

**DATE DESPRE IMOBILUL NR. 1401**

Oficiul de Cadastru și Publicitate Imobiliară SUCEAVA  
Biroul de Cadastru și Publicitate Imobiliară Radauti

**A. Partea I. Descrierea imobilului**

TEREN Extravilan

Adresa: Jud. Suceava

Nr. Crt	Nr cadastral Nr. topografic	Suprafața* (mp)	Observații / Referințe
A1		1.600	Sector cadastral:5 Teren neimprejmuit;

**B. Partea II. Proprietari și acte**

Inscrieri privitoare la dreptul de proprietate și alte drepturi reale		Referințe
<b>1401 / 07/07/2024</b>		
Act Normativ nr. 7, din 13/03/1996 emis de PARLAMENT;		
B1	Intabulare, drept de PROPRIETATE, dobândit prin Lege, cota actuala 1/1 1) NEIDENTIFICAT NEIDENTIFICAT	A1
Act Administrativ nr. 3363, din 04/07/2024 emis de PRIMARIA ORASULUI SOLCA;		
B1	se noteaza posesia factica in favoarea lui 1) TILIHAI VASILE VISTICU 2) TILIHAI ELENA	A1

**C. Partea III. SARCINI .**

Inscrieri privind dezmembramintele dreptului de proprietate, drepturi reale de garanție și sarcini	Referințe
NU SUNT	

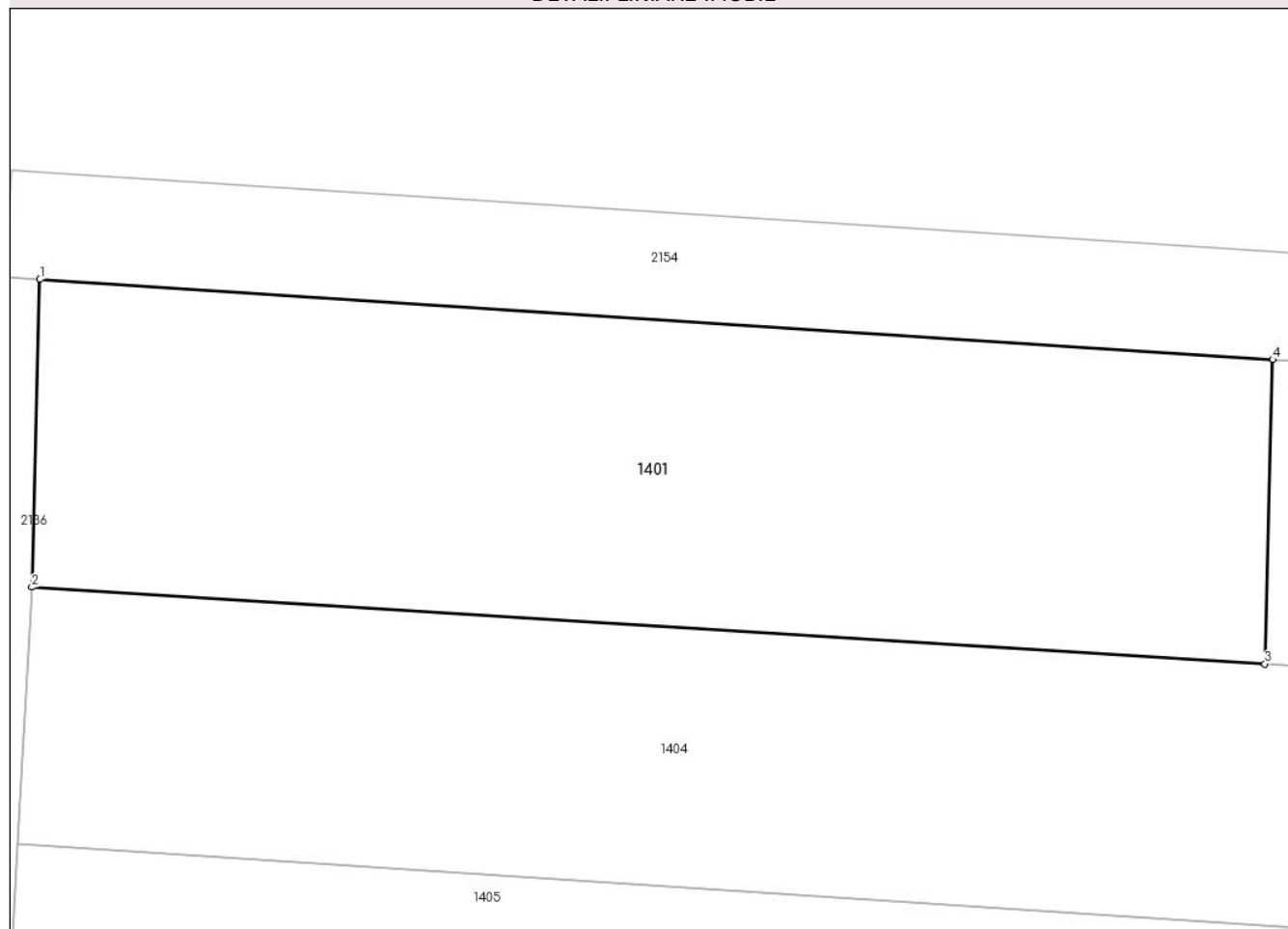
## Anexa Nr. 1 La Partea I

## Teren

Nr cadastral	Suprafața (mp)*	Observații / Referințe
	1.600	

\* Suprafața este determinată în planul de proiecție Stereo 70.

## DETALII LINIARE IMOBIL



## Date referitoare la teren

Crt	Categorie folosință	Intra vilan	Suprafața (mp)	Tarla	Parcelă	Nr. topo	Observații / Referințe
1	arabil	NU	1.600	-	-	2771	

## Lungime Segmente

1) Valorile lungimilor segmentelor sunt obținute din proiecție în plan.

Punct început	X / Y	Punct sfârșit	X / Y	Lungime segment (** (m)
1	564.176,592 693.282,096	2	564.176,06 693.262,081	20.022
2	564.176,06 693.262,081	3	564.256,33 693.257,089	80.425
3	564.256,33 693.257,089	4	564.256,837 693.276,889	19.806
4	564.256,837 693.276,889	1	564.176,592 693.282,096	80.414

\*\* Lungimile segmentelor sunt determinate în planul de proiecție Stereo 70 și sunt rotunjite la 1 milimetru.



**\*\*\* Distanţa dintre puncte este formată din segmente cumulate ce sunt mai mici decât valoarea 1 milimetru.**



**DATE DESPRE IMOBILUL NR. 1402**

Oficiul de Cadastru și Publicitate Imobiliară SUCEAVA  
Biroul de Cadastru și Publicitate Imobiliară Radauti

**A. Partea I. Descrierea imobilului**

TEREN Extravilan

Adresa: Jud. Suceava

Nr. Crt	Nr cadastral Nr. topografic	Suprafața* (mp)	Observații / Referințe
A1		1.200	Sector cadastral:5 Teren neimprejmuit;

**B. Partea II. Proprietari și acte**

Inscrieri privitoare la dreptul de proprietate și alte drepturi reale		Referințe
<b>1402 / 07/07/2024</b>		
Act Normativ nr. 7, din 13/03/1996 emis de PARLAMENT;		
B1	Intabulare, drept de PROPRIETATE, dobândit prin Lege, cota actuala 1/1 1) NEIDENTIFICAT NEIDENTIFICAT	A1
Act Administrativ nr. 3364, din 04/07/2024 emis de PRIMARIA ORASULUI SOLCA;		
B1	se noteaza posesia factica in favoarea lui 1) COLTUNEAC PETRU ROMICA 2) COLTUNEAC VIOLETA	A1

**C. Partea III. SARCINI .**

Inscrieri privind dezmembramintele dreptului de proprietate, drepturi reale de garanție și sarcini	Referințe
NU SUNT	

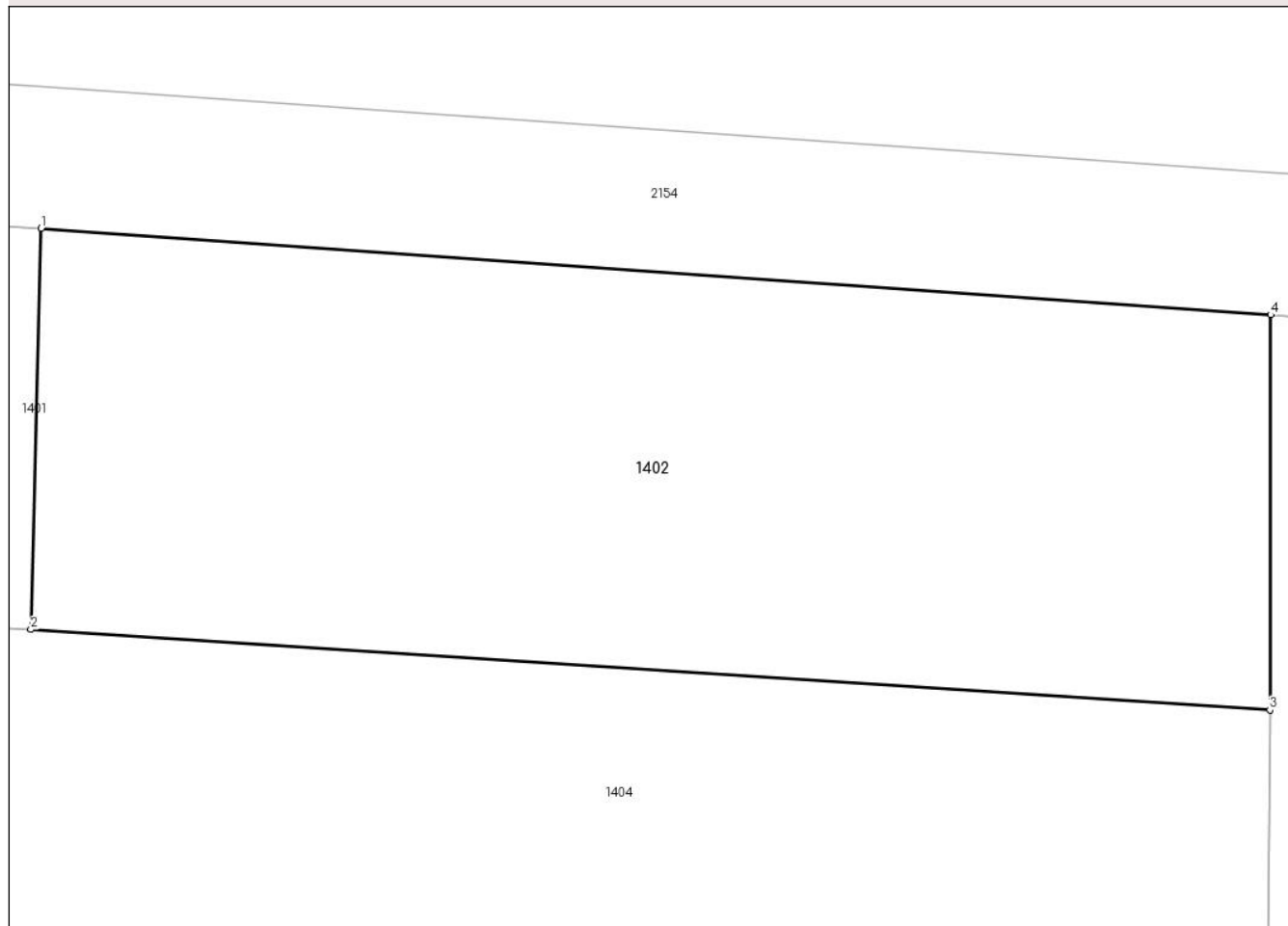
## Anexa Nr. 1 La Partea I

## Teren

Nr cadastral	Suprafața (mp)*	Observații / Referințe
	1.200	

\* Suprafața este determinată în planul de proiecție Stereo 70.

## DETALII LINIARE IMOBIL



## Date referitoare la teren

Crt	Categorie folosință	Intra vilan	Suprafața (mp)	Tarla	Parcelă	Nr. topo	Observații / Referințe
1	arabil	NU	1.200	-	-	2770	

## Lungime Segmente

1) Valorile lungimilor segmentelor sunt obținute din proiecție în plan.

Punct început	X / Y	Punct sfârșit	X / Y	Lungime segment (** (m)
1	564.256,837 693.276,889	2	564.256,33 693.257,089	19.806
2	564.256,33 693.257,089	3	564.317,54 693.253,116	61.339
3	564.317,54 693.253,116	4	564.317,582 693.272,624	19.508
4	564.317,582 693.272,624	1	564.256,837 693.276,889	60.895

\*\* Lungimile segmentelor sunt determinate în planul de proiecție Stereo 70 și sunt rotunjite la 1 milimetru.

**\*\*\* Distanţa dintre puncte este formată din segmente cumulate ce sunt mai mici decât valoarea 1 milimetru.**



**DATE DESPRE IMOBILUL NR. 1403**

Oficiul de Cadastru și Publicitate Imobiliară SUCEAVA  
Biroul de Cadastru și Publicitate Imobiliară Radauti

**A. Partea I. Descrierea imobilului**

TEREN Extravilan

Adresa: Jud. Suceava

Nr. Crt	Nr cadastral Nr. topografic	Suprafața* (mp)	Observații / Referințe
A1		6.200	Sector cadastral:5 Teren neimprejmuit;

**B. Partea II. Proprietari și acte**

Inscrieri privitoare la dreptul de proprietate și alte drepturi reale	Referințe
<b>1403 / 07/07/2024</b>	
Act Normativ nr. 7, din 13/03/1996 emis de PARLAMENT;	
B1	A1
Intabulare, drept de PROPRIETATE, dobandit prin Lege, cota actuala 1/1 1) NEIDENTIFICAT NEIDENTIFICAT	
Act Administrativ nr. 3365, din 04/07/2024 emis de PRIMARIA ORASULUI SOLCA;	
B1	A1
se noteaza posesia factica in favoarea lui 1) NIGA VIORICA OLGA	

**C. Partea III. SARCINI .**

Inscrieri privind dezmembramintele dreptului de proprietate, drepturi reale de garanție și sarcini	Referințe
NU SUNT	

## Anexa Nr. 1 La Partea I

## Teren

Nr cadastral	Suprafața (mp)*	Observații / Referințe
	6.200	

\* Suprafața este determinată în planul de proiecție Stereo 70.



## Date referitoare la teren

Crt	Categorie folosință	Intra vilan	Suprafața (mp)	Tarla	Parcelă	Nr. topo	Observații / Referințe
1	arabil	NU	6.200	-	-	2704	

## Lungime Segmente

1) Valorile lungimilor segmentelor sunt obținute din proiecție în plan.

Punct început	X / Y	Punct sfârșit	X / Y	Lungime segment (** (m)
1	564.345,656 693.270,687	2	564.317,582 693.272,624	28.141
3	564.317,54 693.253,116	4	564.317,4 693.236,117	17.0
5	564.316,805 693.220,028	6	564.316,512 693.203,101	16.93
7	564.316,04 693.185,707	8	564.315,622 693.169,792	15.92
9	564.315,361 693.152,534	10	564.314,791 693.136,234	16.31

Punct început	X / Y	Punct sfârșit	X / Y	Lungime segment (** (m)
2	564.317,582 693.272,624	3	564.317,54 693.253,116	19.508
4	564.317,4 693.236,117	5	564.316,805 693.220,028	16.1
6	564.316,512 693.203,101	7	564.316,04 693.185,707	17.4
8	564.315,622 693.169,792	9	564.315,361 693.152,534	17.26
10	564.314,791 693.136,234	11	564.314,581 693.119,936	16.299



Punct început	X / Y	Punct sfârșit	X / Y	Lungime segment (** (m)
11	564.314,581 693.119,936	12	564.314,131 693.106,623	13.321
13	564.313,985 693.098,505	14	564.313,791 693.091,537	6.971
15	564.313,117 693.075,131	16	564.312,905 693.058,473	16.659
17	564.320,41 693.058,034	18	564.321,064 693.057,996	0.655
19	564.331,92 693.057,362	20	564.342,106 693.056,726	10.206
21	564.343,244 693.056,39	1	564.345,656 693.270,687	214.311

Punct început	X / Y	Punct sfârșit	X / Y	Lungime segment (** (m)
12	564.314,131 693.106,623	13	564.313,985 693.098,505	8.119
14	564.313,791 693.091,537	15	564.313,117 693.075,131	16.42
16	564.312,905 693.058,473	17	564.320,41 693.058,034	7.518
18	564.321,064 693.057,996	19	564.331,92 693.057,362	10.874
20	564.342,106 693.056,726	21	564.343,244 693.056,39	1.187

\*\* Lungimile segmentelor sunt determinate în planul de proiecție Stereo 70 și sunt rotunjite la 1 milimetru.

\*\*\* Distanța dintre puncte este formată din segmente cumulate ce sunt mai mici decât valoarea 1 milimetru.



**DATE DESPRE IMOBILUL NR. 1404**

Oficiul de Cadastru și Publicitate Imobiliară SUCEAVA  
Biroul de Cadastru și Publicitate Imobiliară Radauti

**A. Partea I. Descrierea imobilului**

TEREN Extravilan

Adresa: Jud. Suceava

Nr. Crt	Nr cadastral Nr. topografic	Suprafața* (mp)	Observații / Referințe
A1		2.400	Sector cadastral:5 Teren neimprejmuit;

**B. Partea II. Proprietari și acte**

Inscrieri privitoare la dreptul de proprietate și alte drepturi reale		Referințe
<b>1404 / 07/07/2024</b>		
Act Normativ nr. 7, din 13/03/1996 emis de PARLAMENT;		
B1	Intabulare, drept de PROPRIETATE, dobândit prin Lege, cota actuala 1/1 1) NEIDENTIFICAT NEIDENTIFICAT	A1
<b>1403 / 07/07/2024</b>		
Act Administrativ nr. 3366, din 04/07/2024 emis de PRIMARIA ORASULUI SOLCA;		
B1	se noteaza posesia factica in favoarea lui 1) COLTUNEAC PETRU ROMICA 2) COLTUNEAC VIOLETA	A1

**C. Partea III. SARCINI .**

Inscrieri privind dezmembramintele dreptului de proprietate, drepturi reale de garanție și sarcini	Referințe
NU SUNT	

## Anexa Nr. 1 La Partea I

## Teren

Nr cadastral	Suprafața (mp)*	Observații / Referințe
	2.400	

\* Suprafața este determinată în planul de proiecție Stereo 70.

## DETALII LINIARE IMOBIL



## Date referitoare la teren

Crt	Categorie folosință	Intravilan	Suprafața (mp)	Tarla	Parcelă	Nr. topo	Observații / Referințe
1	arabil	NU	2.400	-	-	2769	

## Lungime Segmente

1) Valorile lungimilor segmentelor sunt obținute din proiecție în plan.

Punct început	X / Y	Punct sfârșit	X / Y	Lungime segment (** (m)
1	564.256,33 693.257,089	2	564.176,06 693.262,081	80.425
2	564.176,06 693.262,081	3	564.175,138 693.245,406	16.7
3	564.175,138 693.245,406	4	564.317,4 693.236,117	142.565
4	564.317,4 693.236,117	5	564.317,54 693.253,116	17.0
5	564.317,54 693.253,116	1	564.256,33 693.257,089	61.339

**\*\* Lungimile segmentelor sunt determinate în planul de proiecție Stereo 70 și sunt rotunjite la 1 milimetru.**

**\*\*\* Distanța dintre puncte este formată din segmente cumulate ce sunt mai mici decât valoarea 1 milimetru.**



**DATE DESPRE IMOBILUL NR. 1405**

Oficiul de Cadastru și Publicitate Imobiliară SUCEAVA  
Biroul de Cadastru și Publicitate Imobiliară Radauti

**A. Partea I. Descrierea imobilului**

TEREN Extravilan

Adresa: Jud. Suceava

Nr. Crt	Nr cadastral Nr. topografic	Suprafața* (mp)	Observații / Referințe
A1		2.300	Sector cadastral:5 Teren neimprejmuit;

**B. Partea II. Proprietari și acte**

Inscrieri privitoare la dreptul de proprietate și alte drepturi reale	Referințe
<b>1405 / 07/07/2024</b>	
Act Normativ nr. 7, din 13/03/1996 emis de PARLAMENTUL ROMANIEI;	
B1	A1
Intabulare, drept de PROPRIETATE, dobândit prin Lege, cota actuala 1/1 1) NEIDENTIFICAT NEIDENTIFICAT	
Act Administrativ nr. 3367, din 04/07/2024 emis de PRIMARIA ORASULUI SOLCA;	
B1	A1
se noteaza posesia factica in favoarea lui 1) PSENITCHI ILIE LIVIU	

**C. Partea III. SARCINI .**

Inscrieri privind dezmembramintele dreptului de proprietate, drepturi reale de garanție și sarcini	Referințe
NU SUNT	

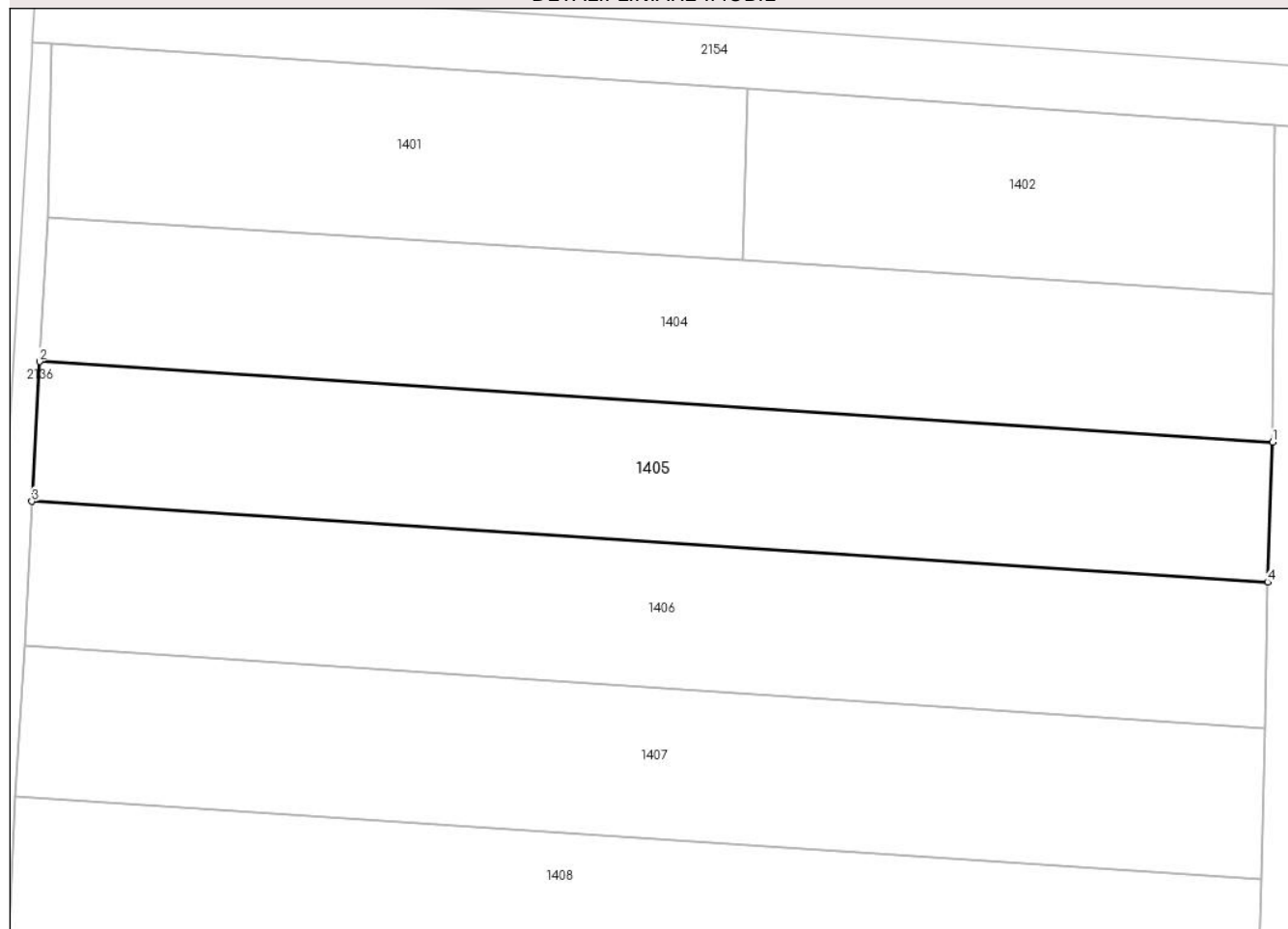
## Anexa Nr. 1 La Partea I

## Teren

Nr cadastral	Suprafața (mp)*	Observații / Referințe
	2.300	

\* Suprafața este determinată în planul de proiecție Stereo 70.

## DETALII LINIARE IMOBIL



## Date referitoare la teren

Crt	Categorie folosință	Intra vilan	Suprafața (mp)	Tarla	Parcelă	Nr. topo	Observații / Referințe
1	arabil	NU	2.300	-	-	2768	

## Lungime Segmente

1) Valorile lungimilor segmentelor sunt obținute din proiecție în plan.

Punct început	X / Y	Punct sfârșit	X / Y	Lungime segment (** (m)
1	564.317,4 693.236,117	2	564.175,138 693.245,406	142.565
2	564.175,138 693.245,406	3	564.174,245 693.229,291	16.14
3	564.174,245 693.229,291	4	564.316,805 693.220,028	142.861
4	564.316,805 693.220,028	1	564.317,4 693.236,117	16.1

\*\* Lungimile segmentelor sunt determinate în planul de proiecție Stereo 70 și sunt rotunjite la 1 milimetru.



**\*\*\* Distanţa dintre puncte este formată din segmente cumulate ce sunt mai mici decât valoarea 1 milimetru.**



**DATE DESPRE IMOBILUL NR. 1406**

Oficiul de Cadastru și Publicitate Imobiliară SUCEAVA  
Biroul de Cadastru și Publicitate Imobiliară Radauti

**A. Partea I. Descrierea imobilului**

TEREN Extravilan

Adresa: Jud. Suceava

Nr. Crt	Nr cadastral Nr. topografic	Suprafața* (mp)	Observații / Referințe
A1		2.400	Sector cadastral:5 Teren neimprejmuit;

**B. Partea II. Proprietari și acte**

Inscrieri privitoare la dreptul de proprietate și alte drepturi reale		Referințe
<b>1406 / 07/07/2024</b>		
Act Normativ nr. 7, din 13/03/1996 emis de PARLAMENTUL ROMANIEI;		
B1	Intabulare, drept de PROPRIETATE, dobandit prin Lege, cota actuala 1/1 1) <b>NEIDENTIFICAT NEIDENTIFICAT</b>	A1
Act Administrativ nr. 3368, din 04/07/2024 emis de PRIMARIA ORASULUI SOLCA;		
B1	se noteaza posesia factica in favoarea lui 1) <b>BAHAN ELENA LILI</b>	A1

**C. Partea III. SARCINI .**

Inscrieri privind dezmembramintele dreptului de proprietate, drepturi reale de garanție și sarcini	Referințe
NU SUNT	

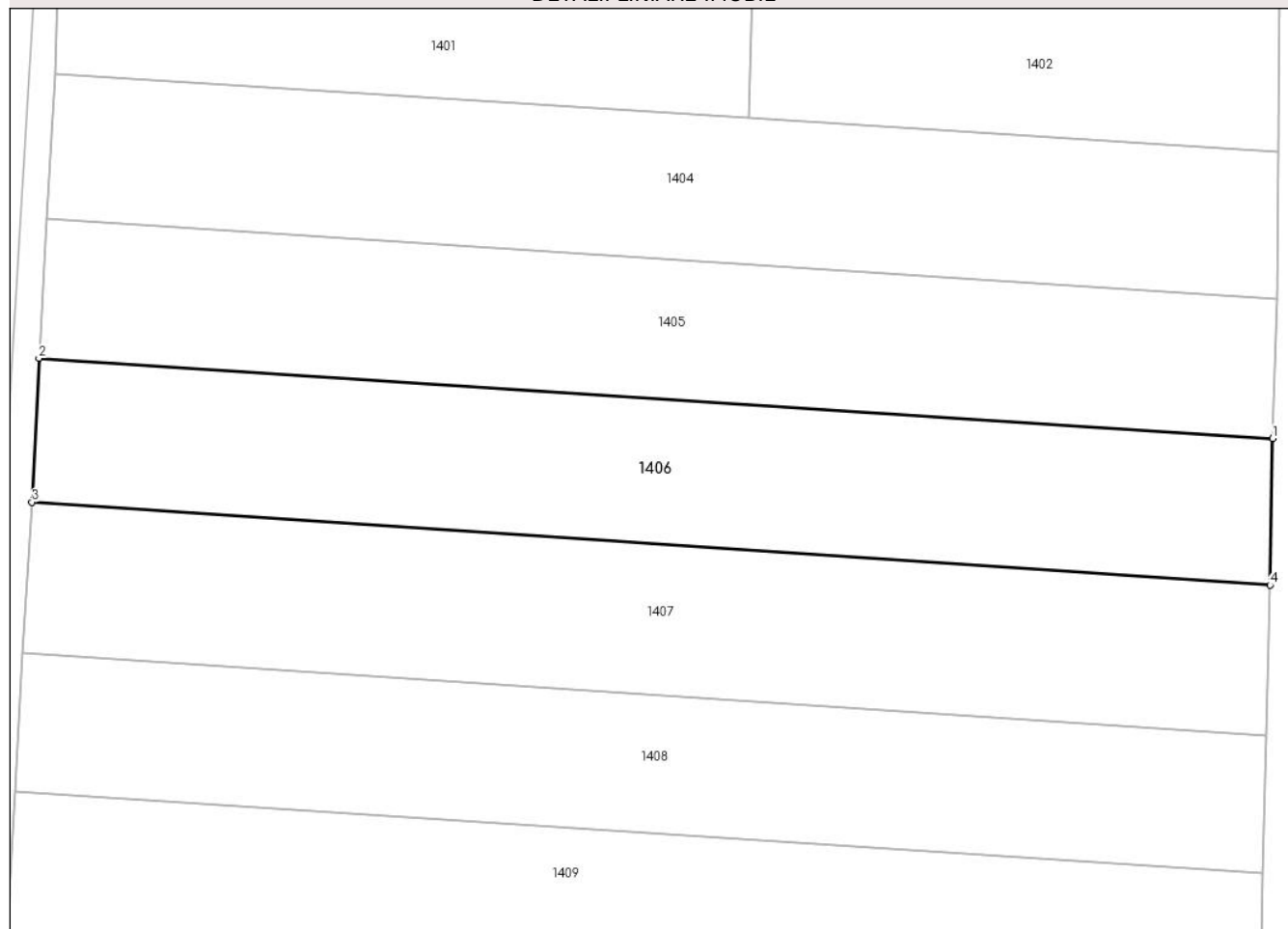
## Anexa Nr. 1 La Partea I

## Teren

Nr cadastral	Suprafața (mp)*	Observații / Referințe
	2.400	

\* Suprafața este determinată în planul de proiecție Stereo 70.

## DETALII LINIARE IMOBIL



## Date referitoare la teren

Crt	Categorie folosință	Intra vilan	Suprafața (mp)	Tarla	Parcelă	Nr. topo	Observații / Referințe
1	arabil	NU	2.400	-	-	2767	

## Lungime Segmente

1) Valorile lungimilor segmentelor sunt obținute din proiecție în plan.

Punct început	X / Y	Punct sfârșit	X / Y	Lungime segment (** (m)
1	564.316,805 693.220,028	2	564.174,245 693.229,291	142.861
2	564.174,245 693.229,291	3	564.173,416 693.212,682	16.63
3	564.173,416 693.212,682	4	564.316,512 693.203,101	143.416
4	564.316,512 693.203,101	1	564.316,805 693.220,028	16.93

\*\* Lungimile segmentelor sunt determinate în planul de proiecție Stereo 70 și sunt rotunjite la 1 milimetru.

**\*\*\* Distanţa dintre puncte este formată din segmente cumulate ce sunt mai mici decât valoarea 1 milimetru.**



**DATE DESPRE IMOBILUL NR. 1407**

Oficiul de Cadastru și Publicitate Imobiliară SUCEAVA  
Biroul de Cadastru și Publicitate Imobiliară Radauti

**A. Partea I. Descrierea imobilului**

TEREN Extravilan

Adresa: Jud. Suceava

Nr. Crt	Nr cadastral Nr. topografic	Suprafața* (mp)	Observații / Referințe
A1		2.500	Sector cadastral:5 Teren neimprejmuit;

**B. Partea II. Proprietari și acte**

Inscrieri privitoare la dreptul de proprietate și alte drepturi reale	Referințe
<b>1407 / 07/07/2024</b>	
Act Normativ nr. 7, din 13/03/1996 emis de PARLAMENTUL ROMANIEI;	
B1	A1
Intabulare, drept de PROPRIETATE, dobandit prin Lege, cota actuala 1/1 1) NEIDENTIFICAT NEIDENTIFICAT	
Act Administrativ nr. 3369, din 04/07/2024 emis de PRIMARIA ORASULUI SOLCA;	
B1	A1
se noteaza posesia factica in favoarea lui 1) COLTUN ADRIAN	

**C. Partea III. SARCINI .**

Inscrieri privind dezmembramintele dreptului de proprietate, drepturi reale de garanție și sarcini	Referințe
NU SUNT	

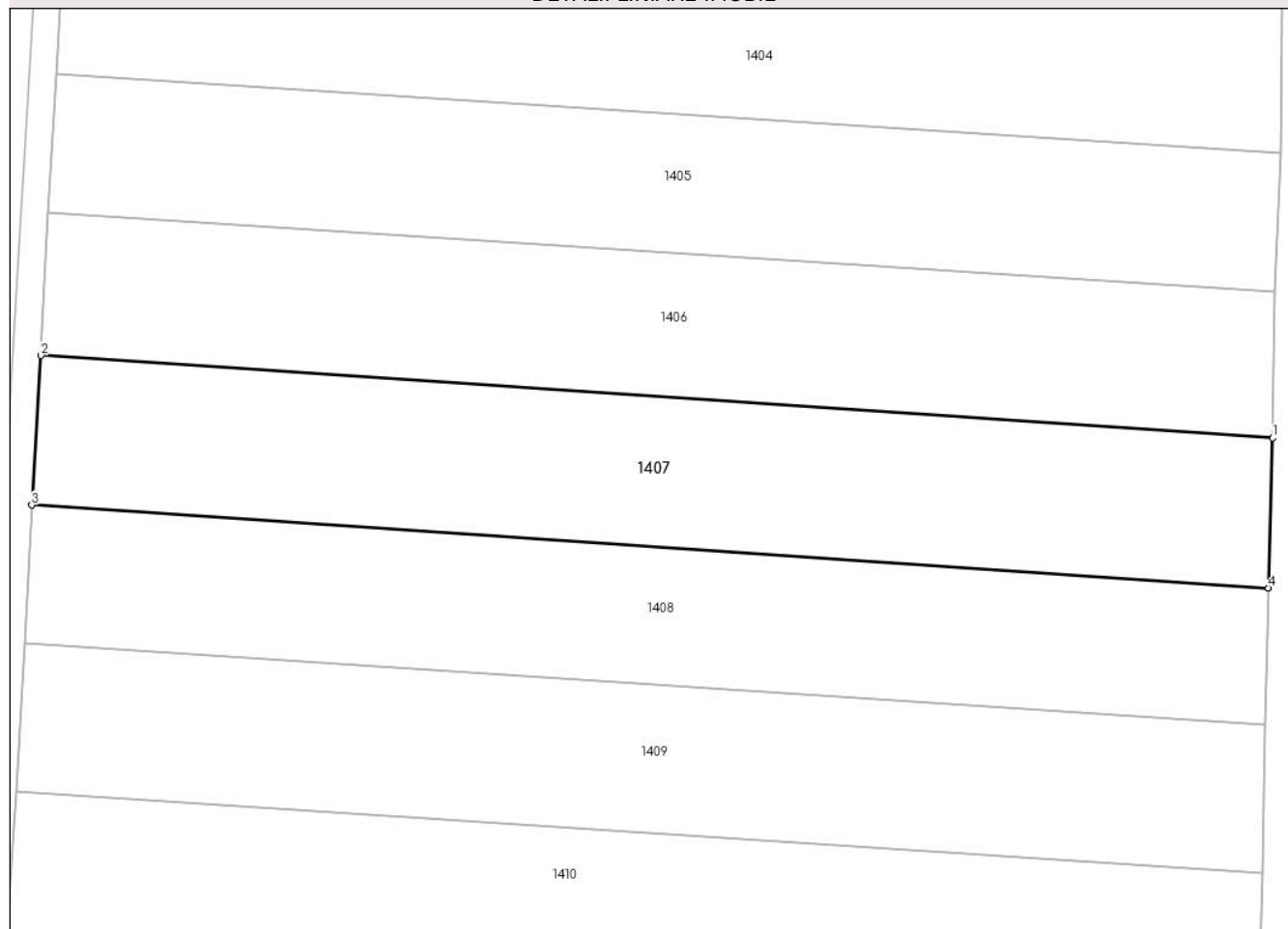
## Anexa Nr. 1 La Partea I

## Teren

Nr cadastral	Suprafața (mp)*	Observații / Referințe
	2.500	

\* Suprafața este determinată în planul de proiecție Stereo 70.

## DETALII LINIARE IMOBIL



## Date referitoare la teren

Crt	Categorie folosință	Intravilan	Suprafața (mp)	Tarla	Parcelă	Nr. topo	Observații / Referințe
1	arabil	NU	2.500	-	-	2766	

## Lungime Segmente

1) Valorile lungimilor segmentelor sunt obținute din proiecție în plan.

Punct început	X / Y	Punct sfârșit	X / Y	Lungime segment (** (m)
1	564.316,512 693.203,101	2	564.173,416 693.212,682	143.416
2	564.173,416 693.212,682	3	564.172,341 693.195,315	17.4
3	564.172,341 693.195,315	4	564.316,04 693.185,707	144.02
4	564.316,04 693.185,707	1	564.316,512 693.203,101	17.4

\*\* Lungimile segmentelor sunt determinate în planul de proiecție Stereo 70 și sunt rotunjite la 1 milimetru.



**\*\*\* Distanţa dintre puncte este formată din segmente cumulate ce sunt mai mici decât valoarea 1 milimetru.**



**DATE DESPRE IMOBILUL NR. 1408**

Oficiul de Cadastru și Publicitate Imobiliară SUCEAVA  
Biroul de Cadastru și Publicitate Imobiliară Radauti

**A. Partea I. Descrierea imobilului**

TEREN Extravilan

Adresa: Jud. Suceava

Nr. Crt	Nr cadastral Nr. topografic	Suprafața* (mp)	Observații / Referințe
A1		2.300	Sector cadastral:5 Teren neimprejmuit;

**B. Partea II. Proprietari și acte**

Inscrieri privitoare la dreptul de proprietate și alte drepturi reale	Referințe
<b>1408 / 07/07/2024</b>	
Act Normativ nr. 7, din 13/03/1996 emis de PARLAMENTUL ROMANIEI;	
B1	A1
Intabulare, drept de PROPRIETATE, dobandit prin Lege, cota actuala 1/1	
1) NEIDENTIFICAT NEIDENTIFICAT	
Act Administrativ nr. 3370, din 04/07/2024 emis de PRIMARIA ORASULUI SOLCA;	
B1	A1
se noteaza posesia factica in favoarea lui	
1) MARULA CRISTIAN	
2) MARULA DUMITRITA	

**C. Partea III. SARCINI .**

Inscrieri privind dezmembramintele dreptului de proprietate, drepturi reale de garanție și sarcini	Referințe
NU SUNT	

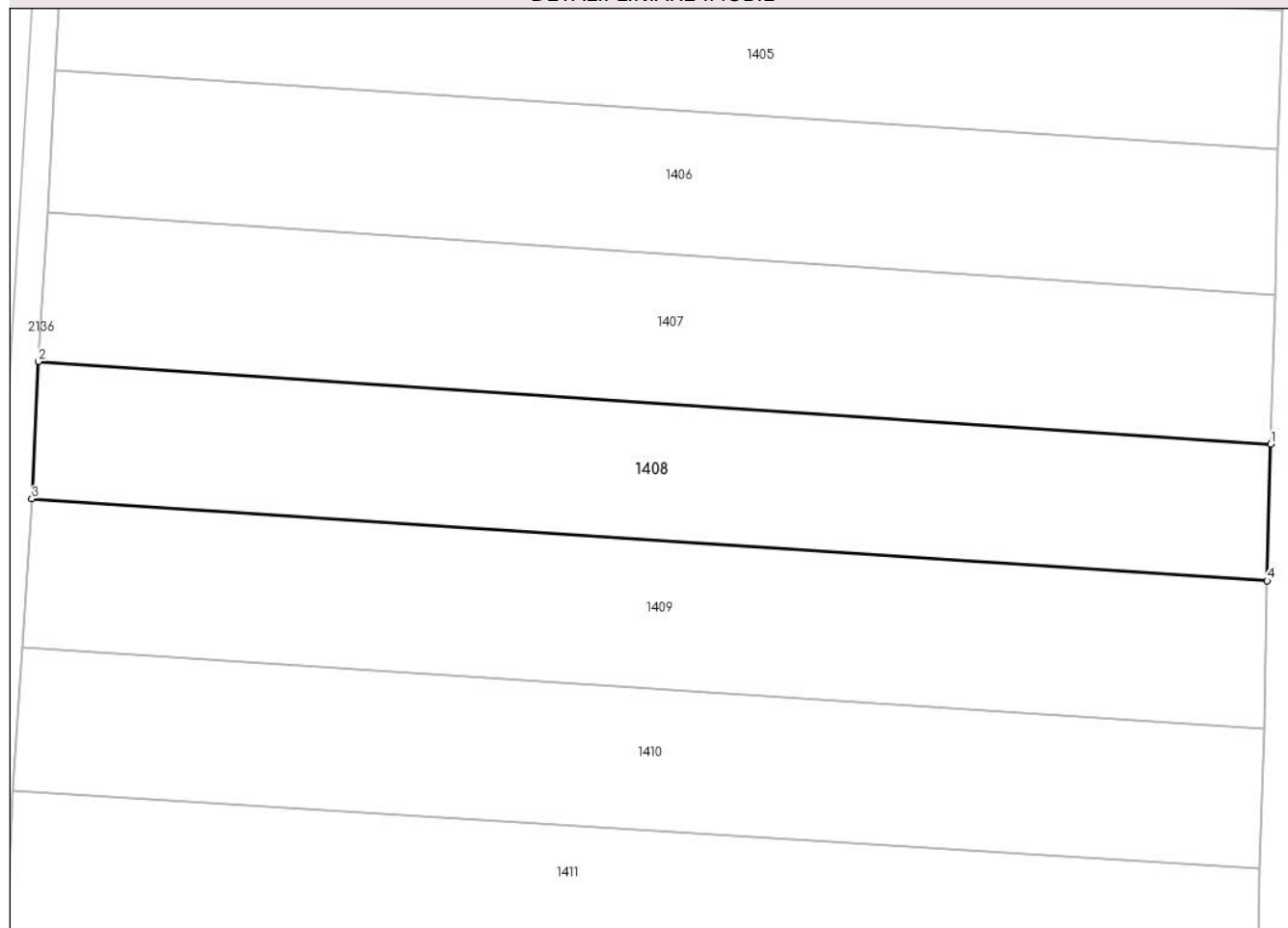
## Anexa Nr. 1 La Partea I

## Teren

Nr cadastral	Suprafața (mp)*	Observații / Referințe
	2.300	

\* Suprafața este determinată în planul de proiecție Stereo 70.

## DETALII LINIARE IMOBIL



## Date referitoare la teren

Crt	Categorie folosință	Intravilan	Suprafața (mp)	Tarla	Parcelă	Nr. topo	Observații / Referințe
1	arabil	NU	2.300	-	-	2765	

## Lungime Segmente

1) Valorile lungimilor segmentelor sunt obținute din proiecție în plan.

Punct început	X / Y	Punct sfârșit	X / Y	Lungime segment (** (m)
1	564.316,04 693.185,707	2	564.172,341 693.195,315	144.02
2	564.172,341 693.195,315	3	564.171,552 693.179,334	16.0
3	564.171,552 693.179,334	4	564.315,622 693.169,792	144.386
4	564.315,622 693.169,792	1	564.316,04 693.185,707	15.92

\*\* Lungimile segmentelor sunt determinate în planul de proiecție Stereo 70 și sunt rotunjite la 1 milimetru.

**\*\*\* Distanţa dintre puncte este formată din segmente cumulate ce sunt mai mici decât valoarea 1 milimetru.**



**DATE DESPRE IMOBILUL NR. 1409**

Oficiul de Cadastru și Publicitate Imobiliară SUCEAVA  
Biroul de Cadastru și Publicitate Imobiliară Radauti

**A. Partea I. Descrierea imobilului**

TEREN Extravilan

Nr. CF vechi:2002

Adresa: Jud. Suceava

Nr. Crt	Nr cadastral Nr. topografic	Suprafața* (mp)	Observații / Referințe
A1	34074	2.500	Sector cadastral:5 Teren neimprejmuit;

**B. Partea II. Proprietari și acte**

Inscrieri privitoare la dreptul de proprietate și alte drepturi reale		Referințe
<b>1409 / 07/07/2024</b>		
Act Notarial nr. 5303, din 20/12/2006 emis de notar public în Rădăuți;		
B1	Intabulare, drept de PROPRIETATE, dobandit prin Conventie, cota actuala 1/1, cota initiala 1/1 1) MITROFAN DOMNICA	A1

**C. Partea III. SARCINI .**

Inscrieri privind dezmembramintele dreptului de proprietate, drepturi reale de garanție și sarcini	Referințe
NU SUNT	

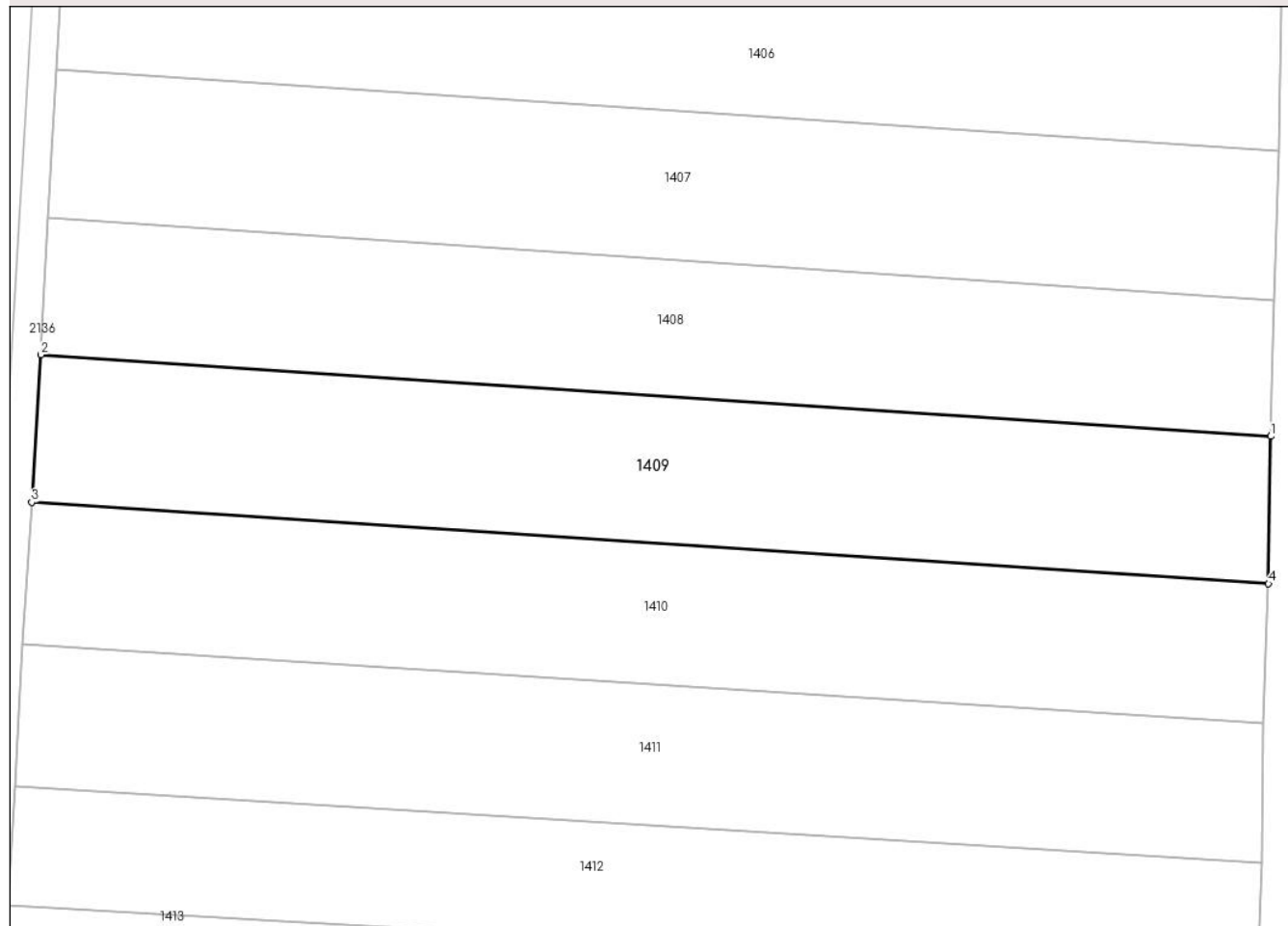
## Anexa Nr. 1 La Partea I

## Teren

Nr cadastral	Suprafața (mp)*	Observații / Referințe
34074	2.500	

\* Suprafața este determinată în planul de proiecție Stereo 70.

## DETALII LINIARE IMOBIL



## Date referitoare la teren

Crt	Categorie folosință	Intra vilan	Suprafața (mp)	Tarla	Parcelă	Nr. topo	Observații / Referințe
1	arabil	NU	2.500	-	-	2764/1	

## Lungime Segmente

1) Valorile lungimilor segmentelor sunt obținute din proiecție în plan.

Punct început	X / Y	Punct sfârșit	X / Y	Lungime segment (** (m)
1	564.315,622 693.169,792	2	564.171,552 693.179,334	144.386
2	564.171,552 693.179,334	3	564.170,505 693.162,066	17.3
3	564.170,505 693.162,066	4	564.315,361 693.152,534	145.169
4	564.315,361 693.152,534	1	564.315,622 693.169,792	17.26

\*\* Lungimile segmentelor sunt determinate în planul de proiecție Stereo 70 și sunt rotunjite la 1 milimetru.



**\*\*\* Distanţa dintre puncte este formată din segmente cumulate ce sunt mai mici decât valoarea 1 milimetru.**



**DATE DESPRE IMOBILUL NR. 1410**

Oficiul de Cadastru și Publicitate Imobiliară SUCEAVA  
Biroul de Cadastru și Publicitate Imobiliară Radauti

**A. Partea I. Descrierea imobilului**

TEREN Extravilan

Adresa: Jud. Suceava

Nr. Crt	Nr cadastral Nr. topografic	Suprafața* (mp)	Observații / Referințe
A1		2.400	Sector cadastral:5 Teren neimprejmuit;

**B. Partea II. Proprietari și acte**

Inscrieri privitoare la dreptul de proprietate și alte drepturi reale		Referințe
<b>1410 / 07/07/2024</b>		
Act Normativ nr. 7, din 13/03/1996 emis de PARLAMENTUL ROMANIEI;		
B1	Intabulare, drept de PROPRIETATE, dobandit prin Lege, cota actuala 1/1 1) NEIDENTIFICAT NEIDENTIFICAT	A1
Act Administrativ nr. 3371, din 04/07/2024 emis de PRIMARIA ORASULUI SOLCA;		
B1	se noteaza posesia factica in favoarea lui 1) ALBU ANA	A1

**C. Partea III. SARCINI .**

Inscrieri privind dezmembramintele dreptului de proprietate, drepturi reale de garanție și sarcini	Referințe
NU SUNT	

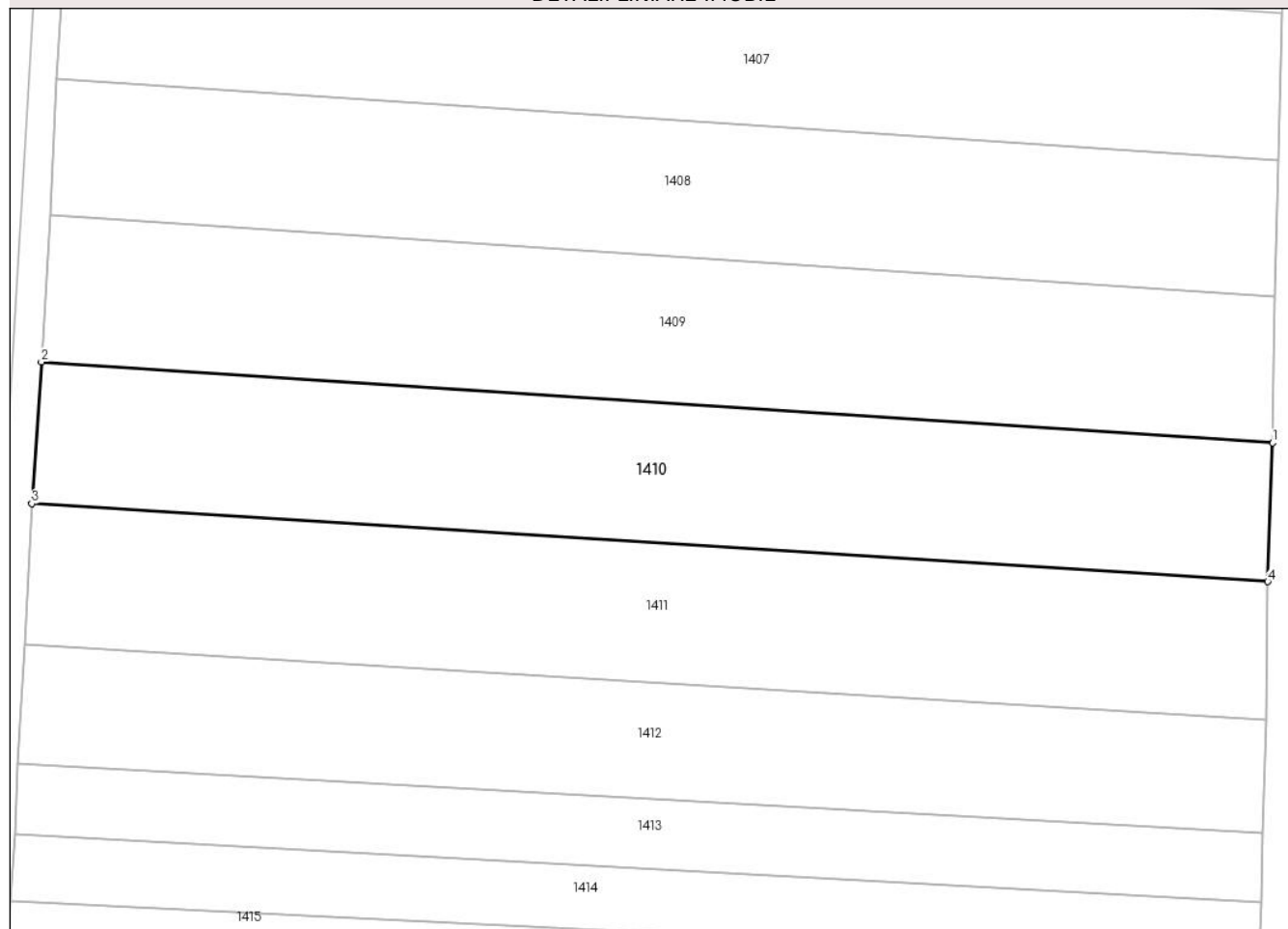
## Anexa Nr. 1 La Partea I

## Teren

Nr cadastral	Suprafața (mp)*	Observații / Referințe
	2.400	

\* Suprafața este determinată în planul de proiecție Stereo 70.

## DETALII LINIARE IMOBIL



## Date referitoare la teren

Crt	Categorie folosință	Intravilan	Suprafața (mp)	Tarla	Parcelă	Nr. topo	Observații / Referințe
1	arabil	NU	2.400	-	-	2763	

## Lungime Segmente

1) Valorile lungimilor segmentelor sunt obținute din proiecție în plan.

Punct început	X / Y	Punct sfârșit	X / Y	Lungime segment (** (m)
1	564.315,361 693.152,534	2	564.170,505 693.162,066	145.169
2	564.170,505 693.162,066	3	564.169,383 693.145,404	16.7
3	564.169,383 693.145,404	4	564.314,791 693.136,234	145.697
4	564.314,791 693.136,234	1	564.315,361 693.152,534	16.31

\*\* Lungimile segmentelor sunt determinate în planul de proiecție Stereo 70 și sunt rotunjite la 1 milimetru.

**\*\*\* Distanţa dintre puncte este formată din segmente cumulate ce sunt mai mici decât valoarea 1 milimetru.**



**DATE DESPRE IMOBILUL NR. 1411**

Oficiul de Cadastru și Publicitate Imobiliară SUCEAVA  
Biroul de Cadastru și Publicitate Imobiliară Radauti

**A. Partea I. Descrierea imobilului**

TEREN Extravilan

Adresa: Jud. Suceava

Nr. Crt	Nr cadastral Nr. topografic	Suprafața* (mp)	Observații / Referințe
A1		2.400	Sector cadastral:5 Teren neimprejmuit;

**B. Partea II. Proprietari și acte**

Inscrieri privitoare la dreptul de proprietate și alte drepturi reale		Referințe
<b>1411 / 07/07/2024</b>		
Act Normativ nr. 7, din 13/03/1996 emis de PARLAMENTUL ROMANIEI;		
B1	Intabulare, drept de PROPRIETATE, dobândit prin Lege, cota actuala 1/1 1) NEIDENTIFICAT NEIDENTIFICAT	A1
Act Administrativ nr. 3372, din 04/07/2024 emis de PRIMARIA ORASULUI SOLCA;		
B1	se noteaza posesia factica in favoarea lui 1) COVALIU NECULAI 2) COVALIU RODICA	A1

**C. Partea III. SARCINI .**

Inscrieri privind dezmembramintele dreptului de proprietate, drepturi reale de garanție și sarcini	Referințe
NU SUNT	

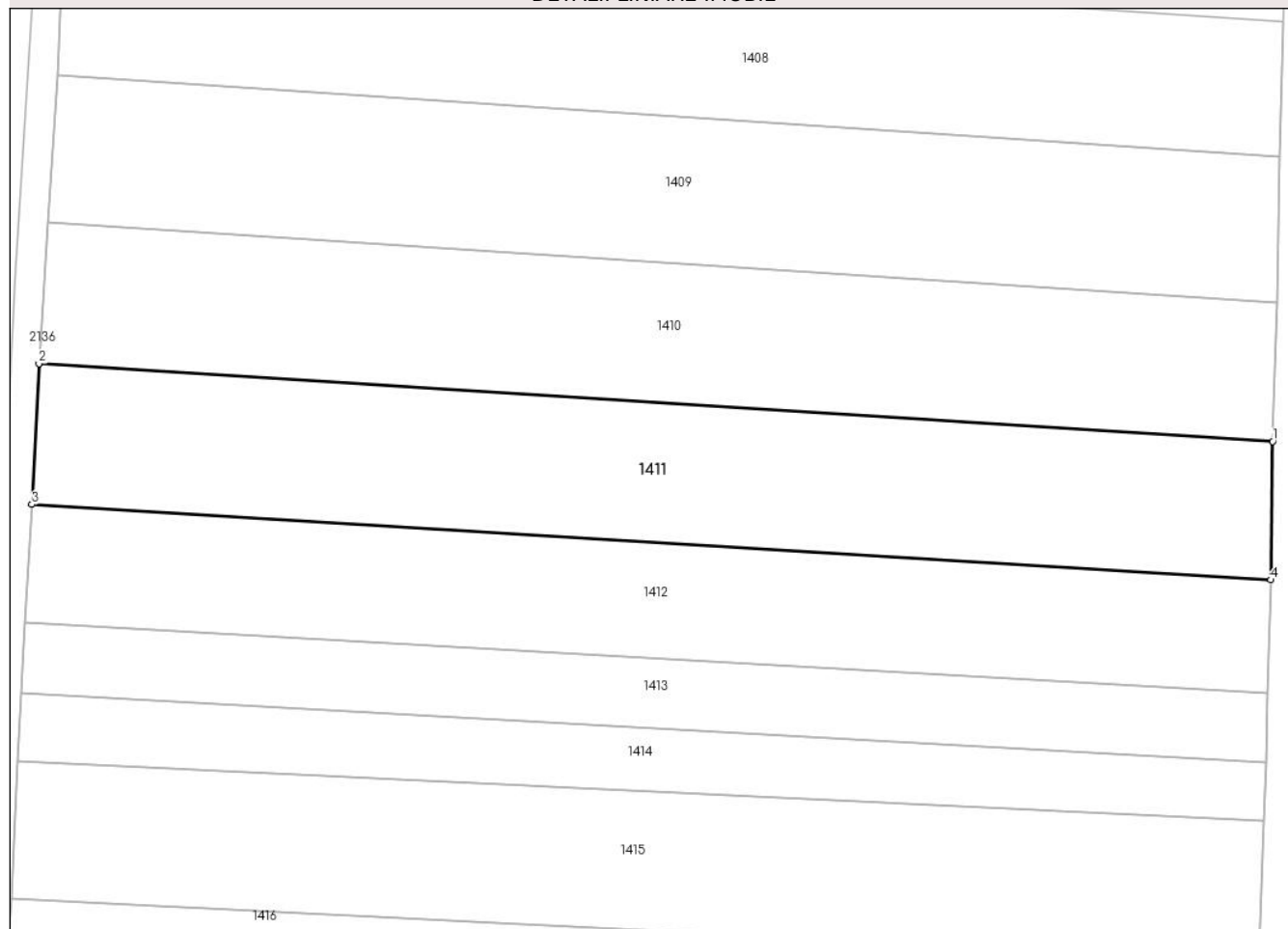
## Anexa Nr. 1 La Partea I

## Teren

Nr cadastral	Suprafața (mp)*	Observații / Referințe
	2.400	

\* Suprafața este determinată în planul de proiecție Stereo 70.

## DETALII LINIARE IMOBIL



## Date referitoare la teren

Crt	Categorie folosință	Intra vilan	Suprafața (mp)	Tarla	Parcelă	Nr. topo	Observații / Referințe
1	arabil	NU	2.400	-	-	2762	

## Lungime Segmente

1) Valorile lungimilor segmentelor sunt obținute din proiecție în plan.

Punct început	X / Y	Punct sfârșit	X / Y	Lungime segment (** (m)
1	564.314,791 693.136,234	2	564.169,383 693.145,404	145.697
2	564.169,383 693.145,404	3	564.168,553 693.128,825	16.6
3	564.168,553 693.128,825	4	564.314,581 693.119,936	146.298
4	564.314,581 693.119,936	1	564.314,791 693.136,234	16.299

\*\* Lungimile segmentelor sunt determinate în planul de proiecție Stereo 70 și sunt rotunjite la 1 milimetru.



**\*\*\* Distanţa dintre puncte este formată din segmente cumulate ce sunt mai mici decât valoarea 1 milimetru.**



**DATE DESPRE IMOBILUL NR. 1412**

Oficiul de Cadastru și Publicitate Imobiliară SUCEAVA  
Biroul de Cadastru și Publicitate Imobiliară Radauti

**A. Partea I. Descrierea imobilului**

TEREN Extravilan

Adresa: Jud. Suceava

Nr. Crt	Nr cadastral Nr. topografic	Suprafața* (mp)	Observații / Referințe
A1		2.000	Sector cadastral:5 Teren neimprejmuit;

**B. Partea II. Proprietari și acte**

Inscrieri privitoare la dreptul de proprietate și alte drepturi reale	Referințe
<b>1412 / 07/07/2024</b>	
Act Normativ nr. 7, din 13/03/1996 emis de PARLAMENTUL ROMANIEI;	
B1	A1
Intabulare, drept de PROPRIETATE, dobandit prin Lege, cota actuala 1/1 1) NEIDENTIFICAT NEIDENTIFICAT	
Act Administrativ nr. 3373, din 04/07/2024 emis de PRIMARIA ORASULUI SOLCA;	
B1	A1
se noteaza posesia factica in favoarea lui 1) BAHAN ANDREEA NICOLETA	

**C. Partea III. SARCINI .**

Inscrieri privind dezmembramintele dreptului de proprietate, drepturi reale de garanție și sarcini	Referințe
NU SUNT	

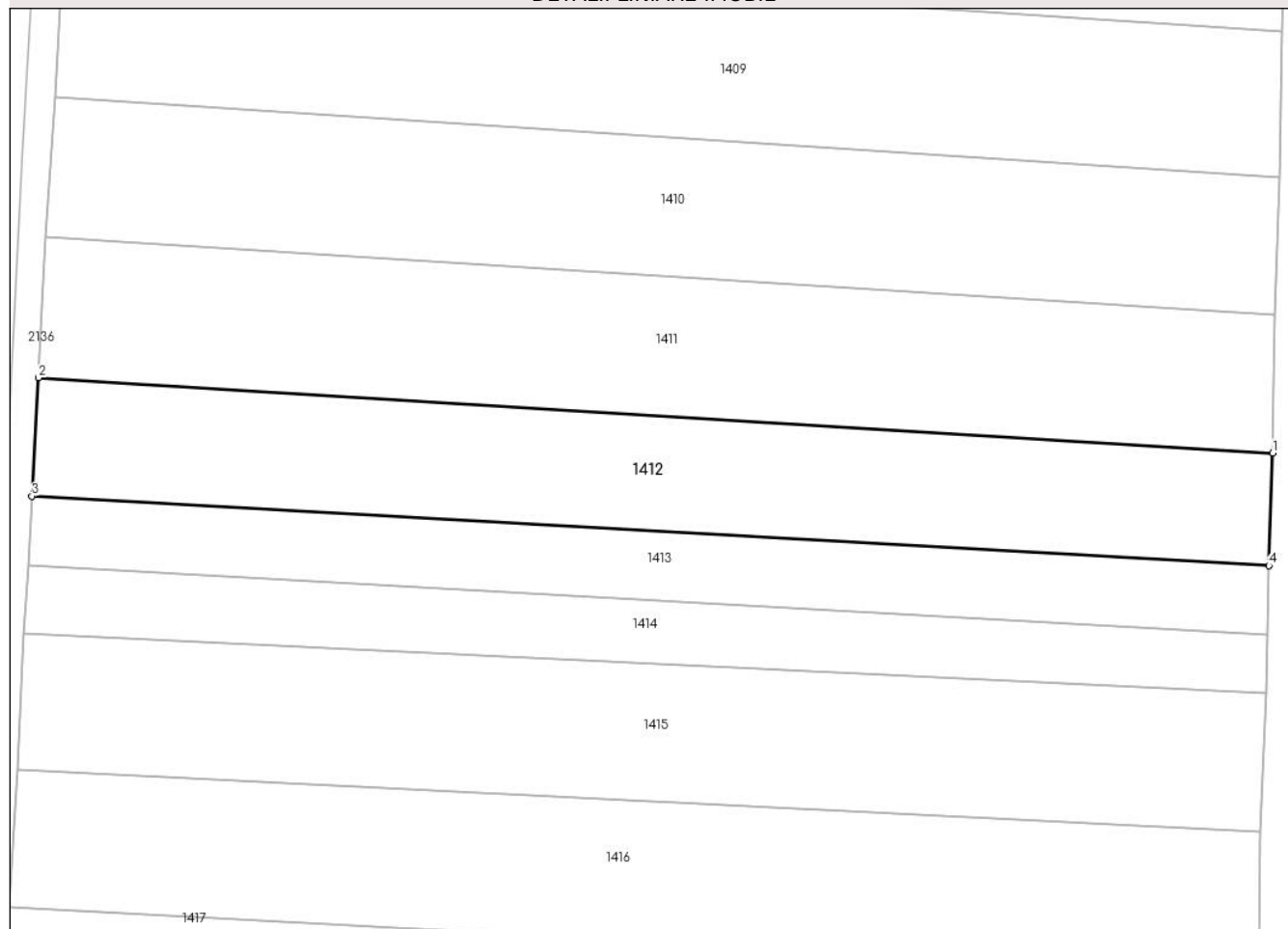
## Anexa Nr. 1 La Partea I

## Teren

Nr cadastral	Suprafața (mp)*	Observații / Referințe
	2.000	

\* Suprafața este determinată în planul de proiecție Stereo 70.

## DETALII LINIARE IMOBIL



## Date referitoare la teren

Crt	Categorie folosință	Intravilan	Suprafața (mp)	Tarla	Parcelă	Nr. topo	Observații / Referințe
1	arabil	NU	2.000	-	-	2761	

## Lungime Segmente

1) Valorile lungimilor segmentelor sunt obținute din proiecție în plan.

Punct început	X / Y	Punct sfârșit	X / Y	Lungime segment (** (m)
1	564.314,581 693.119,936	2	564.168,553 693.128,825	146.298
2	564.168,553 693.128,825	3	564.167,759 693.114,847	14.001
3	564.167,759 693.114,847	4	564.314,131 693.106,623	146.603
4	564.314,131 693.106,623	1	564.314,581 693.119,936	13.321

\*\* Lungimile segmentelor sunt determinate în planul de proiecție Stereo 70 și sunt rotunjite la 1 milimetru.

**\*\*\* Distanţa dintre puncte este formată din segmente cumulate ce sunt mai mici decât valoarea 1 milimetru.**



**DATE DESPRE IMOBILUL NR. 1413**

Oficiul de Cadastru și Publicitate Imobiliară SUCEAVA  
Biroul de Cadastru și Publicitate Imobiliară Radauti

**A. Partea I. Descrierea imobilului**

TEREN Extravilan

Adresa: Jud. Suceava

Nr. Crt	Nr cadastral Nr. topografic	Suprafața* (mp)	Observații / Referințe
A1		1.200	Sector cadastral:5 Teren neimprejmuit;

**B. Partea II. Proprietari și acte**

Inscrieri privitoare la dreptul de proprietate și alte drepturi reale	Referințe
<b>1413 / 07/07/2024</b>	
Act Normativ nr. 7, din 13/03/1996 emis de PARLAMENTUL ROMANIEI;	
B1	A1
Intabulare, drept de PROPRIETATE, dobândit prin Lege, cota actuala 1/1	
1) NEIDENTIFICAT NEIDENTIFICAT	
Act Administrativ nr. 3374, din 04/07/2024 emis de PRIMARIA ORASULUI SOLCA;	
B1	A1
se noteaza posesia factica in favoarea lui	
1) COVALIU NECULAI	
2) COVALIU RODICA	

**C. Partea III. SARCINI .**

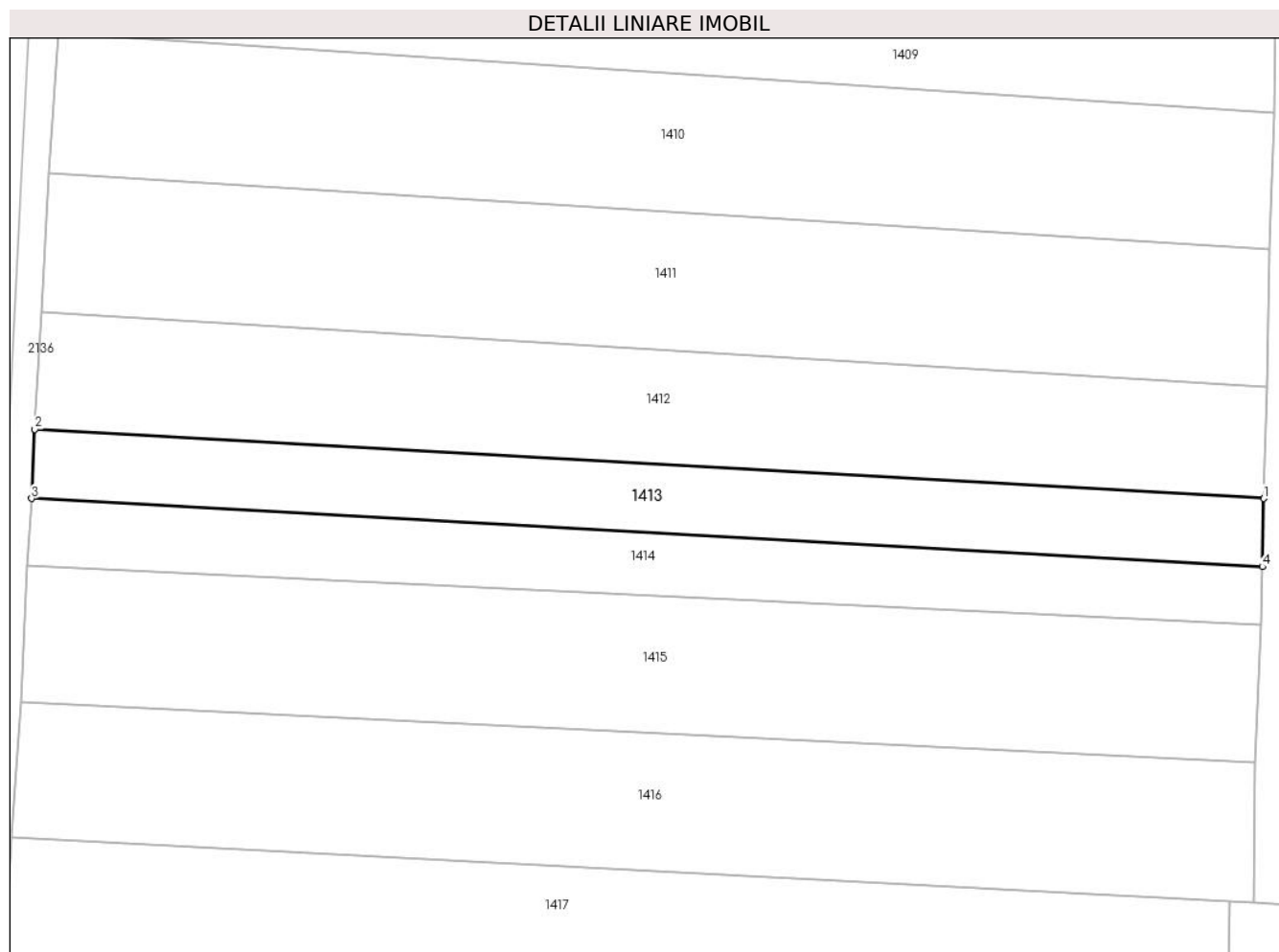
Inscrieri privind dezmembramintele dreptului de proprietate, drepturi reale de garanție și sarcini	Referințe
NU SUNT	

## Anexa Nr. 1 La Partea I

## Teren

Nr cadastral	Suprafața (mp)*	Observații / Referințe
	1.200	

\* Suprafața este determinată în planul de proiecție Stereo 70.



## Date referitoare la teren

Crt	Categorie folosință	Intravilan	Suprafața (mp)	Tarla	Parcelă	Nr. topo	Observații / Referințe
1	arabil	NU	1.200	-	-	2760	

## Lungime Segmente

1) Valorile lungimilor segmentelor sunt obținute din proiecție în plan.

Punct început	X / Y	Punct sfârșit	X / Y	Lungime segment (** (m)
1	564.314,131 693.106,623	2	564.167,759 693.114,847	146.603
2	564.167,759 693.114,847	3	564.167,369 693.106,606	8.25
3	564.167,369 693.106,606	4	564.313,985 693.098,505	146.84
4	564.313,985 693.098,505	1	564.314,131 693.106,623	8.119

\*\* Lungimile segmentelor sunt determinate în planul de proiecție Stereo 70 și sunt rotunjite la 1 milimetru.



**\*\*\* Distanţa dintre puncte este formată din segmente cumulate ce sunt mai mici decât valoarea 1 milimetru.**



**DATE DESPRE IMOBILUL NR. 1414**

Oficiul de Cadastru și Publicitate Imobiliară SUCEAVA  
Biroul de Cadastru și Publicitate Imobiliară Radauti

**A. Partea I. Descrierea imobilului**

TEREN Extravilan

Adresa: Jud. Suceava

Nr. Crt	Nr cadastral Nr. topografic	Suprafața* (mp)	Observații / Referințe
A1		1.100	Sector cadastral:5 Teren neimprejmuit;

**B. Partea II. Proprietari și acte**

Inscrieri privitoare la dreptul de proprietate și alte drepturi reale	Referințe
<b>1414 / 07/07/2024</b>	
Act Normativ nr. 7, din 13/03/1996 emis de PARLAMENTUL ROMANIEI;	
B1	A1
Intabulare, drept de PROPRIETATE, dobandit prin Lege, cota actuala 1/1 1) NEIDENTIFICAT NEIDENTIFICAT	
Act Administrativ nr. 3375, din 04/07/2024 emis de PRIMARIA ORASULUI SOLCA;	
B1	A1
se noteaza posesia factica in favoarea lui 1) DUDICI DOMNICA	

**C. Partea III. SARCINI .**

Inscrieri privind dezmembramintele dreptului de proprietate, drepturi reale de garanție și sarcini	Referințe
NU SUNT	

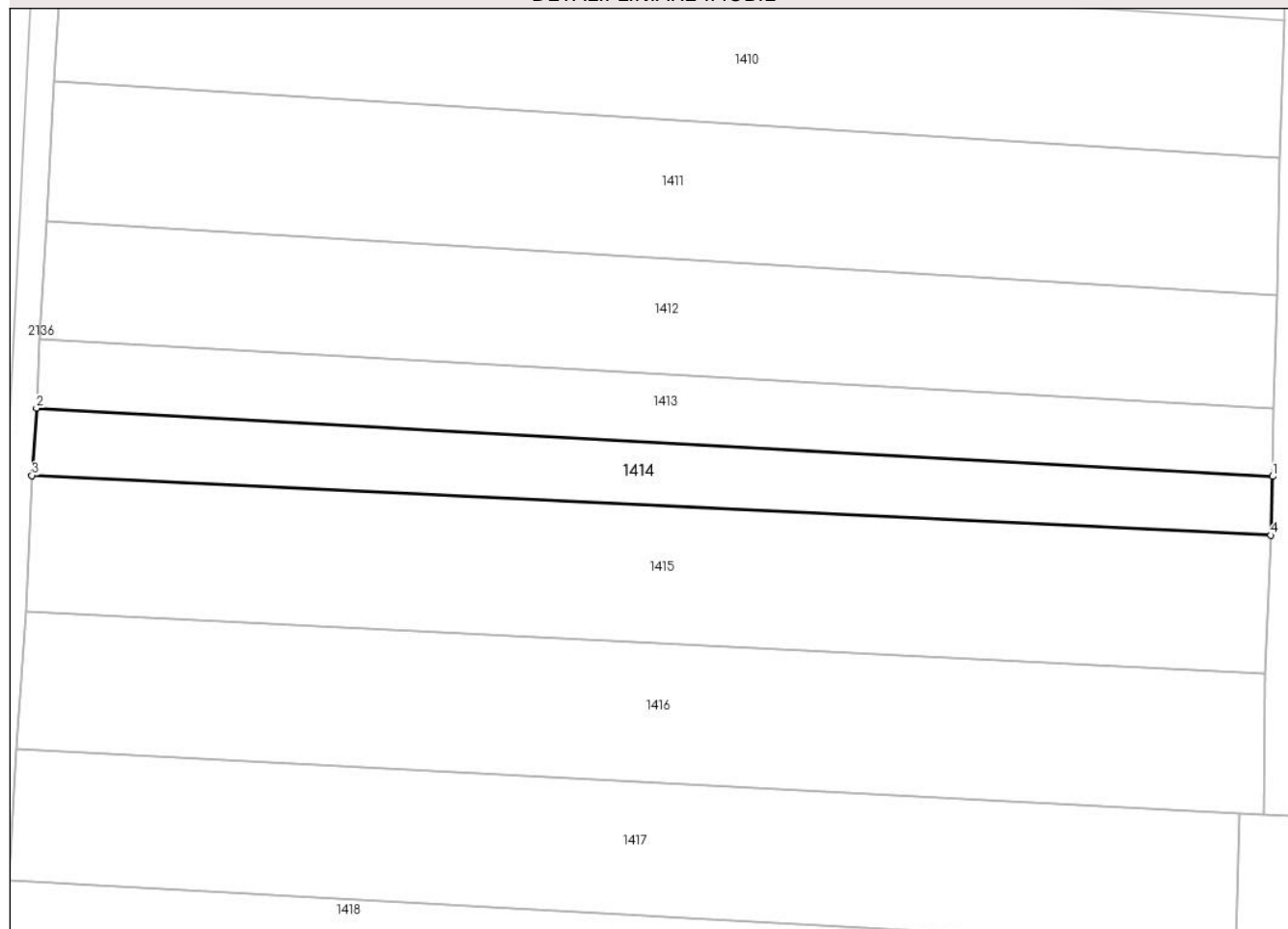
## Anexa Nr. 1 La Partea I

## Teren

Nr cadastral	Suprafața (mp)*	Observații / Referințe
	1.100	

\* Suprafața este determinată în planul de proiecție Stereo 70.

## DETALII LINIARE IMOBIL



## Date referitoare la teren

Crt	Categorie folosință	Intra vilan	Suprafața (mp)	Tarla	Parcelă	Nr. topo	Observații / Referințe
1	arabil	NU	1.100	-	-	2759	

## Lungime Segmente

1) Valorile lungimilor segmentelor sunt obținute din proiecție în plan.

Punct început	X / Y	Punct sfârșit	X / Y	Lungime segment (** (m)
1	564.313,985 693.098,505	2	564.167,369 693.106,606	146.84
2	564.167,369 693.106,606	3	564.166,811 693.098,626	7.999
3	564.166,811 693.098,626	4	564.313,791 693.091,537	147.151
4	564.313,791 693.091,537	1	564.313,985 693.098,505	6.971

\*\* Lungimile segmentelor sunt determinate în planul de proiecție Stereo 70 și sunt rotunjite la 1 milimetru.

**\*\*\* Distanţa dintre puncte este formată din segmente cumulate ce sunt mai mici decât valoarea 1 milimetru.**



**DATE DESPRE IMOBILUL NR. 1415**

Oficiul de Cadastru și Publicitate Imobiliară SUCEAVA  
Biroul de Cadastru și Publicitate Imobiliară Radauti

**A. Partea I. Descrierea imobilului**

TEREN Extravilan

Adresa: Jud. Suceava

Nr. Crt	Nr cadastral Nr. topografic	Suprafața* (mp)	Observații / Referințe
A1		2.400	Sector cadastral:5 Teren neimprejmuit;

**B. Partea II. Proprietari și acte**

Inscrieri privitoare la dreptul de proprietate și alte drepturi reale		Referințe
<b>1415 / 07/07/2024</b>		
Act Normativ nr. 7, din 13/03/1996 emis de PARLAMENTUL ROMANIEI;		
B1	Intabulare, drept de PROPRIETATE, dobandit prin Lege, cota actuala 1/1 1) NEIDENTIFICAT NEIDENTIFICAT	A1
Act Administrativ nr. 3376, din 04/07/2024 emis de PRIMARIA ORASULUI SOLCA;		
B1	se noteaza posesia factica in favoarea lui 1) MIHALSCHI PETRU 2) MIHALSCHI DOINA	A1

**C. Partea III. SARCINI .**

Inscrieri privind dezmembramintele dreptului de proprietate, drepturi reale de garanție și sarcini	Referințe
NU SUNT	

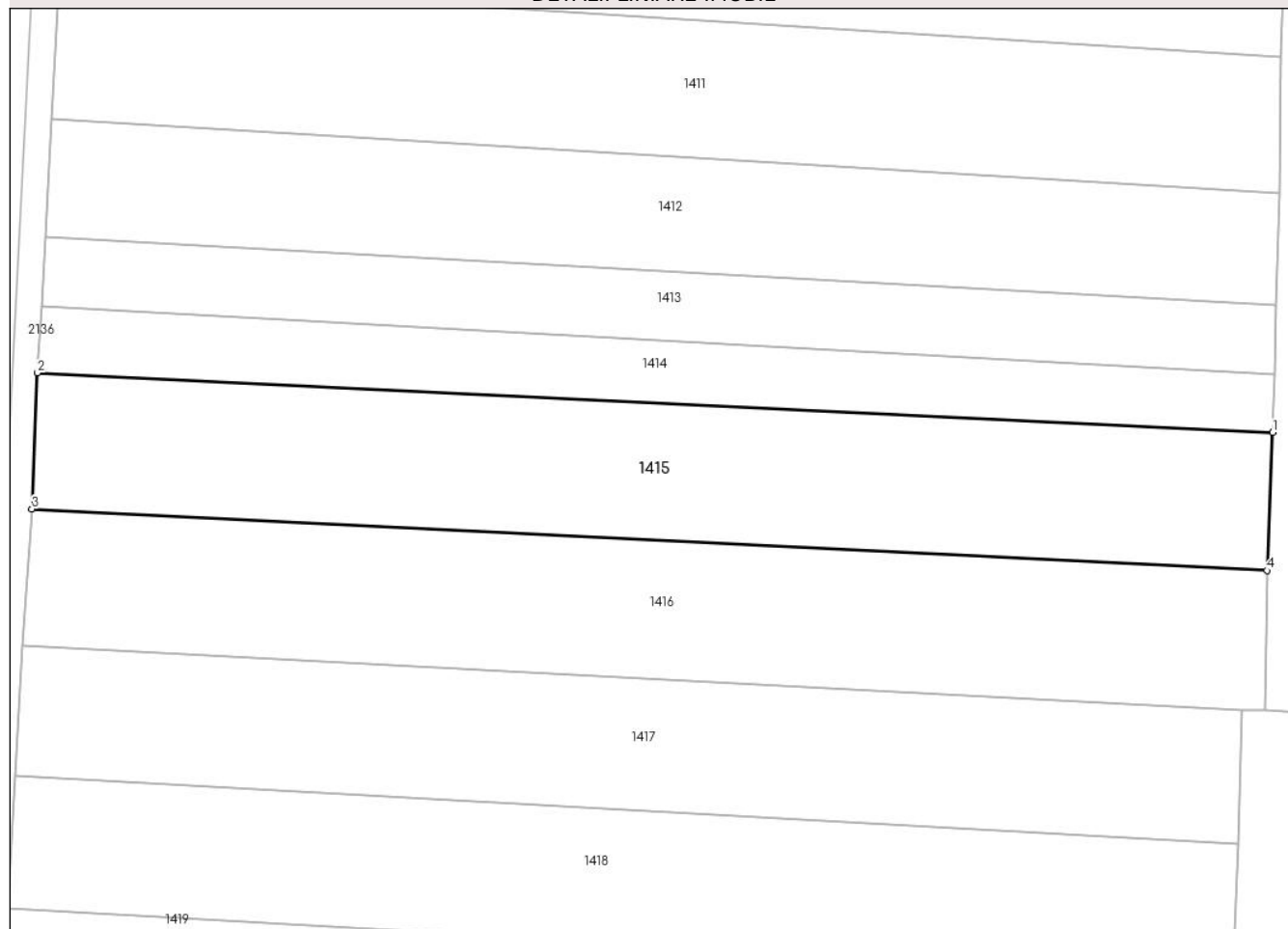
## Anexa Nr. 1 La Partea I

## Teren

Nr cadastral	Suprafața (mp)*	Observații / Referințe
	2.400	

\* Suprafața este determinată în planul de proiecție Stereo 70.

## DETALII LINIARE IMOBIL



## Date referitoare la teren

Crt	Categorie folosință	Intra vilan	Suprafața (mp)	Tarla	Parcelă	Nr. topo	Observații / Referințe
1	arabil	NU	2.400	-	-	2758	

## Lungime Segmente

1) Valorile lungimilor segmentelor sunt obținute din proiecție în plan.

Punct început	X / Y	Punct sfârșit	X / Y	Lungime segment (** (m)
1	564.313,791 693.091,537	2	564.166,811 693.098,626	147.151
2	564.166,811 693.098,626	3	564.166,134 693.082,44	16.2
3	564.166,134 693.082,44	4	564.313,117 693.075,131	147.165
4	564.313,117 693.075,131	1	564.313,791 693.091,537	16.42

\*\* Lungimile segmentelor sunt determinate în planul de proiecție Stereo 70 și sunt rotunjite la 1 milimetru.



**\*\*\* Distanţa dintre puncte este formată din segmente cumulate ce sunt mai mici decât valoarea 1 milimetru.**



**DATE DESPRE IMOBILUL NR. 1416**

Oficiul de Cadastru și Publicitate Imobiliară SUCEAVA  
Biroul de Cadastru și Publicitate Imobiliară Radauti

**A. Partea I. Descrierea imobilului**

TEREN Extravilan

Adresa: Jud. Suceava

Nr. Crt	Nr cadastral Nr. topografic	Suprafața* (mp)	Observații / Referințe
A1		2.427	Sector cadastral:5 Teren neimprejmuit;

**B. Partea II. Proprietari și acte**

Inscrieri privitoare la dreptul de proprietate și alte drepturi reale		Referințe
<b>1416 / 07/07/2024</b>		
Act Administrativ nr. 4691, din 06/09/2024 emis de PRIMARIA ORASULUI SOLCA;		
B1	Inscrierea posesiei, drept de PROPRIETATE, dobandit prin Constituire, cota actuala 1/1 1) NEIDENTIFICAT NEIDENTIFICAT	A1
Act Administrativ nr. 4691, din 04/09/2024 emis de primaria orasului solca;		
B2	proprietar neidentificat,rezerva comisiei locale de fond funciar	A1

**C. Partea III. SARCINI .**

Inscrieri privind dezmembramintele dreptului de proprietate, drepturi reale de garanție și sarcini	Referințe
NU SUNT	

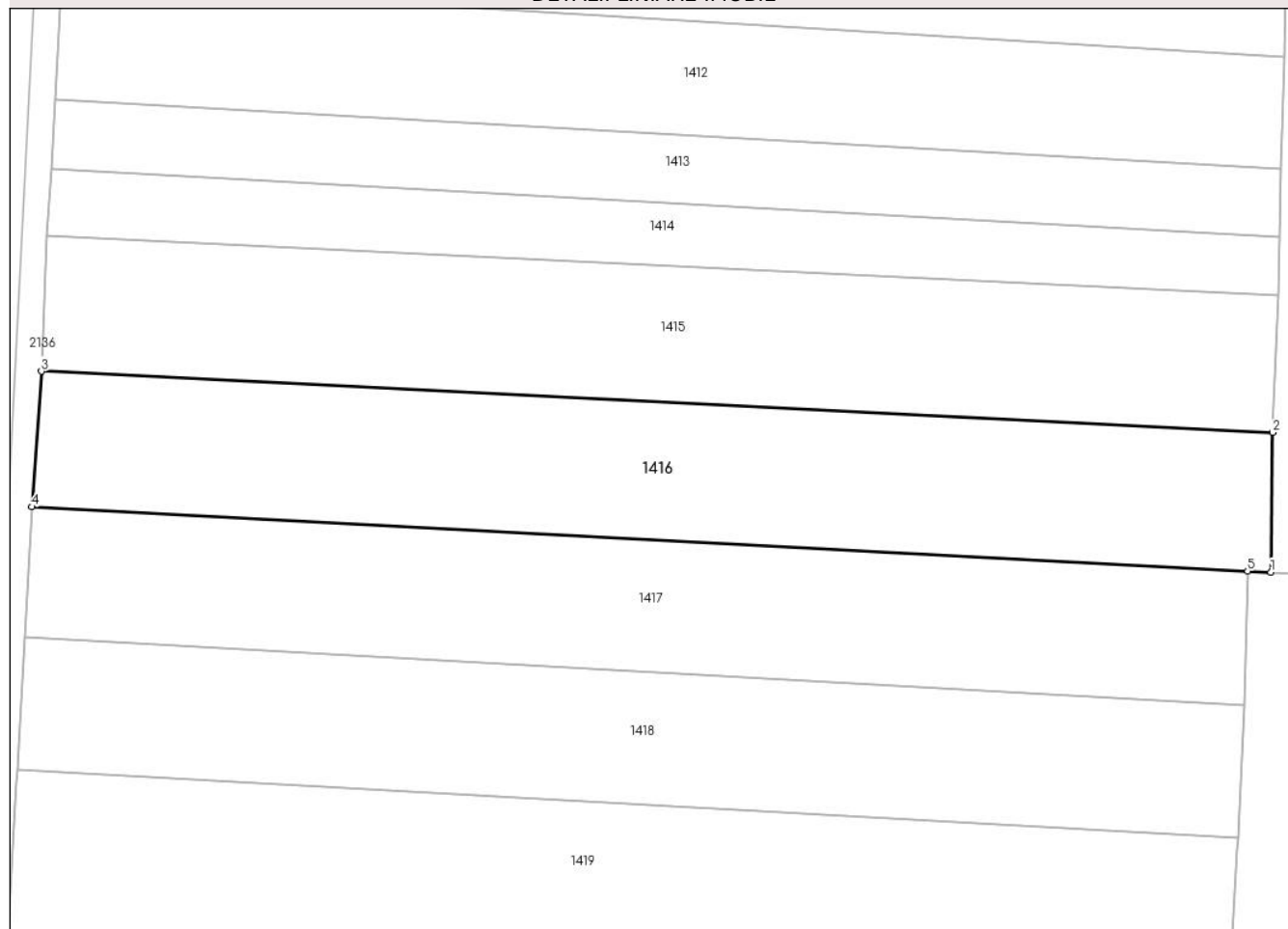
## Anexa Nr. 1 La Partea I

## Teren

Nr cadastral	Suprafața (mp)*	Observații / Referințe
	2.427	

\* Suprafața este determinată în planul de proiecție Stereo 70.

## DETALII LINIARE IMOBIL



## Date referitoare la teren

Crt	Categorie folosință	Intravilan	Suprafața (mp)	Tarla	Parcelă	Nr. topo	Observații / Referințe
1	arabil	NU	2.427	-	-	2758	

## Lungime Segmente

1) Valorile lungimilor segmentelor sunt obținute din proiecție în plan.

Punct început	X / Y	Punct sfârșit	X / Y	Lungime segment (** (m)
1	564.312,905 693.058,473	2	564.313,117 693.075,131	16.659
2	564.313,117 693.075,131	3	564.166,134 693.082,44	147.165
3	564.166,134 693.082,44	4	564.165,007 693.066,258	16.221
4	564.165,007 693.066,258	5	564.310,118 693.058,603	145.313
5	564.310,118 693.058,603	1	564.312,905 693.058,473	2.79

**\*\* Lungimile segmentelor sunt determinate în planul de proiecție Stereo 70 și sunt rotunjite la 1 milimetru.**

**\*\*\* Distanța dintre puncte este formată din segmente cumulate ce sunt mai mici decât valoarea 1 milimetru.**



**DATE DESPRE IMOBILUL NR. 1417**

Oficiul de Cadastru și Publicitate Imobiliară SUCEAVA  
Biroul de Cadastru și Publicitate Imobiliară Radauti

**A. Partea I. Descrierea imobilului**

TEREN Extravilan

Adresa: Jud. Suceava

Nr. Crt	Nr cadastral Nr. topografic	Suprafața* (mp)	Observații / Referințe
A1		2.300	Sector cadastral:5 Teren neimprejmuit;

**B. Partea II. Proprietari și acte**

Inscrieri privitoare la dreptul de proprietate și alte drepturi reale		Referințe
<b>1417 / 07/07/2024</b>		
Act Normativ nr. 7, din 13/03/1996 emis de PARLAMENTUL ROMANIEI;		
B1	Intabulare, drept de PROPRIETATE, dobandit prin Lege, cota actuala 1/1 1) NEIDENTIFICAT NEIDENTIFICAT	A1
Act Administrativ nr. 3377, din 04/07/2024 emis de PRIMARIA ORASULUI SOLCA;		
B1	se noteaza posesia factica in favoarea lui 1) ANGHEL CONSTANTIN	A1

**C. Partea III. SARCINI .**

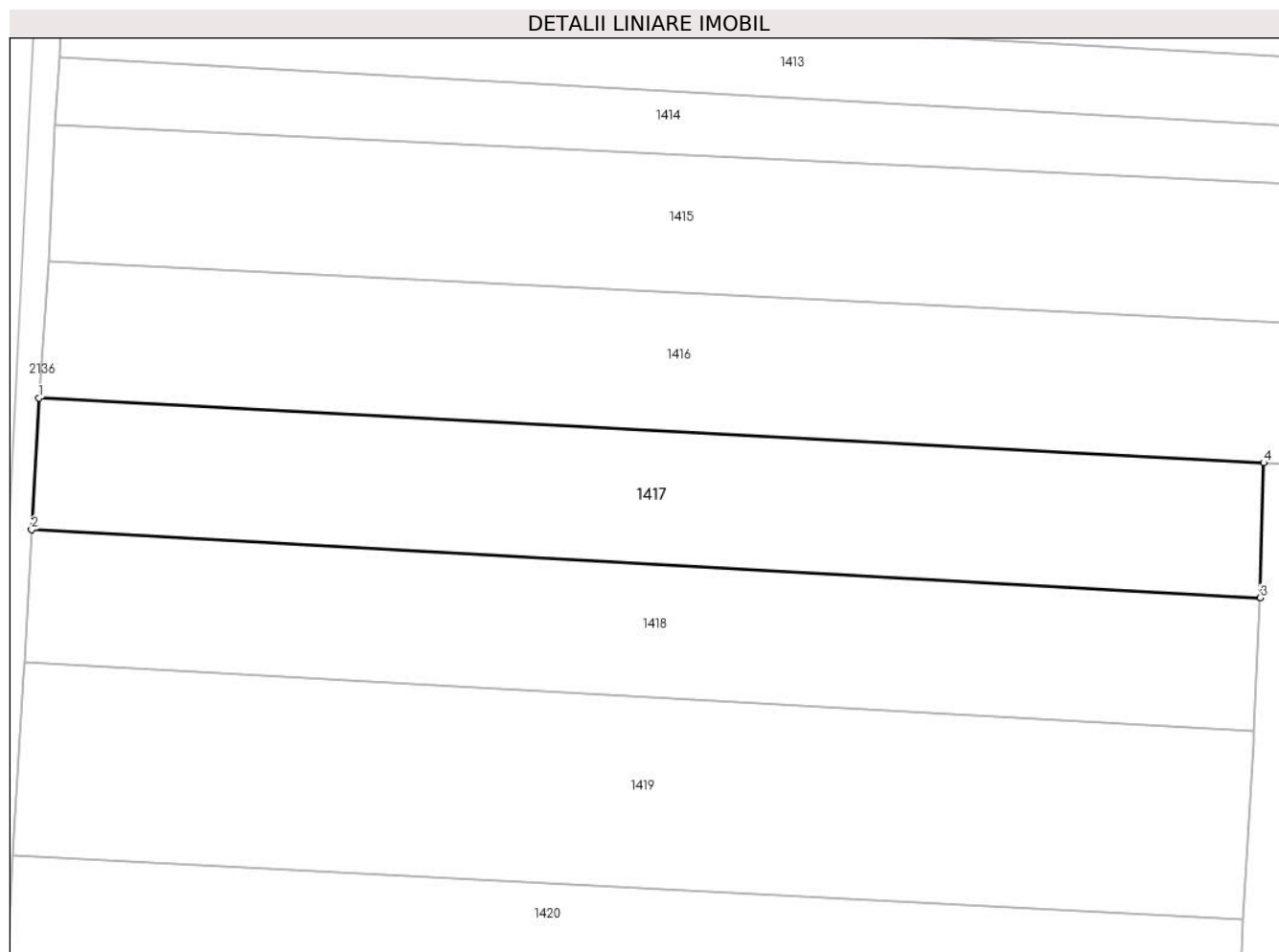
Inscrieri privind dezmembramintele dreptului de proprietate, drepturi reale de garanție și sarcini	Referințe
NU SUNT	

## Anexa Nr. 1 La Partea I

## Teren

Nr cadastral	Suprafața (mp)*	Observații / Referințe
	2.300	

\* Suprafața este determinată în planul de proiecție Stereo 70.



## Date referitoare la teren

Crt	Categorie folosință	Intra vilan	Suprafața (mp)	Tarla	Parcelă	Nr. topo	Observații / Referințe
1	arabil	NU	2.300	-	-	2757	

## Lungime Segmente

1) Valorile lungimilor segmentelor sunt obținute din proiecție în plan.

Punct început	X / Y	Punct sfârșit	X / Y	Lungime segment (** (m)
1	564.165,007 693.066,258	2	564.164,115 693.050,68	15.604
2	564.164,115 693.050,68	3	564.309,682 693.042,609	145.791
3	564.309,682 693.042,609	4	564.310,118 693.058,603	16.0
4	564.310,118 693.058,603	1	564.165,007 693.066,258	145.313

\*\* Lungimile segmentelor sunt determinate în planul de proiecție Stereo 70 și sunt rotunjite la 1 milimetru.



**\*\*\* Distanţa dintre puncte este formată din segmente cumulate ce sunt mai mici decât valoarea 1 milimetru.**



**DATE DESPRE IMOBILUL NR. 1418**

Oficiul de Cadastru și Publicitate Imobiliară SUCEAVA  
Biroul de Cadastru și Publicitate Imobiliară Radauti

**A. Partea I. Descrierea imobilului**

TEREN Extravilan

Adresa: Jud. Suceava

Nr. Crt	Nr cadastral Nr. topografic	Suprafața* (mp)	Observații / Referințe
A1		2.300	Sector cadastral:5 Teren neimprejmuit;

**B. Partea II. Proprietari și acte**

Inscrieri privitoare la dreptul de proprietate și alte drepturi reale		Referințe
<b>1418 / 07/07/2024</b>		
Act Normativ nr. 7, din 13/03/1996 emis de PARLAMENTUL ROMANIEI;		
B1	Intabulare, drept de PROPRIETATE, dobandit prin Lege, cota actuala 1/1 1) NEIDENTIFICAT NEIDENTIFICAT	A1
Act Administrativ nr. 3378, din 04/07/2024 emis de PRIMARIA ORASULUI SOLCA;		
B1	se noteaza posesia factica in favoarea lui 1) SC PANAP SRL, CIF:6728047	A1

**C. Partea III. SARCINI .**

Inscrieri privind dezmembramintele dreptului de proprietate, drepturi reale de garanție și sarcini	Referințe
NU SUNT	

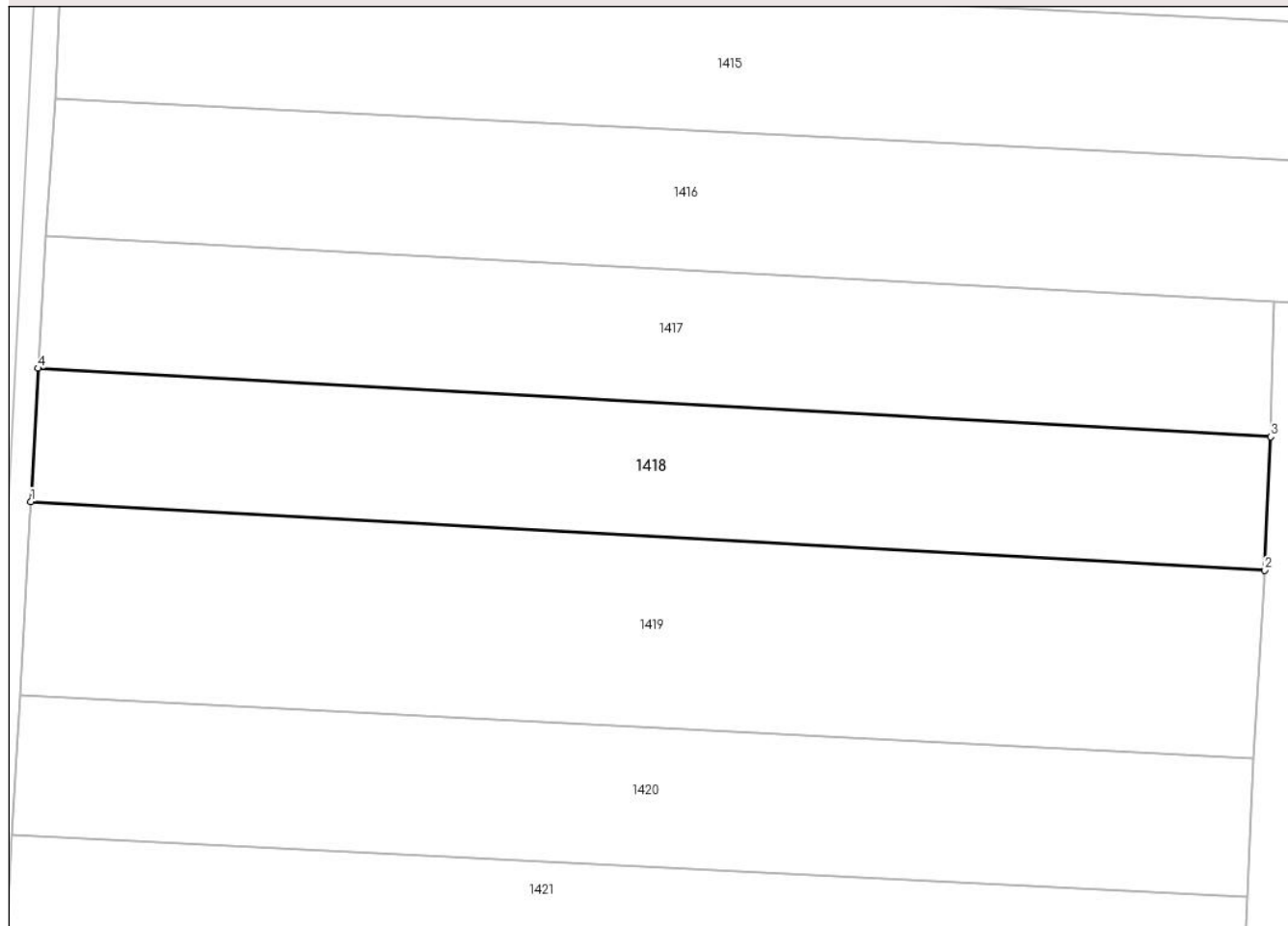
## Anexa Nr. 1 La Partea I

## Teren

Nr cadastral	Suprafața (mp)*	Observații / Referințe
	2.300	

\* Suprafața este determinată în planul de proiecție Stereo 70.

## DETALII LINIARE IMOBIL



## Date referitoare la teren

Crt	Categorie folosință	Intra vilan	Suprafața (mp)	Tarla	Parcelă	Nr. topo	Observații / Referințe
1	arabil	NU	2.300	-	-	2756	

## Lungime Segmente

1) Valorile lungimilor segmentelor sunt obținute din proiecție în plan.

Punct început	X / Y	Punct sfârșit	X / Y	Lungime segment (** (m)
1	564.163,236 693.034,939	2	564.308,995 693.026,858	145.983
2	564.308,995 693.026,858	3	564.309,682 693.042,609	15.766
3	564.309,682 693.042,609	4	564.164,115 693.050,68	145.791
4	564.164,115 693.050,68	1	564.163,236 693.034,939	15.766

\*\* Lungimile segmentelor sunt determinate în planul de proiecție Stereo 70 și sunt rotunjite la 1 milimetru.

**\*\*\* Distanţa dintre puncte este formată din segmente cumulate ce sunt mai mici decât valoarea 1 milimetru.**



**DATE DESPRE IMOBILUL NR. 1419**

Oficiul de Cadastru și Publicitate Imobiliară SUCEAVA  
Biroul de Cadastru și Publicitate Imobiliară Radauti

**A. Partea I. Descrierea imobilului**

TEREN Extravilan

Adresa: Jud. Suceava

Nr. Crt	Nr cadastral Nr. topografic	Suprafața* (mp)	Observații / Referințe
A1		3.300	Sector cadastral:5 Teren neimprejmuit;

**B. Partea II. Proprietari și acte**

Inscrieri privitoare la dreptul de proprietate și alte drepturi reale		Referințe
<b>1419 / 07/07/2024</b>		
Act Administrativ nr. 4691, din 04/09/2024 emis de PRIMARIA ORASULUI SOLCA;		
B1	Inscrierea posesiei, drept de PROPRIETATE, dobandit prin Constituire, cota actuala 1/1, cota initiala 1/1 1) <b>NEIDENTIFICAT NEIDENTIFICAT</b>	A1
B1	se noteaza mentiunea de proprietar neidentificat	A1

**C. Partea III. SARCINI .**

Inscrieri privind dezmembramintele dreptului de proprietate, drepturi reale de garanție și sarcini	Referințe
NU SUNT	

## Anexa Nr. 1 La Partea I

## Teren

Nr cadastral	Suprafața (mp)*	Observații / Referințe
	3.300	

\* Suprafața este determinată în planul de proiecție Stereo 70.

## DETALII LINIARE IMOBIL



## Date referitoare la teren

Crt	Categorie folosință	Intravilan	Suprafața (mp)	Tarla	Parcelă	Nr. topo	Observații / Referințe
1	arabil	NU	3.300	-	-	2755	

## Lungime Segmente

1) Valorile lungimilor segmentelor sunt obținute din proiecție în plan.

Punct început	X / Y	Punct sfârșit	X / Y	Lungime segment (** (m)
1	564.163,236 693.034,939	2	564.163,151 693.033,412	1.529
2	564.163,151 693.033,412	3	564.161,925 693.012,061	21.386
3	564.161,925 693.012,061	4	564.307,625 693.004,588	145.892
4	564.307,625 693.004,588	5	564.308,939 693.025,561	21.014
5	564.308,939 693.025,561	6	564.308,995 693.026,858	1.298



Punct început	X / Y	Punct sfârșit	X / Y	Lungime segment (** (m)
6	564.308,995 693.026,858	1	564.163,236 693.034,939	145.983

\*\* Lungimile segmentelor sunt determinate în planul de proiecție Stereo 70 și sunt rotunjite la 1 milimetru.

\*\*\* Distanța dintre puncte este formată din segmente cumulate ce sunt mai mici decât valoarea 1 milimetru.



**DATE DESPRE IMOBILUL NR. 1420**

Oficiul de Cadastru și Publicitate Imobiliară SUCEAVA  
Biroul de Cadastru și Publicitate Imobiliară Radauti

**A. Partea I. Descrierea imobilului**

TEREN Extravilan

Adresa: Jud. Suceava

Nr. Crt	Nr cadastral Nr. topografic	Suprafața* (mp)	Observații / Referințe
A1		2.400	Sector cadastral:5 Teren neimprejmuit;

**B. Partea II. Proprietari și acte**

Inscrieri privitoare la dreptul de proprietate și alte drepturi reale		Referințe
<b>1420 / 07/07/2024</b>		
Act Notarial nr. 70, din 28/04/2022 emis de BNP Sehlane Ana;		
B1	Intabulare, drept de PROPRIETATE, dobandit prin Succesiune, cota actuala 1/1, cota initiala 1/1 1) GHINGHILOSCHI OVIDIU PAUL 2) GHINGHILOSCHI MIHAI IUSTIN 3) GHINGHILOSCHI IULIANA BIANCA	A1

**C. Partea III. SARCINI .**

Inscrieri privind dezmembramintele dreptului de proprietate, drepturi reale de garanție și sarcini	Referințe
NU SUNT	

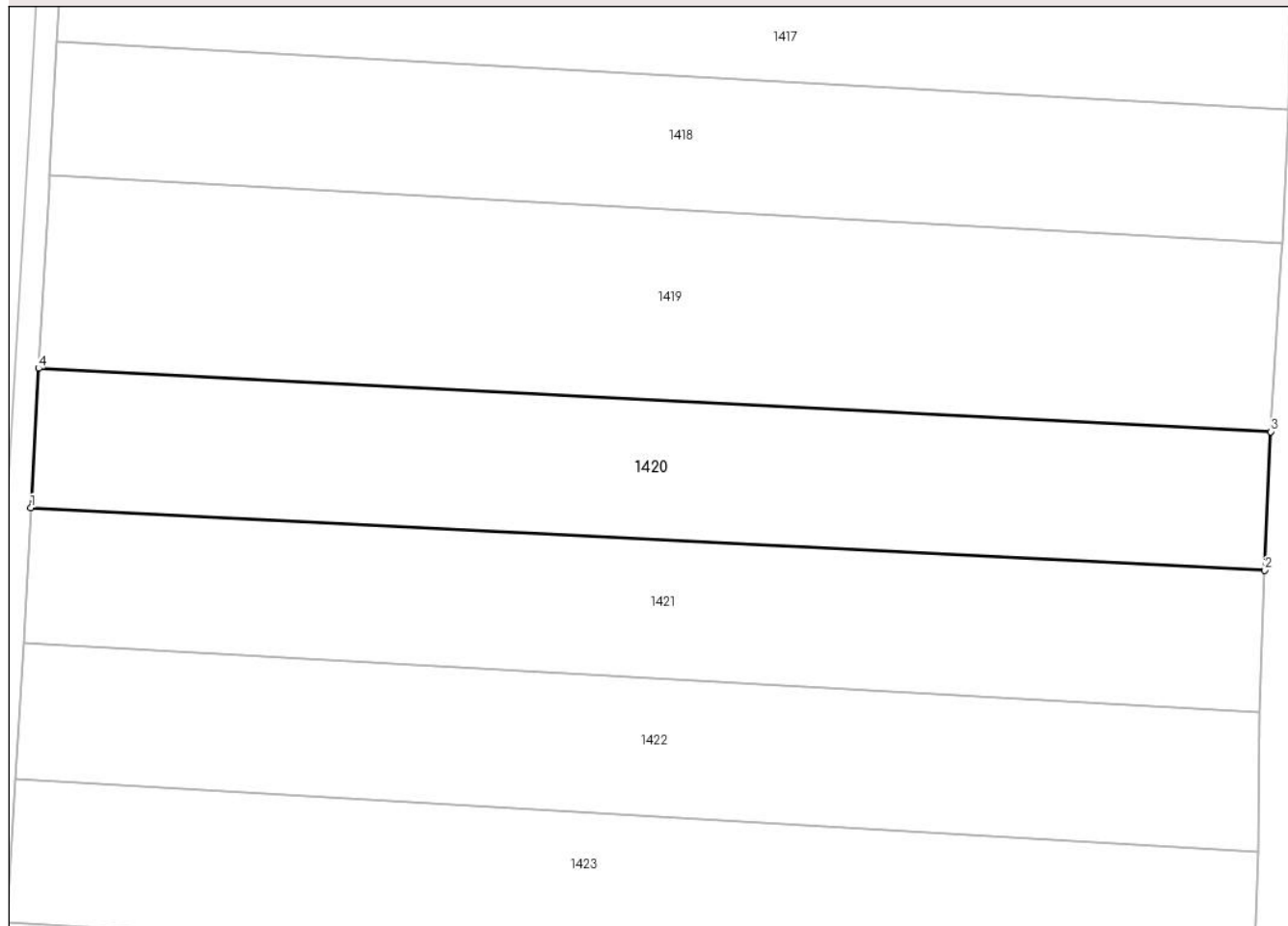
## Anexa Nr. 1 La Partea I

## Teren

Nr cadastral	Suprafața (mp)*	Observații / Referințe
	2.400	

\* Suprafața este determinată în planul de proiecție Stereo 70.

## DETALII LINIARE IMOBIL



## Date referitoare la teren

Crt	Categorie folosință	Intravilan	Suprafața (mp)	Tarla	Parcelă	Nr. topo	Observații / Referințe
1	arabil	NU	2.400	-	-	2753/2754	

## Lungime Segmente

1) Valorile lungimilor segmentelor sunt obținute din proiecție în plan.

Punct început	X / Y	Punct sfârșit	X / Y	Lungime segment (** (m)
1	564.160,999 692.995,587	2	564.306,925 692.988,223	146.112
2	564.306,925 692.988,223	3	564.307,625 693.004,588	16.38
3	564.307,625 693.004,588	4	564.161,925 693.012,061	145.892
4	564.161,925 693.012,061	1	564.160,999 692.995,587	16.5

\*\* Lungimile segmentelor sunt determinate în planul de proiecție Stereo 70 și sunt rotunjite la 1 milimetru.

**\*\*\* Distanţa dintre puncte este formată din segmente cumulate ce sunt mai mici decât valoarea 1 milimetru.**



**DATE DESPRE IMOBILUL NR. 1421**

Oficiul de Cadastru și Publicitate Imobiliară SUCEAVA  
Biroul de Cadastru și Publicitate Imobiliară Radauti

**A. Partea I. Descrierea imobilului**

TEREN Extravilan

Adresa: Jud. Suceava

Nr. Crt	Nr cadastral Nr. topografic	Suprafața* (mp)	Observații / Referințe
A1		2.400	Sector cadastral:5 Teren neimprejmuit;

**B. Partea II. Proprietari și acte**

Inscrieri privitoare la dreptul de proprietate și alte drepturi reale		Referințe
<b>1421 / 07/07/2024</b>		
Act Normativ nr. 7, din 13/03/1996 emis de PARLAMENTUL ROMANIEI;		
B1	Intabulare, drept de PROPRIETATE, dobandit prin Lege, cota actuala 1/1 1) NEIDENTIFICAT NEIDENTIFICAT	A1
Act Administrativ nr. 3379, din 04/07/2024 emis de PRIMARIA ORASULUI SOLCA;		
B1	se noteaza posesia factica in favoarea lui 1) COVALIU CONSTANTIN 2) COVALIU MINA	A1

**C. Partea III. SARCINI .**

Inscrieri privind dezmembramintele dreptului de proprietate, drepturi reale de garanție și sarcini	Referințe
NU SUNT	

## Anexa Nr. 1 La Partea I

## Teren

Nr cadastral	Suprafața (mp)*	Observații / Referințe
	2.400	

\* Suprafața este determinată în planul de proiecție Stereo 70.

## DETALII LINIARE IMOBIL



## Date referitoare la teren

Crt	Categorie folosință	Intravilan	Suprafața (mp)	Tarla	Parcelă	Nr. topo	Observații / Referințe
1	arabil	NU	2.400	-	-	2752	

## Lungime Segmente

1) Valorile lungimilor segmentelor sunt obținute din proiecție în plan.

Punct început	X / Y	Punct sfârșit	X / Y	Lungime segment (** (m)
1	564.160,108 692.979,658	2	564.306,367 692.971,369	146.494
2	564.306,367 692.971,369	3	564.306,925 692.988,223	16.863
3	564.306,925 692.988,223	4	564.160,999 692.995,587	146.112
4	564.160,999 692.995,587	1	564.160,108 692.979,658	15.954

\*\* Lungimile segmentelor sunt determinate în planul de proiecție Stereo 70 și sunt rotunjite la 1 milimetru.



**\*\*\* Distanţa dintre puncte este formată din segmente cumulate ce sunt mai mici decât valoarea 1 milimetru.**



**DATE DESPRE IMOBILUL NR. 1422**

Oficiul de Cadastru și Publicitate Imobiliară SUCEAVA  
Biroul de Cadastru și Publicitate Imobiliară Radauti

**A. Partea I. Descrierea imobilului**

TEREN Extravilan

Adresa: Jud. Suceava

Nr. Crt	Nr cadastral Nr. topografic	Suprafața* (mp)	Observații / Referințe
A1		2.400	Sector cadastral:5 Teren neimprejmuit;

**B. Partea II. Proprietari și acte**

Inscrieri privitoare la dreptul de proprietate și alte drepturi reale		Referințe
<b>1422 / 07/07/2024</b>		
Act Administrativ nr. 4691, din 04/09/2024 emis de PRIMARIA ORASULUI SOLCA;		
B1	Inscrierea posesiei, drept de PROPRIETATE, dobandit prin Constituire, cota actuala 1/1, cota initiala 1/1 1) <b>NEIDENTIFICAT NEIDENTIFICAT</b>	A1
B1	se noteaza mentiunea de proprietar neidentificat	A1

**C. Partea III. SARCINI .**

Inscrieri privind dezmembramintele dreptului de proprietate, drepturi reale de garanție și sarcini	Referințe
NU SUNT	

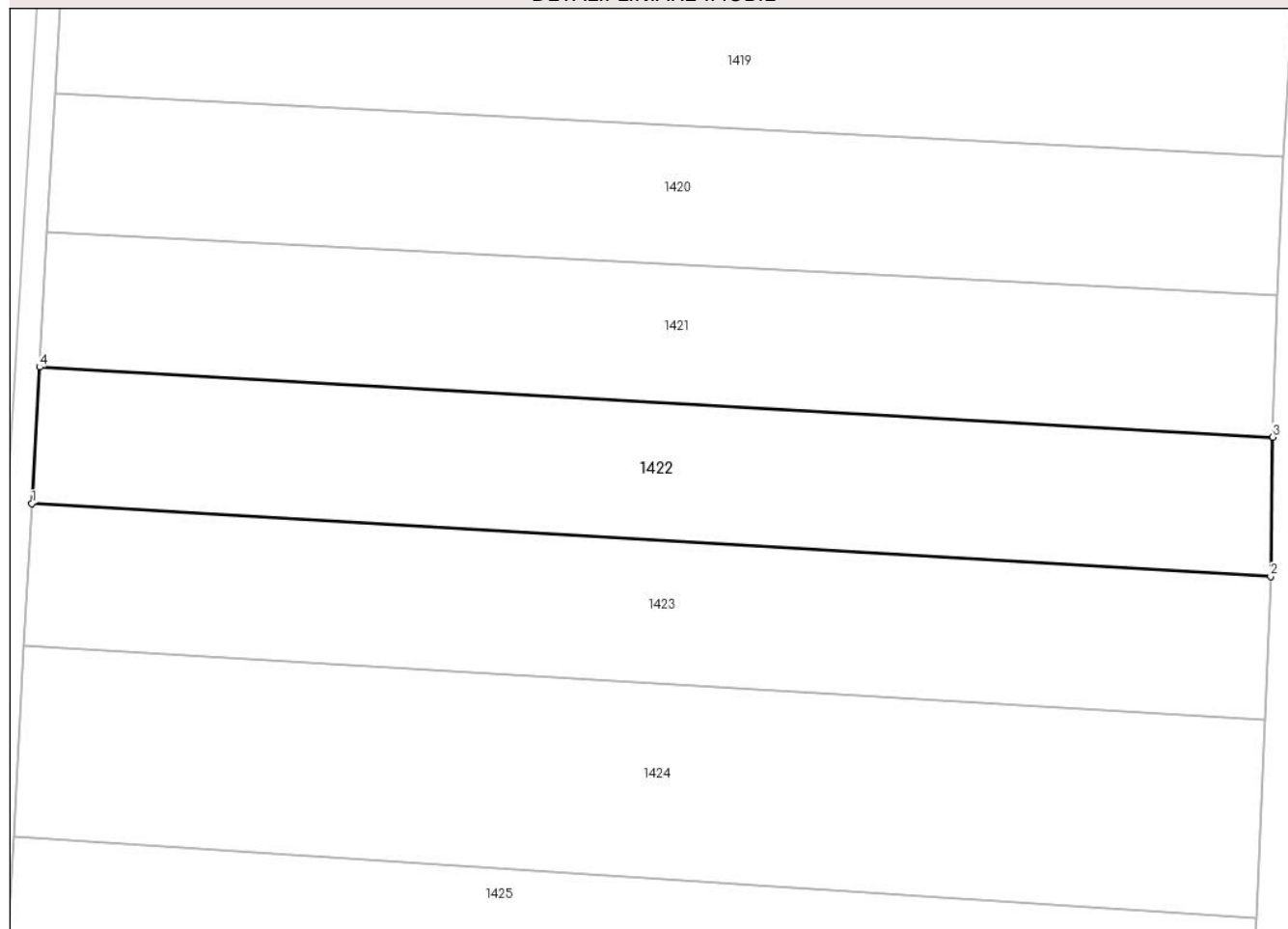
## Anexa Nr. 1 La Partea I

## Teren

Nr cadastral	Suprafața (mp)*	Observații / Referințe
	2.400	

\* Suprafața este determinată în planul de proiecție Stereo 70.

## DETALII LINIARE IMOBIL



## Date referitoare la teren

Crt	Categorie folosință	Intra vilan	Suprafața (mp)	Tarla	Parcelă	Nr. topo	Observații / Referințe
1	arabil	NU	2.400	-	-	2751	

## Lungime Segmente

1) Valorile lungimilor segmentelor sunt obținute din proiecție în plan.

Punct început	X / Y	Punct sfârșit	X / Y	Lungime segment (** (m)
1	564.159,18 692.963,485	2	564.306,124 692.954,866	147.197
2	564.306,124 692.954,866	3	564.306,367 692.971,369	16.505
3	564.306,367 692.971,369	4	564.160,108 692.979,658	146.494
4	564.160,108 692.979,658	1	564.159,18 692.963,485	16.2

\*\* Lungimile segmentelor sunt determinate în planul de proiecție Stereo 70 și sunt rotunjite la 1 milimetru.

**\*\*\* Distanţa dintre puncte este formată din segmente cumulate ce sunt mai mici decât valoarea 1 milimetru.**



**DATE DESPRE IMOBILUL NR. 1423**

Oficiul de Cadastru și Publicitate Imobiliară SUCEAVA  
Biroul de Cadastru și Publicitate Imobiliară Radauti

**A. Partea I. Descrierea imobilului**

TEREN Extravilan

Adresa: Jud. Suceava

Nr. Crt	Nr cadastral Nr. topografic	Suprafața* (mp)	Observații / Referințe
A1		2.500	Sector cadastral:5 Teren neimprejmuit;

**B. Partea II. Proprietari și acte**

Inscrieri privitoare la dreptul de proprietate și alte drepturi reale	Referințe
<b>1423 / 07/07/2024</b>	
Act Normativ nr. 7, din 13/03/1996 emis de PARLAMENTUL ROMANIEI;	
B1	A1
Intabulare, drept de PROPRIETATE, dobandit prin Lege, cota actuala 1/1	
1) NEIDENTIFICAT NEIDENTIFICAT	
Act Administrativ nr. 4027, din 31/07/2024 emis de PRIMARIA ORASULUI SOLCA;	
B1	A1
se noteaza posesia factica in favoarea lui	
1) DRAPATOF ADRIANA ECATERINA	

**C. Partea III. SARCINI .**

Inscrieri privind dezmembramintele dreptului de proprietate, drepturi reale de garanție și sarcini	Referințe
NU SUNT	

## Anexa Nr. 1 La Partea I

## Teren

Nr cadastral	Suprafața (mp)*	Observații / Referințe
	2.500	

\* Suprafața este determinată în planul de proiecție Stereo 70.

## DETALII LINIARE IMOBIL



## Date referitoare la teren

Crt	Categorie folosință	Intravilan	Suprafața (mp)	Tarla	Parcelă	Nr. topo	Observații / Referințe
1	arabil	NU	2.500	-	-	2750	

## Lungime Segmente

1) Valorile lungimilor segmentelor sunt obținute din proiecție în plan.

Punct început	X / Y	Punct sfârșit	X / Y	Lungime segment (** (m)
1	564.158,226 692.946,613	2	564.305,471 692.937,837	147.506
2	564.305,471 692.937,837	3	564.306,124 692.954,866	17.042
3	564.306,124 692.954,866	4	564.159,18 692.963,485	147.197
4	564.159,18 692.963,485	1	564.158,226 692.946,613	16.899

\*\* Lungimile segmentelor sunt determinate în planul de proiecție Stereo 70 și sunt rotunjite la 1 milimetru.



**\*\*\* Distanţa dintre puncte este formată din segmente cumulate ce sunt mai mici decât valoarea 1 milimetru.**



**DATE DESPRE IMOBILUL NR. 1424**

Oficiul de Cadastru și Publicitate Imobiliară SUCEAVA  
Biroul de Cadastru și Publicitate Imobiliară Radauti

**A. Partea I. Descrierea imobilului**

TEREN Extravilan

Adresa: Jud. Suceava

Nr. Crt	Nr cadastral Nr. topografic	Suprafața* (mp)	Observații / Referințe
A1		3.400	Sector cadastral:5 Teren neimprejmuit;

**B. Partea II. Proprietari și acte**

Inscrieri privitoare la dreptul de proprietate și alte drepturi reale		Referințe
<b>1424 / 07/07/2024</b>		
Act Notarial nr. 37, din 02/09/2021 emis de BIN BUZDUGA DANA ALINA;		
B1	Intabulare, drept de PROPRIETATE, dobandit prin Succesiune, cota actuala 1/1, cota initiala 1/1 1) BIDA VASILE MARIAN 2) BIDA PAULINA 3) COVALIU ANA MARIA	A1

**C. Partea III. SARCINI .**

Inscrieri privind dezmembramintele dreptului de proprietate, drepturi reale de garanție și sarcini	Referințe
NU SUNT	

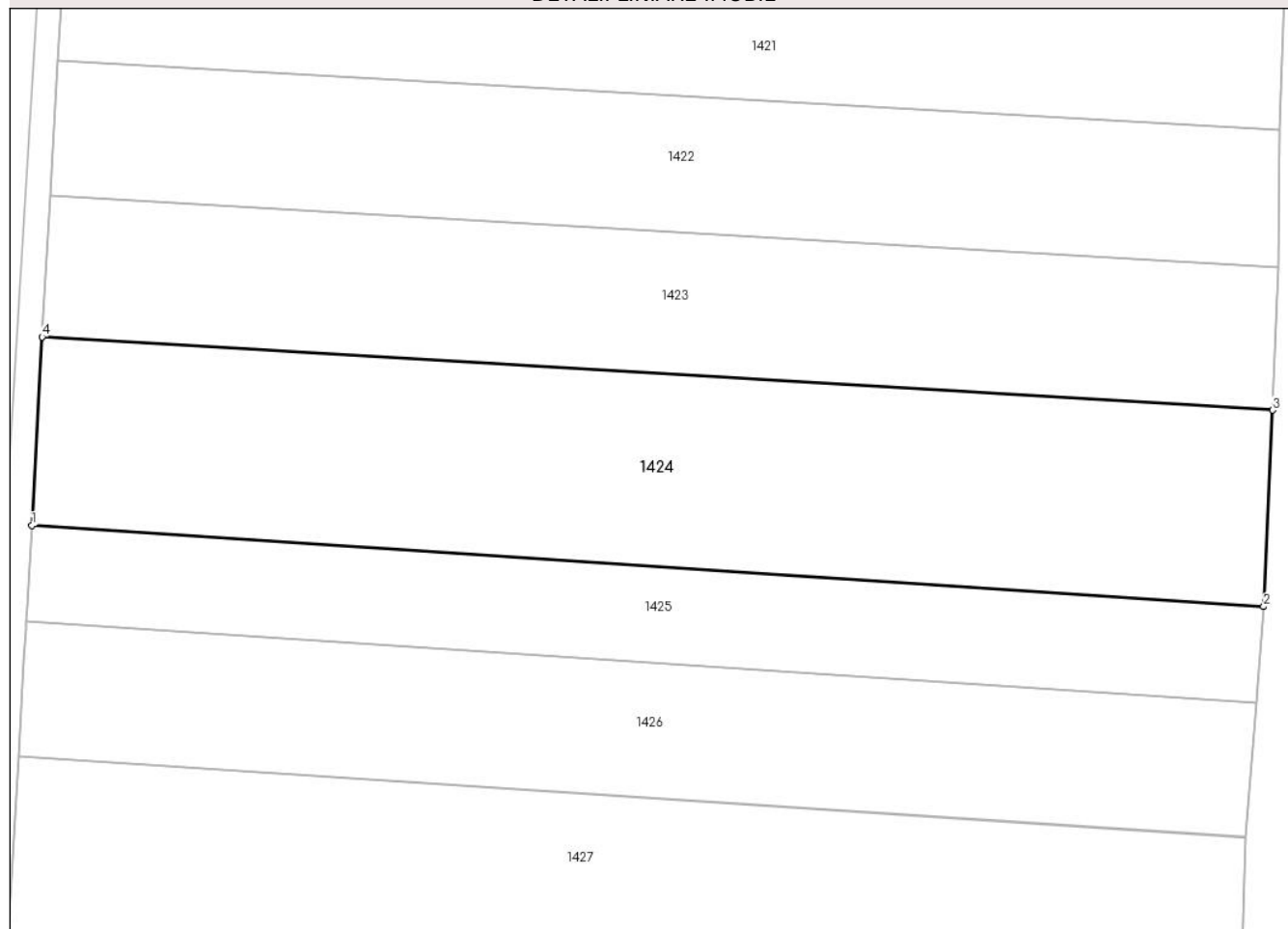
## Anexa Nr. 1 La Partea I

## Teren

Nr cadastral	Suprafața (mp)*	Observații / Referințe
	3.400	

\* Suprafața este determinată în planul de proiecție Stereo 70.

## DETALII LINIARE IMOBIL



## Date referitoare la teren

Crt	Categorie folosință	Intravilan	Suprafața (mp)	Tarla	Parcelă	Nr. topo	Observații / Referințe
1	arabil	NU	3.400	-	-	2748/2749	

## Lungime Segmente

1) Valorile lungimilor segmentelor sunt obținute din proiecție în plan.

Punct început	X / Y	Punct sfârșit	X / Y	Lungime segment (** (m)
1	564.156,993 692.924,061	2	564.304,394 692.914,374	147.719
2	564.304,394 692.914,374	3	564.305,471 692.937,837	23.488
3	564.305,471 692.937,837	4	564.158,226 692.946,613	147.506
4	564.158,226 692.946,613	1	564.156,993 692.924,061	22.586

\*\* Lungimile segmentelor sunt determinate în planul de proiecție Stereo 70 și sunt rotunjite la 1 milimetru.

**\*\*\* Distanţa dintre puncte este formată din segmente cumulate ce sunt mai mici decât valoarea 1 milimetru.**



**DATE DESPRE IMOBILUL NR. 1425**

Oficiul de Cadastru și Publicitate Imobiliară SUCEAVA  
Biroul de Cadastru și Publicitate Imobiliară Radauti

**A. Partea I. Descrierea imobilului**

TEREN Extravilan

Adresa: Jud. Suceava

Nr. Crt	Nr cadastral Nr. topografic	Suprafața* (mp)	Observații / Referințe
A1		1.700	Sector cadastral:5 Teren neimprejmuit;

**B. Partea II. Proprietari și acte**

Inscrieri privitoare la dreptul de proprietate și alte drepturi reale		Referințe
<b>1425 / 07/07/2024</b>		
Act Administrativ nr. 4691, din 04/09/2024 emis de PRIMARIA ORASULUI SOLCA;		
B1	Inscrierea provizorie, drept de PROPRIETATE, dobandit prin Lege, cota actuala 1/1, cota initiala 1/1 1) <b>NEIDENTIFICAT NEIDENTIFICAT</b>	A1
B1	se noteaza mentiunea de proprietar neidentificat	A1

**C. Partea III. SARCINI .**

Inscrieri privind dezmembramintele dreptului de proprietate, drepturi reale de garanție și sarcini	Referințe
NU SUNT	

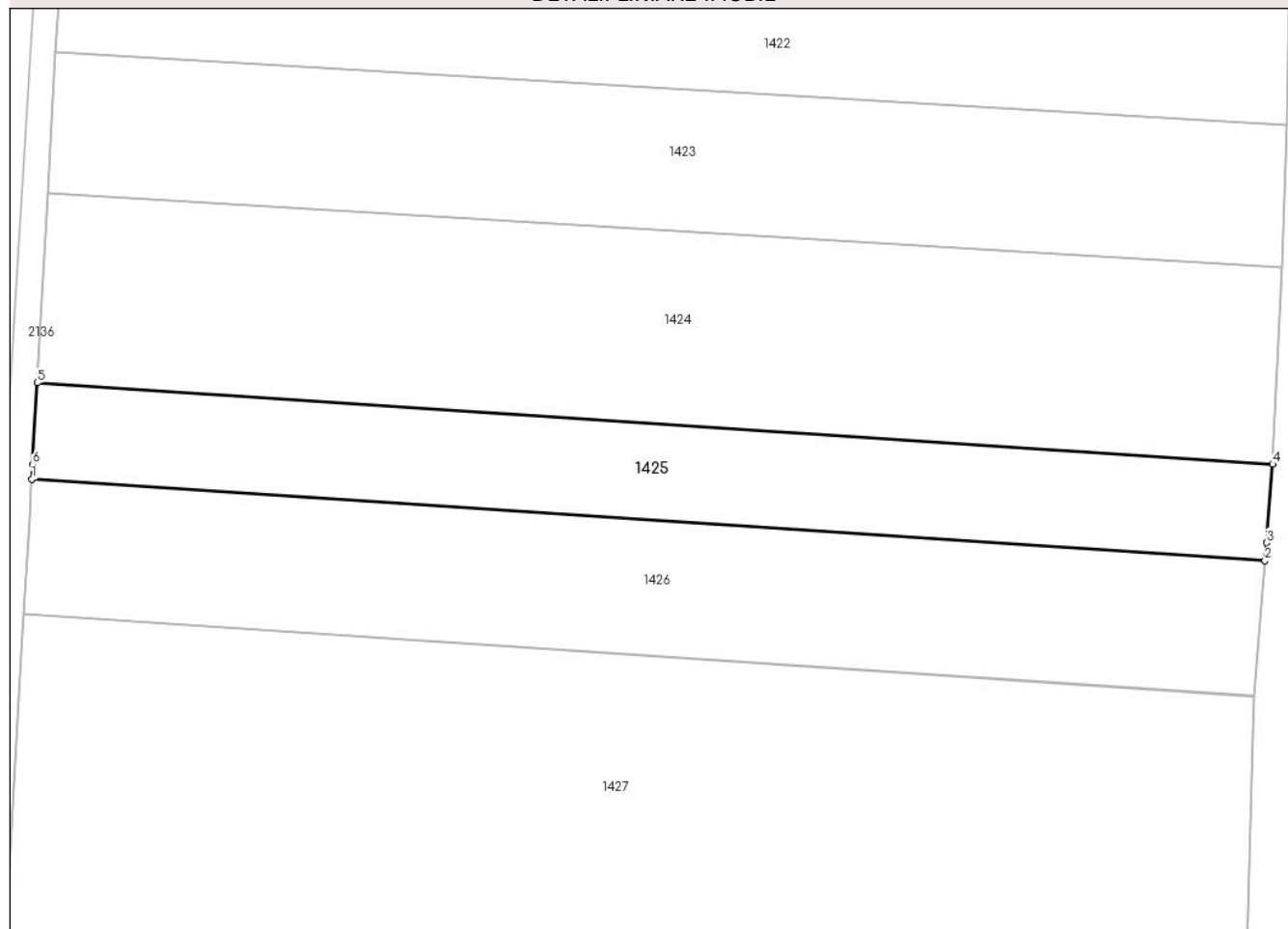
## Anexa Nr. 1 La Partea I

## Teren

Nr cadastral	Suprafața (mp)*	Observații / Referințe
	1.700	

\* Suprafața este determinată în planul de proiecție Stereo 70.

## DETALII LINIARE IMOBIL



## Date referitoare la teren

Crt	Categorie folosință	Intravilan	Suprafața (mp)	Tarla	Parcelă	Nr. topo	Observații / Referințe
1	arabil	NU	1.700	-	-	2749	

## Lungime Segmente

1) Valorile lungimilor segmentelor sunt obținute din proiecție în plan.

Punct început	X / Y	Punct sfârșit	X / Y	Lungime segment (** (m)
1	564.156,339 692.912,56	2	564.303,482 692.902,891	147.46
2	564.303,482 692.902,891	3	564.303,645 692.905,012	2.127
3	564.303,645 692.905,012	4	564.304,394 692.914,374	9.392
4	564.304,394 692.914,374	5	564.156,993 692.924,061	147.719
5	564.156,993 692.924,061	6	564.156,439 692.914,332	9.745



Punct început	X / Y	Punct sfârșit	X / Y	Lungime segment (** (m)
6	564.156,439 692.914,332	1	564.156,339 692.912,56	1.775

\*\* Lungimile segmentelor sunt determinate în planul de proiecție Stereo 70 și sunt rotunjite la 1 milimetru.

\*\*\* Distanța dintre puncte este formată din segmente cumulate ce sunt mai mici decât valoarea 1 milimetru.



**DATE DESPRE IMOBILUL NR. 1426**

Oficiul de Cadastru și Publicitate Imobiliară SUCEAVA  
Biroul de Cadastru și Publicitate Imobiliară Radauti

**A. Partea I. Descrierea imobilului**

TEREN Extravilan

Nr. CF vechi:3292-Solca

Adresa: Jud. Suceava

Nr. Crt	Nr cadastral Nr. topografic	Suprafața* (mp)	Observații / Referințe
A1	33062	2.376	Sector cadastral:5 Teren neimprejmuit;

**B. Partea II. Proprietari și acte**

Inscrieri privitoare la dreptul de proprietate și alte drepturi reale		Referințe
<b>1426 / 07/07/2022</b>		
Act Notarial nr. 5303, din 20/12/2006 emis de BNP;		
B1	Intabulare, drept de PROPRIETATE, dobandit prin Conventie, cota actuala 1/1, cota initiala 1/1 1) MITROFAN DOMNICA	A1

**C. Partea III. SARCINI .**

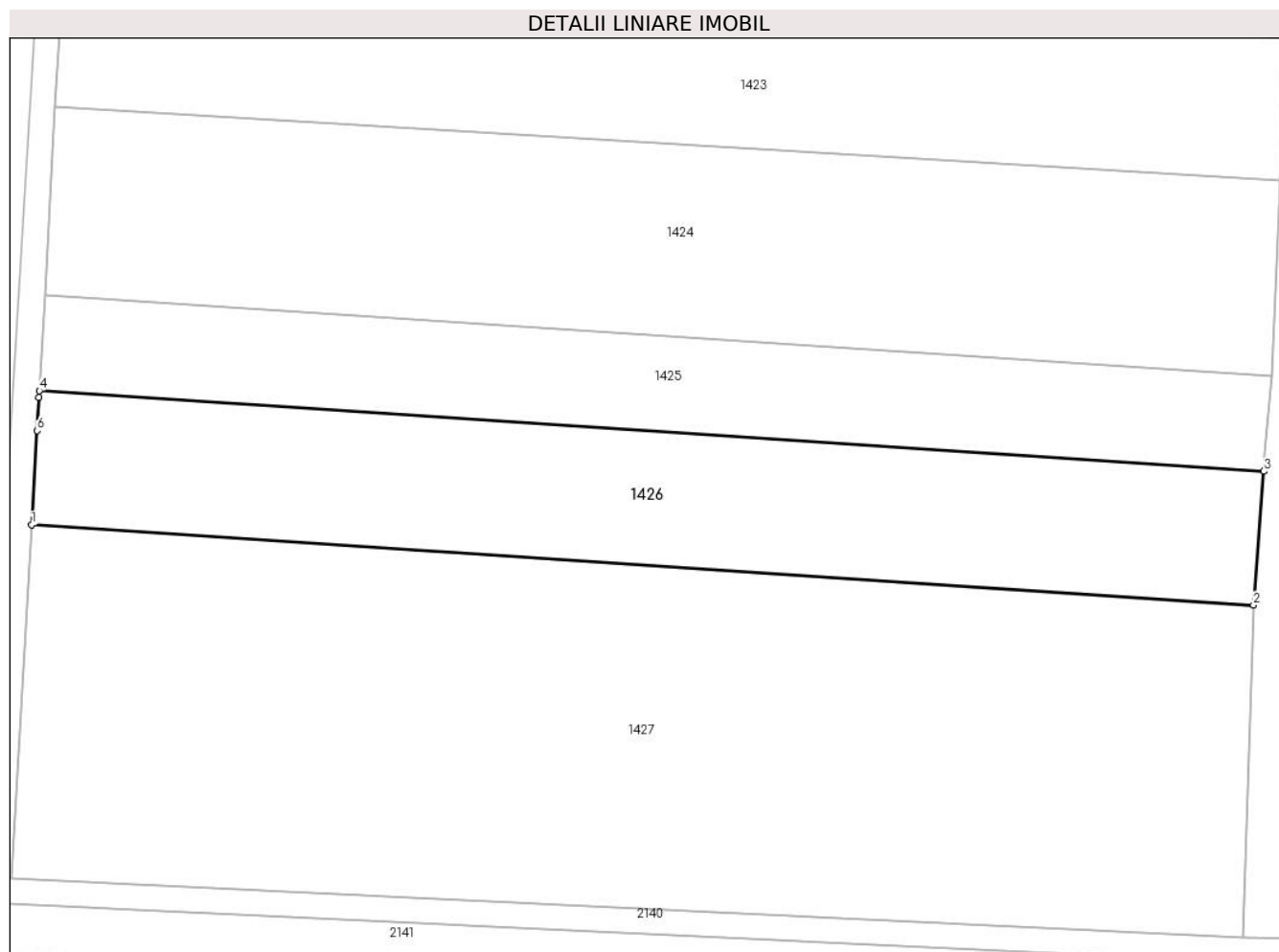
Inscrieri privind dezmembramintele dreptului de proprietate, drepturi reale de garanție și sarcini	Referințe
NU SUNT	

## Anexa Nr. 1 La Partea I

## Teren

Nr cadastral	Suprafața (mp)*	Observații / Referințe
33062	2.376	

\* Suprafața este determinată în planul de proiecție Stereo 70.



## Date referitoare la teren

Crt	Categorie folosință	Intravilan	Suprafața (mp)	Tarla	Parcelă	Nr. topo	Observații / Referințe
1	arabil	NU	2.376	-	-	2747/1	

## Lungime Segmente

1) Valorile lungimilor segmentelor sunt obținute din proiecție în plan.

Punct început	X / Y	Punct sfârșit	X / Y	Lungime segment (** (m)
1	564.155,394 692.896,459	2	564.302,241 692.886,808	147.164
2	564.302,241 692.886,808	3	564.303,482 692.902,891	16.131
3	564.303,482 692.902,891	4	564.156,339 692.912,56	147.46
4	564.156,339 692.912,56	5	564.156,294 692.911,767	0.794
5	564.156,294 692.911,767	6	564.156,059 692.907,784	3.99

Punct început	X / Y	Punct sfârșit	X / Y	Lungime segment (** (m)
6	564.156,059 692.907,784	1	564.155,394 692.896,459	11.345

\*\* Lungimile segmentelor sunt determinate în planul de proiecție Stereo 70 și sunt rotunjite la 1 milimetru.

\*\*\* Distanța dintre puncte este formată din segmente cumulate ce sunt mai mici decât valoarea 1 milimetru.



**DATE DESPRE IMOBILUL NR. 1427**

Oficiul de Cadastru și Publicitate Imobiliară SUCEAVA  
Biroul de Cadastru și Publicitate Imobiliară Radauti

**A. Partea I. Descrierea imobilului**

TEREN Extravilan

Adresa: Jud. Suceava

Nr. Crt	Nr cadastral Nr. topografic	Suprafața* (mp)	Observații / Referințe
A1		6.085	Sector cadastral:5 Teren neimprejmuit;

**B. Partea II. Proprietari și acte**

Inscrieri privitoare la dreptul de proprietate și alte drepturi reale		Referințe
<b>1427 / 07/07/2024</b>		
Act Administrativ nr. 4691, din 04/09/2024 emis de PRIMRIA ORASULUI SOLCA;		
B1	Inscrierea provizorie, drept de PROPRIETATE, dobandit prin Lege, cota actuala 1/1, cota initiala 1/1 1) NEIDENTIFICAT NEIDENTIFICAT	A1
Act Administrativ nr. 4691, din 04/09/2024 emis de PRIMARIA ORASULUI SOLCA;		
B1	proprietar neidentificat,rezerva comisiei locale de fond funciar	A1

**C. Partea III. SARCINI .**

Inscrieri privind dezmembramintele dreptului de proprietate, drepturi reale de garanție și sarcini	Referințe
NU SUNT	

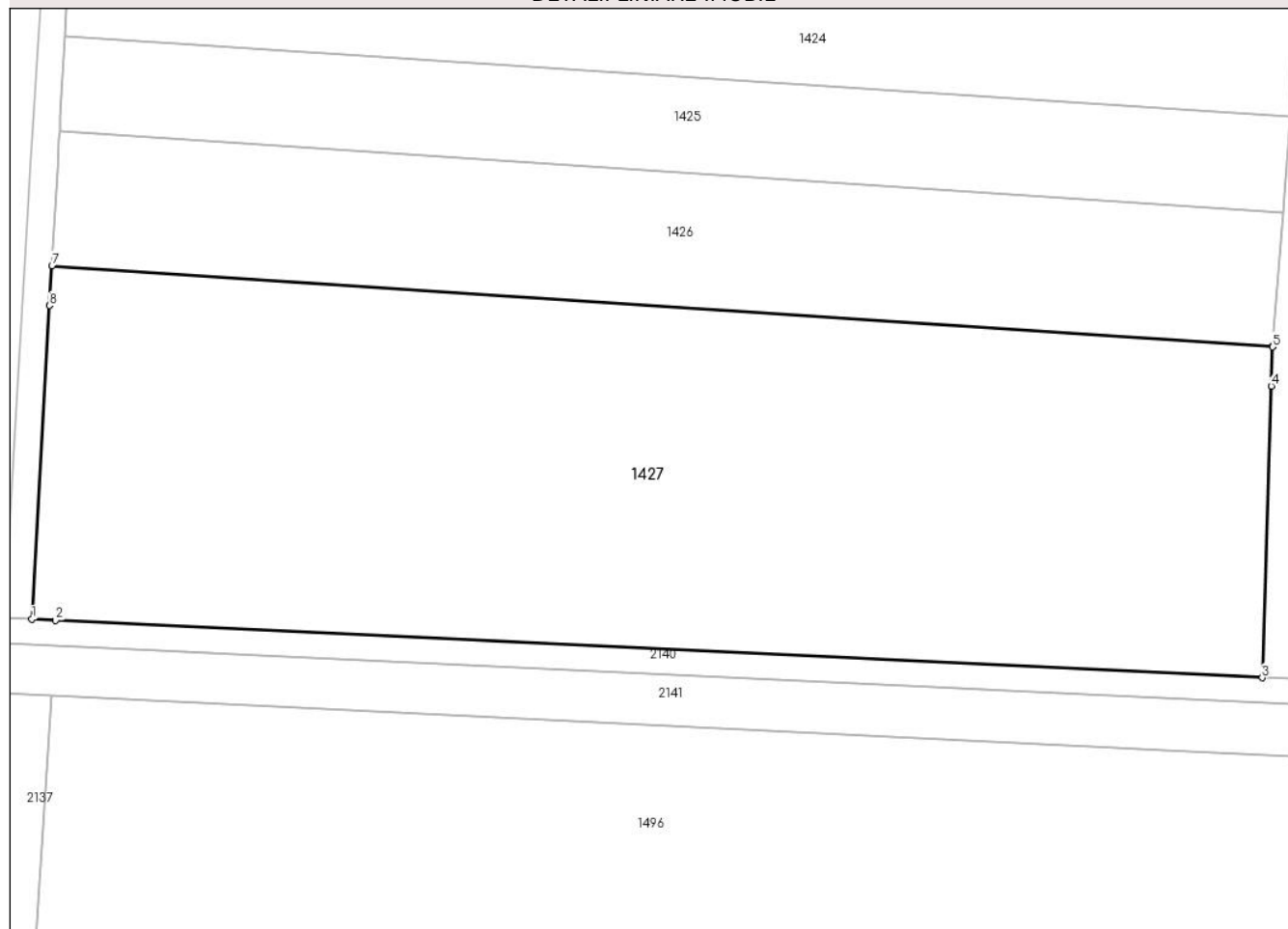
## Anexa Nr. 1 La Partea I

## Teren

Nr cadastral	Suprafața (mp)*	Observații / Referințe
	6.085	

\* Suprafața este determinată în planul de proiecție Stereo 70.

## DETALII LINIARE IMOBIL



## Date referitoare la teren

Crt	Categorie folosință	Intravilan	Suprafața (mp)	Tarla	Parcelă	Nr. topo	Observații / Referințe
1	arabil	NU	6.085	-	-	2746/2745	

## Lungime Segmente

1) Valorile lungimilor segmentelor sunt obținute din proiecție în plan.

Punct început	X / Y	Punct sfârșit	X / Y	Lungime segment (** (m)
1	564.152,991 692.853,976	2	564.155,861 692.853,843	2.873
2	564.155,861 692.853,843	3	564.300,981 692.846,94	145.284
3	564.300,981 692.846,94	4	564.302,086 692.882,003	35.08
4	564.302,086 692.882,003	5	564.302,233 692.886,702	4.701
5	564.302,233 692.886,702	6	564.302,241 692.886,808	0.106



Punct început	X / Y	Punct sfârșit	X / Y	Lungime segment (** (m)
6	564.302,241 692.886,808	7	564.155,394 692.896,459	147.164
7	564.155,394 692.896,459	8	564.155,121 692.891,661	4.806
8	564.155,121 692.891,661	1	564.152,991 692.853,976	37.745

\*\* Lungimile segmentelor sunt determinate în planul de proiecție Stereo 70 și sunt rotunjite la 1 milimetru.

\*\*\* Distanța dintre puncte este formată din segmente cumulate ce sunt mai mici decât valoarea 1 milimetru.



**DATE DESPRE IMOBILUL NR. 1428**

Oficiul de Cadastru și Publicitate Imobiliară SUCEAVA  
Biroul de Cadastru și Publicitate Imobiliară Radauti

**A. Partea I. Descrierea imobilului**

TEREN Extravilan

Adresa: Jud. Suceava

Nr. Crt	Nr cadastral Nr. topografic	Suprafața* (mp)	Observații / Referințe
A1		2.300	Sector cadastral:5 Teren neimprejmuit;

**B. Partea II. Proprietari și acte**

Inscrieri privitoare la dreptul de proprietate și alte drepturi reale	Referințe
<b>1428 / 07/07/2024</b>	
Act Normativ nr. 7, din 13/03/1996 emis de PARLAMENTUL ROMANIEI;	
B1	A1
Intabulare, drept de PROPRIETATE, dobandit prin Lege, cota actuala 1/1 1) NEIDENTIFICAT NEIDENTIFICAT	
Act Administrativ nr. 3380, din 04/07/2024 emis de PRIMARIA ORASULUI SOLCA;	
B1	A1
se noteaza posesia factica in favoarea lui 1) COVALI ANA	

**C. Partea III. SARCINI .**


Inscrieri privind dezmembramintele dreptului de proprietate, drepturi reale de garanție și sarcini	Referințe
NU SUNT	

## Anexa Nr. 1 La Partea I

## Teren

Nr cadastral	Suprafața (mp)*	Observații / Referințe
	2.300	

\* Suprafața este determinată în planul de proiecție Stereo 70.



## Date referitoare la teren

Crt	Categorie folosință	Intra vilan	Suprafața (mp)	Tarla	Parcelă	Nr. topo	Observații / Referințe
1	arabil	NU	2.300	-	-	2705/2	

## Lungime Segmente

1) Valorile lungimilor segmentelor sunt obținute din proiecție în plan.

Punct început	X / Y	Punct sfârșit	X / Y	Lungime segment (** (m)
1	564.322,802 692.846,113	2	564.331,92 693.057,362	211.446
2	564.331,92 693.057,362	3	564.321,064 693.057,996	10.874
3	564.321,064 693.057,996	4	564.311,939 692.846,673	211.52
4	564.311,939 692.846,673	1	564.322,802 692.846,113	10.877

\*\* Lungimile segmentelor sunt determinate în planul de proiecție Stereo 70 și sunt rotunjite la 1 milimetru.

**\*\*\* Distanţa dintre puncte este formată din segmente cumulate ce sunt mai mici decât valoarea 1 milimetru.**



**DATE DESPRE IMOBILUL NR. 1429**

Oficiul de Cadastru și Publicitate Imobiliară SUCEAVA  
Biroul de Cadastru și Publicitate Imobiliară Radauti

**A. Partea I. Descrierea imobilului**

TEREN Extravilan

Adresa: Jud. Suceava

Nr. Crt	Nr cadastral Nr. topografic	Suprafața* (mp)	Observații / Referințe
A1		2.300	Sector cadastral:5 Teren neimprejmuit;

**B. Partea II. Proprietari și acte**

Inscrieri privitoare la dreptul de proprietate și alte drepturi reale	Referințe
<b>1429 / 07/07/2024</b>	
Act Normativ nr. 7, din 13/03/1996 emis de PARLAMENTUL ROMANIEI;	
B1	A1
Intabulare, drept de PROPRIETATE, dobandit prin Lege, cota actuala 1/1 1) NEIDENTIFICAT NEIDENTIFICAT	
Act Administrativ nr. 3381, din 04/07/2024 emis de PRIMARIA ORASULUI SOLCA;	
B1	A1
se noteaza posesia factica in favoarea lui 1) SC PANAP SRL, CIF:6728047	

**C. Partea III. SARCINI .**

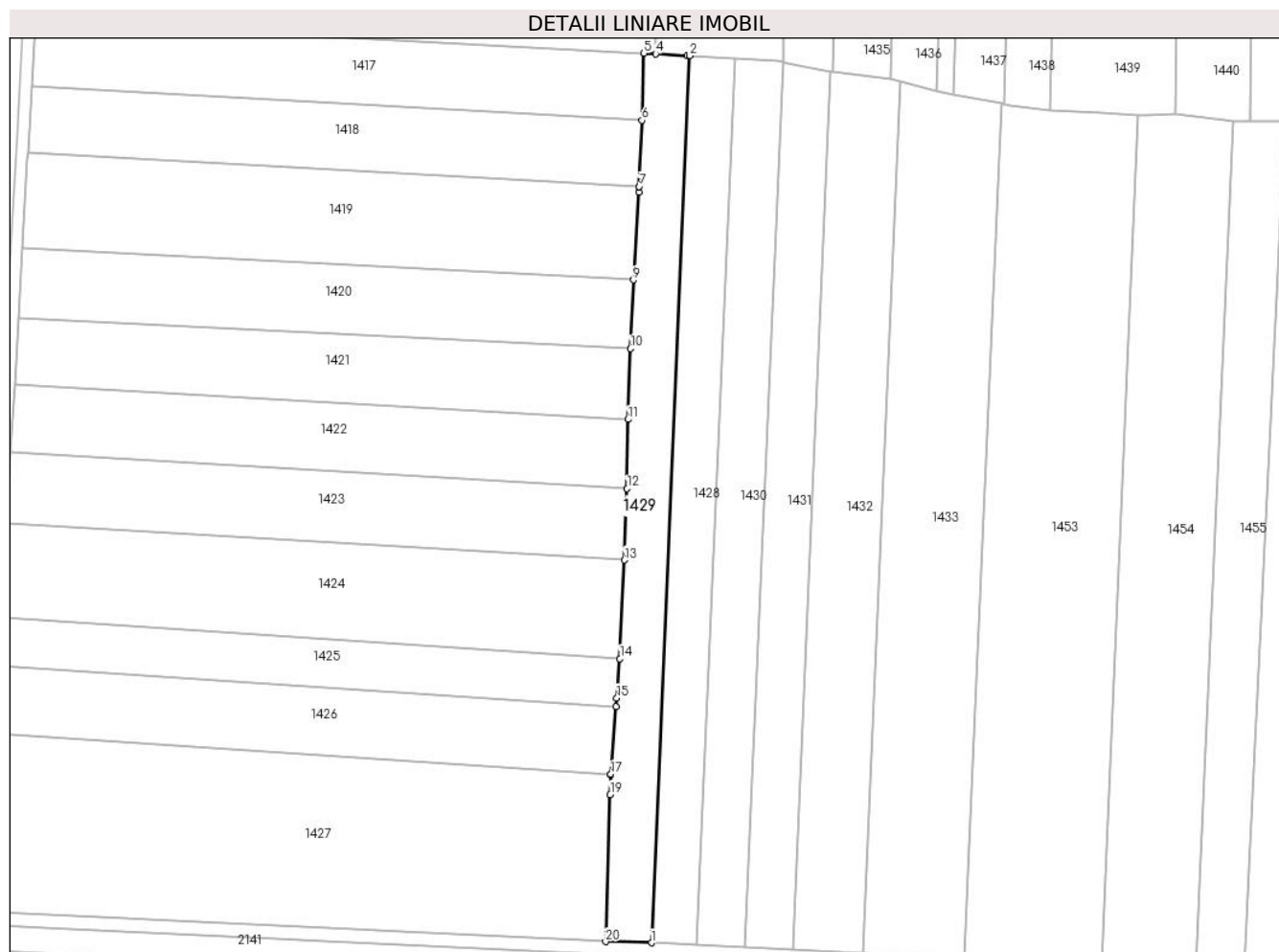
Inscrieri privind dezmembramintele dreptului de proprietate, drepturi reale de garanție și sarcini	Referințe
NU SUNT	

## Anexa Nr. 1 La Partea I

## Teren

Nr cadastral	Suprafața (mp)*	Observații / Referințe
	2.300	

\* Suprafața este determinată în planul de proiecție Stereo 70.



## Date referitoare la teren

Crt	Categorie folosință	Intravilan	Suprafața (mp)	Tarla	Parcelă	Nr. topo	Observații / Referințe
1	arabil	NU	2.300	-	-	2705/3	

## Lungime Segmente

1) Valorile lungimilor segmentelor sunt obținute din proiecție în plan.

Punct început	X / Y	Punct sfârșit	X / Y	Lungime segment (** (m)
1	564.311,939 692.846,673	2	564.321,064 693.057,996	211.52
2	564.321,064 693.057,996	3	564.320,41 693.058,034	0.655
3	564.320,41 693.058,034	4	564.312,905 693.058,473	7.518
4	564.312,905 693.058,473	5	564.310,118 693.058,603	2.79
5	564.310,118 693.058,603	6	564.309,682 693.042,609	16.0



Punct început	X / Y	Punct sfârșit	X / Y	Lungime segment (** (m)
6	564.309,682 693.042,609	7	564.308,995 693.026,858	15.766
7	564.308,995 693.026,858	8	564.308,939 693.025,561	1.298
8	564.308,939 693.025,561	9	564.307,625 693.004,588	21.014
9	564.307,625 693.004,588	10	564.306,925 692.988,223	16.38
10	564.306,925 692.988,223	11	564.306,367 692.971,369	16.863
11	564.306,367 692.971,369	12	564.306,124 692.954,866	16.505
12	564.306,124 692.954,866	13	564.305,471 692.937,837	17.042
13	564.305,471 692.937,837	14	564.304,394 692.914,374	23.488
14	564.304,394 692.914,374	15	564.303,645 692.905,012	9.392
15	564.303,645 692.905,012	16	564.303,482 692.902,891	2.127
16	564.303,482 692.902,891	17	564.302,241 692.886,808	16.131
17	564.302,241 692.886,808	18	564.302,233 692.886,702	0.106
18	564.302,233 692.886,702	19	564.302,086 692.882,003	4.701
19	564.302,086 692.882,003	20	564.300,981 692.846,94	35.08
20	564.300,981 692.846,94	1	564.311,939 692.846,673	10.961

\*\* Lungimile segmentelor sunt determinate în planul de proiecție Stereo 70 și sunt rotunjite la 1 milimetru.

\*\*\* Distanța dintre puncte este formată din segmente cumulate ce sunt mai mici decât valoarea 1 milimetru.



**DATE DESPRE IMOBILUL NR. 1430**

Oficiul de Cadastru și Publicitate Imobiliară SUCEAVA  
Biroul de Cadastru și Publicitate Imobiliară Radauti

**A. Partea I. Descrierea imobilului**

TEREN Extravilan

Adresa: Jud. Suceava

Nr. Crt	Nr cadastral Nr. topografic	Suprafața* (mp)	Observații / Referințe
A1		2.400	Sector cadastral:5 Teren neimprejmuit;

**B. Partea II. Proprietari și acte**

Inscrieri privitoare la dreptul de proprietate și alte drepturi reale	Referințe
<b>1430 / 07/07/2024</b>	
Act Normativ nr. 7, din 13/03/1996 emis de PARLAMENTUL ROMANIEI;	
B1	A1
Intabulare, drept de PROPRIETATE, dobandit prin Lege, cota actuala 1/1 1) NEIDENTIFICAT NEIDENTIFICAT	
Act Administrativ nr. 3382, din 04/07/2024 emis de PRIMARIA ORASULUI SOLCA;	
B1	A1
se noteaza posesia factica in favoarea lui 1) TEHANCIUC SILVIA	

**C. Partea III. SARCINI .**

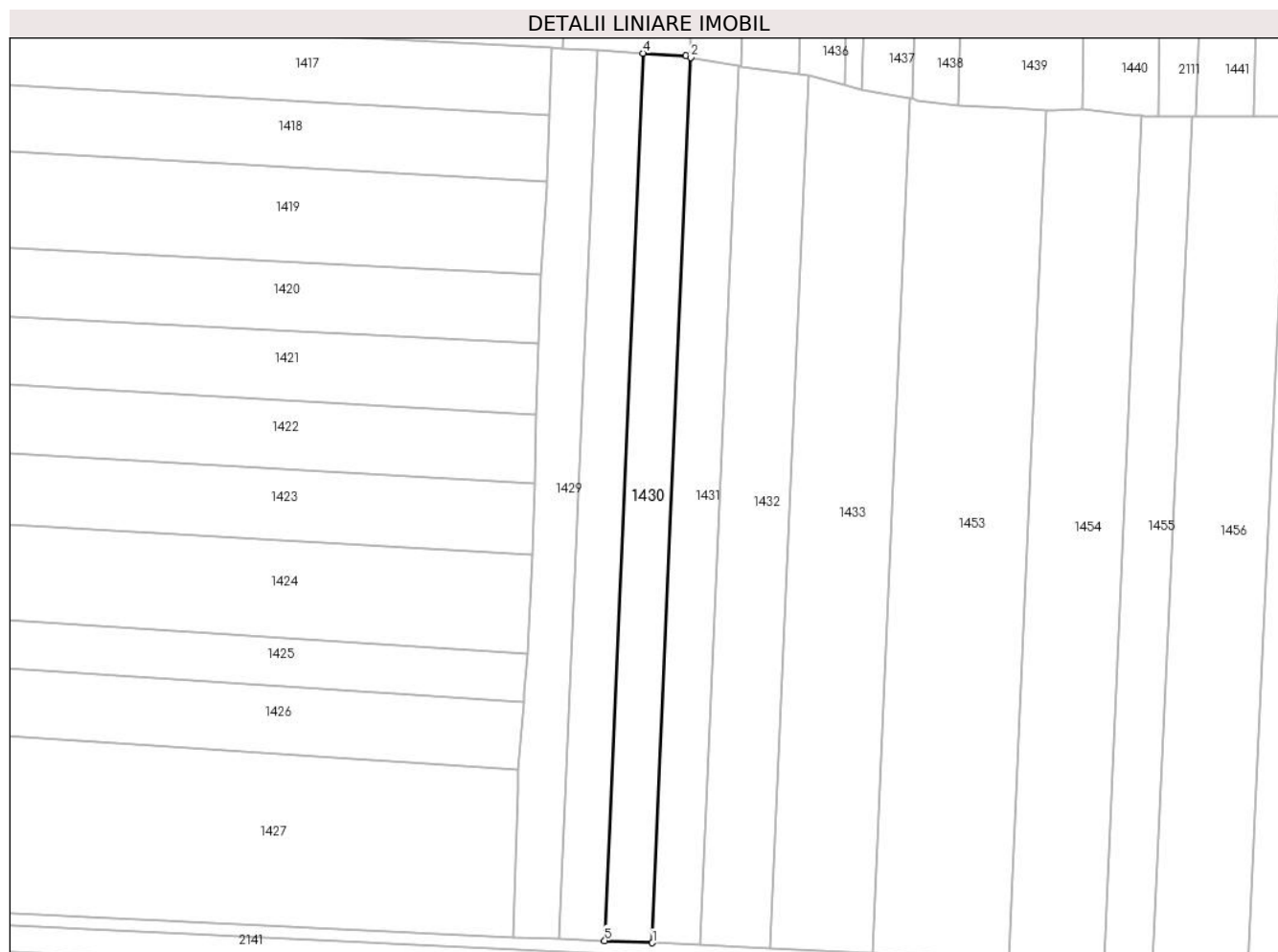
Inscrieri privind dezmembramintele dreptului de proprietate, drepturi reale de garanție și sarcini	Referințe
NU SUNT	

## Anexa Nr. 1 La Partea I

## Teren

Nr cadastral	Suprafața (mp)*	Observații / Referințe
	2.400	

\* Suprafața este determinată în planul de proiecție Stereo 70.



## Date referitoare la teren

Crt	Categorie folosință	Intravilan	Suprafața (mp)	Tarla	Parcelă	Nr. topo	Observații / Referințe
1	arabil	NU	2.400	-	-	2705/1	

## Lungime Segmente

1) Valorile lungimilor segmentelor sunt obținute din proiecție în plan.

Punct început	X / Y	Punct sfârșit	X / Y	Lungime segment (** (m)
1	564.334,146 692.845,594	2	564.343,244 693.056,39	210.992
2	564.343,244 693.056,39	3	564.342,106 693.056,726	1.187
3	564.342,106 693.056,726	4	564.331,92 693.057,362	10.206
4	564.331,92 693.057,362	5	564.322,802 692.846,113	211.446
5	564.322,802 692.846,113	1	564.334,146 692.845,594	11.356

**\*\* Lungimile segmentelor sunt determinate în planul de proiecție Stereo 70 și sunt rotunjite la 1 milimetru.**

**\*\*\* Distanța dintre puncte este formată din segmente cumulate ce sunt mai mici decât valoarea 1 milimetru.**



**DATE DESPRE IMOBILUL NR. 1431**

Oficiul de Cadastru și Publicitate Imobiliară SUCEAVA  
Biroul de Cadastru și Publicitate Imobiliară Radauti

**A. Partea I. Descrierea imobilului**

TEREN Extravilan

Adresa: Jud. Suceava

Nr. Crt	Nr cadastral Nr. topografic	Suprafața* (mp)	Observații / Referințe
A1		2.400	Sector cadastral:5 Teren neimprejmuit;

**B. Partea II. Proprietari și acte**

Inscrieri privitoare la dreptul de proprietate și alte drepturi reale		Referințe
<b>1431 / 07/07/2024</b>		
Act Administrativ nr. 4691, din 04/09/2024 emis de PRIMARIA ORASULUI SOLCA;		
B1	Inscrierea provizorie, drept de PROPRIETATE, dobandit prin Lege, cota actuala 1/1, cota initiala 1/1 1) NEIDENTIFICAT NEIDENTIFICAT	A1
Act Administrativ nr. 4691, din 04/09/2024 emis de PRIMARIA OASULUI SOLCA;		
B1	proprietar neidentificat,rezerva comisiei locale de fond funciar	A1

**C. Partea III. SARCINI .**

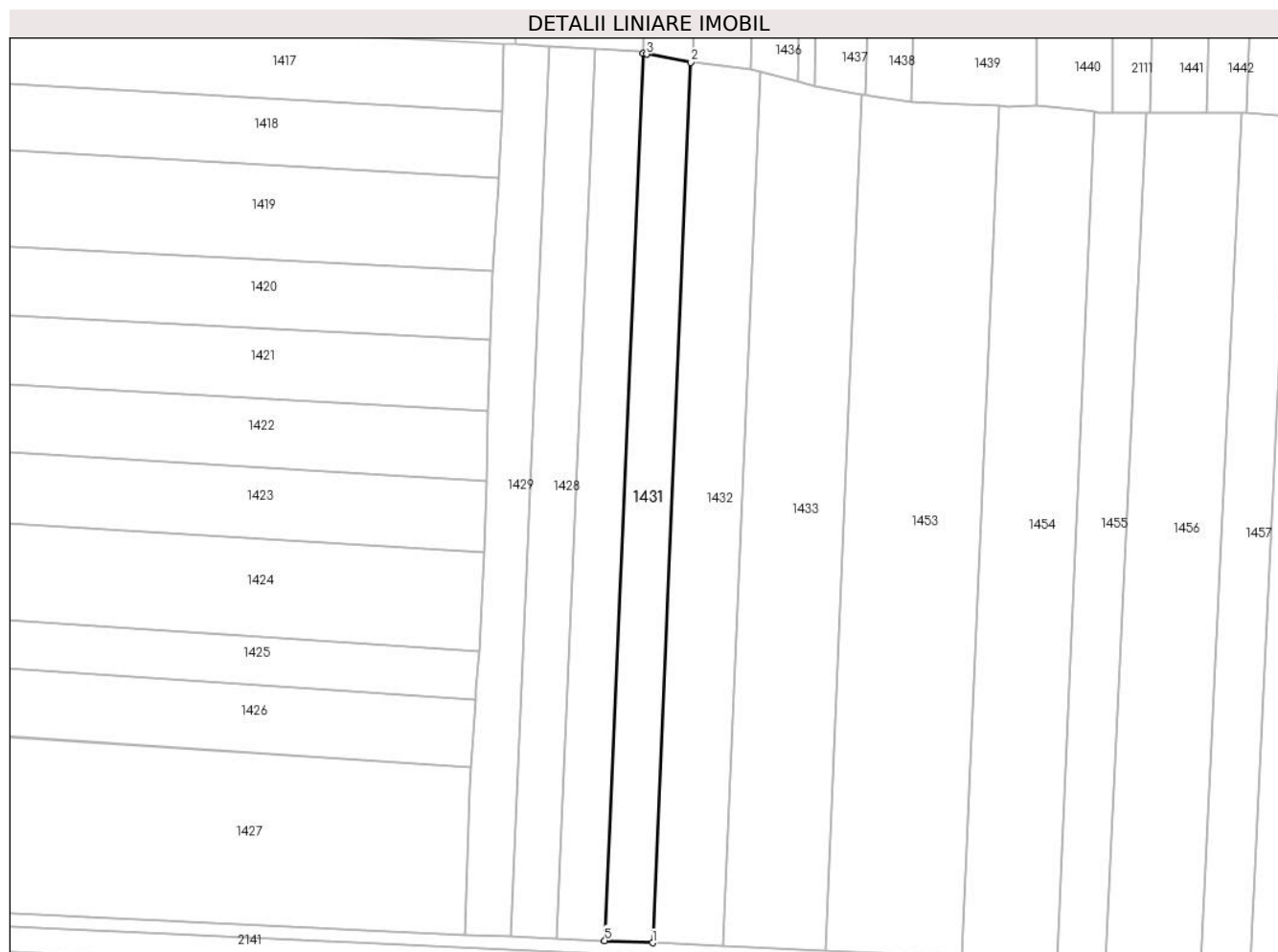
Inscrieri privind dezmembramintele dreptului de proprietate, drepturi reale de garanție și sarcini	Referințe
NU SUNT	

## Anexa Nr. 1 La Partea I

## Teren

Nr cadastral	Suprafața (mp)*	Observații / Referințe
	2.400	

\* Suprafața este determinată în planul de proiecție Stereo 70.



## Date referitoare la teren

Crt	Categorie folosință	Intra vilan	Suprafața (mp)	Tarla	Parcelă	Nr. topo	Observații / Referințe
1	arabil	NU	2.400	-	-	2706/3	

## Lungime Segmente

1) Valorile lungimilor segmentelor sunt obținute din proiecție în plan.

Punct început	X / Y	Punct sfârșit	X / Y	Lungime segment (** (m)
1	564.345,554 692.845,072	2	564.354,583 693.054,254	209.377
2	564.354,583 693.054,254	3	564.344,138 693.056,148	10.615
3	564.344,138 693.056,148	4	564.343,244 693.056,39	0.926
4	564.343,244 693.056,39	5	564.334,146 692.845,594	210.992
5	564.334,146 692.845,594	1	564.345,554 692.845,072	11.42



**\*\* Lungimile segmentelor sunt determinate în planul de proiecție Stereo 70 și sunt rotunjite la 1 milimetru.**

**\*\*\* Distanța dintre puncte este formată din segmente cumulate ce sunt mai mici decât valoarea 1 milimetru.**



**DATE DESPRE IMOBILUL NR. 1432**

Oficiul de Cadastru și Publicitate Imobiliară SUCEAVA  
Biroul de Cadastru și Publicitate Imobiliară Radauti

**A. Partea I. Descrierea imobilului**

TEREN Extravilan

Adresa: Jud. Suceava

Nr. Crt	Nr cadastral Nr. topografic	Suprafața* (mp)	Observații / Referințe
A1		3.500	Sector cadastral:5 Teren neimprejmuit;

**B. Partea II. Proprietari și acte**

Inscrieri privitoare la dreptul de proprietate și alte drepturi reale	Referințe
<b>1432 / 07/07/2024</b>	
Act Normativ nr. 7, din 13/03/1996 emis de PARLAMENTUL ROMANIEI;	
B1	A1
Intabulare, drept de PROPRIETATE, dobandit prin Lege, cota actuala 1/1	
1) NEIDENTIFICAT NEIDENTIFICAT	
Act Administrativ nr. 3383, din 04/07/2024 emis de PRIMARIA SOLCA;	
B1	A1
se noteaza posesia factica in favoarea lui	
1) SC PANAP SRL, CIF:6728047	

**C. Partea III. SARCINI .**

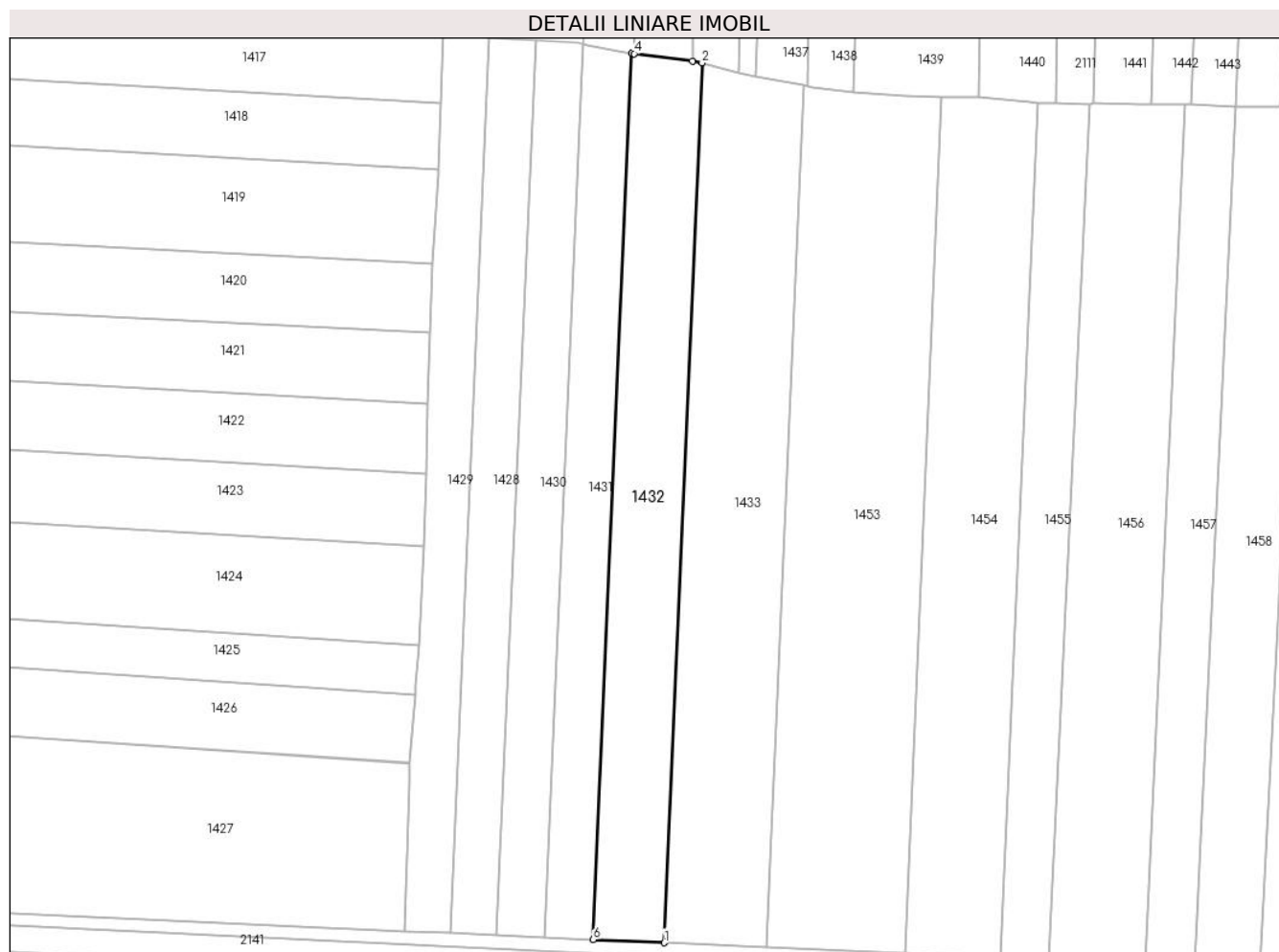
Inscrieri privind dezmembramintele dreptului de proprietate, drepturi reale de garanție și sarcini	Referințe
NU SUNT	

## Anexa Nr. 1 La Partea I

## Teren

Nr cadastral	Suprafața (mp)*	Observații / Referințe
	3.500	

\* Suprafața este determinată în planul de proiecție Stereo 70.



## Date referitoare la teren

Crt	Categorie folosință	Intra vilan	Suprafața (mp)	Tarla	Parcelă	Nr. topo	Observații / Referințe
1	arabil	NU	3.500	-	-	2706/2	

## Lungime Segmente

1) Valorile lungimilor segmentelor sunt obținute din proiecție în plan.

Punct început	X / Y	Punct sfârșit	X / Y	Lungime segment (** (m)
1	564.362,309 692.844,306	2	564.371,272 693.051,969	207.856
2	564.371,272 693.051,969	3	564.368,976 693.052,431	2.342
3	564.368,976 693.052,431	4	564.355,211 693.054,14	13.871
4	564.355,211 693.054,14	5	564.354,583 693.054,254	0.638
5	564.354,583 693.054,254	6	564.345,554 692.845,072	209.377

Punct început	X / Y	Punct sfârșit	X / Y	Lungime segment (** (m)
6	564.345,554 692.845,072	1	564.362,309 692.844,306	16.773

\*\* Lungimile segmentelor sunt determinate în planul de proiecție Stereo 70 și sunt rotunjite la 1 milimetru.

\*\*\* Distanța dintre puncte este formată din segmente cumulate ce sunt mai mici decât valoarea 1 milimetru.



**DATE DESPRE IMOBILUL NR. 1433**

Oficiul de Cadastru și Publicitate Imobiliară SUCEAVA  
Biroul de Cadastru și Publicitate Imobiliară Radauti

**A. Partea I. Descrierea imobilului**

TEREN Extravilan

Adresa: Jud. Suceava

Nr. Crt	Nr cadastral Nr. topografic	Suprafața* (mp)	Observații / Referințe
A1		5.000	Sector cadastral:5 Teren neimprejmuit;

**B. Partea II. Proprietari și acte**

Inscrieri privitoare la dreptul de proprietate și alte drepturi reale	Referințe
<b>1433 / 07/07/2024</b>	
Act Normativ nr. 7, din 13/03/1996 emis de PARLAMENTUL ROMANIEI;	
B1	A1
Intabulare, drept de PROPRIETATE, dobandit prin Lege, cota actuala 1/1 1) NEIDENTIFICAT NEIDENTIFICAT	
Act Administrativ nr. 3384, din 04/07/2024 emis de PRIMARIA ORASULUI SOLCA;	
B1	A1
se noteaza posesia factica in favoarea lui 1) MALINESCU MARIA	

**C. Partea III. SARCINI .**

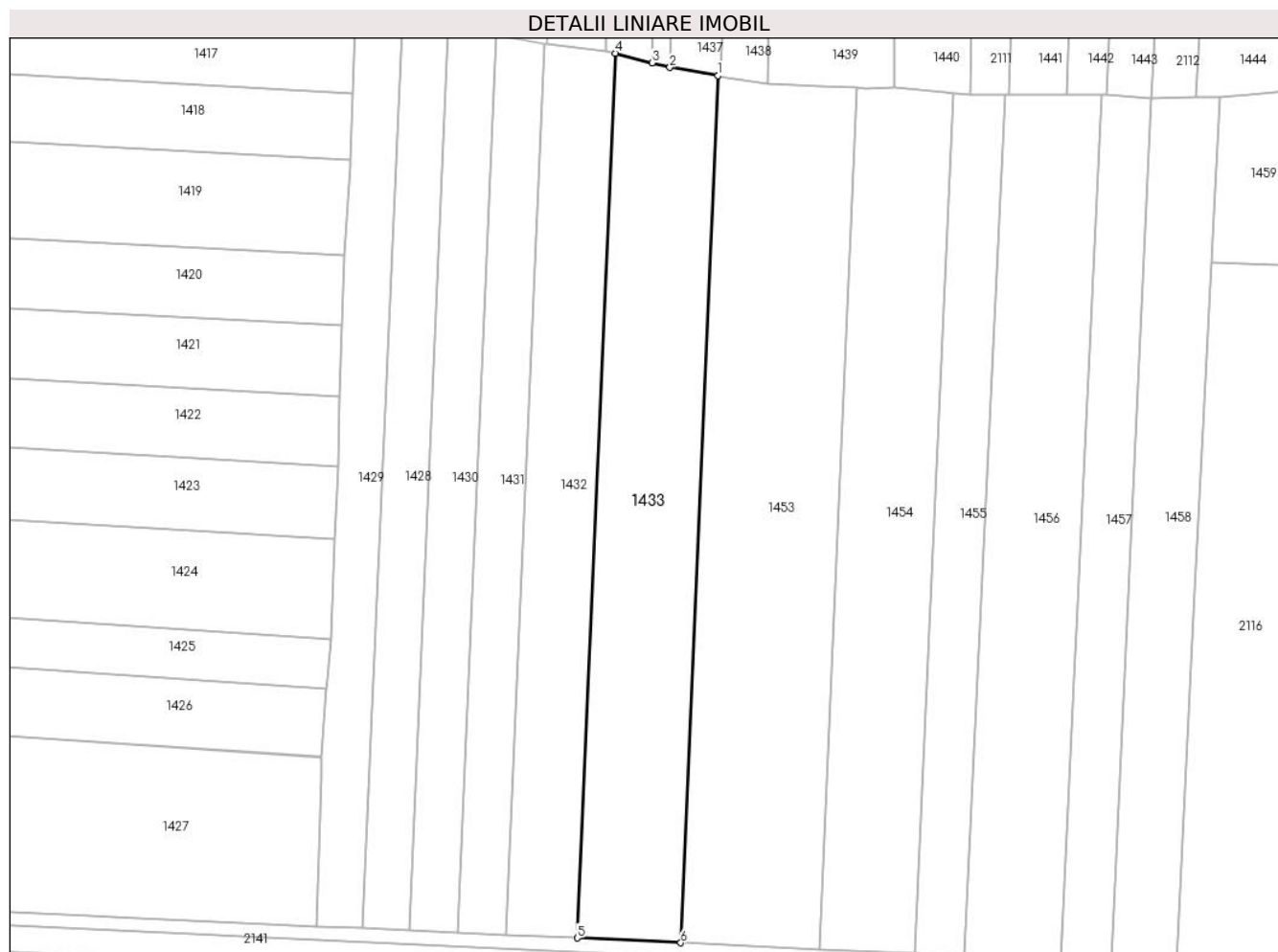
Inscrieri privind dezmembramintele dreptului de proprietate, drepturi reale de garanție și sarcini	Referințe
NU SUNT	

## Anexa Nr. 1 La Partea I

## Teren

Nr cadastral	Suprafața (mp)*	Observații / Referințe
	5.000	

\* Suprafața este determinată în planul de proiecție Stereo 70.



## Date referitoare la teren

Crt	Categorie folosință	Intravilan	Suprafața (mp)	Tarla	Parcelă	Nr. topo	Observații / Referințe
1	arabil	NU	5.000	-	-	2706/1, 2707/3, 2707/2, 2707/1	

## Lungime Segmente

1) Valorile lungimilor segmentelor sunt obținute din proiecție în plan.

Punct început	X / Y	Punct sfârșit	X / Y	Lungime segment (** (m)
1	564.395,397 693.046,679	2	564.384,048 693.048,634	11.516
2	564.384,048 693.048,634	3	564.379,946 693.049,705	4.24
3	564.379,946 693.049,705	4	564.371,272 693.051,969	8.965
4	564.371,272 693.051,969	5	564.362,309 692.844,306	207.856



Punct început	X / Y	Punct sfârșit	X / Y	Lungime segment (** (m)
5	564.362,309 692.844,306	6	564.386,613 692.843,194	24.329
6	564.386,613 692.843,194	1	564.395,397 693.046,679	203.675

\*\* Lungimile segmentelor sunt determinate în planul de proiecție Stereo 70 și sunt rotunjite la 1 milimetru.

\*\*\* Distanța dintre puncte este formată din segmente cumulate ce sunt mai mici decât valoarea 1 milimetru.



**DATE DESPRE IMOBILUL NR. 1434**

Oficiul de Cadastru și Publicitate Imobiliară SUCEAVA  
Biroul de Cadastru și Publicitate Imobiliară Radauti

**A. Partea I. Descrierea imobilului**

TEREN Extravilan

Adresa: Jud. Suceava

Nr. Crt	Nr cadastral Nr. topografic	Suprafața* (mp)	Observații / Referințe
A1		2.820	Sector cadastral:5 Teren neimprejmuit;

**B. Partea II. Proprietari și acte**

Inscrieri privitoare la dreptul de proprietate și alte drepturi reale		Referințe
<b>1434 / 07/07/2024</b>		
Act Administrativ nr. 4691, din 04/09/2024 emis de PRIMARIA ORASULUI SOLCA;		
B1	Inscrierea provizorie, drept de PROPRIETATE, dobandit prin Lege, cota actuala 1/1, cota initiala 1/1 1) <b>NEIDENTIFICAT NEIDENTIFICAT</b>	A1
B1	proprietar neidentificat,rezerva comisiei locale de fond funciar	A1

**C. Partea III. SARCINI .**


Inscrieri privind dezmembramintele dreptului de proprietate, drepturi reale de garanție și sarcini	Referințe
NU SUNT	

## Anexa Nr. 1 La Partea I

## Teren

Nr cadastral	Suprafața (mp)*	Observații / Referințe
	2.820	

\* Suprafața este determinată în planul de proiecție Stereo 70.



## Date referitoare la teren

Crt	Categorie folosință	Intravilan	Suprafața (mp)	Tarla	Parcelă	Nr. topo	Observații / Referințe
1	arabil	NU	2.820	-	-	2703/1	

## Lungime Segmente

1) Valorile lungimilor segmentelor sunt obținute din proiecție în plan.

Punct început	X / Y	Punct sfârșit	X / Y	Lungime segment (** (m)
1	564.359,862 693.269,879	2	564.345,656 693.270,687	14.229
2	564.345,656 693.270,687	3	564.343,244 693.056,39	214.311
3	564.343,244 693.056,39	4	564.344,138 693.056,148	0.926
4	564.344,138 693.056,148	5	564.354,583 693.054,254	10.615
5	564.354,583 693.054,254	6	564.355,211 693.054,14	0.638

Punct început	X / Y	Punct sfârșit	X / Y	Lungime segment (** (m)
6	564.355,211 693.054,14	1	564.359,862 693.269,879	215.789

\*\* Lungimile segmentelor sunt determinate în planul de proiecție Stereo 70 și sunt rotunjite la 1 milimetru.

\*\*\* Distanța dintre puncte este formată din segmente cumulate ce sunt mai mici decât valoarea 1 milimetru.



**DATE DESPRE IMOBILUL NR. 1435**

Oficiul de Cadastru și Publicitate Imobiliară SUCEAVA  
Biroul de Cadastru și Publicitate Imobiliară Radauti

**A. Partea I. Descrierea imobilului**

TEREN Extravilan

Adresa: Jud. Suceava

Nr. Crt	Nr cadastral Nr. topografic	Suprafața* (mp)	Observații / Referințe
A1		3.000	Sector cadastral:5 Teren neimprejmuit;

**B. Partea II. Proprietari și acte**

Inscrieri privitoare la dreptul de proprietate și alte drepturi reale		Referințe
<b>1435 / 07/07/2024</b>		
Act Administrativ nr. 4691, din 04/09/2024 emis de PRIMARIA ORASULUI SOLCA;		
B1	Inscrierea provizorie, drept de PROPRIETATE, dobandit prin Lege, cota actuala 1/1, cota initiala 1/1 1) <b>NEIDENTIFICAT NEIDENTIFICAT</b>	A1
B1	proprietar neidentificat,rezerva comisiei locale de fond funciar	A1

**C. Partea III. SARCINI .**

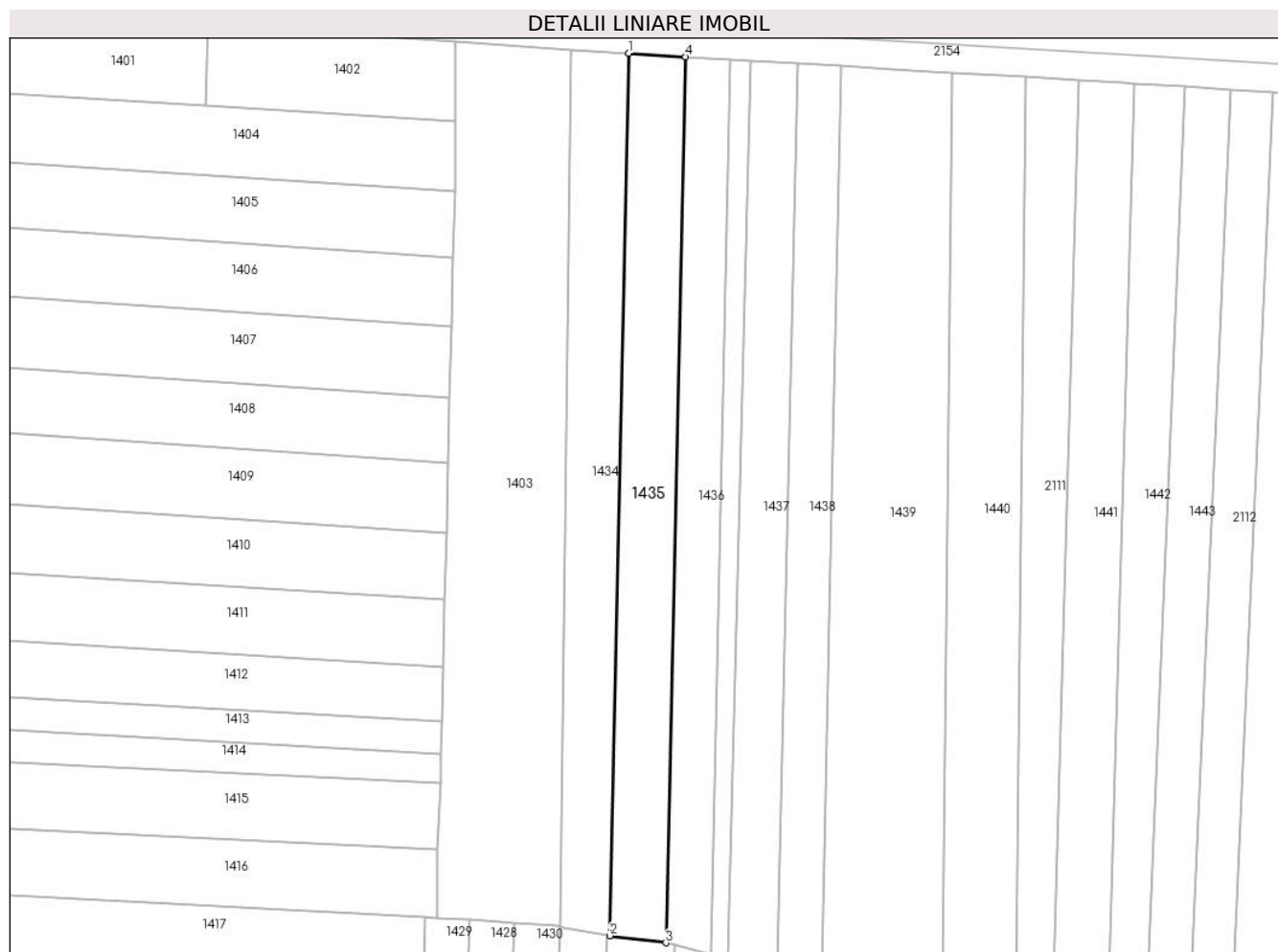
Inscrieri privind dezmembramintele dreptului de proprietate, drepturi reale de garanție și sarcini	Referințe
NU SUNT	

## Anexa Nr. 1 La Partea I

## Teren

Nr cadastral	Suprafața (mp)*	Observații / Referințe
	3.000	

\* Suprafața este determinată în planul de proiecție Stereo 70.



## Date referitoare la teren

Crt	Categorie folosință	Intravilan	Suprafața (mp)	Tarla	Parcelă	Nr. topo	Observații / Referințe
1	arabil	NU	3.000	-	-	2703/2	

## Lungime Segmente

1) Valorile lungimilor segmentelor sunt obținute din proiecție în plan.

Punct început	X / Y	Punct sfârșit	X / Y	Lungime segment (** (m)
1	564.359,862 693.269,879	2	564.355,211 693.054,14	215.789
2	564.355,211 693.054,14	3	564.368,976 693.052,431	13.871
3	564.368,976 693.052,431	4	564.373,8 693.269,02	216.643
4	564.373,8 693.269,02	1	564.359,862 693.269,879	13.964

\*\* Lungimile segmentelor sunt determinate în planul de proiecție Stereo 70 și sunt rotunjite la 1 milimetru.



**\*\*\* Distanţa dintre puncte este formată din segmente cumulate ce sunt mai mici decât valoarea 1 milimetru.**



**DATE DESPRE IMOBILUL NR. 1436**

Oficiul de Cadastru și Publicitate Imobiliară SUCEAVA  
Biroul de Cadastru și Publicitate Imobiliară Radauti

**A. Partea I. Descrierea imobilului**

TEREN Extravilan

Adresa: Jud. Suceava

Nr. Crt	Nr cadastral Nr. topografic	Suprafața* (mp)	Observații / Referințe
A1		2.400	Sector cadastral:5 Teren neimprejmuit;

**B. Partea II. Proprietari și acte**

Inscrieri privitoare la dreptul de proprietate și alte drepturi reale	Referințe
<b>1436 / 07/07/2024</b>	
Act Normativ nr. 7, din 13/03/1996 emis de PARLAMENTUL ROMANIEI;	
B1	A1
Intabulare, drept de PROPRIETATE, dobândit prin Lege, cota actuala 1/1 1) NEIDENTIFICAT NEIDENTIFICAT	
Act Administrativ nr. 4028, din 31/07/2024 emis de PRIMARIA ORASULUI SOLCA;	
B1	A1
se noteaza posesia factica in favoarea lui 1) CONTUL GHEORGHE FLORIN	

**C. Partea III. SARCINI .**

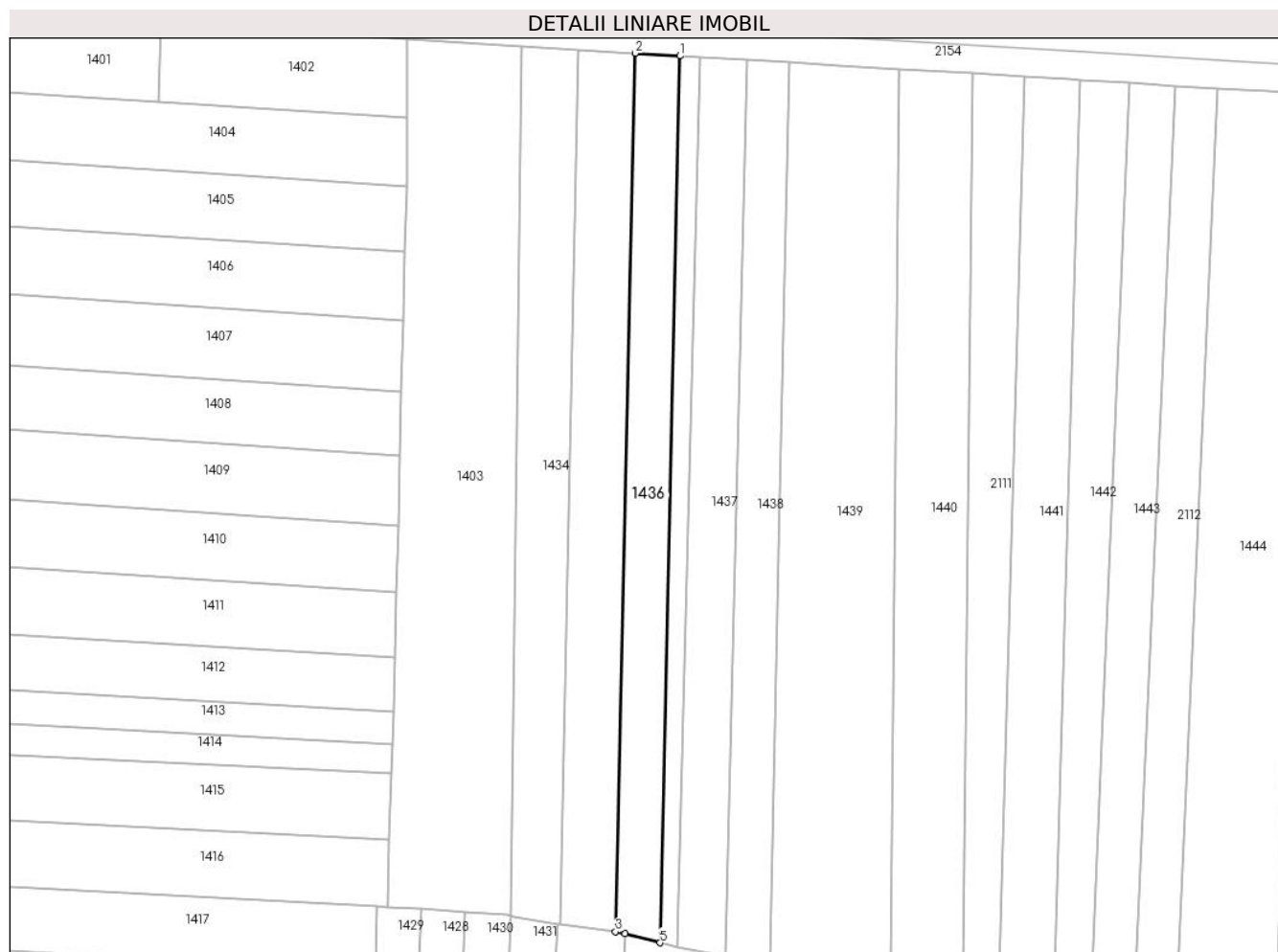
Inscrieri privind dezmembramintele dreptului de proprietate, drepturi reale de garanție și sarcini	Referințe
NU SUNT	

## Anexa Nr. 1 La Partea I

## Teren

Nr cadastral	Suprafața (mp)*	Observații / Referințe
	2.400	

\* Suprafața este determinată în planul de proiecție Stereo 70.



## Date referitoare la teren

Crt	Categorie folosință	Intravilan	Suprafața (mp)	Tarla	Parcelă	Nr. topo	Observații / Referințe
1	arabil	NU	2.400	-	-	2702/2, 2703/2	

## Lungime Segmente

1) Valorile lungimilor segmentelor sunt obținute din proiecție în plan.

Punct început	X / Y	Punct sfârșit	X / Y	Lungime segment (** (m)
1	564.384,816 693.268,365	2	564.373,8 693.269,02	11.035
2	564.373,8 693.269,02	3	564.368,976 693.052,431	216.643
3	564.368,976 693.052,431	4	564.371,272 693.051,969	2.342
4	564.371,272 693.051,969	5	564.379,946 693.049,705	8.965
5	564.379,946 693.049,705	1	564.384,816 693.268,365	218.714

**\*\* Lungimile segmentelor sunt determinate în planul de proiecție Stereo 70 și sunt rotunjite la 1 milimetru.**

**\*\*\* Distanța dintre puncte este formată din segmente cumulate ce sunt mai mici decât valoarea 1 milimetru.**



**DATE DESPRE IMOBILUL NR. 1437**

Oficiul de Cadastru și Publicitate Imobiliară SUCEAVA  
Biroul de Cadastru și Publicitate Imobiliară Radauti

**A. Partea I. Descrierea imobilului**

TEREN Extravilan

Adresa: Jud. Suceava

Nr. Crt	Nr cadastral Nr. topografic	Suprafața* (mp)	Observații / Referințe
A1		2.600	Sector cadastral:5 Teren neimprejmuit;

**B. Partea II. Proprietari și acte**

Inscrieri privitoare la dreptul de proprietate și alte drepturi reale		Referințe
<b>1437 / 07/07/2024</b>		
Act Administrativ nr. 4691, din 04/09/2024 emis de PRIMARIA ORASULUI SUCEAVA;		
B1	Inscrierea provizorie, drept de PROPRIETATE, dobandit prin Lege, cota actuala 1/1, cota initiala 1/1 1) NEIDENTIFICAT NEIDENTIFICAT	A1
Act Administrativ nr. 4691, din 04/09/2024 emis de PRIMARIA ORASULUI SOLCA;		
B1	proprietar neidentificat,rezerva comisiei locale de fond funciar	A1

**C. Partea III. SARCINI .**

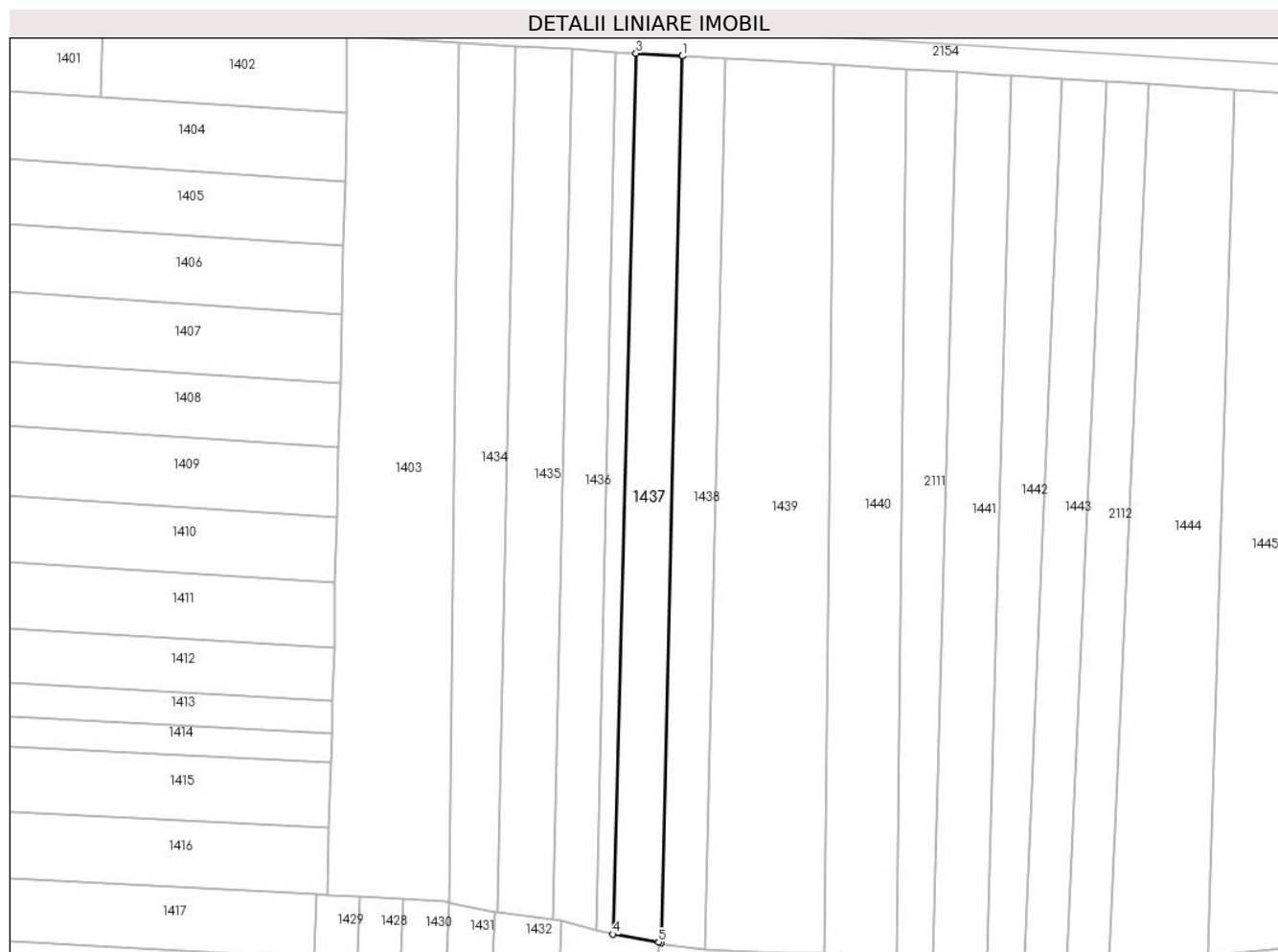
Inscrieri privind dezmembramintele dreptului de proprietate, drepturi reale de garanție și sarcini	Referințe
NU SUNT	

## Anexa Nr. 1 La Partea I

## Teren

Nr cadastral	Suprafața (mp)*	Observații / Referințe
	2.600	

\* Suprafața este determinată în planul de proiecție Stereo 70.



## Date referitoare la teren

Crt	Categorie folosință	Intravilan	Suprafața (mp)	Tarla	Parcelă	Nr. topo	Observații / Referințe
1	arabil	NU	2.600	-	-	2702/2	

## Lungime Segmente

1) Valorile lungimilor segmentelor sunt obținute din proiecție în plan.

Punct început	X / Y	Punct sfârșit	X / Y	Lungime segment (** (m)
1	564.401,307 693.267,385	2	564.401,287 693.267,386	0.02
2	564.401,287 693.267,386	3	564.389,807 693.268,068	11.5
3	564.389,807 693.268,068	4	564.384,048 693.048,634	219.51
4	564.384,048 693.048,634	5	564.395,397 693.046,679	11.516
5	564.395,397 693.046,679	6	564.396,104 693.046,499	0.73



Punct început	X / Y	Punct sfârșit	X / Y	Lungime segment (** (m)
6	564.396,104 693.046,499	1	564.401,307 693.267,385	220.947

\*\* Lungimile segmentelor sunt determinate în planul de proiecție Stereo 70 și sunt rotunjite la 1 milimetru.

\*\*\* Distanța dintre puncte este formată din segmente cumulate ce sunt mai mici decât valoarea 1 milimetru.



**DATE DESPRE IMOBILUL NR. 1438**

Oficiul de Cadastru și Publicitate Imobiliară SUCEAVA  
Biroul de Cadastru și Publicitate Imobiliară Radauti

**A. Partea I. Descrierea imobilului**

TEREN Extravilan

Adresa: Jud. Suceava

Nr. Crt	Nr cadastral Nr. topografic	Suprafața* (mp)	Observații / Referințe
A1		2.400	Sector cadastral:5 Teren neimprejmuit;

**B. Partea II. Proprietari și acte**

Inscrieri privitoare la dreptul de proprietate și alte drepturi reale		Referințe
<b>1438 / 07/07/2024</b>		
Act Normativ nr. 7, din 13/03/1996 emis de PARLAMENTUL ROMANIEI;		
B1	Intabulare, drept de PROPRIETATE, dobandit prin Lege, cota actuala 1/1 1) NEIDENTIFICAT NEIDENTIFICAT	A1
Act Administrativ nr. 3385, din 04/07/2024 emis de PRIMARIA ORASULUI SOLCA;		
B1	se noteaza posesia factica in favoarea lui 1) SULSCHI ILIE 2) SULSCHI FLORITA	A1

**C. Partea III. SARCINI .**

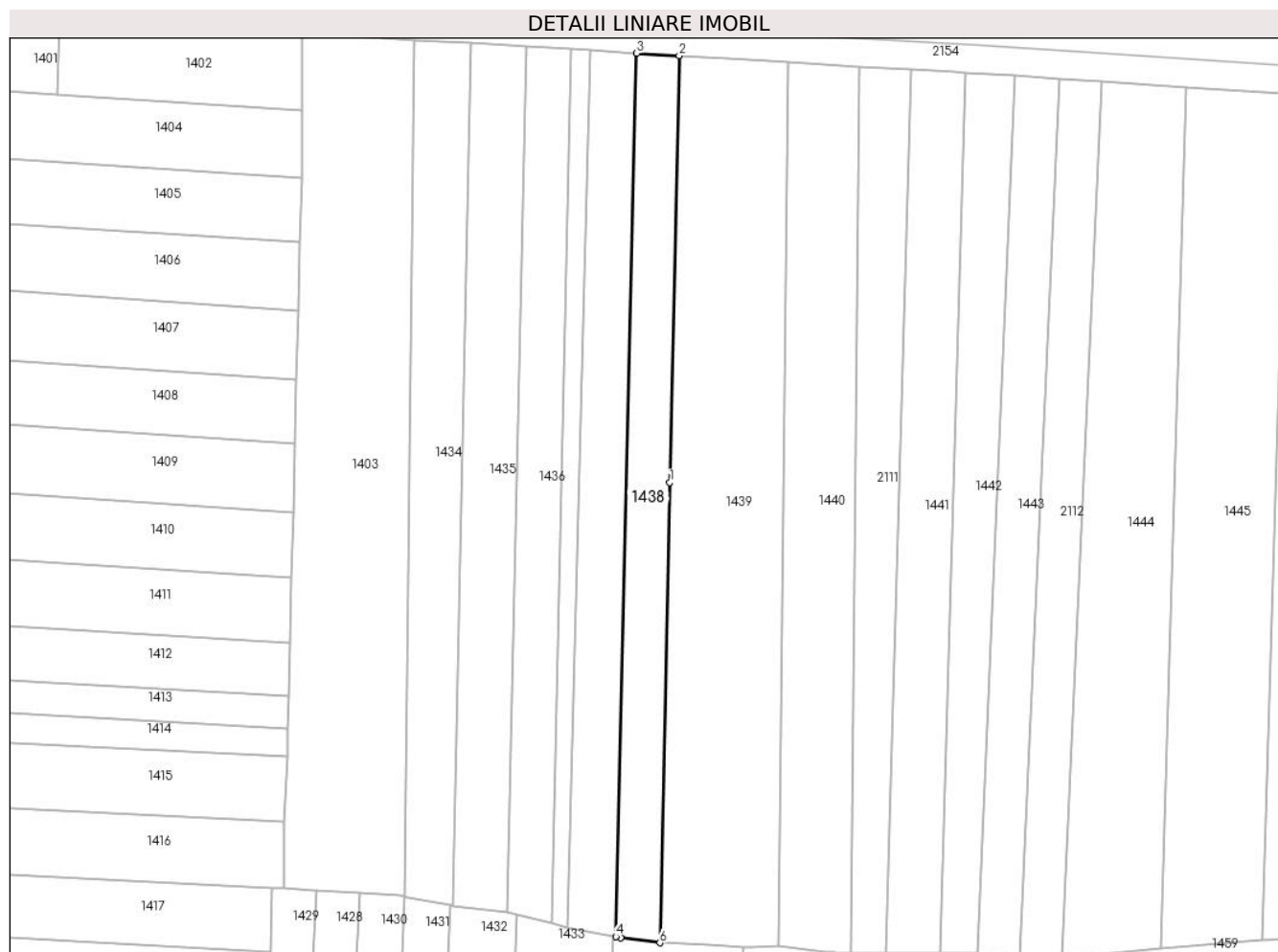
Inscrieri privind dezmembramintele dreptului de proprietate, drepturi reale de garanție și sarcini	Referințe
NU SUNT	

## Anexa Nr. 1 La Partea I

## Teren

Nr cadastral	Suprafața (mp)*	Observații / Referințe
	2.400	

\* Suprafața este determinată în planul de proiecție Stereo 70.



## Date referitoare la teren

Crt	Categorie folosință	Intravilan	Suprafața (mp)	Tarla	Parcelă	Nr. topo	Observații / Referințe
1	arabil	NU	2.400	-	-	2701/1	

## Lungime Segmente

1) Valorile lungimilor segmentelor sunt obținute din proiecție în plan.

Punct început	X / Y	Punct sfârșit	X / Y	Lungime segment (** (m)
1	564.409,61 693.160,013	2	564.411,958 693.266,752	106.765
2	564.411,958 693.266,752	3	564.401,307 693.267,385	10.67
3	564.401,307 693.267,385	4	564.396,104 693.046,499	220.947
4	564.396,104 693.046,499	5	564.397,318 693.046,133	1.268
5	564.397,318 693.046,133	6	564.407,073 693.044,919	9.83

Punct început	X / Y	Punct sfârșit	X / Y	Lungime segment (** (m)
6	564.407,073 693.044,919	1	564.409,61 693.160,013	115.122

\*\* Lungimile segmentelor sunt determinate în planul de proiecție Stereo 70 și sunt rotunjite la 1 milimetru.

\*\*\* Distanța dintre puncte este formată din segmente cumulate ce sunt mai mici decât valoarea 1 milimetru.



**DATE DESPRE IMOBILUL NR. 1439**

Oficiul de Cadastru și Publicitate Imobiliară SUCEAVA  
Biroul de Cadastru și Publicitate Imobiliară Radauti

**A. Partea I. Descrierea imobilului**

TEREN Extravilan

Adresa: Jud. Suceava

Nr. Crt	Nr cadastral Nr. topografic	Suprafața* (mp)	Observații / Referințe
A1		6.300	Sector cadastral:5 Teren neimprejmuit;

**B. Partea II. Proprietari și acte**

Inscrieri privitoare la dreptul de proprietate și alte drepturi reale		Referințe
<b>1439 / 07/07/2024</b>		
Act Normativ nr. 7, din 13/03/1996 emis de PARLAMENTUL ROMANIEI;		
B1	Intabulare, drept de PROPRIETATE, dobandit prin Lege, cota actuala 1/1 1) NEIDENTIFICAT NEIDENTIFICAT	A1
Act Administrativ nr. 3386, din 04/07/2024 emis de PRIMARIA SOLCA;		
B1	se noteaza posesia factica in favoarea lui 1) DUDICI DANIEL IOAN	A1

**C. Partea III. SARCINI .**


Inscrieri privind dezmembramintele dreptului de proprietate, drepturi reale de garanție și sarcini	Referințe
NU SUNT	

## Anexa Nr. 1 La Partea I

## Teren

Nr cadastral	Suprafața (mp)*	Observații / Referințe
	6.300	

\* Suprafața este determinată în planul de proiecție Stereo 70.



## Date referitoare la teren

Crt	Categorie folosință	Intravilan	Suprafața (mp)	Tarla	Parcelă	Nr. topo	Observații / Referințe
1	arabil	NU	6.300	-	-	2701/2, 2701/3	

## Lungime Segmente

1) Valorile lungimilor segmentelor sunt obținute din proiecție în plan.

Punct început	X / Y	Punct sfârșit	X / Y	Lungime segment (** (m)
1	564.409,61 693.160,013	2	564.407,073 693.044,919	115.122
2	564.407,073 693.044,919	3	564.419,236 693.044,315	12.178
3	564.419,236 693.044,315	4	564.427,883 693.043,886	8.658
4	564.427,883 693.043,886	5	564.429,849 693.043,789	1.968
5	564.429,849 693.043,789	6	564.436,734 693.044,035	6.889



Punct început	X / Y	Punct sfârșit	X / Y	Lungime segment (** (m)
6	564.436,734 693.044,035	7	564.439,092 693.265,139	221.117
7	564.439,092 693.265,139	8	564.424,118 693.266,029	15.0
8	564.424,118 693.266,029	9	564.411,958 693.266,752	12.181
9	564.411,958 693.266,752	1	564.409,61 693.160,013	106.765

\*\* Lungimile segmentelor sunt determinate în planul de proiecție Stereo 70 și sunt rotunjite la 1 milimetru.

\*\*\* Distanța dintre puncte este formată din segmente cumulate ce sunt mai mici decât valoarea 1 milimetru.



**DATE DESPRE IMOBILUL NR. 1440**

Oficiul de Cadastru și Publicitate Imobiliară SUCEAVA  
Biroul de Cadastru și Publicitate Imobiliară Radauti

**A. Partea I. Descrierea imobilului**

TEREN Extravilan

Adresa: Jud. Suceava

Nr. Crt	Nr cadastral Nr. topografic	Suprafața* (mp)	Observații / Referințe
A1		4.000	Sector cadastral:5 Teren neimprejmuit;

**B. Partea II. Proprietari și acte**

Inscrieri privitoare la dreptul de proprietate și alte drepturi reale		Referințe
<b>1440 / 07/07/2024</b>		
Act Administrativ nr. 4691, din 04/09/2024 emis de PRIMARIA ORASULUI SOLCA;		
B1	Inscrierea provizorie, drept de PROPRIETATE, dobandit prin Lege, cota actuala 1/1, cota initiala 1/1 1) <b>NEIDENTIFICAT NEIDENTIFICAT</b>	A1
B1	proprietar neidentificat.rezerva comisiei locale de fond funciar	A1

**C. Partea III. SARCINI .**

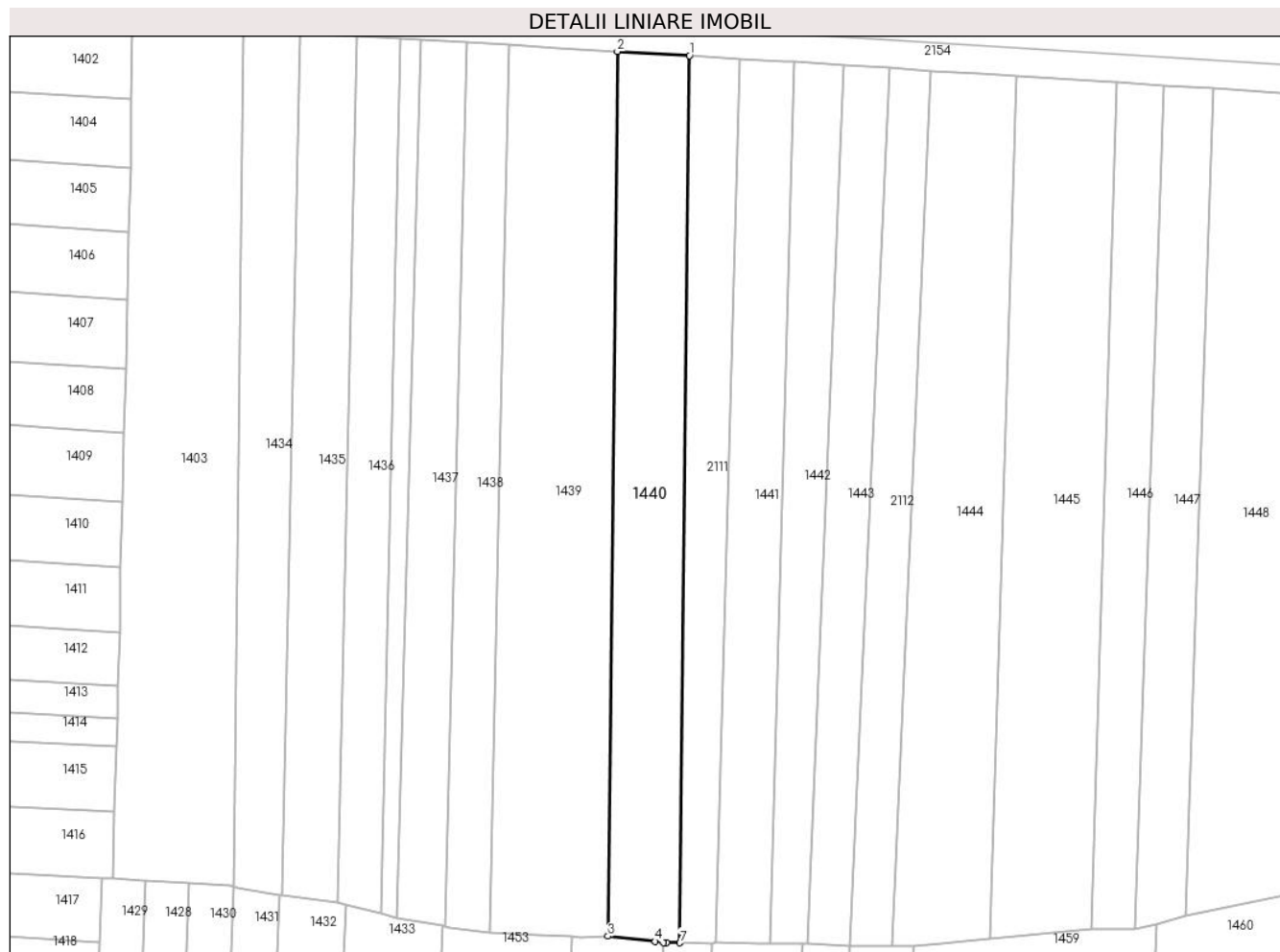
Inscrieri privind dezmembramintele dreptului de proprietate, drepturi reale de garanție și sarcini	Referințe
NU SUNT	

## Anexa Nr. 1 La Partea I

## Teren

Nr cadastral	Suprafața (mp)*	Observații / Referințe
	4.000	

\* Suprafața este determinată în planul de proiecție Stereo 70.



## Date referitoare la teren

Crt	Categorie folosință	Intravilan	Suprafața (mp)	Tarla	Parcelă	Nr. topo	Observații / Referințe
1	arabil	NU	4.000	-	-	2700,2701/1	

## Lungime Segmente

1) Valorile lungimilor segmentelor sunt obținute din proiecție în plan.

Punct început	X / Y	Punct sfârșit	X / Y	Lungime segment (** (m)
1	564.457,135 693.264,067	2	564.439,092 693.265,139	18.075
2	564.439,092 693.265,139	3	564.436,734 693.044,035	221.117
3	564.436,734 693.044,035	4	564.448,586 693.042,699	11.927
4	564.448,586 693.042,699	5	564.450,675 693.042,461	2.103
5	564.450,675 693.042,461	6	564.451,4 693.042,378	0.73

Punct început	X / Y	Punct sfârșit	X / Y	Lungime segment (** (m)
6	564.451,4 693.042,378	7	564.454,771 693.042,357	3.371
7	564.454,771 693.042,357	1	564.457,135 693.264,067	221.723

\*\* Lungimile segmentelor sunt determinate în planul de proiecție Stereo 70 și sunt rotunjite la 1 milimetru.

\*\*\* Distanța dintre puncte este formată din segmente cumulate ce sunt mai mici decât valoarea 1 milimetru.



**DATE DESPRE IMOBILUL NR. 1441**

Oficiul de Cadastru și Publicitate Imobiliară SUCEAVA  
Biroul de Cadastru și Publicitate Imobiliară Radauti

**A. Partea I. Descrierea imobilului**

TEREN Extravilan

Adresa: Jud. Suceava

Nr. Crt	Nr cadastral Nr. topografic	Suprafața* (mp)	Observații / Referințe
A1		3.000	Sector cadastral:5 Teren neimprejmuit;

**B. Partea II. Proprietari și acte**

Inscrieri privitoare la dreptul de proprietate și alte drepturi reale		Referințe
<b>1441 / 07/07/2024</b>		
Act Administrativ nr. 4691, din 04/09/2024 emis de PRIMARIA ORASULUI SOLCA;		
B1	Inscrierea provizorie, drept de PROPRIETATE, dobandit prin Lege, cota actuala 1/1, cota initiala 1/1 1) <b>NEIDENTIFICAT NEIDENTIFICAT</b>	A1
B1	se noteaza mentiunea de proprietar neidentificat	A1

**C. Partea III. SARCINI .**

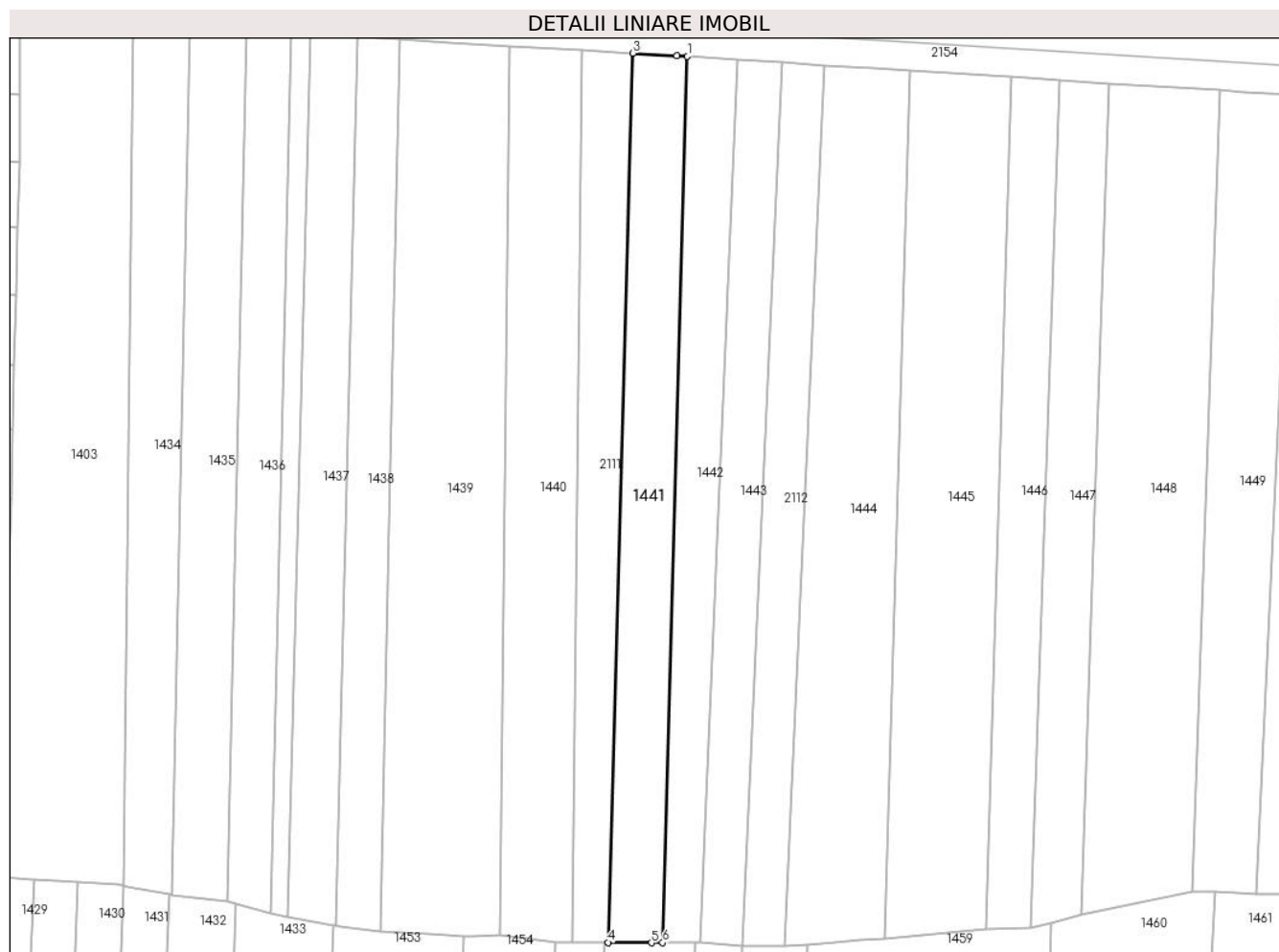
Inscrieri privind dezmembramintele dreptului de proprietate, drepturi reale de garanție și sarcini	Referințe
NU SUNT	

## Anexa Nr. 1 La Partea I

## Teren

Nr cadastral	Suprafața (mp)*	Observații / Referințe
	3.000	

\* Suprafața este determinată în planul de proiecție Stereo 70.



## Date referitoare la teren

Crt	Categorie folosință	Intravilan	Suprafața (mp)	Tarla	Parcelă	Nr. topo	Observații / Referințe
1	arabil	NU	3.000	-	-	2700	

## Lungime Segmente

1) Valorile lungimilor segmentelor sunt obținute din proiecție în plan.

Punct început	X / Y	Punct sfârșit	X / Y	Lungime segment (** (m)
1	564.483,448 693.262,503	2	564.480,803 693.262,66	2.65
2	564.480,803 693.262,66	3	564.469,87 693.263,307	10.952
3	564.469,87 693.263,307	4	564.463,708 693.042,342	221.051
4	564.463,708 693.042,342	5	564.474,508 693.042,252	10.8
5	564.474,508 693.042,252	6	564.477,306 693.042,265	2.798



Punct început	X / Y	Punct sfârșit	X / Y	Lungime segment (** (m)
6	564.477,306 693.042,265	1	564.483,448 693.262,503	220.324

\*\* Lungimile segmentelor sunt determinate în planul de proiecție Stereo 70 și sunt rotunjite la 1 milimetru.

\*\*\* Distanța dintre puncte este formată din segmente cumulate ce sunt mai mici decât valoarea 1 milimetru.



**DATE DESPRE IMOBILUL NR. 1442**

Oficiul de Cadastru și Publicitate Imobiliară SUCEAVA  
Biroul de Cadastru și Publicitate Imobiliară Radauti

**A. Partea I. Descrierea imobilului**

TEREN Extravilan

Adresa: Jud. Suceava

Nr. Crt	Nr cadastral Nr. topografic	Suprafața* (mp)	Observații / Referințe
A1		2.400	Sector cadastral:5 Teren neimprejmuit;

**B. Partea II. Proprietari și acte**

Inscrieri privitoare la dreptul de proprietate și alte drepturi reale		Referințe
<b>1442 / 07/07/2024</b>		
Act Normativ nr. 7, din 13/03/1996 emis de PARLAMENTUL ROMANIEI;		
B1	Intabulare, drept de PROPRIETATE, dobandit prin Lege, cota actuala 1/1 1) NEIDENTIFICAT NEIDENTIFICAT	A1
Act Administrativ nr. 4015, din 31/07/2024 emis de PRIMARIA ORASULUI SOLCA;		
B1	se noteaza posesia factica in favoarea lui 1) SAVU IACOB 2) SAVU LIDIA	A1

**C. Partea III. SARCINI .**


Inscrieri privind dezmembramintele dreptului de proprietate, drepturi reale de garanție și sarcini	Referințe
NU SUNT	

## Anexa Nr. 1 La Partea I

## Teren

Nr cadastral	Suprafața (mp)*	Observații / Referințe
	2.400	

\* Suprafața este determinată în planul de proiecție Stereo 70.



## Date referitoare la teren

Crt	Categorie folosință	Intravilan	Suprafața (mp)	Tarla	Parcelă	Nr. topo	Observații / Referințe
1	arabil	NU	2.400	-	-	2700	

## Lungime Segmente

1) Valorile lungimilor segmentelor sunt obținute din proiecție în plan.

Punct început	X / Y	Punct sfârșit	X / Y	Lungime segment (** (m)
1	564.483,448 693.262,503	2	564.477,306 693.042,265	220.324
2	564.477,306 693.042,265	3	564.485,464 693.042,302	8.158
3	564.485,464 693.042,302	4	564.485,957 693.042,305	0.493
4	564.485,957 693.042,305	5	564.486,707 693.042,308	0.75
5	564.486,707 693.042,308	6	564.495,857 693.261,765	219.648

Punct început	X / Y	Punct sfârșit	X / Y	Lungime segment (** (m)
6	564.495,857 693.261,765	1	564.483,448 693.262,503	12.431

\*\* Lungimile segmentelor sunt determinate în planul de proiecție Stereo 70 și sunt rotunjite la 1 milimetru.

\*\*\* Distanța dintre puncte este formată din segmente cumulate ce sunt mai mici decât valoarea 1 milimetru.



**DATE DESPRE IMOBILUL NR. 1443**

Oficiul de Cadastru și Publicitate Imobiliară SUCEAVA  
Biroul de Cadastru și Publicitate Imobiliară Radauti

**A. Partea I. Descrierea imobilului**

TEREN Extravilan

Adresa: Jud. Suceava

Nr. Crt	Nr cadastral Nr. topografic	Suprafața* (mp)	Observații / Referințe
A1		2.400	Sector cadastral:5 Teren neimprejmuit;

**B. Partea II. Proprietari și acte**

Inscrieri privitoare la dreptul de proprietate și alte drepturi reale		Referințe
<b>1443 / 07/07/2024</b>		
Act Normativ nr. 7, din 13/03/1996 emis de PARLAMENTUL ROMANIEI;		
B1	Intabulare, drept de PROPRIETATE, dobândit prin Lege, cota actuala 1/1 1) <b>NEIDENTIFICAT NEIDENTIFICAT</b>	A1
Act Administrativ nr. 3388, din 04/07/2024 emis de PRIMARIA ORASULUI SOLCA;		
B1	se noteaza posesia factica in favoarea lui 1) <b>BABI MIHAIL</b> 2) <b>BABI MARIA</b>	A1

**C. Partea III. SARCINI .**

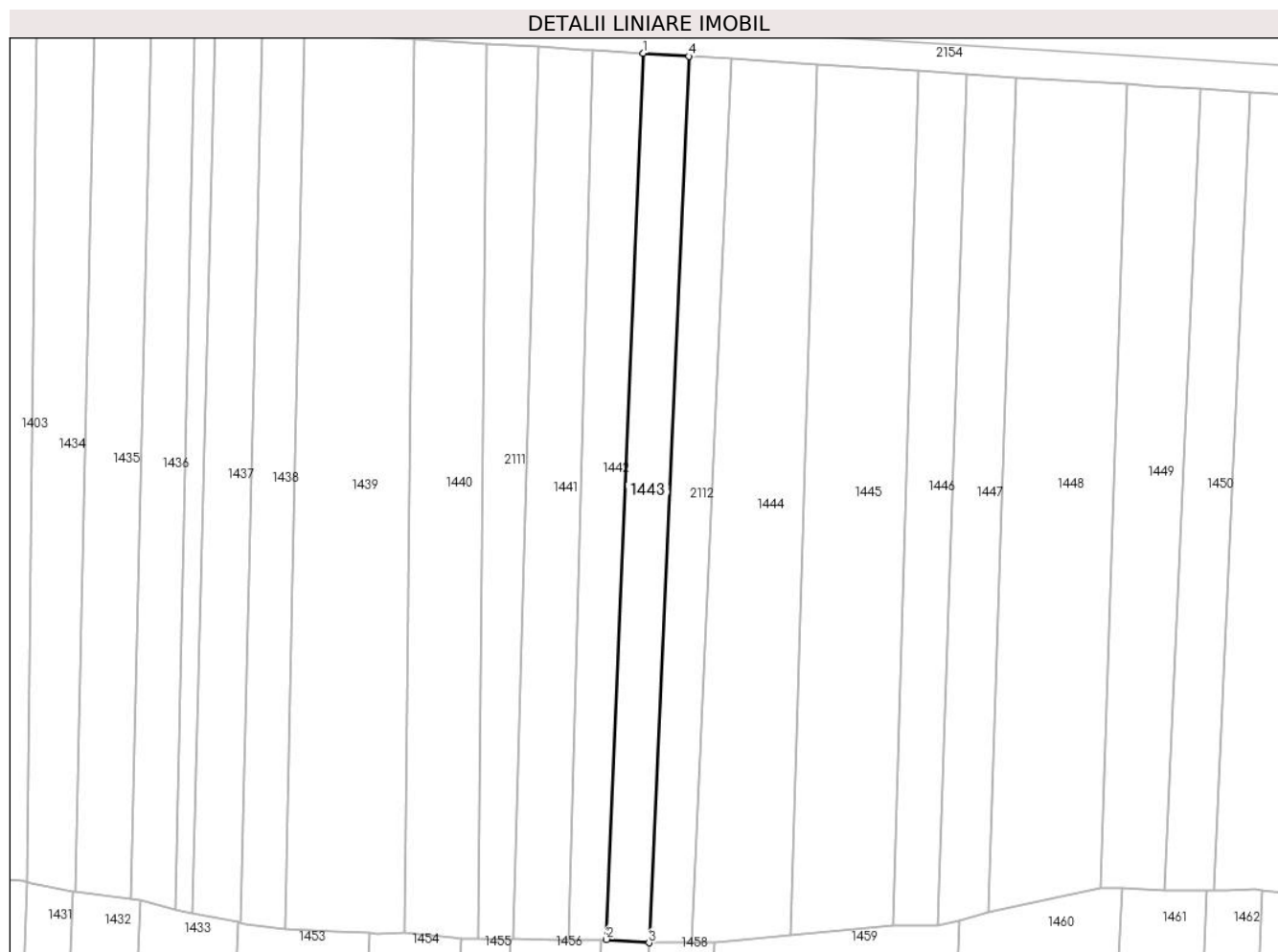
Inscrieri privind dezmembramintele dreptului de proprietate, drepturi reale de garanție și sarcini	Referințe
NU SUNT	

## Anexa Nr. 1 La Partea I

## Teren

Nr cadastral	Suprafața (mp)*	Observații / Referințe
	2.400	

\* Suprafața este determinată în planul de proiecție Stereo 70.



## Date referitoare la teren

Crt	Categorie folosință	Intravilan	Suprafața (mp)	Tarla	Parcelă	Nr. topo	Observații / Referințe
1	arabil	NU	2.400	-	-	2699/2	

## Lungime Segmente

1) Valorile lungimilor segmentelor sunt obținute din proiecție în plan.

Punct început	X / Y	Punct sfârșit	X / Y	Lungime segment (** (m)
1	564.495,857 693.261,765	2	564.486,707 693.042,308	219.648
2	564.486,707 693.042,308	3	564.497,243 693.041,482	10.568
3	564.497,243 693.041,482	4	564.507,122 693.261,013	219.753
4	564.507,122 693.261,013	1	564.495,857 693.261,765	11.29

\*\* Lungimile segmentelor sunt determinate în planul de proiecție Stereo 70 și sunt rotunjite la 1 milimetru.



**\*\*\* Distanţa dintre puncte este formată din segmente cumulate ce sunt mai mici decât valoarea 1 milimetru.**



**DATE DESPRE IMOBILUL NR. 1444**

Oficiul de Cadastru și Publicitate Imobiliară SUCEAVA  
Biroul de Cadastru și Publicitate Imobiliară Radauti

**A. Partea I. Descrierea imobilului**

TEREN Extravilan

Adresa: Jud. Suceava

Nr. Crt	Nr cadastral Nr. topografic	Suprafața* (mp)	Observații / Referințe
A1		5.000	Sector cadastral:5 Teren neimprejmuit;

**B. Partea II. Proprietari și acte**

Inscrieri privitoare la dreptul de proprietate și alte drepturi reale		Referințe
<b>1444 / 07/07/2024</b>		
Act Normativ nr. 7, din 13/03/1996 emis de PARLAMENTUL ROMANIEI;		
B1	Intabulare, drept de PROPRIETATE, dobandit prin Lege, cota actuala 1/1 1) NEIDENTIFICAT NEIDENTIFICAT	A1
Act Administrativ nr. 3389, din 04/07/2024 emis de PRIMARIA ORASULUI SOLCA;		
B1	se noteaza posesia factica in favoarea lui 1) ZELICI NICOLAE 2) ZELICI MIHAELA	A1

**C. Partea III. SARCINI .**

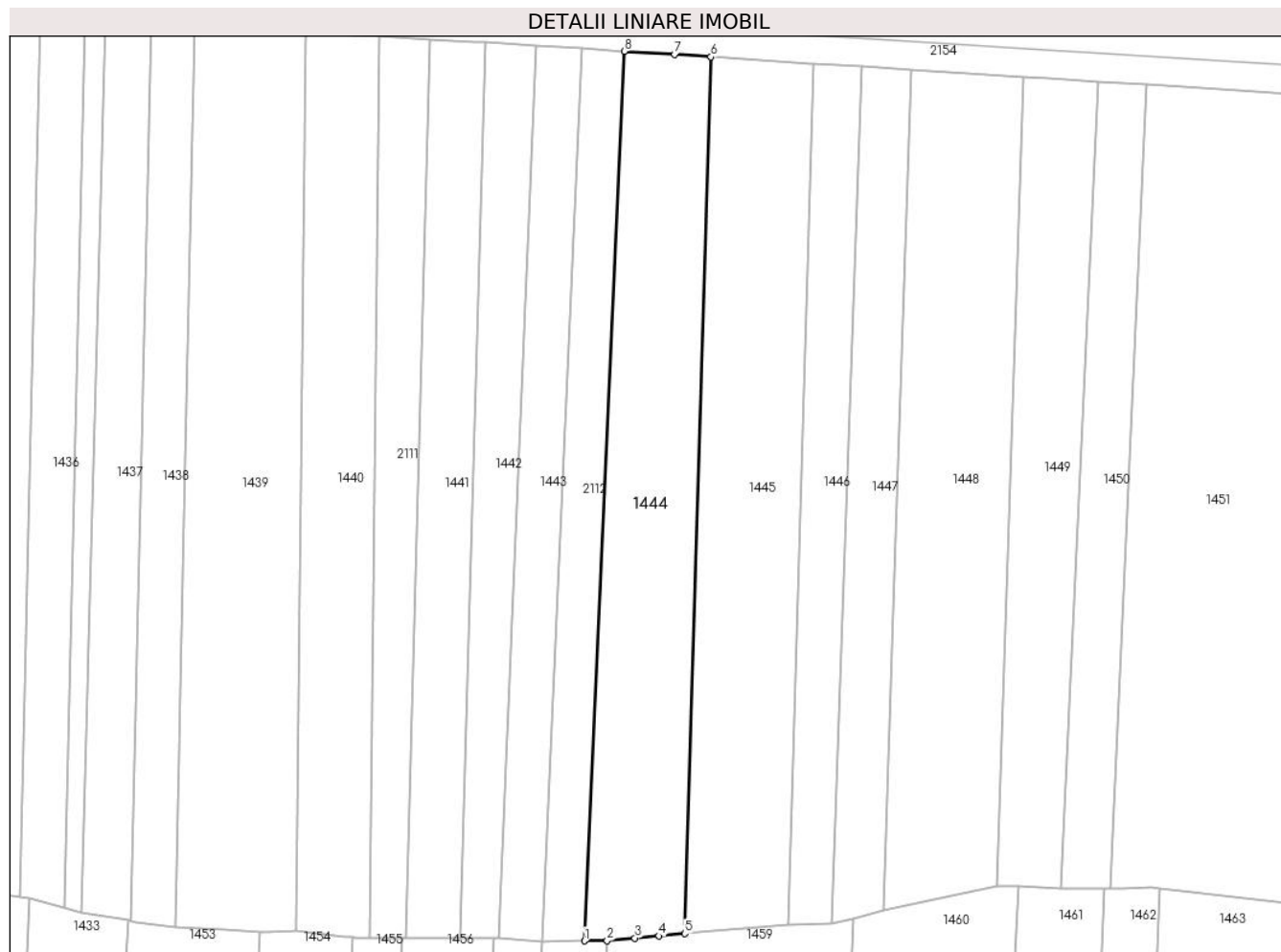
Inscrieri privind dezmembramintele dreptului de proprietate, drepturi reale de garanție și sarcini	Referințe
NU SUNT	

## Anexa Nr. 1 La Partea I

## Teren

Nr cadastral	Suprafața (mp)*	Observații / Referințe
	5.000	

\* Suprafața este determinată în planul de proiecție Stereo 70.



## Date referitoare la teren

Crt	Categorie folosință	Intravilan	Suprafața (mp)	Tarla	Parcelă	Nr. topo	Observații / Referințe
1	arabil	NU	5.000	-	-	2699/1	

## Lungime Segmente

1) Valorile lungimilor segmentelor sunt obținute din proiecție în plan.

Punct început	X / Y	Punct sfârșit	X / Y	Lungime segment (** (m)
1	564.507,745 693.041,594	2	564.513,362 693.041,654	5.617
2	564.513,362 693.041,654	3	564.520,151 693.042,269	6.817
3	564.520,151 693.042,269	4	564.526,122 693.042,81	5.995
4	564.526,122 693.042,81	5	564.532,446 693.043,383	6.35
5	564.532,446 693.043,383	6	564.538,91 693.258,974	215.688

Punct început	X / Y	Punct sfârșit	X / Y	Lungime segment (** (m)
6	564.538,91 693.258,974	7	564.529,929 693.259,55	8.999
7	564.529,929 693.259,55	8	564.517,588 693.260,342	12.366
8	564.517,588 693.260,342	1	564.507,745 693.041,594	218.969

\*\* Lungimile segmentelor sunt determinate în planul de proiecție Stereo 70 și sunt rotunjite la 1 milimetru.

\*\*\* Distanța dintre puncte este formată din segmente cumulate ce sunt mai mici decât valoarea 1 milimetru.



**DATE DESPRE IMOBILUL NR. 1445**

Oficiul de Cadastru și Publicitate Imobiliară SUCEAVA  
Biroul de Cadastru și Publicitate Imobiliară Radauti

**A. Partea I. Descrierea imobilului**

TEREN Extravilan

Nr. CF vechi:2902

Adresa: Jud. Suceava

Nr. Crt	Nr cadastral Nr. topografic	Suprafața* (mp)	Observații / Referințe
A1	33087	5.398	Sector cadastral:5 Teren neimprejmuit;

**B. Partea II. Proprietari și acte**

Inscrieri privitoare la dreptul de proprietate și alte drepturi reale		Referințe
<b>1445 / 07/07/2024</b>		
Act Notarial nr. certificat de moștenitor nr. 70, din 07/11/2018 emis de BIN Sehlanec Ana (act notarial nr. certificat de moștenitor nr. 69 din 07.11.2018, emis de BIN Sehlanec Ana);		
B1	Intabulare, drept de PROPRIETATE, dobandit prin Succesiune, cota actuala 1/1, cota initiala 1/1 1) VASILOSCHI MIHAI	A1

**C. Partea III. SARCINI .**

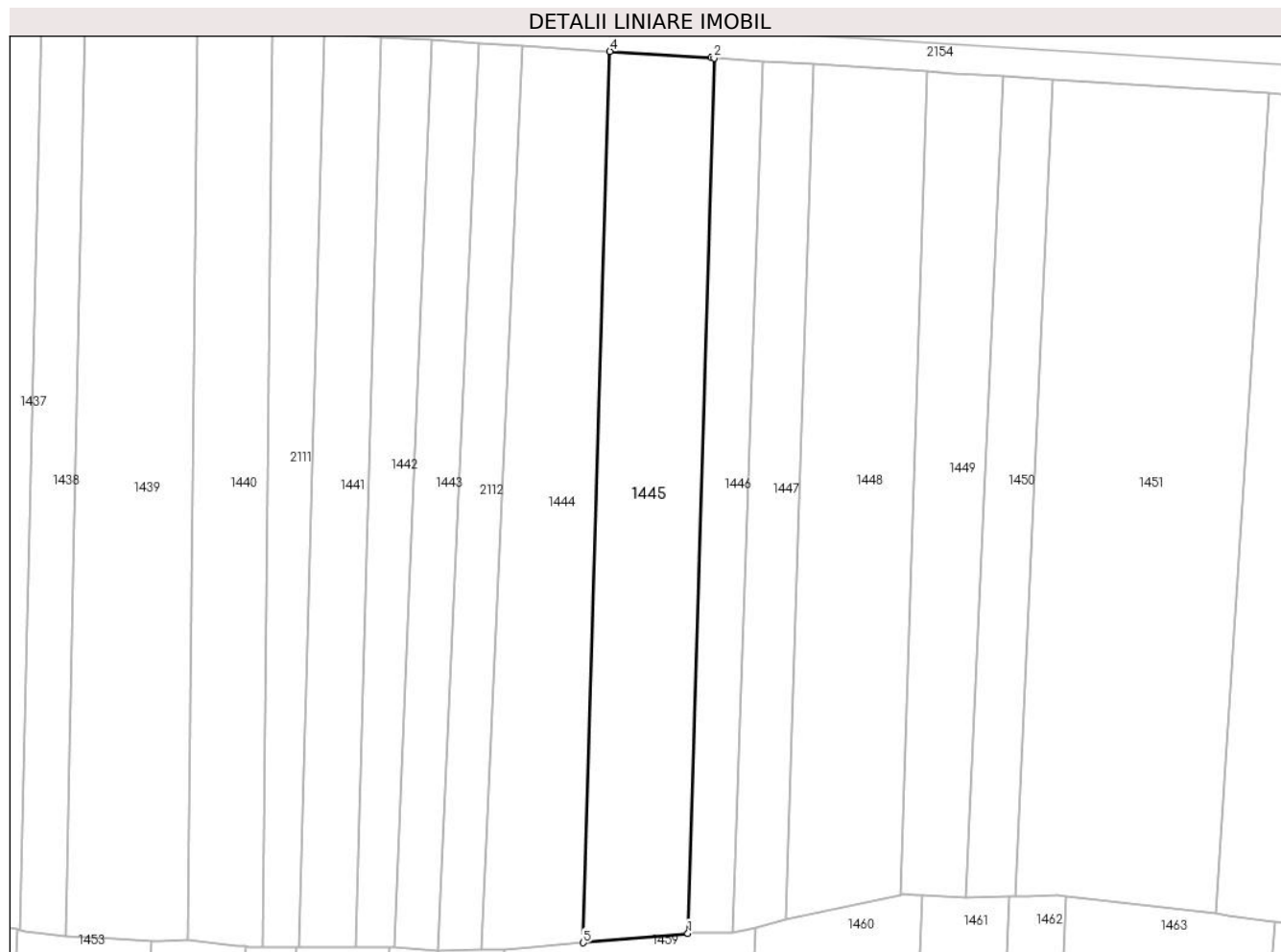
Inscrieri privind dezmembramintele dreptului de proprietate, drepturi reale de garanție și sarcini	Referințe
NU SUNT	

## Anexa Nr. 1 La Partea I

## Teren

Nr cadastral	Suprafața (mp)*	Observații / Referințe
33087	5.398	

\* Suprafața este determinată în planul de proiecție Stereo 70.



## Date referitoare la teren

Crt	Categorie folosință	Intra vilan	Suprafața (mp)	Tarla	Parcelă	Nr. topo	Observații / Referințe
1	arabil	NU	5.398	-	-	2698	

## Lungime Segmente

1) Valorile lungimilor segmentelor sunt obținute din proiecție în plan.

Punct început	X / Y	Punct sfârșit	X / Y	Lungime segment (** (m)
1	564.557,78 693.045,656	2	564.564,128 693.257,363	211.802
2	564.564,128 693.257,363	3	564.563,36 693.257,412	0.77
3	564.563,36 693.257,412	4	564.538,91 693.258,974	24.5
4	564.538,91 693.258,974	5	564.532,446 693.043,383	215.688
5	564.532,446 693.043,383	1	564.557,78 693.045,656	25.436



**\*\* Lungimile segmentelor sunt determinate în planul de proiecție Stereo 70 și sunt rotunjite la 1 milimetru.**

**\*\*\* Distanța dintre puncte este formată din segmente cumulate ce sunt mai mici decât valoarea 1 milimetru.**



**DATE DESPRE IMOBILUL NR. 1446**

Oficiul de Cadastru și Publicitate Imobiliară SUCEAVA  
Biroul de Cadastru și Publicitate Imobiliară Radauti

**A. Partea I. Descrierea imobilului**

TEREN Extravilan

Adresa: Jud. Suceava

Nr. Crt	Nr cadastral Nr. topografic	Suprafața* (mp)	Observații / Referințe
A1		2.400	Sector cadastral:5 Teren neimprejmuit;

**B. Partea II. Proprietari și acte**

Inscrieri privitoare la dreptul de proprietate și alte drepturi reale		Referințe
<b>1446 / 07/07/2024</b>		
Act Normativ nr. 7, din 13/03/1996 emis de PARLAMENTUL ROMANIEI;		
B1	Intabulare, drept de PROPRIETATE, dobandit prin Lege, cota actuala 1/1 1) <b>NEIDENTIFICAT NEIDENTIFICAT</b>	A1
Act Administrativ nr. 3390, din 04/07/2024 emis de PRIMARIA SOLCA;		
B1	se noteaza posesia factica in favoarea lui 1) <b>ZELICI GHEORGHE</b> 2) <b>ZELICI MARIA</b>	A1

**C. Partea III. SARCINI .**


Inscrieri privind dezmembramintele dreptului de proprietate, drepturi reale de garanție și sarcini	Referințe
NU SUNT	

## Anexa Nr. 1 La Partea I

## Teren

Nr cadastral	Suprafața (mp)*	Observații / Referințe
	2.400	

\* Suprafața este determinată în planul de proiecție Stereo 70.



## Date referitoare la teren

Crt	Categorie folosință	Intravilan	Suprafața (mp)	Tarla	Parcelă	Nr. topo	Observații / Referințe
1	arabil	NU	2.400	-	-	2069/12	

## Lungime Segmente

1) Valorile lungimilor segmentelor sunt obținute din proiecție în plan.

Punct început	X / Y	Punct sfârșit	X / Y	Lungime segment (** (m)
1	564.557,78 693.045,656	2	564.558,183 693.045,692	0.405
2	564.558,183 693.045,692	3	564.568,68 693.045,874	10.499
3	564.568,68 693.045,874	4	564.575,934 693.256,609	210.86
4	564.575,934 693.256,609	5	564.564,128 693.257,363	11.83
5	564.564,128 693.257,363	1	564.557,78 693.045,656	211.802

**\*\* Lungimile segmentelor sunt determinate în planul de proiecție Stereo 70 și sunt rotunjite la 1 milimetru.**

**\*\*\* Distanța dintre puncte este formată din segmente cumulate ce sunt mai mici decât valoarea 1 milimetru.**



**DATE DESPRE IMOBILUL NR. 1447**

Oficiul de Cadastru și Publicitate Imobiliară SUCEAVA  
 Biroul de Cadastru și Publicitate Imobiliară Radauti

**A. Partea I. Descrierea imobilului**

TEREN Extravilan

Adresa: Jud. Suceava

Nr. Crt	Nr cadastral Nr. topografic	Suprafața* (mp)	Observații / Referințe
A1		2.600	Sector cadastral:5 Teren neimprejmuit;

**B. Partea II. Proprietari și acte**

Inscrieri privitoare la dreptul de proprietate și alte drepturi reale	Referințe
<b>1447 / 07/07/2024</b>	
Act Notarial nr. 48, din 17/05/2018 emis de BNP BUZDUGA DANA ALINA;	
B1	A1
Intabulare, drept de PROPRIETATE, dobandit prin Succesiune, cota actuala 1/1, cota initiala 1/1 1) SULSCHI NEGREA GHEORGHE	

**C. Partea III. SARCINI .**

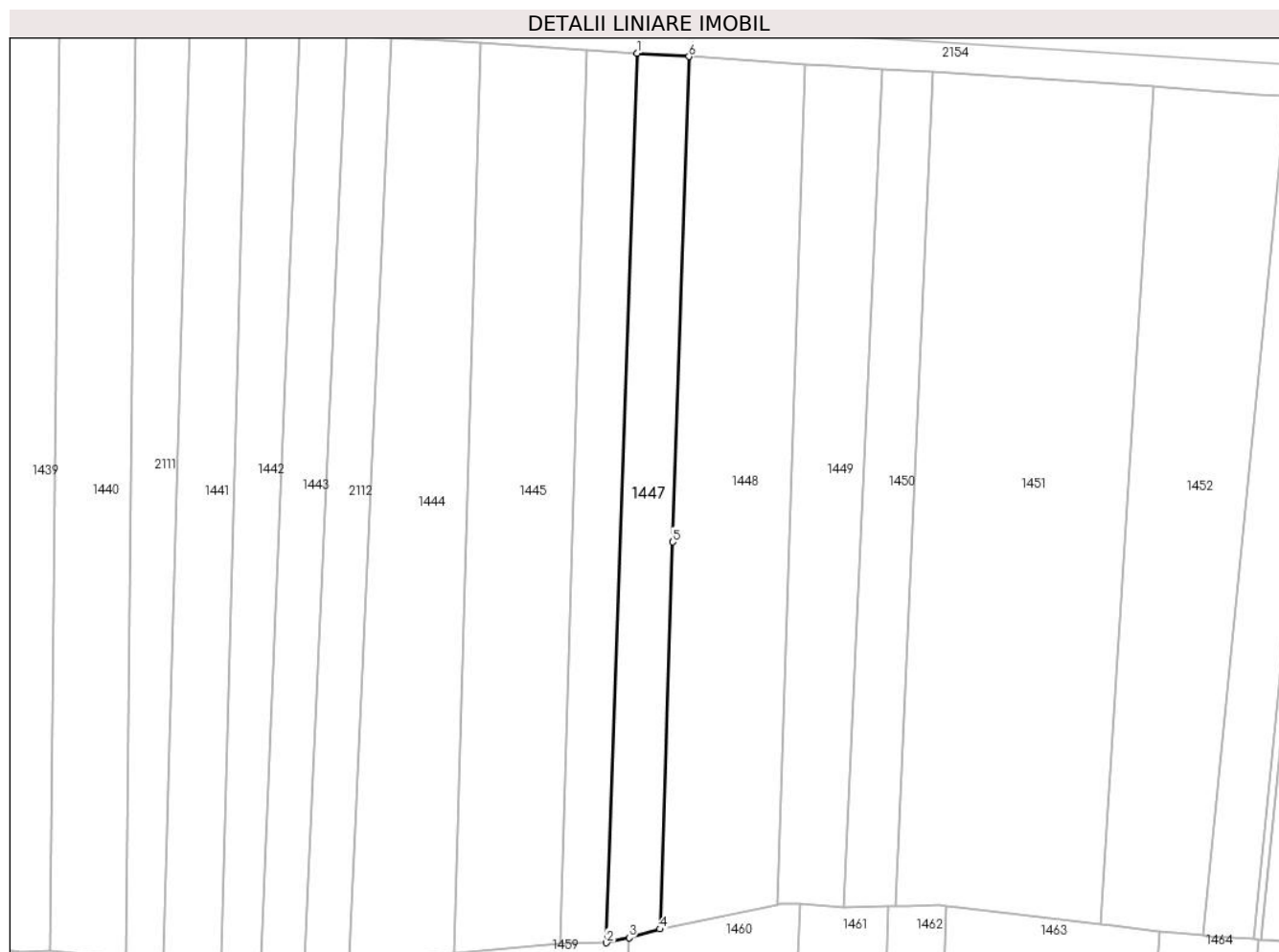
Inscrieri privind dezmembramintele dreptului de proprietate, drepturi reale de garanție și sarcini	Referințe
NU SUNT	

## Anexa Nr. 1 La Partea I

## Teren

Nr cadastral	Suprafața (mp)*	Observații / Referințe
	2.600	

\* Suprafața este determinată în planul de proiecție Stereo 70.



## Date referitoare la teren

Crt	Categorie folosință	Intra vilan	Suprafața (mp)	Tarla	Parcelă	Nr. topo	Observații / Referințe
1	arabil	NU	2.600	-	-	2069/12	

## Lungime Segmente

1) Valorile lungimilor segmentelor sunt obținute din proiecție în plan.

Punct început	X / Y	Punct sfârșit	X / Y	Lungime segment (** (m)
1	564.575,934 693.256,609	2	564.568,68 693.045,874	210.86
2	564.568,68 693.045,874	3	564.574,043 693.047,06	5.493
3	564.574,043 693.047,06	4	564.581,347 693.049,125	7.59
4	564.581,347 693.049,125	5	564.584,411 693.140,808	91.734
5	564.584,411 693.140,808	6	564.588,259 693.255,821	115.077



Punct început	X / Y	Punct sfârșit	X / Y	Lungime segment (** (m)
6	564.588,259 693.255,821	1	564.575,934 693.256,609	12.35

\*\* Lungimile segmentelor sunt determinate în planul de proiecție Stereo 70 și sunt rotunjite la 1 milimetru.

\*\*\* Distanța dintre puncte este formată din segmente cumulate ce sunt mai mici decât valoarea 1 milimetru.



**DATE DESPRE IMOBILUL NR. 1448**

Oficiul de Cadastru și Publicitate Imobiliară SUCEAVA  
Biroul de Cadastru și Publicitate Imobiliară Radauti

**A. Partea I. Descrierea imobilului**

TEREN Extravilan

Adresa: Jud. Suceava

Nr. Crt	Nr cadastral Nr. topografic	Suprafața* (mp)	Observații / Referințe
A1		5.600	Sector cadastral:5 Teren neimprejmuit;

**B. Partea II. Proprietari și acte**

Inscrieri privitoare la dreptul de proprietate și alte drepturi reale		Referințe
<b>1448 / 07/07/2024</b>		
Act Administrativ nr. 4691, din 04/09/2024 emis de PRIMARIA ORASULUI SOLCA;		
B1	Inscrierea provizorie, drept de PROPRIETATE, dobandit prin Lege, cota actuala 1/1, cota initiala 1/1 1) <b>NEIDENTIFICAT NEIDENTIFICAT</b>	A1
B1	proprietar neidentificat,rezerva comisiei locale de fond funciar	A1

**C. Partea III. SARCINI .**


Inscrieri privind dezmembramintele dreptului de proprietate, drepturi reale de garanție și sarcini	Referințe
NU SUNT	

## Anexa Nr. 1 La Partea I

## Teren

Nr cadastral	Suprafața (mp)*	Observații / Referințe
	5.600	

\* Suprafața este determinată în planul de proiecție Stereo 70.



## Date referitoare la teren

Crt	Categorie folosință	Intravilan	Suprafața (mp)	Tarla	Parcelă	Nr. topo	Observații / Referințe
1	arabil	NU	5.600	-	-	2697/1. 2697/2	

## Lungime Segmente

1) Valorile lungimilor segmentelor sunt obținute din proiecție în plan.

Punct început	X / Y	Punct sfârșit	X / Y	Lungime segment (** (m)
1	564.609,139 693.054,943	2	564.615,798 693.254,061	199.229
2	564.615,798 693.254,061	3	564.588,259 693.255,821	27.595
3	564.588,259 693.255,821	4	564.584,411 693.140,808	115.077
4	564.584,411 693.140,808	5	564.581,347 693.049,125	91.734
5	564.581,347 693.049,125	1	564.609,139 693.054,943	28.394

**\*\* Lungimile segmentelor sunt determinate în planul de proiecție Stereo 70 și sunt rotunjite la 1 milimetru.**

**\*\*\* Distanța dintre puncte este formată din segmente cumulate ce sunt mai mici decât valoarea 1 milimetru.**



**DATE DESPRE IMOBILUL NR. 1449**

Oficiul de Cadastru și Publicitate Imobiliară SUCEAVA  
Biroul de Cadastru și Publicitate Imobiliară Radauti

**A. Partea I. Descrierea imobilului**

TEREN Extravilan

Adresa: Jud. Suceava

Nr. Crt	Nr cadastral Nr. topografic	Suprafața* (mp)	Observații / Referințe
A1		3.400	Sector cadastral:5 Teren neimprejmuit;

**B. Partea II. Proprietari și acte**

Inscrieri privitoare la dreptul de proprietate și alte drepturi reale		Referințe
<b>1449 / 07/07/2024</b>		
Act Administrativ nr. 4691, din 04/09/2024 emis de PRIMARIA ORASULUI SOLCA;		
B1	Inscrierea provizorie, drept de PROPRIETATE, dobandit prin Lege, cota actuala 1/1, cota initiala 1/1 1) <b>NEIDENTIFICAT NEIDENTIFICAT</b>	A1
B1	se noteaza mentiunea de proprietar neidentificat	A1

**C. Partea III. SARCINI .**


Inscrieri privind dezmembramintele dreptului de proprietate, drepturi reale de garanție și sarcini	Referințe
NU SUNT	

## Anexa Nr. 1 La Partea I

## Teren

Nr cadastral	Suprafața (mp)*	Observații / Referințe
	3.400	

\* Suprafața este determinată în planul de proiecție Stereo 70.



## Date referitoare la teren

Crt	Categorie folosință	Intravilan	Suprafața (mp)	Tarla	Parcelă	Nr. topo	Observații / Referințe
1	arabil	NU	3.400	-	-	2696/2	

## Lungime Segmente

1) Valorile lungimilor segmentelor sunt obținute din proiecție în plan.

Punct început	X / Y	Punct sfârșit	X / Y	Lungime segment (** (m)
1	564.609,139 693.054,943	2	564.609,793 693.055,08	0.668
2	564.609,793 693.055,08	3	564.613,036 693.055,024	3.243
3	564.613,036 693.055,024	4	564.614,582 693.054,998	1.546
4	564.614,582 693.054,998	5	564.625,014 693.054,381	10.45
5	564.625,014 693.054,381	6	564.634,081 693.252,893	198.719



Punct început	X / Y	Punct sfârșit	X / Y	Lungime segment (** (m)
6	564.634,081 693.252,893	7	564.621,945 693.253,669	12.161
7	564.621,945 693.253,669	8	564.615,798 693.254,061	6.159
8	564.615,798 693.254,061	1	564.609,139 693.054,943	199.229

\*\* Lungimile segmentelor sunt determinate în planul de proiecție Stereo 70 și sunt rotunjite la 1 milimetru.

\*\*\* Distanța dintre puncte este formată din segmente cumulate ce sunt mai mici decât valoarea 1 milimetru.



**DATE DESPRE IMOBILUL NR. 1450**

Oficiul de Cadastru și Publicitate Imobiliară SUCEAVA  
Biroul de Cadastru și Publicitate Imobiliară Radauti

**A. Partea I. Descrierea imobilului**

TEREN Extravilan

Adresa: Jud. Suceava

Nr. Crt	Nr cadastral Nr. topografic	Suprafața* (mp)	Observații / Referințe
A1		2.400	Sector cadastral:5 Teren neimprejmuit;

**B. Partea II. Proprietari și acte**

Inscrieri privitoare la dreptul de proprietate și alte drepturi reale	Referințe
<b>1450 / 07/07/2024</b>	
Act Normativ nr. 7, din 13/03/1996 emis de PARLAMENTUL ROMANIEI;	
B1	A1
Intabulare, drept de PROPRIETATE, dobandit prin Lege, cota actuala 1/1	
1) NEIDENTIFICAT NEIDENTIFICAT	
Act Administrativ nr. 3391, din 04/07/2024 emis de PRIMARIA ORASULUI SOLCA;	
B1	A1
se noteaza posesia factica in favoarea lui	
1) AVRAMESCU FLUTUR COSMIN	
2) AVRAMESCU FLUTUR ELISABETA	

**C. Partea III. SARCINI .**

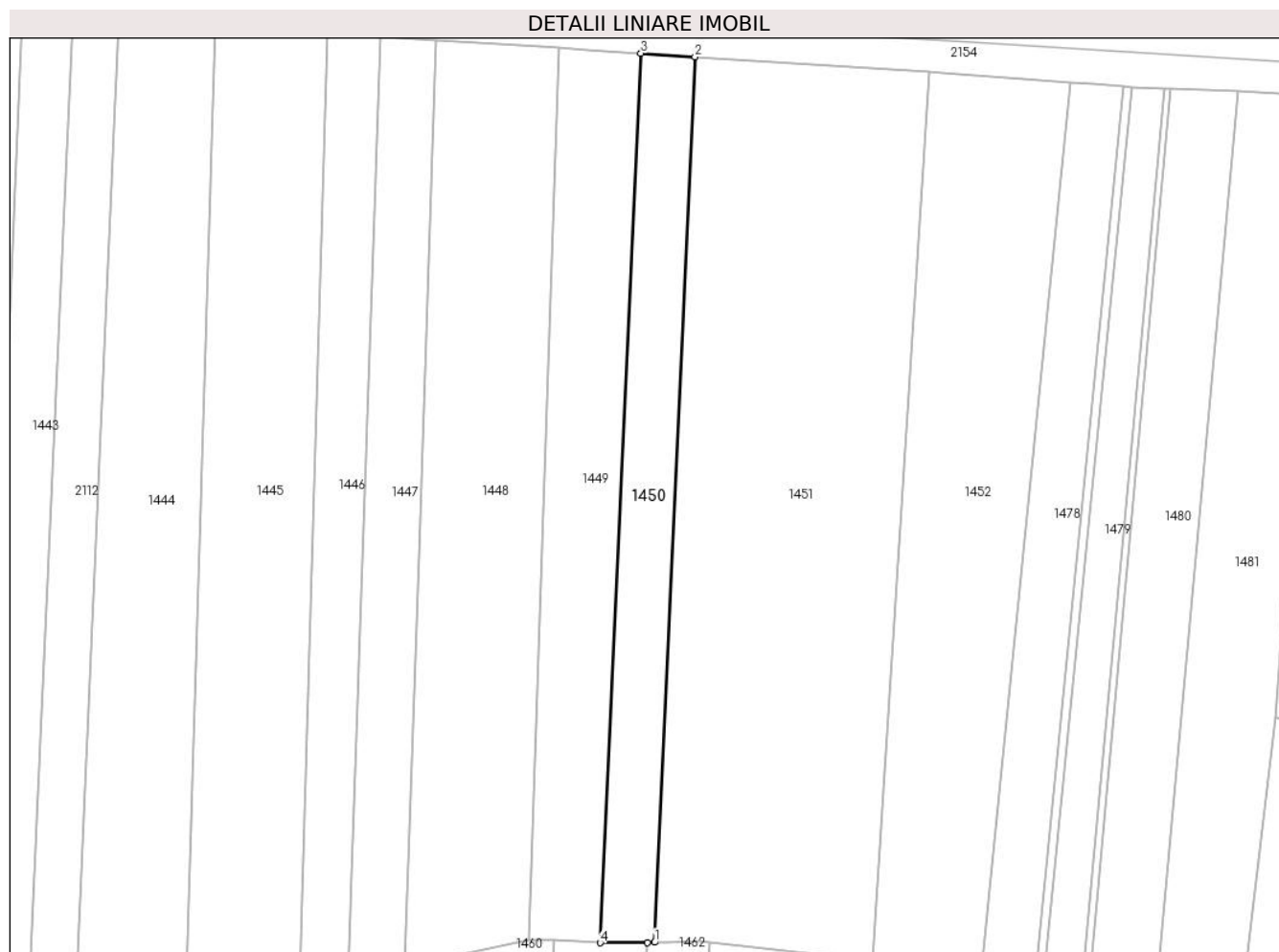
Inscrieri privind dezmembramintele dreptului de proprietate, drepturi reale de garanție și sarcini	Referințe
NU SUNT	

## Anexa Nr. 1 La Partea I

## Teren

Nr cadastral	Suprafața (mp)*	Observații / Referințe
	2.400	

\* Suprafața este determinată în planul de proiecție Stereo 70.



## Date referitoare la teren

Crt	Categorie folosință	Intravilan	Suprafața (mp)	Tarla	Parcelă	Nr. topo	Observații / Referințe
1	arabil	NU	2.400	-	-	2696/1	

## Lungime Segmente

1) Valorile lungimilor segmentelor sunt obținute din proiecție în plan.

Punct început	X / Y	Punct sfârșit	X / Y	Lungime segment (** (m)
1	564.637,135 693.054,476	2	564.646,162 693.252,121	197.851
2	564.646,162 693.252,121	3	564.634,081 693.252,893	12.106
3	564.634,081 693.252,893	4	564.625,014 693.054,381	198.719
4	564.625,014 693.054,381	5	564.635,573 693.054,463	10.559
5	564.635,573 693.054,463	1	564.637,135 693.054,476	1.562

**\*\* Lungimile segmentelor sunt determinate în planul de proiecție Stereo 70 și sunt rotunjite la 1 milimetru.**

**\*\*\* Distanța dintre puncte este formată din segmente cumulate ce sunt mai mici decât valoarea 1 milimetru.**



**DATE DESPRE IMOBILUL NR. 1451**

Oficiul de Cadastru și Publicitate Imobiliară SUCEAVA  
Biroul de Cadastru și Publicitate Imobiliară Radauti

**A. Partea I. Descrierea imobilului**

TEREN Extravilan

Adresa: Jud. Suceava

Nr. Crt	Nr cadastral Nr. topografic	Suprafața* (mp)	Observații / Referințe
A1		10.000	Sector cadastral:5 Teren neimprejmuit;

**B. Partea II. Proprietari și acte**

Inscrieri privitoare la dreptul de proprietate și alte drepturi reale		Referințe
<b>1451 / 07/07/2024</b>		
Act Administrativ nr. 4691, din 04/09/2024 emis de PRIMARIA ORASULUI SOLCA;		
B1	Inscrierea provizorie, drept de PROPRIETATE, dobandit prin Lege, cota actuala 1/1, cota initiala 1/1 1) <b>NEIDENTIFICAT NEIDENTIFICAT</b>	A1
B1	proprietar neidentificat,rezerva comisiei locale de fond funciar	A1

**C. Partea III. SARCINI .**

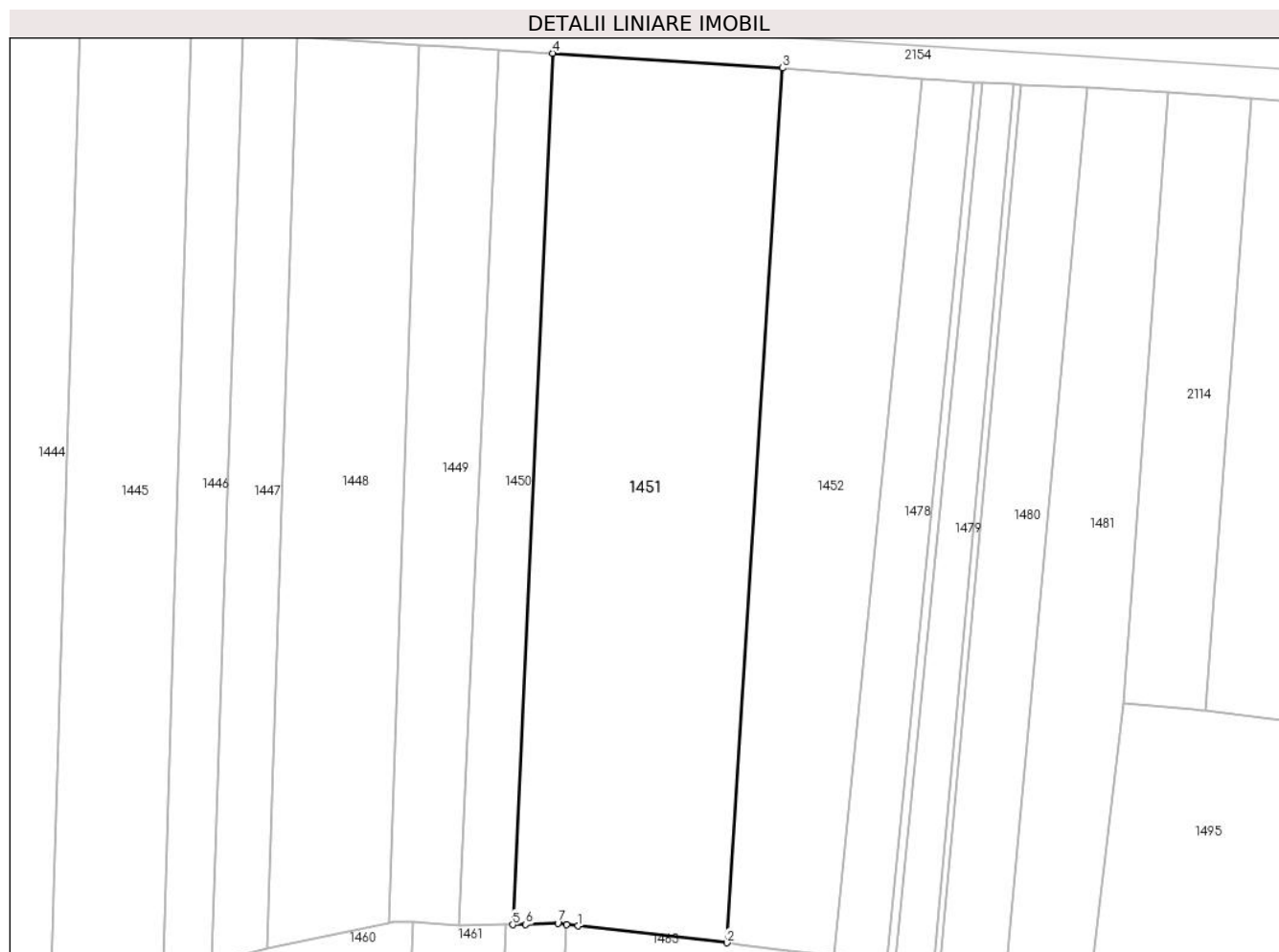
Inscrieri privind dezmembramintele dreptului de proprietate, drepturi reale de garanție și sarcini	Referințe
NU SUNT	

## Anexa Nr. 1 La Partea I

## Teren

Nr cadastral	Suprafața (mp)*	Observații / Referințe
	10.000	

\* Suprafața este determinată în planul de proiecție Stereo 70.



## Date referitoare la teren

Crt	Categorie folosință	Intravilan	Suprafața (mp)	Tarla	Parcelă	Nr. topo	Observații / Referințe
1	arabil	NU	10.000	-	-	2696/1, 2695/1, 2695/1, 2695/2	

## Lungime Segmente

1) Valorile lungimilor segmentelor sunt obținute din proiecție în plan.

Punct început	X / Y	Punct sfârșit	X / Y	Lungime segment (** (m)
1	564.651,974 693.054,186	2	564.685,743 693.050,374	33.983
2	564.685,743 693.050,374	3	564.698,415 693.248,782	198.812
3	564.698,415 693.248,782	4	564.646,162 693.252,121	52.36
4	564.646,162 693.252,121	5	564.637,135 693.054,476	197.851



Punct început	X / Y	Punct sfârșit	X / Y	Lungime segment (** (m)
5	564.637,135 693.054,476	6	564.640,1 693.054,501	2.965
6	564.640,1 693.054,501	7	564.647,388 693.054,845	7.296
7	564.647,388 693.054,845	8	564.649,334 693.054,484	1.979
8	564.649,334 693.054,484	1	564.651,974 693.054,186	2.657

\*\* Lungimile segmentelor sunt determinate în planul de proiecție Stereo 70 și sunt rotunjite la 1 milimetru.

\*\*\* Distanța dintre puncte este formată din segmente cumulate ce sunt mai mici decât valoarea 1 milimetru.



**DATE DESPRE IMOBILUL NR. 1452**

Oficiul de Cadastru și Publicitate Imobiliară SUCEAVA  
Biroul de Cadastru și Publicitate Imobiliară Radauti

**A. Partea I. Descrierea imobilului**

TEREN Extravilan

Adresa: Jud. Suceava

Nr. Crt	Nr cadastral Nr. topografic	Suprafața* (mp)	Observații / Referințe
A1		5.600	Sector cadastral:5 Teren neimprejmuit;

**B. Partea II. Proprietari și acte**

Inscrieri privitoare la dreptul de proprietate și alte drepturi reale		Referințe
<b>1452 / 07/07/2024</b>		
Act Normativ nr. 7, din 13/03/1996 emis de PARLAMENTUL ROMANIEI;		
B1	Intabulare, drept de PROPRIETATE, dobandit prin Lege, cota actuala 1/1 1) NEIDENTIFICAT NEIDENTIFICAT	A1
Act Administrativ nr. 3392, din 04/07/2024 emis de PRIMARIA SOLCA;		
B1	se noteaza posesia factica in favoarea lui 1) MALINESCU MARIA	A1

**C. Partea III. SARCINI .**


Inscrieri privind dezmembramintele dreptului de proprietate, drepturi reale de garanție și sarcini	Referințe
NU SUNT	

## Anexa Nr. 1 La Partea I

## Teren

Nr cadastral	Suprafața (mp)*	Observații / Referințe
	5.600	

\* Suprafața este determinată în planul de proiecție Stereo 70.



## Date referitoare la teren

Crt	Categorie folosință	Intravilan	Suprafața (mp)	Tarla	Parcelă	Nr. topo	Observații / Referințe
1	arabil	NU	5.600	-	-	2694/1/2/3	

## Lungime Segmente

1) Valorile lungimilor segmentelor sunt obținute din proiecție în plan.

Punct început	X / Y	Punct sfârșit	X / Y	Lungime segment (** (m)
1	564.729,945 693.246,379	2	564.723,028 693.246,836	6.932
2	564.723,028 693.246,836	3	564.701,364 693.248,523	21.73
3	564.701,364 693.248,523	4	564.698,415 693.248,782	2.96
4	564.698,415 693.248,782	5	564.685,743 693.050,374	198.812
5	564.685,743 693.050,374	6	564.688,682 693.049,968	2.967

Punct început	X / Y	Punct sfârșit	X / Y	Lungime segment (** (m)
6	564.688,682 693.049,968	7	564.699,68 693.048,449	11.102
7	564.699,68 693.048,449	8	564.699,932 693.048,428	0.253
8	564.699,932 693.048,428	9	564.710,153 693.047,581	10.256
9	564.710,153 693.047,581	1	564.729,945 693.246,379	199.781

\*\* Lungimile segmentelor sunt determinate în planul de proiecție Stereo 70 și sunt rotunjite la 1 milimetru.

\*\*\* Distanța dintre puncte este formată din segmente cumulate ce sunt mai mici decât valoarea 1 milimetru.



**DATE DESPRE IMOBILUL NR. 1453**

Oficiul de Cadastru și Publicitate Imobiliară SUCEAVA  
Biroul de Cadastru și Publicitate Imobiliară Radauti

**A. Partea I. Descrierea imobilului**

TEREN Extravilan

Adresa: Jud. Suceava

Nr. Crt	Nr cadastral Nr. topografic	Suprafața* (mp)	Observații / Referințe
A1		6.600	Sector cadastral:5 Teren neimprejmuit;

**B. Partea II. Proprietari și acte**

Inscrieri privitoare la dreptul de proprietate și alte drepturi reale		Referințe
<b>1453 / 07/07/2024</b>		
Act Normativ nr. 7, din 13/03/1996 emis de PARLAMENTUL ROMANIEI;		
B1	Intabulare, drept de PROPRIETATE, dobandit prin Lege, cota actuala 1/1 1) <b>NEIDENTIFICAT NEIDENTIFICAT</b>	A1
Act Administrativ nr. 3393, din 04/07/2024 emis de PRIMARIA ORASULUI SOLCA;		
B1	se noteaza posesia factica in favoarea lui 1) <b>BABI MIHAIL</b> 2) <b>BABI MARIA</b>	A1

**C. Partea III. SARCINI .**


Inscrieri privind dezmembramintele dreptului de proprietate, drepturi reale de garanție și sarcini	Referințe
NU SUNT	

## Anexa Nr. 1 La Partea I

## Teren

Nr cadastral	Suprafața (mp)*	Observații / Referințe
	6.600	

\* Suprafața este determinată în planul de proiecție Stereo 70.



## Date referitoare la teren

Crt	Categorie folosință	Intravilan	Suprafața (mp)	Tarla	Parcelă	Nr. topo	Observații / Referințe
1	arabil	NU	6.600	-	-	2707/1/2/3	

## Lungime Segmente

1) Valorile lungimilor segmentelor sunt obținute din proiecție în plan.

Punct început	X / Y	Punct sfârșit	X / Y	Lungime segment (** (m)
1	564.397,318 693.046,133	2	564.396,104 693.046,499	1.268
2	564.396,104 693.046,499	3	564.395,397 693.046,679	0.73
3	564.395,397 693.046,679	4	564.386,613 692.843,194	203.675
4	564.386,613 692.843,194	5	564.419,156 692.841,705	32.577
5	564.419,156 692.841,705	6	564.427,883 693.043,886	202.369



Punct început	X / Y	Punct sfârșit	X / Y	Lungime segment (** (m)
6	564.427,883 693.043,886	7	564.419,236 693.044,315	8.658
7	564.419,236 693.044,315	8	564.407,073 693.044,919	12.178
8	564.407,073 693.044,919	1	564.397,318 693.046,133	9.83

\*\* Lungimile segmentelor sunt determinate în planul de proiecție Stereo 70 și sunt rotunjite la 1 milimetru.

\*\*\* Distanța dintre puncte este formată din segmente cumulate ce sunt mai mici decât valoarea 1 milimetru.



**DATE DESPRE IMOBILUL NR. 1454**

Oficiul de Cadastru și Publicitate Imobiliară SUCEAVA  
Biroul de Cadastru și Publicitate Imobiliară Radauti

**A. Partea I. Descrierea imobilului**

TEREN Extravilan

Adresa: Jud. Suceava

Nr. Crt	Nr cadastral Nr. topografic	Suprafața* (mp)	Observații / Referințe
A1		4.600	Sector cadastral:5 Teren neimprejmuit;

**B. Partea II. Proprietari și acte**

Inscrieri privitoare la dreptul de proprietate și alte drepturi reale		Referințe
<b>1454 / 07/07/2024</b>		
Act Administrativ nr. 4691, din 04/09/2024 emis de PRIMARIA ORASULUI SOLCA;		
B1	Inscrierea provizorie, drept de PROPRIETATE, dobandit prin Lege, cota actuala 1/1, cota initiala 1/1 1) <b>NEIDENTIFICAT NEIDENTIFICAT</b>	A1
B1	proprietar neidentificat,rezerva comisiei locale de fond funciar	A1

**C. Partea III. SARCINI .**

Inscrieri privind dezmembramintele dreptului de proprietate, drepturi reale de garanție și sarcini	Referințe
NU SUNT	

## Anexa Nr. 1 La Partea I

## Teren

Nr cadastral	Suprafața (mp)*	Observații / Referințe
	4.600	

\* Suprafața este determinată în planul de proiecție Stereo 70.



## Date referitoare la teren

Crt	Categorie folosință	Intravilan	Suprafața (mp)	Tarla	Parcelă	Nr. topo	Observații / Referințe
1	arabil	NU	4.600	-	-	2708/2/3	

## Lungime Segmente

1) Valorile lungimilor segmentelor sunt obținute din proiecție în plan.

Punct început	X / Y	Punct sfârșit	X / Y	Lungime segment (** (m)
1	564.450,675 693.042,461	2	564.448,586 693.042,699	2.103
2	564.448,586 693.042,699	3	564.436,734 693.044,035	11.927
3	564.436,734 693.044,035	4	564.429,849 693.043,789	6.889
4	564.429,849 693.043,789	5	564.427,883 693.043,886	1.968
5	564.427,883 693.043,886	6	564.419,156 692.841,705	202.369

Punct început	X / Y	Punct sfârșit	X / Y	Lungime segment (** (m)
6	564.419,156 692.841,705	7	564.441,733 692.840,672	22.601
7	564.441,733 692.840,672	1	564.450,675 693.042,461	201.987

\*\* Lungimile segmentelor sunt determinate în planul de proiecție Stereo 70 și sunt rotunjite la 1 milimetru.

\*\*\* Distanța dintre puncte este formată din segmente cumulate ce sunt mai mici decât valoarea 1 milimetru.



**DATE DESPRE IMOBILUL NR. 1455**

Oficiul de Cadastru și Publicitate Imobiliară SUCEAVA  
Biroul de Cadastru și Publicitate Imobiliară Radauti

**A. Partea I. Descrierea imobilului**

TEREN Extravilan

Adresa: Jud. Suceava

Nr. Crt	Nr cadastral Nr. topografic	Suprafața* (mp)	Observații / Referințe
A1		2.400	Sector cadastral:5 Teren neimprejmuit;

**B. Partea II. Proprietari și acte**

Inscrieri privitoare la dreptul de proprietate și alte drepturi reale		Referințe
<b>1455 / 07/07/2024</b>		
Act Normativ nr. 7, din 13/03/1996 emis de PARLAMENTUL ROMANIEI;		
B1	Intabulare, drept de PROPRIETATE, dobandit prin Lege, cota actuala 1/1 1) <b>NEIDENTIFICAT NEIDENTIFICAT</b>	A1
Act Administrativ nr. 3394, din 04/07/2024 emis de PRIMARIA ORASULUI SOLCA;		
B1	se noteaza posesia factica in favoarea lui 1) <b>BAHAN PETRU</b> 2) <b>BAHAN ANA</b>	A1

**C. Partea III. SARCINI .**

Inscrieri privind dezmembramintele dreptului de proprietate, drepturi reale de garanție și sarcini	Referințe
NU SUNT	

## Anexa Nr. 1 La Partea I

## Teren

Nr cadastral	Suprafața (mp)*	Observații / Referințe
	2.400	

\* Suprafața este determinată în planul de proiecție Stereo 70.



## Date referitoare la teren

Crt	Categorie folosință	Intravilan	Suprafața (mp)	Tarla	Parcelă	Nr. topo	Observații / Referințe
1	arabil	NU	2.400	-	-	2709	

## Lungime Segmente

1) Valorile lungimilor segmentelor sunt obținute din proiecție în plan.

Punct început	X / Y	Punct sfârșit	X / Y	Lungime segment (** (m)
1	564.462,9 693.042,305	2	564.454,771 693.042,357	8.129
2	564.454,771 693.042,357	3	564.451,4 693.042,378	3.371
3	564.451,4 693.042,378	4	564.450,675 693.042,461	0.73
4	564.450,675 693.042,461	5	564.441,733 692.840,672	201.987
5	564.441,733 692.840,672	6	564.453,251 692.840,145	11.53



Punct început	X / Y	Punct sfârșit	X / Y	Lungime segment (** (m)
6	564.453,251 692.840,145	1	564.462,9 693.042,305	202.39

\*\* Lungimile segmentelor sunt determinate în planul de proiecție Stereo 70 și sunt rotunjite la 1 milimetru.

\*\*\* Distanța dintre puncte este formată din segmente cumulate ce sunt mai mici decât valoarea 1 milimetru.



**DATE DESPRE IMOBILUL NR. 1456**

Oficiul de Cadastru și Publicitate Imobiliară SUCEAVA  
Biroul de Cadastru și Publicitate Imobiliară Radauti

**A. Partea I. Descrierea imobilului**

TEREN Extravilan

Adresa: Jud. Suceava

Nr. Crt	Nr cadastral Nr. topografic	Suprafața* (mp)	Observații / Referințe
A1		4.581	Sector cadastral:5 Teren neimprejmuit;

**B. Partea II. Proprietari și acte**

Inscrieri privitoare la dreptul de proprietate și alte drepturi reale		Referințe
<b>1456 / 07/07/2024</b>		
Act Administrativ nr. 4691, din 04/09/2024 emis de PRIMARIA ORASULUI SOLCA;		
B1	Inscrierea provizorie, drept de PROPRIETATE, dobandit prin Lege, cota actuala 1/1, cota initiala 1/1 1) <b>NEIDENTIFICAT NEIDENTIFICAT</b>	A1
B1	proprietar neidentificat,rezerva comisiei locale de fond funciar	A1

**C. Partea III. SARCINI .**

Inscrieri privind dezmembramintele dreptului de proprietate, drepturi reale de garanție și sarcini	Referințe
NU SUNT	

## Anexa Nr. 1 La Partea I

## Teren

Nr cadastral	Suprafața (mp)*	Observații / Referințe
	4.581	

\* Suprafața este determinată în planul de proiecție Stereo 70.



## Date referitoare la teren

Crt	Categorie folosință	Intravilan	Suprafața (mp)	Tarla	Parcelă	Nr. topo	Observații / Referințe
1	arabil	NU	4.581	-	-	2709	

## Lungime Segmente

1) Valorile lungimilor segmentelor sunt obținute din proiecție în plan.

Punct început	X / Y	Punct sfârșit	X / Y	Lungime segment (** (m)
1	564.485,464 693.042,302	2	564.474,508 693.042,252	10.956
2	564.474,508 693.042,252	3	564.463,708 693.042,342	10.8
3	564.463,708 693.042,342	4	564.462,9 693.042,305	0.809
4	564.462,9 693.042,305	5	564.453,251 692.840,145	202.39
5	564.453,251 692.840,145	6	564.475,85 692.839,112	22.623

Punct început	X / Y	Punct sfârșit	X / Y	Lungime segment (** (m)
6	564.475,85 692.839,112	1	564.485,464 693.042,302	203.417

\*\* Lungimile segmentelor sunt determinate în planul de proiecție Stereo 70 și sunt rotunjite la 1 milimetru.

\*\*\* Distanța dintre puncte este formată din segmente cumulate ce sunt mai mici decât valoarea 1 milimetru.



**DATE DESPRE IMOBILUL NR. 1457**

Oficiul de Cadastru și Publicitate Imobiliară SUCEAVA  
Biroul de Cadastru și Publicitate Imobiliară Radauti

**A. Partea I. Descrierea imobilului**

TEREN Extravilan

Adresa: Jud. Suceava

Nr. Crt	Nr cadastral Nr. topografic	Suprafața* (mp)	Observații / Referințe
A1		2.400	Sector cadastral:5 Teren neimprejmuit;

**B. Partea II. Proprietari și acte**

Inscrieri privitoare la dreptul de proprietate și alte drepturi reale		Referințe
<b>1457 / 07/07/2024</b>		
Act Normativ nr. 7, din 13/03/1996 emis de PARLAMENTUL ROMANIEI;		
B1	Intabulare, drept de PROPRIETATE, dobandit prin Lege, cota actuala 1/1 1) NEIDENTIFICAT NEIDENTIFICAT	A1
Act Administrativ nr. 3395, din 04/07/2024 emis de PRIMARIA ORASULUI SOLCA;		
B1	se noteaza posesia factica in favoarea lui 1) SC PANAP SRL, CIF:6728047	A1

**C. Partea III. SARCINI .**

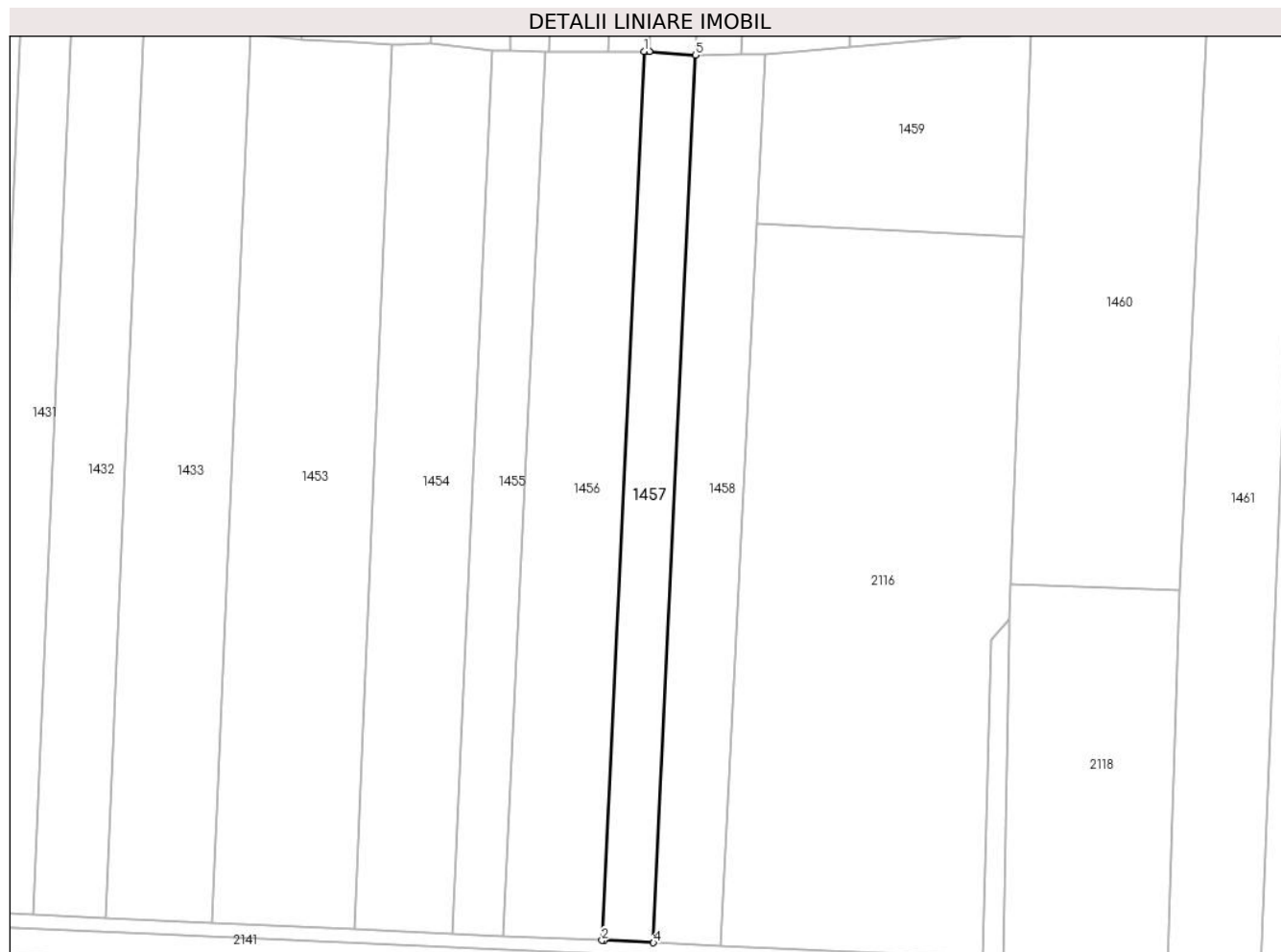
Inscrieri privind dezmembramintele dreptului de proprietate, drepturi reale de garanție și sarcini	Referințe
NU SUNT	

## Anexa Nr. 1 La Partea I

## Teren

Nr cadastral	Suprafața (mp)*	Observații / Referințe
	2.400	

\* Suprafața este determinată în planul de proiecție Stereo 70.



## Date referitoare la teren

Crt	Categorie folosință	Intravilan	Suprafața (mp)	Tarla	Parcelă	Nr. topo	Observații / Referințe
1	arabil	NU	2.400	-	-	2710/1	

## Lungime Segmente

1) Valorile lungimilor segmentelor sunt obținute din proiecție în plan.

Punct început	X / Y	Punct sfârșit	X / Y	Lungime segment (** (m)
1	564.485,464 693.042,302	2	564.475,85 692.839,112	203.417
2	564.475,85 692.839,112	3	564.476,341 692.839,089	0.492
3	564.476,341 692.839,089	4	564.487,642 692.838,572	11.313
4	564.487,642 692.838,572	5	564.497,243 693.041,482	203.137
5	564.497,243 693.041,482	6	564.486,707 693.042,308	10.568



Punct început	X / Y	Punct sfârșit	X / Y	Lungime segment (** (m)
6	564.486,707 693.042,308	7	564.485,957 693.042,305	0.75
7	564.485,957 693.042,305	1	564.485,464 693.042,302	0.493

\*\* Lungimile segmentelor sunt determinate în planul de proiecție Stereo 70 și sunt rotunjite la 1 milimetru.

\*\*\* Distanța dintre puncte este formată din segmente cumulate ce sunt mai mici decât valoarea 1 milimetru.



**DATE DESPRE IMOBILUL NR. 1458**

Oficiul de Cadastru și Publicitate Imobiliară SUCEAVA  
Biroul de Cadastru și Publicitate Imobiliară Radauti

**A. Partea I. Descrierea imobilului**

TEREN Extravilan

Adresa: Jud. Suceava

Nr. Crt	Nr cadastral Nr. topografic	Suprafața* (mp)	Observații / Referințe
A1		3.200	Sector cadastral:5 Teren neimprejmuit;

**B. Partea II. Proprietari și acte**

Inscrieri privitoare la dreptul de proprietate și alte drepturi reale		Referințe
<b>1458 / 07/07/2024</b>		
Act Normativ nr. 7, din 13/03/1996 emis de PARLAMENTUL ROMANIEI;		
B1	Intabulare, drept de PROPRIETATE, dobandit prin Lege, cota actuala 1/1 1) NEIDENTIFICAT NEIDENTIFICAT	A1
Act Administrativ nr. 3396, din 04/07/2024 emis de PRIMARIA ORASULUI SOLCA;		
B1	se noteaza posesia factica in favoarea lui 1) SC PANAP SRL, CIF:6728047	A1

**C. Partea III. SARCINI .**

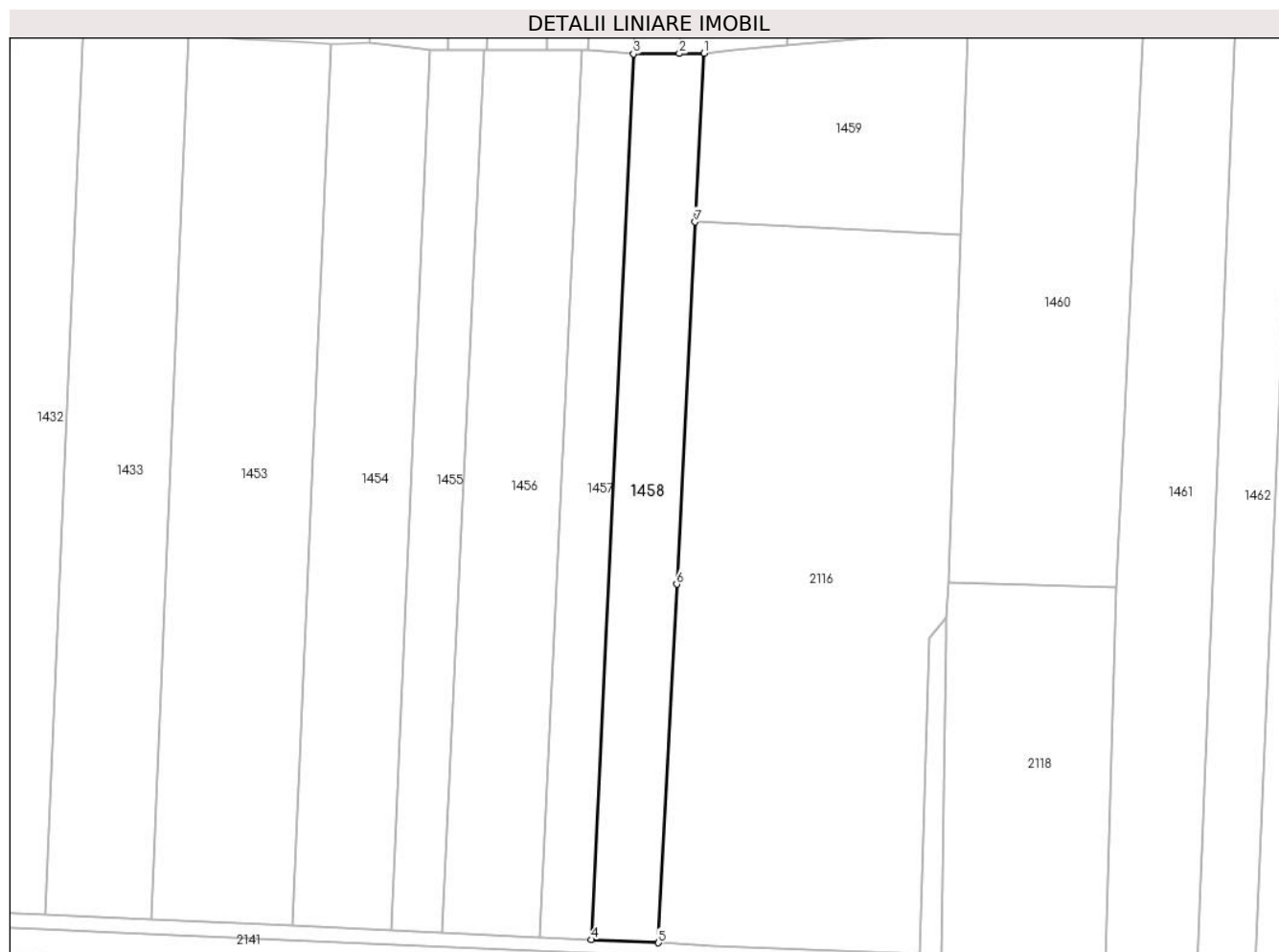
Inscrieri privind dezmembramintele dreptului de proprietate, drepturi reale de garanție și sarcini	Referințe
NU SUNT	

## Anexa Nr. 1 La Partea I

## Teren

Nr cadastral	Suprafața (mp)*	Observații / Referințe
	3.200	

\* Suprafața este determinată în planul de proiecție Stereo 70.



## Date referitoare la teren

Crt	Categorie folosință	Intravilan	Suprafața (mp)	Tarla	Parcelă	Nr. topo	Observații / Referințe
1	arabil	NU	3.200	-	-	2710/3	

## Lungime Segmente

1) Valorile lungimilor segmentelor sunt obținute din proiecție în plan.

Punct început	X / Y	Punct sfârșit	X / Y	Lungime segment (** (m)
1	564.513,362 693.041,654	2	564.507,745 693.041,594	5.617
2	564.507,745 693.041,594	3	564.497,243 693.041,482	10.503
3	564.497,243 693.041,482	4	564.487,642 692.838,572	203.137
4	564.487,642 692.838,572	5	564.502,976 692.837,871	15.35
5	564.502,976 692.837,871	6	564.507,157 692.919,992	82.227

Punct început	X / Y	Punct sfârșit	X / Y	Lungime segment (** (m)
6	564.507,157 692.919,992	7	564.511,39 693.002,982	83.098
7	564.511,39 693.002,982	1	564.513,362 693.041,654	38.722

\*\* Lungimile segmentelor sunt determinate în planul de proiecție Stereo 70 și sunt rotunjite la 1 milimetru.

\*\*\* Distanța dintre puncte este formată din segmente cumulate ce sunt mai mici decât valoarea 1 milimetru.



**DATE DESPRE IMOBILUL NR. 1459**

Oficiul de Cadastru și Publicitate Imobiliară SUCEAVA  
Biroul de Cadastru și Publicitate Imobiliară Radauti

**A. Partea I. Descrierea imobilului**

TEREN Extravilan

Adresa: Jud. Suceava

Nr. Crt	Nr cadastral Nr. topografic	Suprafața* (mp)	Observații / Referințe
A1		2.600	Sector cadastral:5 Teren neimprejmuit;

**B. Partea II. Proprietari și acte**

Inscrieri privitoare la dreptul de proprietate și alte drepturi reale		Referințe
<b>1459 / 07/07/2024</b>		
Act Notarial nr. 3192, din 19/12/2014 emis de BNP Buzduga Dana Adina;		
B1	Intabulare, drept de PROPRIETATE, dobandit prin lesire Din Indiviziune, cota actuala 1/1, cota initiala 1/1 1) TIMINGER IOAN ADRIAN	A1

**C. Partea III. SARCINI .**

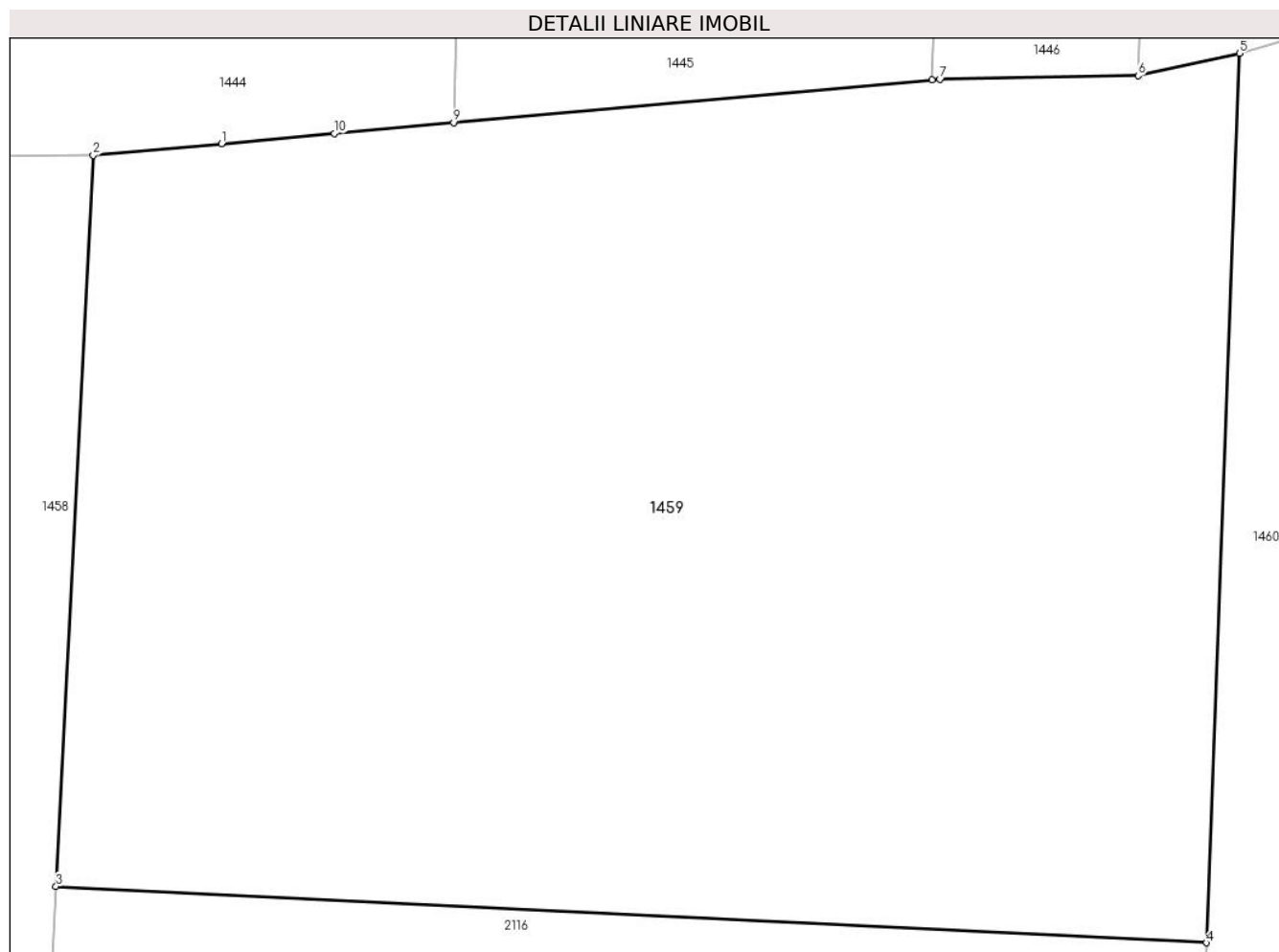
Inscrieri privind dezmembramintele dreptului de proprietate, drepturi reale de garanție și sarcini	Referințe
NU SUNT	

## Anexa Nr. 1 La Partea I

## Teren

Nr cadastral	Suprafața (mp)*	Observații / Referințe
	2.600	

\* Suprafața este determinată în planul de proiecție Stereo 70.



## Date referitoare la teren

Crt	Categorie folosință	Intravilan	Suprafața (mp)	Tarla	Parcelă	Nr. topo	Observații / Referințe
1	arabil	NU	2.600	-	-	2711/1	

## Lungime Segmente

1) Valorile lungimilor segmentelor sunt obținute din proiecție în plan.

Punct început	X / Y	Punct sfârșit	X / Y	Lungime segment (** (m)
1	564.520,151 693.042,269	2	564.513,362 693.041,654	6.817
2	564.513,362 693.041,654	3	564.511,39 693.002,982	38.722
3	564.511,39 693.002,982	4	564.572,307 692.999,994	60.99
4	564.572,307 692.999,994	5	564.574,043 693.047,06	47.098
5	564.574,043 693.047,06	6	564.568,68 693.045,874	5.493



Punct început	X / Y	Punct sfârșit	X / Y	Lungime segment (** (m)
6	564.568,68 693.045,874	7	564.558,183 693.045,692	10.499
7	564.558,183 693.045,692	8	564.557,78 693.045,656	0.405
8	564.557,78 693.045,656	9	564.532,446 693.043,383	25.436
9	564.532,446 693.043,383	10	564.526,122 693.042,81	6.35
10	564.526,122 693.042,81	1	564.520,151 693.042,269	5.995

\*\* Lungimile segmentelor sunt determinate în planul de proiecție Stereo 70 și sunt rotunjite la 1 milimetru.

\*\*\* Distanța dintre puncte este formată din segmente cumulate ce sunt mai mici decât valoarea 1 milimetru.



**DATE DESPRE IMOBILUL NR. 1460**

Oficiul de Cadastru și Publicitate Imobiliară SUCEAVA  
Biroul de Cadastru și Publicitate Imobiliară Radauti

**A. Partea I. Descrierea imobilului**

TEREN Extravilan

Adresa: Jud. Suceava

Nr. Crt	Nr cadastral Nr. topografic	Suprafața* (mp)	Observații / Referințe
A1		5.200	Sector cadastral:5 Teren neimprejmuit;

**B. Partea II. Proprietari și acte**

Inscrieri privitoare la dreptul de proprietate și alte drepturi reale		Referințe
<b>1460 / 07/07/2024</b>		
Act Normativ nr. 7, din 13/03/1996 emis de PARLAMENTUL ROMANIEI;		
B1	Intabulare, drept de PROPRIETATE, dobandit prin Lege, cota actuala 1/1 1) NEIDENTIFICAT NEIDENTIFICAT	A1
Act Administrativ nr. 4028, din 31/07/2024 emis de PRIMARIA ORASULUI SOLCA;		
B1	se noteaza posesia factica in favoarea lui 1) REPCIUC DUMITRU RADU 2) REPCIUC SILVIA	A1

**C. Partea III. SARCINI .**

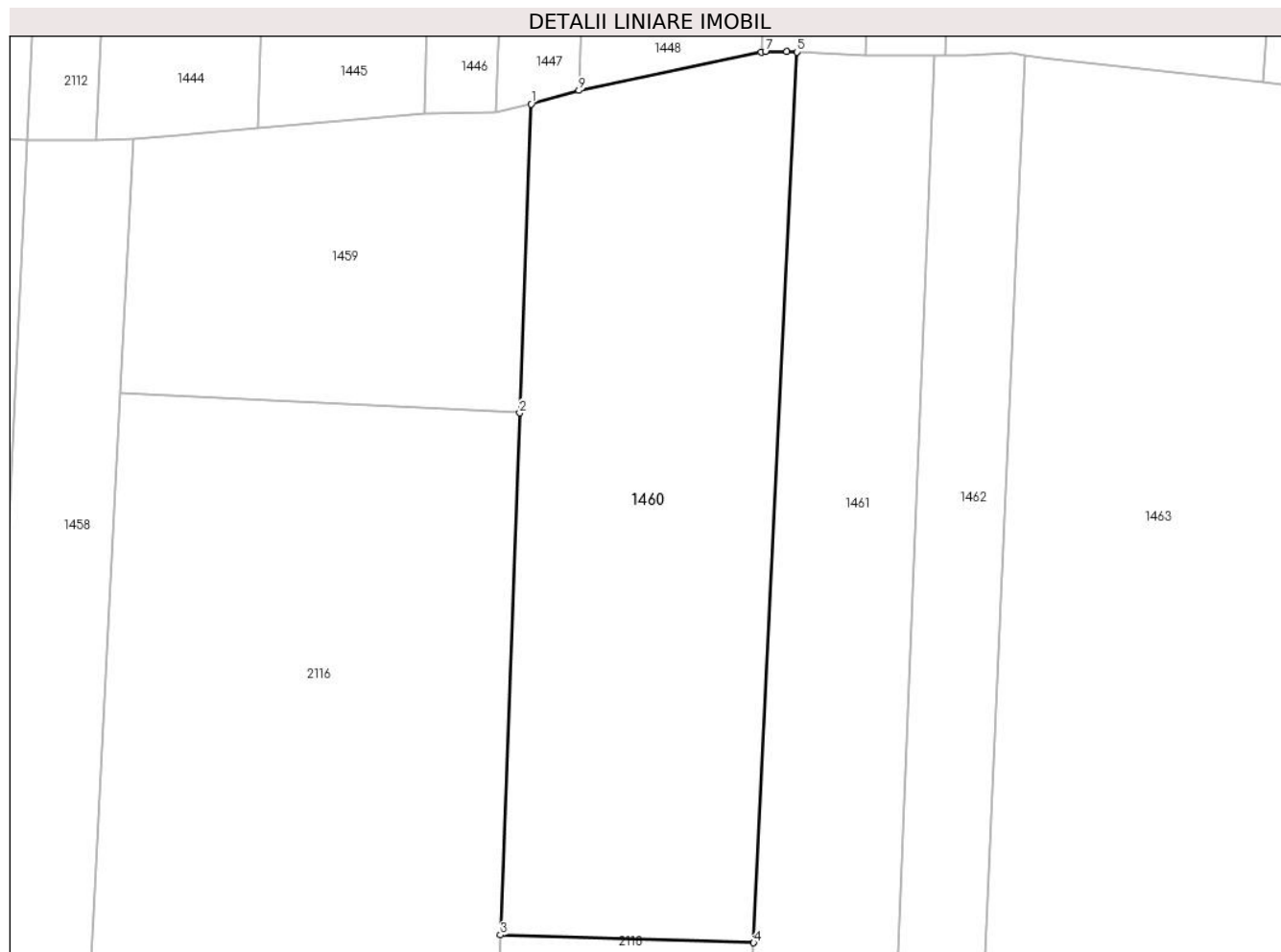
Inscrieri privind dezmembramintele dreptului de proprietate, drepturi reale de garanție și sarcini	Referințe
NU SUNT	

## Anexa Nr. 1 La Partea I

## Teren

Nr cadastral	Suprafața (mp)*	Observații / Referințe
	5.200	

\* Suprafața este determinată în planul de proiecție Stereo 70.



## Date referitoare la teren

Crt	Categorie folosință	Intra vilan	Suprafața (mp)	Tarla	Parcelă	Nr. topo	Observații / Referințe
1	arabil	NU	5.200	-	-	2612/1	

## Lungime Segmente

1) Valorile lungimilor segmentelor sunt obținute din proiecție în plan.

Punct început	X / Y	Punct sfârșit	X / Y	Lungime segment (** (m)
1	564.574,043 693.047,06	2	564.572,307 692.999,994	47.098
2	564.572,307 692.999,994	3	564.569,374 692.920,455	79.593
3	564.569,374 692.920,455	4	564.607,981 692.919,283	38.625
4	564.607,981 692.919,283	5	564.614,582 693.054,998	135.875
5	564.614,582 693.054,998	6	564.613,036 693.055,024	1.546

Punct început	X / Y	Punct sfârșit	X / Y	Lungime segment (** (m)
6	564.613,036 693.055,024	7	564.609,793 693.055,08	3.243
7	564.609,793 693.055,08	8	564.609,139 693.054,943	0.668
8	564.609,139 693.054,943	9	564.581,347 693.049,125	28.394
9	564.581,347 693.049,125	1	564.574,043 693.047,06	7.59

\*\* Lungimile segmentelor sunt determinate în planul de proiecție Stereo 70 și sunt rotunjite la 1 milimetru.

\*\*\* Distanța dintre puncte este formată din segmente cumulate ce sunt mai mici decât valoarea 1 milimetru.



**DATE DESPRE IMOBILUL NR. 1461**

Oficiul de Cadastru și Publicitate Imobiliară SUCEAVA  
Biroul de Cadastru și Publicitate Imobiliară Radauti

**A. Partea I. Descrierea imobilului**

TEREN Extravilan

Adresa: Jud. Suceava

Nr. Crt	Nr cadastral Nr. topografic	Suprafața* (mp)	Observații / Referințe
A1		4.800	Sector cadastral:5 Teren neimprejmuit;

**B. Partea II. Proprietari și acte**

Inscrieri privitoare la dreptul de proprietate și alte drepturi reale		Referințe
<b>1461 / 07/07/2024</b>		
Act Normativ nr. 7, din 13/03/1996 emis de PARLAMENTUL ROMANIEI;		
B1	Intabulare, drept de PROPRIETATE, dobandit prin Lege, cota actuala 1/1 1) NEIDENTIFICAT NEIDENTIFICAT	A1
Act Administrativ nr. 3397, din 04/07/2024 emis de PRIMARIA ORASULUI SOLCA;		
B1	se noteaza posesia factica in favoarea lui 1) DUDICI NICOLAE	A1

**C. Partea III. SARCINI .**

Inscrieri privind dezmembramintele dreptului de proprietate, drepturi reale de garanție și sarcini	Referințe
NU SUNT	

## Anexa Nr. 1 La Partea I

## Teren

Nr cadastral	Suprafața (mp)*	Observații / Referințe
	4.800	

\* Suprafața este determinată în planul de proiecție Stereo 70.



## Date referitoare la teren

Crt	Categorie folosință	Intravilan	Suprafața (mp)	Tarla	Parcelă	Nr. topo	Observații / Referințe
1	arabil	NU	4.800	-	-	2614/1	

## Lungime Segmente

1) Valorile lungimilor segmentelor sunt obținute din proiecție în plan.

Punct început	X / Y	Punct sfârșit	X / Y	Lungime segment (** (m)
1	564.626,496 692.831,685	2	564.635,573 693.054,463	222.963
2	564.635,573 693.054,463	3	564.625,014 693.054,381	10.559
3	564.625,014 693.054,381	4	564.614,582 693.054,998	10.45
4	564.614,582 693.054,998	5	564.607,981 692.919,283	135.875
5	564.607,981 692.919,283	6	564.605,305 692.832,788	86.536



Punct început	X / Y	Punct sfârșit	X / Y	Lungime segment (** (m)
6	564.605,305 692.832,788	1	564.626,496 692.831,685	21.22

\*\* Lungimile segmentelor sunt determinate în planul de proiecție Stereo 70 și sunt rotunjite la 1 milimetru.

\*\*\* Distanța dintre puncte este formată din segmente cumulate ce sunt mai mici decât valoarea 1 milimetru.



**DATE DESPRE IMOBILUL NR. 1462**

Oficiul de Cadastru și Publicitate Imobiliară SUCEAVA  
Biroul de Cadastru și Publicitate Imobiliară Radauti

**A. Partea I. Descrierea imobilului**

TEREN Extravilan

Adresa: Jud. Suceava

Nr. Crt	Nr cadastral Nr. topografic	Suprafața* (mp)	Observații / Referințe
A1		3.000	Sector cadastral:5 Teren neimprejmuit;

**B. Partea II. Proprietari și acte**

Inscrieri privitoare la dreptul de proprietate și alte drepturi reale		Referințe
<b>1462 / 07/07/2024</b>		
Act Administrativ nr. 4691, din 04/09/2024 emis de PRIMARIA ORASULUI SOLCA;		
B1	Inscrierea provizorie, drept de PROPRIETATE, dobandit prin Lege, cota actuala 1/1, cota initiala 1/1 1) NEIDENTIFICAT NEIDENTIFICAT	A1
B1	proprietar neidentificat,rezerva comisiei locale de fond funciar	A1

**C. Partea III. SARCINI .**

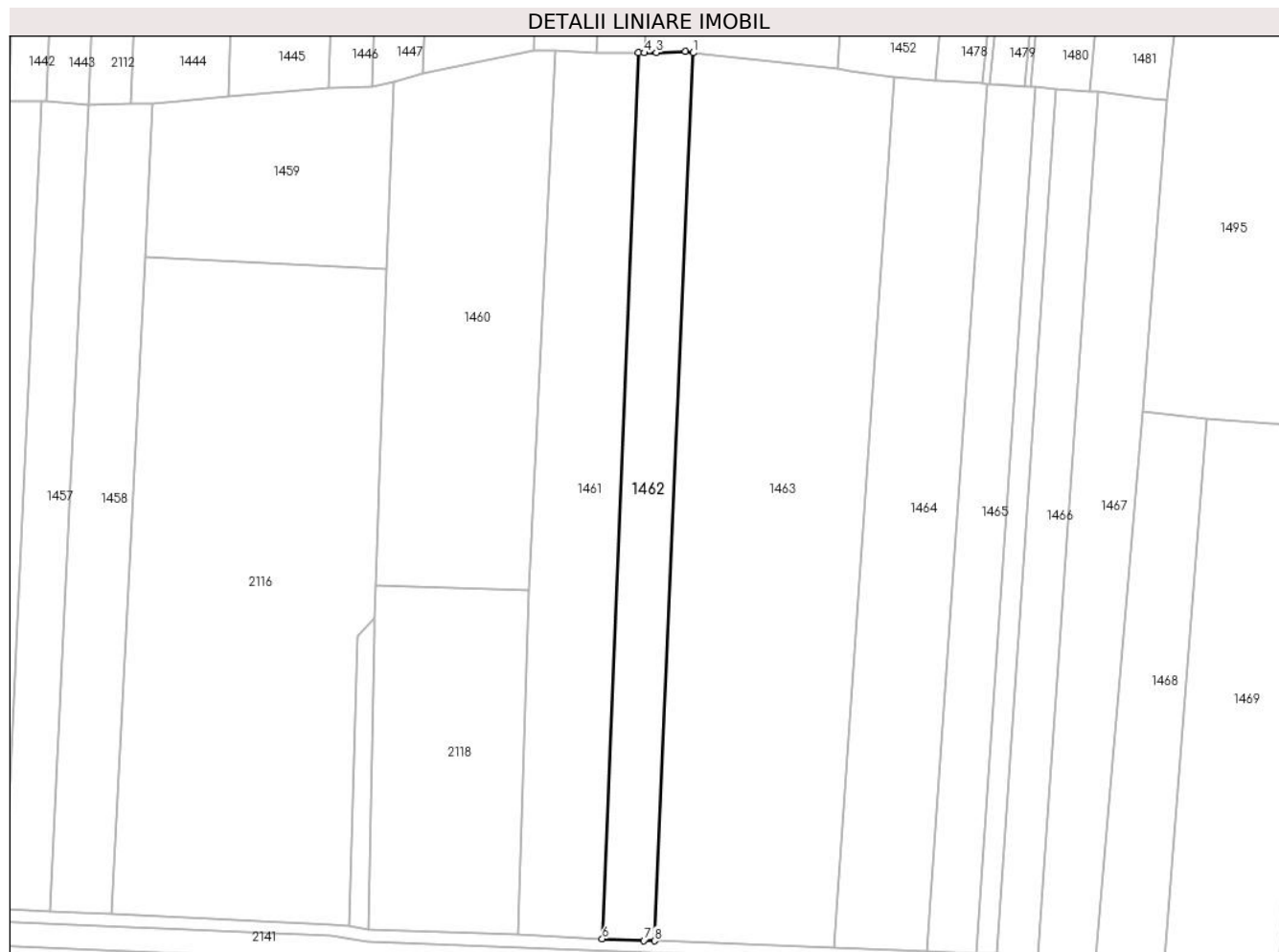
Inscrieri privind dezmembramintele dreptului de proprietate, drepturi reale de garanție și sarcini	Referințe
NU SUNT	

## Anexa Nr. 1 La Partea I

## Teren

Nr cadastral	Suprafața (mp)*	Observații / Referințe
	3.000	

\* Suprafața este determinată în planul de proiecție Stereo 70.



## Date referitoare la teren

Crt	Categorie folosință	Intravilan	Suprafața (mp)	Tarla	Parcelă	Nr. topo	Observații / Referințe
1	arabil	NU	3.000	-	-	2714/3	

## Lungime Segmente

1) Valorile lungimilor segmentelor sunt obținute din proiecție în plan.

Punct început	X / Y	Punct sfârșit	X / Y	Lungime segment (** (m)
1	564.649,334 693.054,484	2	564.647,388 693.054,845	1.979
2	564.647,388 693.054,845	3	564.640,1 693.054,501	7.296
3	564.640,1 693.054,501	4	564.637,135 693.054,476	2.965
4	564.637,135 693.054,476	5	564.635,573 693.054,463	1.562
5	564.635,573 693.054,463	6	564.626,496 692.831,685	222.963

Punct început	X / Y	Punct sfârșit	X / Y	Lungime segment (** (m)
6	564.626,496 692.831,685	7	564.636,948 692.831,285	10.46
7	564.636,948 692.831,285	8	564.639,596 692.831,184	2.65
8	564.639,596 692.831,184	1	564.649,334 693.054,484	223.512

\*\* Lungimile segmentelor sunt determinate în planul de proiecție Stereo 70 și sunt rotunjite la 1 milimetru.

\*\*\* Distanța dintre puncte este formată din segmente cumulate ce sunt mai mici decât valoarea 1 milimetru.



**DATE DESPRE IMOBILUL NR. 1463**

Oficiul de Cadastru și Publicitate Imobiliară SUCEAVA  
Biroul de Cadastru și Publicitate Imobiliară Radauti

**A. Partea I. Descrierea imobilului**

TEREN Extravilan

Adresa: Jud. Suceava

Nr. Crt	Nr cadastral Nr. topografic	Suprafața* (mp)	Observații / Referințe
A1		10.655	Sector cadastral:5 Teren neimprejmuit;

**B. Partea II. Proprietari și acte**

Inscrieri privitoare la dreptul de proprietate și alte drepturi reale		Referințe
<b>1463 / 07/07/2024</b>		
Act Administrativ nr. 4691, din 04/09/2024 emis de PRIMARIA ORASULUI SOLCA;		
B1	Inscrierea provizorie, drept de PROPRIETATE, dobandit prin Lege, cota actuala 1/1, cota initiala 1/1 1) <b>NEIDENTIFICAT NEIDENTIFICAT</b>	A1
B1	proprietar neidentificat,rezerva comisiei locale de fond funciar	A1

**C. Partea III. SARCINI .**

Inscrieri privind dezmembramintele dreptului de proprietate, drepturi reale de garanție și sarcini	Referințe
NU SUNT	

## Anexa Nr. 1 La Partea I

## Teren

Nr cadastral	Suprafața (mp)*	Observații / Referințe
	10.655	

\* Suprafața este determinată în planul de proiecție Stereo 70.



## Date referitoare la teren

Crt	Categorie folosință	Intravilan	Suprafața (mp)	Tarla	Parcelă	Nr. topo	Observații / Referințe
1	arabil	NU	10.655	-	-	2714	

## Lungime Segmente

1) Valorile lungimilor segmentelor sunt obținute din proiecție în plan.

Punct început	X / Y	Punct sfârșit	X / Y	Lungime segment (** (m)
1	564.639,596 692.831,184	2	564.684,874 692.829,454	45.311
2	564.684,874 692.829,454	3	564.699,932 693.048,428	219.491
3	564.699,932 693.048,428	4	564.699,68 693.048,449	0.253
4	564.699,68 693.048,449	5	564.688,682 693.049,968	11.102
5	564.688,682 693.049,968	6	564.685,743 693.050,374	2.967



Punct început	X / Y	Punct sfârșit	X / Y	Lungime segment (** (m)
6	564.685,743 693.050,374	7	564.651,974 693.054,186	33.983
7	564.651,974 693.054,186	8	564.649,334 693.054,484	2.657
8	564.649,334 693.054,484	1	564.639,596 692.831,184	223.512

\*\* Lungimile segmentelor sunt determinate în planul de proiecție Stereo 70 și sunt rotunjite la 1 milimetru.

\*\*\* Distanța dintre puncte este formată din segmente cumulate ce sunt mai mici decât valoarea 1 milimetru.



**DATE DESPRE IMOBILUL NR. 1464**

Oficiul de Cadastru și Publicitate Imobiliară SUCEAVA  
Biroul de Cadastru și Publicitate Imobiliară Radauti

**A. Partea I. Descrierea imobilului**

TEREN Extravilan

Nr. CF vechi:3051

Adresa: Jud. Suceava

Nr. Crt	Nr cadastral Nr. topografic	Suprafața* (mp)	Observații / Referințe
A1	30462	Din acte: 0 Masurata: 5.125	Sector cadastral:5 Teren neimprejmuit;

**B. Partea II. Proprietari și acte**

Inscrieri privitoare la dreptul de proprietate și alte drepturi reale		Referințe
<b>1464 / 07/07/2024</b>		
Act Notarial nr. 1070, din 15/03/2011 emis de BNP FOMIN SIMION RADAUTI;		
B7	Intabulare, drept de PROPRIETATEcu titlu de cumparare, dobandit prin Conventie, cota actuala 1/1, cota initiala 1/1 1) <b>SC PANAP SRL</b> , CIF:6728047	A1
OBSERVATII: adus B6		

**C. Partea III. SARCINI .**

Inscrieri privind dezmembramintele dreptului de proprietate, drepturi reale de garanție și sarcini	Referințe
NU SUNT	

## Anexa Nr. 1 La Partea I

## Teren

Nr cadastral	Suprafața (mp)*	Observații / Referințe
30462	Din acte: 0 Masurata: 5.125	

\* Suprafața este determinată în planul de proiecție Stereo 70.



## Date referitoare la teren

Crt	Categorie folosință	Intravilan	Suprafața (mp)	Tarla	Parcelă	Nr. topo	Observații / Referințe
1	arabil	NU	4.665	-	-	2716/2	
2	arabil	NU	230	-	-	2694/4	
3	arabil	NU	230	-	-	2694/5	

## Lungime Segmente

1) Valorile lungimilor segmentelor sunt obținute din proiecție în plan.

Punct început	X / Y	Punct sfârșit	X / Y	Lungime segment (** (m)
1	564.711,076 693.047,504	2	564.710,153 693.047,581	0.926
2	564.710,153 693.047,581	3	564.699,932 693.048,428	10.256
3	564.699,932 693.048,428	4	564.684,874 692.829,454	219.491

Punct început	X / Y	Punct sfârșit	X / Y	Lungime segment (** (m)
4	564.684,874 692.829,454	5	564.684,917 692.829,452	0.043
5	564.684,917 692.829,452	6	564.708,267 692.828,559	23.367
6	564.708,267 692.828,559	7	564.723,267 693.046,681	218.637
7	564.723,267 693.046,681	8	564.722,147 693.046,769	1.123
8	564.722,147 693.046,769	1	564.711,076 693.047,504	11.095

\*\* Lungimile segmentelor sunt determinate în planul de proiecție Stereo 70 și sunt rotunjite la 1 milimetru.

\*\*\* Distanța dintre puncte este formată din segmente cumulate ce sunt mai mici decât valoarea 1 milimetru.



**DATE DESPRE IMOBILUL NR. 1465**

Oficiul de Cadastru și Publicitate Imobiliară SUCEAVA  
Biroul de Cadastru și Publicitate Imobiliară Radauti

**A. Partea I. Descrierea imobilului**

TEREN Extravilan

Adresa: Jud. Suceava

Nr. Crt	Nr cadastral Nr. topografic	Suprafața* (mp)	Observații / Referințe
A1		2.700	Sector cadastral:5 Teren neimprejmuit;

**B. Partea II. Proprietari și acte**

Inscrieri privitoare la dreptul de proprietate și alte drepturi reale		Referințe
<b>1465 / 07/07/2024</b>		
Act Normativ nr. 7, din 13/03/1996 emis de PARLAMENTUL ROMANIEI;		
B1	Intabulare, drept de PROPRIETATE, dobândit prin Lege, cota actuala 1/1 1) NEIDENTIFICAT NEIDENTIFICAT	A1
Act Administrativ nr. 3398, din 04/07/2024 emis de PRIMARIA SOLCA;		
B1	se noteaza posesia factica in favoarea lui 1) APACHITEI IONEL	A1

**C. Partea III. SARCINI .**

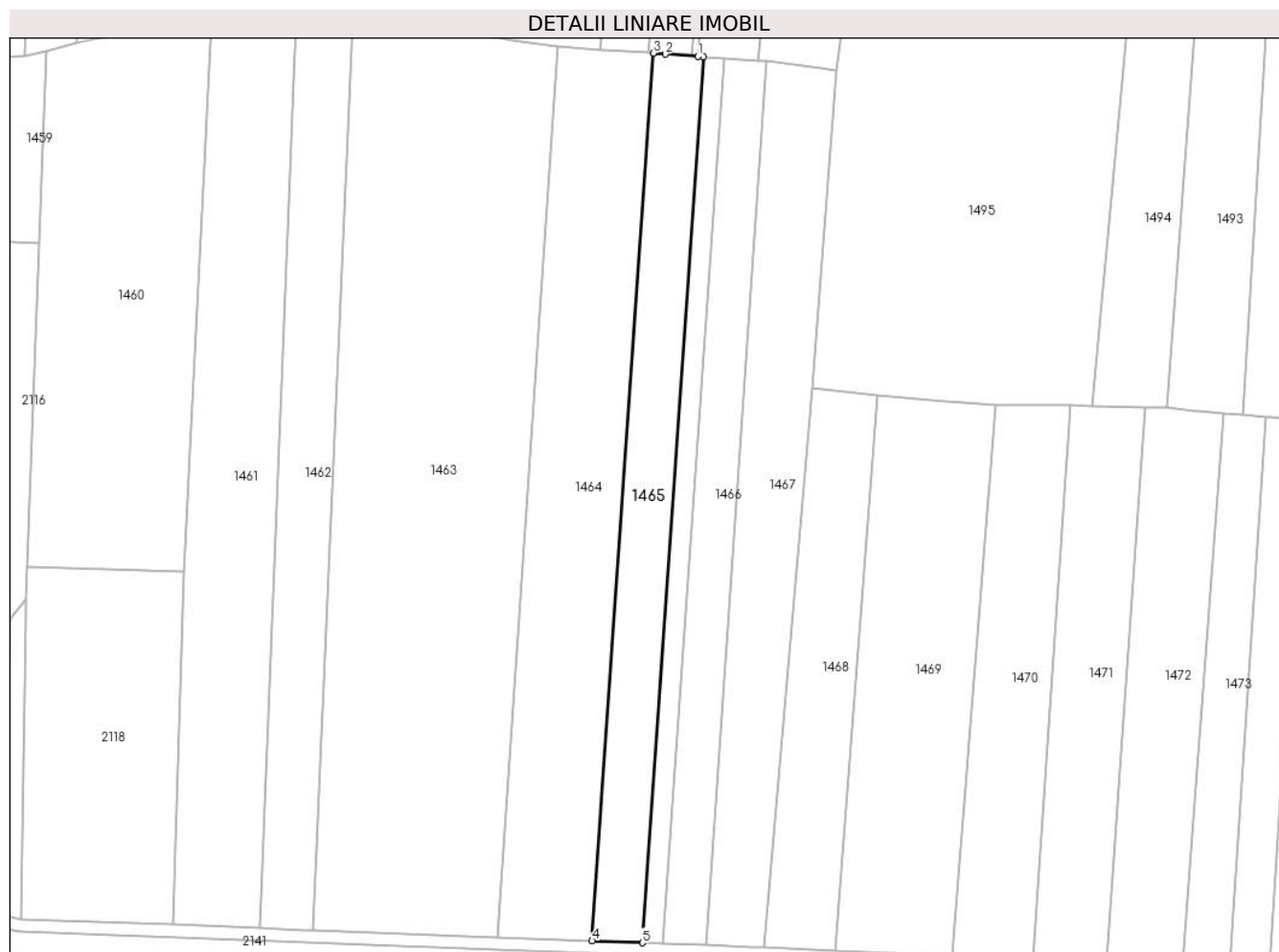
Inscrieri privind dezmembramintele dreptului de proprietate, drepturi reale de garanție și sarcini	Referințe
NU SUNT	

## Anexa Nr. 1 La Partea I

## Teren

Nr cadastral	Suprafața (mp)*	Observații / Referințe
	2.700	

\* Suprafața este determinată în planul de proiecție Stereo 70.



## Date referitoare la teren

Crt	Categorie folosință	Intravilan	Suprafața (mp)	Tarla	Parcelă	Nr. topo	Observații / Referințe
1	arabil	NU	2.700	-	-	2069/17	

## Lungime Segmente

1) Valorile lungimilor segmentelor sunt obținute din proiecție în plan.

Punct început	X / Y	Punct sfârșit	X / Y	Lungime segment (** (m)
1	564.734,242 693.045,913	2	564.726,253 693.046,472	8.009
2	564.726,253 693.046,472	3	564.723,267 693.046,681	2.993
3	564.723,267 693.046,681	4	564.708,267 692.828,559	218.637
4	564.708,267 692.828,559	5	564.720,624 692.828,087	12.366
5	564.720,624 692.828,087	6	564.735,597 693.045,818	218.245



Punct început	X / Y	Punct sfârșit	X / Y	Lungime segment (** (m)
6	564.735,597 693.045,818	1	564.734,242 693.045,913	1.358

\*\* Lungimile segmentelor sunt determinate în planul de proiecție Stereo 70 și sunt rotunjite la 1 milimetru.

\*\*\* Distanța dintre puncte este formată din segmente cumulate ce sunt mai mici decât valoarea 1 milimetru.



**DATE DESPRE IMOBILUL NR. 1466**

Oficiul de Cadastru și Publicitate Imobiliară SUCEAVA  
Biroul de Cadastru și Publicitate Imobiliară Radauti

**A. Partea I. Descrierea imobilului**

TEREN Extravilan

Adresa: Jud. Suceava

Nr. Crt	Nr cadastral Nr. topografic	Suprafața* (mp)	Observații / Referințe
A1		2.300	Sector cadastral:5 Teren neimprejmuit;

**B. Partea II. Proprietari și acte**

Inscrieri privitoare la dreptul de proprietate și alte drepturi reale		Referințe
<b>1466 / 07/07/2024</b>		
Act Normativ nr. 7, din 13/03/1996 emis de PARLAMENTUL ROMANIEI;		
B1	Intabulare, drept de PROPRIETATE, dobândit prin Lege, cota actuala 1/1 1) NEIDENTIFICAT NEIDENTIFICAT	A1
Act Administrativ nr. 3399, din 04/07/2024 emis de PRIMARIA ORASULUI SOLCA;		
B1	se noteaza posesia factica in favoarea lui 1) LUCAN STEFAN 2) LUCAN MARIA	A1

**C. Partea III. SARCINI .**

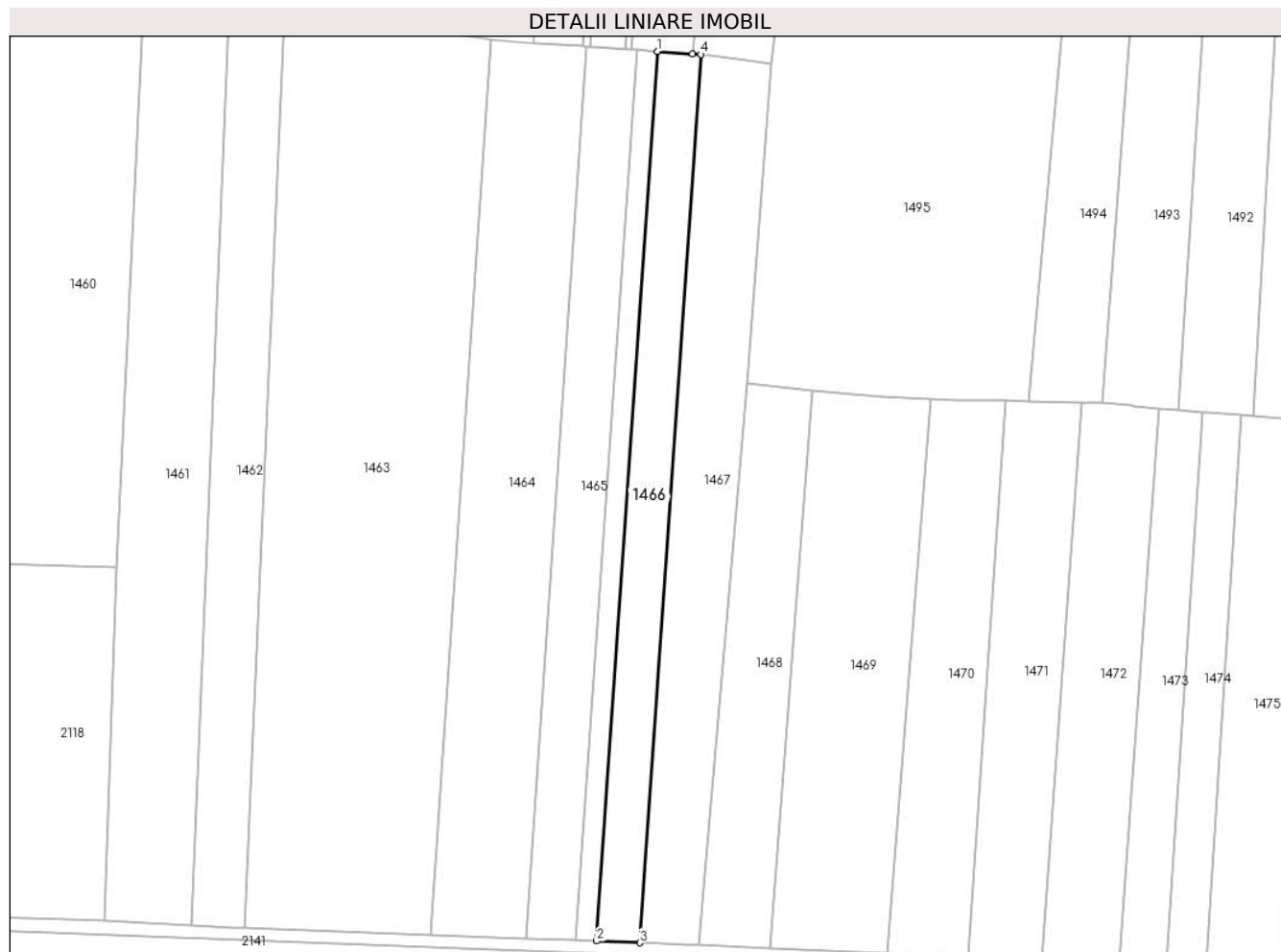
Inscrieri privind dezmembramintele dreptului de proprietate, drepturi reale de garanție și sarcini	Referințe
NU SUNT	

## Anexa Nr. 1 La Partea I

## Teren

Nr cadastral	Suprafața (mp)*	Observații / Referințe
	2.300	

\* Suprafața este determinată în planul de proiecție Stereo 70.



## Date referitoare la teren

Crt	Categorie folosință	Intravilan	Suprafața (mp)	Tarla	Parcelă	Nr. topo	Observații / Referințe
1	arabil	NU	2.300	-	-	2069/17	

## Lungime Segmente

1) Valorile lungimilor segmentelor sunt obținute din proiecție în plan.

Punct început	X / Y	Punct sfârșit	X / Y	Lungime segment (** (m)
1	564.740,627 693.045,467	2	564.725,665 692.827,894	218.087
2	564.725,665 692.827,894	3	564.736,217 692.827,491	10.56
3	564.736,217 692.827,491	4	564.751,154 693.044,707	217.729
4	564.751,154 693.044,707	5	564.749,2 693.044,867	1.961
5	564.749,2 693.044,867	1	564.740,627 693.045,467	8.594

**\*\* Lungimile segmentelor sunt determinate în planul de proiecție Stereo 70 și sunt rotunjite la 1 milimetru.**

**\*\*\* Distanța dintre puncte este formată din segmente cumulate ce sunt mai mici decât valoarea 1 milimetru.**



**DATE DESPRE IMOBILUL NR. 1467**

Oficiul de Cadastru și Publicitate Imobiliară SUCEAVA  
Biroul de Cadastru și Publicitate Imobiliară Radauti

**A. Partea I. Descrierea imobilului**

TEREN Extravilan

Nr. CF vechi:2002

Adresa: Jud. Suceava

Nr. Crt	Nr cadastral Nr. topografic	Suprafața* (mp)	Observații / Referințe
A1	34073	3.500	Sector cadastral:5 Teren neimprejmuit;

**B. Partea II. Proprietari și acte**

Inscrieri privitoare la dreptul de proprietate și alte drepturi reale		Referințe
<b>1467 / 07/07/2024</b>		
Act Notarial nr. 5303, din 20/12/2006 emis de notar public în Rădăuți;		
B1	Intabulare, drept de PROPRIETATE, dobândit prin Convenție, cota actuala 1/1, cota initiala 1/1 1) MITROFAN DOMNICA	A1

**C. Partea III. SARCINI .**

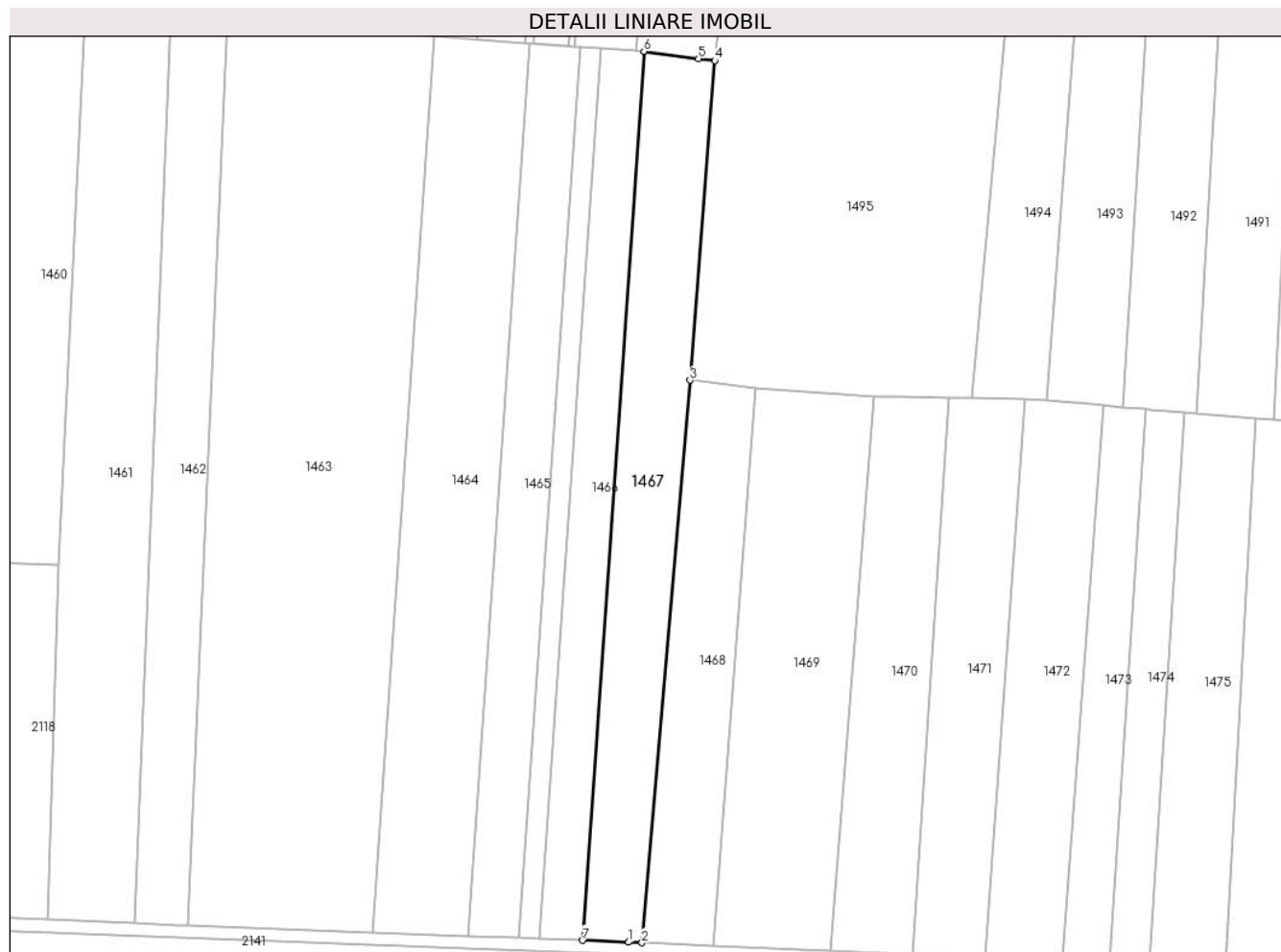
Inscrieri privind dezmembramintele dreptului de proprietate, drepturi reale de garanție și sarcini	Referințe
NU SUNT	

## Anexa Nr. 1 La Partea I

## Teren

Nr cadastral	Suprafața (mp)*	Observații / Referințe
34073	3.500	

\* Suprafața este determinată în planul de proiecție Stereo 70.



## Date referitoare la teren

Crt	Categorie folosință	Intravilan	Suprafața (mp)	Tarla	Parcelă	Nr. topo	Observații / Referințe
1	arabil	NU	3.500	-	-	2069/17	

## Lungime Segmente

1) Valorile lungimilor segmentelor sunt obținute din proiecție în plan.

Punct început	X / Y	Punct sfârșit	X / Y	Lungime segment (** (m)
1	564.747,409 692.827,063	2	564.750,656 692.826,939	3.249
2	564.750,656 692.826,939	3	564.762,413 692.964,358	137.921
3	564.762,413 692.964,358	4	564.768,44 693.042,481	78.355
4	564.768,44 693.042,481	5	564.764,535 693.042,967	3.935
5	564.764,535 693.042,967	6	564.751,154 693.044,707	13.494



Punct început	X / Y	Punct sfârșit	X / Y	Lungime segment (** (m)
6	564.751,154 693.044,707	7	564.736,217 692.827,491	217.729
7	564.736,217 692.827,491	1	564.747,409 692.827,063	11.2

\*\* Lungimile segmentelor sunt determinate în planul de proiecție Stereo 70 și sunt rotunjite la 1 milimetru.

\*\*\* Distanța dintre puncte este formată din segmente cumulate ce sunt mai mici decât valoarea 1 milimetru.



**DATE DESPRE IMOBILUL NR. 1468**

Oficiul de Cadastru și Publicitate Imobiliară SUCEAVA  
Biroul de Cadastru și Publicitate Imobiliară Radauti

**A. Partea I. Descrierea imobilului**

TEREN Extravilan

Adresa: Jud. Suceava

Nr. Crt	Nr cadastral Nr. topografic	Suprafața* (mp)	Observații / Referințe
A1		2.300	Sector cadastral:5 Teren neimprejmuit;

**B. Partea II. Proprietari și acte**

Inscrieri privitoare la dreptul de proprietate și alte drepturi reale	Referințe
<b>1468 / 07/07/2024</b>	
Act Normativ nr. 7, din 13/03/1996 emis de PARLAMENTUL ROMANIEI;	
B1	A1
Intabulare, drept de PROPRIETATE, dobandit prin Lege, cota actuala 1/1 1) NEIDENTIFICAT NEIDENTIFICAT	
Act Administrativ nr. 3400, din 04/07/2024 emis de PRIMARIA ORASULUI SOLCA;	
B1	A1
se noteaza posesia factica in favoarea lui 1) ZAMFIRESCU ADAM ALEXANDRU	

**C. Partea III. SARCINI .**

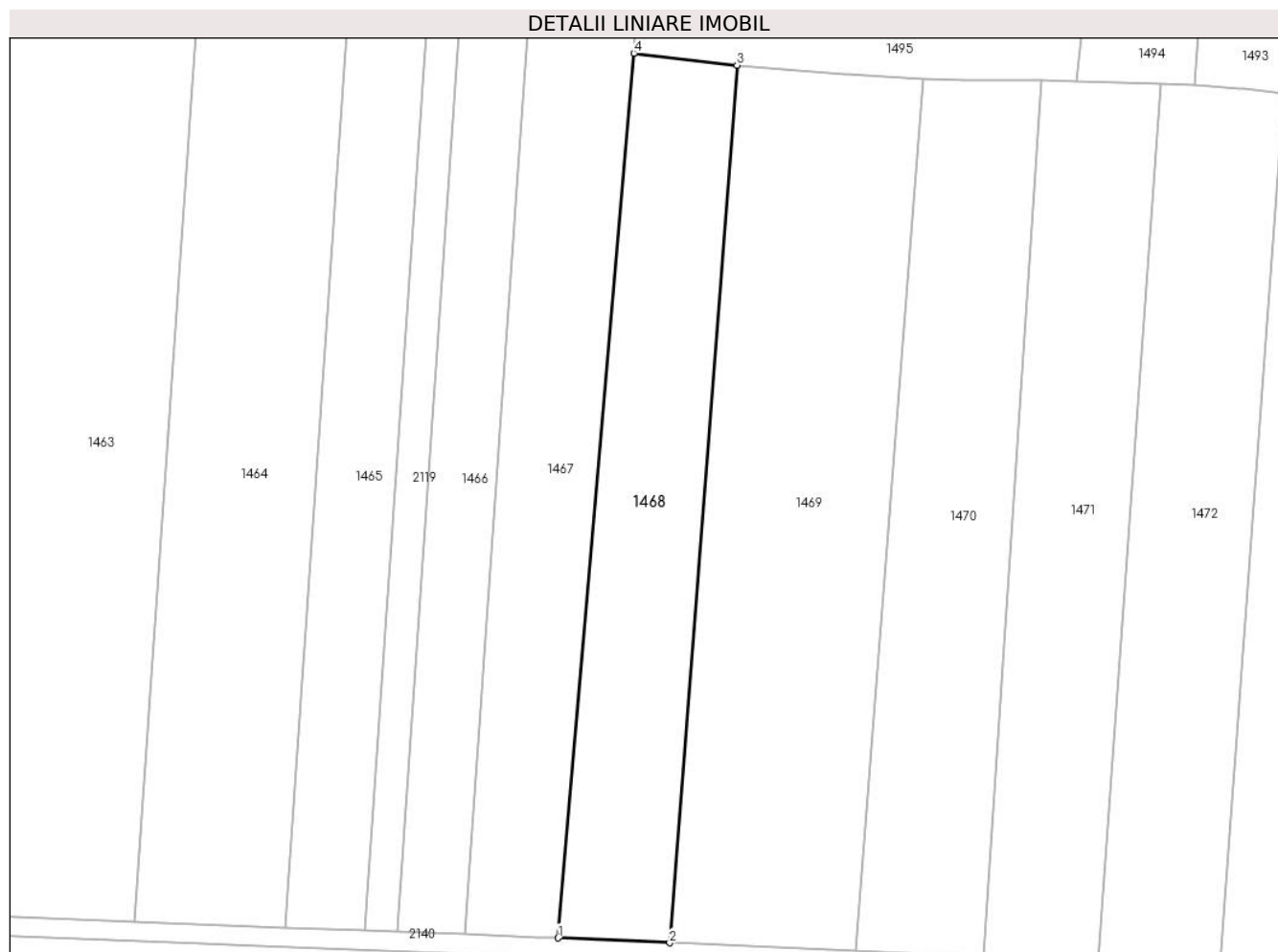
Inscrieri privind dezmembramintele dreptului de proprietate, drepturi reale de garanție și sarcini	Referințe
NU SUNT	

## Anexa Nr. 1 La Partea I

## Teren

Nr cadastral	Suprafața (mp)*	Observații / Referințe
	2.300	

\* Suprafața este determinată în planul de proiecție Stereo 70.



## Date referitoare la teren

Crt	Categorie folosință	Intravilan	Suprafața (mp)	Tarla	Parcelă	Nr. topo	Observații / Referințe
1	arabil	NU	2.300	-	-	2674	

## Lungime Segmente

1) Valorile lungimilor segmentelor sunt obținute din proiecție în plan.

Punct început	X / Y	Punct sfârșit	X / Y	Lungime segment (** (m)
1	564.750,656 692.826,939	2	564.767,99 692.826,195	17.35
2	564.767,99 692.826,195	3	564.778,482 692.962,494	136.702
3	564.778,482 692.962,494	4	564.762,413 692.964,358	16.177
4	564.762,413 692.964,358	1	564.750,656 692.826,939	137.921

\*\* Lungimile segmentelor sunt determinate în planul de proiecție Stereo 70 și sunt rotunjite la 1 milimetru.

**\*\*\* Distanţa dintre puncte este formată din segmente cumulate ce sunt mai mici decât valoarea 1 milimetru.**



**DATE DESPRE IMOBILUL NR. 1469**

Oficiul de Cadastru și Publicitate Imobiliară SUCEAVA  
Biroul de Cadastru și Publicitate Imobiliară Radauti

**A. Partea I. Descrierea imobilului**

TEREN Extravilan

Adresa: Jud. Suceava

Nr. Crt	Nr cadastral Nr. topografic	Suprafața* (mp)	Observații / Referințe
A1		3.945	Sector cadastral:5 Teren neimprejmuit;

**B. Partea II. Proprietari și acte**

Inscrieri privitoare la dreptul de proprietate și alte drepturi reale		Referințe
<b>1469 / 07/07/2024</b>		
Act Administrativ nr. 4691, din 04/09/2024 emis de PRIMARIA ORASULUI SOLCA;		
B1	Inscrierea provizorie, drept de PROPRIETATE, dobandit prin Lege, cota actuala 1/1, cota initiala 1/1 1) <b>NEIDENTIFICAT NEIDENTIFICAT</b>	A1
B1	proprietar neidentificat,rezerva comisiei locale de fond funciar	A1

**C. Partea III. SARCINI .**

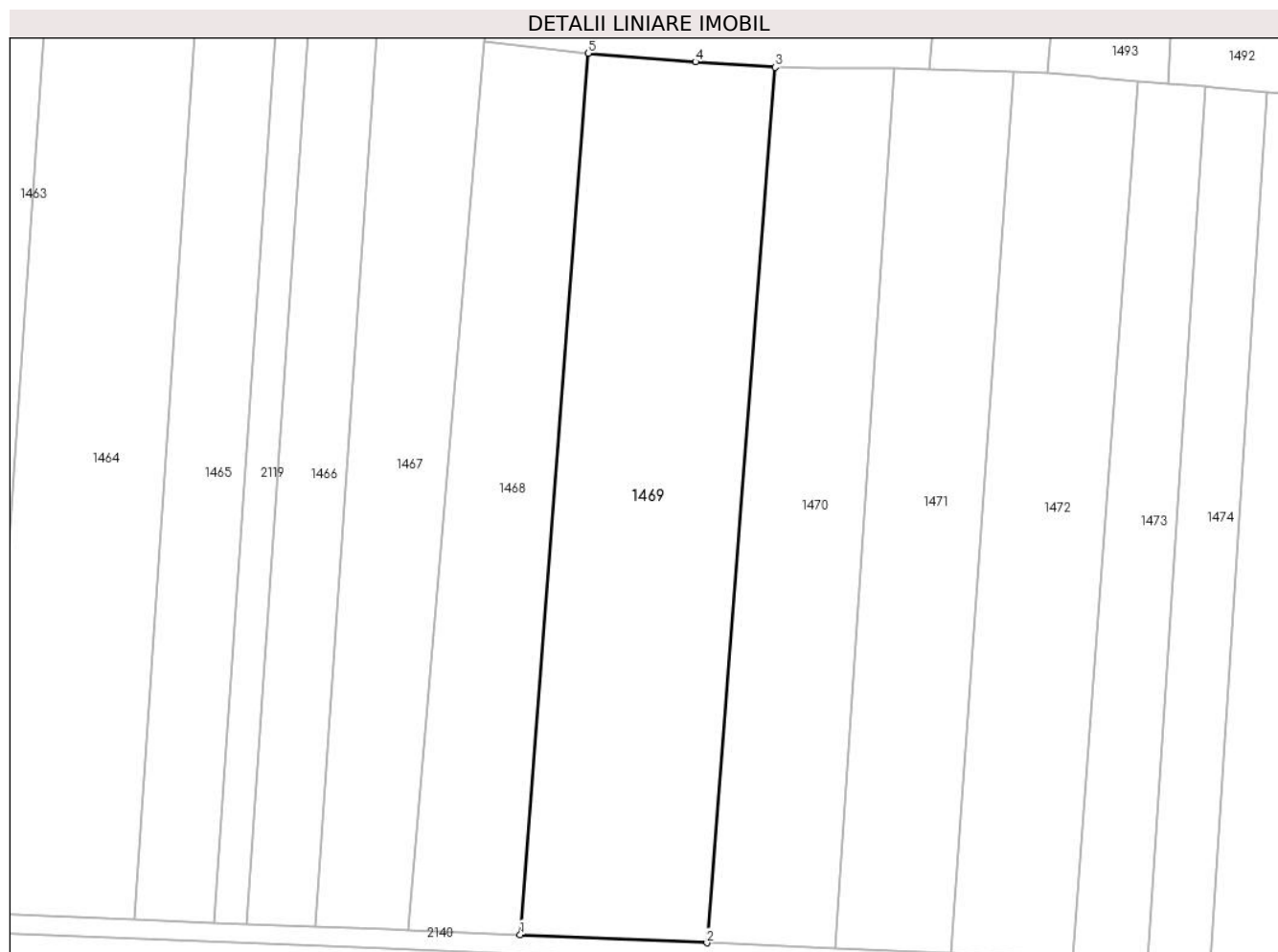
Inscrieri privind dezmembramintele dreptului de proprietate, drepturi reale de garanție și sarcini	Referințe
NU SUNT	

## Anexa Nr. 1 La Partea I

## Teren

Nr cadastral	Suprafața (mp)*	Observații / Referințe
	3.945	

\* Suprafața este determinată în planul de proiecție Stereo 70.



## Date referitoare la teren

Crt	Categorie folosință	Intravilan	Suprafața (mp)	Tarla	Parcelă	Nr. topo	Observații / Referințe
1	arabil	NU	3.945	-	-	2672	

## Lungime Segmente

1) Valorile lungimilor segmentelor sunt obținute din proiecție în plan.

Punct început	X / Y	Punct sfârșit	X / Y	Lungime segment (** (m)
1	564.767,99 692.826,195	2	564.796,885 692.824,943	28.922
2	564.796,885 692.824,943	3	564.807,422 692.960,321	135.787
3	564.807,422 692.960,321	4	564.795,098 692.961,164	12.353
4	564.795,098 692.961,164	5	564.778,482 692.962,494	16.669
5	564.778,482 692.962,494	1	564.767,99 692.826,195	136.702



**\*\* Lungimile segmentelor sunt determinate în planul de proiecție Stereo 70 și sunt rotunjite la 1 milimetru.**

**\*\*\* Distanța dintre puncte este formată din segmente cumulate ce sunt mai mici decât valoarea 1 milimetru.**



**DATE DESPRE IMOBILUL NR. 1470**

Oficiul de Cadastru și Publicitate Imobiliară SUCEAVA  
Biroul de Cadastru și Publicitate Imobiliară Radauti

**A. Partea I. Descrierea imobilului**

TEREN Extravilan

Adresa: Jud. Suceava

Nr. Crt	Nr cadastral Nr. topografic	Suprafața* (mp)	Observații / Referințe
A1		2.600	Sector cadastral:5 Teren neimprejmuit;

**B. Partea II. Proprietari și acte**

Inscrieri privitoare la dreptul de proprietate și alte drepturi reale		Referințe
<b>1470 / 07/07/2024</b>		
Act Notarial nr. 114, din 27/11/2003 emis de BNP Lacramioara Gabriela Rotaru;		
B1	Intabulare, drept de PROPRIETATE, dobandit prin Succesiune, cota actuala 1/1, cota initiala 1/1 1) LUPAESCU STEFAN	A1

**C. Partea III. SARCINI .**


Inscrieri privind dezmembramintele dreptului de proprietate, drepturi reale de garanție și sarcini	Referințe
NU SUNT	

## Anexa Nr. 1 La Partea I

## Teren

Nr cadastral	Suprafața (mp)*	Observații / Referințe
	2.600	

\* Suprafața este determinată în planul de proiecție Stereo 70.



## Date referitoare la teren

Crt	Categorie folosință	Intra vilan	Suprafața (mp)	Tarla	Parcelă	Nr. topo	Observații / Referințe
1	arabil	NU	2.600	-	-	2671	

## Lungime Segmente

1) Valorile lungimilor segmentelor sunt obținute din proiecție în plan.

Punct început	X / Y	Punct sfârșit	X / Y	Lungime segment (** (m)
1	564.796,885 692.824,943	2	564.816,765 692.824,091	19.898
2	564.816,765 692.824,091	3	564.825,792 692.960,113	136.321
3	564.825,792 692.960,113	4	564.813,921 692.960,249	11.872
4	564.813,921 692.960,249	5	564.807,422 692.960,321	6.499
5	564.807,422 692.960,321	1	564.796,885 692.824,943	135.787

**\*\* Lungimile segmentelor sunt determinate în planul de proiecție Stereo 70 și sunt rotunjite la 1 milimetru.**

**\*\*\* Distanța dintre puncte este formată din segmente cumulate ce sunt mai mici decât valoarea 1 milimetru.**



**DATE DESPRE IMOBILUL NR. 1471**

Oficiul de Cadastru și Publicitate Imobiliară SUCEAVA  
Biroul de Cadastru și Publicitate Imobiliară Radauti

**A. Partea I. Descrierea imobilului**

TEREN Extravilan

Adresa: Jud. Suceava

Nr. Crt	Nr cadastral Nr. topografic	Suprafața* (mp)	Observații / Referințe
A1		2.487	Sector cadastral:5 Teren neimprejmuit;

**B. Partea II. Proprietari și acte**

Inscrieri privitoare la dreptul de proprietate și alte drepturi reale		Referințe
<b>1471 / 07/07/2024</b>		
Act Administrativ nr. 4691, din 04/09/2024 emis de PRIMARIA ORASULUI SOLCA;		
B1	Inscrierea provizorie, drept de PROPRIETATE, dobandit prin Lege, cota actuala 1/1, cota initiala 1/1 1) <b>NEIDENTIFICAT NEIDENTIFICAT</b>	A1
B1	proprietar neidentificat,rezerva comisiei locale de fond funciar	A1

**C. Partea III. SARCINI .**


Inscrieri privind dezmembramintele dreptului de proprietate, drepturi reale de garanție și sarcini	Referințe
NU SUNT	

## Anexa Nr. 1 La Partea I

## Teren

Nr cadastral	Suprafața (mp)*	Observații / Referințe
	2.487	

\* Suprafața este determinată în planul de proiecție Stereo 70.



## Date referitoare la teren

Crt	Categorie folosință	Intra vilan	Suprafața (mp)	Tarla	Parcelă	Nr. topo	Observații / Referințe
1	arabil	NU	2.487	-	-	2670	

## Lungime Segmente

1) Valorile lungimilor segmentelor sunt obținute din proiecție în plan.

Punct început	X / Y	Punct sfârșit	X / Y	Lungime segment (** (m)
1	564.816,765 692.824,091	2	564.834,685 692.823,322	17.936
2	564.834,685 692.823,322	3	564.844,314 692.959,643	136.661
3	564.844,314 692.959,643	4	564.831,3 692.959,982	13.018
4	564.831,3 692.959,982	5	564.825,792 692.960,113	5.51
5	564.825,792 692.960,113	1	564.816,765 692.824,091	136.321



**\*\* Lungimile segmentelor sunt determinate în planul de proiecție Stereo 70 și sunt rotunjite la 1 milimetru.**

**\*\*\* Distanța dintre puncte este formată din segmente cumulate ce sunt mai mici decât valoarea 1 milimetru.**



**DATE DESPRE IMOBILUL NR. 1472**

Oficiul de Cadastru și Publicitate Imobiliară SUCEAVA  
Biroul de Cadastru și Publicitate Imobiliară Radauti

**A. Partea I. Descrierea imobilului**

TEREN Extravilan

Adresa: Jud. Suceava

Nr. Crt	Nr cadastral Nr. topografic	Suprafața* (mp)	Observații / Referințe
A1		2.600	Sector cadastral:5 Teren neimprejmuit;

**B. Partea II. Proprietari și acte**

Inscrieri privitoare la dreptul de proprietate și alte drepturi reale	Referințe
<b>1472 / 07/07/2024</b>	
Act Normativ nr. 7, din 13/03/1996 emis de PARLAMENTUL ROMANIEI;	
B1	A1
Intabulare, drept de PROPRIETATE, dobandit prin Lege, cota actuala 1/1 1) NEIDENTIFICAT NEIDENTIFICAT	
Act Administrativ nr. 3401, din 04/07/2024 emis de PRIMARIA ORASULUI SOLCA;	
B1	A1
se noteaza posesia factica in favoarea lui 1) REPCIUC MIHAI NICUSOR 2) REPCIUC ANGELICA	

**C. Partea III. SARCINI .**


Inscrieri privind dezmembramintele dreptului de proprietate, drepturi reale de garanție și sarcini	Referințe
NU SUNT	

## Anexa Nr. 1 La Partea I

## Teren

Nr cadastral	Suprafața (mp)*	Observații / Referințe
	2.600	

\* Suprafața este determinată în planul de proiecție Stereo 70.



## Date referitoare la teren

Crt	Categorie folosință	Intravilan	Suprafața (mp)	Tarla	Parcelă	Nr. topo	Observații / Referințe
1	arabil	NU	2.600	-	-	2669	

## Lungime Segmente

1) Valorile lungimilor segmentelor sunt obținute din proiecție în plan.

Punct început	X / Y	Punct sfârșit	X / Y	Lungime segment (** (m)
1	564.834,685 692.823,322	2	564.853,535 692.822,514	18.867
2	564.853,535 692.822,514	3	564.863,5 692.958,175	136.026
3	564.863,5 692.958,175	4	564.857,245 692.958,767	6.283
4	564.857,245 692.958,767	5	564.856,559 692.958,833	0.689
5	564.856,559 692.958,833	6	564.849,622 692.959,5	6.969

Punct început	X / Y	Punct sfârșit	X / Y	Lungime segment (** (m)
6	564.849,622 692.959,5	7	564.844,314 692.959,643	5.31
7	564.844,314 692.959,643	1	564.834,685 692.823,322	136.661

\*\* Lungimile segmentelor sunt determinate în planul de proiecție Stereo 70 și sunt rotunjite la 1 milimetru.

\*\*\* Distanța dintre puncte este formată din segmente cumulate ce sunt mai mici decât valoarea 1 milimetru.



**DATE DESPRE IMOBILUL NR. 1473**

Oficiul de Cadastru și Publicitate Imobiliară SUCEAVA  
Biroul de Cadastru și Publicitate Imobiliară Radauti

**A. Partea I. Descrierea imobilului**

TEREN Extravilan

Adresa: Jud. Suceava

Nr. Crt	Nr cadastral Nr. topografic	Suprafața* (mp)	Observații / Referințe
A1		1.500	Sector cadastral:5 Teren neimprejmuit;

**B. Partea II. Proprietari și acte**

Inscrieri privitoare la dreptul de proprietate și alte drepturi reale		Referințe
<b>1473 / 07/07/2024</b>		
Act Administrativ nr. 4691, din 04/09/2024 emis de PRIMARIA ORASULUI SOLCA;		
B1	Inscrierea provizorie, drept de PROPRIETATE, dobandit prin Lege, cota actuala 1/1, cota initiala 1/1 1) <b>NEIDENTIFICAT NEIDENTIFICAT</b>	A1
B1	proprietar neidentificat,rezerva comisiei locale de fond funciar	A1

**C. Partea III. SARCINI .**

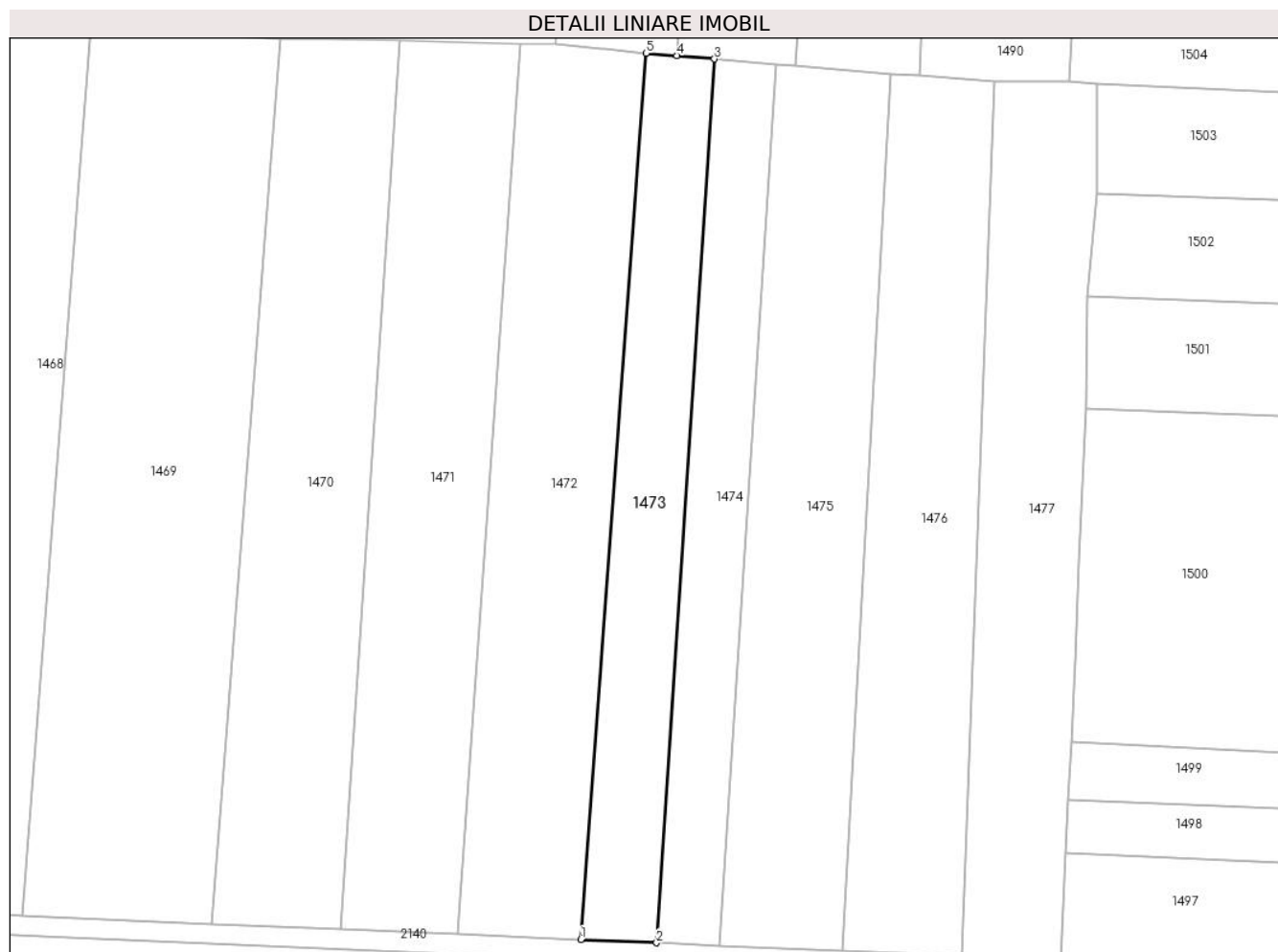
Inscrieri privind dezmembramintele dreptului de proprietate, drepturi reale de garanție și sarcini	Referințe
NU SUNT	

## Anexa Nr. 1 La Partea I

## Teren

Nr cadastral	Suprafața (mp)*	Observații / Referințe
	1.500	

\* Suprafața este determinată în planul de proiecție Stereo 70.



## Date referitoare la teren

Crt	Categorie folosință	Intravilan	Suprafața (mp)	Tarla	Parcelă	Nr. topo	Observații / Referințe
1	arabil	NU	1.500	-	-	2668	

## Lungime Segmente

1) Valorile lungimilor segmentelor sunt obținute din proiecție în plan.

Punct început	X / Y	Punct sfârșit	X / Y	Lungime segment (** (m)
1	564.853,535 692.822,514	2	564.865,121 692.822,018	11.597
2	564.865,121 692.822,018	3	564.873,965 692.957,296	135.567
3	564.873,965 692.957,296	4	564.868,231 692.957,821	5.758
4	564.868,231 692.957,821	5	564.863,5 692.958,175	4.744
5	564.863,5 692.958,175	1	564.853,535 692.822,514	136.026



**\*\* Lungimile segmentelor sunt determinate în planul de proiecție Stereo 70 și sunt rotunjite la 1 milimetru.**

**\*\*\* Distanța dintre puncte este formată din segmente cumulate ce sunt mai mici decât valoarea 1 milimetru.**



**DATE DESPRE IMOBILUL NR. 1474**

Oficiul de Cadastru și Publicitate Imobiliară SUCEAVA  
Biroul de Cadastru și Publicitate Imobiliară Radauti

**A. Partea I. Descrierea imobilului**

TEREN Extravilan

Adresa: Jud. Suceava

Nr. Crt	Nr cadastral Nr. topografic	Suprafața* (mp)	Observații / Referințe
A1		1.300	Sector cadastral:5 Teren neimprejmuit;

**B. Partea II. Proprietari și acte**

Inscrieri privitoare la dreptul de proprietate și alte drepturi reale		Referințe
<b>1474 / 07/07/2024</b>		
Act Normativ nr. 7, din 13/03/1996 emis de PARLAMENTUL ROMANIEI;		
B1	Intabulare, drept de PROPRIETATE, dobandit prin Lege, cota actuala 1/1 1) NEIDENTIFICAT NEIDENTIFICAT	A1
Act Administrativ nr. 3402, din 04/07/2024 emis de PRIMARIA ORASULUI SOLCA;		
B1	se noteaza posesia factica in favoarea lui 1) REPCIUC ILIE 2) REPCIUC CAMELIA ISABELA	A1

**C. Partea III. SARCINI .**

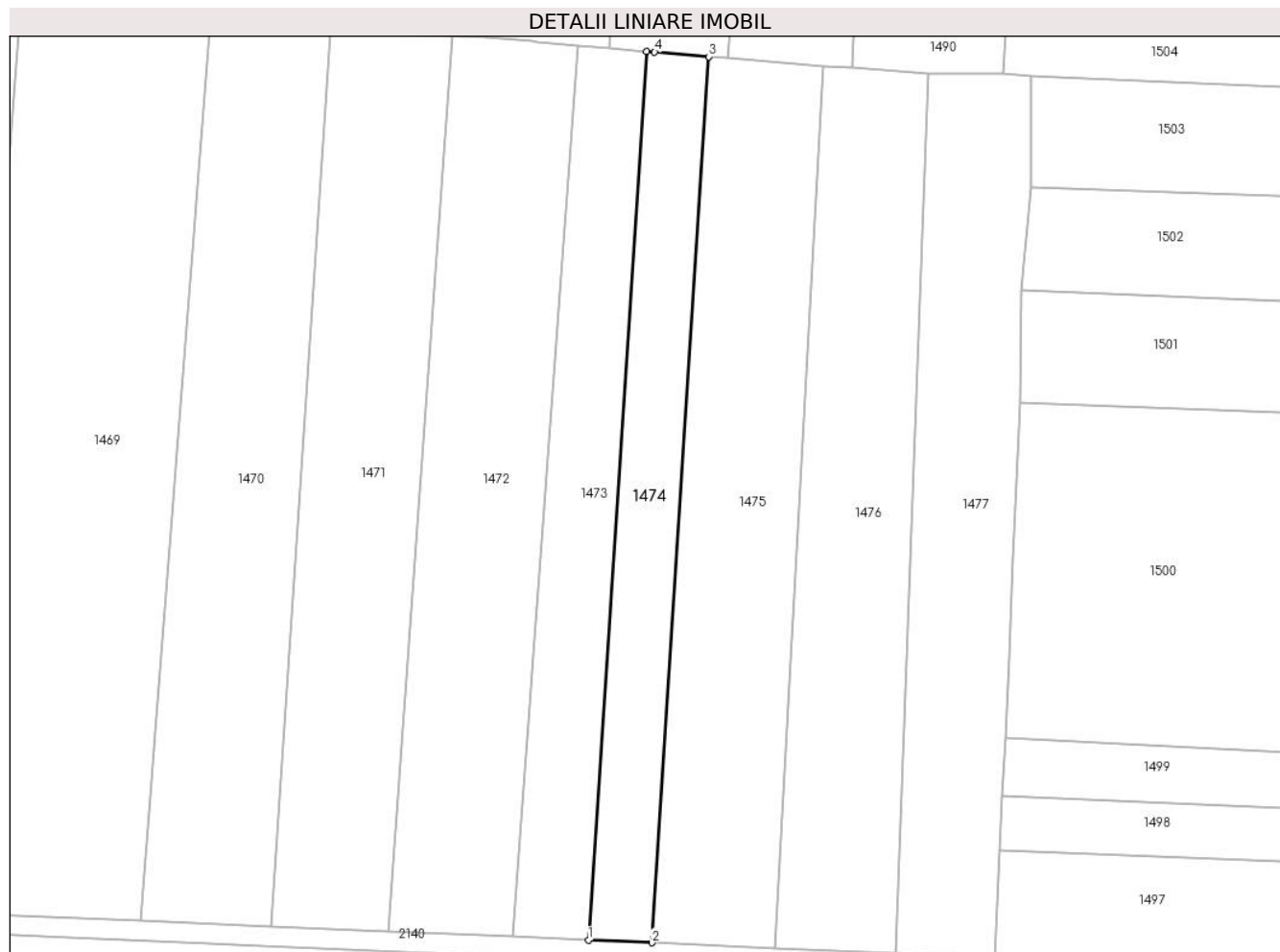
Inscrieri privind dezmembramintele dreptului de proprietate, drepturi reale de garanție și sarcini	Referințe
NU SUNT	

## Anexa Nr. 1 La Partea I

## Teren

Nr cadastral	Suprafața (mp)*	Observații / Referințe
	1.300	

\* Suprafața este determinată în planul de proiecție Stereo 70.



## Date referitoare la teren

Crt	Categorie folosință	Intravilan	Suprafața (mp)	Tarla	Parcelă	Nr. topo	Observații / Referințe
1	arabil	NU	1.300	-	-	2668	

## Lungime Segmente

1) Valorile lungimilor segmentelor sunt obținute din proiecție în plan.

Punct început	X / Y	Punct sfârșit	X / Y	Lungime segment (** (m)
1	564.865,121 692.822,018	2	564.874,779 692.821,604	9.667
2	564.874,779 692.821,604	3	564.883,471 692.956,494	135.17
3	564.883,471 692.956,494	4	564.875,201 692.957,192	8.299
4	564.875,201 692.957,192	5	564.873,965 692.957,296	1.24
5	564.873,965 692.957,296	1	564.865,121 692.822,018	135.567

**\*\* Lungimile segmentelor sunt determinate în planul de proiecție Stereo 70 și sunt rotunjite la 1 milimetru.**

**\*\*\* Distanța dintre puncte este formată din segmente cumulate ce sunt mai mici decât valoarea 1 milimetru.**



**DATE DESPRE IMOBILUL NR. 1475**

Oficiul de Cadastru și Publicitate Imobiliară SUCEAVA  
Biroul de Cadastru și Publicitate Imobiliară Radauti

**A. Partea I. Descrierea imobilului**

TEREN Extravilan

Adresa: Jud. Suceava

Nr. Crt	Nr cadastral Nr. topografic	Suprafața* (mp)	Observații / Referințe
A1		2.450	Sector cadastral:5 Teren neimprejmuit;

**B. Partea II. Proprietari și acte**

Inscrieri privitoare la dreptul de proprietate și alte drepturi reale		Referințe
<b>1475 / 07/07/2024</b>		
Act Administrativ nr. 4691, din 04/09/2024 emis de PRIMARIA ORASULUI SOLCA;		
B1	Inscrierea provizorie, drept de PROPRIETATE, dobandit prin Lege, cota actuala 1/1, cota initiala 1/1 1) <b>NEIDENTIFICAT NEIDENTIFICAT</b>	A1
B1	se noteaza mentiunea de proprietar neidentificat	A1

**C. Partea III. SARCINI .**

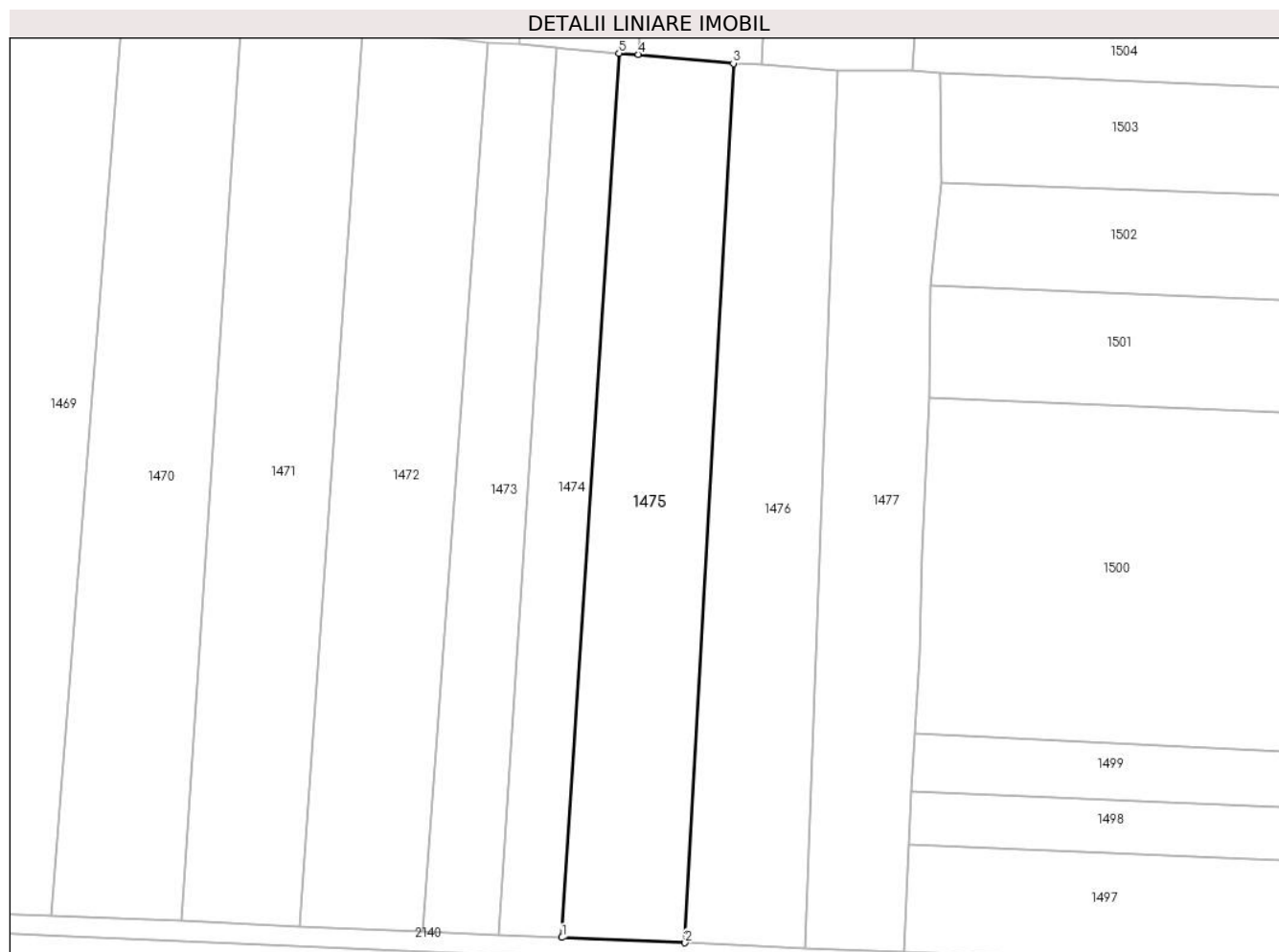
Inscrieri privind dezmembramintele dreptului de proprietate, drepturi reale de garanție și sarcini	Referințe
NU SUNT	

## Anexa Nr. 1 La Partea I

## Teren

Nr cadastral	Suprafața (mp)*	Observații / Referințe
	2.450	

\* Suprafața este determinată în planul de proiecție Stereo 70.



## Date referitoare la teren

Crt	Categorie folosință	Intravilan	Suprafața (mp)	Tarla	Parcelă	Nr. topo	Observații / Referințe
1	arabil	NU	2.450	-	-	2667	

## Lungime Segmente

1) Valorile lungimilor segmentelor sunt obținute din proiecție în plan.

Punct început	X / Y	Punct sfârșit	X / Y	Lungime segment (** (m)
1	564.874,779 692.821,604	2	564.893,572 692.820,798	18.81
2	564.893,572 692.820,798	3	564.900,954 692.954,956	134.361
3	564.900,954 692.954,956	4	564.886,43 692.956,312	14.587
4	564.886,43 692.956,312	5	564.883,471 692.956,494	2.965
5	564.883,471 692.956,494	1	564.874,779 692.821,604	135.17



**\*\* Lungimile segmentelor sunt determinate în planul de proiecție Stereo 70 și sunt rotunjite la 1 milimetru.**

**\*\*\* Distanța dintre puncte este formată din segmente cumulate ce sunt mai mici decât valoarea 1 milimetru.**



**DATE DESPRE IMOBILUL NR. 1476**

Oficiul de Cadastru și Publicitate Imobiliară SUCEAVA  
Biroul de Cadastru și Publicitate Imobiliară Radauti

**A. Partea I. Descrierea imobilului**

TEREN Extravilan

Adresa: Jud. Suceava

Nr. Crt	Nr cadastral Nr. topografic	Suprafața* (mp)	Observații / Referințe
A1		2.300	Sector cadastral:5 Teren neimprejmuit;

**B. Partea II. Proprietari și acte**

Inscrieri privitoare la dreptul de proprietate și alte drepturi reale	Referințe
<b>1476 / 07/07/2024</b>	
Act Normativ nr. 7, din 13/03/1996 emis de PARLAMENTUL ROMANIEI;	
B1	A1
Intabulare, drept de PROPRIETATE, dobandit prin Lege, cota actuala 1/1 1) NEIDENTIFICAT NEIDENTIFICAT	
Act Administrativ nr. 3403, din 04/07/2024 emis de PRIMARIA ORASULUI SOLCA;	
B1	A1
se noteaza posesia factica in favoarea lui 1) POLEAC ION	

**C. Partea III. SARCINI .**


Inscrieri privind dezmembramintele dreptului de proprietate, drepturi reale de garanție și sarcini	Referințe
NU SUNT	

## Anexa Nr. 1 La Partea I

## Teren

Nr cadastral	Suprafața (mp)*	Observații / Referințe
	2.300	

\* Suprafața este determinată în planul de proiecție Stereo 70.



## Date referitoare la teren

Crt	Categorie folosință	Intravilan	Suprafața (mp)	Tarla	Parcelă	Nr. topo	Observații / Referințe
1	arabil	NU	2.300	-	-	2666	

## Lungime Segmente

1) Valorile lungimilor segmentelor sunt obținute din proiecție în plan.

Punct început	X / Y	Punct sfârșit	X / Y	Lungime segment (** (m)
1	564.893,572 692.820,798	2	564.911,861 692.820,014	18.306
2	564.911,861 692.820,014	3	564.916,892 692.953,837	133.918
3	564.916,892 692.953,837	4	564.905,329 692.954,755	11.599
4	564.905,329 692.954,755	5	564.900,954 692.954,956	4.38
5	564.900,954 692.954,956	1	564.893,572 692.820,798	134.361

**\*\* Lungimile segmentelor sunt determinate în planul de proiecție Stereo 70 și sunt rotunjite la 1 milimetru.**

**\*\*\* Distanța dintre puncte este formată din segmente cumulate ce sunt mai mici decât valoarea 1 milimetru.**



**DATE DESPRE IMOBILUL NR. 1477**

Oficiul de Cadastru și Publicitate Imobiliară SUCEAVA  
Biroul de Cadastru și Publicitate Imobiliară Radauti

**A. Partea I. Descrierea imobilului**

TEREN Extravilan

Adresa: Jud. Suceava

Nr. Crt	Nr cadastral Nr. topografic	Suprafața* (mp)	Observații / Referințe
A1		2.100	Sector cadastral:5 Teren neimprejmuit;

**B. Partea II. Proprietari și acte**

Inscrieri privitoare la dreptul de proprietate și alte drepturi reale	Referințe
<b>1477 / 07/07/2024</b>	
Act Normativ nr. 7, din 13/03/1996 emis de PARLAMENTUL ROMANIEI;	
B1	A1
Intabulare, drept de PROPRIETATE, dobandit prin Lege, cota actuala 1/1	
1) NEIDENTIFICAT NEIDENTIFICAT	
Act Administrativ nr. 3404, din 04/07/2024 emis de PRIMARIA ORASULUI SOLCA;	
B1	A1
se noteaza posesia factica in favoarea lui	
1) FILIMON BOGDAN ILIE	
2) FILIMON MAGDALENA MONICA	

**C. Partea III. SARCINI .**

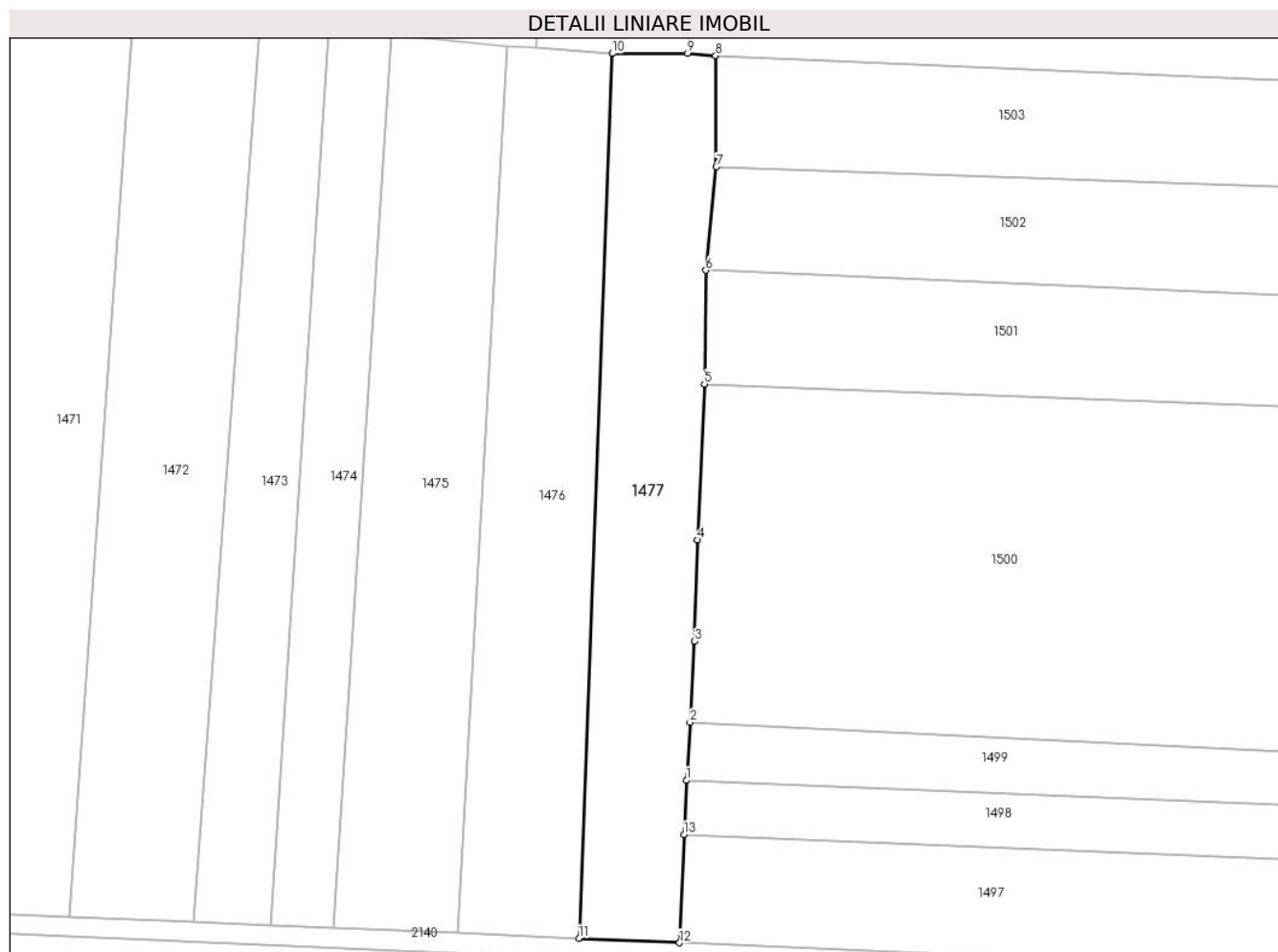
Inscrieri privind dezmembramintele dreptului de proprietate, drepturi reale de garanție și sarcini	Referințe
NU SUNT	

## Anexa Nr. 1 La Partea I

## Teren

Nr cadastral	Suprafața (mp)*	Observații / Referințe
	2.100	

\* Suprafața este determinată în planul de proiecție Stereo 70.



## Date referitoare la teren

Crt	Categorie folosință	Intra vilan	Suprafața (mp)	Tarla	Parcelă	Nr. topo	Observații / Referințe
1	arabil	NU	2.100	-	-	2069/14	

## Lungime Segmente

1) Valorile lungimilor segmentelor sunt obținute din proiecție în plan.

Punct început	X / Y	Punct sfârșit	X / Y	Lungime segment (** (m)
1	564.928,092 692.843,91	2	564.928,648 692.852,712	8.82
2	564.928,648 692.852,712	3	564.929,333 692.864,931	12.238
3	564.929,333 692.864,931	4	564.929,745 692.880,28	15.355
4	564.929,745 692.880,28	5	564.930,828 692.903,859	23.604
5	564.930,828 692.903,859	6	564.931,049 692.921,038	17.18



Punct început	X / Y	Punct sfârșit	X / Y	Lungime segment (** (m)
6	564.931,049 692.921,038	7	564.932,633 692.936,678	15.72
7	564.932,633 692.936,678	8	564.932,537 692.953,489	16.811
8	564.932,537 692.953,489	9	564.928,298 692.953,875	4.257
9	564.928,298 692.953,875	10	564.916,892 692.953,837	11.406
10	564.916,892 692.953,837	11	564.911,861 692.820,014	133.918
11	564.911,861 692.820,014	12	564.927,067 692.819,363	15.22
12	564.927,067 692.819,363	13	564.927,748 692.835,708	16.359
13	564.927,748 692.835,708	1	564.928,092 692.843,91	8.209

\*\* Lungimile segmentelor sunt determinate în planul de proiecție Stereo 70 și sunt rotunjite la 1 milimetru.

\*\*\* Distanța dintre puncte este formată din segmente cumulate ce sunt mai mici decât valoarea 1 milimetru.



**DATE DESPRE IMOBILUL NR. 1478**

Oficiul de Cadastru și Publicitate Imobiliară SUCEAVA  
Biroul de Cadastru și Publicitate Imobiliară Radauti

**A. Partea I. Descrierea imobilului**

TEREN Extravilan

Nr. CF vechi:2609-Solca

Adresa: Jud. Suceava

Nr. Crt	Nr cadastral Nr. topografic	Suprafața* (mp)	Observații / Referințe
A1	33339	2.400	Sector cadastral:5 Teren neimprejmuit;

**B. Partea II. Proprietari și acte**

Inscrieri privitoare la dreptul de proprietate și alte drepturi reale		Referințe
<b>1478 / 07/07/2024</b>		
Act Notarial nr. 697, din 11/05/1994 emis de - BNP (CM nr. 11.05.1994);		
B1	Intabulare, drept de PROPRIETATE, dobandit prin Succesiune, cota actuala 1/1, cota initiala 1/1 1) <b>MARINESCU MARIANA</b>	A1

**C. Partea III. SARCINI**


Inscrieri privind dezmembramintele dreptului de proprietate, drepturi reale de garanție și sarcini		Referințe
<b>1478 / 07/07/2024</b>		
Act Administrativ nr. 194, din 06/11/1976 emis de C.E.C RADAUTI;		
C1	Intabulare, drept de IPOTECA, Valoare:39000 LEI se noteaza interdictiile de instrainare si grevare si celelalte obligatii de plata aferente creditului 1) <b>C.E.C RADAUTI S.A. RADAURI, CIF:999999999999</b>	A1

## Anexa Nr. 1 La Partea I

## Teren

Nr cadastral	Suprafața (mp)*	Observații / Referințe
33339	2.400	

\* Suprafața este determinată în planul de proiecție Stereo 70.



## Date referitoare la teren

Crt	Categorie folosință	Intravilan	Suprafața (mp)	Tarla	Parcelă	Nr. topo	Observații / Referințe
1	arabil	NU	2.400	-	-	2694/3	

## Lungime Segmente

1) Valorile lungimilor segmentelor sunt obținute din proiecție în plan.

Punct început	X / Y	Punct sfârșit	X / Y	Lungime segment (** (m)
1	564.729,945 693.246,379	2	564.710,153 693.047,581	199.781
2	564.710,153 693.047,581	3	564.711,076 693.047,504	0.926
3	564.711,076 693.047,504	4	564.722,147 693.046,769	11.095
4	564.722,147 693.046,769	5	564.741,926 693.245,445	199.658
5	564.741,926 693.245,445	6	564.735,179 693.246,033	6.773

Punct început	X / Y	Punct sfârșit	X / Y	Lungime segment (** (m)
6	564.735,179 693.246,033	1	564.729,945 693.246,379	5.245

\*\* Lungimile segmentelor sunt determinate în planul de proiecție Stereo 70 și sunt rotunjite la 1 milimetru.

\*\*\* Distanța dintre puncte este formată din segmente cumulate ce sunt mai mici decât valoarea 1 milimetru.



**DATE DESPRE IMOBILUL NR. 1479**

Oficiul de Cadastru și Publicitate Imobiliară SUCEAVA  
Biroul de Cadastru și Publicitate Imobiliară Radauti

**A. Partea I. Descrierea imobilului**

TEREN Extravilan

Adresa: Jud. Suceava

Nr. Crt	Nr cadastral Nr. topografic	Suprafața* (mp)	Observații / Referințe
A1		1.600	Sector cadastral:5 Teren neimprejmuit;

**B. Partea II. Proprietari și acte**

Inscrieri privitoare la dreptul de proprietate și alte drepturi reale		Referințe
<b>1479 / 07/07/2024</b>		
Act Notarial nr. 3775, din 24/08/2009 emis de BNP FOMIN SIMION;		
B1	Intabulare, drept de PROPRIETATE, dobandit prin lesire Din Indiviziune, cota actuala 1/1, cota initiala 1/1 1) FILIMON GHEORGHE	A1

**C. Partea III. SARCINI .**


Inscrieri privind dezmembramintele dreptului de proprietate, drepturi reale de garanție și sarcini	Referințe
NU SUNT	

## Anexa Nr. 1 La Partea I

## Teren

Nr cadastral	Suprafața (mp)*	Observații / Referințe
	1.600	

\* Suprafața este determinată în planul de proiecție Stereo 70.



## Date referitoare la teren

Crt	Categorie folosință	Intravilan	Suprafața (mp)	Tarla	Parcelă	Nr. topo	Observații / Referințe
1	arabil	NU	1.600	-	-	2693/1, 2693/2	

## Lungime Segmente

1) Valorile lungimilor segmentelor sunt obținute din proiecție în plan.

Punct început	X / Y	Punct sfârșit	X / Y	Lungime segment (** (m)
1	564.743,756 693.245,368	2	564.723,971 693.046,632	199.718
2	564.723,971 693.046,632	3	564.732,745 693.046,018	8.795
3	564.732,745 693.046,018	4	564.750,983 693.245,064	199.88
4	564.750,983 693.245,064	1	564.743,756 693.245,368	7.233



**\*\* Lungimile segmentelor sunt determinate în planul de proiecție Stereo 70 și sunt rotunjite la 1 milimetru.**

**\*\*\* Distanța dintre puncte este formată din segmente cumulate ce sunt mai mici decât valoarea 1 milimetru.**



**DATE DESPRE IMOBILUL NR. 1480**

Oficiul de Cadastru și Publicitate Imobiliară SUCEAVA  
Biroul de Cadastru și Publicitate Imobiliară Radauti

**A. Partea I. Descrierea imobilului**

TEREN Extravilan

Adresa: Jud. Suceava

Nr. Crt	Nr cadastral Nr. topografic	Suprafața* (mp)	Observații / Referințe
A1		3.000	Sector cadastral:5 Teren neimprejmuit;

**B. Partea II. Proprietari și acte**

Inscrieri privitoare la dreptul de proprietate și alte drepturi reale		Referințe
<b>1480 / 07/07/2024</b>		
Act Notarial nr. 3775, din 24/08/2009 emis de BNP FOMIN SIMION;		
B1	Intabulare, drept de PROPRIETATE, dobandit prin lesire Din Indiviziune, cota actuala 1/1, cota initiala 1/1 1) <b>FILIMON ILIE</b>	A1

**C. Partea III. SARCINI .**

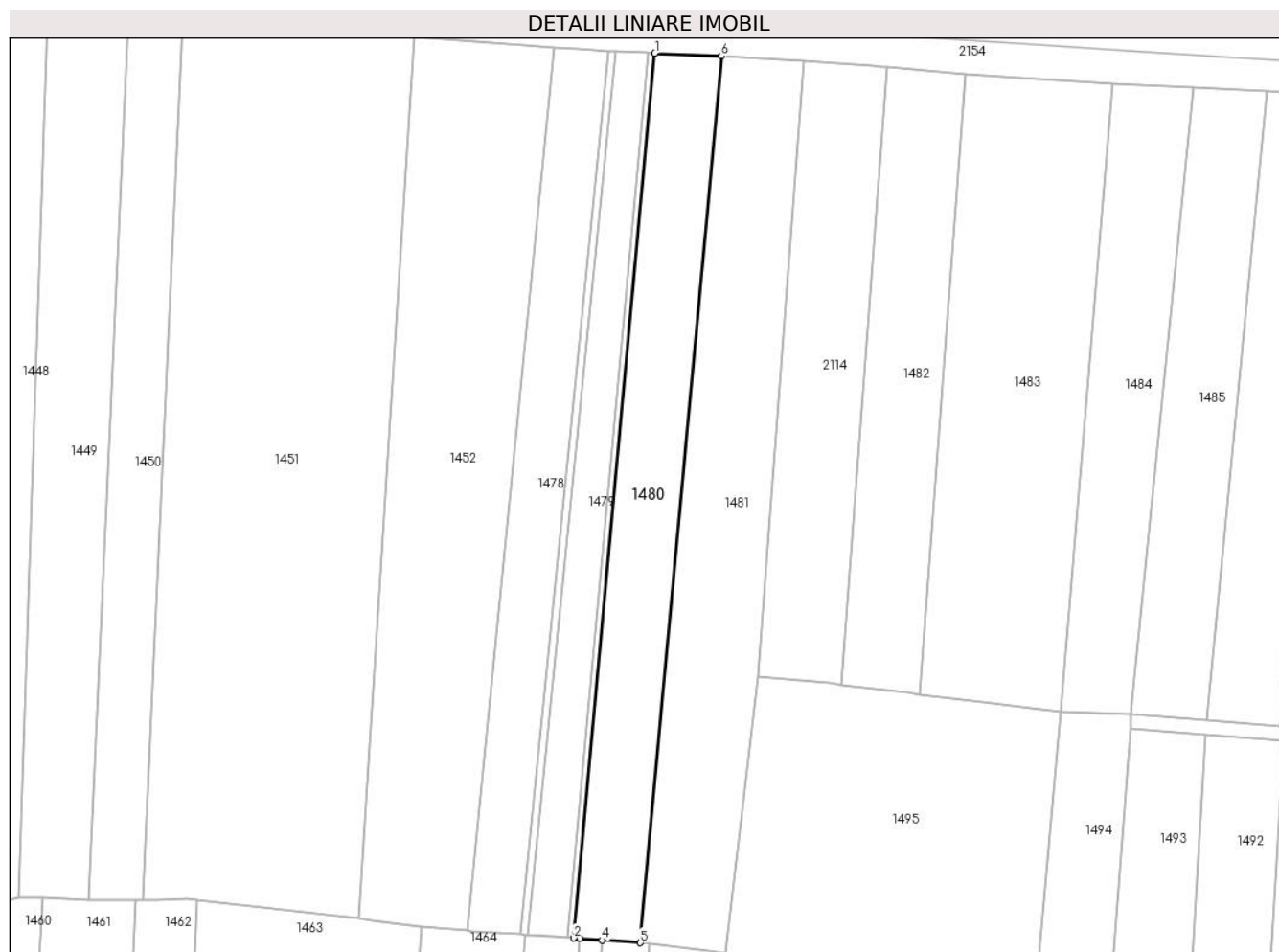
Inscrieri privind dezmembramintele dreptului de proprietate, drepturi reale de garanție și sarcini	Referințe
NU SUNT	

## Anexa Nr. 1 La Partea I

## Teren

Nr cadastral	Suprafața (mp)*	Observații / Referințe
	3.000	

\* Suprafața este determinată în planul de proiecție Stereo 70.



## Date referitoare la teren

Crt	Categorie folosință	Intravilan	Suprafața (mp)	Tarla	Parcelă	Nr. topo	Observații / Referințe
1	arabil	NU	3.000	-	-	2693/1, 2693/2	

## Lungime Segmente

1) Valorile lungimilor segmentelor sunt obținute din proiecție în plan.

Punct început	X / Y	Punct sfârșit	X / Y	Lungime segment (** (m)
1	564.752,485 693.245,0	2	564.734,242 693.045,913	199.921
2	564.734,242 693.045,913	3	564.735,597 693.045,818	1.358
3	564.735,597 693.045,818	4	564.740,627 693.045,467	5.042
4	564.740,627 693.045,467	5	564.749,2 693.044,867	8.594
5	564.749,2 693.044,867	6	564.767,48 693.244,369	200.338

Punct început	X / Y	Punct sfârșit	X / Y	Lungime segment (** (m)
6	564.767,48 693.244,369	1	564.752,485 693.245,0	15.008

\*\* Lungimile segmentelor sunt determinate în planul de proiecție Stereo 70 și sunt rotunjite la 1 milimetru.

\*\*\* Distanța dintre puncte este formată din segmente cumulate ce sunt mai mici decât valoarea 1 milimetru.



**DATE DESPRE IMOBILUL NR. 1481**

Oficiul de Cadastru și Publicitate Imobiliară SUCEAVA  
Biroul de Cadastru și Publicitate Imobiliară Radauti

**A. Partea I. Descrierea imobilului**

TEREN Extravilan

Adresa: Jud. Suceava

Nr. Crt	Nr cadastral Nr. topografic	Suprafața* (mp)	Observații / Referințe
A1		4.000	Sector cadastral:5 Teren neimprejmuit;

**B. Partea II. Proprietari și acte**

Inscrieri privitoare la dreptul de proprietate și alte drepturi reale	Referințe
<b>1481 / 07/07/2024</b>	
Act Normativ nr. 7, din 13/03/1996 emis de PARLAMENTUL ROMANIEI;	
B1	A1
Intabulare, drept de PROPRIETATE, dobândit prin Lege, cota actuala 1/1 1) NEIDENTIFICAT NEIDENTIFICAT	
Act Administrativ nr. 3405, din 04/07/2024 emis de PRIMARIA ORASULUI SOLCA;	
B1	A1
se noteaza posesia factica in favoarea lui 1) VLASIN DAN 2) VLASIN CRISTINA	

**C. Partea III. SARCINI .**

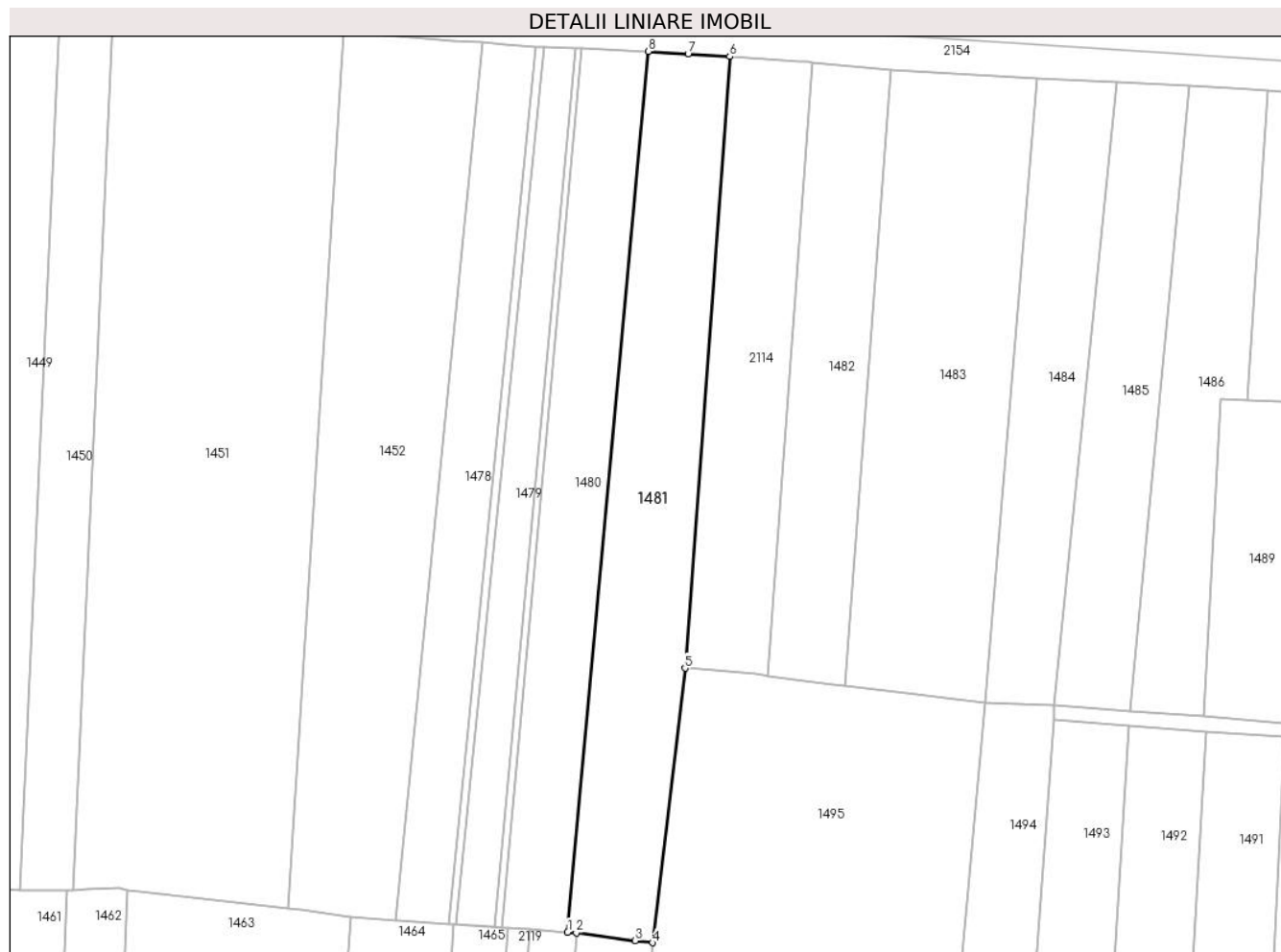
Inscrieri privind dezmembramintele dreptului de proprietate, drepturi reale de garanție și sarcini	Referințe
NU SUNT	

## Anexa Nr. 1 La Partea I

## Teren

Nr cadastral	Suprafața (mp)*	Observații / Referințe
	4.000	

\* Suprafața este determinată în planul de proiecție Stereo 70.



## Date referitoare la teren

Crt	Categorie folosință	Intravilan	Suprafața (mp)	Tarla	Parcelă	Nr. topo	Observații / Referințe
1	arabil	NU	4.000	-	-	2693/3	

## Lungime Segmente

1) Valorile lungimilor segmentelor sunt obținute din proiecție în plan.

Punct început	X / Y	Punct sfârșit	X / Y	Lungime segment (** (m)
1	564.749,2 693.044,867	2	564.751,154 693.044,707	1.961
2	564.751,154 693.044,707	3	564.764,535 693.042,967	13.494
3	564.764,535 693.042,967	4	564.768,44 693.042,481	3.935
4	564.768,44 693.042,481	5	564.775,814 693.104,663	62.618
5	564.775,814 693.104,663	6	564.785,947 693.243,192	138.899



Punct început	X / Y	Punct sfârșit	X / Y	Lungime segment (** (m)
6	564.785,947 693.243,192	7	564.776,521 693.243,791	9.445
7	564.776,521 693.243,791	8	564.767,48 693.244,369	9.059
8	564.767,48 693.244,369	1	564.749,2 693.044,867	200.338

\*\* Lungimile segmentelor sunt determinate în planul de proiecție Stereo 70 și sunt rotunjite la 1 milimetru.

\*\*\* Distanța dintre puncte este formată din segmente cumulate ce sunt mai mici decât valoarea 1 milimetru.



**DATE DESPRE IMOBILUL NR. 1482**

Oficiul de Cadastru și Publicitate Imobiliară SUCEAVA  
Biroul de Cadastru și Publicitate Imobiliară Radauti

**A. Partea I. Descrierea imobilului**

TEREN Extravilan

Nr. CF vechi:1129

Adresa: Jud. Suceava

Nr. Crt	Nr cadastral Nr. topografic	Suprafața* (mp)	Observații / Referințe
A1	36076	2.464	Sector cadastral:5 Teren neimprejmuit;

**B. Partea II. Proprietari și acte**

Inscrieri privitoare la dreptul de proprietate și alte drepturi reale		Referințe
<b>1482 / 07/07/2024</b>		
Act Notarial nr. 989, din 28/02/2001 emis de BNP Rădăuți;		
B1	Intabulare, drept de PROPRIETATE, dobandit prin Conventie, cota actuala 1/1, cota initiala 1/1	A1
	1) FLUTUR VASILE 2) FLUTUR DOMNICA, în devălmășie	

**C. Partea III. SARCINI .**

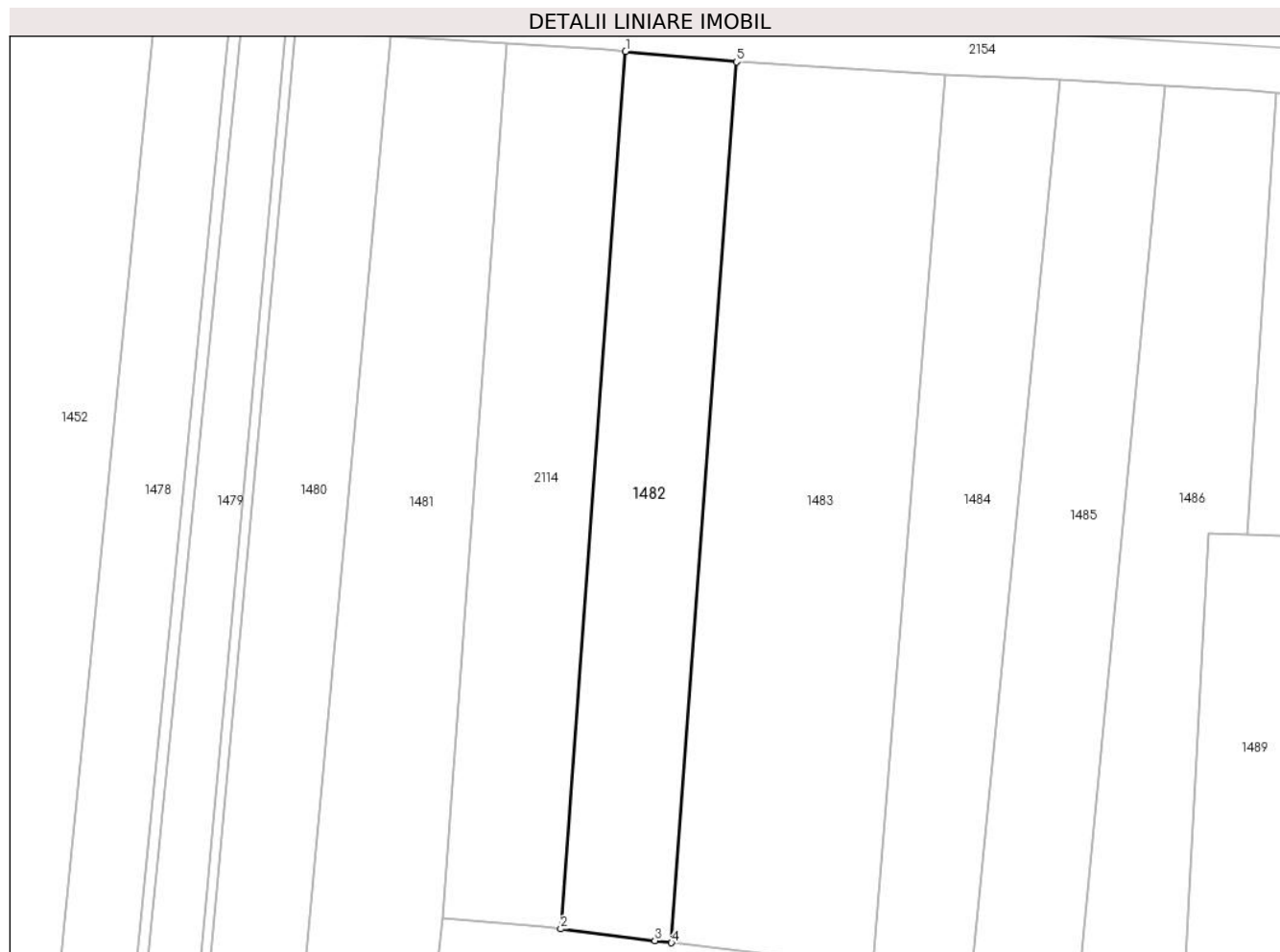
Inscrieri privind dezmembramintele dreptului de proprietate, drepturi reale de garanție și sarcini	Referințe
NU SUNT	

## Anexa Nr. 1 La Partea I

## Teren

Nr cadastral	Suprafața (mp)*	Observații / Referințe
36076	2.464	

\* Suprafața este determinată în planul de proiecție Stereo 70.



## Date referitoare la teren

Crt	Categorie folosință	Intravilan	Suprafața (mp)	Tarla	Parcelă	Nr. topo	Observații / Referințe
1	arabil	NU	2.464	-	-	2691	

## Lungime Segmente

1) Valorile lungimilor segmentelor sunt obținute din proiecție în plan.

Punct început	X / Y	Punct sfârșit	X / Y	Lungime segment (** (m)
1	564.804,793 693.241,892	2	564.794,517 693.102,94	139.331
2	564.794,517 693.102,94	3	564.809,422 693.101,068	15.022
3	564.809,422 693.101,068	4	564.812,053 693.100,749	2.65
4	564.812,053 693.100,749	5	564.822,368 693.240,232	139.864
5	564.822,368 693.240,232	1	564.804,793 693.241,892	17.653

**\*\* Lungimile segmentelor sunt determinate în planul de proiecție Stereo 70 și sunt rotunjite la 1 milimetru.**

**\*\*\* Distanța dintre puncte este formată din segmente cumulate ce sunt mai mici decât valoarea 1 milimetru.**



**DATE DESPRE IMOBILUL NR. 1483**

Oficiul de Cadastru și Publicitate Imobiliară SUCEAVA  
Biroul de Cadastru și Publicitate Imobiliară Radauti

**A. Partea I. Descrierea imobilului**

TEREN Extravilan

Adresa: Jud. Suceava

Nr. Crt	Nr cadastral Nr. topografic	Suprafața* (mp)	Observații / Referințe
A1		4.600	Sector cadastral:5 Teren neimprejmuit;

**B. Partea II. Proprietari și acte**

Inscrieri privitoare la dreptul de proprietate și alte drepturi reale		Referințe
<b>1483 / 07/07/2024</b>		
Act Normativ nr. 7, din 13/03/1996 emis de PARLAMENTUL ROMANIEI;		
B1	Intabulare, drept de PROPRIETATE, dobandit prin Lege, cota actuala 1/1 1) NEIDENTIFICAT NEIDENTIFICAT	A1
Act Administrativ nr. 3407, din 04/07/2024 emis de PRIMARIA ORASULUI SOLCA;		
B1	se noteaza posesia factica in favoarea lui 1) VASILAS GHEORGHE 2) VASILAS MARIA	A1

**C. Partea III. SARCINI .**

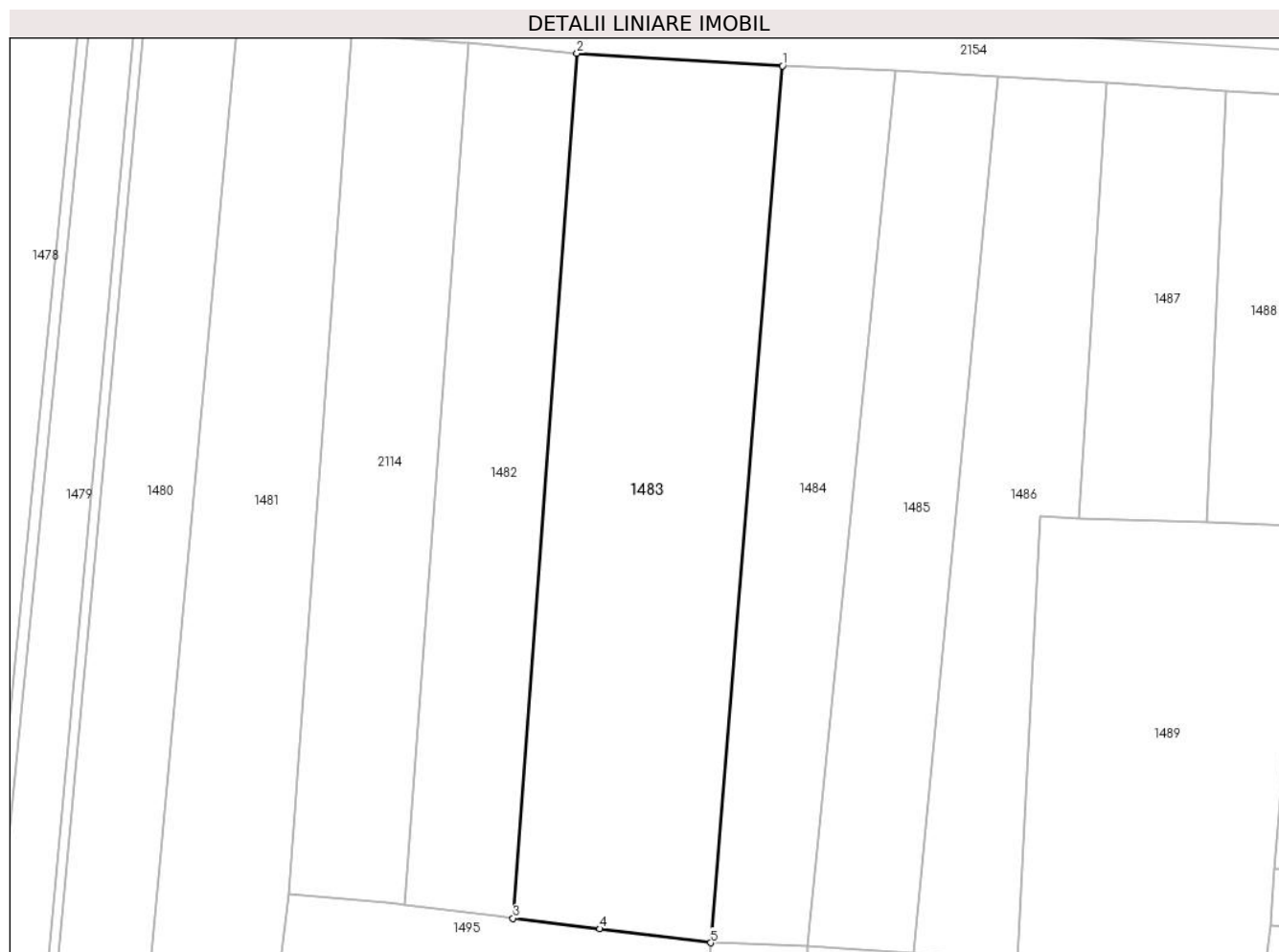
Inscrieri privind dezmembramintele dreptului de proprietate, drepturi reale de garanție și sarcini	Referințe
NU SUNT	

## Anexa Nr. 1 La Partea I

## Teren

Nr cadastral	Suprafața (mp)*	Observații / Referințe
	4.600	

\* Suprafața este determinată în planul de proiecție Stereo 70.



## Date referitoare la teren

Crt	Categorie folosință	Intravilan	Suprafața (mp)	Tarla	Parcelă	Nr. topo	Observații / Referințe
1	arabil	NU	4.600	-	-	2688,2687	

## Lungime Segmente

1) Valorile lungimilor segmentelor sunt obținute din proiecție în plan.

Punct început	X / Y	Punct sfârșit	X / Y	Lungime segment (** (m)
1	564.855,527 693.238,216	2	564.822,368 693.240,232	33.22
2	564.822,368 693.240,232	3	564.812,053 693.100,749	139.864
3	564.812,053 693.100,749	4	564.826,1 693.099,054	14.149
4	564.826,1 693.099,054	5	564.843,939 693.096,792	17.982
5	564.843,939 693.096,792	1	564.855,527 693.238,216	141.898



**\*\* Lungimile segmentelor sunt determinate în planul de proiecție Stereo 70 și sunt rotunjite la 1 milimetru.**

**\*\*\* Distanța dintre puncte este formată din segmente cumulate ce sunt mai mici decât valoarea 1 milimetru.**



**DATE DESPRE IMOBILUL NR. 1484**

Oficiul de Cadastru și Publicitate Imobiliară SUCEAVA  
Biroul de Cadastru și Publicitate Imobiliară Radauti

**A. Partea I. Descrierea imobilului**

TEREN Extravilan

Adresa: Jud. Suceava

Nr. Crt	Nr cadastral Nr. topografic	Suprafața* (mp)	Observații / Referințe
A1		2.400	Sector cadastral:5 Teren neimprejmuit;

**B. Partea II. Proprietari și acte**

Inscrieri privitoare la dreptul de proprietate și alte drepturi reale		Referințe
<b>1484 / 07/07/2024</b>		
Act Normativ nr. 7, din 13/03/1996 emis de PARLAMENTUL ROMANIEI;		
B1	Intabulare, drept de PROPRIETATE, dobandit prin Lege, cota actuala 1/1 1) <b>NEIDENTIFICAT NEIDENTIFICAT</b>	A1
Act Administrativ nr. 3408, din 04/07/2024 emis de PRIMARIA ORASULUI SOLCA;		
B1	se noteaza posesia factica in favoarea lui 1) <b>BAHAN IOAN</b> 2) <b>BAHAN AURORA</b>	A1

**C. Partea III. SARCINI .**

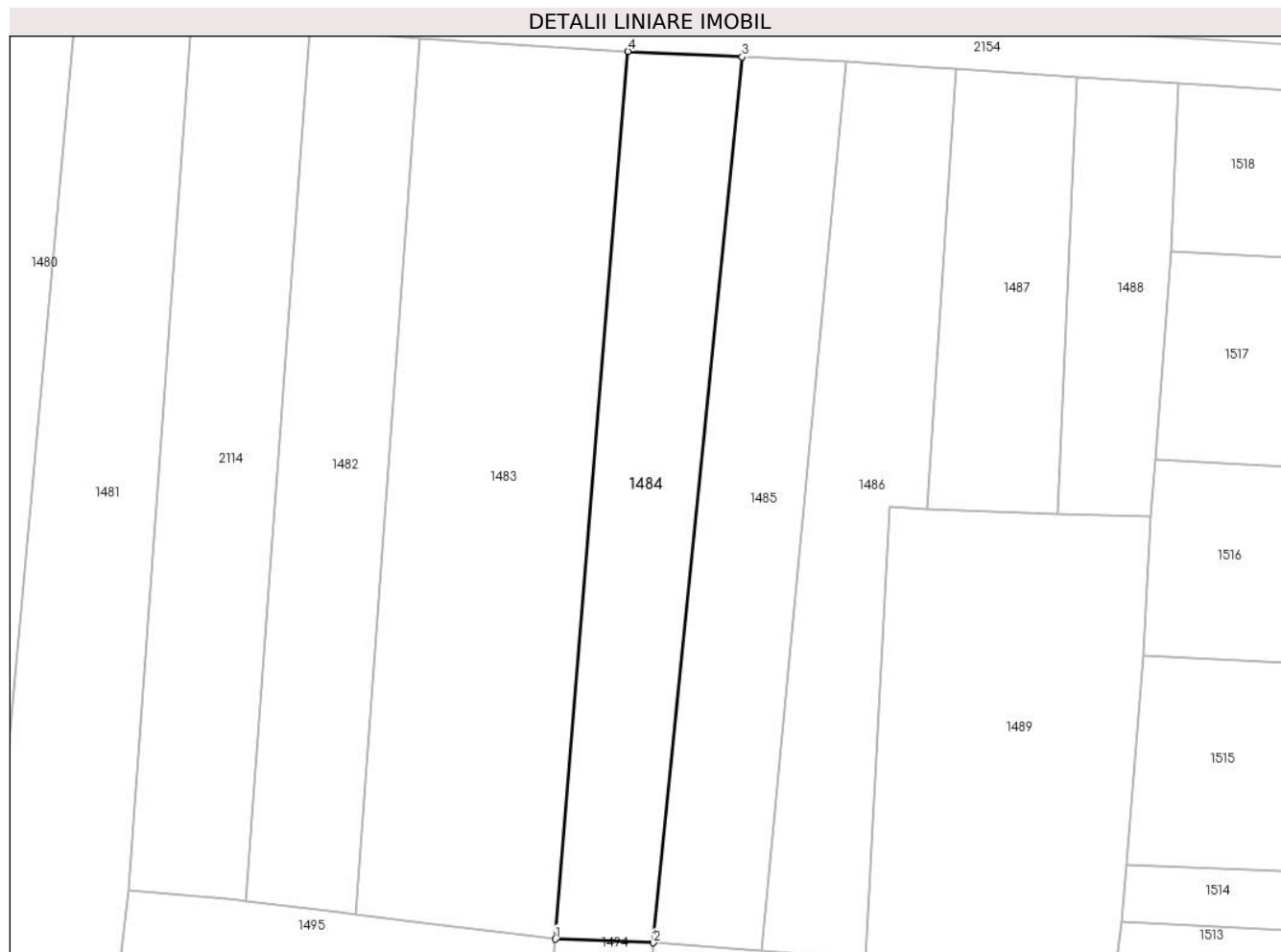
Inscrieri privind dezmembramintele dreptului de proprietate, drepturi reale de garanție și sarcini	Referințe
NU SUNT	

## Anexa Nr. 1 La Partea I

## Teren

Nr cadastral	Suprafața (mp)*	Observații / Referințe
	2.400	

\* Suprafața este determinată în planul de proiecție Stereo 70.



## Date referitoare la teren

Crt	Categorie folosință	Intravilan	Suprafața (mp)	Tarla	Parcelă	Nr. topo	Observații / Referințe
1	arabil	NU	2.400	-	-	2688	

## Lungime Segmente

1) Valorile lungimilor segmentelor sunt obținute din proiecție în plan.

Punct început	X / Y	Punct sfârșit	X / Y	Lungime segment (** (m)
1	564.843,939 693.096,792	2	564.859,596 693.096,241	15.667
2	564.859,596 693.096,241	3	564.873,726 693.237,347	141.812
3	564.873,726 693.237,347	4	564.855,527 693.238,216	18.22
4	564.855,527 693.238,216	1	564.843,939 693.096,792	141.898

\*\* Lungimile segmentelor sunt determinate în planul de proiecție Stereo 70 și sunt rotunjite la 1 milimetru.

**\*\*\* Distanţa dintre puncte este formată din segmente cumulate ce sunt mai mici decât valoarea 1 milimetru.**



**DATE DESPRE IMOBILUL NR. 1485**

Oficiul de Cadastru și Publicitate Imobiliară SUCEAVA  
Biroul de Cadastru și Publicitate Imobiliară Radauti

**A. Partea I. Descrierea imobilului**

TEREN Extravilan

Adresa: Jud. Suceava

Nr. Crt	Nr cadastral Nr. topografic	Suprafața* (mp)	Observații / Referințe
A1		2.400	Sector cadastral:5 Teren neimprejmuit;

**B. Partea II. Proprietari și acte**

Inscrieri privitoare la dreptul de proprietate și alte drepturi reale		Referințe
<b>1485 / 07/07/2024</b>		
Act Administrativ nr. 4691, din 04/09/2024 emis de PRIMARIA ORASULUI SOLCA;		
B1	Inscrierea provizorie, drept de PROPRIETATE, dobandit prin Lege, cota actuala 1/1, cota initiala 1/1 1) <b>NEIDENTIFICAT NEIDENTIFICAT</b>	A1
B1	proprietar neidentificat,rezerva comisiei locale de fond funciar	A1

**C. Partea III. SARCINI .**

Inscrieri privind dezmembramintele dreptului de proprietate, drepturi reale de garanție și sarcini	Referințe
NU SUNT	

## Anexa Nr. 1 La Partea I

## Teren

Nr cadastral	Suprafața (mp)*	Observații / Referințe
	2.400	

\* Suprafața este determinată în planul de proiecție Stereo 70.



## Date referitoare la teren

Crt	Categorie folosință	Intravilan	Suprafața (mp)	Tarla	Parcelă	Nr. topo	Observații / Referințe
1	arabil	NU	2.400	-	-	-	

## Lungime Segmente

1) Valorile lungimilor segmentelor sunt obținute din proiecție în plan.

Punct început	X / Y	Punct sfârșit	X / Y	Lungime segment (** (m)
1	564.890,303 693.236,521	2	564.873,726 693.237,347	16.598
2	564.873,726 693.237,347	3	564.859,596 693.096,241	141.812
3	564.859,596 693.096,241	4	564.876,794 693.095,028	17.241
4	564.876,794 693.095,028	1	564.890,303 693.236,521	142.136

\*\* Lungimile segmentelor sunt determinate în planul de proiecție Stereo 70 și sunt rotunjite la 1 milimetru.



**\*\*\* Distanţa dintre puncte este formată din segmente cumulate ce sunt mai mici decât valoarea 1 milimetru.**



**DATE DESPRE IMOBILUL NR. 1486**

Oficiul de Cadastru și Publicitate Imobiliară SUCEAVA  
Biroul de Cadastru și Publicitate Imobiliară Radauti

**A. Partea I. Descrierea imobilului**

TEREN Extravilan

Adresa: Jud. Suceava

Nr. Crt	Nr cadastral Nr. topografic	Suprafața* (mp)	Observații / Referințe
A1		2.400	Sector cadastral:5 Teren neimprejmuit;

**B. Partea II. Proprietari și acte**

Inscrieri privitoare la dreptul de proprietate și alte drepturi reale		Referințe
<b>1486 / 07/07/2024</b>		
Act Notarial nr. 70, din 07/11/2018 emis de BNP Sehlanc ANA;		
B1	Intabulare, drept de PROPRIETATE, dobandit prin Succesiune, cota actuala 1/1, cota initiala 1/1 1) VASILOSCHI MIHAI	A1

**C. Partea III. SARCINI .**

Inscrieri privind dezmembramintele dreptului de proprietate, drepturi reale de garanție și sarcini	Referințe
NU SUNT	

## Anexa Nr. 1 La Partea I

## Teren

Nr cadastral	Suprafața (mp)*	Observații / Referințe
	2.400	

\* Suprafața este determinată în planul de proiecție Stereo 70.



## Date referitoare la teren

Crt	Categorie folosință	Intravilan	Suprafața (mp)	Tarla	Parcelă	Nr. topo	Observații / Referințe
1	arabil	NU	2.400	-	-	-	

## Lungime Segmente

1) Valorile lungimilor segmentelor sunt obținute din proiecție în plan.

Punct început	X / Y	Punct sfârșit	X / Y	Lungime segment (** (m)
1	564.890,303 693.236,521	2	564.876,794 693.095,028	142.136
2	564.876,794 693.095,028	3	564.893,42 693.093,688	16.68
3	564.893,42 693.093,688	4	564.897,18 693.165,663	72.073
4	564.897,18 693.165,663	5	564.903,319 693.165,297	6.15
5	564.903,319 693.165,297	6	564.907,856 693.235,399	70.249

Punct început	X / Y	Punct sfârșit	X / Y	Lungime segment (** (m)
6	564.907,856 693.235,399	7	564.904,025 693.235,644	3.839
7	564.904,025 693.235,644	1	564.890,303 693.236,521	13.75

\*\* Lungimile segmentelor sunt determinate în planul de proiecție Stereo 70 și sunt rotunjite la 1 milimetru.

\*\*\* Distanța dintre puncte este formată din segmente cumulate ce sunt mai mici decât valoarea 1 milimetru.



**DATE DESPRE IMOBILUL NR. 1487**

Oficiul de Cadastru și Publicitate Imobiliară SUCEAVA  
Biroul de Cadastru și Publicitate Imobiliară Radauti

**A. Partea I. Descrierea imobilului**

TEREN Extravilan

Adresa: Jud. Suceava

Nr. Crt	Nr cadastral Nr. topografic	Suprafața* (mp)	Observații / Referințe
A1		1.400	Sector cadastral:5 Teren neimprejmuit;

**B. Partea II. Proprietari și acte**

Inscrieri privitoare la dreptul de proprietate și alte drepturi reale		Referințe
<b>1487 / 07/07/2024</b>		
Act Notarial nr. 70, din 07/11/2018 emis de BNP Sehlanec Ana;		
B1	Intabulare, drept de PROPRIETATE, dobandit prin Succesiune, cota actuala 1/1, cota initiala 1/1 1) VASILOSCHI MIHAI	A1

**C. Partea III. SARCINI .**

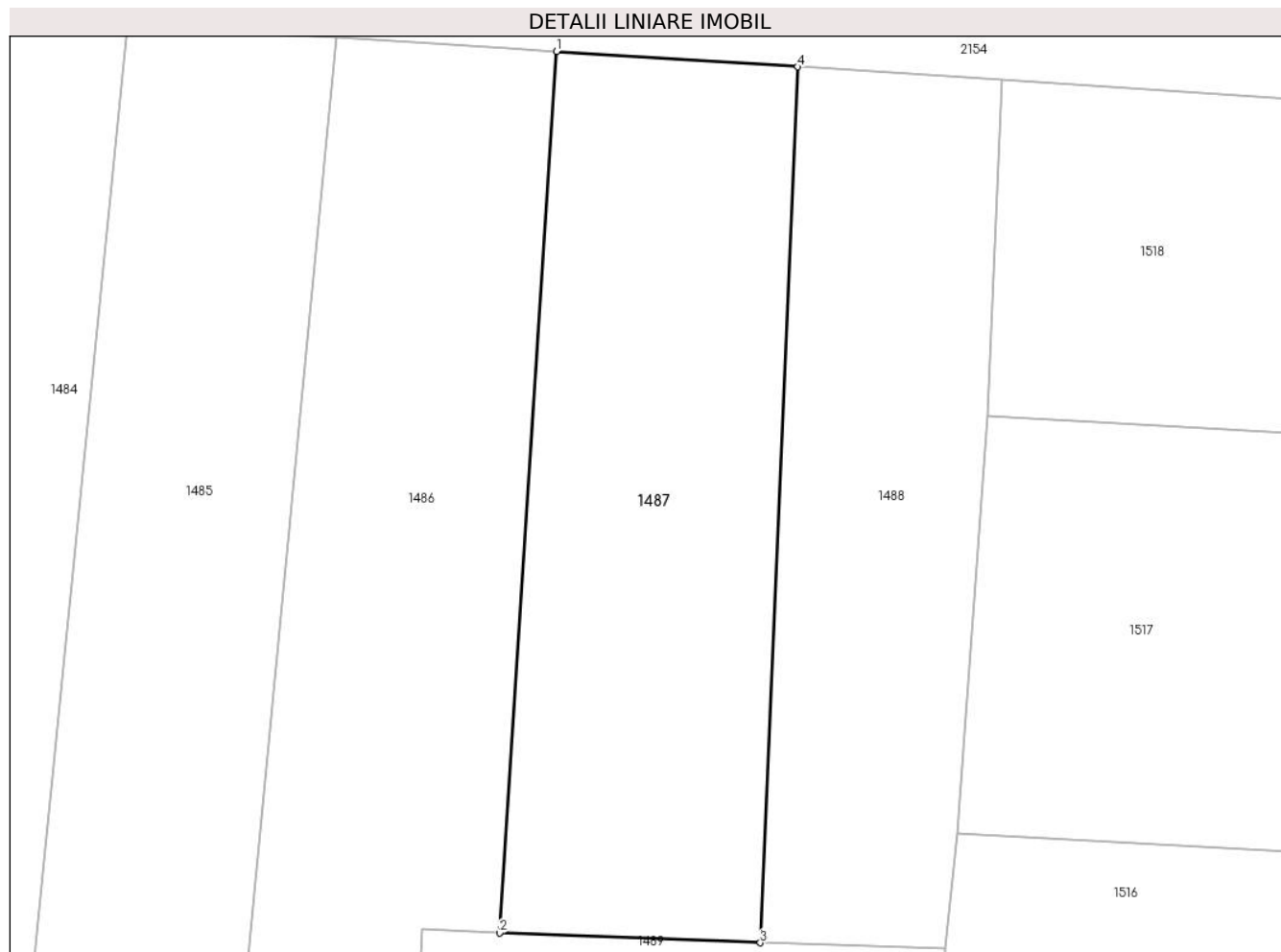
Inscrieri privind dezmembramintele dreptului de proprietate, drepturi reale de garanție și sarcini	Referințe
NU SUNT	

## Anexa Nr. 1 La Partea I

## Teren

Nr cadastral	Suprafața (mp)*	Observații / Referințe
	1.400	

\* Suprafața este determinată în planul de proiecție Stereo 70.



## Date referitoare la teren

Crt	Categorie folosință	Intra vilan	Suprafața (mp)	Tarla	Parcelă	Nr. topo	Observații / Referințe
1	arabil	NU	1.400	-	-	-	

## Lungime Segmente

1) Valorile lungimilor segmentelor sunt obținute din proiecție în plan.

Punct început	X / Y	Punct sfârșit	X / Y	Lungime segment (** (m)
1	564.907,856 693.235,399	2	564.903,319 693.165,297	70.249
2	564.903,319 693.165,297	3	564.924,074 693.164,526	20.769
3	564.924,074 693.164,526	4	564.927,068 693.234,172	69.71
4	564.927,068 693.234,172	1	564.907,856 693.235,399	19.251

\*\* Lungimile segmentelor sunt determinate în planul de proiecție Stereo 70 și sunt rotunjite la 1 milimetru.



**\*\*\* Distanţa dintre puncte este formată din segmente cumulate ce sunt mai mici decât valoarea 1 milimetru.**



**DATE DESPRE IMOBILUL NR. 1488**

Oficiul de Cadastru și Publicitate Imobiliară SUCEAVA  
Biroul de Cadastru și Publicitate Imobiliară Radauti

**A. Partea I. Descrierea imobilului**

TEREN Extravilan

Adresa: Jud. Suceava

Nr. Crt	Nr cadastral Nr. topografic	Suprafața* (mp)	Observații / Referințe
A1		1.100	Sector cadastral:5 Teren neimprejmuit;

**B. Partea II. Proprietari și acte**

Inscrieri privitoare la dreptul de proprietate și alte drepturi reale		Referințe
<b>1484 / 07/07/2024</b>		
Act Normativ nr. 7, din 13/03/1996 emis de PARLAMENTUL ROMANIEI;		
B1	Intabulare, drept de PROPRIETATE, dobândit prin Lege, cota actuala 1/1 1) NEIDENTIFICAT NEIDENTIFICAT	A1
<b>1488 / 07/07/2024</b>		
Act Administrativ nr. 3409, din 04/07/2024 emis de PRIMARIA SOLCA;		
B1	se noteaza posesia factica in favoarea lui 1) NICORIUC DANUT 2) NICORIUC MARIANA	A1

**C. Partea III. SARCINI .**

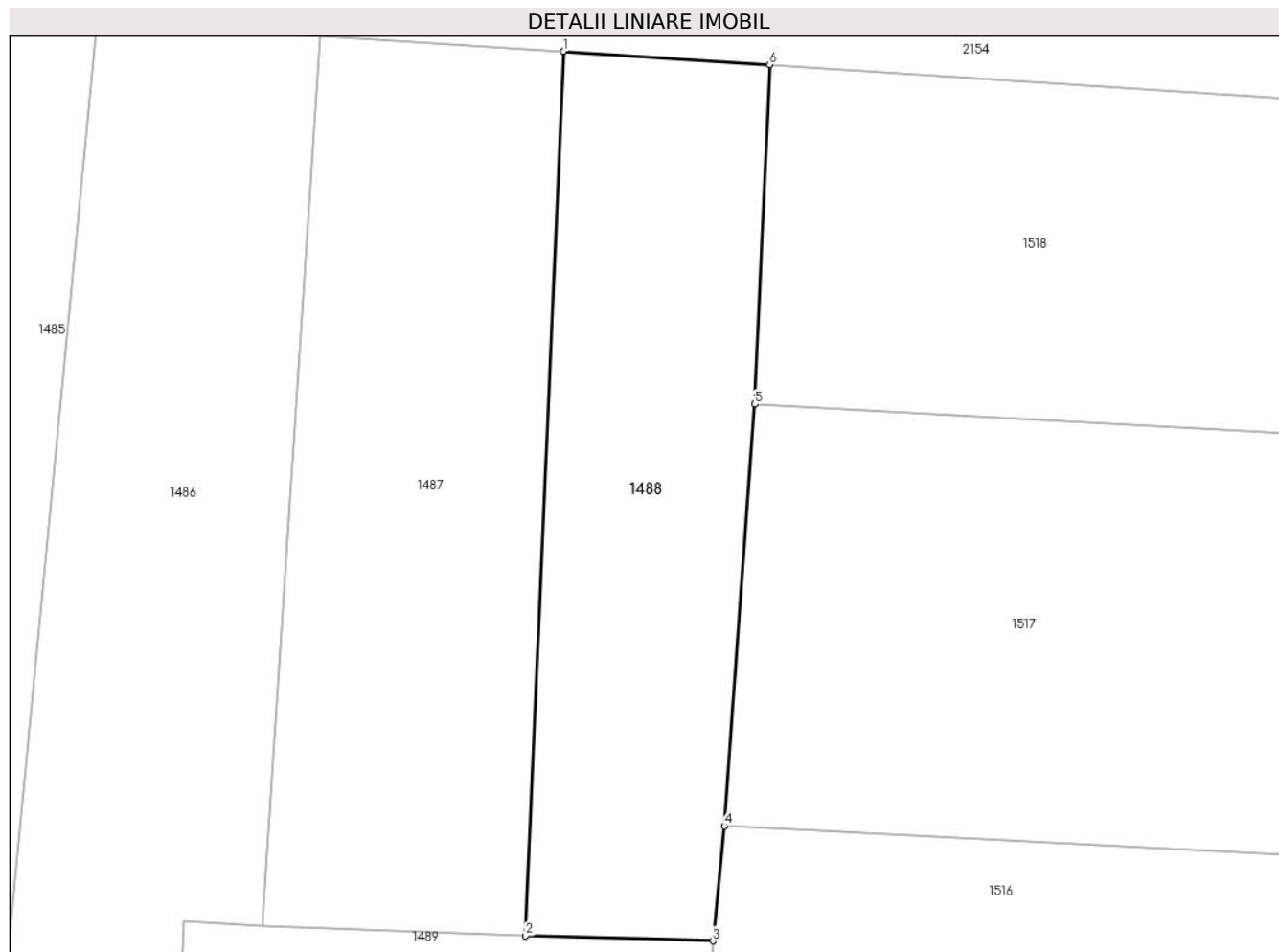
Inscrieri privind dezmembramintele dreptului de proprietate, drepturi reale de garanție și sarcini	Referințe
NU SUNT	

## Anexa Nr. 1 La Partea I

## Teren

Nr cadastral	Suprafața (mp)*	Observații / Referințe
	1.100	

\* Suprafața este determinată în planul de proiecție Stereo 70.



## Date referitoare la teren

Crt	Categorie folosință	Intravilan	Suprafața (mp)	Tarla	Parcelă	Nr. topo	Observații / Referințe
1	arabil	NU	1.100	-	-	2684/4	

## Lungime Segmente

1) Valorile lungimilor segmentelor sunt obținute din proiecție în plan.

Punct început	X / Y	Punct sfârșit	X / Y	Lungime segment (** (m)
1	564.927,068 693.234,172	2	564.924,074 693.164,526	69.71
2	564.924,074 693.164,526	3	564.938,816 693.164,123	14.748
3	564.938,816 693.164,123	4	564.939,722 693.173,179	9.101
4	564.939,722 693.173,179	5	564.942,125 693.206,387	33.295
5	564.942,125 693.206,387	6	564.943,287 693.233,135	26.773

Punct început	X / Y	Punct sfârșit	X / Y	Lungime segment (** (m)
6	564.943,287 693.233,135	1	564.927,068 693.234,172	16.252

\*\* Lungimile segmentelor sunt determinate în planul de proiecție Stereo 70 și sunt rotunjite la 1 milimetru.

\*\*\* Distanța dintre puncte este formată din segmente cumulate ce sunt mai mici decât valoarea 1 milimetru.



**DATE DESPRE IMOBILUL NR. 1489**

Oficiul de Cadastru și Publicitate Imobiliară SUCEAVA  
Biroul de Cadastru și Publicitate Imobiliară Radauti

**A. Partea I. Descrierea imobilului**

TEREN Extravilan

Adresa: Jud. Suceava

Nr. Crt	Nr cadastral Nr. topografic	Suprafața* (mp)	Observații / Referințe
A1	38093	3.003	Sector cadastral:5 Teren neimprejmuit;

**B. Partea II. Proprietari și acte**

Inscrieri privitoare la dreptul de proprietate și alte drepturi reale	Referințe
<b>1489 / 07/07/2024</b>	
Act Administrativ nr. 2813, din 10/05/2023 emis de Primaria Orasului Solca (act notarial nr 854 din 18.05.2023, emis de BNP Delia Ilie);	
B1	A1
Intabulare, drept de PROPRIETATE, dobandit prin Lege, cota actuala 1/1	
1) VASILOSCHI MIHAI	
2) VASILOSCHI CATALINA ANCUTA	

**C. Partea III. SARCINI .**

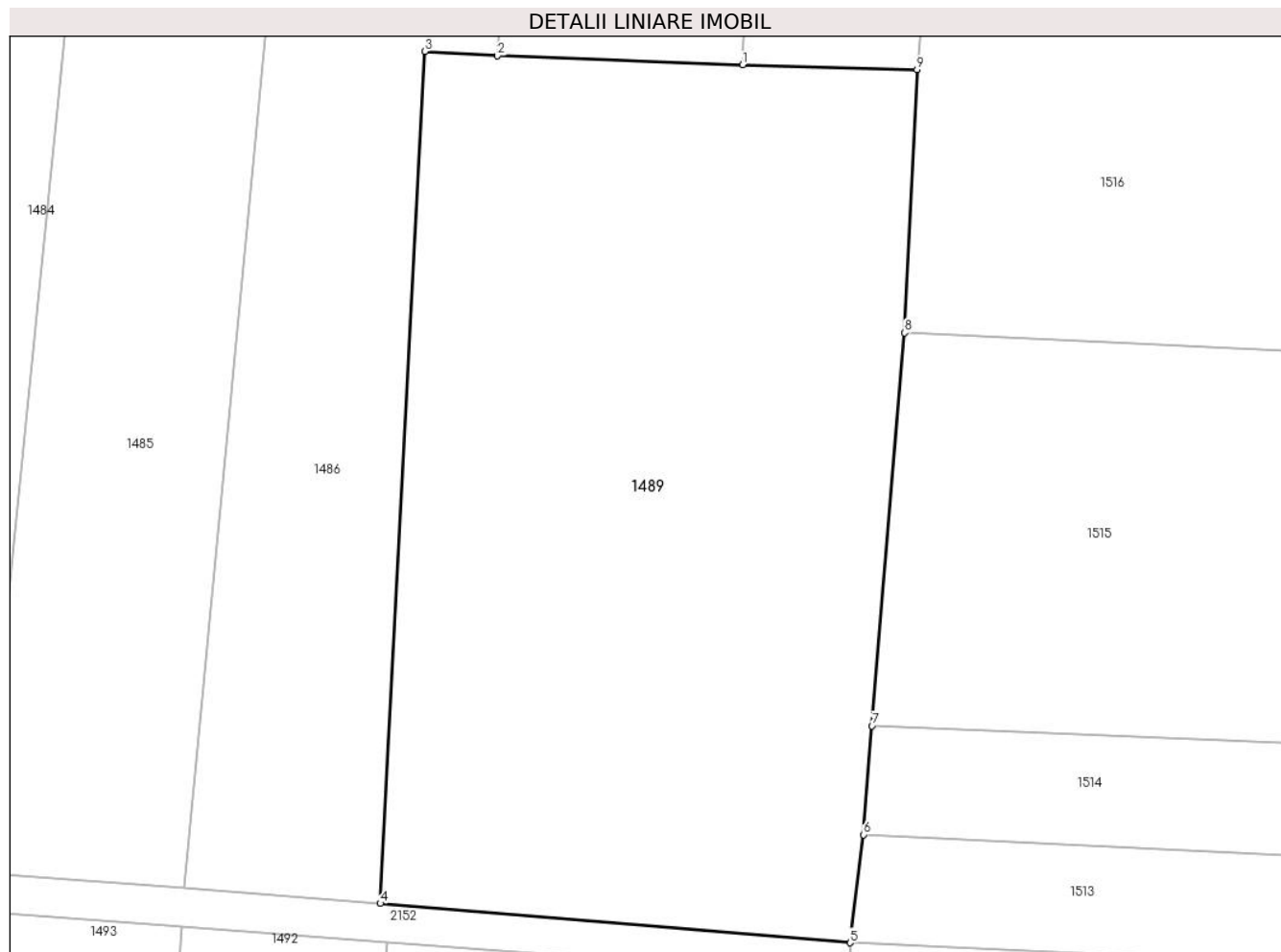
Inscrieri privind dezmembramintele dreptului de proprietate, drepturi reale de garanție și sarcini	Referințe
NU SUNT	

## Anexa Nr. 1 La Partea I

## Teren

Nr cadastral	Suprafața (mp)*	Observații / Referințe
38093	3.003	

\* Suprafața este determinată în planul de proiecție Stereo 70.



## Date referitoare la teren

Crt	Categorie folosință	Intravilan	Suprafața (mp)	Tarla	Parcelă	Nr. topo	Observații / Referințe
1	arabil	NU	3.003	-	-	2684/2	

## Lungime Segmente

1) Valorile lungimilor segmentelor sunt obținute din proiecție în plan.

Punct început	X / Y	Punct sfârșit	X / Y	Lungime segment (** (m)
1	564.924,074 693.164,526	2	564.903,319 693.165,297	20.769
2	564.903,319 693.165,297	3	564.897,18 693.165,663	6.15
3	564.897,18 693.165,663	4	564.893,42 693.093,688	72.073
4	564.893,42 693.093,688	5	564.933,152 693.090,374	39.87
5	564.933,152 693.090,374	6	564.934,301 693.099,493	9.191



Punct început	X / Y	Punct sfârșit	X / Y	Lungime segment (** (m)
6	564.934,301 693.099,493	7	564.934,992 693.108,7	9.233
7	564.934,992 693.108,7	8	564.937,763 693.141,895	33.31
8	564.937,763 693.141,895	9	564.938,816 693.164,123	22.253
9	564.938,816 693.164,123	1	564.924,074 693.164,526	14.748

\*\* Lungimile segmentelor sunt determinate în planul de proiecție Stereo 70 și sunt rotunjite la 1 milimetru.

\*\*\* Distanța dintre puncte este formată din segmente cumulate ce sunt mai mici decât valoarea 1 milimetru.



**DATE DESPRE IMOBILUL NR. 1490**

Oficiul de Cadastru și Publicitate Imobiliară SUCEAVA  
Biroul de Cadastru și Publicitate Imobiliară Radauti

**A. Partea I. Descrierea imobilului**

TEREN Extravilan

Adresa: Jud. Suceava

Nr. Crt	Nr cadastral Nr. topografic	Suprafața* (mp)	Observații / Referințe
A1		3.000	Sector cadastral:5 Teren neimprejmuit;

**B. Partea II. Proprietari și acte**

Inscrieri privitoare la dreptul de proprietate și alte drepturi reale		Referințe
<b>1490 / 07/07/2024</b>		
Act Administrativ nr. 4691, din 04/09/2024 emis de PRIMARIA ORASULUI SOLCA;		
B1	Inscrierea provizorie, drept de PROPRIETATE, dobandit prin Lege, cota actuala 1/1, cota initiala 1/1 1) <b>NEIDENTIFICAT NEIDENTIFICAT</b>	A1
B1	proprietar neidentificat,rezerva comisiei locale de fond funciar	A1

**C. Partea III. SARCINI .**


Inscrieri privind dezmembramintele dreptului de proprietate, drepturi reale de garanție și sarcini	Referințe
NU SUNT	

## Anexa Nr. 1 La Partea I

## Teren

Nr cadastral	Suprafața (mp)*	Observații / Referințe
	3.000	

\* Suprafața este determinată în planul de proiecție Stereo 70.



## Date referitoare la teren

Crt	Categorie folosință	Intravilan	Suprafața (mp)	Tarla	Parcelă	Nr. topo	Observații / Referințe
1	arabil	NU	3.000	-	-	2683/3	

## Lungime Segmente

1) Valorile lungimilor segmentelor sunt obținute din proiecție în plan.

Punct început	X / Y	Punct sfârșit	X / Y	Lungime segment (** (m)
1	564.930,05 692.998,952	2	564.930,711 693.014,488	15.55
2	564.930,711 693.014,488	3	564.931,342 693.028,911	14.437
3	564.931,342 693.028,911	4	564.931,638 693.044,489	15.581
4	564.931,638 693.044,489	5	564.932,169 693.058,804	14.325
5	564.932,169 693.058,804	6	564.932,856 693.073,814	15.026

Punct început	X / Y	Punct sfârșit	X / Y	Lungime segment (** (m)
6	564.932,856 693.073,814	7	564.933,348 693.087,381	13.576
7	564.933,348 693.087,381	8	564.911,832 693.089,038	21.58
8	564.911,832 693.089,038	9	564.905,329 692.954,755	134.44
9	564.905,329 692.954,755	10	564.916,892 692.953,837	11.599
10	564.916,892 692.953,837	11	564.928,298 692.953,875	11.406
11	564.928,298 692.953,875	12	564.929,206 692.968,527	14.68
12	564.929,206 692.968,527	13	564.929,498 692.983,95	15.426
13	564.929,498 692.983,95	1	564.930,05 692.998,952	15.012

\*\* Lungimile segmentelor sunt determinate în planul de proiecție Stereo 70 și sunt rotunjite la 1 milimetru.

\*\*\* Distanța dintre puncte este formată din segmente cumulate ce sunt mai mici decât valoarea 1 milimetru.



**DATE DESPRE IMOBILUL NR. 1491**

Oficiul de Cadastru și Publicitate Imobiliară SUCEAVA  
Biroul de Cadastru și Publicitate Imobiliară Radauti

**A. Partea I. Descrierea imobilului**

TEREN Extravilan

Adresa: Jud. Suceava

Nr. Crt	Nr cadastral Nr. topografic	Suprafața* (mp)	Observații / Referințe
A1		2.474	Sector cadastral:5 Teren neimprejmuit;

**B. Partea II. Proprietari și acte**

Inscrieri privitoare la dreptul de proprietate și alte drepturi reale		Referințe
<b>1491 / 07/07/2024</b>		
Act Administrativ nr. 4691, din 04/09/2024 emis de PRIMARIA ORASULUI SOLCA;		
B1	Inscrierea provizorie, drept de PROPRIETATE, dobandit prin Lege, cota actuala 1/1, cota initiala 1/1 1) <b>NEIDENTIFICAT NEIDENTIFICAT</b>	A1
B1	proprietar neidentificat,rezerva comisiei locale de fond funciar	A1

**C. Partea III. SARCINI .**


Inscrieri privind dezmembramintele dreptului de proprietate, drepturi reale de garanție și sarcini	Referințe
NU SUNT	

## Anexa Nr. 1 La Partea I

## Teren

Nr cadastral	Suprafața (mp)*	Observații / Referințe
	2.474	

\* Suprafața este determinată în planul de proiecție Stereo 70.



## Date referitoare la teren

Crt	Categorie folosință	Intravilan	Suprafața (mp)	Tarla	Parcelă	Nr. topo	Observații / Referințe
1	arabil	NU	2.474	-	-	2683/2	

## Lungime Segmente

1) Valorile lungimilor segmentelor sunt obținute din proiecție în plan.

Punct început	X / Y	Punct sfârșit	X / Y	Lungime segment (** (m)
1	564.886,43 692.956,312	2	564.900,954 692.954,956	14.587
2	564.900,954 692.954,956	3	564.905,329 692.954,755	4.38
3	564.905,329 692.954,755	4	564.911,832 693.089,038	134.44
4	564.911,832 693.089,038	5	564.894,03 693.090,389	17.853
5	564.894,03 693.090,389	1	564.886,43 692.956,312	134.292



**\*\* Lungimile segmentelor sunt determinate în planul de proiecție Stereo 70 și sunt rotunjite la 1 milimetru.**

**\*\*\* Distanța dintre puncte este formată din segmente cumulate ce sunt mai mici decât valoarea 1 milimetru.**



**DATE DESPRE IMOBILUL NR. 1492**

Oficiul de Cadastru și Publicitate Imobiliară SUCEAVA  
Biroul de Cadastru și Publicitate Imobiliară Radauti

**A. Partea I. Descrierea imobilului**

TEREN Extravilan

Adresa: Jud. Suceava

Nr. Crt	Nr cadastral Nr. topografic	Suprafața* (mp)	Observații / Referințe
A1		2.400	Sector cadastral:5 Teren neimprejmuit;

**B. Partea II. Proprietari și acte**

Inscrieri privitoare la dreptul de proprietate și alte drepturi reale		Referințe
<b>1492 / 07/07/2024</b>		
Act Normativ nr. 7, din 13/03/1996 emis de PARLAMENTUL ROMANIEI;		
B1	Intabulare, drept de PROPRIETATE, dobandit prin Lege, cota actuala 1/1 1) NEIDENTIFICAT NEIDENTIFICAT	A1
Act Administrativ nr. 3410, din 04/07/2024 emis de PRIMARIA ORASULUI SOLCA;		
B1	se noteaza posesia factica in favoarea lui 1) MARULA CRISTIAN 2) MARULA DUMITRITA	A1

**C. Partea III. SARCINI .**


Inscrieri privind dezmembramintele dreptului de proprietate, drepturi reale de garanție și sarcini	Referințe
NU SUNT	

## Anexa Nr. 1 La Partea I

## Teren

Nr cadastral	Suprafața (mp)*	Observații / Referințe
	2.400	

\* Suprafața este determinată în planul de proiecție Stereo 70.



## Date referitoare la teren

Crt	Categorie folosință	Intravilan	Suprafața (mp)	Tarla	Parcelă	Nr. topo	Observații / Referințe
1	arabil	NU	2.400	-	-	2682	

## Lungime Segmente

1) Valorile lungimilor segmentelor sunt obținute din proiecție în plan.

Punct început	X / Y	Punct sfârșit	X / Y	Lungime segment (** (m)
1	564.875,201 692.957,192	2	564.883,471 692.956,494	8.299
2	564.883,471 692.956,494	3	564.886,43 692.956,312	2.965
3	564.886,43 692.956,312	4	564.894,03 693.090,389	134.292
4	564.894,03 693.090,389	5	564.876,589 693.091,734	17.493
5	564.876,589 693.091,734	6	564.868,231 692.957,821	134.174

Punct început	X / Y	Punct sfârșit	X / Y	Lungime segment (** (m)
6	564.868,231 692.957,821	7	564.873,965 692.957,296	5.758
7	564.873,965 692.957,296	1	564.875,201 692.957,192	1.24

\*\* Lungimile segmentelor sunt determinate în planul de proiecție Stereo 70 și sunt rotunjite la 1 milimetru.

\*\*\* Distanța dintre puncte este formată din segmente cumulate ce sunt mai mici decât valoarea 1 milimetru.



**DATE DESPRE IMOBILUL NR. 1493**

Oficiul de Cadastru și Publicitate Imobiliară SUCEAVA  
Biroul de Cadastru și Publicitate Imobiliară Radauti

**A. Partea I. Descrierea imobilului**

TEREN Extravilan

Adresa: Jud. Suceava

Nr. Crt	Nr cadastral Nr. topografic	Suprafața* (mp)	Observații / Referințe
A1		2.400	Sector cadastral:5 Teren neimprejmuit;

**B. Partea II. Proprietari și acte**

Inscrieri privitoare la dreptul de proprietate și alte drepturi reale		Referințe
<b>1493 / 07/07/2024</b>		
Act Administrativ nr. 4691, din 04/09/2024 emis de PRIMARIA ORASULUI SOLCA;		
B1	Inscrierea provizorie, drept de PROPRIETATE, dobandit prin Lege, cota actuala 1/1, cota initiala 1/1 1) <b>NEIDENTIFICAT NEIDENTIFICAT</b>	A1
B1	se noteaza de mentiunea de proprietar neidentificat	A1

**C. Partea III. SARCINI .**

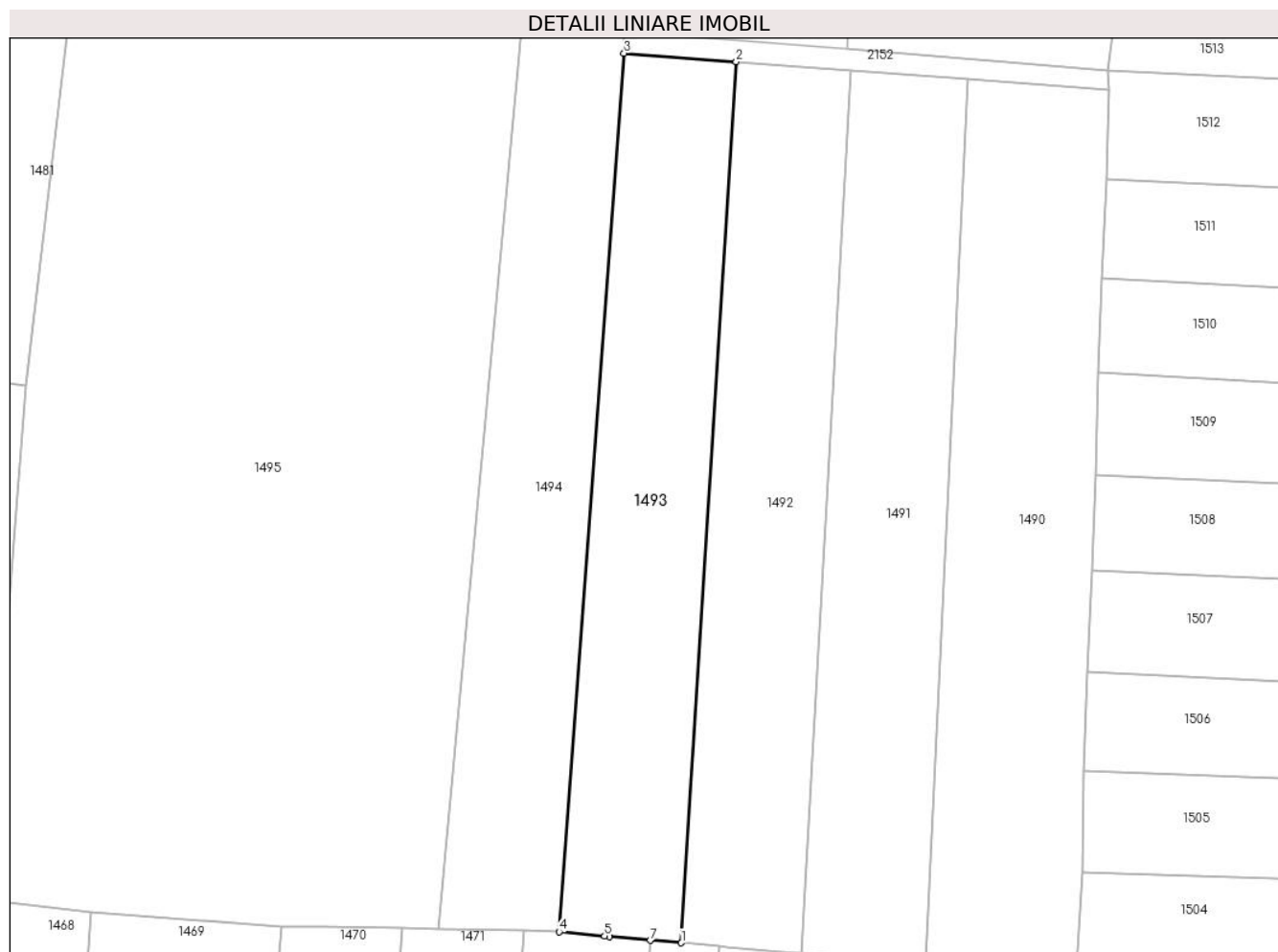
Inscrieri privind dezmembramintele dreptului de proprietate, drepturi reale de garanție și sarcini	Referințe
NU SUNT	

## Anexa Nr. 1 La Partea I

## Teren

Nr cadastral	Suprafața (mp)*	Observații / Referințe
	2.400	

\* Suprafața este determinată în planul de proiecție Stereo 70.



## Date referitoare la teren

Crt	Categorie folosință	Intravilan	Suprafața (mp)	Tarla	Parcelă	Nr. topo	Observații / Referințe
1	arabil	NU	2.400	-	-	2680	

## Lungime Segmente

1) Valorile lungimilor segmentelor sunt obținute din proiecție în plan.

Punct început	X / Y	Punct sfârșit	X / Y	Lungime segment (** (m)
1	564.868,231 692.957,821	2	564.876,589 693.091,734	134.174
2	564.876,589 693.091,734	3	564.859,516 693.093,029	17.122
3	564.859,516 693.093,029	4	564.849,622 692.959,5	133.895
4	564.849,622 692.959,5	5	564.856,559 692.958,833	6.969
5	564.856,559 692.958,833	6	564.857,245 692.958,767	0.689



Punct început	X / Y	Punct sfârșit	X / Y	Lungime segment (** (m)
6	564.857,245 692.958,767	7	564.863,5 692.958,175	6.283
7	564.863,5 692.958,175	1	564.868,231 692.957,821	4.744

\*\* Lungimile segmentelor sunt determinate în planul de proiecție Stereo 70 și sunt rotunjite la 1 milimetru.

\*\*\* Distanța dintre puncte este formată din segmente cumulate ce sunt mai mici decât valoarea 1 milimetru.



**DATE DESPRE IMOBILUL NR. 1494**

Oficiul de Cadastru și Publicitate Imobiliară SUCEAVA  
Biroul de Cadastru și Publicitate Imobiliară Radauti

**A. Partea I. Descrierea imobilului**

TEREN Extravilan

Nr. CF vechi:2994

Adresa: Jud. Suceava

Nr. Crt	Nr cadastral Nr. topografic	Suprafața* (mp)	Observații / Referințe
A1	30596	2.340	Sector cadastral:5 Teren neimprejmuit;

**B. Partea II. Proprietari și acte**

Inscrieri privitoare la dreptul de proprietate și alte drepturi reale		Referințe
<b>1494 / 07/07/2024</b>		
Act Notarial nr. 743, din 10/11/2011 emis de BNP HUMENIUC ANCA RADAUTI;		
B2	Intabulare, drept de PROPRIETATEcu titlu de cumparare, dobandit prin Conventie, cota actuala 1/1, cota initiala 1/1 1) <b>SC PANAP SRL</b> , CIF:6728047 <i>OBSERVATII: adus B1</i>	A1

**C. Partea III. SARCINI .**

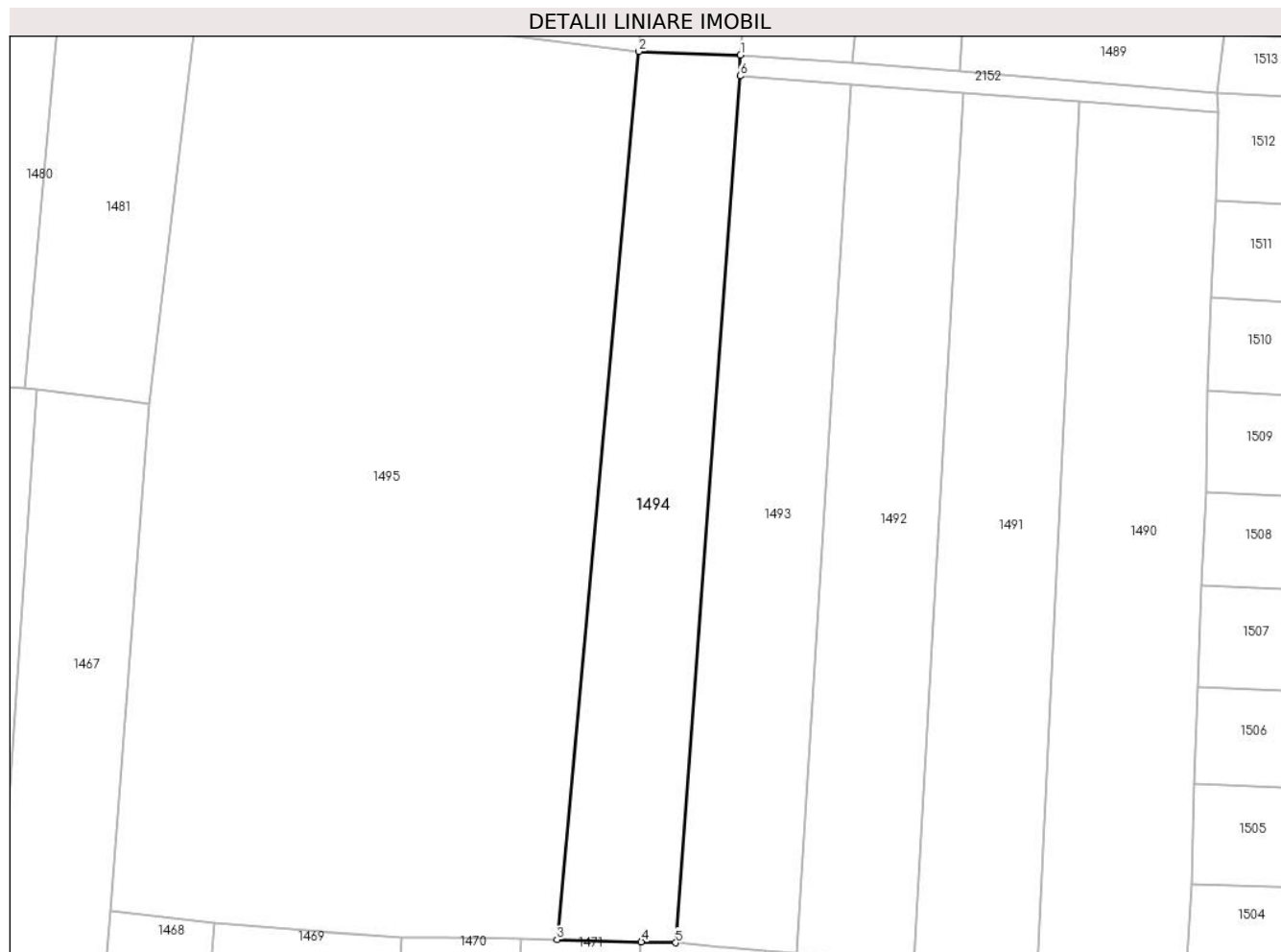
Inscrieri privind dezmembramintele dreptului de proprietate, drepturi reale de garanție și sarcini	Referințe
NU SUNT	

## Anexa Nr. 1 La Partea I

## Teren

Nr cadastral	Suprafața (mp)*	Observații / Referințe
30596	2.340	

\* Suprafața este determinată în planul de proiecție Stereo 70.



## Date referitoare la teren

Crt	Categorie folosință	Intravilan	Suprafața (mp)	Tarla	Parcelă	Nr. topo	Observații / Referințe
1	arabil	NU	2.340	-	-	2679	

## Lungime Segmente

1) Valorile lungimilor segmentelor sunt obținute din proiecție în plan.

Punct început	X / Y	Punct sfârșit	X / Y	Lungime segment (** (m)
1	564.859,596 693.096,241	2	564.843,939 693.096,792	15.667
2	564.843,939 693.096,792	3	564.831,3 692.959,982	137.393
3	564.831,3 692.959,982	4	564.844,314 692.959,643	13.018
4	564.844,314 692.959,643	5	564.849,622 692.959,5	5.31
5	564.849,622 692.959,5	6	564.859,516 693.093,029	133.895

Punct început	X / Y	Punct sfârșit	X / Y	Lungime segment (** (m)
6	564.859,516 693.093,029	1	564.859,596 693.096,241	3.213

\*\* Lungimile segmentelor sunt determinate în planul de proiecție Stereo 70 și sunt rotunjite la 1 milimetru.

\*\*\* Distanța dintre puncte este formată din segmente cumulate ce sunt mai mici decât valoarea 1 milimetru.



**DATE DESPRE IMOBILUL NR. 1495**

Oficiul de Cadastru și Publicitate Imobiliară SUCEAVA  
Biroul de Cadastru și Publicitate Imobiliară Radauti

**A. Partea I. Descrierea imobilului**

TEREN Extravilan

Adresa: Jud. Suceava

Nr. Crt	Nr cadastral Nr. topografic	Suprafața* (mp)	Observații / Referințe
A1		9.739	Sector cadastral:5 Teren neimprejmuit;

**B. Partea II. Proprietari și acte**

Inscrieri privitoare la dreptul de proprietate și alte drepturi reale		Referințe
<b>1495 / 07/07/2024</b>		
Act Administrativ nr. 4691, din 04/09/2024 emis de PRIMARIA ORASULUI SOLCA;		
B1	Inscrierea provizorie, drept de PROPRIETATE, dobandit prin Lege, cota actuala 1/1, cota initiala 1/1 1) NEIDENTIFICAT NEIDENTIFICAT	A1
Act Administrativ nr. 4691, din 04/09/2024 emis de primaria orasului solca;		
B1	proprietar neidentificat,rezerva comisiei locale de fond funciar	A1

**C. Partea III. SARCINI .**

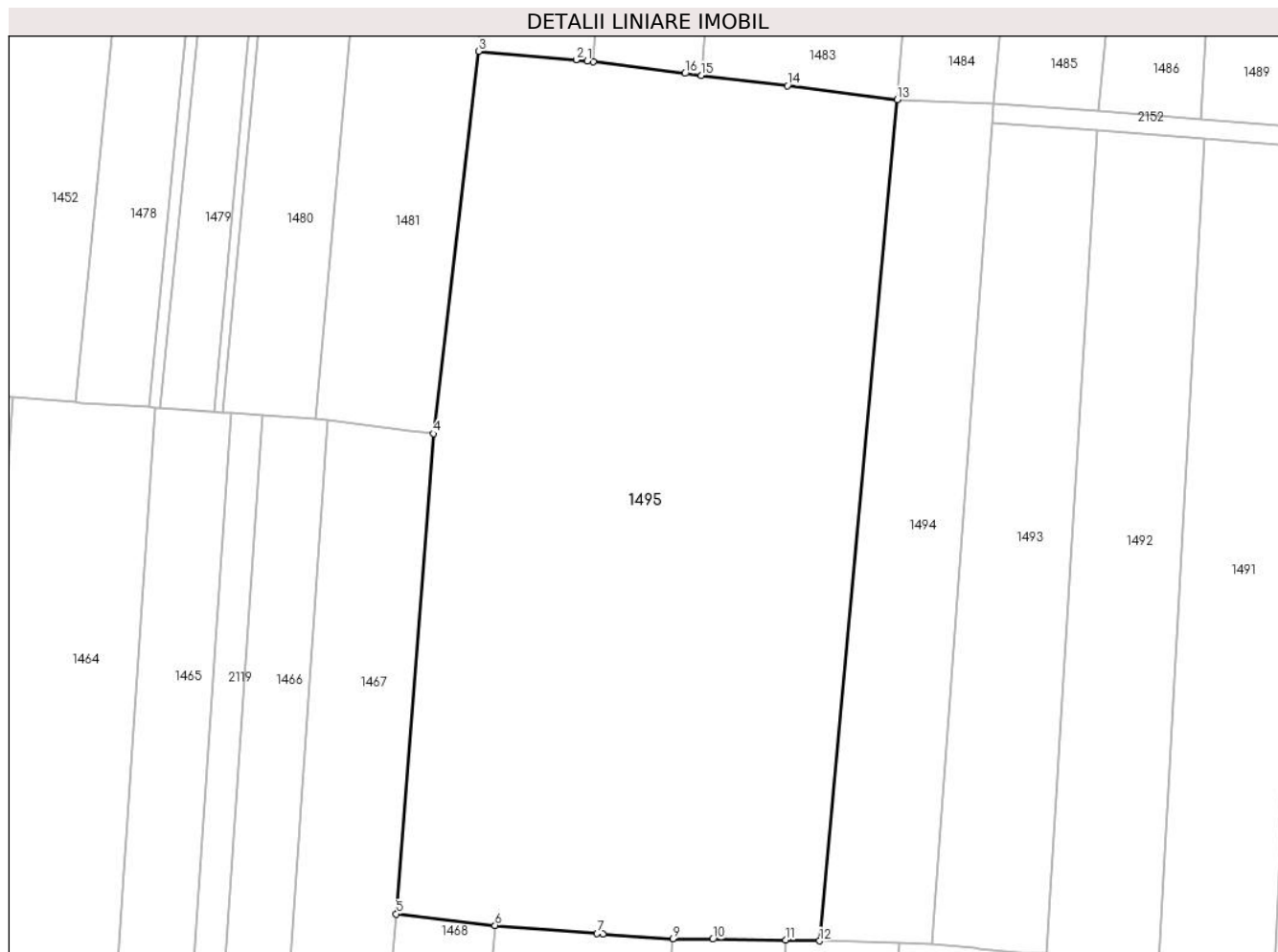
Inscrieri privind dezmembramintele dreptului de proprietate, drepturi reale de garanție și sarcini	Referințe
NU SUNT	

## Anexa Nr. 1 La Partea I

## Teren

Nr cadastral	Suprafața (mp)*	Observații / Referințe
	9.739	

\* Suprafața este determinată în planul de proiecție Stereo 70.



## Date referitoare la teren

Crt	Categorie folosință	Intravilan	Suprafața (mp)	Tarla	Parcelă	Nr. topo	Observații / Referințe
1	arabil	NU	9.739	-	-	2675,2676,2677	

## Lungime Segmente

1) Valorile lungimilor segmentelor sunt obținute din proiecție în plan.

Punct început	X / Y	Punct sfârșit	X / Y	Lungime segment (** (m)
1	564.793,46 693.103,073	2	564.791,692 693.103,295	1.782
2	564.791,692 693.103,295	3	564.775,814 693.104,663	15.937
3	564.775,814 693.104,663	4	564.768,44 693.042,481	62.618
4	564.768,44 693.042,481	5	564.762,413 692.964,358	78.355
5	564.762,413 692.964,358	6	564.778,482 692.962,494	16.177



Punct început	X / Y	Punct sfârșit	X / Y	Lungime segment (** (m)
6	564.778,482 692.962,494	7	564.795,098 692.961,164	16.669
7	564.795,098 692.961,164	8	564.796,052 692.961,099	0.956
8	564.796,052 692.961,099	9	564.807,422 692.960,321	11.397
9	564.807,422 692.960,321	10	564.813,921 692.960,249	6.499
10	564.813,921 692.960,249	11	564.825,792 692.960,113	11.872
11	564.825,792 692.960,113	12	564.831,3 692.959,982	5.51
12	564.831,3 692.959,982	13	564.843,939 693.096,792	137.393
13	564.843,939 693.096,792	14	564.826,1 693.099,054	17.982
14	564.826,1 693.099,054	15	564.812,053 693.100,749	14.149
15	564.812,053 693.100,749	16	564.809,422 693.101,068	2.65
16	564.809,422 693.101,068	17	564.794,517 693.102,94	15.022
17	564.794,517 693.102,94	1	564.793,46 693.103,073	1.065

\*\* Lungimile segmentelor sunt determinate în planul de proiecție Stereo 70 și sunt rotunjite la 1 milimetru.

\*\*\* Distanța dintre puncte este formată din segmente cumulate ce sunt mai mici decât valoarea 1 milimetru.



**DATE DESPRE IMOBILUL NR. 1496**

Oficiul de Cadastru și Publicitate Imobiliară SUCEAVA  
Biroul de Cadastru și Publicitate Imobiliară Radauti

**A. Partea I. Descrierea imobilului**

TEREN Extravilan

Adresa: Jud. Suceava

Nr. Crt	Nr cadastral Nr. topografic	Suprafața* (mp)	Observații / Referințe
A1	32266	16.000	Sector cadastral:5 Teren neimprejmuit; la locul numit "Saca"

**B. Partea II. Proprietari și acte**

Inscrieri privitoare la dreptul de proprietate și alte drepturi reale		Referințe
<b>1496 / 07/07/2024</b>		
Act Administrativ nr. 16, din 29/03/2013 emis de Primaria Orasului Solca (anexa la HCL);		
B1	Intabulare, drept de PROPRIETATE, dobandit prin Constituire, cota actuala 1/1, cota initiala 1/1 1) ORAS SOLCA-DOMENIUL PRIVAT, CIF:4441000	A1

**C. Partea III. SARCINI .**

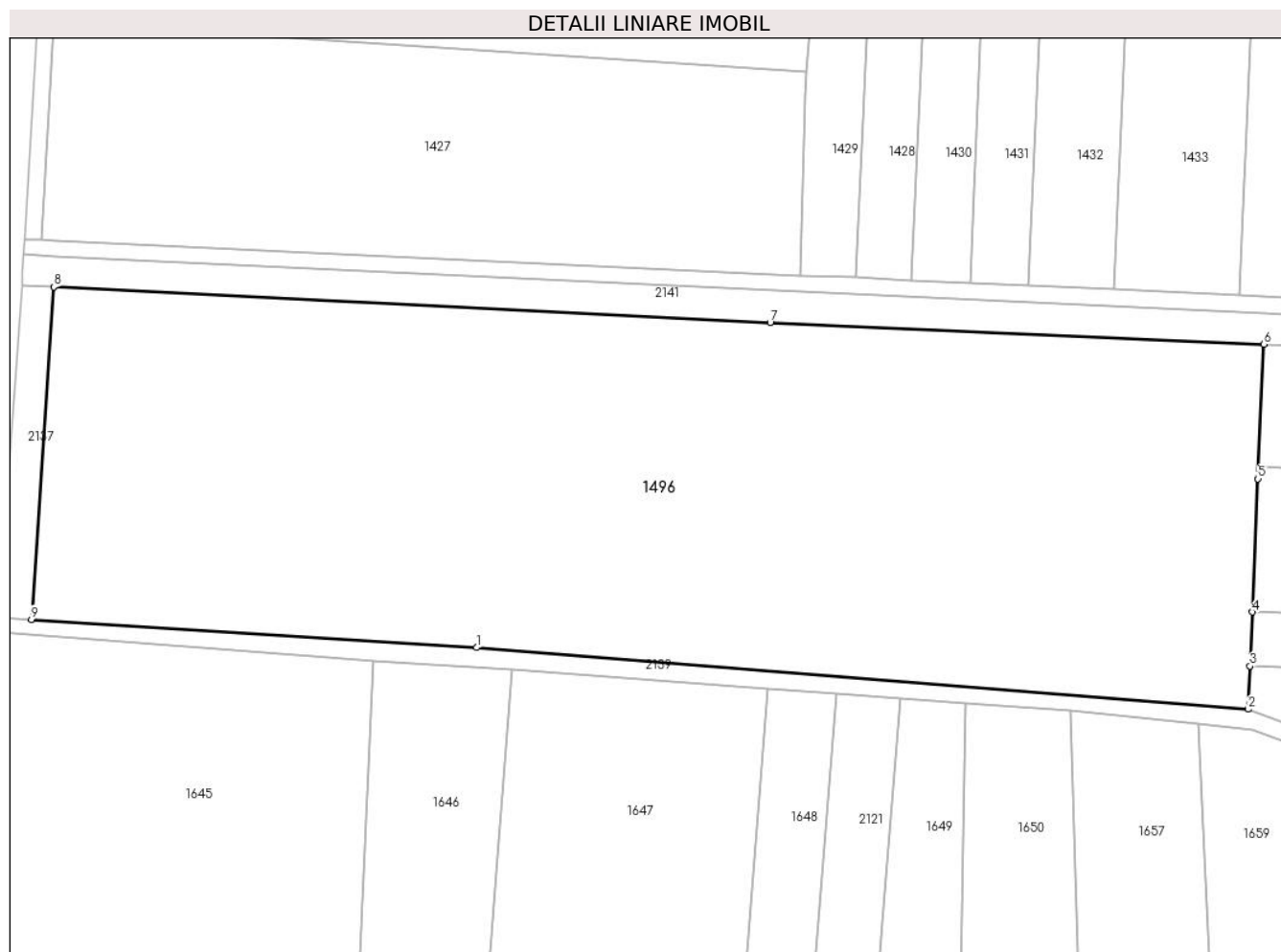
Inscrieri privind dezmembramintele dreptului de proprietate, drepturi reale de garanție și sarcini	Referințe
NU SUNT	

## Anexa Nr. 1 La Partea I

## Teren

Nr cadastral	Suprafața (mp)*	Observații / Referințe
32266	16.000	la locul numit "Saca"

\* Suprafața este determinată în planul de proiecție Stereo 70.



## Date referitoare la teren

Crt	Categorie folosință	Intravilan	Suprafața (mp)	Tarla	Parcelă	Nr. topo	Observații / Referințe
1	arabil	NU	16.000	-	-	2069/18	

## Lungime Segmente

1) Valorile lungimilor segmentelor sunt obținute din proiecție în plan.

Punct început	X / Y	Punct sfârșit	X / Y	Lungime segment (** (m)
1	564.237,899 692.774,485	2	564.388,422 692.762,496	151.0
2	564.388,422 692.762,496	3	564.388,783 692.770,898	8.41
3	564.388,783 692.770,898	4	564.389,235 692.781,433	10.545
4	564.389,235 692.781,433	5	564.390,348 692.807,394	25.985
5	564.390,348 692.807,394	6	564.391,475 692.833,65	26.28

Punct început	X / Y	Punct sfârșit	X / Y	Lungime segment (** (m)
6	564.391,475 692.833,65	7	564.295,181 692.837,868	96.386
7	564.295,181 692.837,868	8	564.155,393 692.844,815	139.961
8	564.155,393 692.844,815	9	564.151,09 692.779,997	64.961
9	564.151,09 692.779,997	1	564.237,899 692.774,485	86.984

\*\* Lungimile segmentelor sunt determinate în planul de proiecție Stereo 70 și sunt rotunjite la 1 milimetru.

\*\*\* Distanța dintre puncte este formată din segmente cumulate ce sunt mai mici decât valoarea 1 milimetru.



**DATE DESPRE IMOBILUL NR. 1497**

Oficiul de Cadastru și Publicitate Imobiliară SUCEAVA  
Biroul de Cadastru și Publicitate Imobiliară Radauti

**A. Partea I. Descrierea imobilului**

TEREN Extravilan

Adresa: Jud. Suceava

Nr. Crt	Nr cadastral Nr. topografic	Suprafața* (mp)	Observații / Referințe
A1		2.400	Sector cadastral:5 Teren neimprejmuit;

**B. Partea II. Proprietari și acte**

Inscrieri privitoare la dreptul de proprietate și alte drepturi reale		Referințe
<b>1497 / 07/07/2024</b>		
Act Normativ nr. 7, din 13/03/1996 emis de PARLAMENTUL ROMANIEI;		
B1	Intabulare, drept de PROPRIETATE, dobandit prin Lege, cota actuala 1/1 1) NEIDENTIFICAT NEIDENTIFICAT	A1
Act Administrativ nr. 3411, din 04/07/2024 emis de PRIMARIA SOLCA;		
B1	se noteaza posesia factica in favoarea lui 1) STRUGARIU EISENHAUER EDUARD ALEX	A1

**C. Partea III. SARCINI .**

Inscrieri privind dezmembramintele dreptului de proprietate, drepturi reale de garanție și sarcini	Referințe
NU SUNT	

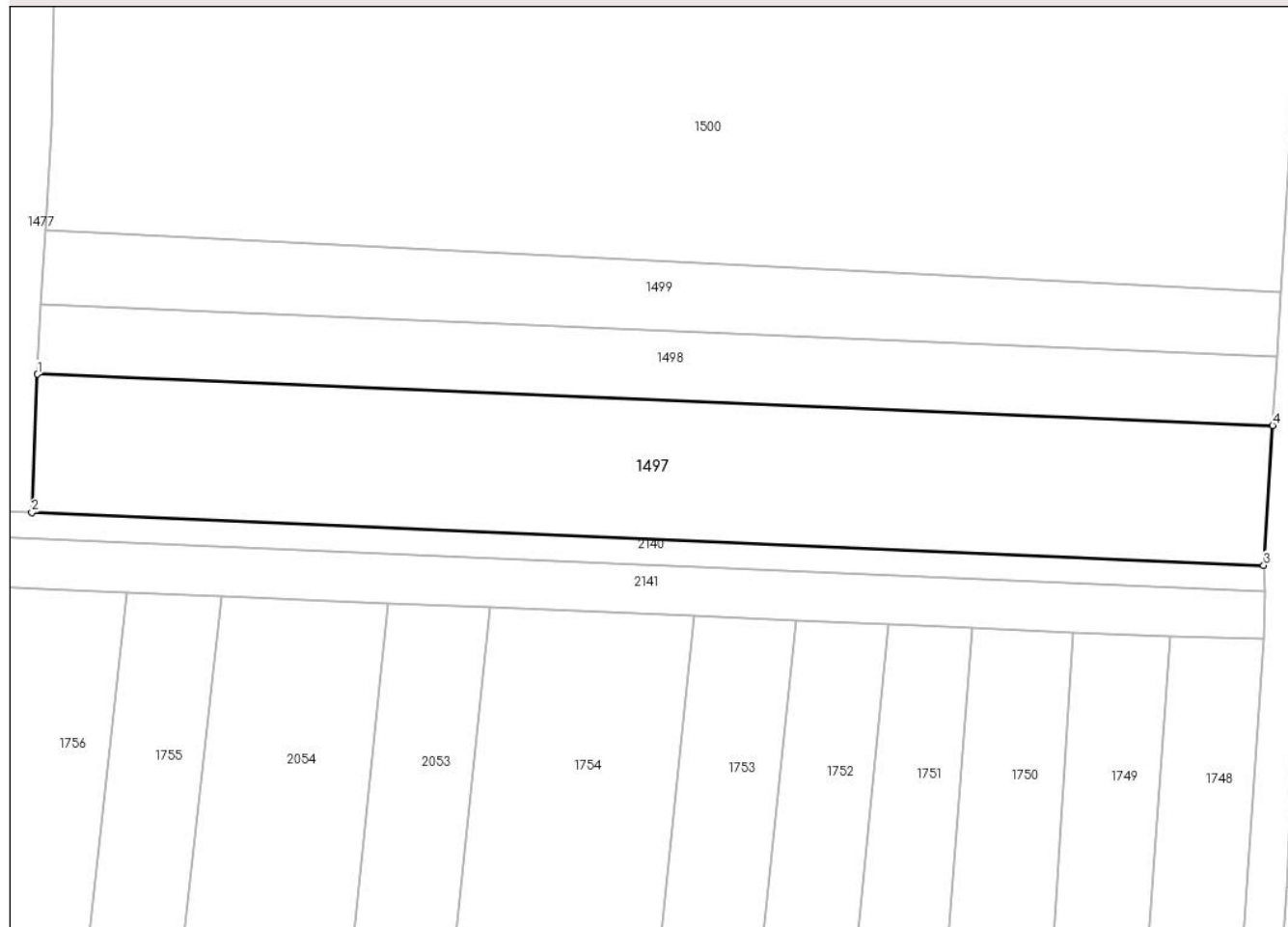
## Anexa Nr. 1 La Partea I

## Teren

Nr cadastral	Suprafața (mp)*	Observații / Referințe
	2.400	

\* Suprafața este determinată în planul de proiecție Stereo 70.

## DETALII LINIARE IMOBIL



## Date referitoare la teren

Crt	Categorie folosință	Intra vilan	Suprafața (mp)	Tarla	Parcelă	Nr. topo	Observații / Referințe
1	arabil	NU	2.400	-	-	2665	

## Lungime Segmente

1) Valorile lungimilor segmentelor sunt obținute din proiecție în plan.

Punct început	X / Y	Punct sfârșit	X / Y	Lungime segment (** (m)
1	564.927,748 692.835,708	2	564.927,067 692.819,363	16.359
2	564.927,067 692.819,363	3	565.072,61 692.813,124	145.677
3	565.072,61 692.813,124	4	565.073,667 692.829,64	16.55
4	565.073,667 692.829,64	1	564.927,748 692.835,708	146.045

\*\* Lungimile segmentelor sunt determinate în planul de proiecție Stereo 70 și sunt rotunjite la 1 milimetru.



**\*\*\* Distanţa dintre puncte este formată din segmente cumulate ce sunt mai mici decât valoarea 1 milimetru.**



**DATE DESPRE IMOBILUL NR. 1498**

Oficiul de Cadastru și Publicitate Imobiliară SUCEAVA  
Biroul de Cadastru și Publicitate Imobiliară Radauti

**A. Partea I. Descrierea imobilului**

TEREN Extravilan

Adresa: Jud. Suceava

Nr. Crt	Nr cadastral Nr. topografic	Suprafața* (mp)	Observații / Referințe
A1		1.200	Sector cadastral:5 Teren neimprejmuit;

**B. Partea II. Proprietari și acte**

Inscrieri privitoare la dreptul de proprietate și alte drepturi reale	Referințe
<b>1498 / 07/07/2024</b>	
Act Normativ nr. 7, din 13/03/1996 emis de PARLAMENTUL ROMANIEI;	
B1	A1
Intabulare, drept de PROPRIETATE, dobandit prin Lege, cota actuala 1/1	
1) NEIDENTIFICAT NEIDENTIFICAT	
Act Administrativ nr. 3412, din 04/07/2024 emis de PRIMARIA ORASULUI SOLCA;	
B1	A1
se noteaza posesia factica in favoarea lui	
1) FILIMON VASILE	
2) FILIMON RODICA STEFANIA	

**C. Partea III. SARCINI .**

Inscrieri privind dezmembramintele dreptului de proprietate, drepturi reale de garanție și sarcini	Referințe
NU SUNT	

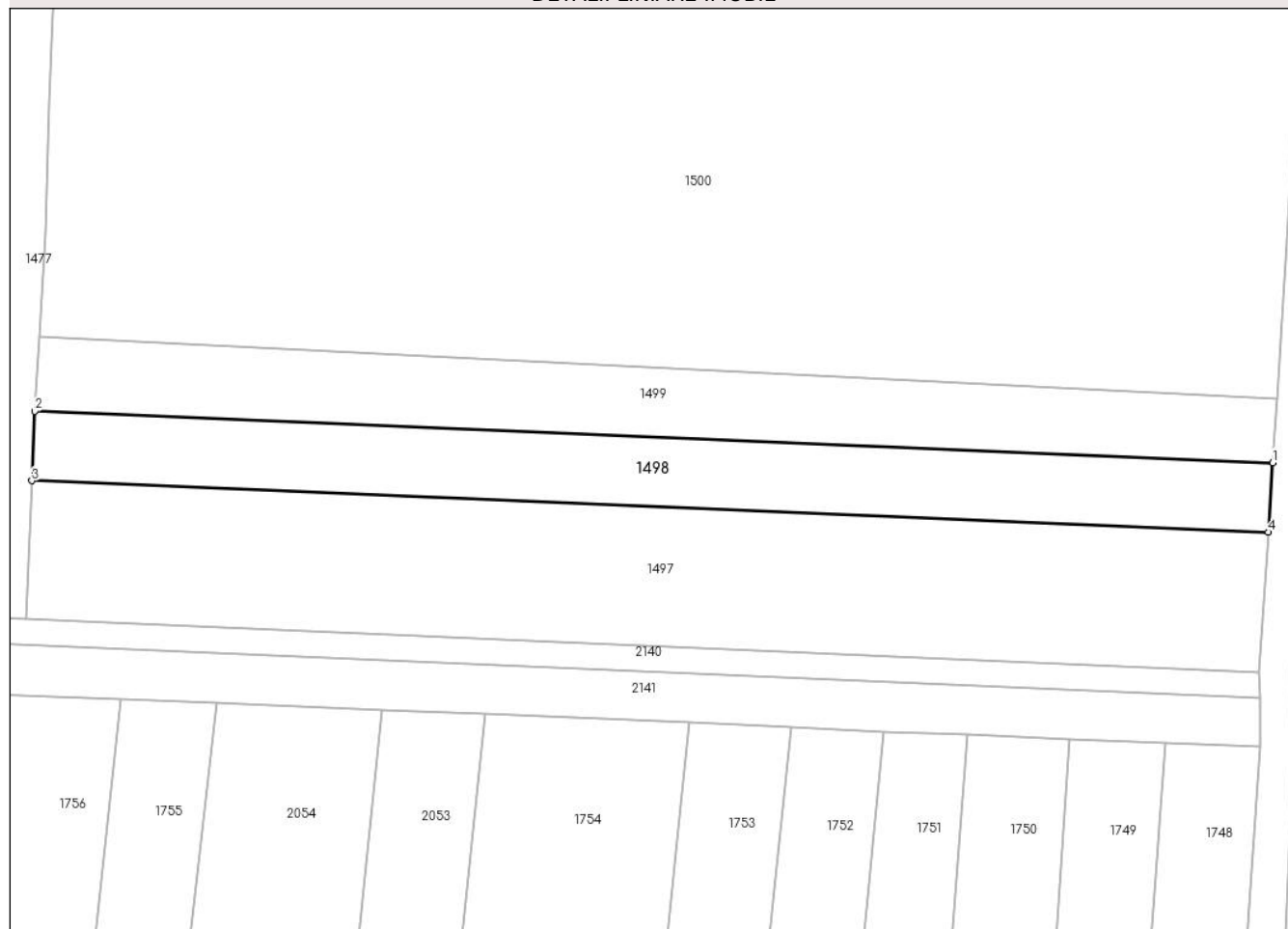
## Anexa Nr. 1 La Partea I

## Teren

Nr cadastral	Suprafața (mp)*	Observații / Referințe
	1.200	

\* Suprafața este determinată în planul de proiecție Stereo 70.

## DETALII LINIARE IMOBIL



## Date referitoare la teren

Crt	Categorie folosință	Intravilan	Suprafața (mp)	Tarla	Parcelă	Nr. topo	Observații / Referințe
1	arabil	NU	1.200	-	-	2664	

## Lungime Segmente

1) Valorile lungimilor segmentelor sunt obținute din proiecție în plan.

Punct început	X / Y	Punct sfârșit	X / Y	Lungime segment (** (m)
1	565.074,192 692.837,835	2	564.928,092 692.843,91	146.226
2	564.928,092 692.843,91	3	564.927,748 692.835,708	8.209
3	564.927,748 692.835,708	4	565.073,667 692.829,64	146.045
4	565.073,667 692.829,64	1	565.074,192 692.837,835	8.212

\*\* Lungimile segmentelor sunt determinate în planul de proiecție Stereo 70 și sunt rotunjite la 1 milimetru.

**\*\*\* Distanţa dintre puncte este formată din segmente cumulate ce sunt mai mici decât valoarea 1 milimetru.**



**DATE DESPRE IMOBILUL NR. 1499**

Oficiul de Cadastru și Publicitate Imobiliară SUCEAVA  
Biroul de Cadastru și Publicitate Imobiliară Radauti

**A. Partea I. Descrierea imobilului**

TEREN Extravilan

Adresa: Jud. Suceava

Nr. Crt	Nr cadastral Nr. topografic	Suprafața* (mp)	Observații / Referințe
A1		1.200	Sector cadastral:5 Teren neimprejmuit;

**B. Partea II. Proprietari și acte**

Inscrieri privitoare la dreptul de proprietate și alte drepturi reale	Referințe
<b>1499 / 07/07/2024</b>	
Act Normativ nr. 7, din 13/03/1996 emis de PARLAMENTUL ROMANIEI;	
B1	A1
Intabulare, drept de PROPRIETATE, dobandit prin Lege, cota actuala 1/1 1) NEIDENTIFICAT NEIDENTIFICAT	
Act Administrativ nr. 3413, din 04/07/2024 emis de PRIMARIA ORASULUI SOLCA;	
B1	A1
se noteaza posesia factica in favoarea lui 1) GHINGHILOSCHI IONUT	

**C. Partea III. SARCINI .**

Inscrieri privind dezmembramintele dreptului de proprietate, drepturi reale de garanție și sarcini	Referințe
NU SUNT	

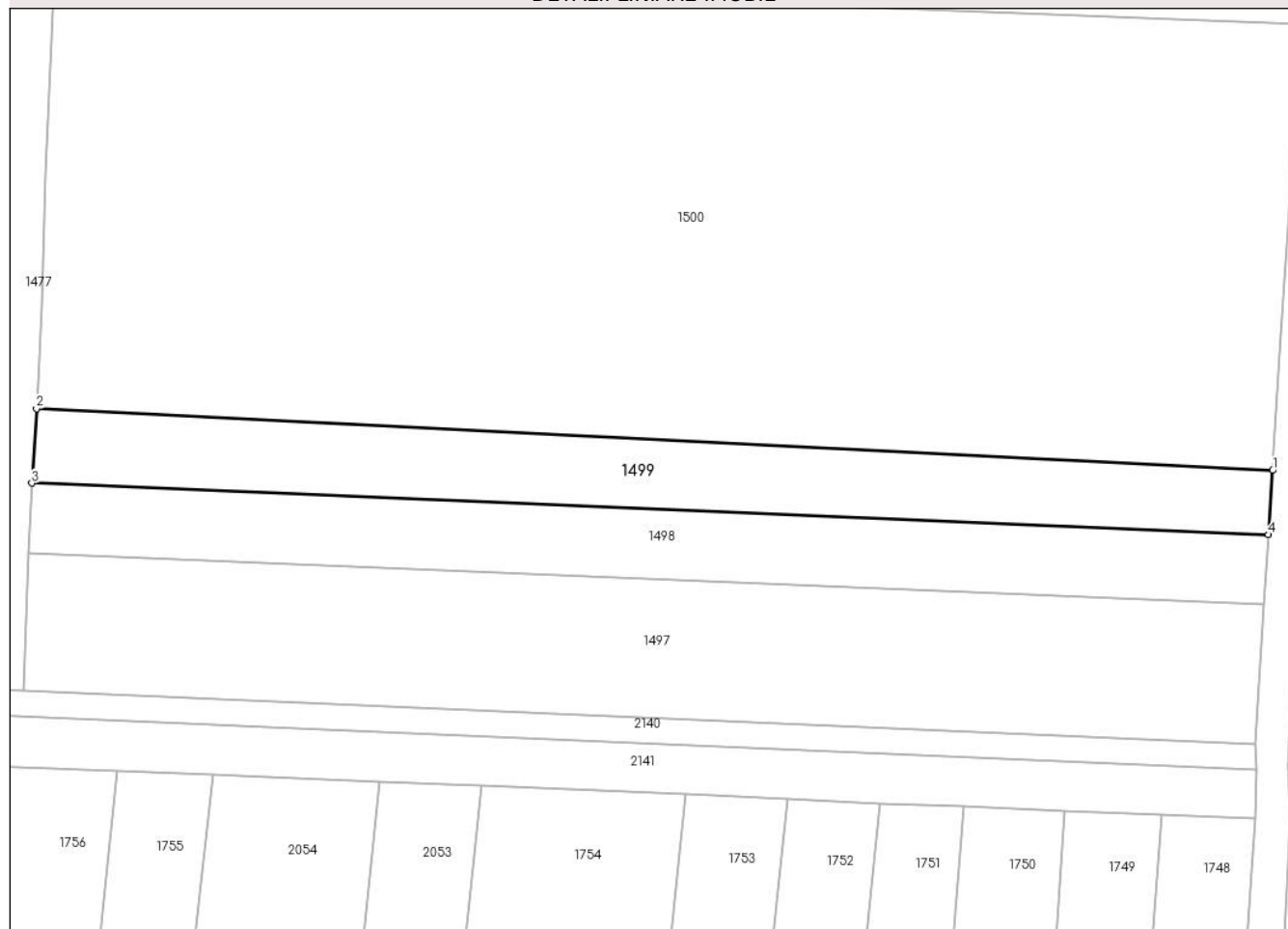
## Anexa Nr. 1 La Partea I

## Teren

Nr cadastral	Suprafața (mp)*	Observații / Referințe
	1.200	

\* Suprafața este determinată în planul de proiecție Stereo 70.

## DETALII LINIARE IMOBIL



## Date referitoare la teren

Crt	Categorie folosință	Intravilan	Suprafața (mp)	Tarla	Parcelă	Nr. topo	Observații / Referințe
1	arabil	NU	1.200	-	-	2664	

## Lungime Segmente

1) Valorile lungimilor segmentelor sunt obținute din proiecție în plan.

Punct început	X / Y	Punct sfârșit	X / Y	Lungime segment (** (m)
1	565.074,678 692.845,418	2	564.928,648 692.852,712	146.212
2	564.928,648 692.852,712	3	564.928,092 692.843,91	8.82
3	564.928,092 692.843,91	4	565.074,192 692.837,835	146.226
4	565.074,192 692.837,835	1	565.074,678 692.845,418	7.599

\*\* Lungimile segmentelor sunt determinate în planul de proiecție Stereo 70 și sunt rotunjite la 1 milimetru.



**\*\*\* Distanţa dintre puncte este formată din segmente cumulate ce sunt mai mici decât valoarea 1 milimetru.**



**DATE DESPRE IMOBILUL NR. 1500**

Oficiul de Cadastru și Publicitate Imobiliară SUCEAVA  
Biroul de Cadastru și Publicitate Imobiliară Radauti

**A. Partea I. Descrierea imobilului**

TEREN Extravilan

Adresa: Jud. Suceava

Nr. Crt	Nr cadastral Nr. topografic	Suprafața* (mp)	Observații / Referințe
A1		7.633	Sector cadastral:5 Teren neimprejmuit;

**B. Partea II. Proprietari și acte**

Inscrieri privitoare la dreptul de proprietate și alte drepturi reale		Referințe
<b>1500 / 07/07/2024</b>		
Act Administrativ nr. 4691, din 04/09/2024 emis de PRIMARIA ORASULUI SOLCA;		
B1	Inscrierea provizorie, drept de PROPRIETATE, dobandit prin Lege, cota actuala 1/1, cota initiala 1/1 1) NEIDENTIFICAT NEIDENTIFICAT	A1
B1	proprietar neidentificat,rezerva comisiei locale de fond funciar	A1

**C. Partea III. SARCINI .**

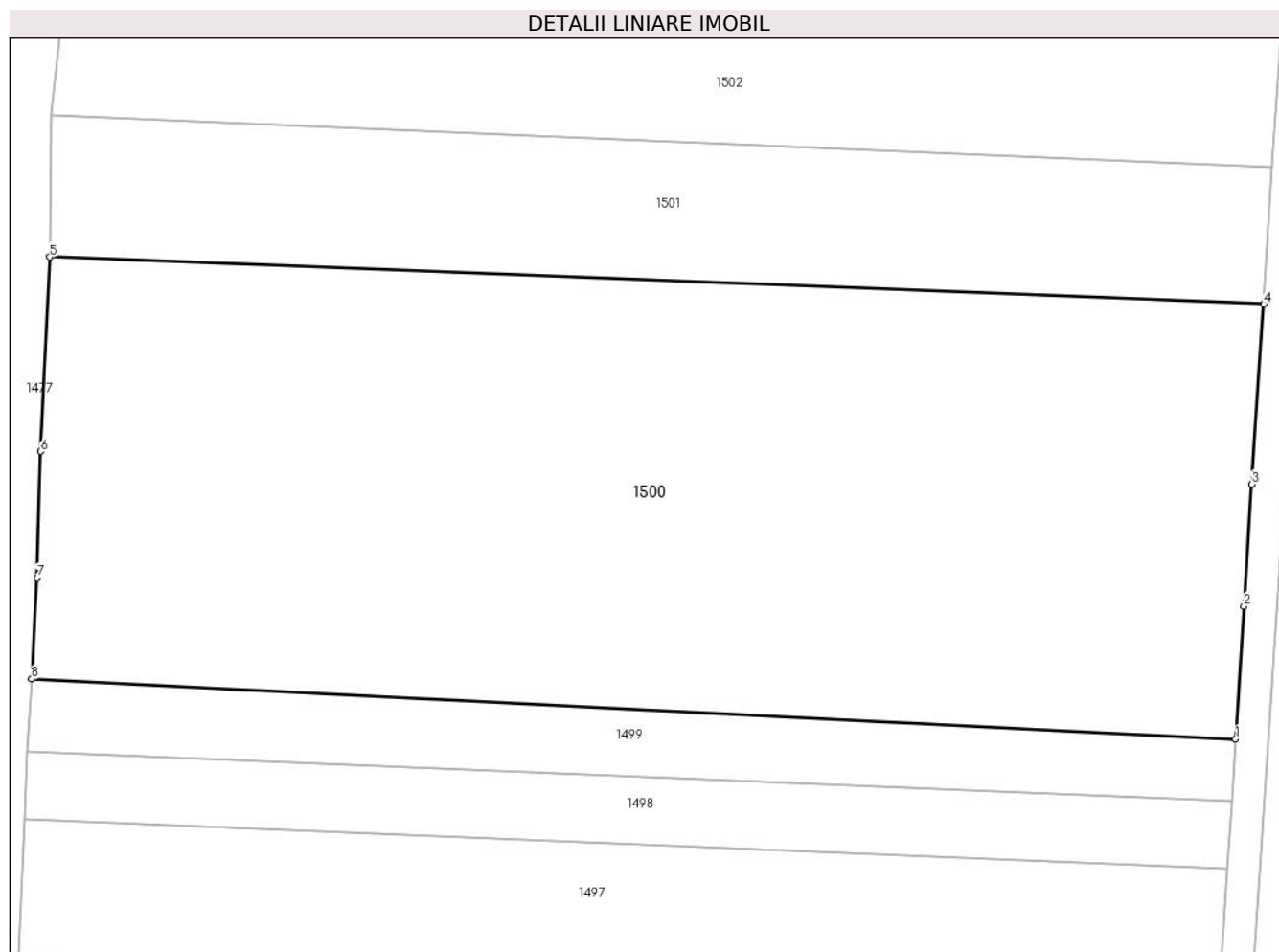
Inscrieri privind dezmembramintele dreptului de proprietate, drepturi reale de garanție și sarcini	Referințe
NU SUNT	

## Anexa Nr. 1 La Partea I

## Teren

Nr cadastral	Suprafața (mp)*	Observații / Referințe
	7.633	

\* Suprafața este determinată în planul de proiecție Stereo 70.



## Date referitoare la teren

Crt	Categorie folosință	Intra vilan	Suprafața (mp)	Tarla	Parcelă	Nr. topo	Observații / Referințe
1	arabil	NU	7.633	-	-	2663,2662,2661	

## Lungime Segmente

1) Valorile lungimilor segmentelor sunt obținute din proiecție în plan.

Punct început	X / Y	Punct sfârșit	X / Y	Lungime segment (** (m)
1	565.074,678 692.845,418	2	565.075,71 692.861,531	16.146
2	565.075,71 692.861,531	3	565.076,656 692.876,306	14.805
3	565.076,656 692.876,306	4	565.078,098 692.898,139	21.881
4	565.078,098 692.898,139	5	564.930,828 692.903,859	147.381
5	564.930,828 692.903,859	6	564.929,745 692.880,28	23.604

Punct început	X / Y	Punct sfârșit	X / Y	Lungime segment (** (m)
6	564.929,745 692.880,28	7	564.929,333 692.864,931	15.355
7	564.929,333 692.864,931	8	564.928,648 692.852,712	12.238
8	564.928,648 692.852,712	1	565.074,678 692.845,418	146.212

\*\* Lungimile segmentelor sunt determinate în planul de proiecție Stereo 70 și sunt rotunjite la 1 milimetru.

\*\*\* Distanța dintre puncte este formată din segmente cumulate ce sunt mai mici decât valoarea 1 milimetru.



**DATE DESPRE IMOBILUL NR. 1501**

Oficiul de Cadastru și Publicitate Imobiliară SUCEAVA  
Biroul de Cadastru și Publicitate Imobiliară Radauti

**A. Partea I. Descrierea imobilului**

TEREN Extravilan

Adresa: Jud. Suceava

Nr. Crt	Nr cadastral Nr. topografic	Suprafața* (mp)	Observații / Referințe
A1		2.500	Sector cadastral:5 Teren neimprejmuit;

**B. Partea II. Proprietari și acte**

Inscrieri privitoare la dreptul de proprietate și alte drepturi reale	Referințe
<b>1501 / 07/07/2024</b>	
Act Normativ nr. 7, din 13/03/1996 emis de PARLAMENTUL ROMANIEI;	
B1	A1
Intabulare, drept de PROPRIETATE, dobândit prin Lege, cota actuala 1/1 1) NEIDENTIFICAT NEIDENTIFICAT	
Act Administrativ nr. 3414, din 04/07/2024 emis de PRIMARIA ORASULUI SOLCA;	
B1	A1
se noteaza posesia factica in favoarea lui 1) DUDICI GHEORGHE	

**C. Partea III. SARCINI .**

Inscrieri privind dezmembramintele dreptului de proprietate, drepturi reale de garanție și sarcini	Referințe
NU SUNT	

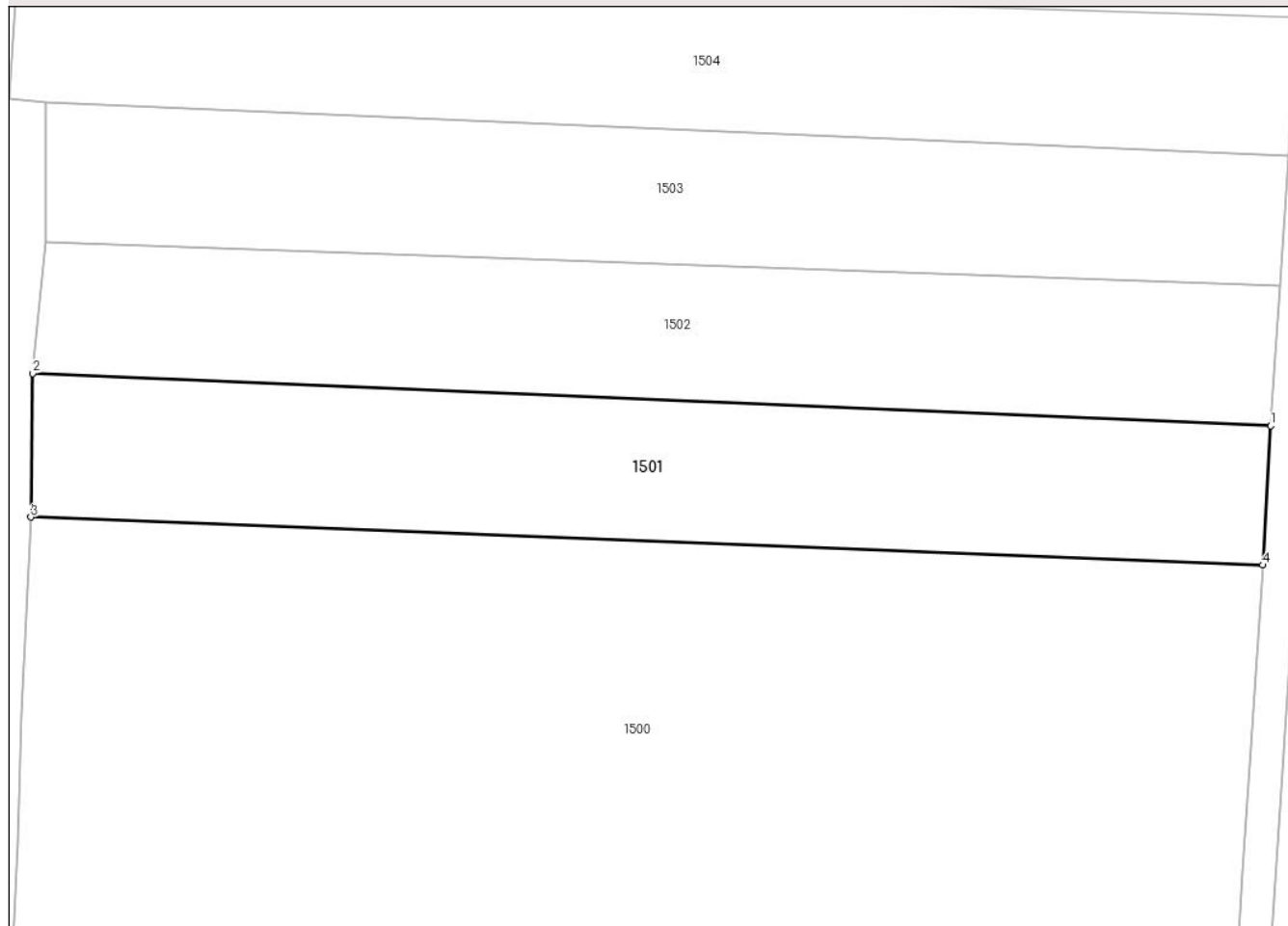
## Anexa Nr. 1 La Partea I

## Teren

Nr cadastral	Suprafața (mp)*	Observații / Referințe
	2.500	

\* Suprafața este determinată în planul de proiecție Stereo 70.

## DETALII LINIARE IMOBIL



## Date referitoare la teren

Crt	Categorie folosință	Intra vilan	Suprafața (mp)	Tarla	Parcelă	Nr. topo	Observații / Referințe
1	arabil	NU	2.500	-	-	2660	

## Lungime Segmente

1) Valorile lungimilor segmentelor sunt obținute din proiecție în plan.

Punct început	X / Y	Punct sfârșit	X / Y	Lungime segment (** (m)
1	565.079,068 692.914,78	2	564.931,049 692.921,038	148.151
2	564.931,049 692.921,038	3	564.930,828 692.903,859	17.18
3	564.930,828 692.903,859	4	565.078,098 692.898,139	147.381
4	565.078,098 692.898,139	1	565.079,068 692.914,78	16.669

\*\* Lungimile segmentelor sunt determinate în planul de proiecție Stereo 70 și sunt rotunjite la 1 milimetru.



**\*\*\* Distanţa dintre puncte este formată din segmente cumulate ce sunt mai mici decât valoarea 1 milimetru.**



**DATE DESPRE IMOBILUL NR. 1502**

Oficiul de Cadastru și Publicitate Imobiliară SUCEAVA  
Biroul de Cadastru și Publicitate Imobiliară Radauti

**A. Partea I. Descrierea imobilului**

TEREN Extravilan

Adresa: Jud. Suceava

Nr. Crt	Nr cadastral Nr. topografic	Suprafața* (mp)	Observații / Referințe
A1		Din acte: 5.000 Masurata: 2.400	Sector cadastral:5 Teren neimprejmuit;

**B. Partea II. Proprietari și acte**

Inscrieri privitoare la dreptul de proprietate și alte drepturi reale		Referințe
<b>1502 / 07/07/2024</b>		
Act Notarial nr. 20, din 15/01/2008 emis de BNP BUZDUGA DANA ALINA;		
B1	Intabulare, drept de PROPRIETATE, dobandit prin Succesiune, cota actuala 1/1, cota initiala 1/1 1) CIOBICA BOGDAN OREST	A1

**C. Partea III. SARCINI .**

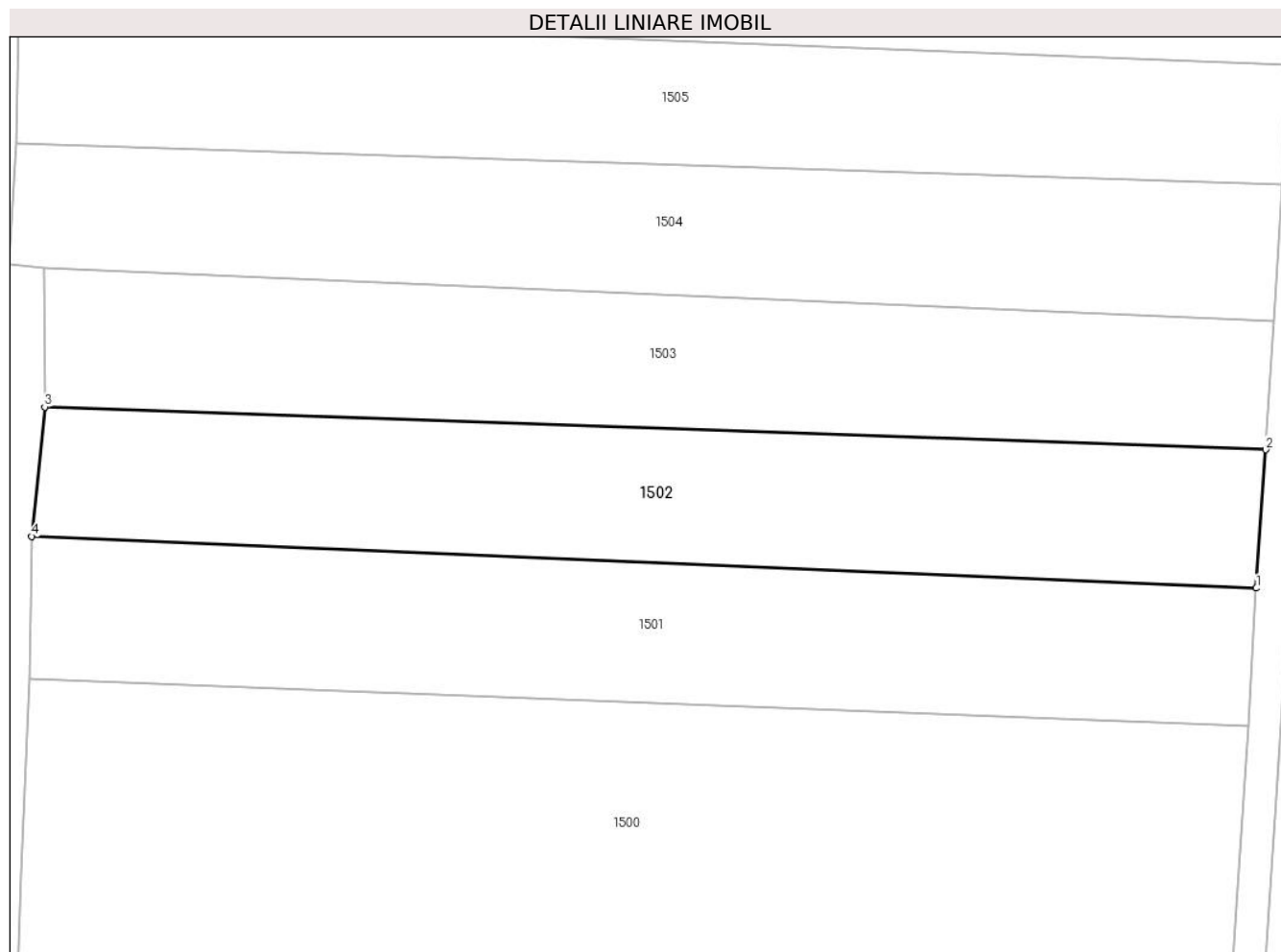
Inscrieri privind dezmembramintele dreptului de proprietate, drepturi reale de garanție și sarcini	Referințe
NU SUNT	

## Anexa Nr. 1 La Partea I

## Teren

Nr cadastral	Suprafața (mp)*	Observații / Referințe
	Din acte: 5.000 Masurata: 2.400	

\* Suprafața este determinată în planul de proiecție Stereo 70.



## Date referitoare la teren

Crt	Categorie folosință	Intravilan	Suprafața (mp)	Tarla	Parcelă	Nr. topo	Observații / Referințe
1	arabil	NU	2.400	-	-	2658	

## Lungime Segmente

1) Valorile lungimilor segmentelor sunt obținute din proiecție în plan.

Punct început	X / Y	Punct sfârșit	X / Y	Lungime segment (** (m)
1	565.079,068 692.914,78	2	565.080,209 692.931,514	16.773
2	565.080,209 692.931,514	3	564.932,633 692.936,678	147.666
3	564.932,633 692.936,678	4	564.931,049 692.921,038	15.72
4	564.931,049 692.921,038	1	565.079,068 692.914,78	148.151

**\*\* Lungimile segmentelor sunt determinate în planul de proiecție Stereo 70 și sunt rotunjite la 1 milimetru.**

**\*\*\* Distanța dintre puncte este formată din segmente cumulate ce sunt mai mici decât valoarea 1 milimetru.**



**DATE DESPRE IMOBILUL NR. 1503**

Oficiul de Cadastru și Publicitate Imobiliară SUCEAVA  
Biroul de Cadastru și Publicitate Imobiliară Radauti

**A. Partea I. Descrierea imobilului**

TEREN Extravilan

Adresa: Jud. Suceava

Nr. Crt	Nr cadastral Nr. topografic	Suprafața* (mp)	Observații / Referințe
A1		2.400	Sector cadastral:5 Teren neimprejmuit;

**B. Partea II. Proprietari și acte**

Inscrieri privitoare la dreptul de proprietate și alte drepturi reale	Referințe
<b>1503 / 07/07/2024</b>	
Act Normativ nr. 7, din 13/03/1996 emis de PARLAMENTUL ROMANIEI;	
B1	A1
Intabulare, drept de PROPRIETATE, dobândit prin Lege, cota actuala 1/1	
1) NEIDENTIFICAT NEIDENTIFICAT	
Act Administrativ nr. 3415, din 04/07/2024 emis de PRIMARIA ORASULUI SOLCA;	
B1	A1
se noteaza posesia factica in favoarea lui	
1) BAHAN FLORENTINA IONELA	

**C. Partea III. SARCINI .**

Inscrieri privind dezmembramintele dreptului de proprietate, drepturi reale de garanție și sarcini	Referințe
NU SUNT	

## Anexa Nr. 1 La Partea I

## Teren

Nr cadastral	Suprafața (mp)*	Observații / Referințe
	2.400	

\* Suprafața este determinată în planul de proiecție Stereo 70.

## DETALII LINIARE IMOBIL



## Date referitoare la teren

Crt	Categorie folosință	Intra vilan	Suprafața (mp)	Tarla	Parcelă	Nr. topo	Observații / Referințe
1	arabil	NU	2.400	-	-	2667	

## Lungime Segmente

1) Valorile lungimilor segmentelor sunt obținute din proiecție în plan.

Punct început	X / Y	Punct sfârșit	X / Y	Lungime segment (** (m)
1	565.081,155 692.947,08	2	564.932,537 692.953,489	148.756
2	564.932,537 692.953,489	3	564.932,633 692.936,678	16.811
3	564.932,633 692.936,678	4	565.080,209 692.931,514	147.666
4	565.080,209 692.931,514	1	565.081,155 692.947,08	15.595

\*\* Lungimile segmentelor sunt determinate în planul de proiecție Stereo 70 și sunt rotunjite la 1 milimetru.



**\*\*\* Distanţa dintre puncte este formată din segmente cumulate ce sunt mai mici decât valoarea 1 milimetru.**



**DATE DESPRE IMOBILUL NR. 1504**

Oficiul de Cadastru și Publicitate Imobiliară SUCEAVA  
Biroul de Cadastru și Publicitate Imobiliară Radauti

**A. Partea I. Descrierea imobilului**

TEREN Extravilan

Adresa: Jud. Suceava

Nr. Crt	Nr cadastral Nr. topografic	Suprafața* (mp)	Observații / Referințe
A1		2.400	Sector cadastral:5 Teren neimprejmuit;

**B. Partea II. Proprietari și acte**

Inscrieri privitoare la dreptul de proprietate și alte drepturi reale		Referințe
<b>1504 / 07/07/2024</b>		
Act Normativ nr. 7, din 13/03/1996 emis de PARLAMENTUL ROMANIEI;		
B1	Intabulare, drept de PROPRIETATE, dobândit prin Lege, cota actuala 1/1 1) NEIDENTIFICAT NEIDENTIFICAT	A1
Act Administrativ nr. 3416, din 04/07/2024 emis de PRIMARIA ORASULUI SOLCA;		
B1	se noteaza posesia factica in favoarea lui 1) AVRAMESCU FLUTUR COSMIN 2) AVRAMESCU FLUTUR ELISABETA	A1

**C. Partea III. SARCINI .**

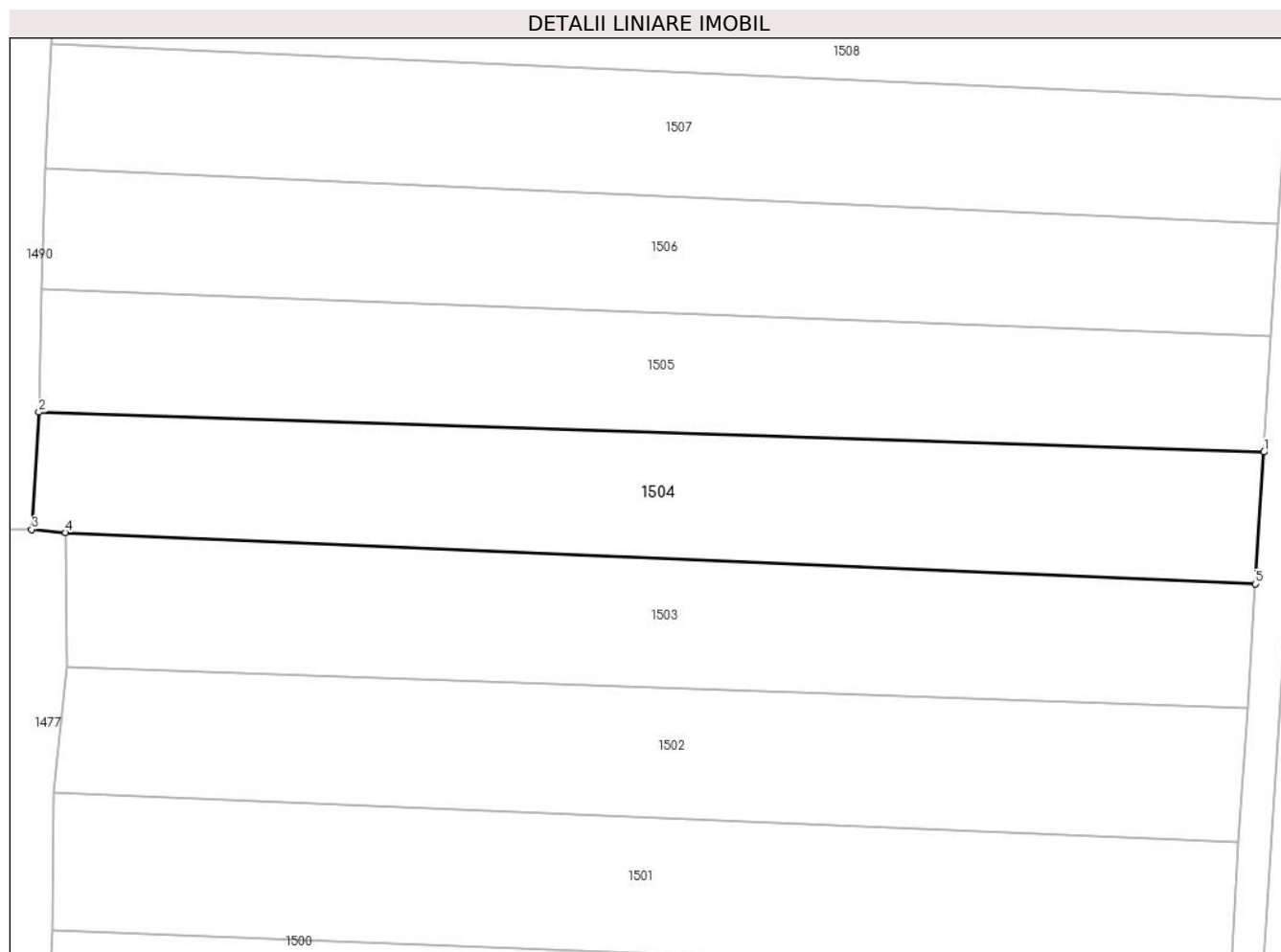
Inscrieri privind dezmembramintele dreptului de proprietate, drepturi reale de garanție și sarcini	Referințe
NU SUNT	

## Anexa Nr. 1 La Partea I

## Teren

Nr cadastral	Suprafața (mp)*	Observații / Referințe
	2.400	

\* Suprafața este determinată în planul de proiecție Stereo 70.



## Date referitoare la teren

Crt	Categorie folosință	Intravilan	Suprafața (mp)	Tarla	Parcelă	Nr. topo	Observații / Referințe
1	arabil	NU	2.400	-	-	2656	

## Lungime Segmente

1) Valorile lungimilor segmentelor sunt obținute din proiecție în plan.

Punct început	X / Y	Punct sfârșit	X / Y	Lungime segment (** (m)
1	565.082,244 692.963,537	2	564.929,206 692.968,527	153.119
2	564.929,206 692.968,527	3	564.928,298 692.953,875	14.68
3	564.928,298 692.953,875	4	564.932,537 692.953,489	4.257
4	564.932,537 692.953,489	5	565.081,155 692.947,08	148.756
5	565.081,155 692.947,08	1	565.082,244 692.963,537	16.493

**\*\* Lungimile segmentelor sunt determinate în planul de proiecție Stereo 70 și sunt rotunjite la 1 milimetru.**

**\*\*\* Distanța dintre puncte este formată din segmente cumulate ce sunt mai mici decât valoarea 1 milimetru.**



**DATE DESPRE IMOBILUL NR. 1505**

Oficiul de Cadastru și Publicitate Imobiliară SUCEAVA  
Biroul de Cadastru și Publicitate Imobiliară Radauti

**A. Partea I. Descrierea imobilului**

TEREN Extravilan

Adresa: Jud. Suceava

Nr. Crt	Nr cadastral Nr. topografic	Suprafața* (mp)	Observații / Referințe
A1		2.300	Sector cadastral:5 Teren neimprejmuit;

**B. Partea II. Proprietari și acte**

Inscrieri privitoare la dreptul de proprietate și alte drepturi reale	Referințe
<b>1505 / 07/07/2024</b>	
Act Normativ nr. 7, din 13/03/1996 emis de PARLAMENTUL ROMANIEI;	
B1	A1
Intabulare, drept de PROPRIETATE, dobandit prin Lege, cota actuala 1/1	
1) NEIDENTIFICAT NEIDENTIFICAT	
Act Administrativ nr. 4028, din 31/07/2024 emis de PRIMARIA ORASULUI SOLCA;	
B1	A1
se noteaza posesia factica in favoarea lui	
1) BUSCA VIORICA	

**C. Partea III. SARCINI .**

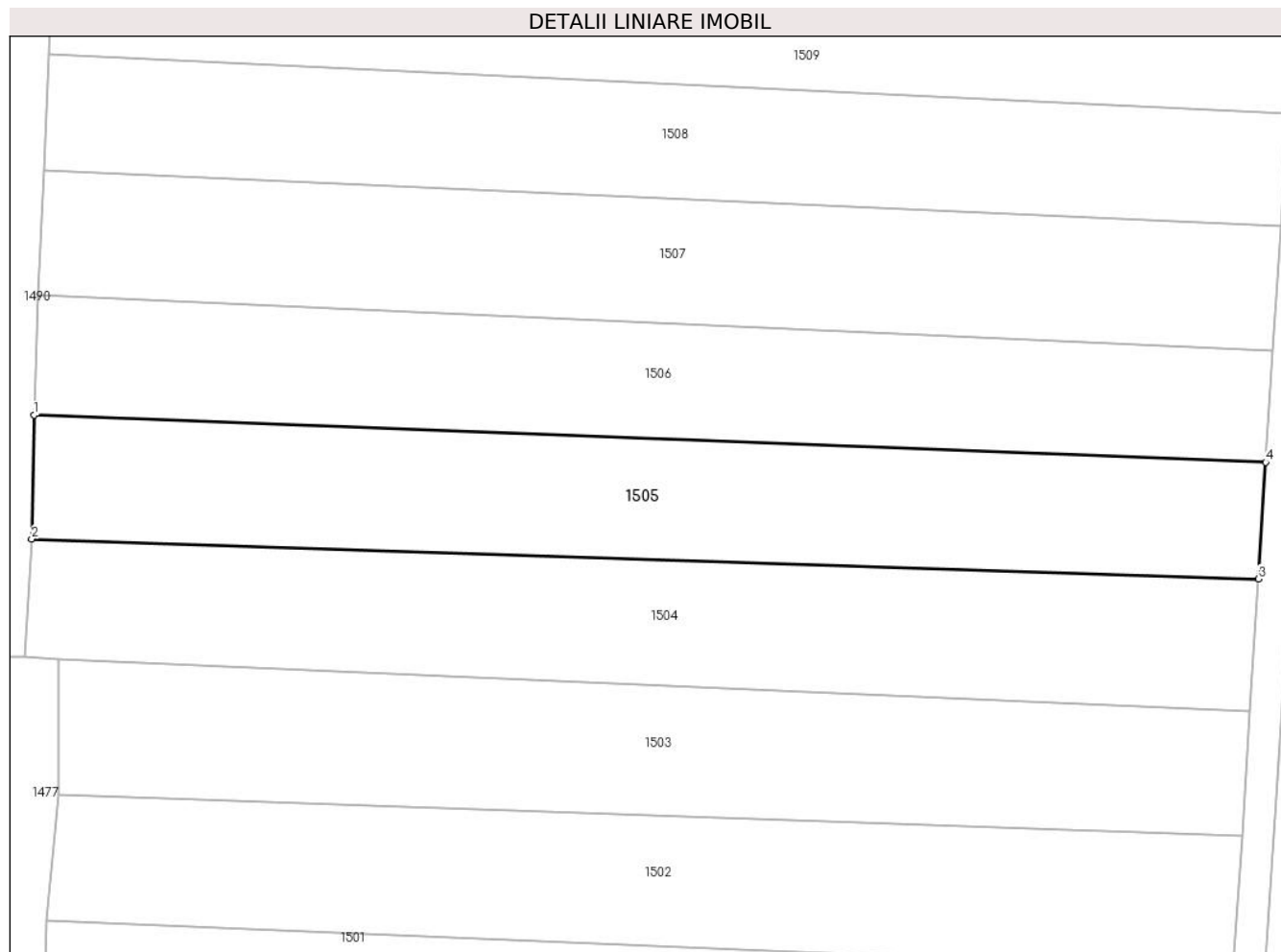
Inscrieri privind dezmembramintele dreptului de proprietate, drepturi reale de garanție și sarcini	Referințe
NU SUNT	

## Anexa Nr. 1 La Partea I

## Teren

Nr cadastral	Suprafața (mp)*	Observații / Referințe
	2.300	

\* Suprafața este determinată în planul de proiecție Stereo 70.



## Date referitoare la teren

Crt	Categorie folosință	Intravilan	Suprafața (mp)	Tarla	Parcelă	Nr. topo	Observații / Referințe
1	arabil	NU	2.300	-	-	2655	

## Lungime Segmente

1) Valorile lungimilor segmentelor sunt obținute din proiecție în plan.

Punct început	X / Y	Punct sfârșit	X / Y	Lungime segment (** (m)
1	564.929,498 692.983,95	2	564.929,206 692.968,527	15.426
2	564.929,206 692.968,527	3	565.082,244 692.963,537	153.119
3	565.082,244 692.963,537	4	565.083,164 692.978,071	14.563
4	565.083,164 692.978,071	1	564.929,498 692.983,95	153.778

\*\* Lungimile segmentelor sunt determinate în planul de proiecție Stereo 70 și sunt rotunjite la 1 milimetru.



**\*\*\* Distanţa dintre puncte este formată din segmente cumulate ce sunt mai mici decât valoarea 1 milimetru.**



**DATE DESPRE IMOBILUL NR. 1506**

Oficiul de Cadastru și Publicitate Imobiliară SUCEAVA  
Biroul de Cadastru și Publicitate Imobiliară Radauti

**A. Partea I. Descrierea imobilului**

TEREN Extravilan

Adresa: Jud. Suceava

Nr. Crt	Nr cadastral Nr. topografic	Suprafața* (mp)	Observații / Referințe
A1		2.227	Sector cadastral:5 Teren neimprejmuit;

**B. Partea II. Proprietari și acte**

Inscrieri privitoare la dreptul de proprietate și alte drepturi reale		Referințe
<b>1506 / 07/07/2024</b>		
Act Administrativ nr. 4691, din 04/09/2024 emis de PRIMARIA ORASULUI SOLCA;		
B1	Inscrierea provizorie, drept de PROPRIETATE, dobandit prin Lege, cota actuala 1/1, cota initiala 1/1 1) <b>NEIDENTIFICAT NEIDENTIFICAT</b>	A1
B1	proprietar neidentificat,rezerva comisiei locale de fond funciar	A1

**C. Partea III. SARCINI .**

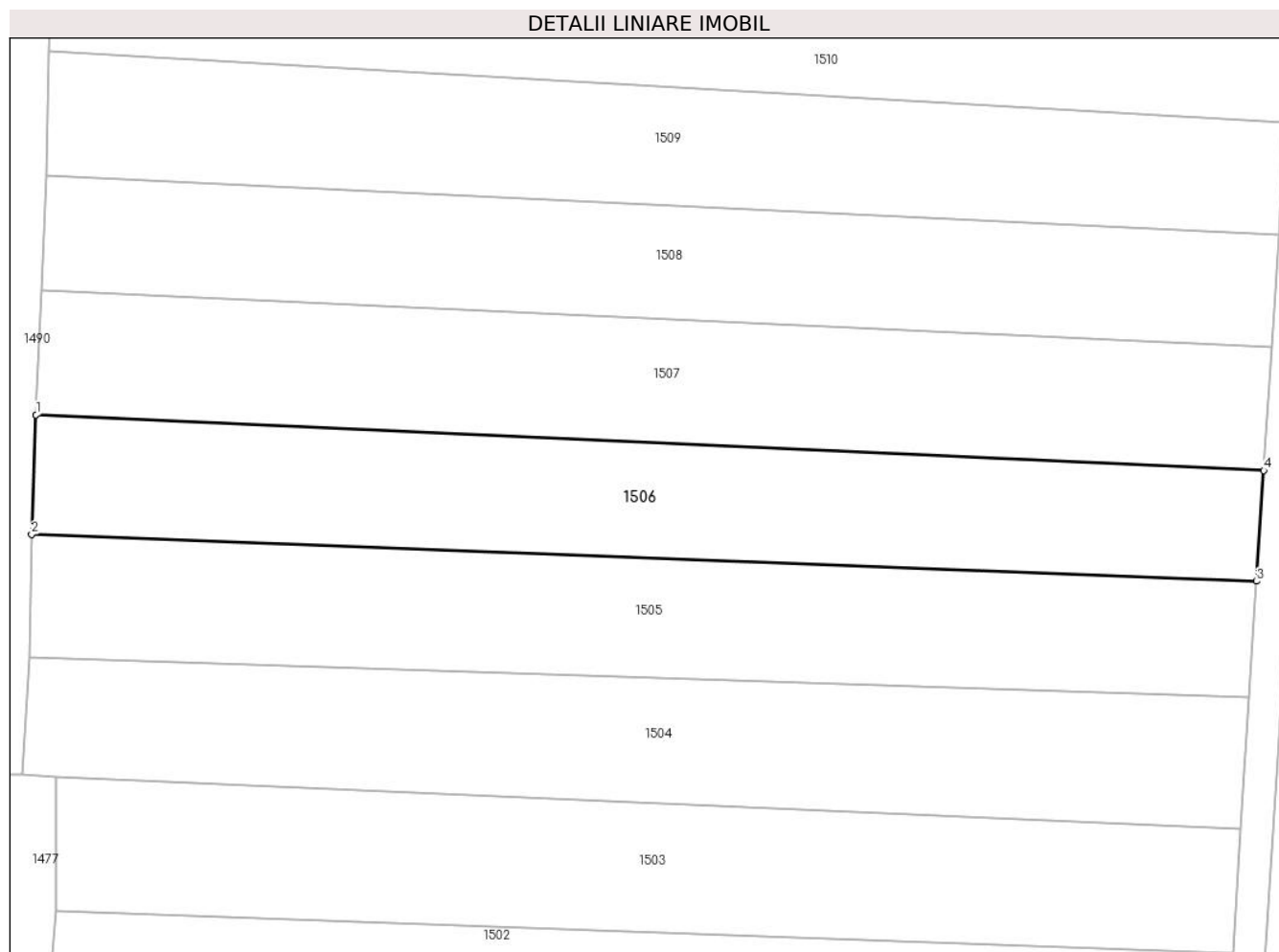
Inscrieri privind dezmembramintele dreptului de proprietate, drepturi reale de garanție și sarcini	Referințe
NU SUNT	

## Anexa Nr. 1 La Partea I

## Teren

Nr cadastral	Suprafața (mp)*	Observații / Referințe
	2.227	

\* Suprafața este determinată în planul de proiecție Stereo 70.



## Date referitoare la teren

Crt	Categorie folosință	Intravilan	Suprafața (mp)	Tarla	Parcelă	Nr. topo	Observații / Referințe
1	arabil	NU	2.227	-	-	2655	

## Lungime Segmente

1) Valorile lungimilor segmentelor sunt obținute din proiecție în plan.

Punct început	X / Y	Punct sfârșit	X / Y	Lungime segment (** (m)
1	564.930,05 692.998,952	2	564.929,498 692.983,95	15.012
2	564.929,498 692.983,95	3	565.083,164 692.978,071	153.778
3	565.083,164 692.978,071	4	565.084,064 692.991,962	13.92
4	565.084,064 692.991,962	1	564.930,05 692.998,952	154.173

\*\* Lungimile segmentelor sunt determinate în planul de proiecție Stereo 70 și sunt rotunjite la 1 milimetru.

**\*\*\* Distanţa dintre puncte este formată din segmente cumulate ce sunt mai mici decât valoarea 1 milimetru.**



**DATE DESPRE IMOBILUL NR. 1507**

Oficiul de Cadastru și Publicitate Imobiliară SUCEAVA  
Biroul de Cadastru și Publicitate Imobiliară Radauti

**A. Partea I. Descrierea imobilului**

TEREN Extravilan

Adresa: Jud. Suceava

Nr. Crt	Nr cadastral Nr. topografic	Suprafața* (mp)	Observații / Referințe
A1		2.400	Sector cadastral:5 Teren neimprejmuit;

**B. Partea II. Proprietari și acte**

Inscrieri privitoare la dreptul de proprietate și alte drepturi reale		Referințe
<b>1507 / 07/07/2024</b>		
Act Normativ nr. 7, din 13/03/1996 emis de PARLAMENTUL ROMANIEI;		
B1	Intabulare, drept de PROPRIETATE, dobandit prin Lege, cota actuala 1/1 1) NEIDENTIFICAT NEIDENTIFICAT	A1
Act Administrativ nr. 3417, din 04/07/2024 emis de PRIMARIA ORASULUI SOLCA;		
B1	se noteaza posesia factica in favoarea lui 1) PETRIUC ILIE 2) PETRIUC DANIELA	A1

**C. Partea III. SARCINI .**

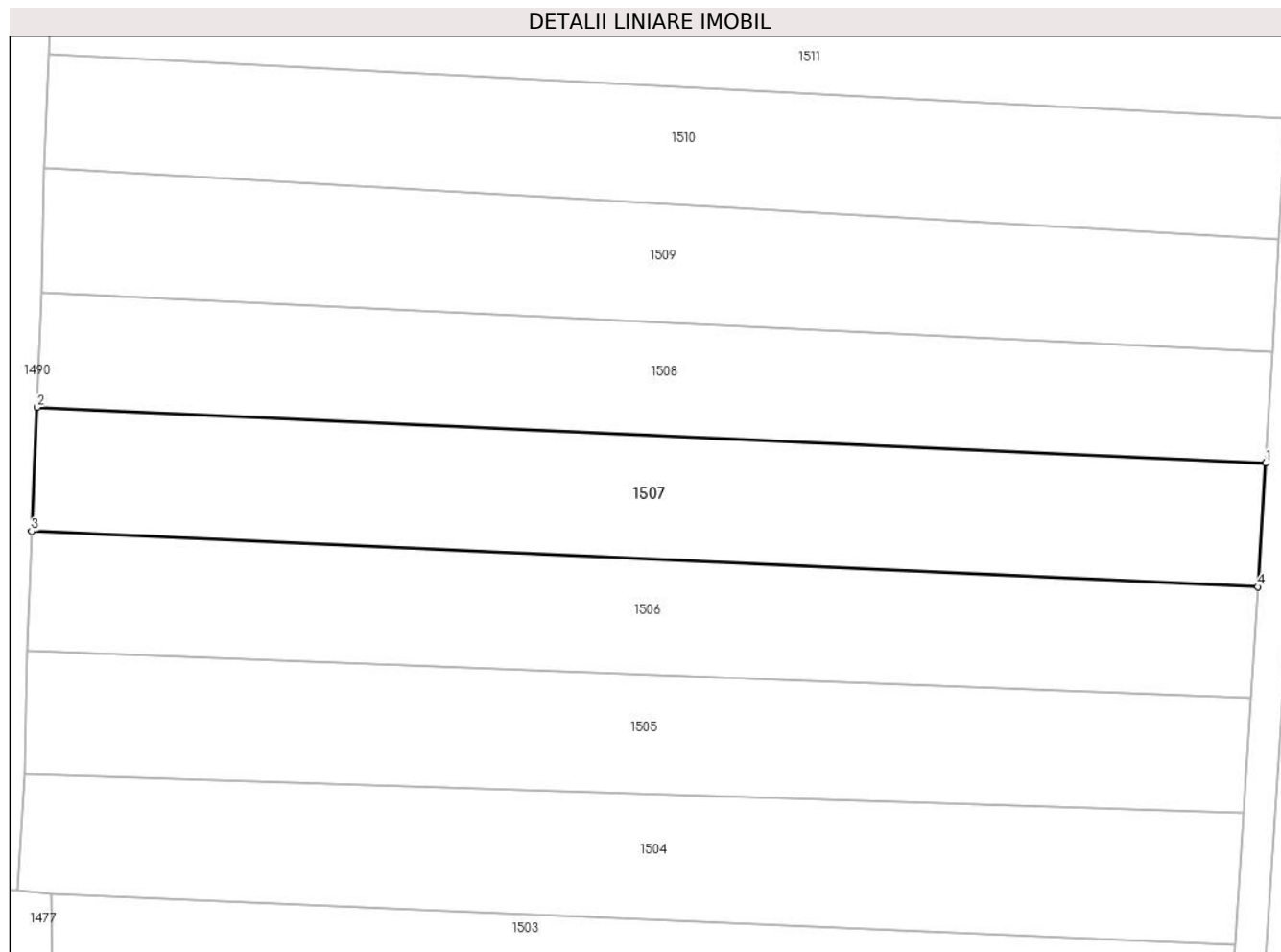
Inscrieri privind dezmembramintele dreptului de proprietate, drepturi reale de garanție și sarcini	Referințe
NU SUNT	

## Anexa Nr. 1 La Partea I

## Teren

Nr cadastral	Suprafața (mp)*	Observații / Referințe
	2.400	

\* Suprafața este determinată în planul de proiecție Stereo 70.



## Date referitoare la teren

Crt	Categorie folosință	Intravilan	Suprafața (mp)	Tarla	Parcelă	Nr. topo	Observații / Referințe
1	arabil	NU	2.400	-	-	2654	

## Lungime Segmente

1) Valorile lungimilor segmentelor sunt obținute din proiecție în plan.

Punct început	X / Y	Punct sfârșit	X / Y	Lungime segment (** (m)
1	565.085,059 693.007,483	2	564.930,711 693.014,488	154.507
2	564.930,711 693.014,488	3	564.930,05 692.998,952	15.55
3	564.930,05 692.998,952	4	565.084,064 692.991,962	154.173
4	565.084,064 692.991,962	1	565.085,059 693.007,483	15.553

\*\* Lungimile segmentelor sunt determinate în planul de proiecție Stereo 70 și sunt rotunjite la 1 milimetru.



**\*\*\* Distanţa dintre puncte este formată din segmente cumulate ce sunt mai mici decât valoarea 1 milimetru.**



**DATE DESPRE IMOBILUL NR. 1508**

Oficiul de Cadastru și Publicitate Imobiliară SUCEAVA  
Biroul de Cadastru și Publicitate Imobiliară Radauti

**A. Partea I. Descrierea imobilului**

TEREN Extravilan

Adresa: Jud. Suceava

Nr. Crt	Nr cadastral Nr. topografic	Suprafața* (mp)	Observații / Referințe
A1		2.200	Sector cadastral:5 Teren neimprejmuit;

**B. Partea II. Proprietari și acte**

Inscrieri privitoare la dreptul de proprietate și alte drepturi reale	Referințe
<b>1508 / 07/07/2024</b>	
Act Normativ nr. 7, din 13/03/1996 emis de PARLAMENTUL ROMANIEI;	
B1	A1
Intabulare, drept de PROPRIETATE, dobandit prin Lege, cota actuala 1/1	
1) NEIDENTIFICAT NEIDENTIFICAT	
Act Administrativ nr. 3418, din 04/07/2024 emis de PRIMARIA ORASULUI SOLCA;	
B1	A1
se noteaza posesia factica in favoarea lui	
1) PETRIUC ILIE	
2) PETRIUC DANIELA	

**C. Partea III. SARCINI .**

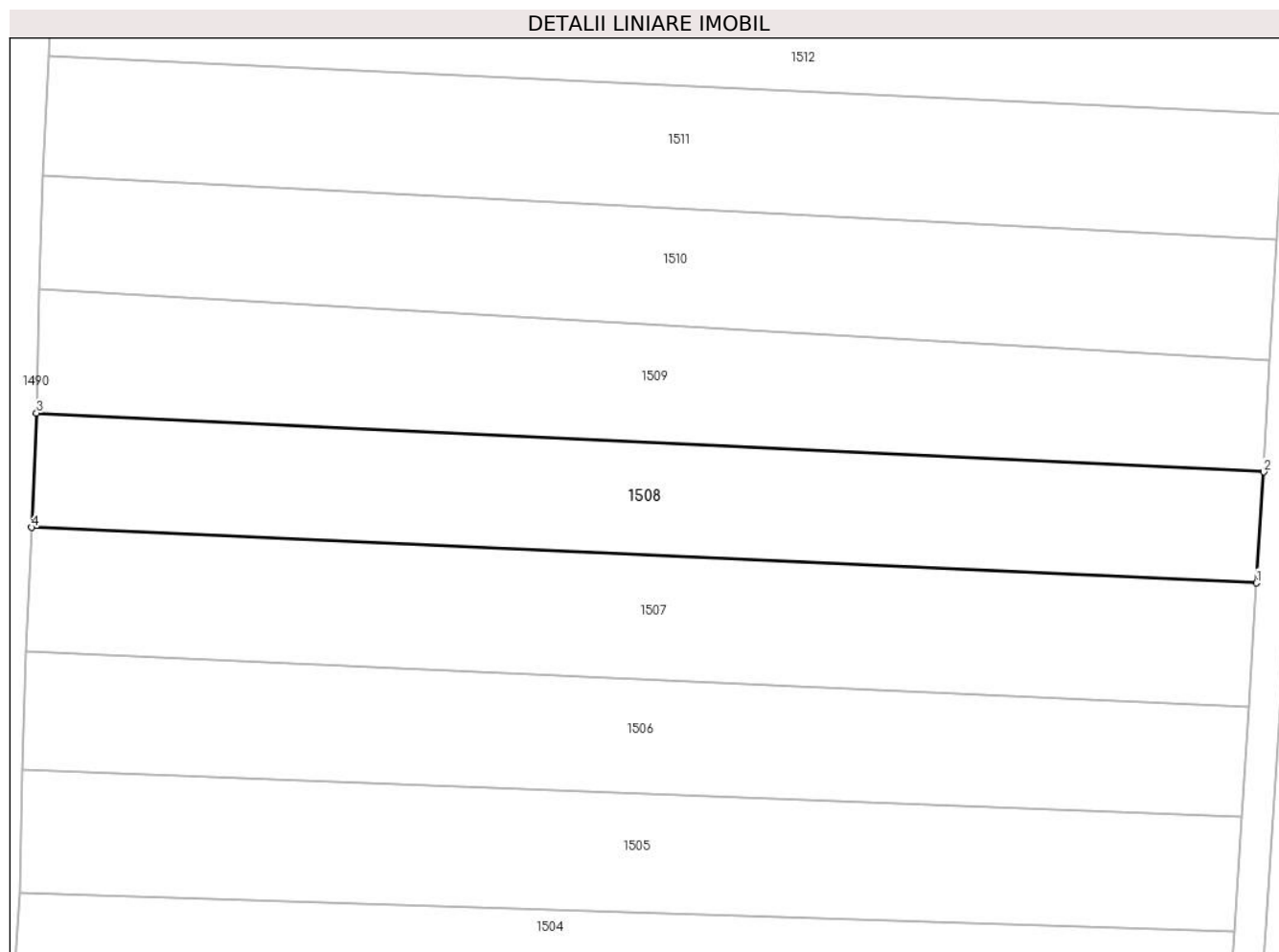
Inscrieri privind dezmembramintele dreptului de proprietate, drepturi reale de garanție și sarcini	Referințe
NU SUNT	

## Anexa Nr. 1 La Partea I

## Teren

Nr cadastral	Suprafața (mp)*	Observații / Referințe
	2.200	

\* Suprafața este determinată în planul de proiecție Stereo 70.



## Date referitoare la teren

Crt	Categorie folosință	Intravilan	Suprafața (mp)	Tarla	Parcelă	Nr. topo	Observații / Referințe
1	arabil	NU	2.200	-	-	2653	

## Lungime Segmente

1) Valorile lungimilor segmentelor sunt obținute din proiecție în plan.

Punct început	X / Y	Punct sfârșit	X / Y	Lungime segment (** (m)
1	565.085,059 693.007,483	2	565.085,973 693.021,474	14.021
2	565.085,973 693.021,474	3	564.931,342 693.028,911	154.81
3	564.931,342 693.028,911	4	564.930,711 693.014,488	14.437
4	564.930,711 693.014,488	1	565.085,059 693.007,483	154.507

\*\* Lungimile segmentelor sunt determinate în planul de proiecție Stereo 70 și sunt rotunjite la 1 milimetru.

**\*\*\* Distanţa dintre puncte este formată din segmente cumulate ce sunt mai mici decât valoarea 1 milimetru.**



**DATE DESPRE IMOBILUL NR. 1509**

Oficiul de Cadastru și Publicitate Imobiliară SUCEAVA  
Biroul de Cadastru și Publicitate Imobiliară Radauti

**A. Partea I. Descrierea imobilului**

TEREN Extravilan

Adresa: Jud. Suceava

Nr. Crt	Nr cadastral Nr. topografic	Suprafața* (mp)	Observații / Referințe
A1		2.300	Sector cadastral:5 Teren neimprejmuit;

**B. Partea II. Proprietari și acte**

Inscrieri privitoare la dreptul de proprietate și alte drepturi reale	Referințe
<b>1509 / 07/07/2024</b>	
Act Normativ nr. 7, din 13/03/1996 emis de PARLAMENTUL ROMANIEI;	
B1	A1
Intabulare, drept de PROPRIETATE, dobandit prin Lege, cota actuala 1/1 1) NEIDENTIFICAT NEIDENTIFICAT	
Act Administrativ nr. 3419, din 04/07/2024 emis de PRIMARIA ORASULUI SOLCA;	
B1	A1
se noteaza posesia factica in favoarea lui 1) DUDICI MIHAI	

**C. Partea III. SARCINI .**

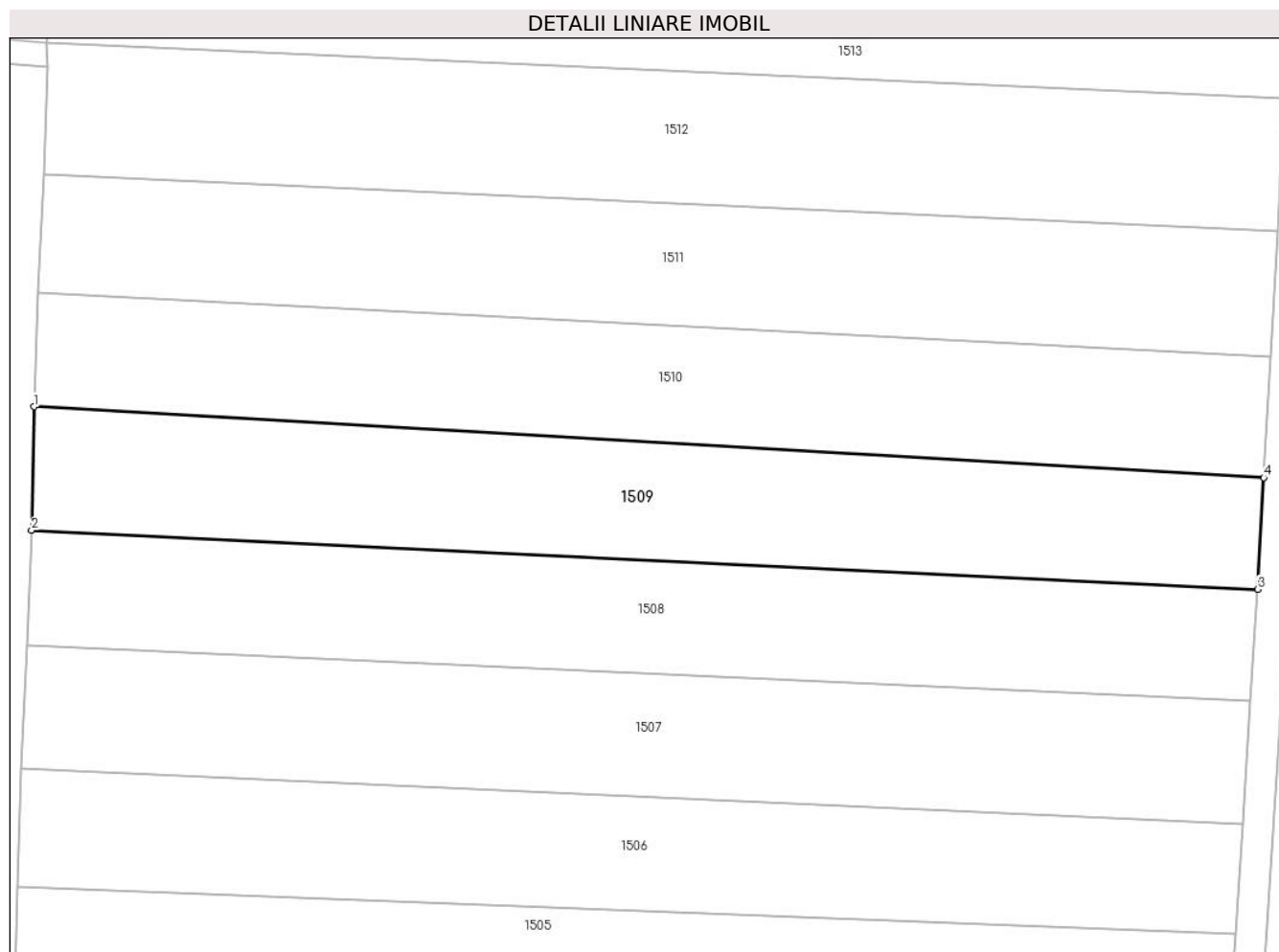
Inscrieri privind dezmembramintele dreptului de proprietate, drepturi reale de garanție și sarcini	Referințe
NU SUNT	

## Anexa Nr. 1 La Partea I

## Teren

Nr cadastral	Suprafața (mp)*	Observații / Referințe
	2.300	

\* Suprafața este determinată în planul de proiecție Stereo 70.



## Date referitoare la teren

Crt	Categorie folosință	Intravilan	Suprafața (mp)	Tarla	Parcelă	Nr. topo	Observații / Referințe
1	arabil	NU	2.300	-	-	2652	

## Lungime Segmente

1) Valorile lungimilor segmentelor sunt obținute din proiecție în plan.

Punct început	X / Y	Punct sfârșit	X / Y	Lungime segment (** (m)
1	564.931,638 693.044,489	2	564.931,342 693.028,911	15.581
2	564.931,342 693.028,911	3	565.085,973 693.021,474	154.81
3	565.085,973 693.021,474	4	565.086,76 693.035,543	14.091
4	565.086,76 693.035,543	1	564.931,638 693.044,489	155.38

\*\* Lungimile segmentelor sunt determinate în planul de proiecție Stereo 70 și sunt rotunjite la 1 milimetru.



**\*\*\* Distanţa dintre puncte este formată din segmente cumulate ce sunt mai mici decât valoarea 1 milimetru.**



**DATE DESPRE IMOBILUL NR. 1510**

Oficiul de Cadastru și Publicitate Imobiliară SUCEAVA  
Biroul de Cadastru și Publicitate Imobiliară Radauti

**A. Partea I. Descrierea imobilului**

TEREN Extravilan

Adresa: Jud. Suceava

Nr. Crt	Nr cadastral Nr. topografic	Suprafața* (mp)	Observații / Referințe
A1		2.300	Sector cadastral:5 Teren neimprejmuit;

**B. Partea II. Proprietari și acte**

Inscrieri privitoare la dreptul de proprietate și alte drepturi reale		Referințe
<b>1510 / 07/07/2024</b>		
Act Administrativ nr. 4691, din 04/09/2024 emis de PRIMARIA ORASULUI SOLCA;		
B1	Inscrierea provizorie, drept de PROPRIETATE, dobandit prin Lege, cota actuala 1/1, cota initiala 1/1 1) <b>NEIDENTIFICAT NEIDENTIFICAT</b>	A1
B1	proprietar neidentificat,rezerva comisiei locale de fond funciar	A1

**C. Partea III. SARCINI .**

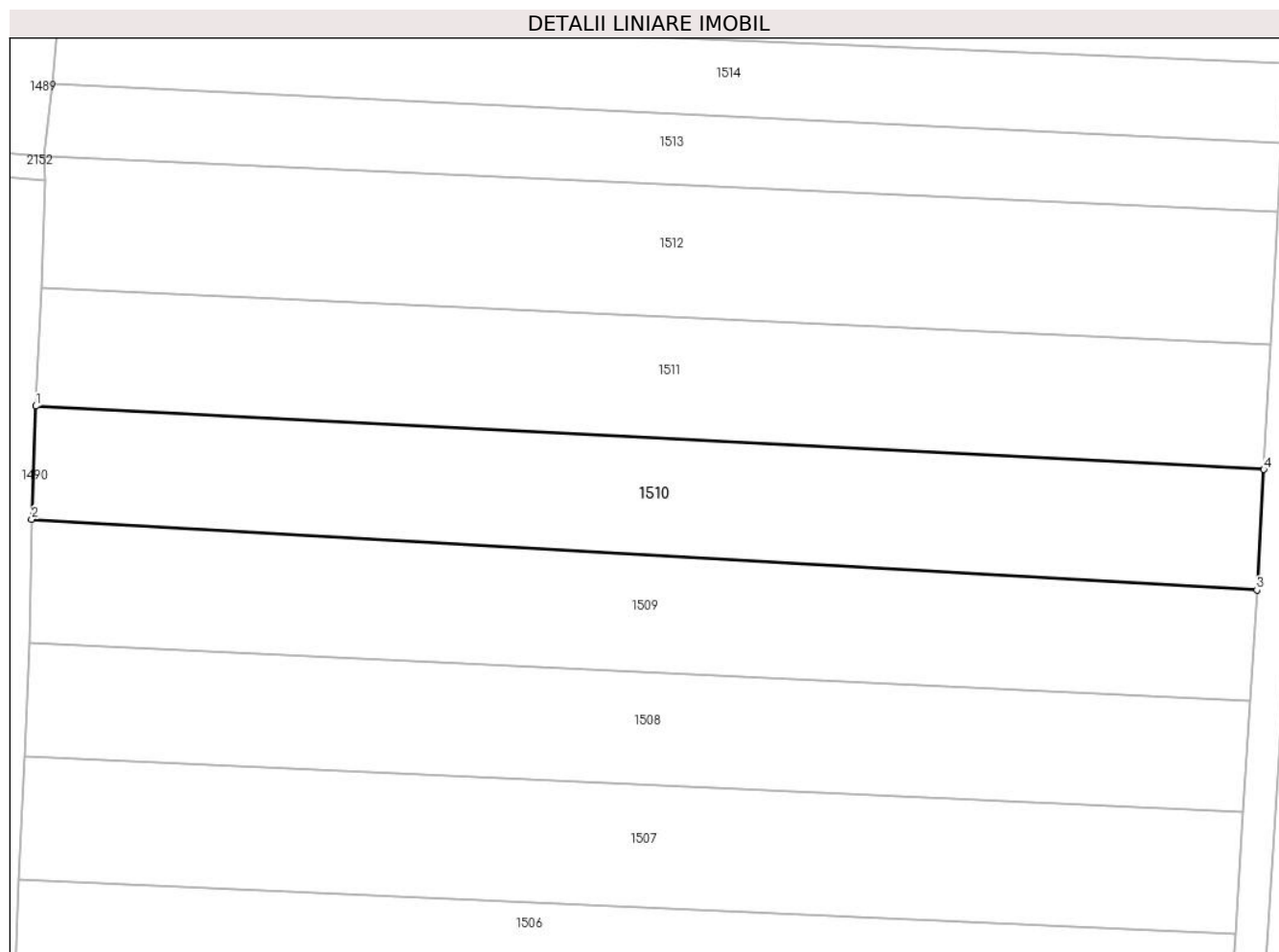
Inscrieri privind dezmembramintele dreptului de proprietate, drepturi reale de garanție și sarcini	Referințe
NU SUNT	

## Anexa Nr. 1 La Partea I

## Teren

Nr cadastral	Suprafața (mp)*	Observații / Referințe
	2.300	

\* Suprafața este determinată în planul de proiecție Stereo 70.



## Date referitoare la teren

Crt	Categorie folosință	Intravilan	Suprafața (mp)	Tarla	Parcelă	Nr. topo	Observații / Referințe
1	arabil	NU	2.300	-	-	2651	

## Lungime Segmente

1) Valorile lungimilor segmentelor sunt obținute din proiecție în plan.

Punct început	X / Y	Punct sfârșit	X / Y	Lungime segment (** (m)
1	564.932,169 693.058,804	2	564.931,638 693.044,489	14.325
2	564.931,638 693.044,489	3	565.086,76 693.035,543	155.38
3	565.086,76 693.035,543	4	565.087,626 693.050,774	15.256
4	565.087,626 693.050,774	1	564.932,169 693.058,804	155.664

\*\* Lungimile segmentelor sunt determinate în planul de proiecție Stereo 70 și sunt rotunjite la 1 milimetru.

**\*\*\* Distanţa dintre puncte este formată din segmente cumulate ce sunt mai mici decât valoarea 1 milimetru.**



**DATE DESPRE IMOBILUL NR. 1511**

Oficiul de Cadastru și Publicitate Imobiliară SUCEAVA  
Biroul de Cadastru și Publicitate Imobiliară Radauti

**A. Partea I. Descrierea imobilului**

TEREN Extravilan

Adresa: Jud. Suceava

Nr. Crt	Nr cadastral Nr. topografic	Suprafața* (mp)	Observații / Referințe
A1		2.400	Sector cadastral:5 Teren neimprejmuit;

**B. Partea II. Proprietari și acte**

Inscrieri privitoare la dreptul de proprietate și alte drepturi reale	Referințe
<b>1511 / 07/07/2024</b>	
Act Normativ nr. 7, din 13/03/1996 emis de PARLAMENTUL ROMANIEI;	
B1	A1
Intabulare, drept de PROPRIETATE, dobandit prin Lege, cota actuala 1/1 1) NEIDENTIFICAT NEIDENTIFICAT	
Act Administrativ nr. 3420, din 04/07/2024 emis de PRIMARIA ORASULUI SOLCA;	
B1	A1
se noteaza posesia factica in favoarea lui 1) DUDICI NICOLAE	

**C. Partea III. SARCINI .**

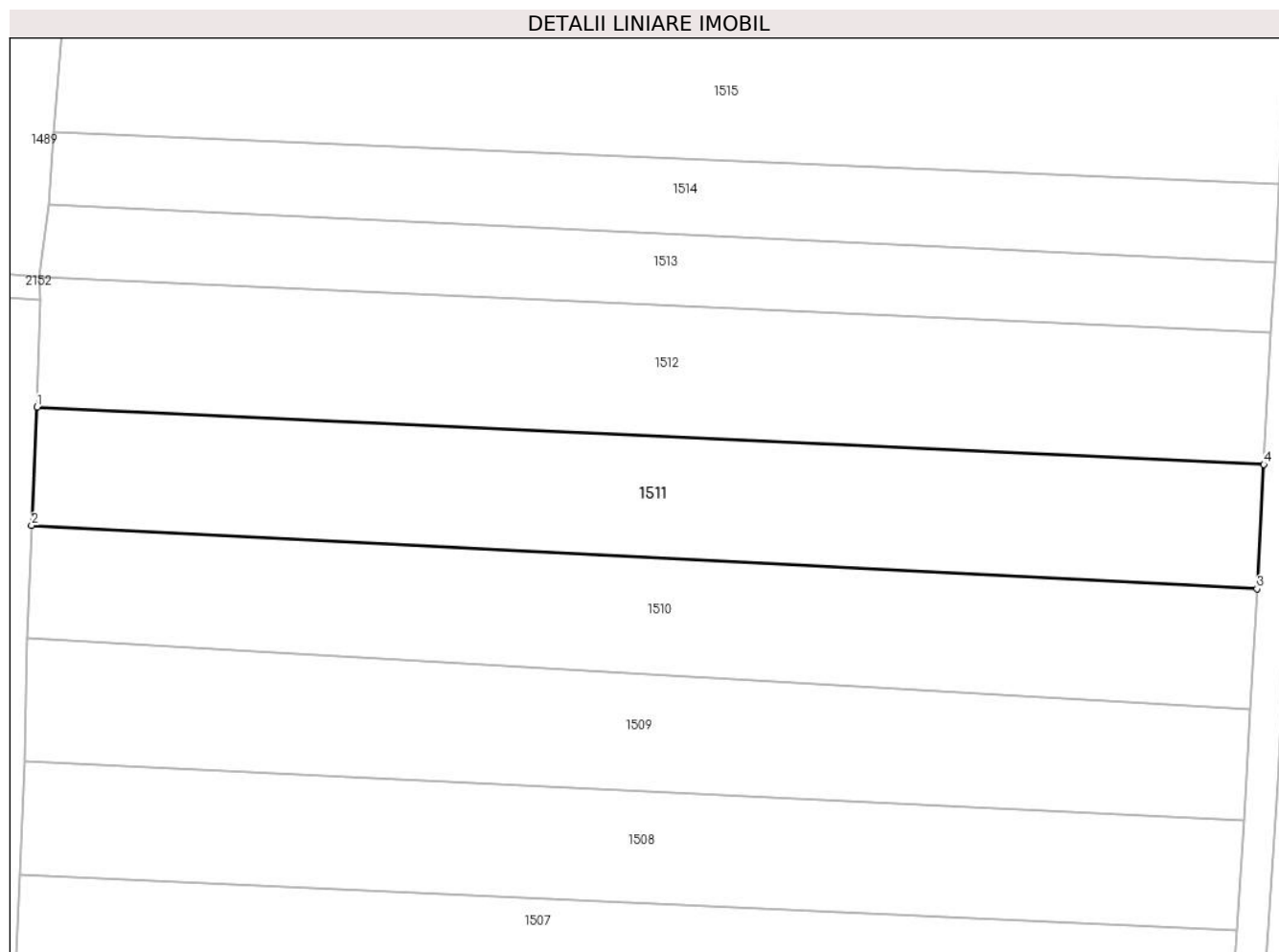
Inscrieri privind dezmembramintele dreptului de proprietate, drepturi reale de garanție și sarcini	Referințe
NU SUNT	

## Anexa Nr. 1 La Partea I

## Teren

Nr cadastral	Suprafața (mp)*	Observații / Referințe
	2.400	

\* Suprafața este determinată în planul de proiecție Stereo 70.



## Date referitoare la teren

Crt	Categorie folosință	Intra vilan	Suprafața (mp)	Tarla	Parcelă	Nr. topo	Observații / Referințe
1	arabil	NU	2.400	-	-	2650	

## Lungime Segmente

1) Valorile lungimilor segmentelor sunt obținute din proiecție în plan.

Punct început	X / Y	Punct sfârșit	X / Y	Lungime segment (** (m)
1	564.932,856 693.073,814	2	564.932,169 693.058,804	15.026
2	564.932,169 693.058,804	3	565.087,626 693.050,774	155.664
3	565.087,626 693.050,774	4	565.088,472 693.066,552	15.801
4	565.088,472 693.066,552	1	564.932,856 693.073,814	155.785

\*\* Lungimile segmentelor sunt determinate în planul de proiecție Stereo 70 și sunt rotunjite la 1 milimetru.



**\*\*\* Distanţa dintre puncte este formată din segmente cumulate ce sunt mai mici decât valoarea 1 milimetru.**



**DATE DESPRE IMOBILUL NR. 1512**

Oficiul de Cadastru și Publicitate Imobiliară SUCEAVA  
Biroul de Cadastru și Publicitate Imobiliară Radauti

**A. Partea I. Descrierea imobilului**

TEREN Extravilan

Adresa: Jud. Suceava

Nr. Crt	Nr cadastral Nr. topografic	Suprafața* (mp)	Observații / Referințe
A1		2.600	Sector cadastral:5 Teren neimprejmuit;

**B. Partea II. Proprietari și acte**

Inscrieri privitoare la dreptul de proprietate și alte drepturi reale		Referințe
<b>1512 / 07/07/2024</b>		
Act Normativ nr. 7, din 13/03/1996 emis de PARLAMENTUL ROMANIEI;		
B1	Intabulare, drept de PROPRIETATE, dobandit prin Lege, cota actuala 1/1 1) NEIDENTIFICAT NEIDENTIFICAT	A1
Act Administrativ nr. 3421, din 04/07/2024 emis de PRIMARIA ORASULUI SOLCA;		
B1	se noteaza posesia factica in favoarea lui 1) VASILOSCHI CATALINA ANCUTA 2) VASILOSCHI MIHAI	A1

**C. Partea III. SARCINI .**

Inscrieri privind dezmembramintele dreptului de proprietate, drepturi reale de garanție și sarcini	Referințe
NU SUNT	

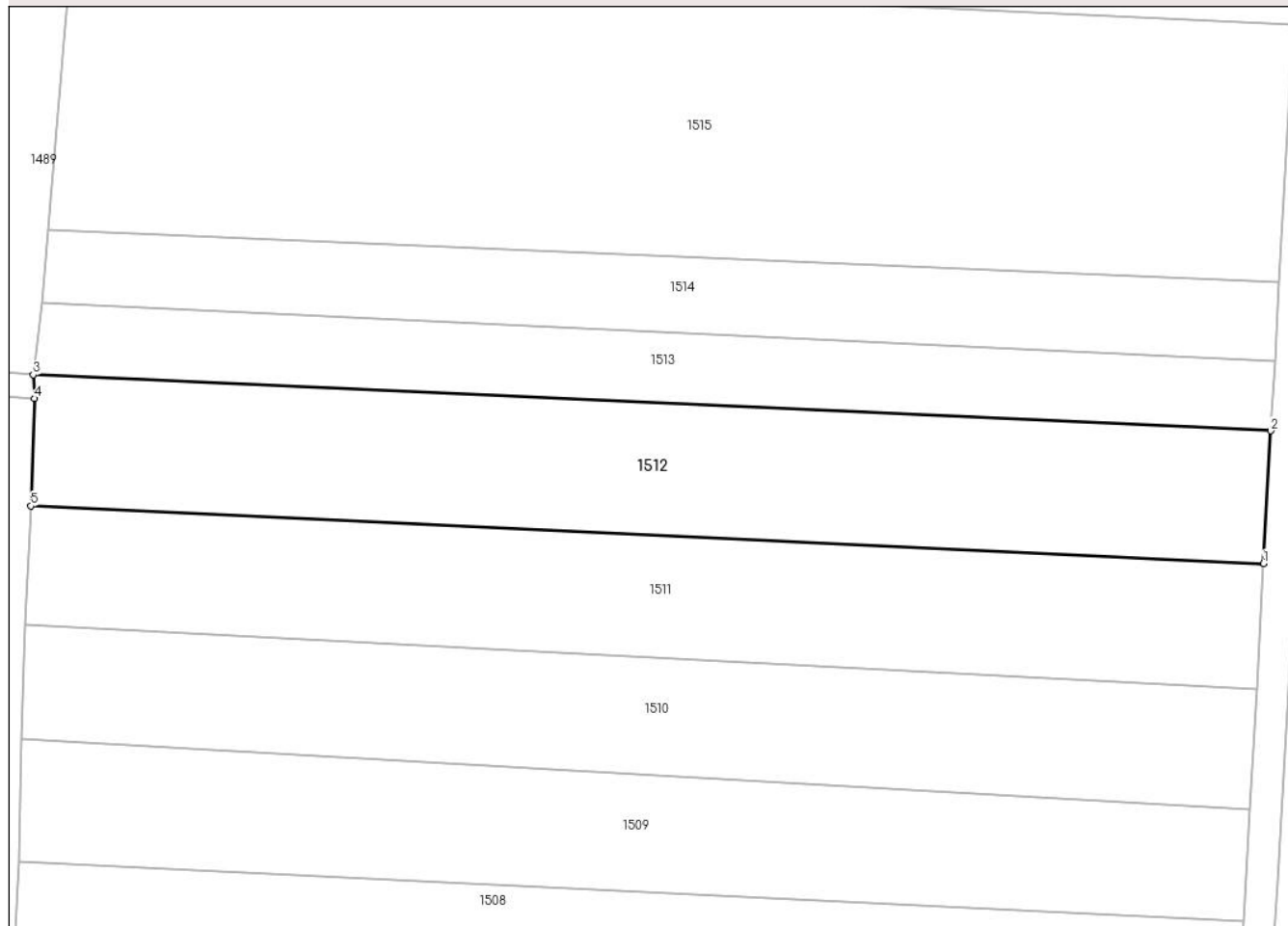
## Anexa Nr. 1 La Partea I

## Teren

Nr cadastral	Suprafața (mp)*	Observații / Referințe
	2.600	

\* Suprafața este determinată în planul de proiecție Stereo 70.

## DETALII LINIARE IMOBIL



## Date referitoare la teren

Crt	Categorie folosință	Intravilan	Suprafața (mp)	Tarla	Parcelă	Nr. topo	Observații / Referințe
1	arabil	NU	2.600	-	-	2649	

## Lungime Segmente

1) Valorile lungimilor segmentelor sunt obținute din proiecție în plan.

Punct început	X / Y	Punct sfârșit	X / Y	Lungime segment (** (m)
1	565.088,472 693.066,552	2	565.089,381 693.083,311	16.784
2	565.089,381 693.083,311	3	564.933,152 693.090,374	156.389
3	564.933,152 693.090,374	4	564.933,348 693.087,381	2.999
4	564.933,348 693.087,381	5	564.932,856 693.073,814	13.576
5	564.932,856 693.073,814	1	565.088,472 693.066,552	155.785

**\*\* Lungimile segmentelor sunt determinate în planul de proiecție Stereo 70 și sunt rotunjite la 1 milimetru.**

**\*\*\* Distanța dintre puncte este formată din segmente cumulate ce sunt mai mici decât valoarea 1 milimetru.**



**DATE DESPRE IMOBILUL NR. 1513**

Oficiul de Cadastru și Publicitate Imobiliară SUCEAVA  
Biroul de Cadastru și Publicitate Imobiliară Radauti

**A. Partea I. Descrierea imobilului**

TEREN Extravilan

Adresa: Jud. Suceava

Nr. Crt	Nr cadastral Nr. topografic	Suprafața* (mp)	Observații / Referințe
A1		1.400	Sector cadastral:5 Teren neimprejmuit;

**B. Partea II. Proprietari și acte**

Inscrieri privitoare la dreptul de proprietate și alte drepturi reale	Referințe
<b>1513 / 07/07/2024</b>	
Act Normativ nr. 7, din 13/03/1996 emis de PARLAMENTUL ROMANIEI;	
B1	A1
Intabulare, drept de PROPRIETATE, dobândit prin Lege, cota actuala 1/1 1) NEIDENTIFICAT NEIDENTIFICAT	
Act Administrativ nr. 3422, din 04/07/2024 emis de PRIMARIA ORASULUI SOLCA;	
B1	A1
se noteaza posesia factica in favoarea lui 1) TIRONIAC CEZARA	

**C. Partea III. SARCINI .**

Inscrieri privind dezmembramintele dreptului de proprietate, drepturi reale de garanție și sarcini	Referințe
NU SUNT	

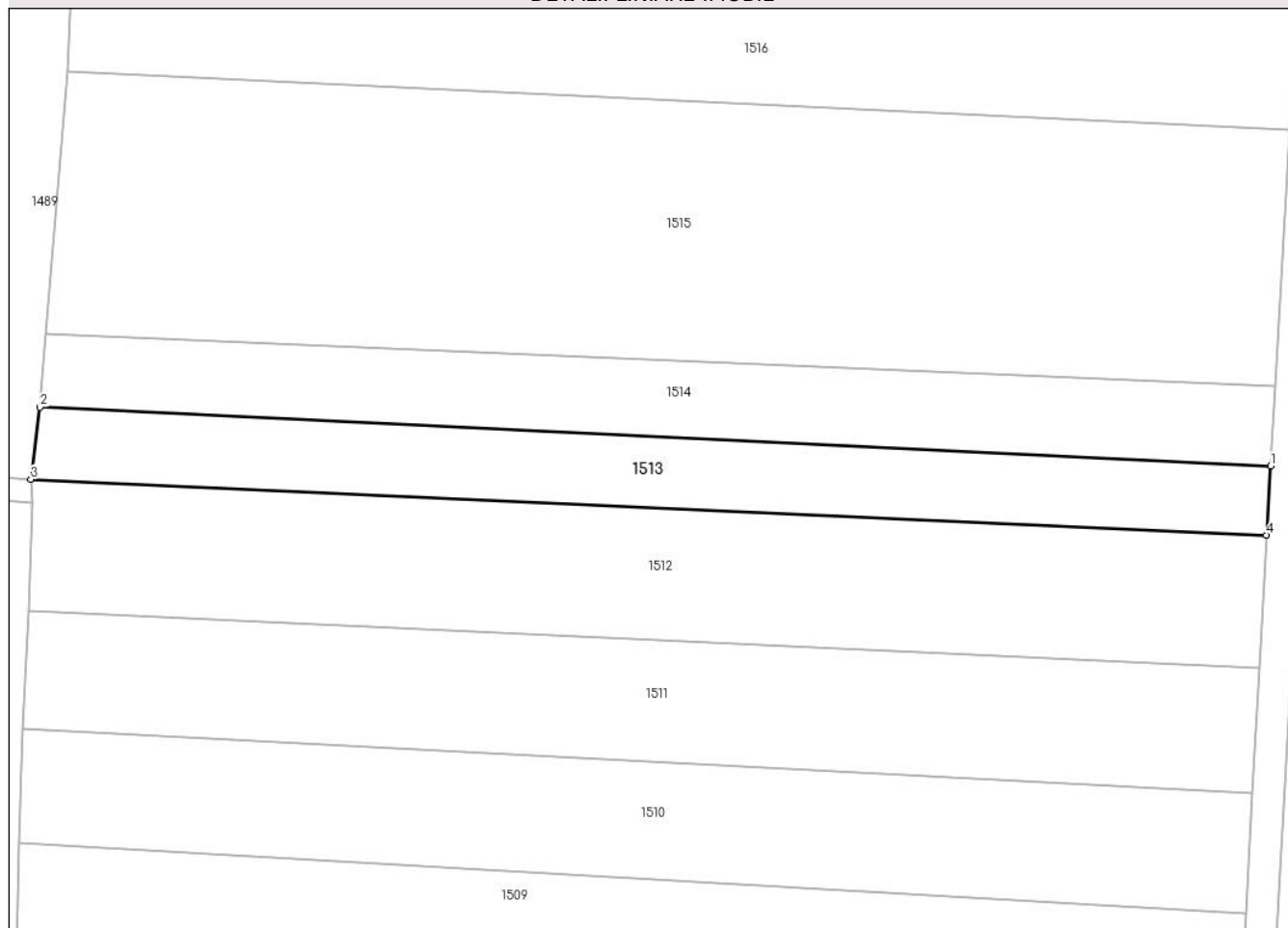
## Anexa Nr. 1 La Partea I

## Teren

Nr cadastral	Suprafața (mp)*	Observații / Referințe
	1.400	

\* Suprafața este determinată în planul de proiecție Stereo 70.

## DETALII LINIARE IMOBIL



## Date referitoare la teren

Crt	Categorie folosință	Intravilan	Suprafața (mp)	Tarla	Parcelă	Nr. topo	Observații / Referințe
1	arabil	NU	1.400	-	-	2648	

## Lungime Segmente

1) Valorile lungimilor segmentelor sunt obținute din proiecție în plan.

Punct început	X / Y	Punct sfârșit	X / Y	Lungime segment (** (m)
1	565.089,922 693.092,073	2	564.934,301 693.099,493	155.798
2	564.934,301 693.099,493	3	564.933,152 693.090,374	9.191
3	564.933,152 693.090,374	4	565.089,381 693.083,311	156.389
4	565.089,381 693.083,311	1	565.089,922 693.092,073	8.779

\*\* Lungimile segmentelor sunt determinate în planul de proiecție Stereo 70 și sunt rotunjite la 1 milimetru.



**\*\*\* Distanţa dintre puncte este formată din segmente cumulate ce sunt mai mici decât valoarea 1 milimetru.**



**DATE DESPRE IMOBILUL NR. 1514**

Oficiul de Cadastru și Publicitate Imobiliară SUCEAVA  
Biroul de Cadastru și Publicitate Imobiliară Radauti

**A. Partea I. Descrierea imobilului**

TEREN Extravilan

Adresa: Jud. Suceava

Nr. Crt	Nr cadastral Nr. topografic	Suprafața* (mp)	Observații / Referințe
A1		1.500	Sector cadastral:5 Teren neimprejmuit;

**B. Partea II. Proprietari și acte**

Inscrieri privitoare la dreptul de proprietate și alte drepturi reale	Referințe
<b>1514 / 07/07/2024</b>	
Act Normativ nr. 7, din 13/03/1996 emis de PARLAMENTUL ROMANIEI;	
B1	A1
Intabulare, drept de PROPRIETATE, dobandit prin Lege, cota actuala 1/1 1) NEIDENTIFICAT NEIDENTIFICAT	
Act Administrativ nr. 3423, din 04/07/2024 emis de PRIMARIA ORASULUI SOLCA;	
B1	A1
se noteaza posesia factica in favoarea lui 1) PAICU ALEXANDRA MELANIA	

**C. Partea III. SARCINI .**

Inscrieri privind dezmembramintele dreptului de proprietate, drepturi reale de garanție și sarcini	Referințe
NU SUNT	

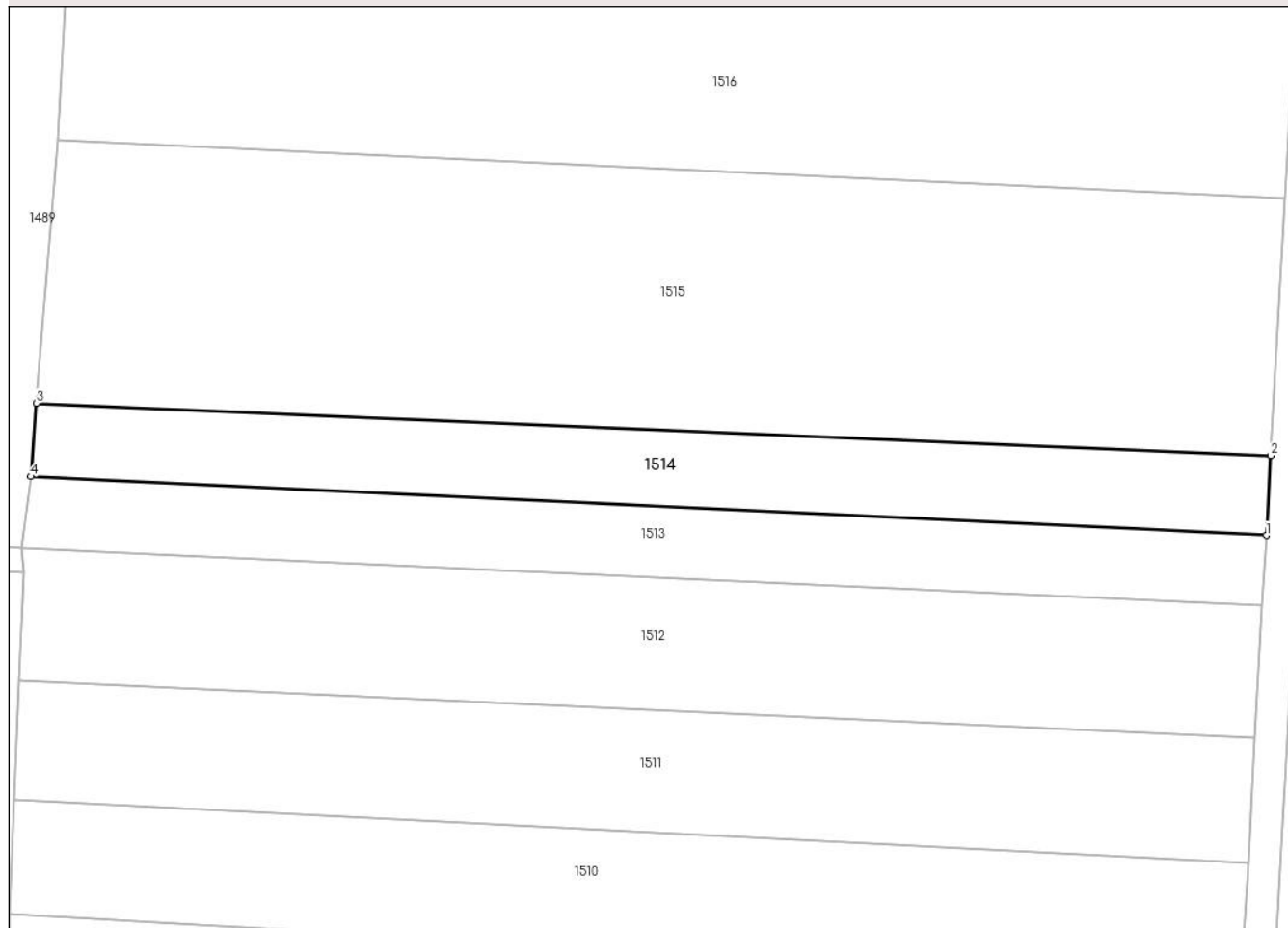
## Anexa Nr. 1 La Partea I

## Teren

Nr cadastral	Suprafața (mp)*	Observații / Referințe
	1.500	

\* Suprafața este determinată în planul de proiecție Stereo 70.

## DETALII LINIARE IMOBIL



## Date referitoare la teren

Crt	Categorie folosință	Intravilan	Suprafața (mp)	Tarla	Parcelă	Nr. topo	Observații / Referințe
1	arabil	NU	1.500	-	-	2647	

## Lungime Segmente

1) Valorile lungimilor segmentelor sunt obținute din proiecție în plan.

Punct început	X / Y	Punct sfârșit	X / Y	Lungime segment (** (m)
1	565.089,922 693.092,073	2	565.090,468 693.102,096	10.038
2	565.090,468 693.102,096	3	564.934,992 693.108,7	155.616
3	564.934,992 693.108,7	4	564.934,301 693.099,493	9.233
4	564.934,301 693.099,493	1	565.089,922 693.092,073	155.798

\*\* Lungimile segmentelor sunt determinate în planul de proiecție Stereo 70 și sunt rotunjite la 1 milimetru.

**\*\*\* Distanţa dintre puncte este formată din segmente cumulate ce sunt mai mici decât valoarea 1 milimetru.**



**DATE DESPRE IMOBILUL NR. 1515**

Oficiul de Cadastru și Publicitate Imobiliară SUCEAVA  
Biroul de Cadastru și Publicitate Imobiliară Radauti

**A. Partea I. Descrierea imobilului**

TEREN Extravilan

Adresa: Jud. Suceava

Nr. Crt	Nr cadastral Nr. topografic	Suprafața* (mp)	Observații / Referințe
A1		Din acte: 1.500 Masurata: 5.100	Sector cadastral:5 Teren neimprejmuit;

**B. Partea II. Proprietari și acte**

Inscrieri privitoare la dreptul de proprietate și alte drepturi reale		Referințe
<b>1515 / 07/07/2024</b>		
Act Normativ nr. 7, din 13/03/1996 emis de PARLAMENTUL ROMANIEI;		
B1	Intabulare, drept de PROPRIETATE, dobandit prin Lege, cota actuala 1/1 1) <b>NEIDENTIFICAT NEIDENTIFICAT</b>	A1
Act Administrativ nr. 3424, din 04/07/2024 emis de PRIMARIA ORASULUI SOLCA;		
B1	se noteaza posesia factica in favoarea lui 1) <b>DUDICI GHEORGHE</b>	A1

**C. Partea III. SARCINI .**

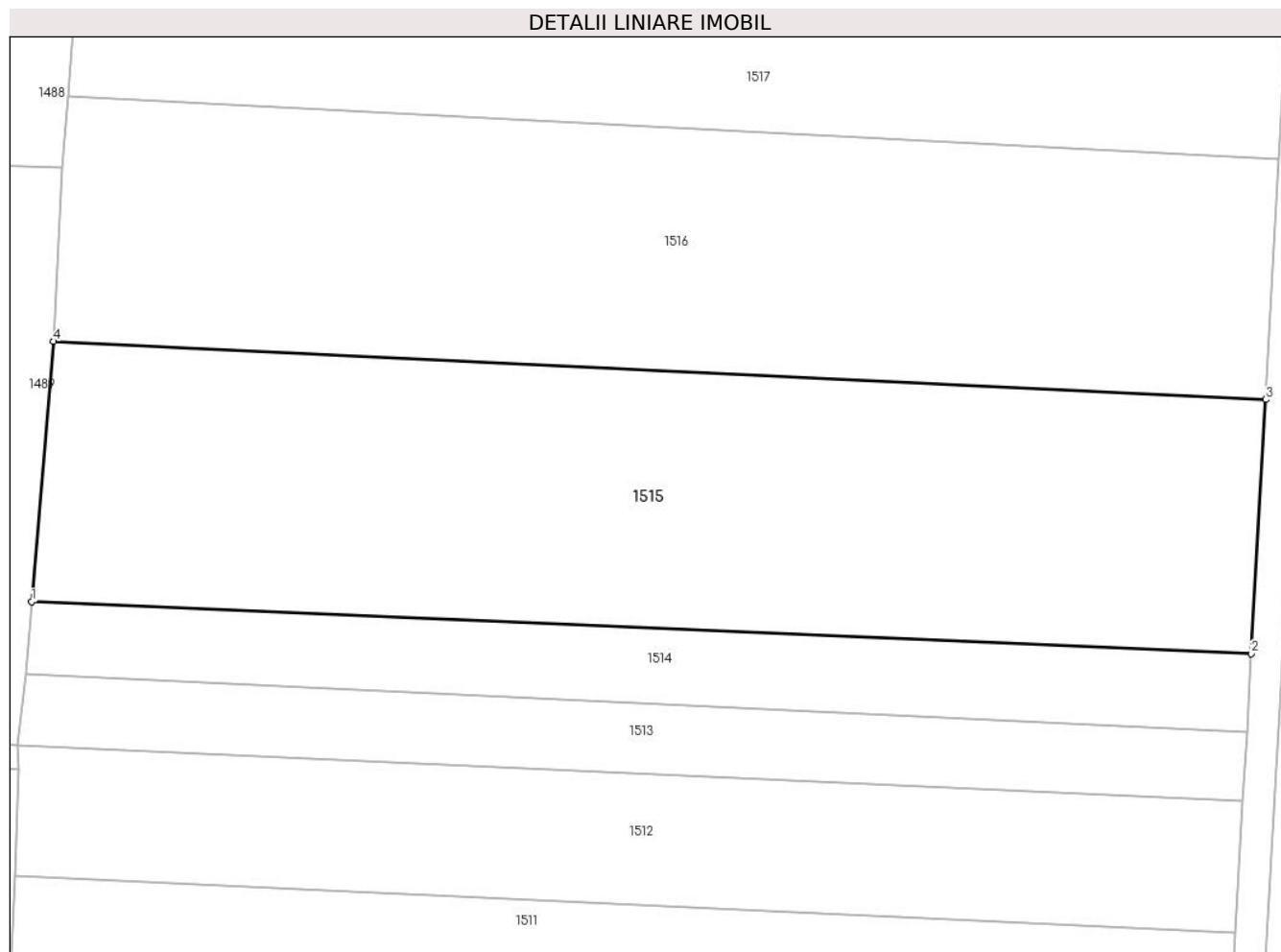
Inscrieri privind dezmembramintele dreptului de proprietate, drepturi reale de garanție și sarcini	Referințe
NU SUNT	

## Anexa Nr. 1 La Partea I

## Teren

Nr cadastral	Suprafața (mp)*	Observații / Referințe
	Din acte: 1.500 Masurata: 5.100	

\* Suprafața este determinată în planul de proiecție Stereo 70.



## Date referitoare la teren

Crt	Categorie folosință	Intra vilan	Suprafața (mp)	Tarla	Parcelă	Nr. topo	Observații / Referințe
1	arabil	NU	5.100	-	-	2646	

## Lungime Segmente

1) Valorile lungimilor segmentelor sunt obținute din proiecție în plan.

Punct început	X / Y	Punct sfârșit	X / Y	Lungime segment (** (m)
1	564.934,992 693.108,7	2	565.090,468 693.102,096	155.616
2	565.090,468 693.102,096	3	565.092,292 693.134,496	32.451
3	565.092,292 693.134,496	4	564.937,763 693.141,895	154.706
4	564.937,763 693.141,895	1	564.934,992 693.108,7	33.31



**\*\* Lungimile segmentelor sunt determinate în planul de proiecție Stereo 70 și sunt rotunjite la 1 milimetru.**

**\*\*\* Distanța dintre puncte este formată din segmente cumulate ce sunt mai mici decât valoarea 1 milimetru.**



**DATE DESPRE IMOBILUL NR. 1516**

Oficiul de Cadastru și Publicitate Imobiliară SUCEAVA  
Biroul de Cadastru și Publicitate Imobiliară Radauti

**A. Partea I. Descrierea imobilului**

TEREN Extravilan

Adresa: Jud. Suceava

Nr. Crt	Nr cadastral Nr. topografic	Suprafața* (mp)	Observații / Referințe
A1		4.800	Sector cadastral:5 Teren neimprejmuit;

**B. Partea II. Proprietari și acte**

Inscrieri privitoare la dreptul de proprietate și alte drepturi reale	Referințe
<b>1516 / 07/07/2024</b>	
Act Notarial nr. 6, din 18/04/2007 emis de BNP TEODOX;	
B1	A1
Intabulare, drept de PROPRIETATE, dobandit prin Iesire Din Individziune, cota actuala 1/1, cota initiala 1/1 1) DANILIU OREST	

**C. Partea III. SARCINI .**

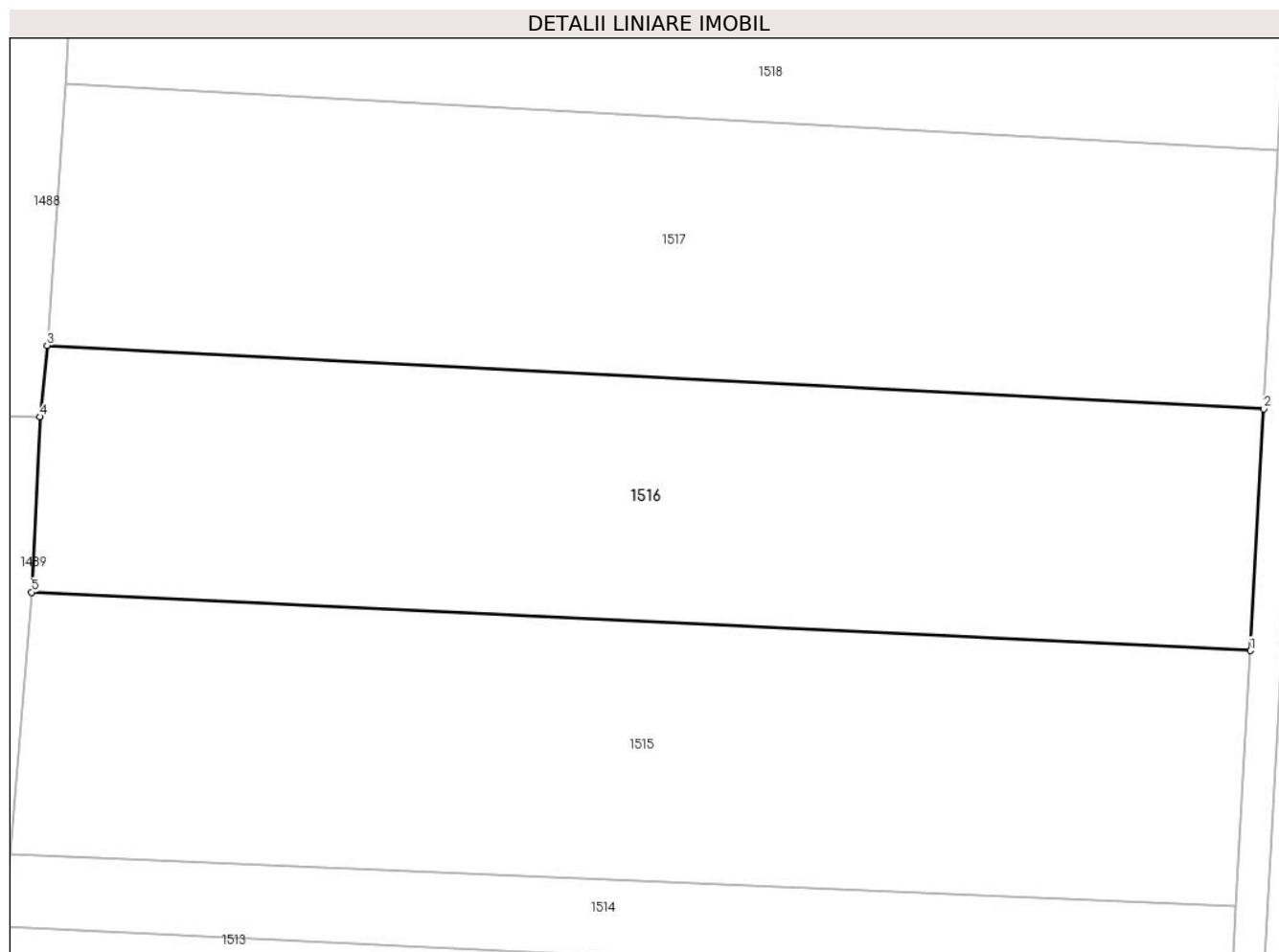
Inscrieri privind dezmembramintele dreptului de proprietate, drepturi reale de garanție și sarcini	Referințe
NU SUNT	

## Anexa Nr. 1 La Partea I

## Teren

Nr cadastral	Suprafața (mp)*	Observații / Referințe
	4.800	

\* Suprafața este determinată în planul de proiecție Stereo 70.



## Date referitoare la teren

Crt	Categorie folosință	Intravilan	Suprafața (mp)	Tarla	Parcelă	Nr. topo	Observații / Referințe
1	arabil	NU	4.800	-	-	2644	

## Lungime Segmente

1) Valorile lungimilor segmentelor sunt obținute din proiecție în plan.

Punct început	X / Y	Punct sfârșit	X / Y	Lungime segment (** (m)
1	565.092,292 693.134,496	2	565.094,0 693.165,13	30.682
2	565.094,0 693.165,13	3	564.939,722 693.173,179	154.488
3	564.939,722 693.173,179	4	564.938,816 693.164,123	9.101
4	564.938,816 693.164,123	5	564.937,763 693.141,895	22.253
5	564.937,763 693.141,895	1	565.092,292 693.134,496	154.706

**\*\* Lungimile segmentelor sunt determinate în planul de proiecție Stereo 70 și sunt rotunjite la 1 milimetru.**

**\*\*\* Distanța dintre puncte este formată din segmente cumulate ce sunt mai mici decât valoarea 1 milimetru.**



**DATE DESPRE IMOBILUL NR. 1517**

Oficiul de Cadastru și Publicitate Imobiliară SUCEAVA  
Biroul de Cadastru și Publicitate Imobiliară Radauti

**A. Partea I. Descrierea imobilului**

TEREN Extravilan

Adresa: Jud. Suceava

Nr. Crt	Nr cadastral Nr. topografic	Suprafața* (mp)	Observații / Referințe
A1		5.100	Sector cadastral:5 Teren neimprejmuit;

**B. Partea II. Proprietari și acte**

Inscrieri privitoare la dreptul de proprietate și alte drepturi reale		Referințe
<b>1517 / 07/07/2024</b>		
Act Administrativ nr. 4691, din 04/09/2024 emis de PRIMARIA ORASULUI SOLCA;		
B1	Inscrierea provizorie, drept de PROPRIETATE, dobandit prin Lege, cota actuala 1/1, cota initiala 1/1 1) <b>NEIDENTIFICAT NEIDENTIFICAT</b>	A1
B1	se noteaza mentiunea de proprietar neidentificat	A1

**C. Partea III. SARCINI .**

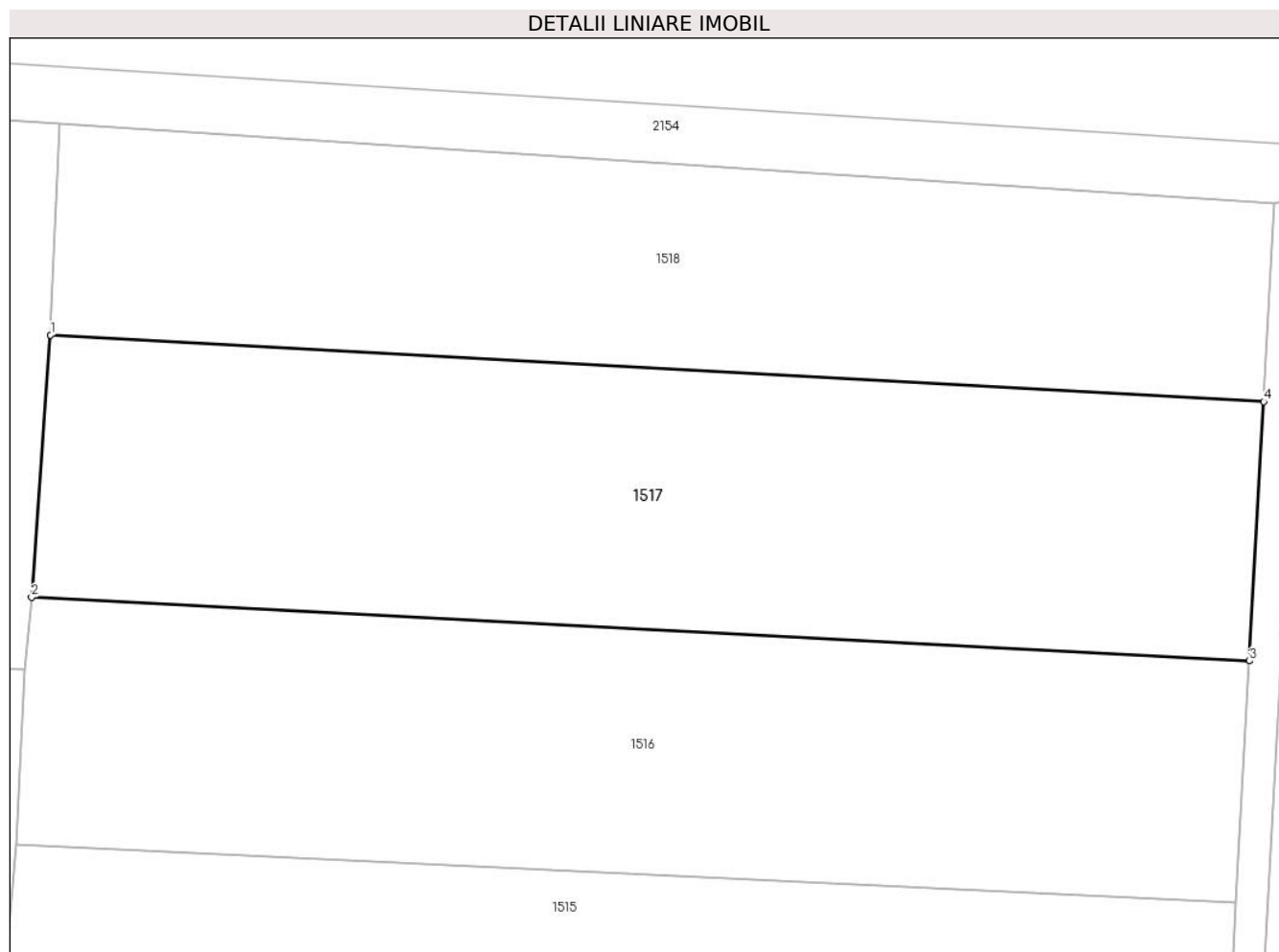
Inscrieri privind dezmembramintele dreptului de proprietate, drepturi reale de garanție și sarcini	Referințe
NU SUNT	

## Anexa Nr. 1 La Partea I

## Teren

Nr cadastral	Suprafața (mp)*	Observații / Referințe
	5.100	

\* Suprafața este determinată în planul de proiecție Stereo 70.



## Date referitoare la teren

Crt	Categorie folosință	Intravilan	Suprafața (mp)	Tarla	Parcelă	Nr. topo	Observații / Referințe
1	arabil	NU	5.100	-	-	1645	

## Lungime Segmente

1) Valorile lungimilor segmentelor sunt obținute din proiecție în plan.

Punct început	X / Y	Punct sfârșit	X / Y	Lungime segment (** (m)
1	564.942,125 693.206,387	2	564.939,722 693.173,179	33.295
2	564.939,722 693.173,179	3	565.094,0 693.165,13	154.488
3	565.094,0 693.165,13	4	565.095,806 693.197,945	32.865
4	565.095,806 693.197,945	1	564.942,125 693.206,387	153.913

\*\* Lungimile segmentelor sunt determinate în planul de proiecție Stereo 70 și sunt rotunjite la 1 milimetru.



**\*\*\* Distanţa dintre puncte este formată din segmente cumulate ce sunt mai mici decât valoarea 1 milimetru.**



**DATE DESPRE IMOBILUL NR. 1518**

Oficiul de Cadastru și Publicitate Imobiliară SUCEAVA  
Biroul de Cadastru și Publicitate Imobiliară Radauti

**A. Partea I. Descrierea imobilului**

TEREN Extravilan

Adresa: Jud. Suceava

Nr. Crt	Nr cadastral Nr. topografic	Suprafața* (mp)	Observații / Referințe
A1		4.000	Sector cadastral:5 Teren neimprejmuit;

**B. Partea II. Proprietari și acte**

Inscrieri privitoare la dreptul de proprietate și alte drepturi reale		Referințe
<b>1518 / 07/07/2024</b>		
Act Normativ nr. 7, din 13/03/1996 emis de PARLAMENTUL ROMANIEI;		
B1	Intabulare, drept de PROPRIETATE, dobandit prin Lege, cota actuala 1/1 1) NEIDENTIFICAT NEIDENTIFICAT	A1
Act Administrativ nr. 3425, din 04/07/2024 emis de PRIMARIA ORASULUI SOLCA;		
B1	se noteaza posesia factica in favoarea lui 1) NICORIUC ILIE 2) NICORIUC ELVIRA	A1

**C. Partea III. SARCINI .**

Inscrieri privind dezmembramintele dreptului de proprietate, drepturi reale de garanție și sarcini	Referințe
NU SUNT	

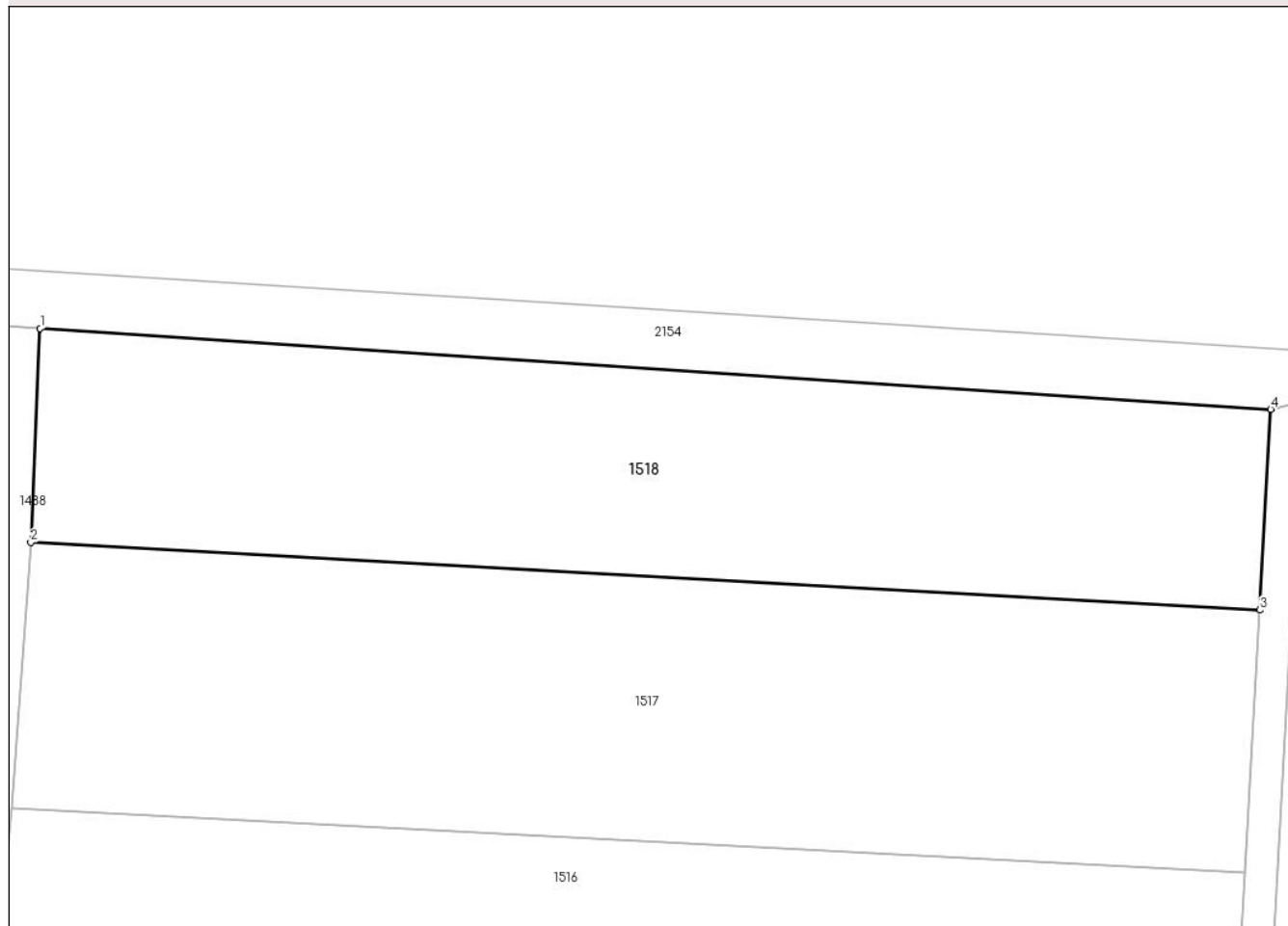
## Anexa Nr. 1 La Partea I

## Teren

Nr cadastral	Suprafața (mp)*	Observații / Referințe
	4.000	

\* Suprafața este determinată în planul de proiecție Stereo 70.

## DETALII LINIARE IMOBIL



## Date referitoare la teren

Crt	Categorie folosință	Intravilan	Suprafața (mp)	Tarla	Parcelă	Nr. topo	Observații / Referințe
1	arabil	NU	4.000	-	-	2646	

## Lungime Segmente

1) Valorile lungimilor segmentelor sunt obținute din proiecție în plan.

Punct început	X / Y	Punct sfârșit	X / Y	Lungime segment (** (m)
1	564.943,287 693.233,135	2	564.942,125 693.206,387	26.773
2	564.942,125 693.206,387	3	565.095,806 693.197,945	153.913
3	565.095,806 693.197,945	4	565.097,202 693.223,055	25.149
4	565.097,202 693.223,055	1	564.943,287 693.233,135	154.245

\*\* Lungimile segmentelor sunt determinate în planul de proiecție Stereo 70 și sunt rotunjite la 1 milimetru.

**\*\*\* Distanţa dintre puncte este formată din segmente cumulate ce sunt mai mici decât valoarea 1 milimetru.**



**DATE DESPRE IMOBILUL NR. 1519**

Oficiul de Cadastru și Publicitate Imobiliară SUCEAVA  
Biroul de Cadastru și Publicitate Imobiliară Radauti

**A. Partea I. Descrierea imobilului**

TEREN Extravilan

Adresa: Jud. Suceava

Nr. Crt	Nr cadastral Nr. topografic	Suprafața* (mp)	Observații / Referințe
A1	38091	Din acte: 11.503 Masurata: 11.350	Sector cadastral:5 Teren neimprejmuit;

**B. Partea II. Proprietari și acte**

Inscrieri privitoare la dreptul de proprietate și alte drepturi reale	Referințe
<b>1519 / 07/07/2024</b>	
Act Notarial nr. 853, din 18/05/2023 emis de NP Delia Ilie (act administrativ nr proces verbal de buna vecinatate din 18.05.2023, emis de PFA Nicutari Petrea;act administrativ nr adeverință nr. 2812 din 10.05.2023, emis de Primaria Orasului Solca);	
B1	A1
Intabulare, drept de PROPRIETATE, dobandit prin Lege, cota actuala 1/1	
1) VASILOSCHI CATALINA ANCUA	
2) VASILOSCHI MIHAI, bun comun, în devălmășie	

**C. Partea III. SARCINI .**

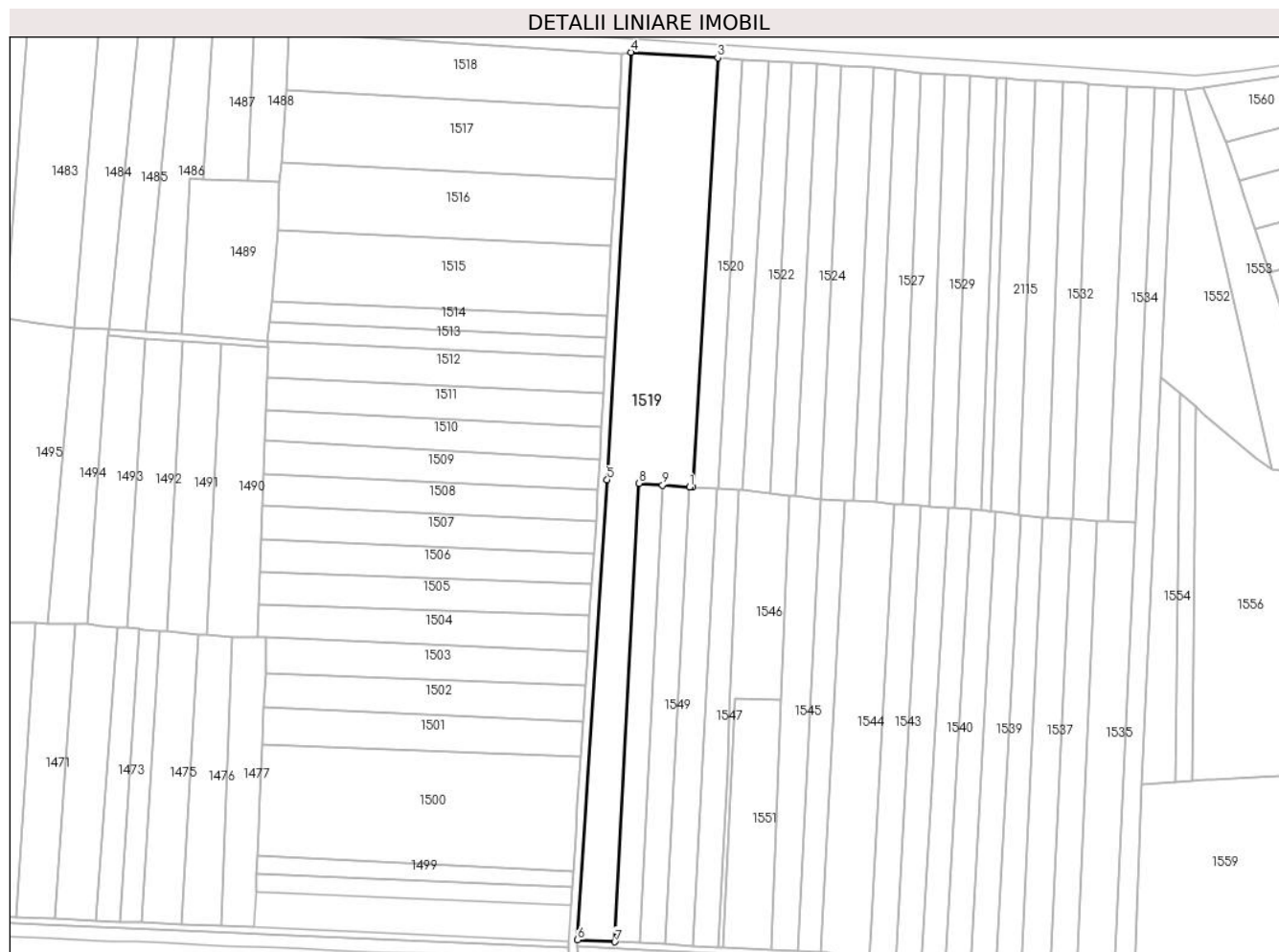
Inscrieri privind dezmembramintele dreptului de proprietate, drepturi reale de garanție și sarcini	Referințe
NU SUNT	

## Anexa Nr. 1 La Partea I

## Teren

Nr cadastral	Suprafața (mp)*	Observații / Referințe
38091	Din acte: 11.503 Masurata: 11.350	

\* Suprafața este determinată în planul de proiecție Stereo 70.



## Date referitoare la teren

Crt	Categorie folosință	Intra vilan	Suprafața (mp)	Tarla	Parcelă	Nr. topo	Observații / Referințe
1	arabil	NU	11.350	-	-	2641,2069 /16,2622/5	proprietarul a fost de acord cu micșorarea suprafeței

## Lungime Segmente

1) Valorile lungimilor segmentelor sunt obținute din proiecție în plan.

Punct început	X / Y	Punct sfârșit	X / Y	Lungime segment (** (m)
1	565.128,482 693.023,004	2	565.129,938 693.022,905	1.459
2	565.129,938 693.022,905	3	565.141,456 693.221,482	198.911
3	565.141,456 693.221,482	4	565.101,263 693.224,039	40.274
4	565.101,263 693.224,039	5	565.090,273 693.026,316	198.028



Punct început	X / Y	Punct sfârșit	X / Y	Lungime segment (** (m)
5	565.090,273 693.026,316	6	565.076,648 692.813,596	213.156
6	565.076,648 692.813,596	7	565.093,85 692.812,729	17.224
7	565.093,85 692.812,729	8	565.104,932 693.024,689	212.25
8	565.104,932 693.024,689	9	565.115,924 693.023,954	11.017
9	565.115,924 693.023,954	1	565.128,482 693.023,004	12.594

\*\* Lungimile segmentelor sunt determinate în planul de proiecție Stereo 70 și sunt rotunjite la 1 milimetru.

\*\*\* Distanța dintre puncte este formată din segmente cumulate ce sunt mai mici decât valoarea 1 milimetru.



**DATE DESPRE IMOBILUL NR. 1520**

Oficiul de Cadastru și Publicitate Imobiliară SUCEAVA  
Biroul de Cadastru și Publicitate Imobiliară Radauti

**A. Partea I. Descrierea imobilului**

TEREN Extravilan

Adresa: Jud. Suceava

Nr. Crt	Nr cadastral Nr. topografic	Suprafața* (mp)	Observații / Referințe
A1		2.300	Sector cadastral:5 Teren neimprejmuit;

**B. Partea II. Proprietari și acte**

Inscrieri privitoare la dreptul de proprietate și alte drepturi reale	Referințe
<b>1520 / 07/07/2024</b>	
Act Normativ nr. 7, din 13/03/1996 emis de PARLAMENTUL ROMANIEI;	
B1	A1
Intabulare, drept de PROPRIETATE, dobandit prin Lege, cota actuala 1/1 1) <b>NEIDENTIFICAT NEIDENTIFICAT</b>	
Act Administrativ nr. 4029, din 31/07/2024 emis de PRIMARIA ORASULUI SOLCA;	
B1	A1
se noteaza posesia factica in favoarea lui 1) <b>BOLOCAN PETRU</b>	

**C. Partea III. SARCINI .**


Inscrieri privind dezmembramintele dreptului de proprietate, drepturi reale de garanție și sarcini	Referințe
NU SUNT	

## Anexa Nr. 1 La Partea I

## Teren

Nr cadastral	Suprafața (mp)*	Observații / Referințe
	2.300	

\* Suprafața este determinată în planul de proiecție Stereo 70.



## Date referitoare la teren

Crt	Categorie folosință	Intravilan	Suprafața (mp)	Tarla	Parcelă	Nr. topo	Observații / Referințe
1	arabil	NU	2.300	-	-	2639	

## Lungime Segmente

1) Valorile lungimilor segmentelor sunt obținute din proiecție în plan.

Punct început	X / Y	Punct sfârșit	X / Y	Lungime segment (** (m)
1	565.141,617 693.022,34	2	565.152,878 693.220,737	198.716
2	565.152,878 693.220,737	3	565.141,456 693.221,482	11.446
3	565.141,456 693.221,482	4	565.129,938 693.022,905	198.911
4	565.129,938 693.022,905	5	565.141,071 693.022,362	11.146
5	565.141,071 693.022,362	1	565.141,617 693.022,34	0.546

**\*\* Lungimile segmentelor sunt determinate în planul de proiecție Stereo 70 și sunt rotunjite la 1 milimetru.**

**\*\*\* Distanța dintre puncte este formată din segmente cumulate ce sunt mai mici decât valoarea 1 milimetru.**



**DATE DESPRE IMOBILUL NR. 1521**

Oficiul de Cadastru și Publicitate Imobiliară SUCEAVA  
Biroul de Cadastru și Publicitate Imobiliară Radauti

**A. Partea I. Descrierea imobilului**

TEREN Extravilan

Adresa: Jud. Suceava

Nr. Crt	Nr cadastral Nr. topografic	Suprafața* (mp)	Observații / Referințe
A1		2.300	Sector cadastral:5 Teren neimprejmuit;

**B. Partea II. Proprietari și acte**

Inscrieri privitoare la dreptul de proprietate și alte drepturi reale	Referințe
<b>1521 / 07/07/2024</b>	
Act Normativ nr. 7, din 13/03/1996 emis de PARLAMENTUL ROMANIEI;	
B1	A1
Intabulare, drept de PROPRIETATE, dobandit prin Lege, cota actuala 1/1 1) NEIDENTIFICAT NEIDENTIFICAT	
Act Administrativ nr. 4030, din 31/07/2024 emis de PRIMARIA ORASULUI SOLCA;	
B1	A1
se noteaza posesia factica in favoarea lui 1) GROSU GHEORGHITA	

**C. Partea III. SARCINI .**

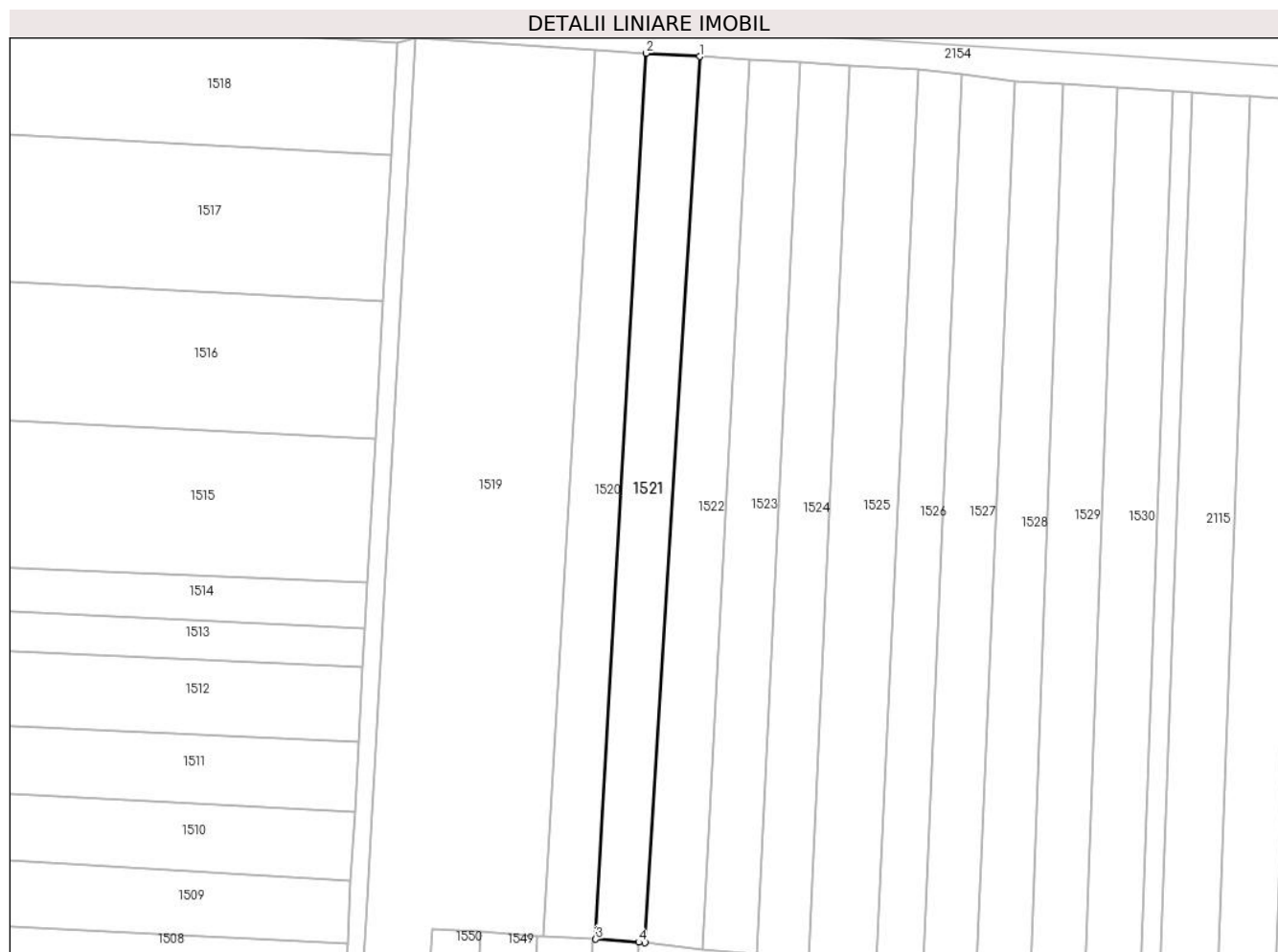
Inscrieri privind dezmembramintele dreptului de proprietate, drepturi reale de garanție și sarcini	Referințe
NU SUNT	

## Anexa Nr. 1 La Partea I

## Teren

Nr cadastral	Suprafața (mp)*	Observații / Referințe
	2.300	

\* Suprafața este determinată în planul de proiecție Stereo 70.



## Date referitoare la teren

Crt	Categorie folosință	Intravilan	Suprafața (mp)	Tarla	Parcelă	Nr. topo	Observații / Referințe
1	arabil	NU	2.300	-	-	2639	

## Lungime Segmente

1) Valorile lungimilor segmentelor sunt obținute din proiecție în plan.

Punct început	X / Y	Punct sfârșit	X / Y	Lungime segment (** (m)
1	565.164,892 693.219,977	2	565.152,878 693.220,737	12.038
2	565.152,878 693.220,737	3	565.141,617 693.022,34	198.716
3	565.141,617 693.022,34	4	565.151,249 693.021,683	9.654
4	565.151,249 693.021,683	5	565.152,696 693.021,548	1.453
5	565.152,696 693.021,548	1	565.164,892 693.219,977	198.803



**\*\* Lungimile segmentelor sunt determinate în planul de proiecție Stereo 70 și sunt rotunjite la 1 milimetru.**

**\*\*\* Distanța dintre puncte este formată din segmente cumulate ce sunt mai mici decât valoarea 1 milimetru.**



**DATE DESPRE IMOBILUL NR. 1522**

Oficiul de Cadastru și Publicitate Imobiliară SUCEAVA  
Biroul de Cadastru și Publicitate Imobiliară Radauti

**A. Partea I. Descrierea imobilului**

TEREN Extravilan

Adresa: Jud. Suceava

Nr. Crt	Nr cadastral Nr. topografic	Suprafața* (mp)	Observații / Referințe
A1		2.400	Sector cadastral:5 Teren neimprejmuit;

**B. Partea II. Proprietari și acte**

Inscrieri privitoare la dreptul de proprietate și alte drepturi reale	Referințe
<b>1522 / 07/07/2024</b>	
Act Normativ nr. 7, din 13/03/1996 emis de PARLAMENTUL ROMANIEI;	
B1	A1
Intabulare, drept de PROPRIETATE, dobandit prin Lege, cota actuala 1/1	
1) NEIDENTIFICAT NEIDENTIFICAT	
Act Administrativ nr. 3426, din 04/07/2024 emis de PRIMARIA ORASULUI SOLCA;	
B1	A1
se noteaza posesia factica in favoarea lui	
1) TIMIGER STEFAN	

**C. Partea III. SARCINI .**

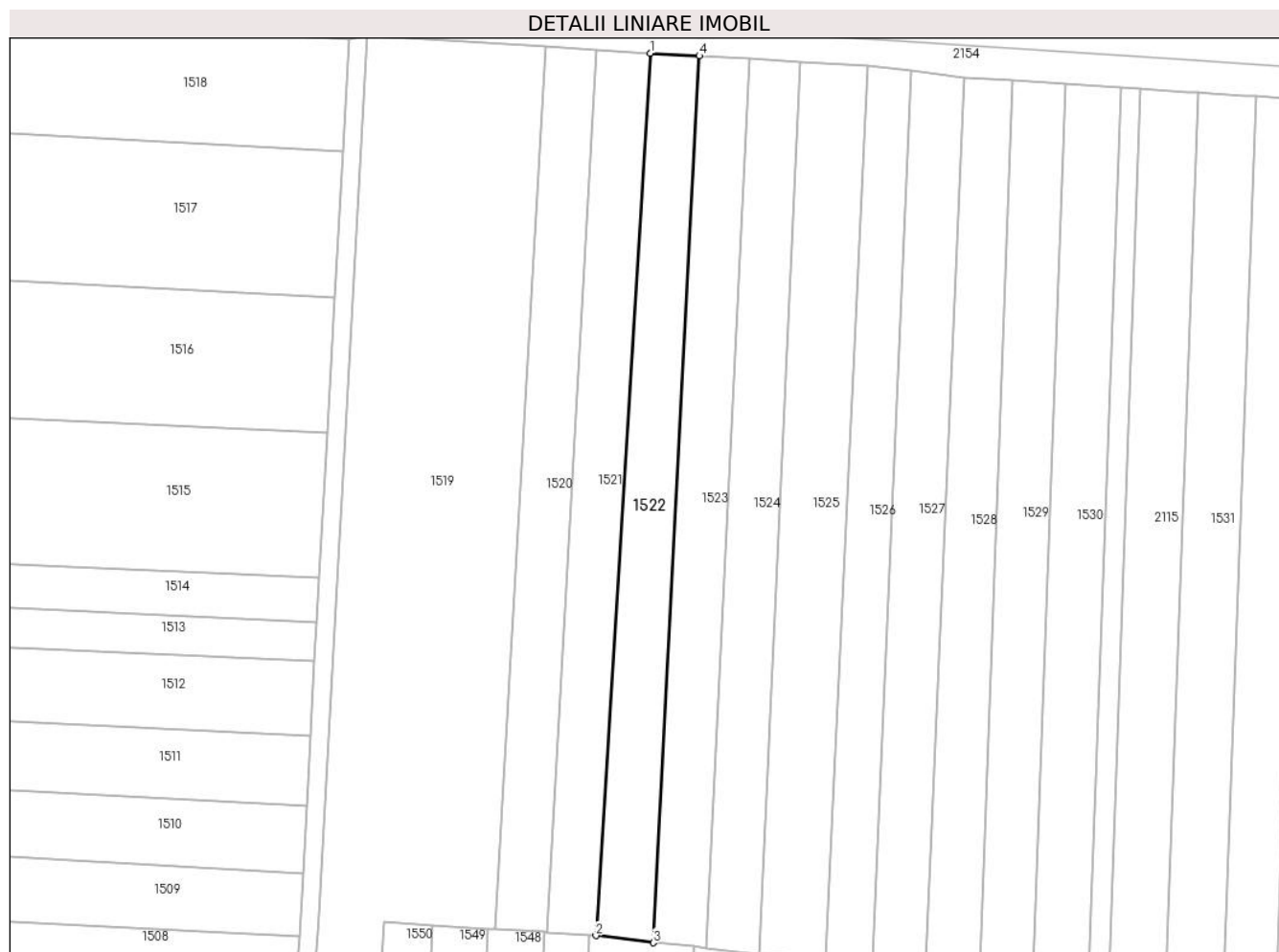
Inscrieri privind dezmembramintele dreptului de proprietate, drepturi reale de garanție și sarcini	Referințe
NU SUNT	

## Anexa Nr. 1 La Partea I

## Teren

Nr cadastral	Suprafața (mp)*	Observații / Referințe
	2.400	

\* Suprafața este determinată în planul de proiecție Stereo 70.



## Date referitoare la teren

Crt	Categorie folosință	Intravilan	Suprafața (mp)	Tarla	Parcelă	Nr. topo	Observații / Referințe
1	arabil	NU	2.400	-	-	2639	

## Lungime Segmente

1) Valorile lungimilor segmentelor sunt obținute din proiecție în plan.

Punct început	X / Y	Punct sfârșit	X / Y	Lungime segment (** (m)
1	565.164,892 693.219,977	2	565.152,696 693.021,548	198.803
2	565.152,696 693.021,548	3	565.165,595 693.019,95	12.998
3	565.165,595 693.019,95	4	565.175,995 693.219,364	199.685
4	565.175,995 693.219,364	1	565.164,892 693.219,977	11.12

\*\* Lungimile segmentelor sunt determinate în planul de proiecție Stereo 70 și sunt rotunjite la 1 milimetru.

**\*\*\* Distanţa dintre puncte este formată din segmente cumulate ce sunt mai mici decât valoarea 1 milimetru.**



**DATE DESPRE IMOBILUL NR. 1523**

Oficiul de Cadastru și Publicitate Imobiliară SUCEAVA  
Biroul de Cadastru și Publicitate Imobiliară Radauti

**A. Partea I. Descrierea imobilului**

TEREN Extravilan

Adresa: Jud. Suceava

Nr. Crt	Nr cadastral Nr. topografic	Suprafața* (mp)	Observații / Referințe
A1		2.350	Sector cadastral:5 Teren neimprejmuit;

**B. Partea II. Proprietari și acte**

Inscrieri privitoare la dreptul de proprietate și alte drepturi reale	Referințe
<b>1523 / 07/07/2024</b>	
Act Normativ nr. 7, din 13/03/1996 emis de PARLAMENTUL ROMANIEI;	
B1	A1
Intabulare, drept de PROPRIETATE, dobandit prin Lege, cota actuala 1/1 1) NEIDENTIFICAT NEIDENTIFICAT	
Act Administrativ nr. 3427, din 04/07/2024 emis de PRIMARIA ORASULUI SOLCA;	
B1	A1
se noteaza posesia factica in favoarea lui 1) ROTARI GAVRIL 2) ROTARI DANIELA	

**C. Partea III. SARCINI .**


Inscrieri privind dezmembramintele dreptului de proprietate, drepturi reale de garanție și sarcini	Referințe
NU SUNT	

## Anexa Nr. 1 La Partea I

## Teren

Nr cadastral	Suprafața (mp)*	Observații / Referințe
	2.350	

\* Suprafața este determinată în planul de proiecție Stereo 70.



## Date referitoare la teren

Crt	Categorie folosință	Intravilan	Suprafața (mp)	Tarla	Parcelă	Nr. topo	Observații / Referințe
1	arabil	NU	2.350	-	-	2638/2	

## Lungime Segmente

1) Valorile lungimilor segmentelor sunt obținute din proiecție în plan.

Punct început	X / Y	Punct sfârșit	X / Y	Lungime segment (** (m)
1	565.187,415 693.218,674	2	565.175,995 693.219,364	11.441
2	565.175,995 693.219,364	3	565.165,595 693.019,95	199.685
3	565.165,595 693.019,95	4	565.174,899 693.019,118	9.341
4	565.174,899 693.019,118	5	565.177,624 693.018,758	2.749
5	565.177,624 693.018,758	1	565.187,415 693.218,674	200.156



**\*\* Lungimile segmentelor sunt determinate în planul de proiecție Stereo 70 și sunt rotunjite la 1 milimetru.**

**\*\*\* Distanța dintre puncte este formată din segmente cumulate ce sunt mai mici decât valoarea 1 milimetru.**



**DATE DESPRE IMOBILUL NR. 1524**

Oficiul de Cadastru și Publicitate Imobiliară SUCEAVA  
Biroul de Cadastru și Publicitate Imobiliară Radauti

**A. Partea I. Descrierea imobilului**

TEREN Extravilan

Adresa: Jud. Suceava

Nr. Crt	Nr cadastral Nr. topografic	Suprafața* (mp)	Observații / Referințe
A1	30421	2.300	Sector cadastral:5 Teren neimprejmuit;

**B. Partea II. Proprietari și acte**

Inscrieri privitoare la dreptul de proprietate și alte drepturi reale	Referințe
<b>1524 / 07/07/2024</b>	
Act Normativ nr. 7, din 13/03/1996 emis de PARLAMENTUL ROMANIEI;	
B1	A1
Intabulare, drept de PROPRIETATE, dobandit prin Lege, cota actuala 1/1 1) NEIDENTIFICAT NEIDENTIFICAT	
Act Administrativ nr. 4032, din 31/07/2024 emis de PRIMARIA ORASULUI SOLCA;	
B1	A1
se noteaza posesia factica in favoarea lui 1) COVALIU GHEORGHE 2) COVALIU LENUTA	

**C. Partea III. SARCINI .**


Inscrieri privind dezmembramintele dreptului de proprietate, drepturi reale de garanție și sarcini	Referințe
NU SUNT	

## Anexa Nr. 1 La Partea I

## Teren

Nr cadastral	Suprafața (mp)*	Observații / Referințe
30421	2.300	

\* Suprafața este determinată în planul de proiecție Stereo 70.



## Date referitoare la teren

Crt	Categorie folosință	Intravilan	Suprafața (mp)	Tarla	Parcelă	Nr. topo	Observații / Referințe
1	arabil	NU	2.300	-	-	2679	

## Lungime Segmente

1) Valorile lungimilor segmentelor sunt obținute din proiecție în plan.

Punct început	X / Y	Punct sfârșit	X / Y	Lungime segment (** (m)
1	565.198,568 693.217,952	2	565.187,415 693.218,674	11.176
2	565.187,415 693.218,674	3	565.177,624 693.018,758	200.156
3	565.177,624 693.018,758	4	565.189,338 693.017,294	11.805
4	565.189,338 693.017,294	1	565.198,568 693.217,952	200.87

\*\* Lungimile segmentelor sunt determinate în planul de proiecție Stereo 70 și sunt rotunjite la 1 milimetru.

**\*\*\* Distanţa dintre puncte este formată din segmente cumulate ce sunt mai mici decât valoarea 1 milimetru.**



**DATE DESPRE IMOBILUL NR. 1525**

Oficiul de Cadastru și Publicitate Imobiliară SUCEAVA  
Biroul de Cadastru și Publicitate Imobiliară Radauti

**A. Partea I. Descrierea imobilului**

TEREN Extravilan

Adresa: Jud. Suceava

Nr. Crt	Nr cadastral Nr. topografic	Suprafața* (mp)	Observații / Referințe
A1		3.050	Sector cadastral:5 Teren neimprejmuit;

**B. Partea II. Proprietari și acte**

Inscrieri privitoare la dreptul de proprietate și alte drepturi reale		Referințe
<b>1525 / 07/07/2024</b>		
Act Normativ nr. 7, din 13/03/1996 emis de PARLAMENTUL ROMANIEI;		
B1	Intabulare, drept de PROPRIETATE, dobândit prin Lege, cota actuala 1/1 1) NEIDENTIFICAT NEIDENTIFICAT	A1
Act Administrativ nr. 3428, din 04/07/2024 emis de PRIMARIA ORASULUI SOLCA;		
B1	se noteaza posesia factica in favoarea lui 1) COVALIU GHEORGHE 2) COVALIU LENUTA	A1

**C. Partea III. SARCINI .**


Inscrieri privind dezmembramintele dreptului de proprietate, drepturi reale de garanție și sarcini	Referințe
NU SUNT	

## Anexa Nr. 1 La Partea I

## Teren

Nr cadastral	Suprafața (mp)*	Observații / Referințe
	3.050	

\* Suprafața este determinată în planul de proiecție Stereo 70.



## Date referitoare la teren

Crt	Categorie folosință	Intravilan	Suprafața (mp)	Tarla	Parcelă	Nr. topo	Observații / Referințe
1	arabil	NU	3.050	-	-	2637/1	

## Lungime Segmente

1) Valorile lungimilor segmentelor sunt obținute din proiecție în plan.

Punct început	X / Y	Punct sfârșit	X / Y	Lungime segment (** (m)
1	565.204,432 693.016,494	2	565.213,803 693.217,082	200.807
2	565.213,803 693.217,082	3	565.198,568 693.217,952	15.26
3	565.198,568 693.217,952	4	565.189,338 693.017,294	200.87
4	565.189,338 693.017,294	5	565.189,569 693.017,287	0.231
5	565.189,569 693.017,287	6	565.200,517 693.016,707	10.963



Punct început	X / Y	Punct sfârșit	X / Y	Lungime segment (** (m)
6	565.200,517 693.016,707	1	565.204,432 693.016,494	3.921

\*\* Lungimile segmentelor sunt determinate în planul de proiecție Stereo 70 și sunt rotunjite la 1 milimetru.

\*\*\* Distanța dintre puncte este formată din segmente cumulate ce sunt mai mici decât valoarea 1 milimetru.



**DATE DESPRE IMOBILUL NR. 1526**

Oficiul de Cadastru și Publicitate Imobiliară SUCEAVA  
Biroul de Cadastru și Publicitate Imobiliară Radauti

**A. Partea I. Descrierea imobilului**

TEREN Extravilan

Adresa: Jud. Suceava

Nr. Crt	Nr cadastral Nr. topografic	Suprafața* (mp)	Observații / Referințe
A1		2.050	Sector cadastral:5 Teren neimprejmuit;

**B. Partea II. Proprietari și acte**

Inscrieri privitoare la dreptul de proprietate și alte drepturi reale		Referințe
<b>1526 / 07/07/2024</b>		
Act Normativ nr. 7, din 13/03/1996 emis de PARLAMENTUL ROMANIEI;		
B1	Intabulare, drept de PROPRIETATE, dobandit prin Lege, cota actuala 1/1 1) NEIDENTIFICAT NEIDENTIFICAT	A1
Act Administrativ nr. 3429, din 04/07/2024 emis de PRIMARIA ORASULUI SOLCA;		
B1	se noteaza posesia factica in favoarea lui 1) MARCU DAN GEANI 2) MARCU ILEANA	A1

**C. Partea III. SARCINI .**


Inscrieri privind dezmembramintele dreptului de proprietate, drepturi reale de garanție și sarcini	Referințe
NU SUNT	

## Anexa Nr. 1 La Partea I

## Teren

Nr cadastral	Suprafața (mp)*	Observații / Referințe
	2.050	

\* Suprafața este determinată în planul de proiecție Stereo 70.



## Date referitoare la teren

Crt	Categorie folosință	Intravilan	Suprafața (mp)	Tarla	Parcelă	Nr. topo	Observații / Referințe
1	arabil	NU	2.050	-	-	2636/2	

## Lungime Segmente

1) Valorile lungimilor segmentelor sunt obținute din proiecție în plan.

Punct început	X / Y	Punct sfârșit	X / Y	Lungime segment (** (m)
1	565.223,717 693.215,953	2	565.213,803 693.217,082	9.978
2	565.213,803 693.217,082	3	565.204,432 693.016,494	200.807
3	565.204,432 693.016,494	4	565.214,93 693.016,151	10.504
4	565.214,93 693.016,151	1	565.223,717 693.215,953	199.995

\*\* Lungimile segmentelor sunt determinate în planul de proiecție Stereo 70 și sunt rotunjite la 1 milimetru.

**\*\*\* Distanţa dintre puncte este formată din segmente cumulate ce sunt mai mici decât valoarea 1 milimetru.**



**DATE DESPRE IMOBILUL NR. 1527**

Oficiul de Cadastru și Publicitate Imobiliară SUCEAVA  
Biroul de Cadastru și Publicitate Imobiliară Radauti

**A. Partea I. Descrierea imobilului**

TEREN Extravilan

Adresa: Jud. Suceava

Nr. Crt	Nr cadastral Nr. topografic	Suprafața* (mp)	Observații / Referințe
A1		2.400	Sector cadastral:5 Teren neimprejmuit;

**B. Partea II. Proprietari și acte**

Inscrieri privitoare la dreptul de proprietate și alte drepturi reale	Referințe
<b>1527 / 07/07/2024</b>	
Act Notarial nr. 126, din 21/08/2020 emis de BNP LACRAMIOARA GABRIELA ROTARU;	
B1	A1
Intabulare, drept de PROPRIETATE, dobandit prin Succesiune, cota actuala 1/1, cota initiala 1/1	
1) LUPAESCU ANTONETA	
2) ENACHI LILIANA	
3) LUPAESCU IOAN	

**C. Partea III. SARCINI .**


Inscrieri privind dezmembramintele dreptului de proprietate, drepturi reale de garanție și sarcini	Referințe
NU SUNT	

## Anexa Nr. 1 La Partea I

## Teren

Nr cadastral	Suprafața (mp)*	Observații / Referințe
	2.400	

\* Suprafața este determinată în planul de proiecție Stereo 70.



## Date referitoare la teren

Crt	Categorie folosință	Intravilan	Suprafața (mp)	Tarla	Parcelă	Nr. topo	Observații / Referințe
1	arabil	NU	2.400	-	-	2636/2	

## Lungime Segmente

1) Valorile lungimilor segmentelor sunt obținute din proiecție în plan.

Punct început	X / Y	Punct sfârșit	X / Y	Lungime segment (** (m)
1	565.214,93 693.016,151	2	565.223,149 693.015,24	8.269
2	565.223,149 693.015,24	3	565.226,921 693.014,99	3.78
3	565.226,921 693.014,99	4	565.235,65 693.214,478	199.679
4	565.235,65 693.214,478	5	565.223,717 693.215,953	12.024
5	565.223,717 693.215,953	1	565.214,93 693.016,151	199.995



**\*\* Lungimile segmentelor sunt determinate în planul de proiecție Stereo 70 și sunt rotunjite la 1 milimetru.**

**\*\*\* Distanța dintre puncte este formată din segmente cumulate ce sunt mai mici decât valoarea 1 milimetru.**



**DATE DESPRE IMOBILUL NR. 1528**

Oficiul de Cadastru și Publicitate Imobiliară SUCEAVA  
Biroul de Cadastru și Publicitate Imobiliară Radauti

**A. Partea I. Descrierea imobilului**

TEREN Extravilan

Adresa: Jud. Suceava

Nr. Crt	Nr cadastral Nr. topografic	Suprafața* (mp)	Observații / Referințe
A1		Din acte: 2.400 Masurata: 2.300	Sector cadastral:5 Teren neimprejmuit;

**B. Partea II. Proprietari și acte**

Inscrieri privitoare la dreptul de proprietate și alte drepturi reale		Referințe
<b>1528 / 07/07/2024</b>		
Act Notarial nr. 200, din 31/07/2013 emis de BNP Sehlanec Bratiloveanu;		
B1	Intabulare, drept de PROPRIETATE, dobandit prin Succesiune, cota actuala 1/1, cota initiala 1/1 1) <b>BAHAN AURELIA</b> 2) <b>REPCIUC ANGELICA</b> 3) <b>BAHAN AUREL ISIDOR</b> 4) <b>BAHAN TOADER GHEORGHE</b>	A1

**C. Partea III. SARCINI .**


Inscrieri privind dezmembramintele dreptului de proprietate, drepturi reale de garanție și sarcini	Referințe
NU SUNT	

## Anexa Nr. 1 La Partea I

## Teren

Nr cadastral	Suprafața (mp)*	Observații / Referințe
	Din acte: 2.400 Masurata: 2.300	

\* Suprafața este determinată în planul de proiecție Stereo 70.



## Date referitoare la teren

Crt	Categorie folosință	Intra vilan	Suprafața (mp)	Tarla	Parcelă	Nr. topo	Observații / Referințe
1	arabil	NU	2.300	-	-	2636/2	diferenta nu se regaseste in teren

## Lungime Segmente

1) Valorile lungimilor segmentelor sunt obținute din proiecție în plan.

Punct început	X / Y	Punct sfârșit	X / Y	Lungime segment (** (m)
1	565.246,427 693.213,791	2	565.235,65 693.214,478	10.799
2	565.235,65 693.214,478	3	565.226,921 693.014,99	199.679
3	565.226,921 693.014,99	4	565.235,554 693.014,319	8.659
4	565.235,554 693.014,319	5	565.239,126 693.014,089	3.579
5	565.239,126 693.014,089	1	565.246,427 693.213,791	199.835

**\*\* Lungimile segmentelor sunt determinate în planul de proiecție Stereo 70 și sunt rotunjite la 1 milimetru.**

**\*\*\* Distanța dintre puncte este formată din segmente cumulate ce sunt mai mici decât valoarea 1 milimetru.**



**DATE DESPRE IMOBILUL NR. 1529**

Oficiul de Cadastru și Publicitate Imobiliară SUCEAVA  
Biroul de Cadastru și Publicitate Imobiliară Radauti

**A. Partea I. Descrierea imobilului**

TEREN Extravilan

Adresa: Jud. Suceava

Nr. Crt	Nr cadastral Nr. topografic	Suprafața* (mp)	Observații / Referințe
A1		2.400	Sector cadastral:5 Teren neimprejmuit;

**B. Partea II. Proprietari și acte**

Inscrieri privitoare la dreptul de proprietate și alte drepturi reale	Referințe
<b>1529 / 07/07/2024</b>	
Act Normativ nr. 7, din 13/03/1996 emis de PARLAMENTUL ROMANIEI;	
B1	A1
Intabulare, drept de PROPRIETATE, dobândit prin Lege, cota actuala 1/1	
1) NEIDENTIFICAT NEIDENTIFICAT	
Act Administrativ nr. 4033, din 31/07/2024 emis de PRIMARIA ORASULUI SOLCA;	
B1	A1
se noteaza posesia factica in favoarea lui	
1) COTURBAS GHEORGHE	

**C. Partea III. SARCINI .**

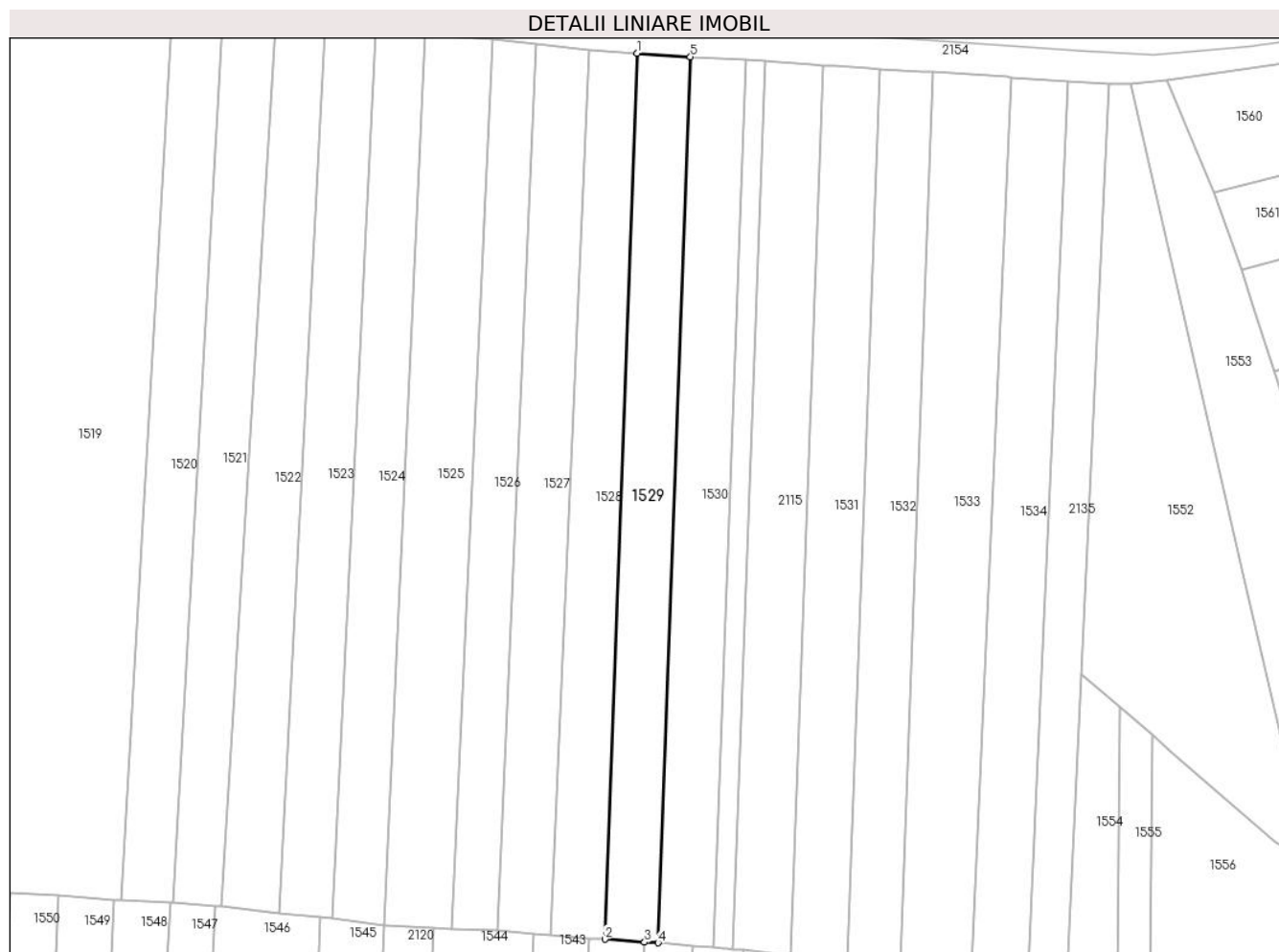
Inscrieri privind dezmembramintele dreptului de proprietate, drepturi reale de garanție și sarcini	Referințe
NU SUNT	

## Anexa Nr. 1 La Partea I

## Teren

Nr cadastral	Suprafața (mp)*	Observații / Referințe
	2.400	

\* Suprafața este determinată în planul de proiecție Stereo 70.



## Date referitoare la teren

Crt	Categorie folosință	Intravilan	Suprafața (mp)	Tarla	Parcelă	Nr. topo	Observații / Referințe
1	arabil	NU	2.400	-	-	2636/1	

## Lungime Segmente

1) Valorile lungimilor segmentelor sunt obținute din proiecție în plan.

Punct început	X / Y	Punct sfârșit	X / Y	Lungime segment (** (m)
1	565.246,427 693.213,791	2	565.239,126 693.014,089	199.835
2	565.239,126 693.014,089	3	565.248,065 693.013,429	8.963
3	565.248,065 693.013,429	4	565.251,119 693.013,305	3.057
4	565.251,119 693.013,305	5	565.258,407 693.212,994	199.822
5	565.258,407 693.212,994	1	565.246,427 693.213,791	12.006



**\*\* Lungimile segmentelor sunt determinate în planul de proiecție Stereo 70 și sunt rotunjite la 1 milimetru.**

**\*\*\* Distanța dintre puncte este formată din segmente cumulate ce sunt mai mici decât valoarea 1 milimetru.**



**DATE DESPRE IMOBILUL NR. 1530**

Oficiul de Cadastru și Publicitate Imobiliară SUCEAVA  
Biroul de Cadastru și Publicitate Imobiliară Radauti

**A. Partea I. Descrierea imobilului**

TEREN Extravilan

Nr. CF vechi:1654

Adresa: Jud. Suceava

Nr. Crt	Nr cadastral Nr. topografic	Suprafața* (mp)	Observații / Referințe
A1	32912	2.493	Sector cadastral:5 Teren neimprejmuit;

**B. Partea II. Proprietari și acte**

Inscrieri privitoare la dreptul de proprietate și alte drepturi reale		Referințe
<b>1530 / 07/07/2024</b>		
Act Notarial nr. 3775, din 24/08/2009 emis de BNP Fomin Simion Rădăuți;		
B1	Intabulare, drept de PROPRIETATE- bun propriu, cu titlu de partaj, dobandit prin Conventie, cota actuala 1/1, cota initiala 1/1 1) FILIMON GHEORGHE	A1

**C. Partea III. SARCINI .**

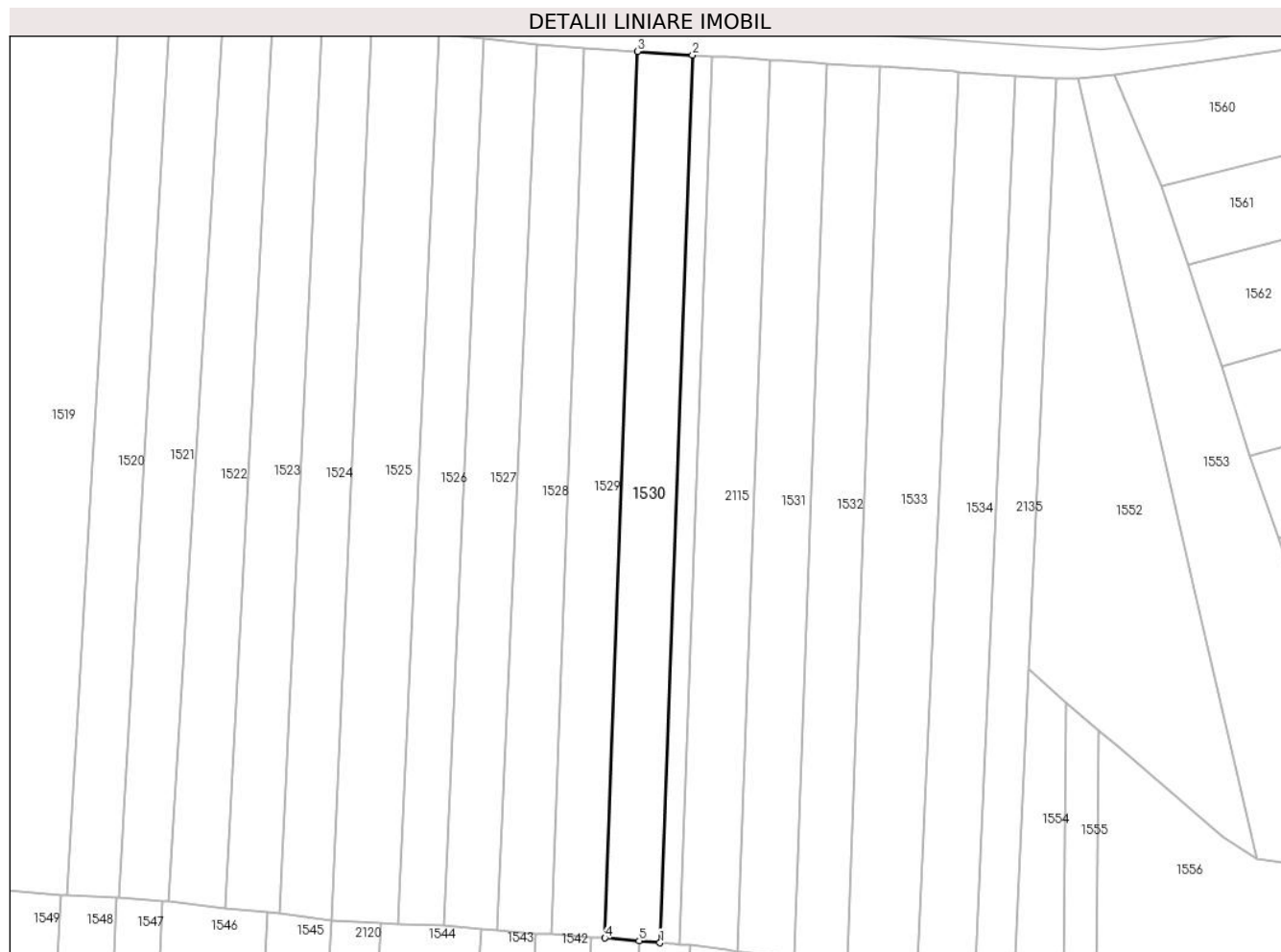
Inscrieri privind dezmembramintele dreptului de proprietate, drepturi reale de garanție și sarcini	Referințe
NU SUNT	

## Anexa Nr. 1 La Partea I

## Teren

Nr cadastral	Suprafața (mp)*	Observații / Referințe
32912	2.493	

\* Suprafața este determinată în planul de proiecție Stereo 70.



## Date referitoare la teren

Crt	Categorie folosință	Intravilan	Suprafața (mp)	Tarla	Parcelă	Nr. topo	Observații / Referințe
1	arabil	NU	2.493	-	-	2635/2	

## Lungime Segmente

1) Valorile lungimilor segmentelor sunt obținute din proiecție în plan.

Punct început	X / Y	Punct sfârșit	X / Y	Lungime segment (** (m)
1	565.263,554 693.012,217	2	565.270,853 693.212,214	200.13
2	565.270,853 693.212,214	3	565.258,407 693.212,994	12.47
3	565.258,407 693.212,994	4	565.251,119 693.013,305	199.822
4	565.251,119 693.013,305	5	565.258,857 693.012,628	7.768
5	565.258,857 693.012,628	1	565.263,554 693.012,217	4.715

**\*\* Lungimile segmentelor sunt determinate în planul de proiecție Stereo 70 și sunt rotunjite la 1 milimetru.**

**\*\*\* Distanța dintre puncte este formată din segmente cumulate ce sunt mai mici decât valoarea 1 milimetru.**



**DATE DESPRE IMOBILUL NR. 1531**

Oficiul de Cadastru și Publicitate Imobiliară SUCEAVA  
Biroul de Cadastru și Publicitate Imobiliară Radauti

**A. Partea I. Descrierea imobilului**

TEREN Extravilan

Adresa: Jud. Suceava

Nr. Crt	Nr cadastral Nr. topografic	Suprafața* (mp)	Observații / Referințe
A1		2.600	Sector cadastral:5 Teren neimprejmuit;

**B. Partea II. Proprietari și acte**

Inscrieri privitoare la dreptul de proprietate și alte drepturi reale	Referințe
<b>1531 / 07/07/2024</b>	
Act Notarial nr. 2198, din 11/03/1996 emis de BNP Stefan Costin;	
B1	A1
Intabulare, drept de PROPRIETATE, dobandit prin Iesire Din Indiviziune, cota actuala 1/1, cota initiala 1/1 1) BUTNARIU CATALINA	

**C. Partea III. SARCINI .**

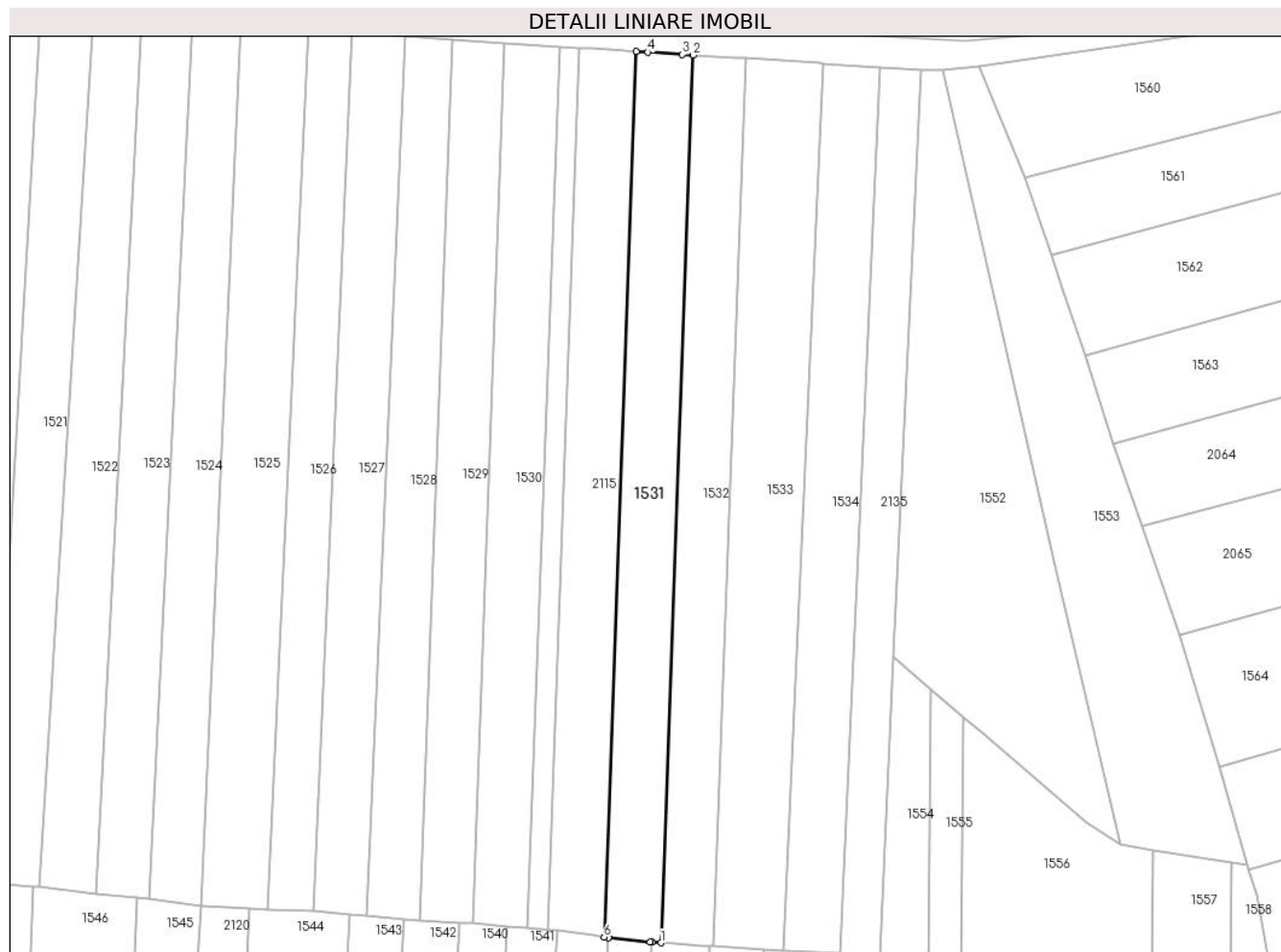
Inscrieri privind dezmembramintele dreptului de proprietate, drepturi reale de garanție și sarcini	Referințe
NU SUNT	

## Anexa Nr. 1 La Partea I

## Teren

Nr cadastral	Suprafața (mp)*	Observații / Referințe
	2.600	

\* Suprafața este determinată în planul de proiecție Stereo 70.



## Date referitoare la teren

Crt	Categorie folosință	Intravilan	Suprafața (mp)	Tarla	Parcelă	Nr. topo	Observații / Referințe
1	arabil	NU	2.600	-	-	2634/1	

## Lungime Segmente

1) Valorile lungimilor segmentelor sunt obținute din proiecție în plan.

Punct început	X / Y	Punct sfârșit	X / Y	Lungime segment (** (m)
1	565.293,83 693.008,917	2	565.301,179 693.210,272	201.489
2	565.301,179 693.210,272	3	565.298,706 693.210,431	2.478
3	565.298,706 693.210,431	4	565.290,905 693.210,934	7.817
4	565.290,905 693.210,934	5	565.288,285 693.211,103	2.625
5	565.288,285 693.211,103	6	565.280,953 693.010,195	201.042



Punct început	X / Y	Punct sfârșit	X / Y	Lungime segment (** (m)
6	565.280,953 693.010,195	7	565.281,879 693.010,062	0.936
7	565.281,879 693.010,062	8	565.291,392 693.009,12	9.56
8	565.291,392 693.009,12	9	565.291,843 693.009,075	0.453
9	565.291,843 693.009,075	1	565.293,83 693.008,917	1.993

\*\* Lungimile segmentelor sunt determinate în planul de proiecție Stereo 70 și sunt rotunjite la 1 milimetru.

\*\*\* Distanța dintre puncte este formată din segmente cumulate ce sunt mai mici decât valoarea 1 milimetru.



**DATE DESPRE IMOBILUL NR. 1532**

Oficiul de Cadastru și Publicitate Imobiliară SUCEAVA  
Biroul de Cadastru și Publicitate Imobiliară Radauti

**A. Partea I. Descrierea imobilului**

TEREN Extravilan

Adresa: Jud. Suceava

Nr. Crt	Nr cadastral Nr. topografic	Suprafața* (mp)	Observații / Referințe
A1	30419	2.400	Sector cadastral:5 Teren neimprejmuit;

**B. Partea II. Proprietari și acte**

Inscrieri privitoare la dreptul de proprietate și alte drepturi reale	Referințe
<b>1532 / 07/07/2024</b>	
Act Normativ nr. 7, din 13/03/1996 emis de PARLAMENTUL ROMANIEI;	
B1	A1
Intabulare, drept de PROPRIETATE, dobandit prin Lege, cota actuala 1/1	
1) NEIDENTIFICAT NEIDENTIFICAT	
Act Administrativ nr. 4034, din 31/07/2024 emis de PRIMARIA ORASULUI SOLCA;	
B1	A1
se noteaza posesia factica in favoarea lui	
1) SC PANAP SRL, CIF:6728047	

**C. Partea III. SARCINI .**

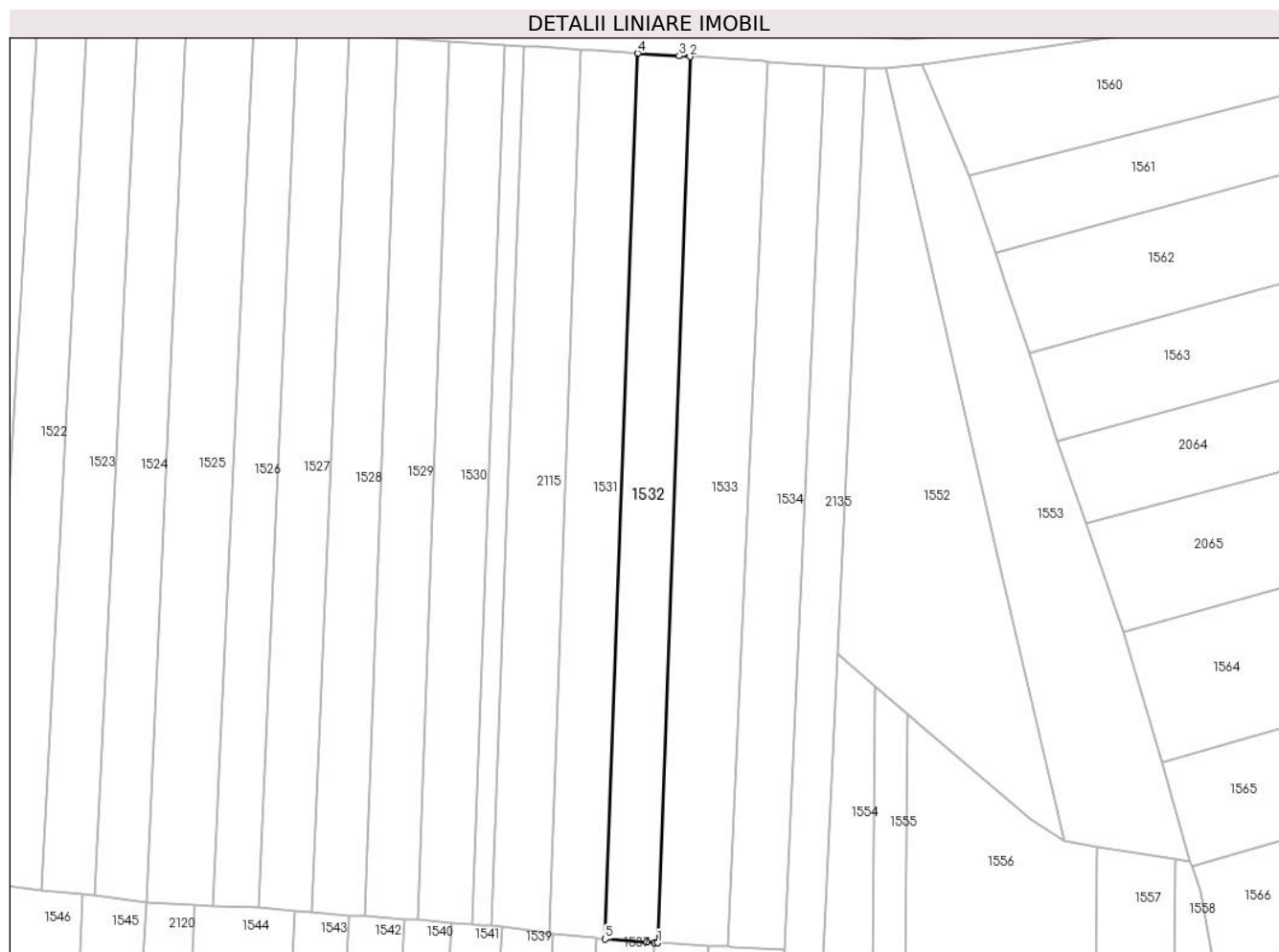
Inscrieri privind dezmembramintele dreptului de proprietate, drepturi reale de garanție și sarcini	Referințe
NU SUNT	

## Anexa Nr. 1 La Partea I

## Teren

Nr cadastral	Suprafața (mp)*	Observații / Referințe
30419	2.400	

\* Suprafața este determinată în planul de proiecție Stereo 70.



## Date referitoare la teren

Crt	Categorie folosință	Intravilan	Suprafața (mp)	Tarla	Parcelă	Nr. topo	Observații / Referințe
1	arabil	NU	2.400	-	-	2633	

## Lungime Segmente

1) Valorile lungimilor segmentelor sunt obținute din proiecție în plan.

Punct început	X / Y	Punct sfârșit	X / Y	Lungime segment (** (m)
1	565.305,714 693.008,057	2	565.313,066 693.209,507	201.584
2	565.313,066 693.209,507	3	565.310,595 693.209,665	2.476
3	565.310,595 693.209,665	4	565.301,179 693.210,272	9.436
4	565.301,179 693.210,272	5	565.293,83 693.008,917	201.489
5	565.293,83 693.008,917	6	565.303,274 693.008,169	9.474

Punct început	X / Y	Punct sfârșit	X / Y	Lungime segment (** (m)
6	565.303,274 693.008,169	7	565.304,971 693.008,097	1.699
7	565.304,971 693.008,097	1	565.305,714 693.008,057	0.744

\*\* Lungimile segmentelor sunt determinate în planul de proiecție Stereo 70 și sunt rotunjite la 1 milimetru.

\*\*\* Distanța dintre puncte este formată din segmente cumulate ce sunt mai mici decât valoarea 1 milimetru.



**DATE DESPRE IMOBILUL NR. 1533**

Oficiul de Cadastru și Publicitate Imobiliară SUCEAVA  
Biroul de Cadastru și Publicitate Imobiliară Radauti

**A. Partea I. Descrierea imobilului**

TEREN Extravilan

Adresa: Jud. Suceava

Nr. Crt	Nr cadastral Nr. topografic	Suprafața* (mp)	Observații / Referințe
A1		3.400	Sector cadastral:5 Teren neimprejmuit;

**B. Partea II. Proprietari și acte**

Inscrieri privitoare la dreptul de proprietate și alte drepturi reale	Referințe
<b>1533 / 07/07/2024</b>	
Act Normativ nr. 7, din 13/03/1996 emis de PARLAMENTUL ROMANIEI;	
B1	A1
Intabulare, drept de PROPRIETATE, dobandit prin Lege, cota actuala 1/1 1) NEIDENTIFICAT NEIDENTIFICAT	
Act Administrativ nr. 3430, din 04/07/2024 emis de PRIMARIA ORASULUI SOLCA;	
B1	A1
se noteaza posesia factica in favoarea lui 1) SC PANAP SRL, CIF:6728047	

**C. Partea III. SARCINI .**

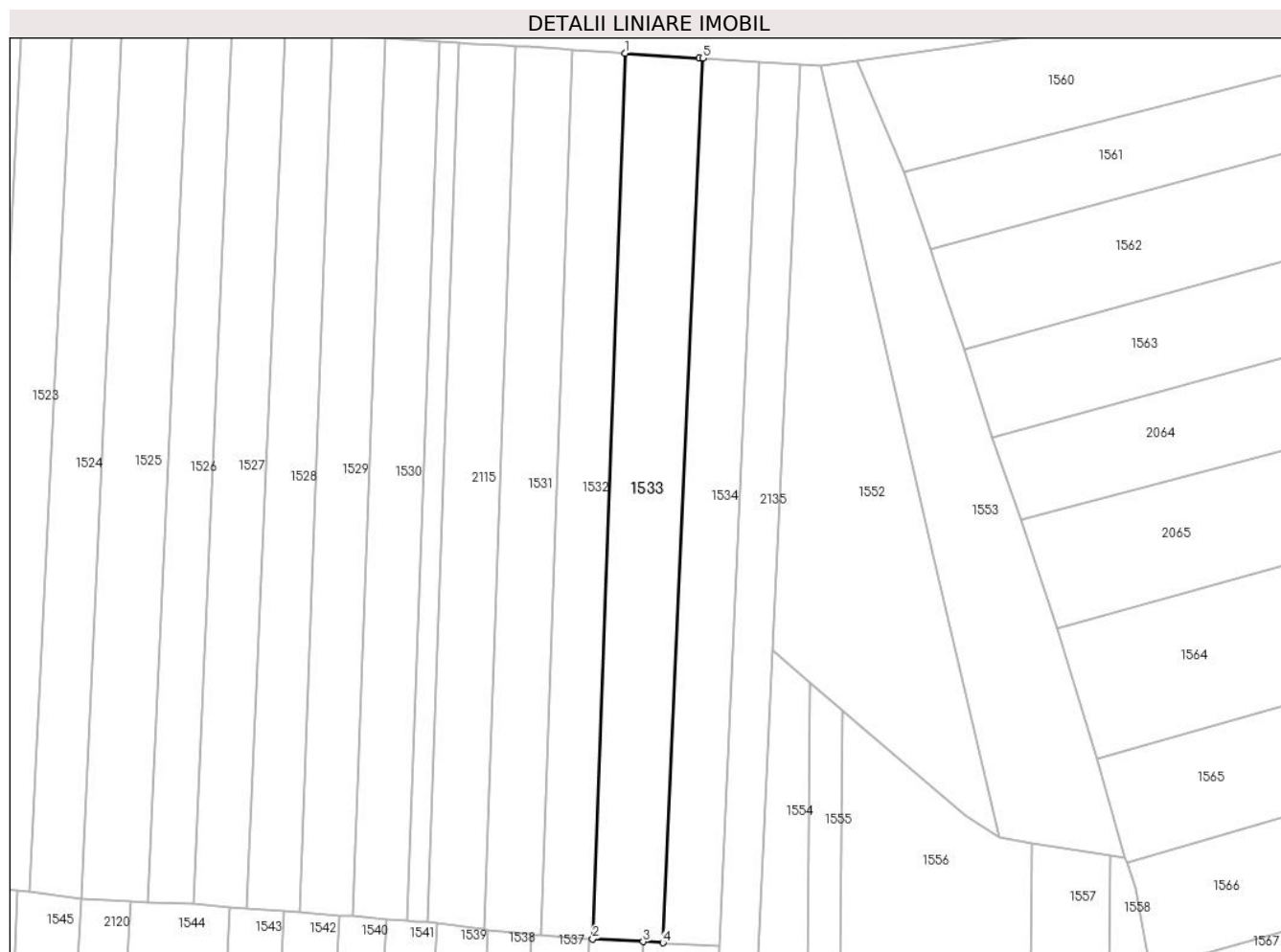
Inscrieri privind dezmembramintele dreptului de proprietate, drepturi reale de garanție și sarcini	Referințe
NU SUNT	

## Anexa Nr. 1 La Partea I

## Teren

Nr cadastral	Suprafața (mp)*	Observații / Referințe
	3.400	

\* Suprafața este determinată în planul de proiecție Stereo 70.



## Date referitoare la teren

Crt	Categorie folosință	Intravilan	Suprafața (mp)	Tarla	Parcelă	Nr. topo	Observații / Referințe
1	arabil	NU	3.400	-	-	2633	

## Lungime Segmente

1) Valorile lungimilor segmentelor sunt obținute din proiecție în plan.

Punct început	X / Y	Punct sfârșit	X / Y	Lungime segment (** (m)
1	565.313,066 693.209,507	2	565.305,714 693.008,057	201.584
2	565.305,714 693.008,057	3	565.317,221 693.007,444	11.523
3	565.317,221 693.007,444	4	565.321,728 693.007,203	4.513
4	565.321,728 693.007,203	5	565.330,754 693.208,38	201.379
5	565.330,754 693.208,38	6	565.329,916 693.208,431	0.84



Punct început	X / Y	Punct sfârșit	X / Y	Lungime segment (** (m)
6	565.329,916 693.208,431	1	565.313,066 693.209,507	16.884

\*\* Lungimile segmentelor sunt determinate în planul de proiecție Stereo 70 și sunt rotunjite la 1 milimetru.

\*\*\* Distanța dintre puncte este formată din segmente cumulate ce sunt mai mici decât valoarea 1 milimetru.



**DATE DESPRE IMOBILUL NR. 1534**

Oficiul de Cadastru și Publicitate Imobiliară SUCEAVA  
Biroul de Cadastru și Publicitate Imobiliară Radauti

**A. Partea I. Descrierea imobilului**

TEREN Extravilan

Adresa: Jud. Suceava

Nr. Crt	Nr cadastral Nr. topografic	Suprafața* (mp)	Observații / Referințe
A1		2.600	Sector cadastral:5 Teren neimprejmuit;

**B. Partea II. Proprietari și acte**

Inscrieri privitoare la dreptul de proprietate și alte drepturi reale	Referințe
<b>1534 / 07/07/2024</b>	
Act Normativ nr. 7, din 13/03/1996 emis de PARLAMENTUL ROMANIEI;	
B1	A1
Intabulare, drept de PROPRIETATE, dobandit prin Lege, cota actuala 1/1	
1) NEIDENTIFICAT NEIDENTIFICAT	
Act Administrativ nr. 3431, din 04/07/2024 emis de PRIMARIA ORASULUI SOLCA;	
B1	A1
se noteaza posesia factica in favoarea lui	
1) VALASCIUC VIOREL	
2) VALASCIUC LUCIA PAULINA	

**C. Partea III. SARCINI .**

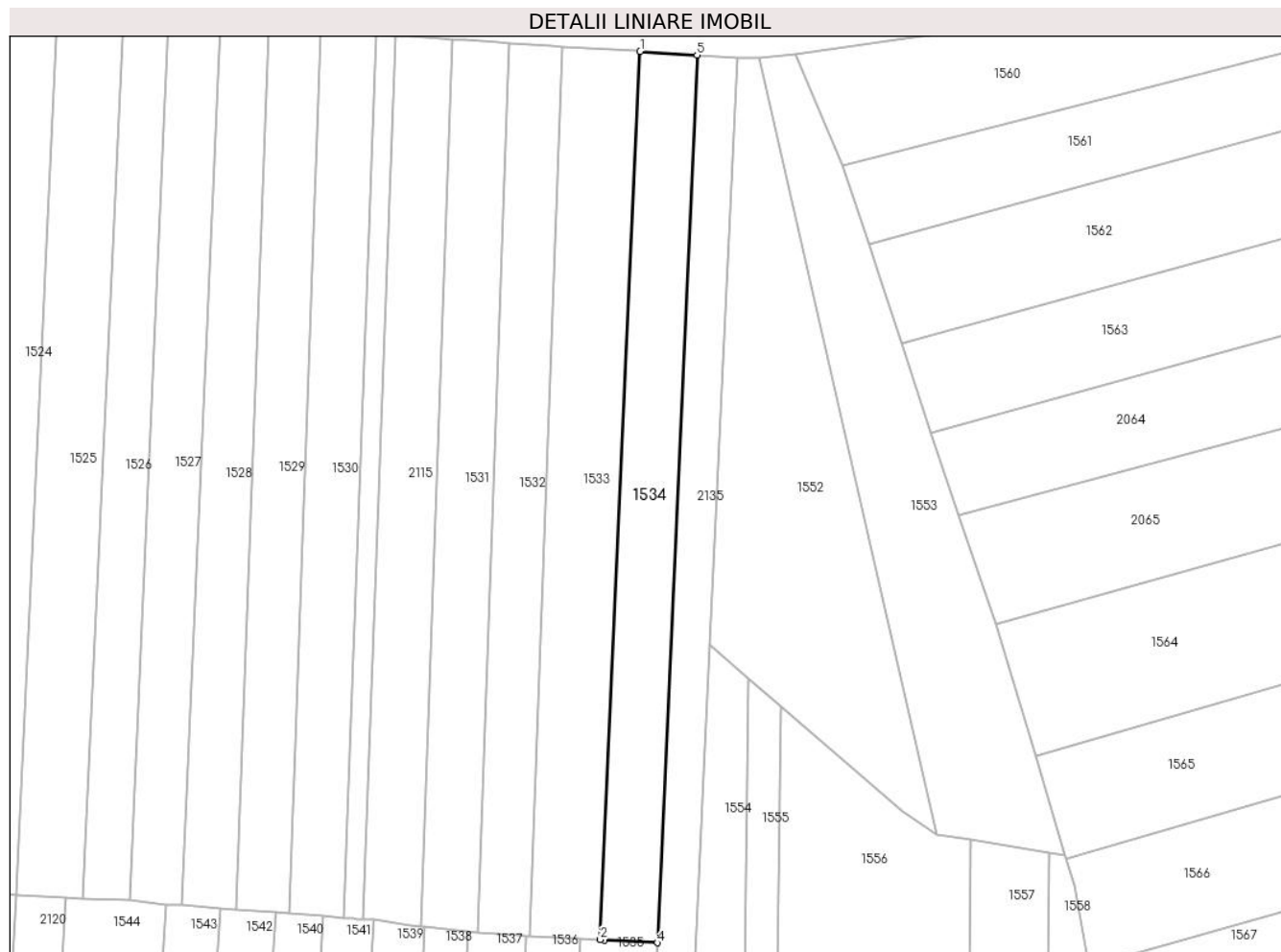
Inscrieri privind dezmembramintele dreptului de proprietate, drepturi reale de garanție și sarcini	Referințe
NU SUNT	

## Anexa Nr. 1 La Partea I

## Teren

Nr cadastral	Suprafața (mp)*	Observații / Referințe
	2.600	

\* Suprafața este determinată în planul de proiecție Stereo 70.



## Date referitoare la teren

Crt	Categorie folosință	Intra vilan	Suprafața (mp)	Tarla	Parcelă	Nr. topo	Observații / Referințe
1	arabil	NU	2.600	-	-	2632/2	

## Lungime Segmente

1) Valorile lungimilor segmentelor sunt obținute din proiecție în plan.

Punct început	X / Y	Punct sfârșit	X / Y	Lungime segment (** (m)
1	565.330,754 693.208,38	2	565.321,728 693.007,203	201.379
2	565.321,728 693.007,203	3	565.322,604 693.007,157	0.877
3	565.322,604 693.007,157	4	565.334,626 693.006,516	12.039
4	565.334,626 693.006,516	5	565.343,643 693.207,561	201.247
5	565.343,643 693.207,561	1	565.330,754 693.208,38	12.915

**\*\* Lungimile segmentelor sunt determinate în planul de proiecție Stereo 70 și sunt rotunjite la 1 milimetru.**

**\*\*\* Distanța dintre puncte este formată din segmente cumulate ce sunt mai mici decât valoarea 1 milimetru.**



**DATE DESPRE IMOBILUL NR. 1535**

Oficiul de Cadastru și Publicitate Imobiliară SUCEAVA  
Biroul de Cadastru și Publicitate Imobiliară Radauti

**A. Partea I. Descrierea imobilului**

TEREN Extravilan

Adresa: Jud. Suceava

Nr. Crt	Nr cadastral Nr. topografic	Suprafața* (mp)	Observații / Referințe
A1		3.700	Sector cadastral:5 Teren neimprejmuit;

**B. Partea II. Proprietari și acte**

Inscrieri privitoare la dreptul de proprietate și alte drepturi reale	Referințe
<b>1535 / 07/07/2024</b>	
Act Normativ nr. 7, din 13/03/1996 emis de PARLAMENTUL ROMANIEI;	
B1	A1
Intabulare, drept de PROPRIETATE, dobandit prin Lege, cota actuala 1/1 1) NEIDENTIFICAT NEIDENTIFICAT	
Act Administrativ nr. 3432, din 04/07/2024 emis de PRIMARIA ORASULUI SOLCA;	
B1	A1
se noteaza posesia factica in favoarea lui 1) SC PANAP SRL, CIF:6728047	

**C. Partea III. SARCINI .**

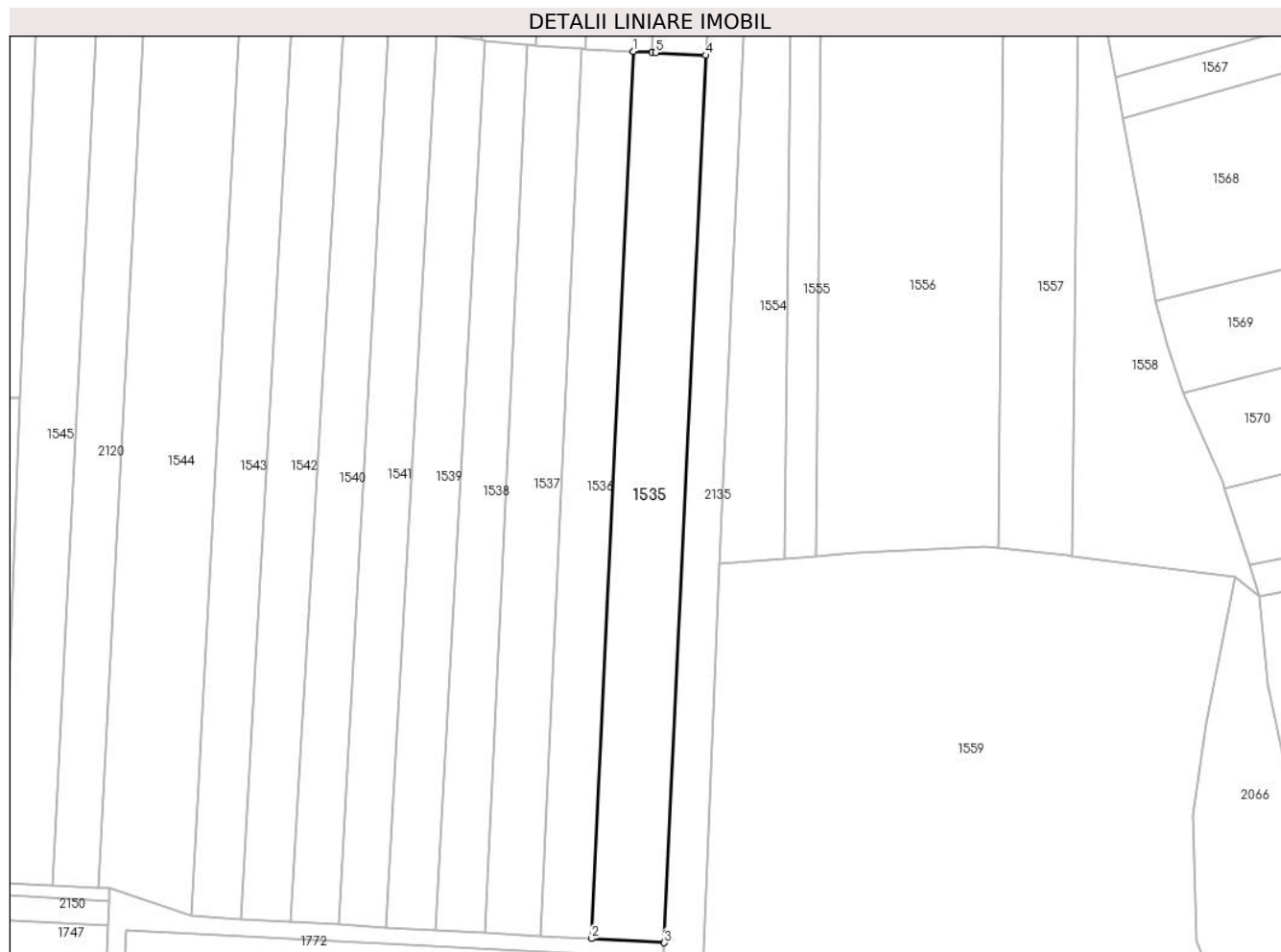
Inscrieri privind dezmembramintele dreptului de proprietate, drepturi reale de garanție și sarcini	Referințe
NU SUNT	

## Anexa Nr. 1 La Partea I

## Teren

Nr cadastral	Suprafața (mp)*	Observații / Referințe
	3.700	

\* Suprafața este determinată în planul de proiecție Stereo 70.



## Date referitoare la teren

Crt	Categorie folosință	Intravilan	Suprafața (mp)	Tarla	Parcelă	Nr. topo	Observații / Referințe
1	arabil	NU	3.700	-	-	2631	

## Lungime Segmente

1) Valorile lungimilor segmentelor sunt obținute din proiecție în plan.

Punct început	X / Y	Punct sfârșit	X / Y	Lungime segment (** (m)
1	565.317,221 693.007,444	2	565.307,21 692.795,727	211.954
2	565.307,21 692.795,727	3	565.324,661 692.794,752	17.478
3	565.324,661 692.794,752	4	565.334,626 693.006,516	211.998
4	565.334,626 693.006,516	5	565.322,604 693.007,157	12.039
5	565.322,604 693.007,157	6	565.321,728 693.007,203	0.877



Punct început	X / Y	Punct sfârșit	X / Y	Lungime segment (** (m)
6	565.321,728 693.007,203	1	565.317,221 693.007,444	4.513

\*\* Lungimile segmentelor sunt determinate în planul de proiecție Stereo 70 și sunt rotunjite la 1 milimetru.

\*\*\* Distanța dintre puncte este formată din segmente cumulate ce sunt mai mici decât valoarea 1 milimetru.



**DATE DESPRE IMOBILUL NR. 1536**

Oficiul de Cadastru și Publicitate Imobiliară SUCEAVA  
Biroul de Cadastru și Publicitate Imobiliară Radauti

**A. Partea I. Descrierea imobilului**

TEREN Extravilan

Adresa: Jud. Suceava

Nr. Crt	Nr cadastral Nr. topografic	Suprafața* (mp)	Observații / Referințe
A1		2.600	Sector cadastral:5 Teren neimprejmuit;

**B. Partea II. Proprietari și acte**

Inscrieri privitoare la dreptul de proprietate și alte drepturi reale		Referințe
<b>1536 / 07/07/2024</b>		
Act Notarial nr. 133, din 25/08/2009 emis de BNP Fomin Simion;		
B1	Intabulare, drept de PROPRIETATE, dobândit prin Succesiune, cota actuala 1/1, cota initiala 1/1 1) CATARGIU MINA	A1

**C. Partea III. SARCINI .**

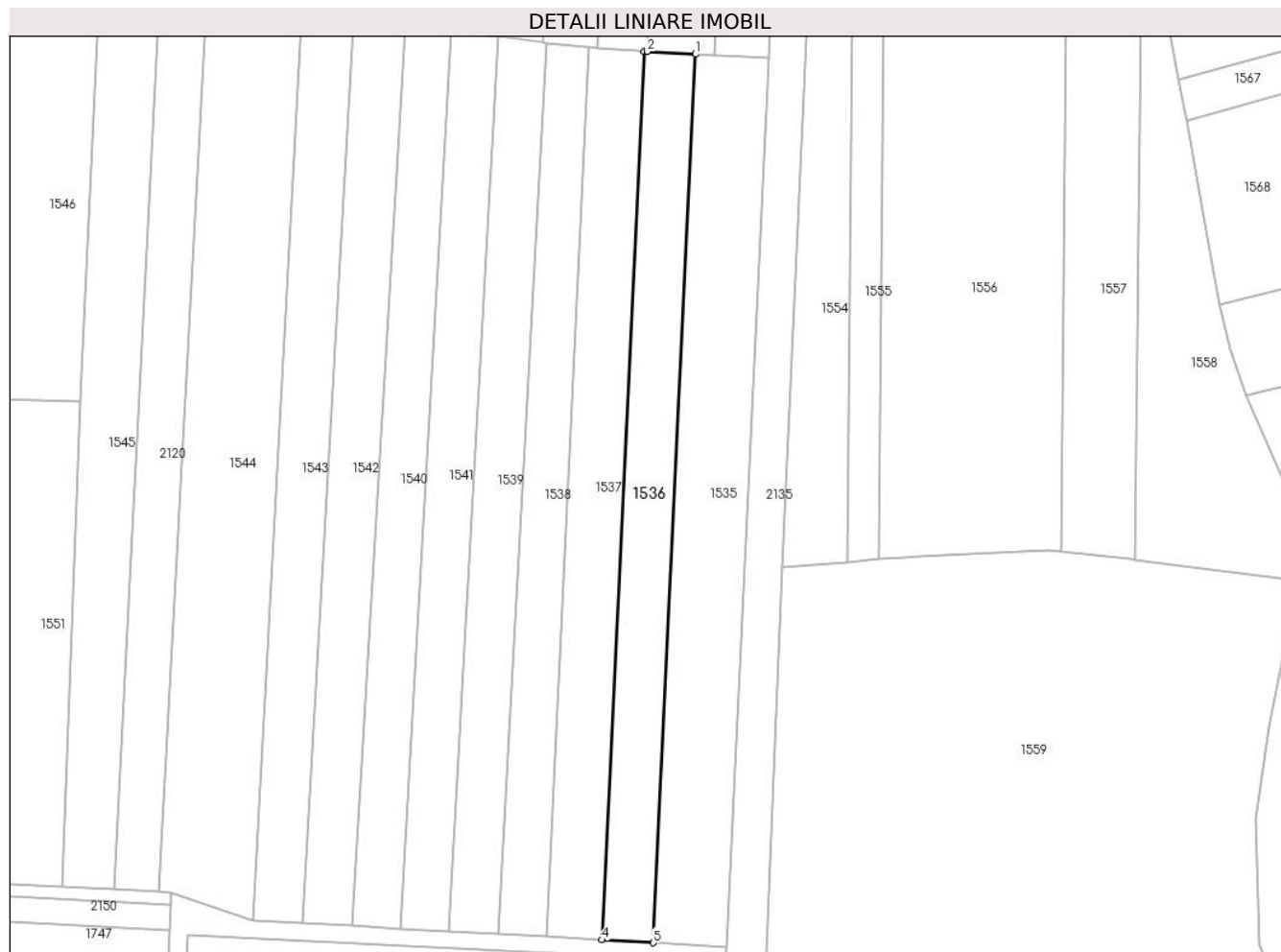
Inscrieri privind dezmembramintele dreptului de proprietate, drepturi reale de garanție și sarcini	Referințe
NU SUNT	

## Anexa Nr. 1 La Partea I

## Teren

Nr cadastral	Suprafața (mp)*	Observații / Referințe
	2.600	

\* Suprafața este determinată în planul de proiecție Stereo 70.



## Date referitoare la teren

Crt	Categorie folosință	Intravilan	Suprafața (mp)	Tarla	Parcelă	Nr. topo	Observații / Referințe
1	arabil	NU	2.600	-	-	2630/1	

## Lungime Segmente

1) Valorile lungimilor segmentelor sunt obținute din proiecție în plan.

Punct început	X / Y	Punct sfârșit	X / Y	Lungime segment (** (m)
1	565.317,221 693.007,444	2	565.305,714 693.008,057	11.523
2	565.305,714 693.008,057	3	565.304,971 693.008,097	0.744
3	565.304,971 693.008,097	4	565.294,961 692.796,412	211.922
4	565.294,961 692.796,412	5	565.307,21 692.795,727	12.268
5	565.307,21 692.795,727	1	565.317,221 693.007,444	211.954

**\*\* Lungimile segmentelor sunt determinate în planul de proiecție Stereo 70 și sunt rotunjite la 1 milimetru.**

**\*\*\* Distanța dintre puncte este formată din segmente cumulate ce sunt mai mici decât valoarea 1 milimetru.**



**DATE DESPRE IMOBILUL NR. 1537**

Oficiul de Cadastru și Publicitate Imobiliară SUCEAVA  
Biroul de Cadastru și Publicitate Imobiliară Radauti

**A. Partea I. Descrierea imobilului**

TEREN Extravilan

Adresa: Jud. Suceava

Nr. Crt	Nr cadastral Nr. topografic	Suprafața* (mp)	Observații / Referințe
A1		2.800	Sector cadastral:5 Teren neimprejmuit;

**B. Partea II. Proprietari și acte**

Inscrieri privitoare la dreptul de proprietate și alte drepturi reale	Referințe
<b>1537 / 07/07/2024</b>	
Act Normativ nr. 7, din 13/03/1996 emis de PARLAMENTUL ROMANIEI;	
B1	A1
Intabulare, drept de PROPRIETATE, dobandit prin Lege, cota actuala 1/1 1) NEIDENTIFICAT NEIDENTIFICAT	
Act Administrativ nr. 3433, din 04/07/2024 emis de PRIMARIA SOLCA;	
B1	A1
se noteaza posesia factica in favoarea lui 1) SC PANAP SRL, CIF:6728047	

**C. Partea III. SARCINI .**

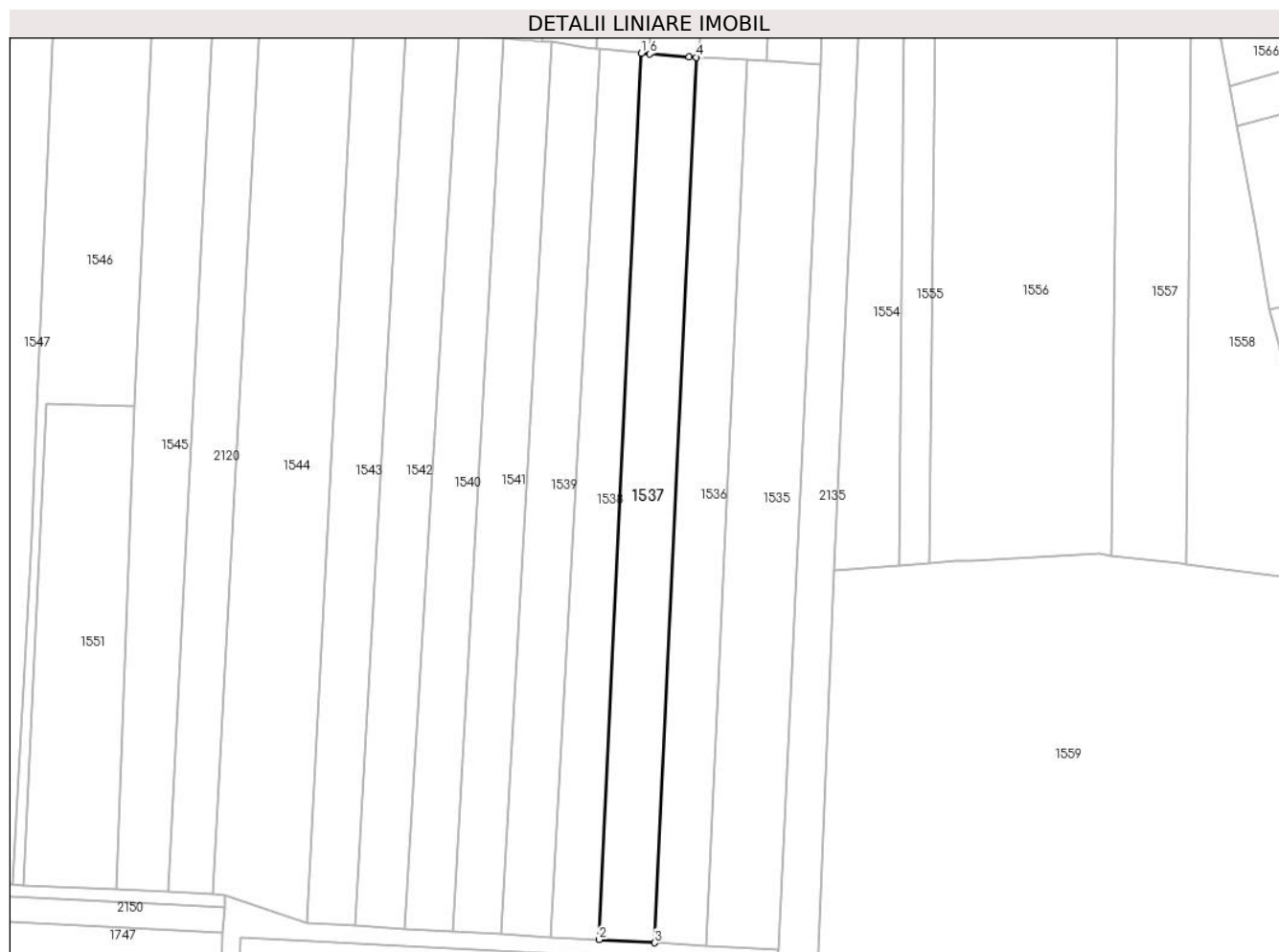
Inscrieri privind dezmembramintele dreptului de proprietate, drepturi reale de garanție și sarcini	Referințe
NU SUNT	

## Anexa Nr. 1 La Partea I

## Teren

Nr cadastral	Suprafața (mp)*	Observații / Referințe
	2.800	

\* Suprafața este determinată în planul de proiecție Stereo 70.



## Date referitoare la teren

Crt	Categorie folosință	Intravilan	Suprafața (mp)	Tarla	Parcelă	Nr. topo	Observații / Referințe
1	arabil	NU	2.800	-	-	2630/2	

## Lungime Segmente

1) Valorile lungimilor segmentelor sunt obținute din proiecție în plan.

Punct început	X / Y	Punct sfârșit	X / Y	Lungime segment (** (m)
1	565.291,843 693.009,075	2	565.281,726 692.797,152	212.164
2	565.281,726 692.797,152	3	565.294,961 692.796,412	13.256
3	565.294,961 692.796,412	4	565.304,971 693.008,097	211.922
4	565.304,971 693.008,097	5	565.303,274 693.008,169	1.699
5	565.303,274 693.008,169	6	565.293,83 693.008,917	9.474



Punct început	X / Y	Punct sfârșit	X / Y	Lungime segment (** (m)
6	565.293,83 693.008,917	1	565.291,843 693.009,075	1.993

\*\* Lungimile segmentelor sunt determinate în planul de proiecție Stereo 70 și sunt rotunjite la 1 milimetru.

\*\*\* Distanța dintre puncte este formată din segmente cumulate ce sunt mai mici decât valoarea 1 milimetru.



**DATE DESPRE IMOBILUL NR. 1538**

Oficiul de Cadastru și Publicitate Imobiliară SUCEAVA  
Biroul de Cadastru și Publicitate Imobiliară Radauti

**A. Partea I. Descrierea imobilului**

TEREN Extravilan

Adresa: Jud. Suceava

Nr. Crt	Nr cadastral Nr. topografic	Suprafața* (mp)	Observații / Referințe
A1		2.300	Sector cadastral:5 Teren neimprejmuit;

**B. Partea II. Proprietari și acte**

Inscrieri privitoare la dreptul de proprietate și alte drepturi reale	Referințe
<b>1538 / 07/07/2024</b>	
Act Normativ nr. 7, din 13/03/1996 emis de PARLAMENTUL ROMANIEI;	
B1	A1
Intabulare, drept de PROPRIETATE, dobândit prin Lege, cota actuala 1/1 1) NEIDENTIFICAT NEIDENTIFICAT	
Act Administrativ nr. 3434, din 04/07/2024 emis de PRIMARIA ORASULUI SOLCA;	
B1	A1
se noteaza posesia factica in favoarea lui 1) SPORNEAK PAUL MARTIN	

**C. Partea III. SARCINI .**

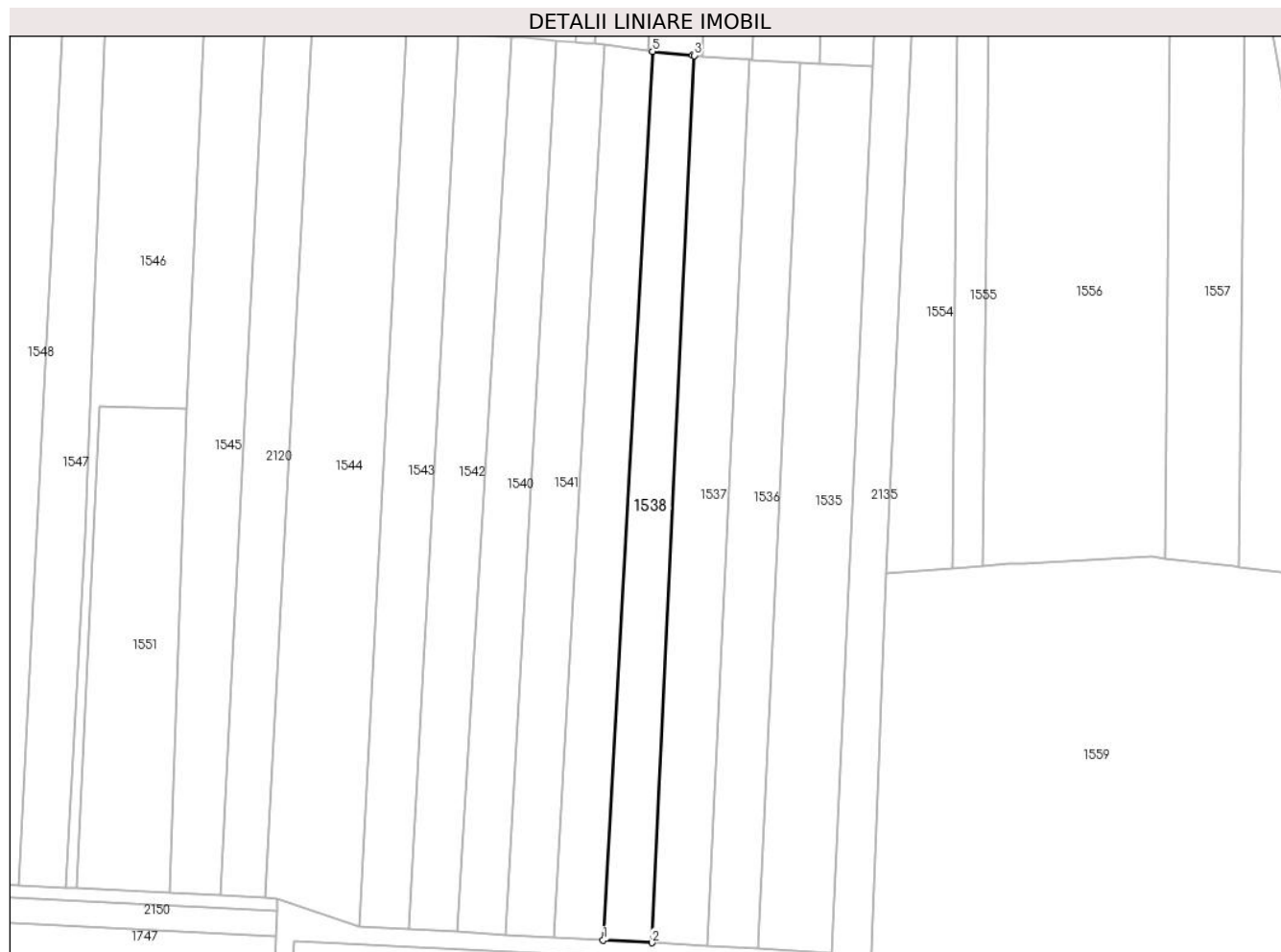
Inscrieri privind dezmembramintele dreptului de proprietate, drepturi reale de garanție și sarcini	Referințe
NU SUNT	

## Anexa Nr. 1 La Partea I

## Teren

Nr cadastral	Suprafața (mp)*	Observații / Referințe
	2.300	

\* Suprafața este determinată în planul de proiecție Stereo 70.



## Date referitoare la teren

Crt	Categorie folosință	Intravilan	Suprafața (mp)	Tarla	Parcelă	Nr. topo	Observații / Referințe
1	arabil	NU	2.300	-	-	2629/1	

## Lungime Segmente

1) Valorile lungimilor segmentelor sunt obținute din proiecție în plan.

Punct început	X / Y	Punct sfârșit	X / Y	Lungime segment (** (m)
1	565.270,086 692.797,807	2	565.281,726 692.797,152	11.658
2	565.281,726 692.797,152	3	565.291,843 693.009,075	212.164
3	565.291,843 693.009,075	4	565.291,392 693.009,12	0.453
4	565.291,392 693.009,12	5	565.281,879 693.010,062	9.56
5	565.281,879 693.010,062	1	565.270,086 692.797,807	212.582

**\*\* Lungimile segmentelor sunt determinate în planul de proiecție Stereo 70 și sunt rotunjite la 1 milimetru.**

**\*\*\* Distanța dintre puncte este formată din segmente cumulate ce sunt mai mici decât valoarea 1 milimetru.**



**DATE DESPRE IMOBILUL NR. 1539**

Oficiul de Cadastru și Publicitate Imobiliară SUCEAVA  
Biroul de Cadastru și Publicitate Imobiliară Radauti

**A. Partea I. Descrierea imobilului**

TEREN Extravilan

Adresa: Jud. Suceava

Nr. Crt	Nr cadastral Nr. topografic	Suprafața* (mp)	Observații / Referințe
A1		2.500	Sector cadastral:5 Teren neimprejmuit;

**B. Partea II. Proprietari și acte**

Inscrieri privitoare la dreptul de proprietate și alte drepturi reale	Referințe
<b>1539 / 07/07/2024</b>	
Act Normativ nr. 7, din 13/03/1996 emis de PARLAMENTUL ROMANIEI;	
B1	A1
Intabulare, drept de PROPRIETATE, dobandit prin Lege, cota actuala 1/1 1) NEIDENTIFICAT NEIDENTIFICAT	
Act Administrativ nr. 3435, din 04/07/2024 emis de PRIMARIA ORASULUI SOLCA;	
B1	A1
se noteaza posesia factica in favoarea lui 1) PITU GRIGORE 2) PITU FLOAREA	

**C. Partea III. SARCINI .**

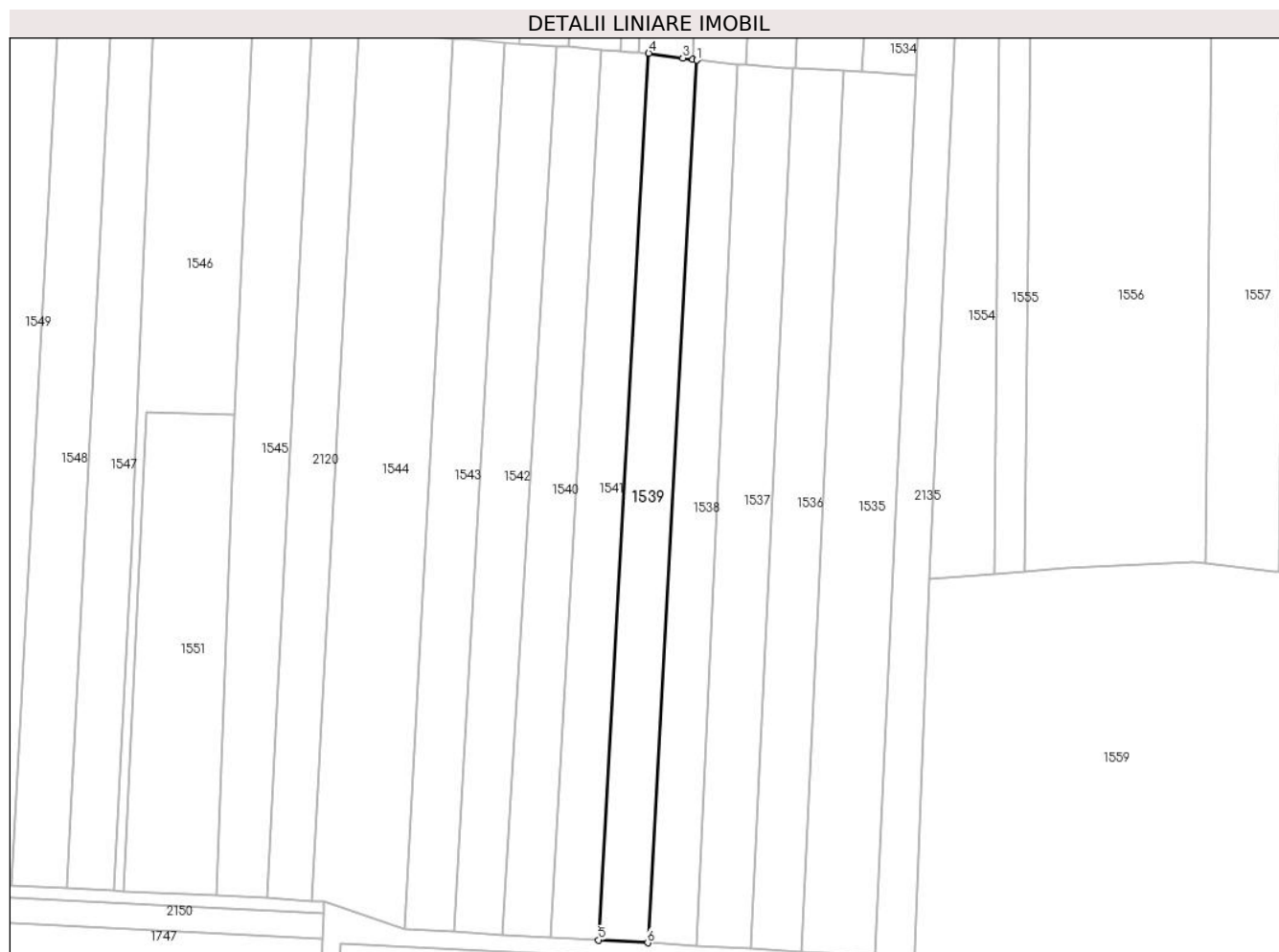
Inscrieri privind dezmembramintele dreptului de proprietate, drepturi reale de garanție și sarcini	Referințe
NU SUNT	

## Anexa Nr. 1 La Partea I

## Teren

Nr cadastral	Suprafața (mp)*	Observații / Referințe
	2.500	

\* Suprafața este determinată în planul de proiecție Stereo 70.



## Date referitoare la teren

Crt	Categorie folosință	Intravilan	Suprafața (mp)	Tarla	Parcelă	Nr. topo	Observații / Referințe
1	arabil	NU	2.500	-	-	2629/2	

## Lungime Segmente

1) Valorile lungimilor segmentelor sunt obținute din proiecție în plan.

Punct început	X / Y	Punct sfârșit	X / Y	Lungime segment (** (m)
1	565.281,879 693.010,062	2	565.280,953 693.010,195	0.936
2	565.280,953 693.010,195	3	565.278,513 693.010,545	2.465
3	565.278,513 693.010,545	4	565.270,321 693.011,722	8.276
4	565.270,321 693.011,722	5	565.258,275 692.798,448	213.614
5	565.258,275 692.798,448	6	565.270,086 692.797,807	11.828



Punct început	X / Y	Punct sfârşit	X / Y	Lungime segment (** (m)
6	565.270,086 692.797,807	1	565.281,879 693.010,062	212.582

\*\* Lungimile segmentelor sunt determinate în planul de proiecţie Stereo 70 şi sunt rotunjite la 1 milimetru.

\*\*\* Distanţa dintre puncte este formată din segmente cumulate ce sunt mai mici decât valoarea 1 milimetru.



**DATE DESPRE IMOBILUL NR. 1540**

Oficiul de Cadastru și Publicitate Imobiliară SUCEAVA  
Biroul de Cadastru și Publicitate Imobiliară Radauti

**A. Partea I. Descrierea imobilului**

TEREN Extravilan

Adresa: Jud. Suceava

Nr. Crt	Nr cadastral Nr. topografic	Suprafața* (mp)	Observații / Referințe
A1		2.400	Sector cadastral:5 Teren neimprejmit;

**B. Partea II. Proprietari și acte**

Inscrieri privitoare la dreptul de proprietate și alte drepturi reale	Referințe
<b>1540 / 07/07/2024</b>	
Act Normativ nr. 7, din 13/03/1996 emis de PARLAMENTUL ROMANIEI;	
B1	A1
Intabulare, drept de PROPRIETATE, dobandit prin Lege, cota actuala 1/1 1) NEIDENTIFICAT NEIDENTIFICAT	
Act Administrativ nr. 3436, din 04/07/2024 emis de PRIMARIA SOLCA;	
B1	A1
se noteaza posesia factica in favoarea lui 1) SC PANAP SRL, CIF:6728047	

**C. Partea III. SARCINI .**

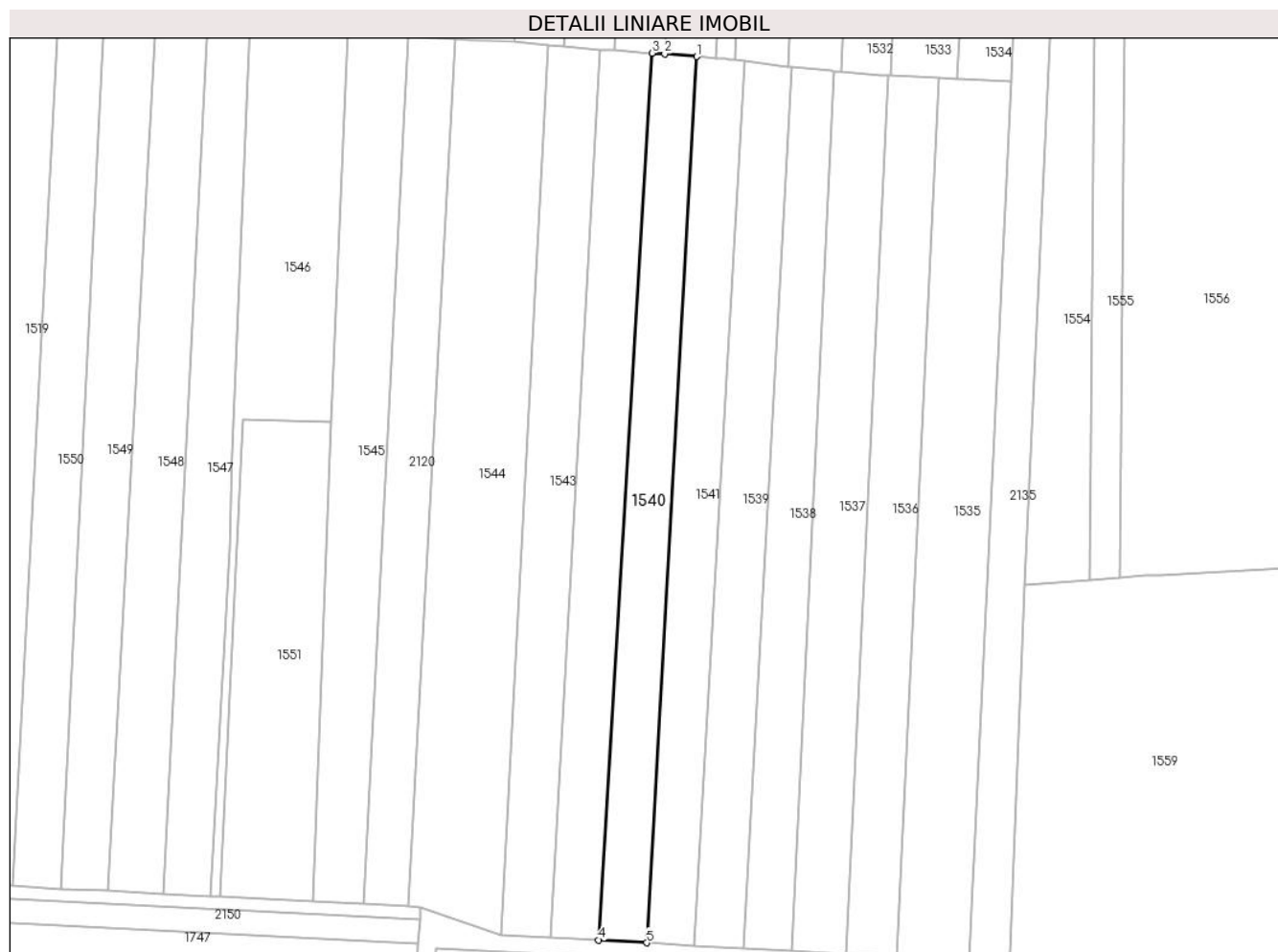
Inscrieri privind dezmembramintele dreptului de proprietate, drepturi reale de garanție și sarcini	Referințe
NU SUNT	

## Anexa Nr. 1 La Partea I

## Teren

Nr cadastral	Suprafața (mp)*	Observații / Referințe
	2.400	

\* Suprafața este determinată în planul de proiecție Stereo 70.



## Date referitoare la teren

Crt	Categorie folosință	Intravilan	Suprafața (mp)	Tarla	Parcelă	Nr. topo	Observații / Referințe
1	arabil	NU	2.400	-	-	2628/2	

## Lungime Segmente

1) Valorile lungimilor segmentelor sunt obținute din proiecție în plan.

Punct început	X / Y	Punct sfârșit	X / Y	Lungime segment (** (m)
1	565.258,857 693.012,628	2	565.251,119 693.013,305	7.768
2	565.251,119 693.013,305	3	565.248,065 693.013,429	3.057
3	565.248,065 693.013,429	4	565.235,205 692.799,756	214.06
4	565.235,205 692.799,756	5	565.246,796 692.799,099	11.61
5	565.246,796 692.799,099	1	565.258,857 693.012,628	213.869

**\*\* Lungimile segmentelor sunt determinate în planul de proiecție Stereo 70 și sunt rotunjite la 1 milimetru.**

**\*\*\* Distanța dintre puncte este formată din segmente cumulate ce sunt mai mici decât valoarea 1 milimetru.**



**DATE DESPRE IMOBILUL NR. 1541**

Oficiul de Cadastru și Publicitate Imobiliară SUCEAVA  
Biroul de Cadastru și Publicitate Imobiliară Radauti

**A. Partea I. Descrierea imobilului**

TEREN Extravilan

Adresa: Jud. Suceava

Nr. Crt	Nr cadastral Nr. topografic	Suprafața* (mp)	Observații / Referințe
A1	30501	2.457	Sector cadastral:5 Teren neimprejmuit;

**B. Partea II. Proprietari și acte**

Inscrieri privitoare la dreptul de proprietate și alte drepturi reale	Referințe
<b>1541 / 07/07/2024</b>	
Act Normativ nr. 7, din 13/03/1996 emis de PARLAMENTUL ROMANIEI;	
B1	A1
Intabulare, drept de PROPRIETATE, dobandit prin Lege, cota actuala 1/1	
1) NEIDENTIFICAT NEIDENTIFICAT	
Act Administrativ nr. 4035, din 31/07/2024 emis de PRIMARIA ORASULUI SOLCA;	
B1	A1
se noteaza posesia factica in favoarea lui	
1) SC PANAP SRL, CIF:6728047	

**C. Partea III. SARCINI .**

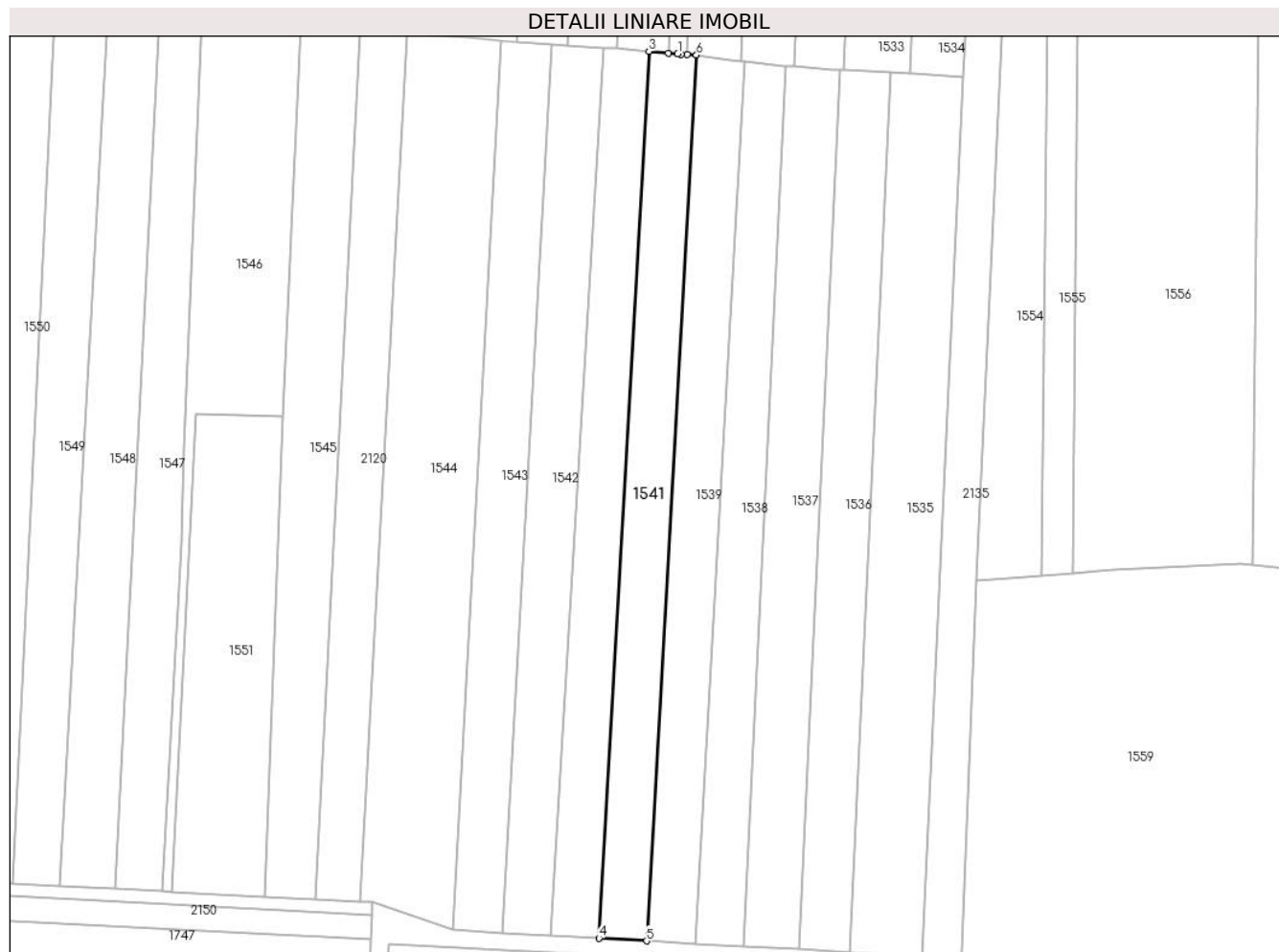
Inscrieri privind dezmembramintele dreptului de proprietate, drepturi reale de garanție și sarcini	Referințe
NU SUNT	

## Anexa Nr. 1 La Partea I

## Teren

Nr cadastral	Suprafața (mp)*	Observații / Referințe
30501	2.457	

\* Suprafața este determinată în planul de proiecție Stereo 70.



## Date referitoare la teren

Crt	Categorie folosință	Intravilan	Suprafața (mp)	Tarla	Parcelă	Nr. topo	Observații / Referințe
1	arabil	NU	2.457	-	-	2628/1	

## Lungime Segmente

1) Valorile lungimilor segmentelor sunt obținute din proiecție în plan.

Punct început	X / Y	Punct sfârșit	X / Y	Lungime segment (** (m)
1	565.265,797 693.012,021	2	565.263,554 693.012,217	2.252
2	565.263,554 693.012,217	3	565.258,857 693.012,628	4.715
3	565.258,857 693.012,628	4	565.246,796 692.799,099	213.869
4	565.246,796 692.799,099	5	565.258,275 692.798,448	11.497
5	565.258,275 692.798,448	6	565.270,321 693.011,722	213.614



Punct început	X / Y	Punct sfârșit	X / Y	Lungime segment (** (m)
6	565.270,321 693.011,722	7	565.268,04 693.011,861	2.285
7	565.268,04 693.011,861	8	565.266,657 693.011,946	1.386
8	565.266,657 693.011,946	1	565.265,797 693.012,021	0.863

\*\* Lungimile segmentelor sunt determinate în planul de proiecție Stereo 70 și sunt rotunjite la 1 milimetru.

\*\*\* Distanța dintre puncte este formată din segmente cumulate ce sunt mai mici decât valoarea 1 milimetru.



**DATE DESPRE IMOBILUL NR. 1542**

Oficiul de Cadastru și Publicitate Imobiliară SUCEAVA  
Biroul de Cadastru și Publicitate Imobiliară Radauti

**A. Partea I. Descrierea imobilului**

TEREN Extravilan

Adresa: Jud. Suceava

Nr. Crt	Nr cadastral Nr. topografic	Suprafața* (mp)	Observații / Referințe
A1		2.600	Sector cadastral:5 Teren neimprejmuit;

**B. Partea II. Proprietari și acte**

Inscrieri privitoare la dreptul de proprietate și alte drepturi reale		Referințe
<b>1542 / 07/07/2024</b>		
Act Normativ nr. 7, din 13/03/1996 emis de PARLAMENTUL ROMANIEI;		
B1	Intabulare, drept de PROPRIETATE, dobândit prin Lege, cota actuala 1/1 1) NEIDENTIFICAT NEIDENTIFICAT	A1
Act Administrativ nr. 3437, din 04/07/2024 emis de PRIMARIA ORASULUI SOLCA;		
B1	se noteaza posesia factica in favoarea lui 1) BODNARESCU NICOLETA	A1

**C. Partea III. SARCINI .**

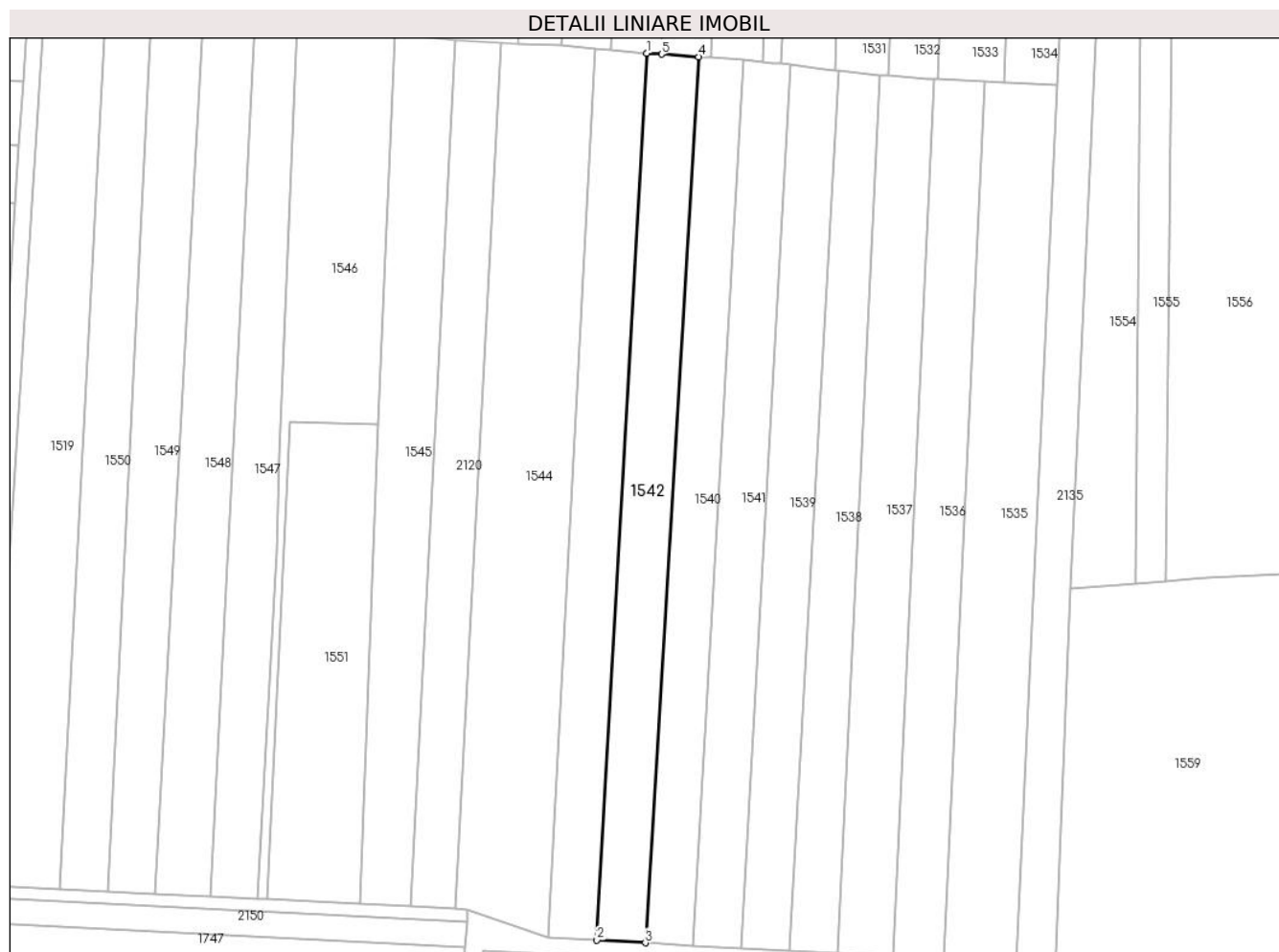
Inscrieri privind dezmembramintele dreptului de proprietate, drepturi reale de garanție și sarcini	Referințe
NU SUNT	

## Anexa Nr. 1 La Partea I

## Teren

Nr cadastral	Suprafața (mp)*	Observații / Referințe
	2.600	

\* Suprafața este determinată în planul de proiecție Stereo 70.



## Date referitoare la teren

Crt	Categorie folosință	Intravilan	Suprafața (mp)	Tarla	Parcelă	Nr. topo	Observații / Referințe
1	arabil	NU	2.600	-	-	2627/1	

## Lungime Segmente

1) Valorile lungimilor segmentelor sunt obținute din proiecție în plan.

Punct început	X / Y	Punct sfârșit	X / Y	Lungime segment (** (m)
1	565.235,554 693.014,319	2	565.223,487 692.800,412	214.247
2	565.223,487 692.800,412	3	565.235,205 692.799,756	11.736
3	565.235,205 692.799,756	4	565.248,065 693.013,429	214.06
4	565.248,065 693.013,429	5	565.239,126 693.014,089	8.963
5	565.239,126 693.014,089	1	565.235,554 693.014,319	3.579

**\*\* Lungimile segmentelor sunt determinate în planul de proiecție Stereo 70 și sunt rotunjite la 1 milimetru.**

**\*\*\* Distanța dintre puncte este formată din segmente cumulate ce sunt mai mici decât valoarea 1 milimetru.**



**DATE DESPRE IMOBILUL NR. 1543**

Oficiul de Cadastru și Publicitate Imobiliară SUCEAVA  
Biroul de Cadastru și Publicitate Imobiliară Radauti

**A. Partea I. Descrierea imobilului**

TEREN Extravilan

Adresa: Jud. Suceava

Nr. Crt	Nr cadastral Nr. topografic	Suprafața* (mp)	Observații / Referințe
A1		2.600	Sector cadastral:5 Teren neimprejmuit;

**B. Partea II. Proprietari și acte**

Inscrieri privitoare la dreptul de proprietate și alte drepturi reale		Referințe
<b>1543 / 07/07/2024</b>		
Act Normativ nr. 7, din 13/03/1996 emis de PARLAMENTUL ROMANIEI;		
B1	Intabulare, drept de PROPRIETATE, dobandit prin Lege, cota actuala 1/1 1) NEIDENTIFICAT NEIDENTIFICAT	A1
Act Administrativ nr. 3438, din 04/07/2024 emis de PRIMARIA ORASULUI SOLCA;		
B1	se noteaza posesia factica in favoarea lui 1) COTURBAS RADU GHEORGHE 2) COTURBAS LILIANA ANA 3) COTURBAS ADRIANA PAULINA	A1

**C. Partea III. SARCINI .**


Inscrieri privind dezmembramintele dreptului de proprietate, drepturi reale de garanție și sarcini	Referințe
NU SUNT	

## Anexa Nr. 1 La Partea I

## Teren

Nr cadastral	Suprafața (mp)*	Observații / Referințe
	2.600	

\* Suprafața este determinată în planul de proiecție Stereo 70.



## Date referitoare la teren

Crt	Categorie folosință	Intravilan	Suprafața (mp)	Tarla	Parcelă	Nr. topo	Observații / Referințe
1	arabil	NU	2.600	-	-	2627/2	

## Lungime Segmente

1) Valorile lungimilor segmentelor sunt obținute din proiecție în plan.

Punct început	X / Y	Punct sfârșit	X / Y	Lungime segment (** (m)
1	565.223,149 693.015,24	2	565.211,684 692.801,064	214.483
2	565.211,684 692.801,064	3	565.223,487 692.800,412	11.821
3	565.223,487 692.800,412	4	565.235,554 693.014,319	214.247
4	565.235,554 693.014,319	5	565.226,921 693.014,99	8.659
5	565.226,921 693.014,99	1	565.223,149 693.015,24	3.78



**\*\* Lungimile segmentelor sunt determinate în planul de proiecție Stereo 70 și sunt rotunjite la 1 milimetru.**

**\*\*\* Distanța dintre puncte este formată din segmente cumulate ce sunt mai mici decât valoarea 1 milimetru.**



**DATE DESPRE IMOBILUL NR. 1544**

Oficiul de Cadastru și Publicitate Imobiliară SUCEAVA  
Biroul de Cadastru și Publicitate Imobiliară Radauti

**A. Partea I. Descrierea imobilului**

TEREN Extravilan

Adresa: Jud. Suceava

Nr. Crt	Nr cadastral Nr. topografic	Suprafața* (mp)	Observații / Referințe
A1		4.800	Sector cadastral:5 Teren neimprejmuit;

**B. Partea II. Proprietari și acte**

Inscrieri privitoare la dreptul de proprietate și alte drepturi reale		Referințe
<b>1544 / 07/07/2024</b>		
Act Notarial nr. 237, din 15/12/2021 emis de BNP MANDICI;		
B1	Intabulare, drept de PROPRIETATE, dobandit prin Succesiune, cota actuala 1/1, cota initiala 1/1 1) COTURBAS RADU GHEORGHE 2) COTURBAS ADRIANA PAULINA 3) COTURBAS LILIANA ANA	A1

**C. Partea III. SARCINI .**

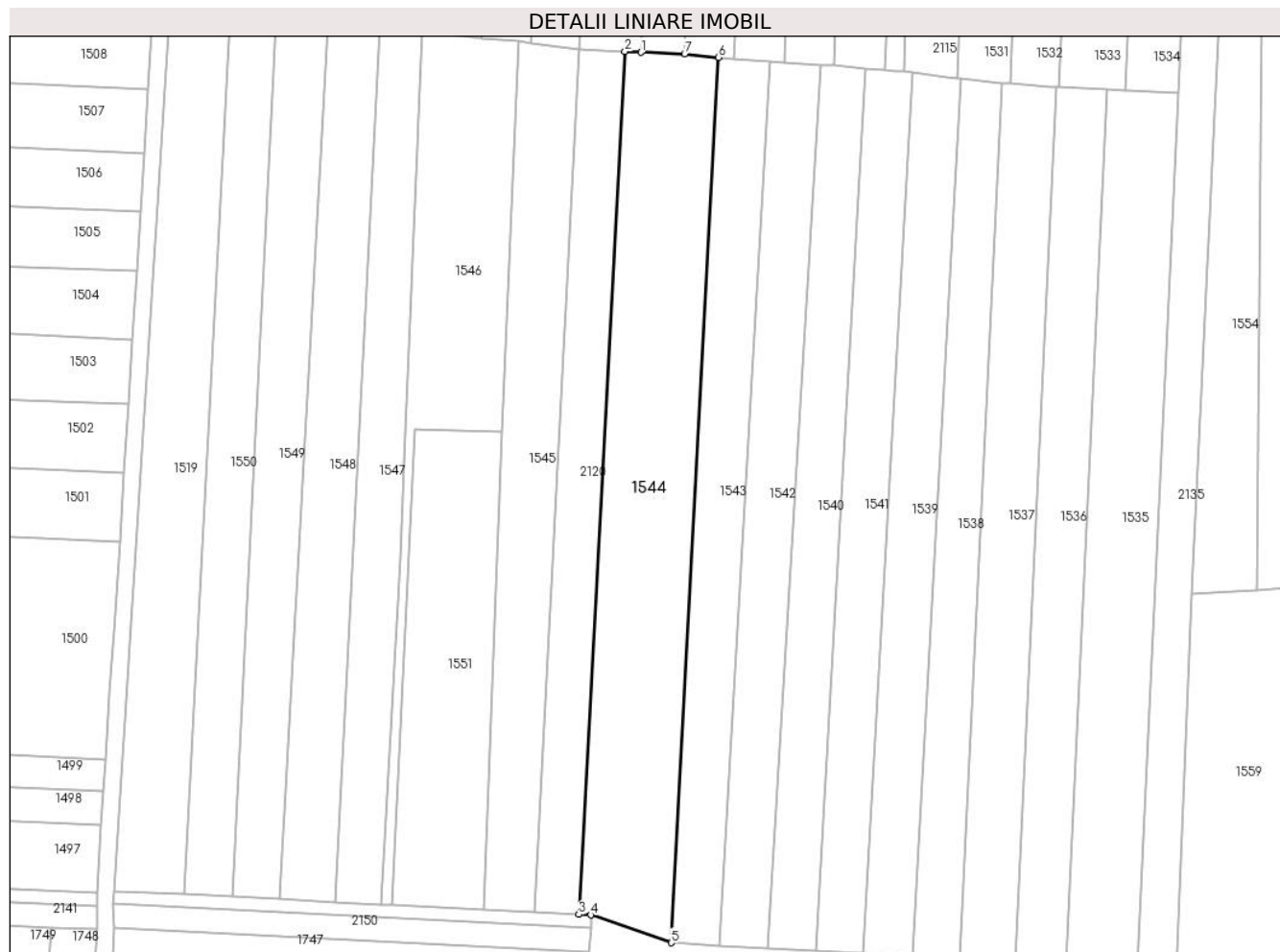
Inscrieri privind dezmembramintele dreptului de proprietate, drepturi reale de garanție și sarcini	Referințe
NU SUNT	

## Anexa Nr. 1 La Partea I

## Teren

Nr cadastral	Suprafața (mp)*	Observații / Referințe
	4.800	

\* Suprafața este determinată în planul de proiecție Stereo 70.



## Date referitoare la teren

Crt	Categorie folosință	Intravilan	Suprafața (mp)	Tarla	Parcelă	Nr. topo	Observații / Referințe
1	arabil	NU	4.800	-	-	2626	

## Lungime Segmente

1) Valorile lungimilor segmentelor sunt obținute din proiecție în plan.

Punct început	X / Y	Punct sfârșit	X / Y	Lungime segment (** (m)
1	565.204,432 693.016,494	2	565.200,517 693.016,707	3.921
2	565.200,517 693.016,707	3	565.189,328 692.807,917	209.09
3	565.189,328 692.807,917	4	565.192,195 692.807,773	2.871
4	565.192,195 692.807,773	5	565.211,684 692.801,064	20.611
5	565.211,684 692.801,064	6	565.223,149 693.015,24	214.483

Punct început	X / Y	Punct sfârșit	X / Y	Lungime segment (** (m)
6	565.223,149 693.015,24	7	565.214,93 693.016,151	8.269
7	565.214,93 693.016,151	1	565.204,432 693.016,494	10.504

\*\* Lungimile segmentelor sunt determinate în planul de proiecție Stereo 70 și sunt rotunjite la 1 milimetru.

\*\*\* Distanța dintre puncte este formată din segmente cumulate ce sunt mai mici decât valoarea 1 milimetru.



**DATE DESPRE IMOBILUL NR. 1545**

Oficiul de Cadastru și Publicitate Imobiliară SUCEAVA  
Biroul de Cadastru și Publicitate Imobiliară Radauti

**A. Partea I. Descrierea imobilului**

TEREN Extravilan

Adresa: Jud. Suceava

Nr. Crt	Nr cadastral Nr. topografic	Suprafața* (mp)	Observații / Referințe
A1		2.850	Sector cadastral:5 Teren neimprejmuit;

**B. Partea II. Proprietari și acte**

Inscrieri privitoare la dreptul de proprietate și alte drepturi reale		Referințe
<b>1545 / 07/07/2024</b>		
Act Administrativ nr. 4691, din 04/09/2024 emis de PRIMARIA ORASULUI SOLCA;		
B1	Inscrierea provizorie, drept de PROPRIETATE, dobandit prin Lege, cota actuala 1/1, cota initiala 1/1 1) <b>NEIDENTIFICAT NEIDENTIFICAT</b>	A1
B1	se noteaza mentiunea de proprietar neidentificat	A1

**C. Partea III. SARCINI .**

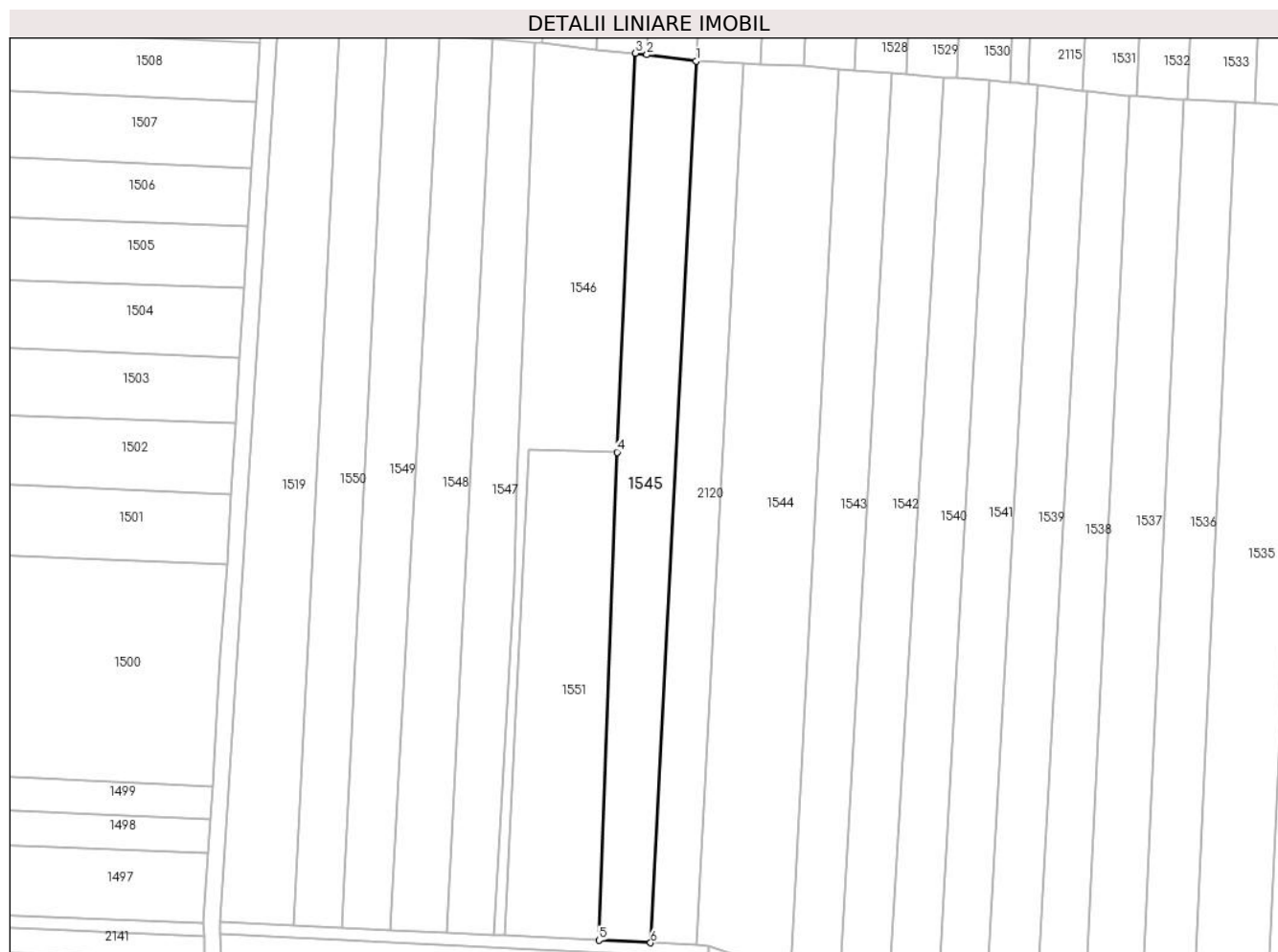
Inscrieri privind dezmembramintele dreptului de proprietate, drepturi reale de garanție și sarcini	Referințe
NU SUNT	

## Anexa Nr. 1 La Partea I

## Teren

Nr cadastral	Suprafața (mp)*	Observații / Referințe
	2.850	

\* Suprafața este determinată în planul de proiecție Stereo 70.



## Date referitoare la teren

Crt	Categorie folosință	Intravilan	Suprafața (mp)	Tarla	Parcelă	Nr. topo	Observații / Referințe
1	arabil	NU	2.850	-	-	2625/2	

## Lungime Segmente

1) Valorile lungimilor segmentelor sunt obținute din proiecție în plan.

Punct început	X / Y	Punct sfârșit	X / Y	Lungime segment (** (m)
1	565.189,338 693.017,294	2	565.177,624 693.018,758	11.805
2	565.177,624 693.018,758	3	565.174,899 693.019,118	2.749
3	565.174,899 693.019,118	4	565.170,588 692.924,671	94.545
4	565.170,588 692.924,671	5	565.166,311 692.809,118	115.632
5	565.166,311 692.809,118	6	565.178,536 692.808,529	12.239



Punct început	X / Y	Punct sfârșit	X / Y	Lungime segment (** (m)
6	565.178,536 692.808,529	1	565.189,338 693.017,294	209.044

\*\* Lungimile segmentelor sunt determinate în planul de proiecție Stereo 70 și sunt rotunjite la 1 milimetru.

\*\*\* Distanța dintre puncte este formată din segmente cumulate ce sunt mai mici decât valoarea 1 milimetru.



**DATE DESPRE IMOBILUL NR. 1546**

Oficiul de Cadastru și Publicitate Imobiliară SUCEAVA  
Biroul de Cadastru și Publicitate Imobiliară Radauti

**A. Partea I. Descrierea imobilului**

TEREN Extravilan

Adresa: Jud. Suceava

Nr. Crt	Nr cadastral Nr. topografic	Suprafața* (mp)	Observații / Referințe
A1		2.500	Sector cadastral:5 Teren neimprejmuit;

**B. Partea II. Proprietari și acte**

Inscrieri privitoare la dreptul de proprietate și alte drepturi reale		Referințe
<b>1546 / 07/07/2024</b>		
Act Normativ nr. 7, din 13/03/1996 emis de PARLAMENTUL ROMANIEI;		
B1	Intabulare, drept de PROPRIETATE, dobândit prin Lege, cota actuala 1/1 1) NEIDENTIFICAT NEIDENTIFICAT	A1
Act Administrativ nr. 3439, din 04/07/2024 emis de PRIMARIA ORASULUI SOLCA;		
B1	se noteaza posesia factica in favoarea lui 1) BAHAN VASILE	A1

**C. Partea III. SARCINI .**

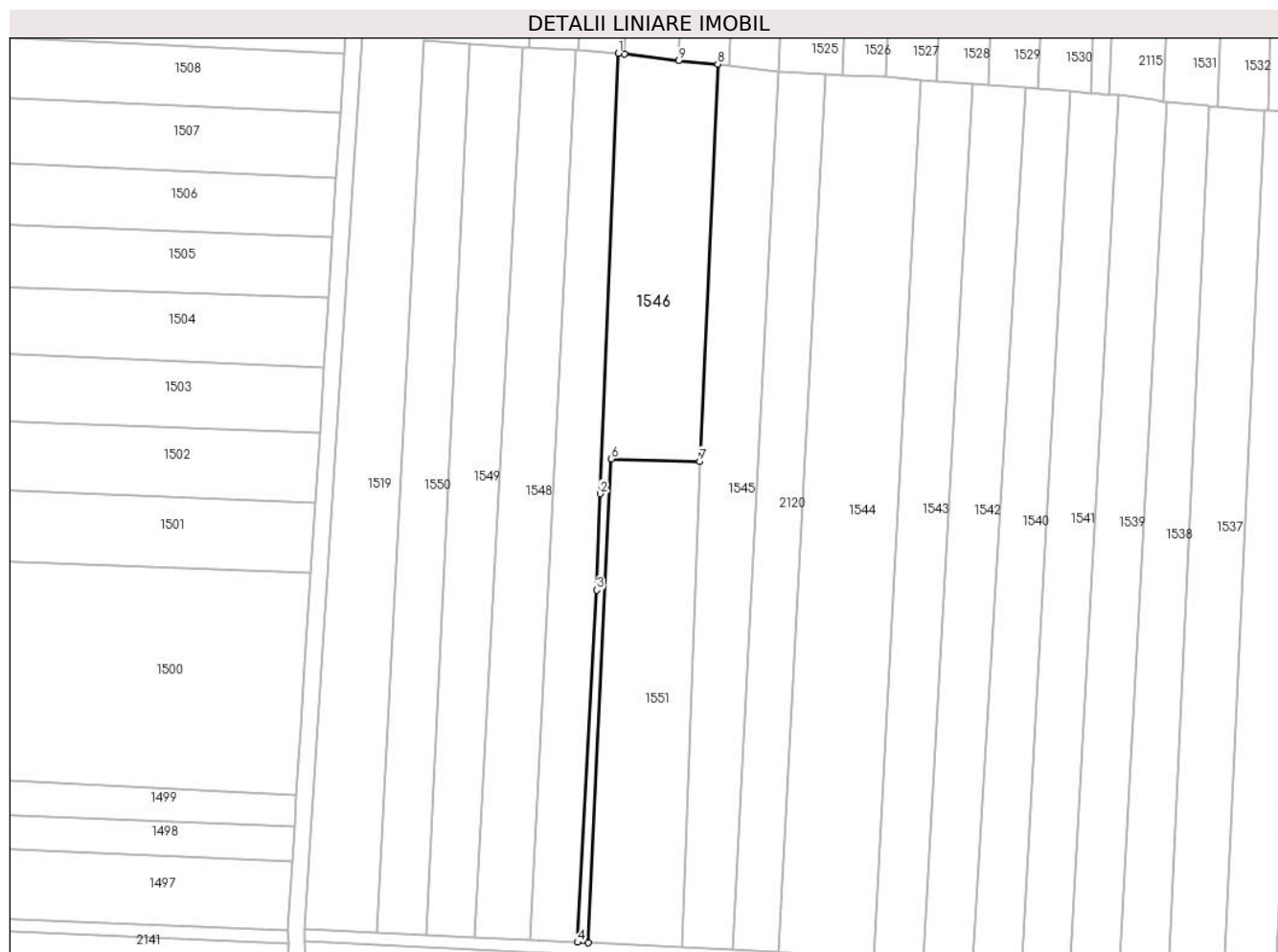
Inscrieri privind dezmembramintele dreptului de proprietate, drepturi reale de garanție și sarcini	Referințe
NU SUNT	

## Anexa Nr. 1 La Partea I

## Teren

Nr cadastral	Suprafața (mp)*	Observații / Referințe
	2.500	

\* Suprafața este determinată în planul de proiecție Stereo 70.



## Date referitoare la teren

Crt	Categorie folosință	Intravilan	Suprafața (mp)	Tarla	Parcelă	Nr. topo	Observații / Referințe
1	arabil	NU	2.500	-	-	2624/2	

## Lungime Segmente

1) Valorile lungimilor segmentelor sunt obținute din proiecție în plan.

Punct început	X / Y	Punct sfârșit	X / Y	Lungime segment (** (m)
1	565.151,249 693.021,683	2	565.146,923 692.916,985	104.787
2	565.146,923 692.916,985	3	565.146,122 692.894,063	22.936
3	565.146,122 692.894,063	4	565.141,512 692.810,326	83.864
4	565.141,512 692.810,326	5	565.144,027 692.810,215	2.517
5	565.144,027 692.810,215	6	565.149,576 692.925,278	115.197

Punct început	X / Y	Punct sfârșit	X / Y	Lungime segment (** (m)
6	565.149,576 692.925,278	7	565.170,588 692.924,671	21.021
7	565.170,588 692.924,671	8	565.174,899 693.019,118	94.545
8	565.174,899 693.019,118	9	565.165,595 693.019,95	9.341
9	565.165,595 693.019,95	10	565.152,696 693.021,548	12.998
10	565.152,696 693.021,548	1	565.151,249 693.021,683	1.453

\*\* Lungimile segmentelor sunt determinate în planul de proiecție Stereo 70 și sunt rotunjite la 1 milimetru.

\*\*\* Distanța dintre puncte este formată din segmente cumulate ce sunt mai mici decât valoarea 1 milimetru.



**DATE DESPRE IMOBILUL NR. 1547**

Oficiul de Cadastru și Publicitate Imobiliară SUCEAVA  
Biroul de Cadastru și Publicitate Imobiliară Radauti

**A. Partea I. Descrierea imobilului**

TEREN Extravilan

Adresa: Jud. Suceava

Nr. Crt	Nr cadastral Nr. topografic	Suprafața* (mp)	Observații / Referințe
A1		2.350	Sector cadastral:5 Teren neimprejmit;

**B. Partea II. Proprietari și acte**

Inscrieri privitoare la dreptul de proprietate și alte drepturi reale		Referințe
<b>1547 / 07/07/2024</b>		
Act Normativ nr. 7, din 13/03/1996 emis de PARLAMENTUL ROMANIEI;		
B1	Intabulare, drept de PROPRIETATE, dobandit prin Lege, cota actuala 1/1 1) NEIDENTIFICAT NEIDENTIFICAT	A1
Act Administrativ nr. 3440, din 04/07/2024 emis de PRIMARIA ORASULUI SOLCA;		
B1	se noteaza posesia factica in favoarea lui 1) FURDUI GEORGETA OLGA	A1

**C. Partea III. SARCINI .**

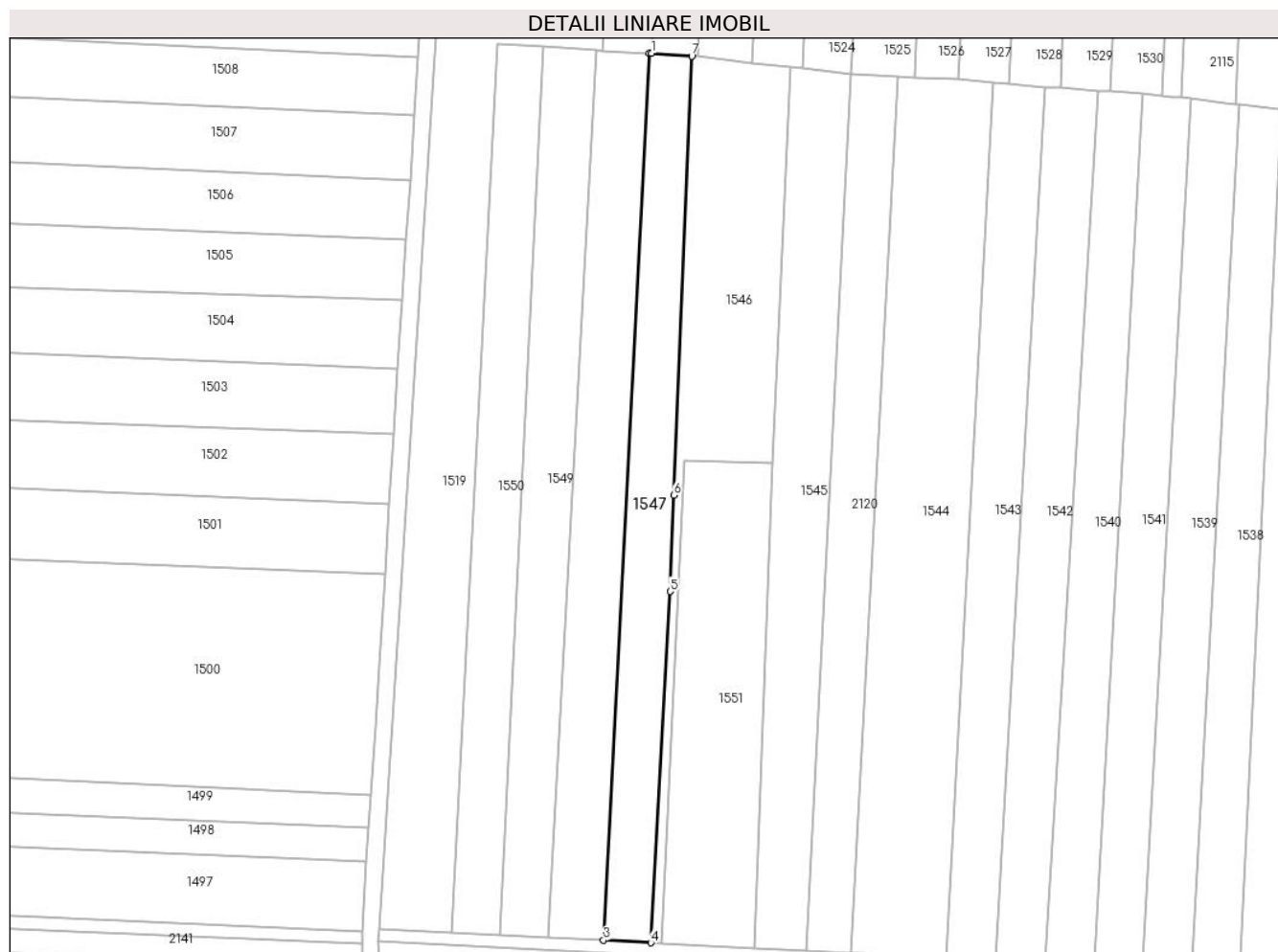
Inscrieri privind dezmembramintele dreptului de proprietate, drepturi reale de garanție și sarcini	Referințe
NU SUNT	

## Anexa Nr. 1 La Partea I

## Teren

Nr cadastral	Suprafața (mp)*	Observații / Referințe
	2.350	

\* Suprafața este determinată în planul de proiecție Stereo 70.



## Date referitoare la teren

Crt	Categorie folosință	Intravilan	Suprafața (mp)	Tarla	Parcelă	Nr. topo	Observații / Referințe
1	arabil	NU	2.350	-	-	2623	

## Lungime Segmente

1) Valorile lungimilor segmentelor sunt obținute din proiecție în plan.

Punct început	X / Y	Punct sfârșit	X / Y	Lungime segment (** (m)
1	565.141,617 693.022,34	2	565.141,071 693.022,362	0.546
2	565.141,071 693.022,362	3	565.130,199 692.810,954	211.687
3	565.130,199 692.810,954	4	565.141,512 692.810,326	11.33
4	565.141,512 692.810,326	5	565.146,122 692.894,063	83.864
5	565.146,122 692.894,063	6	565.146,923 692.916,985	22.936



Punct început	X / Y	Punct sfârșit	X / Y	Lungime segment (** (m)
6	565.146,923 692.916,985	7	565.151,249 693.021,683	104.787
7	565.151,249 693.021,683	1	565.141,617 693.022,34	9.654

\*\* Lungimile segmentelor sunt determinate în planul de proiecție Stereo 70 și sunt rotunjite la 1 milimetru.

\*\*\* Distanța dintre puncte este formată din segmente cumulate ce sunt mai mici decât valoarea 1 milimetru.



**DATE DESPRE IMOBILUL NR. 1548**

Oficiul de Cadastru și Publicitate Imobiliară SUCEAVA  
Biroul de Cadastru și Publicitate Imobiliară Radauti

**A. Partea I. Descrierea imobilului**

TEREN Extravilan

Adresa: Jud. Suceava

Nr. Crt	Nr cadastral Nr. topografic	Suprafața* (mp)	Observații / Referințe
A1		2.743	Sector cadastral:5 Teren neimprejmuit;

**B. Partea II. Proprietari și acte**

Inscrieri privitoare la dreptul de proprietate și alte drepturi reale	Referințe
<b>1548 / 07/07/2024</b>	
Act Normativ nr. 7, din 13/03/1996 emis de PARLAMENTUL ROMANIEI;	
B1	A1
Intabulare, drept de PROPRIETATE, dobandit prin Lege, cota actuala 1/1 1) NEIDENTIFICAT NEIDENTIFICAT	
Act Administrativ nr. 3441, din 04/07/2024 emis de PRIMARIA ORASULUI SOLCA;	
B1	A1
se noteaza posesia factica in favoarea lui 1) DUDICI MARIUS MIRCEA	

**C. Partea III. SARCINI .**

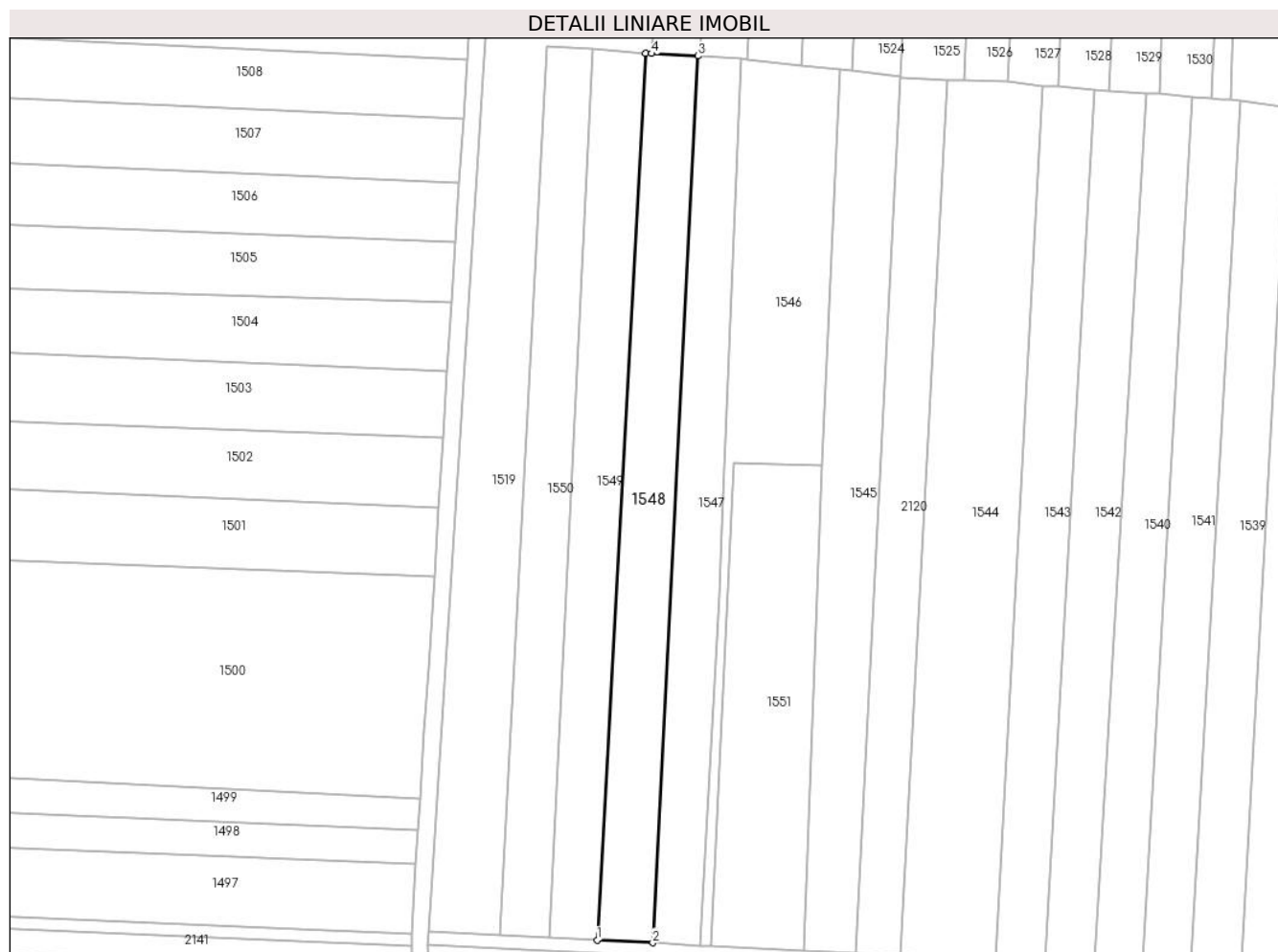
Inscrieri privind dezmembramintele dreptului de proprietate, drepturi reale de garanție și sarcini	Referințe
NU SUNT	

## Anexa Nr. 1 La Partea I

## Teren

Nr cadastral	Suprafața (mp)*	Observații / Referințe
	2.743	

\* Suprafața este determinată în planul de proiecție Stereo 70.



## Date referitoare la teren

Crt	Categorie folosință	Intra vilan	Suprafața (mp)	Tarla	Parcelă	Nr. topo	Observații / Referințe
1	arabil	NU	2.743	-	-	2623	

## Lungime Segmente

1) Valorile lungimilor segmentelor sunt obținute din proiecție în plan.

Punct început	X / Y	Punct sfârșit	X / Y	Lungime segment (** (m)
1	565.116,903 692.811,566	2	565.130,199 692.810,954	13.31
2	565.130,199 692.810,954	3	565.141,071 693.022,362	211.687
3	565.141,071 693.022,362	4	565.129,938 693.022,905	11.146
4	565.129,938 693.022,905	5	565.128,482 693.023,004	1.459
5	565.128,482 693.023,004	1	565.116,903 692.811,566	211.755

**\*\* Lungimile segmentelor sunt determinate în planul de proiecție Stereo 70 și sunt rotunjite la 1 milimetru.**

**\*\*\* Distanța dintre puncte este formată din segmente cumulate ce sunt mai mici decât valoarea 1 milimetru.**



**DATE DESPRE IMOBILUL NR. 1549**

Oficiul de Cadastru și Publicitate Imobiliară SUCEAVA  
Biroul de Cadastru și Publicitate Imobiliară Radauti

**A. Partea I. Descrierea imobilului**

TEREN Extravilan

Adresa: Jud. Suceava

Nr. Crt	Nr cadastral Nr. topografic	Suprafața* (mp)	Observații / Referințe
A1		2.550	Sector cadastral:5 Teren neimprejmuit;

**B. Partea II. Proprietari și acte**

Inscrieri privitoare la dreptul de proprietate și alte drepturi reale		Referințe
<b>1549 / 07/07/2024</b>		
Act Normativ nr. 7, din 13/03/1996 emis de PARLAMENTUL ROMANIEI;		
B1	Intabulare, drept de PROPRIETATE, dobândit prin Lege, cota actuala 1/1 1) NEIDENTIFICAT NEIDENTIFICAT	A1
Act Administrativ nr. 3442, din 04/07/2024 emis de PRIMARIA ORASULUI SOLCA;		
B1	se noteaza posesia factica in favoarea lui 1) MARULA CRISTIAN 2) MARULA DUMITRITA	A1

**C. Partea III. SARCINI .**


Inscrieri privind dezmembramintele dreptului de proprietate, drepturi reale de garanție și sarcini	Referințe
NU SUNT	

## Anexa Nr. 1 La Partea I

## Teren

Nr cadastral	Suprafața (mp)*	Observații / Referințe
	2.550	

\* Suprafața este determinată în planul de proiecție Stereo 70.



## Date referitoare la teren

Crt	Categorie folosință	Intravilan	Suprafața (mp)	Tarla	Parcelă	Nr. topo	Observații / Referințe
1	arabil	NU	2.550	-	-	2622/2	

## Lungime Segmente

1) Valorile lungimilor segmentelor sunt obținute din proiecție în plan.

Punct început	X / Y	Punct sfârșit	X / Y	Lungime segment (** (m)
1	565.128,482 693.023,004	2	565.115,924 693.023,954	12.594
2	565.115,924 693.023,954	3	565.105,44 692.812,143	212.07
3	565.105,44 692.812,143	4	565.116,903 692.811,566	11.478
4	565.116,903 692.811,566	1	565.128,482 693.023,004	211.755

\*\* Lungimile segmentelor sunt determinate în planul de proiecție Stereo 70 și sunt rotunjite la 1 milimetru.



**\*\*\* Distanţa dintre puncte este formată din segmente cumulate ce sunt mai mici decât valoarea 1 milimetru.**



**DATE DESPRE IMOBILUL NR. 1550**

Oficiul de Cadastru și Publicitate Imobiliară SUCEAVA  
Biroul de Cadastru și Publicitate Imobiliară Radauti

**A. Partea I. Descrierea imobilului**

TEREN Extravilan

Adresa: Jud. Suceava

Nr. Crt	Nr cadastral Nr. topografic	Suprafața* (mp)	Observații / Referințe
A1		2.400	Sector cadastral:5 Teren neimprejmuit;

**B. Partea II. Proprietari și acte**

Inscrieri privitoare la dreptul de proprietate și alte drepturi reale	Referințe
<b>1550 / 07/07/2024</b>	
Act Notarial nr. 1283, din 07/03/2002 emis de BNP Buzduga Catalina;	
B1	A1
Intabulare, drept de PROPRIETATE, dobandit prin Iesire Din Indiviziune, cota actuala 1/1, cota initiala 1/1 1) MAXIMIUC LUCIA LIVIA	

**C. Partea III. SARCINI .**

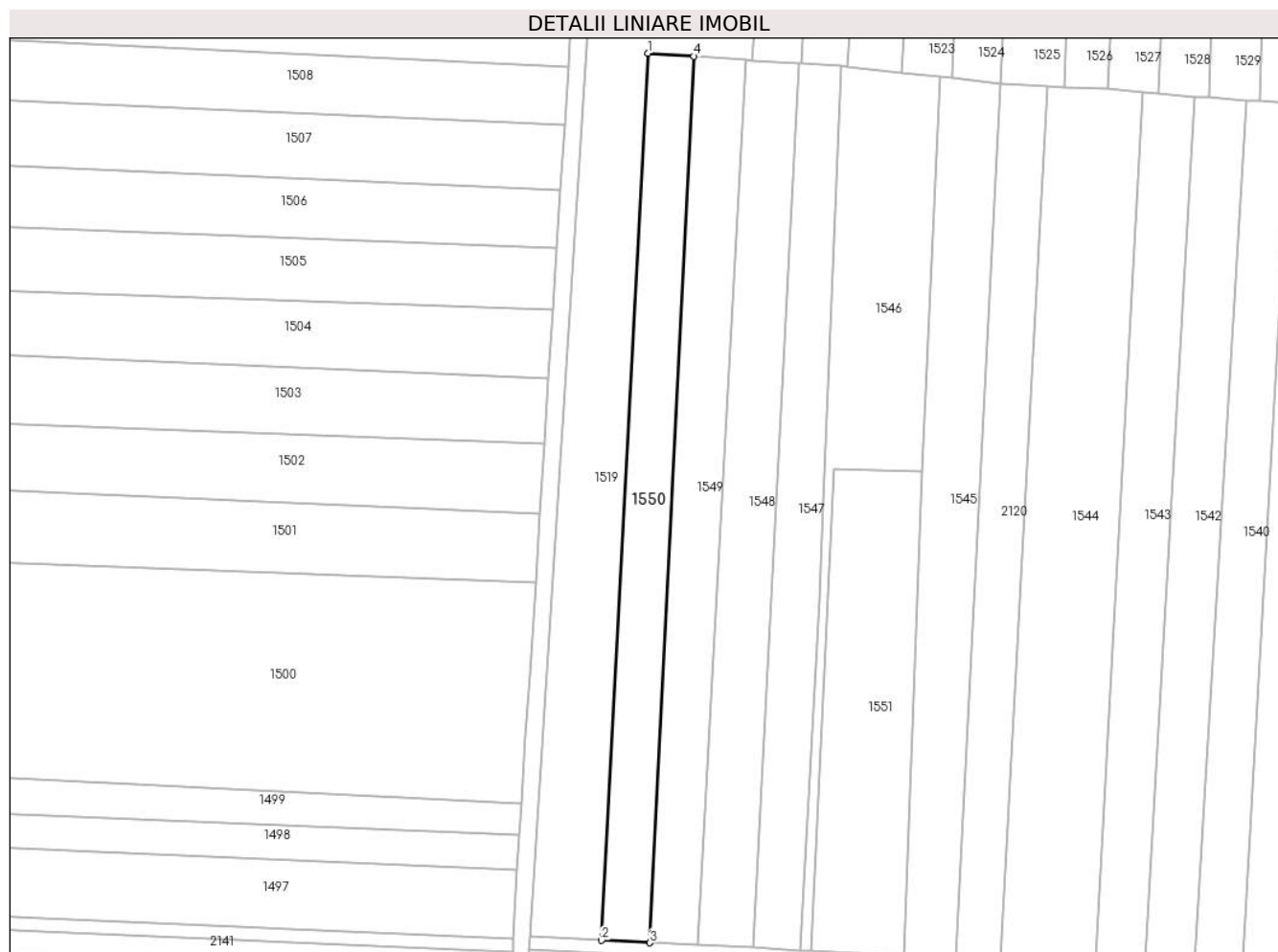
Inscrieri privind dezmembramintele dreptului de proprietate, drepturi reale de garanție și sarcini	Referințe
NU SUNT	

## Anexa Nr. 1 La Partea I

## Teren

Nr cadastral	Suprafața (mp)*	Observații / Referințe
	2.400	

\* Suprafața este determinată în planul de proiecție Stereo 70.



## Date referitoare la teren

Crt	Categorie folosință	Intravilan	Suprafața (mp)	Tarla	Parcelă	Nr. topo	Observații / Referințe
1	arabil	NU	2.400	-	-	2622/1	

## Lungime Segmente

1) Valorile lungimilor segmentelor sunt obținute din proiecție în plan.

Punct început	X / Y	Punct sfârșit	X / Y	Lungime segment (** (m)
1	565.104,932 693.024,689	2	565.093,85 692.812,729	212.25
2	565.093,85 692.812,729	3	565.105,44 692.812,143	11.605
3	565.105,44 692.812,143	4	565.115,924 693.023,954	212.07
4	565.115,924 693.023,954	1	565.104,932 693.024,689	11.017

\*\* Lungimile segmentelor sunt determinate în planul de proiecție Stereo 70 și sunt rotunjite la 1 milimetru.

**\*\*\* Distanţa dintre puncte este formată din segmente cumulate ce sunt mai mici decât valoarea 1 milimetru.**



**DATE DESPRE IMOBILUL NR. 1551**

Oficiul de Cadastru și Publicitate Imobiliară SUCEAVA  
Biroul de Cadastru și Publicitate Imobiliară Radauti

**A. Partea I. Descrierea imobilului**

TEREN Extravilan

Adresa: Jud. Suceava

Nr. Crt	Nr cadastral Nr. topografic	Suprafața* (mp)	Observații / Referințe
A1		2.500	Sector cadastral:5 Teren neimprejmuit;

**B. Partea II. Proprietari și acte**

Inscrieri privitoare la dreptul de proprietate și alte drepturi reale	Referințe
<b>1551 / 07/07/2024</b>	
Act Normativ nr. 7, din 13/03/1996 emis de PARLAMENTUL ROMANIEI;	
B1	A1
Intabulare, drept de PROPRIETATE, dobandit prin Lege, cota actuala 1/1	
1) NEIDENTIFICAT NEIDENTIFICAT	
Act Administrativ nr. 3443, din 04/07/2024 emis de PRIMARIA ORASULUI SOLCA;	
B1	A1
se noteaza posesia factica in favoarea lui	
1) GAFIUC IUSTIN PAUL	

**C. Partea III. SARCINI .**


Inscrieri privind dezmembramintele dreptului de proprietate, drepturi reale de garanție și sarcini	Referințe
NU SUNT	

## Anexa Nr. 1 La Partea I

## Teren

Nr cadastral	Suprafața (mp)*	Observații / Referințe
	2.500	

\* Suprafața este determinată în planul de proiecție Stereo 70.



## Date referitoare la teren

Crt	Categorie folosință	Intra vilan	Suprafața (mp)	Tarla	Parcelă	Nr. topo	Observații / Referințe
1	arabil	NU	2.500	-	-	2624/1	

## Lungime Segmente

1) Valorile lungimilor segmentelor sunt obținute din proiecție în plan.

Punct început	X / Y	Punct sfârșit	X / Y	Lungime segment (** (m)
1	565.149,576 692.925,278	2	565.144,027 692.810,215	115.197
2	565.144,027 692.810,215	3	565.166,311 692.809,118	22.311
3	565.166,311 692.809,118	4	565.170,588 692.924,671	115.632
4	565.170,588 692.924,671	1	565.149,576 692.925,278	21.021

\*\* Lungimile segmentelor sunt determinate în planul de proiecție Stereo 70 și sunt rotunjite la 1 milimetru.



**\*\*\* Distanţa dintre puncte este formată din segmente cumulate ce sunt mai mici decât valoarea 1 milimetru.**



**DATE DESPRE IMOBILUL NR. 1552**

Oficiul de Cadastru și Publicitate Imobiliară SUCEAVA  
Biroul de Cadastru și Publicitate Imobiliară Radauti

**A. Partea I. Descrierea imobilului**

TEREN Extravilan

Adresa: Jud. Suceava

Nr. Crt	Nr cadastral Nr. topografic	Suprafața* (mp)	Observații / Referințe
A1		4.000	Sector cadastral:5 Teren neimprejmuit;

**B. Partea II. Proprietari și acte**

Inscrieri privitoare la dreptul de proprietate și alte drepturi reale	Referințe
<b>1552 / 07/07/2024</b>	
Act Normativ nr. 7, din 13/03/1996 emis de PARLAMENTUL ROMANIEI;	
B1	A1
Intabulare, drept de PROPRIETATE, dobândit prin Lege, cota actuala 1/1 1) NEIDENTIFICAT NEIDENTIFICAT	
Act Administrativ nr. 3444, din 04/07/2024 emis de PRIMARIA ORASULUI SOLCA;	
B1	A1
se noteaza posesia factica in favoarea lui 1) SC PANAP SRL, CIF:6728047	

**C. Partea III. SARCINI .**

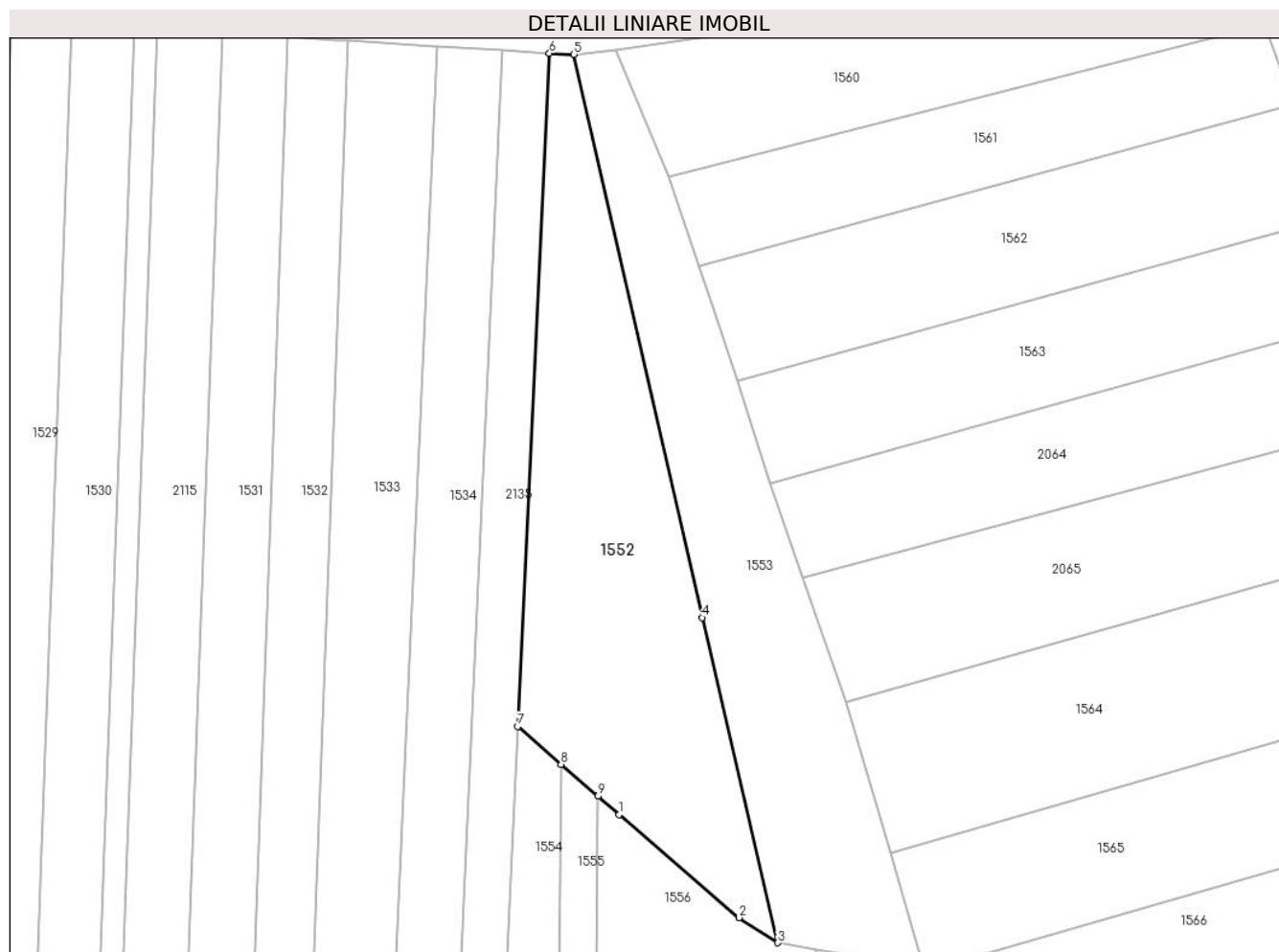
Inscrieri privind dezmembramintele dreptului de proprietate, drepturi reale de garanție și sarcini	Referințe
NU SUNT	

## Anexa Nr. 1 La Partea I

## Teren

Nr cadastral	Suprafața (mp)*	Observații / Referințe
	4.000	

\* Suprafața este determinată în planul de proiecție Stereo 70.



## Date referitoare la teren

Crt	Categorie folosință	Intravilan	Suprafața (mp)	Tarla	Parcelă	Nr. topo	Observații / Referințe
1	arabil	NU	4.000	-	2031/1	-	

## Lungime Segmente

1) Valorile lungimilor segmentelor sunt obținute din proiecție în plan.

Punct început	X / Y	Punct sfârșit	X / Y	Lungime segment (** (m)
1	565.366,788 693.056,496	2	565.390,471 693.036,099	31.256
2	565.390,471 693.036,099	3	565.398,142 693.031,126	9.142
3	565.398,142 693.031,126	4	565.383,167 693.095,427	66.022
4	565.383,167 693.095,427	5	565.357,742 693.206,789	114.228
5	565.357,742 693.206,789	6	565.352,932 693.207,019	4.815

Punct început	X / Y	Punct sfârșit	X / Y	Lungime segment (** (m)
6	565.352,932 693.207,019	7	565.346,655 693.073,885	133.282
7	565.346,655 693.073,885	8	565.355,239 693.066,392	11.394
8	565.355,239 693.066,392	9	565.362,544 693.060,132	9.62
9	565.362,544 693.060,132	1	565.366,788 693.056,496	5.589

\*\* Lungimile segmentelor sunt determinate în planul de proiecție Stereo 70 și sunt rotunjite la 1 milimetru.

\*\*\* Distanța dintre puncte este formată din segmente cumulate ce sunt mai mici decât valoarea 1 milimetru.



**DATE DESPRE IMOBILUL NR. 1553**

Oficiul de Cadastru și Publicitate Imobiliară SUCEAVA  
Biroul de Cadastru și Publicitate Imobiliară Radauti

**A. Partea I. Descrierea imobilului**

TEREN Extravilan

Adresa: Jud. Suceava

Nr. Crt	Nr cadastral Nr. topografic	Suprafața* (mp)	Observații / Referințe
A1		3.530	Sector cadastral:5 Teren neimprejmuit;

**B. Partea II. Proprietari și acte**

Inscrieri privitoare la dreptul de proprietate și alte drepturi reale	Referințe
<b>1553 / 07/07/2024</b>	
Act Normativ nr. 7, din 13/03/1996 emis de PARLAMENTUL ROMANIEI;	
B1	A1
Intabulare, drept de PROPRIETATE, dobandit prin Lege, cota actuala 1/1 1) NEIDENTIFICAT NEIDENTIFICAT	
Act Administrativ nr. 3445, din 04/07/2024 emis de PRIMARIA ORASULUI SOLCA;	
B1	A1
se noteaza posesia factica in favoarea lui 1) SC PANAP SRL, CIF:6728047	

**C. Partea III. SARCINI .**

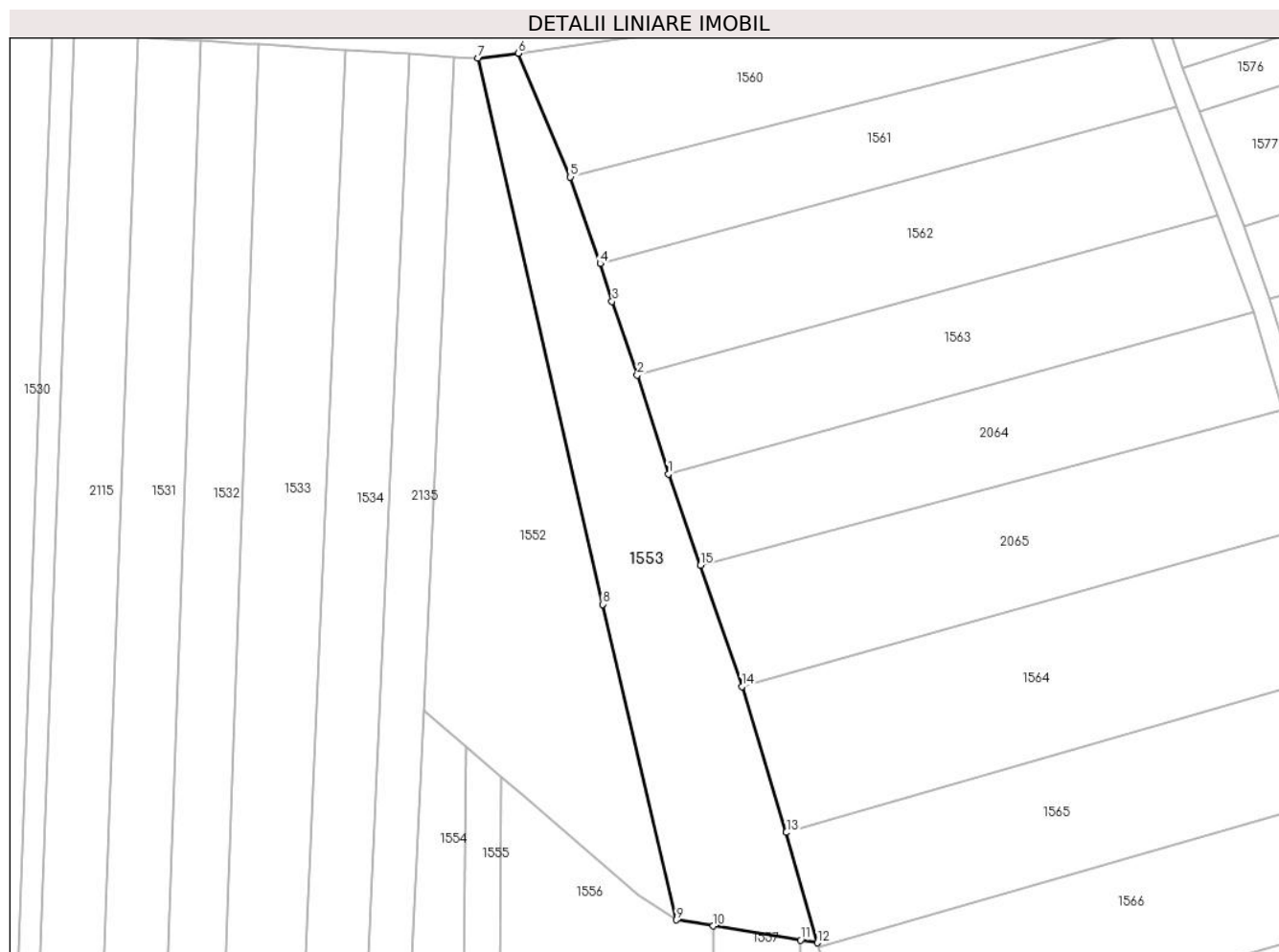
Inscrieri privind dezmembramintele dreptului de proprietate, drepturi reale de garanție și sarcini	Referințe
NU SUNT	

## Anexa Nr. 1 La Partea I

## Teren

Nr cadastral	Suprafața (mp)*	Observații / Referințe
	3.530	

\* Suprafața este determinată în planul de proiecție Stereo 70.



## Date referitoare la teren

Crt	Categorie folosință	Intravilan	Suprafața (mp)	Tarla	Parcelă	Nr. topo	Observații / Referințe
1	arabil	NU	3.530	-	2031/2	-	

## Lungime Segmente

1) Valorile lungimilor segmentelor sunt obținute din proiecție în plan.

Punct început	X / Y	Punct sfârșit	X / Y	Lungime segment (** (m)
1	565.396,55 693.121,977	2	565.390,204 693.142,131	21.129
2	565.390,204 693.142,131	3	565.385,073 693.157,173	15.893
3	565.385,073 693.157,173	4	565.382,63 693.164,854	8.06
4	565.382,63 693.164,854	5	565.376,57 693.182,528	18.684
5	565.376,57 693.182,528	6	565.365,979 693.207,742	27.348



Punct început	X / Y	Punct sfârșit	X / Y	Lungime segment (** (m)
6	565.365,979 693.207,742	7	565.357,742 693.206,789	8.292
7	565.357,742 693.206,789	8	565.383,167 693.095,427	114.228
8	565.383,167 693.095,427	9	565.398,142 693.031,126	66.022
9	565.398,142 693.031,126	10	565.405,729 693.029,893	7.687
10	565.405,729 693.029,893	11	565.423,499 693.027,008	18.003
11	565.423,499 693.027,008	12	565.426,925 693.026,451	3.471
12	565.426,925 693.026,451	13	565.420,604 693.048,932	23.353
13	565.420,604 693.048,932	14	565.411,561 693.078,667	31.08
14	565.411,561 693.078,667	15	565.403,078 693.103,361	26.11
15	565.403,078 693.103,361	1	565.396,55 693.121,977	19.727

\*\* Lungimile segmentelor sunt determinate în planul de proiecție Stereo 70 și sunt rotunjite la 1 milimetru.

\*\*\* Distanța dintre puncte este formată din segmente cumulate ce sunt mai mici decât valoarea 1 milimetru.



**DATE DESPRE IMOBILUL NR. 1554**

Oficiul de Cadastru și Publicitate Imobiliară SUCEAVA  
Biroul de Cadastru și Publicitate Imobiliară Radauti

**A. Partea I. Descrierea imobilului**

TEREN Extravilan

Adresa: Jud. Suceava

Nr. Crt	Nr cadastral Nr. topografic	Suprafața* (mp)	Observații / Referințe
A1		2.250	Sector cadastral:5 Teren neimprejmuit;

**B. Partea II. Proprietari și acte**

Inscrieri privitoare la dreptul de proprietate și alte drepturi reale	Referințe
<b>1554 / 07/07/2024</b>	
Act Normativ nr. 7, din 13/03/1996 emis de PARLAMENTUL ROMANIEI;	
B1	A1
Intabulare, drept de PROPRIETATE, dobândit prin Lege, cota actuala 1/1 1) NEIDENTIFICAT NEIDENTIFICAT	
Act Administrativ nr. 3446, din 04/07/2024 emis de PRIMARIA ORASULUI SOLCA;	
B1	A1
se noteaza posesia factica in favoarea lui 1) SC PANAP SRL, CIF:6728047	

**C. Partea III. SARCINI .**

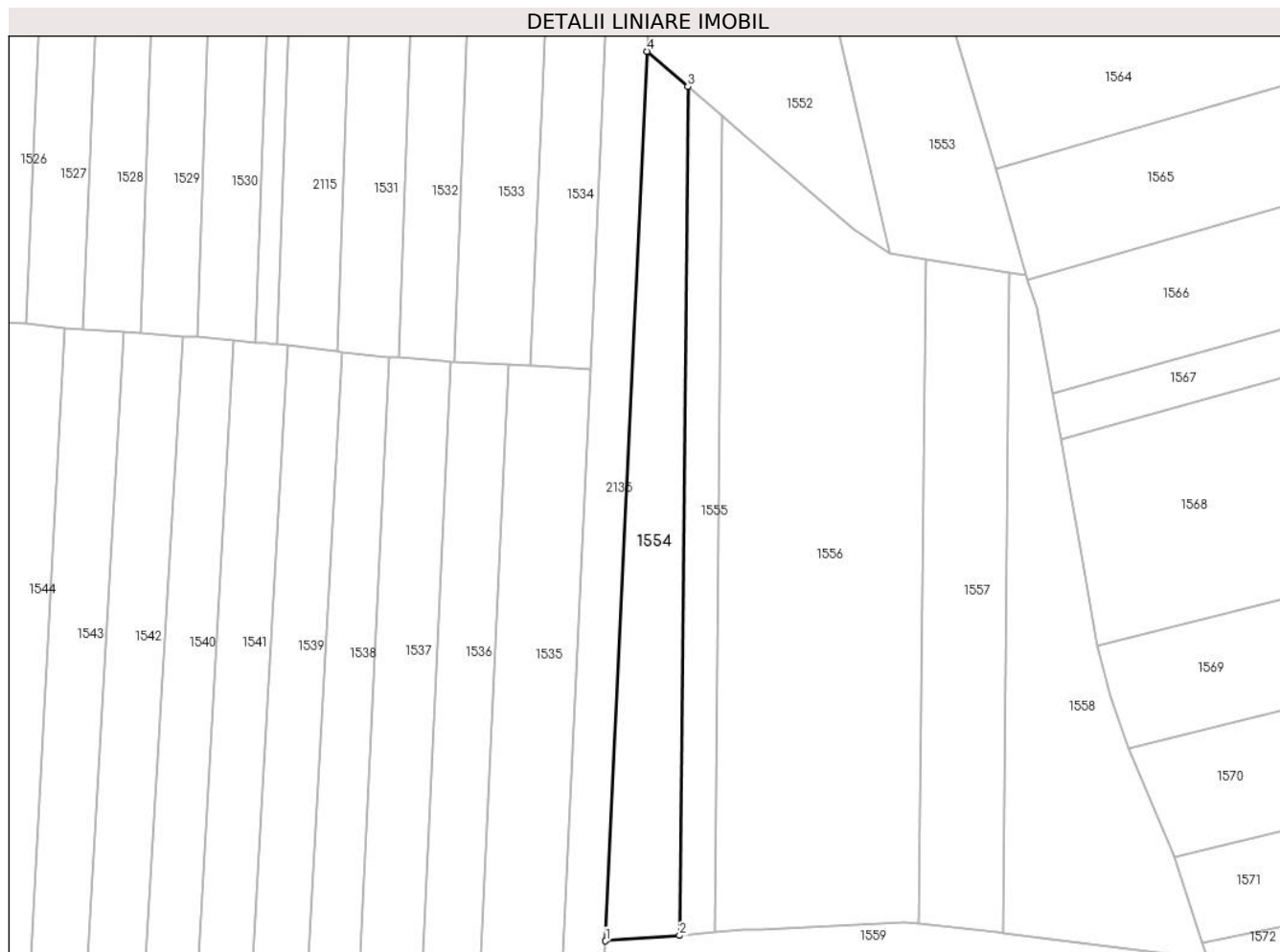
Inscrieri privind dezmembramintele dreptului de proprietate, drepturi reale de garanție și sarcini	Referințe
NU SUNT	

## Anexa Nr. 1 La Partea I

## Teren

Nr cadastral	Suprafața (mp)*	Observații / Referințe
	2.250	

\* Suprafața este determinată în planul de proiecție Stereo 70.



## Date referitoare la teren

Crt	Categorie folosință	Intravilan	Suprafața (mp)	Tarla	Parcelă	Nr. topo	Observații / Referințe
1	arabil	NU	2.250	-	2029	-	

## Lungime Segmente

1) Valorile lungimilor segmentelor sunt obținute din proiecție în plan.

Punct început	X / Y	Punct sfârșit	X / Y	Lungime segment (** (m)
1	565.337,837 692.885,323	2	565.353,496 692.886,454	15.7
2	565.353,496 692.886,454	3	565.355,239 693.066,392	179.946
3	565.355,239 693.066,392	4	565.346,655 693.073,885	11.394
4	565.346,655 693.073,885	1	565.337,837 692.885,323	188.768

\*\* Lungimile segmentelor sunt determinate în planul de proiecție Stereo 70 și sunt rotunjite la 1 milimetru.

**\*\*\* Distanţa dintre puncte este formată din segmente cumulate ce sunt mai mici decât valoarea 1 milimetru.**



**DATE DESPRE IMOBILUL NR. 1555**

Oficiul de Cadastru și Publicitate Imobiliară SUCEAVA  
Biroul de Cadastru și Publicitate Imobiliară Radauti

**A. Partea I. Descrierea imobilului**

TEREN Extravilan

Adresa: Jud. Suceava

Nr. Crt	Nr cadastral Nr. topografic	Suprafața* (mp)	Observații / Referințe
A1		1.300	Sector cadastral:5 Teren neimprejmuit;

**B. Partea II. Proprietari și acte**

Inscrieri privitoare la dreptul de proprietate și alte drepturi reale	Referințe
<b>1555 / 07/07/2024</b>	
Act Normativ nr. 7, din 13/03/1996 emis de PARLAMENTUL ROMANIEI;	
B1	A1
Intabulare, drept de PROPRIETATE, dobândit prin Lege, cota actuala 1/1 1) NEIDENTIFICAT NEIDENTIFICAT	
Act Administrativ nr. 3447, din 04/07/2024 emis de PRIMARIA ORASULUI SOLCA;	
B1	A1
se noteaza posesia factica in favoarea lui 1) SC PANAP SRL, CIF:6728047	

**C. Partea III. SARCINI .**

Inscrieri privind dezmembramintele dreptului de proprietate, drepturi reale de garanție și sarcini	Referințe
NU SUNT	

## Anexa Nr. 1 La Partea I

## Teren

Nr cadastral	Suprafața (mp)*	Observații / Referințe
	1.300	

\* Suprafața este determinată în planul de proiecție Stereo 70.



## Date referitoare la teren

Crt	Categorie folosință	Intra vilan	Suprafața (mp)	Tarla	Parcelă	Nr. topo	Observații / Referințe
1	arabil	NU	1.300	-	2013/6	-	

## Lungime Segmente

1) Valorile lungimilor segmentelor sunt obținute din proiecție în plan.

Punct început	X / Y	Punct sfârșit	X / Y	Lungime segment (** (m)
1	565.360,867 692.887,075	2	565.362,544 693.060,132	173.065
2	565.362,544 693.060,132	3	565.355,239 693.066,392	9.62
3	565.355,239 693.066,392	4	565.353,496 692.886,454	179.946
4	565.353,496 692.886,454	1	565.360,867 692.887,075	7.397

\*\* Lungimile segmentelor sunt determinate în planul de proiecție Stereo 70 și sunt rotunjite la 1 milimetru.



**\*\*\* Distanţa dintre puncte este formată din segmente cumulate ce sunt mai mici decât valoarea 1 milimetru.**



**DATE DESPRE IMOBILUL NR. 1556**

Oficiul de Cadastru și Publicitate Imobiliară SUCEAVA  
Biroul de Cadastru și Publicitate Imobiliară Radauti

**A. Partea I. Descrierea imobilului**

TEREN Extravilan

Adresa: Jud. Suceava

Nr. Crt	Nr cadastral Nr. topografic	Suprafața* (mp)	Observații / Referințe
A1		6.700	Sector cadastral:5 Teren neimprejmuit;

**B. Partea II. Proprietari și acte**

Inscrieri privitoare la dreptul de proprietate și alte drepturi reale	Referințe
<b>1556 / 07/07/2024</b>	
Act Normativ nr. 7, din 13/03/1996 emis de PARLAMENTUL ROMANIEI;	
B1	A1
Intabulare, drept de PROPRIETATE, dobandit prin Lege, cota actuala 1/1 1) NEIDENTIFICAT NEIDENTIFICAT	
Act Administrativ nr. 3448, din 04/07/2024 emis de PRIMARIA ORASULUI SOLCA;	
B1	A1
se noteaza posesia factica in favoarea lui 1) SC PANAP SRL, CIF:6728047	

**C. Partea III. SARCINI .**

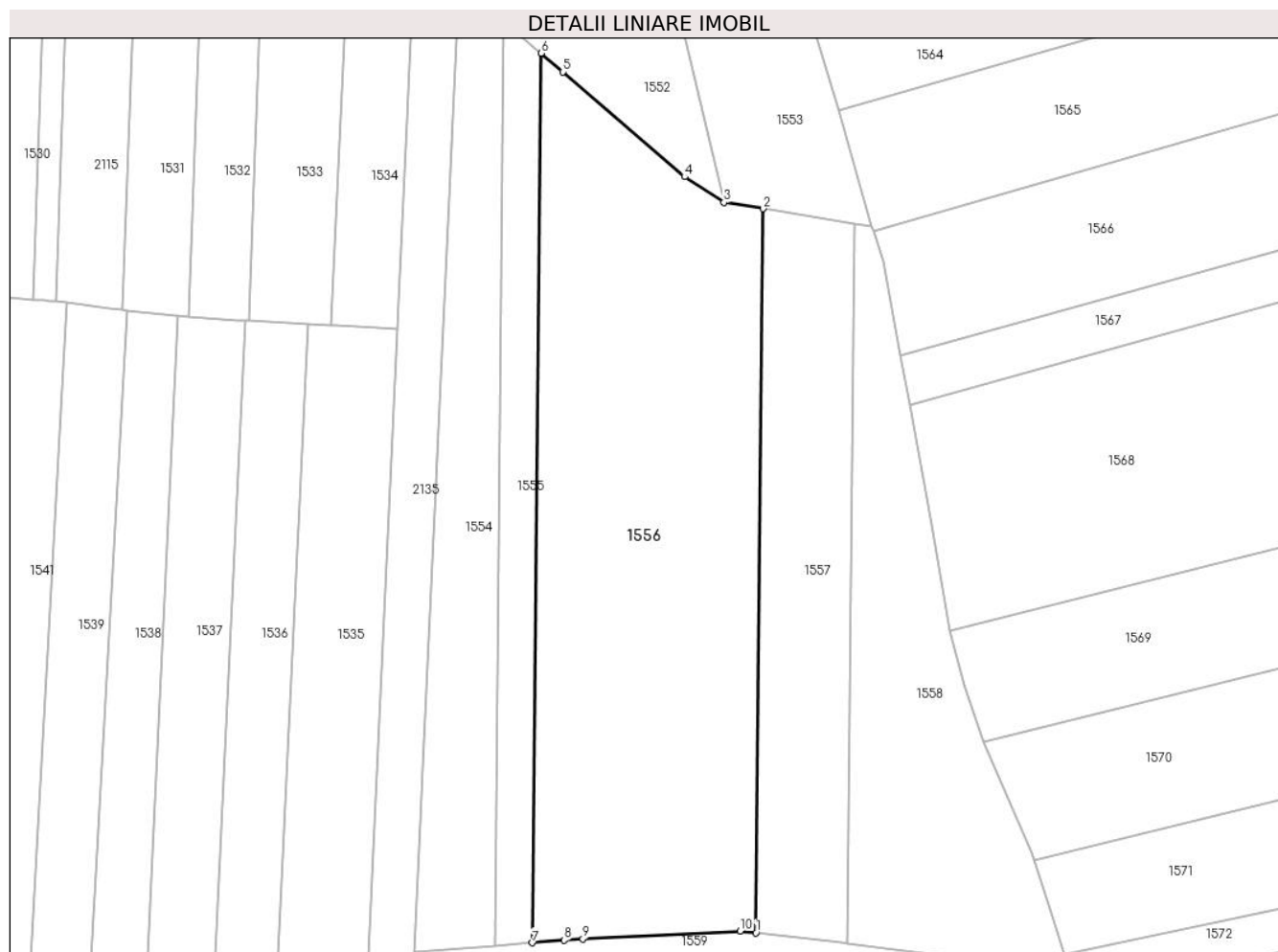
Inscrieri privind dezmembramintele dreptului de proprietate, drepturi reale de garanție și sarcini	Referințe
NU SUNT	

## Anexa Nr. 1 La Partea I

## Teren

Nr cadastral	Suprafața (mp)*	Observații / Referințe
	6.700	

\* Suprafața este determinată în planul de proiecție Stereo 70.



## Date referitoare la teren

Crt	Categorie folosință	Intravilan	Suprafața (mp)	Tarla	Parcelă	Nr. topo	Observații / Referințe
1	arabil	NU	6.700	-	2013/7	-	

## Lungime Segmente

1) Valorile lungimilor segmentelor sunt obținute din proiecție în plan.

Punct început	X / Y	Punct sfârșit	X / Y	Lungime segment (** (m)
1	565.404,364 692.889,009	2	565.405,729 693.029,893	140.891
2	565.405,729 693.029,893	3	565.398,142 693.031,126	7.687
3	565.398,142 693.031,126	4	565.390,471 693.036,099	9.142
4	565.390,471 693.036,099	5	565.366,788 693.056,496	31.256
5	565.366,788 693.056,496	6	565.362,544 693.060,132	5.589

Punct început	X / Y	Punct sfârșit	X / Y	Lungime segment (** (m)
6	565.362,544 693.060,132	7	565.360,867 692.887,075	173.065
7	565.360,867 692.887,075	8	565.367,047 692.887,596	6.202
8	565.367,047 692.887,596	9	565.370,702 692.887,785	3.66
9	565.370,702 692.887,785	10	565.401,28 692.889,366	30.619
10	565.401,28 692.889,366	1	565.404,364 692.889,009	3.105

\*\* Lungimile segmentelor sunt determinate în planul de proiecție Stereo 70 și sunt rotunjite la 1 milimetru.

\*\*\* Distanța dintre puncte este formată din segmente cumulate ce sunt mai mici decât valoarea 1 milimetru.



**DATE DESPRE IMOBILUL NR. 1557**

Oficiul de Cadastru și Publicitate Imobiliară SUCEAVA  
Biroul de Cadastru și Publicitate Imobiliară Radauti

**A. Partea I. Descrierea imobilului**

TEREN Extravilan

Adresa: Jud. Suceava

Nr. Crt	Nr cadastral Nr. topografic	Suprafața* (mp)	Observații / Referințe
A1	30425	Din acte: 2.600 Masurata: 2.500	Sector cadastral:5 Teren neimprejmuit;

**B. Partea II. Proprietari și acte**

Inscrieri privitoare la dreptul de proprietate și alte drepturi reale		Referințe
<b>1557 / 07/07/2024</b>		
Act Notarial nr. 5645, din 22/12/2010 emis de BNP FOMIN SIMION RADAUTI;		
B1	Intabulare, drept de PROPRIETATEcu titlu de cumparare, dobandit prin Conventie, cota actuala 1/1, cota initiala 1/1 1) SC PANAP SRL- SOLCA, CIF:6728047	A1

**C. Partea III. SARCINI .**

Inscrieri privind dezmembramintele dreptului de proprietate, drepturi reale de garanție și sarcini	Referințe
NU SUNT	

## Anexa Nr. 1 La Partea I

## Teren

Nr cadastral	Suprafața (mp)*	Observații / Referințe
30425	Din acte: 2.600 Masurata: 2.500	

\* Suprafața este determinată în planul de proiecție Stereo 70.



## Date referitoare la teren

Crt	Categorie folosință	Intra vilan	Suprafața (mp)	Tarla	Parcelă	Nr. topo	Observații / Referințe
1	arabil	NU	2.500	-	2013/7	-	

## Lungime Segmente

1) Valorile lungimilor segmentelor sunt obținute din proiecție în plan.

Punct început	X / Y	Punct sfârșit	X / Y	Lungime segment (** (m)
1	565.422,142 692.886,942	2	565.423,499 693.027,008	140.073
2	565.423,499 693.027,008	3	565.405,729 693.029,893	18.003
3	565.405,729 693.029,893	4	565.404,364 692.889,009	140.891
4	565.404,364 692.889,009	5	565.420,874 692.887,101	16.62
5	565.420,874 692.887,101	1	565.422,142 692.886,942	1.278



**\*\* Lungimile segmentelor sunt determinate în planul de proiecție Stereo 70 și sunt rotunjite la 1 milimetru.**

**\*\*\* Distanța dintre puncte este formată din segmente cumulate ce sunt mai mici decât valoarea 1 milimetru.**



**DATE DESPRE IMOBILUL NR. 1558**

Oficiul de Cadastru și Publicitate Imobiliară SUCEAVA  
Biroul de Cadastru și Publicitate Imobiliară Radauti

**A. Partea I. Descrierea imobilului**

TEREN Extravilan

Adresa: Jud. Suceava

Nr. Crt	Nr cadastral Nr. topografic	Suprafața* (mp)	Observații / Referințe
A1		2.900	Sector cadastral:5 Teren neimprejmuit;

**B. Partea II. Proprietari și acte**

Inscrieri privitoare la dreptul de proprietate și alte drepturi reale		Referințe
<b>1558 / 07/07/2024</b>		
Act Normativ nr. 7, din 13/03/1996 emis de PARLAMENTUL ROMANIEI;		
B1	Intabulare, drept de PROPRIETATE, dobandit prin Lege, cota actuala 1/1 1) NEIDENTIFICAT NEIDENTIFICAT	A1
Act Administrativ nr. 3449, din 04/07/2024 emis de PRIMARIA ORASULUI SOLCA;		
B1	se noteaza posesia factica in favoarea lui 1) SC PANAP SRL, CIF:6728047	A1

**C. Partea III. SARCINI .**

Inscrieri privind dezmembramintele dreptului de proprietate, drepturi reale de garanție și sarcini	Referințe
NU SUNT	

## Anexa Nr. 1 La Partea I

## Teren

Nr cadastral	Suprafața (mp)*	Observații / Referințe
	2.900	

\* Suprafața este determinată în planul de proiecție Stereo 70.



## Date referitoare la teren

Crt	Categorie folosință	Intravilan	Suprafața (mp)	Tarla	Parcelă	Nr. topo	Observații / Referințe
1	arabil	NU	2.900	-	2013/7	-	

## Lungime Segmente

1) Valorile lungimilor segmentelor sunt obținute din proiecție în plan.

Punct început	X / Y	Punct sfârșit	X / Y	Lungime segment (** (m)
1	565.422,142 692.886,942	2	565.461,127 692.882,041	39.292
2	565.461,127 692.882,041	3	565.466,913 692.877,456	7.382
3	565.466,913 692.877,456	4	565.464,482 692.884,824	7.759
4	565.464,482 692.884,824	5	565.461,562 692.893,676	9.321
5	565.461,562 692.893,676	6	565.458,477 692.903,027	9.847

Punct început	X / Y	Punct sfârșit	X / Y	Lungime segment (** (m)
6	565.458,477 692.903,027	7	565.458,009 692.904,445	1.493
7	565.458,009 692.904,445	8	565.448,662 692.926,064	23.553
8	565.448,662 692.926,064	9	565.444,881 692.937,142	11.705
9	565.444,881 692.937,142	10	565.442,133 692.947,88	11.084
10	565.442,133 692.947,88	11	565.438,588 692.968,487	20.91
11	565.438,588 692.968,487	12	565.434,341 692.991,581	23.481
12	565.434,341 692.991,581	13	565.432,566 693.001,233	9.814
13	565.432,566 693.001,233	14	565.429,184 693.019,622	18.697
14	565.429,184 693.019,622	15	565.427,227 693.025,538	6.231
15	565.427,227 693.025,538	16	565.426,925 693.026,451	0.962
16	565.426,925 693.026,451	17	565.423,499 693.027,008	3.471
17	565.423,499 693.027,008	1	565.422,142 692.886,942	140.073

\*\* Lungimile segmentelor sunt determinate în planul de proiecție Stereo 70 și sunt rotunjite la 1 milimetru.

\*\*\* Distanța dintre puncte este formată din segmente cumulate ce sunt mai mici decât valoarea 1 milimetru.



**DATE DESPRE IMOBILUL NR. 1559**

Oficiul de Cadastru și Publicitate Imobiliară SUCEAVA  
Biroul de Cadastru și Publicitate Imobiliară Radauti

**A. Partea I. Descrierea imobilului**

TEREN Extravilan

Adresa: Jud. Suceava

Nr. Crt	Nr cadastral Nr. topografic	Suprafața* (mp)	Observații / Referințe
A1		14.300	Sector cadastral:5 Teren neimprejmuit;

**B. Partea II. Proprietari și acte**

Inscrieri privitoare la dreptul de proprietate și alte drepturi reale	Referințe
<b>1559 / 07/07/2024</b>	
Act Normativ nr. 7, din 13/03/1996 emis de PARLAMENTUL ROMANIEI;	
B1	A1
Intabulare, drept de PROPRIETATE, dobandit prin Lege, cota actuala 1/1 1) NEIDENTIFICAT NEIDENTIFICAT	
Act Administrativ nr. 3450, din 04/07/2024 emis de PRIMARIA ORASULUI SOLCA;	
B1	A1
se noteaza posesia factica in favoarea lui 1) SC PANAP SRL, CIF:6728047	

**C. Partea III. SARCINI .**

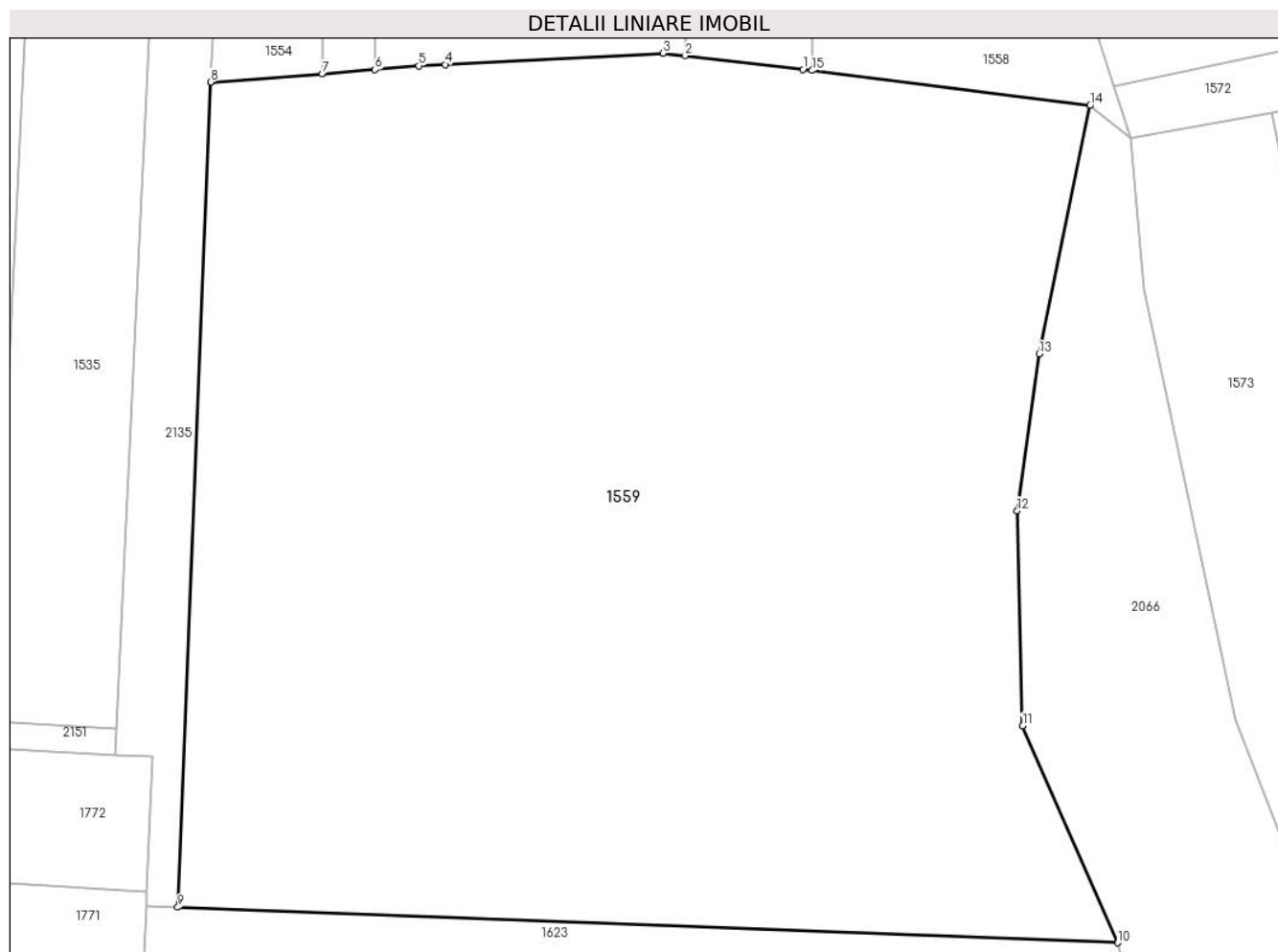
Inscrieri privind dezmembramintele dreptului de proprietate, drepturi reale de garanție și sarcini	Referințe
NU SUNT	

## Anexa Nr. 1 La Partea I

## Teren

Nr cadastral	Suprafața (mp)*	Observații / Referințe
	14.300	

\* Suprafața este determinată în planul de proiecție Stereo 70.



## Date referitoare la teren

Crt	Categorie folosință	Intravilan	Suprafața (mp)	Tarla	Parcelă	Nr. topo	Observații / Referințe
1	arabil	NU	14.300	-	2017	-	

## Lungime Segmente

1) Valorile lungimilor segmentelor sunt obținute din proiecție în plan.

Punct început	X / Y	Punct sfârșit	X / Y	Lungime segment (** (m)
1	565.420,874 692.887,101	2	565.404,364 692.889,009	16.62
2	565.404,364 692.889,009	3	565.401,28 692.889,366	3.105
3	565.401,28 692.889,366	4	565.370,702 692.887,785	30.619
4	565.370,702 692.887,785	5	565.367,047 692.887,596	3.66
5	565.367,047 692.887,596	6	565.360,867 692.887,075	6.202



Punct început	X / Y	Punct sfârșit	X / Y	Lungime segment (** (m)
6	565.360,867 692.887,075	7	565.353,496 692.886,454	7.397
7	565.353,496 692.886,454	8	565.337,837 692.885,323	15.7
8	565.337,837 692.885,323	9	565.333,228 692.769,715	115.7
9	565.333,228 692.769,715	10	565.464,986 692.764,746	131.852
10	565.464,986 692.764,746	11	565.451,691 692.795,143	33.177
11	565.451,691 692.795,143	12	565.450,926 692.825,263	30.13
12	565.450,926 692.825,263	13	565.453,989 692.847,216	22.166
13	565.453,989 692.847,216	14	565.461,127 692.882,041	35.549
14	565.461,127 692.882,041	15	565.422,142 692.886,942	39.292
15	565.422,142 692.886,942	1	565.420,874 692.887,101	1.278

\*\* Lungimile segmentelor sunt determinate în planul de proiecție Stereo 70 și sunt rotunjite la 1 milimetru.

\*\*\* Distanța dintre puncte este formată din segmente cumulate ce sunt mai mici decât valoarea 1 milimetru.



**DATE DESPRE IMOBILUL NR. 1560**

Oficiul de Cadastru și Publicitate Imobiliară SUCEAVA  
Biroul de Cadastru și Publicitate Imobiliară Radauti

**A. Partea I. Descrierea imobilului**

TEREN Extravilan

Adresa: Jud. Suceava

Nr. Crt	Nr cadastral Nr. topografic	Suprafața* (mp)	Observații / Referințe
A1		2.500	Sector cadastral:5 Teren neimprejmuit;

**B. Partea II. Proprietari și acte**

Inscrieri privitoare la dreptul de proprietate și alte drepturi reale	Referințe
<b>1560 / 07/07/2024</b>	
Act Normativ nr. 7, din 13/03/1996 emis de PARLAMENTUL ROMANIEI;	
B1	A1
Intabulare, drept de PROPRIETATE, dobandit prin Lege, cota actuala 1/1	
1) NEIDENTIFICAT NEIDENTIFICAT	
Act Administrativ nr. 3451, din 04/07/2024 emis de PRIMARIA ORASULUI SOLCA;	
B1	A1
se noteaza posesia factica in favoarea lui	
1) SC PANAP SRL, CIF:6728047	

**C. Partea III. SARCINI .**

Inscrieri privind dezmembramintele dreptului de proprietate, drepturi reale de garanție și sarcini	Referințe
NU SUNT	

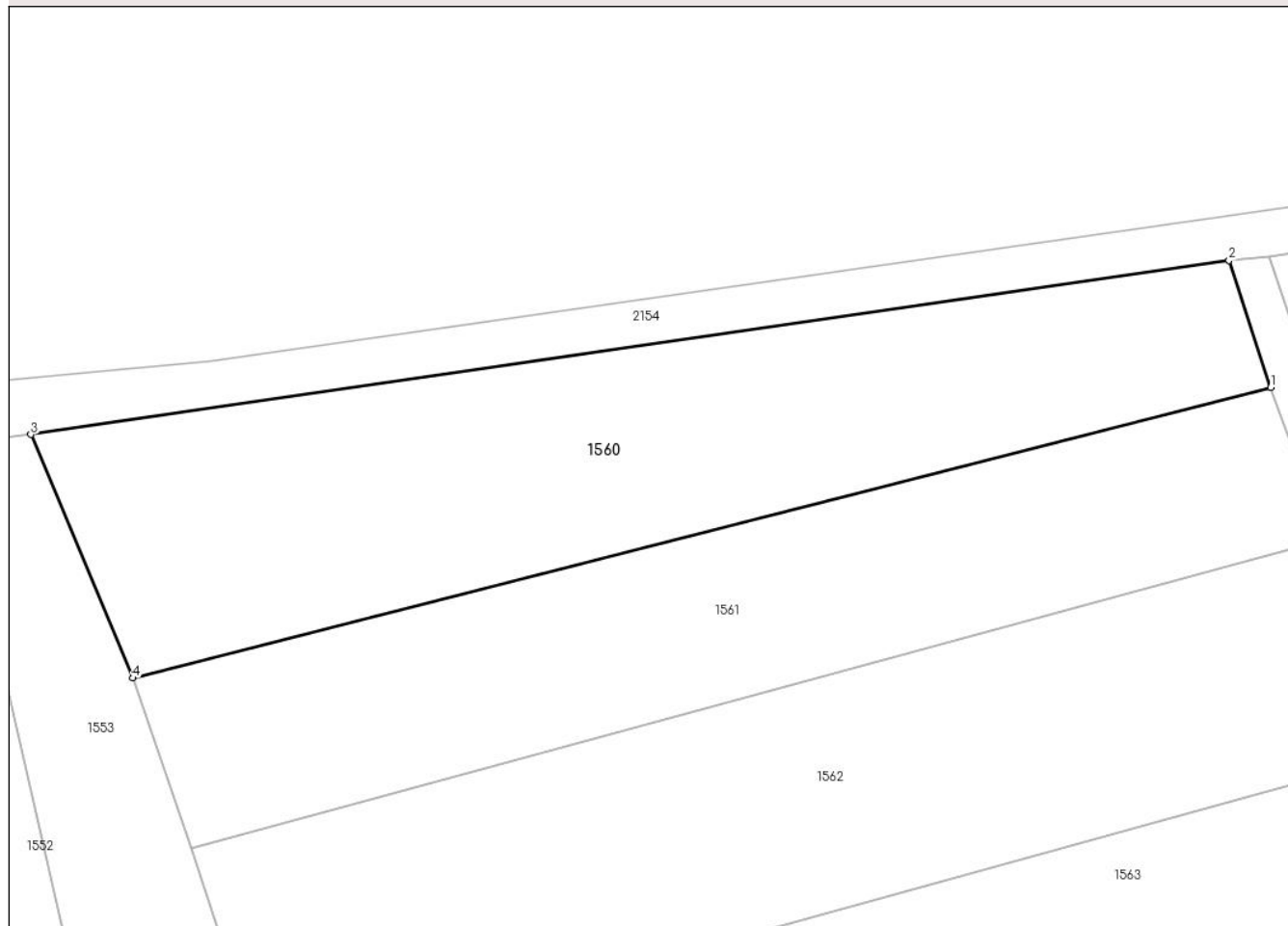
## Anexa Nr. 1 La Partea I

## Teren

Nr cadastral	Suprafața (mp)*	Observații / Referințe
	2.500	

\* Suprafața este determinată în planul de proiecție Stereo 70.

## DETALII LINIARE IMOBIL



## Date referitoare la teren

Crt	Categorie folosință	Intravilan	Suprafața (mp)	Tarla	Parcelă	Nr. topo	Observații / Referințe
1	arabil	NU	2.500	-	2032/3	-	

## Lungime Segmente

1) Valorile lungimilor segmentelor sunt obținute din proiecție în plan.

Punct început	X / Y	Punct sfârșit	X / Y	Lungime segment (** (m)
1	565.494,456 693.212,64	2	565.490,144 693.225,78	13.829
2	565.490,144 693.225,78	3	565.365,979 693.207,742	125.468
3	565.365,979 693.207,742	4	565.376,57 693.182,528	27.348
4	565.376,57 693.182,528	1	565.494,456 693.212,64	121.671

\*\* Lungimile segmentelor sunt determinate în planul de proiecție Stereo 70 și sunt rotunjite la 1 milimetru.

**\*\*\* Distanţa dintre puncte este formată din segmente cumulate ce sunt mai mici decât valoarea 1 milimetru.**



**DATE DESPRE IMOBILUL NR. 1561**

Oficiul de Cadastru și Publicitate Imobiliară SUCEAVA  
Biroul de Cadastru și Publicitate Imobiliară Radauti

**A. Partea I. Descrierea imobilului**

TEREN Extravilan

Adresa: Jud. Suceava

Nr. Crt	Nr cadastral Nr. topografic	Suprafața* (mp)	Observații / Referințe
A1		2.150	Sector cadastral:5 Teren neimprejmuit;

**B. Partea II. Proprietari și acte**

Inscrieri privitoare la dreptul de proprietate și alte drepturi reale		Referințe
<b>1561 / 07/07/2024</b>		
Act Administrativ nr. 4691, din 04/09/2024 emis de PRIMARIA ORASULUI SOLCA;		
B1	Inscrierea provizorie, drept de PROPRIETATE, dobandit prin Lege, cota actuala 1/1, cota initiala 1/1 1) <b>NEIDENTIFICAT NEIDENTIFICAT</b>	A1
B1	proprietar neidentificat,rezerva comisiei locale de fond funciar	A1

**C. Partea III. SARCINI .**

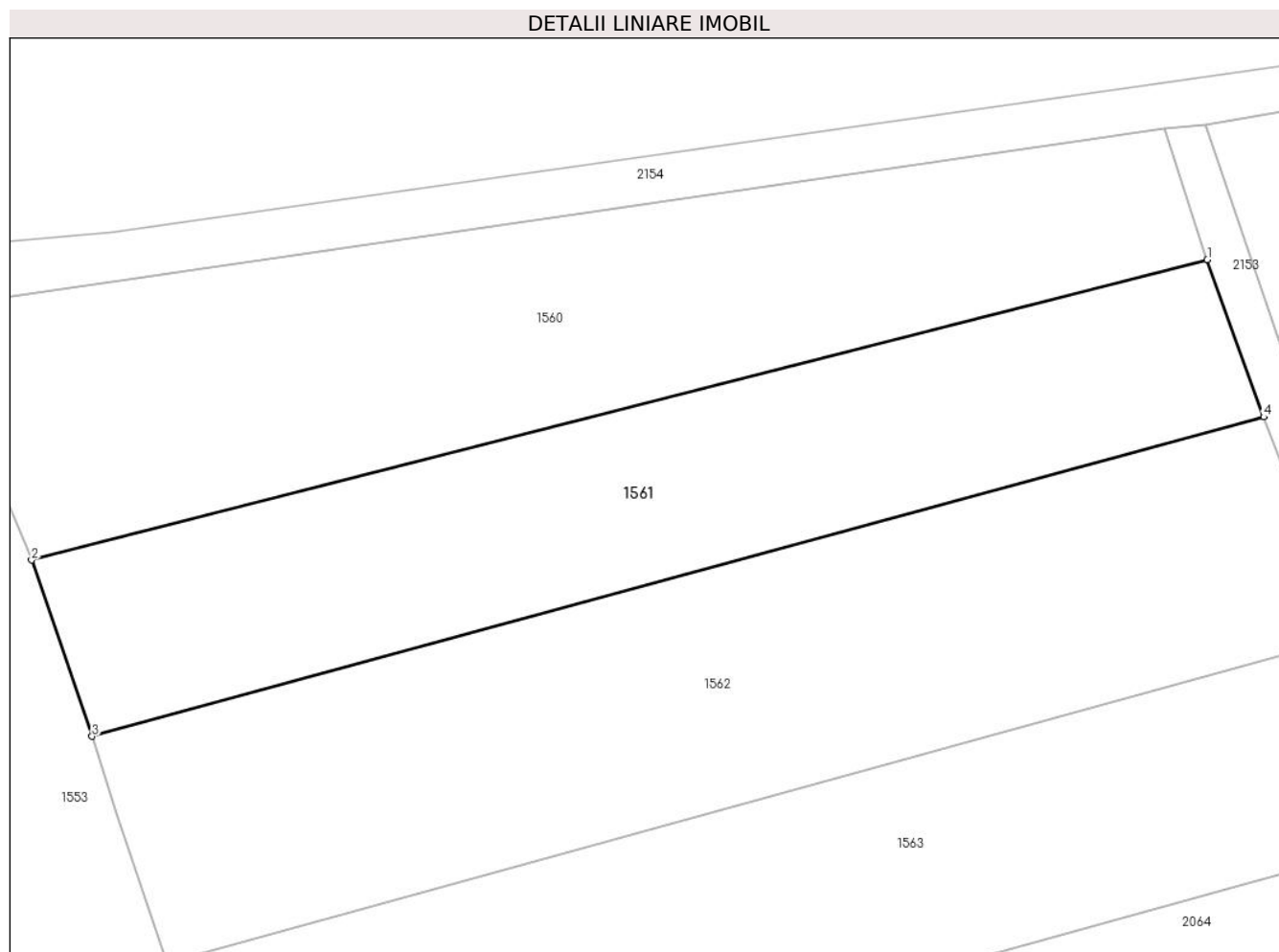
Inscrieri privind dezmembramintele dreptului de proprietate, drepturi reale de garanție și sarcini	Referințe
NU SUNT	

## Anexa Nr. 1 La Partea I

## Teren

Nr cadastral	Suprafața (mp)*	Observații / Referințe
	2.150	

\* Suprafața este determinată în planul de proiecție Stereo 70.



## Date referitoare la teren

Crt	Categorie folosință	Intravilan	Suprafața (mp)	Tarla	Parcelă	Nr. topo	Observații / Referințe
1	arabil	NU	2.150	-	2032/4	-	

## Lungime Segmente

1) Valorile lungimilor segmentelor sunt obținute din proiecție în plan.

Punct început	X / Y	Punct sfârșit	X / Y	Lungime segment (** (m)
1	565.494,456 693.212,64	2	565.376,57 693.182,528	121.671
2	565.376,57 693.182,528	3	565.382,63 693.164,854	18.684
3	565.382,63 693.164,854	4	565.500,119 693.196,868	121.773
4	565.500,119 693.196,868	1	565.494,456 693.212,64	16.758

\*\* Lungimile segmentelor sunt determinate în planul de proiecție Stereo 70 și sunt rotunjite la 1 milimetru.



**\*\*\* Distanţa dintre puncte este formată din segmente cumulate ce sunt mai mici decât valoarea 1 milimetru.**



**DATE DESPRE IMOBILUL NR. 1562**

Oficiul de Cadastru și Publicitate Imobiliară SUCEAVA  
Biroul de Cadastru și Publicitate Imobiliară Radauti

**A. Partea I. Descrierea imobilului**

TEREN Extravilan

Adresa: Jud. Suceava

Nr. Crt	Nr cadastral Nr. topografic	Suprafața* (mp)	Observații / Referințe
A1		2.900	Sector cadastral:5 Teren neimprejmuit;

**B. Partea II. Proprietari și acte**

Inscrieri privitoare la dreptul de proprietate și alte drepturi reale		Referințe
<b>1562 / 07/07/2024</b>		
Act Normativ nr. 7, din 13/03/1996 emis de PARLAMENTUL ROMANIEI;		
B1	Intabulare, drept de PROPRIETATE, dobandit prin Lege, cota actuala 1/1 1) NEIDENTIFICAT NEIDENTIFICAT	A1
Act Administrativ nr. 3452, din 04/07/2024 emis de PRIMARIA ORASULUI SOLCA;		
B1	se noteaza posesia factica in favoarea lui 1) DOVALCIUC AUREL	A1

**C. Partea III. SARCINI .**

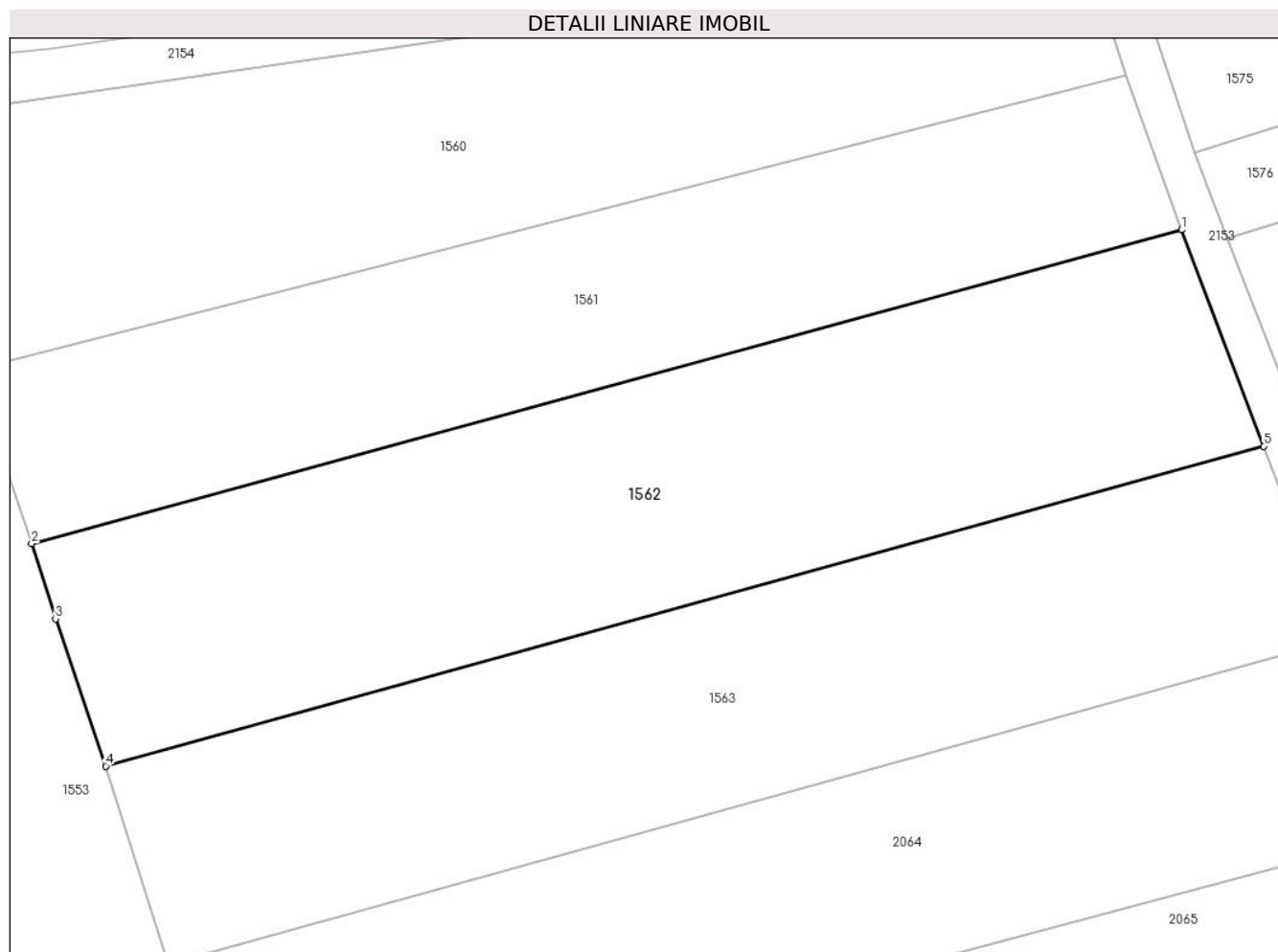
Inscrieri privind dezmembramintele dreptului de proprietate, drepturi reale de garanție și sarcini	Referințe
NU SUNT	

## Anexa Nr. 1 La Partea I

## Teren

Nr cadastral	Suprafața (mp)*	Observații / Referințe
	2.900	

\* Suprafața este determinată în planul de proiecție Stereo 70.



## Date referitoare la teren

Crt	Categorie folosință	Intra vilan	Suprafața (mp)	Tarla	Parcelă	Nr. topo	Observații / Referințe
1	arabil	NU	2.900	-	2032/5	-	

## Lungime Segmente

1) Valorile lungimilor segmentelor sunt obținute din proiecție în plan.

Punct început	X / Y	Punct sfârșit	X / Y	Lungime segment (** (m)
1	565.500,119 693.196,868	2	565.382,63 693.164,854	121.773
2	565.382,63 693.164,854	3	565.385,073 693.157,173	8.06
3	565.385,073 693.157,173	4	565.390,204 693.142,131	15.893
4	565.390,204 693.142,131	5	565.508,493 693.174,795	122.716
5	565.508,493 693.174,795	1	565.500,119 693.196,868	23.608

**\*\* Lungimile segmentelor sunt determinate în planul de proiecție Stereo 70 și sunt rotunjite la 1 milimetru.**

**\*\*\* Distanța dintre puncte este formată din segmente cumulate ce sunt mai mici decât valoarea 1 milimetru.**



**DATE DESPRE IMOBILUL NR. 1563**

Oficiul de Cadastru și Publicitate Imobiliară SUCEAVA  
Biroul de Cadastru și Publicitate Imobiliară Radauti

**A. Partea I. Descrierea imobilului**

TEREN Extravilan

Adresa: Jud. Suceava

Nr. Crt	Nr cadastral Nr. topografic	Suprafața* (mp)	Observații / Referințe
A1		2.600	Sector cadastral:5 Teren neimprejmuit;

**B. Partea II. Proprietari și acte**

Inscrieri privitoare la dreptul de proprietate și alte drepturi reale		Referințe
<b>1563 / 07/07/2024</b>		
Act Normativ nr. 7, din 13/03/1996 emis de PARLAMENTUL ROMANIEI;		
B1	Intabulare, drept de PROPRIETATE, dobandit prin Lege, cota actuala 1/1 1) NEIDENTIFICAT NEIDENTIFICAT	A1
Act Administrativ nr. 3453, din 04/07/2024 emis de PRIMARIA ORASULUI SOLCA;		
B1	se noteaza posesia factica in favoarea lui 1) BRAESCU TOADER 2) BRAESCU LIDIA	A1

**C. Partea III. SARCINI .**

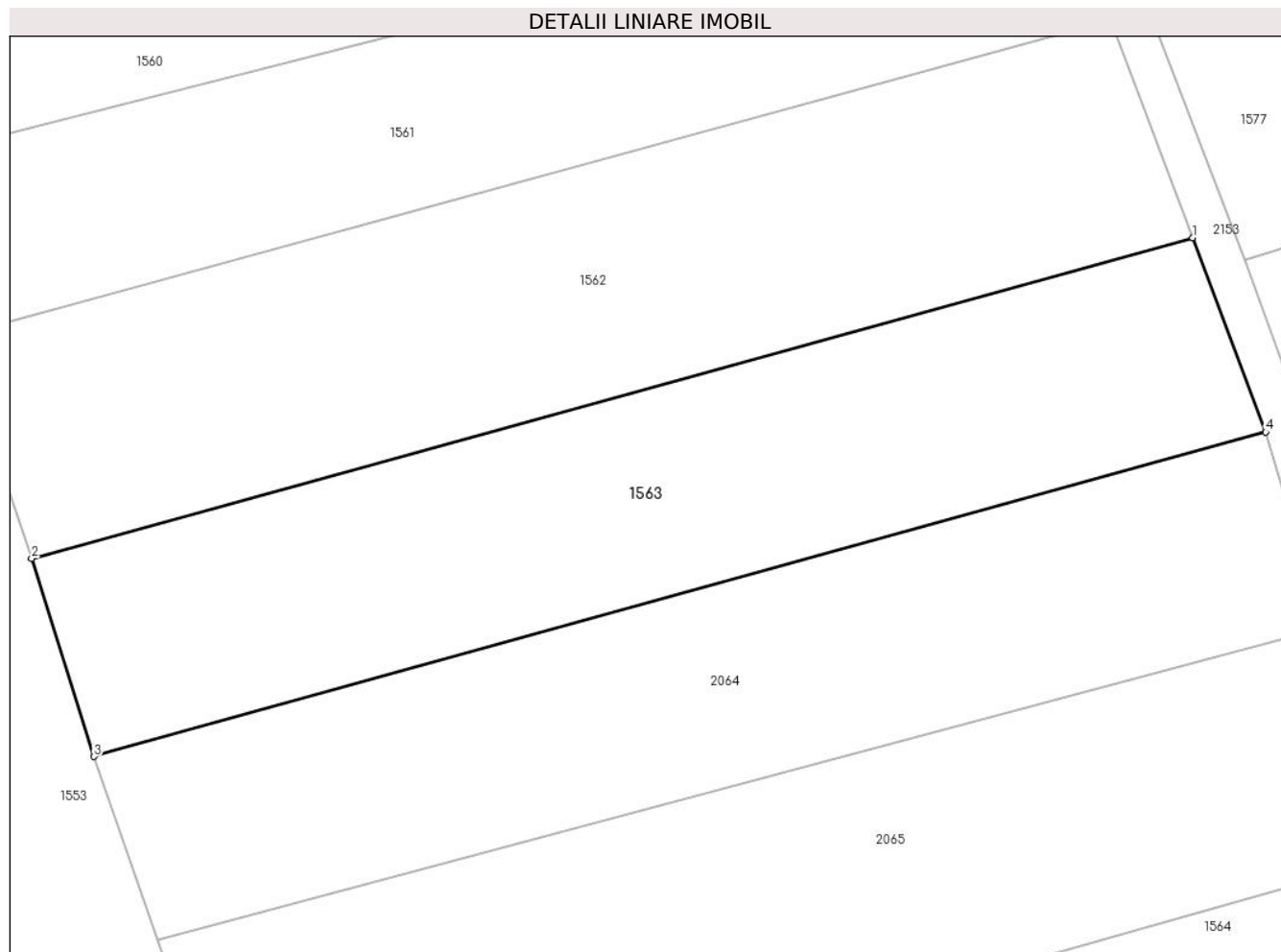
Inscrieri privind dezmembramintele dreptului de proprietate, drepturi reale de garanție și sarcini	Referințe
NU SUNT	

## Anexa Nr. 1 La Partea I

## Teren

Nr cadastral	Suprafața (mp)*	Observații / Referințe
	2.600	

\* Suprafața este determinată în planul de proiecție Stereo 70.



## Date referitoare la teren

Crt	Categorie folosință	Intra vilan	Suprafața (mp)	Tarla	Parcelă	Nr. topo	Observații / Referințe
1	arabil	NU	2.600	-	-	2032/8	

## Lungime Segmente

1) Valorile lungimilor segmentelor sunt obținute din proiecție în plan.

Punct început	X / Y	Punct sfârșit	X / Y	Lungime segment (** (m)
1	565.508,493 693.174,795	2	565.390,204 693.142,131	122.716
2	565.390,204 693.142,131	3	565.396,55 693.121,977	21.129
3	565.396,55 693.121,977	4	565.515,95 693.155,002	123.883
4	565.515,95 693.155,002	1	565.508,493 693.174,795	21.151

\*\* Lungimile segmentelor sunt determinate în planul de proiecție Stereo 70 și sunt rotunjite la 1 milimetru.



**\*\*\* Distanţa dintre puncte este formată din segmente cumulate ce sunt mai mici decât valoarea 1 milimetru.**



**DATE DESPRE IMOBILUL NR. 1564**

Oficiul de Cadastru și Publicitate Imobiliară SUCEAVA  
Biroul de Cadastru și Publicitate Imobiliară Radauti

**A. Partea I. Descrierea imobilului**

TEREN Extravilan

Adresa: Jud. Suceava

Nr. Crt	Nr cadastral Nr. topografic	Suprafața* (mp)	Observații / Referințe
A1		3.700	Sector cadastral:5 Teren neimprejmuit;

**B. Partea II. Proprietari și acte**

Inscrieri privitoare la dreptul de proprietate și alte drepturi reale		Referințe
<b>1564 / 07/07/2024</b>		
Act Notarial nr. 20, din 15/01/2008 emis de BNP BUZDUGA CATALINA;		
B1	Intabulare, drept de PROPRIETATE, dobandit prin Succesiune, cota actuala 1/1, cota initiala 1/1 1) CIOBICA BOGDAN OREST	A1

**C. Partea III. SARCINI .**

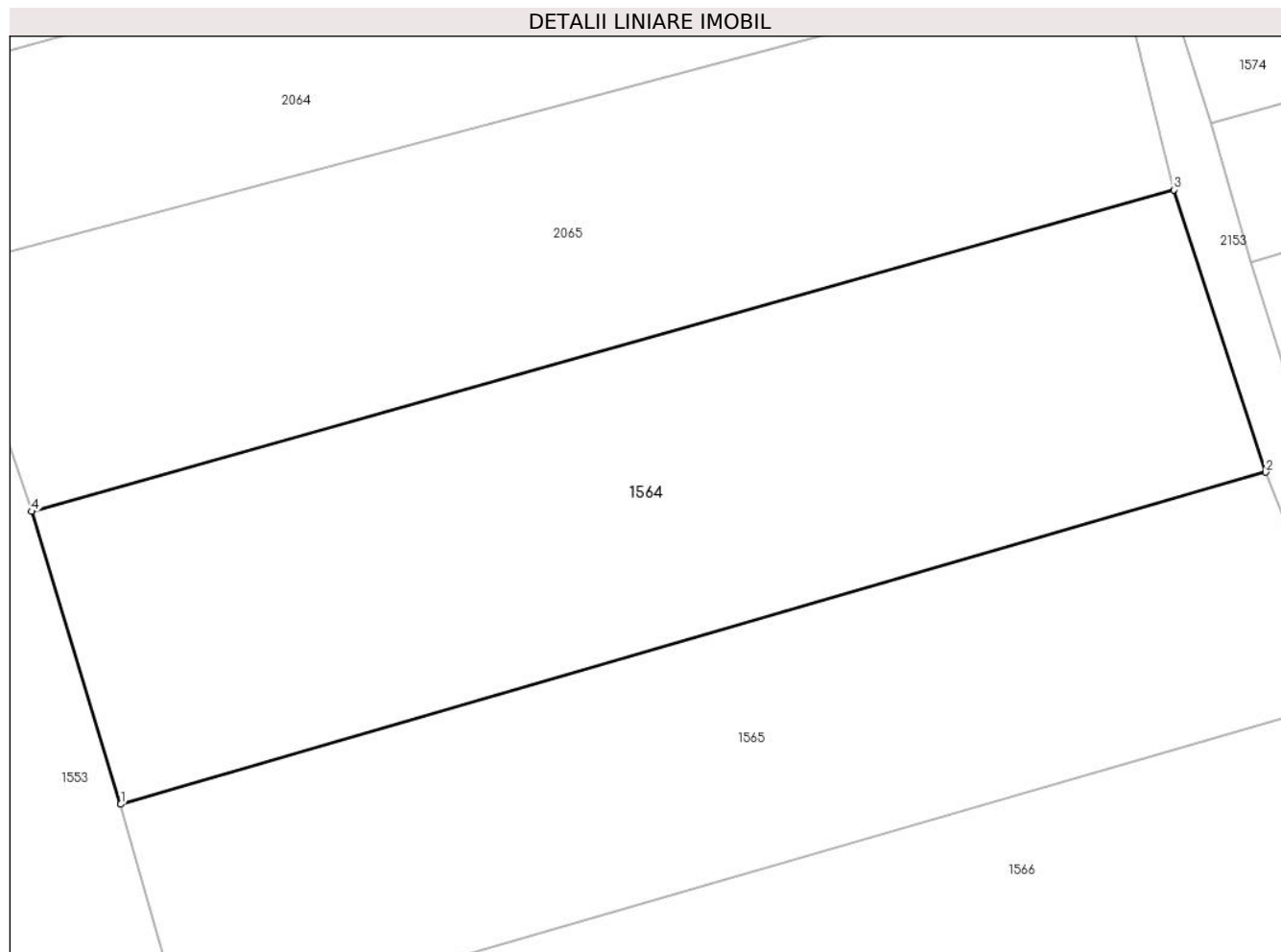
Inscrieri privind dezmembramintele dreptului de proprietate, drepturi reale de garanție și sarcini	Referințe
NU SUNT	

## Anexa Nr. 1 La Partea I

## Teren

Nr cadastral	Suprafața (mp)*	Observații / Referințe
	3.700	

\* Suprafața este determinată în planul de proiecție Stereo 70.



## Date referitoare la teren

Crt	Categorie folosință	Intra vilan	Suprafața (mp)	Tarla	Parcelă	Nr. topo	Observații / Referințe
1	arabil	NU	3.700	-	-	2032/7	

## Lungime Segmente

1) Valorile lungimilor segmentelor sunt obținute din proiecție în plan.

Punct început	X / Y	Punct sfârșit	X / Y	Lungime segment (** (m)
1	565.420,604 693.048,932	2	565.536,989 693.082,646	121.17
2	565.536,989 693.082,646	3	565.527,635 693.111,318	30.159
3	565.527,635 693.111,318	4	565.411,561 693.078,667	120.579
4	565.411,561 693.078,667	1	565.420,604 693.048,932	31.08

\*\* Lungimile segmentelor sunt determinate în planul de proiecție Stereo 70 și sunt rotunjite la 1 milimetru.

**\*\*\* Distanţa dintre puncte este formată din segmente cumulate ce sunt mai mici decât valoarea 1 milimetru.**



**DATE DESPRE IMOBILUL NR. 1565**

Oficiul de Cadastru și Publicitate Imobiliară SUCEAVA  
Biroul de Cadastru și Publicitate Imobiliară Radauti

**A. Partea I. Descrierea imobilului**

TEREN Extravilan

Adresa: Jud. Suceava

Nr. Crt	Nr cadastral Nr. topografic	Suprafața* (mp)	Observații / Referințe
A1		3.000	Sector cadastral:5 Teren neimprejmuit;

**B. Partea II. Proprietari și acte**

Inscrieri privitoare la dreptul de proprietate și alte drepturi reale	Referințe
<b>1565 / 07/07/2024</b>	
Act Normativ nr. 7, din 13/03/1996 emis de PARLAMENTUL ROMANIEI;	
B1	A1
Intabulare, drept de PROPRIETATE, dobandit prin Lege, cota actuala 1/1 1) NEIDENTIFICAT NEIDENTIFICAT	
Act Administrativ nr. 3454, din 04/07/2024 emis de PRIMARIA ORASULUI SOLCA;	
B1	A1
se noteaza posesia factica in favoarea lui 1) COTURBAS ELISABETA MARIA	

**C. Partea III. SARCINI .**

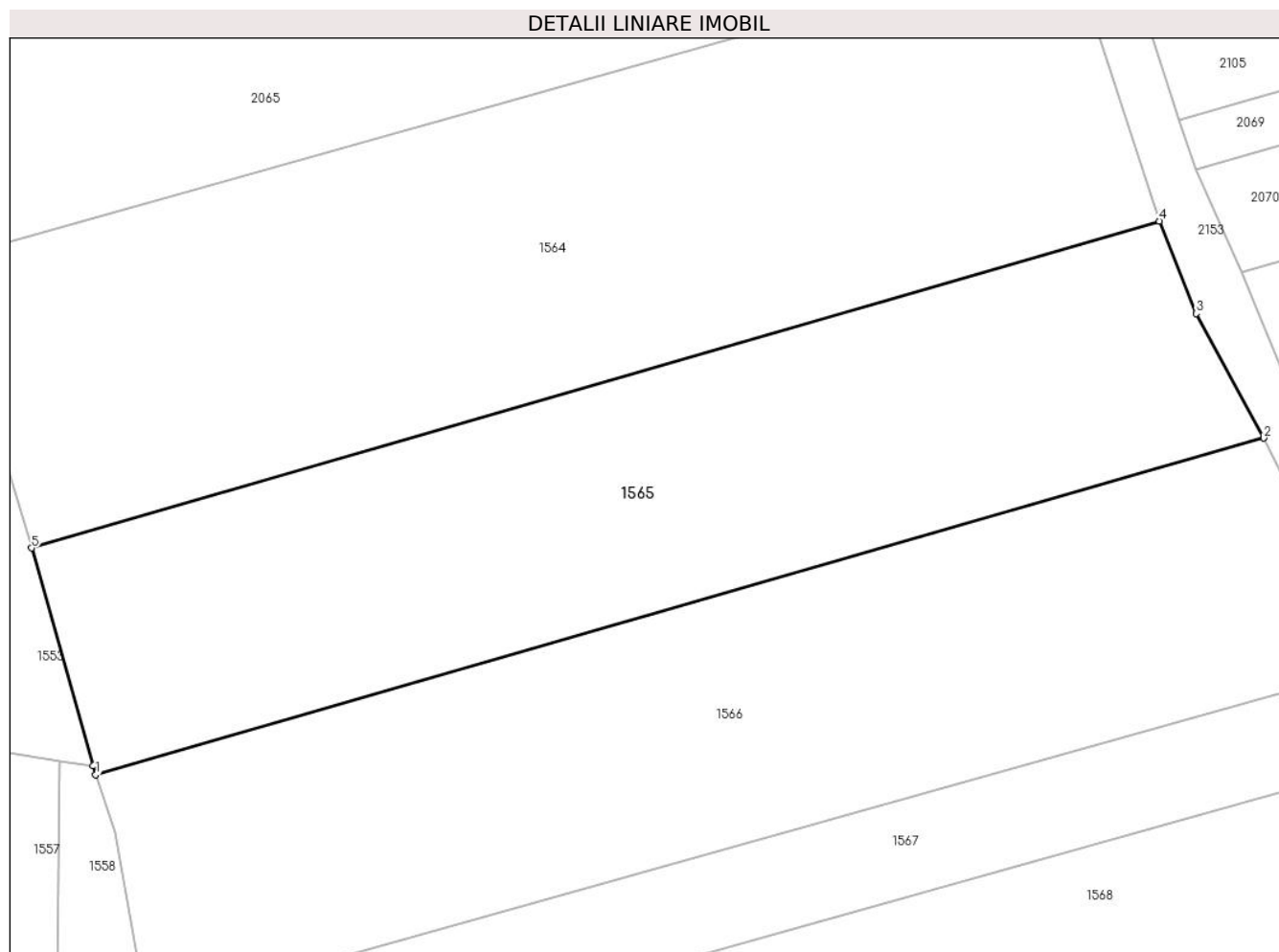
Inscrieri privind dezmembramintele dreptului de proprietate, drepturi reale de garanție și sarcini	Referințe
NU SUNT	

## Anexa Nr. 1 La Partea I

## Teren

Nr cadastral	Suprafața (mp)*	Observații / Referințe
	3.000	

\* Suprafața este determinată în planul de proiecție Stereo 70.



## Date referitoare la teren

Crt	Categorie folosință	Intra vilan	Suprafața (mp)	Tarla	Parcelă	Nr. topo	Observații / Referințe
1	arabil	NU	3.000	-	-	2033	

## Lungime Segmente

1) Valorile lungimilor segmentelor sunt obținute din proiecție în plan.

Punct început	X / Y	Punct sfârșit	X / Y	Lungime segment (** (m)
1	565.427,227 693.025,538	2	565.547,758 693.060,267	125.435
2	565.547,758 693.060,267	3	565.540,781 693.073,111	14.617
3	565.540,781 693.073,111	4	565.536,989 693.082,646	10.261
4	565.536,989 693.082,646	5	565.420,604 693.048,932	121.17
5	565.420,604 693.048,932	6	565.426,925 693.026,451	23.353



Punct început	X / Y	Punct sfârșit	X / Y	Lungime segment (** (m)
6	565.426,925 693.026,451	1	565.427,227 693.025,538	0.962

\*\* Lungimile segmentelor sunt determinate în planul de proiecție Stereo 70 și sunt rotunjite la 1 milimetru.

\*\*\* Distanța dintre puncte este formată din segmente cumulate ce sunt mai mici decât valoarea 1 milimetru.



**DATE DESPRE IMOBILUL NR. 1566**

Oficiul de Cadastru și Publicitate Imobiliară SUCEAVA  
Biroul de Cadastru și Publicitate Imobiliară Radauti

**A. Partea I. Descrierea imobilului**

TEREN Extravilan

Adresa: Jud. Suceava

Nr. Crt	Nr cadastral Nr. topografic	Suprafața* (mp)	Observații / Referințe
A1		3.250	Sector cadastral:5 Teren neimprejmuit;

**B. Partea II. Proprietari și acte**

Inscrieri privitoare la dreptul de proprietate și alte drepturi reale		Referințe
<b>1566 / 07/07/2024</b>		
Act Normativ nr. 7, din 13/03/1996 emis de PARLAMENTUL ROMANIEI;		
B1	Intabulare, drept de PROPRIETATE, dobandit prin Lege, cota actuala 1/1 1) NEIDENTIFICAT NEIDENTIFICAT	A1
Act Administrativ nr. 3455, din 04/07/2024 emis de PRIMARIA ORASULUI SOLCA;		
B1	se noteaza posesia factica in favoarea lui 1) AVRAMESCU FLUTUR COSMIN 2) AVRAMESCU FLUTUR ELISABETA	A1

**C. Partea III. SARCINI .**

Inscrieri privind dezmembramintele dreptului de proprietate, drepturi reale de garanție și sarcini	Referințe
NU SUNT	

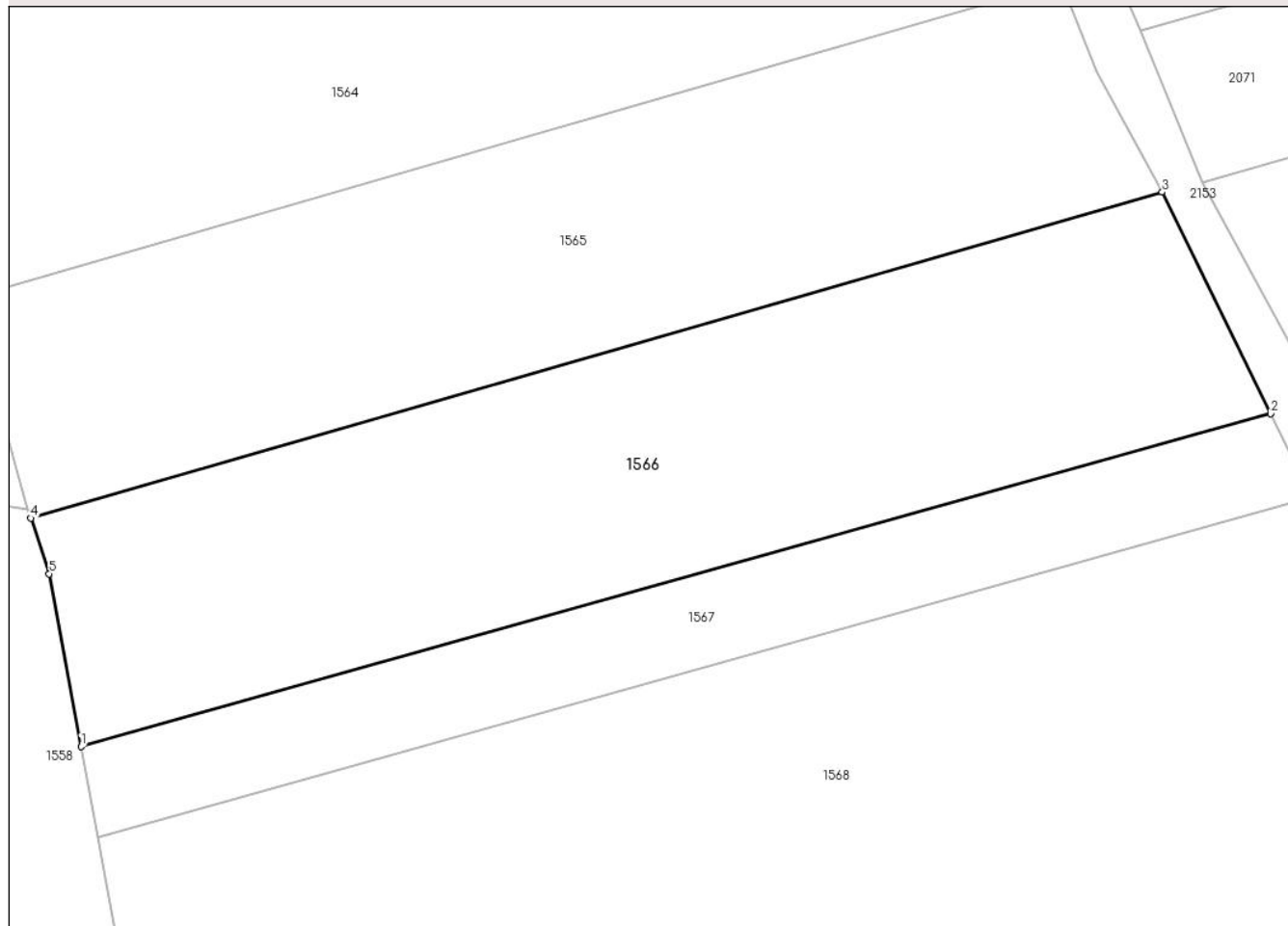
## Anexa Nr. 1 La Partea I

## Teren

Nr cadastral	Suprafața (mp)*	Observații / Referințe
	3.250	

\* Suprafața este determinată în planul de proiecție Stereo 70.

## DETALII LINIARE IMOBIL



## Date referitoare la teren

Crt	Categorie folosință	Intravilan	Suprafața (mp)	Tarla	Parcelă	Nr. topo	Observații / Referințe
1	arabil	NU	3.250	-	-	2034/1	

## Lungime Segmente

1) Valorile lungimilor segmentelor sunt obținute din proiecție în plan.

Punct început	X / Y	Punct sfârșit	X / Y	Lungime segment (** (m)
1	565.432,566 693.001,233	2	565.559,31 693.036,666	131.604
2	565.559,31 693.036,666	3	565.547,758 693.060,267	26.277
3	565.547,758 693.060,267	4	565.427,227 693.025,538	125.435
4	565.427,227 693.025,538	5	565.429,184 693.019,622	6.231
5	565.429,184 693.019,622	1	565.432,566 693.001,233	18.697

**\*\* Lungimile segmentelor sunt determinate în planul de proiecție Stereo 70 și sunt rotunjite la 1 milimetru.**

**\*\*\* Distanța dintre puncte este formată din segmente cumulate ce sunt mai mici decât valoarea 1 milimetru.**



**DATE DESPRE IMOBILUL NR. 1567**

Oficiul de Cadastru și Publicitate Imobiliară SUCEAVA  
Biroul de Cadastru și Publicitate Imobiliară Radauti

**A. Partea I. Descrierea imobilului**

TEREN Extravilan

Adresa: Jud. Suceava

Nr. Crt	Nr cadastral Nr. topografic	Suprafața* (mp)	Observații / Referințe
A1		1.300	Sector cadastral:5 Teren neimprejmuit;

**B. Partea II. Proprietari și acte**

Inscrieri privitoare la dreptul de proprietate și alte drepturi reale		Referințe
<b>1567 / 07/07/2024</b>		
Act Normativ nr. 7, din 13/03/1996 emis de PARLAMENTUL ROMANIEI;		
B1	Intabulare, drept de PROPRIETATE, dobandit prin Lege, cota actuala 1/1 1) NEIDENTIFICAT NEIDENTIFICAT	A1
Act Administrativ nr. 3456, din 04/07/2024 emis de PRIMARIA ORASULUI SOLCA;		
B1	se noteaza posesia factica in favoarea lui 1) TEHANCIUC NICOLAE 2) TEHANCIUC PAULINA	A1

**C. Partea III. SARCINI .**

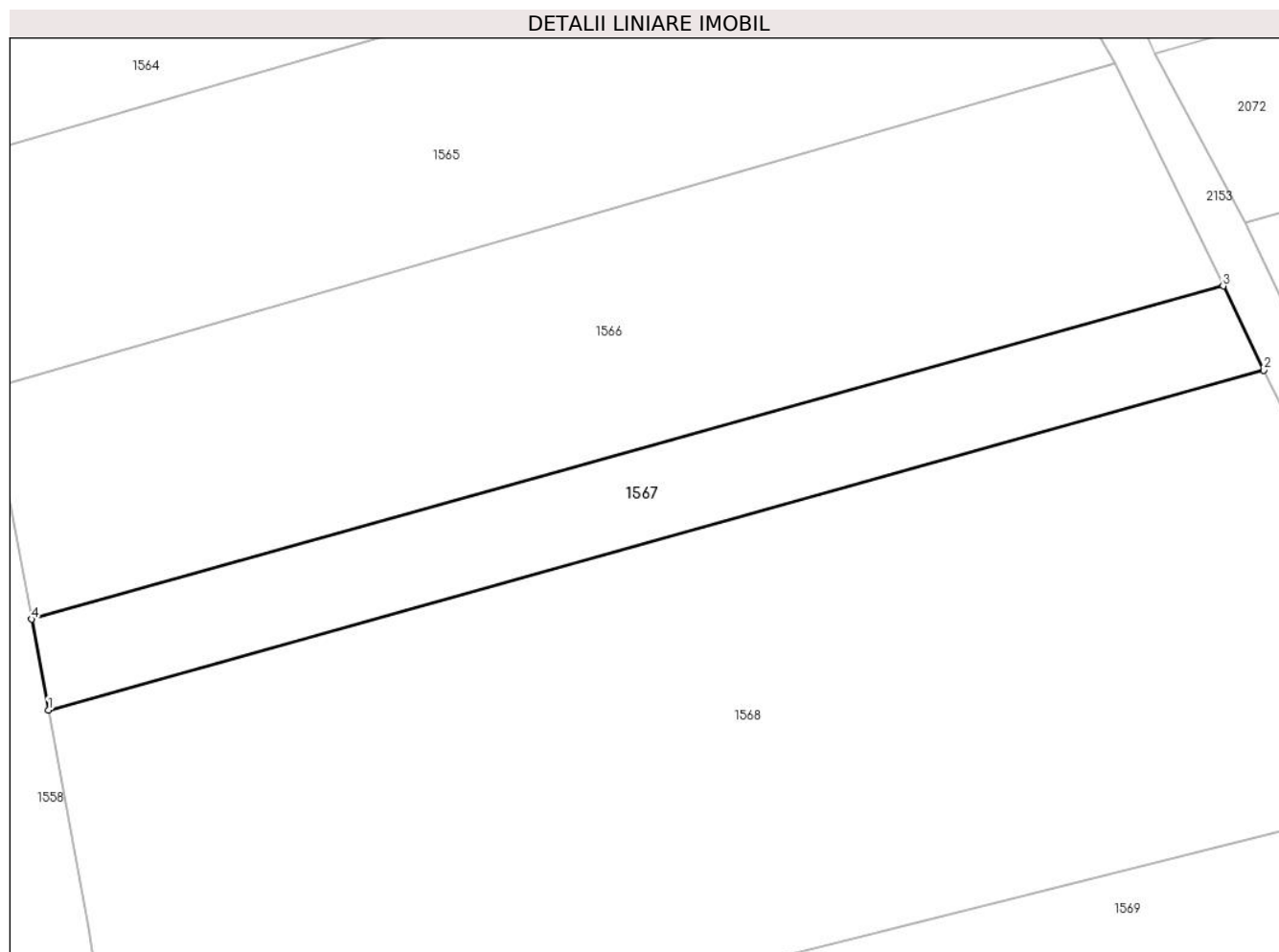
Inscrieri privind dezmembramintele dreptului de proprietate, drepturi reale de garanție și sarcini	Referințe
NU SUNT	

## Anexa Nr. 1 La Partea I

## Teren

Nr cadastral	Suprafața (mp)*	Observații / Referințe
	1.300	

\* Suprafața este determinată în planul de proiecție Stereo 70.



## Date referitoare la teren

Crt	Categorie folosință	Intravilan	Suprafața (mp)	Tarla	Parcelă	Nr. topo	Observații / Referințe
1	arabil	NU	1.300	-	-	2028/5	

## Lungime Segmente

1) Valorile lungimilor segmentelor sunt obținute din proiecție în plan.

Punct început	X / Y	Punct sfârșit	X / Y	Lungime segment (** (m)
1	565.434,341 692.991,581	2	565.563,633 693.027,711	134.245
2	565.563,633 693.027,711	3	565.559,31 693.036,666	9.944
3	565.559,31 693.036,666	4	565.432,566 693.001,233	131.604
4	565.432,566 693.001,233	1	565.434,341 692.991,581	9.814

\*\* Lungimile segmentelor sunt determinate în planul de proiecție Stereo 70 și sunt rotunjite la 1 milimetru.



**\*\*\* Distanţa dintre puncte este formată din segmente cumulate ce sunt mai mici decât valoarea 1 milimetru.**



**DATE DESPRE IMOBILUL NR. 1568**

Oficiul de Cadastru și Publicitate Imobiliară SUCEAVA  
Biroul de Cadastru și Publicitate Imobiliară Radauti

**A. Partea I. Descrierea imobilului**

TEREN Extravilan

Adresa: Jud. Suceava

Nr. Crt	Nr cadastral Nr. topografic	Suprafața* (mp)	Observații / Referințe
A1		6.500	Sector cadastral:5 Teren neimprejmuit;

**B. Partea II. Proprietari și acte**

Inscrieri privitoare la dreptul de proprietate și alte drepturi reale		Referințe
<b>1568 / 07/07/2024</b>		
Act Normativ nr. 7, din 13/03/1996 emis de PARLAMENTUL ROMANIEI;		
B1	Intabulare, drept de PROPRIETATE, dobândit prin Lege, cota actuala 1/1 1) NEIDENTIFICAT NEIDENTIFICAT	A1
Act Administrativ nr. 3457, din 04/07/2024 emis de PRIMARIA ORASULUI SOLCA;		
B1	se noteaza posesia factica in favoarea lui 1) BOCA DUMITRU VLAD	A1

**C. Partea III. SARCINI .**

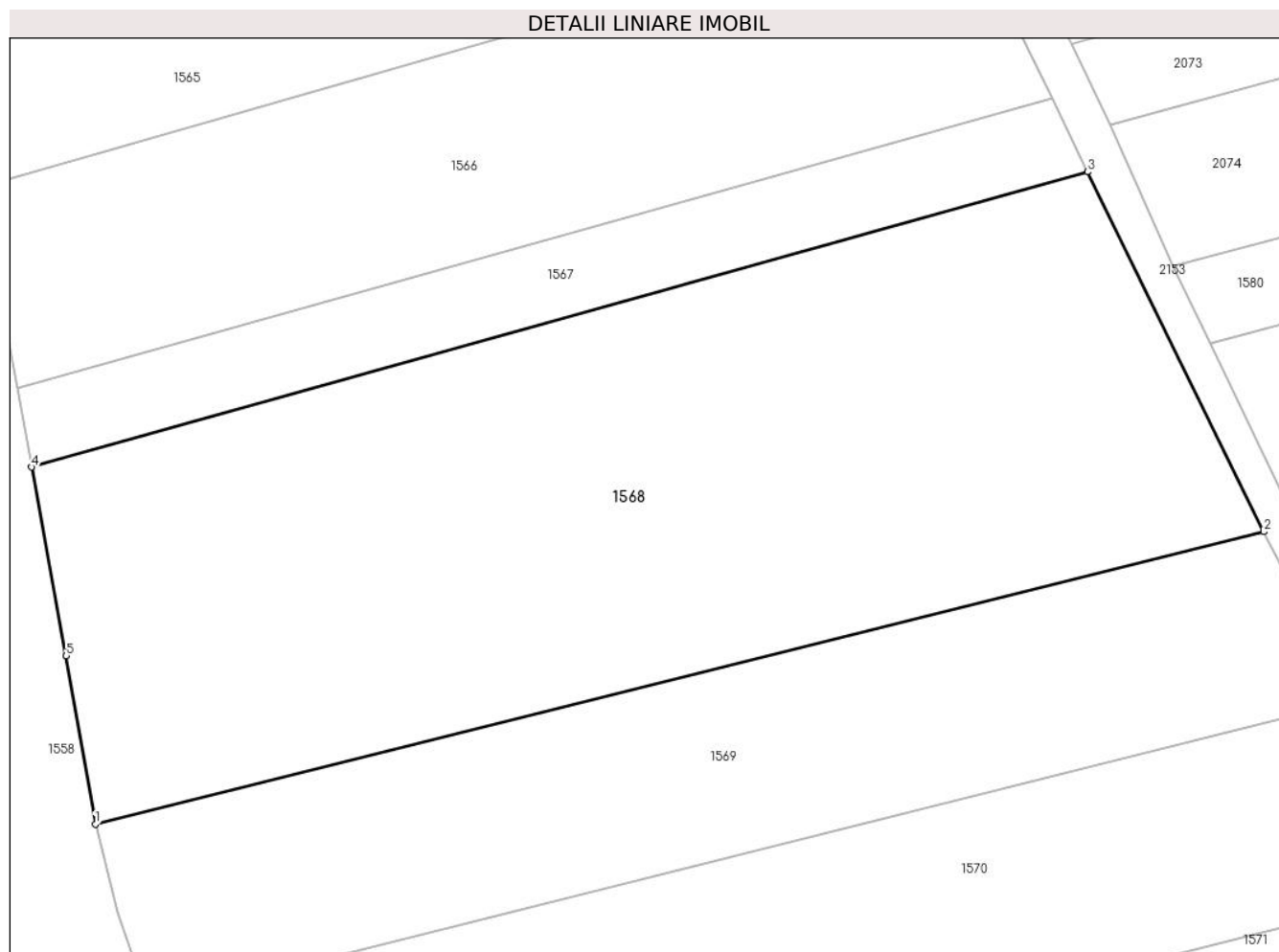
Inscrieri privind dezmembramintele dreptului de proprietate, drepturi reale de garanție și sarcini	Referințe
NU SUNT	

## Anexa Nr. 1 La Partea I

## Teren

Nr cadastral	Suprafața (mp)*	Observații / Referințe
	6.500	

\* Suprafața este determinată în planul de proiecție Stereo 70.



## Date referitoare la teren

Crt	Categorie folosință	Intra vilan	Suprafața (mp)	Tarla	Parcelă	Nr. topo	Observații / Referințe
1	arabil	NU	6.500	-	-	2028/4	

## Lungime Segmente

1) Valorile lungimilor segmentelor sunt obținute din proiecție în plan.

Punct început	X / Y	Punct sfârșit	X / Y	Lungime segment (** (m)
1	565.442,133 692.947,88	2	565.585,207 692.983,663	147.481
2	565.585,207 692.983,663	3	565.563,633 693.027,711	49.048
3	565.563,633 693.027,711	4	565.434,341 692.991,581	134.245
4	565.434,341 692.991,581	5	565.438,588 692.968,487	23.481
5	565.438,588 692.968,487	1	565.442,133 692.947,88	20.91

**\*\* Lungimile segmentelor sunt determinate în planul de proiecție Stereo 70 și sunt rotunjite la 1 milimetru.**

**\*\*\* Distanța dintre puncte este formată din segmente cumulate ce sunt mai mici decât valoarea 1 milimetru.**



**DATE DESPRE IMOBILUL NR. 1569**

Oficiul de Cadastru și Publicitate Imobiliară SUCEAVA  
Biroul de Cadastru și Publicitate Imobiliară Radauti

**A. Partea I. Descrierea imobilului**

TEREN Extravilan

Adresa: Jud. Suceava

Nr. Crt	Nr cadastral Nr. topografic	Suprafața* (mp)	Observații / Referințe
A1		3.400	Sector cadastral:5 Teren neimprejmuit;

**B. Partea II. Proprietari și acte**

Inscrieri privitoare la dreptul de proprietate și alte drepturi reale	Referințe
<b>1569 / 07/07/2024</b>	
Act Normativ nr. 7, din 13/03/1996 emis de PARLAMENTUL ROMANIEI;	
B1	A1
Intabulare, drept de PROPRIETATE, dobandit prin Lege, cota actuala 1/1	
1) NEIDENTIFICAT NEIDENTIFICAT	
Act Administrativ nr. 3458, din 04/07/2024 emis de PRIMARIA ORASULUI SOLCA;	
B1	A1
se noteaza posesia factica in favoarea lui	
1) SPORNEAK PAUL MARTIN	

**C. Partea III. SARCINI .**

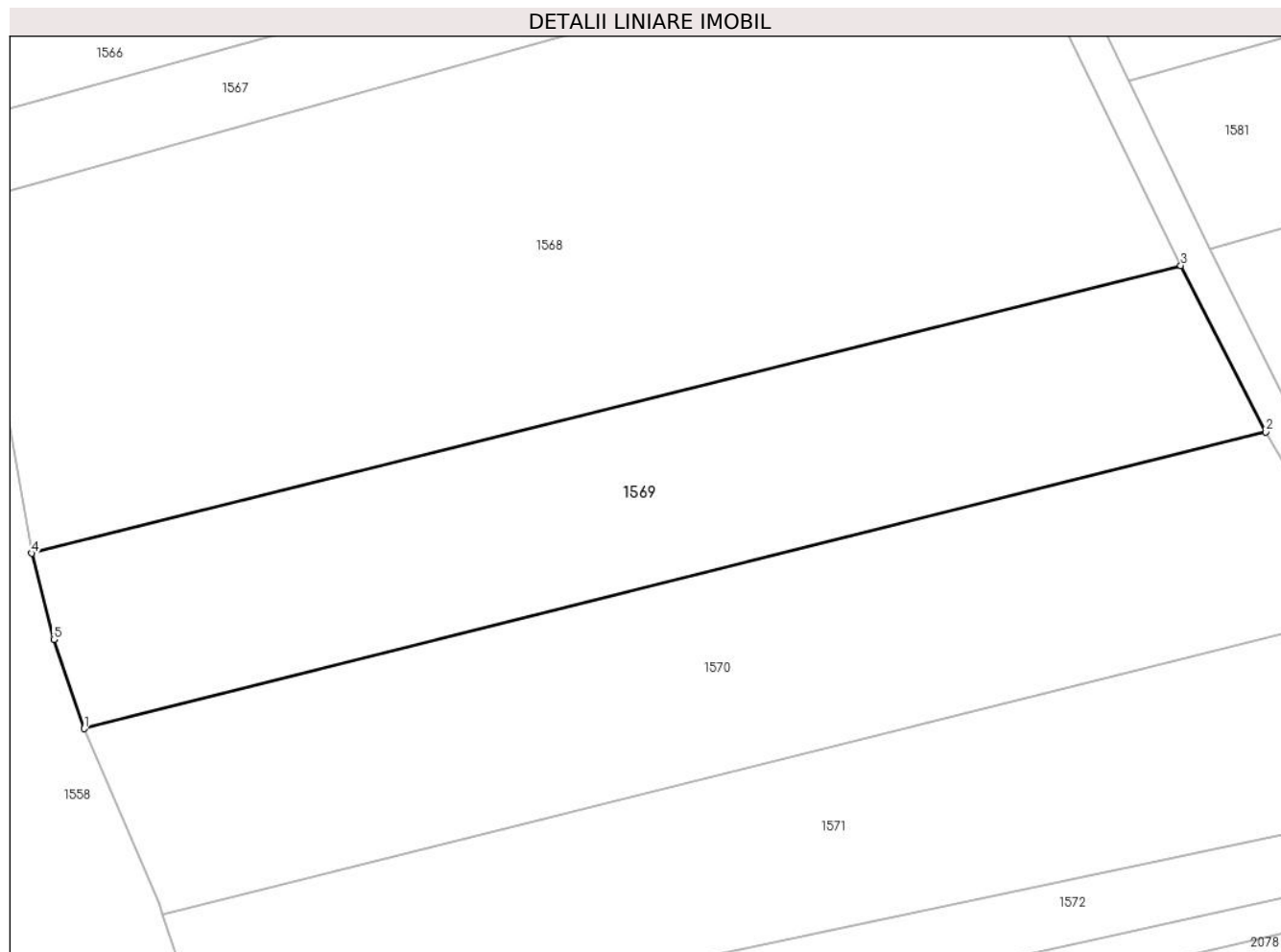
Inscrieri privind dezmembramintele dreptului de proprietate, drepturi reale de garanție și sarcini	Referințe
NU SUNT	

## Anexa Nr. 1 La Partea I

## Teren

Nr cadastral	Suprafața (mp)*	Observații / Referințe
	3.400	

\* Suprafața este determinată în planul de proiecție Stereo 70.



## Date referitoare la teren

Crt	Categorie folosință	Intravilan	Suprafața (mp)	Tarla	Parcelă	Nr. topo	Observații / Referințe
1	arabil	NU	3.400	-	-	2020/4	

## Lungime Segmente

1) Valorile lungimilor segmentelor sunt obținute din proiecție în plan.

Punct început	X / Y	Punct sfârșit	X / Y	Lungime segment (** (m)
1	565.448,662 692.926,064	2	565.595,781 692.962,966	151.676
2	565.595,781 692.962,966	3	565.585,207 692.983,663	23.242
3	565.585,207 692.983,663	4	565.442,133 692.947,88	147.481
4	565.442,133 692.947,88	5	565.444,881 692.937,142	11.084
5	565.444,881 692.937,142	1	565.448,662 692.926,064	11.705



**\*\* Lungimile segmentelor sunt determinate în planul de proiecție Stereo 70 și sunt rotunjite la 1 milimetru.**

**\*\*\* Distanța dintre puncte este formată din segmente cumulate ce sunt mai mici decât valoarea 1 milimetru.**



**DATE DESPRE IMOBILUL NR. 1570**

Oficiul de Cadastru și Publicitate Imobiliară SUCEAVA  
Biroul de Cadastru și Publicitate Imobiliară Radauti

**A. Partea I. Descrierea imobilului**

TEREN Extravilan

Adresa: Jud. Suceava

Nr. Crt	Nr cadastral Nr. topografic	Suprafața* (mp)	Observații / Referințe
A1		3.800	Sector cadastral:5 Teren neimprejmuit;

**B. Partea II. Proprietari și acte**

Inscrieri privitoare la dreptul de proprietate și alte drepturi reale		Referințe
<b>1570 / 07/07/2024</b>		
Act Normativ nr. 7, din 13/03/1996 emis de PARLAMENTUL ROMANIEI;		
B1	Intabulare, drept de PROPRIETATE, dobandit prin Lege, cota actuala 1/1 1) NEIDENTIFICAT NEIDENTIFICAT	A1
Act Administrativ nr. 3459, din 04/07/2024 emis de PRIMARIA ORASULUI SOLCA;		
B1	se noteaza posesia factica in favoarea lui 1) TODERAS DUMITRU	A1

**C. Partea III. SARCINI .**

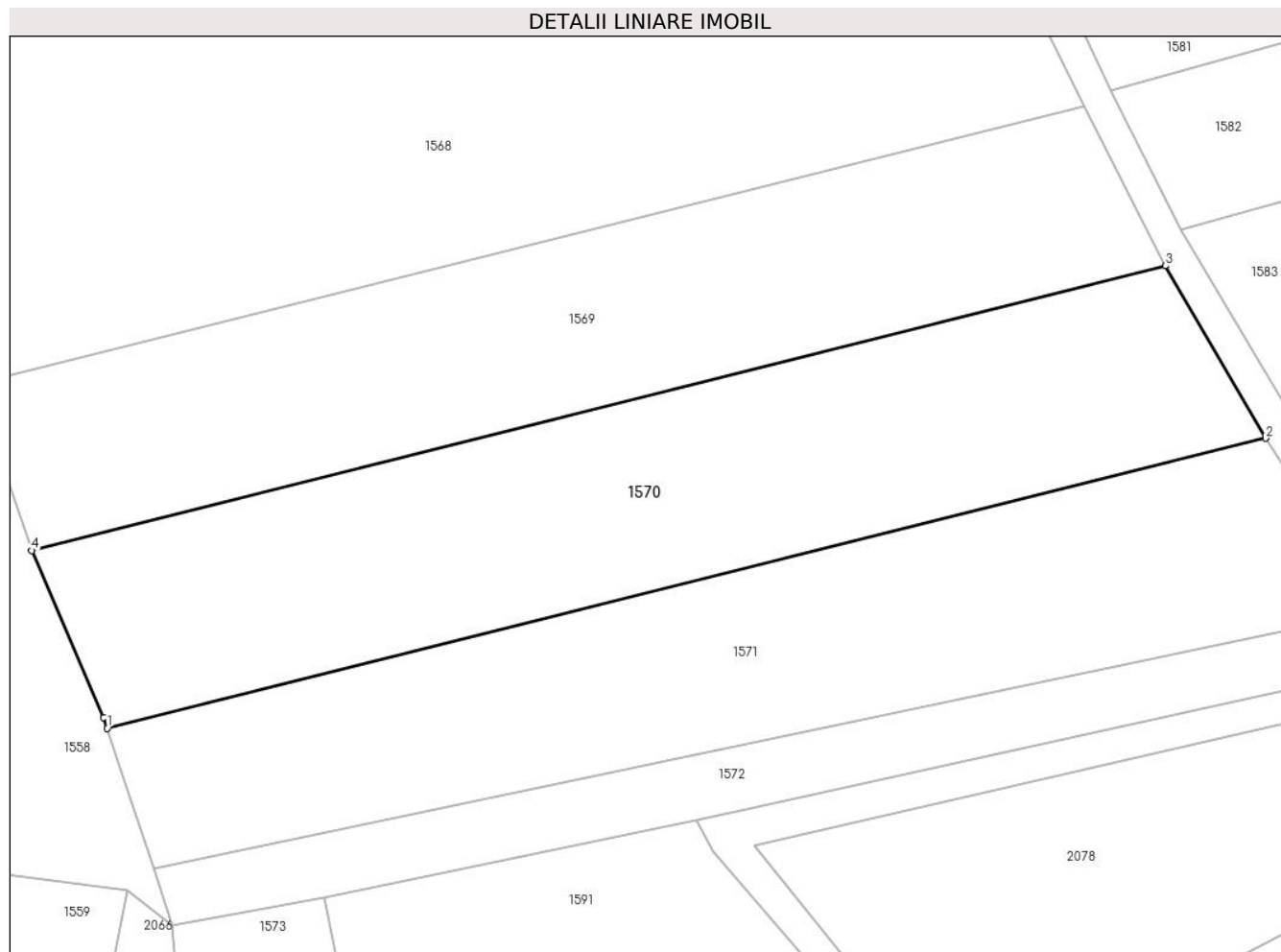
Inscrieri privind dezmembramintele dreptului de proprietate, drepturi reale de garanție și sarcini	Referințe
NU SUNT	

## Anexa Nr. 1 La Partea I

## Teren

Nr cadastral	Suprafața (mp)*	Observații / Referințe
	3.800	

\* Suprafața este determinată în planul de proiecție Stereo 70.



## Date referitoare la teren

Crt	Categorie folosință	Intravilan	Suprafața (mp)	Tarla	Parcelă	Nr. topo	Observații / Referințe
1	arabil	NU	3.800	-	-	2020/2	

## Lungime Segmente

1) Valorile lungimilor segmentelor sunt obținute din proiecție în plan.

Punct început	X / Y	Punct sfârșit	X / Y	Lungime segment (** (m)
1	565.458,477 692.903,027	2	565.608,82 692.940,604	154.968
2	565.608,82 692.940,604	3	565.595,781 692.962,966	25.886
3	565.595,781 692.962,966	4	565.448,662 692.926,064	151.676
4	565.448,662 692.926,064	5	565.458,009 692.904,445	23.553
5	565.458,009 692.904,445	1	565.458,477 692.903,027	1.493

**\*\* Lungimile segmentelor sunt determinate în planul de proiecție Stereo 70 și sunt rotunjite la 1 milimetru.**

**\*\*\* Distanța dintre puncte este formată din segmente cumulate ce sunt mai mici decât valoarea 1 milimetru.**



**DATE DESPRE IMOBILUL NR. 1571**

Oficiul de Cadastru și Publicitate Imobiliară SUCEAVA  
Biroul de Cadastru și Publicitate Imobiliară Radauti

**A. Partea I. Descrierea imobilului**

TEREN Extravilan

Adresa: Jud. Suceava

Nr. Crt	Nr cadastral Nr. topografic	Suprafața* (mp)	Observații / Referințe
A1		3.500	Sector cadastral:5 Teren neimprejmuit;

**B. Partea II. Proprietari și acte**

Inscrieri privitoare la dreptul de proprietate și alte drepturi reale		Referințe
<b>1571 / 07/07/2024</b>		
Act Normativ nr. 7, din 13/03/1996 emis de PARLAMENTUL ROMANIEI;		
B1	Intabulare, drept de PROPRIETATE, dobandit prin Lege, cota actuala 1/1 1) NEIDENTIFICAT NEIDENTIFICAT	A1
Act Administrativ nr. 3574, din 10/07/2024 emis de PRIMARIA ORASULUI SOLCA;		
B1	se noteaza posesia factica in favoarea lui 1) SC PANAP SRL, CIF:6728047	A1

**C. Partea III. SARCINI .**

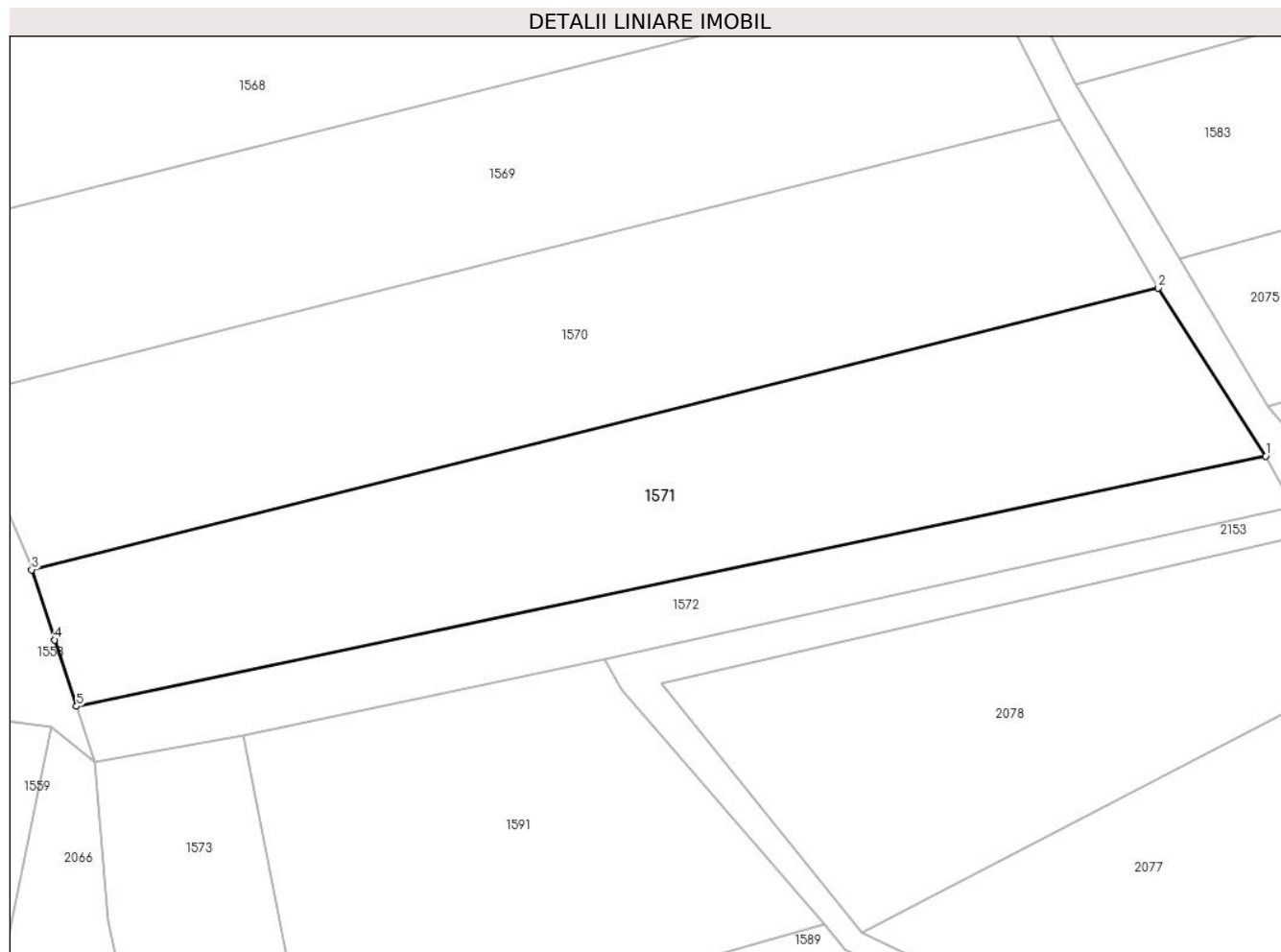
Inscrieri privind dezmembramintele dreptului de proprietate, drepturi reale de garanție și sarcini	Referințe
NU SUNT	

## Anexa Nr. 1 La Partea I

## Teren

Nr cadastral	Suprafața (mp)*	Observații / Referințe
	3.500	

\* Suprafața este determinată în planul de proiecție Stereo 70.



## Date referitoare la teren

Crt	Categorie folosință	Intra vilan	Suprafața (mp)	Tarla	Parcelă	Nr. topo	Observații / Referințe
1	arabil	NU	3.500	-	-	2020/2	

## Lungime Segmente

1) Valorile lungimilor segmentelor sunt obținute din proiecție în plan.

Punct început	X / Y	Punct sfârșit	X / Y	Lungime segment (** (m)
1	565.623,162 692.918,173	2	565.608,82 692.940,604	26.624
2	565.608,82 692.940,604	3	565.458,477 692.903,027	154.968
3	565.458,477 692.903,027	4	565.461,562 692.893,676	9.847
4	565.461,562 692.893,676	5	565.464,482 692.884,824	9.321
5	565.464,482 692.884,824	1	565.623,162 692.918,173	162.147



**\*\* Lungimile segmentelor sunt determinate în planul de proiecție Stereo 70 și sunt rotunjite la 1 milimetru.**

**\*\*\* Distanța dintre puncte este formată din segmente cumulate ce sunt mai mici decât valoarea 1 milimetru.**



**DATE DESPRE IMOBILUL NR. 1572**

Oficiul de Cadastru și Publicitate Imobiliară SUCEAVA  
Biroul de Cadastru și Publicitate Imobiliară Radauti

**A. Partea I. Descrierea imobilului**

TEREN Extravilan

Adresa: Jud. Suceava

Nr. Crt	Nr cadastral Nr. topografic	Suprafața* (mp)	Observații / Referințe
A1		1.300	Sector cadastral:5 Teren neimprejmuit;

**B. Partea II. Proprietari și acte**

Inscrieri privitoare la dreptul de proprietate și alte drepturi reale		Referințe
<b>1572 / 07/07/2024</b>		
Act Notarial nr. 1157, din 04/12/2019 emis de BNP BUZDUGA DANA ALINA;		
B1	Intabulare, drept de PROPRIETATE, dobandit prin lesire Din Indiviziune, cota actuala 1/1, cota initiala 1/1 1) MIREUTA MIHAELA	A1

**C. Partea III. SARCINI .**

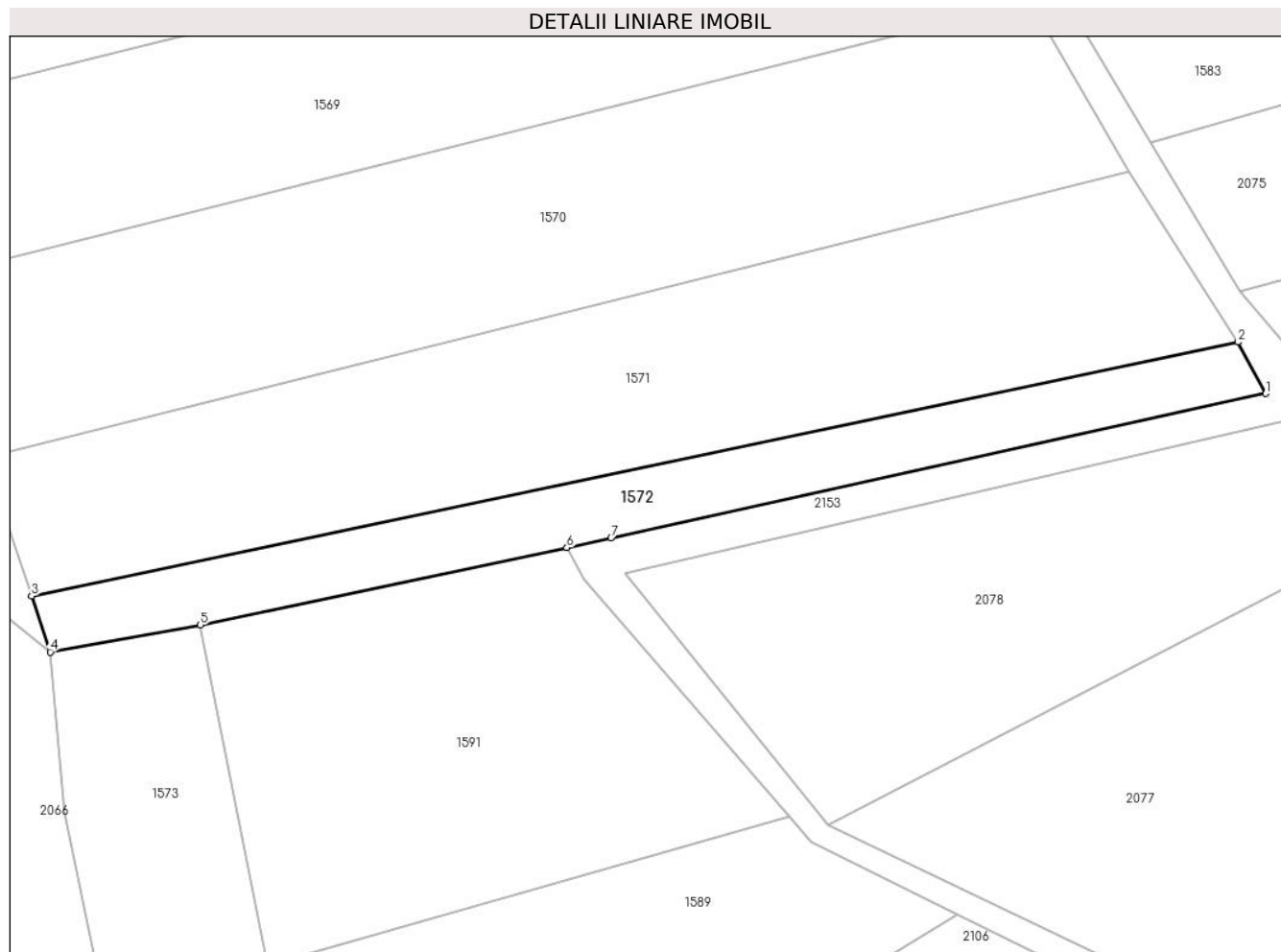
Inscrieri privind dezmembramintele dreptului de proprietate, drepturi reale de garanție și sarcini	Referințe
NU SUNT	

## Anexa Nr. 1 La Partea I

## Teren

Nr cadastral	Suprafața (mp)*	Observații / Referințe
	1.300	

\* Suprafața este determinată în planul de proiecție Stereo 70.



## Date referitoare la teren

Crt	Categorie folosință	Intra vilan	Suprafața (mp)	Tarla	Parcelă	Nr. topo	Observații / Referințe
1	arabil	NU	1.300	-	-	2020/3	

## Lungime Segmente

1) Valorile lungimilor segmentelor sunt obținute din proiecție în plan.

Punct început	X / Y	Punct sfârșit	X / Y	Lungime segment (** (m)
1	565.626,791 692.911,421	2	565.623,162 692.918,173	7.665
2	565.623,162 692.918,173	3	565.464,482 692.884,824	162.147
3	565.464,482 692.884,824	4	565.466,913 692.877,456	7.759
4	565.466,913 692.877,456	5	565.486,681 692.881,015	20.086
5	565.486,681 692.881,015	6	565.534,873 692.891,17	49.25

Punct început	X / Y	Punct sfârșit	X / Y	Lungime segment (** (m)
6	565.534,873 692.891,17	7	565.540,68 692.892,433	5.943
7	565.540,68 692.892,433	1	565.626,791 692.911,421	88.18

\*\* Lungimile segmentelor sunt determinate în planul de proiecție Stereo 70 și sunt rotunjite la 1 milimetru.

\*\*\* Distanța dintre puncte este formată din segmente cumulate ce sunt mai mici decât valoarea 1 milimetru.



**DATE DESPRE IMOBILUL NR. 1573**

Oficiul de Cadastru și Publicitate Imobiliară SUCEAVA  
Biroul de Cadastru și Publicitate Imobiliară Radauti

**A. Partea I. Descrierea imobilului**

TEREN Extravilan

Adresa: Jud. Suceava

Nr. Crt	Nr cadastral Nr. topografic	Suprafața* (mp)	Observații / Referințe
A1		3.300	Sector cadastral:5 Teren neimprejmuit;

**B. Partea II. Proprietari și acte**

Inscrieri privitoare la dreptul de proprietate și alte drepturi reale	Referințe
<b>1573 / 07/07/2024</b>	
Act Normativ nr. 7, din 13/03/1996 emis de PARLAMENTUL ROMANIEI;	
B1	A1
Intabulare, drept de PROPRIETATE, dobandit prin Lege, cota actuala 1/1 1) NEIDENTIFICAT NEIDENTIFICAT	
Act Administrativ nr. 3460, din 04/07/2024 emis de PRIMARIA ORASULUI SOLCA;	
B1	A1
se noteaza posesia factica in favoarea lui 1) PITU VASILE	

**C. Partea III. SARCINI .**

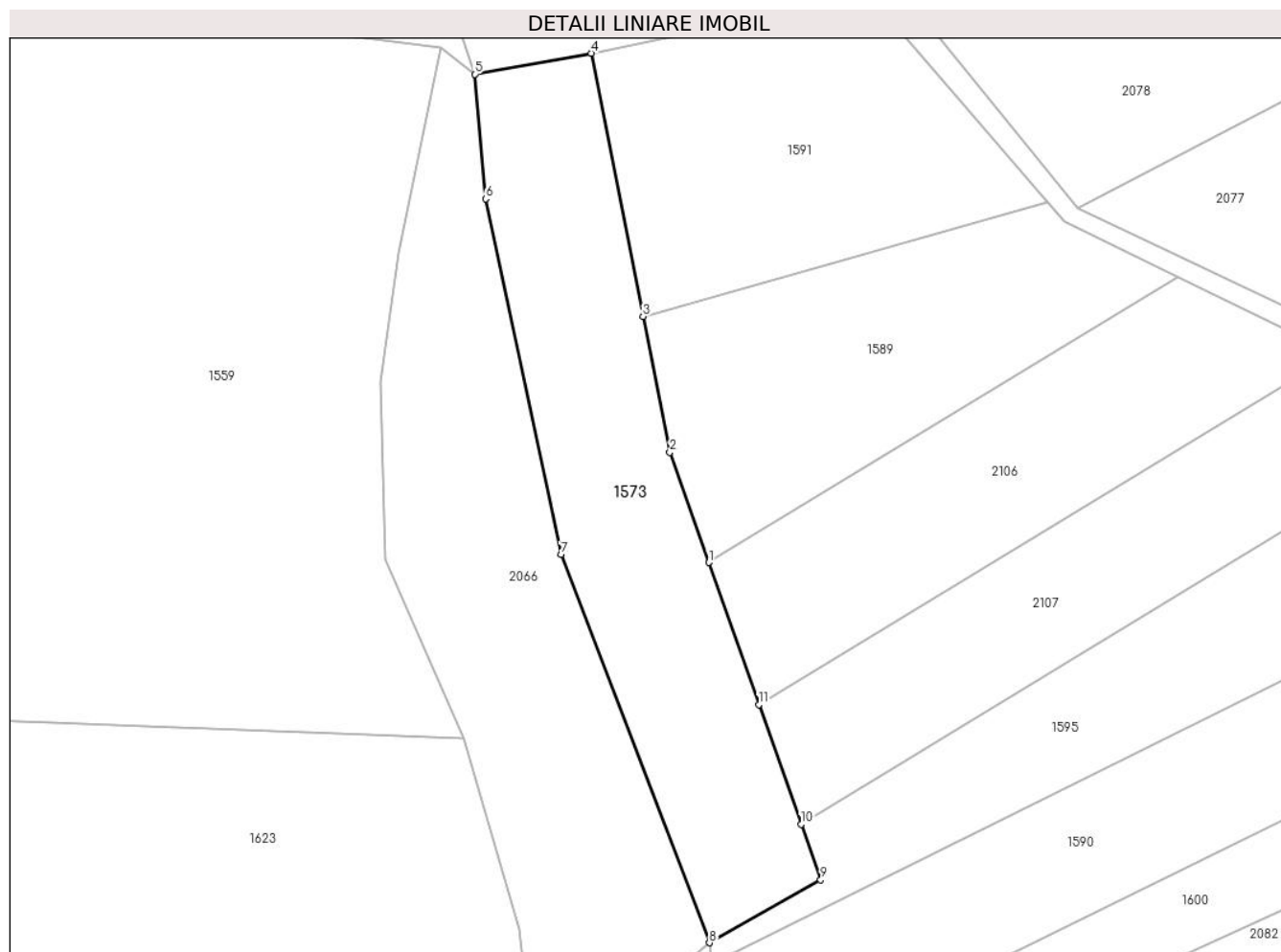
Inscrieri privind dezmembramintele dreptului de proprietate, drepturi reale de garanție și sarcini	Referințe
NU SUNT	

## Anexa Nr. 1 La Partea I

## Teren

Nr cadastral	Suprafața (mp)*	Observații / Referințe
	3.300	

\* Suprafața este determinată în planul de proiecție Stereo 70.



## Date referitoare la teren

Crt	Categorie folosință	Intravilan	Suprafața (mp)	Tarla	Parcelă	Nr. topo	Observații / Referințe
1	arabil	NU	3.300	-	-	2019/1	

## Lungime Segmente

1) Valorile lungimilor segmentelor sunt obținute din proiecție în plan.

Punct început	X / Y	Punct sfârșit	X / Y	Lungime segment (** (m)
1	565.506,647 692.794,616	2	565.500,044 692.813,329	19.844
2	565.500,044 692.813,329	3	565.495,493 692.836,377	23.493
3	565.495,493 692.836,377	4	565.486,681 692.881,015	45.499
4	565.486,681 692.881,015	5	565.466,913 692.877,456	20.086
5	565.466,913 692.877,456	6	565.468,744 692.856,289	21.246



Punct început	X / Y	Punct sfârșit	X / Y	Lungime segment (** (m)
6	565.468,744 692.856,289	7	565.481,617 692.795,971	61.676
7	565.481,617 692.795,971	8	565.506,76 692.730,079	70.526
8	565.506,76 692.730,079	9	565.525,661 692.740,739	21.7
9	565.525,661 692.740,739	10	565.522,335 692.750,164	9.995
10	565.522,335 692.750,164	11	565.515,164 692.770,482	21.546
11	565.515,164 692.770,482	1	565.506,647 692.794,616	25.593

\*\* Lungimile segmentelor sunt determinate în planul de proiecție Stereo 70 și sunt rotunjite la 1 milimetru.

\*\*\* Distanța dintre puncte este formată din segmente cumulate ce sunt mai mici decât valoarea 1 milimetru.



**DATE DESPRE IMOBILUL NR. 1574**

Oficiul de Cadastru și Publicitate Imobiliară SUCEAVA  
Biroul de Cadastru și Publicitate Imobiliară Radauti

**A. Partea I. Descrierea imobilului**

TEREN Extravilan

Adresa: Jud. Suceava

Nr. Crt	Nr cadastral Nr. topografic	Suprafața* (mp)	Observații / Referințe
A1		2.700	Sector cadastral:5 Teren neimprejmuit;

**B. Partea II. Proprietari și acte**

Inscrieri privitoare la dreptul de proprietate și alte drepturi reale	Referințe
<b>1574 / 07/07/2024</b>	
Act Normativ nr. 7, din 13/03/1996 emis de PARLAMENTUL ROMANIEI;	
B1	A1
Intabulare, drept de PROPRIETATE, dobândit prin Lege, cota actuala 1/1 1) NEIDENTIFICAT NEIDENTIFICAT	
Act Administrativ nr. 3462, din 04/07/2024 emis de PRIMARIA ORASULUI SOLCA;	
B1	A1
se noteaza posesia factica in favoarea lui 1) BULIGA IOAN	

**C. Partea III. SARCINI .**

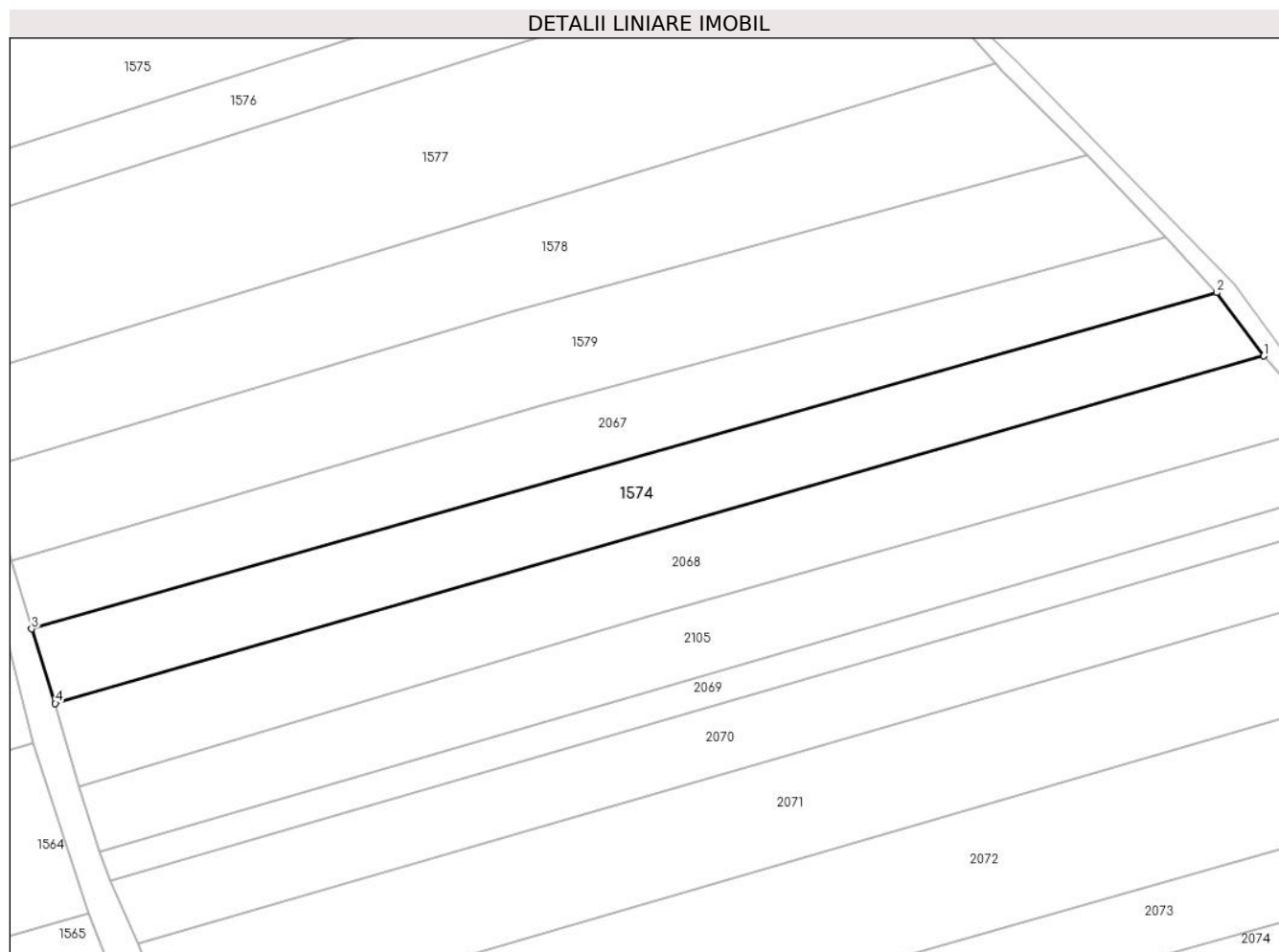
Inscrieri privind dezmembramintele dreptului de proprietate, drepturi reale de garanție și sarcini	Referințe
NU SUNT	

## Anexa Nr. 1 La Partea I

## Teren

Nr cadastral	Suprafața (mp)*	Observații / Referințe
	2.700	

\* Suprafața este determinată în planul de proiecție Stereo 70.



## Date referitoare la teren

Crt	Categorie folosință	Intra vilan	Suprafața (mp)	Tarla	Parcelă	Nr. topo	Observații / Referințe
1	arabil	NU	2.700	-	-	2035/1	

## Lungime Segmente

1) Valorile lungimilor segmentelor sunt obținute din proiecție în plan.

Punct început	X / Y	Punct sfârșit	X / Y	Lungime segment (** (m)
1	565.735,557 693.176,648	2	565.727,588 693.187,373	13.362
2	565.727,588 693.187,373	3	565.527,438 693.130,591	208.049
3	565.527,438 693.130,591	4	565.531,453 693.118,021	13.196
4	565.531,453 693.118,021	1	565.735,557 693.176,648	212.357

\*\* Lungimile segmentelor sunt determinate în planul de proiecție Stereo 70 și sunt rotunjite la 1 milimetru.

**\*\*\* Distanţa dintre puncte este formată din segmente cumulate ce sunt mai mici decât valoarea 1 milimetru.**



**DATE DESPRE IMOBILUL NR. 1575**

Oficiul de Cadastru și Publicitate Imobiliară SUCEAVA  
Biroul de Cadastru și Publicitate Imobiliară Radauti

**A. Partea I. Descrierea imobilului**

TEREN Extravilan

Adresa: Jud. Suceava

Nr. Crt	Nr cadastral Nr. topografic	Suprafața* (mp)	Observații / Referințe
A1		3.200	Sector cadastral:5 Teren neimprejmuit;

**B. Partea II. Proprietari și acte**

Inscrieri privitoare la dreptul de proprietate și alte drepturi reale	Referințe
<b>1575 / 07/07/2024</b>	
Act Normativ nr. 7, din 13/03/1996 emis de PARLAMENTUL ROMANIEI;	
B1	A1
Intabulare, drept de PROPRIETATE, dobandit prin Lege, cota actuala 1/1	
1) NEIDENTIFICAT NEIDENTIFICAT	
Act Administrativ nr. 3555, din 10/07/2024 emis de PRIMARIA ORASULUI SOLCA;	
B1	A1
se noteaza posesia factica in favoarea lui	
1) SC PANAP SRL, CIF:6728047	

**C. Partea III. SARCINI .**

Inscrieri privind dezmembramintele dreptului de proprietate, drepturi reale de garanție și sarcini	Referințe
NU SUNT	

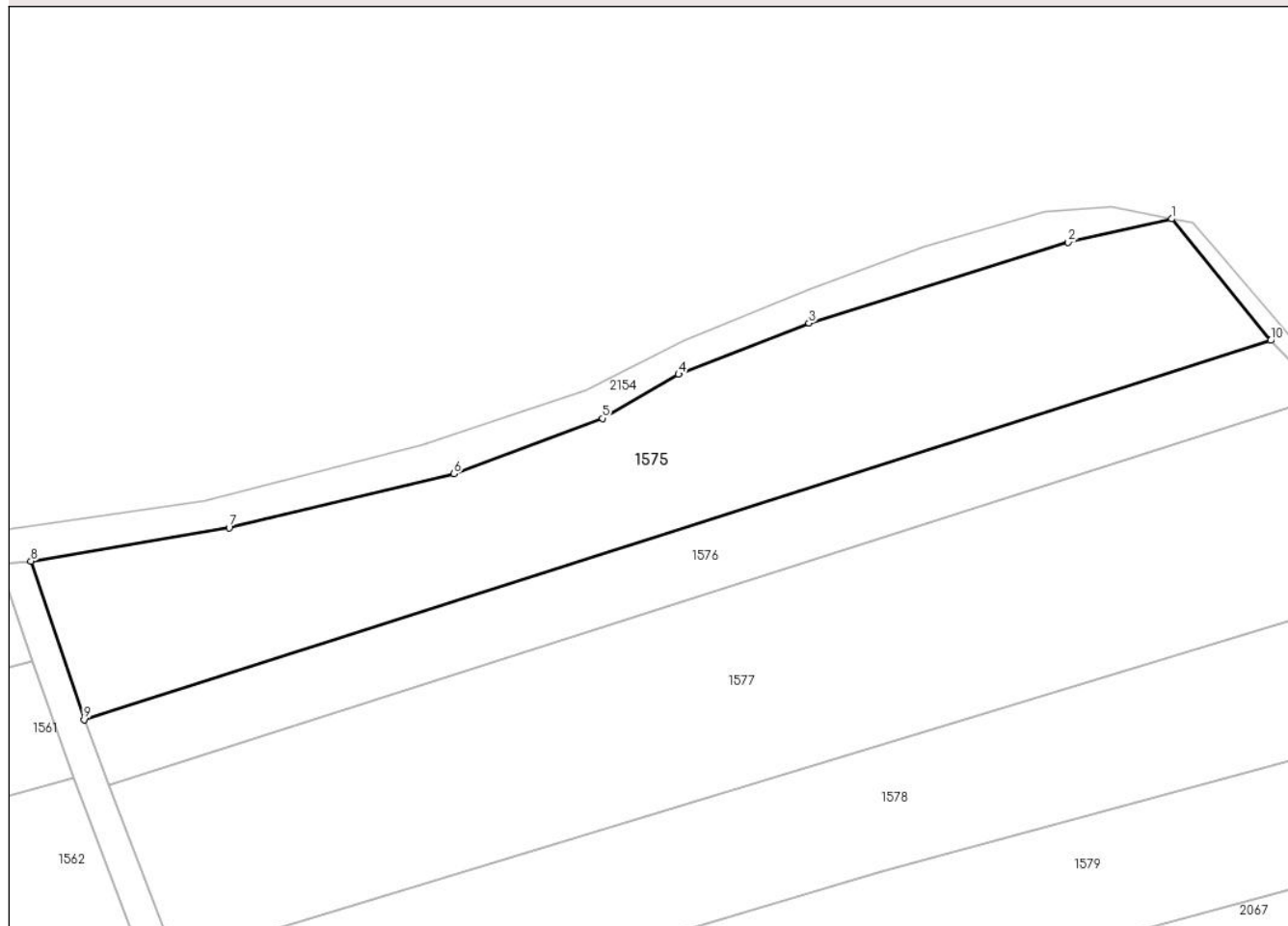
## Anexa Nr. 1 La Partea I

## Teren

Nr cadastral	Suprafața (mp)*	Observații / Referințe
	3.200	

\* Suprafața este determinată în planul de proiecție Stereo 70.

## DETALII LINIARE IMOBIL



## Date referitoare la teren

Crt	Categorie folosință	Intravilan	Suprafața (mp)	Tarla	Parcelă	Nr. topo	Observații / Referințe
1	arabil	NU	3.200	-	-	2034/1	

## Lungime Segmente

1) Valorile lungimilor segmentelor sunt obținute din proiecție în plan.

Punct început	X / Y	Punct sfârșit	X / Y	Lungime segment (** (m)
1	565.648,253 693.272,348	2	565.634,293 693.269,164	14.319
2	565.634,293 693.269,164	3	565.599,306 693.258,275	36.642
3	565.599,306 693.258,275	4	565.581,705 693.251,379	18.904
4	565.581,705 693.251,379	5	565.571,403 693.245,447	11.888
5	565.571,403 693.245,447	6	565.551,373 693.237,948	21.388



Punct început	X / Y	Punct sfârșit	X / Y	Lungime segment (** (m)
6	565.551,373 693.237,948	7	565.521,044 693.230,67	31.19
7	565.521,044 693.230,67	8	565.494,285 693.226,169	27.135
8	565.494,285 693.226,169	9	565.501,48 693.204,792	22.555
9	565.501,48 693.204,792	10	565.661,625 693.255,941	168.115
10	565.661,625 693.255,941	1	565.648,253 693.272,348	21.166

\*\* Lungimile segmentelor sunt determinate în planul de proiecție Stereo 70 și sunt rotunjite la 1 milimetru.

\*\*\* Distanța dintre puncte este formată din segmente cumulate ce sunt mai mici decât valoarea 1 milimetru.



**DATE DESPRE IMOBILUL NR. 1576**

Oficiul de Cadastru și Publicitate Imobiliară SUCEAVA  
Biroul de Cadastru și Publicitate Imobiliară Radauti

**A. Partea I. Descrierea imobilului**

TEREN Extravilan

Adresa: Jud. Suceava

Nr. Crt	Nr cadastral Nr. topografic	Suprafața* (mp)	Observații / Referințe
A1		1.600	Sector cadastral:5 Teren neimprejmuit;

**B. Partea II. Proprietari și acte**

Inscrieri privitoare la dreptul de proprietate și alte drepturi reale		Referințe
<b>1576 / 07/07/2024</b>		
Act Administrativ nr. 4691, din 04/09/2024 emis de PRIMARIA ORASULUI SOLCA;		
B1	Inscrierea provizorie, drept de PROPRIETATE, dobandit prin Lege, cota actuala 1/1, cota initiala 1/1 1) <b>NEIDENTIFICAT NEIDENTIFICAT</b>	A1
B1	se noteaza mentiunea de proprietar neidentificat	A1

**C. Partea III. SARCINI .**

Inscrieri privind dezmembramintele dreptului de proprietate, drepturi reale de garanție și sarcini	Referințe
NU SUNT	

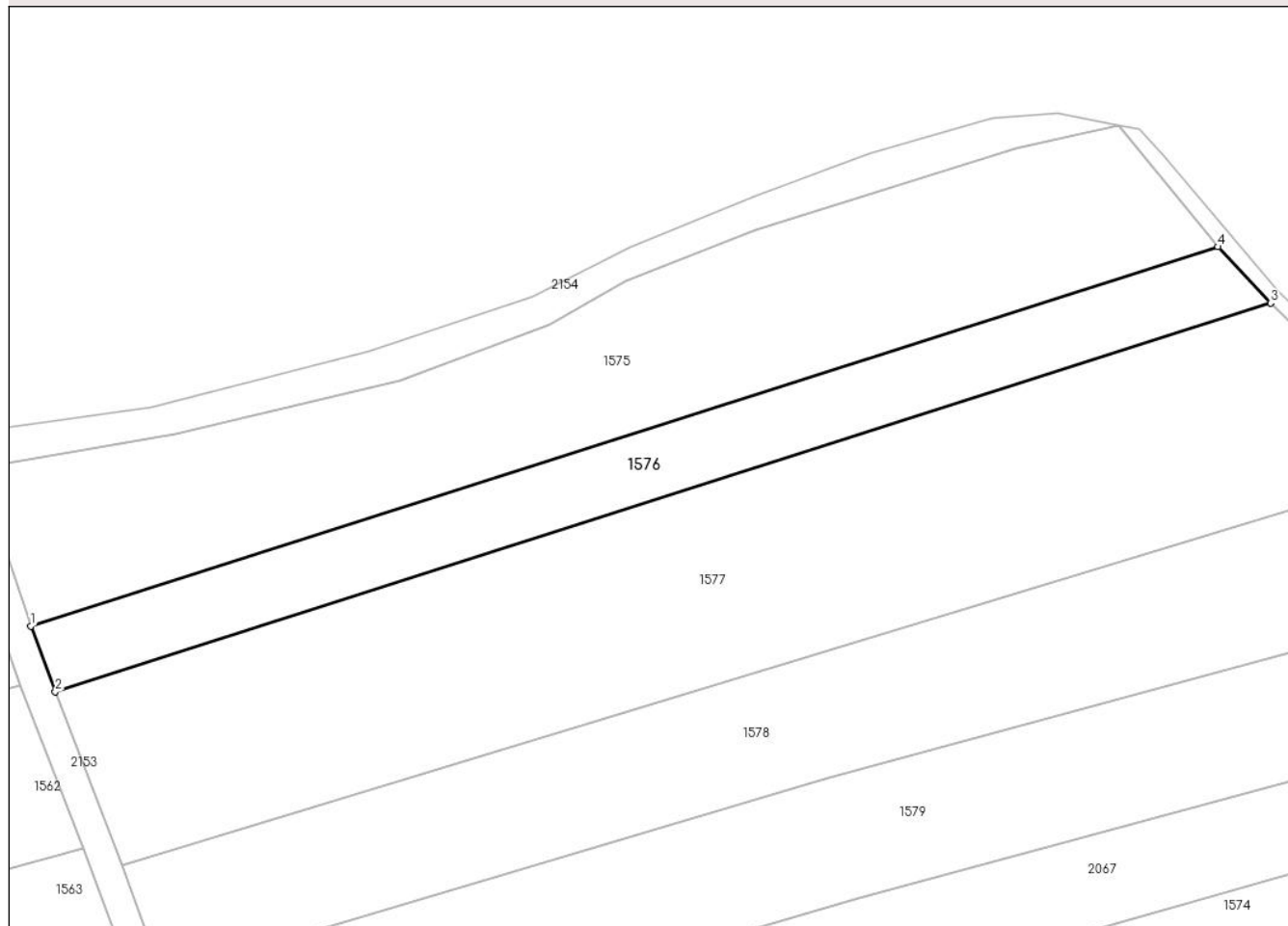
## Anexa Nr. 1 La Partea I

## Teren

Nr cadastral	Suprafața (mp)*	Observații / Referințe
	1.600	

\* Suprafața este determinată în planul de proiecție Stereo 70.

## DETALII LINIARE IMOBIL



## Date referitoare la teren

Crt	Categorie folosință	Intravilan	Suprafața (mp)	Tarla	Parcelă	Nr. topo	Observații / Referințe
1	arabil	NU	1.600	-	-	2035/4	

## Lungime Segmente

1) Valorile lungimilor segmentelor sunt obținute din proiecție în plan.

Punct început	X / Y	Punct sfârșit	X / Y	Lungime segment (** (m)
1	565.501,48 693.204,792	2	565.504,797 693.195,96	9.434
2	565.504,797 693.195,96	3	565.668,771 693.248,369	172.146
3	565.668,771 693.248,369	4	565.661,625 693.255,941	10.412
4	565.661,625 693.255,941	1	565.501,48 693.204,792	168.115

\*\* Lungimile segmentelor sunt determinate în planul de proiecție Stereo 70 și sunt rotunjite la 1 milimetru.

**\*\*\* Distanţa dintre puncte este formată din segmente cumulate ce sunt mai mici decât valoarea 1 milimetru.**



**DATE DESPRE IMOBILUL NR. 1577**

Oficiul de Cadastru și Publicitate Imobiliară SUCEAVA  
Biroul de Cadastru și Publicitate Imobiliară Radauti

**A. Partea I. Descrierea imobilului**

TEREN Extravilan

Adresa: Jud. Suceava

Nr. Crt	Nr cadastral Nr. topografic	Suprafața* (mp)	Observații / Referințe
A1		4.700	Sector cadastral:5 Teren neimprejmuit;

**B. Partea II. Proprietari și acte**

Inscrieri privitoare la dreptul de proprietate și alte drepturi reale		Referințe
<b>1577 / 07/07/2024</b>		
Act Administrativ nr. 4691, din 04/09/2024 emis de PRIMARIA ORASULUI SOLCA;		
B1	Inscrierea provizorie, drept de PROPRIETATE, dobandit prin Lege, cota actuala 1/1, cota initiala 1/1 1) <b>NEIDENTIFICAT NEIDENTIFICAT</b>	A1
B1	proprietar neidentificat,rezerva comisiei locale de fond funciar	A1

**C. Partea III. SARCINI .**

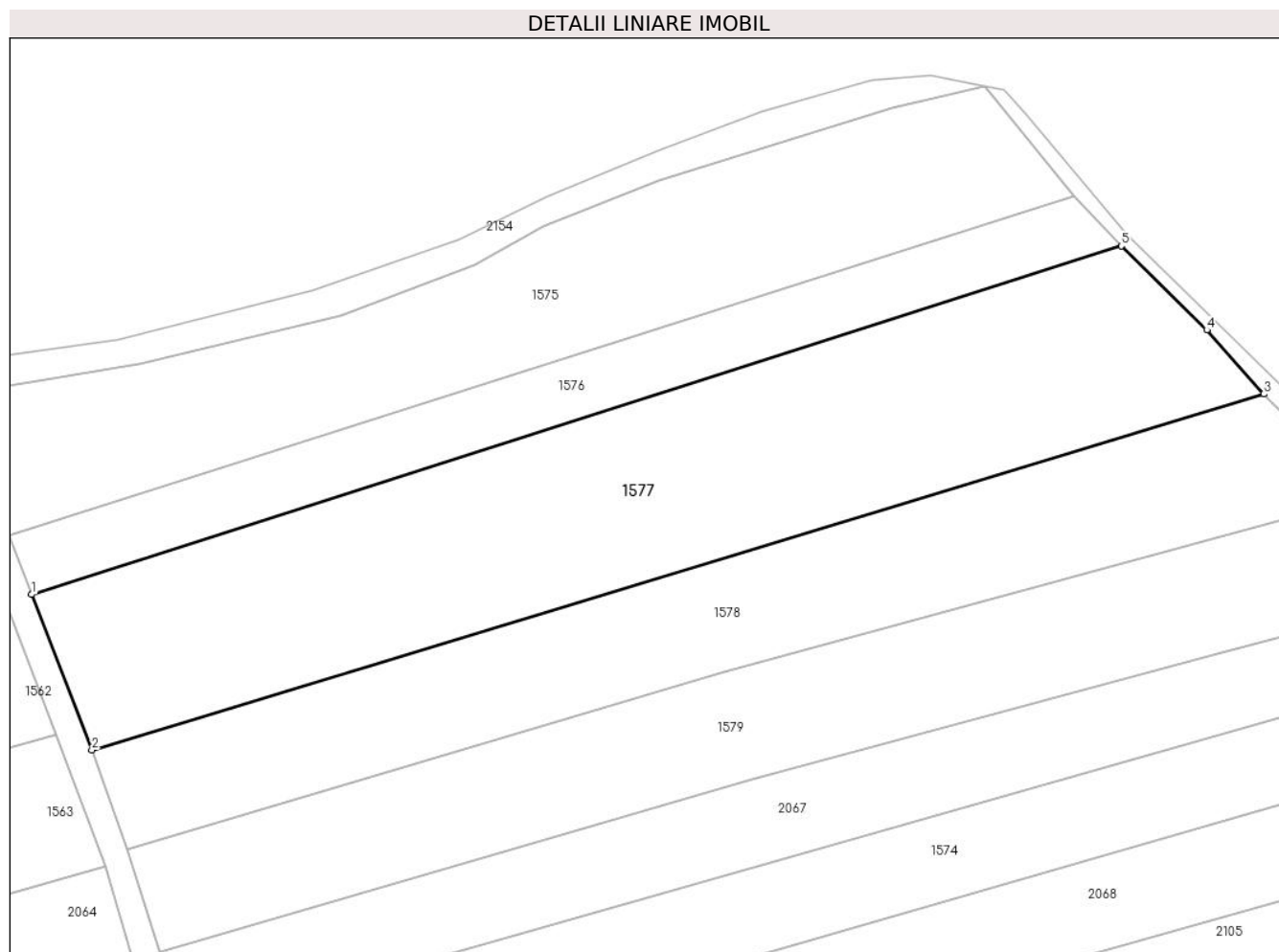
Inscrieri privind dezmembramintele dreptului de proprietate, drepturi reale de garanție și sarcini	Referințe
NU SUNT	

## Anexa Nr. 1 La Partea I

## Teren

Nr cadastral	Suprafața (mp)*	Observații / Referințe
	4.700	

\* Suprafața este determinată în planul de proiecție Stereo 70.



## Date referitoare la teren

Crt	Categorie folosință	Intravilan	Suprafața (mp)	Tarla	Parcelă	Nr. topo	Observații / Referințe
1	arabil	NU	4.700	-	-	-	

## Lungime Segmente

1) Valorile lungimilor segmentelor sunt obținute din proiecție în plan.

Punct început	X / Y	Punct sfârșit	X / Y	Lungime segment (** (m)
1	565.504,797 693.195,96	2	565.513,878 693.172,558	25.102
2	565.513,878 693.172,558	3	565.690,187 693.226,106	184.261
3	565.690,187 693.226,106	4	565.681,617 693.235,711	12.872
4	565.681,617 693.235,711	5	565.668,771 693.248,369	18.035
5	565.668,771 693.248,369	1	565.504,797 693.195,96	172.146



**\*\* Lungimile segmentelor sunt determinate în planul de proiecție Stereo 70 și sunt rotunjite la 1 milimetru.**

**\*\*\* Distanța dintre puncte este formată din segmente cumulate ce sunt mai mici decât valoarea 1 milimetru.**



**DATE DESPRE IMOBILUL NR. 1578**

Oficiul de Cadastru și Publicitate Imobiliară SUCEAVA  
Biroul de Cadastru și Publicitate Imobiliară Radauti

**A. Partea I. Descrierea imobilului**

TEREN Extravilan

Adresa: Jud. Suceava

Nr. Crt	Nr cadastral Nr. topografic	Suprafața* (mp)	Observații / Referințe
A1		3.200	Sector cadastral:5 Teren neimprejmuit;

**B. Partea II. Proprietari și acte**

Inscrieri privitoare la dreptul de proprietate și alte drepturi reale		Referințe
<b>1578 / 07/07/2024</b>		
Act Normativ nr. 7, din 13/03/1996 emis de PARLAMENTUL ROMANIEI;		
B1	Intabulare, drept de PROPRIETATE, dobandit prin Lege, cota actuala 1/1 1) <b>NEIDENTIFICAT NEIDENTIFICAT</b>	A1
Act Administrativ nr. 3556, din 10/07/2024 emis de PRIMARIA ORASULUI SOLCA;		
B1	se noteaza posesia factica in favoarea lui 1) <b>BAHAN IOAN</b> 2) <b>BAHAN AURORA</b>	A1

**C. Partea III. SARCINI .**

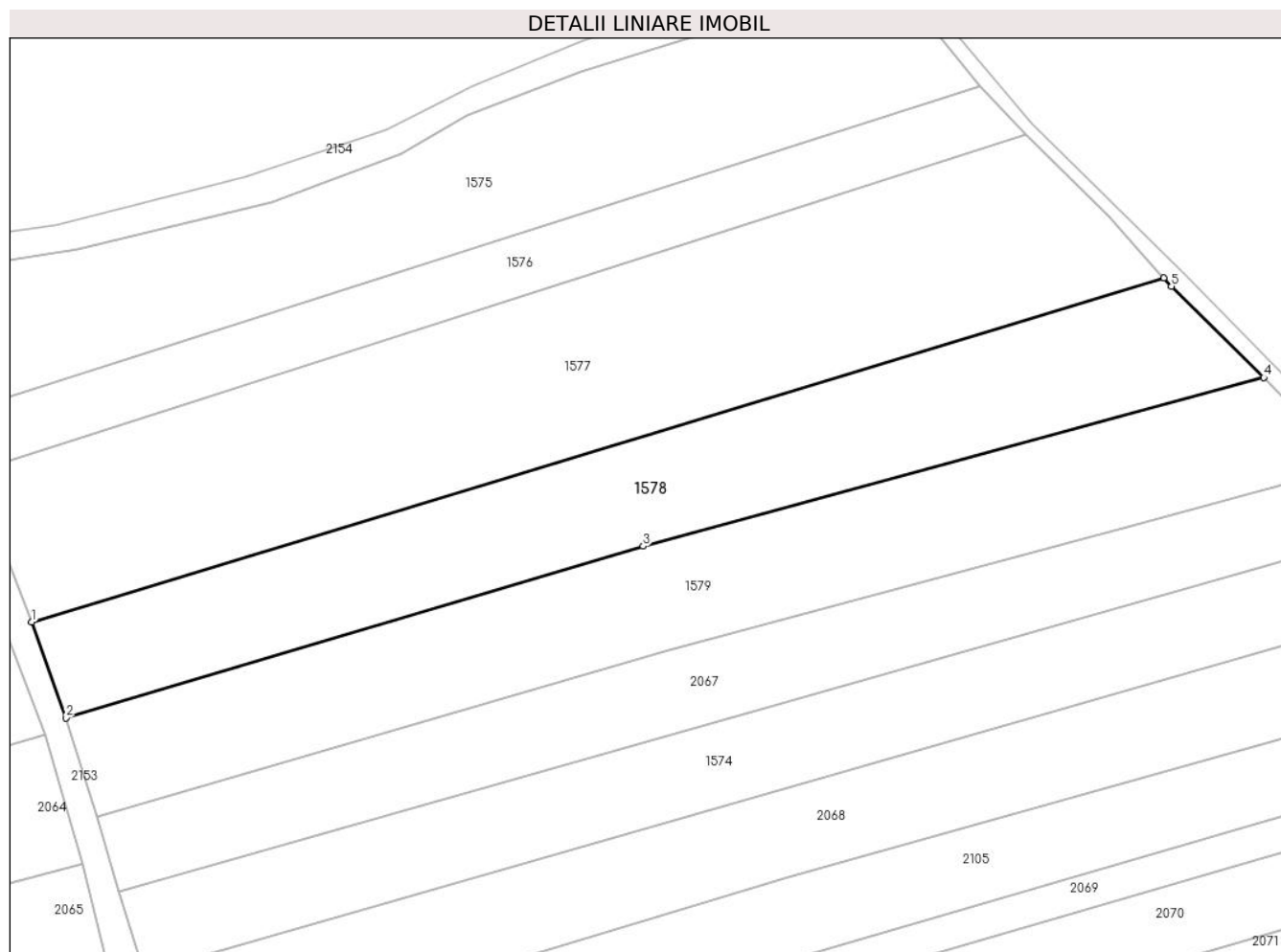
Inscrieri privind dezmembramintele dreptului de proprietate, drepturi reale de garanție și sarcini	Referințe
NU SUNT	

## Anexa Nr. 1 La Partea I

## Teren

Nr cadastral	Suprafața (mp)*	Observații / Referințe
	3.200	

\* Suprafața este determinată în planul de proiecție Stereo 70.



## Date referitoare la teren

Crt	Categorie folosință	Intra vilan	Suprafața (mp)	Tarla	Parcelă	Nr. topo	Observații / Referințe
1	arabil	NU	3.200	-	-	2032/2	

## Lungime Segmente

1) Valorile lungimilor segmentelor sunt obținute din proiecție în plan.

Punct început	X / Y	Punct sfârșit	X / Y	Lungime segment (** (m)
1	565.513,878 693.172,558	2	565.519,198 693.157,639	15.839
2	565.519,198 693.157,639	3	565.609,085 693.184,375	93.779
3	565.609,085 693.184,375	4	565.705,737 693.210,616	100.151
4	565.705,737 693.210,616	5	565.691,355 693.224,797	20.198
5	565.691,355 693.224,797	6	565.690,187 693.226,106	1.754

Punct început	X / Y	Punct sfârșit	X / Y	Lungime segment (** (m)
6	565.690,187 693.226,106	1	565.513,878 693.172,558	184.261

\*\* Lungimile segmentelor sunt determinate în planul de proiecție Stereo 70 și sunt rotunjite la 1 milimetru.

\*\*\* Distanța dintre puncte este formată din segmente cumulate ce sunt mai mici decât valoarea 1 milimetru.



**DATE DESPRE IMOBILUL NR. 1579**

Oficiul de Cadastru și Publicitate Imobiliară SUCEAVA  
Biroul de Cadastru și Publicitate Imobiliară Radauti

**A. Partea I. Descrierea imobilului**

TEREN Extravilan

Adresa: Jud. Suceava

Nr. Crt	Nr cadastral Nr. topografic	Suprafața* (mp)	Observații / Referințe
A1		3.300	Sector cadastral:5 Teren neimprejmuit;

**B. Partea II. Proprietari și acte**

Inscrieri privitoare la dreptul de proprietate și alte drepturi reale		Referințe
<b>1579 / 07/07/2024</b>		
Act Normativ nr. 7, din 13/03/1996 emis de PARLAMENTUL ROMANIEI;		
B1	Intabulare, drept de PROPRIETATE, dobandit prin Lege, cota actuala 1/1 1) NEIDENTIFICAT NEIDENTIFICAT	A1
Act Administrativ nr. 3575, din 10/07/2024 emis de PRIMARIA ORASULUI SOLCA;		
B1	se noteaza posesia factica in favoarea lui 1) CHINDRIS GHEORGHE 2) CHINDRIS VERONICA	A1

**C. Partea III. SARCINI .**

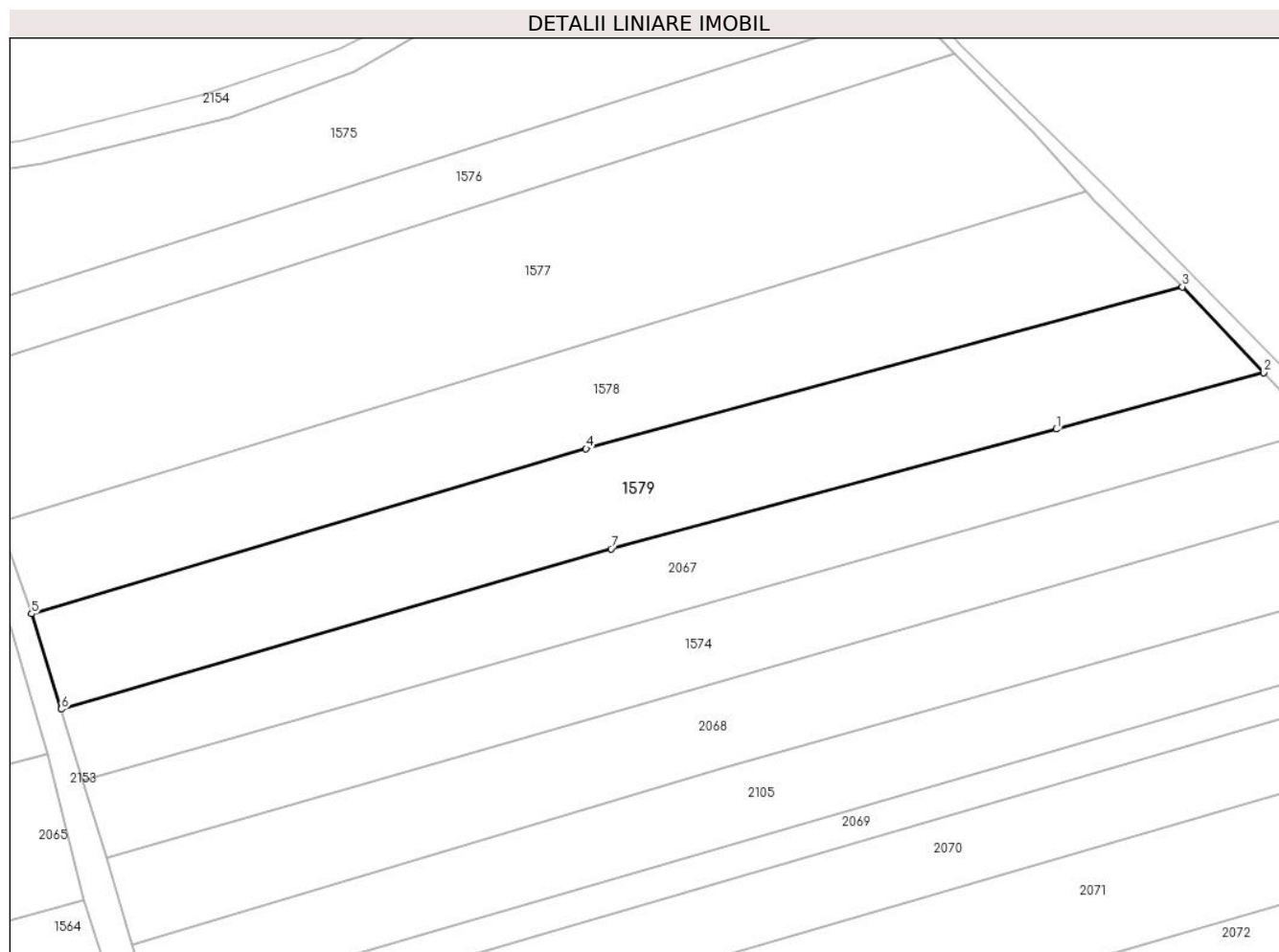
Inscrieri privind dezmembramintele dreptului de proprietate, drepturi reale de garanție și sarcini	Referințe
NU SUNT	

## Anexa Nr. 1 La Partea I

## Teren

Nr cadastral	Suprafața (mp)*	Observații / Referințe
	3.300	

\* Suprafața este determinată în planul de proiecție Stereo 70.



## Date referitoare la teren

Crt	Categorie folosință	Intravilan	Suprafața (mp)	Tarla	Parcelă	Nr. topo	Observații / Referințe
1	arabil	NU	3.300	-	-	2022/4	

## Lungime Segmente

1) Valorile lungimilor segmentelor sunt obținute din proiecție în plan.

Punct început	X / Y	Punct sfârșit	X / Y	Lungime segment (** (m)
1	565.685,266 693.187,55	2	565.718,947 693.196,72	34.907
2	565.718,947 693.196,72	3	565.705,737 693.210,616	19.173
3	565.705,737 693.210,616	4	565.609,085 693.184,375	100.151
4	565.609,085 693.184,375	5	565.519,198 693.157,639	93.779
5	565.519,198 693.157,639	6	565.524,03 693.142,181	16.196



Punct început	X / Y	Punct sfârșit	X / Y	Lungime segment (** (m)
6	565.524,03 693.142,181	7	565.613,141 693.168,152	92.818
7	565.613,141 693.168,152	1	565.685,266 693.187,55	74.688

\*\* Lungimile segmentelor sunt determinate în planul de proiecție Stereo 70 și sunt rotunjite la 1 milimetru.

\*\*\* Distanța dintre puncte este formată din segmente cumulate ce sunt mai mici decât valoarea 1 milimetru.



**DATE DESPRE IMOBILUL NR. 1580**

Oficiul de Cadastru și Publicitate Imobiliară SUCEAVA  
Biroul de Cadastru și Publicitate Imobiliară Radauti

**A. Partea I. Descrierea imobilului**

TEREN Extravilan

Adresa: Jud. Suceava

Nr. Crt	Nr cadastral Nr. topografic	Suprafața* (mp)	Observații / Referințe
A1		2.200	Sector cadastral:5 Teren neimprejmuit;

**B. Partea II. Proprietari și acte**

Inscrieri privitoare la dreptul de proprietate și alte drepturi reale	Referințe
<b>1580 / 07/07/2024</b>	
Act Normativ nr. 7, din 13/03/1996 emis de PARLAMENTUL ROMANIEI;	
B1	A1
Intabulare, drept de PROPRIETATE, dobandit prin Lege, cota actuala 1/1 1) NEIDENTIFICAT NEIDENTIFICAT	
Act Administrativ nr. 3557, din 10/07/2024 emis de PRIMARIA ORASULUI SOLCA;	
B1	A1
se noteaza posesia factica in favoarea lui 1) PAHOMI ANGELICA	

**C. Partea III. SARCINI .**

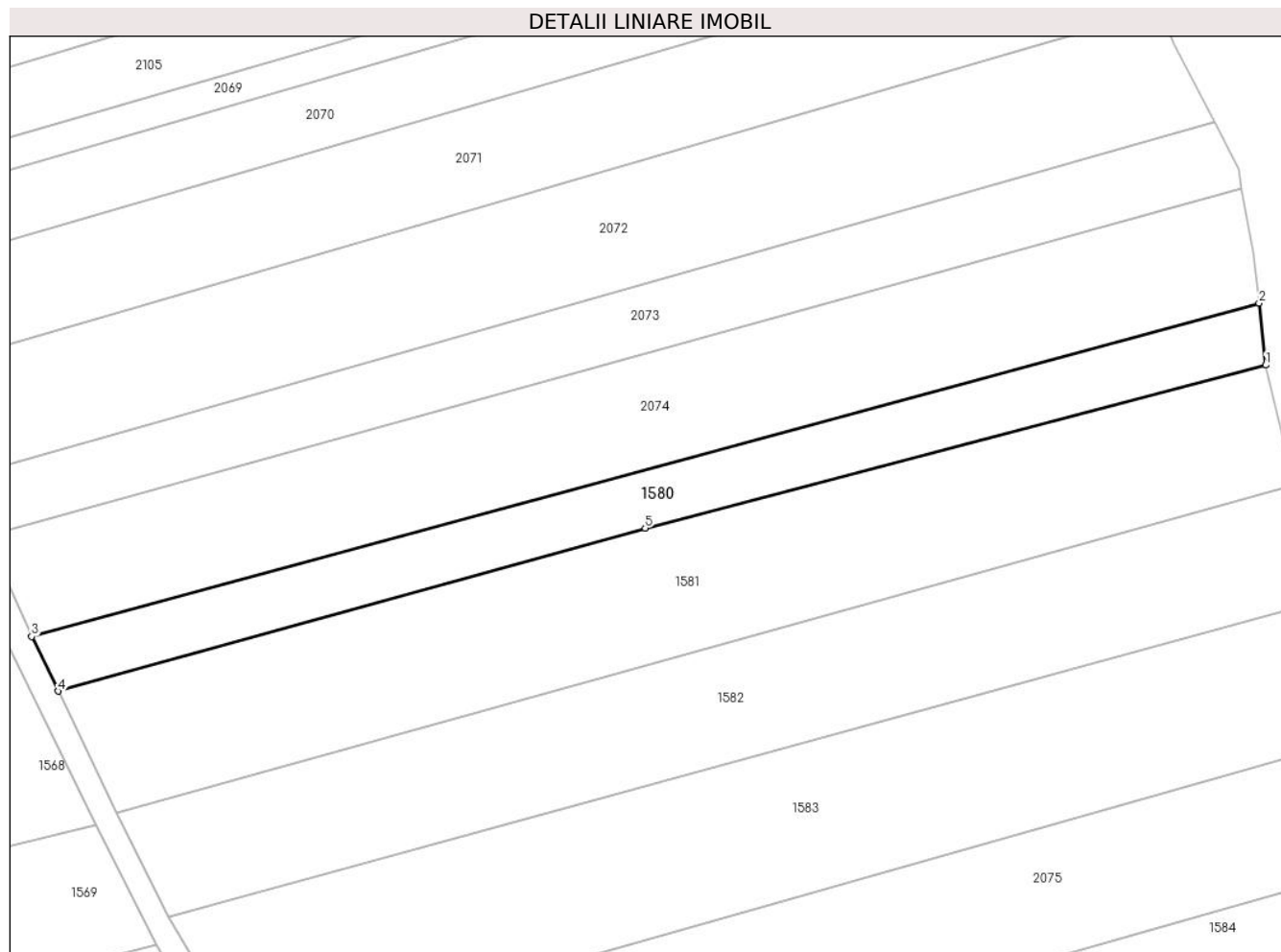
Inscrieri privind dezmembramintele dreptului de proprietate, drepturi reale de garanție și sarcini	Referințe
NU SUNT	

## Anexa Nr. 1 La Partea I

## Teren

Nr cadastral	Suprafața (mp)*	Observații / Referințe
	2.200	

\* Suprafața este determinată în planul de proiecție Stereo 70.



## Date referitoare la teren

Crt	Categorie folosință	Intravilan	Suprafața (mp)	Tarla	Parcelă	Nr. topo	Observații / Referințe
1	arabil	NU	2.200	-	-	2022/3	

## Lungime Segmente

1) Valorile lungimilor segmentelor sunt obținute din proiecție în plan.

Punct început	X / Y	Punct sfârșit	X / Y	Lungime segment (** (m)
1	565.787,344 693.062,939	2	565.786,202 693.073,668	10.79
2	565.786,202 693.073,668	3	565.574,166 693.016,142	219.701
3	565.574,166 693.016,142	4	565.578,708 693.006,68	10.496
4	565.578,708 693.006,68	5	565.680,133 693.034,843	105.262
5	565.680,133 693.034,843	1	565.787,344 693.062,939	110.831

**\*\* Lungimile segmentelor sunt determinate în planul de proiecție Stereo 70 și sunt rotunjite la 1 milimetru.**

**\*\*\* Distanța dintre puncte este formată din segmente cumulate ce sunt mai mici decât valoarea 1 milimetru.**



**DATE DESPRE IMOBILUL NR. 1581**

Oficiul de Cadastru și Publicitate Imobiliară SUCEAVA  
Biroul de Cadastru și Publicitate Imobiliară Radauti

**A. Partea I. Descrierea imobilului**

TEREN Extravilan

Adresa: Jud. Suceava

Nr. Crt	Nr cadastral Nr. topografic	Suprafața* (mp)	Observații / Referințe
A1		4.800	Sector cadastral:5 Teren neimprejmuit;

**B. Partea II. Proprietari și acte**

Inscrieri privitoare la dreptul de proprietate și alte drepturi reale	Referințe
<b>1581 / 07/07/2024</b>	
Act Normativ nr. 7, din 13/03/1996 emis de PARLAMENTUL ROMANIEI;	
B1	A1
Intabulare, drept de PROPRIETATE, dobandit prin Lege, cota actuala 1/1 1) NEIDENTIFICAT NEIDENTIFICAT	
Act Administrativ nr. 3558, din 10/07/2024 emis de PRIMARIA ORASULUI SOLCA;	
B1	A1
se noteaza posesia factica in favoarea lui 1) URSAN VIORICA	

**C. Partea III. SARCINI .**

Inscrieri privind dezmembramintele dreptului de proprietate, drepturi reale de garanție și sarcini	Referințe
NU SUNT	

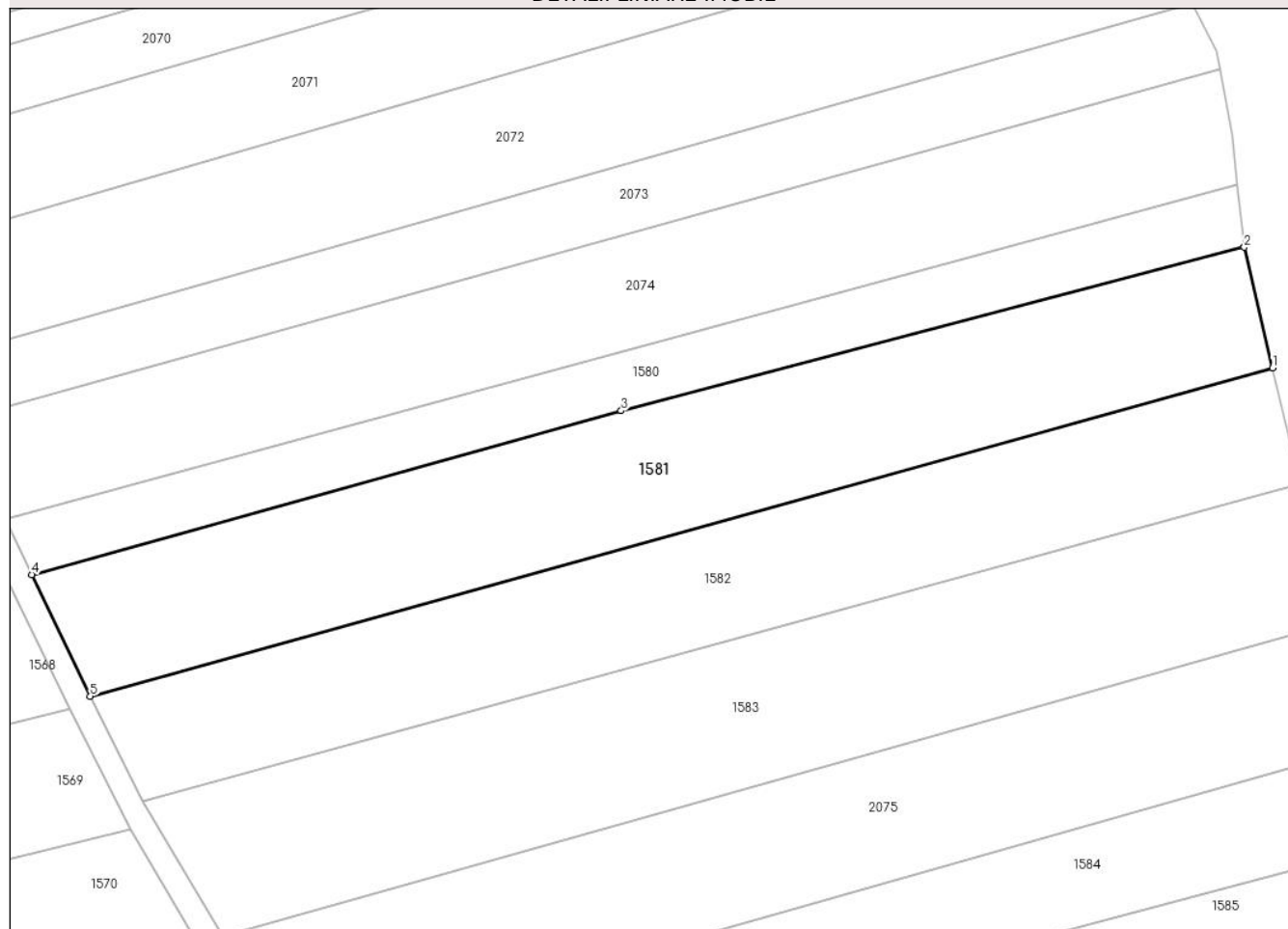
## Anexa Nr. 1 La Partea I

## Teren

Nr cadastral	Suprafața (mp)*	Observații / Referințe
	4.800	

\* Suprafața este determinată în planul de proiecție Stereo 70.

## DETALII LINIARE IMOBIL



## Date referitoare la teren

Crt	Categorie folosință	Intravilan	Suprafața (mp)	Tarla	Parcelă	Nr. topo	Observații / Referințe
1	arabil	NU	4.800	-	-	2022/2	

## Lungime Segmente

1) Valorile lungimilor segmentelor sunt obținute din proiecție în plan.

Punct început	X / Y	Punct sfârșit	X / Y	Lungime segment (** (m)
1	565.792,235 693.042,172	2	565.787,344 693.062,939	21.335
2	565.787,344 693.062,939	3	565.680,133 693.034,843	110.831
3	565.680,133 693.034,843	4	565.578,708 693.006,68	105.262
4	565.578,708 693.006,68	5	565.588,762 692.985,767	23.204
5	565.588,762 692.985,767	1	565.792,235 693.042,172	211.146



**\*\* Lungimile segmentelor sunt determinate în planul de proiecție Stereo 70 și sunt rotunjite la 1 milimetru.**

**\*\*\* Distanța dintre puncte este formată din segmente cumulate ce sunt mai mici decât valoarea 1 milimetru.**



**DATE DESPRE IMOBILUL NR. 1582**

Oficiul de Cadastru și Publicitate Imobiliară SUCEAVA  
Biroul de Cadastru și Publicitate Imobiliară Radauti

**A. Partea I. Descrierea imobilului**

TEREN Extravilan

Adresa: Jud. Suceava

Nr. Crt	Nr cadastral Nr. topografic	Suprafața* (mp)	Observații / Referințe
A1		4.200	Sector cadastral:5 Teren neimprejmuit;

**B. Partea II. Proprietari și acte**

Inscrieri privitoare la dreptul de proprietate și alte drepturi reale	Referințe
<b>1582 / 07/07/2024</b>	
Act Normativ nr. 7, din 13/03/1996 emis de PARLAMENTUL ROMANIEI;	
B1	A1
Intabulare, drept de PROPRIETATE, dobandit prin Lege, cota actuala 1/1 1) NEIDENTIFICAT NEIDENTIFICAT	
Act Administrativ nr. 3359, din 10/07/2024 emis de PRIMARIA ORASULUI SOLCA;	
B1	A1
se noteaza posesia factica in favoarea lui 1) BULIGA IOAN	

**C. Partea III. SARCINI .**

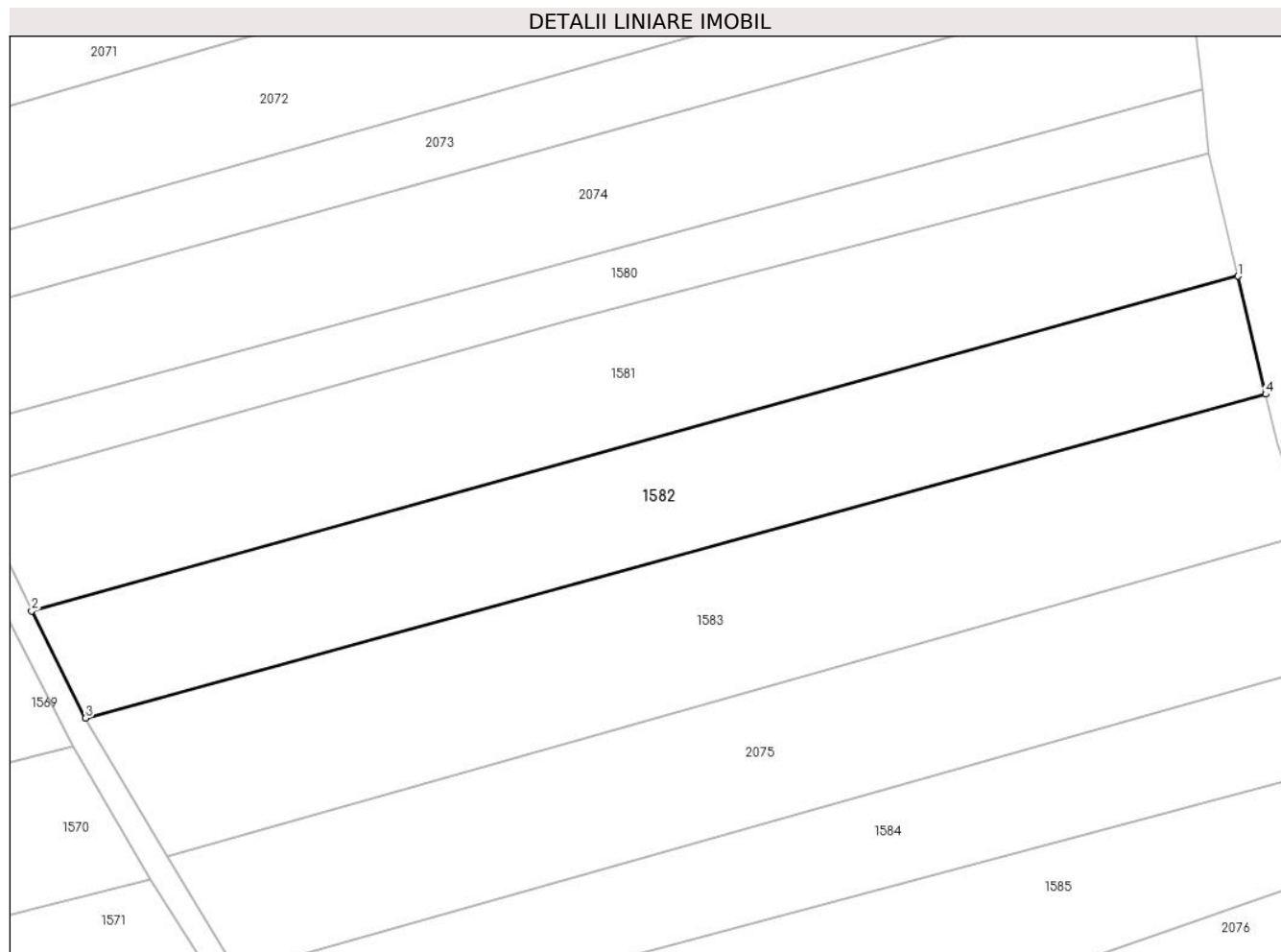
Inscrieri privind dezmembramintele dreptului de proprietate, drepturi reale de garanție și sarcini	Referințe
NU SUNT	

## Anexa Nr. 1 La Partea I

## Teren

Nr cadastral	Suprafața (mp)*	Observații / Referințe
	4.200	

\* Suprafața este determinată în planul de proiecție Stereo 70.



## Date referitoare la teren

Crt	Categorie folosință	Intravilan	Suprafața (mp)	Tarla	Parcelă	Nr. topo	Observații / Referințe
1	arabil	NU	4.200	-	-	2022/4	

## Lungime Segmente

1) Valorile lungimilor segmentelor sunt obținute din proiecție în plan.

Punct început	X / Y	Punct sfârșit	X / Y	Lungime segment (** (m)
1	565.792,235 693.042,172	2	565.588,762 692.985,767	211.146
2	565.588,762 692.985,767	3	565.597,859 692.967,723	20.207
3	565.597,859 692.967,723	4	565.796,92 693.022,276	206.401
4	565.796,92 693.022,276	1	565.792,235 693.042,172	20.44

\*\* Lungimile segmentelor sunt determinate în planul de proiecție Stereo 70 și sunt rotunjite la 1 milimetru.

**\*\*\* Distanţa dintre puncte este formată din segmente cumulate ce sunt mai mici decât valoarea 1 milimetru.**



**DATE DESPRE IMOBILUL NR. 1583**

Oficiul de Cadastru și Publicitate Imobiliară SUCEAVA  
Biroul de Cadastru și Publicitate Imobiliară Radauti

**A. Partea I. Descrierea imobilului**

TEREN Extravilan

Adresa: Jud. Suceava

Nr. Crt	Nr cadastral Nr. topografic	Suprafața* (mp)	Observații / Referințe
A1		5.143	Sector cadastral:5 Teren neimprejmuit;

**B. Partea II. Proprietari și acte**

Inscrieri privitoare la dreptul de proprietate și alte drepturi reale	Referințe
<b>1583 / 07/07/2024</b>	
Act Normativ nr. 7, din 13/03/1996 emis de PARLAMENTUL ROMANIEI;	
B1	A1
Intabulare, drept de PROPRIETATE, dobandit prin Lege, cota actuala 1/1 1) NEIDENTIFICAT NEIDENTIFICAT	
Act Administrativ nr. 3560, din 10/07/2024 emis de PRIMARIA ORASULUI SOLCA;	
B1	A1
se noteaza posesia factica in favoarea lui 1) SC PANAP SRL, CIF:6728047	

**C. Partea III. SARCINI .**

Inscrieri privind dezmembramintele dreptului de proprietate, drepturi reale de garanție și sarcini	Referințe
NU SUNT	

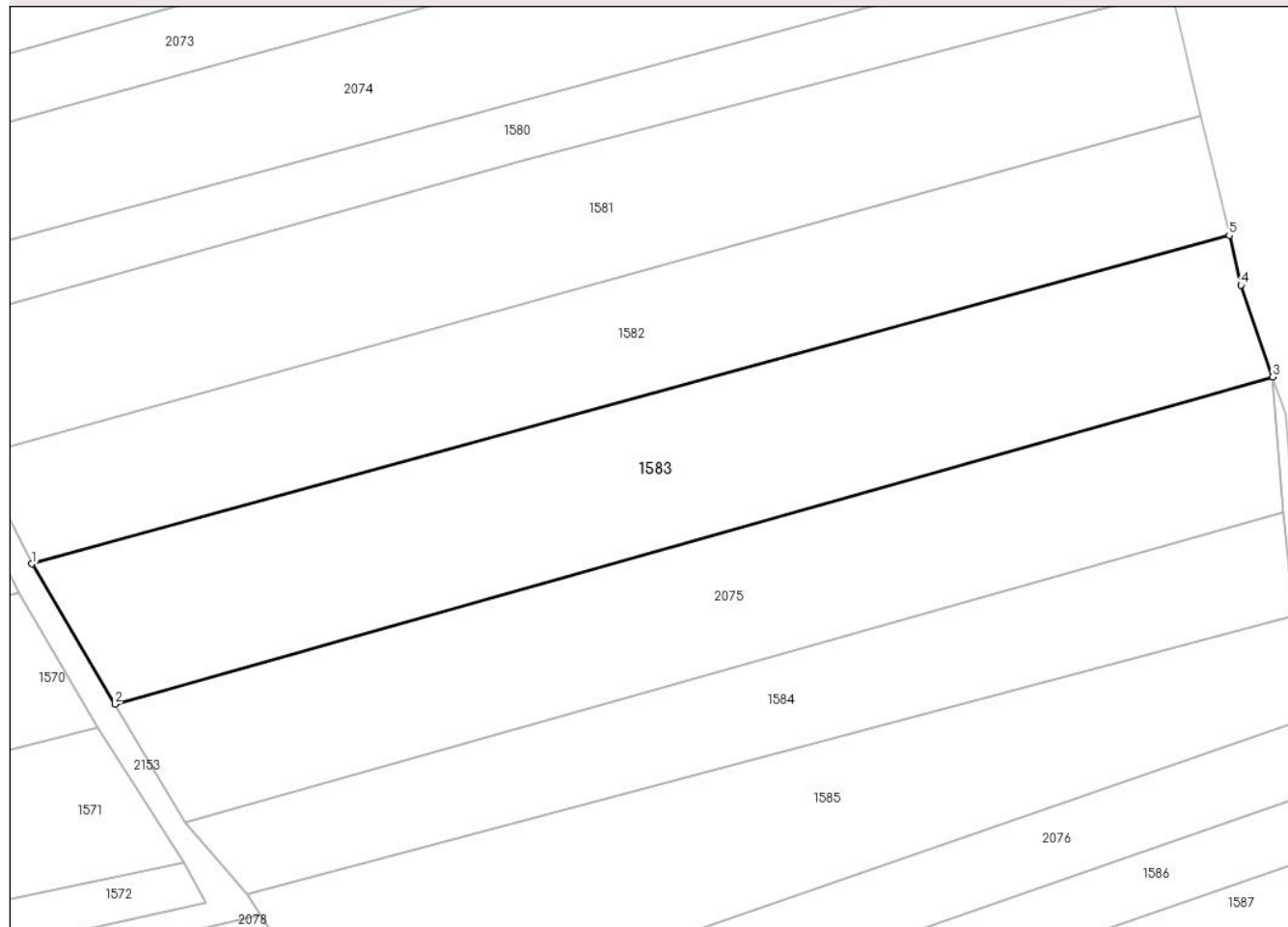
## Anexa Nr. 1 La Partea I

## Teren

Nr cadastral	Suprafața (mp)*	Observații / Referințe
	5.143	

\* Suprafața este determinată în planul de proiecție Stereo 70.

## DETALII LINIARE IMOBIL



## Date referitoare la teren

Crt	Categorie folosință	Intravilan	Suprafața (mp)	Tarla	Parcelă	Nr. topo	Observații / Referințe
1	arabil	NU	5.143	-	-	2022/1	

## Lungime Segmente

1) Valorile lungimilor segmentelor sunt obținute din proiecție în plan.

Punct început	X / Y	Punct sfârșit	X / Y	Lungime segment (** (m)
1	565.597,859 692.967,723	2	565.611,643 692.944,435	27.062
2	565.611,643 692.944,435	3	565.804,139 692.998,792	200.023
3	565.804,139 692.998,792	4	565.798,868 693.014,005	16.1
4	565.798,868 693.014,005	5	565.796,92 693.022,276	8.497
5	565.796,92 693.022,276	1	565.597,859 692.967,723	206.401



**\*\* Lungimile segmentelor sunt determinate în planul de proiecție Stereo 70 și sunt rotunjite la 1 milimetru.**

**\*\*\* Distanța dintre puncte este formată din segmente cumulate ce sunt mai mici decât valoarea 1 milimetru.**



**DATE DESPRE IMOBILUL NR. 1584**

Oficiul de Cadastru și Publicitate Imobiliară SUCEAVA  
Biroul de Cadastru și Publicitate Imobiliară Radauti

**A. Partea I. Descrierea imobilului**

TEREN Extravilan

Adresa: Jud. Suceava

Nr. Crt	Nr cadastral Nr. topografic	Suprafața* (mp)	Observații / Referințe
A1		2.900	Sector cadastral:5 Teren neimprejmuit;

**B. Partea II. Proprietari și acte**

Inscrieri privitoare la dreptul de proprietate și alte drepturi reale		Referințe
<b>1584 / 07/07/2024</b>		
Act Administrativ nr. 4691, din 04/09/2024 emis de PRIMARIA ORASULUI SOLCA;		
B1	Intabulare, drept de PROPRIETATE, dobandit prin Lege, cota actuala 1/1 1) NEIDENTIFICAT NEIDENTIFICAT	A1
B1	se noteaza mentiunea de proprietar neidentificat	A1

**C. Partea III. SARCINI .**

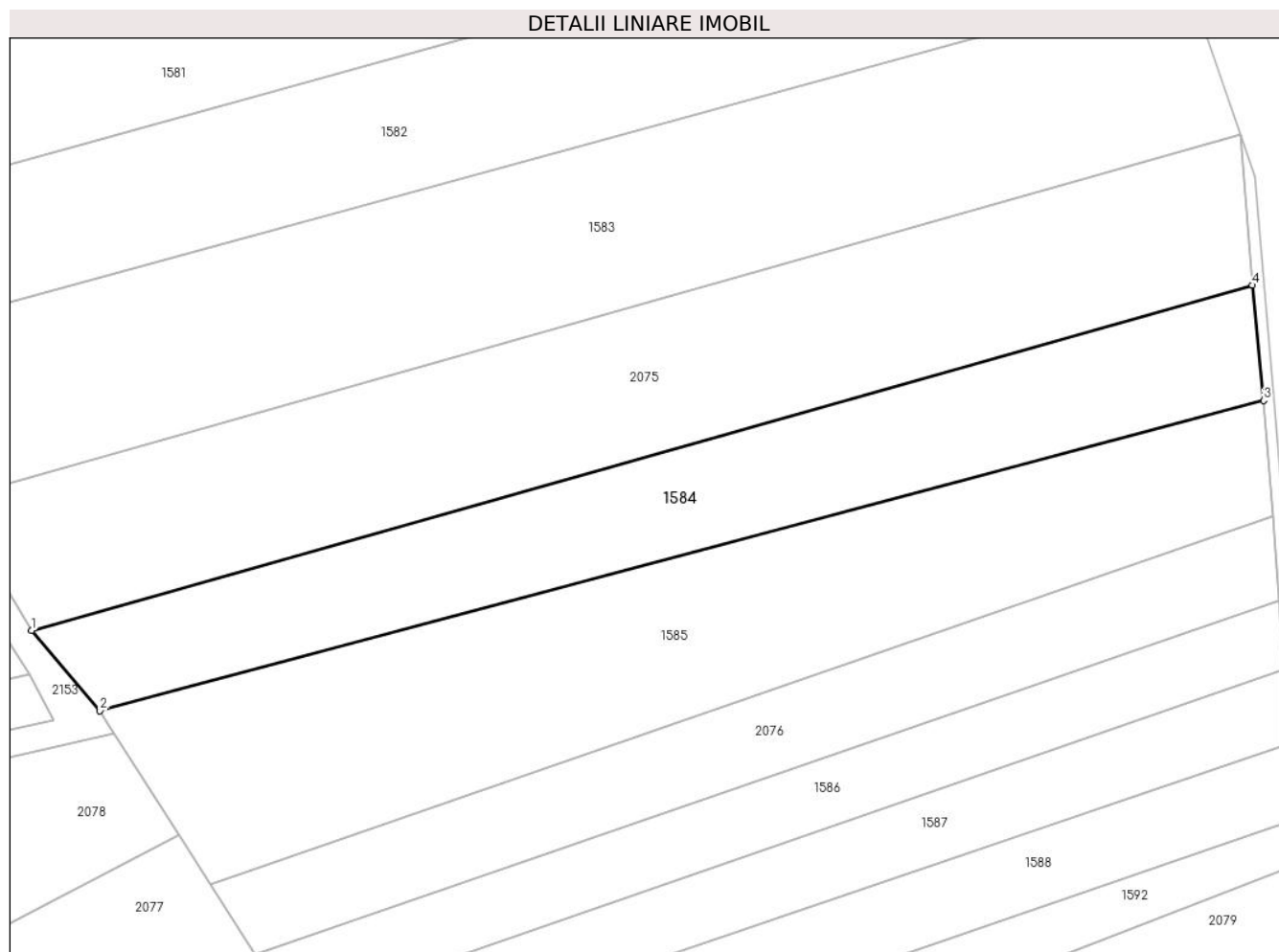
Inscrieri privind dezmembramintele dreptului de proprietate, drepturi reale de garanție și sarcini	Referințe
NU SUNT	

## Anexa Nr. 1 La Partea I

## Teren

Nr cadastral	Suprafața (mp)*	Observații / Referințe
	2.900	

\* Suprafața este determinată în planul de proiecție Stereo 70.



## Date referitoare la teren

Crt	Categorie folosință	Intravilan	Suprafața (mp)	Tarla	Parcelă	Nr. topo	Observații / Referințe
1	arabil	NU	2.900	-	-	2005/2	

## Lungime Segmente

1) Valorile lungimilor segmentelor sunt obținute din proiecție în plan.

Punct început	X / Y	Punct sfârșit	X / Y	Lungime segment (** (m)
1	565.623,439 692.924,828	2	565.633,672 692.912,787	15.802
2	565.633,672 692.912,787	3	565.807,63 692.959,153	180.031
3	565.807,63 692.959,153	4	565.805,959 692.976,38	17.308
4	565.805,959 692.976,38	1	565.623,439 692.924,828	189.661

\*\* Lungimile segmentelor sunt determinate în planul de proiecție Stereo 70 și sunt rotunjite la 1 milimetru.

**\*\*\* Distanţa dintre puncte este formată din segmente cumulate ce sunt mai mici decât valoarea 1 milimetru.**



**DATE DESPRE IMOBILUL NR. 1585**

Oficiul de Cadastru și Publicitate Imobiliară SUCEAVA  
Biroul de Cadastru și Publicitate Imobiliară Radauti

**A. Partea I. Descrierea imobilului**

TEREN Extravilan

Adresa: Jud. Suceava

Nr. Crt	Nr cadastral Nr. topografic	Suprafața* (mp)	Observații / Referințe
A1		4.050	Sector cadastral:5 Teren neimprejmuit;

**B. Partea II. Proprietari și acte**

Inscrieri privitoare la dreptul de proprietate și alte drepturi reale	Referințe
<b>1585 / 07/07/2024</b>	
Act Normativ nr. 7, din 13/03/1996 emis de PARLAMENTUL ROMANIEI;	
B1	A1
Intabulare, drept de PROPRIETATE, dobândit prin Lege, cota actuala 1/1 1) NEIDENTIFICAT NEIDENTIFICAT	
Act Administrativ nr. 3562, din 10/07/2024 emis de PRIMARIA ORASULUI SOLCA;	
B1	A1
se noteaza posesia factica in favoarea lui 1) MACOVEI FLORIN	

**C. Partea III. SARCINI .**

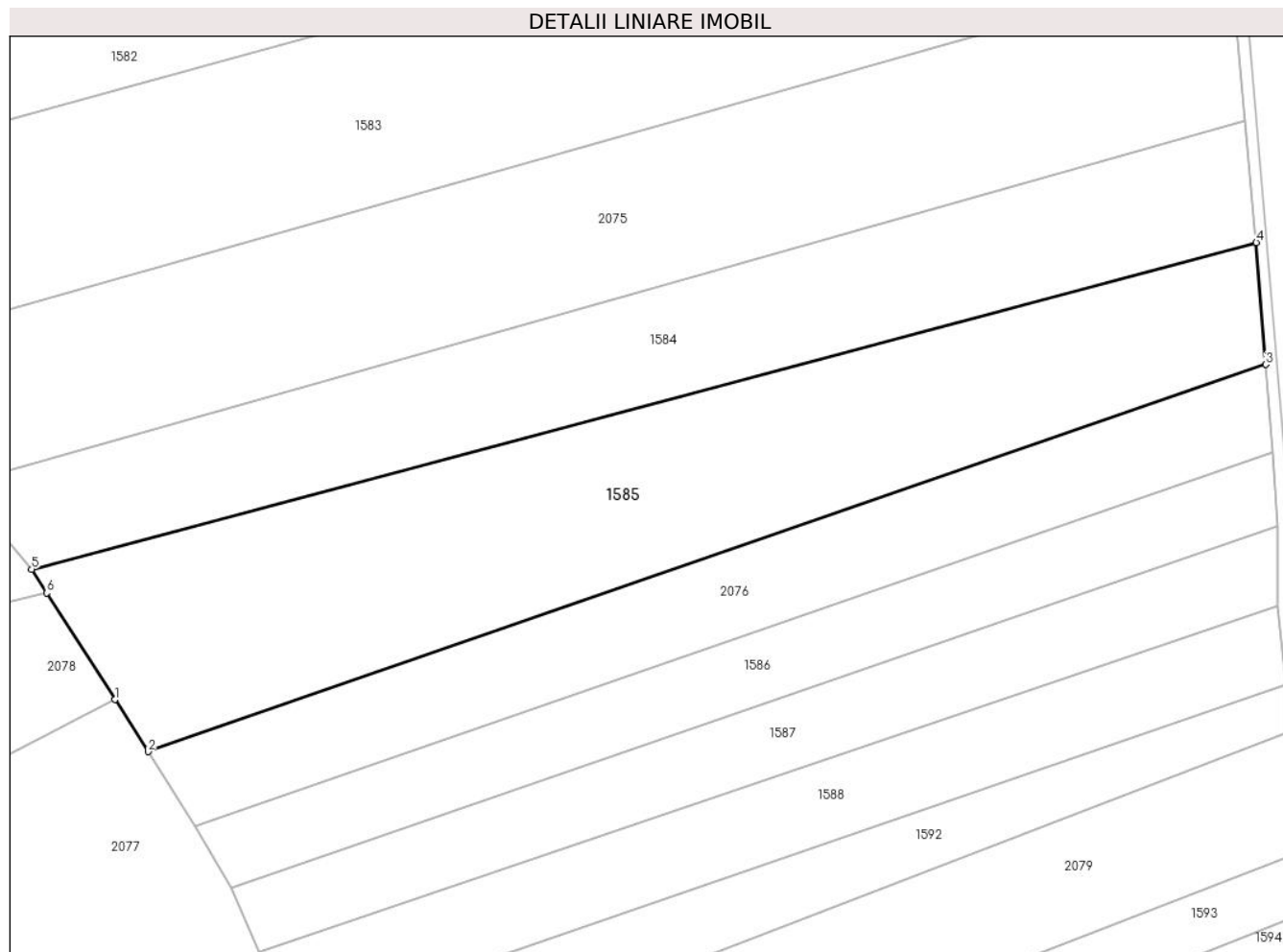
Inscrieri privind dezmembramintele dreptului de proprietate, drepturi reale de garanție și sarcini	Referințe
NU SUNT	

## Anexa Nr. 1 La Partea I

## Teren

Nr cadastral	Suprafața (mp)*	Observații / Referințe
	4.050	

\* Suprafața este determinată în planul de proiecție Stereo 70.



## Date referitoare la teren

Crt	Categorie folosință	Intravilan	Suprafața (mp)	Tarla	Parcelă	Nr. topo	Observații / Referințe
1	arabil	NU	4.050	-	-	2005/2	

## Lungime Segmente

1) Valorile lungimilor segmentelor sunt obținute din proiecție în plan.

Punct început	X / Y	Punct sfârșit	X / Y	Lungime segment (** (m)
1	565.645,474 692.894,278	2	565.650,196 692.886,873	8.782
2	565.650,196 692.886,873	3	565.808,991 692.941,827	168.035
3	565.808,991 692.941,827	4	565.807,63 692.959,153	17.379
4	565.807,63 692.959,153	5	565.633,672 692.912,787	180.031
5	565.633,672 692.912,787	6	565.635,823 692.909,414	4.0



Punct început	X / Y	Punct sfârșit	X / Y	Lungime segment (** (m)
6	565.635,823 692.909,414	1	565.645,474 692.894,278	17.951

\*\* Lungimile segmentelor sunt determinate în planul de proiecție Stereo 70 și sunt rotunjite la 1 milimetru.

\*\*\* Distanța dintre puncte este formată din segmente cumulate ce sunt mai mici decât valoarea 1 milimetru.



**DATE DESPRE IMOBILUL NR. 1586**

Oficiul de Cadastru și Publicitate Imobiliară SUCEAVA  
Biroul de Cadastru și Publicitate Imobiliară Radauti

**A. Partea I. Descrierea imobilului**

TEREN Extravilan

Adresa: Jud. Suceava

Nr. Crt	Nr cadastral Nr. topografic	Suprafața* (mp)	Observații / Referințe
A1		1.600	Sector cadastral:5 Teren neimprejmuit;

**B. Partea II. Proprietari și acte**

Inscrieri privitoare la dreptul de proprietate și alte drepturi reale	Referințe
<b>1586 / 07/07/2024</b>	
Act Normativ nr. 7, din 13/03/1996 emis de PARLAMENTUL ROMANIEI;	
B1	A1
Intabulare, drept de PROPRIETATE, dobandit prin Lege, cota actuala 1/1 1) NEIDENTIFICAT NEIDENTIFICAT	
Act Administrativ nr. 3563, din 10/07/2024 emis de PRIMARIA ORASULUI SOLCA;	
B1	A1
se noteaza posesia factica in favoarea lui 1) IRIMESCU VASILE 2) IRIMESCU VIORICA	

**C. Partea III. SARCINI .**

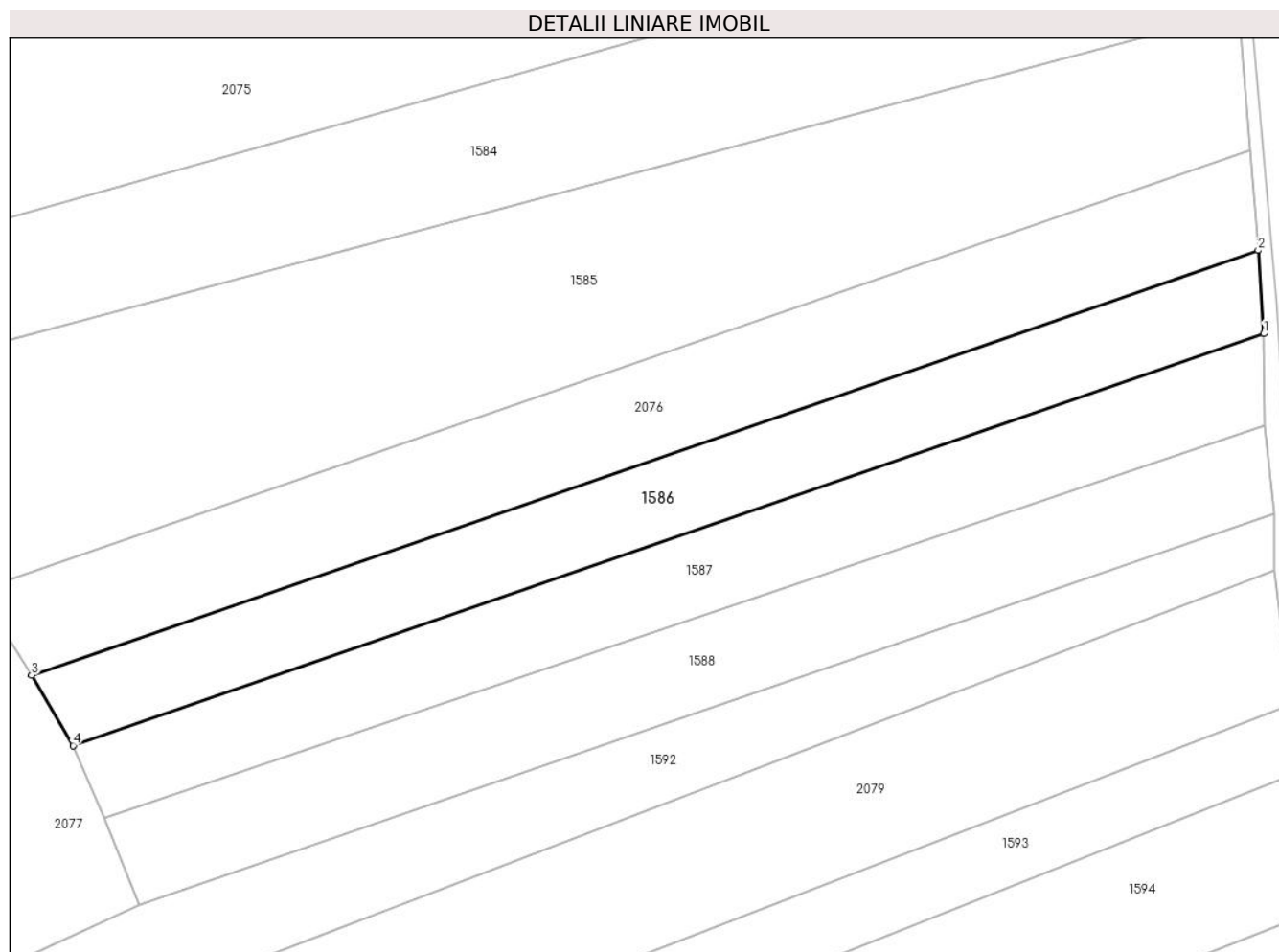
Inscrieri privind dezmembramintele dreptului de proprietate, drepturi reale de garanție și sarcini	Referințe
NU SUNT	

## Anexa Nr. 1 La Partea I

## Teren

Nr cadastral	Suprafața (mp)*	Observații / Referințe
	1.600	

\* Suprafața este determinată în planul de proiecție Stereo 70.



## Date referitoare la teren

Crt	Categorie folosință	Intra vilan	Suprafața (mp)	Tarla	Parcelă	Nr. topo	Observații / Referințe
1	arabil	NU	1.600	-	-	2005/3	

## Lungime Segmente

1) Valorile lungimilor segmentelor sunt obținute din proiecție în plan.

Punct început	X / Y	Punct sfârșit	X / Y	Lungime segment (** (m)
1	565.810,661 692.918,949	2	565.809,972 692.929,332	10.406
2	565.809,972 692.929,332	3	565.656,892 692.876,373	161.982
3	565.656,892 692.876,373	4	565.662,072 692.867,567	10.217
4	565.662,072 692.867,567	1	565.810,661 692.918,949	157.222

\*\* Lungimile segmentelor sunt determinate în planul de proiecție Stereo 70 și sunt rotunjite la 1 milimetru.

**\*\*\* Distanţa dintre puncte este formată din segmente cumulate ce sunt mai mici decât valoarea 1 milimetru.**



**DATE DESPRE IMOBILUL NR. 1587**

Oficiul de Cadastru și Publicitate Imobiliară SUCEAVA  
Biroul de Cadastru și Publicitate Imobiliară Radauti

**A. Partea I. Descrierea imobilului**

TEREN Extravilan

Adresa: Jud. Suceava

Nr. Crt	Nr cadastral Nr. topografic	Suprafața* (mp)	Observații / Referințe
A1		1.600	Sector cadastral:5 Teren neimprejmuit;

**B. Partea II. Proprietari și acte**

Inscrieri privitoare la dreptul de proprietate și alte drepturi reale	Referințe
<b>1587 / 07/07/2024</b>	
Act Normativ nr. 7, din 13/03/1996 emis de PARLAMENTUL ROMANIEI;	
B1	A1
Intabulare, drept de PROPRIETATE, dobandit prin Lege, cota actuala 1/1	
1) NEIDENTIFICAT NEIDENTIFICAT	
Act Administrativ nr. 3564, din 10/07/2024 emis de PRIMARIA ORASULUI SOLCA;	
B1	A1
se noteaza posesia factica in favoarea lui	
1) IRIMESCU GHEORGHE	
2) IRIMESCU MARITA	

**C. Partea III. SARCINI .**

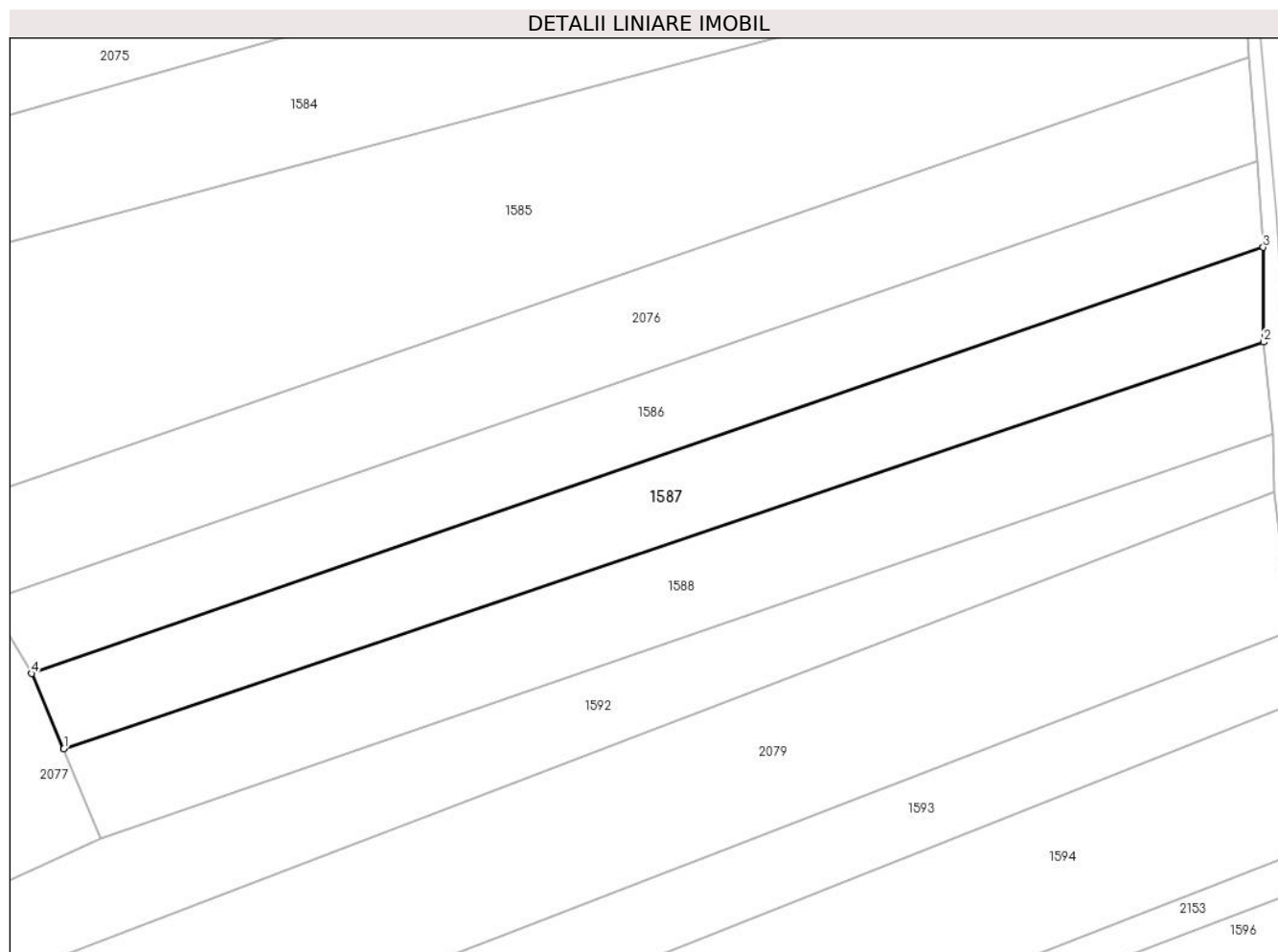
Inscrieri privind dezmembramintele dreptului de proprietate, drepturi reale de garanție și sarcini	Referințe
NU SUNT	

## Anexa Nr. 1 La Partea I

## Teren

Nr cadastral	Suprafața (mp)*	Observații / Referințe
	1.600	

\* Suprafața este determinată în planul de proiecție Stereo 70.



## Date referitoare la teren

Crt	Categorie folosință	Intravilan	Suprafața (mp)	Tarla	Parcelă	Nr. topo	Observații / Referințe
1	arabil	NU	1.600	-	-	2005/3	

## Lungime Segmente

1) Valorile lungimilor segmentelor sunt obținute din proiecție în plan.

Punct început	X / Y	Punct sfârșit	X / Y	Lungime segment (** (m)
1	565.665,959 692.858,515	2	565.810,718 692.907,529	152.832
2	565.810,718 692.907,529	3	565.810,661 692.918,949	11.42
3	565.810,661 692.918,949	4	565.662,072 692.867,567	157.222
4	565.662,072 692.867,567	1	565.665,959 692.858,515	9.851

\*\* Lungimile segmentelor sunt determinate în planul de proiecție Stereo 70 și sunt rotunjite la 1 milimetru.



**\*\*\* Distanţa dintre puncte este formată din segmente cumulate ce sunt mai mici decât valoarea 1 milimetru.**



**DATE DESPRE IMOBILUL NR. 1588**

Oficiul de Cadastru și Publicitate Imobiliară SUCEAVA  
Biroul de Cadastru și Publicitate Imobiliară Radauti

**A. Partea I. Descrierea imobilului**

TEREN Extravilan

Adresa: Jud. Suceava

Nr. Crt	Nr cadastral Nr. topografic	Suprafața* (mp)	Observații / Referințe
A1		1.700	Sector cadastral:5 Teren neimprejmuit;

**B. Partea II. Proprietari și acte**

Inscrieri privitoare la dreptul de proprietate și alte drepturi reale	Referințe
<b>1588 / 07/07/2024</b>	
Act Normativ nr. 7, din 13/03/1996 emis de PARLAMENTUL ROMANIEI;	
B1	A1
Intabulare, drept de PROPRIETATE, dobandit prin Lege, cota actuala 1/1 1) NEIDENTIFICAT NEIDENTIFICAT	
Act Administrativ nr. 3565, din 10/07/2024 emis de PRIMARIA ORASULUI SOLCA;	
B1	A1
se noteaza posesia factica in favoarea lui 1) BRAIESCU TOADER 2) BRAIESCU LIVIA	

**C. Partea III. SARCINI .**

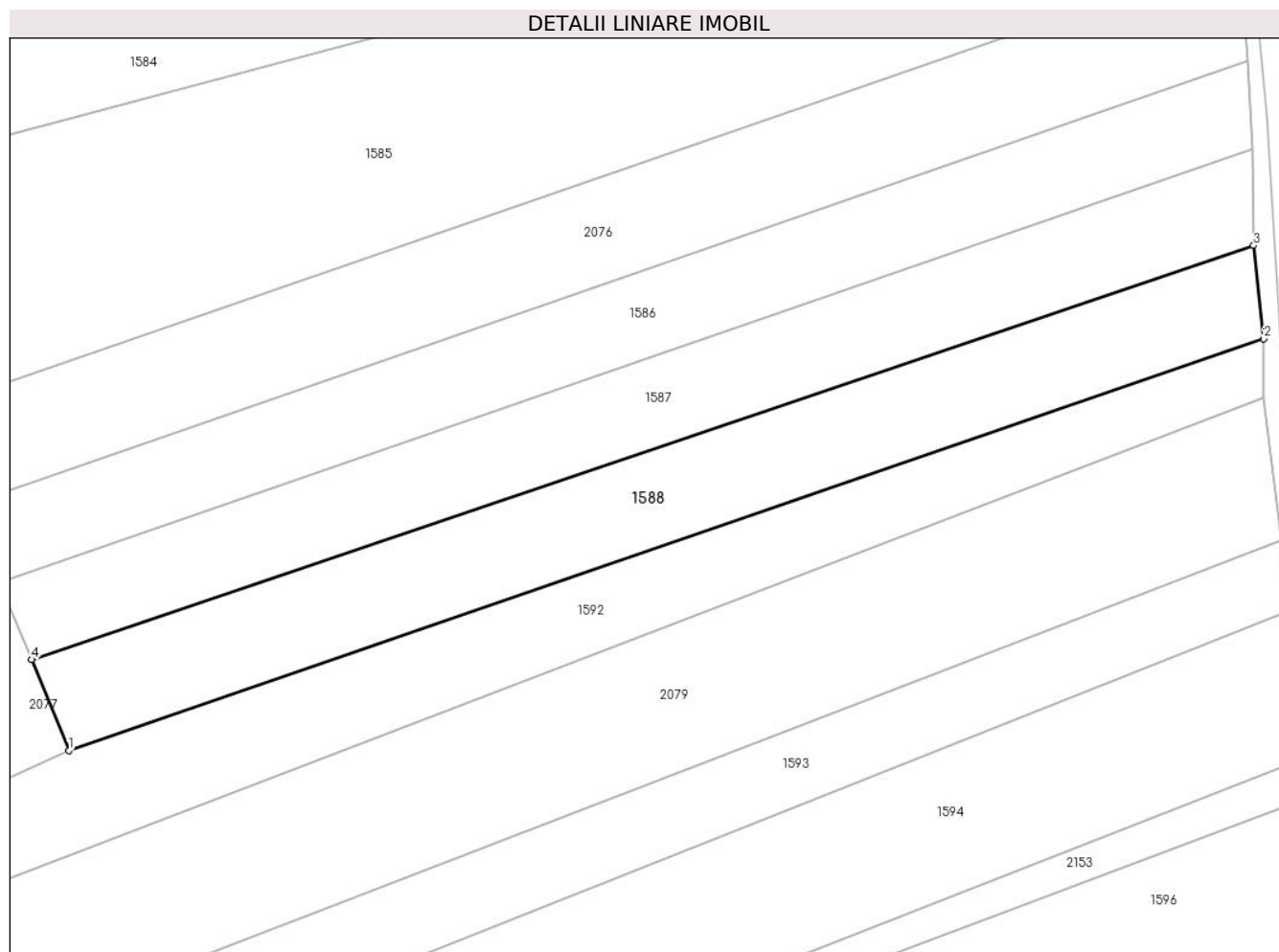
Inscrieri privind dezmembramintele dreptului de proprietate, drepturi reale de garanție și sarcini	Referințe
NU SUNT	

## Anexa Nr. 1 La Partea I

## Teren

Nr cadastral	Suprafața (mp)*	Observații / Referințe
	1.700	

\* Suprafața este determinată în planul de proiecție Stereo 70.



## Date referitoare la teren

Crt	Categorie folosință	Intravilan	Suprafața (mp)	Tarla	Parcelă	Nr. topo	Observații / Referințe
1	arabil	NU	1.700	-	-	2006	

## Lungime Segmente

1) Valorile lungimilor segmentelor sunt obținute din proiecție în plan.

Punct început	X / Y	Punct sfârșit	X / Y	Lungime segment (** (m)
1	565.670,372 692.847,729	2	565.811,916 692.896,474	149.702
2	565.811,916 692.896,474	3	565.810,718 692.907,529	11.12
3	565.810,718 692.907,529	4	565.665,959 692.858,515	152.832
4	565.665,959 692.858,515	1	565.670,372 692.847,729	11.654

\*\* Lungimile segmentelor sunt determinate în planul de proiecție Stereo 70 și sunt rotunjite la 1 milimetru.

**\*\*\* Distanţa dintre puncte este formată din segmente cumulate ce sunt mai mici decât valoarea 1 milimetru.**



**DATE DESPRE IMOBILUL NR. 1589**

Oficiul de Cadastru și Publicitate Imobiliară SUCEAVA  
Biroul de Cadastru și Publicitate Imobiliară Radauti

**A. Partea I. Descrierea imobilului**

TEREN Extravilan

Adresa: Jud. Suceava

Nr. Crt	Nr cadastral Nr. topografic	Suprafața* (mp)	Observații / Referințe
A1		2.600	Sector cadastral:5 Teren neimprejmuit;

**B. Partea II. Proprietari și acte**

Inscrieri privitoare la dreptul de proprietate și alte drepturi reale	Referințe
<b>1589 / 07/07/2024</b>	
Act Normativ nr. 7, din 13/03/1996 emis de PARLAMENTUL ROMANIEI;	
B1	A1
Intabulare, drept de PROPRIETATE, dobandit prin Lege, cota actuala 1/1 1) NEIDENTIFICAT NEIDENTIFICAT	
Act Administrativ nr. 3566, din 10/07/2024 emis de PRIMARIA ORASULUI SOLCA;	
B1	A1
se noteaza posesia factica in favoarea lui 1) SC PANAP SRL, CIF:6728047	

**C. Partea III. SARCINI .**

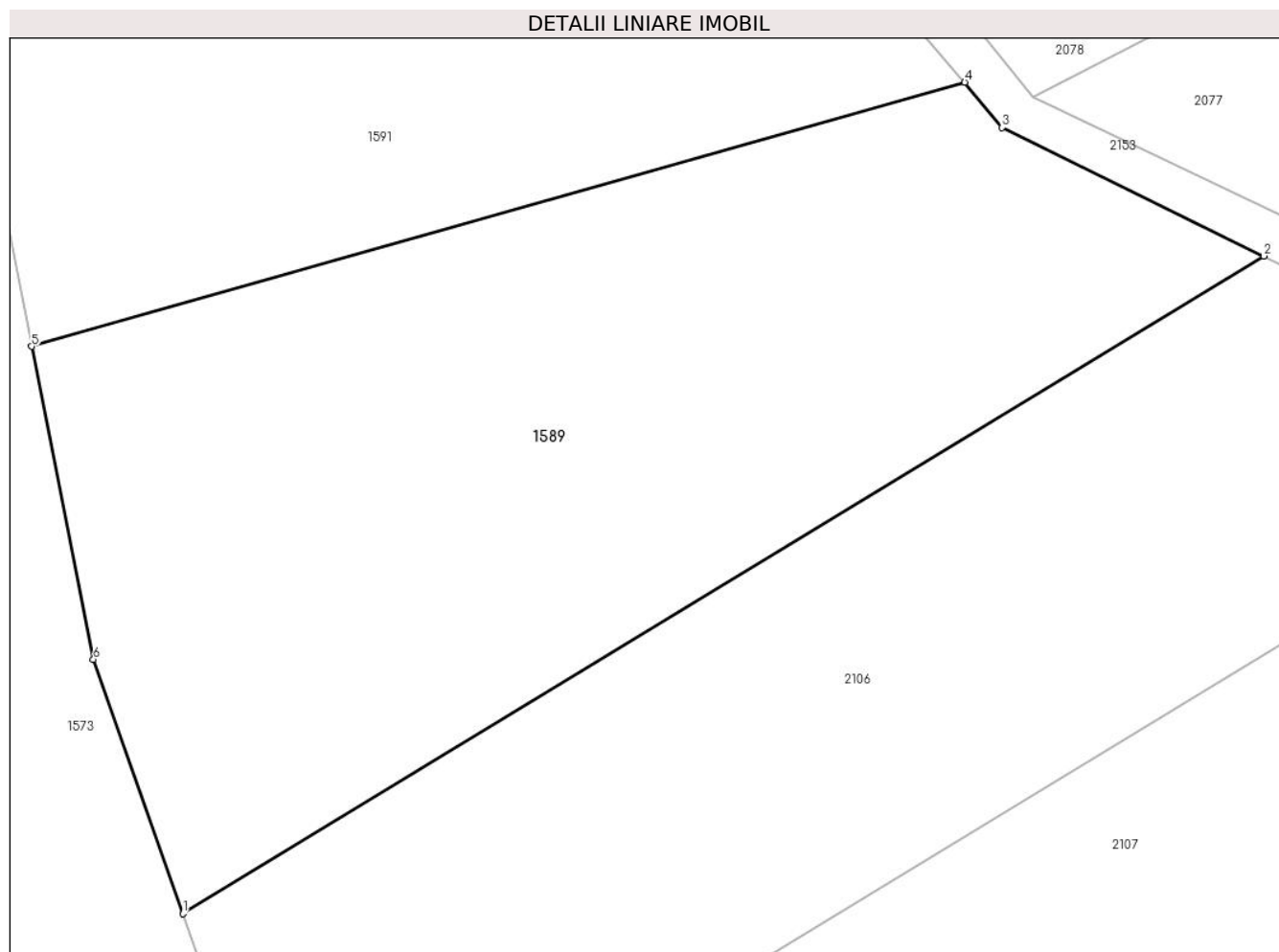
Inscrieri privind dezmembramintele dreptului de proprietate, drepturi reale de garanție și sarcini	Referințe
NU SUNT	

## Anexa Nr. 1 La Partea I

## Teren

Nr cadastral	Suprafața (mp)*	Observații / Referințe
	2.600	

\* Suprafața este determinată în planul de proiecție Stereo 70.



## Date referitoare la teren

Crt	Categorie folosință	Intravilan	Suprafața (mp)	Tarla	Parcelă	Nr. topo	Observații / Referințe
1	arabil	NU	2.600	-	-	2019/1	

## Lungime Segmente

1) Valorile lungimilor segmentelor sunt obținute din proiecție în plan.

Punct început	X / Y	Punct sfârșit	X / Y	Lungime segment (** (m)
1	565.506,647 692.794,616	2	565.586,252 692.843,031	93.172
2	565.586,252 692.843,031	3	565.566,975 692.852,473	21.465
3	565.566,975 692.852,473	4	565.564,225 692.855,818	4.33
4	565.564,225 692.855,818	5	565.495,493 692.836,377	71.429
5	565.495,493 692.836,377	6	565.500,044 692.813,329	23.493



Punct început	X / Y	Punct sfârșit	X / Y	Lungime segment (** (m)
6	565.500,044 692.813,329	1	565.506,647 692.794,616	19.844

\*\* Lungimile segmentelor sunt determinate în planul de proiecție Stereo 70 și sunt rotunjite la 1 milimetru.

\*\*\* Distanța dintre puncte este formată din segmente cumulate ce sunt mai mici decât valoarea 1 milimetru.



**DATE DESPRE IMOBILUL NR. 1590**

Oficiul de Cadastru și Publicitate Imobiliară SUCEAVA  
 Biroul de Cadastru și Publicitate Imobiliară Radauti

**A. Partea I. Descrierea imobilului**

TEREN Extravilan

Adresa: Jud. Suceava

Nr. Crt	Nr cadastral Nr. topografic	Suprafața* (mp)	Observații / Referințe
A1	32621	3.800	Sector cadastral:5 Teren neimprejmuit;

**B. Partea II. Proprietari și acte**

Inscrieri privitoare la dreptul de proprietate și alte drepturi reale		Referințe
<b>1590 / 07/07/2024</b>		
Act Notarial nr. 6, din 15/01/2019 emis de BNP FOMIN;		
B1	Intabulare, drept de PROPRIETATE, dobandit prin Succesiune, cota actuala 1/2 1) BULIGA VASILE 2) BULIGA STEFAN	A1

**C. Partea III. SARCINI .**

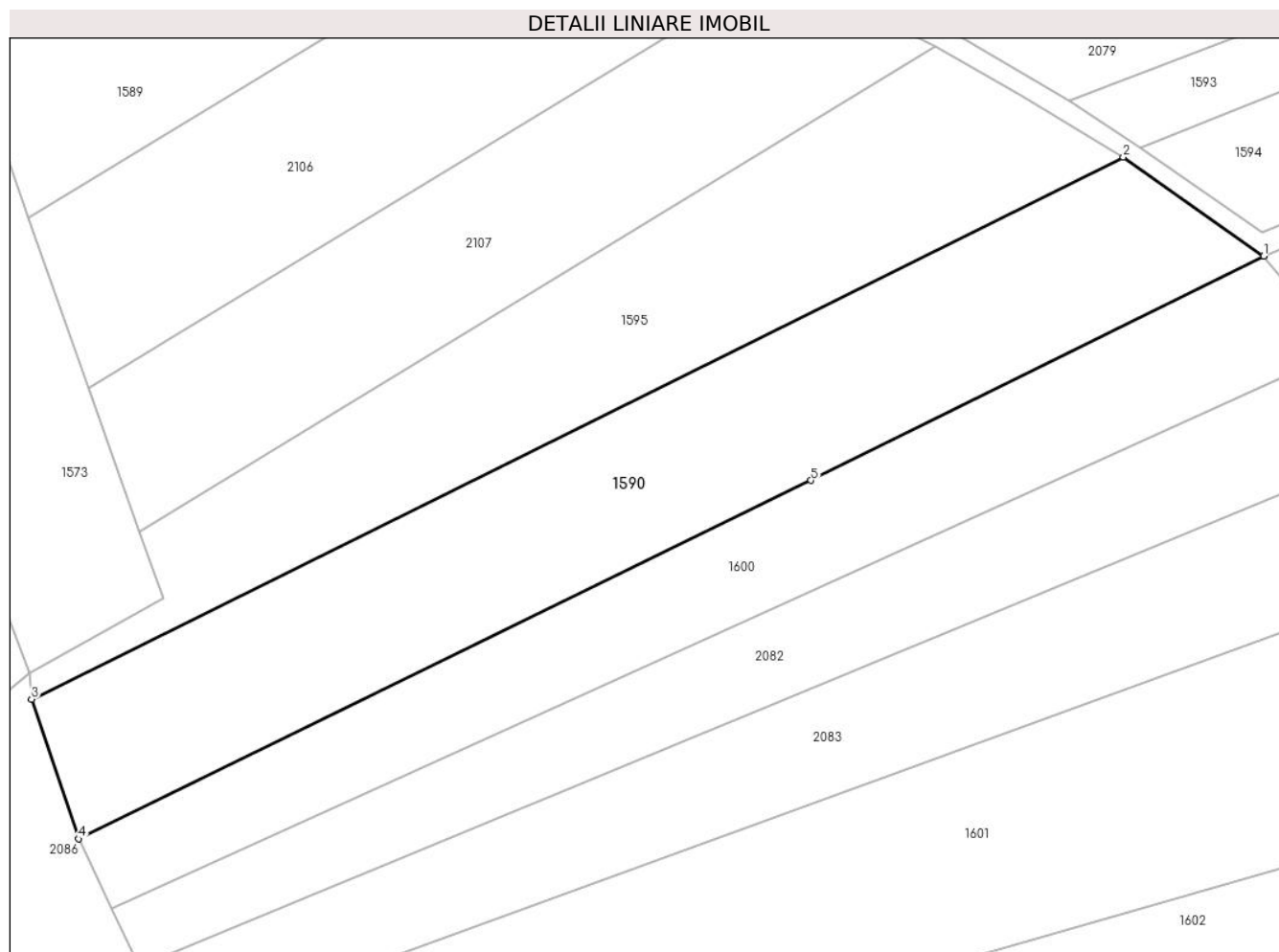
Inscrieri privind dezmembramintele dreptului de proprietate, drepturi reale de garanție și sarcini	Referințe
NU SUNT	

## Anexa Nr. 1 La Partea I

## Teren

Nr cadastral	Suprafața (mp)*	Observații / Referințe
32621	3.800	

\* Suprafața este determinată în planul de proiecție Stereo 70.



## Date referitoare la teren

Crt	Categorie folosință	Intravilan	Suprafața (mp)	Tarla	Parcelă	Nr. topo	Observații / Referințe
1	arabil	NU	3.800	-	-	-	

## Lungime Segmente

1) Valorile lungimilor segmentelor sunt obținute din proiecție în plan.

Punct început	X / Y	Punct sfârșit	X / Y	Lungime segment (** (m)
1	565.681,62 692.789,166	2	565.661,711 692.803,16	24.335
2	565.661,711 692.803,16	3	565.507,056 692.726,404	172.655
3	565.507,056 692.726,404	4	565.513,691 692.706,641	20.847
4	565.513,691 692.706,641	5	565.617,479 692.757,398	115.535
5	565.617,479 692.757,398	1	565.681,62 692.789,166	71.577

**\*\* Lungimile segmentelor sunt determinate în planul de proiecție Stereo 70 și sunt rotunjite la 1 milimetru.**

**\*\*\* Distanța dintre puncte este formată din segmente cumulate ce sunt mai mici decât valoarea 1 milimetru.**



**DATE DESPRE IMOBILUL NR. 1591**

Oficiul de Cadastru și Publicitate Imobiliară SUCEAVA  
Biroul de Cadastru și Publicitate Imobiliară Radauti

**A. Partea I. Descrierea imobilului**

TEREN Extravilan

Adresa: Jud. Suceava

Nr. Crt	Nr cadastral Nr. topografic	Suprafața* (mp)	Observații / Referințe
A1		2.600	Sector cadastral:5 Teren neimprejmuit;

**B. Partea II. Proprietari și acte**

Inscrieri privitoare la dreptul de proprietate și alte drepturi reale		Referințe
<b>1591 / 07/07/2024</b>		
Act Normativ nr. 7, din 13/03/1996 emis de PARLAMENTUL ROMANIEI;		
B1	Intabulare, drept de PROPRIETATE, dobândit prin Lege, cota actuala 1/1 1) NEIDENTIFICAT NEIDENTIFICAT	A1
Act Administrativ nr. 3581, din 10/07/2024 emis de PRIMARIA ORASULUI SOLCA;		
B1	se noteaza posesia factica in favoarea lui 1) SC PANAP SRL, CIF:6728047	A1

**C. Partea III. SARCINI .**

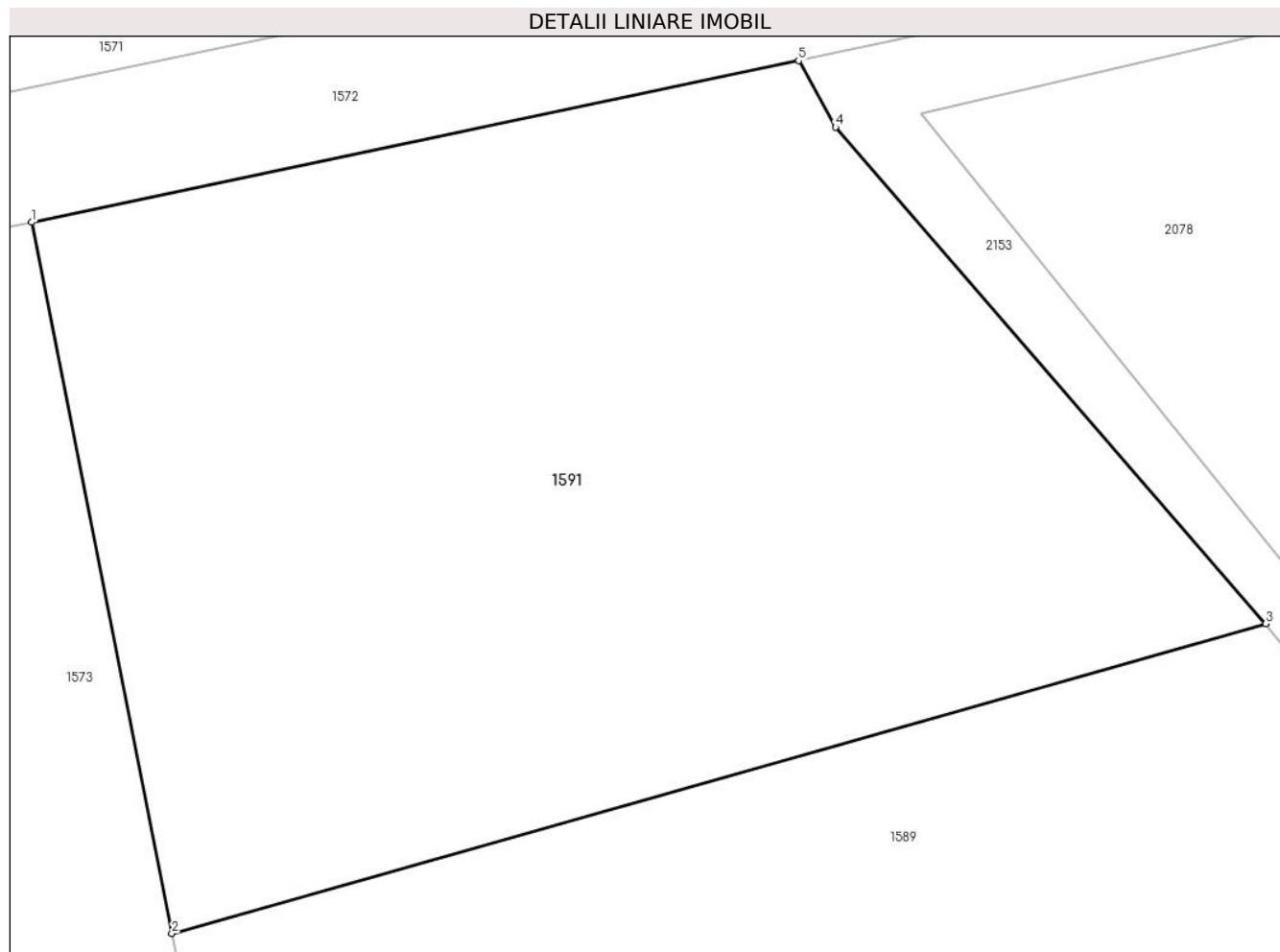
Inscrieri privind dezmembramintele dreptului de proprietate, drepturi reale de garanție și sarcini	Referințe
NU SUNT	

## Anexa Nr. 1 La Partea I

## Teren

Nr cadastral	Suprafața (mp)*	Observații / Referințe
	2.600	

\* Suprafața este determinată în planul de proiecție Stereo 70.



## Date referitoare la teren

Crt	Categorie folosință	Intravilan	Suprafața (mp)	Tarla	Parcelă	Nr. topo	Observații / Referințe
1	arabil	NU	2.600	-	-	2019/1	

## Lungime Segmente

1) Valorile lungimilor segmentelor sunt obținute din proiecție în plan.

Punct început	X / Y	Punct sfârșit	X / Y	Lungime segment (** (m)
1	565.486,681 692.881,015	2	565.495,493 692.836,377	45.499
2	565.495,493 692.836,377	3	565.564,225 692.855,818	71.429
3	565.564,225 692.855,818	4	565.537,197 692.886,993	41.26
4	565.537,197 692.886,993	5	565.534,873 692.891,17	4.78
5	565.534,873 692.891,17	1	565.486,681 692.881,015	49.25



**\*\* Lungimile segmentelor sunt determinate în planul de proiecție Stereo 70 și sunt rotunjite la 1 milimetru.**

**\*\*\* Distanța dintre puncte este formată din segmente cumulate ce sunt mai mici decât valoarea 1 milimetru.**



**DATE DESPRE IMOBILUL NR. 1592**

Oficiul de Cadastru și Publicitate Imobiliară SUCEAVA  
Biroul de Cadastru și Publicitate Imobiliară Radauti

**A. Partea I. Descrierea imobilului**

TEREN Extravilan

Adresa: Jud. Suceava

Nr. Crt	Nr cadastral Nr. topografic	Suprafața* (mp)	Observații / Referințe
A1		1.800	Sector cadastral:5 Teren neimprejmuit;

**B. Partea II. Proprietari și acte**

Inscrieri privitoare la dreptul de proprietate și alte drepturi reale	Referințe
<b>1592 / 07/07/2024</b>	
Act Normativ nr. 7, din 13/03/1996 emis de PARLAMENTUL ROMANIEI;	
B1	A1
Intabulare, drept de PROPRIETATE, dobandit prin Lege, cota actuala 1/1 1) NEIDENTIFICAT NEIDENTIFICAT	
Act Administrativ nr. 3567, din 10/07/2024 emis de PRIMARIA ORASULUI SOLCA;	
B1	A1
se noteaza posesia factica in favoarea lui 1) SC PANAP SRL, CIF:6728047	

**C. Partea III. SARCINI .**

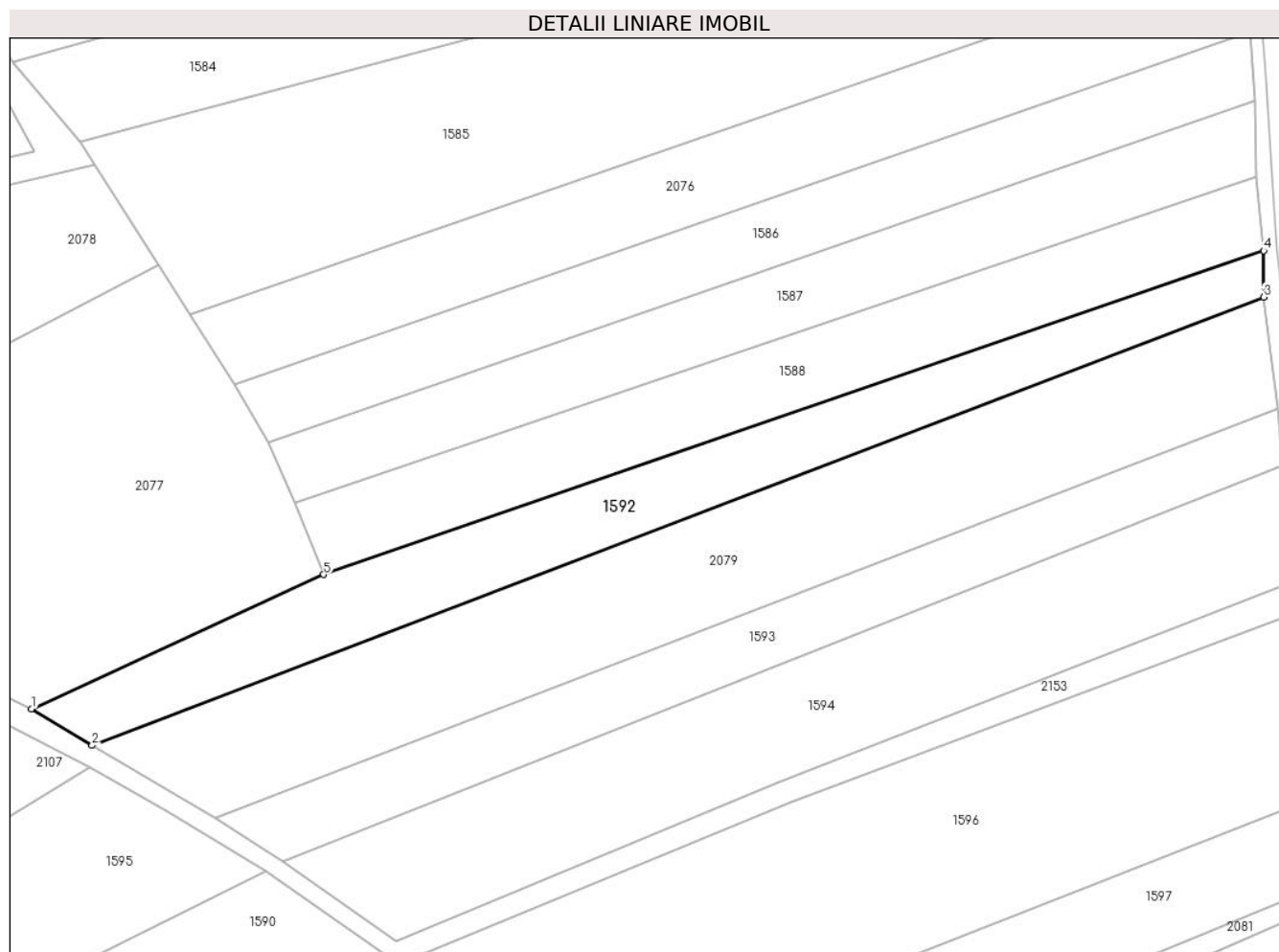
Inscrieri privind dezmembramintele dreptului de proprietate, drepturi reale de garanție și sarcini	Referințe
NU SUNT	

## Anexa Nr. 1 La Partea I

## Teren

Nr cadastral	Suprafața (mp)*	Observații / Referințe
	1.800	

\* Suprafața este determinată în planul de proiecție Stereo 70.



## Date referitoare la teren

Crt	Categorie folosință	Intra vilan	Suprafața (mp)	Tarla	Parcelă	Nr. topo	Observații / Referințe
1	arabil	NU	1.800	-	-	2008/2	

## Lungime Segmente

1) Valorile lungimilor segmentelor sunt obținute din proiecție în plan.

Punct început	X / Y	Punct sfârșit	X / Y	Lungime segment (** (m)
1	565.626,364 692.827,536	2	565.635,493 692.822,02	10.666
2	565.635,493 692.822,02	3	565.811,931 692.889,483	188.896
3	565.811,931 692.889,483	4	565.811,916 692.896,474	6.991
4	565.811,916 692.896,474	5	565.670,372 692.847,729	149.702
5	565.670,372 692.847,729	1	565.626,364 692.827,536	48.42

**\*\* Lungimile segmentelor sunt determinate în planul de proiecție Stereo 70 și sunt rotunjite la 1 milimetru.**

**\*\*\* Distanța dintre puncte este formată din segmente cumulate ce sunt mai mici decât valoarea 1 milimetru.**



**DATE DESPRE IMOBILUL NR. 1593**

Oficiul de Cadastru și Publicitate Imobiliară SUCEAVA  
Biroul de Cadastru și Publicitate Imobiliară Radauti

**A. Partea I. Descrierea imobilului**

TEREN Extravilan

Adresa: Jud. Suceava

Nr. Crt	Nr cadastral Nr. topografic	Suprafața* (mp)	Observații / Referințe
A1		1.500	Sector cadastral:5 Teren neimprejmuit;

**B. Partea II. Proprietari și acte**

Inscrieri privitoare la dreptul de proprietate și alte drepturi reale	Referințe
<b>1593 / 07/07/2024</b>	
Act Normativ nr. 7, din 13/03/1996 emis de PARLAMENTUL ROMANIEI;	
B1	A1
Intabulare, drept de PROPRIETATE, dobândit prin Lege, cota actuala 1/1	
1) NEIDENTIFICAT NEIDENTIFICAT	
Act Administrativ nr. 3569, din 10/07/2024 emis de PRIMARIA ORASULUI SOLCA;	
B1	A1
se noteaza posesia factica in favoarea lui	
1) IRIMESCU FLOAREA	

**C. Partea III. SARCINI .**

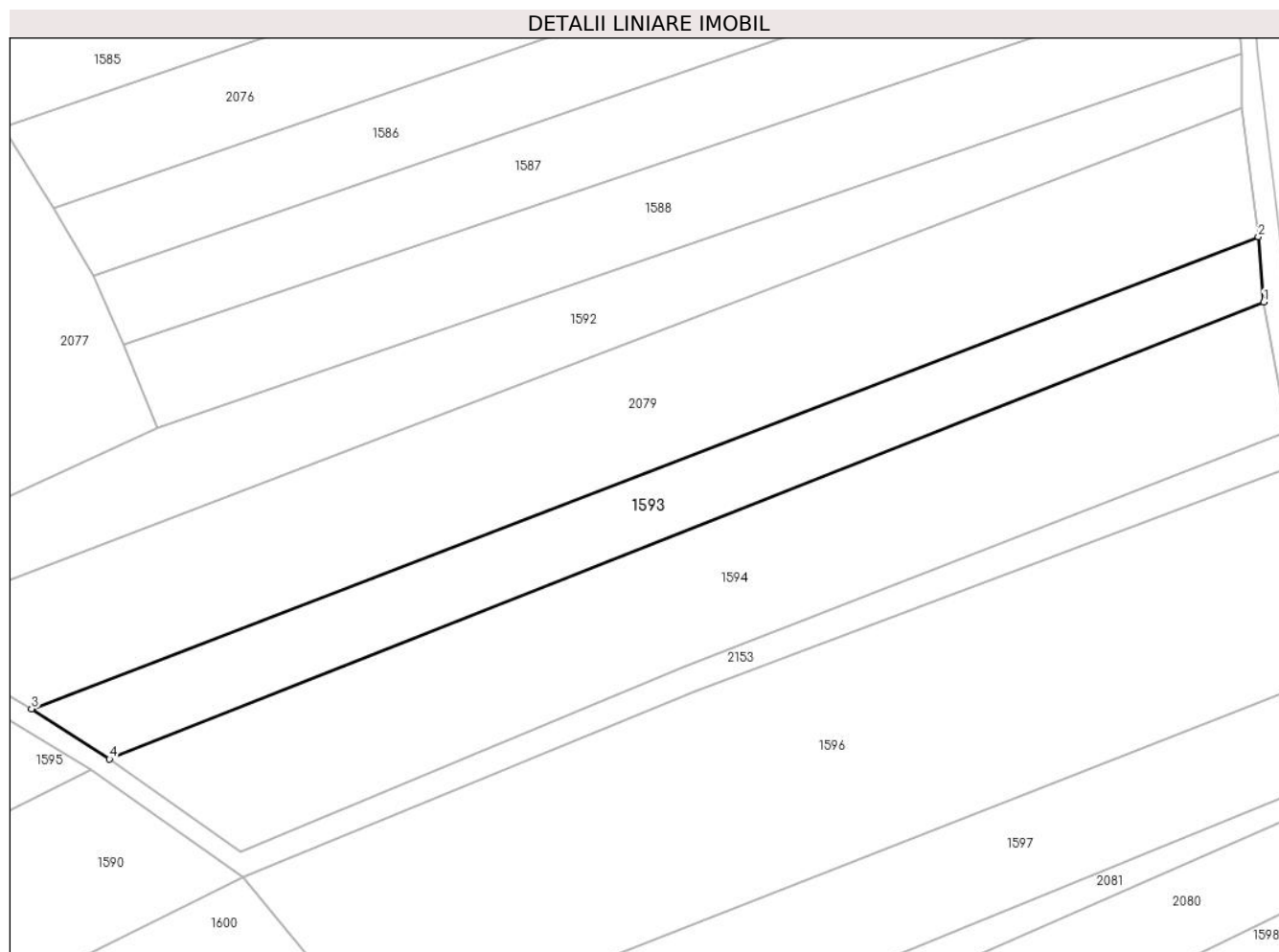
Inscrieri privind dezmembramintele dreptului de proprietate, drepturi reale de garanție și sarcini	Referințe
NU SUNT	

## Anexa Nr. 1 La Partea I

## Teren

Nr cadastral	Suprafața (mp)*	Observații / Referințe
	1.500	

\* Suprafața este determinată în planul de proiecție Stereo 70.



## Date referitoare la teren

Crt	Categorie folosință	Intravilan	Suprafața (mp)	Tarla	Parcelă	Nr. topo	Observații / Referințe
1	arabil	NU	1.500	-	-	2008/1	

## Lungime Segmente

1) Valorile lungimilor segmentelor sunt obținute din proiecție în plan.

Punct început	X / Y	Punct sfârșit	X / Y	Lungime segment (** (m)
1	565.814,761 692.864,143	2	565.814,048 692.872,654	8.541
2	565.814,048 692.872,654	3	565.654,003 692.811,099	171.474
3	565.654,003 692.811,099	4	565.664,165 692.804,539	12.095
4	565.664,165 692.804,539	1	565.814,761 692.864,143	161.962

\*\* Lungimile segmentelor sunt determinate în planul de proiecție Stereo 70 și sunt rotunjite la 1 milimetru.



**\*\*\* Distanţa dintre puncte este formată din segmente cumulate ce sunt mai mici decât valoarea 1 milimetru.**



**DATE DESPRE IMOBILUL NR. 1594**

Oficiul de Cadastru și Publicitate Imobiliară SUCEAVA  
 Biroul de Cadastru și Publicitate Imobiliară Radauti

**A. Partea I. Descrierea imobilului**

TEREN Extravilan

Adresa: Jud. Suceava

Nr. Crt	Nr cadastral Nr. topografic	Suprafața* (mp)	Observații / Referințe
A1	32620	2.596	Sector cadastral:5 Teren neimprejmuit;

**B. Partea II. Proprietari și acte**

Inscrieri privitoare la dreptul de proprietate și alte drepturi reale		Referințe
<b>1594 / 07/07/2024</b>		
Act Notarial nr. 6, din 15/01/2019 emis de BNP FOMIN;		
B1	Intabulare, drept de PROPRIETATE, dobandit prin Succesiune, cota actuala 1/2 1) BULIGA VASILE 2) BULIGA STEFAN	A1

**C. Partea III. SARCINI .**

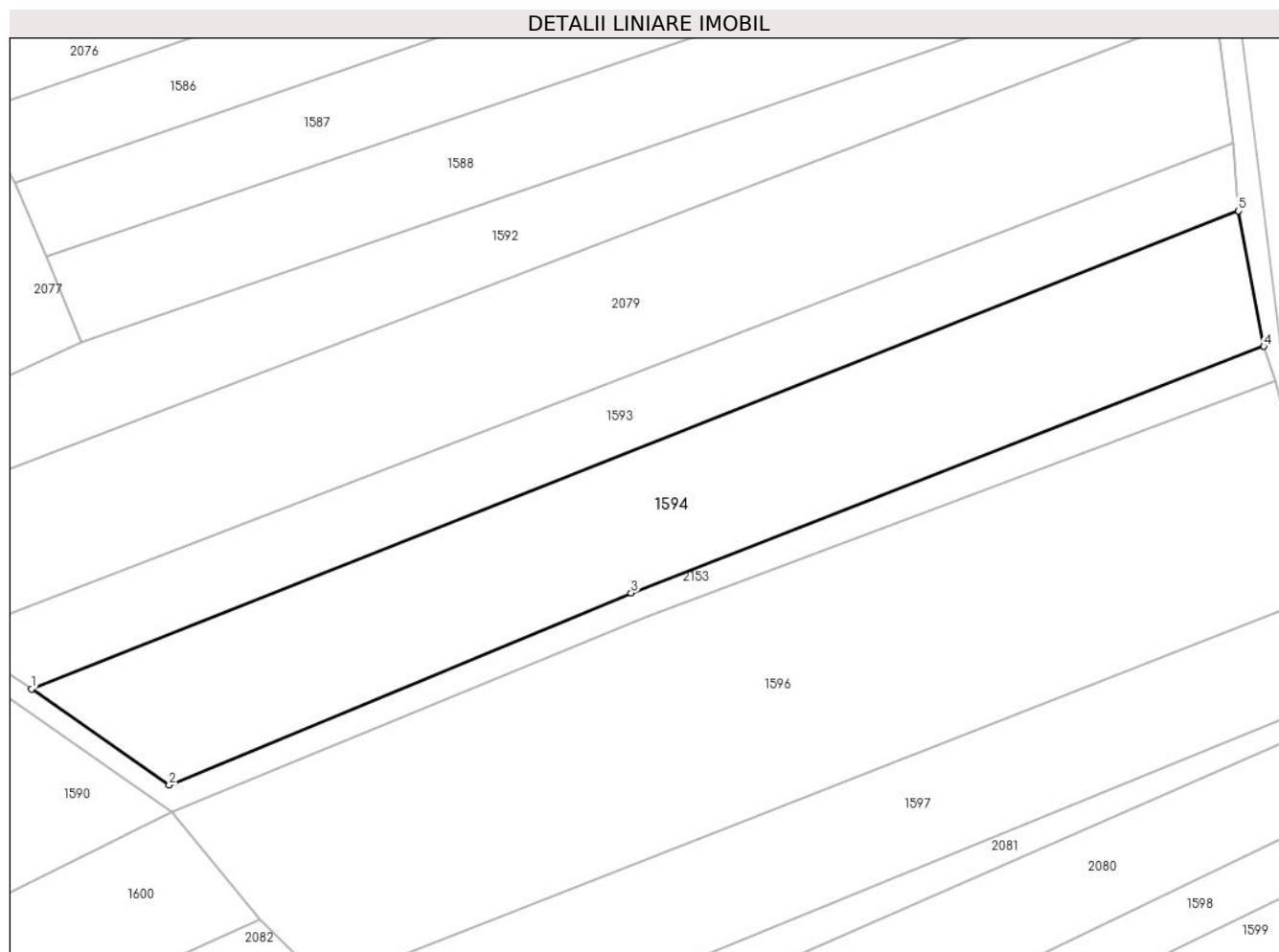
Inscrieri privind dezmembramintele dreptului de proprietate, drepturi reale de garanție și sarcini	Referințe
NU SUNT	

## Anexa Nr. 1 La Partea I

## Teren

Nr cadastral	Suprafața (mp)*	Observații / Referințe
32620	2.596	

\* Suprafața este determinată în planul de proiecție Stereo 70.



## Date referitoare la teren

Crt	Categorie folosință	Intravilan	Suprafața (mp)	Tarla	Parcelă	Nr. topo	Observații / Referințe
1	arabil	NU	2.596	-	-	-	

## Lungime Segmente

1) Valorile lungimilor segmentelor sunt obținute din proiecție în plan.

Punct început	X / Y	Punct sfârșit	X / Y	Lungime segment (** (m)
1	565.664,165 692.804,539	2	565.681,325 692.792,529	20.945
2	565.681,325 692.792,529	3	565.738,971 692.816,494	62.429
3	565.738,971 692.816,494	4	565.817,909 692.847,244	84.716
4	565.817,909 692.847,244	5	565.814,761 692.864,143	17.19
5	565.814,761 692.864,143	1	565.664,165 692.804,539	161.962

**\*\* Lungimile segmentelor sunt determinate în planul de proiecție Stereo 70 și sunt rotunjite la 1 milimetru.**

**\*\*\* Distanța dintre puncte este formată din segmente cumulate ce sunt mai mici decât valoarea 1 milimetru.**



**DATE DESPRE IMOBILUL NR. 1595**

Oficiul de Cadastru și Publicitate Imobiliară SUCEAVA  
Biroul de Cadastru și Publicitate Imobiliară Radauti

**A. Partea I. Descrierea imobilului**

TEREN Extravilan

Adresa: Jud. Suceava

Nr. Crt	Nr cadastral Nr. topografic	Suprafața* (mp)	Observații / Referințe
A1		2.970	Sector cadastral:5 Teren neimprejmuit;

**B. Partea II. Proprietari și acte**

Inscrieri privitoare la dreptul de proprietate și alte drepturi reale		Referințe
<b>1595 / 07/07/2024</b>		
Act Administrativ nr. 4691, din 04/09/2024 emis de PRIMARIA ORASULUI SOLCA;		
B1	Inscrierea provizorie, drept de PROPRIETATE, dobandit prin Lege, cota actuala 1/1, cota initiala 1/1 1) <b>NEIDENTIFICAT NEIDENTIFICAT</b>	A1
B1	se noteaza mentiunea de proprietar neidentificat	A1

**C. Partea III. SARCINI .**

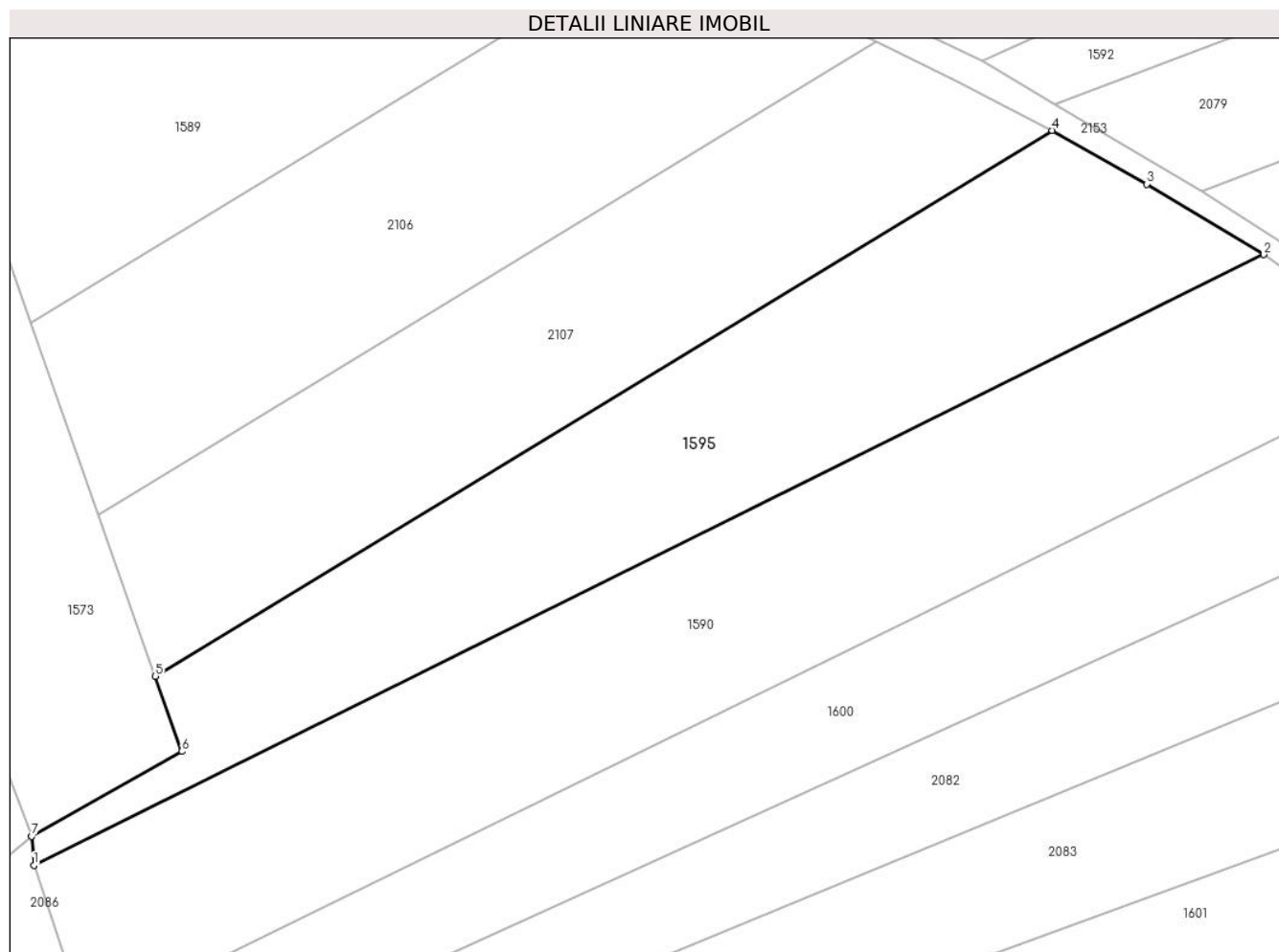
Inscrieri privind dezmembramintele dreptului de proprietate, drepturi reale de garanție și sarcini	Referințe
NU SUNT	

## Anexa Nr. 1 La Partea I

## Teren

Nr cadastral	Suprafața (mp)*	Observații / Referințe
	2.970	

\* Suprafața este determinată în planul de proiecție Stereo 70.



## Date referitoare la teren

Crt	Categorie folosință	Intra vilan	Suprafața (mp)	Tarla	Parcelă	Nr. topo	Observații / Referințe
1	arabil	NU	2.970	-	-	2000/2	

## Lungime Segmente

1) Valorile lungimilor segmentelor sunt obținute din proiecție în plan.

Punct început	X / Y	Punct sfârșit	X / Y	Lungime segment (** (m)
1	565.507,056 692.726,404	2	565.661,711 692.803,16	172.655
2	565.661,711 692.803,16	3	565.646,989 692.812,026	17.186
3	565.646,989 692.812,026	4	565.635,118 692.818,757	13.647
4	565.635,118 692.818,757	5	565.522,335 692.750,164	132.004
5	565.522,335 692.750,164	6	565.525,661 692.740,739	9.995



Punct început	X / Y	Punct sfârșit	X / Y	Lungime segment (** (m)
6	565.525,661 692.740,739	7	565.506,76 692.730,079	21.7
7	565.506,76 692.730,079	1	565.507,056 692.726,404	3.687

\*\* Lungimile segmentelor sunt determinate în planul de proiecție Stereo 70 și sunt rotunjite la 1 milimetru.

\*\*\* Distanța dintre puncte este formată din segmente cumulate ce sunt mai mici decât valoarea 1 milimetru.



**DATE DESPRE IMOBILUL NR. 1596**

Oficiul de Cadastru și Publicitate Imobiliară SUCEAVA  
Biroul de Cadastru și Publicitate Imobiliară Radauti

**A. Partea I. Descrierea imobilului**

TEREN Extravilan

Adresa: Jud. Suceava

Nr. Crt	Nr cadastral Nr. topografic	Suprafața* (mp)	Observații / Referințe
A1		3.900	Sector cadastral:5 Teren neimprejmuit;

**B. Partea II. Proprietari și acte**

Inscrieri privitoare la dreptul de proprietate și alte drepturi reale		Referințe
<b>1596 / 07/07/2024</b>		
Act Normativ nr. 7, din 13/03/1996 emis de PARLAMENTUL ROMANIEI;		
B1	Intabulare, drept de PROPRIETATE, dobandit prin Lege, cota actuala 1/1 1) NEIDENTIFICAT NEIDENTIFICAT	A1
Act Administrativ nr. 3570, din 10/07/2024 emis de PRIMARIA ORASULUI SOLCA;		
B1	se noteaza posesia factica in favoarea lui 1) CHECHERITA MIHAI	A1

**C. Partea III. SARCINI .**

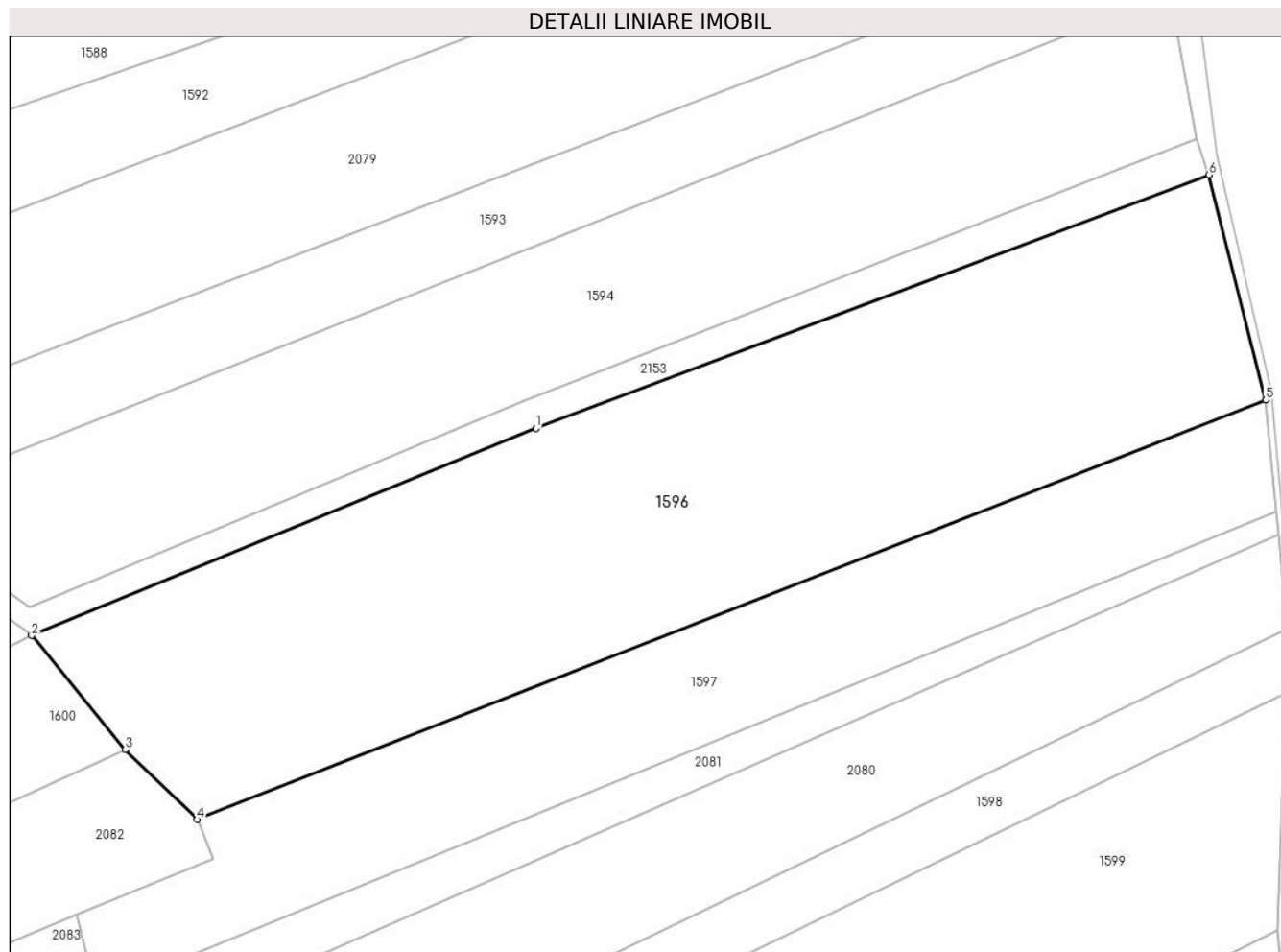
Inscrieri privind dezmembramintele dreptului de proprietate, drepturi reale de garanție și sarcini	Referințe
NU SUNT	

## Anexa Nr. 1 La Partea I

## Teren

Nr cadastral	Suprafața (mp)*	Observații / Referințe
	3.900	

\* Suprafața este determinată în planul de proiecție Stereo 70.



## Date referitoare la teren

Crt	Categorie folosință	Intravilan	Suprafața (mp)	Tarla	Parcelă	Nr. topo	Observații / Referințe
1	arabil	NU	3.900	-	-	1989/2	

## Lungime Segmente

1) Valorile lungimilor segmentelor sunt obținute din proiecție în plan.

Punct început	X / Y	Punct sfârșit	X / Y	Lungime segment (** (m)
1	565.740,59 692.813,391	2	565.681,62 692.789,166	63.752
2	565.681,62 692.789,166	3	565.692,575 692.775,852	17.242
3	565.692,575 692.775,852	4	565.700,963 692.767,682	11.709
4	565.700,963 692.767,682	5	565.825,966 692.816,679	134.263
5	565.825,966 692.816,679	6	565.819,302 692.843,01	27.161

Punct început	X / Y	Punct sfârșit	X / Y	Lungime segment (** (m)
6	565.819,302 692.843,01	1	565.740,59 692.813,391	84.1

\*\* Lungimile segmentelor sunt determinate în planul de proiecție Stereo 70 și sunt rotunjite la 1 milimetru.

\*\*\* Distanța dintre puncte este formată din segmente cumulate ce sunt mai mici decât valoarea 1 milimetru.



**DATE DESPRE IMOBILUL NR. 1597**

Oficiul de Cadastru și Publicitate Imobiliară SUCEAVA  
Biroul de Cadastru și Publicitate Imobiliară Radauti

**A. Partea I. Descrierea imobilului**

TEREN Extravilan

Adresa: Jud. Suceava

Nr. Crt	Nr cadastral Nr. topografic	Suprafața* (mp)	Observații / Referințe
A1		1.950	Sector cadastral:5 Teren neimprejmuit;

**B. Partea II. Proprietari și acte**

Inscrieri privitoare la dreptul de proprietate și alte drepturi reale	Referințe
<b>1597 / 07/07/2024</b>	
Act Notarial nr. 777, din 16/06/2011 emis de BNP SEHLANEC ANA;	
B1	A1
Intabulare, drept de PROPRIETATE, dobandit prin lesire Din Indiviziune, cota actuala 1/1, cota initiala 1/1	
1) <b>MARULA ELENA</b>	

**C. Partea III. SARCINI .**

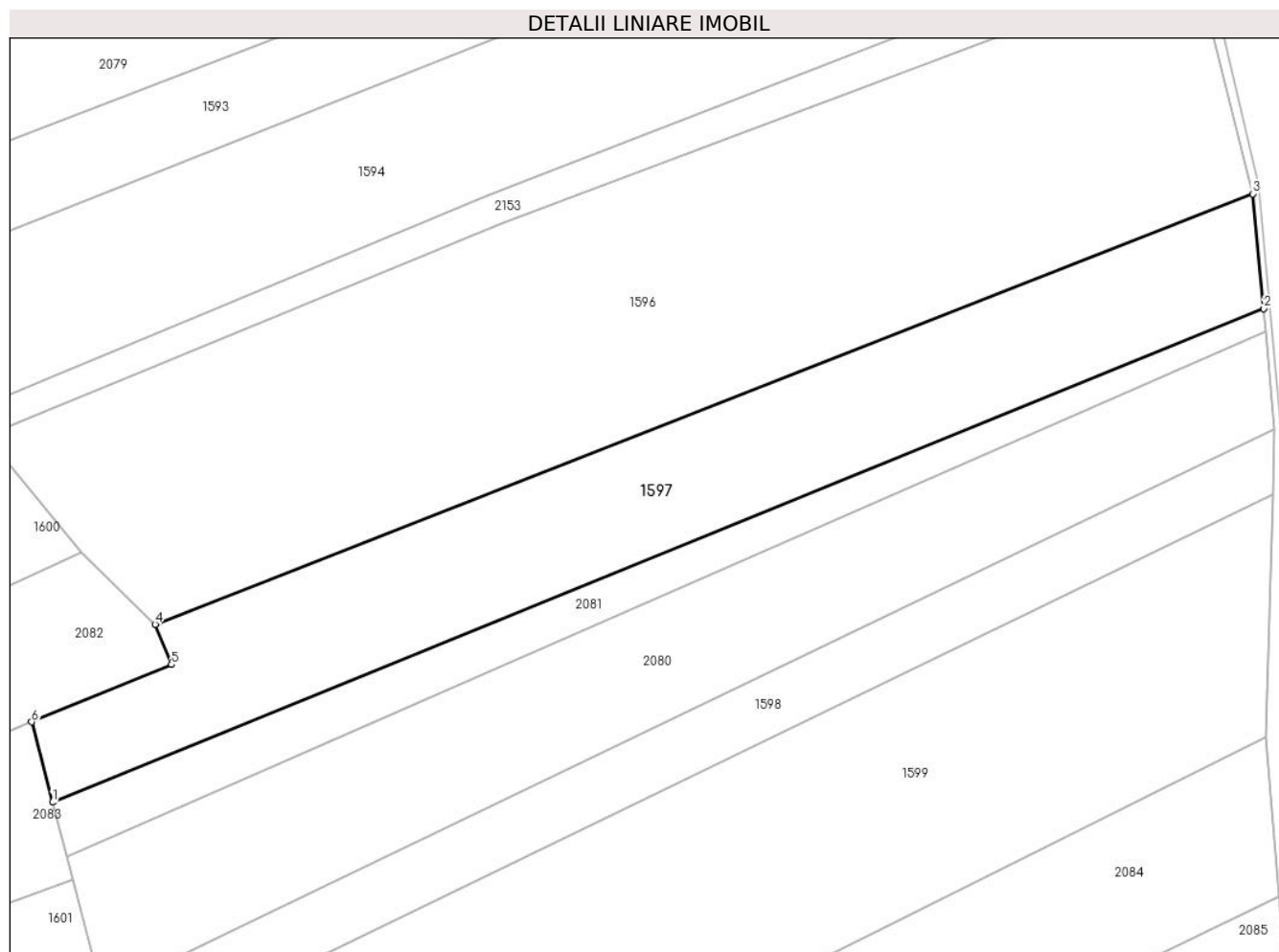
Inscrieri privind dezmembramintele dreptului de proprietate, drepturi reale de garanție și sarcini	Referințe
NU SUNT	

## Anexa Nr. 1 La Partea I

## Teren

Nr cadastral	Suprafața (mp)*	Observații / Referințe
	1.950	

\* Suprafața este determinată în planul de proiecție Stereo 70.



## Date referitoare la teren

Crt	Categorie folosință	Intra vilan	Suprafața (mp)	Tarla	Parcelă	Nr. topo	Observații / Referințe
1	arabil	NU	1.950	-	-	1989/3	

## Lungime Segmente

1) Valorile lungimilor segmentelor sunt obținute din proiecție în plan.

Punct început	X / Y	Punct sfârșit	X / Y	Lungime segment (** (m)
1	565.689,271 692.747,426	2	565.827,213 692.803,62	148.949
2	565.827,213 692.803,62	3	565.825,966 692.816,679	13.118
3	565.825,966 692.816,679	4	565.700,963 692.767,682	134.263
4	565.700,963 692.767,682	5	565.702,809 692.763,101	4.939
5	565.702,809 692.763,101	6	565.686,895 692.756,572	17.201



Punct început	X / Y	Punct sfârșit	X / Y	Lungime segment (** (m)
6	565.686,895 692.756,572	1	565.689,271 692.747,426	9.45

\*\* Lungimile segmentelor sunt determinate în planul de proiecție Stereo 70 și sunt rotunjite la 1 milimetru.

\*\*\* Distanța dintre puncte este formată din segmente cumulate ce sunt mai mici decât valoarea 1 milimetru.



**DATE DESPRE IMOBILUL NR. 1598**

Oficiul de Cadastru și Publicitate Imobiliară SUCEAVA  
Biroul de Cadastru și Publicitate Imobiliară Radauti

**A. Partea I. Descrierea imobilului**

TEREN Extravilan

Adresa: Jud. Suceava

Nr. Crt	Nr cadastral Nr. topografic	Suprafața* (mp)	Observații / Referințe
A1		1.000	Sector cadastral:5 Teren neimprejmuit;

**B. Partea II. Proprietari și acte**

Inscrieri privitoare la dreptul de proprietate și alte drepturi reale	Referințe
<b>1598 / 07/07/2024</b>	
Act Normativ nr. 7, din 13/03/1996 emis de PARLAMENTUL ROMANIEI;	
B1	A1
Intabulare, drept de PROPRIETATE, dobandit prin Lege, cota actuala 1/1 1) NEIDENTIFICAT NEIDENTIFICAT	
Act Administrativ nr. 3583, din 10/07/2024 emis de PRIMARIA ORASULUI SOLCA;	
B1	A1
se noteaza posesia factica in favoarea lui 1) BULIGA VASILE	

**C. Partea III. SARCINI .**

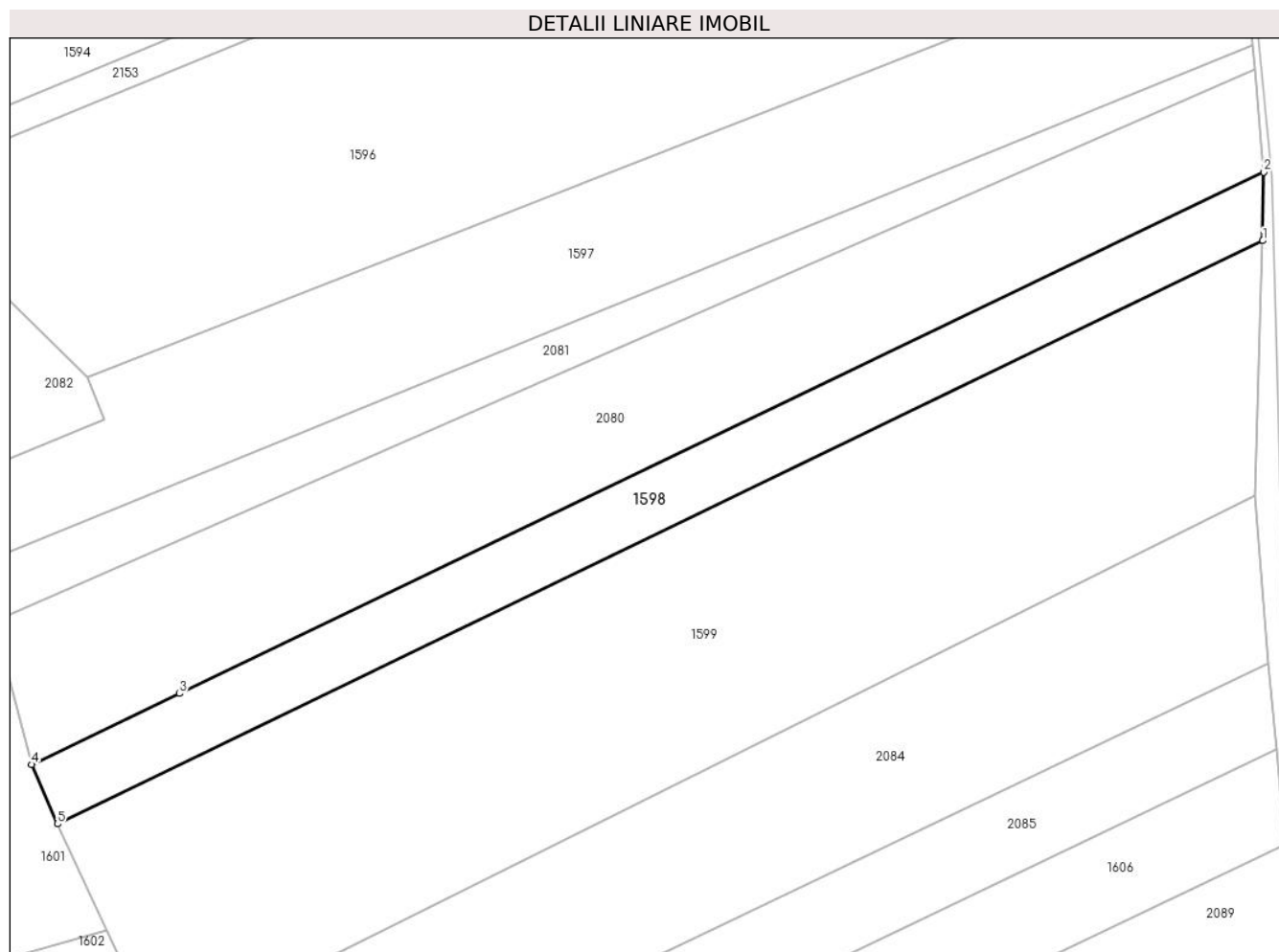
Inscrieri privind dezmembramintele dreptului de proprietate, drepturi reale de garanție și sarcini	Referințe
NU SUNT	

## Anexa Nr. 1 La Partea I

## Teren

Nr cadastral	Suprafața (mp)*	Observații / Referințe
	1.000	

\* Suprafața este determinată în planul de proiecție Stereo 70.



## Date referitoare la teren

Crt	Categorie folosință	Intravilan	Suprafața (mp)	Tarla	Parcelă	Nr. topo	Observații / Referințe
1	arabil	NU	1.000	-	-	1989/4	

## Lungime Segmente

1) Valorile lungimilor segmentelor sunt obținute din proiecție în plan.

Punct început	X / Y	Punct sfârșit	X / Y	Lungime segment (** (m)
1	565.828,306 692.782,449	2	565.828,417 692.789,878	7.43
2	565.828,417 692.789,878	3	565.710,91 692.733,417	130.368
3	565.710,91 692.733,417	4	565.694,908 692.725,728	17.753
4	565.694,908 692.725,728	5	565.697,691 692.719,305	7.0
5	565.697,691 692.719,305	1	565.828,306 692.782,449	145.077

**\*\* Lungimile segmentelor sunt determinate în planul de proiecție Stereo 70 și sunt rotunjite la 1 milimetru.**

**\*\*\* Distanța dintre puncte este formată din segmente cumulate ce sunt mai mici decât valoarea 1 milimetru.**



**DATE DESPRE IMOBILUL NR. 1599**

Oficiul de Cadastru și Publicitate Imobiliară SUCEAVA  
Biroul de Cadastru și Publicitate Imobiliară Radauti

**A. Partea I. Descrierea imobilului**

TEREN Extravilan

Adresa: Jud. Suceava

Nr. Crt	Nr cadastral Nr. topografic	Suprafața* (mp)	Observații / Referințe
A1		3.500	Sector cadastral:5 Teren neimprejmuit;

**B. Partea II. Proprietari și acte**

Inscrieri privitoare la dreptul de proprietate și alte drepturi reale	Referințe
<b>1599 / 07/07/2024</b>	
Act Normativ nr. 7, din 13/03/1996 emis de PARLAMENTUL ROMANIEI;	
B1	A1
Intabulare, drept de PROPRIETATE, dobandit prin Lege, cota actuala 1/1 1) NEIDENTIFICAT NEIDENTIFICAT	
Act Administrativ nr. 4452, din 21/08/2024 emis de PRIMARIA ORASULUI SOLCA;	
B1	A1
se noteaza posesia factica in favoarea lui 1) BULIGA FLOAREA	

**C. Partea III. SARCINI .**

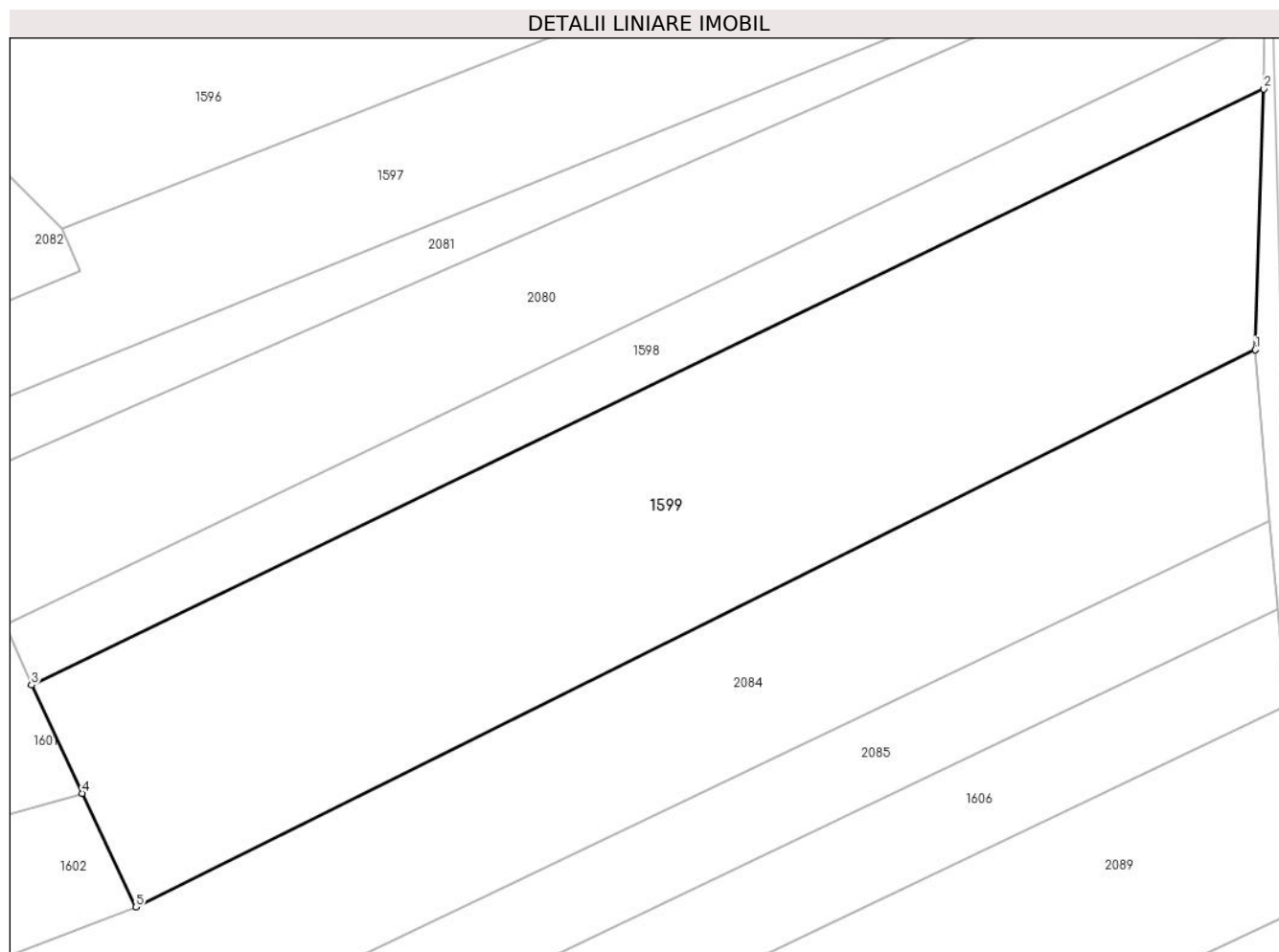
Inscrieri privind dezmembramintele dreptului de proprietate, drepturi reale de garanție și sarcini	Referințe
NU SUNT	

## Anexa Nr. 1 La Partea I

## Teren

Nr cadastral	Suprafața (mp)*	Observații / Referințe
	3.500	

\* Suprafața este determinată în planul de proiecție Stereo 70.



## Date referitoare la teren

Crt	Categorie folosință	Intravilan	Suprafața (mp)	Tarla	Parcelă	Nr. topo	Observații / Referințe
1	arabil	NU	3.500	-	-	1989/4	

## Lungime Segmente

1) Valorile lungimilor segmentelor sunt obținute din proiecție în plan.

Punct început	X / Y	Punct sfârșit	X / Y	Lungime segment (** (m)
1	565.827,408 692.754,806	2	565.828,306 692.782,449	27.658
2	565.828,306 692.782,449	3	565.697,691 692.719,305	145.077
3	565.697,691 692.719,305	4	565.703,043 692.707,838	12.654
4	565.703,043 692.707,838	5	565.708,752 692.695,775	13.346
5	565.708,752 692.695,775	1	565.827,408 692.754,806	132.529



**\*\* Lungimile segmentelor sunt determinate în planul de proiecție Stereo 70 și sunt rotunjite la 1 milimetru.**

**\*\*\* Distanța dintre puncte este formată din segmente cumulate ce sunt mai mici decât valoarea 1 milimetru.**



**DATE DESPRE IMOBILUL NR. 1600**

Oficiul de Cadastru și Publicitate Imobiliară SUCEAVA  
Biroul de Cadastru și Publicitate Imobiliară Radauti

**A. Partea I. Descrierea imobilului**

TEREN Extravilan

Adresa: Jud. Suceava

Nr. Crt	Nr cadastral Nr. topografic	Suprafața* (mp)	Observații / Referințe
A1		2.600	Sector cadastral:5 Teren neimprejmuit;

**B. Partea II. Proprietari și acte**

Inscrieri privitoare la dreptul de proprietate și alte drepturi reale	Referințe
<b>1600 / 07/07/2024</b>	
Act Normativ nr. 7, din 13/03/1996 emis de PARLAMENTUL ROMANIEI;	
B1	A1
Intabulare, drept de PROPRIETATE, dobandit prin Lege, cota actuala 1/1 1) NEIDENTIFICAT NEIDENTIFICAT	
Act Administrativ nr. 3584, din 10/07/2024 emis de PRIMARIA ORASULUI SOLCA;	
B1	A1
se noteaza posesia factica in favoarea lui 1) SC PANAP SRL, CIF:6728047	

**C. Partea III. SARCINI .**

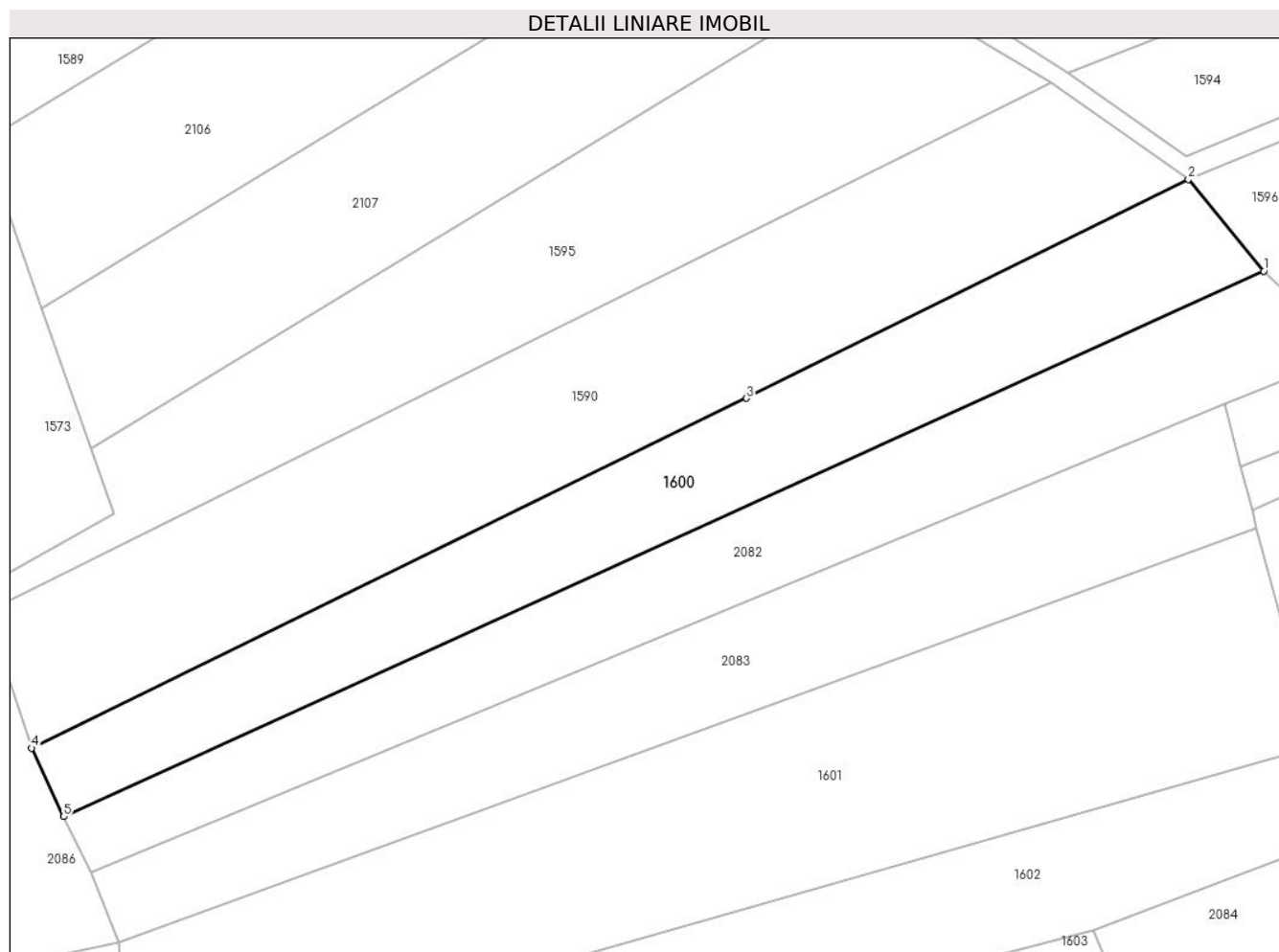
Inscrieri privind dezmembramintele dreptului de proprietate, drepturi reale de garanție și sarcini	Referințe
NU SUNT	

## Anexa Nr. 1 La Partea I

## Teren

Nr cadastral	Suprafața (mp)*	Observații / Referințe
	2.600	

\* Suprafața este determinată în planul de proiecție Stereo 70.



## Date referitoare la teren

Crt	Categorie folosință	Intra vilan	Suprafața (mp)	Tarla	Parcelă	Nr. topo	Observații / Referințe
1	arabil	NU	2.600	-	-	2000/2	

## Lungime Segmente

1) Valorile lungimilor segmentelor sunt obținute din proiecție în plan.

Punct început	X / Y	Punct sfârșit	X / Y	Lungime segment (** (m)
1	565.692,575 692.775,852	2	565.681,62 692.789,166	17.242
2	565.681,62 692.789,166	3	565.617,479 692.757,398	71.577
3	565.617,479 692.757,398	4	565.513,691 692.706,641	115.535
4	565.513,691 692.706,641	5	565.518,356 692.696,702	10.979
5	565.518,356 692.696,702	1	565.692,575 692.775,852	191.356

**\*\* Lungimile segmentelor sunt determinate în planul de proiecție Stereo 70 și sunt rotunjite la 1 milimetru.**

**\*\*\* Distanța dintre puncte este formată din segmente cumulate ce sunt mai mici decât valoarea 1 milimetru.**



**DATE DESPRE IMOBILUL NR. 1601**

Oficiul de Cadastru și Publicitate Imobiliară SUCEAVA  
Biroul de Cadastru și Publicitate Imobiliară Radauti

**A. Partea I. Descrierea imobilului**

TEREN Extravilan

Adresa: Jud. Suceava

Nr. Crt	Nr cadastral Nr. topografic	Suprafața* (mp)	Observații / Referințe
A1		4.700	Sector cadastral:5 Teren neimprejmuit;

**B. Partea II. Proprietari și acte**

Inscrieri privitoare la dreptul de proprietate și alte drepturi reale	Referințe
<b>1601 / 07/07/2024</b>	
Act Normativ nr. 7, din 13/03/1996 emis de PARLAMENTUL ROMANIEI;	
B1	A1
Intabulare, drept de PROPRIETATE, dobândit prin Lege, cota actuala 1/1 1) NEIDENTIFICAT NEIDENTIFICAT	
Act Administrativ nr. 4403, din 21/08/2024 emis de PRIMARIA ORASULUI SOLCA;	
B1	A1
se noteaza posesia factica in favoarea lui 1) MITROFAN PARASCHIVA	

**C. Partea III. SARCINI .**

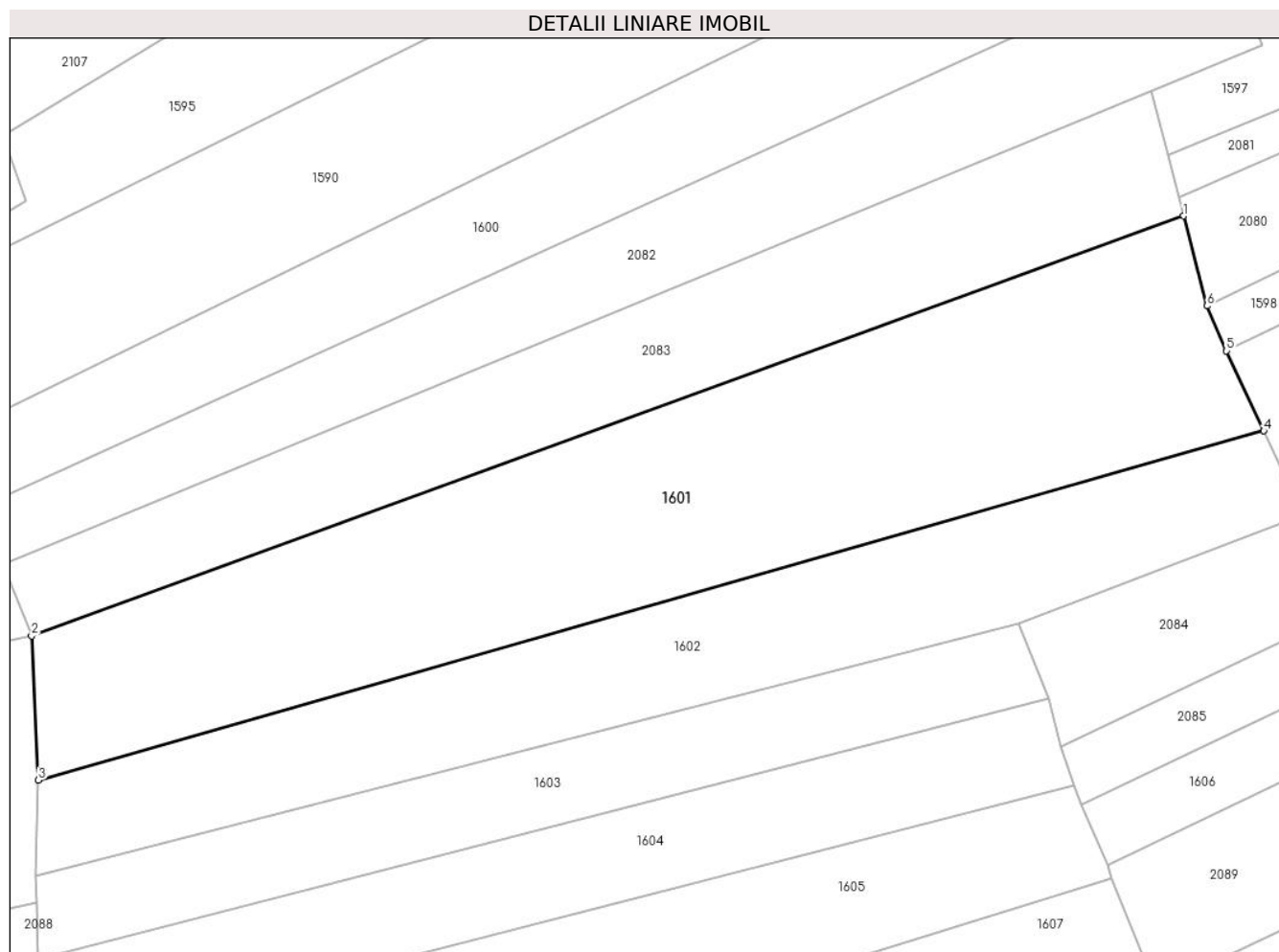
Inscrieri privind dezmembramintele dreptului de proprietate, drepturi reale de garanție și sarcini	Referințe
NU SUNT	

## Anexa Nr. 1 La Partea I

## Teren

Nr cadastral	Suprafața (mp)*	Observații / Referințe
	4.700	

\* Suprafața este determinată în planul de proiecție Stereo 70.



## Date referitoare la teren

Crt	Categorie folosință	Intravilan	Suprafața (mp)	Tarla	Parcelă	Nr. topo	Observații / Referințe
1	arabil	NU	4.700	-	-	1987/2	

## Lungime Segmente

1) Valorile lungimilor segmentelor sunt obținute din proiecție în plan.

Punct început	X / Y	Punct sfârșit	X / Y	Lungime segment (** (m)
1	565.691,561 692.738,613	2	565.526,403 692.678,455	175.773
2	565.526,403 692.678,455	3	565.527,397 692.657,818	20.661
3	565.527,397 692.657,818	4	565.703,043 692.707,838	182.629
4	565.703,043 692.707,838	5	565.697,691 692.719,305	12.654
5	565.697,691 692.719,305	6	565.694,908 692.725,728	7.0



Punct început	X / Y	Punct sfârşit	X / Y	Lungime segment (** (m)
6	565.694,908 692.725,728	1	565.691,561 692.738,613	13.313

\*\* Lungimile segmentelor sunt determinate în planul de proiecţie Stereo 70 şi sunt rotunjite la 1 milimetru.

\*\*\* Distanţa dintre puncte este formată din segmente cumulate ce sunt mai mici decât valoarea 1 milimetru.



**DATE DESPRE IMOBILUL NR. 1602**

Oficiul de Cadastru și Publicitate Imobiliară SUCEAVA  
Biroul de Cadastru și Publicitate Imobiliară Radauti

**A. Partea I. Descrierea imobilului**

TEREN Extravilan

Adresa: Jud. Suceava

Nr. Crt	Nr cadastral Nr. topografic	Suprafața* (mp)	Observații / Referințe
A1		2.800	Sector cadastral:5 Teren neimprejmuit;

**B. Partea II. Proprietari și acte**

Inscrieri privitoare la dreptul de proprietate și alte drepturi reale		Referințe
<b>1602 / 07/07/2024</b>		
Act Normativ nr. 7, din 13/03/1996 emis de PARLAMENTUL ROMANIEI;		
B1	Intabulare, drept de PROPRIETATE, dobandit prin Lege, cota actuala 1/1 1) NEIDENTIFICAT NEIDENTIFICAT	A1
Act Administrativ nr. 4404, din 21/08/2024 emis de PRIMARIA ORASULUI SOLCA;		
B1	se noteaza posesia factica in favoarea lui 1) SC PANAP SRL, CIF:6728047	A1

**C. Partea III. SARCINI .**

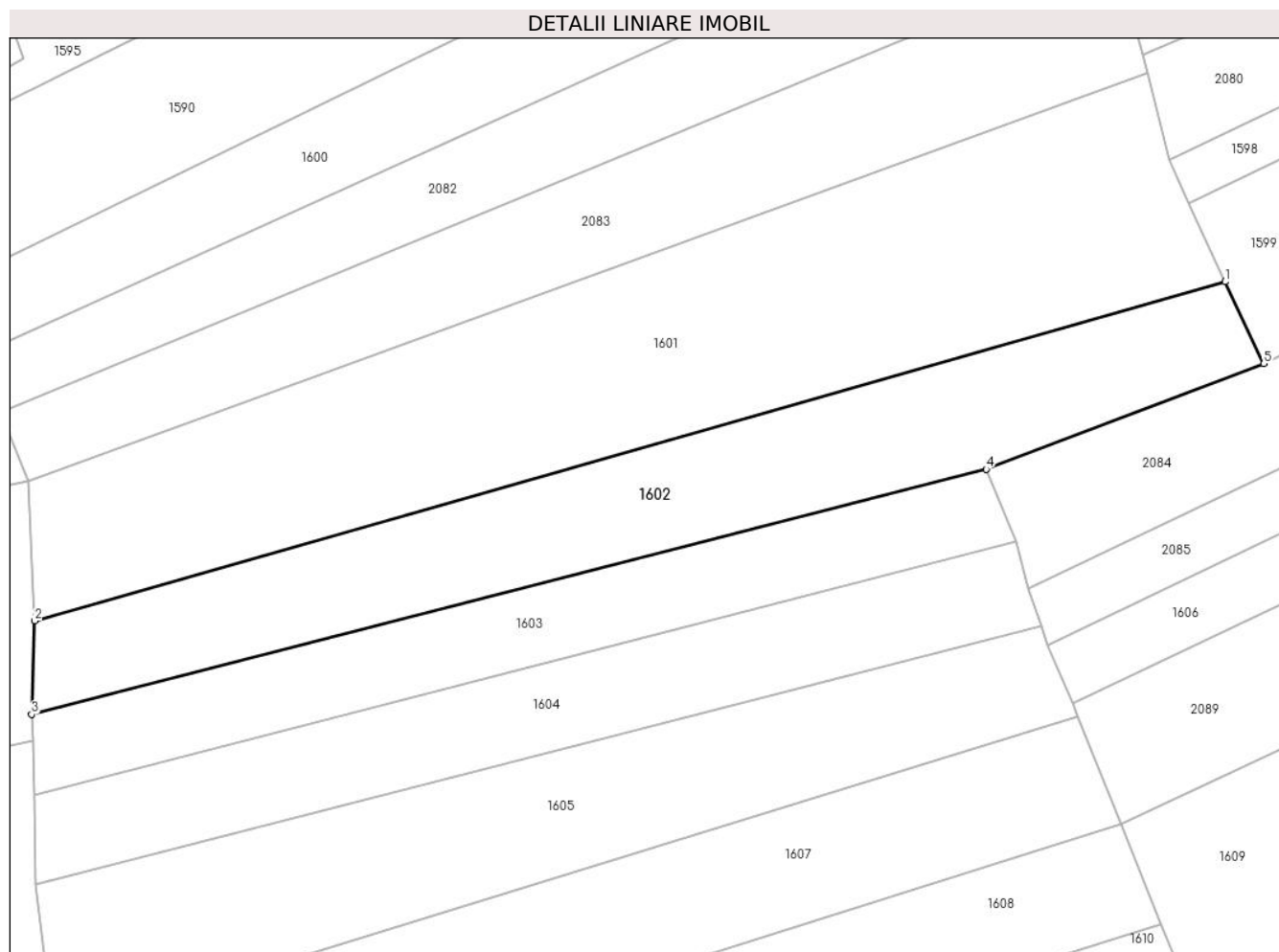
Inscrieri privind dezmembramintele dreptului de proprietate, drepturi reale de garanție și sarcini	Referințe
NU SUNT	

## Anexa Nr. 1 La Partea I

## Teren

Nr cadastral	Suprafața (mp)*	Observații / Referințe
	2.800	

\* Suprafața este determinată în planul de proiecție Stereo 70.



## Date referitoare la teren

Crt	Categorie folosință	Intra vilan	Suprafața (mp)	Tarla	Parcelă	Nr. topo	Observații / Referințe
1	arabil	NU	2.800	-	-	1987/1	

## Lungime Segmente

1) Valorile lungimilor segmentelor sunt obținute din proiecție în plan.

Punct început	X / Y	Punct sfârșit	X / Y	Lungime segment (** (m)
1	565.703,043 692.707,838	2	565.527,397 692.657,818	182.629
2	565.527,397 692.657,818	3	565.526,933 692.644,051	13.775
3	565.526,933 692.644,051	4	565.667,811 692.680,185	145.438
4	565.667,811 692.680,185	5	565.708,752 692.695,775	43.809
5	565.708,752 692.695,775	1	565.703,043 692.707,838	13.346

**\*\* Lungimile segmentelor sunt determinate în planul de proiecție Stereo 70 și sunt rotunjite la 1 milimetru.**

**\*\*\* Distanța dintre puncte este formată din segmente cumulate ce sunt mai mici decât valoarea 1 milimetru.**



**DATE DESPRE IMOBILUL NR. 1603**

Oficiul de Cadastru și Publicitate Imobiliară SUCEAVA  
Biroul de Cadastru și Publicitate Imobiliară Radauti

**A. Partea I. Descrierea imobilului**

TEREN Extravilan

Adresa: Jud. Suceava

Nr. Crt	Nr cadastral Nr. topografic	Suprafața* (mp)	Observații / Referințe
A1		1.700	Sector cadastral:5 Teren neimprejmuit;

**B. Partea II. Proprietari și acte**

Inscrieri privitoare la dreptul de proprietate și alte drepturi reale	Referințe
<b>1603 / 07/07/2024</b>	
Act Normativ nr. 7, din 13/03/1996 emis de PARLAMENTUL ROMANIEI;	
B1	A1
Intabulare, drept de PROPRIETATE, dobandit prin Lege, cota actuala 1/1 1) NEIDENTIFICAT NEIDENTIFICAT	
Act Administrativ nr. 4407, din 21/08/2024 emis de PRIMARIA ORASULUI SOLCA;	
B1	A1
se noteaza posesia factica in favoarea lui 1) BULIGA VASILE	

**C. Partea III. SARCINI .**

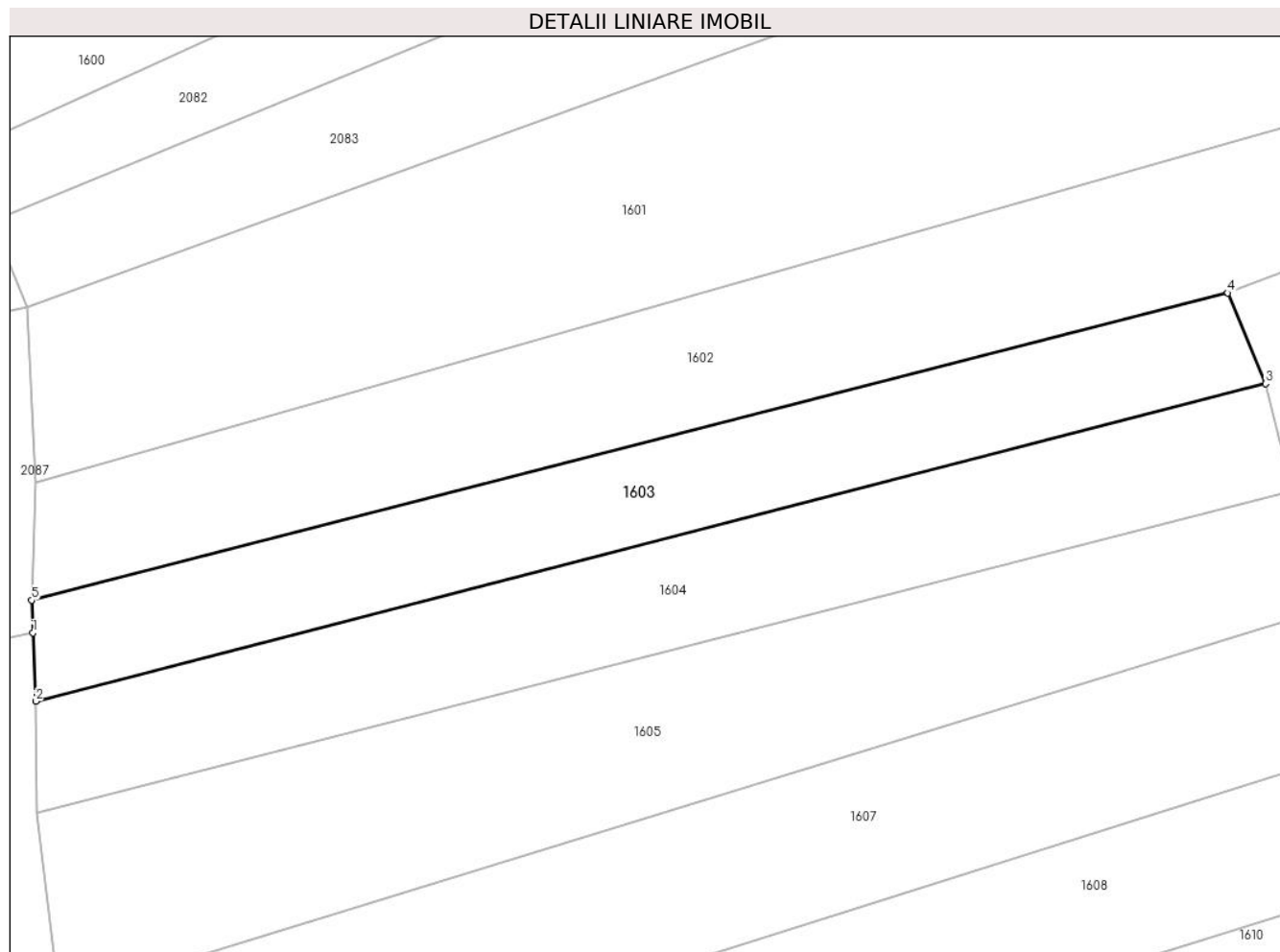
Inscrieri privind dezmembramintele dreptului de proprietate, drepturi reale de garanție și sarcini	Referințe
NU SUNT	

## Anexa Nr. 1 La Partea I

## Teren

Nr cadastral	Suprafața (mp)*	Observații / Referințe
	1.700	

\* Suprafața este determinată în planul de proiecție Stereo 70.



## Date referitoare la teren

Crt	Categorie folosință	Intravilan	Suprafața (mp)	Tarla	Parcelă	Nr. topo	Observații / Referințe
1	arabil	NU	1.700	-	-	1986/2	

## Lungime Segmente

1) Valorile lungimilor segmentelor sunt obținute din proiecție în plan.

Punct început	X / Y	Punct sfârșit	X / Y	Lungime segment (** (m)
1	565.527,084 692.640,221	2	565.527,398 692.632,17	8.057
2	565.527,398 692.632,17	3	565.672,266 692.669,538	149.61
3	565.672,266 692.669,538	4	565.667,811 692.680,185	11.541
4	565.667,811 692.680,185	5	565.526,933 692.644,051	145.438
5	565.526,933 692.644,051	1	565.527,084 692.640,221	3.833



**\*\* Lungimile segmentelor sunt determinate în planul de proiecție Stereo 70 și sunt rotunjite la 1 milimetru.**

**\*\*\* Distanța dintre puncte este formată din segmente cumulate ce sunt mai mici decât valoarea 1 milimetru.**



**DATE DESPRE IMOBILUL NR. 1604**

Oficiul de Cadastru și Publicitate Imobiliară SUCEAVA  
Biroul de Cadastru și Publicitate Imobiliară Radauti

**A. Partea I. Descrierea imobilului**

TEREN Extravilan

Adresa: Jud. Suceava

Nr. Crt	Nr cadastral Nr. topografic	Suprafața* (mp)	Observații / Referințe
A1		1.950	Sector cadastral:5 Teren neimprejmuit;

**B. Partea II. Proprietari și acte**

Inscrieri privitoare la dreptul de proprietate și alte drepturi reale	Referințe
<b>1604 / 07/07/2024</b>	
Act Normativ nr. 7, din 13/03/1996 emis de PARLAMENTUL ROMANIEI;	
B1	A1
Intabulare, drept de PROPRIETATE, dobandit prin Lege, cota actuala 1/1 1) NEIDENTIFICAT NEIDENTIFICAT	
Act Administrativ nr. 4408, din 21/08/2024 emis de PRIMARIA ORASULUI SOLCA;	
B1	A1
se noteaza posesia factica in favoarea lui 1) SC PANAP SRL, CIF:6728047	

**C. Partea III. SARCINI .**

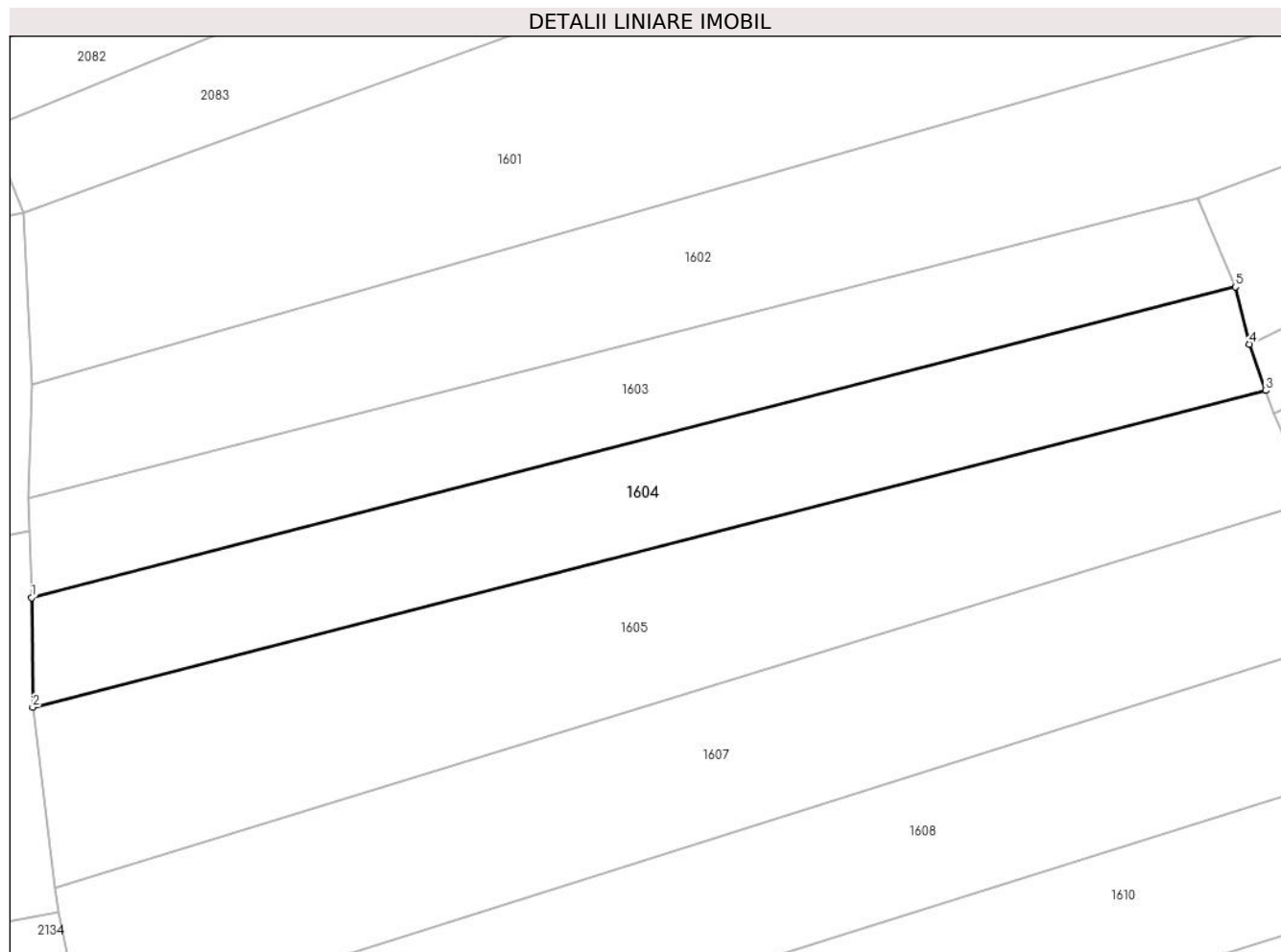
Inscrieri privind dezmembramintele dreptului de proprietate, drepturi reale de garanție și sarcini	Referințe
NU SUNT	

## Anexa Nr. 1 La Partea I

## Teren

Nr cadastral	Suprafața (mp)*	Observații / Referințe
	1.950	

\* Suprafața este determinată în planul de proiecție Stereo 70.



## Date referitoare la teren

Crt	Categorie folosință	Intra vilan	Suprafața (mp)	Tarla	Parcelă	Nr. topo	Observații / Referințe
1	arabil	NU	1.950	-	-	1986/1	

## Lungime Segmente

1) Valorile lungimilor segmentelor sunt obținute din proiecție în plan.

Punct început	X / Y	Punct sfârșit	X / Y	Lungime segment (** (m)
1	565.527,398 692.632,17	2	565.527,532 692.618,992	13.179
2	565.527,532 692.618,992	3	565.675,935 692.657,069	153.21
3	565.675,935 692.657,069	4	565.673,992 692.662,665	5.924
4	565.673,992 692.662,665	5	565.672,266 692.669,538	7.086
5	565.672,266 692.669,538	1	565.527,398 692.632,17	149.61

**\*\* Lungimile segmentelor sunt determinate în planul de proiecție Stereo 70 și sunt rotunjite la 1 milimetru.**

**\*\*\* Distanța dintre puncte este formată din segmente cumulate ce sunt mai mici decât valoarea 1 milimetru.**



**DATE DESPRE IMOBILUL NR. 1605**

Oficiul de Cadastru și Publicitate Imobiliară SUCEAVA  
Biroul de Cadastru și Publicitate Imobiliară Radauti

**A. Partea I. Descrierea imobilului**

TEREN Extravilan

Adresa: Jud. Suceava

Nr. Crt	Nr cadastral Nr. topografic	Suprafața* (mp)	Observații / Referințe
A1		2.800	Sector cadastral:5 Teren neimprejmuit;

**B. Partea II. Proprietari și acte**

Inscrieri privitoare la dreptul de proprietate și alte drepturi reale		Referințe
<b>1605 / 07/07/2024</b>		
Act Normativ nr. 7, din 13/03/1996 emis de PARLAMENTUL ROMANIEI;		
B1	Intabulare, drept de PROPRIETATE, dobandit prin Lege, cota actuala 1/1 1) NEIDENTIFICAT NEIDENTIFICAT	A1
Act Administrativ nr. 4412, din 21/08/2024 emis de PRIMARIA ORASULUI SOLCA;		
B1	se noteaza posesia factica in favoarea lui 1) FLOREA ILIUTA 2) FLOREA ANDREEA	A1

**C. Partea III. SARCINI .**

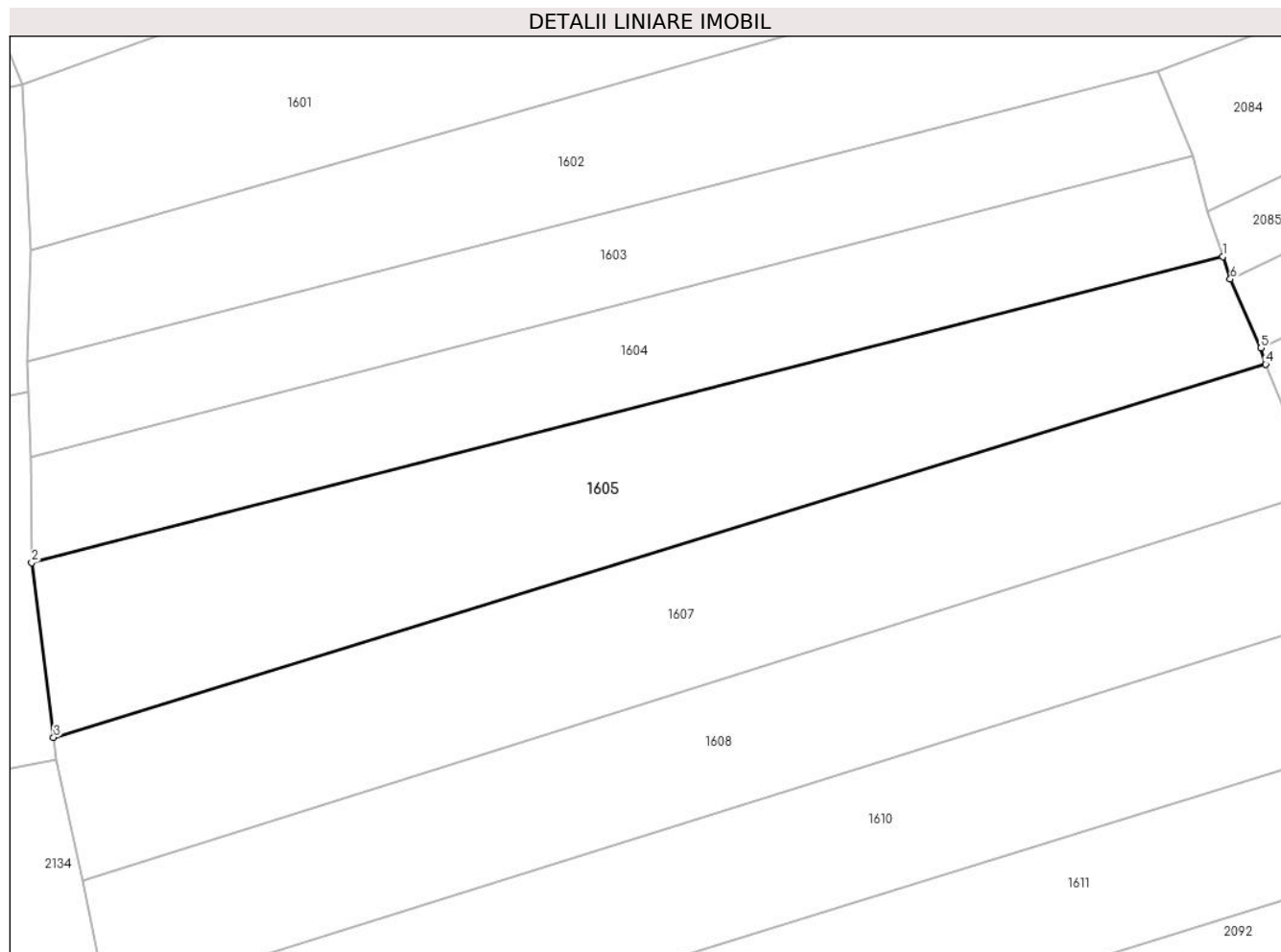
Inscrieri privind dezmembramintele dreptului de proprietate, drepturi reale de garanție și sarcini	Referințe
NU SUNT	

## Anexa Nr. 1 La Partea I

## Teren

Nr cadastral	Suprafața (mp)*	Observații / Referințe
	2.800	

\* Suprafața este determinată în planul de proiecție Stereo 70.



## Date referitoare la teren

Crt	Categorie folosință	Intravilan	Suprafața (mp)	Tarla	Parcelă	Nr. topo	Observații / Referințe
1	arabil	NU	2.800	-	-	1985	

## Lungime Segmente

1) Valorile lungimilor segmentelor sunt obținute din proiecție în plan.

Punct început	X / Y	Punct sfârșit	X / Y	Lungime segment (** (m)
1	565.675,935 692.657,069	2	565.527,532 692.618,992	153.21
2	565.527,532 692.618,992	3	565.530,259 692.597,238	21.924
3	565.530,259 692.597,238	4	565.681,271 692.643,69	157.995
4	565.681,271 692.643,69	5	565.680,657 692.645,706	2.107
5	565.680,657 692.645,706	6	565.676,857 692.654,283	9.381



Punct început	X / Y	Punct sfârșit	X / Y	Lungime segment (** (m)
6	565.676,857 692.654,283	1	565.675,935 692.657,069	2.935

\*\* Lungimile segmentelor sunt determinate în planul de proiecție Stereo 70 și sunt rotunjite la 1 milimetru.

\*\*\* Distanța dintre puncte este formată din segmente cumulate ce sunt mai mici decât valoarea 1 milimetru.



**DATE DESPRE IMOBILUL NR. 1606**

Oficiul de Cadastru și Publicitate Imobiliară SUCEAVA  
Biroul de Cadastru și Publicitate Imobiliară Radauti

**A. Partea I. Descrierea imobilului**

TEREN Extravilan

Adresa: Jud. Suceava

Nr. Crt	Nr cadastral Nr. topografic	Suprafața* (mp)	Observații / Referințe
A1		1.600	Sector cadastral:5 Teren neimprejmuit;

**B. Partea II. Proprietari și acte**

Inscrieri privitoare la dreptul de proprietate și alte drepturi reale	Referințe
<b>1606 / 07/07/2024</b>	
Act Notarial nr. 6034, din 29/12/2022 emis de BNP COVARIUC IOAN;	
B1	A1
Intabulare, drept de PROPRIETATE, dobandit prin lesire Din Indiviziune, cota actuala 1/1, cota initiala 1/1 1) COTLET IOAN	

**C. Partea III. SARCINI .**

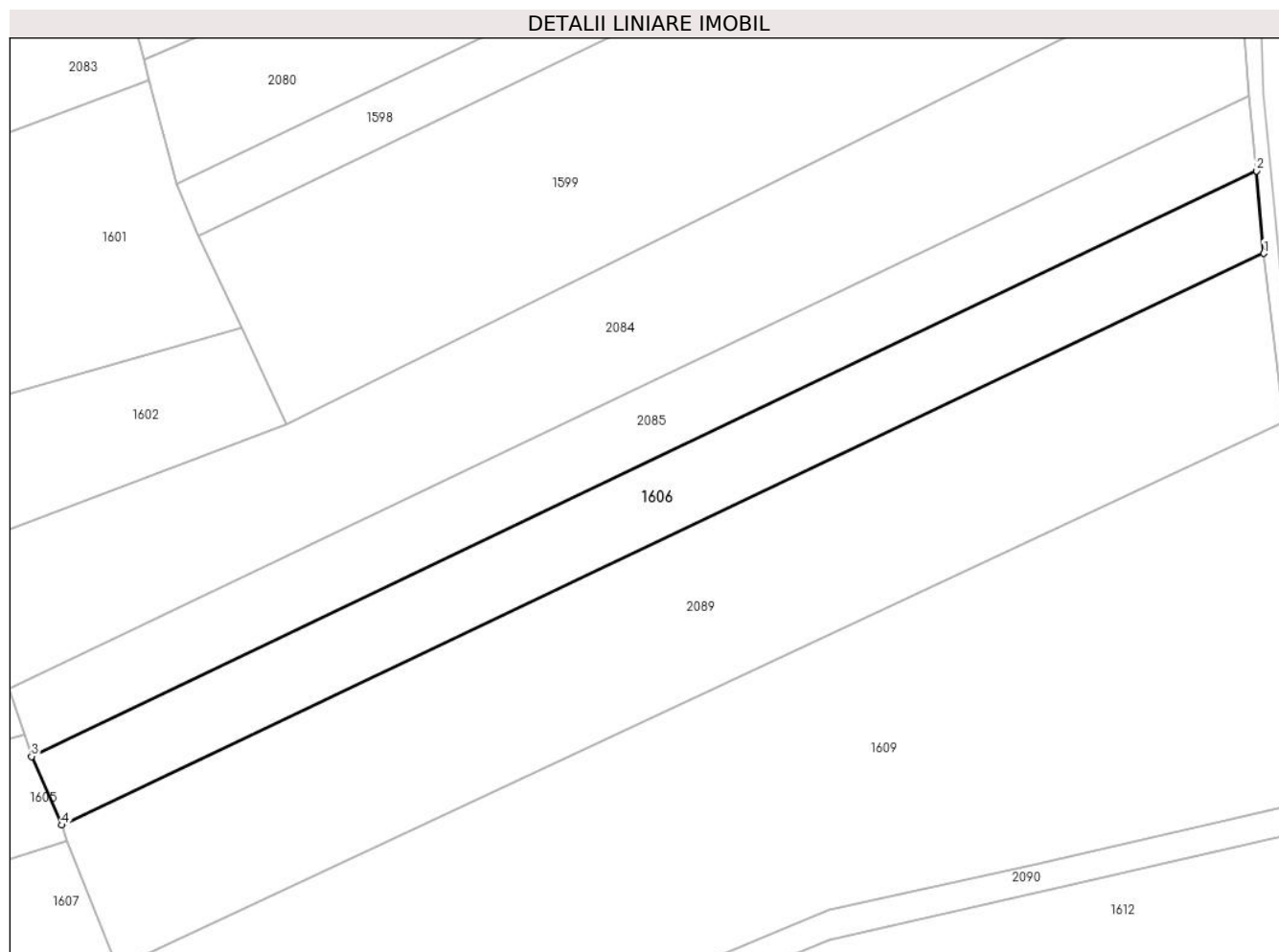
Inscrieri privind dezmembramintele dreptului de proprietate, drepturi reale de garanție și sarcini	Referințe
NU SUNT	

## Anexa Nr. 1 La Partea I

## Teren

Nr cadastral	Suprafața (mp)*	Observații / Referințe
	1.600	

\* Suprafața este determinată în planul de proiecție Stereo 70.



## Date referitoare la teren

Crt	Categorie folosință	Intravilan	Suprafața (mp)	Tarla	Parcelă	Nr. topo	Observații / Referințe
1	arabil	NU	1.600	-	-	1989/6	

## Lungime Segmente

1) Valorile lungimilor segmentelor sunt obținute din proiecție în plan.

Punct început	X / Y	Punct sfârșit	X / Y	Lungime segment (** (m)
1	565.830,741 692.717,074	2	565.829,829 692.727,367	10.333
2	565.829,829 692.727,367	3	565.676,857 692.654,283	169.534
3	565.676,857 692.654,283	4	565.680,657 692.645,706	9.381
4	565.680,657 692.645,706	1	565.830,741 692.717,074	166.188

\*\* Lungimile segmentelor sunt determinate în planul de proiecție Stereo 70 și sunt rotunjite la 1 milimetru.

**\*\*\* Distanţa dintre puncte este formată din segmente cumulate ce sunt mai mici decât valoarea 1 milimetru.**



**DATE DESPRE IMOBILUL NR. 1607**

Oficiul de Cadastru și Publicitate Imobiliară SUCEAVA  
Biroul de Cadastru și Publicitate Imobiliară Radauti

**A. Partea I. Descrierea imobilului**

TEREN Extravilan

Adresa: Jud. Suceava

Nr. Crt	Nr cadastral Nr. topografic	Suprafața* (mp)	Observații / Referințe
A1		2.800	Sector cadastral:5 Teren neimprejmuit;

**B. Partea II. Proprietari și acte**

Inscrieri privitoare la dreptul de proprietate și alte drepturi reale	Referințe
<b>1607 / 07/07/2024</b>	
Act Normativ nr. 7, din 13/03/1996 emis de PARLAMENTUL ROMANIEI;	
B1	A1
Intabulare, drept de PROPRIETATE, dobandit prin Lege, cota actuala 1/1	
1) NEIDENTIFICAT NEIDENTIFICAT	
Act Administrativ nr. 4413, din 21/08/2024 emis de PRIMARIA ORASULUI SOLCA;	
B1	A1
se noteaza posesia factica in favoarea lui	
1) SC PANAP SRL, CIF:6728047	

**C. Partea III. SARCINI .**

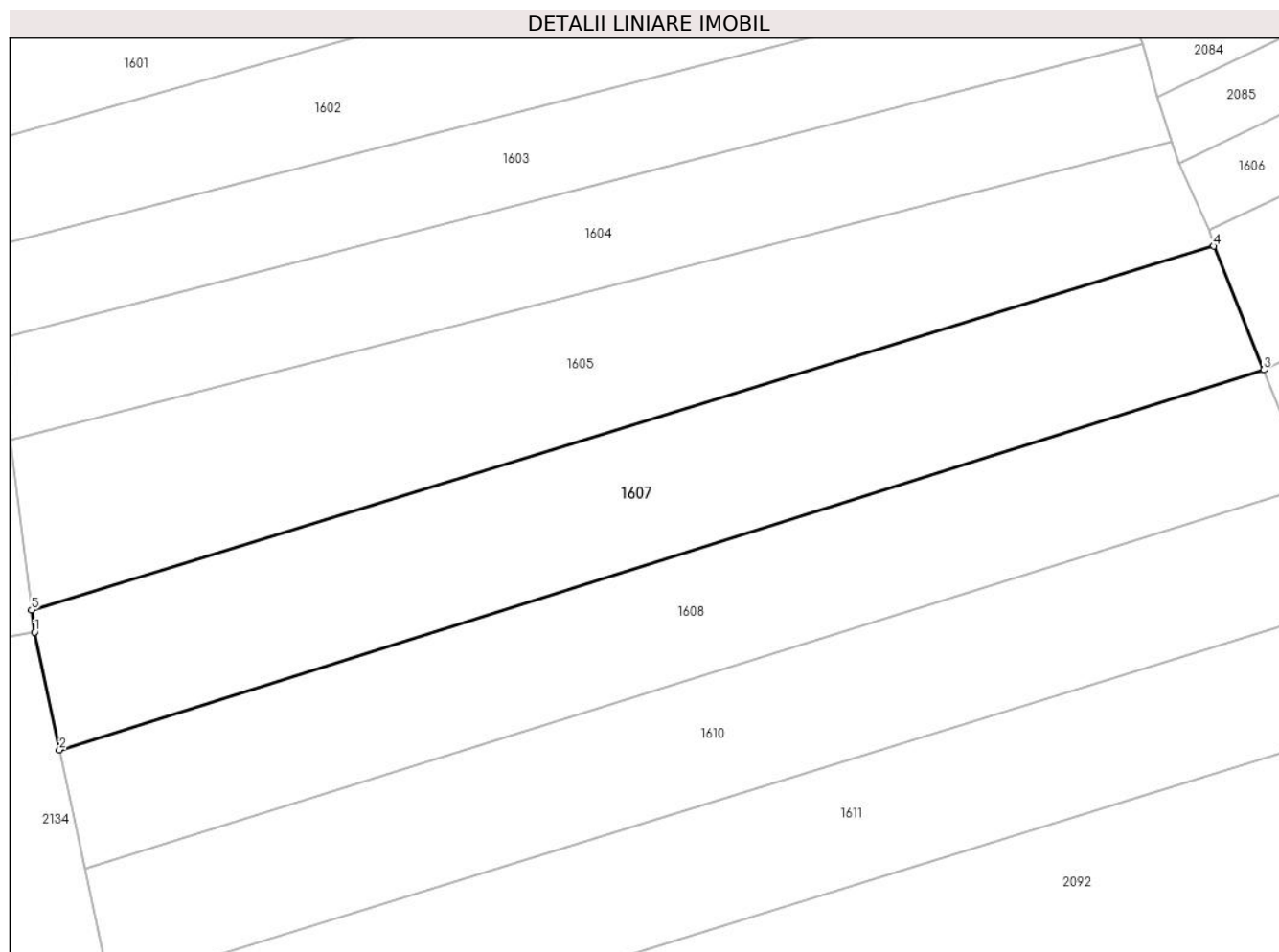
Inscrieri privind dezmembramintele dreptului de proprietate, drepturi reale de garanție și sarcini	Referințe
NU SUNT	

## Anexa Nr. 1 La Partea I

## Teren

Nr cadastral	Suprafața (mp)*	Observații / Referințe
	2.800	

\* Suprafața este determinată în planul de proiecție Stereo 70.



## Date referitoare la teren

Crt	Categorie folosință	Intravilan	Suprafața (mp)	Tarla	Parcelă	Nr. topo	Observații / Referințe
1	arabil	NU	2.800	-	-	1984/2	

## Lungime Segmente

1) Valorile lungimilor segmentelor sunt obținute din proiecție în plan.

Punct început	X / Y	Punct sfârșit	X / Y	Lungime segment (** (m)
1	565.530,634 692.594,423	2	565.533,821 692.579,399	15.358
2	565.533,821 692.579,399	3	565.687,658 692.627,907	161.304
3	565.687,658 692.627,907	4	565.681,271 692.643,69	17.026
4	565.681,271 692.643,69	5	565.530,259 692.597,238	157.995
5	565.530,259 692.597,238	1	565.530,634 692.594,423	2.84



**\*\* Lungimile segmentelor sunt determinate în planul de proiecție Stereo 70 și sunt rotunjite la 1 milimetru.**

**\*\*\* Distanța dintre puncte este formată din segmente cumulate ce sunt mai mici decât valoarea 1 milimetru.**



**DATE DESPRE IMOBILUL NR. 1608**

Oficiul de Cadastru și Publicitate Imobiliară SUCEAVA  
Biroul de Cadastru și Publicitate Imobiliară Radauti

**A. Partea I. Descrierea imobilului**

TEREN Extravilan

Adresa: Jud. Suceava

Nr. Crt	Nr cadastral Nr. topografic	Suprafața* (mp)	Observații / Referințe
A1		2.550	Sector cadastral:5 Teren neimprejmuit;

**B. Partea II. Proprietari și acte**

Inscrieri privitoare la dreptul de proprietate și alte drepturi reale	Referințe
<b>1608 / 07/07/2024</b>	
Act Normativ nr. 7, din 13/03/1996 emis de PARLAMENTUL ROMANIEI;	
B1	A1
Intabulare, drept de PROPRIETATE, dobandit prin Lege, cota actuala 1/1 1) NEIDENTIFICAT NEIDENTIFICAT	
Act Administrativ nr. 4414, din 21/08/2024 emis de PRIMARIA ORASULUI SOLCA;	
B1	A1
se noteaza posesia factica in favoarea lui 1) SC PANAP SRL, CIF:6728047	

**C. Partea III. SARCINI .**

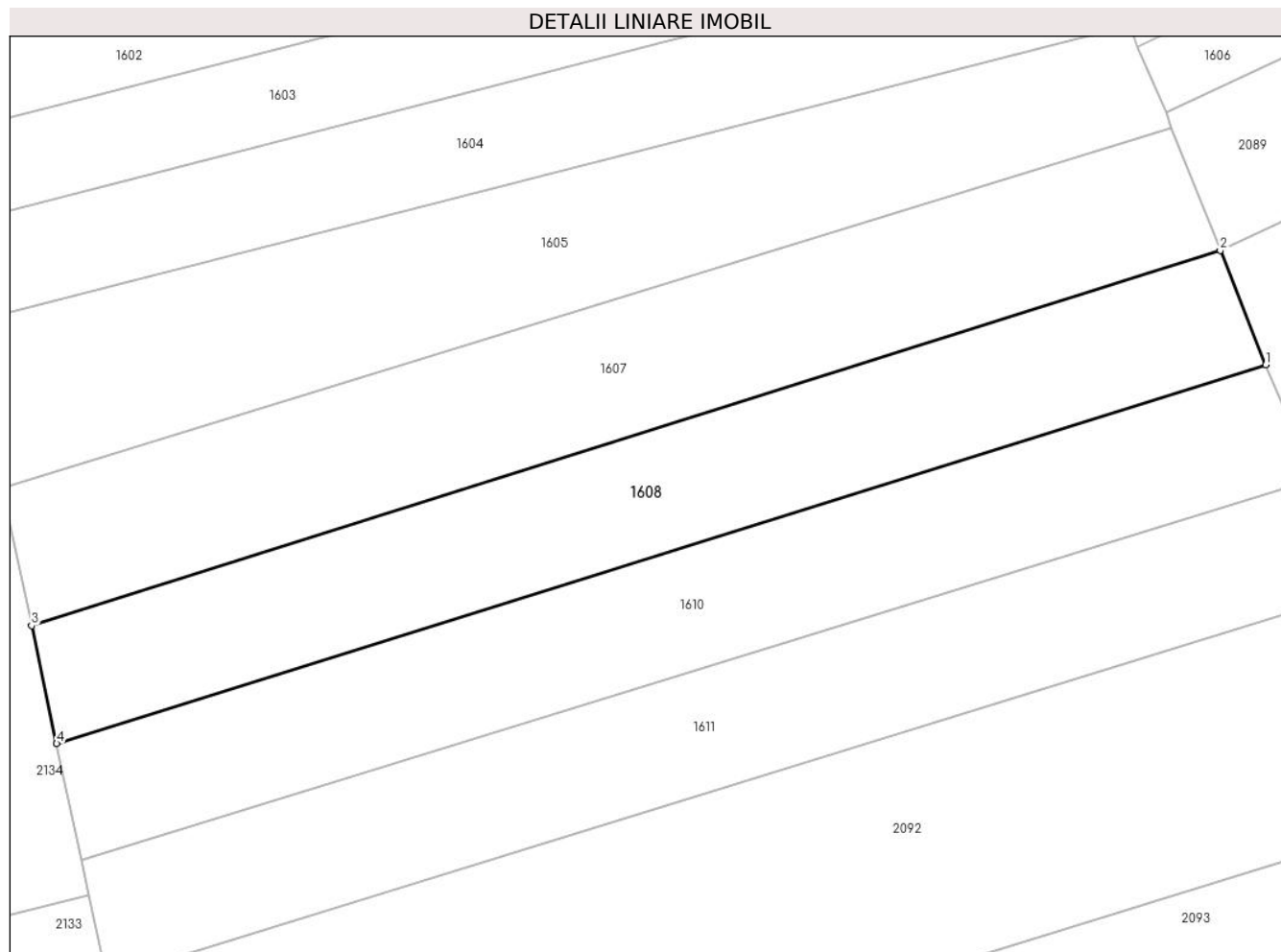
Inscrieri privind dezmembramintele dreptului de proprietate, drepturi reale de garanție și sarcini	Referințe
NU SUNT	

## Anexa Nr. 1 La Partea I

## Teren

Nr cadastral	Suprafața (mp)*	Observații / Referințe
	2.550	

\* Suprafața este determinată în planul de proiecție Stereo 70.



## Date referitoare la teren

Crt	Categorie folosință	Intra vilan	Suprafața (mp)	Tarla	Parcelă	Nr. topo	Observații / Referințe
1	arabil	NU	2.550	-	-	1984/3	

## Lungime Segmente

1) Valorile lungimilor segmentelor sunt obținute din proiecție în plan.

Punct început	X / Y	Punct sfârșit	X / Y	Lungime segment (** (m)
1	565.693,549 692.613,143	2	565.687,658 692.627,907	15.896
2	565.687,658 692.627,907	3	565.533,821 692.579,399	161.304
3	565.533,821 692.579,399	4	565.537,054 692.564,157	15.581
4	565.537,054 692.564,157	1	565.693,549 692.613,143	163.983

\*\* Lungimile segmentelor sunt determinate în planul de proiecție Stereo 70 și sunt rotunjite la 1 milimetru.

**\*\*\* Distanţa dintre puncte este formată din segmente cumulate ce sunt mai mici decât valoarea 1 milimetru.**



**DATE DESPRE IMOBILUL NR. 1609**

Oficiul de Cadastru și Publicitate Imobiliară SUCEAVA  
Biroul de Cadastru și Publicitate Imobiliară Radauti

**A. Partea I. Descrierea imobilului**

TEREN Extravilan

Adresa: Jud. Suceava

Nr. Crt	Nr cadastral Nr. topografic	Suprafața* (mp)	Observații / Referințe
A1		5.200	Sector cadastral:5 Teren neimprejmuit;

**B. Partea II. Proprietari și acte**

Inscrieri privitoare la dreptul de proprietate și alte drepturi reale	Referințe
<b>1609 / 07/07/2024</b>	
Act Normativ nr. 7, din 13/03/1996 emis de PARLAMENTUL ROMANIEI;	
B1	A1
Intabulare, drept de PROPRIETATE, dobandit prin Lege, cota actuala 1/1 1) NEIDENTIFICAT NEIDENTIFICAT	
Act Administrativ nr. 4416, din 21/08/2024 emis de PRIMARIA ORASULUI SOLCA;	
B1	A1
se noteaza posesia factica in favoarea lui 1) URSAN VIORICA	

**C. Partea III. SARCINI .**

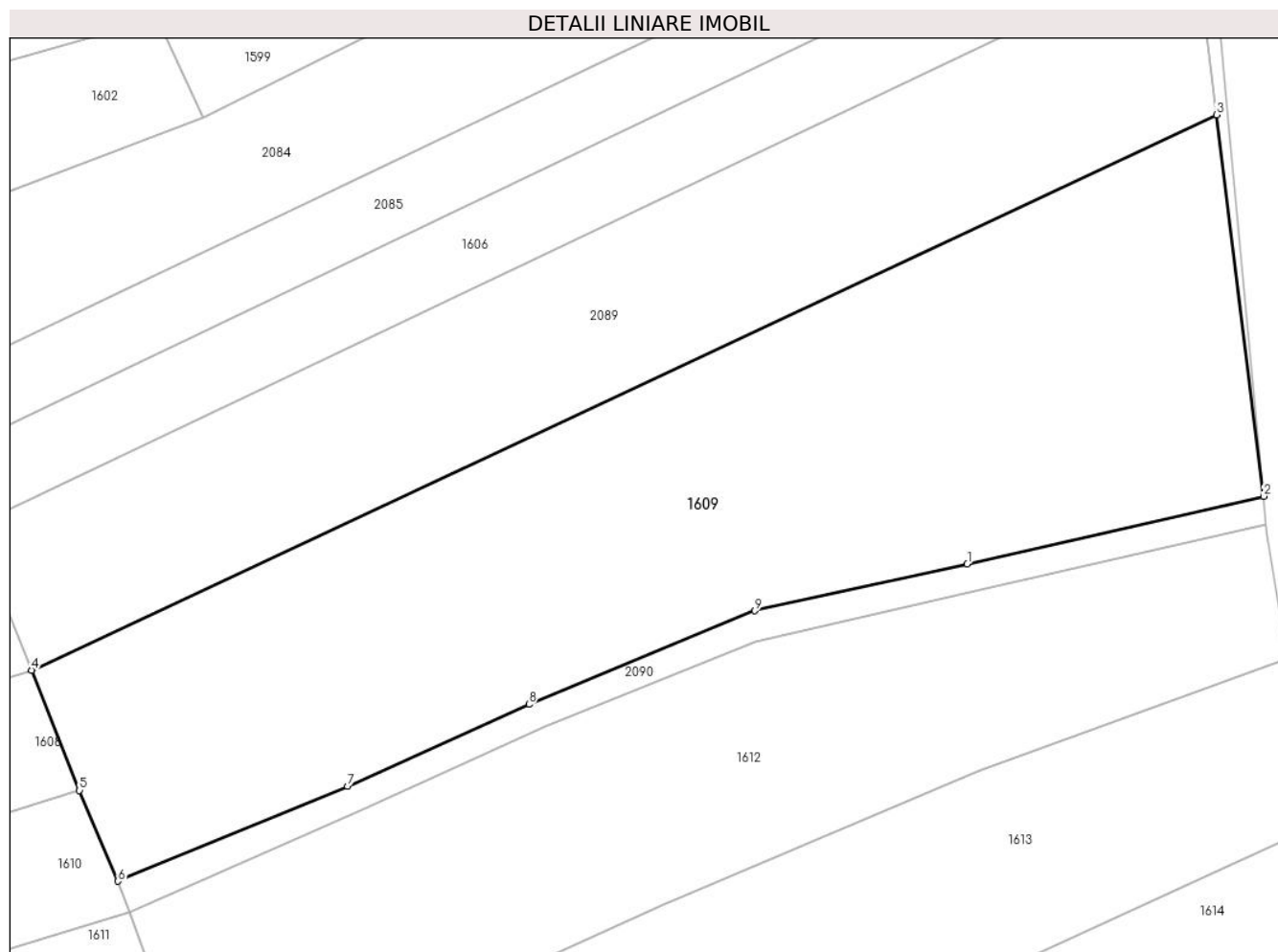
Inscrieri privind dezmembramintele dreptului de proprietate, drepturi reale de garanție și sarcini	Referințe
NU SUNT	

## Anexa Nr. 1 La Partea I

## Teren

Nr cadastral	Suprafața (mp)*	Observații / Referințe
	5.200	

\* Suprafața este determinată în planul de proiecție Stereo 70.



## Date referitoare la teren

Crt	Categorie folosință	Intravilan	Suprafața (mp)	Tarla	Parcelă	Nr. topo	Observații / Referințe
1	arabil	NU	5.200	-	-	-	

## Lungime Segmente

1) Valorile lungimilor segmentelor sunt obținute din proiecție în plan.

Punct început	X / Y	Punct sfârșit	X / Y	Lungime segment (** (m)
1	565.802,602 692.640,944	2	565.839,02 692.649,256	37.355
2	565.839,02 692.649,256	3	565.833,225 692.696,081	47.182
3	565.833,225 692.696,081	4	565.687,658 692.627,907	160.74
4	565.687,658 692.627,907	5	565.693,549 692.613,143	15.896
5	565.693,549 692.613,143	6	565.698,278 692.601,991	12.113



Punct început	X / Y	Punct sfârșit	X / Y	Lungime segment (** (m)
6	565.698,278 692.601,991	7	565.726,46 692.613,623	30.488
7	565.726,46 692.613,623	8	565.748,769 692.623,713	24.485
8	565.748,769 692.623,713	9	565.776,495 692.635,18	30.004
9	565.776,495 692.635,18	1	565.802,602 692.640,944	26.736

\*\* Lungimile segmentelor sunt determinate în planul de proiecție Stereo 70 și sunt rotunjite la 1 milimetru.

\*\*\* Distanța dintre puncte este formată din segmente cumulate ce sunt mai mici decât valoarea 1 milimetru.



**DATE DESPRE IMOBILUL NR. 1610**

Oficiul de Cadastru și Publicitate Imobiliară SUCEAVA  
Biroul de Cadastru și Publicitate Imobiliară Radauti

**A. Partea I. Descrierea imobilului**

TEREN Extravilan

Adresa: Jud. Suceava

Nr. Crt	Nr cadastral Nr. topografic	Suprafața* (mp)	Observații / Referințe
A1		2.600	Sector cadastral:5 Teren neimprejmuit;

**B. Partea II. Proprietari și acte**

Inscrieri privitoare la dreptul de proprietate și alte drepturi reale	Referințe
<b>1610 / 07/07/2024</b>	
Hotarare Judecatoreasca nr. 2960, din 24/06/2008 emis de JUDECATORIA RADAUTI;	
B1	A1
Intabulare, drept de PROPRIETATE, dobandit prin Hotarare Judecatoreasca, cota actuala 1/1, cota initiala 1/1 1) PAHOMI GHEORGHE	

**C. Partea III. SARCINI .**

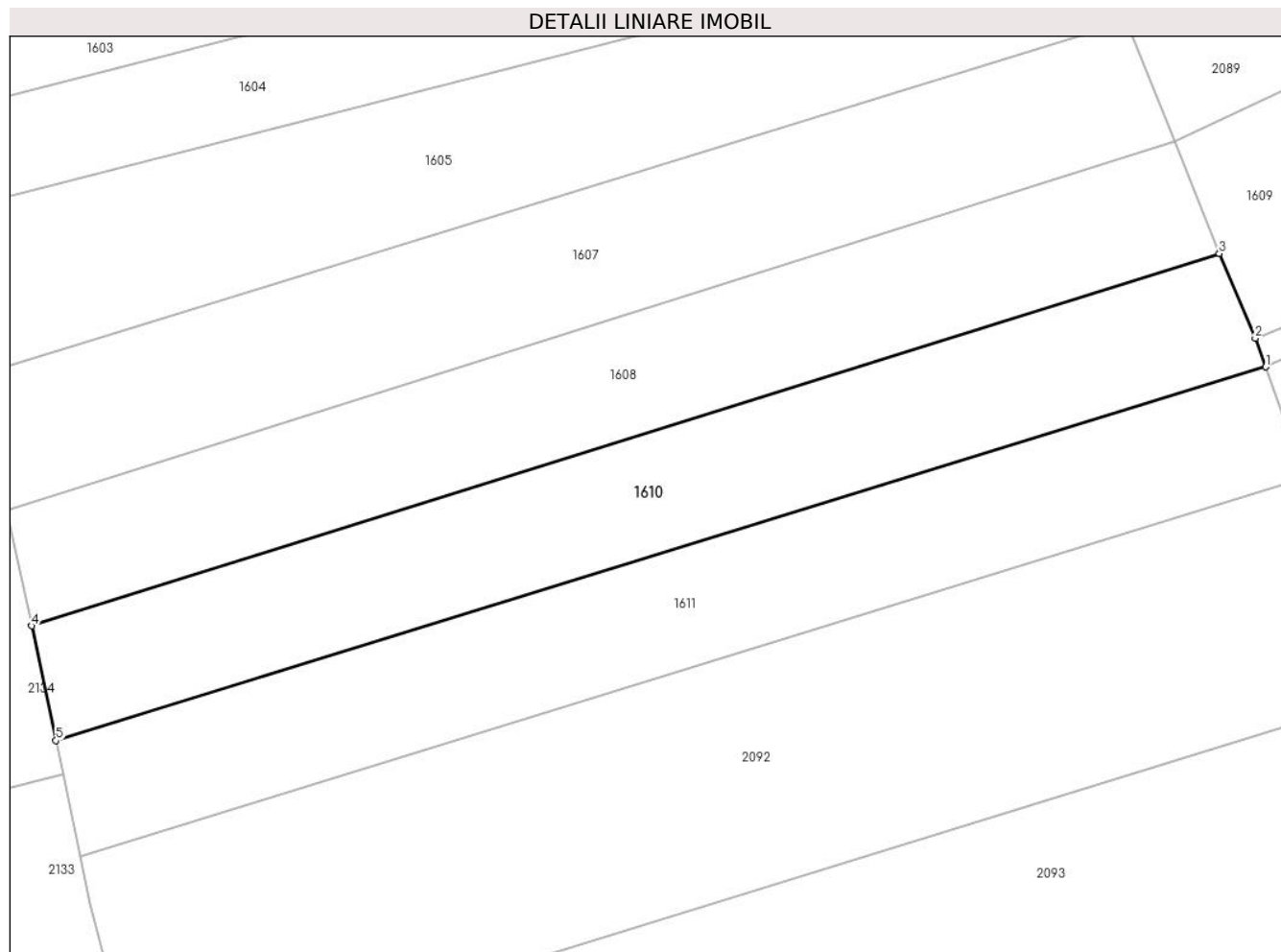
Inscrieri privind dezmembramintele dreptului de proprietate, drepturi reale de garanție și sarcini	Referințe
NU SUNT	

## Anexa Nr. 1 La Partea I

## Teren

Nr cadastral	Suprafața (mp)*	Observații / Referințe
	2.600	

\* Suprafața este determinată în planul de proiecție Stereo 70.



## Date referitoare la teren

Crt	Categorie folosință	Intravilan	Suprafața (mp)	Tarla	Parcelă	Nr. topo	Observații / Referințe
1	arabil	NU	2.600	-	-	1984/3	

## Lungime Segmente

1) Valorile lungimilor segmentelor sunt obținute din proiecție în plan.

Punct început	X / Y	Punct sfârșit	X / Y	Lungime segment (** (m)
1	565.699,665 692.598,239	2	565.698,278 692.601,991	4.0
2	565.698,278 692.601,991	3	565.693,549 692.613,143	12.113
3	565.693,549 692.613,143	4	565.537,054 692.564,157	163.983
4	565.537,054 692.564,157	5	565.540,258 692.549,051	15.442
5	565.540,258 692.549,051	1	565.699,665 692.598,239	166.823

**\*\* Lungimile segmentelor sunt determinate în planul de proiecție Stereo 70 și sunt rotunjite la 1 milimetru.**

**\*\*\* Distanța dintre puncte este formată din segmente cumulate ce sunt mai mici decât valoarea 1 milimetru.**



**DATE DESPRE IMOBILUL NR. 1611**

Oficiul de Cadastru și Publicitate Imobiliară SUCEAVA  
Biroul de Cadastru și Publicitate Imobiliară Radauti

**A. Partea I. Descrierea imobilului**

TEREN Extravilan

Adresa: Jud. Suceava

Nr. Crt	Nr cadastral Nr. topografic	Suprafața* (mp)	Observații / Referințe
A1		2.600	Sector cadastral:5 Teren neimprejmuit;

**B. Partea II. Proprietari și acte**

Inscrieri privitoare la dreptul de proprietate și alte drepturi reale		Referințe
<b>1611 / 07/07/2024</b>		
Act Normativ nr. 7, din 13/03/1996 emis de PARLAMENTUL ROMANIEI;		
B1	Intabulare, drept de PROPRIETATE, dobandit prin Lege, cota actuala 1/1 1) NEIDENTIFICAT NEIDENTIFICAT	A1
Act Administrativ nr. 4418, din 21/08/2024 emis de PRIMARIA ORASULUI SOLCA;		
B1	se noteaza posesia factica in favoarea lui 1) PAHOMI VASILE	A1

**C. Partea III. SARCINI .**

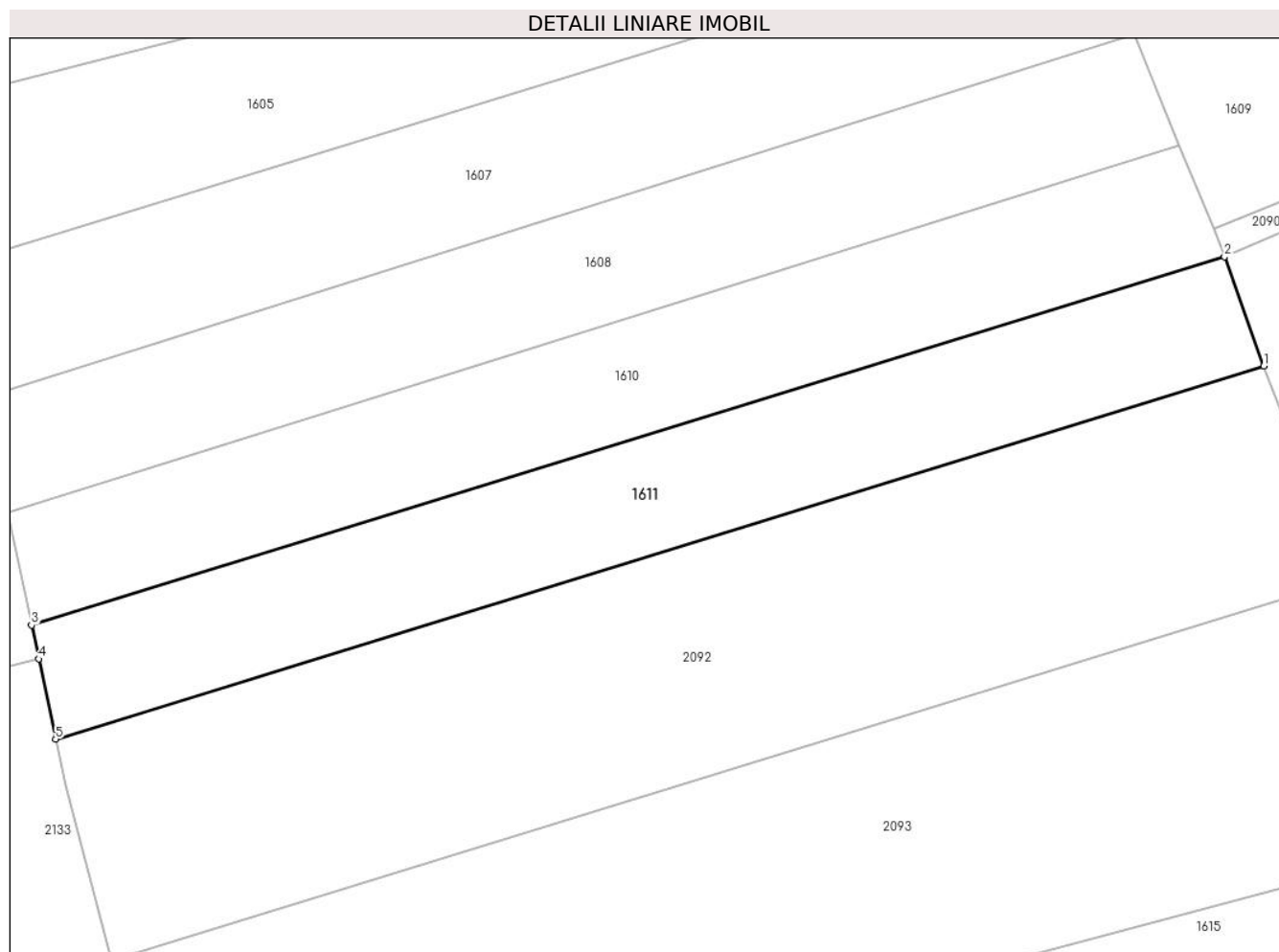
Inscrieri privind dezmembramintele dreptului de proprietate, drepturi reale de garanție și sarcini	Referințe
NU SUNT	

## Anexa Nr. 1 La Partea I

## Teren

Nr cadastral	Suprafața (mp)*	Observații / Referințe
	2.600	

\* Suprafața este determinată în planul de proiecție Stereo 70.



## Date referitoare la teren

Crt	Categorie folosință	Intravilan	Suprafața (mp)	Tarla	Parcelă	Nr. topo	Observații / Referințe
1	arabil	NU	2.600	-	-	1984/2	

## Lungime Segmente

1) Valorile lungimilor segmentelor sunt obținute din proiecție în plan.

Punct început	X / Y	Punct sfârșit	X / Y	Lungime segment (** (m)
1	565.704,913 692.583,655	2	565.699,665 692.598,239	15.5
2	565.699,665 692.598,239	3	565.540,258 692.549,051	166.823
3	565.540,258 692.549,051	4	565.541,212 692.544,551	4.6
4	565.541,212 692.544,551	5	565.543,478 692.533,829	10.959
5	565.543,478 692.533,829	1	565.704,913 692.583,655	168.949



**\*\* Lungimile segmentelor sunt determinate în planul de proiecție Stereo 70 și sunt rotunjite la 1 milimetru.**

**\*\*\* Distanța dintre puncte este formată din segmente cumulate ce sunt mai mici decât valoarea 1 milimetru.**



**DATE DESPRE IMOBILUL NR. 1612**

Oficiul de Cadastru și Publicitate Imobiliară SUCEAVA  
Biroul de Cadastru și Publicitate Imobiliară Radauti

**A. Partea I. Descrierea imobilului**

TEREN Extravilan

Adresa: Jud. Suceava

Nr. Crt	Nr cadastral Nr. topografic	Suprafața* (mp)	Observații / Referințe
A1		3.450	Sector cadastral:5 Teren neimprejmuit;

**B. Partea II. Proprietari și acte**

Inscrieri privitoare la dreptul de proprietate și alte drepturi reale		Referințe
<b>1612 / 07/07/2024</b>		
Act Normativ nr. 7, din 13/03/1996 emis de PARLAMENTUL ROMANIEI;		
B1	Intabulare, drept de PROPRIETATE, dobandit prin Lege, cota actuala 1/1 1) NEIDENTIFICAT NEIDENTIFICAT	A1
Act Administrativ nr. 4419, din 21/08/2024 emis de PRIMARIA ORASULUI SOLCA;		
B1	se noteaza posesia factica in favoarea lui 1) TIRON TRAIAN	A1

**C. Partea III. SARCINI .**

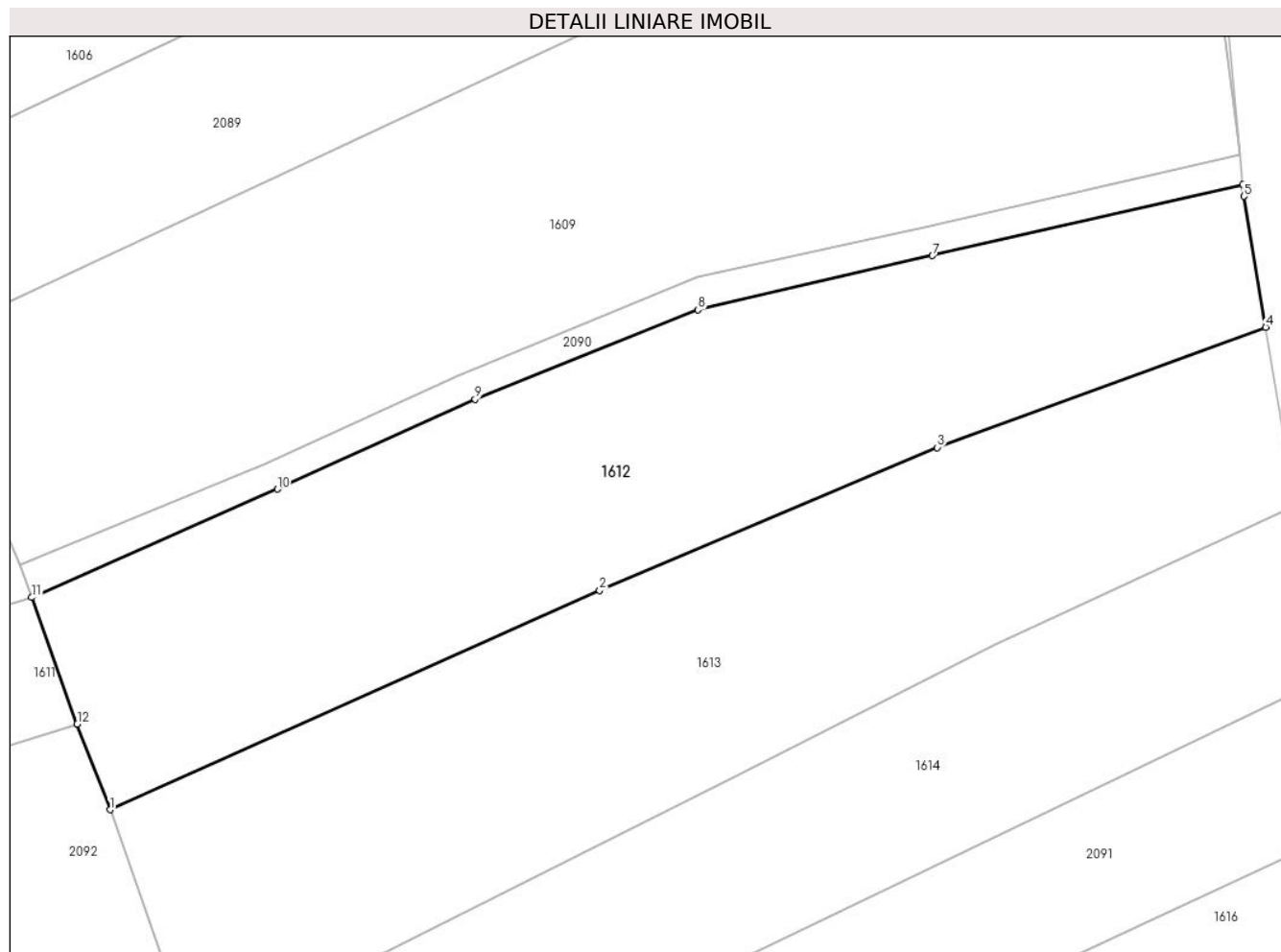
Inscrieri privind dezmembramintele dreptului de proprietate, drepturi reale de garanție și sarcini	Referințe
NU SUNT	

## Anexa Nr. 1 La Partea I

## Teren

Nr cadastral	Suprafața (mp)*	Observații / Referințe
	3.450	

\* Suprafața este determinată în planul de proiecție Stereo 70.



## Date referitoare la teren

Crt	Categorie folosință	Intra vilan	Suprafața (mp)	Tarla	Parcelă	Nr. topo	Observații / Referințe
1	arabil	NU	3.450	-	-	1989/5	

## Lungime Segmente

1) Valorile lungimilor segmentelor sunt obținute din proiecție în plan.

Punct început	X / Y	Punct sfârșit	X / Y	Lungime segment (** (m)
1	565.708,699 692.573,782	2	565.765,174 692.599,03	61.862
2	565.765,174 692.599,03	3	565.804,081 692.615,503	42.251
3	565.804,081 692.615,503	4	565.841,983 692.629,362	40.356
4	565.841,983 692.629,362	5	565.839,468 692.644,45	15.296
5	565.839,468 692.644,45	6	565.839,34 692.645,821	1.377

Punct început	X / Y	Punct sfârșit	X / Y	Lungime segment (** (m)
6	565.839,34 692.645,821	7	565.803,552 692.637,622	36.715
7	565.803,552 692.637,622	8	565.776,535 692.631,361	27.733
8	565.776,535 692.631,361	9	565.750,808 692.621,05	27.716
9	565.750,808 692.621,05	10	565.727,999 692.610,715	25.041
10	565.727,999 692.610,715	11	565.699,665 692.598,239	30.959
11	565.699,665 692.598,239	12	565.704,913 692.583,655	15.5
12	565.704,913 692.583,655	1	565.708,699 692.573,782	10.574

\*\* Lungimile segmentelor sunt determinate în planul de proiecție Stereo 70 și sunt rotunjite la 1 milimetru.

\*\*\* Distanța dintre puncte este formată din segmente cumulate ce sunt mai mici decât valoarea 1 milimetru.



**DATE DESPRE IMOBILUL NR. 1613**

Oficiul de Cadastru și Publicitate Imobiliară SUCEAVA  
Biroul de Cadastru și Publicitate Imobiliară Radauti

**A. Partea I. Descrierea imobilului**

TEREN Extravilan

Adresa: Jud. Suceava

Nr. Crt	Nr cadastral Nr. topografic	Suprafața* (mp)	Observații / Referințe
A1		3.600	Sector cadastral:5 Teren neimprejmuit;

**B. Partea II. Proprietari și acte**

Inscrieri privitoare la dreptul de proprietate și alte drepturi reale	Referințe
<b>1613 / 07/07/2024</b>	
Act Normativ nr. 7, din 13/03/1996 emis de PARLAMENTUL ROMANIEI;	
B1	A1
Intabulare, drept de PROPRIETATE, dobandit prin Lege, cota actuala 1/1 1) NEIDENTIFICAT NEIDENTIFICAT	
Act Administrativ nr. 4420, din 21/08/2024 emis de PRIMARIA ORASULUI SOLCA;	
B1	A1
se noteaza posesia factica in favoarea lui 1) COTLET GHEORGHE	

**C. Partea III. SARCINI .**

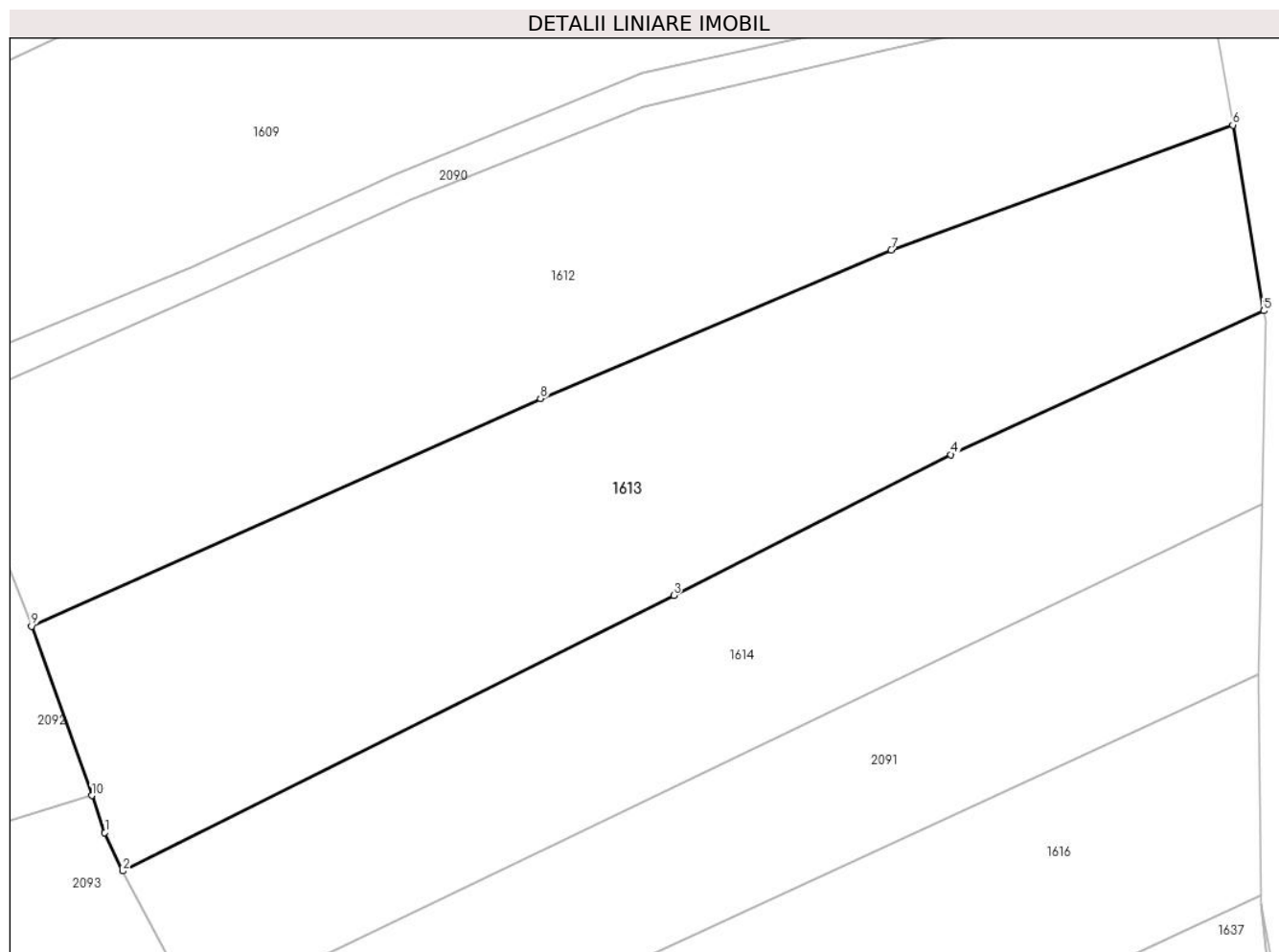
Inscrieri privind dezmembramintele dreptului de proprietate, drepturi reale de garanție și sarcini	Referințe
NU SUNT	

## Anexa Nr. 1 La Partea I

## Teren

Nr cadastral	Suprafața (mp)*	Observații / Referințe
	3.600	

\* Suprafața este determinată în planul de proiecție Stereo 70.



## Date referitoare la teren

Crt	Categorie folosință	Intravilan	Suprafața (mp)	Tarla	Parcelă	Nr. topo	Observații / Referințe
1	arabil	NU	3.600	-	-	1991	

## Lungime Segmente

1) Valorile lungimilor segmentelor sunt obținute din proiecție în plan.

Punct început	X / Y	Punct sfârșit	X / Y	Lungime segment (** (m)
1	565.716,819 692.550,893	2	565.718,82 692.546,643	4.697
2	565.718,82 692.546,643	3	565.779,947 692.577,197	68.338
3	565.779,947 692.577,197	4	565.810,702 692.592,822	34.497
4	565.810,702 692.592,822	5	565.845,416 692.608,763	38.199
5	565.845,416 692.608,763	6	565.841,983 692.629,362	20.883



Punct început	X / Y	Punct sfârșit	X / Y	Lungime segment (** (m)
6	565.841,983 692.629,362	7	565.804,081 692.615,503	40.356
7	565.804,081 692.615,503	8	565.765,174 692.599,03	42.251
8	565.765,174 692.599,03	9	565.708,699 692.573,782	61.862
9	565.708,699 692.573,782	10	565.715,36 692.555,004	19.924
10	565.715,36 692.555,004	1	565.716,819 692.550,893	4.362

\*\* Lungimile segmentelor sunt determinate în planul de proiecție Stereo 70 și sunt rotunjite la 1 milimetru.

\*\*\* Distanța dintre puncte este formată din segmente cumulate ce sunt mai mici decât valoarea 1 milimetru.



**DATE DESPRE IMOBILUL NR. 1614**

Oficiul de Cadastru și Publicitate Imobiliară SUCEAVA  
Biroul de Cadastru și Publicitate Imobiliară Radauti

**A. Partea I. Descrierea imobilului**

TEREN Extravilan

Adresa: Jud. Suceava

Nr. Crt	Nr cadastral Nr. topografic	Suprafața* (mp)	Observații / Referințe
A1		2.600	Sector cadastral:5 Teren neimprejmuit;

**B. Partea II. Proprietari și acte**

Inscrieri privitoare la dreptul de proprietate și alte drepturi reale		Referințe
<b>1614 / 07/07/2024</b>		
Act Normativ nr. 7, din 13/03/1996 emis de PARLAMENTUL ROMANIEI;		
B1	Intabulare, drept de PROPRIETATE, dobandit prin Lege, cota actuala 1/1 1) NEIDENTIFICAT NEIDENTIFICAT	A1
Act Administrativ nr. 4421, din 21/08/2024 emis de PRIMARIA ORASULUI SOLCA;		
B1	se noteaza posesia factica in favoarea lui 1) SC PANAP SRL, CIF:6728047	A1

**C. Partea III. SARCINI .**

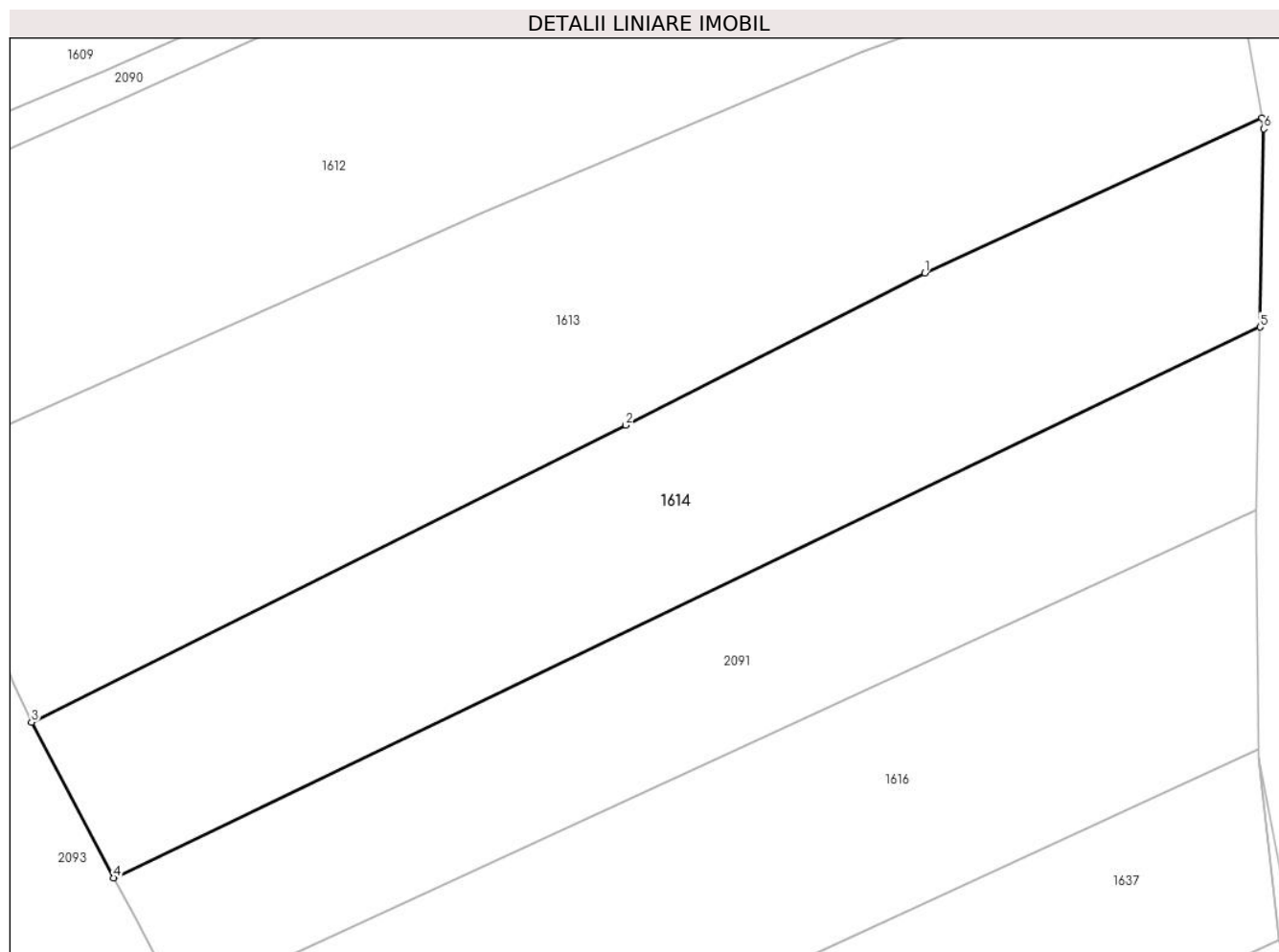
Inscrieri privind dezmembramintele dreptului de proprietate, drepturi reale de garanție și sarcini	Referințe
NU SUNT	

## Anexa Nr. 1 La Partea I

## Teren

Nr cadastral	Suprafața (mp)*	Observații / Referințe
	2.600	

\* Suprafața este determinată în planul de proiecție Stereo 70.



## Date referitoare la teren

Crt	Categorie folosință	Intravilan	Suprafața (mp)	Tarla	Parcelă	Nr. topo	Observații / Referințe
1	arabil	NU	2.600	-	-	1992	

## Lungime Segmente

1) Valorile lungimilor segmentelor sunt obținute din proiecție în plan.

Punct început	X / Y	Punct sfârșit	X / Y	Lungime segment (** (m)
1	565.810,702 692.592,822	2	565.779,947 692.577,197	34.497
2	565.779,947 692.577,197	3	565.718,82 692.546,643	68.338
3	565.718,82 692.546,643	4	565.727,246 692.530,65	18.077
4	565.727,246 692.530,65	5	565.845,227 692.587,278	130.867
5	565.845,227 692.587,278	6	565.845,6 692.607,662	20.387

Punct început	X / Y	Punct sfârșit	X / Y	Lungime segment (** (m)
6	565.845,6 692.607,662	7	565.845,416 692.608,763	1.116
7	565.845,416 692.608,763	1	565.810,702 692.592,822	38.199

\*\* Lungimile segmentelor sunt determinate în planul de proiecție Stereo 70 și sunt rotunjite la 1 milimetru.

\*\*\* Distanța dintre puncte este formată din segmente cumulate ce sunt mai mici decât valoarea 1 milimetru.



**DATE DESPRE IMOBILUL NR. 1615**

Oficiul de Cadastru și Publicitate Imobiliară SUCEAVA  
Biroul de Cadastru și Publicitate Imobiliară Radauti

**A. Partea I. Descrierea imobilului**

TEREN Extravilan

Adresa: Jud. Suceava

Nr. Crt	Nr cadastral Nr. topografic	Suprafața* (mp)	Observații / Referințe
A1		9.100	Sector cadastral:5 Teren neimprejmuit;

**B. Partea II. Proprietari și acte**

Inscrieri privitoare la dreptul de proprietate și alte drepturi reale	Referințe
<b>1615 / 07/07/2024</b>	
Act Normativ nr. 7, din 13/03/1996 emis de PARLAMENTUL ROMANIEI;	
B1	A1
Intabulare, drept de PROPRIETATE, dobandit prin Lege, cota actuala 1/1 1) NEIDENTIFICAT NEIDENTIFICAT	
Act Administrativ nr. 4423, din 21/08/2024 emis de PRIMARIA ORASULUI SOLCA;	
B1	A1
se noteaza posesia factica in favoarea lui 1) BULIGA IOAN	

**C. Partea III. SARCINI .**

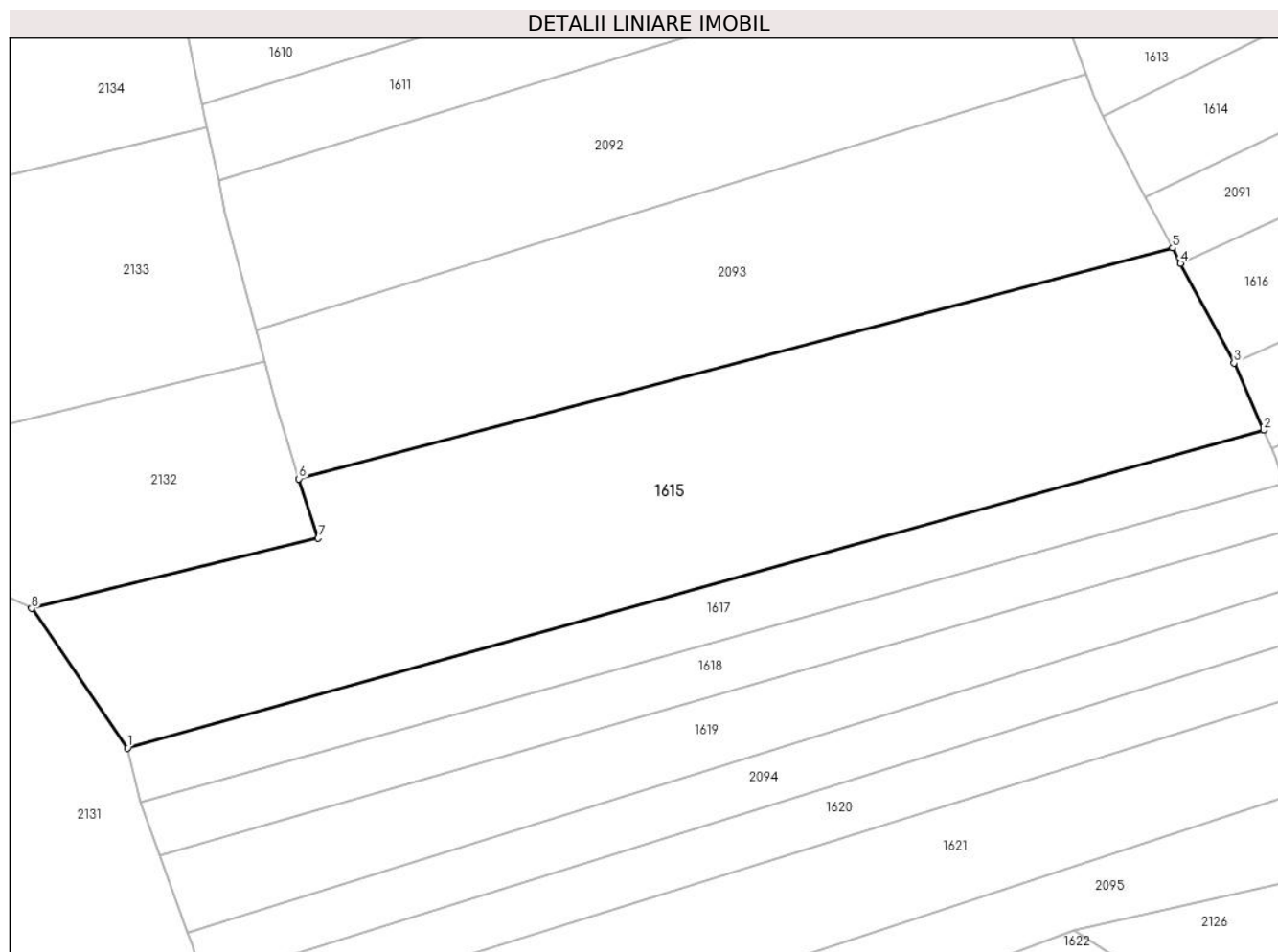
Inscrieri privind dezmembramintele dreptului de proprietate, drepturi reale de garanție și sarcini	Referințe
NU SUNT	

## Anexa Nr. 1 La Partea I

## Teren

Nr cadastral	Suprafața (mp)*	Observații / Referințe
	9.100	

\* Suprafața este determinată în planul de proiecție Stereo 70.



## Date referitoare la teren

Crt	Categorie folosință	Intravilan	Suprafața (mp)	Tarla	Parcelă	Nr. topo	Observații / Referințe
1	arabil	NU	9.100	-	-	1992	

## Lungime Segmente

1) Valorile lungimilor segmentelor sunt obținute din proiecție în plan.

Punct început	X / Y	Punct sfârșit	X / Y	Lungime segment (** (m)
1	565.525,448 692.421,514	2	565.750,676 692.484,521	233.875
2	565.750,676 692.484,521	3	565.744,807 692.497,792	14.511
3	565.744,807 692.497,792	4	565.734,181 692.517,534	22.42
4	565.734,181 692.517,534	5	565.732,605 692.520,582	3.431
5	565.732,605 692.520,582	6	565.559,476 692.474,858	179.065



Punct început	X / Y	Punct sfârșit	X / Y	Lungime segment (** (m)
6	565.559,476 692.474,858	7	565.563,256 692.463,085	12.365
7	565.563,256 692.463,085	8	565.506,461 692.449,194	58.469
8	565.506,461 692.449,194	1	565.525,448 692.421,514	33.566

\*\* Lungimile segmentelor sunt determinate în planul de proiecție Stereo 70 și sunt rotunjite la 1 milimetru.

\*\*\* Distanța dintre puncte este formată din segmente cumulate ce sunt mai mici decât valoarea 1 milimetru.



**DATE DESPRE IMOBILUL NR. 1616**

Oficiul de Cadastru și Publicitate Imobiliară SUCEAVA  
Biroul de Cadastru și Publicitate Imobiliară Radauti

**A. Partea I. Descrierea imobilului**

TEREN Extravilan

Adresa: Jud. Suceava

Nr. Crt	Nr cadastral Nr. topografic	Suprafața* (mp)	Observații / Referințe
A1		2.600	Sector cadastral:5 Teren neimprejmuit;

**B. Partea II. Proprietari și acte**

Inscrieri privitoare la dreptul de proprietate și alte drepturi reale	Referințe
<b>1616 / 07/07/2024</b>	
Act Notarial nr. 87, din 23/01/2023 emis de BNP SEHLANEC ANA;	
B1	A1
Intabulare, drept de PROPRIETATE, dobandit prin lesire Din Indiviziune, cota actuala 1/1, cota initiala 1/1	
1) HANTIG VIORICA	

**C. Partea III. SARCINI .**

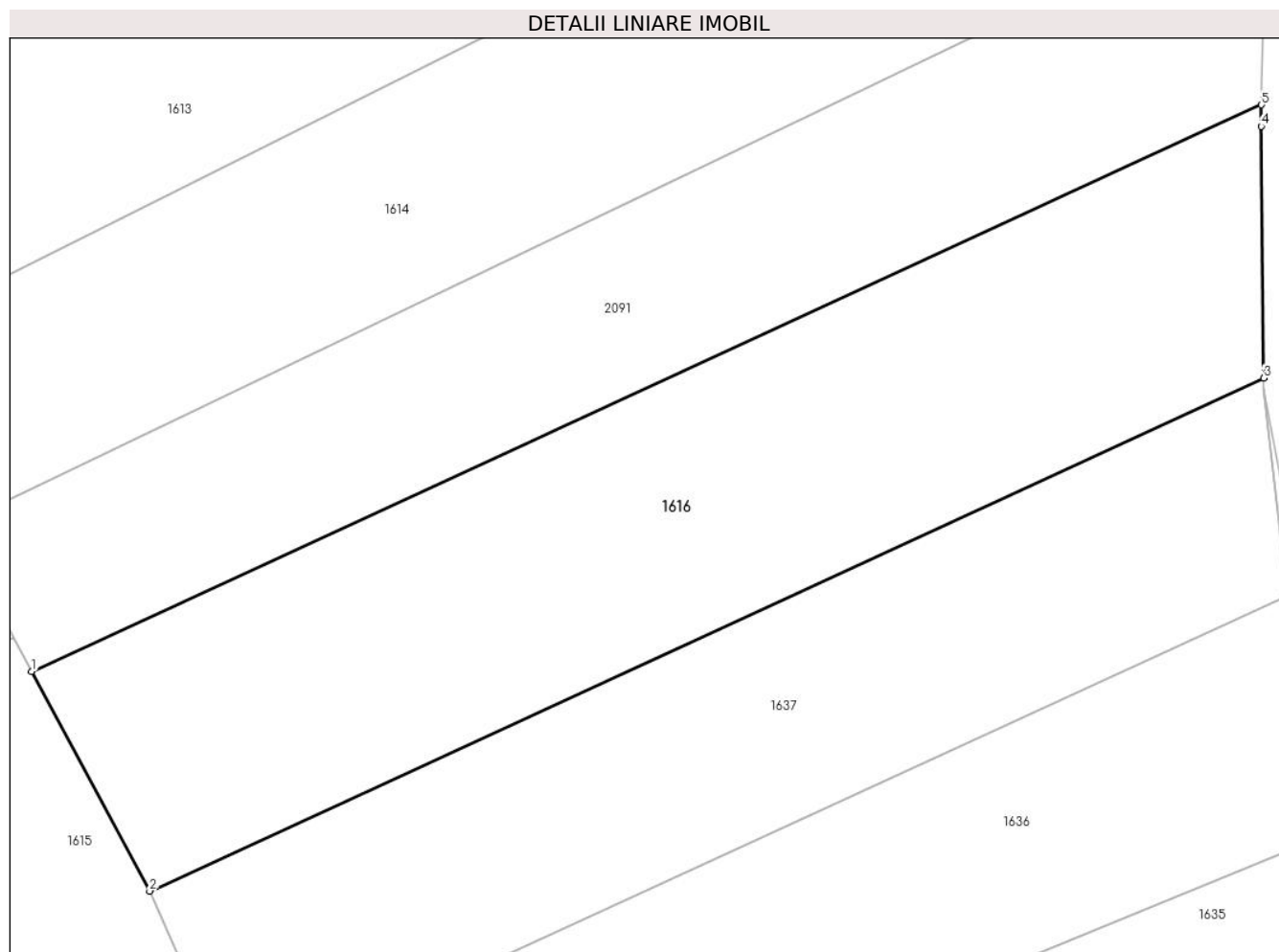
Inscrieri privind dezmembramintele dreptului de proprietate, drepturi reale de garanție și sarcini	Referințe
NU SUNT	

## Anexa Nr. 1 La Partea I

## Teren

Nr cadastral	Suprafața (mp)*	Observații / Referințe
	2.600	

\* Suprafața este determinată în planul de proiecție Stereo 70.



## Date referitoare la teren

Crt	Categorie folosință	Intravilan	Suprafața (mp)	Tarla	Parcelă	Nr. topo	Observații / Referințe
1	arabil	NU	2.600	-	-	1992	

## Lungime Segmente

1) Valorile lungimilor segmentelor sunt obținute din proiecție în plan.

Punct început	X / Y	Punct sfârșit	X / Y	Lungime segment (** (m)
1	565.734,181 692.517,534	2	565.744,807 692.497,792	22.42
2	565.744,807 692.497,792	3	565.845,085 692.543,927	110.382
3	565.845,085 692.543,927	4	565.844,849 692.566,586	22.66
4	565.844,849 692.566,586	5	565.844,884 692.568,499	1.913
5	565.844,884 692.568,499	1	565.734,181 692.517,534	121.871

**\*\* Lungimile segmentelor sunt determinate în planul de proiecție Stereo 70 și sunt rotunjite la 1 milimetru.**

**\*\*\* Distanța dintre puncte este formată din segmente cumulate ce sunt mai mici decât valoarea 1 milimetru.**



**DATE DESPRE IMOBILUL NR. 1617**

Oficiul de Cadastru și Publicitate Imobiliară SUCEAVA  
Biroul de Cadastru și Publicitate Imobiliară Radauti

**A. Partea I. Descrierea imobilului**

TEREN Extravilan

Adresa: Jud. Suceava

Nr. Crt	Nr cadastral Nr. topografic	Suprafața* (mp)	Observații / Referințe
A1		2.600	Sector cadastral:5 Teren neimprejmuit;

**B. Partea II. Proprietari și acte**

Inscrieri privitoare la dreptul de proprietate și alte drepturi reale		Referințe
<b>1617 / 07/07/2024</b>		
Act Notarial nr. 368, din 06/12/2010 emis de BNP SEHLANEC ANA;		
B1	Intabulare, drept de PROPRIETATE, dobandit prin Succesiune, cota actuala 1/1, cota initiala 1/1	A1
	1) <b>PETROAIE MARIANA</b> 2) <b>BABI MIHAIL</b> 3) <b>BABI MINA</b> 4) <b>BABI OLGA</b>	

**C. Partea III. SARCINI .**

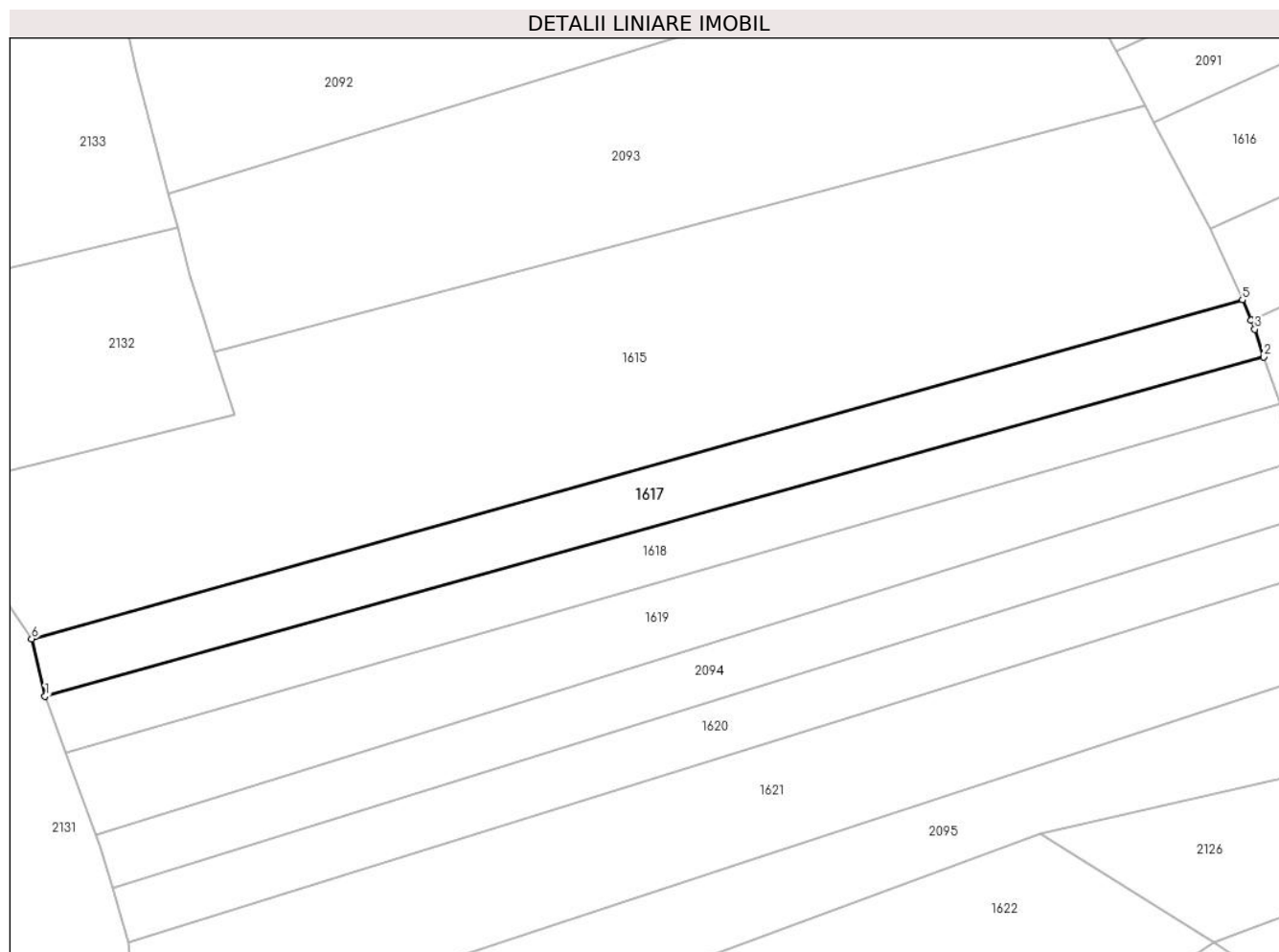
Inscrieri privind dezmembramintele dreptului de proprietate, drepturi reale de garanție și sarcini	Referințe
NU SUNT	

## Anexa Nr. 1 La Partea I

## Teren

Nr cadastral	Suprafața (mp)*	Observații / Referințe
	2.600	

\* Suprafața este determinată în planul de proiecție Stereo 70.



## Date referitoare la teren

Crt	Categorie folosință	Intravilan	Suprafața (mp)	Tarla	Parcelă	Nr. topo	Observații / Referințe
1	arabil	NU	2.600	-	-	1984/2	

## Lungime Segmente

1) Valorile lungimilor segmentelor sunt obținute din proiecție în plan.

Punct început	X / Y	Punct sfârșit	X / Y	Lungime segment (** (m)
1	565.527,951 692.410,895	2	565.754,645 692.473,943	235.298
2	565.754,645 692.473,943	3	565.752,982 692.479,076	5.396
3	565.752,982 692.479,076	4	565.752,249 692.480,807	1.88
4	565.752,249 692.480,807	5	565.750,676 692.484,521	4.033
5	565.750,676 692.484,521	6	565.525,448 692.421,514	233.875



Punct început	X / Y	Punct sfârșit	X / Y	Lungime segment (** (m)
6	565.525,448 692.421,514	1	565.527,951 692.410,895	10.91

\*\* Lungimile segmentelor sunt determinate în planul de proiecție Stereo 70 și sunt rotunjite la 1 milimetru.

\*\*\* Distanța dintre puncte este formată din segmente cumulate ce sunt mai mici decât valoarea 1 milimetru.



**DATE DESPRE IMOBILUL NR. 1618**

Oficiul de Cadastru și Publicitate Imobiliară SUCEAVA  
Biroul de Cadastru și Publicitate Imobiliară Radauti

**A. Partea I. Descrierea imobilului**

TEREN Extravilan

Adresa: Jud. Suceava

Nr. Crt	Nr cadastral Nr. topografic	Suprafața* (mp)	Observații / Referințe
A1		2.400	Sector cadastral:5 Teren neimprejmuit;

**B. Partea II. Proprietari și acte**

Inscrieri privitoare la dreptul de proprietate și alte drepturi reale		Referințe
<b>1618 / 07/07/2024</b>		
Act Normativ nr. 7, din 13/03/1996 emis de PARLAMENTUL ROMANIEI;		
B1	Intabulare, drept de PROPRIETATE, dobandit prin Lege, cota actuala 1/1 1) NEIDENTIFICAT NEIDENTIFICAT	A1
Act Administrativ nr. 4425, din 21/08/2024 emis de PRIMARIA ORASULUI SOLCA;		
B1	se noteaza posesia factica in favoarea lui 1) SC PANAP SRL, CIF:6728047	A1

**C. Partea III. SARCINI .**

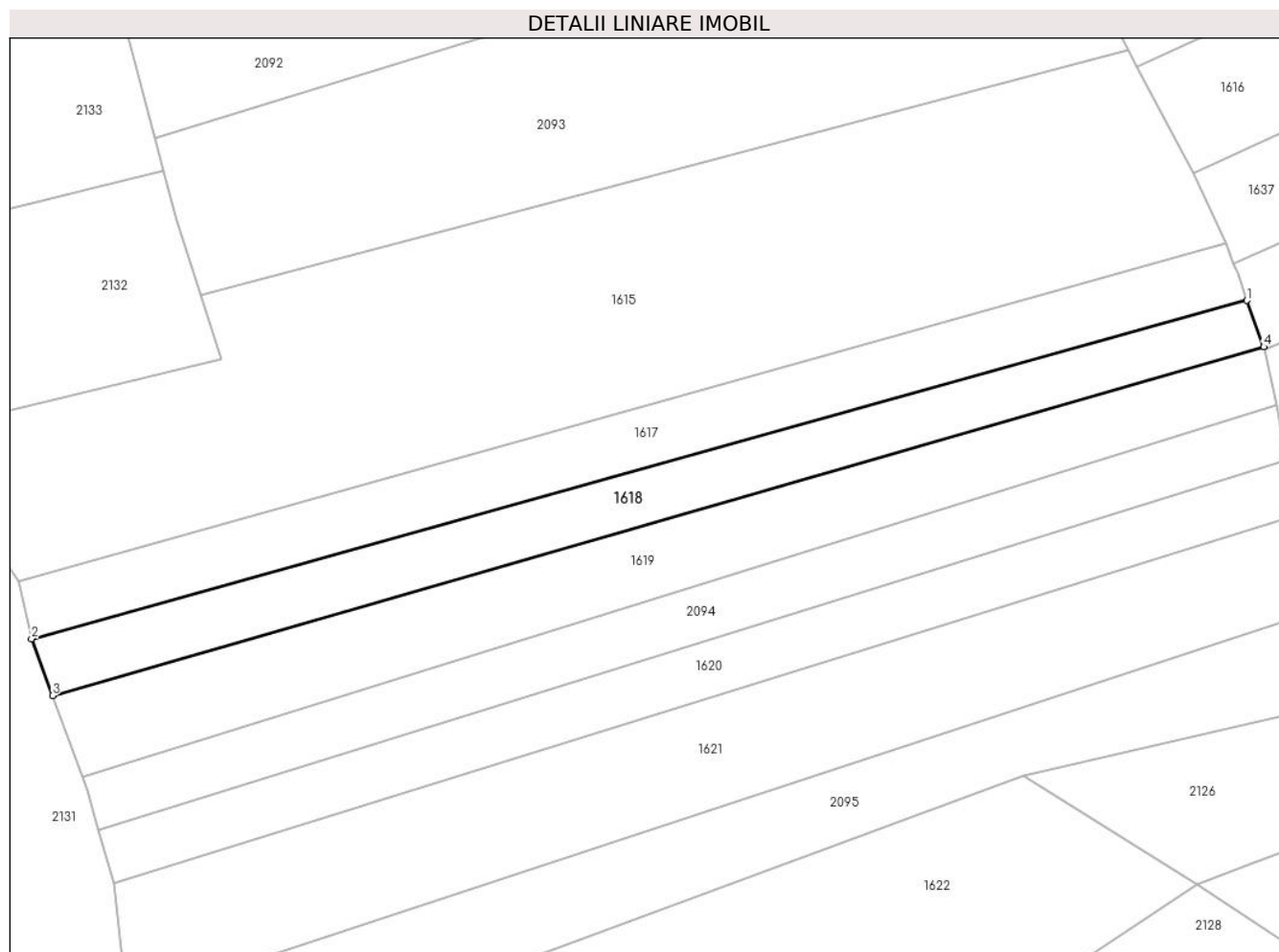
Inscrieri privind dezmembramintele dreptului de proprietate, drepturi reale de garanție și sarcini	Referințe
NU SUNT	

## Anexa Nr. 1 La Partea I

## Teren

Nr cadastral	Suprafața (mp)*	Observații / Referințe
	2.400	

\* Suprafața este determinată în planul de proiecție Stereo 70.



## Date referitoare la teren

Crt	Categorie folosință	Intravilan	Suprafața (mp)	Tarla	Parcelă	Nr. topo	Observații / Referințe
1	arabil	NU	2.400	-	-	1984/3	

## Lungime Segmente

1) Valorile lungimilor segmentelor sunt obținute din proiecție în plan.

Punct început	X / Y	Punct sfârșit	X / Y	Lungime segment (** (m)
1	565.754,645 692.473,943	2	565.527,951 692.410,895	235.298
2	565.527,951 692.410,895	3	565.531,837 692.400,319	11.267
3	565.531,837 692.400,319	4	565.757,821 692.465,31	235.144
4	565.757,821 692.465,31	1	565.754,645 692.473,943	9.199

\*\* Lungimile segmentelor sunt determinate în planul de proiecție Stereo 70 și sunt rotunjite la 1 milimetru.

**\*\*\* Distanţa dintre puncte este formată din segmente cumulate ce sunt mai mici decât valoarea 1 milimetru.**



**DATE DESPRE IMOBILUL NR. 1619**

Oficiul de Cadastru și Publicitate Imobiliară SUCEAVA  
Biroul de Cadastru și Publicitate Imobiliară Radauti

**A. Partea I. Descrierea imobilului**

TEREN Extravilan

Adresa: Jud. Suceava

Nr. Crt	Nr cadastral Nr. topografic	Suprafața* (mp)	Observații / Referințe
A1		3.200	Sector cadastral:5 Teren neimprejmuit;

**B. Partea II. Proprietari și acte**

Inscrieri privitoare la dreptul de proprietate și alte drepturi reale		Referințe
<b>1619 / 07/07/2024</b>		
Act Normativ nr. 7, din 13/03/1996 emis de PARLAMENTUL ROMANIEI;		
B1	Intabulare, drept de PROPRIETATE, dobandit prin Lege, cota actuala 1/1 1) NEIDENTIFICAT NEIDENTIFICAT	A1
Act Administrativ nr. 4426, din 21/08/2024 emis de PRIMARIA ORASULUI SOLCA;		
B1	se noteaza posesia factica in favoarea lui 1) SC PANAP SRL, CIF:6728047	A1

**C. Partea III. SARCINI .**

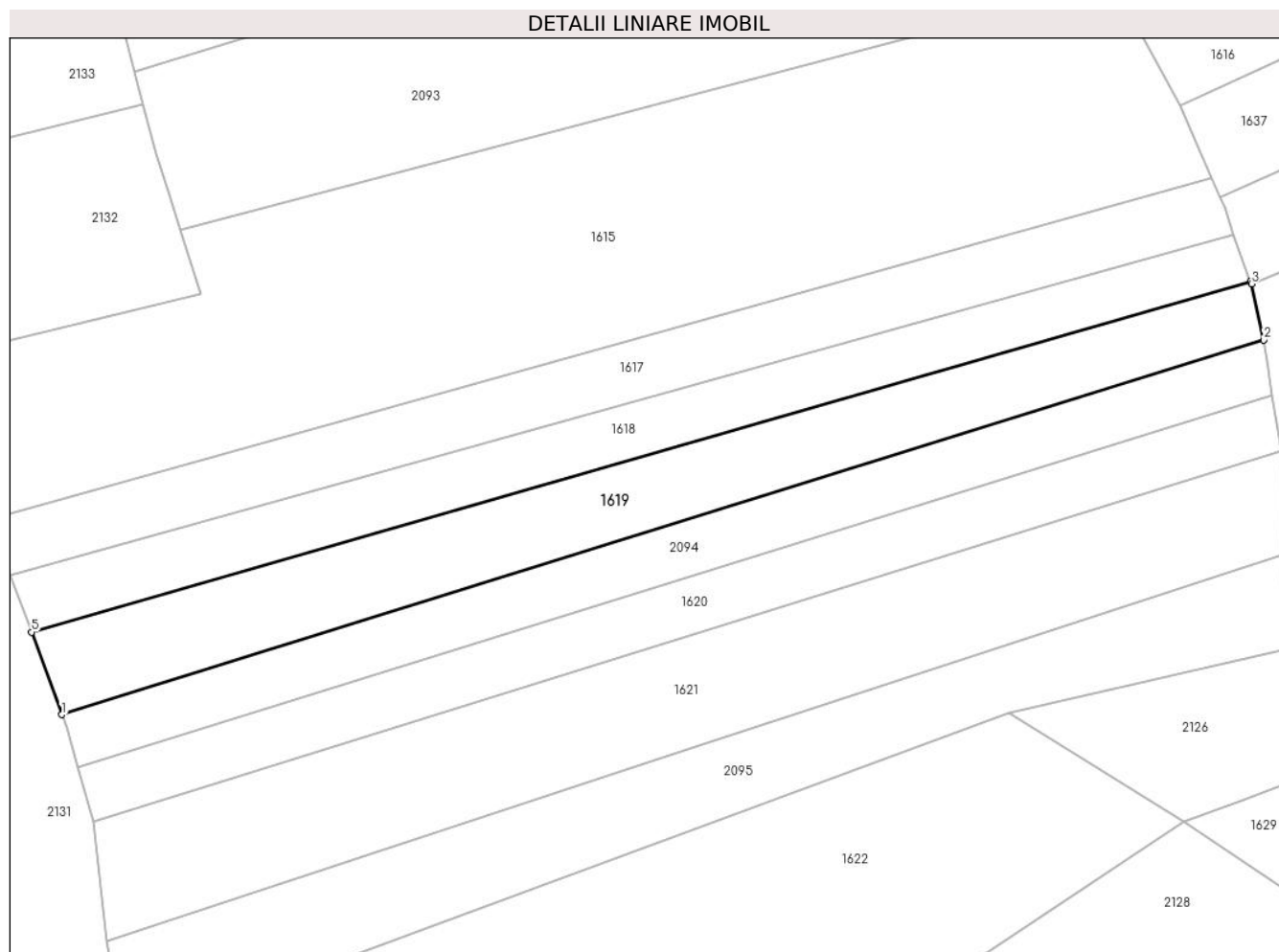
Inscrieri privind dezmembramintele dreptului de proprietate, drepturi reale de garanție și sarcini	Referințe
NU SUNT	

## Anexa Nr. 1 La Partea I

## Teren

Nr cadastral	Suprafața (mp)*	Observații / Referințe
	3.200	

\* Suprafața este determinată în planul de proiecție Stereo 70.



## Date referitoare la teren

Crt	Categorie folosință	Intravilan	Suprafața (mp)	Tarla	Parcelă	Nr. topo	Observații / Referințe
1	arabil	NU	3.200	-	-	1984/3	

## Lungime Segmente

1) Valorile lungimilor segmentelor sunt obținute din proiecție în plan.

Punct început	X / Y	Punct sfârșit	X / Y	Lungime segment (** (m)
1	565.537,438 692.385,048	2	565.760,281 692.454,481	233.409
2	565.760,281 692.454,481	3	565.757,993 692.464,841	10.61
3	565.757,993 692.464,841	4	565.757,821 692.465,31	0.5
4	565.757,821 692.465,31	5	565.531,837 692.400,319	235.144
5	565.531,837 692.400,319	1	565.537,438 692.385,048	16.266



**\*\* Lungimile segmentelor sunt determinate în planul de proiecție Stereo 70 și sunt rotunjite la 1 milimetru.**

**\*\*\* Distanța dintre puncte este formată din segmente cumulate ce sunt mai mici decât valoarea 1 milimetru.**



**DATE DESPRE IMOBILUL NR. 1620**

Oficiul de Cadastru și Publicitate Imobiliară SUCEAVA  
Biroul de Cadastru și Publicitate Imobiliară Radauti

**A. Partea I. Descrierea imobilului**

TEREN Extravilan

Adresa: Jud. Suceava

Nr. Crt	Nr cadastral Nr. topografic	Suprafața* (mp)	Observații / Referințe
A1		2.400	Sector cadastral:5 Teren neimprejmuit;

**B. Partea II. Proprietari și acte**

Inscrieri privitoare la dreptul de proprietate și alte drepturi reale	Referințe
<b>1620 / 07/07/2024</b>	
Act Normativ nr. 7, din 13/03/1996 emis de PARLAMENTUL ROMANIEI;	
B1	A1
Intabulare, drept de PROPRIETATE, dobandit prin Lege, cota actuala 1/1 1) NEIDENTIFICAT NEIDENTIFICAT	
Act Administrativ nr. 4428, din 21/08/2024 emis de PRIMARIA ORASULUI SOLCA;	
B1	A1
se noteaza posesia factica in favoarea lui 1) SC PANAP SRL, CIF:6728047	

**C. Partea III. SARCINI .**

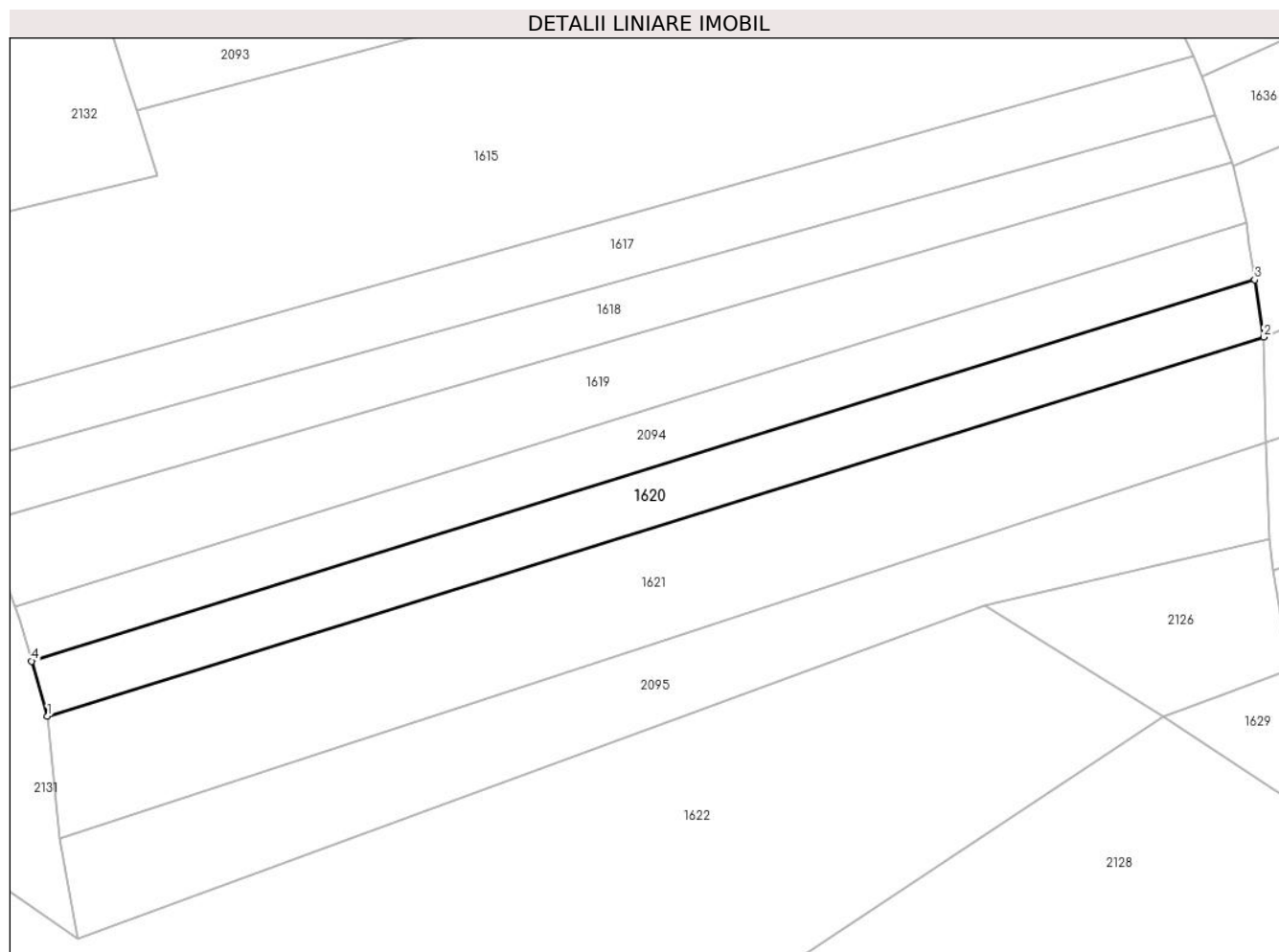
Inscrieri privind dezmembramintele dreptului de proprietate, drepturi reale de garanție și sarcini	Referințe
NU SUNT	

## Anexa Nr. 1 La Partea I

## Teren

Nr cadastral	Suprafața (mp)*	Observații / Referințe
	2.400	

\* Suprafața este determinată în planul de proiecție Stereo 70.



## Date referitoare la teren

Crt	Categorie folosință	Intra vilan	Suprafața (mp)	Tarla	Parcelă	Nr. topo	Observații / Referințe
1	arabil	NU	2.400	-	-	1981/2	

## Lungime Segmente

1) Valorile lungimilor segmentelor sunt obținute din proiecție în plan.

Punct început	X / Y	Punct sfârșit	X / Y	Lungime segment (** (m)
1	565.543,385 692.365,217	2	565.763,499 692.433,803	230.552
2	565.763,499 692.433,803	3	565.761,851 692.444,161	10.488
3	565.761,851 692.444,161	4	565.540,496 692.375,19	231.851
4	565.540,496 692.375,19	1	565.543,385 692.365,217	10.383

\*\* Lungimile segmentelor sunt determinate în planul de proiecție Stereo 70 și sunt rotunjite la 1 milimetru.

**\*\*\* Distanţa dintre puncte este formată din segmente cumulate ce sunt mai mici decât valoarea 1 milimetru.**



**DATE DESPRE IMOBILUL NR. 1621**

Oficiul de Cadastru și Publicitate Imobiliară SUCEAVA  
Biroul de Cadastru și Publicitate Imobiliară Radauti

**A. Partea I. Descrierea imobilului**

TEREN Extravilan

Adresa: Jud. Suceava

Nr. Crt	Nr cadastral Nr. topografic	Suprafața* (mp)	Observații / Referințe
A1		4.600	Sector cadastral:5 Teren neimprejmuit;

**B. Partea II. Proprietari și acte**

Inscrieri privitoare la dreptul de proprietate și alte drepturi reale		Referințe
<b>1621 / 07/07/2024</b>		
Act Normativ nr. 7, din 13/03/1996 emis de PARLAMENTUL ROMANIEI;		
B1	Intabulare, drept de PROPRIETATE, dobandit prin Lege, cota actuala 1/1 1) NEIDENTIFICAT NEIDENTIFICAT	A1
Act Administrativ nr. 4429, din 21/08/2024 emis de PRIMARIA ORASULUI SOLCA;		
B1	se noteaza posesia factica in favoarea lui 1) FLOREA MIRCEA	A1

**C. Partea III. SARCINI .**

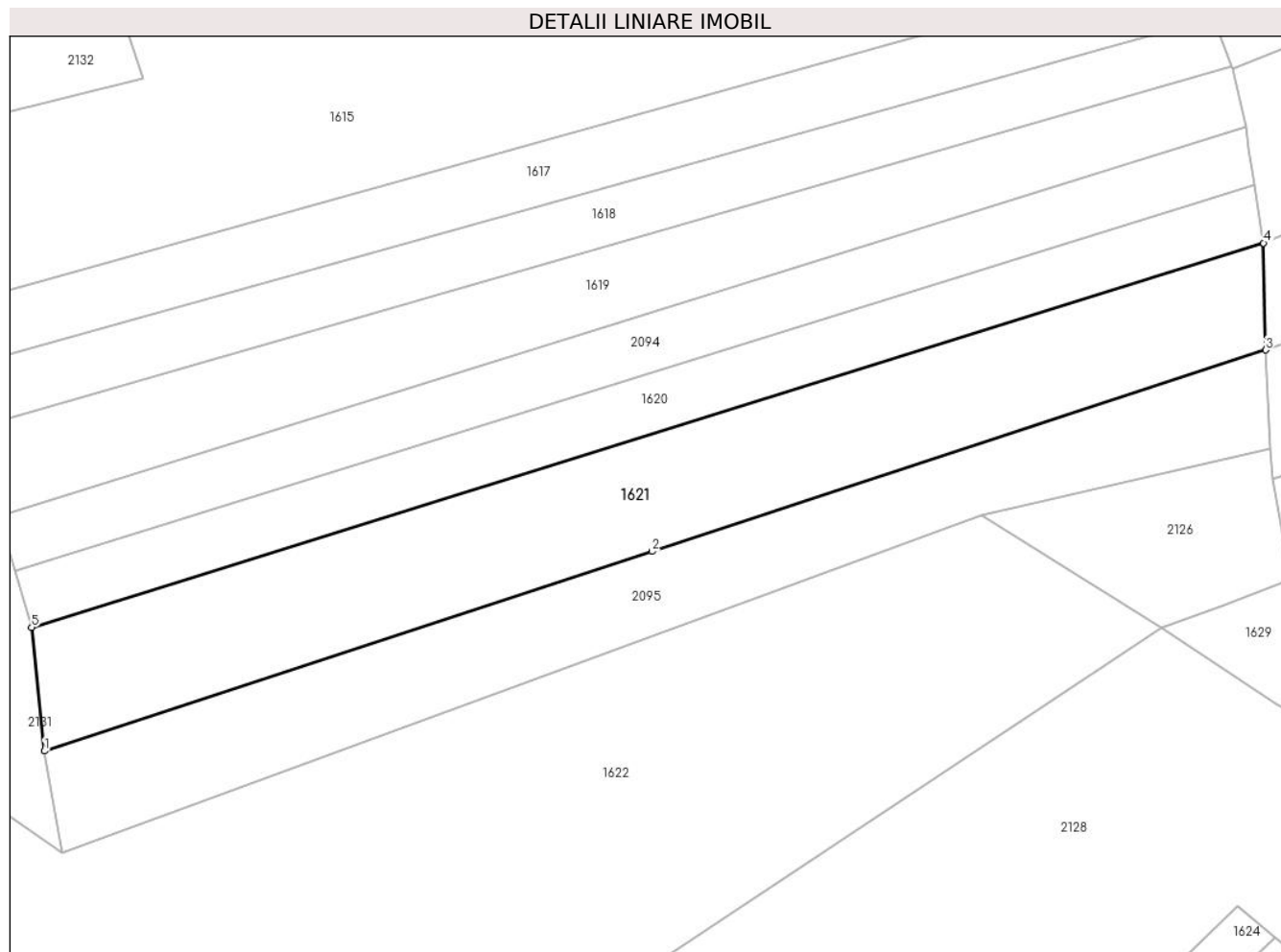
Inscrieri privind dezmembramintele dreptului de proprietate, drepturi reale de garanție și sarcini	Referințe
NU SUNT	

## Anexa Nr. 1 La Partea I

## Teren

Nr cadastral	Suprafața (mp)*	Observații / Referințe
	4.600	

\* Suprafața este determinată în planul de proiecție Stereo 70.



## Date referitoare la teren

Crt	Categorie folosință	Intravilan	Suprafața (mp)	Tarla	Parcelă	Nr. topo	Observații / Referințe
1	arabil	NU	4.600	-	-	1981/11	

## Lungime Segmente

1) Valorile lungimilor segmentelor sunt obținute din proiecție în plan.

Punct început	X / Y	Punct sfârșit	X / Y	Lungime segment (** (m)
1	565.545,676 692.343,135	2	565.654,24 692.378,785	114.268
2	565.654,24 692.378,785	3	565.763,88 692.414,738	115.384
3	565.763,88 692.414,738	4	565.763,499 692.433,803	19.069
4	565.763,499 692.433,803	5	565.543,385 692.365,217	230.552
5	565.543,385 692.365,217	1	565.545,676 692.343,135	22.201



**\*\* Lungimile segmentelor sunt determinate în planul de proiecție Stereo 70 și sunt rotunjite la 1 milimetru.**

**\*\*\* Distanța dintre puncte este formată din segmente cumulate ce sunt mai mici decât valoarea 1 milimetru.**



**DATE DESPRE IMOBILUL NR. 1622**

Oficiul de Cadastru și Publicitate Imobiliară SUCEAVA  
Biroul de Cadastru și Publicitate Imobiliară Radauti

**A. Partea I. Descrierea imobilului**

TEREN Extravilan

Adresa: Jud. Suceava

Nr. Crt	Nr cadastral Nr. topografic	Suprafața* (mp)	Observații / Referințe
A1		13.200	Sector cadastral:5 Teren neimprejmuit;

**B. Partea II. Proprietari și acte**

Inscrieri privitoare la dreptul de proprietate și alte drepturi reale		Referințe
<b>1622 / 07/07/2024</b>		
Act Normativ nr. 7, din 13/03/1996 emis de PARLAMENTUL ROMANIEI;		
B1	Intabulare, drept de PROPRIETATE, dobandit prin Lege, cota actuala 1/1 1) NEIDENTIFICAT NEIDENTIFICAT	A1
Act Administrativ nr. 4430, din 21/08/2024 emis de PRIMARIA ORASULUI SOLCA;		
B1	se noteaza posesia factica in favoarea lui 1) SC PANAP SRL, CIF:6728047	A1

**C. Partea III. SARCINI .**

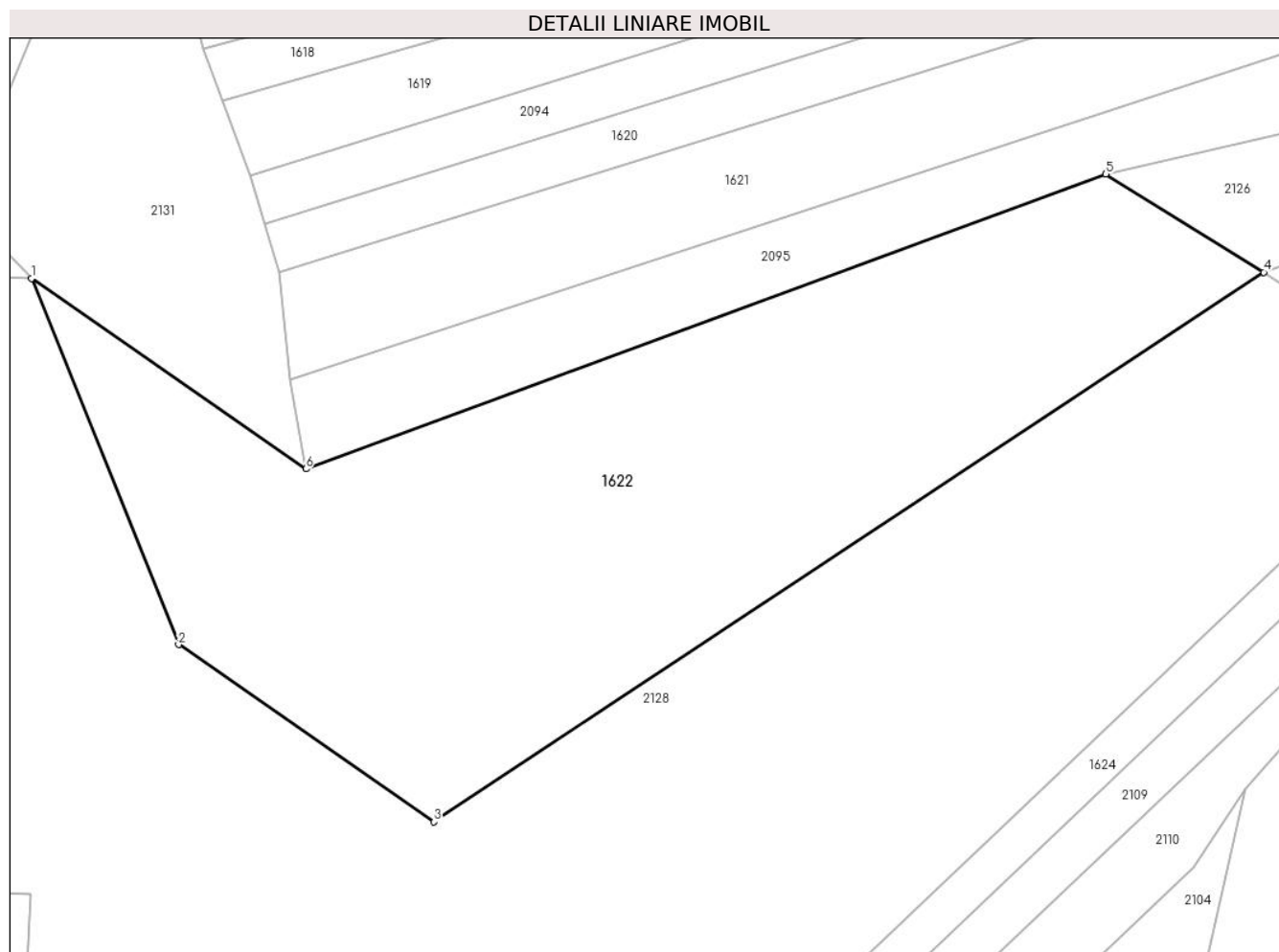
Inscrieri privind dezmembramintele dreptului de proprietate, drepturi reale de garanție și sarcini	Referințe
NU SUNT	

## Anexa Nr. 1 La Partea I

## Teren

Nr cadastral	Suprafața (mp)*	Observații / Referințe
	13.200	

\* Suprafața este determinată în planul de proiecție Stereo 70.



## Date referitoare la teren

Crt	Categorie folosință	Intravilan	Suprafața (mp)	Tarla	Parcelă	Nr. topo	Observații / Referințe
1	arabil	NU	13.200	-	-	1981/2, 1981/3	

## Lungime Segmente

1) Valorile lungimilor segmentelor sunt obținute din proiecție în plan.

Punct început	X / Y	Punct sfârșit	X / Y	Lungime segment (** (m)
1	565.492,701 692.363,931	2	565.522,859 692.288,884	80.88
2	565.522,859 692.288,884	3	565.575,221 692.252,547	63.735
3	565.575,221 692.252,547	4	565.745,353 692.365,196	204.046
4	565.745,353 692.365,196	5	565.712,995 692.385,319	38.105
5	565.712,995 692.385,319	6	565.548,912 692.324,884	174.859

Punct început	X / Y	Punct sfârșit	X / Y	Lungime segment (** (m)
6	565.548,912 692.324,884	1	565.492,701 692.363,931	68.442

\*\* Lungimile segmentelor sunt determinate în planul de proiecție Stereo 70 și sunt rotunjite la 1 milimetru.

\*\*\* Distanța dintre puncte este formată din segmente cumulate ce sunt mai mici decât valoarea 1 milimetru.





## DATE DESPRE IMOBILUL NR. 1623

Oficiul de Cadastru și Publicitate Imobiliară SUCEAVA  
Biroul de Cadastru și Publicitate Imobiliară Radauti

## A. Partea I. Descrierea imobilului

TEREN Extravilan

Adresa: Jud. Suceava

Nr. Crt	Nr cadastral Nr. topografic	Suprafața* (mp)	Observații / Referințe
A1	36340	65.000	Sector cadastral:5 Teren neimprejmuit;

## Construcții

Crt	Nr cadastral Nr. topografic	Adresa	Observații / Referințe
A1.1		Jud. Suceava	Nr. niveluri:1; S. construita la sol:414 mp; bazin de apa pentru irigații
A1.2		Jud. Suceava	Nr. niveluri:1; S. construita la sol:22 mp; container modular
A1.3		Jud. Suceava	Nr. niveluri:1; S. construita la sol:18 mp; container modular
A1.4		Jud. Suceava	Nr. niveluri:1; S. construita la sol:18 mp; container modular

## B. Partea II. Proprietari și acte

Inscrieri privitoare la dreptul de proprietate și alte drepturi reale	Referințe
<b>1623 / 07/07/2024</b>	
Act Administrativ nr. 4691, din 04/09/2024 emis de PRIMARIA ORASULUI SOLCA (aut. construire 26/13.08.2021);	
B1 Intabulare, drept de PROPRIETATE, dobandit prin Construire, cota actuala 1/1 1) SC BLOOMBERRY SRL, CIF:999999999999	A1.1, A1.2, A1.3, A1.4
Act Notarial nr. 1038, din 25/02/2019 emis de Fomin Simion;	
B1 Intabulare, drept de PROPRIETATE, dobandit prin Conventie, cota actuala 1/1, cota initiala 1/1 1) SOCIETATEA BLOOMBERRY SRL, CIF:33602495	A1
<b>36048 / 16/08/2021</b>	
Act Administrativ nr. 1623, din 07/07/2024 emis de PRIMARIA ORASULUI SOLCA;	
B5 se noteaza autoizatia de construire nr 26 din 13.08.2021 eliberata de Primaria Orasului Solca 1) NEIDENTIFICAT NEIDENTIFICAT	A1
<b>1623 / 07/07/2024</b>	
Act Notarial nr. 2395, din 23/11/2021 emis de BIN NECHITA RALUCA;	
B6 se noteaza interdictia de instrainare, grevare, inchiriere, dezmembrare, alipire, construire, demolare, restructurare, amenajare 1) BANCA TRANSILVANIA SA, CIF:14013396	A1
Act Notarial nr. 2397, din 23/11/2021 emis de BIN NECHITA RALUCA;	
B7 se noteaza interdictia de instrainare, grevare, inchiriere, dezmembrare, alipire, construire, demolare, restructurare, amenajare 1) BANCA TRANSILVANIA SA, CIF:14013396	A1
Act Notarial nr. 2399, din 23/11/2021 emis de BIN NECHITA RALUCA;	
B8 se noteaza interdictia de instrainare, grevare, inchiriere, dezmembrare, alipire, construire, demolare, restructurare, amenajare 1) BANCA TRANSILVANIA SA, CIF:14013396	A1

## C. Partea III. SARCINI

Inscrieri privind dezmembramintele dreptului de proprietate, drepturi reale de garanție și sarcini	Referințe
<b>1623 / 07/07/2024</b>	
Act Notarial nr. 2395, din 23/11/2021 emis de BIN NECHITA RALUCA;	
C1 Intabulare, drept de IPOTECA, Valoare:123064 LEI si celelalte obligatii de plata aferente creditului 1) BANCA TRANSILVANIA SA, CIF:14013396	A1

Inscrieri privind dezmembramintele dreptului de proprietate, drepturi reale de garanție și sarcini		Referințe
Act Notarial nr. 2397, din 23/11/2021 emis de BIN NECHITA RALUCA;		
C2	Intabulare, drept de IPOTECA, Valoare:400000 LEsi celelalte obligatii de plata aferente creditului 1) <b>BANCA TRANSILVANIA SA</b> , CIF:14013396	A1
Act Notarial nr. 2399, din 23/11/2021 emis de BIN NECHITA RALUCA;		
C3	Intabulare, drept de IPOTECA, Valoare:437000 LEsi celelalte obligatii de plata aferente creditului 1) <b>BANCA TRANSILVANIA SA</b> , CIF:14013396	A1

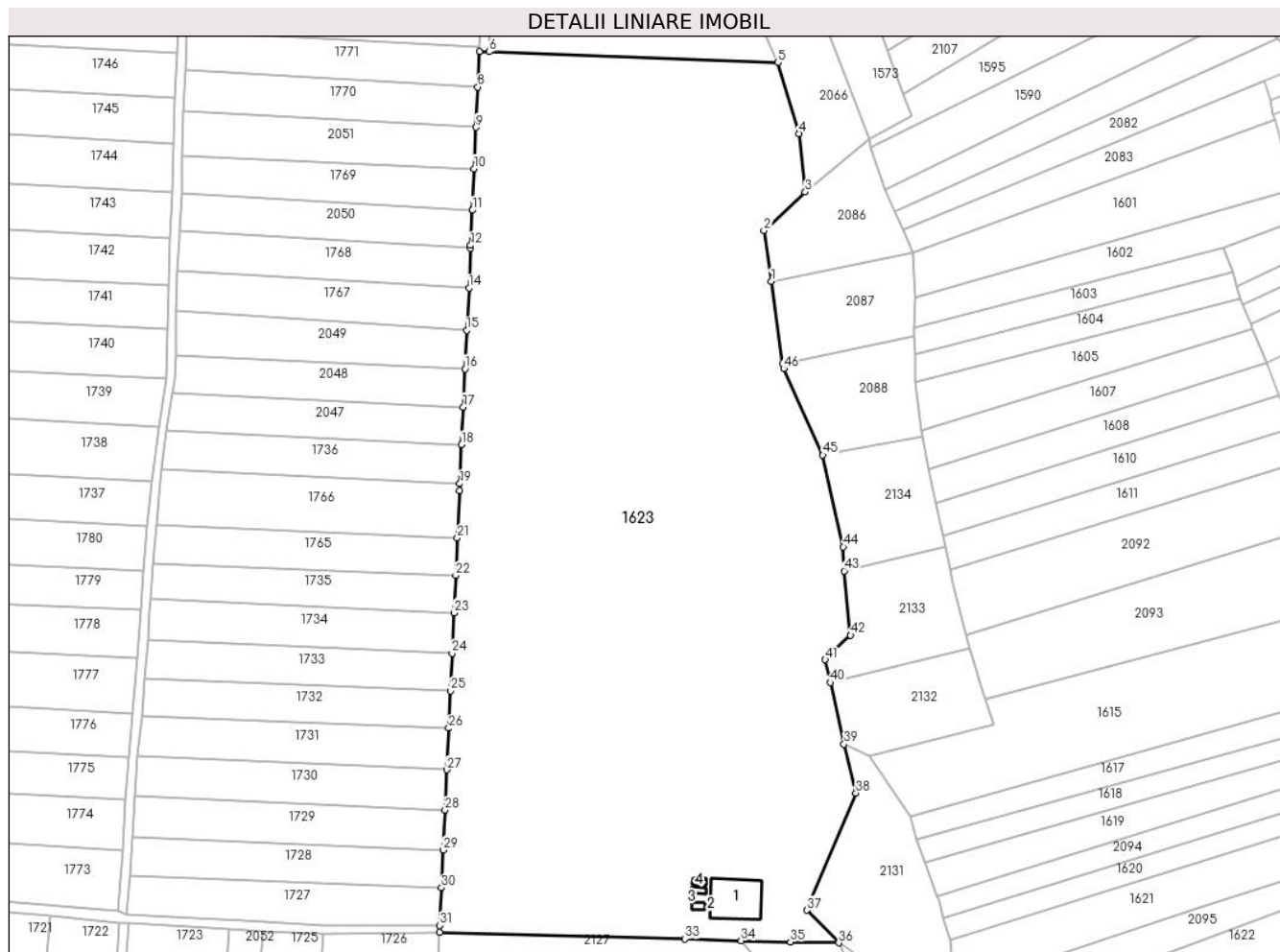


## Anexa Nr. 1 La Partea I

## Teren

Nr cadastral	Suprafața (mp)*	Observații / Referințe
36340	65.000	

\* Suprafața este determinată în planul de proiecție Stereo 70.



## Date referitoare la teren

Crt	Categorie folosință	Intravilan	Suprafața (mp)	Tarla	Parcelă	Nr. topo	Observații / Referințe
1	curți constructii	NU	1.448	-	-	-	
2	drum	NU	6.458	-	-	-	
3	arabil	NU	2.280	-	-	-	
4	livada	NU	12.284	-	-	-	
5	livada	NU	12.284	-	-	-	
6	livada	NU	12.284	-	-	-	
7	livada	NU	10.962	-	-	-	
8	neproductiv	NU	7.000	-	-	-	

## Date referitoare la construcții

Crt	Număr	Destinație construcție	Supraf. (mp)	Situație juridică	Observații / Referințe
A1.1		constructii anexa	414	Cu acte	Nr. niveluri:1; S. construita la sol:414 mp; bazin de apa pentru irigatii
A1.2		constructii anexa	22	Cu acte	Nr. niveluri:1; S. construita la sol:22 mp; container modular
A1.3		constructii anexa	18	Cu acte	Nr. niveluri:1; S. construita la sol:18 mp; container modular
A1.4		constructii anexa	18	Cu acte	Nr. niveluri:1; S. construita la sol:18 mp; container modular

## Lungime Segmente

1) Valorile lungimilor segmentelor sunt obținute din proiecție în plan.

Punct început	X / Y	Punct sfârșit	X / Y	Lungime segment	Punct început	X / Y	Punct sfârșit	X / Y	Lungime segment	Punct început	X / Y	Punct sfârșit	X / Y	Lungime segment
1	565.461,875 692.665,137	2	565.458,547 692.688,323	23.424	2	565.458,547 692.688,323	3	565.477,373 692.705,892	25.754	3	565.477,373 692.705,892	4	565.474,427 692.732,473	26.744
4	565.474,427 692.732,473	5	565.464,986 692.764,746	33.626	5	565.464,986 692.764,746	6	565.333,228 692.769,715	131.852	6	565.333,228 692.769,715	7	565.328,803 692.769,882	4.428
7	565.328,803 692.769,882	8	565.328,07 692.753,693	16.206	8	565.328,07 692.753,693	9	565.327,248 692.735,328	18.383	9	565.327,248 692.735,328	10	565.326,384 692.716,404	18.944
10	565.326,384 692.716,404	11	565.325,672 692.697,53	18.887	11	565.325,672 692.697,53	12	565.324,805 692.681,601	15.953	12	565.324,805 692.681,601	13	565.324,711 692.680,3	1.304
13	565.324,711 692.680,3	14	565.324,039 692.662,116	18.196	14	565.324,039 692.662,116	15	565.323,053 692.642,816	19.325	15	565.323,053 692.642,816	16	565.322,255 692.625,303	17.531
16	565.322,255 692.625,303	17	565.321,469 692.607,957	17.364	17	565.321,469 692.607,957	18	565.320,689 692.590,743	17.232	18	565.320,689 692.590,743	19	565.319,889 692.573,032	17.729
19	565.319,889 692.573,032	20	565.319,744 692.569,867	3.168	20	565.319,744 692.569,867	21	565.318,77 692.548,318	21.571	21	565.318,77 692.548,318	22	565.317,992 692.531,183	17.153
22	565.317,992 692.531,183	23	565.317,223 692.514,212	16.988	23	565.317,223 692.514,212	24	565.316,397 692.495,735	18.495	24	565.316,397 692.495,735	25	565.315,621 692.478,693	17.06
25	565.315,621 692.478,693	26	565.314,848 692.461,669	17.042	26	565.314,848 692.461,669	27	565.313,989 692.442,721	18.967	27	565.313,989 692.442,721	28	565.313,144 692.424,311	18.429
28	565.313,144 692.424,311	29	565.312,363 692.406,188	18.14	29	565.312,363 692.406,188	30	565.311,551 692.388,976	17.231	30	565.311,551 692.388,976	31	565.310,733 692.371,834	17.162
31	565.310,733 692.371,834	32	565.310,63 692.368,64	3.196	32	565.310,63 692.368,64	33	565.422,595 692.365,694	112.004	33	565.422,595 692.365,694	34	565.448,161 692.364,866	25.579
34	565.448,161 692.364,866	35	565.470,607 692.364,387	22.451	35	565.470,607 692.364,387	36	565.492,701 692.363,931	22.099	36	565.492,701 692.363,931	37	565.478,108 692.378,732	20.785
37	565.478,108 692.378,732	38	565.500,499 692.432,095	57.87	38	565.500,499 692.432,095	39	565.495,071 692.454,391	22.947	39	565.495,071 692.454,391	40	565.488,836 692.482,438	28.732
40	565.488,836 692.482,438	41	565.486,515 692.492,842	10.66	41	565.486,515 692.492,842	42	565.498,071 692.504,027	16.082	42	565.498,071 692.504,027	43	565.495,139 692.533,283	29.403
43	565.495,139 692.533,283	44	565.494,733 692.544,276	11.0	44	565.494,733 692.544,276	45	565.485,406 692.586,054	42.806	45	565.485,406 692.586,054	46	565.467,578 692.625,397	43.194
46	565.467,578 692.625,397	47	565.467,237 692.627,773	2.4	47	565.467,237 692.627,773	1	565.461,875 692.665,137	37.747					

\*\* Lungimile segmentelor sunt determinate în planul de proiecție Stereo 70 și sunt rotunjite la 1 milimetru.

\*\*\* Distanța dintre puncte este formată din segmente cumulate ce sunt mai mici decât valoarea 1 milimetru.

**DATE DESPRE IMOBILUL NR. 1624**

Oficiul de Cadastru și Publicitate Imobiliară SUCEAVA  
Biroul de Cadastru și Publicitate Imobiliară Radauti

**A. Partea I. Descrierea imobilului**

TEREN Extravilan

Adresa: Jud. Suceava

Nr. Crt	Nr cadastral Nr. topografic	Suprafața* (mp)	Observații / Referințe
A1		1.300	Sector cadastral:5 Teren neimprejmuit;

**B. Partea II. Proprietari și acte**

Inscrieri privitoare la dreptul de proprietate și alte drepturi reale		Referințe
<b>1624 / 07/07/2024</b>		
Act Normativ nr. 7, din 13/03/1996 emis de PARLAMENTUL ROMANIEI;		
B1	Intabulare, drept de PROPRIETATE, dobandit prin Lege, cota actuala 1/1 1) NEIDENTIFICAT NEIDENTIFICAT	A1
Act Administrativ nr. 4431, din 21/08/2024 emis de PRIMARIA ORASULUI SOLCA;		
B1	se noteaza posesia factica in favoarea lui 1) SC PANAP SRL, CIF:6728047	A1

**C. Partea III. SARCINI .**

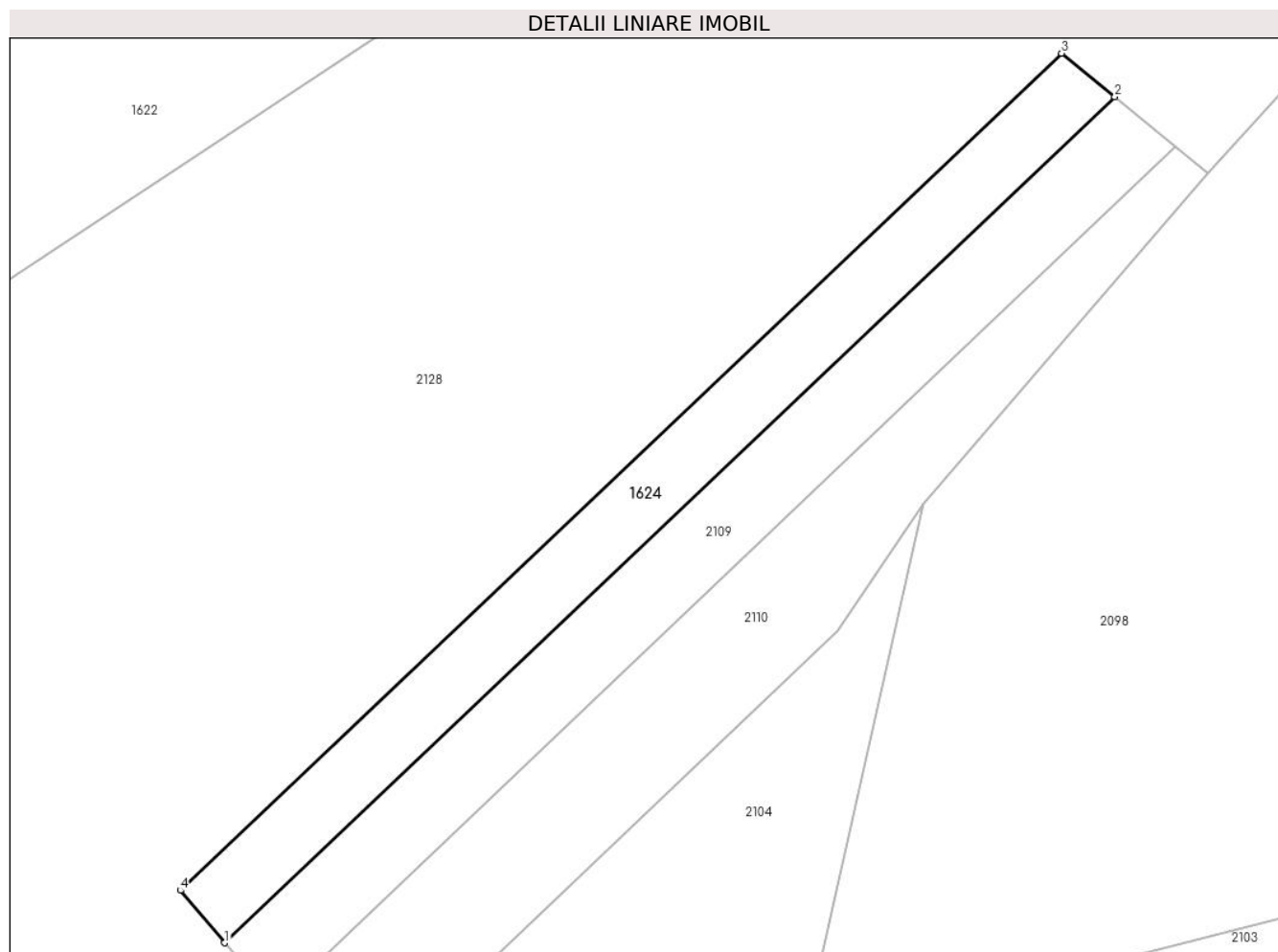
Inscrieri privind dezmembramintele dreptului de proprietate, drepturi reale de garanție și sarcini	Referințe
NU SUNT	

## Anexa Nr. 1 La Partea I

## Teren

Nr cadastral	Suprafața (mp)*	Observații / Referințe
	1.300	

\* Suprafața este determinată în planul de proiecție Stereo 70.



## Date referitoare la teren

Crt	Categorie folosință	Intravilan	Suprafața (mp)	Tarla	Parcelă	Nr. topo	Observații / Referințe
1	arabil	NU	1.300	-	-	1981/11	

## Lungime Segmente

1) Valorile lungimilor segmentelor sunt obținute din proiecție în plan.

Punct început	X / Y	Punct sfârșit	X / Y	Lungime segment (** (m)
1	565.654,385 692.204,396	2	565.765,544 692.309,958	153.296
2	565.765,544 692.309,958	3	565.758,878 692.315,384	8.595
3	565.758,878 692.315,384	4	565.648,884 692.210,929	151.689
4	565.648,884 692.210,929	1	565.654,385 692.204,396	8.541

\*\* Lungimile segmentelor sunt determinate în planul de proiecție Stereo 70 și sunt rotunjite la 1 milimetru.

**\*\*\* Distanţa dintre puncte este formată din segmente cumulate ce sunt mai mici decât valoarea 1 milimetru.**



**DATE DESPRE IMOBILUL NR. 1625**

Oficiul de Cadastru și Publicitate Imobiliară SUCEAVA  
Biroul de Cadastru și Publicitate Imobiliară Radauti

**A. Partea I. Descrierea imobilului**

TEREN Extravilan

Adresa: Jud. Suceava

Nr. Crt	Nr cadastral Nr. topografic	Suprafața* (mp)	Observații / Referințe
A1		3.100	Sector cadastral:5 Teren neimprejmuit;

**B. Partea II. Proprietari și acte**

Inscrieri privitoare la dreptul de proprietate și alte drepturi reale		Referințe
<b>1625 / 07/07/2024</b>		
Act Normativ nr. 7, din 13/03/1996 emis de PARLAMENTUL ROMANIEI;		
B1	Intabulare, drept de PROPRIETATE, dobandit prin Lege, cota actuala 1/1 1) NEIDENTIFICAT NEIDENTIFICAT	A1
Act Administrativ nr. 4432, din 21/08/2024 emis de PRIMARIA ORASULUI SOLCA;		
B1	se noteaza posesia factica in favoarea lui 1) REPCIUC SILVIU ILIE 2) REPCIUC ELENA PAULINA	A1

**C. Partea III. SARCINI .**

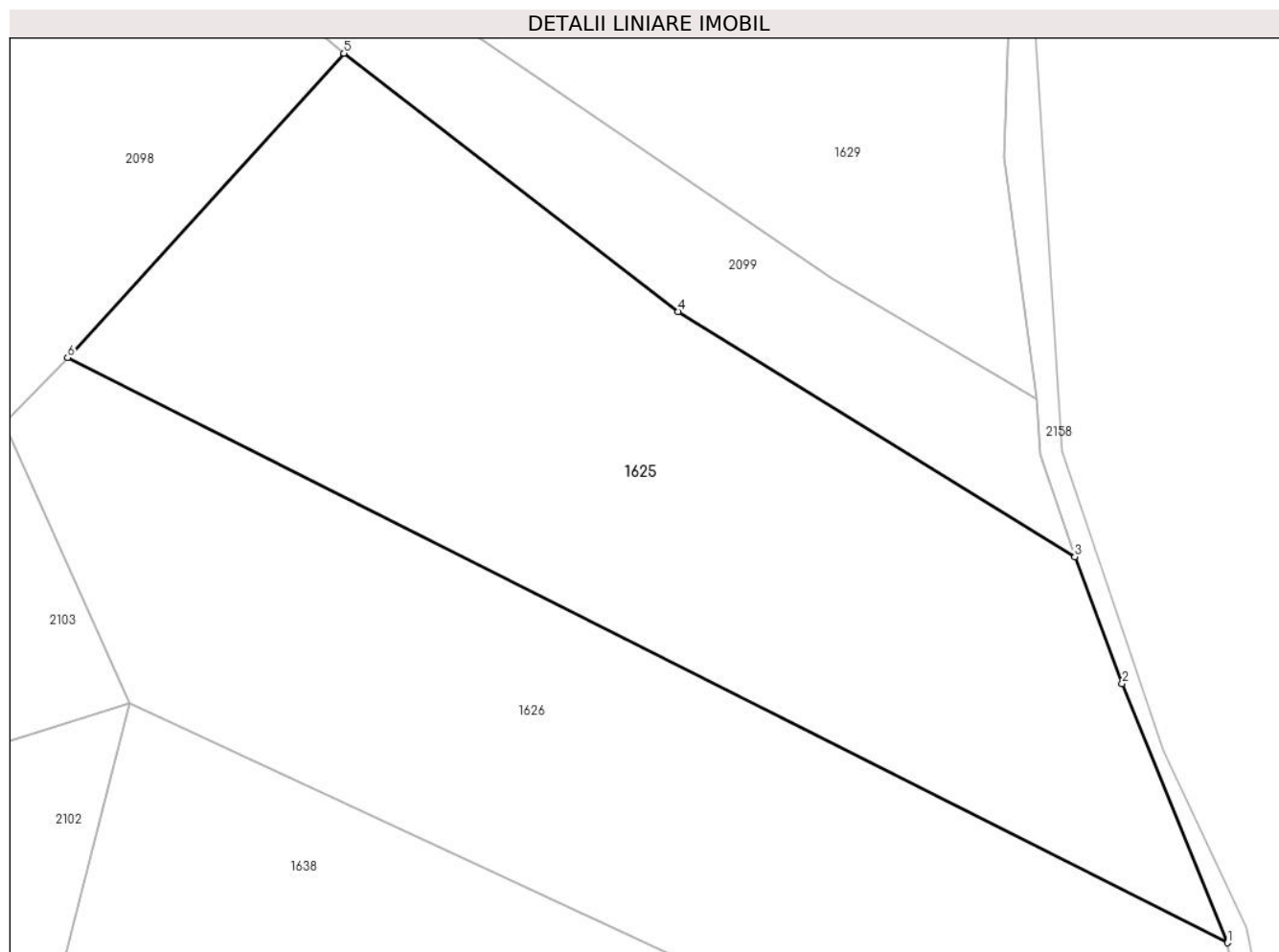
Inscrieri privind dezmembramintele dreptului de proprietate, drepturi reale de garanție și sarcini	Referințe
NU SUNT	

## Anexa Nr. 1 La Partea I

## Teren

Nr cadastral	Suprafața (mp)*	Observații / Referințe
	3.100	

\* Suprafața este determinată în planul de proiecție Stereo 70.



## Date referitoare la teren

Crt	Categorie folosință	Intravilan	Suprafața (mp)	Tarla	Parcelă	Nr. topo	Observații / Referințe
1	arabil	NU	3.100	-	-	1958/4	

## Lungime Segmente

1) Valorile lungimilor segmentelor sunt obținute din proiecție în plan.

Punct început	X / Y	Punct sfârșit	X / Y	Lungime segment (** (m)
1	565.947,783 692.181,504	2	565.937,858 692.205,907	26.344
2	565.937,858 692.205,907	3	565.933,381 692.217,867	12.77
3	565.933,381 692.217,867	4	565.896,017 692.240,956	43.922
4	565.896,017 692.240,956	5	565.864,499 692.265,279	39.812
5	565.864,499 692.265,279	6	565.838,471 692.236,609	38.722



Punct început	X / Y	Punct sfârșit	X / Y	Lungime segment (** (m)
6	565.838,471 692.236,609	1	565.947,783 692.181,504	122.416

\*\* Lungimile segmentelor sunt determinate în planul de proiecție Stereo 70 și sunt rotunjite la 1 milimetru.

\*\*\* Distanța dintre puncte este formată din segmente cumulate ce sunt mai mici decât valoarea 1 milimetru.



**DATE DESPRE IMOBILUL NR. 1626**

Oficiul de Cadastru și Publicitate Imobiliară SUCEAVA  
Biroul de Cadastru și Publicitate Imobiliară Radauti

**A. Partea I. Descrierea imobilului**

TEREN Extravilan

Adresa: Jud. Suceava

Nr. Crt	Nr cadastral Nr. topografic	Suprafața* (mp)	Observații / Referințe
A1		3.100	Sector cadastral:5 Teren neimprejmuit;

**B. Partea II. Proprietari și acte**

Inscrieri privitoare la dreptul de proprietate și alte drepturi reale	Referințe
<b>1626 / 07/07/2024</b>	
Act Normativ nr. 7, din 13/03/1996 emis de PARLAMENTUL ROMANIEI;	
B1	A1
Intabulare, drept de PROPRIETATE, dobandit prin Lege, cota actuala 1/1 1) NEIDENTIFICAT NEIDENTIFICAT	
Act Administrativ nr. 4433, din 21/08/2024 emis de PRIMARIA ORASULUI SOLCA;	
B1	A1
se noteaza posesia factica in favoarea lui 1) REPCIUC MIHAI NICUSOR 2) REPCIUC ANGELICA	

**C. Partea III. SARCINI .**

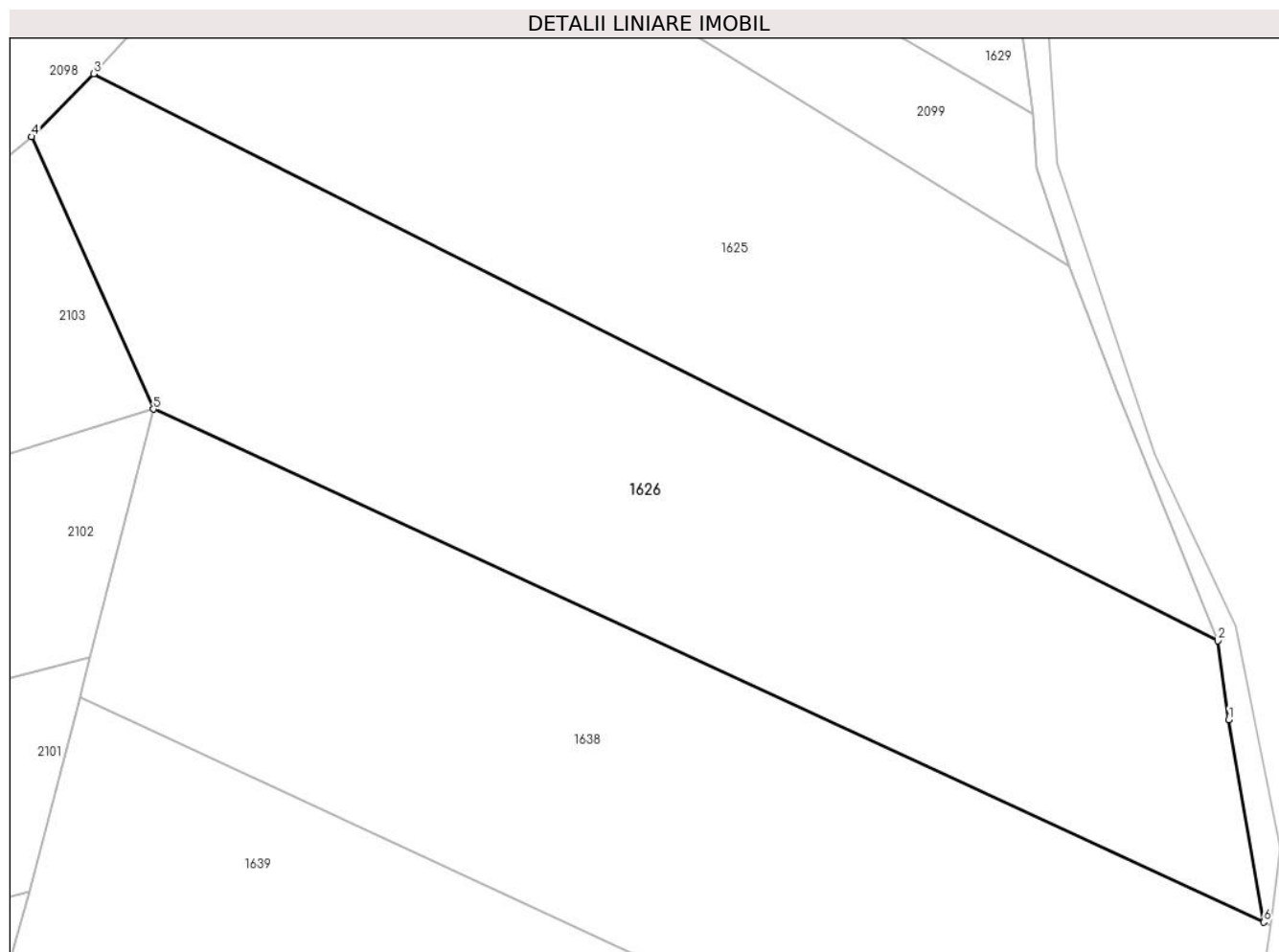
Inscrieri privind dezmembramintele dreptului de proprietate, drepturi reale de garanție și sarcini	Referințe
NU SUNT	

## Anexa Nr. 1 La Partea I

## Teren

Nr cadastral	Suprafața (mp)*	Observații / Referințe
	3.100	

\* Suprafața este determinată în planul de proiecție Stereo 70.



## Date referitoare la teren

Crt	Categorie folosință	Intra vilan	Suprafața (mp)	Tarla	Parcelă	Nr. topo	Observații / Referințe
1	arabil	NU	3.100	-	-	1958/4	

## Lungime Segmente

1) Valorile lungimilor segmentelor sunt obținute din proiecție în plan.

Punct început	X / Y	Punct sfârșit	X / Y	Lungime segment (** (m)
1	565.948,835 692.173,836	2	565.947,783 692.181,504	7.74
2	565.947,783 692.181,504	3	565.838,471 692.236,609	122.416
3	565.838,471 692.236,609	4	565.832,43 692.230,492	8.597
4	565.832,43 692.230,492	5	565.844,278 692.204,011	29.011
5	565.844,278 692.204,011	6	565.952,256 692.154,158	118.931

Punct început	X / Y	Punct sfârșit	X / Y	Lungime segment (** (m)
6	565.952,256 692.154,158	1	565.948,835 692.173,836	19.973

\*\* Lungimile segmentelor sunt determinate în planul de proiecție Stereo 70 și sunt rotunjite la 1 milimetru.

\*\*\* Distanța dintre puncte este formată din segmente cumulate ce sunt mai mici decât valoarea 1 milimetru.



**DATE DESPRE IMOBILUL NR. 1627**

Oficiul de Cadastru și Publicitate Imobiliară SUCEAVA  
Biroul de Cadastru și Publicitate Imobiliară Radauti

**A. Partea I. Descrierea imobilului**

TEREN Extravilan

Adresa: Jud. Suceava

Nr. Crt	Nr cadastral Nr. topografic	Suprafața* (mp)	Observații / Referințe
A1		1.800	Sector cadastral:5 Teren neimprejmuit;

**B. Partea II. Proprietari și acte**

Inscrieri privitoare la dreptul de proprietate și alte drepturi reale		Referințe
<b>1627 / 07/07/2024</b>		
Act Administrativ nr. 4691, din 04/09/2024 emis de PRIMARIA ORASULUI SOLCA;		
B1	Inscrierea provizorie, drept de PROPRIETATE, dobandit prin Lege, cota actuala 1/1, cota initiala 1/1 1) <b>NEIDENTIFICAT NEIDENTIFICAT</b>	A1
B1	se noteaza mentiunea de proprietar neidentificat	A1

**C. Partea III. SARCINI .**

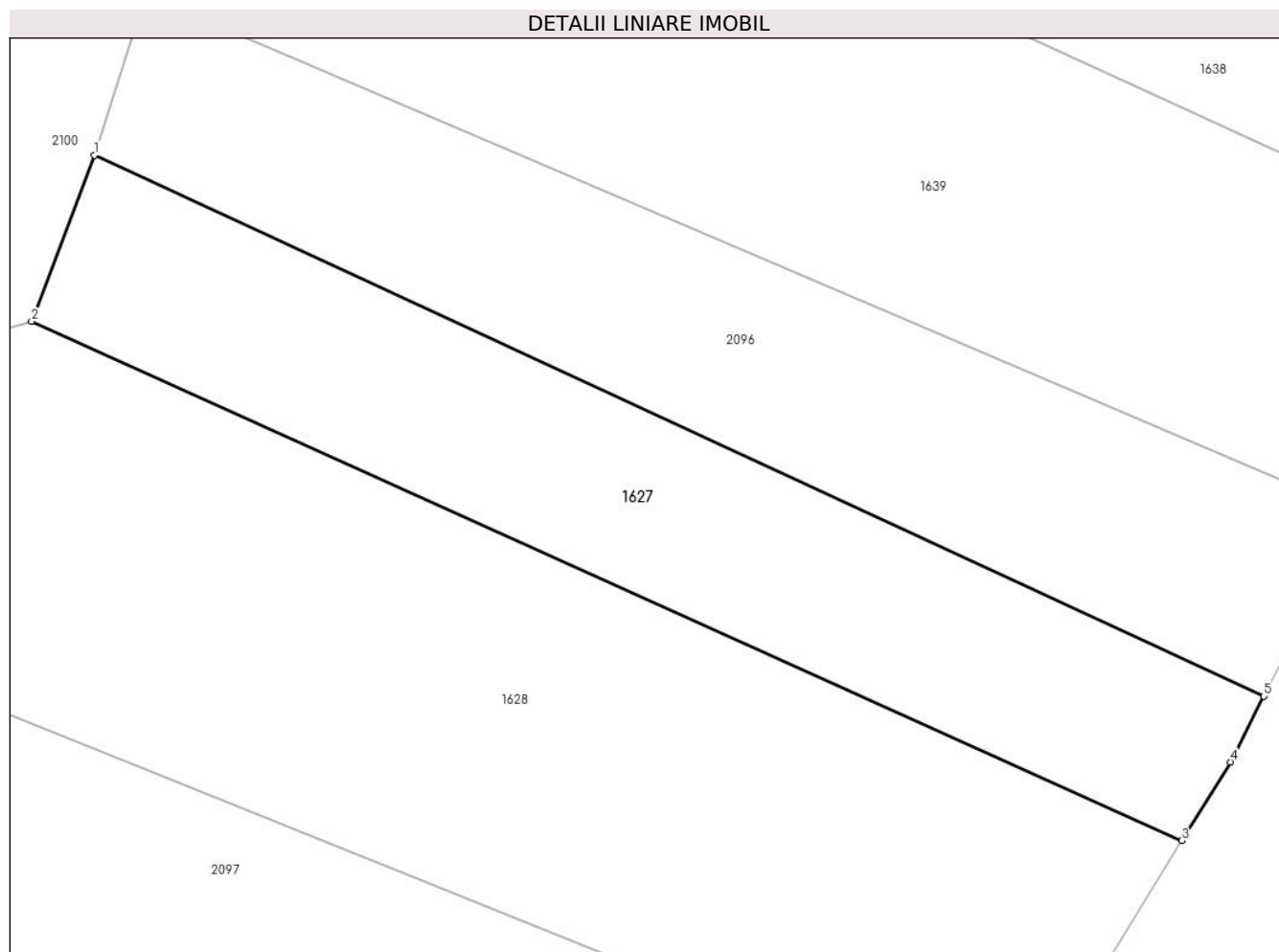
Inscrieri privind dezmembramintele dreptului de proprietate, drepturi reale de garanție și sarcini	Referințe
NU SUNT	

## Anexa Nr. 1 La Partea I

## Teren

Nr cadastral	Suprafața (mp)*	Observații / Referințe
	1.800	

\* Suprafața este determinată în planul de proiecție Stereo 70.



## Date referitoare la teren

Crt	Categorie folosință	Intravilan	Suprafața (mp)	Tarla	Parcelă	Nr. topo	Observații / Referințe
1	arabil	NU	1.800	-	-	1931/1	

## Lungime Segmente

1) Valorile lungimilor segmentelor sunt obținute din proiecție în plan.

Punct început	X / Y	Punct sfârșit	X / Y	Lungime segment (** (m)
1	565.824,574 692.131,897	2	565.818,874 692.116,846	16.094
2	565.818,874 692.116,846	3	565.923,28 692.069,739	114.541
3	565.923,28 692.069,739	4	565.927,686 692.076,874	8.386
4	565.927,686 692.076,874	5	565.930,712 692.082,843	6.692
5	565.930,712 692.082,843	1	565.824,574 692.131,897	116.925



**\*\* Lungimile segmentelor sunt determinate în planul de proiecție Stereo 70 și sunt rotunjite la 1 milimetru.**

**\*\*\* Distanța dintre puncte este formată din segmente cumulate ce sunt mai mici decât valoarea 1 milimetru.**



**DATE DESPRE IMOBILUL NR. 1628**

Oficiul de Cadastru și Publicitate Imobiliară SUCEAVA  
Biroul de Cadastru și Publicitate Imobiliară Radauti

**A. Partea I. Descrierea imobilului**

TEREN Extravilan

Adresa: Jud. Suceava

Nr. Crt	Nr cadastral Nr. topografic	Suprafața* (mp)	Observații / Referințe
A1		3.900	Sector cadastral:5 Teren neimprejmuit;

**B. Partea II. Proprietari și acte**

Inscrieri privitoare la dreptul de proprietate și alte drepturi reale		Referințe
<b>1628 / 07/07/2024</b>		
Act Normativ nr. 7, din 13/03/1996 emis de PARLAMENTUL ROMANIEI;		
B1	Intabulare, drept de PROPRIETATE, dobandit prin Lege, cota actuala 1/1 1) NEIDENTIFICAT NEIDENTIFICAT	A1
Act Administrativ nr. 4435, din 21/08/2024 emis de PRIMARIA ORASULUI SOLCA;		
B1	se noteaza posesia factica in favoarea lui 1) OLENIUC GHEORGHITA	A1

**C. Partea III. SARCINI .**

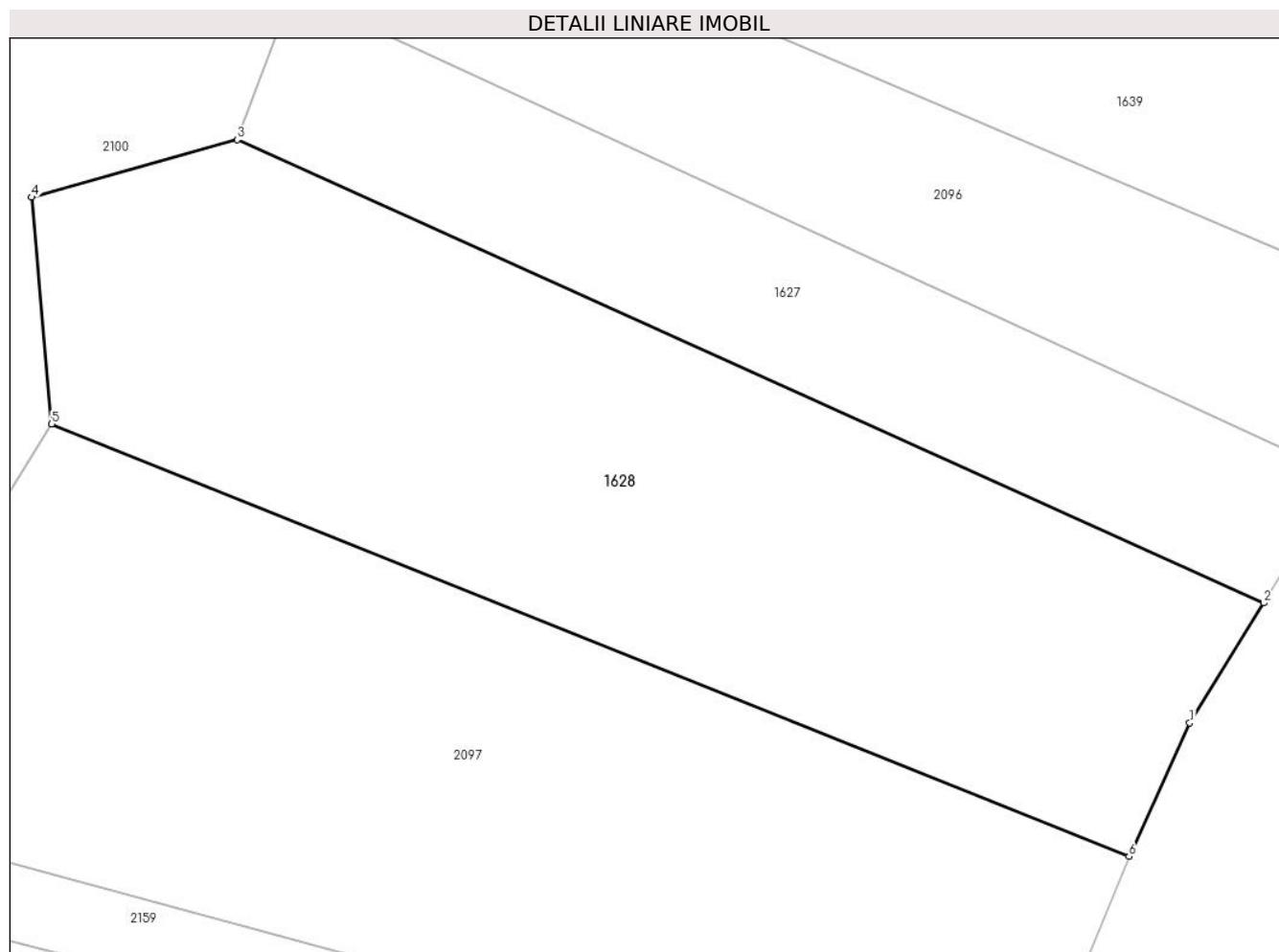
Inscrieri privind dezmembramintele dreptului de proprietate, drepturi reale de garanție și sarcini	Referințe
NU SUNT	

## Anexa Nr. 1 La Partea I

## Teren

Nr cadastral	Suprafața (mp)*	Observații / Referințe
	3.900	

\* Suprafața este determinată în planul de proiecție Stereo 70.



## Date referitoare la teren

Crt	Categorie folosință	Intra vilan	Suprafața (mp)	Tarla	Parcelă	Nr. topo	Observații / Referințe
1	arabil	NU	3.900	-	-	1931/2	

## Lungime Segmente

1) Valorile lungimilor segmentelor sunt obținute din proiecție în plan.

Punct început	X / Y	Punct sfârșit	X / Y	Lungime segment (** (m)
1	565.915,751 692.057,547	2	565.923,28 692.069,739	14.329
2	565.923,28 692.069,739	3	565.818,874 692.116,846	114.541
3	565.818,874 692.116,846	4	565.797,966 692.110,979	21.716
4	565.797,966 692.110,979	5	565.800,005 692.087,927	23.142
5	565.800,005 692.087,927	6	565.909,577 692.043,977	118.058

Punct început	X / Y	Punct sfârșit	X / Y	Lungime segment (** (m)
6	565.909,577 692.043,977	1	565.915,751 692.057,547	14.908

\*\* Lungimile segmentelor sunt determinate în planul de proiecție Stereo 70 și sunt rotunjite la 1 milimetru.

\*\*\* Distanța dintre puncte este formată din segmente cumulate ce sunt mai mici decât valoarea 1 milimetru.



**DATE DESPRE IMOBILUL NR. 1629**

Oficiul de Cadastru și Publicitate Imobiliară SUCEAVA  
Biroul de Cadastru și Publicitate Imobiliară Radauti

**A. Partea I. Descrierea imobilului**

TEREN Extravilan

Adresa: Jud. Suceava

Nr. Crt	Nr cadastral Nr. topografic	Suprafața* (mp)	Observații / Referințe
A1		6.720	Sector cadastral:5 Teren neimprejmuit;

**B. Partea II. Proprietari și acte**

Inscrieri privitoare la dreptul de proprietate și alte drepturi reale		Referințe
<b>1629 / 07/07/2024</b>		
Act Administrativ nr. 4691, din 04/09/2024 emis de PRIMARIA ORASULUI SOLCA;		
B1	Inscrierea provizorie, drept de PROPRIETATE, dobandit prin Lege, cota actuala 1/1, cota initiala 1/1 1) <b>NEIDENTIFICAT NEIDENTIFICAT</b>	A1
B1	proprietar neidentificat,rezerva comisiei locale de fond funciar	A1

**C. Partea III. SARCINI .**

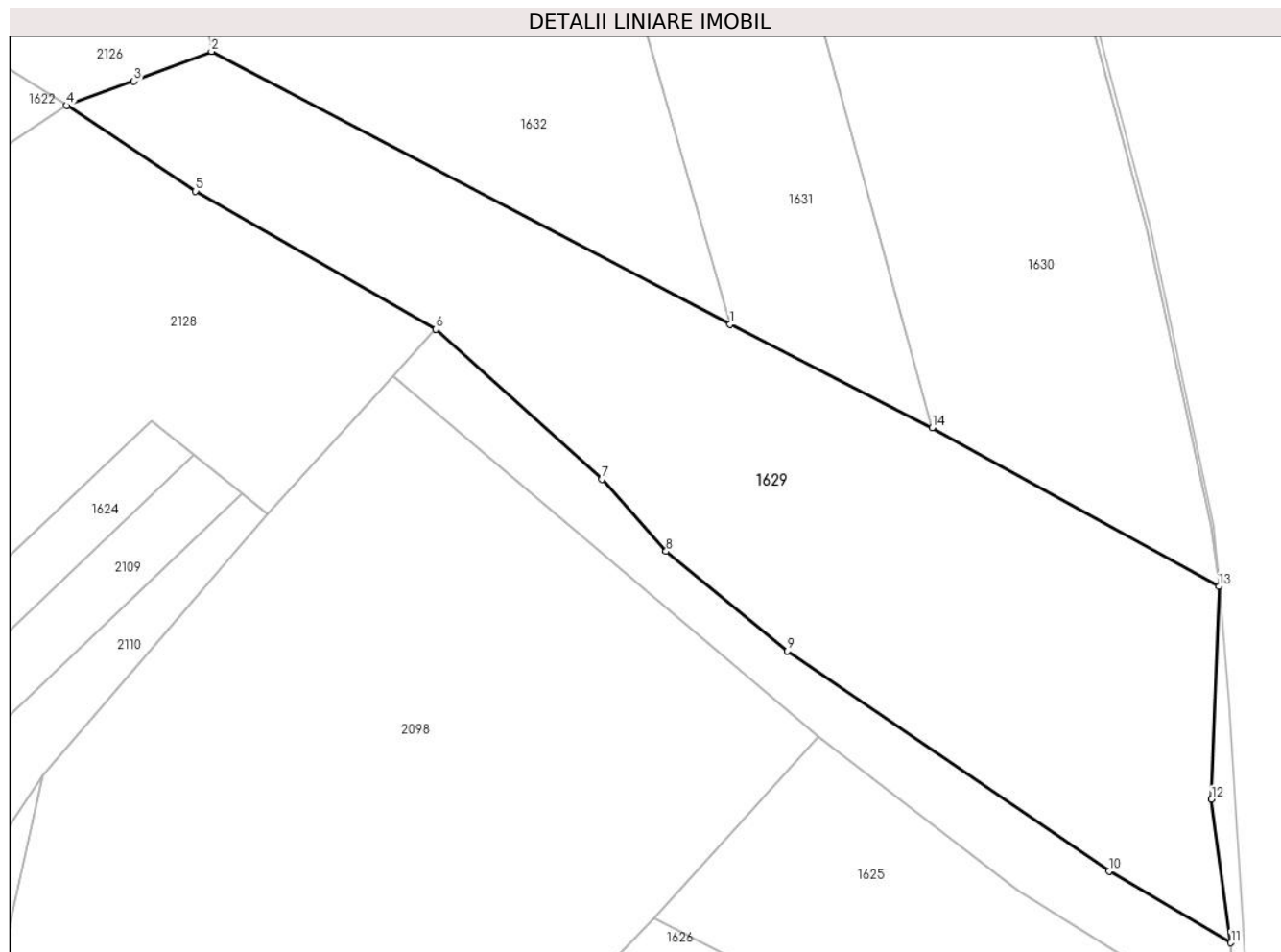
Inscrieri privind dezmembramintele dreptului de proprietate, drepturi reale de garanție și sarcini	Referințe
NU SUNT	

## Anexa Nr. 1 La Partea I

## Teren

Nr cadastral	Suprafața (mp)*	Observații / Referințe
	6.720	

\* Suprafața este determinată în planul de proiecție Stereo 70.



## Date referitoare la teren

Crt	Categorie folosință	Intravilan	Suprafața (mp)	Tarla	Parcelă	Nr. topo	Observații / Referințe
1	arabil	NU	6.720	-	-	1954/2	

## Lungime Segmente

1) Valorile lungimilor segmentelor sunt obținute din proiecție în plan.

Punct început	X / Y	Punct sfârșit	X / Y	Lungime segment (** (m)
1	565.850,474 692.330,595	2	565.768,335 692.373,733	92.778
2	565.768,335 692.373,733	3	565.756,047 692.369,045	13.152
3	565.756,047 692.369,045	4	565.745,353 692.365,196	11.366
4	565.745,353 692.365,196	5	565.765,807 692.351,628	24.545
5	565.765,807 692.351,628	6	565.803,887 692.329,79	43.897



Punct început	X / Y	Punct sfârșit	X / Y	Lungime segment (** (m)
6	565.803,887 692.329,79	7	565.830,171 692.306,068	35.406
7	565.830,171 692.306,068	8	565.840,335 692.294,659	15.28
8	565.840,335 692.294,659	9	565.859,566 692.278,895	24.866
9	565.859,566 692.278,895	10	565.910,486 692.244,037	61.708
10	565.910,486 692.244,037	11	565.929,791 692.232,732	22.372
11	565.929,791 692.232,732	12	565.926,715 692.255,427	22.903
12	565.926,715 692.255,427	13	565.927,884 692.289,117	33.71
13	565.927,884 692.289,117	14	565.882,488 692.314,229	51.879
14	565.882,488 692.314,229	1	565.850,474 692.330,595	35.955

\*\* Lungimile segmentelor sunt determinate în planul de proiecție Stereo 70 și sunt rotunjite la 1 milimetru.

\*\*\* Distanța dintre puncte este formată din segmente cumulate ce sunt mai mici decât valoarea 1 milimetru.



**DATE DESPRE IMOBILUL NR. 1630**

Oficiul de Cadastru și Publicitate Imobiliară SUCEAVA  
Biroul de Cadastru și Publicitate Imobiliară Radauti

**A. Partea I. Descrierea imobilului**

TEREN Extravilan

Adresa: Jud. Suceava

Nr. Crt	Nr cadastral Nr. topografic	Suprafața* (mp)	Observații / Referințe
A1		5.200	Sector cadastral:5 Teren neimprejmuit;

**B. Partea II. Proprietari și acte**

Inscrieri privitoare la dreptul de proprietate și alte drepturi reale		Referințe
<b>1630 / 07/07/2024</b>		
Act Normativ nr. 7, din 13/03/1996 emis de PARLAMENTUL ROMANIEI;		
B1	Intabulare, drept de PROPRIETATE, dobandit prin Lege, cota actuala 1/1 1) NEIDENTIFICAT NEIDENTIFICAT	A1
Act Administrativ nr. 4436, din 21/08/2024 emis de PRIMARIA ORASULUI SOLCA;		
B1	se noteaza posesia factica in favoarea lui 1) PAHOMI VIORICA	A1

**C. Partea III. SARCINI .**

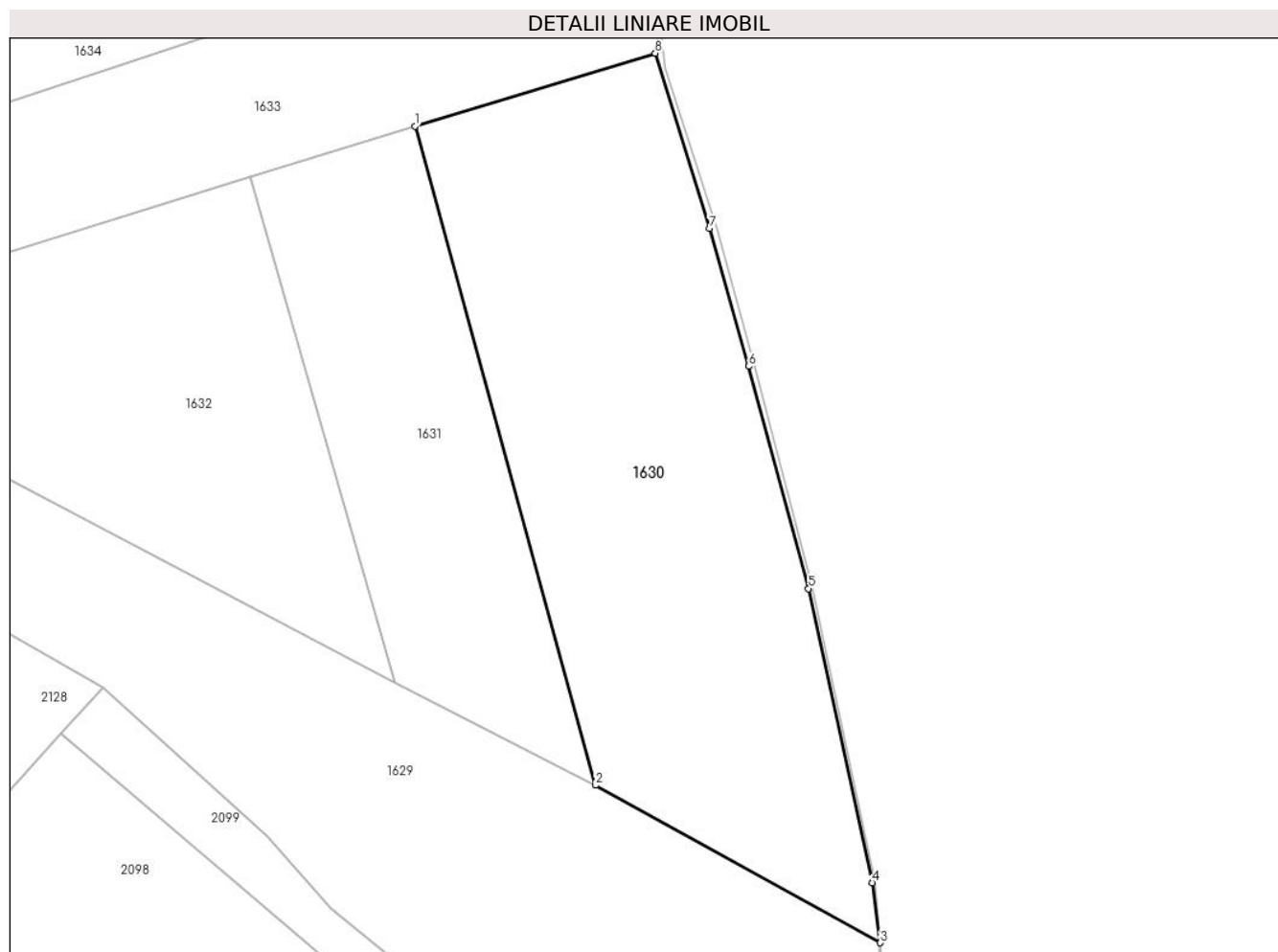
Inscrieri privind dezmembramintele dreptului de proprietate, drepturi reale de garanție și sarcini	Referințe
NU SUNT	

## Anexa Nr. 1 La Partea I

## Teren

Nr cadastral	Suprafața (mp)*	Observații / Referințe
	5.200	

\* Suprafața este determinată în planul de proiecție Stereo 70.



## Date referitoare la teren

Crt	Categorie folosință	Intravilan	Suprafața (mp)	Tarla	Parcelă	Nr. topo	Observații / Referințe
1	arabil	NU	5.200	-	-	1954/3	

## Lungime Segmente

1) Valorile lungimilor segmentelor sunt obținute din proiecție în plan.

Punct început	X / Y	Punct sfârșit	X / Y	Lungime segment (** (m)
1	565.853,692 692.419,257	2	565.882,488 692.314,229	108.904
2	565.882,488 692.314,229	3	565.927,884 692.289,117	51.879
3	565.927,884 692.289,117	4	565.926,595 692.298,676	9.646
4	565.926,595 692.298,676	5	565.916,441 692.345,558	47.969
5	565.916,441 692.345,558	6	565.906,929 692.380,993	36.689

Punct început	X / Y	Punct sfârșit	X / Y	Lungime segment (** (m)
6	565.906,929 692.380,993	7	565.900,627 692.402,919	22.814
7	565.900,627 692.402,919	8	565.891,992 692.430,877	29.261
8	565.891,992 692.430,877	1	565.853,692 692.419,257	40.024

\*\* Lungimile segmentelor sunt determinate în planul de proiecție Stereo 70 și sunt rotunjite la 1 milimetru.

\*\*\* Distanța dintre puncte este formată din segmente cumulate ce sunt mai mici decât valoarea 1 milimetru.



**DATE DESPRE IMOBILUL NR. 1631**

Oficiul de Cadastru și Publicitate Imobiliară SUCEAVA  
Biroul de Cadastru și Publicitate Imobiliară Radauti

**A. Partea I. Descrierea imobilului**

TEREN Extravilan

Adresa: Jud. Suceava

Nr. Crt	Nr cadastral Nr. topografic	Suprafața* (mp)	Observații / Referințe
A1		2.600	Sector cadastral:5 Teren neimprejmuit;

**B. Partea II. Proprietari și acte**

Inscrieri privitoare la dreptul de proprietate și alte drepturi reale	Referințe
<b>1631 / 07/07/2024</b>	
Act Normativ nr. 7, din 13/03/1996 emis de PARLAMENTUL ROMANIEI;	
B1	A1
Intabulare, drept de PROPRIETATE, dobandit prin Lege, cota actuala 1/1	
1) NEIDENTIFICAT NEIDENTIFICAT	
Act Administrativ nr. 4437, din 21/08/2024 emis de PRIMARIA ORASULUI SOLCA;	
B1	A1
se noteaza posesia factica in favoarea lui	
1) BRAESCU VALENTINA	

**C. Partea III. SARCINI .**

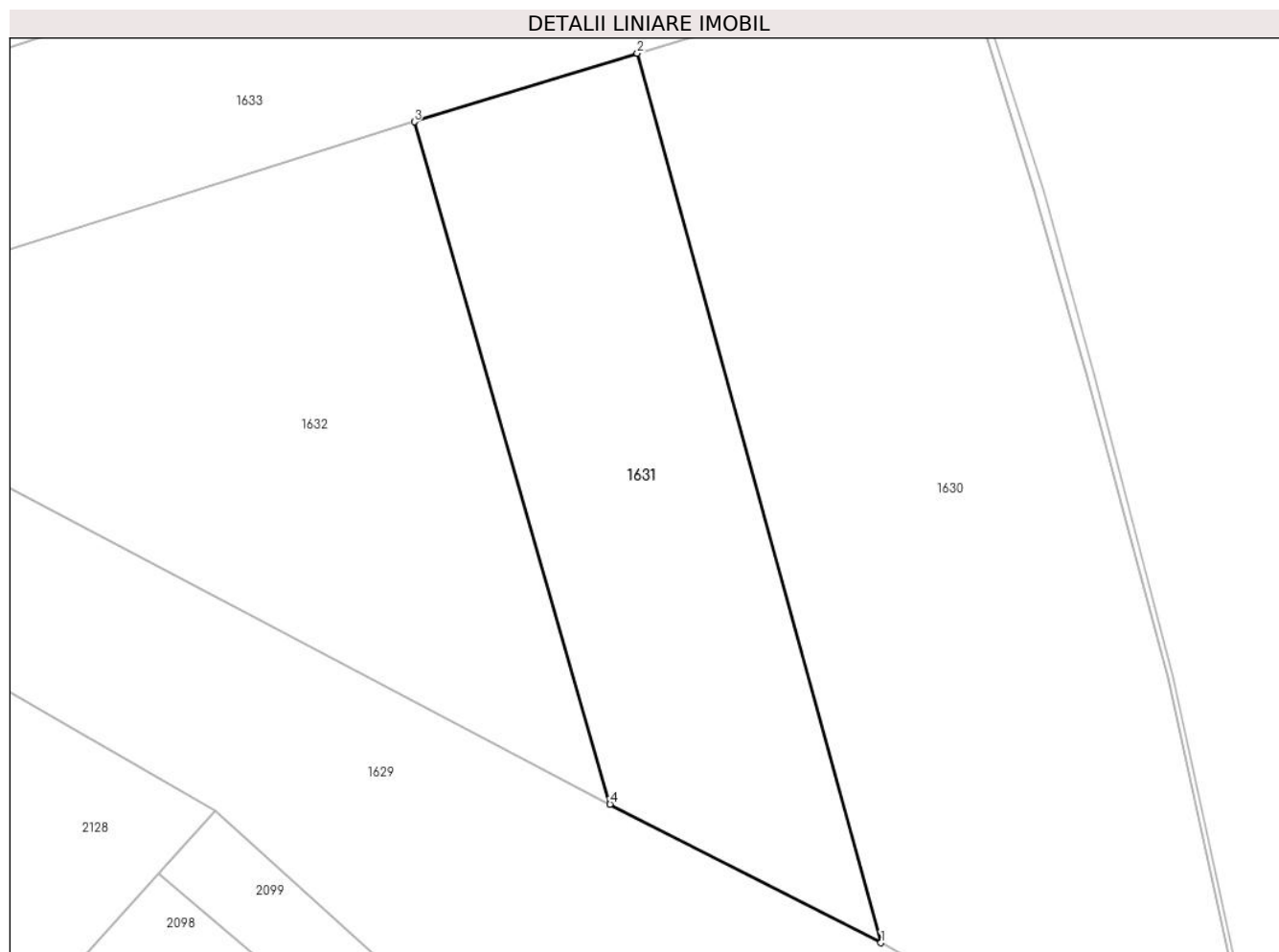
Inscrieri privind dezmembramintele dreptului de proprietate, drepturi reale de garanție și sarcini	Referințe
NU SUNT	

## Anexa Nr. 1 La Partea I

## Teren

Nr cadastral	Suprafața (mp)*	Observații / Referințe
	2.600	

\* Suprafața este determinată în planul de proiecție Stereo 70.



## Date referitoare la teren

Crt	Categorie folosință	Intra vilan	Suprafața (mp)	Tarla	Parcelă	Nr. topo	Observații / Referințe
1	arabil	NU	2.600	-	-	1954/6	

## Lungime Segmente

1) Valorile lungimilor segmentelor sunt obținute din proiecție în plan.

Punct început	X / Y	Punct sfârșit	X / Y	Lungime segment (** (m)
1	565.882,488 692.314,229	2	565.853,692 692.419,257	108.904
2	565.853,692 692.419,257	3	565.827,352 692.411,175	27.552
3	565.827,352 692.411,175	4	565.850,474 692.330,595	83.832
4	565.850,474 692.330,595	1	565.882,488 692.314,229	35.955

\*\* Lungimile segmentelor sunt determinate în planul de proiecție Stereo 70 și sunt rotunjite la 1 milimetru.



**\*\*\* Distanţa dintre puncte este formată din segmente cumulate ce sunt mai mici decât valoarea 1 milimetru.**



**DATE DESPRE IMOBILUL NR. 1632**

Oficiul de Cadastru și Publicitate Imobiliară SUCEAVA  
Biroul de Cadastru și Publicitate Imobiliară Radauti

**A. Partea I. Descrierea imobilului**

TEREN Extravilan

Adresa: Jud. Suceava

Nr. Crt	Nr cadastral Nr. topografic	Suprafața* (mp)	Observații / Referințe
A1		3.400	Sector cadastral:5 Teren neimprejmuit;

**B. Partea II. Proprietari și acte**

Inscrieri privitoare la dreptul de proprietate și alte drepturi reale	Referințe
<b>1632 / 07/07/2024</b>	
Act Normativ nr. 7, din 13/03/1996 emis de PARLAMENTUL ROMANIEI;	
B1	A1
Intabulare, drept de PROPRIETATE, dobandit prin Lege, cota actuala 1/1 1) NEIDENTIFICAT NEIDENTIFICAT	
Act Administrativ nr. 4438, din 21/08/2024 emis de PRIMARIA ORASULUI SOLCA;	
B1	A1
se noteaza posesia factica in favoarea lui 1) AVRAMESCU FLUTUR COSMIN 2) AVRAMESCU FLUTUR ELISABETA	

**C. Partea III. SARCINI .**

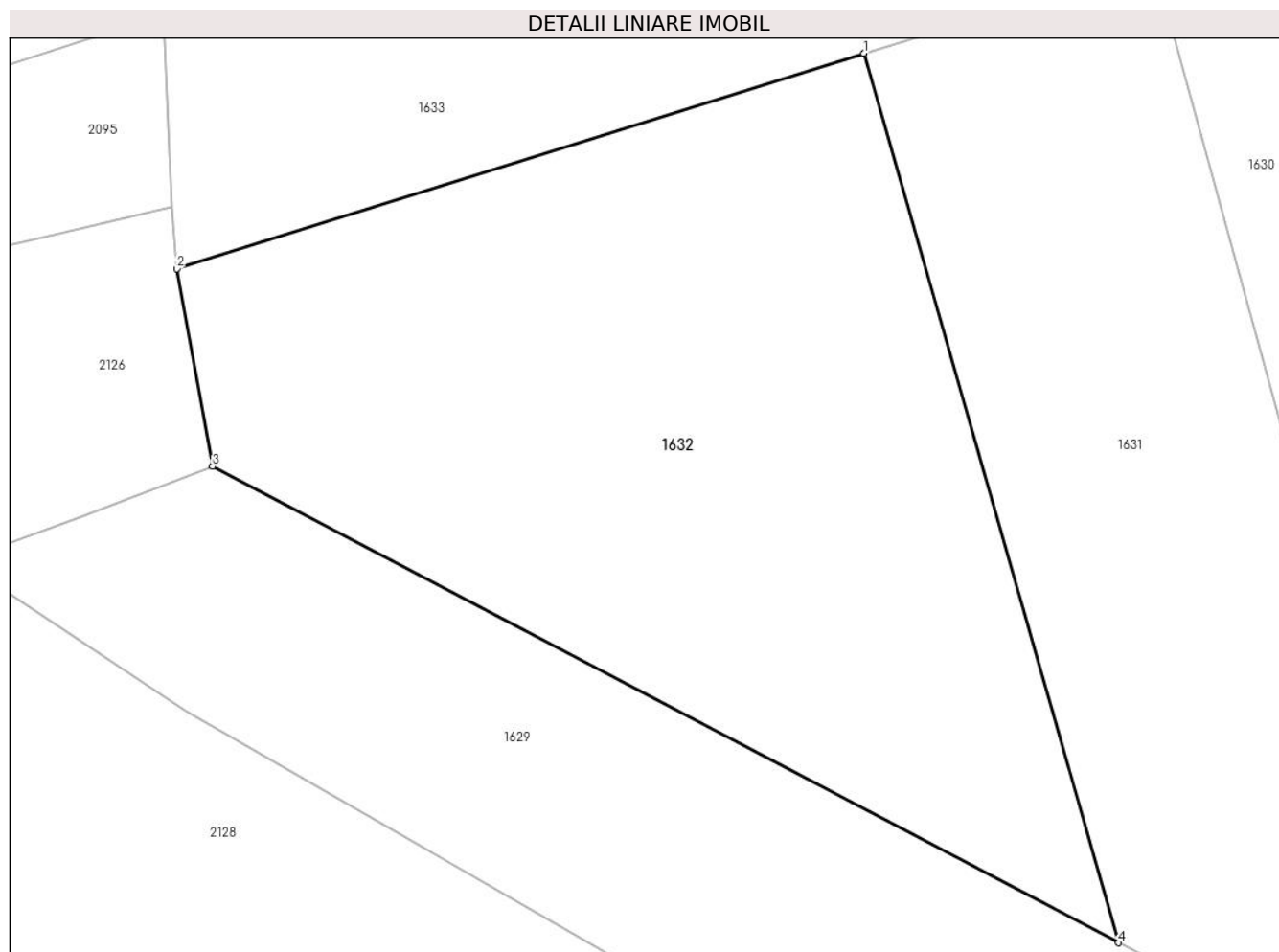
Inscrieri privind dezmembramintele dreptului de proprietate, drepturi reale de garanție și sarcini	Referințe
NU SUNT	

## Anexa Nr. 1 La Partea I

## Teren

Nr cadastral	Suprafața (mp)*	Observații / Referințe
	3.400	

\* Suprafața este determinată în planul de proiecție Stereo 70.



## Date referitoare la teren

Crt	Categorie folosință	Intra vilan	Suprafața (mp)	Tarla	Parcelă	Nr. topo	Observații / Referințe
1	arabil	NU	3.400	-	-	1954/5	

## Lungime Segmente

1) Valorile lungimilor segmentelor sunt obținute din proiecție în plan.

Punct început	X / Y	Punct sfârșit	X / Y	Lungime segment (** (m)
1	565.827,352 692.411,175	2	565.765,083 692.391,638	65.262
2	565.765,083 692.391,638	3	565.768,335 692.373,733	18.198
3	565.768,335 692.373,733	4	565.850,474 692.330,595	92.778
4	565.850,474 692.330,595	1	565.827,352 692.411,175	83.832

\*\* Lungimile segmentelor sunt determinate în planul de proiecție Stereo 70 și sunt rotunjite la 1 milimetru.

**\*\*\* Distanţa dintre puncte este formată din segmente cumulate ce sunt mai mici decât valoarea 1 milimetru.**



**DATE DESPRE IMOBILUL NR. 1633**

Oficiul de Cadastru și Publicitate Imobiliară SUCEAVA  
Biroul de Cadastru și Publicitate Imobiliară Radauti

**A. Partea I. Descrierea imobilului**

TEREN Extravilan

Adresa: Jud. Suceava

Nr. Crt	Nr cadastral Nr. topografic	Suprafața* (mp)	Observații / Referințe
A1		3.100	Sector cadastral:5 Teren neimprejmuit;

**B. Partea II. Proprietari și acte**

Inscrieri privitoare la dreptul de proprietate și alte drepturi reale	Referințe
<b>1633 / 07/07/2024</b>	
Act Normativ nr. 7, din 13/03/1996 emis de PARLAMENTUL ROMANIEI;	
B1	A1
Intabulare, drept de PROPRIETATE, dobandit prin Lege, cota actuala 1/1 1) NEIDENTIFICAT NEIDENTIFICAT	
Act Administrativ nr. 4439, din 21/08/2024 emis de PRIMARIA ORASULUI SOLCA;	
B1	A1
se noteaza posesia factica in favoarea lui 1) PAHOMI VIORICA	

**C. Partea III. SARCINI .**

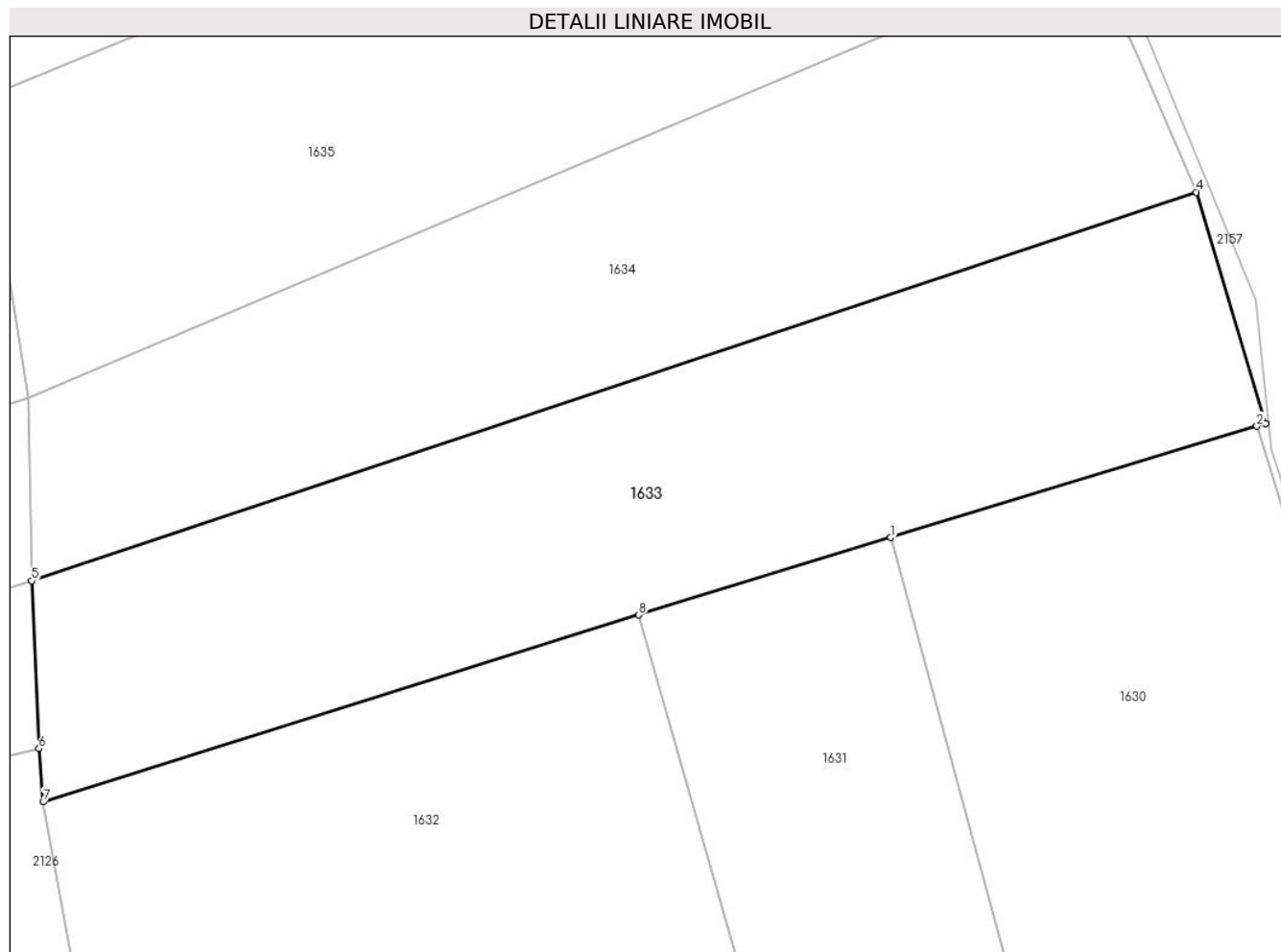
Inscrieri privind dezmembramintele dreptului de proprietate, drepturi reale de garanție și sarcini	Referințe
NU SUNT	

## Anexa Nr. 1 La Partea I

## Teren

Nr cadastral	Suprafața (mp)*	Observații / Referințe
	3.100	

\* Suprafața este determinată în planul de proiecție Stereo 70.



## Date referitoare la teren

Crt	Categorie folosință	Intravilan	Suprafața (mp)	Tarla	Parcelă	Nr. topo	Observații / Referințe
1	arabil	NU	3.100	-	-	1954/4	

## Lungime Segmente

1) Valorile lungimilor segmentelor sunt obținute din proiecție în plan.

Punct început	X / Y	Punct sfârșit	X / Y	Lungime segment (** (m)
1	565.853,692 692.419,257	2	565.891,992 692.430,877	40.024
2	565.891,992 692.430,877	3	565.892,916 692.431,158	0.966
3	565.892,916 692.431,158	4	565.885,681 692.455,319	25.221
4	565.885,681 692.455,319	5	565.763,88 692.414,738	128.383
5	565.763,88 692.414,738	6	565.764,643 692.397,198	17.557



Punct început	X / Y	Punct sfârșit	X / Y	Lungime segment (** (m)
6	565.764,643 692.397,198	7	565.765,083 692.391,638	5.577
7	565.765,083 692.391,638	8	565.827,352 692.411,175	65.262
8	565.827,352 692.411,175	1	565.853,692 692.419,257	27.552

\*\* Lungimile segmentelor sunt determinate în planul de proiecție Stereo 70 și sunt rotunjite la 1 milimetru.

\*\*\* Distanța dintre puncte este formată din segmente cumulate ce sunt mai mici decât valoarea 1 milimetru.



**DATE DESPRE IMOBILUL NR. 1634**

Oficiul de Cadastru și Publicitate Imobiliară SUCEAVA  
Biroul de Cadastru și Publicitate Imobiliară Radauti

**A. Partea I. Descrierea imobilului**

TEREN Extravilan

Adresa: Jud. Suceava

Nr. Crt	Nr cadastral Nr. topografic	Suprafața* (mp)	Observații / Referințe
A1		2.850	Sector cadastral:5 Teren neimprejmuit;

**B. Partea II. Proprietari și acte**

Inscrieri privitoare la dreptul de proprietate și alte drepturi reale	Referințe
<b>1634 / 07/07/2024</b>	
Act Normativ nr. 7, din 13/03/1996 emis de PARLAMENTUL ROMANIEI;	
B1	A1
Intabulare, drept de PROPRIETATE, dobandit prin Lege, cota actuala 1/1 1) <b>NEIDENTIFICAT NEIDENTIFICAT</b>	
Act Administrativ nr. 4440, din 21/08/2024 emis de PRIMARIA ORASULUI SOLCA;	
B1	A1
se noteaza posesia factica in favoarea lui 1) <b>BRAESCU GHEORGHE</b>	

**C. Partea III. SARCINI .**

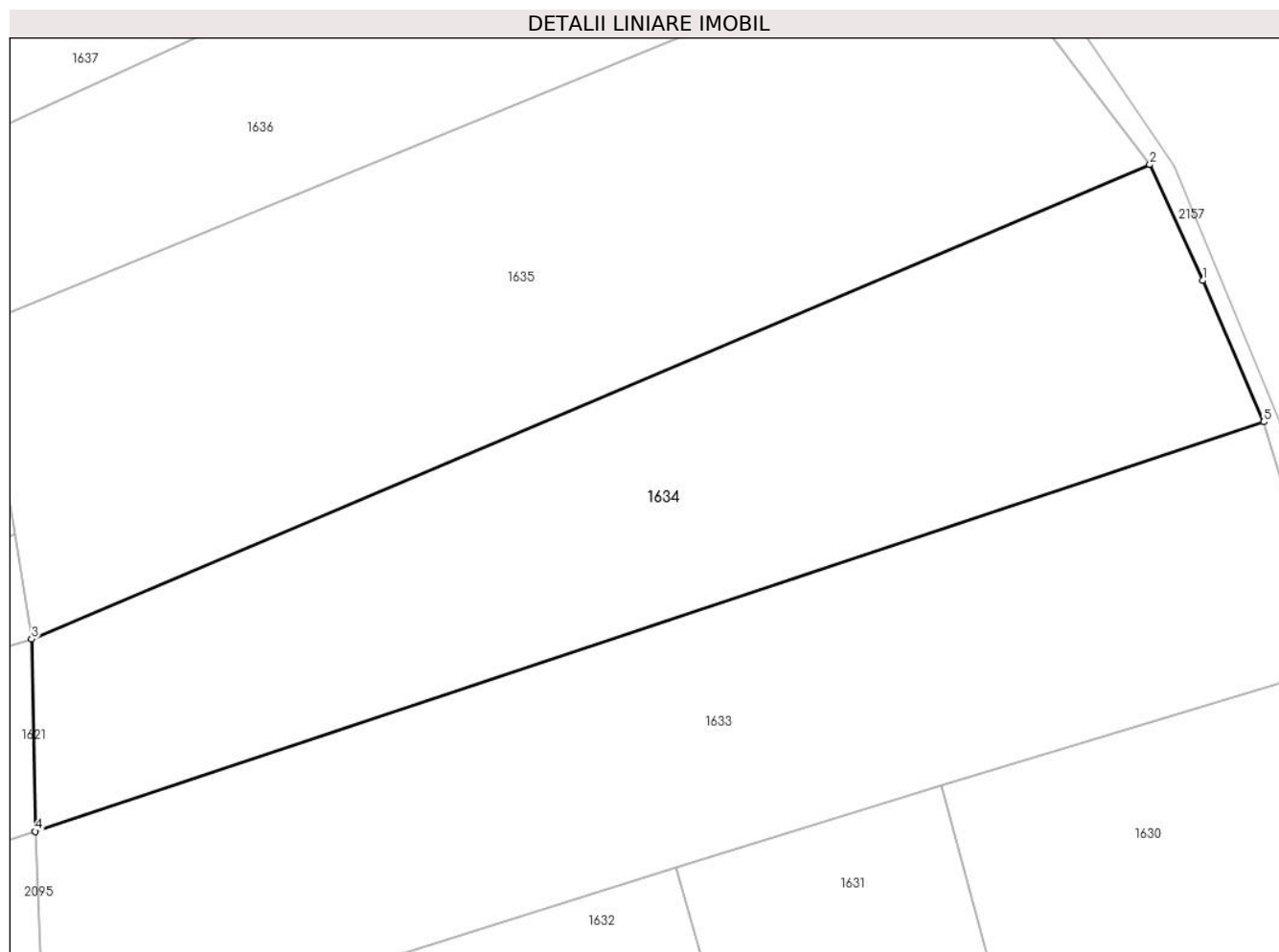
Inscrieri privind dezmembramintele dreptului de proprietate, drepturi reale de garanție și sarcini	Referințe
NU SUNT	

## Anexa Nr. 1 La Partea I

## Teren

Nr cadastral	Suprafața (mp)*	Observații / Referințe
	2.850	

\* Suprafața este determinată în planul de proiecție Stereo 70.



## Date referitoare la teren

Crt	Categorie folosință	Intra vilan	Suprafața (mp)	Tarla	Parcelă	Nr. topo	Observații / Referințe
1	arabil	NU	2.850	-	-	1954/4	

## Lungime Segmente

1) Valorile lungimilor segmentelor sunt obținute din proiecție în plan.

Punct început	X / Y	Punct sfârșit	X / Y	Lungime segment (** (m)
1	565.879,622 692.469,324	2	565.874,383 692.480,82	12.633
2	565.874,383 692.480,82	3	565.763,499 692.433,803	120.44
3	565.763,499 692.433,803	4	565.763,88 692.414,738	19.069
4	565.763,88 692.414,738	5	565.885,681 692.455,319	128.383
5	565.885,681 692.455,319	1	565.879,622 692.469,324	15.259

**\*\* Lungimile segmentelor sunt determinate în planul de proiecție Stereo 70 și sunt rotunjite la 1 milimetru.**

**\*\*\* Distanța dintre puncte este formată din segmente cumulate ce sunt mai mici decât valoarea 1 milimetru.**



**DATE DESPRE IMOBILUL NR. 1635**

Oficiul de Cadastru și Publicitate Imobiliară SUCEAVA  
Biroul de Cadastru și Publicitate Imobiliară Radauti

**A. Partea I. Descrierea imobilului**

TEREN Extravilan

Adresa: Jud. Suceava

Nr. Crt	Nr cadastral Nr. topografic	Suprafața* (mp)	Observații / Referințe
A1		3.400	Sector cadastral:5 Teren neimprejmuit;

**B. Partea II. Proprietari și acte**

Inscrieri privitoare la dreptul de proprietate și alte drepturi reale		Referințe
<b>1635 / 07/07/2024</b>		
Act Normativ nr. 7, din 13/03/1996 emis de PARLAMENTUL ROMANIEI;		
B1	Intabulare, drept de PROPRIETATE, dobandit prin Lege, cota actuala 1/1 1) NEIDENTIFICAT NEIDENTIFICAT	A1
Act Administrativ nr. 4441, din 21/08/2024 emis de PRIMARIA ORASULUI SOLCA;		
B1	se noteaza posesia factica in favoarea lui 1) MANOILA MIRCEA RADU	A1

**C. Partea III. SARCINI .**

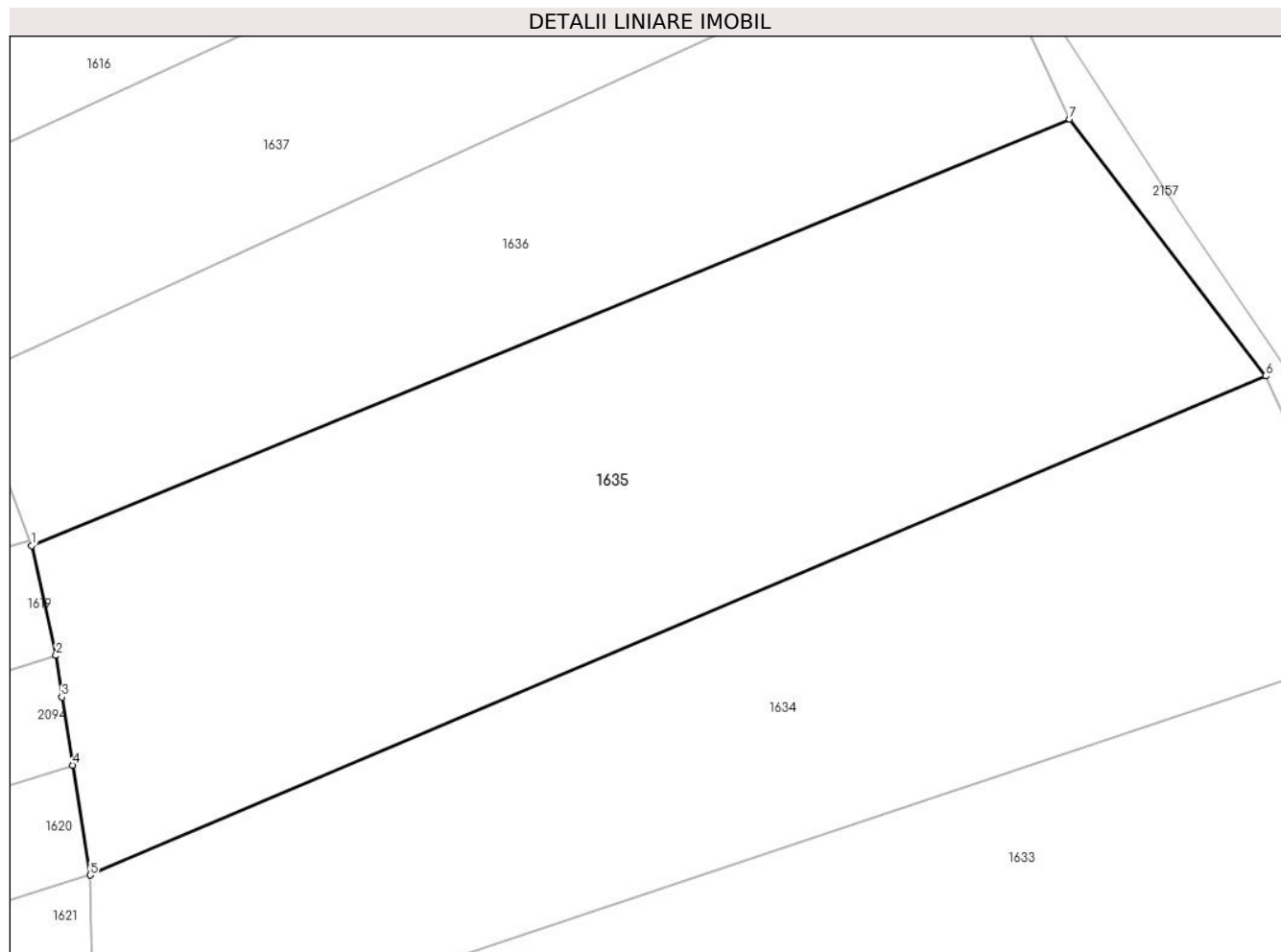
Inscrieri privind dezmembramintele dreptului de proprietate, drepturi reale de garanție și sarcini	Referințe
NU SUNT	

## Anexa Nr. 1 La Partea I

## Teren

Nr cadastral	Suprafața (mp)*	Observații / Referințe
	3.400	

\* Suprafața este determinată în planul de proiecție Stereo 70.



## Date referitoare la teren

Crt	Categorie folosință	Intravilan	Suprafața (mp)	Tarla	Parcelă	Nr. topo	Observații / Referințe
1	arabil	NU	3.400	-	-	1952/2	

## Lungime Segmente

1) Valorile lungimilor segmentelor sunt obținute din proiecție în plan.

Punct început	X / Y	Punct sfârșit	X / Y	Lungime segment (** (m)
1	565.757,993 692.464,841	2	565.760,281 692.454,481	10.61
2	565.760,281 692.454,481	3	565.760,83 692.450,581	3.938
3	565.760,83 692.450,581	4	565.761,851 692.444,161	6.501
4	565.761,851 692.444,161	5	565.763,499 692.433,803	10.488
5	565.763,499 692.433,803	6	565.874,383 692.480,82	120.44



Punct început	X / Y	Punct sfârșit	X / Y	Lungime segment (** (m)
6	565.874,383 692.480,82	7	565.855,889 692.505,021	30.458
7	565.855,889 692.505,021	1	565.757,993 692.464,841	105.821

\*\* Lungimile segmentelor sunt determinate în planul de proiecție Stereo 70 și sunt rotunjite la 1 milimetru.

\*\*\* Distanța dintre puncte este formată din segmente cumulate ce sunt mai mici decât valoarea 1 milimetru.



**DATE DESPRE IMOBILUL NR. 1636**

Oficiul de Cadastru și Publicitate Imobiliară SUCEAVA  
Biroul de Cadastru și Publicitate Imobiliară Radauti

**A. Partea I. Descrierea imobilului**

TEREN Extravilan

Adresa: Jud. Suceava

Nr. Crt	Nr cadastral Nr. topografic	Suprafața* (mp)	Observații / Referințe
A1		2.000	Sector cadastral:5 Teren neimprejmuit;

**B. Partea II. Proprietari și acte**

Inscrieri privitoare la dreptul de proprietate și alte drepturi reale		Referințe
<b>1636 / 07/07/2024</b>		
Act Notarial nr. 247, din 23/11/2018 emis de BNP FOMIN;		
B1	Intabulare, drept de PROPRIETATE, dobândit prin Succesiune, cota actuala 1/1, cota initiala 1/1 1) LELCU AVRAMIA	A1

**C. Partea III. SARCINI .**

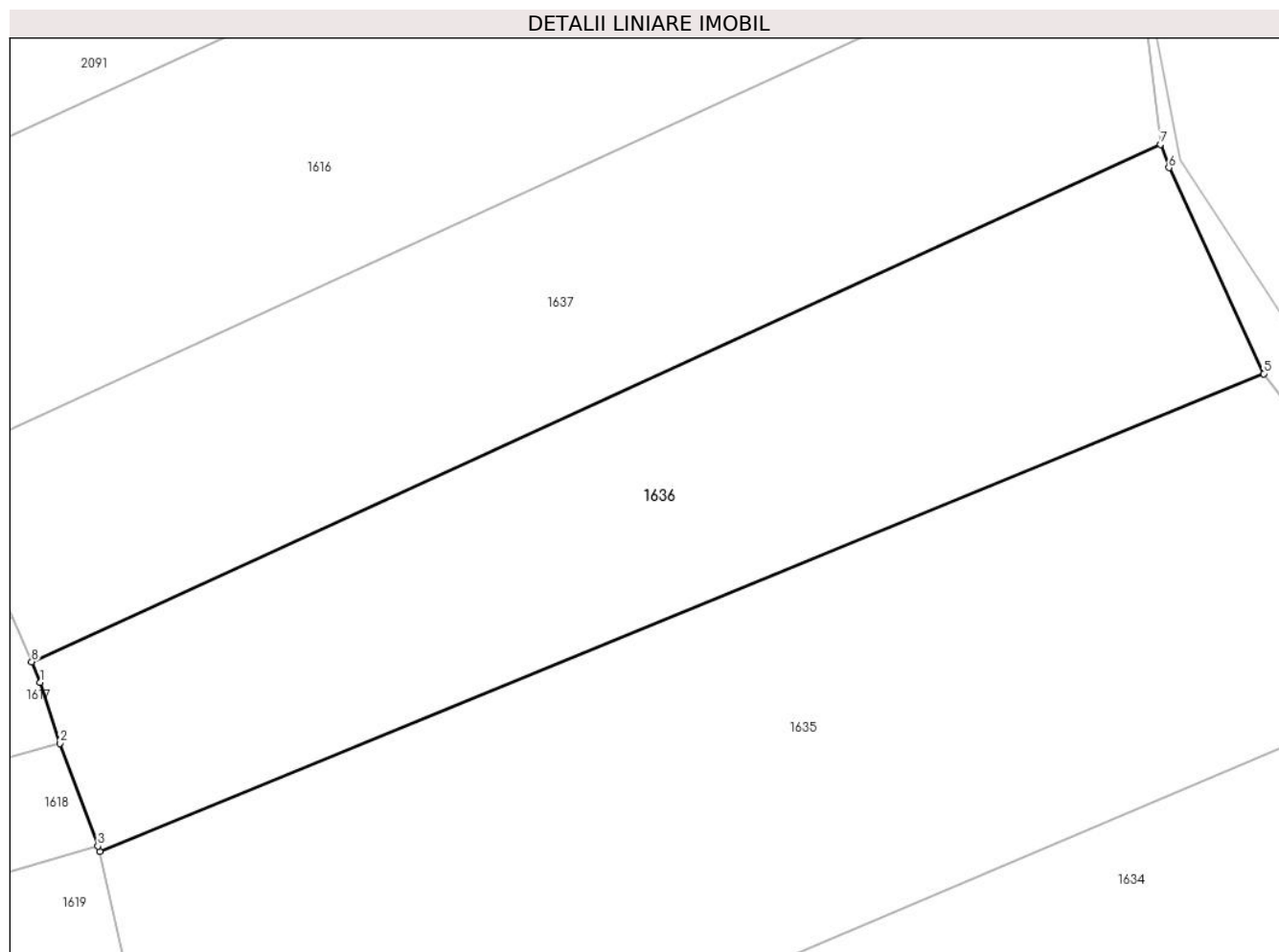
Inscrieri privind dezmembramintele dreptului de proprietate, drepturi reale de garanție și sarcini	Referințe
NU SUNT	

## Anexa Nr. 1 La Partea I

## Teren

Nr cadastral	Suprafața (mp)*	Observații / Referințe
	2.000	

\* Suprafața este determinată în planul de proiecție Stereo 70.



## Date referitoare la teren

Crt	Categorie folosință	Intravilan	Suprafața (mp)	Tarla	Parcelă	Nr. topo	Observații / Referințe
1	arabil	NU	2.000	-	-	1952/4	

## Lungime Segmente

1) Valorile lungimilor segmentelor sunt obținute din proiecție în plan.

Punct început	X / Y	Punct sfârșit	X / Y	Lungime segment (** (m)
1	565.752,982 692.479,076	2	565.754,645 692.473,943	5.396
2	565.754,645 692.473,943	3	565.757,821 692.465,31	9.199
3	565.757,821 692.465,31	4	565.757,993 692.464,841	0.5
4	565.757,993 692.464,841	5	565.855,889 692.505,021	105.821
5	565.855,889 692.505,021	6	565.847,905 692.522,336	19.067

Punct început	X / Y	Punct sfârșit	X / Y	Lungime segment (** (m)
6	565.847,905 692.522,336	7	565.847,191 692.524,297	2.087
7	565.847,191 692.524,297	8	565.752,249 692.480,807	104.429
8	565.752,249 692.480,807	1	565.752,982 692.479,076	1.88

\*\* Lungimile segmentelor sunt determinate în planul de proiecție Stereo 70 și sunt rotunjite la 1 milimetru.

\*\*\* Distanța dintre puncte este formată din segmente cumulate ce sunt mai mici decât valoarea 1 milimetru.



**DATE DESPRE IMOBILUL NR. 1637**

Oficiul de Cadastru și Publicitate Imobiliară SUCEAVA  
Biroul de Cadastru și Publicitate Imobiliară Radauti

**A. Partea I. Descrierea imobilului**

TEREN Extravilan

Adresa: Jud. Suceava

Nr. Crt	Nr cadastral Nr. topografic	Suprafața* (mp)	Observații / Referințe
A1		2.000	Sector cadastral:5 Teren neimprejmuit;

**B. Partea II. Proprietari și acte**

Inscrieri privitoare la dreptul de proprietate și alte drepturi reale		Referințe
<b>1637 / 07/07/2024</b>		
Act Notarial nr. 278, din 23/09/2015 emis de BNP SEHLANEC BRATILOVEANU;		
B1	Intabulare, drept de PROPRIETATE, dobandit prin Succesiune, cota actuala 1/1, cota initiala 1/1 1) SCRIPCAR ELENA	A1

**C. Partea III. SARCINI .**

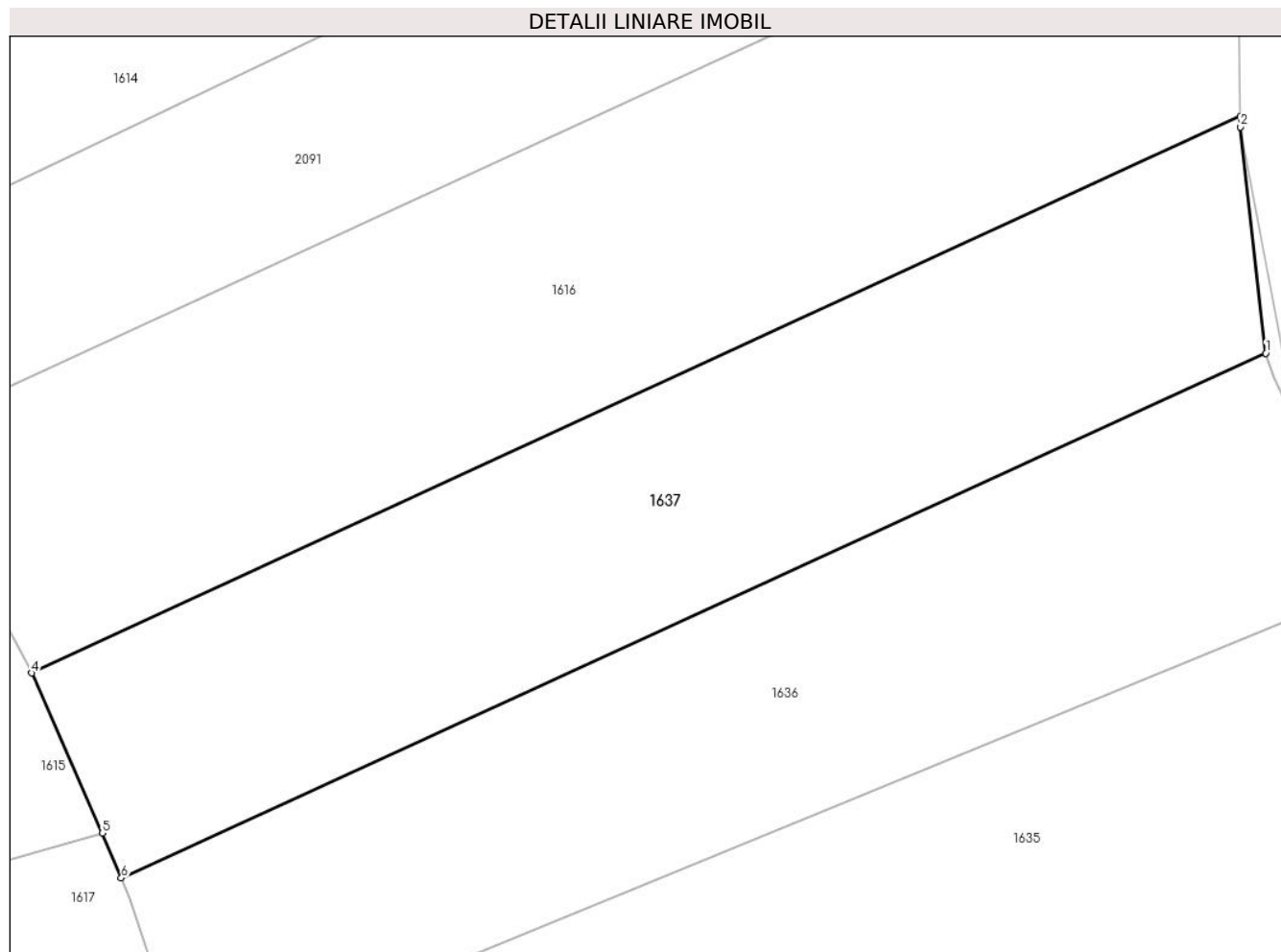
Inscrieri privind dezmembramintele dreptului de proprietate, drepturi reale de garanție și sarcini	Referințe
NU SUNT	

## Anexa Nr. 1 La Partea I

## Teren

Nr cadastral	Suprafața (mp)*	Observații / Referințe
	2.000	

\* Suprafața este determinată în planul de proiecție Stereo 70.



## Date referitoare la teren

Crt	Categorie folosință	Intravilan	Suprafața (mp)	Tarla	Parcelă	Nr. topo	Observații / Referințe
1	arabil	NU	2.000	-	-	1952/2	

## Lungime Segmente

1) Valorile lungimilor segmentelor sunt obținute din proiecție în plan.

Punct început	X / Y	Punct sfârșit	X / Y	Lungime segment (** (m)
1	565.847,191 692.524,297	2	565.845,094 692.543,041	18.861
2	565.845,094 692.543,041	3	565.845,085 692.543,927	0.886
3	565.845,085 692.543,927	4	565.744,807 692.497,792	110.382
4	565.744,807 692.497,792	5	565.750,676 692.484,521	14.511
5	565.750,676 692.484,521	6	565.752,249 692.480,807	4.033



Punct început	X / Y	Punct sfârșit	X / Y	Lungime segment (** (m)
6	565.752,249 692.480,807	1	565.847,191 692.524,297	104.429

\*\* Lungimile segmentelor sunt determinate în planul de proiecție Stereo 70 și sunt rotunjite la 1 milimetru.

\*\*\* Distanța dintre puncte este formată din segmente cumulate ce sunt mai mici decât valoarea 1 milimetru.



**DATE DESPRE IMOBILUL NR. 1638**

Oficiul de Cadastru și Publicitate Imobiliară SUCEAVA  
Biroul de Cadastru și Publicitate Imobiliară Radauti

**A. Partea I. Descrierea imobilului**

TEREN Extravilan

Adresa: Jud. Suceava

Nr. Crt	Nr cadastral Nr. topografic	Suprafața* (mp)	Observații / Referințe
A1		3.450	Sector cadastral:5 Teren neimprejmuit;

**B. Partea II. Proprietari și acte**

Inscrieri privitoare la dreptul de proprietate și alte drepturi reale	Referințe
<b>1638 / 07/07/2024</b>	
Act Normativ nr. 7, din 13/03/1996 emis de PARLAMENTUL ROMANIEI;	
B1	A1
Intabulare, drept de PROPRIETATE, dobandit prin Lege, cota actuala 1/1 1) NEIDENTIFICAT NEIDENTIFICAT	
Act Administrativ nr. 4442, din 21/08/2024 emis de PRIMARIA ORASULUI SOLCA;	
B1	A1
se noteaza posesia factica in favoarea lui 1) CIOBICA VIORICA	

**C. Partea III. SARCINI .**

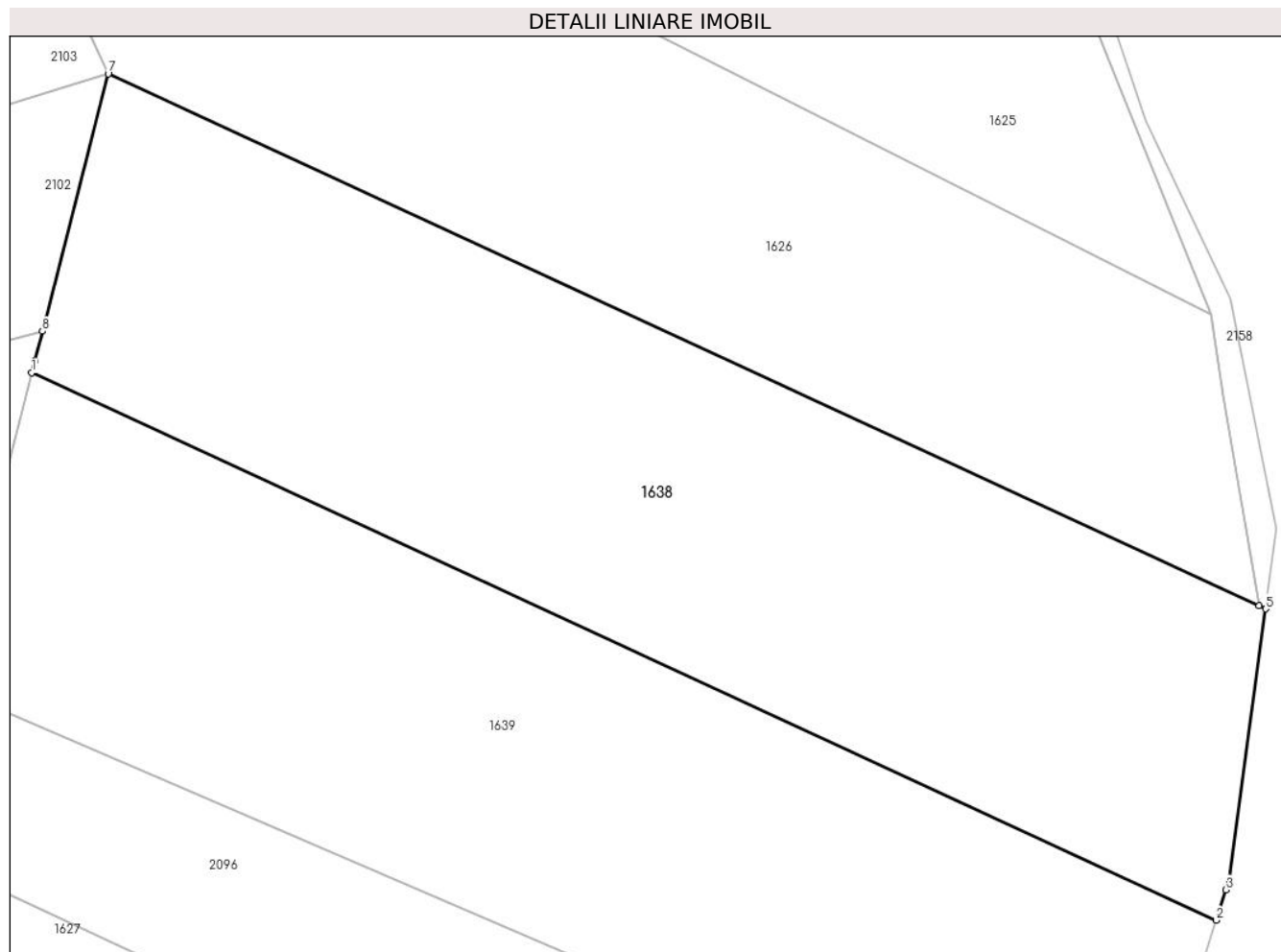
Inscrieri privind dezmembramintele dreptului de proprietate, drepturi reale de garanție și sarcini	Referințe
NU SUNT	

## Anexa Nr. 1 La Partea I

## Teren

Nr cadastral	Suprafața (mp)*	Observații / Referințe
	3.450	

\* Suprafața este determinată în planul de proiecție Stereo 70.



## Date referitoare la teren

Crt	Categorie folosință	Intra vilan	Suprafața (mp)	Tarla	Parcelă	Nr. topo	Observații / Referințe
1	arabil	NU	3.450	-	-	1958/2	

## Lungime Segmente

1) Valorile lungimilor segmentelor sunt obținute din proiecție în plan.

Punct început	X / Y	Punct sfârșit	X / Y	Lungime segment (** (m)
1	565.837,101 692.176,003	2	565.948,233 692.124,691	122.406
2	565.948,233 692.124,691	3	565.949,13 692.127,547	2.994
3	565.949,13 692.127,547	4	565.949,429 692.128,501	1.0
4	565.949,429 692.128,501	5	565.952,883 692.153,866	25.599
5	565.952,883 692.153,866	6	565.952,256 692.154,158	0.692

Punct început	X / Y	Punct sfârșit	X / Y	Lungime segment (** (m)
6	565.952,256 692.154,158	7	565.844,278 692.204,011	118.931
7	565.844,278 692.204,011	8	565.838,107 692.179,908	24.88
8	565.838,107 692.179,908	9	565.837,383 692.177,096	2.904
9	565.837,383 692.177,096	1	565.837,101 692.176,003	1.129

\*\* Lungimile segmentelor sunt determinate în planul de proiecție Stereo 70 și sunt rotunjite la 1 milimetru.

\*\*\* Distanța dintre puncte este formată din segmente cumulate ce sunt mai mici decât valoarea 1 milimetru.



**DATE DESPRE IMOBILUL NR. 1639**

Oficiul de Cadastru și Publicitate Imobiliară SUCEAVA  
Biroul de Cadastru și Publicitate Imobiliară Radauti

**A. Partea I. Descrierea imobilului**

TEREN Extravilan

Adresa: Jud. Suceava

Nr. Crt	Nr cadastral Nr. topografic	Suprafața* (mp)	Observații / Referințe
A1		3.450	Sector cadastral:5 Teren neimprejmuit;

**B. Partea II. Proprietari și acte**

Inscrieri privitoare la dreptul de proprietate și alte drepturi reale	Referințe
<b>1639 / 07/07/2024</b>	
Act Normativ nr. 7, din 13/03/1996 emis de PARLAMENTUL ROMANIEI;	
B1	A1
Intabulare, drept de PROPRIETATE, dobandit prin Lege, cota actuala 1/1 1) NEIDENTIFICAT NEIDENTIFICAT	
Act Administrativ nr. 4443, din 10/07/2024 emis de PRIMARIA ORASULUI SOLCA;	
B1	A1
se noteaza posesia factica in favoarea lui 1) CHELBA CARMELIA TRANDAFIRA 2) CHELBA FLORIN	

**C. Partea III. SARCINI .**

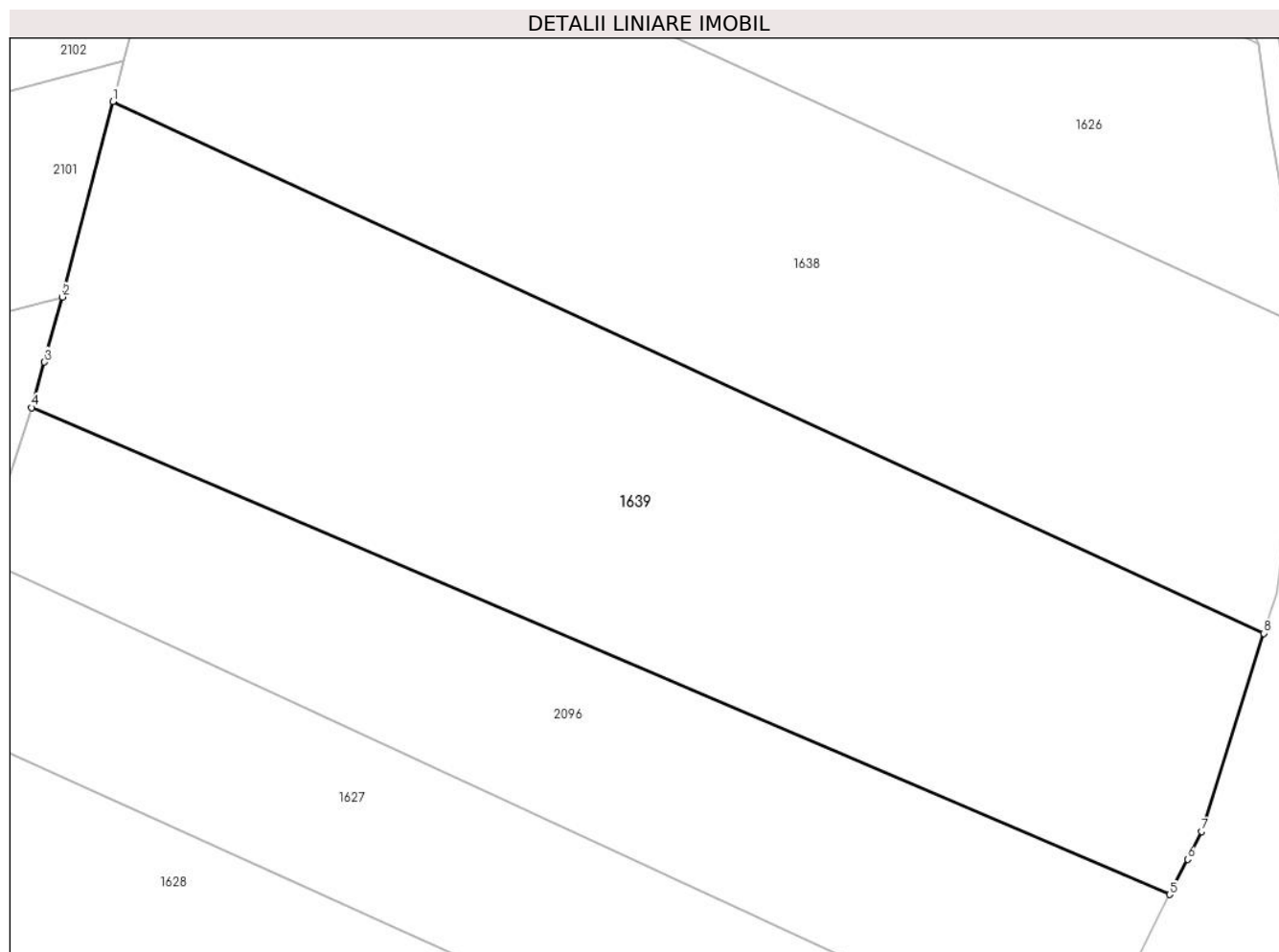
Inscrieri privind dezmembramintele dreptului de proprietate, drepturi reale de garanție și sarcini	Referințe
NU SUNT	

## Anexa Nr. 1 La Partea I

## Teren

Nr cadastral	Suprafața (mp)*	Observații / Referințe
	3.450	

\* Suprafața este determinată în planul de proiecție Stereo 70.



## Date referitoare la teren

Crt	Categorie folosință	Intravilan	Suprafața (mp)	Tarla	Parcelă	Nr. topo	Observații / Referințe
1	arabil	NU	3.450	-	-	1958/2	

## Lungime Segmente

1) Valorile lungimilor segmentelor sunt obținute din proiecție în plan.

Punct început	X / Y	Punct sfârșit	X / Y	Lungime segment (** (m)
1	565.837,101 692.176,003	2	565.832,238 692.157,139	19.481
2	565.832,238 692.157,139	3	565.830,483 692.150,862	6.518
3	565.830,483 692.150,862	4	565.829,251 692.146,463	4.568
4	565.829,251 692.146,463	5	565.939,149 692.099,482	119.519
5	565.939,149 692.099,482	6	565.940,873 692.102,883	3.813



Punct început	X / Y	Punct sfârșit	X / Y	Lungime segment (** (m)
6	565.940,873 692.102,883	7	565.942,23 692.105,559	3.0
7	565.942,23 692.105,559	8	565.948,233 692.124,691	20.052
8	565.948,233 692.124,691	1	565.837,101 692.176,003	122.406

\*\* Lungimile segmentelor sunt determinate în planul de proiecție Stereo 70 și sunt rotunjite la 1 milimetru.

\*\*\* Distanța dintre puncte este formată din segmente cumulate ce sunt mai mici decât valoarea 1 milimetru.



**DATE DESPRE IMOBILUL NR. 1640**

Oficiul de Cadastru și Publicitate Imobiliară SUCEAVA  
Biroul de Cadastru și Publicitate Imobiliară Radauti

**A. Partea I. Descrierea imobilului**

TEREN Necunoscut

Adresa: Loc. Solca, Jud. Suceava

Nr. Crt	Nr cadastral Nr. topografic	Suprafața* (mp)	Observații / Referințe
A1		2.500	Sector cadastral:5 Teren neimprejmuit;

**B. Partea II. Proprietari și acte**

Inscrieri privitoare la dreptul de proprietate și alte drepturi reale	Referințe
<b>1640 / 07/07/2024</b>	
Act Normativ nr. 7, din 13/03/1996 emis de PARLAMENTUL ROMANIEI;	
B1	A1
Intabulare, drept de PROPRIETATE, dobandit prin Lege, cota actuala 1/1	
1) NEIDENTIFICAT NEIDENTIFICAT	
Act Administrativ nr. 3586, din 10/07/2024 emis de PRIMARIA ORASULUI SOLCA;	
B1	A1
se noteaza posesia factica in favoarea lui	
1) TODERAS FOCA	

**C. Partea III. SARCINI .**

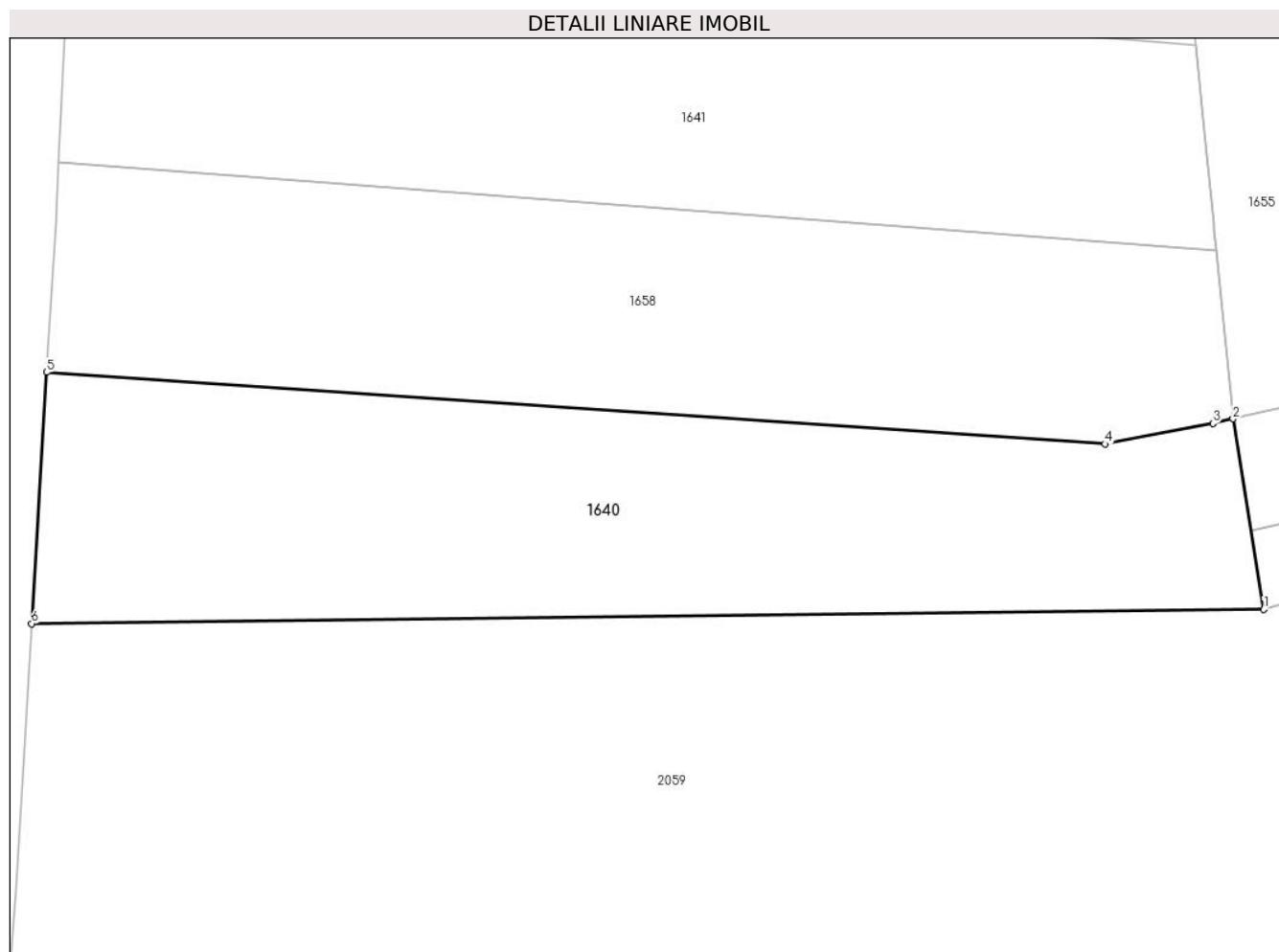
Inscrieri privind dezmembramintele dreptului de proprietate, drepturi reale de garanție și sarcini	Referințe
NU SUNT	

## Anexa Nr. 1 La Partea I

## Teren

Nr cadastral	Suprafața (mp)*	Observații / Referințe
	2.500	

\* Suprafața este determinată în planul de proiecție Stereo 70.



## Date referitoare la teren

Crt	Categorie folosință	Intravilan	Suprafața (mp)	Tarla	Parcelă	Nr. topo	Observații / Referințe
1	arabil	DA	2.211	-	-	2081	
2	arabil	NU	289	-	-	2081	

## Lungime Segmente

1) Valorile lungimilor segmentelor sunt obținute din proiecție în plan.

Punct început	X / Y	Punct sfârșit	X / Y	Lungime segment (** (m)
1	564.254,899 692.539,686	2	564.251,811 692.558,761	19.323
2	564.251,811 692.558,761	3	564.249,794 692.558,309	2.067
3	564.249,794 692.558,309	4	564.238,992 692.556,248	10.997
4	564.238,992 692.556,248	5	564.132,953 692.563,426	106.282

Punct început	X / Y	Punct sfârșit	X / Y	Lungime segment (** (m)
5	564.132,953 692.563,426	6	564.131,445 692.538,25	25.221
6	564.131,445 692.538,25	1	564.254,899 692.539,686	123.462

\*\* Lungimile segmentelor sunt determinate în planul de proiecție Stereo 70 și sunt rotunjite la 1 milimetru.

\*\*\* Distanța dintre puncte este formată din segmente cumulate ce sunt mai mici decât valoarea 1 milimetru.



**DATE DESPRE IMOBILUL NR. 1641**

Oficiul de Cadastru și Publicitate Imobiliară SUCEAVA  
Biroul de Cadastru și Publicitate Imobiliară Radauti

**A. Partea I. Descrierea imobilului**

TEREN Necunoscut

Adresa: Loc. Solca, Jud. Suceava

Nr. Crt	Nr cadastral Nr. topografic	Suprafața* (mp)	Observații / Referințe
A1		2.380	Sector cadastral:5 Teren neimprejmuit;

**B. Partea II. Proprietari și acte**

Inscrieri privitoare la dreptul de proprietate și alte drepturi reale		Referințe
<b>1641 / 07/07/2024</b>		
Act Normativ nr. 7, din 13/03/1996 emis de PARLAMENTUL ROMANIEI;		
B1	Intabulare, drept de PROPRIETATE, dobandit prin Lege, cota actuala 1/1 1) NEIDENTIFICAT NEIDENTIFICAT	A1
Act Administrativ nr. 3587, din 10/07/2024 emis de PRIMARIA SOLCA;		
B1	se noteaza posesia factica in favoarea lui 1) COVALIU GHEORGHE 2) COVALIU LIVIA SIMONA	A1

**C. Partea III. SARCINI .**

Inscrieri privind dezmembramintele dreptului de proprietate, drepturi reale de garanție și sarcini	Referințe
NU SUNT	

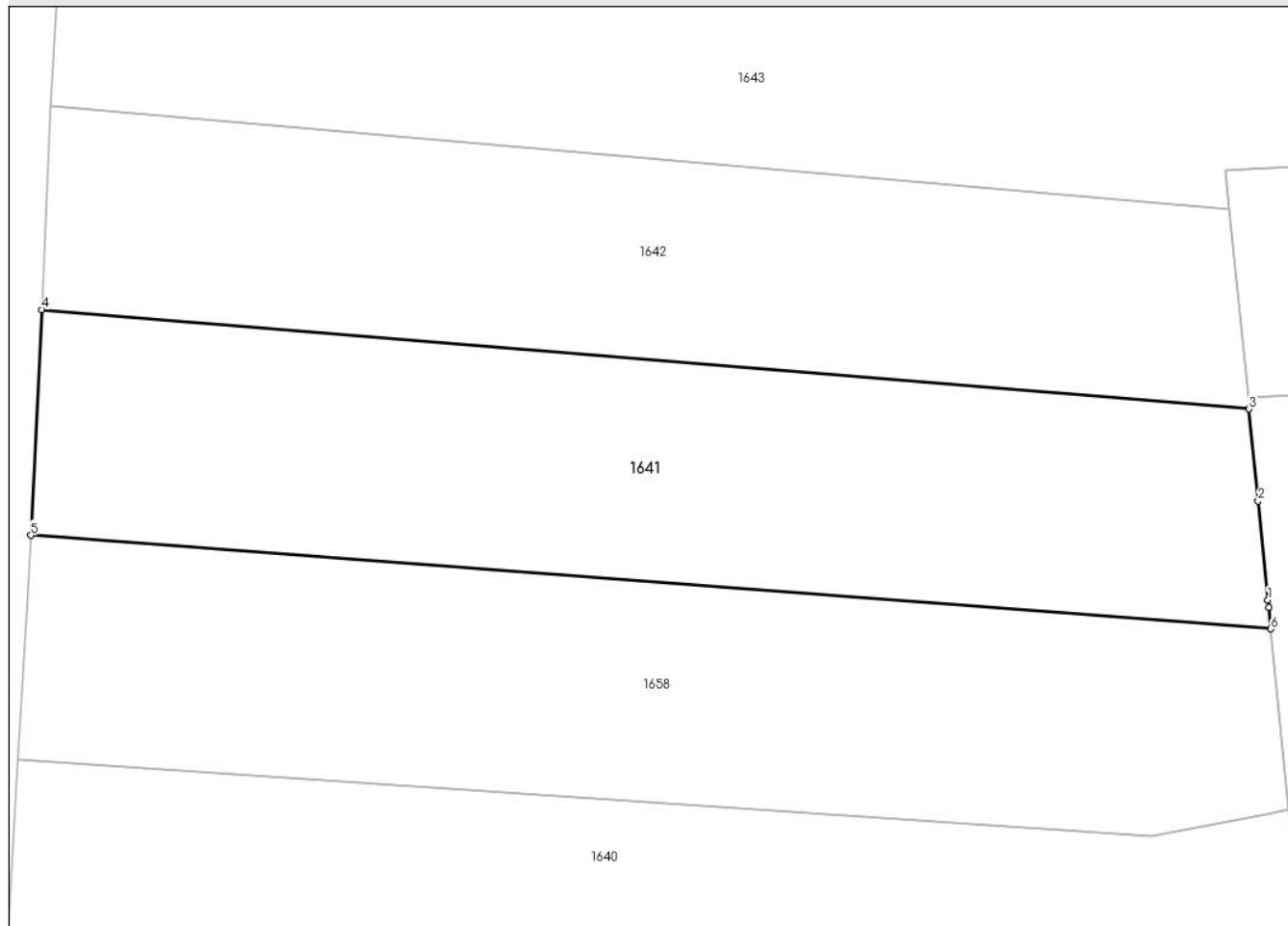
## Anexa Nr. 1 La Partea I

## Teren

Nr cadastral	Suprafața (mp)*	Observații / Referințe
	2.380	

\* Suprafața este determinată în planul de proiecție Stereo 70.

## DETALII LINIARE IMOBIL



## Date referitoare la teren

Crt	Categorie folosință	Intra vilan	Suprafața (mp)	Tarla	Parcelă	Nr. topo	Observații / Referințe
1	arabil	DA	953	-	-	2793	
2	arabil	NU	1.427	-	-	2793	

## Lungime Segmente

1) Valorile lungimilor segmentelor sunt obținute din proiecție în plan.

Punct început	X / Y	Punct sfârșit	X / Y	Lungime segment (** (m)
1	564.249,859 692.578,34	2	564.248,948 692.587,598	9.303
2	564.248,948 692.587,598	3	564.248,102 692.596,198	8.642
3	564.248,102 692.596,198	4	564.135,141 692.605,501	113.343
4	564.135,141 692.605,501	5	564.134,132 692.584,393	21.132



Punct început	X / Y	Punct sfârșit	X / Y	Lungime segment (** (m)
5	564.134,132 692.584,393	6	564.250,123 692.575,649	116.32
6	564.250,123 692.575,649	7	564.249,927 692.577,64	2.001
7	564.249,927 692.577,64	1	564.249,859 692.578,34	0.703

\*\* Lungimile segmentelor sunt determinate în planul de proiecție Stereo 70 și sunt rotunjite la 1 milimetru.

\*\*\* Distanța dintre puncte este formată din segmente cumulate ce sunt mai mici decât valoarea 1 milimetru.



**DATE DESPRE IMOBILUL NR. 1642**

Oficiul de Cadastru și Publicitate Imobiliară SUCEAVA  
Biroul de Cadastru și Publicitate Imobiliară Radauti

**A. Partea I. Descrierea imobilului**

TEREN Necunoscut

Adresa: Loc. Solca, Jud. Suceava

Nr. Crt	Nr cadastral Nr. topografic	Suprafața* (mp)	Observații / Referințe
A1		2.100	Sector cadastral:5 Teren neimprejmuit;

**B. Partea II. Proprietari și acte**

Inscrieri privitoare la dreptul de proprietate și alte drepturi reale		Referințe
<b>1642 / 07/07/2024</b>		
Act Normativ nr. 7, din 13/03/1996 emis de PARLAMENTUL ROMANIEI;		
B1	Intabulare, drept de PROPRIETATE, dobandit prin Lege, cota actuala 1/1 1) NEIDENTIFICAT NEIDENTIFICAT	A1
Act Administrativ nr. 3588, din 10/07/2024 emis de PRIMARIA ORASULUI SOLCA;		
B1	se noteaza posesia factica in favoarea lui 1) REPCIUC ILIE 2) REPCIUC CAMELIA ISABELA	A1

**C. Partea III. SARCINI .**

Inscrieri privind dezmembramintele dreptului de proprietate, drepturi reale de garanție și sarcini	Referințe
NU SUNT	

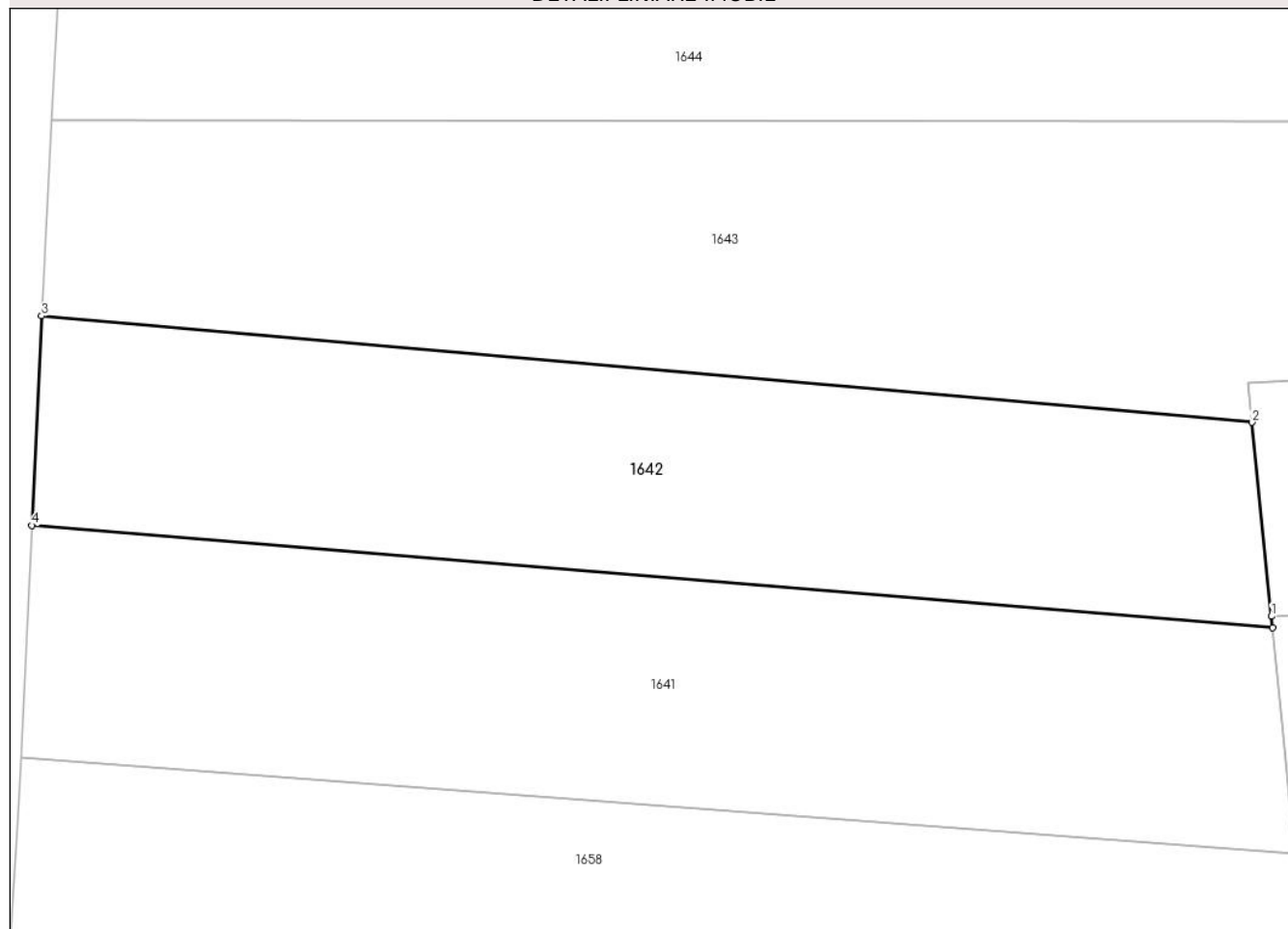
## Anexa Nr. 1 La Partea I

## Teren

Nr cadastral	Suprafața (mp)*	Observații / Referințe
	2.100	

\* Suprafața este determinată în planul de proiecție Stereo 70.

## DETALII LINIARE IMOBIL



## Date referitoare la teren

Crt	Categorie folosință	Intravilan	Suprafața (mp)	Tarla	Parcelă	Nr. topo	Observații / Referințe
1	arabil	DA	4	-	-	2793	
2	arabil	NU	2.096	-	-	2793	

## Lungime Segmente

1) Valorile lungimilor segmentelor sunt obținute din proiecție în plan.

Punct început	X / Y	Punct sfârșit	X / Y	Lungime segment (** (m))
1	564.247,993 692.597,226	2	564.246,215 692.614,873	17.736
2	564.246,215 692.614,873	3	564.136,025 692.624,56	110.615
3	564.136,025 692.624,56	4	564.135,141 692.605,501	19.079
4	564.135,141 692.605,501	5	564.248,102 692.596,198	113.343

Punct început	X / Y	Punct sfârșit	X / Y	Lungime segment (** (m)
5	564.248,102 692.596,198	1	564.247,993 692.597,226	1.034

\*\* Lungimile segmentelor sunt determinate în planul de proiecție Stereo 70 și sunt rotunjite la 1 milimetru.

\*\*\* Distanța dintre puncte este formată din segmente cumulate ce sunt mai mici decât valoarea 1 milimetru.



**DATE DESPRE IMOBILUL NR. 1643**

Oficiul de Cadastru și Publicitate Imobiliară SUCEAVA  
Biroul de Cadastru și Publicitate Imobiliară Radauti

**A. Partea I. Descrierea imobilului**

TEREN Extravilan

Adresa: Jud. Suceava

Nr. Crt	Nr cadastral Nr. topografic	Suprafața* (mp)	Observații / Referințe
A1		4.800	Sector cadastral:5 Teren neimprejmuit;

**B. Partea II. Proprietari și acte**

Inscrieri privitoare la dreptul de proprietate și alte drepturi reale	Referințe
<b>1643 / 07/07/2024</b>	
Act Normativ nr. 7, din 13/03/1996 emis de PARLAMENTUL ROMANIEI;	
B1	A1
Intabulare, drept de PROPRIETATE, dobandit prin Lege, cota actuala 1/1 1) NEIDENTIFICAT NEIDENTIFICAT	
Act Administrativ nr. 3589, din 04/07/2024 emis de PRIMARIA ORASULUI SOLCA;	
B1	A1
se noteaza posesia factica in favoarea lui 1) SC PANAP SRL, CIF:6728047	

**C. Partea III. SARCINI .**

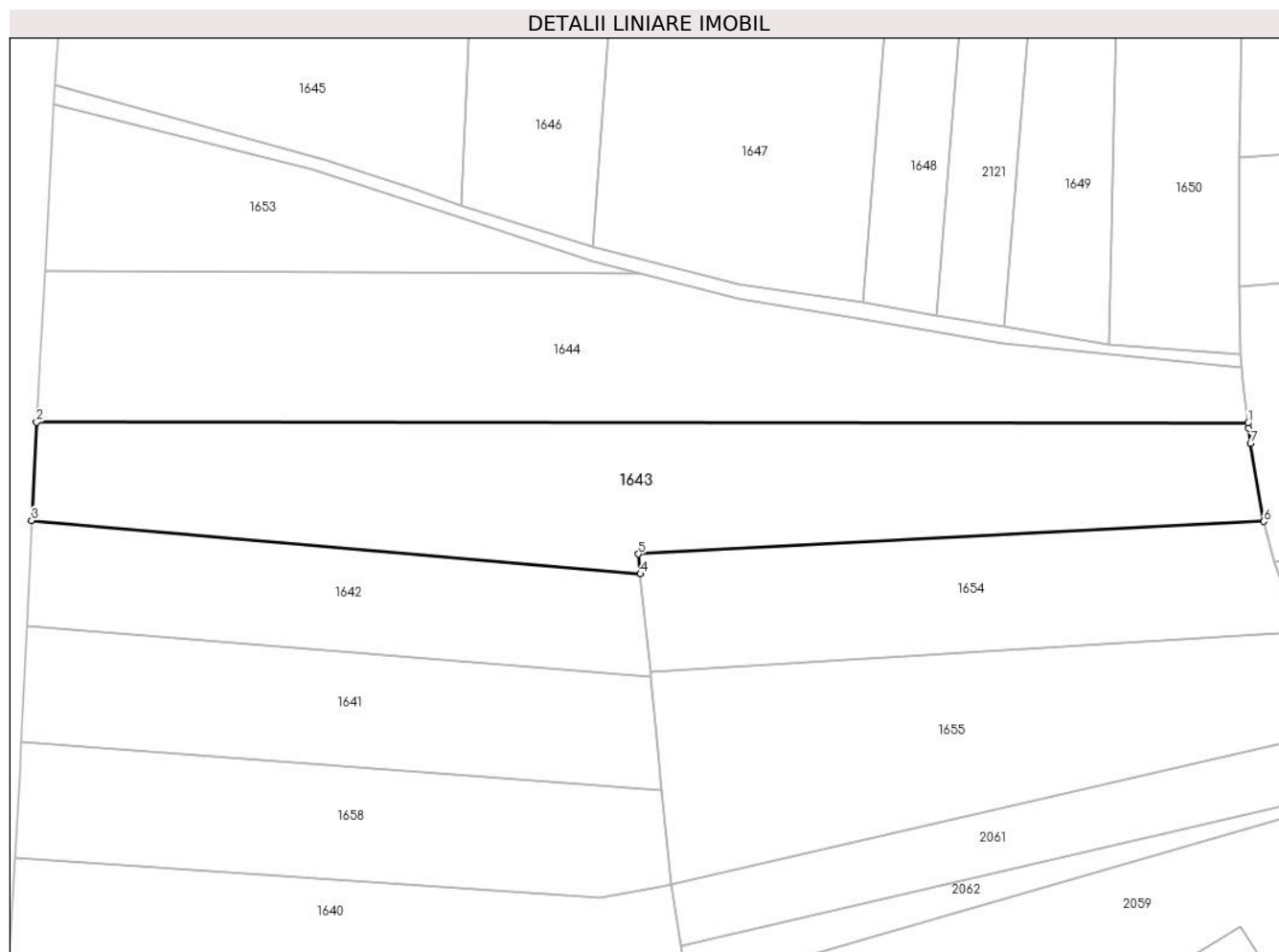
Inscrieri privind dezmembramintele dreptului de proprietate, drepturi reale de garanție și sarcini	Referințe
NU SUNT	

## Anexa Nr. 1 La Partea I

## Teren

Nr cadastral	Suprafața (mp)*	Observații / Referințe
	4.800	

\* Suprafața este determinată în planul de proiecție Stereo 70.



## Date referitoare la teren

Crt	Categorie folosință	Intra vilan	Suprafața (mp)	Tarla	Parcelă	Nr. topo	Observații / Referințe
1	arabil	NU	4.800	-	-	2793	

## Lungime Segmente

1) Valorile lungimilor segmentelor sunt obținute din proiecție în plan.

Punct început	X / Y	Punct sfârșit	X / Y	Lungime segment (** (m)
1	564.356,233 692.642,167	2	564.136,944 692.642,364	219.289
2	564.136,944 692.642,364	3	564.136,025 692.624,56	17.828
3	564.136,025 692.624,56	4	564.246,215 692.614,873	110.615
4	564.246,215 692.614,873	5	564.245,882 692.618,496	3.638
5	564.245,882 692.618,496	6	564.359,086 692.624,359	113.356



Punct început	X / Y	Punct sfârșit	X / Y	Lungime segment (** (m)
6	564.359,086 692.624,359	7	564.356,673 692.638,523	14.368
7	564.356,673 692.638,523	8	564.356,343 692.641,252	2.749
8	564.356,343 692.641,252	1	564.356,233 692.642,167	0.922

\*\* Lungimile segmentelor sunt determinate în planul de proiecție Stereo 70 și sunt rotunjite la 1 milimetru.

\*\*\* Distanța dintre puncte este formată din segmente cumulate ce sunt mai mici decât valoarea 1 milimetru.



**DATE DESPRE IMOBILUL NR. 1644**

Oficiul de Cadastru și Publicitate Imobiliară SUCEAVA  
Biroul de Cadastru și Publicitate Imobiliară Radauti

**A. Partea I. Descrierea imobilului**

TEREN Extravilan

Adresa: Jud. Suceava

Nr. Crt	Nr cadastral Nr. topografic	Suprafața* (mp)	Observații / Referințe
A1		4.800	Sector cadastral:5 Teren neimprejmuit;

**B. Partea II. Proprietari și acte**

Inscrieri privitoare la dreptul de proprietate și alte drepturi reale	Referințe
<b>1644 / 07/07/2024</b>	
Act Normativ nr. 7, din 13/03/1996 emis de PARLAMENTUL ROMANIEI;	
B1	A1
Intabulare, drept de PROPRIETATE, dobândit prin Lege, cota actuala 1/1 1) NEIDENTIFICAT NEIDENTIFICAT	
Act Administrativ nr. 3590, din 10/07/2024 emis de PRIMARIA ORASULUI SOLCA;	
B1	A1
se noteaza posesia factica in favoarea lui 1) COLTUNEAC PETRU ROMICA 2) COLTUNEAC VIOLETA	

**C. Partea III. SARCINI .**

Inscrieri privind dezmembramintele dreptului de proprietate, drepturi reale de garanție și sarcini	Referințe
NU SUNT	

## Anexa Nr. 1 La Partea I

## Teren

Nr cadastral	Suprafața (mp)*	Observații / Referințe
	4.800	

\* Suprafața este determinată în planul de proiecție Stereo 70.



## Date referitoare la teren

Crt	Categorie folosință	Intravilan	Suprafața (mp)	Tarla	Parcelă	Nr. topo	Observații / Referințe
1	arabil	NU	4.800	-	-	2791,2791,2789,2260	

## Lungime Segmente

1) Valorile lungimilor segmentelor sunt obținute din proiecție în plan.

Punct început	X / Y	Punct sfârșit	X / Y	Lungime segment (** (m)
1	564.286,603 692.660,971	2	564.263,974 692.664,602	22.918
2	564.263,974 692.664,602	3	564.246,116 692.669,186	18.437
3	564.246,116 692.669,186	4	564.138,425 692.669,732	107.692
4	564.138,425 692.669,732	5	564.137,582 692.654,733	15.023
5	564.137,582 692.654,733	6	564.136,944 692.642,364	12.385

Punct început	X / Y	Punct sfârșit	X / Y	Lungime segment (** (m)
6	564.136,944 692.642,364	7	564.356,233 692.642,167	219.289
7	564.356,233 692.642,167	8	564.355,332 692.649,621	7.508
8	564.355,332 692.649,621	9	564.355,046 692.652,104	2.499
9	564.355,046 692.652,104	10	564.311,885 692.656,641	43.399
10	564.311,885 692.656,641	1	564.286,603 692.660,971	25.65

\*\* Lungimile segmentelor sunt determinate în planul de proiecție Stereo 70 și sunt rotunjite la 1 milimetru.

\*\*\* Distanța dintre puncte este formată din segmente cumulate ce sunt mai mici decât valoarea 1 milimetru.



**DATE DESPRE IMOBILUL NR. 1645**

Oficiul de Cadastru și Publicitate Imobiliară SUCEAVA  
Biroul de Cadastru și Publicitate Imobiliară Radauti

**A. Partea I. Descrierea imobilului**

TEREN Extravilan

Adresa: Jud. Suceava

Nr. Crt	Nr cadastral Nr. topografic	Suprafața* (mp)	Observații / Referințe
A1		6.049	Sector cadastral:5 Teren neimprejmuit;

**B. Partea II. Proprietari și acte**

Inscrieri privitoare la dreptul de proprietate și alte drepturi reale		Referințe
<b>1645 / 07/07/2024</b>		
Act Administrativ nr. 4691, din 04/09/2024 emis de PRIMARIA ORASULUI SOLCA;		
B1	Inscrierea provizorie, drept de PROPRIETATE, dobandit prin Lege, cota actuala 1/1, cota initiala 1/1 1) <b>NEIDENTIFICAT NEIDENTIFICAT</b>	A1
B1	proprietar neidentificat,rezerva comisiei locale de fond funciar	A1

**C. Partea III. SARCINI .**

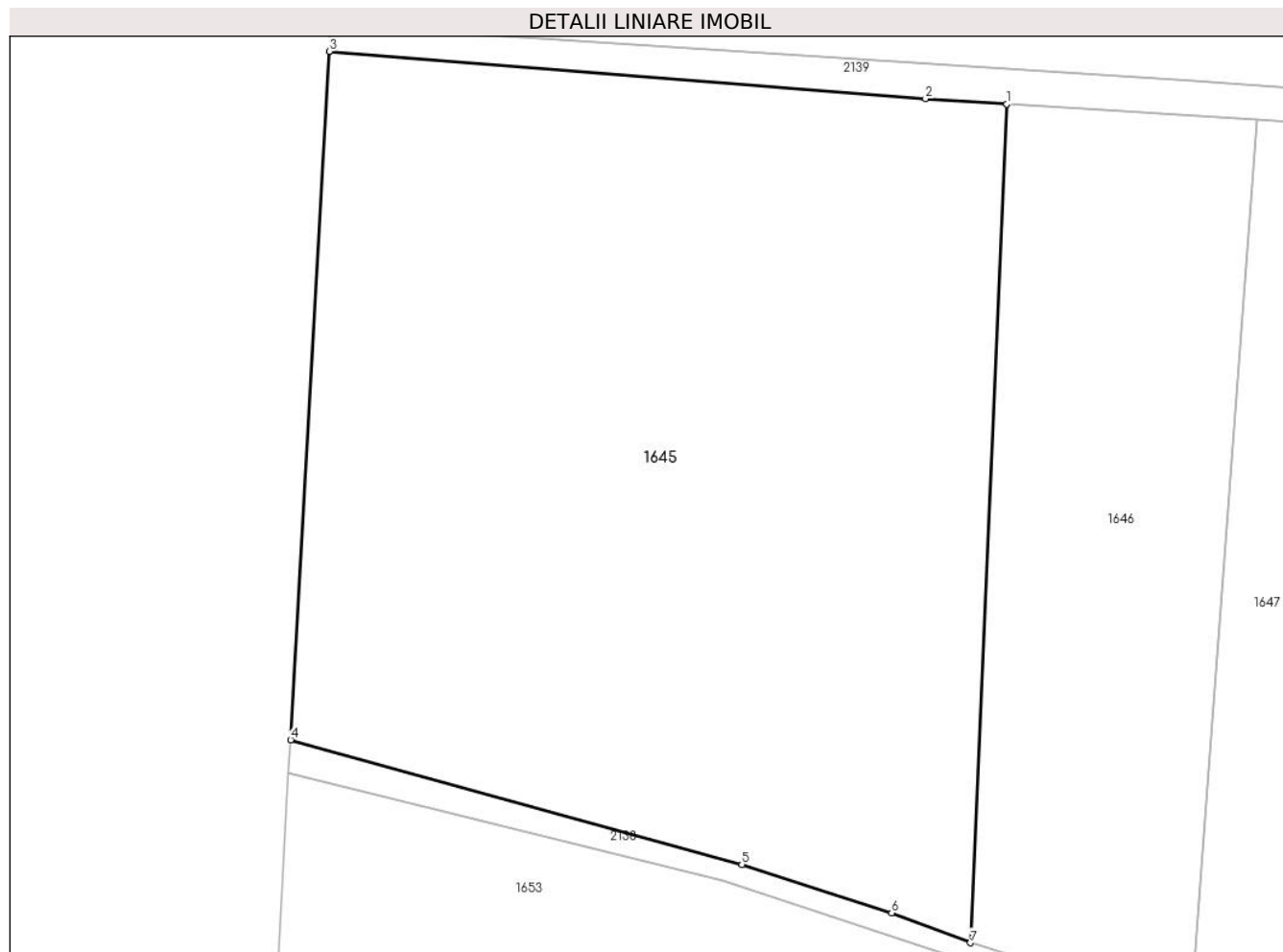
Inscrieri privind dezmembramintele dreptului de proprietate, drepturi reale de garanție și sarcini	Referințe
NU SUNT	

## Anexa Nr. 1 La Partea I

## Teren

Nr cadastral	Suprafața (mp)*	Observații / Referințe
	6.049	

\* Suprafața este determinată în planul de proiecție Stereo 70.



## Date referitoare la teren

Crt	Categorie folosință	Intravilan	Suprafața (mp)	Tarla	Parcelă	Nr. topo	Observații / Referințe
1	arabil	NU	6.049	-	-	2790,2791	

## Lungime Segmente

1) Valorile lungimilor segmentelor sunt obținute din proiecție în plan.

Punct început	X / Y	Punct sfârșit	X / Y	Lungime segment (** (m)
1	564.217,692 692.771,926	2	564.208,899 692.772,515	8.813
2	564.208,899 692.772,515	3	564.144,489 692.777,604	64.611
3	564.144,489 692.777,604	4	564.140,313 692.703,323	74.398
4	564.140,313 692.703,323	5	564.189,064 692.689,884	50.569
5	564.189,064 692.689,884	6	564.205,238 692.684,641	17.003



Punct început	X / Y	Punct sfârșit	X / Y	Lungime segment (** (m)
6	564.205,238 692.684,641	7	564.213,74 692.681,432	9.087
7	564.213,74 692.681,432	1	564.217,692 692.771,926	90.58

\*\* Lungimile segmentelor sunt determinate în planul de proiecție Stereo 70 și sunt rotunjite la 1 milimetru.

\*\*\* Distanța dintre puncte este formată din segmente cumulate ce sunt mai mici decât valoarea 1 milimetru.



**DATE DESPRE IMOBILUL NR. 1646**

Oficiul de Cadastru și Publicitate Imobiliară SUCEAVA  
Biroul de Cadastru și Publicitate Imobiliară Radauti

**A. Partea I. Descrierea imobilului**

TEREN Extravilan

Adresa: Jud. Suceava

Nr. Crt	Nr cadastral Nr. topografic	Suprafața* (mp)	Observații / Referințe
A1		2.400	Sector cadastral:5 Teren neimprejmuit;

**B. Partea II. Proprietari și acte**

Inscrieri privitoare la dreptul de proprietate și alte drepturi reale	Referințe
<b>1646 / 07/07/2024</b>	
Act Normativ nr. 7, din 13/03/1996 emis de PARLAMENTUL ROMANIEI;	
B1	A1
Intabulare, drept de PROPRIETATE, dobandit prin Lege, cota actuala 1/1 1) NEIDENTIFICAT NEIDENTIFICAT	
Act Administrativ nr. 3591, din 10/07/2024 emis de PRIMARIA ORASULUI SOLCA;	
B1	A1
se noteaza posesia factica in favoarea lui 1) DRELCIUC DANIELA ARGHIRA	

**C. Partea III. SARCINI .**

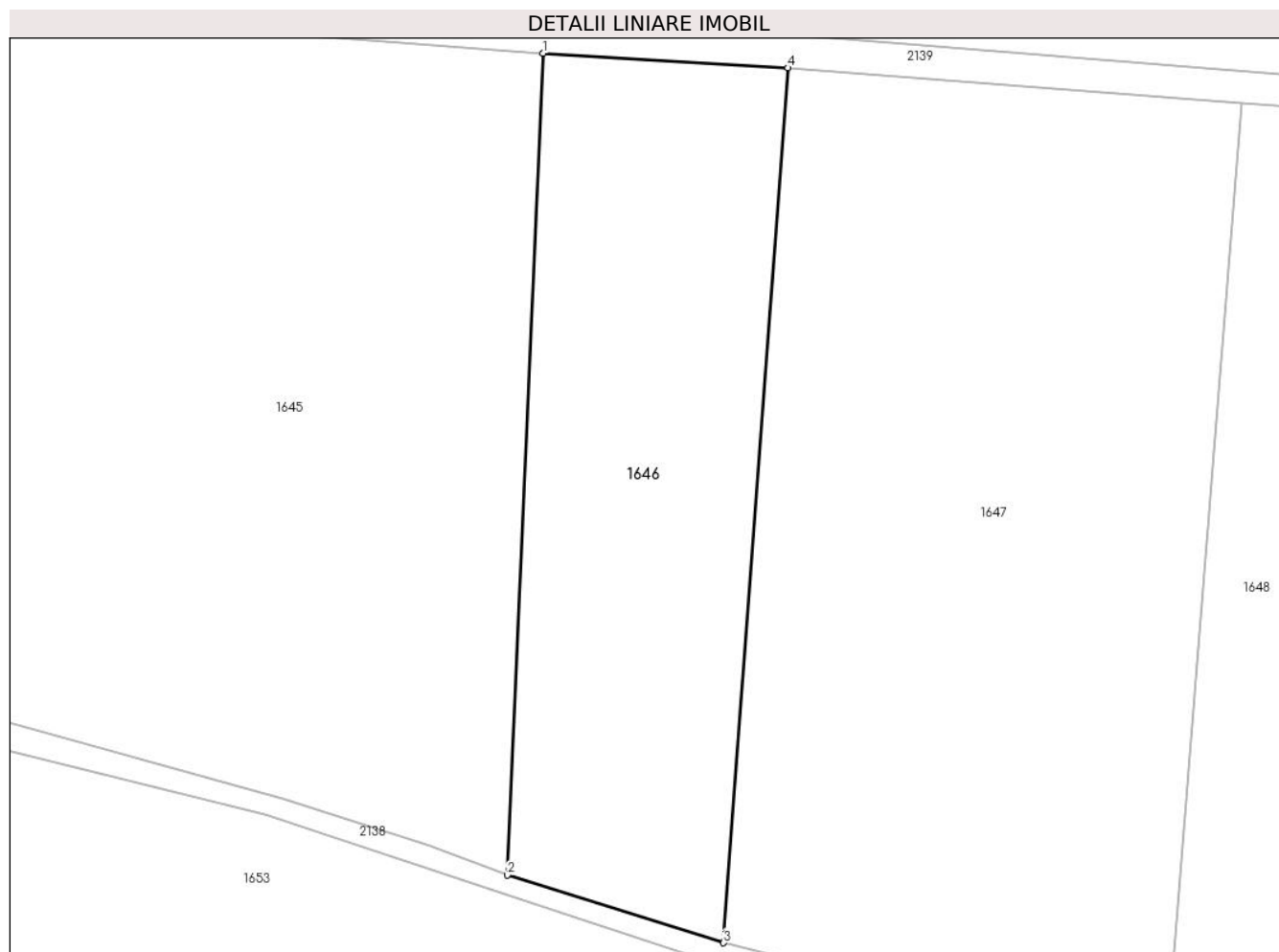
Inscrieri privind dezmembramintele dreptului de proprietate, drepturi reale de garanție și sarcini	Referințe
NU SUNT	

## Anexa Nr. 1 La Partea I

## Teren

Nr cadastral	Suprafața (mp)*	Observații / Referințe
	2.400	

\* Suprafața este determinată în planul de proiecție Stereo 70.



## Date referitoare la teren

Crt	Categorie folosință	Intra vilan	Suprafața (mp)	Tarla	Parcelă	Nr. topo	Observații / Referințe
1	arabil	NU	2.400	-	-	2773	

## Lungime Segmente

1) Valorile lungimilor segmentelor sunt obținute din proiecție în plan.

Punct început	X / Y	Punct sfârșit	X / Y	Lungime segment (** (m)
1	564.217,692 692.771,926	2	564.213,74 692.681,432	90.58
2	564.213,74 692.681,432	3	564.237,587 692.673,973	24.986
3	564.237,587 692.673,973	4	564.244,699 692.770,313	96.602
4	564.244,699 692.770,313	1	564.217,692 692.771,926	27.055

\*\* Lungimile segmentelor sunt determinate în planul de proiecție Stereo 70 și sunt rotunjite la 1 milimetru.

**\*\*\* Distanţa dintre puncte este formată din segmente cumulate ce sunt mai mici decât valoarea 1 milimetru.**



**DATE DESPRE IMOBILUL NR. 1647**

Oficiul de Cadastru și Publicitate Imobiliară SUCEAVA  
Biroul de Cadastru și Publicitate Imobiliară Radauti

**A. Partea I. Descrierea imobilului**

TEREN Extravilan

Adresa: Jud. Suceava

Nr. Crt	Nr cadastral Nr. topografic	Suprafața* (mp)	Observații / Referințe
A1		5.000	Sector cadastral:5 Teren neimprejmuit;

**B. Partea II. Proprietari și acte**

Inscrieri privitoare la dreptul de proprietate și alte drepturi reale		Referințe
<b>1647 / 07/07/2024</b>		
Act Normativ nr. 7, din 13/03/1996 emis de PARLAMENTUL ROMANIEI;		
B1	Intabulare, drept de PROPRIETATE, dobândit prin Lege, cota actuala 1/1 1) NEIDENTIFICAT NEIDENTIFICAT	A1
Act Administrativ nr. 3592, din 10/07/2024 emis de PRIMARIA ORASULUI SOLCA;		
B1	se noteaza posesia factica in favoarea lui 1) COLTUNEAC PETRU ROMICA	A1

**C. Partea III. SARCINI .**

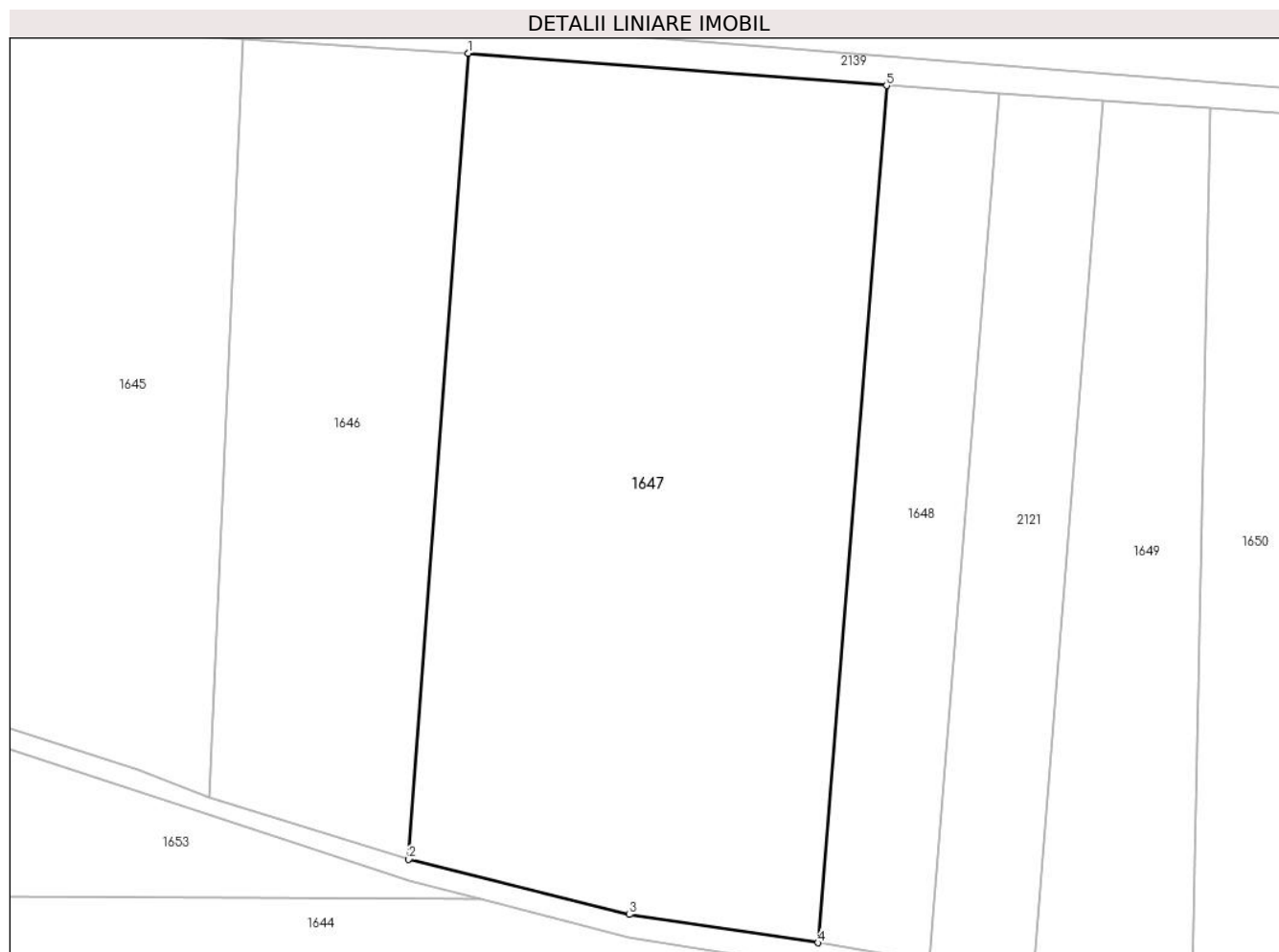
Inscrieri privind dezmembramintele dreptului de proprietate, drepturi reale de garanție și sarcini	Referințe
NU SUNT	

## Anexa Nr. 1 La Partea I

## Teren

Nr cadastral	Suprafața (mp)*	Observații / Referințe
	5.000	

\* Suprafața este determinată în planul de proiecție Stereo 70.



## Date referitoare la teren

Crt	Categorie folosință	Intravilan	Suprafața (mp)	Tarla	Parcelă	Nr. topo	Observații / Referințe
1	arabil	NU	5.000	-	-	2774	

## Lungime Segmente

1) Valorile lungimilor segmentelor sunt obținute din proiecție în plan.

Punct început	X / Y	Punct sfârșit	X / Y	Lungime segment (** (m)
1	564.244,699 692.770,313	2	564.237,587 692.673,973	96.602
2	564.237,587 692.673,973	3	564.263,978 692.667,388	27.2
3	564.263,978 692.667,388	4	564.286,511 692.664,011	22.785
4	564.286,511 692.664,011	5	564.294,723 692.766,449	102.767
5	564.294,723 692.766,449	1	564.244,699 692.770,313	50.173



**\*\* Lungimile segmentelor sunt determinate în planul de proiecție Stereo 70 și sunt rotunjite la 1 milimetru.**

**\*\*\* Distanța dintre puncte este formată din segmente cumulate ce sunt mai mici decât valoarea 1 milimetru.**



**DATE DESPRE IMOBILUL NR. 1648**

Oficiul de Cadastru și Publicitate Imobiliară SUCEAVA  
Biroul de Cadastru și Publicitate Imobiliară Radauti

**A. Partea I. Descrierea imobilului**

TEREN Extravilan

Adresa: Jud. Suceava

Nr. Crt	Nr cadastral Nr. topografic	Suprafața* (mp)	Observații / Referințe
A1		1.400	Sector cadastral:5 Teren neimprejmuit;

**B. Partea II. Proprietari și acte**

Inscrieri privitoare la dreptul de proprietate și alte drepturi reale	Referințe
<b>1648 / 11/02/2022</b>	
Act Notarial nr. 1976, din 18/08/2014 emis de BNP Sehlanec Bratiloveanu;	
B1	A1
Intabulare, drept de PROPRIETATE, dobandit prin lesire Din Indiviziune, cota actuala 1/1, cota initiala 1/1 1) ONOFREI STELA	

**C. Partea III. SARCINI .**

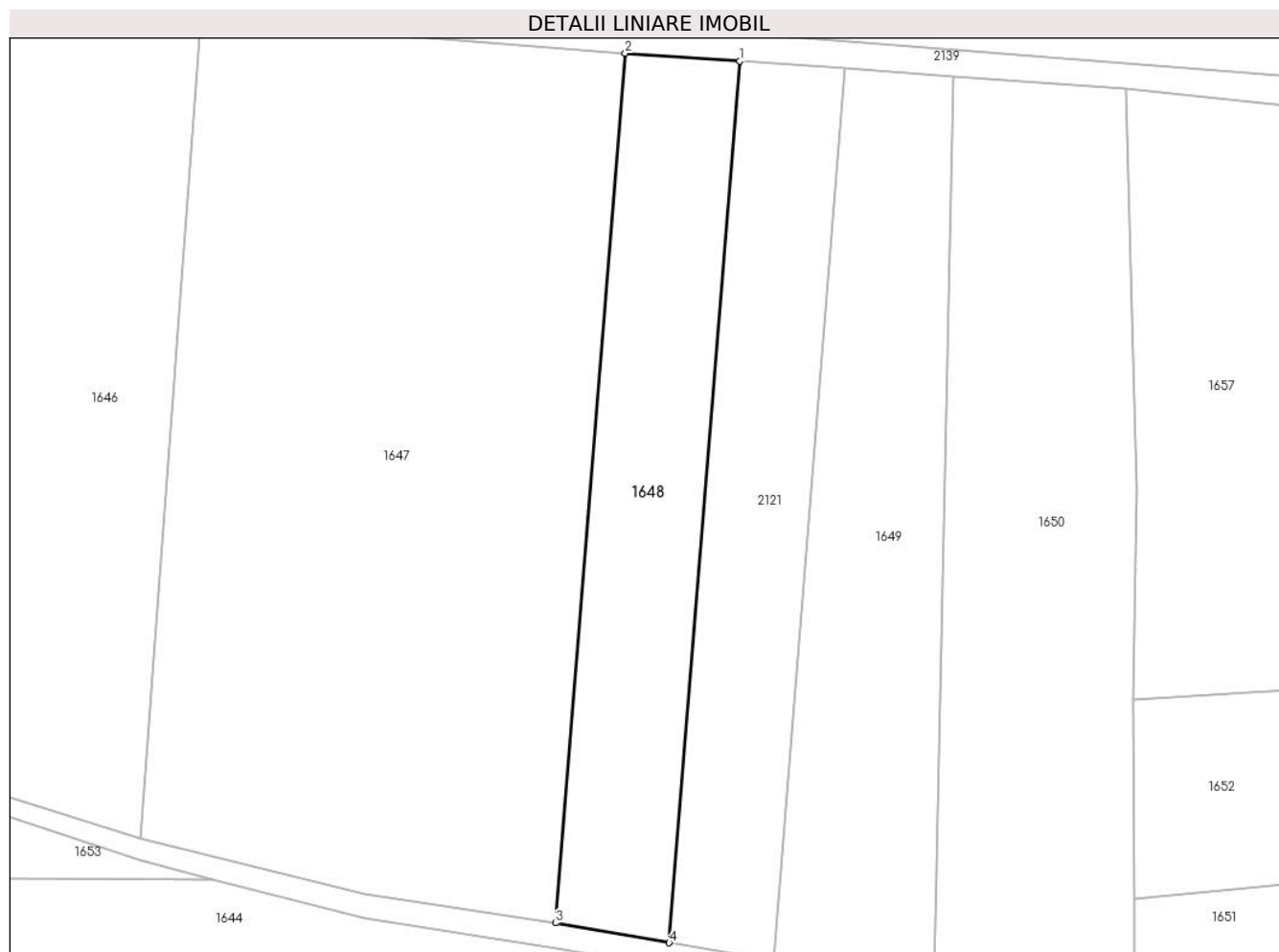
Inscrieri privind dezmembramintele dreptului de proprietate, drepturi reale de garanție și sarcini	Referințe
NU SUNT	

## Anexa Nr. 1 La Partea I

## Teren

Nr cadastral	Suprafața (mp)*	Observații / Referințe
	1.400	

\* Suprafața este determinată în planul de proiecție Stereo 70.



## Date referitoare la teren

Crt	Categorie folosință	Intravilan	Suprafața (mp)	Tarla	Parcelă	Nr. topo	Observații / Referințe
1	arabil	NU	1.400	-	-	2775	

## Lungime Segmente

1) Valorile lungimilor segmentelor sunt obținute din proiecție în plan.

Punct început	X / Y	Punct sfârșit	X / Y	Lungime segment (** (m)
1	564.308,224 692.765,53	2	564.294,723 692.766,449	13.532
2	564.294,723 692.766,449	3	564.286,511 692.664,011	102.767
3	564.286,511 692.664,011	4	564.299,902 692.661,682	13.592
4	564.299,902 692.661,682	1	564.308,224 692.765,53	104.181

\*\* Lungimile segmentelor sunt determinate în planul de proiecție Stereo 70 și sunt rotunjite la 1 milimetru.

**\*\*\* Distanţa dintre puncte este formată din segmente cumulate ce sunt mai mici decât valoarea 1 milimetru.**



**DATE DESPRE IMOBILUL NR. 1649**

Oficiul de Cadastru și Publicitate Imobiliară SUCEAVA  
Biroul de Cadastru și Publicitate Imobiliară Radauti

**A. Partea I. Descrierea imobilului**

TEREN Extravilan

Adresa: Jud. Suceava

Nr. Crt	Nr cadastral Nr. topografic	Suprafața* (mp)	Observații / Referințe
A1		1.700	Sector cadastral:5 Teren neimprejmuit;

**B. Partea II. Proprietari și acte**

Inscrieri privitoare la dreptul de proprietate și alte drepturi reale		Referințe
<b>1649 / 07/07/2024</b>		
Act Administrativ nr. 4691, din 04/09/2024 emis de PRIMARIA ORASULUI SOLCA;		
B1	Inscrierea provizorie, drept de PROPRIETATE, dobandit prin Lege, cota actuala 1/1, cota initiala 1/1 1) <b>NEIDENTIFICAT NEIDENTIFICAT</b>	A1
B1	proprietar neidentificat,rezerva comisiei locale de fond funciar	A1

**C. Partea III. SARCINI .**

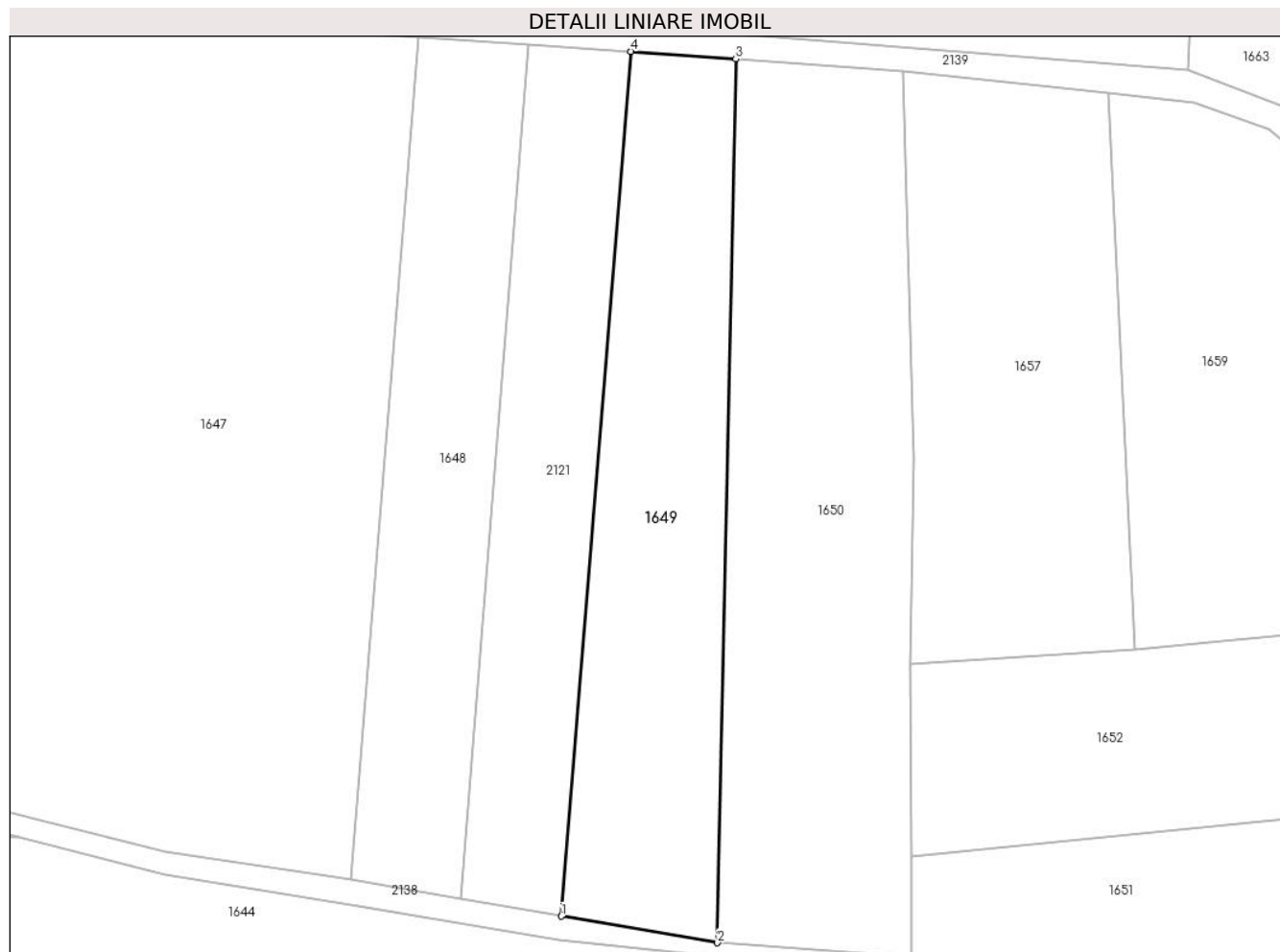
Inscrieri privind dezmembramintele dreptului de proprietate, drepturi reale de garanție și sarcini	Referințe
NU SUNT	

## Anexa Nr. 1 La Partea I

## Teren

Nr cadastral	Suprafața (mp)*	Observații / Referințe
	1.700	

\* Suprafața este determinată în planul de proiecție Stereo 70.



## Date referitoare la teren

Crt	Categorie folosință	Intravilan	Suprafața (mp)	Tarla	Parcelă	Nr. topo	Observații / Referințe
1	arabil	NU	1.700	-	-	2775	

## Lungime Segmente

1) Valorile lungimilor segmentelor sunt obținute din proiecție în plan.

Punct început	X / Y	Punct sfârșit	X / Y	Lungime segment (** (m)
1	564.312,172 692.659,572	2	564.331,164 692.656,344	19.264
2	564.331,164 692.656,344	3	564.333,398 692.763,753	107.432
3	564.333,398 692.763,753	4	564.320,601 692.764,684	12.831
4	564.320,601 692.764,684	1	564.312,172 692.659,572	105.449

\*\* Lungimile segmentelor sunt determinate în planul de proiecție Stereo 70 și sunt rotunjite la 1 milimetru.



**\*\*\* Distanţa dintre puncte este formată din segmente cumulate ce sunt mai mici decât valoarea 1 milimetru.**



**DATE DESPRE IMOBILUL NR. 1650**

Oficiul de Cadastru și Publicitate Imobiliară SUCEAVA  
 Biroul de Cadastru și Publicitate Imobiliară Radauti

**A. Partea I. Descrierea imobilului**

TEREN Extravilan

Adresa: Jud. Suceava

Nr. Crt	Nr cadastral Nr. topografic	Suprafața* (mp)	Observații / Referințe
A1	38027	2.400	Sector cadastral:5 Teren neimprejmuit;

**B. Partea II. Proprietari și acte**

Inscrieri privitoare la dreptul de proprietate și alte drepturi reale		Referințe
<b>1650 / 07/07/2024</b>		
Act Notarial nr. 1722, din 01/11/2022 emis de Nastasa Alexandru;		
B2	Intabulare, drept de PROPRIETATE bun comun in dev., cu titlu de cumparare, dobandit prin Conventie, cota actuala 5/8, cota initiala 5/8 1) COLȚUNEAC DOINA 2) COLȚUNEAC LIVIU	A1
Act Notarial nr. 101, din 01/07/2022 emis de NP Cornelia Agachi (act administrativ nr 4941 din 14.09.2022, emis de Primaria Orasului Solca);		
B3	Intabulare, drept de PROPRIETATE, dobandit prin Succesiune, cota actuala 3/8, cota initiala 3/8 1) COLȚUNEAC LIVIU	A1

**C. Partea III. SARCINI .**

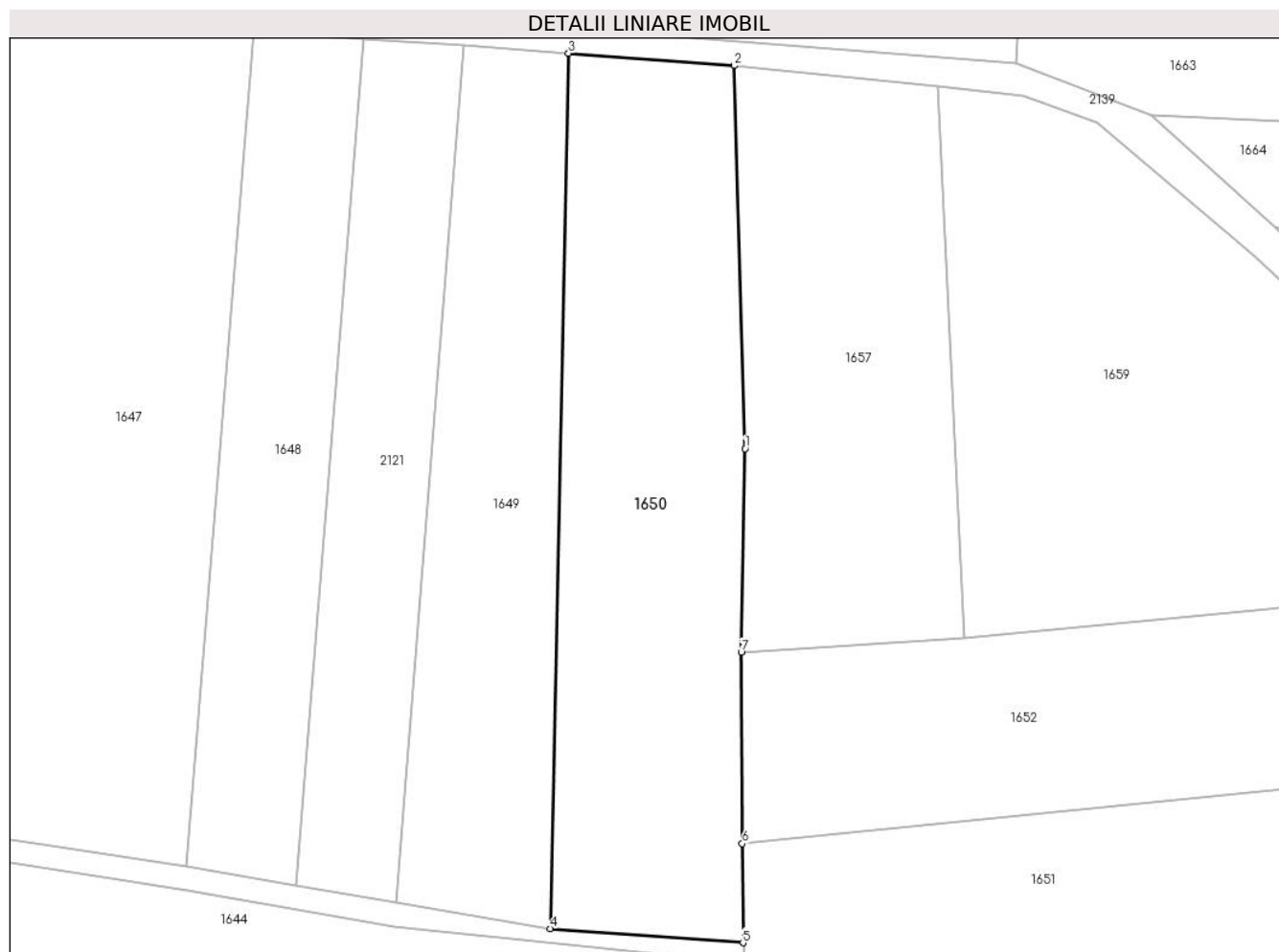
Inscrieri privind dezmembramintele dreptului de proprietate, drepturi reale de garanție și sarcini	Referințe
NU SUNT	

## Anexa Nr. 1 La Partea I

## Teren

Nr cadastral	Suprafața (mp)*	Observații / Referințe
38027	2.400	

\* Suprafața este determinată în planul de proiecție Stereo 70.



## Date referitoare la teren

Crt	Categorie folosință	Intravilan	Suprafața (mp)	Tarla	Parcelă	Nr. topo	Observații / Referințe
1	arabil	NU	2.400	-	-	2776	

## Lungime Segmente

1) Valorile lungimilor segmentelor sunt obținute din proiecție în plan.

Punct început	X / Y	Punct sfârșit	X / Y	Lungime segment (** (m)
1	564.355,066 692.715,242	2	564.353,706 692.762,24	47.018
2	564.353,706 692.762,24	3	564.333,398 692.763,753	20.364
3	564.333,398 692.763,753	4	564.331,164 692.656,344	107.432
4	564.331,164 692.656,344	5	564.354,815 692.654,615	23.714
5	564.354,815 692.654,615	6	564.354,736 692.666,784	12.169

Punct început	X / Y	Punct sfârșit	X / Y	Lungime segment (** (m)
6	564.354,736 692.666,784	7	564.354,612 692.690,246	23.462
7	564.354,612 692.690,246	1	564.355,066 692.715,242	25.0

\*\* Lungimile segmentelor sunt determinate în planul de proiecție Stereo 70 și sunt rotunjite la 1 milimetru.

\*\*\* Distanța dintre puncte este formată din segmente cumulate ce sunt mai mici decât valoarea 1 milimetru.



**DATE DESPRE IMOBILUL NR. 1651**

Oficiul de Cadastru și Publicitate Imobiliară SUCEAVA  
Biroul de Cadastru și Publicitate Imobiliară Radauti

**A. Partea I. Descrierea imobilului**

TEREN Necunoscut

Adresa: Loc. Solca, Jud. Suceava

Nr. Crt	Nr cadastral Nr. topografic	Suprafața* (mp)	Observații / Referințe
A1		6.000	Sector cadastral:5 Teren neimprejmuit;

**B. Partea II. Proprietari și acte**

Inscrieri privitoare la dreptul de proprietate și alte drepturi reale	Referințe
<b>1651 / 07/07/2024</b>	
Act Normativ nr. 7, din 13/03/1996 emis de PARLAMENTUL ROMANIEI;	
B1	A1
Intabulare, drept de PROPRIETATE, dobandit prin Lege, cota actuala 1/1 1) NEIDENTIFICAT NEIDENTIFICAT	
Act Administrativ nr. 3593, din 10/07/2024 emis de PRIMARIA SOLCA;	
B1	A1
se noteaza posesia factica in favoarea lui 1) COTURBAS GHEORGHE 2) COTURBAS CLAUDIA	

**C. Partea III. SARCINI .**

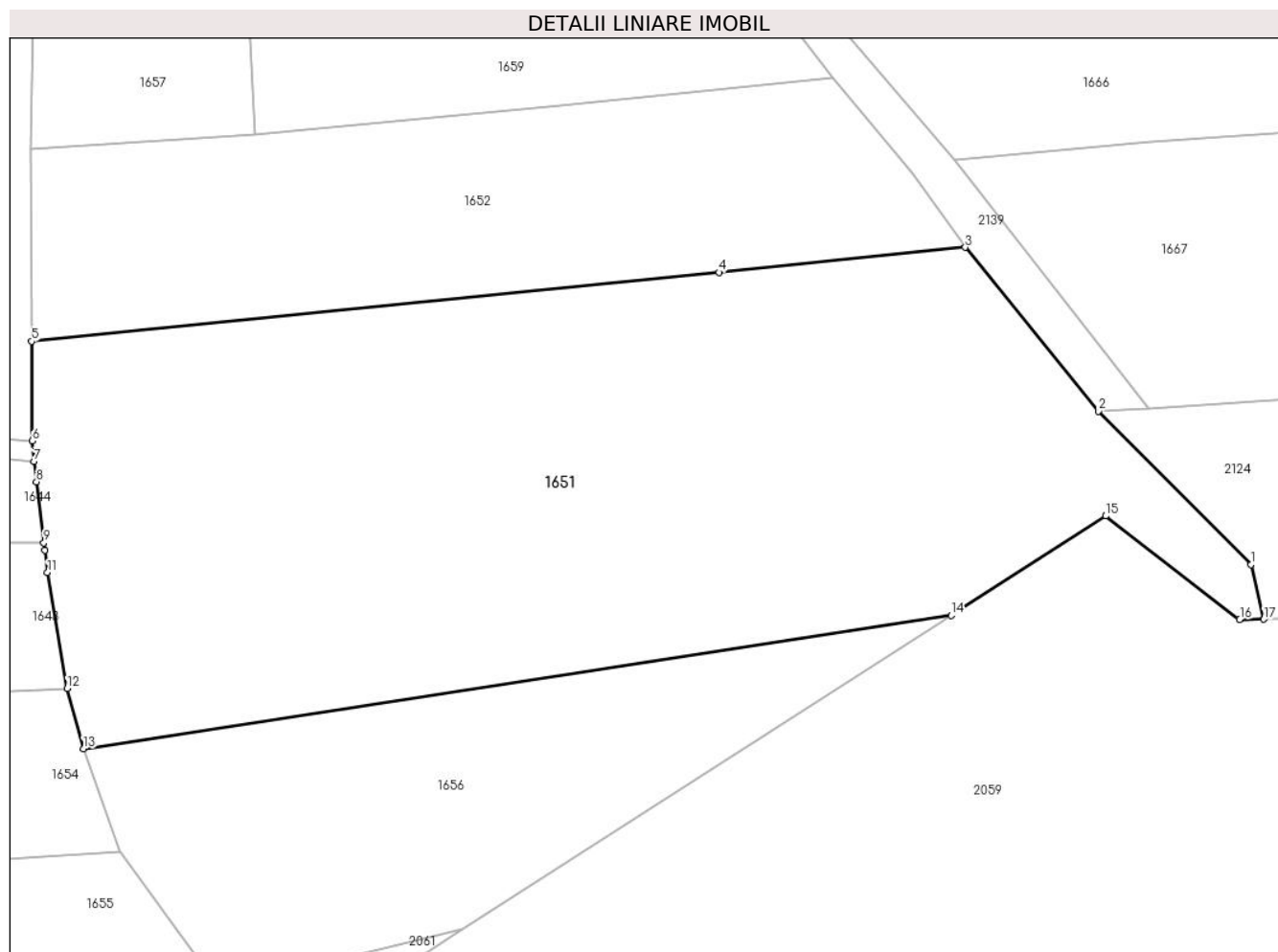
Inscrieri privind dezmembramintele dreptului de proprietate, drepturi reale de garanție și sarcini	Referințe
NU SUNT	

## Anexa Nr. 1 La Partea I

## Teren

Nr cadastral	Suprafața (mp)*	Observații / Referințe
	6.000	

\* Suprafața este determinată în planul de proiecție Stereo 70.



## Date referitoare la teren

Crt	Categorie folosință	Intravilan	Suprafața (mp)	Tarla	Parcelă	Nr. topo	Observații / Referințe
1	arabil	DA	2.556	-	-	2687,2686	
2	neproductiv	NU	3.444	-	-	-	

## Lungime Segmente

1) Valorile lungimilor segmentelor sunt obținute din proiecție în plan.

Punct început	X / Y	Punct sfârșit	X / Y	Lungime segment (** (m)
1	564.503,855 692.639,509	2	564.485,16 692.658,251	26.472
2	564.485,16 692.658,251	3	564.468,904 692.678,273	25.79
3	564.468,904 692.678,273	4	564.438,788 692.675,208	30.272
4	564.438,788 692.675,208	5	564.354,736 692.666,784	84.473



Punct început	X / Y	Punct sfârșit	X / Y	Lungime segment (** (m)
5	564.354,736 692.666,784	6	564.354,815 692.654,615	12.169
6	564.354,815 692.654,615	7	564.355,046 692.652,104	2.522
7	564.355,046 692.652,104	8	564.355,332 692.649,621	2.499
8	564.355,332 692.649,621	9	564.356,233 692.642,167	7.508
9	564.356,233 692.642,167	10	564.356,343 692.641,252	0.922
10	564.356,343 692.641,252	11	564.356,673 692.638,523	2.749
11	564.356,673 692.638,523	12	564.359,086 692.624,359	14.368
12	564.359,086 692.624,359	13	564.361,084 692.617,012	7.614
13	564.361,084 692.617,012	14	564.467,168 692.633,292	107.326
14	564.467,168 692.633,292	15	564.486,082 692.645,446	22.482
15	564.486,082 692.645,446	16	564.502,474 692.632,805	20.7
16	564.502,474 692.632,805	17	564.505,402 692.632,816	2.928
17	564.505,402 692.632,816	1	564.503,855 692.639,509	6.869

\*\* Lungimile segmentelor sunt determinate în planul de proiecție Stereo 70 și sunt rotunjite la 1 milimetru.

\*\*\* Distanța dintre puncte este formată din segmente cumulate ce sunt mai mici decât valoarea 1 milimetru.



**DATE DESPRE IMOBILUL NR. 1652**

Oficiul de Cadastru și Publicitate Imobiliară SUCEAVA  
Biroul de Cadastru și Publicitate Imobiliară Radauti

**A. Partea I. Descrierea imobilului**

TEREN Necunoscut

Adresa: Loc. Solca, Jud. Suceava

Nr. Crt	Nr cadastral Nr. topografic	Suprafața* (mp)	Observații / Referințe
A1		2.400	Sector cadastral:5 Teren neimprejmuit;

**B. Partea II. Proprietari și acte**

Inscrieri privitoare la dreptul de proprietate și alte drepturi reale		Referințe
<b>1652 / 07/07/2024</b>		
Act Normativ nr. 7, din 13/03/1996 emis de PARLAMENTUL ROMANIEI;		
B1	Intabulare, drept de PROPRIETATE, dobandit prin Lege, cota actuala 1/1 1) NEIDENTIFICAT NEIDENTIFICAT	A1
Act Administrativ nr. 3594, din 10/07/2024 emis de PRIMARIA ORASULUI SOLCA;		
B1	se noteaza posesia factica in favoarea lui 1) COTURBAS GHEORGHE 2) COTURBAS CLAUDIA	A1

**C. Partea III. SARCINI .**

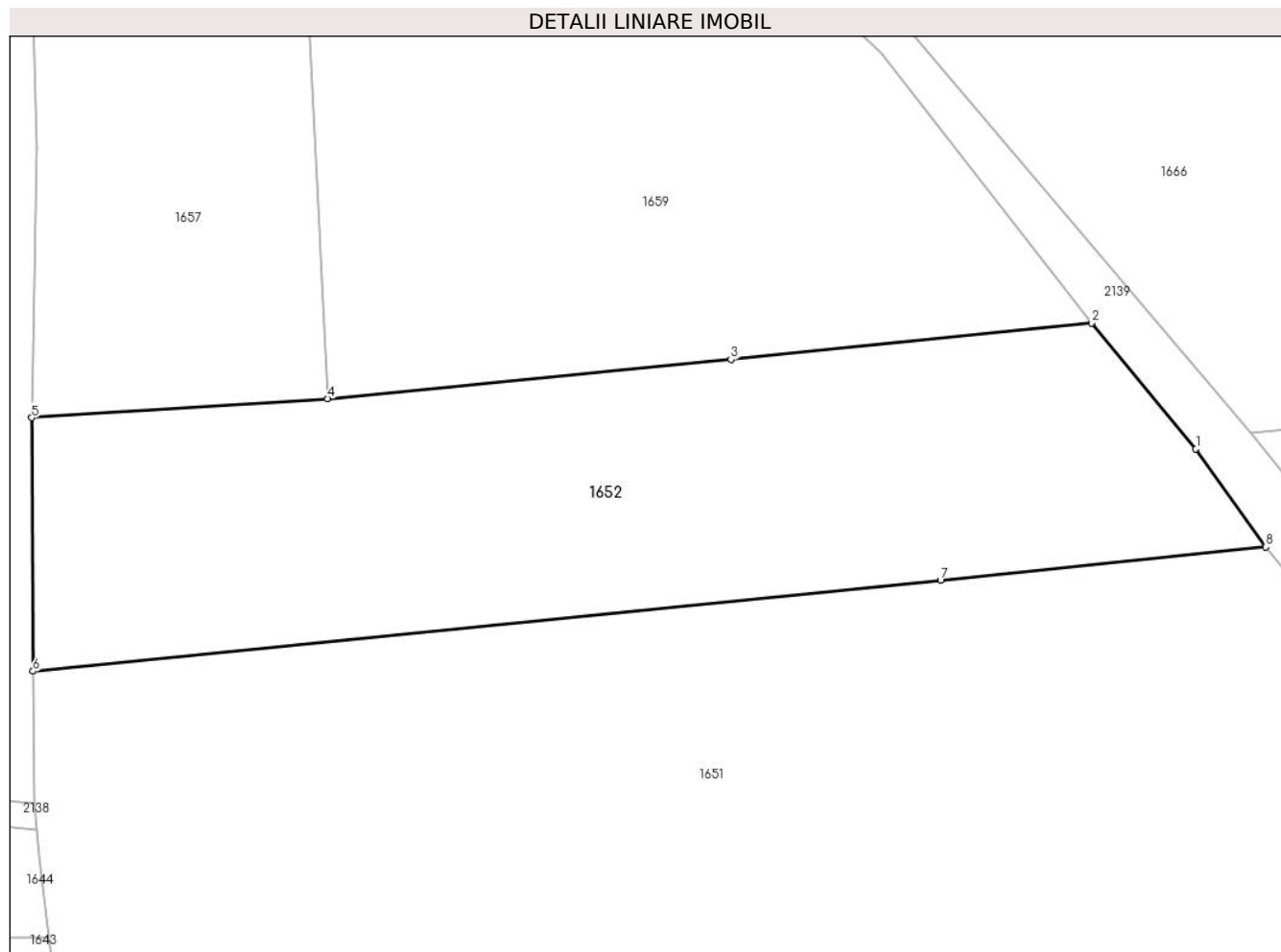
Inscrieri privind dezmembramintele dreptului de proprietate, drepturi reale de garanție și sarcini	Referințe
NU SUNT	

## Anexa Nr. 1 La Partea I

## Teren

Nr cadastral	Suprafața (mp)*	Observații / Referințe
	2.400	

\* Suprafața este determinată în planul de proiecție Stereo 70.



## Date referitoare la teren

Crt	Categorie folosință	Intravilan	Suprafața (mp)	Tarla	Parcelă	Nr. topo	Observații / Referințe
1	arabil	DA	725	-	-	2788	
2	neproductiv	NU	1.675	-	-	-	

## Lungime Segmente

1) Valorile lungimilor segmentelor sunt obținute din proiecție în plan.

Punct început	X / Y	Punct sfârșit	X / Y	Lungime segment (** (m)
1	564.462,435 692.687,361	2	564.452,768 692.699,013	15.14
2	564.452,768 692.699,013	3	564.419,367 692.695,625	33.572
3	564.419,367 692.695,625	4	564.382,017 692.692,004	37.525
4	564.382,017 692.692,004	5	564.354,612 692.690,246	27.461

Punct început	X / Y	Punct sfârșit	X / Y	Lungime segment (** (m)
5	564.354,612 692.690,246	6	564.354,736 692.666,784	23.462
6	564.354,736 692.666,784	7	564.438,788 692.675,208	84.473
7	564.438,788 692.675,208	8	564.468,904 692.678,273	30.272
8	564.468,904 692.678,273	1	564.462,435 692.687,361	11.155

\*\* Lungimile segmentelor sunt determinate în planul de proiecție Stereo 70 și sunt rotunjite la 1 milimetru.

\*\*\* Distanța dintre puncte este formată din segmente cumulate ce sunt mai mici decât valoarea 1 milimetru.



**DATE DESPRE IMOBILUL NR. 1653**

Oficiul de Cadastru și Publicitate Imobiliară SUCEAVA  
Biroul de Cadastru și Publicitate Imobiliară Radauti

**A. Partea I. Descrierea imobilului**

TEREN Extravilan

Adresa: Jud. Suceava

Nr. Crt	Nr cadastral Nr. topografic	Suprafața* (mp)	Observații / Referințe
A1		1.700	Sector cadastral:5 Teren neimprejmuit;

**B. Partea II. Proprietari și acte**

Inscrieri privitoare la dreptul de proprietate și alte drepturi reale		Referințe
<b>1653 / 07/07/2024</b>		
Act Administrativ nr. 4691, din 04/09/2024 emis de PRIMARIA ORASULUI SOLCA;		
B1	Inscrierea provizorie, drept de PROPRIETATE, dobandit prin Lege, cota actuala 1/1, cota initiala 1/1 1) <b>NEIDENTIFICAT NEIDENTIFICAT</b>	A1
B1	proprietar neidentificat,rezerva comisiei locale de fond funciar	A1

**C. Partea III. SARCINI .**

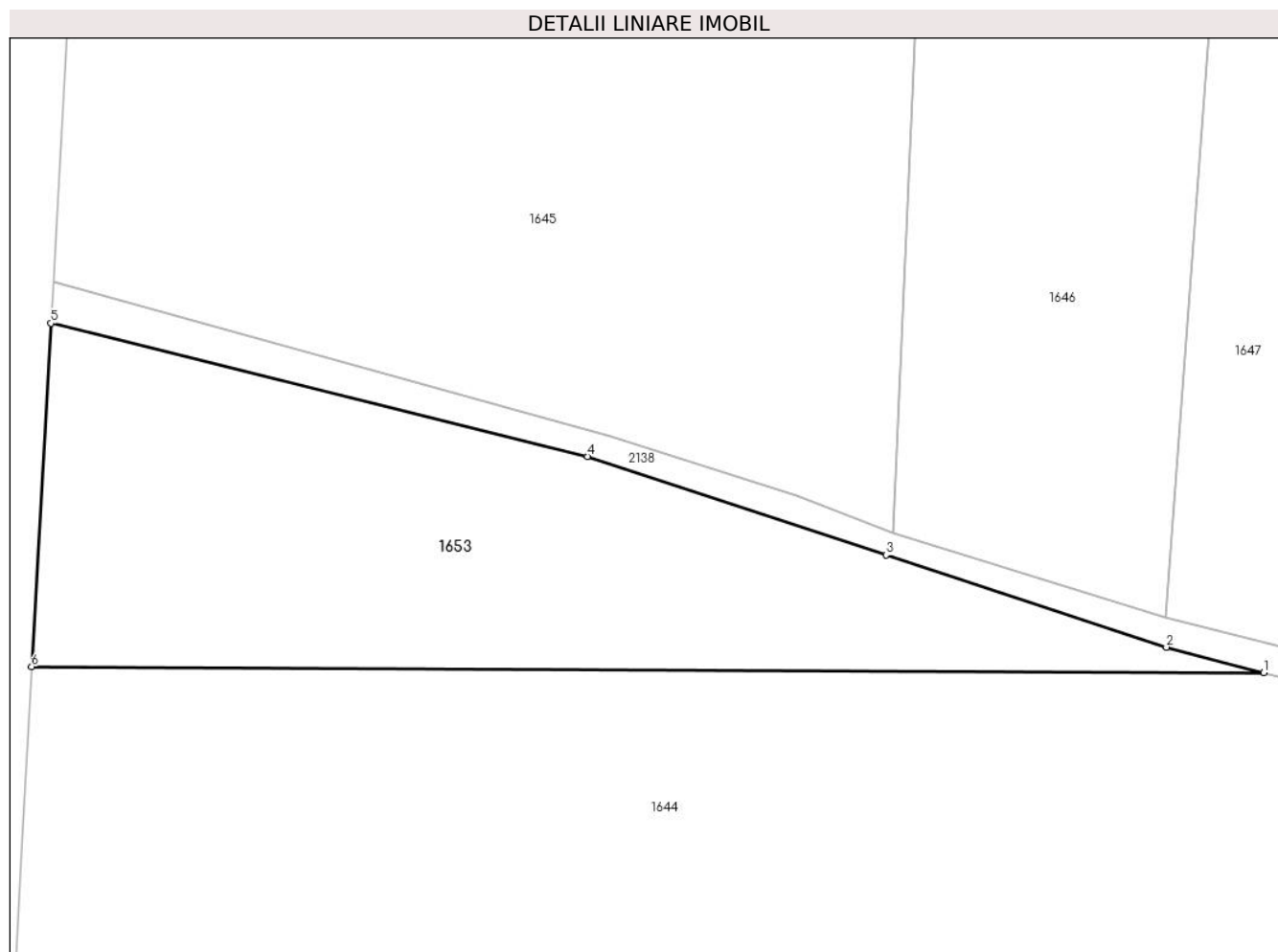
Inscrieri privind dezmembramintele dreptului de proprietate, drepturi reale de garanție și sarcini	Referințe
NU SUNT	

## Anexa Nr. 1 La Partea I

## Teren

Nr cadastral	Suprafața (mp)*	Observații / Referințe
	1.700	

\* Suprafața este determinată în planul de proiecție Stereo 70.



## Date referitoare la teren

Crt	Categorie folosință	Intravilan	Suprafața (mp)	Tarla	Parcelă	Nr. topo	Observații / Referințe
1	arabil	NU	1.700	-	-	2794	

## Lungime Segmente

1) Valorile lungimilor segmentelor sunt obținute din proiecție în plan.

Punct început	X / Y	Punct sfârșit	X / Y	Lungime segment (** (m)
1	564.246,116 692.669,186	2	564.237,616 692.671,424	8.79
2	564.237,616 692.671,424	3	564.213,092 692.679,47	25.81
3	564.213,092 692.679,47	4	564.187,006 692.688,088	27.473
4	564.187,006 692.688,088	5	564.140,111 692.699,722	48.317
5	564.140,111 692.699,722	6	564.138,425 692.669,732	30.037



Punct început	X / Y	Punct sfârșit	X / Y	Lungime segment (** (m)
6	564.138,425 692.669,732	1	564.246,116 692.669,186	107.692

\*\* Lungimile segmentelor sunt determinate în planul de proiecție Stereo 70 și sunt rotunjite la 1 milimetru.

\*\*\* Distanța dintre puncte este formată din segmente cumulate ce sunt mai mici decât valoarea 1 milimetru.



**DATE DESPRE IMOBILUL NR. 1654**

Oficiul de Cadastru și Publicitate Imobiliară SUCEAVA  
Biroul de Cadastru și Publicitate Imobiliară Radauti

**A. Partea I. Descrierea imobilului**

TEREN Necunoscut

Adresa: Loc. Solca, Jud. Suceava

Nr. Crt	Nr cadastral Nr. topografic	Suprafața* (mp)	Observații / Referințe
A1		2.400	Sector cadastral:5 Teren neimprejmuit;

**B. Partea II. Proprietari și acte**

Inscrieri privitoare la dreptul de proprietate și alte drepturi reale	Referințe
<b>1654 / 07/07/2024</b>	
Act Normativ nr. 7, din 13/03/1996 emis de PARLAMENTUL ROMANIEI;	
B1	A1
Intabulare, drept de PROPRIETATE, dobandit prin Lege, cota actuala 1/1 1) <b>NEIDENTIFICAT NEIDENTIFICAT</b>	
Act Administrativ nr. 3595, din 10/07/2024 emis de PRIMARIA ORASULUI SOLCA;	
B1	A1
se noteaza posesia factica in favoarea lui 1) <b>BAHAN VASILE</b>	

**C. Partea III. SARCINI .**

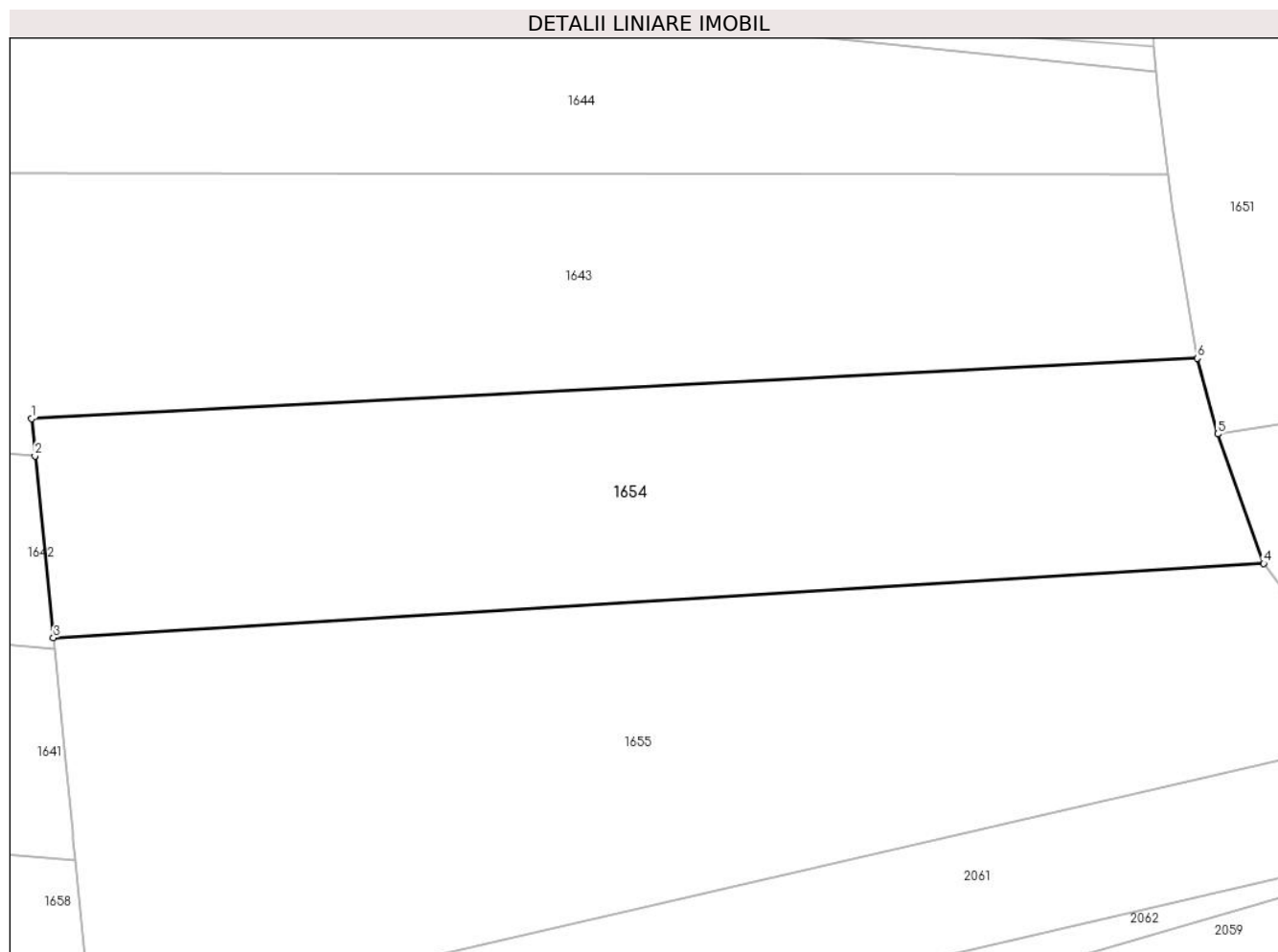
Inscrieri privind dezmembramintele dreptului de proprietate, drepturi reale de garanție și sarcini	Referințe
NU SUNT	

## Anexa Nr. 1 La Partea I

## Teren

Nr cadastral	Suprafața (mp)*	Observații / Referințe
	2.400	

\* Suprafața este determinată în planul de proiecție Stereo 70.



## Date referitoare la teren

Crt	Categorie folosință	Intra vilan	Suprafața (mp)	Tarla	Parcelă	Nr. topo	Observații / Referințe
1	arabil	DA	834	-	-	2796	
2	arabil	NU	1.566	-	-	2796	

## Lungime Segmente

1) Valorile lungimilor segmentelor sunt obținute din proiecție în plan.

Punct început	X / Y	Punct sfârșit	X / Y	Lungime segment (** (m))
1	564.245,882 692.618,496	2	564.246,215 692.614,873	3.638
2	564.246,215 692.614,873	3	564.247,993 692.597,226	17.736
3	564.247,993 692.597,226	4	564.365,541 692.604,451	117.77
4	564.365,541 692.604,451	5	564.361,084 692.617,012	13.328

Punct început	X / Y	Punct sfârșit	X / Y	Lungime segment (** (m)
5	564.361,084 692.617,012	6	564.359,086 692.624,359	7.614
6	564.359,086 692.624,359	1	564.245,882 692.618,496	113.356

\*\* Lungimile segmentelor sunt determinate în planul de proiecție Stereo 70 și sunt rotunjite la 1 milimetru.

\*\*\* Distanța dintre puncte este formată din segmente cumulate ce sunt mai mici decât valoarea 1 milimetru.



**DATE DESPRE IMOBILUL NR. 1655**

Oficiul de Cadastru și Publicitate Imobiliară SUCEAVA  
Biroul de Cadastru și Publicitate Imobiliară Radauti

**A. Partea I. Descrierea imobilului**

TEREN Intravilan

Adresa: Loc. Solca, Jud. Suceava

Nr. Crt	Nr cadastral Nr. topografic	Suprafața* (mp)	Observații / Referințe
A1		Din acte: 4.680 Masurata: 3.500	Sector cadastral:5 Teren neimprejmuit;

**B. Partea II. Proprietari și acte**

Inscrieri privitoare la dreptul de proprietate și alte drepturi reale		Referințe
<b>1655 / 07/07/2024</b>		
Act Normativ nr. 449, din 01/10/1968 emis de BNP;		
B1	Inscrierea provizorie, drept de PROPRIETATE, dobandit prin Succesiune, cota actuala 1/3, cota initiala 1/1 1) MIREUTA ELENA	A1
Act Notarial nr. 449, din 04/10/1968 emis de NT RADAUTI;		
B2	Intabulare, drept de PROPRIETATE, dobandit prin Succesiune, cota actuala 1/3 1) HORGE PAULINA	A1
B3	Intabulare, drept de PROPRIETATE, dobandit prin Succesiune, cota actuala 1/3 1) VELESCU SILVIA	A1

**C. Partea III. SARCINI .**

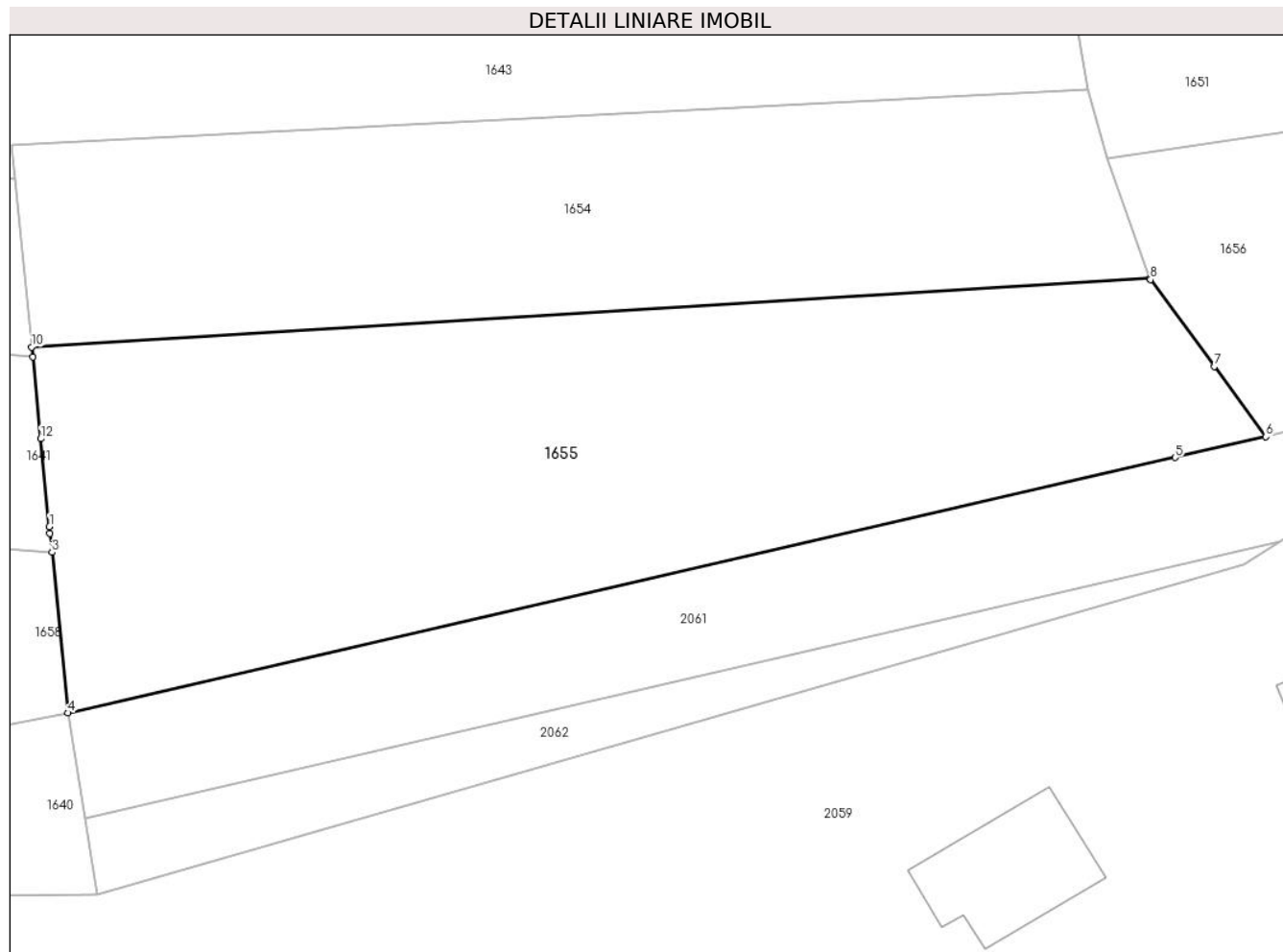
Inscrieri privind dezmembramintele dreptului de proprietate, drepturi reale de garanție și sarcini	Referințe
NU SUNT	

## Anexa Nr. 1 La Partea I

## Teren

Nr cadastral	Suprafața (mp)*	Observații / Referințe
	Din acte: 4.680 Masurata: 3.500	

\* Suprafața este determinată în planul de proiecție Stereo 70.



## Date referitoare la teren

Crt	Categorie folosință	Intra vilan	Suprafața (mp)	Tarla	Parcelă	Nr. topo	Observații / Referințe
1	arabil	DA	3.500	-	-	1206,1207,1806	diferenta de suprafata nu se regaseste in teren

## Lungime Segmente

1) Valorile lungimilor segmentelor sunt obținute din proiecție în plan.

Punct început	X / Y	Punct sfârșit	X / Y	Lungime segment (** (m)
1	564.249,859 692.578,34	2	564.249,927 692.577,64	0.703
2	564.249,927 692.577,64	3	564.250,123 692.575,649	2.001
3	564.250,123 692.575,649	4	564.251,811 692.558,761	16.972
4	564.251,811 692.558,761	5	564.368,236 692.585,617	119.482
5	564.368,236 692.585,617	6	564.377,764 692.587,814	9.778



Punct început	X / Y	Punct sfârșit	X / Y	Lungime segment (** (m)
6	564.377,764 692.587,814	7	564.372,351 692.595,183	9.143
7	564.372,351 692.595,183	8	564.365,638 692.604,319	11.337
8	564.365,638 692.604,319	9	564.365,541 692.604,451	0.164
9	564.365,541 692.604,451	10	564.247,993 692.597,226	117.77
10	564.247,993 692.597,226	11	564.248,102 692.596,198	1.034
11	564.248,102 692.596,198	12	564.248,948 692.587,598	8.642
12	564.248,948 692.587,598	1	564.249,859 692.578,34	9.303

\*\* Lungimile segmentelor sunt determinate în planul de proiecție Stereo 70 și sunt rotunjite la 1 milimetru.

\*\*\* Distanța dintre puncte este formată din segmente cumulate ce sunt mai mici decât valoarea 1 milimetru.



**DATE DESPRE IMOBILUL NR. 1656**

Oficiul de Cadastru și Publicitate Imobiliară SUCEAVA  
Biroul de Cadastru și Publicitate Imobiliară Radauti

**A. Partea I. Descrierea imobilului**

TEREN Intravilan

Adresa: Loc. Solca, Jud. Suceava

Nr. Crt	Nr cadastral Nr. topografic	Suprafața* (mp)	Observații / Referințe
A1		2.082	Sector cadastral:5 Teren neimprejmuit;

**B. Partea II. Proprietari și acte**

Inscrieri privitoare la dreptul de proprietate și alte drepturi reale		Referințe
<b>1656 / 07/07/2024</b>		
Act Normativ nr. 7, din 13/03/1996 emis de PARLAMENTUL ROMANIEI;		
B1	Intabulare, drept de PROPRIETATE, dobandit prin Lege, cota actuala 1/1 1) NEIDENTIFICAT NEIDENTIFICAT	A1
Act Administrativ nr. 3596, din 10/07/2024 emis de PRIMARIA ORASULUI SOLCA;		
B2	se noteaza posesia factica in favoarea lui 1) TODERAS FOCA 2) TODERAS ELENA	A1

**C. Partea III. SARCINI .**

Inscrieri privind dezmembramintele dreptului de proprietate, drepturi reale de garanție și sarcini	Referințe
NU SUNT	

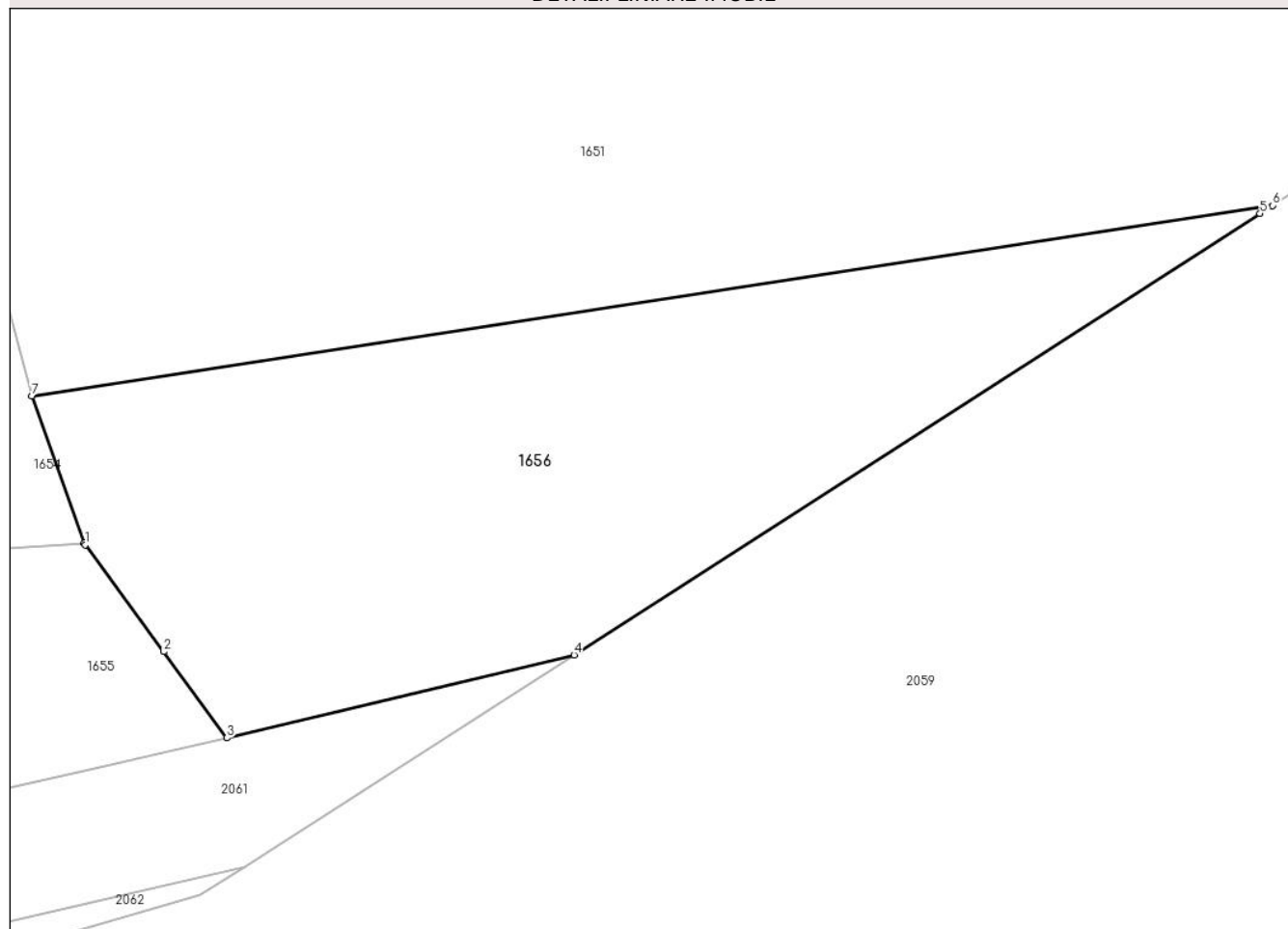
## Anexa Nr. 1 La Partea I

## Teren

Nr cadastral	Suprafața (mp)*	Observații / Referințe
	2.082	

\* Suprafața este determinată în planul de proiecție Stereo 70.

## DETALII LINIARE IMOBIL



## Date referitoare la teren

Crt	Categorie folosință	Intravilan	Suprafața (mp)	Tarla	Parcelă	Nr. topo	Observații / Referințe
1	arabil	DA	2.082	-	-	1806	

## Lungime Segmente

1) Valorile lungimilor segmentelor sunt obținute din proiecție în plan.

Punct început	X / Y	Punct sfârșit	X / Y	Lungime segment (** (m)
1	564.365,638 692.604,319	2	564.372,351 692.595,183	11.337
2	564.372,351 692.595,183	3	564.377,764 692.587,814	9.143
3	564.377,764 692.587,814	4	564.407,45 692.594,916	30.524
4	564.407,45 692.594,916	5	564.466,091 692.632,6	69.705
5	564.466,091 692.632,6	6	564.467,168 692.633,292	1.28

Punct început	X / Y	Punct sfârșit	X / Y	Lungime segment (** (m)
6	564.467,168 692.633,292	7	564.361,084 692.617,012	107.326
7	564.361,084 692.617,012	8	564.365,541 692.604,451	13.328
8	564.365,541 692.604,451	1	564.365,638 692.604,319	0.164

\*\* Lungimile segmentelor sunt determinate în planul de proiecție Stereo 70 și sunt rotunjite la 1 milimetru.

\*\*\* Distanța dintre puncte este formată din segmente cumulate ce sunt mai mici decât valoarea 1 milimetru.



**DATE DESPRE IMOBILUL NR. 1657**

Oficiul de Cadastru și Publicitate Imobiliară SUCEAVA  
Biroul de Cadastru și Publicitate Imobiliară Radauti

**A. Partea I. Descrierea imobilului**

TEREN Extravilan

Adresa: Jud. Suceava

Nr. Crt	Nr cadastral Nr. topografic	Suprafața* (mp)	Observații / Referințe
A1		1.800	Sector cadastral:5 Teren neimprejmuit;

**B. Partea II. Proprietari și acte**

Inscrieri privitoare la dreptul de proprietate și alte drepturi reale	Referințe
<b>1657 / 07/07/2024</b>	
Act Normativ nr. 7, din 13/03/1996 emis de PARLAMENTUL ROMANIEI;	
B1	A1
Intabulare, drept de PROPRIETATE, dobândit prin Lege, cota actuala 1/1 1) NEIDENTIFICAT NEIDENTIFICAT	
Act Administrativ nr. 3597, din 10/07/2024 emis de PRIMARIA ORASULUI SOLCA;	
B1	A1
se noteaza posesia factica in favoarea lui 1) VLASIN ADRIAN VICTOR	

**C. Partea III. SARCINI .**

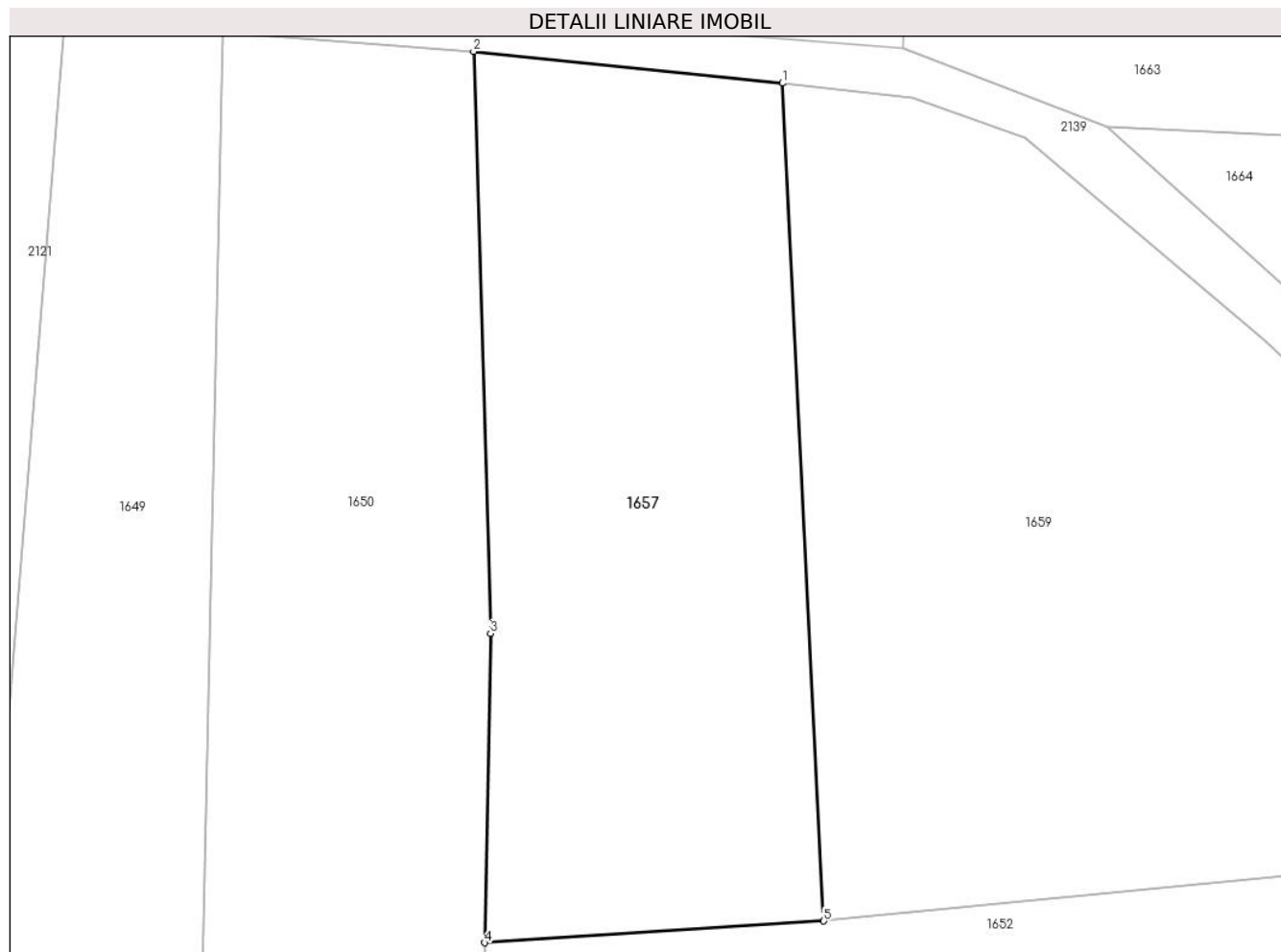
Inscrieri privind dezmembramintele dreptului de proprietate, drepturi reale de garanție și sarcini	Referințe
NU SUNT	

## Anexa Nr. 1 La Partea I

## Teren

Nr cadastral	Suprafața (mp)*	Observații / Referințe
	1.800	

\* Suprafața este determinată în planul de proiecție Stereo 70.



## Date referitoare la teren

Crt	Categorie folosință	Intravilan	Suprafața (mp)	Tarla	Parcelă	Nr. topo	Observații / Referințe
1	arabil	NU	1.800	-	-	2777	

## Lungime Segmente

1) Valorile lungimilor segmentelor sunt obținute din proiecție în plan.

Punct început	X / Y	Punct sfârșit	X / Y	Lungime segment (** (m)
1	564.378,676 692.759,681	2	564.353,706 692.762,24	25.101
2	564.353,706 692.762,24	3	564.355,066 692.715,242	47.018
3	564.355,066 692.715,242	4	564.354,612 692.690,246	25.0
4	564.354,612 692.690,246	5	564.382,017 692.692,004	27.461
5	564.382,017 692.692,004	1	564.378,676 692.759,681	67.759



**\*\* Lungimile segmentelor sunt determinate în planul de proiecție Stereo 70 și sunt rotunjite la 1 milimetru.**

**\*\*\* Distanța dintre puncte este formată din segmente cumulate ce sunt mai mici decât valoarea 1 milimetru.**



**DATE DESPRE IMOBILUL NR. 1658**

Oficiul de Cadastru și Publicitate Imobiliară SUCEAVA  
Biroul de Cadastru și Publicitate Imobiliară Radauti

**A. Partea I. Descrierea imobilului**

TEREN Necunoscut

Adresa: Loc. Solca, Jud. Suceava

Nr. Crt	Nr cadastral Nr. topografic	Suprafața* (mp)	Observații / Referințe
A1		2.400	Sector cadastral:5 Teren neimprejmuit;

**B. Partea II. Proprietari și acte**

Inscrieri privitoare la dreptul de proprietate și alte drepturi reale		Referințe
<b>1658 / 07/07/2024</b>		
Act Notarial nr. 293, din 16/09/2011 emis de BNP Sehlanec Mandici;		
B1	Intabulare, drept de PROPRIETATE, dobandit prin Succesiune, cota actuala 1/1, cota initiala 1/1 1) TIHON PAULINA 2) TODERAS MARIA	A1

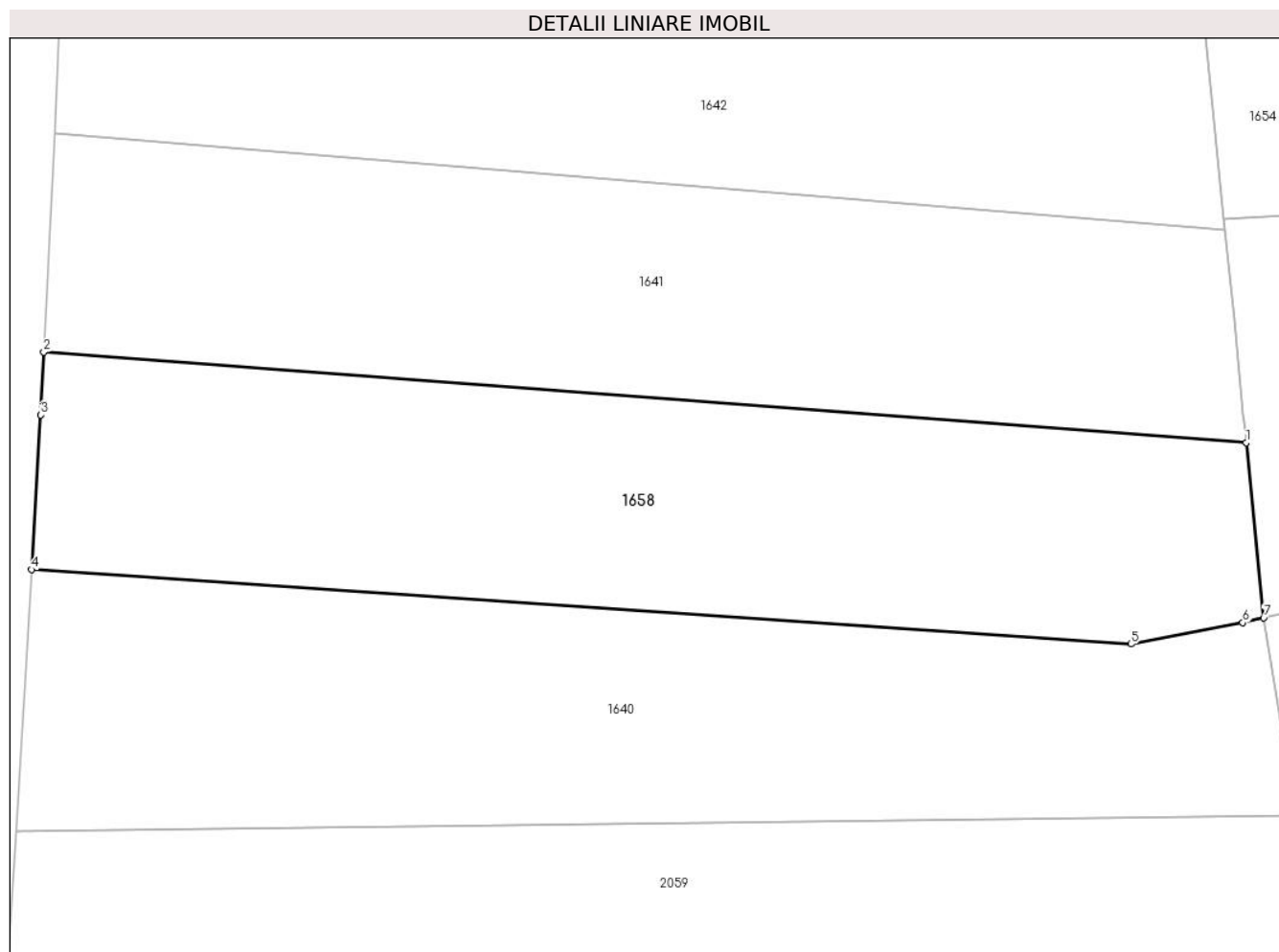
**C. Partea III. SARCINI .**

Inscrieri privind dezmembramintele dreptului de proprietate, drepturi reale de garanție și sarcini	Referințe
NU SUNT	

**Anexa Nr. 1 La Partea I****Teren**

Nr cadastral	Suprafața (mp)*	Observații / Referințe
	2.400	

\* Suprafața este determinată în planul de proiecție Stereo 70.

**Date referitoare la teren**

Crt	Categorie folosință	Intravilan	Suprafața (mp)	Tarla	Parcelă	Nr. topo	Observații / Referințe
1	arabil	DA	2.120	-	-	2795	
2	arabil	NU	280	-	-	-	

**Lungime Segmente**

1) Valorile lungimilor segmentelor sunt obținute din proiecție în plan.

Punct început	X / Y	Punct sfârșit	X / Y	Lungime segment (** (m)
1	564.250,123 692.575,649	2	564.134,132 692.584,393	116.32
2	564.134,132 692.584,393	3	564.133,846 692.578,325	6.075
3	564.133,846 692.578,325	4	564.132,953 692.563,426	14.926
4	564.132,953 692.563,426	5	564.238,992 692.556,248	106.282

Punct început	X / Y	Punct sfârșit	X / Y	Lungime segment (** (m)
5	564.238,992 692.556,248	6	564.249,794 692.558,309	10.997
6	564.249,794 692.558,309	7	564.251,811 692.558,761	2.067
7	564.251,811 692.558,761	1	564.250,123 692.575,649	16.972

\*\* Lungimile segmentelor sunt determinate în planul de proiecție Stereo 70 și sunt rotunjite la 1 milimetru.

\*\*\* Distanța dintre puncte este formată din segmente cumulate ce sunt mai mici decât valoarea 1 milimetru.



**DATE DESPRE IMOBILUL NR. 1659**

Oficiul de Cadastru și Publicitate Imobiliară SUCEAVA  
Biroul de Cadastru și Publicitate Imobiliară Radauti

**A. Partea I. Descrierea imobilului**

TEREN Necunoscut

Adresa: Loc. Solca, Jud. Suceava

Nr. Crt	Nr cadastral Nr. topografic	Suprafața* (mp)	Observații / Referințe
A1		3.000	Sector cadastral:5 Teren neimprejmuit;

**B. Partea II. Proprietari și acte**

Inscrieri privitoare la dreptul de proprietate și alte drepturi reale		Referințe
<b>1659 / 07/07/2024</b>		
Act Administrativ nr. 4691, din 04/09/2024 emis de PRIMARIA ORASULUI SOLCA;		
B1	Inscrierea provizorie, drept de PROPRIETATE, dobandit prin Lege, cota actuala 1/1, cota initiala 1/1 1) <b>NEIDENTIFICAT NEIDENTIFICAT</b>	A1
B1	proprietar neidentificat,rezerva comisiei locale de fond funciar	A1

**C. Partea III. SARCINI .**

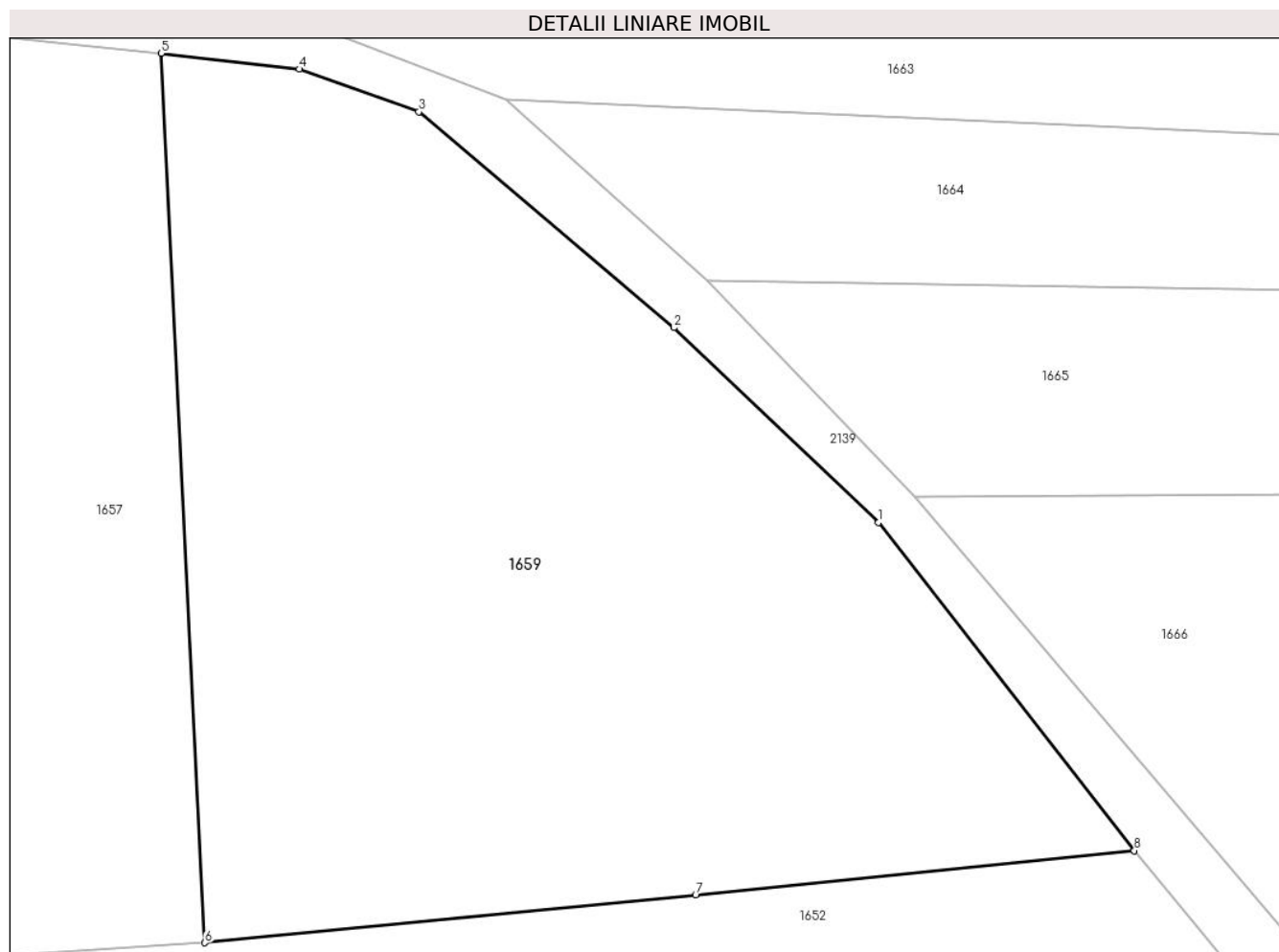
Inscrieri privind dezmembramintele dreptului de proprietate, drepturi reale de garanție și sarcini	Referințe
NU SUNT	

## Anexa Nr. 1 La Partea I

## Teren

Nr cadastral	Suprafața (mp)*	Observații / Referințe
	3.000	

\* Suprafața este determinată în planul de proiecție Stereo 70.



## Date referitoare la teren

Crt	Categorie folosință	Intravilan	Suprafața (mp)	Tarla	Parcelă	Nr. topo	Observații / Referințe
1	arabil	DA	237	-	-	2788,2789	
2	arabil	NU	2.763	-	-	2788,2789	

## Lungime Segmente

1) Valorile lungimilor segmentelor sunt obținute din proiecție în plan.

Punct început	X / Y	Punct sfârșit	X / Y	Lungime segment (** (m)
1	564.433,304 692.723,998	2	564.417,731 692.738,802	21.487
2	564.417,731 692.738,802	3	564.398,297 692.755,229	25.447
3	564.398,297 692.755,229	4	564.389,192 692.758,475	9.666
4	564.389,192 692.758,475	5	564.378,676 692.759,681	10.585



Punct început	X / Y	Punct sfârșit	X / Y	Lungime segment (** (m)
5	564.378,676 692.759,681	6	564.382,017 692.692,004	67.759
6	564.382,017 692.692,004	7	564.419,367 692.695,625	37.525
7	564.419,367 692.695,625	8	564.452,768 692.699,013	33.572
8	564.452,768 692.699,013	1	564.433,304 692.723,998	31.672

\*\* Lungimile segmentelor sunt determinate în planul de proiecție Stereo 70 și sunt rotunjite la 1 milimetru.

\*\*\* Distanța dintre puncte este formată din segmente cumulate ce sunt mai mici decât valoarea 1 milimetru.



**DATE DESPRE IMOBILUL NR. 1660**

Oficiul de Cadastru și Publicitate Imobiliară SUCEAVA  
Biroul de Cadastru și Publicitate Imobiliară Radauti

**A. Partea I. Descrierea imobilului**

TEREN Extravilan

Adresa: Jud. Suceava

Nr. Crt	Nr cadastral Nr. topografic	Suprafața* (mp)	Observații / Referințe
A1		4.000	Sector cadastral:5 Teren neimprejmuit;

**B. Partea II. Proprietari și acte**

Inscrieri privitoare la dreptul de proprietate și alte drepturi reale		Referințe
<b>1660 / 07/07/2024</b>		
Act Administrativ nr. 4691, din 04/09/2024 emis de PRIMARIA ORASULUI SOLCA;		
B1	Inscrierea provizorie, drept de PROPRIETATE, dobandit prin Lege, cota actuala 1/1, cota initiala 1/1 1) <b>NEIDENTIFICAT NEIDENTIFICAT</b>	A1
B1	proprietar neidentificat,rezerva comisiei locale de fond funciar	A1

**C. Partea III. SARCINI .**

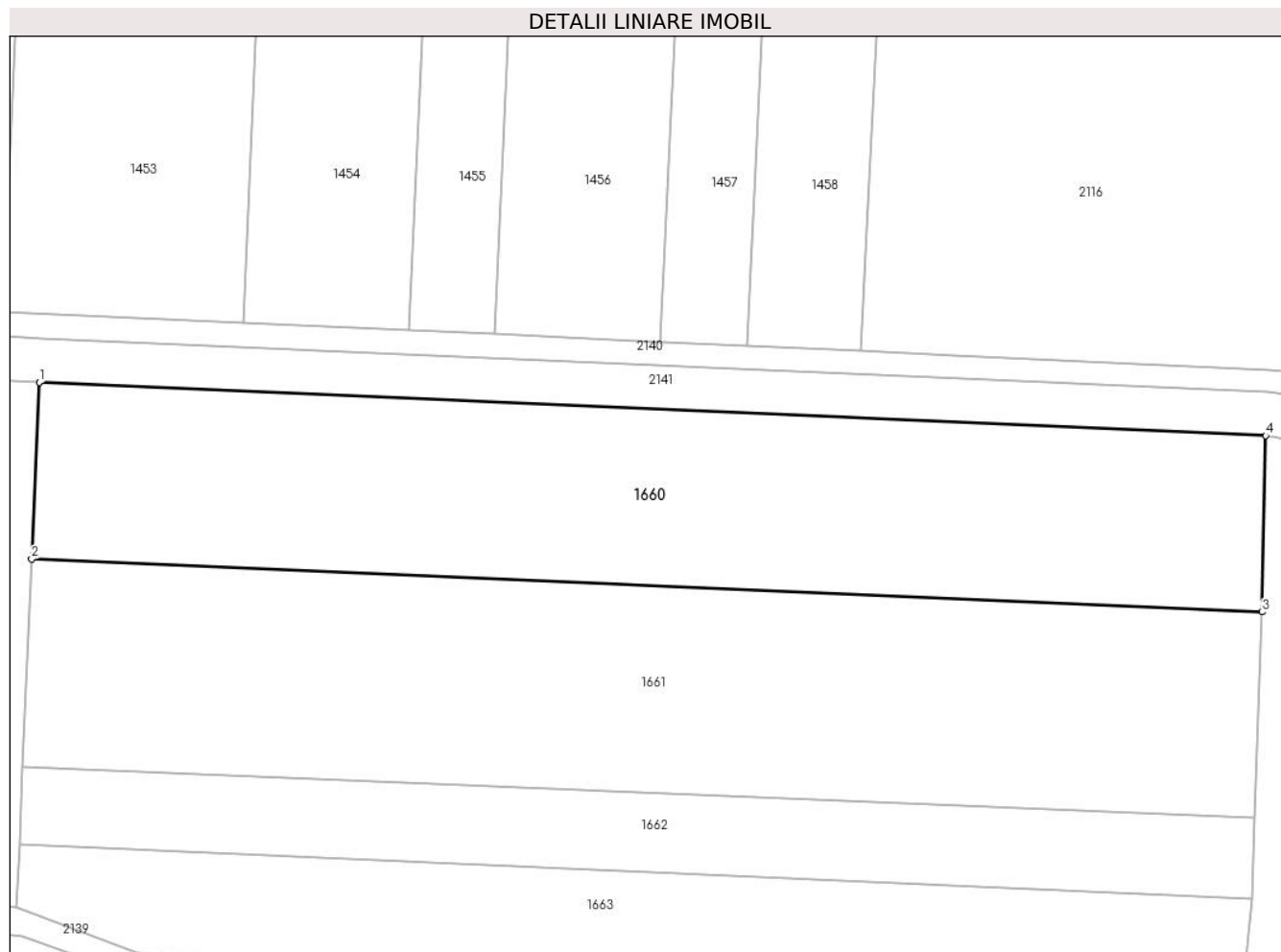
Inscrieri privind dezmembramintele dreptului de proprietate, drepturi reale de garanție și sarcini	Referințe
NU SUNT	

## Anexa Nr. 1 La Partea I

## Teren

Nr cadastral	Suprafața (mp)*	Observații / Referințe
	4.000	

\* Suprafața este determinată în planul de proiecție Stereo 70.



## Date referitoare la teren

Crt	Categorie folosință	Intravilan	Suprafața (mp)	Tarla	Parcelă	Nr. topo	Observații / Referințe
1	arabil	NU	4.000	-	-	1744	

## Lungime Segmente

1) Valorile lungimilor segmentelor sunt obținute din proiecție în plan.

Punct început	X / Y	Punct sfârșit	X / Y	Lungime segment (** (m)
1	564.391,475 692.833,65	2	564.390,446 692.809,672	24.0
2	564.390,446 692.809,672	3	564.557,548 692.802,471	167.257
3	564.557,548 692.802,471	4	564.558,058 692.826,378	23.912
4	564.558,058 692.826,378	1	564.391,475 692.833,65	166.742

\*\* Lungimile segmentelor sunt determinate în planul de proiecție Stereo 70 și sunt rotunjite la 1 milimetru.

**\*\*\* Distanţa dintre puncte este formată din segmente cumulate ce sunt mai mici decât valoarea 1 milimetru.**



**DATE DESPRE IMOBILUL NR. 1661**

Oficiul de Cadastru și Publicitate Imobiliară SUCEAVA  
Biroul de Cadastru și Publicitate Imobiliară Radauti

**A. Partea I. Descrierea imobilului**

TEREN Extravilan

Adresa: Jud. Suceava

Nr. Crt	Nr cadastral Nr. topografic	Suprafața* (mp)	Observații / Referințe
A1		4.700	Sector cadastral:5 Teren neimprejmuit;

**B. Partea II. Proprietari și acte**

Inscrieri privitoare la dreptul de proprietate și alte drepturi reale		Referințe
<b>1661 / 07/07/2024</b>		
Act Notarial nr. 2154, din 21/07/2009 emis de BNP covariuc ioan;		
B1	Intabulare, drept de PROPRIETATE, dobandit prin Conventie, cota actuala 1/1, cota initiala 1/1 1) CONSTANTIN SORIN 2) CONSTANTIN CECILIA	A1

**C. Partea III. SARCINI .**

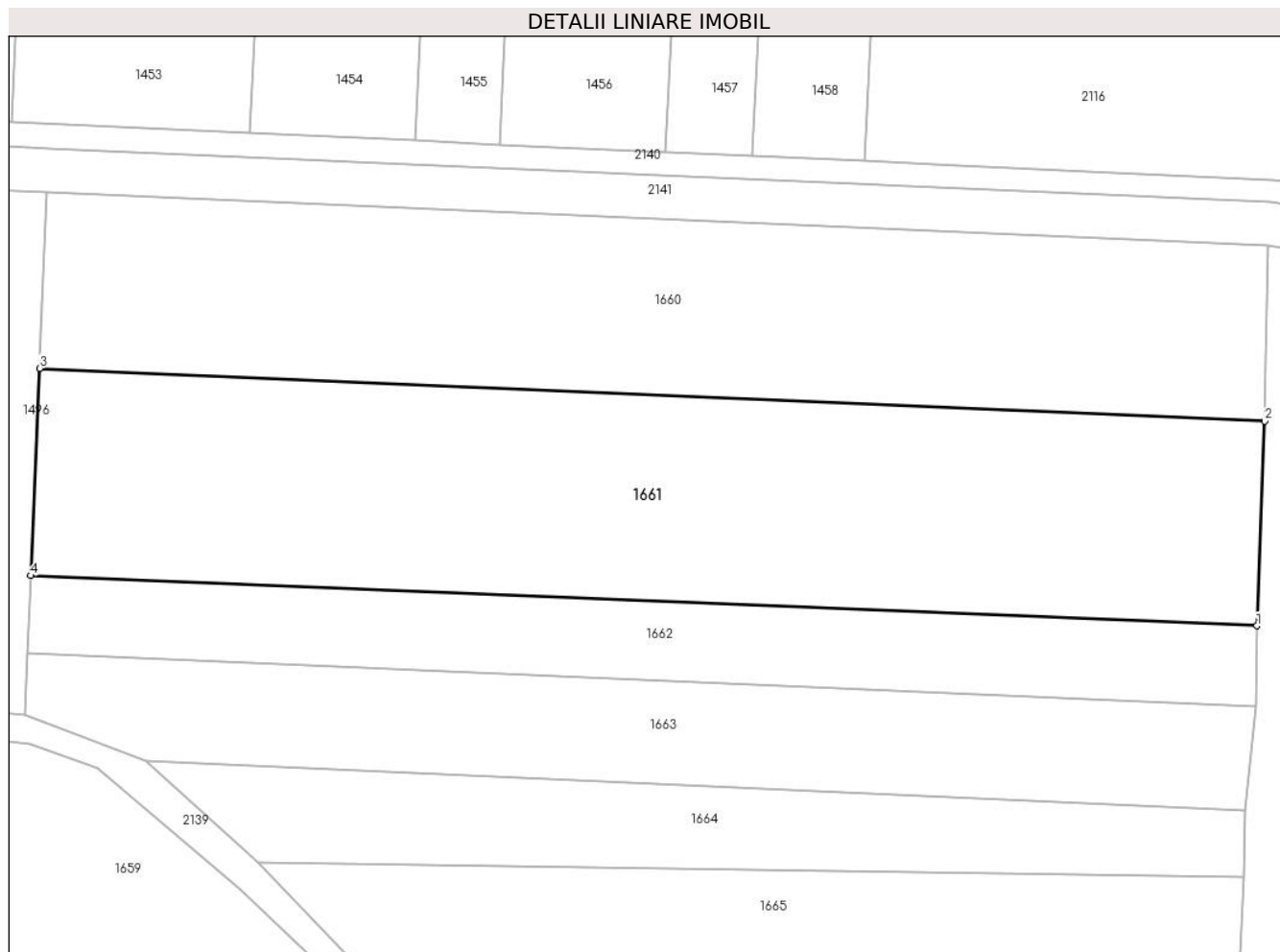
Inscrieri privind dezmembramintele dreptului de proprietate, drepturi reale de garanție și sarcini	Referințe
NU SUNT	

## Anexa Nr. 1 La Partea I

## Teren

Nr cadastral	Suprafața (mp)*	Observații / Referințe
	4.700	

\* Suprafața este determinată în planul de proiecție Stereo 70.



## Date referitoare la teren

Crt	Categorie folosință	Intravilan	Suprafața (mp)	Tarla	Parcelă	Nr. topo	Observații / Referințe
1	arabil	NU	4.700	-	-	2743	

## Lungime Segmente

1) Valorile lungimilor segmentelor sunt obținute din proiecție în plan.

Punct început	X / Y	Punct sfârșit	X / Y	Lungime segment (** (m)
1	564.556,478 692.774,578	2	564.557,548 692.802,471	27.914
2	564.557,548 692.802,471	3	564.390,446 692.809,672	167.257
3	564.390,446 692.809,672	4	564.389,235 692.781,433	28.265
4	564.389,235 692.781,433	1	564.556,478 692.774,578	167.383

\*\* Lungimile segmentelor sunt determinate în planul de proiecție Stereo 70 și sunt rotunjite la 1 milimetru.



**\*\*\* Distanţa dintre puncte este formată din segmente cumulate ce sunt mai mici decât valoarea 1 milimetru.**



**DATE DESPRE IMOBILUL NR. 1662**

Oficiul de Cadastru și Publicitate Imobiliară SUCEAVA  
Biroul de Cadastru și Publicitate Imobiliară Radauti

**A. Partea I. Descrierea imobilului**

TEREN Extravilan

Adresa: Jud. Suceava

Nr. Crt	Nr cadastral Nr. topografic	Suprafața* (mp)	Observații / Referințe
A1		Din acte: 2.400 Masurata: 1.800	Sector cadastral:5 Teren neimprejmuit;

**B. Partea II. Proprietari și acte**

Inscrieri privitoare la dreptul de proprietate și alte drepturi reale		Referințe
<b>1662 / 07/07/2024</b>		
Act Notarial nr. 162, din 21/09/2011 emis de BNP covariuc ioan;		
B1	Intabulare, drept de PROPRIETATE, dobandit prin Succesiune, cota actuala 1/3, cota initiala 1/1 1) SPAC DANIIL DEFUNCT:Da	A1
Act Notarial nr. 162, din 21/09/2011 emis de BNP BUZDUGA DANA ALINA;		
B2	Intabulare, drept de PROPRIETATE, dobandit prin Succesiune, cota actuala 1/3 1) SPAC OCTAVIAN	A1
B3	Intabulare, drept de PROPRIETATE, dobandit prin Succesiune, cota actuala 1/3 1) SPAC ILIE DORINEL	A1

**C. Partea III. SARCINI .**

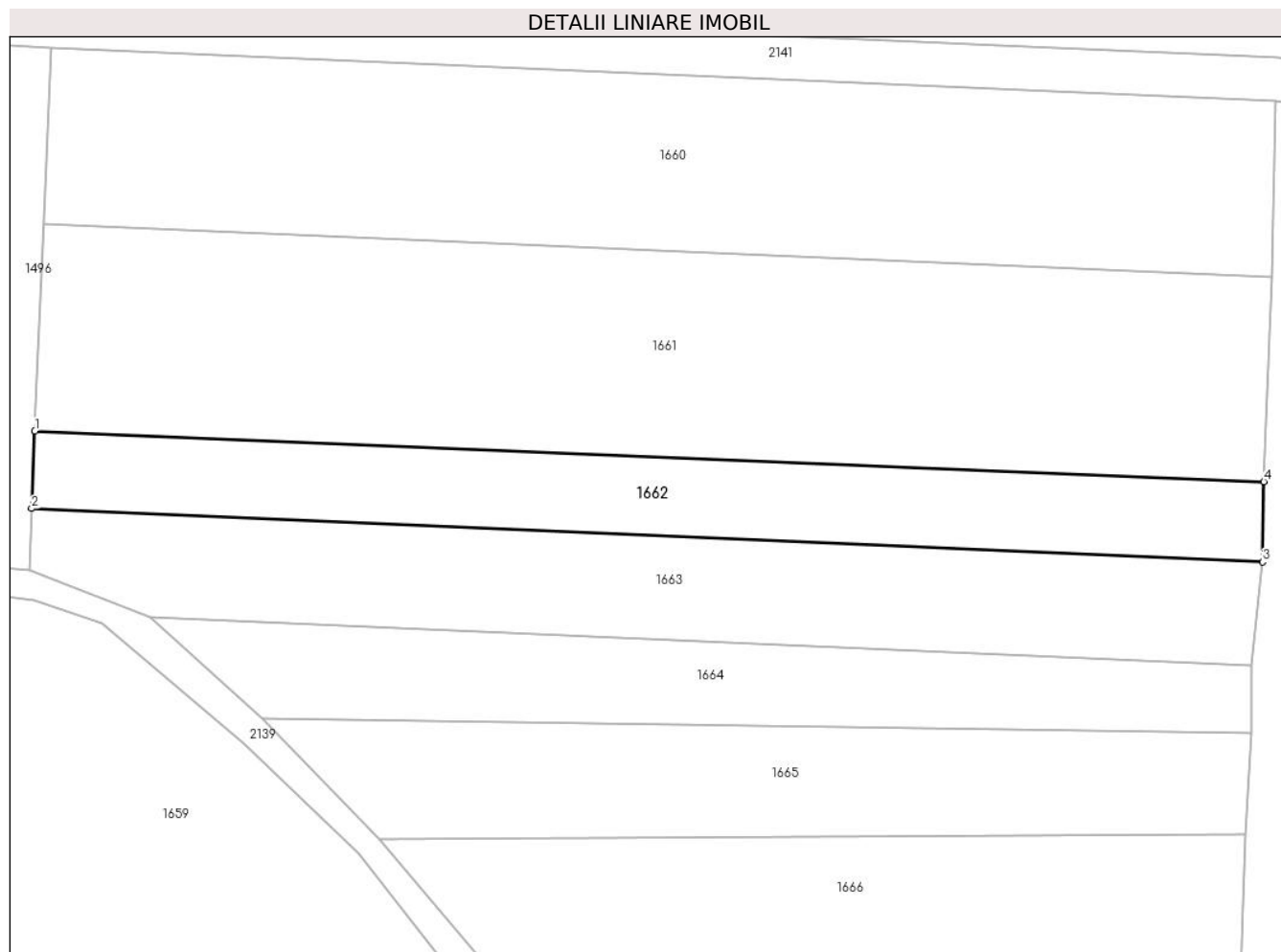
Inscrieri privind dezmembramintele dreptului de proprietate, drepturi reale de garanție și sarcini	Referințe
NU SUNT	

## Anexa Nr. 1 La Partea I

## Teren

Nr cadastral	Suprafața (mp)*	Observații / Referințe
	Din acte: 2.400 Masurata: 1.800	

\* Suprafața este determinată în planul de proiecție Stereo 70.



## Date referitoare la teren

Crt	Categorie folosință	Intra vilan	Suprafața (mp)	Tarla	Parcelă	Nr. topo	Observații / Referințe
1	arabil	NU	1.800	-	-	2743	diferenta de suprafata nu s a regasit in limitele masurate

## Lungime Segmente

1) Valorile lungimilor segmentelor sunt obținute din proiecție în plan.

Punct început	X / Y	Punct sfârșit	X / Y	Lungime segment (** (m)
1	564.389,235 692.781,433	2	564.388,783 692.770,898	10.545
2	564.388,783 692.770,898	3	564.556,286 692.763,627	167.661
3	564.556,286 692.763,627	4	564.556,478 692.774,578	10.953
4	564.556,478 692.774,578	1	564.389,235 692.781,433	167.383

**\*\* Lungimile segmentelor sunt determinate în planul de proiecție Stereo 70 și sunt rotunjite la 1 milimetru.**

**\*\*\* Distanța dintre puncte este formată din segmente cumulate ce sunt mai mici decât valoarea 1 milimetru.**



**DATE DESPRE IMOBILUL NR. 1663**

Oficiul de Cadastru și Publicitate Imobiliară SUCEAVA  
Biroul de Cadastru și Publicitate Imobiliară Radauti

**A. Partea I. Descrierea imobilului**

TEREN Extravilan

Adresa: Jud. Suceava

Nr. Crt	Nr cadastral Nr. topografic	Suprafața* (mp)	Observații / Referințe
A1		2.314	Sector cadastral:5 Teren neimprejmuit;

**B. Partea II. Proprietari și acte**

Inscrieri privitoare la dreptul de proprietate și alte drepturi reale		Referințe
<b>1663 / 07/07/2024</b>		
Act Administrativ nr. 4691, din 04/09/2024 emis de PRIMARIA ORASULUI SOLCA;		
B1	Inscrierea provizorie, drept de PROPRIETATE, dobandit prin Lege, cota actuala 1/1, cota initiala 1/1 1) <b>NEIDENTIFICAT NEIDENTIFICAT</b>	A1
B1	se nonteaza mentiunea de proprietar neidentificat	A1

**C. Partea III. SARCINI .**

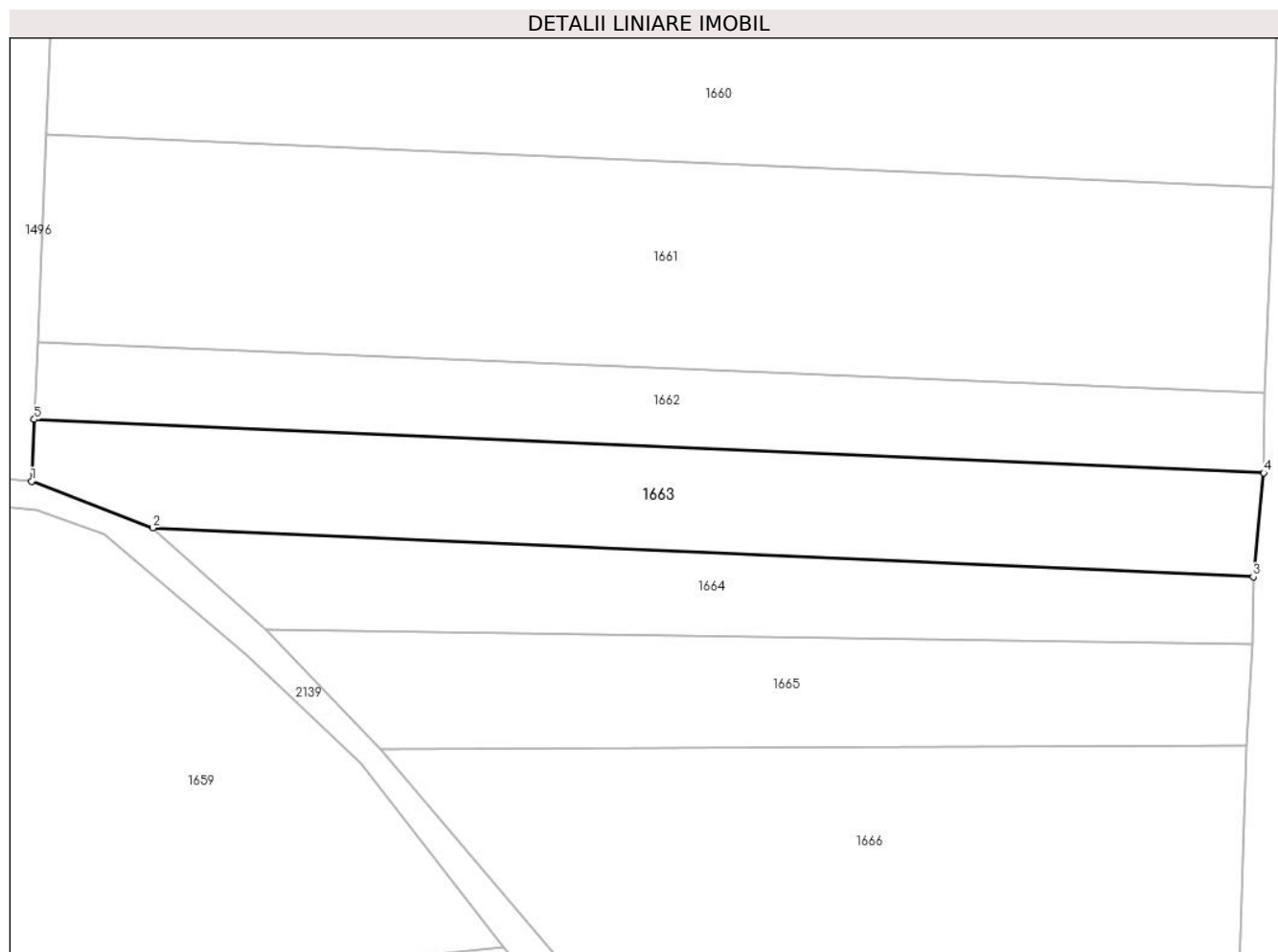
Inscrieri privind dezmembramintele dreptului de proprietate, drepturi reale de garanție și sarcini	Referințe
NU SUNT	

## Anexa Nr. 1 La Partea I

## Teren

Nr cadastral	Suprafața (mp)*	Observații / Referințe
	2.314	

\* Suprafața este determinată în planul de proiecție Stereo 70.



## Date referitoare la teren

Crt	Categorie folosință	Intravilan	Suprafața (mp)	Tarla	Parcelă	Nr. topo	Observații / Referințe
1	arabil	NU	2.314	-	-	2740	

## Lungime Segmente

1) Valorile lungimilor segmentelor sunt obținute din proiecție în plan.

Punct început	X / Y	Punct sfârșit	X / Y	Lungime segment (** (m)
1	564.388,422 692.762,496	2	564.404,913 692.756,117	17.682
2	564.404,913 692.756,117	3	564.554,852 692.749,495	150.085
3	564.554,852 692.749,495	4	564.556,286 692.763,627	14.205
4	564.556,286 692.763,627	5	564.388,783 692.770,898	167.661
5	564.388,783 692.770,898	1	564.388,422 692.762,496	8.41



**\*\* Lungimile segmentelor sunt determinate în planul de proiecție Stereo 70 și sunt rotunjite la 1 milimetru.**

**\*\*\* Distanța dintre puncte este formată din segmente cumulate ce sunt mai mici decât valoarea 1 milimetru.**



**DATE DESPRE IMOBILUL NR. 1664**

Oficiul de Cadastru și Publicitate Imobiliară SUCEAVA  
Biroul de Cadastru și Publicitate Imobiliară Radauti

**A. Partea I. Descrierea imobilului**

TEREN Extravilan

Adresa: Jud. Suceava

Nr. Crt	Nr cadastral Nr. topografic	Suprafața* (mp)	Observații / Referințe
A1		1.600	Sector cadastral:5 Teren neimprejmuit;

**B. Partea II. Proprietari și acte**

Inscrieri privitoare la dreptul de proprietate și alte drepturi reale	Referințe
<b>1664 / 07/07/2024</b>	
Act Normativ nr. 7, din 13/03/1996 emis de PARLAMENTUL ROMANIEI;	
B1	A1
Intabulare, drept de PROPRIETATE, dobândit prin Lege, cota actuala 1/1 1) NEIDENTIFICAT NEIDENTIFICAT	
Act Administrativ nr. 3598, din 10/07/2024 emis de PRIMARIA ORASULUI SOLCA;	
B1	A1
se noteaza posesia factica in favoarea lui 1) GURAU VERONICA	

**C. Partea III. SARCINI .**

Inscrieri privind dezmembramintele dreptului de proprietate, drepturi reale de garanție și sarcini	Referințe
NU SUNT	

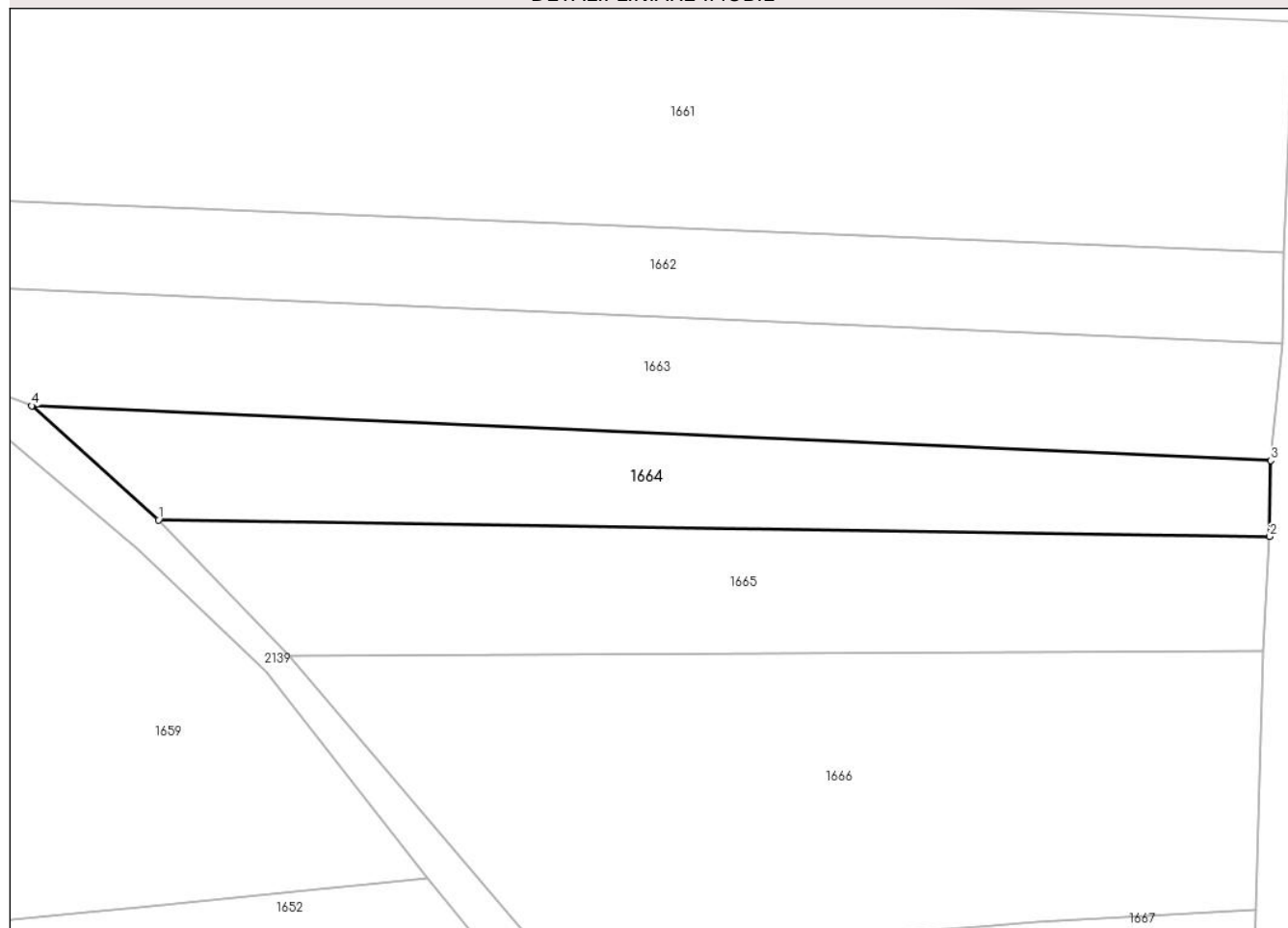
## Anexa Nr. 1 La Partea I

## Teren

Nr cadastral	Suprafața (mp)*	Observații / Referințe
	1.600	

\* Suprafața este determinată în planul de proiecție Stereo 70.

## DETALII LINIARE IMOBIL



## Date referitoare la teren

Crt	Categorie folosință	Intra vilan	Suprafața (mp)	Tarla	Parcelă	Nr. topo	Observații / Referințe
1	arabil	NU	1.600	-	-	2739	

## Lungime Segmente

1) Valorile lungimilor segmentelor sunt obținute din proiecție în plan.

Punct început	X / Y	Punct sfârșit	X / Y	Lungime segment (** (m)
1	564.420,262 692.742,335	2	564.554,737 692.740,307	134.49
2	564.554,737 692.740,307	3	564.554,852 692.749,495	9.189
3	564.554,852 692.749,495	4	564.404,913 692.756,117	150.085
4	564.404,913 692.756,117	1	564.420,262 692.742,335	20.629

\*\* Lungimile segmentelor sunt determinate în planul de proiecție Stereo 70 și sunt rotunjite la 1 milimetru.

**\*\*\* Distanţa dintre puncte este formată din segmente cumulate ce sunt mai mici decât valoarea 1 milimetru.**



**DATE DESPRE IMOBILUL NR. 1665**

Oficiul de Cadastru și Publicitate Imobiliară SUCEAVA  
Biroul de Cadastru și Publicitate Imobiliară Radauti

**A. Partea I. Descrierea imobilului**

TEREN Extravilan

Adresa: Jud. Suceava

Nr. Crt	Nr cadastral Nr. topografic	Suprafața* (mp)	Observații / Referințe
A1		1.900	Sector cadastral:5 Teren neimprejmuit;

**B. Partea II. Proprietari și acte**

Inscrieri privitoare la dreptul de proprietate și alte drepturi reale		Referințe
<b>1665 / 07/07/2024</b>		
Act Normativ nr. 7, din 13/03/1996 emis de PARLAMENTUL ROMANIEI;		
B1	Intabulare, drept de PROPRIETATE, dobândit prin Lege, cota actuala 1/1 1) NEIDENTIFICAT NEIDENTIFICAT	A1
Act Administrativ nr. 3599, din 10/07/2024 emis de PRIMARIA ORASULUI SOLCA;		
B1	se noteaza posesia factica in favoarea lui 1) COVALIU NECULAI 2) COVALIU RODICA	A1

**C. Partea III. SARCINI .**

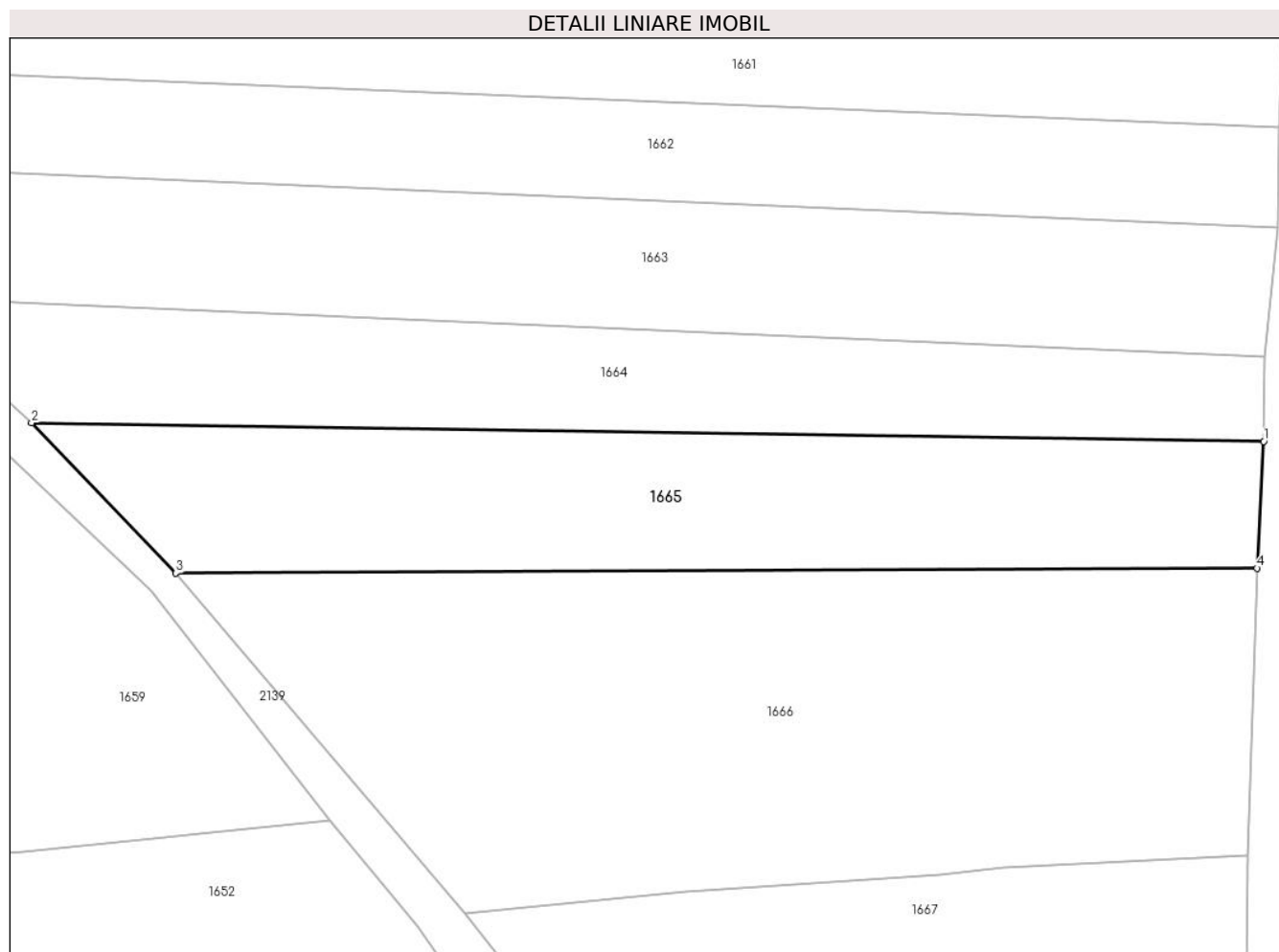
Inscrieri privind dezmembramintele dreptului de proprietate, drepturi reale de garanție și sarcini	Referințe
NU SUNT	

## Anexa Nr. 1 La Partea I

## Teren

Nr cadastral	Suprafața (mp)*	Observații / Referințe
	1.900	

\* Suprafața este determinată în planul de proiecție Stereo 70.



## Date referitoare la teren

Crt	Categorie folosință	Intravilan	Suprafața (mp)	Tarla	Parcelă	Nr. topo	Observații / Referințe
1	arabil	NU	1.900	-	-	2739	

## Lungime Segmente

1) Valorile lungimilor segmentelor sunt obținute din proiecție în plan.

Punct început	X / Y	Punct sfârșit	X / Y	Lungime segment (** (m)
1	564.554,737 692.740,307	2	564.420,262 692.742,335	134.49
2	564.420,262 692.742,335	3	564.436,027 692.725,957	22.733
3	564.436,027 692.725,957	4	564.553,998 692.726,483	117.972
4	564.553,998 692.726,483	1	564.554,737 692.740,307	13.844

\*\* Lungimile segmentelor sunt determinate în planul de proiecție Stereo 70 și sunt rotunjite la 1 milimetru.



**\*\*\* Distanţa dintre puncte este formată din segmente cumulate ce sunt mai mici decât valoarea 1 milimetru.**



**DATE DESPRE IMOBILUL NR. 1666**

Oficiul de Cadastru și Publicitate Imobiliară SUCEAVA  
Biroul de Cadastru și Publicitate Imobiliară Radauti

**A. Partea I. Descrierea imobilului**

TEREN Necunoscut

Adresa: Loc. Solca, Jud. Suceava

Nr. Crt	Nr cadastral Nr. topografic	Suprafața* (mp)	Observații / Referințe
A1		3.500	Sector cadastral:5 Teren neimprejmuit;

**B. Partea II. Proprietari și acte**

Inscrieri privitoare la dreptul de proprietate și alte drepturi reale		Referințe
<b>1666 / 07/07/2024</b>		
Act Normativ nr. 7, din 13/03/1996 emis de PARLAMENTUL ROMANIEI;		
B1	Intabulare, drept de PROPRIETATE, dobandit prin Lege, cota actuala 1/1 1) NEIDENTIFICAT NEIDENTIFICAT	A1
Act Administrativ nr. 3600, din 10/07/2024 emis de PRIMARIA ORASULUI SOLCA;		
B1	se noteaza posesia factica in favoarea lui 1) DARIE MARIA	A1

**C. Partea III. SARCINI .**

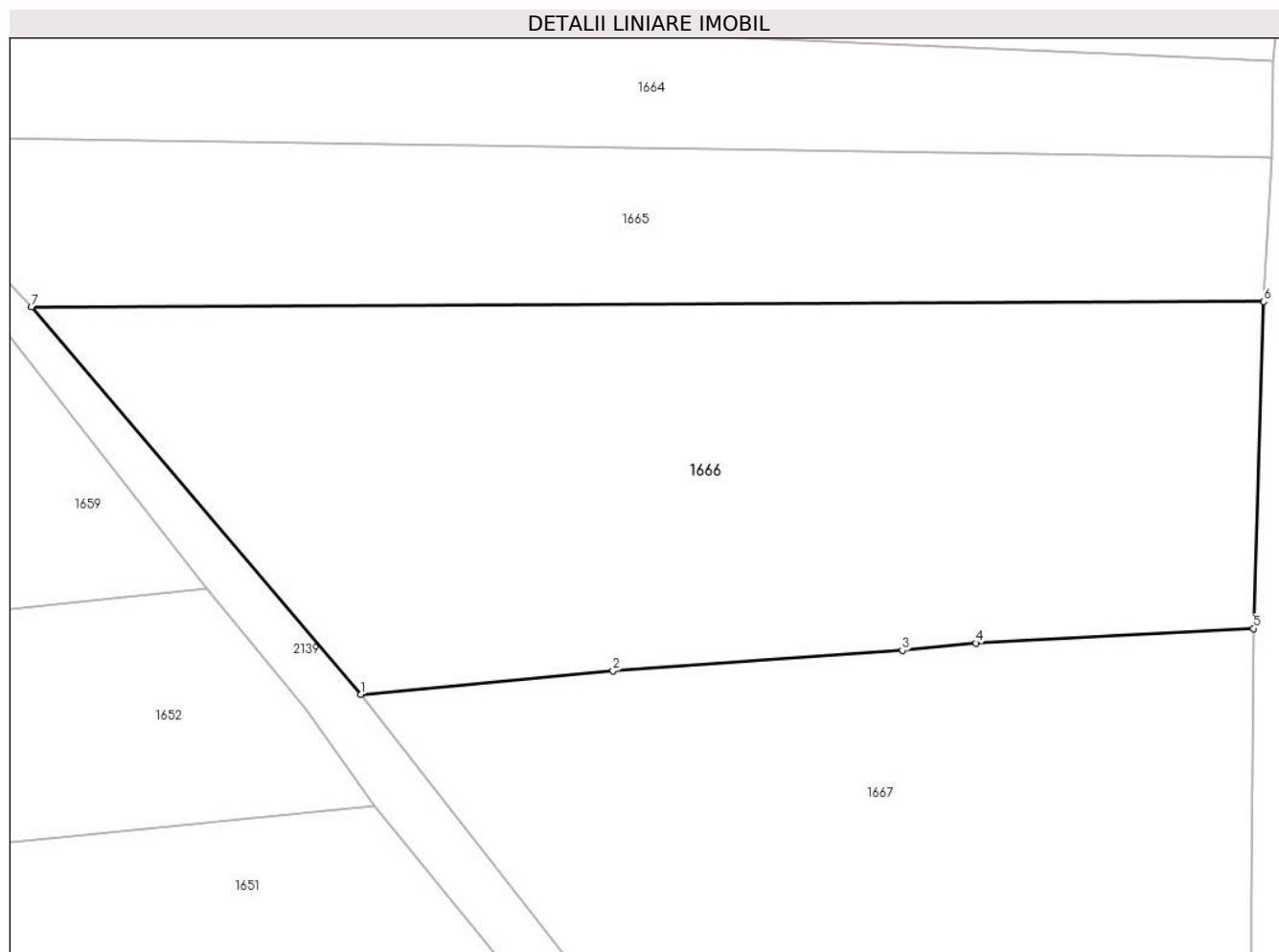
Inscrieri privind dezmembramintele dreptului de proprietate, drepturi reale de garanție și sarcini	Referințe
NU SUNT	

## Anexa Nr. 1 La Partea I

## Teren

Nr cadastral	Suprafața (mp)*	Observații / Referințe
	3.500	

\* Suprafața este determinată în planul de proiecție Stereo 70.



## Date referitoare la teren

Crt	Categorie folosință	Intravilan	Suprafața (mp)	Tarla	Parcelă	Nr. topo	Observații / Referințe
1	arabil	DA	1.905	-	-	2736	
2	arabil	NU	1.595	-	-	2736	

## Lungime Segmente

1) Valorile lungimilor segmentelor sunt obținute din proiecție în plan.

Punct început	X / Y	Punct sfârșit	X / Y	Lungime segment (** (m)
1	564.467,557 692.688,886	2	564.491,688 692.691,154	24.237
2	564.491,688 692.691,154	3	564.519,392 692.693,093	27.772
3	564.519,392 692.693,093	4	564.526,447 692.693,805	7.091
4	564.526,447 692.693,805	5	564.553,021 692.695,199	26.611

Punct început	X / Y	Punct sfârșit	X / Y	Lungime segment (** (m)
5	564.553,021 692.695,199	6	564.553,998 692.726,483	31.299
6	564.553,998 692.726,483	7	564.436,027 692.725,957	117.972
7	564.436,027 692.725,957	1	564.467,557 692.688,886	48.666

\*\* Lungimile segmentelor sunt determinate în planul de proiecție Stereo 70 și sunt rotunjite la 1 milimetru.

\*\*\* Distanța dintre puncte este formată din segmente cumulate ce sunt mai mici decât valoarea 1 milimetru.



**DATE DESPRE IMOBILUL NR. 1667**

Oficiul de Cadastru și Publicitate Imobiliară SUCEAVA  
Biroul de Cadastru și Publicitate Imobiliară Radauti

**A. Partea I. Descrierea imobilului**

TEREN Necunoscut

Adresa: Loc. Solca, Jud. Suceava

Nr. Crt	Nr cadastral Nr. topografic	Suprafața* (mp)	Observații / Referințe
A1		2.400	Sector cadastral:5 Teren neimprejmuit;

**B. Partea II. Proprietari și acte**

Inscrieri privitoare la dreptul de proprietate și alte drepturi reale		Referințe
<b>1667 / 07/07/2024</b>		
Act Normativ nr. 7, din 13/03/1996 emis de PARLAMENTUL ROMANIEI;		
B1	Intabulare, drept de PROPRIETATE, dobandit prin Lege, cota actuala 1/1 1) NEIDENTIFICAT NEIDENTIFICAT	A1
Act Administrativ nr. 4011, din 31/07/2024 emis de PRIMARIA ORASULUI SOLCA;		
B1	se noteaza posesia factica in favoarea lui 1) FOCA ELENA EUGENEA 2) FOCA TODERAS	A1

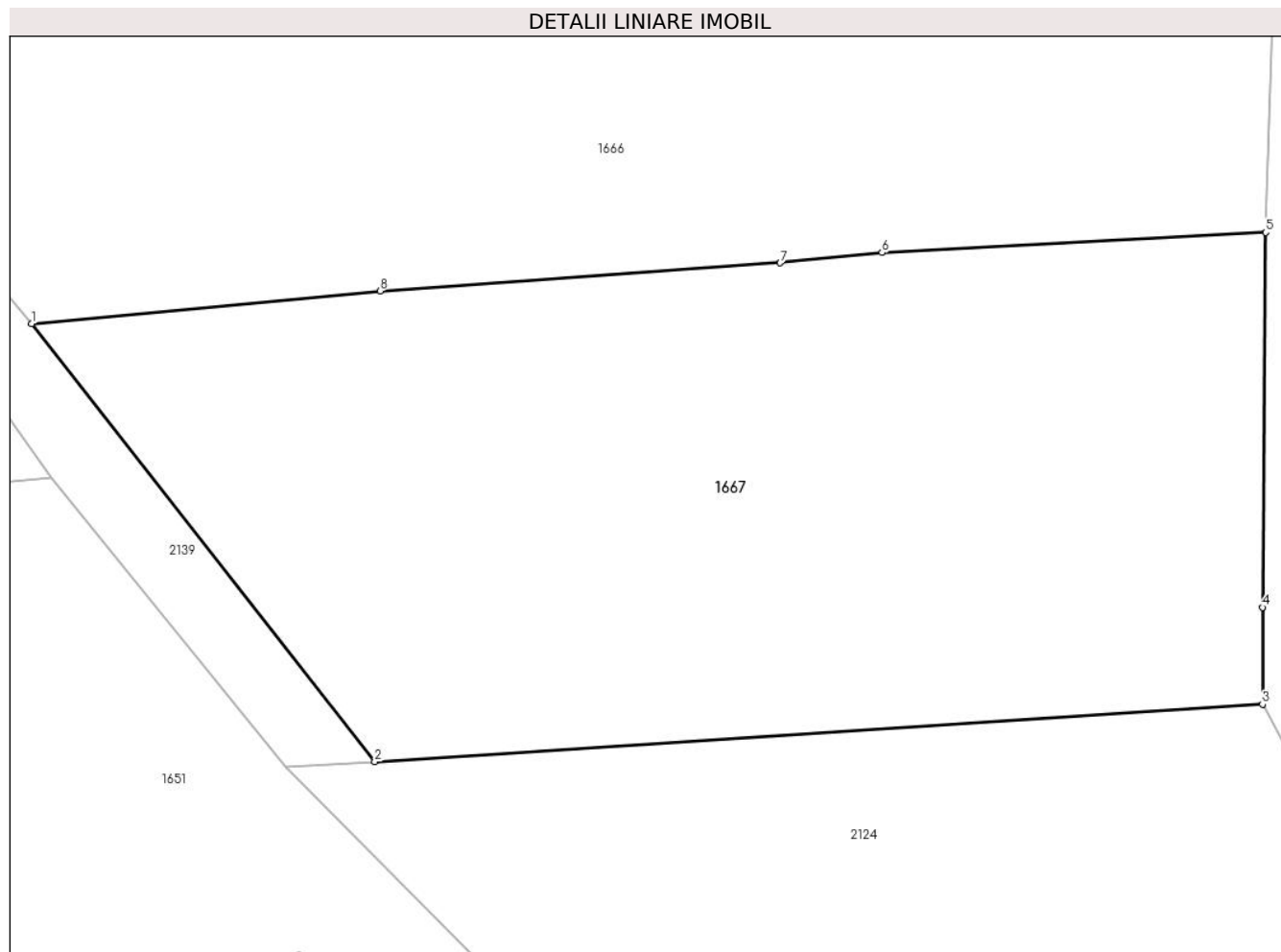
**C. Partea III. SARCINI .**

Inscrieri privind dezmembramintele dreptului de proprietate, drepturi reale de garanție și sarcini	Referințe
NU SUNT	

**Anexa Nr. 1 La Partea I****Teren**

Nr cadastral	Suprafața (mp)*	Observații / Referințe
	2.400	

\* Suprafața este determinată în planul de proiecție Stereo 70.

**Date referitoare la teren**

Crt	Categorie folosință	Intravilan	Suprafața (mp)	Tarla	Parcelă	Nr. topo	Observații / Referințe
1	arabil	DA	2.187	-	-	2728/2729	
2	arabil	NU	213	-	-	2728/2729	

**Lungime Segmente**

1) Valorile lungimilor segmentelor sunt obținute din proiecție în plan.

Punct început	X / Y	Punct sfârșit	X / Y	Lungime segment (** (m))
1	564.467,557 692.688,886	2	564.491,321 692.658,592	38.503
2	564.491,321 692.658,592	3	564.552,798 692.662,564	61.605
3	564.552,798 692.662,564	4	564.552,802 692.669,263	6.699
4	564.552,802 692.669,263	5	564.553,021 692.695,199	25.937



Punct început	X / Y	Punct sfârșit	X / Y	Lungime segment (** (m)
5	564.553,021 692.695,199	6	564.526,447 692.693,805	26.611
6	564.526,447 692.693,805	7	564.519,392 692.693,093	7.091
7	564.519,392 692.693,093	8	564.491,688 692.691,154	27.772
8	564.491,688 692.691,154	1	564.467,557 692.688,886	24.237

\*\* Lungimile segmentelor sunt determinate în planul de proiecție Stereo 70 și sunt rotunjite la 1 milimetru.

\*\*\* Distanța dintre puncte este formată din segmente cumulate ce sunt mai mici decât valoarea 1 milimetru.



**DATE DESPRE IMOBILUL NR. 1668**

Oficiul de Cadastru și Publicitate Imobiliară SUCEAVA  
Biroul de Cadastru și Publicitate Imobiliară Radauti

**A. Partea I. Descrierea imobilului**

TEREN Extravilan

Adresa: Jud. Suceava

Nr. Crt	Nr cadastral Nr. topografic	Suprafața* (mp)	Observații / Referințe
A1		2.400	Sector cadastral:5 Teren neimprejmuit;

**B. Partea II. Proprietari și acte**

Inscrieri privitoare la dreptul de proprietate și alte drepturi reale	Referințe
<b>1668 / 07/07/2024</b>	
Act Normativ nr. 7, din 13/03/1996 emis de PARLAMENTUL ROMANIEI;	
B1	A1
Intabulare, drept de PROPRIETATE, dobandit prin Lege, cota actuala 1/1 1) NEIDENTIFICAT NEIDENTIFICAT	
Act Administrativ nr. 3601, din 10/07/2024 emis de PRIMARIA ORASULUI SOLCA;	
B1	A1
se noteaza posesia factica in favoarea lui 1) RUSU IOAN 2) RUSU ANA LUCIA	

**C. Partea III. SARCINI .**

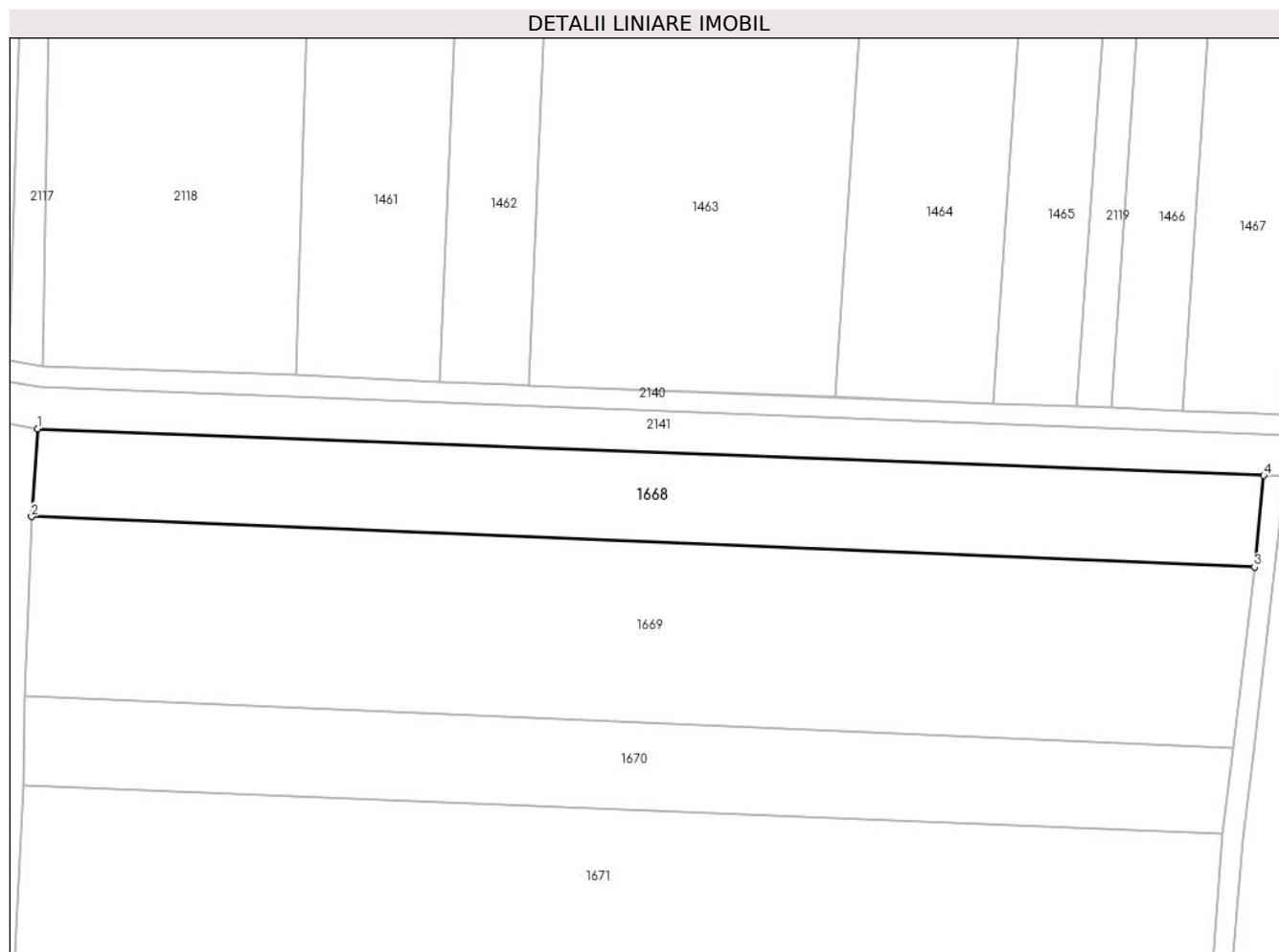
Inscrieri privind dezmembramintele dreptului de proprietate, drepturi reale de garanție și sarcini	Referințe
NU SUNT	

## Anexa Nr. 1 La Partea I

## Teren

Nr cadastral	Suprafața (mp)*	Observații / Referințe
	2.400	

\* Suprafața este determinată în planul de proiecție Stereo 70.



## Date referitoare la teren

Crt	Categorie folosință	Intra vilan	Suprafața (mp)	Tarla	Parcelă	Nr. topo	Observații / Referințe
1	arabil	NU	2.400	-	-	2716	

## Lungime Segmente

1) Valorile lungimilor segmentelor sunt obținute din proiecție în plan.

Punct început	X / Y	Punct sfârșit	X / Y	Lungime segment (** (m)
1	564.567,041 692.824,762	2	564.566,188 692.811,831	12.959
2	564.566,188 692.811,831	3	564.746,887 692.804,37	180.853
3	564.746,887 692.804,37	4	564.748,249 692.817,878	13.576
4	564.748,249 692.817,878	1	564.567,041 692.824,762	181.339

\*\* Lungimile segmentelor sunt determinate în planul de proiecție Stereo 70 și sunt rotunjite la 1 milimetru.

**\*\*\* Distanţa dintre puncte este formată din segmente cumulate ce sunt mai mici decât valoarea 1 milimetru.**



**DATE DESPRE IMOBILUL NR. 1669**

Oficiul de Cadastru și Publicitate Imobiliară SUCEAVA  
Biroul de Cadastru și Publicitate Imobiliară Radauti

**A. Partea I. Descrierea imobilului**

TEREN Extravilan

Adresa: Jud. Suceava

Nr. Crt	Nr cadastral Nr. topografic	Suprafața* (mp)	Observații / Referințe
A1		4.800	Sector cadastral:5 Teren neimprejmuit;

**B. Partea II. Proprietari și acte**

Inscrieri privitoare la dreptul de proprietate și alte drepturi reale		Referințe
<b>1669 / 07/07/2024</b>		
Act Normativ nr. 7, din 13/03/1996 emis de PARLAMENTUL ROMANIEI;		
B1	Intabulare, drept de PROPRIETATE, dobândit prin Lege, cota actuala 1/1 1) NEIDENTIFICAT NEIDENTIFICAT	A1
Act Administrativ nr. 3602, din 10/07/2024 emis de PRIMARIA SOLCA;		
B1	se noteaza posesia factica in favoarea lui 1) COLTUN DUMITRU VASILE 2) COLTUN IONELA ROSALIA	A1

**C. Partea III. SARCINI .**

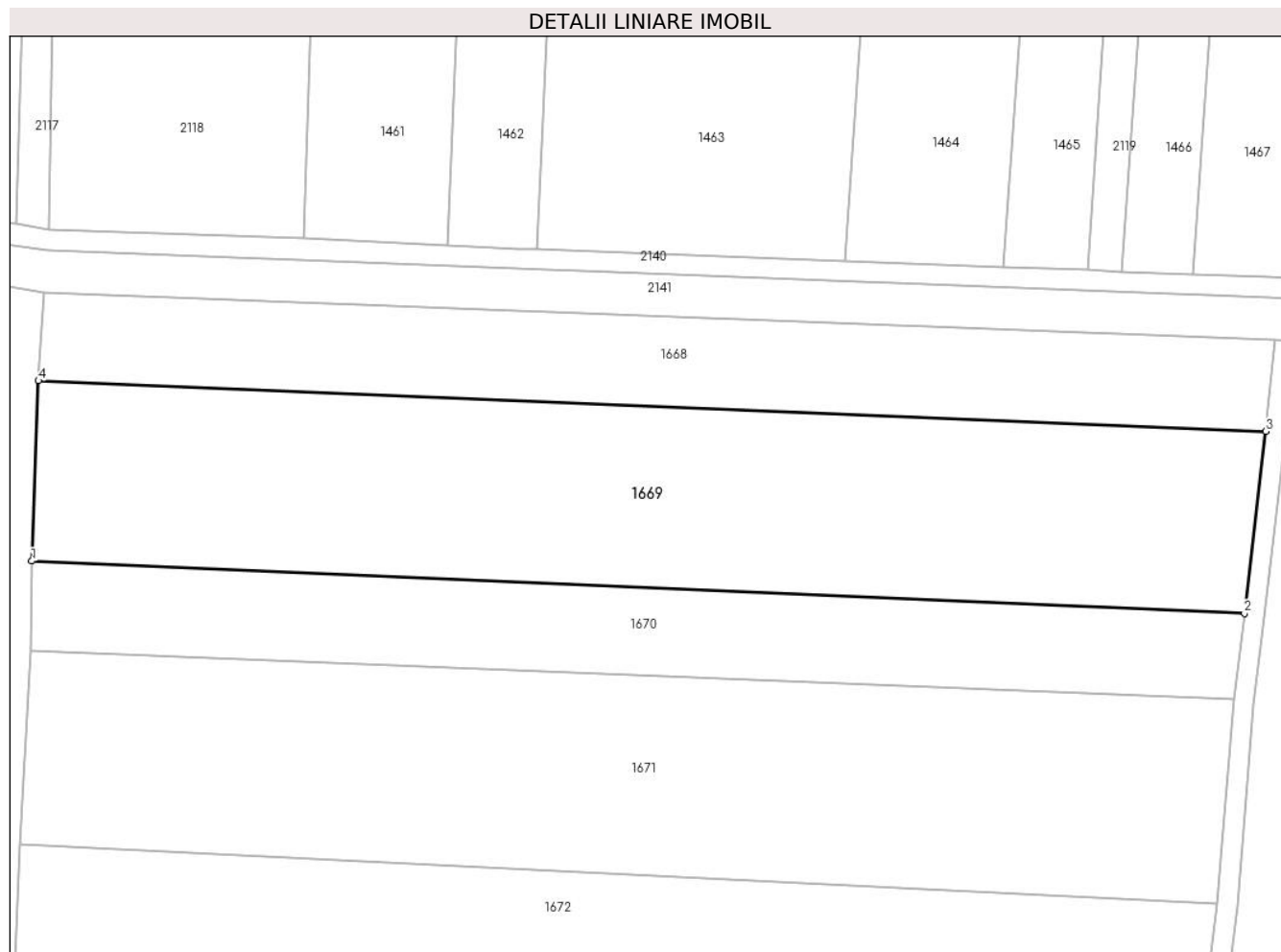
Inscrieri privind dezmembramintele dreptului de proprietate, drepturi reale de garanție și sarcini	Referințe
NU SUNT	

## Anexa Nr. 1 La Partea I

## Teren

Nr cadastral	Suprafața (mp)*	Observații / Referințe
	4.800	

\* Suprafața este determinată în planul de proiecție Stereo 70.



## Date referitoare la teren

Crt	Categorie folosință	Intravilan	Suprafața (mp)	Tarla	Parcelă	Nr. topo	Observații / Referințe
1	arabil	NU	4.800	-	-	2727,2728	

## Lungime Segmente

1) Valorile lungimilor segmentelor sunt obținute din proiecție în plan.

Punct început	X / Y	Punct sfârșit	X / Y	Lungime segment (** (m)
1	564.565,188 692.785,319	2	564.743,76 692.777,612	178.738
2	564.743,76 692.777,612	3	564.746,887 692.804,37	26.94
3	564.746,887 692.804,37	4	564.566,188 692.811,831	180.853
4	564.566,188 692.811,831	1	564.565,188 692.785,319	26.531

\*\* Lungimile segmentelor sunt determinate în planul de proiecție Stereo 70 și sunt rotunjite la 1 milimetru.



**\*\*\* Distanţa dintre puncte este formată din segmente cumulate ce sunt mai mici decât valoarea 1 milimetru.**



**DATE DESPRE IMOBILUL NR. 1670**

Oficiul de Cadastru și Publicitate Imobiliară SUCEAVA  
Biroul de Cadastru și Publicitate Imobiliară Radauti

**A. Partea I. Descrierea imobilului**

TEREN Extravilan

Adresa: Jud. Suceava

Nr. Crt	Nr cadastral Nr. topografic	Suprafața* (mp)	Observații / Referințe
A1		2.300	Sector cadastral:5 Teren neimprejmuit;

**B. Partea II. Proprietari și acte**

Inscrieri privitoare la dreptul de proprietate și alte drepturi reale		Referințe
<b>1670 / 07/07/2024</b>		
Act Administrativ nr. 4691, din 04/09/2024 emis de PRIMARIA ORASULUI SOLCA;		
B1	Inscrierea provizorie, drept de PROPRIETATE, dobandit prin Lege, cota actuala 1/1, cota initiala 1/1 1) <b>NEIDENTIFICAT NEIDENTIFICAT</b>	A1
B1	proprietar neidentificat,rezerva comisiei locale de fond funciar	A1

**C. Partea III. SARCINI .**

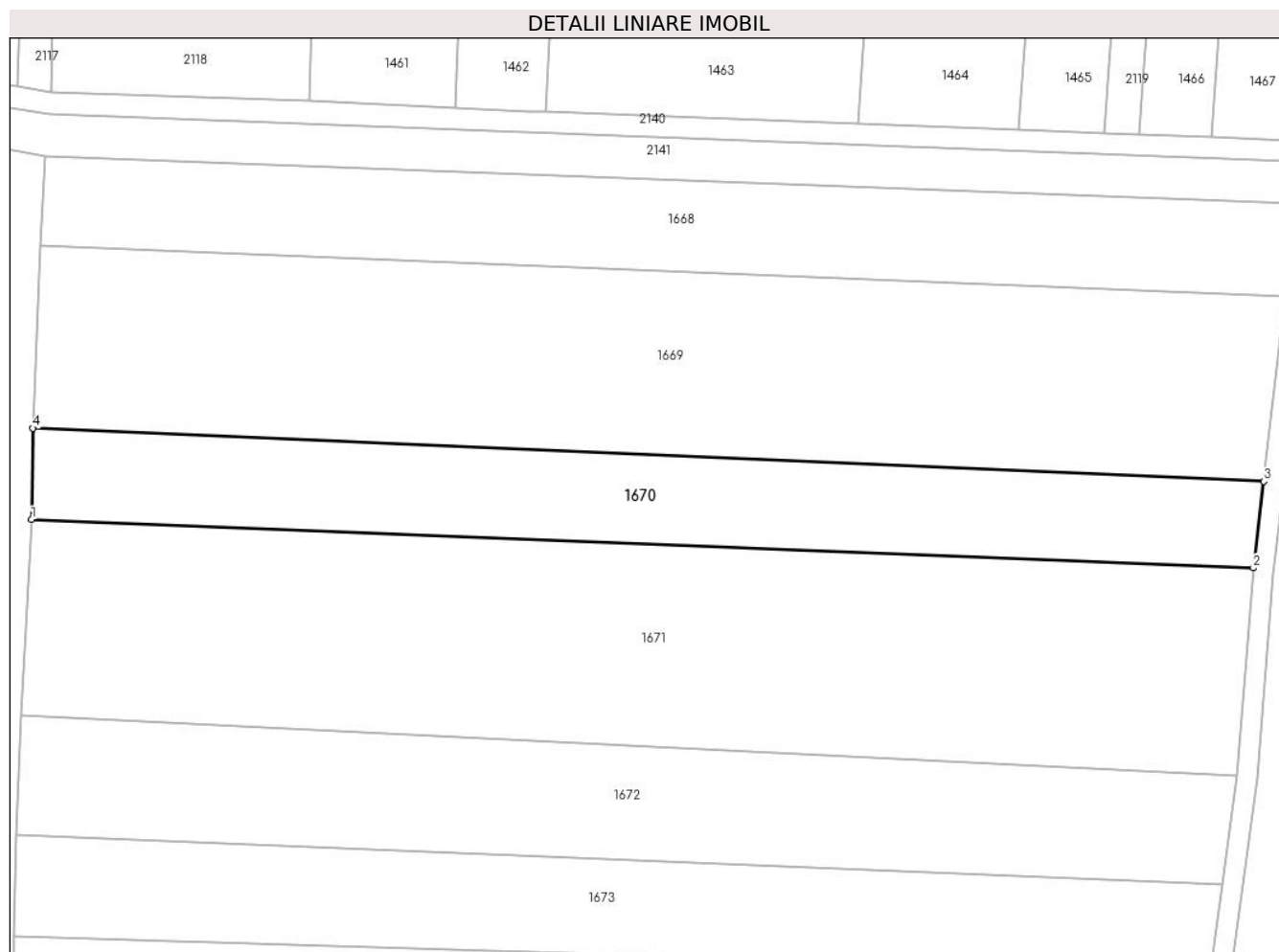
Inscrieri privind dezmembramintele dreptului de proprietate, drepturi reale de garanție și sarcini	Referințe
NU SUNT	

## Anexa Nr. 1 La Partea I

## Teren

Nr cadastral	Suprafața (mp)*	Observații / Referințe
	2.300	

\* Suprafața este determinată în planul de proiecție Stereo 70.



## Date referitoare la teren

Crt	Categorie folosință	Intravilan	Suprafața (mp)	Tarla	Parcelă	Nr. topo	Observații / Referințe
1	arabil	NU	2.300	-	-	2720	

## Lungime Segmente

1) Valorile lungimilor segmentelor sunt obținute din proiecție în plan.

Punct început	X / Y	Punct sfârșit	X / Y	Lungime segment (** (m)
1	564.565,001 692.772,079	2	564.742,228 692.765,066	177.366
2	564.742,228 692.765,066	3	564.743,76 692.777,612	12.639
3	564.743,76 692.777,612	4	564.565,188 692.785,319	178.738
4	564.565,188 692.785,319	1	564.565,001 692.772,079	13.241

\*\* Lungimile segmentelor sunt determinate în planul de proiecție Stereo 70 și sunt rotunjite la 1 milimetru.

**\*\*\* Distanţa dintre puncte este formată din segmente cumulate ce sunt mai mici decât valoarea 1 milimetru.**



**DATE DESPRE IMOBILUL NR. 1671**

Oficiul de Cadastru și Publicitate Imobiliară SUCEAVA  
Biroul de Cadastru și Publicitate Imobiliară Radauti

**A. Partea I. Descrierea imobilului**

TEREN Extravilan

Adresa: Jud. Suceava

Nr. Crt	Nr cadastral Nr. topografic	Suprafața* (mp)	Observații / Referințe
A1		5.200	Sector cadastral:5 Teren neimprejmuit;

**B. Partea II. Proprietari și acte**

Inscrieri privitoare la dreptul de proprietate și alte drepturi reale		Referințe
<b>1671 / 07/07/2024</b>		
Act Administrativ nr. 4691, din 04/09/2024 emis de PRIMARIA ORASULUI SOLCA;		
B1	Inscrierea provizorie, drept de PROPRIETATE, dobandit prin Lege, cota actuala 1/1, cota initiala 1/1 1) <b>NEIDENTIFICAT NEIDENTIFICAT</b>	A1
B1	proprietar neidentificat,rezerva comisiei locale de fond funciar	A1

**C. Partea III. SARCINI .**

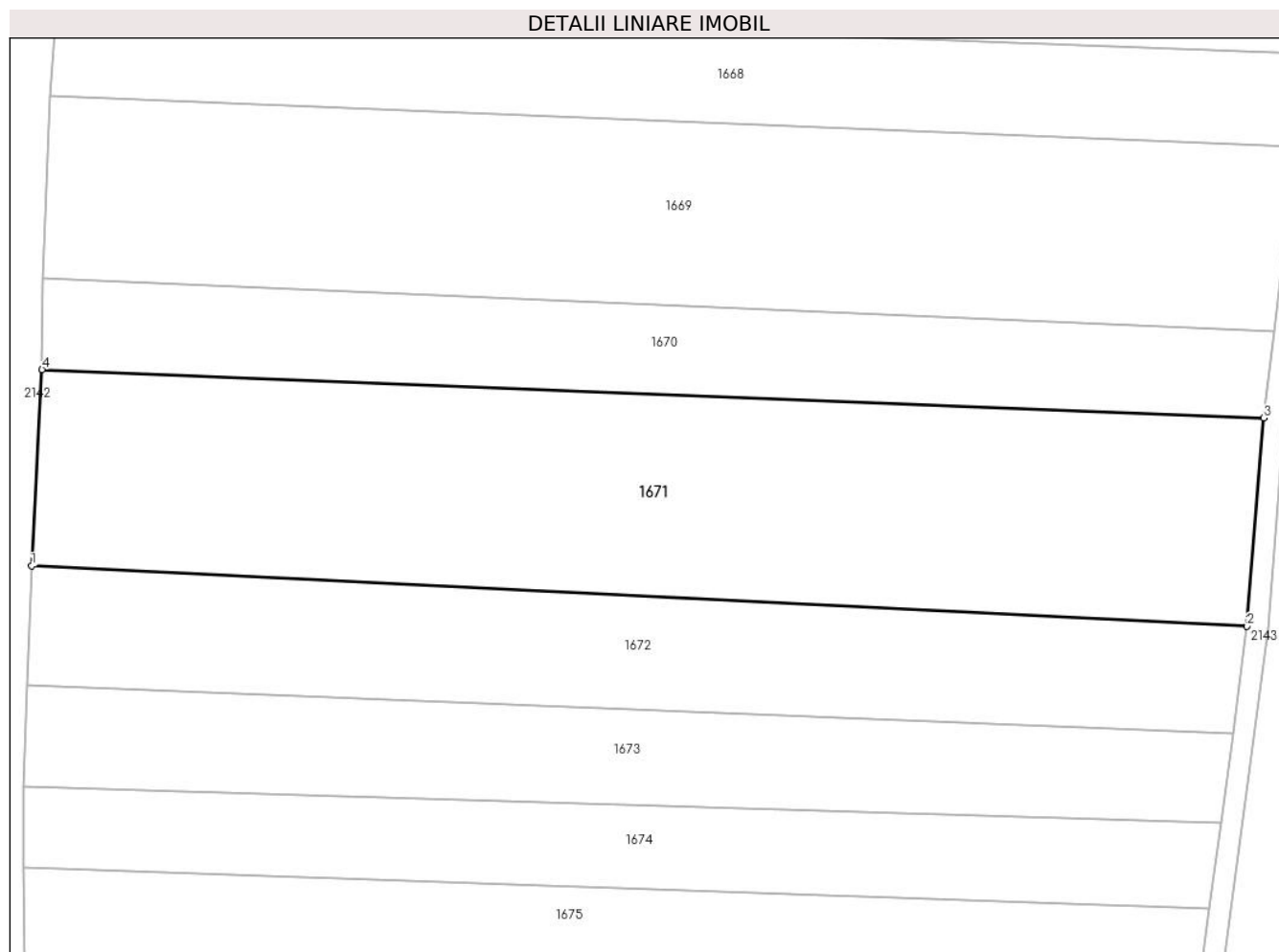
Inscrieri privind dezmembramintele dreptului de proprietate, drepturi reale de garanție și sarcini	Referințe
NU SUNT	

## Anexa Nr. 1 La Partea I

## Teren

Nr cadastral	Suprafața (mp)*	Observații / Referințe
	5.200	

\* Suprafața este determinată în planul de proiecție Stereo 70.



## Date referitoare la teren

Crt	Categorie folosință	Intravilan	Suprafața (mp)	Tarla	Parcelă	Nr. topo	Observații / Referințe
1	arabil	NU	5.200	-	-	2721,2722	

## Lungime Segmente

1) Valorile lungimilor segmentelor sunt obținute din proiecție în plan.

Punct început	X / Y	Punct sfârșit	X / Y	Lungime segment (** (m)
1	564.563,492 692.743,626	2	564.739,814 692.734,858	176.54
2	564.739,814 692.734,858	3	564.742,228 692.765,066	30.304
3	564.742,228 692.765,066	4	564.565,001 692.772,079	177.366
4	564.565,001 692.772,079	1	564.563,492 692.743,626	28.493

\*\* Lungimile segmentelor sunt determinate în planul de proiecție Stereo 70 și sunt rotunjite la 1 milimetru.



**\*\*\* Distanţa dintre puncte este formată din segmente cumulate ce sunt mai mici decât valoarea 1 milimetru.**



**DATE DESPRE IMOBILUL NR. 1672**

Oficiul de Cadastru și Publicitate Imobiliară SUCEAVA  
Biroul de Cadastru și Publicitate Imobiliară Radauti

**A. Partea I. Descrierea imobilului**

TEREN Extravilan

Adresa: Jud. Suceava

Nr. Crt	Nr cadastral Nr. topografic	Suprafața* (mp)	Observații / Referințe
A1		2.900	Sector cadastral:5 Teren neimprejmuit;

**B. Partea II. Proprietari și acte**

Inscrieri privitoare la dreptul de proprietate și alte drepturi reale		Referințe
<b>1672 / 07/07/2024</b>		
Act Administrativ nr. 4691, din 04/09/2024 emis de PRIMARIA ORASULUI SOLCA;		
B1	Inscrierea provizorie, drept de PROPRIETATE, dobandit prin Lege, cota actuala 1/1, cota initiala 1/1 1) <b>NEIDENTIFICAT NEIDENTIFICAT</b>	A1
B1	proprietar neidentificat,rezerva comisiei locale de fond funciar	A1

**C. Partea III. SARCINI .**

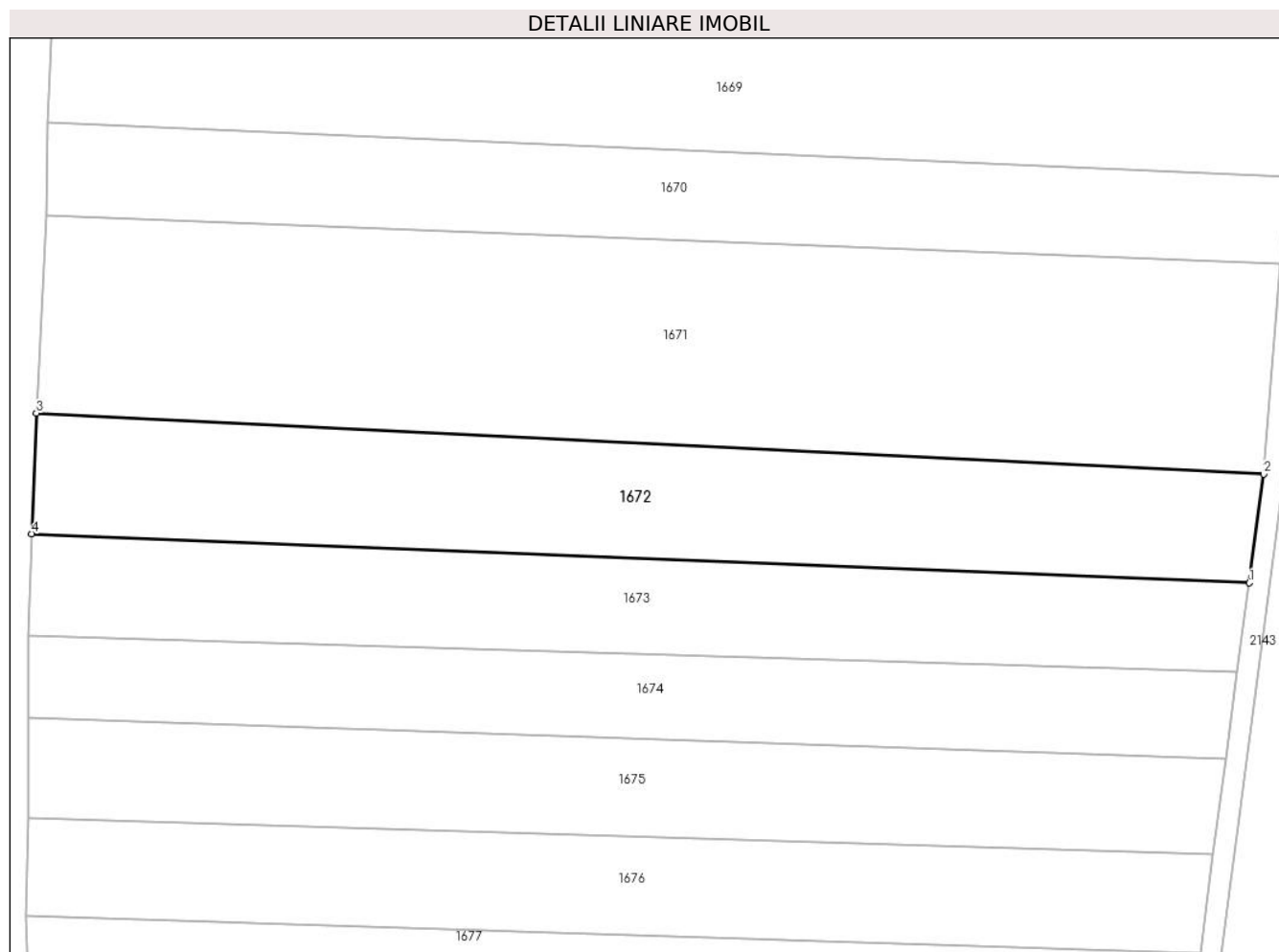
Inscrieri privind dezmembramintele dreptului de proprietate, drepturi reale de garanție și sarcini	Referințe
NU SUNT	

## Anexa Nr. 1 La Partea I

## Teren

Nr cadastral	Suprafața (mp)*	Observații / Referințe
	2.900	

\* Suprafața este determinată în planul de proiecție Stereo 70.



## Date referitoare la teren

Crt	Categorie folosință	Intra vilan	Suprafața (mp)	Tarla	Parcelă	Nr. topo	Observații / Referințe
1	arabil	NU	2.900	-	-	2722,2723	

## Lungime Segmente

1) Valorile lungimilor segmentelor sunt obținute din proiecție în plan.

Punct început	X / Y	Punct sfârșit	X / Y	Lungime segment (** (m)
1	564.737,741 692.719,261	2	564.739,814 692.734,858	15.734
2	564.739,814 692.734,858	3	564.563,492 692.743,626	176.54
3	564.563,492 692.743,626	4	564.562,81 692.726,323	17.316
4	564.562,81 692.726,323	1	564.737,741 692.719,261	175.073

\*\* Lungimile segmentelor sunt determinate în planul de proiecție Stereo 70 și sunt rotunjite la 1 milimetru.

**\*\*\* Distanţa dintre puncte este formată din segmente cumulate ce sunt mai mici decât valoarea 1 milimetru.**



**DATE DESPRE IMOBILUL NR. 1673**

Oficiul de Cadastru și Publicitate Imobiliară SUCEAVA  
Biroul de Cadastru și Publicitate Imobiliară Radauti

**A. Partea I. Descrierea imobilului**

TEREN Extravilan

Adresa: Jud. Suceava

Nr. Crt	Nr cadastral Nr. topografic	Suprafața* (mp)	Observații / Referințe
A1		2.400	Sector cadastral:5 Teren neimprejmuit;

**B. Partea II. Proprietari și acte**

Inscrieri privitoare la dreptul de proprietate și alte drepturi reale		Referințe
<b>1673 / 07/07/2024</b>		
Act Normativ nr. 7, din 13/03/1996 emis de PARLAMENTUL ROMANIEI;		
B1	Intabulare, drept de PROPRIETATE, dobandit prin Lege, cota actuala 1/1 1) NEIDENTIFICAT NEIDENTIFICAT	A1
Act Administrativ nr. 3603, din 10/07/2024 emis de PRIMARIA ORASULUI SOLCA;		
B1	se noteaza posesia factica in favoarea lui 1) TEHANCIUC IONUT RADU	A1

**C. Partea III. SARCINI .**

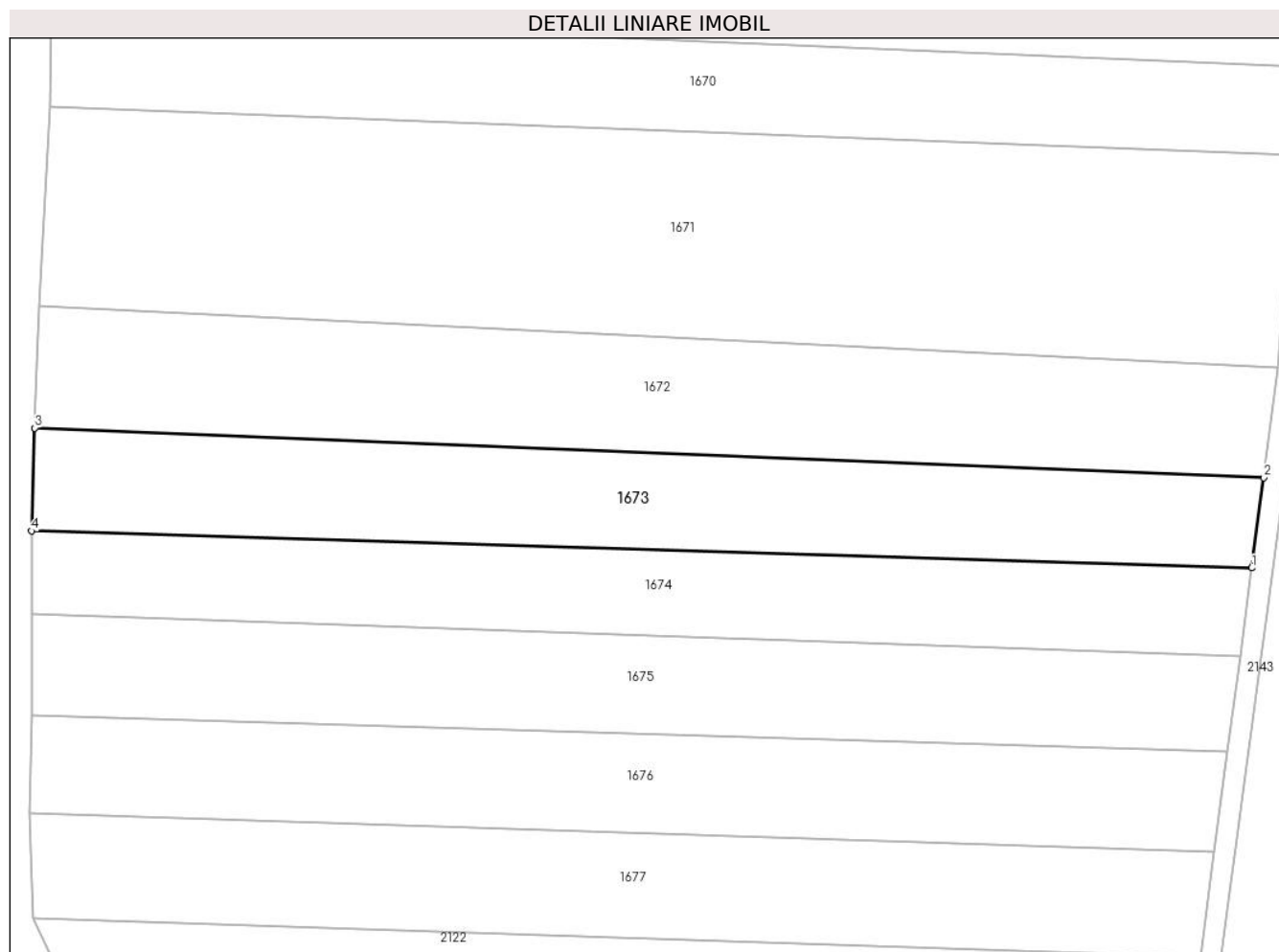
Inscrieri privind dezmembramintele dreptului de proprietate, drepturi reale de garanție și sarcini	Referințe
NU SUNT	

## Anexa Nr. 1 La Partea I

## Teren

Nr cadastral	Suprafața (mp)*	Observații / Referințe
	2.400	

\* Suprafața este determinată în planul de proiecție Stereo 70.



## Date referitoare la teren

Crt	Categorie folosință	Intravilan	Suprafața (mp)	Tarla	Parcelă	Nr. topo	Observații / Referințe
1	arabil	NU	2.400	-	-	2725	

## Lungime Segmente

1) Valorile lungimilor segmentelor sunt obținute din proiecție în plan.

Punct început	X / Y	Punct sfârșit	X / Y	Lungime segment (** (m)
1	564.736,037 692.706,427	2	564.737,741 692.719,261	12.947
2	564.737,741 692.719,261	3	564.562,81 692.726,323	175.073
3	564.562,81 692.726,323	4	564.562,363 692.711,696	14.634
4	564.562,363 692.711,696	1	564.736,037 692.706,427	173.754

\*\* Lungimile segmentelor sunt determinate în planul de proiecție Stereo 70 și sunt rotunjite la 1 milimetru.



**\*\*\* Distanţa dintre puncte este formată din segmente cumulate ce sunt mai mici decât valoarea 1 milimetru.**



**DATE DESPRE IMOBILUL NR. 1674**

Oficiul de Cadastru și Publicitate Imobiliară SUCEAVA  
Biroul de Cadastru și Publicitate Imobiliară Radauti

**A. Partea I. Descrierea imobilului**

TEREN Extravilan

Adresa: Jud. Suceava

Nr. Crt	Nr cadastral Nr. topografic	Suprafața* (mp)	Observații / Referințe
A1		2.100	Sector cadastral:5 Teren neimprejmuit;

**B. Partea II. Proprietari și acte**

Inscrieri privitoare la dreptul de proprietate și alte drepturi reale		Referințe
<b>1674 / 07/07/2024</b>		
Act Administrativ nr. 4691, din 04/09/2024 emis de PRIMARIA ORASULUI SOLCA;		
B1	Inscrierea provizorie, drept de PROPRIETATE, dobandit prin Lege, cota actuala 1/1, cota initiala 1/1 1) <b>NEIDENTIFICAT NEIDENTIFICAT</b>	A1
B1	proprietar neidentificat,rezerva comisiei locale de fond funciar	A1

**C. Partea III. SARCINI .**

Inscrieri privind dezmembramintele dreptului de proprietate, drepturi reale de garanție și sarcini	Referințe
NU SUNT	

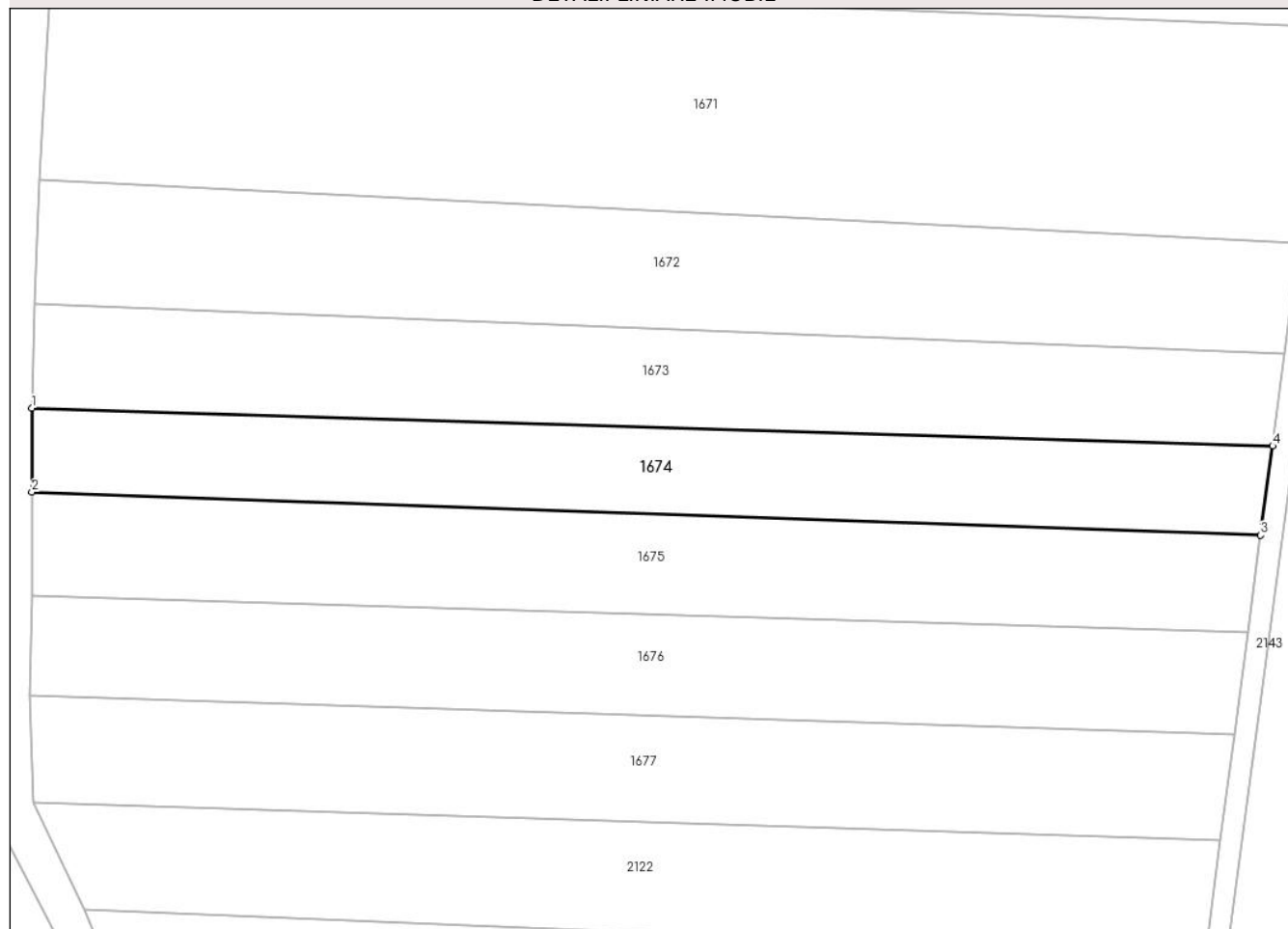
## Anexa Nr. 1 La Partea I

## Teren

Nr cadastral	Suprafața (mp)*	Observații / Referințe
	2.100	

\* Suprafața este determinată în planul de proiecție Stereo 70.

## DETALII LINIARE IMOBIL



## Date referitoare la teren

Crt	Categorie folosință	Intra vilan	Suprafața (mp)	Tarla	Parcelă	Nr. topo	Observații / Referințe
1	arabil	NU	2.100	-	-	2725	

## Lungime Segmente

1) Valorile lungimilor segmentelor sunt obținute din proiecție în plan.

Punct început	X / Y	Punct sfârșit	X / Y	Lungime segment (** (m)
1	564.562,363 692.711,696	2	564.562,347 692.699,961	11.735
2	564.562,347 692.699,961	3	564.734,376 692.693,92	172.135
3	564.734,376 692.693,92	4	564.736,037 692.706,427	12.617
4	564.736,037 692.706,427	1	564.562,363 692.711,696	173.754

\*\* Lungimile segmentelor sunt determinate în planul de proiecție Stereo 70 și sunt rotunjite la 1 milimetru.

**\*\*\* Distanţa dintre puncte este formată din segmente cumulate ce sunt mai mici decât valoarea 1 milimetru.**



**DATE DESPRE IMOBILUL NR. 1675**

Oficiul de Cadastru și Publicitate Imobiliară SUCEAVA  
Biroul de Cadastru și Publicitate Imobiliară Radauti

**A. Partea I. Descrierea imobilului**

TEREN Extravilan

Adresa: Jud. Suceava

Nr. Crt	Nr cadastral Nr. topografic	Suprafața* (mp)	Observații / Referințe
A1		2.400	Sector cadastral:5 Teren neimprejmuit;

**B. Partea II. Proprietari și acte**

Inscrieri privitoare la dreptul de proprietate și alte drepturi reale	Referințe
<b>1675 / 07/07/2024</b>	
Act Normativ nr. 7, din 13/03/1996 emis de PARLAMENTUL ROMANIEI;	
B1	A1
Intabulare, drept de PROPRIETATE, dobandit prin Lege, cota actuala 1/1 1) NEIDENTIFICAT NEIDENTIFICAT	
Act Administrativ nr. 3604, din 10/07/2024 emis de PRIMARIA ORASULUI SOLCA;	
B1	A1
se noteaza posesia factica in favoarea lui 1) CIRDEI CONSTANTIN 2) CIRDEI MARIA	

**C. Partea III. SARCINI .**

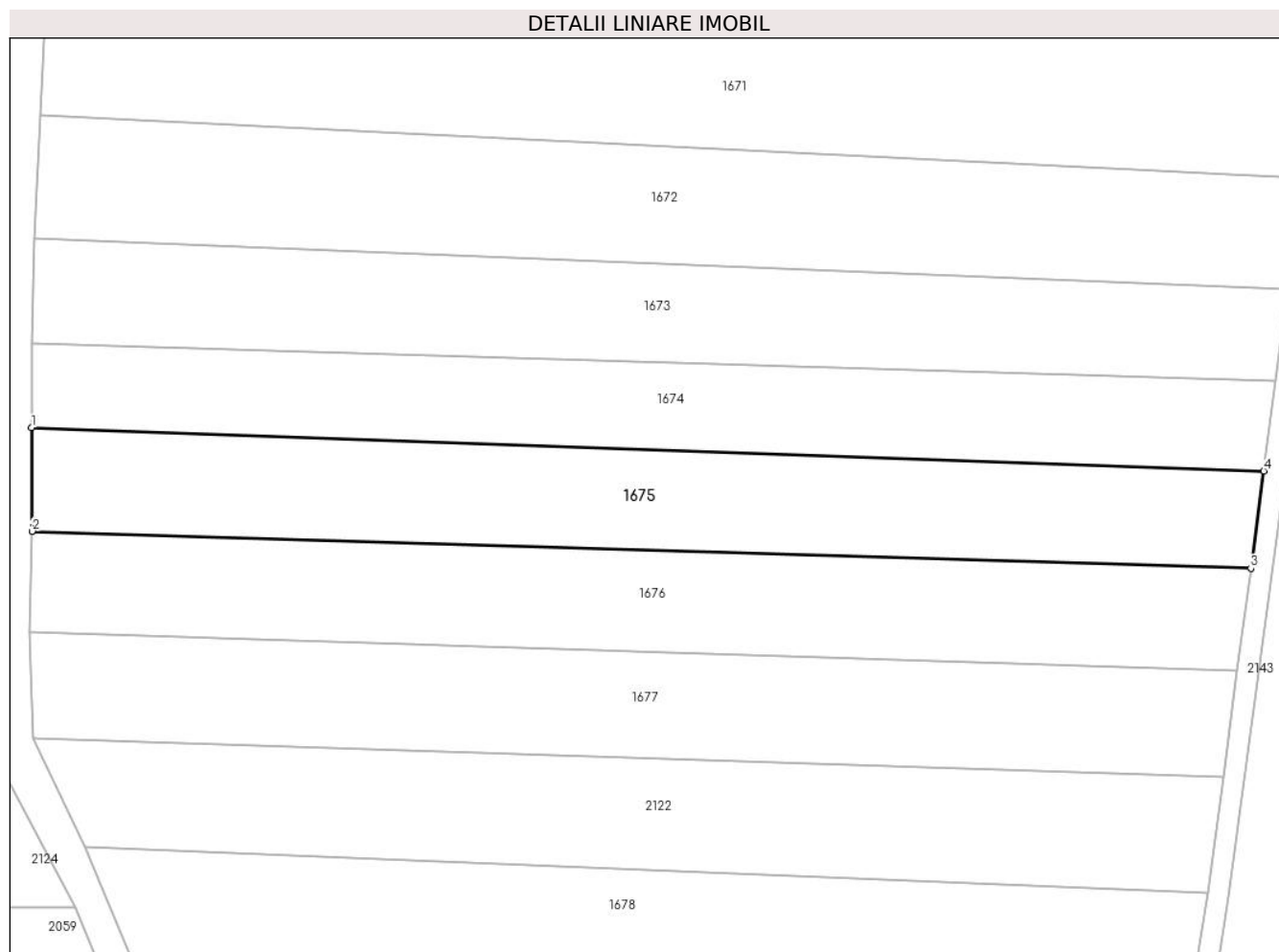
Inscrieri privind dezmembramintele dreptului de proprietate, drepturi reale de garanție și sarcini	Referințe
NU SUNT	

## Anexa Nr. 1 La Partea I

## Teren

Nr cadastral	Suprafața (mp)*	Observații / Referințe
	2.400	

\* Suprafața este determinată în planul de proiecție Stereo 70.



## Date referitoare la teren

Crt	Categorie folosință	Intravilan	Suprafața (mp)	Tarla	Parcelă	Nr. topo	Observații / Referințe
1	arabil	NU	2.400	-	-	2726	

## Lungime Segmente

1) Valorile lungimilor segmentelor sunt obținute din proiecție în plan.

Punct început	X / Y	Punct sfârșit	X / Y	Lungime segment (** (m)
1	564.562,347 692.699,961	2	564.562,419 692.685,523	14.438
2	564.562,419 692.685,523	3	564.732,574 692.680,356	170.233
3	564.732,574 692.680,356	4	564.734,376 692.693,92	13.683
4	564.734,376 692.693,92	1	564.562,347 692.699,961	172.135

\*\* Lungimile segmentelor sunt determinate în planul de proiecție Stereo 70 și sunt rotunjite la 1 milimetru.



**\*\*\* Distanţa dintre puncte este formată din segmente cumulate ce sunt mai mici decât valoarea 1 milimetru.**



**DATE DESPRE IMOBILUL NR. 1676**

Oficiul de Cadastru și Publicitate Imobiliară SUCEAVA  
Biroul de Cadastru și Publicitate Imobiliară Radauti

**A. Partea I. Descrierea imobilului**

TEREN Extravilan

Adresa: Jud. Suceava

Nr. Crt	Nr cadastral Nr. topografic	Suprafața* (mp)	Observații / Referințe
A1		2.400	Sector cadastral:5 Teren neimprejmuț;

**B. Partea II. Proprietari și acte**

Inscrieri privitoare la dreptul de proprietate și alte drepturi reale		Referințe
<b>1676 / 07/07/2024</b>		
Act Normativ nr. 7, din 13/03/1996 emis de PARLAMENTUL ROMANIEI;		
B1	Intabulare, drept de PROPRIETATE, dobândit prin Lege, cota actuala 1/1 1) NEIDENTIFICAT NEIDENTIFICAT	A1
Act Administrativ nr. 3605, din 10/07/2024 emis de PRIMARIA ORASULUI SOLCA;		
B1	se noteaza posesia factica in favoarea lui 1) ABABII ANDREEA DOMNICA	A1

**C. Partea III. SARCINI .**

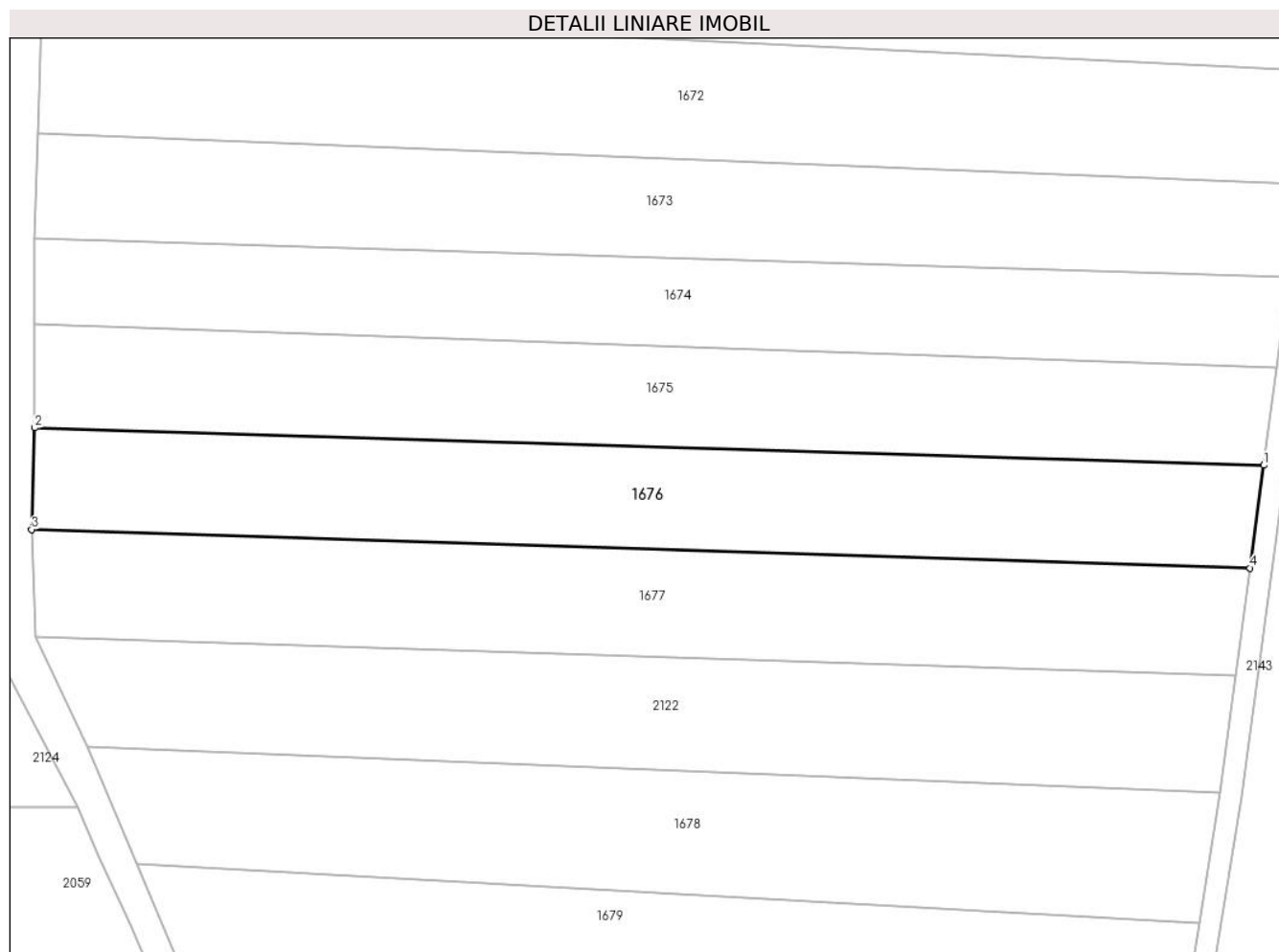
Inscrieri privind dezmembramintele dreptului de proprietate, drepturi reale de garanție și sarcini	Referințe
NU SUNT	

## Anexa Nr. 1 La Partea I

## Teren

Nr cadastral	Suprafața (mp)*	Observații / Referințe
	2.400	

\* Suprafața este determinată în planul de proiecție Stereo 70.



## Date referitoare la teren

Crt	Categorie folosință	Intravilan	Suprafața (mp)	Tarla	Parcelă	Nr. topo	Observații / Referințe
1	arabil	NU	2.400	-	-	2727	

## Lungime Segmente

1) Valorile lungimilor segmentelor sunt obținute din proiecție în plan.

Punct început	X / Y	Punct sfârșit	X / Y	Lungime segment (** (m)
1	564.732,574 692.680,356	2	564.562,419 692.685,523	170.233
2	564.562,419 692.685,523	3	564.562,012 692.671,485	14.044
3	564.562,012 692.671,485	4	564.730,686 692.666,133	168.759
4	564.730,686 692.666,133	1	564.732,574 692.680,356	14.348

\*\* Lungimile segmentelor sunt determinate în planul de proiecție Stereo 70 și sunt rotunjite la 1 milimetru.

**\*\*\* Distanţa dintre puncte este formată din segmente cumulate ce sunt mai mici decât valoarea 1 milimetru.**



**DATE DESPRE IMOBILUL NR. 1677**

Oficiul de Cadastru și Publicitate Imobiliară SUCEAVA  
Biroul de Cadastru și Publicitate Imobiliară Radauti

**A. Partea I. Descrierea imobilului**

TEREN Extravilan

Adresa: Jud. Suceava

Nr. Crt	Nr cadastral Nr. topografic	Suprafața* (mp)	Observații / Referințe
A1		2.500	Sector cadastral:5 Teren neimprejmuit;

**B. Partea II. Proprietari și acte**

Inscrieri privitoare la dreptul de proprietate și alte drepturi reale		Referințe
<b>1677 / 07/07/2024</b>		
Act Normativ nr. 7, din 13/03/1996 emis de PARLAMENTUL ROMANIEI;		
B1	Intabulare, drept de PROPRIETATE, dobandit prin Lege, cota actuala 1/1 1) NEIDENTIFICAT NEIDENTIFICAT	A1
Act Administrativ nr. 3606, din 10/07/2024 emis de PRIMARIA ORASULUI SOLCA;		
B1	se noteaza posesia factica in favoarea lui 1) PARASCIUC ILIE	A1

**C. Partea III. SARCINI .**

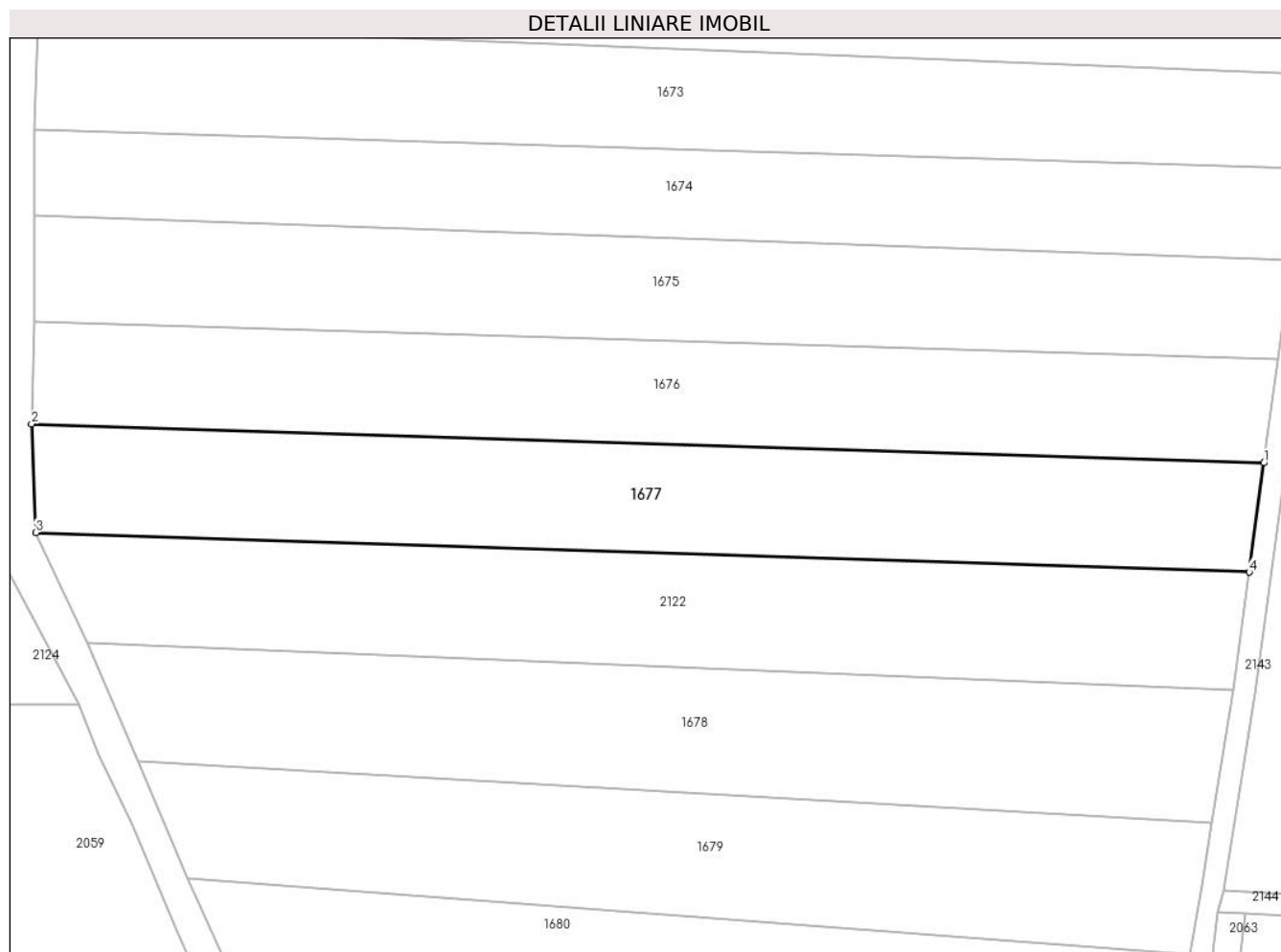
Inscrieri privind dezmembramintele dreptului de proprietate, drepturi reale de garanție și sarcini	Referințe
NU SUNT	

## Anexa Nr. 1 La Partea I

## Teren

Nr cadastral	Suprafața (mp)*	Observații / Referințe
	2.500	

\* Suprafața este determinată în planul de proiecție Stereo 70.



## Date referitoare la teren

Crt	Categorie folosință	Intravilan	Suprafața (mp)	Tarla	Parcelă	Nr. topo	Observații / Referințe
1	arabil	NU	2.500	-	-	2726	

## Lungime Segmente

1) Valorile lungimilor segmentelor sunt obținute din proiecție în plan.

Punct început	X / Y	Punct sfârșit	X / Y	Lungime segment (** (m)
1	564.730,686 692.666,133	2	564.562,012 692.671,485	168.759
2	564.562,012 692.671,485	3	564.562,588 692.656,6	14.896
3	564.562,588 692.656,6	4	564.728,702 692.651,195	166.202
4	564.728,702 692.651,195	1	564.730,686 692.666,133	15.069

\*\* Lungimile segmentelor sunt determinate în planul de proiecție Stereo 70 și sunt rotunjite la 1 milimetru.



**\*\*\* Distanţa dintre puncte este formată din segmente cumulate ce sunt mai mici decât valoarea 1 milimetru.**



**DATE DESPRE IMOBILUL NR. 1678**

Oficiul de Cadastru și Publicitate Imobiliară SUCEAVA  
Biroul de Cadastru și Publicitate Imobiliară Radauti

**A. Partea I. Descrierea imobilului**

TEREN Necunoscut

Adresa: Loc. Solca, Jud. Suceava

Nr. Crt	Nr cadastral Nr. topografic	Suprafața* (mp)	Observații / Referințe
A1		2.600	Sector cadastral:5 Teren neimprejmuit;

**B. Partea II. Proprietari și acte**

Inscrieri privitoare la dreptul de proprietate și alte drepturi reale		Referințe
<b>1678 / 07/07/2024</b>		
Act Normativ nr. 7, din 13/03/1996 emis de PARLAMENTUL ROMANIEI;		
B1	Intabulare, drept de PROPRIETATE, dobandit prin Lege, cota actuala 1/1 1) NEIDENTIFICAT NEIDENTIFICAT	A1
Act Administrativ nr. 3608, din 10/07/2024 emis de PRIMARIA ORASULUI SOLCA;		
B1	se noteaza posesia factica in favoarea lui 1) ABABII MARIA	A1

**C. Partea III. SARCINI .**

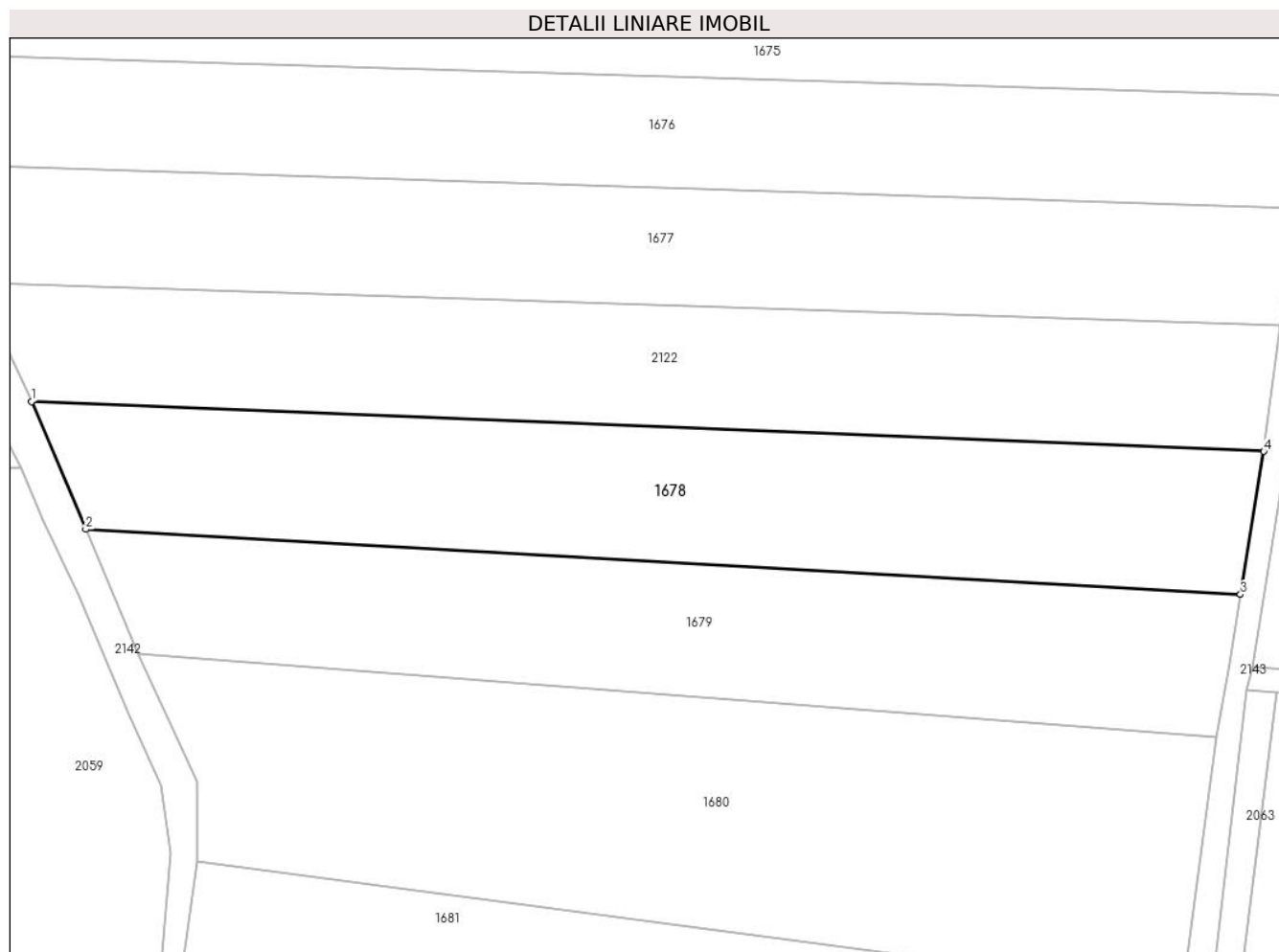
Inscrieri privind dezmembramintele dreptului de proprietate, drepturi reale de garanție și sarcini	Referințe
NU SUNT	

## Anexa Nr. 1 La Partea I

## Teren

Nr cadastral	Suprafața (mp)*	Observații / Referințe
	2.600	

\* Suprafața este determinată în planul de proiecție Stereo 70.



## Date referitoare la teren

Crt	Categorie folosință	Intra vilan	Suprafața (mp)	Tarla	Parcelă	Nr. topo	Observații / Referințe
1	arabil	NU	2.591	-	-	2728	
2	arabil	DA	9	-	-	2728	

## Lungime Segmente

1) Valorile lungimilor segmentelor sunt obținute din proiecție în plan.

Punct început	X / Y	Punct sfârșit	X / Y	Lungime segment (** (m))
1	564.569,723 692.641,494	2	564.576,62 692.625,256	17.642
2	564.576,62 692.625,256	3	564.723,611 692.616,973	147.224
3	564.723,611 692.616,973	4	564.726,576 692.635,154	18.421
4	564.726,576 692.635,154	1	564.569,723 692.641,494	156.981

**\*\* Lungimile segmentelor sunt determinate în planul de proiecție Stereo 70 și sunt rotunjite la 1 milimetru.**

**\*\*\* Distanța dintre puncte este formată din segmente cumulate ce sunt mai mici decât valoarea 1 milimetru.**



**DATE DESPRE IMOBILUL NR. 1679**

Oficiul de Cadastru și Publicitate Imobiliară SUCEAVA  
Biroul de Cadastru și Publicitate Imobiliară Radauti

**A. Partea I. Descrierea imobilului**

TEREN Necunoscut

Adresa: Loc. Solca, Jud. Suceava

Nr. Crt	Nr cadastral Nr. topografic	Suprafața* (mp)	Observații / Referințe
A1		2.400	Sector cadastral:5 Teren neimprejmuit;

**B. Partea II. Proprietari și acte**

Inscrieri privitoare la dreptul de proprietate și alte drepturi reale	Referințe
<b>1679 / 07/07/2024</b>	
Act Normativ nr. 7, din 13/03/1996 emis de PARLAMENTUL ROMANIEI;	
B1	A1
Intabulare, drept de PROPRIETATE, dobandit prin Lege, cota actuala 1/1 1) NEIDENTIFICAT NEIDENTIFICAT	
Act Administrativ nr. 3609, din 10/07/2024 emis de PRIMARIA ORASULUI SOLCA;	
B1	A1
se noteaza posesia factica in favoarea lui 1) RUSU ROMICA	

**C. Partea III. SARCINI .**

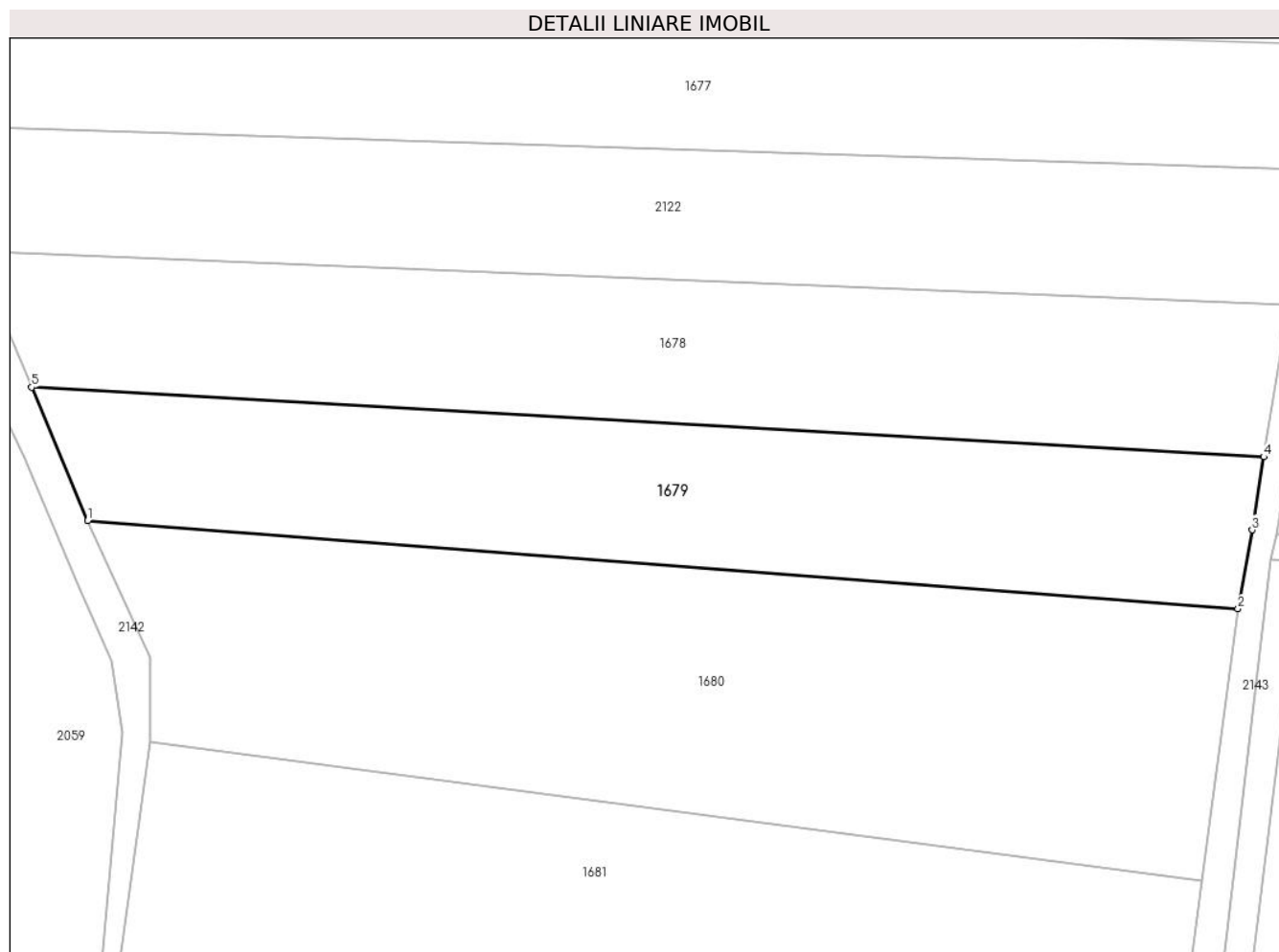
Inscrieri privind dezmembramintele dreptului de proprietate, drepturi reale de garanție și sarcini	Referințe
NU SUNT	

## Anexa Nr. 1 La Partea I

## Teren

Nr cadastral	Suprafața (mp)*	Observații / Referințe
	2.400	

\* Suprafața este determinată în planul de proiecție Stereo 70.



## Date referitoare la teren

Crt	Categorie folosință	Intravilan	Suprafața (mp)	Tarla	Parcelă	Nr. topo	Observații / Referințe
1	arabil	DA	50	-	-	2730	
2	arabil	NU	2.350	-	-	2730	

## Lungime Segmente

1) Valorile lungimilor segmentelor sunt obținute din proiecție în plan.

Punct început	X / Y	Punct sfârșit	X / Y	Lungime segment (** (m))
1	564.583,314 692.609,365	2	564.720,545 692.598,858	137.633
2	564.720,545 692.598,858	3	564.722,208 692.608,26	9.548
3	564.722,208 692.608,26	4	564.723,611 692.616,973	8.825
4	564.723,611 692.616,973	5	564.576,62 692.625,256	147.224



Punct început	X / Y	Punct sfârșit	X / Y	Lungime segment (** (m)
5	564.576,62 692.625,256	1	564.583,314 692.609,365	17.243

\*\* Lungimile segmentelor sunt determinate în planul de proiecție Stereo 70 și sunt rotunjite la 1 milimetru.

\*\*\* Distanța dintre puncte este formată din segmente cumulate ce sunt mai mici decât valoarea 1 milimetru.



**DATE DESPRE IMOBILUL NR. 1680**

Oficiul de Cadastru și Publicitate Imobiliară SUCEAVA  
Biroul de Cadastru și Publicitate Imobiliară Radauti

**A. Partea I. Descrierea imobilului**

TEREN Necunoscut

Adresa: Loc. Solca, Jud. Suceava

Nr. Crt	Nr cadastral Nr. topografic	Suprafața* (mp)	Observații / Referințe
A1		3.800	Sector cadastral:5 Teren neimprejmuat;

**B. Partea II. Proprietari și acte**

Inscrieri privitoare la dreptul de proprietate și alte drepturi reale		Referințe
<b>1680 / 07/07/2024</b>		
Act Normativ nr. 7, din 13/03/1996 emis de PARLAMENTUL ROMANIEI;		
B1	Intabulare, drept de PROPRIETATE, dobandit prin Lege, cota actuala 1/1 1) NEIDENTIFICAT NEIDENTIFICAT	A1
Act Administrativ nr. 3610, din 10/07/2024 emis de PRIMARIA ORASULUI SOLCA;		
B1	se noteaza posesia factica in favoarea lui 1) DUDICI IOAN DAN	A1

**C. Partea III. SARCINI .**

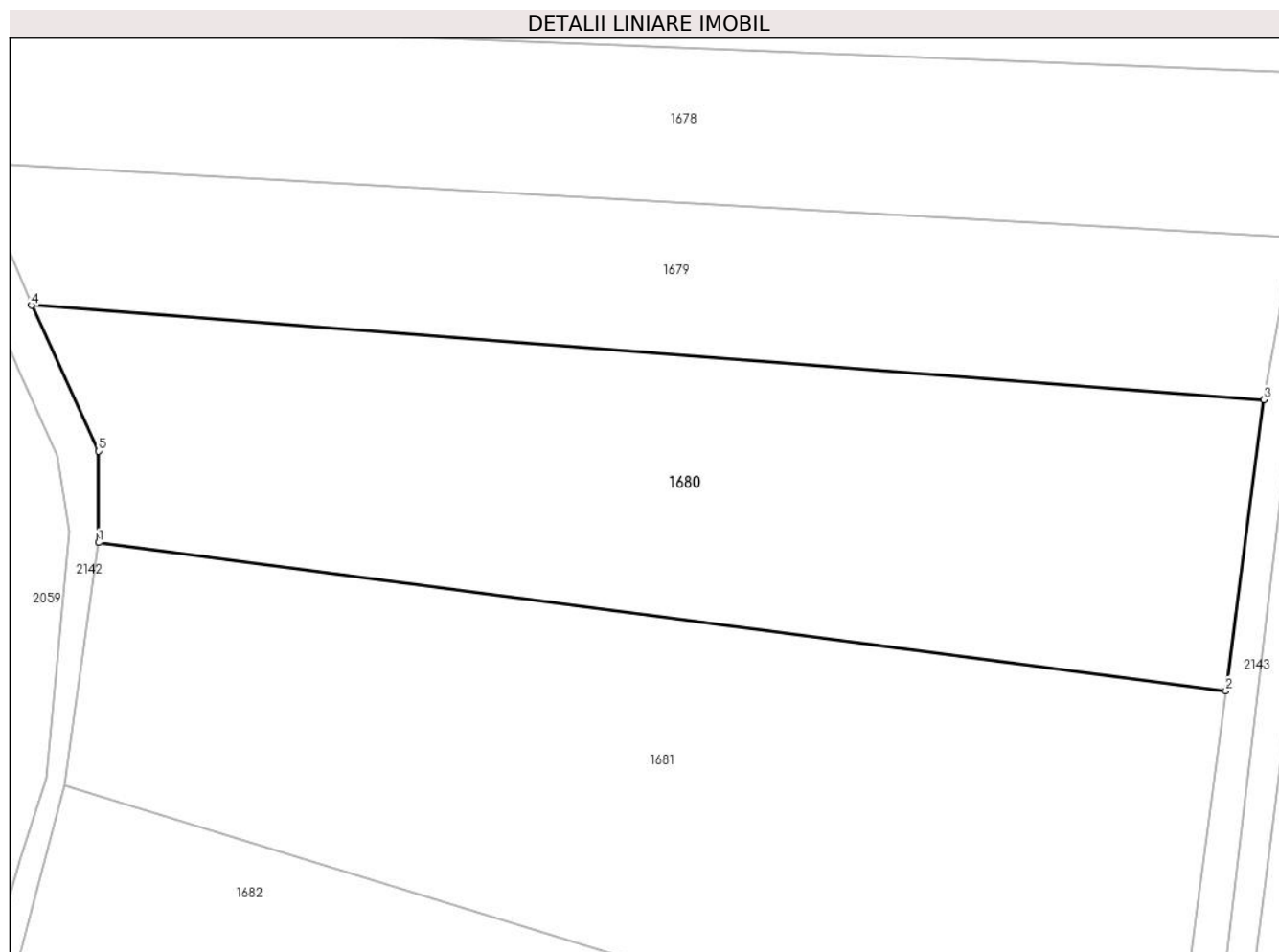
Inscrieri privind dezmembramintele dreptului de proprietate, drepturi reale de garanție și sarcini	Referințe
NU SUNT	

## Anexa Nr. 1 La Partea I

## Teren

Nr cadastral	Suprafața (mp)*	Observații / Referințe
	3.800	

\* Suprafața este determinată în planul de proiecție Stereo 70.



## Date referitoare la teren

Crt	Categorie folosință	Intravilan	Suprafața (mp)	Tarla	Parcelă	Nr. topo	Observații / Referințe
1	arabil	DA	200	-	-	2732	
2	arabil	NU	3.600	-	-	2732	

## Lungime Segmente

1) Valorile lungimilor segmentelor sunt obținute din proiecție în plan.

Punct început	X / Y	Punct sfârșit	X / Y	Lungime segment (** (m)
1	564.590,784 692.582,975	2	564.716,305 692.566,487	126.599
2	564.716,305 692.566,487	3	564.720,545 692.598,858	32.647
3	564.720,545 692.598,858	4	564.583,314 692.609,365	137.633
4	564.583,314 692.609,365	5	564.590,788 692.593,126	17.876

Punct început	X / Y	Punct sfârșit	X / Y	Lungime segment (** (m)
5	564.590,788 692.593,126	1	564.590,784 692.582,975	10.151

\*\* Lungimile segmentelor sunt determinate în planul de proiecție Stereo 70 și sunt rotunjite la 1 milimetru.

\*\*\* Distanța dintre puncte este formată din segmente cumulate ce sunt mai mici decât valoarea 1 milimetru.



**DATE DESPRE IMOBILUL NR. 1681**

Oficiul de Cadastru și Publicitate Imobiliară SUCEAVA  
Biroul de Cadastru și Publicitate Imobiliară Radauti

**A. Partea I. Descrierea imobilului**

TEREN Necunoscut

Adresa: Loc. Solca, Jud. Suceava

Nr. Crt	Nr cadastral Nr. topografic	Suprafața* (mp)	Observații / Referințe
A1		4.700	Sector cadastral:5 Teren neimprejmuit;

**B. Partea II. Proprietari și acte**

Inscrieri privitoare la dreptul de proprietate și alte drepturi reale	Referințe
<b>1681 / 07/07/2024</b>	
Act Normativ nr. 7, din 13/03/1996 emis de PARLAMENTUL ROMANIEI;	
B1	A1
Intabulare, drept de PROPRIETATE, dobandit prin Lege, cota actuala 1/1 1) NEIDENTIFICAT NEIDENTIFICAT	
Act Administrativ nr. 3611, din 10/07/2024 emis de PRIMARIA ORASULUI SOLCA;	
B1	A1
se noteaza posesia factica in favoarea lui 1) REPCIUC MIRCEA ANDREI	

**C. Partea III. SARCINI .**

Inscrieri privind dezmembramintele dreptului de proprietate, drepturi reale de garanție și sarcini	Referințe
NU SUNT	

## Anexa Nr. 1 La Partea I

## Teren

Nr cadastral	Suprafața (mp)*	Observații / Referințe
	4.700	

\* Suprafața este determinată în planul de proiecție Stereo 70.

## DETALII LINIARE IMOBIL



## Date referitoare la teren

Crt	Categorie folosință	Intravilan	Suprafața (mp)	Tarla	Parcelă	Nr. topo	Observații / Referințe
1	arabil	DA	801	-	-	2731,2732	
2	arabil	NU	3.899	-	-	2731,2732	

## Lungime Segmente

1) Valorile lungimilor segmentelor sunt obținute din proiecție în plan.

Punct început	X / Y	Punct sfârșit	X / Y	Lungime segment (** (m))
1	564.716,305 692.566,487	2	564.590,784 692.582,975	126.599
2	564.590,784 692.582,975	3	564.586,995 692.555,923	27.316
3	564.586,995 692.555,923	4	564.665,382 692.531,931	81.976
4	564.665,382 692.531,931	5	564.693,263 692.526,63	28.38



Punct început	X / Y	Punct sfârșit	X / Y	Lungime segment (** (m)
5	564.693,263 692.526,63	6	564.710,566 692.522,776	17.727
6	564.710,566 692.522,776	1	564.716,305 692.566,487	44.086

\*\* Lungimile segmentelor sunt determinate în planul de proiecție Stereo 70 și sunt rotunjite la 1 milimetru.

\*\*\* Distanța dintre puncte este formată din segmente cumulate ce sunt mai mici decât valoarea 1 milimetru.



**DATE DESPRE IMOBILUL NR. 1682**

Oficiul de Cadastru și Publicitate Imobiliară SUCEAVA  
Biroul de Cadastru și Publicitate Imobiliară Radauti

**A. Partea I. Descrierea imobilului**

TEREN Necunoscut

Adresa: Loc. Solca, Jud. Suceava

Nr. Crt	Nr cadastral Nr. topografic	Suprafața* (mp)	Observații / Referințe
A1	37907	4.400	Sector cadastral:5 Teren neimprejmuit;

**B. Partea II. Proprietari și acte**

Inscrieri privitoare la dreptul de proprietate și alte drepturi reale	Referințe
<b>1682 / 07/07/2024</b>	
Act Normativ nr. 7, din 13/03/1996 emis de Parlamentul Romaniei;	
B3	A1
Intabulare, drept de PROPRIETATE, dobandit prin Lege, cota actuala 1/1, cota initiala 1/1	
1) REPCIUC MIRCEA-ANDREI	

**C. Partea III. SARCINI .**

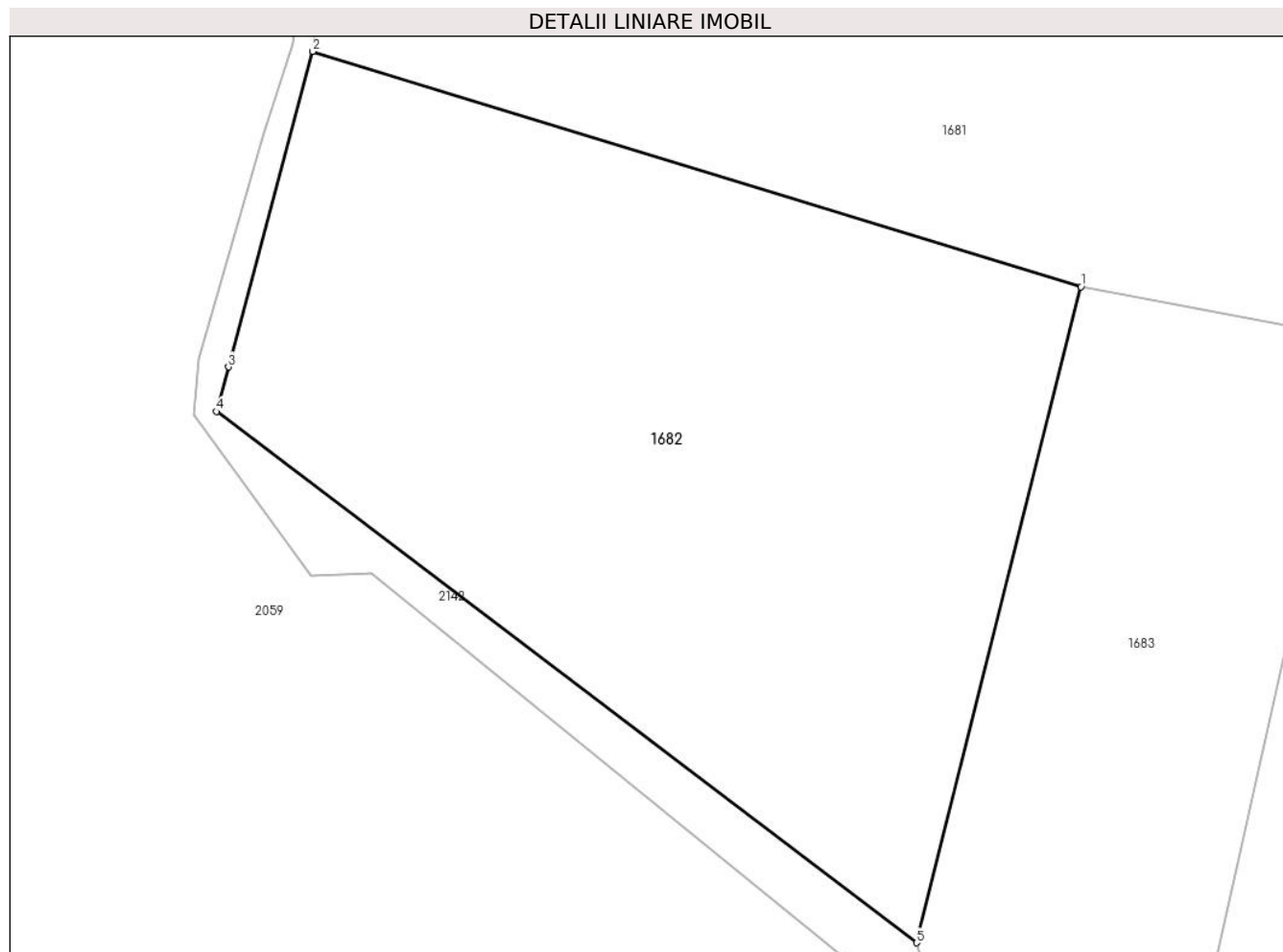
Inscrieri privind dezmembramintele dreptului de proprietate, drepturi reale de garanție și sarcini	Referințe
NU SUNT	

## Anexa Nr. 1 La Partea I

## Teren

Nr cadastral	Suprafața (mp)*	Observații / Referințe
37907	4.400	

\* Suprafața este determinată în planul de proiecție Stereo 70.



## Date referitoare la teren

Crt	Categorie folosință	Intravilan	Suprafața (mp)	Tarla	Parcelă	Nr. topo	Observații / Referințe
1	arabil	DA	3.618	-	-	2069/22	
2	arabil	NU	782	-	-	2069/22	

## Lungime Segmente

1) Valorile lungimilor segmentelor sunt obținute din proiecție în plan.

Punct început	X / Y	Punct sfârșit	X / Y	Lungime segment (** (m))
1	564.665,382 692.531,931	2	564.586,995 692.555,923	81.976
2	564.586,995 692.555,923	3	564.578,375 692.523,76	33.298
3	564.578,375 692.523,76	4	564.577,17 692.519,216	4.701
4	564.577,17 692.519,216	5	564.648,618 692.465,05	89.659

Punct început	X / Y	Punct sfârșit	X / Y	Lungime segment (** (m)
5	564.648,618 692.465,05	1	564.665,382 692.531,931	68.95

\*\* Lungimile segmentelor sunt determinate în planul de proiecție Stereo 70 și sunt rotunjite la 1 milimetru.

\*\*\* Distanța dintre puncte este formată din segmente cumulate ce sunt mai mici decât valoarea 1 milimetru.



**DATE DESPRE IMOBILUL NR. 1683**

Oficiul de Cadastru și Publicitate Imobiliară SUCEAVA  
Biroul de Cadastru și Publicitate Imobiliară Radauti

**A. Partea I. Descrierea imobilului**

TEREN Necunoscut

Adresa: Loc. Solca, Jud. Suceava

Nr. Crt	Nr cadastral Nr. topografic	Suprafața* (mp)	Observații / Referințe
A1		2.600	Sector cadastral:5 Teren neimprejmuit;

**B. Partea II. Proprietari și acte**

Inscrieri privitoare la dreptul de proprietate și alte drepturi reale		Referințe
<b>1683 / 07/07/2024</b>		
Act Normativ nr. 7, din 13/03/1996 emis de PARLAMENTUL ROMANIEI;		
B1	Intabulare, drept de PROPRIETATE, dobandit prin Lege, cota actuala 1/1 1) NEIDENTIFICAT NEIDENTIFICAT	A1
Act Administrativ nr. 3612, din 10/07/2024 emis de PRIMARIA ORASULUI SOLCA;		
B1	se noteaza posesia factica in favoarea lui 1) FLUTUR PANTELIMON FLORIN 2) FLUTUR SANDA PAULINA	A1

**C. Partea III. SARCINI .**

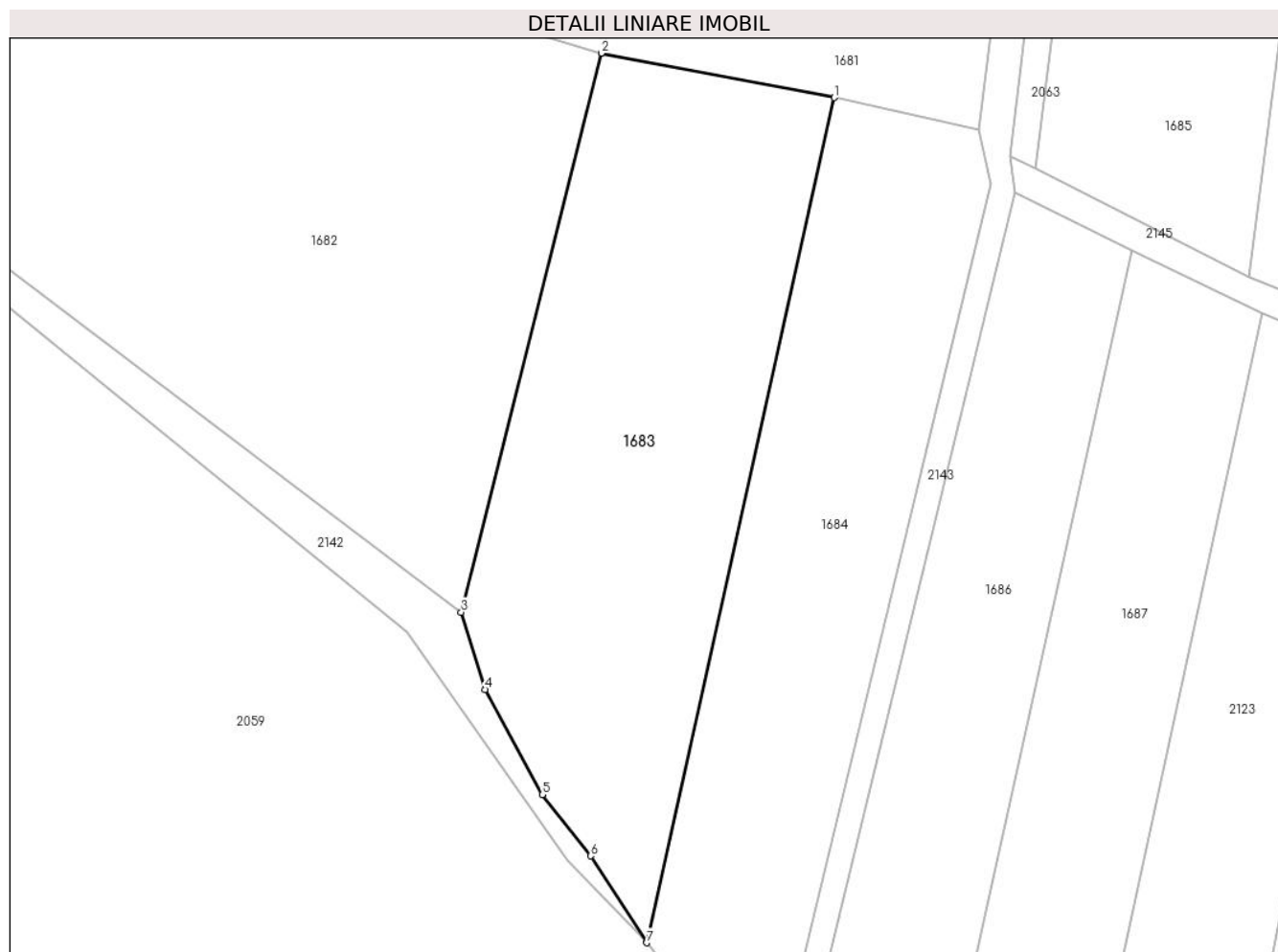
Inscrieri privind dezmembramintele dreptului de proprietate, drepturi reale de garanție și sarcini	Referințe
NU SUNT	

## Anexa Nr. 1 La Partea I

## Teren

Nr cadastral	Suprafața (mp)*	Observații / Referințe
	2.600	

\* Suprafața este determinată în planul de proiecție Stereo 70.



## Date referitoare la teren

Crt	Categorie folosință	Intra vilan	Suprafața (mp)	Tarla	Parcelă	Nr. topo	Observații / Referințe
1	arabil	DA	554	-	-	2834.2835	
2	arabil	NU	2.046	-	-	2834.2835	

## Lungime Segmente

1) Valorile lungimilor segmentelor sunt obținute din proiecție în plan.

Punct început	X / Y	Punct sfârșit	X / Y	Lungime segment (** (m)
1	564.693,263 692.526,63	2	564.665,382 692.531,931	28.38
2	564.665,382 692.531,931	3	564.648,618 692.465,05	68.95
3	564.648,618 692.465,05	4	564.651,501 692.455,829	9.661
4	564.651,501 692.455,829	5	564.658,331 692.443,241	14.322



Punct început	X / Y	Punct sfârșit	X / Y	Lungime segment (** (m)
5	564.658,331 692.443,241	6	564.664,117 692.435,904	9.344
6	564.664,117 692.435,904	7	564.670,809 692.425,518	12.355
7	564.670,809 692.425,518	1	564.693,263 692.526,63	103.575

\*\* Lungimile segmentelor sunt determinate în planul de proiecție Stereo 70 și sunt rotunjite la 1 milimetru.

\*\*\* Distanța dintre puncte este formată din segmente cumulate ce sunt mai mici decât valoarea 1 milimetru.



**DATE DESPRE IMOBILUL NR. 1684**

Oficiul de Cadastru și Publicitate Imobiliară SUCEAVA  
Biroul de Cadastru și Publicitate Imobiliară Radauti

**A. Partea I. Descrierea imobilului**

TEREN Extravilan

Adresa: Jud. Suceava

Nr. Crt	Nr cadastral Nr. topografic	Suprafața* (mp)	Observații / Referințe
A1		2.400	Sector cadastral:5 Teren neimprejmuit;

**B. Partea II. Proprietari și acte**

Inscrieri privitoare la dreptul de proprietate și alte drepturi reale	Referințe
<b>1684 / 07/07/2024</b>	
Act Normativ nr. 7, din 13/03/1996 emis de PARLAMENTUL ROMANIEI;	
B1	A1
Intabulare, drept de PROPRIETATE, dobandit prin Lege, cota actuala 1/1 1) NEIDENTIFICAT NEIDENTIFICAT	
Act Administrativ nr. 3613, din 10/07/2024 emis de PRIMARIA ORASULUI SOLCA;	
B2	A1
se noteaza posesia factica in favoarea lui 1) COTURBAS DOMNICA	

**C. Partea III. SARCINI .**

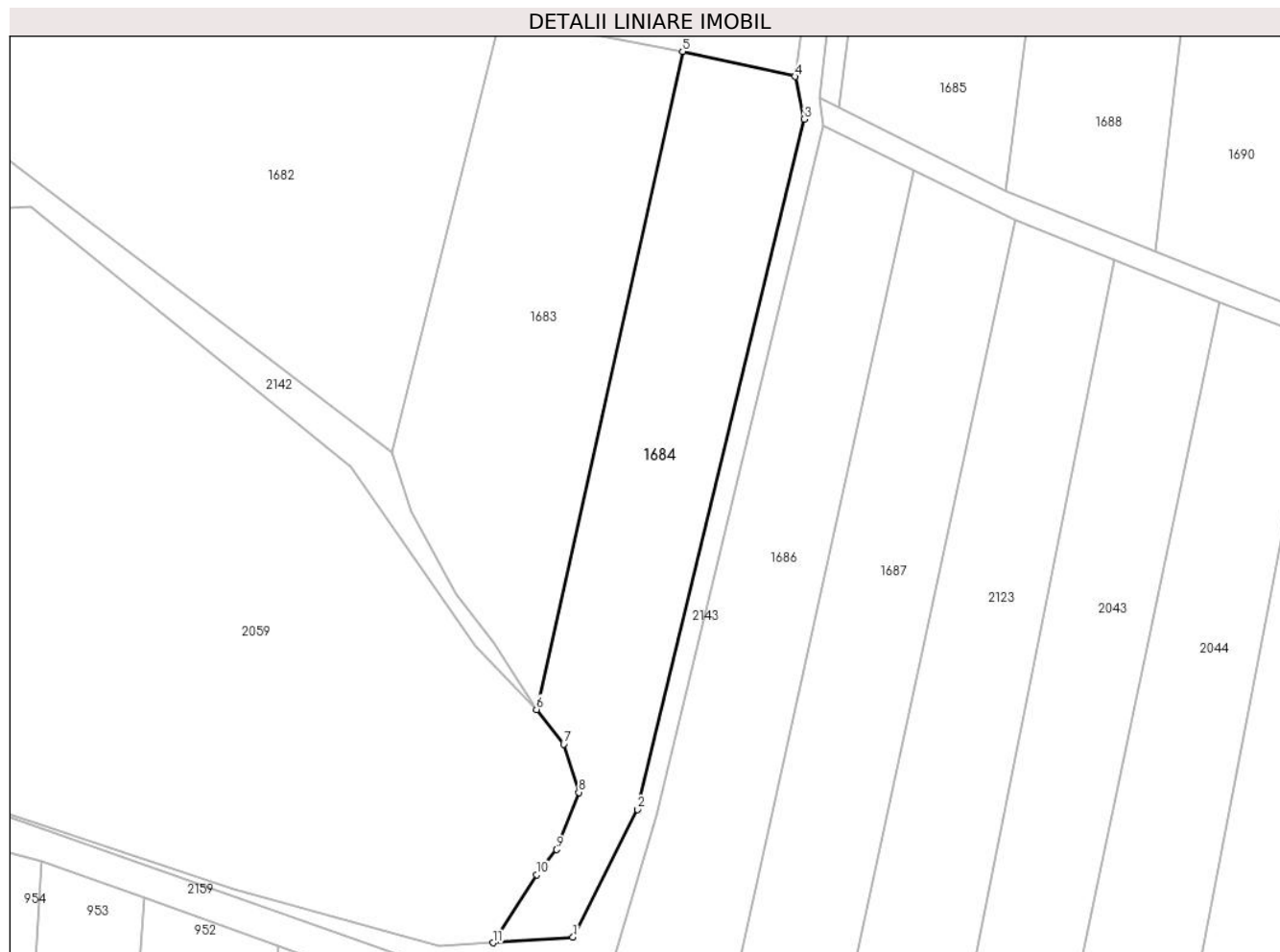
Inscrieri privind dezmembramintele dreptului de proprietate, drepturi reale de garanție și sarcini	Referințe
NU SUNT	

## Anexa Nr. 1 La Partea I

## Teren

Nr cadastral	Suprafața (mp)*	Observații / Referințe
	2.400	

\* Suprafața este determinată în planul de proiecție Stereo 70.



## Date referitoare la teren

Crt	Categorie folosință	Intravilan	Suprafața (mp)	Tarla	Parcelă	Nr. topo	Observații / Referințe
1	arabil	NU	2.400	-	-	-	

## Lungime Segmente

1) Valorile lungimilor segmentelor sunt obținute din proiecție în plan.

Punct început	X / Y	Punct sfârșit	X / Y	Lungime segment (** (m)
1	564.676,425 692.390,513	2	564.686,314 692.410,165	22.0
2	564.686,314 692.410,165	3	564.712,007 692.516,237	109.139
3	564.712,007 692.516,237	4	564.710,566 692.522,776	6.696
4	564.710,566 692.522,776	5	564.693,263 692.526,63	17.727
5	564.693,263 692.526,63	6	564.670,809 692.425,518	103.575

Punct început	X / Y	Punct sfârșit	X / Y	Lungime segment (** (m)
6	564.670,809 692.425,518	7	564.675,001 692.420,165	6.799
7	564.675,001 692.420,165	8	564.677,3 692.412,785	7.73
8	564.677,3 692.412,785	9	564.673,867 692.403,998	9.434
9	564.673,867 692.403,998	10	564.670,854 692.400,142	4.894
10	564.670,854 692.400,142	11	564.664,104 692.389,672	12.457
11	564.664,104 692.389,672	1	564.676,425 692.390,513	12.35

\*\* Lungimile segmentelor sunt determinate în planul de proiecție Stereo 70 și sunt rotunjite la 1 milimetru.

\*\*\* Distanța dintre puncte este formată din segmente cumulate ce sunt mai mici decât valoarea 1 milimetru.



**DATE DESPRE IMOBILUL NR. 1685**

Oficiul de Cadastru și Publicitate Imobiliară SUCEAVA  
Biroul de Cadastru și Publicitate Imobiliară Radauti

**A. Partea I. Descrierea imobilului**

TEREN Extravilan

Adresa: Jud. Suceava

Nr. Crt	Nr cadastral Nr. topografic	Suprafața* (mp)	Observații / Referințe
A1		2.509	Sector cadastral:5 Teren neimprejmuit;

**B. Partea II. Proprietari și acte**

Inscrieri privitoare la dreptul de proprietate și alte drepturi reale		Referințe
<b>1685 / 07/07/2024</b>		
Act Notarial nr. 2081, din 06/12/2011 emis de BNP CARMEN VASILICA FRUNZA;		
B1	Intabulare, drept de PROPRIETATE, dobandit prin lesire Din Indiviziune, cota actuala 1/2, cota initiala 1/1 1) COVALIU RARES	A1
B1	Intabulare, drept de PROPRIETATE, dobandit prin lesire Din Indiviziune, cota actuala 1/2 1) COVALIU DANA	A1

**C. Partea III. SARCINI .**

Inscrieri privind dezmembramintele dreptului de proprietate, drepturi reale de garanție și sarcini	Referințe
NU SUNT	

## Anexa Nr. 1 La Partea I

## Teren

Nr cadastral	Suprafața (mp)*	Observații / Referințe
	2.509	

\* Suprafața este determinată în planul de proiecție Stereo 70.



## Date referitoare la teren

Crt	Categorie folosință	Intravilan	Suprafața (mp)	Tarla	Parcelă	Nr. topo	Observații / Referințe
1	arabil	NU	2.509	-	-	2069/24	

## Lungime Segmente

1) Valorile lungimilor segmentelor sunt obținute din proiecție în plan.

Punct început	X / Y	Punct sfârșit	X / Y	Lungime segment (** (m)
1	564.728,243 692.604,525	2	564.717,341 692.518,105	87.105
2	564.717,341 692.518,105	3	564.742,96 692.505,163	28.702
3	564.742,96 692.505,163	4	564.755,287 692.602,877	98.488
4	564.755,287 692.602,877	1	564.728,243 692.604,525	27.094

\*\* Lungimile segmentelor sunt determinate în planul de proiecție Stereo 70 și sunt rotunjite la 1 milimetru.



**\*\*\* Distanţa dintre puncte este formată din segmente cumulate ce sunt mai mici decât valoarea 1 milimetru.**



**DATE DESPRE IMOBILUL NR. 1686**

Oficiul de Cadastru și Publicitate Imobiliară SUCEAVA  
Biroul de Cadastru și Publicitate Imobiliară Radauti

**A. Partea I. Descrierea imobilului**

TEREN Extravilan

Adresa: Jud. Suceava

Nr. Crt	Nr cadastral Nr. topografic	Suprafața* (mp)	Observații / Referințe
A1		2.400	Sector cadastral:5 Teren neimprejmuit;

**B. Partea II. Proprietari și acte**

Inscrieri privitoare la dreptul de proprietate și alte drepturi reale		Referințe
<b>1686 / 07/07/2024</b>		
Act Normativ nr. 7, din 13/03/1996 emis de PARLAMENTUL ROMANIEI;		
B1	Intabulare, drept de PROPRIETATE, dobandit prin Lege, cota actuala 1/1 1) NEIDENTIFICAT NEIDENTIFICAT	A1
Act Administrativ nr. 4036, din 31/07/2024 emis de PRIMARIA ORASULUI SOLCA;		
B1	se noteaza posesia factica in favoarea lui 1) DUDICI IOAN 2) DUDICI ANA	A1

**C. Partea III. SARCINI .**

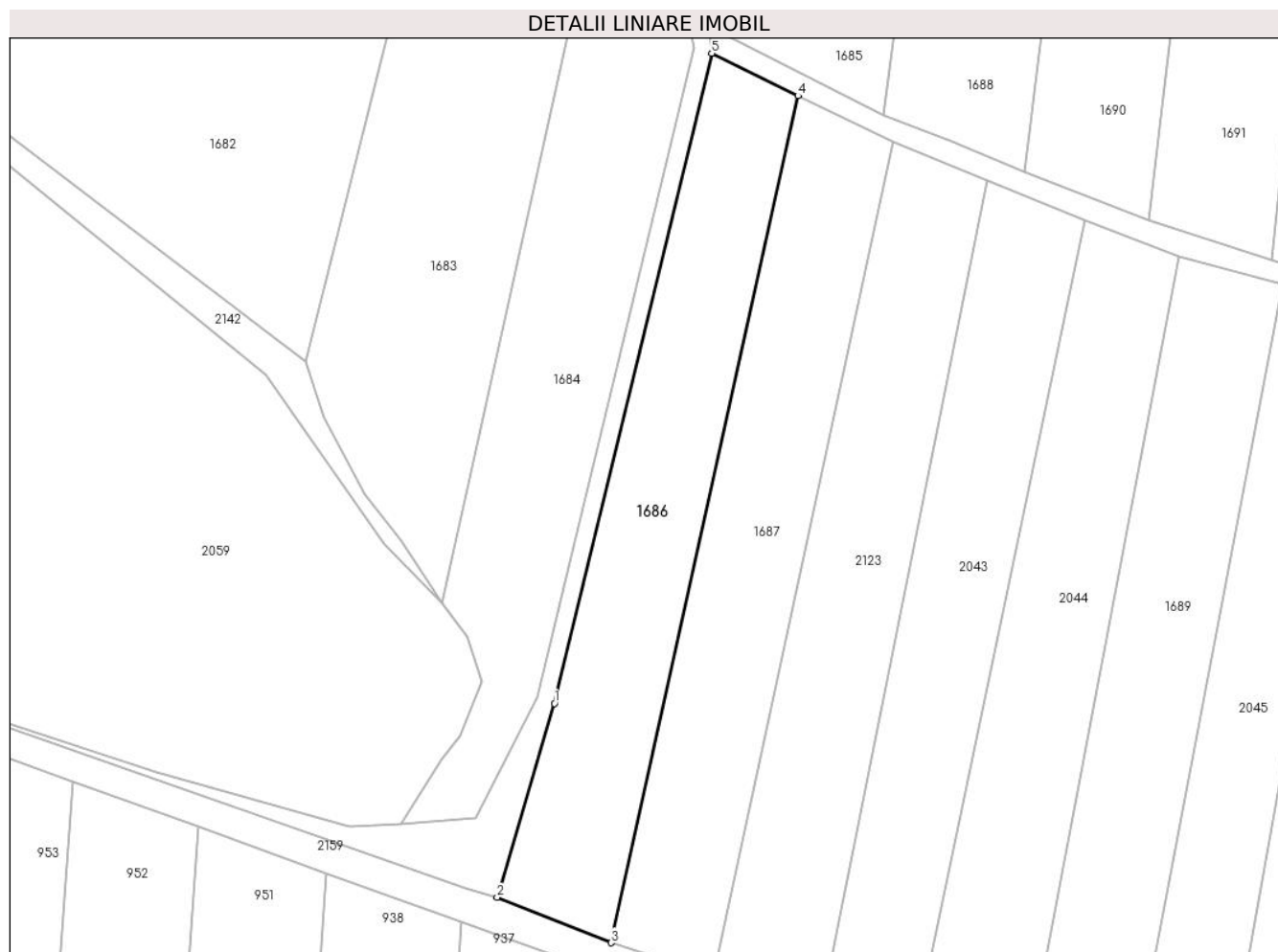
Inscrieri privind dezmembramintele dreptului de proprietate, drepturi reale de garanție și sarcini	Referințe
NU SUNT	

## Anexa Nr. 1 La Partea I

## Teren

Nr cadastral	Suprafața (mp)*	Observații / Referințe
	2.400	

\* Suprafața este determinată în planul de proiecție Stereo 70.



## Date referitoare la teren

Crt	Categorie folosință	Intravilan	Suprafața (mp)	Tarla	Parcelă	Nr. topo	Observații / Referințe
1	arabil	NU	2.400	-	-	2073	

## Lungime Segmente

1) Valorile lungimilor segmentelor sunt obținute din proiecție în plan.

Punct început	X / Y	Punct sfârșit	X / Y	Lungime segment (** (m)
1	564.689,174 692.409,259	2	564.679,852 692.377,614	32.989
2	564.679,852 692.377,614	3	564.698,446 692.370,227	20.008
3	564.698,446 692.370,227	4	564.728,938 692.508,298	141.398
4	564.728,938 692.508,298	5	564.714,838 692.515,244	15.718
5	564.714,838 692.515,244	1	564.689,174 692.409,259	109.048

**\*\* Lungimile segmentelor sunt determinate în planul de proiecție Stereo 70 și sunt rotunjite la 1 milimetru.**

**\*\*\* Distanța dintre puncte este formată din segmente cumulate ce sunt mai mici decât valoarea 1 milimetru.**



**DATE DESPRE IMOBILUL NR. 1687**

Oficiul de Cadastru și Publicitate Imobiliară SUCEAVA  
Biroul de Cadastru și Publicitate Imobiliară Radauti

**A. Partea I. Descrierea imobilului**

TEREN Extravilan

Adresa: Jud. Suceava

Nr. Crt	Nr cadastral Nr. topografic	Suprafața* (mp)	Observații / Referințe
A1		2.400	Sector cadastral:5 Teren neimprejmuit;

**B. Partea II. Proprietari și acte**

Inscrieri privitoare la dreptul de proprietate și alte drepturi reale		Referințe
<b>1687 / 07/07/2024</b>		
Act Normativ nr. 7, din 13/03/1996 emis de PARLAMENTUL ROMANIEI;		
B1	Intabulare, drept de PROPRIETATE, dobandit prin Lege, cota actuala 1/1 1) NEIDENTIFICAT NEIDENTIFICAT	A1
Act Administrativ nr. 3614, din 10/07/2024 emis de PRIMARIA ORASULUI SOLCA;		
B1	se noteaza posesia factica in favoarea lui 1) SC PANAP SRL, CIF:6728047	A1

**C. Partea III. SARCINI .**

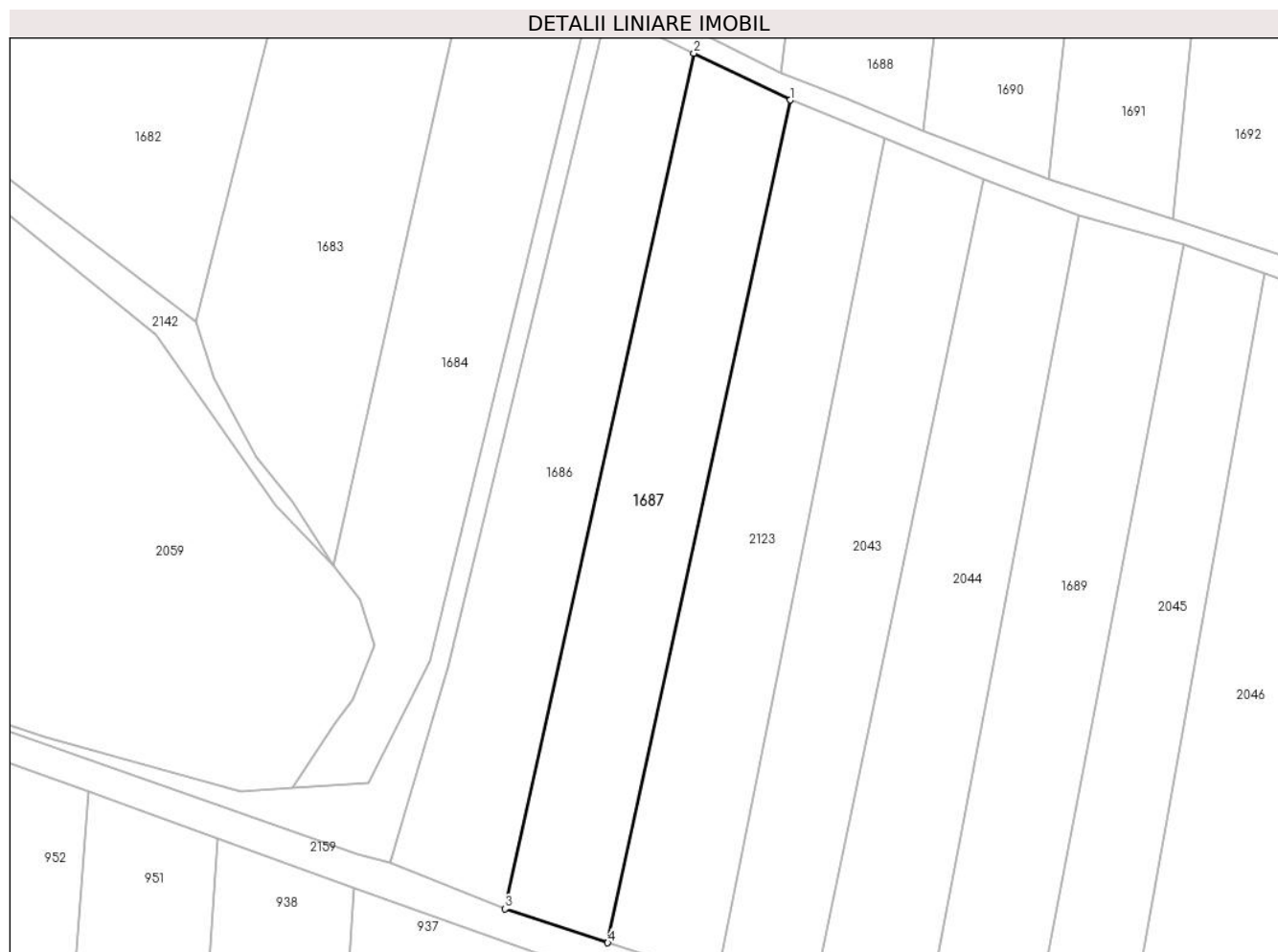
Inscrieri privind dezmembramintele dreptului de proprietate, drepturi reale de garanție și sarcini	Referințe
NU SUNT	

## Anexa Nr. 1 La Partea I

## Teren

Nr cadastral	Suprafața (mp)*	Observații / Referințe
	2.400	

\* Suprafața este determinată în planul de proiecție Stereo 70.



## Date referitoare la teren

Crt	Categorie folosință	Intravilan	Suprafața (mp)	Tarla	Parcelă	Nr. topo	Observații / Referințe
1	arabil	NU	2.400	-	-	2629	

## Lungime Segmente

1) Valorile lungimilor segmentelor sunt obținute din proiecție în plan.

Punct început	X / Y	Punct sfârșit	X / Y	Lungime segment (** (m)
1	564.744,515 692.500,757	2	564.728,938 692.508,298	17.306
2	564.728,938 692.508,298	3	564.698,446 692.370,227	141.398
3	564.698,446 692.370,227	4	564.715,046 692.364,746	17.481
4	564.715,046 692.364,746	1	564.744,515 692.500,757	139.167

\*\* Lungimile segmentelor sunt determinate în planul de proiecție Stereo 70 și sunt rotunjite la 1 milimetru.



**\*\*\* Distanţa dintre puncte este formată din segmente cumulate ce sunt mai mici decât valoarea 1 milimetru.**



**DATE DESPRE IMOBILUL NR. 1688**

Oficiul de Cadastru și Publicitate Imobiliară SUCEAVA  
Biroul de Cadastru și Publicitate Imobiliară Radauti

**A. Partea I. Descrierea imobilului**

TEREN Extravilan

Adresa: Jud. Suceava

Nr. Crt	Nr cadastral Nr. topografic	Suprafața* (mp)	Observații / Referințe
A1		2.400	Sector cadastral:5 Teren neimprejmuit;

**B. Partea II. Proprietari și acte**

Inscrieri privitoare la dreptul de proprietate și alte drepturi reale	Referințe
<b>1688 / 07/07/2024</b>	
Act Normativ nr. 7, din 13/03/1996 emis de PARLAMENTUL ROMANIEI;	
B1	A1
Intabulare, drept de PROPRIETATE, dobandit prin Lege, cota actuala 1/1	
1) <b>NEIDENTIFICAT NEIDENTIFICAT</b>	
Act Administrativ nr. 3615, din 10/07/2024 emis de PRIMARIA ORASULUI SOLCA;	
B1	A1
se noteaza posesia factica in favoarea lui	
1) <b>BAHAN LIVIA SILVIA</b>	

**C. Partea III. SARCINI .**

Inscrieri privind dezmembramintele dreptului de proprietate, drepturi reale de garanție și sarcini	Referințe
NU SUNT	

## Anexa Nr. 1 La Partea I

## Teren

Nr cadastral	Suprafața (mp)*	Observații / Referințe
	2.400	

\* Suprafața este determinată în planul de proiecție Stereo 70.



## Date referitoare la teren

Crt	Categorie folosință	Intra vilan	Suprafața (mp)	Tarla	Parcelă	Nr. topo	Observații / Referințe
1	arabil	NU	2.400	-	-	2607	

## Lungime Segmente

1) Valorile lungimilor segmentelor sunt obținute din proiecție în plan.

Punct început	X / Y	Punct sfârșit	X / Y	Lungime segment (** (m)
1	564.778,194 692.601,497	2	564.755,287 692.602,877	22.949
2	564.755,287 692.602,877	3	564.742,96 692.505,163	98.488
3	564.742,96 692.505,163	4	564.753,599 692.500,938	11.447
4	564.753,599 692.500,938	5	564.765,976 692.495,841	13.385
5	564.765,976 692.495,841	1	564.778,194 692.601,497	106.36

**\*\* Lungimile segmentelor sunt determinate în planul de proiecție Stereo 70 și sunt rotunjite la 1 milimetru.**

**\*\*\* Distanța dintre puncte este formată din segmente cumulate ce sunt mai mici decât valoarea 1 milimetru.**



**DATE DESPRE IMOBILUL NR. 1689**

Oficiul de Cadastru și Publicitate Imobiliară SUCEAVA  
Biroul de Cadastru și Publicitate Imobiliară Radauti

**A. Partea I. Descrierea imobilului**

TEREN Extravilan

Adresa: Jud. Suceava

Nr. Crt	Nr cadastral Nr. topografic	Suprafața* (mp)	Observații / Referințe
A1		2.400	Sector cadastral:5 Teren neimprejmuit;

**B. Partea II. Proprietari și acte**

Inscrieri privitoare la dreptul de proprietate și alte drepturi reale		Referințe
<b>1689 / 07/07/2024</b>		
Act Normativ nr. 7, din 13/03/1996 emis de PARLAMENTUL ROMANIEI;		
B1	Intabulare, drept de PROPRIETATE, dobandit prin Lege, cota actuala 1/1 1) NEIDENTIFICAT NEIDENTIFICAT	A1
Act Administrativ nr. 3616, din 10/07/2024 emis de PRIMARIA ORASULUI SOLCA;		
B1	se noteaza posesia factica in favoarea lui 1) SC PANAP SRL, CIF:6728047	A1

**C. Partea III. SARCINI .**

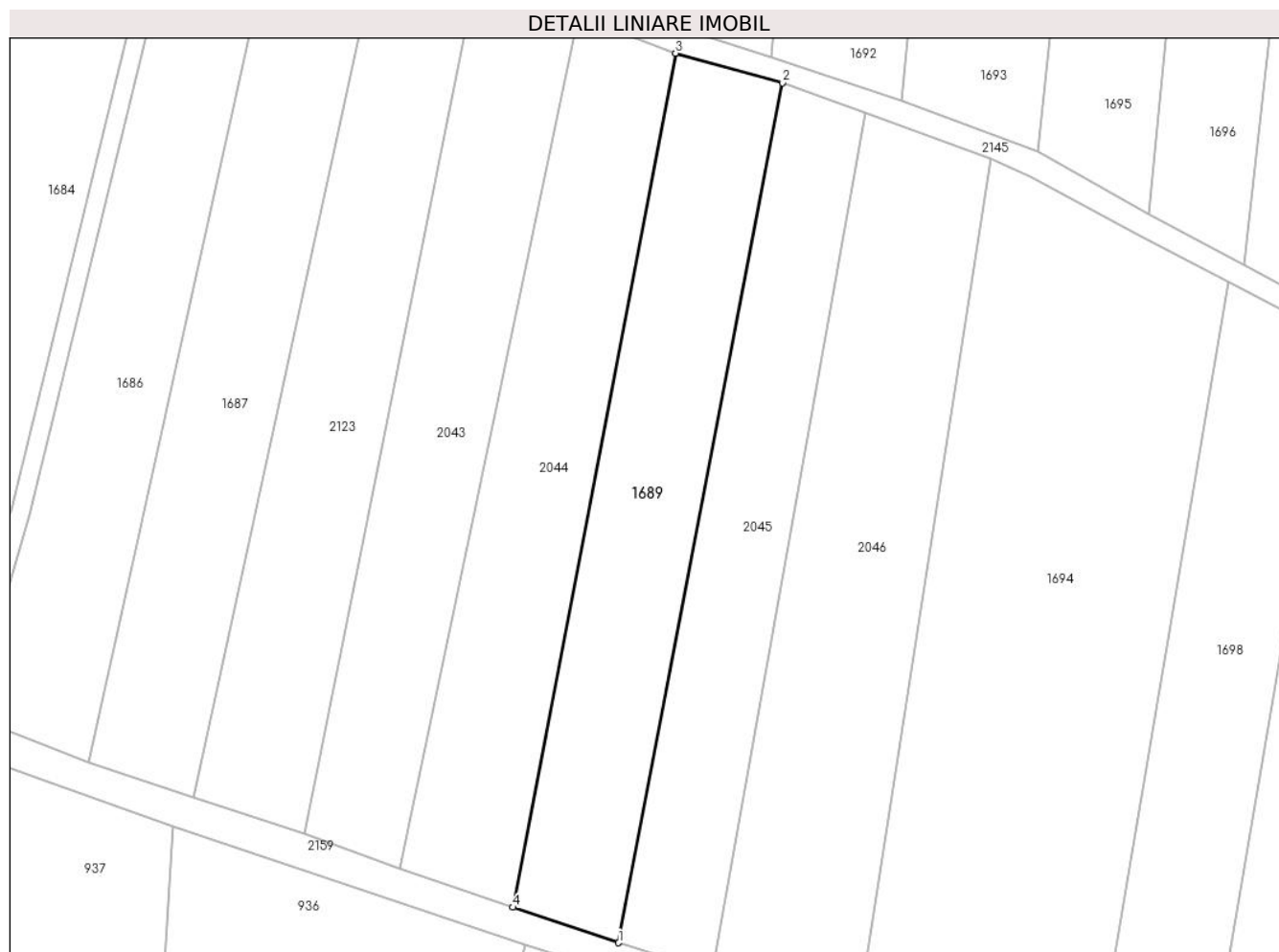
Inscrieri privind dezmembramintele dreptului de proprietate, drepturi reale de garanție și sarcini	Referințe
NU SUNT	

## Anexa Nr. 1 La Partea I

## Teren

Nr cadastral	Suprafața (mp)*	Observații / Referințe
	2.400	

\* Suprafața este determinată în planul de proiecție Stereo 70.



## Date referitoare la teren

Crt	Categorie folosință	Intra vilan	Suprafața (mp)	Tarla	Parcelă	Nr. topo	Observații / Referințe
1	arabil	NU	2.400	-	-	2532	

## Lungime Segmente

1) Valorile lungimilor segmentelor sunt obținute din proiecție în plan.

Punct început	X / Y	Punct sfârșit	X / Y	Lungime segment (** (m)
1	564.782,181 692.341,81	2	564.808,015 692.477,509	138.136
2	564.808,015 692.477,509	3	564.791,157 692.482,177	17.492
3	564.791,157 692.482,177	4	564.765,499 692.347,405	137.193
4	564.765,499 692.347,405	1	564.782,181 692.341,81	17.595

\*\* Lungimile segmentelor sunt determinate în planul de proiecție Stereo 70 și sunt rotunjite la 1 milimetru.



**\*\*\* Distanţa dintre puncte este formată din segmente cumulate ce sunt mai mici decât valoarea 1 milimetru.**



**DATE DESPRE IMOBILUL NR. 1690**

Oficiul de Cadastru și Publicitate Imobiliară SUCEAVA  
Biroul de Cadastru și Publicitate Imobiliară Radauti

**A. Partea I. Descrierea imobilului**

TEREN Extravilan

Adresa: Jud. Suceava

Nr. Crt	Nr cadastral Nr. topografic	Suprafața* (mp)	Observații / Referințe
A1		2.300	Sector cadastral:5 Teren neimprejmuit;

**B. Partea II. Proprietari și acte**

Inscrieri privitoare la dreptul de proprietate și alte drepturi reale	Referințe
<b>1690 / 07/07/2024</b>	
Act Normativ nr. 7, din 13/03/1996 emis de PARLAMENTUL ROMANIEI;	
B1	A1
Intabulare, drept de PROPRIETATE, dobandit prin Lege, cota actuala 1/1 1) NEIDENTIFICAT NEIDENTIFICAT	
Act Administrativ nr. 3620, din 10/07/2024 emis de PRIMARIA ORASULUI SOLCA;	
B1	A1
se noteaza posesia factica in favoarea lui 1) COVALIU NECULAI 2) COVALIU RODICA	

**C. Partea III. SARCINI .**

Inscrieri privind dezmembramintele dreptului de proprietate, drepturi reale de garanție și sarcini	Referințe
NU SUNT	

## Anexa Nr. 1 La Partea I

## Teren

Nr cadastral	Suprafața (mp)*	Observații / Referințe
	2.300	

\* Suprafața este determinată în planul de proiecție Stereo 70.



## Date referitoare la teren

Crt	Categorie folosință	Intra vilan	Suprafața (mp)	Tarla	Parcelă	Nr. topo	Observații / Referințe
1	arabil	NU	2.300	-	-	2606	

## Lungime Segmente

1) Valorile lungimilor segmentelor sunt obținute din proiecție în plan.

Punct început	X / Y	Punct sfârșit	X / Y	Lungime segment (** (m)
1	564.778,194 692.601,497	2	564.765,976 692.495,841	106.36
2	564.765,976 692.495,841	3	564.786,17 692.487,931	21.688
3	564.786,17 692.487,931	4	564.799,157 692.600,234	113.051
4	564.799,157 692.600,234	1	564.778,194 692.601,497	21.001

\*\* Lungimile segmentelor sunt determinate în planul de proiecție Stereo 70 și sunt rotunjite la 1 milimetru.

**\*\*\* Distanţa dintre puncte este formată din segmente cumulate ce sunt mai mici decât valoarea 1 milimetru.**



**DATE DESPRE IMOBILUL NR. 1691**

Oficiul de Cadastru și Publicitate Imobiliară SUCEAVA  
Biroul de Cadastru și Publicitate Imobiliară Radauti

**A. Partea I. Descrierea imobilului**

TEREN Extravilan

Adresa: Jud. Suceava

Nr. Crt	Nr cadastral Nr. topografic	Suprafața* (mp)	Observații / Referințe
A1		2.300	Sector cadastral:5 Teren neimprejmuit;

**B. Partea II. Proprietari și acte**

Inscrieri privitoare la dreptul de proprietate și alte drepturi reale		Referințe
<b>1691 / 07/07/2024</b>		
Act Normativ nr. 7, din 13/03/1996 emis de PARLAMENTUL ROMANIEI;		
B1	Intabulare, drept de PROPRIETATE, dobandit prin Lege, cota actuala 1/1 1) NEIDENTIFICAT NEIDENTIFICAT	A1
Act Administrativ nr. 3621, din 10/07/2024 emis de PRIMARIA ORASULUI SOLCA;		
B1	se noteaza posesia factica in favoarea lui 1) LUCAN STEFAN 2) LUCAN MARIA	A1

**C. Partea III. SARCINI .**

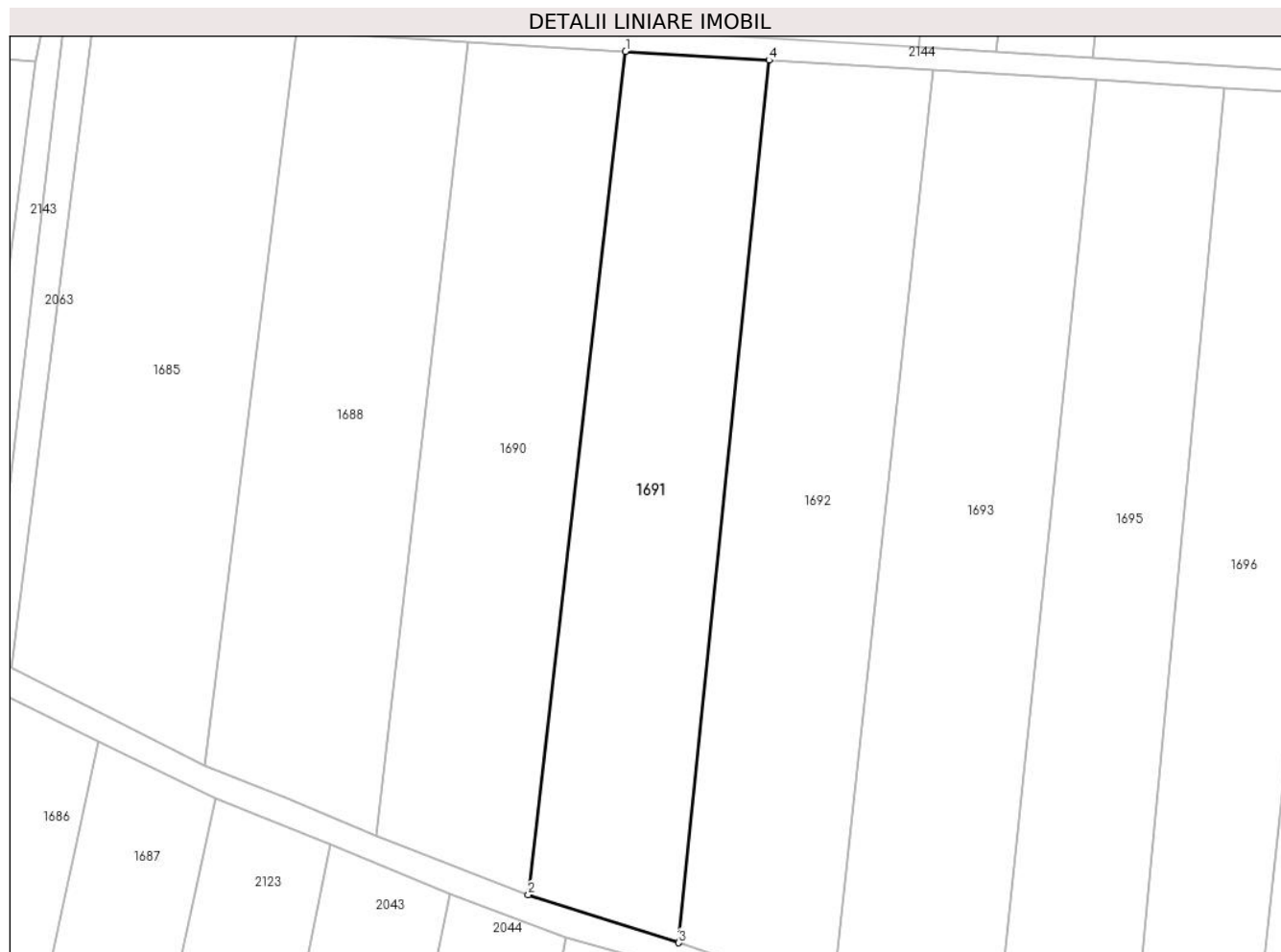
Inscrieri privind dezmembramintele dreptului de proprietate, drepturi reale de garanție și sarcini	Referințe
NU SUNT	

## Anexa Nr. 1 La Partea I

## Teren

Nr cadastral	Suprafața (mp)*	Observații / Referințe
	2.300	

\* Suprafața este determinată în planul de proiecție Stereo 70.



## Date referitoare la teren

Crt	Categorie folosință	Intravilan	Suprafața (mp)	Tarla	Parcelă	Nr. topo	Observații / Referințe
1	arabil	NU	2.300	-	-	2605	

## Lungime Segmente

1) Valorile lungimilor segmentelor sunt obținute din proiecție în plan.

Punct început	X / Y	Punct sfârșit	X / Y	Lungime segment (** (m)
1	564.799,157 692.600,234	2	564.786,17 692.487,931	113.051
2	564.786,17 692.487,931	3	564.806,25 692.481,537	21.073
3	564.806,25 692.481,537	4	564.818,285 692.599,064	118.142
4	564.818,285 692.599,064	1	564.799,157 692.600,234	19.164

\*\* Lungimile segmentelor sunt determinate în planul de proiecție Stereo 70 și sunt rotunjite la 1 milimetru.



**\*\*\* Distanţa dintre puncte este formată din segmente cumulate ce sunt mai mici decât valoarea 1 milimetru.**



**DATE DESPRE IMOBILUL NR. 1692**

Oficiul de Cadastru și Publicitate Imobiliară SUCEAVA  
Biroul de Cadastru și Publicitate Imobiliară Radauti

**A. Partea I. Descrierea imobilului**

TEREN Extravilan

Adresa: Jud. Suceava

Nr. Crt	Nr cadastral Nr. topografic	Suprafața* (mp)	Observații / Referințe
A1		2.600	Sector cadastral:5 Teren neimprejmuit;

**B. Partea II. Proprietari și acte**

Inscrieri privitoare la dreptul de proprietate și alte drepturi reale	Referințe
<b>1692 / 07/07/2024</b>	
Act Normativ nr. 7, din 13/03/1996 emis de PARLAMENTUL ROMANIEI;	
B1	A1
Intabulare, drept de PROPRIETATE, dobandit prin Lege, cota actuala 1/1 1) NEIDENTIFICAT NEIDENTIFICAT	
Act Administrativ nr. 3622, din 10/07/2024 emis de PRIMARIA ORASULUI SOLCA;	
B1	A1
se noteaza posesia factica in favoarea lui 1) BOCA IONEL 2) BOCA PAULINA	

**C. Partea III. SARCINI .**

Inscrieri privind dezmembramintele dreptului de proprietate, drepturi reale de garanție și sarcini	Referințe
NU SUNT	

## Anexa Nr. 1 La Partea I

## Teren

Nr cadastral	Suprafața (mp)*	Observații / Referințe
	2.600	

\* Suprafața este determinată în planul de proiecție Stereo 70.



## Date referitoare la teren

Crt	Categorie folosință	Intra vilan	Suprafața (mp)	Tarla	Parcelă	Nr. topo	Observații / Referințe
1	arabil	NU	2.600	-	-	2604	

## Lungime Segmente

1) Valorile lungimilor segmentelor sunt obținute din proiecție în plan.

Punct început	X / Y	Punct sfârșit	X / Y	Lungime segment (** (m)
1	564.818,285 692.599,064	2	564.806,25 692.481,537	118.142
2	564.806,25 692.481,537	3	564.826,785 692.474,63	21.665
3	564.826,785 692.474,63	4	564.840,099 692.597,744	123.832
4	564.840,099 692.597,744	1	564.818,285 692.599,064	21.854

\*\* Lungimile segmentelor sunt determinate în planul de proiecție Stereo 70 și sunt rotunjite la 1 milimetru.

**\*\*\* Distanţa dintre puncte este formată din segmente cumulate ce sunt mai mici decât valoarea 1 milimetru.**



**DATE DESPRE IMOBILUL NR. 1693**

Oficiul de Cadastru și Publicitate Imobiliară SUCEAVA  
Biroul de Cadastru și Publicitate Imobiliară Radauti

**A. Partea I. Descrierea imobilului**

TEREN Extravilan

Adresa: Jud. Suceava

Nr. Crt	Nr cadastral Nr. topografic	Suprafața* (mp)	Observații / Referințe
A1		2.800	Sector cadastral:5 Teren neimprejmuit;

**B. Partea II. Proprietari și acte**

Inscrieri privitoare la dreptul de proprietate și alte drepturi reale	Referințe
<b>1693 / 07/07/2024</b>	
Act Normativ nr. 7, din 13/03/1996 emis de PARLAMENTUL ROMANIEI;	
B1	A1
Intabulare, drept de PROPRIETATE, dobândit prin Lege, cota actuala 1/1 1) <b>NEIDENTIFICAT NEIDENTIFICAT</b>	
Act Administrativ nr. 3623, din 10/07/2024 emis de PRIMARIA ORASULUI SOLCA;	
B1	A1
se noteaza posesia factica in favoarea lui 1) <b>BALAMAT SORIN ILIE</b>	

**C. Partea III. SARCINI .**

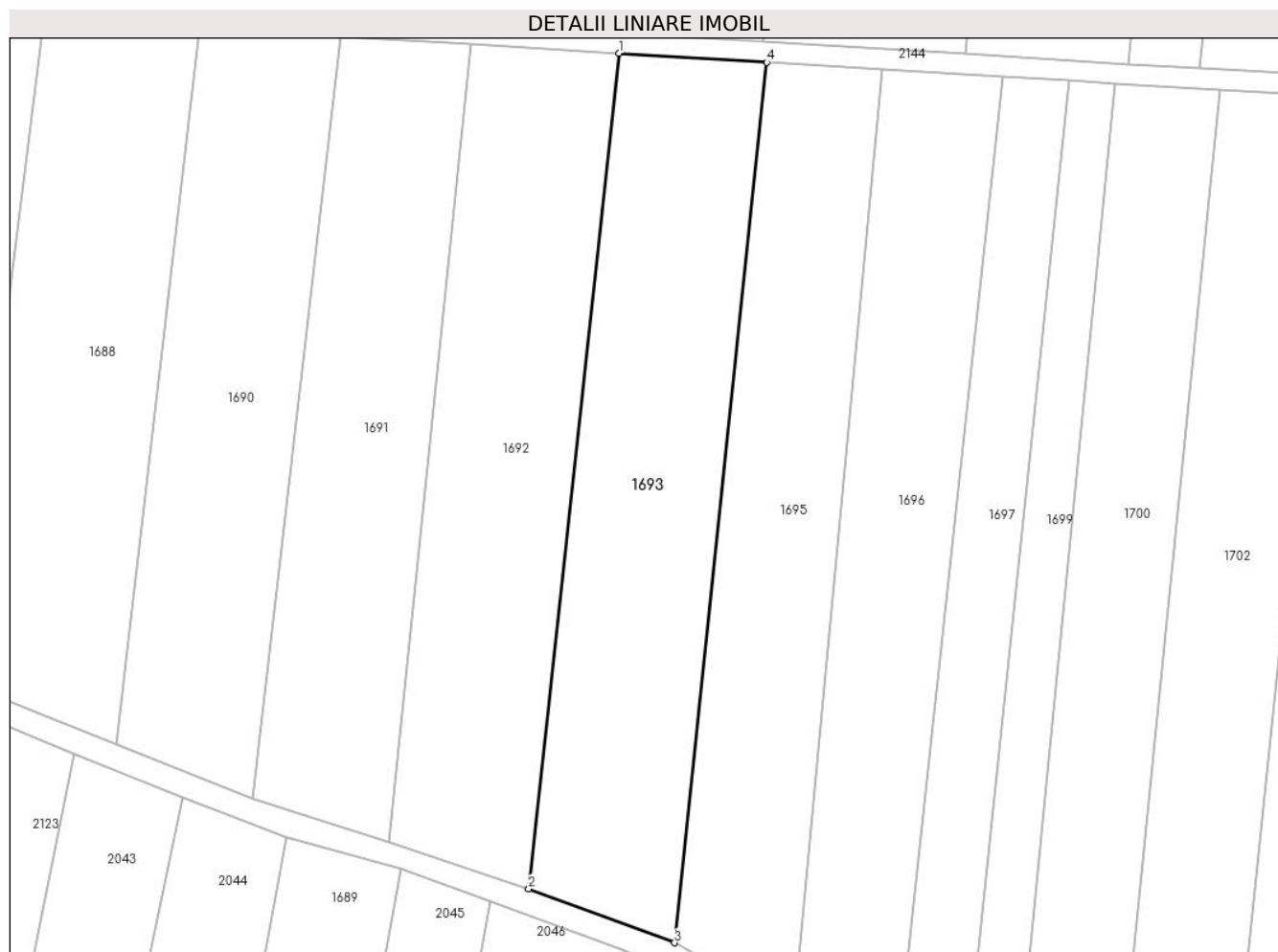
Inscrieri privind dezmembramintele dreptului de proprietate, drepturi reale de garanție și sarcini	Referințe
NU SUNT	

## Anexa Nr. 1 La Partea I

## Teren

Nr cadastral	Suprafața (mp)*	Observații / Referințe
	2.800	

\* Suprafața este determinată în planul de proiecție Stereo 70.



## Date referitoare la teren

Crt	Categorie folosință	Intravilan	Suprafața (mp)	Tarla	Parcelă	Nr. topo	Observații / Referințe
1	arabil	NU	2.800	-	-	2603	

## Lungime Segmente

1) Valorile lungimilor segmentelor sunt obținute din proiecție în plan.

Punct început	X / Y	Punct sfârșit	X / Y	Lungime segment (** (m)
1	564.840,099 692.597,744	2	564.826,785 692.474,63	123.832
2	564.826,785 692.474,63	3	564.848,302 692.466,675	22.94
3	564.848,302 692.466,675	4	564.861,887 692.596,411	130.445
4	564.861,887 692.596,411	1	564.840,099 692.597,744	21.829

\*\* Lungimile segmentelor sunt determinate în planul de proiecție Stereo 70 și sunt rotunjite la 1 milimetru.



**\*\*\* Distanţa dintre puncte este formată din segmente cumulate ce sunt mai mici decât valoarea 1 milimetru.**



**DATE DESPRE IMOBILUL NR. 1694**

Oficiul de Cadastru și Publicitate Imobiliară SUCEAVA  
Biroul de Cadastru și Publicitate Imobiliară Radauti

**A. Partea I. Descrierea imobilului**

TEREN Extravilan

Adresa: Jud. Suceava

Nr. Crt	Nr cadastral Nr. topografic	Suprafața* (mp)	Observații / Referințe
A1		5.300	Sector cadastral:5 Teren neimprejmuit;

**B. Partea II. Proprietari și acte**

Inscrieri privitoare la dreptul de proprietate și alte drepturi reale		Referințe
<b>1694 / 07/07/2024</b>		
Act Normativ nr. 7, din 13/03/1996 emis de PARLAMENTUL ROMANIEI;		
B1	Intabulare, drept de PROPRIETATE, dobandit prin Lege, cota actuala 1/1 1) <b>NEIDENTIFICAT NEIDENTIFICAT</b>	A1
Act Administrativ nr. 3624, din 10/07/2024 emis de PRIMARIA ORASULUI SOLCA;		
B1	se noteaza posesia factica in favoarea lui 1) <b>BABII VASILE</b> 2) <b>BABII MIHAELA</b>	A1

**C. Partea III. SARCINI .**

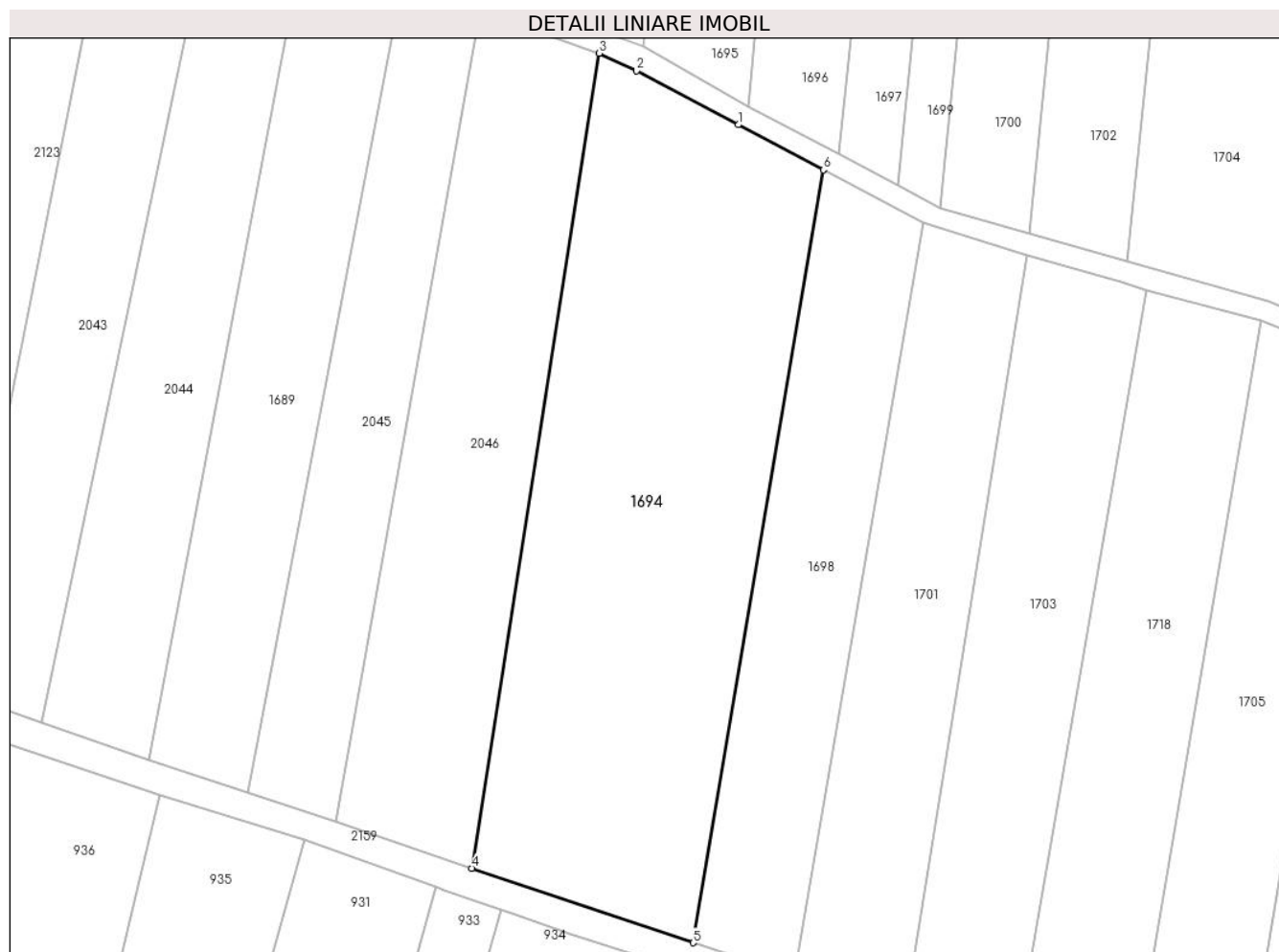
Inscrieri privind dezmembramintele dreptului de proprietate, drepturi reale de garanție și sarcini	Referințe
NU SUNT	

## Anexa Nr. 1 La Partea I

## Teren

Nr cadastral	Suprafața (mp)*	Observații / Referințe
	5.300	

\* Suprafața este determinată în planul de proiecție Stereo 70.



## Date referitoare la teren

Crt	Categorie folosință	Intra vilan	Suprafața (mp)	Tarla	Parcelă	Nr. topo	Observații / Referințe
1	arabil	NU	5.300	-	-	2636	

## Lungime Segmente

1) Valorile lungimilor segmentelor sunt obținute din proiecție în plan.

Punct început	X / Y	Punct sfârșit	X / Y	Lungime segment (** (m)
1	564.864,271 692.453,608	2	564.847,156 692.462,622	19.344
2	564.847,156 692.462,622	3	564.840,988 692.465,578	6.84
3	564.840,988 692.465,578	4	564.819,657 692.329,239	137.998
4	564.819,657 692.329,239	5	564.856,691 692.316,748	39.084
5	564.856,691 692.316,748	6	564.878,49 692.446,077	131.153

Punct început	X / Y	Punct sfârșit	X / Y	Lungime segment (** (m)
6	564.878,49 692.446,077	1	564.864,271 692.453,608	16.09

\*\* Lungimile segmentelor sunt determinate în planul de proiecție Stereo 70 și sunt rotunjite la 1 milimetru.

\*\*\* Distanța dintre puncte este formată din segmente cumulate ce sunt mai mici decât valoarea 1 milimetru.



**DATE DESPRE IMOBILUL NR. 1695**

Oficiul de Cadastru și Publicitate Imobiliară SUCEAVA  
Biroul de Cadastru și Publicitate Imobiliară Radauti

**A. Partea I. Descrierea imobilului**

TEREN Extravilan

Adresa: Jud. Suceava

Nr. Crt	Nr cadastral Nr. topografic	Suprafața* (mp)	Observații / Referințe
A1		2.400	Sector cadastral:5 Teren neimprejmuit;

**B. Partea II. Proprietari și acte**

Inscrieri privitoare la dreptul de proprietate și alte drepturi reale		Referințe
<b>1695 / 07/07/2024</b>		
Act Normativ nr. 7, din 13/03/1996 emis de PARLAMENTUL ROMANIEI;		
B1	Intabulare, drept de PROPRIETATE, dobandit prin Lege, cota actuala 1/1 1) NEIDENTIFICAT NEIDENTIFICAT	A1
Act Administrativ nr. 3625, din 10/07/2024 emis de PRIMARIA ORASULUI SOLCA;		
B1	se noteaza posesia factica in favoarea lui 1) BOCA IONEL 2) BOCA PAULINA	A1

**C. Partea III. SARCINI .**

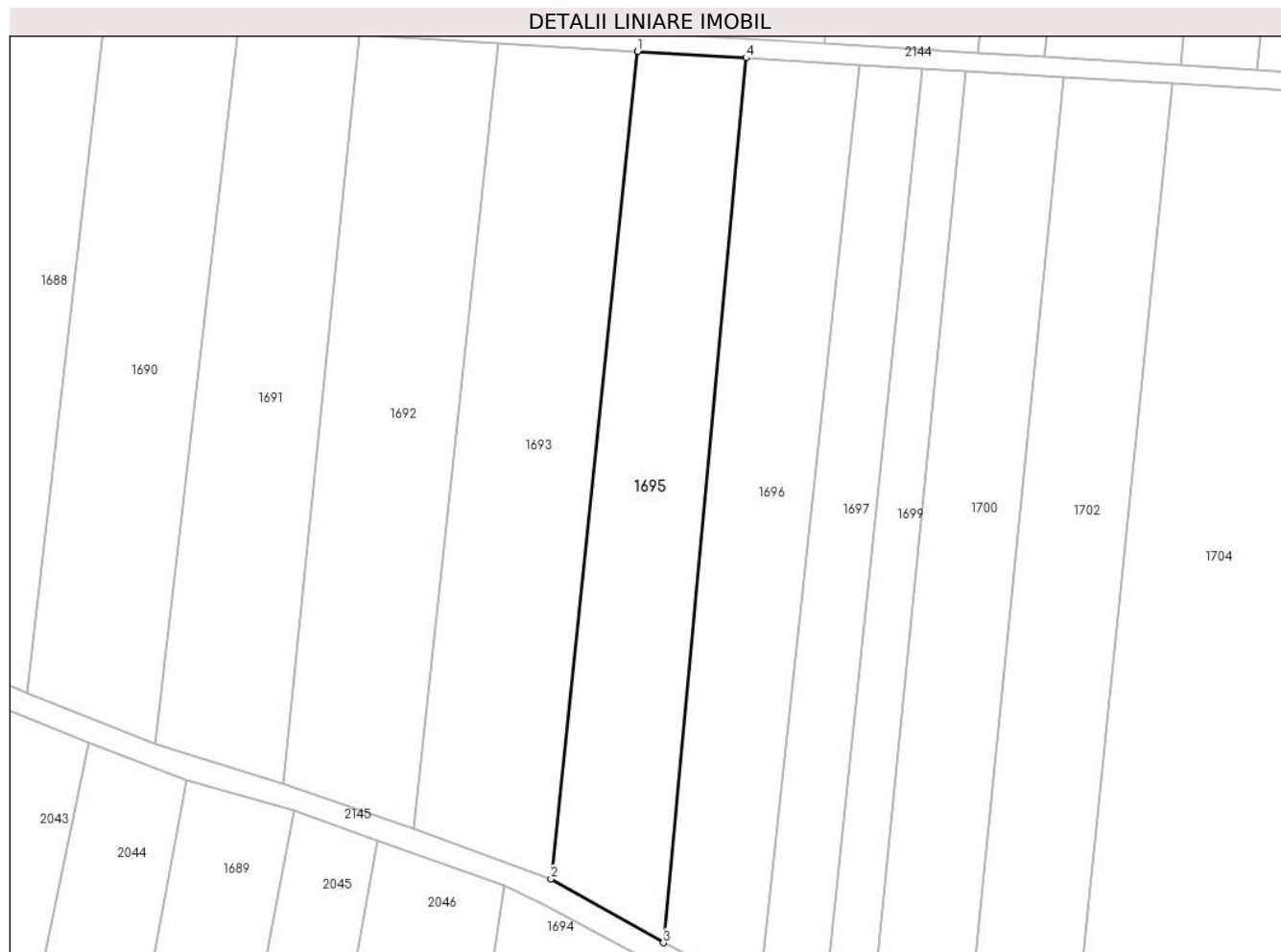
Inscrieri privind dezmembramintele dreptului de proprietate, drepturi reale de garanție și sarcini	Referințe
NU SUNT	

## Anexa Nr. 1 La Partea I

## Teren

Nr cadastral	Suprafața (mp)*	Observații / Referințe
	2.400	

\* Suprafața este determinată în planul de proiecție Stereo 70.



## Date referitoare la teren

Crt	Categorie folosință	Intra vilan	Suprafața (mp)	Tarla	Parcelă	Nr. topo	Observații / Referințe
1	arabil	NU	2.400	-	-	2602	

## Lungime Segmente

1) Valorile lungimilor segmentelor sunt obținute din proiecție în plan.

Punct început	X / Y	Punct sfârșit	X / Y	Lungime segment (** (m)
1	564.861,887 692.596,411	2	564.848,302 692.466,675	130.445
2	564.848,302 692.466,675	3	564.865,933 692.456,688	20.263
3	564.865,933 692.456,688	4	564.878,932 692.595,4	139.32
4	564.878,932 692.595,4	1	564.861,887 692.596,411	17.075

\*\* Lungimile segmentelor sunt determinate în planul de proiecție Stereo 70 și sunt rotunjite la 1 milimetru.



**\*\*\* Distanţa dintre puncte este formată din segmente cumulate ce sunt mai mici decât valoarea 1 milimetru.**



**DATE DESPRE IMOBILUL NR. 1696**

Oficiul de Cadastru și Publicitate Imobiliară SUCEAVA  
Biroul de Cadastru și Publicitate Imobiliară Radauti

**A. Partea I. Descrierea imobilului**

TEREN Extravilan

Adresa: Jud. Suceava

Nr. Crt	Nr cadastral Nr. topografic	Suprafața* (mp)	Observații / Referințe
A1		2.400	Sector cadastral:5 Teren neimprejmuit;

**B. Partea II. Proprietari și acte**

Inscrieri privitoare la dreptul de proprietate și alte drepturi reale		Referințe
<b>1696 / 07/07/2024</b>		
Act Administrativ nr. 4691, din 07/09/2024 emis de PRIMARIA ORASULUI SOLCA;		
B1	Inscrierea provizorie, drept de PROPRIETATE, dobandit prin Lege, cota actuala 1/1, cota initiala 1/1 1) NEIDENTIFICAT NEIDENTIFICAT	A1
Act Administrativ nr. 4691, din 04/09/2024 emis de PRIMARIA ORASULUI SOLCA;		
B1	proprietar neidentificat,rezerva comisiei locale de fond funciar	A1

**C. Partea III. SARCINI .**

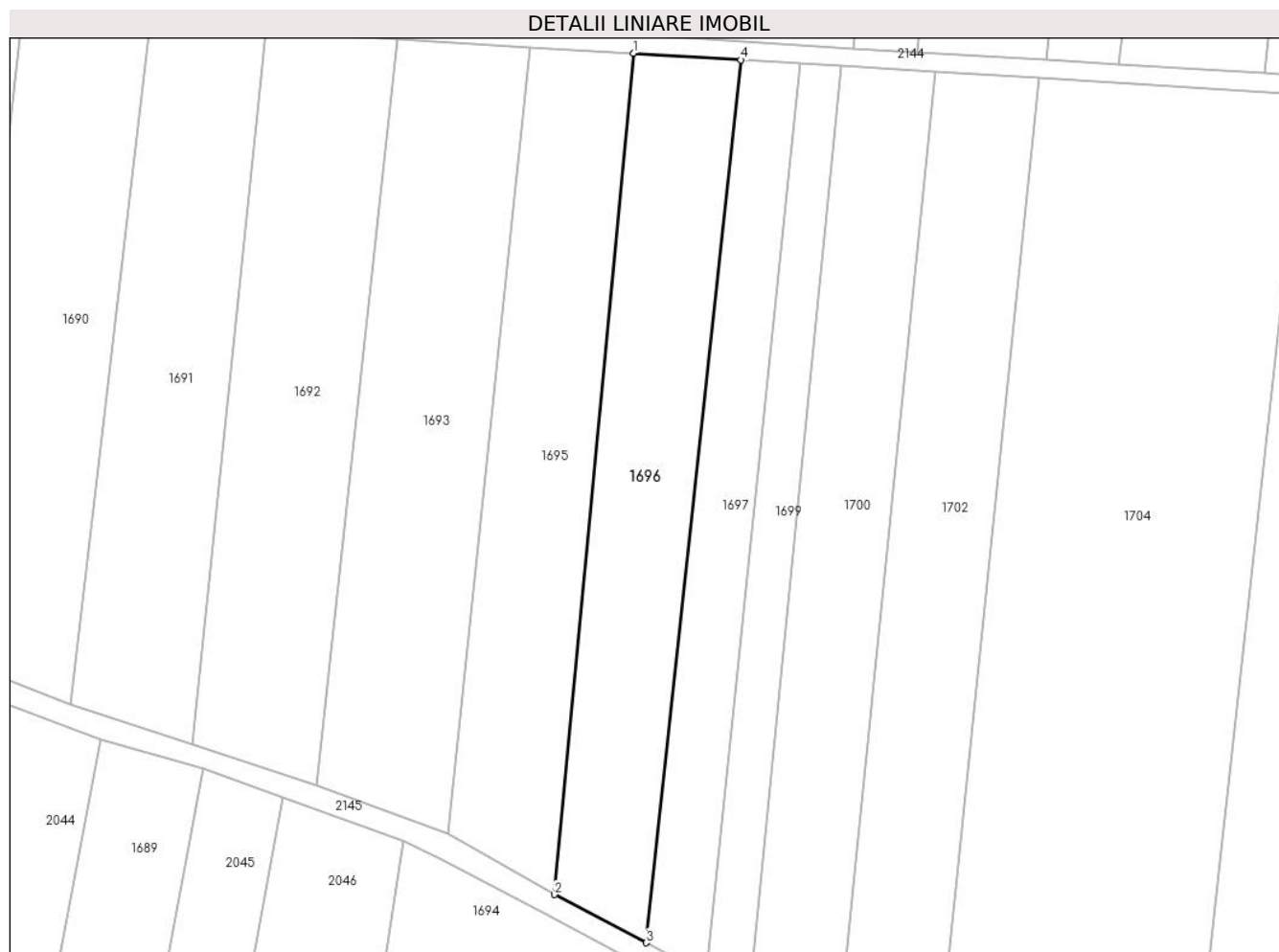
Inscrieri privind dezmembramintele dreptului de proprietate, drepturi reale de garanție și sarcini	Referințe
NU SUNT	

## Anexa Nr. 1 La Partea I

## Teren

Nr cadastral	Suprafața (mp)*	Observații / Referințe
	2.400	

\* Suprafața este determinată în planul de proiecție Stereo 70.



## Date referitoare la teren

Crt	Categorie folosință	Intravilan	Suprafața (mp)	Tarla	Parcelă	Nr. topo	Observații / Referințe
1	arabil	NU	2.400	-	-	2601	

## Lungime Segmente

1) Valorile lungimilor segmentelor sunt obținute din proiecție în plan.

Punct început	X / Y	Punct sfârșit	X / Y	Lungime segment (** (m)
1	564.878,932 692.595,4	2	564.865,933 692.456,688	139.32
2	564.865,933 692.456,688	3	564.881,021 692.448,731	17.058
3	564.881,021 692.448,731	4	564.896,703 692.594,317	146.428
4	564.896,703 692.594,317	1	564.878,932 692.595,4	17.804

\*\* Lungimile segmentelor sunt determinate în planul de proiecție Stereo 70 și sunt rotunjite la 1 milimetru.

**\*\*\* Distanţa dintre puncte este formată din segmente cumulate ce sunt mai mici decât valoarea 1 milimetru.**



**DATE DESPRE IMOBILUL NR. 1697**

Oficiul de Cadastru și Publicitate Imobiliară SUCEAVA  
Biroul de Cadastru și Publicitate Imobiliară Radauti

**A. Partea I. Descrierea imobilului**

TEREN Extravilan

Adresa: Jud. Suceava

Nr. Crt	Nr cadastral Nr. topografic	Suprafața* (mp)	Observații / Referințe
A1		1.500	Sector cadastral:5 Teren neimprejmuit;

**B. Partea II. Proprietari și acte**

Inscrieri privitoare la dreptul de proprietate și alte drepturi reale		Referințe
<b>1697 / 07/07/2024</b>		
Act Normativ nr. 7, din 13/03/1996 emis de PARLAMENTUL ROMANIEI;		
B1	Intabulare, drept de PROPRIETATE, dobandit prin Lege, cota actuala 1/1 1) NEIDENTIFICAT NEIDENTIFICAT	A1
Act Administrativ nr. 4037, din 31/07/2024 emis de PRIMARIA orasului SOLCA;		
B1	se noteaza posesia factica in favoarea lui 1) BOCA IONEL 2) BOCA PAULINA	A1

**C. Partea III. SARCINI .**

Inscrieri privind dezmembramintele dreptului de proprietate, drepturi reale de garanție și sarcini	Referințe
NU SUNT	

## Anexa Nr. 1 La Partea I

## Teren

Nr cadastral	Suprafața (mp)*	Observații / Referințe
	1.500	

\* Suprafața este determinată în planul de proiecție Stereo 70.



## Date referitoare la teren

Crt	Categorie folosință	Intra vilan	Suprafața (mp)	Tarla	Parcelă	Nr. topo	Observații / Referințe
1	arabil	NU	1.500	-	-	2603	

## Lungime Segmente

1) Valorile lungimilor segmentelor sunt obținute din proiecție în plan.

Punct început	X / Y	Punct sfârșit	X / Y	Lungime segment (** (m)
1	564.896,703 692.594,317	2	564.881,021 692.448,731	146.428
2	564.881,021 692.448,731	3	564.890,881 692.443,467	11.177
3	564.890,881 692.443,467	4	564.906,504 692.593,724	151.067
4	564.906,504 692.593,724	1	564.896,703 692.594,317	9.819

\*\* Lungimile segmentelor sunt determinate în planul de proiecție Stereo 70 și sunt rotunjite la 1 milimetru.



**\*\*\* Distanţa dintre puncte este formată din segmente cumulate ce sunt mai mici decât valoarea 1 milimetru.**



**DATE DESPRE IMOBILUL NR. 1698**

Oficiul de Cadastru și Publicitate Imobiliară SUCEAVA  
Biroul de Cadastru și Publicitate Imobiliară Radauti

**A. Partea I. Descrierea imobilului**

TEREN Extravilan

Adresa: Jud. Suceava

Nr. Crt	Nr cadastral Nr. topografic	Suprafața* (mp)	Observații / Referințe
A1		2.300	Sector cadastral:5 Teren neimprejmuit;

**B. Partea II. Proprietari și acte**

Inscrieri privitoare la dreptul de proprietate și alte drepturi reale	Referințe
<b>1698 / 07/07/2024</b>	
Act Normativ nr. 7, din 13/03/1996 emis de PARLAMENTUL ROMANIEI;	
B1	A1
Intabulare, drept de PROPRIETATE, dobandit prin Lege, cota actuala 1/1 1) NEIDENTIFICAT NEIDENTIFICAT	
Act Administrativ nr. 4031, din 31/07/2024 emis de PRIMARIA ORASULUI SOLCA;	
B1	A1
se noteaza posesia factica in favoarea lui 1) BOLOCAN PETRU	

**C. Partea III. SARCINI .**

Inscrieri privind dezmembramintele dreptului de proprietate, drepturi reale de garanție și sarcini	Referințe
NU SUNT	

## Anexa Nr. 1 La Partea I

## Teren

Nr cadastral	Suprafața (mp)*	Observații / Referințe
	2.300	

\* Suprafața este determinată în planul de proiecție Stereo 70.



## Date referitoare la teren

Crt	Categorie folosință	Intravilan	Suprafața (mp)	Tarla	Parcelă	Nr. topo	Observații / Referințe
1	arabil	NU	2.300	-	-	2537	

## Lungime Segmente

1) Valorile lungimilor segmentelor sunt obținute din proiecție în plan.

Punct început	X / Y	Punct sfârșit	X / Y	Lungime segment (** (m)
1	564.895,125 692.437,311	2	564.878,49 692.446,077	18.803
2	564.878,49 692.446,077	3	564.856,691 692.316,748	131.153
3	564.856,691 692.316,748	4	564.873,609 692.311,081	17.842
4	564.873,609 692.311,081	1	564.895,125 692.437,311	128.051

\*\* Lungimile segmentelor sunt determinate în planul de proiecție Stereo 70 și sunt rotunjite la 1 milimetru.

**\*\*\* Distanţa dintre puncte este formată din segmente cumulate ce sunt mai mici decât valoarea 1 milimetru.**



**DATE DESPRE IMOBILUL NR. 1699**

Oficiul de Cadastru și Publicitate Imobiliară SUCEAVA  
Biroul de Cadastru și Publicitate Imobiliară Radauti

**A. Partea I. Descrierea imobilului**

TEREN Extravilan

Adresa: Jud. Suceava

Nr. Crt	Nr cadastral Nr. topografic	Suprafața* (mp)	Observații / Referințe
A1		1.100	Sector cadastral:5 Teren neimprejmuit;

**B. Partea II. Proprietari și acte**

Inscrieri privitoare la dreptul de proprietate și alte drepturi reale		Referințe
<b>1699 / 07/07/2024</b>		
Act Administrativ nr. 4691, din 04/09/2024 emis de PRIMARIA ORASULUI SOLCA;		
B1	Inscrierea provizorie, drept de PROPRIETATE, dobandit prin Lege, cota actuala 1/1, cota initiala 1/1 1) <b>NEIDENTIFICAT NEIDENTIFICAT</b>	A1
B1	se noteaza mentiunea de proprietar neidentificat	A1

**C. Partea III. SARCINI .**

Inscrieri privind dezmembramintele dreptului de proprietate, drepturi reale de garanție și sarcini	Referințe
NU SUNT	

## Anexa Nr. 1 La Partea I

## Teren

Nr cadastral	Suprafața (mp)*	Observații / Referințe
	1.100	

\* Suprafața este determinată în planul de proiecție Stereo 70.



## Date referitoare la teren

Crt	Categorie folosință	Intra vilan	Suprafața (mp)	Tarla	Parcelă	Nr. topo	Observații / Referințe
1	arabil	NU	1.100	-	-	2600	

## Lungime Segmente

1) Valorile lungimilor segmentelor sunt obținute din proiecție în plan.

Punct început	X / Y	Punct sfârșit	X / Y	Lungime segment (** (m)
1	564.906,504 692.593,724	2	564.890,881 692.443,467	151.067
2	564.890,881 692.443,467	3	564.898,12 692.439,717	8.153
3	564.898,12 692.439,717	4	564.913,324 692.593,316	154.35
4	564.913,324 692.593,316	1	564.906,504 692.593,724	6.832

\*\* Lungimile segmentelor sunt determinate în planul de proiecție Stereo 70 și sunt rotunjite la 1 milimetru.



**\*\*\* Distanţa dintre puncte este formată din segmente cumulate ce sunt mai mici decât valoarea 1 milimetru.**



**DATE DESPRE IMOBILUL NR. 1700**

Oficiul de Cadastru și Publicitate Imobiliară SUCEAVA  
Biroul de Cadastru și Publicitate Imobiliară Radauti

**A. Partea I. Descrierea imobilului**

TEREN Extravilan

Adresa: Jud. Suceava

Nr. Crt	Nr cadastral Nr. topografic	Suprafața* (mp)	Observații / Referințe
A1		2.400	Sector cadastral:5 Teren neimprejmuit;

**B. Partea II. Proprietari și acte**

Inscrieri privitoare la dreptul de proprietate și alte drepturi reale	Referințe
<b>1700 / 07/07/2024</b>	
Act Normativ nr. 7, din 13/03/1996 emis de PARLAMENTUL ROMANIEI;	
B1	A1
Intabulare, drept de PROPRIETATE, dobandit prin Lege, cota actuala 1/1 1) <b>NEIDENTIFICAT NEIDENTIFICAT</b>	
Act Administrativ nr. 3627, din 10/07/2024 emis de PRIMARIA SOLCA;	
B1	A1
se noteaza posesia factica in favoarea lui 1) <b>VASILEANU EMILIAN</b> 2) <b>VRACI ANA</b>	

**C. Partea III. SARCINI .**

Inscrieri privind dezmembramintele dreptului de proprietate, drepturi reale de garanție și sarcini	Referințe
NU SUNT	

## Anexa Nr. 1 La Partea I

## Teren

Nr cadastral	Suprafața (mp)*	Observații / Referințe
	2.400	

\* Suprafața este determinată în planul de proiecție Stereo 70.



## Date referitoare la teren

Crt	Categorie folosință	Intra vilan	Suprafața (mp)	Tarla	Parcelă	Nr. topo	Observații / Referințe
1	arabil	NU	2.400	-	-	2599	

## Lungime Segmente

1) Valorile lungimilor segmentelor sunt obținute din proiecție în plan.

Punct început	X / Y	Punct sfârșit	X / Y	Lungime segment (** (m)
1	564.913,324 692.593,316	2	564.898,12 692.439,717	154.35
2	564.898,12 692.439,717	3	564.913,023 692.435,328	15.536
3	564.913,023 692.435,328	4	564.928,79 692.592,375	157.836
4	564.928,79 692.592,375	1	564.913,324 692.593,316	15.495

\*\* Lungimile segmentelor sunt determinate în planul de proiecție Stereo 70 și sunt rotunjite la 1 milimetru.

**\*\*\* Distanţa dintre puncte este formată din segmente cumulate ce sunt mai mici decât valoarea 1 milimetru.**



**DATE DESPRE IMOBILUL NR. 1701**

Oficiul de Cadastru și Publicitate Imobiliară SUCEAVA  
Biroul de Cadastru și Publicitate Imobiliară Radauti

**A. Partea I. Descrierea imobilului**

TEREN Extravilan

Adresa: Jud. Suceava

Nr. Crt	Nr cadastral Nr. topografic	Suprafața* (mp)	Observații / Referințe
A1		2.400	Sector cadastral:5 Teren neimprejmuit;

**B. Partea II. Proprietari și acte**

Inscrieri privitoare la dreptul de proprietate și alte drepturi reale		Referințe
<b>1701 / 07/07/2024</b>		
Act Administrativ nr. 4691, din 04/09/2024 emis de PRIMARIA ORASULUI SOLCA;		
B1	Inscrierea provizorie, drept de PROPRIETATE, dobandit prin Lege, cota actuala 1/1, cota initiala 1/1 1) <b>NEIDENTIFICAT NEIDENTIFICAT</b>	A1
B1	proprietar neidentificat,rezerva comisiei locale de fond funciar	A1

**C. Partea III. SARCINI .**

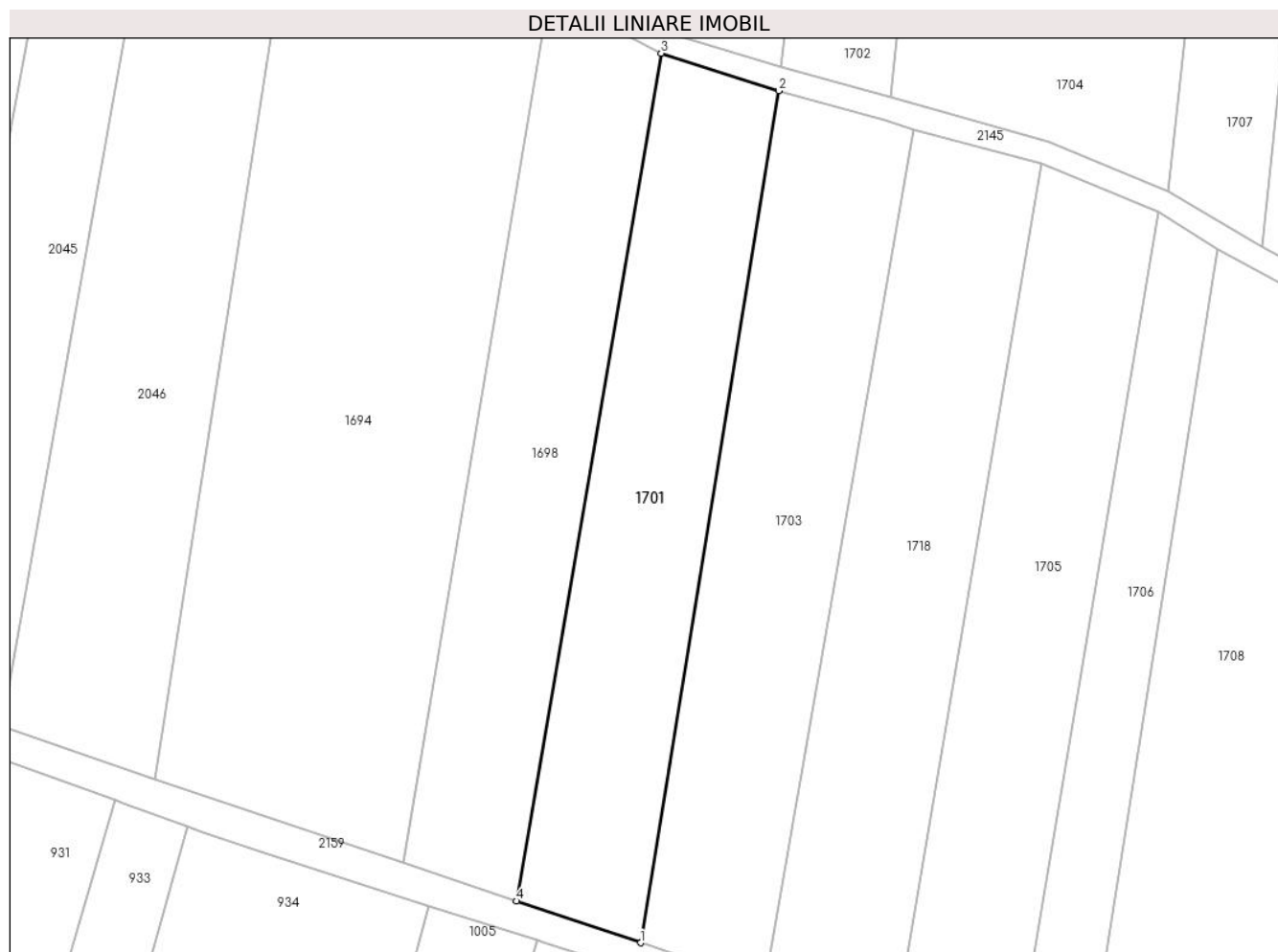
Inscrieri privind dezmembramintele dreptului de proprietate, drepturi reale de garanție și sarcini	Referințe
NU SUNT	

## Anexa Nr. 1 La Partea I

## Teren

Nr cadastral	Suprafața (mp)*	Observații / Referințe
	2.400	

\* Suprafața este determinată în planul de proiecție Stereo 70.



## Date referitoare la teren

Crt	Categorie folosință	Intravilan	Suprafața (mp)	Tarla	Parcelă	Nr. topo	Observații / Referințe
1	arabil	NU	2.400	-	-	2538	

## Lungime Segmente

1) Valorile lungimilor segmentelor sunt obținute din proiecție în plan.

Punct început	X / Y	Punct sfârșit	X / Y	Lungime segment (** (m)
1	564.892,064 692.304,869	2	564.912,638 692.431,732	128.52
2	564.912,638 692.431,732	3	564.895,125 692.437,311	18.38
3	564.895,125 692.437,311	4	564.873,609 692.311,081	128.051
4	564.873,609 692.311,081	1	564.892,064 692.304,869	19.472

\*\* Lungimile segmentelor sunt determinate în planul de proiecție Stereo 70 și sunt rotunjite la 1 milimetru.



**\*\*\* Distanţa dintre puncte este formată din segmente cumulate ce sunt mai mici decât valoarea 1 milimetru.**



**DATE DESPRE IMOBILUL NR. 1702**

Oficiul de Cadastru și Publicitate Imobiliară SUCEAVA  
Biroul de Cadastru și Publicitate Imobiliară Radauti

**A. Partea I. Descrierea imobilului**

TEREN Extravilan

Adresa: Jud. Suceava

Nr. Crt	Nr cadastral Nr. topografic	Suprafața* (mp)	Observații / Referințe
A1		2.700	Sector cadastral:5 Teren neimprejmuit;

**B. Partea II. Proprietari și acte**

Inscrieri privitoare la dreptul de proprietate și alte drepturi reale		Referințe
<b>1702 / 07/07/2024</b>		
Act Administrativ nr. 4691, din 04/09/2024 emis de PRIMARIA ORASULUI SOLCA;		
B1	Inscrierea provizorie, drept de PROPRIETATE, dobandit prin Lege, cota actuala 1/1, cota initiala 1/1 1) NEIDENTIFICAT NEIDENTIFICAT	A1
B1	se noteaza mentiunea de proprietar neidentificat	A1

**C. Partea III. SARCINI .**

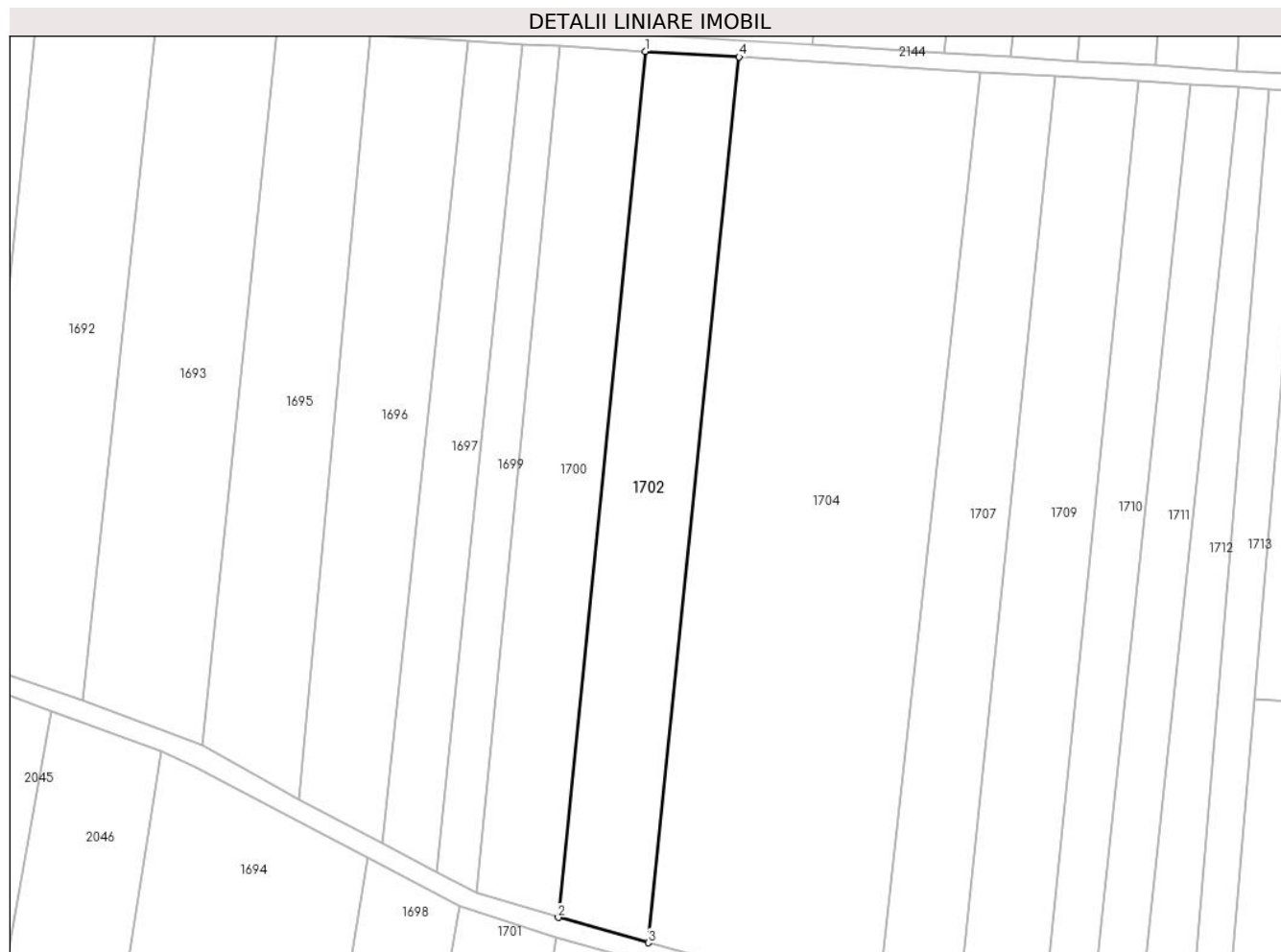
Inscrieri privind dezmembramintele dreptului de proprietate, drepturi reale de garanție și sarcini	Referințe
NU SUNT	

## Anexa Nr. 1 La Partea I

## Teren

Nr cadastral	Suprafața (mp)*	Observații / Referințe
	2.700	

\* Suprafața este determinată în planul de proiecție Stereo 70.



## Date referitoare la teren

Crt	Categorie folosință	Intra vilan	Suprafața (mp)	Tarla	Parcelă	Nr. topo	Observații / Referințe
1	arabil	NU	2.700	-	-	2598	

## Lungime Segmente

1) Valorile lungimilor segmentelor sunt obținute din proiecție în plan.

Punct început	X / Y	Punct sfârșit	X / Y	Lungime segment (** (m)
1	564.928,79 692.592,375	2	564.913,023 692.435,328	157.836
2	564.913,023 692.435,328	3	564.929,384 692.430,732	16.994
3	564.929,384 692.430,732	4	564.945,856 692.591,375	161.485
4	564.945,856 692.591,375	1	564.928,79 692.592,375	17.095

\*\* Lungimile segmentelor sunt determinate în planul de proiecție Stereo 70 și sunt rotunjite la 1 milimetru.

**\*\*\* Distanţa dintre puncte este formată din segmente cumulate ce sunt mai mici decât valoarea 1 milimetru.**



**DATE DESPRE IMOBILUL NR. 1703**

Oficiul de Cadastru și Publicitate Imobiliară SUCEAVA  
Biroul de Cadastru și Publicitate Imobiliară Radauti

**A. Partea I. Descrierea imobilului**

TEREN Extravilan

Adresa: Jud. Suceava

Nr. Crt	Nr cadastral Nr. topografic	Suprafața* (mp)	Observații / Referințe
A1		2.584	Sector cadastral:5 Teren neimprejmuit;

**B. Partea II. Proprietari și acte**

Inscrieri privitoare la dreptul de proprietate și alte drepturi reale	Referințe
<b>1703 / 07/07/2024</b>	
Act Normativ nr. 7, din 13/03/1996 emis de PARLAMENTUL ROMANIEI;	
B1	A1
Intabulare, drept de PROPRIETATE, dobandit prin Lege, cota actuala 1/1 1) NEIDENTIFICAT NEIDENTIFICAT	
Act Administrativ nr. 3628, din 10/07/2024 emis de PRIMARIA ORASULUI SOLCA;	
B1	A1
se noteaza posesia factica in favoarea lui 1) SC PANAP SRL, CIF:6728047	

**C. Partea III. SARCINI .**

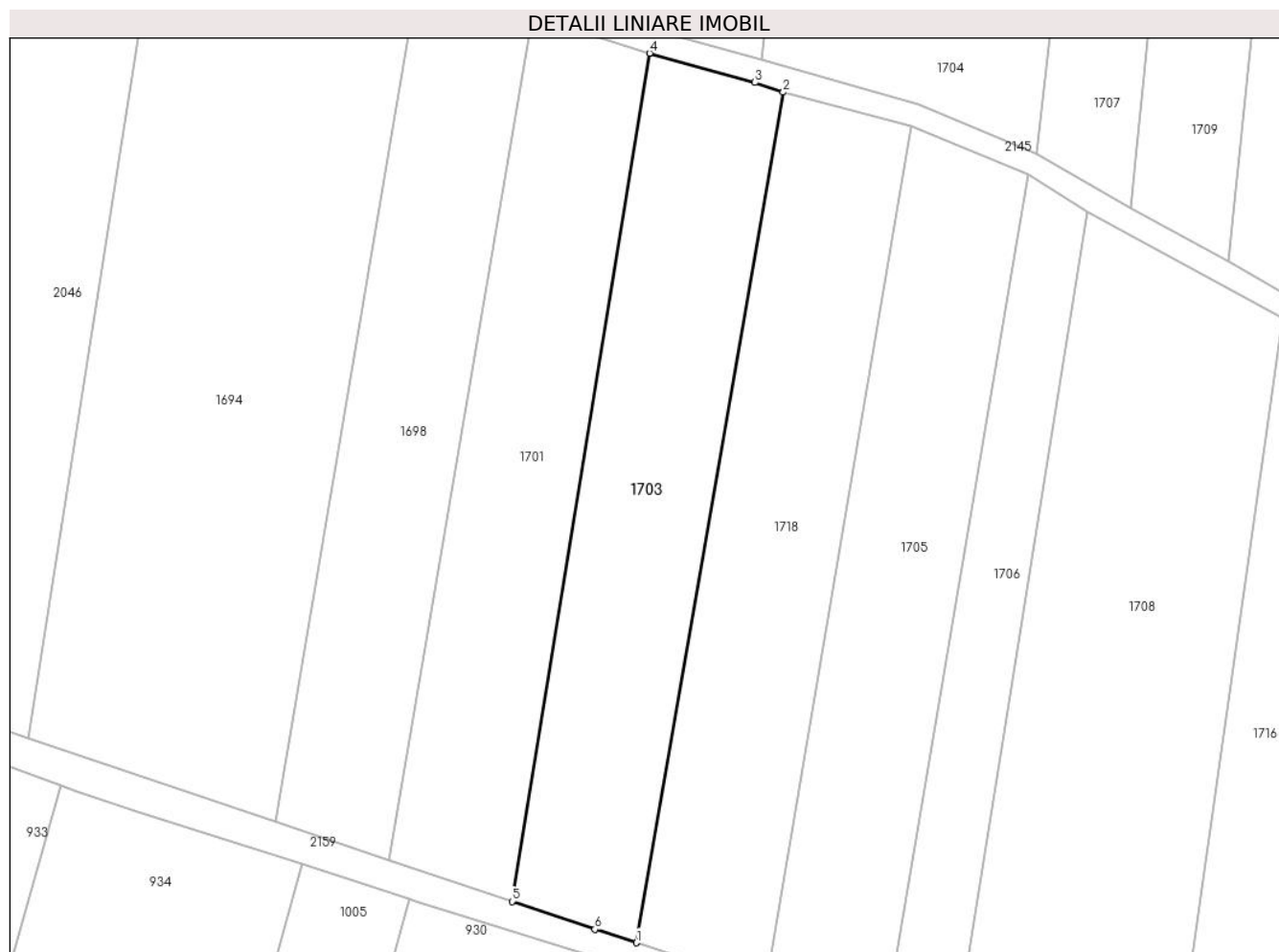
Inscrieri privind dezmembramintele dreptului de proprietate, drepturi reale de garanție și sarcini	Referințe
NU SUNT	

## Anexa Nr. 1 La Partea I

## Teren

Nr cadastral	Suprafața (mp)*	Observații / Referințe
	2.584	

\* Suprafața este determinată în planul de proiecție Stereo 70.



## Date referitoare la teren

Crt	Categorie folosință	Intra vilan	Suprafața (mp)	Tarla	Parcelă	Nr. topo	Observații / Referințe
1	arabil	NU	2.584	-	-	2540	

## Lungime Segmente

1) Valorile lungimilor segmentelor sunt obținute din proiecție în plan.

Punct început	X / Y	Punct sfârșit	X / Y	Lungime segment (** (m)
1	564.910,66 692.298,681	2	564.932,664 692.425,907	129.115
2	564.932,664 692.425,907	3	564.928,429 692.427,365	4.479
3	564.928,429 692.427,365	4	564.912,638 692.431,732	16.384
4	564.912,638 692.431,732	5	564.892,064 692.304,869	128.52
5	564.892,064 692.304,869	6	564.904,447 692.300,701	13.066



Punct început	X / Y	Punct sfârșit	X / Y	Lungime segment (** (m)
6	564.904,447 692.300,701	1	564.910,66 692.298,681	6.533

\*\* Lungimile segmentelor sunt determinate în planul de proiecție Stereo 70 și sunt rotunjite la 1 milimetru.

\*\*\* Distanța dintre puncte este formată din segmente cumulate ce sunt mai mici decât valoarea 1 milimetru.



**DATE DESPRE IMOBILUL NR. 1704**

Oficiul de Cadastru și Publicitate Imobiliară SUCEAVA  
Biroul de Cadastru și Publicitate Imobiliară Radauti

**A. Partea I. Descrierea imobilului**

TEREN Extravilan

Adresa: Jud. Suceava

Nr. Crt	Nr cadastral Nr. topografic	Suprafața* (mp)	Observații / Referințe
A1		7.200	Sector cadastral:5 Teren neimprejmuit;

**B. Partea II. Proprietari și acte**

Inscrieri privitoare la dreptul de proprietate și alte drepturi reale	Referințe
<b>1704 / 07/07/2024</b>	
Act Normativ nr. 7, din 13/03/1996 emis de PARLAMENTUL ROMANIEI;	
B1	A1
Intabulare, drept de PROPRIETATE, dobândit prin Lege, cota actuala 1/1 1) NEIDENTIFICAT NEIDENTIFICAT	
Act Administrativ nr. 3629, din 10/07/2024 emis de PRIMARIA ORASULUI SOLCA;	
B1	A1
se noteaza posesia factica in favoarea lui 1) MAXIMIUC ALEXANDRU 2) MAXIMIUC LUCIA LIVIA	

**C. Partea III. SARCINI .**

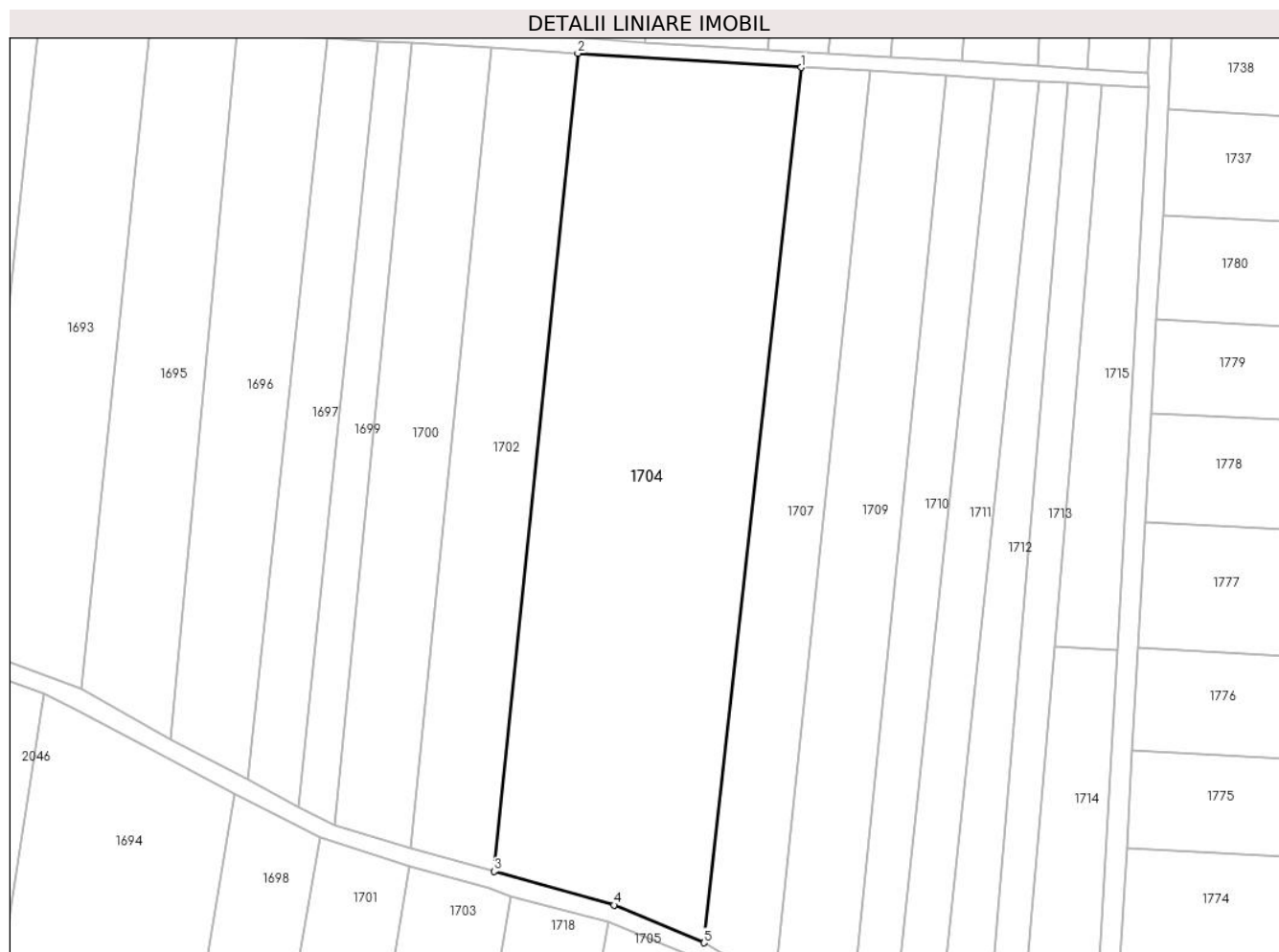
Inscrieri privind dezmembramintele dreptului de proprietate, drepturi reale de garanție și sarcini	Referințe
NU SUNT	

## Anexa Nr. 1 La Partea I

## Teren

Nr cadastral	Suprafața (mp)*	Observații / Referințe
	7.200	

\* Suprafața este determinată în planul de proiecție Stereo 70.



## Date referitoare la teren

Crt	Categorie folosință	Intravilan	Suprafața (mp)	Tarla	Parcelă	Nr. topo	Observații / Referințe
1	arabil	NU	7.200	-	-	2596.2597	

## Lungime Segmente

1) Valorile lungimilor segmentelor sunt obținute din proiecție în plan.

Punct început	X / Y	Punct sfârșit	X / Y	Lungime segment (** (m)
1	564.989,741 692.588,599	2	564.945,856 692.591,375	43.973
2	564.945,856 692.591,375	3	564.929,384 692.430,732	161.485
3	564.929,384 692.430,732	4	564.952,935 692.424,124	24.46
4	564.952,935 692.424,124	5	564.970,656 692.416,719	19.206
5	564.970,656 692.416,719	1	564.989,741 692.588,599	172.936

**\*\* Lungimile segmentelor sunt determinate în planul de proiecție Stereo 70 și sunt rotunjite la 1 milimetru.**

**\*\*\* Distanța dintre puncte este formată din segmente cumulate ce sunt mai mici decât valoarea 1 milimetru.**



**DATE DESPRE IMOBILUL NR. 1705**

Oficiul de Cadastru și Publicitate Imobiliară SUCEAVA  
Biroul de Cadastru și Publicitate Imobiliară Radauti

**A. Partea I. Descrierea imobilului**

TEREN Extravilan

Adresa: Jud. Suceava

Nr. Crt	Nr cadastral Nr. topografic	Suprafața* (mp)	Observații / Referințe
A1		2.400	Sector cadastral:5 Teren neimprejmuit;

**B. Partea II. Proprietari și acte**

Inscrieri privitoare la dreptul de proprietate și alte drepturi reale		Referințe
<b>1705 / 07/07/2024</b>		
Act Notarial nr. 1157, din 04/12/2019 emis de BNP BUZDUGA DANA ALINA;		
B1	Intabulare, drept de PROPRIETATE, dobandit prin lesire Din Indiviziune, cota actuala 1/1, cota initiala 1/1 1) MIREUTA MIHAELA	A1

**C. Partea III. SARCINI .**

Inscrieri privind dezmembramintele dreptului de proprietate, drepturi reale de garanție și sarcini	Referințe
NU SUNT	

## Anexa Nr. 1 La Partea I

## Teren

Nr cadastral	Suprafața (mp)*	Observații / Referințe
	2.400	

\* Suprafața este determinată în planul de proiecție Stereo 70.



## Date referitoare la teren

Crt	Categorie folosință	Intravilan	Suprafața (mp)	Tarla	Parcelă	Nr. topo	Observații / Referințe
1	arabil	NU	2.400	-	-	2541	

## Lungime Segmente

1) Valorile lungimilor segmentelor sunt obținute din proiecție în plan.

Punct început	X / Y	Punct sfârșit	X / Y	Lungime segment (** (m)
1	564.930,005 692.292,382	2	564.947,941 692.286,55	18.86
2	564.947,941 692.286,55	3	564.969,245 692.413,645	128.868
3	564.969,245 692.413,645	4	564.951,8 692.420,813	18.86
4	564.951,8 692.420,813	1	564.930,005 692.292,382	130.267

\*\* Lungimile segmentelor sunt determinate în planul de proiecție Stereo 70 și sunt rotunjite la 1 milimetru.



**\*\*\* Distanţa dintre puncte este formată din segmente cumulate ce sunt mai mici decât valoarea 1 milimetru.**



**DATE DESPRE IMOBILUL NR. 1706**

Oficiul de Cadastru și Publicitate Imobiliară SUCEAVA  
Biroul de Cadastru și Publicitate Imobiliară Radauti

**A. Partea I. Descrierea imobilului**

TEREN Extravilan

Adresa: Jud. Suceava

Nr. Crt	Nr cadastral Nr. topografic	Suprafața* (mp)	Observații / Referințe
A1		1.300	Sector cadastral:5 Teren neimprejmuit;

**B. Partea II. Proprietari și acte**

Inscrieri privitoare la dreptul de proprietate și alte drepturi reale	Referințe
<b>1706 / 07/07/2024</b>	
Act Notarial nr. 145, din 23/06/2024 emis de BNP Petru Atanasoaei;	
B1	A1
Intabulare, drept de PROPRIETATE, dobandit prin Iesire Din Indiviziune, cota actuala 1/1, cota initiala 1/1	
1) ZELICI MARIA	

**C. Partea III. SARCINI .**

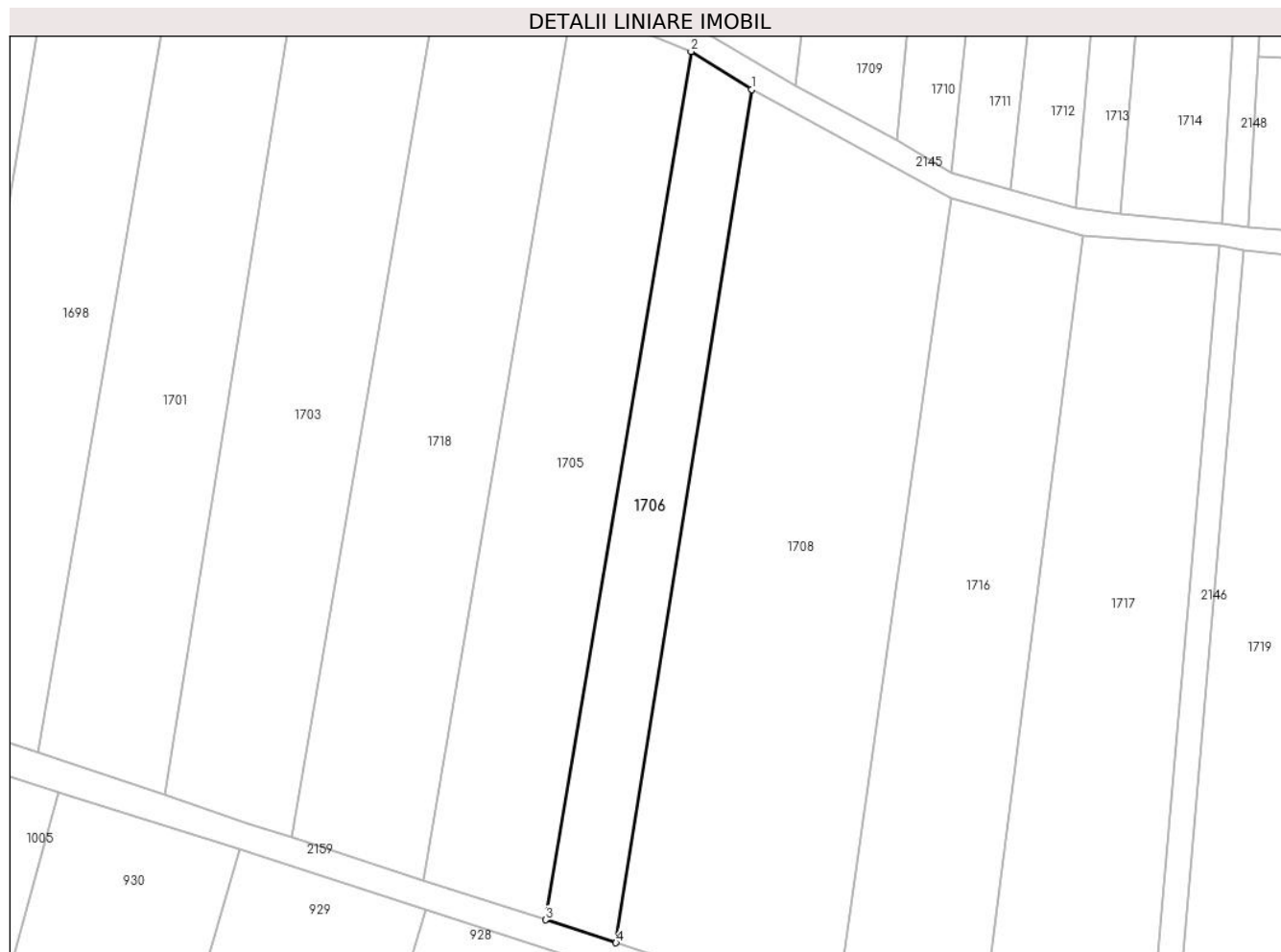
Inscrieri privind dezmembramintele dreptului de proprietate, drepturi reale de garanție și sarcini	Referințe
NU SUNT	

## Anexa Nr. 1 La Partea I

## Teren

Nr cadastral	Suprafața (mp)*	Observații / Referințe
	1.300	

\* Suprafața este determinată în planul de proiecție Stereo 70.



## Date referitoare la teren

Crt	Categorie folosință	Intravilan	Suprafața (mp)	Tarla	Parcelă	Nr. topo	Observații / Referințe
1	arabil	NU	1.300	-	-	2590	

## Lungime Segmente

1) Valorile lungimilor segmentelor sunt obținute din proiecție în plan.

Punct început	X / Y	Punct sfârșit	X / Y	Lungime segment (** (m)
1	564.978,127 692.408,085	2	564.969,245 692.413,645	10.479
2	564.969,245 692.413,645	3	564.947,941 692.286,55	128.868
3	564.947,941 692.286,55	4	564.958,239 692.283,206	10.827
4	564.958,239 692.283,206	1	564.978,127 692.408,085	126.453

\*\* Lungimile segmentelor sunt determinate în planul de proiecție Stereo 70 și sunt rotunjite la 1 milimetru.

**\*\*\* Distanţa dintre puncte este formată din segmente cumulate ce sunt mai mici decât valoarea 1 milimetru.**



**DATE DESPRE IMOBILUL NR. 1707**

Oficiul de Cadastru și Publicitate Imobiliară SUCEAVA  
Biroul de Cadastru și Publicitate Imobiliară Radauti

**A. Partea I. Descrierea imobilului**

TEREN Extravilan

Adresa: Jud. Suceava

Nr. Crt	Nr cadastral Nr. topografic	Suprafața* (mp)	Observații / Referințe
A1		2.500	Sector cadastral:5 Teren neimprejmuit;

**B. Partea II. Proprietari și acte**

Inscrieri privitoare la dreptul de proprietate și alte drepturi reale		Referințe
<b>1707 / 07/07/2024</b>		
Act Normativ nr. 7, din 13/03/1996 emis de PARLAMENTUL ROMANIEI;		
B1	Intabulare, drept de PROPRIETATE, dobandit prin Lege, cota actuala 1/1 1) NEIDENTIFICAT NEIDENTIFICAT	A1
Act Administrativ nr. 3630, din 10/07/2024 emis de PRIMARIA ORASULUI SOLCA;		
B1	se noteaza posesia factica in favoarea lui 1) TODERAS VASILE 2) TODERAS MIRELA ADINA	A1

**C. Partea III. SARCINI .**

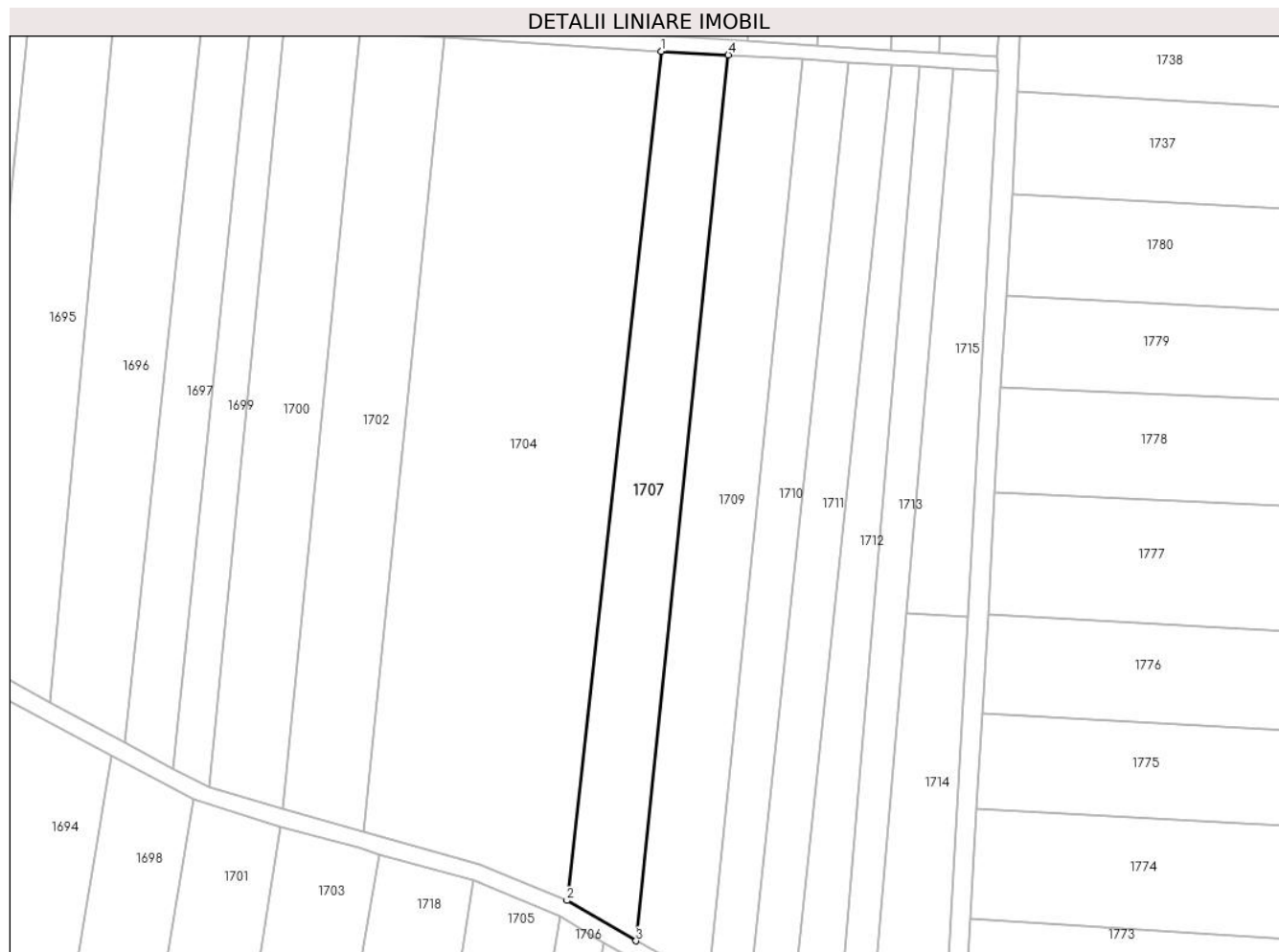
Inscrieri privind dezmembramintele dreptului de proprietate, drepturi reale de garanție și sarcini	Referințe
NU SUNT	

## Anexa Nr. 1 La Partea I

## Teren

Nr cadastral	Suprafața (mp)*	Observații / Referințe
	2.500	

\* Suprafața este determinată în planul de proiecție Stereo 70.



## Date referitoare la teren

Crt	Categorie folosință	Intravilan	Suprafața (mp)	Tarla	Parcelă	Nr. topo	Observații / Referințe
1	arabil	NU	2.500	-	-	2619/2	

## Lungime Segmente

1) Valorile lungimilor segmentelor sunt obținute din proiecție în plan.

Punct început	X / Y	Punct sfârșit	X / Y	Lungime segment (** (m)
1	564.989,741 692.588,599	2	564.970,656 692.416,719	172.936
2	564.970,656 692.416,719	3	564.984,61 692.408,566	16.161
3	564.984,61 692.408,566	4	565.003,307 692.587,865	180.271
4	565.003,307 692.587,865	1	564.989,741 692.588,599	13.586

\*\* Lungimile segmentelor sunt determinate în planul de proiecție Stereo 70 și sunt rotunjite la 1 milimetru.



**\*\*\* Distanţa dintre puncte este formată din segmente cumulate ce sunt mai mici decât valoarea 1 milimetru.**



**DATE DESPRE IMOBILUL NR. 1708**

Oficiul de Cadastru și Publicitate Imobiliară SUCEAVA  
Biroul de Cadastru și Publicitate Imobiliară Radauti

**A. Partea I. Descrierea imobilului**

TEREN Extravilan

Adresa: Jud. Suceava

Nr. Crt	Nr cadastral Nr. topografic	Suprafața* (mp)	Observații / Referințe
A1		4.000	Sector cadastral:5 Teren neimprejmuit;

**B. Partea II. Proprietari și acte**

Inscrieri privitoare la dreptul de proprietate și alte drepturi reale	Referințe
<b>1708 / 07/07/2024</b>	
Act Normativ nr. 7, din 13/03/1996 emis de PARLAMENTUL ROMANIEI;	
B1	A1
Intabulare, drept de PROPRIETATE, dobandit prin Lege, cota actuala 1/1 1) NEIDENTIFICAT NEIDENTIFICAT	
Act Administrativ nr. 3631, din 10/07/2024 emis de PRIMARIA ORASULUI SOLCA;	
B1	A1
se noteaza posesia factica in favoarea lui 1) COLTUN ANA	

**C. Partea III. SARCINI .**

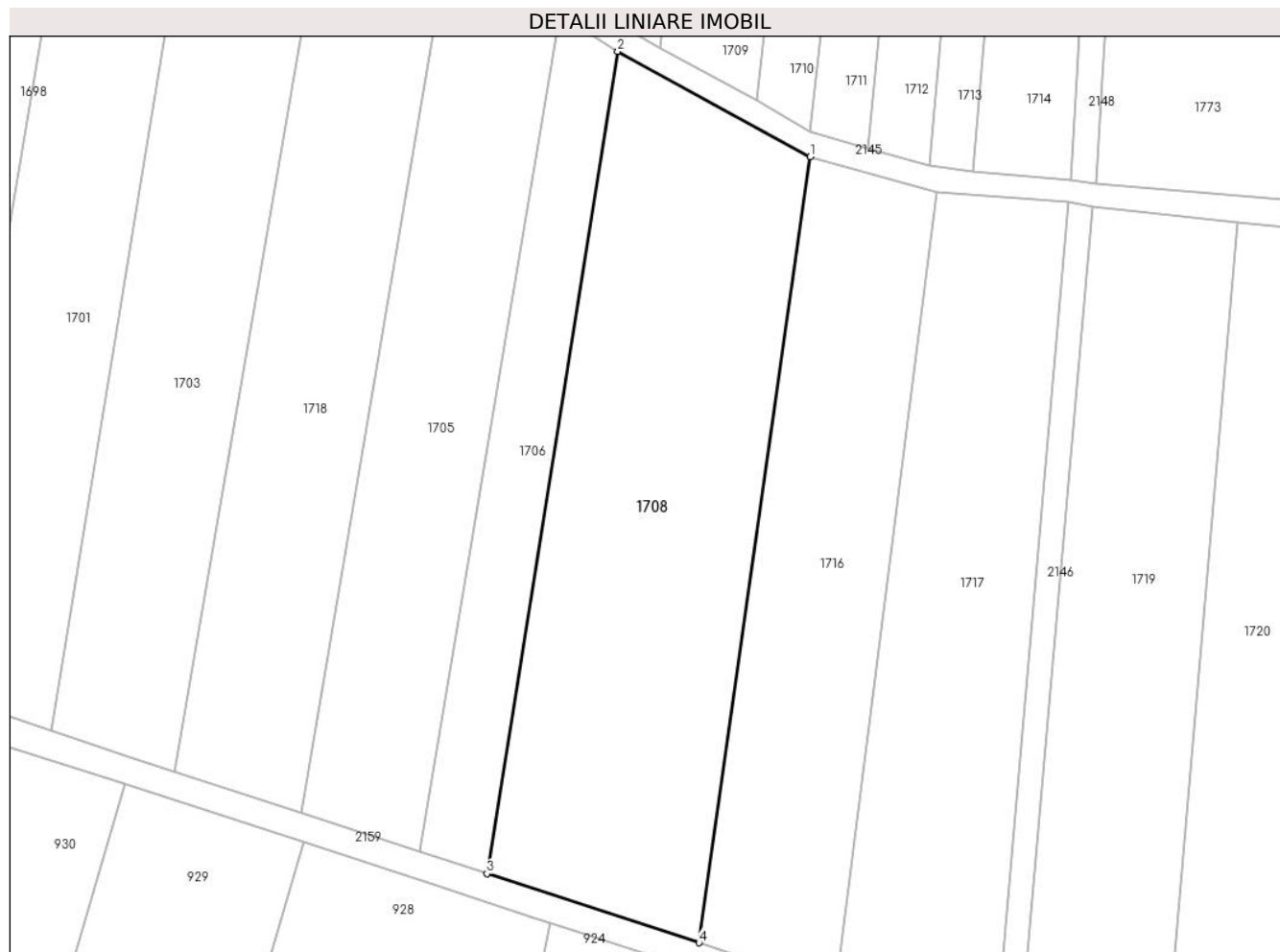
Inscrieri privind dezmembramintele dreptului de proprietate, drepturi reale de garanție și sarcini	Referințe
NU SUNT	

## Anexa Nr. 1 La Partea I

## Teren

Nr cadastral	Suprafața (mp)*	Observații / Referințe
	4.000	

\* Suprafața este determinată în planul de proiecție Stereo 70.



## Date referitoare la teren

Crt	Categorie folosință	Intravilan	Suprafața (mp)	Tarla	Parcelă	Nr. topo	Observații / Referințe
1	arabil	NU	4.000	-	-	2543	

## Lungime Segmente

1) Valorile lungimilor segmentelor sunt obținute din proiecție în plan.

Punct început	X / Y	Punct sfârșit	X / Y	Lungime segment (** (m)
1	565.007,406 692.392,122	2	564.978,127 692.408,085	33.348
2	564.978,127 692.408,085	3	564.958,239 692.283,206	126.453
3	564.958,239 692.283,206	4	564.990,469 692.272,719	33.893
4	564.990,469 692.272,719	1	565.007,406 692.392,122	120.598

\*\* Lungimile segmentelor sunt determinate în planul de proiecție Stereo 70 și sunt rotunjite la 1 milimetru.

**\*\*\* Distanţa dintre puncte este formată din segmente cumulate ce sunt mai mici decât valoarea 1 milimetru.**



**DATE DESPRE IMOBILUL NR. 1709**

Oficiul de Cadastru și Publicitate Imobiliară SUCEAVA  
Biroul de Cadastru și Publicitate Imobiliară Radauti

**A. Partea I. Descrierea imobilului**

TEREN Extravilan

Adresa: Jud. Suceava

Nr. Crt	Nr cadastral Nr. topografic	Suprafața* (mp)	Observații / Referințe
A1		2.800	Sector cadastral:5 Teren neimprejmuit;

**B. Partea II. Proprietari și acte**

Inscrieri privitoare la dreptul de proprietate și alte drepturi reale		Referințe
<b>1709 / 07/07/2024</b>		
Act Normativ nr. 7, din 13/03/1996 emis de PARLAMENTUL ROMANIEI;		
B1	Intabulare, drept de PROPRIETATE, dobandit prin Lege, cota actuala 1/1 1) NEIDENTIFICAT NEIDENTIFICAT	A1
Act Administrativ nr. 3632, din 10/07/2024 emis de PRIMARIA ORASULUI SOLCA;		
B1	se noteaza posesia factica in favoarea lui 1) COTURBAS MIHAI 2) COTURBAS ELISABETA MARIA	A1

**C. Partea III. SARCINI .**

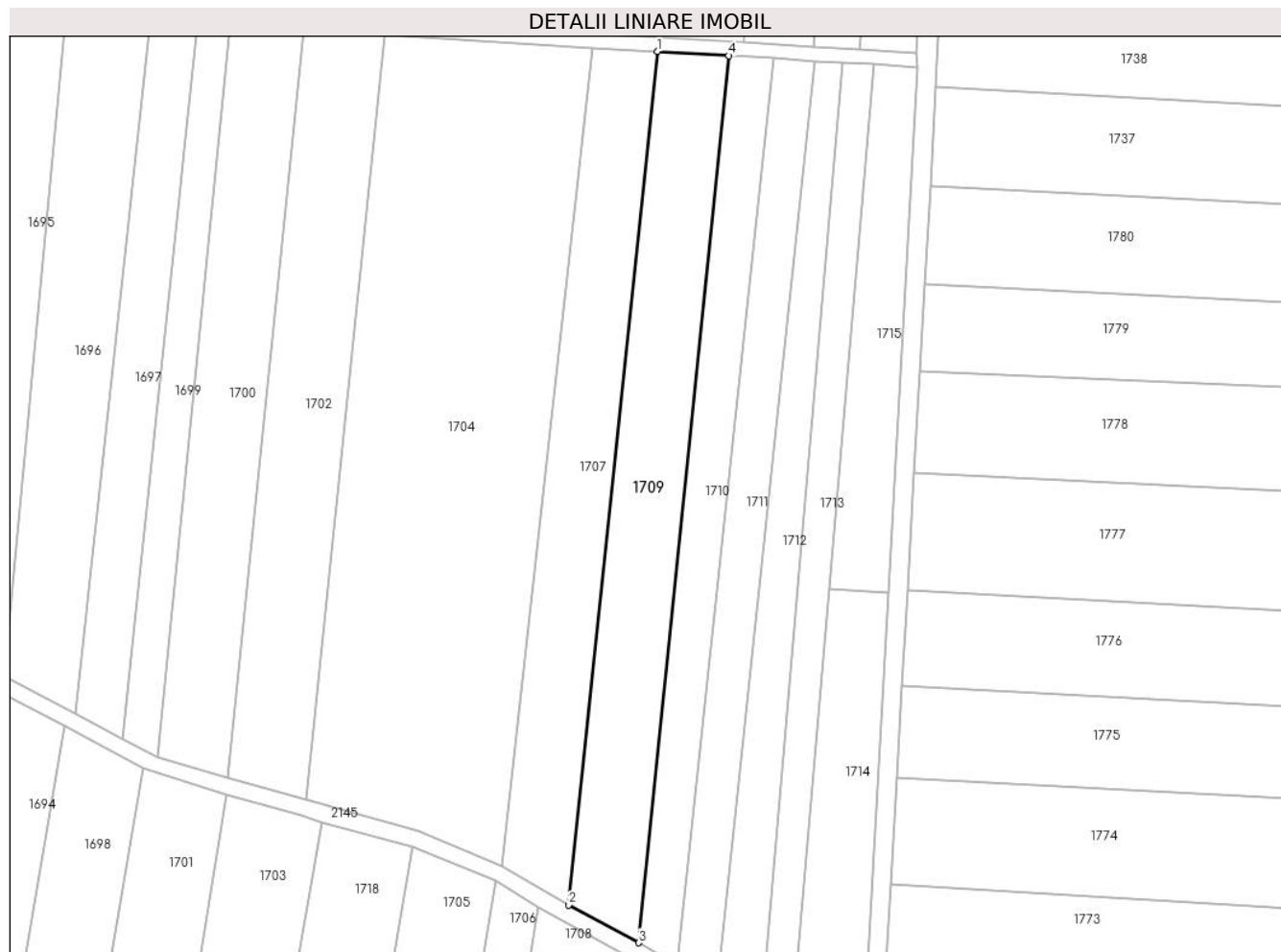
Inscrieri privind dezmembramintele dreptului de proprietate, drepturi reale de garanție și sarcini	Referințe
NU SUNT	

## Anexa Nr. 1 La Partea I

## Teren

Nr cadastral	Suprafața (mp)*	Observații / Referințe
	2.800	

\* Suprafața este determinată în planul de proiecție Stereo 70.



## Date referitoare la teren

Crt	Categorie folosință	Intravilan	Suprafața (mp)	Tarla	Parcelă	Nr. topo	Observații / Referințe
1	arabil	NU	2.800	-	-	2619/2	

## Lungime Segmente

1) Valorile lungimilor segmentelor sunt obținute din proiecție în plan.

Punct început	X / Y	Punct sfârșit	X / Y	Lungime segment (** (m)
1	565.003,307 692.587,865	2	564.984,61 692.408,566	180.271
2	564.984,61 692.408,566	3	564.999,329 692.400,614	16.73
3	564.999,329 692.400,614	4	565.018,308 692.586,957	187.307
4	565.018,308 692.586,957	1	565.003,307 692.587,865	15.028

\*\* Lungimile segmentelor sunt determinate în planul de proiecție Stereo 70 și sunt rotunjite la 1 milimetru.



**\*\*\* Distanţa dintre puncte este formată din segmente cumulate ce sunt mai mici decât valoarea 1 milimetru.**



**DATE DESPRE IMOBILUL NR. 1710**

Oficiul de Cadastru și Publicitate Imobiliară SUCEAVA  
Biroul de Cadastru și Publicitate Imobiliară Radauti

**A. Partea I. Descrierea imobilului**

TEREN Extravilan

Adresa: Jud. Suceava

Nr. Crt	Nr cadastral Nr. topografic	Suprafața* (mp)	Observații / Referințe
A1		1.700	Sector cadastral:5 Teren neimprejmuit;

**B. Partea II. Proprietari și acte**

Inscrieri privitoare la dreptul de proprietate și alte drepturi reale	Referințe
<b>1710 / 07/07/2024</b>	
Act Normativ nr. 7, din 13/03/1996 emis de PARLAMENTUL ROMANIEI;	
B1	A1
Intabulare, drept de PROPRIETATE, dobandit prin Lege, cota actuala 1/1 1) NEIDENTIFICAT NEIDENTIFICAT	
Act Administrativ nr. 3633, din 10/07/2024 emis de PRIMARIA ORASULUI SOLCA;	
B1	A1
se noteaza posesia factica in favoarea lui 1) GHINGHILOSCHI IOAN	

**C. Partea III. SARCINI .**

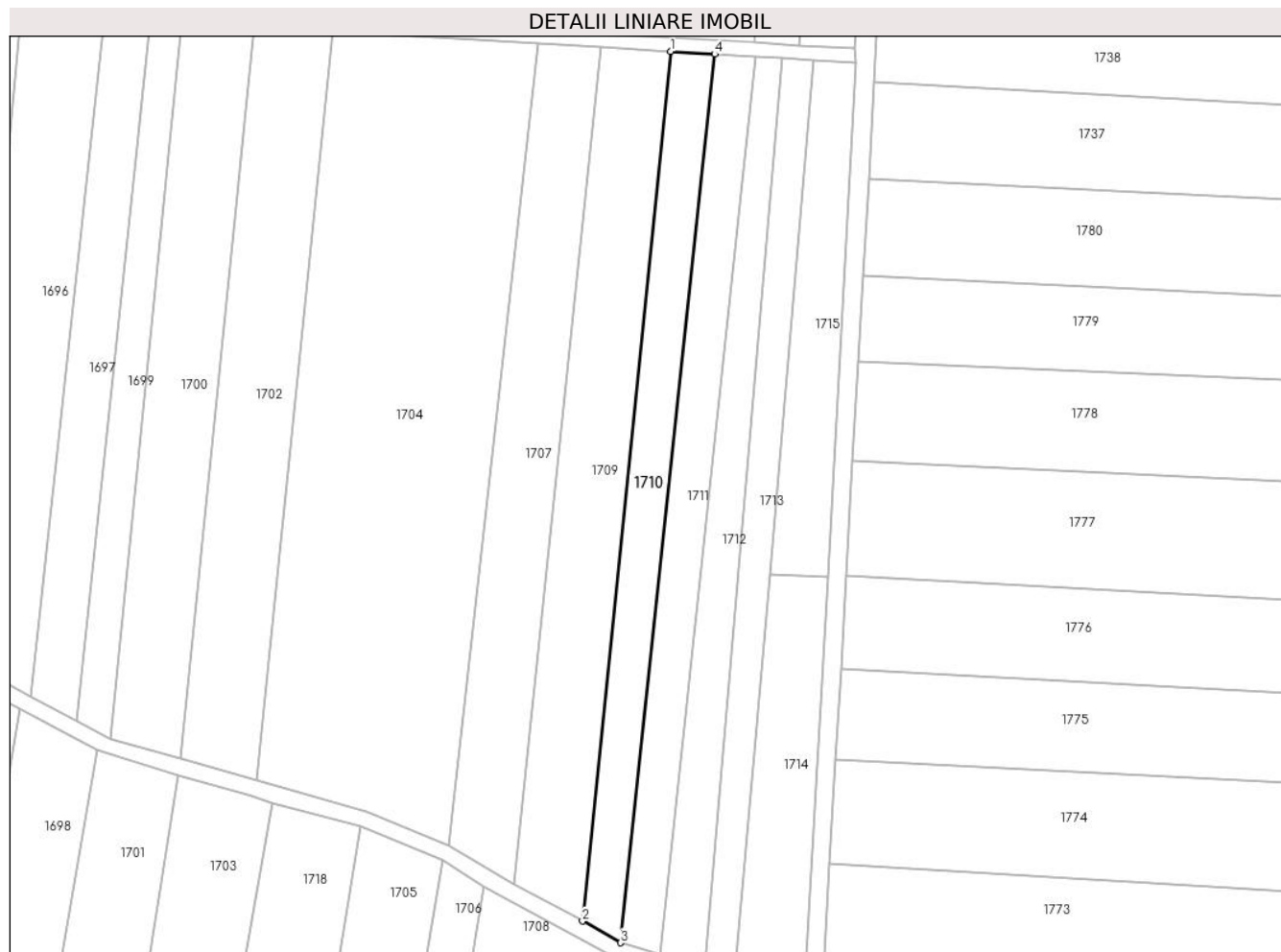
Inscrieri privind dezmembramintele dreptului de proprietate, drepturi reale de garanție și sarcini	Referințe
NU SUNT	

## Anexa Nr. 1 La Partea I

## Teren

Nr cadastral	Suprafața (mp)*	Observații / Referințe
	1.700	

\* Suprafața este determinată în planul de proiecție Stereo 70.



## Date referitoare la teren

Crt	Categorie folosință	Intravilan	Suprafața (mp)	Tarla	Parcelă	Nr. topo	Observații / Referințe
1	arabil	NU	1.700	-	-	2669/	

## Lungime Segmente

1) Valorile lungimilor segmentelor sunt obținute din proiecție în plan.

Punct început	X / Y	Punct sfârșit	X / Y	Lungime segment (** (m)
1	565.018,308 692.586,957	2	564.999,329 692.400,614	187.307
2	564.999,329 692.400,614	3	565.007,43 692.395,953	9.346
3	565.007,43 692.395,953	4	565.027,708 692.586,388	191.512
4	565.027,708 692.586,388	1	565.018,308 692.586,957	9.417

\*\* Lungimile segmentelor sunt determinate în planul de proiecție Stereo 70 și sunt rotunjite la 1 milimetru.

**\*\*\* Distanţa dintre puncte este formată din segmente cumulate ce sunt mai mici decât valoarea 1 milimetru.**



**DATE DESPRE IMOBILUL NR. 1711**

Oficiul de Cadastru și Publicitate Imobiliară SUCEAVA  
Biroul de Cadastru și Publicitate Imobiliară Radauti

**A. Partea I. Descrierea imobilului**

TEREN Extravilan

Adresa: Jud. Suceava

Nr. Crt	Nr cadastral Nr. topografic	Suprafața* (mp)	Observații / Referințe
A1		1.700	Sector cadastral:5 Teren neimprejmuit;

**B. Partea II. Proprietari și acte**

Inscrieri privitoare la dreptul de proprietate și alte drepturi reale	Referințe
<b>1711 / 07/07/2024</b>	
Act Normativ nr. 7, din 13/03/1996 emis de PARLAMENTUL ROMANIEI;	
B1	A1
Intabulare, drept de PROPRIETATE, dobândit prin Lege, cota actuala 1/1 1) NEIDENTIFICAT NEIDENTIFICAT	
Act Administrativ nr. 3634, din 10/07/2024 emis de PRIMARIA ORASULUI SOLCA;	
B1	A1
se noteaza posesia factica in favoarea lui 1) COTURBAS MIHAI 2) COTURBAS ELISABETA-MARIA	

**C. Partea III. SARCINI .**

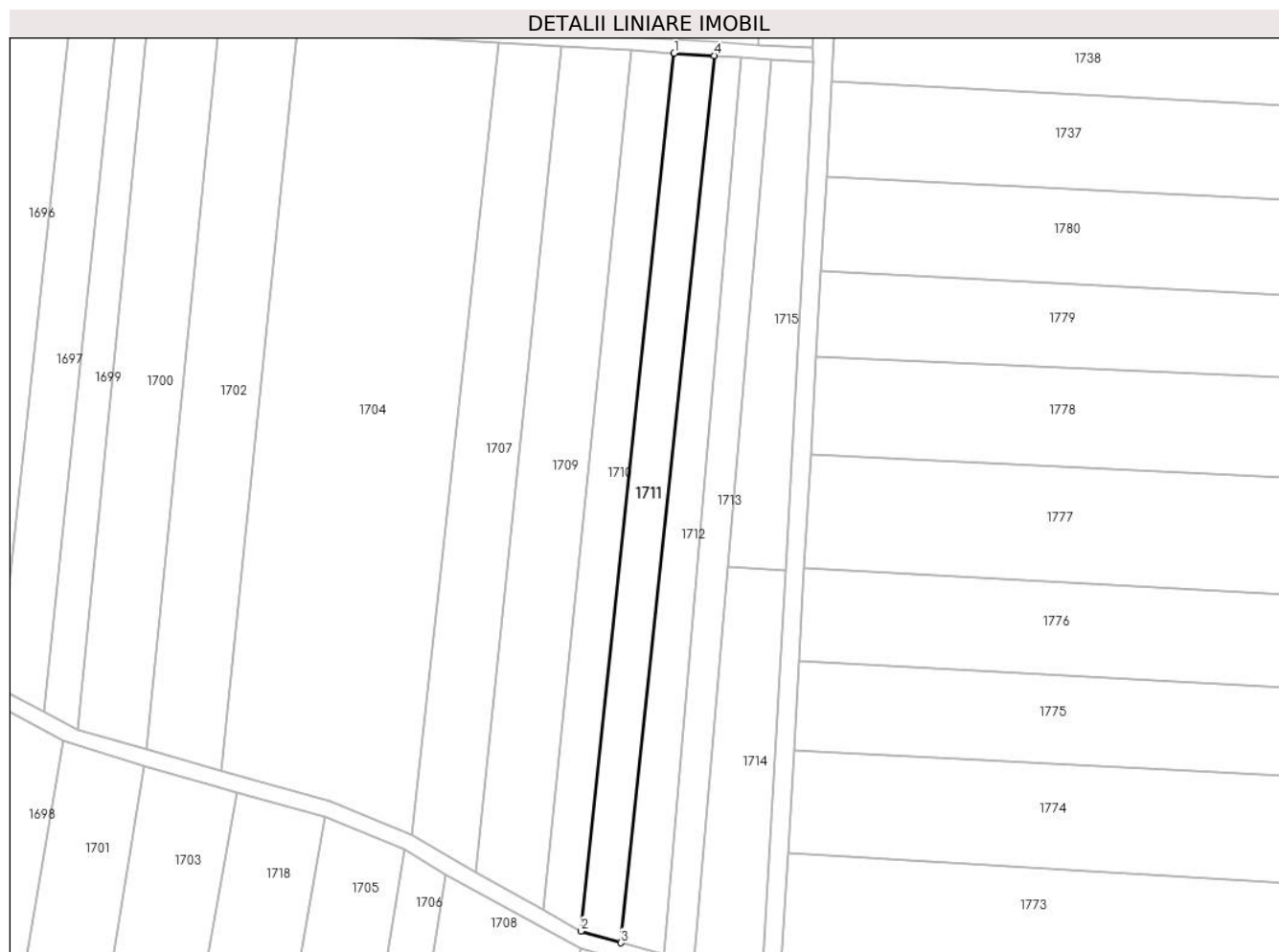
Inscrieri privind dezmembramintele dreptului de proprietate, drepturi reale de garanție și sarcini	Referințe
NU SUNT	

## Anexa Nr. 1 La Partea I

## Teren

Nr cadastral	Suprafața (mp)*	Observații / Referințe
	1.700	

\* Suprafața este determinată în planul de proiecție Stereo 70.



## Date referitoare la teren

Crt	Categorie folosință	Intra vilan	Suprafața (mp)	Tarla	Parcelă	Nr. topo	Observații / Referințe
1	arabil	NU	1.700	-	-	2669/	

## Lungime Segmente

1) Valorile lungimilor segmentelor sunt obținute din proiecție în plan.

Punct început	X / Y	Punct sfârșit	X / Y	Lungime segment (** (m)
1	565.027,708 692.586,388	2	565.007,43 692.395,953	191.512
2	565.007,43 692.395,953	3	565.016,091 692.393,41	9.027
3	565.016,091 692.393,41	4	565.036,481 692.585,857	193.524
4	565.036,481 692.585,857	1	565.027,708 692.586,388	8.789

\*\* Lungimile segmentelor sunt determinate în planul de proiecție Stereo 70 și sunt rotunjite la 1 milimetru.



**\*\*\* Distanţa dintre puncte este formată din segmente cumulate ce sunt mai mici decât valoarea 1 milimetru.**



**DATE DESPRE IMOBILUL NR. 1712**

Oficiul de Cadastru și Publicitate Imobiliară SUCEAVA  
Biroul de Cadastru și Publicitate Imobiliară Radauti

**A. Partea I. Descrierea imobilului**

TEREN Extravilan

Adresa: Jud. Suceava

Nr. Crt	Nr cadastral Nr. topografic	Suprafața* (mp)	Observații / Referințe
A1		1.500	Sector cadastral:5 Teren neimprejmuit;

**B. Partea II. Proprietari și acte**

Inscrieri privitoare la dreptul de proprietate și alte drepturi reale		Referințe
<b>1712 / 07/07/2024</b>		
Act Normativ nr. 7, din 13/03/1996 emis de PARLAMENTUL ROMANIEI;		
B1	Intabulare, drept de PROPRIETATE, dobandit prin Lege, cota actuala 1/1 1) NEIDENTIFICAT NEIDENTIFICAT	A1
Act Administrativ nr. 3635, din 10/07/2024 emis de PRIMARIA ORASULUI SOLCA;		
B1	se noteaza posesia factica in favoarea lui 1) GHINGHILOSCHI IONUT	A1

**C. Partea III. SARCINI .**

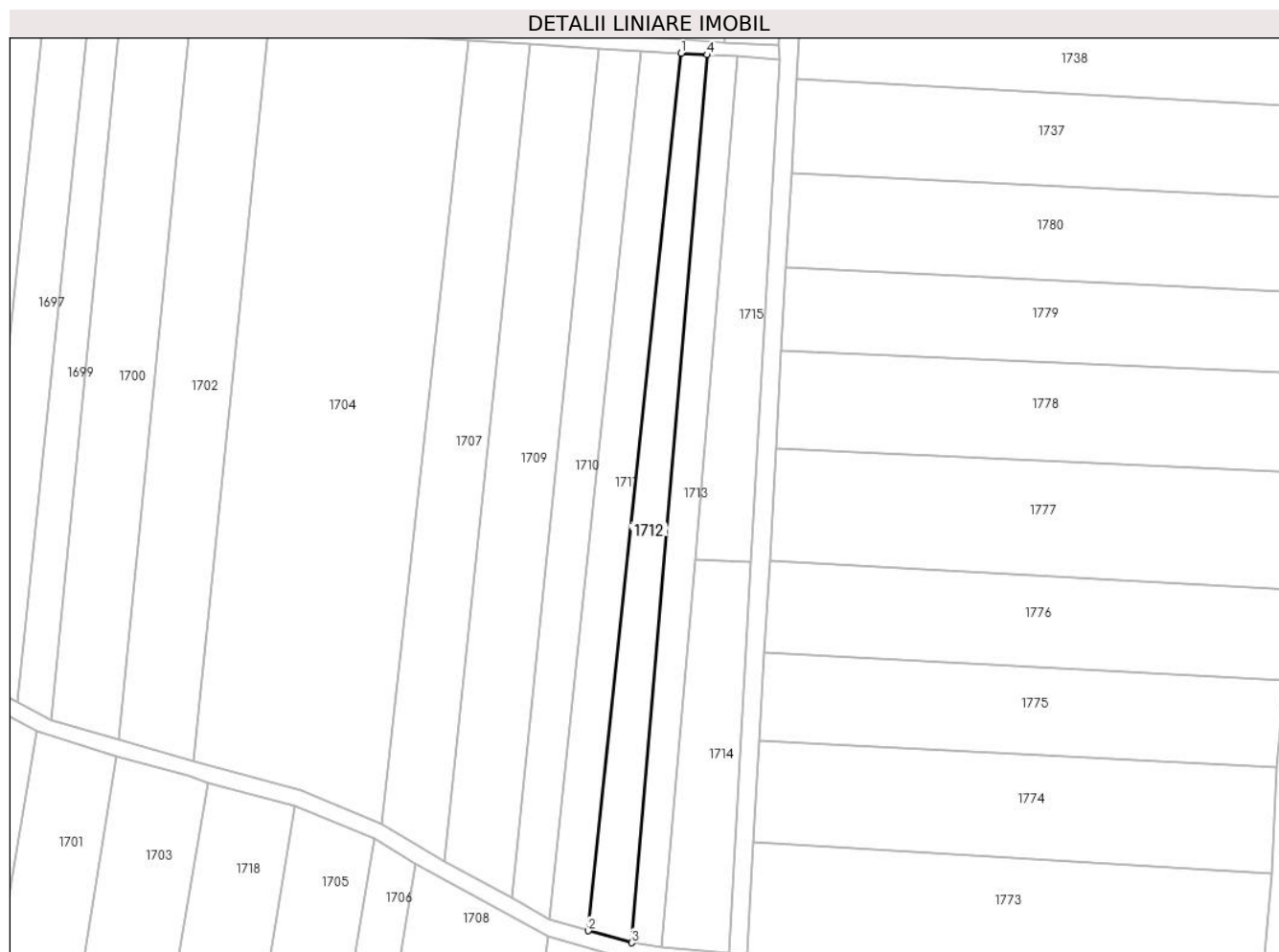
Inscrieri privind dezmembramintele dreptului de proprietate, drepturi reale de garanție și sarcini	Referințe
NU SUNT	

## Anexa Nr. 1 La Partea I

## Teren

Nr cadastral	Suprafața (mp)*	Observații / Referințe
	1.500	

\* Suprafața este determinată în planul de proiecție Stereo 70.



## Date referitoare la teren

Crt	Categorie folosință	Intravilan	Suprafața (mp)	Tarla	Parcelă	Nr. topo	Observații / Referințe
1	arabil	NU	1.500	-	-	2693/1	

## Lungime Segmente

1) Valorile lungimilor segmentelor sunt obținute din proiecție în plan.

Punct început	X / Y	Punct sfârșit	X / Y	Lungime segment (** (m)
1	565.036,481 692.585,857	2	565.016,091 692.393,41	193.524
2	565.016,091 692.393,41	3	565.025,609 692.390,797	9.87
3	565.025,609 692.390,797	4	565.042,177 692.585,512	195.419
4	565.042,177 692.585,512	1	565.036,481 692.585,857	5.706

\*\* Lungimile segmentelor sunt determinate în planul de proiecție Stereo 70 și sunt rotunjite la 1 milimetru.

**\*\*\* Distanţa dintre puncte este formată din segmente cumulate ce sunt mai mici decât valoarea 1 milimetru.**



**DATE DESPRE IMOBILUL NR. 1713**

Oficiul de Cadastru și Publicitate Imobiliară SUCEAVA  
Biroul de Cadastru și Publicitate Imobiliară Radauti

**A. Partea I. Descrierea imobilului**

TEREN Extravilan

Adresa: Jud. Suceava

Nr. Crt	Nr cadastral Nr. topografic	Suprafața* (mp)	Observații / Referințe
A1		1.300	Sector cadastral:5 Teren neimprejmuit;

**B. Partea II. Proprietari și acte**

Inscrieri privitoare la dreptul de proprietate și alte drepturi reale	Referințe
<b>1713 / 07/07/2024</b>	
Act Normativ nr. 7, din 13/03/1996 emis de PARLAMENTUL ROMANIEI;	
B1	A1
Intabulare, drept de PROPRIETATE, dobandit prin Lege, cota actuala 1/1 1) NEIDENTIFICAT NEIDENTIFICAT	
Act Administrativ nr. 3636, din 10/07/2024 emis de PRIMARIA ORASULUI SOLCA;	
B1	A1
se noteaza posesia factica in favoarea lui 1) SC PANAP SRL, CIF:6728047	

**C. Partea III. SARCINI .**

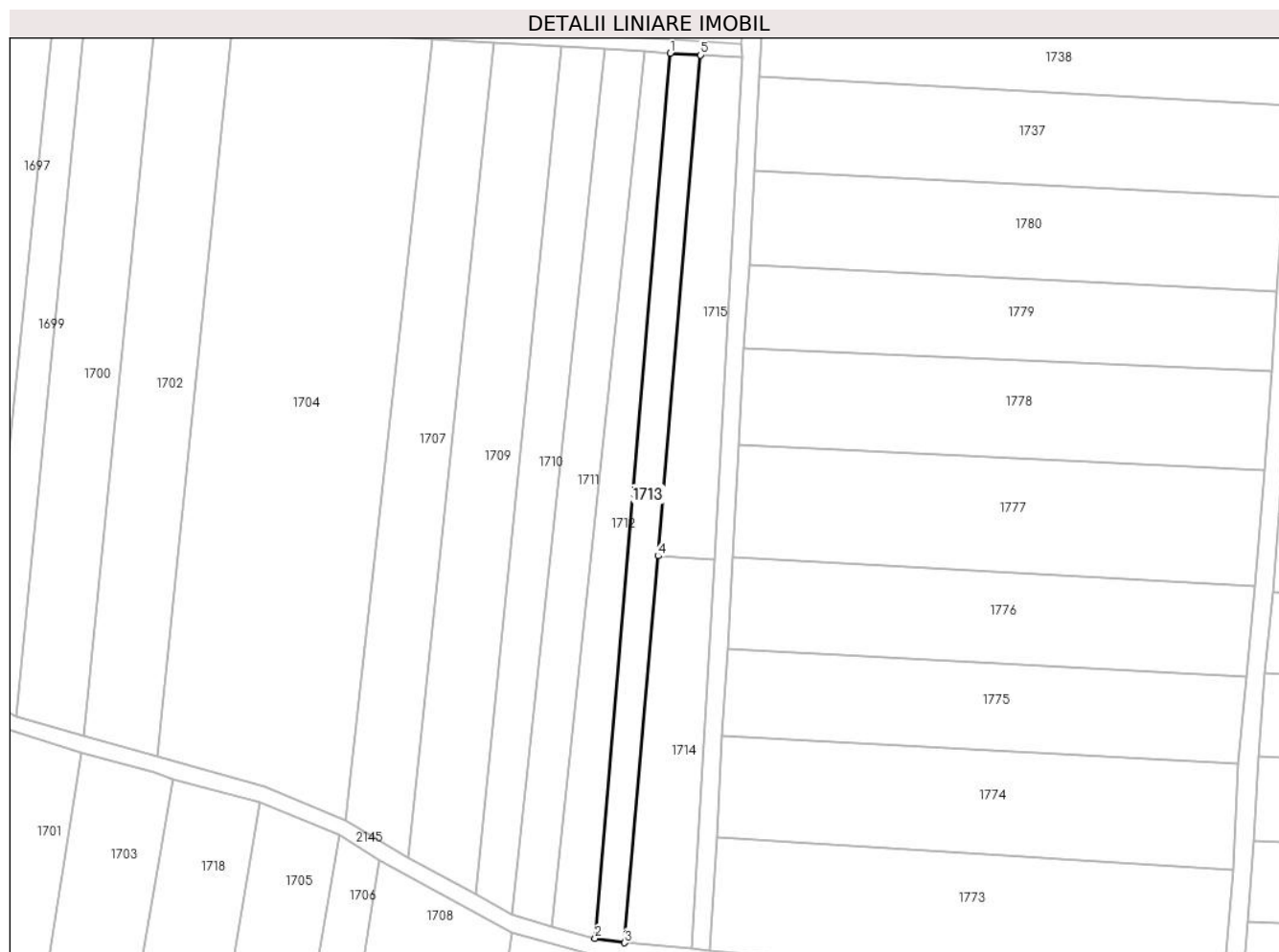
Inscrieri privind dezmembramintele dreptului de proprietate, drepturi reale de garanție și sarcini	Referințe
NU SUNT	

## Anexa Nr. 1 La Partea I

## Teren

Nr cadastral	Suprafața (mp)*	Observații / Referințe
	1.300	

\* Suprafața este determinată în planul de proiecție Stereo 70.



## Date referitoare la teren

Crt	Categorie folosință	Intravilan	Suprafața (mp)	Tarla	Parcelă	Nr. topo	Observații / Referințe
1	arabil	NU	1.300	-	-	2693/1	

## Lungime Segmente

1) Valorile lungimilor segmentelor sunt obținute din proiecție în plan.

Punct început	X / Y	Punct sfârșit	X / Y	Lungime segment (** (m)
1	565.042,177 692.585,512	2	565.025,609 692.390,797	195.419
2	565.025,609 692.390,797	3	565.032,151 692.389,825	6.614
3	565.032,151 692.389,825	4	565.039,461 692.474,927	85.415
4	565.039,461 692.474,927	5	565.048,795 692.585,111	110.579
5	565.048,795 692.585,111	1	565.042,177 692.585,512	6.63



**\*\* Lungimile segmentelor sunt determinate în planul de proiecție Stereo 70 și sunt rotunjite la 1 milimetru.**

**\*\*\* Distanța dintre puncte este formată din segmente cumulate ce sunt mai mici decât valoarea 1 milimetru.**



**DATE DESPRE IMOBILUL NR. 1714**

Oficiul de Cadastru și Publicitate Imobiliară SUCEAVA  
Biroul de Cadastru și Publicitate Imobiliară Radauti

**A. Partea I. Descrierea imobilului**

TEREN Extravilan

Adresa: Jud. Suceava

Nr. Crt	Nr cadastral Nr. topografic	Suprafața* (mp)	Observații / Referințe
A1		1.170	Sector cadastral:5 Teren neimprejmuit;

**B. Partea II. Proprietari și acte**

Inscrieri privitoare la dreptul de proprietate și alte drepturi reale	Referințe
<b>1714 / 07/07/2024</b>	
Act Normativ nr. 7, din 13/03/1996 emis de PARLAMENTUL ROMANIEI;	
B1	A1
Intabulare, drept de PROPRIETATE, dobandit prin Lege, cota actuala 1/1	
1) NEIDENTIFICAT NEIDENTIFICAT	
Act Administrativ nr. 3637, din 10/07/2024 emis de PRIMARIA ORASULUI SOLCA;	
B1	A1
se noteaza posesia factica in favoarea lui	
1) SC PANAP SRL, CIF:6728047	

**C. Partea III. SARCINI .**

Inscrieri privind dezmembramintele dreptului de proprietate, drepturi reale de garanție și sarcini	Referințe
NU SUNT	

## Anexa Nr. 1 La Partea I

## Teren

Nr cadastral	Suprafața (mp)*	Observații / Referințe
	1.170	

\* Suprafața este determinată în planul de proiecție Stereo 70.



## Date referitoare la teren

Crt	Categorie folosință	Intravilan	Suprafața (mp)	Tarla	Parcelă	Nr. topo	Observații / Referințe
1	arabil	NU	1.170	-	-	2693/1	

## Lungime Segmente

1) Valorile lungimilor segmentelor sunt obținute din proiecție în plan.

Punct început	X / Y	Punct sfârșit	X / Y	Lungime segment (** (m)
1	565.039,461 692.474,927	2	565.032,151 692.389,825	85.415
2	565.032,151 692.389,825	3	565.046,979 692.388,475	14.889
3	565.046,979 692.388,475	4	565.051,885 692.474,216	85.881
4	565.051,885 692.474,216	1	565.039,461 692.474,927	12.444

\*\* Lungimile segmentelor sunt determinate în planul de proiecție Stereo 70 și sunt rotunjite la 1 milimetru.

**\*\*\* Distanţa dintre puncte este formată din segmente cumulate ce sunt mai mici decât valoarea 1 milimetru.**



**DATE DESPRE IMOBILUL NR. 1715**

Oficiul de Cadastru și Publicitate Imobiliară SUCEAVA  
 Biroul de Cadastru și Publicitate Imobiliară Radauti

**A. Partea I. Descrierea imobilului**

TEREN Extravilan

Adresa: Jud. Suceava

Nr. Crt	Nr cadastral Nr. topografic	Suprafața* (mp)	Observații / Referințe
A1		1.200	Sector cadastral:5 Teren neimprejmuit;

**B. Partea II. Proprietari și acte**

Inscrieri privitoare la dreptul de proprietate și alte drepturi reale		Referințe
<b>1715 / 07/07/2024</b>		
Act Notarial nr. 48, din 17/05/2018 emis de BNP BUZDUGA DANA ALINA;		
B1	Intabulare, drept de PROPRIETATE, dobandit prin Succesiune, cota actuala 1/1, cota initiala 1/1 1) SULSCHI NEGREA GHEORGHE	A1

**C. Partea III. SARCINI .**

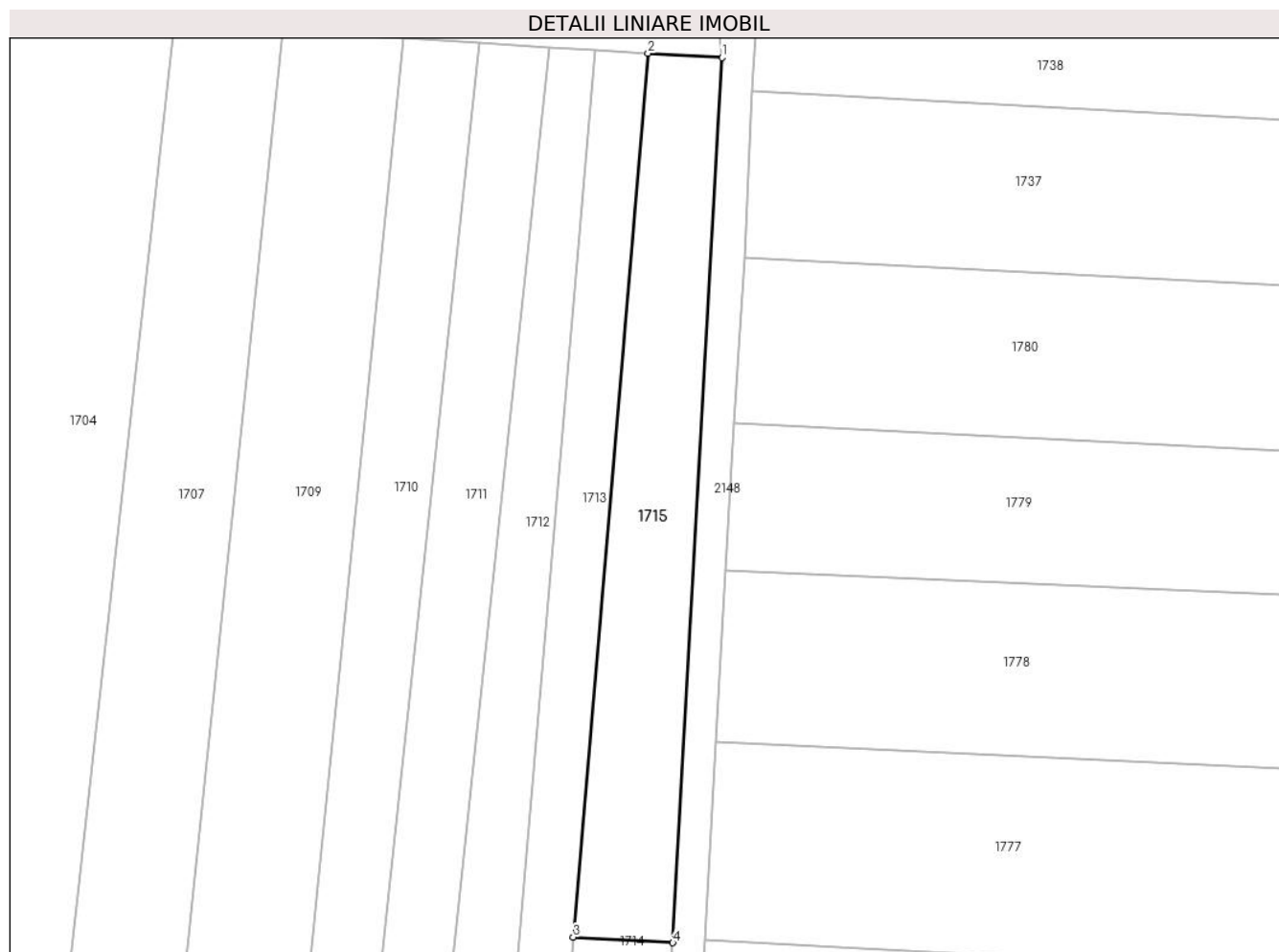
Inscrieri privind dezmembramintele dreptului de proprietate, drepturi reale de garanție și sarcini	Referințe
NU SUNT	

## Anexa Nr. 1 La Partea I

## Teren

Nr cadastral	Suprafața (mp)*	Observații / Referințe
	1.200	

\* Suprafața este determinată în planul de proiecție Stereo 70.



## Date referitoare la teren

Crt	Categorie folosință	Intravilan	Suprafața (mp)	Tarla	Parcelă	Nr. topo	Observații / Referințe
1	arabil	NU	1.200	-	-	2693/1	

## Lungime Segmente

1) Valorile lungimilor segmentelor sunt obținute din proiecție în plan.

Punct început	X / Y	Punct sfârșit	X / Y	Lungime segment (** (m)
1	565.058,049 692.584,561	2	565.048,795 692.585,111	9.27
2	565.048,795 692.585,111	3	565.039,461 692.474,927	110.579
3	565.039,461 692.474,927	4	565.051,885 692.474,216	12.444
4	565.051,885 692.474,216	1	565.058,049 692.584,561	110.517

\*\* Lungimile segmentelor sunt determinate în planul de proiecție Stereo 70 și sunt rotunjite la 1 milimetru.



**\*\*\* Distanţa dintre puncte este formată din segmente cumulate ce sunt mai mici decât valoarea 1 milimetru.**



**DATE DESPRE IMOBILUL NR. 1716**

Oficiul de Cadastru și Publicitate Imobiliară SUCEAVA  
Biroul de Cadastru și Publicitate Imobiliară Radauti

**A. Partea I. Descrierea imobilului**

TEREN Extravilan

Adresa: Jud. Suceava

Nr. Crt	Nr cadastral Nr. topografic	Suprafața* (mp)	Observații / Referințe
A1		2.500	Sector cadastral:5 Teren neimprejmuit;

**B. Partea II. Proprietari și acte**

Inscrieri privitoare la dreptul de proprietate și alte drepturi reale	Referințe
<b>1716 / 07/07/2024</b>	
Act Normativ nr. 7, din 13/03/1996 emis de PARLAMENTUL ROMANIEI;	
B1	A1
Intabulare, drept de PROPRIETATE, dobandit prin Lege, cota actuala 1/1 1) NEIDENTIFICAT NEIDENTIFICAT	
Act Administrativ nr. 3638, din 10/07/2024 emis de PRIMARIA ORASULUI SOLCA;	
B1	A1
se noteaza posesia factica in favoarea lui 1) MIREUTA IOAN 2) MIREUTA LENUTA	

**C. Partea III. SARCINI .**

Inscrieri privind dezmembramintele dreptului de proprietate, drepturi reale de garanție și sarcini	Referințe
NU SUNT	

## Anexa Nr. 1 La Partea I

## Teren

Nr cadastral	Suprafața (mp)*	Observații / Referințe
	2.500	

\* Suprafața este determinată în planul de proiecție Stereo 70.



## Date referitoare la teren

Crt	Categorie folosință	Intravilan	Suprafața (mp)	Tarla	Parcelă	Nr. topo	Observații / Referințe
1	arabil	NU	2.500	-	-	2693/2	

## Lungime Segmente

1) Valorile lungimilor segmentelor sunt obținute din proiecție în plan.

Punct început	X / Y	Punct sfârșit	X / Y	Lungime segment (** (m)
1	565.026,622 692.386,627	2	565.007,406 692.392,122	19.986
2	565.007,406 692.392,122	3	564.990,469 692.272,719	120.598
3	564.990,469 692.272,719	4	564.995,22 692.271,179	4.994
4	564.995,22 692.271,179	5	565.011,317 692.266,147	16.865
5	565.011,317 692.266,147	1	565.026,622 692.386,627	121.448

**\*\* Lungimile segmentelor sunt determinate în planul de proiecție Stereo 70 și sunt rotunjite la 1 milimetru.**

**\*\*\* Distanța dintre puncte este formată din segmente cumulate ce sunt mai mici decât valoarea 1 milimetru.**



**DATE DESPRE IMOBILUL NR. 1717**

Oficiul de Cadastru și Publicitate Imobiliară SUCEAVA  
Biroul de Cadastru și Publicitate Imobiliară Radauti

**A. Partea I. Descrierea imobilului**

TEREN Extravilan

Adresa: Jud. Suceava

Nr. Crt	Nr cadastral Nr. topografic	Suprafața* (mp)	Observații / Referințe
A1		2.800	Sector cadastral:5 Teren neimprejmuit;

**B. Partea II. Proprietari și acte**

Inscrieri privitoare la dreptul de proprietate și alte drepturi reale	Referințe
<b>1717 / 07/07/2024</b>	
Act Normativ nr. 7, din 13/03/1996 emis de PARLAMENTUL ROMANIEI;	
B1	A1
Intabulare, drept de PROPRIETATE, dobandit prin Lege, cota actuala 1/1 1) NEIDENTIFICAT NEIDENTIFICAT	
Act Administrativ nr. 3639, din 10/07/2024 emis de PRIMARIA ORASULUI SOLCA;	
B1	A1
se noteaza posesia factica in favoarea lui 1) SC PANAP SRL, CIF:6728047	

**C. Partea III. SARCINI .**

Inscrieri privind dezmembramintele dreptului de proprietate, drepturi reale de garanție și sarcini	Referințe
NU SUNT	

## Anexa Nr. 1 La Partea I

## Teren

Nr cadastral	Suprafața (mp)*	Observații / Referințe
	2.800	

\* Suprafața este determinată în planul de proiecție Stereo 70.



## Date referitoare la teren

Crt	Categorie folosință	Intravilan	Suprafața (mp)	Tarla	Parcelă	Nr. topo	Observații / Referințe
1	arabil	NU	2.800	-	-	2545	

## Lungime Segmente

1) Valorile lungimilor segmentelor sunt obținute din proiecție în plan.

Punct început	X / Y	Punct sfârșit	X / Y	Lungime segment (** (m)
1	565.035,653 692.258,532	2	565.046,631 692.385,325	127.267
2	565.046,631 692.385,325	3	565.026,622 692.386,627	20.051
3	565.026,622 692.386,627	4	565.011,317 692.266,147	121.448
4	565.011,317 692.266,147	1	565.035,653 692.258,532	25.5

\*\* Lungimile segmentelor sunt determinate în planul de proiecție Stereo 70 și sunt rotunjite la 1 milimetru.



**\*\*\* Distanţa dintre puncte este formată din segmente cumulate ce sunt mai mici decât valoarea 1 milimetru.**



**DATE DESPRE IMOBILUL NR. 1718**

Oficiul de Cadastru și Publicitate Imobiliară SUCEAVA  
Biroul de Cadastru și Publicitate Imobiliară Radauti

**A. Partea I. Descrierea imobilului**

TEREN Extravilan

Adresa: Jud. Suceava

Nr. Crt	Nr cadastral Nr. topografic	Suprafața* (mp)	Observații / Referințe
A1		2.584	Sector cadastral:5 Teren neimprejmit;

**B. Partea II. Proprietari și acte**

Inscrieri privitoare la dreptul de proprietate și alte drepturi reale	Referințe
<b>1718 / 07/07/2024</b>	
Act Normativ nr. 7, din 13/03/1996 emis de PARLAMENTUL ROMANIEI;	
B1	A1
Intabulare, drept de PROPRIETATE, dobandit prin Lege, cota actuala 1/1 1) NEIDENTIFICAT NEIDENTIFICAT	
Act Administrativ nr. 3639, din 10/07/2024 emis de PRIMARIA SOLCA;	
B1	A1
se noteaza posesia factica in favoarea lui 1) SC PANAP SRL, CIF:6728047	

**C. Partea III. SARCINI .**

Inscrieri privind dezmembramintele dreptului de proprietate, drepturi reale de garanție și sarcini	Referințe
NU SUNT	

## Anexa Nr. 1 La Partea I

## Teren

Nr cadastral	Suprafața (mp)*	Observații / Referințe
	2.584	

\* Suprafața este determinată în planul de proiecție Stereo 70.



## Date referitoare la teren

Crt	Categorie folosință	Intra vilan	Suprafața (mp)	Tarla	Parcelă	Nr. topo	Observații / Referințe
1	arabil	NU	2.584	-	-	2539	

## Lungime Segmente

1) Valorile lungimilor segmentelor sunt obținute din proiecție în plan.

Punct început	X / Y	Punct sfârșit	X / Y	Lungime segment (** (m)
1	564.910,66 692.298,681	2	564.930,005 692.292,382	20.345
2	564.930,005 692.292,382	3	564.951,8 692.420,813	130.267
3	564.951,8 692.420,813	4	564.932,664 692.425,907	19.802
4	564.932,664 692.425,907	1	564.910,66 692.298,681	129.115

\*\* Lungimile segmentelor sunt determinate în planul de proiecție Stereo 70 și sunt rotunjite la 1 milimetru.

**\*\*\* Distanţa dintre puncte este formată din segmente cumulate ce sunt mai mici decât valoarea 1 milimetru.**



**DATE DESPRE IMOBILUL NR. 1719**

Oficiul de Cadastru și Publicitate Imobiliară SUCEAVA  
Biroul de Cadastru și Publicitate Imobiliară Radauti

**A. Partea I. Descrierea imobilului**

TEREN Extravilan

Adresa: Jud. Suceava

Nr. Crt	Nr cadastral Nr. topografic	Suprafața* (mp)	Observații / Referințe
A1		2.900	Sector cadastral:5 Teren neimprejmuit;

**B. Partea II. Proprietari și acte**

Inscrieri privitoare la dreptul de proprietate și alte drepturi reale		Referințe
<b>1719 / 07/07/2024</b>		
Act Notarial nr. 22, din 26/02/2008 emis de BNP BUZDUGA DANA ALINA;		
B1	Intabulare, drept de PROPRIETATE, dobandit prin Succesiune, cota actuala 1/1, cota initiala 1/1 1) TIRON MARIA	A1

**C. Partea III. SARCINI .**

Inscrieri privind dezmembramintele dreptului de proprietate, drepturi reale de garanție și sarcini	Referințe
NU SUNT	

## Anexa Nr. 1 La Partea I

## Teren

Nr cadastral	Suprafața (mp)*	Observații / Referințe
	2.900	

\* Suprafața este determinată în planul de proiecție Stereo 70.



## Date referitoare la teren

Crt	Categorie folosință	Intra vilan	Suprafața (mp)	Tarla	Parcelă	Nr. topo	Observații / Referințe
1	arabil	NU	2.400	-	-	2546	
2	neproductiv	NU	500	-	-	2546	

## Lungime Segmente

1) Valorile lungimilor segmentelor sunt obținute din proiecție în plan.

Punct început	X / Y	Punct sfârșit	X / Y	Lungime segment (** (m)
1	565.072,354 692.382,147	2	565.050,25 692.384,573	22.237
2	565.050,25 692.384,573	3	565.039,178 692.257,433	127.621
3	565.039,178 692.257,433	4	565.061,124 692.250,609	22.982
4	565.061,124 692.250,609	1	565.072,354 692.382,147	132.017



**\*\* Lungimile segmentelor sunt determinate în planul de proiecție Stereo 70 și sunt rotunjite la 1 milimetru.**

**\*\*\* Distanța dintre puncte este formată din segmente cumulate ce sunt mai mici decât valoarea 1 milimetru.**



**DATE DESPRE IMOBILUL NR. 1720**

Oficiul de Cadastru și Publicitate Imobiliară SUCEAVA  
Biroul de Cadastru și Publicitate Imobiliară Radauti

**A. Partea I. Descrierea imobilului**

TEREN Extravilan

Adresa: Jud. Suceava

Nr. Crt	Nr cadastral Nr. topografic	Suprafața* (mp)	Observații / Referințe
A1		4.800	Sector cadastral:5 Teren neimprejmuit;

**B. Partea II. Proprietari și acte**

Inscrieri privitoare la dreptul de proprietate și alte drepturi reale		Referințe
<b>1720 / 07/07/2024</b>		
Act Normativ nr. 7, din 13/03/1996 emis de PARLAMENTUL ROMANIEI;		
B1	Intabulare, drept de PROPRIETATE, dobandit prin Lege, cota actuala 1/1 1) NEIDENTIFICAT NEIDENTIFICAT	A1
Act Administrativ nr. 3641, din 10/07/2024 emis de PRIMARIA ORASULUI SOLCA;		
B1	se noteaza posesia factica in favoarea lui 1) DUDICI NICOLAE	A1

**C. Partea III. SARCINI .**

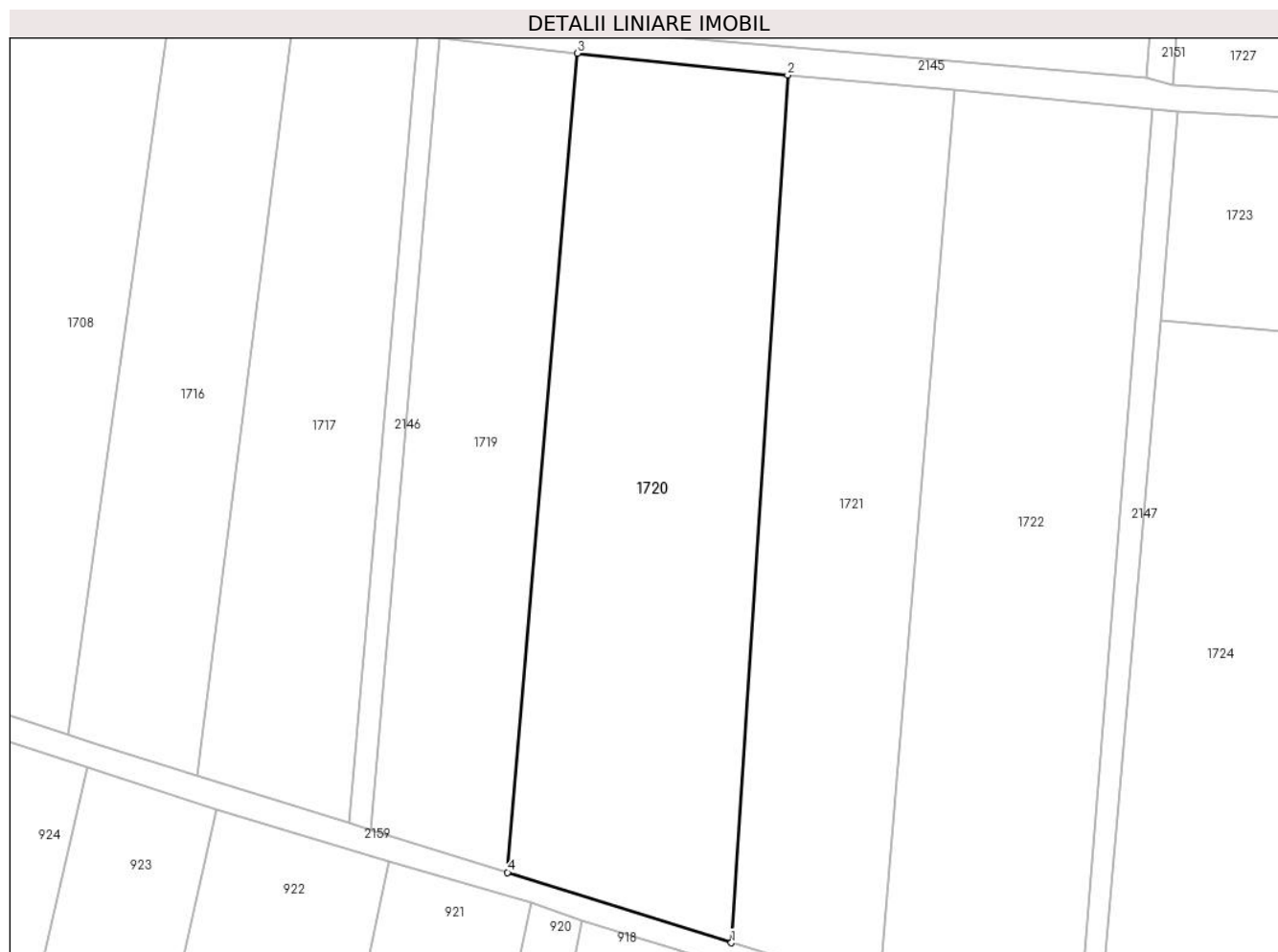
Inscrieri privind dezmembramintele dreptului de proprietate, drepturi reale de garanție și sarcini	Referințe
NU SUNT	

## Anexa Nr. 1 La Partea I

## Teren

Nr cadastral	Suprafața (mp)*	Observații / Referințe
	4.800	

\* Suprafața este determinată în planul de proiecție Stereo 70.



## Date referitoare la teren

Crt	Categorie folosință	Intravilan	Suprafața (mp)	Tarla	Parcelă	Nr. topo	Observații / Referințe
1	arabil	NU	4.800	-	-	2547	

## Lungime Segmente

1) Valorile lungimilor segmentelor sunt obținute din proiecție în plan.

Punct început	X / Y	Punct sfârșit	X / Y	Lungime segment (** (m)
1	565.097,093 692.239,307	2	565.106,152 692.378,635	139.622
2	565.106,152 692.378,635	3	565.072,354 692.382,147	33.98
3	565.072,354 692.382,147	4	565.061,124 692.250,609	132.017
4	565.061,124 692.250,609	1	565.097,093 692.239,307	37.703

\*\* Lungimile segmentelor sunt determinate în planul de proiecție Stereo 70 și sunt rotunjite la 1 milimetru.

**\*\*\* Distanţa dintre puncte este formată din segmente cumulate ce sunt mai mici decât valoarea 1 milimetru.**



**DATE DESPRE IMOBILUL NR. 1721**

Oficiul de Cadastru și Publicitate Imobiliară SUCEAVA  
Biroul de Cadastru și Publicitate Imobiliară Radauti

**A. Partea I. Descrierea imobilului**

TEREN Extravilan

Adresa: Jud. Suceava

Nr. Crt	Nr cadastral Nr. topografic	Suprafața* (mp)	Observații / Referințe
A1		3.650	Sector cadastral:5 Teren neimprejmuit;

**B. Partea II. Proprietari și acte**

Inscrieri privitoare la dreptul de proprietate și alte drepturi reale		Referințe
<b>1721 / 07/07/2024</b>		
Act Normativ nr. 7, din 13/03/1996 emis de PARLAMENTUL ROMANIEI;		
B1	Intabulare, drept de PROPRIETATE, dobandit prin Lege, cota actuala 1/1 1) NEIDENTIFICAT NEIDENTIFICAT	A1
Act Administrativ nr. 3642, din 10/07/2024 emis de PRIMARIA ORASULUI SOLCA;		
B1	se noteaza posesia factica in favoarea lui 1) SC PANAP SRL, CIF:6728047	A1

**C. Partea III. SARCINI .**

Inscrieri privind dezmembramintele dreptului de proprietate, drepturi reale de garanție și sarcini	Referințe
NU SUNT	

## Anexa Nr. 1 La Partea I

## Teren

Nr cadastral	Suprafața (mp)*	Observații / Referințe
	3.650	

\* Suprafața este determinată în planul de proiecție Stereo 70.



## Date referitoare la teren

Crt	Categorie folosință	Intravilan	Suprafața (mp)	Tarla	Parcelă	Nr. topo	Observații / Referințe
1	arabil	NU	3.650	-	-	2546	

## Lungime Segmente

1) Valorile lungimilor segmentelor sunt obținute din proiecție în plan.

Punct început	X / Y	Punct sfârșit	X / Y	Lungime segment (** (m)
1	565.133,007 692.376,23	2	565.106,152 692.378,635	26.962
2	565.106,152 692.378,635	3	565.097,093 692.239,307	139.622
3	565.097,093 692.239,307	4	565.110,792 692.235,022	14.354
4	565.110,792 692.235,022	5	565.120,9 692.231,462	10.717
5	565.120,9 692.231,462	1	565.133,007 692.376,23	145.273



**\*\* Lungimile segmentelor sunt determinate în planul de proiecție Stereo 70 și sunt rotunjite la 1 milimetru.**

**\*\*\* Distanța dintre puncte este formată din segmente cumulate ce sunt mai mici decât valoarea 1 milimetru.**



**DATE DESPRE IMOBILUL NR. 1722**

Oficiul de Cadastru și Publicitate Imobiliară SUCEAVA  
Biroul de Cadastru și Publicitate Imobiliară Radauti

**A. Partea I. Descrierea imobilului**

TEREN Extravilan

Adresa: Jud. Suceava

Nr. Crt	Nr cadastral Nr. topografic	Suprafața* (mp)	Observații / Referințe
A1	30428	4.800	Sector cadastral:5 Teren neimprejmuit;

**B. Partea II. Proprietari și acte**

Inscrieri privitoare la dreptul de proprietate și alte drepturi reale	Referințe
<b>1722 / 07/07/2024</b>	
Act Notarial nr. 5570, din 20/12/2010 emis de BNP FOMIN SIMION RADAUTI;	
B1	A1
Intabulare, drept de PROPRIETATEcu titlu de cumparare, dobandit prin Conventie, cota actuala 1/1, cota initiala 1/1 1) SC PANAP SRL SOLCA, CIF:6728047	

**C. Partea III. SARCINI .**

Inscrieri privind dezmembramintele dreptului de proprietate, drepturi reale de garanție și sarcini	Referințe
NU SUNT	

## Anexa Nr. 1 La Partea I

## Teren

Nr cadastral	Suprafața (mp)*	Observații / Referințe
30428	4.800	

\* Suprafața este determinată în planul de proiecție Stereo 70.



## Date referitoare la teren

Crt	Categorie folosință	Intravilan	Suprafața (mp)	Tarla	Parcelă	Nr. topo	Observații / Referințe
1	arabil	NU	4.800	-	-	-	Arinis

## Lungime Segmente

1) Valorile lungimilor segmentelor sunt obținute din proiecție în plan.

Punct început	X / Y	Punct sfârșit	X / Y	Lungime segment (** (m)
1	565.120,9 692.231,462	2	565.152,475 692.220,517	33.418
2	565.152,475 692.220,517	3	565.164,835 692.373,158	153.141
3	565.164,835 692.373,158	4	565.133,007 692.376,23	31.976
4	565.133,007 692.376,23	1	565.120,9 692.231,462	145.273

\*\* Lungimile segmentelor sunt determinate în planul de proiecție Stereo 70 și sunt rotunjite la 1 milimetru.

**\*\*\* Distanţa dintre puncte este formată din segmente cumulate ce sunt mai mici decât valoarea 1 milimetru.**



**DATE DESPRE IMOBILUL NR. 1723**

Oficiul de Cadastru și Publicitate Imobiliară SUCEAVA  
Biroul de Cadastru și Publicitate Imobiliară Radauti

**A. Partea I. Descrierea imobilului**

TEREN Extravilan

Adresa: Jud. Suceava

Nr. Crt	Nr cadastral Nr. topografic	Suprafața* (mp)	Observații / Referințe
A1		3.700	Sector cadastral:5 Teren neimprejmuit;

**B. Partea II. Proprietari și acte**

Inscrieri privitoare la dreptul de proprietate și alte drepturi reale	Referințe
<b>1723 / 07/07/2024</b>	
Act Normativ nr. 7, din 13/03/1996 emis de PARLAMENTUL ROMANIEI;	
B1	A1
Intabulare, drept de PROPRIETATE, dobandit prin Lege, cota actuala 1/1 1) NEIDENTIFICAT NEIDENTIFICAT	
Act Administrativ nr. 3643, din 10/07/2024 emis de PRIMARIA SOLCA;	
B1	A1
se noteaza posesia factica in favoarea lui 1) SC PANAP SRL, CIF:6728047	

**C. Partea III. SARCINI .**

Inscrieri privind dezmembramintele dreptului de proprietate, drepturi reale de garanție și sarcini	Referințe
NU SUNT	

## Anexa Nr. 1 La Partea I

## Teren

Nr cadastral	Suprafața (mp)*	Observații / Referințe
	3.700	

\* Suprafața este determinată în planul de proiecție Stereo 70.



## Date referitoare la teren

Crt	Categorie folosință	Intravilan	Suprafața (mp)	Tarla	Parcelă	Nr. topo	Observații / Referințe
1	arabil	NU	3.700	-	-	-	

## Lungime Segmente

1) Valorile lungimilor segmentelor sunt obținute din proiecție în plan.

Punct început	X / Y	Punct sfârșit	X / Y	Lungime segment (** (m)
1	565.201,272 692.203,538	2	565.214,96 692.370,185	167.208
2	565.214,96 692.370,185	3	565.168,799 692.372,864	46.239
3	565.168,799 692.372,864	4	565.166,123 692.339,218	33.752
4	565.166,123 692.339,218	5	565.196,295 692.336,577	30.287
5	565.196,295 692.336,577	6	565.185,086 692.209,176	127.893



Punct început	X / Y	Punct sfârșit	X / Y	Lungime segment (** (m)
6	565.185,086 692.209,176	1	565.201,272 692.203,538	17.14

\*\* Lungimile segmentelor sunt determinate în planul de proiecție Stereo 70 și sunt rotunjite la 1 milimetru.

\*\*\* Distanța dintre puncte este formată din segmente cumulate ce sunt mai mici decât valoarea 1 milimetru.



**DATE DESPRE IMOBILUL NR. 1724**

Oficiul de Cadastru și Publicitate Imobiliară SUCEAVA  
Biroul de Cadastru și Publicitate Imobiliară Radauti

**A. Partea I. Descrierea imobilului**

TEREN Extravilan

Adresa: Jud. Suceava

Nr. Crt	Nr cadastral Nr. topografic	Suprafața* (mp)	Observații / Referințe
A1		3.750	Sector cadastral:5 Teren neimprejmuit;

**B. Partea II. Proprietari și acte**

Inscrieri privitoare la dreptul de proprietate și alte drepturi reale		Referințe
<b>1724 / 07/07/2024</b>		
Act Administrativ nr. 4691, din 04/09/2024 emis de PRIMARIA ORASULUI SOLCA;		
B1	Inscrierea provizorie, drept de PROPRIETATE, dobandit prin Lege, cota actuala 1/1, cota initiala 1/1 1) <b>NEIDENTIFICAT NEIDENTIFICAT</b>	A1
B1	se noteaza mentiunea de proprietar neidentificat	A1

**C. Partea III. SARCINI .**

Inscrieri privind dezmembramintele dreptului de proprietate, drepturi reale de garanție și sarcini	Referințe
NU SUNT	

## Anexa Nr. 1 La Partea I

## Teren

Nr cadastral	Suprafața (mp)*	Observații / Referințe
	3.750	

\* Suprafața este determinată în planul de proiecție Stereo 70.



## Date referitoare la teren

Crt	Categorie folosință	Intravilan	Suprafața (mp)	Tarla	Parcelă	Nr. topo	Observații / Referințe
1	arabil	NU	3.750	-	-	-	

## Lungime Segmente

1) Valorile lungimilor segmentelor sunt obținute din proiecție în plan.

Punct început	X / Y	Punct sfârșit	X / Y	Lungime segment (** (m)
1	565.155,692 692.219,477	2	565.185,086 692.209,176	31.147
2	565.185,086 692.209,176	3	565.196,295 692.336,577	127.893
3	565.196,295 692.336,577	4	565.166,123 692.339,218	30.287
4	565.166,123 692.339,218	1	565.155,692 692.219,477	120.194

\*\* Lungimile segmentelor sunt determinate în planul de proiecție Stereo 70 și sunt rotunjite la 1 milimetru.

**\*\*\* Distanţa dintre puncte este formată din segmente cumulate ce sunt mai mici decât valoarea 1 milimetru.**



**DATE DESPRE IMOBILUL NR. 1725**

Oficiul de Cadastru și Publicitate Imobiliară SUCEAVA  
Biroul de Cadastru și Publicitate Imobiliară Radauti

**A. Partea I. Descrierea imobilului**

TEREN Extravilan

Adresa: Jud. Suceava

Nr. Crt	Nr cadastral Nr. topografic	Suprafața* (mp)	Observații / Referințe
A1		4.800	Sector cadastral:5 Teren neimprejmuit;

**B. Partea II. Proprietari și acte**

Inscrieri privitoare la dreptul de proprietate și alte drepturi reale		Referințe
<b>1725 / 07/07/2024</b>		
Act Normativ nr. 7, din 13/03/1996 emis de PARLAMENTUL ROMANIEI;		
B1	Intabulare, drept de PROPRIETATE, dobandit prin Lege, cota actuala 1/1 1) NEIDENTIFICAT NEIDENTIFICAT	A1
Act Administrativ nr. 3644, din 10/07/2024 emis de PRIMARIA ORASULUI SOLCA;		
B1	se noteaza posesia factica in favoarea lui 1) COTURBAS ILIE	A1

**C. Partea III. SARCINI .**

Inscrieri privind dezmembramintele dreptului de proprietate, drepturi reale de garanție și sarcini	Referințe
NU SUNT	

## Anexa Nr. 1 La Partea I

## Teren

Nr cadastral	Suprafața (mp)*	Observații / Referințe
	4.800	

\* Suprafața este determinată în planul de proiecție Stereo 70.



## Date referitoare la teren

Crt	Categorie folosință	Intravilan	Suprafața (mp)	Tarla	Parcelă	Nr. topo	Observații / Referințe
1	arabil	NU	4.800	-	-	-	

## Lungime Segmente

1) Valorile lungimilor segmentelor sunt obținute din proiecție în plan.

Punct început	X / Y	Punct sfârșit	X / Y	Lungime segment (** (m)
1	565.257,617 692.368,125	2	565.230,209 692.369,155	27.427
2	565.230,209 692.369,155	3	565.216,319 692.198,286	171.433
3	565.216,319 692.198,286	4	565.242,92 692.188,967	28.186
4	565.242,92 692.188,967	1	565.257,617 692.368,125	179.76

\*\* Lungimile segmentelor sunt determinate în planul de proiecție Stereo 70 și sunt rotunjite la 1 milimetru.



**\*\*\* Distanţa dintre puncte este formată din segmente cumulate ce sunt mai mici decât valoarea 1 milimetru.**



**DATE DESPRE IMOBILUL NR. 1726**

Oficiul de Cadastru și Publicitate Imobiliară SUCEAVA  
Biroul de Cadastru și Publicitate Imobiliară Radauti

**A. Partea I. Descrierea imobilului**

TEREN Extravilan

Adresa: Jud. Suceava

Nr. Crt	Nr cadastral Nr. topografic	Suprafața* (mp)	Observații / Referințe
A1		10.400	Sector cadastral:5 Teren neimprejmuit;

**B. Partea II. Proprietari și acte**

Inscrieri privitoare la dreptul de proprietate și alte drepturi reale		Referințe
<b>1726 / 07/07/2024</b>		
Act Normativ nr. 7, din 13/03/1996 emis de PARLAMENTUL ROMANIEI;		
B1	Intabulare, drept de PROPRIETATE, dobândit prin Lege, cota actuala 1/1 1) NEIDENTIFICAT NEIDENTIFICAT	A1
Act Administrativ nr. 3645, din 10/07/2024 emis de PRIMARIA ORASULUI SOLCA;		
B1	se noteaza posesia factica in favoarea lui 1) VALASCIUC MELENTINA	A1

**C. Partea III. SARCINI .**

Inscrieri privind dezmembramintele dreptului de proprietate, drepturi reale de garanție și sarcini	Referințe
NU SUNT	

## Anexa Nr. 1 La Partea I

## Teren

Nr cadastral	Suprafața (mp)*	Observații / Referințe
	10.400	

\* Suprafața este determinată în planul de proiecție Stereo 70.



## Date referitoare la teren

Crt	Categorie folosință	Intravilan	Suprafața (mp)	Tarla	Parcelă	Nr. topo	Observații / Referințe
1	arabil	NU	10.400	-	-	-	

## Lungime Segmente

1) Valorile lungimilor segmentelor sunt obținute din proiecție în plan.

Punct început	X / Y	Punct sfârșit	X / Y	Lungime segment (** (m)
1	565.252,886 692.185,577	2	565.301,791 692.173,796	50.304
2	565.301,791 692.173,796	3	565.301,177 692.190,508	16.723
3	565.301,177 692.190,508	4	565.303,293 692.237,566	47.106
4	565.303,293 692.237,566	5	565.304,004 692.251,365	13.817
5	565.304,004 692.251,365	6	565.308,598 692.332,682	81.447

Punct început	X / Y	Punct sfârșit	X / Y	Lungime segment (** (m)
6	565.308,598 692.332,682	7	565.310,63 692.368,64	36.015
7	565.310,63 692.368,64	8	565.257,617 692.368,125	53.016
8	565.257,617 692.368,125	9	565.242,92 692.188,967	179.76
9	565.242,92 692.188,967	1	565.252,886 692.185,577	10.527

\*\* Lungimile segmentelor sunt determinate în planul de proiecție Stereo 70 și sunt rotunjite la 1 milimetru.

\*\*\* Distanța dintre puncte este formată din segmente cumulate ce sunt mai mici decât valoarea 1 milimetru.



**DATE DESPRE IMOBILUL NR. 1727**

Oficiul de Cadastru și Publicitate Imobiliară SUCEAVA  
Biroul de Cadastru și Publicitate Imobiliară Radauti

**A. Partea I. Descrierea imobilului**

TEREN Extravilan

Adresa: Jud. Suceava

Nr. Crt	Nr cadastral Nr. topografic	Suprafața* (mp)	Observații / Referințe
A1	30427	2.600	Sector cadastral:5 Teren neimprejmuit;

**B. Partea II. Proprietari și acte**

Inscrieri privitoare la dreptul de proprietate și alte drepturi reale		Referințe
<b>1727 / 07/07/2024</b>		
Act Notarial nr. 5591, din 21/12/2010 emis de BNP FOMIN SIMION RADAUTI;		
B1	Intabulare, drept de PROPRIETATE, dobandit prin Conventie, cota actuala 1/1, cota initiala 1/1 1) SC PANAP SRL SOLCA, CIF:6728047	A1

**C. Partea III. SARCINI .**

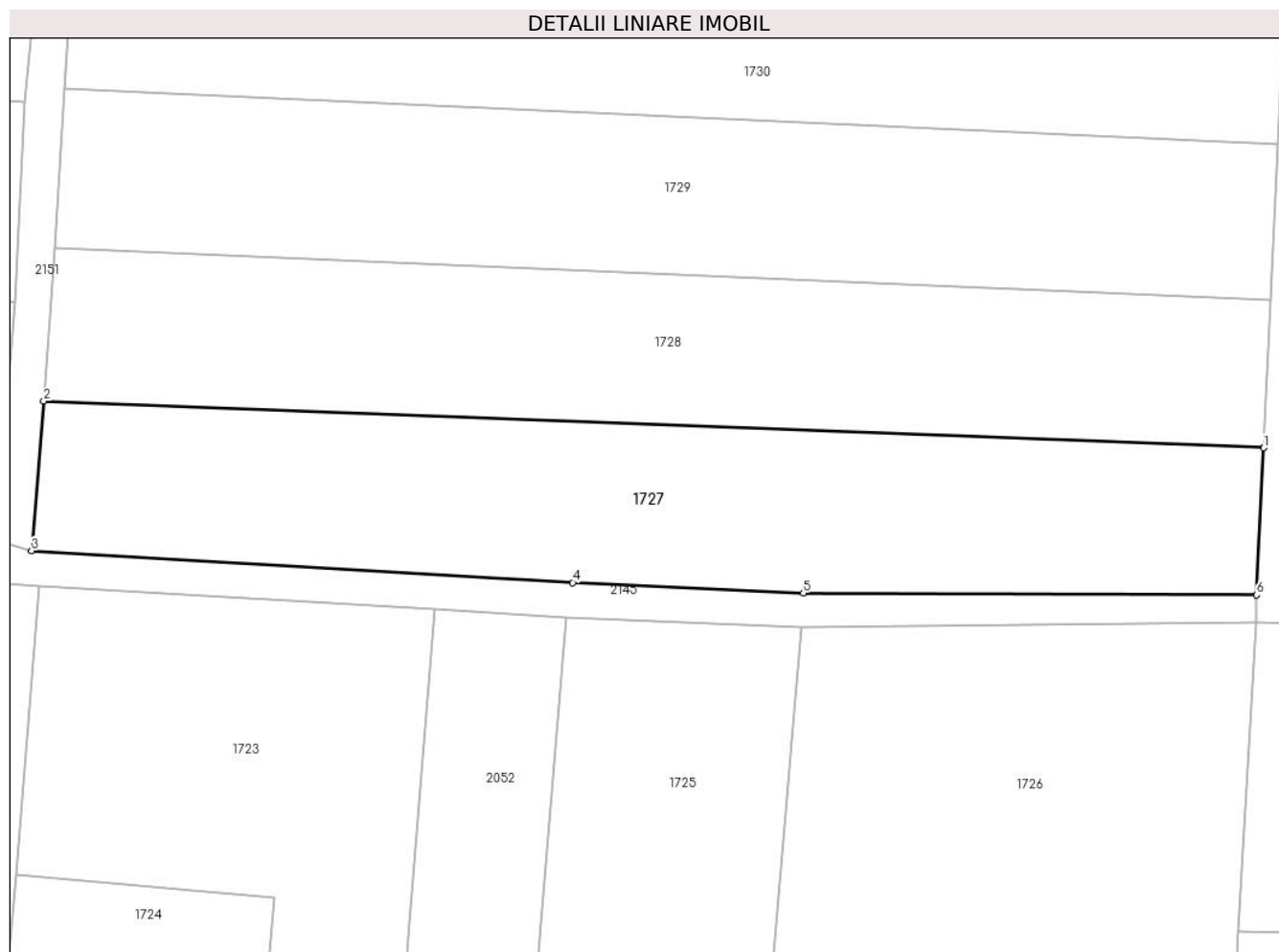
Inscrieri privind dezmembramintele dreptului de proprietate, drepturi reale de garanție și sarcini	Referințe
NU SUNT	

## Anexa Nr. 1 La Partea I

## Teren

Nr cadastral	Suprafața (mp)*	Observații / Referințe
30427	2.600	

\* Suprafața este determinată în planul de proiecție Stereo 70.



## Date referitoare la teren

Crt	Categorie folosință	Intra vilan	Suprafața (mp)	Tarla	Parcelă	Nr. topo	Observații / Referințe
1	arabil	NU	2.600	-	-	2562	Arinis

## Lungime Segmente

1) Valorile lungimilor segmentelor sunt obținute din proiecție în plan.

Punct început	X / Y	Punct sfârșit	X / Y	Lungime segment (** (m)
1	565.311,551 692.388,976	2	565.169,415 692.394,417	142.24
2	565.169,415 692.394,417	3	565.167,975 692.376,986	17.49
3	565.167,975 692.376,986	4	565.231,033 692.373,277	63.167
4	565.231,033 692.373,277	5	565.257,907 692.372,062	26.901
5	565.257,907 692.372,062	6	565.310,733 692.371,834	52.826



Punct început	X / Y	Punct sfârșit	X / Y	Lungime segment (** (m)
6	565.310,733 692.371,834	1	565.311,551 692.388,976	17.162

\*\* Lungimile segmentelor sunt determinate în planul de proiecție Stereo 70 și sunt rotunjite la 1 milimetru.

\*\*\* Distanța dintre puncte este formată din segmente cumulate ce sunt mai mici decât valoarea 1 milimetru.



**DATE DESPRE IMOBILUL NR. 1728**

Oficiul de Cadastru și Publicitate Imobiliară SUCEAVA  
Biroul de Cadastru și Publicitate Imobiliară Radauti

**A. Partea I. Descrierea imobilului**

TEREN Extravilan

Nr. CF vechi:1654

Adresa: Jud. Suceava

Nr. Crt	Nr cadastral Nr. topografic	Suprafața* (mp)	Observații / Referințe
A1	34901	2.491	Sector cadastral:5 Teren neimprejmuit;

**B. Partea II. Proprietari și acte**

Inscrieri privitoare la dreptul de proprietate și alte drepturi reale		Referințe
<b>1728 / 07/07/2024</b>		
Act Notarial nr. 3775, din 24/08/2009 emis de BNP FOMIN SIMION;		
B1	Intabulare, drept de PROPRIETATE, dobandit prin lesire Din Indiviziune, cota actuala 1/1 1) <b>FILIMON ILIE</b>	A1

**C. Partea III. SARCINI**

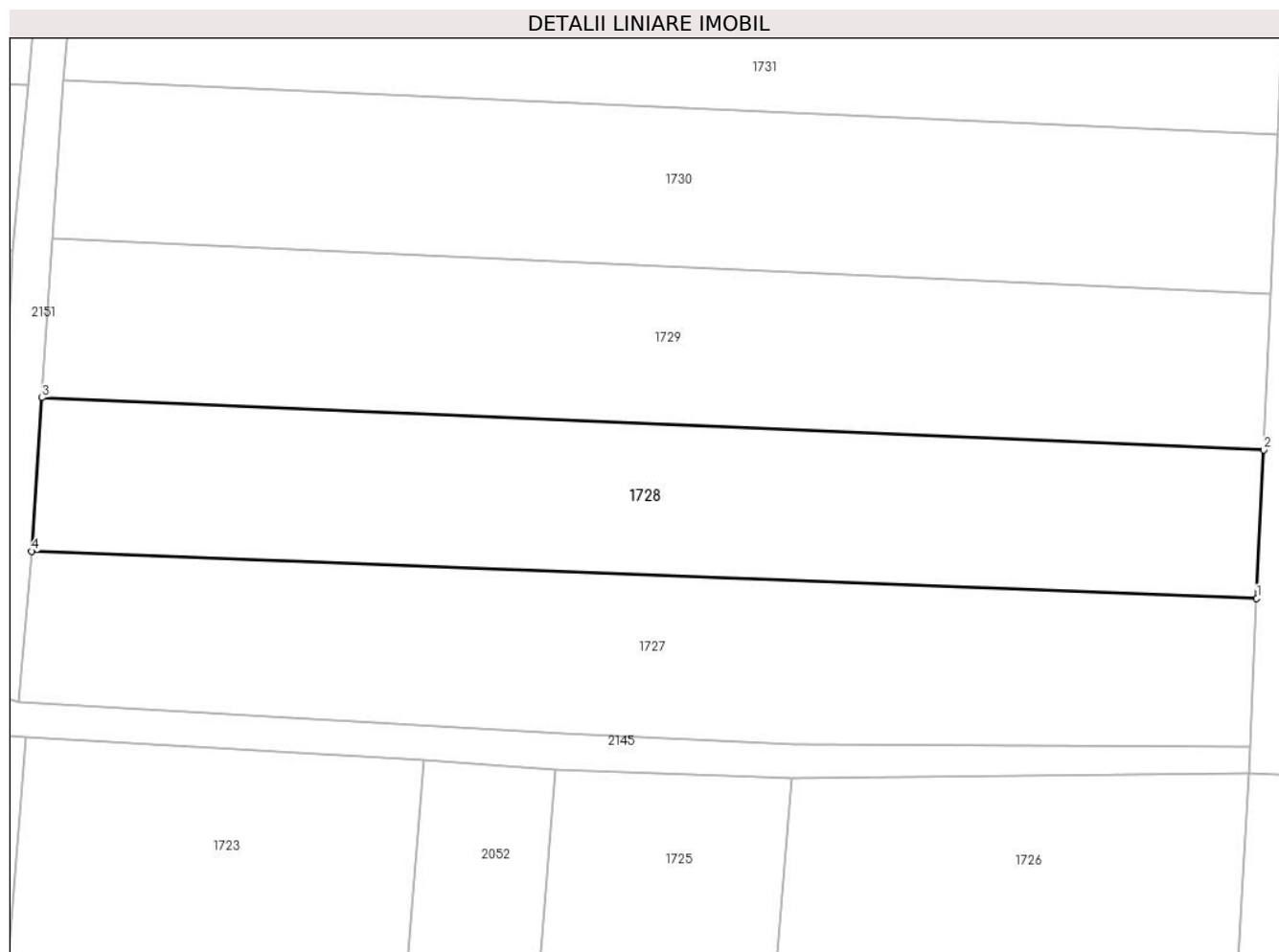
Inscrieri privind dezmembramintele dreptului de proprietate, drepturi reale de garanție și sarcini		Referințe
<b>1728 / 07/07/2024</b>		
Act Notarial nr. 4140, din 18/05/1994 emis de Notariatul de Stat Rădăuți;		
C1	Intabulare, drept de UZUFRACT VIAGER, cota actuala 1/1, cota initiala 1/1 1) <b>FILIMON MARIA</b>	A1

## Anexa Nr. 1 La Partea I

## Teren

Nr cadastral	Suprafața (mp)*	Observații / Referințe
34901	2.491	

\* Suprafața este determinată în planul de proiecție Stereo 70.



## Date referitoare la teren

Crt	Categorie folosință	Intra vilan	Suprafața (mp)	Tarla	Parcelă	Nr. topo	Observații / Referințe
1	arabil	NU	2.491	-	-	2555	

## Lungime Segmente

1) Valorile lungimilor segmentelor sunt obținute din proiecție în plan.

Punct început	X / Y	Punct sfârșit	X / Y	Lungime segment (** (m)
1	565.311,551 692.388,976	2	565.312,363 692.406,188	17.231
2	565.312,363 692.406,188	3	565.170,638 692.412,23	141.854
3	565.170,638 692.412,23	4	565.169,415 692.394,417	17.855
4	565.169,415 692.394,417	1	565.311,551 692.388,976	142.24

\*\* Lungimile segmentelor sunt determinate în planul de proiecție Stereo 70 și sunt rotunjite la 1 milimetru.

**\*\*\* Distanţa dintre puncte este formată din segmente cumulate ce sunt mai mici decât valoarea 1 milimetru.**



**DATE DESPRE IMOBILUL NR. 1729**

Oficiul de Cadastru și Publicitate Imobiliară SUCEAVA  
Biroul de Cadastru și Publicitate Imobiliară Radauti

**A. Partea I. Descrierea imobilului**

TEREN Extravilan

Adresa: Jud. Suceava

Nr. Crt	Nr cadastral Nr. topografic	Suprafața* (mp)	Observații / Referințe
A1		2.600	Sector cadastral:5 Teren neimprejmuit;

**B. Partea II. Proprietari și acte**

Inscrieri privitoare la dreptul de proprietate și alte drepturi reale	Referințe
<b>1729 / 07/07/2024</b>	
Act Normativ nr. 7, din 13/03/1996 emis de PARLAMENTUL ROMANIEI;	
B1	A1
Intabulare, drept de PROPRIETATE, dobandit prin Lege, cota actuala 1/1 1) NEIDENTIFICAT NEIDENTIFICAT	
Act Administrativ nr. 3646, din 10/07/2024 emis de PRIMARIA ORASULUI SOLCA;	
B1	A1
se noteaza posesia factica in favoarea lui 1) VALASCIUC IOAN	

**C. Partea III. SARCINI .**

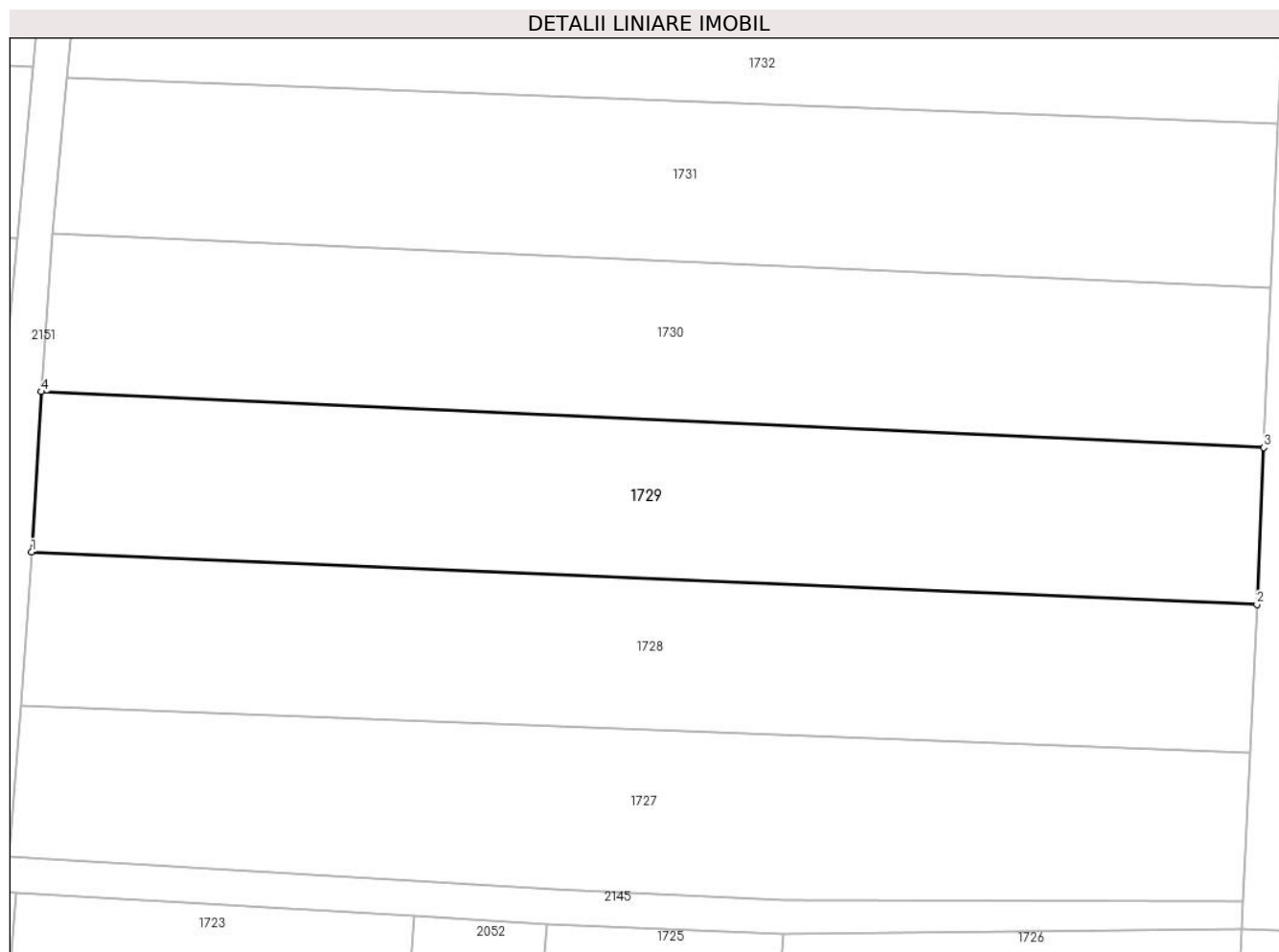
Inscrieri privind dezmembramintele dreptului de proprietate, drepturi reale de garanție și sarcini	Referințe
NU SUNT	

## Anexa Nr. 1 La Partea I

## Teren

Nr cadastral	Suprafața (mp)*	Observații / Referințe
	2.600	

\* Suprafața este determinată în planul de proiecție Stereo 70.



## Date referitoare la teren

Crt	Categorie folosință	Intra vilan	Suprafața (mp)	Tarla	Parcelă	Nr. topo	Observații / Referințe
1	arabil	NU	2.600	-	-	2564	

## Lungime Segmente

1) Valorile lungimilor segmentelor sunt obținute din proiecție în plan.

Punct început	X / Y	Punct sfârșit	X / Y	Lungime segment (** (m)
1	565.170,638 692.412,23	2	565.312,363 692.406,188	141.854
2	565.312,363 692.406,188	3	565.313,144 692.424,311	18.14
3	565.313,144 692.424,311	4	565.171,785 692.430,758	141.506
4	565.171,785 692.430,758	1	565.170,638 692.412,23	18.563

\*\* Lungimile segmentelor sunt determinate în planul de proiecție Stereo 70 și sunt rotunjite la 1 milimetru.



**\*\*\* Distanţa dintre puncte este formată din segmente cumulate ce sunt mai mici decât valoarea 1 milimetru.**



**DATE DESPRE IMOBILUL NR. 1730**

Oficiul de Cadastru și Publicitate Imobiliară SUCEAVA  
Biroul de Cadastru și Publicitate Imobiliară Radauti

**A. Partea I. Descrierea imobilului**

TEREN Extravilan

Adresa: Jud. Suceava

Nr. Crt	Nr cadastral Nr. topografic	Suprafața* (mp)	Observații / Referințe
A1		2.600	Sector cadastral:5 Teren neimprejmuit;

**B. Partea II. Proprietari și acte**

Inscrieri privitoare la dreptul de proprietate și alte drepturi reale	Referințe
<b>1730 / 07/07/2024</b>	
Act Normativ nr. 7, din 13/03/1996 emis de PARLAMENTUL ROMANIEI;	
B1	A1
Intabulare, drept de PROPRIETATE, dobandit prin Lege, cota actuala 1/1 1) NEIDENTIFICAT NEIDENTIFICAT	
Act Administrativ nr. 3547, din 10/07/2024 emis de PRIMARIA SOLCA;	
B1	A1
se noteaza posesia factica in favoarea lui 1) DUDICI VASILE	

**C. Partea III. SARCINI .**

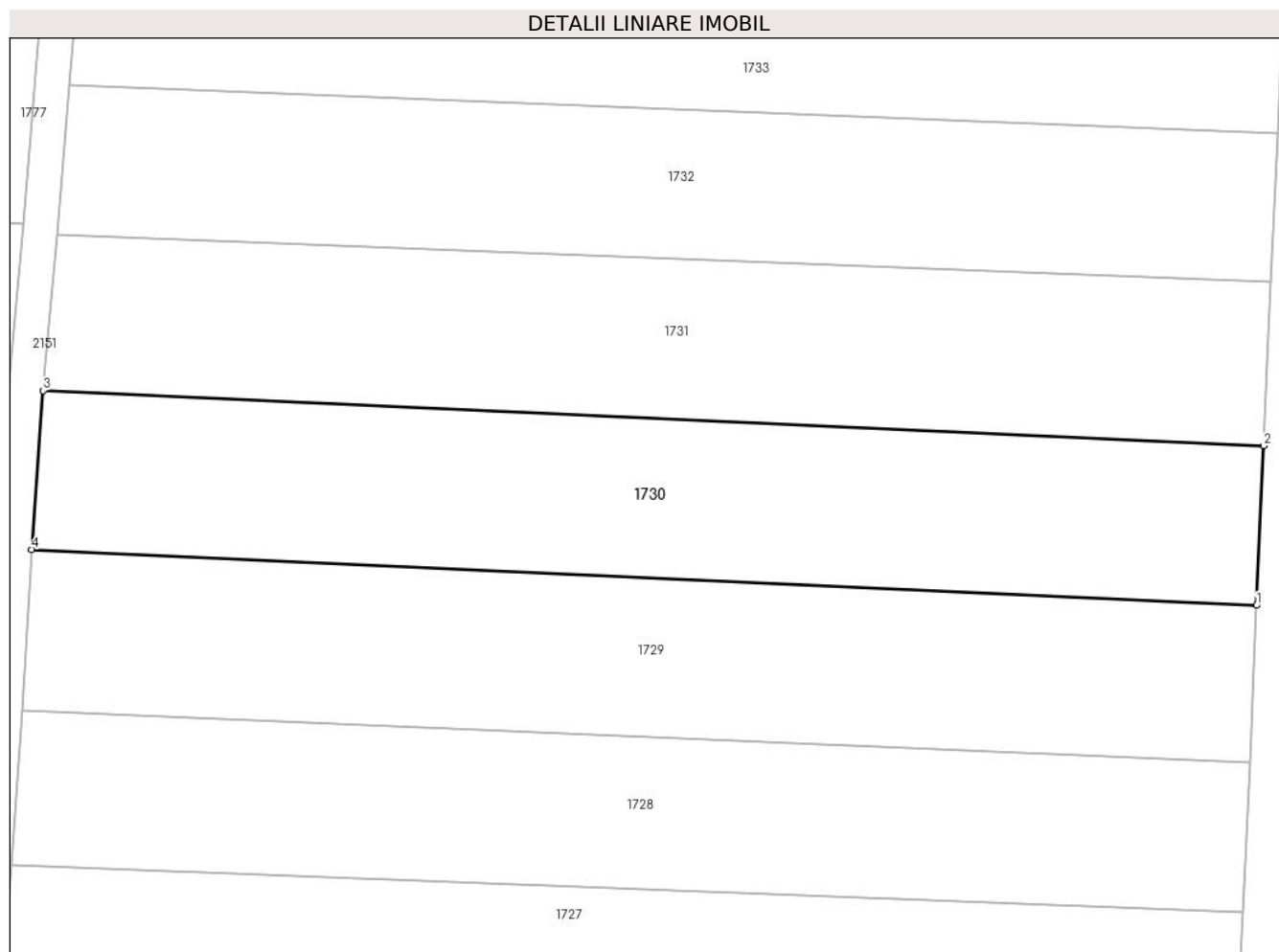
Inscrieri privind dezmembramintele dreptului de proprietate, drepturi reale de garanție și sarcini	Referințe
NU SUNT	

## Anexa Nr. 1 La Partea I

## Teren

Nr cadastral	Suprafața (mp)*	Observații / Referințe
	2.600	

\* Suprafața este determinată în planul de proiecție Stereo 70.



## Date referitoare la teren

Crt	Categorie folosință	Intravilan	Suprafața (mp)	Tarla	Parcelă	Nr. topo	Observații / Referințe
1	arabil	NU	2.600	-	-	2563	

## Lungime Segmente

1) Valorile lungimilor segmentelor sunt obținute din proiecție în plan.

Punct început	X / Y	Punct sfârșit	X / Y	Lungime segment (** (m)
1	565.313,144 692.424,311	2	565.313,989 692.442,721	18.429
2	565.313,989 692.442,721	3	565.173,103 692.449,092	141.03
3	565.173,103 692.449,092	4	565.171,785 692.430,758	18.381
4	565.171,785 692.430,758	1	565.313,144 692.424,311	141.506

\*\* Lungimile segmentelor sunt determinate în planul de proiecție Stereo 70 și sunt rotunjite la 1 milimetru.

**\*\*\* Distanţa dintre puncte este formată din segmente cumulate ce sunt mai mici decât valoarea 1 milimetru.**



**DATE DESPRE IMOBILUL NR. 1731**

Oficiul de Cadastru și Publicitate Imobiliară SUCEAVA  
Biroul de Cadastru și Publicitate Imobiliară Radauti

**A. Partea I. Descrierea imobilului**

TEREN Extravilan

Adresa: Jud. Suceava

Nr. Crt	Nr cadastral Nr. topografic	Suprafața* (mp)	Observații / Referințe
A1		2.600	Sector cadastral:5 Teren neimprejmuit;

**B. Partea II. Proprietari și acte**

Inscrieri privitoare la dreptul de proprietate și alte drepturi reale		Referințe
<b>1731 / 07/07/2024</b>		
Act Normativ nr. 7, din 13/03/1996 emis de PARLAMENTUL ROMANIEI;		
B1	Intabulare, drept de PROPRIETATE, dobandit prin Lege, cota actuala 1/1 1) NEIDENTIFICAT NEIDENTIFICAT	A1
Act Administrativ nr. 3648, din 10/07/2024 emis de PRIMARIA ORASULUI SOLCA;		
B1	se noteaza posesia factica in favoarea lui 1) COVALIU NECULAI 2) COVALIU RODICA	A1

**C. Partea III. SARCINI .**

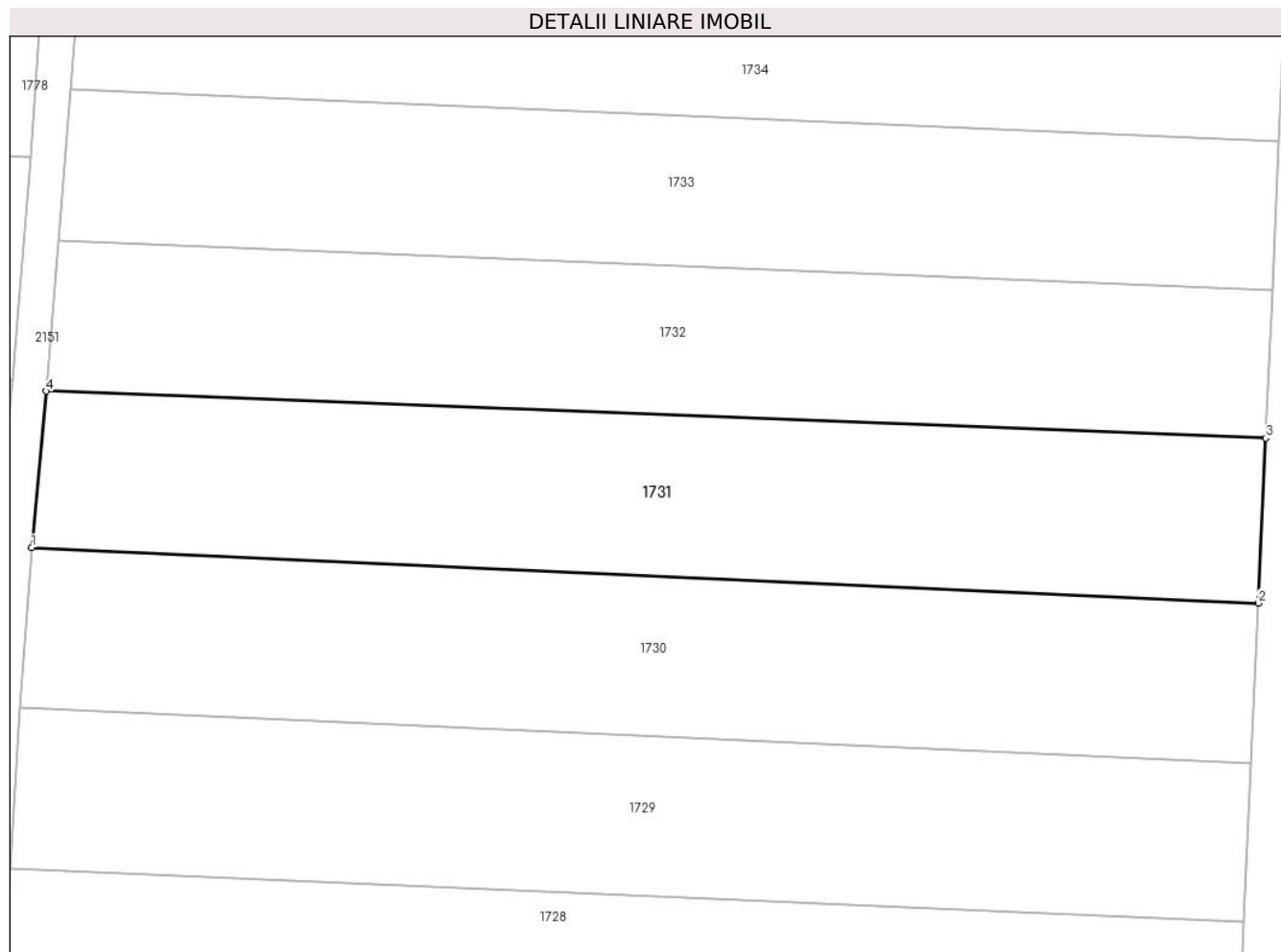
Inscrieri privind dezmembramintele dreptului de proprietate, drepturi reale de garanție și sarcini	Referințe
NU SUNT	

## Anexa Nr. 1 La Partea I

## Teren

Nr cadastral	Suprafața (mp)*	Observații / Referințe
	2.600	

\* Suprafața este determinată în planul de proiecție Stereo 70.



## Date referitoare la teren

Crt	Categorie folosință	Intravilan	Suprafața (mp)	Tarla	Parcelă	Nr. topo	Observații / Referințe
1	arabil	NU	2.600	-	-	2562	

## Lungime Segmente

1) Valorile lungimilor segmentelor sunt obținute din proiecție în plan.

Punct început	X / Y	Punct sfârșit	X / Y	Lungime segment (** (m)
1	565.173,103 692.449,092	2	565.313,989 692.442,721	141.03
2	565.313,989 692.442,721	3	565.314,848 692.461,669	18.967
3	565.314,848 692.461,669	4	565.174,778 692.467,054	140.173
4	565.174,778 692.467,054	1	565.173,103 692.449,092	18.04

\*\* Lungimile segmentelor sunt determinate în planul de proiecție Stereo 70 și sunt rotunjite la 1 milimetru.



**\*\*\* Distanţa dintre puncte este formată din segmente cumulate ce sunt mai mici decât valoarea 1 milimetru.**



**DATE DESPRE IMOBILUL NR. 1732**

Oficiul de Cadastru și Publicitate Imobiliară SUCEAVA  
Biroul de Cadastru și Publicitate Imobiliară Radauti

**A. Partea I. Descrierea imobilului**

TEREN Extravilan

Adresa: Jud. Suceava

Nr. Crt	Nr cadastral Nr. topografic	Suprafața* (mp)	Observații / Referințe
A1		2.400	Sector cadastral:5 Teren neimprejmuit;

**B. Partea II. Proprietari și acte**

Inscrieri privitoare la dreptul de proprietate și alte drepturi reale		Referințe
<b>1732 / 07/07/2024</b>		
Act Normativ nr. 7, din 13/03/1996 emis de PARLAMENTUL ROMANIEI;		
B1	Intabulare, drept de PROPRIETATE, dobândit prin Lege, cota actuala 1/1 1) NEIDENTIFICAT NEIDENTIFICAT	A1
Act Administrativ nr. 3649, din 10/07/2024 emis de PRIMARIA ORASULUI SOLCA;		
B1	se noteaza posesia factica in favoarea lui 1) SC PANAP SRL, CIF:6728047	A1

**C. Partea III. SARCINI .**

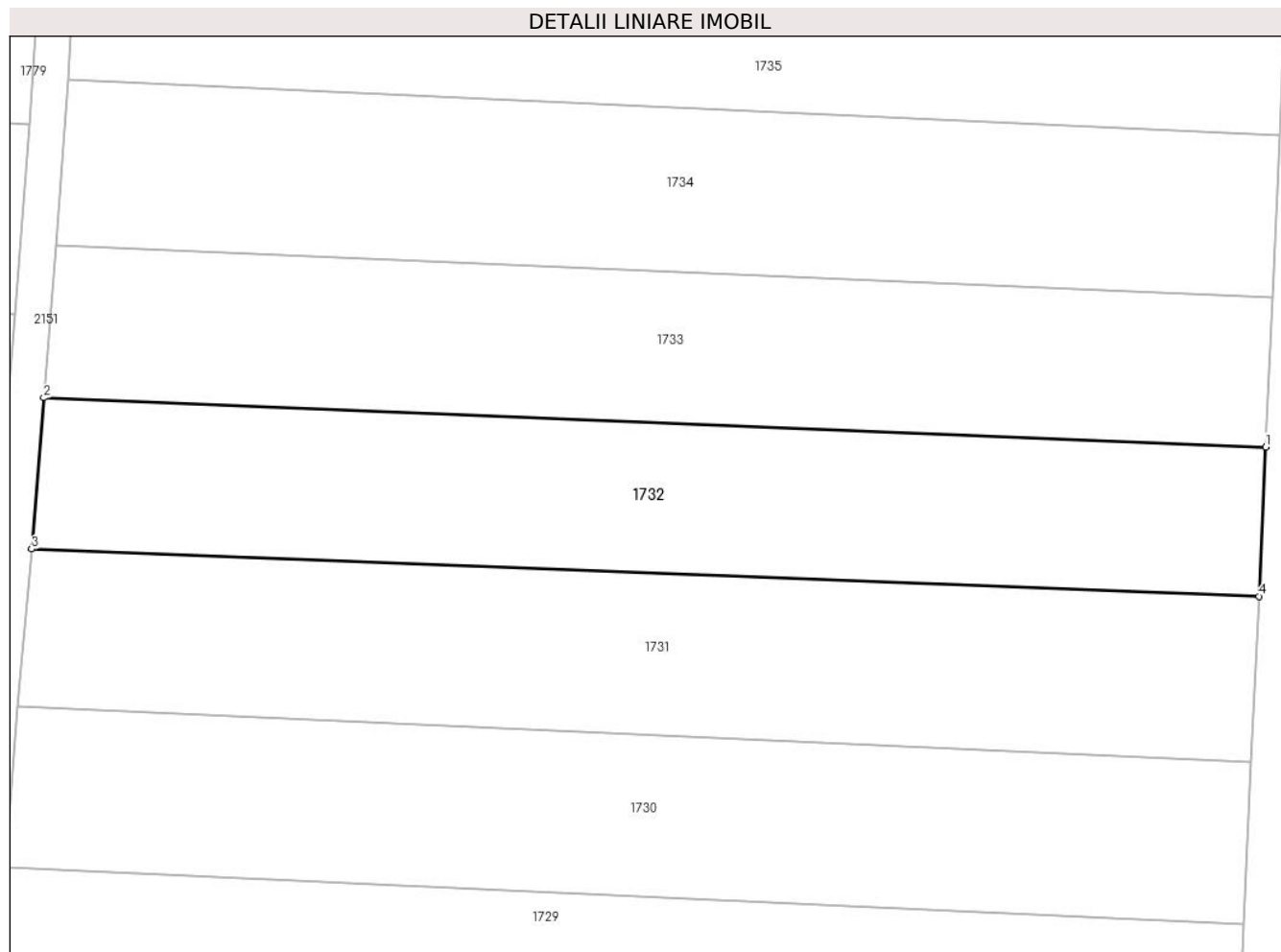
Inscrieri privind dezmembramintele dreptului de proprietate, drepturi reale de garanție și sarcini	Referințe
NU SUNT	

## Anexa Nr. 1 La Partea I

## Teren

Nr cadastral	Suprafața (mp)*	Observații / Referințe
	2.400	

\* Suprafața este determinată în planul de proiecție Stereo 70.



## Date referitoare la teren

Crt	Categorie folosință	Intravilan	Suprafața (mp)	Tarla	Parcelă	Nr. topo	Observații / Referințe
1	arabil	NU	2.400	-	-	2566	

## Lungime Segmente

1) Valorile lungimilor segmentelor sunt obținute din proiecție în plan.

Punct început	X / Y	Punct sfârșit	X / Y	Lungime segment (** (m)
1	565.315,621 692.478,693	2	565.176,162 692.484,292	139.571
2	565.176,162 692.484,292	3	565.174,778 692.467,054	17.293
3	565.174,778 692.467,054	4	565.314,848 692.461,669	140.173
4	565.314,848 692.461,669	1	565.315,621 692.478,693	17.042

\*\* Lungimile segmentelor sunt determinate în planul de proiecție Stereo 70 și sunt rotunjite la 1 milimetru.

**\*\*\* Distanţa dintre puncte este formată din segmente cumulate ce sunt mai mici decât valoarea 1 milimetru.**



**DATE DESPRE IMOBILUL NR. 1733**

Oficiul de Cadastru și Publicitate Imobiliară SUCEAVA  
Biroul de Cadastru și Publicitate Imobiliară Radauti

**A. Partea I. Descrierea imobilului**

TEREN Extravilan

Adresa: Jud. Suceava

Nr. Crt	Nr cadastral Nr. topografic	Suprafața* (mp)	Observații / Referințe
A1		2.400	Sector cadastral:5 Teren neimprejmuit;

**B. Partea II. Proprietari și acte**

Inscrieri privitoare la dreptul de proprietate și alte drepturi reale	Referințe
<b>1733 / 07/07/2024</b>	
Act Normativ nr. 7, din 13/03/1996 emis de PARLAMENTUL ROMANIEI;	
B1	A1
Intabulare, drept de PROPRIETATE, dobandit prin Lege, cota actuala 1/1 1) NEIDENTIFICAT NEIDENTIFICAT	
Act Administrativ nr. 3650, din 10/07/2024 emis de PRIMARIA ORASULUI SOLCA;	
B1	A1
se noteaza posesia factica in favoarea lui 1) VASILOSCHI MIHAI 2) VASILOSCHI CATALINA ANCUTA	

**C. Partea III. SARCINI .**

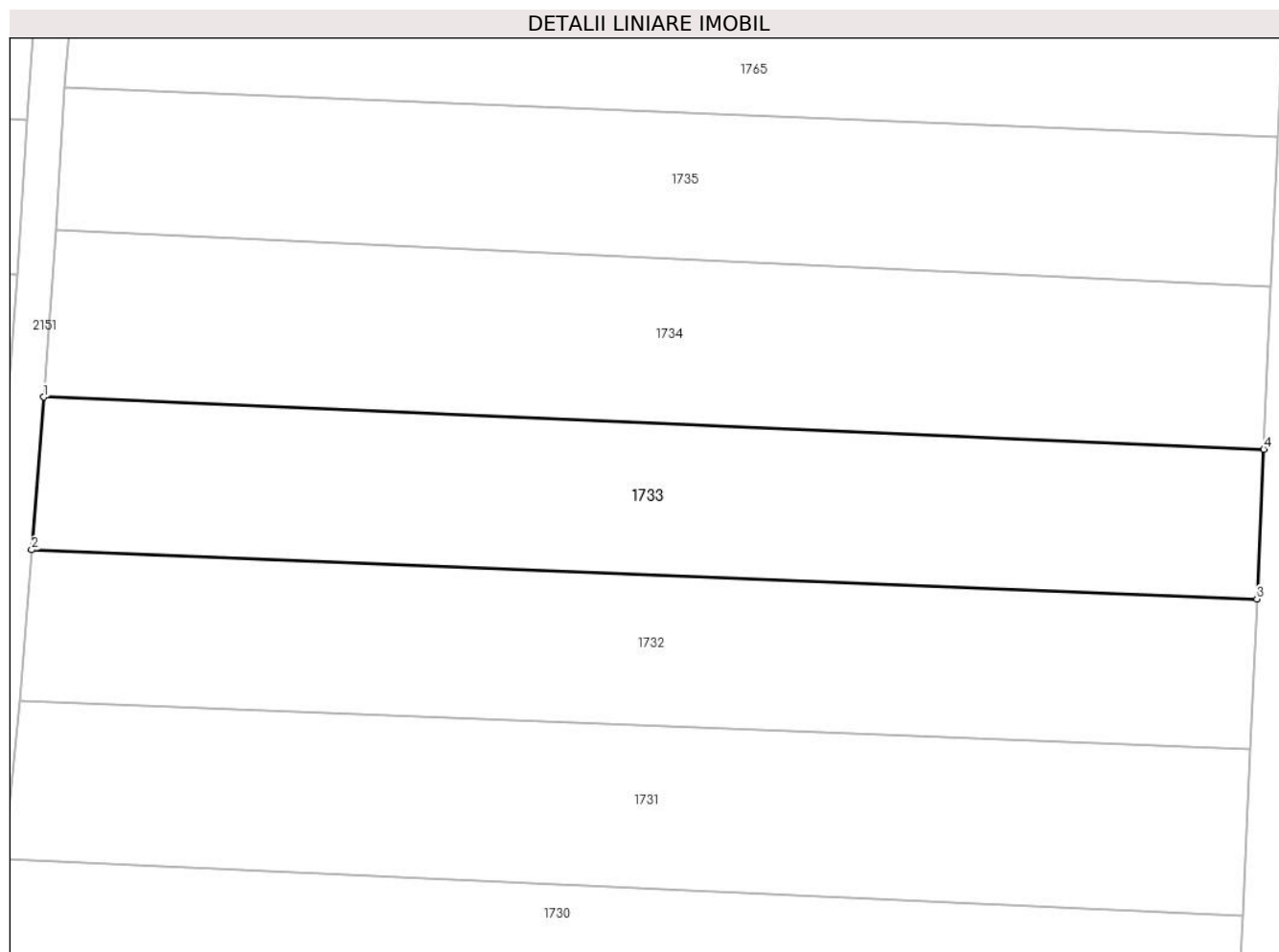
Inscrieri privind dezmembramintele dreptului de proprietate, drepturi reale de garanție și sarcini	Referințe
NU SUNT	

## Anexa Nr. 1 La Partea I

## Teren

Nr cadastral	Suprafața (mp)*	Observații / Referințe
	2.400	

\* Suprafața este determinată în planul de proiecție Stereo 70.



## Date referitoare la teren

Crt	Categorie folosință	Intravilan	Suprafața (mp)	Tarla	Parcelă	Nr. topo	Observații / Referințe
1	arabil	NU	2.400	-	-	2566	

## Lungime Segmente

1) Valorile lungimilor segmentelor sunt obținute din proiecție în plan.

Punct început	X / Y	Punct sfârșit	X / Y	Lungime segment (** (m)
1	565.177,546 692.501,658	2	565.176,162 692.484,292	17.421
2	565.176,162 692.484,292	3	565.315,621 692.478,693	139.571
3	565.315,621 692.478,693	4	565.316,397 692.495,735	17.06
4	565.316,397 692.495,735	1	565.177,546 692.501,658	138.977

\*\* Lungimile segmentelor sunt determinate în planul de proiecție Stereo 70 și sunt rotunjite la 1 milimetru.



**\*\*\* Distanţa dintre puncte este formată din segmente cumulate ce sunt mai mici decât valoarea 1 milimetru.**



**DATE DESPRE IMOBILUL NR. 1734**

Oficiul de Cadastru și Publicitate Imobiliară SUCEAVA  
Biroul de Cadastru și Publicitate Imobiliară Radauti

**A. Partea I. Descrierea imobilului**

TEREN Extravilan

Adresa: Jud. Suceava

Nr. Crt	Nr cadastral Nr. topografic	Suprafața* (mp)	Observații / Referințe
A1		2.600	Sector cadastral:5 Teren neimprejmuit;

**B. Partea II. Proprietari și acte**

Inscrieri privitoare la dreptul de proprietate și alte drepturi reale		Referințe
<b>1734 / 07/07/2024</b>		
Act Normativ nr. 7, din 13/03/1996 emis de PARLAMENTUL ROMANIEI;		
B1	Intabulare, drept de PROPRIETATE, dobandit prin Lege, cota actuala 1/1 1) NEIDENTIFICAT NEIDENTIFICAT	A1
Act Administrativ nr. 3651, din 10/07/2024 emis de PRIMARIA ORASULUI SOLCA;		
B1	se noteaza posesia factica in favoarea lui 1) COVALIU NECULAI 2) COVALIU RODICA	A1

**C. Partea III. SARCINI .**

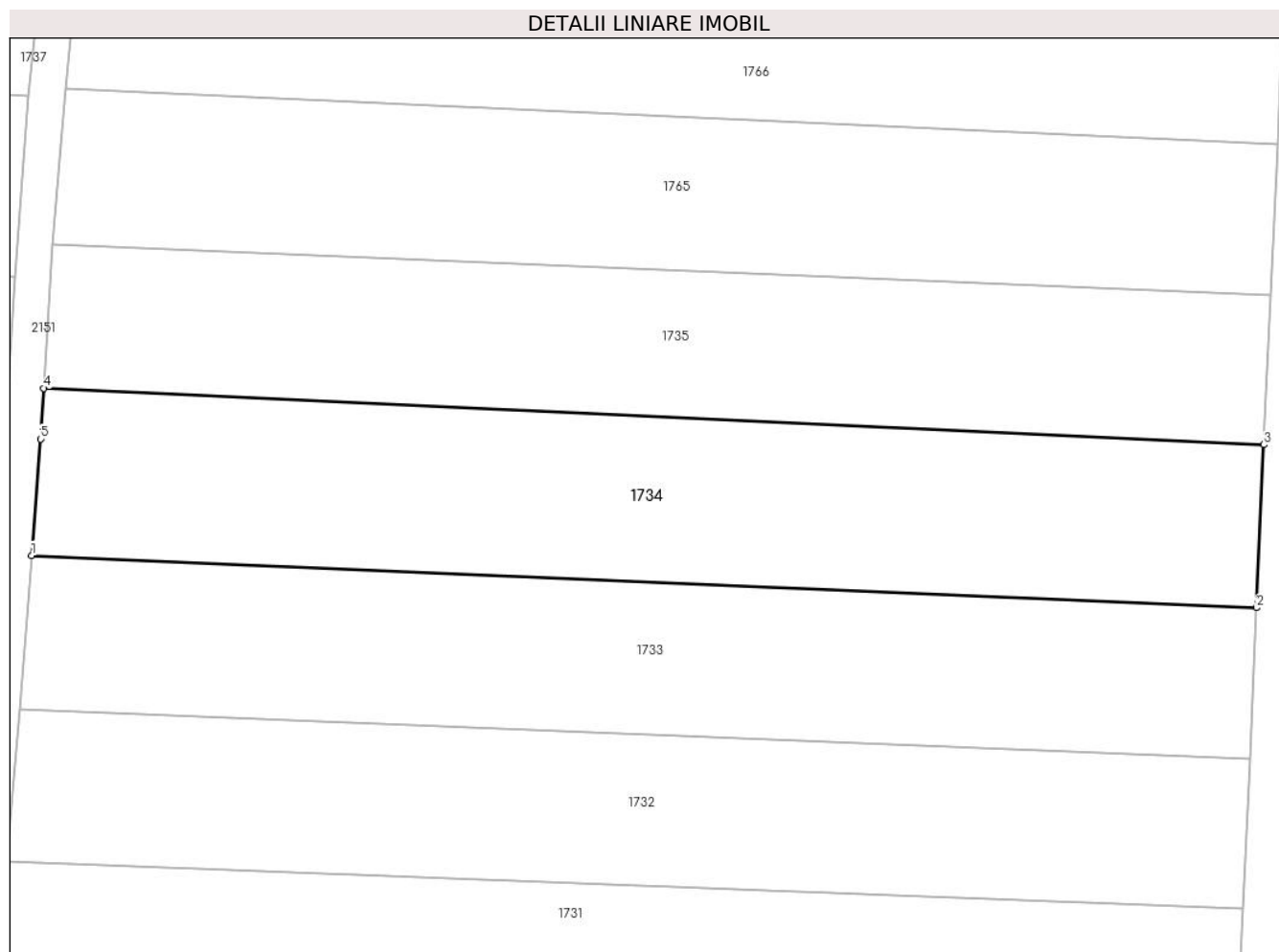
Inscrieri privind dezmembramintele dreptului de proprietate, drepturi reale de garanție și sarcini	Referințe
NU SUNT	

## Anexa Nr. 1 La Partea I

## Teren

Nr cadastral	Suprafața (mp)*	Observații / Referințe
	2.600	

\* Suprafața este determinată în planul de proiecție Stereo 70.



## Date referitoare la teren

Crt	Categorie folosință	Intravilan	Suprafața (mp)	Tarla	Parcelă	Nr. topo	Observații / Referințe
1	arabil	NU	2.600	-	-	2567	

## Lungime Segmente

1) Valorile lungimilor segmentelor sunt obținute din proiecție în plan.

Punct început	X / Y	Punct sfârșit	X / Y	Lungime segment (** (m)
1	565.177,546 692.501,658	2	565.316,397 692.495,735	138.977
2	565.316,397 692.495,735	3	565.317,223 692.514,212	18.495
3	565.317,223 692.514,212	4	565.178,925 692.520,613	138.446
4	565.178,925 692.520,613	5	565.178,554 692.514,864	5.761
5	565.178,554 692.514,864	1	565.177,546 692.501,658	13.244

**\*\* Lungimile segmentelor sunt determinate în planul de proiecție Stereo 70 și sunt rotunjite la 1 milimetru.**

**\*\*\* Distanța dintre puncte este formată din segmente cumulate ce sunt mai mici decât valoarea 1 milimetru.**



**DATE DESPRE IMOBILUL NR. 1735**

Oficiul de Cadastru și Publicitate Imobiliară SUCEAVA  
Biroul de Cadastru și Publicitate Imobiliară Radauti

**A. Partea I. Descrierea imobilului**

TEREN Extravilan

Adresa: Jud. Suceava

Nr. Crt	Nr cadastral Nr. topografic	Suprafața* (mp)	Observații / Referințe
A1		2.300	Sector cadastral:5 Teren neimprejmuit;

**B. Partea II. Proprietari și acte**

Inscrieri privitoare la dreptul de proprietate și alte drepturi reale	Referințe
<b>1735 / 07/07/2024</b>	
Act Normativ nr. 7, din 13/03/1996 emis de PARLAMENTUL ROMANIEI;	
B1	A1
Intabulare, drept de PROPRIETATE, dobândit prin Lege, cota actuala 1/1 1) NEIDENTIFICAT NEIDENTIFICAT	
Act Administrativ nr. 3652, din 10/07/2024 emis de PRIMARIA ORASULUI SOLCA;	
B1	A1
se noteaza posesia factica in favoarea lui 1) MIREUTA IOAN 2) MIREUTA LENUTA	

**C. Partea III. SARCINI .**

Inscrieri privind dezmembramintele dreptului de proprietate, drepturi reale de garanție și sarcini	Referințe
NU SUNT	

## Anexa Nr. 1 La Partea I

## Teren

Nr cadastral	Suprafața (mp)*	Observații / Referințe
	2.300	

\* Suprafața este determinată în planul de proiecție Stereo 70.

## DETALII LINIARE IMOBIL



## Date referitoare la teren

Crt	Categorie folosință	Intravilan	Suprafața (mp)	Tarla	Parcelă	Nr. topo	Observații / Referințe
1	arabil	NU	2.300	-	-	2568	

## Lungime Segmente

1) Valorile lungimilor segmentelor sunt obținute din proiecție în plan.

Punct început	X / Y	Punct sfârșit	X / Y	Lungime segment (** (m)
1	565.317,992 692.531,183	2	565.179,927 692.536,855	138.181
2	565.179,927 692.536,855	3	565.178,925 692.520,613	16.273
3	565.178,925 692.520,613	4	565.317,223 692.514,212	138.446
4	565.317,223 692.514,212	1	565.317,992 692.531,183	16.988

\*\* Lungimile segmentelor sunt determinate în planul de proiecție Stereo 70 și sunt rotunjite la 1 milimetru.



**\*\*\* Distanţa dintre puncte este formată din segmente cumulate ce sunt mai mici decât valoarea 1 milimetru.**



**DATE DESPRE IMOBILUL NR. 1736**

Oficiul de Cadastru și Publicitate Imobiliară SUCEAVA  
Biroul de Cadastru și Publicitate Imobiliară Radauti

**A. Partea I. Descrierea imobilului**

TEREN Extravilan

Adresa: Jud. Suceava

Nr. Crt	Nr cadastral Nr. topografic	Suprafața* (mp)	Observații / Referințe
A1		2.400	Sector cadastral:5 Teren neimprejmuit;

**B. Partea II. Proprietari și acte**

Inscrieri privitoare la dreptul de proprietate și alte drepturi reale	Referințe
<b>1736 / 07/07/2024</b>	
Act Normativ nr. 7, din 13/03/1996 emis de PARLAMENTUL ROMANIEI;	
B1	A1
Intabulare, drept de PROPRIETATE, dobandit prin Lege, cota actuala 1/1	
1) NEIDENTIFICAT NEIDENTIFICAT	
Act Administrativ nr. 3653, din 10/07/2024 emis de PRIMARIA ORASULUI SOLCA;	
B1	A1
se noteaza posesia factica in favoarea lui	
1) SC PANAP SRL, CIF:6728047	

**C. Partea III. SARCINI .**

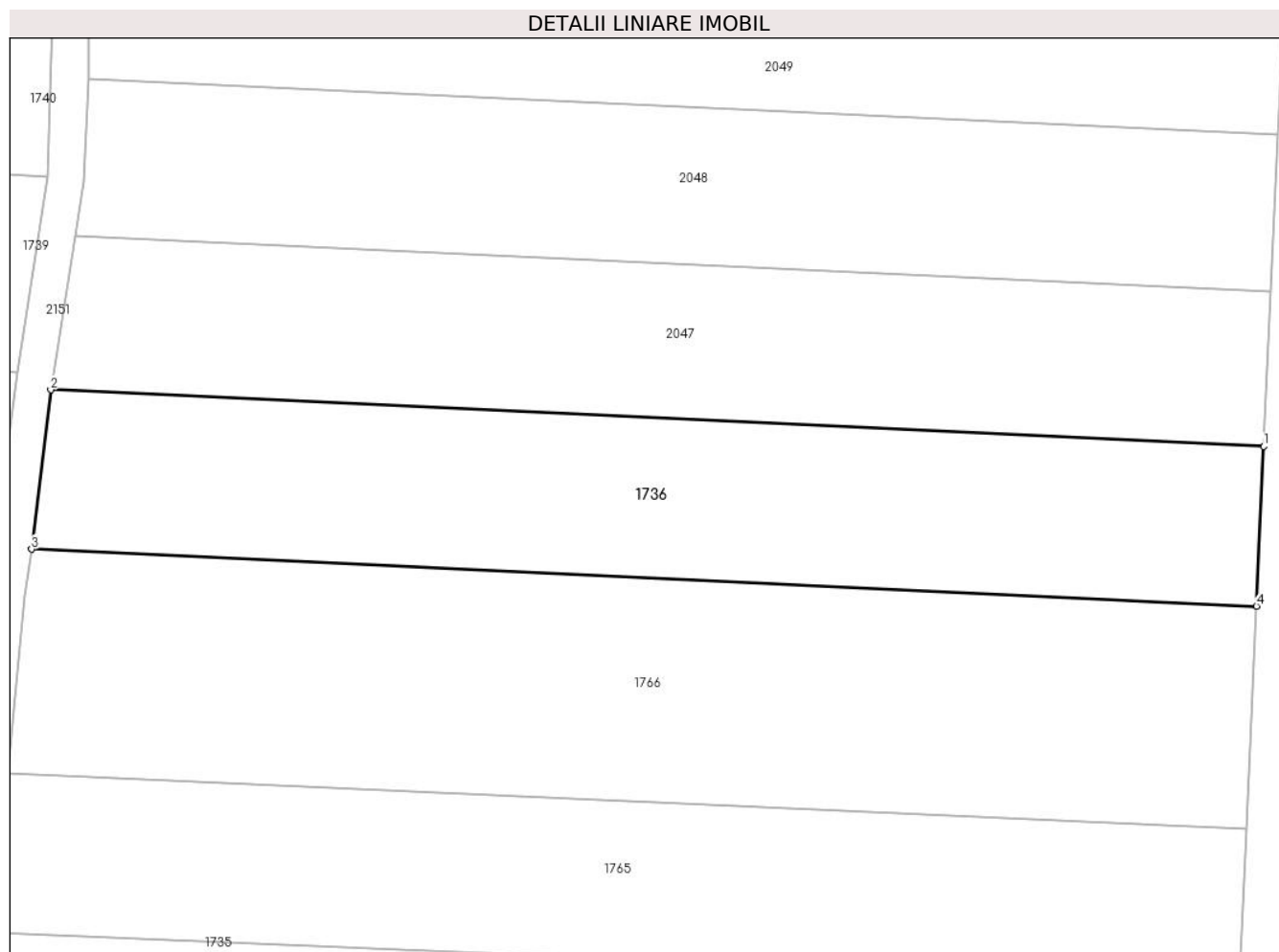
Inscrieri privind dezmembramintele dreptului de proprietate, drepturi reale de garanție și sarcini	Referințe
NU SUNT	

## Anexa Nr. 1 La Partea I

## Teren

Nr cadastral	Suprafața (mp)*	Observații / Referințe
	2.400	

\* Suprafața este determinată în planul de proiecție Stereo 70.



## Date referitoare la teren

Crt	Categorie folosință	Intravilan	Suprafața (mp)	Tarla	Parcelă	Nr. topo	Observații / Referințe
1	arabil	NU	2.400	-	-	2570	

## Lungime Segmente

1) Valorile lungimilor segmentelor sunt obținute din proiecție în plan.

Punct început	X / Y	Punct sfârșit	X / Y	Lungime segment (** (m)
1	565.320,689 692.590,743	2	565.186,173 692.597,022	134.662
2	565.186,173 692.597,022	3	565.184,046 692.579,356	17.794
3	565.184,046 692.579,356	4	565.319,889 692.573,032	135.99
4	565.319,889 692.573,032	1	565.320,689 692.590,743	17.729

\*\* Lungimile segmentelor sunt determinate în planul de proiecție Stereo 70 și sunt rotunjite la 1 milimetru.

**\*\*\* Distanţa dintre puncte este formată din segmente cumulate ce sunt mai mici decât valoarea 1 milimetru.**



**DATE DESPRE IMOBILUL NR. 1737**

Oficiul de Cadastru și Publicitate Imobiliară SUCEAVA  
Biroul de Cadastru și Publicitate Imobiliară Radauti

**A. Partea I. Descrierea imobilului**

TEREN Extravilan

Adresa: Jud. Suceava

Nr. Crt	Nr cadastral Nr. topografic	Suprafața* (mp)	Observații / Referințe
A1		2.400	Sector cadastral:5 Teren neimprejmuit;

**B. Partea II. Proprietari și acte**

Inscrieri privitoare la dreptul de proprietate și alte drepturi reale		Referințe
<b>1737 / 07/07/2024</b>		
Act Normativ nr. 7, din 13/03/1996 emis de PARLAMENTUL ROMANIEI;		
B1	Intabulare, drept de PROPRIETATE, dobândit prin Lege, cota actuala 1/1 1) NEIDENTIFICAT NEIDENTIFICAT	A1
Act Administrativ nr. 3991, din 31/07/2024 emis de PRIMARIA ORASULUI SOLCA;		
B1	se noteaza posesia factica in favoarea lui 1) LUCAN STEFAN 2) LUCAN MARIA	A1

**C. Partea III. SARCINI .**

Inscrieri privind dezmembramintele dreptului de proprietate, drepturi reale de garanție și sarcini	Referințe
NU SUNT	

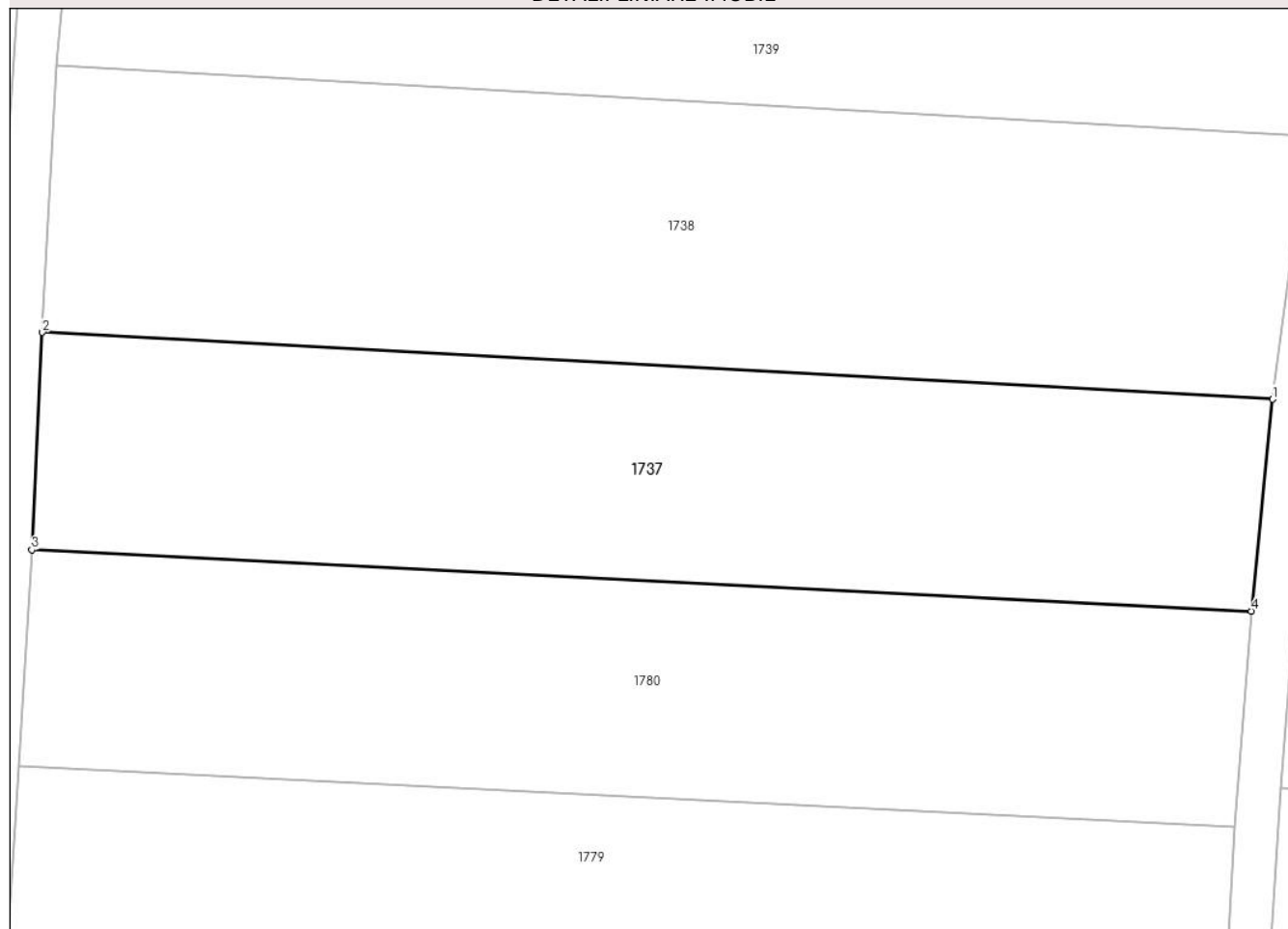
## Anexa Nr. 1 La Partea I

## Teren

Nr cadastral	Suprafața (mp)*	Observații / Referințe
	2.400	

\* Suprafața este determinată în planul de proiecție Stereo 70.

## DETALII LINIARE IMOBIL



## Date referitoare la teren

Crt	Categorie folosință	Intravilan	Suprafața (mp)	Tarla	Parcelă	Nr. topo	Observații / Referințe
1	arabil	NU	2.400	-	-	2581	

## Lungime Segmente

1) Valorile lungimilor segmentelor sunt obținute din proiecție în plan.

Punct început	X / Y	Punct sfârșit	X / Y	Lungime segment (** (m)
1	565.179,191 692.573,952	2	565.061,811 692.580,335	117.553
2	565.061,811 692.580,335	3	565.060,798 692.559,608	20.752
3	565.060,798 692.559,608	4	565.177,161 692.553,768	116.509
4	565.177,161 692.553,768	1	565.179,191 692.573,952	20.286

\*\* Lungimile segmentelor sunt determinate în planul de proiecție Stereo 70 și sunt rotunjite la 1 milimetru.



**\*\*\* Distanţa dintre puncte este formată din segmente cumulate ce sunt mai mici decât valoarea 1 milimetru.**



**DATE DESPRE IMOBILUL NR. 1738**

Oficiul de Cadastru și Publicitate Imobiliară SUCEAVA  
Biroul de Cadastru și Publicitate Imobiliară Radauti

**A. Partea I. Descrierea imobilului**

TEREN Extravilan

Adresa: Jud. Suceava

Nr. Crt	Nr cadastral Nr. topografic	Suprafața* (mp)	Observații / Referințe
A1		Din acte: 2.400 Masurata: 3.000	Sector cadastral:5 Teren neimprejmuit;

**B. Partea II. Proprietari și acte**

Inscrieri privitoare la dreptul de proprietate și alte drepturi reale		Referințe
<b>1738 / 07/07/2024</b>		
Act Normativ nr. 7, din 13/03/1996 emis de PARLAMENTUL ROMANIEI;		
B1	Intabulare, drept de PROPRIETATE, dobandit prin Lege, cota actuala 1/1 1) <b>NEIDENTIFICAT NEIDENTIFICAT</b>	A1
Act Administrativ nr. 3992, din 31/07/2024 emis de PRIMARIA SOLCA;		
B1	se noteaza posesia factica in favoarea lui 1) <b>AVRAMESCU FLUTUR COSMIN</b> 2) <b>AVRAMESCU FLUTUR ELISABETA</b>	A1

**C. Partea III. SARCINI .**

Inscrieri privind dezmembramintele dreptului de proprietate, drepturi reale de garanție și sarcini	Referințe
NU SUNT	

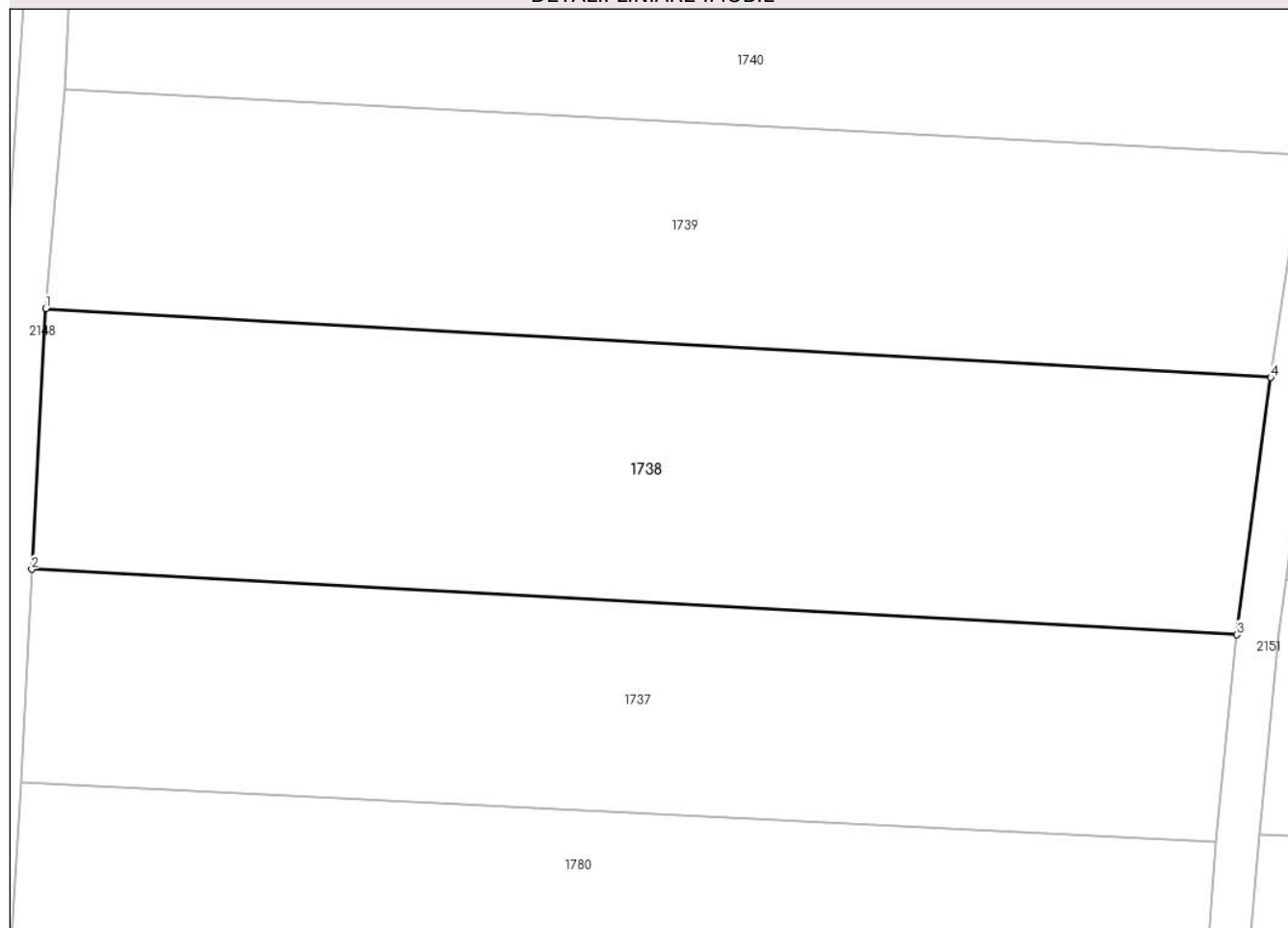
## Anexa Nr. 1 La Partea I

## Teren

Nr cadastral	Suprafața (mp)*	Observații / Referințe
	Din acte: 2.400 Masurata: 3.000	

\* Suprafața este determinată în planul de proiecție Stereo 70.

## DETALII LINIARE IMOBIL



## Date referitoare la teren

Crt	Categorie folosință	Intra vilan	Suprafața (mp)	Tarla	Parcelă	Nr. topo	Observații / Referințe
1	arabil	NU	3.000	-	-	2580	

## Lungime Segmente

1) Valorile lungimilor segmentelor sunt obținute din proiecție în plan.

Punct început	X / Y	Punct sfârșit	X / Y	Lungime segment (** (m)
1	565.063,173 692.605,719	2	565.061,811 692.580,335	25.421
2	565.061,811 692.580,335	3	565.179,191 692.573,952	117.553
3	565.179,191 692.573,952	4	565.182,523 692.598,999	25.268
4	565.182,523 692.598,999	1	565.063,173 692.605,719	119.539

**\*\* Lungimile segmentelor sunt determinate în planul de proiecție Stereo 70 și sunt rotunjite la 1 milimetru.**

**\*\*\* Distanța dintre puncte este formată din segmente cumulate ce sunt mai mici decât valoarea 1 milimetru.**



**DATE DESPRE IMOBILUL NR. 1739**

Oficiul de Cadastru și Publicitate Imobiliară SUCEAVA  
Biroul de Cadastru și Publicitate Imobiliară Radauti

**A. Partea I. Descrierea imobilului**

TEREN Extravilan

Adresa: Jud. Suceava

Nr. Crt	Nr cadastral Nr. topografic	Suprafața* (mp)	Observații / Referințe
A1		2.600	Sector cadastral:5 Teren neimprejmuit;

**B. Partea II. Proprietari și acte**

Inscrieri privitoare la dreptul de proprietate și alte drepturi reale		Referințe
<b>1739 / 07/07/2024</b>		
Act Normativ nr. 7, din 13/03/1996 emis de PARLAMENTUL ROMANIEI;		
B1	Intabulare, drept de PROPRIETATE, dobandit prin Lege, cota actuala 1/1 1) <b>NEIDENTIFICAT NEIDENTIFICAT</b>	A1
Act Administrativ nr. 3993, din 31/07/2024 emis de PRIMARIA ORASULUI SOLCA;		
B1	se noteaza posesia factica in favoarea lui 1) <b>BABI MIHAIL</b> 2) <b>BABI MARIA</b>	A1

**C. Partea III. SARCINI .**

Inscrieri privind dezmembramintele dreptului de proprietate, drepturi reale de garanție și sarcini	Referințe
NU SUNT	

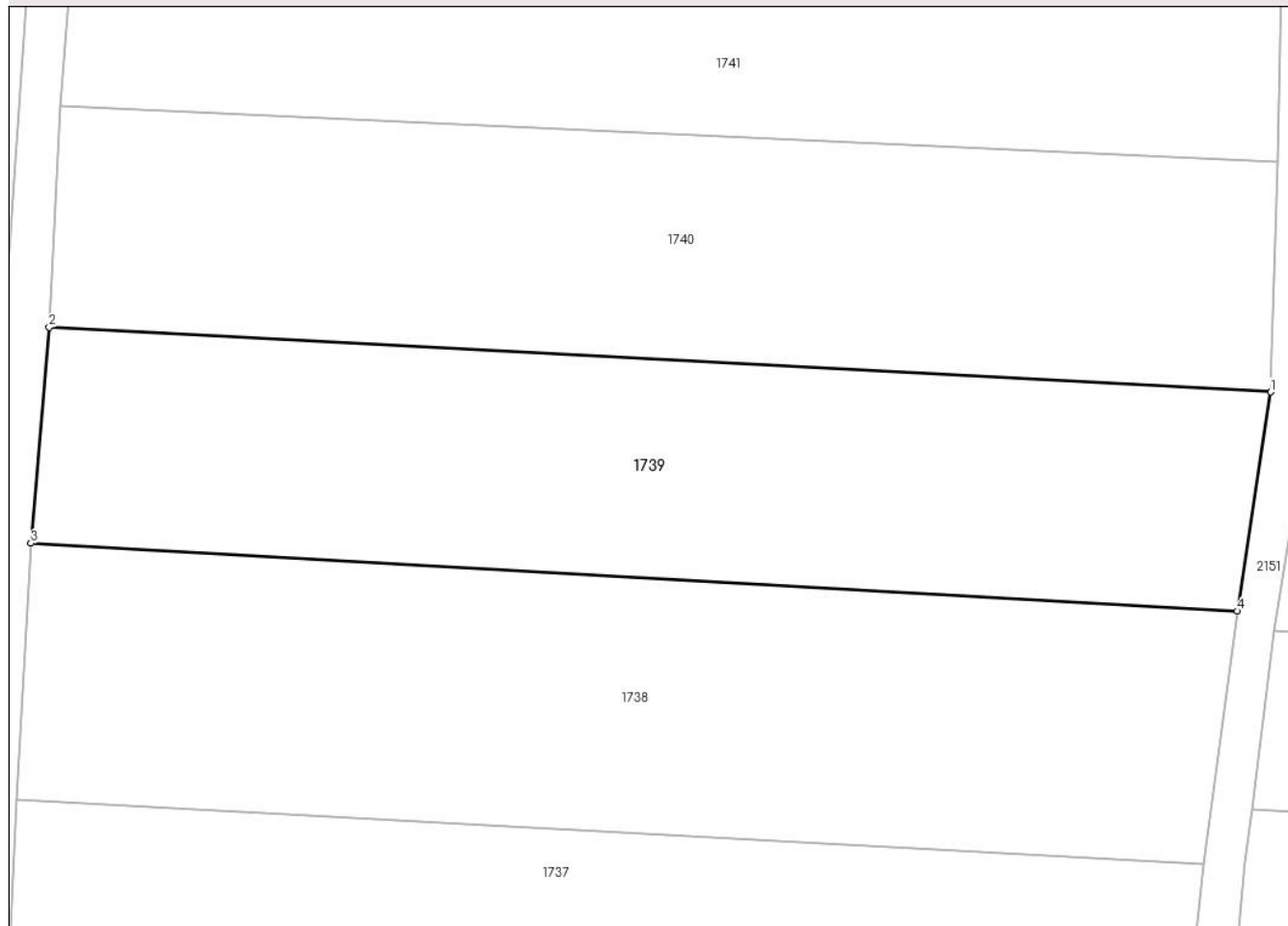
## Anexa Nr. 1 La Partea I

## Teren

Nr cadastral	Suprafața (mp)*	Observații / Referințe
	2.600	

\* Suprafața este determinată în planul de proiecție Stereo 70.

## DETALII LINIARE IMOBIL



## Date referitoare la teren

Crt	Categorie folosință	Intravilan	Suprafața (mp)	Tarla	Parcelă	Nr. topo	Observații / Referințe
1	arabil	NU	2.600	-	-	2580	

## Lungime Segmente

1) Valorile lungimilor segmentelor sunt obținute din proiecție în plan.

Punct început	X / Y	Punct sfârșit	X / Y	Lungime segment (** (m)
1	565.185,846 692.620,673	2	565.064,988 692.627,06	121.027
2	565.064,988 692.627,06	3	565.063,173 692.605,719	21.418
3	565.063,173 692.605,719	4	565.182,523 692.598,999	119.539
4	565.182,523 692.598,999	1	565.185,846 692.620,673	21.927

\*\* Lungimile segmentelor sunt determinate în planul de proiecție Stereo 70 și sunt rotunjite la 1 milimetru.



**\*\*\* Distanţa dintre puncte este formată din segmente cumulate ce sunt mai mici decât valoarea 1 milimetru.**



**DATE DESPRE IMOBILUL NR. 1740**

Oficiul de Cadastru și Publicitate Imobiliară SUCEAVA  
Biroul de Cadastru și Publicitate Imobiliară Radauti

**A. Partea I. Descrierea imobilului**

TEREN Extravilan

Adresa: Jud. Suceava

Nr. Crt	Nr cadastral Nr. topografic	Suprafața* (mp)	Observații / Referințe
A1		2.700	Sector cadastral:5 Teren neimprejmuit;

**B. Partea II. Proprietari și acte**

Inscrieri privitoare la dreptul de proprietate și alte drepturi reale	Referințe
<b>1740 / 07/07/2024</b>	
Act Normativ nr. 7, din 13/03/1996 emis de PARLAMENTUL ROMANIEI;	
B1	A1
Intabulare, drept de PROPRIETATE, dobandit prin Lege, cota actuala 1/1	
1) NEIDENTIFICAT NEIDENTIFICAT	
Act Administrativ nr. 3994, din 31/07/2024 emis de PRIMARIA ORASULUI SOLCA;	
B1	A1
se noteaza posesia factica in favoarea lui	
1) COLTUN VASILE	

**C. Partea III. SARCINI .**

Inscrieri privind dezmembramintele dreptului de proprietate, drepturi reale de garanție și sarcini	Referințe
NU SUNT	

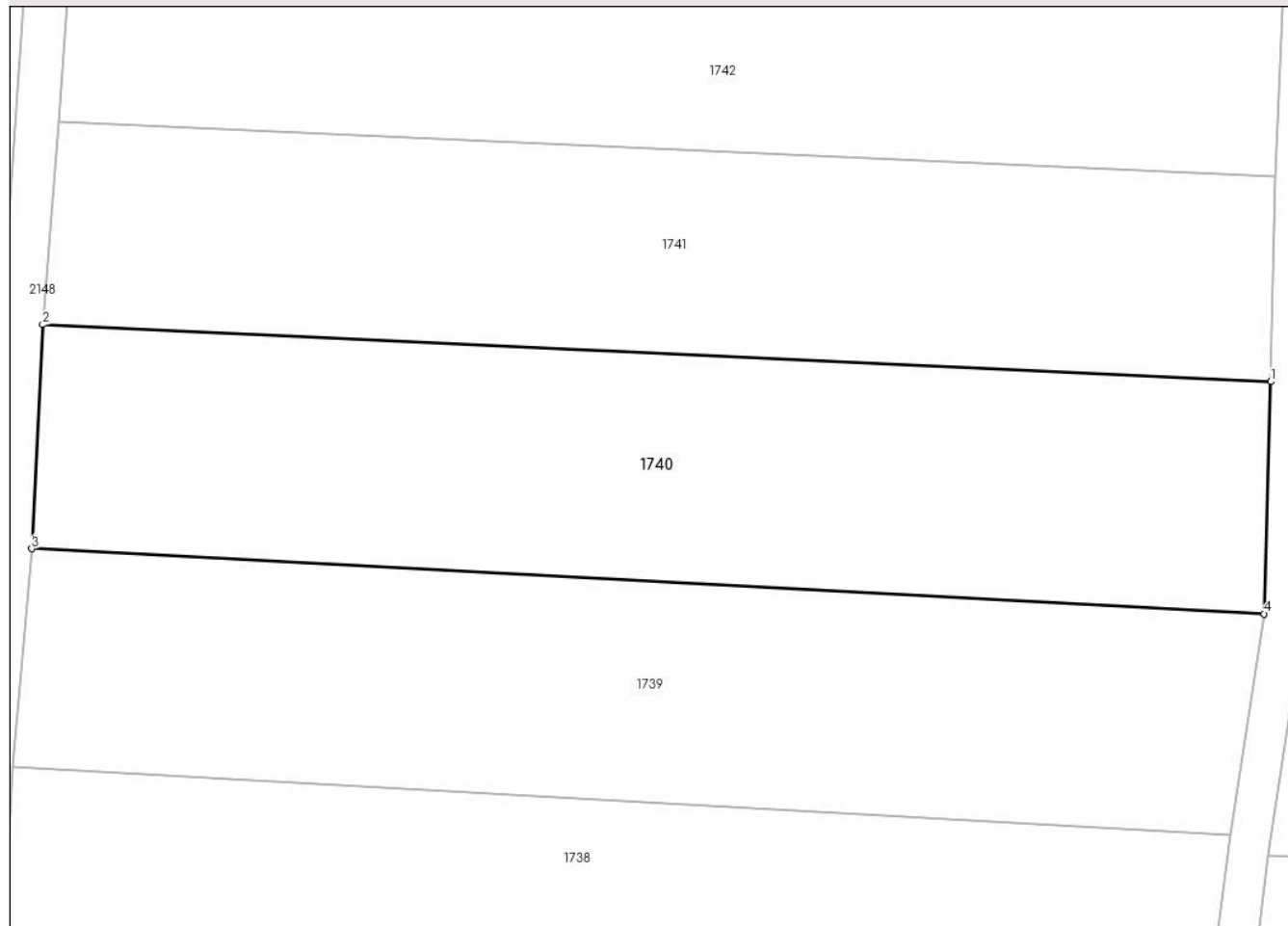
## Anexa Nr. 1 La Partea I

## Teren

Nr cadastral	Suprafața (mp)*	Observații / Referințe
	2.700	

\* Suprafața este determinată în planul de proiecție Stereo 70.

## DETALII LINIARE IMOBIL



## Date referitoare la teren

Crt	Categorie folosință	Intravilan	Suprafața (mp)	Tarla	Parcelă	Nr. topo	Observații / Referințe
1	arabil	NU	2.700	-	-	2579	

## Lungime Segmente

1) Valorile lungimilor segmentelor sunt obținute din proiecție în plan.

Punct început	X / Y	Punct sfârșit	X / Y	Lungime segment (** (m)
1	565.186,485 692.643,41	2	565.066,059 692.648,998	120.556
2	565.066,059 692.648,998	3	565.064,988 692.627,06	21.964
3	565.064,988 692.627,06	4	565.185,846 692.620,673	121.027
4	565.185,846 692.620,673	1	565.186,485 692.643,41	22.746

\*\* Lungimile segmentelor sunt determinate în planul de proiecție Stereo 70 și sunt rotunjite la 1 milimetru.

**\*\*\* Distanţa dintre puncte este formată din segmente cumulate ce sunt mai mici decât valoarea 1 milimetru.**



**DATE DESPRE IMOBILUL NR. 1741**

Oficiul de Cadastru și Publicitate Imobiliară SUCEAVA  
Biroul de Cadastru și Publicitate Imobiliară Radauti

**A. Partea I. Descrierea imobilului**

TEREN Extravilan

Adresa: Jud. Suceava

Nr. Crt	Nr cadastral Nr. topografic	Suprafața* (mp)	Observații / Referințe
A1		2.400	Sector cadastral:5 Teren neimprejmuit;

**B. Partea II. Proprietari și acte**

Inscrieri privitoare la dreptul de proprietate și alte drepturi reale		Referințe
<b>1741 / 07/07/2024</b>		
Act Notarial nr. 145, din 23/06/2021 emis de BNP FOMIN si Asociaatii;		
B1	Intabulare, drept de PROPRIETATE, dobandit prin Succesiune, cota actuala 1/1, cota initiala 1/1 1) ZELICI MARIA	A1

**C. Partea III. SARCINI .**

Inscrieri privind dezmembramintele dreptului de proprietate, drepturi reale de garanție și sarcini	Referințe
NU SUNT	

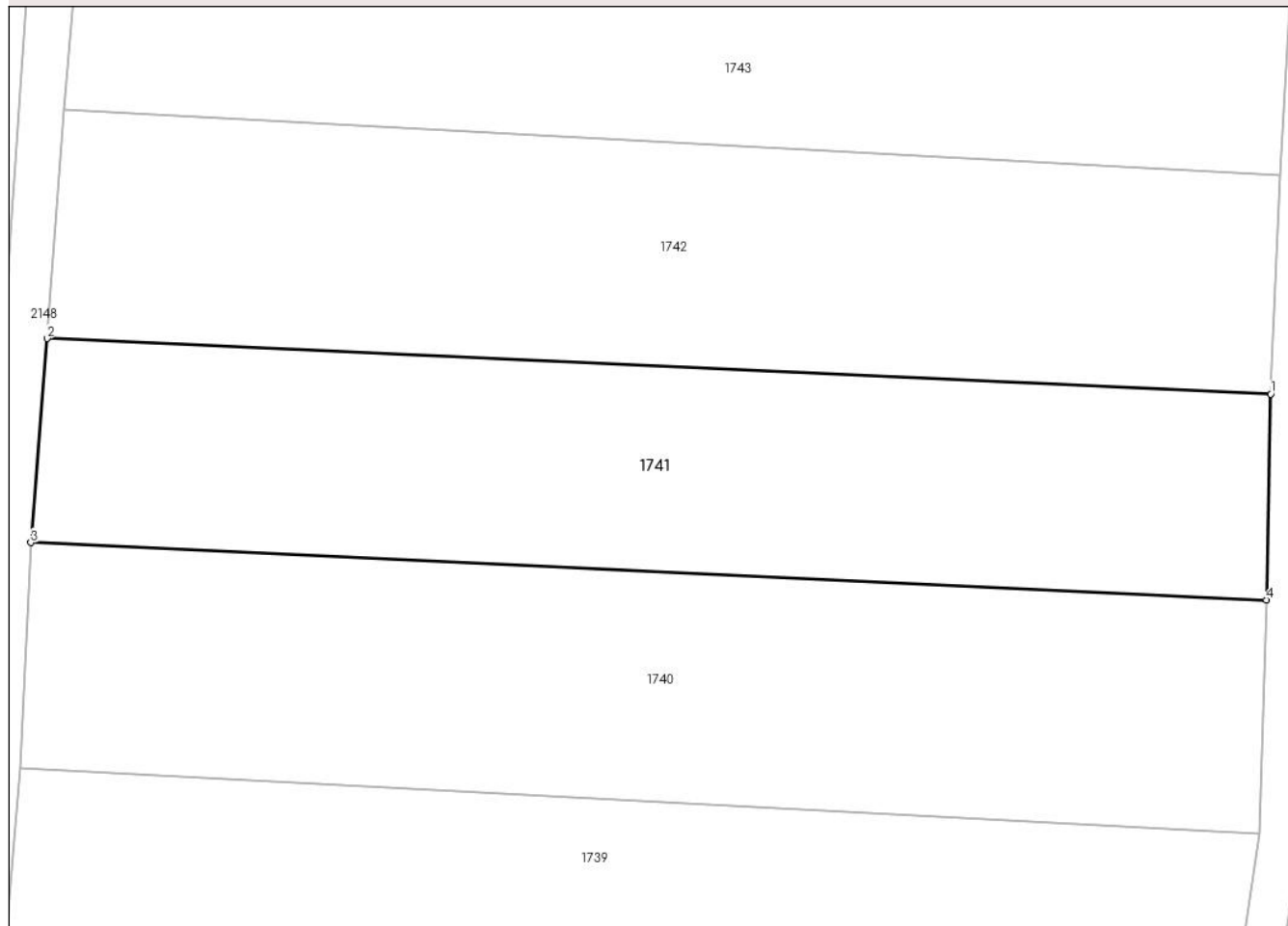
## Anexa Nr. 1 La Partea I

## Teren

Nr cadastral	Suprafața (mp)*	Observații / Referințe
	2.400	

\* Suprafața este determinată în planul de proiecție Stereo 70.

## DETALII LINIARE IMOBIL



## Date referitoare la teren

Crt	Categorie folosință	Intravilan	Suprafața (mp)	Tarla	Parcelă	Nr. topo	Observații / Referințe
1	arabil	NU	2.400	-	-	2578	

## Lungime Segmente

1) Valorile lungimilor segmentelor sunt obținute din proiecție în plan.

Punct început	X / Y	Punct sfârșit	X / Y	Lungime segment (** (m)
1	565.186,929 692.663,467	2	565.067,634 692.668,89	119.418
2	565.067,634 692.668,89	3	565.066,059 692.648,998	19.954
3	565.066,059 692.648,998	4	565.186,485 692.643,41	120.556
4	565.186,485 692.643,41	1	565.186,929 692.663,467	20.062

\*\* Lungimile segmentelor sunt determinate în planul de proiecție Stereo 70 și sunt rotunjite la 1 milimetru.



**\*\*\* Distanţa dintre puncte este formată din segmente cumulate ce sunt mai mici decât valoarea 1 milimetru.**



**DATE DESPRE IMOBILUL NR. 1742**

Oficiul de Cadastru și Publicitate Imobiliară SUCEAVA  
Biroul de Cadastru și Publicitate Imobiliară Radauti

**A. Partea I. Descrierea imobilului**

TEREN Extravilan

Adresa: Jud. Suceava

Nr. Crt	Nr cadastral Nr. topografic	Suprafața* (mp)	Observații / Referințe
A1		2.600	Sector cadastral:5 Teren neimprejmuit;

**B. Partea II. Proprietari și acte**

Inscrieri privitoare la dreptul de proprietate și alte drepturi reale	Referințe
<b>1742 / 07/07/2024</b>	
Act Normativ nr. 7, din 13/03/1996 emis de PARLAMENTUL ROMANIEI;	
B1	A1
Intabulare, drept de PROPRIETATE, dobandit prin Lege, cota actuala 1/1 1) NEIDENTIFICAT NEIDENTIFICAT	
Act Administrativ nr. 3995, din 31/07/2024 emis de PRIMARIA ORASULUI SOLCA;	
B1	A1
se noteaza posesia factica in favoarea lui 1) ABABII MARIA	

**C. Partea III. SARCINI .**

Inscrieri privind dezmembramintele dreptului de proprietate, drepturi reale de garanție și sarcini	Referințe
NU SUNT	

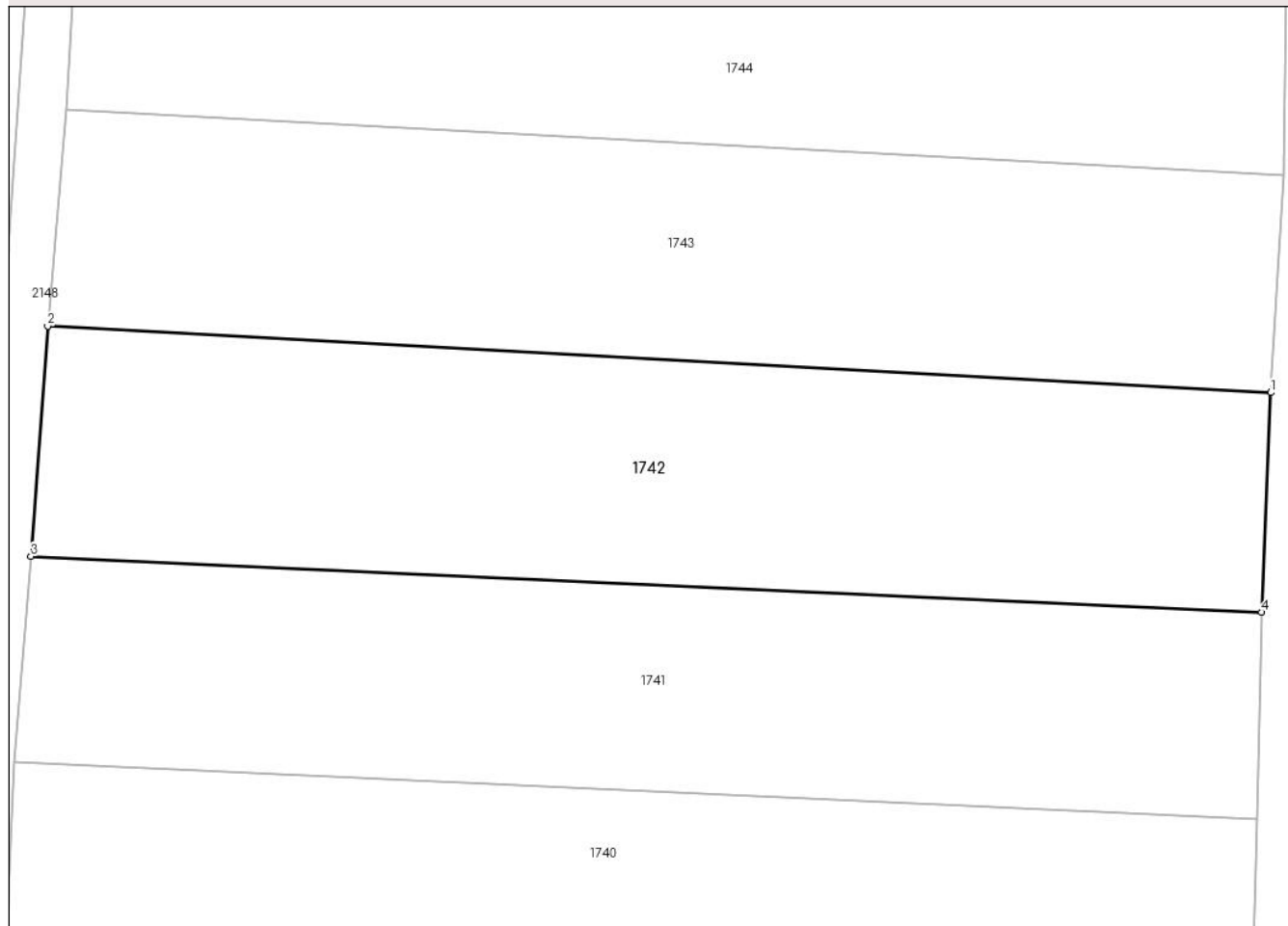
## Anexa Nr. 1 La Partea I

## Teren

Nr cadastral	Suprafața (mp)*	Observații / Referințe
	2.600	

\* Suprafața este determinată în planul de proiecție Stereo 70.

## DETALII LINIARE IMOBIL



## Date referitoare la teren

Crt	Categorie folosință	Intra vilan	Suprafața (mp)	Tarla	Parcelă	Nr. topo	Observații / Referințe
1	arabil	NU	2.600	-	-	2577	

## Lungime Segmente

1) Valorile lungimilor segmentelor sunt obținute din proiecție în plan.

Punct început	X / Y	Punct sfârșit	X / Y	Lungime segment (** (m)
1	565.187,823 692.684,759	2	565.069,258 692.691,19	118.739
2	565.069,258 692.691,19	3	565.067,634 692.668,89	22.359
3	565.067,634 692.668,89	4	565.186,929 692.663,467	119.418
4	565.186,929 692.663,467	1	565.187,823 692.684,759	21.311

\*\* Lungimile segmentelor sunt determinate în planul de proiecție Stereo 70 și sunt rotunjite la 1 milimetru.

**\*\*\* Distanţa dintre puncte este formată din segmente cumulate ce sunt mai mici decât valoarea 1 milimetru.**



**DATE DESPRE IMOBILUL NR. 1743**

Oficiul de Cadastru și Publicitate Imobiliară SUCEAVA  
Biroul de Cadastru și Publicitate Imobiliară Radauti

**A. Partea I. Descrierea imobilului**

TEREN Extravilan

Adresa: Jud. Suceava

Nr. Crt	Nr cadastral Nr. topografic	Suprafața* (mp)	Observații / Referințe
A1		2.500	Sector cadastral:5 Teren neimprejmuit;

**B. Partea II. Proprietari și acte**

Inscrieri privitoare la dreptul de proprietate și alte drepturi reale	Referințe
<b>1743 / 07/07/2024</b>	
Act Normativ nr. 7, din 13/03/1996 emis de PARLAMENTUL ROMANIEI;	
B1	A1
Intabulare, drept de PROPRIETATE, dobandit prin Lege, cota actuala 1/1 1) NEIDENTIFICAT NEIDENTIFICAT	
Act Administrativ nr. 3996, din 31/07/2024 emis de PRIMARIA ORASULUI SOLCA;	
B1	A1
se noteaza posesia factica in favoarea lui 1) COLTUN GHEORGHE ILIE	

**C. Partea III. SARCINI .**

Inscrieri privind dezmembramintele dreptului de proprietate, drepturi reale de garanție și sarcini	Referințe
NU SUNT	

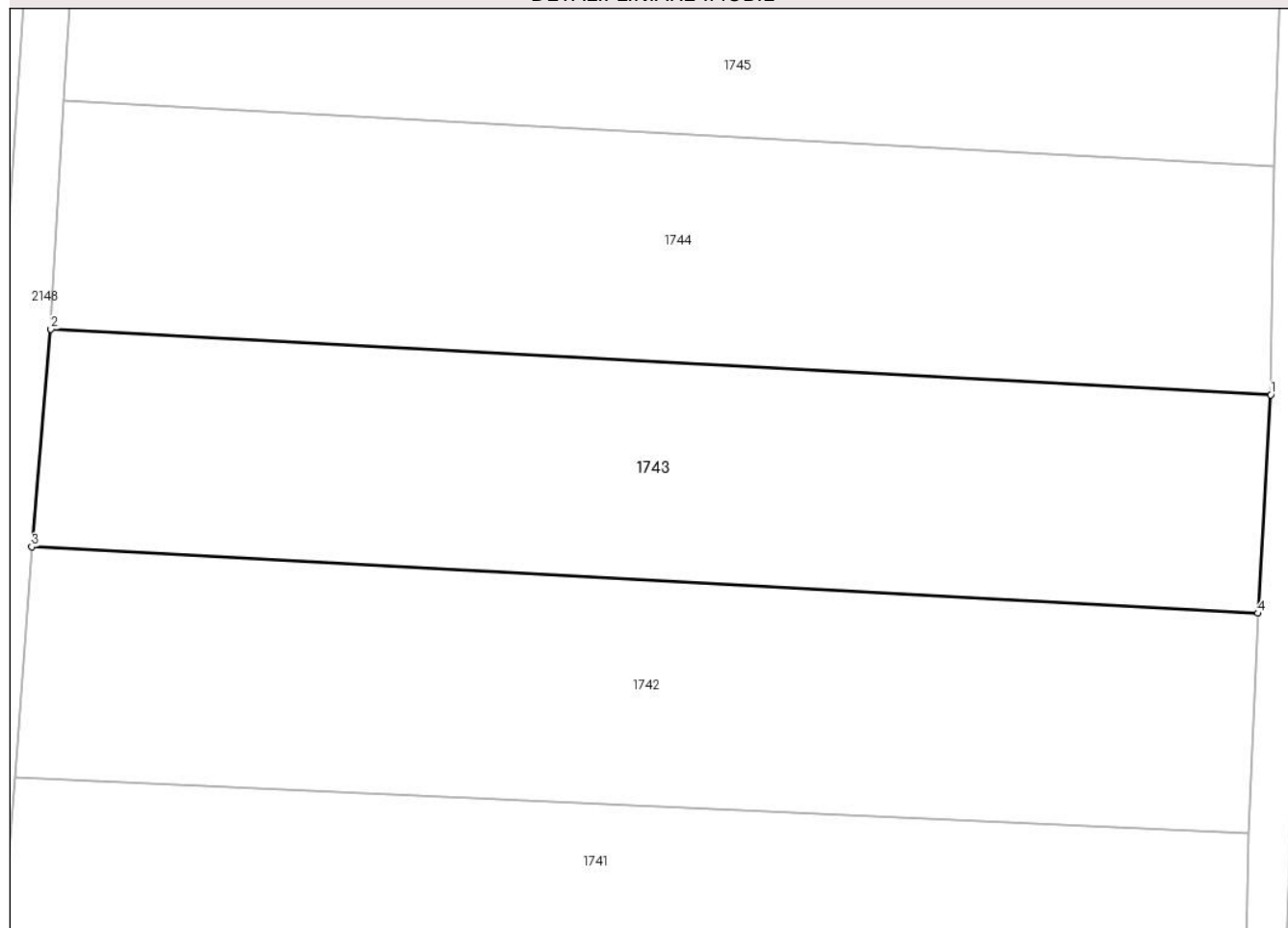
## Anexa Nr. 1 La Partea I

## Teren

Nr cadastral	Suprafața (mp)*	Observații / Referințe
	2.500	

\* Suprafața este determinată în planul de proiecție Stereo 70.

## DETALII LINIARE IMOBIL



## Date referitoare la teren

Crt	Categorie folosință	Intravilan	Suprafața (mp)	Tarla	Parcelă	Nr. topo	Observații / Referințe
1	arabil	NU	2.500	-	-	2577	

## Lungime Segmente

1) Valorile lungimilor segmentelor sunt obținute din proiecție în plan.

Punct început	X / Y	Punct sfârșit	X / Y	Lungime segment (** (m)
1	565.189,07 692.705,854	2	565.071,106 692.712,205	118.135
2	565.071,106 692.712,205	3	565.069,258 692.691,19	21.096
3	565.069,258 692.691,19	4	565.187,823 692.684,759	118.739
4	565.187,823 692.684,759	1	565.189,07 692.705,854	21.132

\*\* Lungimile segmentelor sunt determinate în planul de proiecție Stereo 70 și sunt rotunjite la 1 milimetru.



**\*\*\* Distanţa dintre puncte este formată din segmente cumulate ce sunt mai mici decât valoarea 1 milimetru.**



**DATE DESPRE IMOBILUL NR. 1744**

Oficiul de Cadastru și Publicitate Imobiliară SUCEAVA  
Biroul de Cadastru și Publicitate Imobiliară Radauti

**A. Partea I. Descrierea imobilului**

TEREN Extravilan

Adresa: Jud. Suceava

Nr. Crt	Nr cadastral Nr. topografic	Suprafața* (mp)	Observații / Referințe
A1		2.600	Sector cadastral:5 Teren neimprejmuit;

**B. Partea II. Proprietari și acte**

Inscrieri privitoare la dreptul de proprietate și alte drepturi reale	Referințe
<b>1744 / 07/07/2024</b>	
Act Normativ nr. 7, din 13/03/1996 emis de PARLAMENTUL ROMANIEI;	
B1	A1
Intabulare, drept de PROPRIETATE, dobandit prin Lege, cota actuala 1/1	
1) NEIDENTIFICAT NEIDENTIFICAT	
Act Administrativ nr. 3997, din 31/07/2024 emis de PRIMARIA SOLCA;	
B1	A1
se noteaza posesia factica in favoarea lui	
1) DANILET DAN MIHAI	

**C. Partea III. SARCINI .**

Inscrieri privind dezmembramintele dreptului de proprietate, drepturi reale de garanție și sarcini	Referințe
NU SUNT	

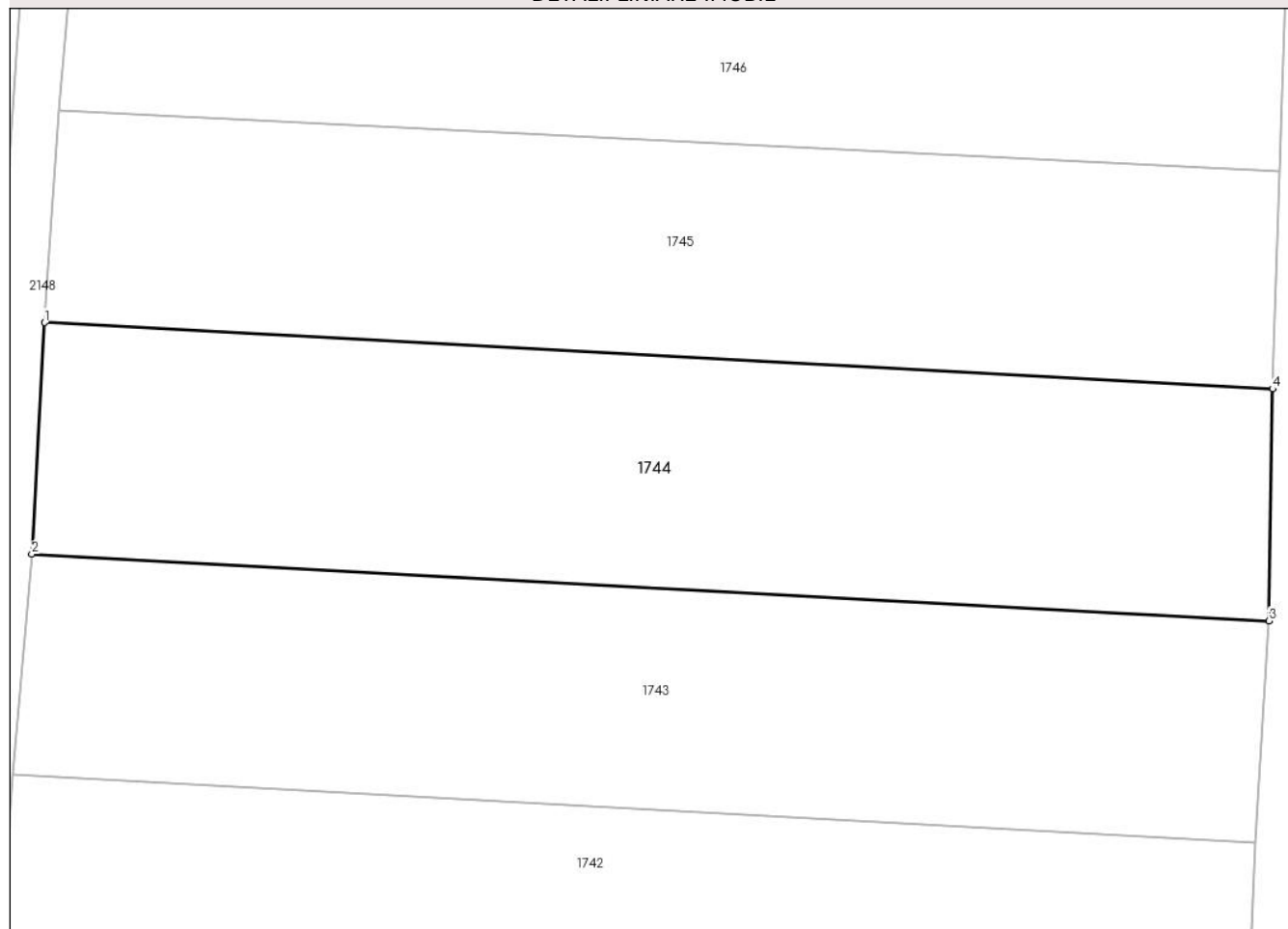
## Anexa Nr. 1 La Partea I

## Teren

Nr cadastral	Suprafața (mp)*	Observații / Referințe
	2.600	

\* Suprafața este determinată în planul de proiecție Stereo 70.

## DETALII LINIARE IMOBIL



## Date referitoare la teren

Crt	Categorie folosință	Intravilan	Suprafața (mp)	Tarla	Parcelă	Nr. topo	Observații / Referințe
1	arabil	NU	2.600	-	-	2576	

## Lungime Segmente

1) Valorile lungimilor segmentelor sunt obținute din proiecție în plan.

Punct început	X / Y	Punct sfârșit	X / Y	Lungime segment (** (m)
1	565.072,334 692.734,27	2	565.071,106 692.712,205	22.099
2	565.071,106 692.712,205	3	565.189,07 692.705,854	118.135
3	565.189,07 692.705,854	4	565.189,429 692.727,949	22.098
4	565.189,429 692.727,949	1	565.072,334 692.734,27	117.265

\*\* Lungimile segmentelor sunt determinate în planul de proiecție Stereo 70 și sunt rotunjite la 1 milimetru.

**\*\*\* Distanţa dintre puncte este formată din segmente cumulate ce sunt mai mici decât valoarea 1 milimetru.**



**DATE DESPRE IMOBILUL NR. 1745**

Oficiul de Cadastru și Publicitate Imobiliară SUCEAVA  
Biroul de Cadastru și Publicitate Imobiliară Radauti

**A. Partea I. Descrierea imobilului**

TEREN Extravilan

Adresa: Jud. Suceava

Nr. Crt	Nr cadastral Nr. topografic	Suprafața* (mp)	Observații / Referințe
A1		2.400	Sector cadastral:5 Teren neimprejmuit;

**B. Partea II. Proprietari și acte**

Inscrieri privitoare la dreptul de proprietate și alte drepturi reale	Referințe
<b>1745 / 07/07/2024</b>	
Act Normativ nr. 7, din 13/03/1996 emis de PARLAMENTUL ROMANIEI;	
B1	A1
Intabulare, drept de PROPRIETATE, dobandit prin Lege, cota actuala 1/1 1) NEIDENTIFICAT NEIDENTIFICAT	
Act Administrativ nr. 3998, din 31/07/2024 emis de PRIMARIA ORASULUI SOLCA;	
B1	A1
se noteaza posesia factica in favoarea lui 1) SC PANAP SRL, CIF:6728047	

**C. Partea III. SARCINI .**

Inscrieri privind dezmembramintele dreptului de proprietate, drepturi reale de garanție și sarcini	Referințe
NU SUNT	

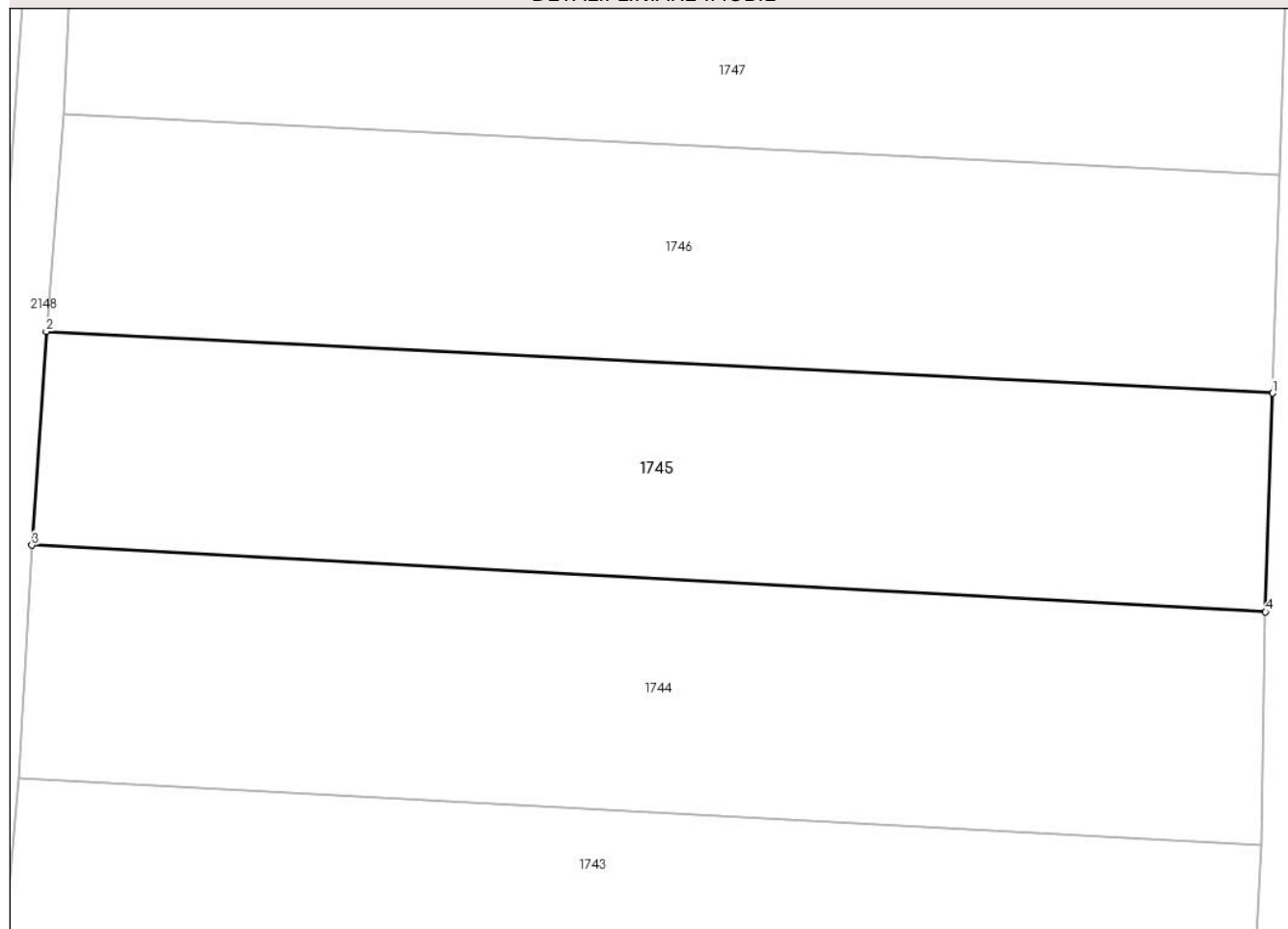
## Anexa Nr. 1 La Partea I

## Teren

Nr cadastral	Suprafața (mp)*	Observații / Referințe
	2.400	

\* Suprafața este determinată în planul de proiecție Stereo 70.

## DETALII LINIARE IMOBIL



## Date referitoare la teren

Crt	Categorie folosință	Intravilan	Suprafața (mp)	Tarla	Parcelă	Nr. topo	Observații / Referințe
1	arabil	NU	2.400	-	-	2576	

## Lungime Segmente

1) Valorile lungimilor segmentelor sunt obținute din proiecție în plan.

Punct început	X / Y	Punct sfârșit	X / Y	Lungime segment (** (m)
1	565.190,109 692.748,695	2	565.073,708 692.754,531	116.547
2	565.073,708 692.754,531	3	565.072,334 692.734,27	20.308
3	565.072,334 692.734,27	4	565.189,429 692.727,949	117.265
4	565.189,429 692.727,949	1	565.190,109 692.748,695	20.757

\*\* Lungimile segmentelor sunt determinate în planul de proiecție Stereo 70 și sunt rotunjite la 1 milimetru.



**\*\*\* Distanţa dintre puncte este formată din segmente cumulate ce sunt mai mici decât valoarea 1 milimetru.**



**DATE DESPRE IMOBILUL NR. 1746**

Oficiul de Cadastru și Publicitate Imobiliară SUCEAVA  
Biroul de Cadastru și Publicitate Imobiliară Radauti

**A. Partea I. Descrierea imobilului**

TEREN Extravilan

Adresa: Jud. Suceava

Nr. Crt	Nr cadastral Nr. topografic	Suprafața* (mp)	Observații / Referințe
A1		2.400	Sector cadastral:5 Teren neimprejmuit;

**B. Partea II. Proprietari și acte**

Inscrieri privitoare la dreptul de proprietate și alte drepturi reale	Referințe
<b>1746 / 07/07/2024</b>	
Act Normativ nr. 7, din 13/03/1996 emis de PARLAMENTUL ROMANIEI;	
B1	A1
Intabulare, drept de PROPRIETATE, dobandit prin Lege, cota actuala 1/1 1) <b>NEIDENTIFICAT NEIDENTIFICAT</b>	
Act Administrativ nr. 3999, din 31/07/2024 emis de PRIMARIA ORASULUI SOLCA;	
B1	A1
se noteaza posesia factica in favoarea lui 1) <b>BAHAN PETRU</b> 2) <b>BAHAN ANA</b>	

**C. Partea III. SARCINI .**

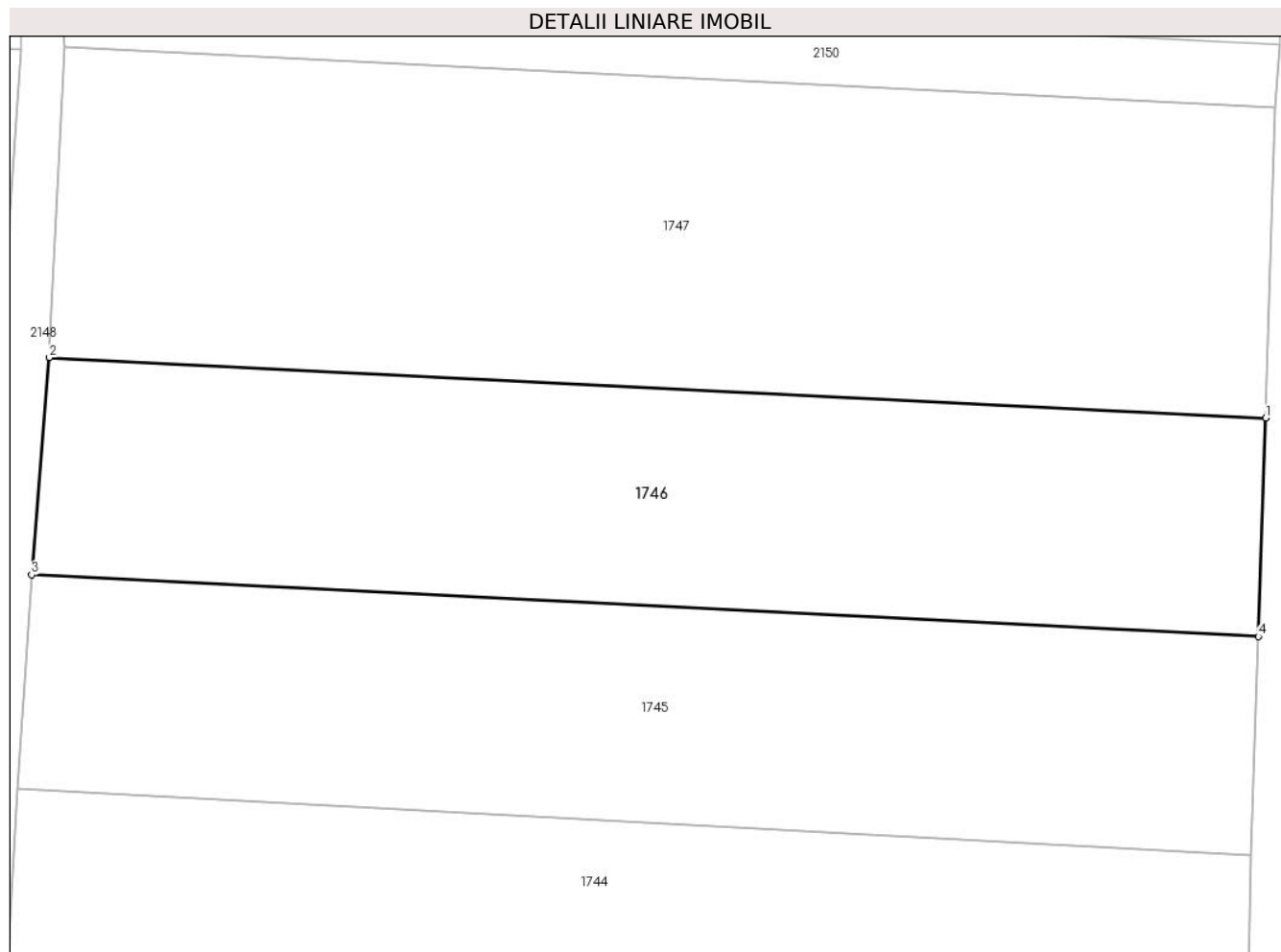
Inscrieri privind dezmembramintele dreptului de proprietate, drepturi reale de garanție și sarcini	Referințe
NU SUNT	

## Anexa Nr. 1 La Partea I

## Teren

Nr cadastral	Suprafața (mp)*	Observații / Referințe
	2.400	

\* Suprafața este determinată în planul de proiecție Stereo 70.



## Date referitoare la teren

Crt	Categorie folosință	Intravilan	Suprafața (mp)	Tarla	Parcelă	Nr. topo	Observații / Referințe
1	arabil	NU	2.400	-	-	2069/25	

## Lungime Segmente

1) Valorile lungimilor segmentelor sunt obținute din proiecție în plan.

Punct început	X / Y	Punct sfârșit	X / Y	Lungime segment (** (m)
1	565.190,824 692.769,388	2	565.075,391 692.775,122	115.575
2	565.075,391 692.775,122	3	565.073,708 692.754,531	20.66
3	565.073,708 692.754,531	4	565.190,109 692.748,695	116.547
4	565.190,109 692.748,695	1	565.190,824 692.769,388	20.705

\*\* Lungimile segmentelor sunt determinate în planul de proiecție Stereo 70 și sunt rotunjite la 1 milimetru.

**\*\*\* Distanţa dintre puncte este formată din segmente cumulate ce sunt mai mici decât valoarea 1 milimetru.**



**DATE DESPRE IMOBILUL NR. 1747**

Oficiul de Cadastru și Publicitate Imobiliară SUCEAVA  
Biroul de Cadastru și Publicitate Imobiliară Radauti

**A. Partea I. Descrierea imobilului**

TEREN Extravilan

Adresa: Jud. Suceava

Nr. Crt	Nr cadastral Nr. topografic	Suprafața* (mp)	Observații / Referințe
A1		3.400	Sector cadastral:5 Teren neimprejmuit;

**B. Partea II. Proprietari și acte**

Inscrieri privitoare la dreptul de proprietate și alte drepturi reale	Referințe
<b>1747 / 07/07/2024</b>	
Act Normativ nr. 7, din 13/03/1996 emis de PARLAMENTUL ROMANIEI;	
B1	A1
Intabulare, drept de PROPRIETATE, dobandit prin Lege, cota actuala 1/1	
1) NEIDENTIFICAT NEIDENTIFICAT	
Act Administrativ nr. 4000, din 31/07/2024 emis de PRIMARIA ORASULUI SOLCA;	
B1	A1
se noteaza posesia factica in favoarea lui	
1) BOJESCU ELENA FLORINA	

**C. Partea III. SARCINI .**

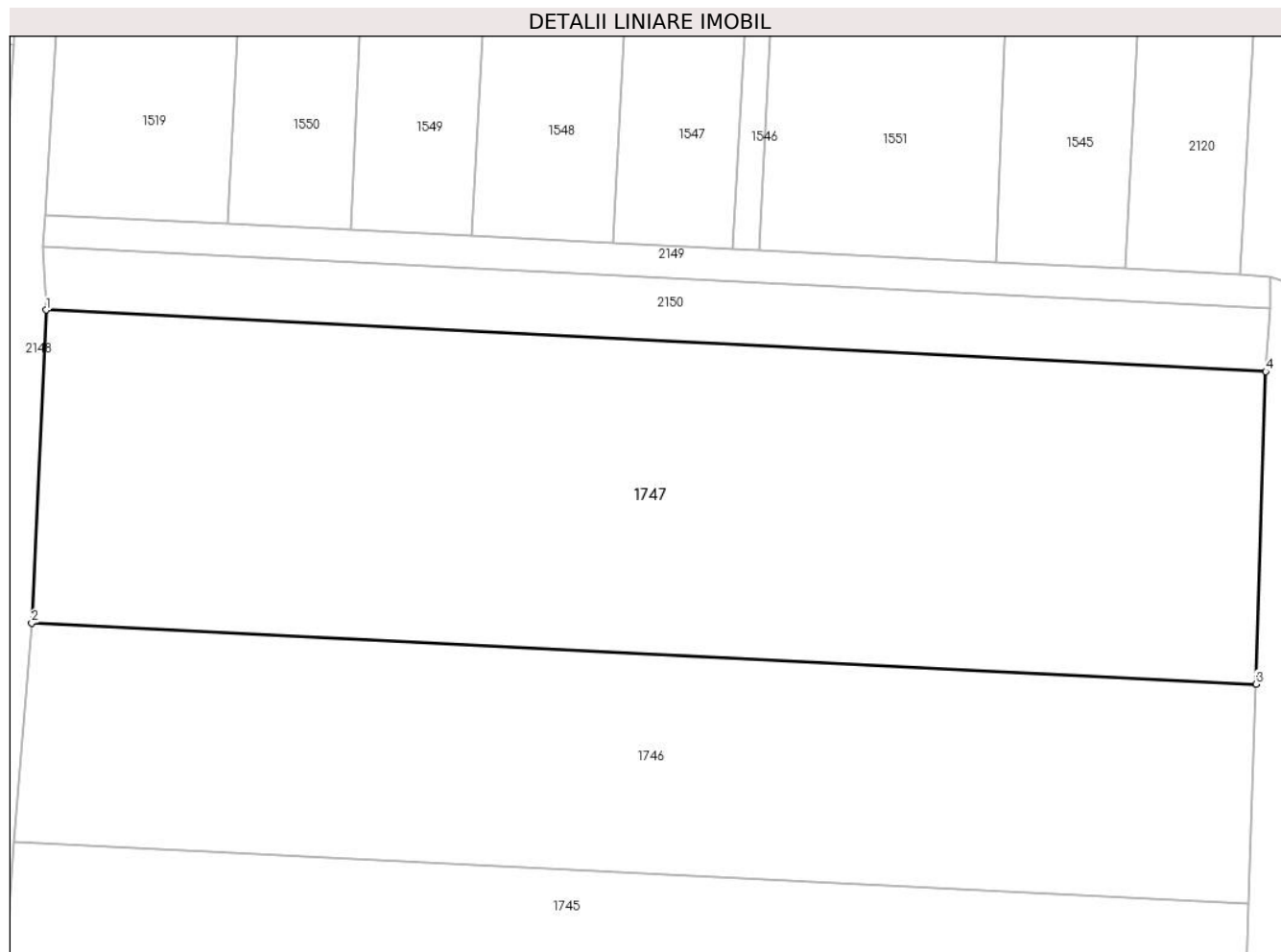
Inscrieri privind dezmembramintele dreptului de proprietate, drepturi reale de garanție și sarcini	Referințe
NU SUNT	

## Anexa Nr. 1 La Partea I

## Teren

Nr cadastral	Suprafața (mp)*	Observații / Referințe
	3.400	

\* Suprafața este determinată în planul de proiecție Stereo 70.



## Date referitoare la teren

Crt	Categorie folosință	Intravilan	Suprafața (mp)	Tarla	Parcelă	Nr. topo	Observații / Referințe
1	arabil	NU	3.400	-	-	2069/24	

## Lungime Segmente

1) Valorile lungimilor segmentelor sunt obținute din proiecție în plan.

Punct început	X / Y	Punct sfârșit	X / Y	Lungime segment (** (m)
1	565.076,784 692.804,609	2	565.075,391 692.775,122	29.52
2	565.075,391 692.775,122	3	565.190,824 692.769,388	115.575
3	565.190,824 692.769,388	4	565.191,75 692.798,819	29.446
4	565.191,75 692.798,819	1	565.076,784 692.804,609	115.112

\*\* Lungimile segmentelor sunt determinate în planul de proiecție Stereo 70 și sunt rotunjite la 1 milimetru.



**\*\*\* Distanţa dintre puncte este formată din segmente cumulate ce sunt mai mici decât valoarea 1 milimetru.**



**DATE DESPRE IMOBILUL NR. 1748**

Oficiul de Cadastru și Publicitate Imobiliară SUCEAVA  
Biroul de Cadastru și Publicitate Imobiliară Radauti

**A. Partea I. Descrierea imobilului**

TEREN Extravilan

Adresa: Jud. Suceava

Nr. Crt	Nr cadastral Nr. topografic	Suprafața* (mp)	Observații / Referințe
A1		2.500	Sector cadastral:5 Teren neimprejmuit;

**B. Partea II. Proprietari și acte**

Inscrieri privitoare la dreptul de proprietate și alte drepturi reale		Referințe
<b>1748 / 07/07/2024</b>		
Act Normativ nr. 7, din 13/03/1996 emis de PARLAMENTUL ROMANIEI;		
B1	Intabulare, drept de PROPRIETATE, dobândit prin Lege, cota actuala 1/1 1) NEIDENTIFICAT NEIDENTIFICAT	A1
Act Administrativ nr. 4001, din 31/07/2024 emis de PRIMARIA ORASULUI SOLCA;		
B1	se noteaza posesia factica in favoarea lui 1) APACHITEI IONEL	A1

**C. Partea III. SARCINI .**

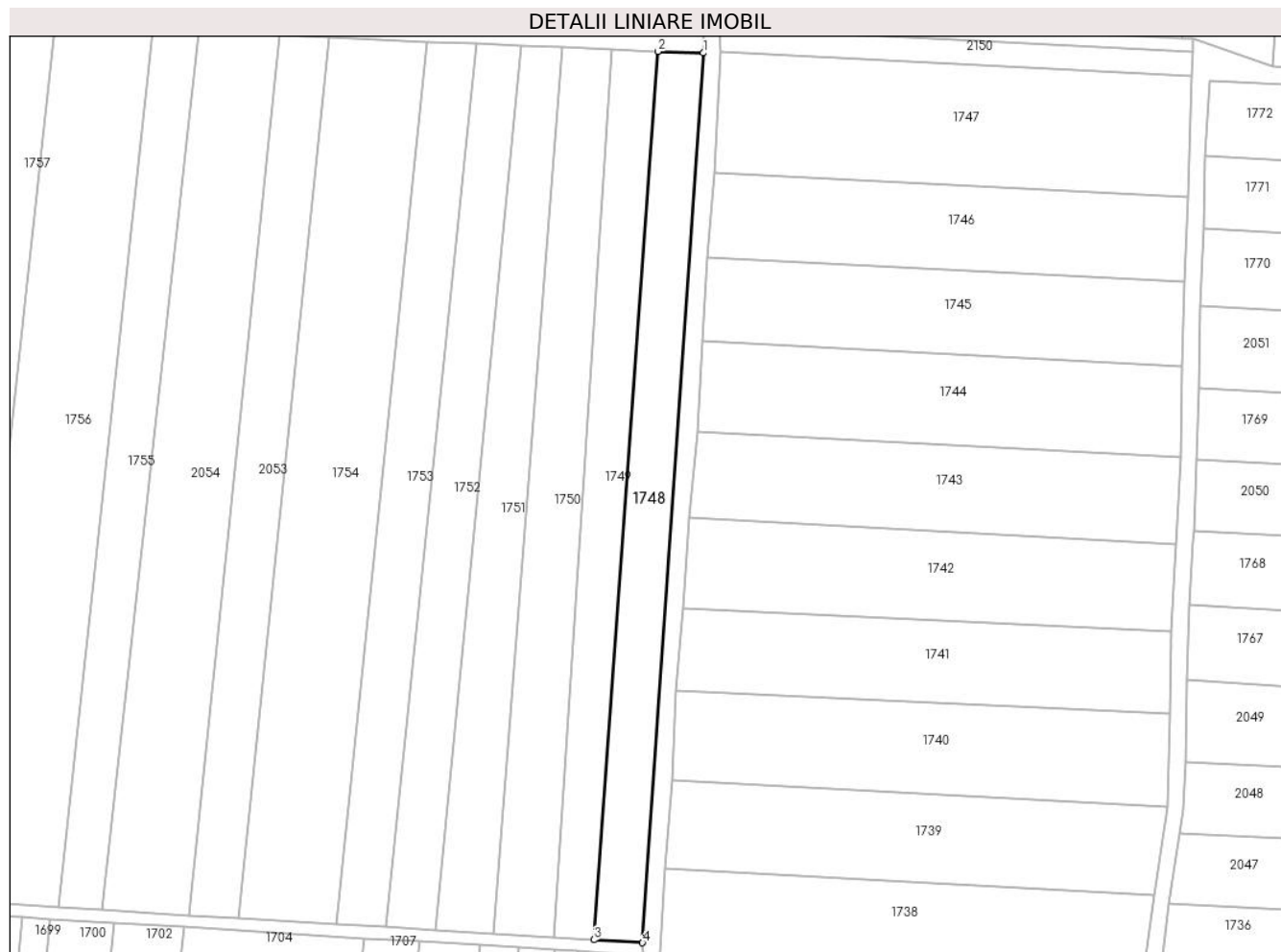
Inscrieri privind dezmembramintele dreptului de proprietate, drepturi reale de garanție și sarcini	Referințe
NU SUNT	

## Anexa Nr. 1 La Partea I

## Teren

Nr cadastral	Suprafața (mp)*	Observații / Referințe
	2.500	

\* Suprafața este determinată în planul de proiecție Stereo 70.



## Date referitoare la teren

Crt	Categorie folosință	Intravilan	Suprafața (mp)	Tarla	Parcelă	Nr. topo	Observații / Referințe
1	arabil	NU	2.500	-	-	2621	

## Lungime Segmente

1) Valorile lungimilor segmentelor sunt obținute din proiecție în plan.

Punct început	X / Y	Punct sfârșit	X / Y	Lungime segment (** (m)
1	565.072,671 692.804,399	2	565.061,541 692.804,772	11.136
2	565.061,541 692.804,772	3	565.045,906 692.588,258	217.078
3	565.045,906 692.588,258	4	565.057,775 692.587,53	11.891
4	565.057,775 692.587,53	1	565.072,671 692.804,399	217.38

\*\* Lungimile segmentelor sunt determinate în planul de proiecție Stereo 70 și sunt rotunjite la 1 milimetru.

**\*\*\* Distanţa dintre puncte este formată din segmente cumulate ce sunt mai mici decât valoarea 1 milimetru.**



**DATE DESPRE IMOBILUL NR. 1749**

Oficiul de Cadastru și Publicitate Imobiliară SUCEAVA  
Biroul de Cadastru și Publicitate Imobiliară Radauti

**A. Partea I. Descrierea imobilului**

TEREN Extravilan

Adresa: Jud. Suceava

Nr. Crt	Nr cadastral Nr. topografic	Suprafața* (mp)	Observații / Referințe
A1		2.300	Sector cadastral:5 Teren neimprejmuit;

**B. Partea II. Proprietari și acte**

Inscrieri privitoare la dreptul de proprietate și alte drepturi reale	Referințe
<b>1749 / 07/07/2024</b>	
Act Normativ nr. 7, din 13/03/1996 emis de PARLAMENTUL ROMANIEI;	
B1	A1
Intabulare, drept de PROPRIETATE, dobandit prin Lege, cota actuala 1/1	
1) NEIDENTIFICAT NEIDENTIFICAT	
Act Administrativ nr. 4002, din 31/07/2024 emis de PRIMARIA ORASULUI SOLCA;	
B1	A1
se noteaza posesia factica in favoarea lui	
1) GROSU GHEORGHITA	

**C. Partea III. SARCINI .**

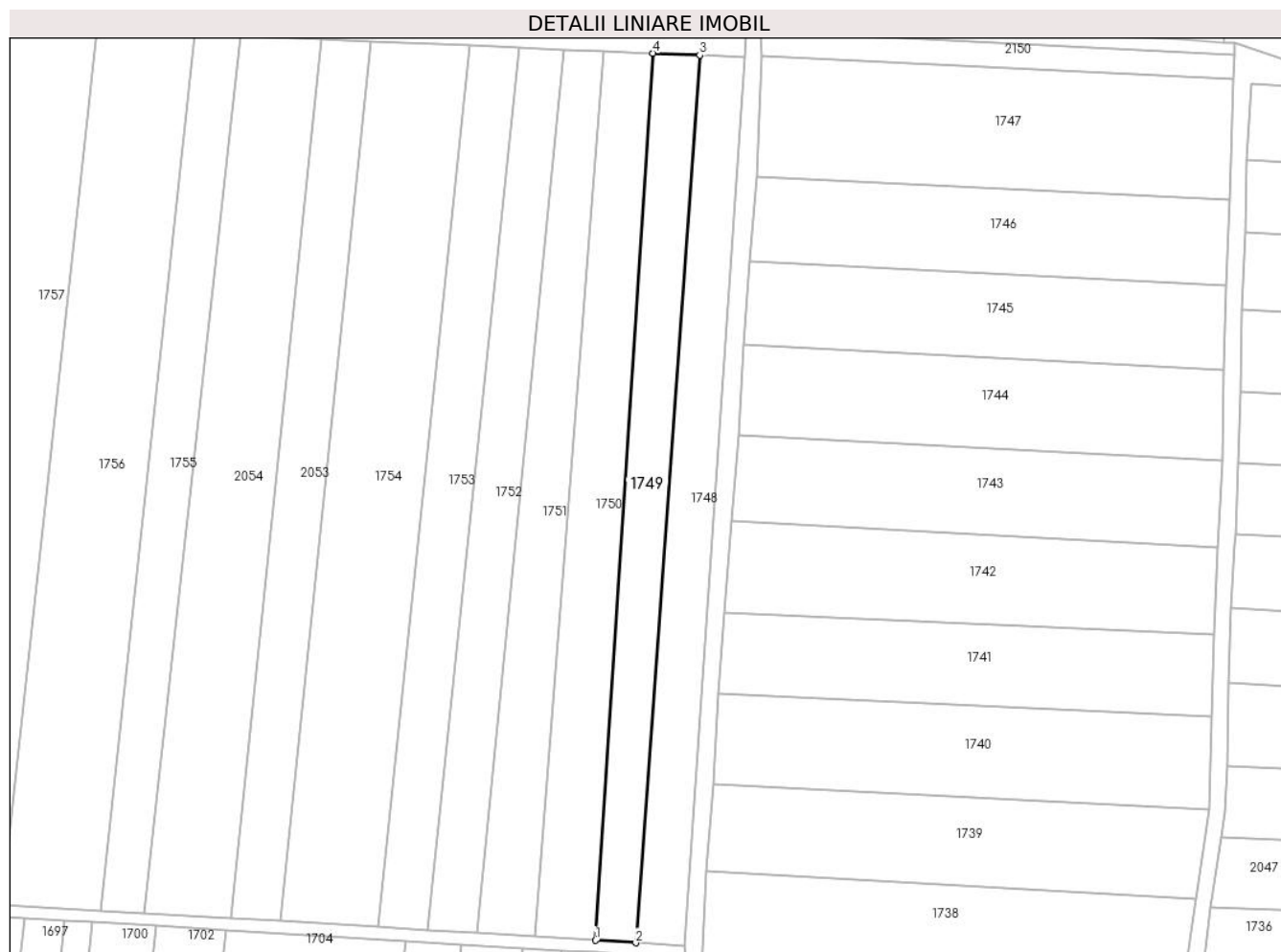
Inscrieri privind dezmembramintele dreptului de proprietate, drepturi reale de garanție și sarcini	Referințe
NU SUNT	

## Anexa Nr. 1 La Partea I

## Teren

Nr cadastral	Suprafața (mp)*	Observații / Referințe
	2.300	

\* Suprafața este determinată în planul de proiecție Stereo 70.



## Date referitoare la teren

Crt	Categorie folosință	Intravilan	Suprafața (mp)	Tarla	Parcelă	Nr. topo	Observații / Referințe
1	arabil	NU	2.300	-	-	2621	

## Lungime Segmente

1) Valorile lungimilor segmentelor sunt obținute din proiecție în plan.

Punct început	X / Y	Punct sfârșit	X / Y	Lungime segment (** (m)
1	565.036,117 692.588,872	2	565.045,906 692.588,258	9.808
2	565.045,906 692.588,258	3	565.061,541 692.804,772	217.078
3	565.061,541 692.804,772	4	565.050,152 692.805,239	11.399
4	565.050,152 692.805,239	1	565.036,117 692.588,872	216.822

\*\* Lungimile segmentelor sunt determinate în planul de proiecție Stereo 70 și sunt rotunjite la 1 milimetru.



**\*\*\* Distanţa dintre puncte este formată din segmente cumulate ce sunt mai mici decât valoarea 1 milimetru.**



**DATE DESPRE IMOBILUL NR. 1750**

Oficiul de Cadastru și Publicitate Imobiliară SUCEAVA  
Biroul de Cadastru și Publicitate Imobiliară Radauti

**A. Partea I. Descrierea imobilului**

TEREN Extravilan

Adresa: Jud. Suceava

Nr. Crt	Nr cadastral Nr. topografic	Suprafața* (mp)	Observații / Referințe
A1		2.900	Sector cadastral:5 Teren neimprejmuit;

**B. Partea II. Proprietari și acte**

Inscrieri privitoare la dreptul de proprietate și alte drepturi reale		Referințe
<b>1750 / 07/07/2024</b>		
Act Administrativ nr. 4691, din 04/09/2024 emis de PRIMARIA ORASULUI SOLCA;		
B1	Inscrierea provizorie, drept de PROPRIETATE, dobandit prin Lege, cota actuala 1/1, cota initiala 1/1 1) <b>NEIDENTIFICAT NEIDENTIFICAT</b>	A1
B1	proprietar neidentificat,rezerva comisiei locale de fond funciar	A1

**C. Partea III. SARCINI .**

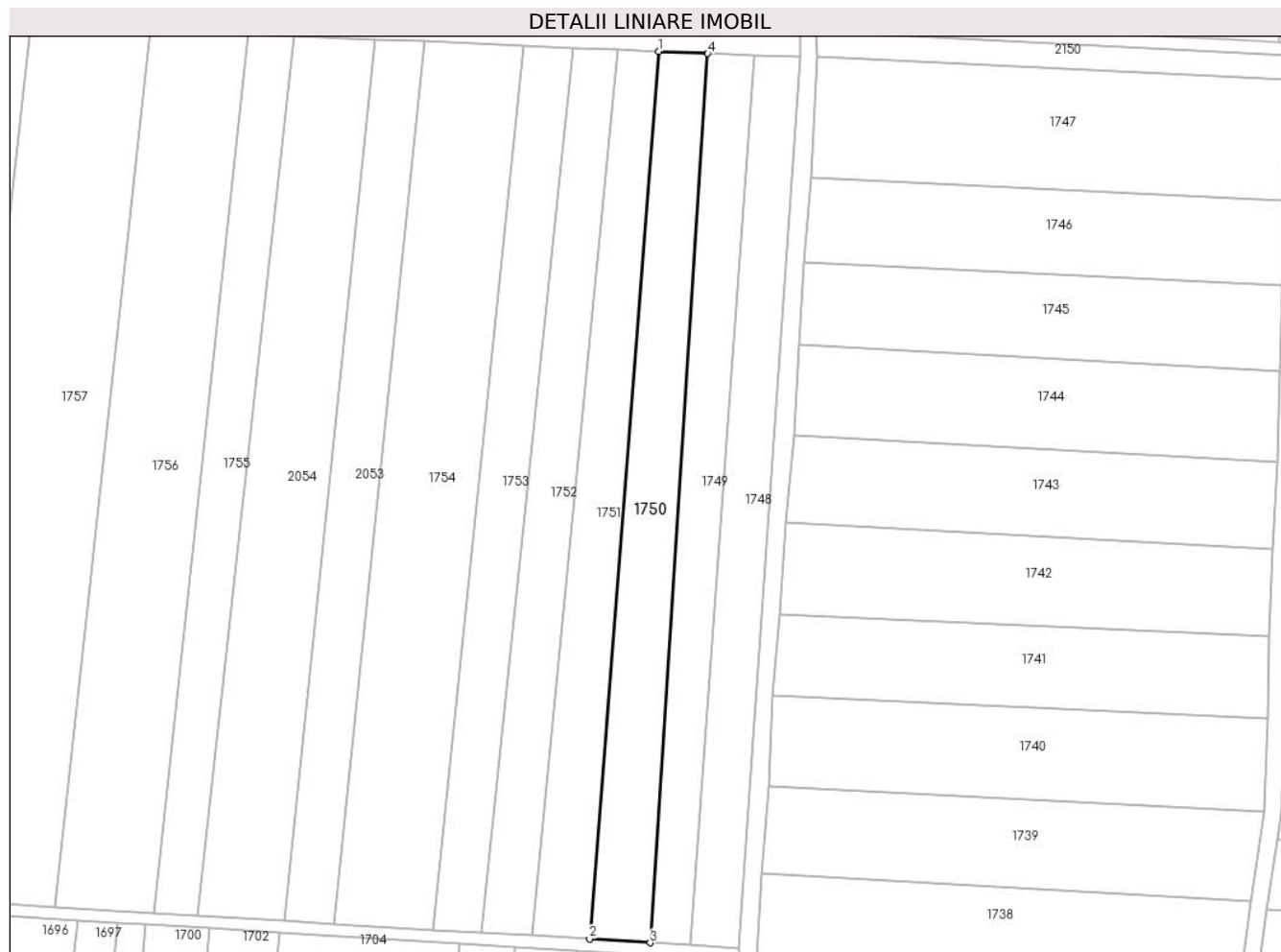
Inscrieri privind dezmembramintele dreptului de proprietate, drepturi reale de garanție și sarcini	Referințe
NU SUNT	

## Anexa Nr. 1 La Partea I

## Teren

Nr cadastral	Suprafața (mp)*	Observații / Referințe
	2.900	

\* Suprafața este determinată în planul de proiecție Stereo 70.



## Date referitoare la teren

Crt	Categorie folosință	Intravilan	Suprafața (mp)	Tarla	Parcelă	Nr. topo	Observații / Referințe
1	arabil	NU	2.900	-	-	2620/1	

## Lungime Segmente

1) Valorile lungimilor segmentelor sunt obținute din proiecție în plan.

Punct început	X / Y	Punct sfârșit	X / Y	Lungime segment (** (m)
1	565.038,158 692.805,741	2	565.021,383 692.589,807	216.585
2	565.021,383 692.589,807	3	565.036,117 692.588,872	14.764
3	565.036,117 692.588,872	4	565.050,152 692.805,239	216.822
4	565.050,152 692.805,239	1	565.038,158 692.805,741	12.005

\*\* Lungimile segmentelor sunt determinate în planul de proiecție Stereo 70 și sunt rotunjite la 1 milimetru.

**\*\*\* Distanţa dintre puncte este formată din segmente cumulate ce sunt mai mici decât valoarea 1 milimetru.**



**DATE DESPRE IMOBILUL NR. 1751**

Oficiul de Cadastru și Publicitate Imobiliară SUCEAVA  
Biroul de Cadastru și Publicitate Imobiliară Radauti

**A. Partea I. Descrierea imobilului**

TEREN Extravilan

Adresa: Jud. Suceava

Nr. Crt	Nr cadastral Nr. topografic	Suprafața* (mp)	Observații / Referințe
A1		2.600	Sector cadastral:5 Teren neimprejmuit;

**B. Partea II. Proprietari și acte**

Inscrieri privitoare la dreptul de proprietate și alte drepturi reale		Referințe
<b>1751 / 07/07/2024</b>		
Act Normativ nr. 7, din 13/03/1996 emis de PARLAMENTUL ROMANIEI;		
B1	Intabulare, drept de PROPRIETATE, dobandit prin Lege, cota actuala 1/1 1) <b>NEIDENTIFICAT NEIDENTIFICAT</b>	A1
Act Administrativ nr. 4003, din 31/07/2024 emis de PRIMARIA ORASULUI SOLCA;		
B1	se noteaza posesia factica in favoarea lui 1) <b>BABI MIHAIL</b> 2) <b>BABI MARIA</b>	A1

**C. Partea III. SARCINI .**

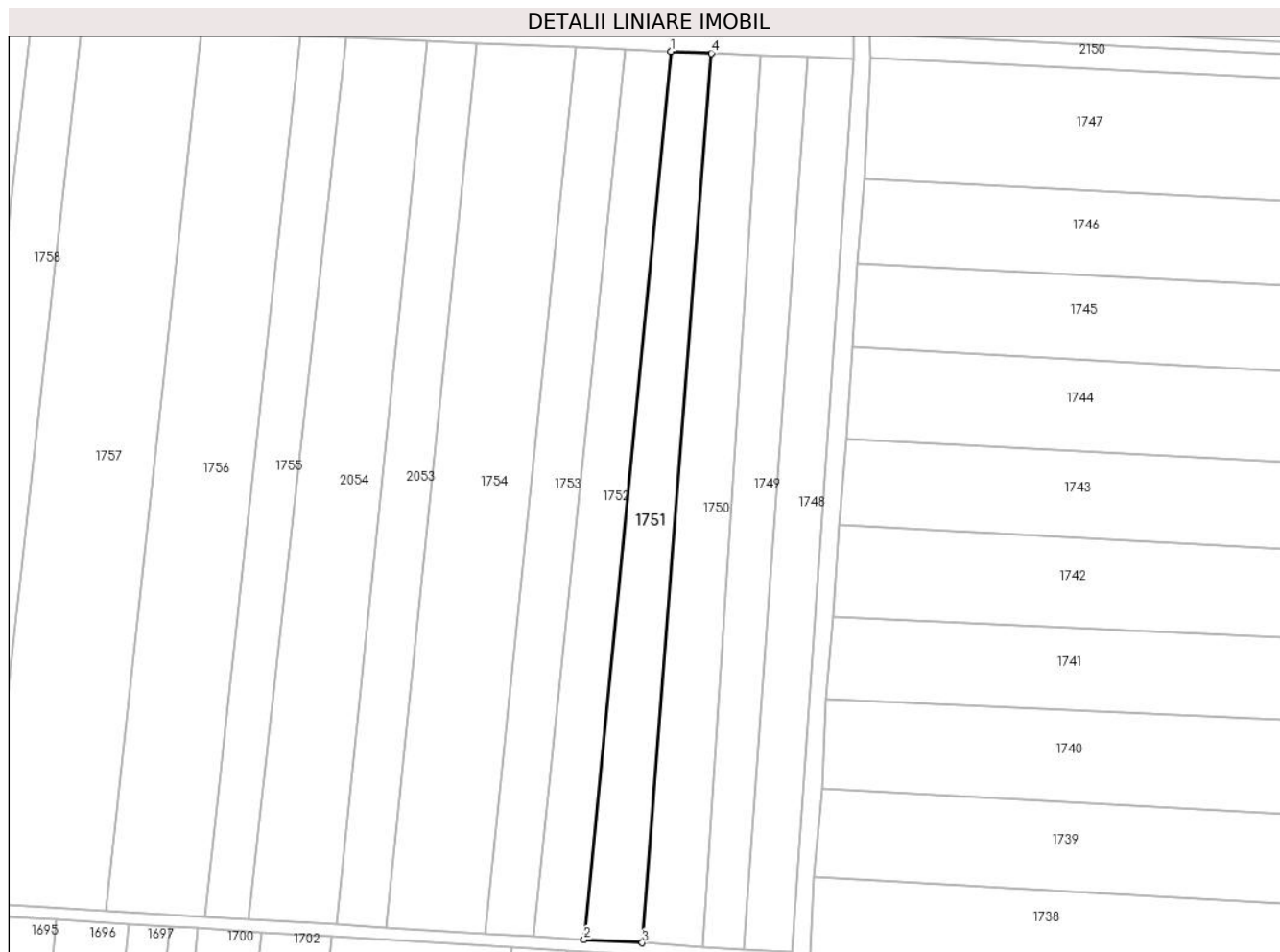
Inscrieri privind dezmembramintele dreptului de proprietate, drepturi reale de garanție și sarcini	Referințe
NU SUNT	

## Anexa Nr. 1 La Partea I

## Teren

Nr cadastral	Suprafața (mp)*	Observații / Referințe
	2.600	

\* Suprafața este determinată în planul de proiecție Stereo 70.



## Date referitoare la teren

Crt	Categorie folosință	Intravilan	Suprafața (mp)	Tarla	Parcelă	Nr. topo	Observații / Referințe
1	arabil	NU	2.600	-	-	2620/2	

## Lungime Segmente

1) Valorile lungimilor segmentelor sunt obținute din proiecție în plan.

Punct început	X / Y	Punct sfârșit	X / Y	Lungime segment (** (m)
1	565.028,288 692.806,155	2	565.007,257 692.590,593	216.585
2	565.007,257 692.590,593	3	565.021,383 692.589,807	14.148
3	565.021,383 692.589,807	4	565.038,158 692.805,741	216.585
4	565.038,158 692.805,741	1	565.028,288 692.806,155	9.879

\*\* Lungimile segmentelor sunt determinate în planul de proiecție Stereo 70 și sunt rotunjite la 1 milimetru.



**\*\*\* Distanţa dintre puncte este formată din segmente cumulate ce sunt mai mici decât valoarea 1 milimetru.**



**DATE DESPRE IMOBILUL NR. 1752**

Oficiul de Cadastru și Publicitate Imobiliară SUCEAVA  
Biroul de Cadastru și Publicitate Imobiliară Radauti

**A. Partea I. Descrierea imobilului**

TEREN Extravilan

Adresa: Jud. Suceava

Nr. Crt	Nr cadastral Nr. topografic	Suprafața* (mp)	Observații / Referințe
A1		2.500	Sector cadastral:5 Teren neimprejmuit;

**B. Partea II. Proprietari și acte**

Inscrieri privitoare la dreptul de proprietate și alte drepturi reale	Referințe
<b>1752 / 07/07/2024</b>	
Act Normativ nr. 7, din 13/03/1996 emis de PARLAMENTUL ROMANIEI;	
B1	A1
Intabulare, drept de PROPRIETATE, dobandit prin Lege, cota actuala 1/1 1) NEIDENTIFICAT NEIDENTIFICAT	
Act Administrativ nr. 4004, din 31/07/2024 emis de PRIMARIA ORASULUI SOLCA;	
B1	A1
se noteaza posesia factica in favoarea lui 1) SC PANAP SRL, CIF:6728047	

**C. Partea III. SARCINI .**


Inscrieri privind dezmembramintele dreptului de proprietate, drepturi reale de garanție și sarcini	Referințe
NU SUNT	

## Anexa Nr. 1 La Partea I

## Teren

Nr cadastral	Suprafața (mp)*	Observații / Referințe
	2.500	

\* Suprafața este determinată în planul de proiecție Stereo 70.



## Date referitoare la teren

Crt	Categorie folosință	Intravilan	Suprafața (mp)	Tarla	Parcelă	Nr. topo	Observații / Referințe
1	arabil	NU	2.500	-	-	2619	

## Lungime Segmente

1) Valorile lungimilor segmentelor sunt obținute din proiecție în plan.

Punct început	X / Y	Punct sfârșit	X / Y	Lungime segment (** (m)
1	565.017,389 692.806,636	2	564.995,072 692.591,326	216.463
2	564.995,072 692.591,326	3	565.007,257 692.590,593	12.207
3	565.007,257 692.590,593	4	565.028,288 692.806,155	216.585
4	565.028,288 692.806,155	1	565.017,389 692.806,636	10.91

\*\* Lungimile segmentelor sunt determinate în planul de proiecție Stereo 70 și sunt rotunjite la 1 milimetru.

**\*\*\* Distanţa dintre puncte este formată din segmente cumulate ce sunt mai mici decât valoarea 1 milimetru.**



**DATE DESPRE IMOBILUL NR. 1753**

Oficiul de Cadastru și Publicitate Imobiliară SUCEAVA  
Biroul de Cadastru și Publicitate Imobiliară Radauti

**A. Partea I. Descrierea imobilului**

TEREN Extravilan

Adresa: Jud. Suceava

Nr. Crt	Nr cadastral Nr. topografic	Suprafața* (mp)	Observații / Referințe
A1		2.600	Sector cadastral:5 Teren neimprejmuit;

**B. Partea II. Proprietari și acte**

Inscrieri privitoare la dreptul de proprietate și alte drepturi reale		Referințe
<b>1753 / 07/07/2024</b>		
Act Administrativ nr. 4691, din 04/09/2024 emis de PRIMARIA ORASULUI SOLCA;		
B1	Inscrierea provizorie, drept de PROPRIETATE, dobandit prin Lege, cota actuala 1/1, cota initiala 1/1 1) <b>NEIDENTIFICAT NEIDENTIFICAT</b>	A1
B1	proprietar neidentificat,rezerva comisiei locale de fond funciar	A1

**C. Partea III. SARCINI .**

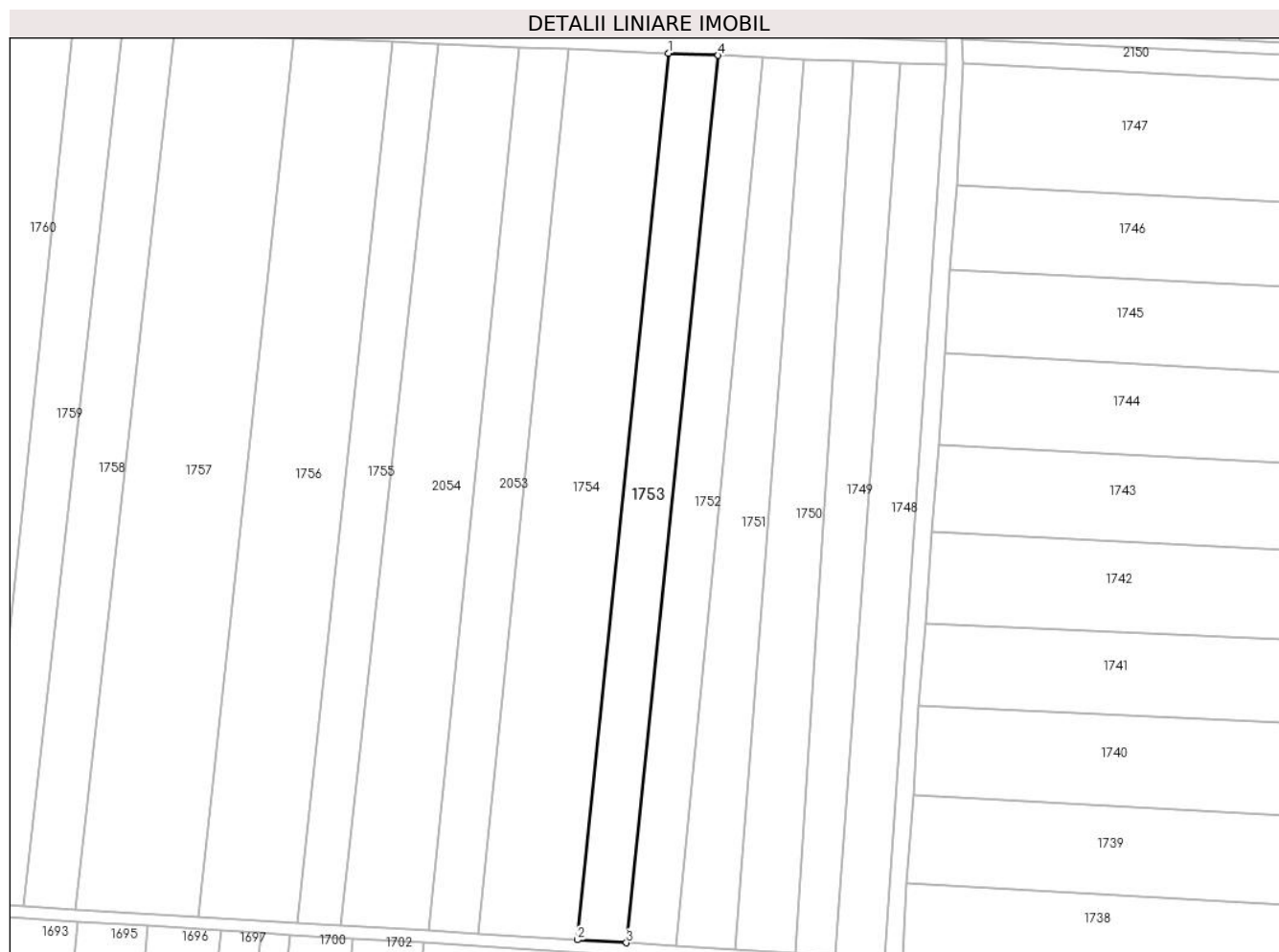
Inscrieri privind dezmembramintele dreptului de proprietate, drepturi reale de garanție și sarcini	Referințe
NU SUNT	

## Anexa Nr. 1 La Partea I

## Teren

Nr cadastral	Suprafața (mp)*	Observații / Referințe
	2.600	

\* Suprafața este determinată în planul de proiecție Stereo 70.



## Date referitoare la teren

Crt	Categorie folosință	Intravilan	Suprafața (mp)	Tarla	Parcelă	Nr. topo	Observații / Referințe
1	arabil	NU	2.600	-	-	2618	

## Lungime Segmente

1) Valorile lungimilor segmentelor sunt obținute din proiecție în plan.

Punct început	X / Y	Punct sfârșit	X / Y	Lungime segment (** (m)
1	565.005,296 692.807,174	2	564.983,133 692.592,049	216.264
2	564.983,133 692.592,049	3	564.995,072 692.591,326	11.961
3	564.995,072 692.591,326	4	565.017,389 692.806,636	216.463
4	565.017,389 692.806,636	1	565.005,296 692.807,174	12.105

\*\* Lungimile segmentelor sunt determinate în planul de proiecție Stereo 70 și sunt rotunjite la 1 milimetru.



**\*\*\* Distanţa dintre puncte este formată din segmente cumulate ce sunt mai mici decât valoarea 1 milimetru.**



**DATE DESPRE IMOBILUL NR. 1754**

Oficiul de Cadastru și Publicitate Imobiliară SUCEAVA  
Biroul de Cadastru și Publicitate Imobiliară Radauti

**A. Partea I. Descrierea imobilului**

TEREN Extravilan

Adresa: Jud. Suceava

Nr. Crt	Nr cadastral Nr. topografic	Suprafața* (mp)	Observații / Referințe
A1		5.200	Sector cadastral:5 Teren neimprejmuit;

**B. Partea II. Proprietari și acte**

Inscrieri privitoare la dreptul de proprietate și alte drepturi reale		Referințe
<b>1754 / 07/07/2024</b>		
Act Normativ nr. 7, din 13/03/1996 emis de PARLAMENTUL ROMANIEI;		
B1	Intabulare, drept de PROPRIETATE, dobandit prin Lege, cota actuala 1/1 1) NEIDENTIFICAT NEIDENTIFICAT	A1
<b>1745 / 07/07/2024</b>		
Act Administrativ nr. 4005, din 31/07/2024 emis de PRIMARIA ORASULUI SOLCA;		
B1	se noteaza posesia factica in favoarea lui 1) SC PANAP SRL, CIF:6728047	A1

**C. Partea III. SARCINI .**


Inscrieri privind dezmembramintele dreptului de proprietate, drepturi reale de garanție și sarcini	Referințe
NU SUNT	

## Anexa Nr. 1 La Partea I

## Teren

Nr cadastral	Suprafața (mp)*	Observații / Referințe
	5.200	

\* Suprafața este determinată în planul de proiecție Stereo 70.



## Date referitoare la teren

Crt	Categorie folosință	Intravilan	Suprafața (mp)	Tarla	Parcelă	Nr. topo	Observații / Referințe
1	arabil	NU	5.200	-	-	2617	

## Lungime Segmente

1) Valorile lungimilor segmentelor sunt obținute din proiecție în plan.

Punct început	X / Y	Punct sfârșit	X / Y	Lungime segment (** (m)
1	564.981,199 692.808,171	2	564.959,086 692.593,526	215.781
2	564.959,086 692.593,526	3	564.983,133 692.592,049	24.092
3	564.983,133 692.592,049	4	565.005,296 692.807,174	216.264
4	565.005,296 692.807,174	1	564.981,199 692.808,171	24.118

\*\* Lungimile segmentelor sunt determinate în planul de proiecție Stereo 70 și sunt rotunjite la 1 milimetru.

**\*\*\* Distanţa dintre puncte este formată din segmente cumulate ce sunt mai mici decât valoarea 1 milimetru.**



**DATE DESPRE IMOBILUL NR. 1755**

Oficiul de Cadastru și Publicitate Imobiliară SUCEAVA  
Biroul de Cadastru și Publicitate Imobiliară Radauti

**A. Partea I. Descrierea imobilului**

TEREN Extravilan

Adresa: Jud. Suceava

Nr. Crt	Nr cadastral Nr. topografic	Suprafața* (mp)	Observații / Referințe
A1		Din acte: 2.500 Masurata: 2.350	Sector cadastral:5 Teren neimprejmuit;

**B. Partea II. Proprietari și acte**

Inscrieri privitoare la dreptul de proprietate și alte drepturi reale		Referințe
<b>1755 / 07/07/2024</b>		
Act Notarial nr. 362, din 23/07/2008 emis de BNP Buzduga Dana Alina;		
B1	Intabulare, drept de PROPRIETATE, dobandit prin Succesiune, cota actuala 1/1, cota initiala 1/1 1) SCOROCARJA ROMEO ADAM	A1

**C. Partea III. SARCINI .**


Inscrieri privind dezmembramintele dreptului de proprietate, drepturi reale de garanție și sarcini	Referințe
NU SUNT	

## Anexa Nr. 1 La Partea I

## Teren

Nr cadastral	Suprafața (mp)*	Observații / Referințe
	Din acte: 2.500 Masurata: 2.350	

\* Suprafața este determinată în planul de proiecție Stereo 70.



## Date referitoare la teren

Crt	Categorie folosință	Intra vilan	Suprafața (mp)	Tarla	Parcelă	Nr. topo	Observații / Referințe
1	arabil	NU	2.350	-	-	2615/1	diferenta de suprafata nu se regaseste in teren

## Lungime Segmente

1) Valorile lungimilor segmentelor sunt obținute din proiecție în plan.

Punct început	X / Y	Punct sfârșit	X / Y	Lungime segment (** (m)
1	564.938,243 692.809,927	2	564.915,197 692.596,164	215.002
2	564.915,197 692.596,164	3	564.925,783 692.595,571	10.603
3	564.925,783 692.595,571	4	564.949,526 692.809,482	215.225
4	564.949,526 692.809,482	1	564.938,243 692.809,927	11.292



**\*\* Lungimile segmentelor sunt determinate în planul de proiecție Stereo 70 și sunt rotunjite la 1 milimetru.**

**\*\*\* Distanța dintre puncte este formată din segmente cumulate ce sunt mai mici decât valoarea 1 milimetru.**



**DATE DESPRE IMOBILUL NR. 1756**

Oficiul de Cadastru și Publicitate Imobiliară SUCEAVA  
Biroul de Cadastru și Publicitate Imobiliară Radauti

**A. Partea I. Descrierea imobilului**

TEREN Extravilan

Adresa: Jud. Suceava

Nr. Crt	Nr cadastral Nr. topografic	Suprafața* (mp)	Observații / Referințe
A1		5.150	Sector cadastral:5 Teren neimprejmuit;

**B. Partea II. Proprietari și acte**

Inscrieri privitoare la dreptul de proprietate și alte drepturi reale		Referințe
<b>1756 / 07/07/2024</b>		
Act Normativ nr. 1756, din 13/03/1996 emis de PARLAMENTUL ROMANIEI;		
B1	Intabulare, drept de PROPRIETATE, dobandit prin Lege, cota actuala 1/1 1) NEIDENTIFICAT NEIDENTIFICAT	A1
Act Administrativ nr. 4008, din 31/07/2024 emis de PRIMARIA ORASULUI SOLCA;		
B1	se noteaza posesia factica in favoarea lui 1) COVALIU CONSTANTIN 2) COVALIU MINA	A1

**C. Partea III. SARCINI .**


Inscrieri privind dezmembramintele dreptului de proprietate, drepturi reale de garanție și sarcini	Referințe
NU SUNT	

## Anexa Nr. 1 La Partea I

## Teren

Nr cadastral	Suprafața (mp)*	Observații / Referințe
	5.150	

\* Suprafața este determinată în planul de proiecție Stereo 70.



## Date referitoare la teren

Crt	Categorie folosință	Intravilan	Suprafața (mp)	Tarla	Parcelă	Nr. topo	Observații / Referințe
1	arabil	NU	5.150	-	-	2614	

## Lungime Segmente

1) Valorile lungimilor segmentelor sunt obținute din proiecție în plan.

Punct început	X / Y	Punct sfârșit	X / Y	Lungime segment (** (m)
1	564.914,332 692.810,928	2	564.891,136 692.597,621	214.565
2	564.891,136 692.597,621	3	564.915,197 692.596,164	24.105
3	564.915,197 692.596,164	4	564.938,243 692.809,927	215.002
4	564.938,243 692.809,927	1	564.914,332 692.810,928	23.932

\*\* Lungimile segmentelor sunt determinate în planul de proiecție Stereo 70 și sunt rotunjite la 1 milimetru.

**\*\*\* Distanţa dintre puncte este formată din segmente cumulate ce sunt mai mici decât valoarea 1 milimetru.**



**DATE DESPRE IMOBILUL NR. 1757**

Oficiul de Cadastru și Publicitate Imobiliară SUCEAVA  
Biroul de Cadastru și Publicitate Imobiliară Radauti

**A. Partea I. Descrierea imobilului**

TEREN Extravilan

Adresa: Jud. Suceava

Nr. Crt	Nr cadastral Nr. topografic	Suprafața* (mp)	Observații / Referințe
A1		6.300	Sector cadastral:5 Teren neimprejmuit;

**B. Partea II. Proprietari și acte**

Inscrieri privitoare la dreptul de proprietate și alte drepturi reale		Referințe
<b>1757 / 07/07/2024</b>		
Act Administrativ nr. 4691, din 04/09/2024 emis de PRIMARIA ORASULUI SOLCA;		
B1	Inscrierea provizorie, drept de PROPRIETATE, dobandit prin Lege, cota actuala 1/1, cota initiala 1/1 1) <b>NEIDENTIFICAT NEIDENTIFICAT</b>	A1
B1	se noteaza mentiunea de proprietar neidentificat	A1

**C. Partea III. SARCINI .**

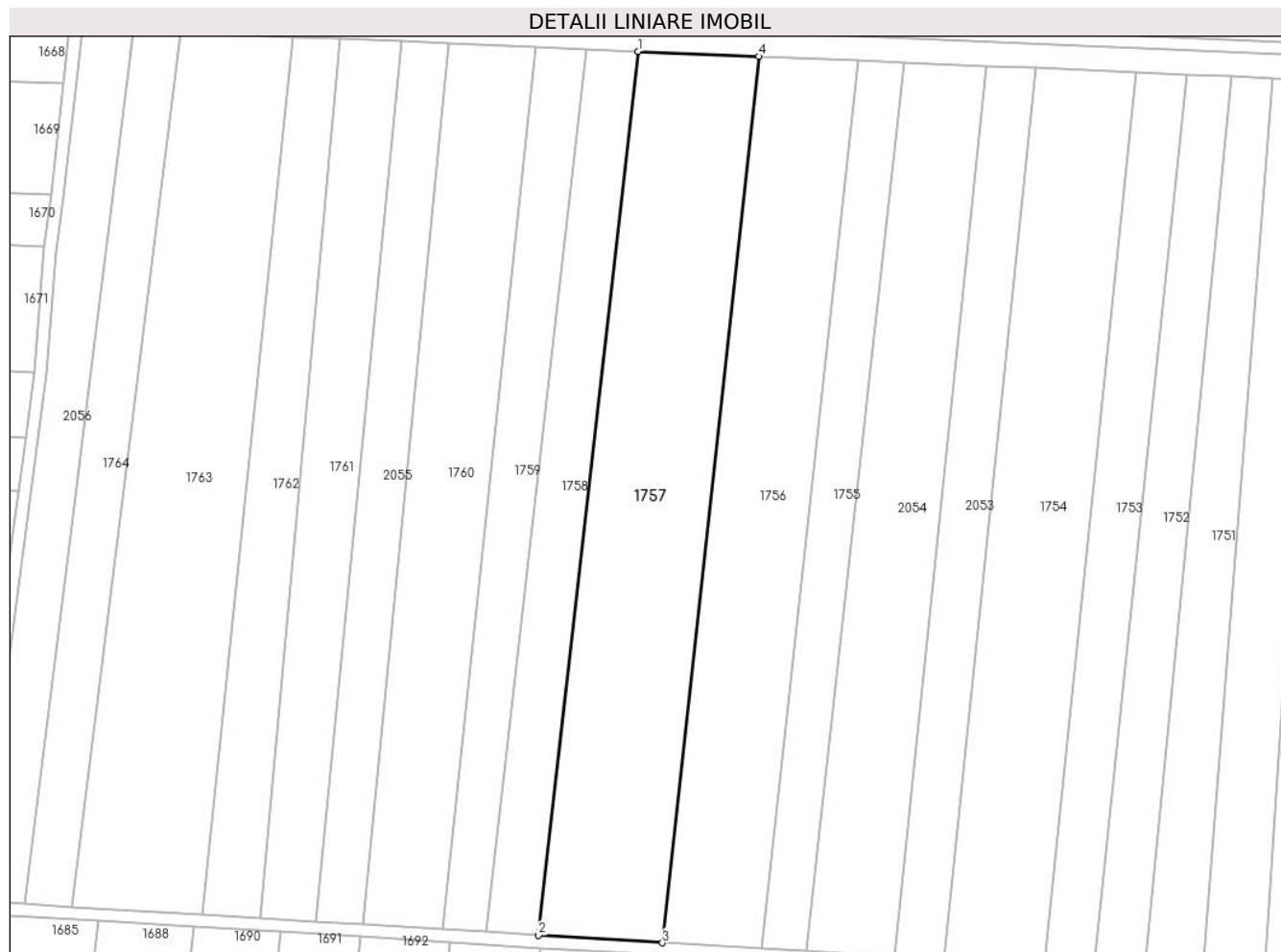
Inscrieri privind dezmembramintele dreptului de proprietate, drepturi reale de garanție și sarcini	Referințe
NU SUNT	

## Anexa Nr. 1 La Partea I

## Teren

Nr cadastral	Suprafața (mp)*	Observații / Referințe
	6.300	

\* Suprafața este determinată în planul de proiecție Stereo 70.



## Date referitoare la teren

Crt	Categorie folosință	Intra vilan	Suprafața (mp)	Tarla	Parcelă	Nr. topo	Observații / Referințe
1	arabil	NU	6.300	-	-	2613	

## Lungime Segmente

1) Valorile lungimilor segmentelor sunt obținute din proiecție în plan.

Punct început	X / Y	Punct sfârșit	X / Y	Lungime segment (** (m)
1	564.885,303 692.812,14	2	564.861,349 692.599,432	214.053
2	564.861,349 692.599,432	3	564.891,136 692.597,621	29.842
3	564.891,136 692.597,621	4	564.914,332 692.810,928	214.565
4	564.914,332 692.810,928	1	564.885,303 692.812,14	29.054

\*\* Lungimile segmentelor sunt determinate în planul de proiecție Stereo 70 și sunt rotunjite la 1 milimetru.



**\*\*\* Distanţa dintre puncte este formată din segmente cumulate ce sunt mai mici decât valoarea 1 milimetru.**



**DATE DESPRE IMOBILUL NR. 1758**

Oficiul de Cadastru și Publicitate Imobiliară SUCEAVA  
Biroul de Cadastru și Publicitate Imobiliară Radauti

**A. Partea I. Descrierea imobilului**

TEREN Extravilan

Adresa: Jud. Suceava

Nr. Crt	Nr cadastral Nr. topografic	Suprafața* (mp)	Observații / Referințe
A1		2.700	Sector cadastral:5 Teren neimprejmuit;

**B. Partea II. Proprietari și acte**

Inscrieri privitoare la dreptul de proprietate și alte drepturi reale		Referințe
<b>1758 / 07/07/2024</b>		
Act Normativ nr. 7, din 13/03/1996 emis de PARLAMENTUL ROMANIEI;		
B1	Intabulare, drept de PROPRIETATE, dobandit prin Lege, cota actuala 1/1 1) NEIDENTIFICAT NEIDENTIFICAT	A1
Act Administrativ nr. 4009, din 31/07/2024 emis de PRIMARIA ORASULUI SOLCA;		
B1	se noteaza posesia factica in favoarea lui 1) SC PANAP SRL, CIF:6728047	A1

**C. Partea III. SARCINI .**

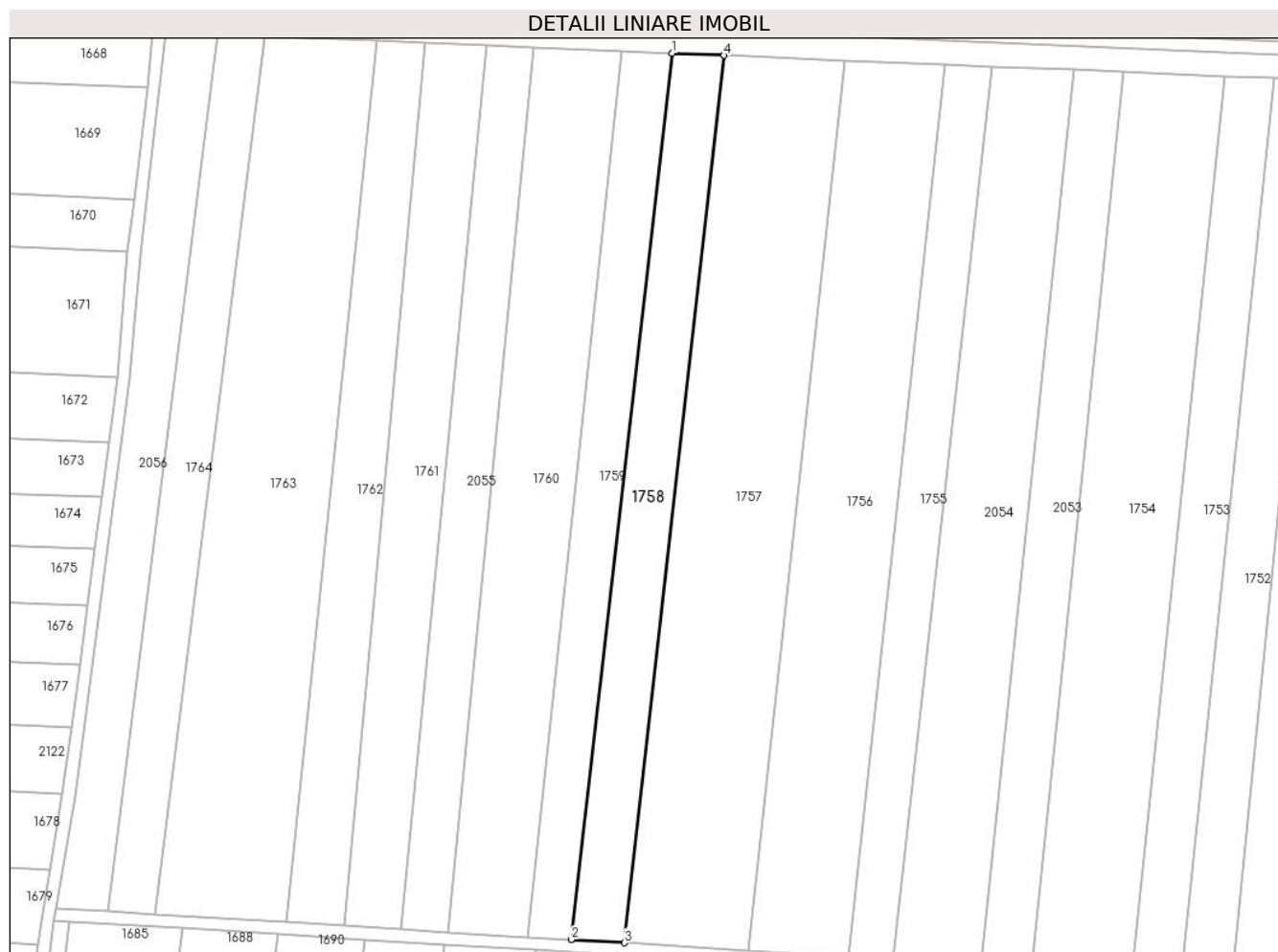
Inscrieri privind dezmembramintele dreptului de proprietate, drepturi reale de garanție și sarcini	Referințe
NU SUNT	

## Anexa Nr. 1 La Partea I

## Teren

Nr cadastral	Suprafața (mp)*	Observații / Referințe
	2.700	

\* Suprafața este determinată în planul de proiecție Stereo 70.



## Date referitoare la teren

Crt	Categorie folosință	Intravilan	Suprafața (mp)	Tarla	Parcelă	Nr. topo	Observații / Referințe
1	arabil	NU	2.700	-	-	2612	

## Lungime Segmente

1) Valorile lungimilor segmentelor sunt obținute din proiecție în plan.

Punct început	X / Y	Punct sfârșit	X / Y	Lungime segment (** (m)
1	564.872,818 692.812,66	2	564.848,578 692.600,199	213.839
2	564.848,578 692.600,199	3	564.861,349 692.599,432	12.794
3	564.861,349 692.599,432	4	564.885,303 692.812,14	214.053
4	564.885,303 692.812,14	1	564.872,818 692.812,66	12.496

\*\* Lungimile segmentelor sunt determinate în planul de proiecție Stereo 70 și sunt rotunjite la 1 milimetru.

**\*\*\* Distanţa dintre puncte este formată din segmente cumulate ce sunt mai mici decât valoarea 1 milimetru.**



**DATE DESPRE IMOBILUL NR. 1759**

Oficiul de Cadastru și Publicitate Imobiliară SUCEAVA  
Biroul de Cadastru și Publicitate Imobiliară Radauti

**A. Partea I. Descrierea imobilului**

TEREN Extravilan

Adresa: Jud. Suceava

Nr. Crt	Nr cadastral Nr. topografic	Suprafața* (mp)	Observații / Referințe
A1		2.400	Sector cadastral:5 Teren neimprejmuit;

**B. Partea II. Proprietari și acte**

Inscrieri privitoare la dreptul de proprietate și alte drepturi reale		Referințe
<b>1759 / 07/07/2024</b>		
Act Notarial nr. 119, din 18/08/2010 emis de BNP Buzduga Dana Alina;		
B1	Intabulare, drept de PROPRIETATE, dobandit prin Succesiune, cota actuala 1/1, cota initiala 1/1 1) PESCALDO MARIANA LENUTA	A1

**C. Partea III. SARCINI .**

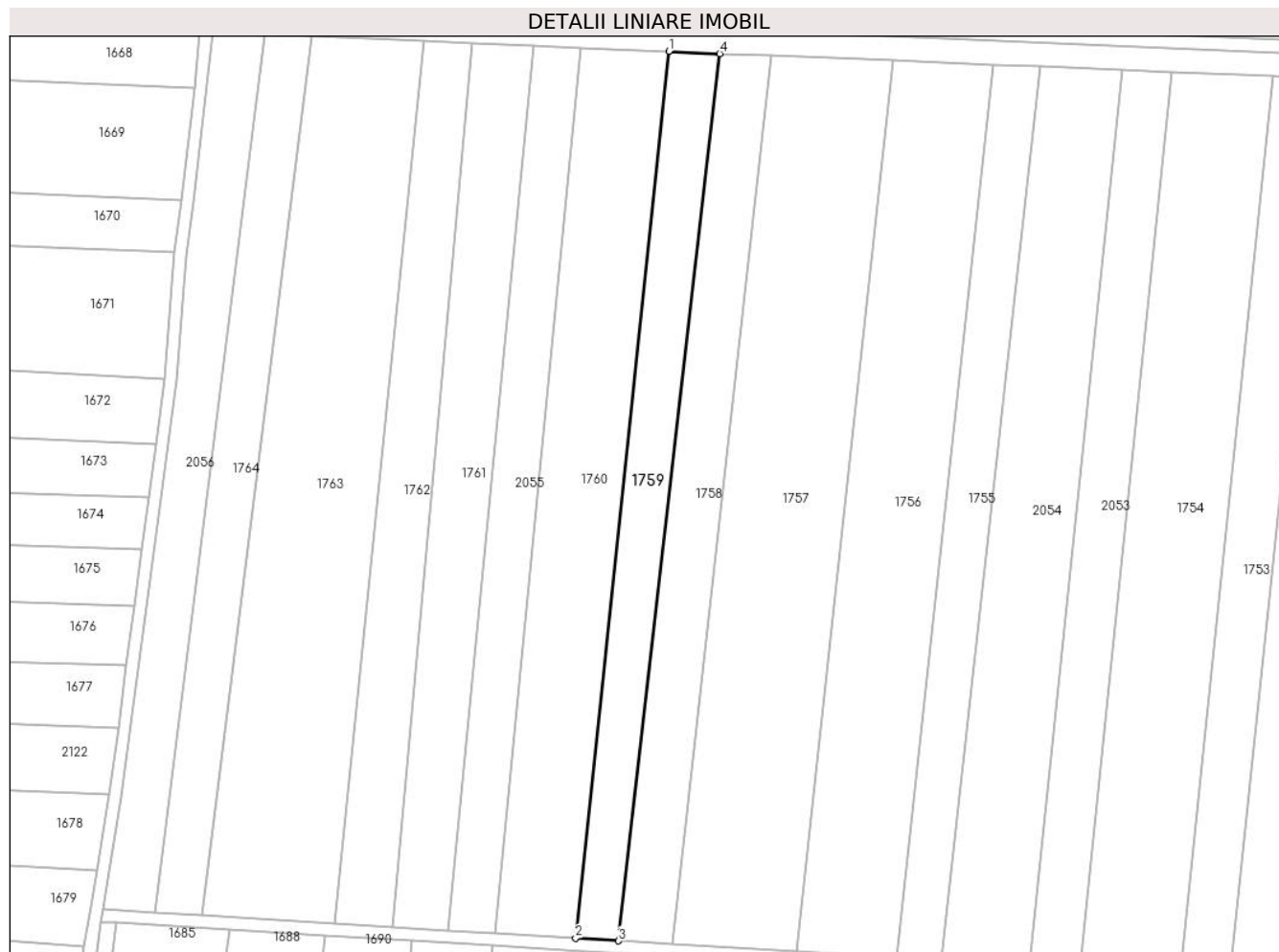
Inscrieri privind dezmembramintele dreptului de proprietate, drepturi reale de garanție și sarcini	Referințe
NU SUNT	

## Anexa Nr. 1 La Partea I

## Teren

Nr cadastral	Suprafața (mp)*	Observații / Referințe
	2.400	

\* Suprafața este determinată în planul de proiecție Stereo 70.



## Date referitoare la teren

Crt	Categorie folosință	Intravilan	Suprafața (mp)	Tarla	Parcelă	Nr. topo	Observații / Referințe
1	arabil	NU	2.400	-	-	1611	

## Lungime Segmente

1) Valorile lungimilor segmentelor sunt obținute din proiecție în plan.

Punct început	X / Y	Punct sfârșit	X / Y	Lungime segment (** (m)
1	564.860,649 692.813,194	2	564.838,273 692.600,823	213.547
2	564.838,273 692.600,823	3	564.848,578 692.600,199	10.324
3	564.848,578 692.600,199	4	564.872,818 692.812,66	213.839
4	564.872,818 692.812,66	1	564.860,649 692.813,194	12.181

\*\* Lungimile segmentelor sunt determinate în planul de proiecție Stereo 70 și sunt rotunjite la 1 milimetru.



**\*\*\* Distanţa dintre puncte este formată din segmente cumulate ce sunt mai mici decât valoarea 1 milimetru.**



**DATE DESPRE IMOBILUL NR. 1760**

Oficiul de Cadastru și Publicitate Imobiliară SUCEAVA  
Biroul de Cadastru și Publicitate Imobiliară Radauti

**A. Partea I. Descrierea imobilului**

TEREN Extravilan

Adresa: Jud. Suceava

Nr. Crt	Nr cadastral Nr. topografic	Suprafața* (mp)	Observații / Referințe
A1		Din acte: 4.800 Masurata: 4.300	Sector cadastral:5 Teren neimprejmuit;

**B. Partea II. Proprietari și acte**

Inscrieri privitoare la dreptul de proprietate și alte drepturi reale		Referințe
<b>1760 / 07/07/2024</b>		
Act Notarial nr. 37, din 02/09/2021 emis de BNP Buzduga Dana Alina;		
B1	Intabulare, drept de PROPRIETATE, dobandit prin Succesiune, cota actuala 1/1, cota initiala 1/1 1) BIDA PAULINA 2) COVALIU ANA MARIA 3) BIDA VASILE MARIAN	A1

**C. Partea III. SARCINI .**

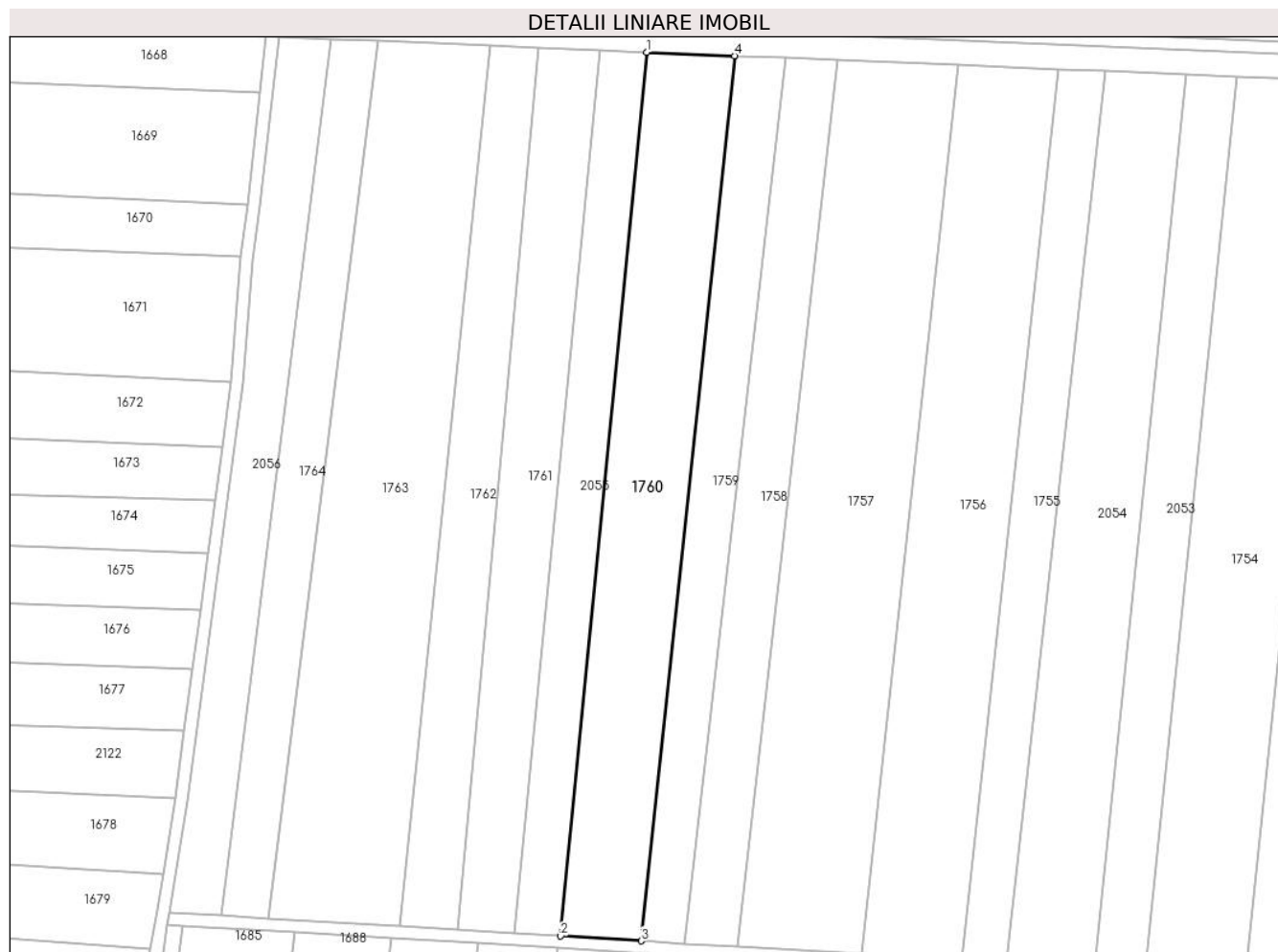
Inscrieri privind dezmembramintele dreptului de proprietate, drepturi reale de garanție și sarcini	Referințe
NU SUNT	

## Anexa Nr. 1 La Partea I

## Teren

Nr cadastral	Suprafața (mp)*	Observații / Referințe
	Din acte: 4.800 Masurata: 4.300	

\* Suprafața este determinată în planul de proiecție Stereo 70.



## Date referitoare la teren

Crt	Categorie folosință	Intra vilan	Suprafața (mp)	Tarla	Parcelă	Nr. topo	Observații / Referințe
1	arabil	NU	4.300	-	-	2610/4	diferenta de suprafata nu se regaseste in teren

## Lungime Segmente

1) Valorile lungimilor segmentelor sunt obținute din proiecție în plan.

Punct început	X / Y	Punct sfârșit	X / Y	Lungime segment (** (m)
1	564.839,619 692.814,055	2	564.818,98 692.601,992	213.065
2	564.818,98 692.601,992	3	564.838,273 692.600,823	19.328
3	564.838,273 692.600,823	4	564.860,649 692.813,194	213.547
4	564.860,649 692.813,194	1	564.839,619 692.814,055	21.048

**\*\* Lungimile segmentelor sunt determinate în planul de proiecție Stereo 70 și sunt rotunjite la 1 milimetru.**

**\*\*\* Distanța dintre puncte este formată din segmente cumulate ce sunt mai mici decât valoarea 1 milimetru.**



**DATE DESPRE IMOBILUL NR. 1761**

Oficiul de Cadastru și Publicitate Imobiliară SUCEAVA  
Biroul de Cadastru și Publicitate Imobiliară Radauti

**A. Partea I. Descrierea imobilului**

TEREN Extravilan

Adresa: Jud. Suceava

Nr. Crt	Nr cadastral Nr. topografic	Suprafața* (mp)	Observații / Referințe
A1		3.000	Sector cadastral:5 Teren neimprejmuit;

**B. Partea II. Proprietari și acte**

Inscrieri privitoare la dreptul de proprietate și alte drepturi reale	Referințe
<b>1761 / 07/07/2024</b>	
Act Normativ nr. 7, din 13/03/1996 emis de PARLAMENTUL ROMANIEI;	
B1	A1
Intabulare, drept de PROPRIETATE, dobandit prin Lege, cota actuala 1/1 1) NEIDENTIFICAT NEIDENTIFICAT	
Act Administrativ nr. 4010, din 31/07/2024 emis de PRIMARIA ORASULUI SOLCA;	
B1	A1
se noteaza posesia factica in favoarea lui 1) COVALIU SILVIU FLORIN 2) COVALIU GABRIELA ALEXANDRA	

**C. Partea III. SARCINI .**

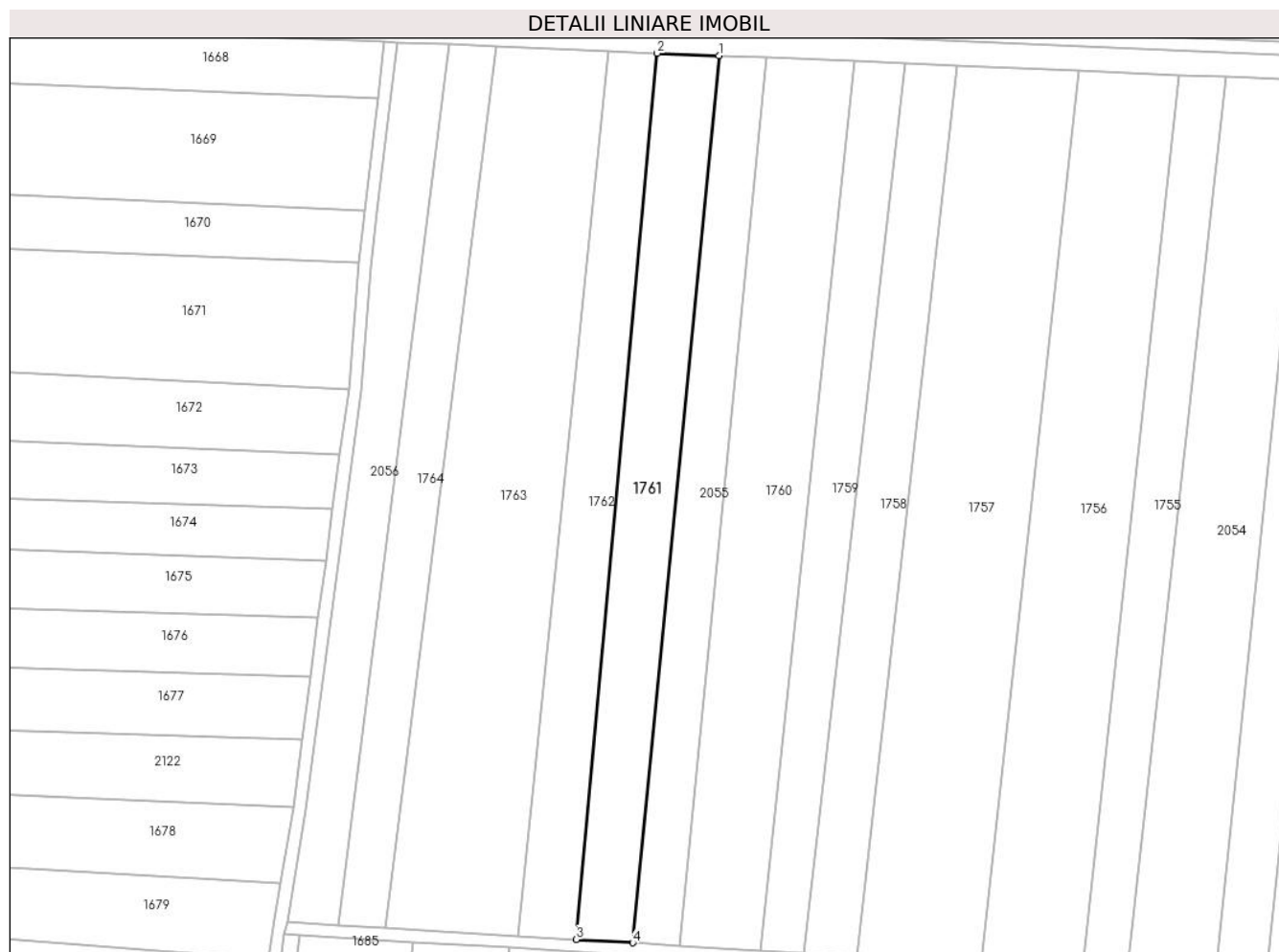
Inscrieri privind dezmembramintele dreptului de proprietate, drepturi reale de garanție și sarcini	Referințe
NU SUNT	

## Anexa Nr. 1 La Partea I

## Teren

Nr cadastral	Suprafața (mp)*	Observații / Referințe
	3.000	

\* Suprafața este determinată în planul de proiecție Stereo 70.



## Date referitoare la teren

Crt	Categorie folosință	Intra vilan	Suprafața (mp)	Tarla	Parcelă	Nr. topo	Observații / Referințe
1	arabil	NU	3.000	-	-	2609	

## Lungime Segmente

1) Valorile lungimilor segmentelor sunt obținute din proiecție în plan.

Punct început	X / Y	Punct sfârșit	X / Y	Lungime segment (** (m)
1	564.828,342 692.814,526	2	564.813,577 692.815,143	14.778
2	564.813,577 692.815,143	3	564.794,286 692.603,488	212.532
3	564.794,286 692.603,488	4	564.807,723 692.602,674	13.462
4	564.807,723 692.602,674	1	564.828,342 692.814,526	212.853

\*\* Lungimile segmentelor sunt determinate în planul de proiecție Stereo 70 și sunt rotunjite la 1 milimetru.



**\*\*\* Distanţa dintre puncte este formată din segmente cumulate ce sunt mai mici decât valoarea 1 milimetru.**



**DATE DESPRE IMOBILUL NR. 1762**

Oficiul de Cadastru și Publicitate Imobiliară SUCEAVA  
Biroul de Cadastru și Publicitate Imobiliară Radauti

**A. Partea I. Descrierea imobilului**

TEREN Extravilan

Adresa: Jud. Suceava

Nr. Crt	Nr cadastral Nr. topografic	Suprafața* (mp)	Observații / Referințe
A1		2.700	Sector cadastral:5 Teren neimprejmuit;

**B. Partea II. Proprietari și acte**

Inscrieri privitoare la dreptul de proprietate și alte drepturi reale		Referințe
<b>1762 / 07/07/2024</b>		
Act Normativ nr. 7, din 13/03/1996 emis de PARLAMENTUL ROMANIEI;		
B1	Intabulare, drept de PROPRIETATE, dobandit prin Lege, cota actuala 1/1 1) NEIDENTIFICAT NEIDENTIFICAT	A1
Act Administrativ nr. 4011, din 31/07/2024 emis de PRIMARIA ORASULUI SOLCA;		
B1	se noteaza posesia factica in favoarea lui 1) LUCAN STEFAN 2) LUCAN MARIA	A1

**C. Partea III. SARCINI .**

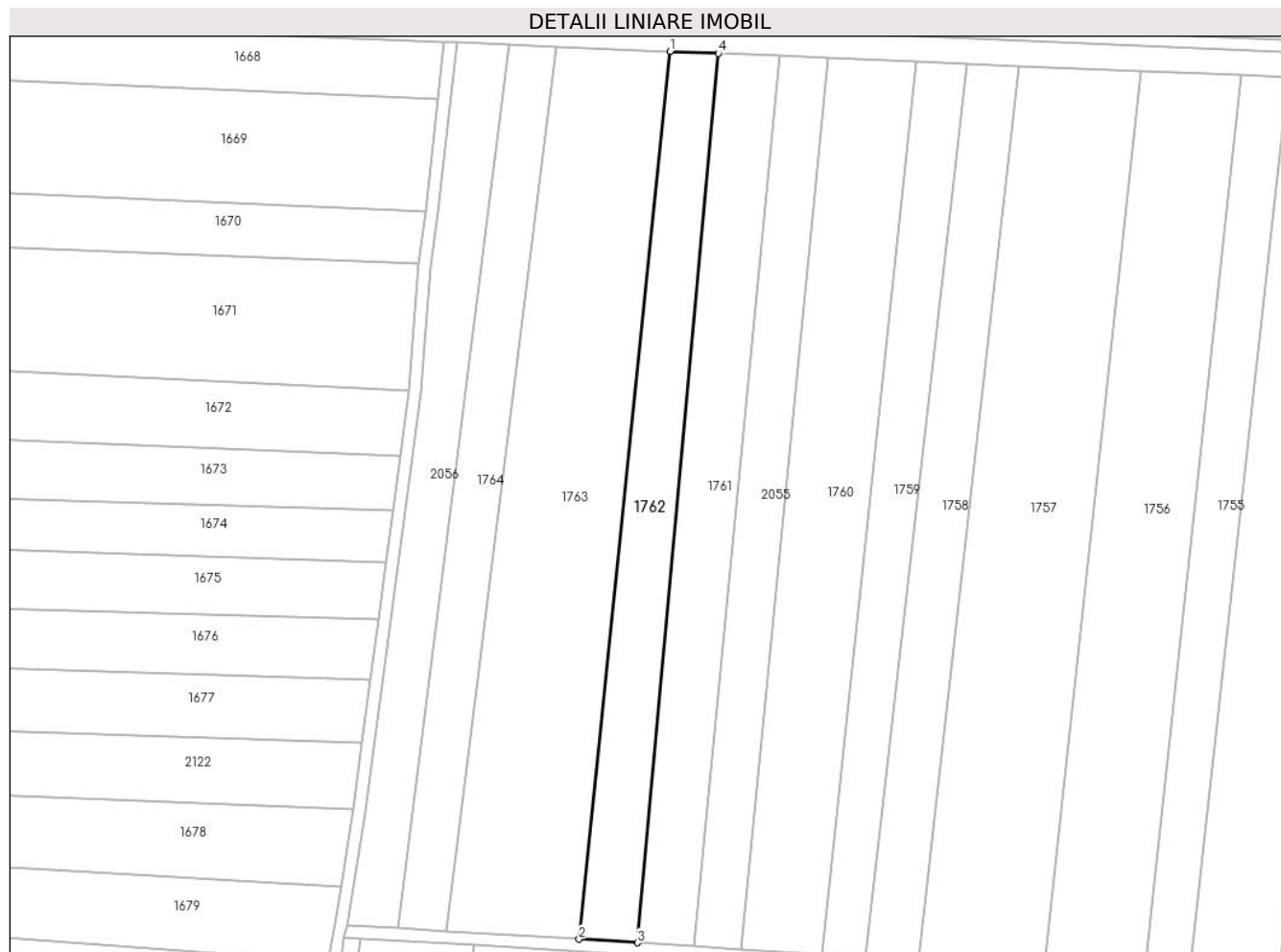
Inscrieri privind dezmembramintele dreptului de proprietate, drepturi reale de garanție și sarcini	Referințe
NU SUNT	

## Anexa Nr. 1 La Partea I

## Teren

Nr cadastral	Suprafața (mp)*	Observații / Referințe
	2.700	

\* Suprafața este determinată în planul de proiecție Stereo 70.



## Date referitoare la teren

Crt	Categorie folosință	Intravilan	Suprafața (mp)	Tarla	Parcelă	Nr. topo	Observații / Referințe
1	arabil	NU	2.700	-	-	2608	

## Lungime Segmente

1) Valorile lungimilor segmentelor sunt obținute din proiecție în plan.

Punct început	X / Y	Punct sfârșit	X / Y	Lungime segment (** (m)
1	564.802,047 692.815,604	2	564.780,405 692.604,328	212.382
2	564.780,405 692.604,328	3	564.794,286 692.603,488	13.906
3	564.794,286 692.603,488	4	564.813,577 692.815,143	212.532
4	564.813,577 692.815,143	1	564.802,047 692.815,604	11.539

\*\* Lungimile segmentelor sunt determinate în planul de proiecție Stereo 70 și sunt rotunjite la 1 milimetru.

**\*\*\* Distanţa dintre puncte este formată din segmente cumulate ce sunt mai mici decât valoarea 1 milimetru.**



**DATE DESPRE IMOBILUL NR. 1763**

Oficiul de Cadastru și Publicitate Imobiliară SUCEAVA  
Biroul de Cadastru și Publicitate Imobiliară Radauti

**A. Partea I. Descrierea imobilului**

TEREN Extravilan

Adresa: Jud. Suceava

Nr. Crt	Nr cadastral Nr. topografic	Suprafața* (mp)	Observații / Referințe
A1		6.220	Sector cadastral:5 Teren neimprejmuit;

**B. Partea II. Proprietari și acte**

Inscrieri privitoare la dreptul de proprietate și alte drepturi reale		Referințe
<b>1763 / 07/07/2024</b>		
Act Normativ nr. 7, din 13/03/1996 emis de PARLAMENTUL ROMANIEI;		
B1	Intabulare, drept de PROPRIETATE, dobandit prin Lege, cota actuala 1/1 1) NEIDENTIFICAT NEIDENTIFICAT	A1
Act Administrativ nr. 4012, din 31/07/2024 emis de PRIMARIA ORASULUI SOLCA;		
B1	se noteaza posesia factica in favoarea lui 1) SC PANAP SRL, CIF:6728047	A1

**C. Partea III. SARCINI .**

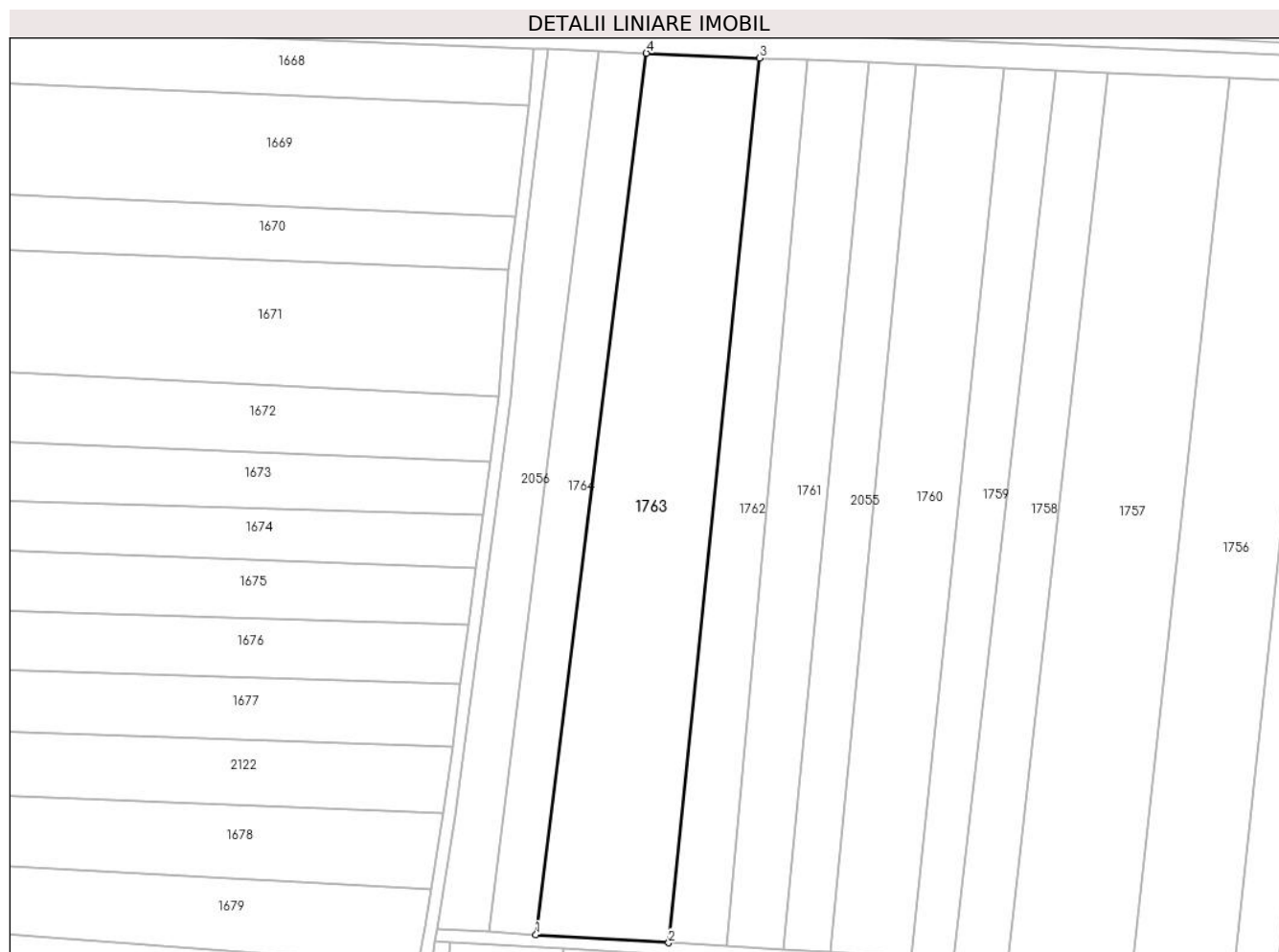
Inscrieri privind dezmembramintele dreptului de proprietate, drepturi reale de garanție și sarcini	Referințe
NU SUNT	

## Anexa Nr. 1 La Partea I

## Teren

Nr cadastral	Suprafața (mp)*	Observații / Referințe
	6.220	

\* Suprafața este determinată în planul de proiecție Stereo 70.



## Date referitoare la teren

Crt	Categorie folosință	Intravilan	Suprafața (mp)	Tarla	Parcelă	Nr. topo	Observații / Referințe
1	arabil	NU	6.220	-	-	2608	

## Lungime Segmente

1) Valorile lungimilor segmentelor sunt obținute din proiecție în plan.

Punct început	X / Y	Punct sfârșit	X / Y	Lungime segment (** (m)
1	564.748,72 692.606,248	2	564.780,405 692.604,328	31.743
2	564.780,405 692.604,328	3	564.802,047 692.815,604	212.382
3	564.802,047 692.815,604	4	564.775,095 692.816,744	26.976
4	564.775,095 692.816,744	1	564.748,72 692.606,248	212.142

\*\* Lungimile segmentelor sunt determinate în planul de proiecție Stereo 70 și sunt rotunjite la 1 milimetru.



**\*\*\* Distanţa dintre puncte este formată din segmente cumulate ce sunt mai mici decât valoarea 1 milimetru.**



**DATE DESPRE IMOBILUL NR. 1764**

Oficiul de Cadastru și Publicitate Imobiliară SUCEAVA  
Biroul de Cadastru și Publicitate Imobiliară Radauti

**A. Partea I. Descrierea imobilului**

TEREN Extravilan

Adresa: Jud. Suceava

Nr. Crt	Nr cadastral Nr. topografic	Suprafața* (mp)	Observații / Referințe
A1		2.400	Sector cadastral:5 Teren neimprejmuit;

**B. Partea II. Proprietari și acte**

Inscrieri privitoare la dreptul de proprietate și alte drepturi reale		Referințe
<b>1764 / 07/07/2024</b>		
Act Normativ nr. 7, din 13/03/1996 emis de PARLAMENTUL ROMANIEI;		
B1	Intabulare, drept de PROPRIETATE, dobandit prin Lege, cota actuala 1/1 1) NEIDENTIFICAT NEIDENTIFICAT	A1
Act Administrativ nr. 4014, din 31/07/2024 emis de PRIMARIA ORASULUI SOLCA;		
B1	se noteaza posesia factica in favoarea lui 1) TIMINGER ILIE	A1

**C. Partea III. SARCINI .**

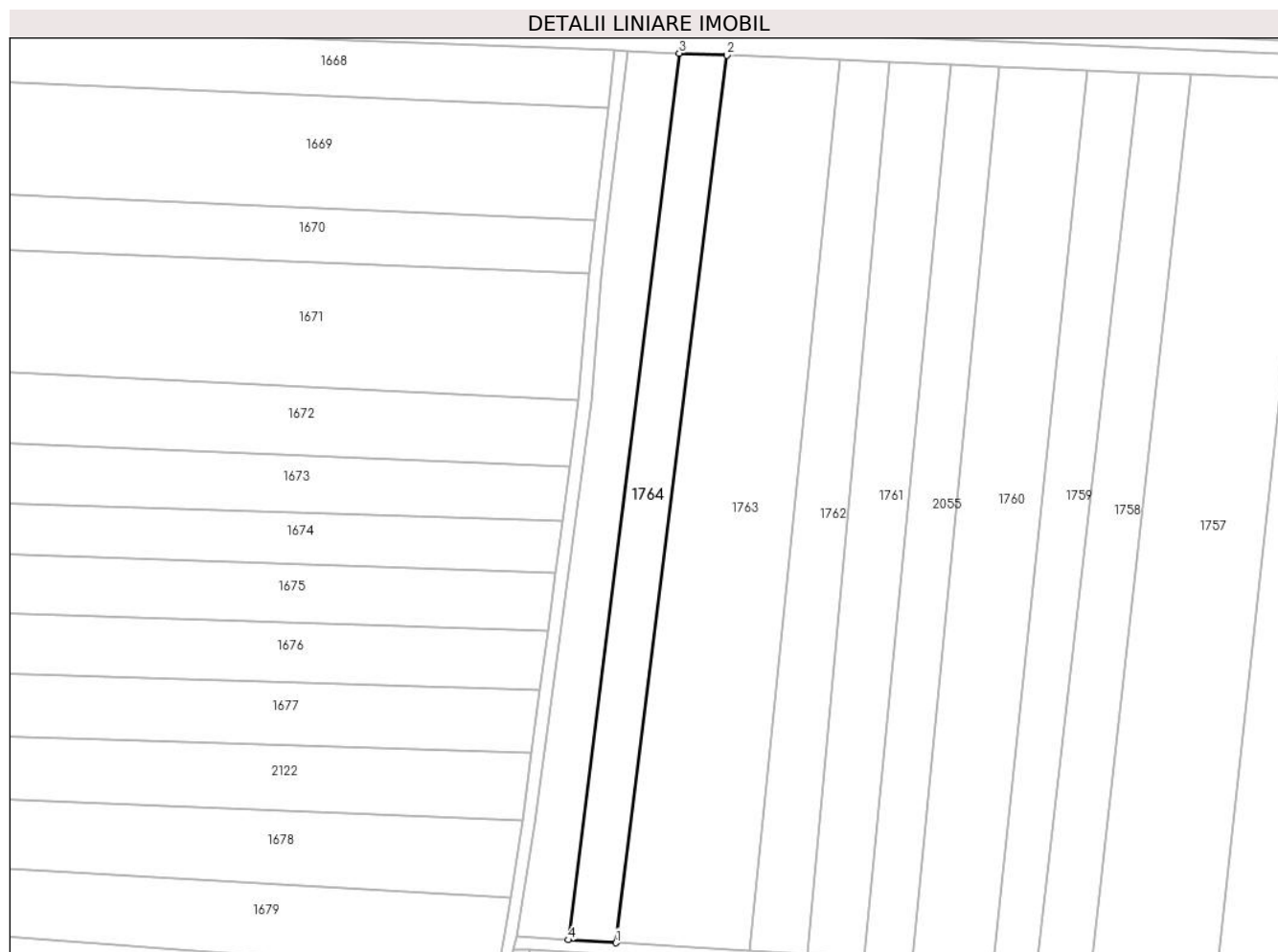
Inscrieri privind dezmembramintele dreptului de proprietate, drepturi reale de garanție și sarcini	Referințe
NU SUNT	

## Anexa Nr. 1 La Partea I

## Teren

Nr cadastral	Suprafața (mp)*	Observații / Referințe
	2.400	

\* Suprafața este determinată în planul de proiecție Stereo 70.



## Date referitoare la teren

Crt	Categorie folosință	Intravilan	Suprafața (mp)	Tarla	Parcelă	Nr. topo	Observații / Referințe
1	arabil	NU	2.400	-	-	2069/23, 2608/2	

## Lungime Segmente

1) Valorile lungimilor segmentelor sunt obținute din proiecție în plan.

Punct început	X / Y	Punct sfârșit	X / Y	Lungime segment (** (m)
1	564.748,72 692.606,248	2	564.775,095 692.816,744	212.142
2	564.775,095 692.816,744	3	564.763,748 692.817,224	11.357
3	564.763,748 692.817,224	4	564.737,399 692.606,933	211.935
4	564.737,399 692.606,933	1	564.748,72 692.606,248	11.342

**\*\* Lungimile segmentelor sunt determinate în planul de proiecție Stereo 70 și sunt rotunjite la 1 milimetru.**

**\*\*\* Distanța dintre puncte este formată din segmente cumulate ce sunt mai mici decât valoarea 1 milimetru.**



**DATE DESPRE IMOBILUL NR. 1765**

Oficiul de Cadastru și Publicitate Imobiliară SUCEAVA  
Biroul de Cadastru și Publicitate Imobiliară Radauti

**A. Partea I. Descrierea imobilului**

TEREN Extravilan

Adresa: Jud. Suceava

Nr. Crt	Nr cadastral Nr. topografic	Suprafața* (mp)	Observații / Referințe
A1		2.400	Sector cadastral:5 Teren neimprejmuit;

**B. Partea II. Proprietari și acte**

Inscrieri privitoare la dreptul de proprietate și alte drepturi reale		Referințe
<b>1765 / 07/07/2024</b>		
Act Administrativ nr. 4691, din 04/09/2024 emis de PRIMARIA ORASULUI SOLCA;		
B1	Inscrierea provizorie, drept de PROPRIETATE, dobandit prin Lege, cota actuala 1/1, cota initiala 1/1 1) <b>NEIDENTIFICAT NEIDENTIFICAT</b>	A1
B1	se noteaza mentiunea de proprietar neidentificat	A1

**C. Partea III. SARCINI .**

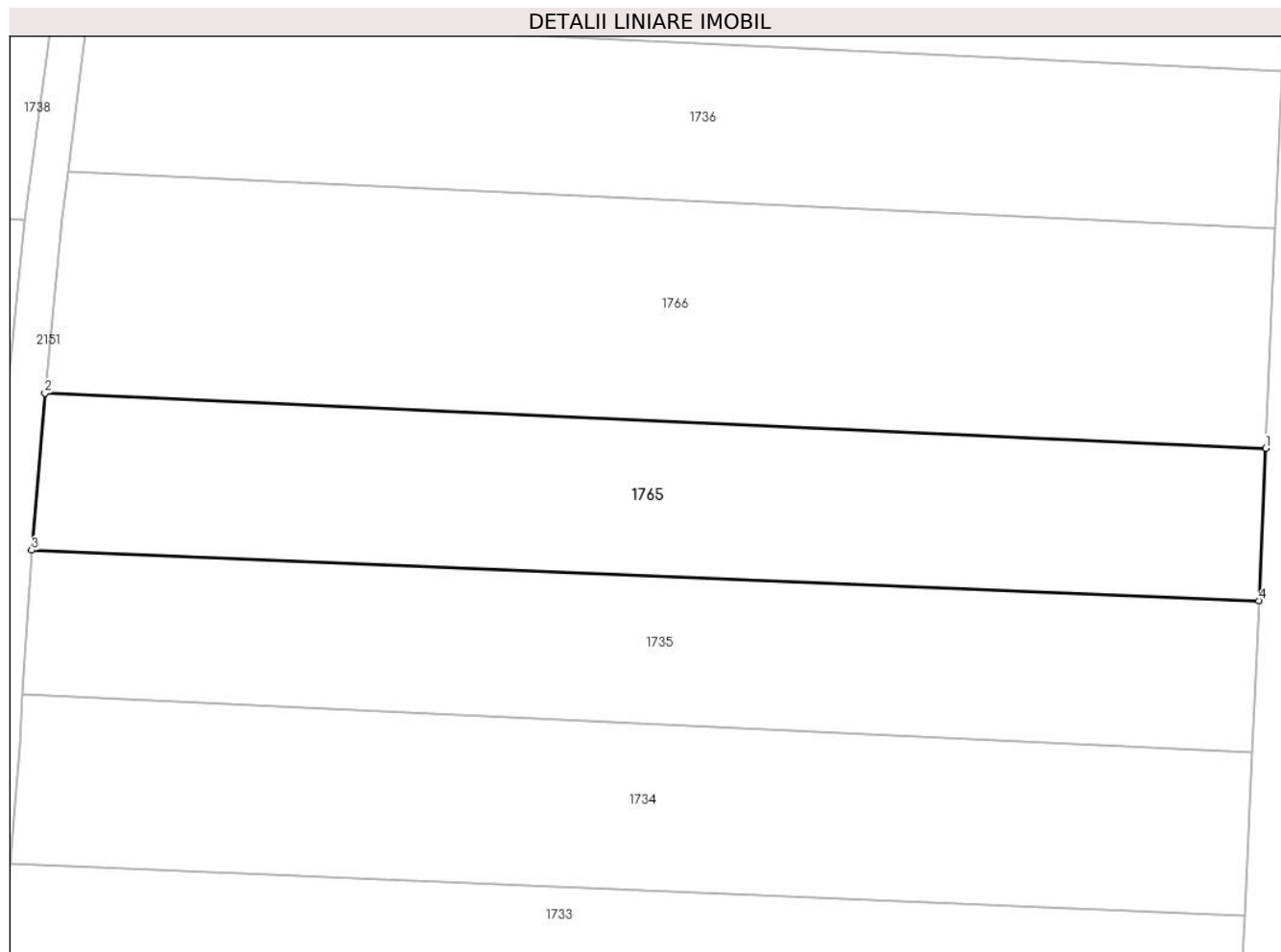
Inscrieri privind dezmembramintele dreptului de proprietate, drepturi reale de garanție și sarcini	Referințe
NU SUNT	

## Anexa Nr. 1 La Partea I

## Teren

Nr cadastral	Suprafața (mp)*	Observații / Referințe
	2.400	

\* Suprafața este determinată în planul de proiecție Stereo 70.



## Date referitoare la teren

Crt	Categorie folosință	Intravilan	Suprafața (mp)	Tarla	Parcelă	Nr. topo	Observații / Referințe
1	arabil	NU	2.400	-	-	2068	

## Lungime Segmente

1) Valorile lungimilor segmentelor sunt obținute din proiecție în plan.

Punct început	X / Y	Punct sfârșit	X / Y	Lungime segment (** (m)
1	565.318,77 692.548,318	2	565.181,42 692.554,484	137.488
2	565.181,42 692.554,484	3	565.179,927 692.536,855	17.692
3	565.179,927 692.536,855	4	565.317,992 692.531,183	138.181
4	565.317,992 692.531,183	1	565.318,77 692.548,318	17.153

\*\* Lungimile segmentelor sunt determinate în planul de proiecție Stereo 70 și sunt rotunjite la 1 milimetru.



**\*\*\* Distanţa dintre puncte este formată din segmente cumulate ce sunt mai mici decât valoarea 1 milimetru.**



**DATE DESPRE IMOBILUL NR. 1766**

Oficiul de Cadastru și Publicitate Imobiliară SUCEAVA  
Biroul de Cadastru și Publicitate Imobiliară Radauti

**A. Partea I. Descrierea imobilului**

TEREN Extravilan

Adresa: Jud. Suceava

Nr. Crt	Nr cadastral Nr. topografic	Suprafața* (mp)	Observații / Referințe
A1		3.400	Sector cadastral:5 Teren neimprejmuit;

**B. Partea II. Proprietari și acte**

Inscrieri privitoare la dreptul de proprietate și alte drepturi reale		Referințe
<b>1766 / 07/07/2024</b>		
Act Normativ nr. 3539, din 24/07/2001 emis de BNP BUZDUGA CATALINA;		
B1	Intabulare, drept de PROPRIETATE, dobandit prin Iesire Din Indiviziune, cota actuala 1/1 1) STANCU MINODORA	A1

**C. Partea III. SARCINI .**

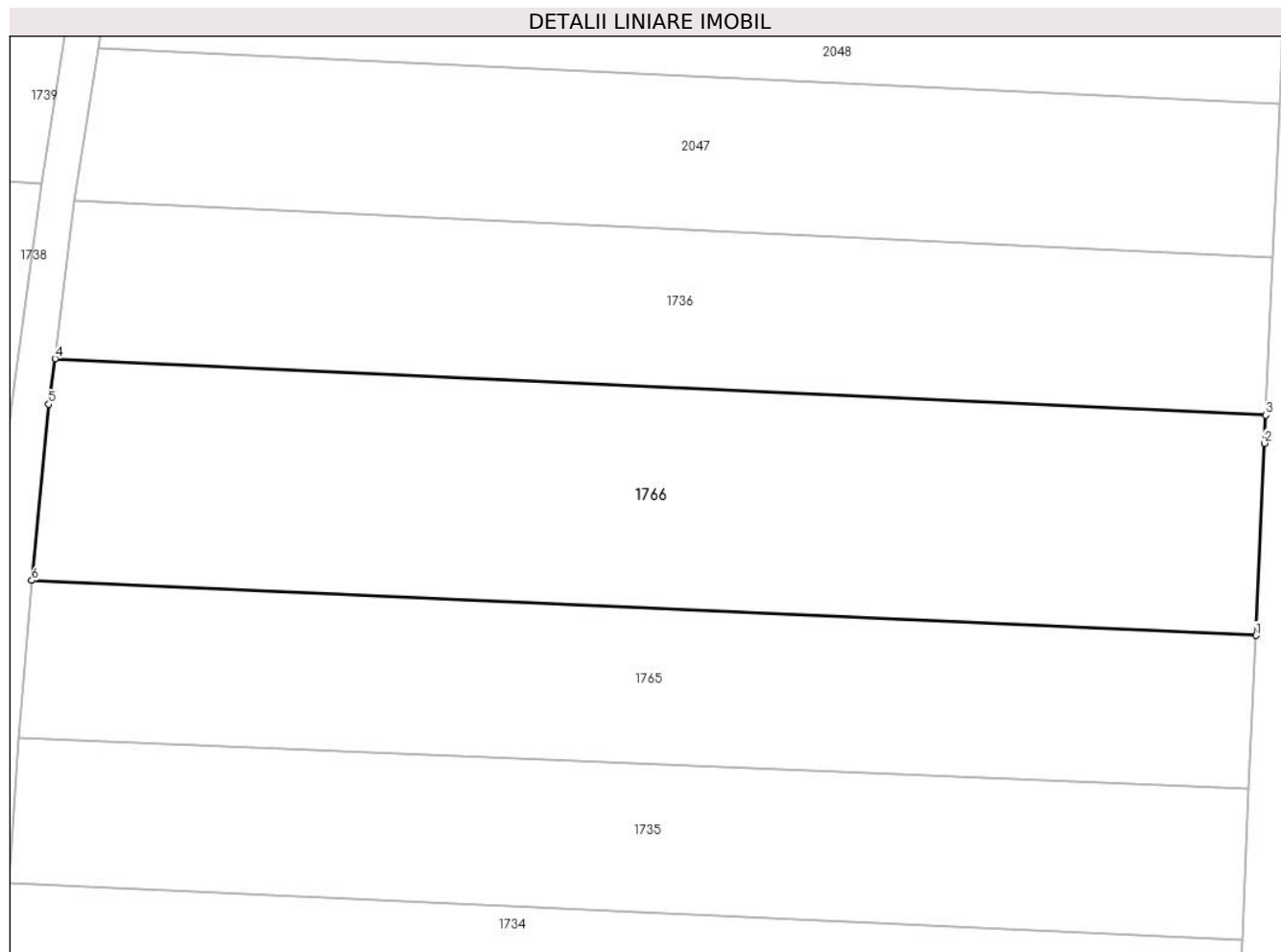
Inscrieri privind dezmembramintele dreptului de proprietate, drepturi reale de garanție și sarcini	Referințe
NU SUNT	

## Anexa Nr. 1 La Partea I

## Teren

Nr cadastral	Suprafața (mp)*	Observații / Referințe
	3.400	

\* Suprafața este determinată în planul de proiecție Stereo 70.



## Date referitoare la teren

Crt	Categorie folosință	Intravilan	Suprafața (mp)	Tarla	Parcelă	Nr. topo	Observații / Referințe
1	arabil	NU	3.400	-	-	2568	

## Lungime Segmente

1) Valorile lungimilor segmentelor sunt obținute din proiecție în plan.

Punct început	X / Y	Punct sfârșit	X / Y	Lungime segment (** (m)
1	565.318,77 692.548,318	2	565.319,744 692.569,867	21.571
2	565.319,744 692.569,867	3	565.319,889 692.573,032	3.168
3	565.319,889 692.573,032	4	565.184,046 692.579,356	135.99
4	565.184,046 692.579,356	5	565.183,334 692.574,252	5.153
5	565.183,334 692.574,252	6	565.181,42 692.554,484	19.86

Punct început	X / Y	Punct sfârșit	X / Y	Lungime segment (** (m)
6	565.181,42 692.554,484	1	565.318,77 692.548,318	137.488

\*\* Lungimile segmentelor sunt determinate în planul de proiecție Stereo 70 și sunt rotunjite la 1 milimetru.

\*\*\* Distanța dintre puncte este formată din segmente cumulate ce sunt mai mici decât valoarea 1 milimetru.



**DATE DESPRE IMOBILUL NR. 1767**

Oficiul de Cadastru și Publicitate Imobiliară SUCEAVA  
Biroul de Cadastru și Publicitate Imobiliară Radauti

**A. Partea I. Descrierea imobilului**

TEREN Extravilan

Adresa: Jud. Suceava

Nr. Crt	Nr cadastral Nr. topografic	Suprafața* (mp)	Observații / Referințe
A1		2.500	Sector cadastral:5 Teren neimprejmuit;

**B. Partea II. Proprietari și acte**

Inscrieri privitoare la dreptul de proprietate și alte drepturi reale		Referințe
<b>1767 / 07/07/2024</b>		
Act Administrativ nr. 4691, din 04/09/2024 emis de PRIMARIA ORASULUI SOLCA;		
B1	Inscrierea provizorie, drept de PROPRIETATE, dobandit prin Lege, cota actuala 1/1, cota initiala 1/1 1) <b>NEIDENTIFICAT NEIDENTIFICAT</b>	A1
B1	se noteaza mentiunea de proprietar neidentificat	A1

**C. Partea III. SARCINI .**

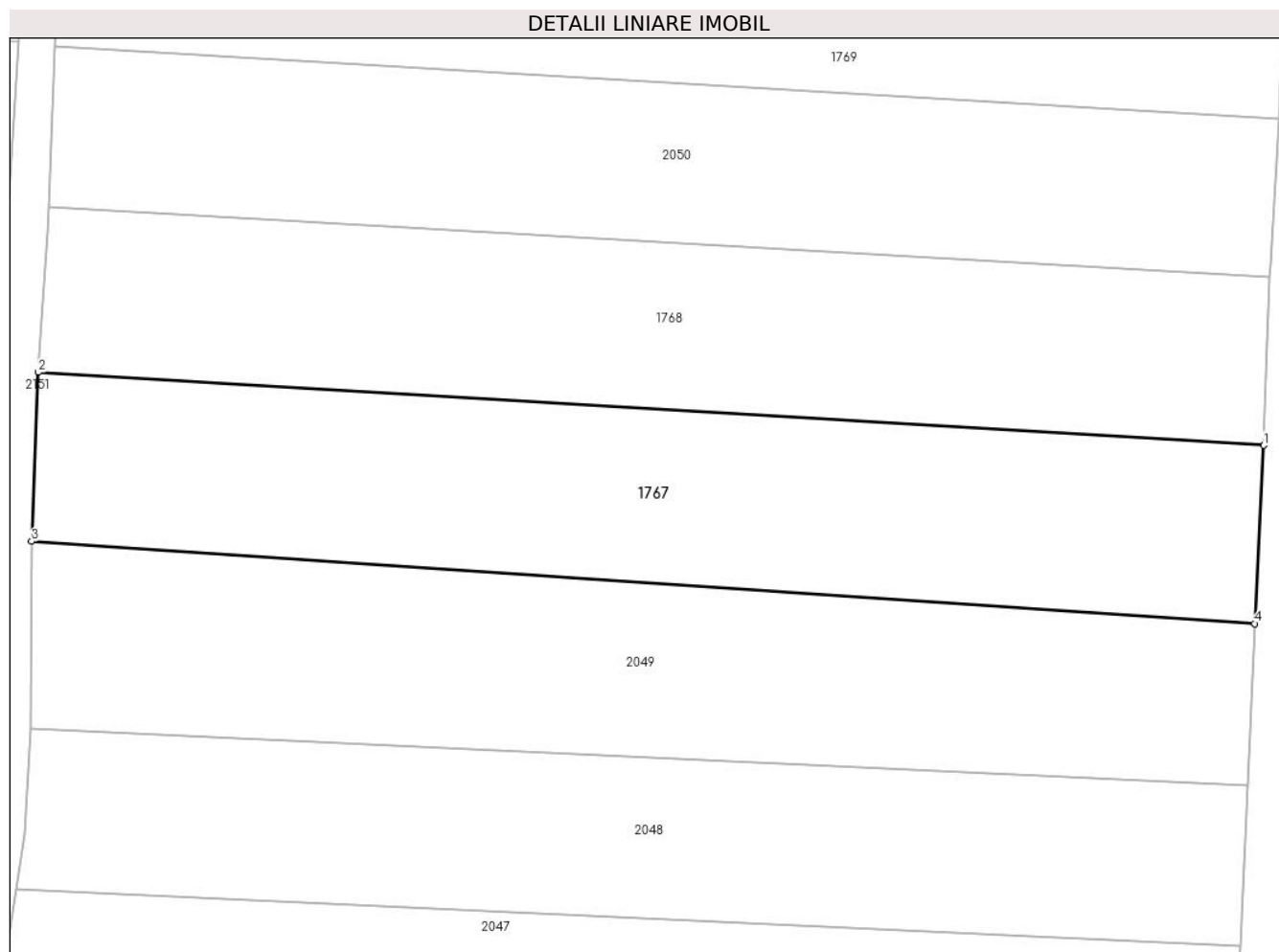
Inscrieri privind dezmembramintele dreptului de proprietate, drepturi reale de garanție și sarcini	Referințe
NU SUNT	

## Anexa Nr. 1 La Partea I

## Teren

Nr cadastral	Suprafața (mp)*	Observații / Referințe
	2.500	

\* Suprafața este determinată în planul de proiecție Stereo 70.



## Date referitoare la teren

Crt	Categorie folosință	Intravilan	Suprafața (mp)	Tarla	Parcelă	Nr. topo	Observații / Referințe
1	arabil	NU	2.500	-	-	2672	

## Lungime Segmente

1) Valorile lungimilor segmentelor sunt obținute din proiecție în plan.

Punct început	X / Y	Punct sfârșit	X / Y	Lungime segment (** (m)
1	565.324,039 692.662,116	2	565.191,252 692.670,027	133.022
2	565.191,252 692.670,027	3	565.190,521 692.651,741	18.301
3	565.190,521 692.651,741	4	565.323,053 692.642,816	132.832
4	565.323,053 692.642,816	1	565.324,039 692.662,116	19.325

\*\* Lungimile segmentelor sunt determinate în planul de proiecție Stereo 70 și sunt rotunjite la 1 milimetru.



**\*\*\* Distanţa dintre puncte este formată din segmente cumulate ce sunt mai mici decât valoarea 1 milimetru.**



**DATE DESPRE IMOBILUL NR. 1768**

Oficiul de Cadastru și Publicitate Imobiliară SUCEAVA  
Biroul de Cadastru și Publicitate Imobiliară Radauti

**A. Partea I. Descrierea imobilului**

TEREN Extravilan

Adresa: Jud. Suceava

Nr. Crt	Nr cadastral Nr. topografic	Suprafața* (mp)	Observații / Referințe
A1		2.400	Sector cadastral:5 Teren neimprejmuit;

**B. Partea II. Proprietari și acte**

Inscrieri privitoare la dreptul de proprietate și alte drepturi reale	Referințe
<b>1768 / 07/07/2024</b>	
Act Normativ nr. 7, din 13/03/1996 emis de PARLAMENTUL ROMANIEI;	
B1	A1
Intabulare, drept de PROPRIETATE, dobandit prin Lege, cota actuala 1/1 1) NEIDENTIFICAT NEIDENTIFICAT	
Act Administrativ nr. 4019, din 31/07/2024 emis de PRIMARIA ORASULUI SOLCA;	
B1	A1
se noteaza posesia factica in favoarea lui 1) SC PANAP SRL, CIF:6728047	

**C. Partea III. SARCINI .**

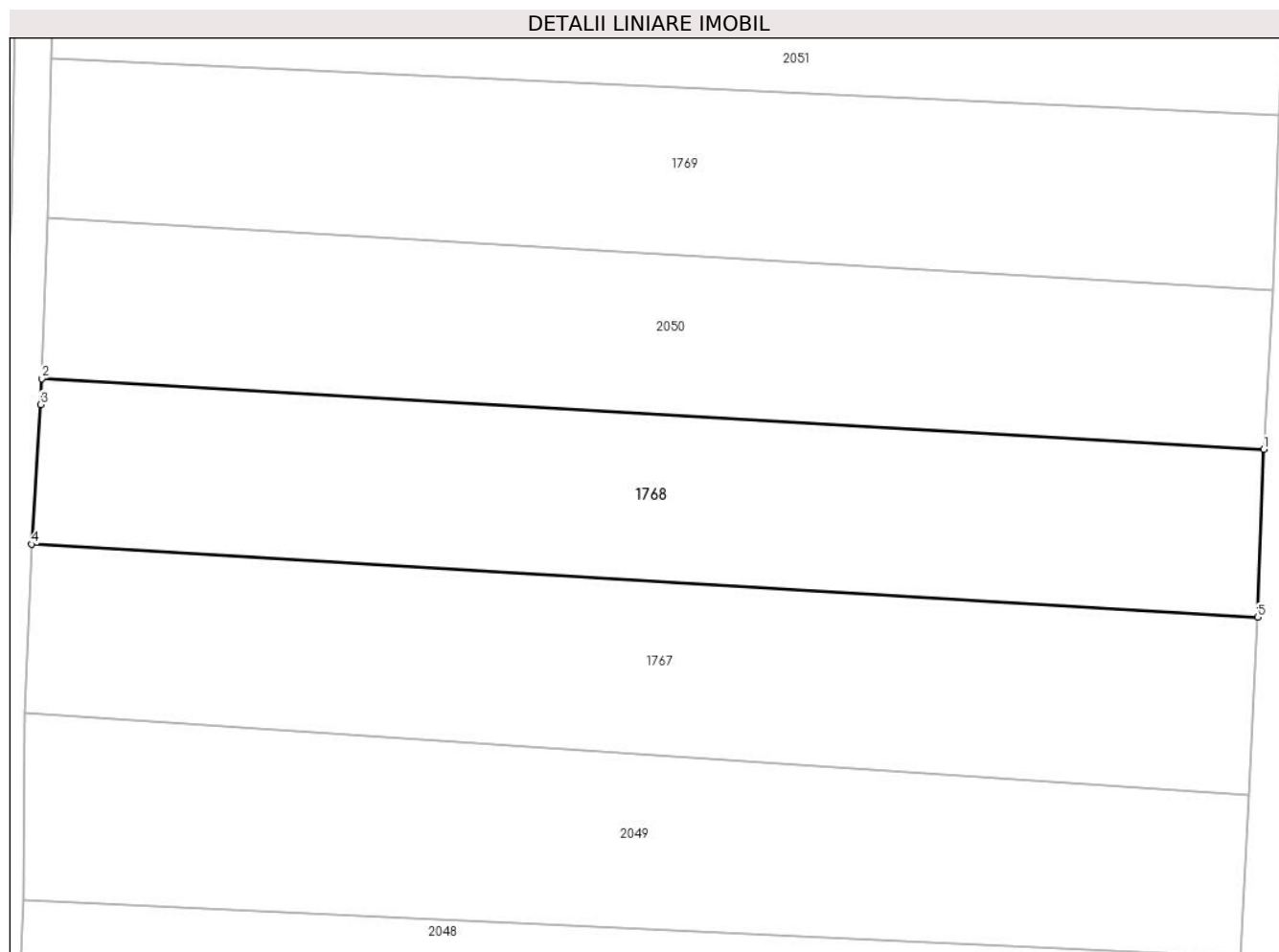
Inscrieri privind dezmembramintele dreptului de proprietate, drepturi reale de garanție și sarcini	Referințe
NU SUNT	

## Anexa Nr. 1 La Partea I

## Teren

Nr cadastral	Suprafața (mp)*	Observații / Referințe
	2.400	

\* Suprafața este determinată în planul de proiecție Stereo 70.



## Date referitoare la teren

Crt	Categorie folosință	Intravilan	Suprafața (mp)	Tarla	Parcelă	Nr. topo	Observații / Referințe
1	arabil	NU	2.400	-	-	2572	

## Lungime Segmente

1) Valorile lungimilor segmentelor sunt obținute din proiecție în plan.

Punct început	X / Y	Punct sfârșit	X / Y	Lungime segment (** (m)
1	565.324,711 692.680,3	2	565.192,337 692.687,948	132.595
2	565.192,337 692.687,948	3	565.192,208 692.685,152	2.799
3	565.192,208 692.685,152	4	565.191,252 692.670,027	15.155
4	565.191,252 692.670,027	5	565.324,039 692.662,116	133.022
5	565.324,039 692.662,116	1	565.324,711 692.680,3	18.196

**\*\* Lungimile segmentelor sunt determinate în planul de proiecție Stereo 70 și sunt rotunjite la 1 milimetru.**

**\*\*\* Distanța dintre puncte este formată din segmente cumulate ce sunt mai mici decât valoarea 1 milimetru.**



**DATE DESPRE IMOBILUL NR. 1769**

Oficiul de Cadastru și Publicitate Imobiliară SUCEAVA  
Biroul de Cadastru și Publicitate Imobiliară Radauti

**A. Partea I. Descrierea imobilului**

TEREN Extravilan

Adresa: Jud. Suceava

Nr. Crt	Nr cadastral Nr. topografic	Suprafața* (mp)	Observații / Referințe
A1		2.400	Sector cadastral:5 Teren neimprejmuit;

**B. Partea II. Proprietari și acte**

Inscrieri privitoare la dreptul de proprietate și alte drepturi reale		Referințe
<b>1769 / 07/07/2024</b>		
Act Notarial nr. 6, din 18/04/2007 emis de BN TEODOX;		
B1	Intabulare, drept de PROPRIETATE, dobandit prin Succesiune, cota actuala 1/1, cota initiala 1/1 1) DANILIUC OREST DEFUNCT:Da	A1

**C. Partea III. SARCINI .**

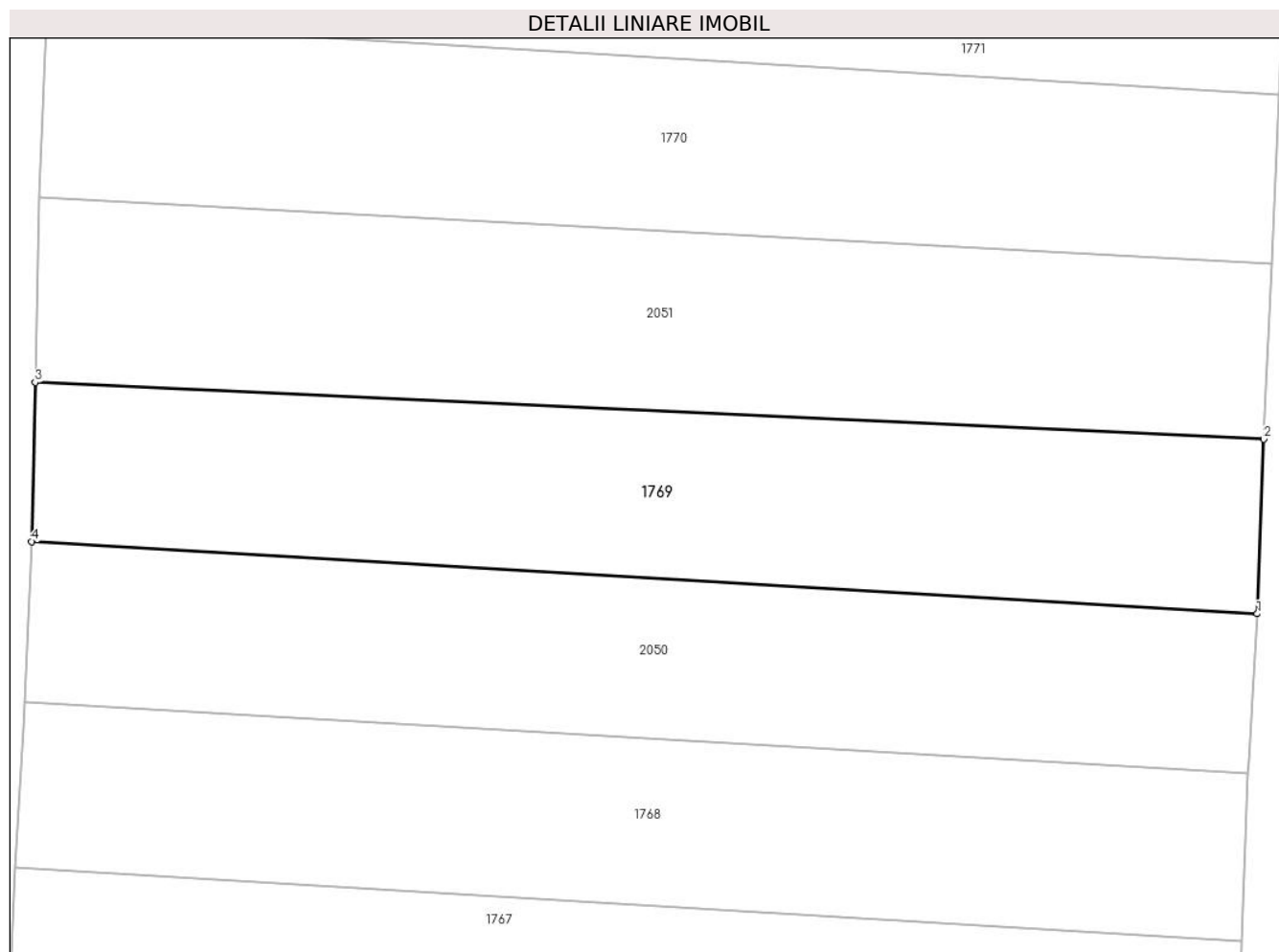
Inscrieri privind dezmembramintele dreptului de proprietate, drepturi reale de garanție și sarcini	Referințe
NU SUNT	

## Anexa Nr. 1 La Partea I

## Teren

Nr cadastral	Suprafața (mp)*	Observații / Referințe
	2.400	

\* Suprafața este determinată în planul de proiecție Stereo 70.



## Date referitoare la teren

Crt	Categorie folosință	Intravilan	Suprafața (mp)	Tarla	Parcelă	Nr. topo	Observații / Referințe
1	arabil	NU	2.400	-	-	2574	

## Lungime Segmente

1) Valorile lungimilor segmentelor sunt obținute din proiecție în plan.

Punct început	X / Y	Punct sfârșit	X / Y	Lungime segment (** (m)
1	565.325,672 692.697,53	2	565.326,384 692.716,404	18.887
2	565.326,384 692.716,404	3	565.193,438 692.722,559	133.088
3	565.193,438 692.722,559	4	565.193,047 692.705,341	17.222
4	565.193,047 692.705,341	1	565.325,672 692.697,53	132.855

\*\* Lungimile segmentelor sunt determinate în planul de proiecție Stereo 70 și sunt rotunjite la 1 milimetru.



**\*\*\* Distanţa dintre puncte este formată din segmente cumulate ce sunt mai mici decât valoarea 1 milimetru.**



**DATE DESPRE IMOBILUL NR. 1770**

Oficiul de Cadastru și Publicitate Imobiliară SUCEAVA  
Biroul de Cadastru și Publicitate Imobiliară Radauti

**A. Partea I. Descrierea imobilului**

TEREN Extravilan

Adresa: Jud. Suceava

Nr. Crt	Nr cadastral Nr. topografic	Suprafața* (mp)	Observații / Referințe
A1	30418	2.500	Sector cadastral:5 Teren neimprejmuit;

**B. Partea II. Proprietari și acte**

Inscrieri privitoare la dreptul de proprietate și alte drepturi reale	Referințe
<b>1770 / 07/07/2024</b>	
Act Normativ nr. 7, din 13/03/1996 emis de PARLAMENTUL ROMANIEI;	
B1	A1
Intabulare, drept de PROPRIETATE, dobandit prin Lege, cota actuala 1/1 1) NEIDENTIFICAT NEIDENTIFICAT	
Act Administrativ nr. 4022, din 31/07/2024 emis de PRIMARIA ORASULUI SOLCA;	
B1	A1
se noteaza posesia factica in favoarea lui 1) SC PANAP SRL, CIF:6728047	

**C. Partea III. SARCINI .**

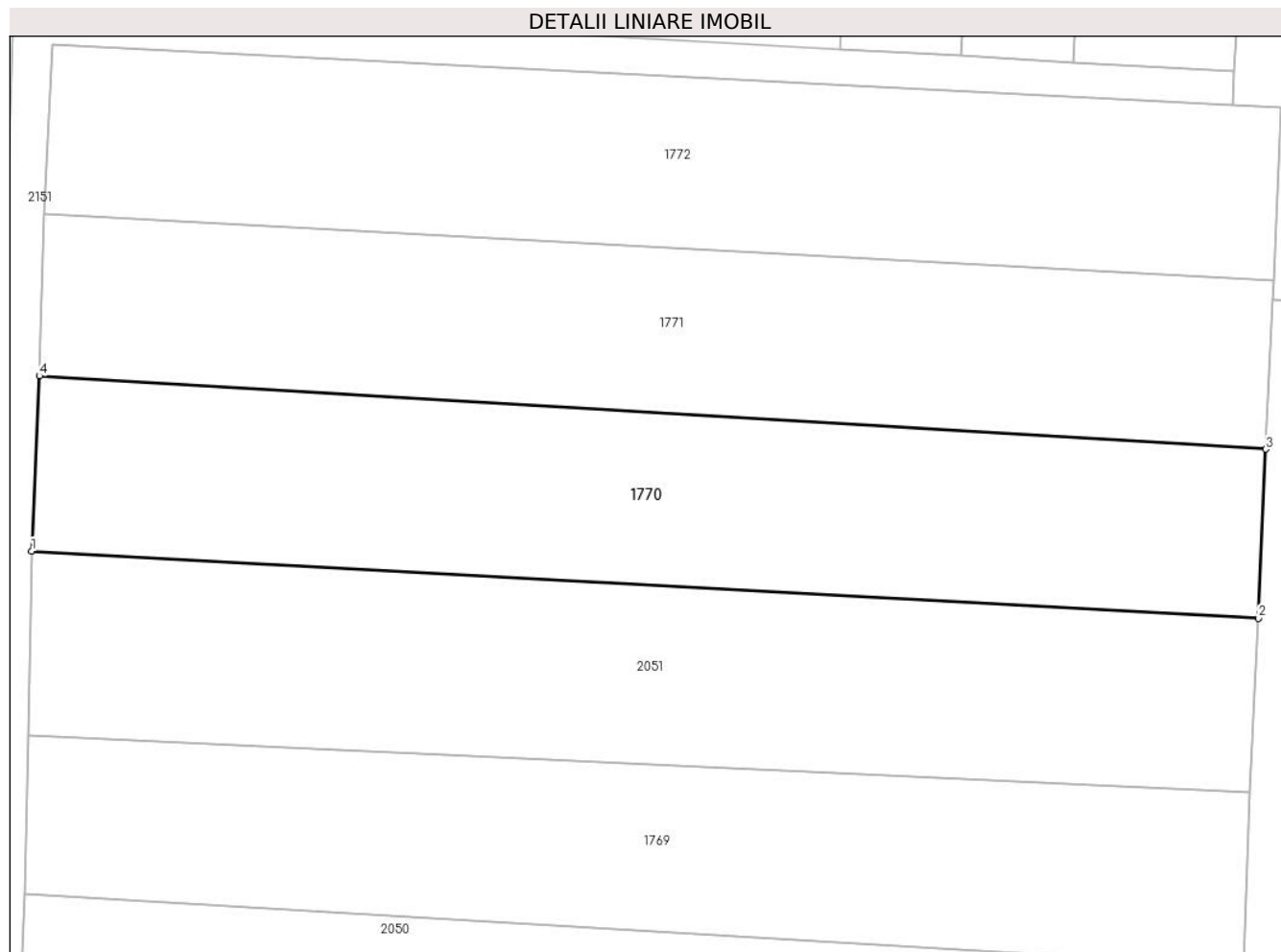
Inscrieri privind dezmembramintele dreptului de proprietate, drepturi reale de garanție și sarcini	Referințe
NU SUNT	

## Anexa Nr. 1 La Partea I

## Teren

Nr cadastral	Suprafața (mp)*	Observații / Referințe
30418	2.500	

\* Suprafața este determinată în planul de proiecție Stereo 70.



## Date referitoare la teren

Crt	Categorie folosință	Intra vilan	Suprafața (mp)	Tarla	Parcelă	Nr. topo	Observații / Referințe
1	arabil	NU	2.500	-	-	2572	

## Lungime Segmente

1) Valorile lungimilor segmentelor sunt obținute din proiecție în plan.

Punct început	X / Y	Punct sfârșit	X / Y	Lungime segment (** (m)
1	565.193,85 692.742,621	2	565.327,248 692.735,328	133.597
2	565.327,248 692.735,328	3	565.328,07 692.753,693	18.383
3	565.328,07 692.753,693	4	565.194,683 692.761,651	133.624
4	565.194,683 692.761,651	1	565.193,85 692.742,621	19.048

\*\* Lungimile segmentelor sunt determinate în planul de proiecție Stereo 70 și sunt rotunjite la 1 milimetru.

**\*\*\* Distanţa dintre puncte este formată din segmente cumulate ce sunt mai mici decât valoarea 1 milimetru.**



**DATE DESPRE IMOBILUL NR. 1771**

Oficiul de Cadastru și Publicitate Imobiliară SUCEAVA  
Biroul de Cadastru și Publicitate Imobiliară Radauti

**A. Partea I. Descrierea imobilului**

TEREN Extravilan

Adresa: Jud. Suceava

Nr. Crt	Nr cadastral Nr. topografic	Suprafața* (mp)	Observații / Referințe
A1		2.400	Sector cadastral:5 Teren neimprejmuit;

**B. Partea II. Proprietari și acte**

Inscrieri privitoare la dreptul de proprietate și alte drepturi reale		Referințe
<b>1771 / 07/07/2024</b>		
Act Administrativ nr. 4691, din 04/09/2024 emis de PRIMARIA ORASULUI SOLCA;		
B1	Inscrierea provizorie, drept de PROPRIETATE, dobandit prin Lege, cota actuala 1/1, cota initiala 1/1 1) <b>NEIDENTIFICAT NEIDENTIFICAT</b>	A1
B1	se noteaza mentiunea de proprietar neidentificat	A1

**C. Partea III. SARCINI .**

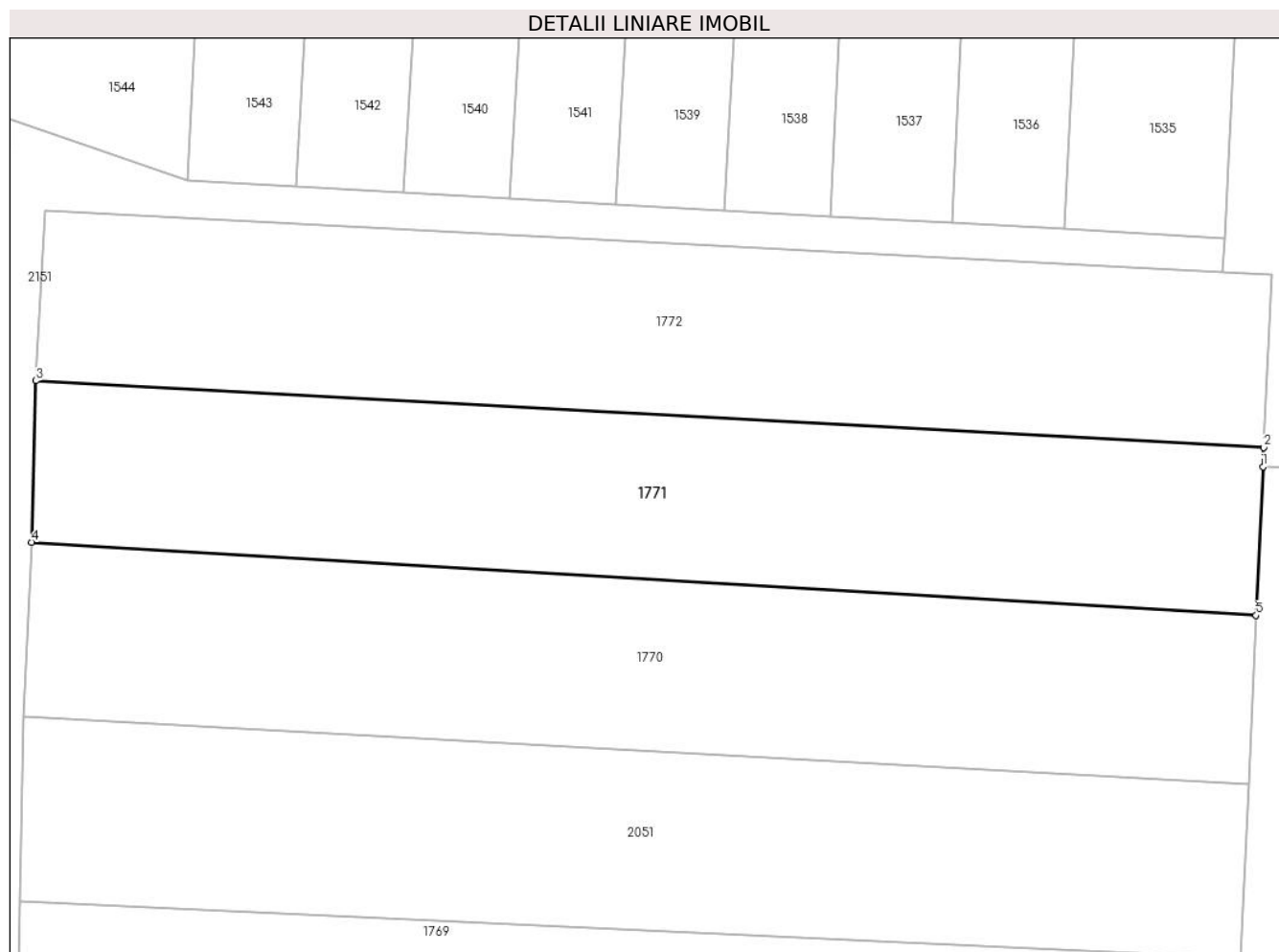
Inscrieri privind dezmembramintele dreptului de proprietate, drepturi reale de garanție și sarcini	Referințe
NU SUNT	

## Anexa Nr. 1 La Partea I

## Teren

Nr cadastral	Suprafața (mp)*	Observații / Referințe
	2.400	

\* Suprafața este determinată în planul de proiecție Stereo 70.



## Date referitoare la teren

Crt	Categorie folosință	Intra vilan	Suprafața (mp)	Tarla	Parcelă	Nr. topo	Observații / Referințe
1	arabil	NU	2.400	-	-	2675	

## Lungime Segmente

1) Valorile lungimilor segmentelor sunt obținute din proiecție în plan.

Punct început	X / Y	Punct sfârșit	X / Y	Lungime segment (** (m)
1	565.328,803 692.769,882	2	565.328,897 692.771,962	2.082
2	565.328,897 692.771,962	3	565.195,15 692.779,243	133.945
3	565.195,15 692.779,243	4	565.194,683 692.761,651	17.598
4	565.194,683 692.761,651	5	565.328,07 692.753,693	133.624
5	565.328,07 692.753,693	1	565.328,803 692.769,882	16.206



**\*\* Lungimile segmentelor sunt determinate în planul de proiecție Stereo 70 și sunt rotunjite la 1 milimetru.**

**\*\*\* Distanța dintre puncte este formată din segmente cumulate ce sunt mai mici decât valoarea 1 milimetru.**



**DATE DESPRE IMOBILUL NR. 1772**

Oficiul de Cadastru și Publicitate Imobiliară SUCEAVA  
Biroul de Cadastru și Publicitate Imobiliară Radauti

**A. Partea I. Descrierea imobilului**

TEREN Extravilan

Adresa: Jud. Suceava

Nr. Crt	Nr cadastral Nr. topografic	Suprafața* (mp)	Observații / Referințe
A1	30417	2.500	Sector cadastral:5 Teren neimprejmuit;

**B. Partea II. Proprietari și acte**

Inscrieri privitoare la dreptul de proprietate și alte drepturi reale	Referințe
<b>1772 / 07/07/2024</b>	
Act Normativ nr. 7, din 13/03/1996 emis de PARLAMENTUL ROMANIEI;	
B1	A1
Intabulare, drept de PROPRIETATE, dobândit prin Lege, cota actuala 1/1	
1) NEIDENTIFICAT NEIDENTIFICAT	
Act Administrativ nr. 4023, din 31/07/2024 emis de PRIMARIA ORASULUI SOLCA;	
B1	A1
se noteaza posesia factica in favoarea lui	
1) SC PANAP SRL, CIF:6728047	

**C. Partea III. SARCINI .**

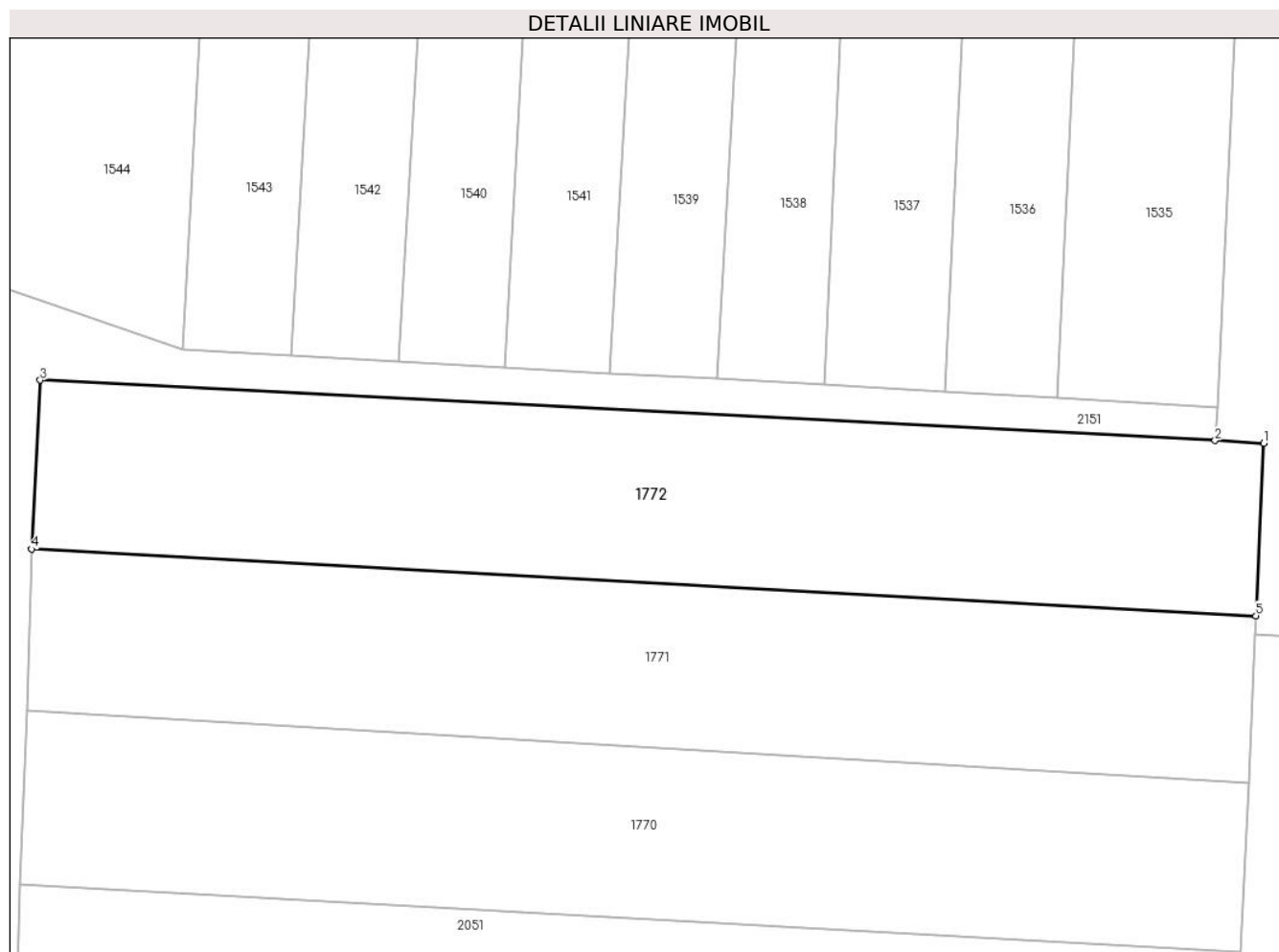
Inscrieri privind dezmembramintele dreptului de proprietate, drepturi reale de garanție și sarcini	Referințe
NU SUNT	

## Anexa Nr. 1 La Partea I

## Teren

Nr cadastral	Suprafața (mp)*	Observații / Referințe
30417	2.500	

\* Suprafața este determinată în planul de proiecție Stereo 70.



## Date referitoare la teren

Crt	Categorie folosință	Intravilan	Suprafața (mp)	Tarla	Parcelă	Nr. topo	Observații / Referințe
1	arabil	NU	2.500	-	-	2069/26	

## Lungime Segmente

1) Valorile lungimilor segmentelor sunt obținute din proiecție în plan.

Punct început	X / Y	Punct sfârșit	X / Y	Lungime segment (** (m)
1	565.329,745 692.790,789	2	565.324,426 692.791,101	5.328
2	565.324,426 692.791,101	3	565.196,099 692.797,684	128.496
3	565.196,099 692.797,684	4	565.195,15 692.779,243	18.465
4	565.195,15 692.779,243	5	565.328,897 692.771,962	133.945
5	565.328,897 692.771,962	1	565.329,745 692.790,789	18.846

**\*\* Lungimile segmentelor sunt determinate în planul de proiecție Stereo 70 și sunt rotunjite la 1 milimetru.**

**\*\*\* Distanța dintre puncte este formată din segmente cumulate ce sunt mai mici decât valoarea 1 milimetru.**



**DATE DESPRE IMOBILUL NR. 1773**

Oficiul de Cadastru și Publicitate Imobiliară SUCEAVA  
Biroul de Cadastru și Publicitate Imobiliară Radauti

**A. Partea I. Descrierea imobilului**

TEREN Extravilan

Adresa: Jud. Suceava

Nr. Crt	Nr cadastral Nr. topografic	Suprafața* (mp)	Observații / Referințe
A1		Din acte: 3.510 Masurata: 3.000	Sector cadastral:5 Teren neimprejmuit;

**B. Partea II. Proprietari și acte**

Inscrieri privitoare la dreptul de proprietate și alte drepturi reale		Referințe
<b>1773 / 07/07/2024</b>		
Act Notarial nr. 754, din 20/11/1997 emis de BNP BUZDUGA CATALINA;		
B1	Intabulare, drept de PROPRIETATE, dobandit prin Succesiune, cota actuala 1/1, cota initiala 1/1 1) MACIOAPA GHEORGHE	A1

**C. Partea III. SARCINI .**

Inscrieri privind dezmembramintele dreptului de proprietate, drepturi reale de garanție și sarcini	Referințe
NU SUNT	

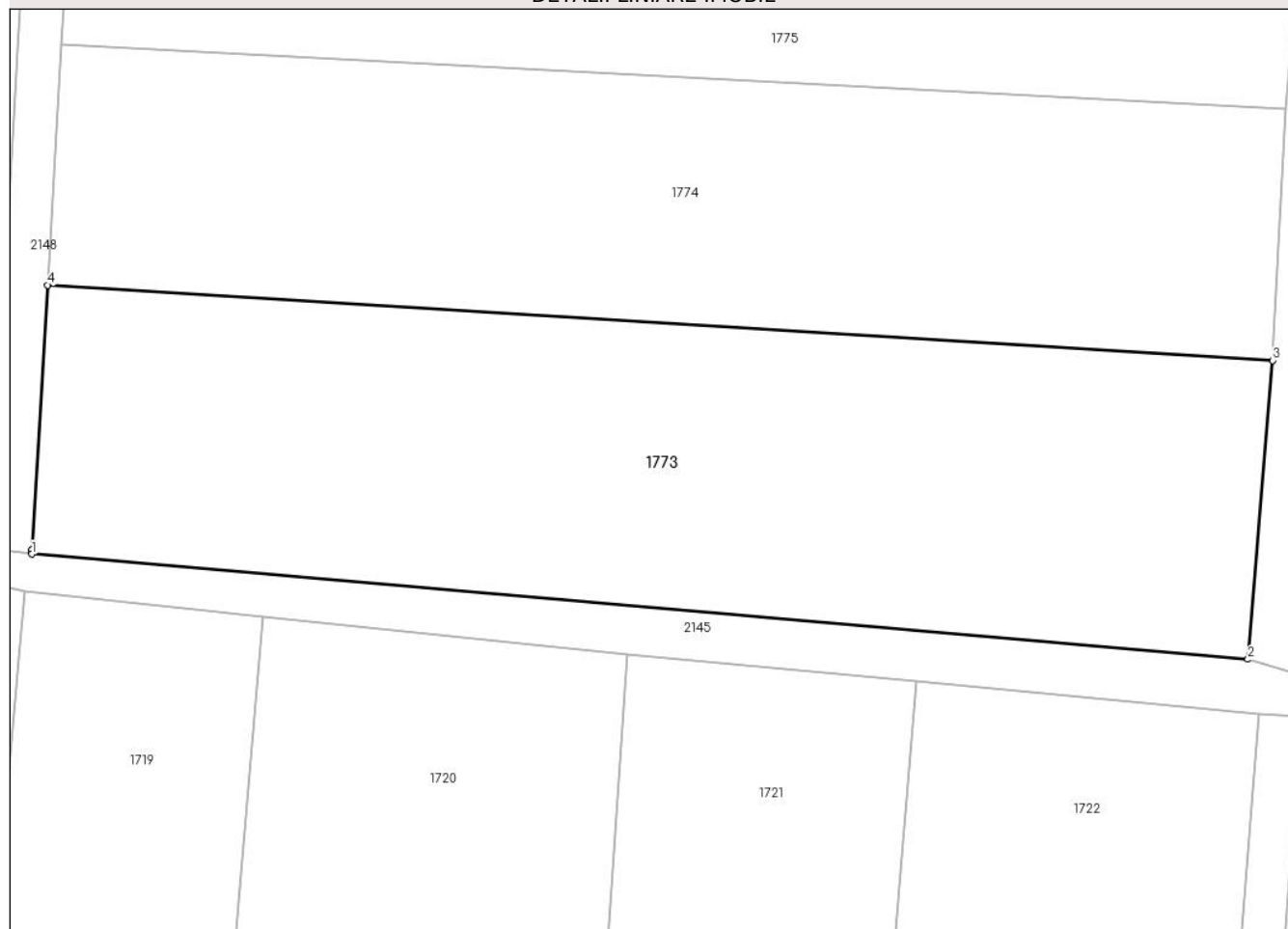
## Anexa Nr. 1 La Partea I

## Teren

Nr cadastral	Suprafața (mp)*	Observații / Referințe
	Din acte: 3.510 Masurata: 3.000	

\* Suprafața este determinată în planul de proiecție Stereo 70.

## DETALII LINIARE IMOBIL



## Date referitoare la teren

Crt	Categorie folosință	Intra vilan	Suprafața (mp)	Tarla	Parcelă	Nr. topo	Observații / Referințe
1	arabil	NU	3.000	-	-	2066	

## Lungime Segmente

1) Valorile lungimilor segmentelor sunt obținute din proiecție în plan.

Punct început	X / Y	Punct sfârșit	X / Y	Lungime segment (** (m)
1	565.050,919 692.387,977	2	565.163,781 692.378,206	113.284
2	565.163,781 692.378,206	3	565.166,071 692.405,943	27.831
3	565.166,071 692.405,943	4	565.052,393 692.412,938	113.893
4	565.052,393 692.412,938	5	565.050,942 692.388,36	24.621
5	565.050,942 692.388,36	1	565.050,919 692.387,977	0.384



**\*\* Lungimile segmentelor sunt determinate în planul de proiecție Stereo 70 și sunt rotunjite la 1 milimetru.**

**\*\*\* Distanța dintre puncte este formată din segmente cumulate ce sunt mai mici decât valoarea 1 milimetru.**



**DATE DESPRE IMOBILUL NR. 1774**

Oficiul de Cadastru și Publicitate Imobiliară SUCEAVA  
Biroul de Cadastru și Publicitate Imobiliară Radauti

**A. Partea I. Descrierea imobilului**

TEREN Extravilan

Adresa: Jud. Suceava

Nr. Crt	Nr cadastral Nr. topografic	Suprafața* (mp)	Observații / Referințe
A1		2.600	Sector cadastral:5 Teren neimprejmuit;

**B. Partea II. Proprietari și acte**

Inscrieri privitoare la dreptul de proprietate și alte drepturi reale	Referințe
<b>1774 / 07/07/2024</b>	
Act Normativ nr. 7, din 13/03/1996 emis de PARLAMENTUL ROMANIEI;	
B1	A1
Intabulare, drept de PROPRIETATE, dobandit prin Lege, cota actuala 1/1 1) NEIDENTIFICAT NEIDENTIFICAT	
Act Administrativ nr. 4024, din 31/07/2024 emis de PRIMARIA ORASULUI SOLCA;	
B1	A1
se noteaza posesia factica in favoarea lui 1) MITROFAN VIORICA	

**C. Partea III. SARCINI .**

Inscrieri privind dezmembramintele dreptului de proprietate, drepturi reale de garanție și sarcini	Referințe
NU SUNT	

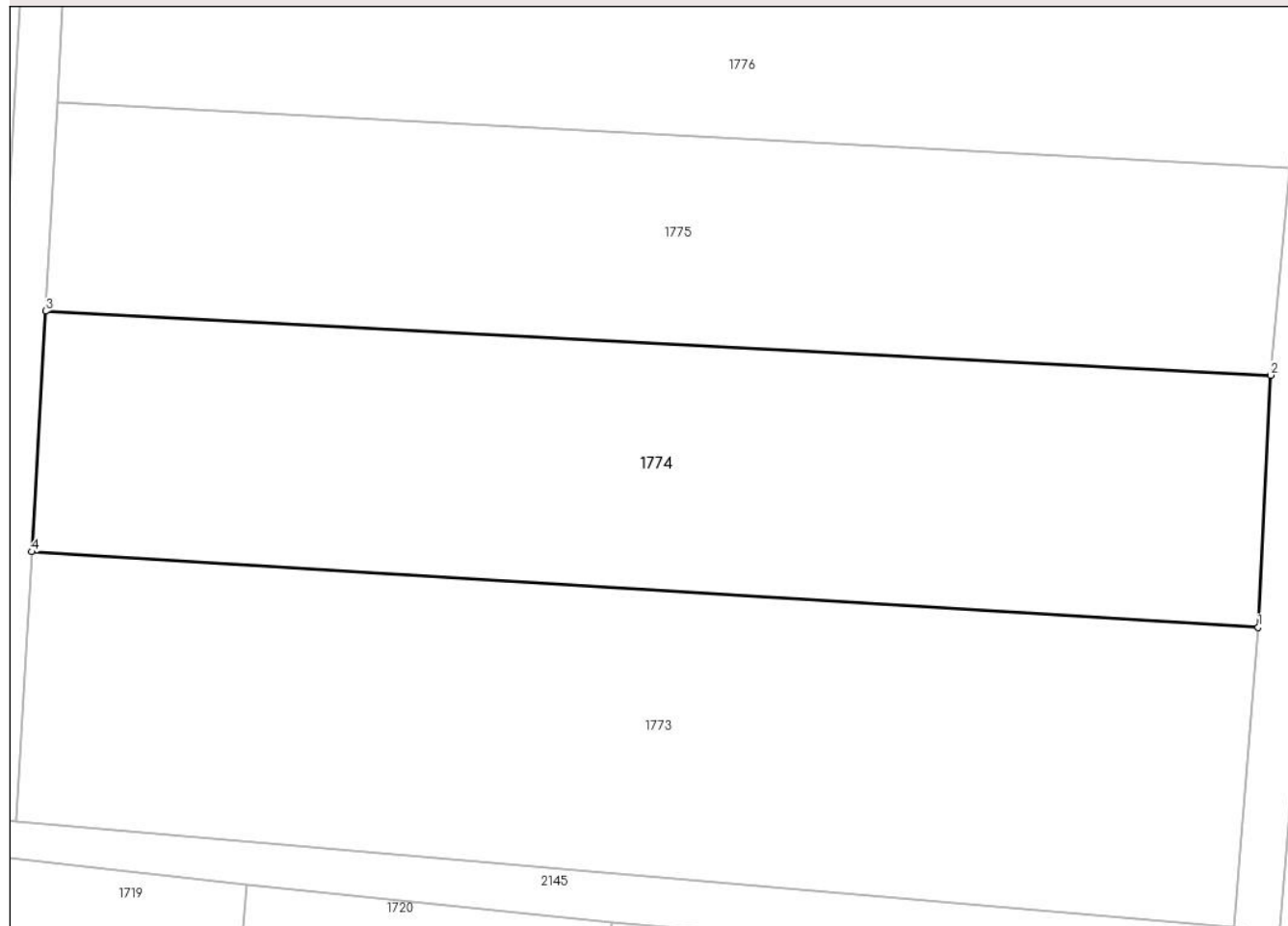
## Anexa Nr. 1 La Partea I

## Teren

Nr cadastral	Suprafața (mp)*	Observații / Referințe
	2.600	

\* Suprafața este determinată în planul de proiecție Stereo 70.

## DETALII LINIARE IMOBIL



## Date referitoare la teren

Crt	Categorie folosință	Intra vilan	Suprafața (mp)	Tarla	Parcelă	Nr. topo	Observații / Referințe
1	arabil	NU	2.600	-	-	2583	

## Lungime Segmente

1) Valorile lungimilor segmentelor sunt obținute din proiecție în plan.

Punct început	X / Y	Punct sfârșit	X / Y	Lungime segment (** (m)
1	565.166,071 692.405,943	2	565.167,229 692.429,287	23.373
2	565.167,229 692.429,287	3	565.053,665 692.435,216	113.719
3	565.053,665 692.435,216	4	565.052,393 692.412,938	22.314
4	565.052,393 692.412,938	1	565.166,071 692.405,943	113.893

\*\* Lungimile segmentelor sunt determinate în planul de proiecție Stereo 70 și sunt rotunjite la 1 milimetru.

**\*\*\* Distanţa dintre puncte este formată din segmente cumulate ce sunt mai mici decât valoarea 1 milimetru.**



**DATE DESPRE IMOBILUL NR. 1775**

Oficiul de Cadastru și Publicitate Imobiliară SUCEAVA  
Biroul de Cadastru și Publicitate Imobiliară Radauti

**A. Partea I. Descrierea imobilului**

TEREN Extravilan

Adresa: Jud. Suceava

Nr. Crt	Nr cadastral Nr. topografic	Suprafața* (mp)	Observații / Referințe
A1		2.200	Sector cadastral:5 Teren neimprejmuit;

**B. Partea II. Proprietari și acte**

Inscrieri privitoare la dreptul de proprietate și alte drepturi reale		Referințe
<b>1775 / 07/07/2024</b>		
Act Administrativ nr. 4691, din 04/09/2024 emis de PRIMARIA ORASULUI SOLCA;		
B1	Inscrierea provizorie, drept de PROPRIETATE, dobandit prin Lege, cota actuala 1/1, cota initiala 1/1 1) <b>NEIDENTIFICAT NEIDENTIFICAT</b>	A1
B1	proprietar neidentificat,rezerva comisiei locale de fond funciar	A1

**C. Partea III. SARCINI .**

Inscrieri privind dezmembramintele dreptului de proprietate, drepturi reale de garanție și sarcini	Referințe
NU SUNT	

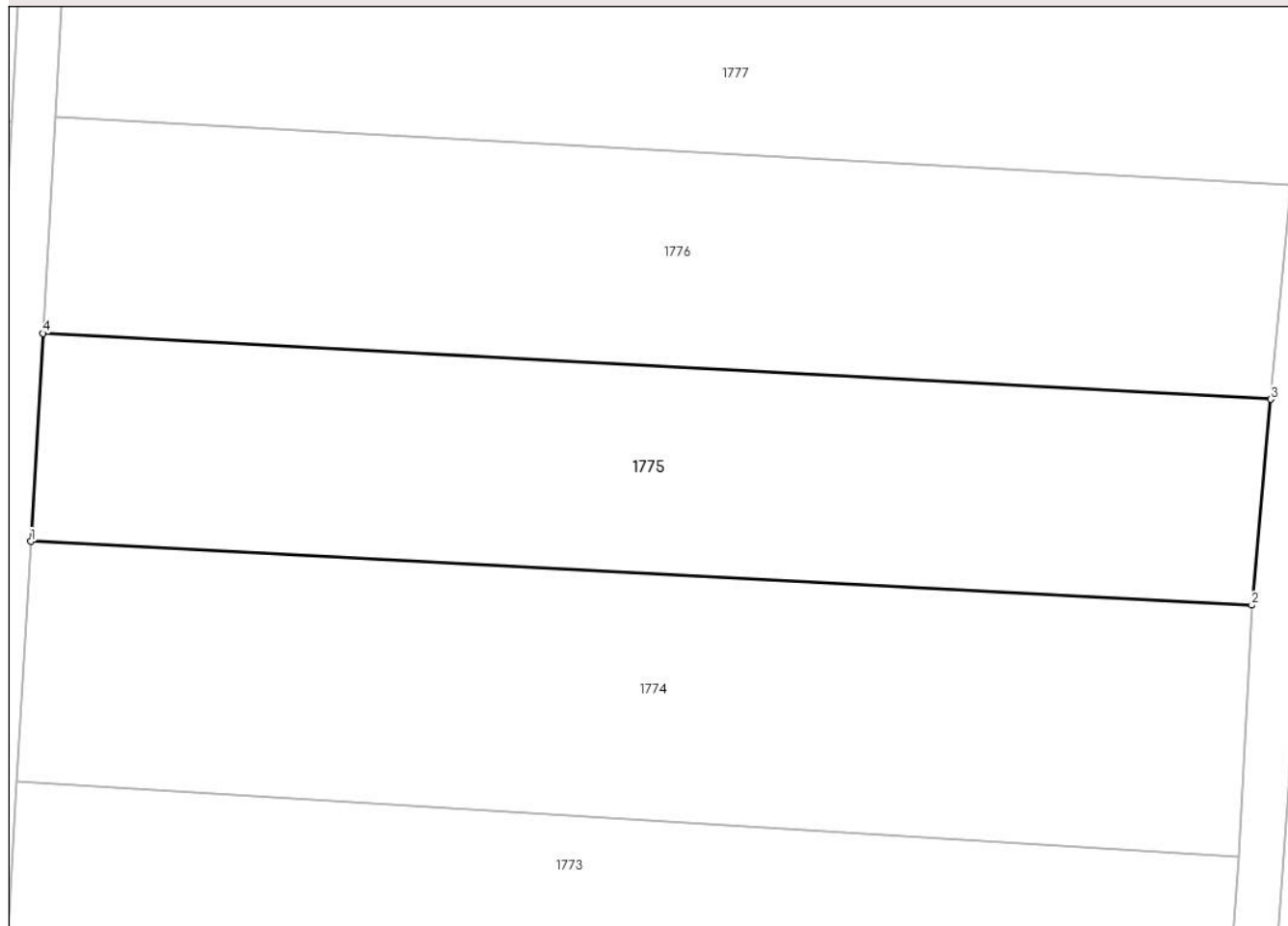
## Anexa Nr. 1 La Partea I

## Teren

Nr cadastral	Suprafața (mp)*	Observații / Referințe
	2.200	

\* Suprafața este determinată în planul de proiecție Stereo 70.

## DETALII LINIARE IMOBIL



## Date referitoare la teren

Crt	Categorie folosință	Intravilan	Suprafața (mp)	Tarla	Parcelă	Nr. topo	Observații / Referințe
1	arabil	NU	2.200	-	-	2584	

## Lungime Segmente

1) Valorile lungimilor segmentelor sunt obținute din proiecție în plan.

Punct început	X / Y	Punct sfârșit	X / Y	Lungime segment (** (m)
1	565.053,665 692.435,216	2	565.167,229 692.429,287	113.719
2	565.167,229 692.429,287	3	565.168,999 692.448,422	19.217
3	565.168,999 692.448,422	4	565.054,772 692.454,561	114.392
4	565.054,772 692.454,561	1	565.053,665 692.435,216	19.377

\*\* Lungimile segmentelor sunt determinate în planul de proiecție Stereo 70 și sunt rotunjite la 1 milimetru.



**\*\*\* Distanţa dintre puncte este formată din segmente cumulate ce sunt mai mici decât valoarea 1 milimetru.**



**DATE DESPRE IMOBILUL NR. 1776**

Oficiul de Cadastru și Publicitate Imobiliară SUCEAVA  
Biroul de Cadastru și Publicitate Imobiliară Radauti

**A. Partea I. Descrierea imobilului**

TEREN Extravilan

Adresa: Jud. Suceava

Nr. Crt	Nr cadastral Nr. topografic	Suprafața* (mp)	Observații / Referințe
A1		2.300	Sector cadastral:5 Teren neimprejmuit;

**B. Partea II. Proprietari și acte**

Inscrieri privitoare la dreptul de proprietate și alte drepturi reale		Referințe
<b>1776 / 07/07/2024</b>		
Act Notarial nr. 2451, din 21/07/2009 emis de BNP ANA MARIA VATAVU;		
B1	Intabulare, drept de PROPRIETATE, dobandit prin lesire Din Indiviziune, cota actuala 1/1, cota initiala 1/1	A1
	1) CONSTANTIN SORIN 2) CONSTANTIN CECILIA	

**C. Partea III. SARCINI .**

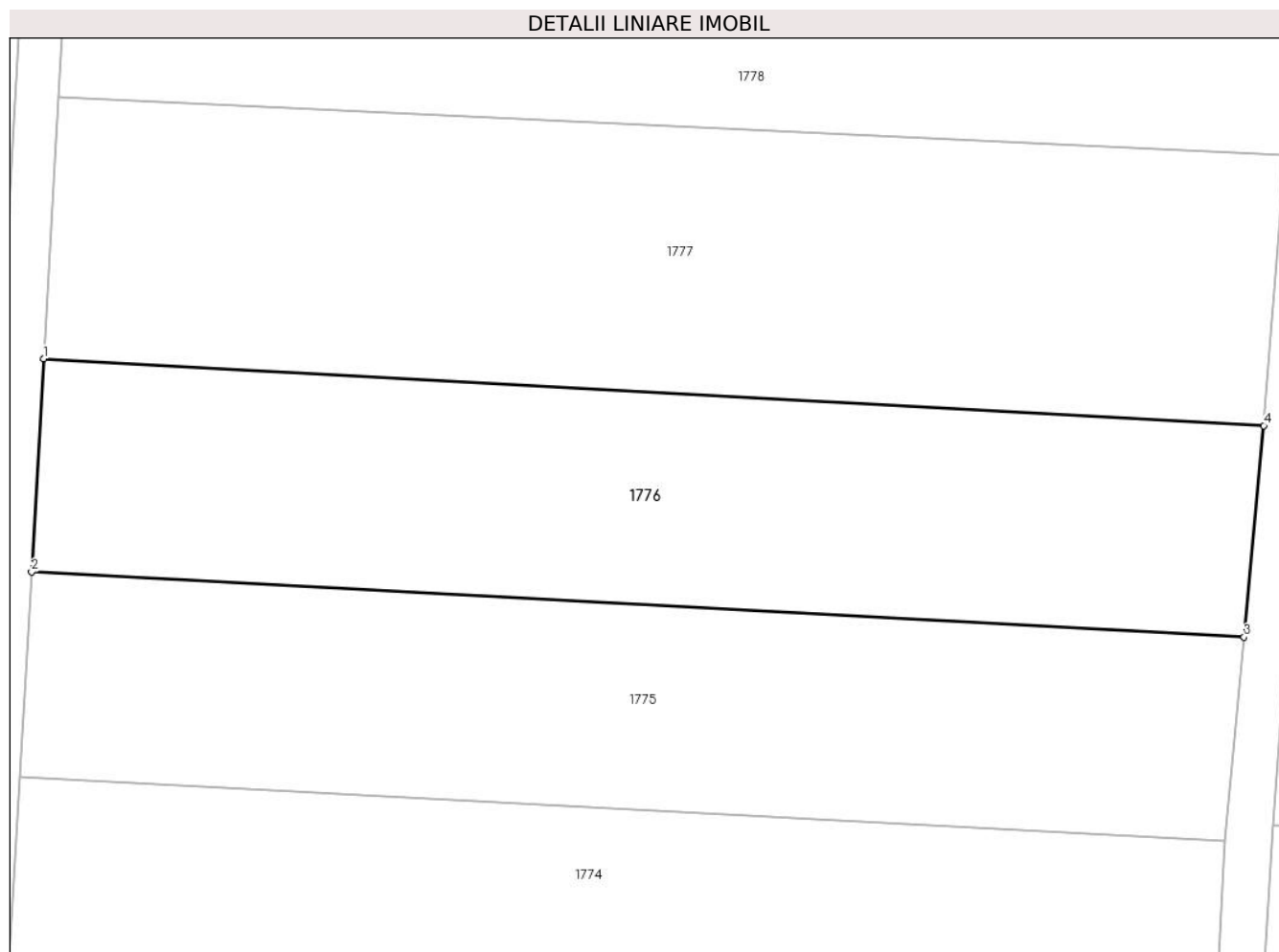
Inscrieri privind dezmembramintele dreptului de proprietate, drepturi reale de garanție și sarcini	Referințe
NU SUNT	

## Anexa Nr. 1 La Partea I

## Teren

Nr cadastral	Suprafața (mp)*	Observații / Referințe
	2.300	

\* Suprafața este determinată în planul de proiecție Stereo 70.



## Date referitoare la teren

Crt	Categorie folosință	Intravilan	Suprafața (mp)	Tarla	Parcelă	Nr. topo	Observații / Referințe
1	arabil	NU	2.300	-	-	2583	

## Lungime Segmente

1) Valorile lungimilor segmentelor sunt obținute din proiecție în plan.

Punct început	X / Y	Punct sfârșit	X / Y	Lungime segment (** (m)
1	565.055,899 692.474,624	2	565.054,772 692.454,561	20.095
2	565.054,772 692.454,561	3	565.168,999 692.448,422	114.392
3	565.168,999 692.448,422	4	565.170,862 692.468,335	20.0
4	565.170,862 692.468,335	1	565.055,899 692.474,624	115.135

\*\* Lungimile segmentelor sunt determinate în planul de proiecție Stereo 70 și sunt rotunjite la 1 milimetru.

**\*\*\* Distanţa dintre puncte este formată din segmente cumulate ce sunt mai mici decât valoarea 1 milimetru.**



**DATE DESPRE IMOBILUL NR. 1777**

Oficiul de Cadastru și Publicitate Imobiliară SUCEAVA  
 Biroul de Cadastru și Publicitate Imobiliară Radauti

**A. Partea I. Descrierea imobilului**

TEREN Extravilan

Adresa: Jud. Suceava

Nr. Crt	Nr cadastral Nr. topografic	Suprafața* (mp)	Observații / Referințe
A1		2.900	Sector cadastral:5 Teren neimprejmuit;

**B. Partea II. Proprietari și acte**

Inscrieri privitoare la dreptul de proprietate și alte drepturi reale	Referințe
<b>1777 / 07/07/2024</b>	
Act Notarial nr. 133, din 25/08/2009 emis de BNP FOMIN SIMION;	
B1	A1
Intabulare, drept de PROPRIETATE, dobandit prin lesire Din Indiviziune, cota actuala 1/1, cota initiala 1/1 1) CATARGIU MINA	

**C. Partea III. SARCINI .**

Inscrieri privind dezmembramintele dreptului de proprietate, drepturi reale de garanție și sarcini	Referințe
NU SUNT	

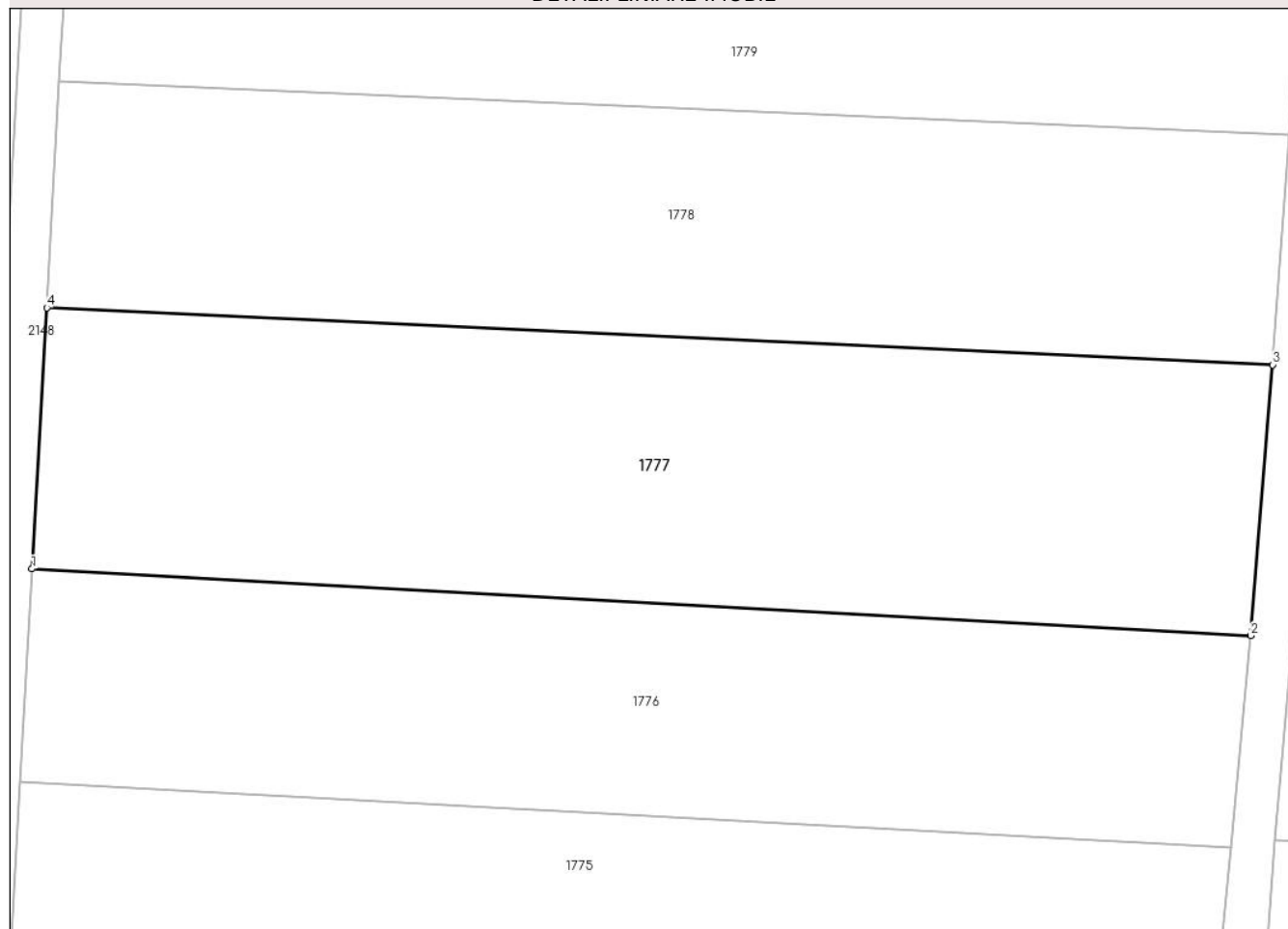
## Anexa Nr. 1 La Partea I

## Teren

Nr cadastral	Suprafața (mp)*	Observații / Referințe
	2.900	

\* Suprafața este determinată în planul de proiecție Stereo 70.

## DETALII LINIARE IMOBIL



## Date referitoare la teren

Crt	Categorie folosință	Intravilan	Suprafața (mp)	Tarla	Parcelă	Nr. topo	Observații / Referințe
1	arabil	NU	2.900	-	-	-	

## Lungime Segmente

1) Valorile lungimilor segmentelor sunt obținute din proiecție în plan.

Punct început	X / Y	Punct sfârșit	X / Y	Lungime segment (** (m)
1	565.055,899 692.474,624	2	565.170,862 692.468,335	115.135
2	565.170,862 692.468,335	3	565.172,933 692.493,859	25.608
3	565.172,933 692.493,859	4	565.057,317 692.499,233	115.741
4	565.057,317 692.499,233	1	565.055,899 692.474,624	24.65

\*\* Lungimile segmentelor sunt determinate în planul de proiecție Stereo 70 și sunt rotunjite la 1 milimetru.



**\*\*\* Distanţa dintre puncte este formată din segmente cumulate ce sunt mai mici decât valoarea 1 milimetru.**



**DATE DESPRE IMOBILUL NR. 1778**

Oficiul de Cadastru și Publicitate Imobiliară SUCEAVA  
Biroul de Cadastru și Publicitate Imobiliară Radauti

**A. Partea I. Descrierea imobilului**

TEREN Extravilan

Adresa: Jud. Suceava

Nr. Crt	Nr cadastral Nr. topografic	Suprafața* (mp)	Observații / Referințe
A1		2.500	Sector cadastral:5 Teren neimprejmuit;

**B. Partea II. Proprietari și acte**

Inscrieri privitoare la dreptul de proprietate și alte drepturi reale	Referințe
<b>1778 / 07/07/2024</b>	
Act Normativ nr. 7, din 13/03/1996 emis de PARLAMENTUL ROMANIEI;	
B1	A1
Intabulare, drept de PROPRIETATE, dobandit prin Lege, cota actuala 1/1	
1) NEIDENTIFICAT NEIDENTIFICAT	
Act Administrativ nr. 4025, din 31/07/2024 emis de PRIMARIA ORASULUI SOLCA;	
B1	A1
se noteaza posesia factica in favoarea lui	
1) COVALIU ANA MARIA	

**C. Partea III. SARCINI .**

Inscrieri privind dezmembramintele dreptului de proprietate, drepturi reale de garanție și sarcini	Referințe
NU SUNT	

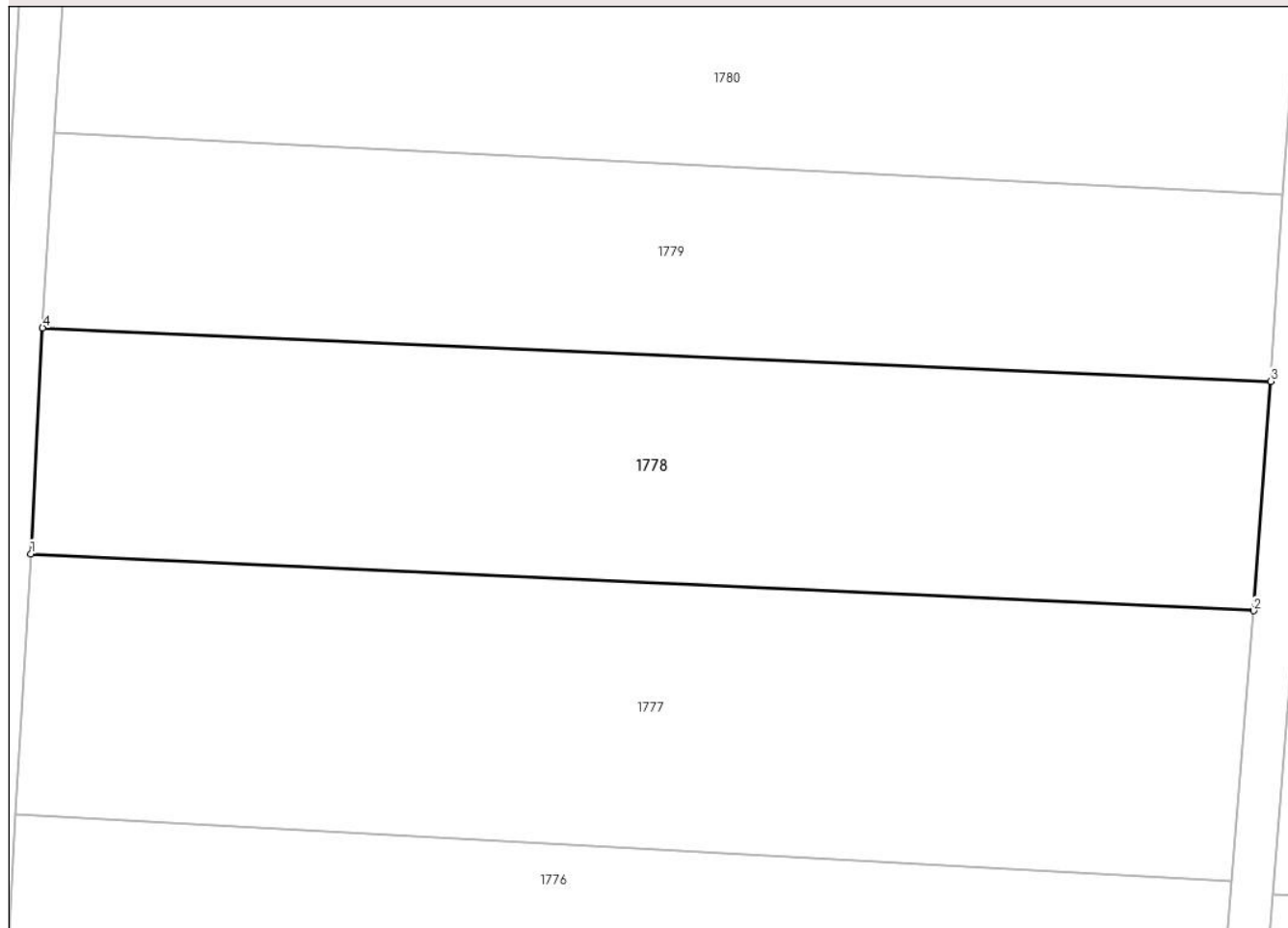
## Anexa Nr. 1 La Partea I

## Teren

Nr cadastral	Suprafața (mp)*	Observații / Referințe
	2.500	

\* Suprafața este determinată în planul de proiecție Stereo 70.

## DETALII LINIARE IMOBIL



## Date referitoare la teren

Crt	Categorie folosință	Intravilan	Suprafața (mp)	Tarla	Parcelă	Nr. topo	Observații / Referințe
1	arabil	NU	2.500	-	-	2583	

## Lungime Segmente

1) Valorile lungimilor segmentelor sunt obținute din proiecție în plan.

Punct început	X / Y	Punct sfârșit	X / Y	Lungime segment (** (m)
1	565.057,317 692.499,233	2	565.172,933 692.493,859	115.741
2	565.172,933 692.493,859	3	565.174,532 692.515,529	21.729
3	565.174,532 692.515,529	4	565.058,427 692.520,594	116.215
4	565.058,427 692.520,594	1	565.057,317 692.499,233	21.39

\*\* Lungimile segmentelor sunt determinate în planul de proiecție Stereo 70 și sunt rotunjite la 1 milimetru.

**\*\*\* Distanţa dintre puncte este formată din segmente cumulate ce sunt mai mici decât valoarea 1 milimetru.**



**DATE DESPRE IMOBILUL NR. 1779**

Oficiul de Cadastru și Publicitate Imobiliară SUCEAVA  
 Biroul de Cadastru și Publicitate Imobiliară Radauti

**A. Partea I. Descrierea imobilului**

TEREN Extravilan

Adresa: Jud. Suceava

Nr. Crt	Nr cadastral Nr. topografic	Suprafața* (mp)	Observații / Referințe
A1		2.100	Sector cadastral:5 Teren neimprejmuit;

**B. Partea II. Proprietari și acte**

Inscrieri privitoare la dreptul de proprietate și alte drepturi reale		Referințe
<b>1779 / 07/07/2024</b>		
Act Administrativ nr. 4691, din 04/09/2024 emis de PRIMARIA ORASULUI SOLCA;		
B1	Inscrierea provizorie, drept de PROPRIETATE, dobandit prin Lege, cota actuala 1/1, cota initiala 1/1 1) NEIDENTIFICAT NEIDENTIFICAT	A1
B1	proprietar neidentificat,rezerva comisiei locale de fond funciar	A1

**C. Partea III. SARCINI .**

Inscrieri privind dezmembramintele dreptului de proprietate, drepturi reale de garanție și sarcini	Referințe
NU SUNT	

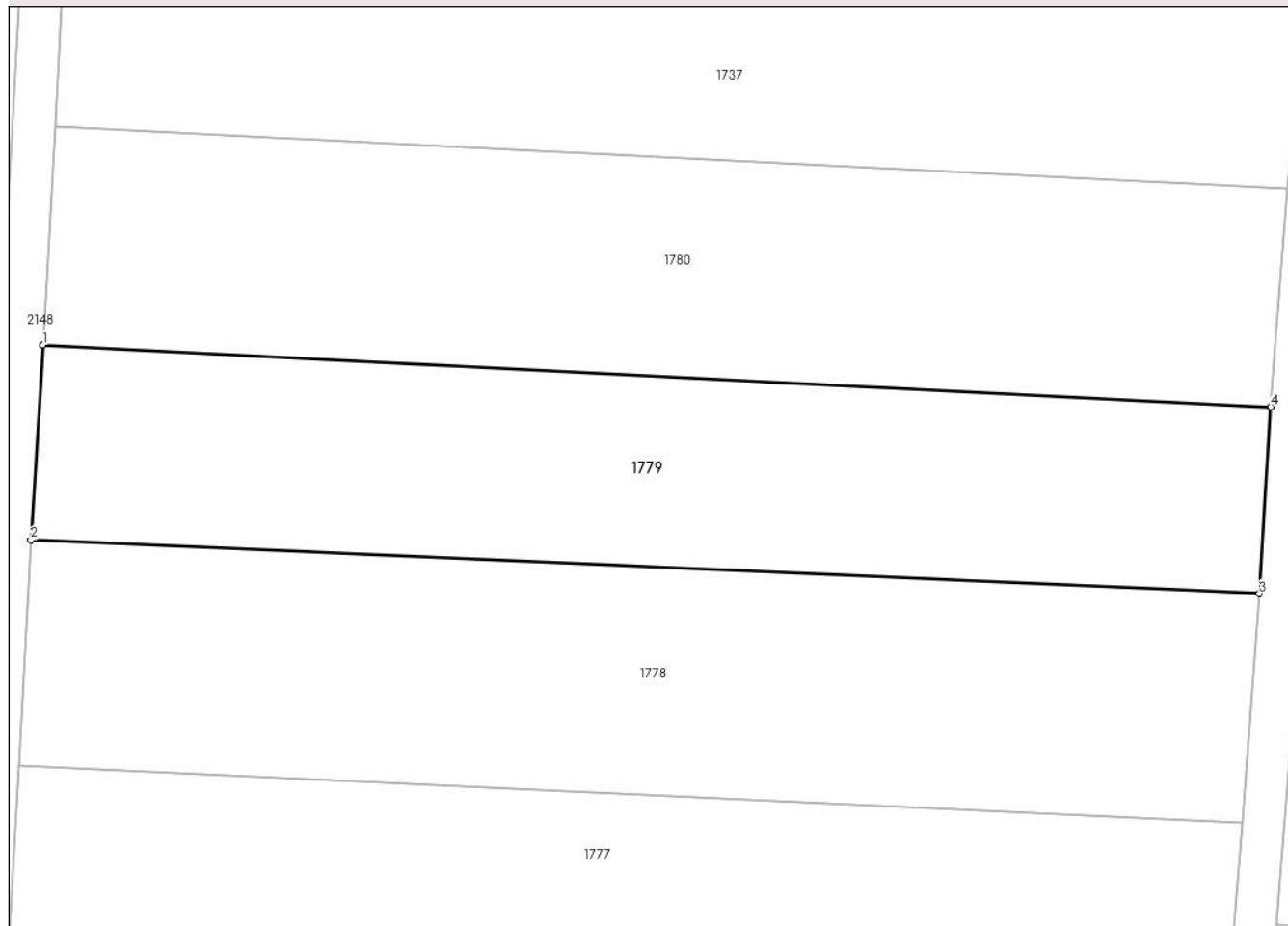
## Anexa Nr. 1 La Partea I

## Teren

Nr cadastral	Suprafața (mp)*	Observații / Referințe
	2.100	

\* Suprafața este determinată în planul de proiecție Stereo 70.

## DETALII LINIARE IMOBIL



## Date referitoare la teren

Crt	Categorie folosință	Intravilan	Suprafața (mp)	Tarla	Parcelă	Nr. topo	Observații / Referințe
1	arabil	NU	2.100	-	-	-	

## Lungime Segmente

1) Valorile lungimilor segmentelor sunt obținute din proiecție în plan.

Punct început	X / Y	Punct sfârșit	X / Y	Lungime segment (** (m)
1	565.059,548 692.539,031	2	565.058,427 692.520,594	18.471
2	565.058,427 692.520,594	3	565.174,532 692.515,529	116.215
3	565.174,532 692.515,529	4	565.175,601 692.533,179	17.682
4	565.175,601 692.533,179	1	565.059,548 692.539,031	116.2

\*\* Lungimile segmentelor sunt determinate în planul de proiecție Stereo 70 și sunt rotunjite la 1 milimetru.



**\*\*\* Distanţa dintre puncte este formată din segmente cumulate ce sunt mai mici decât valoarea 1 milimetru.**



**DATE DESPRE IMOBILUL NR. 1780**

Oficiul de Cadastru și Publicitate Imobiliară SUCEAVA  
Biroul de Cadastru și Publicitate Imobiliară Radauti

**A. Partea I. Descrierea imobilului**

TEREN Extravilan

Adresa: Jud. Suceava

Nr. Crt	Nr cadastral Nr. topografic	Suprafața* (mp)	Observații / Referințe
A1		2.400	Sector cadastral:5 Teren neimprejmuit;

**B. Partea II. Proprietari și acte**

Inscrieri privitoare la dreptul de proprietate și alte drepturi reale		Referințe
<b>1780 / 07/07/2024</b>		
Act Normativ nr. 7, din 13/03/1996 emis de PARLAMENTUL ROMANIEI;		
B1	Intabulare, drept de PROPRIETATE, dobandit prin Lege, cota actuala 1/1 1) NEIDENTIFICAT NEIDENTIFICAT	A1
Act Administrativ nr. 4026, din 31/07/2024 emis de PRIMARIA ORASULUI SOLCA;		
B1	se noteaza posesia factica in favoarea lui 1) ROTARI GAVRIL 2) ROTARI DANIELA	A1

**C. Partea III. SARCINI .**

Inscrieri privind dezmembramintele dreptului de proprietate, drepturi reale de garanție și sarcini	Referințe
NU SUNT	

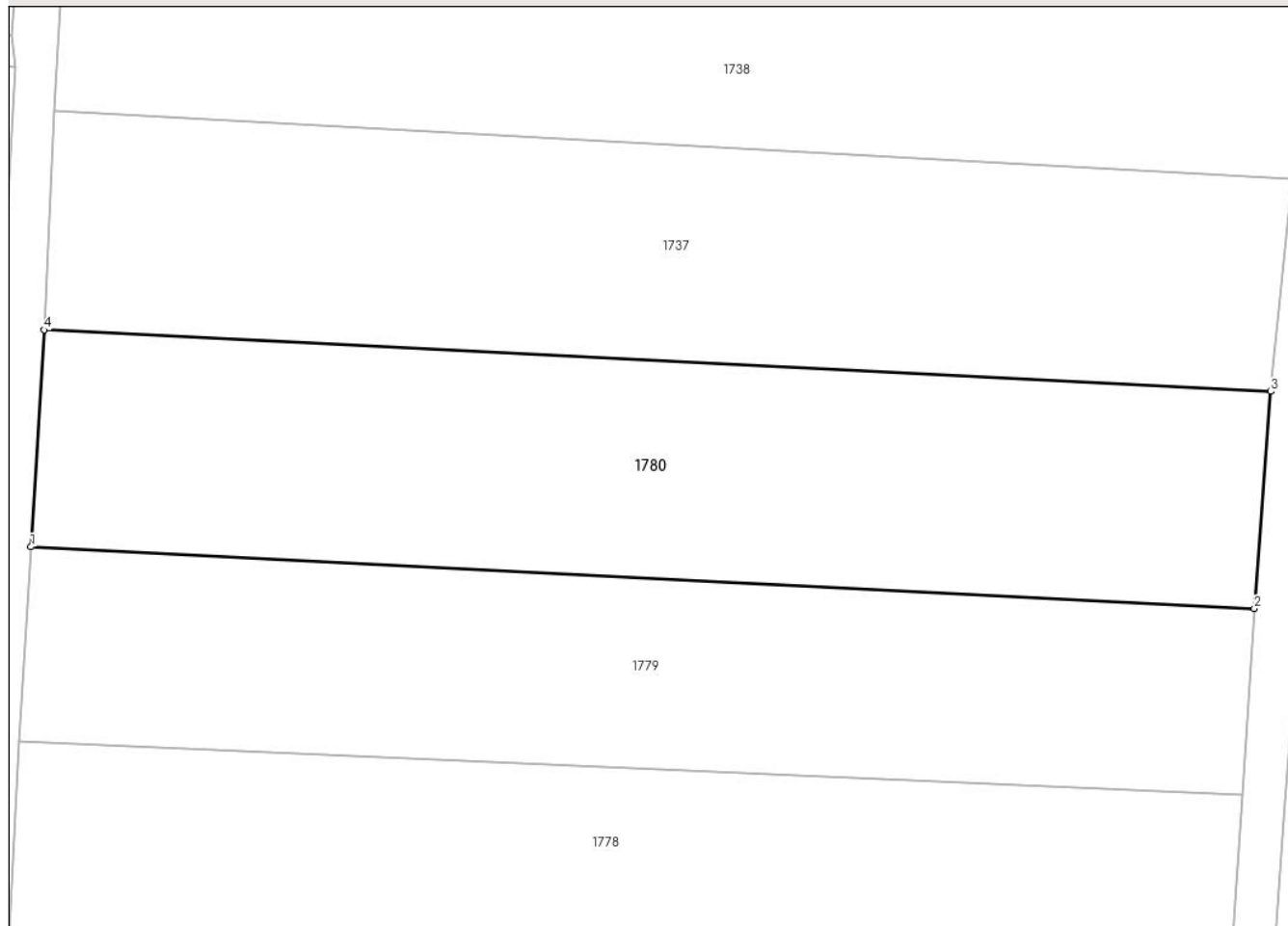
## Anexa Nr. 1 La Partea I

## Teren

Nr cadastral	Suprafața (mp)*	Observații / Referințe
	2.400	

\* Suprafața este determinată în planul de proiecție Stereo 70.

## DETALII LINIARE IMOBIL



## Date referitoare la teren

Crt	Categorie folosință	Intravilan	Suprafața (mp)	Tarla	Parcelă	Nr. topo	Observații / Referințe
1	arabil	NU	2.400	-	-	-	

## Lungime Segmente

1) Valorile lungimilor segmentelor sunt obținute din proiecție în plan.

Punct început	X / Y	Punct sfârșit	X / Y	Lungime segment (** (m)
1	565.059,548 692.539,031	2	565.175,601 692.533,179	116.2
2	565.175,601 692.533,179	3	565.177,161 692.553,768	20.648
3	565.177,161 692.553,768	4	565.060,798 692.559,608	116.509
4	565.060,798 692.559,608	1	565.059,548 692.539,031	20.615

\*\* Lungimile segmentelor sunt determinate în planul de proiecție Stereo 70 și sunt rotunjite la 1 milimetru.

**\*\*\* Distanţa dintre puncte este formată din segmente cumulate ce sunt mai mici decât valoarea 1 milimetru.**



**DATE DESPRE IMOBILUL NR. 2043**

Oficiul de Cadastru și Publicitate Imobiliară SUCEAVA  
Biroul de Cadastru și Publicitate Imobiliară Radauti

**A. Partea I. Descrierea imobilului**

TEREN Extravilan

Adresa: Jud. Suceava

Nr. Crt	Nr cadastral Nr. topografic	Suprafața* (mp)	Observații / Referințe
A1		2.257	Sector cadastral:5 Teren neimprejmuit;

**B. Partea II. Proprietari și acte**

Inscrieri privitoare la dreptul de proprietate și alte drepturi reale	Referințe
<b>2043 / 07/07/2024</b>	
Act Normativ nr. 7, din 13/03/1996 emis de PARLAMENTUL ROMANIEI;	
B1	A1
Intabulare, drept de PROPRIETATE, dobandit prin Lege, cota actuala 1/1 1) NEIDENTIFICAT NEIDENTIFICAT	
Act Administrativ nr. 4039, din 31/07/2024 emis de PRIMARIA ORASULUI SOLCA;	
B1	A1
se noteaza posesia factica in favoarea lui 1) SC PANAP SRL, CIF:6728047	

**C. Partea III. SARCINI .**

Inscrieri privind dezmembramintele dreptului de proprietate, drepturi reale de garanție și sarcini	Referințe
NU SUNT	

## Anexa Nr. 1 La Partea I

## Teren

Nr cadastral	Suprafața (mp)*	Observații / Referințe
	2.257	

\* Suprafața este determinată în planul de proiecție Stereo 70.



## Date referitoare la teren

Crt	Categorie folosință	Intravilan	Suprafața (mp)	Tarla	Parcelă	Nr. topo	Observații / Referințe
1	arabil	NU	2.257	-	-	-	

## Lungime Segmente

1) Valorile lungimilor segmentelor sunt obținute din proiecție în plan.

Punct început	X / Y	Punct sfârșit	X / Y	Lungime segment (** (m)
1	564.747,587 692.353,499	2	564.775,803 692.488,015	137.443
2	564.775,803 692.488,015	3	564.759,777 692.494,576	17.317
3	564.759,777 692.494,576	4	564.732,655 692.359,003	138.259
4	564.732,655 692.359,003	1	564.747,587 692.353,499	15.914

\*\* Lungimile segmentelor sunt determinate în planul de proiecție Stereo 70 și sunt rotunjite la 1 milimetru.



**\*\*\* Distanţa dintre puncte este formată din segmente cumulate ce sunt mai mici decât valoarea 1 milimetru.**



**DATE DESPRE IMOBILUL NR. 2044**

Oficiul de Cadastru și Publicitate Imobiliară SUCEAVA  
Biroul de Cadastru și Publicitate Imobiliară Radauti

**A. Partea I. Descrierea imobilului**

TEREN Extravilan

Adresa: Jud. Suceava

Nr. Crt	Nr cadastral Nr. topografic	Suprafața* (mp)	Observații / Referințe
A1	30384	2.400	Sector cadastral:5 Teren neimprejmuit;

**B. Partea II. Proprietari și acte**

Inscrieri privitoare la dreptul de proprietate și alte drepturi reale	Referințe
<b>2044 / 07/07/2024</b>	
Act Notarial nr. 4515, din 06/10/2010 emis de BNP FOMIN SIMION RADAUTI;	
B1	A1
Intabulare, drept de PROPRIETATEcu titlu de cumparare, dobandit prin Conventie, cota actuala 1/1, cota initiala 1/1 1) SC PANAP SRL SOLCA, CIF:6728047	

**C. Partea III. SARCINI .**

Inscrieri privind dezmembramintele dreptului de proprietate, drepturi reale de garanție și sarcini	Referințe
NU SUNT	

## Anexa Nr. 1 La Partea I

## Teren

Nr cadastral	Suprafața (mp)*	Observații / Referințe
30384	2.400	

\* Suprafața este determinată în planul de proiecție Stereo 70.



## Date referitoare la teren

Crt	Categorie folosință	Intra vilan	Suprafața (mp)	Tarla	Parcelă	Nr. topo	Observații / Referințe
1	arabil	NU	2.400	-	-	-	

## Lungime Segmente

1) Valorile lungimilor segmentelor sunt obținute din proiecție în plan.

Punct început	X / Y	Punct sfârșit	X / Y	Lungime segment (** (m)
1	564.765,499 692.347,405	2	564.791,157 692.482,177	137.193
2	564.791,157 692.482,177	3	564.775,803 692.488,015	16.426
3	564.775,803 692.488,015	4	564.747,587 692.353,499	137.443
4	564.747,587 692.353,499	1	564.765,499 692.347,405	18.92

\*\* Lungimile segmentelor sunt determinate în planul de proiecție Stereo 70 și sunt rotunjite la 1 milimetru.

**\*\*\* Distanţa dintre puncte este formată din segmente cumulate ce sunt mai mici decât valoarea 1 milimetru.**



**DATE DESPRE IMOBILUL NR. 2045**

Oficiul de Cadastru și Publicitate Imobiliară SUCEAVA  
Biroul de Cadastru și Publicitate Imobiliară Radauti

**A. Partea I. Descrierea imobilului**

TEREN Extravilan

Adresa: Jud. Suceava

Nr. Crt	Nr cadastral Nr. topografic	Suprafața* (mp)	Observații / Referințe
A1	30378	2.000	Sector cadastral:5 Teren neimprejmuit;

**B. Partea II. Proprietari și acte**

Inscrieri privitoare la dreptul de proprietate și alte drepturi reale		Referințe
<b>2045 / 07/07/2024</b>		
Act Notarial nr. 4025, din 16/09/2010 emis de BNP FOMIN SIMION RADAUTI;		
B1	Intabulare, drept de PROPRIETATE bun propriu cu titlu de cumparare, dobandit prin Conventie, cota actuala 1/1, cota initiala 1/1 1) HRAB IONEL	A1

**C. Partea III. SARCINI .**

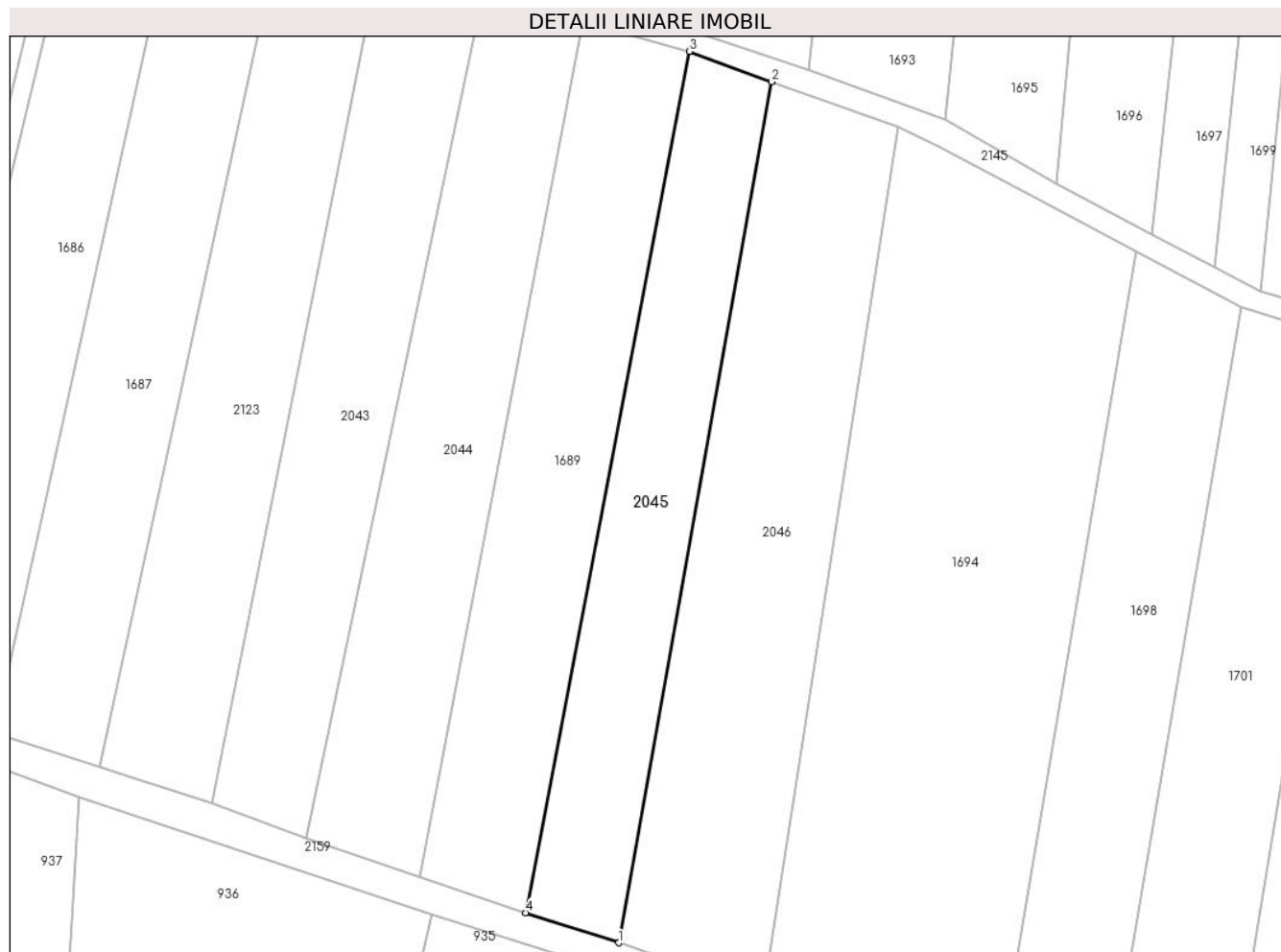
Inscrieri privind dezmembramintele dreptului de proprietate, drepturi reale de garanție și sarcini	Referințe
NU SUNT	

## Anexa Nr. 1 La Partea I

## Teren

Nr cadastral	Suprafața (mp)*	Observații / Referințe
30378	2.000	

\* Suprafața este determinată în planul de proiecție Stereo 70.



## Date referitoare la teren

Crt	Categorie folosință	Intravilan	Suprafața (mp)	Tarla	Parcelă	Nr. topo	Observații / Referințe
1	arabil	NU	2.000	-	-	-	

## Lungime Segmente

1) Valorile lungimilor segmentelor sunt obținute din proiecție în plan.

Punct început	X / Y	Punct sfârșit	X / Y	Lungime segment (** (m)
1	564.796,887 692.337,092	2	564.821,044 692.472,732	137.774
2	564.821,044 692.472,732	3	564.808,015 692.477,509	13.877
3	564.808,015 692.477,509	4	564.782,181 692.341,81	138.136
4	564.782,181 692.341,81	1	564.796,887 692.337,092	15.444

\*\* Lungimile segmentelor sunt determinate în planul de proiecție Stereo 70 și sunt rotunjite la 1 milimetru.



**\*\*\* Distanţa dintre puncte este formată din segmente cumulate ce sunt mai mici decât valoarea 1 milimetru.**



**DATE DESPRE IMOBILUL NR. 2046**

Oficiul de Cadastru și Publicitate Imobiliară SUCEAVA  
Biroul de Cadastru și Publicitate Imobiliară Radauti

**A. Partea I. Descrierea imobilului**

TEREN Extravilan

Adresa: Jud. Suceava

Nr. Crt	Nr cadastral Nr. topografic	Suprafața* (mp)	Observații / Referințe
A1		3.075	Sector cadastral:5 Teren neimprejmuit;

**B. Partea II. Proprietari și acte**

Inscrieri privitoare la dreptul de proprietate și alte drepturi reale	Referințe
<b>2046 / 07/07/2024</b>	
Act Normativ nr. 7, din 13/03/1996 emis de PARLAMENTUL ROMANIEI;	
B1	A1
Intabulare, drept de PROPRIETATE, dobandit prin Lege, cota actuala 1/1 1) NEIDENTIFICAT NEIDENTIFICAT	
Act Administrativ nr. 3619, din 10/07/2024 emis de PRIMARIA ORASULUI SOLCA;	
B1	A1
se noteaza posesia factica in favoarea lui 1) SC PANAP SRL, CIF:6728047	

**C. Partea III. SARCINI .**

Inscrieri privind dezmembramintele dreptului de proprietate, drepturi reale de garanție și sarcini	Referințe
NU SUNT	

## Anexa Nr. 1 La Partea I

## Teren

Nr cadastral	Suprafața (mp)*	Observații / Referințe
	3.075	

\* Suprafața este determinată în planul de proiecție Stereo 70.



## Date referitoare la teren

Crt	Categorie folosință	Intravilan	Suprafața (mp)	Tarla	Parcelă	Nr. topo	Observații / Referințe
1	arabil	NU	3.075	-	-	-	

## Lungime Segmente

1) Valorile lungimilor segmentelor sunt obținute din proiecție în plan.

Punct început	X / Y	Punct sfârșit	X / Y	Lungime segment (** (m)
1	564.821,044 692.472,732	2	564.796,887 692.337,092	137.774
2	564.796,887 692.337,092	3	564.819,657 692.329,239	24.086
3	564.819,657 692.329,239	4	564.840,988 692.465,578	137.998
4	564.840,988 692.465,578	1	564.821,044 692.472,732	21.188

\*\* Lungimile segmentelor sunt determinate în planul de proiecție Stereo 70 și sunt rotunjite la 1 milimetru.

**\*\*\* Distanţa dintre puncte este formată din segmente cumulate ce sunt mai mici decât valoarea 1 milimetru.**



**DATE DESPRE IMOBILUL NR. 2047**

Oficiul de Cadastru și Publicitate Imobiliară SUCEAVA  
Biroul de Cadastru și Publicitate Imobiliară Radauti

**A. Partea I. Descrierea imobilului**

TEREN Extravilan

Adresa: Jud. Suceava

Nr. Crt	Nr cadastral Nr. topografic	Suprafața* (mp)	Observații / Referințe
A1		2.300	Sector cadastral:5 Teren neimprejmuit;

**B. Partea II. Proprietari și acte**

Inscrieri privitoare la dreptul de proprietate și alte drepturi reale	Referințe
<b>2047 / 07/07/2024</b>	
Act Normativ nr. 7, din 13/03/1996 emis de PARLAMENTUL ROMANIEI;	
B1	A1
Intabulare, drept de PROPRIETATE, dobandit prin Lege, cota actuala 1/1 1) NEIDENTIFICAT NEIDENTIFICAT	
Act Administrativ nr. 4016, din 31/07/2024 emis de PRIMARIA ORASULUI SOLCA;	
B1	A1
se noteaza posesia factica in favoarea lui 1) SC PANAP SRL, CIF:6728047	

**C. Partea III. SARCINI .**

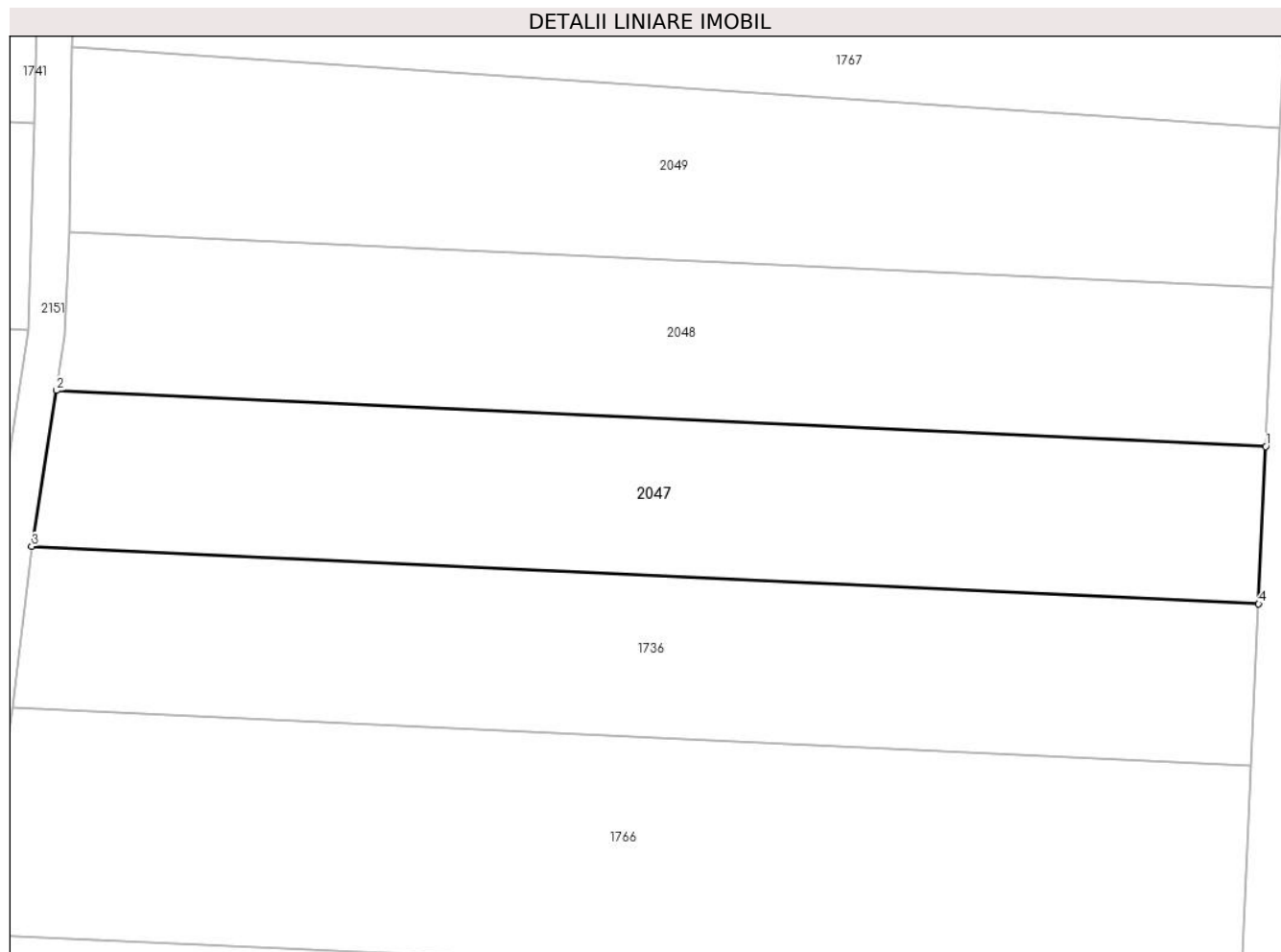
Inscrieri privind dezmembramintele dreptului de proprietate, drepturi reale de garanție și sarcini	Referințe
NU SUNT	

## Anexa Nr. 1 La Partea I

## Teren

Nr cadastral	Suprafața (mp)*	Observații / Referințe
	2.300	

\* Suprafața este determinată în planul de proiecție Stereo 70.



## Date referitoare la teren

Crt	Categorie folosință	Intravilan	Suprafața (mp)	Tarla	Parcelă	Nr. topo	Observații / Referințe
1	arabil	NU	2.300	-	-	2569	

## Lungime Segmente

1) Valorile lungimilor segmentelor sunt obținute din proiecție în plan.

Punct început	X / Y	Punct sfârșit	X / Y	Lungime segment (** (m)
1	565.321,469 692.607,957	2	565.188,885 692.614,094	132.726
2	565.188,885 692.614,094	3	565.186,173 692.597,022	17.286
3	565.186,173 692.597,022	4	565.320,689 692.590,743	134.662
4	565.320,689 692.590,743	1	565.321,469 692.607,957	17.232

\*\* Lungimile segmentelor sunt determinate în planul de proiecție Stereo 70 și sunt rotunjite la 1 milimetru.



**\*\*\* Distanţa dintre puncte este formată din segmente cumulate ce sunt mai mici decât valoarea 1 milimetru.**



**DATE DESPRE IMOBILUL NR. 2048**

Oficiul de Cadastru și Publicitate Imobiliară SUCEAVA  
Biroul de Cadastru și Publicitate Imobiliară Radauti

**A. Partea I. Descrierea imobilului**

TEREN Extravilan

Adresa: Jud. Suceava

Nr. Crt	Nr cadastral Nr. topografic	Suprafața* (mp)	Observații / Referințe
A1		2.300	Sector cadastral:5 Teren neimprejmuit;

**B. Partea II. Proprietari și acte**

Inscrieri privitoare la dreptul de proprietate și alte drepturi reale		Referințe
<b>2048 / 07/07/2024</b>		
Act Normativ nr. 7, din 13/03/1996 emis de PARLAMENTUL ROMANIEI;		
B1	Intabulare, drept de PROPRIETATE, dobandit prin Lege, cota actuala 1/1 1) NEIDENTIFICAT NEIDENTIFICAT	A1
Act Administrativ nr. 4017, din 31/07/2024 emis de PRIMARIA ORASULUI SOLCA;		
B1	se noteaza posesia factica in favoarea lui 1) SC PANAP SRL, CIF:6728047	A1

**C. Partea III. SARCINI .**

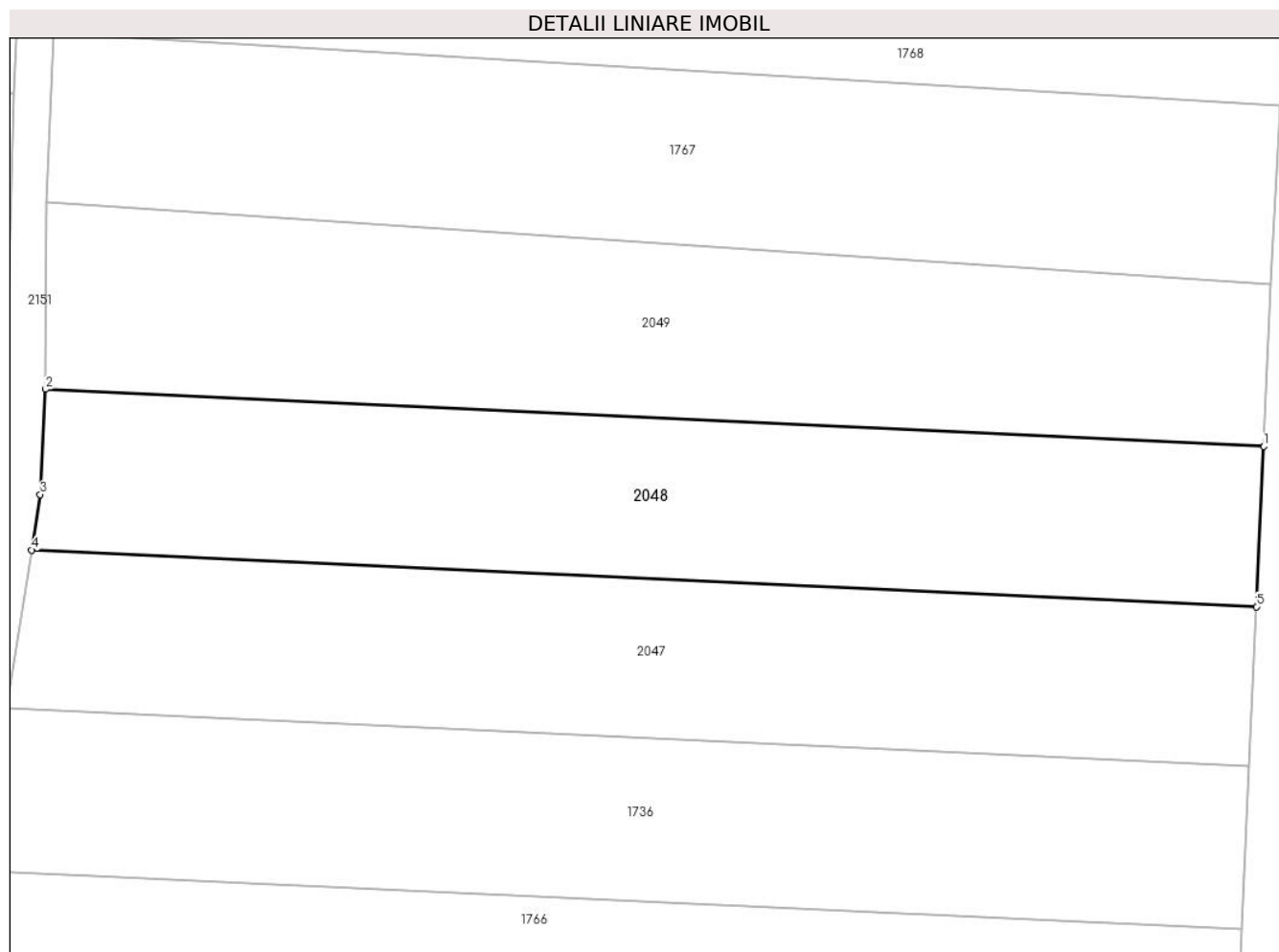
Inscrieri privind dezmembramintele dreptului de proprietate, drepturi reale de garanție și sarcini	Referințe
NU SUNT	

## Anexa Nr. 1 La Partea I

## Teren

Nr cadastral	Suprafața (mp)*	Observații / Referințe
	2.300	

\* Suprafața este determinată în planul de proiecție Stereo 70.



## Date referitoare la teren

Crt	Categorie folosință	Intravilan	Suprafața (mp)	Tarla	Parcelă	Nr. topo	Observații / Referințe
1	arabil	NU	2.300	-	-	2570	

## Lungime Segmente

1) Valorile lungimilor segmentelor sunt obținute din proiecție în plan.

Punct început	X / Y	Punct sfârșit	X / Y	Lungime segment (** (m)
1	565.322,255 692.625,303	2	565.190,374 692.631,484	132.026
2	565.190,374 692.631,484	3	565.189,805 692.620,101	11.397
3	565.189,805 692.620,101	4	565.188,885 692.614,094	6.077
4	565.188,885 692.614,094	5	565.321,469 692.607,957	132.726
5	565.321,469 692.607,957	1	565.322,255 692.625,303	17.364

**\*\* Lungimile segmentelor sunt determinate în planul de proiecție Stereo 70 și sunt rotunjite la 1 milimetru.**

**\*\*\* Distanța dintre puncte este formată din segmente cumulate ce sunt mai mici decât valoarea 1 milimetru.**



**DATE DESPRE IMOBILUL NR. 2049**

Oficiul de Cadastru și Publicitate Imobiliară SUCEAVA  
Biroul de Cadastru și Publicitate Imobiliară Radauti

**A. Partea I. Descrierea imobilului**

TEREN Extravilan

Adresa: Jud. Suceava

Nr. Crt	Nr cadastral Nr. topografic	Suprafața* (mp)	Observații / Referințe
A1		2.500	Sector cadastral:5 Teren neimprejmuit;

**B. Partea II. Proprietari și acte**

Inscrieri privitoare la dreptul de proprietate și alte drepturi reale		Referințe
<b>2049 / 07/07/2024</b>		
Act Normativ nr. 7, din 13/03/1996 emis de PARLAMENTUL ROMANIEI;		
B1	Intabulare, drept de PROPRIETATE, dobandit prin Lege, cota actuala 1/1 1) NEIDENTIFICAT NEIDENTIFICAT	A1
Act Administrativ nr. 4018, din 31/07/2024 emis de PRIMARIA ORASULUI SOLCA;		
B1	se noteaza posesia factica in favoarea lui 1) SC PANAP SRL, CIF:6728047	A1

**C. Partea III. SARCINI .**

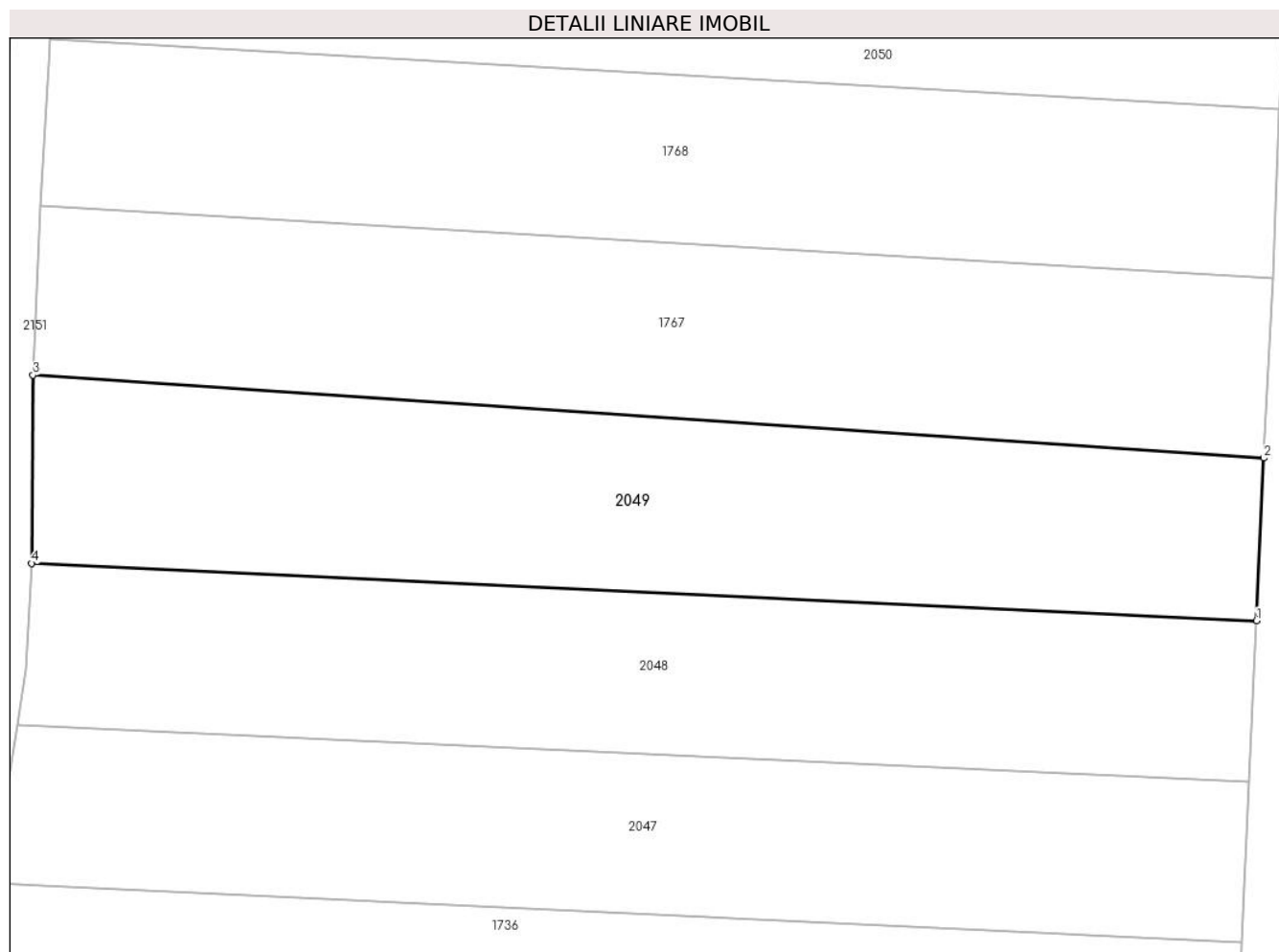
Inscrieri privind dezmembramintele dreptului de proprietate, drepturi reale de garanție și sarcini	Referințe
NU SUNT	

## Anexa Nr. 1 La Partea I

## Teren

Nr cadastral	Suprafața (mp)*	Observații / Referințe
	2.500	

\* Suprafața este determinată în planul de proiecție Stereo 70.



## Date referitoare la teren

Crt	Categorie folosință	Intravilan	Suprafața (mp)	Tarla	Parcelă	Nr. topo	Observații / Referințe
1	arabil	NU	2.500	-	-	2571	

## Lungime Segmente

1) Valorile lungimilor segmentelor sunt obținute din proiecție în plan.

Punct început	X / Y	Punct sfârșit	X / Y	Lungime segment (** (m)
1	565.322,255 692.625,303	2	565.323,053 692.642,816	17.531
2	565.323,053 692.642,816	3	565.190,521 692.651,741	132.832
3	565.190,521 692.651,741	4	565.190,374 692.631,484	20.258
4	565.190,374 692.631,484	1	565.322,255 692.625,303	132.026

\*\* Lungimile segmentelor sunt determinate în planul de proiecție Stereo 70 și sunt rotunjite la 1 milimetru.



**\*\*\* Distanţa dintre puncte este formată din segmente cumulate ce sunt mai mici decât valoarea 1 milimetru.**



**DATE DESPRE IMOBILUL NR. 2050**

Oficiul de Cadastru și Publicitate Imobiliară SUCEAVA  
Biroul de Cadastru și Publicitate Imobiliară Radauti

**A. Partea I. Descrierea imobilului**

TEREN Extravilan

Adresa: Jud. Suceava

Nr. Crt	Nr cadastral Nr. topografic	Suprafața* (mp)	Observații / Referințe
A1		2.300	Sector cadastral:5 Teren neimprejmuit;

**B. Partea II. Proprietari și acte**

Inscrieri privitoare la dreptul de proprietate și alte drepturi reale	Referințe
<b>2050 / 07/07/2024</b>	
Act Normativ nr. 7, din 13/03/1996 emis de PARLAMENTUL ROMANIEI;	
B1	A1
Intabulare, drept de PROPRIETATE, dobandit prin Lege, cota actuala 1/1 1) NEIDENTIFICAT NEIDENTIFICAT	
Act Administrativ nr. 4020, din 31/07/2024 emis de PRIMARIA ORASULUI SOLCA;	
B1	A1
se noteaza posesia factica in favoarea lui 1) SC PANAP SRL, CIF:6728047	

**C. Partea III. SARCINI .**

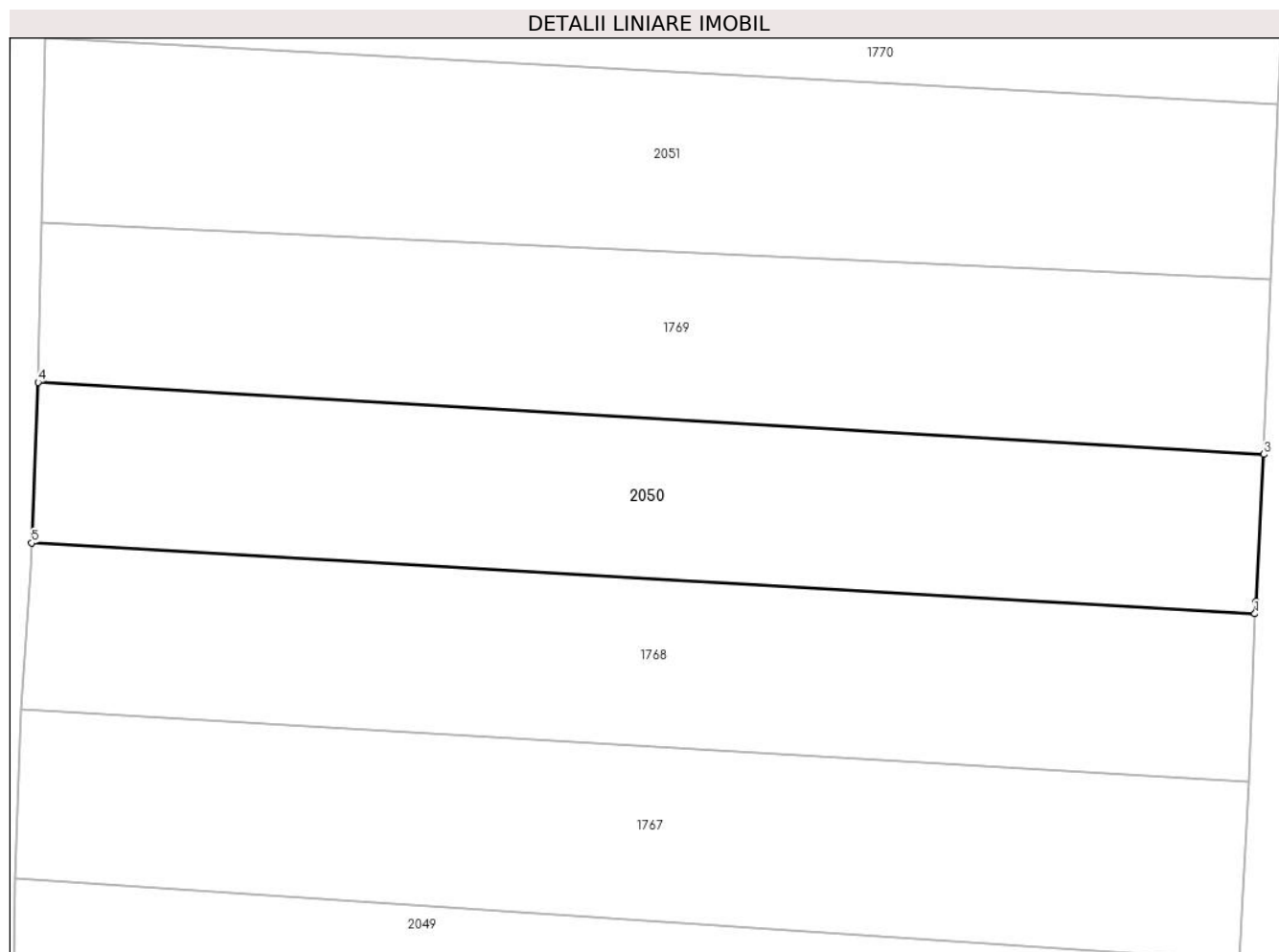
Inscrieri privind dezmembramintele dreptului de proprietate, drepturi reale de garanție și sarcini	Referințe
NU SUNT	

## Anexa Nr. 1 La Partea I

## Teren

Nr cadastral	Suprafața (mp)*	Observații / Referințe
	2.300	

\* Suprafața este determinată în planul de proiecție Stereo 70.



## Date referitoare la teren

Crt	Categorie folosință	Intravilan	Suprafața (mp)	Tarla	Parcelă	Nr. topo	Observații / Referințe
1	arabil	NU	2.300	-	-	2572	

## Lungime Segmente

1) Valorile lungimilor segmentelor sunt obținute din proiecție în plan.

Punct început	X / Y	Punct sfârșit	X / Y	Lungime segment (** (m)
1	565.324,711 692.680,3	2	565.324,805 692.681,601	1.304
2	565.324,805 692.681,601	3	565.325,672 692.697,53	15.953
3	565.325,672 692.697,53	4	565.193,047 692.705,341	132.855
4	565.193,047 692.705,341	5	565.192,337 692.687,948	17.407
5	565.192,337 692.687,948	1	565.324,711 692.680,3	132.595

**\*\* Lungimile segmentelor sunt determinate în planul de proiecție Stereo 70 și sunt rotunjite la 1 milimetru.**

**\*\*\* Distanța dintre puncte este formată din segmente cumulate ce sunt mai mici decât valoarea 1 milimetru.**



**DATE DESPRE IMOBILUL NR. 2051**

Oficiul de Cadastru și Publicitate Imobiliară SUCEAVA  
Biroul de Cadastru și Publicitate Imobiliară Radauti

**A. Partea I. Descrierea imobilului**

TEREN Extravilan

Adresa: Jud. Suceava

Nr. Crt	Nr cadastral Nr. topografic	Suprafața* (mp)	Observații / Referințe
A1		2.600	Sector cadastral:5 Teren neimprejmuit;

**B. Partea II. Proprietari și acte**

Inscrieri privitoare la dreptul de proprietate și alte drepturi reale		Referințe
<b>2051 / 07/07/2024</b>		
Act Normativ nr. 7, din 13/03/1996 emis de PARLAMENTUL ROMANIEI;		
B1	Intabulare, drept de PROPRIETATE, dobandit prin Lege, cota actuala 1/1 1) NEIDENTIFICAT NEIDENTIFICAT	A1
Act Administrativ nr. 4021, din 31/07/2024 emis de PRIMARIA ORASULUI SOLCA;		
B1	se noteaza posesia factica in favoarea lui 1) SC PANAP SRL, CIF:6728047	A1

**C. Partea III. SARCINI .**

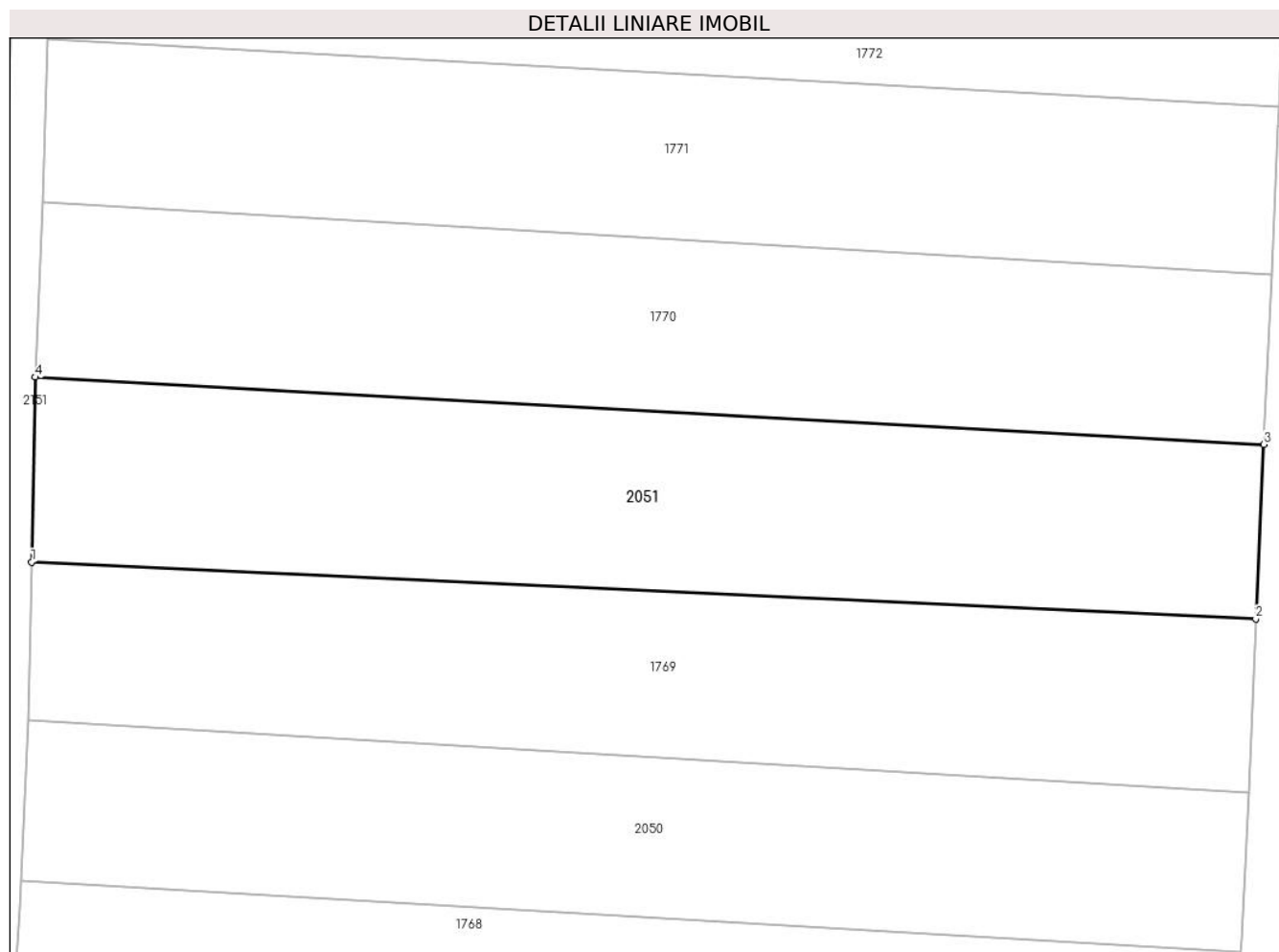
Inscrieri privind dezmembramintele dreptului de proprietate, drepturi reale de garanție și sarcini	Referințe
NU SUNT	

## Anexa Nr. 1 La Partea I

## Teren

Nr cadastral	Suprafața (mp)*	Observații / Referințe
	2.600	

\* Suprafața este determinată în planul de proiecție Stereo 70.



## Date referitoare la teren

Crt	Categorie folosință	Intravilan	Suprafața (mp)	Tarla	Parcelă	Nr. topo	Observații / Referințe
1	arabil	NU	2.600	-	-	2574	

## Lungime Segmente

1) Valorile lungimilor segmentelor sunt obținute din proiecție în plan.

Punct început	X / Y	Punct sfârșit	X / Y	Lungime segment (** (m)
1	565.193,438 692.722,559	2	565.326,384 692.716,404	133.088
2	565.326,384 692.716,404	3	565.327,248 692.735,328	18.944
3	565.327,248 692.735,328	4	565.193,85 692.742,621	133.597
4	565.193,85 692.742,621	1	565.193,438 692.722,559	20.066

\*\* Lungimile segmentelor sunt determinate în planul de proiecție Stereo 70 și sunt rotunjite la 1 milimetru.



**\*\*\* Distanţa dintre puncte este formată din segmente cumulate ce sunt mai mici decât valoarea 1 milimetru.**



**DATE DESPRE IMOBILUL NR. 2052**

Oficiul de Cadastru și Publicitate Imobiliară SUCEAVA  
Biroul de Cadastru și Publicitate Imobiliară Radauti

**A. Partea I. Descrierea imobilului**

TEREN Extravilan

Adresa: Jud. Suceava

Nr. Crt	Nr cadastral Nr. topografic	Suprafața* (mp)	Observații / Referințe
A1	30426	2.600	Sector cadastral:5 Teren neimprejmuit;

**B. Partea II. Proprietari și acte**

Inscrieri privitoare la dreptul de proprietate și alte drepturi reale	Referințe
<b>2052 / 07/07/2024</b>	
Act Notarial nr. 5646, din 22/12/2010 emis de BNP FOMIN SIMION RADAUTI;	
B1	A1
Intabulare, drept de PROPRIETATEcu titlu de cumparare, dobandit prin Conventie, cota actuala 1/1, cota initiala 1/1 1) SC PANAP SRL SOLCA, CIF:6728047	

**C. Partea III. SARCINI .**

Inscrieri privind dezmembramintele dreptului de proprietate, drepturi reale de garanție și sarcini	Referințe
NU SUNT	

## Anexa Nr. 1 La Partea I

## Teren

Nr cadastral	Suprafața (mp)*	Observații / Referințe
30426	2.600	

\* Suprafața este determinată în planul de proiecție Stereo 70.



## Date referitoare la teren

Crt	Categorie folosință	Intravilan	Suprafața (mp)	Tarla	Parcelă	Nr. topo	Observații / Referințe
1	arabil	NU	2.600	-	-	-	

## Lungime Segmente

1) Valorile lungimilor segmentelor sunt obținute din proiecție în plan.

Punct început	X / Y	Punct sfârșit	X / Y	Lungime segment (** (m)
1	565.201,272 692.203,538	2	565.216,319 692.198,286	15.937
2	565.216,319 692.198,286	3	565.230,209 692.369,155	171.433
3	565.230,209 692.369,155	4	565.214,96 692.370,185	15.284
4	565.214,96 692.370,185	1	565.201,272 692.203,538	167.208

\*\* Lungimile segmentelor sunt determinate în planul de proiecție Stereo 70 și sunt rotunjite la 1 milimetru.

**\*\*\* Distanţa dintre puncte este formată din segmente cumulate ce sunt mai mici decât valoarea 1 milimetru.**



**DATE DESPRE IMOBILUL NR. 2053**

Oficiul de Cadastru și Publicitate Imobiliară SUCEAVA  
Biroul de Cadastru și Publicitate Imobiliară Radauti

**A. Partea I. Descrierea imobilului**

TEREN Extravilan

Adresa: Jud. Suceava

Nr. Crt	Nr cadastral Nr. topografic	Suprafața* (mp)	Observații / Referințe
A1		2.600	Sector cadastral:5 Teren neimprejmuit;

**B. Partea II. Proprietari și acte**

Inscrieri privitoare la dreptul de proprietate și alte drepturi reale		Referințe
<b>2053 / 07/07/2024</b>		
Act Normativ nr. 7, din 13/03/1996 emis de PARLAMENTUL ROMANIEI;		
B1	Intabulare, drept de PROPRIETATE, dobandit prin Lege, cota actuala 1/1 1) NEIDENTIFICAT NEIDENTIFICAT	A1
Act Administrativ nr. 4006, din 31/07/2024 emis de PRIMARIA SOLCA;		
B1	se noteaza posesia factica in favoarea lui 1) SC PANAP SRL, CIF:6728047	A1

**C. Partea III. SARCINI .**

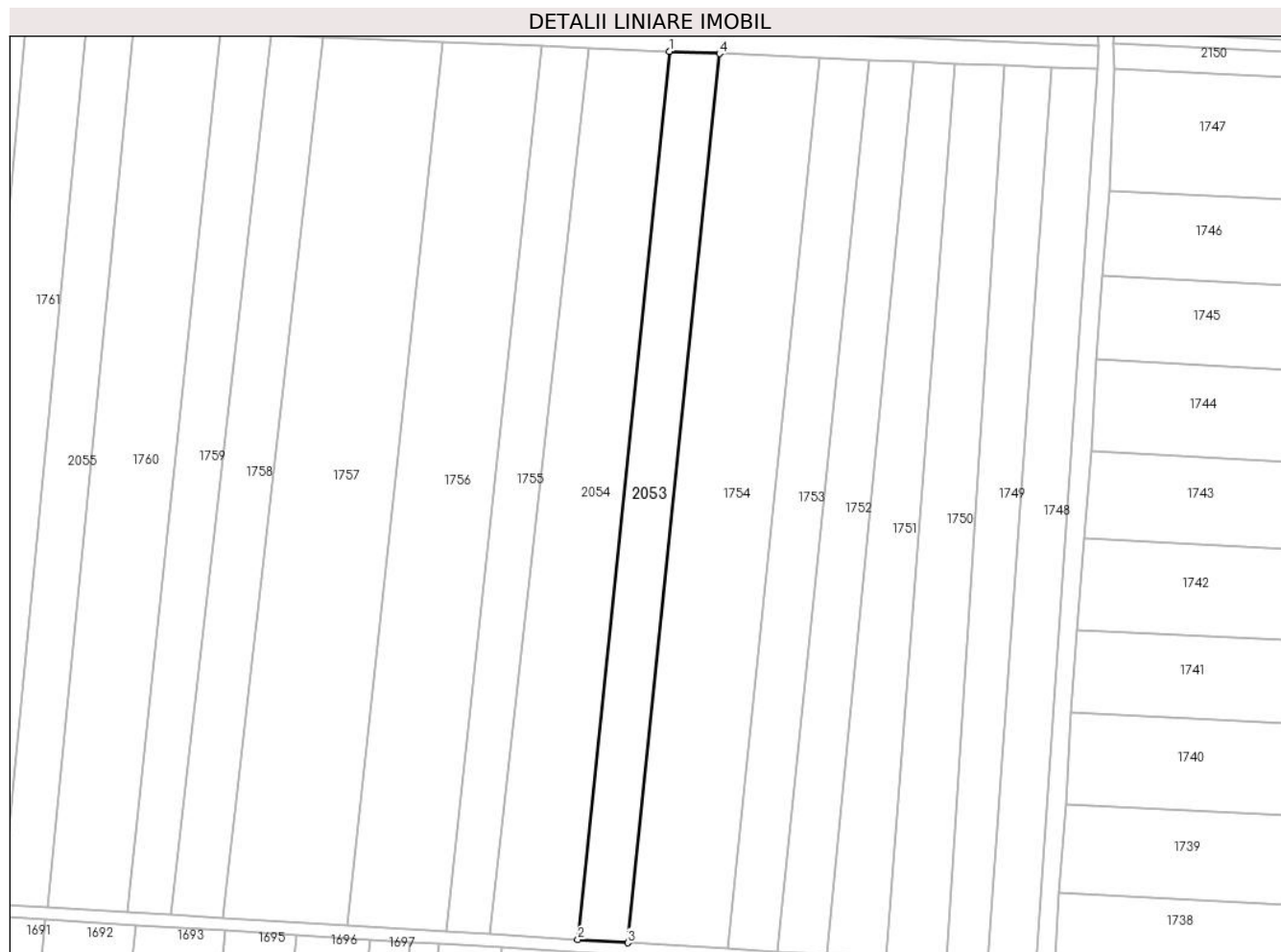
Inscrieri privind dezmembramintele dreptului de proprietate, drepturi reale de garanție și sarcini	Referințe
NU SUNT	

## Anexa Nr. 1 La Partea I

## Teren

Nr cadastral	Suprafața (mp)*	Observații / Referințe
	2.600	

\* Suprafața este determinată în planul de proiecție Stereo 70.



## Date referitoare la teren

Crt	Categorie folosință	Intravilan	Suprafața (mp)	Tarla	Parcelă	Nr. topo	Observații / Referințe
1	arabil	NU	2.600	-	-	2617	

## Lungime Segmente

1) Valorile lungimilor segmentelor sunt obținute din proiecție în plan.

Punct început	X / Y	Punct sfârșit	X / Y	Lungime segment (** (m)
1	564.969,131 692.808,671	2	564.947,042 692.594,265	215.541
2	564.947,042 692.594,265	3	564.959,086 692.593,526	12.067
3	564.959,086 692.593,526	4	564.981,199 692.808,171	215.781
4	564.981,199 692.808,171	1	564.969,131 692.808,671	12.078

\*\* Lungimile segmentelor sunt determinate în planul de proiecție Stereo 70 și sunt rotunjite la 1 milimetru.



**\*\*\* Distanţa dintre puncte este formată din segmente cumulate ce sunt mai mici decât valoarea 1 milimetru.**



**DATE DESPRE IMOBILUL NR. 2054**

Oficiul de Cadastru și Publicitate Imobiliară SUCEAVA  
Biroul de Cadastru și Publicitate Imobiliară Radauti

**A. Partea I. Descrierea imobilului**

TEREN Extravilan

Adresa: Jud. Suceava

Nr. Crt	Nr cadastral Nr. topografic	Suprafața* (mp)	Observații / Referințe
A1		4.400	Sector cadastral:5 Teren neimprejmuit;

**B. Partea II. Proprietari și acte**

Inscrieri privitoare la dreptul de proprietate și alte drepturi reale	Referințe
<b>2054 / 07/07/2024</b>	
Act Normativ nr. 7, din 13/03/1996 emis de PARLAMENTUL ROMANIEI;	
B1	A1
Intabulare, drept de PROPRIETATE, dobandit prin Lege, cota actuala 1/1 1) NEIDENTIFICAT NEIDENTIFICAT	
Act Administrativ nr. 4007, din 31/07/2024 emis de PRIMARIA SOLCA;	
B1	A1
se noteaza posesia factica in favoarea lui 1) SC PANAP SRL, CIF:6728047	

**C. Partea III. SARCINI .**

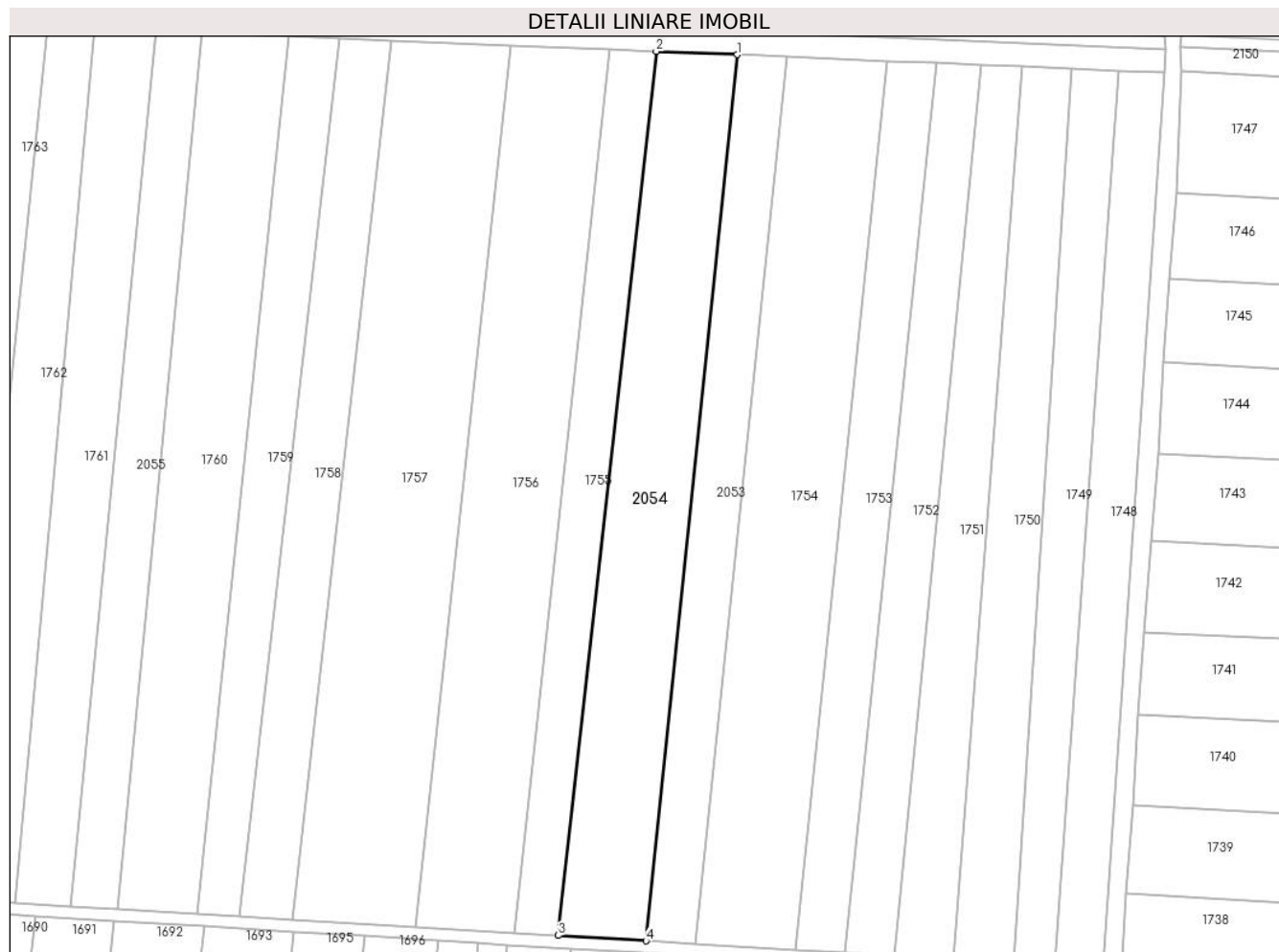
Inscrieri privind dezmembramintele dreptului de proprietate, drepturi reale de garanție și sarcini	Referințe
NU SUNT	

## Anexa Nr. 1 La Partea I

## Teren

Nr cadastral	Suprafața (mp)*	Observații / Referințe
	4.400	

\* Suprafața este determinată în planul de proiecție Stereo 70.



## Date referitoare la teren

Crt	Categorie folosință	Intravilan	Suprafața (mp)	Tarla	Parcelă	Nr. topo	Observații / Referințe
1	arabil	NU	4.400	-	-	2616	

## Lungime Segmente

1) Valorile lungimilor segmentelor sunt obținute din proiecție în plan.

Punct început	X / Y	Punct sfârșit	X / Y	Lungime segment (** (m)
1	564.969,131 692.808,671	2	564.949,526 692.809,482	19.622
2	564.949,526 692.809,482	3	564.925,783 692.595,571	215.225
3	564.925,783 692.595,571	4	564.947,042 692.594,265	21.299
4	564.947,042 692.594,265	1	564.969,131 692.808,671	215.541

\*\* Lungimile segmentelor sunt determinate în planul de proiecție Stereo 70 și sunt rotunjite la 1 milimetru.

**\*\*\* Distanţa dintre puncte este formată din segmente cumulate ce sunt mai mici decât valoarea 1 milimetru.**



**DATE DESPRE IMOBILUL NR. 2055**

Oficiul de Cadastru și Publicitate Imobiliară SUCEAVA  
Biroul de Cadastru și Publicitate Imobiliară Radauti

**A. Partea I. Descrierea imobilului**

TEREN Extravilan

Adresa: Jud. Suceava

Nr. Crt	Nr cadastral Nr. topografic	Suprafața* (mp)	Observații / Referințe
A1		2.400	Sector cadastral:5 Teren neimprejmuit;

**B. Partea II. Proprietari și acte**

Inscrieri privitoare la dreptul de proprietate și alte drepturi reale		Referințe
<b>2055 / 07/07/2024</b>		
Act Notarial nr. 6063, din 03/12/2002 emis de BNP Buzduga Catalina;		
B1	Intabulare, drept de PROPRIETATE, dobandit prin Iesire Din Indiviziune, cota actuala 1/1, cota initiala 1/1 1) COVALIU SILVIU FLORIN	A1

**C. Partea III. SARCINI .**

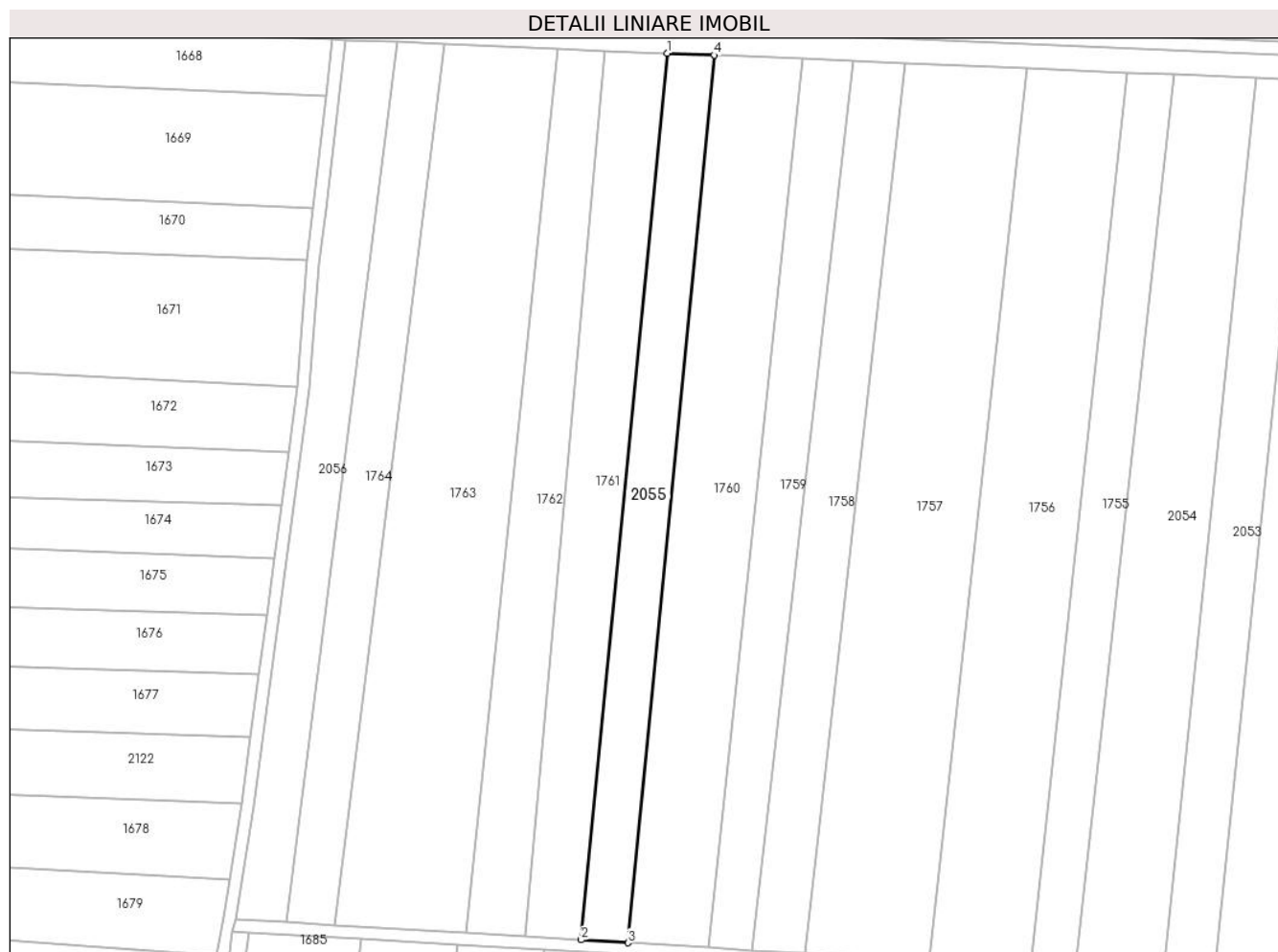
Inscrieri privind dezmembramintele dreptului de proprietate, drepturi reale de garanție și sarcini	Referințe
NU SUNT	

## Anexa Nr. 1 La Partea I

## Teren

Nr cadastral	Suprafața (mp)*	Observații / Referințe
	2.400	

\* Suprafața este determinată în planul de proiecție Stereo 70.



## Date referitoare la teren

Crt	Categorie folosință	Intra vilan	Suprafața (mp)	Tarla	Parcelă	Nr. topo	Observații / Referințe
1	arabil	NU	2.400	-	-	2609	

## Lungime Segmente

1) Valorile lungimilor segmentelor sunt obținute din proiecție în plan.

Punct început	X / Y	Punct sfârșit	X / Y	Lungime segment (** (m)
1	564.828,342 692.814,526	2	564.807,723 692.602,674	212.853
2	564.807,723 692.602,674	3	564.818,98 692.601,992	11.278
3	564.818,98 692.601,992	4	564.839,619 692.814,055	213.065
4	564.839,619 692.814,055	1	564.828,342 692.814,526	11.287

\*\* Lungimile segmentelor sunt determinate în planul de proiecție Stereo 70 și sunt rotunjite la 1 milimetru.



**\*\*\* Distanţa dintre puncte este formată din segmente cumulate ce sunt mai mici decât valoarea 1 milimetru.**



**DATE DESPRE IMOBILUL NR. 2056**

Oficiul de Cadastru și Publicitate Imobiliară SUCEAVA  
Biroul de Cadastru și Publicitate Imobiliară Radauti

**A. Partea I. Descrierea imobilului**

TEREN Extravilan

Adresa: Jud. Suceava

Nr. Crt	Nr cadastral Nr. topografic	Suprafața* (mp)	Observații / Referințe
A1		2.400	Sector cadastral:5 Teren neimprejmuit;

**B. Partea II. Proprietari și acte**

Inscrieri privitoare la dreptul de proprietate și alte drepturi reale	Referințe
<b>2056 / 07/07/2024</b>	
Act Normativ nr. 7, din 13/03/1996 emis de PARLAMENTUL ROMANIEI;	
B1	A1
Intabulare, drept de PROPRIETATE, dobandit prin Lege, cota actuala 1/1 1) NEIDENTIFICAT NEIDENTIFICAT	
Act Administrativ nr. 4013, din 31/07/2024 emis de PRIMARIA SOLCA;	
B1	A1
se noteaza posesia factica in favoarea lui 1) SC PANAP SRL, CIF:6728047	

**C. Partea III. SARCINI .**

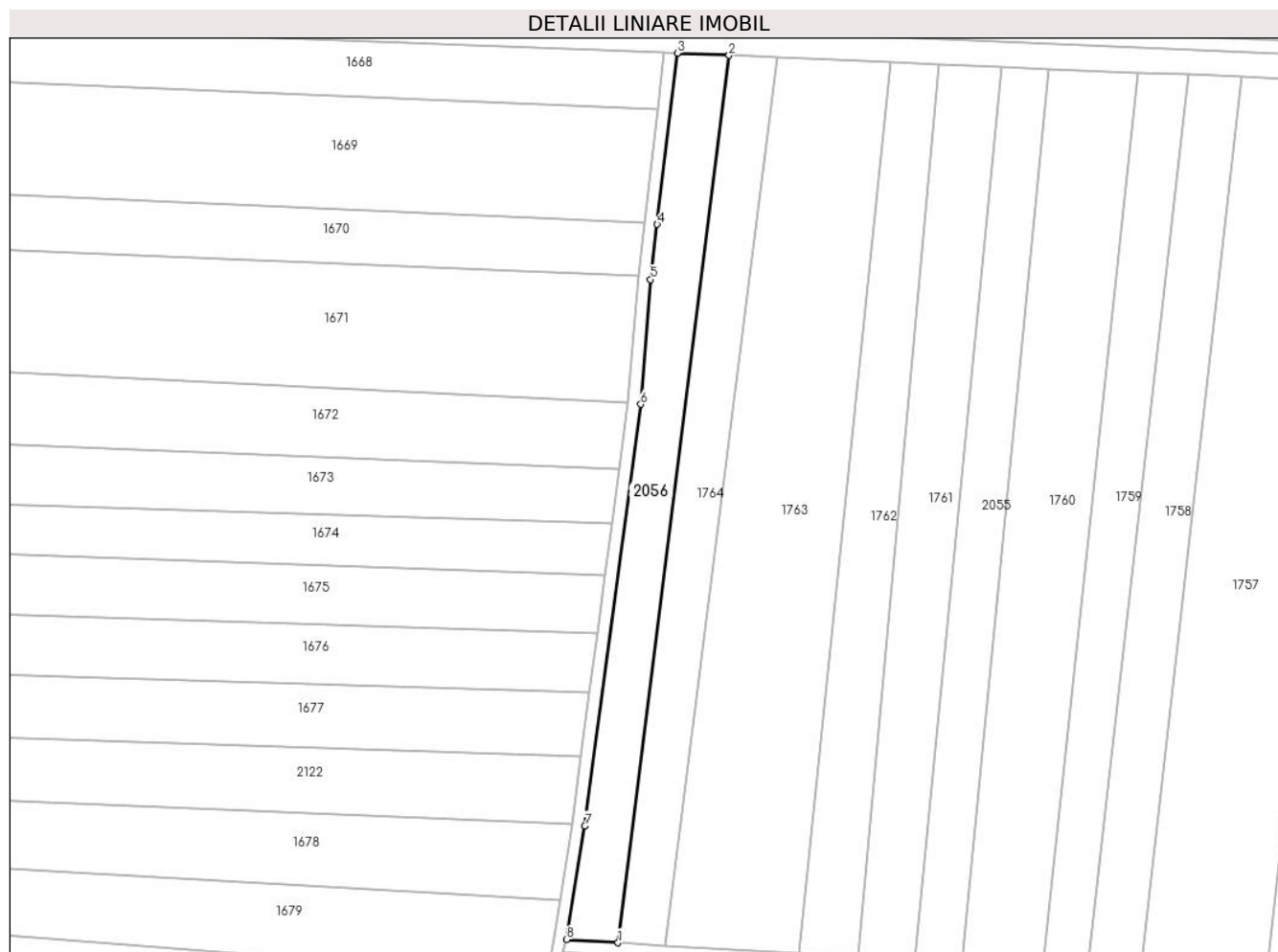
Inscrieri privind dezmembramintele dreptului de proprietate, drepturi reale de garanție și sarcini	Referințe
NU SUNT	

## Anexa Nr. 1 La Partea I

## Teren

Nr cadastral	Suprafața (mp)*	Observații / Referințe
	2.400	

\* Suprafața este determinată în planul de proiecție Stereo 70.



## Date referitoare la teren

Crt	Categorie folosință	Intravilan	Suprafața (mp)	Tarla	Parcelă	Nr. topo	Observații / Referințe
1	arabil	NU	2.400	-	-	2069/23, 2608/2	

## Lungime Segmente

1) Valorile lungimilor segmentelor sunt obținute din proiecție în plan.

Punct început	X / Y	Punct sfârșit	X / Y	Lungime segment (** (m)
1	564.737,399 692.606,933	2	564.763,748 692.817,224	211.935
2	564.763,748 692.817,224	3	564.751,465 692.817,743	12.294
3	564.751,465 692.817,743	4	564.746,731 692.777,191	40.827
4	564.746,731 692.777,191	5	564.745,135 692.764,116	13.172
5	564.745,135 692.764,116	6	564.742,799 692.734,558	29.65

Punct început	X / Y	Punct sfârșit	X / Y	Lungime segment (** (m)
6	564.742,799 692.734,558	7	564.729,528 692.634,62	100.815
7	564.729,528 692.634,62	8	564.725,145 692.607,676	27.298
8	564.725,145 692.607,676	1	564.737,399 692.606,933	12.277

\*\* Lungimile segmentelor sunt determinate în planul de proiecție Stereo 70 și sunt rotunjite la 1 milimetru.

\*\*\* Distanța dintre puncte este formată din segmente cumulate ce sunt mai mici decât valoarea 1 milimetru.



**DATE DESPRE IMOBILUL NR. 2057**

Oficiul de Cadastru și Publicitate Imobiliară SUCEAVA  
Biroul de Cadastru și Publicitate Imobiliară Radauti

**A. Partea I. Descrierea imobilului**

TEREN Extravilan

Adresa: Jud. Suceava

Nr. Crt	Nr cadastral Nr. topografic	Suprafața* (mp)	Observații / Referințe
A1		300	Sector cadastral:5 Teren neimprejmuit;

**B. Partea II. Proprietari și acte**

Inscrieri privitoare la dreptul de proprietate și alte drepturi reale		Referințe
<b>2057 / 07/07/2024</b>		
Act Normativ nr. 7, din 13/03/1996 emis de PARLAMENTUL ROMANIEI;		
B1	Intabulare, drept de PROPRIETATE, dobandit prin Lege, cota actuala 1/1 1) NEIDENTIFICAT NEIDENTIFICAT	A1
Act Administrativ nr. 4449, din 21/08/2024 emis de PRIMARIA ORASULUI SOLCA;		
B1	se noteaza posesia factica in favoarea lui 1) FILIMON ILIE	A1

**C. Partea III. SARCINI .**


Inscrieri privind dezmembramintele dreptului de proprietate, drepturi reale de garanție și sarcini	Referințe
NU SUNT	

## Anexa Nr. 1 La Partea I

## Teren

Nr cadastral	Suprafața (mp)*	Observații / Referințe
	300	

\* Suprafața este determinată în planul de proiecție Stereo 70.



## Date referitoare la teren

Crt	Categorie folosință	Intravilan	Suprafața (mp)	Tarla	Parcelă	Nr. topo	Observații / Referințe
1	arabil	NU	300	-	-	2693/1, 2693/2	

## Lungime Segmente

1) Valorile lungimilor segmentelor sunt obținute din proiecție în plan.

Punct început	X / Y	Punct sfârșit	X / Y	Lungime segment (** (m)
1	564.750,983 693.245,064	2	564.732,745 693.046,018	199.88
2	564.732,745 693.046,018	3	564.734,242 693.045,913	1.501
3	564.734,242 693.045,913	4	564.752,485 693.245,0	199.921
4	564.752,485 693.245,0	1	564.750,983 693.245,064	1.503



**\*\* Lungimile segmentelor sunt determinate în planul de proiecție Stereo 70 și sunt rotunjite la 1 milimetru.**

**\*\*\* Distanța dintre puncte este formată din segmente cumulate ce sunt mai mici decât valoarea 1 milimetru.**



**DATE DESPRE IMOBILUL NR. 2058**

Oficiul de Cadastru și Publicitate Imobiliară SUCEAVA  
Biroul de Cadastru și Publicitate Imobiliară Radauti

**A. Partea I. Descrierea imobilului**

TEREN Extravilan

Adresa: Jud. Suceava

Nr. Crt	Nr cadastral Nr. topografic	Suprafața* (mp)	Observații / Referințe
A1		1.000	Sector cadastral:5 Teren neimprejmuit;

**B. Partea II. Proprietari și acte**

Inscrieri privitoare la dreptul de proprietate și alte drepturi reale		Referințe
<b>2058 / 07/07/2024</b>		
Act Administrativ nr. 4691, din 04/09/2024 emis de PRIMARIA ORASULUI SOLCA;		
B1	Inscrierea provizorie, drept de PROPRIETATE, dobandit prin Lege, cota actuala 1/1, cota initiala 1/1 1) <b>NEIDENTIFICAT NEIDENTIFICAT</b>	A1
B1	proprietar neidentificat, rezerva comisiei locale de fond funciar	A1

**C. Partea III. SARCINI .**


Inscrieri privind dezmembramintele dreptului de proprietate, drepturi reale de garanție și sarcini	Referințe
NU SUNT	

## Anexa Nr. 1 La Partea I

## Teren

Nr cadastral	Suprafața (mp)*	Observații / Referințe
	1.000	

\* Suprafața este determinată în planul de proiecție Stereo 70.



## Date referitoare la teren

Crt	Categorie folosință	Intravilan	Suprafața (mp)	Tarla	Parcelă	Nr. topo	Observații / Referințe
1	arabil	NU	1.000	-	-	-	

## Lungime Segmente

1) Valorile lungimilor segmentelor sunt obținute din proiecție în plan.

Punct început	X / Y	Punct sfârșit	X / Y	Lungime segment (** (m)
1	564.379,946 693.049,705	2	564.384,048 693.048,634	4.24
2	564.384,048 693.048,634	3	564.389,807 693.268,068	219.51
3	564.389,807 693.268,068	4	564.384,816 693.268,365	5.0
4	564.384,816 693.268,365	1	564.379,946 693.049,705	218.714

\*\* Lungimile segmentelor sunt determinate în planul de proiecție Stereo 70 și sunt rotunjite la 1 milimetru.

**\*\*\* Distanţa dintre puncte este formată din segmente cumulate ce sunt mai mici decât valoarea 1 milimetru.**



**DATE DESPRE IMOBILUL NR. 2059**

Oficiul de Cadastru și Publicitate Imobiliară SUCEAVA  
Biroul de Cadastru și Publicitate Imobiliară Radauti

**A. Partea I. Descrierea imobilului**

TEREN Necunoscut

Nr. CF vechi:303

Adresa: Loc. Solca, Jud. Suceava

Nr. Crt	Nr cadastral Nr. topografic	Suprafața* (mp)	Observații / Referințe
A1	31559	71.518	Sector cadastral:5 Teren neimprejmuit;

**B. Partea II. Proprietari și acte**

Inscrieri privitoare la dreptul de proprietate și alte drepturi reale		Referințe
<b>2059 / 07/07/2024</b>		
Act Notarial nr. 13/36, din 15/11/1935 emis de -RF 183/17.04.1940;		
B1	Intabulare, drept de PROPRIETATE, dobandit prin Conventie, cota actuala 1/1, cota initiala 1/1 1) <b>DOBOS-BOCA AURELIA</b>	A1
Certificat Grefa nr. 496, din 26/05/2022 emis de JUDECATORIA RADAUTI;		
B2	Se noteaza actiunea din dosar nr 3206/285/2022 aflata pe rol la Judecatoria Radauti in care Orasul Solca, prin primar, are calitatea de petent, obiectul cauzei constituindu-l reexaminarea formulata de petent impotriva incheierii de respingere nr 12321/25.03.2022 eliberata de Oficiul de Cadastru si Publicitate Imoniliara Suceava -BCPI Radauti. 1) <b>NEIDENTIFICAT NEIDENTIFICAT</b>	A1

**C. Partea III. SARCINI .**

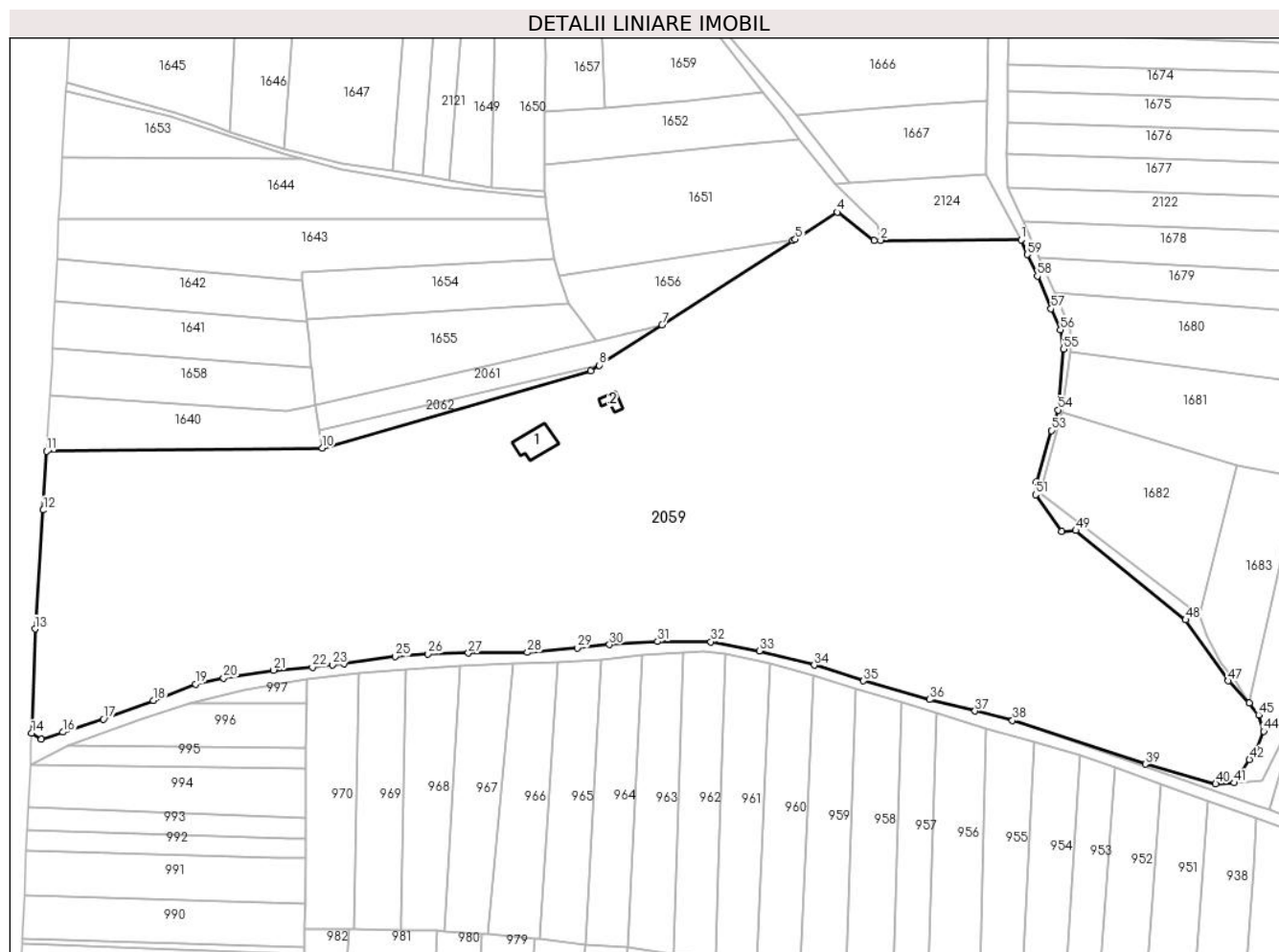
Inscrieri privind dezmembramintele dreptului de proprietate, drepturi reale de garanție și sarcini	Referințe
NU SUNT	

## Anexa Nr. 1 La Partea I

## Teren

Nr cadastral	Suprafața (mp)*	Observații / Referințe
31559	71.518	

\* Suprafața este determinată în planul de proiecție Stereo 70.



## Date referitoare la teren

Crt	Categorie folosință	Intravilan	Suprafața (mp)	Tarla	Parcelă	Nr. topo	Observații / Referințe
1	arabil	DA	2.519	-	-	2785	
2	faneata	DA	65.903	-	-	1807/1	
3	faneata	NU	3.096	-	-	1807/1	

## Date referitoare la construcții

Crt	Număr	Destinație construcție	Supraf. (mp)	Situație juridică	Observații / Referințe
A1.1	31559-C1	construcții administrative și social culturale	Din acte: 0 Masurata: 184	Fara acte	Nr. niveluri:1; S. construita la sol:184 mp; S. construita desfasurata:184 mp; cabana zidarie, dezafectata
A1.2	31559-C2	construcții anexa	Din acte: 0 Masurata: 47	Fara acte	Nr. niveluri:1; S. construita la sol:47 mp; S. construita desfasurata:47 mp; grajd zidarie, dezafectat

## Lungime Segmente

1) Valorile lungimilor segmentelor sunt obținute din proiecție în plan.

Punct început	X / Y	Punct sfârșit	X / Y	Lungime segment	Punct început	X / Y	Punct sfârșit	X / Y	Lungime segment	Punct început	X / Y	Punct sfârșit	X / Y	Lungime segment
1	564.568,423 692.633,064	2	564.505,402 692.632,816	63.02 1	2	564.505,402 692.632,816	3	564.502,474 692.632,805	2.928	3	564.502,474 692.632,805	4	564.486,082 692.645,446	20.7



Punct început	X / Y	Punct sfârșit	X / Y	Lungime segment	Punct început	X / Y	Punct sfârșit	X / Y	Lungime segment	Punct început	X / Y	Punct sfârșit	X / Y	Lungime segment
4	564.486,082 692.645,446	5	564.467,168 692.633,292	22.48 2	5	564.467,168 692.633,292	6	564.466,091 692.632,6	1.28	6	564.466,091 692.632,6	7	564.407,45 692.594,916	69.70 5
7	564.407,45 692.594,916	8	564.379,275 692.576,81	33.49 1	8	564.379,275 692.576,81	9	564.375,492 692.574,379	4.497	9	564.375,492 692.574,379	10	564.254,899 692.539,686	125.4 84
10	564.254,899 692.539,686	11	564.131,445 692.538,25	123.4 62	11	564.131,445 692.538,25	12	564.129,867 692.511,904	26.39 3	12	564.129,867 692.511,904	13	564.126,155 692.458,66	53.37 3
13	564.126,155 692.458,66	14	564.124,641 692.411,925	46.76	14	564.124,641 692.411,925	15	564.128,962 692.409,212	5.102	15	564.128,962 692.409,212	16	564.138,722 692.412,369	10.25 8
16	564.138,722 692.412,369	17	564.156,87 692.418,216	19.06 7	17	564.156,87 692.418,216	18	564.179,311 692.426,498	23.92	18	564.179,311 692.426,498	19	564.198,101 692.433,855	20.17 9
19	564.198,101 692.433,855	20	564.210,723 692.436,649	12.92 8	20	564.210,723 692.436,649	21	564.233,201 692.440,133	22.74 6	21	564.233,201 692.440,133	22	564.250,597 692.441,446	17.44 5
22	564.250,597 692.441,446	23	564.259,678 692.442,606	9.155	23	564.259,678 692.442,606	24	564.264,675 692.443,015	5.014	24	564.264,675 692.443,015	25	564.287,681 692.446,265	23.23 4
25	564.287,681 692.446,265	26	564.302,498 692.447,45	14.86 4	26	564.302,498 692.447,45	27	564.320,52 692.447,844	18.02 6	27	564.320,52 692.447,844	28	564.347,058 692.448,112	26.53 9
28	564.347,058 692.448,112	29	564.369,35 692.450,165	22.38 6	29	564.369,35 692.450,165	30	564.383,869 692.451,583	14.58 8	30	564.383,869 692.451,583	31	564.405,456 692.453,016	21.63 5
31	564.405,456 692.453,016	32	564.429,273 692.452,901	23.81 7	32	564.429,273 692.452,901	33	564.451,103 692.448,779	22.21 6	33	564.451,103 692.448,779	34	564.475,702 692.442,379	25.41 8
34	564.475,702 692.442,379	35	564.497,799 692.435,334	23.19 3	35	564.497,799 692.435,334	36	564.527,389 692.427,016	30.73 7	36	564.527,389 692.427,016	37	564.547,82 692.421,808	21.08 4
37	564.547,82 692.421,808	38	564.564,601 692.417,676	17.28 2	38	564.564,601 692.417,676	39	564.624,209 692.397,984	62.77 6	39	564.624,209 692.397,984	40	564.655,748 692.389,186	32.74 3
40	564.655,748 692.389,186	41	564.664,104 692.389,672	8.37	41	564.664,104 692.389,672	42	564.670,854 692.400,142	12.45 7	42	564.670,854 692.400,142	43	564.673,867 692.403,998	4.894
43	564.673,867 692.403,998	44	564.677,3 692.412,785	9.434	44	564.677,3 692.412,785	45	564.675,001 692.420,165	7.73	45	564.675,001 692.420,165	46	564.670,809 692.425,518	6.799
46	564.670,809 692.425,518	47	564.661,392 692.435,333	13.60 2	47	564.661,392 692.435,333	48	564.642,196 692.462,749	33.46 8	48	564.642,196 692.462,749	49	564.593,001 692.502,728	63.39 1
49	564.593,001 692.502,728	50	564.586,809 692.502,417	6.2	50	564.586,809 692.502,417	51	564.574,908 692.518,829	20.27 3	51	564.574,908 692.518,829	52	564.575,285 692.524,604	5.787
52	564.575,285 692.524,604	53	564.581,976 692.547,611	23.96	53	564.581,976 692.547,611	54	564.584,983 692.556,796	9.665	54	564.584,983 692.556,796	55	564.587,489 692.584,135	27.45 4
55	564.587,489 692.584,135	56	564.586,137 692.592,67	8.641	56	564.586,137 692.592,67	57	564.581,933 692.602,158	10.37 8	57	564.581,933 692.602,158	58	564.575,773 692.616,754	15.84 3
58	564.575,773 692.616,754	59	564.571,179 692.626,402	10.68 6	59	564.571,179 692.626,402	1	564.568,423 692.633,064	7.21					

\*\* Lungimile segmentelor sunt determinate în planul de proiecție Stereo 70 și sunt rotunjite la 1 milimetru.

\*\*\* Distanța dintre puncte este formată din segmente cumulate ce sunt mai mici decât valoarea 1 milimetru.



**DATE DESPRE IMOBILUL NR. 2060**

Oficiul de Cadastru și Publicitate Imobiliară SUCEAVA  
 Biroul de Cadastru și Publicitate Imobiliară Radauti

**A. Partea I. Descrierea imobilului**

TEREN Extravilan

Adresa: Jud. Suceava

Nr. Crt	Nr cadastral Nr. topografic	Suprafața* (mp)	Observații / Referințe
A1		900	Sector cadastral:5 Teren neimprejmuit;

**B. Partea II. Proprietari și acte**

Inscrieri privitoare la dreptul de proprietate și alte drepturi reale		Referințe
<b>2060 / 07/07/2024</b>		
Act Administrativ nr. 4691, din 04/09/2024 emis de PRIMARIA ORASULUI SOLCA;		
B1	Inscrierea provizorie, drept de PROPRIETATE, dobandit prin Lege, cota actuala 1/1, cota initiala 1/1 1) NEIDENTIFICAT NEIDENTIFICAT	A1
<b>2060 / 04/09/2024</b>		
Act Administrativ nr. 4691, din 04/09/2024 emis de PRIMARIA ORASULUI SOLCA;		
B1	se noteaza mentiunea de proprietar neidentificat	A1

**C. Partea III. SARCINI .**

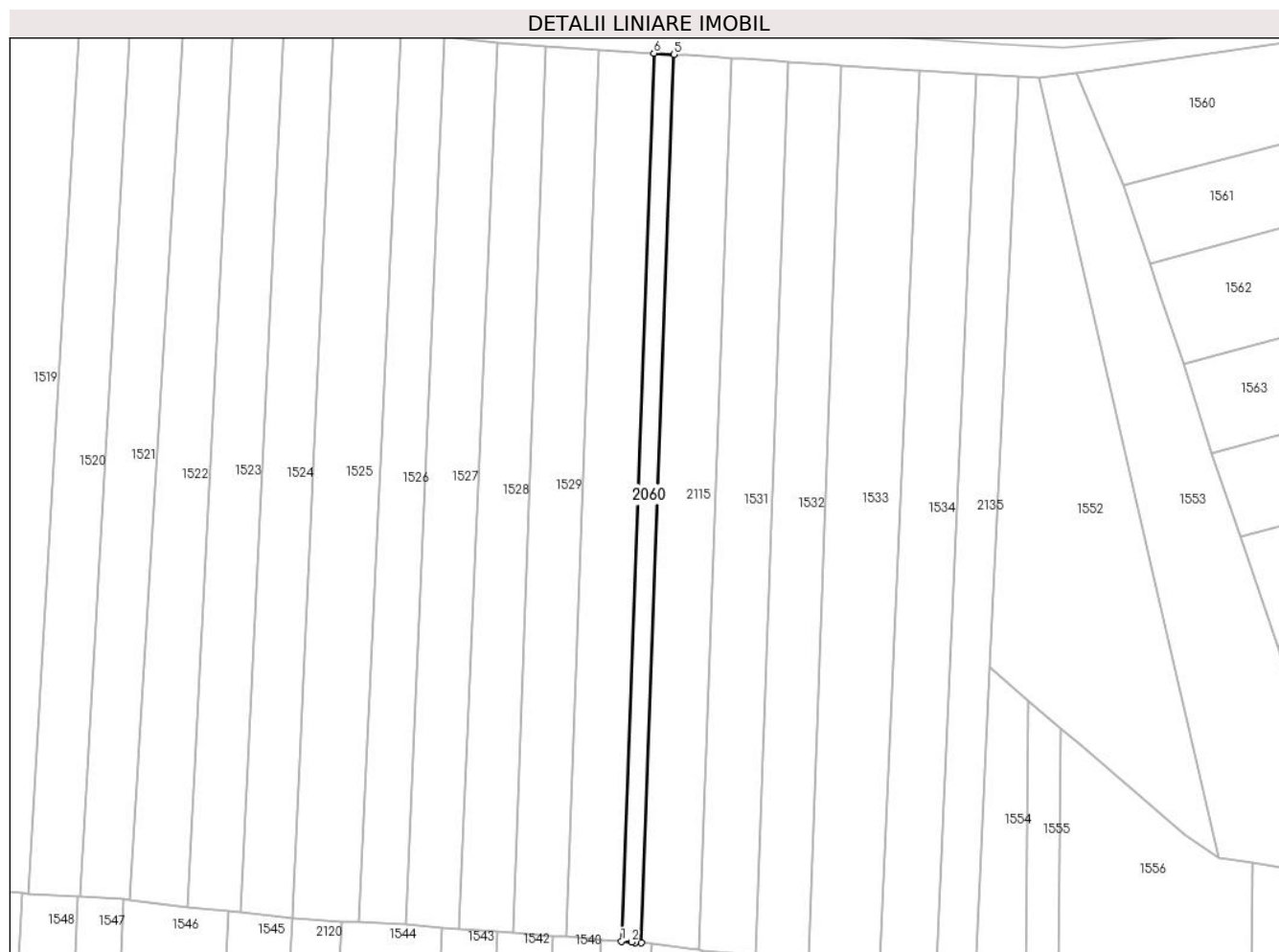
Inscrieri privind dezmembramintele dreptului de proprietate, drepturi reale de garanție și sarcini	Referințe
NU SUNT	

## Anexa Nr. 1 La Partea I

## Teren

Nr cadastral	Suprafața (mp)*	Observații / Referințe
	900	

\* Suprafața este determinată în planul de proiecție Stereo 70.



## Date referitoare la teren

Crt	Categorie folosință	Intra vilan	Suprafața (mp)	Tarla	Parcelă	Nr. topo	Observații / Referințe
1	arabil	NU	900	-	-	-	

## Lungime Segmente

1) Valorile lungimilor segmentelor sunt obținute din proiecție în plan.

Punct început	X / Y	Punct sfârșit	X / Y	Lungime segment (** (m)
1	565.263,554 693.012,217	2	565.265,797 693.012,021	2.252
2	565.265,797 693.012,021	3	565.266,657 693.011,946	0.863
3	565.266,657 693.011,946	4	565.268,04 693.011,861	1.386
4	565.268,04 693.011,861	5	565.275,342 693.211,932	200.204
5	565.275,342 693.211,932	6	565.270,853 693.212,214	4.498

Punct început	X / Y	Punct sfârșit	X / Y	Lungime segment (** (m)
6	565.270,853 693.212,214	1	565.263,554 693.012,217	200.13

\*\* Lungimile segmentelor sunt determinate în planul de proiecție Stereo 70 și sunt rotunjite la 1 milimetru.

\*\*\* Distanța dintre puncte este formată din segmente cumulate ce sunt mai mici decât valoarea 1 milimetru.



**DATE DESPRE IMOBILUL NR. 2061**

Oficiul de Cadastru și Publicitate Imobiliară SUCEAVA  
Biroul de Cadastru și Publicitate Imobiliară Radauti

**A. Partea I. Descrierea imobilului**

TEREN Intravilan

Nr. CF vechi:2943

Adresa: Loc. Solca, Jud. Suceava

Nr. Crt	Nr cadastral Nr. topografic	Suprafața* (mp)	Observații / Referințe
A1	33146	1.610	Sector cadastral:5 Teren neimprejmuit;

**B. Partea II. Proprietari și acte**

Inscrieri privitoare la dreptul de proprietate și alte drepturi reale		Referințe
<b>2061 / 07/07/2024</b>		
Act Notarial nr. 3609, din 06/08/1996 emis de -;		
B1	Intabulare, drept de PROPRIETATE, dobandit prin Conventie, cota actuala 1/1, cota initiala 1/1 1) TODERAȘ FOCA 2) TODERAȘ ELENA EUGENIA, în devălmășie	A1

**C. Partea III. SARCINI .**

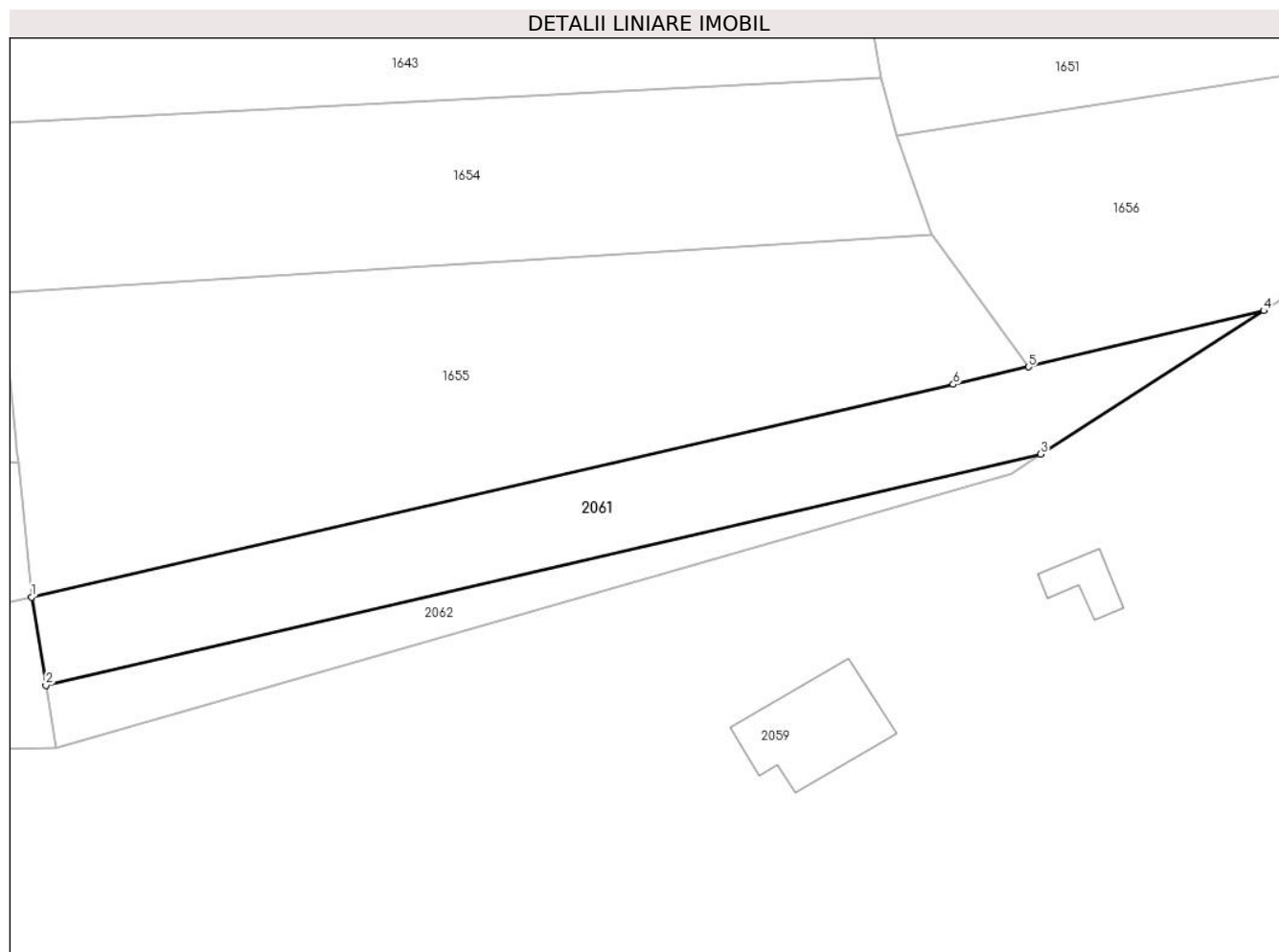
Inscrieri privind dezmembramintele dreptului de proprietate, drepturi reale de garanție și sarcini	Referințe
NU SUNT	

## Anexa Nr. 1 La Partea I

## Teren

Nr cadastral	Suprafața (mp)*	Observații / Referințe
33146	1.610	

\* Suprafața este determinată în planul de proiecție Stereo 70.



## Date referitoare la teren

Crt	Categorie folosință	Intravilan	Suprafața (mp)	Tarla	Parcelă	Nr. topo	Observații / Referințe
1	altele	DA	1.610	-	-	2786	

## Lungime Segmente

1) Valorile lungimilor segmentelor sunt obținute din proiecție în plan.

Punct început	X / Y	Punct sfârșit	X / Y	Lungime segment (** (m)
1	564.251,811 692.558,761	2	564.253,615 692.547,62	11.286
2	564.253,615 692.547,62	3	564.379,275 692.576,81	129.006
3	564.379,275 692.576,81	4	564.407,45 692.594,916	33.491
4	564.407,45 692.594,916	5	564.377,764 692.587,814	30.524
5	564.377,764 692.587,814	6	564.368,236 692.585,617	9.778



Punct început	X / Y	Punct sfârșit	X / Y	Lungime segment (** (m)
6	564.368,236 692.585,617	1	564.251,811 692.558,761	119.482

\*\* Lungimile segmentelor sunt determinate în planul de proiecție Stereo 70 și sunt rotunjite la 1 milimetru.

\*\*\* Distanța dintre puncte este formată din segmente cumulate ce sunt mai mici decât valoarea 1 milimetru.



**DATE DESPRE IMOBILUL NR. 2062**

Oficiul de Cadastru și Publicitate Imobiliară SUCEAVA  
 Biroul de Cadastru și Publicitate Imobiliară Radauti

**A. Partea I. Descrierea imobilului**

TEREN Intravilan

Nr. CF vechi:2943

Adresa: Loc. Solca, Jud. Suceava

Nr. Crt	Nr cadastral Nr. topografic	Suprafața* (mp)	Observații / Referințe
A1	33145	Din acte: 909 Masurata: 598	Sector cadastral:5 Teren neimprejmuit;

**B. Partea II. Proprietari și acte**

Inscrieri privitoare la dreptul de proprietate și alte drepturi reale		Referințe
<b>2062 / 07/07/2024</b>		
Act Notarial nr. 3609, din 06/08/1996 emis de -;		
B1	Intabulare, drept de PROPRIETATE, dobandit prin Conventie, cota actuala 1/1, cota initiala 1/1 1) TODERAȘ FOCA 2) TODERAȘ ELENA EUGENIA, în devălmășie	A1

**C. Partea III. SARCINI .**

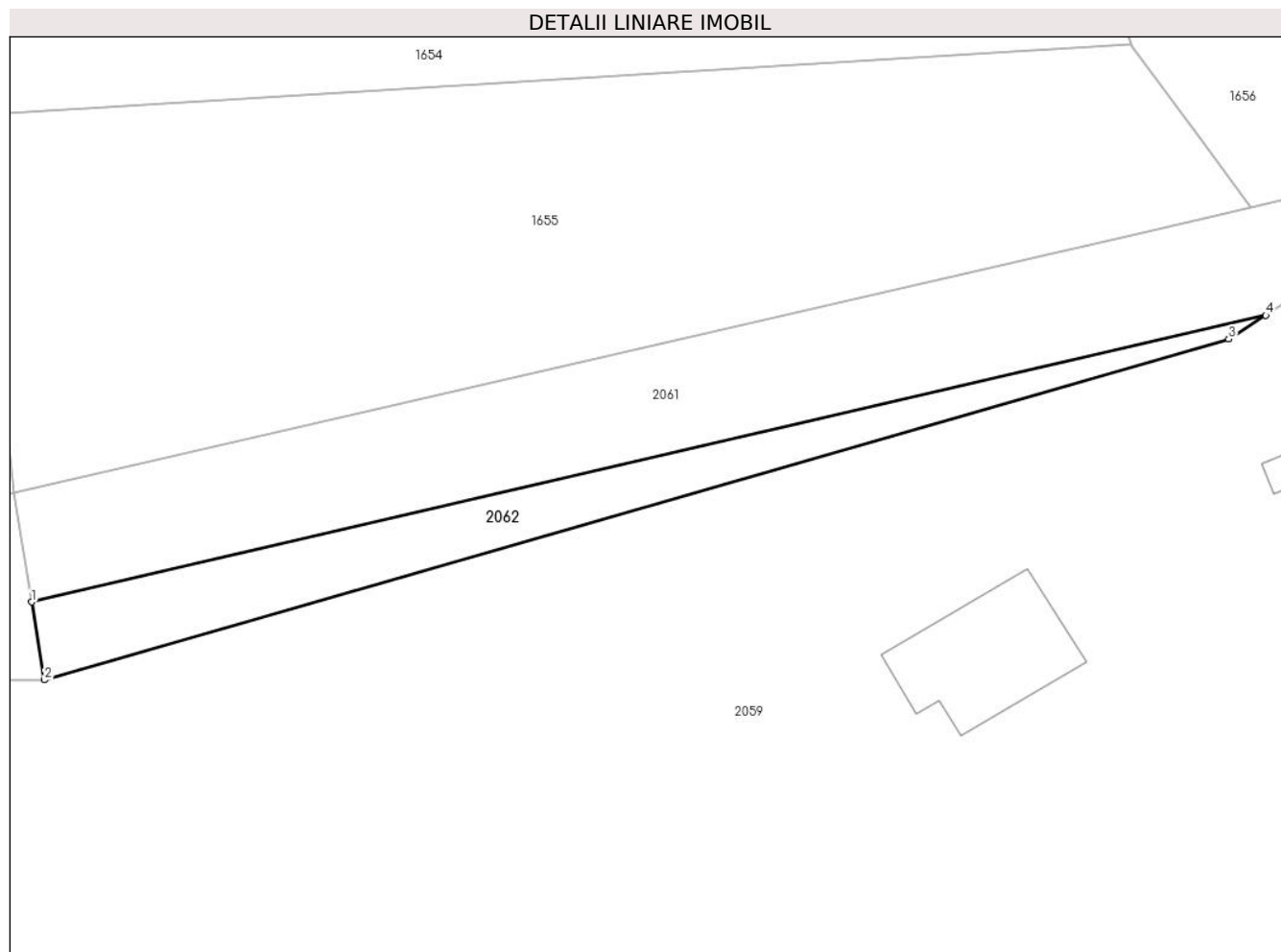
Inscrieri privind dezmembramintele dreptului de proprietate, drepturi reale de garanție și sarcini	Referințe
NU SUNT	

## Anexa Nr. 1 La Partea I

## Teren

Nr cadastral	Suprafața (mp)*	Observații / Referințe
33145	Din acte: 909 Masurata: 598	

\* Suprafața este determinată în planul de proiecție Stereo 70.



## Date referitoare la teren

Crt	Categorie folosință	Intra vilan	Suprafața (mp)	Tarla	Parcelă	Nr. topo	Observații / Referințe
1	arabil	DA	598	-	-	2786	diferenta de suprafata nu se regaseste in teren

## Lungime Segmente

1) Valorile lungimilor segmentelor sunt obținute din proiecție în plan.

Punct început	X / Y	Punct sfârșit	X / Y	Lungime segment (** (m)
1	564.253,615 692.547,62	2	564.254,899 692.539,686	8.037
2	564.254,899 692.539,686	3	564.375,492 692.574,379	125.484
3	564.375,492 692.574,379	4	564.379,275 692.576,81	4.497
4	564.379,275 692.576,81	1	564.253,615 692.547,62	129.006

**\*\* Lungimile segmentelor sunt determinate în planul de proiecție Stereo 70 și sunt rotunjite la 1 milimetru.**

**\*\*\* Distanța dintre puncte este formată din segmente cumulate ce sunt mai mici decât valoarea 1 milimetru.**



**DATE DESPRE IMOBILUL NR. 2063**

Oficiul de Cadastru și Publicitate Imobiliară SUCEAVA  
Biroul de Cadastru și Publicitate Imobiliară Radauti

**A. Partea I. Descrierea imobilului**

TEREN Extravilan

Adresa: Jud. Suceava

Nr. Crt	Nr cadastral Nr. topografic	Suprafața* (mp)	Observații / Referințe
A1		300	Sector cadastral:5 Teren neimprejmuit;

**B. Partea II. Proprietari și acte**

Inscrieri privitoare la dreptul de proprietate și alte drepturi reale		Referințe
<b>2063 / 07/07/2024</b>		
Act Normativ nr. 7, din 13/03/1996 emis de PARLAMENTUL ROMANIEI;		
B1	Intabulare, drept de PROPRIETATE, dobandit prin Lege, cota actuala 1/1 1) NEIDENTIFICAT NEIDENTIFICAT	A1
Act Administrativ nr. 4040, din 31/07/2024 emis de PRIMARIA SOLCA;		
B1	se noteaza posesia factica in favoarea lui 1) COVALIU RARES 2) COVALIU DANA	A1

**C. Partea III. SARCINI .**

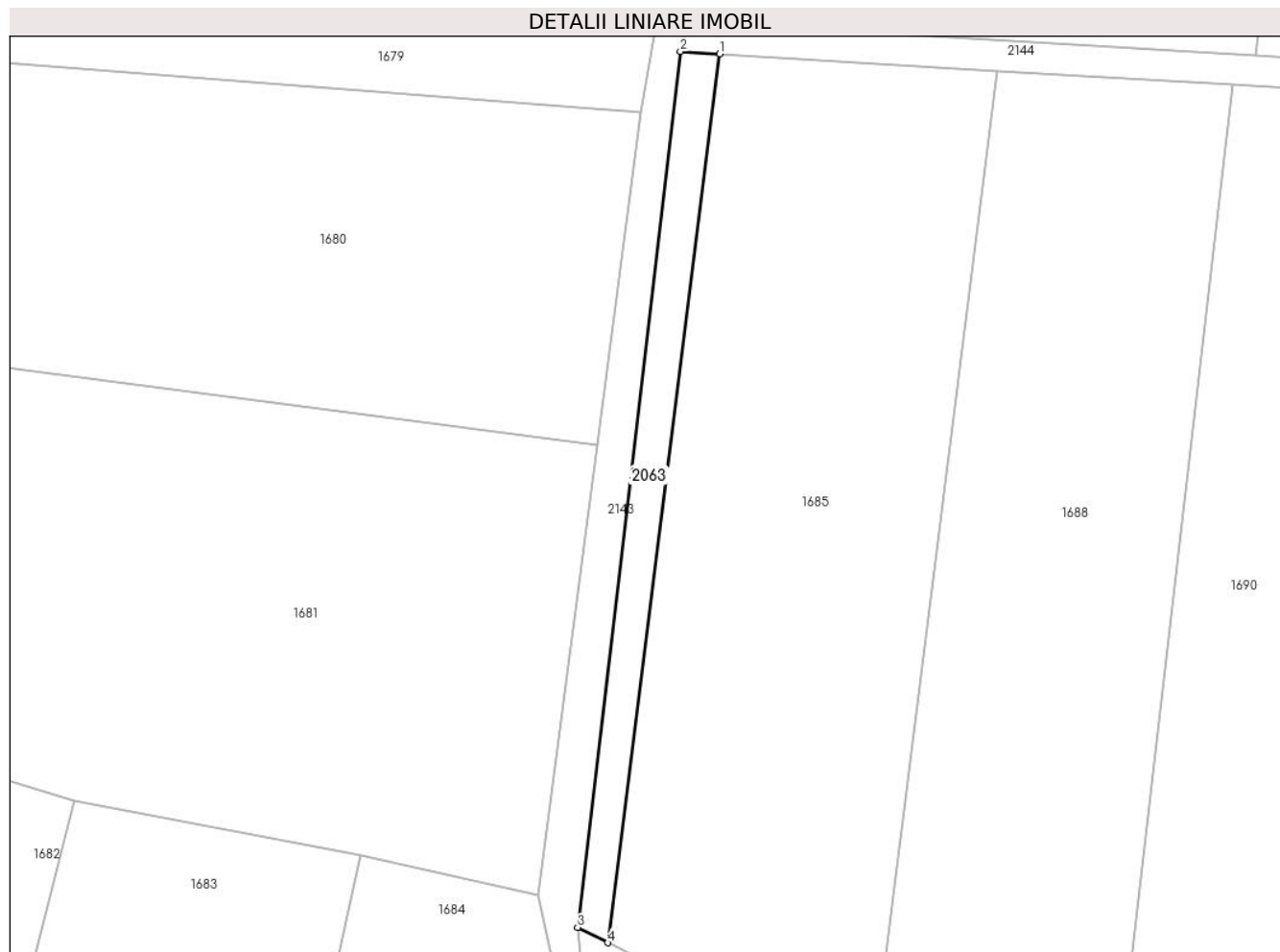
Inscrieri privind dezmembramintele dreptului de proprietate, drepturi reale de garanție și sarcini	Referințe
NU SUNT	

## Anexa Nr. 1 La Partea I

## Teren

Nr cadastral	Suprafața (mp)*	Observații / Referințe
	300	

\* Suprafața este determinată în planul de proiecție Stereo 70.



## Date referitoare la teren

Crt	Categorie folosință	Intravilan	Suprafața (mp)	Tarla	Parcelă	Nr. topo	Observații / Referințe
1	arabil	NU	300	-	-	2069/24	

## Lungime Segmente

1) Valorile lungimilor segmentelor sunt obținute din proiecție în plan.

Punct început	X / Y	Punct sfârșit	X / Y	Lungime segment (** (m)
1	564.728,243 692.604,525	2	564.724,412 692.604,758	3.838
2	564.724,412 692.604,758	3	564.714,398 692.519,591	85.754
3	564.714,398 692.519,591	4	564.717,341 692.518,105	3.297
4	564.717,341 692.518,105	1	564.728,243 692.604,525	87.105

\*\* Lungimile segmentelor sunt determinate în planul de proiecție Stereo 70 și sunt rotunjite la 1 milimetru.



**\*\*\* Distanţa dintre puncte este formată din segmente cumulate ce sunt mai mici decât valoarea 1 milimetru.**



**DATE DESPRE IMOBILUL NR. 2064**

Oficiul de Cadastru și Publicitate Imobiliară SUCEAVA  
Biroul de Cadastru și Publicitate Imobiliară Radauti

**A. Partea I. Descrierea imobilului**

TEREN Extravilan

Adresa: Jud. Suceava

Nr. Crt	Nr cadastral Nr. topografic	Suprafața* (mp)	Observații / Referințe
A1		2.500	Sector cadastral:5 Teren neimprejmuit;

**B. Partea II. Proprietari și acte**

Inscrieri privitoare la dreptul de proprietate și alte drepturi reale	Referințe
<b>2064 / 07/07/2024</b>	
Act Notarial nr. 238, din 17/03/2021 emis de BIN FRUNZA CARMEN VASILICA;	
B1	A1
Intabulare, drept de PROPRIETATE, dobandit prin Iesire Din Indiviziune, cota actuala 1/1, cota initiala 1/1	
1) PAHOMI TOADER	

**C. Partea III. SARCINI .**

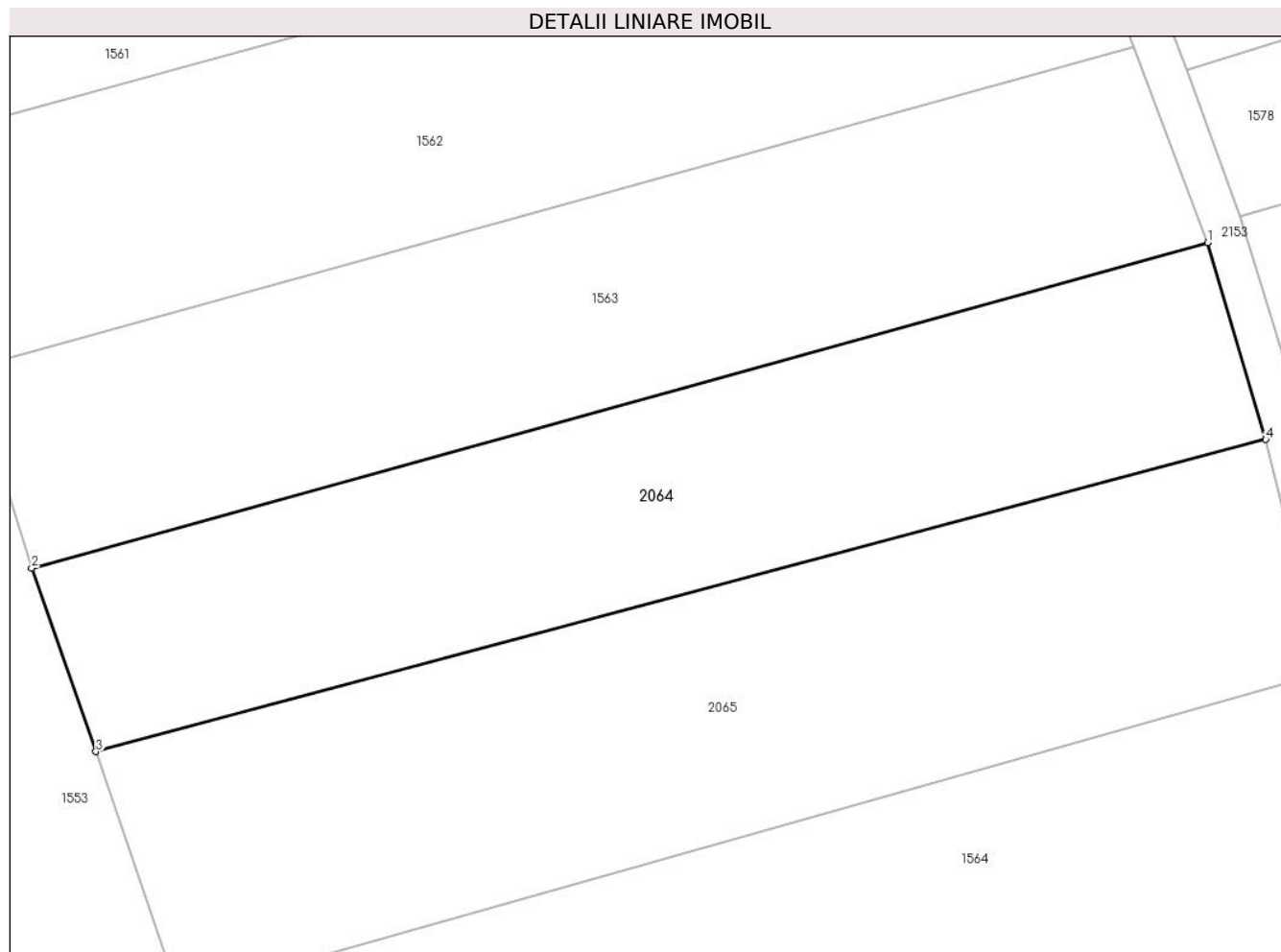
Inscrieri privind dezmembramintele dreptului de proprietate, drepturi reale de garanție și sarcini	Referințe
NU SUNT	

## Anexa Nr. 1 La Partea I

## Teren

Nr cadastral	Suprafața (mp)*	Observații / Referințe
	2.500	

\* Suprafața este determinată în planul de proiecție Stereo 70.



## Date referitoare la teren

Crt	Categorie folosință	Intra vilan	Suprafața (mp)	Tarla	Parcelă	Nr. topo	Observații / Referințe
1	arabil	NU	2.500	-	-	2032/4	

## Lungime Segmente

1) Valorile lungimilor segmentelor sunt obținute din proiecție în plan.

Punct început	X / Y	Punct sfârșit	X / Y	Lungime segment (** (m)
1	565.515,95 693.155,002	2	565.396,55 693.121,977	123.883
2	565.396,55 693.121,977	3	565.403,078 693.103,361	19.727
3	565.403,078 693.103,361	4	565.521,865 693.135,013	122.932
4	565.521,865 693.135,013	1	565.515,95 693.155,002	20.846

\*\* Lungimile segmentelor sunt determinate în planul de proiecție Stereo 70 și sunt rotunjite la 1 milimetru.

**\*\*\* Distanţa dintre puncte este formată din segmente cumulate ce sunt mai mici decât valoarea 1 milimetru.**



**DATE DESPRE IMOBILUL NR. 2065**

Oficiul de Cadastru și Publicitate Imobiliară SUCEAVA  
Biroul de Cadastru și Publicitate Imobiliară Radauti

**A. Partea I. Descrierea imobilului**

TEREN Extravilan

Adresa: Jud. Suceava

Nr. Crt	Nr cadastral Nr. topografic	Suprafața* (mp)	Observații / Referințe
A1		3.070	Sector cadastral:5 Teren neimprejmuit;

**B. Partea II. Proprietari și acte**

Inscrieri privitoare la dreptul de proprietate și alte drepturi reale	Referințe
<b>2065 / 07/07/2024</b>	
Act Normativ nr. 7, din 13/03/1996 emis de PARLAMENTUL ROMANIEI;	
B1	A1
Intabulare, drept de PROPRIETATE, dobandit prin Lege, cota actuala 1/1 1) NEIDENTIFICAT NEIDENTIFICAT	
Act Administrativ nr. 3573, din 10/07/2024 emis de PRIMARIA ORASULUI SOLCA;	
B1	A1
se noteaza posesia factica in favoarea lui 1) SC PANAP SRL, CIF:6728047	

**C. Partea III. SARCINI .**

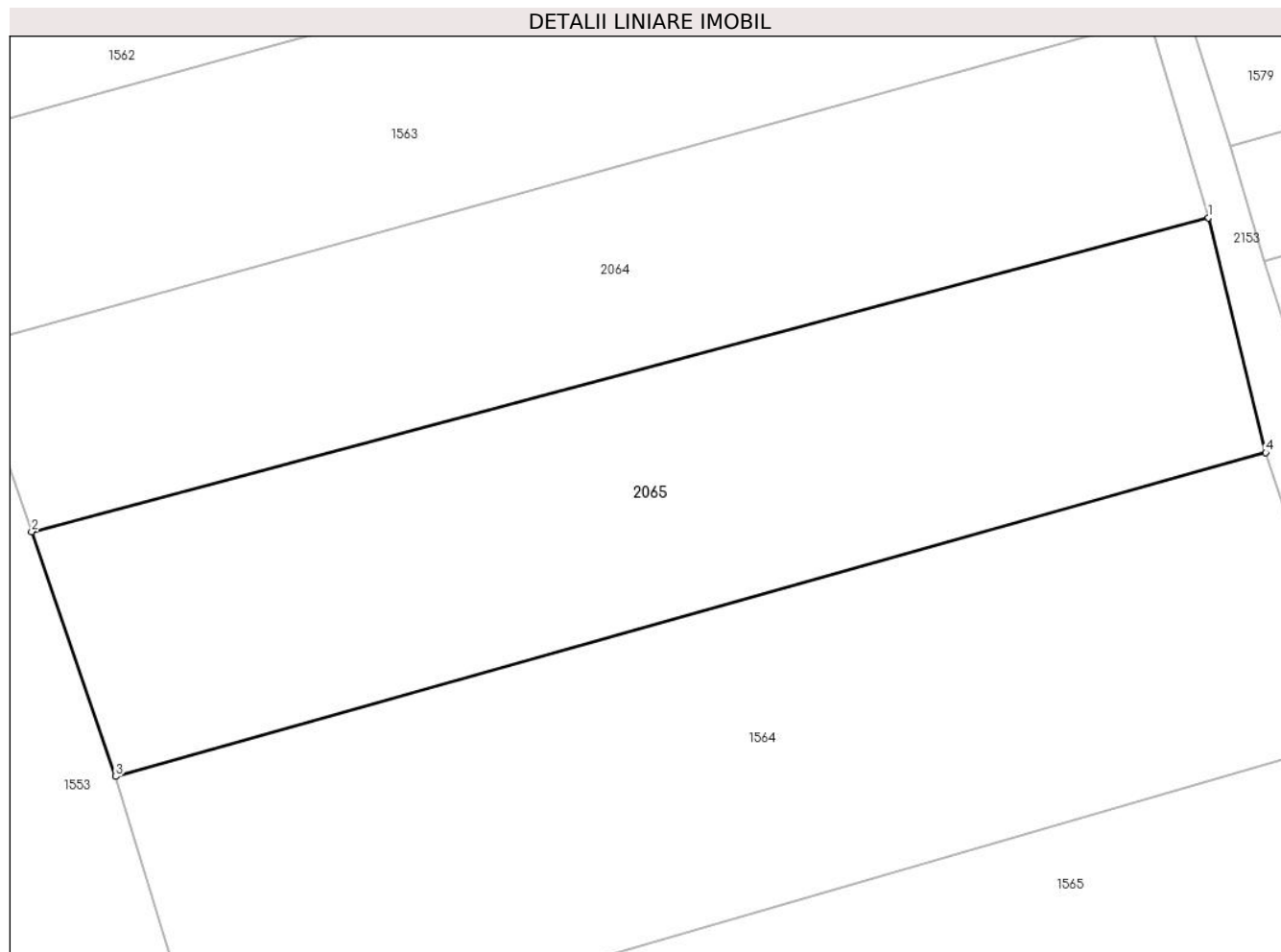
Inscrieri privind dezmembramintele dreptului de proprietate, drepturi reale de garanție și sarcini	Referințe
NU SUNT	

## Anexa Nr. 1 La Partea I

## Teren

Nr cadastral	Suprafața (mp)*	Observații / Referințe
	3.070	

\* Suprafața este determinată în planul de proiecție Stereo 70.



## Date referitoare la teren

Crt	Categorie folosință	Intra vilan	Suprafața (mp)	Tarla	Parcelă	Nr. topo	Observații / Referințe
1	arabil	NU	3.070	-	-	2032/8	

## Lungime Segmente

1) Valorile lungimilor segmentelor sunt obținute din proiecție în plan.

Punct început	X / Y	Punct sfârșit	X / Y	Lungime segment (** (m)
1	565.521,865 693.135,013	2	565.403,078 693.103,361	122.932
2	565.403,078 693.103,361	3	565.411,561 693.078,667	26.11
3	565.411,561 693.078,667	4	565.527,635 693.111,318	120.579
4	565.527,635 693.111,318	1	565.521,865 693.135,013	24.387

\*\* Lungimile segmentelor sunt determinate în planul de proiecție Stereo 70 și sunt rotunjite la 1 milimetru.



**\*\*\* Distanţa dintre puncte este formată din segmente cumulate ce sunt mai mici decât valoarea 1 milimetru.**



**DATE DESPRE IMOBILUL NR. 2066**

Oficiul de Cadastru și Publicitate Imobiliară SUCEAVA  
Biroul de Cadastru și Publicitate Imobiliară Radauti

**A. Partea I. Descrierea imobilului**

TEREN Extravilan

Adresa: Jud. Suceava

Nr. Crt	Nr cadastral Nr. topografic	Suprafața* (mp)	Observații / Referințe
A1		Din acte: 3.070 Masurata: 3.955	Sector cadastral:5 Teren neimprejmuit;

**B. Partea II. Proprietari și acte**

Inscrieri privitoare la dreptul de proprietate și alte drepturi reale		Referințe
<b>2066 / 07/07/2024</b>		
Act Normativ nr. 7, din 13/03/1996 emis de PARLAMENTUL ROMANIEI;		
B1	Intabulare, drept de PROPRIETATE, dobandit prin Lege, cota actuala 1/1 1) <b>NEIDENTIFICAT NEIDENTIFICAT</b>	A1
Act Administrativ nr. 3461, din 04/07/2024 emis de PRIMARIA ORASULUI SOLCA;		
B1	se noteaza posesia factica in favoarea lui 1) <b>SC PANAP SRL, CIF:6728047</b>	A1

**C. Partea III. SARCINI .**

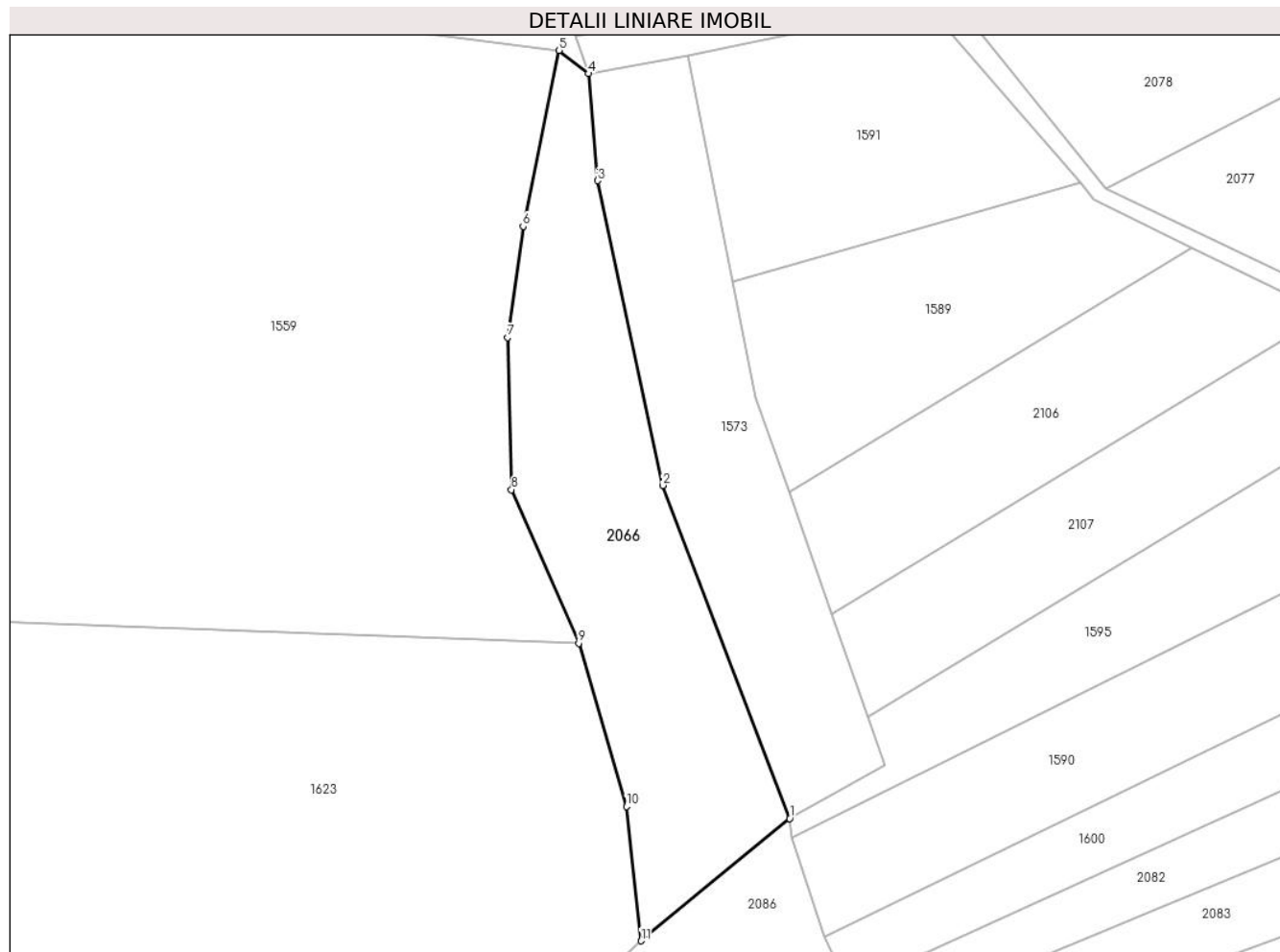
Inscrieri privind dezmembramintele dreptului de proprietate, drepturi reale de garanție și sarcini	Referințe
NU SUNT	

## Anexa Nr. 1 La Partea I

## Teren

Nr cadastral	Suprafața (mp)*	Observații / Referințe
	Din acte: 3.070 Masurata: 3.955	

\* Suprafața este determinată în planul de proiecție Stereo 70.



## Date referitoare la teren

Crt	Categorie folosință	Intra vilan	Suprafața (mp)	Tarla	Parcelă	Nr. topo	Observații / Referințe
1	arabil	NU	3.955	-	-	2023/7	

## Lungime Segmente

1) Valorile lungimilor segmentelor sunt obținute din proiecție în plan.

Punct început	X / Y	Punct sfârșit	X / Y	Lungime segment (** (m)
1	565.506,76 692.730,079	2	565.481,617 692.795,971	70.526
2	565.481,617 692.795,971	3	565.468,744 692.856,289	61.676
3	565.468,744 692.856,289	4	565.466,913 692.877,456	21.246
4	565.466,913 692.877,456	5	565.461,127 692.882,041	7.382
5	565.461,127 692.882,041	6	565.453,989 692.847,216	35.549

Punct început	X / Y	Punct sfârșit	X / Y	Lungime segment (** (m)
6	565.453,989 692.847,216	7	565.450,926 692.825,263	22.166
7	565.450,926 692.825,263	8	565.451,691 692.795,143	30.13
8	565.451,691 692.795,143	9	565.464,986 692.764,746	33.177
9	565.464,986 692.764,746	10	565.474,427 692.732,473	33.626
10	565.474,427 692.732,473	11	565.477,373 692.705,892	26.744
11	565.477,373 692.705,892	1	565.506,76 692.730,079	38.061

\*\* Lungimile segmentelor sunt determinate în planul de proiecție Stereo 70 și sunt rotunjite la 1 milimetru.

\*\*\* Distanța dintre puncte este formată din segmente cumulate ce sunt mai mici decât valoarea 1 milimetru.



**DATE DESPRE IMOBILUL NR. 2067**

Oficiul de Cadastru și Publicitate Imobiliară SUCEAVA  
Biroul de Cadastru și Publicitate Imobiliară Radauti

**A. Partea I. Descrierea imobilului**

TEREN Extravilan

Adresa: Jud. Suceava

Nr. Crt	Nr cadastral Nr. topografic	Suprafața* (mp)	Observații / Referințe
A1		2.500	Sector cadastral:5 Teren neimprejmuit;

**B. Partea II. Proprietari și acte**

Inscrieri privitoare la dreptul de proprietate și alte drepturi reale	Referințe
<b>2067 / 07/07/2024</b>	
Act Normativ nr. 7, din 13/03/1996 emis de PARLAMENTUL ROMANIEI;	
B1	A1
Intabulare, drept de PROPRIETATE, dobandit prin Lege, cota actuala 1/1 1) NEIDENTIFICAT NEIDENTIFICAT	
Act Administrativ nr. 3576, din 31/07/2024 emis de PRIMARIA ORASULUI SOLCA;	
B1	A1
se noteaza posesia factica in favoarea lui 1) BUCSA LEONTE	

**C. Partea III. SARCINI .**

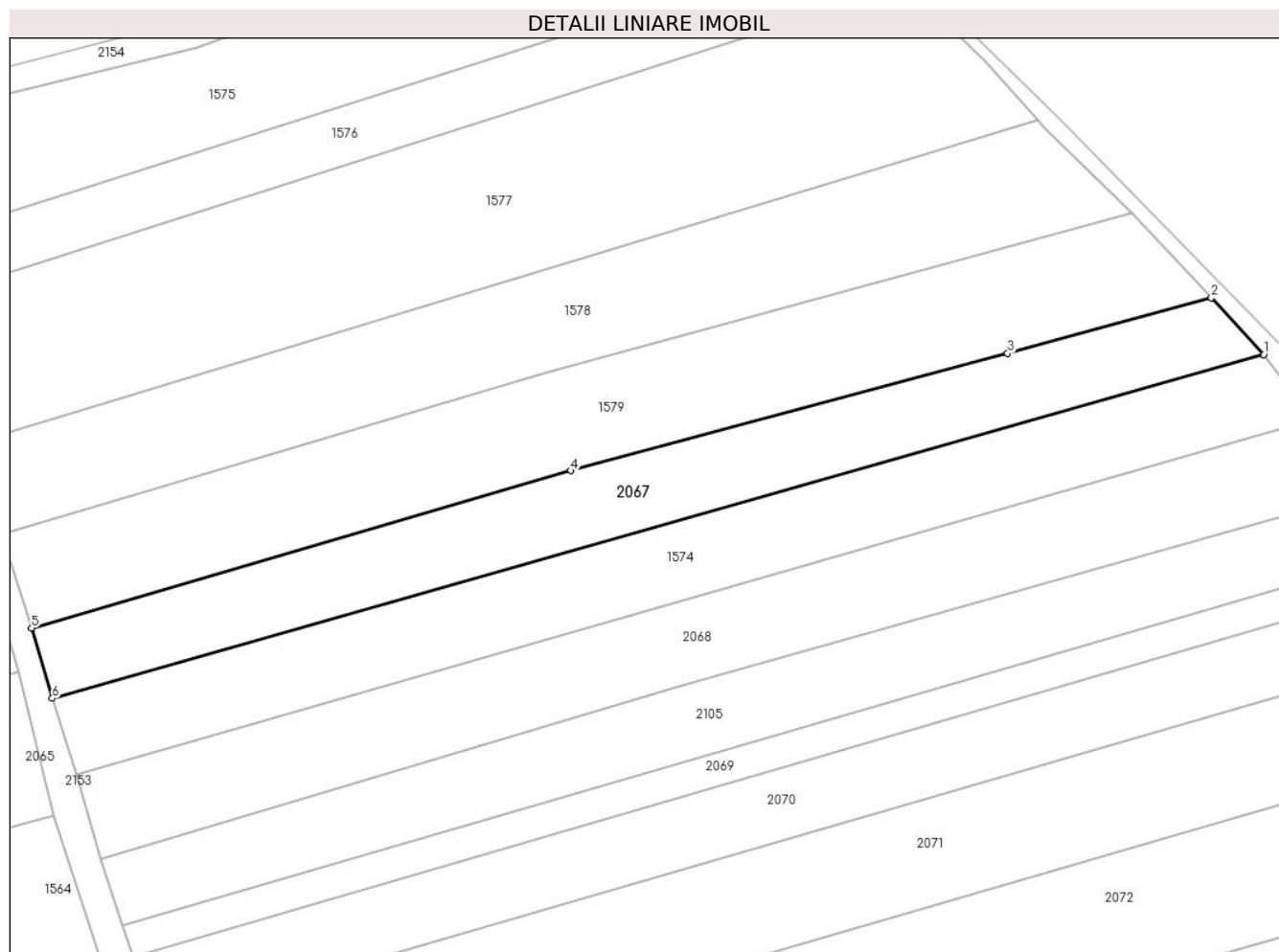
Inscrieri privind dezmembramintele dreptului de proprietate, drepturi reale de garanție și sarcini	Referințe
NU SUNT	

## Anexa Nr. 1 La Partea I

## Teren

Nr cadastral	Suprafața (mp)*	Observații / Referințe
	2.500	

\* Suprafața este determinată în planul de proiecție Stereo 70.



## Date referitoare la teren

Crt	Categorie folosință	Intravilan	Suprafața (mp)	Tarla	Parcelă	Nr. topo	Observații / Referințe
1	arabil	NU	2.500	-	-	2576	

## Lungime Segmente

1) Valorile lungimilor segmentelor sunt obținute din proiecție în plan.

Punct început	X / Y	Punct sfârșit	X / Y	Lungime segment (** (m)
1	565.727,588 693.187,373	2	565.718,947 693.196,72	12.729
2	565.718,947 693.196,72	3	565.685,266 693.187,55	34.907
3	565.685,266 693.187,55	4	565.613,141 693.168,152	74.688
4	565.613,141 693.168,152	5	565.524,03 693.142,181	92.818
5	565.524,03 693.142,181	6	565.527,438 693.130,591	12.081



Punct început	X / Y	Punct sfârșit	X / Y	Lungime segment (** (m)
6	565.527,438 693.130,591	1	565.727,588 693.187,373	208.049

\*\* Lungimile segmentelor sunt determinate în planul de proiecție Stereo 70 și sunt rotunjite la 1 milimetru.

\*\*\* Distanța dintre puncte este formată din segmente cumulate ce sunt mai mici decât valoarea 1 milimetru.



**DATE DESPRE IMOBILUL NR. 2068**

Oficiul de Cadastru și Publicitate Imobiliară SUCEAVA  
Biroul de Cadastru și Publicitate Imobiliară Radauti

**A. Partea I. Descrierea imobilului**

TEREN Extravilan

Adresa: Jud. Suceava

Nr. Crt	Nr cadastral Nr. topografic	Suprafața* (mp)	Observații / Referințe
A1		3.000	Sector cadastral:5 Teren neimprejmuit;

**B. Partea II. Proprietari și acte**

Inscrieri privitoare la dreptul de proprietate și alte drepturi reale		Referințe
<b>2068 / 07/07/2024</b>		
Act Administrativ nr. 4691, din 04/09/2024 emis de PRIMARIA ORASULUI SOLCA;		
B1	Inscrierea provizorie, drept de PROPRIETATE, dobandit prin Lege, cota actuala 1/1, cota initiala 1/1 1) <b>NEIDENTIFICAT NEIDENTIFICAT</b>	A1
B1	se noteaza mentiunea de proprietar neidentificat	A1

**C. Partea III. SARCINI .**

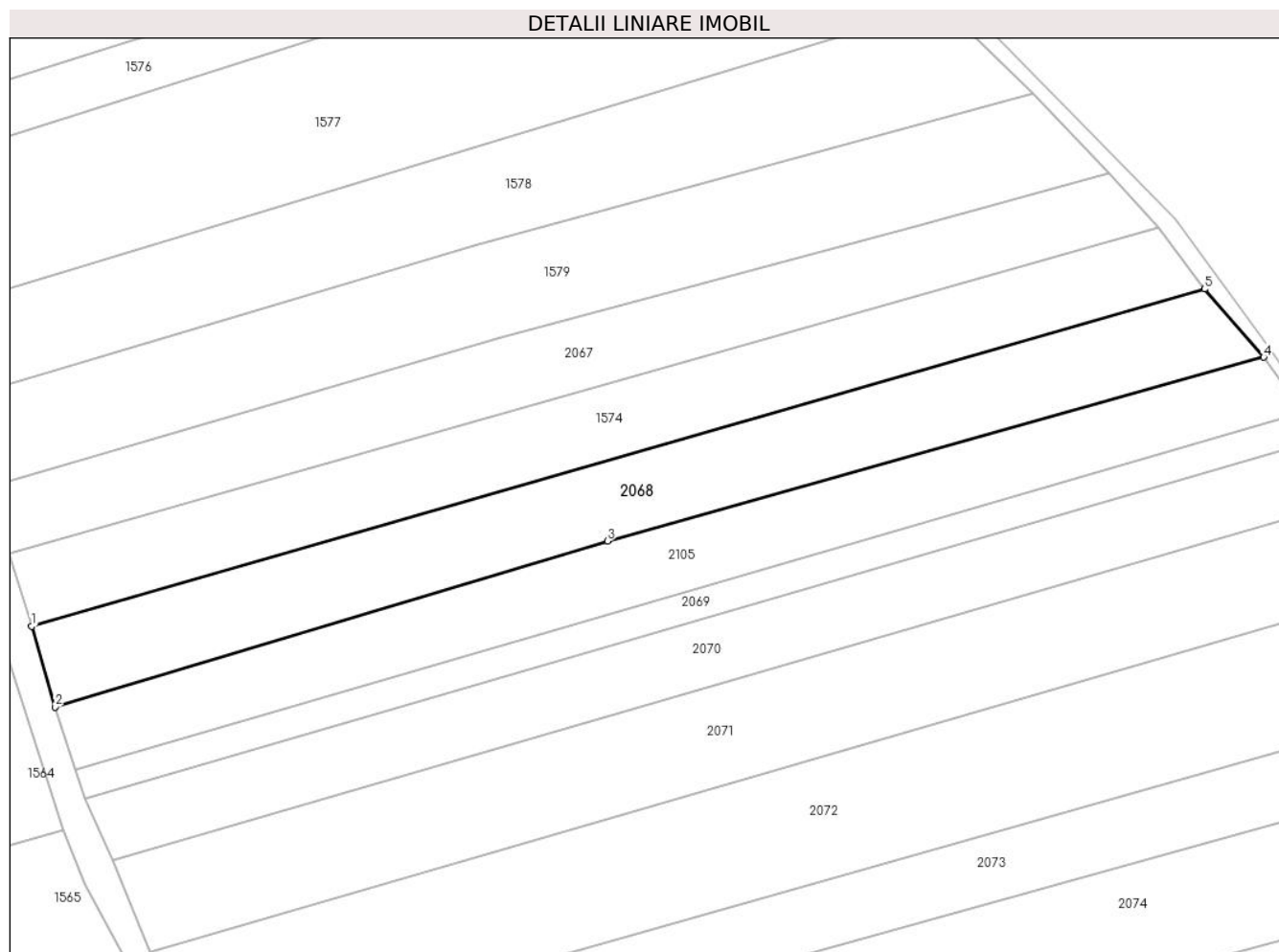
Inscrieri privind dezmembramintele dreptului de proprietate, drepturi reale de garanție și sarcini	Referințe
NU SUNT	

## Anexa Nr. 1 La Partea I

## Teren

Nr cadastral	Suprafața (mp)*	Observații / Referințe
	3.000	

\* Suprafața este determinată în planul de proiecție Stereo 70.



## Date referitoare la teren

Crt	Categorie folosință	Intravilan	Suprafața (mp)	Tarla	Parcelă	Nr. topo	Observații / Referințe
1	arabil	NU	3.000	-	-	2035/2	

## Lungime Segmente

1) Valorile lungimilor segmentelor sunt obținute din proiecție în plan.

Punct început	X / Y	Punct sfârșit	X / Y	Lungime segment (** (m)
1	565.531,453 693.118,021	2	565.535,503 693.104,001	14.593
2	565.535,503 693.104,001	3	565.631,663 693.132,821	100.386
3	565.631,663 693.132,821	4	565.745,846 693.164,81	118.579
4	565.745,846 693.164,81	5	565.735,557 693.176,648	15.684
5	565.735,557 693.176,648	1	565.531,453 693.118,021	212.357

**\*\* Lungimile segmentelor sunt determinate în planul de proiecție Stereo 70 și sunt rotunjite la 1 milimetru.**

**\*\*\* Distanța dintre puncte este formată din segmente cumulate ce sunt mai mici decât valoarea 1 milimetru.**



**DATE DESPRE IMOBILUL NR. 2069**

Oficiul de Cadastru și Publicitate Imobiliară SUCEAVA  
Biroul de Cadastru și Publicitate Imobiliară Radauti

**A. Partea I. Descrierea imobilului**

TEREN Extravilan

Adresa: Jud. Suceava

Nr. Crt	Nr cadastral Nr. topografic	Suprafața* (mp)	Observații / Referințe
A1		1.200	Sector cadastral:5 Teren neimprejmuit;

**B. Partea II. Proprietari și acte**

Inscrieri privitoare la dreptul de proprietate și alte drepturi reale		Referințe
<b>2069 / 07/07/2024</b>		
Act Normativ nr. 7, din 13/03/1996 emis de PARLAMENTUL ROMANIEI;		
B1	Intabulare, drept de PROPRIETATE, dobandit prin Lege, cota actuala 1/1 1) NEIDENTIFICAT NEIDENTIFICAT	A1
Act Administrativ nr. 3578, din 10/07/2024 emis de PRIMARIA ORASULUI SOLCA;		
B1	se noteaza posesia factica in favoarea lui 1) UNGUREAN IOAN	A1

**C. Partea III. SARCINI .**

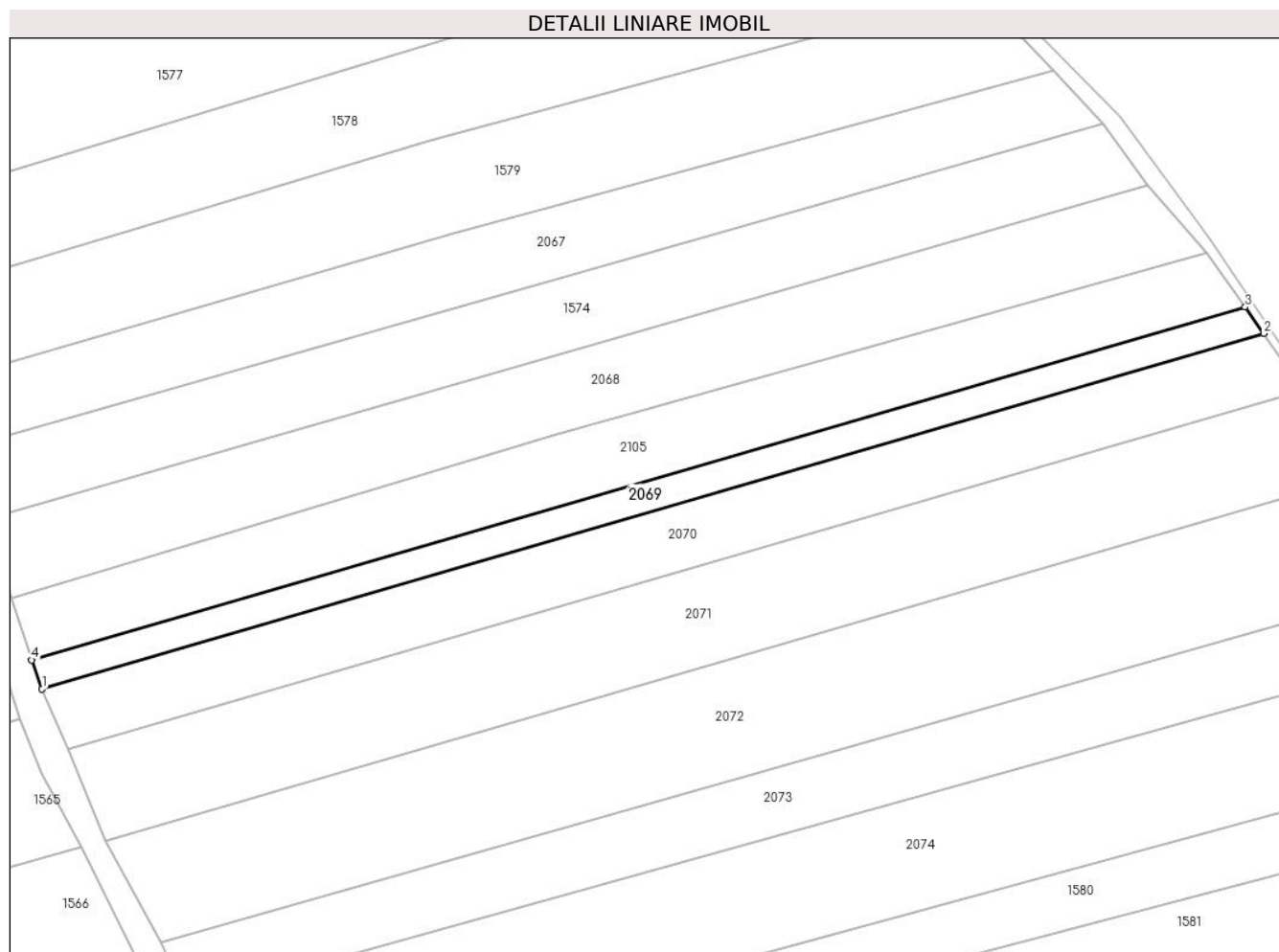
Inscrieri privind dezmembramintele dreptului de proprietate, drepturi reale de garanție și sarcini	Referințe
NU SUNT	

## Anexa Nr. 1 La Partea I

## Teren

Nr cadastral	Suprafața (mp)*	Observații / Referințe
	1.200	

\* Suprafața este determinată în planul de proiecție Stereo 70.



## Date referitoare la teren

Crt	Categorie folosință	Intravilan	Suprafața (mp)	Tarla	Parcelă	Nr. topo	Observații / Referințe
1	arabil	NU	1.200	-	-	2035/2	

## Lungime Segmente

1) Valorile lungimilor segmentelor sunt obținute din proiecție în plan.

Punct început	X / Y	Punct sfârșit	X / Y	Lungime segment (** (m)
1	565.540,81 693.087,992	2	565.755,892 693.150,559	223.998
2	565.755,892 693.150,559	3	565.752,632 693.155,184	5.658
3	565.752,632 693.155,184	4	565.538,968 693.093,082	222.506
4	565.538,968 693.093,082	1	565.540,81 693.087,992	5.413

\*\* Lungimile segmentelor sunt determinate în planul de proiecție Stereo 70 și sunt rotunjite la 1 milimetru.



**\*\*\* Distanţa dintre puncte este formată din segmente cumulate ce sunt mai mici decât valoarea 1 milimetru.**



**DATE DESPRE IMOBILUL NR. 2070**

Oficiul de Cadastru și Publicitate Imobiliară SUCEAVA  
Biroul de Cadastru și Publicitate Imobiliară Radauti

**A. Partea I. Descrierea imobilului**

TEREN Extravilan

Adresa: Jud. Suceava

Nr. Crt	Nr cadastral Nr. topografic	Suprafața* (mp)	Observații / Referințe
A1		2.600	Sector cadastral:5 Teren neimprejmuit;

**B. Partea II. Proprietari și acte**

Inscrieri privitoare la dreptul de proprietate și alte drepturi reale	Referințe
<b>2070 / 07/07/2024</b>	
Act Administrativ nr. 1256, din 19/02/1998 emis de COMISIA JUDETEANA SUCEAVA;	
B1	A1
Intabulare, drept de PROPRIETATE, dobandit prin Lege, cota actuala 1/1, cota initiala 1/1	
1) UNGUREAN IOAN	

**C. Partea III. SARCINI .**

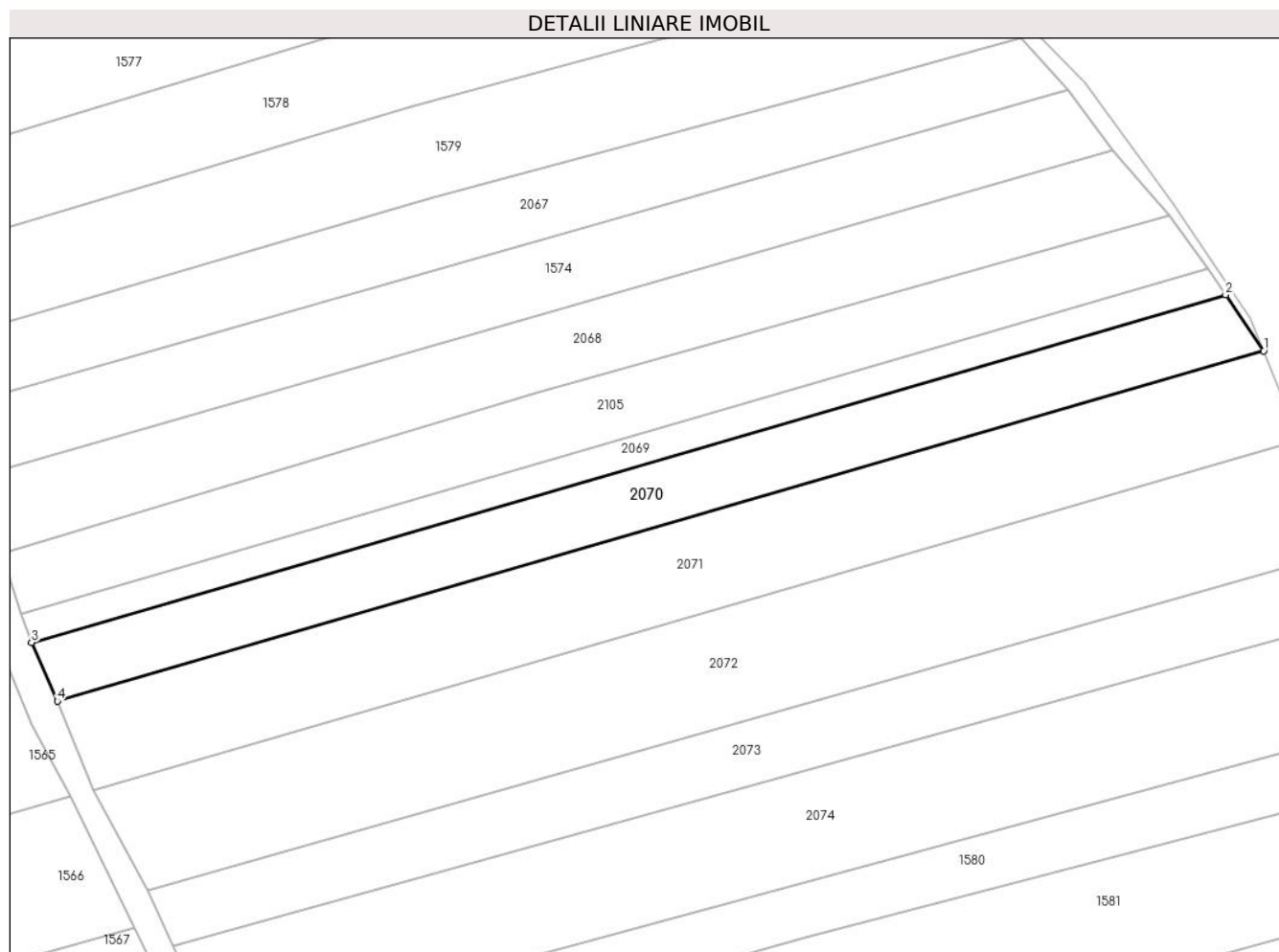
Inscrieri privind dezmembramintele dreptului de proprietate, drepturi reale de garanție și sarcini	Referințe
NU SUNT	

## Anexa Nr. 1 La Partea I

## Teren

Nr cadastral	Suprafața (mp)*	Observații / Referințe
	2.600	

\* Suprafața este determinată în planul de proiecție Stereo 70.



## Date referitoare la teren

Crt	Categorie folosință	Intra vilan	Suprafața (mp)	Tarla	Parcelă	Nr. topo	Observații / Referințe
1	arabil	NU	2.600	-	-	2022/4	

## Lungime Segmente

1) Valorile lungimilor segmentelor sunt obținute din proiecție în plan.

Punct început	X / Y	Punct sfârșit	X / Y	Lungime segment (** (m)
1	565.762,756 693.140,451	2	565.755,892 693.150,559	12.218
2	565.755,892 693.150,559	3	565.540,81 693.087,992	223.998
3	565.540,81 693.087,992	4	565.545,465 693.077,397	11.573
4	565.545,465 693.077,397	1	565.762,756 693.140,451	226.255

\*\* Lungimile segmentelor sunt determinate în planul de proiecție Stereo 70 și sunt rotunjite la 1 milimetru.

**\*\*\* Distanţa dintre puncte este formată din segmente cumulate ce sunt mai mici decât valoarea 1 milimetru.**



**DATE DESPRE IMOBILUL NR. 2071**

Oficiul de Cadastru și Publicitate Imobiliară SUCEAVA  
Biroul de Cadastru și Publicitate Imobiliară Radauti

**A. Partea I. Descrierea imobilului**

TEREN Extravilan

Adresa: Jud. Suceava

Nr. Crt	Nr cadastral Nr. topografic	Suprafața* (mp)	Observații / Referințe
A1		3.900	Sector cadastral:5 Teren neimprejmuit;

**B. Partea II. Proprietari și acte**

Inscrieri privitoare la dreptul de proprietate și alte drepturi reale		Referințe
<b>2071 / 07/07/2024</b>		
Act Normativ nr. 4691, din 04/09/2024 emis de PRIMARIA ORASULUI SOLCA;		
B1	Inscrierea provizorie, drept de PROPRIETATE, dobandit prin Lege, cota actuala 1/1, cota initiala 1/1 1) NEIDENTIFICAT NEIDENTIFICAT	A1
Act Administrativ nr. 4691, din 04/09/2024 emis de PRIMARIA ORASULUI SOLCA;		
B1	se noteaza mentiunea de proprietar necunoscut	A1

**C. Partea III. SARCINI .**

Inscrieri privind dezmembramintele dreptului de proprietate, drepturi reale de garanție și sarcini	Referințe
NU SUNT	

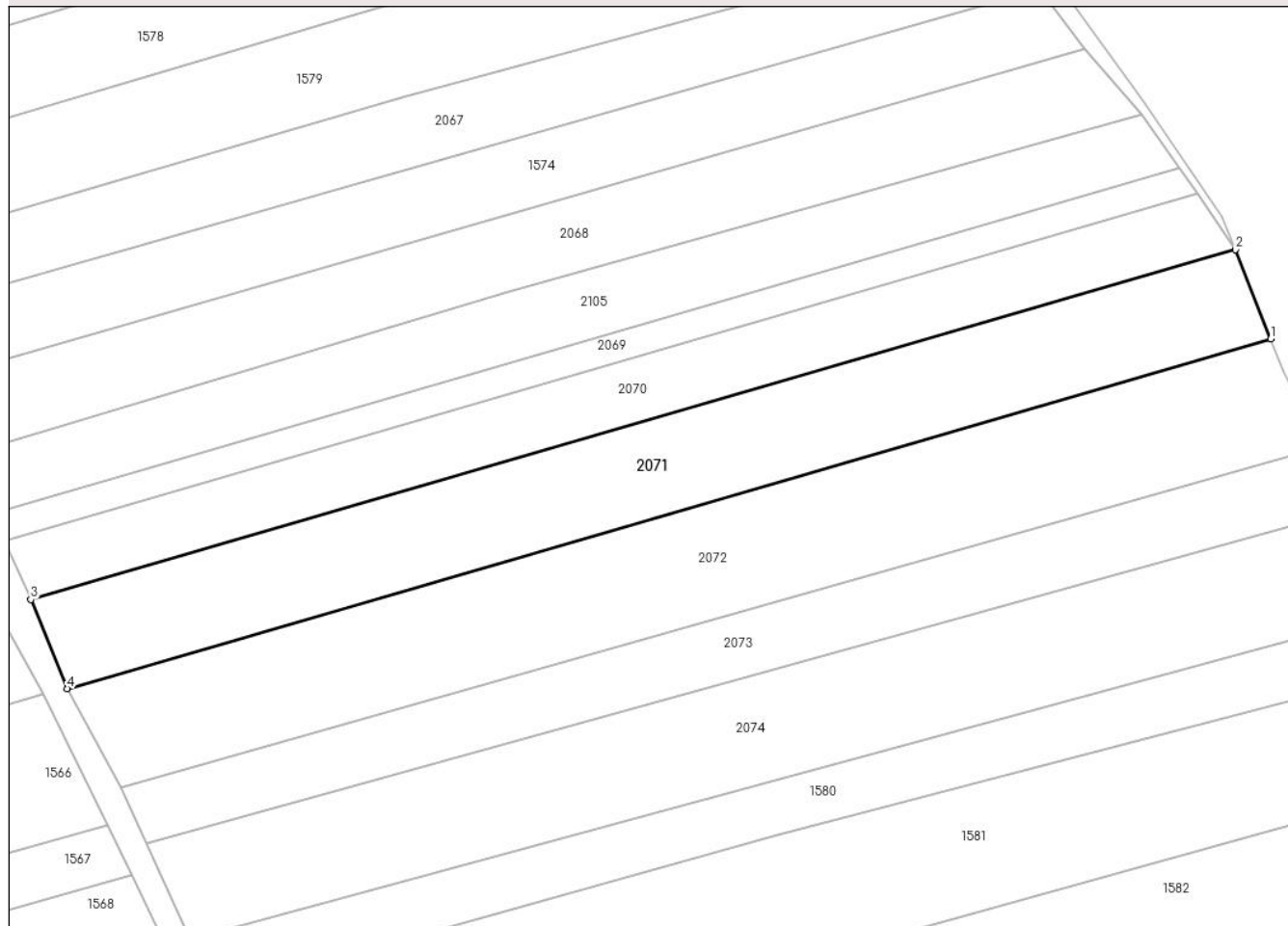
## Anexa Nr. 1 La Partea I

## Teren

Nr cadastral	Suprafața (mp)*	Observații / Referințe
	3.900	

\* Suprafața este determinată în planul de proiecție Stereo 70.

## DETALII LINIARE IMOBIL



## Date referitoare la teren

Crt	Categorie folosință	Intra vilan	Suprafața (mp)	Tarla	Parcelă	Nr. topo	Observații / Referințe
1	arabil	NU	3.900	-	-	2022/4	

## Lungime Segmente

1) Valorile lungimilor segmentelor sunt obținute din proiecție în plan.

Punct început	X / Y	Punct sfârșit	X / Y	Lungime segment (** (m)
1	565.769,14 693.124,387	2	565.762,756 693.140,451	17.286
2	565.762,756 693.140,451	3	565.545,465 693.077,397	226.255
3	565.545,465 693.077,397	4	565.552,033 693.061,306	17.38
4	565.552,033 693.061,306	1	565.769,14 693.124,387	226.086

\*\* Lungimile segmentelor sunt determinate în planul de proiecție Stereo 70 și sunt rotunjite la 1 milimetru.



**\*\*\* Distanţa dintre puncte este formată din segmente cumulate ce sunt mai mici decât valoarea 1 milimetru.**



**DATE DESPRE IMOBILUL NR. 2072**

Oficiul de Cadastru și Publicitate Imobiliară SUCEAVA  
Biroul de Cadastru și Publicitate Imobiliară Radauti

**A. Partea I. Descrierea imobilului**

TEREN Extravilan

Adresa: Jud. Suceava

Nr. Crt	Nr cadastral Nr. topografic	Suprafața* (mp)	Observații / Referințe
A1		4.650	Sector cadastral:5 Teren neimprejmuit;

**B. Partea II. Proprietari și acte**

Inscrieri privitoare la dreptul de proprietate și alte drepturi reale		Referințe
<b>2072 / 07/07/2024</b>		
Act Administrativ nr. 4691, din 04/09/2024 emis de PRIMARIA ORASULUI SOLCA;		
B1	Inscrierea provizorie, drept de PROPRIETATE, dobandit prin Lege, cota actuala 1/1, cota initiala 1/1 1) <b>NEIDENTIFICAT NEIDENTIFICAT</b>	A1
B1	se noteaza mentiunea de proprietar neidentificat	A1

**C. Partea III. SARCINI .**

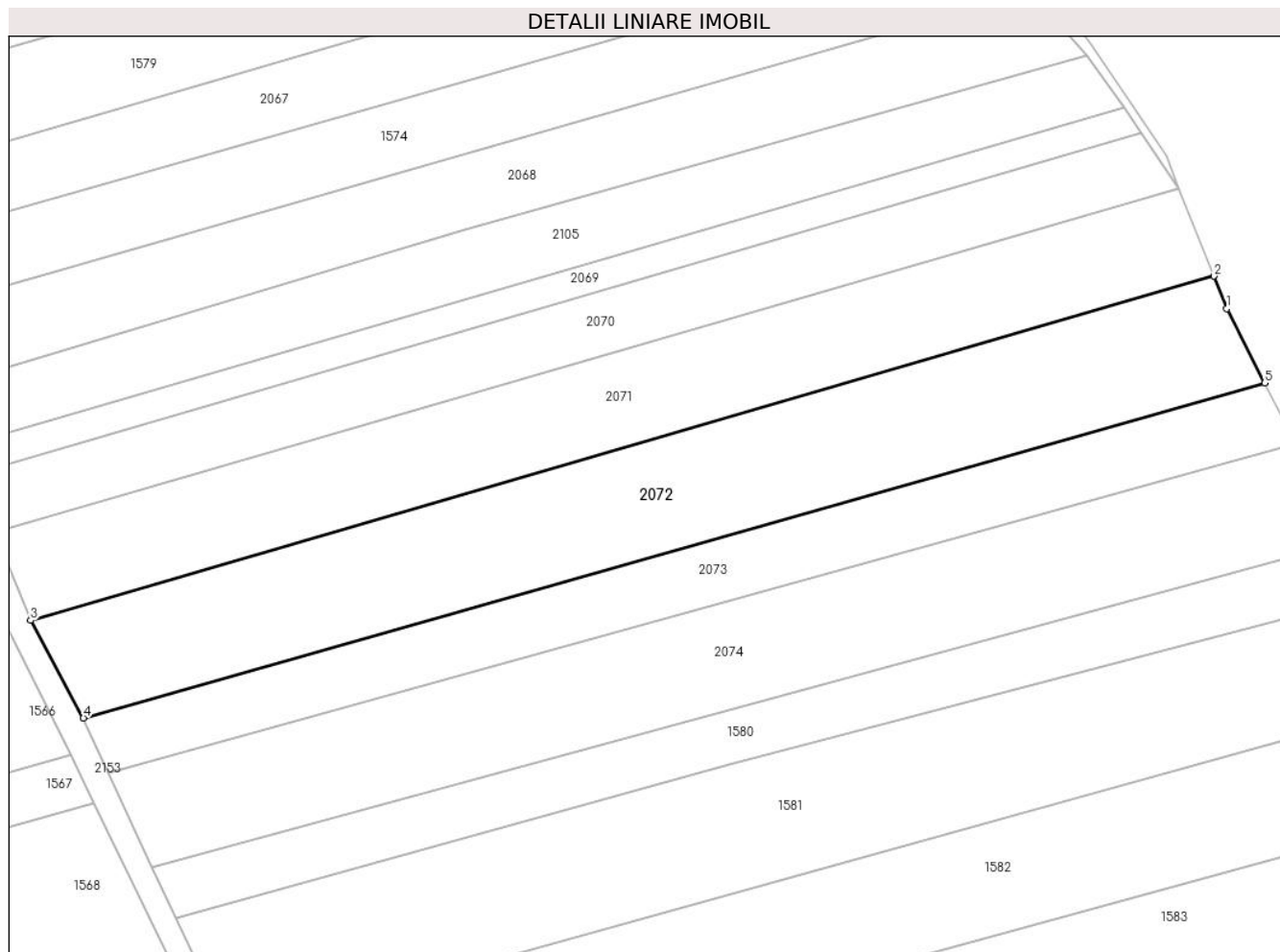
Inscrieri privind dezmembramintele dreptului de proprietate, drepturi reale de garanție și sarcini	Referințe
NU SUNT	

## Anexa Nr. 1 La Partea I

## Teren

Nr cadastral	Suprafața (mp)*	Observații / Referințe
	4.650	

\* Suprafața este determinată în planul de proiecție Stereo 70.



## Date referitoare la teren

Crt	Categorie folosință	Intra vilan	Suprafața (mp)	Tarla	Parcelă	Nr. topo	Observații / Referințe
1	arabil	NU	4.650	-	-	2022/3	

## Lungime Segmente

1) Valorile lungimilor segmentelor sunt obținute din proiecție în plan.

Punct început	X / Y	Punct sfârșit	X / Y	Lungime segment (** (m)
1	565.771,499 693.118,451	2	565.769,14 693.124,387	6.388
2	565.769,14 693.124,387	3	565.552,033 693.061,306	226.086
3	565.552,033 693.061,306	4	565.561,707 693.043,409	20.344
4	565.561,707 693.043,409	5	565.778,449 693.104,821	225.274
5	565.778,449 693.104,821	1	565.771,499 693.118,451	15.3

**\*\* Lungimile segmentelor sunt determinate în planul de proiecție Stereo 70 și sunt rotunjite la 1 milimetru.**

**\*\*\* Distanța dintre puncte este formată din segmente cumulate ce sunt mai mici decât valoarea 1 milimetru.**



**DATE DESPRE IMOBILUL NR. 2073**

Oficiul de Cadastru și Publicitate Imobiliară SUCEAVA  
Biroul de Cadastru și Publicitate Imobiliară Radauti

**A. Partea I. Descrierea imobilului**

TEREN Extravilan

Adresa: Jud. Suceava

Nr. Crt	Nr cadastral Nr. topografic	Suprafața* (mp)	Observații / Referințe
A1	37423	2.600	Sector cadastral:5 Teren neimprejmuit;

**B. Partea II. Proprietari și acte**

Inscrieri privitoare la dreptul de proprietate și alte drepturi reale		Referințe
<b>2073 / 07/07/2024</b>		
Act Notarial nr. 136, din 11/02/2020 emis de BNP Buzduga Alina (act administrativ nr 609 din 04.02.2020, emis de Primaria Cajvana);		
B1	Intabulare, drept de PROPRIETATE, dobandit prin Conventie, cota actuala 1/1 1) SAVU VASILE	A1

**C. Partea III. SARCINI .**

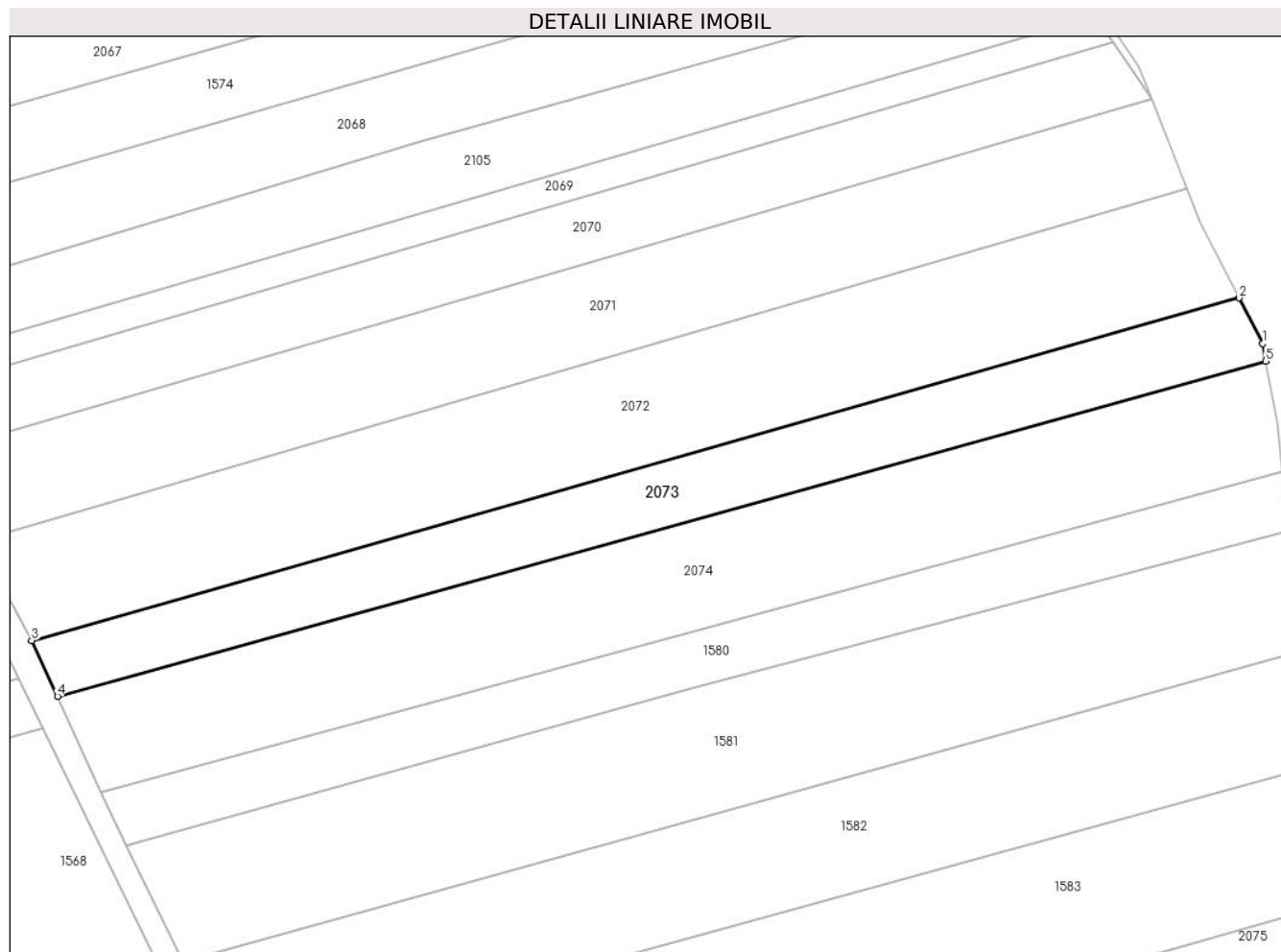
Inscrieri privind dezmembramintele dreptului de proprietate, drepturi reale de garanție și sarcini	Referințe
NU SUNT	

## Anexa Nr. 1 La Partea I

## Teren

Nr cadastral	Suprafața (mp)*	Observații / Referințe
37423	2.600	

\* Suprafața este determinată în planul de proiecție Stereo 70.



## Date referitoare la teren

Crt	Categorie folosință	Intravilan	Suprafața (mp)	Tarla	Parcelă	Nr. topo	Observații / Referințe
1	arabil	NU	2.600	-	-	2022/3	

## Lungime Segmente

1) Valorile lungimilor segmentelor sunt obținute din proiecție în plan.

Punct început	X / Y	Punct sfârșit	X / Y	Lungime segment (** (m)
1	565.782,611 693.096,657	2	565.778,449 693.104,821	9.164
2	565.778,449 693.104,821	3	565.561,707 693.043,409	225.274
3	565.561,707 693.043,409	4	565.566,359 693.033,403	11.035
4	565.566,359 693.033,403	5	565.783,196 693.093,511	225.014
5	565.783,196 693.093,511	1	565.782,611 693.096,657	3.2



**\*\* Lungimile segmentelor sunt determinate în planul de proiecție Stereo 70 și sunt rotunjite la 1 milimetru.**

**\*\*\* Distanța dintre puncte este formată din segmente cumulate ce sunt mai mici decât valoarea 1 milimetru.**



**DATE DESPRE IMOBILUL NR. 2074**

Oficiul de Cadastru și Publicitate Imobiliară SUCEAVA  
Biroul de Cadastru și Publicitate Imobiliară Radauti

**A. Partea I. Descrierea imobilului**

TEREN Extravilan

Adresa: Jud. Suceava

Nr. Crt	Nr cadastral Nr. topografic	Suprafața* (mp)	Observații / Referințe
A1		4.300	Sector cadastral:5 Teren neimprejmuit;

**B. Partea II. Proprietari și acte**

Inscrieri privitoare la dreptul de proprietate și alte drepturi reale	Referințe
<b>2074 / 07/07/2024</b>	
Act Notarial nr. 3225, din 12/07/1996 emis de BNP BUZDUGA CATALINA;	
B1	A1
Intabulare, drept de PROPRIETATE, dobandit prin Iesire Din Indiviziune, cota actuala 1/1, cota initiala 1/1	
1) URSAN AURORA	

**C. Partea III. SARCINI .**

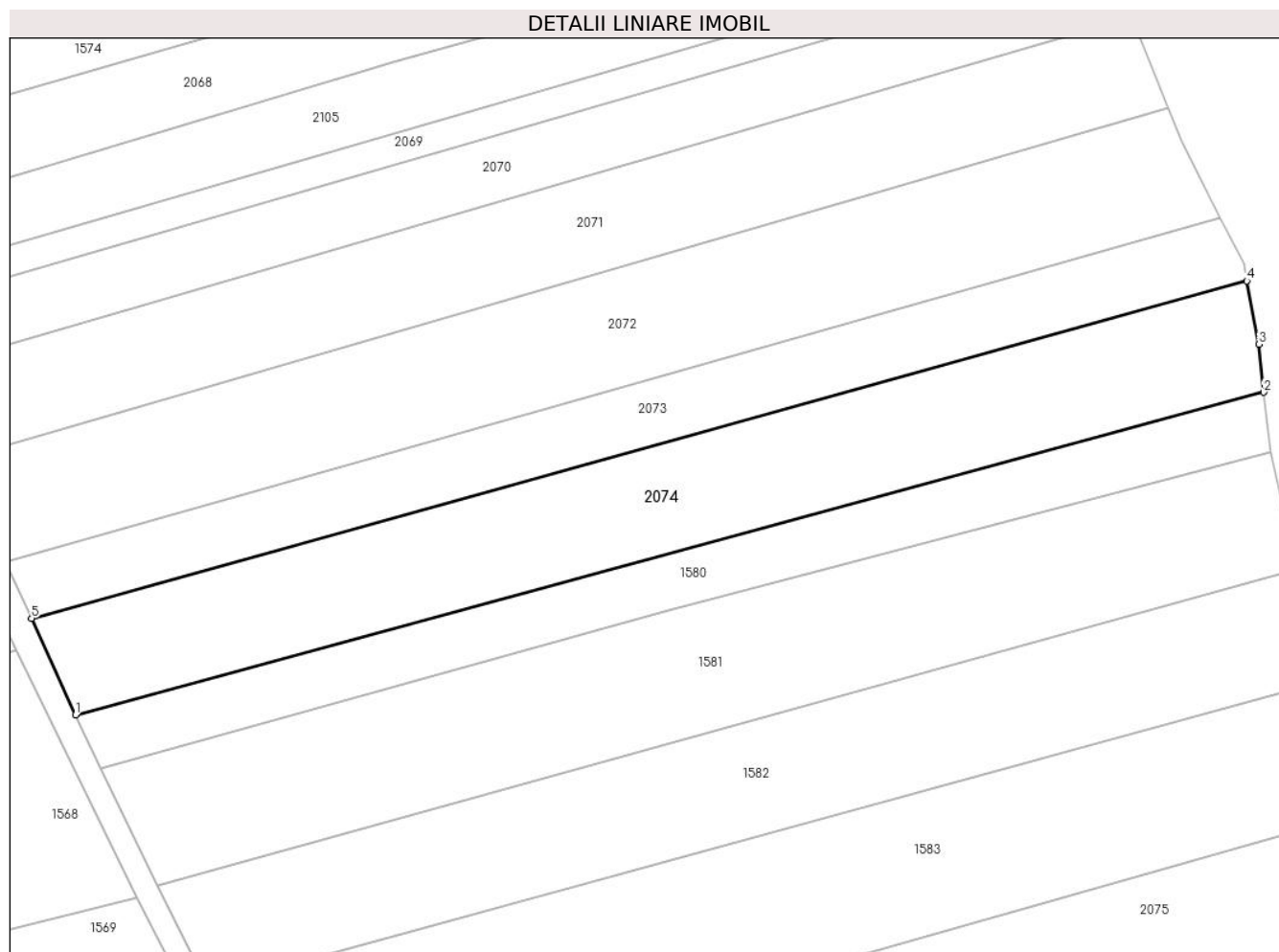
Inscrieri privind dezmembramintele dreptului de proprietate, drepturi reale de garanție și sarcini	Referințe
NU SUNT	

## Anexa Nr. 1 La Partea I

## Teren

Nr cadastral	Suprafața (mp)*	Observații / Referințe
	4.300	

\* Suprafața este determinată în planul de proiecție Stereo 70.



## Date referitoare la teren

Crt	Categorie folosință	Intra vilan	Suprafața (mp)	Tarla	Parcelă	Nr. topo	Observații / Referințe
1	arabil	NU	4.300	-	-	2022/2	

## Lungime Segmente

1) Valorile lungimilor segmentelor sunt obținute din proiecție în plan.

Punct început	X / Y	Punct sfârșit	X / Y	Lungime segment (** (m)
1	565.574,166 693.016,142	2	565.786,202 693.073,668	219.701
2	565.786,202 693.073,668	3	565.785,286 693.082,265	8.646
3	565.785,286 693.082,265	4	565.783,196 693.093,511	11.439
4	565.783,196 693.093,511	5	565.566,359 693.033,403	225.014
5	565.566,359 693.033,403	1	565.574,166 693.016,142	18.944

**\*\* Lungimile segmentelor sunt determinate în planul de proiecție Stereo 70 și sunt rotunjite la 1 milimetru.**

**\*\*\* Distanța dintre puncte este formată din segmente cumulate ce sunt mai mici decât valoarea 1 milimetru.**



**DATE DESPRE IMOBILUL NR. 2075**

Oficiul de Cadastru și Publicitate Imobiliară SUCEAVA  
Biroul de Cadastru și Publicitate Imobiliară Radauti

**A. Partea I. Descrierea imobilului**

TEREN Extravilan

Adresa: Jud. Suceava

Nr. Crt	Nr cadastral Nr. topografic	Suprafața* (mp)	Observații / Referințe
A1		4.300	Sector cadastral:5 Teren neimprejmuit;

**B. Partea II. Proprietari și acte**

Inscrieri privitoare la dreptul de proprietate și alte drepturi reale		Referințe
<b>2075 / 07/07/2024</b>		
Act Normativ nr. 7, din 13/03/1996 emis de PARLAMENTUL ROMANIEI;		
B1	Intabulare, drept de PROPRIETATE, dobandit prin Lege, cota actuala 1/1 1) NEIDENTIFICAT NEIDENTIFICAT	A1
Act Administrativ nr. 3577, din 10/07/2024 emis de PRIMARIA ORASULUI SOLCA;		
B1	se noteaza posesia factica in favoarea lui 1) SC PANAP SRL, CIF:6728047	A1

**C. Partea III. SARCINI .**

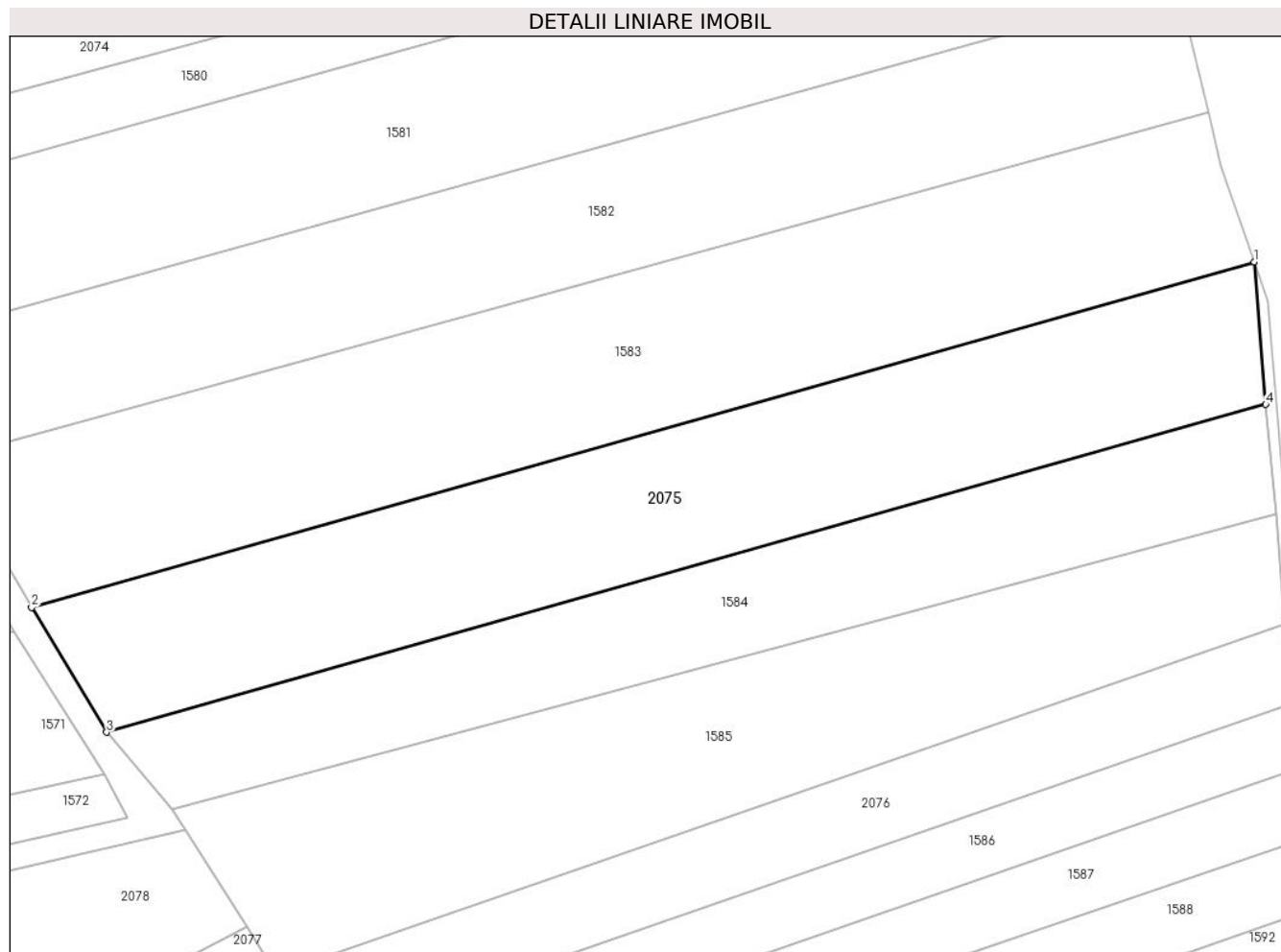
Inscrieri privind dezmembramintele dreptului de proprietate, drepturi reale de garanție și sarcini	Referințe
NU SUNT	

## Anexa Nr. 1 La Partea I

## Teren

Nr cadastral	Suprafața (mp)*	Observații / Referințe
	4.300	

\* Suprafața este determinată în planul de proiecție Stereo 70.



## Date referitoare la teren

Crt	Categorie folosință	Intravilan	Suprafața (mp)	Tarla	Parcelă	Nr. topo	Observații / Referințe
1	arabil	NU	4.300	-	-	2005/2	

## Lungime Segmente

1) Valorile lungimilor segmentelor sunt obținute din proiecție în plan.

Punct început	X / Y	Punct sfârșit	X / Y	Lungime segment (** (m)
1	565.804,139 692.998,792	2	565.611,643 692.944,435	200.023
2	565.611,643 692.944,435	3	565.623,439 692.924,828	22.882
3	565.623,439 692.924,828	4	565.805,959 692.976,38	189.661
4	565.805,959 692.976,38	1	565.804,139 692.998,792	22.486

\*\* Lungimile segmentelor sunt determinate în planul de proiecție Stereo 70 și sunt rotunjite la 1 milimetru.



**\*\*\* Distanţa dintre puncte este formată din segmente cumulate ce sunt mai mici decât valoarea 1 milimetru.**



**DATE DESPRE IMOBILUL NR. 2076**

Oficiul de Cadastru și Publicitate Imobiliară SUCEAVA  
Biroul de Cadastru și Publicitate Imobiliară Radauti

**A. Partea I. Descrierea imobilului**

TEREN Extravilan

Adresa: Jud. Suceava

Nr. Crt	Nr cadastral Nr. topografic	Suprafața* (mp)	Observații / Referințe
A1		2.000	Sector cadastral:5 Teren neimprejmuit;

**B. Partea II. Proprietari și acte**

Inscrieri privitoare la dreptul de proprietate și alte drepturi reale	Referințe
<b>2076 / 07/07/2024</b>	
Act Normativ nr. 7, din 13/03/1996 emis de PARLAMENTUL ROMANIEI;	
B1	A1
Intabulare, drept de PROPRIETATE, dobandit prin Lege, cota actuala 1/1	
1) NEIDENTIFICAT NEIDENTIFICAT	
Act Administrativ nr. 4417, din 21/08/2024 emis de PRIMARIA ORASULUI SOLCA;	
B1	A1
se noteaza posesia factica in favoarea lui	
1) MACOVEI FLORIN	

**C. Partea III. SARCINI .**

Inscrieri privind dezmembramintele dreptului de proprietate, drepturi reale de garanție și sarcini	Referințe
NU SUNT	

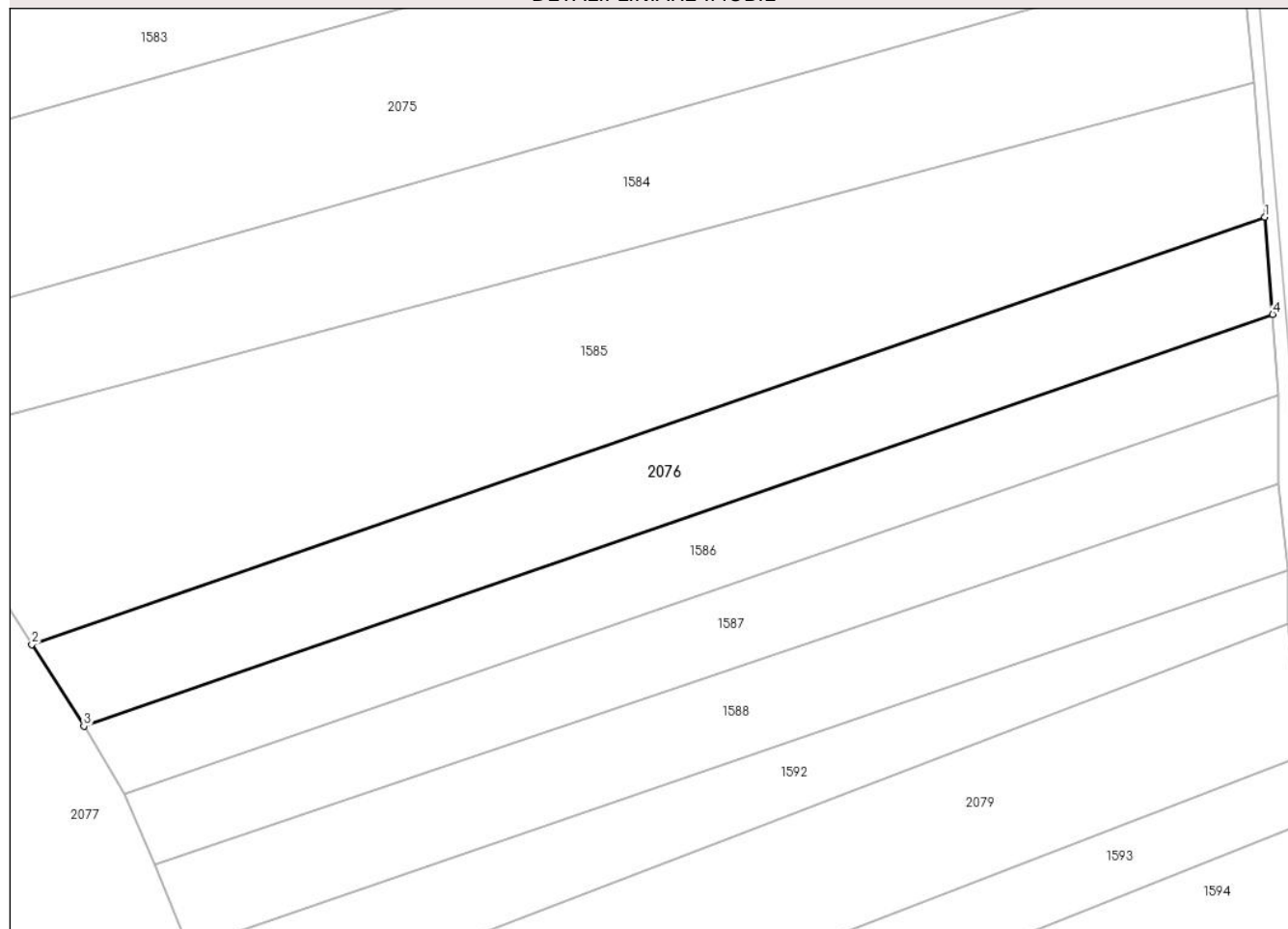
## Anexa Nr. 1 La Partea I

## Teren

Nr cadastral	Suprafața (mp)*	Observații / Referințe
	2.000	

\* Suprafața este determinată în planul de proiecție Stereo 70.

## DETALII LINIARE IMOBIL



## Date referitoare la teren

Crt	Categorie folosință	Intravilan	Suprafața (mp)	Tarla	Parcelă	Nr. topo	Observații / Referințe
1	arabil	NU	2.000	-	-	2007/1	

## Lungime Segmente

1) Valorile lungimilor segmentelor sunt obținute din proiecție în plan.

Punct început	X / Y	Punct sfârșit	X / Y	Lungime segment (** (m)
1	565.808,991 692.941,827	2	565.650,196 692.886,873	168.035
2	565.650,196 692.886,873	3	565.656,892 692.876,373	12.453
3	565.656,892 692.876,373	4	565.809,972 692.929,332	161.982
4	565.809,972 692.929,332	1	565.808,991 692.941,827	12.533

\*\* Lungimile segmentelor sunt determinate în planul de proiecție Stereo 70 și sunt rotunjite la 1 milimetru.

**\*\*\* Distanţa dintre puncte este formată din segmente cumulate ce sunt mai mici decât valoarea 1 milimetru.**



**DATE DESPRE IMOBILUL NR. 2077**

Oficiul de Cadastru și Publicitate Imobiliară SUCEAVA  
Biroul de Cadastru și Publicitate Imobiliară Radauti

**A. Partea I. Descrierea imobilului**

TEREN Extravilan

Adresa: Jud. Suceava

Nr. Crt	Nr cadastral Nr. topografic	Suprafața* (mp)	Observații / Referințe
A1		3.500	Sector cadastral:5 Teren neimprejmuit;

**B. Partea II. Proprietari și acte**

Inscrieri privitoare la dreptul de proprietate și alte drepturi reale		Referințe
<b>2077 / 07/07/2024</b>		
Hotarare Judecatoreasca nr. 5664/285/2012, din 09/04/2013 emis de JUDECATORIA SUCEAVA;		
B1	Intabulare, drept de PROPRIETATE, dobandit prin lesire Din Indiviziune, cota actuala 1/1, cota initiala 1/1 1) <b>BULIGA NICULAI</b>	A1

**C. Partea III. SARCINI .**

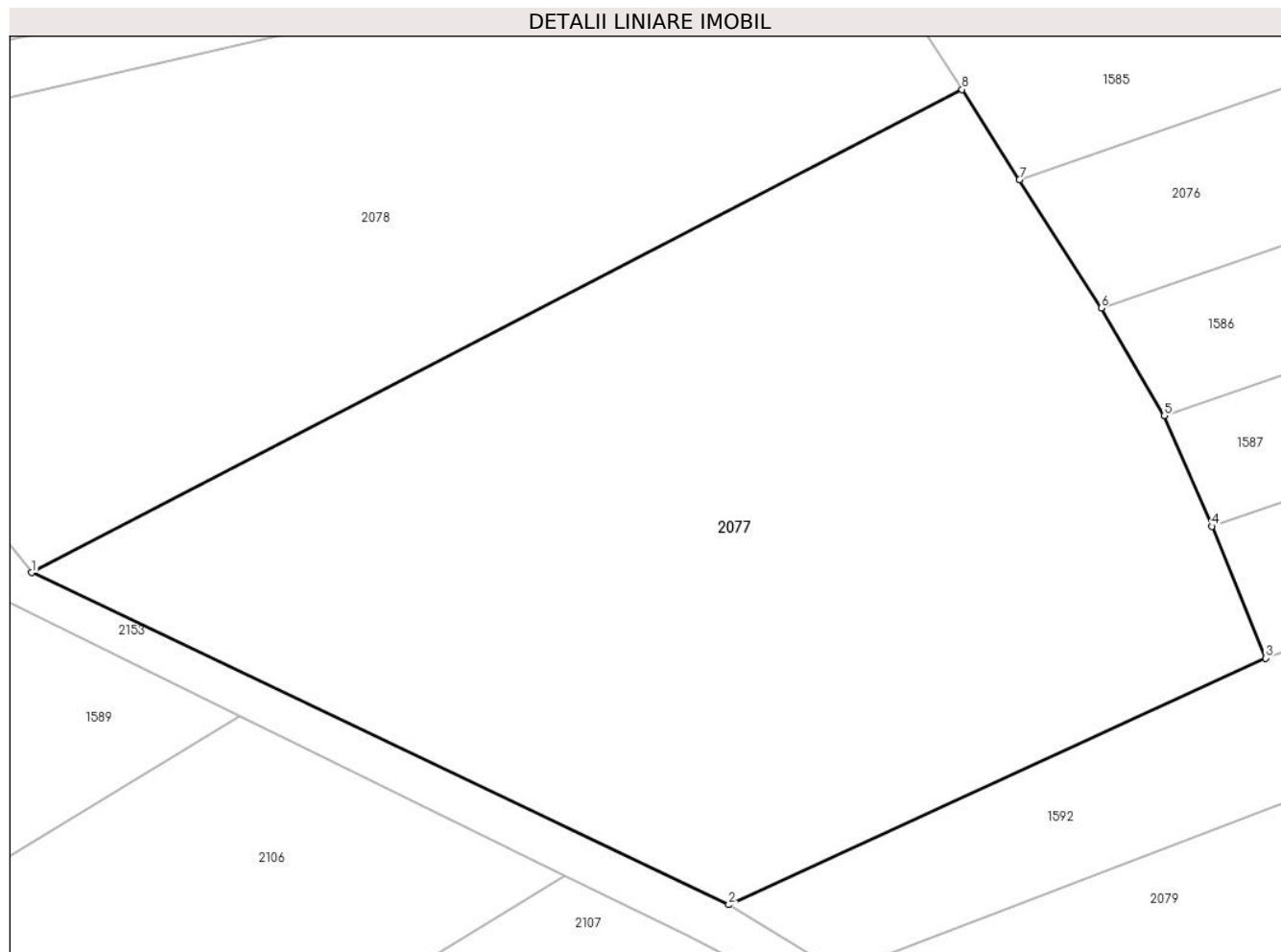
Inscrieri privind dezmembramintele dreptului de proprietate, drepturi reale de garanție și sarcini	Referințe
NU SUNT	

## Anexa Nr. 1 La Partea I

## Teren

Nr cadastral	Suprafața (mp)*	Observații / Referințe
	3.500	

\* Suprafața este determinată în planul de proiecție Stereo 70.



## Date referitoare la teren

Crt	Categorie folosință	Intravilan	Suprafața (mp)	Tarla	Parcelă	Nr. topo	Observații / Referințe
1	arabil	NU	3.500	-	-	2007/1	

## Lungime Segmente

1) Valorile lungimilor segmentelor sunt obținute din proiecție în plan.

Punct început	X / Y	Punct sfârșit	X / Y	Lungime segment (** (m)
1	565.569,244 692.854,727	2	565.626,364 692.827,536	63.262
2	565.626,364 692.827,536	3	565.670,372 692.847,729	48.42
3	565.670,372 692.847,729	4	565.665,959 692.858,515	11.654
4	565.665,959 692.858,515	5	565.662,072 692.867,567	9.851
5	565.662,072 692.867,567	6	565.656,892 692.876,373	10.217



Punct început	X / Y	Punct sfârșit	X / Y	Lungime segment (** (m)
6	565.656,892 692.876,373	7	565.650,196 692.886,873	12.453
7	565.650,196 692.886,873	8	565.645,474 692.894,278	8.782
8	565.645,474 692.894,278	1	565.569,244 692.854,727	85.88

\*\* Lungimile segmentelor sunt determinate în planul de proiecție Stereo 70 și sunt rotunjite la 1 milimetru.

\*\*\* Distanța dintre puncte este formată din segmente cumulate ce sunt mai mici decât valoarea 1 milimetru.



**DATE DESPRE IMOBILUL NR. 2078**

Oficiul de Cadastru și Publicitate Imobiliară SUCEAVA  
Biroul de Cadastru și Publicitate Imobiliară Radauti

**A. Partea I. Descrierea imobilului**

TEREN Extravilan

Adresa: Jud. Suceava

Nr. Crt	Nr cadastral Nr. topografic	Suprafața* (mp)	Observații / Referințe
A1		2.600	Sector cadastral:5 Teren neimprejmuit;

**B. Partea II. Proprietari și acte**

Inscrieri privitoare la dreptul de proprietate și alte drepturi reale		Referințe
<b>2078 / 07/07/2024</b>		
Act Administrativ nr. 4691, din 04/09/2024 emis de PRIMARIA ORASULUI SOLCA;		
B1	Inscrierea provizorie, drept de PROPRIETATE, dobandit prin Lege, cota actuala 1/1, cota initiala 1/1 1) <b>NEIDENTIFICAT NEIDENTIFICAT</b>	A1
B1	proprietar neidentificat,rezerva comisei locale de fond funciar	A1

**C. Partea III. SARCINI .**

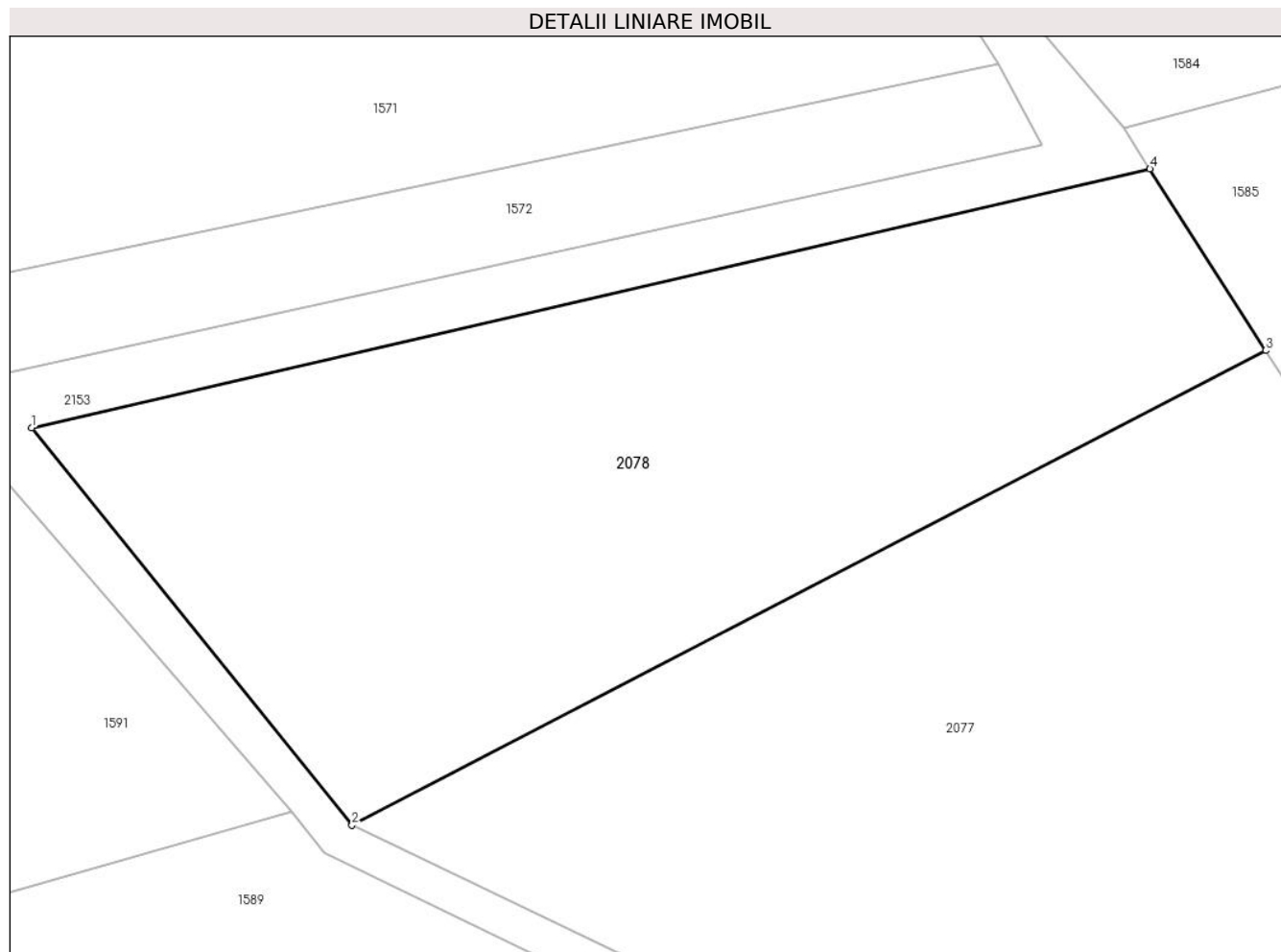
Inscrieri privind dezmembramintele dreptului de proprietate, drepturi reale de garanție și sarcini	Referințe
NU SUNT	

## Anexa Nr. 1 La Partea I

## Teren

Nr cadastral	Suprafața (mp)*	Observații / Referințe
	2.600	

\* Suprafața este determinată în planul de proiecție Stereo 70.



## Date referitoare la teren

Crt	Categorie folosință	Intra vilan	Suprafața (mp)	Tarla	Parcelă	Nr. topo	Observații / Referințe
1	arabil	NU	2.600	-	-	2007/1	

## Lungime Segmente

1) Valorile lungimilor segmentelor sunt obținute din proiecție în plan.

Punct început	X / Y	Punct sfârșit	X / Y	Lungime segment (** (m)
1	565.542,533 692.887,833	2	565.569,244 692.854,727	42.538
2	565.569,244 692.854,727	3	565.645,474 692.894,278	85.88
3	565.645,474 692.894,278	4	565.635,823 692.909,414	17.951
4	565.635,823 692.909,414	1	565.542,533 692.887,833	95.754

\*\* Lungimile segmentelor sunt determinate în planul de proiecție Stereo 70 și sunt rotunjite la 1 milimetru.

**\*\*\* Distanţa dintre puncte este formată din segmente cumulate ce sunt mai mici decât valoarea 1 milimetru.**



**DATE DESPRE IMOBILUL NR. 2079**

Oficiul de Cadastru și Publicitate Imobiliară SUCEAVA  
Biroul de Cadastru și Publicitate Imobiliară Radauti

**A. Partea I. Descrierea imobilului**

TEREN Extravilan

Adresa: Jud. Suceava

Nr. Crt	Nr cadastral Nr. topografic	Suprafața* (mp)	Observații / Referințe
A1		3.000	Sector cadastral:5 Teren neimprejmuit;

**B. Partea II. Proprietari și acte**

Inscrieri privitoare la dreptul de proprietate și alte drepturi reale	Referințe
<b>2079 / 07/07/2024</b>	
Act Normativ nr. 7, din 13/03/1996 emis de PARLAMENTUL ROMANIEI;	
B1	A1
Intabulare, drept de PROPRIETATE, dobandit prin Lege, cota actuala 1/1 1) NEIDENTIFICAT NEIDENTIFICAT	
Act Administrativ nr. 3582, din 10/07/2024 emis de PRIMARIA ORASULUI SOLCA;	
B1	A1
se noteaza posesia factica in favoarea lui 1) SC PANAP SRL, CIF:6728047	

**C. Partea III. SARCINI .**

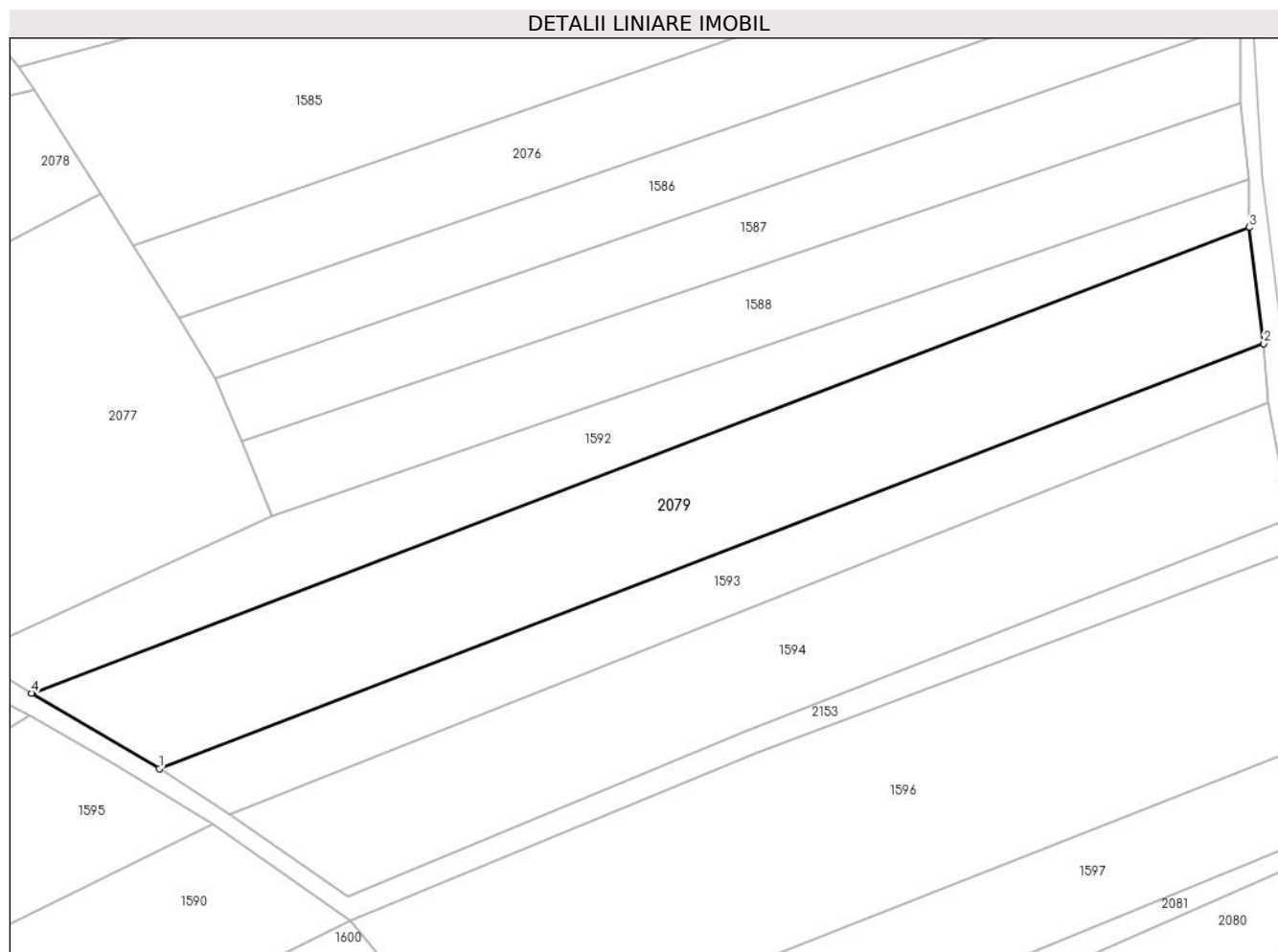
Inscrieri privind dezmembramintele dreptului de proprietate, drepturi reale de garanție și sarcini	Referințe
NU SUNT	

## Anexa Nr. 1 La Partea I

## Teren

Nr cadastral	Suprafața (mp)*	Observații / Referințe
	3.000	

\* Suprafața este determinată în planul de proiecție Stereo 70.



## Date referitoare la teren

Crt	Categorie folosință	Intravilan	Suprafața (mp)	Tarla	Parcelă	Nr. topo	Observații / Referințe
1	arabil	NU	3.000	-	-	2008	

## Lungime Segmente

1) Valorile lungimilor segmentelor sunt obținute din proiecție în plan.

Punct început	X / Y	Punct sfârșit	X / Y	Lungime segment (** (m)
1	565.654,003 692.811,099	2	565.814,048 692.872,654	171.474
2	565.814,048 692.872,654	3	565.811,931 692.889,483	16.962
3	565.811,931 692.889,483	4	565.635,493 692.822,02	188.896
4	565.635,493 692.822,02	1	565.654,003 692.811,099	21.492

\*\* Lungimile segmentelor sunt determinate în planul de proiecție Stereo 70 și sunt rotunjite la 1 milimetru.



**\*\*\* Distanţa dintre puncte este formată din segmente cumulate ce sunt mai mici decât valoarea 1 milimetru.**



**DATE DESPRE IMOBILUL NR. 2080**

Oficiul de Cadastru și Publicitate Imobiliară SUCEAVA  
Biroul de Cadastru și Publicitate Imobiliară Radauti

**A. Partea I. Descrierea imobilului**

TEREN Extravilan

Adresa: Jud. Suceava

Nr. Crt	Nr cadastral Nr. topografic	Suprafața* (mp)	Observații / Referințe
A1		1.950	Sector cadastral:5 Teren neimprejmuit;

**B. Partea II. Proprietari și acte**

Inscrieri privitoare la dreptul de proprietate și alte drepturi reale		Referințe
<b>2080 / 07/07/2024</b>		
Act Normativ nr. 7, din 13/03/1996 emis de PARLAMENTUL ROMANIEI;		
B1	Inscrierea provizorie, drept de PROPRIETATE, dobandit prin Lege, cota actuala 1/1, cota initiala 1/1 1) ORASUL SOLCA, CIF:4441000	A1

**C. Partea III. SARCINI .**

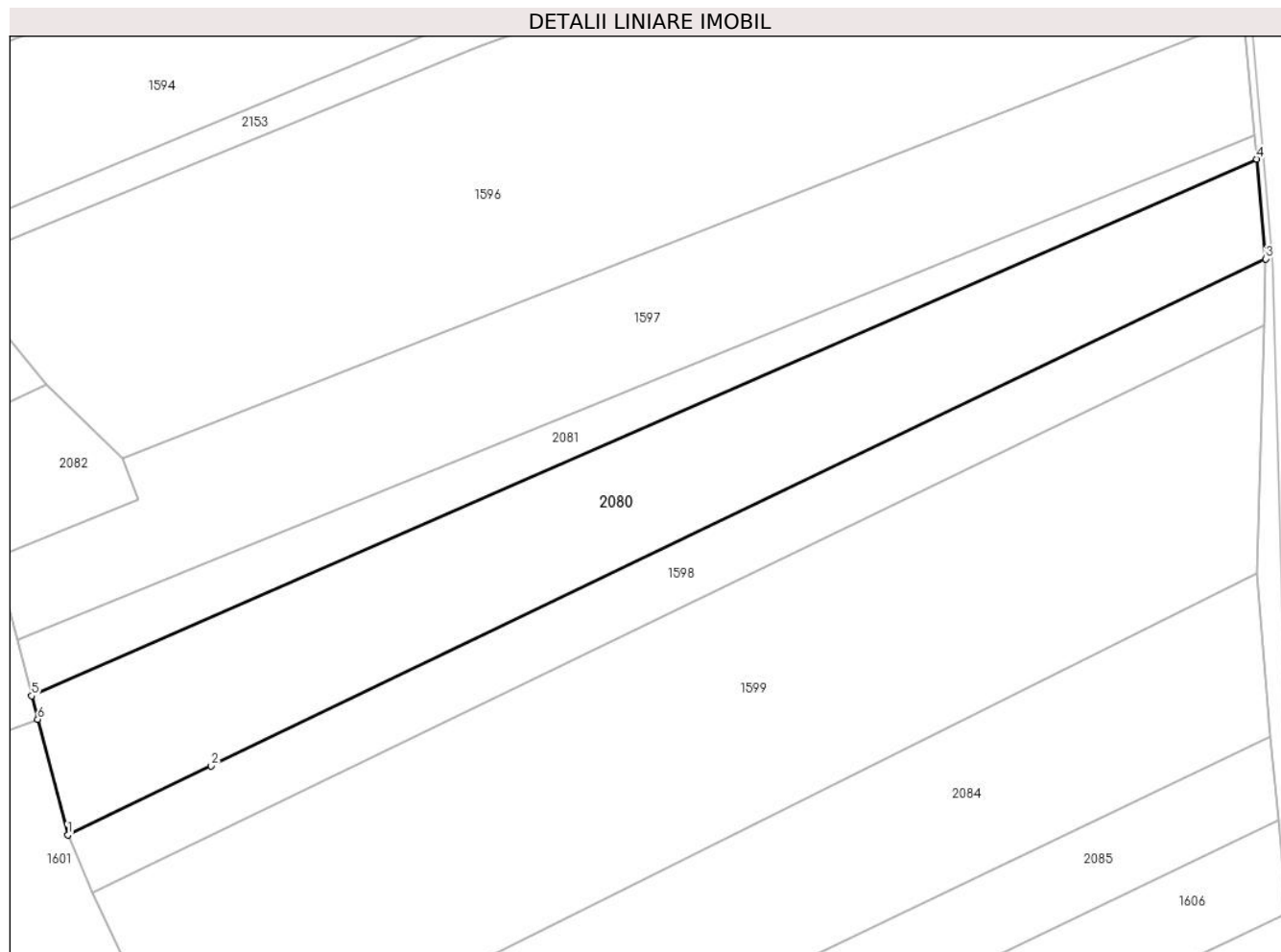
Inscrieri privind dezmembramintele dreptului de proprietate, drepturi reale de garanție și sarcini	Referințe
NU SUNT	

## Anexa Nr. 1 La Partea I

## Teren

Nr cadastral	Suprafața (mp)*	Observații / Referințe
	1.950	

\* Suprafața este determinată în planul de proiecție Stereo 70.



## Date referitoare la teren

Crt	Categorie folosință	Intra vilan	Suprafața (mp)	Tarla	Parcelă	Nr. topo	Observații / Referințe
1	arabil	NU	1.950	-	-	-	

## Lungime Segmente

1) Valorile lungimilor segmentelor sunt obținute din proiecție în plan.

Punct început	X / Y	Punct sfârșit	X / Y	Lungime segment (** (m)
1	565.694,908 692.725,728	2	565.710,91 692.733,417	17.753
2	565.710,91 692.733,417	3	565.828,417 692.789,878	130.368
3	565.828,417 692.789,878	4	565.827,427 692.800,971	11.137
4	565.827,427 692.800,971	5	565.690,883 692.741,222	149.044
5	565.690,883 692.741,222	6	565.691,561 692.738,613	2.696

Punct început	X / Y	Punct sfârșit	X / Y	Lungime segment (** (m)
6	565.691,561 692.738,613	1	565.694,908 692.725,728	13.313

\*\* Lungimile segmentelor sunt determinate în planul de proiecție Stereo 70 și sunt rotunjite la 1 milimetru.

\*\*\* Distanța dintre puncte este formată din segmente cumulate ce sunt mai mici decât valoarea 1 milimetru.



**DATE DESPRE IMOBILUL NR. 2081**

Oficiul de Cadastru și Publicitate Imobiliară SUCEAVA  
Biroul de Cadastru și Publicitate Imobiliară Radauti

**A. Partea I. Descrierea imobilului**

TEREN Extravilan

Adresa: Jud. Suceava

Nr. Crt	Nr cadastral Nr. topografic	Suprafața* (mp)	Observații / Referințe
A1		660	Sector cadastral:5 Teren neimprejmuit;

**B. Partea II. Proprietari și acte**

Inscrieri privitoare la dreptul de proprietate și alte drepturi reale		Referințe
<b>2081 / 07/07/2024</b>		
Act Administrativ nr. 4691, din 04/09/2024 emis de PRIMARIA ORASULUI SOLCA;		
B1	Inscrierea provizorie, drept de PROPRIETATE, dobandit prin Lege, cota actuala 1/1, cota initiala 1/1 1) <b>NEIDENTIFICAT NEIDENTIFICAT</b>	A1
B1	proprietar neidentificat,rezerva comisiei locale de fond funciar	A1

**C. Partea III. SARCINI .**

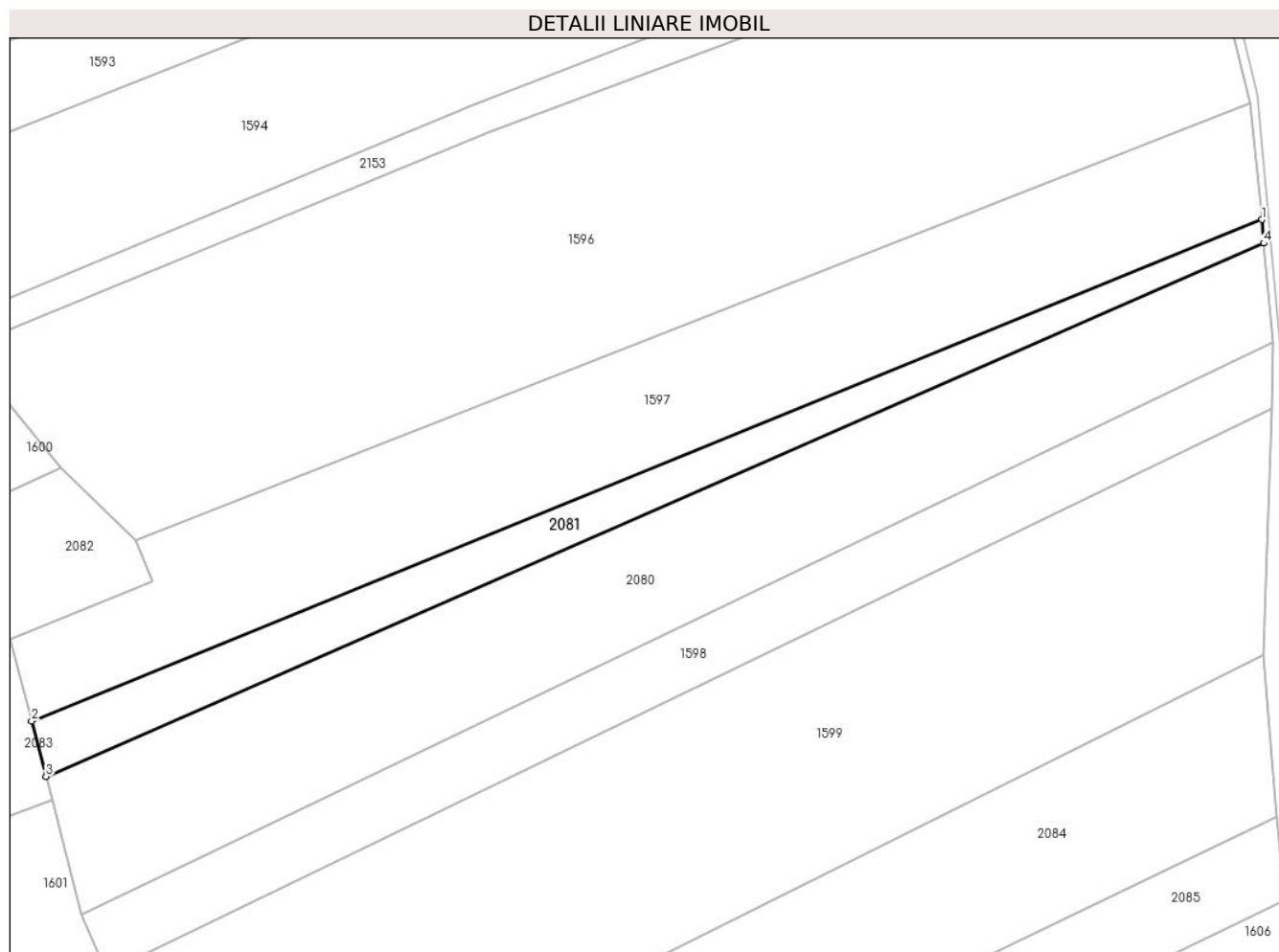
Inscrieri privind dezmembramintele dreptului de proprietate, drepturi reale de garanție și sarcini	Referințe
NU SUNT	

## Anexa Nr. 1 La Partea I

## Teren

Nr cadastral	Suprafața (mp)*	Observații / Referințe
	660	

\* Suprafața este determinată în planul de proiecție Stereo 70.



## Date referitoare la teren

Crt	Categorie folosință	Intravilan	Suprafața (mp)	Tarla	Parcelă	Nr. topo	Observații / Referințe
1	arabil	NU	660	-	-	-	

## Lungime Segmente

1) Valorile lungimilor segmentelor sunt obținute din proiecție în plan.

Punct început	X / Y	Punct sfârșit	X / Y	Lungime segment (** (m)
1	565.827,213 692.803,62	2	565.689,271 692.747,426	148.949
2	565.689,271 692.747,426	3	565.690,883 692.741,222	6.41
3	565.690,883 692.741,222	4	565.827,427 692.800,971	149.044
4	565.827,427 692.800,971	1	565.827,213 692.803,62	2.658

\*\* Lungimile segmentelor sunt determinate în planul de proiecție Stereo 70 și sunt rotunjite la 1 milimetru.



**\*\*\* Distanţa dintre puncte este formată din segmente cumulate ce sunt mai mici decât valoarea 1 milimetru.**



**DATE DESPRE IMOBILUL NR. 2082**

Oficiul de Cadastru și Publicitate Imobiliară SUCEAVA  
Biroul de Cadastru și Publicitate Imobiliară Radauti

**A. Partea I. Descrierea imobilului**

TEREN Extravilan

Adresa: Jud. Suceava

Nr. Crt	Nr cadastral Nr. topografic	Suprafața* (mp)	Observații / Referințe
A1		2.400	Sector cadastral:5 Teren neimprejmuit;

**B. Partea II. Proprietari și acte**

Inscrieri privitoare la dreptul de proprietate și alte drepturi reale	Referințe
<b>2082 / 07/07/2024</b>	
Act Normativ nr. 7, din 13/03/1996 emis de PARLAMENTUL ROMANIEI;	
B1	A1
Intabulare, drept de PROPRIETATE, dobandit prin Lege, cota actuala 1/1	
1) NEIDENTIFICAT NEIDENTIFICAT	
Act Administrativ nr. 3585, din 10/07/2024 emis de PRIMARIA ORASULUI SOLCA;	
B1	A1
se noteaza posesia factica in favoarea lui	
1) SC PANAP SRL, CIF:6728047	

**C. Partea III. SARCINI .**

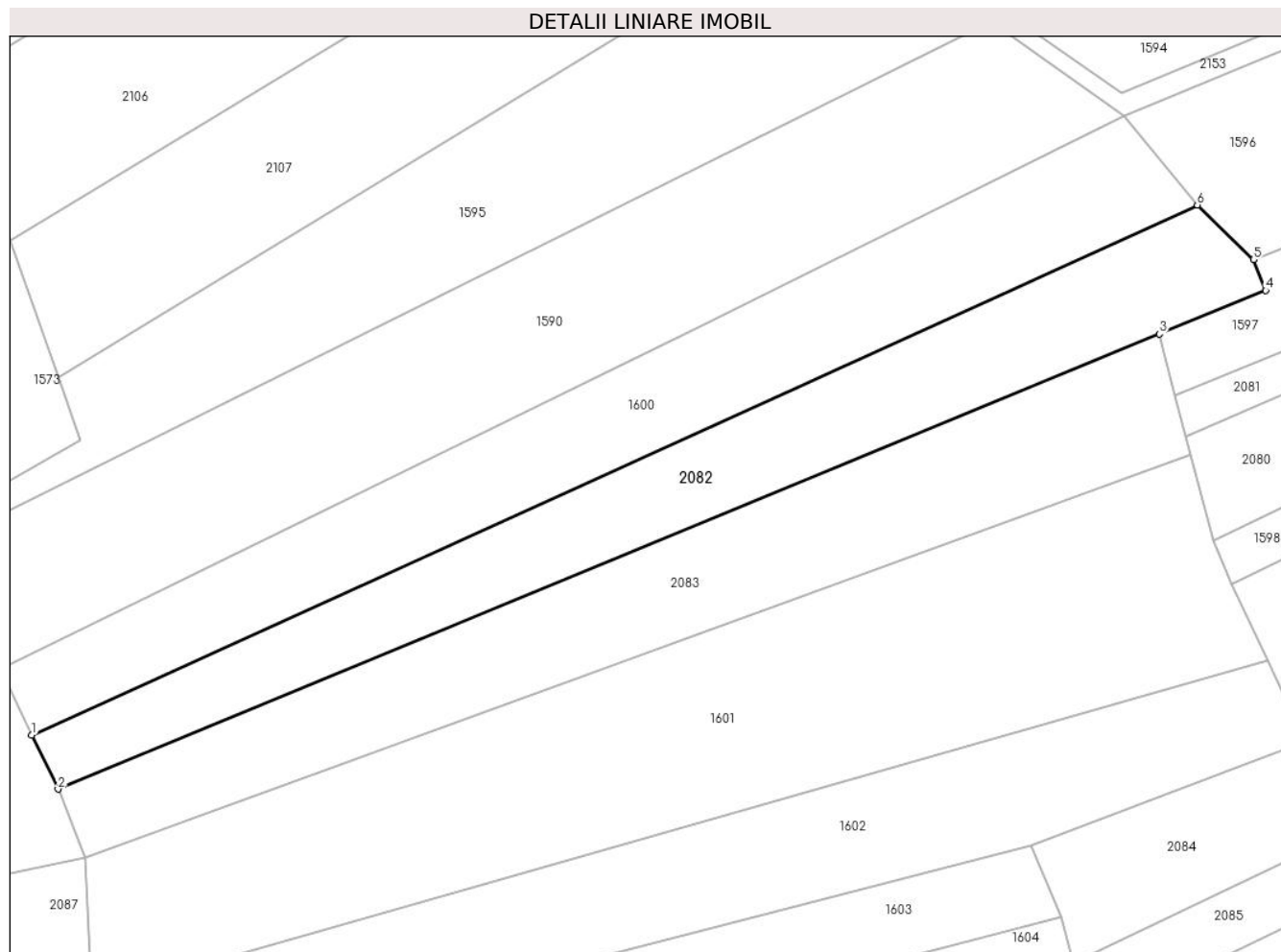
Inscrieri privind dezmembramintele dreptului de proprietate, drepturi reale de garanție și sarcini	Referințe
NU SUNT	

## Anexa Nr. 1 La Partea I

## Teren

Nr cadastral	Suprafața (mp)*	Observații / Referințe
	2.400	

\* Suprafața este determinată în planul de proiecție Stereo 70.



## Date referitoare la teren

Crt	Categorie folosință	Intravilan	Suprafața (mp)	Tarla	Parcelă	Nr. topo	Observații / Referințe
1	arabil	NU	2.400	-	-	-	

## Lungime Segmente

1) Valorile lungimilor segmentelor sunt obținute din proiecție în plan.

Punct început	X / Y	Punct sfârșit	X / Y	Lungime segment (** (m)
1	565.518,356 692.696,702	2	565.522,286 692.688,616	8.99
2	565.522,286 692.688,616	3	565.686,895 692.756,572	178.085
3	565.686,895 692.756,572	4	565.702,809 692.763,101	17.201
4	565.702,809 692.763,101	5	565.700,963 692.767,682	4.939
5	565.700,963 692.767,682	6	565.692,575 692.775,852	11.709

Punct început	X / Y	Punct sfârşit	X / Y	Lungime segment (** (m)
6	565.692,575 692.775,852	1	565.518,356 692.696,702	191.356

\*\* Lungimile segmentelor sunt determinate în planul de proiecţie Stereo 70 şi sunt rotunjite la 1 milimetru.

\*\*\* Distanţa dintre puncte este formată din segmente cumulate ce sunt mai mici decât valoarea 1 milimetru.



**DATE DESPRE IMOBILUL NR. 2083**

Oficiul de Cadastru și Publicitate Imobiliară SUCEAVA  
Biroul de Cadastru și Publicitate Imobiliară Radauti

**A. Partea I. Descrierea imobilului**

TEREN Extravilan

Adresa: Jud. Suceava

Nr. Crt	Nr cadastral Nr. topografic	Suprafața* (mp)	Observații / Referințe
A1		2.600	Sector cadastral:5 Teren neimprejmuit;

**B. Partea II. Proprietari și acte**

Inscrieri privitoare la dreptul de proprietate și alte drepturi reale		Referințe
<b>2083 / 07/07/2024</b>		
Act Normativ nr. 7, din 13/03/1996 emis de PARLAMENTUL ROMANIEI;		
B1	Intabulare, drept de PROPRIETATE, dobandit prin Lege, cota actuala 1/1 1) NEIDENTIFICAT NEIDENTIFICAT	A1
Act Administrativ nr. 4402, din 21/08/2024 emis de PRIMARIA ORASULUI SOLCA;		
B1	se noteaza posesia factica in favoarea lui 1) PITU VASILE	A1

**C. Partea III. SARCINI .**

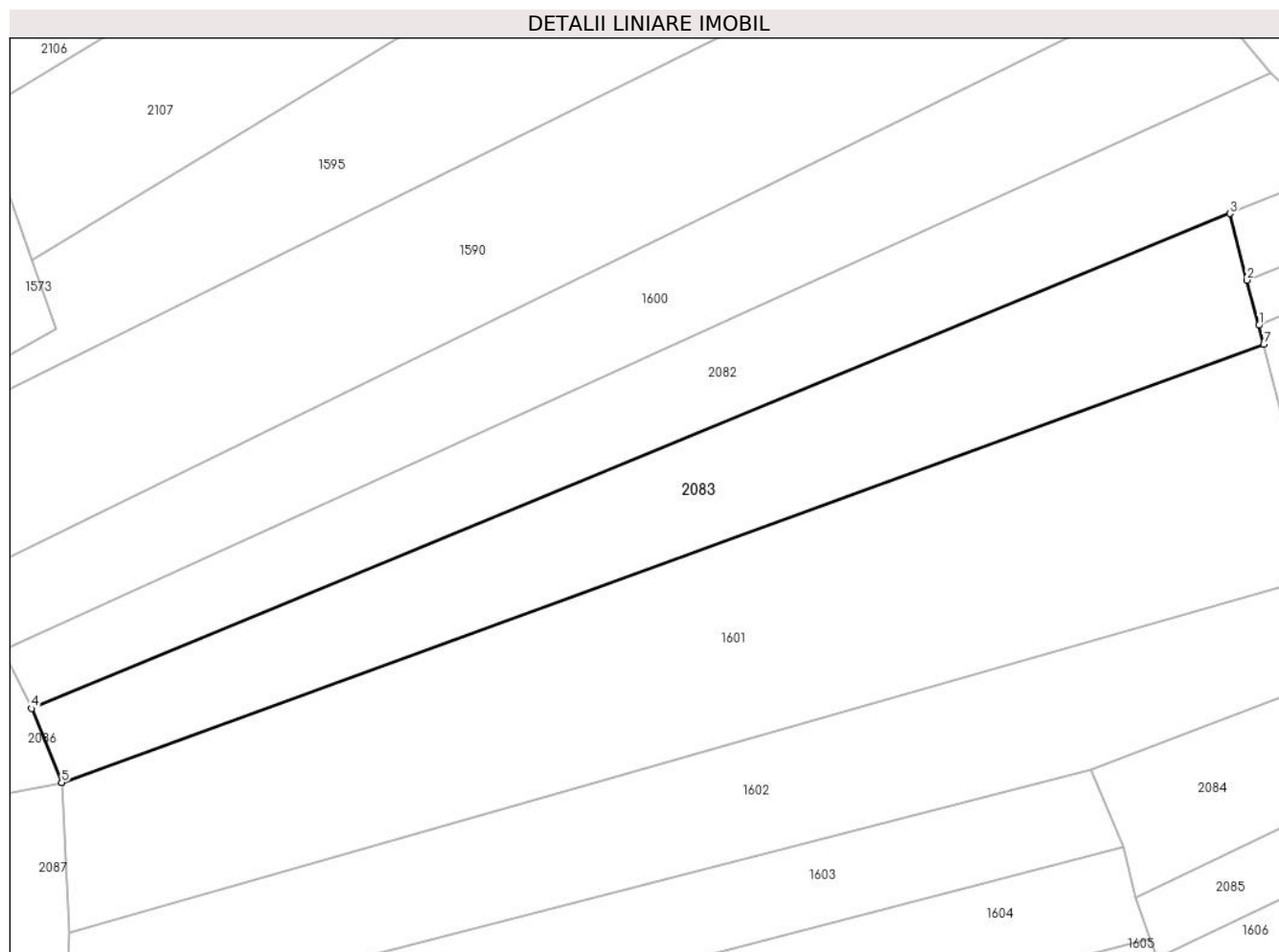
Inscrieri privind dezmembramintele dreptului de proprietate, drepturi reale de garanție și sarcini	Referințe
NU SUNT	

## Anexa Nr. 1 La Partea I

## Teren

Nr cadastral	Suprafața (mp)*	Observații / Referințe
	2.600	

\* Suprafața este determinată în planul de proiecție Stereo 70.



## Date referitoare la teren

Crt	Categorie folosință	Intravilan	Suprafața (mp)	Tarla	Parcelă	Nr. topo	Observații / Referințe
1	arabil	NU	2.600	-	-	1987/1	

## Lungime Segmente

1) Valorile lungimilor segmentelor sunt obținute din proiecție în plan.

Punct început	X / Y	Punct sfârșit	X / Y	Lungime segment (** (m)
1	565.690,883 692.741,222	2	565.689,271 692.747,426	6.41
2	565.689,271 692.747,426	3	565.686,895 692.756,572	9.45
3	565.686,895 692.756,572	4	565.522,286 692.688,616	178.085
4	565.522,286 692.688,616	5	565.526,395 692.678,474	10.943
5	565.526,395 692.678,474	6	565.526,403 692.678,455	0.021



Punct început	X / Y	Punct sfârșit	X / Y	Lungime segment (** (m)
6	565.526,403 692.678,455	7	565.691,561 692.738,613	175.773
7	565.691,561 692.738,613	1	565.690,883 692.741,222	2.696

\*\* Lungimile segmentelor sunt determinate în planul de proiecție Stereo 70 și sunt rotunjite la 1 milimetru.

\*\*\* Distanța dintre puncte este formată din segmente cumulate ce sunt mai mici decât valoarea 1 milimetru.



**DATE DESPRE IMOBILUL NR. 2084**

Oficiul de Cadastru și Publicitate Imobiliară SUCEAVA  
Biroul de Cadastru și Publicitate Imobiliară Radauti

**A. Partea I. Descrierea imobilului**

TEREN Extravilan

Adresa: Jud. Suceava

Nr. Crt	Nr cadastral Nr. topografic	Suprafața* (mp)	Observații / Referințe
A1		2.800	Sector cadastral:5 Teren neimprejmuit;

**B. Partea II. Proprietari și acte**

Inscrieri privitoare la dreptul de proprietate și alte drepturi reale	Referințe
<b>2084 / 07/07/2024</b>	
Act Normativ nr. 7, din 13/03/1996 emis de PARLAMENTUL ROMANIEI;	
B1	A1
Intabulare, drept de PROPRIETATE, dobandit prin Lege, cota actuala 1/1 1) NEIDENTIFICAT NEIDENTIFICAT	
Act Administrativ nr. 4405, din 21/08/2024 emis de PRIMARIA ORASULUI SOLCA;	
B1	A1
se noteaza posesia factica in favoarea lui 1) SC PANAP SRL, CIF:6728047	

**C. Partea III. SARCINI .**

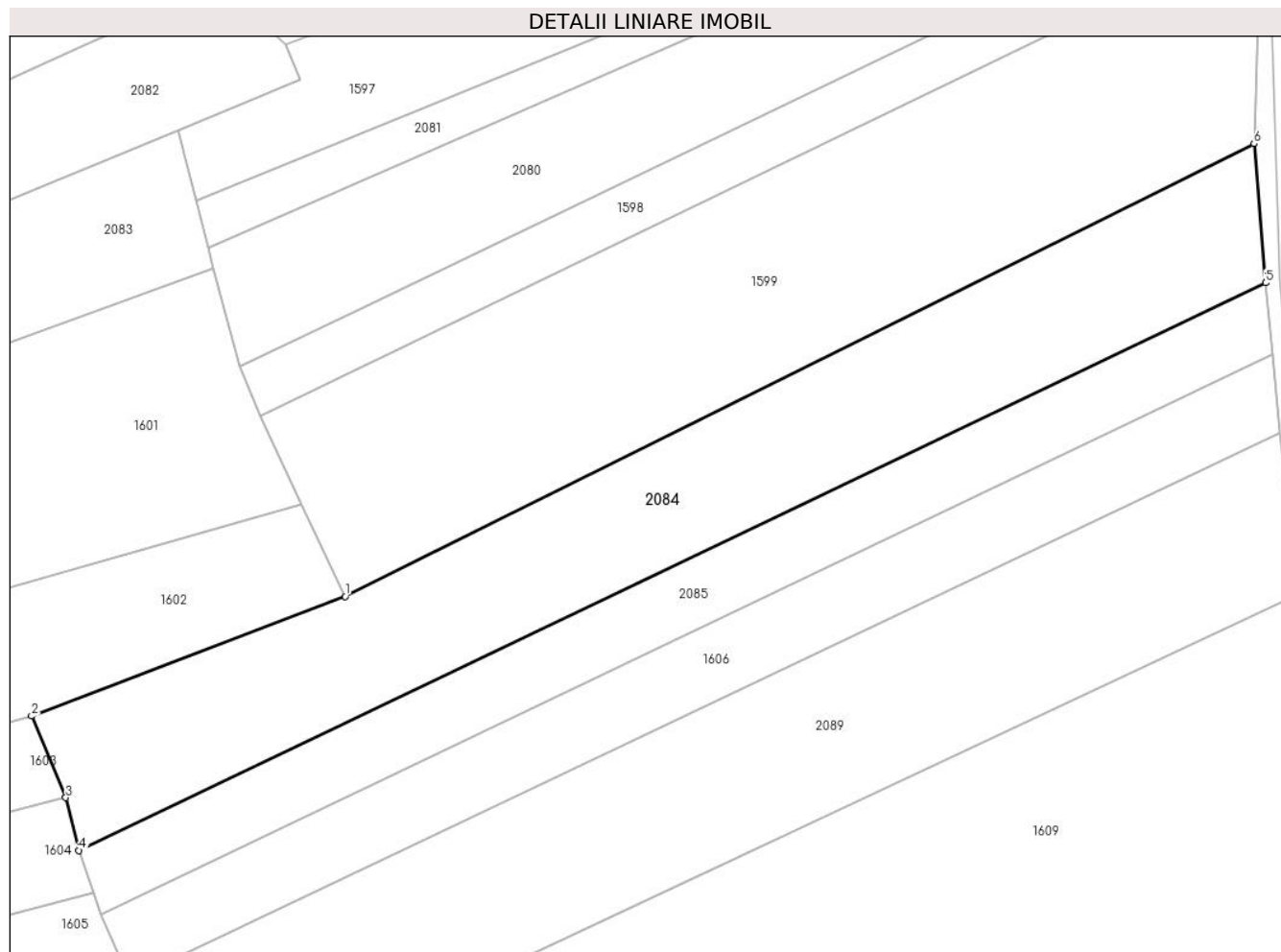
Inscrieri privind dezmembramintele dreptului de proprietate, drepturi reale de garanție și sarcini	Referințe
NU SUNT	

## Anexa Nr. 1 La Partea I

## Teren

Nr cadastral	Suprafața (mp)*	Observații / Referințe
	2.800	

\* Suprafața este determinată în planul de proiecție Stereo 70.



## Date referitoare la teren

Crt	Categorie folosință	Intravilan	Suprafața (mp)	Tarla	Parcelă	Nr. topo	Observații / Referințe
1	arabil	NU	2.800	-	-	1989/1	

## Lungime Segmente

1) Valorile lungimilor segmentelor sunt obținute din proiecție în plan.

Punct început	X / Y	Punct sfârșit	X / Y	Lungime segment (** (m)
1	565.708,752 692.695,775	2	565.667,811 692.680,185	43.809
2	565.667,811 692.680,185	3	565.672,266 692.669,538	11.541
3	565.672,266 692.669,538	4	565.673,992 692.662,665	7.086
4	565.673,992 692.662,665	5	565.828,923 692.736,671	171.699
5	565.828,923 692.736,671	6	565.827,408 692.754,806	18.198

Punct început	X / Y	Punct sfârșit	X / Y	Lungime segment (** (m)
6	565.827,408 692.754,806	1	565.708,752 692.695,775	132.529

\*\* Lungimile segmentelor sunt determinate în planul de proiecție Stereo 70 și sunt rotunjite la 1 milimetru.

\*\*\* Distanța dintre puncte este formată din segmente cumulate ce sunt mai mici decât valoarea 1 milimetru.



**DATE DESPRE IMOBILUL NR. 2085**

Oficiul de Cadastru și Publicitate Imobiliară SUCEAVA  
Biroul de Cadastru și Publicitate Imobiliară Radauti

**A. Partea I. Descrierea imobilului**

TEREN Extravilan

Adresa: Jud. Suceava

Nr. Crt	Nr cadastral Nr. topografic	Suprafața* (mp)	Observații / Referințe
A1		1.500	Sector cadastral:5 Teren neimprejmuit;

**B. Partea II. Proprietari și acte**

Inscrieri privitoare la dreptul de proprietate și alte drepturi reale		Referințe
<b>2085 / 07/07/2024</b>		
Act Normativ nr. 7, din 13/03/1996 emis de PARLAMENTUL ROMANIEI;		
B1	Intabulare, drept de PROPRIETATE, dobandit prin Lege, cota actuala 1/1 1) NEIDENTIFICAT NEIDENTIFICAT	A1
Act Administrativ nr. 4406, din 21/08/2024 emis de PRIMARIA ORASULUI SOLCA;		
B1	se noteaza posesia factica in favoarea lui 1) SC PANAP SRL, CIF:6728047	A1

**C. Partea III. SARCINI .**

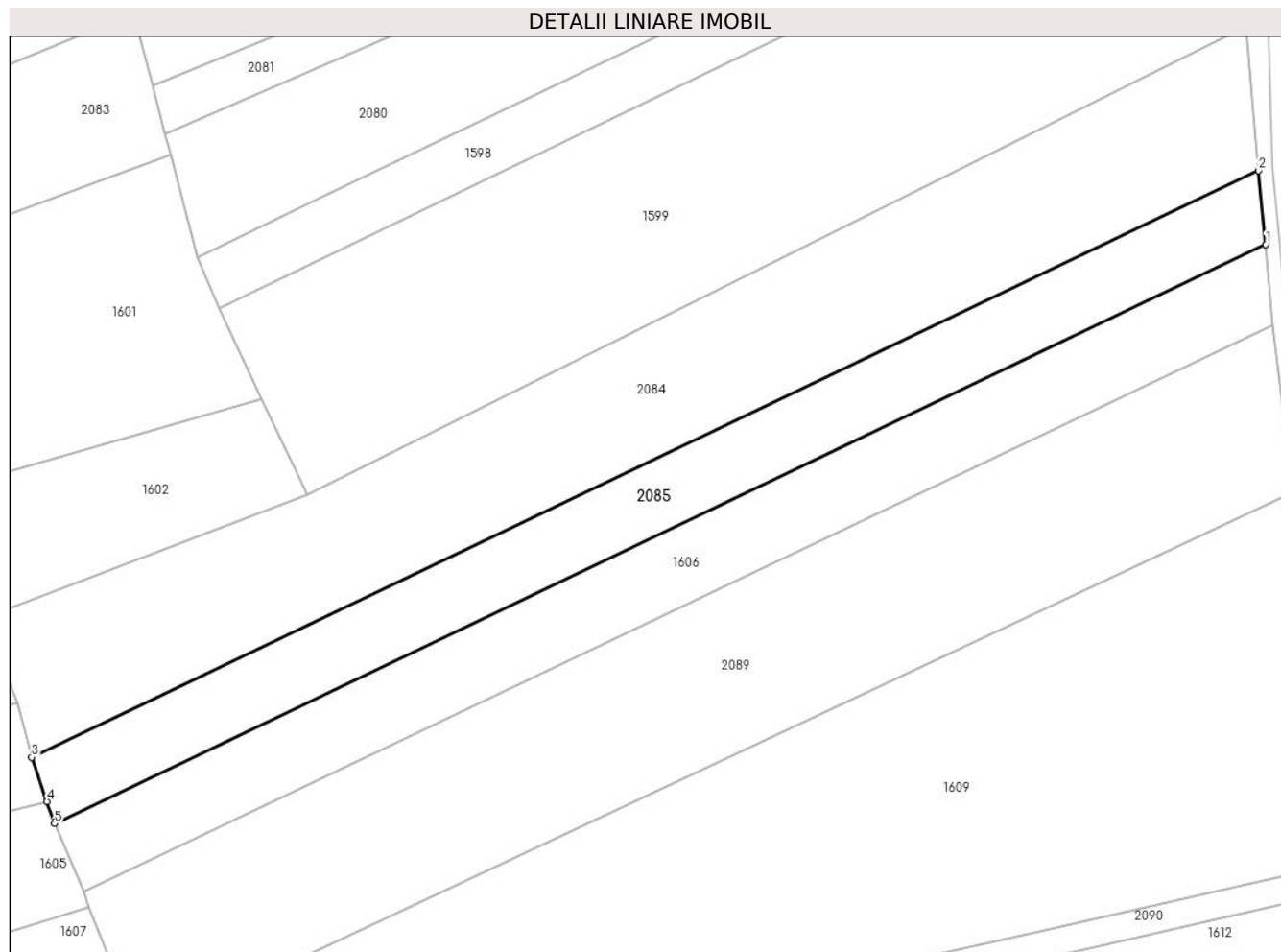
Inscrieri privind dezmembramintele dreptului de proprietate, drepturi reale de garanție și sarcini	Referințe
NU SUNT	

## Anexa Nr. 1 La Partea I

## Teren

Nr cadastral	Suprafața (mp)*	Observații / Referințe
	1.500	

\* Suprafața este determinată în planul de proiecție Stereo 70.



## Date referitoare la teren

Crt	Categorie folosință	Intravilan	Suprafața (mp)	Tarla	Parcelă	Nr. topo	Observații / Referințe
1	arabil	NU	1.500	-	-	1989/1	

## Lungime Segmente

1) Valorile lungimilor segmentelor sunt obținute din proiecție în plan.

Punct început	X / Y	Punct sfârșit	X / Y	Lungime segment (** (m)
1	565.829,829 692.727,367	2	565.828,923 692.736,671	9.348
2	565.828,923 692.736,671	3	565.673,992 692.662,665	171.699
3	565.673,992 692.662,665	4	565.675,935 692.657,069	5.924
4	565.675,935 692.657,069	5	565.676,857 692.654,283	2.935
5	565.676,857 692.654,283	1	565.829,829 692.727,367	169.534



**\*\* Lungimile segmentelor sunt determinate în planul de proiecție Stereo 70 și sunt rotunjite la 1 milimetru.**

**\*\*\* Distanța dintre puncte este formată din segmente cumulate ce sunt mai mici decât valoarea 1 milimetru.**



**DATE DESPRE IMOBILUL NR. 2086**

Oficiul de Cadastru și Publicitate Imobiliară SUCEAVA  
Biroul de Cadastru și Publicitate Imobiliară Radauti

**A. Partea I. Descrierea imobilului**

TEREN Extravilan

Adresa: Jud. Suceava

Nr. Crt	Nr cadastral Nr. topografic	Suprafața* (mp)	Observații / Referințe
A1		2.400	Sector cadastral:5 Teren neimprejmuit;

**B. Partea II. Proprietari și acte**

Inscrieri privitoare la dreptul de proprietate și alte drepturi reale	Referințe
<b>2086 / 07/07/2024</b>	
Act Normativ nr. 7, din 13/03/1996 emis de PARLAMENTUL ROMANIEI;	
B1	A1
Intabulare, drept de PROPRIETATE, dobandit prin Lege, cota actuala 1/1 1) NEIDENTIFICAT NEIDENTIFICAT	
Act Administrativ nr. 4409, din 21/08/2024 emis de PRIMARIA ORASULUI SOLCA;	
B1	A1
se noteaza posesia factica in favoarea lui 1) SC PANAP SRL, CIF:6728047	

**C. Partea III. SARCINI .**

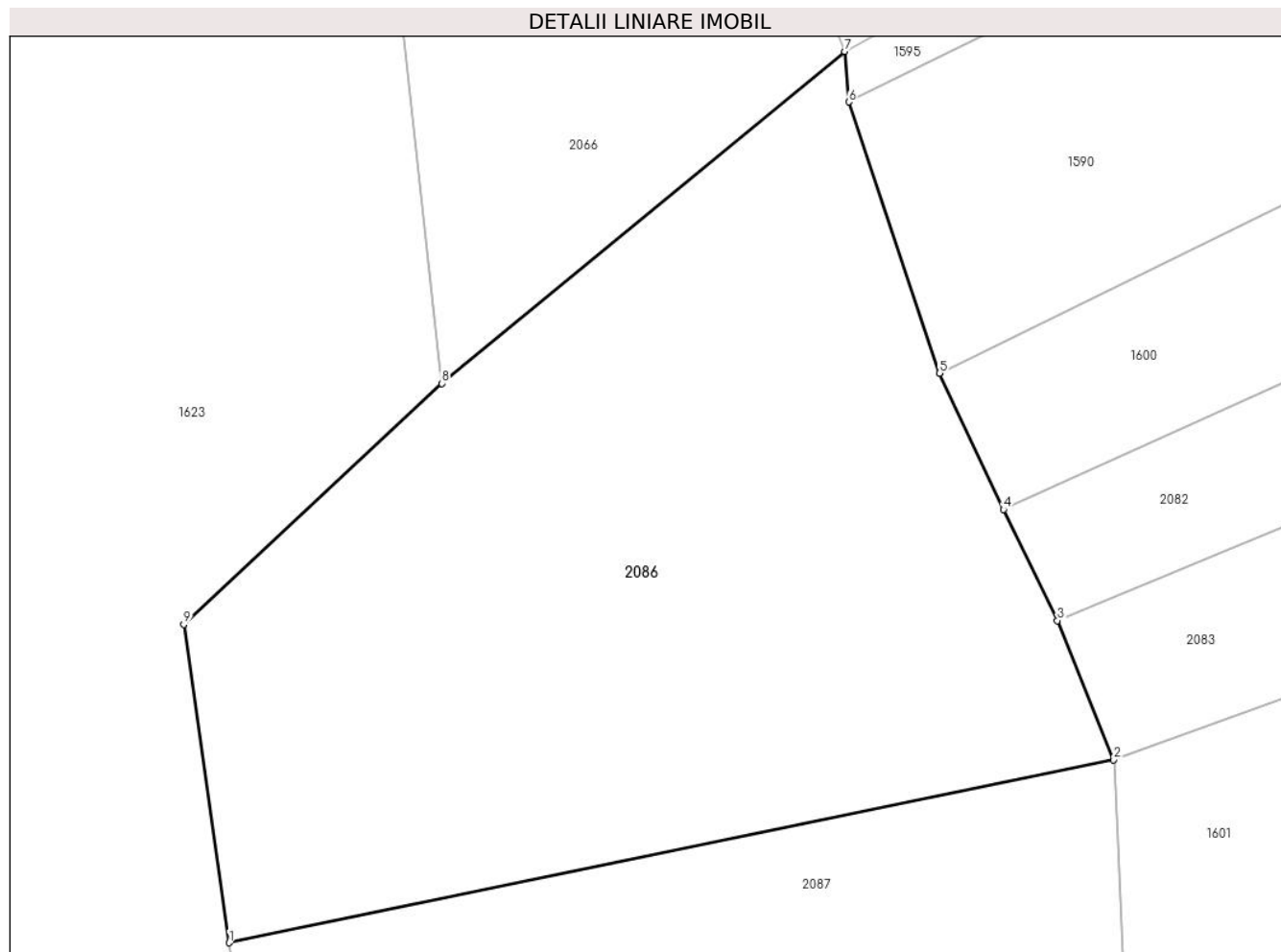
Inscrieri privind dezmembramintele dreptului de proprietate, drepturi reale de garanție și sarcini	Referințe
NU SUNT	

## Anexa Nr. 1 La Partea I

## Teren

Nr cadastral	Suprafața (mp)*	Observații / Referințe
	2.400	

\* Suprafața este determinată în planul de proiecție Stereo 70.



## Date referitoare la teren

Crt	Categorie folosință	Intravilan	Suprafața (mp)	Tarla	Parcelă	Nr. topo	Observații / Referințe
1	arabil	NU	2.400	-	-	1977/4	

## Lungime Segmente

1) Valorile lungimilor segmentelor sunt obținute din proiecție în plan.

Punct început	X / Y	Punct sfârșit	X / Y	Lungime segment (** (m)
1	565.461,875 692.665,137	2	565.526,395 692.678,474	65.884
2	565.526,395 692.678,474	3	565.522,286 692.688,616	10.943
3	565.522,286 692.688,616	4	565.518,356 692.696,702	8.99
4	565.518,356 692.696,702	5	565.513,691 692.706,641	10.979
5	565.513,691 692.706,641	6	565.507,056 692.726,404	20.847

Punct început	X / Y	Punct sfârșit	X / Y	Lungime segment (** (m)
6	565.507,056 692.726,404	7	565.506,76 692.730,079	3.687
7	565.506,76 692.730,079	8	565.477,373 692.705,892	38.061
8	565.477,373 692.705,892	9	565.458,547 692.688,323	25.75
9	565.458,547 692.688,323	1	565.461,875 692.665,137	23.424

\*\* Lungimile segmentelor sunt determinate în planul de proiecție Stereo 70 și sunt rotunjite la 1 milimetru.

\*\*\* Distanța dintre puncte este formată din segmente cumulate ce sunt mai mici decât valoarea 1 milimetru.



**DATE DESPRE IMOBILUL NR. 2087**

Oficiul de Cadastru și Publicitate Imobiliară SUCEAVA  
Biroul de Cadastru și Publicitate Imobiliară Radauti

**A. Partea I. Descrierea imobilului**

TEREN Extravilan

Adresa: Jud. Suceava

Nr. Crt	Nr cadastral Nr. topografic	Suprafața* (mp)	Observații / Referințe
A1		2.400	Sector cadastral:5 Teren neimprejmuit;

**B. Partea II. Proprietari și acte**

Inscrieri privitoare la dreptul de proprietate și alte drepturi reale		Referințe
<b>2087 / 07/07/2024</b>		
Act Normativ nr. 7, din 13/03/1996 emis de PARLAMENTUL ROMANIEI;		
B1	Intabulare, drept de PROPRIETATE, dobandit prin Lege, cota actuala 1/1 1) NEIDENTIFICAT NEIDENTIFICAT	A1
Act Administrativ nr. 4410, din 21/08/2024 emis de PRIMARIA ORASULUI SOLCA;		
B1	se noteaza posesia factica in favoarea lui 1) SC PANAP SRL, CIF:6728047	A1

**C. Partea III. SARCINI .**

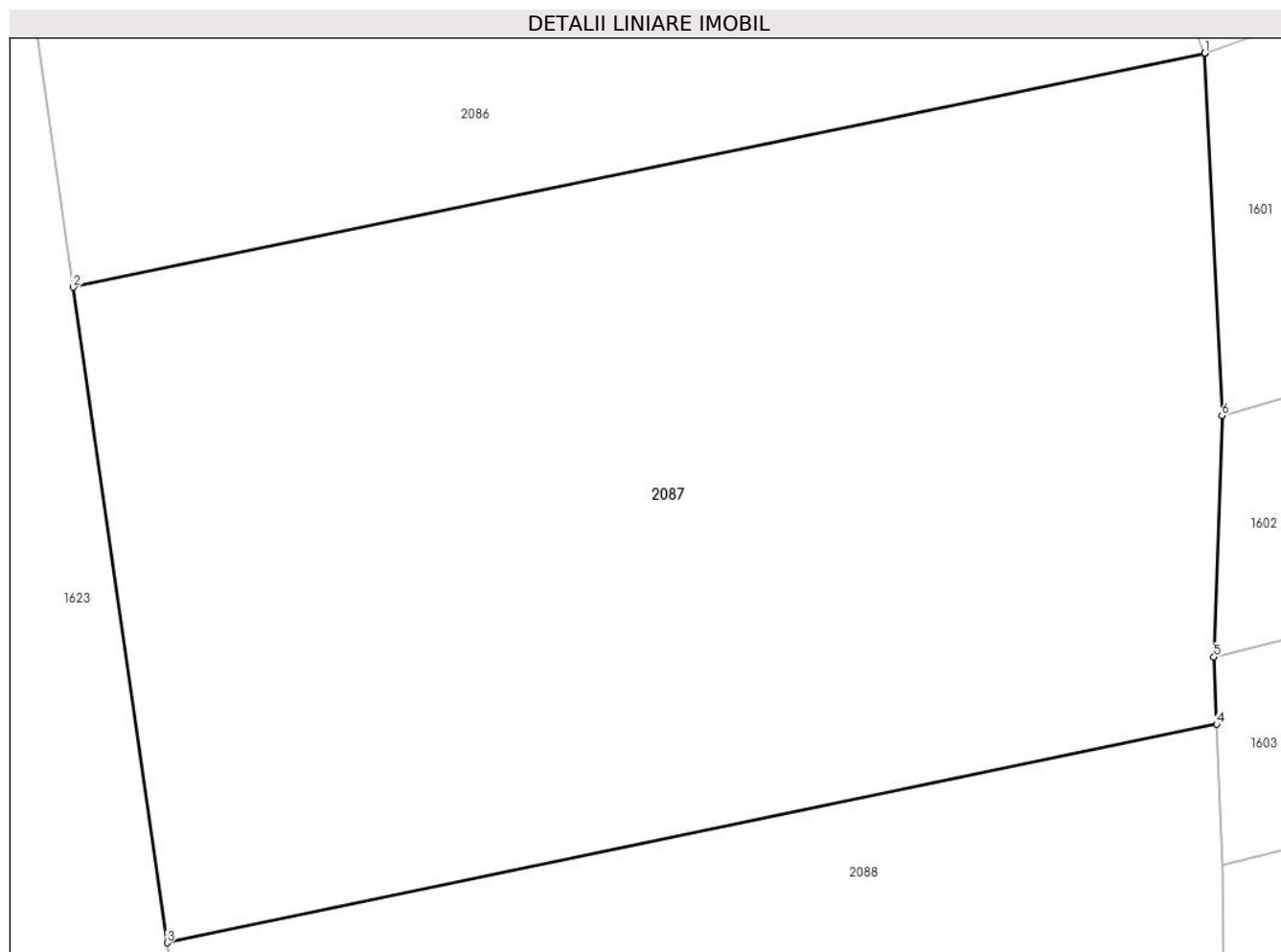
Inscrieri privind dezmembramintele dreptului de proprietate, drepturi reale de garanție și sarcini	Referințe
NU SUNT	

## Anexa Nr. 1 La Partea I

## Teren

Nr cadastral	Suprafața (mp)*	Observații / Referințe
	2.400	

\* Suprafața este determinată în planul de proiecție Stereo 70.



## Date referitoare la teren

Crt	Categorie folosință	Intravilan	Suprafața (mp)	Tarla	Parcelă	Nr. topo	Observații / Referințe
1	arabil	NU	2.400	-	-	1977/4	

## Lungime Segmente

1) Valorile lungimilor segmentelor sunt obținute din proiecție în plan.

Punct început	X / Y	Punct sfârșit	X / Y	Lungime segment (** (m)
1	565.526,395 692.678,474	2	565.461,875 692.665,137	65.884
2	565.461,875 692.665,137	3	565.467,237 692.627,773	37.747
3	565.467,237 692.627,773	4	565.527,084 692.640,221	61.128
4	565.527,084 692.640,221	5	565.526,933 692.644,051	3.833
5	565.526,933 692.644,051	6	565.527,397 692.657,818	13.775



Punct început	X / Y	Punct sfârșit	X / Y	Lungime segment (** (m)
6	565.527,397 692.657,818	7	565.526,403 692.678,455	20.661
7	565.526,403 692.678,455	1	565.526,395 692.678,474	0.021

\*\* Lungimile segmentelor sunt determinate în planul de proiecție Stereo 70 și sunt rotunjite la 1 milimetru.

\*\*\* Distanța dintre puncte este formată din segmente cumulate ce sunt mai mici decât valoarea 1 milimetru.



**DATE DESPRE IMOBILUL NR. 2088**

Oficiul de Cadastru și Publicitate Imobiliară SUCEAVA  
Biroul de Cadastru și Publicitate Imobiliară Radauti

**A. Partea I. Descrierea imobilului**

TEREN Extravilan

Adresa: Jud. Suceava

Nr. Crt	Nr cadastral Nr. topografic	Suprafața* (mp)	Observații / Referințe
A1		2.400	Sector cadastral:5 Teren neimprejmuit;

**B. Partea II. Proprietari și acte**

Inscrieri privitoare la dreptul de proprietate și alte drepturi reale		Referințe
<b>2088 / 07/07/2024</b>		
Act Normativ nr. 7, din 13/03/1996 emis de PARLAMENTUL ROMANIEI;		
B1	Intabulare, drept de PROPRIETATE, dobandit prin Lege, cota actuala 1/1 1) NEIDENTIFICAT NEIDENTIFICAT	A1
Act Administrativ nr. 4411, din 21/08/2024 emis de PRIMARIA ORASULUI SOLCA;		
B1	se noteaza posesia factica in favoarea lui 1) SC PANAP SRL, CIF:6728047	A1

**C. Partea III. SARCINI .**

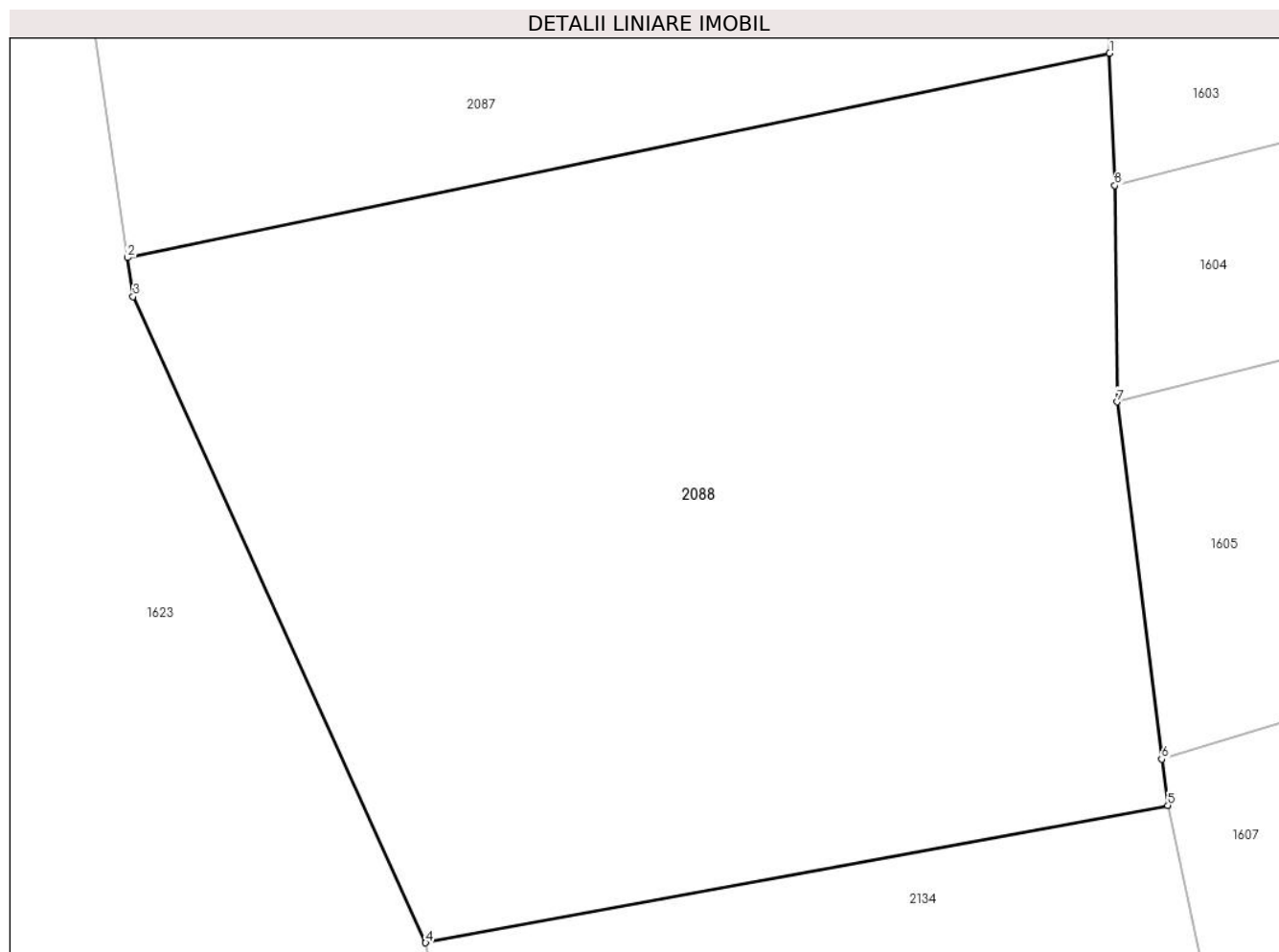
Inscrieri privind dezmembramintele dreptului de proprietate, drepturi reale de garanție și sarcini	Referințe
NU SUNT	

## Anexa Nr. 1 La Partea I

## Teren

Nr cadastral	Suprafața (mp)*	Observații / Referințe
	2.400	

\* Suprafața este determinată în planul de proiecție Stereo 70.



## Date referitoare la teren

Crt	Categorie folosință	Intravilan	Suprafața (mp)	Tarla	Parcelă	Nr. topo	Observații / Referințe
1	arabil	NU	2.400	-	-	1977/4	

## Lungime Segmente

1) Valorile lungimilor segmentelor sunt obținute din proiecție în plan.

Punct început	X / Y	Punct sfârșit	X / Y	Lungime segment (** (m)
1	565.527,084 692.640,221	2	565.467,237 692.627,773	61.128
2	565.467,237 692.627,773	3	565.467,578 692.625,397	2.4
3	565.467,578 692.625,397	4	565.485,406 692.586,054	43.194
4	565.485,406 692.586,054	5	565.530,634 692.594,423	45.996
5	565.530,634 692.594,423	6	565.530,259 692.597,238	2.84

Punct început	X / Y	Punct sfârșit	X / Y	Lungime segment (** (m)
6	565.530,259 692.597,238	7	565.527,532 692.618,992	21.924
7	565.527,532 692.618,992	8	565.527,398 692.632,17	13.179
8	565.527,398 692.632,17	1	565.527,084 692.640,221	8.057

\*\* Lungimile segmentelor sunt determinate în planul de proiecție Stereo 70 și sunt rotunjite la 1 milimetru.

\*\*\* Distanța dintre puncte este formată din segmente cumulate ce sunt mai mici decât valoarea 1 milimetru.



**DATE DESPRE IMOBILUL NR. 2089**

Oficiul de Cadastru și Publicitate Imobiliară SUCEAVA  
Biroul de Cadastru și Publicitate Imobiliară Radauti

**A. Partea I. Descrierea imobilului**

TEREN Extravilan

Adresa: Jud. Suceava

Nr. Crt	Nr cadastral Nr. topografic	Suprafața* (mp)	Observații / Referințe
A1		3.200	Sector cadastral:5 Teren neimprejmuit;

**B. Partea II. Proprietari și acte**

Inscrieri privitoare la dreptul de proprietate și alte drepturi reale		Referințe
<b>2089 / 07/07/2024</b>		
Act Normativ nr. 7, din 13/03/1996 emis de PARLAMENTUL ROMANIEI;		
B1	Intabulare, drept de PROPRIETATE, dobândit prin Lege, cota actuala 1/1 1) NEIDENTIFICAT NEIDENTIFICAT	A1
Act Administrativ nr. 4415, din 21/08/2024 emis de PRIMARIA ORASULUI SOLCA;		
B1	se noteaza posesia factica in favoarea lui 1) SC PANAP SRL, CIF:6728047	A1

**C. Partea III. SARCINI .**

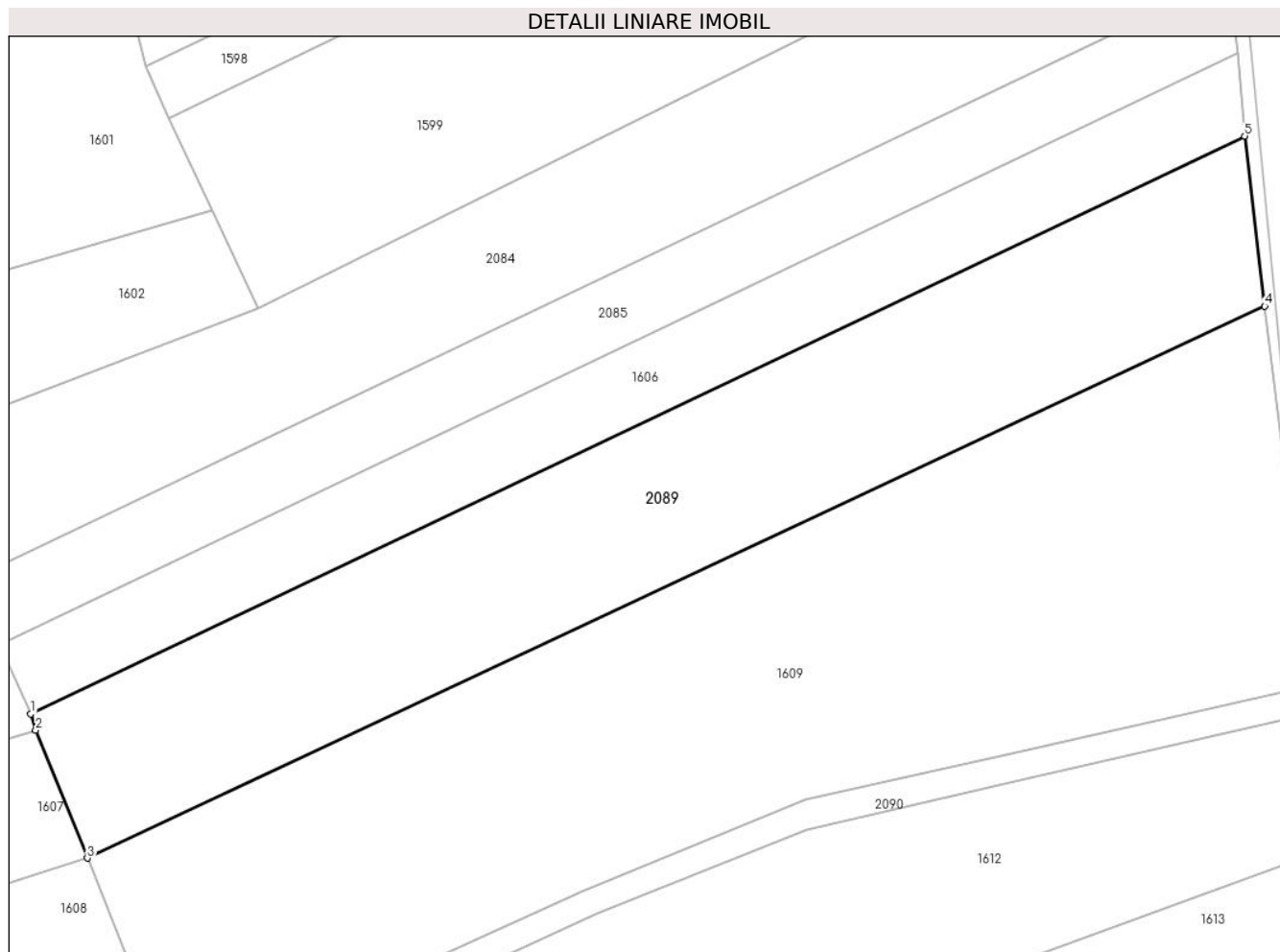
Inscrieri privind dezmembramintele dreptului de proprietate, drepturi reale de garanție și sarcini	Referințe
NU SUNT	

## Anexa Nr. 1 La Partea I

## Teren

Nr cadastral	Suprafața (mp)*	Observații / Referințe
	3.200	

\* Suprafața este determinată în planul de proiecție Stereo 70.



## Date referitoare la teren

Crt	Categorie folosință	Intravilan	Suprafața (mp)	Tarla	Parcelă	Nr. topo	Observații / Referințe
1	arabil	NU	3.200	-	-	1989/6	

## Lungime Segmente

1) Valorile lungimilor segmentelor sunt obținute din proiecție în plan.

Punct început	X / Y	Punct sfârșit	X / Y	Lungime segment (** (m)
1	565.680,657 692.645,706	2	565.681,271 692.643,69	2.107
2	565.681,271 692.643,69	3	565.687,658 692.627,907	17.026
3	565.687,658 692.627,907	4	565.833,225 692.696,081	160.74
4	565.833,225 692.696,081	5	565.830,741 692.717,074	21.139
5	565.830,741 692.717,074	1	565.680,657 692.645,706	166.188



**\*\* Lungimile segmentelor sunt determinate în planul de proiecție Stereo 70 și sunt rotunjite la 1 milimetru.**

**\*\*\* Distanța dintre puncte este formată din segmente cumulate ce sunt mai mici decât valoarea 1 milimetru.**



**DATE DESPRE IMOBILUL NR. 2090**

Oficiul de Cadastru și Publicitate Imobiliară SUCEAVA  
Biroul de Cadastru și Publicitate Imobiliară Radauti

**A. Partea I. Descrierea imobilului**

TEREN Extravilan

Adresa: Jud. Suceava

Nr. Crt	Nr cadastral Nr. topografic	Suprafața* (mp)	Observații / Referințe
A1		516	Sector cadastral:5 Teren neimprejmuit;

**B. Partea II. Proprietari și acte**

Inscrieri privitoare la dreptul de proprietate și alte drepturi reale		Referințe
<b>2090 / 07/07/2024</b>		
Act Administrativ nr. 4691, din 04/09/2024 emis de PRIMARIA ORASULUI SOLCA;		
B1	Inscrierea provizorie, drept de PROPRIETATE, dobandit prin Lege, cota actuala 1/1, cota initiala 1/1 1) <b>NEIDENTIFICAT NEIDENTIFICAT</b>	A1
B1	proprietar neidentificat,rezerva comisiei locale de fond funciar	A1

**C. Partea III. SARCINI .**

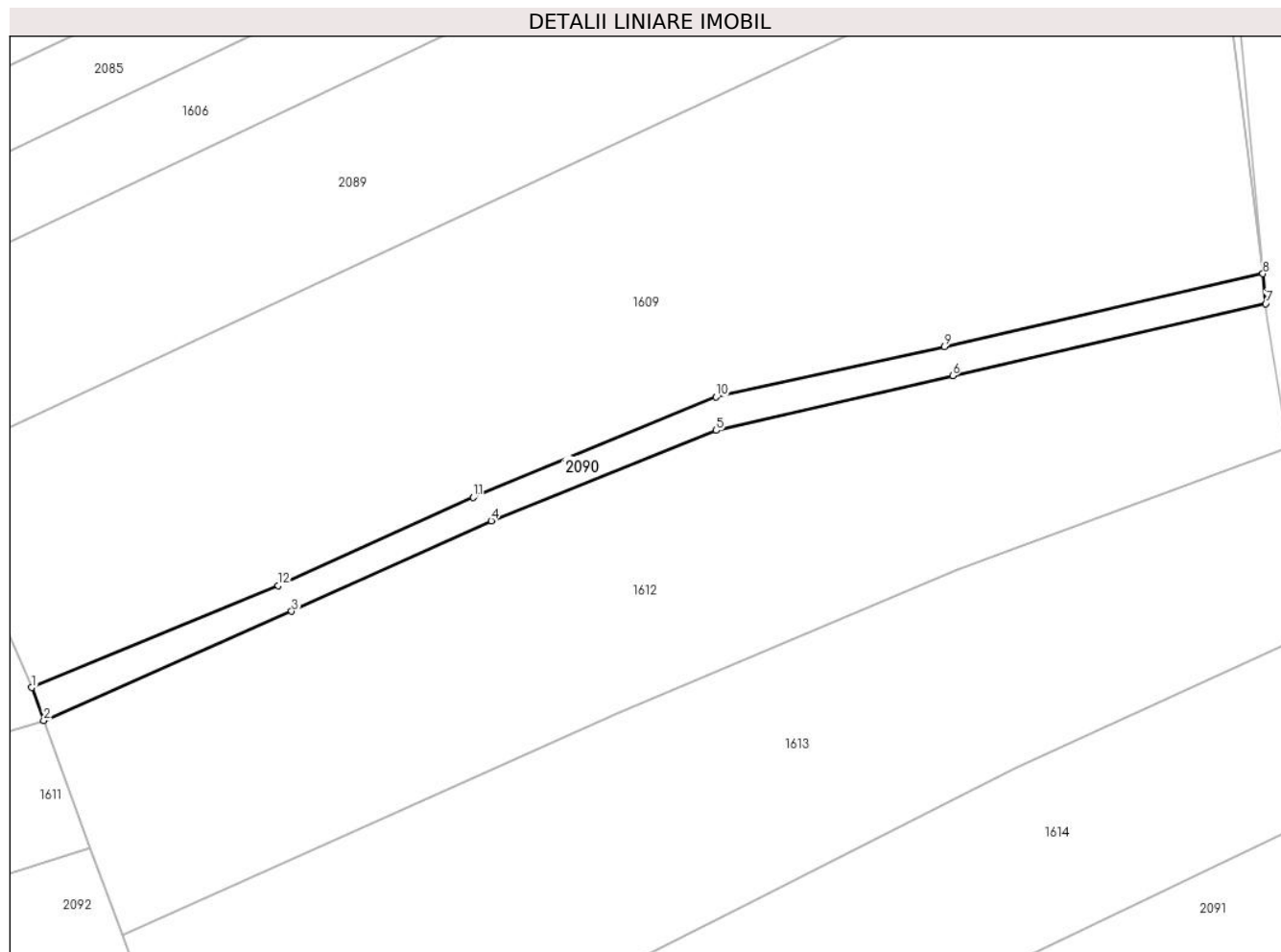
Inscrieri privind dezmembramintele dreptului de proprietate, drepturi reale de garanție și sarcini	Referințe
NU SUNT	

## Anexa Nr. 1 La Partea I

## Teren

Nr cadastral	Suprafața (mp)*	Observații / Referințe
	516	

\* Suprafața este determinată în planul de proiecție Stereo 70.



## Date referitoare la teren

Crt	Categorie folosință	Intra vilan	Suprafața (mp)	Tarla	Parcelă	Nr. topo	Observații / Referințe
1	arabil	NU	516	-	-	1984/2	

## Lungime Segmente

1) Valorile lungimilor segmentelor sunt obținute din proiecție în plan.

Punct început	X / Y	Punct sfârșit	X / Y	Lungime segment (** (m)
1	565.698,278 692.601,991	2	565.699,665 692.598,239	4.0
2	565.699,665 692.598,239	3	565.727,999 692.610,715	30.959
3	565.727,999 692.610,715	4	565.750,808 692.621,05	25.041
4	565.750,808 692.621,05	5	565.776,535 692.631,361	27.716
5	565.776,535 692.631,361	6	565.803,552 692.637,622	27.733

Punct început	X / Y	Punct sfârșit	X / Y	Lungime segment (** (m)
6	565.803,552 692.637,622	7	565.839,34 692.645,821	36.715
7	565.839,34 692.645,821	8	565.839,02 692.649,256	3.45
8	565.839,02 692.649,256	9	565.802,602 692.640,944	37.355
9	565.802,602 692.640,944	10	565.776,495 692.635,18	26.736
10	565.776,495 692.635,18	11	565.748,769 692.623,713	30.004
11	565.748,769 692.623,713	12	565.726,46 692.613,623	24.485
12	565.726,46 692.613,623	1	565.698,278 692.601,991	30.488

\*\* Lungimile segmentelor sunt determinate în planul de proiecție Stereo 70 și sunt rotunjite la 1 milimetru.

\*\*\* Distanța dintre puncte este formată din segmente cumulate ce sunt mai mici decât valoarea 1 milimetru.



**DATE DESPRE IMOBILUL NR. 2091**

Oficiul de Cadastru și Publicitate Imobiliară SUCEAVA  
Biroul de Cadastru și Publicitate Imobiliară Radauti

**A. Partea I. Descrierea imobilului**

TEREN Extravilan

Adresa: Jud. Suceava

Nr. Crt	Nr cadastral Nr. topografic	Suprafața* (mp)	Observații / Referințe
A1		2.000	Sector cadastral:5 Teren neimprejmuit;

**B. Partea II. Proprietari și acte**

Inscrieri privitoare la dreptul de proprietate și alte drepturi reale	Referințe
<b>2091 / 07/07/2024</b>	
Act Normativ nr. 7, din 13/03/1996 emis de PARLAMENTUL ROMANIEI;	
B1	A1
Intabulare, drept de PROPRIETATE, dobandit prin Lege, cota actuala 1/1	
1) NEIDENTIFICAT NEIDENTIFICAT	
Act Administrativ nr. 4422, din 21/08/2024 emis de PRIMARIA ORASULUI SOLCA;	
B1	A1
se noteaza posesia factica in favoarea lui	
1) POPOVICI CONSTANTIN	
2) POPOVICI DOMNICA	

**C. Partea III. SARCINI .**

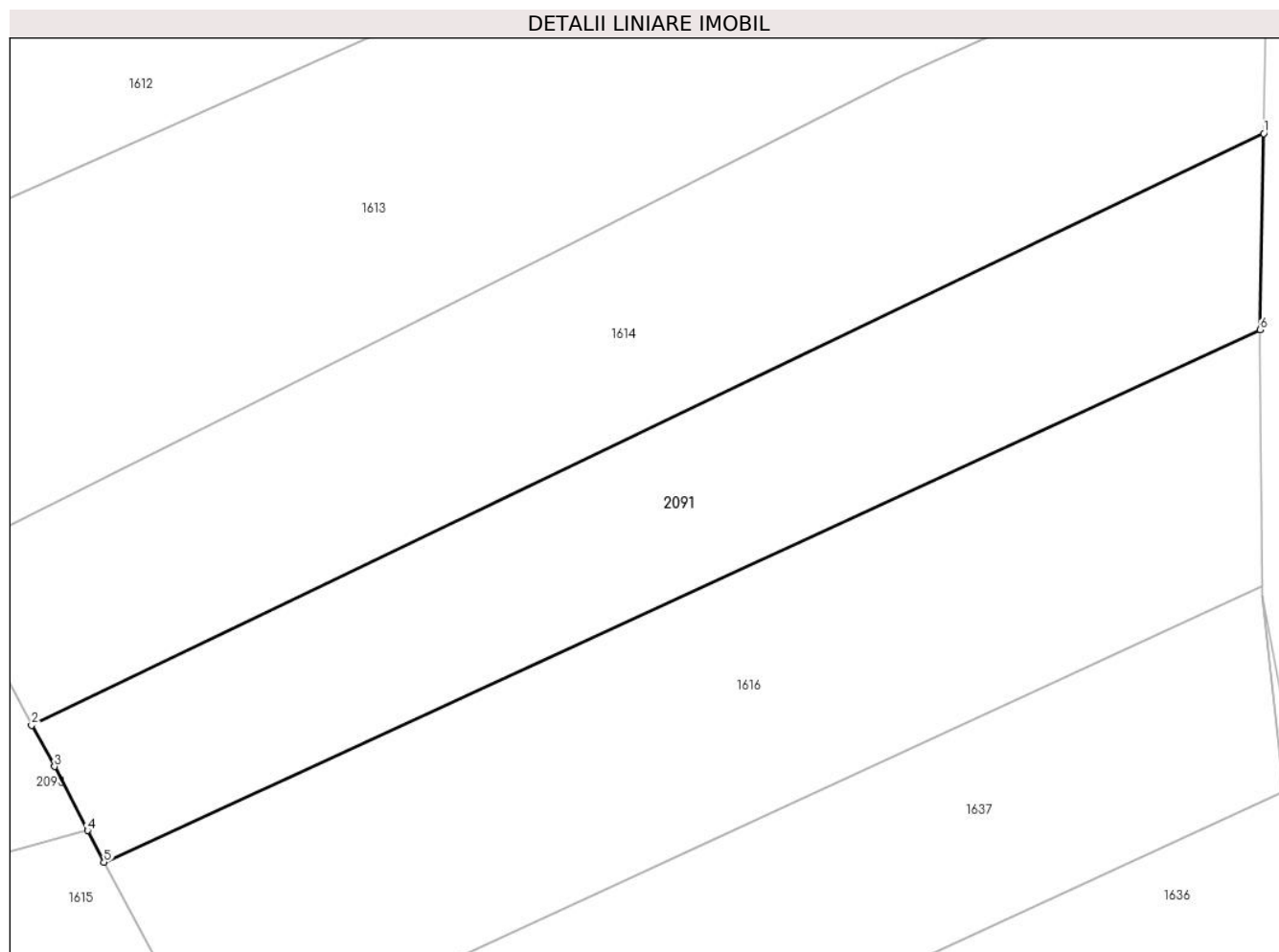
Inscrieri privind dezmembramintele dreptului de proprietate, drepturi reale de garanție și sarcini	Referințe
NU SUNT	

## Anexa Nr. 1 La Partea I

## Teren

Nr cadastral	Suprafața (mp)*	Observații / Referințe
	2.000	

\* Suprafața este determinată în planul de proiecție Stereo 70.



## Date referitoare la teren

Crt	Categorie folosință	Intravilan	Suprafața (mp)	Tarla	Parcelă	Nr. topo	Observații / Referințe
1	arabil	NU	2.000	-	-	1952/2	

## Lungime Segmente

1) Valorile lungimilor segmentelor sunt obținute din proiecție în plan.

Punct început	X / Y	Punct sfârșit	X / Y	Lungime segment (** (m)
1	565.845,227 692.587,278	2	565.727,246 692.530,65	130.867
2	565.727,246 692.530,65	3	565.729,446 692.526,701	4.52
3	565.729,446 692.526,701	4	565.732,605 692.520,582	6.886
4	565.732,605 692.520,582	5	565.734,181 692.517,534	3.431
5	565.734,181 692.517,534	6	565.844,884 692.568,499	121.871



Punct început	X / Y	Punct sfârșit	X / Y	Lungime segment (** (m)
6	565.844,884 692.568,499	1	565.845,227 692.587,278	18.782

\*\* Lungimile segmentelor sunt determinate în planul de proiecție Stereo 70 și sunt rotunjite la 1 milimetru.

\*\*\* Distanța dintre puncte este formată din segmente cumulate ce sunt mai mici decât valoarea 1 milimetru.



**DATE DESPRE IMOBILUL NR. 2092**

Oficiul de Cadastru și Publicitate Imobiliară SUCEAVA  
Biroul de Cadastru și Publicitate Imobiliară Radauti

**A. Partea I. Descrierea imobilului**

TEREN Extravilan

Adresa: Jud. Suceava

Nr. Crt	Nr cadastral Nr. topografic	Suprafața* (mp)	Observații / Referințe
A1		5.200	Sector cadastral:5 Teren neimprejmuit;

**B. Partea II. Proprietari și acte**

Inscrieri privitoare la dreptul de proprietate și alte drepturi reale		Referințe
<b>2092 / 07/07/2024</b>		
Act Notarial nr. 165, din 02/09/2016 emis de BNP Silvia Bratiloveanu;		
B1	Intabulare, drept de PROPRIETATE, dobandit prin Succesiune, cota actuala 1/1, cota initiala 1/1 1) <b>BULIGA FLOAREA</b>	A1

**C. Partea III. SARCINI .**

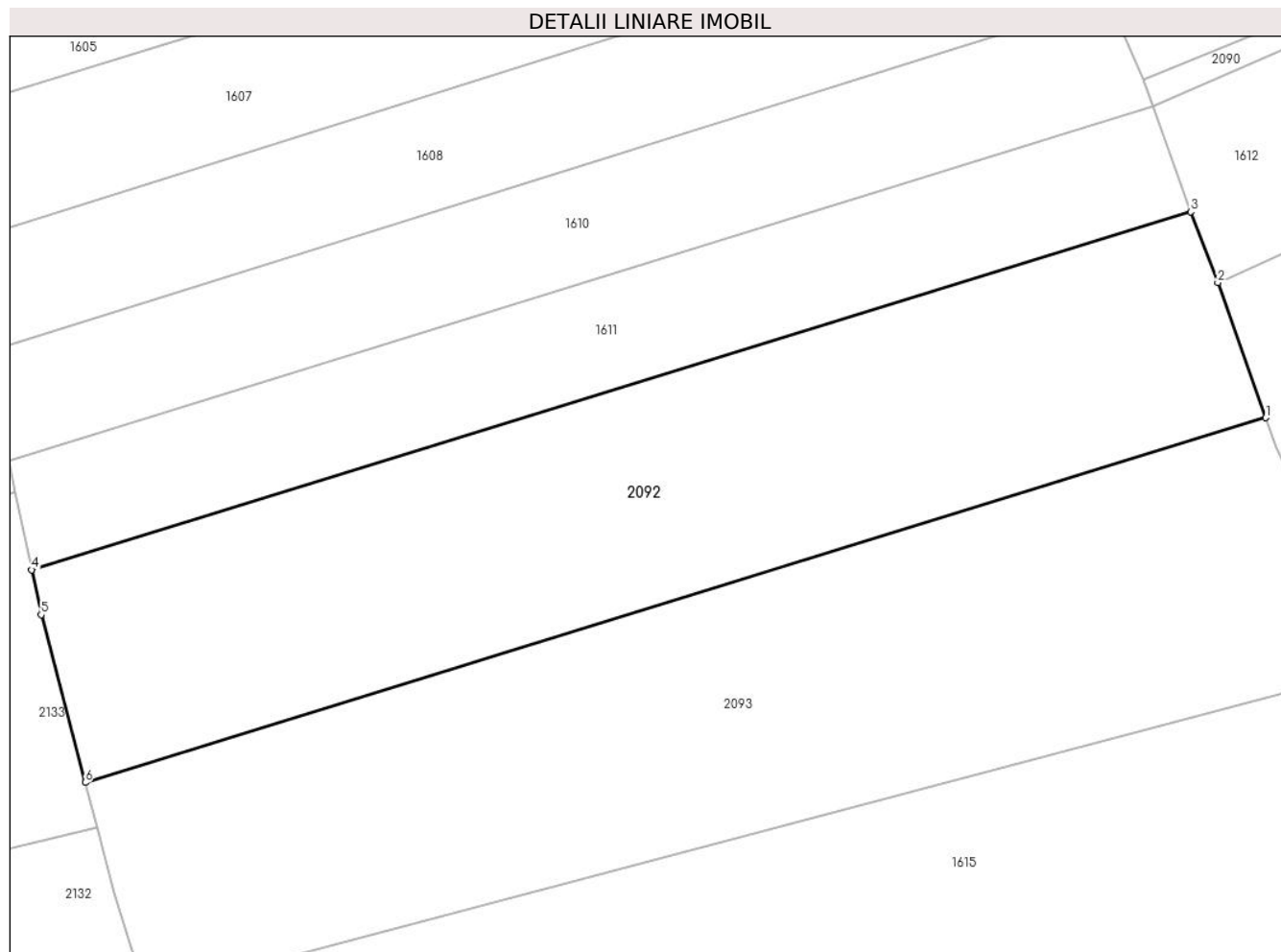
Inscrieri privind dezmembramintele dreptului de proprietate, drepturi reale de garanție și sarcini	Referințe
NU SUNT	

## Anexa Nr. 1 La Partea I

## Teren

Nr cadastral	Suprafața (mp)*	Observații / Referințe
	5.200	

\* Suprafața este determinată în planul de proiecție Stereo 70.



## Date referitoare la teren

Crt	Categorie folosință	Intra vilan	Suprafața (mp)	Tarla	Parcelă	Nr. topo	Observații / Referințe
1	arabil	NU	5.200	-	-	1992	

## Lungime Segmente

1) Valorile lungimilor segmentelor sunt obținute din proiecție în plan.

Punct început	X / Y	Punct sfârșit	X / Y	Lungime segment (** (m)
1	565.715,36 692.555,004	2	565.708,699 692.573,782	19.924
2	565.708,699 692.573,782	3	565.704,913 692.583,655	10.574
3	565.704,913 692.583,655	4	565.543,478 692.533,829	168.949
4	565.543,478 692.533,829	5	565.544,797 692.527,587	6.38
5	565.544,797 692.527,587	6	565.550,931 692.504,249	24.131

Punct început	X / Y	Punct sfârșit	X / Y	Lungime segment (** (m)
6	565.550,931 692.504,249	1	565.715,36 692.555,004	172.084

\*\* Lungimile segmentelor sunt determinate în planul de proiecție Stereo 70 și sunt rotunjite la 1 milimetru.

\*\*\* Distanța dintre puncte este formată din segmente cumulate ce sunt mai mici decât valoarea 1 milimetru.



**DATE DESPRE IMOBILUL NR. 2093**

Oficiul de Cadastru și Publicitate Imobiliară SUCEAVA  
Biroul de Cadastru și Publicitate Imobiliară Radauti

**A. Partea I. Descrierea imobilului**

TEREN Extravilan

Adresa: Jud. Suceava

Nr. Crt	Nr cadastral Nr. topografic	Suprafața* (mp)	Observații / Referințe
A1		6.000	Sector cadastral:5 Teren neimprejmuit;

**B. Partea II. Proprietari și acte**

Inscrieri privitoare la dreptul de proprietate și alte drepturi reale	Referințe
<b>2093 / 07/07/2024</b>	
Act Normativ nr. 7, din 13/03/1996 emis de PARLAMENTUL ROMANIEI;	
B1	A1
Intabulare, drept de PROPRIETATE, dobandit prin Lege, cota actuala 1/1 1) NEIDENTIFICAT NEIDENTIFICAT	
Act Administrativ nr. 4424, din 21/08/2024 emis de PRIMARIA ORASULUI SOLCA;	
B1	A1
se noteaza posesia factica in favoarea lui 1) BOLBOACA CORNELIU DAN	

**C. Partea III. SARCINI .**

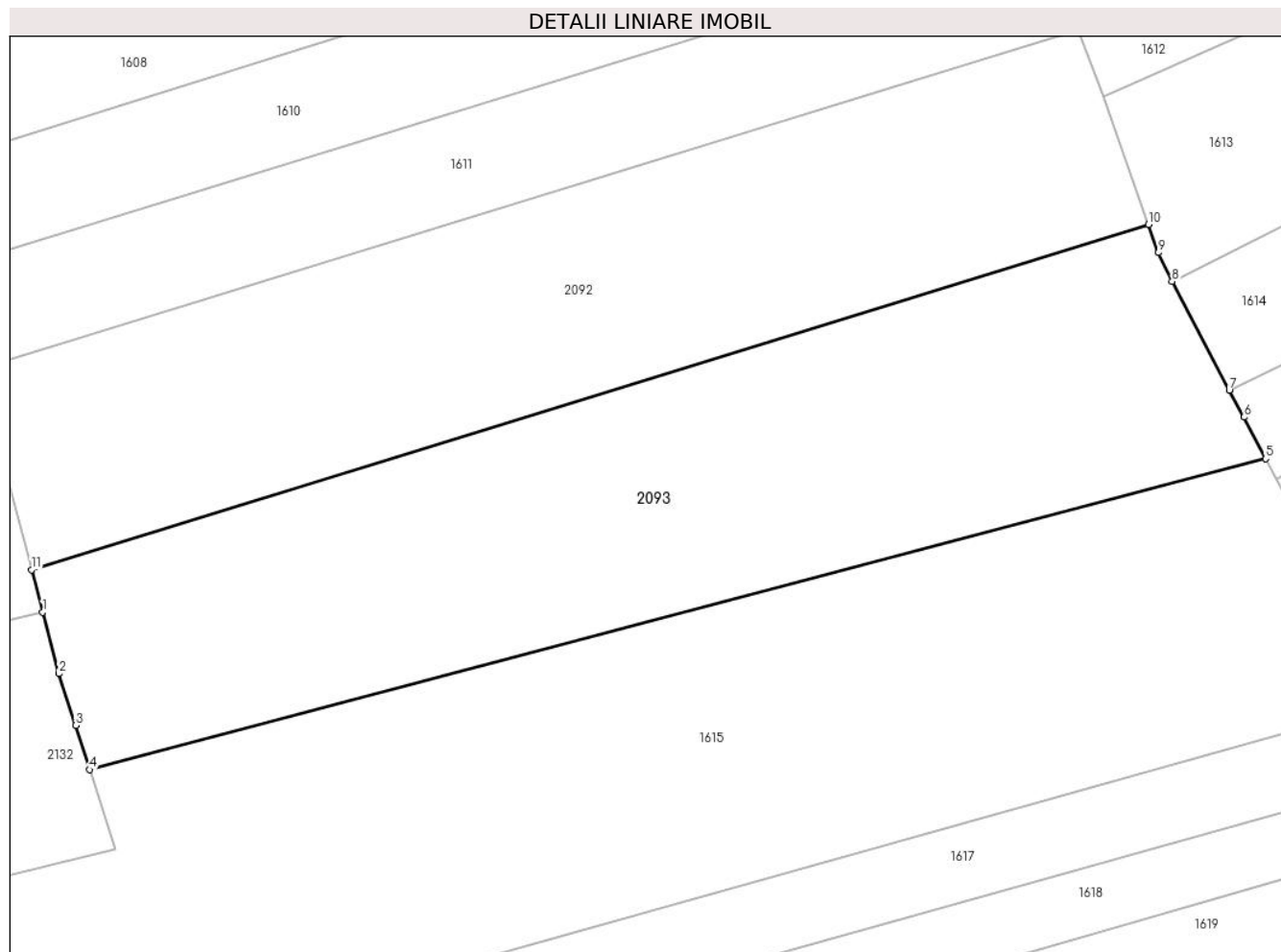
Inscrieri privind dezmembramintele dreptului de proprietate, drepturi reale de garanție și sarcini	Referințe
NU SUNT	

## Anexa Nr. 1 La Partea I

## Teren

Nr cadastral	Suprafața (mp)*	Observații / Referințe
	6.000	

\* Suprafața este determinată în planul de proiecție Stereo 70.



## Date referitoare la teren

Crt	Categorie folosință	Intravilan	Suprafața (mp)	Tarla	Parcelă	Nr. topo	Observații / Referințe
1	arabil	NU	6.000	-	-	1981/10	

## Lungime Segmente

1) Valorile lungimilor segmentelor sunt obținute din proiecție în plan.

Punct început	X / Y	Punct sfârșit	X / Y	Lungime segment (** (m)
1	565.552,567 692.498,023	2	565.554,943 692.488,98	9.35
2	565.554,943 692.488,98	3	565.557,394 692.481,347	8.017
3	565.557,394 692.481,347	4	565.559,476 692.474,858	6.815
4	565.559,476 692.474,858	5	565.732,605 692.520,582	179.065
5	565.732,605 692.520,582	6	565.729,446 692.526,701	6.886



Punct început	X / Y	Punct sfârșit	X / Y	Lungime segment (** (m)
6	565.729,446 692.526,701	7	565.727,246 692.530,65	4.52
7	565.727,246 692.530,65	8	565.718,82 692.546,643	18.077
8	565.718,82 692.546,643	9	565.716,819 692.550,893	4.697
9	565.716,819 692.550,893	10	565.715,36 692.555,004	4.362
10	565.715,36 692.555,004	11	565.550,931 692.504,249	172.084
11	565.550,931 692.504,249	1	565.552,567 692.498,023	6.437

\*\* Lungimile segmentelor sunt determinate în planul de proiecție Stereo 70 și sunt rotunjite la 1 milimetru.

\*\*\* Distanța dintre puncte este formată din segmente cumulate ce sunt mai mici decât valoarea 1 milimetru.



**DATE DESPRE IMOBILUL NR. 2094**

Oficiul de Cadastru și Publicitate Imobiliară SUCEAVA  
 Biroul de Cadastru și Publicitate Imobiliară Radauti

**A. Partea I. Descrierea imobilului**

TEREN Extravilan

Adresa: Jud. Suceava

Nr. Crt	Nr cadastral Nr. topografic	Suprafața* (mp)	Observații / Referințe
A1		2.400	Sector cadastral:5 Teren neimprejmuit;

**B. Partea II. Proprietari și acte**

Inscrieri privitoare la dreptul de proprietate și alte drepturi reale	Referințe
<b>2094 / 07/07/2024</b>	
Act Normativ nr. 7, din 13/03/1996 emis de PARLAMENTUL ROMANIEI;	
B1	A1
Intabulare, drept de PROPRIETATE, dobandit prin Lege, cota actuala 1/1 1) <b>NEIDENTIFICAT NEIDENTIFICAT</b>	
Act Administrativ nr. 4427, din 21/08/2024 emis de PRIMARIA ORASULUI SOLCA;	
B1	A1
se noteaza posesia factica in favoarea lui 1) <b>ZELICI MARIA</b>	

**C. Partea III. SARCINI .**

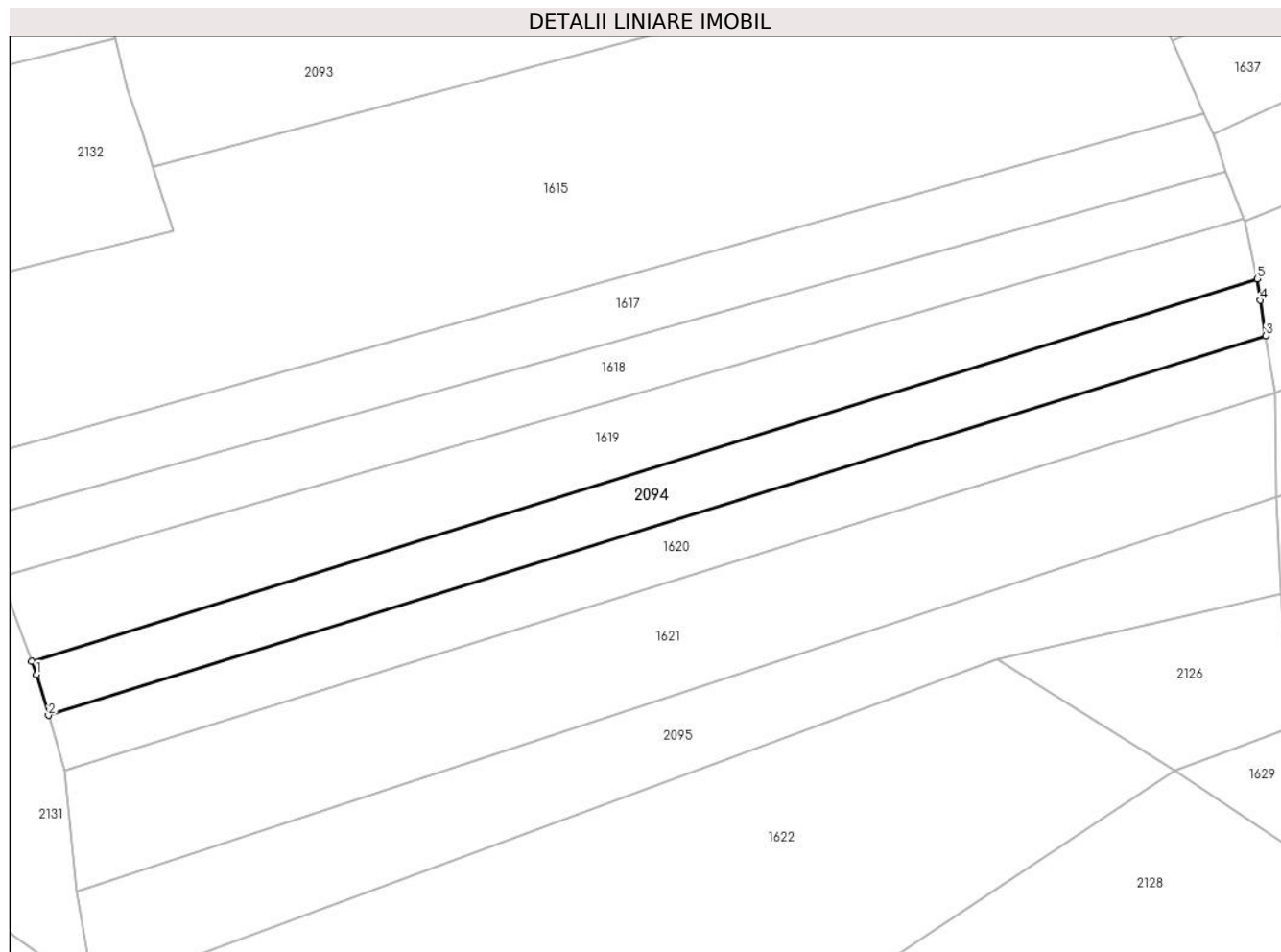
Inscrieri privind dezmembramintele dreptului de proprietate, drepturi reale de garanție și sarcini	Referințe
NU SUNT	

## Anexa Nr. 1 La Partea I

## Teren

Nr cadastral	Suprafața (mp)*	Observații / Referințe
	2.400	

\* Suprafața este determinată în planul de proiecție Stereo 70.



## Date referitoare la teren

Crt	Categorie folosință	Intra vilan	Suprafața (mp)	Tarla	Parcelă	Nr. topo	Observații / Referințe
1	arabil	NU	2.400	-	-	1981/4	

## Lungime Segmente

1) Valorile lungimilor segmentelor sunt obținute din proiecție în plan.

Punct început	X / Y	Punct sfârșit	X / Y	Lungime segment (** (m)
1	565.538,333 692.382,601	2	565.540,496 692.375,19	7.72
2	565.540,496 692.375,19	3	565.761,851 692.444,161	231.851
3	565.761,851 692.444,161	4	565.760,83 692.450,581	6.501
4	565.760,83 692.450,581	5	565.760,281 692.454,481	3.938
5	565.760,281 692.454,481	6	565.537,438 692.385,048	233.409

Punct început	X / Y	Punct sfârșit	X / Y	Lungime segment (** (m)
6	565.537,438 692.385,048	1	565.538,333 692.382,601	2.606

\*\* Lungimile segmentelor sunt determinate în planul de proiecție Stereo 70 și sunt rotunjite la 1 milimetru.

\*\*\* Distanța dintre puncte este formată din segmente cumulate ce sunt mai mici decât valoarea 1 milimetru.



**DATE DESPRE IMOBILUL NR. 2095**

Oficiul de Cadastru și Publicitate Imobiliară SUCEAVA  
Biroul de Cadastru și Publicitate Imobiliară Radauti

**A. Partea I. Descrierea imobilului**

TEREN Extravilan

Adresa: Jud. Suceava

Nr. Crt	Nr cadastral Nr. topografic	Suprafața* (mp)	Observații / Referințe
A1	33137	3.443	Sector cadastral:5 Teren neimprejmuit;

**B. Partea II. Proprietari și acte**

Inscrieri privitoare la dreptul de proprietate și alte drepturi reale	Referințe
<b>2095 / 07/07/2024</b>	
Act Normativ nr. 7, din 13/03/1996 emis de PARLAMENTUL ROMANIEI;	
B1	A1
Intabulare, drept de PROPRIETATE, dobândit prin Lege, cota actuala 1/1 1) NEIDENTIFICAT NEIDENTIFICAT	
Act Administrativ nr. 3572, din 10/08/2024 emis de PRIMARIA ORASULUI SOLCA;	
B1	A1
se noteaza posesia factica in favoarea lui 1) SC PANAP SRL, CIF:6728047	

**C. Partea III. SARCINI .**

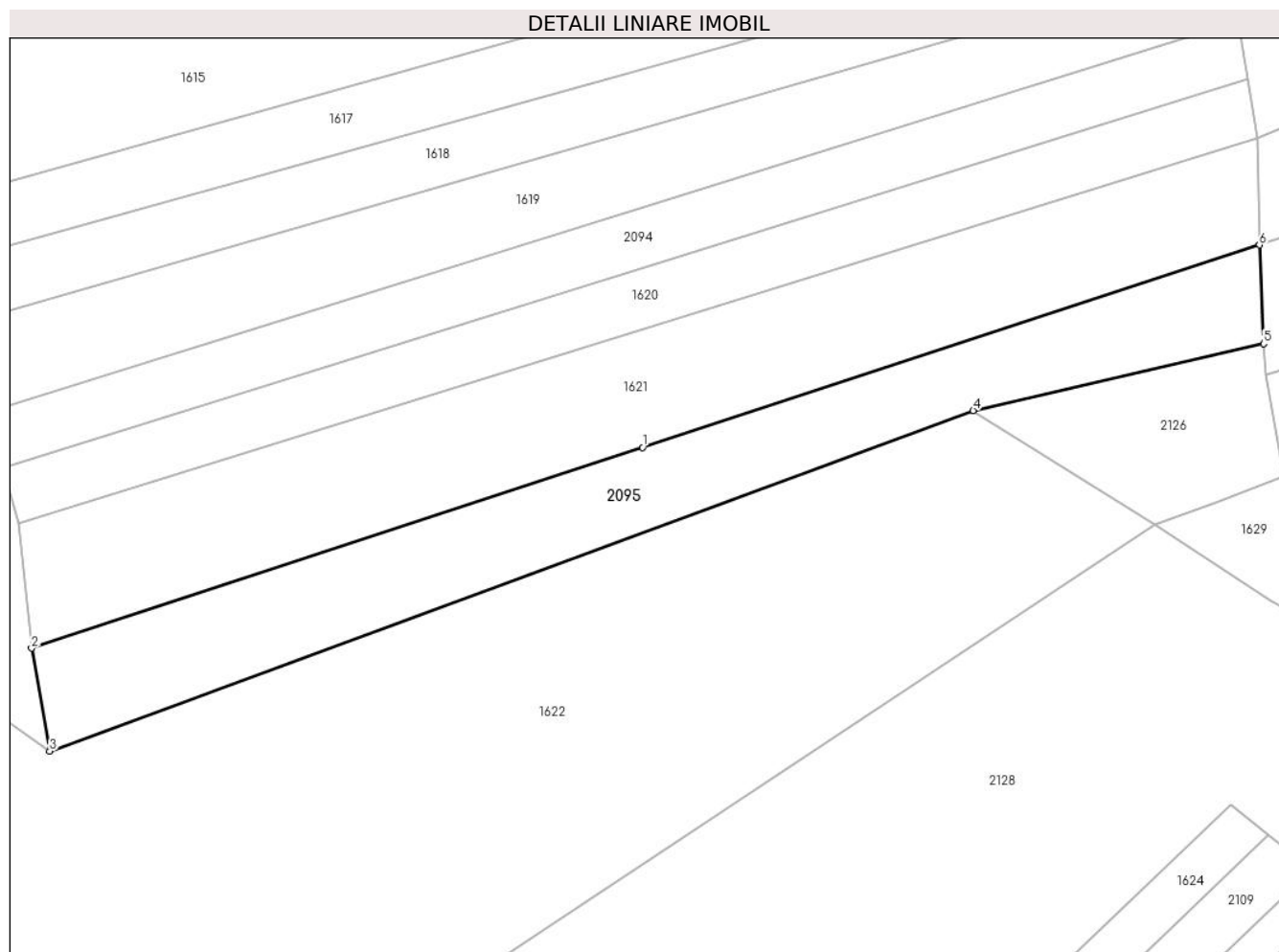
Inscrieri privind dezmembramintele dreptului de proprietate, drepturi reale de garanție și sarcini	Referințe
NU SUNT	

## Anexa Nr. 1 La Partea I

## Teren

Nr cadastral	Suprafața (mp)*	Observații / Referințe
33137	3.443	

\* Suprafața este determinată în planul de proiecție Stereo 70.



## Date referitoare la teren

Crt	Categorie folosință	Intravilan	Suprafața (mp)	Tarla	Parcelă	Nr. topo	Observații / Referințe
1	arabil	NU	3.443	-	-	1981/5	

## Lungime Segmente

1) Valorile lungimilor segmentelor sunt obținute din proiecție în plan.

Punct început	X / Y	Punct sfârșit	X / Y	Lungime segment (** (m)
1	565.654,24 692.378,785	2	565.545,676 692.343,135	114.268
2	565.545,676 692.343,135	3	565.548,912 692.324,884	18.536
3	565.548,912 692.324,884	4	565.712,995 692.385,319	174.859
4	565.712,995 692.385,319	5	565.764,643 692.397,198	52.996
5	565.764,643 692.397,198	6	565.763,88 692.414,738	17.557



Punct început	X / Y	Punct sfârșit	X / Y	Lungime segment (** (m)
6	565.763,88 692.414,738	1	565.654,24 692.378,785	115.384

\*\* Lungimile segmentelor sunt determinate în planul de proiecție Stereo 70 și sunt rotunjite la 1 milimetru.

\*\*\* Distanța dintre puncte este formată din segmente cumulate ce sunt mai mici decât valoarea 1 milimetru.



**DATE DESPRE IMOBILUL NR. 2096**

Oficiul de Cadastru și Publicitate Imobiliară SUCEAVA  
Biroul de Cadastru și Publicitate Imobiliară Radauti

**A. Partea I. Descrierea imobilului**

TEREN Extravilan

Adresa: Jud. Suceava

Nr. Crt	Nr cadastral Nr. topografic	Suprafața* (mp)	Observații / Referințe
A1		2.000	Sector cadastral:5 Teren neimprejmuit;

**B. Partea II. Proprietari și acte**

Inscrieri privitoare la dreptul de proprietate și alte drepturi reale	Referințe
<b>2096 / 07/07/2024</b>	
Act Normativ nr. 7, din 13/03/1996 emis de PARLAMENTUL ROMANIEI;	
B1	A1
Intabulare, drept de PROPRIETATE, dobandit prin Lege, cota actuala 1/1 1) NEIDENTIFICAT NEIDENTIFICAT	
Act Administrativ nr. 4444, din 21/08/2024 emis de PRIMARIA ORASULUI SOLCA;	
B1	A1
se noteaza posesia factica in favoarea lui 1) VICHUIC GHIOCEL MIGHIREAN	

**C. Partea III. SARCINI .**

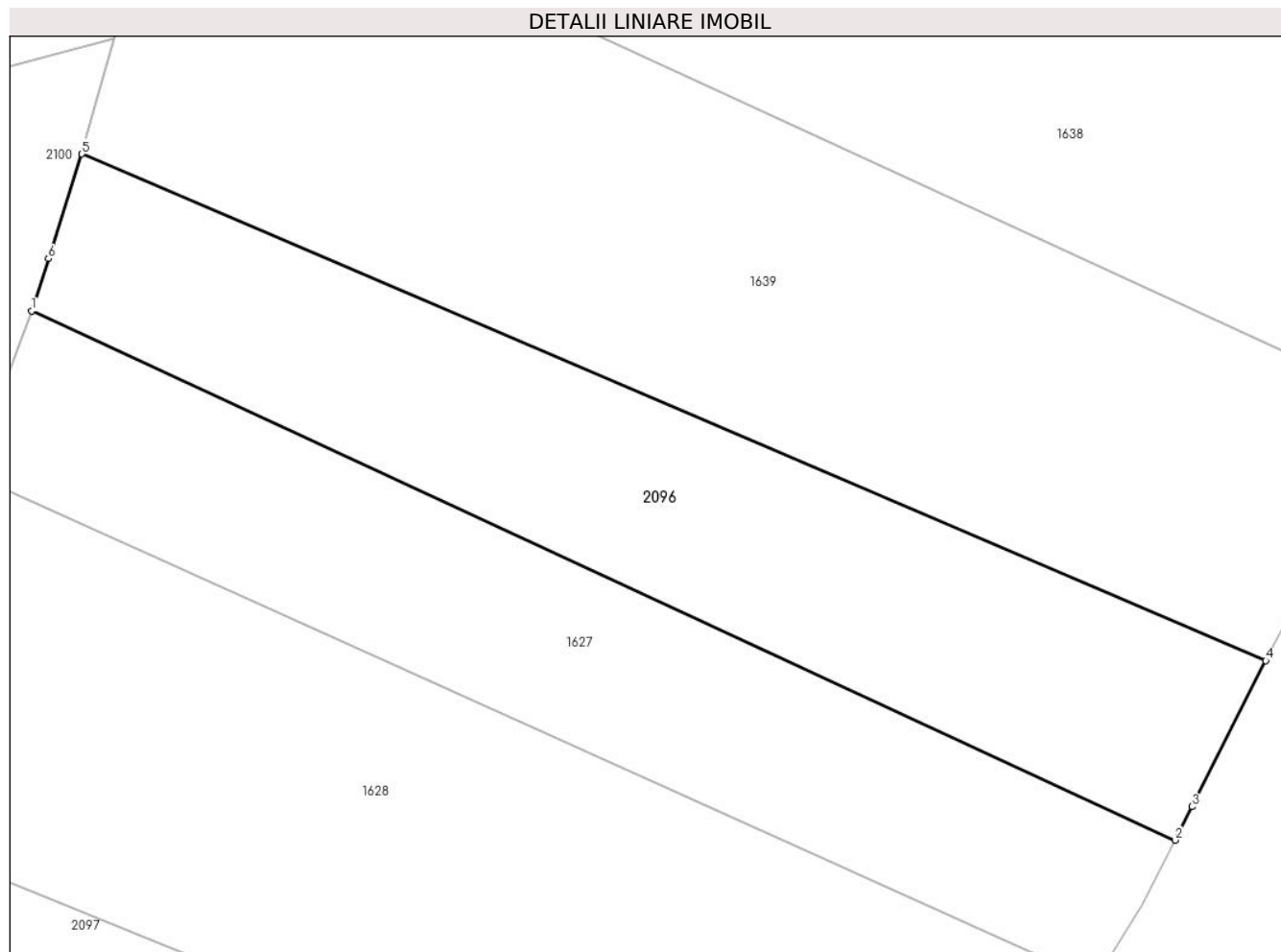
Inscrieri privind dezmembramintele dreptului de proprietate, drepturi reale de garanție și sarcini	Referințe
NU SUNT	

## Anexa Nr. 1 La Partea I

## Teren

Nr cadastral	Suprafața (mp)*	Observații / Referințe
	2.000	

\* Suprafața este determinată în planul de proiecție Stereo 70.



## Date referitoare la teren

Crt	Categorie folosință	Intra vilan	Suprafața (mp)	Tarla	Parcelă	Nr. topo	Observații / Referințe
1	arabil	NU	2.000	-	-	1959/3	

## Lungime Segmente

1) Valorile lungimilor segmentelor sunt obținute din proiecție în plan.

Punct început	X / Y	Punct sfârșit	X / Y	Lungime segment (** (m)
1	565.824,574 692.131,897	2	565.930,712 692.082,843	116.925
2	565.930,712 692.082,843	3	565.932,281 692.085,937	3.469
3	565.932,281 692.085,937	4	565.939,149 692.099,482	15.187
4	565.939,149 692.099,482	5	565.829,251 692.146,463	119.519
5	565.829,251 692.146,463	6	565.826,139 692.136,759	10.191

Punct început	X / Y	Punct sfârșit	X / Y	Lungime segment (** (m)
6	565.826,139 692.136,759	1	565.824,574 692.131,897	5.108

\*\* Lungimile segmentelor sunt determinate în planul de proiecție Stereo 70 și sunt rotunjite la 1 milimetru.

\*\*\* Distanța dintre puncte este formată din segmente cumulate ce sunt mai mici decât valoarea 1 milimetru.



**DATE DESPRE IMOBILUL NR. 2097**

Oficiul de Cadastru și Publicitate Imobiliară SUCEAVA  
Biroul de Cadastru și Publicitate Imobiliară Radauti

**A. Partea I. Descrierea imobilului**

TEREN Extravilan

Adresa: Jud. Suceava

Nr. Crt	Nr cadastral Nr. topografic	Suprafața* (mp)	Observații / Referințe
A1		4.700	Sector cadastral:5 Teren neimprejmuit;

**B. Partea II. Proprietari și acte**

Inscrieri privitoare la dreptul de proprietate și alte drepturi reale		Referințe
<b>2097 / 07/07/2024</b>		
Act Normativ nr. 7, din 13/03/1996 emis de PARLAMENTUL ROMANIEI;		
B1	Intabulare, drept de PROPRIETATE, dobandit prin Lege, cota actuala 1/1 1) NEIDENTIFICAT NEIDENTIFICAT	A1
Act Administrativ nr. 4445, din 21/08/2024 emis de PRIMARIA ORASULUI SOLCA;		
B1	se noteaza posesia factica in favoarea lui 1) ANDREICA GEORGE	A1

**C. Partea III. SARCINI .**

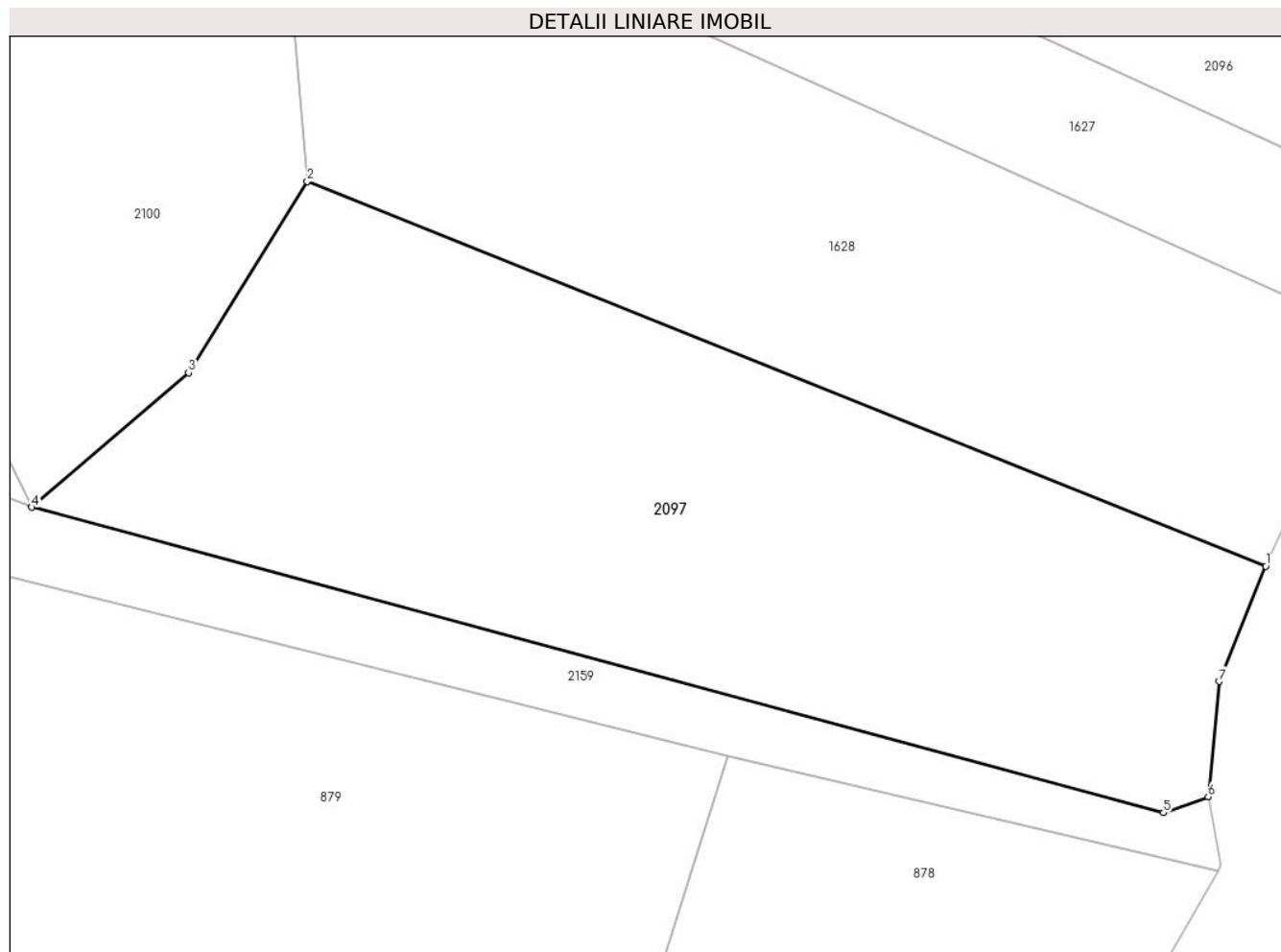
Inscrieri privind dezmembramintele dreptului de proprietate, drepturi reale de garanție și sarcini	Referințe
NU SUNT	

## Anexa Nr. 1 La Partea I

## Teren

Nr cadastral	Suprafața (mp)*	Observații / Referințe
	4.700	

\* Suprafața este determinată în planul de proiecție Stereo 70.



## Date referitoare la teren

Crt	Categorie folosință	Intravilan	Suprafața (mp)	Tarla	Parcelă	Nr. topo	Observații / Referințe
1	arabil	NU	4.700	-	-	1931/1	

## Lungime Segmente

1) Valorile lungimilor segmentelor sunt obținute din proiecție în plan.

Punct început	X / Y	Punct sfârșit	X / Y	Lungime segment (** (m)
1	565.909,577 692.043,977	2	565.800,005 692.087,927	118.058
2	565.800,005 692.087,927	3	565.786,423 692.066,086	25.72
3	565.786,423 692.066,086	4	565.768,482 692.050,715	23.625
4	565.768,482 692.050,715	5	565.897,886 692.015,822	134.026
5	565.897,886 692.015,822	6	565.902,992 692.017,66	5.427



Punct început	X / Y	Punct sfârșit	X / Y	Lungime segment (** (m)
6	565.902,992 692.017,66	7	565.904,227 692.030,819	13.217
7	565.904,227 692.030,819	1	565.909,577 692.043,977	14.204

\*\* Lungimile segmentelor sunt determinate în planul de proiecție Stereo 70 și sunt rotunjite la 1 milimetru.

\*\*\* Distanța dintre puncte este formată din segmente cumulate ce sunt mai mici decât valoarea 1 milimetru.



**DATE DESPRE IMOBILUL NR. 2098**

Oficiul de Cadastru și Publicitate Imobiliară SUCEAVA  
Biroul de Cadastru și Publicitate Imobiliară Radauti

**A. Partea I. Descrierea imobilului**

TEREN Extravilan

Adresa: Jud. Suceava

Nr. Crt	Nr cadastral Nr. topografic	Suprafața* (mp)	Observații / Referințe
A1		9.500	Sector cadastral:5 Teren neimprejmuit;

**B. Partea II. Proprietari și acte**

Inscrieri privitoare la dreptul de proprietate și alte drepturi reale		Referințe
<b>2098 / 07/07/2024</b>		
Hotarare Judecatoreasca nr. 1244, din 26/02/1998 emis de JUDECATORIA RADAUTI;		
B1	Intabulare, drept de PROPRIETATE, dobandit prin Hotarare Judecatoreasca, cota actuala 1/1, cota initiala 1/1 1) OLENIUC CLAUDIA	A1

**C. Partea III. SARCINI .**

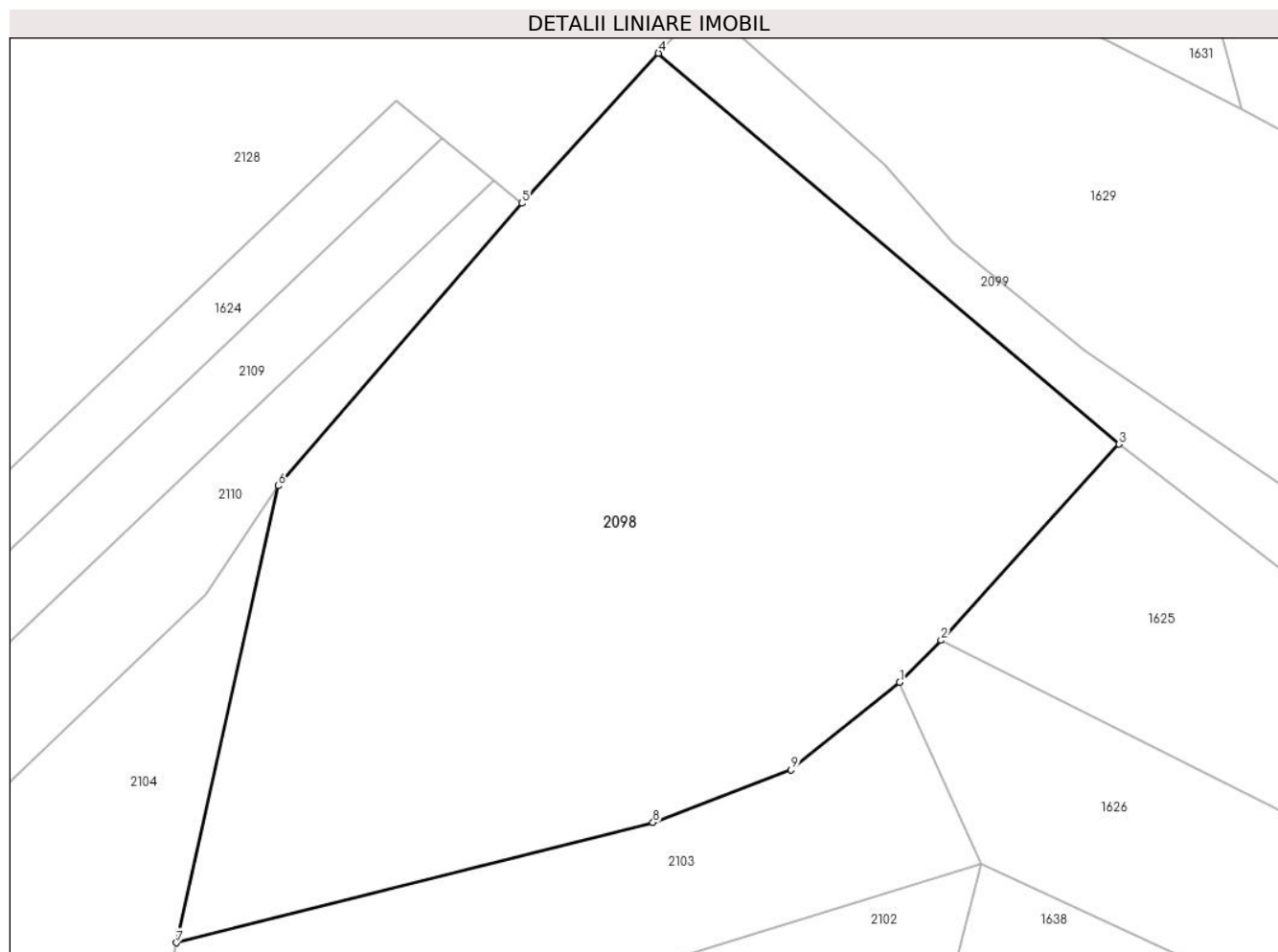
Inscrieri privind dezmembramintele dreptului de proprietate, drepturi reale de garanție și sarcini	Referințe
NU SUNT	

## Anexa Nr. 1 La Partea I

## Teren

Nr cadastral	Suprafața (mp)*	Observații / Referințe
	9.500	

\* Suprafața este determinată în planul de proiecție Stereo 70.



## Date referitoare la teren

Crt	Categorie folosință	Intravilan	Suprafața (mp)	Tarla	Parcelă	Nr. topo	Observații / Referințe
1	arabil	NU	9.500	-	-	1959/4	

## Lungime Segmente

1) Valorile lungimilor segmentelor sunt obținute din proiecție în plan.

Punct început	X / Y	Punct sfârșit	X / Y	Lungime segment (** (m)
1	565.832,43 692.230,492	2	565.838,471 692.236,609	8.597
2	565.838,471 692.236,609	3	565.864,499 692.265,279	38.722
3	565.864,499 692.265,279	4	565.797,156 692.322,398	88.304
4	565.797,156 692.322,398	5	565.777,192 692.300,475	29.651
5	565.777,192 692.300,475	6	565.741,555 692.259,184	54.543

Punct început	X / Y	Punct sfârșit	X / Y	Lungime segment (** (m)
6	565.741,555 692.259,184	7	565.726,648 692.192,414	68.414
7	565.726,648 692.192,414	8	565.796,352 692.209,981	71.884
8	565.796,352 692.209,981	9	565.816,553 692.217,677	21.617
9	565.816,553 692.217,677	1	565.832,43 692.230,492	20.404

\*\* Lungimile segmentelor sunt determinate în planul de proiecție Stereo 70 și sunt rotunjite la 1 milimetru.

\*\*\* Distanța dintre puncte este formată din segmente cumulate ce sunt mai mici decât valoarea 1 milimetru.



**DATE DESPRE IMOBILUL NR. 2099**

Oficiul de Cadastru și Publicitate Imobiliară SUCEAVA  
Biroul de Cadastru și Publicitate Imobiliară Radauti

**A. Partea I. Descrierea imobilului**

TEREN Extravilan

Adresa: Jud. Suceava

Nr. Crt	Nr cadastral Nr. topografic	Suprafața* (mp)	Observații / Referințe
A1		1.500	Sector cadastral:5 Teren neimprejmuit;

**B. Partea II. Proprietari și acte**

Inscrieri privitoare la dreptul de proprietate și alte drepturi reale	Referințe
<b>2099 / 07/07/2024</b>	
Act Normativ nr. 7, din 13/03/1996 emis de PARLAMENTUL ROMANIEI;	
B1	A1
Intabulare, drept de PROPRIETATE, dobândit prin Lege, cota actuala 1/1 1) NEIDENTIFICAT NEIDENTIFICAT	
Act Administrativ nr. 4446, din 21/08/2024 emis de PRIMARIA ORASULUI SOLCA;	
B1	A1
se noteaza posesia factica in favoarea lui 1) OLENIUC CLAUDIA	

**C. Partea III. SARCINI .**

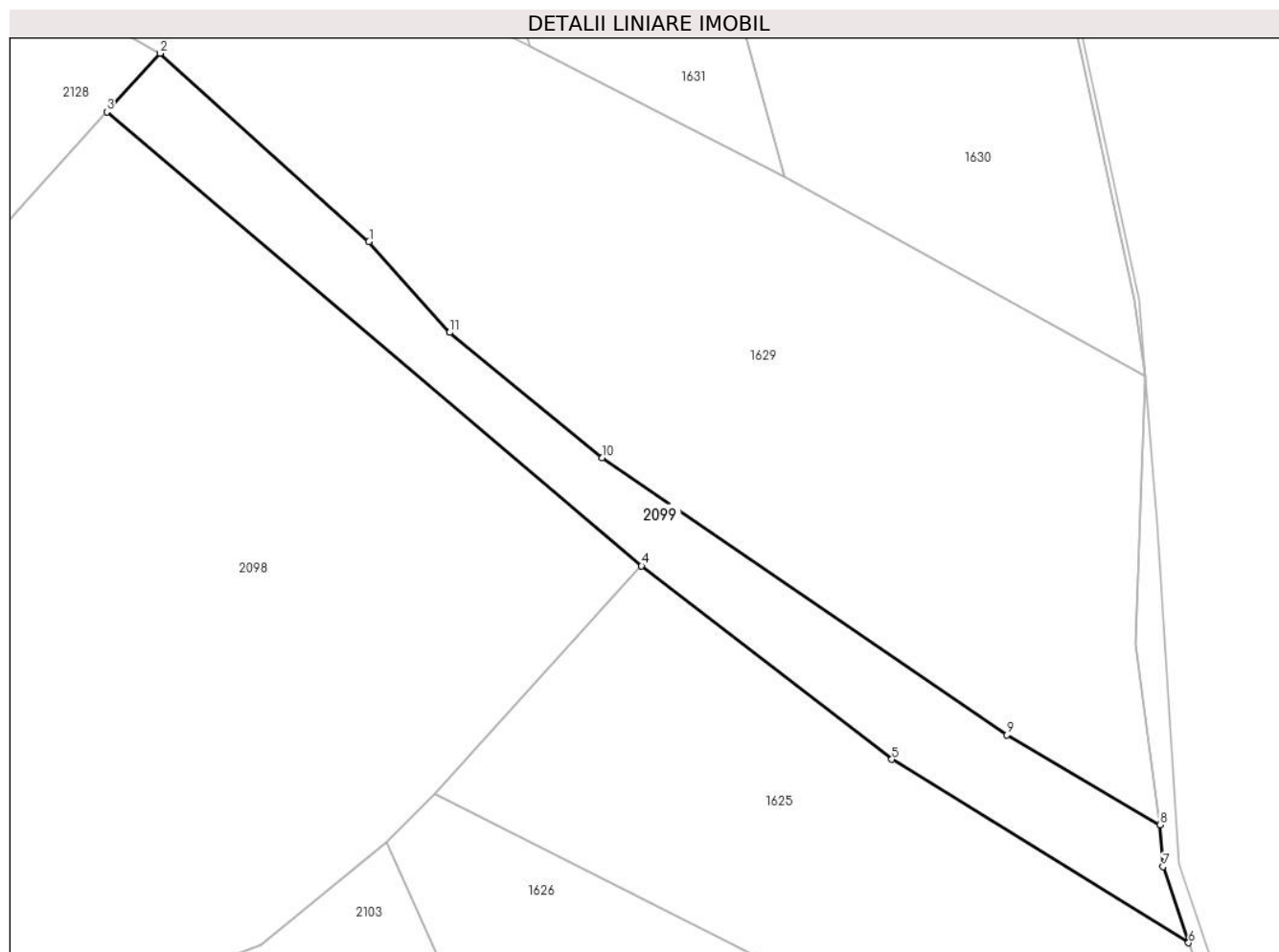
Inscrieri privind dezmembramintele dreptului de proprietate, drepturi reale de garanție și sarcini	Referințe
NU SUNT	

## Anexa Nr. 1 La Partea I

## Teren

Nr cadastral	Suprafața (mp)*	Observații / Referințe
	1.500	

\* Suprafața este determinată în planul de proiecție Stereo 70.



## Date referitoare la teren

Crt	Categorie folosință	Intravilan	Suprafața (mp)	Tarla	Parcelă	Nr. topo	Observații / Referințe
1	arabil	NU	1.500	-	-	1957	

## Lungime Segmente

1) Valorile lungimilor segmentelor sunt obținute din proiecție în plan.

Punct început	X / Y	Punct sfârșit	X / Y	Lungime segment (** (m)
1	565.830,171 692.306,068	2	565.803,887 692.329,79	35.406
2	565.803,887 692.329,79	3	565.797,156 692.322,398	9.997
3	565.797,156 692.322,398	4	565.864,499 692.265,279	88.304
4	565.864,499 692.265,279	5	565.896,017 692.240,956	39.812
5	565.896,017 692.240,956	6	565.933,381 692.217,867	43.922



Punct început	X / Y	Punct sfârșit	X / Y	Lungime segment (** (m)
6	565.933,381 692.217,867	7	565.930,15 692.227,44	10.104
7	565.930,15 692.227,44	8	565.929,791 692.232,732	5.304
8	565.929,791 692.232,732	9	565.910,486 692.244,037	22.372
9	565.910,486 692.244,037	10	565.859,566 692.278,895	61.708
10	565.859,566 692.278,895	11	565.840,335 692.294,659	24.866
11	565.840,335 692.294,659	1	565.830,171 692.306,068	15.28

\*\* Lungimile segmentelor sunt determinate în planul de proiecție Stereo 70 și sunt rotunjite la 1 milimetru.

\*\*\* Distanța dintre puncte este formată din segmente cumulate ce sunt mai mici decât valoarea 1 milimetru.



**DATE DESPRE IMOBILUL NR. 2100**

Oficiul de Cadastru și Publicitate Imobiliară SUCEAVA  
Biroul de Cadastru și Publicitate Imobiliară Radauti

**A. Partea I. Descrierea imobilului**

TEREN Extravilan

Adresa: Jud. Suceava

Nr. Crt	Nr cadastral Nr. topografic	Suprafața* (mp)	Observații / Referințe
A1		5.700	Sector cadastral:5 Teren neimprejmuit;

**B. Partea II. Proprietari și acte**

Inscrieri privitoare la dreptul de proprietate și alte drepturi reale	Referințe
<b>2100 / 07/07/2024</b>	
Act Normativ nr. 7, din 13/03/1996 emis de PARLAMENTUL ROMANIEI;	
B1	A1
Intabulare, drept de PROPRIETATE, dobandit prin Lege, cota actuala 1/1 1) NEIDENTIFICAT NEIDENTIFICAT	
Act Administrativ nr. 4447, din 21/08/2024 emis de PRIMARIA ORASULUI SOLCA;	
B1	A1
se noteaza posesia factica in favoarea lui 1) OLENIUC DORINA MIHAELA	

**C. Partea III. SARCINI .**

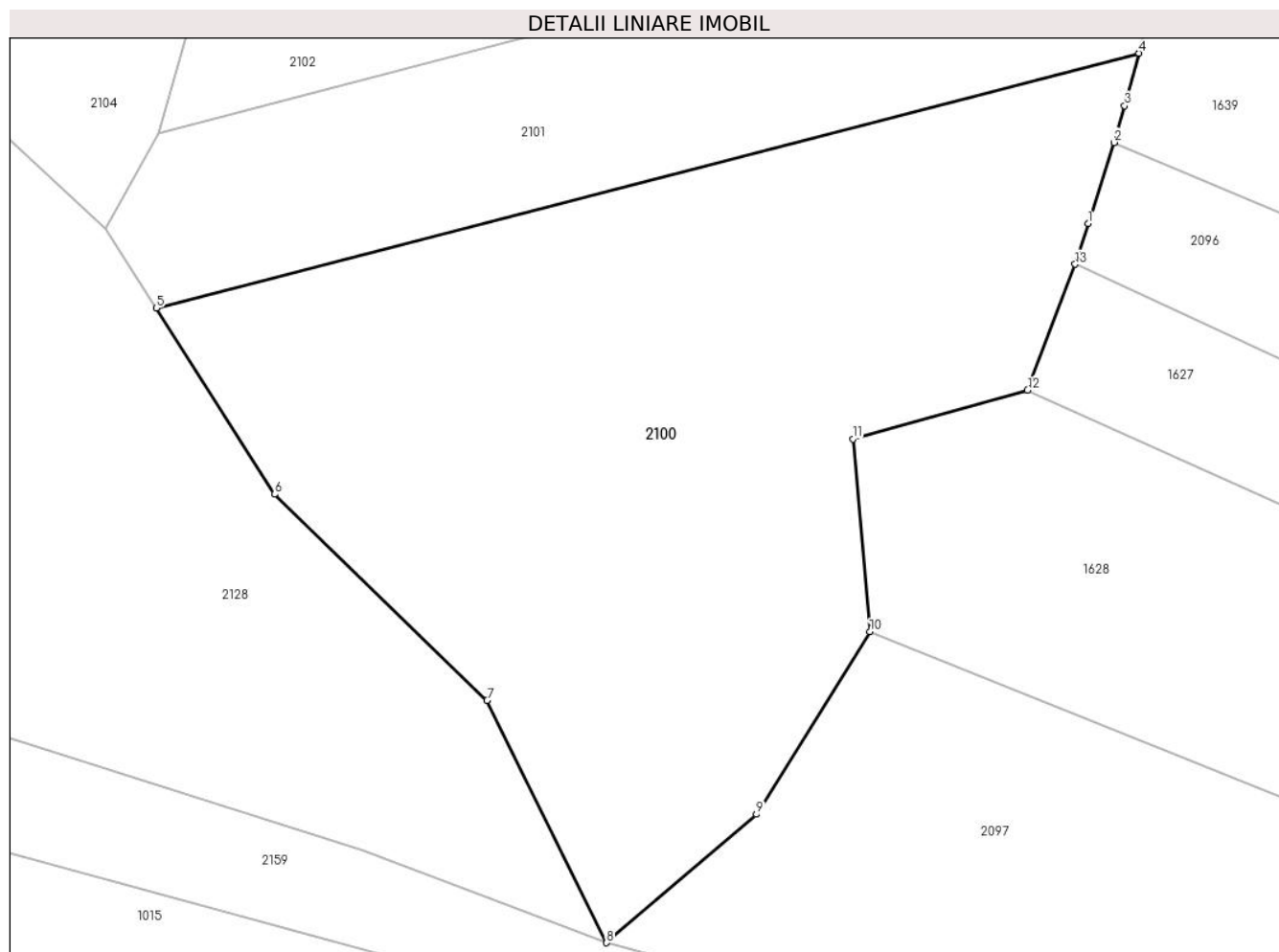
Inscrieri privind dezmembramintele dreptului de proprietate, drepturi reale de garanție și sarcini	Referințe
NU SUNT	

## Anexa Nr. 1 La Partea I

## Teren

Nr cadastral	Suprafața (mp)*	Observații / Referințe
	5.700	

\* Suprafața este determinată în planul de proiecție Stereo 70.



## Date referitoare la teren

Crt	Categorie folosință	Intravilan	Suprafața (mp)	Tarla	Parcelă	Nr. topo	Observații / Referințe
1	arabil	NU	5.700	-	-	1960	

## Lungime Segmente

1) Valorile lungimilor segmentelor sunt obținute din proiecție în plan.

Punct început	X / Y	Punct sfârșit	X / Y	Lungime segment (** (m)
1	565.826,139 692.136,759	2	565.829,251 692.146,463	10.191
2	565.829,251 692.146,463	3	565.830,483 692.150,862	4.568
3	565.830,483 692.150,862	4	565.832,238 692.157,139	6.518
4	565.832,238 692.157,139	5	565.714,562 692.126,658	121.56
5	565.714,562 692.126,658	6	565.728,748 692.104,372	26.418

Punct început	X / Y	Punct sfârșit	X / Y	Lungime segment (** (m)
6	565.728,748 692.104,372	7	565.754,174 692.079,721	35.414
7	565.754,174 692.079,721	8	565.768,482 692.050,715	32.343
8	565.768,482 692.050,715	9	565.786,423 692.066,086	23.625
9	565.786,423 692.066,086	10	565.800,005 692.087,927	25.72
10	565.800,005 692.087,927	11	565.797,966 692.110,979	23.142
11	565.797,966 692.110,979	12	565.818,874 692.116,846	21.716
12	565.818,874 692.116,846	13	565.824,574 692.131,897	16.094
13	565.824,574 692.131,897	1	565.826,139 692.136,759	5.108

\*\* Lungimile segmentelor sunt determinate în planul de proiecție Stereo 70 și sunt rotunjite la 1 milimetru.

\*\*\* Distanța dintre puncte este formată din segmente cumulate ce sunt mai mici decât valoarea 1 milimetru.



**DATE DESPRE IMOBILUL NR. 2101**

Oficiul de Cadastru și Publicitate Imobiliară SUCEAVA  
Biroul de Cadastru și Publicitate Imobiliară Radauti

**A. Partea I. Descrierea imobilului**

TEREN Extravilan

Adresa: Jud. Suceava

Nr. Crt	Nr cadastral Nr. topografic	Suprafața* (mp)	Observații / Referințe
A1		2.600	Sector cadastral:5 Teren neimprejmuit;

**B. Partea II. Proprietari și acte**

Inscrieri privitoare la dreptul de proprietate și alte drepturi reale	Referințe
<b>2101 / 07/07/2024</b>	
Act Normativ nr. 7, din 13/03/1996 emis de PARLAMENTUL ROMANIEI;	
B1	A1
Intabulare, drept de PROPRIETATE, dobandit prin Lege, cota actuala 1/1 1) NEIDENTIFICAT NEIDENTIFICAT	
Act Administrativ nr. 4448, din 21/08/2024 emis de PRIMARIA ORASULUI SOLCA;	
B1	A1
se noteaza posesia factica in favoarea lui 1) SC PANAP SRL, CIF:6728047	

**C. Partea III. SARCINI .**

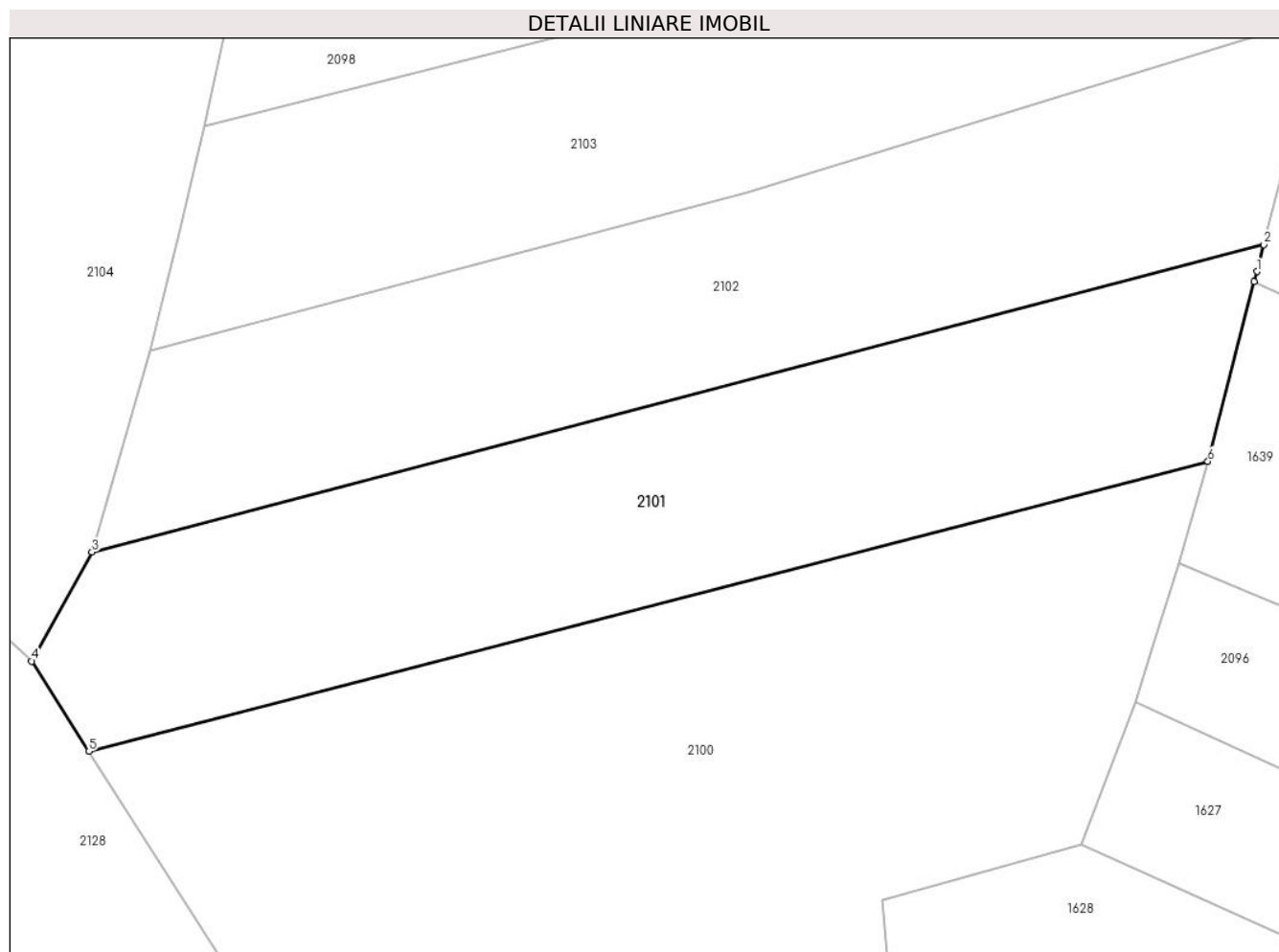
Inscrieri privind dezmembramintele dreptului de proprietate, drepturi reale de garanție și sarcini	Referințe
NU SUNT	

## Anexa Nr. 1 La Partea I

## Teren

Nr cadastral	Suprafața (mp)*	Observații / Referințe
	2.600	

\* Suprafața este determinată în planul de proiecție Stereo 70.



## Date referitoare la teren

Crt	Categorie folosință	Intravilan	Suprafața (mp)	Tarla	Parcelă	Nr. topo	Observații / Referințe
1	arabil	NU	2.600	-	-	1959/2	

## Lungime Segmente

1) Valorile lungimilor segmentelor sunt obținute din proiecție în plan.

Punct început	X / Y	Punct sfârșit	X / Y	Lungime segment (** (m)
1	565.837,383 692.177,096	2	565.838,107 692.179,908	2.904
2	565.838,107 692.179,908	3	565.714,879 692.147,602	127.392
3	565.714,879 692.147,602	4	565.708,528 692.136,143	13.101
4	565.708,528 692.136,143	5	565.714,562 692.126,658	11.242
5	565.714,562 692.126,658	6	565.832,238 692.157,139	121.56



Punct început	X / Y	Punct sfârșit	X / Y	Lungime segment (** (m)
6	565.832,238 692.157,139	7	565.837,101 692.176,003	19.481
7	565.837,101 692.176,003	1	565.837,383 692.177,096	1.129

\*\* Lungimile segmentelor sunt determinate în planul de proiecție Stereo 70 și sunt rotunjite la 1 milimetru.

\*\*\* Distanța dintre puncte este formată din segmente cumulate ce sunt mai mici decât valoarea 1 milimetru.



**DATE DESPRE IMOBILUL NR. 2102**

Oficiul de Cadastru și Publicitate Imobiliară SUCEAVA  
Biroul de Cadastru și Publicitate Imobiliară Radauti

**A. Partea I. Descrierea imobilului**

TEREN Extravilan

Adresa: Jud. Suceava

Nr. Crt	Nr cadastral Nr. topografic	Suprafața* (mp)	Observații / Referințe
A1		2.500	Sector cadastral:5 Teren neimprejmuit;

**B. Partea II. Proprietari și acte**

Inscrieri privitoare la dreptul de proprietate și alte drepturi reale		Referințe
<b>2102 / 07/07/2024</b>		
Act Administrativ nr. 4691, din 04/09/2024 emis de PRIMARIA ORASULUI SOLCA;		
B1	Inscrierea provizorie, drept de PROPRIETATE, dobandit prin Lege, cota actuala 1/1, cota initiala 1/1 1) <b>NEIDENTIFICAT NEIDENTIFICAT</b>	A1
B1	se noteaza mentiunea de proprietar neidentificat	A1

**C. Partea III. SARCINI .**

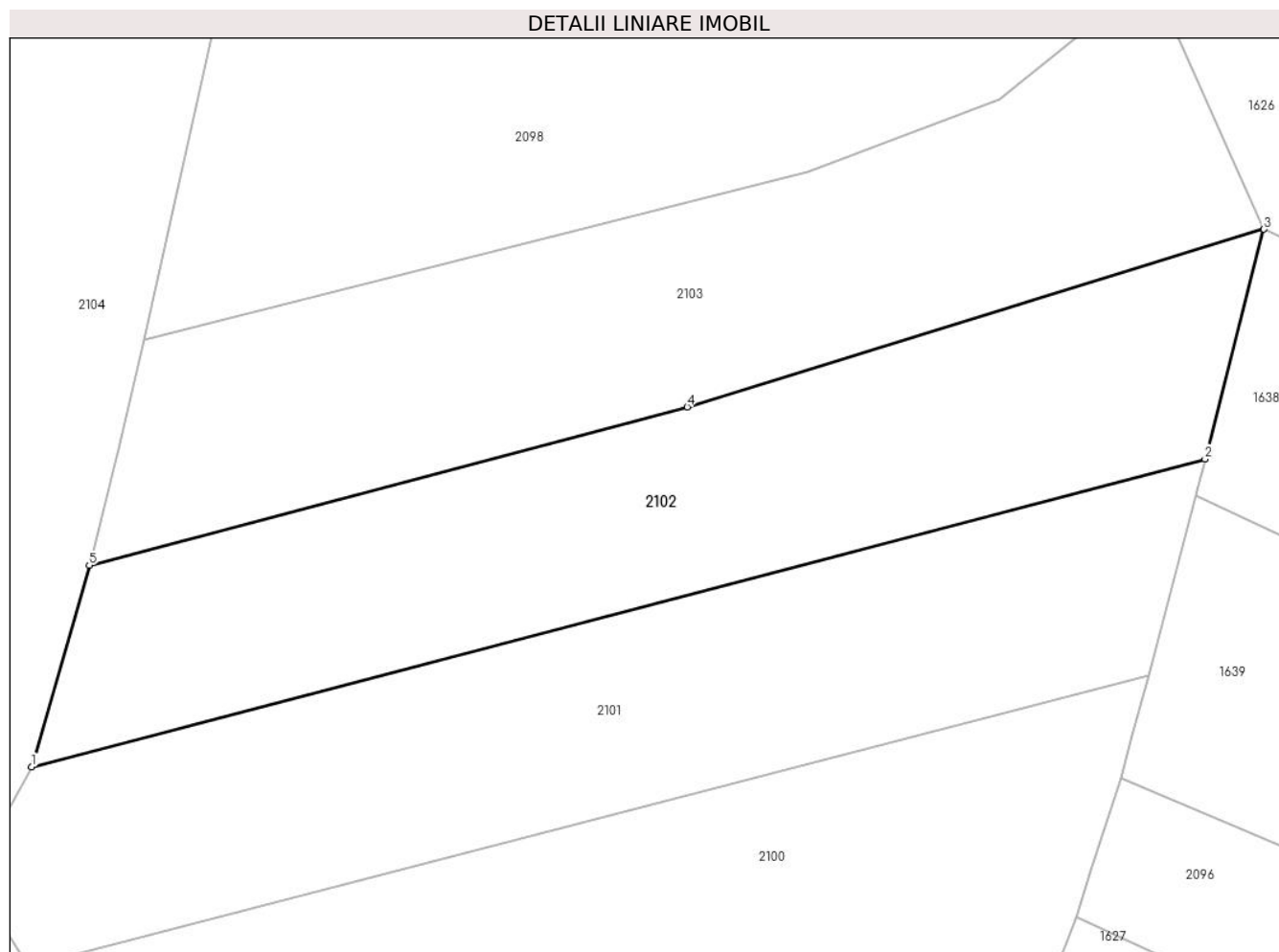
Inscrieri privind dezmembramintele dreptului de proprietate, drepturi reale de garanție și sarcini	Referințe
NU SUNT	

## Anexa Nr. 1 La Partea I

## Teren

Nr cadastral	Suprafața (mp)*	Observații / Referințe
	2.500	

\* Suprafața este determinată în planul de proiecție Stereo 70.



## Date referitoare la teren

Crt	Categorie folosință	Intravilan	Suprafața (mp)	Tarla	Parcelă	Nr. topo	Observații / Referințe
1	arabil	NU	2.500	-	-	1959/1	

## Lungime Segmente

1) Valorile lungimilor segmentelor sunt obținute din proiecție în plan.

Punct început	X / Y	Punct sfârșit	X / Y	Lungime segment (** (m)
1	565.714,879 692.147,602	2	565.838,107 692.179,908	127.392
2	565.838,107 692.179,908	3	565.844,278 692.204,011	24.88
3	565.844,278 692.204,011	4	565.783,729 692.185,353	63.359
4	565.783,729 692.185,353	5	565.720,934 692.168,75	64.953
5	565.720,934 692.168,75	1	565.714,879 692.147,602	21.998

**\*\* Lungimile segmentelor sunt determinate în planul de proiecție Stereo 70 și sunt rotunjite la 1 milimetru.**

**\*\*\* Distanța dintre puncte este formată din segmente cumulate ce sunt mai mici decât valoarea 1 milimetru.**



**DATE DESPRE IMOBILUL NR. 2103**

Oficiul de Cadastru și Publicitate Imobiliară SUCEAVA  
Biroul de Cadastru și Publicitate Imobiliară Radauti

**A. Partea I. Descrierea imobilului**

TEREN Extravilan

Adresa: Jud. Suceava

Nr. Crt	Nr cadastral Nr. topografic	Suprafața* (mp)	Observații / Referințe
A1		2.600	Sector cadastral:5 Teren neimprejmuit;

**B. Partea II. Proprietari și acte**

Inscrieri privitoare la dreptul de proprietate și alte drepturi reale		Referințe
<b>2103 / 07/07/2024</b>		
Act Normativ nr. 7, din 13/03/1996 emis de PARLAMENTUL ROMANIEI;		
B1	Intabulare, drept de PROPRIETATE, dobandit prin Lege, cota actuala 1/1 1) NEIDENTIFICAT NEIDENTIFICAT	A1
Act Administrativ nr. 4450, din 21/08/2024 emis de PRIMARIA ORASULUI SOLCA;		
B1	se noteaza posesia factica in favoarea lui 1) FILIMON MARIAN 2) FILIMON DOINA	A1

**C. Partea III. SARCINI .**

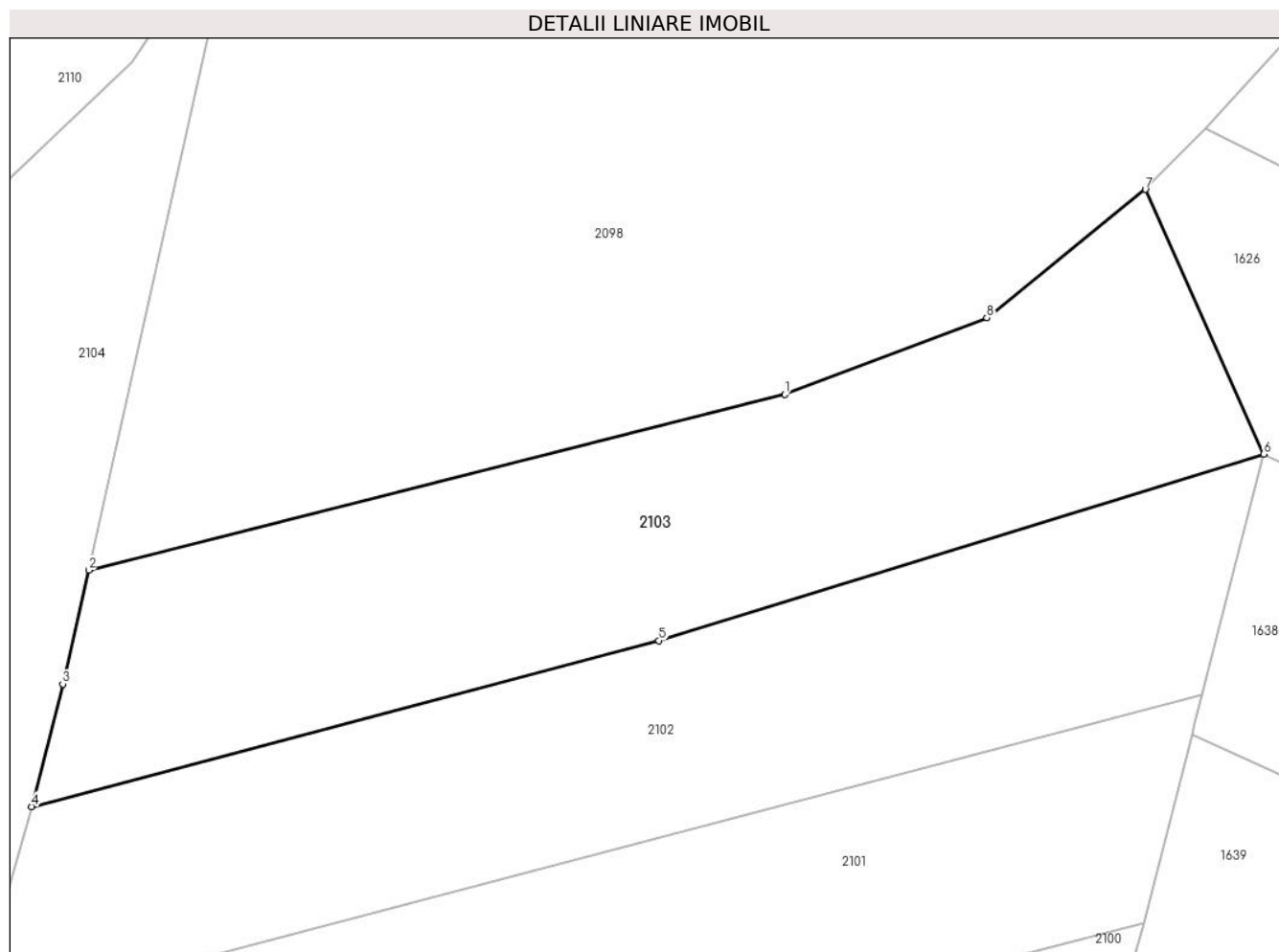
Inscrieri privind dezmembramintele dreptului de proprietate, drepturi reale de garanție și sarcini	Referințe
NU SUNT	

## Anexa Nr. 1 La Partea I

## Teren

Nr cadastral	Suprafața (mp)*	Observații / Referințe
	2.600	

\* Suprafața este determinată în planul de proiecție Stereo 70.



## Date referitoare la teren

Crt	Categorie folosință	Intra vilan	Suprafața (mp)	Tarla	Parcelă	Nr. topo	Observații / Referințe
1	arabil	NU	2.600	-	-	1959/1	

## Lungime Segmente

1) Valorile lungimilor segmentelor sunt obținute din proiecție în plan.

Punct început	X / Y	Punct sfârșit	X / Y	Lungime segment (** (m)
1	565.796,352 692.209,981	2	565.726,648 692.192,414	71.884
2	565.726,648 692.192,414	3	565.724,046 692.181,017	11.69
3	565.724,046 692.181,017	4	565.720,934 692.168,75	12.656
4	565.720,934 692.168,75	5	565.783,729 692.185,353	64.953
5	565.783,729 692.185,353	6	565.844,278 692.204,011	63.359



Punct început	X / Y	Punct sfârșit	X / Y	Lungime segment (** (m)
6	565.844,278 692.204,011	7	565.832,43 692.230,492	29.011
7	565.832,43 692.230,492	8	565.816,553 692.217,677	20.404
8	565.816,553 692.217,677	1	565.796,352 692.209,981	21.617

\*\* Lungimile segmentelor sunt determinate în planul de proiecție Stereo 70 și sunt rotunjite la 1 milimetru.

\*\*\* Distanța dintre puncte este formată din segmente cumulate ce sunt mai mici decât valoarea 1 milimetru.



**DATE DESPRE IMOBILUL NR. 2104**

Oficiul de Cadastru și Publicitate Imobiliară SUCEAVA  
Biroul de Cadastru și Publicitate Imobiliară Radauti

**A. Partea I. Descrierea imobilului**

TEREN Extravilan

Adresa: Jud. Suceava

Nr. Crt	Nr cadastral Nr. topografic	Suprafața* (mp)	Observații / Referințe
A1		3.500	Sector cadastral:5 Teren neimprejmuit;

**B. Partea II. Proprietari și acte**

Inscrieri privitoare la dreptul de proprietate și alte drepturi reale	Referințe
<b>2104 / 07/07/2024</b>	
Act Normativ nr. 7, din 13/03/1996 emis de PARLAMENTUL ROMANIEI;	
B1	A1
Intabulare, drept de PROPRIETATE, dobandit prin Lege, cota actuala 1/1 1) NEIDENTIFICAT NEIDENTIFICAT	
Act Administrativ nr. 4451, din 21/08/2024 emis de PRIMARIA ORASULUI SOLCA;	
B1	A1
se noteaza posesia factica in favoarea lui 1) NICORIUC ILIE 2) NICORIUC ELVIRA	

**C. Partea III. SARCINI .**

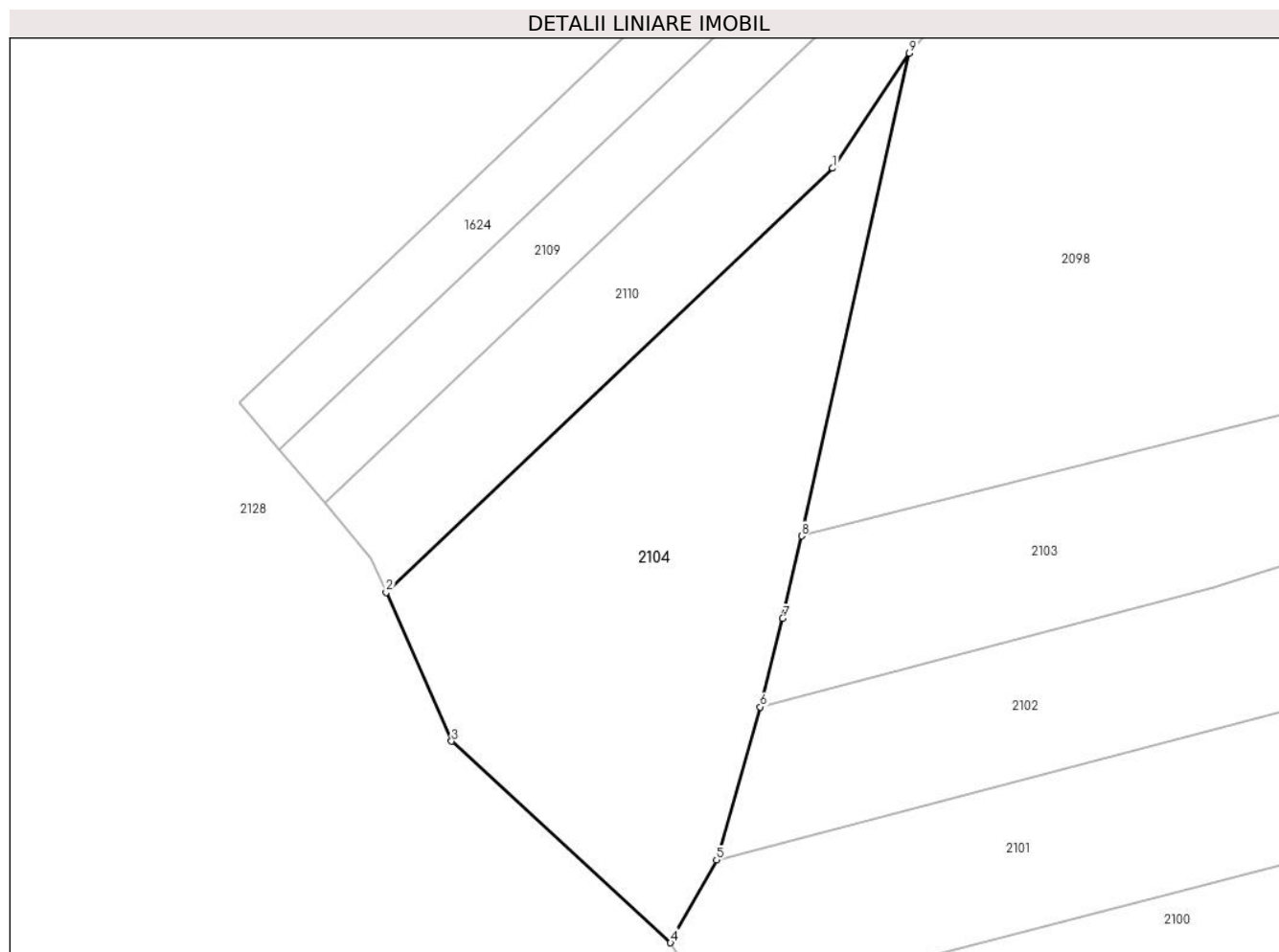
Inscrieri privind dezmembramintele dreptului de proprietate, drepturi reale de garanție și sarcini	Referințe
NU SUNT	

## Anexa Nr. 1 La Partea I

## Teren

Nr cadastral	Suprafața (mp)*	Observații / Referințe
	3.500	

\* Suprafața este determinată în planul de proiecție Stereo 70.



## Date referitoare la teren

Crt	Categorie folosință	Intra vilan	Suprafața (mp)	Tarla	Parcelă	Nr. topo	Observații / Referințe
1	arabil	NU	3.500	-	-	1981/6	

## Lungime Segmente

1) Valorile lungimilor segmentelor sunt obținute din proiecție în plan.

Punct început	X / Y	Punct sfârșit	X / Y	Lungime segment (** (m)
1	565.730,967 692.243,279	2	565.669,157 692.184,581	85.24
2	565.669,157 692.184,581	3	565.678,213 692.164,027	22.461
3	565.678,213 692.164,027	4	565.708,528 692.136,143	41.189
4	565.708,528 692.136,143	5	565.714,879 692.147,602	13.101
5	565.714,879 692.147,602	6	565.720,934 692.168,75	21.998

Punct început	X / Y	Punct sfârșit	X / Y	Lungime segment (** (m)
6	565.720,934 692.168,75	7	565.724,046 692.181,017	12.656
7	565.724,046 692.181,017	8	565.726,648 692.192,414	11.69
8	565.726,648 692.192,414	9	565.741,555 692.259,184	68.414
9	565.741,555 692.259,184	1	565.730,967 692.243,279	19.107

\*\* Lungimile segmentelor sunt determinate în planul de proiecție Stereo 70 și sunt rotunjite la 1 milimetru.

\*\*\* Distanța dintre puncte este formată din segmente cumulate ce sunt mai mici decât valoarea 1 milimetru.



**DATE DESPRE IMOBILUL NR. 2105**

Oficiul de Cadastru și Publicitate Imobiliară SUCEAVA  
Biroul de Cadastru și Publicitate Imobiliară Radauti

**A. Partea I. Descrierea imobilului**

TEREN Extravilan

Adresa: Jud. Suceava

Nr. Crt	Nr cadastral Nr. topografic	Suprafața* (mp)	Observații / Referințe
A1		2.600	Sector cadastral:5 Teren neimprejmuit;

**B. Partea II. Proprietari și acte**

Inscrieri privitoare la dreptul de proprietate și alte drepturi reale		Referințe
<b>2105 / 07/07/2024</b>		
Act Notarial nr. 13, din 20/02/2014 emis de BNP HUMENIUC ANCA;		
B1	Intabulare, drept de PROPRIETATE, dobandit prin lesire Din Indiviziune, cota actuala 1/1, cota initiala 1/1 1) UNGUREAN ION	A1

**C. Partea III. SARCINI .**

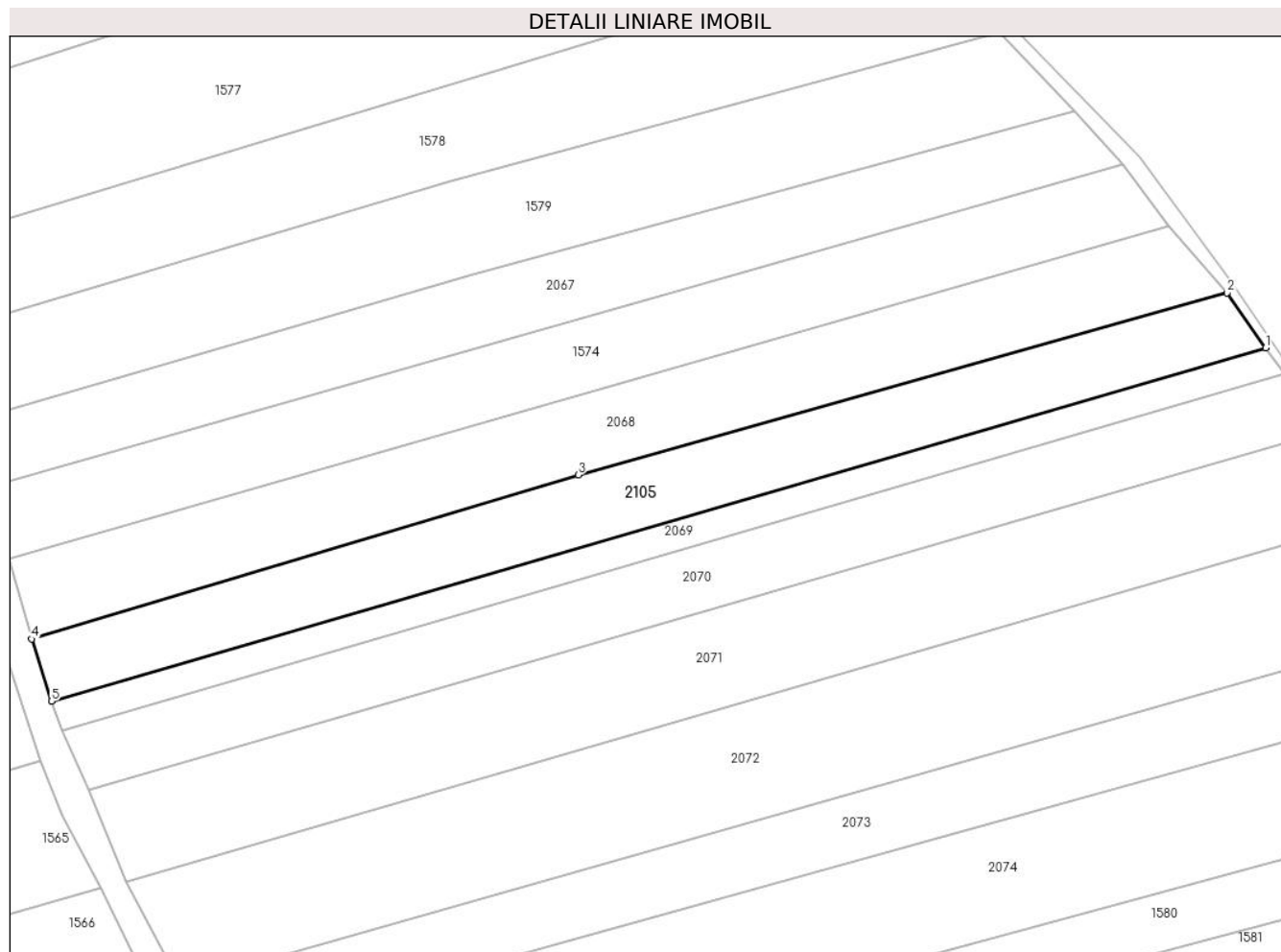
Inscrieri privind dezmembramintele dreptului de proprietate, drepturi reale de garanție și sarcini	Referințe
NU SUNT	

## Anexa Nr. 1 La Partea I

## Teren

Nr cadastral	Suprafața (mp)*	Observații / Referințe
	2.600	

\* Suprafața este determinată în planul de proiecție Stereo 70.



## Date referitoare la teren

Crt	Categorie folosință	Intra vilan	Suprafața (mp)	Tarla	Parcelă	Nr. topo	Observații / Referințe
1	arabil	NU	2.600	-	-	2027	

## Lungime Segmente

1) Valorile lungimilor segmentelor sunt obținute din proiecție în plan.

Punct început	X / Y	Punct sfârșit	X / Y	Lungime segment (** (m)
1	565.752,632 693.155,184	2	565.745,846 693.164,81	11.778
2	565.745,846 693.164,81	3	565.631,663 693.132,821	118.579
3	565.631,663 693.132,821	4	565.535,503 693.104,001	100.386
4	565.535,503 693.104,001	5	565.538,968 693.093,082	11.456
5	565.538,968 693.093,082	1	565.752,632 693.155,184	222.506



**\*\* Lungimile segmentelor sunt determinate în planul de proiecție Stereo 70 și sunt rotunjite la 1 milimetru.**

**\*\*\* Distanța dintre puncte este formată din segmente cumulate ce sunt mai mici decât valoarea 1 milimetru.**



**DATE DESPRE IMOBILUL NR. 2106**

Oficiul de Cadastru și Publicitate Imobiliară SUCEAVA  
Biroul de Cadastru și Publicitate Imobiliară Radauti

**A. Partea I. Descrierea imobilului**

TEREN Extravilan

Adresa: Jud. Suceava

Nr. Crt	Nr cadastral Nr. topografic	Suprafața* (mp)	Observații / Referințe
A1		2.600	Sector cadastral:5 Teren neimprejmuit;

**B. Partea II. Proprietari și acte**

Inscrieri privitoare la dreptul de proprietate și alte drepturi reale	Referințe
<b>2106 / 07/07/2024</b>	
Act Normativ nr. 7, din 13/03/1996 emis de PARLAMENTUL ROMANIEI;	
B1	A1
Intabulare, drept de PROPRIETATE, dobandit prin Lege, cota actuala 1/1 1) NEIDENTIFICAT NEIDENTIFICAT	
Act Administrativ nr. 3579, din 10/07/2024 emis de PRIMARIA ORASULUI SOLCA;	
B1	A1
se noteaza posesia factica in favoarea lui 1) SC PANAP SRL, CIF:6728047	

**C. Partea III. SARCINI .**

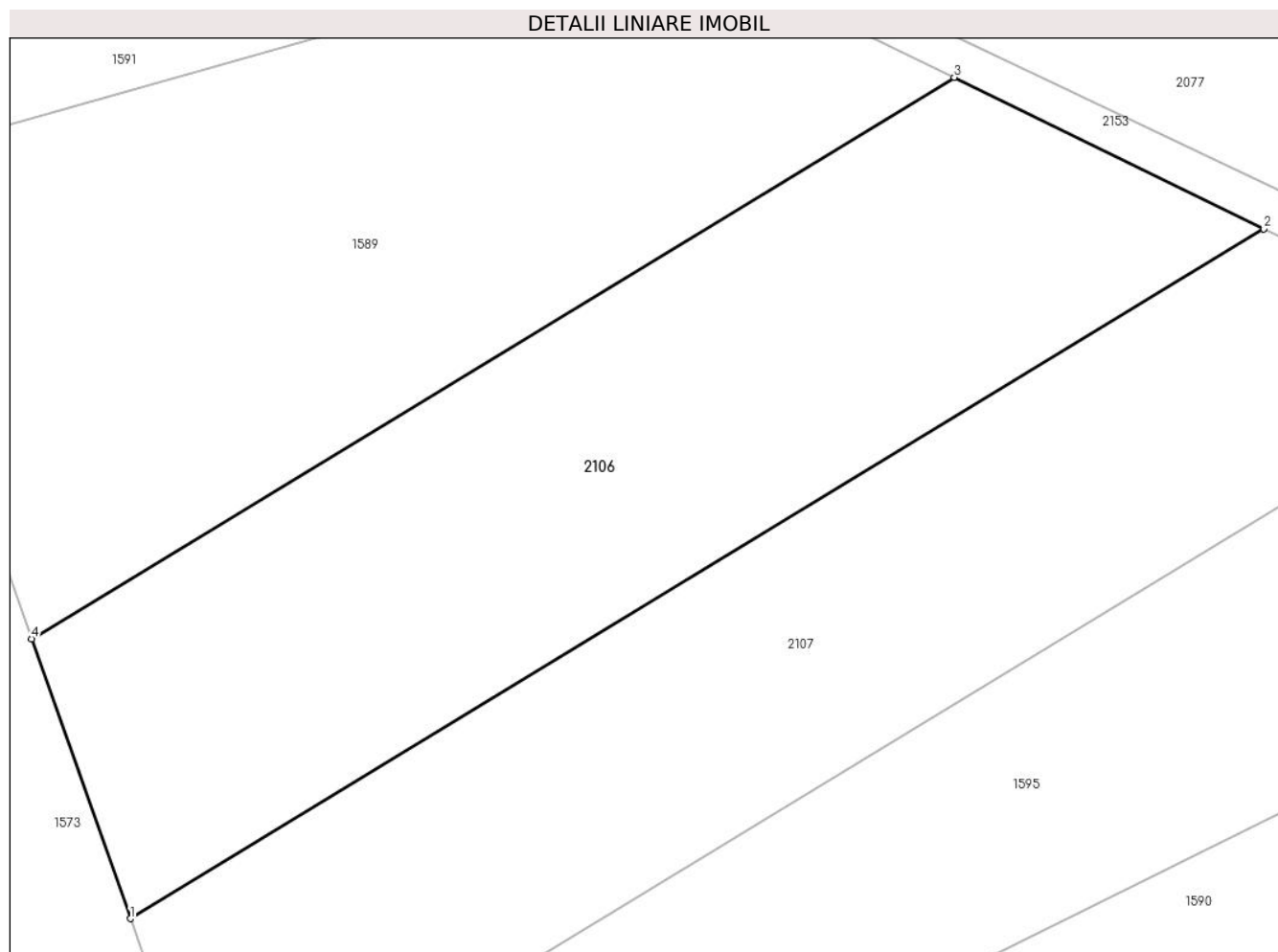
Inscrieri privind dezmembramintele dreptului de proprietate, drepturi reale de garanție și sarcini	Referințe
NU SUNT	

## Anexa Nr. 1 La Partea I

## Teren

Nr cadastral	Suprafața (mp)*	Observații / Referințe
	2.600	

\* Suprafața este determinată în planul de proiecție Stereo 70.



## Date referitoare la teren

Crt	Categorie folosință	Intravilan	Suprafața (mp)	Tarla	Parcelă	Nr. topo	Observații / Referințe
1	arabil	NU	2.600	-	-	2020/2	

## Lungime Segmente

1) Valorile lungimilor segmentelor sunt obținute din proiecție în plan.

Punct început	X / Y	Punct sfârșit	X / Y	Lungime segment (** (m)
1	565.515,164 692.770,482	2	565.612,949 692.829,953	114.45
2	565.612,949 692.829,953	3	565.586,252 692.843,031	29.728
3	565.586,252 692.843,031	4	565.506,647 692.794,616	93.172
4	565.506,647 692.794,616	1	565.515,164 692.770,482	25.593

\*\* Lungimile segmentelor sunt determinate în planul de proiecție Stereo 70 și sunt rotunjite la 1 milimetru.

**\*\*\* Distanţa dintre puncte este formată din segmente cumulate ce sunt mai mici decât valoarea 1 milimetru.**



**DATE DESPRE IMOBILUL NR. 2107**

Oficiul de Cadastru și Publicitate Imobiliară SUCEAVA  
Biroul de Cadastru și Publicitate Imobiliară Radauti

**A. Partea I. Descrierea imobilului**

TEREN Extravilan

Adresa: Jud. Suceava

Nr. Crt	Nr cadastral Nr. topografic	Suprafața* (mp)	Observații / Referințe
A1		2.600	Sector cadastral:5 Teren neimprejmuit;

**B. Partea II. Proprietari și acte**

Inscrieri privitoare la dreptul de proprietate și alte drepturi reale	Referințe
<b>2107 / 07/07/2024</b>	
Act Normativ nr. 7, din 13/03/1996 emis de PARLAMENTUL ROMANIEI;	
B1	A1
Intabulare, drept de PROPRIETATE, dobândit prin Lege, cota actuala 1/1 1) NEIDENTIFICAT NEIDENTIFICAT	
Act Administrativ nr. 3580, din 10/07/2024 emis de PRIMARIA ORASULUI SOLCA;	
B1	A1
se noteaza posesia factica in favoarea lui 1) SC PANAP SRL, CIF:6728047	

**C. Partea III. SARCINI .**

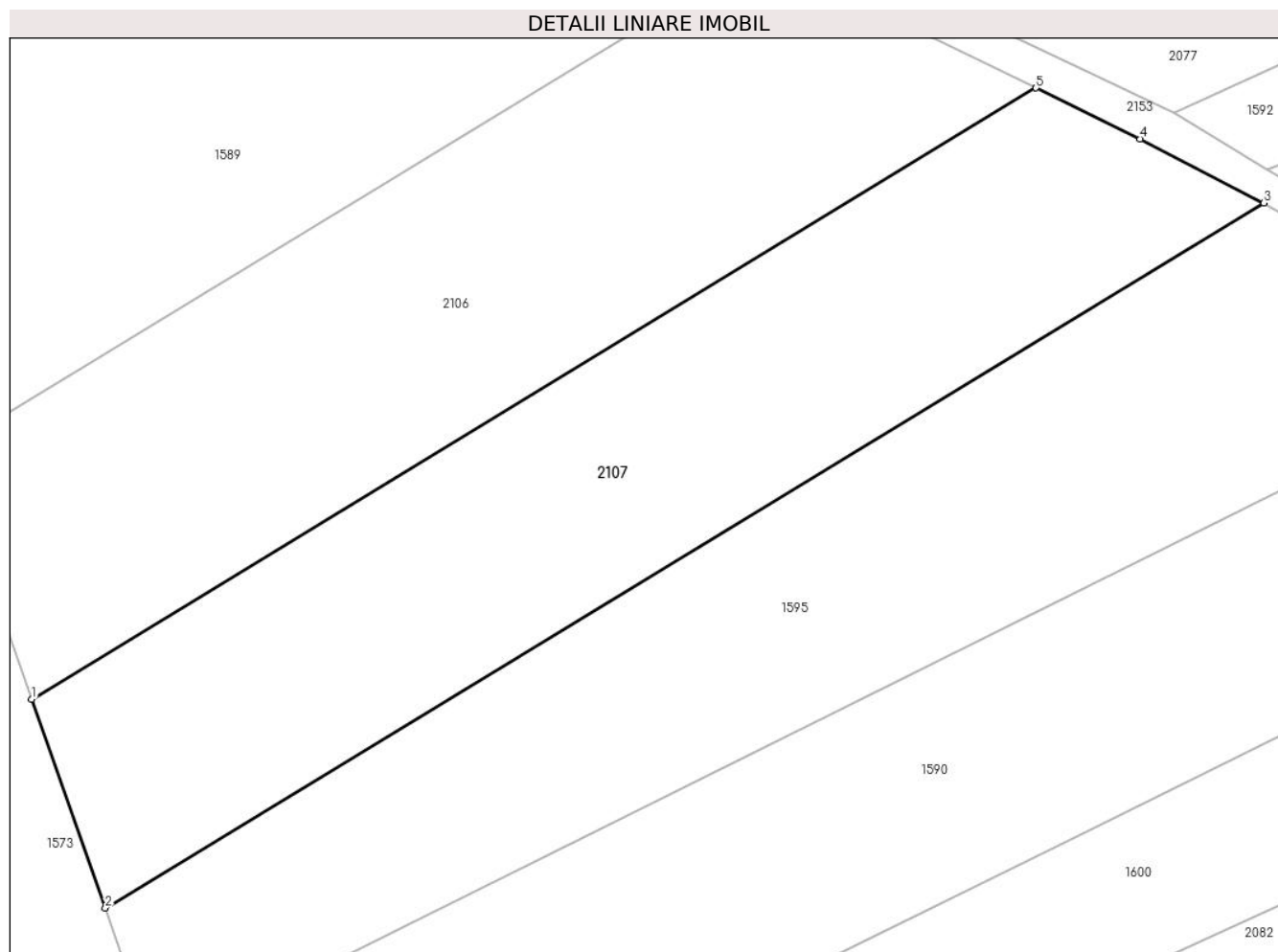
Inscrieri privind dezmembramintele dreptului de proprietate, drepturi reale de garanție și sarcini	Referințe
NU SUNT	

## Anexa Nr. 1 La Partea I

## Teren

Nr cadastral	Suprafața (mp)*	Observații / Referințe
	2.600	

\* Suprafața este determinată în planul de proiecție Stereo 70.



## Date referitoare la teren

Crt	Categorie folosință	Intravilan	Suprafața (mp)	Tarla	Parcelă	Nr. topo	Observații / Referințe
1	arabil	NU	2.600	-	-	2020/2	

## Lungime Segmente

1) Valorile lungimilor segmentelor sunt obținute din proiecție în plan.

Punct început	X / Y	Punct sfârșit	X / Y	Lungime segment (** (m)
1	565.515,164 692.770,482	2	565.522,335 692.750,164	21.546
2	565.522,335 692.750,164	3	565.635,118 692.818,757	132.004
3	565.635,118 692.818,757	4	565.623,092 692.824,985	13.543
4	565.623,092 692.824,985	5	565.612,949 692.829,953	11.294
5	565.612,949 692.829,953	1	565.515,164 692.770,482	114.45



**\*\* Lungimile segmentelor sunt determinate în planul de proiecție Stereo 70 și sunt rotunjite la 1 milimetru.**

**\*\*\* Distanța dintre puncte este formată din segmente cumulate ce sunt mai mici decât valoarea 1 milimetru.**



**DATE DESPRE IMOBILUL NR. 2109**

Oficiul de Cadastru și Publicitate Imobiliară SUCEAVA  
Biroul de Cadastru și Publicitate Imobiliară Radauti

**A. Partea I. Descrierea imobilului**

TEREN Extravilan

Adresa: Jud. Suceava

Nr. Crt	Nr cadastral Nr. topografic	Suprafața* (mp)	Observații / Referințe
A1		1.500	Sector cadastral:5 Teren neimprejmuit;

**B. Partea II. Proprietari și acte**

Inscrieri privitoare la dreptul de proprietate și alte drepturi reale	Referințe
<b>2109 / 07/07/2024</b>	
Act Normativ nr. 7, din 13/03/1996 emis de PARLAMENTUL ROMANIEI;	
B1	A1
Intabulare, drept de PROPRIETATE, dobandit prin Lege, cota actuala 1/1 1) NEIDENTIFICAT NEIDENTIFICAT	
Act Administrativ nr. 3571, din 10/07/2024 emis de PRIMARIA ORASULUI SOLCA;	
B1	A1
se noteaza posesia factica in favoarea lui 1) SC PANAP SRL, CIF:6728047	

**C. Partea III. SARCINI .**

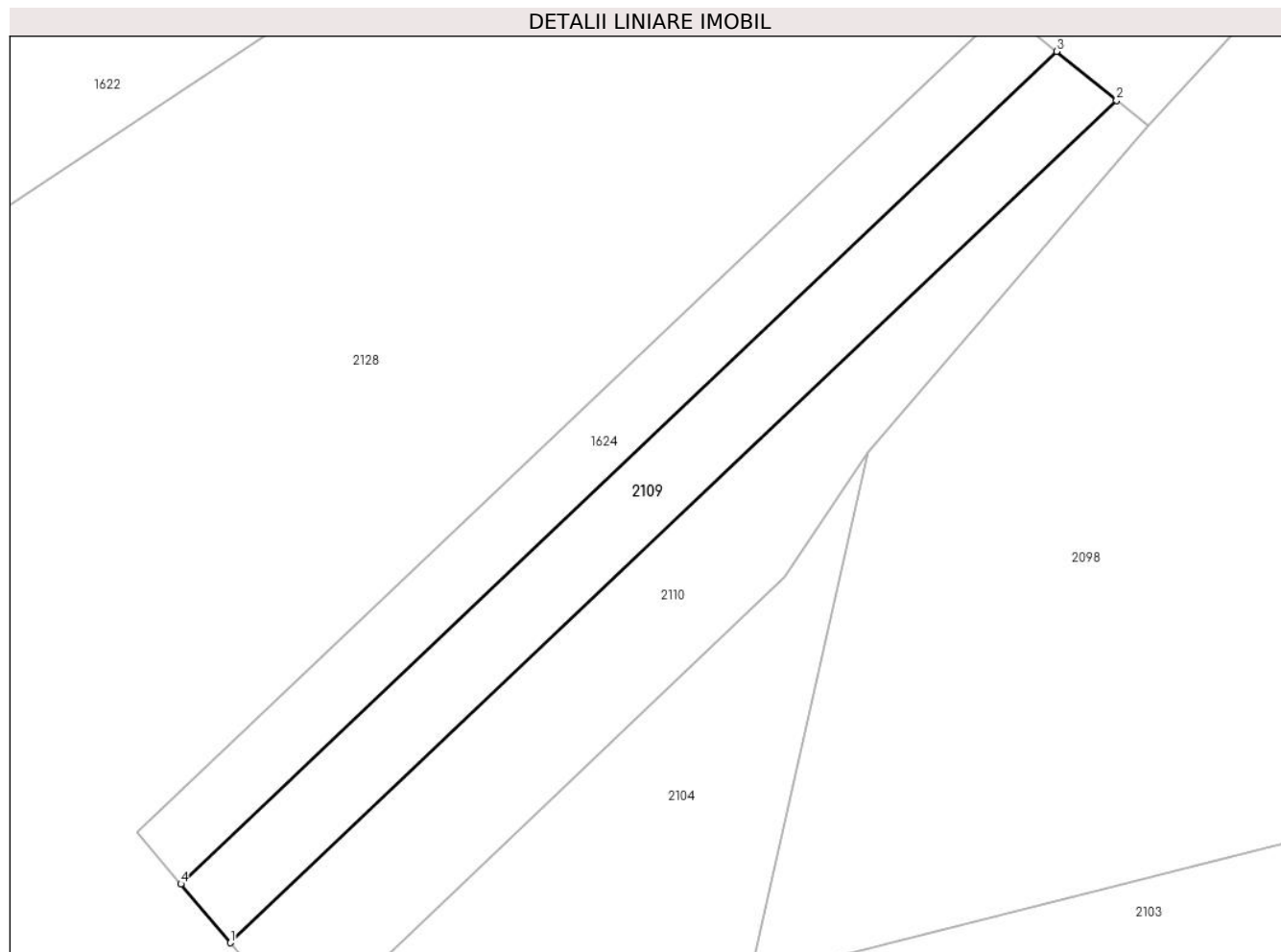
Inscrieri privind dezmembramintele dreptului de proprietate, drepturi reale de garanție și sarcini	Referințe
NU SUNT	

## Anexa Nr. 1 La Partea I

## Teren

Nr cadastral	Suprafața (mp)*	Observații / Referințe
	1.500	

\* Suprafața este determinată în planul de proiecție Stereo 70.



## Date referitoare la teren

Crt	Categorie folosință	Intra vilan	Suprafața (mp)	Tarla	Parcelă	Nr. topo	Observații / Referințe
1	arabil	NU	1.500	-	-	1981/9	

## Lungime Segmente

1) Valorile lungimilor segmentelor sunt obținute din proiecție în plan.

Punct început	X / Y	Punct sfârșit	X / Y	Lungime segment (** (m)
1	565.660,661 692.196,943	2	565.773,149 692.303,766	155.128
2	565.773,149 692.303,766	3	565.765,544 692.309,958	9.807
3	565.765,544 692.309,958	4	565.654,385 692.204,396	153.296
4	565.654,385 692.204,396	1	565.660,661 692.196,943	9.743

\*\* Lungimile segmentelor sunt determinate în planul de proiecție Stereo 70 și sunt rotunjite la 1 milimetru.

**\*\*\* Distanţa dintre puncte este formată din segmente cumulate ce sunt mai mici decât valoarea 1 milimetru.**



**DATE DESPRE IMOBILUL NR. 2110**

Oficiul de Cadastru și Publicitate Imobiliară SUCEAVA  
Biroul de Cadastru și Publicitate Imobiliară Radauti

**A. Partea I. Descrierea imobilului**

TEREN Extravilan

Adresa: Jud. Suceava

Nr. Crt	Nr cadastral Nr. topografic	Suprafața* (mp)	Observații / Referințe
A1		1.900	Sector cadastral:5 Teren neimprejmuit;

**B. Partea II. Proprietari și acte**

Inscrieri privitoare la dreptul de proprietate și alte drepturi reale	Referințe
<b>2110 / 07/07/2024</b>	
Act Normativ nr. 7, din 13/03/1996 emis de PARLAMENTUL ROMANIEI;	
B1	A1
Intabulare, drept de PROPRIETATE, dobandit prin Lege, cota actuala 1/1	
1) NEIDENTIFICAT NEIDENTIFICAT	
Act Administrativ nr. 4434, din 21/08/2024 emis de PRIMARIA ORASULUI SOLCA;	
B1	A1
se noteaza posesia factica in favoarea lui	
1) SC PANAP SRL, CIF:6728047	

**C. Partea III. SARCINI .**

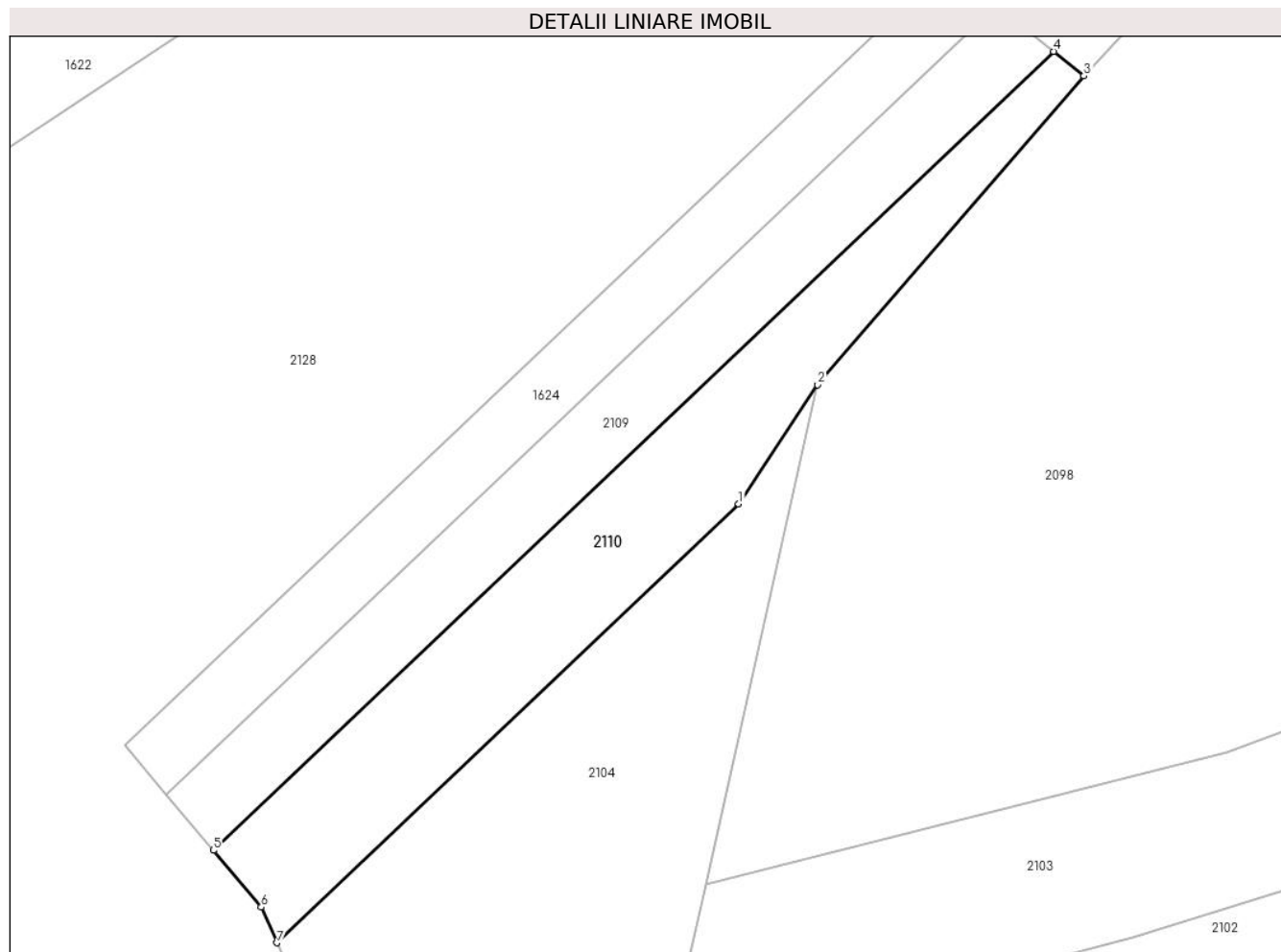
Inscrieri privind dezmembramintele dreptului de proprietate, drepturi reale de garanție și sarcini	Referințe
NU SUNT	

## Anexa Nr. 1 La Partea I

## Teren

Nr cadastral	Suprafața (mp)*	Observații / Referințe
	1.900	

\* Suprafața este determinată în planul de proiecție Stereo 70.



## Date referitoare la teren

Crt	Categorie folosință	Intravilan	Suprafața (mp)	Tarla	Parcelă	Nr. topo	Observații / Referințe
1	arabil	NU	1.900	-	-	1981/10	

## Lungime Segmente

1) Valorile lungimilor segmentelor sunt obținute din proiecție în plan.

Punct început	X / Y	Punct sfârșit	X / Y	Lungime segment (** (m)
1	565.730,967 692.243,279	2	565.741,555 692.259,184	19.107
2	565.741,555 692.259,184	3	565.777,192 692.300,475	54.543
3	565.777,192 692.300,475	4	565.773,149 692.303,766	5.213
4	565.773,149 692.303,766	5	565.660,661 692.196,943	155.128
5	565.660,661 692.196,943	6	565.667,056 692.189,349	9.928



Punct început	X / Y	Punct sfârșit	X / Y	Lungime segment (** (m)
6	565.667,056 692.189,349	7	565.669,157 692.184,581	5.21
7	565.669,157 692.184,581	1	565.730,967 692.243,279	85.24

\*\* Lungimile segmentelor sunt determinate în planul de proiecție Stereo 70 și sunt rotunjite la 1 milimetru.

\*\*\* Distanța dintre puncte este formată din segmente cumulate ce sunt mai mici decât valoarea 1 milimetru.



**DATE DESPRE IMOBILUL NR. 2111**

Oficiul de Cadastru și Publicitate Imobiliară SUCEAVA  
Biroul de Cadastru și Publicitate Imobiliară Radauti

**A. Partea I. Descrierea imobilului**

TEREN Extravilan

Adresa: Jud. Suceava

Nr. Crt	Nr cadastral Nr. topografic	Suprafața* (mp)	Observații / Referințe
A1		2.400	Sector cadastral:5 Teren neimprejmuit;

**B. Partea II. Proprietari și acte**

Inscrieri privitoare la dreptul de proprietate și alte drepturi reale		Referințe
<b>2011 / 07/07/2024</b>		
Act Administrativ nr. 4691, din 04/09/2024 emis de PRIMARIA ORASULUI SOLCA;		
B1	Inscrierea provizorie, drept de PROPRIETATE, dobandit prin Lege, cota actuala 1/1, cota initiala 1/1 1) NEIDENTIFICAT NEIDENTIFICAT	A1
<b>21111 / 07/07/2024</b>		
Act Administrativ nr. 4691, din 04/09/2024 emis de PRIMARIA ORASULUI SOLCA;		
B1	proprietar neidentificat,rezerva comisiei locale de fond funciar	A1

**C. Partea III. SARCINI .**

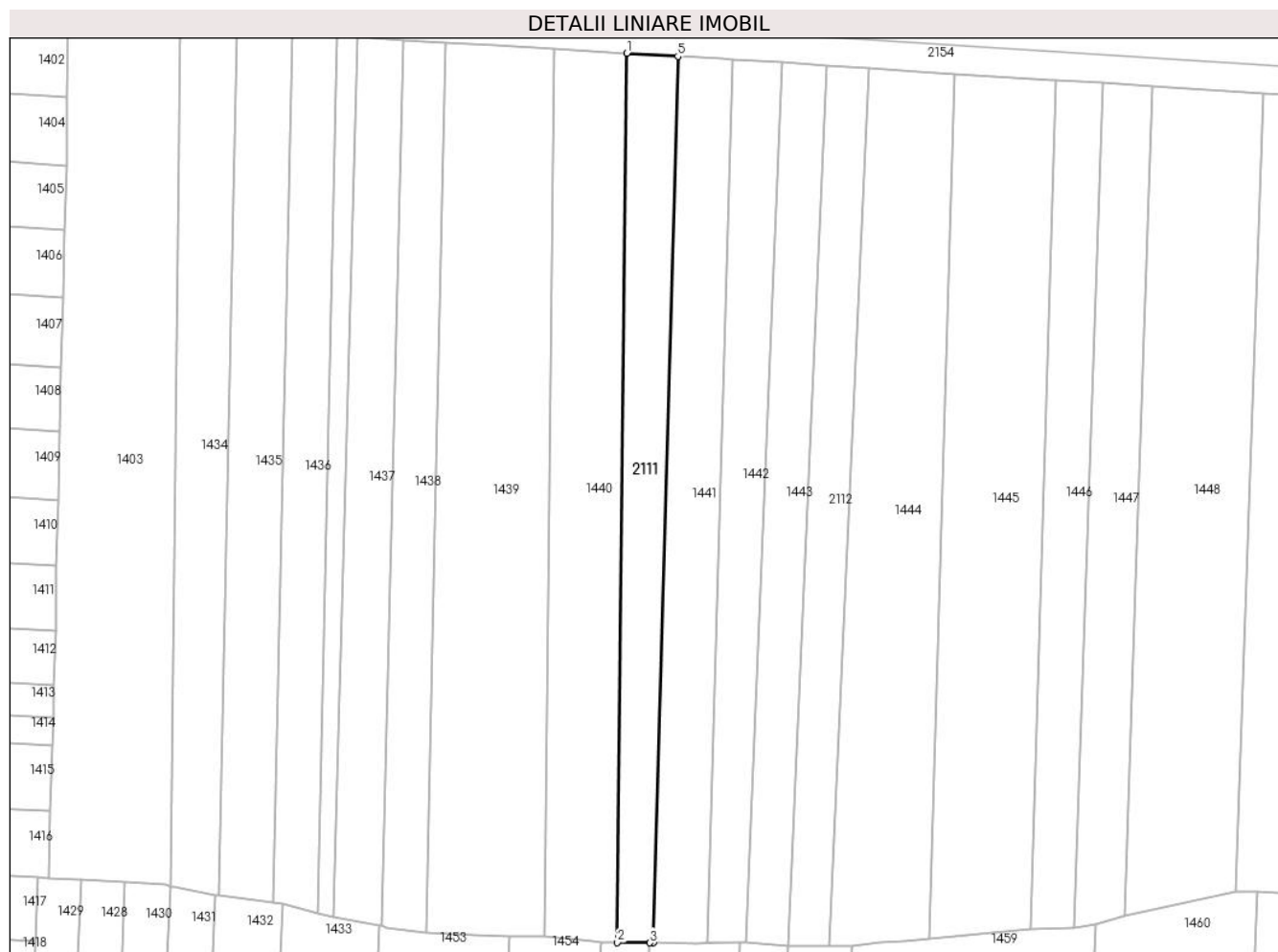
Inscrieri privind dezmembramintele dreptului de proprietate, drepturi reale de garanție și sarcini	Referințe
NU SUNT	

## Anexa Nr. 1 La Partea I

## Teren

Nr cadastral	Suprafața (mp)*	Observații / Referințe
	2.400	

\* Suprafața este determinată în planul de proiecție Stereo 70.



## Date referitoare la teren

Crt	Categorie folosință	Intravilan	Suprafața (mp)	Tarla	Parcelă	Nr. topo	Observații / Referințe
1	arabil	NU	2.400	-	-	2700	

## Lungime Segmente

1) Valorile lungimilor segmentelor sunt obținute din proiecție în plan.

Punct început	X / Y	Punct sfârșit	X / Y	Lungime segment (** (m)
1	564.457,135 693.264,067	2	564.454,771 693.042,357	221.723
2	564.454,771 693.042,357	3	564.462,9 693.042,305	8.129
3	564.462,9 693.042,305	4	564.463,708 693.042,342	0.809
4	564.463,708 693.042,342	5	564.469,87 693.263,307	221.051
5	564.469,87 693.263,307	1	564.457,135 693.264,067	12.758

**\*\* Lungimile segmentelor sunt determinate în planul de proiecție Stereo 70 și sunt rotunjite la 1 milimetru.**

**\*\*\* Distanța dintre puncte este formată din segmente cumulate ce sunt mai mici decât valoarea 1 milimetru.**



**DATE DESPRE IMOBILUL NR. 2112**

Oficiul de Cadastru și Publicitate Imobiliară SUCEAVA  
Biroul de Cadastru și Publicitate Imobiliară Radauti

**A. Partea I. Descrierea imobilului**

TEREN Extravilan

Adresa: Jud. Suceava

Nr. Crt	Nr cadastral Nr. topografic	Suprafața* (mp)	Observații / Referințe
A1		2.300	Sector cadastral:5 Teren neimprejmuit;

**B. Partea II. Proprietari și acte**

Inscrieri privitoare la dreptul de proprietate și alte drepturi reale		Referințe
<b>2112 / 07/07/2024</b>		
Act Normativ nr. 7, din 13/03/1996 emis de PARLAMENTUL ROMANIEI;		
B1	Intabulare, drept de PROPRIETATE, dobândit prin Lege, cota actuala 1/1 1) <b>NEIDENTIFICAT NEIDENTIFICAT</b>	A1
Act Administrativ nr. 3387, din 04/07/2024 emis de PRIMARIA ORASULUI SOLCA;		
B1	se noteaza posesia factica in favoarea lui 1) <b>BABI MIHAIL</b> 2) <b>BABI MARIA</b>	A1

**C. Partea III. SARCINI .**

Inscrieri privind dezmembramintele dreptului de proprietate, drepturi reale de garanție și sarcini	Referințe
NU SUNT	

## Anexa Nr. 1 La Partea I

## Teren

Nr cadastral	Suprafața (mp)*	Observații / Referințe
	2.300	

\* Suprafața este determinată în planul de proiecție Stereo 70.



## Date referitoare la teren

Crt	Categorie folosință	Intravilan	Suprafața (mp)	Tarla	Parcelă	Nr. topo	Observații / Referințe
1	arabil	NU	2.300	-	-	2099/1	

## Lungime Segmente

1) Valorile lungimilor segmentelor sunt obținute din proiecție în plan.

Punct început	X / Y	Punct sfârșit	X / Y	Lungime segment (** (m)
1	564.517,588 693.260,342	2	564.507,122 693.261,013	10.487
2	564.507,122 693.261,013	3	564.497,243 693.041,482	219.753
3	564.497,243 693.041,482	4	564.507,745 693.041,594	10.503
4	564.507,745 693.041,594	1	564.517,588 693.260,342	218.969

\*\* Lungimile segmentelor sunt determinate în planul de proiecție Stereo 70 și sunt rotunjite la 1 milimetru.



**\*\*\* Distanţa dintre puncte este formată din segmente cumulate ce sunt mai mici decât valoarea 1 milimetru.**



**DATE DESPRE IMOBILUL NR. 2113**

Oficiul de Cadastru și Publicitate Imobiliară SUCEAVA  
Biroul de Cadastru și Publicitate Imobiliară Radauti

**A. Partea I. Descrierea imobilului**

TEREN Extravilan

Adresa: Jud. Suceava

Nr. Crt	Nr cadastral Nr. topografic	Suprafața* (mp)	Observații / Referințe
A1		365	Sector cadastral:5 Teren neimprejmuit;

**B. Partea II. Proprietari și acte**

Inscrieri privitoare la dreptul de proprietate și alte drepturi reale	Referințe
<b>2113 / 07/07/2024</b>	
Act Normativ nr. 7, din 13/03/1996 emis de PARLAMENTUL ROMANIEI;	
B1	A1
Intabulare, drept de PROPRIETATE, dobandit prin Lege, cota actuala 1/1 1) NEIDENTIFICAT NEIDENTIFICAT	
Act Administrativ nr. 3561, din 10/07/2024 emis de PRIMARIA ORASULUI SOLCA;	
B1	A1
se noteaza posesia factica in favoarea lui 1) FILIMON GHEORGHE	

**C. Partea III. SARCINI .**

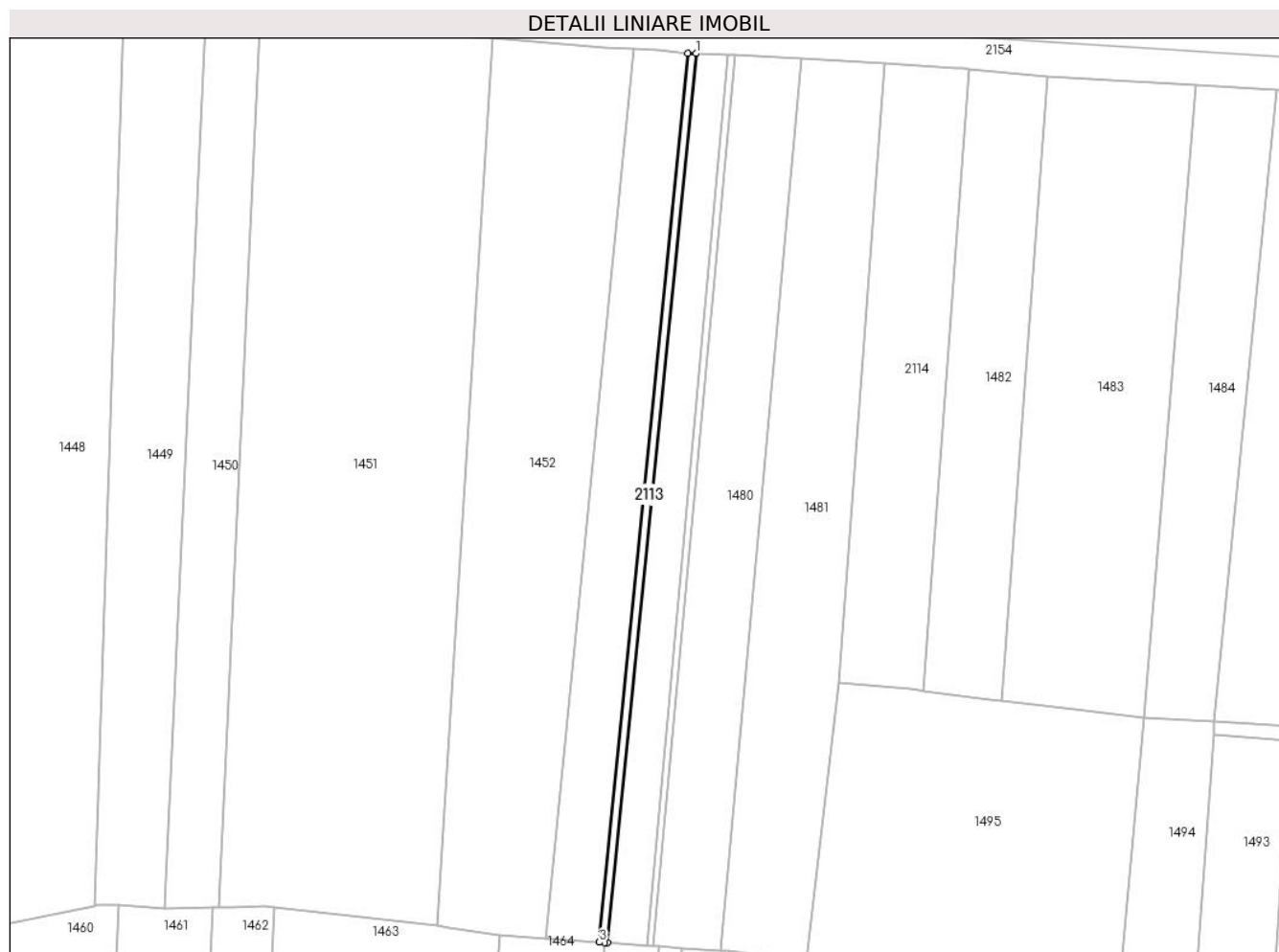
Inscrieri privind dezmembramintele dreptului de proprietate, drepturi reale de garanție și sarcini	Referințe
NU SUNT	

## Anexa Nr. 1 La Partea I

## Teren

Nr cadastral	Suprafața (mp)*	Observații / Referințe
	365	

\* Suprafața este determinată în planul de proiecție Stereo 70.



## Date referitoare la teren

Crt	Categorie folosință	Intravilan	Suprafața (mp)	Tarla	Parcelă	Nr. topo	Observații / Referințe
1	arabil	NU	365	-	-	-	

## Lungime Segmente

1) Valorile lungimilor segmentelor sunt obținute din proiecție în plan.

Punct început	X / Y	Punct sfârșit	X / Y	Lungime segment (** (m)
1	564.743,756 693.245,368	2	564.741,926 693.245,445	1.832
2	564.741,926 693.245,445	3	564.722,147 693.046,769	199.658
3	564.722,147 693.046,769	4	564.723,267 693.046,681	1.123
4	564.723,267 693.046,681	5	564.723,971 693.046,632	0.706
5	564.723,971 693.046,632	1	564.743,756 693.245,368	199.718

**\*\* Lungimile segmentelor sunt determinate în planul de proiecție Stereo 70 și sunt rotunjite la 1 milimetru.**

**\*\*\* Distanța dintre puncte este formată din segmente cumulate ce sunt mai mici decât valoarea 1 milimetru.**



**DATE DESPRE IMOBILUL NR. 2114**

Oficiul de Cadastru și Publicitate Imobiliară SUCEAVA  
Biroul de Cadastru și Publicitate Imobiliară Radauti

**A. Partea I. Descrierea imobilului**

TEREN Extravilan

Adresa: Jud. Suceava

Nr. Crt	Nr cadastral Nr. topografic	Suprafața* (mp)	Observații / Referințe
A1		2.620	Sector cadastral:5 Teren neimprejmuit;

**B. Partea II. Proprietari și acte**

Inscrieri privitoare la dreptul de proprietate și alte drepturi reale	Referințe
<b>2114 / 07/07/2024</b>	
Act Normativ nr. 7, din 13/03/1996 emis de PARLAMENTUL ROMANIEI;	
B1	A1
Intabulare, drept de PROPRIETATE, dobandit prin Lege, cota actuala 1/1	
1) NEIDENTIFICAT NEIDENTIFICAT	
Act Administrativ nr. 3406, din 04/07/2024 emis de PRIMARIA SOLCA;	
B1	A1
se noteaza posesia factica in favoarea lui	
1) VLONGA GHEORGHE	
2) VLONGA IULIANA DALIA	

**C. Partea III. SARCINI .**

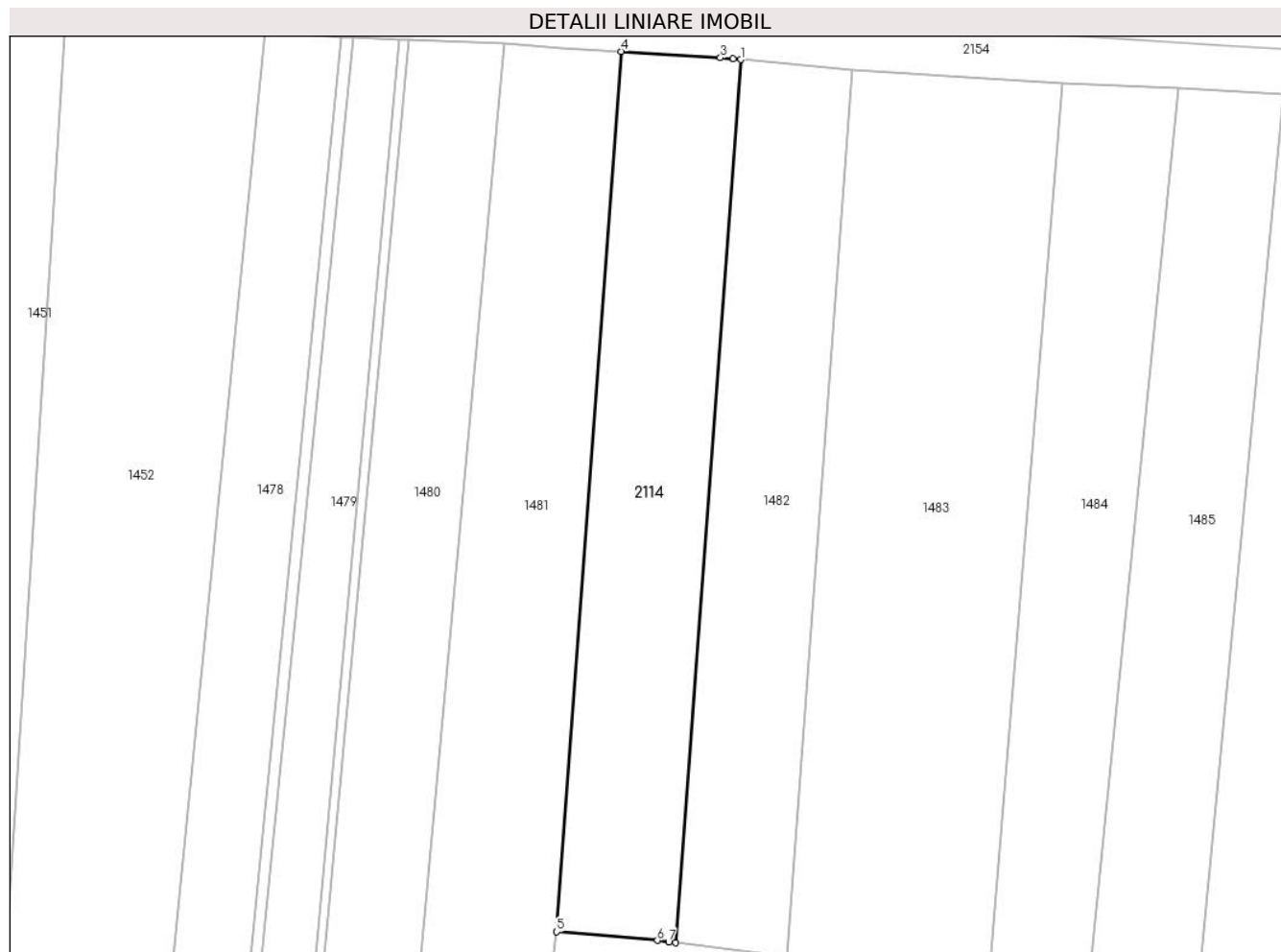
Inscrieri privind dezmembramintele dreptului de proprietate, drepturi reale de garanție și sarcini	Referințe
NU SUNT	

## Anexa Nr. 1 La Partea I

## Teren

Nr cadastral	Suprafața (mp)*	Observații / Referințe
	2.620	

\* Suprafața este determinată în planul de proiecție Stereo 70.



## Date referitoare la teren

Crt	Categorie folosință	Intravilan	Suprafața (mp)	Tarla	Parcelă	Nr. topo	Observații / Referințe
1	arabil	NU	2.620	-	-	2691	

## Lungime Segmente

1) Valorile lungimilor segmentelor sunt obținute din proiecție în plan.

Punct început	X / Y	Punct sfârșit	X / Y	Lungime segment (** (m)
1	564.804,793 693.241,892	2	564.803,621 693.242,003	1.177
2	564.803,621 693.242,003	3	564.801,613 693.242,188	2.017
3	564.801,613 693.242,188	4	564.785,947 693.243,192	15.698
4	564.785,947 693.243,192	5	564.775,814 693.104,663	138.899
5	564.775,814 693.104,663	6	564.791,692 693.103,295	15.937



Punct început	X / Y	Punct sfârșit	X / Y	Lungime segment (** (m)
6	564.791,692 693.103,295	7	564.793,46 693.103,073	1.782
7	564.793,46 693.103,073	8	564.794,517 693.102,94	1.065
8	564.794,517 693.102,94	1	564.804,793 693.241,892	139.331

\*\* Lungimile segmentelor sunt determinate în planul de proiecție Stereo 70 și sunt rotunjite la 1 milimetru.

\*\*\* Distanța dintre puncte este formată din segmente cumulate ce sunt mai mici decât valoarea 1 milimetru.



**DATE DESPRE IMOBILUL NR. 2115**

Oficiul de Cadastru și Publicitate Imobiliară SUCEAVA  
Biroul de Cadastru și Publicitate Imobiliară Radauti

**A. Partea I. Descrierea imobilului**

TEREN Extravilan

Adresa: Jud. Suceava

Nr. Crt	Nr cadastral Nr. topografic	Suprafața* (mp)	Observații / Referințe
A1		2.600	Sector cadastral:5 Teren neimprejmuit;

**B. Partea II. Proprietari și acte**

Inscrieri privitoare la dreptul de proprietate și alte drepturi reale		Referințe
<b>2115 / 07/07/2024</b>		
Act Notarial nr. 291, din 05/10/2005 emis de BNP;		
B1	Intabulare, drept de PROPRIETATE, dobandit prin Succesiune, cota actuala 1/1 1) NICORIUC MIHAI	A1

**C. Partea III. SARCINI .**

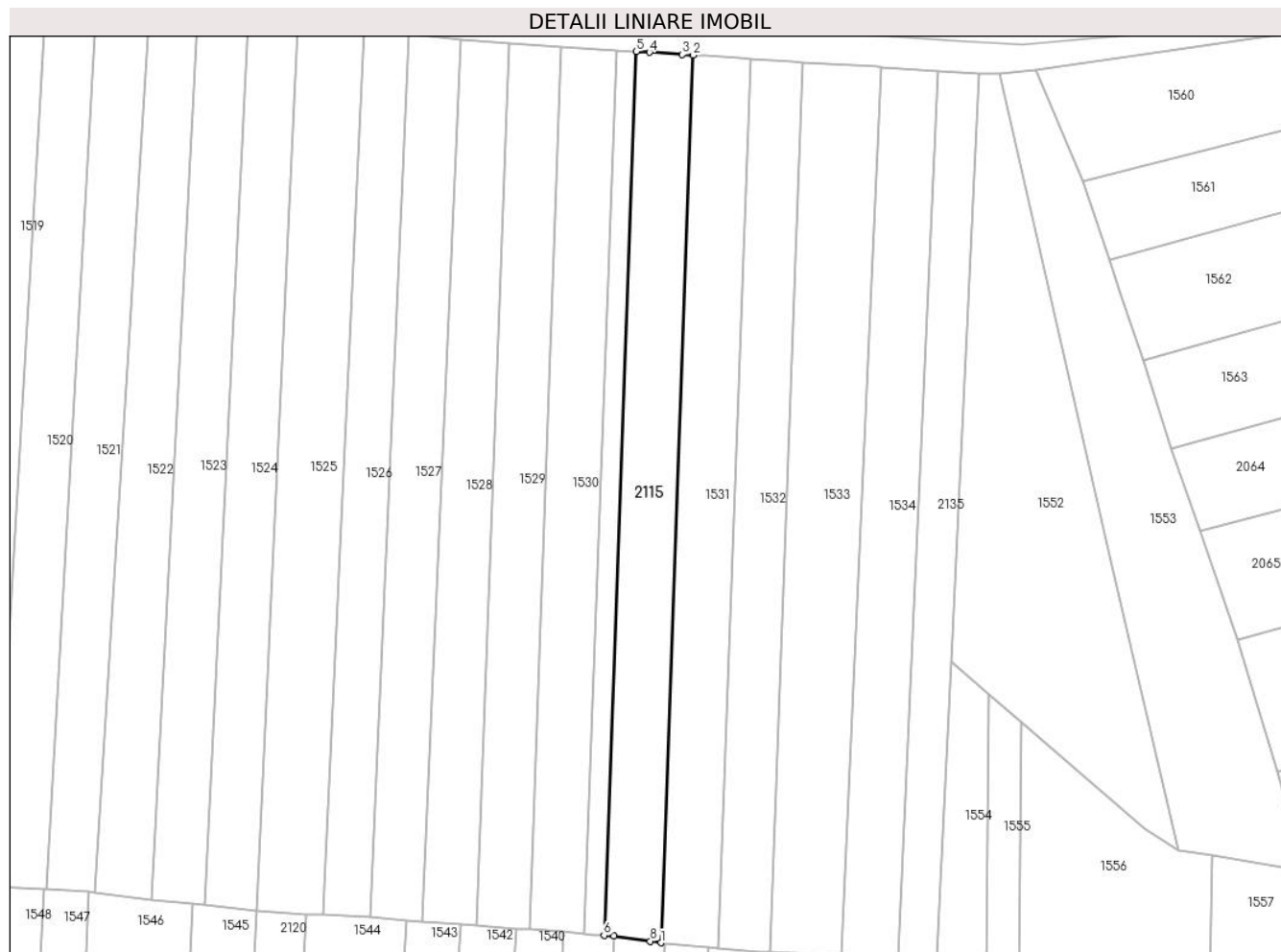
Inscrieri privind dezmembramintele dreptului de proprietate, drepturi reale de garanție și sarcini	Referințe
NU SUNT	

## Anexa Nr. 1 La Partea I

## Teren

Nr cadastral	Suprafața (mp)*	Observații / Referințe
	2.600	

\* Suprafața este determinată în planul de proiecție Stereo 70.



## Date referitoare la teren

Crt	Categorie folosință	Intravilan	Suprafața (mp)	Tarla	Parcelă	Nr. topo	Observații / Referințe
1	arabil	NU	2.600	-	-	2635	

## Lungime Segmente

1) Valorile lungimilor segmentelor sunt obținute din proiecție în plan.

Punct început	X / Y	Punct sfârșit	X / Y	Lungime segment (** (m)
1	565.280,953 693.010,195	2	565.288,285 693.211,103	201.042
2	565.288,285 693.211,103	3	565.285,806 693.211,263	2.484
3	565.285,806 693.211,263	4	565.278,359 693.211,743	7.462
4	565.278,359 693.211,743	5	565.275,342 693.211,932	3.023
5	565.275,342 693.211,932	6	565.268,04 693.011,861	200.204

Punct început	X / Y	Punct sfârșit	X / Y	Lungime segment (** (m)
6	565.268,04 693.011,861	7	565.270,321 693.011,722	2.285
7	565.270,321 693.011,722	8	565.278,513 693.010,545	8.276
8	565.278,513 693.010,545	1	565.280,953 693.010,195	2.465

\*\* Lungimile segmentelor sunt determinate în planul de proiecție Stereo 70 și sunt rotunjite la 1 milimetru.

\*\*\* Distanța dintre puncte este formată din segmente cumulate ce sunt mai mici decât valoarea 1 milimetru.



**DATE DESPRE IMOBILUL NR. 2116**

Oficiul de Cadastru și Publicitate Imobiliară SUCEAVA  
Biroul de Cadastru și Publicitate Imobiliară Radauti

**A. Partea I. Descrierea imobilului**

TEREN Extravilan

Adresa: Jud. Suceava

Nr. Crt	Nr cadastral Nr. topografic	Suprafața* (mp)	Observații / Referințe
A1		10.000	Sector cadastral:5 Teren neimprejmuit;

**B. Partea II. Proprietari și acte**

Inscrieri privitoare la dreptul de proprietate și alte drepturi reale		Referințe
<b>2116 / 07/07/2024</b>		
Act Administrativ nr. 4691, din 04/09/2024 emis de PRIMARIA ORASULUI SOLCA;		
B1	Inscrierea provizorie, drept de PROPRIETATE, dobandit prin Lege, cota actuala 1/1, cota initiala 1/1 1) <b>NEIDENTIFICAT NEIDENTIFICAT</b>	A1
B1	proprietar neidentificat,rezerva comisiei locale de fond funciar	A1

**C. Partea III. SARCINI .**

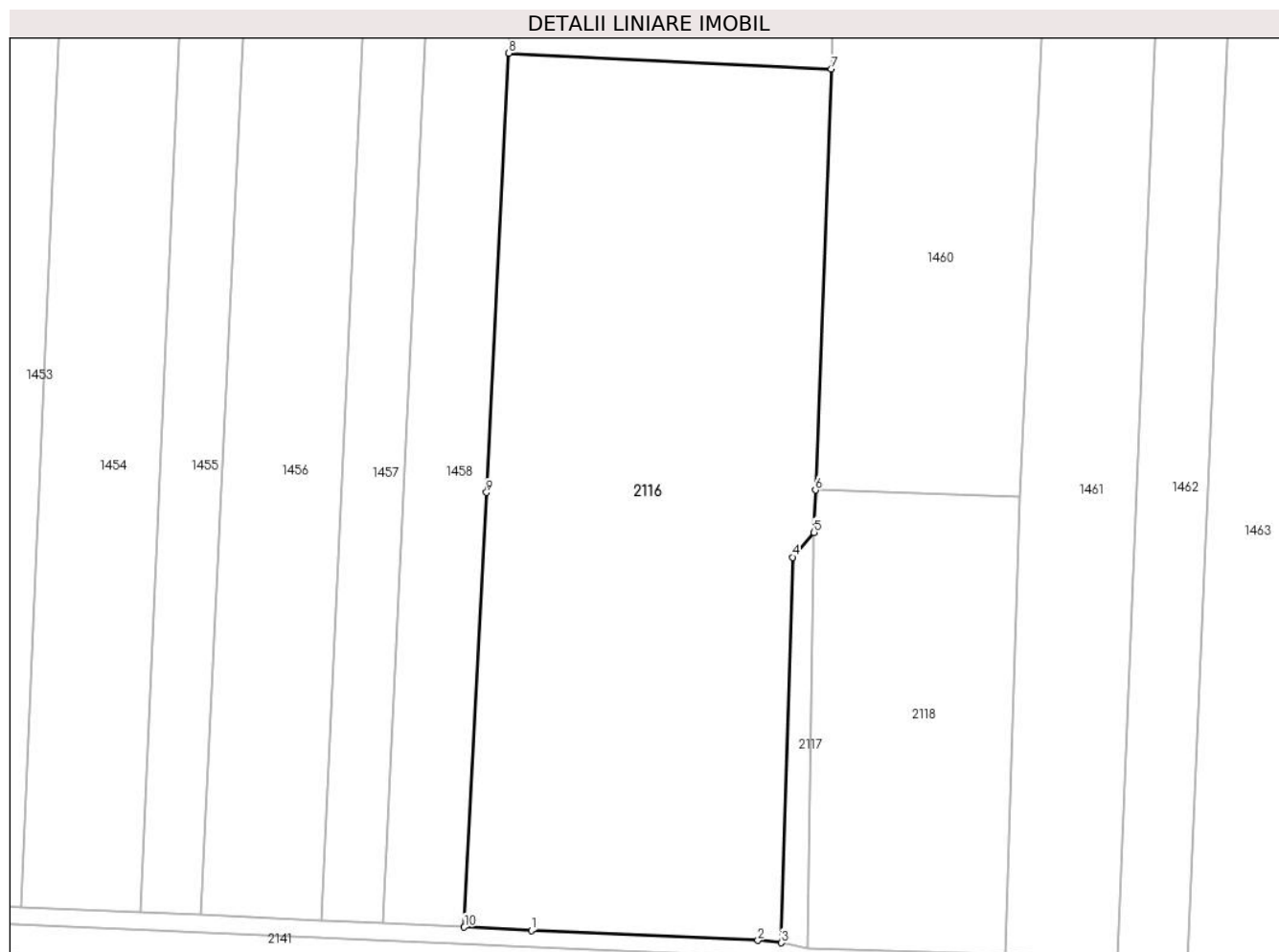
Inscrieri privind dezmembramintele dreptului de proprietate, drepturi reale de garanție și sarcini	Referințe
NU SUNT	

## Anexa Nr. 1 La Partea I

## Teren

Nr cadastral	Suprafața (mp)*	Observații / Referințe
	10.000	

\* Suprafața este determinată în planul de proiecție Stereo 70.



## Date referitoare la teren

Crt	Categorie folosință	Intravilan	Suprafața (mp)	Tarla	Parcelă	Nr. topo	Observații / Referințe
1	arabil	NU	10.000	-	-	2711/2,2712	

## Lungime Segmente

1) Valorile lungimilor segmentelor sunt obținute din proiecție în plan.

Punct început	X / Y	Punct sfârșit	X / Y	Lungime segment (** (m)
1	564.515,645 692.837,246	2	564.558,476 692.835,368	42.872
2	564.558,476 692.835,368	3	564.562,925 692.834,927	4.471
3	564.562,925 692.834,927	4	564.565,032 692.907,757	72.86
4	564.565,032 692.907,757	5	564.569,079 692.912,453	6.199
5	564.569,079 692.912,453	6	564.569,374 692.920,455	8.007



Punct început	X / Y	Punct sfârșit	X / Y	Lungime segment (** (m)
6	564.569,374 692.920,455	7	564.572,307 692.999,994	79.593
7	564.572,307 692.999,994	8	564.511,39 693.002,982	60.99
8	564.511,39 693.002,982	9	564.507,157 692.919,992	83.098
9	564.507,157 692.919,992	10	564.502,976 692.837,871	82.227
10	564.502,976 692.837,871	1	564.515,645 692.837,246	12.684

\*\* Lungimile segmentelor sunt determinate în planul de proiecție Stereo 70 și sunt rotunjite la 1 milimetru.

\*\*\* Distanța dintre puncte este formată din segmente cumulate ce sunt mai mici decât valoarea 1 milimetru.



**DATE DESPRE IMOBILUL NR. 2117**

Oficiul de Cadastru și Publicitate Imobiliară SUCEAVA  
Biroul de Cadastru și Publicitate Imobiliară Radauti

**A. Partea I. Descrierea imobilului**

TEREN Extravilan

Adresa: Jud. Suceava

Nr. Crt	Nr cadastral Nr. topografic	Suprafața* (mp)	Observații / Referințe
A1		335	Sector cadastral:5 Teren neimprejmuit;

**B. Partea II. Proprietari și acte**

Inscrieri privitoare la dreptul de proprietate și alte drepturi reale		Referințe
<b>2117 / 07/07/2024</b>		
Act Administrativ nr. 4691, din 04/09/2024 emis de PRIMARIA ORASULUI SOLCA;		
B1	Inscrierea provizorie, drept de PROPRIETATE, dobandit prin Lege, cota actuala 1/1, cota initiala 1/1 1) <b>NEIDENTIFICAT NEIDENTIFICAT</b>	A1
B1	proprietar neidentificat,rezerva comisiei locale de fond funciar	A1

**C. Partea III. SARCINI .**

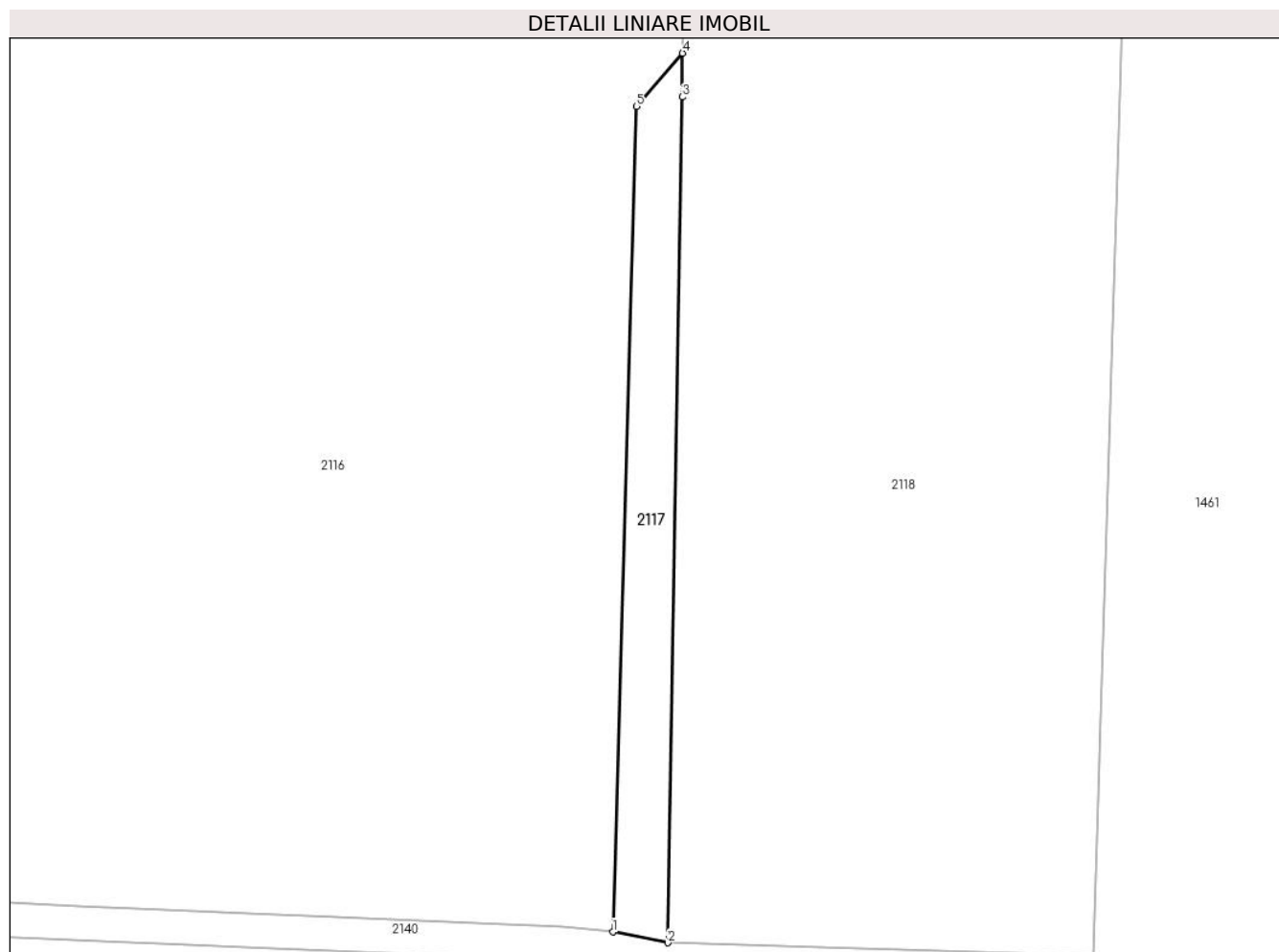
Inscrieri privind dezmembramintele dreptului de proprietate, drepturi reale de garanție și sarcini	Referințe
NU SUNT	

## Anexa Nr. 1 La Partea I

## Teren

Nr cadastral	Suprafața (mp)*	Observații / Referințe
	335	

\* Suprafața este determinată în planul de proiecție Stereo 70.



## Date referitoare la teren

Crt	Categorie folosință	Intravilan	Suprafața (mp)	Tarla	Parcelă	Nr. topo	Observații / Referințe
1	arabil	NU	335	-	-	2712	

## Lungime Segmente

1) Valorile lungimilor segmentelor sunt obținute din proiecție în plan.

Punct început	X / Y	Punct sfârșit	X / Y	Lungime segment (** (m)
1	564.562,925 692.834,927	2	564.567,762 692.833,969	4.931
2	564.567,762 692.833,969	3	564.569,056 692.908,589	74.631
3	564.569,056 692.908,589	4	564.569,079 692.912,453	3.864
4	564.569,079 692.912,453	5	564.565,032 692.907,757	6.199
5	564.565,032 692.907,757	1	564.562,925 692.834,927	72.86

**\*\* Lungimile segmentelor sunt determinate în planul de proiecție Stereo 70 și sunt rotunjite la 1 milimetru.**

**\*\*\* Distanța dintre puncte este formată din segmente cumulate ce sunt mai mici decât valoarea 1 milimetru.**



**DATE DESPRE IMOBILUL NR. 2118**

Oficiul de Cadastru și Publicitate Imobiliară SUCEAVA  
Biroul de Cadastru și Publicitate Imobiliară Radauti

**A. Partea I. Descrierea imobilului**

TEREN Extravilan

Adresa: Jud. Suceava

Nr. Crt	Nr cadastral Nr. topografic	Suprafața* (mp)	Observații / Referințe
A1		3.300	Sector cadastral:5 Teren neimprejmuit;

**B. Partea II. Proprietari și acte**

Inscrieri privitoare la dreptul de proprietate și alte drepturi reale		Referințe
<b>2118 / 07/07/2024</b>		
Act Administrativ nr. 4691, din 04/09/2024 emis de PRIMARIA ORASULUI SOLCA;		
B1	Inscrierea provizorie, drept de PROPRIETATE, dobandit prin Lege, cota actuala 1/1, cota initiala 1/1 1) <b>NEIDENTIFICAT NEIDENTIFICAT</b>	A1
B1	proprietar neidentificat,rezerva comisiei locale de fond funciar	A1

**C. Partea III. SARCINI .**

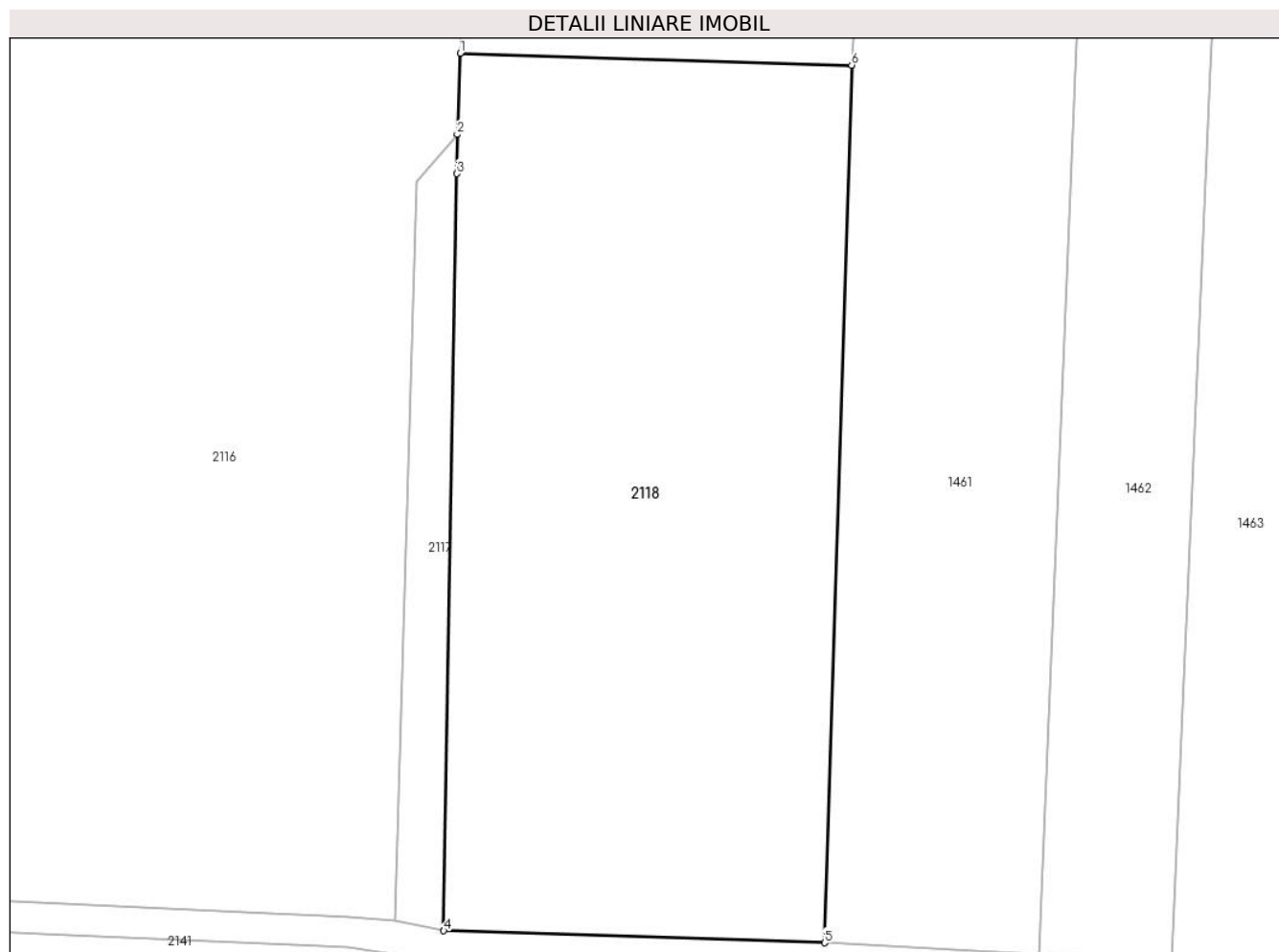
Inscrieri privind dezmembramintele dreptului de proprietate, drepturi reale de garanție și sarcini	Referințe
NU SUNT	

## Anexa Nr. 1 La Partea I

## Teren

Nr cadastral	Suprafața (mp)*	Observații / Referințe
	3.300	

\* Suprafața este determinată în planul de proiecție Stereo 70.



## Date referitoare la teren

Crt	Categorie folosință	Intravilan	Suprafața (mp)	Tarla	Parcelă	Nr. topo	Observații / Referințe
1	arabil	NU	3.300	-	-	2713/2	

## Lungime Segmente

1) Valorile lungimilor segmentelor sunt obținute din proiecție în plan.

Punct început	X / Y	Punct sfârșit	X / Y	Lungime segment (** (m)
1	564.569,374 692.920,455	2	564.569,079 692.912,453	8.007
2	564.569,079 692.912,453	3	564.569,056 692.908,589	3.864
3	564.569,056 692.908,589	4	564.567,762 692.833,969	74.631
4	564.567,762 692.833,969	5	564.605,305 692.832,788	37.562
5	564.605,305 692.832,788	6	564.607,981 692.919,283	86.536



Punct început	X / Y	Punct sfârșit	X / Y	Lungime segment (** (m)
6	564.607,981 692.919,283	1	564.569,374 692.920,455	38.625

\*\* Lungimile segmentelor sunt determinate în planul de proiecție Stereo 70 și sunt rotunjite la 1 milimetru.

\*\*\* Distanța dintre puncte este formată din segmente cumulate ce sunt mai mici decât valoarea 1 milimetru.



**DATE DESPRE IMOBILUL NR. 2119**

Oficiul de Cadastru și Publicitate Imobiliară SUCEAVA  
Biroul de Cadastru și Publicitate Imobiliară Radauti

**A. Partea I. Descrierea imobilului**

TEREN Extravilan

Adresa: Jud. Suceava

Nr. Crt	Nr cadastral Nr. topografic	Suprafața* (mp)	Observații / Referințe
A1		1.100	Sector cadastral:5 Teren neimprejmuit;

**B. Partea II. Proprietari și acte**

Inscrieri privitoare la dreptul de proprietate și alte drepturi reale		Referințe
<b>2119 / 07/07/2024</b>		
Act Administrativ nr. 4691, din 04/09/2024 emis de PRIMARIA ORASULUI SOLCA;		
B1	Inscrierea provizorie, drept de PROPRIETATE, dobandit prin Lege, cota actuala 1/1, cota initiala 1/1 1) NEIDENTIFICAT NEIDENTIFICAT	A1
<b>2119 / 04/09/2024</b>		
Act Administrativ nr. 4691, din 04/09/2024 emis de PRIMARIA ORASULUI SOLCA;		
B1	proprietar neidentificat,rezerva comisiei locale de fond funciar	A1

**C. Partea III. SARCINI .**

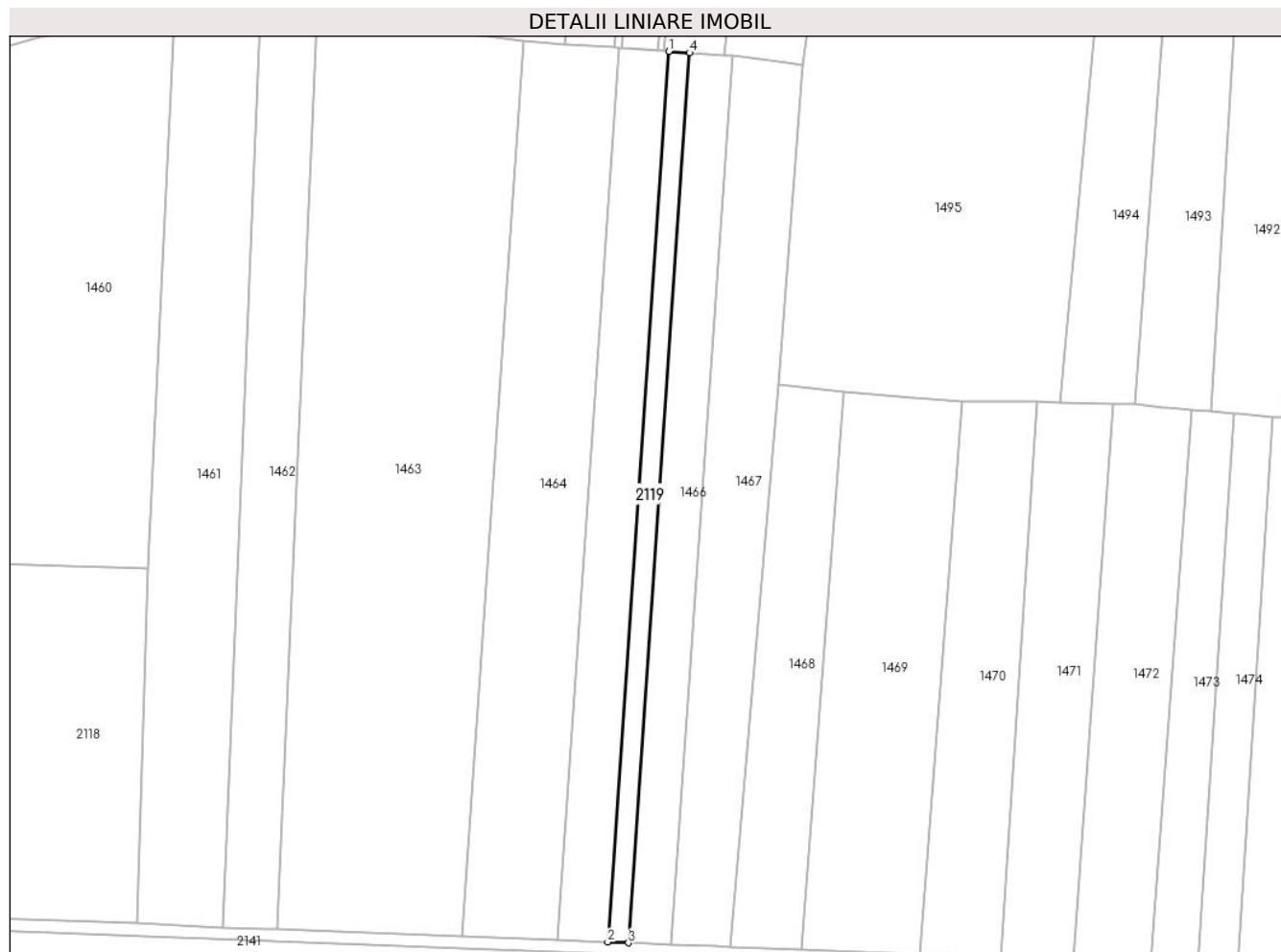
Inscrieri privind dezmembramintele dreptului de proprietate, drepturi reale de garanție și sarcini	Referințe
NU SUNT	

## Anexa Nr. 1 La Partea I

## Teren

Nr cadastral	Suprafața (mp)*	Observații / Referințe
	1.100	

\* Suprafața este determinată în planul de proiecție Stereo 70.



## Date referitoare la teren

Crt	Categorie folosință	Intra vilan	Suprafața (mp)	Tarla	Parcelă	Nr. topo	Observații / Referințe
1	arabil	NU	1.100	-	-	2716	

## Lungime Segmente

1) Valorile lungimilor segmentelor sunt obținute din proiecție în plan.

Punct început	X / Y	Punct sfârșit	X / Y	Lungime segment (** (m)
1	564.735,597 693.045,818	2	564.720,624 692.828,087	218.245
2	564.720,624 692.828,087	3	564.725,665 692.827,894	5.045
3	564.725,665 692.827,894	4	564.740,627 693.045,467	218.087
4	564.740,627 693.045,467	1	564.735,597 693.045,818	5.042

\*\* Lungimile segmentelor sunt determinate în planul de proiecție Stereo 70 și sunt rotunjite la 1 milimetru.

**\*\*\* Distanţa dintre puncte este formată din segmente cumulate ce sunt mai mici decât valoarea 1 milimetru.**



**DATE DESPRE IMOBILUL NR. 2120**

Oficiul de Cadastru și Publicitate Imobiliară SUCEAVA  
Biroul de Cadastru și Publicitate Imobiliară Radauti

**A. Partea I. Descrierea imobilului**

TEREN Extravilan

Adresa: Jud. Suceava

Nr. Crt	Nr cadastral Nr. topografic	Suprafața* (mp)	Observații / Referințe
A1		2.300	Sector cadastral:5 Teren neimprejmuit;

**B. Partea II. Proprietari și acte**

Inscrieri privitoare la dreptul de proprietate și alte drepturi reale		Referințe
<b>2120 / 07/07/2024</b>		
Act Notarial nr. 237, din 15/12/2021 emis de BNP MANDICI;		
B1	Intabulare, drept de PROPRIETATE, dobandit prin Succesiune, cota actuala 1/1, cota initiala 1/1 1) COTURBAS RADU GHEORGHE 2) COTURBAS ADRIANA PAULINA 3) COTURBAS LILIANA ANA	A1

**C. Partea III. SARCINI .**

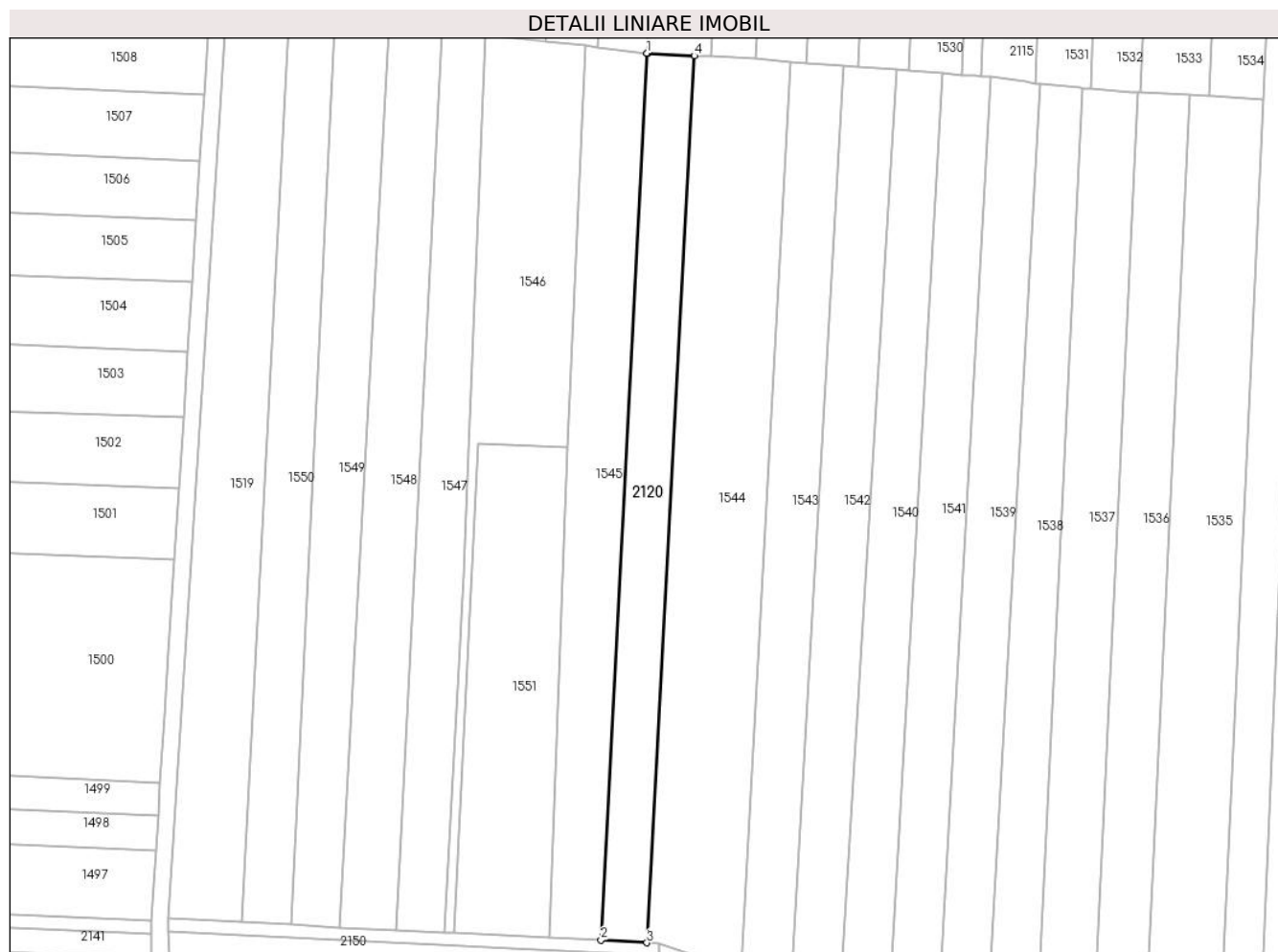
Inscrieri privind dezmembramintele dreptului de proprietate, drepturi reale de garanție și sarcini	Referințe
NU SUNT	

## Anexa Nr. 1 La Partea I

## Teren

Nr cadastral	Suprafața (mp)*	Observații / Referințe
	2.300	

\* Suprafața este determinată în planul de proiecție Stereo 70.



## Date referitoare la teren

Crt	Categorie folosință	Intravilan	Suprafața (mp)	Tarla	Parcelă	Nr. topo	Observații / Referințe
1	arabil	NU	2.300	-	-	2625/1	

## Lungime Segmente

1) Valorile lungimilor segmentelor sunt obținute din proiecție în plan.

Punct început	X / Y	Punct sfârșit	X / Y	Lungime segment (** (m)
1	565.189,338 693.017,294	2	565.178,536 692.808,529	209.044
2	565.178,536 692.808,529	3	565.189,328 692.807,917	10.809
3	565.189,328 692.807,917	4	565.200,517 693.016,707	209.09
4	565.200,517 693.016,707	5	565.189,569 693.017,287	10.963
5	565.189,569 693.017,287	1	565.189,338 693.017,294	0.231



**\*\* Lungimile segmentelor sunt determinate în planul de proiecție Stereo 70 și sunt rotunjite la 1 milimetru.**

**\*\*\* Distanța dintre puncte este formată din segmente cumulate ce sunt mai mici decât valoarea 1 milimetru.**



**DATE DESPRE IMOBILUL NR. 2121**

Oficiul de Cadastru și Publicitate Imobiliară SUCEAVA  
Biroul de Cadastru și Publicitate Imobiliară Radauti

**A. Partea I. Descrierea imobilului**

TEREN Extravilan

Adresa: Jud. Suceava

Nr. Crt	Nr cadastral Nr. topografic	Suprafața* (mp)	Observații / Referințe
A1		1.300	Sector cadastral:5 Teren neimprejmuit;

**B. Partea II. Proprietari și acte**

Inscrieri privitoare la dreptul de proprietate și alte drepturi reale	Referințe
<b>2121 / 07/07/2024</b>	
Act Normativ nr. 7, din 13/03/1996 emis de PARLAMENTUL ROMANIEI;	
B1	A1
Intabulare, drept de PROPRIETATE, dobandit prin Lege, cota actuala 1/1 1) NEIDENTIFICAT NEIDENTIFICAT	
Act Administrativ nr. 3617, din 10/07/2024 emis de PRIMARIA ORASULUI SOLCA;	
B1	A1
se noteaza posesia factica in favoarea lui 1) ONOFREI VIOREL 2) ONOFREI STELA	

**C. Partea III. SARCINI .**

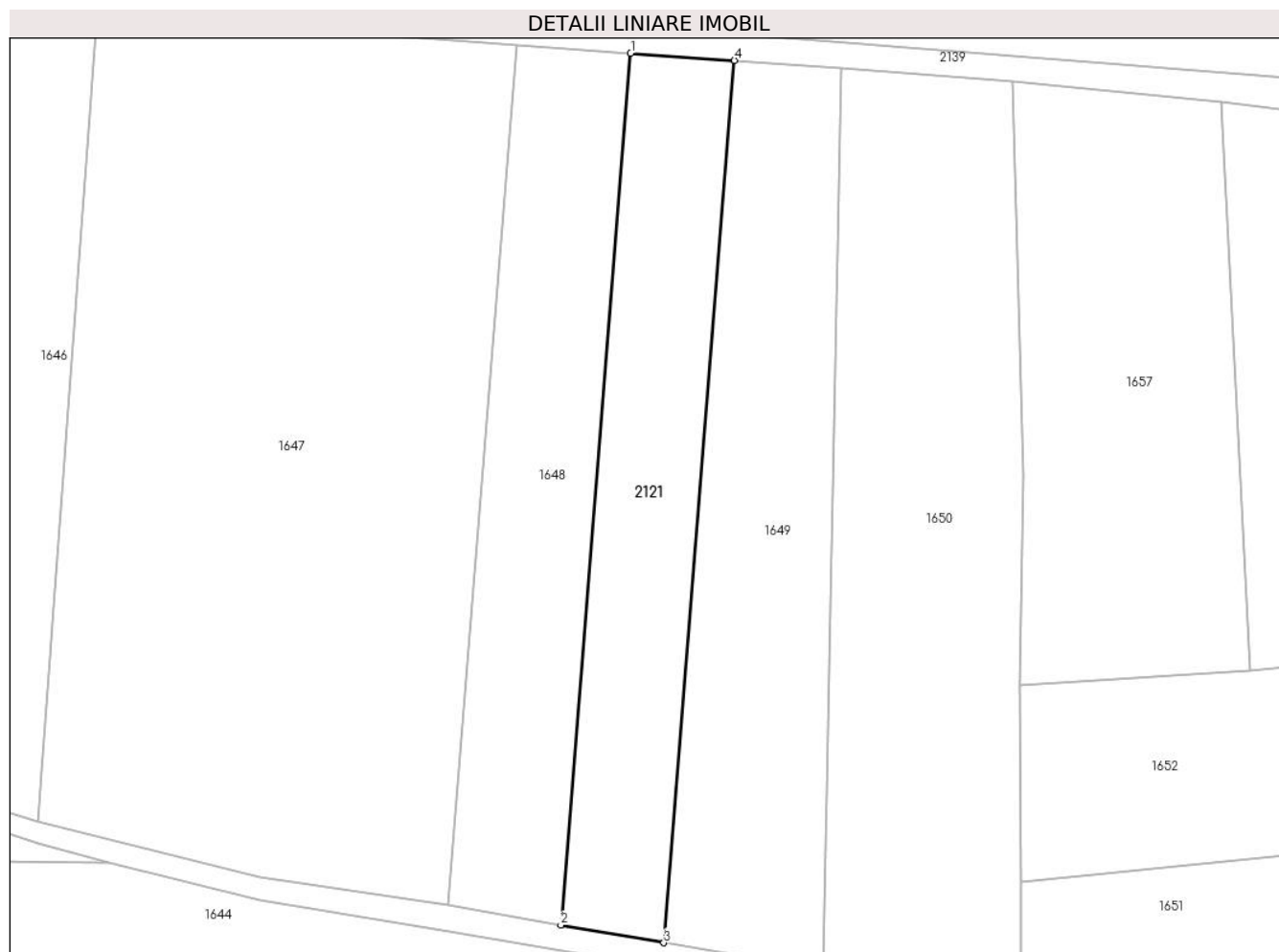
Inscrieri privind dezmembramintele dreptului de proprietate, drepturi reale de garanție și sarcini	Referințe
NU SUNT	

## Anexa Nr. 1 La Partea I

## Teren

Nr cadastral	Suprafața (mp)*	Observații / Referințe
	1.300	

\* Suprafața este determinată în planul de proiecție Stereo 70.



## Date referitoare la teren

Crt	Categorie folosință	Intravilan	Suprafața (mp)	Tarla	Parcelă	Nr. topo	Observații / Referințe
1	arabil	NU	1.300	-	-	2775	

## Lungime Segmente

1) Valorile lungimilor segmentelor sunt obținute din proiecție în plan.

Punct început	X / Y	Punct sfârșit	X / Y	Lungime segment (** (m)
1	564.308,224 692.765,53	2	564.299,902 692.661,682	104.181
2	564.299,902 692.661,682	3	564.312,172 692.659,572	12.45
3	564.312,172 692.659,572	4	564.320,601 692.764,684	105.449
4	564.320,601 692.764,684	1	564.308,224 692.765,53	12.406

\*\* Lungimile segmentelor sunt determinate în planul de proiecție Stereo 70 și sunt rotunjite la 1 milimetru.

**\*\*\* Distanţa dintre puncte este formată din segmente cumulate ce sunt mai mici decât valoarea 1 milimetru.**



**DATE DESPRE IMOBILUL NR. 2122**

Oficiul de Cadastru și Publicitate Imobiliară SUCEAVA  
Biroul de Cadastru și Publicitate Imobiliară Radauti

**A. Partea I. Descrierea imobilului**

TEREN Extravilan

Adresa: Jud. Suceava

Nr. Crt	Nr cadastral Nr. topografic	Suprafața* (mp)	Observații / Referințe
A1		2.500	Sector cadastral:5 Teren neimprejmuit;

**B. Partea II. Proprietari și acte**

Inscrieri privitoare la dreptul de proprietate și alte drepturi reale		Referințe
<b>2122 / 07/07/2024</b>		
Act Normativ nr. 7, din 13/03/1996 emis de PARLAMENTUL ROMANIEI;		
B1	Intabulare, drept de PROPRIETATE, dobândit prin Lege, cota actuala 1/1 1) NEIDENTIFICAT NEIDENTIFICAT	A1
Act Administrativ nr. 3607, din 10/07/2024 emis de PRIMARIA SOLCA;		
B1	se noteaza posesia factica in favoarea lui 1) ONOFREI VIOREL 2) ONOFREI STELA	A1

**C. Partea III. SARCINI .**

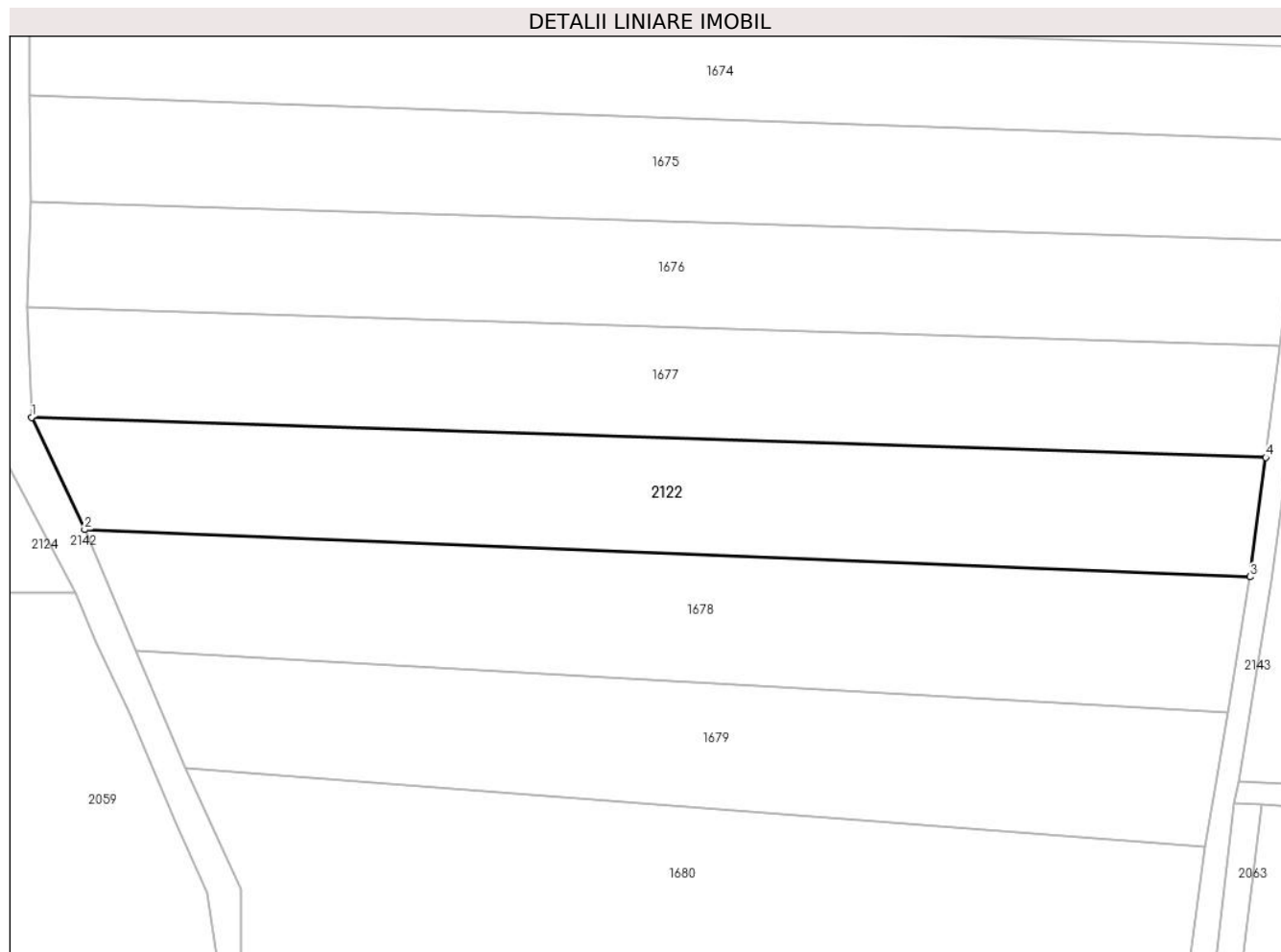
Inscrieri privind dezmembramintele dreptului de proprietate, drepturi reale de garanție și sarcini	Referințe
NU SUNT	

## Anexa Nr. 1 La Partea I

## Teren

Nr cadastral	Suprafața (mp)*	Observații / Referințe
	2.500	

\* Suprafața este determinată în planul de proiecție Stereo 70.



## Date referitoare la teren

Crt	Categorie folosință	Intravilan	Suprafața (mp)	Tarla	Parcelă	Nr. topo	Observații / Referințe
1	arabil	NU	2.500	-	-	2726	

## Lungime Segmente

1) Valorile lungimilor segmentelor sunt obținute din proiecție în plan.

Punct început	X / Y	Punct sfârșit	X / Y	Lungime segment (** (m)
1	564.562,588 692.656,6	2	564.569,723 692.641,494	16.706
2	564.569,723 692.641,494	3	564.726,576 692.635,154	156.981
3	564.726,576 692.635,154	4	564.728,702 692.651,195	16.181
4	564.728,702 692.651,195	1	564.562,588 692.656,6	166.202

\*\* Lungimile segmentelor sunt determinate în planul de proiecție Stereo 70 și sunt rotunjite la 1 milimetru.



**\*\*\* Distanţa dintre puncte este formată din segmente cumulate ce sunt mai mici decât valoarea 1 milimetru.**



**DATE DESPRE IMOBILUL NR. 2123**

Oficiul de Cadastru și Publicitate Imobiliară SUCEAVA  
Biroul de Cadastru și Publicitate Imobiliară Radauti

**A. Partea I. Descrierea imobilului**

TEREN Extravilan

Adresa: Jud. Suceava

Nr. Crt	Nr cadastral Nr. topografic	Suprafața* (mp)	Observații / Referințe
A1		2.400	Sector cadastral:5 Teren neimprejmuit;

**B. Partea II. Proprietari și acte**

Inscrieri privitoare la dreptul de proprietate și alte drepturi reale	Referințe
<b>2123 / 07/07/2024</b>	
Act Normativ nr. 7, din 13/03/1996 emis de PARLAMENTUL ROMANIEI;	
B1	A1
Intabulare, drept de PROPRIETATE, dobandit prin Lege, cota actuala 1/1 1) NEIDENTIFICAT NEIDENTIFICAT	
Act Administrativ nr. 4038, din 31/07/2024 emis de PRIMARIA ORASULUI SOLCA;	
B1	A1
se noteaza posesia factica in favoarea lui 1) SC PANAP SRL, CIF:6728047	

**C. Partea III. SARCINI .**

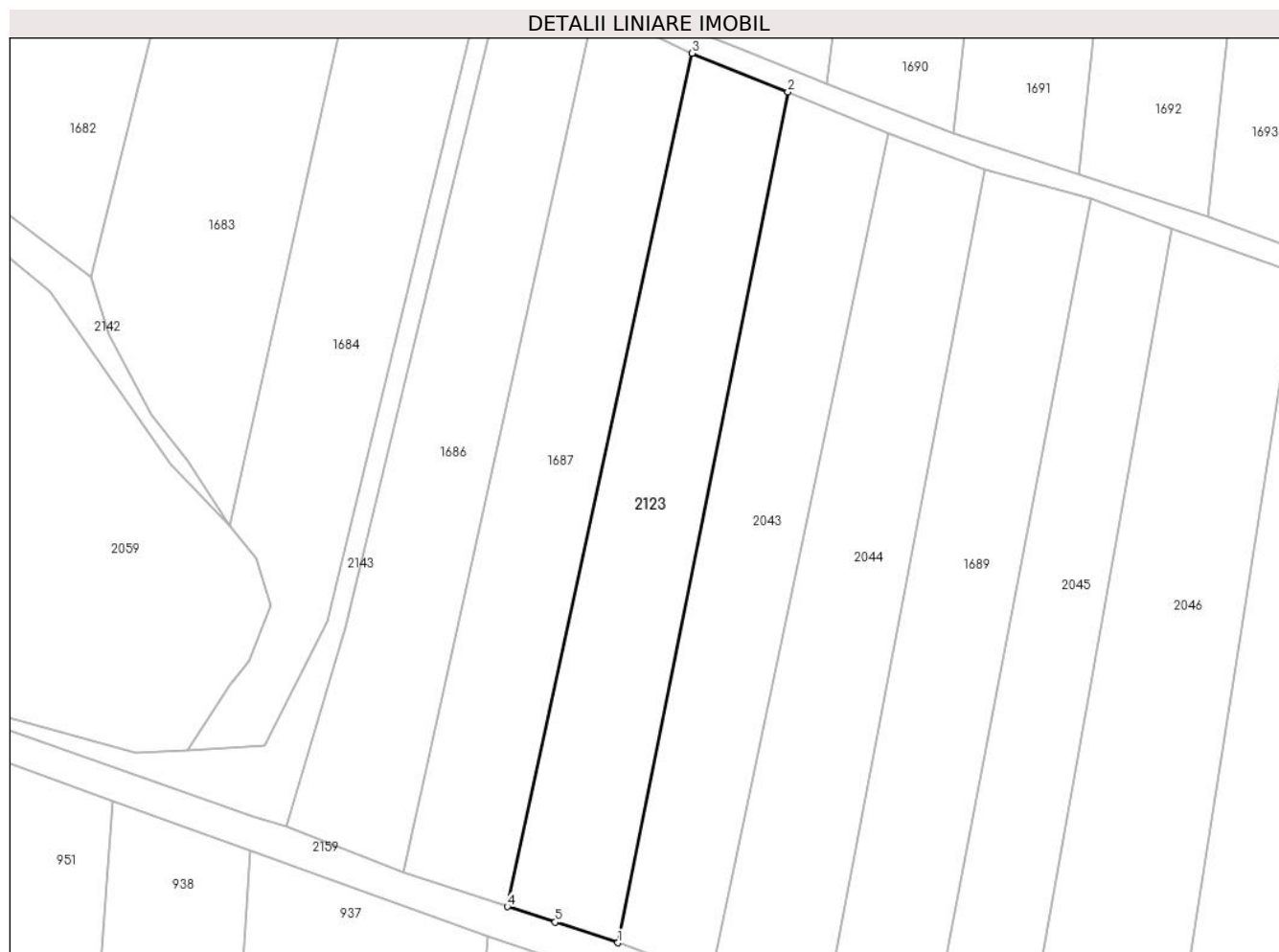
Inscrieri privind dezmembramintele dreptului de proprietate, drepturi reale de garanție și sarcini	Referințe
NU SUNT	

## Anexa Nr. 1 La Partea I

## Teren

Nr cadastral	Suprafața (mp)*	Observații / Referințe
	2.400	

\* Suprafața este determinată în planul de proiecție Stereo 70.



## Date referitoare la teren

Crt	Categorie folosință	Intravilan	Suprafața (mp)	Tarla	Parcelă	Nr. topo	Observații / Referințe
1	arabil	NU	2.400	-	-	-	

## Lungime Segmente

1) Valorile lungimilor segmentelor sunt obținute din proiecție în plan.

Punct început	X / Y	Punct sfârșit	X / Y	Lungime segment (** (m)
1	564.732,655 692.359,003	2	564.759,777 692.494,576	138.259
2	564.759,777 692.494,576	3	564.744,515 692.500,757	16.466
3	564.744,515 692.500,757	4	564.715,046 692.364,746	139.167
4	564.715,046 692.364,746	5	564.722,655 692.362,283	7.998
5	564.722,655 692.362,283	1	564.732,655 692.359,003	10.524

**\*\* Lungimile segmentelor sunt determinate în planul de proiecție Stereo 70 și sunt rotunjite la 1 milimetru.**

**\*\*\* Distanța dintre puncte este formată din segmente cumulate ce sunt mai mici decât valoarea 1 milimetru.**



**DATE DESPRE IMOBILUL NR. 2124**

Oficiul de Cadastru și Publicitate Imobiliară SUCEAVA  
Biroul de Cadastru și Publicitate Imobiliară Radauti

**A. Partea I. Descrierea imobilului**

TEREN Intravilan

Adresa: Loc. Solca, Jud. Suceava

Nr. Crt	Nr cadastral Nr. topografic	Suprafața* (mp)	Observații / Referințe
A1		1.786	Sector cadastral:5 Teren neimprejmuit;

**B. Partea II. Proprietari și acte**

Inscrieri privitoare la dreptul de proprietate și alte drepturi reale		Referințe
<b>2124 / 07/07/2024</b>		
Act Administrativ nr. 4691, din 04/09/2024 emis de PRIMARIA ORASULUI SOLCA;		
B1	Inscrierea provizorie, drept de PROPRIETATE, dobandit prin Lege, cota actuala 1/1, cota initiala 1/1 1) <b>NEIDENTIFICAT NEIDENTIFICAT</b>	A1
B1	proprietar neidentificat,rezerva comisiei locale de fond funciar	A1

**C. Partea III. SARCINI .**

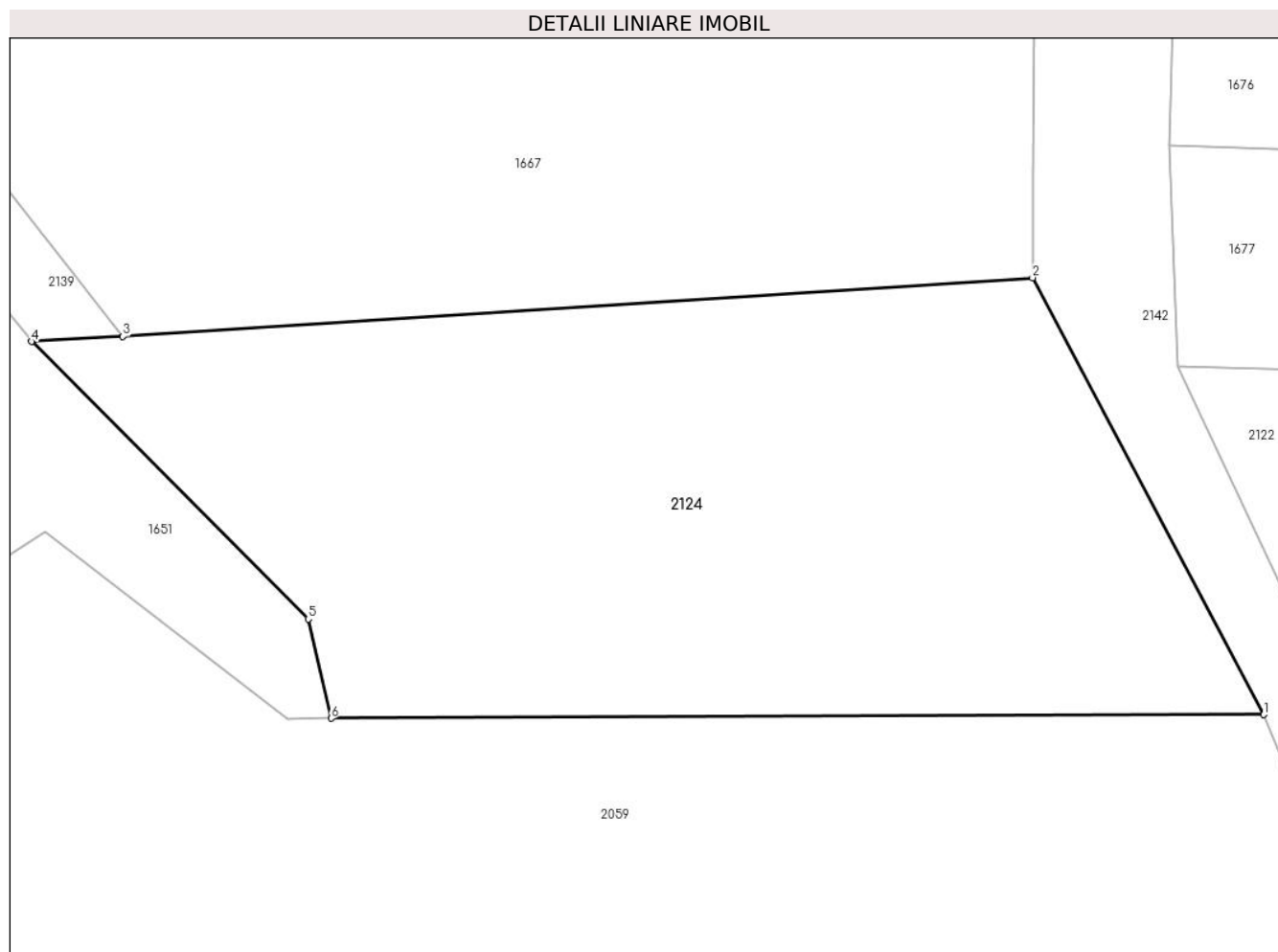
Inscrieri privind dezmembramintele dreptului de proprietate, drepturi reale de garanție și sarcini	Referințe
NU SUNT	

## Anexa Nr. 1 La Partea I

## Teren

Nr cadastral	Suprafața (mp)*	Observații / Referințe
	1.786	

\* Suprafața este determinată în planul de proiecție Stereo 70.



## Date referitoare la teren

Crt	Categorie folosință	Intravilan	Suprafața (mp)	Tarla	Parcelă	Nr. topo	Observații / Referințe
1	arabil	DA	1.786	-	-	-	

## Lungime Segmente

1) Valorile lungimilor segmentelor sunt obținute din proiecție în plan.

Punct început	X / Y	Punct sfârșit	X / Y	Lungime segment (** (m)
1	564.568,423 692.633,064	2	564.552,798 692.662,564	33.382
2	564.552,798 692.662,564	3	564.491,321 692.658,592	61.605
3	564.491,321 692.658,592	4	564.485,16 692.658,251	6.17
4	564.485,16 692.658,251	5	564.503,855 692.639,509	26.472
5	564.503,855 692.639,509	6	564.505,402 692.632,816	6.869



Punct început	X / Y	Punct sfârșit	X / Y	Lungime segment (** (m)
6	564.505,402 692.632,816	1	564.568,423 692.633,064	63.021

\*\* Lungimile segmentelor sunt determinate în planul de proiecție Stereo 70 și sunt rotunjite la 1 milimetru.

\*\*\* Distanța dintre puncte este formată din segmente cumulate ce sunt mai mici decât valoarea 1 milimetru.



**DATE DESPRE IMOBILUL NR. 2126**

Oficiul de Cadastru și Publicitate Imobiliară SUCEAVA  
Biroul de Cadastru și Publicitate Imobiliară Radauti

**A. Partea I. Descrierea imobilului**

TEREN Extravilan

Adresa: Jud. Suceava

Nr. Crt	Nr cadastral Nr. topografic	Suprafața* (mp)	Observații / Referințe
A1		994	Sector cadastral:5 Teren neimprejmuit;

**B. Partea II. Proprietari și acte**

Inscrieri privitoare la dreptul de proprietate și alte drepturi reale		Referințe
<b>2126 / 07/07/2024</b>		
Act Administrativ nr. 4691, din 04/09/2024 emis de PRIMARIA ORASULUI SOLCA;		
B1	Inscrierea provizorie, drept de PROPRIETATE, dobandit prin Lege, cota actuala 1/1, cota initiala 1/1 1) <b>NEIDENTIFICAT NEIDENTIFICAT</b>	A1
B1	proprietar neidentificat,rezerva comisiei locale de fond funciar	A1

**C. Partea III. SARCINI .**

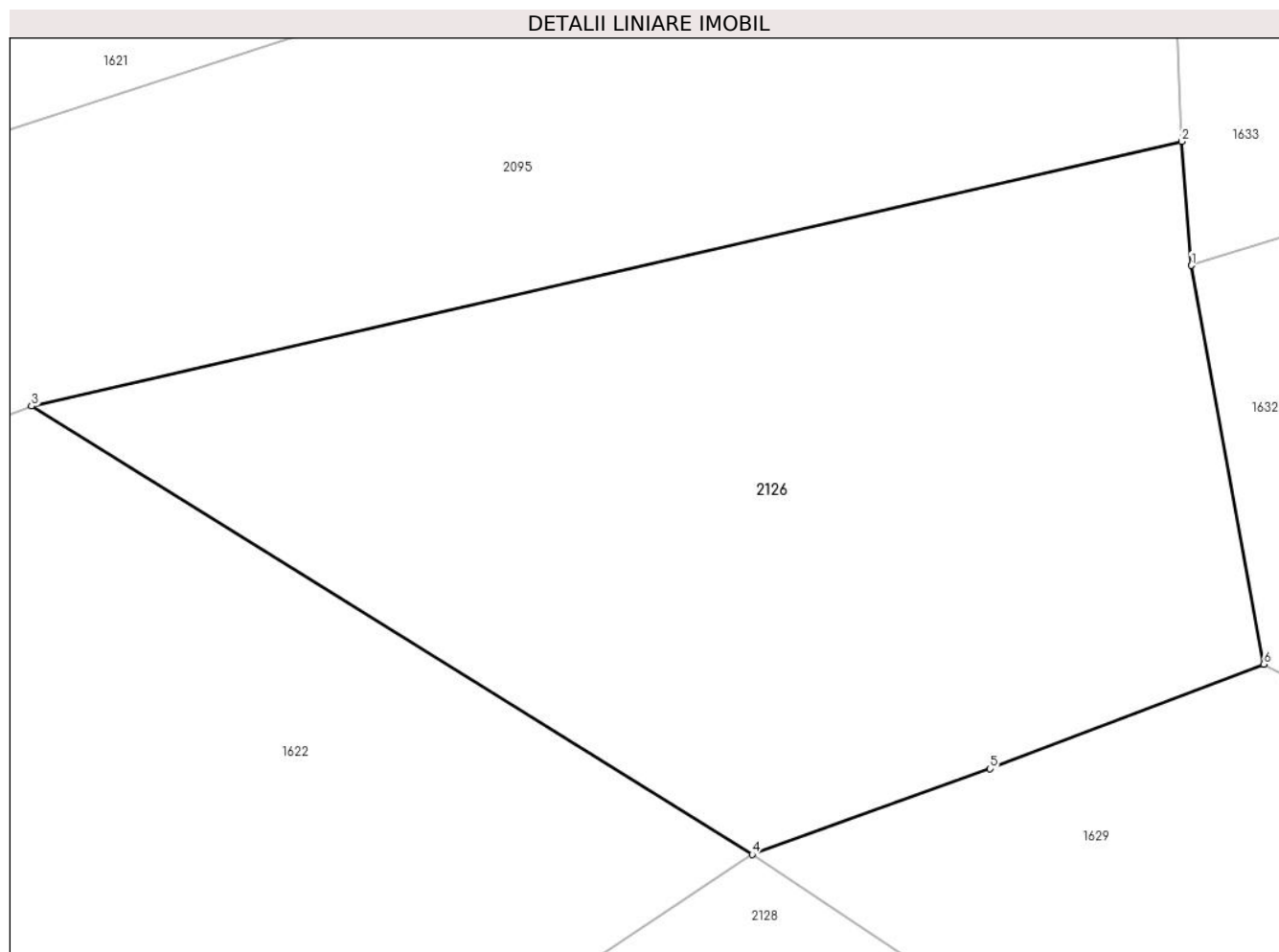
Inscrieri privind dezmembramintele dreptului de proprietate, drepturi reale de garanție și sarcini	Referințe
NU SUNT	

## Anexa Nr. 1 La Partea I

## Teren

Nr cadastral	Suprafața (mp)*	Observații / Referințe
	994	

\* Suprafața este determinată în planul de proiecție Stereo 70.



## Date referitoare la teren

Crt	Categorie folosință	Intravilan	Suprafața (mp)	Tarla	Parcelă	Nr. topo	Observații / Referințe
1	arabil	NU	994	-	-	-	

## Lungime Segmente

1) Valorile lungimilor segmentelor sunt obținute din proiecție în plan.

Punct început	X / Y	Punct sfârșit	X / Y	Lungime segment (** (m)
1	565.765,083 692.391,638	2	565.764,643 692.397,198	5.577
2	565.764,643 692.397,198	3	565.712,995 692.385,319	52.996
3	565.712,995 692.385,319	4	565.745,353 692.365,196	38.105
4	565.745,353 692.365,196	5	565.756,047 692.369,045	11.366
5	565.756,047 692.369,045	6	565.768,335 692.373,733	13.152

Punct început	X / Y	Punct sfârșit	X / Y	Lungime segment (** (m)
6	565.768,335 692.373,733	1	565.765,083 692.391,638	18.198

\*\* Lungimile segmentelor sunt determinate în planul de proiecție Stereo 70 și sunt rotunjite la 1 milimetru.

\*\*\* Distanța dintre puncte este formată din segmente cumulate ce sunt mai mici decât valoarea 1 milimetru.



**DATE DESPRE IMOBILUL NR. 2127**

Oficiul de Cadastru și Publicitate Imobiliară SUCEAVA  
Biroul de Cadastru și Publicitate Imobiliară Radauti

**A. Partea I. Descrierea imobilului**

TEREN Intravilan

Adresa: Loc. Solca, Jud. Suceava

Nr. Crt	Nr cadastral Nr. topografic	Suprafața* (mp)	Observații / Referințe
A1	37094	5.425	Sector cadastral:5 Teren neimprejmuit;

**Construcții**

Crt	Nr cadastral Nr. topografic	Adresa	Observații / Referințe
A1.1		Loc. Solca, Jud. Suceava	Nr. niveluri:1; S. construita la sol:237 mp; anexa agricola realizata din containere modulare
A1.2		Loc. Solca, Jud. Suceava	Nr. niveluri:1; S. construita la sol:37 mp; anexa spatiu de desfacere
A1.3		Loc. Solca, Jud. Suceava	Nr. niveluri:1; S. construita la sol:414 mp; bazin de acumulare apa pentru irigatii

**B. Partea II. Proprietari și acte**

Inscrieri privitoare la dreptul de proprietate și alte drepturi reale		Referințe
<b>2127 / 07/07/2024</b>		
Act Administrativ nr. 4691, din 04/09/2024 emis de PRIMARIA ORASULUI SOLCA (aut.de construire 2/13.01.2023);		
B1	Intabulare, drept de PROPRIETATE, dobandit prin Construire, cota actuala 1/1 1) <b>SC BLOOMBERRY SRL</b> , CIF:999999999999	A1.1, A1.2, A1.3
Act Notarial nr. contract de vanzare cumparare 1983, din 07/05/2018 emis de BIN Fomin Simion;		
B1	Intabulare, drept de PROPRIETATE, dobandit prin Conventie, cota actuala 1/1, cota initiala 1/1 1) <b>SOCIETATEA BLOOM BERRY SRL</b> , CIF:33602495 <i>OBSERVATII: pozitie transcrisa din CF 30526/Solca, inscrisa prin incheierea nr. 14314 din 08/05/2018;</i>	A1
Act Notarial nr. 2394, din 23/11/2021 emis de BIN NECHITA RALUCA;		
B2	Se noteaza interdictiile de grevare, instrainare, inchiriere dezmembrarem alipire, construire, demolare, restructurare si amenajare 1) <b>BANCA TRANSILVANIA SA</b> , CIF:14013396	A1
Act Notarial nr. 2396, din 23/11/2021 emis de BIN NECHITA RALUCA;		
B3	se noteaza interdictiile de instrainare, grevare, inchiriere, dezmembrare, alipire, construire si demolare, restructurare si amenajare 1) <b>BANCA TRANSILVANIA SA</b> , CIF:14013396	A1
<b>33181 / 29/07/2021</b>		
Act Administrativ nr. 25, din 27/07/2021 emis de PRIMARIA SOLCA;		
B5	se noteaza autorizatia de construire nr.25 din data de 27.07.2021 1) <b>NEIDENTIFICAT NEIDENTIFICAT</b>	A1
<b>2127 / 07/07/2024</b>		
Act Notarial nr. 2398, din 23/11/2021 emis de BIN NECHITA RALUCA;		
B7	se noteaza interdictiile de instrainare, grevare, inchiriere, dezmembrare, alipire, construire si demolare, restructurare si amenajare 1) <b>BANCA TRANSILVANIA SA</b> , CIF:14013396	A1

**C. Partea III. SARCINI**

Inscrieri privind dezmembramintele dreptului de proprietate, drepturi reale de garanție și sarcini	Referințe
<b>2127 / 07/07/2024</b>	
Act Notarial nr. 2394, din 23/11/2021 emis de BIN NECHITA RALUCA;	

Inscrieri privind dezmembramintele dreptului de proprietate, drepturi reale de garanție și sarcini		Referințe
C1	Intabulare, drept de IPOTECA, Valoare:233175 LEIși celelalte obligatii de plata aferente creditului 1) <b>BANCA TRANSILVANIA SA</b> , CIF:14013396	A1
Act Notarial nr. 2396, din 23/11/2021 emis de BIN NECHITA RALUCA;		
C2	Intabulare, drept de IPOTECA, Valoare:2950000 LEIși celelalte obligatii de plata aferente creditului 1) <b>BANCA TRANSILVANIA SA</b> , CIF:14013396	A1
Act Notarial nr. 2398, din 23/11/2021 emis de BIN NECHITA RALUCA;		
C3	Intabulare, drept de IPOTECA, Valoare:855000 LEIși celelalte obligatii de plata aferente creditului 1) <b>BANCA TRANSILVANIA SA</b> , CIF:14013396	A1

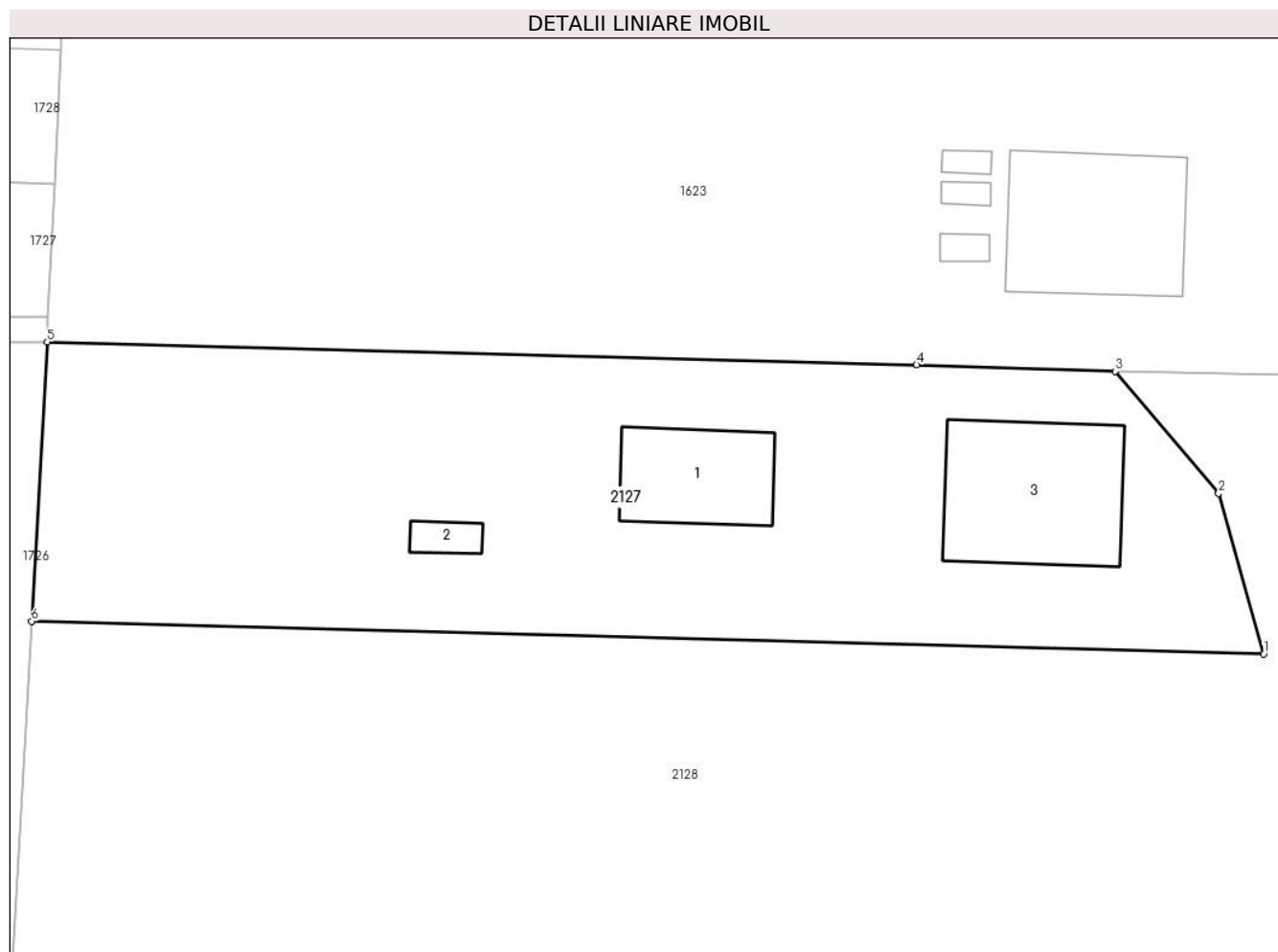


## Anexa Nr. 1 La Partea I

## Teren

Nr cadastral	Suprafața (mp)*	Observații / Referințe
37094	5.425	

\* Suprafața este determinată în planul de proiecție Stereo 70.



## Date referitoare la teren

Crt	Categorie folosință	Intravilan	Suprafața (mp)	Tarla	Parcelă	Nr. topo	Observații / Referințe
1	curti constructii	DA	5.070	-	-	-	
2	drum	DA	355	-	-	-	

## Date referitoare la construcții

Crt	Număr	Destinație construcție	Supraf. (mp)	Situație juridică	Observații / Referințe
A1.1		construcții anexa	237	Cu acte	Nr. niveluri:1; S. construita la sol:237 mp; anexa agricola realizata din containere modulare
A1.2		construcții anexa	37	Cu acte	Nr. niveluri:1; S. construita la sol:37 mp; anexa spatiu de desfacere
A1.3		construcții anexa	414	Cu acte	Nr. niveluri:1; S. construita la sol:414 mp; bazin de acumulare apa pentru irigații

## Lungime Segmente

1) Valorile lungimilor segmentelor sunt obținute din proiecție în plan.

Punct început	X / Y	Punct sfârșit	X / Y	Lungime segment (** (m)
1	565.467,307 692.328,472	2	565.461,488 692.349,138	21.47

Punct început	X / Y	Punct sfârșit	X / Y	Lungime segment (** (m)
2	565.461,488 692.349,138	3	565.448,161 692.364,866	20.615
3	565.448,161 692.364,866	4	565.422,595 692.365,694	25.579
4	565.422,595 692.365,694	5	565.310,63 692.368,64	112.004
5	565.310,63 692.368,64	6	565.308,598 692.332,682	36.015
6	565.308,598 692.332,682	1	565.467,307 692.328,472	158.765

\*\* Lungimile segmentelor sunt determinate în planul de proiecție Stereo 70 și sunt rotunjite la 1 milimetru.

\*\*\* Distanța dintre puncte este formată din segmente cumulate ce sunt mai mici decât valoarea 1 milimetru.

**DATE DESPRE IMOBILUL NR. 2128**

Oficiul de Cadastru și Publicitate Imobiliară SUCEAVA  
Biroul de Cadastru și Publicitate Imobiliară Radauti

**A. Partea I. Descrierea imobilului**

TEREN Extravilan

Adresa: Jud. Suceava

Nr. Crt	Nr cadastral Nr. topografic	Suprafața* (mp)	Observații / Referințe
A1	37093	74.575	Sector cadastral:5 Teren imprejmuit;

**B. Partea II. Proprietari și acte**

Inscrieri privitoare la dreptul de proprietate și alte drepturi reale	Referințe
<b>2128 / 06/01/2020</b>	
Act Notarial nr. contract de vanzare cumparare 1983, din 07/05/2018 emis de BIN Fomin Simion;	
B1	A1
Intabulare, drept de PROPRIETATE, dobandit prin Conventie, cota actuala 1/1, cota initiala 1/1	
1) <b>SOCIETATEA BLOOM BERRY SRL</b> , CIF:33602495	
OBSERVATII: pozitie transcrisa din CF 30526/Solca, inscrisa prin incheierea nr. 14314 din 08/05/2018;	
<b>2128 / 07/07/2024</b>	
Act Notarial nr. 2396, din 23/11/2021 emis de BIN NECHITA RALUCA;	
B2	A1
se noteaza interdictia de instrainare, grevare, inchiriere, dezmembrare, alipire, construire, demolare, restructurare, amenajare	
1) <b>BANCA TRANSILVANIA SA</b> , CIF:14013396	
Act Notarial nr. 2394, din 23/11/2021 emis de BIN NECHITA RALUCA;	
B3	A1
se noteaza interdictia de instrainare, grevare, inchiriere, dezmembrare, alipire, construire, demolare, restructurare, amenajare	
1) <b>BANCA TRANSILVANIA SA</b> , CIF:14013396	
Act Notarial nr. 2398, din 23/11/2021 emis de BIN NECHITA RALUCA;	
B4	A1
se noteaza interdictia de instrainare, grevare, inchiriere, dezmembrare, alipire, construire, demolare, restructurare, amenajare	
1) <b>BANCA TRANSILVANIA SA</b> , CIF:14013396	
Act Administrativ nr. 25, din 27/07/2021 emis de PRIMARIA SOLCA;	
B5	A1
se noteaza autorizatia de construire nr.25 din data de 27.07.2021	
1) <b>NEIDENTIFICAT NEIDENTIFICAT</b>	

**C. Partea III. SARCINI**

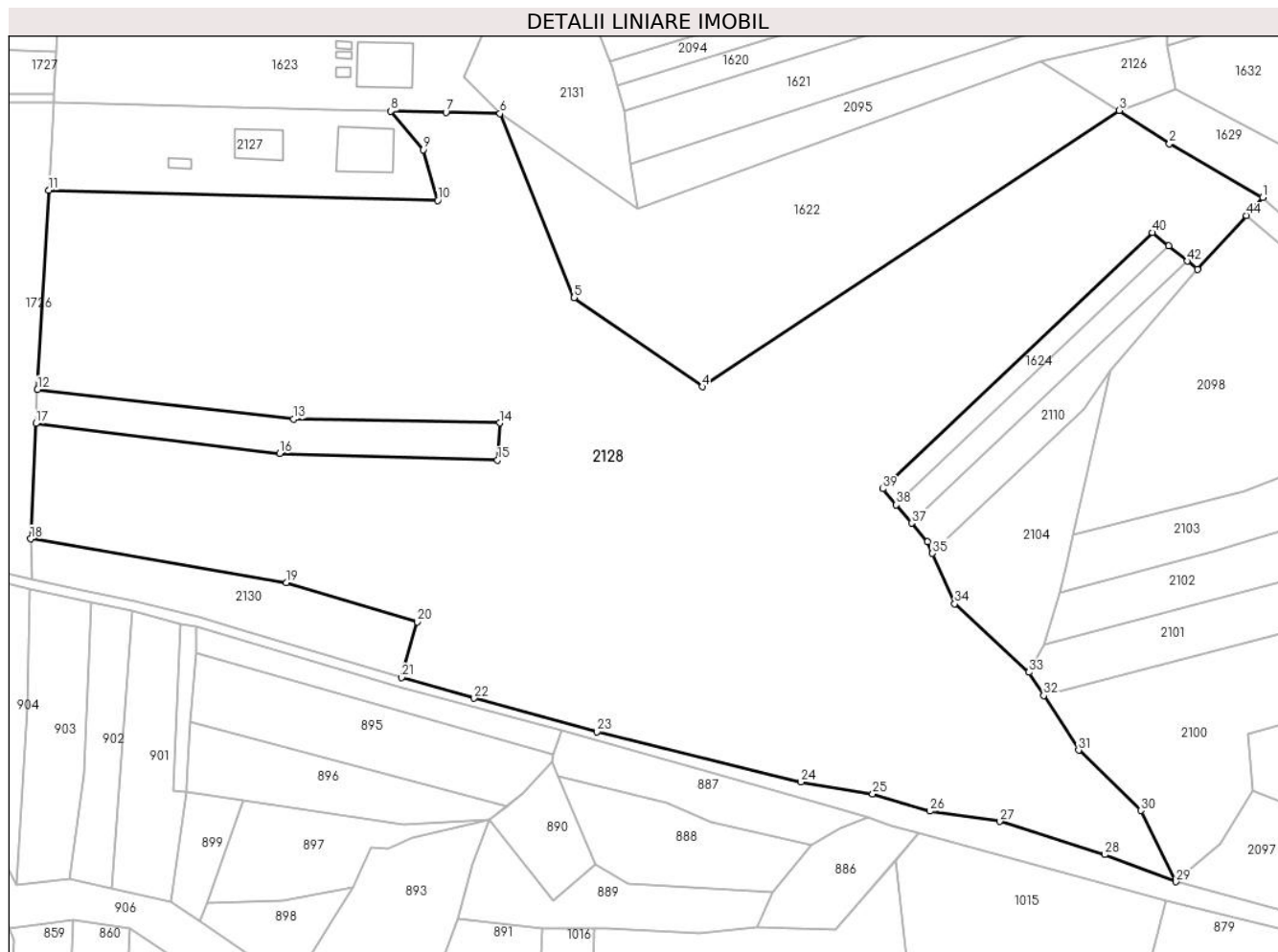
Inscrieri privind dezmembramintele dreptului de proprietate, drepturi reale de garanție și sarcini	Referințe
<b>2128 / 07/07/2024</b>	
Act Notarial nr. 2394, din 23/11/2021 emis de BIN NECHITA RALUCA;	
C1	A1
Intabulare, drept de IPOTECA, Valoare:233175 LEIsi celelalte obligatii de plata aferente creditului	
1) <b>BANCA TRANSILVANIA SA</b> , CIF:14013396	
Act Notarial nr. 2396, din 23/11/2021 emis de BIN NECHITA RALUCA;	
C1	A1
Intabulare, drept de IPOTECA, Valoare:2950000 LEIsi celelalte obligatii de plata aferente creditului	
1) <b>BANCA TRANSILVANIA SA</b> , CIF:14013396	
Act Notarial nr. 2398, din 23/11/2021 emis de BIN NECHITA RALUCA;	
C3	A1
Intabulare, drept de IPOTECA, Valoare:855000 LEIsi celelalte obligatii de plata aferente creditului	
1) <b>BANCA TRANSILVANIA SA</b> , CIF:14013396	

## Anexa Nr. 1 La Partea I

## Teren

Nr cadastral	Suprafața (mp)*	Observații / Referințe
37093	74.575	

\* Suprafața este determinată în planul de proiecție Stereo 70.



## Date referitoare la teren

Crt	Categorie folosință	Intravilan	Suprafața (mp)	Tarla	Parcelă	Nr. topo	Observații / Referințe
1	arabil	NU	29.317	-	-	37093	Teren neamenajat
2	drum	NU	5.000	-	-	37093	Drum de exploatare agricola (balast si piatra sparta)
3	drum	NU	2.000	-	-	37093	Drum de exploatare agricola (balast si piatra sparta)
4	livada	NU	13.191	-	-	37093	Plantatie de arbusti fructiferi
5	livada	NU	12.605	-	-	37093	Plantatie de arbusti fructiferi
6	livada	NU	12.462	-	-	37093	Plantatie de arbusti fructiferi

## Lungime Segmente

1) Valorile lungimilor segmentelor sunt obținute din proiecție în plan.

Punct început	X / Y	Punct sfârșit	X / Y	Lungime segment
1	565.803,887 692.329,79	2	565.765,807 692.351,628	43.897
2	565.765,807 692.351,628	3	565.745,353 692.365,196	24.545
3	565.745,353 692.365,196	4	565.575,221 692.252,547	204.046
4	565.575,221 692.252,547	5	565.522,859 692.288,884	63.735
5	565.522,859 692.288,884	6	565.492,701 692.363,931	80.88
6	565.492,701 692.363,931	7	565.470,607 692.364,387	22.099

Punct început	X / Y	Punct sfârșit	X / Y	Lungime segment	Punct început	X / Y	Punct sfârșit	X / Y	Lungime segment	Punct început	X / Y	Punct sfârșit	X / Y	Lungime segment
7	565.470,607 692.364,387	8	565.448,161 692.364,866	22.451	8	565.448,161 692.364,866	9	565.461,488 692.349,138	20.615	9	565.461,488 692.349,138	10	565.467,307 692.328,472	21.47
10	565.467,307 692.328,472	11	565.308,598 692.332,682	158.765	11	565.308,598 692.332,682	12	565.304,004 692.251,365	81.447	12	565.304,004 692.251,365	13	565.408,466 692.239,323	105.154
13	565.408,466 692.239,323	14	565.492,56 692.237,774	84.108	14	565.492,56 692.237,774	15	565.491,664 692.222,686	15.115	15	565.491,664 692.222,686	16	565.402,806 692.225,395	88.899
16	565.402,806 692.225,395	17	565.303,293 692.237,566	100.255	17	565.303,293 692.237,566	18	565.301,177 692.190,508	47.106	18	565.301,177 692.190,508	19	565.405,598 692.172,711	105.927
19	565.405,598 692.172,711	20	565.458,997 692.156,62	55.771	20	565.458,997 692.156,62	21	565.452,473 692.133,97	23.571	21	565.452,473 692.133,97	22	565.482,119 692.125,53	30.824
22	565.482,119 692.125,53	23	565.532,226 692.111,915	51.924	23	565.532,226 692.111,915	24	565.615,457 692.091,367	85.73	24	565.615,457 692.091,367	25	565.644,717 692.086,491	29.663
25	565.644,717 692.086,491	26	565.668,048 692.079,526	24.348	26	565.668,048 692.079,526	27	565.696,6 692.075,349	28.856	27	565.696,6 692.075,349	28	565.739,43 692.061,768	44.932
28	565.739,43 692.061,768	29	565.768,482 692.050,715	31.084	29	565.768,482 692.050,715	30	565.754,174 692.079,721	32.343	30	565.754,174 692.079,721	31	565.728,748 692.104,372	35.414
31	565.728,748 692.104,372	32	565.714,562 692.126,658	26.418	32	565.714,562 692.126,658	33	565.708,528 692.136,143	11.242	33	565.708,528 692.136,143	34	565.678,213 692.164,027	41.189
34	565.678,213 692.164,027	35	565.669,157 692.184,581	22.461	35	565.669,157 692.184,581	36	565.667,056 692.189,349	5.21	36	565.667,056 692.189,349	37	565.660,661 692.196,943	9.928
37	565.660,661 692.196,943	38	565.654,385 692.204,396	9.743	38	565.654,385 692.204,396	39	565.648,884 692.210,929	8.541	39	565.648,884 692.210,929	40	565.758,878 692.315,384	151.689
40	565.758,878 692.315,384	41	565.765,544 692.309,958	8.595	41	565.765,544 692.309,958	42	565.773,149 692.303,766	9.807	42	565.773,149 692.303,766	43	565.777,192 692.300,475	5.213
43	565.777,192 692.300,475	44	565.797,156 692.322,398	29.651	44	565.797,156 692.322,398	1	565.803,887 692.329,79	9.997					

\*\* Lungimile segmentelor sunt determinate în planul de proiecție Stereo 70 și sunt rotunjite la 1 milimetru.

\*\*\* Distanța dintre puncte este formată din segmente cumulate ce sunt mai mici decât valoarea 1 milimetru.



**DATE DESPRE IMOBILUL NR. 2129**

Oficiul de Cadastru și Publicitate Imobiliară SUCEAVA  
Biroul de Cadastru și Publicitate Imobiliară Radauti

**A. Partea I. Descrierea imobilului**

TEREN Extravilan

Adresa: Jud. Suceava

Nr. Crt	Nr cadastral Nr. topografic	Suprafața* (mp)	Observații / Referințe
A1		2.714	Sector cadastral:5 Teren neimprejmuit;

**B. Partea II. Proprietari și acte**

Inscrieri privitoare la dreptul de proprietate și alte drepturi reale		Referințe
<b>2129 / 07/07/2024</b>		
Act Administrativ nr. 4691, din 04/09/2024 emis de PRIMARIA ORASULUI SOLCA;		
B1	Inscrierea provizorie, drept de PROPRIETATE, dobandit prin Lege, cota actuala 1/1, cota initiala 1/1 1) <b>NEIDENTIFICAT NEIDENTIFICAT</b>	A1
B1	proprietar neidentificat,rezerva comisiei locale de fond funciar	A1

**C. Partea III. SARCINI .**

Inscrieri privind dezmembramintele dreptului de proprietate, drepturi reale de garanție și sarcini	Referințe
NU SUNT	

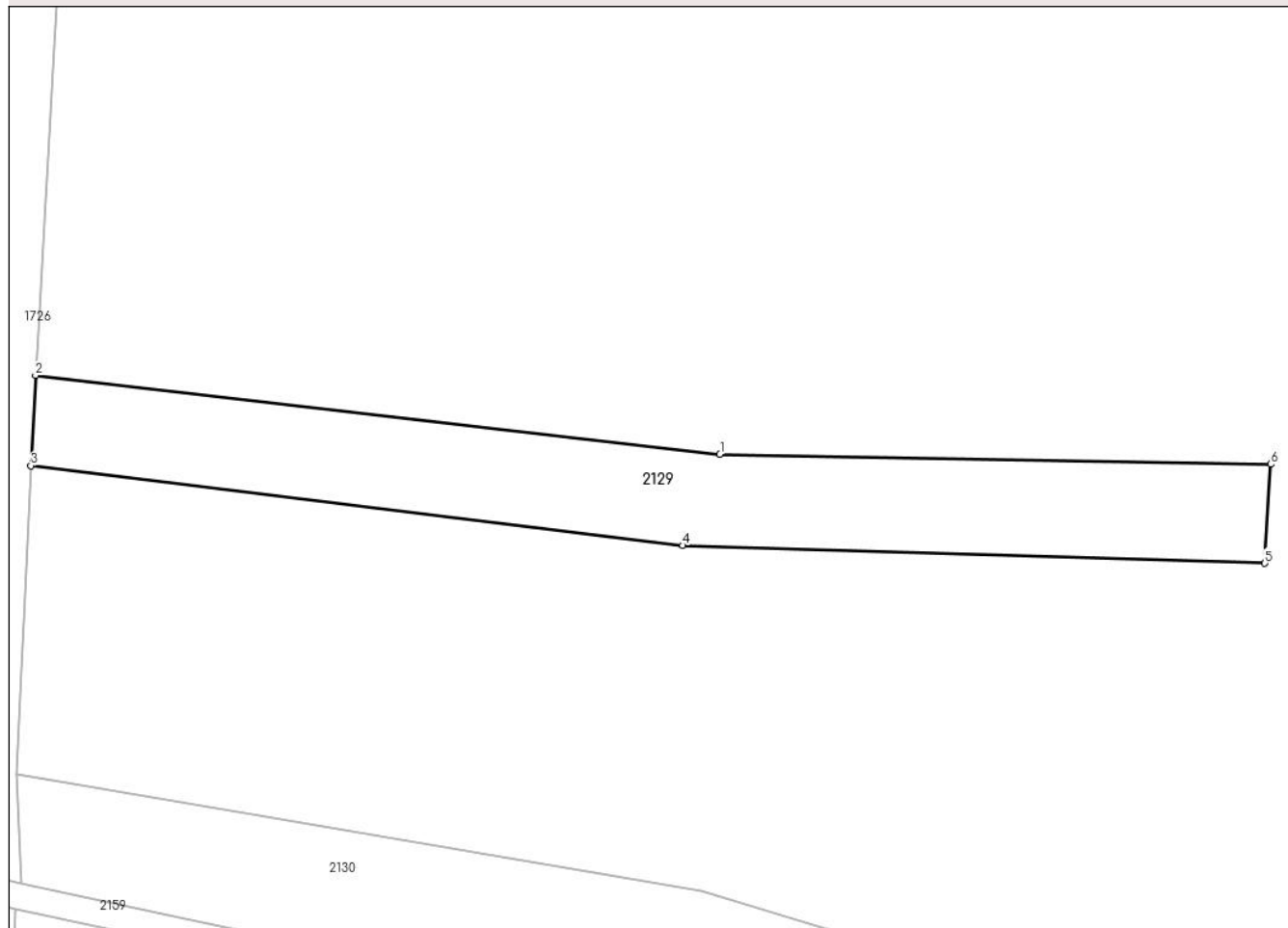
## Anexa Nr. 1 La Partea I

## Teren

Nr cadastral	Suprafața (mp)*	Observații / Referințe
	2.714	

\* Suprafața este determinată în planul de proiecție Stereo 70.

## DETALII LINIARE IMOBIL



## Date referitoare la teren

Crt	Categorie folosință	Intravilan	Suprafața (mp)	Tarla	Parcelă	Nr. topo	Observații / Referințe
1	arabil	NU	2.714	-	-	1977/2	

## Lungime Segmente

1) Valorile lungimilor segmentelor sunt obținute din proiecție în plan.

Punct început	X / Y	Punct sfârșit	X / Y	Lungime segment (** (m)
1	565.408,466 692.239,323	2	565.304,004 692.251,365	105.154
2	565.304,004 692.251,365	3	565.303,293 692.237,566	13.817
3	565.303,293 692.237,566	4	565.402,806 692.225,395	100.255
4	565.402,806 692.225,395	5	565.491,664 692.222,686	88.899
5	565.491,664 692.222,686	6	565.492,56 692.237,774	15.115



Punct început	X / Y	Punct sfârșit	X / Y	Lungime segment (** (m)
6	565.492,56 692.237,774	1	565.408,466 692.239,323	84.108

\*\* Lungimile segmentelor sunt determinate în planul de proiecție Stereo 70 și sunt rotunjite la 1 milimetru.

\*\*\* Distanța dintre puncte este formată din segmente cumulate ce sunt mai mici decât valoarea 1 milimetru.



**DATE DESPRE IMOBILUL NR. 2130**

Oficiul de Cadastru și Publicitate Imobiliară SUCEAVA  
Biroul de Cadastru și Publicitate Imobiliară Radauti

**A. Partea I. Descrierea imobilului**

TEREN Extravilan

Adresa: Jud. Suceava

Nr. Crt	Nr cadastral Nr. topografic	Suprafața* (mp)	Observații / Referințe
A1		3.280	Sector cadastral:5 Teren neimprejmuit;

**B. Partea II. Proprietari și acte**

Inscrieri privitoare la dreptul de proprietate și alte drepturi reale		Referințe
<b>2130 / 07/07/2024</b>		
Act Administrativ nr. 4691, din 04/09/2024 emis de PRIMARIA ORASULUI SOLCA;		
B1	Inscrierea provizorie, drept de PROPRIETATE, dobandit prin Lege, cota actuala 1/1, cota initiala 1/1 1) <b>NEIDENTIFICAT NEIDENTIFICAT</b>	A1
B1	proprietar neidentificat.rezerva comisiei locale de fond funciar	A1

**C. Partea III. SARCINI .**

Inscrieri privind dezmembramintele dreptului de proprietate, drepturi reale de garanție și sarcini	Referințe
NU SUNT	

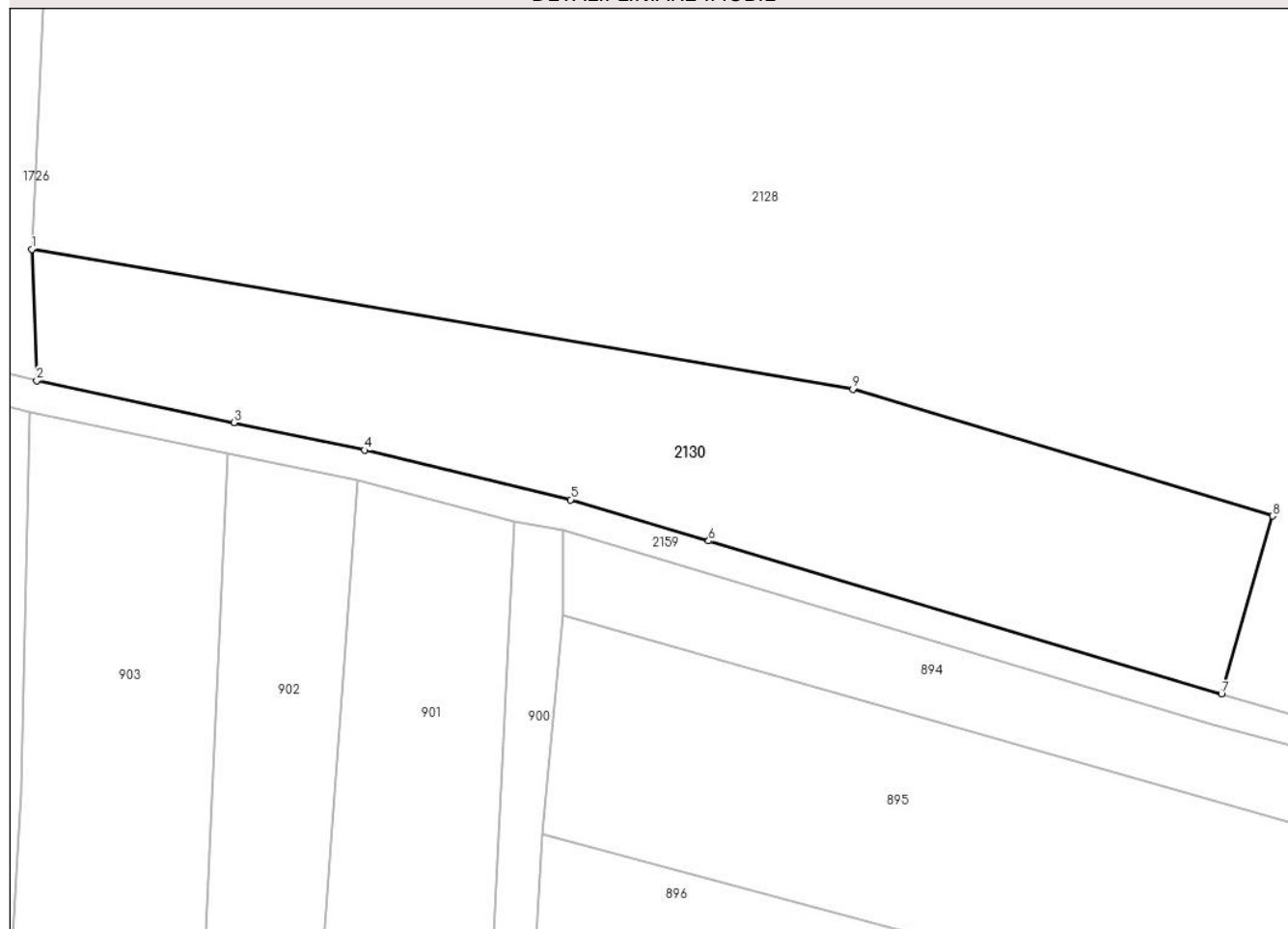
## Anexa Nr. 1 La Partea I

## Teren

Nr cadastral	Suprafața (mp)*	Observații / Referințe
	3.280	

\* Suprafața este determinată în planul de proiecție Stereo 70.

## DETALII LINIARE IMOBIL



## Date referitoare la teren

Crt	Categorie folosință	Intravilan	Suprafața (mp)	Tarla	Parcelă	Nr. topo	Observații / Referințe
1	arabil	NU	3.280	-	-	1973	

## Lungime Segmente

1) Valorile lungimilor segmentelor sunt obținute din proiecție în plan.

Punct început	X / Y	Punct sfârșit	X / Y	Lungime segment (** (m)
1	565.301,177 692.190,508	2	565.301,791 692.173,796	16.723
2	565.301,791 692.173,796	3	565.326,89 692.168,491	25.654
3	565.326,89 692.168,491	4	565.343,479 692.164,984	16.956
4	565.343,479 692.164,984	5	565.369,711 692.158,676	26.98
5	565.369,711 692.158,676	6	565.387,271 692.153,434	18.326

Punct început	X / Y	Punct sfârșit	X / Y	Lungime segment (** (m)
6	565.387,271 692.153,434	7	565.452,473 692.133,97	68.045
7	565.452,473 692.133,97	8	565.458,997 692.156,62	23.571
8	565.458,997 692.156,62	9	565.405,598 692.172,711	55.771
9	565.405,598 692.172,711	1	565.301,177 692.190,508	105.927

\*\* Lungimile segmentelor sunt determinate în planul de proiecție Stereo 70 și sunt rotunjite la 1 milimetru.

\*\*\* Distanța dintre puncte este formată din segmente cumulate ce sunt mai mici decât valoarea 1 milimetru.



**DATE DESPRE IMOBILUL NR. 2131**

Oficiul de Cadastru și Publicitate Imobiliară SUCEAVA  
Biroul de Cadastru și Publicitate Imobiliară Radauti

**A. Partea I. Descrierea imobilului**

TEREN Extravilan

Adresa: Jud. Suceava

Nr. Crt	Nr cadastral Nr. topografic	Suprafața* (mp)	Observații / Referințe
A1		4.248	Sector cadastral:5 Teren neimprejmuit;

**B. Partea II. Proprietari și acte**

Inscrieri privitoare la dreptul de proprietate și alte drepturi reale		Referințe
<b>2131 / 07/07/2024</b>		
Act Administrativ nr. 4691, din 04/09/2024 emis de PRIMARIA ORASULUI SOLCA;		
B1	Inscrierea provizorie, drept de PROPRIETATE, dobandit prin Lege, cota actuala 1/1, cota initiala 1/1 1) <b>NEIDENTIFICAT NEIDENTIFICAT</b>	A1
B1	proprietar neidentificat,rezerva comisiei locale de fond funciar	A1

**C. Partea III. SARCINI .**

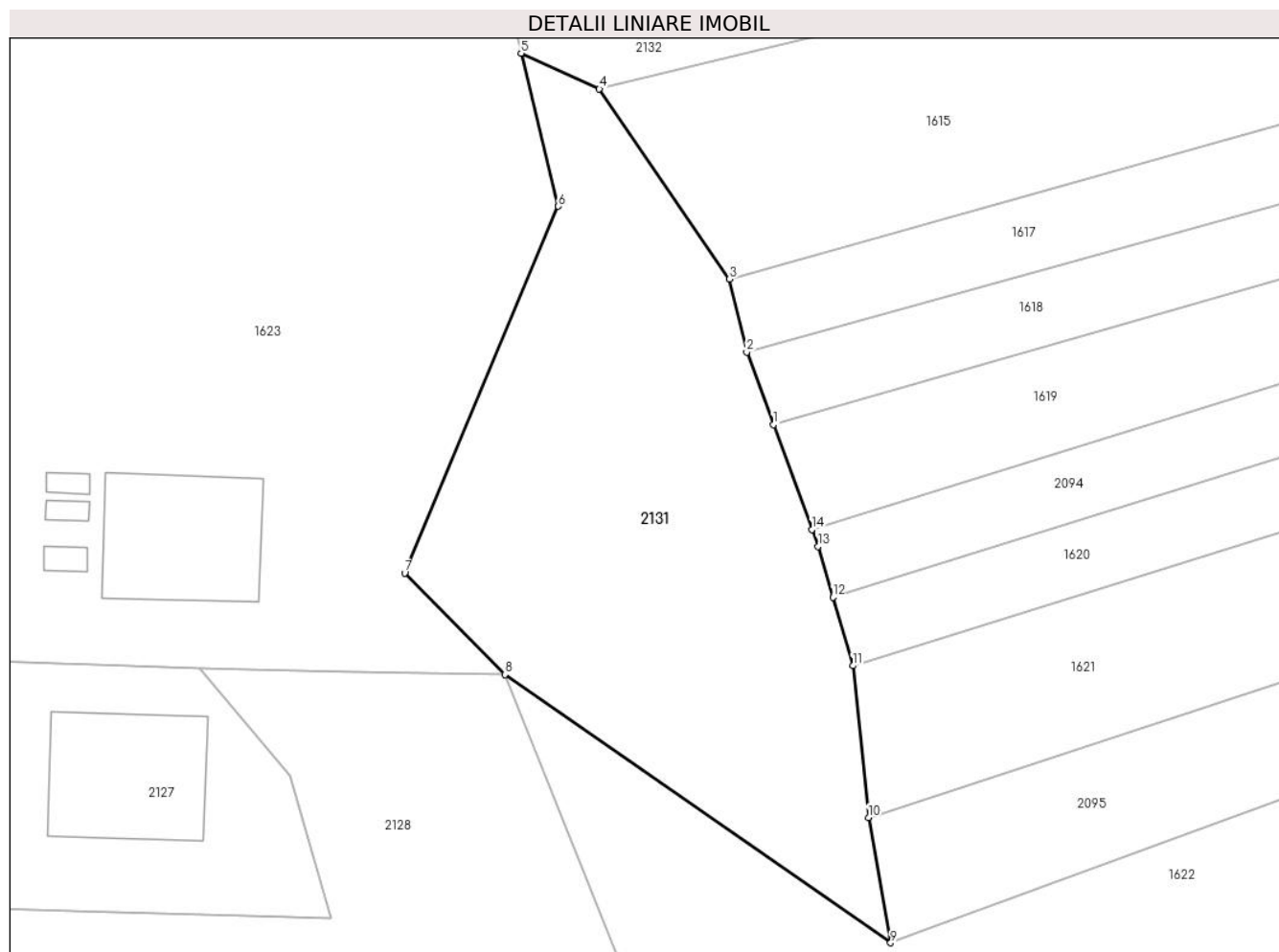
Inscrieri privind dezmembramintele dreptului de proprietate, drepturi reale de garanție și sarcini	Referințe
NU SUNT	

## Anexa Nr. 1 La Partea I

## Teren

Nr cadastral	Suprafața (mp)*	Observații / Referințe
	4.248	

\* Suprafața este determinată în planul de proiecție Stereo 70.



## Date referitoare la teren

Crt	Categorie folosință	Intravilan	Suprafața (mp)	Tarla	Parcelă	Nr. topo	Observații / Referințe
1	arabil	NU	4.248	-	-	1981/2	

## Lungime Segmente

1) Valorile lungimilor segmentelor sunt obținute din proiecție în plan.

Punct început	X / Y	Punct sfârșit	X / Y	Lungime segment (** (m)
1	565.531,837 692.400,319	2	565.527,951 692.410,895	11.267
2	565.527,951 692.410,895	3	565.525,448 692.421,514	10.91
3	565.525,448 692.421,514	4	565.506,461 692.449,194	33.566
4	565.506,461 692.449,194	5	565.495,071 692.454,391	12.52
5	565.495,071 692.454,391	6	565.500,499 692.432,095	22.947



Punct început	X / Y	Punct sfârșit	X / Y	Lungime segment (** (m)
6	565.500,499 692.432,095	7	565.478,108 692.378,732	57.87
7	565.478,108 692.378,732	8	565.492,701 692.363,931	20.785
8	565.492,701 692.363,931	9	565.548,912 692.324,884	68.442
9	565.548,912 692.324,884	10	565.545,676 692.343,135	18.536
10	565.545,676 692.343,135	11	565.543,385 692.365,217	22.201
11	565.543,385 692.365,217	12	565.540,496 692.375,19	10.383
12	565.540,496 692.375,19	13	565.538,333 692.382,601	7.72
13	565.538,333 692.382,601	14	565.537,438 692.385,048	2.606
14	565.537,438 692.385,048	1	565.531,837 692.400,319	16.266

\*\* Lungimile segmentelor sunt determinate în planul de proiecție Stereo 70 și sunt rotunjite la 1 milimetru.

\*\*\* Distanța dintre puncte este formată din segmente cumulate ce sunt mai mici decât valoarea 1 milimetru.



**DATE DESPRE IMOBILUL NR. 2132**

Oficiul de Cadastru și Publicitate Imobiliară SUCEAVA  
Biroul de Cadastru și Publicitate Imobiliară Radauti

**A. Partea I. Descrierea imobilului**

TEREN Extravilan

Adresa: Jud. Suceava

Nr. Crt	Nr cadastral Nr. topografic	Suprafața* (mp)	Observații / Referințe
A1	30429	2.400	Sector cadastral:5 Teren neimprejmuit;

**B. Partea II. Proprietari și acte**

Inscrieri privitoare la dreptul de proprietate și alte drepturi reale	Referințe
<b>2132 / 07/07/2024</b>	
Act Notarial nr. 5605, din 21/12/2010 emis de BNP FOMIN SIMION RADAUTI;	
B1	A1
Intabulare, drept de PROPRIETATEcu titlu de cumparare, dobandit prin Conventie, cota actuala 1/1, cota initiala 1/1 1) SC PANAP SRL , CIF:6728047	

**C. Partea III. SARCINI .**

Inscrieri privind dezmembramintele dreptului de proprietate, drepturi reale de garanție și sarcini	Referințe
NU SUNT	

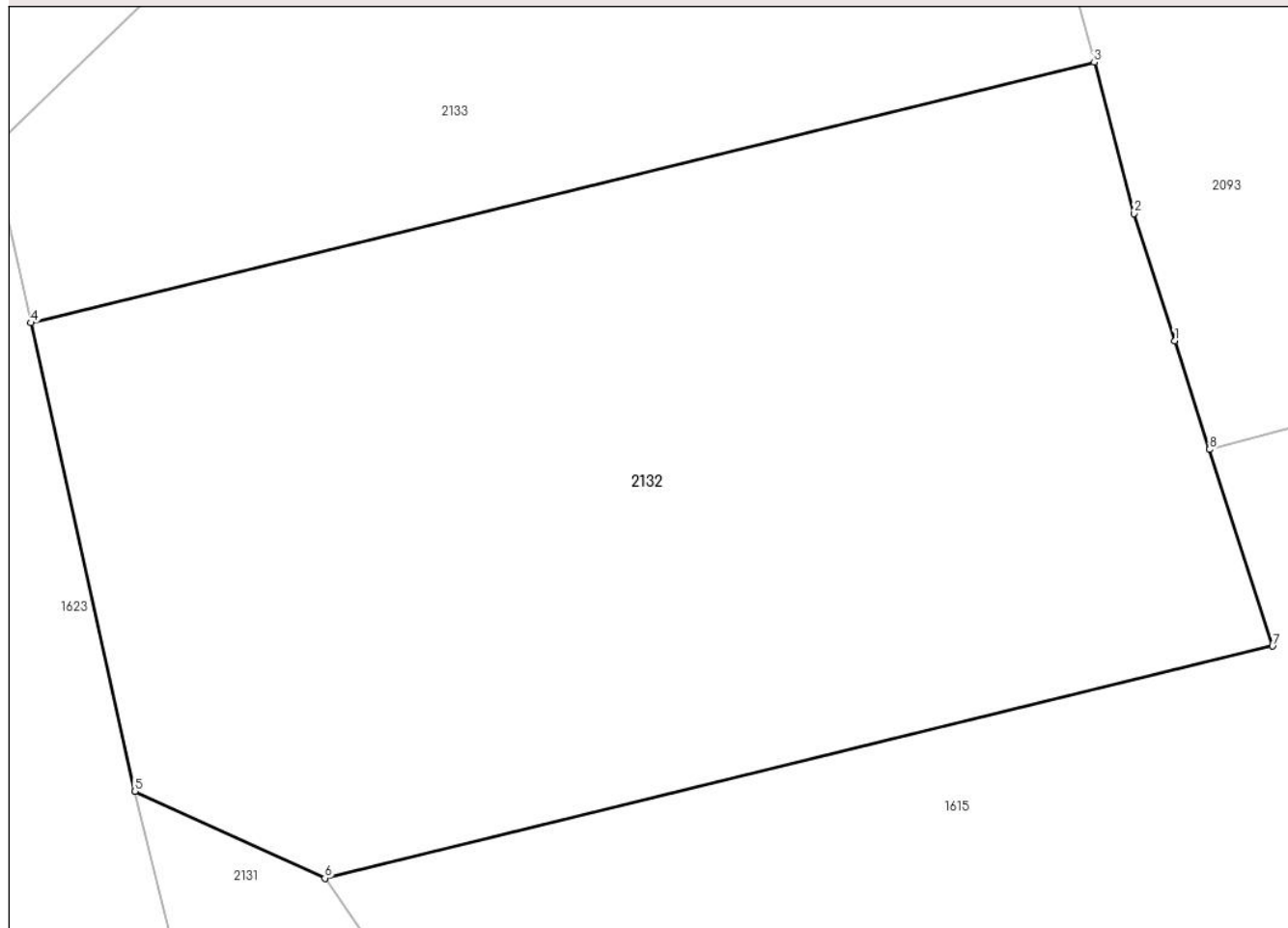
## Anexa Nr. 1 La Partea I

## Teren

Nr cadastral	Suprafața (mp)*	Observații / Referințe
30429	2.400	

\* Suprafața este determinată în planul de proiecție Stereo 70.

## DETALII LINIARE IMOBIL



## Date referitoare la teren

Crt	Categorie folosință	Intravilan	Suprafața (mp)	Tarla	Parcelă	Nr. topo	Observații / Referințe
1	faneata	NU	2.400	-	-	-	Lanu Frumos

## Lungime Segmente

1) Valorile lungimilor segmentelor sunt obținute din proiecție în plan.

Punct început	X / Y	Punct sfârșit	X / Y	Lungime segment (** (m)
1	565.557,394 692.481,347	2	565.554,943 692.488,98	8.017
2	565.554,943 692.488,98	3	565.552,567 692.498,023	9.35
3	565.552,567 692.498,023	4	565.488,836 692.482,438	65.609
4	565.488,836 692.482,438	5	565.495,071 692.454,391	28.732
5	565.495,071 692.454,391	6	565.506,461 692.449,194	12.52

Punct început	X / Y	Punct sfârșit	X / Y	Lungime segment (** (m)
6	565.506,461 692.449,194	7	565.563,256 692.463,085	58.469
7	565.563,256 692.463,085	8	565.559,476 692.474,858	12.365
8	565.559,476 692.474,858	1	565.557,394 692.481,347	6.815

\*\* Lungimile segmentelor sunt determinate în planul de proiecție Stereo 70 și sunt rotunjite la 1 milimetru.

\*\*\* Distanța dintre puncte este formată din segmente cumulate ce sunt mai mici decât valoarea 1 milimetru.



**DATE DESPRE IMOBILUL NR. 2133**

Oficiul de Cadastru și Publicitate Imobiliară SUCEAVA  
Biroul de Cadastru și Publicitate Imobiliară Radauti

**A. Partea I. Descrierea imobilului**

TEREN Extravilan

Adresa: Jud. Suceava

Nr. Crt	Nr cadastral Nr. topografic	Suprafața* (mp)	Observații / Referințe
A1	30424	2.600	Sector cadastral:5 Teren neimprejmuit;

**B. Partea II. Proprietari și acte**

Inscrieri privitoare la dreptul de proprietate și alte drepturi reale	Referințe
<b>2133 / 07/07/2024</b>	
Act Notarial nr. 5593, din 21/12/2010 emis de BNP FOMIN SIMION RADAUTI;	
B1	A1
Intabulare, drept de PROPRIETATEcu titlu de cumparare, dobandit prin Conventie, cota actuala 1/1, cota initiala 1/1 1) SC PANAP SRL , CIF:6728047	

**C. Partea III. SARCINI .**

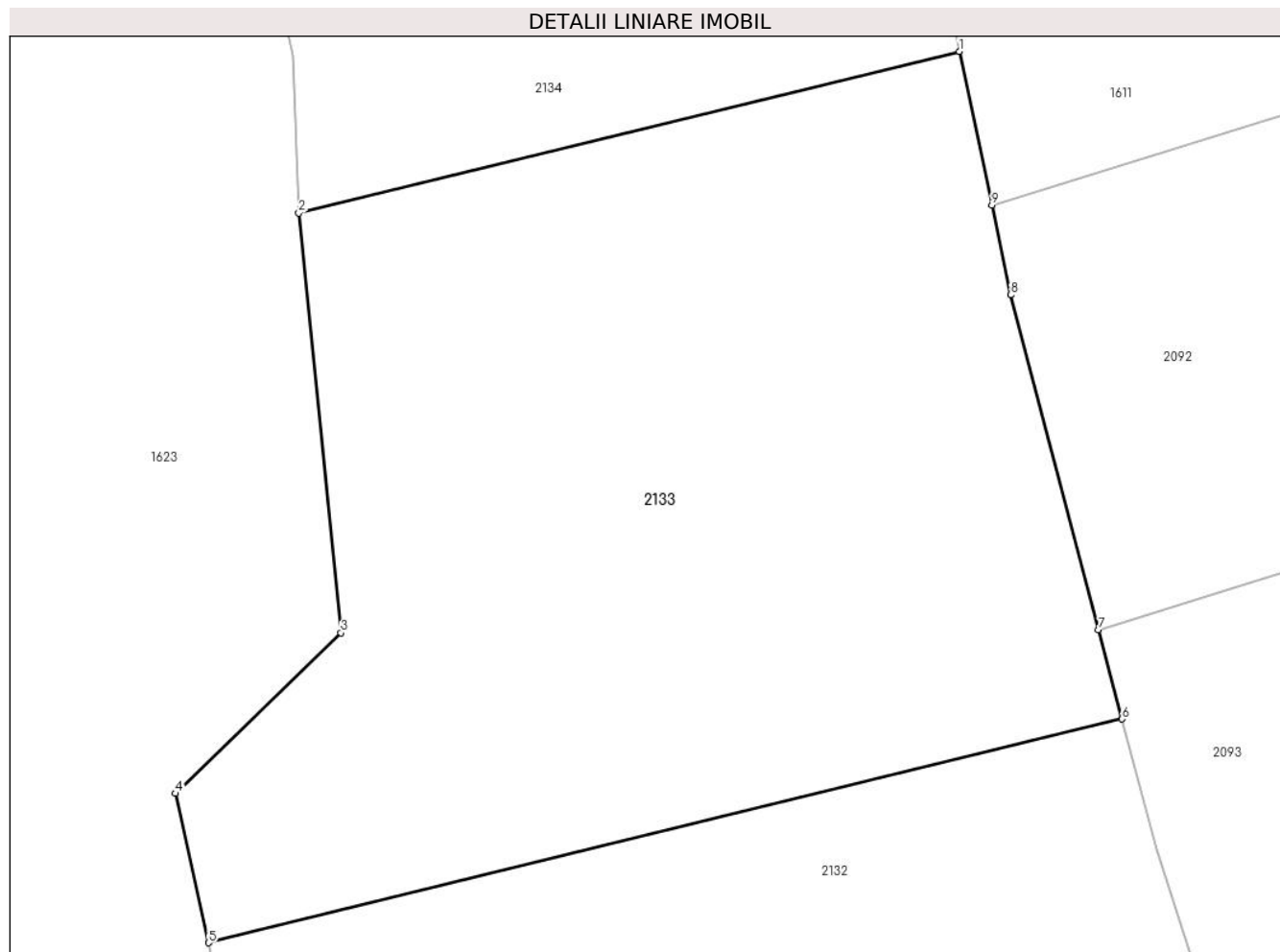
Inscrieri privind dezmembramintele dreptului de proprietate, drepturi reale de garanție și sarcini	Referințe
NU SUNT	

## Anexa Nr. 1 La Partea I

## Teren

Nr cadastral	Suprafața (mp)*	Observații / Referințe
30424	2.600	

\* Suprafața este determinată în planul de proiecție Stereo 70.



## Date referitoare la teren

Crt	Categorie folosință	Intravilan	Suprafața (mp)	Tarla	Parcelă	Nr. topo	Observații / Referințe
1	faneata	NU	2.600	-	-	-	

## Lungime Segmente

1) Valorile lungimilor segmentelor sunt obținute din proiecție în plan.

Punct început	X / Y	Punct sfârșit	X / Y	Lungime segment (** (m)
1	565.541,212 692.544,551	2	565.495,139 692.533,283	47.431
2	565.495,139 692.533,283	3	565.498,071 692.504,027	29.403
3	565.498,071 692.504,027	4	565.486,515 692.492,842	16.082
4	565.486,515 692.492,842	5	565.488,836 692.482,438	10.66
5	565.488,836 692.482,438	6	565.552,567 692.498,023	65.609



Punct început	X / Y	Punct sfârșit	X / Y	Lungime segment (** (m)
6	565.552,567 692.498,023	7	565.550,931 692.504,249	6.437
7	565.550,931 692.504,249	8	565.544,797 692.527,587	24.131
8	565.544,797 692.527,587	9	565.543,478 692.533,829	6.38
9	565.543,478 692.533,829	1	565.541,212 692.544,551	10.959

\*\* Lungimile segmentelor sunt determinate în planul de proiecție Stereo 70 și sunt rotunjite la 1 milimetru.

\*\*\* Distanța dintre puncte este formată din segmente cumulate ce sunt mai mici decât valoarea 1 milimetru.



**DATE DESPRE IMOBILUL NR. 2134**

Oficiul de Cadastru și Publicitate Imobiliară SUCEAVA  
Biroul de Cadastru și Publicitate Imobiliară Radauti

**A. Partea I. Descrierea imobilului**

TEREN Extravilan

Adresa: Jud. Suceava

Nr. Crt	Nr cadastral Nr. topografic	Suprafața* (mp)	Observații / Referințe
A1		2.400	Sector cadastral:5 Teren neimprejmuit;

**B. Partea II. Proprietari și acte**

Inscrieri privitoare la dreptul de proprietate și alte drepturi reale	Referințe
<b>2134 / 07/07/2024</b>	
Act Normativ nr. 7, din 13/03/1996 emis de PARLAMENTUL ROMANIEI;	
B1	A1
Intabulare, drept de PROPRIETATE, dobandit prin Lege, cota actuala 1/1	
1) NEIDENTIFICAT NEIDENTIFICAT	
Act Administrativ nr. 3618, din 10/07/2024 emis de PRIMARIA ORASULUI SOLCA;	
B1	A1
se noteaza posesia factica in favoarea lui	
1) SC PANAP SRL, CIF:6728047	

**C. Partea III. SARCINI .**

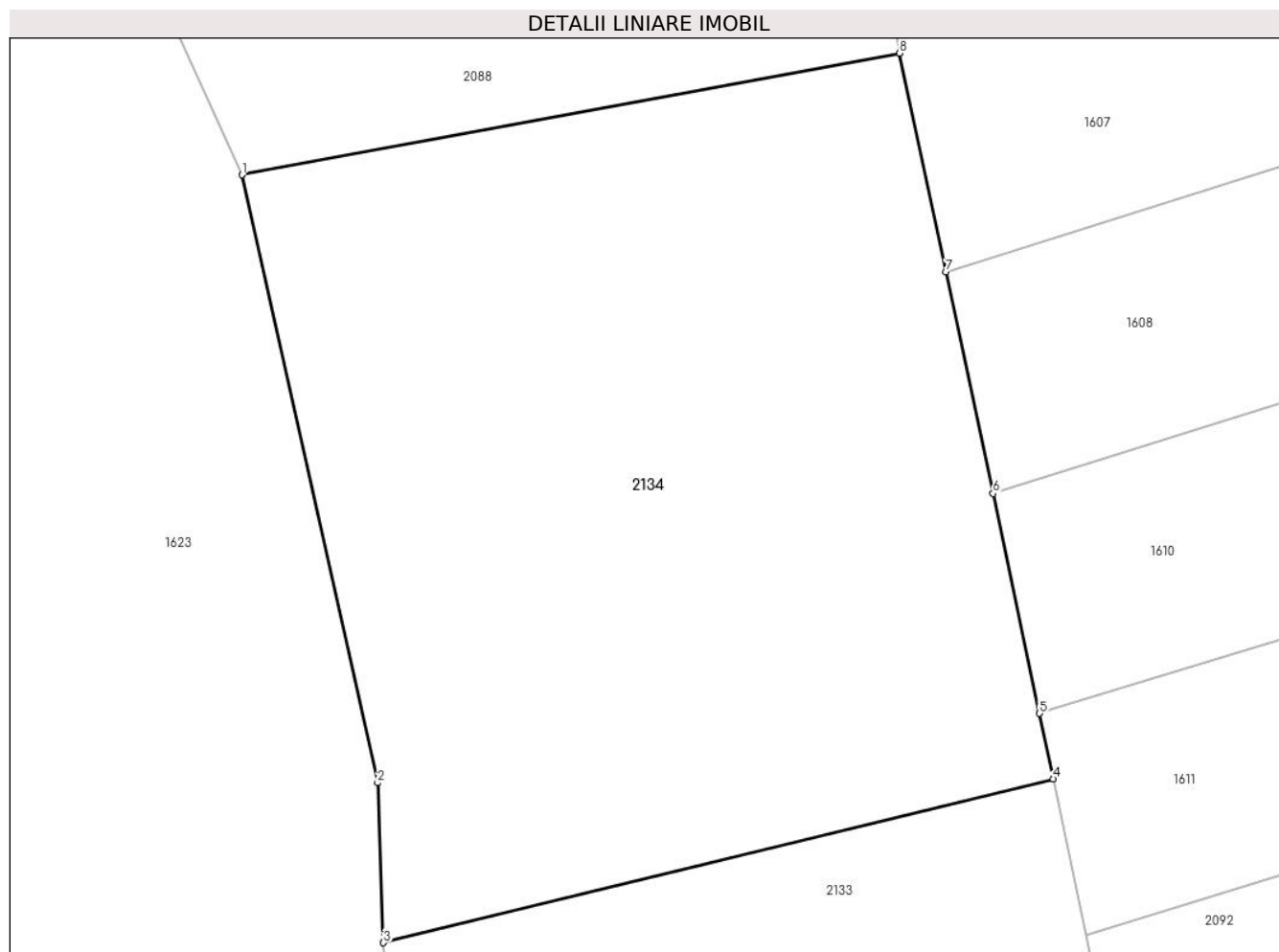
Inscrieri privind dezmembramintele dreptului de proprietate, drepturi reale de garanție și sarcini	Referințe
NU SUNT	

## Anexa Nr. 1 La Partea I

## Teren

Nr cadastral	Suprafața (mp)*	Observații / Referințe
	2.400	

\* Suprafața este determinată în planul de proiecție Stereo 70.



## Date referitoare la teren

Crt	Categorie folosință	Intravilan	Suprafața (mp)	Tarla	Parcelă	Nr. topo	Observații / Referințe
1	arabil	NU	2.400	-	-	30422	

## Lungime Segmente

1) Valorile lungimilor segmentelor sunt obținute din proiecție în plan.

Punct început	X / Y	Punct sfârșit	X / Y	Lungime segment (** (m)
1	565.485,406 692.586,054	2	565.494,733 692.544,276	42.806
2	565.494,733 692.544,276	3	565.495,139 692.533,283	11.0
3	565.495,139 692.533,283	4	565.541,212 692.544,551	47.431
4	565.541,212 692.544,551	5	565.540,258 692.549,051	4.6
5	565.540,258 692.549,051	6	565.537,054 692.564,157	15.442

Punct început	X / Y	Punct sfârșit	X / Y	Lungime segment (** (m)
6	565.537,054 692.564,157	7	565.533,821 692.579,399	15.581
7	565.533,821 692.579,399	8	565.530,634 692.594,423	15.358
8	565.530,634 692.594,423	1	565.485,406 692.586,054	45.996

\*\* Lungimile segmentelor sunt determinate în planul de proiecție Stereo 70 și sunt rotunjite la 1 milimetru.

\*\*\* Distanța dintre puncte este formată din segmente cumulate ce sunt mai mici decât valoarea 1 milimetru.



**DATE DESPRE IMOBILUL NR. 2135**

Oficiul de Cadastru și Publicitate Imobiliară SUCEAVA  
Biroul de Cadastru și Publicitate Imobiliară Radauti

**A. Partea I. Descrierea imobilului**

TEREN Extravilan

Adresa: Jud. Suceava

Nr. Crt	Nr cadastral Nr. topografic	Suprafața* (mp)	Observații / Referințe
A1		3.869	Sector cadastral:5 Teren neimprejmuit;

**B. Partea II. Proprietari și acte**

Inscrieri privitoare la dreptul de proprietate și alte drepturi reale	Referințe
<b>2135 / 07/07/2024</b>	
Act Normativ nr. 7, din 13/03/1996 emis de PARLAMENTUL ROMANIEI;	
B1	A1
Intabulare, drept de PROPRIETATE, dobandit prin Lege, cota actuala 1/1	
1) NEIDENTIFICAT NEIDENTIFICAT	
Act Administrativ nr. 3626, din 10/07/2024 emis de PRIMARIA ORASULUI SOLCA;	
B1	A1
se noteaza posesia factica in favoarea lui	
1) SC PANAP SRL, CIF:6728047	

**C. Partea III. SARCINI .**

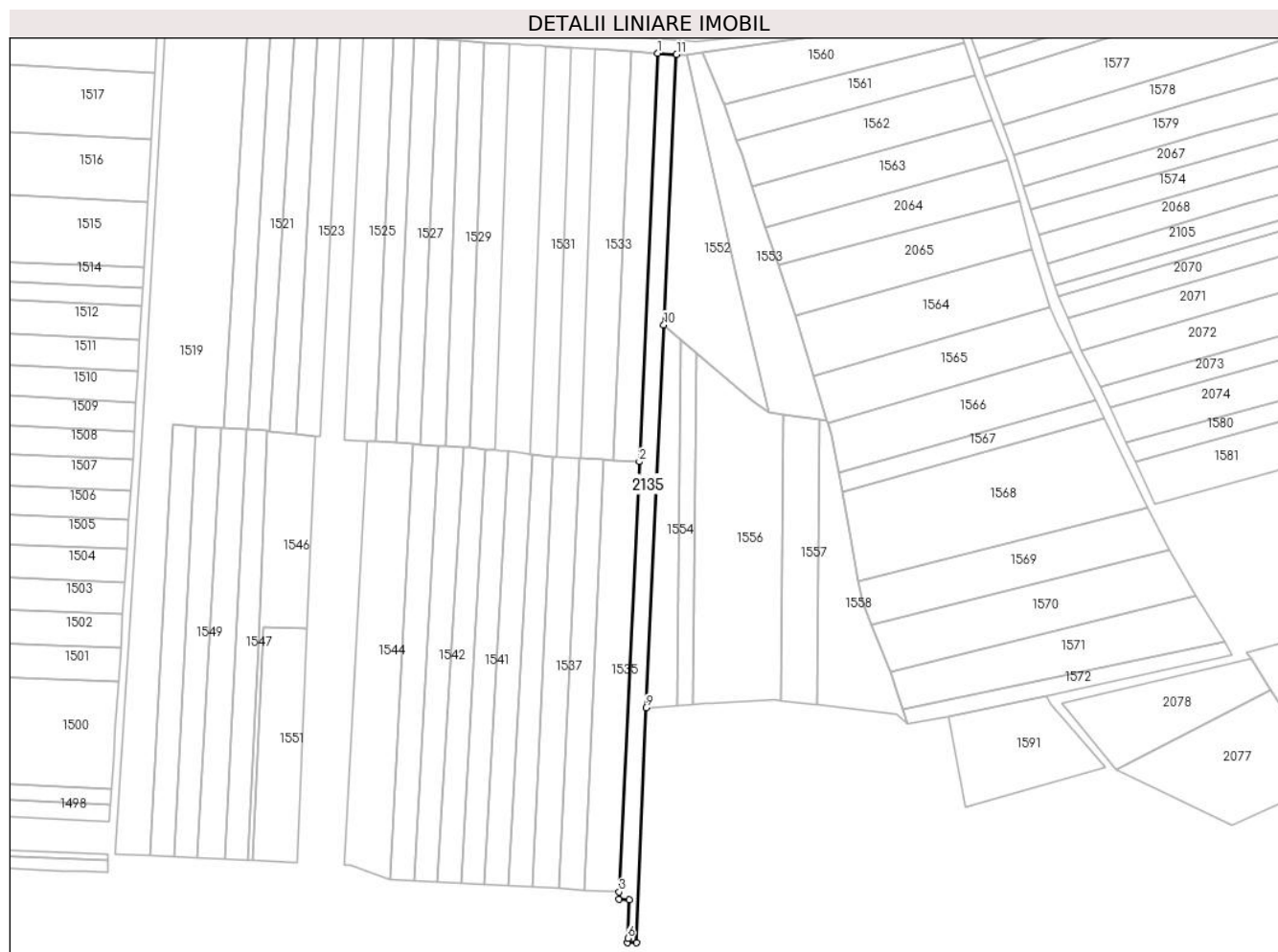
Inscrieri privind dezmembramintele dreptului de proprietate, drepturi reale de garanție și sarcini	Referințe
NU SUNT	

## Anexa Nr. 1 La Partea I

## Teren

Nr cadastral	Suprafața (mp)*	Observații / Referințe
	3.869	

\* Suprafața este determinată în planul de proiecție Stereo 70.



## Date referitoare la teren

Crt	Categorie folosință	Intravilan	Suprafața (mp)	Tarla	Parcelă	Nr. topo	Observații / Referințe
1	drum	NU	3.869	-	-	2031/1, 2029,2013/8	

## Lungime Segmente

1) Valorile lungimilor segmentelor sunt obținute din proiecție în plan.

Punct început	X / Y	Punct sfârșit	X / Y	Lungime segment (** (m)
1	565.343,643 693.207,561	2	565.334,626 693.006,516	201.247
2	565.334,626 693.006,516	3	565.324,661 692.794,752	211.998
3	565.324,661 692.794,752	4	565.324,426 692.791,101	3.659
4	565.324,426 692.791,101	5	565.329,745 692.790,789	5.328
5	565.329,745 692.790,789	6	565.328,897 692.771,962	18.846



Punct început	X / Y	Punct sfârșit	X / Y	Lungime segment (** (m)
6	565.328,897 692.771,962	7	565.328,803 692.769,882	2.082
7	565.328,803 692.769,882	8	565.333,228 692.769,715	4.428
8	565.333,228 692.769,715	9	565.337,837 692.885,323	115.7
9	565.337,837 692.885,323	10	565.346,655 693.073,885	188.768
10	565.346,655 693.073,885	11	565.352,932 693.207,019	133.282
11	565.352,932 693.207,019	1	565.343,643 693.207,561	9.305

\*\* Lungimile segmentelor sunt determinate în planul de proiecție Stereo 70 și sunt rotunjite la 1 milimetru.

\*\*\* Distanța dintre puncte este formată din segmente cumulate ce sunt mai mici decât valoarea 1 milimetru.



**DATE DESPRE IMOBILUL NR. 2136**

Oficiul de Cadastru și Publicitate Imobiliară SUCEAVA  
Biroul de Cadastru și Publicitate Imobiliară Radauti

**A. Partea I. Descrierea imobilului**

TEREN Extravilan

Adresa: Jud. Suceava

Nr. Crt	Nr cadastral Nr. topografic	Suprafața* (mp)	Observații / Referințe
A1		1.318	Sector cadastral:5 Teren neimprejmuit;

**B. Partea II. Proprietari și acte**

Inscrieri privitoare la dreptul de proprietate și alte drepturi reale		Referințe
<b>2136 / 07/07/2024</b>		
Act Administrativ nr. 4691, din 04/09/2024 emis de PRIMARIA ORSULUI SOLCA;		
B1	Inscrierea provizorie, drept de PROPRIETATE, dobandit prin Lege, cota actuala 1/1, cota initiala 1/1 1) NEIDENTIFICAT NEIDENTIFICAT	A1
Act Administrativ nr. 4691, din 04/09/2024 emis de PRIMARIA ORASULUI SOLCA;		
B1	proprietar neidentificat,rezerva comisiei locale de fond funciar	A1

**C. Partea III. SARCINI .**

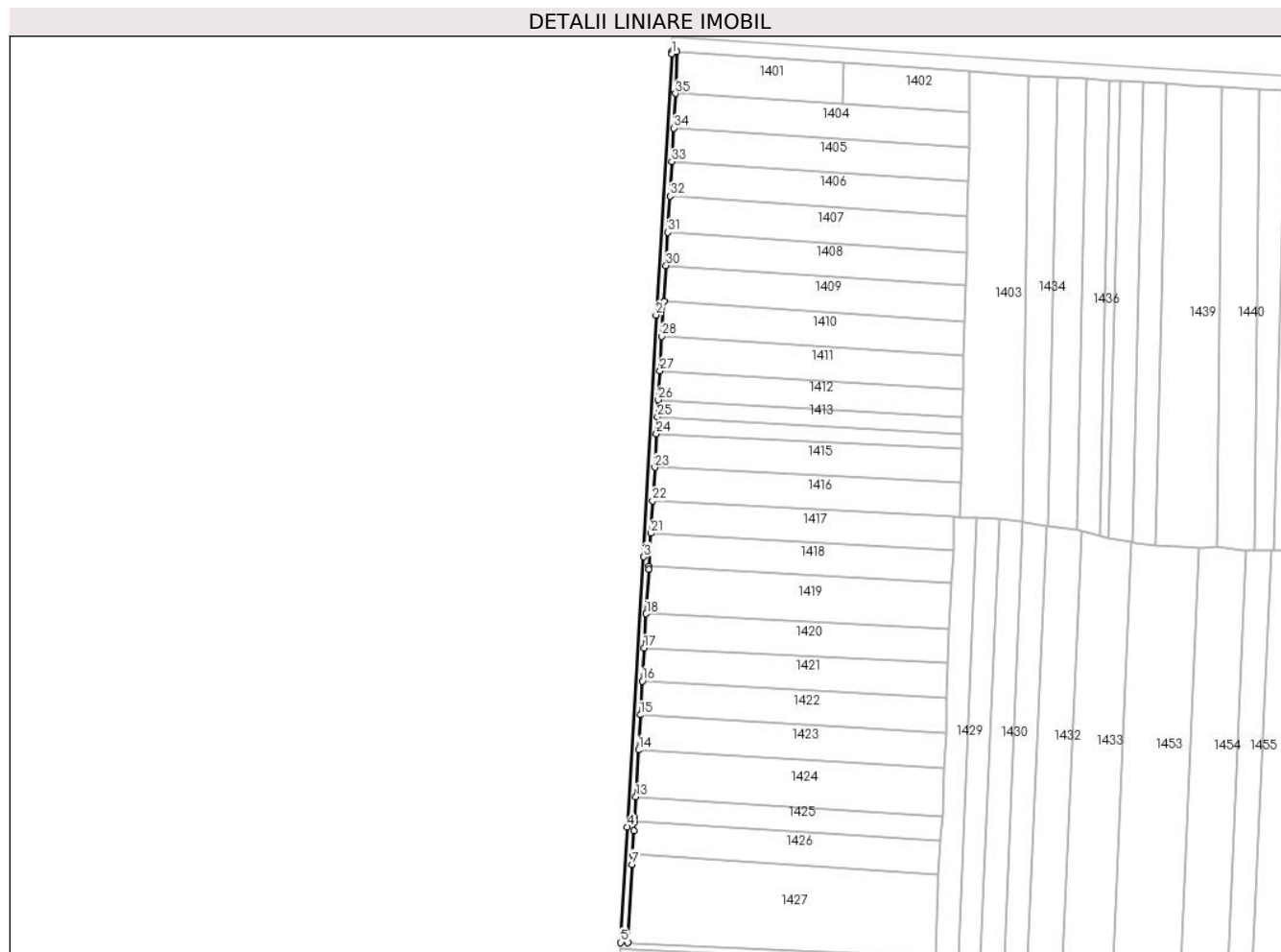
Inscrieri privind dezmembramintele dreptului de proprietate, drepturi reale de garanție și sarcini	Referințe
NU SUNT	

## Anexa Nr. 1 La Partea I

## Teren

Nr cadastral	Suprafața (mp)*	Observații / Referințe
	1.318	

\* Suprafața este determinată în planul de proiecție Stereo 70.



## Date referitoare la teren

Crt	Categorie folosință	Intravilan	Suprafața (mp)	Tarla	Parcelă	Nr. topo	Observații / Referințe
1	arabil	NU	1.318	-	-	2069,2771,27 53,2745	

## Lungime Segmente

1) Valorile lungimilor segmentelor sunt obținute din proiecție în plan.

Punct început	X / Y	Punct sfârșit	X / Y	Lungime segment (** (m)
1	564.174,254 693.281,127	2	564.166,649 693.155,583	125.774
3	564.160,807 693.039,387	4	564.152,942 692.909,588	130.037
5	564.149,697 692.854,129	6	564.152,991 692.853,976	3.298
7	564.155,121 692.891,661	8	564.155,394 692.896,459	4.806
9	564.156,059 692.907,784	10	564.156,294 692.911,767	3.99

Punct început	X / Y	Punct sfârșit	X / Y	Lungime segment (** (m)
2	564.166,649 693.155,583	3	564.160,807 693.039,387	116.343
4	564.152,942 692.909,588	5	564.149,697 692.854,129	55.554
6	564.152,991 692.853,976	7	564.155,121 692.891,661	37.745
8	564.155,394 692.896,459	9	564.156,059 692.907,784	11.345
10	564.156,294 692.911,767	11	564.156,339 692.912,56	0.794

Punct început	X / Y	Punct sfârșit	X / Y	Lungime segment (** (m)
11	564.156,339 692.912,56	12	564.156,439 692.914,332	1.775
13	564.156,993 692.924,061	14	564.158,226 692.946,613	22.586
15	564.159,18 692.963,485	16	564.160,108 692.979,658	16.2
17	564.160,999 692.995,587	18	564.161,925 693.012,061	16.5
19	564.163,151 693.033,412	20	564.163,236 693.034,939	1.529
21	564.164,115 693.050,68	22	564.165,007 693.066,258	15.604
23	564.166,134 693.082,44	24	564.166,811 693.098,626	16.2
25	564.167,369 693.106,606	26	564.167,759 693.114,847	8.25
27	564.168,553 693.128,825	28	564.169,383 693.145,404	16.6
29	564.170,505 693.162,066	30	564.171,552 693.179,334	17.3
31	564.172,341 693.195,315	32	564.173,416 693.212,682	17.4
33	564.174,245 693.229,291	34	564.175,138 693.245,406	16.14
35	564.176,06 693.262,081	36	564.176,592 693.282,096	20.022
37	564.174,322 693.282,244	1	564.174,254 693.281,127	1.119

Punct început	X / Y	Punct sfârșit	X / Y	Lungime segment (** (m)
12	564.156,439 692.914,332	13	564.156,993 692.924,061	9.745
14	564.158,226 692.946,613	15	564.159,18 692.963,485	16.899
16	564.160,108 692.979,658	17	564.160,999 692.995,587	15.954
18	564.161,925 693.012,061	19	564.163,151 693.033,412	21.386
20	564.163,236 693.034,939	21	564.164,115 693.050,68	15.766
22	564.165,007 693.066,258	23	564.166,134 693.082,44	16.221
24	564.166,811 693.098,626	25	564.167,369 693.106,606	7.999
26	564.167,759 693.114,847	27	564.168,553 693.128,825	14.001
28	564.169,383 693.145,404	29	564.170,505 693.162,066	16.7
30	564.171,552 693.179,334	31	564.172,341 693.195,315	16.0
32	564.173,416 693.212,682	33	564.174,245 693.229,291	16.63
34	564.175,138 693.245,406	35	564.176,06 693.262,081	16.7
36	564.176,592 693.282,096	37	564.174,322 693.282,244	2.275

\*\* Lungimile segmentelor sunt determinate în planul de proiecție Stereo 70 și sunt rotunjite la 1 milimetru.

\*\*\* Distanța dintre puncte este formată din segmente cumulate ce sunt mai mici decât valoarea 1 milimetru.



**DATE DESPRE IMOBILUL NR. 2137**

Oficiul de Cadastru și Publicitate Imobiliară SUCEAVA  
Biroul de Cadastru și Publicitate Imobiliară Radauti

**A. Partea I. Descrierea imobilului**

TEREN Extravilan

Adresa: Jud. Suceava

Nr. Crt	Nr cadastral Nr. topografic	Suprafața* (mp)	Observații / Referințe
A1		412	Sector cadastral:5 Teren neimprejmuit;

**B. Partea II. Proprietari și acte**

Inscrieri privitoare la dreptul de proprietate și alte drepturi reale		Referințe
<b>2137 / 07/07/2024</b>		
Act Administrativ nr. 4691, din 04/09/2024 emis de PRIMARIA ORASULUI SOLCA;		
B1	Inscrierea provizorie, drept de PROPRIETATE, dobandit prin Lege, cota actuala 1/1, cota initiala 1/1 1) NEIDENTIFICAT NEIDENTIFICAT	A1
B1	proprietar neidentificat,rezerva comisiei locale de fond funciar	A1

**C. Partea III. SARCINI .**

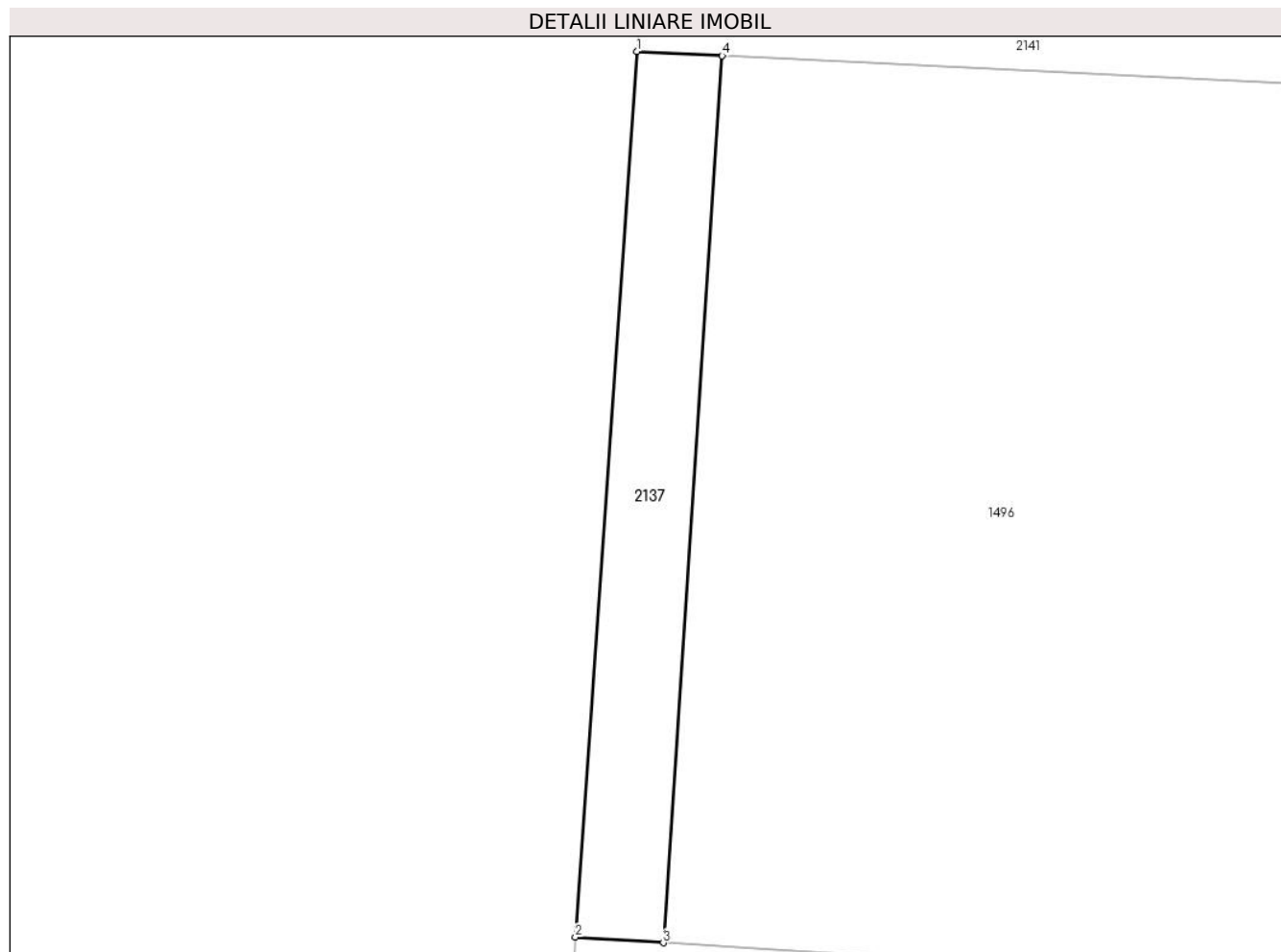
Inscrieri privind dezmembramintele dreptului de proprietate, drepturi reale de garanție și sarcini	Referințe
NU SUNT	

## Anexa Nr. 1 La Partea I

## Teren

Nr cadastral	Suprafața (mp)*	Observații / Referințe
	412	

\* Suprafața este determinată în planul de proiecție Stereo 70.



## Date referitoare la teren

Crt	Categorie folosință	Intravilan	Suprafața (mp)	Tarla	Parcelă	Nr. topo	Observații / Referințe
1	arabil	NU	412	-	-	2069/18	

## Lungime Segmente

1) Valorile lungimilor segmentelor sunt obținute din proiecție în plan.

Punct început	X / Y	Punct sfârșit	X / Y	Lungime segment (** (m)
1	564.149,17 692.845,124	2	564.144,646 692.780,406	64.876
2	564.144,646 692.780,406	3	564.151,09 692.779,997	6.457
3	564.151,09 692.779,997	4	564.155,393 692.844,815	64.961
4	564.155,393 692.844,815	1	564.149,17 692.845,124	6.231

\*\* Lungimile segmentelor sunt determinate în planul de proiecție Stereo 70 și sunt rotunjite la 1 milimetru.



**\*\*\* Distanţa dintre puncte este formată din segmente cumulate ce sunt mai mici decât valoarea 1 milimetru.**



**DATE DESPRE IMOBILUL NR. 2138**

Oficiul de Cadastru și Publicitate Imobiliară SUCEAVA  
Biroul de Cadastru și Publicitate Imobiliară Radauti

**A. Partea I. Descrierea imobilului**

TEREN Extravilan

Adresa: Jud. Suceava

Nr. Crt	Nr cadastral Nr. topografic	Suprafața* (mp)	Observații / Referințe
A1		571	Sector cadastral:5 Teren neimprejmuit;

**B. Partea II. Proprietari și acte**

Inscrieri privitoare la dreptul de proprietate și alte drepturi reale		Referințe
<b>2138 / 07/07/2024</b>		
Act Administrativ nr. 4691, din 04/09/2024 emis de PRIMARIA ORASULUI SOLCA;		
B1	Inscrierea provizorie, drept de PROPRIETATE, dobandit prin Lege, cota actuala 1/1, cota initiala 1/1 1) <b>NEIDENTIFICAT NEIDENTIFICAT</b>	A1
B1	proprietar neidentificat,rezerva comisiei locale de fond funciar	A1

**C. Partea III. SARCINI .**

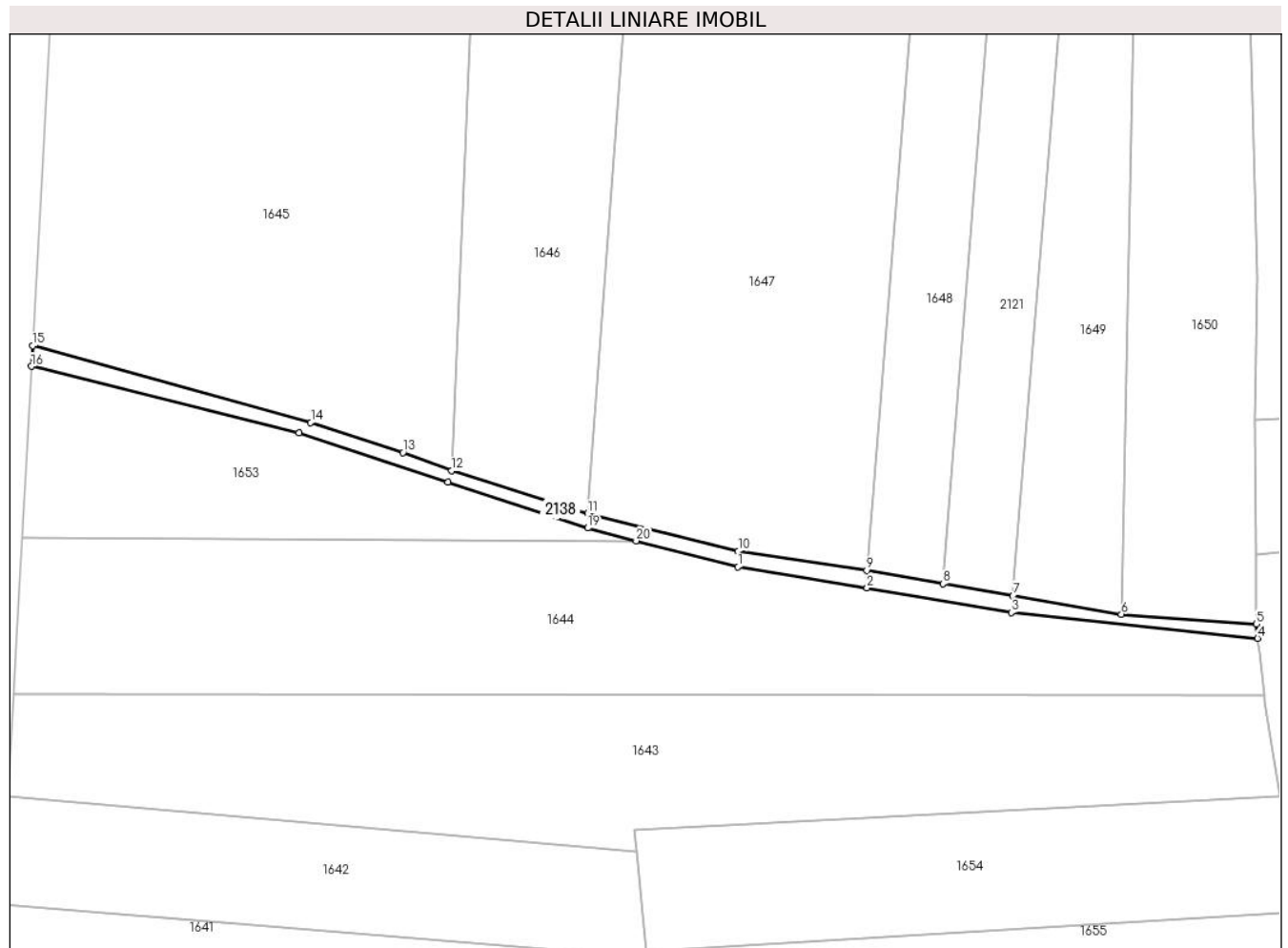
Inscrieri privind dezmembramintele dreptului de proprietate, drepturi reale de garanție și sarcini	Referințe
NU SUNT	

## Anexa Nr. 1 La Partea I

## Teren

Nr cadastral	Suprafața (mp)*	Observații / Referințe
	571	

\* Suprafața este determinată în planul de proiecție Stereo 70.



## Date referitoare la teren

Crt	Categorie folosință	Intravilan	Suprafața (mp)	Tarla	Parcelă	Nr. topo	Observații / Referințe
1	drum	NU	571	-	-	2185	

## Lungime Segmente

1) Valorile lungimilor segmentelor sunt obținute din proiecție în plan.

Punct început	X / Y	Punct sfârșit	X / Y	Lungime segment (** (m)
1	564.263,974 692.664,602	2	564.286,603 692.660,971	22.918
2	564.286,603 692.660,971	3	564.311,885 692.656,641	25.65
3	564.311,885 692.656,641	4	564.355,046 692.652,104	43.399
4	564.355,046 692.652,104	5	564.354,815 692.654,615	2.522
5	564.354,815 692.654,615	6	564.331,164 692.656,344	23.714

Punct început	X / Y	Punct sfârșit	X / Y	Lungime segment (** (m)
6	564.331,164 692.656,344	7	564.312,172 692.659,572	19.264
7	564.312,172 692.659,572	8	564.299,902 692.661,682	12.45
8	564.299,902 692.661,682	9	564.286,511 692.664,011	13.592
9	564.286,511 692.664,011	10	564.263,978 692.667,388	22.785
10	564.263,978 692.667,388	11	564.237,587 692.673,973	27.2
11	564.237,587 692.673,973	12	564.213,74 692.681,432	24.986
12	564.213,74 692.681,432	13	564.205,238 692.684,641	9.087
13	564.205,238 692.684,641	14	564.189,064 692.689,884	17.003
14	564.189,064 692.689,884	15	564.140,313 692.703,323	50.569
15	564.140,313 692.703,323	16	564.140,111 692.699,722	3.607
16	564.140,111 692.699,722	17	564.187,006 692.688,088	48.317
17	564.187,006 692.688,088	18	564.213,092 692.679,47	27.473
18	564.213,092 692.679,47	19	564.237,616 692.671,424	25.81
19	564.237,616 692.671,424	20	564.246,116 692.669,186	8.79
20	564.246,116 692.669,186	1	564.263,974 692.664,602	18.437

\*\* Lungimile segmentelor sunt determinate în planul de proiecție Stereo 70 și sunt rotunjite la 1 milimetru.

\*\*\* Distanța dintre puncte este formată din segmente cumulate ce sunt mai mici decât valoarea 1 milimetru.



**DATE DESPRE IMOBILUL NR. 2139**

Oficiul de Cadastru și Publicitate Imobiliară SUCEAVA  
Biroul de Cadastru și Publicitate Imobiliară Radauti

**A. Partea I. Descrierea imobilului**

TEREN Necunoscut

Adresa: Loc. Solca, Jud. Suceava

Nr. Crt	Nr cadastral Nr. topografic	Suprafața* (mp)	Observații / Referințe
A1		1.478	Sector cadastral:5 Teren neimprejmuit;

**B. Partea II. Proprietari și acte**

Inscrieri privitoare la dreptul de proprietate și alte drepturi reale		Referințe
<b>2139 / 07/07/2024</b>		
Act Administrativ nr. 4691, din 04/09/2024 emis de PRIMARIA ORASULUI SOLCA;		
B1	Inscrierea provizorie, drept de PROPRIETATE, dobandit prin Lege, cota actuala 1/1, cota initiala 1/1 1) NEIDENTIFICAT NEIDENTIFICAT	A1
B1	proprietar neidentificat,rezerva comisiei de fond funciar	A1

**C. Partea III. SARCINI .**

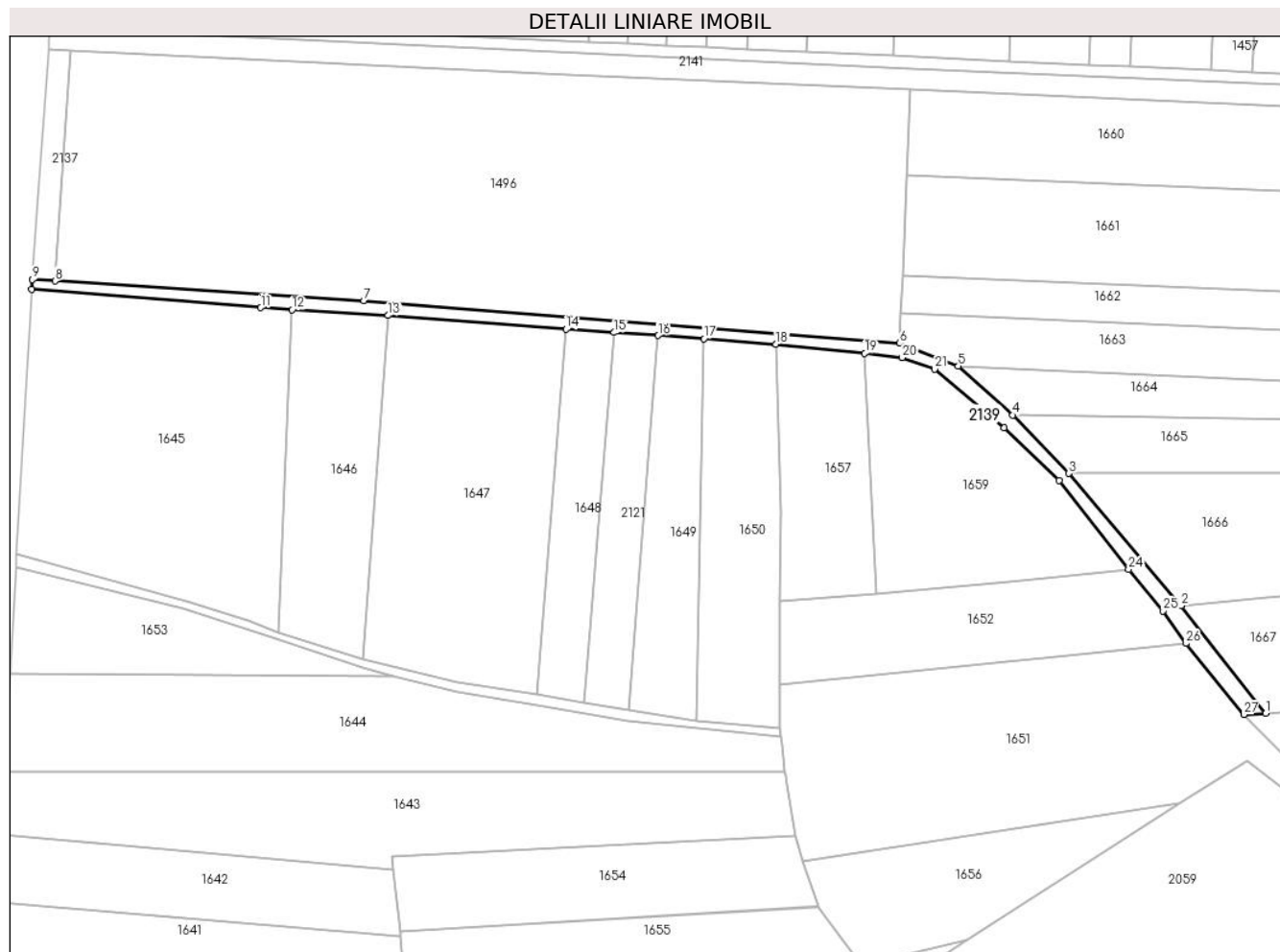
Inscrieri privind dezmembramintele dreptului de proprietate, drepturi reale de garanție și sarcini	Referințe
NU SUNT	

## Anexa Nr. 1 La Partea I

## Teren

Nr cadastral	Suprafața (mp)*	Observații / Referințe
	1.478	

\* Suprafața este determinată în planul de proiecție Stereo 70.



## Date referitoare la teren

Crt	Categorie folosință	Intravilan	Suprafața (mp)	Tarla	Parcelă	Nr. topo	Observații / Referințe
1	drum	NU	1.144	-	-	2069/8,2737	
2	drum	DA	334	-	-	2069/8,2737	

## Lungime Segmente

1) Valorile lungimilor segmentelor sunt obținute din proiecție în plan.

Punct început	X / Y	Punct sfârșit	X / Y	Lungime segment (** (m))
1	564.491,321 692.658,592	2	564.467,557 692.688,886	38.503
3	564.436,027 692.725,957	4	564.420,262 692.742,335	22.733
5	564.404,913 692.756,117	6	564.388,422 692.762,496	17.682
7	564.237,899 692.774,485	8	564.151,09 692.779,997	86.984

Punct început	X / Y	Punct sfârșit	X / Y	Lungime segment (** (m))
2	564.467,557 692.688,886	3	564.436,027 692.725,957	48.666
4	564.420,262 692.742,335	5	564.404,913 692.756,117	20.629
6	564.388,422 692.762,496	7	564.237,899 692.774,485	151.0
8	564.151,09 692.779,997	9	564.144,646 692.780,406	6.457



Punct început	X / Y	Punct sfârșit	X / Y	Lungime segment (** (m))
9	564.144,646 692.780,406	10	564.144,489 692.777,604	2.806
11	564.208,899 692.772,515	12	564.217,692 692.771,926	8.813
13	564.244,699 692.770,313	14	564.294,723 692.766,449	50.173
15	564.308,224 692.765,53	16	564.320,601 692.764,684	12.406
17	564.333,398 692.763,753	18	564.353,706 692.762,24	20.364
19	564.378,676 692.759,681	20	564.389,192 692.758,475	10.585
21	564.398,297 692.755,229	22	564.417,731 692.738,802	25.447
23	564.433,304 692.723,998	24	564.452,768 692.699,013	31.672
25	564.462,435 692.687,361	26	564.468,904 692.678,273	11.155
27	564.485,16 692.658,251	1	564.491,321 692.658,592	6.17

Punct început	X / Y	Punct sfârșit	X / Y	Lungime segment (** (m))
10	564.144,489 692.777,604	11	564.208,899 692.772,515	64.611
12	564.217,692 692.771,926	13	564.244,699 692.770,313	27.055
14	564.294,723 692.766,449	15	564.308,224 692.765,53	13.532
16	564.320,601 692.764,684	17	564.333,398 692.763,753	12.831
18	564.353,706 692.762,24	19	564.378,676 692.759,681	25.101
20	564.389,192 692.758,475	21	564.398,297 692.755,229	9.666
22	564.417,731 692.738,802	23	564.433,304 692.723,998	21.487
24	564.452,768 692.699,013	25	564.462,435 692.687,361	15.14
26	564.468,904 692.678,273	27	564.485,16 692.658,251	25.79

\*\* Lungimile segmentelor sunt determinate în planul de proiecție Stereo 70 și sunt rotunjite la 1 milimetru.

\*\*\* Distanța dintre puncte este formată din segmente cumulate ce sunt mai mici decât valoarea 1 milimetru.



**DATE DESPRE IMOBILUL NR. 2140**

Oficiul de Cadastru și Publicitate Imobiliară SUCEAVA  
Biroul de Cadastru și Publicitate Imobiliară Radauti

**A. Partea I. Descrierea imobilului**

TEREN Extravilan

Adresa: Jud. Suceava

Nr. Crt	Nr cadastral Nr. topografic	Suprafața* (mp)	Observații / Referințe
A1		2.839	Sector cadastral:5 Teren neimprejmuit;

**B. Partea II. Proprietari și acte**

Inscrieri privitoare la dreptul de proprietate și alte drepturi reale		Referințe
<b>2140 / 07/07/2024</b>		
Act Administrativ nr. 4691, din 04/09/2024 emis de PRIMARIA ORASULUI SOLCA;		
B1	Inscrierea provizorie, drept de PROPRIETATE, dobandit prin Lege, cota actuala 1/1, cota initiala 1/1 1) <b>NEIDENTIFICAT NEIDENTIFICAT</b>	A1
B1	proprietar neidentificat,rezerva comisiei locale de fond funciar	A1

**C. Partea III. SARCINI .**

Inscrieri privind dezmembramintele dreptului de proprietate, drepturi reale de garanție și sarcini	Referințe
NU SUNT	

## Anexa Nr. 1 La Partea I

## Teren

Nr cadastral	Suprafața (mp)*	Observații / Referințe
	2.839	

\* Suprafața este determinată în planul de proiecție Stereo 70.



## Date referitoare la teren

Crt	Categorie folosință	Intravilan	Suprafața (mp)	Tarla	Parcelă	Nr. topo	Observații / Referințe
1	drum	NU	2.838	-	-	2069/30	

## Lungime Segmente

1) Valorile lungimilor segmentelor sunt obținute din proiecție în plan.

Punct început	X / Y	Punct sfârșit	X / Y	Lungime segment	Punct început	X / Y	Punct sfârșit	X / Y	Lungime segment	Punct început	X / Y	Punct sfârșit	X / Y	Lungime segment
1	564.152,991 692.853,976	2	564.149,697 692.854,129	3.298	2	564.149,697 692.851,099	3	564.149,52 692.851,099	3.035	3	564.149,52 692.851,099	4	564.155,72 692.850,806	6.207
4	564.155,72 692.850,806	5	564.391,746 692.839,644	236.29	5	564.391,746 692.839,644	6	564.558,329 692.832,371	166.742	6	564.558,329 692.832,371	7	564.567,492 692.830,938	9.274
7	564.567,492 692.830,938	8	564.747,288 692.824,066	179.927	8	564.747,288 692.824,066	9	565.072,747 692.810,063	325.76	9	565.072,747 692.810,063	10	565.072,61 692.813,124	3.064
10	565.072,61 692.813,124	11	564.927,067 692.819,363	145.677	11	564.927,067 692.819,363	12	564.911,861 692.820,014	15.22	12	564.911,861 692.820,014	13	564.893,572 692.820,798	18.306
13	564.893,572 692.820,798	14	564.874,779 692.821,604	18.81	14	564.874,779 692.821,604	15	564.865,121 692.822,018	9.667	15	564.865,121 692.822,018	16	564.853,535 692.822,514	11.597
16	564.853,535 692.822,514	17	564.834,685 692.823,322	18.867	17	564.834,685 692.823,322	18	564.816,765 692.824,091	17.936	18	564.816,765 692.824,091	19	564.796,885 692.824,943	19.898

Punct început	X / Y	Punct sfârșit	X / Y	Lungime segment	Punct început	X / Y	Punct sfârșit	X / Y	Lungime segment	Punct început	X / Y	Punct sfârșit	X / Y	Lungime segment
19	564.796,885 692.824,943	20	564.767,99 692.826,195	28.92 2	20	564.767,99 692.826,195	21	564.750,656 692.826,939	17.35	21	564.750,656 692.826,939	22	564.747,409 692.827,063	3.249
22	564.747,409 692.827,063	23	564.736,217 692.827,491	11.2	23	564.736,217 692.827,491	24	564.725,665 692.827,894	10.56	24	564.725,665 692.827,894	25	564.720,624 692.828,087	5.045
25	564.720,624 692.828,087	26	564.708,267 692.828,559	12.36 6	26	564.708,267 692.828,559	27	564.684,917 692.829,452	23.36 7	27	564.684,917 692.829,452	28	564.684,874 692.829,454	0.043
28	564.684,874 692.829,454	29	564.639,596 692.831,184	45.31 1	29	564.639,596 692.831,184	30	564.636,948 692.831,285	2.65	30	564.636,948 692.831,285	31	564.626,496 692.831,685	10.46
31	564.626,496 692.831,685	32	564.605,305 692.832,788	21.22	32	564.605,305 692.832,788	33	564.567,762 692.833,969	37.56 2	33	564.567,762 692.833,969	34	564.562,925 692.834,927	4.931
34	564.562,925 692.834,927	35	564.558,476 692.835,368	4.471	35	564.558,476 692.835,368	36	564.515,645 692.837,246	42.87 2	36	564.515,645 692.837,246	37	564.502,976 692.837,871	12.68 4
37	564.502,976 692.837,871	38	564.487,642 692.838,572	15.35	38	564.487,642 692.838,572	39	564.476,341 692.839,089	11.31 3	39	564.476,341 692.839,089	40	564.475,85 692.839,112	0.492
40	564.475,85 692.839,112	41	564.453,251 692.840,145	22.62 3	41	564.453,251 692.840,145	42	564.441,733 692.840,672	11.53	42	564.441,733 692.840,672	43	564.419,156 692.841,705	22.60 1
43	564.419,156 692.841,705	44	564.386,613 692.843,194	32.57 7	44	564.386,613 692.843,194	45	564.362,309 692.844,306	24.32 9	45	564.362,309 692.844,306	46	564.345,554 692.845,072	16.77 3
46	564.345,554 692.845,072	47	564.334,146 692.845,594	11.42	47	564.334,146 692.845,594	48	564.322,802 692.846,113	11.35 6	48	564.322,802 692.846,113	49	564.311,939 692.846,673	10.87 7
49	564.311,939 692.846,673	50	564.300,981 692.846,94	10.96 1	50	564.300,981 692.846,94	51	564.155,861 692.853,843	145.2 84	51	564.155,861 692.853,843	1	564.152,991 692.853,976	2.873

\*\* Lungimile segmentelor sunt determinate în planul de proiecție Stereo 70 și sunt rotunjite la 1 milimetru.

\*\*\* Distanța dintre puncte este formată din segmente cumulate ce sunt mai mici decât valoarea 1 milimetru.



**DATE DESPRE IMOBILUL NR. 2141**

Oficiul de Cadastru și Publicitate Imobiliară SUCEAVA  
Biroul de Cadastru și Publicitate Imobiliară Radauti

**A. Partea I. Descrierea imobilului**

TEREN Extravilan

Adresa: Jud. Suceava

Nr. Crt	Nr cadastral Nr. topografic	Suprafața* (mp)	Observații / Referințe
A1		5.598	Sector cadastral:5 Teren neimprejmuit;

**B. Partea II. Proprietari și acte**

Inscrieri privitoare la dreptul de proprietate și alte drepturi reale		Referințe
<b>2141 / 07/07/2024</b>		
Act Administrativ nr. 4691, din 04/09/2024 emis de PRIMARIA ORASULUI SOLCA;		
B1	Inscrierea provizorie, drept de PROPRIETATE, dobandit prin Lege, cota actuala 1/1, cota initiala 1/1 1) NEIDENTIFICAT NEIDENTIFICAT	A1
B1	proprietar neidentificat,rezerva comisiei locale de fond funciar	A1

**C. Partea III. SARCINI .**

Inscrieri privind dezmembramintele dreptului de proprietate, drepturi reale de garanție și sarcini	Referințe
NU SUNT	

## Anexa Nr. 1 La Partea I

## Teren

Nr cadastral	Suprafața (mp)*	Observații / Referințe
	5.598	

\* Suprafața este determinată în planul de proiecție Stereo 70.



## Date referitoare la teren

Crt	Categorie folosință	Intravilan	Suprafața (mp)	Tarla	Parcelă	Nr. topo	Observații / Referințe
1	neproductiv	NU	5.598	-	-	2069/30	

## Lungime Segmente

1) Valorile lungimilor segmentelor sunt obținute din proiecție în plan.

Punct început	X / Y	Punct sfârșit	X / Y	Lungime segment (** (m)
1	564.149,326 692.847,79	2	564.149,17 692.845,124	2.671
3	564.155,393 692.844,815	4	564.295,181 692.837,868	139.961
5	564.391,475 692.833,65	6	564.558,058 692.826,378	166.742
7	564.567,041 692.824,762	8	564.748,249 692.817,878	181.339
9	564.751,465 692.817,743	10	564.763,748 692.817,224	12.294

Punct început	X / Y	Punct sfârșit	X / Y	Lungime segment (** (m)
2	564.149,17 692.845,124	3	564.155,393 692.844,815	6.231
4	564.295,181 692.837,868	5	564.391,475 692.833,65	96.386
6	564.558,058 692.826,378	7	564.567,041 692.824,762	9.127
8	564.748,249 692.817,878	9	564.751,465 692.817,743	3.219
10	564.763,748 692.817,224	11	564.775,095 692.816,744	11.357



Punct început	X / Y	Punct sfârșit	X / Y	Lungime segment (** (m)
11	564.775,095 692.816,744	12	564.802,047 692.815,604	26.976
13	564.813,577 692.815,143	14	564.828,342 692.814,526	14.778
15	564.839,619 692.814,055	16	564.860,649 692.813,194	21.048
17	564.872,818 692.812,66	18	564.885,303 692.812,14	12.496
19	564.914,332 692.810,928	20	564.938,243 692.809,927	23.932
21	564.949,526 692.809,482	22	564.969,131 692.808,671	19.622
23	564.981,199 692.808,171	24	565.005,296 692.807,174	24.118
25	565.017,389 692.806,636	26	565.028,288 692.806,155	10.91
27	565.038,158 692.805,741	28	565.050,152 692.805,239	12.005
29	565.061,541 692.804,772	30	565.072,671 692.804,399	11.136
31	565.072,747 692.810,063	32	564.747,288 692.824,066	325.76
33	564.567,492 692.830,938	34	564.558,329 692.832,371	9.274
35	564.391,746 692.839,644	36	564.155,72 692.850,806	236.29
37	564.149,52 692.851,099	1	564.149,326 692.847,79	3.315

Punct început	X / Y	Punct sfârșit	X / Y	Lungime segment (** (m)
12	564.802,047 692.815,604	13	564.813,577 692.815,143	11.539
14	564.828,342 692.814,526	15	564.839,619 692.814,055	11.287
16	564.860,649 692.813,194	17	564.872,818 692.812,66	12.181
18	564.885,303 692.812,14	19	564.914,332 692.810,928	29.054
20	564.938,243 692.809,927	21	564.949,526 692.809,482	11.292
22	564.969,131 692.808,671	23	564.981,199 692.808,171	12.078
24	565.005,296 692.807,174	25	565.017,389 692.806,636	12.105
26	565.028,288 692.806,155	27	565.038,158 692.805,741	9.879
28	565.050,152 692.805,239	29	565.061,541 692.804,772	11.399
30	565.072,671 692.804,399	31	565.072,747 692.810,063	5.665
32	564.747,288 692.824,066	33	564.567,492 692.830,938	179.927
34	564.558,329 692.832,371	35	564.391,746 692.839,644	166.742
36	564.155,72 692.850,806	37	564.149,52 692.851,099	6.207

\*\* Lungimile segmentelor sunt determinate în planul de proiecție Stereo 70 și sunt rotunjite la 1 milimetru.

\*\*\* Distanța dintre puncte este formată din segmente cumulate ce sunt mai mici decât valoarea 1 milimetru.



**DATE DESPRE IMOBILUL NR. 2142**

Oficiul de Cadastru și Publicitate Imobiliară SUCEAVA  
Biroul de Cadastru și Publicitate Imobiliară Radauti

**A. Partea I. Descrierea imobilului**

TEREN Necunoscut

Adresa: Loc. Solca, Jud. Suceava

Nr. Crt	Nr cadastral Nr. topografic	Suprafața* (mp)	Observații / Referințe
A1		2.576	Sector cadastral:5 Teren neimprejmuit;

**B. Partea II. Proprietari și acte**

Inscrieri privitoare la dreptul de proprietate și alte drepturi reale		Referințe
<b>2142 / 07/07/2024</b>		
Act Administrativ nr. 4691, din 04/09/2024 emis de PRIMARIA ORASULUI SOLCA;		
B1	Inscrierea provizorie, drept de PROPRIETATE, dobandit prin Lege, cota actuala 1/1, cota initiala 1/1 1) NEIDENTIFICAT NEIDENTIFICAT	A1
B1	proprietar neidentificat,rezerva comisiei locale de fond funciar	A1

**C. Partea III. SARCINI .**

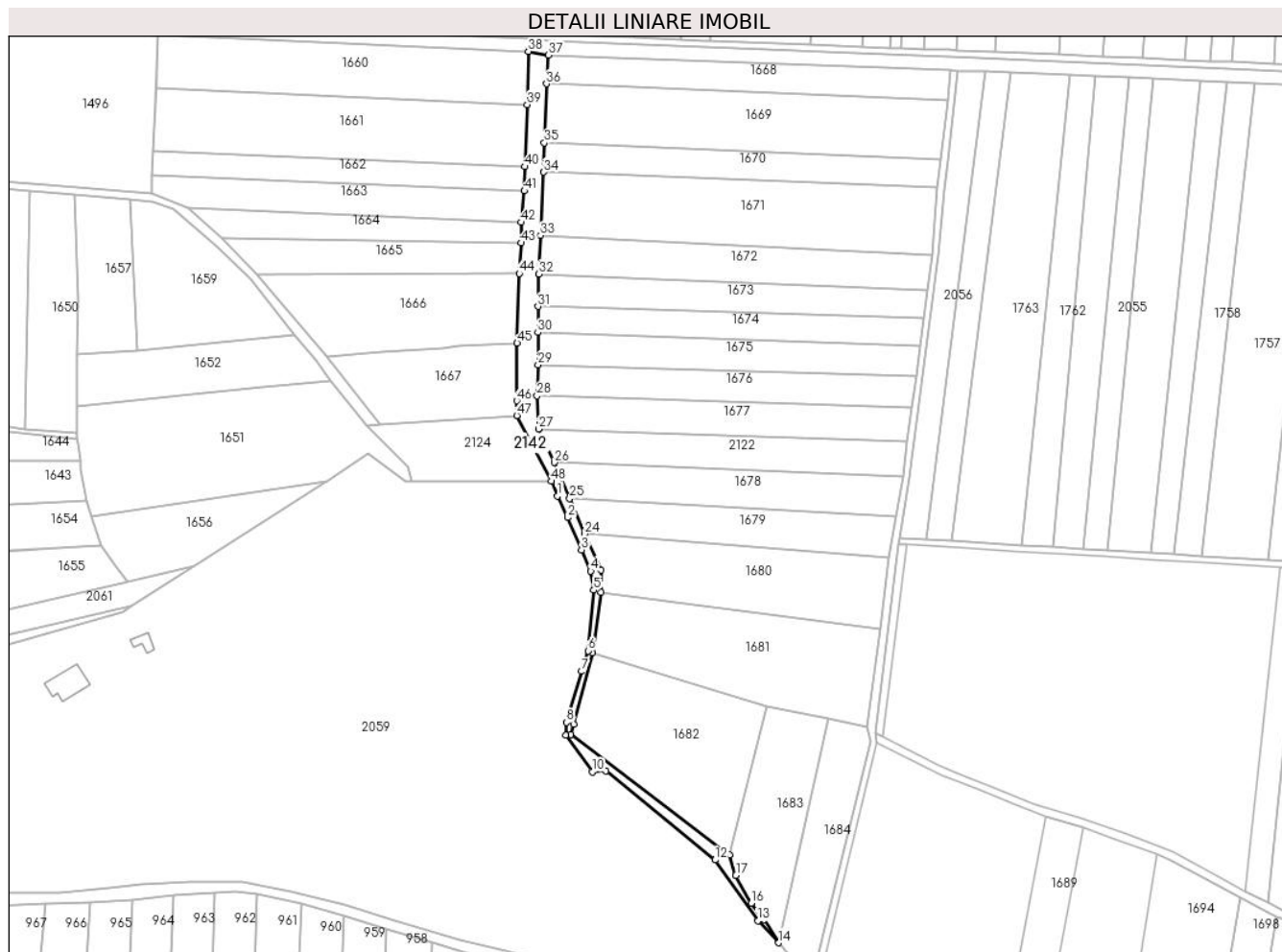
Inscrieri privind dezmembramintele dreptului de proprietate, drepturi reale de garanție și sarcini	Referințe
NU SUNT	

## Anexa Nr. 1 La Partea I

## Teren

Nr cadastral	Suprafața (mp)*	Observații / Referințe
	2.576	

\* Suprafața este determinată în planul de proiecție Stereo 70.



## Date referitoare la teren

Crt	Categorie folosință	Intravilan	Suprafața (mp)	Tarla	Parcelă	Nr. topo	Observații / Referințe
1	neproductiv	NU	1.508	-	-	-	
2	neproductiv	DA	1.068	-	-	-	

## Lungime Segmente

1) Valorile lungimilor segmentelor sunt obținute din proiecție în plan.

Punct început	X / Y	Punct sfârșit	X / Y	Lungime segment	Punct început	X / Y	Punct sfârșit	X / Y	Lungime segment	Punct început	X / Y	Punct sfârșit	X / Y	Lungime segment
1	564.571,179 692.626,402	2	564.575,773 692.616,754	10.686	2	564.575,773 692.616,754	3	564.581,933 692.602,158	15.843	3	564.581,933 692.602,158	4	564.586,137 692.592,67	10.378
4	564.586,137 692.592,67	5	564.587,489 692.584,135	8.641	5	564.587,489 692.584,135	6	564.584,983 692.556,796	27.454	6	564.584,983 692.556,796	7	564.581,976 692.547,611	9.665
7	564.581,976 692.547,611	8	564.575,285 692.524,604	23.96	8	564.575,285 692.524,604	9	564.574,908 692.518,829	5.787	9	564.574,908 692.518,829	10	564.586,809 692.502,417	20.273
10	564.586,809 692.502,417	11	564.593,001 692.502,728	6.2	11	564.593,001 692.502,728	12	564.642,196 692.462,749	63.391	12	564.642,196 692.462,749	13	564.661,392 692.435,333	33.468
13	564.661,392 692.435,333	14	564.670,809 692.425,518	13.602	14	564.670,809 692.425,518	15	564.664,117 692.435,904	12.355	15	564.664,117 692.435,904	16	564.658,331 692.443,241	9.344

Punct început	X / Y	Punct sfârșit	X / Y	Lungime segment	Punct început	X / Y	Punct sfârșit	X / Y	Lungime segment	Punct început	X / Y	Punct sfârșit	X / Y	Lungime segment
16	564.658,331 692.443,241	17	564.651,501 692.455,829	14.32 2	17	564.651,501 692.455,829	18	564.648,618 692.465,05	9.661	18	564.648,618 692.465,05	19	564.577,17 692.519,216	89.65 9
19	564.577,17 692.519,216	20	564.578,375 692.523,76	4.701	20	564.578,375 692.523,76	21	564.586,995 692.555,923	33.29 8	21	564.586,995 692.555,923	22	564.590,784 692.582,975	27.31 6
22	564.590,784 692.582,975	23	564.590,788 692.593,126	10.15 1	23	564.590,788 692.593,126	24	564.583,314 692.609,365	17.87 6	24	564.583,314 692.609,365	25	564.576,62 692.625,256	17.24 3
25	564.576,62 692.625,256	26	564.569,723 692.641,494	17.64 2	26	564.569,723 692.641,494	27	564.562,588 692.656,6	16.70 6	27	564.562,588 692.656,6	28	564.562,012 692.671,485	14.89 6
28	564.562,012 692.671,485	29	564.562,419 692.685,523	14.04 4	29	564.562,419 692.685,523	30	564.562,347 692.699,961	14.43 8	30	564.562,347 692.699,961	31	564.562,363 692.711,696	11.73 5
31	564.562,363 692.711,696	32	564.562,81 692.726,323	14.63 4	32	564.562,81 692.726,323	33	564.563,492 692.743,626	17.31 6	33	564.563,492 692.743,626	34	564.565,001 692.772,079	28.49 3
34	564.565,001 692.772,079	35	564.565,188 692.785,319	13.24 1	35	564.565,188 692.785,319	36	564.566,188 692.811,831	26.53 1	36	564.566,188 692.811,831	37	564.567,041 692.824,762	12.95 9
37	564.567,041 692.824,762	38	564.558,058 692.826,378	9.127	38	564.558,058 692.826,378	39	564.557,548 692.802,471	23.91 2	39	564.557,548 692.802,471	40	564.556,478 692.774,578	27.91 4
40	564.556,478 692.774,578	41	564.556,286 692.763,627	10.95 3	41	564.556,286 692.763,627	42	564.554,852 692.749,495	14.20 5	42	564.554,852 692.749,495	43	564.554,737 692.740,307	9.189
43	564.554,737 692.740,307	44	564.553,998 692.726,483	13.84 4	44	564.553,998 692.726,483	45	564.553,021 692.695,199	31.29 9	45	564.553,021 692.695,199	46	564.552,802 692.669,263	25.93 7
46	564.552,802 692.669,263	47	564.552,798 692.662,564	6.699	47	564.552,798 692.662,564	48	564.568,423 692.633,064	33.38 2	48	564.568,423 692.633,064	1	564.571,179 692.626,402	7.21

\*\* Lungimile segmentelor sunt determinate în planul de proiecție Stereo 70 și sunt rotunjite la 1 milimetru.

\*\*\* Distanța dintre puncte este formată din segmente cumulate ce sunt mai mici decât valoarea 1 milimetru.



**DATE DESPRE IMOBILUL NR. 2143**

Oficiul de Cadastru și Publicitate Imobiliară SUCEAVA  
Biroul de Cadastru și Publicitate Imobiliară Radauti

**A. Partea I. Descrierea imobilului**

TEREN Necunoscut

Adresa: Loc. Solca, Jud. Suceava

Nr. Crt	Nr cadastral Nr. topografic	Suprafața* (mp)	Observații / Referințe
A1		1.729	Sector cadastral:5 Teren neimprejmuit;

**B. Partea II. Proprietari și acte**

Inscrieri privitoare la dreptul de proprietate și alte drepturi reale		Referințe
<b>2143 / 07/07/2024</b>		
Act Administrativ nr. 4691, din 04/09/2024 emis de PRIMARIA ORASULUI SOLCA;		
B1	Inscrierea provizorie, drept de PROPRIETATE, dobandit prin Lege, cota actuala 1/1, cota initiala 1/1 1) <b>NEIDENTIFICAT NEIDENTIFICAT</b>	A1
B1	proprietar neidentificat,rezerva comisiei locale de fond funciar	A1

**C. Partea III. SARCINI .**

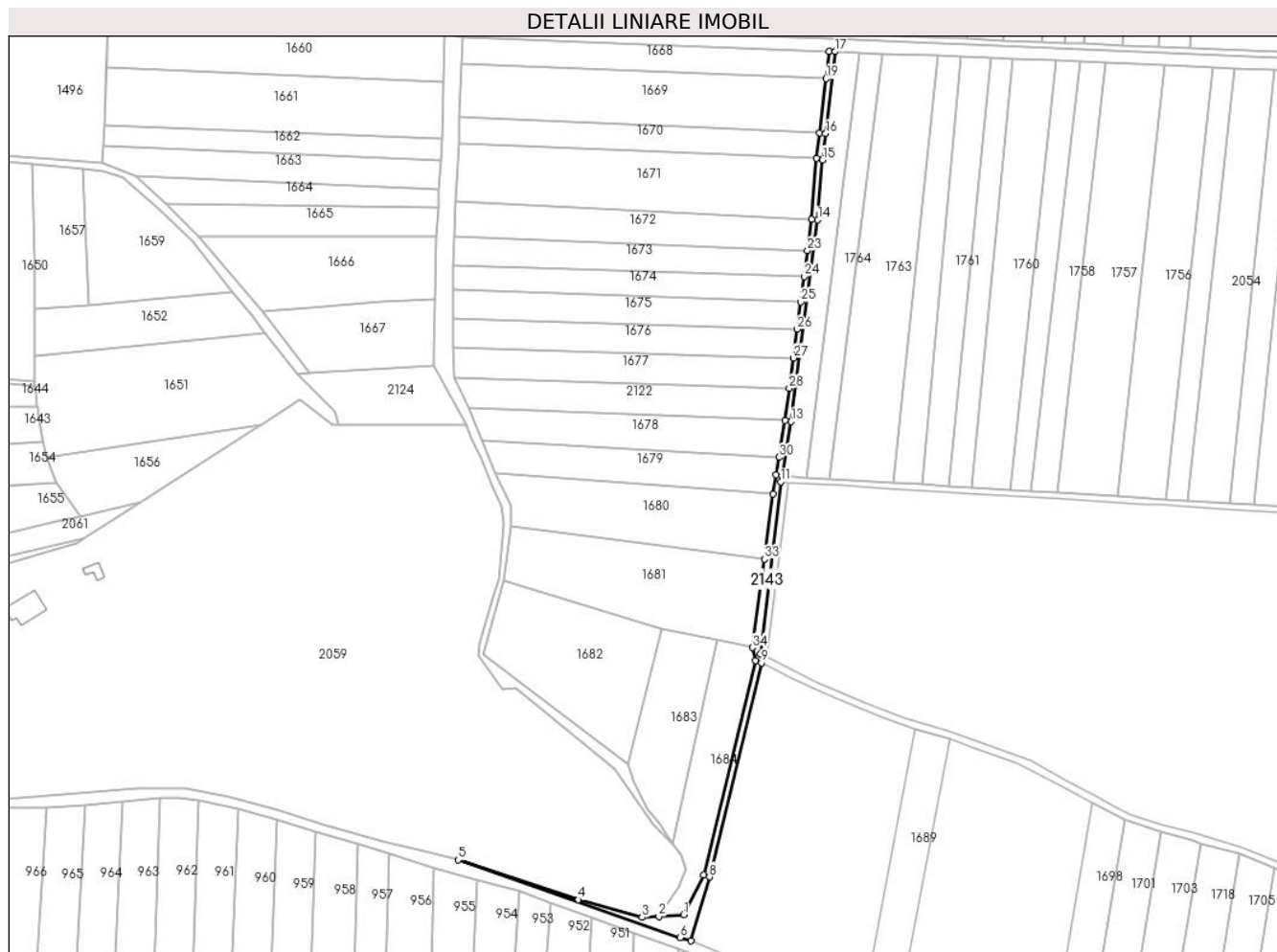
Inscrieri privind dezmembramintele dreptului de proprietate, drepturi reale de garanție și sarcini	Referințe
NU SUNT	

## Anexa Nr. 1 La Partea I

## Teren

Nr cadastral	Suprafața (mp)*	Observații / Referințe
	1.729	

\* Suprafața este determinată în planul de proiecție Stereo 70.



## Date referitoare la teren

Crt	Categorie folosință	Intravilan	Suprafața (mp)	Tarla	Parcelă	Nr. topo	Observații / Referințe
1	drum	NU	1.723	-	-	2069/33	
2	drum	DA	6	-	-	2069/33	

## Lungime Segmente

1) Valorile lungimilor segmentelor sunt obținute din proiecție în plan.

Punct început	X / Y	Punct sfârșit	X / Y	Lungime segment (** (m))
1	564.676,425 692.390,513	2	564.664,104 692.389,672	12.35
3	564.655,748 692.389,186	4	564.624,209 692.397,984	32.743
5	564.564,601 692.417,676	6	564.674,551 692.379,119	116.515
7	564.679,852 692.377,614	8	564.689,174 692.409,259	32.989

Punct început	X / Y	Punct sfârșit	X / Y	Lungime segment (** (m))
2	564.664,104 692.389,672	3	564.655,748 692.389,186	8.37
4	564.624,209 692.397,984	5	564.564,601 692.417,676	62.776
6	564.674,551 692.379,119	7	564.679,852 692.377,614	5.511
8	564.689,174 692.409,259	9	564.714,838 692.515,244	109.048



Punct început	X / Y	Punct sfârșit	X / Y	Lungime segment (** (m)
9	564.714,838 692.515,244	10	564.714,398 692.519,591	4.369
11	564.724,412 692.604,758	12	564.725,145 692.607,676	3.009
13	564.729,528 692.634,62	14	564.742,799 692.734,558	100.815
15	564.745,135 692.764,116	16	564.746,731 692.777,191	13.172
17	564.751,465 692.817,743	18	564.748,249 692.817,878	3.219
19	564.746,887 692.804,37	20	564.743,76 692.777,612	26.94
21	564.742,228 692.765,066	22	564.739,814 692.734,858	30.304
23	564.737,741 692.719,261	24	564.736,037 692.706,427	12.947
25	564.734,376 692.693,92	26	564.732,574 692.680,356	13.683
27	564.730,686 692.666,133	28	564.728,702 692.651,195	15.069
29	564.726,576 692.635,154	30	564.723,611 692.616,973	18.421
31	564.722,208 692.608,26	32	564.720,545 692.598,858	9.548
33	564.716,305 692.566,487	34	564.710,566 692.522,776	44.086
35	564.712,007 692.516,237	36	564.686,314 692.410,165	109.139

Punct început	X / Y	Punct sfârșit	X / Y	Lungime segment (** (m)
10	564.714,398 692.519,591	11	564.724,412 692.604,758	85.754
12	564.725,145 692.607,676	13	564.729,528 692.634,62	27.298
14	564.742,799 692.734,558	15	564.745,135 692.764,116	29.65
16	564.746,731 692.777,191	17	564.751,465 692.817,743	40.827
18	564.748,249 692.817,878	19	564.746,887 692.804,37	13.576
20	564.743,76 692.777,612	21	564.742,228 692.765,066	12.639
22	564.739,814 692.734,858	23	564.737,741 692.719,261	15.734
24	564.736,037 692.706,427	25	564.734,376 692.693,92	12.617
26	564.732,574 692.680,356	27	564.730,686 692.666,133	14.348
28	564.728,702 692.651,195	29	564.726,576 692.635,154	16.181
30	564.723,611 692.616,973	31	564.722,208 692.608,26	8.825
32	564.720,545 692.598,858	33	564.716,305 692.566,487	32.647
34	564.710,566 692.522,776	35	564.712,007 692.516,237	6.696
36	564.686,314 692.410,165	1	564.676,425 692.390,513	22.0

\*\* Lungimile segmentelor sunt determinate în planul de proiecție Stereo 70 și sunt rotunjite la 1 milimetru.

\*\*\* Distanța dintre puncte este formată din segmente cumulate ce sunt mai mici decât valoarea 1 milimetru.



**DATE DESPRE IMOBILUL NR. 2144**

Oficiul de Cadastru și Publicitate Imobiliară SUCEAVA  
Biroul de Cadastru și Publicitate Imobiliară Radauti

**A. Partea I. Descrierea imobilului**

TEREN Extravilan

Adresa: Jud. Suceava

Nr. Crt	Nr cadastral Nr. topografic	Suprafața* (mp)	Observații / Referințe
A1		993	Sector cadastral:5 Teren neimprejmuit;

**B. Partea II. Proprietari și acte**

Inscrieri privitoare la dreptul de proprietate și alte drepturi reale		Referințe
<b>2144 / 07/07/2024</b>		
Act Administrativ nr. 4691, din 04/09/2024 emis de PRIMARIA ORASULUI SOLCA;		
B1	Inscrierea provizorie, drept de PROPRIETATE, dobandit prin Lege, cota actuala 1/1, cota initiala 1/1 1) <b>NEIDENTIFICAT NEIDENTIFICAT</b>	A1
B1	proprietar neidentificat,rezerva comisiei locale de fond funciar	A1

**C. Partea III. SARCINI .**

Inscrieri privind dezmembramintele dreptului de proprietate, drepturi reale de garanție și sarcini	Referințe
NU SUNT	

## Anexa Nr. 1 La Partea I

## Teren

Nr cadastral	Suprafața (mp)*	Observații / Referințe
	993	

\* Suprafața este determinată în planul de proiecție Stereo 70.

## DETALII LINIARE IMOBIL



## Date referitoare la teren

Crt	Categorie folosință	Intravilan	Suprafața (mp)	Tarla	Parcelă	Nr. topo	Observații / Referințe
1	drum	NU	993	-	-	2069/32	

## Lungime Segmente

1) Valorile lungimilor segmentelor sunt obținute din proiecție în plan.

Punct început	X / Y	Punct sfârșit	X / Y	Lungime segment
1	564.755,287 / 692.602,877	2	564.778,194 / 692.601,497	22.949
4	564.818,285 / 692.599,064	5	564.840,099 / 692.597,744	21.854
7	564.878,932 / 692.595,4	8	564.896,703 / 692.594,317	17.804
10	564.913,324 / 692.593,316	11	564.928,79 / 692.592,375	15.495
13	564.989,741 / 692.588,599	14	565.003,307 / 692.587,865	13.586
16	565.027,708 / 692.586,388	17	565.036,481 / 692.585,857	8.789
2	564.778,194 / 692.601,497	3	564.799,157 / 692.600,234	21.001
5	564.840,099 / 692.597,744	6	564.861,887 / 692.596,411	21.829
8	564.896,703 / 692.594,317	9	564.906,504 / 692.593,724	9.819
11	564.928,79 / 692.592,375	12	564.945,856 / 692.591,375	17.095
14	565.003,307 / 692.587,865	15	565.018,308 / 692.586,957	15.028
17	565.036,481 / 692.585,857	18	565.042,177 / 692.585,512	5.706
3	564.799,157 / 692.600,234	4	564.818,285 / 692.599,064	19.164
6	564.861,887 / 692.596,411	7	564.878,932 / 692.595,4	17.075
9	564.906,504 / 692.593,724	10	564.913,324 / 692.593,316	6.832
12	564.945,856 / 692.591,375	13	564.989,741 / 692.588,599	43.973
15	565.018,308 / 692.586,957	16	565.027,708 / 692.586,388	9.417
18	565.042,177 / 692.585,512	19	565.048,795 / 692.585,111	6.63

Punct început	X / Y	Punct sfârșit	X / Y	Lungime segment	Punct început	X / Y	Punct sfârșit	X / Y	Lungime segment	Punct început	X / Y	Punct sfârșit	X / Y	Lungime segment
19	565.048,795 692.585,111	20	565.058,049 692.584,561	9.27	20	565.058,049 692.584,561	21	565.057,775 692.587,53	2.982	21	565.057,775 692.587,53	22	565.045,906 692.588,258	11.891
22	565.045,906 692.588,258	23	565.036,117 692.588,872	9.808	23	565.036,117 692.588,872	24	565.021,383 692.589,807	14.764	24	565.021,383 692.589,807	25	565.007,257 692.590,593	14.148
25	565.007,257 692.590,593	26	564.995,072 692.591,326	12.207	26	564.995,072 692.591,326	27	564.983,133 692.592,049	11.961	27	564.983,133 692.592,049	28	564.959,086 692.593,526	24.092
28	564.959,086 692.593,526	29	564.947,042 692.594,265	12.067	29	564.947,042 692.594,265	30	564.925,783 692.595,571	21.299	30	564.925,783 692.595,571	31	564.915,197 692.596,164	10.603
31	564.915,197 692.596,164	32	564.891,136 692.597,621	24.105	32	564.891,136 692.597,621	33	564.861,349 692.599,432	29.842	33	564.861,349 692.599,432	34	564.848,578 692.600,199	12.794
34	564.848,578 692.600,199	35	564.838,273 692.600,823	10.324	35	564.838,273 692.600,823	36	564.818,98 692.601,992	19.328	36	564.818,98 692.601,992	37	564.807,723 692.602,674	11.278
37	564.807,723 692.602,674	38	564.794,286 692.603,488	13.462	38	564.794,286 692.603,488	39	564.780,405 692.604,328	13.906	39	564.780,405 692.604,328	40	564.748,72 692.606,248	31.743
40	564.748,72 692.606,248	41	564.737,399 692.606,933	11.342	41	564.737,399 692.606,933	42	564.725,145 692.607,676	12.277	42	564.725,145 692.607,676	43	564.724,412 692.604,758	3.009
43	564.724,412 692.604,758	44	564.728,243 692.604,525	3.838	44	564.728,243 692.604,525	1	564.755,287 692.602,877	27.094					

\*\* Lungimile segmentelor sunt determinate în planul de proiecție Stereo 70 și sunt rotunjite la 1 milimetru.

\*\*\* Distanța dintre puncte este formată din segmente cumulate ce sunt mai mici decât valoarea 1 milimetru.



**DATE DESPRE IMOBILUL NR. 2145**

Oficiul de Cadastru și Publicitate Imobiliară SUCEAVA  
Biroul de Cadastru și Publicitate Imobiliară Radauti

**A. Partea I. Descrierea imobilului**

TEREN Extravilan

Adresa: Jud. Suceava

Nr. Crt	Nr cadastral Nr. topografic	Suprafața* (mp)	Observații / Referințe
A1		2.362	Sector cadastral:5 Teren neimprejmuit;

**B. Partea II. Proprietari și acte**

Inscrieri privitoare la dreptul de proprietate și alte drepturi reale		Referințe
<b>2145 / 07/07/2024</b>		
Act Administrativ nr. 4691, din 04/09/2024 emis de PRIMARIA ORASULUI SOLCA;		
B1	Inscrierea provizorie, drept de PROPRIETATE, dobandit prin Lege, cota actuala 1/1, cota initiala 1/1 1) <b>NEIDENTIFICAT NEIDENTIFICAT</b>	A1
B1	proprietar neidentificat,rezerva comisiei locale de fond funciar	A1

**C. Partea III. SARCINI .**

Inscrieri privind dezmembramintele dreptului de proprietate, drepturi reale de garanție și sarcini	Referințe
NU SUNT	

## Anexa Nr. 1 La Partea I

## Teren

Nr cadastral	Suprafața (mp)*	Observații / Referințe
	2.362	

\* Suprafața este determinată în planul de proiecție Stereo 70.



## Date referitoare la teren

Crt	Categorie folosință	Intravilan	Suprafața (mp)	Tarla	Parcelă	Nr. topo	Observații / Referințe
1	drum	NU	2.362	-	-	2069/34	

## Lungime Segmente

1) Valorile lungimilor segmentelor sunt obținute din proiecție în plan.

Punct început	X / Y	Punct sfârșit	X / Y	Lungime segment
1	565.164,835 692.373,158	2	565.168,799 692.372,864	3.975
4	565.230,209 692.369,155	5	565.257,617 692.368,125	27.427
7	565.310,733 692.371,834	8	565.257,907 692.372,062	52.826
10	565.167,975 692.376,986	11	565.163,781 692.378,206	4.368
13	565.046,979 692.388,475	14	565.032,151 692.389,825	14.889
16	565.016,091 692.393,41	17	565.007,43 692.395,953	9.027
2	565.168,799 692.372,864	3	565.214,96 692.370,185	46.239
5	565.257,617 692.368,125	6	565.310,63 692.368,64	53.016
8	565.257,907 692.372,062	9	565.231,033 692.373,277	26.901
11	565.163,781 692.378,206	12	565.050,919 692.387,977	113.284
14	565.032,151 692.389,825	15	565.025,609 692.390,797	6.614
17	565.007,43 692.395,953	18	564.999,329 692.400,614	9.346
3	565.214,96 692.370,185	4	565.230,209 692.369,155	15.284
6	565.310,63 692.368,64	7	565.310,733 692.371,834	3.196
9	565.231,033 692.373,277	10	565.167,975 692.376,986	63.167
12	565.050,919 692.387,977	13	565.046,979 692.388,475	3.971
15	565.025,609 692.390,797	16	565.016,091 692.393,41	9.87
18	564.999,329 692.400,614	19	564.984,61 692.408,566	16.73



Punct început	X / Y	Punct sfârșit	X / Y	Lungime segment	Punct început	X / Y	Punct sfârșit	X / Y	Lungime segment	Punct început	X / Y	Punct sfârșit	X / Y	Lungime segment
19	564.984,61 692.408,566	20	564.970,656 692.416,719	16.161	20	564.970,656 692.416,719	21	564.952,935 692.424,124	19.206	21	564.952,935 692.424,124	22	564.929,384 692.430,732	24.46
22	564.929,384 692.430,732	23	564.913,023 692.435,328	16.994	23	564.913,023 692.435,328	24	564.898,12 692.439,717	15.536	24	564.898,12 692.439,717	25	564.890,881 692.443,467	8.153
25	564.890,881 692.443,467	26	564.881,021 692.448,731	11.177	26	564.881,021 692.448,731	27	564.865,933 692.456,688	17.058	27	564.865,933 692.456,688	28	564.848,302 692.466,675	20.263
28	564.848,302 692.466,675	29	564.826,785 692.474,63	22.94	29	564.826,785 692.474,63	30	564.806,25 692.481,537	21.665	30	564.806,25 692.481,537	31	564.786,17 692.487,931	21.073
31	564.786,17 692.487,931	32	564.765,976 692.495,841	21.688	32	564.765,976 692.495,841	33	564.753,599 692.500,938	13.385	33	564.753,599 692.500,938	34	564.742,96 692.505,163	11.447
34	564.742,96 692.505,163	35	564.717,341 692.518,105	28.702	35	564.717,341 692.518,105	36	564.714,398 692.519,591	3.297	36	564.714,398 692.519,591	37	564.714,838 692.515,244	4.369
37	564.714,838 692.515,244	38	564.728,938 692.508,298	15.718	38	564.728,938 692.508,298	39	564.744,515 692.500,757	17.306	39	564.744,515 692.500,757	40	564.759,777 692.494,576	16.466
40	564.759,777 692.494,576	41	564.775,803 692.488,015	17.317	41	564.775,803 692.488,015	42	564.791,157 692.482,177	16.426	42	564.791,157 692.482,177	43	564.808,015 692.477,509	17.492
43	564.808,015 692.477,509	44	564.821,044 692.472,732	13.877	44	564.821,044 692.472,732	45	564.840,988 692.465,578	21.188	45	564.840,988 692.465,578	46	564.847,156 692.462,622	6.84
46	564.847,156 692.462,622	47	564.864,271 692.453,608	19.344	47	564.864,271 692.453,608	48	564.878,49 692.446,077	16.09	48	564.878,49 692.446,077	49	564.895,125 692.437,311	18.803
49	564.895,125 692.437,311	50	564.912,638 692.431,732	18.38	50	564.912,638 692.431,732	51	564.928,429 692.427,365	16.384	51	564.928,429 692.427,365	52	564.932,664 692.425,907	4.479
52	564.932,664 692.425,907	53	564.951,8 692.420,813	19.802	53	564.951,8 692.420,813	54	564.969,245 692.413,645	18.86	54	564.969,245 692.413,645	55	564.978,127 692.408,085	10.479
55	564.978,127 692.408,085	56	565.007,406 692.392,122	33.348	56	565.007,406 692.392,122	57	565.026,622 692.386,627	19.986	57	565.026,622 692.386,627	58	565.046,631 692.385,325	20.051
58	565.046,631 692.385,325	59	565.050,25 692.384,573	3.696	59	565.050,25 692.384,573	60	565.072,354 692.382,147	22.237	60	565.072,354 692.382,147	61	565.106,152 692.378,635	33.98
61	565.106,152 692.378,635	62	565.133,007 692.376,23	26.962	62	565.133,007 692.376,23	1	565.164,835 692.373,158	31.976					

\*\* Lungimile segmentelor sunt determinate în planul de proiecție Stereo 70 și sunt rotunjite la 1 milimetru.

\*\*\* Distanța dintre puncte este formată din segmente cumulate ce sunt mai mici decât valoarea 1 milimetru.



**DATE DESPRE IMOBILUL NR. 2146**

Oficiul de Cadastru și Publicitate Imobiliară SUCEAVA  
Biroul de Cadastru și Publicitate Imobiliară Radauti

**A. Partea I. Descrierea imobilului**

TEREN Extravilan

Adresa: Jud. Suceava

Nr. Crt	Nr cadastral Nr. topografic	Suprafața* (mp)	Observații / Referințe
A1		464	Sector cadastral:5 Teren neimprejmuit;

**B. Partea II. Proprietari și acte**

Inscrieri privitoare la dreptul de proprietate și alte drepturi reale		Referințe
<b>2146 / 07/07/2024</b>		
Act Administrativ nr. 4691, din 04/09/2024 emis de PRIMARIA ORASULUI SOLCA;		
B1	Inscrierea provizorie, drept de PROPRIETATE, dobandit prin Lege, cota actuala 1/1, cota initiala 1/1 1) <b>NEIDENTIFICAT NEIDENTIFICAT</b>	A1
B1	proprietar neidentificat,rezerva comisiei locale de fond funciar	A1

**C. Partea III. SARCINI .**

Inscrieri privind dezmembramintele dreptului de proprietate, drepturi reale de garanție și sarcini	Referințe
NU SUNT	

## Anexa Nr. 1 La Partea I

## Teren

Nr cadastral	Suprafața (mp)*	Observații / Referințe
	464	

\* Suprafața este determinată în planul de proiecție Stereo 70.



## Date referitoare la teren

Crt	Categorie folosință	Intravilan	Suprafața (mp)	Tarla	Parcelă	Nr. topo	Observații / Referințe
1	drum	NU	464	-	-	2545	

## Lungime Segmente

1) Valorile lungimilor segmentelor sunt obținute din proiecție în plan.

Punct început	X / Y	Punct sfârșit	X / Y	Lungime segment (** (m)
1	565.039,178 692.257,433	2	565.050,25 692.384,573	127.621
2	565.050,25 692.384,573	3	565.046,631 692.385,325	3.696
3	565.046,631 692.385,325	4	565.035,653 692.258,532	127.267
4	565.035,653 692.258,532	1	565.039,178 692.257,433	3.692

\*\* Lungimile segmentelor sunt determinate în planul de proiecție Stereo 70 și sunt rotunjite la 1 milimetru.

**\*\*\* Distanţa dintre puncte este formată din segmente cumulate ce sunt mai mici decât valoarea 1 milimetru.**



**DATE DESPRE IMOBILUL NR. 2147**

Oficiul de Cadastru și Publicitate Imobiliară SUCEAVA  
Biroul de Cadastru și Publicitate Imobiliară Radauti

**A. Partea I. Descrierea imobilului**

TEREN Extravilan

Adresa: Jud. Suceava

Nr. Crt	Nr cadastral Nr. topografic	Suprafața* (mp)	Observații / Referințe
A1		573	Sector cadastral:5 Teren neimprejmuit;

**B. Partea II. Proprietari și acte**

Inscrieri privitoare la dreptul de proprietate și alte drepturi reale		Referințe
<b>2147 / 07/07/2024</b>		
Act Administrativ nr. 4691, din 04/09/2024 emis de PRIMARIA ORASLUI SOLCA;		
B1	Inscrierea provizorie, drept de PROPRIETATE, dobandit prin Lege, cota actuala 1/1, cota initiala 1/1 1) <b>NEIDENTIFICAT NEIDENTIFICAT</b>	A1
B1	proprietar neidentificat,rezerva comisiei locale de fond funciar	A1

**C. Partea III. SARCINI .**

Inscrieri privind dezmembramintele dreptului de proprietate, drepturi reale de garanție și sarcini	Referințe
NU SUNT	

## Anexa Nr. 1 La Partea I

## Teren

Nr cadastral	Suprafața (mp)*	Observații / Referințe
	573	

\* Suprafața este determinată în planul de proiecție Stereo 70.



## Date referitoare la teren

Crt	Categorie folosință	Intravilan	Suprafața (mp)	Tarla	Parcelă	Nr. topo	Observații / Referințe
1	drum	NU	573	-	-	2069/37	

## Lungime Segmente

1) Valorile lungimilor segmentelor sunt obținute din proiecție în plan.

Punct început	X / Y	Punct sfârșit	X / Y	Lungime segment (** (m)
1	565.164,835 692.373,158	2	565.152,475 692.220,517	153.141
2	565.152,475 692.220,517	3	565.155,692 692.219,477	3.381
3	565.155,692 692.219,477	4	565.166,123 692.339,218	120.194
4	565.166,123 692.339,218	5	565.168,799 692.372,864	33.752
5	565.168,799 692.372,864	1	565.164,835 692.373,158	3.975



**\*\* Lungimile segmentelor sunt determinate în planul de proiecție Stereo 70 și sunt rotunjite la 1 milimetru.**

**\*\*\* Distanța dintre puncte este formată din segmente cumulate ce sunt mai mici decât valoarea 1 milimetru.**



**DATE DESPRE IMOBILUL NR. 2148**

Oficiul de Cadastru și Publicitate Imobiliară SUCEAVA  
Biroul de Cadastru și Publicitate Imobiliară Radauti

**A. Partea I. Descrierea imobilului**

TEREN Extravilan

Adresa: Jud. Suceava

Nr. Crt	Nr cadastral Nr. topografic	Suprafața* (mp)	Observații / Referințe
A1		3.437	Sector cadastral:5 Teren neimprejmuit;

**B. Partea II. Proprietari și acte**

Inscrieri privitoare la dreptul de proprietate și alte drepturi reale		Referințe
<b>2148 / 07/07/2024</b>		
Act Administrativ nr. 4691, din 04/09/2024 emis de PRIMARIA ORASLUI SOLCA;		
B1	Inscrierea provizorie, drept de PROPRIETATE, dobandit prin Lege, cota actuala 1/1, cota initiala 1/1 1) <b>NEIDENTIFICAT NEIDENTIFICAT</b>	A1
B1	proprietar neidentificat,rezerva comisiei locale de fond funciar	A1

**C. Partea III. SARCINI .**

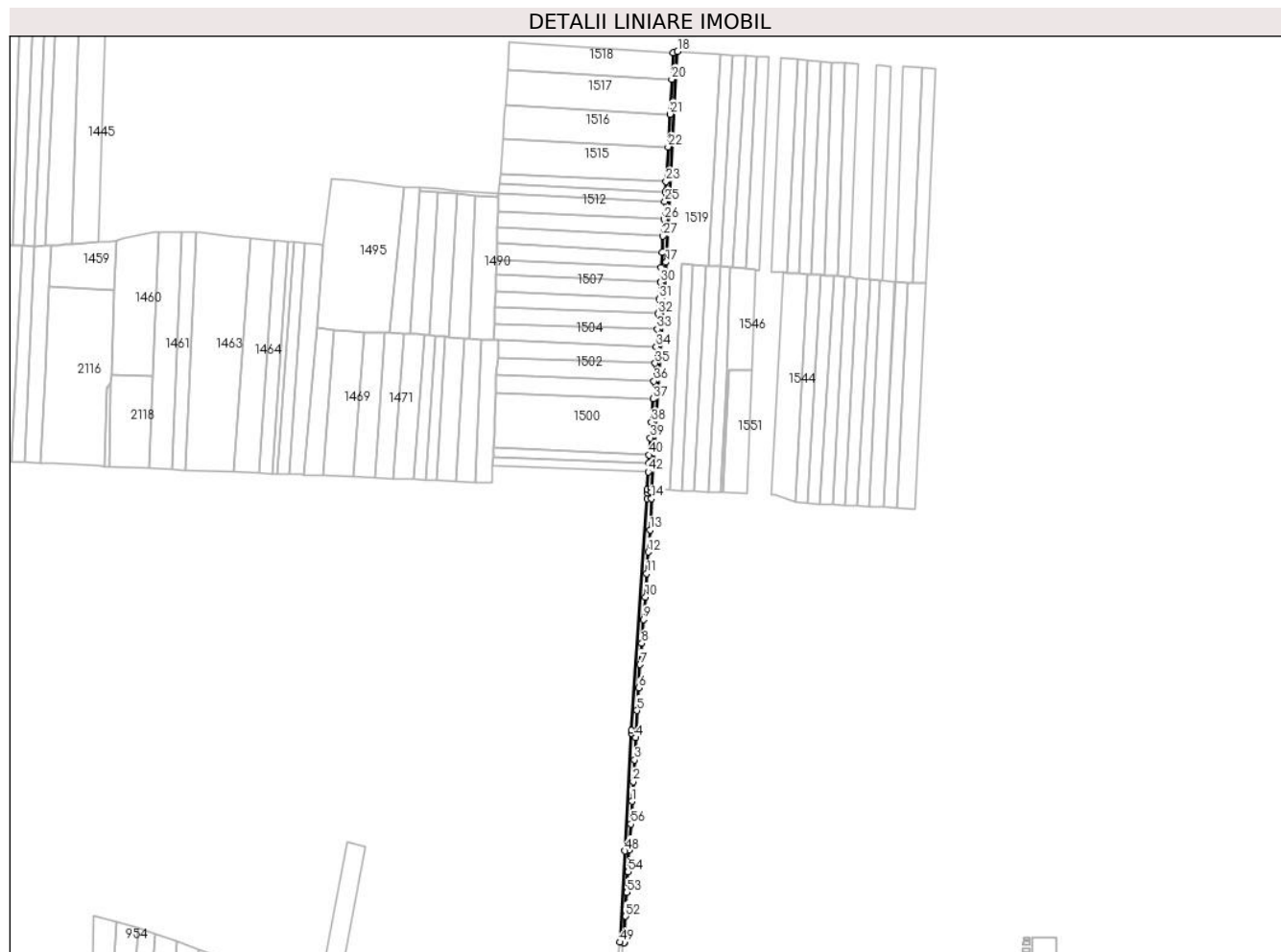
Inscrieri privind dezmembramintele dreptului de proprietate, drepturi reale de garanție și sarcini	Referințe
NU SUNT	

## Anexa Nr. 1 La Partea I

## Teren

Nr cadastral	Suprafața (mp)*	Observații / Referințe
	3.437	

\* Suprafața este determinată în planul de proiecție Stereo 70.



## Date referitoare la teren

Crt	Categorie folosință	Intravilan	Suprafața (mp)	Tarla	Parcelă	Nr. topo	Observații / Referințe
1	drum	NU	3.437	-	-	2061/37	

## Lungime Segmente

1) Valorile lungimilor segmentelor sunt obținute din proiecție în plan.

Punct început	X / Y	Punct sfârșit	X / Y	Lungime segment	Punct început	X / Y	Punct sfârșit	X / Y	Lungime segment	Punct început	X / Y	Punct sfârșit	X / Y	Lungime segment
1	565.058,427 692.520,594	2	565.059,548 692.539,031	18.47 1	2	565.059,548 692.539,031	3	565.060,798 692.559,608	20.61 5	3	565.060,798 692.559,608	4	565.061,811 692.580,335	20.75 2
4	565.061,811 692.580,335	5	565.063,173 692.605,719	25.42 1	5	565.063,173 692.605,719	6	565.064,988 692.627,06	21.41 8	6	565.064,988 692.627,06	7	565.066,059 692.648,998	21.96 4
7	565.066,059 692.648,998	8	565.067,634 692.668,89	19.95 4	8	565.067,634 692.668,89	9	565.069,258 692.691,19	22.35 9	9	565.069,258 692.691,19	10	565.071,106 692.712,205	21.09 6
10	565.071,106 692.712,205	11	565.072,334 692.734,27	22.09 9	11	565.072,334 692.734,27	12	565.073,708 692.754,531	20.30 8	12	565.073,708 692.754,531	13	565.075,391 692.775,122	20.66
13	565.075,391 692.775,122	14	565.076,784 692.804,609	29.52	14	565.076,784 692.804,609	15	565.076,474 692.810,601	6.0	15	565.076,474 692.810,601	16	565.076,648 692.813,596	3.0
16	565.076,648 692.813,596	17	565.090,273 693.026,316	213.1 56	17	565.090,273 693.026,316	18	565.101,263 693.224,039	198.0 28	18	565.101,263 693.224,039	19	565.097,202 693.223,055	4.179

Punct început	X / Y	Punct sfârșit	X / Y	Lungime segment	Punct început	X / Y	Punct sfârșit	X / Y	Lungime segment	Punct început	X / Y	Punct sfârșit	X / Y	Lungime segment
19	565.097,202 693.223,055	20	565.095,806 693.197,945	25.149	20	565.095,806 693.197,945	21	565.094,0 693.165,13	32.865	21	565.094,0 693.165,13	22	565.092,292 693.134,496	30.682
22	565.092,292 693.134,496	23	565.090,468 693.102,096	32.451	23	565.090,468 693.102,096	24	565.089,922 693.092,073	10.038	24	565.089,922 693.092,073	25	565.089,381 693.083,311	8.779
25	565.089,381 693.083,311	26	565.088,472 693.066,552	16.784	26	565.088,472 693.066,552	27	565.087,626 693.050,774	15.801	27	565.087,626 693.050,774	28	565.086,76 693.035,543	15.256
28	565.086,76 693.035,543	29	565.085,973 693.021,474	14.091	29	565.085,973 693.021,474	30	565.085,059 693.007,483	14.021	30	565.085,059 693.007,483	31	565.084,064 692.991,962	15.553
31	565.084,064 692.991,962	32	565.083,164 692.978,071	13.92	32	565.083,164 692.978,071	33	565.082,244 692.963,537	14.563	33	565.082,244 692.963,537	34	565.081,155 692.947,08	16.493
34	565.081,155 692.947,08	35	565.080,209 692.931,514	15.595	35	565.080,209 692.931,514	36	565.079,068 692.914,78	16.773	36	565.079,068 692.914,78	37	565.078,098 692.898,139	16.669
37	565.078,098 692.898,139	38	565.076,656 692.876,306	21.881	38	565.076,656 692.876,306	39	565.075,71 692.861,531	14.805	39	565.075,71 692.861,531	40	565.074,678 692.845,418	16.146
40	565.074,678 692.845,418	41	565.074,192 692.837,835	7.599	41	565.074,192 692.837,835	42	565.073,667 692.829,64	8.212	42	565.073,667 692.829,64	43	565.072,61 692.813,124	16.55
43	565.072,61 692.813,124	44	565.072,747 692.810,063	3.064	44	565.072,747 692.810,063	45	565.072,671 692.804,399	5.665	45	565.072,671 692.804,399	46	565.057,775 692.587,53	217.38
46	565.057,775 692.587,53	47	565.058,049 692.584,561	2.982	47	565.058,049 692.584,561	48	565.051,885 692.474,216	110.517	48	565.051,885 692.474,216	49	565.046,979 692.388,475	85.881
49	565.046,979 692.388,475	50	565.050,919 692.387,977	3.971	50	565.050,919 692.387,977	51	565.050,942 692.388,36	0.384	51	565.050,942 692.388,36	52	565.052,393 692.412,938	24.621
52	565.052,393 692.412,938	53	565.053,665 692.435,216	22.314	53	565.053,665 692.435,216	54	565.054,772 692.454,561	19.377	54	565.054,772 692.454,561	55	565.055,899 692.474,624	20.095
55	565.055,899 692.474,624	56	565.057,317 692.499,233	24.65	56	565.057,317 692.499,233	1	565.058,427 692.520,594	21.39					

\*\* Lungimile segmentelor sunt determinate în planul de proiecție Stereo 70 și sunt rotunjite la 1 milimetru.

\*\*\* Distanța dintre puncte este formată din segmente cumulate ce sunt mai mici decât valoarea 1 milimetru.



**DATE DESPRE IMOBILUL NR. 2149**

Oficiul de Cadastru și Publicitate Imobiliară SUCEAVA  
Biroul de Cadastru și Publicitate Imobiliară Radauti

**A. Partea I. Descrierea imobilului**

TEREN Extravilan

Adresa: Jud. Suceava

Nr. Crt	Nr cadastral Nr. topografic	Suprafața* (mp)	Observații / Referințe
A1		348	Sector cadastral:5 Teren neimprejmuit;

**B. Partea II. Proprietari și acte**

Inscrieri privitoare la dreptul de proprietate și alte drepturi reale		Referințe
<b>2149 / 07/07/2024</b>		
Act Administrativ nr. 4691, din 04/09/2024 emis de PRIMARIA ORASULUI SOLCA;		
B1	Inscrierea provizorie, drept de PROPRIETATE, dobandit prin Lege, cota actuala 1/1, cota initiala 1/1 1) <b>NEIDENTIFICAT NEIDENTIFICAT</b>	A1
B1	proprietar neidentificat,rezerva comisiei locale de fond funciar	A1

**C. Partea III. SARCINI .**

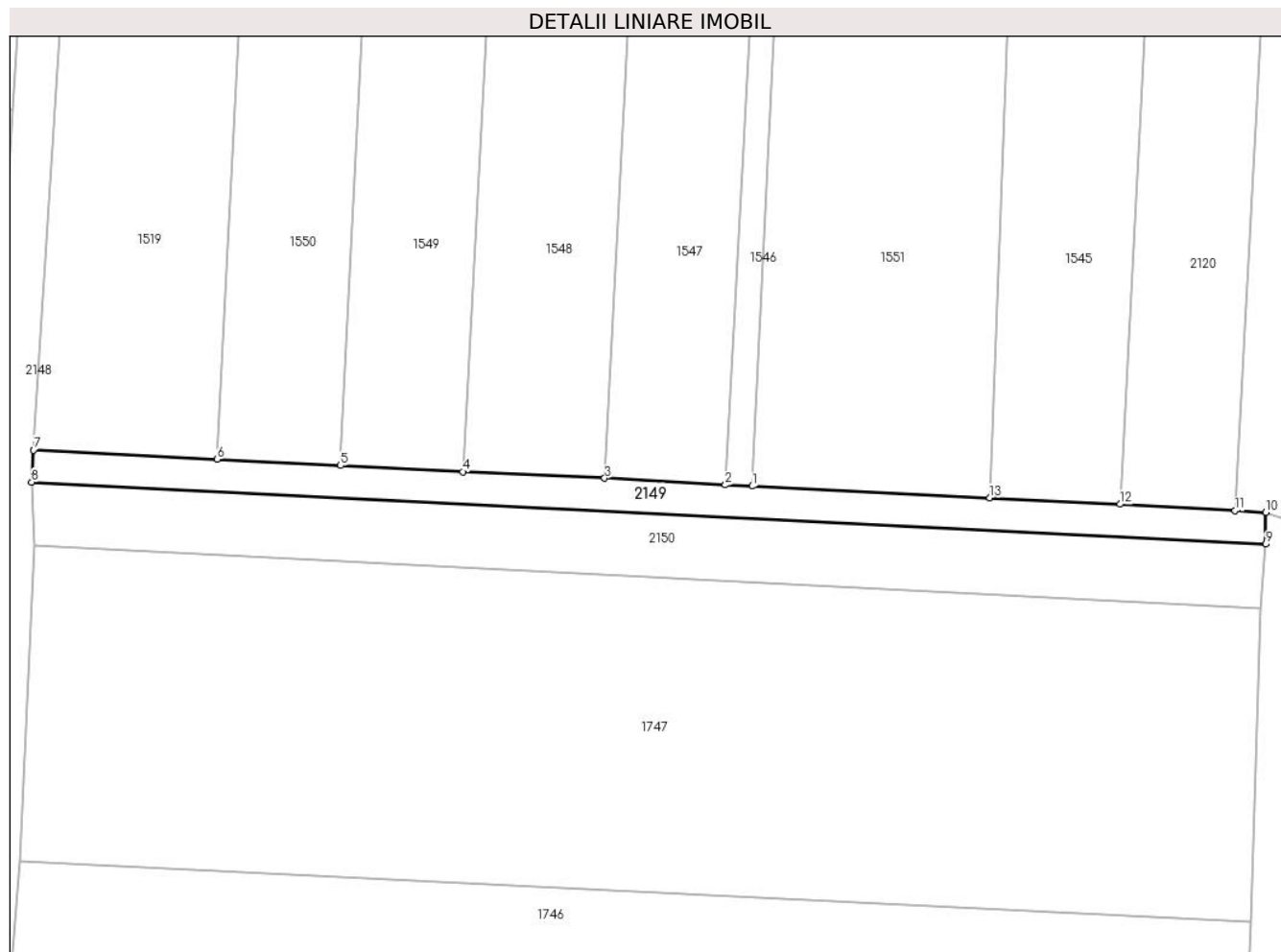
Inscrieri privind dezmembramintele dreptului de proprietate, drepturi reale de garanție și sarcini	Referințe
NU SUNT	

## Anexa Nr. 1 La Partea I

## Teren

Nr cadastral	Suprafața (mp)*	Observații / Referințe
	348	

\* Suprafața este determinată în planul de proiecție Stereo 70.



## Date referitoare la teren

Crt	Categorie folosință	Intravilan	Suprafața (mp)	Tarla	Parcelă	Nr. topo	Observații / Referințe
1	drum	NU	348	-	-	2069/30	

## Lungime Segmente

1) Valorile lungimilor segmentelor sunt obținute din proiecție în plan.

Punct început	X / Y	Punct sfârșit	X / Y	Lungime segment (** (m)
1	565.144,027 692.810,215	2	565.141,512 692.810,326	2.517
2	565.141,512 692.810,326	3	565.130,199 692.810,954	11.33
3	565.130,199 692.810,954	4	565.116,903 692.811,566	13.31
4	565.116,903 692.811,566	5	565.105,44 692.812,143	11.478
5	565.105,44 692.812,143	6	565.093,85 692.812,729	11.605



Punct început	X / Y	Punct sfârșit	X / Y	Lungime segment (** (m)
6	565.093,85 692.812,729	7	565.076,648 692.813,596	17.224
7	565.076,648 692.813,596	8	565.076,474 692.810,601	3.0
8	565.076,474 692.810,601	9	565.192,197 692.804,789	115.869
9	565.192,197 692.804,789	10	565.192,195 692.807,773	2.984
10	565.192,195 692.807,773	11	565.189,328 692.807,917	2.871
11	565.189,328 692.807,917	12	565.178,536 692.808,529	10.809
12	565.178,536 692.808,529	13	565.166,311 692.809,118	12.239
13	565.166,311 692.809,118	1	565.144,027 692.810,215	22.311

\*\* Lungimile segmentelor sunt determinate în planul de proiecție Stereo 70 și sunt rotunjite la 1 milimetru.

\*\*\* Distanța dintre puncte este formată din segmente cumulate ce sunt mai mici decât valoarea 1 milimetru.



**DATE DESPRE IMOBILUL NR. 2150**

Oficiul de Cadastru și Publicitate Imobiliară SUCEAVA  
Biroul de Cadastru și Publicitate Imobiliară Radauti

**A. Partea I. Descrierea imobilului**

TEREN Extravilan

Adresa: Jud. Suceava

Nr. Crt	Nr cadastral Nr. topografic	Suprafața* (mp)	Observații / Referințe
A1		690	Sector cadastral:5 Teren neimprejmuit;

**B. Partea II. Proprietari și acte**

Inscrieri privitoare la dreptul de proprietate și alte drepturi reale		Referințe
<b>2150 / 07/07/2024</b>		
Act Normativ nr. 4691, din 04/09/2024 emis de PRIMARIA ORASULUI SOLCA;		
B1	Inscrierea provizorie, drept de PROPRIETATE, dobandit prin Lege, cota actuala 1/1, cota initiala 1/1	A1
1) NEIDENTIFICAT NEIDENTIFICAT		

**C. Partea III. SARCINI .**

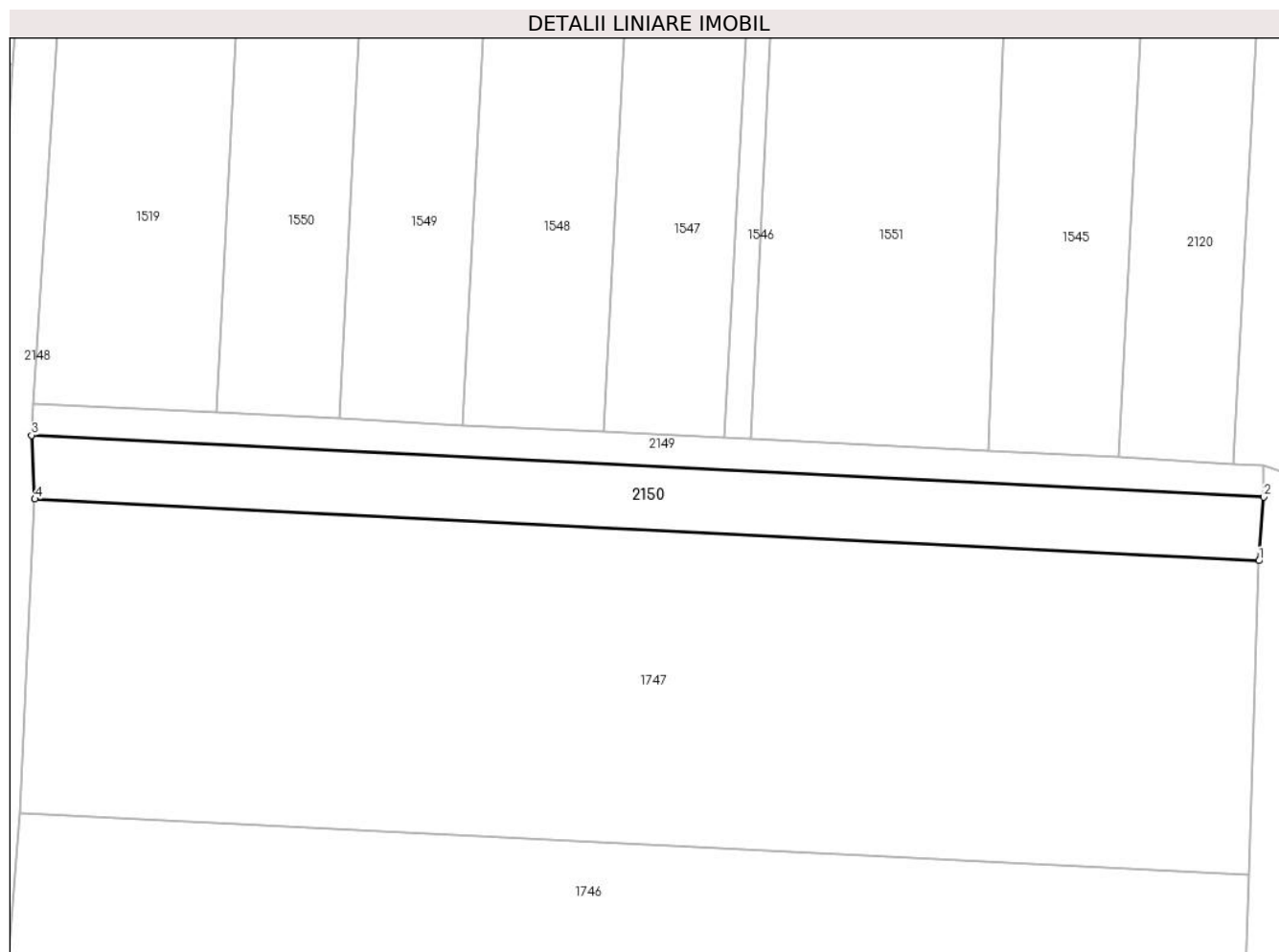
Inscrieri privind dezmembramintele dreptului de proprietate, drepturi reale de garanție și sarcini	Referințe
NU SUNT	

## Anexa Nr. 1 La Partea I

## Teren

Nr cadastral	Suprafața (mp)*	Observații / Referințe
	690	

\* Suprafața este determinată în planul de proiecție Stereo 70.



## Date referitoare la teren

Crt	Categorie folosință	Intravilan	Suprafața (mp)	Tarla	Parcelă	Nr. topo	Observații / Referințe
1	neproductiv	NU	690	-	-	2069/30	

## Lungime Segmente

1) Valorile lungimilor segmentelor sunt obținute din proiecție în plan.

Punct început	X / Y	Punct sfârșit	X / Y	Lungime segment (** (m)
1	565.191,75 692.798,819	2	565.192,197 692.804,789	5.987
2	565.192,197 692.804,789	3	565.076,474 692.810,601	115.869
3	565.076,474 692.810,601	4	565.076,784 692.804,609	6.0
4	565.076,784 692.804,609	1	565.191,75 692.798,819	115.112

\*\* Lungimile segmentelor sunt determinate în planul de proiecție Stereo 70 și sunt rotunjite la 1 milimetru.

**\*\*\* Distanţa dintre puncte este formată din segmente cumulate ce sunt mai mici decât valoarea 1 milimetru.**



**DATE DESPRE IMOBILUL NR. 2151**

Oficiul de Cadastru și Publicitate Imobiliară SUCEAVA  
Biroul de Cadastru și Publicitate Imobiliară Radauti

**A. Partea I. Descrierea imobilului**

TEREN Extravilan

Adresa: Jud. Suceava

Nr. Crt	Nr cadastral Nr. topografic	Suprafața* (mp)	Observații / Referințe
A1		2.308	Sector cadastral:5 Teren neimprejmuit;

**B. Partea II. Proprietari și acte**

Inscrieri privitoare la dreptul de proprietate și alte drepturi reale		Referințe
<b>2151 / 07/07/2024</b>		
Act Administrativ nr. 4691, din 04/09/2024 emis de PRIMARIA ORASULUI SOLCA;		
B1	Inscrierea provizorie, drept de PROPRIETATE, dobandit prin Lege, cota actuala 1/1, cota initiala 1/1 1) <b>NEIDENTIFICAT NEIDENTIFICAT</b>	A1
B1	proprietar neidentificat,rezerva comisiei locale de fond funciar	A1

**C. Partea III. SARCINI .**

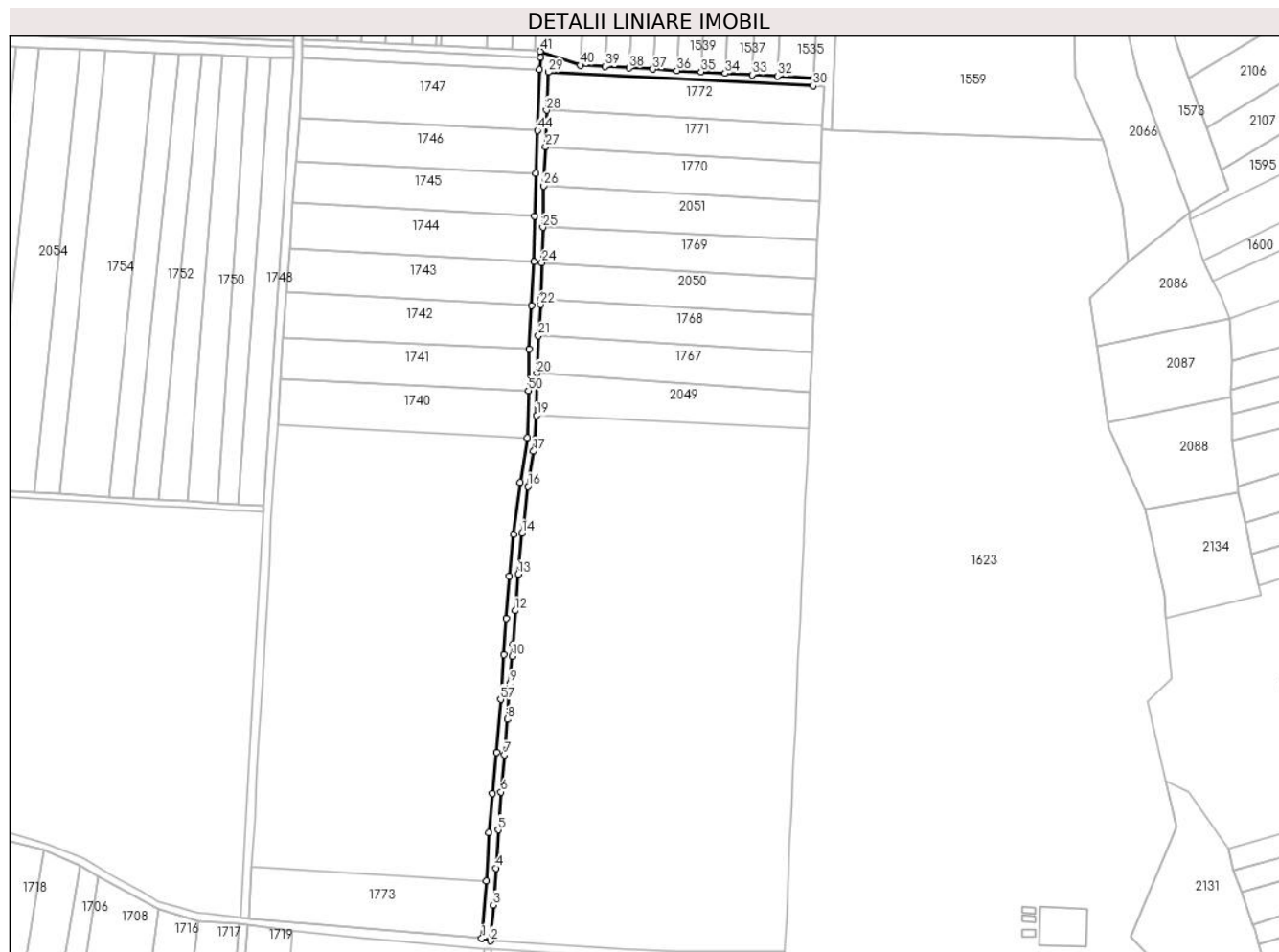
Inscrieri privind dezmembramintele dreptului de proprietate, drepturi reale de garanție și sarcini	Referințe
NU SUNT	

## Anexa Nr. 1 La Partea I

## Teren

Nr cadastral	Suprafața (mp)*	Observații / Referințe
	2.308	

\* Suprafața este determinată în planul de proiecție Stereo 70.



## Date referitoare la teren

Crt	Categorie folosință	Intravilan	Suprafața (mp)	Tarla	Parcelă	Nr. topo	Observații / Referințe
1	drum	NU	2.308	-	-	2069/37	

## Lungime Segmente

1) Valorile lungimilor segmentelor sunt obținute din proiecție în plan.

Punct început	X / Y	Punct sfârșit	X / Y	Lungime segment
1	565.163,781 692.378,206	2	565.167,975 692.376,986	4.368
4	565.170,638 692.412,23	5	565.171,785 692.430,758	18.56 3
7	565.174,778 692.467,054	8	565.176,162 692.484,292	17.29 3
10	565.178,554 692.514,864	11	565.178,925 692.520,613	5.761
13	565.181,42 692.554,484	14	565.183,334 692.574,252	19.86
16	565.186,173 692.597,022	17	565.188,885 692.614,094	17.28 6
2	565.167,975 692.376,986	3	565.169,415 692.394,417	17.49
5	565.171,785 692.430,758	6	565.173,103 692.449,092	18.38 1
8	565.176,162 692.484,292	9	565.177,546 692.501,658	17.42 1
11	565.178,925 692.520,613	12	565.179,927 692.536,855	16.27 3
14	565.183,334 692.574,252	15	565.184,046 692.579,356	5.153
17	565.188,885 692.614,094	18	565.189,805 692.620,101	6.077
3	565.169,415 692.394,417	4	565.170,638 692.412,23	17.85 5
6	565.173,103 692.449,092	7	565.174,778 692.467,054	18.04
9	565.177,546 692.501,658	10	565.178,554 692.514,864	13.24 4
12	565.179,927 692.536,855	13	565.181,42 692.554,484	17.69 2
15	565.184,046 692.579,356	16	565.186,173 692.597,022	17.79 4
18	565.189,805 692.620,101	19	565.190,374 692.631,484	11.39 7



Punct început	X / Y	Punct sfârșit	X / Y	Lungime segment	Punct început	X / Y	Punct sfârșit	X / Y	Lungime segment	Punct început	X / Y	Punct sfârșit	X / Y	Lungime segment
19	565.190,374 692.631,484	20	565.190,521 692.651,741	20.258	20	565.190,521 692.651,741	21	565.191,252 692.670,027	18.301	21	565.191,252 692.670,027	22	565.192,208 692.685,152	15.155
22	565.192,208 692.685,152	23	565.192,337 692.687,948	2.799	23	565.192,337 692.687,948	24	565.193,047 692.705,341	17.407	24	565.193,047 692.705,341	25	565.193,438 692.722,559	17.222
25	565.193,438 692.722,559	26	565.193,85 692.742,621	20.066	26	565.193,85 692.742,621	27	565.194,683 692.761,651	19.048	27	565.194,683 692.761,651	28	565.195,15 692.779,243	17.598
28	565.195,15 692.779,243	29	565.196,099 692.797,684	18.465	29	565.196,099 692.797,684	30	565.324,426 692.791,101	128.496	30	565.324,426 692.791,101	31	565.324,661 692.794,752	3.659
31	565.324,661 692.794,752	32	565.307,21 692.795,727	17.478	32	565.307,21 692.795,727	33	565.294,961 692.796,412	12.268	33	565.294,961 692.796,412	34	565.281,726 692.797,152	13.256
34	565.281,726 692.797,152	35	565.270,086 692.797,807	11.658	35	565.270,086 692.797,807	36	565.258,275 692.798,448	11.828	36	565.258,275 692.798,448	37	565.246,796 692.799,099	11.497
37	565.246,796 692.799,099	38	565.235,205 692.799,756	11.61	38	565.235,205 692.799,756	39	565.223,487 692.800,412	11.736	39	565.223,487 692.800,412	40	565.211,684 692.801,064	11.821
40	565.211,684 692.801,064	41	565.192,195 692.807,773	20.611	41	565.192,195 692.807,773	42	565.192,197 692.804,789	2.984	42	565.192,197 692.804,789	43	565.191,75 692.798,819	5.987
43	565.191,75 692.798,819	44	565.190,824 692.769,388	29.446	44	565.190,824 692.769,388	45	565.190,109 692.748,695	20.705	45	565.190,109 692.748,695	46	565.189,429 692.727,949	20.757
46	565.189,429 692.727,949	47	565.189,07 692.705,854	22.098	47	565.189,07 692.705,854	48	565.187,823 692.684,759	21.132	48	565.187,823 692.684,759	49	565.186,929 692.663,467	21.311
49	565.186,929 692.663,467	50	565.186,485 692.643,41	20.062	50	565.186,485 692.643,41	51	565.185,846 692.620,673	22.746	51	565.185,846 692.620,673	52	565.182,523 692.598,999	21.927
52	565.182,523 692.598,999	53	565.179,191 692.573,952	25.268	53	565.179,191 692.573,952	54	565.177,161 692.553,768	20.286	54	565.177,161 692.553,768	55	565.175,601 692.533,179	20.648
55	565.175,601 692.533,179	56	565.174,532 692.515,529	17.682	56	565.174,532 692.515,529	57	565.172,933 692.493,859	21.729	57	565.172,933 692.493,859	58	565.170,862 692.468,335	25.608
58	565.170,862 692.468,335	59	565.168,999 692.448,422	20.0	59	565.168,999 692.448,422	60	565.167,229 692.429,287	19.217	60	565.167,229 692.429,287	61	565.166,071 692.405,943	23.373
61	565.166,071 692.405,943	1	565.163,781 692.378,206	27.831										

\*\* Lungimile segmentelor sunt determinate în planul de proiecție Stereo 70 și sunt rotunjite la 1 milimetru.

\*\*\* Distanța dintre puncte este formată din segmente cumulate ce sunt mai mici decât valoarea 1 milimetru.



**DATE DESPRE IMOBILUL NR. 2152**

Oficiul de Cadastru și Publicitate Imobiliară SUCEAVA  
Biroul de Cadastru și Publicitate Imobiliară Radauti

**A. Partea I. Descrierea imobilului**

TEREN Extravilan

Adresa: Jud. Suceava

Nr. Crt	Nr cadastral Nr. topografic	Suprafața* (mp)	Observații / Referințe
A1		235	Sector cadastral:5 Teren neimprejmuit;

**B. Partea II. Proprietari și acte**

Inscrieri privitoare la dreptul de proprietate și alte drepturi reale		Referințe
<b>2152 / 07/07/2024</b>		
Act Administrativ nr. 4691, din 04/09/2024 emis de PRIMARIA ORASULUI SOLCA;		
B1	Inscrierea provizorie, drept de PROPRIETATE, dobandit prin Lege, cota actuala 1/1, cota initiala 1/1 1) <b>NEIDENTIFICAT NEIDENTIFICAT</b>	A1
B1	proprietar neidentificat,rezerva comisiei locale de fond funciar	A1

**C. Partea III. SARCINI .**

Inscrieri privind dezmembramintele dreptului de proprietate, drepturi reale de garanție și sarcini	Referințe
NU SUNT	

## Anexa Nr. 1 La Partea I

## Teren

Nr cadastral	Suprafața (mp)*	Observații / Referințe
	235	

\* Suprafața este determinată în planul de proiecție Stereo 70.

## DETALII LINIARE IMOBIL



## Date referitoare la teren

Crt	Categorie folosință	Intravilan	Suprafața (mp)	Tarla	Parcelă	Nr. topo	Observații / Referințe
1	drum	NU	235	-	-	2068/38	

## Lungime Segmente

1) Valorile lungimilor segmentelor sunt obținute din proiecție în plan.

Punct început	X / Y	Punct sfârșit	X / Y	Lungime segment (** (m)
1	564.893,42 693.093,688	2	564.876,794 693.095,028	16.68
2	564.876,794 693.095,028	3	564.859,596 693.096,241	17.241
3	564.859,596 693.096,241	4	564.859,516 693.093,029	3.213
4	564.859,516 693.093,029	5	564.876,589 693.091,734	17.122
5	564.876,589 693.091,734	6	564.894,03 693.090,389	17.493

Punct început	X / Y	Punct sfârșit	X / Y	Lungime segment (** (m)
6	564.894,03 693.090,389	7	564.911,832 693.089,038	17.853
7	564.911,832 693.089,038	8	564.933,348 693.087,381	21.58
8	564.933,348 693.087,381	9	564.933,152 693.090,374	2.999
9	564.933,152 693.090,374	1	564.893,42 693.093,688	39.87

\*\* Lungimile segmentelor sunt determinate în planul de proiecție Stereo 70 și sunt rotunjite la 1 milimetru.

\*\*\* Distanța dintre puncte este formată din segmente cumulate ce sunt mai mici decât valoarea 1 milimetru.



**DATE DESPRE IMOBILUL NR. 2153**

Oficiul de Cadastru și Publicitate Imobiliară SUCEAVA  
Biroul de Cadastru și Publicitate Imobiliară Radauti

**A. Partea I. Descrierea imobilului**

TEREN Extravilan

Adresa: Jud. Suceava

Nr. Crt	Nr cadastral Nr. topografic	Suprafața* (mp)	Observații / Referințe
A1		3.115	Sector cadastral:5 Teren neimprejmuit;

**B. Partea II. Proprietari și acte**

Inscrieri privitoare la dreptul de proprietate și alte drepturi reale		Referințe
<b>2153 / 07/07/2024</b>		
Act Administrativ nr. 4691, din 04/09/2024 emis de PRIMARIA ORASULUI SOLCA;		
B1	Inscrierea provizorie, drept de PROPRIETATE, dobandit prin Lege, cota actuala 1/1, cota initiala 1/1 1) <b>NEIDENTIFICAT NEIDENTIFICAT</b>	A1
B1	proprietar neidentificat,rezerva comisiei locale de fond funciar	A1

**C. Partea III. SARCINI .**

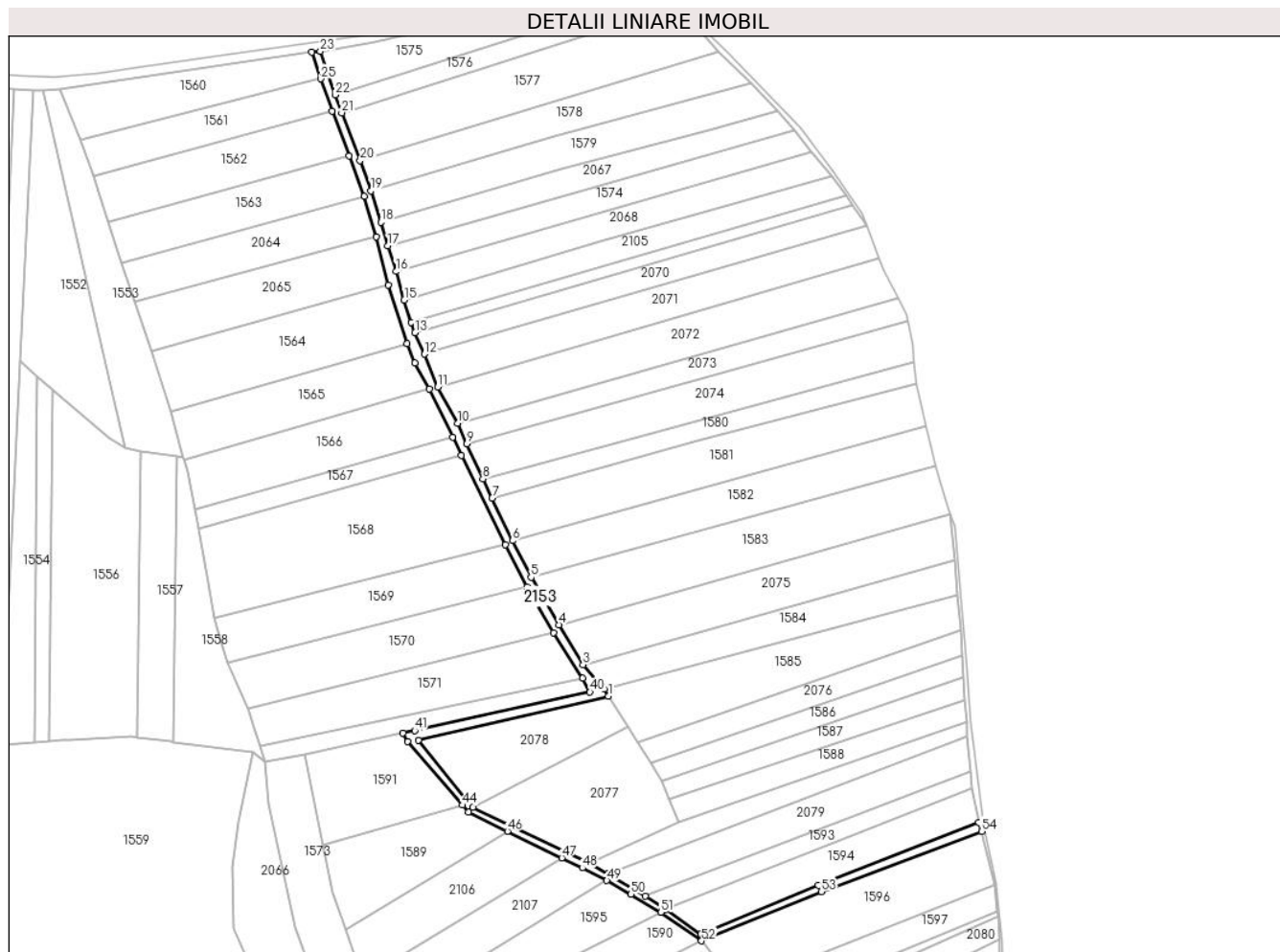
Inscrieri privind dezmembramintele dreptului de proprietate, drepturi reale de garanție și sarcini	Referințe
NU SUNT	

## Anexa Nr. 1 La Partea I

## Teren

Nr cadastral	Suprafața (mp)*	Observații / Referințe
	3.115	

\* Suprafața este determinată în planul de proiecție Stereo 70.



## Date referitoare la teren

Crt	Categorie folosință	Intravilan	Suprafața (mp)	Tarla	Parcelă	Nr. topo	Observații / Referințe
1	drum	NU	3.115	-	-	2020/4	

## Lungime Segmente

1) Valorile lungimilor segmentelor sunt obținute din proiecție în plan.

Punct început	X / Y	Punct sfârșit	X / Y	Lungime segment	Punct început	X / Y	Punct sfârșit	X / Y	Lungime segment	Punct început	X / Y	Punct sfârșit	X / Y	Lungime segment
1	565.635,823 692.909,414	2	565.633,672 692.912,787	4.02	2	565.633,672 692.912,787	3	565.623,439 692.924,828	15.802	3	565.623,439 692.924,828	4	565.611,643 692.944,435	22.882
4	565.611,643 692.944,435	5	565.597,859 692.967,723	27.062	5	565.597,859 692.967,723	6	565.588,762 692.985,767	20.207	6	565.588,762 692.985,767	7	565.578,708 693.006,68	23.204
7	565.578,708 693.006,68	8	565.574,166 693.016,142	10.496	8	565.574,166 693.016,142	9	565.566,359 693.033,403	18.944	9	565.566,359 693.033,403	10	565.561,707 693.043,409	11.035
10	565.561,707 693.043,409	11	565.552,033 693.061,306	20.344	11	565.552,033 693.061,306	12	565.545,465 693.077,397	17.383	12	565.545,465 693.077,397	13	565.540,81 693.087,992	11.573
13	565.540,81 693.087,992	14	565.538,968 693.093,082	5.413	14	565.538,968 693.093,082	15	565.535,503 693.104,001	11.456	15	565.535,503 693.104,001	16	565.531,453 693.118,021	14.593
16	565.531,453 693.118,021	17	565.527,438 693.130,591	13.196	17	565.527,438 693.130,591	18	565.524,03 693.142,181	12.081	18	565.524,03 693.142,181	19	565.519,198 693.157,639	16.196



Punct început	X / Y	Punct sfârșit	X / Y	Lungime segment	Punct început	X / Y	Punct sfârșit	X / Y	Lungime segment	Punct început	X / Y	Punct sfârșit	X / Y	Lungime segment
19	565.519,198 693.157,639	20	565.513,878 693.172,558	15.839	20	565.513,878 693.172,558	21	565.504,797 693.195,96	25.102	21	565.504,797 693.195,96	22	565.501,48 693.204,792	9.434
22	565.501,48 693.204,792	23	565.494,285 693.226,169	22.555	23	565.494,285 693.226,169	24	565.490,144 693.225,78	4.159	24	565.490,144 693.225,78	25	565.494,456 693.212,64	13.829
25	565.494,456 693.212,64	26	565.500,119 693.196,868	16.758	26	565.500,119 693.196,868	27	565.508,493 693.174,795	23.608	27	565.508,493 693.174,795	28	565.515,95 693.155,002	21.151
28	565.515,95 693.155,002	29	565.521,865 693.135,013	20.846	29	565.521,865 693.135,013	30	565.527,635 693.111,318	24.387	30	565.527,635 693.111,318	31	565.536,989 693.082,646	30.159
31	565.536,989 693.082,646	32	565.540,781 693.073,111	10.261	32	565.540,781 693.073,111	33	565.547,758 693.060,267	14.617	33	565.547,758 693.060,267	34	565.559,31 693.036,666	26.277
34	565.559,31 693.036,666	35	565.563,633 693.027,711	9.944	35	565.563,633 693.027,711	36	565.585,207 692.983,663	49.048	36	565.585,207 692.983,663	37	565.595,781 692.962,966	23.242
37	565.595,781 692.962,966	38	565.608,82 692.940,604	25.886	38	565.608,82 692.940,604	39	565.623,162 692.918,173	26.624	39	565.623,162 692.918,173	40	565.626,791 692.911,421	7.665
40	565.626,791 692.911,421	41	565.540,68 692.892,433	88.18	41	565.540,68 692.892,433	42	565.534,873 692.891,17	5.943	42	565.534,873 692.891,17	43	565.537,197 692.886,993	4.78
43	565.537,197 692.886,993	44	565.564,225 692.855,818	41.26	44	565.564,225 692.855,818	45	565.566,975 692.852,473	4.33	45	565.566,975 692.852,473	46	565.586,252 692.843,031	21.465
46	565.586,252 692.843,031	47	565.612,949 692.829,953	29.728	47	565.612,949 692.829,953	48	565.623,092 692.824,985	11.294	48	565.623,092 692.824,985	49	565.635,118 692.818,757	13.543
49	565.635,118 692.818,757	50	565.646,989 692.812,026	13.647	50	565.646,989 692.812,026	51	565.661,711 692.803,16	17.186	51	565.661,711 692.803,16	52	565.681,62 692.789,166	24.335
52	565.681,62 692.789,166	53	565.740,59 692.813,391	63.752	53	565.740,59 692.813,391	54	565.819,302 692.843,01	84.1	54	565.819,302 692.843,01	55	565.817,909 692.847,244	4.457
55	565.817,909 692.847,244	56	565.738,971 692.816,494	84.716	56	565.738,971 692.816,494	57	565.681,325 692.792,529	62.429	57	565.681,325 692.792,529	58	565.664,165 692.804,539	20.945
58	565.664,165 692.804,539	59	565.654,003 692.811,099	12.095	59	565.654,003 692.811,099	60	565.635,493 692.822,02	21.492	60	565.635,493 692.822,02	61	565.626,364 692.827,536	10.666
61	565.626,364 692.827,536	62	565.569,244 692.854,727	63.262	62	565.569,244 692.854,727	63	565.542,533 692.887,833	42.538	63	565.542,533 692.887,833	1	565.635,823 692.909,414	95.754

\*\* Lungimile segmentelor sunt determinate în planul de proiecție Stereo 70 și sunt rotunjite la 1 milimetru.

\*\*\* Distanța dintre puncte este formată din segmente cumulate ce sunt mai mici decât valoarea 1 milimetru.



**DATE DESPRE IMOBILUL NR. 2154**

Oficiul de Cadastru și Publicitate Imobiliară SUCEAVA  
Biroul de Cadastru și Publicitate Imobiliară Radauti

**A. Partea I. Descrierea imobilului**

TEREN Extravilan

Adresa: Jud. Suceava

Nr. Crt	Nr cadastral Nr. topografic	Suprafața* (mp)	Observații / Referințe
A1		9.768	Sector cadastral:5 Teren neimprejmuit;

**B. Partea II. Proprietari și acte**

Inscrieri privitoare la dreptul de proprietate și alte drepturi reale		Referințe
<b>2154 / 07/07/2024</b>		
Act Administrativ nr. 4691, din 04/09/2024 emis de PRIMARIA ORASULUI SOLCA;		
B1	Inscrierea provizorie, drept de PROPRIETATE, dobandit prin Lege, cota actuala 1/1, cota initiala 1/1 1) <b>NEIDENTIFICAT NEIDENTIFICAT</b>	A1
B1	proprietar neidentificat,rezerva comisiei locale de fond funciar	A1

**C. Partea III. SARCINI .**

Inscrieri privind dezmembramintele dreptului de proprietate, drepturi reale de garanție și sarcini	Referințe
NU SUNT	

## Anexa Nr. 1 La Partea I

## Teren

Nr cadastral	Suprafața (mp)*	Observații / Referințe
	9.768	

\* Suprafața este determinată în planul de proiecție Stereo 70.

## DETALII LINIARE IMOBIL



## Date referitoare la teren

Crt	Categorie folosință	Intravilan	Suprafața (mp)	Tarla	Parcelă	Nr. topo	Observații / Referințe
1	drum	NU	9.768	-	-	2069/10	

## Lungime Segmente

1) Valorile lungimilor segmentelor sunt obținute din proiecție în plan.

Punct început	X / Y	Punct sfârșit	X / Y	Lungime segment	Punct început	X / Y	Punct sfârșit	X / Y	Lungime segment	Punct început	X / Y	Punct sfârșit	X / Y	Lungime segment
1	565.640,113 693.273,976	2	565.631,167 693.273,349	8.968	2	565.631,167 693.273,349	3	565.614,686 693.268,483	17.184	3	565.614,686 693.268,483	4	565.599,303 693.262,832	16.388
4	565.599,303 693.262,832	5	565.582,471 693.255,908	18.25	5	565.582,471 693.255,908	6	565.569,119 693.249,238	14.925	6	565.569,119 693.249,238	7	565.547,089 693.241,768	23.262
7	565.547,089 693.241,768	8	565.517,717 693.234,297	30.307	8	565.517,717 693.234,297	9	565.408,456 693.218,776	110.358	9	565.408,456 693.218,776	10	565.384,568 693.215,383	24.128
10	565.384,568 693.215,383	11	565.362,983 693.213,391	21.677	11	565.362,983 693.213,391	12	565.348,021 693.214,288	14.989	12	565.348,021 693.214,288	13	565.281,398 693.218,823	66.777
13	565.281,398 693.218,823	14	565.147,751 693.227,361	133.919	14	565.147,751 693.227,361	15	565.014,638 693.235,898	133.386	15	565.014,638 693.235,898	16	564.881,525 693.244,169	133.37
16	564.881,525 693.244,169	17	564.749,213 693.252,706	132.587	17	564.749,213 693.252,706	18	564.618,77 693.260,977	130.705	18	564.618,77 693.260,977	19	564.487,286 693.269,286	131.746

Punct început	X / Y	Punct sfârșit	X / Y	Lungime segment	Punct început	X / Y	Punct sfârșit	X / Y	Lungime segment	Punct început	X / Y	Punct sfârșit	X / Y	Lungime segment
19	564.487,286 693.269,286	20	564.412,215 693.273,747	75.203	20	564.412,215 693.273,747	21	564.317,765 693.279,622	94.633	21	564.317,765 693.279,622	22	564.256,866 693.283,888	61.048
22	564.256,866 693.283,888	23	564.176,976 693.289,086	80.059	23	564.176,976 693.289,086	24	564.174,745 693.289,231	2.236	24	564.174,745 693.289,231	25	564.174,322 693.282,244	7.0
25	564.174,322 693.282,244	26	564.176,592 693.282,096	2.275	26	564.176,592 693.282,096	27	564.256,837 693.276,889	80.414	27	564.256,837 693.276,889	28	564.317,582 693.272,624	60.895
28	564.317,582 693.272,624	29	564.345,656 693.270,687	28.141	29	564.345,656 693.270,687	30	564.359,862 693.269,879	14.229	30	564.359,862 693.269,879	31	564.373,8 693.269,02	13.964
31	564.373,8 693.269,02	32	564.384,816 693.268,365	11.035	32	564.384,816 693.268,365	33	564.389,807 693.268,068	5.0	33	564.389,807 693.268,068	34	564.401,287 693.267,386	11.5
34	564.401,287 693.267,386	35	564.401,307 693.267,385	0.02	35	564.401,307 693.267,385	36	564.411,958 693.266,752	10.67	36	564.411,958 693.266,752	37	564.424,118 693.266,029	12.181
37	564.424,118 693.266,029	38	564.439,092 693.265,139	15.0	38	564.439,092 693.265,139	39	564.457,135 693.264,067	18.075	39	564.457,135 693.264,067	40	564.469,87 693.263,307	12.758
40	564.469,87 693.263,307	41	564.480,803 693.262,66	10.952	41	564.480,803 693.262,66	42	564.483,448 693.262,503	2.65	42	564.483,448 693.262,503	43	564.495,857 693.261,765	12.431
43	564.495,857 693.261,765	44	564.507,122 693.261,013	11.29	44	564.507,122 693.261,013	45	564.517,588 693.260,342	10.487	45	564.517,588 693.260,342	46	564.529,929 693.259,55	12.366
46	564.529,929 693.259,55	47	564.538,91 693.258,974	8.999	47	564.538,91 693.258,974	48	564.563,36 693.257,412	24.5	48	564.563,36 693.257,412	49	564.564,128 693.257,363	0.77
49	564.564,128 693.257,363	50	564.575,934 693.256,609	11.83	50	564.575,934 693.256,609	51	564.588,259 693.255,821	12.35	51	564.588,259 693.255,821	52	564.615,798 693.254,061	27.595
52	564.615,798 693.254,061	53	564.621,945 693.253,669	6.159	53	564.621,945 693.253,669	54	564.634,081 693.252,893	12.161	54	564.634,081 693.252,893	55	564.646,162 693.252,121	12.106
55	564.646,162 693.252,121	56	564.698,415 693.248,782	52.36	56	564.698,415 693.248,782	57	564.701,364 693.248,523	2.96	57	564.701,364 693.248,523	58	564.723,028 693.246,836	21.73
58	564.723,028 693.246,836	59	564.729,945 693.246,379	6.932	59	564.729,945 693.246,379	60	564.735,179 693.246,033	5.245	60	564.735,179 693.246,033	61	564.741,926 693.245,445	6.773
61	564.741,926 693.245,445	62	564.743,756 693.245,368	1.832	62	564.743,756 693.245,368	63	564.750,983 693.245,064	7.233	63	564.750,983 693.245,064	64	564.752,485 693.245,0	1.503
64	564.752,485 693.245,0	65	564.767,48 693.244,369	15.008	65	564.767,48 693.244,369	66	564.776,521 693.243,791	9.059	66	564.776,521 693.243,791	67	564.785,947 693.243,192	9.445
67	564.785,947 693.243,192	68	564.801,613 693.242,188	15.698	68	564.801,613 693.242,188	69	564.803,621 693.242,003	2.017	69	564.803,621 693.242,003	70	564.804,793 693.241,892	1.177
70	564.804,793 693.241,892	71	564.822,368 693.240,232	17.653	71	564.822,368 693.240,232	72	564.855,527 693.238,216	33.22	72	564.855,527 693.238,216	73	564.873,726 693.237,347	18.22
73	564.873,726 693.237,347	74	564.890,303 693.236,521	16.598	74	564.890,303 693.236,521	75	564.904,025 693.235,644	13.75	75	564.904,025 693.235,644	76	564.907,856 693.235,399	3.839
76	564.907,856 693.235,399	77	564.927,068 693.234,172	19.251	77	564.927,068 693.234,172	78	564.943,287 693.233,135	16.252	78	564.943,287 693.233,135	79	565.097,202 693.223,055	154.245
79	565.097,202 693.223,055	80	565.101,263 693.224,039	4.179	80	565.101,263 693.224,039	81	565.141,456 693.221,482	40.274	81	565.141,456 693.221,482	82	565.152,878 693.220,737	11.446
82	565.152,878 693.220,737	83	565.164,892 693.219,977	12.038	83	565.164,892 693.219,977	84	565.175,995 693.219,364	11.12	84	565.175,995 693.219,364	85	565.187,415 693.218,674	11.441
85	565.187,415 693.218,674	86	565.198,568 693.217,952	11.176	86	565.198,568 693.217,952	87	565.213,803 693.217,082	15.26	87	565.213,803 693.217,082	88	565.223,717 693.215,953	9.978
88	565.223,717 693.215,953	89	565.235,65 693.214,478	12.024	89	565.235,65 693.214,478	90	565.246,427 693.213,791	10.799	90	565.246,427 693.213,791	91	565.258,407 693.212,994	12.006
91	565.258,407 693.212,994	92	565.270,853 693.212,214	12.47	92	565.270,853 693.212,214	93	565.275,342 693.211,932	4.498	93	565.275,342 693.211,932	94	565.278,359 693.211,743	3.023
94	565.278,359 693.211,743	95	565.285,806 693.211,263	7.462	95	565.285,806 693.211,263	96	565.288,285 693.211,103	2.484	96	565.288,285 693.211,103	97	565.290,905 693.210,934	2.625
97	565.290,905 693.210,934	98	565.298,706 693.210,431	7.817	98	565.298,706 693.210,431	99	565.301,179 693.210,272	2.478	99	565.301,179 693.210,272	100	565.310,595 693.209,665	9.436
100	565.310,595 693.209,665	101	565.313,066 693.209,507	2.476	101	565.313,066 693.209,507	102	565.329,916 693.208,431	16.884	102	565.329,916 693.208,431	103	565.330,754 693.208,38	0.84
103	565.330,754 693.208,38	104	565.343,643 693.207,561	12.915	104	565.343,643 693.207,561	105	565.352,932 693.207,019	9.305	105	565.352,932 693.207,019	106	565.357,742 693.206,789	4.815
106	565.357,742 693.206,789	107	565.365,979 693.207,742	8.292	107	565.365,979 693.207,742	108	565.490,144 693.225,78	125.468	108	565.490,144 693.225,78	109	565.494,285 693.226,169	4.159
109	565.494,285 693.226,169	110	565.521,044 693.230,67	27.135	110	565.521,044 693.230,67	111	565.551,373 693.237,948	31.19	111	565.551,373 693.237,948	112	565.571,403 693.245,447	21.388
112	565.571,403 693.245,447	113	565.581,705 693.251,379	11.888	113	565.581,705 693.251,379	114	565.599,306 693.258,275	18.904	114	565.599,306 693.258,275	115	565.634,293 693.269,164	36.642
115	565.634,293 693.269,164	116	565.648,253 693.272,348	14.319	116	565.648,253 693.272,348	1	565.640,113 693.273,976	8.301					

**\*\* Lungimile segmentelor sunt determinate în planul de proiecție Stereo 70 și sunt rotunjite la 1 milimetru.**

**\*\*\* Distanța dintre puncte este formată din segmente cumulate ce sunt mai mici decât valoarea 1 milimetru.**

**DATE DESPRE IMOBILUL NR. 2155**

Oficiul de Cadastru și Publicitate Imobiliară SUCEAVA  
Biroul de Cadastru și Publicitate Imobiliară Radauti

**A. Partea I. Descrierea imobilului**

TEREN Extravilan

Adresa: Jud. Suceava

Nr. Crt	Nr cadastral Nr. topografic	Suprafața* (mp)	Observații / Referințe
A1		389	Sector cadastral:5 Teren neimprejmuit;

**B. Partea II. Proprietari și acte**

Inscrieri privitoare la dreptul de proprietate și alte drepturi reale		Referințe
<b>2155 / 07/07/2024</b>		
Act Administrativ nr. 4691, din 04/09/2024 emis de PRIMARIA ORASULUI SOLCA;		
B1	Inscrierea provizorie, drept de PROPRIETATE, dobandit prin Lege, cota actuala 1/1, cota initiala 1/1 1) <b>NEIDENTIFICAT NEIDENTIFICAT</b>	A1
B1	proprietar neidentificat,rezerca comisiei locale de fond funciar	A1

**C. Partea III. SARCINI .**

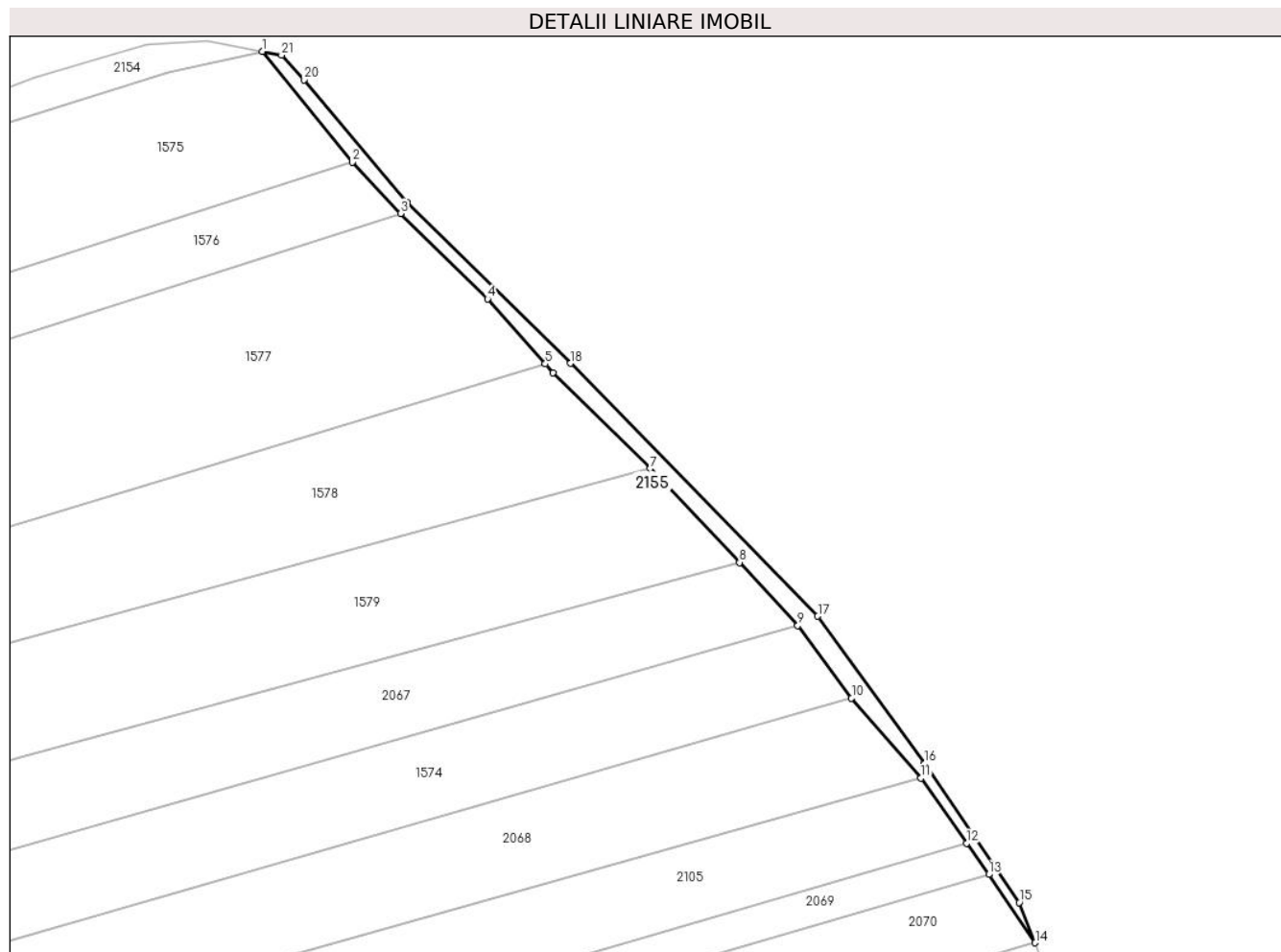
Inscrieri privind dezmembramintele dreptului de proprietate, drepturi reale de garanție și sarcini	Referințe
NU SUNT	

## Anexa Nr. 1 La Partea I

## Teren

Nr cadastral	Suprafața (mp)*	Observații / Referințe
	389	

\* Suprafața este determinată în planul de proiecție Stereo 70.



## Date referitoare la teren

Crt	Categorie folosință	Intravilan	Suprafața (mp)	Tarla	Parcelă	Nr. topo	Observații / Referințe
1	arabil	NU	389	-	-	2123/1	

## Lungime Segmente

1) Valorile lungimilor segmentelor sunt obținute din proiecție în plan.

Punct început	X / Y	Punct sfârșit	X / Y	Lungime segment (** (m)
1	565.648,253 693.272,348	2	565.661,625 693.255,941	21.166
3	565.668,771 693.248,369	4	565.681,617 693.235,711	18.035
5	565.690,187 693.226,106	6	565.691,355 693.224,797	1.754
7	565.705,737 693.210,616	8	565.718,947 693.196,72	19.173
9	565.727,588 693.187,373	10	565.735,557 693.176,648	13.362

Punct început	X / Y	Punct sfârșit	X / Y	Lungime segment (** (m)
2	565.661,625 693.255,941	3	565.668,771 693.248,369	10.412
4	565.681,617 693.235,711	5	565.690,187 693.226,106	12.872
6	565.691,355 693.224,797	7	565.705,737 693.210,616	20.198
8	565.718,947 693.196,72	9	565.727,588 693.187,373	12.729
10	565.735,557 693.176,648	11	565.745,846 693.164,81	15.684



Punct început	X / Y	Punct sfârșit	X / Y	Lungime segment (** (m)
11	565.745,846 693.164,81	12	565.752,632 693.155,184	11.778
13	565.755,892 693.150,559	14	565.762,756 693.140,451	12.218
15	565.760,387 693.146,413	16	565.746,394 693.166,973	24.87
17	565.730,549 693.188,767	18	565.693,92 693.226,186	52.363
19	565.669,638 693.250,036	20	565.654,411 693.268,129	23.648
21	565.651,101 693.271,779	1	565.648,253 693.272,348	2.904

Punct început	X / Y	Punct sfârșit	X / Y	Lungime segment (** (m)
12	565.752,632 693.155,184	13	565.755,892 693.150,559	5.658
14	565.762,756 693.140,451	15	565.760,387 693.146,413	6.415
16	565.746,394 693.166,973	17	565.730,549 693.188,767	26.945
18	565.693,92 693.226,186	19	565.669,638 693.250,036	34.036
20	565.654,411 693.268,129	21	565.651,101 693.271,779	4.927

\*\* Lungimile segmentelor sunt determinate în planul de proiecție Stereo 70 și sunt rotunjite la 1 milimetru.

\*\*\* Distanța dintre puncte este formată din segmente cumulate ce sunt mai mici decât valoarea 1 milimetru.



**DATE DESPRE IMOBILUL NR. 2156**

Oficiul de Cadastru și Publicitate Imobiliară SUCEAVA  
Biroul de Cadastru și Publicitate Imobiliară Radauti

**A. Partea I. Descrierea imobilului**

TEREN Extravilan

Adresa: Jud. Suceava

Nr. Crt	Nr cadastral Nr. topografic	Suprafața* (mp)	Observații / Referințe
A1		576	Sector cadastral:5 Teren neimprejmuit;

**B. Partea II. Proprietari și acte**

Inscrieri privitoare la dreptul de proprietate și alte drepturi reale		Referințe
<b>2156 / 07/07/2024</b>		
Act Administrativ nr. 4691, din 04/09/2024 emis de PRIMARIA ORASULUI SIKCA;		
B1	Inscrierea provizorie, drept de PROPRIETATE, dobandit prin Lege, cota actuala 1/1, cota initiala 1/1 1) ORASUL SOLCA, CIF:4441000	A1
B1	proprietar neidentificat,rezerva comisiei locale de fond funciar	A1

**C. Partea III. SARCINI .**

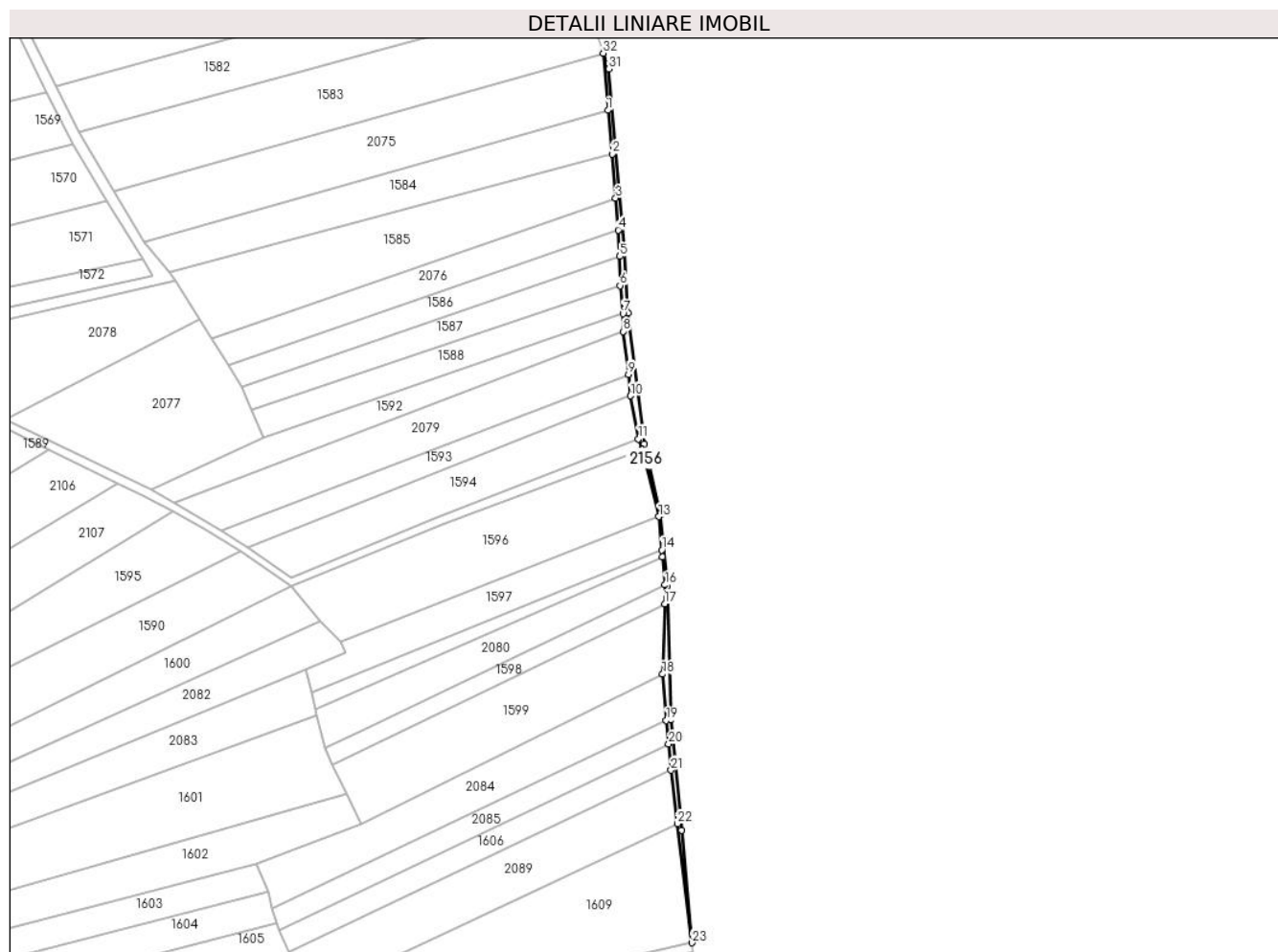
Inscrieri privind dezmembramintele dreptului de proprietate, drepturi reale de garanție și sarcini	Referințe
NU SUNT	

## Anexa Nr. 1 La Partea I

## Teren

Nr cadastral	Suprafața (mp)*	Observații / Referințe
	576	

\* Suprafața este determinată în planul de proiecție Stereo 70.



## Date referitoare la teren

Crt	Categorie folosință	Intravilan	Suprafața (mp)	Tarla	Parcelă	Nr. topo	Observații / Referințe
1	arabil	NU	576	-	-	2123/1	

## Lungime Segmente

1) Valorile lungimilor segmentelor sunt obținute din proiecție în plan.

Punct început	X / Y	Punct sfârșit	X / Y	Lungime segment (** (m)
1	565.805,959 692.976,38	2	565.807,63 692.959,153	17.308
3	565.808,991 692.941,827	4	565.809,972 692.929,332	12.533
5	565.810,661 692.918,949	6	565.810,718 692.907,529	11.42
7	565.811,916 692.896,474	8	565.811,931 692.889,483	6.991
9	565.814,048 692.872,654	10	565.814,761 692.864,143	8.541

Punct început	X / Y	Punct sfârșit	X / Y	Lungime segment (** (m)
2	565.807,63 692.959,153	3	565.808,991 692.941,827	17.379
4	565.809,972 692.929,332	5	565.810,661 692.918,949	10.406
6	565.810,718 692.907,529	7	565.811,916 692.896,474	11.12
8	565.811,931 692.889,483	9	565.814,048 692.872,654	16.962
10	565.814,761 692.864,143	11	565.817,909 692.847,244	17.19

Punct început	X / Y	Punct sfârșit	X / Y	Lungime segment (** (m)
11	565.817,909 692.847,244	12	565.819,302 692.843,01	4.457
13	565.825,966 692.816,679	14	565.827,213 692.803,62	13.118
15	565.827,427 692.800,971	16	565.828,417 692.789,878	11.137
17	565.828,306 692.782,449	18	565.827,408 692.754,806	27.658
19	565.828,923 692.736,671	20	565.829,829 692.727,367	9.348
21	565.830,741 692.717,074	22	565.833,225 692.696,081	21.139
23	565.839,02 692.649,256	24	565.834,897 692.693,47	44.406
25	565.830,728 692.736,88	26	565.829,245 692.789,363	52.504
27	565.826,67 692.817,613	28	565.820,232 692.845,204	28.332
29	565.813,89 692.896,813	30	565.812,244 692.922,718	25.957
31	565.806,276 692.992,623	32	565.804,139 692.998,792	6.529

Punct început	X / Y	Punct sfârșit	X / Y	Lungime segment (** (m)
12	565.819,302 692.843,01	13	565.825,966 692.816,679	27.161
14	565.827,213 692.803,62	15	565.827,427 692.800,971	2.658
16	565.828,417 692.789,878	17	565.828,306 692.782,449	7.43
18	565.827,408 692.754,806	19	565.828,923 692.736,671	18.198
20	565.829,829 692.727,367	21	565.830,741 692.717,074	10.333
22	565.833,225 692.696,081	23	565.839,02 692.649,256	47.182
24	565.834,897 692.693,47	25	565.830,728 692.736,88	43.61
26	565.829,245 692.789,363	27	565.826,67 692.817,613	28.367
28	565.820,232 692.845,204	29	565.813,89 692.896,813	51.997
30	565.812,244 692.922,718	31	565.806,276 692.992,623	70.159
32	565.804,139 692.998,792	1	565.805,959 692.976,38	22.486

\*\* Lungimile segmentelor sunt determinate în planul de proiecție Stereo 70 și sunt rotunjite la 1 milimetru.

\*\*\* Distanța dintre puncte este formată din segmente cumulate ce sunt mai mici decât valoarea 1 milimetru.



**DATE DESPRE IMOBILUL NR. 2157**

Oficiul de Cadastru și Publicitate Imobiliară SUCEAVA  
Biroul de Cadastru și Publicitate Imobiliară Radauti

**A. Partea I. Descrierea imobilului**

TEREN Extravilan

Adresa: Jud. Suceava

Nr. Crt	Nr cadastral Nr. topografic	Suprafața* (mp)	Observații / Referințe
A1		350	Sector cadastral:5 Teren neimprejmuit;

**B. Partea II. Proprietari și acte**

Inscrieri privitoare la dreptul de proprietate și alte drepturi reale		Referințe
<b>2157 / 07/07/2024</b>		
Act Administrativ nr. 4691, din 04/09/2024 emis de PRIMARIA ORASULUI SOLCA;		
B1	Inscrierea provizorie, drept de PROPRIETATE, dobandit prin Lege, cota actuala 1/1, cota initiala 1/1 1) <b>NEIDENTIFICAT NEIDENTIFICAT</b>	A1
B1	proprietar neidentificat,rezerva comisiei locale de fond funciar	A1

**C. Partea III. SARCINI .**

Inscrieri privind dezmembramintele dreptului de proprietate, drepturi reale de garanție și sarcini	Referințe
NU SUNT	

## Anexa Nr. 1 La Partea I

## Teren

Nr cadastral	Suprafața (mp)*	Observații / Referințe
	350	

\* Suprafața este determinată în planul de proiecție Stereo 70.



## Date referitoare la teren

Crt	Categorie folosință	Intravilan	Suprafața (mp)	Tarla	Parcelă	Nr. topo	Observații / Referințe
1	arabil	NU	350	-	-	2123/1	

## Lungime Segmente

1) Valorile lungimilor segmentelor sunt obținute din proiecție în plan.

Punct început	X / Y	Punct sfârșit	X / Y	Lungime segment (** (m)
1	565.847,191 692.524,297	2	565.847,905 692.522,336	2.087
3	565.855,889 692.505,021	4	565.874,383 692.480,82	30.458
5	565.879,622 692.469,324	6	565.885,681 692.455,319	15.259
7	565.892,916 692.431,158	8	565.891,992 692.430,877	0.966
9	565.900,627 692.402,919	10	565.906,929 692.380,993	22.814

Punct început	X / Y	Punct sfârșit	X / Y	Lungime segment (** (m)
2	565.847,905 692.522,336	3	565.855,889 692.505,021	19.067
4	565.874,383 692.480,82	5	565.879,622 692.469,324	12.633
6	565.885,681 692.455,319	7	565.892,916 692.431,158	25.221
8	565.891,992 692.430,877	9	565.900,627 692.402,919	29.261
10	565.906,929 692.380,993	11	565.916,441 692.345,558	36.689



Punct început	X / Y	Punct sfârșit	X / Y	Lungime segment (** (m)
11	565.916,441 692.345,558	12	565.926,595 692.298,676	47.969
13	565.927,884 692.289,117	14	565.927,081 692.298,792	9.708
15	565.917,033 692.345,697	16	565.907,725 692.381,164	36.668
17	565.901,757 692.402,958	18	565.893,526 692.428,452	26.79
19	565.891,88 692.444,078	20	565.876,814 692.480,657	39.56
21	565.866,415 692.496,059	22	565.848,872 692.523,029	32.174
23	565.845,094 692.543,041	1	565.847,191 692.524,297	18.861

Punct început	X / Y	Punct sfârșit	X / Y	Lungime segment (** (m)
12	565.926,595 692.298,676	13	565.927,884 692.289,117	9.646
14	565.927,081 692.298,792	15	565.917,033 692.345,697	47.969
16	565.907,725 692.381,164	17	565.901,757 692.402,958	22.596
18	565.893,526 692.428,452	19	565.891,88 692.444,078	15.712
20	565.876,814 692.480,657	21	565.866,415 692.496,059	18.584
22	565.848,872 692.523,029	23	565.845,094 692.543,041	20.365

\*\* Lungimile segmentelor sunt determinate în planul de proiecție Stereo 70 și sunt rotunjite la 1 milimetru.

\*\*\* Distanța dintre puncte este formată din segmente cumulate ce sunt mai mici decât valoarea 1 milimetru.



**DATE DESPRE IMOBILUL NR. 2158**

Oficiul de Cadastru și Publicitate Imobiliară SUCEAVA  
Biroul de Cadastru și Publicitate Imobiliară Radauti

**A. Partea I. Descrierea imobilului**

TEREN Extravilan

Adresa: Jud. Suceava

Nr. Crt	Nr cadastral Nr. topografic	Suprafața* (mp)	Observații / Referințe
A1		289	Sector cadastral:5 Teren neimprejmuit;

**B. Partea II. Proprietari și acte**

Inscrieri privitoare la dreptul de proprietate și alte drepturi reale		Referințe
<b>2158 / 07/07/2024</b>		
Act Administrativ nr. 4691, din 04/09/2024 emis de PRIMARIA ORASULUI SOLCA;		
B1	Inscrierea provizorie, drept de PROPRIETATE, dobandit prin Lege, cota actuala 1/1, cota initiala 1/1 1) <b>NEIDENTIFICAT NEIDENTIFICAT</b>	A1
B1	proprietar neidentificat,rezerva comisiei locale de fond funciar	A1

**C. Partea III. SARCINI .**

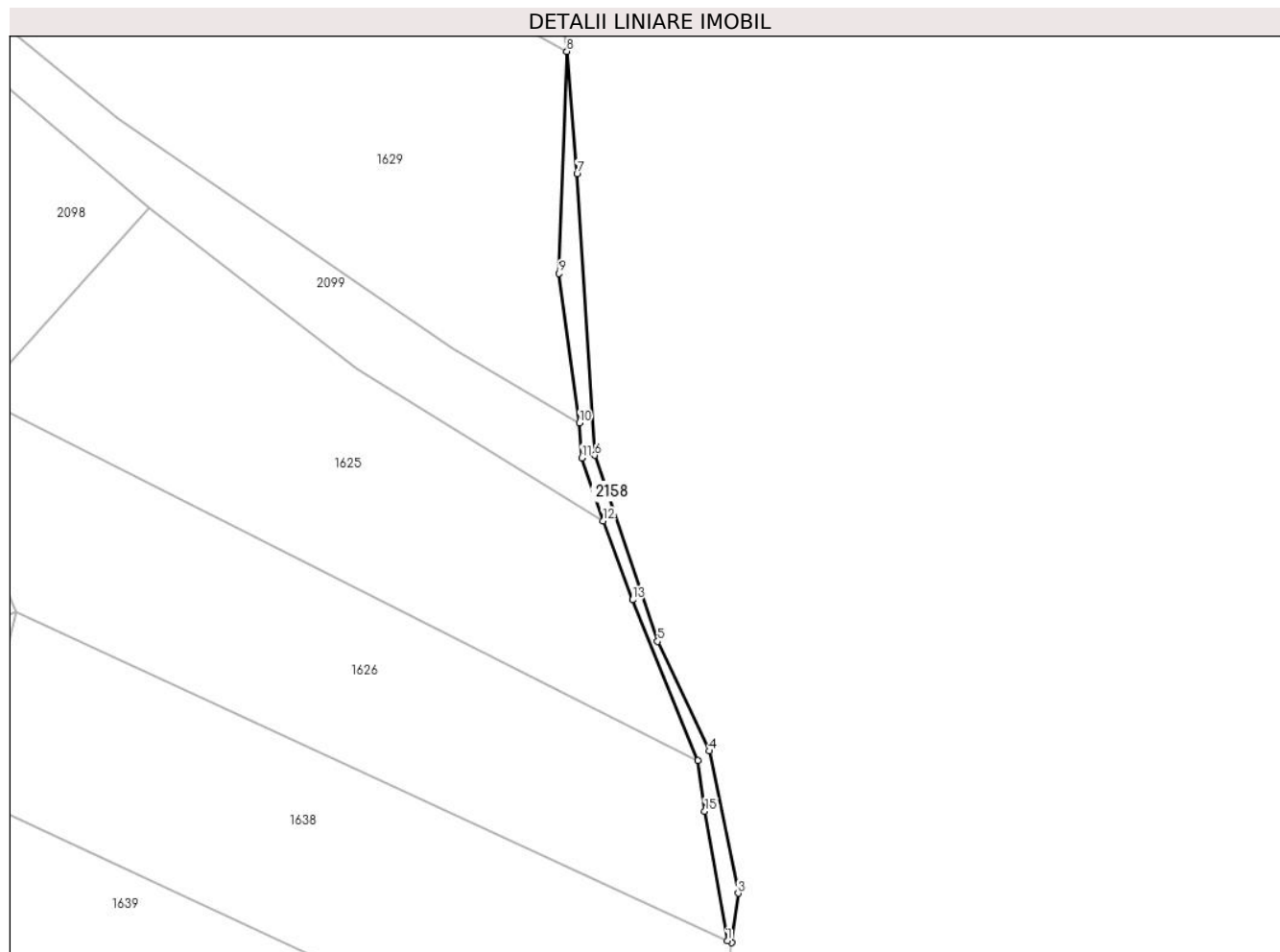
Inscrieri privind dezmembramintele dreptului de proprietate, drepturi reale de garanție și sarcini	Referințe
NU SUNT	

## Anexa Nr. 1 La Partea I

## Teren

Nr cadastral	Suprafața (mp)*	Observații / Referințe
	289	

\* Suprafața este determinată în planul de proiecție Stereo 70.



## Date referitoare la teren

Crt	Categorie folosință	Intravilan	Suprafața (mp)	Tarla	Parcelă	Nr. topo	Observații / Referințe
1	arabil	NU	289	-	-	2123/1	

## Lungime Segmente

1) Valorile lungimilor segmentelor sunt obținute din proiecție în plan.

Punct început	X / Y	Punct sfârșit	X / Y	Lungime segment (** (m)
1	565.952,256 692.154,158	2	565.952,883 692.153,866	0.692
2	565.952,883 692.153,866	3	565.953,904 692.161,365	7.568
3	565.953,904 692.161,365	4	565.949,522 692.182,951	22.026
4	565.949,522 692.182,951	5	565.941,674 692.199,589	18.396
5	565.941,674 692.199,589	6	565.932,124 692.227,853	29.834

Punct început	X / Y	Punct sfârșit	X / Y	Lungime segment (** (m)
6	565.932,124 692.227,853	7	565.929,426 692.270,527	42.759
7	565.929,426 692.270,527	8	565.927,884 692.289,117	18.654
8	565.927,884 692.289,117	9	565.926,715 692.255,427	33.71
9	565.926,715 692.255,427	10	565.929,791 692.232,732	22.903
10	565.929,791 692.232,732	11	565.930,15 692.227,44	5.304
11	565.930,15 692.227,44	12	565.933,381 692.217,867	10.104
12	565.933,381 692.217,867	13	565.937,858 692.205,907	12.77
13	565.937,858 692.205,907	14	565.947,783 692.181,504	26.344
14	565.947,783 692.181,504	15	565.948,835 692.173,836	7.74
15	565.948,835 692.173,836	1	565.952,256 692.154,158	19.973

\*\* Lungimile segmentelor sunt determinate în planul de proiecție Stereo 70 și sunt rotunjite la 1 milimetru.

\*\*\* Distanța dintre puncte este formată din segmente cumulate ce sunt mai mici decât valoarea 1 milimetru.



**DATE DESPRE IMOBILUL NR. 2159**

Oficiul de Cadastru și Publicitate Imobiliară SUCEAVA  
Biroul de Cadastru și Publicitate Imobiliară Radauti

**A. Partea I. Descrierea imobilului**

TEREN Necunoscut

Adresa: Loc. Solca, Jud. Suceava

Nr. Crt	Nr cadastral Nr. topografic	Suprafața* (mp)	Observații / Referințe
A1		9.956	Sector cadastral:5 Teren neimprejmuit;

**B. Partea II. Proprietari și acte**

Inscrieri privitoare la dreptul de proprietate și alte drepturi reale		Referințe
<b>2159 / 07/07/2024</b>		
Act Administrativ nr. 4691, din 04/09/2024 emis de PRIMARIA ORASULUI SOLCA;		
B1	Inscrierea provizorie, drept de PROPRIETATE, dobandit prin Lege, cota actuala 1/1, cota initiala 1/1 1) NEIDENTIFICAT NEIDENTIFICAT	A1
Act Administrativ nr. 4691, din 07/09/2024 emis de PRIMARIA ORASULUI SOLCA;		
B1	proprietar neidentificat,rezerva comisiei locale de fond funciar	A1

**C. Partea III. SARCINI .**

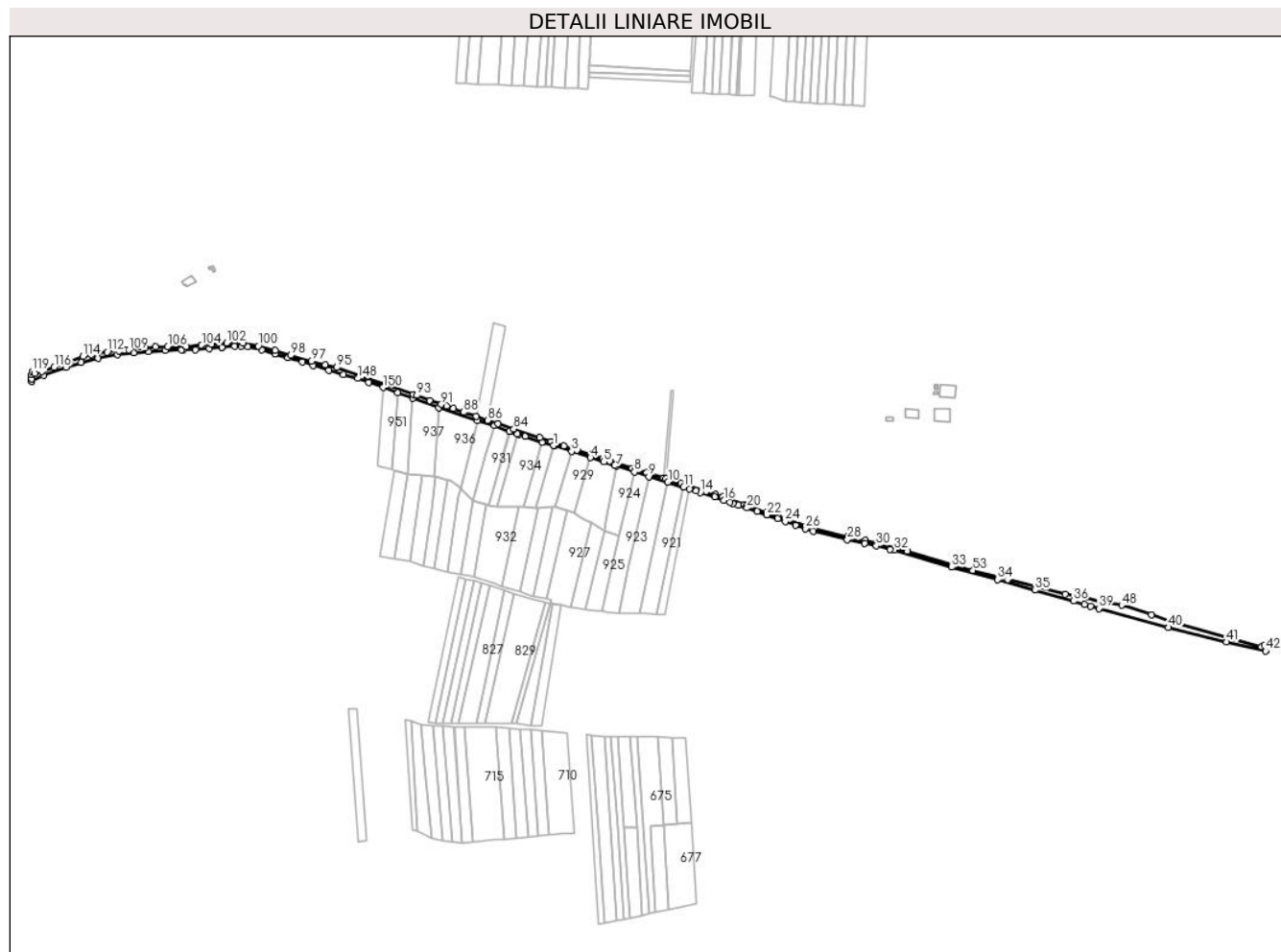
Inscrieri privind dezmembramintele dreptului de proprietate, drepturi reale de garanție și sarcini	Referințe
NU SUNT	

## Anexa Nr. 1 La Partea I

## Teren

Nr cadastral	Suprafața (mp)*	Observații / Referințe
	9.956	

\* Suprafața este determinată în planul de proiecție Stereo 70.



## Date referitoare la teren

Crt	Categorie folosință	Intravilan	Suprafața (mp)	Tarla	Parcelă	Nr. topo	Observații / Referințe
1	drum	DA	2.511	-	-	2182	
2	drum	NU	7.445	-	-	-	

## Lungime Segmente

1) Valorile lungimilor segmentelor sunt obținute din proiecție în plan.

Punct început	X / Y	Punct sfârșit	X / Y	Lungime segment
1	564.876,644 692.305,234	2	564.877,648 692.304,91	1.055
4	564.930,296 692.287,961	5	564.949,554 692.281,786	20.22 4
7	564.967,78 692.275,709	8	564.993,651 692.267,485	27.14 7
10	565.042,108 692.252,387	11	565.064,843 692.245,695	23.69 9
13	565.082,565 692.240,02	14	565.088,924 692.238,038	6.661
2	564.877,648 692.304,91	3	564.903,193 692.296,903	26.77
5	564.949,554 692.281,786	6	564.964,825 692.276,649	16.11 2
8	564.993,651 692.267,485	9	565.014,336 692.260,631	21.79 1
11	565.064,843 692.245,695	12	565.073,143 692.242,956	8.74
14	565.088,924 692.238,038	15	565.109,537 692.231,223	21.71
3	564.903,193 692.296,903	4	564.930,296 692.287,961	28.54
6	564.964,825 692.276,649	7	564.967,78 692.275,709	3.101
9	565.014,336 692.260,631	10	565.042,108 692.252,387	28.97
12	565.073,143 692.242,956	13	565.082,565 692.240,02	9.869
15	565.109,537 692.231,223	16	565.122,61 692.226,691	13.83 6



Punct început	X / Y	Punct sfârșit	X / Y	Lungime segment	Punct început	X / Y	Punct sfârșit	X / Y	Lungime segment	Punct început	X / Y	Punct sfârșit	X / Y	Lungime segment
16	565.122,61 692.226,691	17	565.131,559 692.223,444	9.52	17	565.131,559 692.223,444	18	565.135,827 692.221,895	4.54	18	565.135,827 692.221,895	19	565.143,921 692.219,366	8.48
19	565.143,921 692.219,366	20	565.156,329 692.215,488	13.0	20	565.156,329 692.215,488	21	565.170,532 692.210,464	15.06 5	21	565.170,532 692.210,464	22	565.184,896 692.205,383	15.23 6
22	565.184,896 692.205,383	23	565.200,332 692.199,923	16.37 3	23	565.200,332 692.199,923	24	565.211,5 692.195,973	11.84 6	24	565.211,5 692.195,973	25	565.226,06 692.190,823	15.44 4
25	565.226,06 692.190,823	26	565.240,643 692.185,664	15.46 9	26	565.240,643 692.185,664	27	565.251,571 692.181,799	11.59 1	27	565.251,571 692.181,799	28	565.300,964 692.169,882	50.81
28	565.300,964 692.169,882	29	565.326,063 692.164,577	25.65 4	29	565.326,063 692.164,577	30	565.342,598 692.161,082	16.9	30	565.342,598 692.161,082	31	565.362,545 692.155,942	20.59 9
31	565.362,545 692.155,942	32	565.368,671 692.154,812	6.229	32	565.368,671 692.154,812	33	565.451,365 692.130,127	86.3	33	565.451,365 692.130,127	34	565.517,82 692.112,335	68.79 6
34	565.517,82 692.112,335	35	565.571,751 692.097,129	56.03 4	35	565.571,751 692.097,129	36	565.627,366 692.081,558	57.75 4	36	565.627,366 692.081,558	37	565.642,945 692.076,782	16.29 5
37	565.642,945 692.076,782	38	565.651,994 692.073,744	9.545	38	565.651,994 692.073,744	39	565.663,621 692.070,579	12.05	39	565.663,621 692.070,579	40	565.764,323 692.043,166	104.3 66
40	565.764,323 692.043,166	41	565.848,026 692.022,33	86.25 7	41	565.848,026 692.022,33	42	565.904,089 692.009,243	57.57	42	565.904,089 692.009,243	43	565.904,433 692.009,848	0.696
43	565.904,433 692.009,848	44	565.902,992 692.017,66	7.944	44	565.902,992 692.017,66	45	565.897,886 692.015,822	5.427	45	565.897,886 692.015,822	46	565.768,482 692.050,715	134.0 26
46	565.768,482 692.050,715	47	565.739,43 692.061,768	31.08 4	47	565.739,43 692.061,768	48	565.696,6 692.075,349	44.93 2	48	565.696,6 692.075,349	49	565.668,048 692.079,526	28.85 6
49	565.668,048 692.079,526	50	565.644,717 692.086,491	24.34 8	50	565.644,717 692.086,491	51	565.615,457 692.091,367	29.66 3	51	565.615,457 692.091,367	52	565.532,226 692.111,915	85.73
52	565.532,226 692.111,915	53	565.482,119 692.125,53	51.92 4	53	565.482,119 692.125,53	54	565.452,473 692.133,97	30.82 4	54	565.452,473 692.133,97	55	565.387,271 692.153,434	68.04 5
55	565.387,271 692.153,434	56	565.369,711 692.158,676	18.32 6	56	565.369,711 692.158,676	57	565.343,479 692.164,984	26.98	57	565.343,479 692.164,984	58	565.326,89 692.168,491	16.95 6
58	565.326,89 692.168,491	59	565.301,791 692.173,796	25.65 4	59	565.301,791 692.173,796	60	565.252,886 692.185,577	50.30 4	60	565.252,886 692.185,577	61	565.242,92 692.188,967	10.52 7
61	565.242,92 692.188,967	62	565.216,319 692.198,286	28.18 6	62	565.216,319 692.198,286	63	565.201,272 692.203,538	15.93 7	63	565.201,272 692.203,538	64	565.185,086 692.209,176	17.14
64	565.185,086 692.209,176	65	565.155,692 692.219,477	31.14 7	65	565.155,692 692.219,477	66	565.152,475 692.220,517	3.381	66	565.152,475 692.220,517	67	565.120,9 692.231,462	33.41 8
67	565.120,9 692.231,462	68	565.110,792 692.235,022	10.71 7	68	565.110,792 692.235,022	69	565.097,093 692.239,307	14.35 4	69	565.097,093 692.239,307	70	565.061,124 692.250,609	37.70 3
70	565.061,124 692.250,609	71	565.039,178 692.257,433	22.98 2	71	565.039,178 692.257,433	72	565.035,653 692.258,532	3.692	72	565.035,653 692.258,532	73	565.011,317 692.266,147	25.5
73	565.011,317 692.266,147	74	564.995,22 692.271,179	16.86 5	74	564.995,22 692.271,179	75	564.990,469 692.272,719	4.994	75	564.990,469 692.272,719	76	564.958,239 692.283,206	33.89 3
76	564.958,239 692.283,206	77	564.947,941 692.286,55	10.82 7	77	564.947,941 692.286,55	78	564.930,005 692.292,382	18.86	78	564.930,005 692.292,382	79	564.910,66 692.298,681	20.34 5
79	564.910,66 692.298,681	80	564.904,447 692.300,701	6.533	80	564.904,447 692.300,701	81	564.892,064 692.304,869	13.06 6	81	564.892,064 692.304,869	82	564.873,609 692.311,081	19.47 2
82	564.873,609 692.311,081	83	564.856,691 692.316,748	17.84 2	83	564.856,691 692.316,748	84	564.819,657 692.329,239	39.08 4	84	564.819,657 692.329,239	85	564.796,887 692.337,092	24.08 6
85	564.796,887 692.337,092	86	564.782,181 692.341,81	15.44 4	86	564.782,181 692.341,81	87	564.765,499 692.347,405	17.59 5	87	564.765,499 692.347,405	88	564.747,587 692.353,499	18.92
88	564.747,587 692.353,499	89	564.732,655 692.359,003	15.91 4	89	564.732,655 692.359,003	90	564.722,655 692.362,283	10.52 4	90	564.722,655 692.362,283	91	564.715,046 692.364,746	7.998
91	564.715,046 692.364,746	92	564.698,446 692.370,227	17.48 1	92	564.698,446 692.370,227	93	564.679,852 692.377,614	20.00 8	93	564.679,852 692.377,614	94	564.674,551 692.379,119	5.511
94	564.674,551 692.379,119	95	564.564,601 692.417,676	116.5 15	95	564.564,601 692.417,676	96	564.547,82 692.421,808	17.28 2	96	564.547,82 692.421,808	97	564.527,389 692.427,016	21.08 4
97	564.527,389 692.427,016	98	564.497,799 692.435,334	30.73 7	98	564.497,799 692.435,334	99	564.475,702 692.442,379	23.19 3	99	564.475,702 692.442,379	100	564.451,103 692.448,779	25.41 8
100	564.451,103 692.448,779	101	564.429,273 692.452,901	22.21 6	101	564.429,273 692.452,901	102	564.405,456 692.453,016	23.81 7	102	564.405,456 692.453,016	103	564.383,869 692.451,583	21.63 5
103	564.383,869 692.451,583	104	564.369,35 692.450,165	14.58 8	104	564.369,35 692.450,165	105	564.347,058 692.448,112	22.38 6	105	564.347,058 692.448,112	106	564.320,52 692.447,844	26.53 9
106	564.320,52 692.447,844	107	564.302,498 692.447,45	18.02 6	107	564.302,498 692.447,45	108	564.287,681 692.446,265	14.86 4	108	564.287,681 692.446,265	109	564.264,675 692.443,015	23.23 4
109	564.264,675 692.443,015	110	564.259,678 692.442,606	5.014	110	564.259,678 692.442,606	111	564.250,597 692.441,446	9.155	111	564.250,597 692.441,446	112	564.233,201 692.440,133	17.44 5
112	564.233,201 692.440,133	113	564.210,723 692.436,649	22.74 6	113	564.210,723 692.436,649	114	564.198,101 692.433,855	12.92 8	114	564.198,101 692.433,855	115	564.179,311 692.426,498	20.17 9

Punct început	X / Y	Punct sfârșit	X / Y	Lungime segment	Punct început	X / Y	Punct sfârșit	X / Y	Lungime segment	Punct început	X / Y	Punct sfârșit	X / Y	Lungime segment
115	564.179,311 692.426,498	116	564.156,87 692.418,216	23.92	116	564.156,87 692.418,216	117	564.138,722 692.412,369	19.067	117	564.138,722 692.412,369	118	564.128,962 692.409,212	10.258
118	564.128,962 692.409,212	119	564.124,641 692.411,925	5.102	119	564.124,641 692.411,925	120	564.124,501 692.407,6	4.327	120	564.124,501 692.407,6	121	564.124,371 692.401,86	5.741
121	564.124,371 692.401,86	122	564.124,184 692.397,953	3.911	122	564.124,184 692.397,953	123	564.124,195 692.397,958	0.012	123	564.124,195 692.397,958	124	564.141,281 692.406,351	19.036
124	564.141,281 692.406,351	125	564.173,942 692.418,353	34.796	125	564.173,942 692.418,353	126	564.195,405 692.425,489	22.618	126	564.195,405 692.425,489	127	564.219,963 692.431,209	25.215
127	564.219,963 692.431,209	128	564.247,944 692.436,328	28.445	128	564.247,944 692.436,328	129	564.271,555 692.439,076	23.77	129	564.271,555 692.439,076	130	564.292,599 692.440,602	21.099
130	564.292,599 692.440,602	131	564.316,687 692.442,208	24.141	131	564.316,687 692.442,208	132	564.340,401 692.443,323	23.74	132	564.340,401 692.443,323	133	564.343,27 692.443,343	2.869
133	564.343,27 692.443,343	134	564.360,751 692.443,467	17.481	134	564.360,751 692.443,467	135	564.380,025 692.444,759	19.317	135	564.380,025 692.444,759	136	564.398,389 692.446,823	18.48
136	564.398,389 692.446,823	137	564.398,608 692.446,84	0.22	137	564.398,608 692.446,84	138	564.416,926 692.448,223	18.37	138	564.416,926 692.448,223	139	564.426,265 692.448,385	9.34
139	564.426,265 692.448,385	140	564.435,938 692.447,432	9.72	140	564.435,938 692.447,432	141	564.455,888 692.443,169	20.4	141	564.455,888 692.443,169	142	564.475,136 692.437,611	20.034
142	564.475,136 692.437,611	143	564.494,046 692.431,79	19.786	143	564.494,046 692.431,79	144	564.514,766 692.425,88	21.546	144	564.514,766 692.425,88	145	564.530,682 692.420,789	16.71
145	564.530,682 692.420,789	146	564.552,749 692.413,858	23.13	146	564.552,749 692.413,858	147	564.574,115 692.407,723	22.229	147	564.574,115 692.407,723	148	564.594,726 692.402,229	21.331
148	564.594,726 692.402,229	149	564.610,541 692.396,533	16.809	149	564.610,541 692.396,533	150	564.631,136 692.389,115	21.89	150	564.631,136 692.389,115	151	564.652,051 692.381,582	22.23
151	564.652,051 692.381,582	152	564.673,991 692.373,679	23.32	152	564.673,991 692.373,679	153	564.711,836 692.360,122	40.2	153	564.711,836 692.360,122	154	564.767,397 692.341,529	58.589
154	564.767,397 692.341,529	155	564.791,55 692.333,999	25.3	155	564.791,55 692.333,999	156	564.813,723 692.326,071	23.548	156	564.813,723 692.326,071	157	564.815,061 692.325,592	1.421
157	564.815,061 692.325,592	158	564.824,478 692.322,226	10.0	158	564.824,478 692.322,226	159	564.826,86 692.321,374	2.53	159	564.826,86 692.321,374	160	564.836,068 692.318,322	9.701
160	564.836,068 692.318,322	161	564.860,588 692.310,413	25.764	161	564.860,588 692.310,413	1	564.876,644 692.305,234	16.871					

\*\* Lungimile segmentelor sunt determinate în planul de proiecție Stereo 70 și sunt rotunjite la 1 milimetru.

\*\*\* Distanța dintre puncte este formată din segmente cumulate ce sunt mai mici decât valoarea 1 milimetru.