

**DATE DESPRE IMOBILUL NR. 2161**

Oficiul de Cadastru și Publicitate Imobiliară SUCEAVA
Biroul de Cadastru și Publicitate Imobiliară Radauti

A. Partea I. Descrierea imobilului

TEREN Necunoscut

Adresa: Loc. Solca, Jud. Suceava

Nr. Crt	Nr cadastral Nr. topografic	Suprafața* (mp)	Observații / Referințe
A1		3.500	Sector cadastral:29 Teren neimprejmit;

B. Partea II. Proprietari și acte

Inscrieri privitoare la dreptul de proprietate și alte drepturi reale		Referințe
2161 / 23/10/2024		
Act Normativ nr. 7, din 13/03/1996 emis de PARLAMENTUL ROMANIEI;		
B1	Intabulare, drept de PROPRIETATE, dobandit prin Lege, cota actuala 1/1 1) NEIDENTIFICAT NEIDENTIFICAT	A1
Act Administrativ nr. 5595, din 22/10/2024 emis de PRIMARIA ORASULUI SOLCA;		
B2	se noteaza posesia factica in favoarea lui 1) FILIMON MARIAN 2) FILIMON DOINA	A1

C. Partea III. SARCINI .

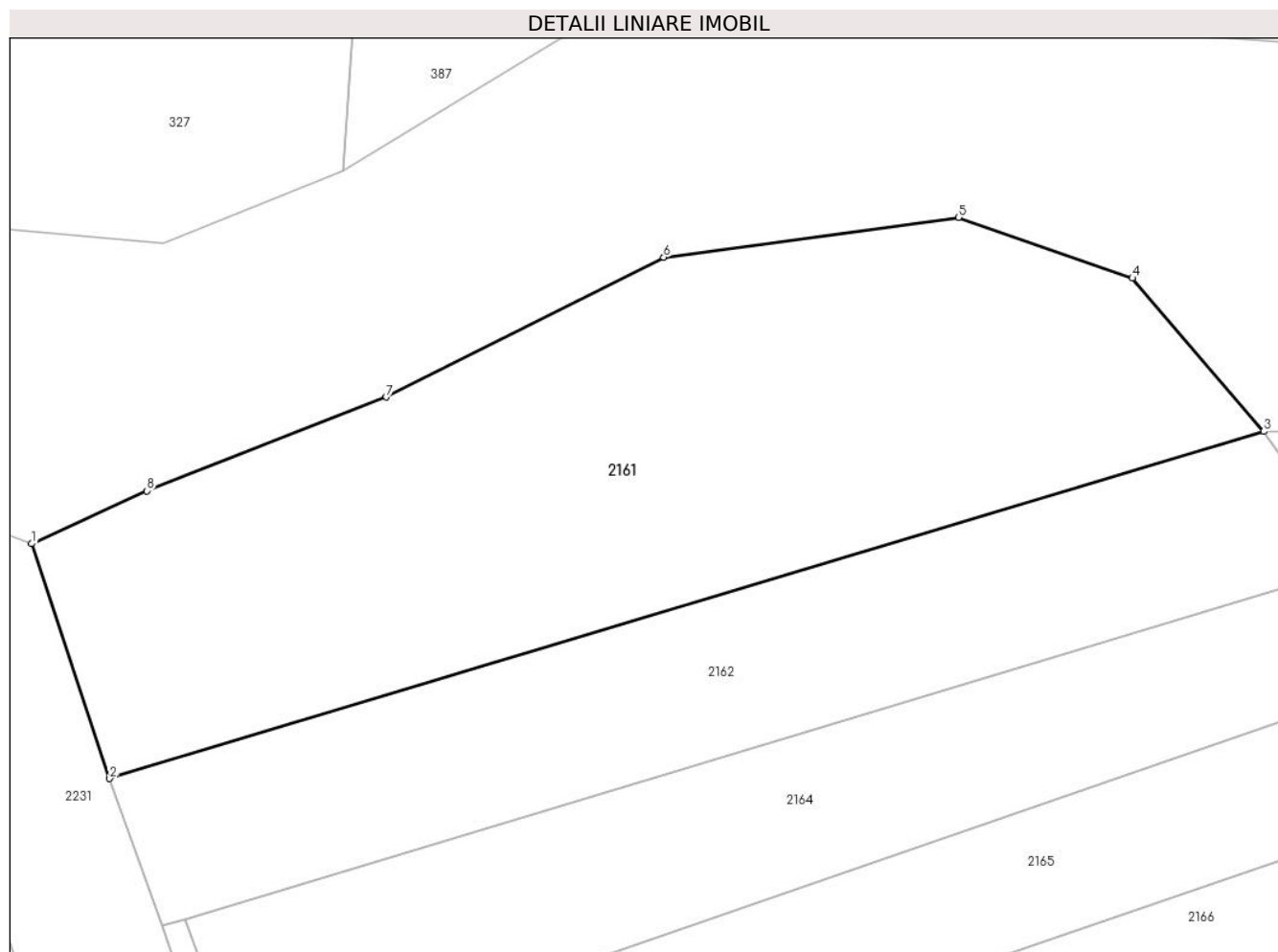
Inscrieri privind dezmembramintele dreptului de proprietate, drepturi reale de garanție și sarcini	Referințe
NU SUNT	

Anexa Nr. 1 La Partea I

Teren

Nr cadastral	Suprafața (mp)*	Observații / Referințe
	3.500	

* Suprafața este determinată în planul de proiecție Stereo 70.



Date referitoare la teren

Crt	Categorie folosință	Intra vilan	Suprafața (mp)	Tarla	Parcelă	Nr. topo	Observații / Referințe
1	arabil	NU	1.704	-	-	1031/1	
2	arabil	DA	96	-	-	1031/1	
3	neproductiv	NU	1.700	-	-	-	

Lungime Segmente

1) Valorile lungimilor segmentelor sunt obținute din proiecție în plan.

Punct început	X / Y	Punct sfârșit	X / Y	Lungime segment (** (m)
1	564.224,165 689.833,166	2	564.232,167 689.809,113	25.349
2	564.232,167 689.809,113	3	564.350,421 689.844,668	123.483
3	564.350,421 689.844,668	4	564.336,965 689.860,364	20.674
4	564.336,965 689.860,364	5	564.319,143 689.866,588	18.878

Punct început	X / Y	Punct sfârșit	X / Y	Lungime segment (** (m)
5	564.319,143 689.866,588	6	564.288,93 689.862,491	30.49
6	564.288,93 689.862,491	7	564.260,513 689.848,194	31.811
7	564.260,513 689.848,194	8	564.235,973 689.838,581	26.356
8	564.235,973 689.838,581	1	564.224,165 689.833,166	12.99

** Lungimile segmentelor sunt determinate în planul de proiecție Stereo 70 și sunt rotunjite la 1 milimetru.

*** Distanța dintre puncte este formată din segmente cumulate ce sunt mai mici decât valoarea 1 milimetru.

**DATE DESPRE IMOBILUL NR. 2162**

Oficiul de Cadastru și Publicitate Imobiliară SUCEAVA
Biroul de Cadastru și Publicitate Imobiliară Radauti

A. Partea I. Descrierea imobilului

TEREN Necunoscut

Adresa: Loc. Solca, Jud. Suceava

Nr. Crt	Nr cadastral Nr. topografic	Suprafața* (mp)	Observații / Referințe
A1	30436	2.000	Sector cadastral:29 Teren neimprejmuit;

B. Partea II. Proprietari și acte

Inscrieri privitoare la dreptul de proprietate și alte drepturi reale		Referințe
2162 / 23/10/2024		
Hotarare Judecatoreasca nr. 414, din 28/01/2010 emis de JUDECATORIA RADAUTI (certificatelor de mostenitor nr.588/1977 si nr.158/24.02.1993, incheiere din 08.04.2010);		
B1	Intabulare, drept de PROPRIETATE bun propriu cu titlu de partaj, dobandit prin Hotarare Judecatoreasca, cota actuala 1/1, cota initiala 1/1 1) BIDA ELENA	A1

C. Partea III. SARCINI .

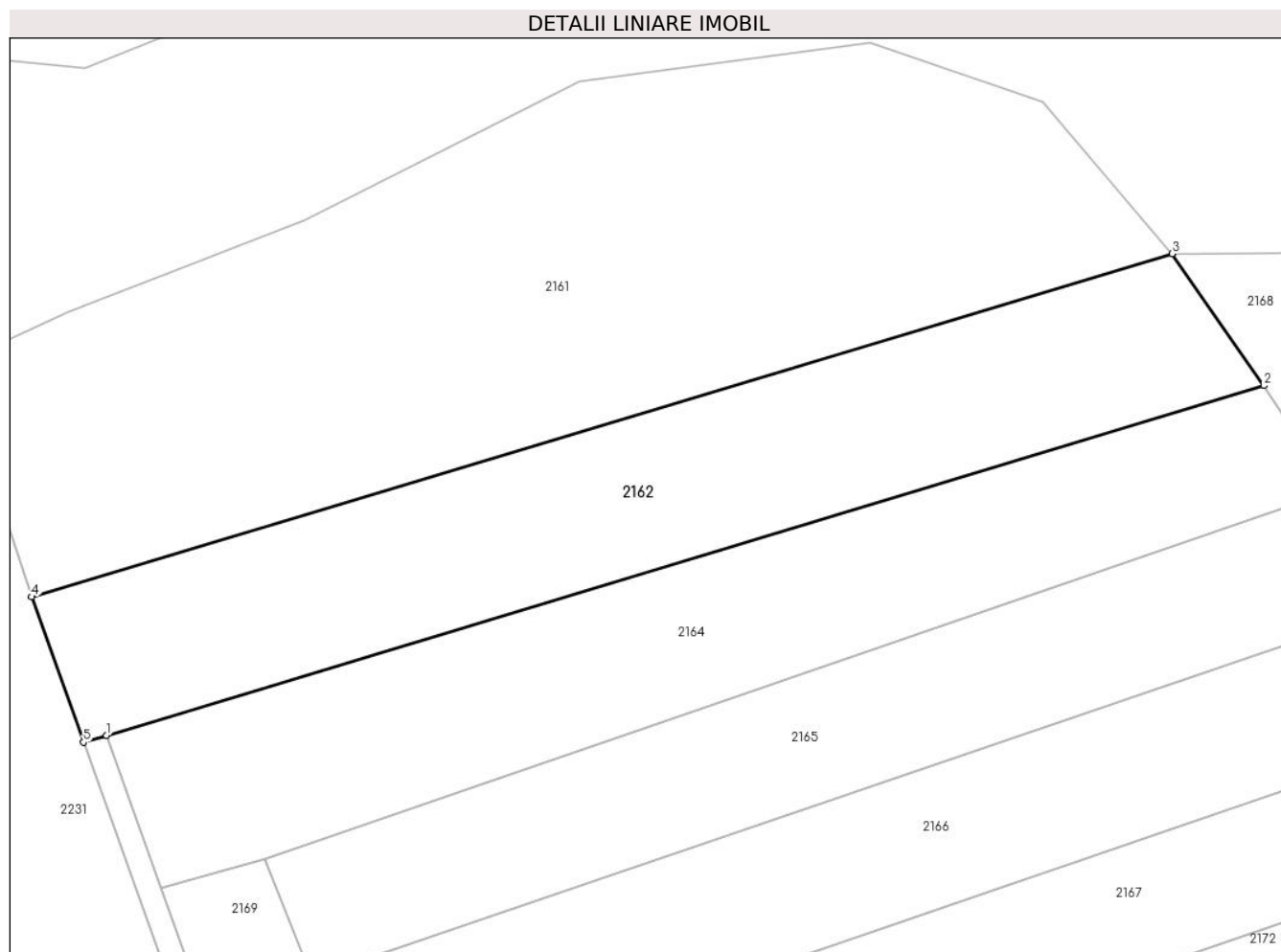
Inscrieri privind dezmembramintele dreptului de proprietate, drepturi reale de garanție și sarcini	Referințe
NU SUNT	

Anexa Nr. 1 La Partea I

Teren

Nr cadastral	Suprafața (mp)*	Observații / Referințe
30436	2.000	

* Suprafața este determinată în planul de proiecție Stereo 70.



Date referitoare la teren

Crt	Categorie folosință	Intra vilan	Suprafața (mp)	Tarla	Parcelă	Nr. topo	Observații / Referințe
1	arabil	NU	1.933	-	-	1031/3	
2	arabil	DA	67	-	-	1031/3	

Lungime Segmente

1) Valorile lungimilor segmentelor sunt obținute din proiecție în plan.

Punct început	X / Y	Punct sfârșit	X / Y	Lungime segment (** (m))
1	564.239,934 689.794,76	2	564.359,951 689.830,991	125.367
2	564.359,951 689.830,991	3	564.350,421 689.844,668	16.67
3	564.350,421 689.844,668	4	564.232,167 689.809,113	123.483
4	564.232,167 689.809,113	5	564.237,541 689.794,038	16.004

Punct început	X / Y	Punct sfârșit	X / Y	Lungime segment (** (m)
5	564.237,541 689.794,038	1	564.239,934 689.794,76	2.5

** Lungimile segmentelor sunt determinate în planul de proiecție Stereo 70 și sunt rotunjite la 1 milimetru.

*** Distanța dintre puncte este formată din segmente cumulate ce sunt mai mici decât valoarea 1 milimetru.

**DATE DESPRE IMOBILUL NR. 2163**

Oficiul de Cadastru și Publicitate Imobiliară SUCEAVA
Biroul de Cadastru și Publicitate Imobiliară Radauti

A. Partea I. Descrierea imobilului

TEREN Intravilan

Adresa: Loc. Solca, Jud. Suceava

Nr. Crt	Nr cadastral Nr. topografic	Suprafața* (mp)	Observații / Referințe
A1		595	Sector cadastral:29 Teren neimprejmuit;

B. Partea II. Proprietari și acte

Inscrieri privitoare la dreptul de proprietate și alte drepturi reale		Referințe
2163 / 23/10/2024		
Act Administrativ nr. 5690, din 23/10/2024 emis de Primaria Orasului Solca;		
B1	Intabulare, drept de PROPRIETATE, dobandit prin Lege, cota actuala 1/1 1) NEIDENTIFICAT NEIDENTIFICAT	A1
B2	se noteaza mentiunea de proprietar neidentificat	A1

C. Partea III. SARCINI .

Inscrieri privind dezmembramintele dreptului de proprietate, drepturi reale de garanție și sarcini	Referințe
NU SUNT	

Anexa Nr. 1 La Partea I

Teren

Nr cadastral	Suprafața (mp)*	Observații / Referințe
	595	

* Suprafața este determinată în planul de proiecție Stereo 70.



Date referitoare la teren

Crt	Categorie folosință	Intravilan	Suprafața (mp)	Tarla	Parcelă	Nr. topo	Observații / Referințe
1	drum	DA	595	-	1031/3	-	drum de acces

Lungime Segmente

1) Valorile lungimilor segmentelor sunt obținute din proiecție în plan.

Punct început	X / Y	Punct sfârșit	X / Y	Lungime segment (** (m)
1	564.245,546 689.778,961	2	564.239,934 689.794,76	16.766
2	564.239,934 689.794,76	3	564.237,541 689.794,038	2.5
3	564.237,541 689.794,038	4	564.305,442 689.604,107	201.704
4	564.305,442 689.604,107	5	564.309,074 689.604,365	3.641
5	564.309,074 689.604,365	1	564.245,546 689.778,961	185.794

**** Lungimile segmentelor sunt determinate în planul de proiecție Stereo 70 și sunt rotunjite la 1 milimetru.**

***** Distanța dintre puncte este formată din segmente cumulate ce sunt mai mici decât valoarea 1 milimetru.**

**DATE DESPRE IMOBILUL NR. 2164**

Oficiul de Cadastru și Publicitate Imobiliară SUCEAVA
Biroul de Cadastru și Publicitate Imobiliară Radauti

A. Partea I. Descrierea imobilului

TEREN Necunoscut

Adresa: Loc. Solca, Jud. Suceava

Nr. Crt	Nr cadastral Nr. topografic	Suprafața* (mp)	Observații / Referințe
A1		1.900	Sector cadastral:29 Teren neimprejmuit;

B. Partea II. Proprietari și acte

Inscrieri privitoare la dreptul de proprietate și alte drepturi reale		Referințe
2164 / 23/10/2024		
Act Administrativ nr. 5690, din 23/10/2024 emis de Primaria Orasului Solca;		
B1	Intabulare, drept de PROPRIETATE, dobandit prin Lege, cota actuala 1/1 1) NEIDENTIFICAT NEIDENTIFICAT	A1
2163 / 23/10/2024		
Act Administrativ nr. 5690, din 23/10/2024 emis de Primaria Orasului Solca;		
B2	se noteaza mentiunea de proprietar neidentificat	A1

C. Partea III. SARCINI .

Inscrieri privind dezmembramintele dreptului de proprietate, drepturi reale de garanție și sarcini	Referințe
NU SUNT	

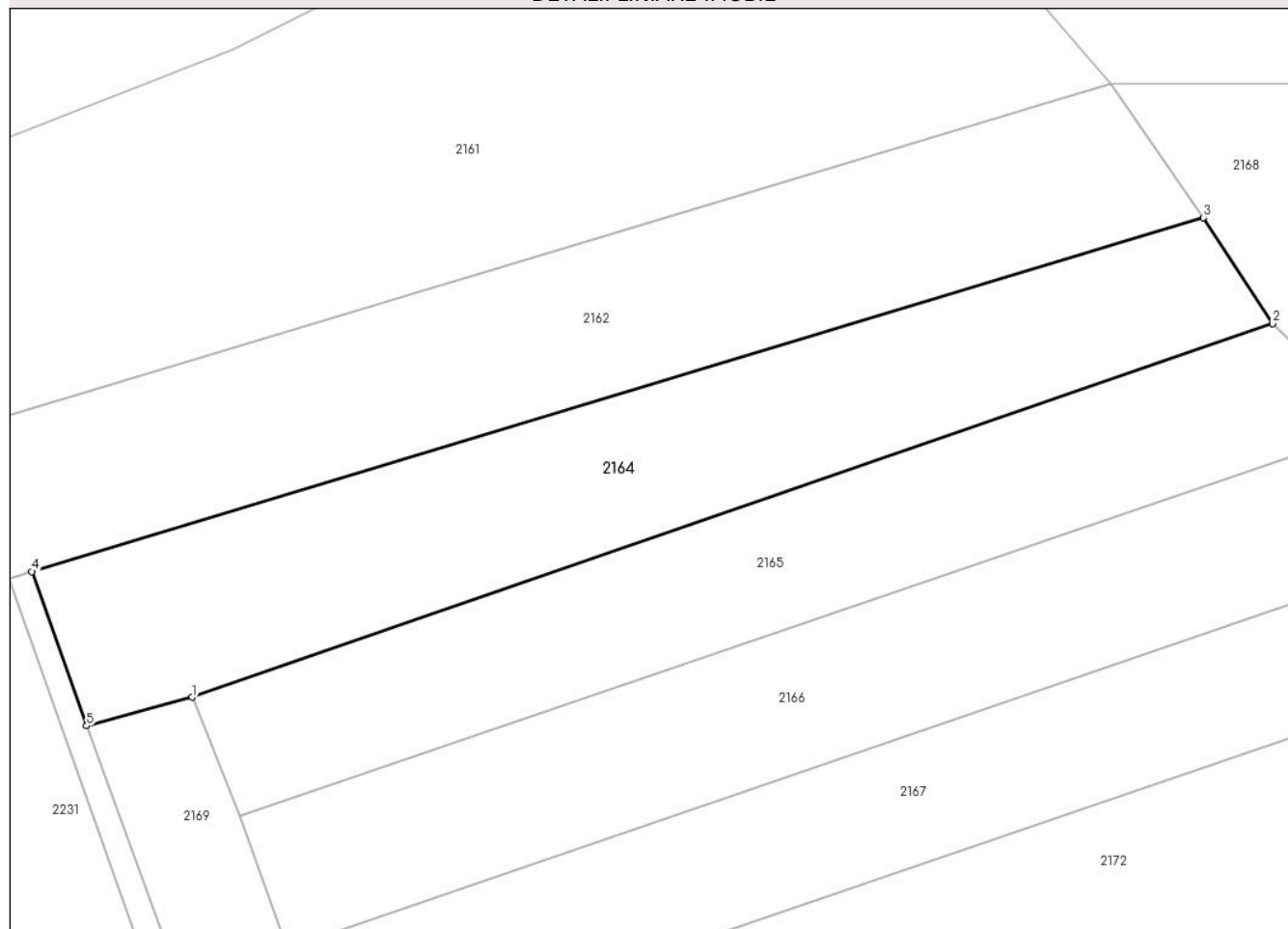
Anexa Nr. 1 La Partea I

Teren

Nr cadastral	Suprafața (mp)*	Observații / Referințe
	1.900	

* Suprafața este determinată în planul de proiecție Stereo 70.

DETALII LINIARE IMOBIL



Date referitoare la teren

Crt	Categorie folosință	Intravilan	Suprafața (mp)	Tarla	Parcelă	Nr. topo	Observații / Referințe
1	arabil	DA	31	-	1031/4	-	
2	arabil	NU	1.869	-	-	1031/4	

Lungime Segmente

1) Valorile lungimilor segmentelor sunt obținute din proiecție în plan.

Punct început	X / Y	Punct sfârșit	X / Y	Lungime segment (** (m)
1	564.256,372 689.781,901	2	564.367,059 689.820,132	117.103
2	564.367,059 689.820,132	3	564.359,951 689.830,991	12.979
3	564.359,951 689.830,991	4	564.239,934 689.794,76	125.367
4	564.239,934 689.794,76	5	564.245,546 689.778,961	16.766

Punct început	X / Y	Punct sfârşit	X / Y	Lungime segment (** (m)
5	564.245,546 689.778,961	1	564.256,372 689.781,901	11.218

** Lungimile segmentelor sunt determinate în planul de proiecţie Stereo 70 şi sunt rotunjite la 1 milimetru.

*** Distanţa dintre puncte este formată din segmente cumulate ce sunt mai mici decât valoarea 1 milimetru.

**DATE DESPRE IMOBILUL NR. 2165**

Oficiul de Cadastru și Publicitate Imobiliară SUCEAVA
Biroul de Cadastru și Publicitate Imobiliară Radauti

A. Partea I. Descrierea imobilului

TEREN Extravilan

Adresa: Jud. Suceava

Nr. Crt	Nr cadastral Nr. topografic	Suprafața* (mp)	Observații / Referințe
A1		1.600	Sector cadastral:29 Teren neimprejmut;

B. Partea II. Proprietari și acte

Inscrieri privitoare la dreptul de proprietate și alte drepturi reale	Referințe
2165 / 23/10/2024	
Act Normativ nr. 7, din 13/03/1996 emis de PARLAMENTUL ROMANIEI;	
B1	A1
Intabulare, drept de PROPRIETATE, dobandit prin Lege, cota actuala 1/1	
1) NEIDENTIFICAT NEIDENTIFICAT	
Act Administrativ nr. 5596, din 22/10/2024 emis de PRIMARIA ORASULUI SOLCA;	
B2	A1
se noteaza posesia factica in favoarea lui	
1) BODNARESCU NICOLETA	

C. Partea III. SARCINI .

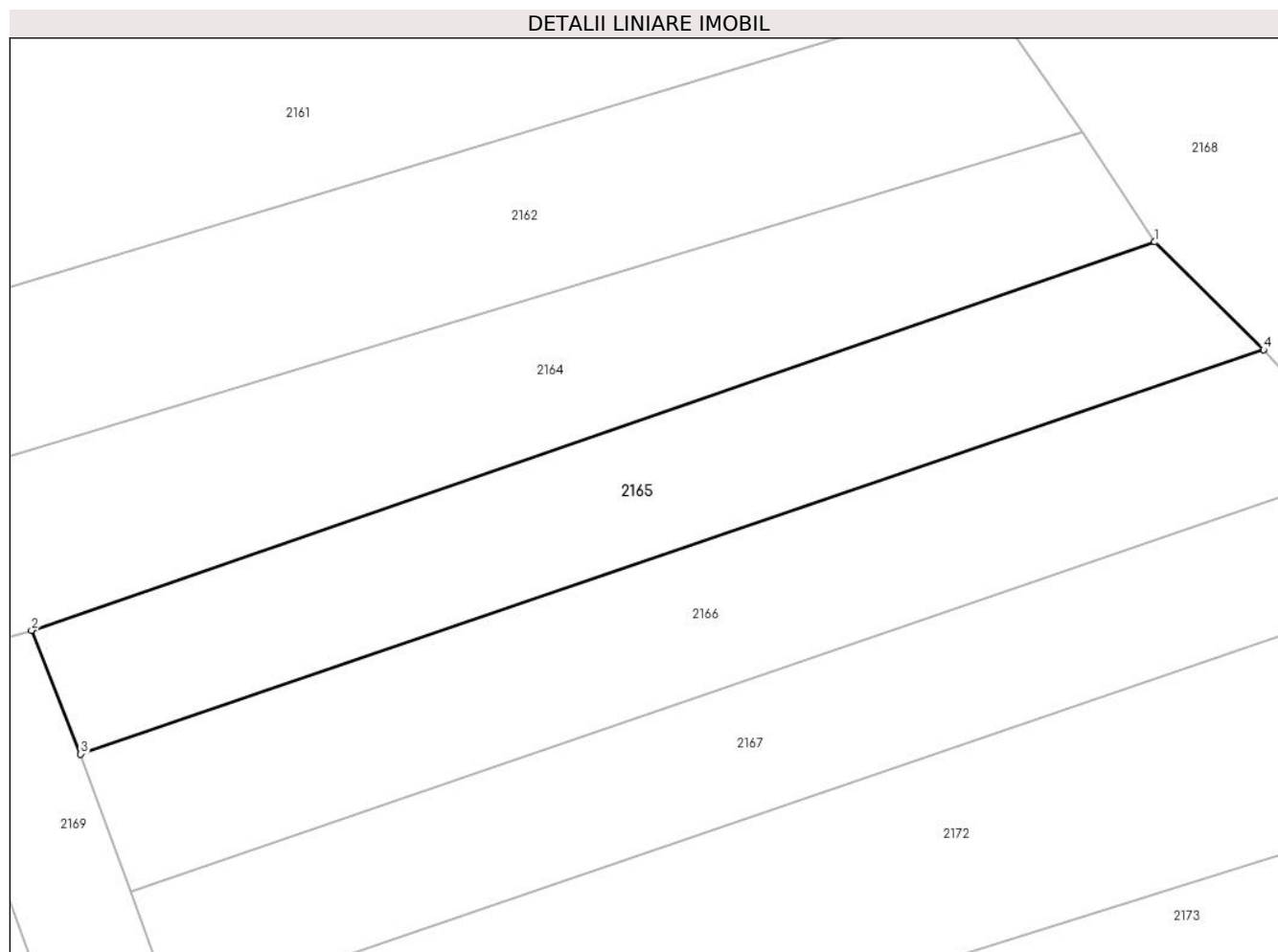
Inscrieri privind dezmembramintele dreptului de proprietate, drepturi reale de garanție și sarcini	Referințe
NU SUNT	

Anexa Nr. 1 La Partea I

Teren

Nr cadastral	Suprafața (mp)*	Observații / Referințe
	1.600	

* Suprafața este determinată în planul de proiecție Stereo 70.



Date referitoare la teren

Crt	Categorie folosință	Intra vilan	Suprafața (mp)	Tarla	Parcelă	Nr. topo	Observații / Referințe
1	arabil	NU	1.600	-	-	1031/5	

Lungime Segmente

1) Valorile lungimilor segmentelor sunt obținute din proiecție în plan.

Punct început	X / Y	Punct sfârșit	X / Y	Lungime segment (** (m)
1	564.367,059 689.820,132	2	564.256,372 689.781,901	117.103
2	564.256,372 689.781,901	3	564.261,213 689.769,711	13.116
3	564.261,213 689.769,711	4	564.377,791 689.809,507	123.183
4	564.377,791 689.809,507	1	564.367,059 689.820,132	15.102

** Lungimile segmentelor sunt determinate în planul de proiecție Stereo 70 și sunt rotunjite la 1 milimetru.

***** Distanţa dintre puncte este formată din segmente cumulate ce sunt mai mici decât valoarea 1 milimetru.**

**DATE DESPRE IMOBILUL NR. 2166**

Oficiul de Cadastru și Publicitate Imobiliară SUCEAVA
Biroul de Cadastru și Publicitate Imobiliară Radauti

A. Partea I. Descrierea imobilului

TEREN Extravilan

Adresa: Jud. Suceava

Nr. Crt	Nr cadastral Nr. topografic	Suprafața* (mp)	Observații / Referințe
A1		1.800	Sector cadastral:29 Teren neimprijmit;

B. Partea II. Proprietari și acte

Inscrieri privitoare la dreptul de proprietate și alte drepturi reale		Referințe
2166 / 23/10/2024		
Act Notarial nr. 126, din 21/08/2020 emis de BIN Dumitru Mihaela;		
B1	Intabulare, drept de PROPRIETATE, dobandit prin Succesiune, cota actuala 1/3, cota initiala 1/1 1) LUPAESCU IOAN	A1
Act Notarial nr. 126, din 21/08/2020 emis de BIN DUMITRU MIHAELA;		
B2	Intabulare, drept de PROPRIETATE, dobandit prin Succesiune, cota actuala 1/3 1) ENACHI LILIANA	A1
B3	Intabulare, drept de PROPRIETATE, dobandit prin Succesiune, cota actuala 1/3 1) LUPAESCU ANTONETA	A1

C. Partea III. SARCINI .

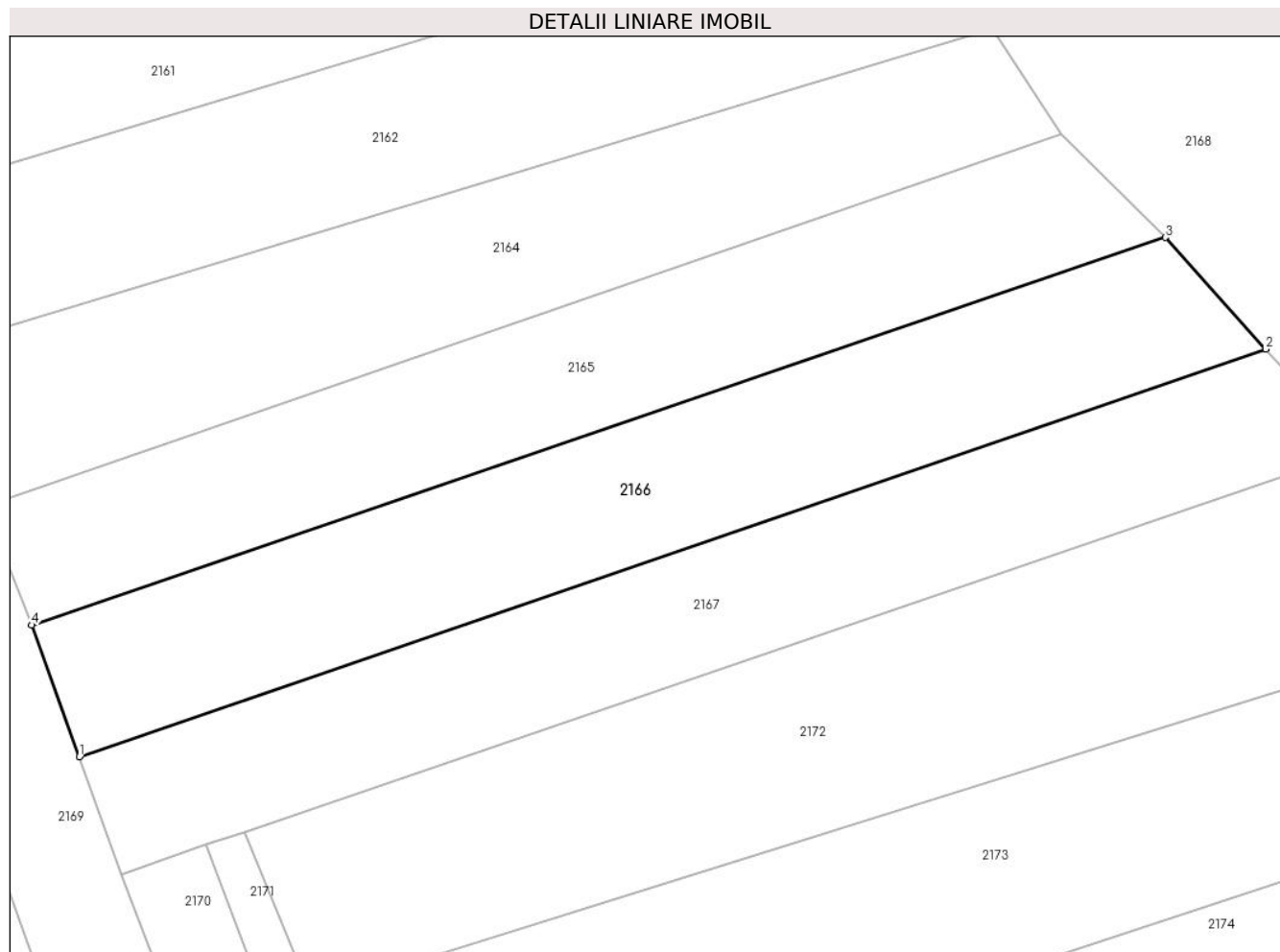
Inscrieri privind dezmembramintele dreptului de proprietate, drepturi reale de garanție și sarcini	Referințe
NU SUNT	

Anexa Nr. 1 La Partea I

Teren

Nr cadastral	Suprafața (mp)*	Observații / Referințe
	1.800	

* Suprafața este determinată în planul de proiecție Stereo 70.



Date referitoare la teren

Crt	Categorie folosință	Intravilan	Suprafața (mp)	Tarla	Parcelă	Nr. topo	Observații / Referințe
1	arabil	NU	1.800	-	-	1031/6	

Lungime Segmente

1) Valorile lungimilor segmentelor sunt obținute din proiecție în plan.

Punct început	X / Y	Punct sfârșit	X / Y	Lungime segment (** (m)
1	564.266,108 689.756,191	2	564.388,118 689.798,054	128.992
2	564.388,118 689.798,054	3	564.377,791 689.809,507	15.421
3	564.377,791 689.809,507	4	564.261,213 689.769,711	123.183
4	564.261,213 689.769,711	1	564.266,108 689.756,191	14.379

** Lungimile segmentelor sunt determinate în planul de proiecție Stereo 70 și sunt rotunjite la 1 milimetru.

***** Distanţa dintre puncte este formată din segmente cumulate ce sunt mai mici decât valoarea 1 milimetru.**

**DATE DESPRE IMOBILUL NR. 2167**

Oficiul de Cadastru și Publicitate Imobiliară SUCEAVA
Biroul de Cadastru și Publicitate Imobiliară Radauti

A. Partea I. Descrierea imobilului

TEREN Extravilan

Adresa: Jud. Suceava

Nr. Crt	Nr cadastral Nr. topografic	Suprafața* (mp)	Observații / Referințe
A1		1.700	Sector cadastral:29 Teren neimprejmut;

B. Partea II. Proprietari și acte

Inscrieri privitoare la dreptul de proprietate și alte drepturi reale		Referințe
2167 / 23/10/2024		
Act Normativ nr. 7, din 13/03/1996 emis de PARLAMENTUL ROMANIEI;		
B1	Intabulare, drept de PROPRIETATE, dobandit prin Lege, cota actuala 1/1 1) NEIDENTIFICAT NEIDENTIFICAT	A1
Act Administrativ nr. 5597, din 22/10/2024 emis de PRIMARIA ORASULUI SOLCA;		
B2	se noteaza posesia factica in favoarea lui 1) ABABII MARIA	A1

C. Partea III. SARCINI .

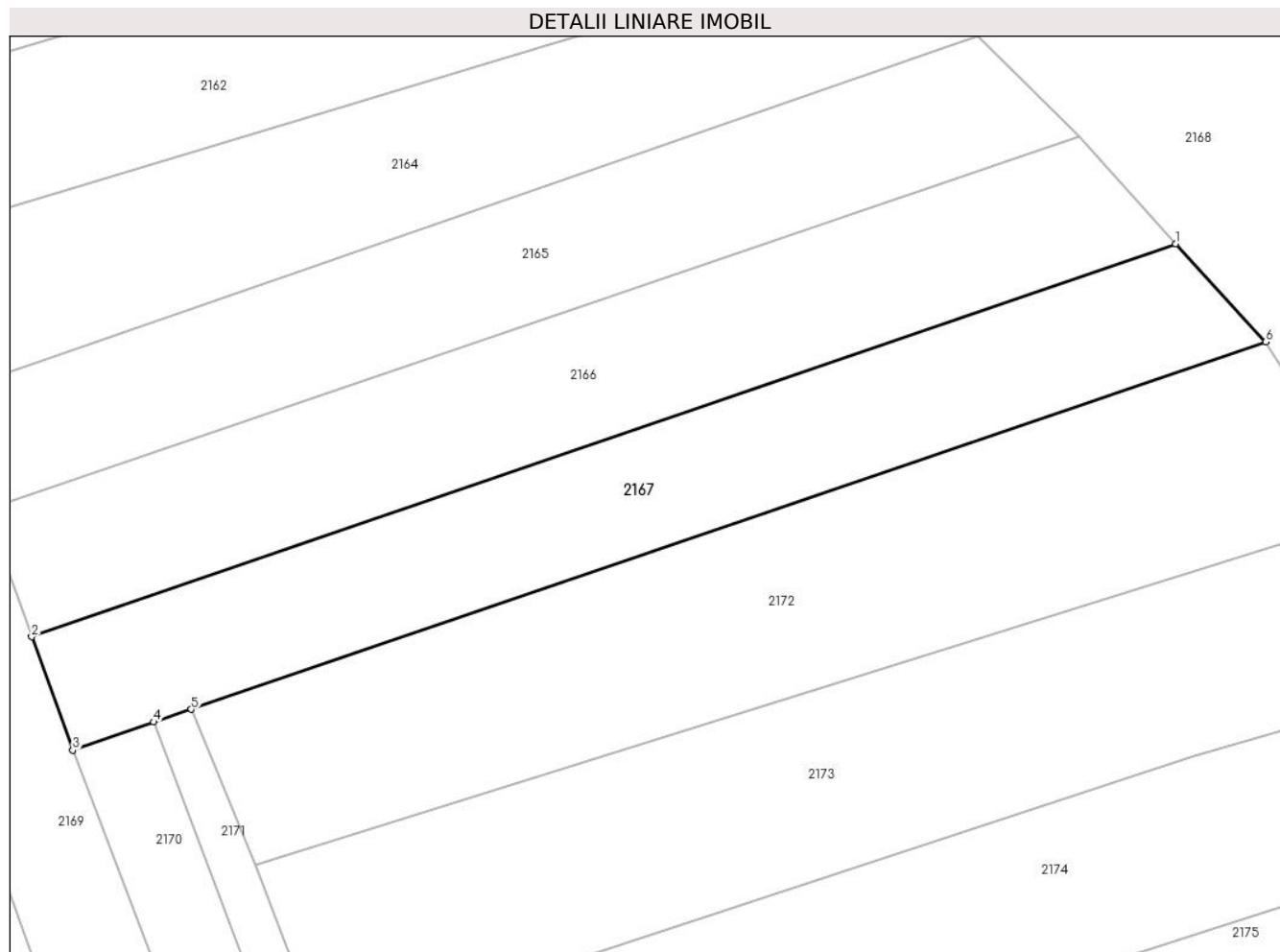
Inscrieri privind dezmembramintele dreptului de proprietate, drepturi reale de garanție și sarcini	Referințe
NU SUNT	

Anexa Nr. 1 La Partea I

Teren

Nr cadastral	Suprafața (mp)*	Observații / Referințe
	1.700	

* Suprafața este determinată în planul de proiecție Stereo 70.



Date referitoare la teren

Crt	Categorie folosință	Intravilan	Suprafața (mp)	Tarla	Parcelă	Nr. topo	Observații / Referințe
1	arabil	NU	1.700	-	-	1031/1	

Lungime Segmente

1) Valorile lungimilor segmentelor sunt obținute din proiecție în plan.

Punct început	X / Y	Punct sfârșit	X / Y	Lungime segment (** (m)
1	564.388,118 689.798,054	2	564.266,108 689.756,191	128.992
2	564.266,108 689.756,191	3	564.270,495 689.744,097	12.865
3	564.270,495 689.744,097	4	564.279,09 689.747,121	9.111
4	564.279,09 689.747,121	5	564.283,135 689.748,468	4.263
5	564.283,135 689.748,468	6	564.397,717 689.787,596	121.079

Punct început	X / Y	Punct sfârșit	X / Y	Lungime segment (** (m)
6	564.397,717 689.787,596	1	564.388,118 689.798,054	14.195

** Lungimile segmentelor sunt determinate în planul de proiecție Stereo 70 și sunt rotunjite la 1 milimetru.

*** Distanța dintre puncte este formată din segmente cumulate ce sunt mai mici decât valoarea 1 milimetru.

**DATE DESPRE IMOBILUL NR. 2168**

Oficiul de Cadastru și Publicitate Imobiliară SUCEAVA
Biroul de Cadastru și Publicitate Imobiliară Radauti

A. Partea I. Descrierea imobilului

TEREN Extravilan

Adresa: Jud. Suceava

Nr. Crt	Nr cadastral Nr. topografic	Suprafața* (mp)	Observații / Referințe
A1		3.900	Sector cadastral:29 Teren neimprejmit;

B. Partea II. Proprietari și acte

Inscrieri privitoare la dreptul de proprietate și alte drepturi reale	Referințe
2168 / 23/10/2024	
Act Normativ nr. 7, din 13/03/1996 emis de PARLAMENTUL ROMANIEI;	
B1	A1
Intabulare, drept de PROPRIETATE, dobândit prin Lege, cota actuala 1/1 1) NEIDENTIFICAT NEIDENTIFICAT	
Act Administrativ nr. 5598, din 22/10/2024 emis de PRIMARIA ORASULUI SOLCA;	
B2	A1
se noteaza posesia factica in favoarea lui 1) COZACHIEVICI IOHAN 2) COZACHIEVICI DOMNICA	

C. Partea III. SARCINI .

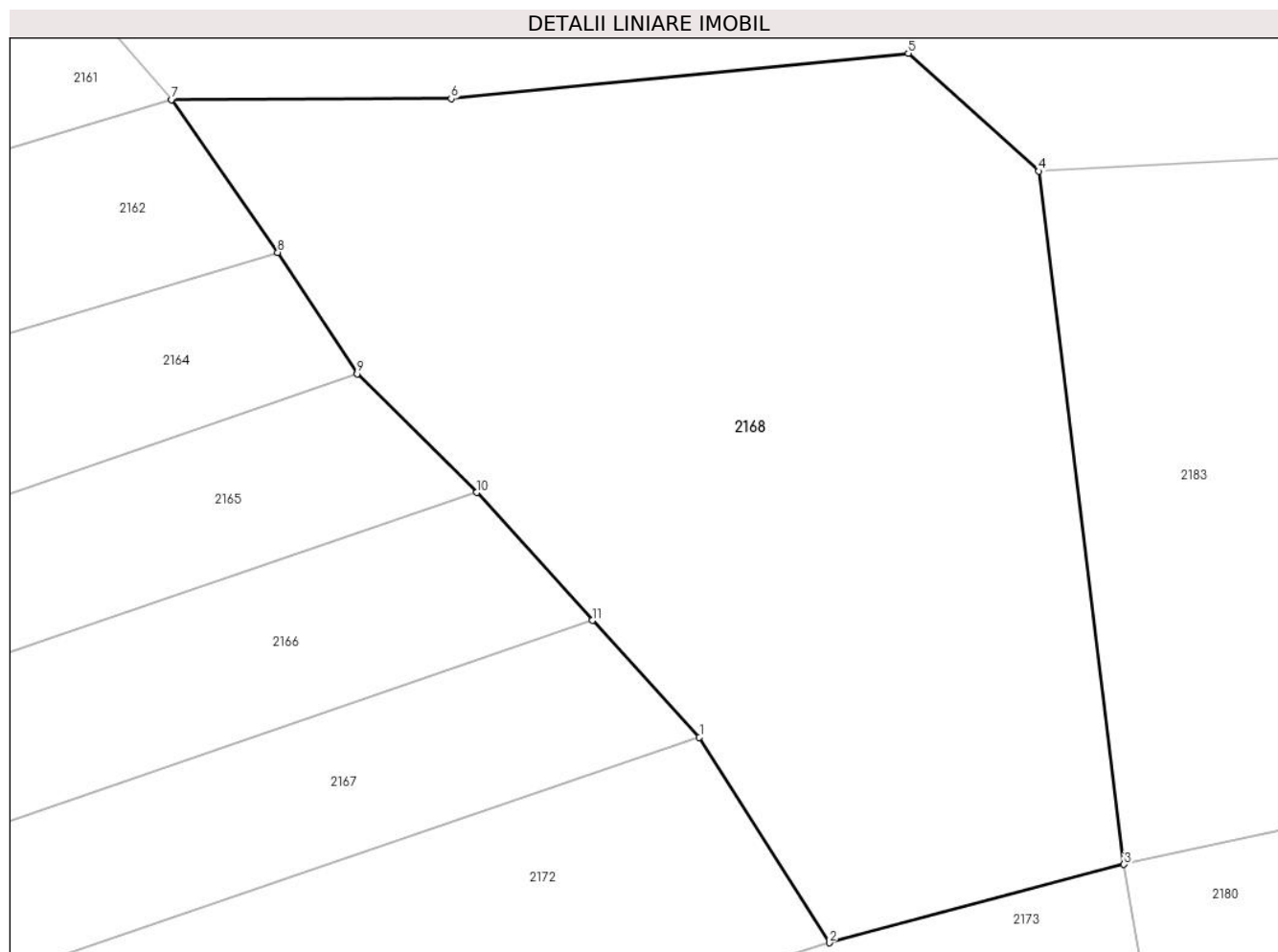
Inscrieri privind dezmembramintele dreptului de proprietate, drepturi reale de garanție și sarcini	Referințe
NU SUNT	

Anexa Nr. 1 La Partea I

Teren

Nr cadastral	Suprafața (mp)*	Observații / Referințe
	3.900	

* Suprafața este determinată în planul de proiecție Stereo 70.



Date referitoare la teren

Crt	Categorie folosință	Intravilan	Suprafața (mp)	Tarla	Parcelă	Nr. topo	Observații / Referințe
1	arabil	NU	3.900	-	-	1031/9	

Lungime Segmente

1) Valorile lungimilor segmentelor sunt obținute din proiecție în plan.

Punct început	X / Y	Punct sfârșit	X / Y	Lungime segment (** (m)
1	564.397,717 689.787,596	2	564.409,338 689.769,213	21.748
2	564.409,338 689.769,213	3	564.435,738 689.776,229	27.316
3	564.435,738 689.776,229	4	564.428,124 689.838,264	62.501
4	564.428,124 689.838,264	5	564.416,414 689.848,815	15.762
5	564.416,414 689.848,815	6	564.375,492 689.844,749	41.124

Punct început	X / Y	Punct sfârșit	X / Y	Lungime segment (** (m)
6	564.375,492 689.844,749	7	564.350,421 689.844,668	25.071
7	564.350,421 689.844,668	8	564.359,951 689.830,991	16.67
8	564.359,951 689.830,991	9	564.367,059 689.820,132	12.979
9	564.367,059 689.820,132	10	564.377,791 689.809,507	15.102
10	564.377,791 689.809,507	11	564.388,118 689.798,054	15.421
11	564.388,118 689.798,054	1	564.397,717 689.787,596	14.195

** Lungimile segmentelor sunt determinate în planul de proiecție Stereo 70 și sunt rotunjite la 1 milimetru.

*** Distanța dintre puncte este formată din segmente cumulate ce sunt mai mici decât valoarea 1 milimetru.

**DATE DESPRE IMOBILUL NR. 2169**

Oficiul de Cadastru și Publicitate Imobiliară SUCEAVA
Biroul de Cadastru și Publicitate Imobiliară Radauti

A. Partea I. Descrierea imobilului

TEREN Necunoscut

Adresa: Loc. Solca, Jud. Suceava

Nr. Crt	Nr cadastral Nr. topografic	Suprafața* (mp)	Observații / Referințe
A1		2.300	Sector cadastral:29 Teren neimprejmuit;

B. Partea II. Proprietari și acte

Inscrieri privitoare la dreptul de proprietate și alte drepturi reale		Referințe
2169 / 23/10/2024		
Act Administrativ nr. 5690, din 23/10/2024 emis de Primaria Orasului Solca;		
B1	Intabulare, drept de PROPRIETATE, dobandit prin Lege, cota actuala 1/1 1) NEIDENTIFICAT NEIDENTIFICAT	A1
B2	se noteaza mentiunea de proprietar neidentificat	A1

C. Partea III. SARCINI .

Inscrieri privind dezmembramintele dreptului de proprietate, drepturi reale de garanție și sarcini	Referințe
NU SUNT	

Anexa Nr. 1 La Partea I

Teren

Nr cadastral	Suprafața (mp)*	Observații / Referințe
	2.300	

* Suprafața este determinată în planul de proiecție Stereo 70.



Date referitoare la teren

Crt	Categorie folosință	Intravilan	Suprafața (mp)	Tarla	Parcelă	Nr. topo	Observații / Referințe
1	arabil	DA	373	-	1031/10	-	
2	arabil	NU	1.927	-	-	1031/10	

Lungime Segmente

1) Valorile lungimilor segmentelor sunt obținute din proiecție în plan.

Punct început	X / Y	Punct sfârșit	X / Y	Lungime segment (** (m)
1	564.261,213 689.769,711	2	564.256,372 689.781,901	13.116
2	564.256,372 689.781,901	3	564.245,546 689.778,961	11.218
3	564.245,546 689.778,961	4	564.309,074 689.604,365	185.794
4	564.309,074 689.604,365	5	564.322,254 689.608,388	13.78

Punct început	X / Y	Punct sfârșit	X / Y	Lungime segment (** (m)
5	564.322,254 689.608,388	6	564.284,017 689.708,643	107.299
6	564.284,017 689.708,643	7	564.270,495 689.744,097	37.945
7	564.270,495 689.744,097	8	564.266,108 689.756,191	12.865
8	564.266,108 689.756,191	1	564.261,213 689.769,711	14.379

** Lungimile segmentelor sunt determinate în planul de proiecție Stereo 70 și sunt rotunjite la 1 milimetru.

*** Distanța dintre puncte este formată din segmente cumulate ce sunt mai mici decât valoarea 1 milimetru.

**DATE DESPRE IMOBILUL NR. 2170**

Oficiul de Cadastru și Publicitate Imobiliară SUCEAVA
Biroul de Cadastru și Publicitate Imobiliară Radauti

A. Partea I. Descrierea imobilului

TEREN Extravilan

Adresa: Jud. Suceava

Nr. Crt	Nr cadastral Nr. topografic	Suprafața* (mp)	Observații / Referințe
A1	38208	1.300	Sector cadastral:29 Teren neimprejmuit;

B. Partea II. Proprietari și acte

Inscrieri privitoare la dreptul de proprietate și alte drepturi reale		Referințe
2170 / 23/10/2024		
Act Normativ nr. 7, din 13/03/1996 emis de PARLAMENTUL ROMANIEI;		
B1	Intabulare, drept de PROPRIETATE, dobandit prin Lege, cota actuala 1/1 1) NEIDENTIFICAT NEIDENTIFICAT	A1
Act Administrativ nr. 3715, din 19/06/2023 emis de Primaria Solca, proces verbal de vecinatate (act notarial nr declaratie nr. 1056 din 19.06.2023, emis de NP Suraki Elena);		
B2	se noteaza posesia factica in favoarea numtilor 1) BAHAN GHEORGHE 2) BAHAN DOINA LILIANA , bun comun, in devalmasie	A1

C. Partea III. SARCINI .

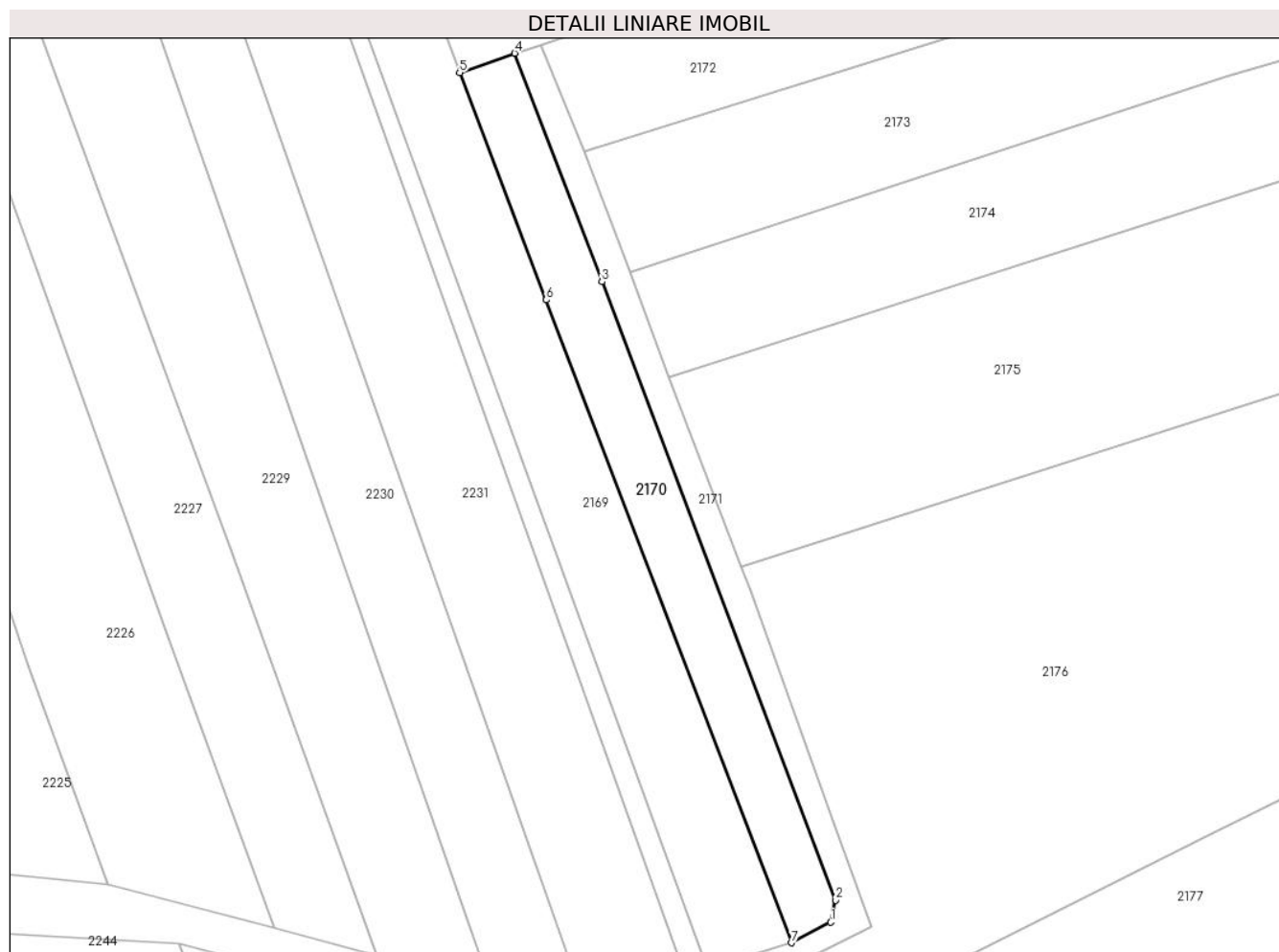
Inscrieri privind dezmembramintele dreptului de proprietate, drepturi reale de garanție și sarcini	Referințe
NU SUNT	

Anexa Nr. 1 La Partea I

Teren

Nr cadastral	Suprafața (mp)*	Observații / Referințe
38208	1.300	

* Suprafața este determinată în planul de proiecție Stereo 70.



Date referitoare la teren

Crt	Categorie folosință	Intra vilan	Suprafața (mp)	Tarla	Parcelă	Nr. topo	Observații / Referințe
1	arabil	NU	1.300	-	-	1031/11	

Lungime Segmente

1) Valorile lungimilor segmentelor sunt obținute din proiecție în plan.

Punct început	X / Y	Punct sfârșit	X / Y	Lungime segment (** (m)
1	564.328,383 689.611,602	2	564.329,189 689.615,016	3.508
2	564.329,189 689.615,016	3	564.292,689 689.711,481	103.139
3	564.292,689 689.711,481	4	564.279,09 689.747,121	38.146
4	564.279,09 689.747,121	5	564.270,495 689.744,097	9.111
5	564.270,495 689.744,097	6	564.284,017 689.708,643	37.945

Punct început	X / Y	Punct sfârșit	X / Y	Lungime segment (** (m)
6	564.284,017 689.708,643	7	564.322,254 689.608,388	107.299
7	564.322,254 689.608,388	1	564.328,383 689.611,602	6.921

** Lungimile segmentelor sunt determinate în planul de proiecție Stereo 70 și sunt rotunjite la 1 milimetru.

*** Distanța dintre puncte este formată din segmente cumulate ce sunt mai mici decât valoarea 1 milimetru.

**DATE DESPRE IMOBILUL NR. 2171**

Oficiul de Cadastru și Publicitate Imobiliară SUCEAVA
Biroul de Cadastru și Publicitate Imobiliară Radauti

A. Partea I. Descrierea imobilului

TEREN Necunoscut

Adresa: Loc. Solca, Jud. Suceava

Nr. Crt	Nr cadastral Nr. topografic	Suprafața* (mp)	Observații / Referințe
A1		733	Sector cadastral:29 Teren neimprejmuit;

B. Partea II. Proprietari și acte

Inscrieri privitoare la dreptul de proprietate și alte drepturi reale		Referințe
2171 / 23/10/2024		
Act Administrativ nr. 5690, din 23/10/2024 emis de Primaria Orasului Solca;		
B1	Intabulare, drept de PROPRIETATE, dobandit prin Lege, cota actuala 1/1 1) NEIDENTIFICAT NEIDENTIFICAT	A1
B2	se noteaza mentiunea de proprietar neidentificat,rezerva comisiei locale de fond funciar	A1

C. Partea III. SARCINI .

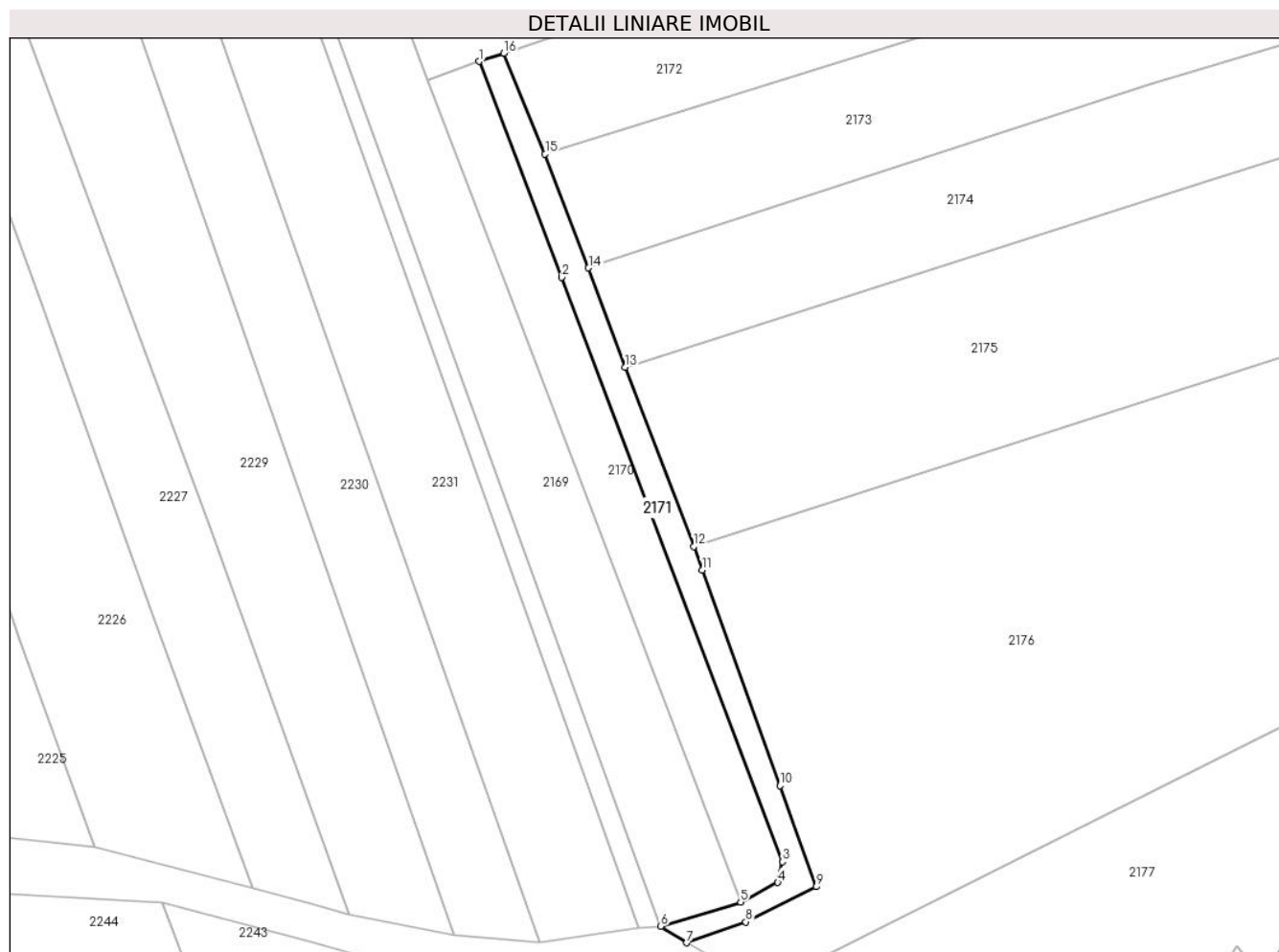
Inscrieri privind dezmembramintele dreptului de proprietate, drepturi reale de garanție și sarcini	Referințe
NU SUNT	

Anexa Nr. 1 La Partea I

Teren

Nr cadastral	Suprafața (mp)*	Observații / Referințe
	733	

* Suprafața este determinată în planul de proiecție Stereo 70.



Date referitoare la teren

Crt	Categorie folosință	Intravilan	Suprafața (mp)	Tarla	Parcelă	Nr. topo	Observații / Referințe
1	drum	NU	731	-	1031/11	-	
2	drum	DA	2	-	-	1031/11	

Lungime Segmente

1) Valorile lungimilor segmentelor sunt obținute din proiecție în plan.

Punct început	X / Y	Punct sfârșit	X / Y	Lungime segment (** (m)
1	564.279,09 689.747,121	2	564.292,689 689.711,481	38.146
2	564.292,689 689.711,481	3	564.329,189 689.615,016	103.139
3	564.329,189 689.615,016	4	564.328,383 689.611,602	3.508
4	564.328,383 689.611,602	5	564.322,254 689.608,388	6.921

Punct început	X / Y	Punct sfârșit	X / Y	Lungime segment (** (m)
5	564.322,254 689.608,388	6	564.309,074 689.604,365	13.78
6	564.309,074 689.604,365	7	564.313,371 689.601,645	5.086
7	564.313,371 689.601,645	8	564.323,126 689.605,083	10.343
8	564.323,126 689.605,083	9	564.334,72 689.610,882	12.963
9	564.334,72 689.610,882	10	564.328,765 689.627,556	17.705
10	564.328,765 689.627,556	11	564.315,923 689.663,169	37.858
11	564.315,923 689.663,169	12	564.314,521 689.667,057	4.133
12	564.314,521 689.667,057	13	564.303,144 689.696,646	31.701
13	564.303,144 689.696,646	14	564.297,136 689.713,032	17.453
14	564.297,136 689.713,032	15	564.289,97 689.731,853	20.139
15	564.289,97 689.731,853	16	564.283,135 689.748,468	17.966
16	564.283,135 689.748,468	1	564.279,09 689.747,121	4.263

** Lungimile segmentelor sunt determinate în planul de proiecție Stereo 70 și sunt rotunjite la 1 milimetru.

*** Distanța dintre puncte este formată din segmente cumulate ce sunt mai mici decât valoarea 1 milimetru.

**DATE DESPRE IMOBILUL NR. 2172**

Oficiul de Cadastru și Publicitate Imobiliară SUCEAVA
Biroul de Cadastru și Publicitate Imobiliară Radauti

A. Partea I. Descrierea imobilului

TEREN Extravilan

Adresa: Jud. Suceava

Nr. Crt	Nr cadastral Nr. topografic	Suprafața* (mp)	Observații / Referințe
A1		2.400	Sector cadastral:29 Teren neimprejmut;

B. Partea II. Proprietari și acte

Inscrieri privitoare la dreptul de proprietate și alte drepturi reale	Referințe
2172 / 23/10/2024	
Act Normativ nr. 7, din 13/03/1996 emis de PARLAMENTUL ROMANIEI;	
B1	A1
Intabulare, drept de PROPRIETATE, dobandit prin Lege, cota actuala 1/1	
1) NEIDENTIFICAT NEIDENTIFICAT	
Act Administrativ nr. 5599, din 22/10/2024 emis de PRIMARIA ORASULUI SOLCA;	
B2	A1
se noteaza posesia factica in favoarea lui	
1) MANDIUC DOINA VIORICA	

C. Partea III. SARCINI .

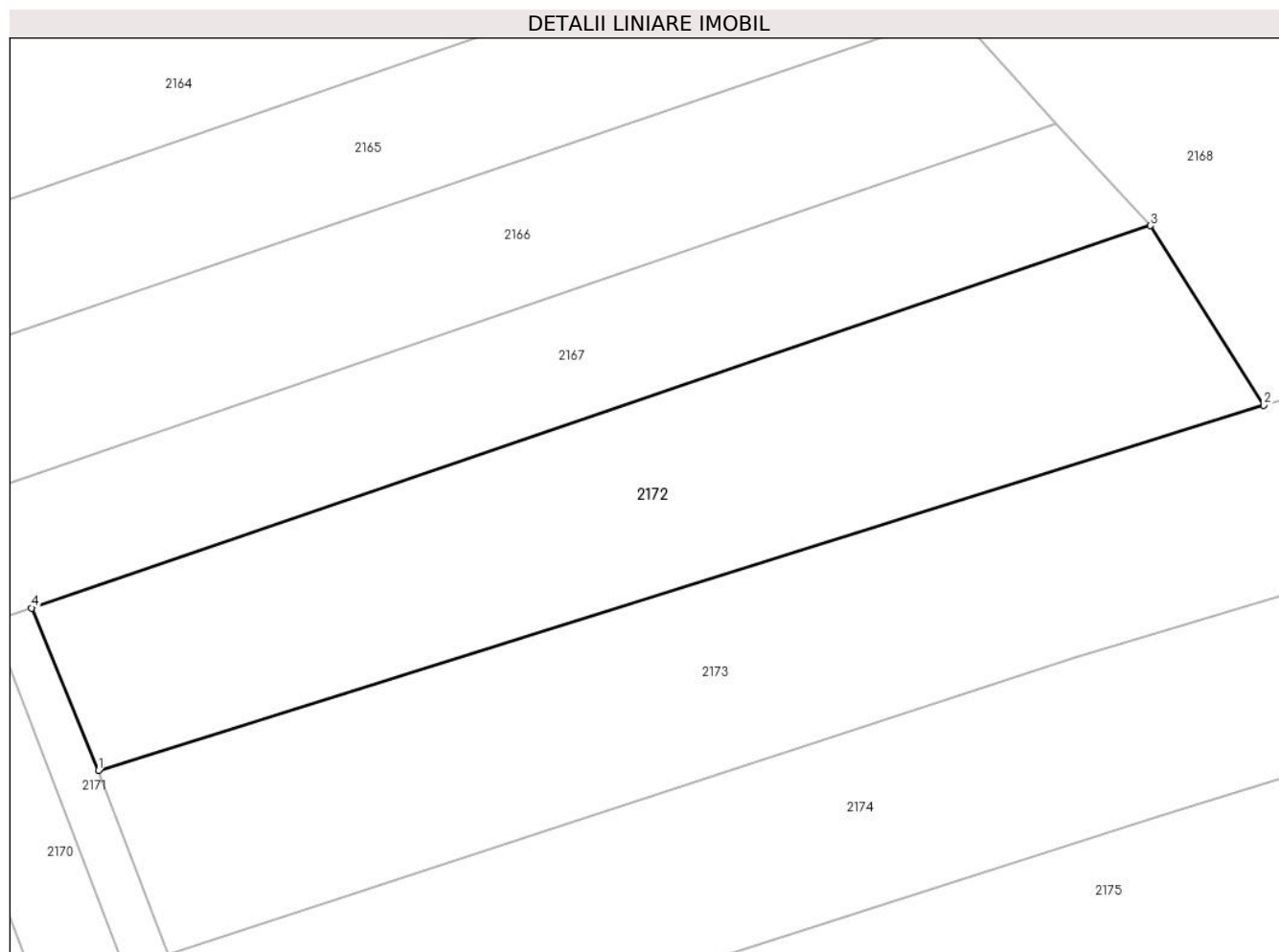
Inscrieri privind dezmembramintele dreptului de proprietate, drepturi reale de garanție și sarcini	Referințe
NU SUNT	

Anexa Nr. 1 La Partea I

Teren

Nr cadastral	Suprafața (mp)*	Observații / Referințe
	2.400	

* Suprafața este determinată în planul de proiecție Stereo 70.



Date referitoare la teren

Crt	Categorie folosință	Intra vilan	Suprafața (mp)	Tarla	Parcelă	Nr. topo	Observații / Referințe
1	arabil	NU	2.400	-	-	1031/12	

Lungime Segmente

1) Valorile lungimilor segmentelor sunt obținute din proiecție în plan.

Punct început	X / Y	Punct sfârșit	X / Y	Lungime segment (** (m)
1	564.289,97 689.731,853	2	564.409,338 689.769,213	125.078
2	564.409,338 689.769,213	3	564.397,717 689.787,596	21.748
3	564.397,717 689.787,596	4	564.283,135 689.748,468	121.079
4	564.283,135 689.748,468	1	564.289,97 689.731,853	17.966

** Lungimile segmentelor sunt determinate în planul de proiecție Stereo 70 și sunt rotunjite la 1 milimetru.

***** Distanţa dintre puncte este formată din segmente cumulate ce sunt mai mici decât valoarea 1 milimetru.**

**DATE DESPRE IMOBILUL NR. 2173**

Oficiul de Cadastru și Publicitate Imobiliară SUCEAVA
Biroul de Cadastru și Publicitate Imobiliară Radauti

A. Partea I. Descrierea imobilului

TEREN Extravilan

Adresa: Jud. Suceava

Nr. Crt	Nr cadastral Nr. topografic	Suprafața* (mp)	Observații / Referințe
A1		2.900	Sector cadastral:29 Teren neimprejmit;

B. Partea II. Proprietari și acte

Inscrieri privitoare la dreptul de proprietate și alte drepturi reale	Referințe
2173 / 23/10/2024	
Act Normativ nr. 7, din 13/03/1996 emis de PARLAMENTUL ROMANIEI;	
B1	A1
Intabulare, drept de PROPRIETATE, dobandit prin Lege, cota actuala 1/1	
1) NEIDENTIFICAT NEIDENTIFICAT	
Act Administrativ nr. 5600, din 22/10/2024 emis de PRIMARIA ORASULUI SOLCA;	
B2	A1
se noteaza posesia factica in favoarea lui	
1) GALES MINA	
2) GALES GHEORGHE	

C. Partea III. SARCINI .

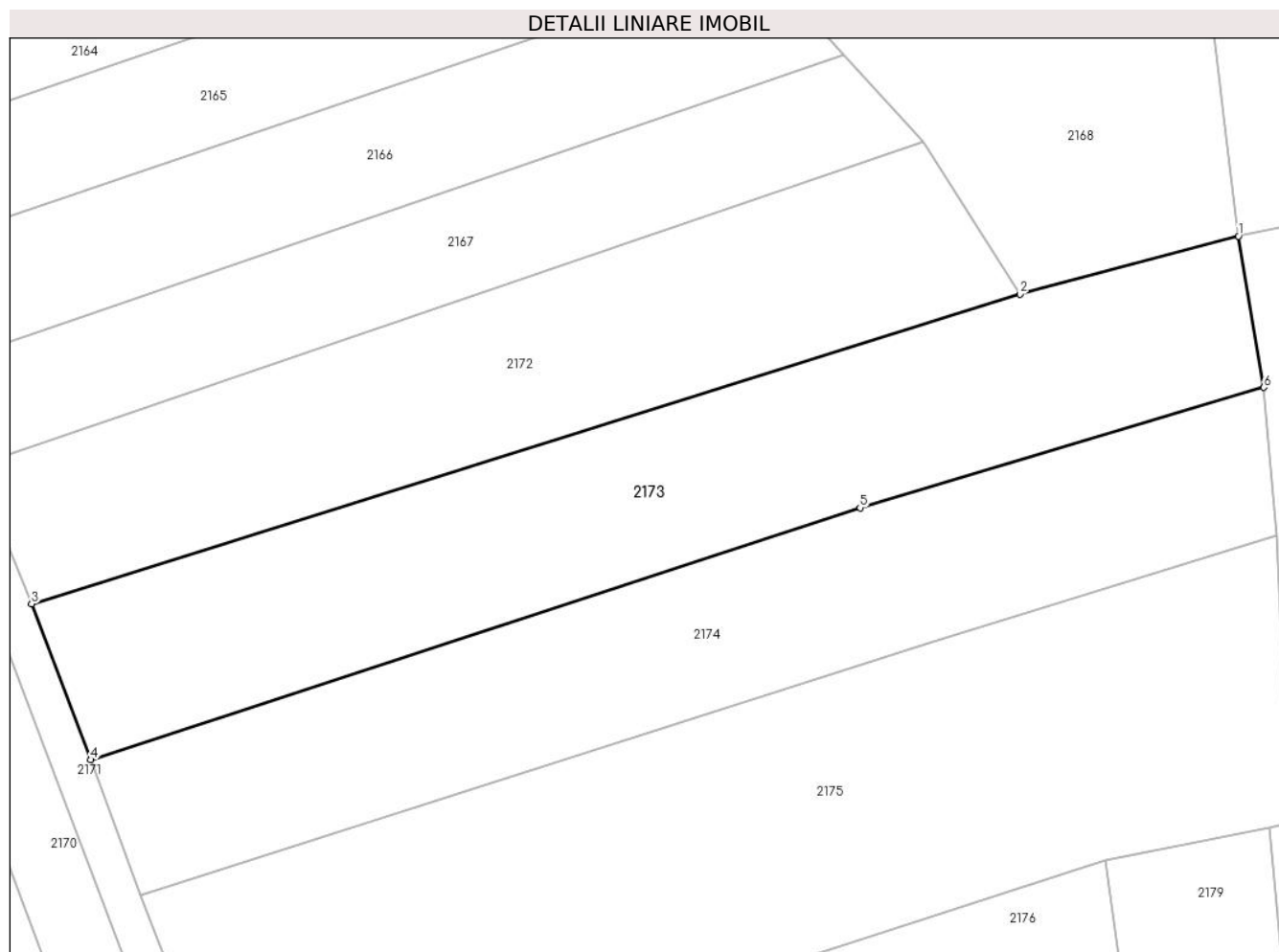
Inscrieri privind dezmembramintele dreptului de proprietate, drepturi reale de garanție și sarcini	Referințe
NU SUNT	

Anexa Nr. 1 La Partea I

Teren

Nr cadastral	Suprafața (mp)*	Observații / Referințe
	2.900	

* Suprafața este determinată în planul de proiecție Stereo 70.



Date referitoare la teren

Crt	Categorie folosință	Intravilan	Suprafața (mp)	Tarla	Parcelă	Nr. topo	Observații / Referințe
1	arabil	NU	2.900	-	-	1031/13	

Lungime Segmente

1) Valorile lungimilor segmentelor sunt obținute din proiecție în plan.

Punct început	X / Y	Punct sfârșit	X / Y	Lungime segment (** (m)
1	564.435,738 689.776,229	2	564.409,338 689.769,213	27.316
2	564.409,338 689.769,213	3	564.289,97 689.731,853	125.078
3	564.289,97 689.731,853	4	564.297,136 689.713,032	20.139
4	564.297,136 689.713,032	5	564.390,034 689.743,445	97.75
5	564.390,034 689.743,445	6	564.438,789 689.757,976	50.874

Punct început	X / Y	Punct sfârșit	X / Y	Lungime segment (** (m)
6	564.438,789 689.757,976	1	564.435,738 689.776,229	18.506

** Lungimile segmentelor sunt determinate în planul de proiecție Stereo 70 și sunt rotunjite la 1 milimetru.

*** Distanța dintre puncte este formată din segmente cumulate ce sunt mai mici decât valoarea 1 milimetru.

**DATE DESPRE IMOBILUL NR. 2174**

Oficiul de Cadastru și Publicitate Imobiliară SUCEAVA
Biroul de Cadastru și Publicitate Imobiliară Radauti

A. Partea I. Descrierea imobilului

TEREN Extravilan

Adresa: Jud. Suceava

Nr. Crt	Nr cadastral Nr. topografic	Suprafața* (mp)	Observații / Referințe
A1		2.600	Sector cadastral:29 Teren neimprejmuit;

B. Partea II. Proprietari și acte

Inscrieri privitoare la dreptul de proprietate și alte drepturi reale		Referințe
2174 / 23/10/2024		
Act Administrativ nr. 5690, din 23/10/2024 emis de Primaria Orasului Solca;		
B1	Intabulare, drept de PROPRIETATE, dobandit prin Lege, cota actuala 1/1 1) NEIDENTIFICAT NEIDENTIFICAT	A1
Act Administrativ nr. 5690, din 23/10/2024 emis de PRIMARIA ORASULUI SOLCA;		
B2	se noteaza mentiunea de proprietar neidentificat	A1

C. Partea III. SARCINI .

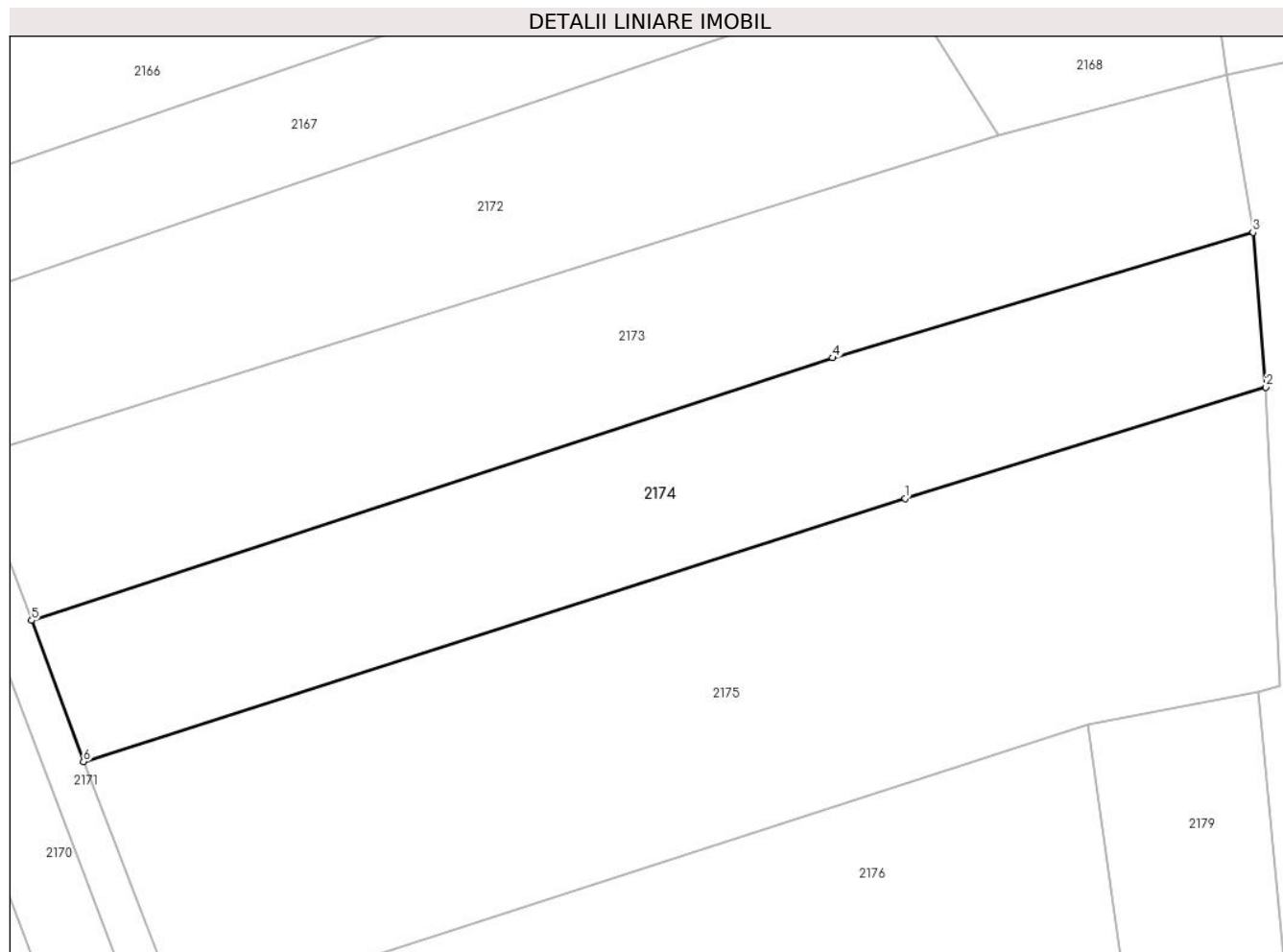
Inscrieri privind dezmembramintele dreptului de proprietate, drepturi reale de garanție și sarcini	Referințe
NU SUNT	

Anexa Nr. 1 La Partea I

Teren

Nr cadastral	Suprafața (mp)*	Observații / Referințe
	2.600	

* Suprafața este determinată în planul de proiecție Stereo 70.



Date referitoare la teren

Crt	Categorie folosință	Intravilan	Suprafața (mp)	Tarla	Parcelă	Nr. topo	Observații / Referințe
1	arabil	NU	2.600	-	-	1031/14	

Lungime Segmente

1) Valorile lungimilor segmentelor sunt obținute din proiecție în plan.

Punct început	X / Y	Punct sfârșit	X / Y	Lungime segment (** (m)
1	564.398,432 689.727,15	2	564.440,286 689.740,047	43.796
2	564.440,286 689.740,047	3	564.438,789 689.757,976	17.991
3	564.438,789 689.757,976	4	564.390,034 689.743,445	50.874
4	564.390,034 689.743,445	5	564.297,136 689.713,032	97.75
5	564.297,136 689.713,032	6	564.303,144 689.696,646	17.453

Punct început	X / Y	Punct sfârșit	X / Y	Lungime segment (** (m)
6	564.303,144 689.696,646	1	564.398,432 689.727,15	100.051

** Lungimile segmentelor sunt determinate în planul de proiecție Stereo 70 și sunt rotunjite la 1 milimetru.

*** Distanța dintre puncte este formată din segmente cumulate ce sunt mai mici decât valoarea 1 milimetru.

**DATE DESPRE IMOBILUL NR. 2175**

Oficiul de Cadastru și Publicitate Imobiliară SUCEAVA
Biroul de Cadastru și Publicitate Imobiliară Radauti

A. Partea I. Descrierea imobilului

TEREN Extravilan

Adresa: Jud. Suceava

Nr. Crt	Nr cadastral Nr. topografic	Suprafața* (mp)	Observații / Referințe
A1		4.400	Sector cadastral:29 Teren neimprejmit;

B. Partea II. Proprietari și acte

Inscrieri privitoare la dreptul de proprietate și alte drepturi reale		Referințe
2175 / 23/10/2024		
Act Normativ nr. 7, din 13/03/1996 emis de PARLAMENTUL ROMANIEI;		
B1	Intabulare, drept de PROPRIETATE, dobandit prin Lege, cota actuala 1/1 1) NEIDENTIFICAT NEIDENTIFICAT	A1
Act Administrativ nr. 5601, din 22/10/2024 emis de PRIMARIA ORASULUI SOLCA;		
B2	se noteaza posesia factica in favoarea lui 1) BALAMAT SORIN ILIE	A1

C. Partea III. SARCINI .

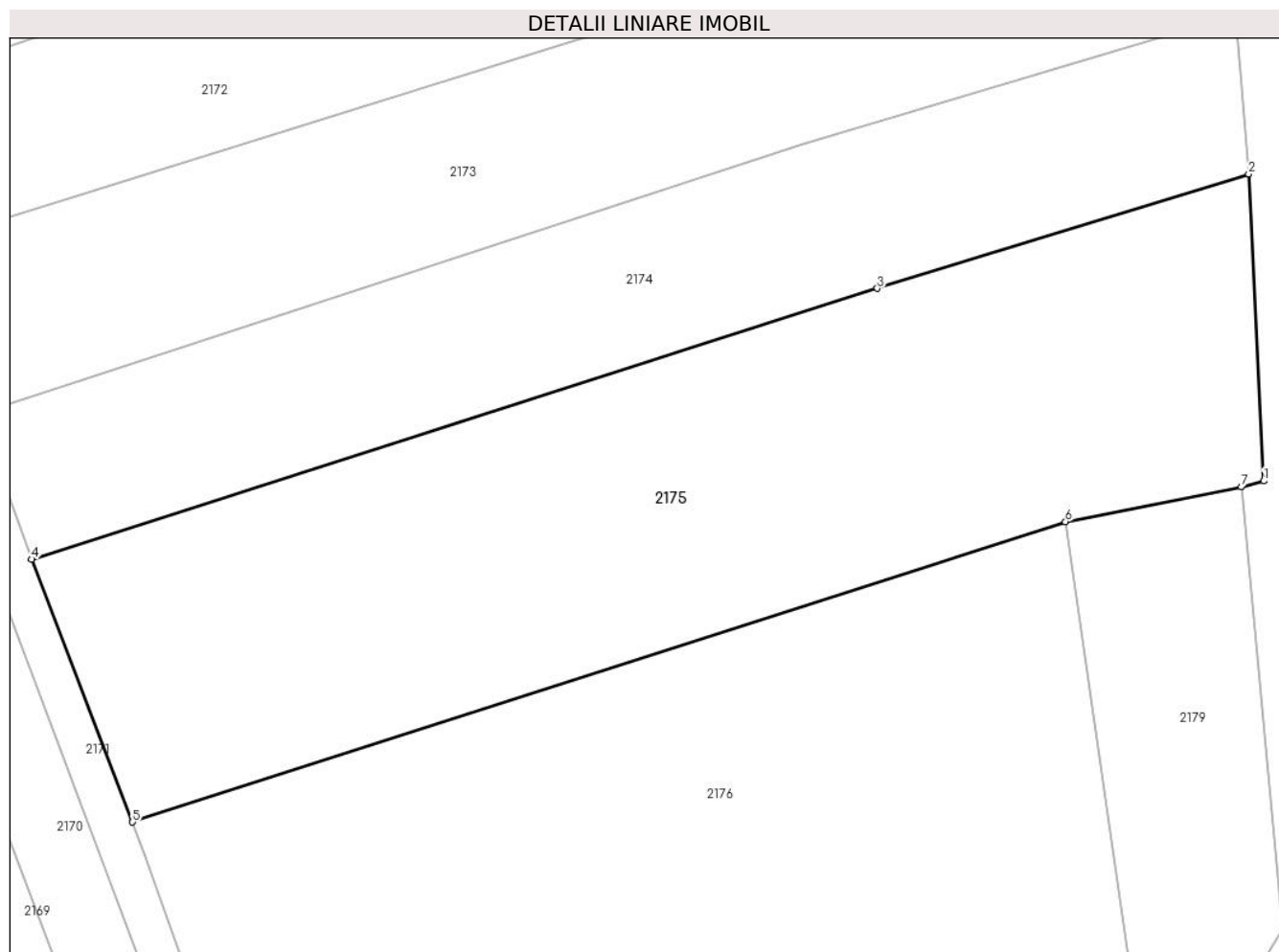
Inscrieri privind dezmembramintele dreptului de proprietate, drepturi reale de garanție și sarcini	Referințe
NU SUNT	

Anexa Nr. 1 La Partea I

Teren

Nr cadastral	Suprafața (mp)*	Observații / Referințe
	4.400	

* Suprafața este determinată în planul de proiecție Stereo 70.



Date referitoare la teren

Crt	Categorie folosință	Intravilan	Suprafața (mp)	Tarla	Parcelă	Nr. topo	Observații / Referințe
1	arabil	NU	4.400	-	-	1031/15	

Lungime Segmente

1) Valorile lungimilor segmentelor sunt obținute din proiecție în plan.

Punct început	X / Y	Punct sfârșit	X / Y	Lungime segment (** (m)
1	564.441,98 689.705,467	2	564.440,286 689.740,047	34.621
2	564.440,286 689.740,047	3	564.398,432 689.727,15	43.796
3	564.398,432 689.727,15	4	564.303,144 689.696,646	100.051
4	564.303,144 689.696,646	5	564.314,521 689.667,057	31.701
5	564.314,521 689.667,057	6	564.419,629 689.700,892	110.42

Punct început	X / Y	Punct sfârșit	X / Y	Lungime segment (** (m)
6	564.419,629 689.700,892	7	564.439,461 689.704,792	20.212
7	564.439,461 689.704,792	1	564.441,98 689.705,467	2.608

** Lungimile segmentelor sunt determinate în planul de proiecție Stereo 70 și sunt rotunjite la 1 milimetru.

*** Distanța dintre puncte este formată din segmente cumulate ce sunt mai mici decât valoarea 1 milimetru.

**DATE DESPRE IMOBILUL NR. 2176**

Oficiul de Cadastru și Publicitate Imobiliară SUCEAVA
Biroul de Cadastru și Publicitate Imobiliară Radauti

A. Partea I. Descrierea imobilului

TEREN Extravilan

Adresa: Jud. Suceava, La locul numit Frasineasa

Nr. Crt	Nr cadastral Nr. topografic	Suprafața* (mp)	Observații / Referințe
A1	38210	6.750	Sector cadastral:29 Teren neimprejmit;

B. Partea II. Proprietari și acte

Inscrieri privitoare la dreptul de proprietate și alte drepturi reale	Referințe
2177 / 23/10/2024	
Act Normativ nr. 7, din 13/03/1996 emis de PARLAMENTUL ROMANIEI;	
B1	A1
Intabulare, drept de PROPRIETATE, dobândit prin Lege, cota actuala 1/1 1) NEIDENTIFICAT NEIDENTIFICAT	
2176 / 23/10/2024	
Act Notarial nr. 1056-declarație, din 09/06/2023 emis de BNP Suraki Elena (declarație nr.1056 ; act administrativ nr 4493 din 01.08.2023, emis de Primaria Solca;act administrativ nr 3714 din 19.06.2023, emis de Primaria Solca);	
B2	A1
se noteaza posesia factica in favoarea lui 1) BAHAN DOINA LILIANA 2) BAHAN GHEORGHE , bun comun în devălmășie	

C. Partea III. SARCINI .

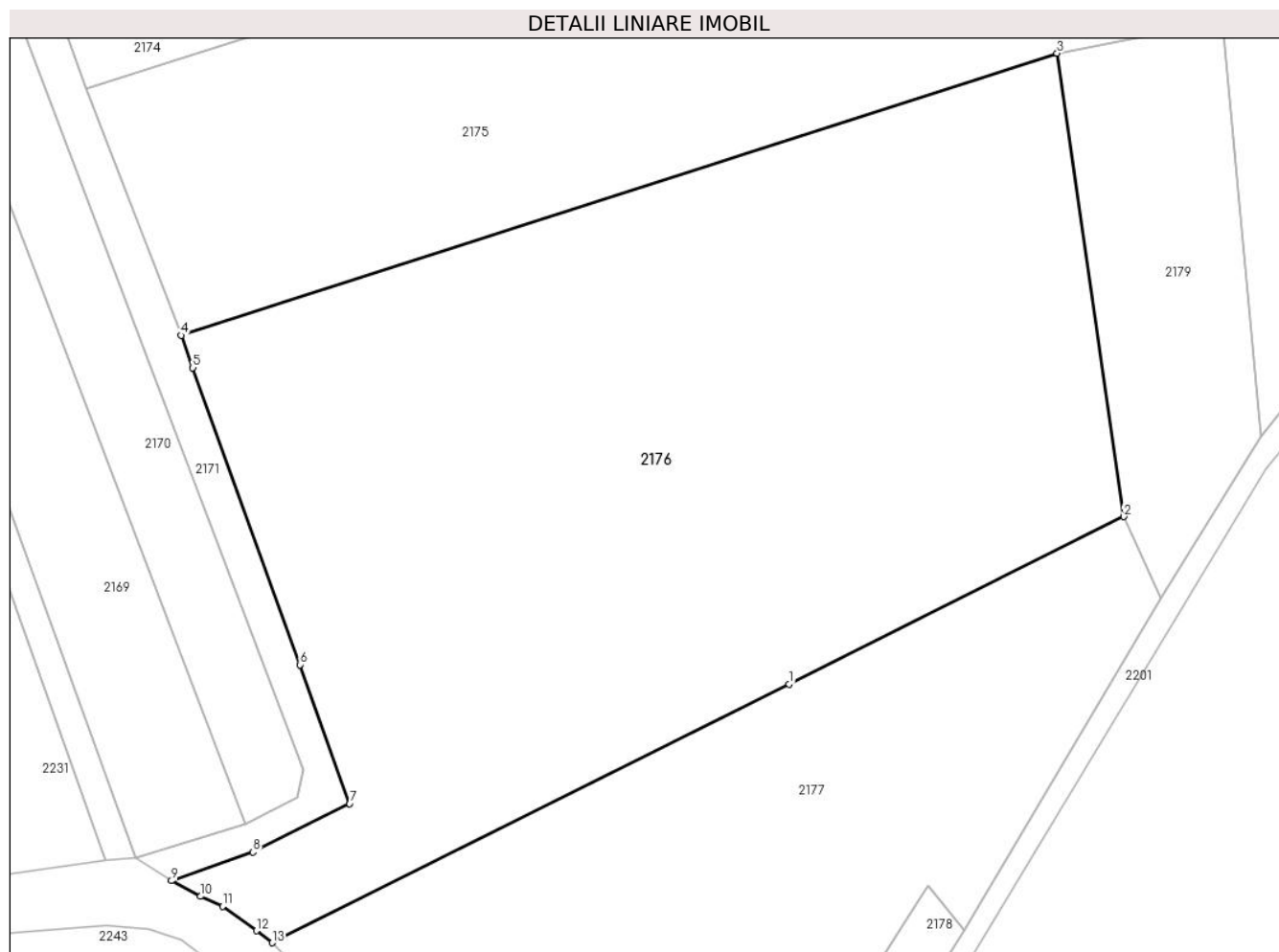
Inscrieri privind dezmembramintele dreptului de proprietate, drepturi reale de garanție și sarcini	Referințe
NU SUNT	

Anexa Nr. 1 La Partea I

Teren

Nr cadastral	Suprafața (mp)*	Observații / Referințe
38210	6.750	

* Suprafața este determinată în planul de proiecție Stereo 70.



Date referitoare la teren

Crt	Categorie folosință	Intravilan	Suprafața (mp)	Tarla	Parcelă	Nr. topo	Observații / Referințe
1	arabil	NU	6.750	-	-	1031/16	

Lungime Segmente

1) Valorile lungimilor segmentelor sunt obținute din proiecție în plan.

Punct început	X / Y	Punct sfârșit	X / Y	Lungime segment (** (m)
1	564.387,485 689.625,238	2	564.427,633 689.645,319	44.89
2	564.427,633 689.645,319	3	564.419,629 689.700,892	56.146
3	564.419,629 689.700,892	4	564.314,521 689.667,057	110.42
4	564.314,521 689.667,057	5	564.315,923 689.663,169	4.133
5	564.315,923 689.663,169	6	564.328,765 689.627,556	37.858

Punct început	X / Y	Punct sfârșit	X / Y	Lungime segment (** (m)
6	564.328,765 689.627,556	7	564.334,72 689.610,882	17.705
7	564.334,72 689.610,882	8	564.323,126 689.605,083	12.963
8	564.323,126 689.605,083	9	564.313,371 689.601,645	10.343
9	564.313,371 689.601,645	10	564.316,843 689.599,783	3.94
10	564.316,843 689.599,783	11	564.319,478 689.598,586	2.894
11	564.319,478 689.598,586	12	564.323,542 689.595,652	5.012
12	564.323,542 689.595,652	13	564.325,446 689.594,208	2.39
13	564.325,446 689.594,208	1	564.387,485 689.625,238	69.366

** Lungimile segmentelor sunt determinate în planul de proiecție Stereo 70 și sunt rotunjite la 1 milimetru.

*** Distanța dintre puncte este formată din segmente cumulate ce sunt mai mici decât valoarea 1 milimetru.

**DATE DESPRE IMOBILUL NR. 2177**

Oficiul de Cadastru și Publicitate Imobiliară SUCEAVA
Biroul de Cadastru și Publicitate Imobiliară Radauti

A. Partea I. Descrierea imobilului

TEREN Extravilan

Nr. CF vechi:3030

Adresa: Jud. Suceava

Nr. Crt	Nr cadastral Nr. topografic	Suprafața* (mp)	Observații / Referințe
A1	33268	4.366	Sector cadastral:29 Teren neimprejmuit;

B. Partea II. Proprietari și acte

Inscrieri privitoare la dreptul de proprietate și alte drepturi reale	Referințe
2177 / 23/10/2024	
Act Notarial nr. 1902, din 29/04/1999 emis de Notar Public în Rădăuți;	
B1	A1
Intabulare, drept de PROPRIETATE, dobândit prin Conventie, cota actuala 1/1, cota initiala 1/1	
1) BAHAN MIHAI	
2) BAHAN PARASCHIVA , în devălmășie	
Act Administrativ nr. 5925, din 29/10/2024 emis de Primaria Orasului Solca;	
B2	A1
se noteaza posesia factica in favoarea acestora	
1) BAHAN GHEORGHE	
2) BAHAN DOINA LILIANA	

C. Partea III. SARCINI .

Inscrieri privind dezmembramintele dreptului de proprietate, drepturi reale de garanție și sarcini	Referințe
NU SUNT	

Anexa Nr. 1 La Partea I

Teren

Nr cadastral	Suprafața (mp)*	Observații / Referințe
33268	4.366	

* Suprafața este determinată în planul de proiecție Stereo 70.

DETALII LINIARE IMOBIL



Date referitoare la teren

Crt	Categorie folosință	Intra vilan	Suprafața (mp)	Tarla	Parcelă	Nr. topo	Observații / Referințe
1	arabil	NU	4.366	-	-	1032	

Lungime Segmente

1) Valorile lungimilor segmentelor sunt obținute din proiecție în plan.

Punct început	X / Y	Punct sfârșit	X / Y	Lungime segment (** (m)
1	564.427,633 689.645,319	2	564.387,485 689.625,238	44.89
2	564.387,485 689.625,238	3	564.325,446 689.594,208	69.366
3	564.325,446 689.594,208	4	564.335,995 689.583,642	14.931
4	564.335,995 689.583,642	5	564.344,909 689.566,977	18.899
5	564.344,909 689.566,977	6	564.357,245 689.542,901	27.052

Punct început	X / Y	Punct sfârșit	X / Y	Lungime segment (** (m)
6	564.357,245 689.542,901	7	564.361,447 689.534,486	9.406
7	564.361,447 689.534,486	8	564.404,15 689.601,108	79.133
8	564.404,15 689.601,108	9	564.408,503 689.595,648	6.983
9	564.408,503 689.595,648	10	564.432,14 689.635,537	46.366
10	564.432,14 689.635,537	1	564.427,633 689.645,319	10.77

** Lungimile segmentelor sunt determinate în planul de proiecție Stereo 70 și sunt rotunjite la 1 milimetru.

*** Distanța dintre puncte este formată din segmente cumulate ce sunt mai mici decât valoarea 1 milimetru.

**DATE DESPRE IMOBILUL NR. 2178**

Oficiul de Cadastru și Publicitate Imobiliară SUCEAVA
Biroul de Cadastru și Publicitate Imobiliară Radauti

A. Partea I. Descrierea imobilului

TEREN Extravilan

Adresa: Jud. Suceava

Nr. Crt	Nr cadastral Nr. topografic	Suprafața* (mp)	Observații / Referințe
A1	38209	560	Sector cadastral:29 Teren neimprejmuit;

B. Partea II. Proprietari și acte

Inscrieri privitoare la dreptul de proprietate și alte drepturi reale		Referințe
2178 / 23/10/2024		
Act Normativ nr. 7, din 13/03/1996 emis de PARLAMENTUL ROMANIEI;		
B1	Intabulare, drept de PROPRIETATE, dobandit prin Lege, cota actuala 1/1 1) NEIDENTIFICAT NEIDENTIFICAT	A1
Act Notarial nr. 1056, din 19/06/2023 emis de BNP Suraki Elena (declaratie nr.1056 ; act administrativ nr 3716 din 19.06.2023, emis de Primaria Solca);		
B2	se noteaza posesia factica in favoarea numitorilor 1) BAHAN GHEORGHE 2) BAHAN DOINA-LILIANA	A1

C. Partea III. SARCINI .

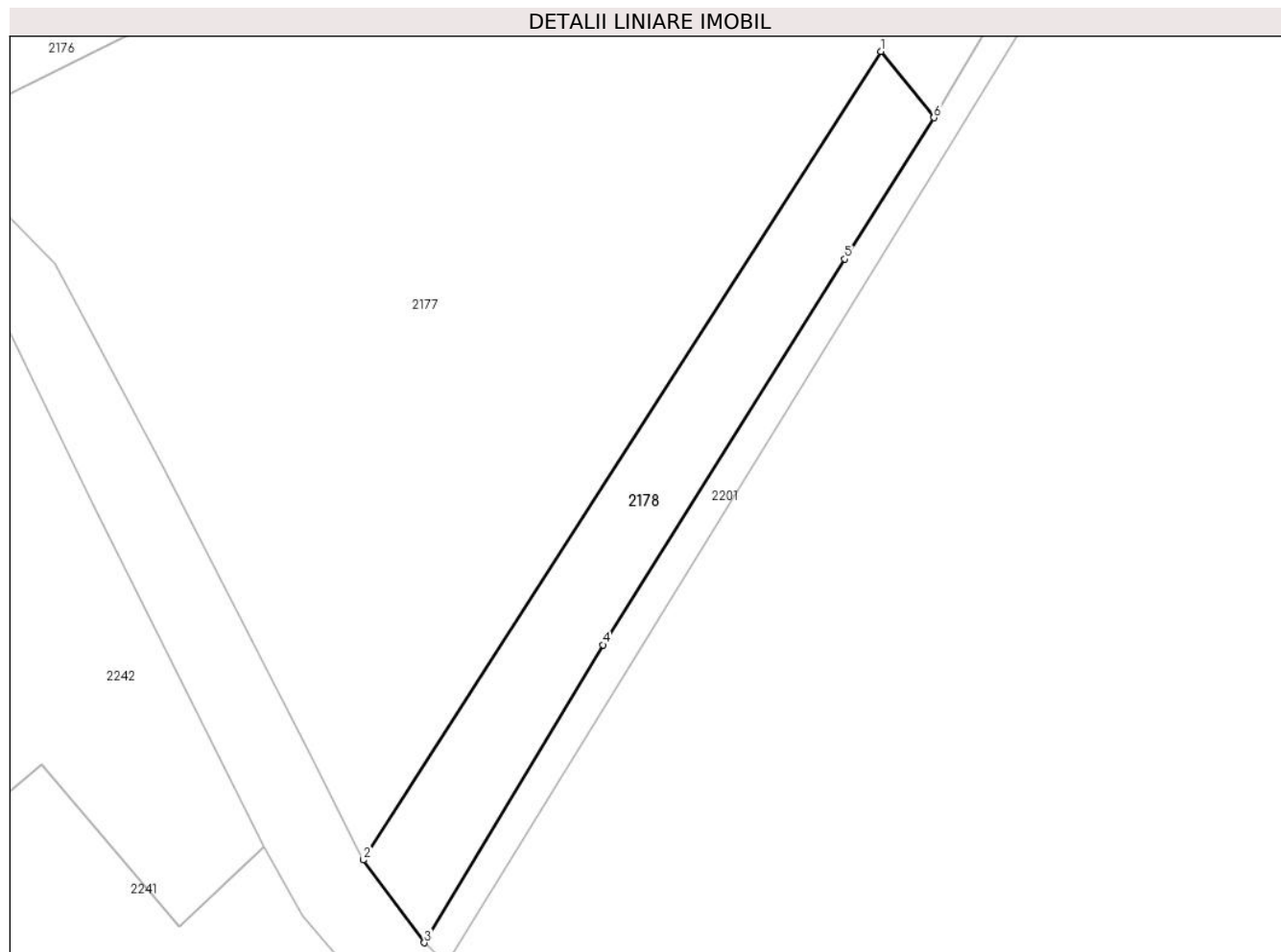
Inscrieri privind dezmembramintele dreptului de proprietate, drepturi reale de garanție și sarcini	Referințe
NU SUNT	

Anexa Nr. 1 La Partea I

Teren

Nr cadastral	Suprafața (mp)*	Observații / Referințe
38209	560	

* Suprafața este determinată în planul de proiecție Stereo 70.



Date referitoare la teren

Crt	Categorie folosință	Intravilan	Suprafața (mp)	Tarla	Parcelă	Nr. topo	Observații / Referințe
1	arabil	NU	560	-	-	1036	

Lungime Segmente

1) Valorile lungimilor segmentelor sunt obținute din proiecție în plan.

Punct început	X / Y	Punct sfârșit	X / Y	Lungime segment (** (m)
1	564.404,15 689.601,108	2	564.361,447 689.534,486	79.133
2	564.361,447 689.534,486	3	564.366,464 689.527,663	8.469
3	564.366,464 689.527,663	4	564.381,2 689.552,22	28.639
4	564.381,2 689.552,22	5	564.401,158 689.583,996	37.524
5	564.401,158 689.583,996	6	564.408,503 689.595,648	13.774

Punct început	X / Y	Punct sfârșit	X / Y	Lungime segment (** (m)
6	564.408,503 689.595,648	1	564.404,15 689.601,108	6.983

** Lungimile segmentelor sunt determinate în planul de proiecție Stereo 70 și sunt rotunjite la 1 milimetru.

*** Distanța dintre puncte este formată din segmente cumulate ce sunt mai mici decât valoarea 1 milimetru.

**DATE DESPRE IMOBILUL NR. 2179**

Oficiul de Cadastru și Publicitate Imobiliară SUCEAVA
Biroul de Cadastru și Publicitate Imobiliară Radauti

A. Partea I. Descrierea imobilului

TEREN Extravilan

Adresa: Jud. Suceava

Nr. Crt	Nr cadastral Nr. topografic	Suprafața* (mp)	Observații / Referințe
A1		1.100	Sector cadastral:29 Teren neimpregmuit;

B. Partea II. Proprietari și acte

Inscrieri privitoare la dreptul de proprietate și alte drepturi reale		Referințe
2179 / 23/10/2024		
Act Notarial nr. 120, din 07/08/2009 emis de BNP Buzduga Dana Alina (lotul 4 conform partajarii);		
B1	Intabulare, drept de PROPRIETATE, dobandit prin Succesiune, cota actuala 1/1, cota initiala 1/1 1) PETRIUC MIHAI	A1

C. Partea III. SARCINI .

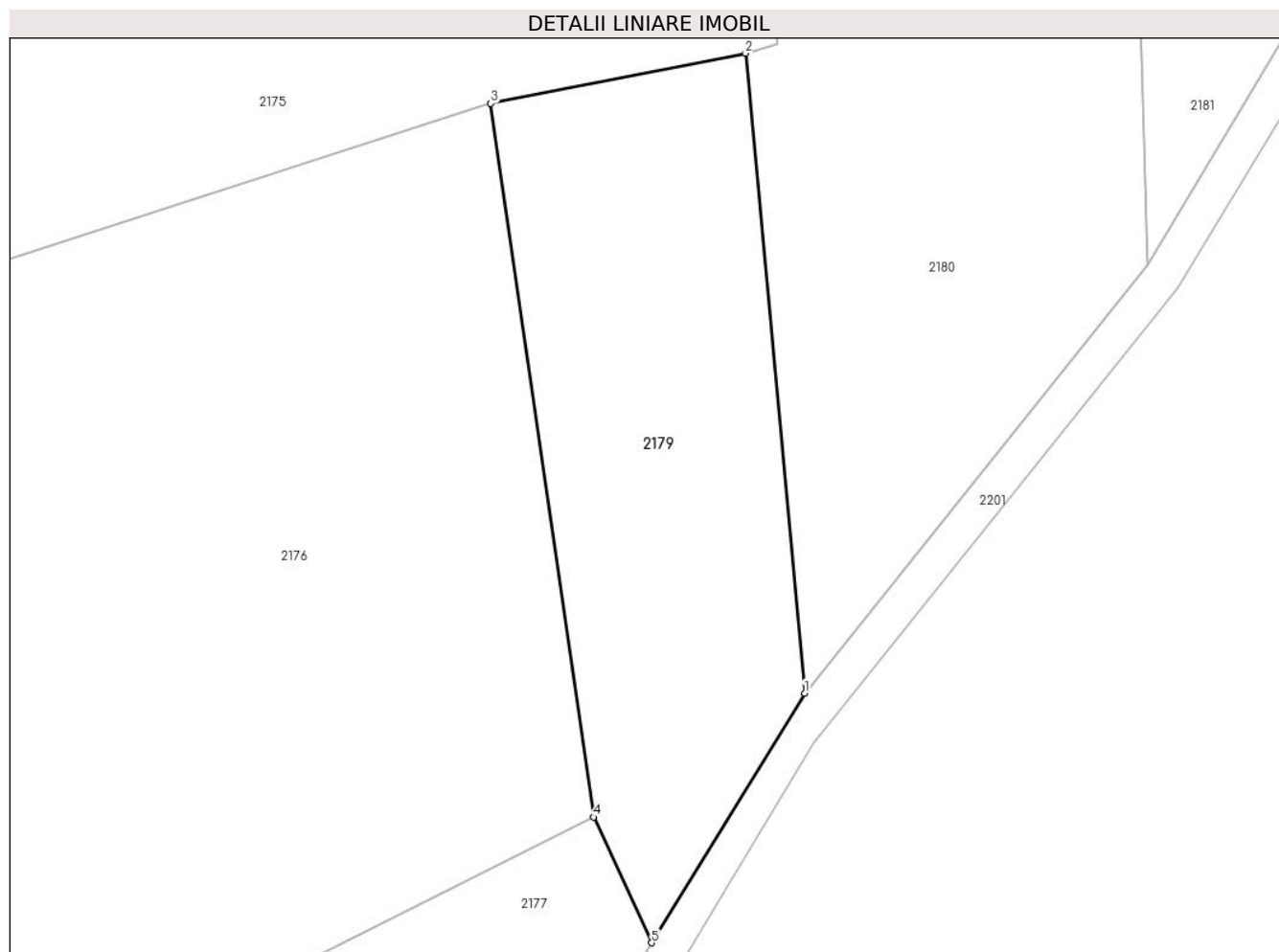
Inscrieri privind dezmembramintele dreptului de proprietate, drepturi reale de garanție și sarcini	Referințe
NU SUNT	

Anexa Nr. 1 La Partea I

Teren

Nr cadastral	Suprafața (mp)*	Observații / Referințe
	1.100	

* Suprafața este determinată în planul de proiecție Stereo 70.



Date referitoare la teren

Crt	Categorie folosință	Intravilan	Suprafața (mp)	Tarla	Parcelă	Nr. topo	Observații / Referințe
1	arabil	NU	1.100	-	-	1035/2	

Lungime Segmente

1) Valorile lungimilor segmentelor sunt obținute din proiecție în plan.

Punct început	X / Y	Punct sfârșit	X / Y	Lungime segment (** (m)
1	564.444,065 689.654,981	2	564.439,461 689.704,792	50.023
2	564.439,461 689.704,792	3	564.419,629 689.700,892	20.212
3	564.419,629 689.700,892	4	564.427,633 689.645,319	56.146
4	564.427,633 689.645,319	5	564.432,14 689.635,537	10.77
5	564.432,14 689.635,537	1	564.444,065 689.654,981	22.81

**** Lungimile segmentelor sunt determinate în planul de proiecție Stereo 70 și sunt rotunjite la 1 milimetru.**

***** Distanța dintre puncte este formată din segmente cumulate ce sunt mai mici decât valoarea 1 milimetru.**

**DATE DESPRE IMOBILUL NR. 2180**

Oficiul de Cadastru și Publicitate Imobiliară SUCEAVA
Biroul de Cadastru și Publicitate Imobiliară Radauti

A. Partea I. Descrierea imobilului

TEREN Extravilan

Adresa: Jud. Suceava

Nr. Crt	Nr cadastral Nr. topografic	Suprafața* (mp)	Observații / Referințe
A1		3.400	Sector cadastral:29 Teren neimprejmuit;

B. Partea II. Proprietari și acte

Inscrieri privitoare la dreptul de proprietate și alte drepturi reale		Referințe
2179 / 23/10/2024		
Act Normativ nr. 7, din 13/03/1996 emis de PARLAMENTUL ROMANIEI;		
B1	Intabulare, drept de PROPRIETATE, dobândit prin Lege, cota actuala 1/1, cota initiala 1/1 1) NEIDENTIFICAT NEIDENTIFICAT	A1
2180 / 23/10/2024		
Act Administrativ nr. 6021, din 31/10/2024 emis de PRIMARIA ORASULUI SOLCA;		
B2	se noteaza posesia factica in favoarea numitei 1) FLOREA ILEANA	A1

C. Partea III. SARCINI .

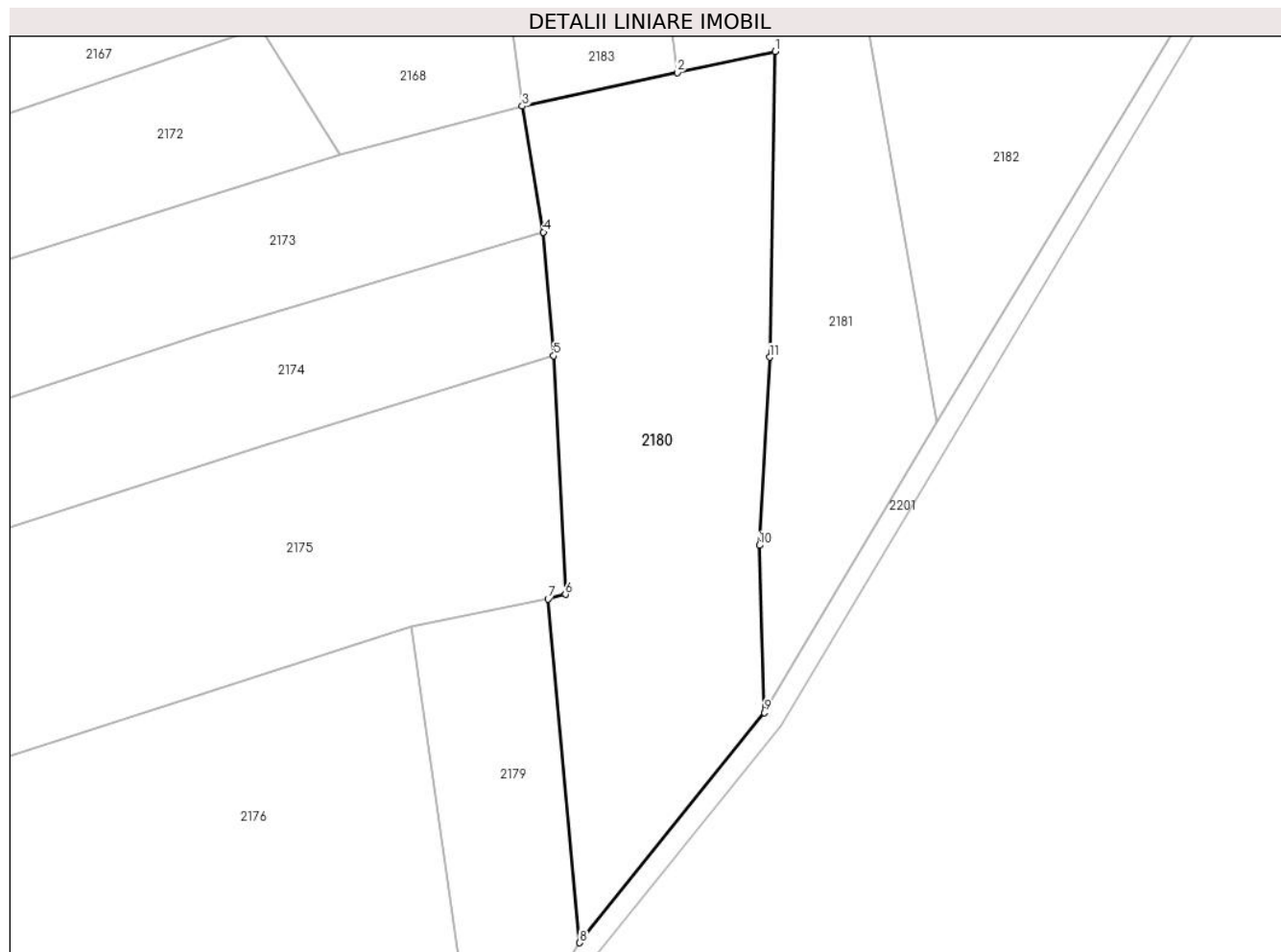
Inscrieri privind dezmembramintele dreptului de proprietate, drepturi reale de garanție și sarcini	Referințe
NU SUNT	

Anexa Nr. 1 La Partea I

Teren

Nr cadastral	Suprafața (mp)*	Observații / Referințe
	3.400	

* Suprafața este determinată în planul de proiecție Stereo 70.



Date referitoare la teren

Crt	Categorie folosință	Intravilan	Suprafața (mp)	Tarla	Parcelă	Nr. topo	Observații / Referințe
1	arabil	NU	3.400	-	-	1033/3	

Lungime Segmente

1) Valorile lungimilor segmentelor sunt obținute din proiecție în plan.

Punct început	X / Y	Punct sfârșit	X / Y	Lungime segment (** (m)
1	564.472,39 689.784,174	2	564.458,196 689.781,097	14.524
2	564.458,196 689.781,097	3	564.435,738 689.776,229	22.98
3	564.435,738 689.776,229	4	564.438,789 689.757,976	18.506
4	564.438,789 689.757,976	5	564.440,286 689.740,047	17.991
5	564.440,286 689.740,047	6	564.441,98 689.705,467	34.621

Punct început	X / Y	Punct sfârșit	X / Y	Lungime segment (** (m)
6	564.441,98 689.705,467	7	564.439,461 689.704,792	2.608
7	564.439,461 689.704,792	8	564.444,065 689.654,981	50.023
8	564.444,065 689.654,981	9	564.470,837 689.688,345	42.777
9	564.470,837 689.688,345	10	564.470,119 689.712,584	24.25
10	564.470,119 689.712,584	11	564.471,621 689.739,84	27.297
11	564.471,621 689.739,84	1	564.472,39 689.784,174	44.341

** Lungimile segmentelor sunt determinate în planul de proiecție Stereo 70 și sunt rotunjite la 1 milimetru.

*** Distanța dintre puncte este formată din segmente cumulate ce sunt mai mici decât valoarea 1 milimetru.

**DATE DESPRE IMOBILUL NR. 2181**

Oficiul de Cadastru și Publicitate Imobiliară SUCEAVA
Biroul de Cadastru și Publicitate Imobiliară Radauti

A. Partea I. Descrierea imobilului

TEREN Extravilan

Adresa: Jud. Suceava

Nr. Crt	Nr cadastral Nr. topografic	Suprafața* (mp)	Observații / Referințe
A1		3.400	Sector cadastral:29 Teren neimprejmit;

B. Partea II. Proprietari și acte

Inscrieri privitoare la dreptul de proprietate și alte drepturi reale	Referințe
2181 / 23/10/2024	
Act Normativ nr. 7, din 13/03/1996 emis de PARLAMENTUL ROMANIEI;	
B1	A1
Intabulare, drept de PROPRIETATE, dobandit prin Lege, cota actuala 1/1 1) NEIDENTIFICAT NEIDENTIFICAT	
Act Administrativ nr. 5603, din 22/10/2024 emis de PRIMARIA ORASULUI SOLCA;	
B2	A1
se noteaza posesia factica in favoarea lui 1) CARDEI PENINA	

C. Partea III. SARCINI .

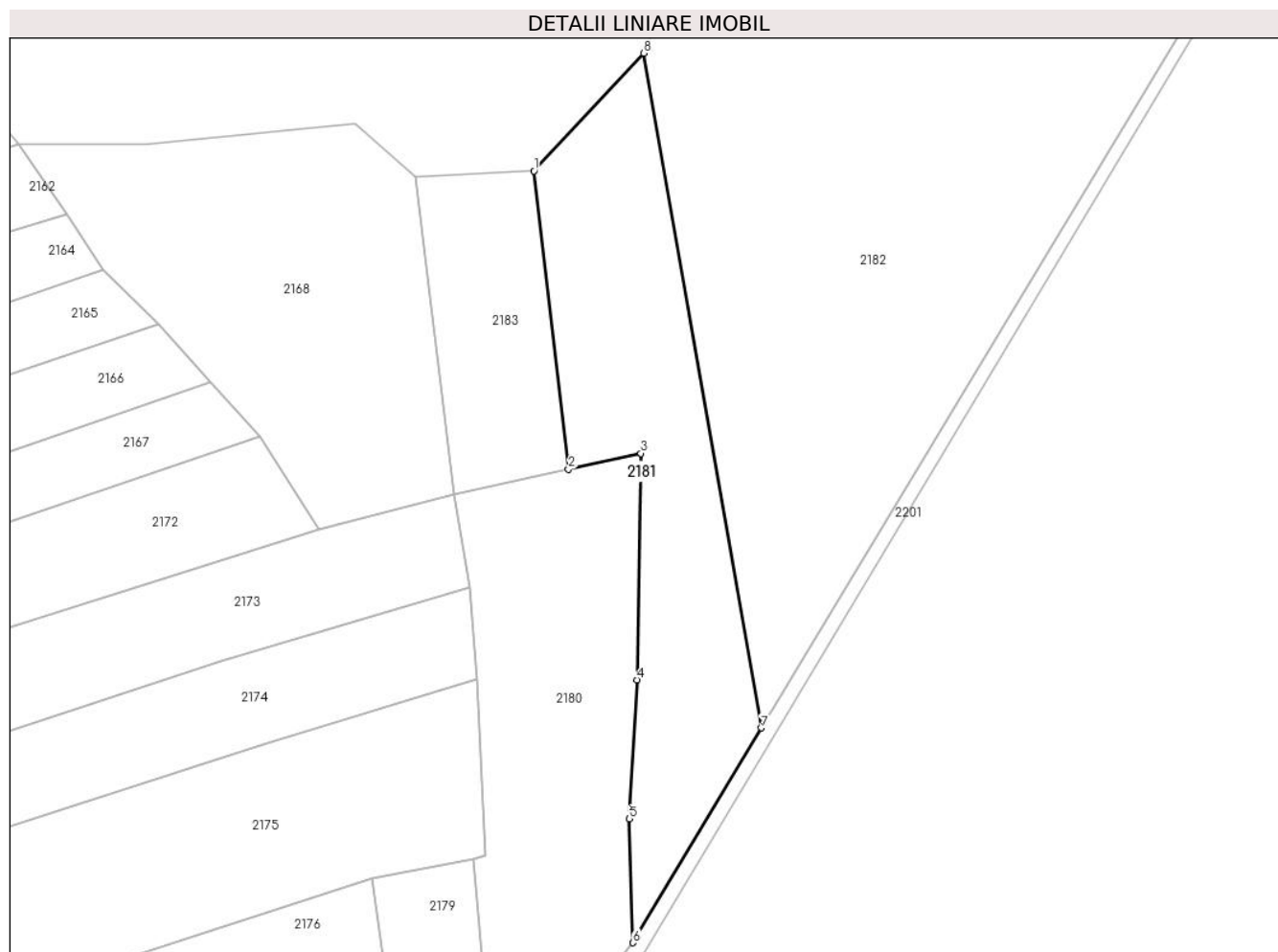
Inscrieri privind dezmembramintele dreptului de proprietate, drepturi reale de garanție și sarcini	Referințe
NU SUNT	

Anexa Nr. 1 La Partea I

Teren

Nr cadastral	Suprafața (mp)*	Observații / Referințe
	3.400	

* Suprafața este determinată în planul de proiecție Stereo 70.



Date referitoare la teren

Crt	Categorie folosință	Intravilan	Suprafața (mp)	Tarla	Parcelă	Nr. topo	Observații / Referințe
1	arabil	NU	3.100	-	-	1033/3, 1031/2	
2	neproductiv	NU	300	-	-	-	

Lungime Segmente

1) Valorile lungimilor segmentelor sunt obținute din proiecție în plan.

Punct început	X / Y	Punct sfârșit	X / Y	Lungime segment (** (m)
1	564.451,439 689.839,491	2	564.458,196 689.781,097	58.784
2	564.458,196 689.781,097	3	564.472,39 689.784,174	14.524
3	564.472,39 689.784,174	4	564.471,621 689.739,84	44.341
4	564.471,621 689.739,84	5	564.470,119 689.712,584	27.297

Punct început	X / Y	Punct sfârșit	X / Y	Lungime segment (** (m)
5	564.470,119 689.712,584	6	564.470,837 689.688,345	24.25
6	564.470,837 689.688,345	7	564.495,952 689.730,408	48.99
7	564.495,952 689.730,408	8	564.472,944 689.862,527	134.107
8	564.472,944 689.862,527	1	564.451,439 689.839,491	31.514

** Lungimile segmentelor sunt determinate în planul de proiecție Stereo 70 și sunt rotunjite la 1 milimetru.

*** Distanța dintre puncte este formată din segmente cumulate ce sunt mai mici decât valoarea 1 milimetru.

**DATE DESPRE IMOBILUL NR. 2182**

Oficiul de Cadastru și Publicitate Imobiliară SUCEAVA
Biroul de Cadastru și Publicitate Imobiliară Radauti

A. Partea I. Descrierea imobilului

TEREN Extravilan

Adresa: Jud. Suceava

Nr. Crt	Nr cadastral Nr. topografic	Suprafața* (mp)	Observații / Referințe
A1		Din acte: 9.400 Masurata: 10.000	Sector cadastral:29 Teren neimprejmuit;

B. Partea II. Proprietari și acte

Inscrieri privitoare la dreptul de proprietate și alte drepturi reale		Referințe
2182 / 23/10/2024		
Act Normativ nr. 7, din 13/03/1996 emis de PARLAMENTUL ROMANIEI;		
B1	Intabulare, drept de PROPRIETATE, dobandit prin Lege, cota actuala 1/1 1) NEIDENTIFICAT NEIDENTIFICAT	A1
Act Administrativ nr. 5604, din 22/10/2024 emis de PRIMARIA ORASULUI SOLCA;		
B2	se noteaza posesia factica in favoarea lui 1) BIGU STEFAN	A1

C. Partea III. SARCINI .

Inscrieri privind dezmembramintele dreptului de proprietate, drepturi reale de garanție și sarcini	Referințe
NU SUNT	

Anexa Nr. 1 La Partea I

Teren

Nr cadastral	Suprafața (mp)*	Observații / Referințe
	Din acte: 9.400 Masurata: 10.000	

* Suprafața este determinată în planul de proiecție Stereo 70.



Date referitoare la teren

Crt	Categorie folosință	Intra vilan	Suprafața (mp)	Tarla	Parcelă	Nr. topo	Observații / Referințe
1	arabil	NU	9.200	-	-	1035/1, 1035/2, 1037,1038	
2	neproductiv	NU	800	-	-	1035/1, 1035/2, 1037,1038	

Lungime Segmente

1) Valorile lungimilor segmentelor sunt obținute din proiecție în plan.

Punct început	X / Y	Punct sfârșit	X / Y	Lungime segment (** (m)
1	564.501,93 689.881,689	2	564.487,114 689.893,491	18.942
2	564.487,114 689.893,491	3	564.478,903 689.877,833	17.68

Punct început	X / Y	Punct sfârșit	X / Y	Lungime segment (** (m)
3	564.478,903 689.877,833	4	564.472,944 689.862,527	16.425
4	564.472,944 689.862,527	5	564.495,952 689.730,408	134.107
5	564.495,952 689.730,408	6	564.581,637 689.872,413	165.853
6	564.581,637 689.872,413	7	564.526,129 689.915,984	70.566
7	564.526,129 689.915,984	1	564.501,93 689.881,689	41.973

** Lungimile segmentelor sunt determinate în planul de proiecție Stereo 70 și sunt rotunjite la 1 milimetru.

*** Distanța dintre puncte este formată din segmente cumulate ce sunt mai mici decât valoarea 1 milimetru.

**DATE DESPRE IMOBILUL NR. 2183**

Oficiul de Cadastru și Publicitate Imobiliară SUCEAVA
Biroul de Cadastru și Publicitate Imobiliară Radauti

A. Partea I. Descrierea imobilului

TEREN Extravilan

Adresa: Jud. Suceava

Nr. Crt	Nr cadastral Nr. topografic	Suprafața* (mp)	Observații / Referințe
A1		1.400	Sector cadastral:29 Teren neimprejmut;

B. Partea II. Proprietari și acte

Inscrieri privitoare la dreptul de proprietate și alte drepturi reale		Referințe
2183 / 23/10/2024		
Act Normativ nr. 7, din 13/03/1996 emis de PARLAMENTUL ROMANIEI;		
B1	Intabulare, drept de PROPRIETATE, dobandit prin Lege, cota actuala 1/1 1) NEIDENTIFICAT NEIDENTIFICAT	A1
Act Administrativ nr. 5605, din 22/10/2024 emis de PRIMARIA ORASULUI SOLCA;		
B2	se noteaza posesia factica in favoarea lui 1) BIGU NICOLAE	A1

C. Partea III. SARCINI .

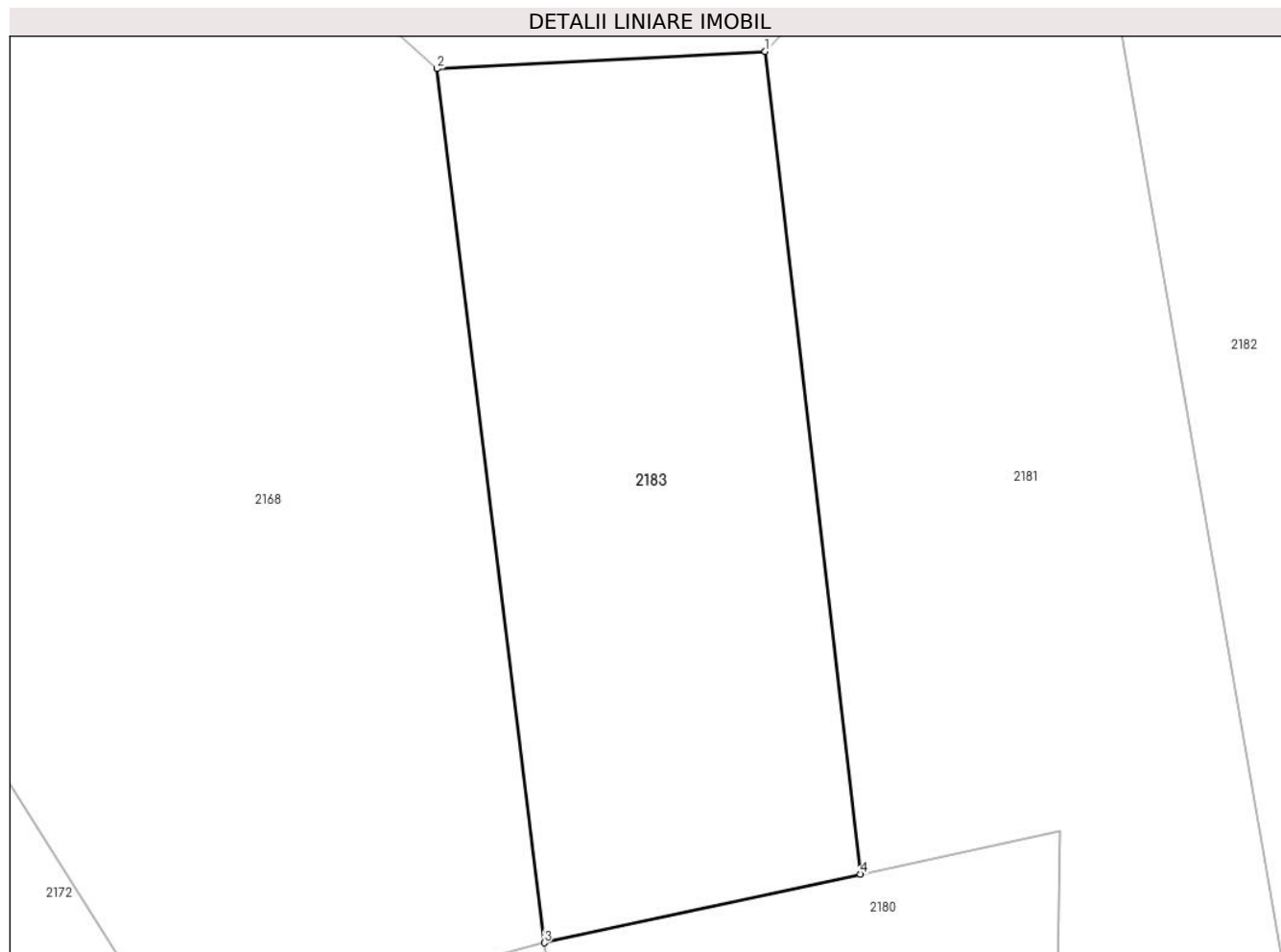
Inscrieri privind dezmembramintele dreptului de proprietate, drepturi reale de garanție și sarcini	Referințe
NU SUNT	

Anexa Nr. 1 La Partea I

Teren

Nr cadastral	Suprafața (mp)*	Observații / Referințe
	1.400	

* Suprafața este determinată în planul de proiecție Stereo 70.



Date referitoare la teren

Crt	Categorie folosință	Intra vilan	Suprafața (mp)	Tarla	Parcelă	Nr. topo	Observații / Referințe
1	arabil	NU	1.400	-	-	1031/16	

Lungime Segmente

1) Valorile lungimilor segmentelor sunt obținute din proiecție în plan.

Punct început	X / Y	Punct sfârșit	X / Y	Lungime segment (** (m)
1	564.451,439 689.839,491	2	564.428,124 689.838,264	23.347
2	564.428,124 689.838,264	3	564.435,738 689.776,229	62.501
3	564.435,738 689.776,229	4	564.458,196 689.781,097	22.98
4	564.458,196 689.781,097	1	564.451,439 689.839,491	58.784

** Lungimile segmentelor sunt determinate în planul de proiecție Stereo 70 și sunt rotunjite la 1 milimetru.

***** Distanţa dintre puncte este formată din segmente cumulate ce sunt mai mici decât valoarea 1 milimetru.**

**DATE DESPRE IMOBILUL NR. 2185**

Oficiul de Cadastru și Publicitate Imobiliară SUCEAVA
Biroul de Cadastru și Publicitate Imobiliară Radauti

A. Partea I. Descrierea imobilului

TEREN Extravilan

Adresa: Jud. Suceava

Nr. Crt	Nr cadastral Nr. topografic	Suprafața* (mp)	Observații / Referințe
A1		900	Sector cadastral:29 Teren neimprejmut;

B. Partea II. Proprietari și acte

Inscrieri privitoare la dreptul de proprietate și alte drepturi reale	Referințe
2185 / 23/10/2024	
Act Normativ nr. 7, din 13/03/1996 emis de PARLAMENTUL ROMANIEI;	
B1	A1
Intabulare, drept de PROPRIETATE, dobandit prin Lege, cota actuala 1/1	
1) NEIDENTIFICAT NEIDENTIFICAT	
Act Administrativ nr. 5607, din 22/10/2024 emis de PRIMARIA ORASULUI SOLCA;	
B2	A1
se noteaza posesia factica in favoarea lui	
1) PARASCIUC ILIE	

C. Partea III. SARCINI .

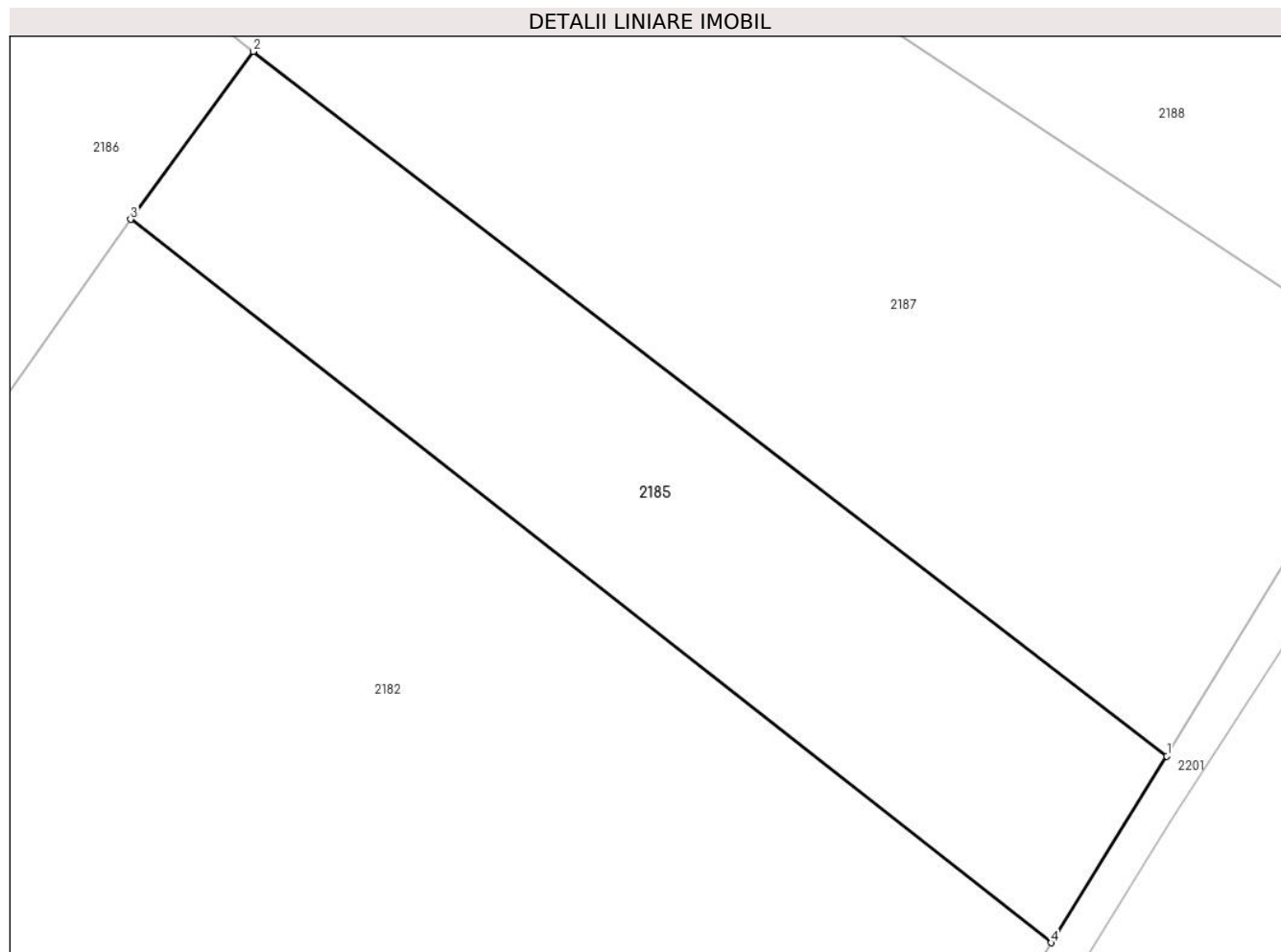
Inscrieri privind dezmembramintele dreptului de proprietate, drepturi reale de garanție și sarcini	Referințe
NU SUNT	

Anexa Nr. 1 La Partea I

Teren

Nr cadastral	Suprafața (mp)*	Observații / Referințe
	900	

* Suprafața este determinată în planul de proiecție Stereo 70.



Date referitoare la teren

Crt	Categorie folosință	Intravilan	Suprafața (mp)	Tarla	Parcelă	Nr. topo	Observații / Referințe
1	arabil	NU	900	-	-	1062/2	

Lungime Segmente

1) Valorile lungimilor segmentelor sunt obținute din proiecție în plan.

Punct început	X / Y	Punct sfârșit	X / Y	Lungime segment (** (m)
1	564.588,622 689.883,658	2	564.533,525 689.926,093	69.544
2	564.533,525 689.926,093	3	564.526,129 689.915,984	12.526
3	564.526,129 689.915,984	4	564.581,637 689.872,413	70.566
4	564.581,637 689.872,413	1	564.588,622 689.883,658	13.238

** Lungimile segmentelor sunt determinate în planul de proiecție Stereo 70 și sunt rotunjite la 1 milimetru.

***** Distanţa dintre puncte este formată din segmente cumulate ce sunt mai mici decât valoarea 1 milimetru.**

**DATE DESPRE IMOBILUL NR. 2186**

Oficiul de Cadastru și Publicitate Imobiliară SUCEAVA
Biroul de Cadastru și Publicitate Imobiliară Radauti

A. Partea I. Descrierea imobilului

TEREN Extravilan

Adresa: Jud. Suceava

Nr. Crt	Nr cadastral Nr. topografic	Suprafața* (mp)	Observații / Referințe
A1		1.000	Sector cadastral:29 Teren neimprejmut;

B. Partea II. Proprietari și acte

Inscrieri privitoare la dreptul de proprietate și alte drepturi reale		Referințe
2186 / 23/10/2024		
Act Normativ nr. 7, din 13/03/1996 emis de PARLAMENTUL ROMANIEI;		
B1	Intabulare, drept de PROPRIETATE, dobandit prin Lege, cota actuala 1/1 1) NEIDENTIFICAT NEIDENTIFICAT	A1
Act Administrativ nr. 5614, din 22/10/2024 emis de PRIMARIA ORASULUI SOLCA;		
B2	se noteaza posesia factica in favoarea lui 1) SC PANAP SRL, CIF:6728047	A1

C. Partea III. SARCINI .

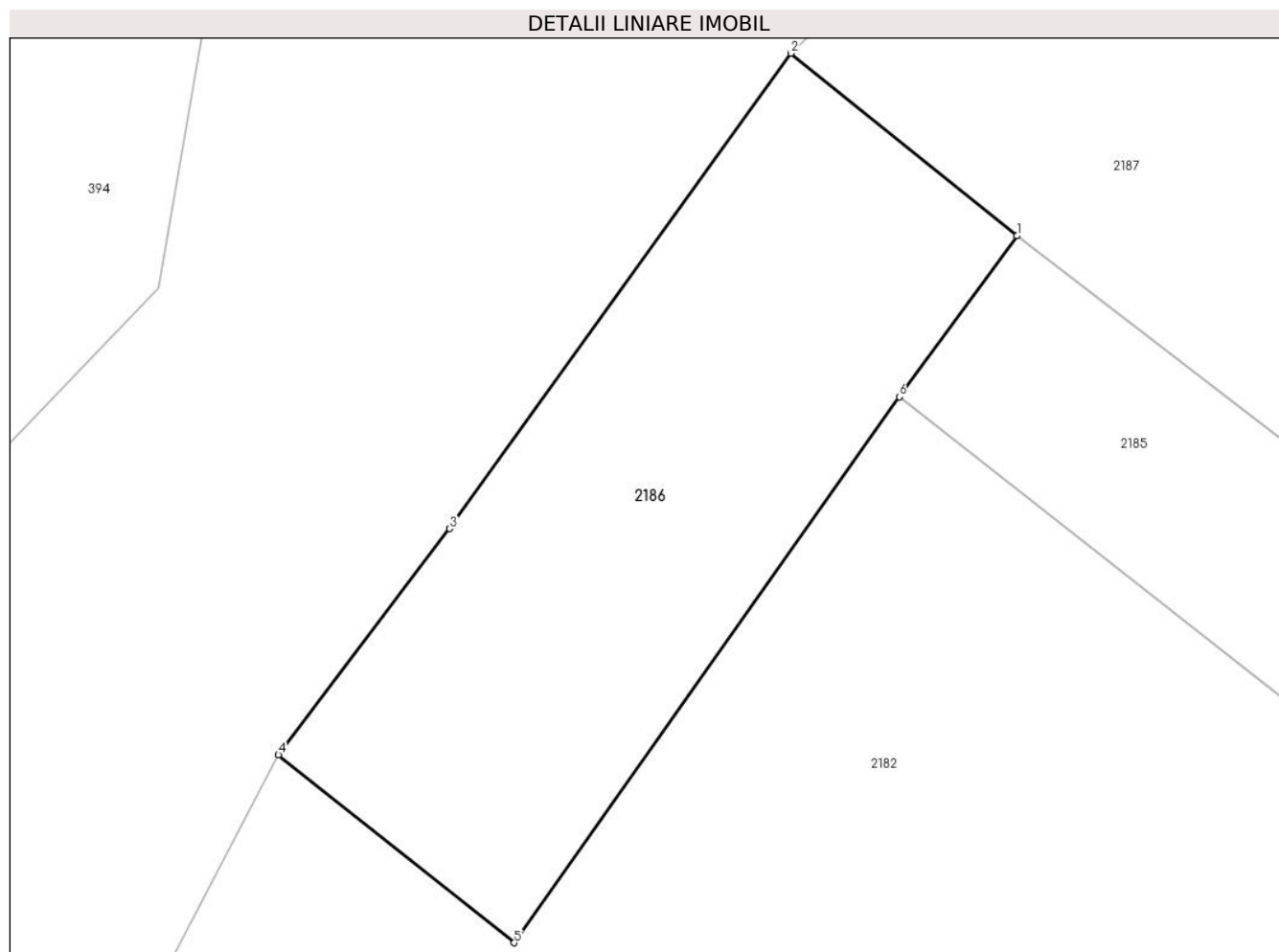
Inscrieri privind dezmembramintele dreptului de proprietate, drepturi reale de garanție și sarcini	Referințe
NU SUNT	

Anexa Nr. 1 La Partea I

Teren

Nr cadastral	Suprafața (mp)*	Observații / Referințe
	1.000	

* Suprafața este determinată în planul de proiecție Stereo 70.



Date referitoare la teren

Crt	Categorie folosință	Intra vilan	Suprafața (mp)	Tarla	Parcelă	Nr. topo	Observații / Referințe
1	neproductiv	NU	1.000	-	-	1063/1, 1063/2	

Lungime Segmente

1) Valorile lungimilor segmentelor sunt obținute din proiecție în plan.

Punct început	X / Y	Punct sfârșit	X / Y	Lungime segment (** (m)
1	564.533,525 689.926,093	2	564.519,328 689.937,56	18.25
2	564.519,328 689.937,56	3	564.497,883 689.907,694	36.768
3	564.497,883 689.907,694	4	564.487,114 689.893,491	17.824
4	564.487,114 689.893,491	5	564.501,93 689.881,689	18.942
5	564.501,93 689.881,689	6	564.526,129 689.915,984	41.973

Punct început	X / Y	Punct sfârșit	X / Y	Lungime segment (** (m)
6	564.526,129 689.915,984	1	564.533,525 689.926,093	12.526

** Lungimile segmentelor sunt determinate în planul de proiecție Stereo 70 și sunt rotunjite la 1 milimetru.

*** Distanța dintre puncte este formată din segmente cumulate ce sunt mai mici decât valoarea 1 milimetru.

**DATE DESPRE IMOBILUL NR. 2187**

Oficiul de Cadastru și Publicitate Imobiliară SUCEAVA
Biroul de Cadastru și Publicitate Imobiliară Radauti

A. Partea I. Descrierea imobilului

TEREN Extravilan

Adresa: Jud. Suceava

Nr. Crt	Nr cadastral Nr. topografic	Suprafața* (mp)	Observații / Referințe
A1		2.050	Sector cadastral:29 Teren neimprejmuit;

B. Partea II. Proprietari și acte

Inscrieri privitoare la dreptul de proprietate și alte drepturi reale		Referințe
2187 / 23/10/2024		
Act Administrativ nr. 5690, din 23/10/2024 emis de Primaria Orasului Solca;		
B1	Intabulare, drept de PROPRIETATE, dobandit prin Lege, cota actuala 1/1 1) NEIDENTIFICAT NEIDENTIFICAT	A1
B2	se noteaza mentiunea de proprietar neidentificat	A1

C. Partea III. SARCINI .

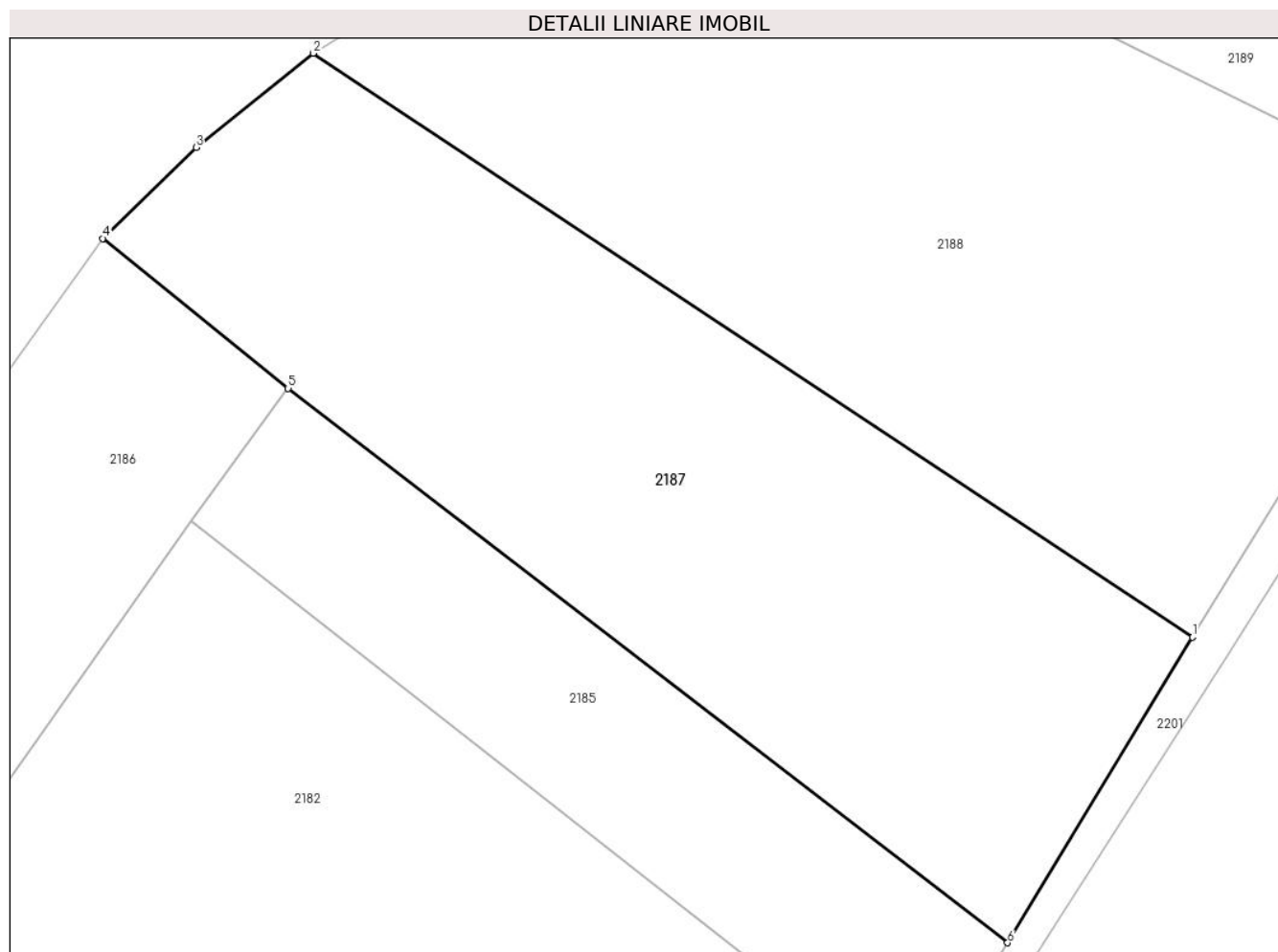
Inscrieri privind dezmembramintele dreptului de proprietate, drepturi reale de garanție și sarcini	Referințe
NU SUNT	

Anexa Nr. 1 La Partea I

Teren

Nr cadastral	Suprafața (mp)*	Observații / Referințe
	2.050	

* Suprafața este determinată în planul de proiecție Stereo 70.



Date referitoare la teren

Crt	Categorie folosință	Intra vilan	Suprafața (mp)	Tarla	Parcelă	Nr. topo	Observații / Referințe
1	arabil	NU	1.500	-	1063/4, 1063/5	-	
2	neproductiv	NU	550	-	-	1063/4, 1063/5	

Lungime Segmente

1) Valorile lungimilor segmentelor sunt obținute din proiecție în plan.

Punct început	X / Y	Punct sfârșit	X / Y	Lungime segment (** (m)
1	564.602,79 689.907,042	2	564.535,44 689.951,735	80.83
2	564.535,44 689.951,735	3	564.526,471 689.944,537	11.5
3	564.526,471 689.944,537	4	564.519,328 689.937,56	9.985
4	564.519,328 689.937,56	5	564.533,525 689.926,093	18.25

Punct început	X / Y	Punct sfârșit	X / Y	Lungime segment (** (m)
5	564.533,525 689.926,093	6	564.588,622 689.883,658	69.544
6	564.588,622 689.883,658	1	564.602,79 689.907,042	27.341

** Lungimile segmentelor sunt determinate în planul de proiecție Stereo 70 și sunt rotunjite la 1 milimetru.

*** Distanța dintre puncte este formată din segmente cumulate ce sunt mai mici decât valoarea 1 milimetru.

**DATE DESPRE IMOBILUL NR. 2188**

Oficiul de Cadastru și Publicitate Imobiliară SUCEAVA
Biroul de Cadastru și Publicitate Imobiliară Radauti

A. Partea I. Descrierea imobilului

TEREN Extravilan

Adresa: Jud. Suceava

Nr. Crt	Nr cadastral Nr. topografic	Suprafața* (mp)	Observații / Referințe
A1		2.500	Sector cadastral:29 Teren neimprejmut;

B. Partea II. Proprietari și acte

Inscrieri privitoare la dreptul de proprietate și alte drepturi reale	Referințe
2188 / 23/10/2024	
Act Normativ nr. 7, din 13/03/1996 emis de PARLAMENTUL ROMANIEI;	
B1	A1
Intabulare, drept de PROPRIETATE, dobandit prin Lege, cota actuala 1/1	
1) NEIDENTIFICAT NEIDENTIFICAT	
Act Administrativ nr. 5929, din 29/10/2024 emis de PRIMARIA ORASULUI SOLCA;	
B2	A1
se noteaza posesia factica in favoarea lui	
1) SC PANAP SRL, CIF:6728047	

C. Partea III. SARCINI .

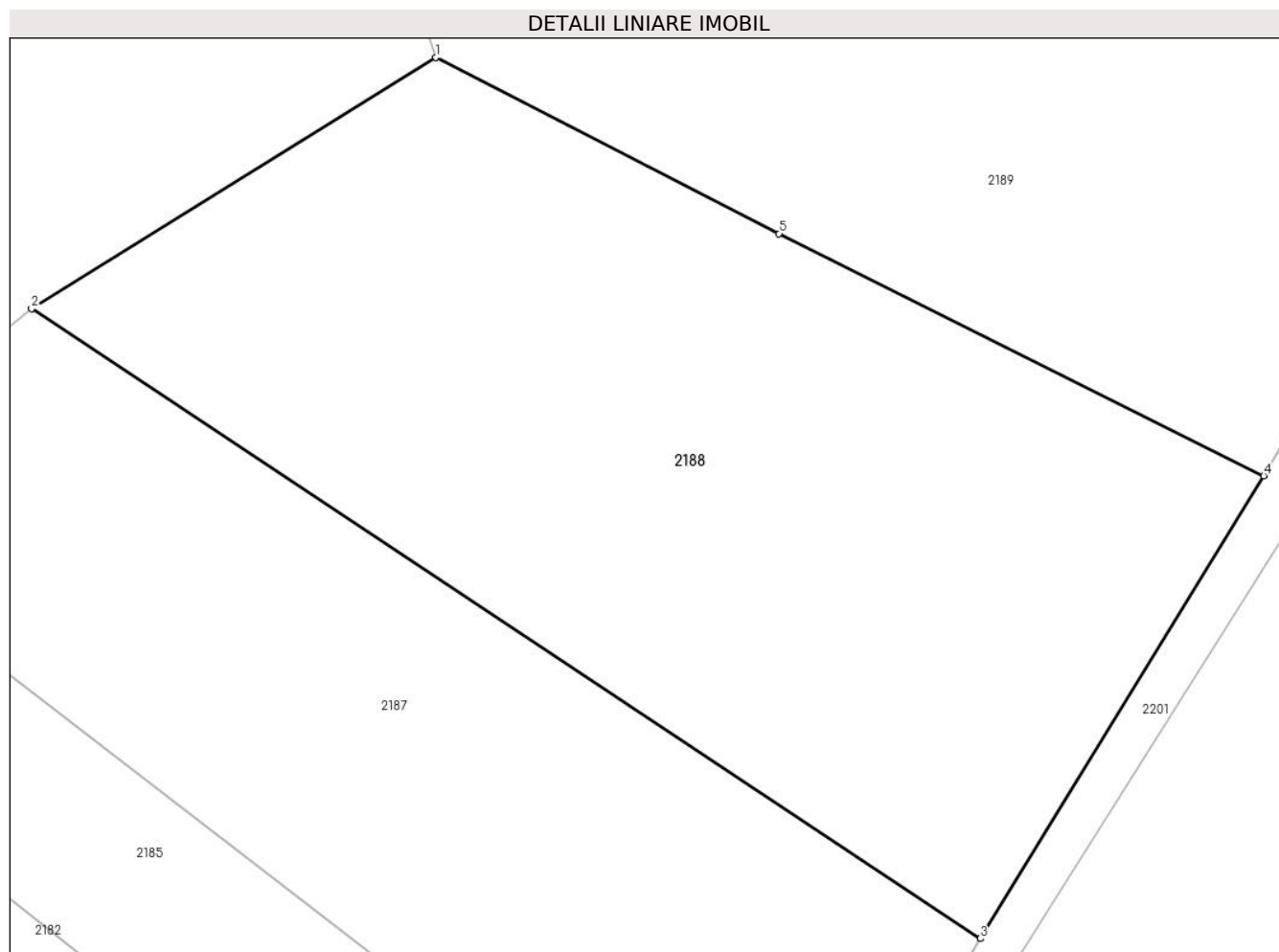
Inscrieri privind dezmembramintele dreptului de proprietate, drepturi reale de garanție și sarcini	Referințe
NU SUNT	

Anexa Nr. 1 La Partea I

Teren

Nr cadastral	Suprafața (mp)*	Observații / Referințe
	2.500	

* Suprafața este determinată în planul de proiecție Stereo 70.



Date referitoare la teren

Crt	Categorie folosință	Intravilan	Suprafața (mp)	Tarla	Parcelă	Nr. topo	Observații / Referințe
1	arabil	NU	1.800	-	-	1063/1, 1063/2	
2	neproductiv	NU	700	-	-	1063/1, 1063/2	

Lungime Segmente

1) Valorile lungimilor segmentelor sunt obținute din proiecție în plan.

Punct început	X / Y	Punct sfârșit	X / Y	Lungime segment (** (m)
1	564.564,151 689.969,566	2	564.535,44 689.951,735	33.797
2	564.535,44 689.951,735	3	564.602,79 689.907,042	80.83
3	564.602,79 689.907,042	4	564.622,927 689.939,88	38.521
4	564.622,927 689.939,88	5	564.588,513 689.957,061	38.464

Punct început	X / Y	Punct sfârșit	X / Y	Lungime segment (** (m)
5	564.588,513 689.957,061	1	564.564,151 689.969,566	27.384

** Lungimile segmentelor sunt determinate în planul de proiecție Stereo 70 și sunt rotunjite la 1 milimetru.

*** Distanța dintre puncte este formată din segmente cumulate ce sunt mai mici decât valoarea 1 milimetru.

**DATE DESPRE IMOBILUL NR. 2189**

Oficiul de Cadastru și Publicitate Imobiliară SUCEAVA
Biroul de Cadastru și Publicitate Imobiliară Radauti

A. Partea I. Descrierea imobilului

TEREN Extravilan

Adresa: Jud. Suceava

Nr. Crt	Nr cadastral Nr. topografic	Suprafața* (mp)	Observații / Referințe
A1		2.600	Sector cadastral:29 Teren neimprejmut;

B. Partea II. Proprietari și acte

Inscrieri privitoare la dreptul de proprietate și alte drepturi reale	Referințe
2189 / 23/10/2024	
Act Normativ nr. 7, din 13/03/1996 emis de PARLAMENTUL ROMANIEI;	
B1	A1
Intabulare, drept de PROPRIETATE, dobandit prin Lege, cota actuala 1/1	
1) NEIDENTIFICAT NEIDENTIFICAT	
Act Administrativ nr. 5608, din 22/10/2024 emis de PRIMARIA ORASULUI SOLCA;	
B2	A1
se noteaza posesia factica in favoarea lui	
1) SC PANAP SRL, CIF:6728047	

C. Partea III. SARCINI .

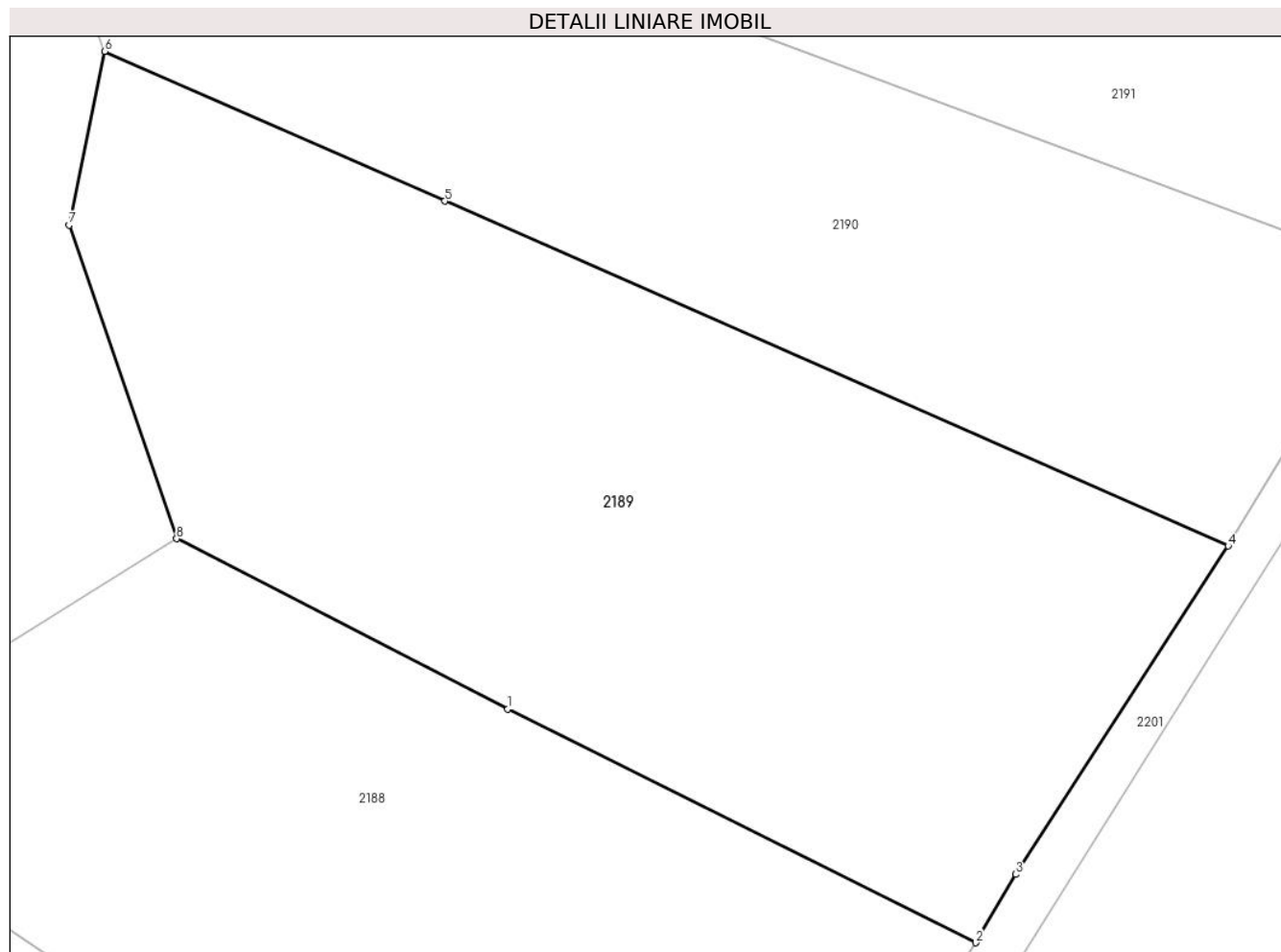
Inscrieri privind dezmembramintele dreptului de proprietate, drepturi reale de garanție și sarcini	Referințe
NU SUNT	

Anexa Nr. 1 La Partea I

Teren

Nr cadastral	Suprafața (mp)*	Observații / Referințe
	2.600	

* Suprafața este determinată în planul de proiecție Stereo 70.



Date referitoare la teren

Crt	Categorie folosință	Intravilan	Suprafața (mp)	Tarla	Parcelă	Nr. topo	Observații / Referințe
1	arabil	NU	1.600	-	-	1066/1. 1066/2	
2	neproductiv	NU	1.000	-	-	-	

Lungime Segmente

1) Valorile lungimilor segmentelor sunt obținute din proiecție în plan.

Punct început	X / Y	Punct sfârșit	X / Y	Lungime segment (** (m)
1	564.588,513 689.957,061	2	564.622,927 689.939,88	38.464
2	564.622,927 689.939,88	3	564.625,873 689.944,906	5.826
3	564.625,873 689.944,906	4	564.641,52 689.969,036	28.759
4	564.641,52 689.969,036	5	564.583,874 689.994,386	62.974

Punct început	X / Y	Punct sfârșit	X / Y	Lungime segment (** (m)
5	564.583,874 689.994,386	6	564.558,847 690.005,386	27.338
6	564.558,847 690.005,386	7	564.556,233 689.992,621	13.03
7	564.556,233 689.992,621	8	564.564,151 689.969,566	24.377
8	564.564,151 689.969,566	1	564.588,513 689.957,061	27.384

** Lungimile segmentelor sunt determinate în planul de proiecție Stereo 70 și sunt rotunjite la 1 milimetru.

*** Distanța dintre puncte este formată din segmente cumulate ce sunt mai mici decât valoarea 1 milimetru.

**DATE DESPRE IMOBILUL NR. 2190**

Oficiul de Cadastru și Publicitate Imobiliară SUCEAVA
Biroul de Cadastru și Publicitate Imobiliară Radauti

A. Partea I. Descrierea imobilului

TEREN Extravilan

Adresa: Jud. Suceava

Nr. Crt	Nr cadastral Nr. topografic	Suprafața* (mp)	Observații / Referințe
A1		2.000	Sector cadastral:29 Teren neimprejmuit;

B. Partea II. Proprietari și acte

Inscrieri privitoare la dreptul de proprietate și alte drepturi reale		Referințe
2190 / 23/10/2024		
Act Normativ nr. 7, din 13/03/1996 emis de PARLAMENTUL ROMANIEI;		
B1	Intabulare, drept de PROPRIETATE, dobandit prin Lege, cota actuala 1/1 1) NEIDENTIFICAT NEIDENTIFICAT	A1
Act Administrativ nr. 5609, din 22/10/2024 emis de PRIMARIA ORASULUI SOLCA;		
B2	se noteaza posesia factica in favoarea lui 1) BODNARESCU NICOLETA 2) BODNARESCU DUMITRU	A1

C. Partea III. SARCINI .

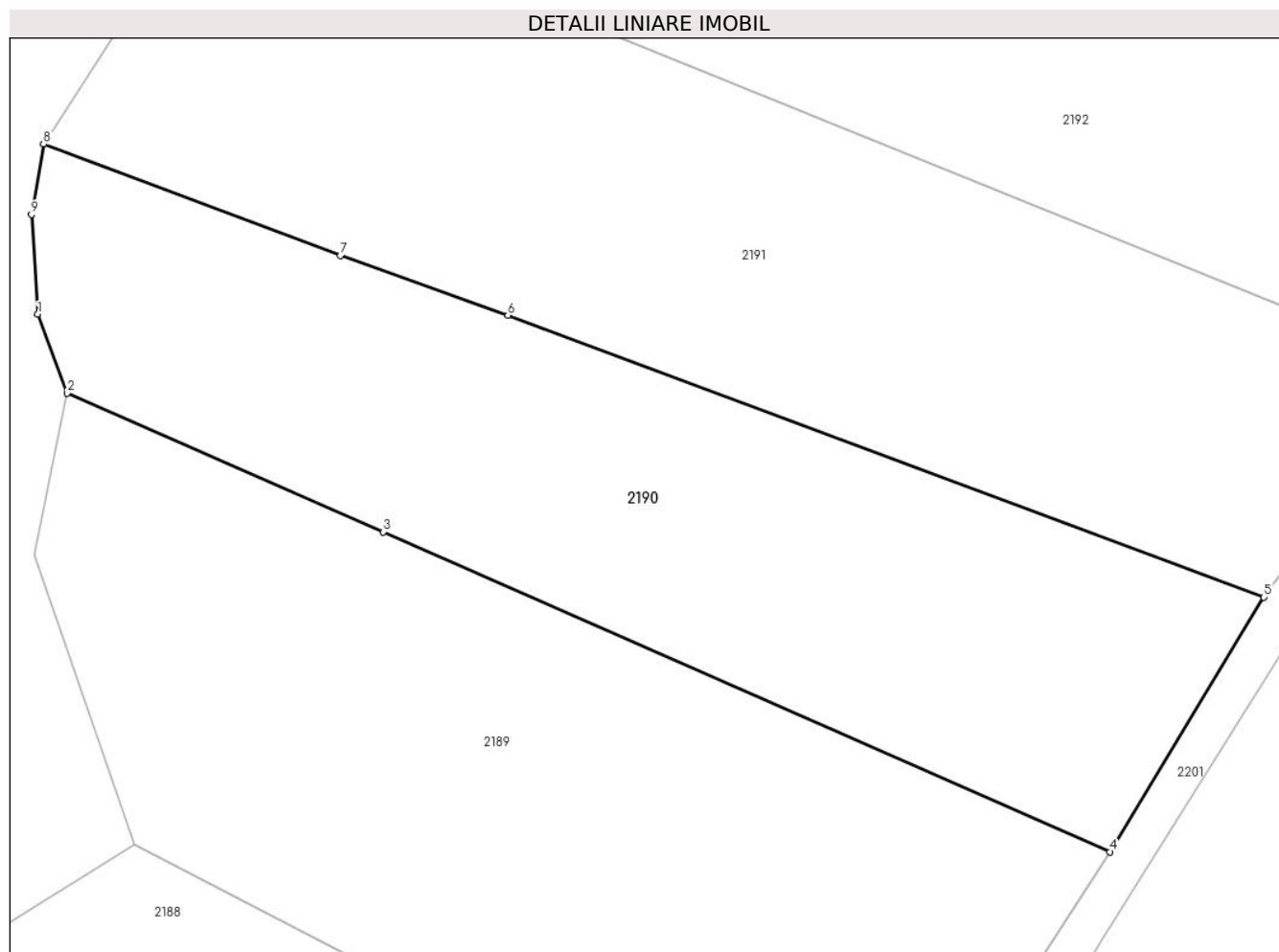
Inscrieri privind dezmembramintele dreptului de proprietate, drepturi reale de garanție și sarcini	Referințe
NU SUNT	

Anexa Nr. 1 La Partea I

Teren

Nr cadastral	Suprafața (mp)*	Observații / Referințe
	2.000	

* Suprafața este determinată în planul de proiecție Stereo 70.



Date referitoare la teren

Crt	Categorie folosință	Intravilan	Suprafața (mp)	Tarla	Parcelă	Nr. topo	Observații / Referințe
1	arabil	NU	2.000	-	-	1066/4. 1066/5	

Lungime Segmente

1) Valorile lungimilor segmentelor sunt obținute din proiecție în plan.

Punct început	X / Y	Punct sfârșit	X / Y	Lungime segment (** (m)
1	564.556,503 690.011,635	2	564.558,847 690.005,386	6.674
2	564.558,847 690.005,386	3	564.583,874 689.994,386	27.338
3	564.583,874 689.994,386	4	564.641,52 689.969,036	62.974
4	564.641,52 689.969,036	5	564.653,708 689.989,216	23.575
5	564.653,708 689.989,216	6	564.593,772 690.011,544	63.96

Punct început	X / Y	Punct sfârșit	X / Y	Lungime segment (** (m)
6	564.593,772 690.011,544	7	564.580,497 690.016,287	14.097
7	564.580,497 690.016,287	8	564.556,95 690.025,107	25.145
8	564.556,95 690.025,107	9	564.556,004 690.019,533	5.654
9	564.556,004 690.019,533	1	564.556,503 690.011,635	7.914

** Lungimile segmentelor sunt determinate în planul de proiecție Stereo 70 și sunt rotunjite la 1 milimetru.

*** Distanța dintre puncte este formată din segmente cumulate ce sunt mai mici decât valoarea 1 milimetru.

**DATE DESPRE IMOBILUL NR. 2191**

Oficiul de Cadastru și Publicitate Imobiliară SUCEAVA
Biroul de Cadastru și Publicitate Imobiliară Radauti

A. Partea I. Descrierea imobilului

TEREN Extravilan

Adresa: Jud. Suceava

Nr. Crt	Nr cadastral Nr. topografic	Suprafața* (mp)	Observații / Referințe
A1		2.400	Sector cadastral:29 Teren neimprejmuit;

B. Partea II. Proprietari și acte

Inscrieri privitoare la dreptul de proprietate și alte drepturi reale		Referințe
2191 / 23/10/2024		
Act Administrativ nr. 5690, din 23/10/2024 emis de Primaria Orasului Solca;		
B1	Intabulare, drept de PROPRIETATE, dobandit prin Lege, cota actuala 1/1 1) NEIDENTIFICAT NEIDENTIFICAT	A1
B2	se noteaza mentiunea de proprietar neidentificat	A1

C. Partea III. SARCINI .

Inscrieri privind dezmembramintele dreptului de proprietate, drepturi reale de garanție și sarcini	Referințe
NU SUNT	

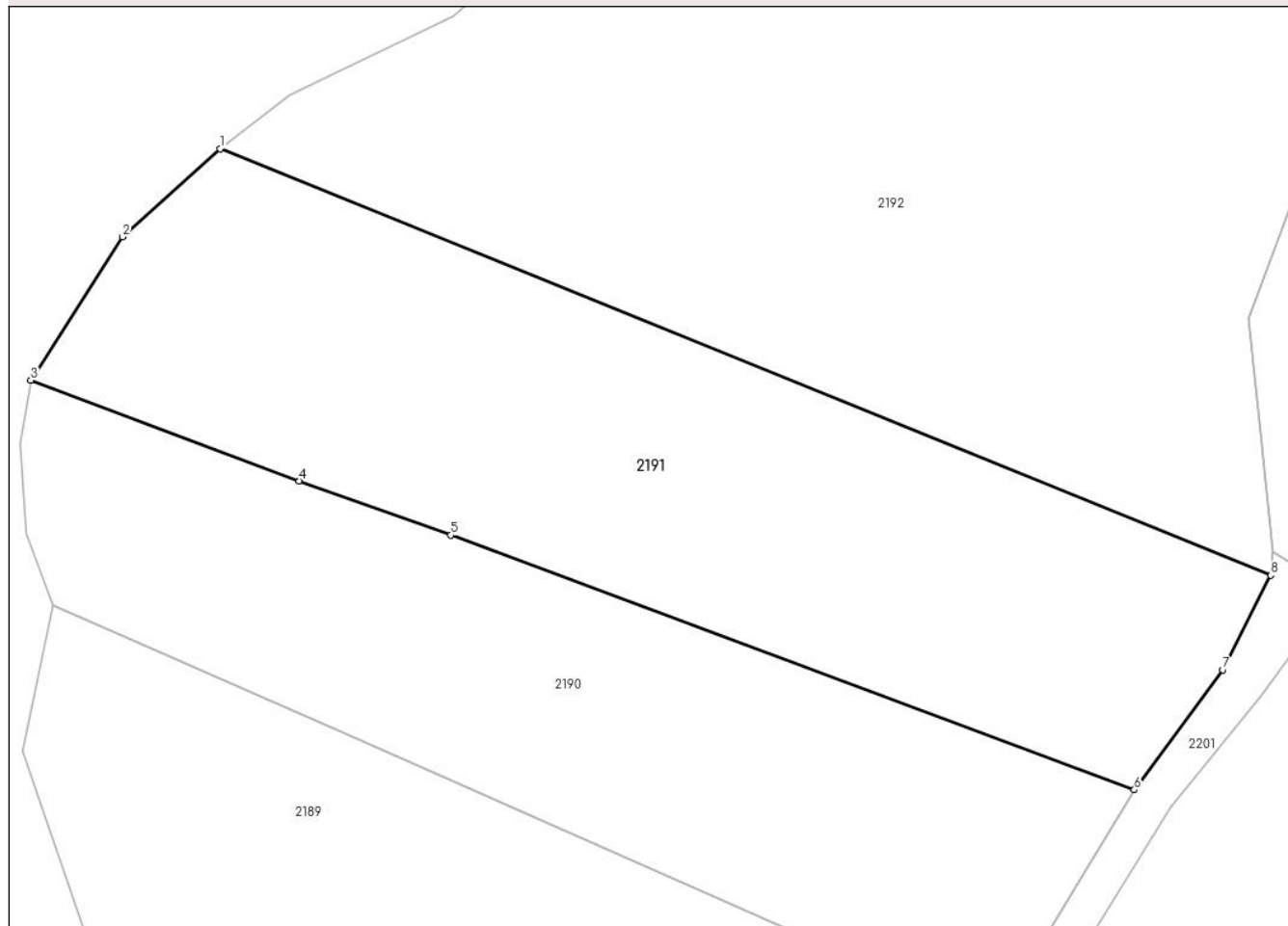
Anexa Nr. 1 La Partea I

Teren

Nr cadastral	Suprafața (mp)*	Observații / Referințe
	2.400	

* Suprafața este determinată în planul de proiecție Stereo 70.

DETALII LINIARE IMOBIL



Date referitoare la teren

Crt	Categorie folosință	Intra vilan	Suprafața (mp)	Tarla	Parcelă	Nr. topo	Observații / Referințe
1	arabil	NU	2.400	-	1069/1, 1069/2	-	

Lungime Segmente

1) Valorile lungimilor segmentelor sunt obținute din proiecție în plan.

Punct început	X / Y	Punct sfârșit	X / Y	Lungime segment (** (m)
1	564.573,528 690.045,408	2	564.564,995 690.037,665	11.522
2	564.564,995 690.037,665	3	564.556,95 690.025,107	14.914
3	564.556,95 690.025,107	4	564.580,497 690.016,287	25.145
4	564.580,497 690.016,287	5	564.593,772 690.011,544	14.097
5	564.593,772 690.011,544	6	564.653,708 689.989,216	63.96

Punct început	X / Y	Punct sfârșit	X / Y	Lungime segment (** (m)
6	564.653,708 689.989,216	7	564.661,483 689.999,736	13.081
7	564.661,483 689.999,736	8	564.665,671 690.008,021	9.283
8	564.665,671 690.008,021	1	564.573,528 690.045,408	99.439

** Lungimile segmentelor sunt determinate în planul de proiecție Stereo 70 și sunt rotunjite la 1 milimetru.

*** Distanța dintre puncte este formată din segmente cumulate ce sunt mai mici decât valoarea 1 milimetru.

**DATE DESPRE IMOBILUL NR. 2192**

Oficiul de Cadastru și Publicitate Imobiliară SUCEAVA
Biroul de Cadastru și Publicitate Imobiliară Radauti

A. Partea I. Descrierea imobilului

TEREN Extravilan

Adresa: Jud. Suceava

Nr. Crt	Nr cadastral Nr. topografic	Suprafața* (mp)	Observații / Referințe
A1		4.800	Sector cadastral:29 Teren neimprejmut;

B. Partea II. Proprietari și acte

Inscrieri privitoare la dreptul de proprietate și alte drepturi reale		Referințe
2190 / 23/10/2024		
Act Normativ nr. 7, din 13/03/1996 emis de PARLAMENTUL ROMANIEI;		
B1	Intabulare, drept de PROPRIETATE, dobandit prin Lege, cota actuala 1/1 1) NEIDENTIFICAT NEIDENTIFICAT	A1
Act Administrativ nr. 5610, din 22/10/2024 emis de PRIMARIA ORASULUI SOLCA;		
B2	se noteaza posesia factica in favoarea lui 1) BODNARESCU NICOLETA	A1

C. Partea III. SARCINI .

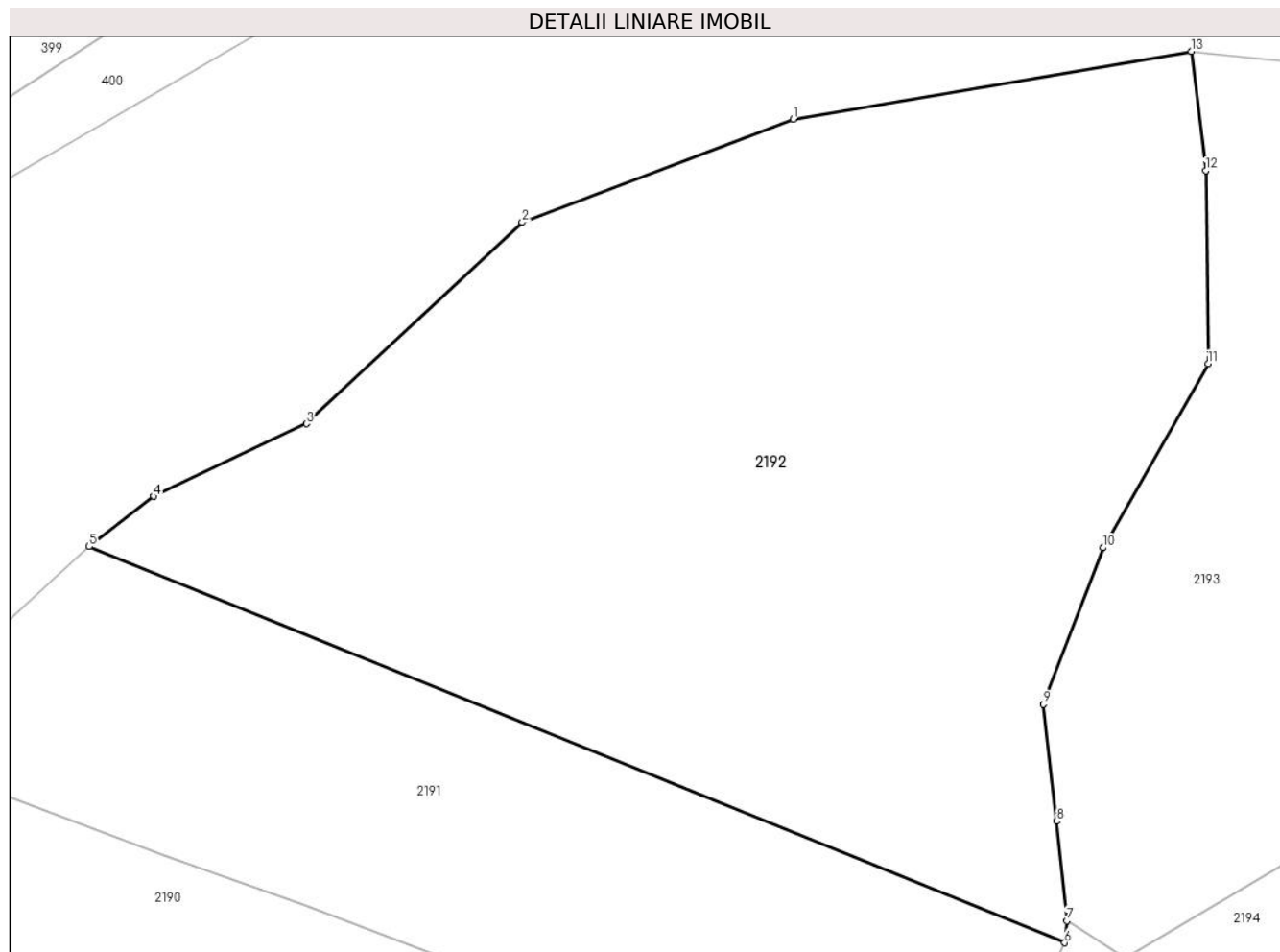
Inscrieri privind dezmembramintele dreptului de proprietate, drepturi reale de garanție și sarcini	Referințe
NU SUNT	

Anexa Nr. 1 La Partea I

Teren

Nr cadastral	Suprafața (mp)*	Observații / Referințe
	4.800	

* Suprafața este determinată în planul de proiecție Stereo 70.



Date referitoare la teren

Crt	Categorie folosință	Intravilan	Suprafața (mp)	Tarla	Parcelă	Nr. topo	Observații / Referințe
1	neproductiv	NU	4.800	-	-	1069/1 1069/2	

Lungime Segmente

1) Valorile lungimilor segmentelor sunt obținute din proiecție în plan.

Punct început	X / Y	Punct sfârșit	X / Y	Lungime segment (** (m)
1	564.640,045 690.085,719	2	564.614,436 690.075,999	27.392
2	564.614,436 690.075,999	3	564.594,023 690.056,99	27.893
3	564.594,023 690.056,99	4	564.579,629 690.050,137	15.942
4	564.579,629 690.050,137	5	564.573,528 690.045,408	7.719
5	564.573,528 690.045,408	6	564.665,671 690.008,021	99.439

Punct început	X / Y	Punct sfârșit	X / Y	Lungime segment (** (m)
6	564.665,671 690.008,021	7	564.665,867 690.010,077	2.065
7	564.665,867 690.010,077	8	564.664,932 690.019,483	9.452
8	564.664,932 690.019,483	9	564.663,68 690.030,536	11.124
9	564.663,68 690.030,536	10	564.669,283 690.045,296	15.788
10	564.669,283 690.045,296	11	564.679,212 690.062,651	19.995
11	564.679,212 690.062,651	12	564.678,998 690.080,884	18.234
12	564.678,998 690.080,884	13	564.677,638 690.092,126	11.324
13	564.677,638 690.092,126	1	564.640,045 690.085,719	38.135

** Lungimile segmentelor sunt determinate în planul de proiecție Stereo 70 și sunt rotunjite la 1 milimetru.

*** Distanța dintre puncte este formată din segmente cumulate ce sunt mai mici decât valoarea 1 milimetru.

**DATE DESPRE IMOBILUL NR. 2193**

Oficiul de Cadastru și Publicitate Imobiliară SUCEAVA
Biroul de Cadastru și Publicitate Imobiliară Radauti

A. Partea I. Descrierea imobilului

TEREN Extravilan

Adresa: Jud. Suceava

Nr. Crt	Nr cadastral Nr. topografic	Suprafața* (mp)	Observații / Referințe
A1		6.500	Sector cadastral:29 Teren neimprejmuit;

B. Partea II. Proprietari și acte

Inscrieri privitoare la dreptul de proprietate și alte drepturi reale		Referințe
2193 / 23/10/2024		
Act Notarial nr. 61, din 19/01/2022 emis de BNP Sehlane Ana;		
B1	Intabulare, drept de PROPRIETATE, dobandit prin lesire Din Indiviziune, cota actuala 1/1, cota initiala 1/1 1) GHINGHILOSCI VERONICA	A1

C. Partea III. SARCINI .

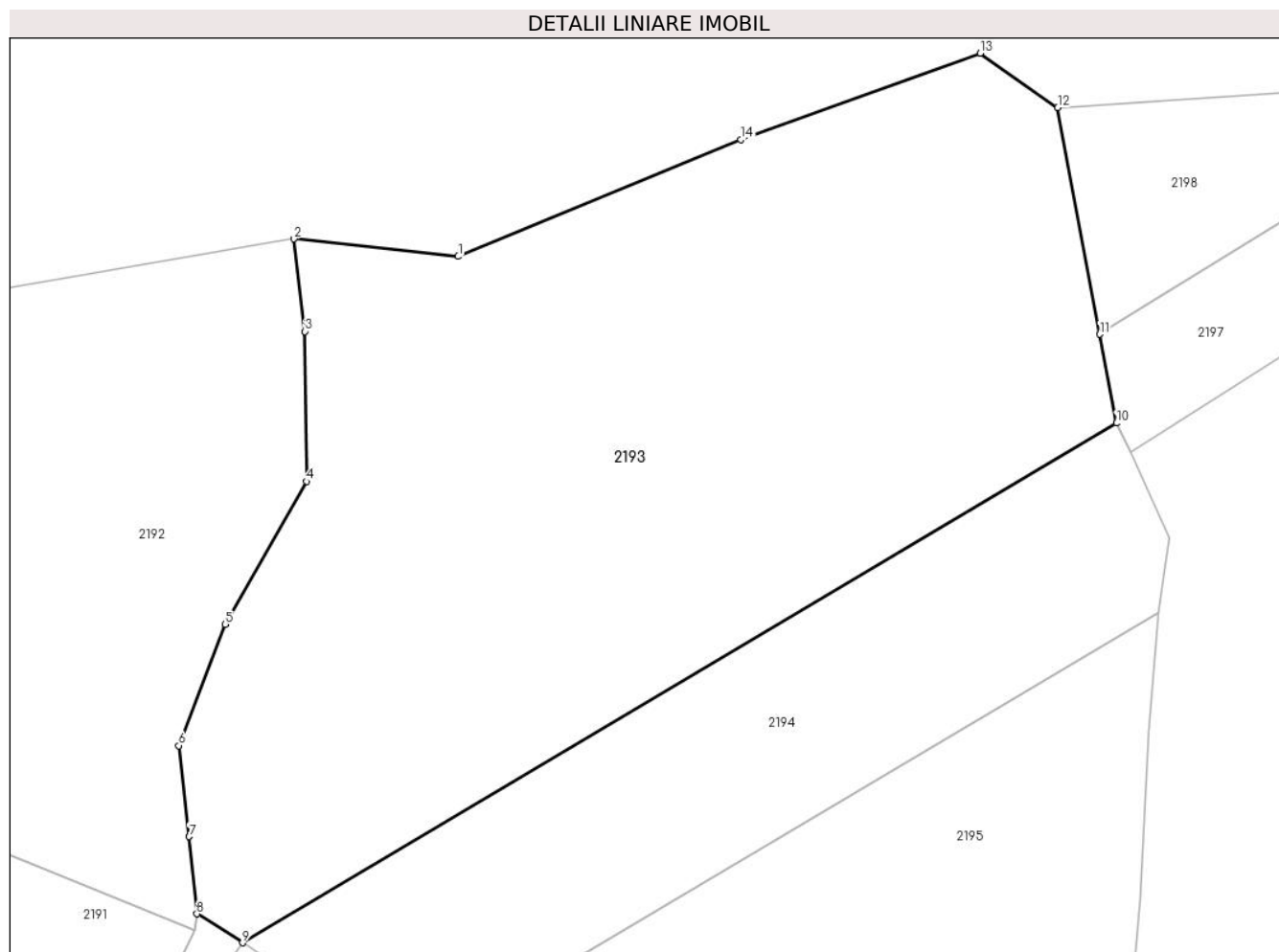
Inscrieri privind dezmembramintele dreptului de proprietate, drepturi reale de garanție și sarcini	Referințe
NU SUNT	

Anexa Nr. 1 La Partea I

Teren

Nr cadastral	Suprafața (mp)*	Observații / Referințe
	6.500	

* Suprafața este determinată în planul de proiecție Stereo 70.



Date referitoare la teren

Crt	Categorie folosință	Intra vilan	Suprafața (mp)	Tarla	Parcelă	Nr. topo	Observații / Referințe
1	arabil	NU	5.300	-	-	1066/7	
2	neproductiv	NU	1.200	-	-	1066/7	

Lungime Segmente

1) Valorile lungimilor segmentelor sunt obținute din proiecție în plan.

Punct început	X / Y	Punct sfârșit	X / Y	Lungime segment (** (m)
1	564.697,645 690.089,997	2	564.677,638 690.092,126	20.12
2	564.677,638 690.092,126	3	564.678,998 690.080,884	11.324
3	564.678,998 690.080,884	4	564.679,212 690.062,651	18.234
4	564.679,212 690.062,651	5	564.669,283 690.045,296	19.995

Punct început	X / Y	Punct sfârșit	X / Y	Lungime segment (** (m)
5	564.669,283 690.045,296	6	564.663,68 690.030,536	15.788
6	564.663,68 690.030,536	7	564.664,932 690.019,483	11.124
7	564.664,932 690.019,483	8	564.665,867 690.010,077	9.452
8	564.665,867 690.010,077	9	564.671,397 690.006,571	6.548
9	564.671,397 690.006,571	10	564.777,713 690.069,745	123.669
10	564.777,713 690.069,745	11	564.775,703 690.080,542	10.983
11	564.775,703 690.080,542	12	564.770,575 690.108,08	28.011
12	564.770,575 690.108,08	13	564.761,157 690.114,705	11.515
13	564.761,157 690.114,705	14	564.732,001 690.104,199	30.991
14	564.732,001 690.104,199	1	564.697,645 690.089,997	37.176

** Lungimile segmentelor sunt determinate în planul de proiecție Stereo 70 și sunt rotunjite la 1 milimetru.

*** Distanța dintre puncte este formată din segmente cumulate ce sunt mai mici decât valoarea 1 milimetru.

**DATE DESPRE IMOBILUL NR. 2194**

Oficiul de Cadastru și Publicitate Imobiliară SUCEAVA
Biroul de Cadastru și Publicitate Imobiliară Radauti

A. Partea I. Descrierea imobilului

TEREN Extravilan

Adresa: Jud. Suceava

Nr. Crt	Nr cadastral Nr. topografic	Suprafața* (mp)	Observații / Referințe
A1		2.600	Sector cadastral:29 Teren neimprejmut;

B. Partea II. Proprietari și acte

Inscrieri privitoare la dreptul de proprietate și alte drepturi reale	Referințe
2194 / 23/10/2024	
Act Normativ nr. 7, din 13/03/1996 emis de PARLAMENTUL ROMANIEI;	
B1	A1
Intabulare, drept de PROPRIETATE, dobandit prin Lege, cota actuala 1/1	
1) NEIDENTIFICAT NEIDENTIFICAT	
Act Administrativ nr. 5611, din 22/10/2024 emis de PRIMARIA ORASULUI SOLCA;	
B2	A1
se noteaza posesia factica in favoarea lui	
1) BODNARESCU NICOLETA	

C. Partea III. SARCINI .

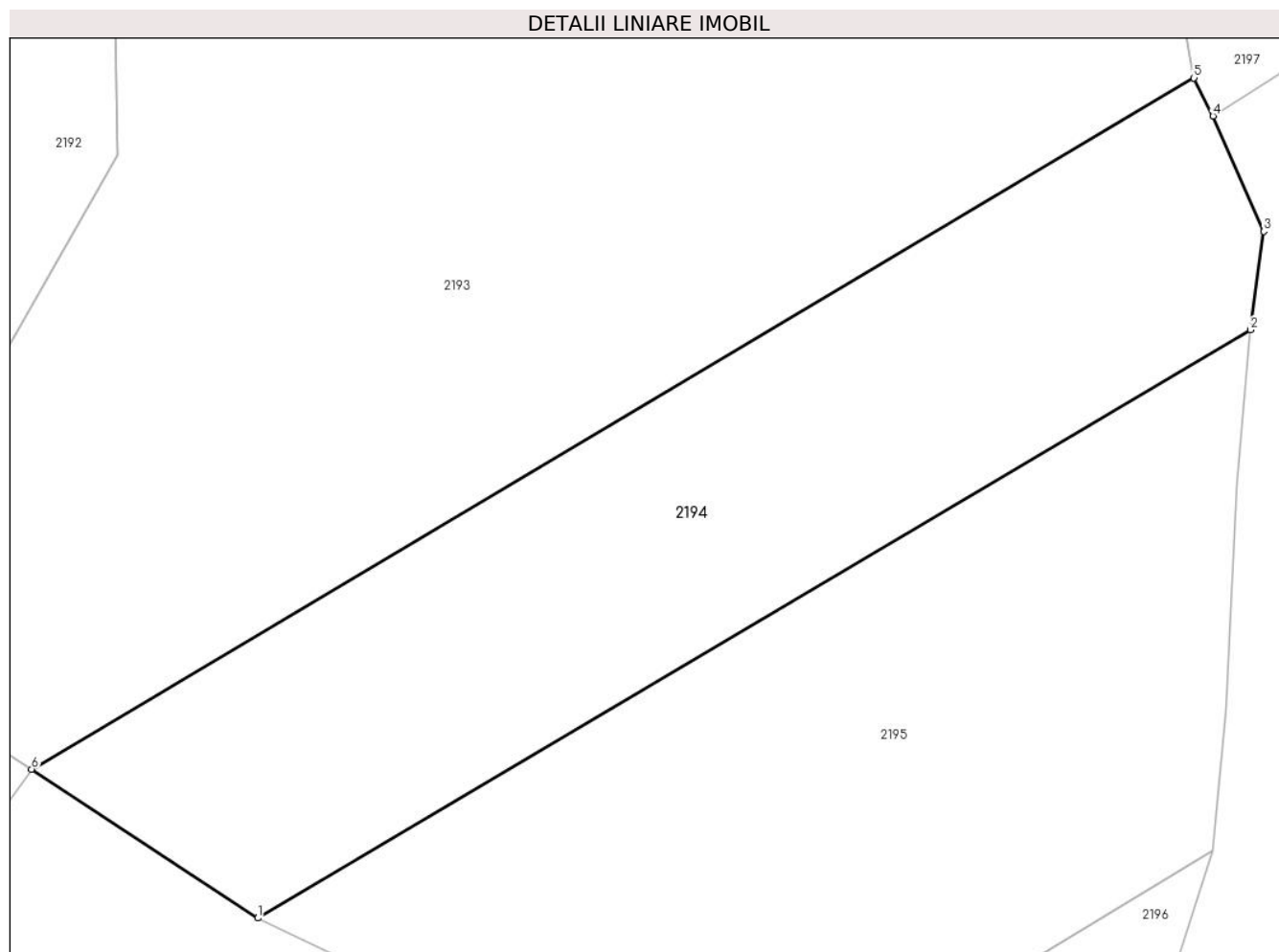
Inscrieri privind dezmembramintele dreptului de proprietate, drepturi reale de garanție și sarcini	Referințe
NU SUNT	

Anexa Nr. 1 La Partea I

Teren

Nr cadastral	Suprafața (mp)*	Observații / Referințe
	2.600	

* Suprafața este determinată în planul de proiecție Stereo 70.



Date referitoare la teren

Crt	Categorie folosință	Intravilan	Suprafața (mp)	Tarla	Parcelă	Nr. topo	Observații / Referințe
1	arabil	NU	2.600	-	-	1069/1	

Lungime Segmente

1) Valorile lungimilor segmentelor sunt obținute din proiecție în plan.

Punct început	X / Y	Punct sfârșit	X / Y	Lungime segment (** (m)
1	564.692,086 689.992,96	2	564.782,878 690.046,715	105.512
2	564.782,878 690.046,715	3	564.784,098 690.055,724	9.091
3	564.784,098 690.055,724	4	564.779,463 690.066,26	11.51
4	564.779,463 690.066,26	5	564.777,713 690.069,745	3.9
5	564.777,713 690.069,745	6	564.671,397 690.006,571	123.669

Punct început	X / Y	Punct sfârșit	X / Y	Lungime segment (** (m)
6	564.671,397 690.006,571	1	564.692,086 689.992,96	24.765

** Lungimile segmentelor sunt determinate în planul de proiecție Stereo 70 și sunt rotunjite la 1 milimetru.

*** Distanța dintre puncte este formată din segmente cumulate ce sunt mai mici decât valoarea 1 milimetru.

**DATE DESPRE IMOBILUL NR. 2195**

Oficiul de Cadastru și Publicitate Imobiliară SUCEAVA
Biroul de Cadastru și Publicitate Imobiliară Radauti

A. Partea I. Descrierea imobilului

TEREN Extravilan

Adresa: Jud. Suceava

Nr. Crt	Nr cadastral Nr. topografic	Suprafața* (mp)	Observații / Referințe
A1		3.200	Sector cadastral:29 Teren neimprejmut;

B. Partea II. Proprietari și acte

Inscrieri privitoare la dreptul de proprietate și alte drepturi reale		Referințe
2195 / 23/10/2024		
Act Normativ nr. 7, din 13/03/1996 emis de PARLAMENTUL ROMANIEI;		
B1	Intabulare, drept de PROPRIETATE, dobandit prin Lege, cota actuala 1/1 1) NEIDENTIFICAT NEIDENTIFICAT	A1
Act Administrativ nr. 5612, din 22/10/2024 emis de PRIMARIA ORASULUI SOLCA;		
B2	se noteaza posesia factica in favoarea lui 1) BODNARESCU NICOLETA 2) BODNARESCU DUMITRU	A1

C. Partea III. SARCINI .

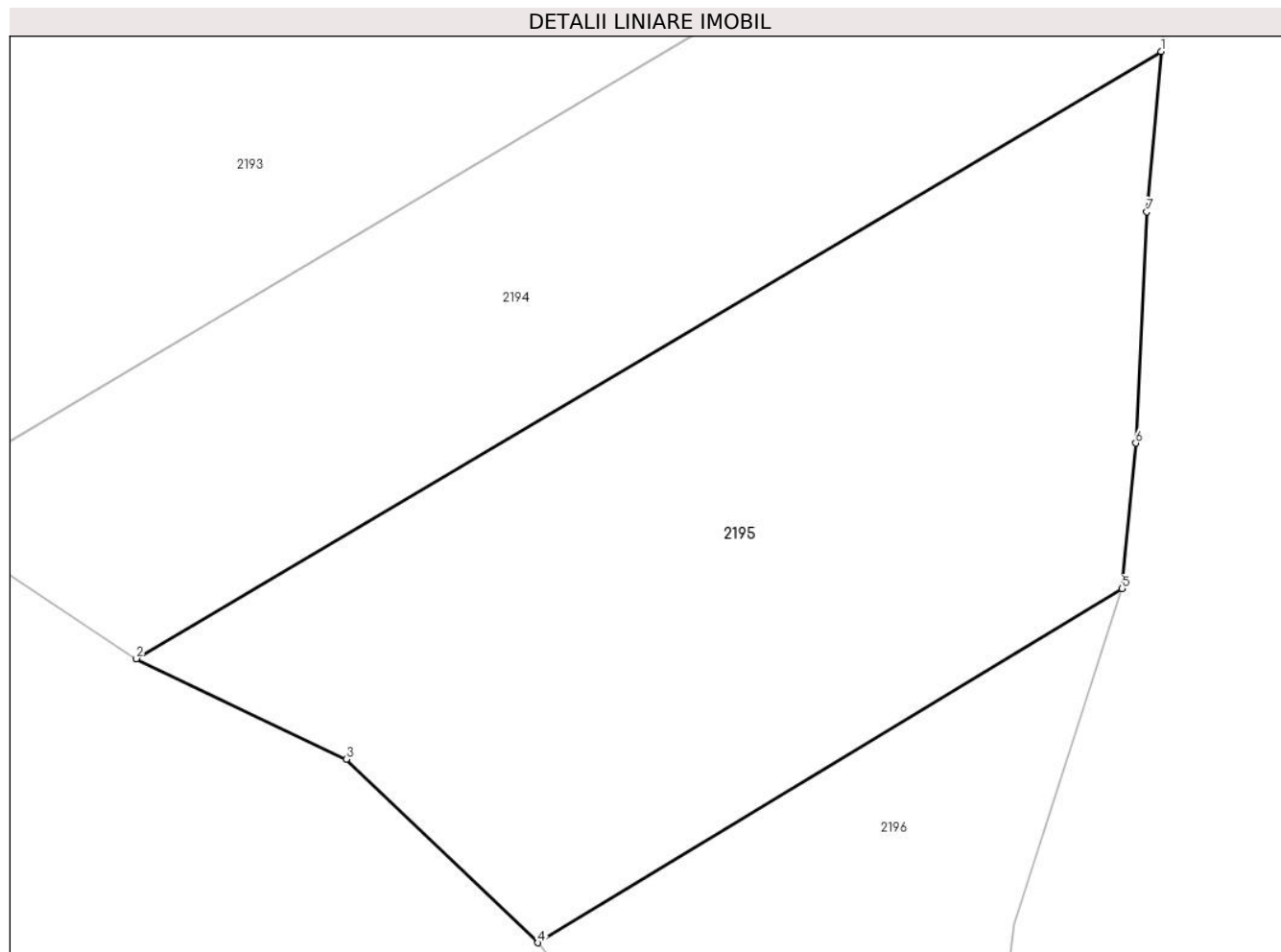
Inscrieri privind dezmembramintele dreptului de proprietate, drepturi reale de garanție și sarcini	Referințe
NU SUNT	

Anexa Nr. 1 La Partea I

Teren

Nr cadastral	Suprafața (mp)*	Observații / Referințe
	3.200	

* Suprafața este determinată în planul de proiecție Stereo 70.



Date referitoare la teren

Crt	Categorie folosință	Intra vilan	Suprafața (mp)	Tarla	Parcelă	Nr. topo	Observații / Referințe
1	arabil	NU	3.200	-	-	1069/2	

Lungime Segmente

1) Valorile lungimilor segmentelor sunt obținute din proiecție în plan.

Punct început	X / Y	Punct sfârșit	X / Y	Lungime segment (** (m)
1	564.782,878 690.046,715	2	564.692,086 689.992,96	105.512
2	564.692,086 689.992,96	3	564.710,705 689.984,073	20.631
3	564.710,705 689.984,073	4	564.727,674 689.967,816	23.5
4	564.727,674 689.967,816	5	564.779,443 689.999,153	60.515
5	564.779,443 689.999,153	6	564.780,653 690.012,039	12.943

Punct început	X / Y	Punct sfârșit	X / Y	Lungime segment (** (m)
6	564.780,653 690.012,039	7	564.781,61 690.032,513	20.496
7	564.781,61 690.032,513	1	564.782,878 690.046,715	14.258

** Lungimile segmentelor sunt determinate în planul de proiecție Stereo 70 și sunt rotunjite la 1 milimetru.

*** Distanța dintre puncte este formată din segmente cumulate ce sunt mai mici decât valoarea 1 milimetru.

**DATE DESPRE IMOBILUL NR. 2196**

Oficiul de Cadastru și Publicitate Imobiliară SUCEAVA
Biroul de Cadastru și Publicitate Imobiliară Radauti

A. Partea I. Descrierea imobilului

TEREN Extravilan

Adresa: Jud. Suceava

Nr. Crt	Nr cadastral Nr. topografic	Suprafața* (mp)	Observații / Referințe
A1		1.400	Sector cadastral:29 Teren neimprejmuit;

B. Partea II. Proprietari și acte

Inscrieri privitoare la dreptul de proprietate și alte drepturi reale		Referințe
2196 / 23/10/2024		
Act Administrativ nr. 5690, din 23/10/2024 emis de Primaria Orasului Solca;		
B1	Intabulare, drept de PROPRIETATE, dobandit prin Lege, cota actuala 1/1 1) NEIDENTIFICAT NEIDENTIFICAT	A1
B2	se noteaza mentiunea de proprietar neidentificat	A1

C. Partea III. SARCINI .

Inscrieri privind dezmembramintele dreptului de proprietate, drepturi reale de garanție și sarcini	Referințe
NU SUNT	

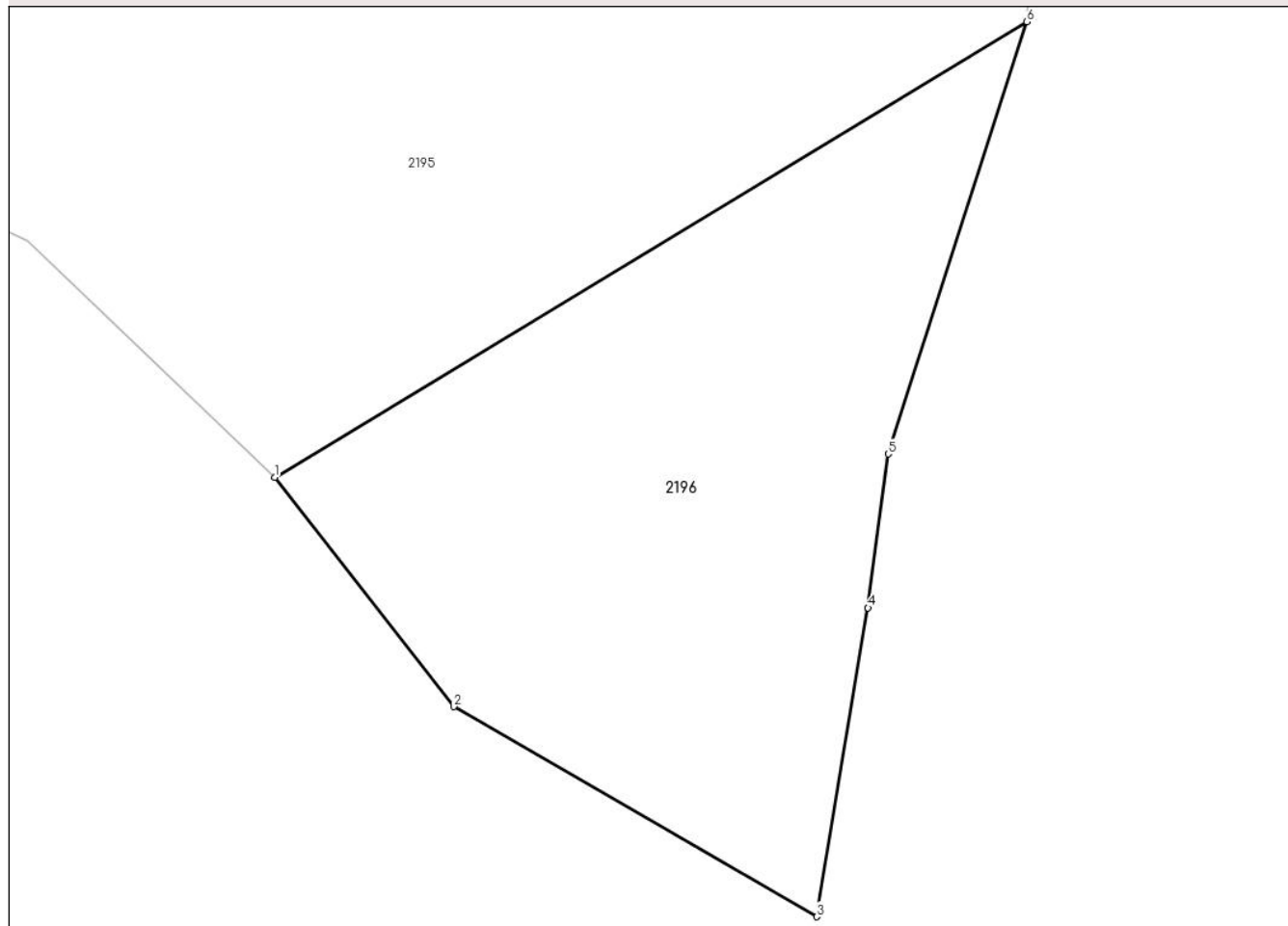
Anexa Nr. 1 La Partea I

Teren

Nr cadastral	Suprafața (mp)*	Observații / Referințe
	1.400	

* Suprafața este determinată în planul de proiecție Stereo 70.

DETALII LINIARE IMOBIL



Date referitoare la teren

Crt	Categorie folosință	Intravilan	Suprafața (mp)	Tarla	Parcelă	Nr. topo	Observații / Referințe
1	neproductiv	NU	1.400	-	1070	-	

Lungime Segmente

1) Valorile lungimilor segmentelor sunt obținute din proiecție în plan.

Punct început	X / Y	Punct sfârșit	X / Y	Lungime segment (** (m)
1	564.727,674 689.967,816	2	564.739,989 689.952,051	20.005
2	564.739,989 689.952,051	3	564.764,969 689.937,611	28.853
3	564.764,969 689.937,611	4	564.768,504 689.958,848	21.529
4	564.768,504 689.958,848	5	564.769,909 689.969,429	10.674
5	564.769,909 689.969,429	6	564.779,443 689.999,153	31.216

Punct început	X / Y	Punct sfârșit	X / Y	Lungime segment (** (m)
6	564.779,443 689.999,153	1	564.727,674 689.967,816	60.515

** Lungimile segmentelor sunt determinate în planul de proiecție Stereo 70 și sunt rotunjite la 1 milimetru.

*** Distanța dintre puncte este formată din segmente cumulate ce sunt mai mici decât valoarea 1 milimetru.

**DATE DESPRE IMOBILUL NR. 2197**

Oficiul de Cadastru și Publicitate Imobiliară SUCEAVA
Biroul de Cadastru și Publicitate Imobiliară Radauti

A. Partea I. Descrierea imobilului

TEREN Extravilan

Adresa: Jud. Suceava

Nr. Crt	Nr cadastral Nr. topografic	Suprafața* (mp)	Observații / Referințe
A1		1.800	Sector cadastral:29 Teren neimprejmit;

B. Partea II. Proprietari și acte

Inscrieri privitoare la dreptul de proprietate și alte drepturi reale		Referințe
2197 / 23/10/2024		
Act Notarial nr. 63, din 10/10/2012 emis de BNP Humeniuc Anca;		
B1	Intabulare, drept de PROPRIETATE, dobandit prin Succesiune, cota actuala 3/8 1) CIOBICA LUCIA	A1
Act Notarial nr. 64, din 10/10/2012 emis de BNP Buzduga Dana Alina;		
B2	Intabulare, drept de PROPRIETATE, dobandit prin Succesiune, cota actuala 5/8, cota initiala 1/1 1) CIOBICA LUCIA	A1

C. Partea III. SARCINI .

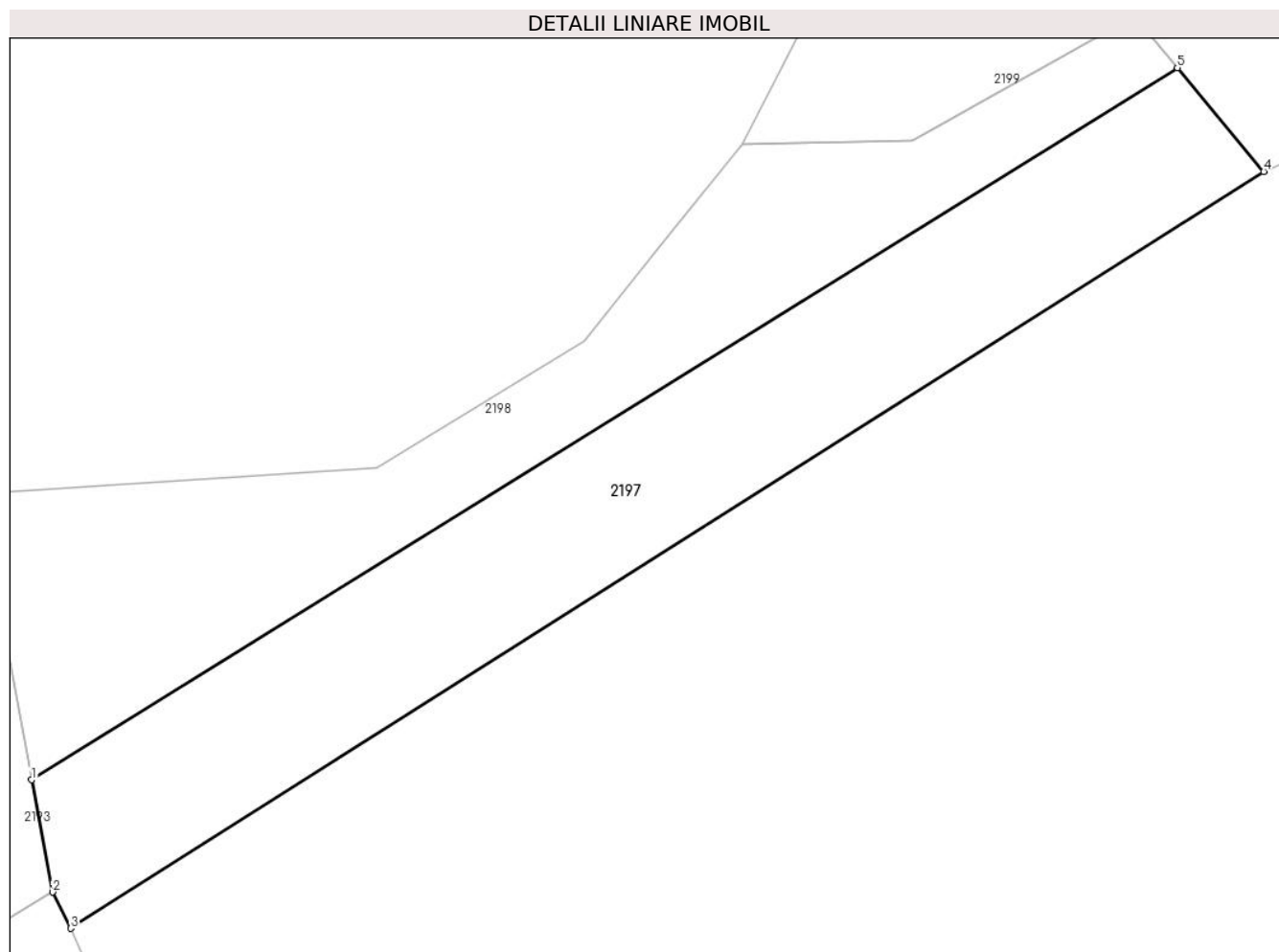
Inscrieri privind dezmembramintele dreptului de proprietate, drepturi reale de garanție și sarcini	Referințe
NU SUNT	

Anexa Nr. 1 La Partea I

Teren

Nr cadastral	Suprafața (mp)*	Observații / Referințe
	1.800	

* Suprafața este determinată în planul de proiecție Stereo 70.



Date referitoare la teren

Crt	Categorie folosință	Intravilan	Suprafața (mp)	Tarla	Parcelă	Nr. topo	Observații / Referințe
1	arabil	NU	1.800	-	-	1070	

Lungime Segmente

1) Valorile lungimilor segmentelor sunt obținute din proiecție în plan.

Punct început	X / Y	Punct sfârșit	X / Y	Lungime segment (** (m)
1	564.775,703 690.080,542	2	564.777,713 690.069,745	10.983
2	564.777,713 690.069,745	3	564.779,463 690.066,26	3.9
3	564.779,463 690.066,26	4	564.894,32 690.139,059	135.985
4	564.894,32 690.139,059	5	564.885,996 690.149,062	13.013
5	564.885,996 690.149,062	1	564.775,703 690.080,542	129.844

**** Lungimile segmentelor sunt determinate în planul de proiecție Stereo 70 și sunt rotunjite la 1 milimetru.**

***** Distanța dintre puncte este formată din segmente cumulate ce sunt mai mici decât valoarea 1 milimetru.**

**DATE DESPRE IMOBILUL NR. 2198**

Oficiul de Cadastru și Publicitate Imobiliară SUCEAVA
Biroul de Cadastru și Publicitate Imobiliară Radauti

A. Partea I. Descrierea imobilului

TEREN Extravilan

Adresa: Jud. Suceava

Nr. Crt	Nr cadastral Nr. topografic	Suprafața* (mp)	Observații / Referințe
A1		1.500	Sector cadastral:29 Teren neimprejmuit;

B. Partea II. Proprietari și acte

Inscrieri privitoare la dreptul de proprietate și alte drepturi reale		Referințe
2198 / 23/10/2024		
Act Notarial nr. 20, din 15/01/2008 emis de BNPBuzduga Dana Alina;		
B1	Intabulare, drept de PROPRIETATE, dobandit prin Succesiune, cota actuala 1/1, cota initiala 1/1 1) CIOBICA BOGDAN OREST	A1

C. Partea III. SARCINI .

Inscrieri privind dezmembramintele dreptului de proprietate, drepturi reale de garanție și sarcini	Referințe
NU SUNT	


Anexa Nr. 1 La Partea I

Teren

Nr cadastral	Suprafața (mp)*	Observații / Referințe
	1.500	

* Suprafața este determinată în planul de proiecție Stereo 70.

DETALII LINIARE IMOBIL



Date referitoare la teren

Crt	Categorie folosință	Intra vilan	Suprafața (mp)	Tarla	Parcelă	Nr. topo	Observații / Referințe
1	arabil	NU	700	-	-	1070	
2	faneata	NU	800	-	-	1070	

Lungime Segmente

1) Valorile lungimilor segmentelor sunt obținute din proiecție în plan.

Punct început	X / Y	Punct sfârșit	X / Y	Lungime segment (** (m)
1	564.836,245 690.131,932	2	564.828,945 690.122,727	11.748
2	564.828,945 690.122,727	3	564.808,985 690.110,586	23.362
3	564.808,985 690.110,586	4	564.770,575 690.108,08	38.492
4	564.770,575 690.108,08	5	564.775,703 690.080,542	28.011

Punct început	X / Y	Punct sfârșit	X / Y	Lungime segment (** (m)
5	564.775,703 690.080,542	6	564.885,996 690.149,062	129.844
6	564.885,996 690.149,062	7	564.881,834 690.153,973	6.437
7	564.881,834 690.153,973	8	564.860,538 690.142,011	24.426
8	564.860,538 690.142,011	9	564.844,105 690.141,639	16.437
9	564.844,105 690.141,639	1	564.836,245 690.131,932	12.49

** Lungimile segmentelor sunt determinate în planul de proiecție Stereo 70 și sunt rotunjite la 1 milimetru.

*** Distanța dintre puncte este formată din segmente cumulate ce sunt mai mici decât valoarea 1 milimetru.

**DATE DESPRE IMOBILUL NR. 2199**

Oficiul de Cadastru și Publicitate Imobiliară SUCEAVA
Biroul de Cadastru și Publicitate Imobiliară Radauti

A. Partea I. Descrierea imobilului

TEREN Extravilan

Adresa: Jud. Suceava

Nr. Crt	Nr cadastral Nr. topografic	Suprafața* (mp)	Observații / Referințe
A1		2.300	Sector cadastral:29 Teren neimprejmut;

B. Partea II. Proprietari și acte

Inscrieri privitoare la dreptul de proprietate și alte drepturi reale	Referințe
2199 / 23/10/2024	
Act Normativ nr. 7, din 13/03/1996 emis de PARLAMENTUL ROMANIEI;	
B1	A1
Intabulare, drept de PROPRIETATE, dobandit prin Lege, cota actuala 1/1	
1) NEIDENTIFICAT NEIDENTIFICAT	
Act Administrativ nr. 5613, din 22/10/2024 emis de PRIMARIA ORASULUI SOLCA;	
B2	A1
se noteaza posesia factica in favoarea lui	
1) RUSU ROMICA	

C. Partea III. SARCINI .

Inscrieri privind dezmembramintele dreptului de proprietate, drepturi reale de garanție și sarcini	Referințe
NU SUNT	

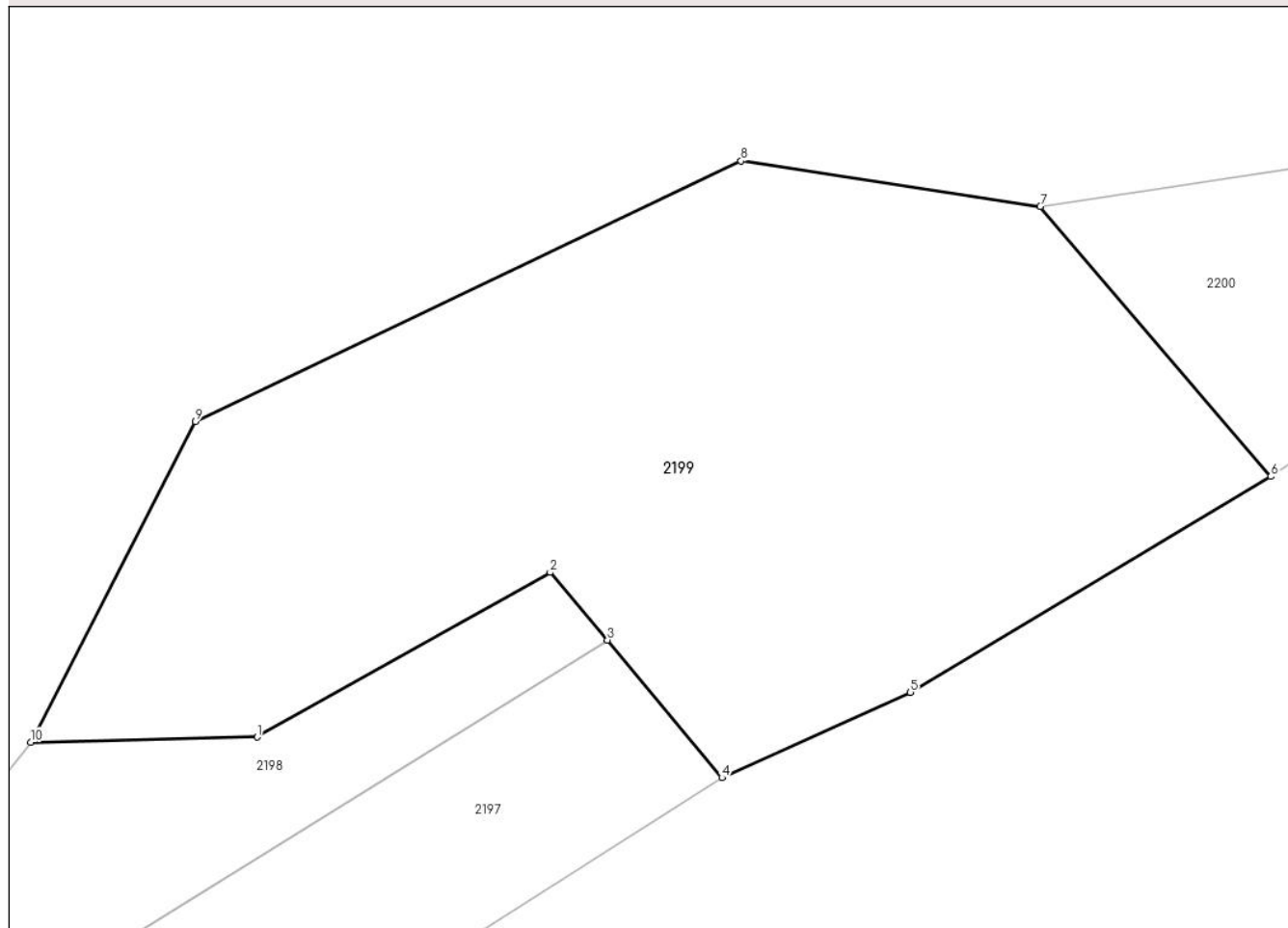
Anexa Nr. 1 La Partea I

Teren

Nr cadastral	Suprafața (mp)*	Observații / Referințe
	2.300	

* Suprafața este determinată în planul de proiecție Stereo 70.

DETALII LINIARE IMOBIL



Date referitoare la teren

Crt	Categorie folosință	Intra vilan	Suprafața (mp)	Tarla	Parcelă	Nr. topo	Observații / Referințe
1	arabil	NU	1.100	-	-	1076,1077	
2	neproductiv	NU	1.200	-	-	1076,1077	

Lungime Segmente

1) Valorile lungimilor segmentelor sunt obținute din proiecție în plan.

Punct început	X / Y	Punct sfârșit	X / Y	Lungime segment (** (m))
1	564.860,538 690.142,011	2	564.881,834 690.153,973	24.426
2	564.881,834 690.153,973	3	564.885,996 690.149,062	6.437
3	564.885,996 690.149,062	4	564.894,32 690.139,059	13.013
4	564.894,32 690.139,059	5	564.908,013 690.145,268	15.035

Punct început	X / Y	Punct sfârșit	X / Y	Lungime segment (** (m)
5	564.908,013 690.145,268	6	564.934,202 690.160,932	30.516
6	564.934,202 690.160,932	7	564.917,449 690.180,531	25.783
7	564.917,449 690.180,531	8	564.895,705 690.183,858	21.997
8	564.895,705 690.183,858	9	564.856,047 690.164,92	43.948
9	564.856,047 690.164,92	10	564.844,105 690.141,639	26.165
10	564.844,105 690.141,639	1	564.860,538 690.142,011	16.437

** Lungimile segmentelor sunt determinate în planul de proiecție Stereo 70 și sunt rotunjite la 1 milimetru.

*** Distanța dintre puncte este formată din segmente cumulate ce sunt mai mici decât valoarea 1 milimetru.

**DATE DESPRE IMOBILUL NR. 2200**

Oficiul de Cadastru și Publicitate Imobiliară SUCEAVA
Biroul de Cadastru și Publicitate Imobiliară Radauti

A. Partea I. Descrierea imobilului

TEREN Extravilan

Adresa: Jud. Suceava

Nr. Crt	Nr cadastral Nr. topografic	Suprafața* (mp)	Observații / Referințe
A1		800	Sector cadastral:29 Teren neimprejmuit;

B. Partea II. Proprietari și acte

Inscrieri privitoare la dreptul de proprietate și alte drepturi reale		Referințe
2200 / 23/10/2024		
Act Administrativ nr. 5690, din 23/10/2024 emis de Primaria Orasului Solca;		
B1	Intabulare, drept de PROPRIETATE, dobandit prin Lege, cota actuala 1/1 1) NEIDENTIFICAT NEIDENTIFICAT	A1
B2	se noteaza mentiunea de proprietar neidentificat	A1

C. Partea III. SARCINI .

Inscrieri privind dezmembramintele dreptului de proprietate, drepturi reale de garanție și sarcini	Referințe
NU SUNT	

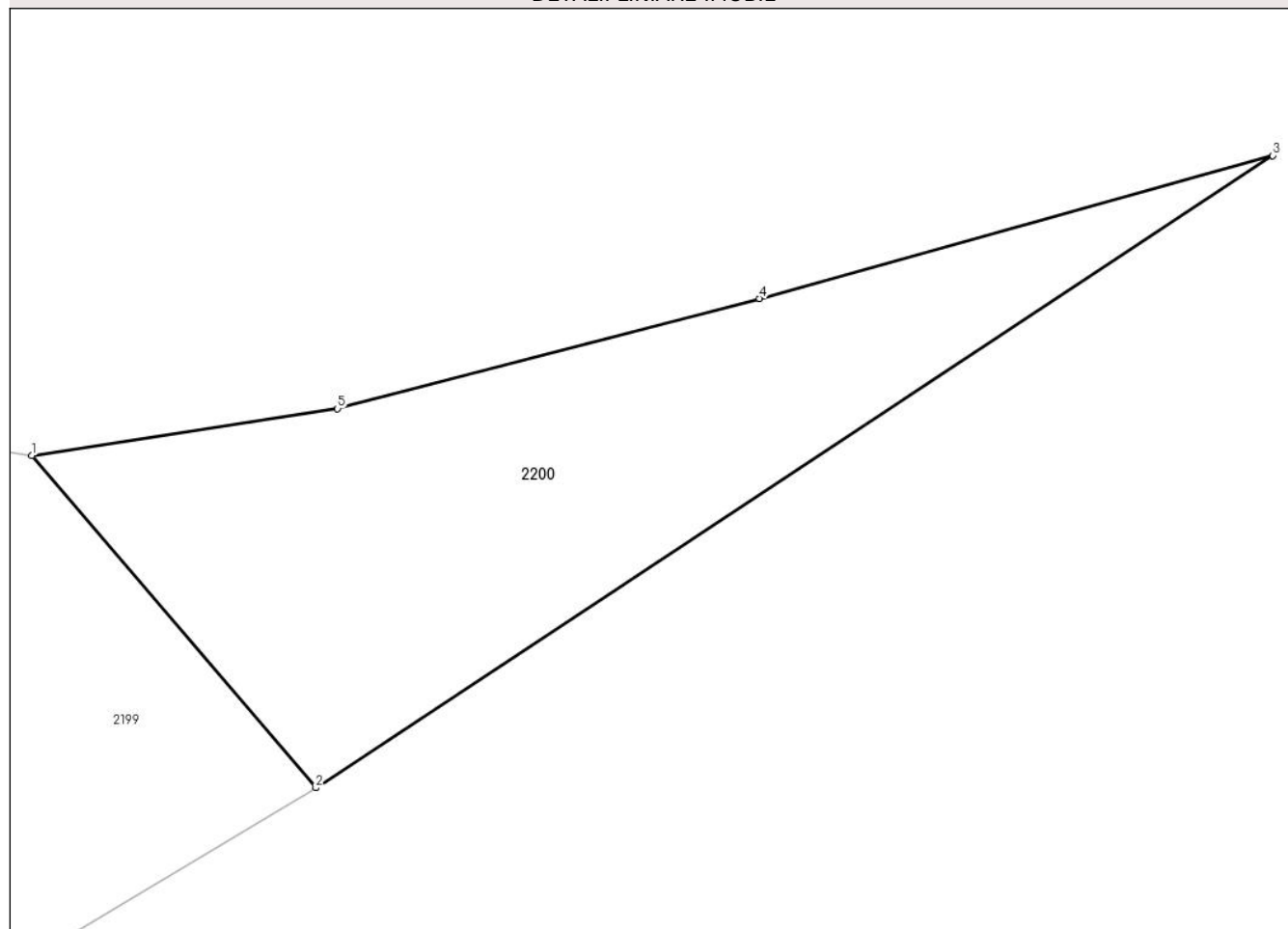
Anexa Nr. 1 La Partea I

Teren

Nr cadastral	Suprafața (mp)*	Observații / Referințe
	800	

* Suprafața este determinată în planul de proiecție Stereo 70.

DETALII LINIARE IMOBIL



Date referitoare la teren

Crt	Categorie folosință	Intravilan	Suprafața (mp)	Tarla	Parcelă	Nr. topo	Observații / Referințe
1	neproductiv	NU	800	-	1078/1079	-	

Lungime Segmente

1) Valorile lungimilor segmentelor sunt obținute din proiecție în plan.

Punct început	X / Y	Punct sfârșit	X / Y	Lungime segment (** (m)
1	564.917,449 690.180,531	2	564.934,202 690.160,932	25.783
2	564.934,202 690.160,932	3	564.990,656 690.198,205	67.649
3	564.990,656 690.198,205	4	564.960,388 690.189,772	31.421
4	564.960,388 690.189,772	5	564.935,478 690.183,286	25.741
5	564.935,478 690.183,286	1	564.917,449 690.180,531	18.238

**** Lungimile segmentelor sunt determinate în planul de proiecție Stereo 70 și sunt rotunjite la 1 milimetru.**

***** Distanța dintre puncte este formată din segmente cumulate ce sunt mai mici decât valoarea 1 milimetru.**

**DATE DESPRE IMOBILUL NR. 2201**

Oficiul de Cadastru și Publicitate Imobiliară SUCEAVA
Biroul de Cadastru și Publicitate Imobiliară Radauti

A. Partea I. Descrierea imobilului

TEREN Extravilan

Adresa: Jud. Suceava

Nr. Crt	Nr cadastral Nr. topografic	Suprafața* (mp)	Observații / Referințe
A1		1.629	Sector cadastral:29 Teren neimprejmuit;

B. Partea II. Proprietari și acte

Inscrieri privitoare la dreptul de proprietate și alte drepturi reale		Referințe
2201 / 23/10/2024		
Act Administrativ nr. 5690, din 23/10/2024 emis de Primaria Orasului Solca;		
B1	Intabulare, drept de PROPRIETATE, dobandit prin Lege, cota actuala 1/1 1) NEIDENTIFICAT NEIDENTIFICAT	A1
B2	se noteaza mentiunea de proprietar neidentificat,rezerva comisiei locale de fond funciar	A1

C. Partea III. SARCINI .

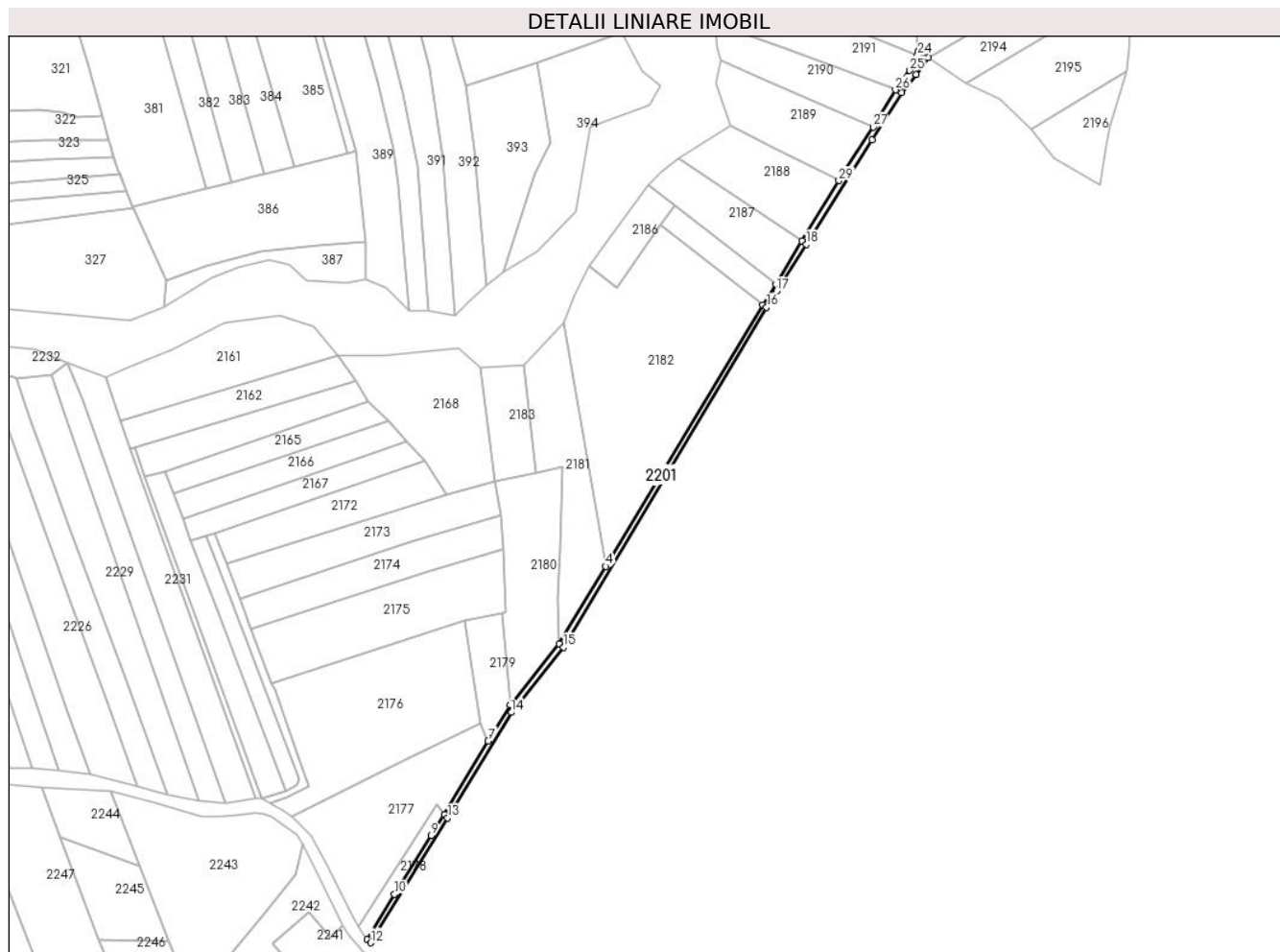
Inscrieri privind dezmembramintele dreptului de proprietate, drepturi reale de garanție și sarcini	Referințe
NU SUNT	

Anexa Nr. 1 La Partea I

Teren

Nr cadastral	Suprafața (mp)*	Observații / Referințe
	1.629	

* Suprafața este determinată în planul de proiecție Stereo 70.



Date referitoare la teren

Crt	Categorie folosință	Intra vilan	Suprafața (mp)	Tarla	Parcelă	Nr. topo	Observații / Referințe
1	drum	NU	1.629	-	-	-	

Lungime Segmente

1) Valorile lungimilor segmentelor sunt obținute din proiecție în plan.

Punct început	X / Y	Punct sfârșit	X / Y	Lungime segment (** (m)
1	564.602,79 689.907,042	2	564.588,622 689.883,658	27.341
3	564.581,637 689.872,413	4	564.495,952 689.730,408	165.853
5	564.470,837 689.688,345	6	564.444,065 689.654,981	42.777
7	564.432,14 689.635,537	8	564.408,503 689.595,648	46.366
9	564.401,158 689.583,996	10	564.381,2 689.552,22	37.524

Punct început	X / Y	Punct sfârșit	X / Y	Lungime segment (** (m)
2	564.588,622 689.883,658	3	564.581,637 689.872,413	13.238
4	564.495,952 689.730,408	5	564.470,837 689.688,345	48.99
6	564.444,065 689.654,981	7	564.432,14 689.635,537	22.81
8	564.408,503 689.595,648	9	564.401,158 689.583,996	13.774
10	564.381,2 689.552,22	11	564.366,464 689.527,663	28.639

Punct început	X / Y	Punct sfârșit	X / Y	Lungime segment (** (m)
11	564.366,464 689.527,663	12	564.368,295 689.525,904	2.539
13	564.410,061 689.593,693	14	564.444,76 689.651,042	67.029
15	564.473,195 689.686,491	16	564.583,468 689.871,089	215.027
17	564.588,911 689.879,768	18	564.605,266 689.905,349	30.362
19	564.640,905 689.962,013	20	564.656,91 689.987,692	30.258
21	564.664,838 689.997,449	22	564.671,397 690.006,571	11.235
23	564.665,867 690.010,077	24	564.665,671 690.008,021	2.065
25	564.661,483 689.999,736	26	564.653,708 689.989,216	13.081
27	564.641,52 689.969,036	28	564.625,873 689.944,906	28.759
29	564.622,927 689.939,88	1	564.602,79 689.907,042	38.521

Punct început	X / Y	Punct sfârșit	X / Y	Lungime segment (** (m)
12	564.368,295 689.525,904	13	564.410,061 689.593,693	79.623
14	564.444,76 689.651,042	15	564.473,195 689.686,491	45.444
16	564.583,468 689.871,089	17	564.588,911 689.879,768	10.245
18	564.605,266 689.905,349	19	564.640,905 689.962,013	66.94
20	564.656,91 689.987,692	21	564.664,838 689.997,449	12.572
22	564.671,397 690.006,571	23	564.665,867 690.010,077	6.548
24	564.665,671 690.008,021	25	564.661,483 689.999,736	9.283
26	564.653,708 689.989,216	27	564.641,52 689.969,036	23.575
28	564.625,873 689.944,906	29	564.622,927 689.939,88	5.826

** Lungimile segmentelor sunt determinate în planul de proiecție Stereo 70 și sunt rotunjite la 1 milimetru.

*** Distanța dintre puncte este formată din segmente cumulate ce sunt mai mici decât valoarea 1 milimetru.

