DATE DESPRE IMOBILUL NR. 1810

Oficiul de Cadastru şi Publicitate Imobiliară SUCEAVA
Biroul de Cadastru şi Publicitate Imobiliară Radauti

A. Partea I. Descrierea imobilului

TEREN Intravilan

Adresa: Loc. Poieni-Solca, Jud. Suceava

Nr. Crt	Nr cadastral Nr. topografic	Suprafaţa* (mp)	Observaţii / Referinţe
A1	30675	18.430	Sector cadastral:22 Teren imprejmuit;

Construcţii

Crt	Nr cadastral Nr. topografic	Adresa	Observaţii / Referinţe
A1.1	30675-C1	Loc. Poieni-Solca, Jud. Suceava	Nr. niveluri:1; S. construita la sol:82 mp; S. construita desfasurata:82 mp; Pensiune agroturistica -Camere de inchiriat, din lemn,cu un nivel, edificata in anul 1970, SD = 82 mp
A1.2	30675-C2	Loc. Poieni-Solca, Jud. Suceava	Nr. niveluri:1; S. construita la sol:100 mp; S. construita desfasurata:100 mp; Pensiune agroturistica- Camere de inchiriat din lemn, cu un nivel, edificata in anul 1958, SD = 100 mp
A1.3	30675-C3	Loc. Poieni-Solca, Jud. Suceava	Nr. niveluri:1; S. construita la sol:28 mp; S. construita desfasurata:28 mp; Bucatarie din lemn, cu un nivel, edificata in anul 1980, SD = 28 mp
A1.4	30675-C4	Loc. Poieni-Solca, Jud. Suceava	Nr. niveluri:1; S. construita la sol:141 mp; S. construita desfasurata:141 mp; Sura din lemn, cu un nivel, edificata in anul 1980, SD = 141 mp
A1.5	30675-C5	Loc. Poieni-Solca, Jud. Suceava	Nr. niveluri:1; S. construita la sol:49 mp; S. construita desfasurata:49 mp; Magazie din lemn, cu un nivel, edificata in anul 1970, SD = 49 mp
A1.6	30675-C6	Loc. Poieni-Solca, Jud. Suceava	Nr. niveluri:1; S. construita la sol:58 mp; S. construita desfasurata:58 mp; Pensiune agroturistica- Camere de inchiriat din lemn, cu un nivel, edificata in anul 1980, SD = 58 mp
A1.7	30675-C7	Loc. Poieni-Solca, Jud. Suceava	Nr. niveluri:2; S. construita la sol:200 mp; S. construita desfasurata:267 mp; Locuinta din lemn, cu doua niveluri (P+M), edificata in anul 2001,SD = 267mp
A1.8	30675-C8	Loc. Poieni-Solca, Jud. Suceava	Nr. niveluri:1; S. construita la sol:47 mp; S. construita desfasurata:47 mp; Magazie din lemn, cu un nivel, edificata in anul 1990, SD = 47 mp
A1.9	30675-C9	Loc. Poieni-Solca, Jud. Suceava	Nr. niveluri:1; S. construita la sol:16 mp; S. construita desfasurata:16 mp; Anexa din Bca, cu un nivel, edificata in anul 2019 , SD= 16 mp
A1.10	30675-C10	Loc. Poieni-Solca, Jud. Suceava	Nr. niveluri:1; S. construita la sol:16 mp; S. construita desfasurata:16 mp; Anexa din Bca, cu un nivel, edificata in anul 2019 , SD= 16 mp

B. Partea II. Proprietari şi acte

Inscrieri privitoare la dreptul de proprietate şi alte drepturi reale		Referinţe
1810 / 28/01/2025		
Act Notarial nr. 492, din 15/02/2016 emis de Fomin Elena;		
B1	Intabulare, drept de PROPRIETATEbun comun in dev. cu titlu de cumparare, dobandit prin Conventie, cota actuala 2500/18430, cota initiala 1/1	A1
	1) **JUCAN SIMION** 2) **JUCAN ELENA-ANGELICA**	
	OBSERVATII: pozitie transcrisa din CF 30315/Poieni-Solca, inscrisa prin incheierea nr. 4379 din 16/02/2016; adus b6	
Act Notarial nr. 352, din 18/01/2001 emis de BNP;		
B2	Intabulare, drept de PROPRIETATE- in dev., dobandit prin Conventie, cota actuala 2066/18430, cota initiala 1/1	A1
	1) **JUCAN ELENA-ANGELICA** 2) **JUCAN SIMION**	
	OBSERVATII: pozitie transcrisa din CF 30565/Poieni-Solca, inscrisa prin incheierea nr. 37 din 15/02/2001;	
Act Notarial nr. 521, din 04/02/1999 emis de BNP;		
B3	Intabulare, drept de PROPRIETATEbun comun in dev.,, dobandit prin Conventie, cota actuala 13864/18430, cota initiala 1/1	A1

Document care conține date cu caracter personal, protejat de prevederile Regulamentului (UE) nr. 679/2016 și Legii 190/2018

Inscrieri privitoare la dreptul de proprietate şi alte drepturi reale		Referinţe
	1) **JUCAN SIMION** 2) **JUCAN ELENA-ANGELICA**	
	OBSERVATII: pozitie transcrisa din CF 30581/Poieni-Solca, inscrisa prin incheierea nr. 35 din 12/02/1999;	
Act Notarial nr. 492, din 15/02/2016 emis de bnp;		
B4	Intabulare, drept de PROPRIETATEbun comun in dev., dobandit prin Conventie, cota actuala 1/1, cota initiala 1/1	A1.1
	1) **JUCAN ELENA-ANGELICA** 2) **JUCAN SIMION**	
Act Notarial nr. 521, din 04/02/1999 emis de bnp;		
B5	Intabulare, drept de PROPRIETATEbun comun in dev., dobandit prin Conventie, cota actuala 1/1, cota initiala 1/1	A1.2, A1.3, A1.4, A1.5
	1) **JUCAN SIMION** 2) **JUCAN ELENA-ANGELICA**	
Act Administrativ nr. 2334, din 29/08/2017 emis de Primaria Comunei Poieni-Solca (act administrativ nr 16 din 14.06.2000, emis de Primaria Or. Solca;act administrativ nr 3901 din 14.06.2001, emis de Primaria Or. Solca);		
B6	Intabulare, drept de PROPRIETATEbun comun in dev., dobandit prin Construire, cota actuala 1/1, cota initiala 1/1	A1.6, A1.7, A1.8
	1) **JUCAN ELENA-ANGELICA** 2) **JUCAN SIMION**	
	OBSERVATII: pozitie transcrisa din CF 30581/Poieni-Solca, inscrisa prin incheierea nr. 27031 din 31/08/2017;	
Act Administrativ nr. 2487, din 05/09/2019 emis de Primaria comunei Poieni-Solca (act administrativ nr 6 din 07.06.2019, emis de Primaria comunei Poieni-Solca;act administrativ nr 2284 din 08.08.2019, emis de Primaria comunei Poieni-Solca);		
B7	Intabulare, drept de PROPRIETATEbun comun in dev., dobandit prin Construire, cota actuala 1/1, cota initiala 1/1	A1.9, A1.10
	1) **JUCAN ELENA-ANGELICA** 2) **JUCAN SIMION**	

C. Partea III. SARCINI

Inscrieri privind dezmembramintele dreptului de proprietate, drepturi reale de garanţie şi sarcini		Referinţe
1810 / 28/01/2025		
Act Notarial nr. contract de comodat nr. 4694, din 09/12/2021 emis de BIN Covariuc Ioan;		
C8	se noteaza contractul de comodat nr. 4694 din 09.12.2021 incheiat intre Jucan Simion si Jucan Elena Angelica, in calitate de comodanti si Jucan Elena Angelica -intreprindere individuala , in calitate de comodatara, prin care se inscrie dreptul de folosinta pe o perioada de 25 de ani, incepand cu data autentificarii, pana la data de 09.12.2046 -inclusiv	A1, A1.1, A1.2, A1.3, A1.4, A1.5, A1.6, A1.7, A1.8, A1.9, A1.10

Document care conține date cu caracter personal, protejat de prevederile Regulamentului (UE) nr. 679/2016 și Legii 190/2018

Anexa Nr. 1 La Partea I

Teren

Nr cadastral	Suprafaţa (mp)*	Observaţii / Referinţe
30675	18.430	

* Suprafaţa este determinată in planul de proiecţie Stereo 70.

DETALII LINIARE IMOBIL

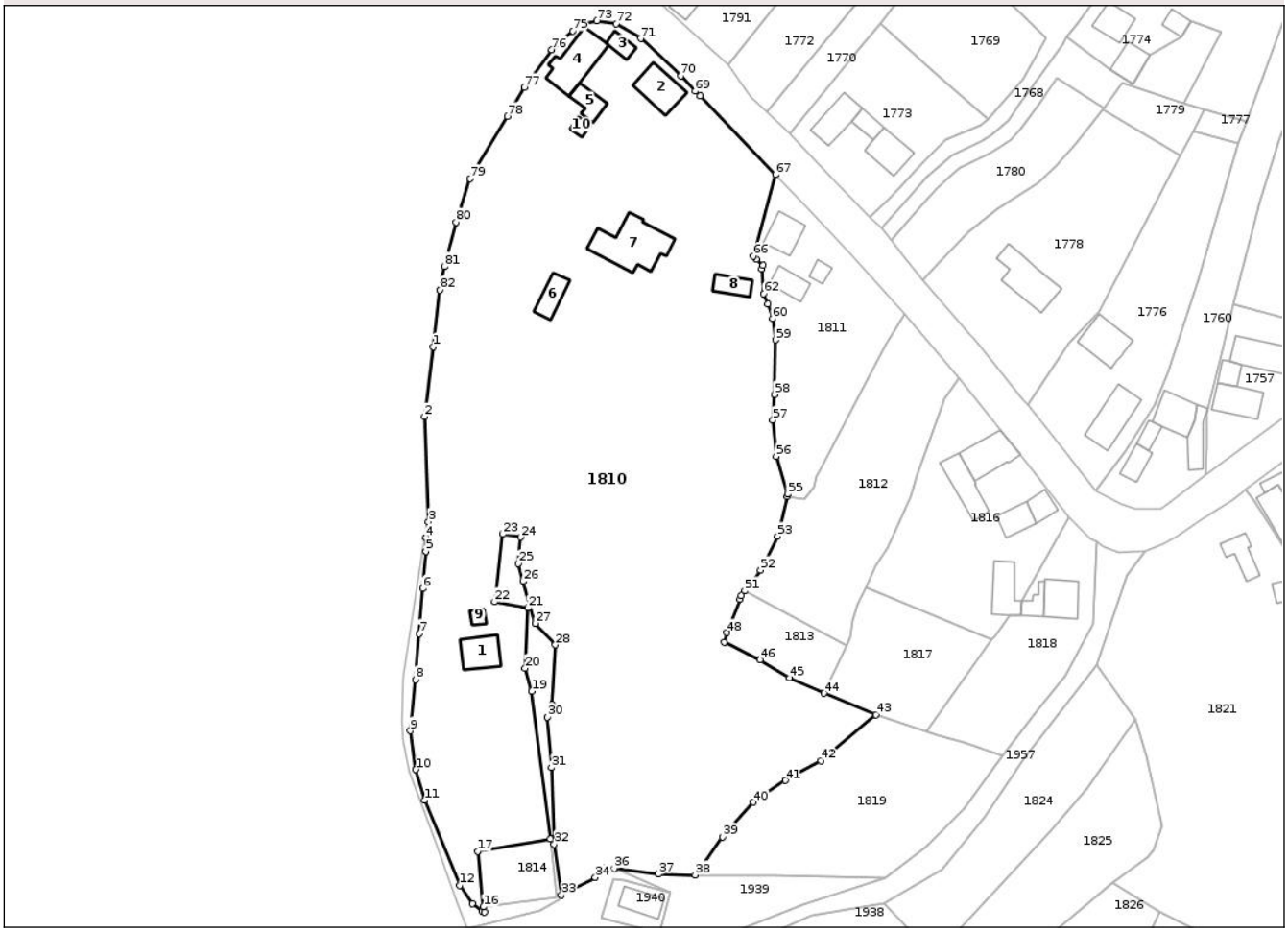

Date referitoare la teren

Crt	Categorie folosință	Intra vilan	Suprafaţa (mp)	Tarla	Parcelă	Nr. topo	Observaţii / Referinţe
1	curti constructii	DA	334	8	FP 658 P 659	-	
2	livada	DA	356	8	FP 658 P 659	-	
3	neproductiv	DA	573	8	FP 658 P 659	-	
4	arabil	DA	2.622	8	FP 658 P 659	-	
5	curti constructii	DA	1.100	8	FP 658 P 659	-	
6	livada	DA	894	8	FP 658 P 659	-	
7	curti constructii	DA	1.320	8	FP 658 P 659	-	
8	pasune	DA	5.229	8	FP 658 P 659	-	
9	arabil	DA	2.066	8	FP 658 P 659	-	
10	faneata	DA	2.126	8	FP 658 P 659	-	
11	arabil	DA	1.310	8	FP 658 P 659	-	
12	livada	DA	500	8	FP 658 P 659	-	

Date referitoare la construcţii

Crt	Număr	Destinaţie construcţie	Supraf. (mp)	Situaţie juridică	Observaţii / Referinţe

Crt	Număr	Destinaţie construcţie	Supraf. (mp)	Situaţie juridică	Observaţii / Referinţe
A1.1	30675-C1	constructii administrative si social culturale	82	Cu acte	Nr. niveluri:1; S. construita la sol:82 mp; S. construita desfasurata:82 mp; Pensiune agroturistica -Camere de inchiriat, din lemn,cu un nivel, edificata in anul 1970, SD = 82 mp
A1.2	30675-C2	constructii administrative si social culturale	100	Cu acte	Nr. niveluri:1; S. construita la sol:100 mp; S. construita desfasurata:100 mp; Pensiune agroturistica- Camere de inchiriat din lemn, cu un nivel, edificata in anul 1958, SD = 100 mp
A1.3	30675-C3	constructii anexa	28	Cu acte	Nr. niveluri:1; S. construita la sol:28 mp; S. construita desfasurata:28 mp; Bucatarie din lemn, cu un nivel, edificata in anul 1980, SD = 28 mp
A1.4	30675-C4	constructii anexa	141	Cu acte	Nr. niveluri:1; S. construita la sol:141 mp; S. construita desfasurata:141 mp; Sura din lemn, cu un nivel, edificata in anul 1980, SD = 141 mp
A1.5	30675-C5	constructii anexa	49	Cu acte	Nr. niveluri:1; S. construita la sol:49 mp; S. construita desfasurata:49 mp; Magazie din lemn, cu un nivel, edificata in anul 1970, SD = 49 mp
A1.6	30675-C6	constructii administrative si social culturale	58	Cu acte	Nr. niveluri:1; S. construita la sol:58 mp; S. construita desfasurata:58 mp; Pensiune agroturistica- Camere de inchiriat din lemn, cu un nivel, edificata in anul 1980, SD = 58 mp
A1.7	30675-C7	constructii de locuinte	Din acte: 267 Masurata: 200	Cu acte	Nr. niveluri:2; S. construita la sol:200 mp; S. construita desfasurata:267 mp; Locuinta din lemn, cu doua niveluri(P+M), edificata in anul 2001,SD = 267mp
A1.8	30675-C8	constructii anexa	47	Cu acte	Nr. niveluri:1; S. construita la sol:47 mp; S. construita desfasurata:47 mp; Magazie din lemn, cu un nivel, edificata in anul 1990, SD = 47 mp
A1.9	30675-C9	constructii anexa	16	Cu acte	Nr. niveluri:1; S. construita la sol:16 mp; S. construita desfasurata:16 mp; Anexa din Bca, cu un nivel, edificata in anul 2019 , SD= 16 mp
A1.10	30675-C10	constructii anexa	16	Cu acte	Nr. niveluri:1; S. construita la sol:16 mp; S. construita desfasurata:16 mp; Anexa din Bca, cu un nivel, edificata in anul 2019 , SD= 16 mp

Lungime Segmente

1) Valorile lungimilor segmentelor sunt obţinute din proiecţie în plan.

Punct început	X / Y	Punct sfârşit	X / Y	Lungime segment
1	568.270,753 687.401,875	2	568.268,461 687.383,29	18.726
4	568.268,885 687.351,14	5	568.268,813 687.347,471	3.67
7	568.267,023 687.325,57	8	568.266,018 687.313,28	12.331
10	568.266,155 687.289,349	11	568.268,447 687.281,183	8.482
13	568.281,196 687.253,607	14	568.283,805 687.251,676	3.246
16	568.284,165 687.252,817	17	568.282,663 687.267,59	14.849
19	568.297,051 687.310,2	20	568.295,304 687.316,329	6.373
22	568.287,12 687.333,968	23	568.289,261 687.352,017	18.176
25	568.293,498 687.344,156	26	568.294,678 687.339,445	4.857
28	568.303,316 687.322,548	29	568.302,548 687.306,624	15.943
31	568.302,285 687.289,914	32	568.302,996 687.269,52	20.406
34	568.313,961 687.260,624	35	568.316,55 687.263,205	3.656
37	568.330,793 687.261,557	38	568.340,588 687.261,313	9.798

Punct început	X / Y	Punct sfârşit	X / Y	Lungime segment
2	568.268,461 687.383,29	3	568.269,536 687.355,32	27.991
5	568.268,813 687.347,471	6	568.267,998 687.337,504	10.0
8	568.266,018 687.313,28	9	568.264,712 687.299,686	13.657
11	568.268,447 687.281,183	12	568.277,828 687.258,498	24.548
14	568.283,805 687.251,676	15	568.284,453 687.251,39	0.708
17	568.282,663 687.267,59	18	568.301,987 687.270,935	19.611
20	568.295,304 687.316,329	21	568.295,979 687.332,385	16.07
23	568.289,261 687.352,017	24	568.294,077 687.351,211	4.883
26	568.294,678 687.339,445	27	568.298,039 687.328,288	11.652
29	568.302,548 687.306,624	30	568.301,204 687.303,348	3.541
32	568.302,996 687.269,52	33	568.304,93 687.255,909	13.748
35	568.316,55 687.263,205	36	568.319,044 687.263,033	2.5
38	568.340,588 687.261,313	39	568.347,834 687.271,43	12.444

Punct început	X / Y	Punct sfârşit	X / Y	Lungime segment
3	568.269,536 687.355,32	4	568.268,885 687.351,14	4.23
6	568.267,998 687.337,504	7	568.267,023 687.325,57	11.974
9	568.264,712 687.299,686	10	568.266,155 687.289,349	10.437
12	568.277,828 687.258,498	13	568.281,196 687.253,607	5.938
15	568.284,453 687.251,39	16	568.284,165 687.252,817	1.456
18	568.301,987 687.270,935	19	568.297,051 687.310,2	39.574
21	568.295,979 687.332,385	22	568.287,12 687.333,968	8.999
24	568.294,077 687.351,211	25	568.293,498 687.344,156	7.079
27	568.298,039 687.328,288	28	568.303,316 687.322,548	7.797
30	568.301,204 687.303,348	31	568.302,285 687.289,914	13.477
33	568.304,93 687.255,909	34	568.313,961 687.260,624	10.188
36	568.319,044 687.263,033	37	568.330,793 687.261,557	11.841
39	568.347,834 687.271,43	40	568.356,019 687.280,679	12.351

Document care conține date cu caracter personal, protejat de prevederile Regulamentului (UE) nr. 679/2016 și Legii 190/2018

Punct început	X / Y	Punct sfârşit	X / Y	Lungime segment
40	568.356,019 687.280,679	41	568.364,597 687.286,471	10.35
43	568.388,688 687.303,973	44	568.374,844 687.309,638	14.958
46	568.357,876 687.318,545	47	568.348,339 687.323,315	10.663
49	568.352,485 687.334,714	50	568.352,865 687.335,693	1.05
52	568.358,009 687.342,426	53	568.362,534 687.351,487	10.128
55	568.365,251 687.362,681	56	568.362,132 687.372,698	10.491
58	568.361,768 687.389,154	59	568.361,987 687.403,682	14.53
61	568.359,865 687.413,257	62	568.358,826 687.415,979	2.914
64	568.358,696 687.423,524	65	568.356,89 687.425,144	2.426
67	568.361,979 687.447,649	68	568.341,878 687.468,643	29.065
70	568.336,72 687.473,953	71	568.326,084 687.483,904	14.565
73	568.314,4 687.488,657	74	568.311,005 687.487,876	3.484
76	568.302,332 687.480,939	77	568.295,123 687.470,982	12.293
79	568.280,648 687.446,645	80	568.276,801 687.435,035	12.231
82	568.272,593 687.417,01	1	568.270,753 687.401,875	15.246

Punct început	X / Y	Punct sfârşit	X / Y	Lungime segment
41	568.364,597 687.286,471	42	568.374,061 687.291,647	10.787
44	568.374,844 687.309,638	45	568.365,678 687.313,77	10.054
47	568.348,339 687.323,315	48	568.349,002 687.325,742	2.516
50	568.352,865 687.335,693	51	568.353,805 687.336,924	1.549
53	568.362,534 687.351,487	54	568.365,101 687.362,061	10.881
56	568.362,132 687.372,698	57	568.361,303 687.382,356	9.694
59	568.361,987 687.403,682	60	568.361,161 687.409,332	5.71
62	568.358,826 687.415,979	63	568.358,357 687.422,638	6.675
65	568.356,89 687.425,144	66	568.356,101 687.425,952	1.129
68	568.341,878 687.468,643	69	568.340,636 687.469,921	1.782
71	568.326,084 687.483,904	72	568.319,49 687.487,829	7.674
74	568.311,005 687.487,876	75	568.307,968 687.485,958	3.592
77	568.295,123 687.470,982	78	568.290,522 687.463,247	9.0
80	568.276,801 687.435,035	81	568.273,746 687.423,256	12.169

Punct început	X / Y	Punct sfârşit	X / Y	Lungime segment
42	568.374,061 687.291,647	43	568.388,688 687.303,973	19.128
45	568.365,678 687.313,77	46	568.357,876 687.318,545	9.147
48	568.349,002 687.325,742	49	568.352,485 687.334,714	9.624
51	568.353,805 687.336,924	52	568.358,009 687.342,426	6.924
54	568.365,101 687.362,061	55	568.365,251 687.362,681	0.638
57	568.361,303 687.382,356	58	568.361,768 687.389,154	6.814
60	568.361,161 687.409,332	61	568.359,865 687.413,257	4.133
63	568.358,357 687.422,638	64	568.358,696 687.423,524	0.949
66	568.356,101 687.425,952	67	568.361,979 687.447,649	22.479
69	568.340,636 687.469,921	70	568.336,72 687.473,953	5.621
72	568.319,49 687.487,829	73	568.314,4 687.488,657	5.157
75	568.307,968 687.485,958	76	568.302,332 687.480,939	7.547
78	568.290,522 687.463,247	79	568.280,648 687.446,645	19.316
81	568.273,746 687.423,256	82	568.272,593 687.417,01	6.352

**** Lungimile segmentelor sunt determinate în planul de proiecţie Stereo 70 şi sunt rotunjite la 1 milimetru.**
***** Distanţa dintre puncte este formată din segmente cumulate ce sunt mai mici decât valoarea 1 milimetru.**

Document care conține date cu caracter personal, protejat de prevederile Regulamentului (UE) nr. 679/2016 și Legii 190/2018

DATE DESPRE IMOBILUL NR. 1811

Oficiul de Cadastru şi Publicitate Imobiliară SUCEAVA
Biroul de Cadastru şi Publicitate Imobiliară Radauti

A. Partea I. Descrierea imobilului

TEREN Intravilan

Adresa: Loc. Poieni-Solca, Jud. Suceava

Nr. Crt	Nr cadastral Nr. topografic	Suprafaţa* (mp)	Observaţii / Referinţe
A1		1.780	Sector cadastral:22 Teren imprejmuit;

B. Partea II. Proprietari şi acte

Inscrieri privitoare la dreptul de proprietate şi alte drepturi reale		Referinţe
1811 / 28/01/2025		
Act Administrativ nr. 717, din 03/03/2025 emis de Prim Com Poieni Solca;		
B1	Intabulare, drept de PROPRIETATE, dobandit prin Lege, cota actuala 1/1	A1
	1) **NEIDENTIFICAT NEIDENTIFICAT**	
Act Normativ nr. 7, din 13/03/1996 emis de PARLAMENTUL ROMANIEI;		
B2	se noteaza mentiunea de proprietar neidentificat	A1

C. Partea III. SARCINI .

Inscrieri privind dezmembramintele dreptului de proprietate, drepturi reale de garanţie şi sarcini	Referinţe
NU SUNT	

Document care conține date cu caracter personal, protejat de prevederile Regulamentului (UE) nr. 679/2016 și Legii 190/2018

Anexa Nr. 1 La Partea I

Teren

Nr cadastral	Suprafaţa (mp)*	Observaţii / Referinţe
	1.780	

* Suprafaţa este determinată in planul de proiecţie Stereo 70.

DETALII LINIARE IMOBIL

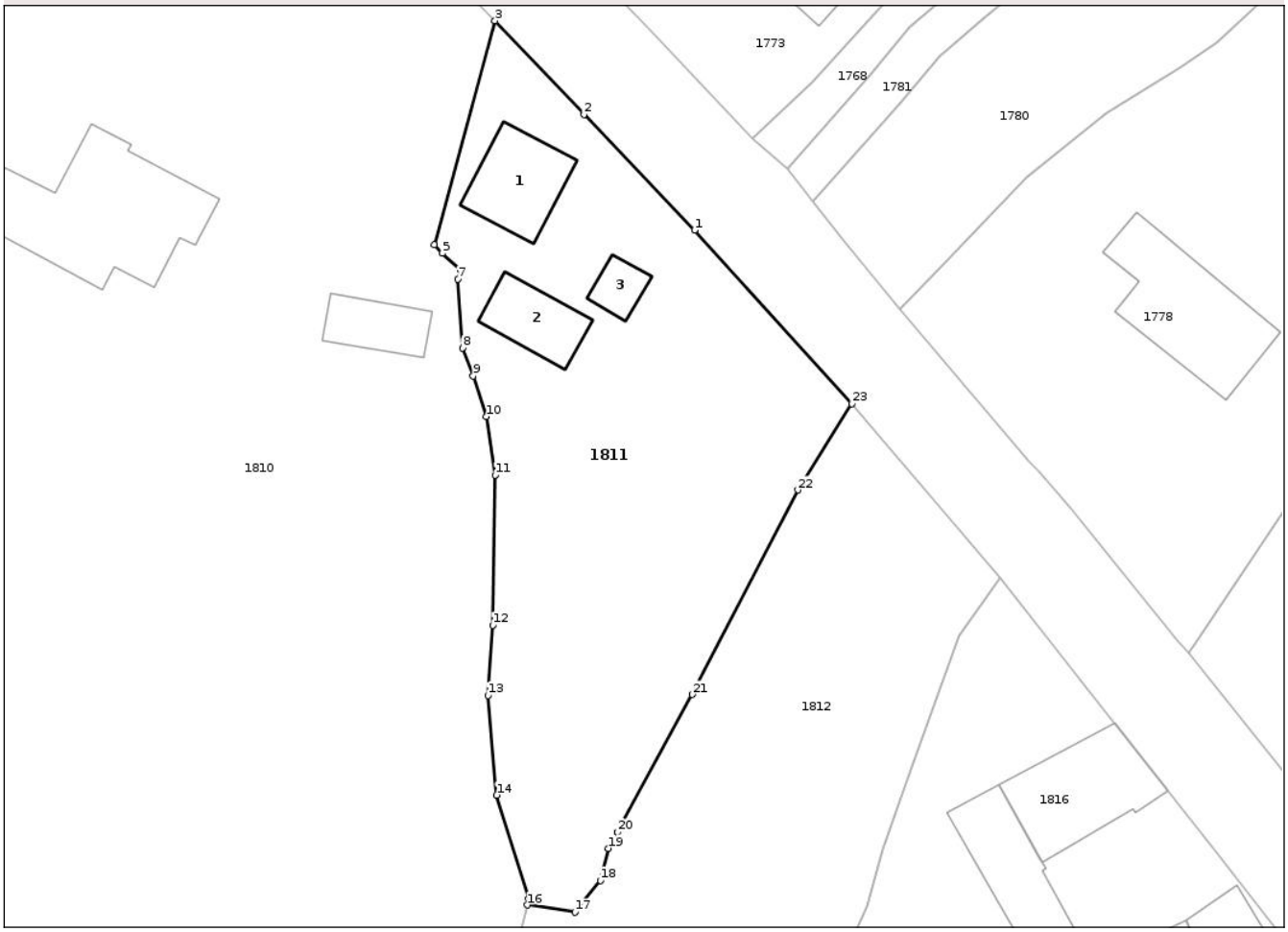

Date referitoare la teren

Crt	Categorie folosință	Intra vilan	Suprafaţa (mp)	Tarla	Parcelă	Nr. topo	Observaţii / Referinţe
1	curti constructii	DA	500	8	P657	-	
2	arabil	DA	1.280	8	P657	-	

Date referitoare la construcţii

Crt	Număr	Destinaţie construcţie	Supraf. (mp)	Situaţie juridică	Observaţii / Referinţe
A1.1		constructii de locuinte	73	Fara acte	Nr. niveluri:1; S. construita la sol:73 mp; casa
A1.2		constructii anexa	53	Fara acte	Nr. niveluri:1; S. construita la sol:53 mp; anexa
A1.3		constructii anexa	22	Fara acte	Nr. niveluri:1; S. construita la sol:22 mp; anexa

Lungime Segmente

1) Valorile lungimilor segmentelor sunt obţinute din proiecţie în plan.

Punct început	X / Y	Punct sfârşit	X / Y	Lungime segment (** (m)
1	568.381,31 687.427,378	2	568.370,603 687.438,572	15.49

Punct început	X / Y	Punct sfârşit	X / Y	Lungime segment (** (m)
2	568.370,603 687.438,572	3	568.361,979 687.447,649	12.521

Document care conține date cu caracter personal, protejat de prevederile Regulamentului (UE) nr. 679/2016 și Legii 190/2018

Punct început	X / Y	Punct sfârşit	X / Y	Lungime segment (** (m)
3	568.361,979 687.447,649	4	568.356,101 687.425,952	22.479
5	568.356,89 687.425,144	6	568.358,696 687.423,524	2.426
7	568.358,357 687.422,638	8	568.358,826 687.415,979	6.675
9	568.359,865 687.413,257	10	568.361,161 687.409,332	4.133
11	568.361,987 687.403,682	12	568.361,768 687.389,154	14.53
13	568.361,303 687.382,356	14	568.362,132 687.372,698	9.694
15	568.365,251 687.362,681	16	568.365,101 687.362,061	0.638
17	568.369,733 687.361,365	18	568.372,194 687.364,432	3.932
19	568.372,988 687.367,538	20	568.373,858 687.369,134	1.818
21	568.381,103 687.382,432	22	568.391,336 687.402,225	22.282
23	568.396,551 687.410,581	1	568.381,31 687.427,378	22.681

Punct început	X / Y	Punct sfârşit	X / Y	Lungime segment (** (m)
4	568.356,101 687.425,952	5	568.356,89 687.425,144	1.129
6	568.358,696 687.423,524	7	568.358,357 687.422,638	0.949
8	568.358,826 687.415,979	9	568.359,865 687.413,257	2.914
10	568.361,161 687.409,332	11	568.361,987 687.403,682	5.71
12	568.361,768 687.389,154	13	568.361,303 687.382,356	6.814
14	568.362,132 687.372,698	15	568.365,251 687.362,681	10.491
16	568.365,101 687.362,061	17	568.369,733 687.361,365	4.684
18	568.372,194 687.364,432	19	568.372,988 687.367,538	3.206
20	568.373,858 687.369,134	21	568.381,103 687.382,432	15.144
22	568.391,336 687.402,225	23	568.396,551 687.410,581	9.85

** Lungimile segmentelor sunt determinate în planul de proiecţie Stereo 70 şi sunt rotunjite la 1 milimetru.
*** Distanţa dintre puncte este formată din segmente cumulate ce sunt mai mici decât valoarea 1 milimetru.

Document care conține date cu caracter personal, protejat de prevederile Regulamentului (UE) nr. 679/2016 și Legii 190/2018

DATE DESPRE IMOBILUL NR. 1812

Oficiul de Cadastru şi Publicitate Imobiliară SUCEAVA
Biroul de Cadastru şi Publicitate Imobiliară Radauti

A. Partea I. Descrierea imobilului

TEREN Intravilan

Adresa: Loc. Poieni-Solca, Jud. Suceava

Nr. Crt	Nr cadastral Nr. topografic	Suprafaţa* (mp)	Observaţii / Referinţe
A1	31951	2.000	Sector cadastral:22 Teren imprejmuit;

B. Partea II. Proprietari şi acte

Inscrieri privitoare la dreptul de proprietate şi alte drepturi reale		Referinţe
1812 / 28/01/2024		
Act Notarial nr. 156, din 14/05/1999 emis de BNP Buzduga Catalina (certificat de mostenitor nr.156);		
B1	Intabulare, drept de PROPRIETATEbun propriu, dobandit prin Succesiune, cota actuala 1/1, cota initiala 1/1	A1
	1) **JUCAN NISTOR**	

C. Partea III. SARCINI .

Inscrieri privind dezmembramintele dreptului de proprietate, drepturi reale de garanţie şi sarcini	Referinţe
NU SUNT	

Document care conține date cu caracter personal, protejat de prevederile Regulamentului (UE) nr. 679/2016 și Legii 190/2018

Anexa Nr. 1 La Partea I

Teren

Nr cadastral	Suprafaţa (mp)*	Observaţii / Referinţe
31951	2.000	

* Suprafaţa este determinată in planul de proiecţie Stereo 70.

DETALII LINIARE IMOBIL

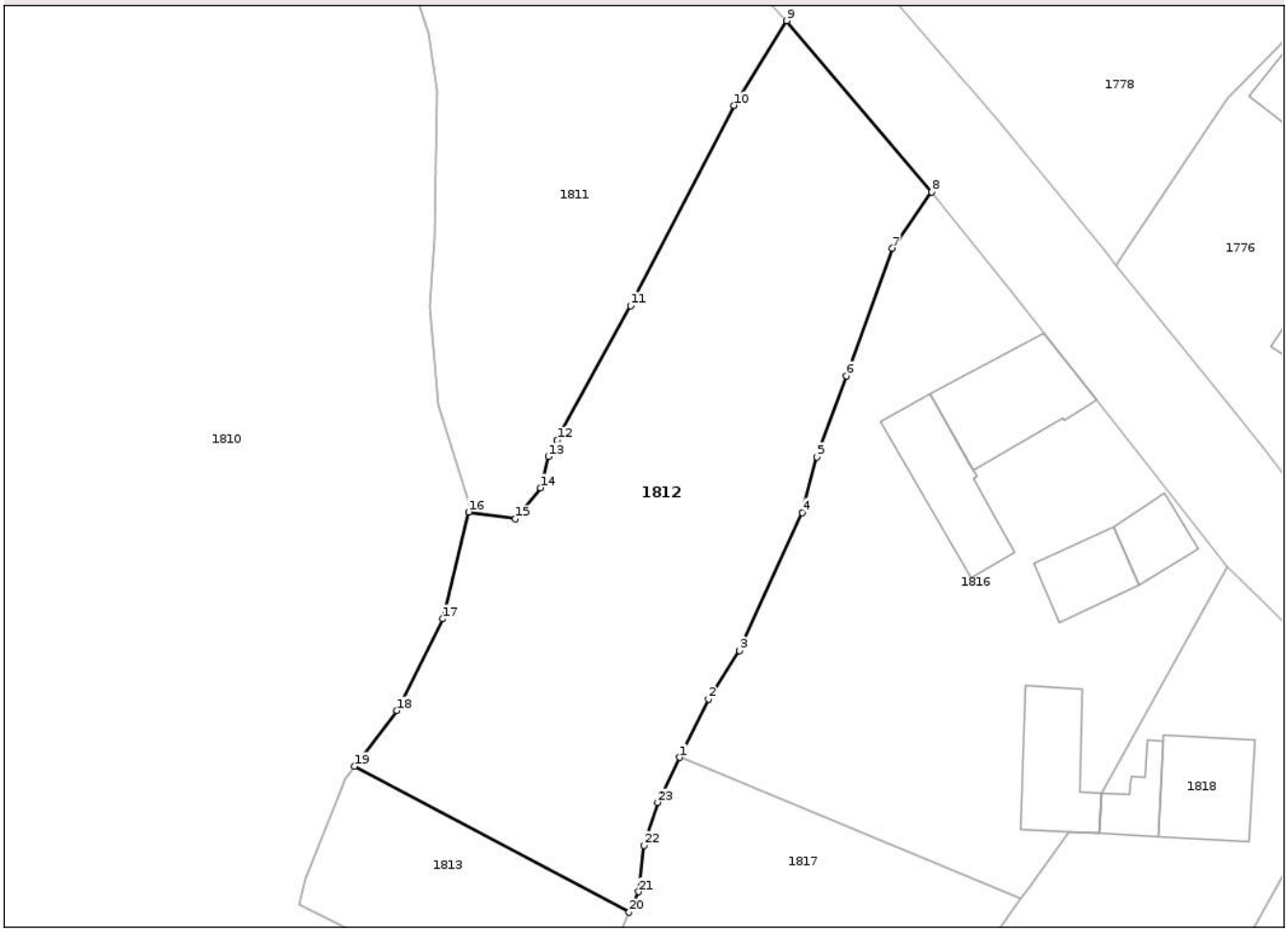

Date referitoare la teren

Crt	Categorie folosință	Intra vilan	Suprafaţa (mp)	Tarla	Parcelă	Nr. topo	Observaţii / Referinţe
1	faneata	DA	2.000	8	P657	-	

Lungime Segmente

1) Valorile lungimilor segmentelor sunt obţinute din proiecţie în plan.

Punct început	X / Y	Punct sfârşit	X / Y	Lungime segment (** (m)
1	568.385,969 687.337,801	2	568.388,804 687.343,57	6.428
3	568.391,884 687.348,351	4	568.398,086 687.362,0	14.992
5	568.399,522 687.367,497	6	568.402,426 687.375,507	8.52
7	568.406,992 687.388,102	8	568.410,887 687.393,679	6.802
9	568.396,551 687.410,581	10	568.391,336 687.402,225	9.85

Punct început	X / Y	Punct sfârşit	X / Y	Lungime segment (** (m)
2	568.388,804 687.343,57	3	568.391,884 687.348,351	5.687
4	568.398,086 687.362,0	5	568.399,522 687.367,497	5.681
6	568.402,426 687.375,507	7	568.406,992 687.388,102	13.397
8	568.410,887 687.393,679	9	568.396,551 687.410,581	22.163
10	568.391,336 687.402,225	11	568.381,103 687.382,432	22.282

Document care conține date cu caracter personal, protejat de prevederile Regulamentului (UE) nr. 679/2016 și Legii 190/2018

Punct început	X / Y	Punct sfârşit	X / Y	Lungime segment (** (m)
11	568.381,103 687.382,432	12	568.373,858 687.369,134	15.144
13	568.372,988 687.367,538	14	568.372,194 687.364,432	3.206
15	568.369,733 687.361,365	16	568.365,101 687.362,061	4.684
17	568.362,534 687.351,487	18	568.358,009 687.342,426	10.128
19	568.353,805 687.336,924	20	568.380,97 687.322,509	30.753
21	568.381,907 687.324,532	22	568.382,436 687.329,12	4.618
23	568.383,79 687.333,362	1	568.385,969 687.337,801	4.945

Punct început	X / Y	Punct sfârşit	X / Y	Lungime segment (** (m)
12	568.373,858 687.369,134	13	568.372,988 687.367,538	1.818
14	568.372,194 687.364,432	15	568.369,733 687.361,365	3.932
16	568.365,101 687.362,061	17	568.362,534 687.351,487	10.881
18	568.358,009 687.342,426	19	568.353,805 687.336,924	6.924
20	568.380,97 687.322,509	21	568.381,907 687.324,532	2.229
22	568.382,436 687.329,12	23	568.383,79 687.333,362	4.453

** Lungimile segmentelor sunt determinate în planul de proiecţie Stereo 70 şi sunt rotunjite la 1 milimetru.
*** Distanţa dintre puncte este formată din segmente cumulate ce sunt mai mici decât valoarea 1 milimetru.

Document care conține date cu caracter personal, protejat de prevederile Regulamentului (UE) nr. 679/2016 și Legii 190/2018

DATE DESPRE IMOBILUL NR. 1813

Oficiul de Cadastru şi Publicitate Imobiliară SUCEAVA
Biroul de Cadastru şi Publicitate Imobiliară Radauti

A. Partea I. Descrierea imobilului

TEREN Intravilan

Adresa: Loc. Poieni-Solca, Jud. Suceava

Nr. Crt	Nr cadastral Nr. topografic	Suprafaţa* (mp)	Observaţii / Referinţe
A1		446	Sector cadastral:22 Teren imprejmuit;

B. Partea II. Proprietari şi acte

Inscrieri privitoare la dreptul de proprietate şi alte drepturi reale		Referinţe
1813 / 28/01/2025		
Act Normativ nr. 7, din 13/03/1996 emis de PARLAMENTUL ROMANIEI;		
B1	Intabulare, drept de PROPRIETATE, dobandit prin Lege, cota actuala 1/1	A1
	1) **NEIDENTIFICAT NEIDENTIFICAT**	
Act Administrativ nr. 633, din 27/02/2025 emis de PRIMARIA COMUNEI POIENI SOLCA;		
B2	se noteaza posesia faptica in favoarea lui	A1
	1) **JUCAN NISTOR**	

C. Partea III. SARCINI .

Inscrieri privind dezmembramintele dreptului de proprietate, drepturi reale de garanţie şi sarcini	Referinţe
NU SUNT	

Document care conține date cu caracter personal, protejat de prevederile Regulamentului (UE) nr. 679/2016 și Legii 190/2018

Anexa Nr. 1 La Partea I

Teren

Nr cadastral	Suprafaţa (mp)*	Observaţii / Referinţe
	446	

* Suprafaţa este determinată in planul de proiecţie Stereo 70.

DETALII LINIARE IMOBIL

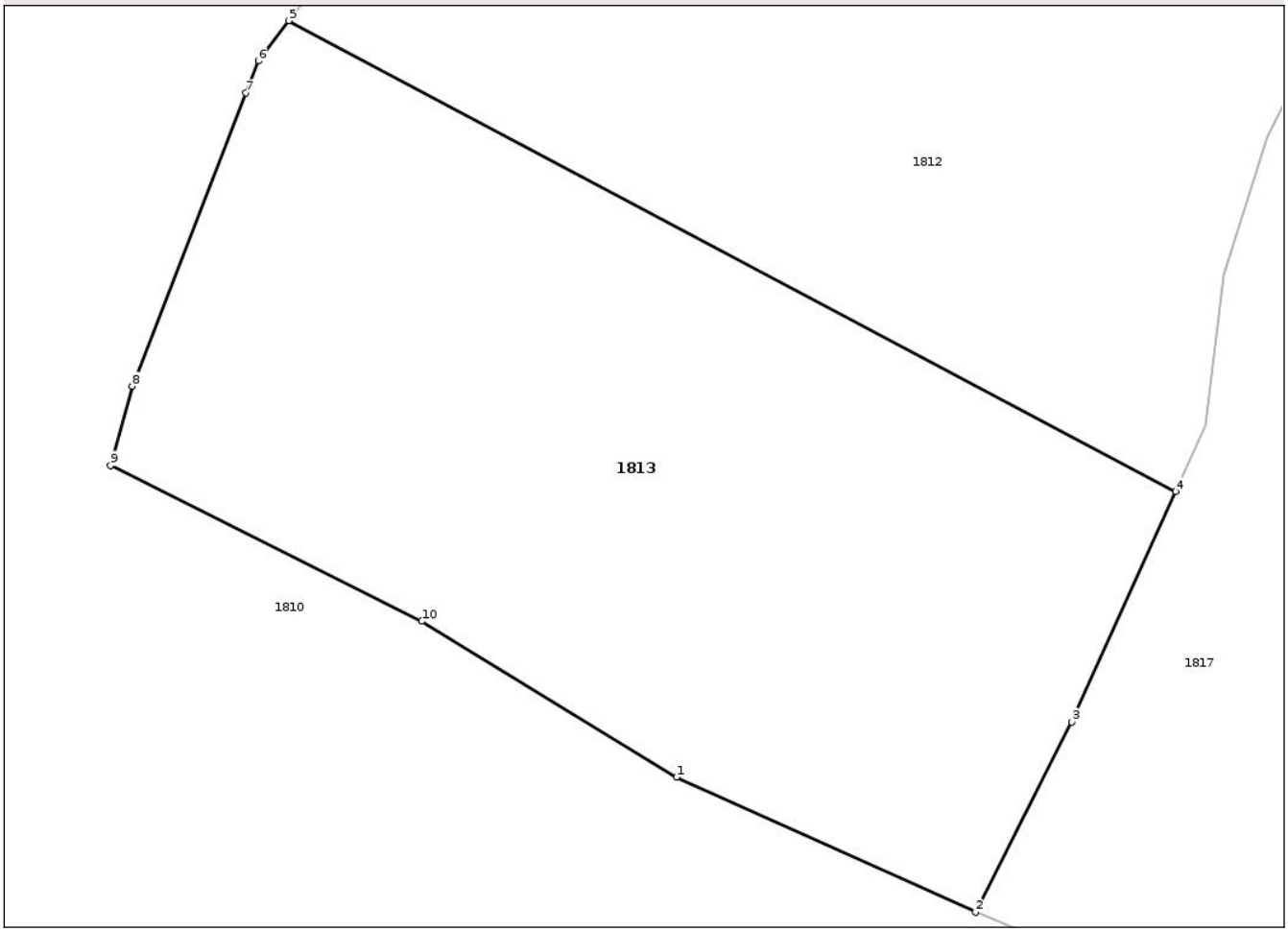

Date referitoare la teren

Crt	Categorie folosință	Intra vilan	Suprafaţa (mp)	Tarla	Parcelă	Nr. topo	Observaţii / Referinţe
1	arabil	DA	446	8	P657	-	

Lungime Segmente
1) Valorile lungimilor segmentelor sunt obţinute din proiecţie în plan.

Punct început	X / Y	Punct sfârşit	X / Y	Lungime segment (** (m)
1	568.365,678 687.313,77	2	568.374,844 687.309,638	10.054
2	568.374,844 687.309,638	3	568.377,796 687.315,461	6.529
3	568.377,796 687.315,461	4	568.380,97 687.322,509	7.73
4	568.380,97 687.322,509	5	568.353,805 687.336,924	30.753
5	568.353,805 687.336,924	6	568.352,865 687.335,693	1.549

Document care conține date cu caracter personal, protejat de prevederile Regulamentului (UE) nr. 679/2016 și Legii 190/2018

Punct început	X / Y	Punct sfârşit	X / Y	Lungime segment (** (m)
6	568.352,865 687.335,693	7	568.352,485 687.334,714	1.05
7	568.352,485 687.334,714	8	568.349,002 687.325,742	9.624
8	568.349,002 687.325,742	9	568.348,339 687.323,315	2.516
9	568.348,339 687.323,315	10	568.357,876 687.318,545	10.663
10	568.357,876 687.318,545	1	568.365,678 687.313,77	9.147

** Lungimile segmentelor sunt determinate în planul de proiecţie Stereo 70 şi sunt rotunjite la 1 milimetru.
*** Distanţa dintre puncte este formată din segmente cumulate ce sunt mai mici decât valoarea 1 milimetru.

Document care conține date cu caracter personal, protejat de prevederile Regulamentului (UE) nr. 679/2016 și Legii 190/2018

DATE DESPRE IMOBILUL NR. 1814

Oficiul de Cadastru şi Publicitate Imobiliară SUCEAVA
Biroul de Cadastru şi Publicitate Imobiliară Radauti

A. Partea I. Descrierea imobilului

TEREN Intravilan

Adresa: Loc. Poieni-Solca, Jud. Suceava

Nr. Crt	Nr cadastral Nr. topografic	Suprafaţa* (mp)	Observaţii / Referinţe
A1	30316	300	Sector cadastral:22 Teren imprejmuit;

B. Partea II. Proprietari şi acte

Inscrieri privitoare la dreptul de proprietate şi alte drepturi reale		Referinţe
1814 / 28/01/2025		
Hotarare Judecatoreasca nr. 1129, din 29/02/2008 emis de INALTA CURTE DE CASATIE SI JUSTITIE - SECTIA PENA (titlul de proprietate nr.1028/12.12.2003, certificat de mostenitor nr.71/28.06.1958 (r.func. nr. 27/2004), Sentinţa Penală nr.32 din 24/10/2006 a Curtii de Apel Suceava);		
B1	Intabulare, drept de PROPRIETATE, dobandit prin Hotarare Judecatoreasca, cota actuala 1/1, cota initiala 1/1	A1
	1) **TODERAS GAVRIL**	

C. Partea III. SARCINI .

Inscrieri privind dezmembramintele dreptului de proprietate, drepturi reale de garanţie şi sarcini	Referinţe
NU SUNT	

Document care conține date cu caracter personal, protejat de prevederile Regulamentului (UE) nr. 679/2016 și Legii 190/2018

Anexa Nr. 1 La Partea I

Teren

Nr cadastral	Suprafaţa (mp)*	Observaţii / Referinţe
30316	300	

* Suprafaţa este determinată in planul de proiecţie Stereo 70.

DETALII LINIARE IMOBIL

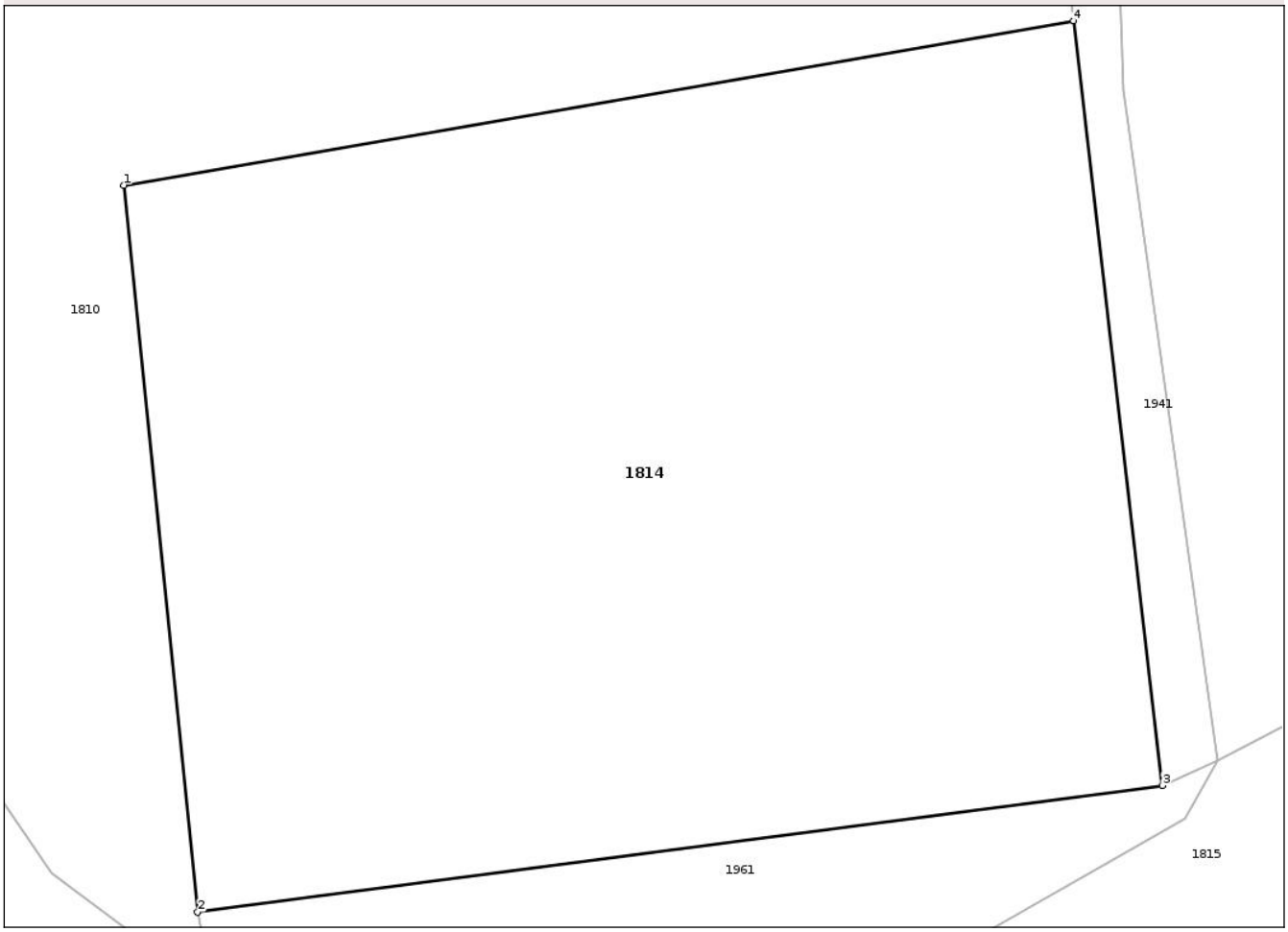

Date referitoare la teren

Crt	Categorie folosință	Intra vilan	Suprafaţa (mp)	Tarla	Parcelă	Nr. topo	Observaţii / Referinţe
1	arabil	DA	300	8	FP 664	-	

Lungime Segmente
1) Valorile lungimilor segmentelor sunt obţinute din proiecţie în plan.

Punct început	X / Y	Punct sfârşit	X / Y	Lungime segment (** (m)
1	568.282,663 687.267,59	2	568.284,165 687.252,817	14.849
2	568.284,165 687.252,817	3	568.303,797 687.255,392	19.8
3	568.303,797 687.255,392	4	568.301,987 687.270,935	15.648
4	568.301,987 687.270,935	1	568.282,663 687.267,59	19.611

**** Lungimile segmentelor sunt determinate în planul de proiecţie Stereo 70 şi sunt rotunjite la 1 milimetru.**

Document care conține date cu caracter personal, protejat de prevederile Regulamentului (UE) nr. 679/2016 și Legii 190/2018

***** Distanţa dintre puncte este formată din segmente cumulate ce sunt mai mici decât valoarea 1 milimetru.**

DATE DESPRE IMOBILUL NR. 1815

Oficiul de Cadastru şi Publicitate Imobiliară SUCEAVA
Biroul de Cadastru şi Publicitate Imobiliară Radauti

A. Partea I. Descrierea imobilului

TEREN Intravilan

Adresa: Loc. Poieni-Solca, Jud. Suceava

Nr. Crt	Nr cadastral Nr. topografic	Suprafaţa* (mp)	Observaţii / Referinţe
A1	31805	1.100	Sector cadastral:22 Teren neimprejmuit;

B. Partea II. Proprietari şi acte

Inscrieri privitoare la dreptul de proprietate şi alte drepturi reale		Referinţe
1815 / 28/01/2025		
Act Notarial nr. contract de vanzare nr. 3737, din 30/09/2022 emis de BIN Pelepco Lacramioara Gabriela;		
B1	Intabulare, drept de PROPRIETATEbun comun, in devalmasie, dobandit prin Conventie, cota actuala 1/1, cota initiala 1/1	A1
	1) **JUCAN SIMION** 2) **JUCAN ELENA-ANGELICA**	

C. Partea III. SARCINI .

Inscrieri privind dezmembramintele dreptului de proprietate, drepturi reale de garanţie şi sarcini	Referinţe
NU SUNT	

Anexa Nr. 1 La Partea I

Teren

Nr cadastral	Suprafaţa (mp)*	Observaţii / Referinţe
31805	1.100	

* Suprafaţa este determinată in planul de proiecţie Stereo 70.

DETALII LINIARE IMOBIL

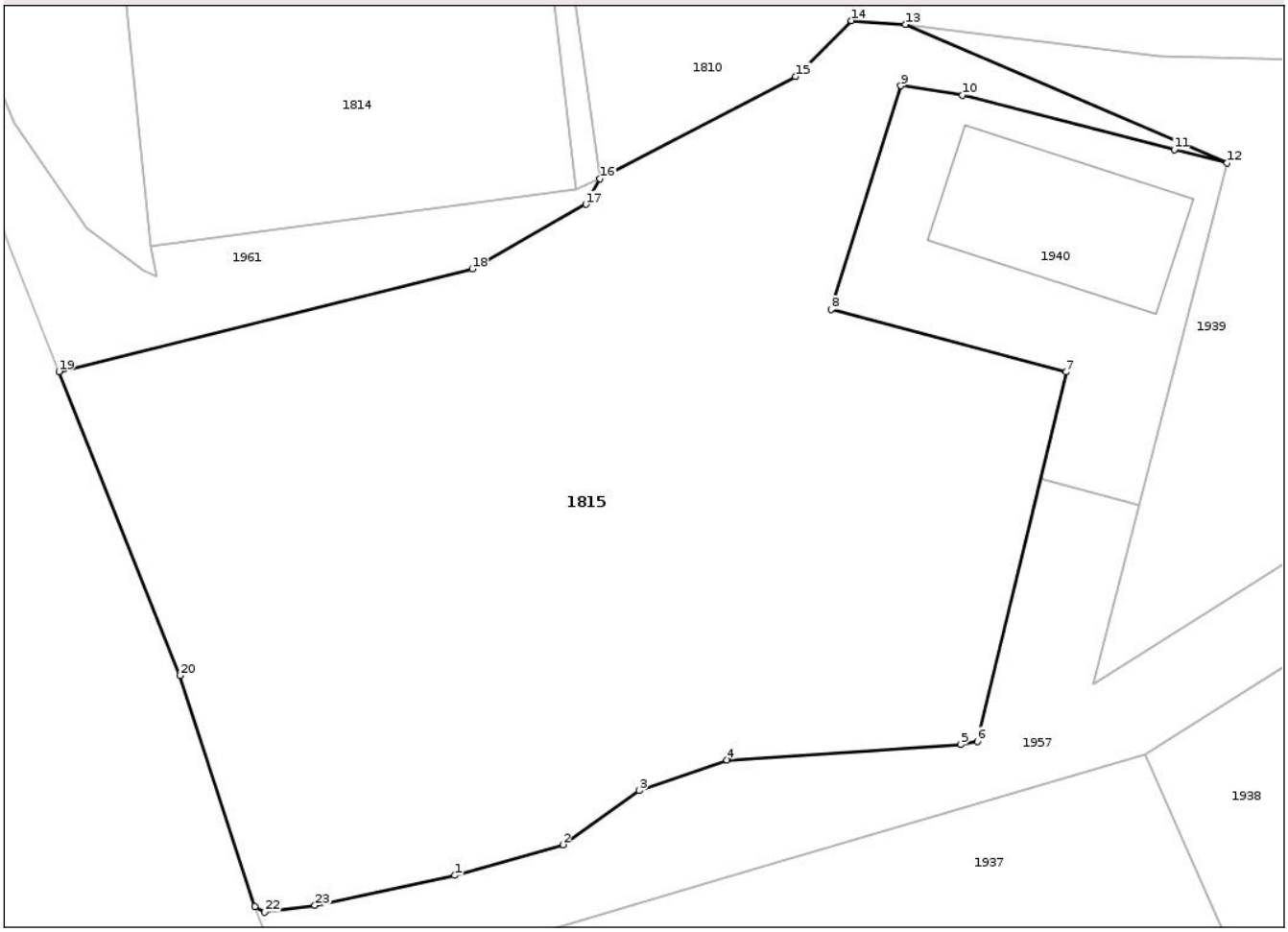

Date referitoare la teren

Crt	Categorie folosință	Intra vilan	Suprafaţa (mp)	Tarla	Parcelă	Nr. topo	Observaţii / Referinţe
1	pasune	DA	1.100	-	8	FP 664	

Lungime Segmente

1) Valorile lungimilor segmentelor sunt obţinute din proiecţie în plan.

Punct început	X / Y	Punct sfârşit	X / Y	Lungime segment (** (m)
1	568.298,205 687.223,732	2	568.303,202 687.225,152	5.195
3	568.306,73 687.227,649	4	568.310,796 687.229,065	4.306
5	568.321,602 687.229,768	6	568.322,366 687.229,927	0.78
7	568.326,468 687.246,985	8	568.315,609 687.249,869	11.235
9	568.318,829 687.260,203	10	568.321,676 687.259,765	2.88

Punct început	X / Y	Punct sfârşit	X / Y	Lungime segment (** (m)
2	568.303,202 687.225,152	3	568.306,73 687.227,649	4.322
4	568.310,796 687.229,065	5	568.321,602 687.229,768	10.829
6	568.322,366 687.229,927	7	568.326,468 687.246,985	17.544
8	568.315,609 687.249,869	9	568.318,829 687.260,203	10.824
10	568.321,676 687.259,765	11	568.331,469 687.257,26	10.108

Document care conține date cu caracter personal, protejat de prevederile Regulamentului (UE) nr. 679/2016 și Legii 190/2018

Punct început	X / Y	Punct sfârşit	X / Y	Lungime segment (** (m)
11	568.331,469 687.257,26	12	568.333,924 687.256,633	2.534
13	568.319,044 687.263,033	14	568.316,55 687.263,205	2.5
15	568.313,961 687.260,624	16	568.304,93 687.255,909	10.188
17	568.304,266 687.254,723	18	568.299,012 687.251,741	6.041
19	568.279,905 687.246,998	20	568.285,49 687.232,967	15.102
21	568.288,968 687.222,301	22	568.289,412 687.222,034	0.518
23	568.291,744 687.222,346	1	568.298,205 687.223,732	6.608

Punct început	X / Y	Punct sfârşit	X / Y	Lungime segment (** (m)
12	568.333,924 687.256,633	13	568.319,044 687.263,033	16.198
14	568.316,55 687.263,205	15	568.313,961 687.260,624	3.656
16	568.304,93 687.255,909	17	568.304,266 687.254,723	1.359
18	568.299,012 687.251,741	19	568.279,905 687.246,998	19.687
20	568.285,49 687.232,967	21	568.288,968 687.222,301	11.219
22	568.289,412 687.222,034	23	568.291,744 687.222,346	2.353

** Lungimile segmentelor sunt determinate în planul de proiecţie Stereo 70 şi sunt rotunjite la 1 milimetru.
*** Distanţa dintre puncte este formată din segmente cumulate ce sunt mai mici decât valoarea 1 milimetru.

Document care conține date cu caracter personal, protejat de prevederile Regulamentului (UE) nr. 679/2016 și Legii 190/2018

DATE DESPRE IMOBILUL NR. 1816

Oficiul de Cadastru şi Publicitate Imobiliară SUCEAVA
Biroul de Cadastru şi Publicitate Imobiliară Radauti

A. Partea I. Descrierea imobilului

TEREN Intravilan

Adresa: Loc. Poieni-Solca, Nr. 534, Jud. Suceava

Nr. Crt	Nr cadastral Nr. topografic	Suprafaţa* (mp)	Observaţii / Referinţe
A1	30591	Din acte: 3.200 Masurata: 1.994	Sector cadastral:22 Teren imprejmuit;

Construcţii

Crt	Nr cadastral Nr. topografic	Adresa	Observaţii / Referinţe
A1.1	30591-C1	Loc. Poieni-Solca, Nr. 534, Jud. Suceava	Nr. niveluri:1; S. construita la sol:113 mp; S. construita desfasurata:113 mp; Locuinta nr. 534 , din lemn, cu un nivel, edificata in anul 1947, SD = 113 mp.
A1.2	30591-C2	Loc. Poieni-Solca, Nr. 534, Jud. Suceava	Nr. niveluri:1; S. construita la sol:95 mp; S. construita desfasurata:95 mp; Bucatarie din lemn, cu un nivel, edificata in anul 1980, SD = 95 mp
A1.3	30591-C3	Loc. Poieni-Solca, Nr. 534, Jud. Suceava	Nr. niveluri:1; S. construita la sol:55 mp; S. construita desfasurata:55 mp; Sura din lemn, cu un nivel, edificata in anul 1947, SD = 55 mp.
A1.4	30591-C4	Loc. Poieni-Solca, Nr. 534, Jud. Suceava	Nr. niveluri:1; S. construita la sol:41 mp; S. construita desfasurata:41 mp; Garaj din lemn, cu un nivel, edificata in anul 1980, SD = 41 mp.
A1.5	30591-C5	Loc. Poieni-Solca, Nr. 534, Jud. Suceava	Nr. niveluri:1; S. construita la sol:90 mp; S. construita desfasurata:90 mp; Sura cu grajd din lemn, cu un nivel, edificata in anul 2001, SD = 90 mp.

B. Partea II. Proprietari şi acte

Inscrieri privitoare la dreptul de proprietate şi alte drepturi reale		Referinţe
1816 / 28/01/2025		
Act Notarial nr. 273, din 29/12/2016 emis de BIN Covariuc Ioan;		
B1	Intabulare, drept de PROPRIETATEbun propriu, dobandit prin Succesiune, cota actuala 1/1, cota initiala 1/1	A1
	1) **LĂZĂREAN RAVEICA**	
Act Notarial nr. 316, din 24/03/1995 emis de Notariatul de Stat;		
B2	Intabulare, drept de PROPRIETATEbun propriu, dobandit prin Succesiune, cota actuala 1/1, cota initiala 1/1	A1.1, A1.3
	1) **LĂZĂREAN RAVEICA**	
Act Administrativ nr. 120, din 16/01/2017 emis de Primaria Poieni Solca (act administrativ nr 101 din 16.01.2017, emis de Primaria Poieni Solca);		
B3	Intabulare, drept de PROPRIETATEbun comun in dev.,, dobandit prin Construire, cota actuala 1/1, cota initiala 1/1	A1.2, A1.4, A1.5
	1) **LĂZĂREAN VASILE** 2) **LĂZĂREAN RAVEICA**	

C. Partea III. SARCINI .

Inscrieri privind dezmembramintele dreptului de proprietate, drepturi reale de garanţie şi sarcini	Referinţe
NU SUNT	

Document care conține date cu caracter personal, protejat de prevederile Regulamentului (UE) nr. 679/2016 și Legii 190/2018

Anexa Nr. 1 La Partea I

Teren

Nr cadastral	Suprafaţa (mp)*	Observaţii / Referinţe
30591	Din acte: 3.200 Masurata: 1.994	

* Suprafaţa este determinată in planul de proiecţie Stereo 70.

DETALII LINIARE IMOBIL

Date referitoare la teren

Crt	Categorie folosinţă	Intra vilan	Suprafaţa (mp)	Tarla	Parcelă	Nr. topo	Observaţii / Referinţe
1	curti constructii	DA	884	8	A657	-	
2	arabil	DA	222	8	A657	-	
3	pasune	DA	888	8	A657	-	

Date referitoare la construcţii

Crt	Număr	Destinaţie construcţie	Supraf. (mp)	Situaţie juridică	Observaţii / Referinţe
A1.1	30591-C1	constructii de locuinte	113	Cu acte	Nr. niveluri:1; S. construita la sol:113 mp; S. construita desfasurata:113 mp; Locuinta nr. 534 , din lemn, cu un nivel, edificata in anul 1947, SD = 113 mp.
A1.2	30591-C2	constructii anexa	95	Cu acte	Nr. niveluri:1; S. construita la sol:95 mp; S. construita desfasurata:95 mp; Bucatarie din lemn, cu un nivel, edificata in anul 1980, SD = 95 mp
A1.3	30591-C3	constructii anexa	55	Cu acte	Nr. niveluri:1; S. construita la sol:55 mp; S. construita desfasurata:55 mp; Sura din lemn, cu un nivel, edificata in anul 1947, SD = 55 mp.
A1.4	30591-C4	constructii anexa	41	Cu acte	Nr. niveluri:1; S. construita la sol:41 mp; S. construita desfasurata:41 mp; Garaj din lemn, cu un nivel, edificata in anul 1980, SD = 41 mp.

Document care conține date cu caracter personal, protejat de prevederile Regulamentului (UE) nr. 679/2016 și Legii 190/2018

Crt	Număr	Destinaţie construcţie	Supraf. (mp)	Situaţie juridică	Observaţii / Referinţe
A1.5	30591-C5	constructii anexa	90	Cu acte	Nr. niveluri:1; S. construita la sol:90 mp; S. construita desfasurata:90 mp; Sura cu grajd din lemn, cu un nivel, edificata in anul 2001, SD = 90 mp.

Lungime Segmente
1) Valorile lungimilor segmentelor sunt obţinute din proiecţie în plan.

Punct început	X / Y	Punct sfârşit	X / Y	Lungime segment (** (m)
1	568.385,969 687.337,801	2	568.419,728 687.323,857	36.525
2	568.419,728 687.323,857	3	568.420,483 687.324,895	1.284
3	568.420,483 687.324,895	4	568.424,462 687.330,416	6.805
4	568.424,462 687.330,416	5	568.427,458 687.330,262	3.0
5	568.427,458 687.330,262	6	568.427,663 687.334,257	4.0
6	568.427,663 687.334,257	7	568.440,086 687.356,628	25.589
7	568.440,086 687.356,628	8	568.431,535 687.367,666	13.963
8	568.431,535 687.367,666	9	568.418,704 687.383,923	20.71
9	568.418,704 687.383,923	10	568.410,887 687.393,679	12.501
10	568.410,887 687.393,679	11	568.406,992 687.388,102	6.802
11	568.406,992 687.388,102	12	568.402,426 687.375,507	13.397
12	568.402,426 687.375,507	13	568.399,522 687.367,497	8.52
13	568.399,522 687.367,497	14	568.398,086 687.362,0	5.681
14	568.398,086 687.362,0	15	568.391,884 687.348,351	14.992
15	568.391,884 687.348,351	16	568.388,804 687.343,57	5.687
16	568.388,804 687.343,57	1	568.385,969 687.337,801	6.428

**** Lungimile segmentelor sunt determinate în planul de proiecţie Stereo 70 şi sunt rotunjite la 1 milimetru.**
***** Distanţa dintre puncte este formată din segmente cumulate ce sunt mai mici decât valoarea 1 milimetru.**

Document care conține date cu caracter personal, protejat de prevederile Regulamentului (UE) nr. 679/2016 și Legii 190/2018

DATE DESPRE IMOBILUL NR. 1817

Oficiul de Cadastru şi Publicitate Imobiliară SUCEAVA
Biroul de Cadastru şi Publicitate Imobiliară Radauti

A. Partea I. Descrierea imobilului

TEREN Intravilan

Adresa: Loc. Poieni-Solca, Jud. Suceava

Nr. Crt	Nr cadastral Nr. topografic	Suprafaţa* (mp)	Observaţii / Referinţe
A1		972	Sector cadastral:22 Teren imprejmuit;

B. Partea II. Proprietari şi acte

Inscrieri privitoare la dreptul de proprietate şi alte drepturi reale		Referinţe
1817 / 28/01/2025		
Act Normativ nr. 7, din 13/03/1996 emis de PARLAMENTUL ROMANIEI;		
B1	Intabulare, drept de PROPRIETATE, dobandit prin Lege, cota actuala 1/1	A1
	1) **NEIDENTIFICAT NEIDENTIFICAT**	
Act Administrativ nr. 634, din 27/02/2025 emis de PRIMARIA COMUNEI POIENI SOLCA;		
B2	se noteaza posesia faptica in favoarea lui	A1
	1) **LĂZĂREAN RAVEICA** 2) **LĂZĂREAN VASILE**	

C. Partea III. SARCINI .

Inscrieri privind dezmembramintele dreptului de proprietate, drepturi reale de garanţie şi sarcini	Referinţe
NU SUNT	

Document care conține date cu caracter personal, protejat de prevederile Regulamentului (UE) nr. 679/2016 și Legii 190/2018

Anexa Nr. 1 La Partea I

Teren

Nr cadastral	Suprafaţa (mp)*	Observaţii / Referinţe
	972	

* Suprafaţa este determinată in planul de proiecţie Stereo 70.

DETALII LINIARE IMOBIL

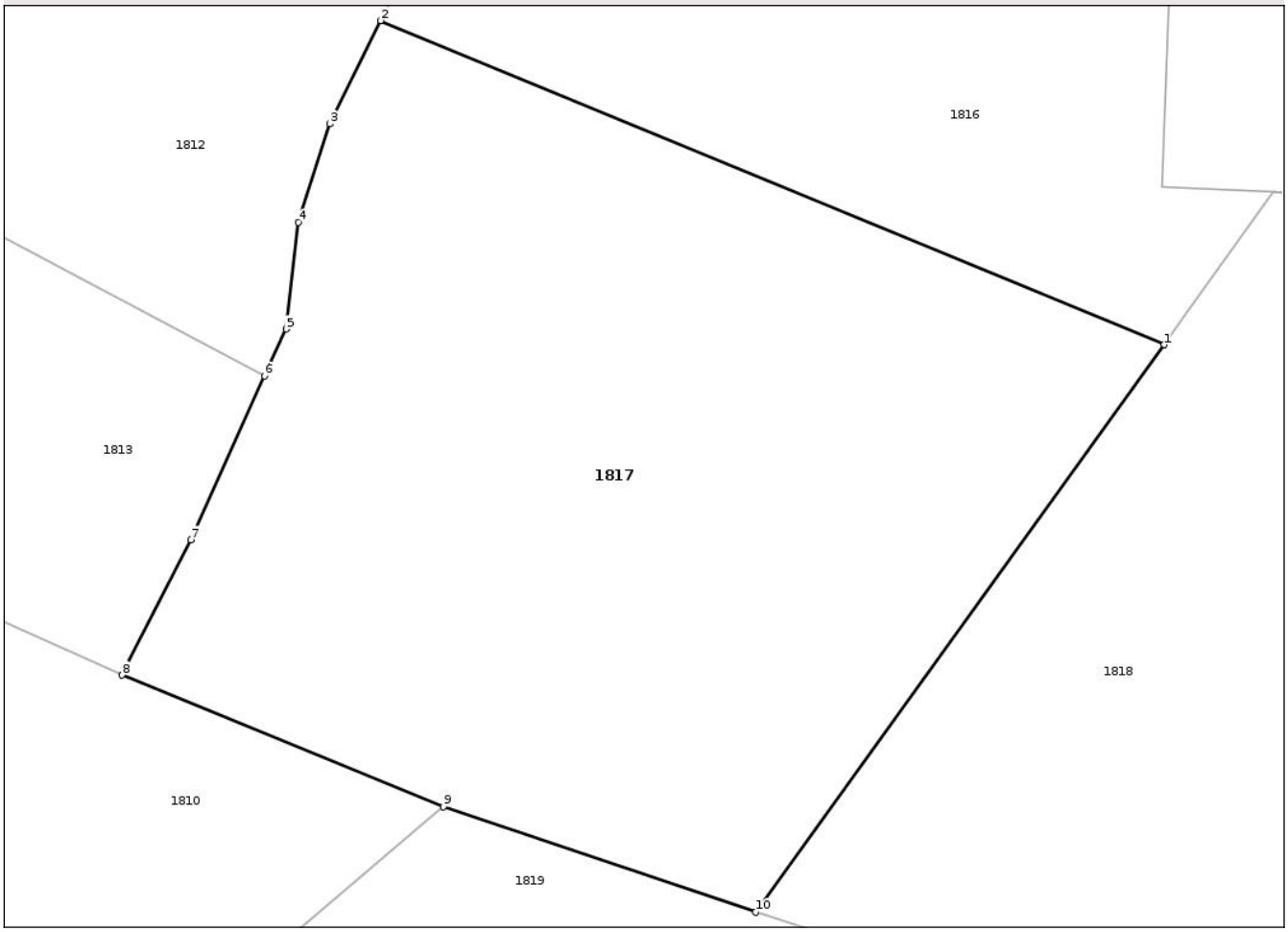

Date referitoare la teren

Crt	Categorie folosință	Intra vilan	Suprafaţa (mp)	Tarla	Parcelă	Nr. topo	Observaţii / Referinţe
1	arabil	DA	972	8	A 657	-	

Lungime Segmente
1) Valorile lungimilor segmentelor sunt obţinute din proiecţie în plan.

Punct început	X / Y	Punct sfârşit	X / Y	Lungime segment (** (m)
1	568.419,728 687.323,857	2	568.385,969 687.337,801	36.525
2	568.385,969 687.337,801	3	568.383,79 687.333,362	4.945
3	568.383,79 687.333,362	4	568.382,436 687.329,12	4.453
4	568.382,436 687.329,12	5	568.381,907 687.324,532	4.618
5	568.381,907 687.324,532	6	568.380,97 687.322,509	2.229

Document care conține date cu caracter personal, protejat de prevederile Regulamentului (UE) nr. 679/2016 și Legii 190/2018

Punct început	X / Y	Punct sfârşit	X / Y	Lungime segment (** (m)
6	568.380,97 687.322,509	7	568.377,796 687.315,461	7.73
7	568.377,796 687.315,461	8	568.374,844 687.309,638	6.529
8	568.374,844 687.309,638	9	568.388,688 687.303,973	14.958
9	568.388,688 687.303,973	10	568.402,134 687.299,434	14.191
10	568.402,134 687.299,434	1	568.419,728 687.323,857	30.1

** Lungimile segmentelor sunt determinate în planul de proiecţie Stereo 70 şi sunt rotunjite la 1 milimetru.
*** Distanţa dintre puncte este formată din segmente cumulate ce sunt mai mici decât valoarea 1 milimetru.

Document care conține date cu caracter personal, protejat de prevederile Regulamentului (UE) nr. 679/2016 și Legii 190/2018

DATE DESPRE IMOBILUL NR. 1818

Oficiul de Cadastru şi Publicitate Imobiliară SUCEAVA
Biroul de Cadastru şi Publicitate Imobiliară Radauti

A. Partea I. Descrierea imobilului

TEREN Intravilan Nr. CF vechi:373

Adresa: Loc. Poieni-Solca, Nr. 534A, Jud. Suceava

Nr. Crt	Nr cadastral Nr. topografic	Suprafaţa* (mp)	Observaţii / Referinţe
A1	30584	Din acte: 1.206 Masurata: 1.208	Sector cadastral:22 Teren imprejmuit;

Construcţii

Crt	Nr cadastral Nr. topografic	Adresa	Observaţii / Referinţe
A1.1	30584-C1	Loc. Poieni-Solca, Nr. 534A, Jud. Suceava	Nr. niveluri:1; S. construita la sol:90 mp; S. construita desfasurata:90 mp; Locuinta nr. 534 A, din lemn, cu un nivel, edificata in anul 2001, SD = 90 mp
A1.2	30584-C2	Loc. Poieni-Solca, Nr. 534A, Jud. Suceava	Nr. niveluri:1; S. construita la sol:35 mp; S. construita desfasurata:35 mp; Bucatarie din lemn, cu un nivel, edificata in anul 2001, SD = 35 mp

B. Partea II. Proprietari şi acte

Inscrieri privitoare la dreptul de proprietate şi alte drepturi reale		Referinţe
1818 / 28/01/2025		
Act Notarial nr. 153, din 07/02/1994 emis de BNP (certificat de mostenitor nr 612 din 24.03.1995, emis de -);		
B1	Intabulare, drept de PROPRIETATE, dobandit prin Succesiune, cota actuala 1/1, cota initiala 1/1	A1
	1) **LAZAREAN RAVEICA**	
1818 / 28/02/2025		
Act Administrativ nr. 121, din 17/01/2017 emis de Comuna Poieni-Solca (act administrativ nr 3112 din 27.05.2001, emis de Primaria Orasului Solca;act administrativ nr 25 din 27.05.1999, emis de Primaria Orasului Solca);		
B2	Intabulare, drept de PROPRIETATEbun comun in dev.,, dobandit prin Construire, cota actuala 1/1, cota initiala 1/1	A1.1, A1.2
	1) **LĂZĂREAN RAVEICA** 2) **LĂZĂREAN VASILE**	

C. Partea III. SARCINI .

Inscrieri privind dezmembramintele dreptului de proprietate, drepturi reale de garanţie şi sarcini	Referinţe
NU SUNT	

Document care conține date cu caracter personal, protejat de prevederile Regulamentului (UE) nr. 679/2016 și Legii 190/2018

Anexa Nr. 1 La Partea I

Teren

Nr cadastral	Suprafaţa (mp)*	Observaţii / Referinţe
30584	Din acte: 1.206 Masurata: 1.208	

* Suprafaţa este determinată in planul de proiecţie Stereo 70.

DETALII LINIARE IMOBIL

Date referitoare la teren

Crt	Categorie folosinţă	Intra vilan	Suprafaţa (mp)	Tarla	Parcelă	Nr. topo	Observaţii / Referinţe
1	curti constructii	DA	385	8	A 657	-	
2	livada	DA	823	8	A 657	-	

Date referitoare la construcţii

Crt	Număr	Destinaţie construcţie	Supraf. (mp)	Situaţie juridică	Observaţii / Referinţe
A1.1	30584-C1	constructii de locuinte	90	Cu acte	Nr. niveluri:1; S. construita la sol:90 mp; S. construita desfasurata:90 mp; Locuinta nr. 534 A, din lemn, cu un nivel, edificata in anul 2001, SD = 90 mp
A1.2	30584-C2	constructii anexa	35	Cu acte	Nr. niveluri:1; S. construita la sol:35 mp; S. construita desfasurata:35 mp; Bucatarie din lemn, cu un nivel, edificata in anul 2001, SD = 35 mp

Lungime Segmente

1) Valorile lungimilor segmentelor sunt obţinute din proiecţie în plan.

Punct început	X / Y	Punct sfârşit	X / Y	Lungime segment (** (m)

Punct început	X / Y	Punct sfârşit	X / Y	Lungime segment (** (m)
1	568.445,972 687.350,843	2	568.443,774 687.353,004	3.082
2	568.443,774 687.353,004	3	568.440,086 687.356,628	5.171
3	568.440,086 687.356,628	4	568.427,663 687.334,257	25.589
4	568.427,663 687.334,257	5	568.427,458 687.330,262	4.0
5	568.427,458 687.330,262	6	568.424,462 687.330,416	3.0
6	568.424,462 687.330,416	7	568.420,483 687.324,895	6.805
7	568.420,483 687.324,895	8	568.419,728 687.323,857	1.284
8	568.419,728 687.323,857	9	568.402,134 687.299,434	30.1
9	568.402,134 687.299,434	10	568.405,189 687.298,483	3.2
10	568.405,189 687.298,483	11	568.412,066 687.296,693	7.106
11	568.412,066 687.296,693	12	568.422,548 687.293,149	11.065
12	568.422,548 687.293,149	13	568.432,254 687.305,537	15.738
13	568.432,254 687.305,537	14	568.439,086 687.314,379	11.174
14	568.439,086 687.314,379	15	568.446,67 687.327,998	15.588
15	568.446,67 687.327,998	16	568.447,544 687.350,044	22.063
16	568.447,544 687.350,044	1	568.445,972 687.350,843	1.763

** Lungimile segmentelor sunt determinate în planul de proiecţie Stereo 70 şi sunt rotunjite la 1 milimetru.
*** Distanţa dintre puncte este formată din segmente cumulate ce sunt mai mici decât valoarea 1 milimetru.

Document care conține date cu caracter personal, protejat de prevederile Regulamentului (UE) nr. 679/2016 și Legii 190/2018

DATE DESPRE IMOBILUL NR. 1819

Oficiul de Cadastru şi Publicitate Imobiliară SUCEAVA
Biroul de Cadastru şi Publicitate Imobiliară Radauti

A. Partea I. Descrierea imobilului

TEREN Intravilan

Adresa: Loc. Poieni-Solca, Jud. Suceava

Nr. Crt	Nr cadastral Nr. topografic	Suprafaţa* (mp)	Observaţii / Referinţe
A1		2.000	Sector cadastral:22 Teren neimprejmuit;

B. Partea II. Proprietari şi acte

Inscrieri privitoare la dreptul de proprietate şi alte drepturi reale		Referinţe
1819 / 28/01/2025		
Act Normativ nr. 7, din 13/03/1996 emis de PARLAMENTUL ROMANIEI;		
B1	Intabulare, drept de PROPRIETATE, dobandit prin Lege, cota actuala 1/1	A1
	1) **NEIDENTIFICAT NEIDENTIFICAT**	
Act Administrativ nr. 635, din 27/02/2025 emis de PRIMARIA COMUNEI POIENI SOLCA;		
B2	se noteaza posesia faptica in favoarea lui	A1
	1) **FLUTUR ALEXANDRU**	

C. Partea III. SARCINI .

Inscrieri privind dezmembramintele dreptului de proprietate, drepturi reale de garanţie şi sarcini	Referinţe
NU SUNT	

Anexa Nr. 1 La Partea I

Teren

Nr cadastral	Suprafaţa (mp)*	Observaţii / Referinţe
	2.000	

* Suprafaţa este determinată in planul de proiecţie Stereo 70.

DETALII LINIARE IMOBIL

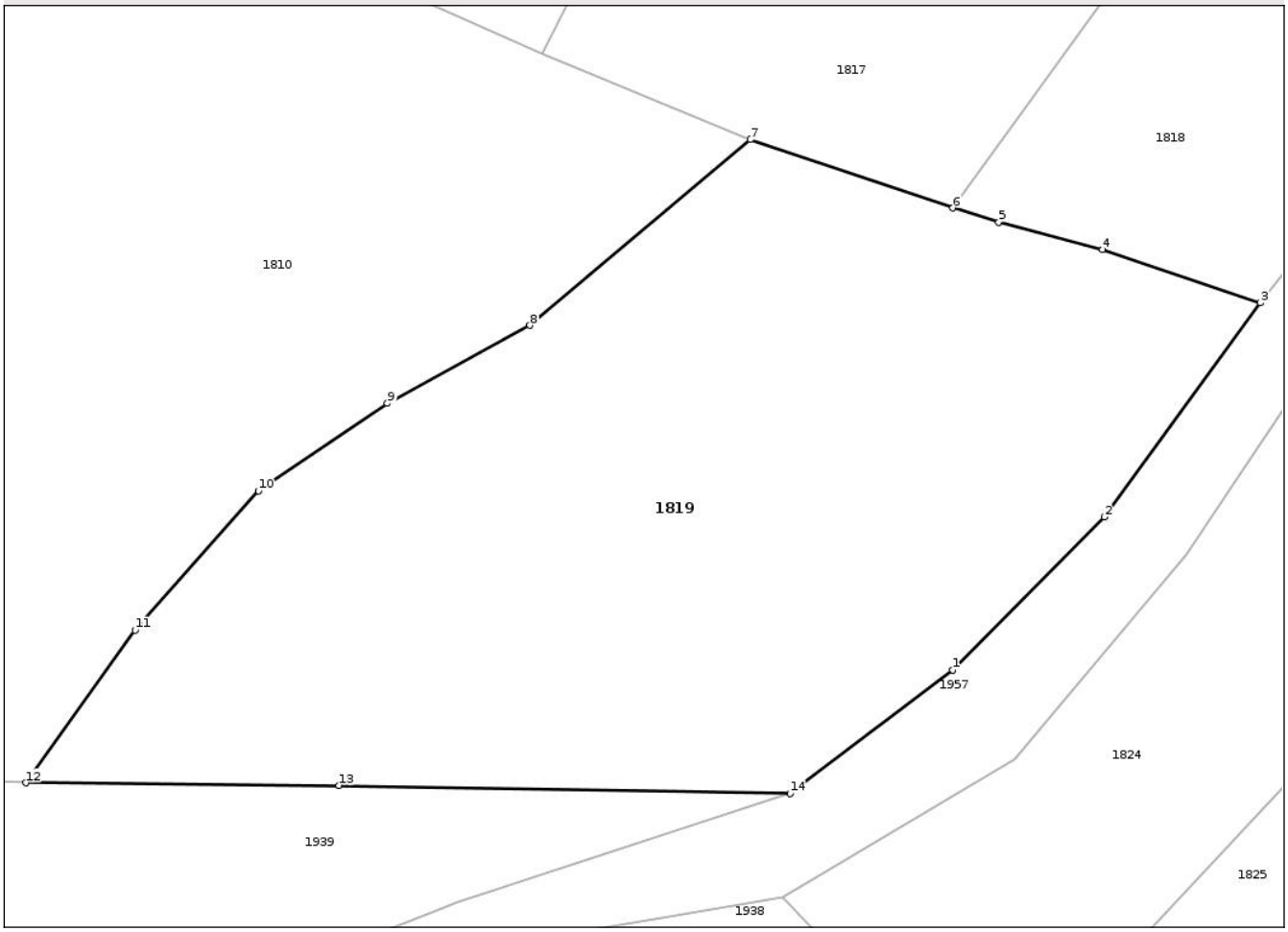

Date referitoare la teren

Crt	Categorie folosință	Intra vilan	Suprafaţa (mp)	Tarla	Parcelă	Nr. topo	Observaţii / Referinţe
1	arabil	DA	2.000	8	A 657	-	

Lungime Segmente
1) Valorile lungimilor segmentelor sunt obţinute din proiecţie în plan.

Punct început	X / Y	Punct sfârşit	X / Y	Lungime segment (** (m)
1	568.402,108 687.268,797	2	568.412,183 687.278,944	14.299
2	568.412,183 687.278,944	3	568.422,548 687.293,149	17.585
3	568.422,548 687.293,149	4	568.412,066 687.296,693	11.065
4	568.412,066 687.296,693	5	568.405,189 687.298,483	7.106
5	568.405,189 687.298,483	6	568.402,134 687.299,434	3.2

Document care conține date cu caracter personal, protejat de prevederile Regulamentului (UE) nr. 679/2016 și Legii 190/2018

Punct început	X / Y	Punct sfârşit	X / Y	Lungime segment (** (m)
6	568.402,134 687.299,434	7	568.388,688 687.303,973	14.191
7	568.388,688 687.303,973	8	568.374,061 687.291,647	19.128
8	568.374,061 687.291,647	9	568.364,597 687.286,471	10.787
9	568.364,597 687.286,471	10	568.356,019 687.280,679	10.35
10	568.356,019 687.280,679	11	568.347,834 687.271,43	12.351
11	568.347,834 687.271,43	12	568.340,588 687.261,313	12.444
12	568.340,588 687.261,313	13	568.361,374 687.261,142	20.787
13	568.361,374 687.261,142	14	568.391,321 687.260,614	29.952
14	568.391,321 687.260,614	1	568.402,108 687.268,797	13.54

** Lungimile segmentelor sunt determinate în planul de proiecţie Stereo 70 şi sunt rotunjite la 1 milimetru.
*** Distanţa dintre puncte este formată din segmente cumulate ce sunt mai mici decât valoarea 1 milimetru.

Document care conține date cu caracter personal, protejat de prevederile Regulamentului (UE) nr. 679/2016 și Legii 190/2018

DATE DESPRE IMOBILUL NR. 1820

Oficiul de Cadastru şi Publicitate Imobiliară SUCEAVA
Biroul de Cadastru şi Publicitate Imobiliară Radauti

A. Partea I. Descrierea imobilului

Nr. CF vechi:616
Nr. cadastral vechi:452

TEREN Intravilan

Adresa: Loc. Poieni-Solca, Jud. Suceava

Nr. Crt	Nr cadastral Nr. topografic	Suprafaţa* (mp)	Observaţii / Referinţe
A1	30635	500	Sector cadastral:22 Teren imprejmuit;

B. Partea II. Proprietari şi acte

Inscrieri privitoare la dreptul de proprietate şi alte drepturi reale		Referinţe
1820 / 28/01/2025		
Act Notarial nr. 79, din 08/06/2017 emis de MANDICI ALEXANDRU;		
B1	Intabulare, drept de PROPRIETATEbun propriu, dobandit prin Succesiune, cota actuala 3/4, cota initiala 3/4	A1
	1) **FLUTUR FĂNEL**	
Act Notarial nr. 80, din 08/06/2017 emis de BNP MANDICI ALEXANDRU (act notarial nr 1466 din 08.06.2017, emis de Mandici Alexandru);		
B2	Intabulare, drept de PROPRIETATEbun propriu, dobandit prin Succesiune, cota actuala 1/4, cota initiala 1/4	A1
	1) **FLUTUR FĂNEL**	

C. Partea III. SARCINI .

Inscrieri privind dezmembramintele dreptului de proprietate, drepturi reale de garanţie şi sarcini	Referinţe
NU SUNT	

Document care conține date cu caracter personal, protejat de prevederile Regulamentului (UE) nr. 679/2016 și Legii 190/2018

Anexa Nr. 1 La Partea I

Teren

Nr cadastral	Suprafaţa (mp)*	Observaţii / Referinţe
30635	500	

* Suprafaţa este determinată in planul de proiecţie Stereo 70.

DETALII LINIARE IMOBIL

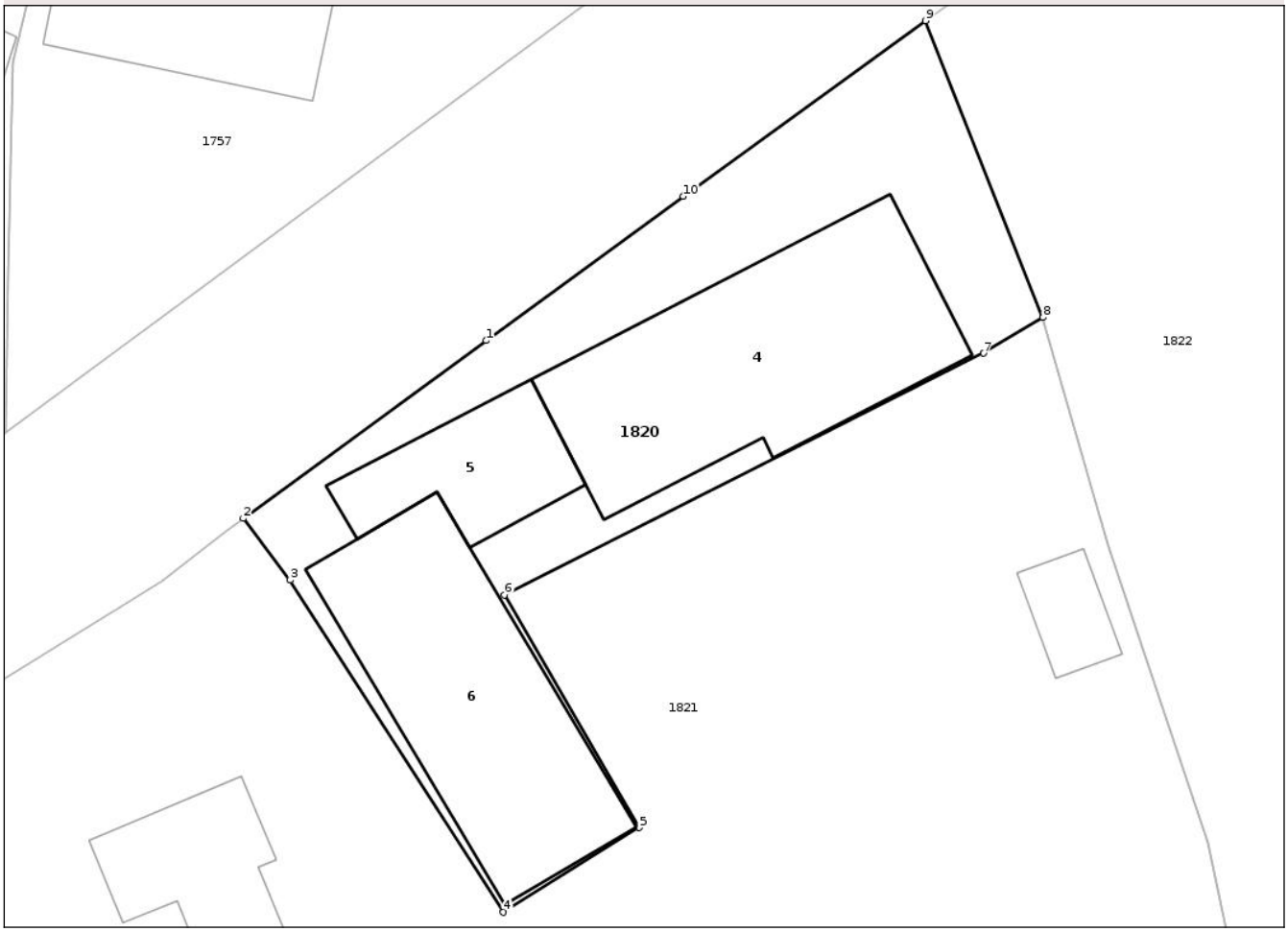

Date referitoare la teren

Crt	Categorie folosință	Intra vilan	Suprafaţa (mp)	Tarla	Parcelă	Nr. topo	Observaţii / Referinţe
1	curti constructii	DA	500	8	A 657	-	

Date referitoare la construcţii

Crt	Număr	Destinaţie construcţie	Supraf. (mp)	Situaţie juridică	Observaţii / Referinţe
A1.4	30635-C1	constructii de locuinte	137	Fara acte	Nr. niveluri:1; S. construita la sol:137 mp; S. construita desfasurata:137 mp; casa
A1.5	30635-C2	constructii anexa	43	Fara acte	Nr. niveluri:1; S. construita la sol:43 mp; S. construita desfasurata:43 mp; anexa
A1.6	30635-C3	constructii anexa	118	Fara acte	Nr. niveluri:1; S. construita la sol:118 mp; S. construita desfasurata:118 mp; anexa

Lungime Segmente

1) Valorile lungimilor segmentelor sunt obţinute din proiecţie în plan.

Punct început	X / Y	Punct sfârşit	X / Y	Lungime segment (** (m)
1	568.498,108 687.371,852	2	568.487,253 687.363,921	13.444
2	568.487,253 687.363,921	3	568.489,342 687.361,165	3.458

Document care conține date cu caracter personal, protejat de prevederile Regulamentului (UE) nr. 679/2016 și Legii 190/2018

Punct început	X / Y	Punct sfârşit	X / Y	Lungime segment (** (m)
3	568.489,342 687.361,165	4	568.498,864 687.346,359	17.604
4	568.498,864 687.346,359	5	568.504,938 687.350,13	7.149
5	568.504,938 687.350,13	6	568.498,93 687.360,512	11.995
6	568.498,93 687.360,512	7	568.520,305 687.371,288	23.938
7	568.520,305 687.371,288	8	568.522,962 687.372,877	3.096
8	568.522,962 687.372,877	9	568.517,71 687.386,114	14.241
9	568.517,71 687.386,114	10	568.506,901 687.378,287	13.345
10	568.506,901 687.378,287	1	568.498,108 687.371,852	10.896

** Lungimile segmentelor sunt determinate în planul de proiecţie Stereo 70 şi sunt rotunjite la 1 milimetru.
*** Distanţa dintre puncte este formată din segmente cumulate ce sunt mai mici decât valoarea 1 milimetru.

Document care conține date cu caracter personal, protejat de prevederile Regulamentului (UE) nr. 679/2016 și Legii 190/2018

DATE DESPRE IMOBILUL NR. 1821

Oficiul de Cadastru şi Publicitate Imobiliară SUCEAVA
Biroul de Cadastru şi Publicitate Imobiliară Radauti

A. Partea I. Descrierea imobilului

TEREN Intravilan

Adresa: Loc. Poieni-Solca, Jud. Suceava

Nr. Crt	Nr cadastral Nr. topografic	Suprafaţa* (mp)	Observaţii / Referinţe
A1		Din acte: 10.171 Masurata: 10.180	Sector cadastral:22 Teren imprejmuit;

Construcţii

Crt	Nr cadastral Nr. topografic	Adresa	Observaţii / Referinţe
A1.1		Loc. Poieni-Solca, Jud. Suceava	Nr. niveluri:1; S. construita la sol:61 mp; S. construita desfasurata:61 mp; ANEXA
A1.2		Loc. Poieni-Solca, Jud. Suceava	Nr. niveluri:1; S. construita la sol:62 mp; S. construita desfasurata:62 mp; ANEXA
A1.3		Loc. Poieni-Solca, Jud. Suceava	Nr. niveluri:1; S. construita la sol:16 mp; S. construita desfasurata:16 mp; ANEXA

B. Partea II. Proprietari şi acte

Inscrieri privitoare la dreptul de proprietate şi alte drepturi reale		Referinţe
1821 / 28/01/2025		
Act Notarial nr. 79, din 08/06/2017 emis de BNP MANDICI ALEXANDRU;		
B1	Intabulare, drept de PROPRIETATE, dobandit prin Succesiune, cota actuala 3/4, cota initiala 1/1	A1
	1) **FLUTUR FANEL**	
1821 / 08/01/2025		
Act Notarial nr. 80, din 08/06/2017 emis de SPN Mandici;		
B2	Intabulare, drept de PROPRIETATE, dobandit prin Succesiune, cota actuala 1/4	A1
	1) **FLUTUR FANEL**	
Act Administrativ nr. 717, din 03/03/2025 emis de Primaria Com Poieni Solca;		
B3	Intabulare, drept de PROPRIETATE, dobandit prin Lege, cota actuala 1/1	A1.1, A1.2, A1.3
	1) **FLUTUR FANEL**	

C. Partea III. SARCINI .

Inscrieri privind dezmembramintele dreptului de proprietate, drepturi reale de garanţie şi sarcini	Referinţe
NU SUNT	

Document care conține date cu caracter personal, protejat de prevederile Regulamentului (UE) nr. 679/2016 și Legii 190/2018

Anexa Nr. 1 La Partea I

Teren

Nr cadastral	Suprafaţa (mp)*	Observaţii / Referinţe
	Din acte: 10.171 Masurata: 10.180	

* Suprafaţa este determinată in planul de proiecţie Stereo 70.

DETALII LINIARE IMOBIL

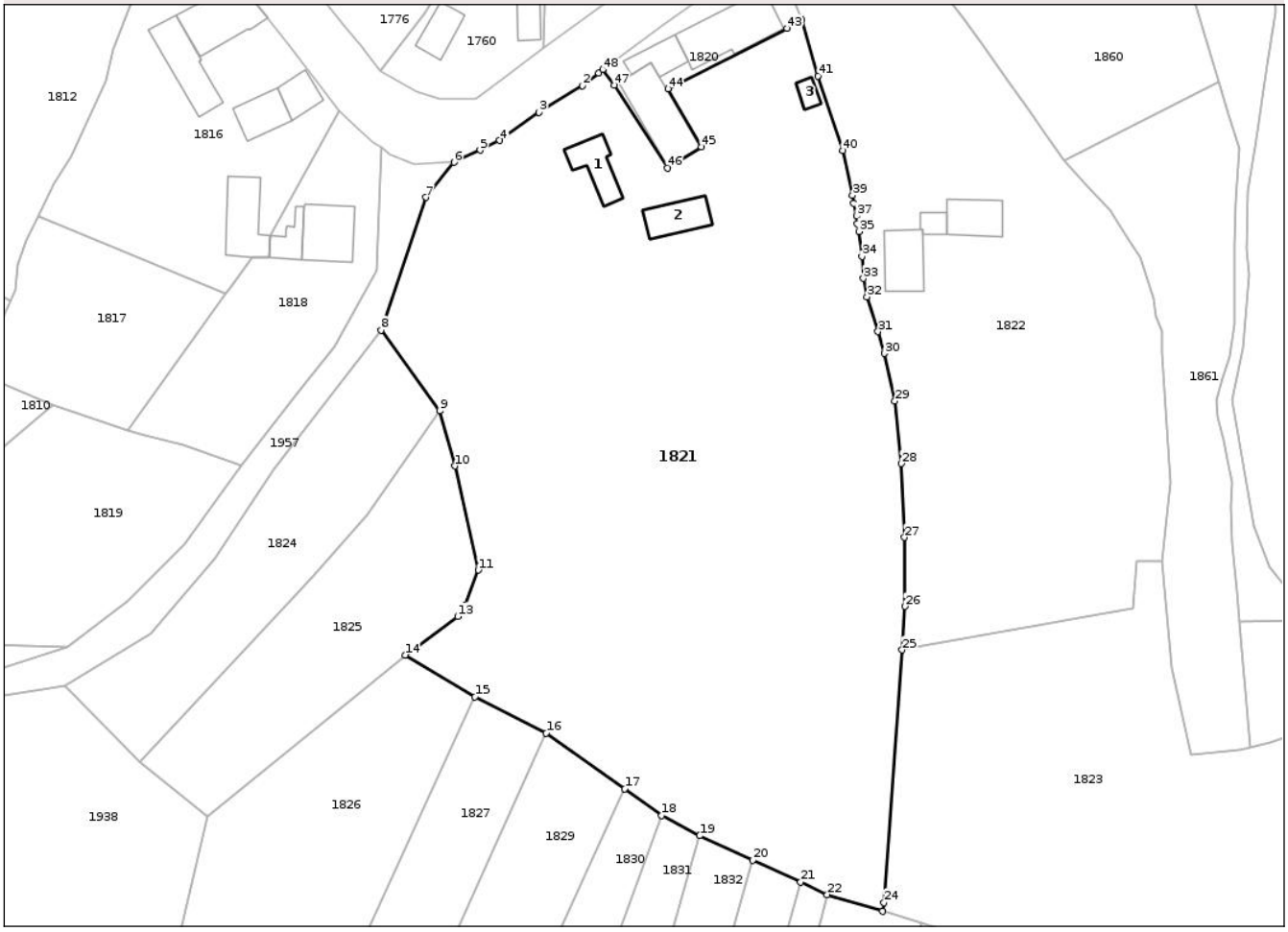

Date referitoare la teren

Crt	Categorie folosinţă	Intra vilan	Suprafaţa (mp)	Tarla	Parcelă	Nr. topo	Observaţii / Referinţe
1	arabil	DA	10.180	8	A 657	-	

Date referitoare la construcţii

Crt	Număr	Destinaţie construcţie	Supraf. (mp)	Situaţie juridică	Observaţii / Referinţe
A1.1		constructii anexa	61	Cu acte	Nr. niveluri:1; S. construita la sol:61 mp; S. construita desfasurata:61 mp; ANEXA
A1.2		constructii anexa	62	Cu acte	Nr. niveluri:1; S. construita la sol:62 mp; S. construita desfasurata:62 mp; ANEXA
A1.3		constructii anexa	16	Cu acte	Nr. niveluri:1; S. construita la sol:16 mp; S. construita desfasurata:16 mp; ANEXA

Lungime Segmente

1) Valorile lungimilor segmentelor sunt obţinute din proiecţie în plan.

Punct început	X / Y	Punct sfârşit	X / Y	Lungime segment
1	568.486,501 687.363,371	2	568.483,635 687.361,084	3.667
4	568.468,778 687.351,24	5	568.465,269 687.349,534	3.902
2	568.483,635 687.361,084	3	568.475,828 687.356,297	9.158
5	568.465,269 687.349,534	6	568.460,578 687.347,349	5.175
3	568.475,828 687.356,297	4	568.468,778 687.351,24	8.676
6	568.460,578 687.347,349	7	568.455,548 687.341,062	8.052

Document care conține date cu caracter personal, protejat de prevederile Regulamentului (UE) nr. 679/2016 și Legii 190/2018

Punct început	X / Y	Punct sfârşit	X / Y	Lungime segment
7	568.455,548 687.341,062	8	568.447,48 687.317,279	25.114
10	568.460,721 687.292,966	11	568.464,958 687.274,326	19.115
13	568.461,247 687.266,019	14	568.451,846 687.259,129	11.656
16	568.477,138 687.245,149	17	568.491,204 687.235,176	17.243
19	568.504,619 687.226,755	20	568.514,128 687.222,38	10.467
22	568.527,507 687.216,216	23	568.537,445 687.213,229	10.377
25	568.540,915 687.260,011	26	568.541,475 687.267,82	7.829
28	568.540,735 687.293,394	29	568.539,611 687.304,603	11.265
31	568.536,583 687.317,021	32	568.534,623 687.323,264	6.543
34	568.533,72 687.330,491	35	568.533,168 687.334,941	4.484
37	568.532,729 687.337,71	38	568.532,264 687.339,971	2.308
40	568.530,311 687.349,464	41	568.525,832 687.362,768	14.038
43	568.520,305 687.371,288	44	568.498,93 687.360,512	23.938
46	568.498,864 687.346,359	47	568.489,342 687.361,165	17.604

Punct început	X / Y	Punct sfârşit	X / Y	Lungime segment
8	568.447,48 687.317,279	9	568.458,052 687.302,824	17.908
11	568.464,958 687.274,326	12	568.462,569 687.267,949	6.81
14	568.451,846 687.259,129	15	568.464,348 687.251,624	14.582
17	568.491,204 687.235,176	18	568.497,832 687.230,396	8.172
20	568.514,128 687.222,38	21	568.522,713 687.218,43	9.45
23	568.537,445 687.213,229	24	568.537,673 687.214,771	1.559
26	568.541,475 687.267,82	27	568.541,377 687.280,165	12.345
29	568.539,611 687.304,603	30	568.537,717 687.313,129	8.734
32	568.534,623 687.323,264	33	568.533,967 687.326,563	3.364
35	568.533,168 687.334,941	36	568.532,919 687.336,327	1.408
38	568.532,264 687.339,971	39	568.532,009 687.341,389	1.441
41	568.525,832 687.362,768	42	568.522,962 687.372,877	10.509
44	568.498,93 687.360,512	45	568.504,938 687.350,13	11.995
47	568.489,342 687.361,165	48	568.487,253 687.363,921	3.458

Punct început	X / Y	Punct sfârşit	X / Y	Lungime segment
9	568.458,052 687.302,824	10	568.460,721 687.292,966	10.213
12	568.462,569 687.267,949	13	568.461,247 687.266,019	2.339
15	568.464,348 687.251,624	16	568.477,138 687.245,149	14.336
18	568.497,832 687.230,396	19	568.504,619 687.226,755	7.702
21	568.522,713 687.218,43	22	568.527,507 687.216,216	5.281
24	568.537,673 687.214,771	25	568.540,915 687.260,011	45.356
27	568.541,377 687.280,165	28	568.540,735 687.293,394	13.245
30	568.537,717 687.313,129	31	568.536,583 687.317,021	4.054
33	568.533,967 687.326,563	34	568.533,72 687.330,491	3.936
36	568.532,919 687.336,327	37	568.532,729 687.337,71	1.396
39	568.532,009 687.341,389	40	568.530,311 687.349,464	8.252
42	568.522,962 687.372,877	43	568.520,305 687.371,288	3.096
45	568.504,938 687.350,13	46	568.498,864 687.346,359	7.149
48	568.487,253 687.363,921	1	568.486,501 687.363,371	0.932

**** Lungimile segmentelor sunt determinate în planul de proiecţie Stereo 70 şi sunt rotunjite la 1 milimetru.**
***** Distanţa dintre puncte este formată din segmente cumulate ce sunt mai mici decât valoarea 1 milimetru.**

Document care conține date cu caracter personal, protejat de prevederile Regulamentului (UE) nr. 679/2016 și Legii 190/2018

DATE DESPRE IMOBILUL NR. 1822

Oficiul de Cadastru şi Publicitate Imobiliară SUCEAVA
Biroul de Cadastru şi Publicitate Imobiliară Radauti

A. Partea I. Descrierea imobilului

TEREN Intravilan

Adresa: Loc. Poieni-Solca, Jud. Suceava

Nr. Crt	Nr cadastral Nr. topografic	Suprafaţa* (mp)	Observaţii / Referinţe
A1	30189	5.300	Sector cadastral:22 Teren imprejmuit;

Construcţii

Crt	Nr cadastral Nr. topografic	Adresa	Observaţii / Referinţe
A1.1	30189-C1	Loc. Poieni-Solca, Jud. Suceava	Nr. niveluri:1; S. construita la sol:64 mp; Locuinta individuala P , din anul 1980, construita din lemn, invelitoare sindrila, NU DETINE CRETIFICAT DE PERFORMANTA SI NU ESTE DOTATA CU LIFT.
A1.2	30189-C2	Loc. Poieni-Solca, Jud. Suceava	Nr. niveluri:1; S. construita la sol:77 mp; anexa , din anul 1980, construita din lemn, invelitoare sindrila, NU DETINE CERTIFICAT DE PERFORMANTA SI NU ESTE DOTATA CIU LIFT.
A1.3	30189-C3	Loc. Poieni-Solca, Jud. Suceava	Nr. niveluri:1; S. construita la sol:18 mp; anexa , din anul 1980, construita din lemn, invelitoare sindrila, NU DETINE CERTIFICAT DE PERFORMANTA SI NU ESTE DOTATA CU LIFT.

B. Partea II. Proprietari şi acte

Inscrieri privitoare la dreptul de proprietate şi alte drepturi reale		Referinţe
1822 / 28/01/2025		
Act Notarial nr. 2121, din 31/05/2012 emis de FOMIN SIMION;		
B1	Intabulare, drept de PROPRIETATEbun comun, in dev., cu titlu de cumparare, dobandit prin Conventie, cota actuala 1/1, cota initiala 1/1	A1, A1.1, A1.2, A1.3
	1) **ILISOI SIMION** 2) **ILISOI ZAMFIRA**	
	OBSERVATII: adus B3	

C. Partea III. SARCINI .

Inscrieri privind dezmembramintele dreptului de proprietate, drepturi reale de garanţie şi sarcini	Referinţe
NU SUNT	

Document care conține date cu caracter personal, protejat de prevederile Regulamentului (UE) nr. 679/2016 și Legii 190/2018

Anexa Nr. 1 La Partea I

Teren

Nr cadastral	Suprafaţa (mp)*	Observaţii / Referinţe
30189	5.300	

* Suprafaţa este determinată in planul de proiecţie Stereo 70.

DETALII LINIARE IMOBIL

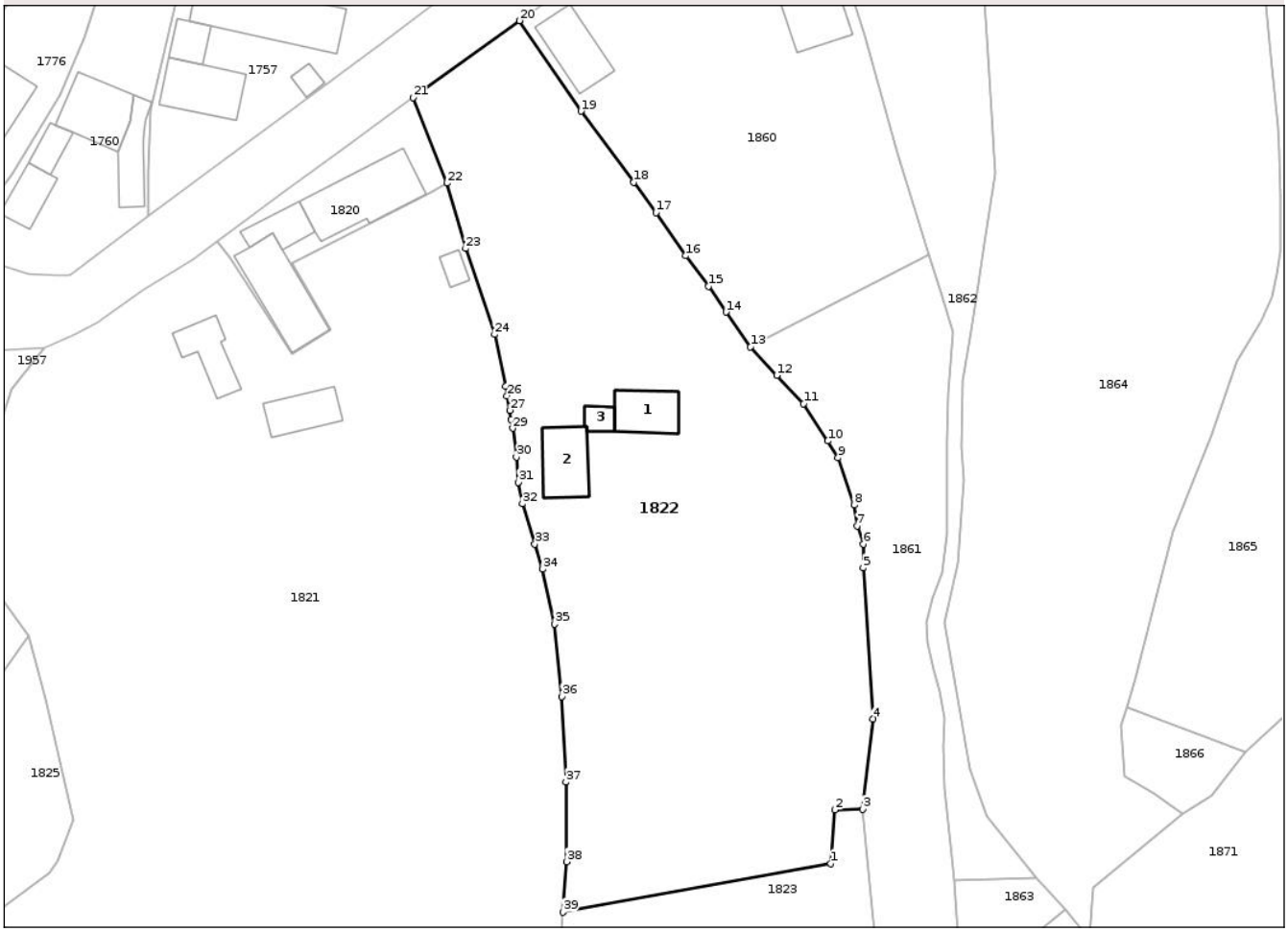

Date referitoare la teren

Crt	Categorie folosință	Intra vilan	Suprafaţa (mp)	Tarla	Parcelă	Nr. topo	Observaţii / Referinţe
1	curti constructii	DA	1.086	8	A657	-	
2	arabil	DA	1.252	8	A657	-	
3	arabil	DA	2.962	8	A657	-	

Date referitoare la construcţii

Crt	Număr	Destinaţie construcţie	Supraf. (mp)	Situaţie juridică	Observaţii / Referinţe
A1.1	30189-C1	constructii de locuinte	64	Cu acte	Nr. niveluri:1; S. construita la sol:64 mp; Locuinta individuala P , din anul 1980, construita din lemn, invelitoare sindrila, NU DETINE CRETIFICAT DE PERFORMANTA SI NU ESTE DOTATA CU LIFT.
A1.2	30189-C2	constructii anexa	77	Cu acte	Nr. niveluri:1; S. construita la sol:77 mp; anexa , din anul 1980, construita din lemn, invelitoare sindrila, NU DETINE CERTIFICAT DE PERFORMANTA SI NU ESTE DOTATA CIU LIFT.
A1.3	30189-C3	constructii anexa	18	Cu acte	Nr. niveluri:1; S. construita la sol:18 mp; anexa , din anul 1980, construita din lemn, invelitoare sindrila, NU DETINE CERTIFICAT DE PERFORMANTA SI NU ESTE DOTATA CU LIFT.

Document care conține date cu caracter personal, protejat de prevederile Regulamentului (UE) nr. 679/2016 și Legii 190/2018

Lungime Segmente
1) Valorile lungimilor segmentelor sunt obţinute din proiecţie în plan.

Punct început	X / Y	Punct sfârşit	X / Y	Lungime segment (** (m)
1	568.582,404 687.267,559	2	568.583,061 687.275,843	8.31
3	568.587,417 687.275,946	4	568.588,984 687.289,958	14.099
5	568.587,438 687.313,309	6	568.587,52 687.317,009	3.701
7	568.586,501 687.319,808	8	568.586,043 687.323,049	3.273
9	568.583,584 687.330,35	10	568.581,968 687.332,971	3.079
11	568.578,238 687.338,739	12	568.574,044 687.343,108	6.056
13	568.569,988 687.347,562	14	568.566,206 687.352,931	6.567
15	568.563,466 687.356,913	16	568.559,978 687.361,643	5.877
17	568.555,355 687.368,302	18	568.551,918 687.373,049	5.861
19	568.543,715 687.384,016	20	568.534,171 687.398,034	16.959
21	568.517,71 687.386,114	22	568.522,962 687.372,877	14.241
23	568.525,832 687.362,768	24	568.530,311 687.349,464	14.038
25	568.532,009 687.341,389	26	568.532,264 687.339,971	1.441
27	568.532,729 687.337,71	28	568.532,919 687.336,327	1.396
29	568.533,168 687.334,941	30	568.533,72 687.330,491	4.484
31	568.533,967 687.326,563	32	568.534,623 687.323,264	3.364
33	568.536,583 687.317,021	34	568.537,717 687.313,129	4.054
35	568.539,611 687.304,603	36	568.540,735 687.293,394	11.265
37	568.541,377 687.280,165	38	568.541,475 687.267,82	12.345
39	568.540,915 687.260,011	1	568.582,404 687.267,559	42.17

Punct început	X / Y	Punct sfârşit	X / Y	Lungime segment (** (m)
2	568.583,061 687.275,843	3	568.587,417 687.275,946	4.357
4	568.588,984 687.289,958	5	568.587,438 687.313,309	23.402
6	568.587,52 687.317,009	7	568.586,501 687.319,808	2.979
8	568.586,043 687.323,049	9	568.583,584 687.330,35	7.704
10	568.581,968 687.332,971	11	568.578,238 687.338,739	6.869
12	568.574,044 687.343,108	13	568.569,988 687.347,562	6.024
14	568.566,206 687.352,931	15	568.563,466 687.356,913	4.834
16	568.559,978 687.361,643	17	568.555,355 687.368,302	8.106
18	568.551,918 687.373,049	19	568.543,715 687.384,016	13.695
20	568.534,171 687.398,034	21	568.517,71 687.386,114	20.324
22	568.522,962 687.372,877	23	568.525,832 687.362,768	10.509
24	568.530,311 687.349,464	25	568.532,009 687.341,389	8.252
26	568.532,264 687.339,971	27	568.532,729 687.337,71	2.308
28	568.532,919 687.336,327	29	568.533,168 687.334,941	1.408
30	568.533,72 687.330,491	31	568.533,967 687.326,563	3.936
32	568.534,623 687.323,264	33	568.536,583 687.317,021	6.543
34	568.537,717 687.313,129	35	568.539,611 687.304,603	8.734
36	568.540,735 687.293,394	37	568.541,377 687.280,165	13.245
38	568.541,475 687.267,82	39	568.540,915 687.260,011	7.829

** Lungimile segmentelor sunt determinate în planul de proiecţie Stereo 70 şi sunt rotunjite la 1 milimetru.
*** Distanţa dintre puncte este formată din segmente cumulate ce sunt mai mici decât valoarea 1 milimetru.

Document care conține date cu caracter personal, protejat de prevederile Regulamentului (UE) nr. 679/2016 și Legii 190/2018

DATE DESPRE IMOBILUL NR. 1823

Oficiul de Cadastru şi Publicitate Imobiliară SUCEAVA
Biroul de Cadastru şi Publicitate Imobiliară Radauti

A. Partea I. Descrierea imobilului

TEREN Intravilan

Adresa: Loc. Poieni-Solca, Jud. Suceava

Nr. Crt	Nr cadastral Nr. topografic	Suprafaţa* (mp)	Observaţii / Referinţe
A1	30188	Din acte: 7.400 Masurata: 6.202	Sector cadastral:22 Teren imprejmuit;

B. Partea II. Proprietari şi acte

Inscrieri privitoare la dreptul de proprietate şi alte drepturi reale		Referinţe
1823 / 28/01/2025		
Act Notarial nr. 2121, din 31/05/2012 emis de FOMIN SIMION;		
B1	Intabulare, drept de PROPRIETATEbun comun, in dev., cu titlu de cumparare, dobandit prin Conventie, cota actuala 1/1, cota initiala 1/1	A1
	1) **ILISOI SIMION** 2) **ILISOI ZAMFIRA**	
	OBSERVATII: adus B2	

C. Partea III. SARCINI .

Inscrieri privind dezmembramintele dreptului de proprietate, drepturi reale de garanţie şi sarcini	Referinţe
NU SUNT	

Document care conține date cu caracter personal, protejat de prevederile Regulamentului (UE) nr. 679/2016 și Legii 190/2018

Anexa Nr. 1 La Partea I

Teren

Nr cadastral	Suprafaţa (mp)*	Observaţii / Referinţe
30188	Din acte: 7.400 Masurata: 6.202	

* Suprafaţa este determinată in planul de proiecţie Stereo 70.

DETALII LINIARE IMOBIL

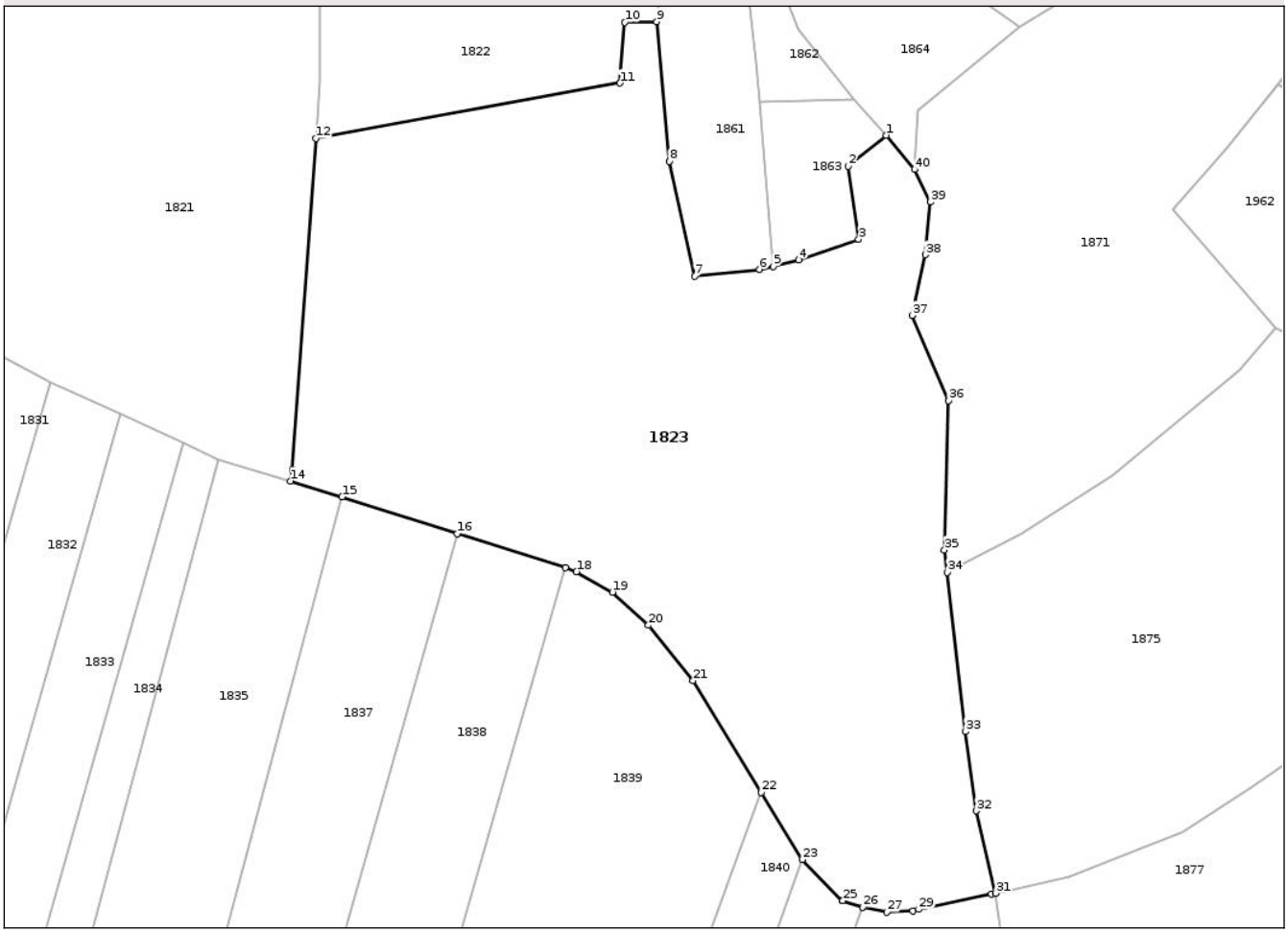

Date referitoare la teren

Crt	Categorie folosinţă	Intra vilan	Suprafaţa (mp)	Tarla	Parcelă	Nr. topo	Observaţii / Referinţe
1	arabil	DA	2.570	8	A657	-	
2	faneata	DA	3.017	8	A657	-	
3	faneata	DA	615	8	A657	-	

Lungime Segmente

1) Valorile lungimilor segmentelor sunt obţinute din proiecţie în plan.

Punct început	X / Y	Punct sfârşit	X / Y	Lungime segment (** (m)
1	568.618,748 687.260,445	2	568.613,586 687.256,214	6.674
3	568.614,994 687.246,241	4	568.606,784 687.243,419	8.681
5	568.603,301 687.242,519	6	568.601,454 687.242,12	1.89

Punct început	X / Y	Punct sfârşit	X / Y	Lungime segment (** (m)
2	568.613,586 687.256,214	3	568.614,994 687.246,241	10.072
4	568.606,784 687.243,419	5	568.603,301 687.242,519	3.597
6	568.601,454 687.242,12	7	568.592,637 687.241,17	8.868

Document care conține date cu caracter personal, protejat de prevederile Regulamentului (UE) nr. 679/2016 și Legii 190/2018

Punct început	X / Y	Punct sfârşit	X / Y	Lungime segment (** (m)
7	568.592,637 687.241,17	8	568.589,15 687.256,866	16.079
9	568.587,417 687.275,946	10	568.583,061 687.275,843	4.357
11	568.582,404 687.267,559	12	568.540,915 687.260,011	42.17
13	568.537,673 687.214,771	14	568.537,445 687.213,229	1.559
15	568.544,469 687.211,059	16	568.560,181 687.206,041	16.494
17	568.574,943 687.201,379	18	568.576,453 687.200,855	1.598
19	568.581,394 687.198,054	20	568.586,301 687.193,532	6.673
21	568.592,371 687.185,965	22	568.601,674 687.170,709	17.869
23	568.607,322 687.161,553	24	568.612,713 687.155,959	7.769
25	568.612,829 687.155,921	26	568.615,565 687.155,04	2.874
27	568.618,884 687.154,347	28	568.622,37 687.154,56	3.493
29	568.623,223 687.154,741	30	568.633,132 687.156,841	10.129
31	568.633,674 687.156,956	32	568.631,025 687.168,204	11.556
33	568.629,548 687.179,009	34	568.627,083 687.200,771	21.901
35	568.626,702 687.203,804	36	568.627,248 687.224,224	20.427
37	568.622,275 687.235,832	38	568.624,099 687.244,122	8.488
39	568.624,782 687.251,299	40	568.622,622 687.255,762	4.958

Punct început	X / Y	Punct sfârşit	X / Y	Lungime segment (** (m)
8	568.589,15 687.256,866	9	568.587,417 687.275,946	19.159
10	568.583,061 687.275,843	11	568.582,404 687.267,559	8.31
12	568.540,915 687.260,011	13	568.537,673 687.214,771	45.356
14	568.537,445 687.213,229	15	568.544,469 687.211,059	7.352
16	568.560,181 687.206,041	17	568.574,943 687.201,379	15.481
18	568.576,453 687.200,855	19	568.581,394 687.198,054	5.68
20	568.586,301 687.193,532	21	568.592,371 687.185,965	9.701
22	568.601,674 687.170,709	23	568.607,322 687.161,553	10.758
24	568.612,713 687.155,959	25	568.612,829 687.155,921	0.122
26	568.615,565 687.155,04	27	568.618,884 687.154,347	3.391
28	568.622,37 687.154,56	29	568.623,223 687.154,741	0.872
30	568.633,132 687.156,841	31	568.633,674 687.156,956	0.554
32	568.631,025 687.168,204	33	568.629,548 687.179,009	10.905
34	568.627,083 687.200,771	35	568.626,702 687.203,804	3.057
36	568.627,248 687.224,224	37	568.622,275 687.235,832	12.628
38	568.624,099 687.244,122	39	568.624,782 687.251,299	7.209
40	568.622,622 687.255,762	1	568.618,748 687.260,445	6.078

** Lungimile segmentelor sunt determinate în planul de proiecţie Stereo 70 şi sunt rotunjite la 1 milimetru.
*** Distanţa dintre puncte este formată din segmente cumulate ce sunt mai mici decât valoarea 1 milimetru.

Document care conține date cu caracter personal, protejat de prevederile Regulamentului (UE) nr. 679/2016 și Legii 190/2018

DATE DESPRE IMOBILUL NR. 1824

Oficiul de Cadastru şi Publicitate Imobiliară SUCEAVA
Biroul de Cadastru şi Publicitate Imobiliară Radauti

A. Partea I. Descrierea imobilului

TEREN Intravilan

Adresa: Loc. Poieni-Solca, Jud. Suceava

Nr. Crt	Nr cadastral Nr. topografic	Suprafaţa* (mp)	Observaţii / Referinţe
A1		1.400	Sector cadastral:22 Teren imprejmuit;

B. Partea II. Proprietari şi acte

Inscrieri privitoare la dreptul de proprietate şi alte drepturi reale		Referinţe
1824 / 28/01/2025		
Act Normativ nr. 7, din 13/03/1996 emis de PARLAMENTUL ROMANIEI;		
B1	Intabulare, drept de PROPRIETATE, dobandit prin Lege, cota actuala 1/1	A1
	1) **NEIDENTIFICAT NEIDENTIFICAT**	
Act Administrativ nr. 636, din 27/02/2025 emis de PRIMARIA COMUNEI POIENI SOLCA;		
B2	se noteaza posesia faptica in favoarea lui	A1
	1) **ANDRONIC VASILE**	

C. Partea III. SARCINI .

Inscrieri privind dezmembramintele dreptului de proprietate, drepturi reale de garanţie şi sarcini	Referinţe
NU SUNT	

Document care conține date cu caracter personal, protejat de prevederile Regulamentului (UE) nr. 679/2016 și Legii 190/2018

Anexa Nr. 1 La Partea I

Teren

Nr cadastral	Suprafaţa (mp)*	Observaţii / Referinţe
	1.400	

* Suprafaţa este determinată in planul de proiecţie Stereo 70.

DETALII LINIARE IMOBIL

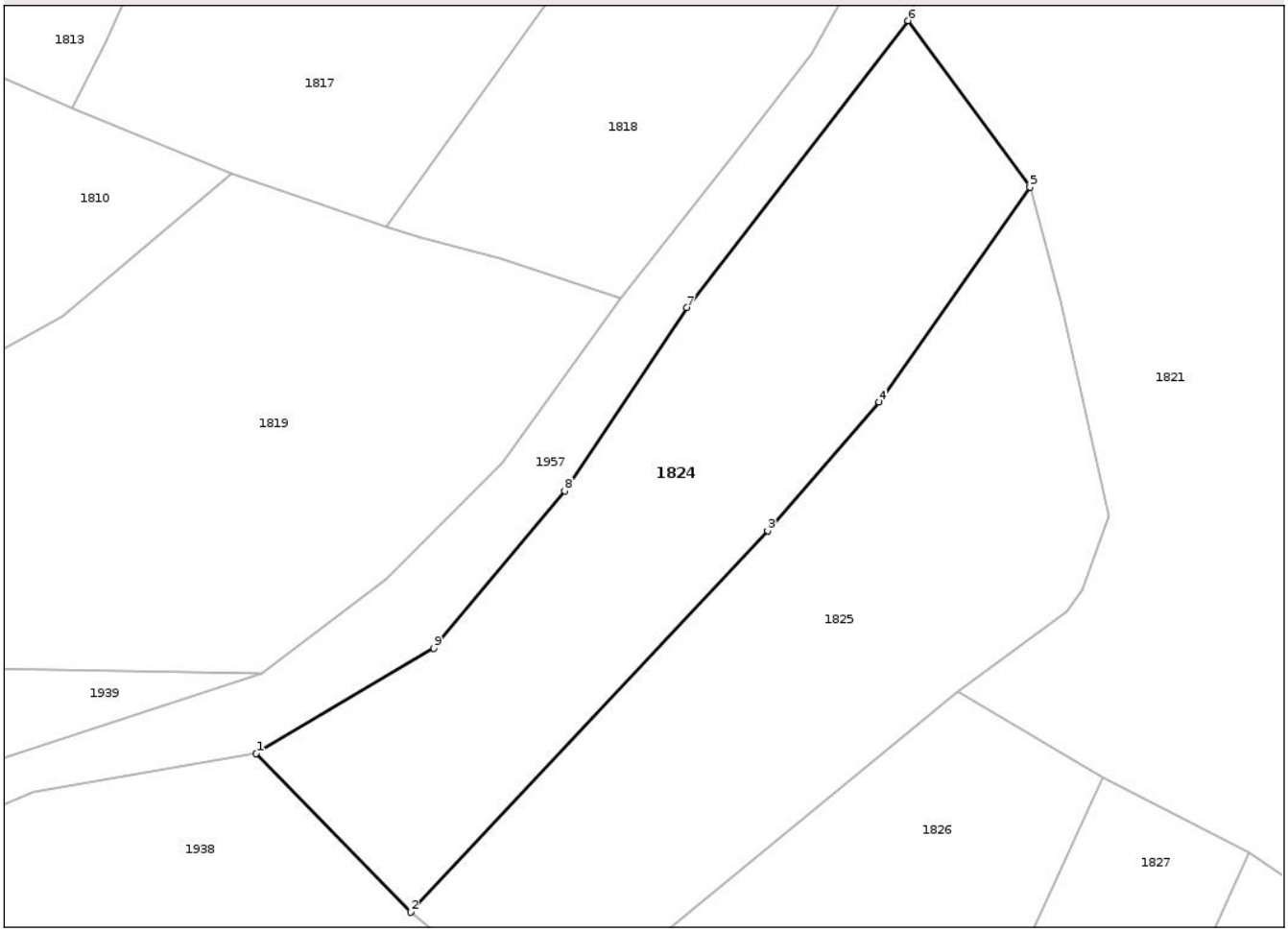

Date referitoare la teren

Crt	Categorie folosință	Intra vilan	Suprafaţa (mp)	Tarla	Parcelă	Nr. topo	Observaţii / Referinţe
1	arabil	DA	1.400	8	P 661	-	

Lungime Segmente
1) Valorile lungimilor segmentelor sunt obţinute din proiecţie în plan.

Punct început	X / Y	Punct sfârşit	X / Y	Lungime segment (** (m)
1	568.390,867 687.253,692	2	568.404,266 687.239,935	19.204
2	568.404,266 687.239,935	3	568.435,279 687.273,013	45.343
3	568.435,279 687.273,013	4	568.444,949 687.284,208	14.793
4	568.444,949 687.284,208	5	568.458,052 687.302,824	22.765
5	568.458,052 687.302,824	6	568.447,48 687.317,279	17.908

Document care conține date cu caracter personal, protejat de prevederile Regulamentului (UE) nr. 679/2016 și Legii 190/2018

Punct început	X / Y	Punct sfârşit	X / Y	Lungime segment (** (m)
6	568.447,48 687.317,279	7	568.428,27 687.292,393	31.438
7	568.428,27 687.292,393	8	568.417,659 687.276,471	19.134
8	568.417,659 687.276,471	9	568.406,266 687.262,841	17.764
9	568.406,266 687.262,841	1	568.390,867 687.253,692	17.912

** Lungimile segmentelor sunt determinate în planul de proiecţie Stereo 70 şi sunt rotunjite la 1 milimetru.
*** Distanţa dintre puncte este formată din segmente cumulate ce sunt mai mici decât valoarea 1 milimetru.

Document care conține date cu caracter personal, protejat de prevederile Regulamentului (UE) nr. 679/2016 și Legii 190/2018

DATE DESPRE IMOBILUL NR. 1825

Oficiul de Cadastru şi Publicitate Imobiliară SUCEAVA
Biroul de Cadastru şi Publicitate Imobiliară Radauti

A. Partea I. Descrierea imobilului

TEREN Intravilan

Adresa: Loc. Poieni-Solca, Jud. Suceava

Nr. Crt	Nr cadastral Nr. topografic	Suprafaţa* (mp)	Observaţii / Referinţe
A1		1.500	Sector cadastral:22 Teren imprejmuit;

B. Partea II. Proprietari şi acte

Inscrieri privitoare la dreptul de proprietate şi alte drepturi reale		Referinţe
1825 / 28/01/2025		
Act Normativ nr. 7, din 13/03/1996 emis de PARLAMENTUL ROMANIEI;		
B1	Intabulare, drept de PROPRIETATE, dobandit prin Lege, cota actuala 1/1	A1
	1) **NEIDENTIFICAT NEIDENTIFICAT**	
Act Administrativ nr. 637, din 27/02/2025 emis de PRIMARIA COMUNEI POIENI SOLCA;		
B2	se noteaza posesia faptica in favoarea lui	A1
	1) **HOJBOTA VASILE**	

C. Partea III. SARCINI .

Inscrieri privind dezmembramintele dreptului de proprietate, drepturi reale de garanţie şi sarcini	Referinţe
NU SUNT	

Document care conține date cu caracter personal, protejat de prevederile Regulamentului (UE) nr. 679/2016 și Legii 190/2018

Anexa Nr. 1 La Partea I

Teren

Nr cadastral	Suprafaţa (mp)*	Observaţii / Referinţe
	1.500	

* Suprafaţa este determinată in planul de proiecţie Stereo 70.

DETALII LINIARE IMOBIL

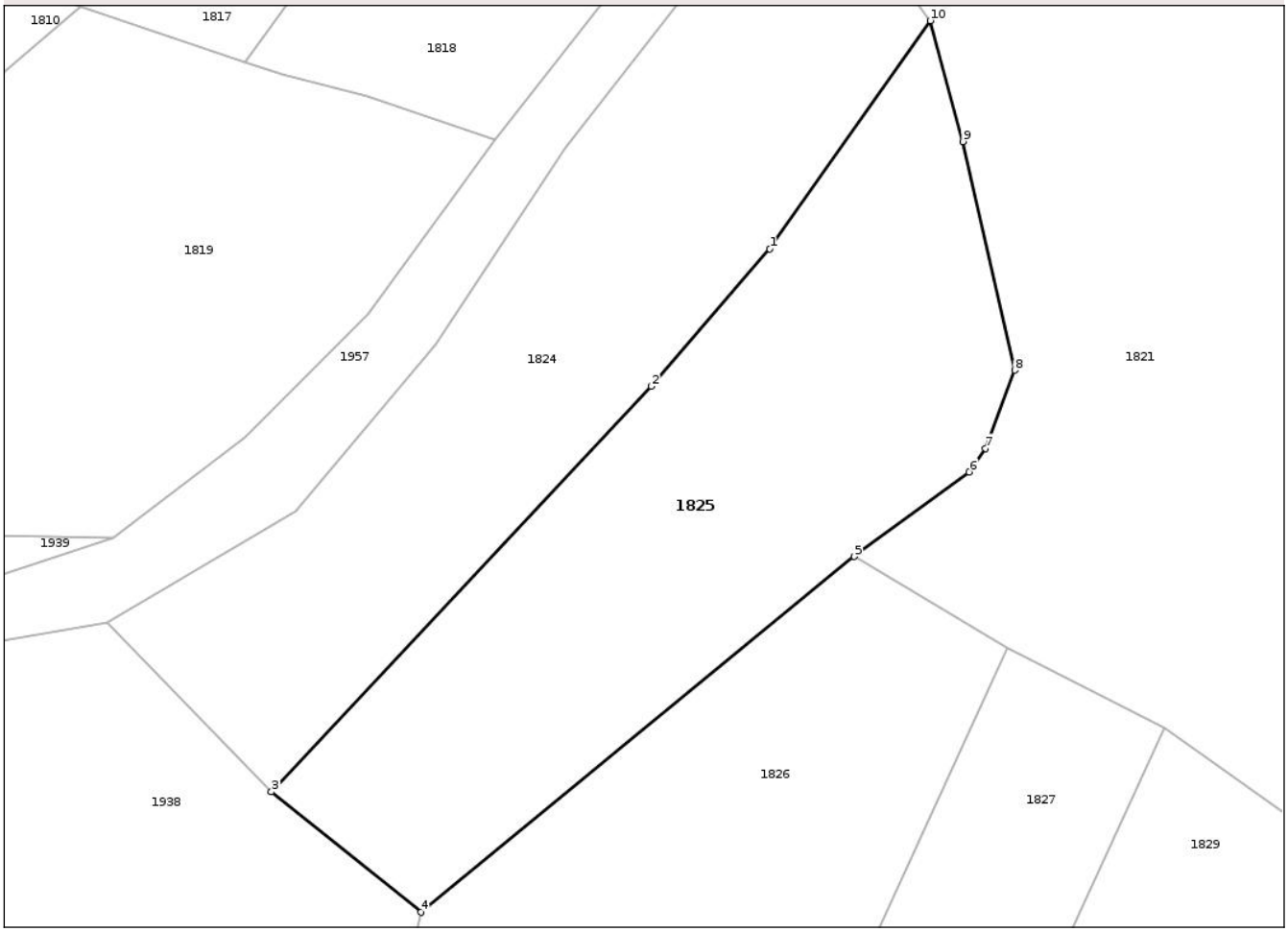

Date referitoare la teren

Crt	Categorie folosință	Intra vilan	Suprafaţa (mp)	Tarla	Parcelă	Nr. topo	Observaţii / Referinţe
1	arabil	DA	1.500	8	P 661	-	

Lungime Segmente
1) Valorile lungimilor segmentelor sunt obţinute din proiecţie în plan.

Punct început	X / Y	Punct sfârşit	X / Y	Lungime segment (** (m)
1	568.444,949 687.284,208	2	568.435,279 687.273,013	14.793
2	568.435,279 687.273,013	3	568.404,266 687.239,935	45.343
3	568.404,266 687.239,935	4	568.416,478 687.230,117	15.669
4	568.416,478 687.230,117	5	568.451,846 687.259,129	45.745
5	568.451,846 687.259,129	6	568.461,247 687.266,019	11.656

Document care conține date cu caracter personal, protejat de prevederile Regulamentului (UE) nr. 679/2016 și Legii 190/2018

Punct început	X / Y	Punct sfârşit	X / Y	Lungime segment (** (m)
6	568.461,247 687.266,019	7	568.462,569 687.267,949	2.339
7	568.462,569 687.267,949	8	568.464,958 687.274,326	6.81
8	568.464,958 687.274,326	9	568.460,721 687.292,966	19.115
9	568.460,721 687.292,966	10	568.458,052 687.302,824	10.213
10	568.458,052 687.302,824	1	568.444,949 687.284,208	22.765

** Lungimile segmentelor sunt determinate în planul de proiecţie Stereo 70 şi sunt rotunjite la 1 milimetru.
*** Distanţa dintre puncte este formată din segmente cumulate ce sunt mai mici decât valoarea 1 milimetru.

Document care conține date cu caracter personal, protejat de prevederile Regulamentului (UE) nr. 679/2016 și Legii 190/2018

DATE DESPRE IMOBILUL NR. 1826

Oficiul de Cadastru şi Publicitate Imobiliară SUCEAVA
Biroul de Cadastru şi Publicitate Imobiliară Radauti

A. Partea I. Descrierea imobilului

TEREN Intravilan

Adresa: Loc. Poieni-Solca, Jud. Suceava

Nr. Crt	Nr cadastral Nr. topografic	Suprafaţa* (mp)	Observaţii / Referinţe
A1		2.900	Sector cadastral:22 Teren imprejmuit;

B. Partea II. Proprietari şi acte

Inscrieri privitoare la dreptul de proprietate şi alte drepturi reale		Referinţe
1826 / 28/01/2025		
Act Normativ nr. 7, din 13/03/1996 emis de PARLAMENTUL ROMANIEI;		
B1	Intabulare, drept de PROPRIETATE, dobandit prin Lege, cota actuala 1/1	A1
	1) **NEIDENTIFICAT NEIDENTIFICAT**	
Act Administrativ nr. 638, din 27/02/2025 emis de PRIMARIA COMUNEI POIENI SOLCA;		
B2	se noteaza posesia faptica in favoarea lui	A1
	1) **CRETU IOAN** 2) **CRETU EUDOCHIA**	

C. Partea III. SARCINI .

Inscrieri privind dezmembramintele dreptului de proprietate, drepturi reale de garanţie şi sarcini	Referinţe
NU SUNT	

Document care conține date cu caracter personal, protejat de prevederile Regulamentului (UE) nr. 679/2016 și Legii 190/2018

Anexa Nr. 1 La Partea I

Teren

Nr cadastral	Suprafaţa (mp)*	Observaţii / Referinţe
	2.900	

* Suprafaţa este determinată in planul de proiecţie Stereo 70.

DETALII LINIARE IMOBIL

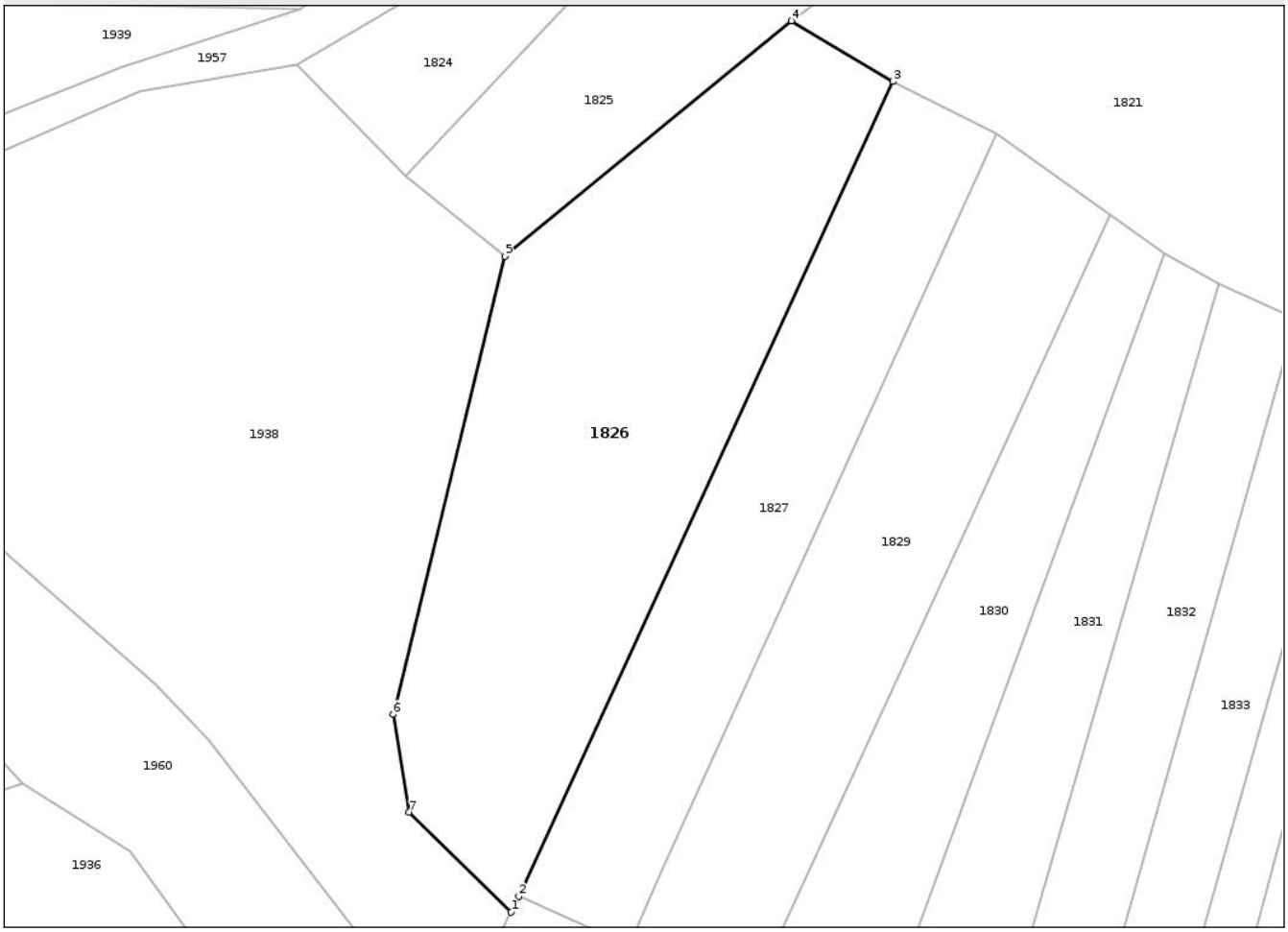

Date referitoare la teren

Crt	Categorie folosință	Intra vilan	Suprafaţa (mp)	Tarla	Parcelă	Nr. topo	Observaţii / Referinţe
1	arabil	DA	2.900	8	P 661	-	

Lungime Segmente
1) Valorile lungimilor segmentelor sunt obţinute din proiecţie în plan.

Punct început	X / Y	Punct sfârşit	X / Y	Lungime segment (** (m)
1	568.417,283 687.149,289	2	568.418,201 687.151,266	2.18
2	568.418,201 687.151,266	3	568.464,348 687.251,624	110.459
3	568.464,348 687.251,624	4	568.451,846 687.259,129	14.582
4	568.451,846 687.259,129	5	568.416,478 687.230,117	45.745
5	568.416,478 687.230,117	6	568.402,721 687.173,65	58.119

Document care conține date cu caracter personal, protejat de prevederile Regulamentului (UE) nr. 679/2016 și Legii 190/2018

Punct început	X / Y	Punct sfârşit	X / Y	Lungime segment (** (m)
6	568.402,721 687.173,65	7	568.404,667 687.161,606	12.2
7	568.404,667 687.161,606	1	568.417,283 687.149,289	17.632

** Lungimile segmentelor sunt determinate în planul de proiecţie Stereo 70 şi sunt rotunjite la 1 milimetru.
*** Distanţa dintre puncte este formată din segmente cumulate ce sunt mai mici decât valoarea 1 milimetru.

Document care conține date cu caracter personal, protejat de prevederile Regulamentului (UE) nr. 679/2016 și Legii 190/2018

DATE DESPRE IMOBILUL NR. 1827

Oficiul de Cadastru şi Publicitate Imobiliară SUCEAVA
Biroul de Cadastru şi Publicitate Imobiliară Radauti

A. Partea I. Descrierea imobilului

TEREN Intravilan

Adresa: Loc. Poieni-Solca, Jud. Suceava

Nr. Crt	Nr cadastral Nr. topografic	Suprafaţa* (mp)	Observaţii / Referinţe
A1		1.600	Sector cadastral:22 Teren neimprejmuit;

B. Partea II. Proprietari şi acte

Inscrieri privitoare la dreptul de proprietate şi alte drepturi reale		Referinţe
1827 / 28/02/2025		
Act Administrativ nr. 525, din 20/06/1995 emis de Comisia Judeteana Suceava;		
B1	Intabulare, drept de PROPRIETATE, dobandit prin Lege, cota actuala 1/1	A1
	1) **LESAN ELENA**	

C. Partea III. SARCINI .

Inscrieri privind dezmembramintele dreptului de proprietate, drepturi reale de garanţie şi sarcini	Referinţe
NU SUNT	

Document care conține date cu caracter personal, protejat de prevederile Regulamentului (UE) nr. 679/2016 și Legii 190/2018

Anexa Nr. 1 La Partea I

Teren

Nr cadastral	Suprafaţa (mp)*	Observaţii / Referinţe
	1.600	

* Suprafaţa este determinată in planul de proiecţie Stereo 70.

DETALII LINIARE IMOBIL

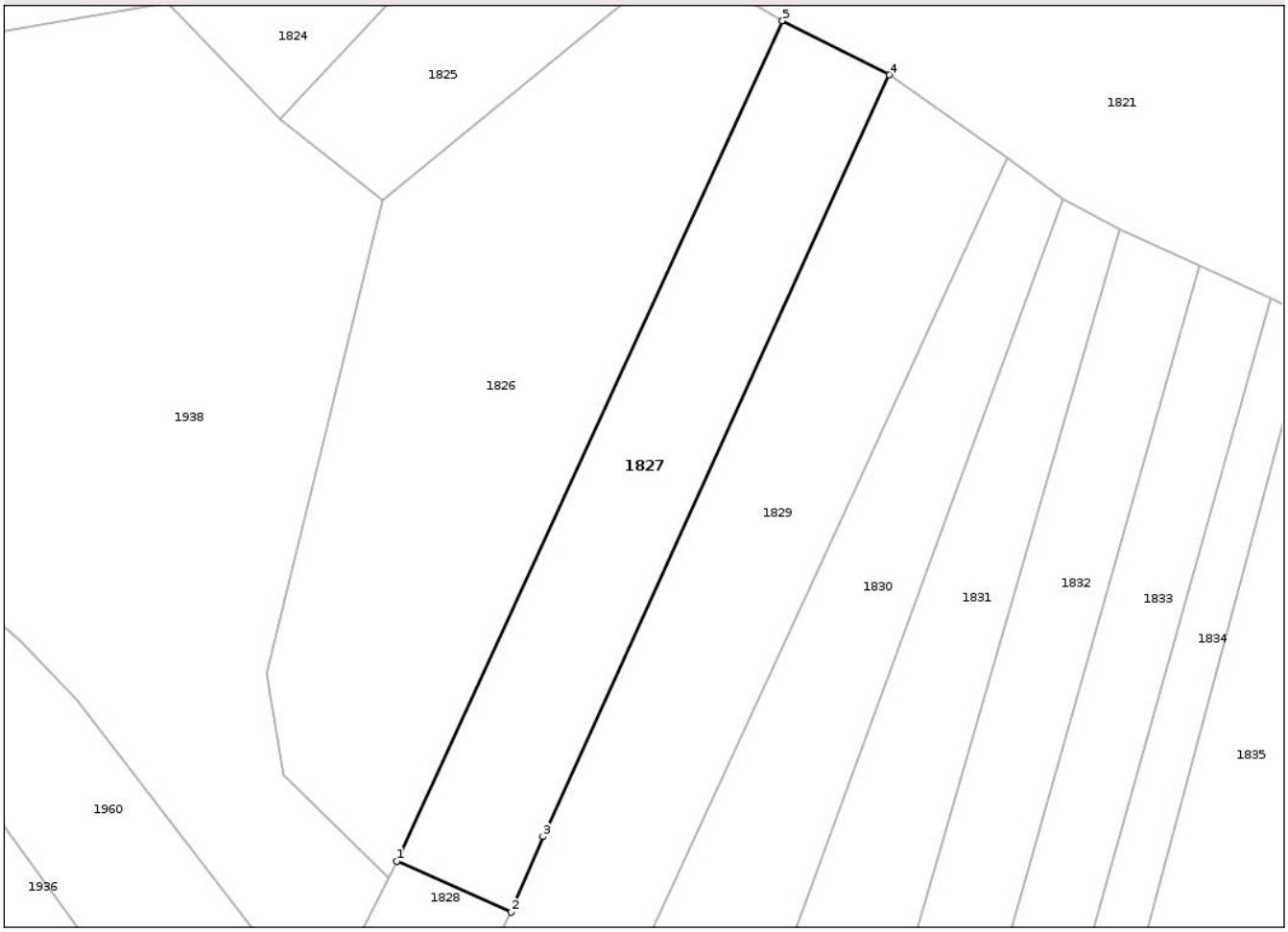

Date referitoare la teren

Crt	Categorie folosință	Intra vilan	Suprafaţa (mp)	Tarla	Parcelă	Nr. topo	Observaţii / Referinţe
1	arabil	DA	1.600	8	A648	-	

Lungime Segmente
1) Valorile lungimilor segmentelor sunt obţinute din proiecţie în plan.

Punct început	X / Y	Punct sfârşit	X / Y	Lungime segment (** (m)
1	568.418,201 687.151,266	2	568.431,892 687.145,161	14.99
2	568.431,892 687.145,161	3	568.435,698 687.154,175	9.785
3	568.435,698 687.154,175	4	568.477,138 687.245,149	99.968
4	568.477,138 687.245,149	5	568.464,348 687.251,624	14.336
5	568.464,348 687.251,624	1	568.418,201 687.151,266	110.459

Document care conține date cu caracter personal, protejat de prevederile Regulamentului (UE) nr. 679/2016 și Legii 190/2018

** Lungimile segmentelor sunt determinate în planul de proiecţie Stereo 70 şi sunt rotunjite la 1 milimetru.
*** Distanţa dintre puncte este formată din segmente cumulate ce sunt mai mici decât valoarea 1 milimetru.

DATE DESPRE IMOBILUL NR. 1828

Oficiul de Cadastru şi Publicitate Imobiliară SUCEAVA
Biroul de Cadastru şi Publicitate Imobiliară Radauti

A. Partea I. Descrierea imobilului

TEREN Intravilan

Adresa: Loc. Poieni-Solca, Jud. Suceava

Nr. Crt	Nr cadastral Nr. topografic	Suprafaţa* (mp)	Observaţii / Referinţe
A1		300	Sector cadastral:22 Teren neimprejmuit;

B. Partea II. Proprietari şi acte

Inscrieri privitoare la dreptul de proprietate şi alte drepturi reale		Referinţe
1828 / 28/01/2025		
Act Normativ nr. 7, din 13/03/1996 emis de PARLAMENTUL ROMANIEI;		
B1	Intabulare, drept de PROPRIETATE, dobandit prin Lege, cota actuala 1/1	A1
	1) **NEIDENTIFICAT NEIDENTIFICAT**	
Act Administrativ nr. 818, din 10/03/2025 emis de PRIMARIA COMUNEI POIENI SOLCA;		
B2	se noteaza posesia faptica in favoarea lui	A1
	1) **LESAN ELENA**	

C. Partea III. SARCINI .

Inscrieri privind dezmembramintele dreptului de proprietate, drepturi reale de garanţie şi sarcini	Referinţe
NU SUNT	

Document care conține date cu caracter personal, protejat de prevederile Regulamentului (UE) nr. 679/2016 și Legii 190/2018

Anexa Nr. 1 La Partea I

Teren

Nr cadastral	Suprafaţa (mp)*	Observaţii / Referinţe
	300	

* Suprafaţa este determinată in planul de proiecţie Stereo 70.

DETALII LINIARE IMOBIL

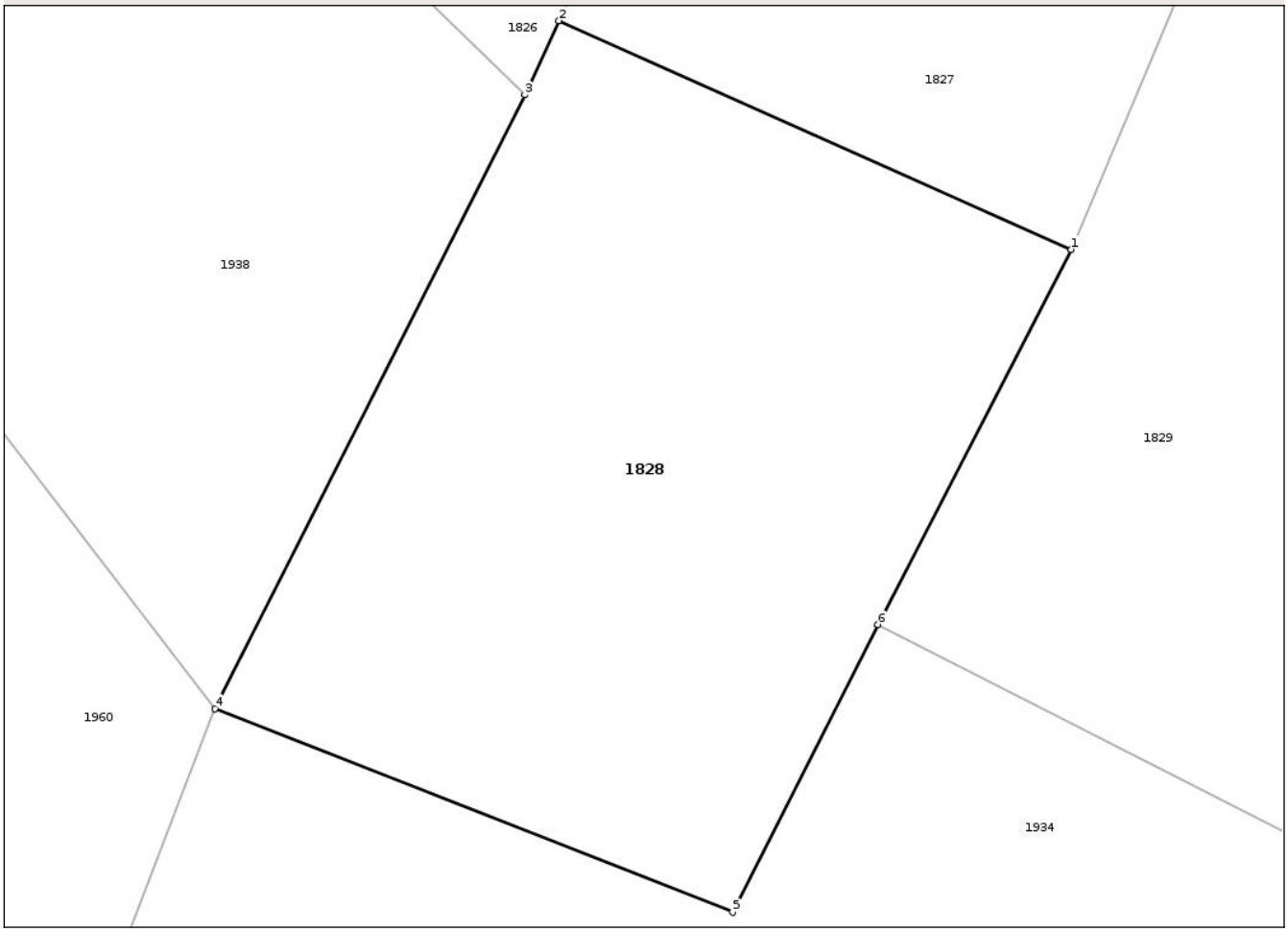

Date referitoare la teren

Crt	Categorie folosință	Intra vilan	Suprafaţa (mp)	Tarla	Parcelă	Nr. topo	Observaţii / Referinţe
1	arabil	DA	300	8	A648	-	

Lungime Segmente
1) Valorile lungimilor segmentelor sunt obţinute din proiecţie în plan.

Punct început	X / Y	Punct sfârşit	X / Y	Lungime segment (** (m)
1	568.431,892 687.145,161	2	568.418,201 687.151,266	14.99
2	568.418,201 687.151,266	3	568.417,283 687.149,289	2.18
3	568.417,283 687.149,289	4	568.409,002 687.132,905	18.358
4	568.409,002 687.132,905	5	568.422,84 687.127,467	14.868
5	568.422,84 687.127,467	6	568.426,725 687.135,15	8.609

Document care conține date cu caracter personal, protejat de prevederile Regulamentului (UE) nr. 679/2016 și Legii 190/2018

Punct început	X / Y	Punct sfârşit	X / Y	Lungime segment (** (m)
6	568.426,725 687.135,15	1	568.431,892 687.145,161	11.266

** Lungimile segmentelor sunt determinate în planul de proiecţie Stereo 70 şi sunt rotunjite la 1 milimetru.
*** Distanţa dintre puncte este formată din segmente cumulate ce sunt mai mici decât valoarea 1 milimetru.

DATE DESPRE IMOBILUL NR. 1829

Oficiul de Cadastru şi Publicitate Imobiliară SUCEAVA
Biroul de Cadastru şi Publicitate Imobiliară Radauti

A. Partea I. Descrierea imobilului

TEREN Intravilan

Adresa: Loc. Poieni-Solca, Jud. Suceava

Nr. Crt	Nr cadastral Nr. topografic	Suprafaţa* (mp)	Observaţii / Referinţe
A1	31666	2.000	Sector cadastral:22 Teren neimprejmuit;

B. Partea II. Proprietari şi acte

Inscrieri privitoare la dreptul de proprietate şi alte drepturi reale		Referinţe
1829 / 28/02/2025		
Act Notarial nr. 4211, din 05/11/2020 emis de Busuioc Ana Elena;		
B1	Intabulare, drept de PROPRIETATEbun comun in dev., cu titlu de cumparare, dobandit prin Conventie, cota actuala 1/1, cota initiala 1/1	A1
	1) **BUBURUZAN GHEORGHE** 2) **BUBURUZAN DOMNICA**	

C. Partea III. SARCINI .

Inscrieri privind dezmembramintele dreptului de proprietate, drepturi reale de garanţie şi sarcini	Referinţe
NU SUNT	

Document care conține date cu caracter personal, protejat de prevederile Regulamentului (UE) nr. 679/2016 și Legii 190/2018

Anexa Nr. 1 La Partea I

Teren

Nr cadastral	Suprafaţa (mp)*	Observaţii / Referinţe
31666	2.000	

* Suprafaţa este determinată in planul de proiecţie Stereo 70.

DETALII LINIARE IMOBIL

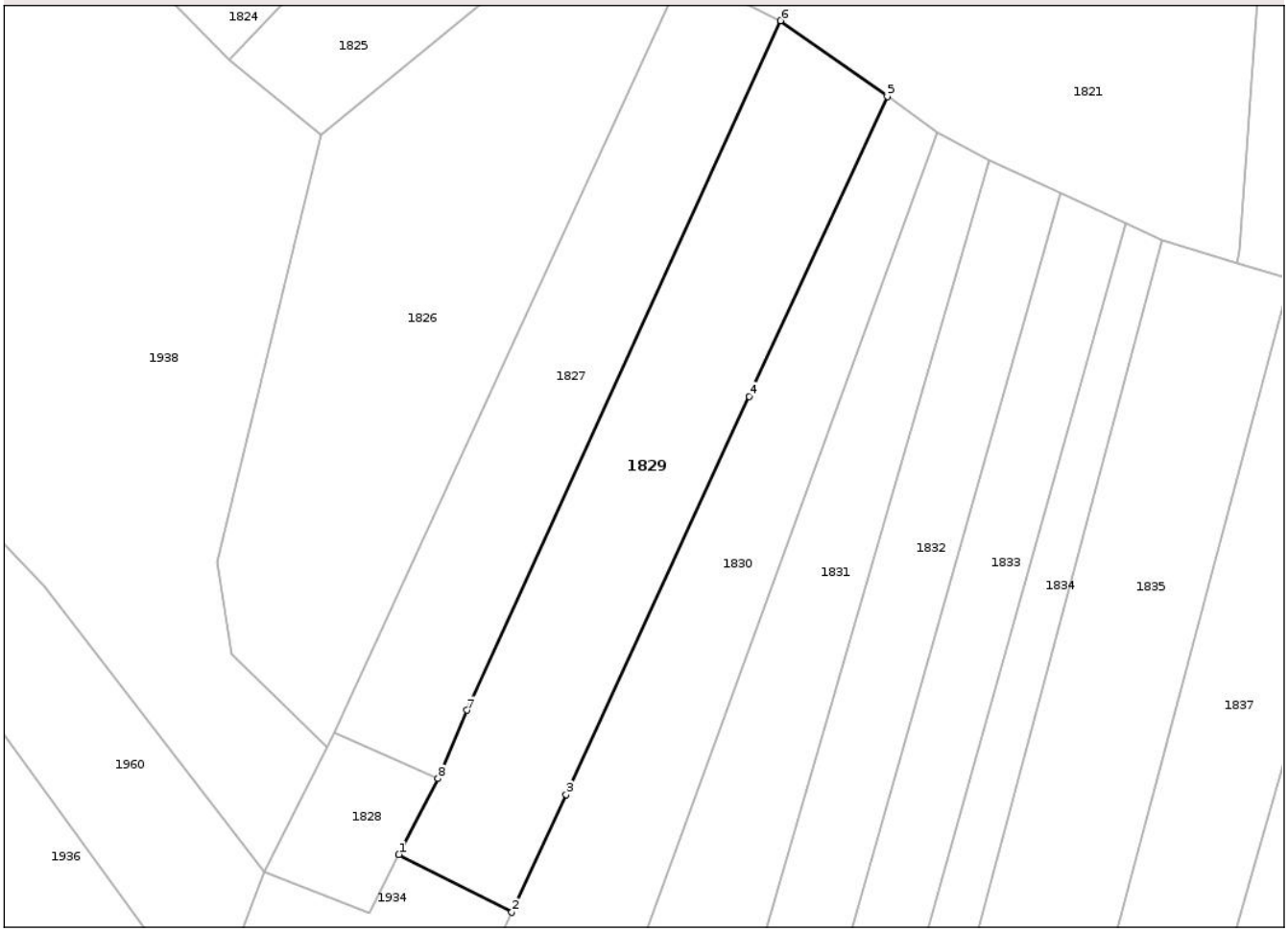

Date referitoare la teren

Crt	Categorie folosință	Intra vilan	Suprafaţa (mp)	Tarla	Parcelă	Nr. topo	Observaţii / Referinţe
1	arabil	DA	2.000	8	A648	-	

Lungime Segmente
1) Valorile lungimilor segmentelor sunt obţinute din proiecţie în plan.

Punct început	X / Y	Punct sfârşit	X / Y	Lungime segment (** (m)
1	568.426,725 687.135,15	2	568.441,626 687.127,531	16.736
2	568.441,626 687.127,531	3	568.448,811 687.143,045	17.097
3	568.448,811 687.143,045	4	568.472,987 687.195,593	57.843
4	568.472,987 687.195,593	5	568.491,204 687.235,176	43.574
5	568.491,204 687.235,176	6	568.477,138 687.245,149	17.243

Document care conține date cu caracter personal, protejat de prevederile Regulamentului (UE) nr. 679/2016 și Legii 190/2018

Punct început	X / Y	Punct sfârşit	X / Y	Lungime segment (** (m)
6	568.477,138 687.245,149	7	568.435,698 687.154,175	99.968
7	568.435,698 687.154,175	8	568.431,892 687.145,161	9.785
8	568.431,892 687.145,161	1	568.426,725 687.135,15	11.266

** Lungimile segmentelor sunt determinate în planul de proiecţie Stereo 70 şi sunt rotunjite la 1 milimetru.
*** Distanţa dintre puncte este formată din segmente cumulate ce sunt mai mici decât valoarea 1 milimetru.

Document care conține date cu caracter personal, protejat de prevederile Regulamentului (UE) nr. 679/2016 și Legii 190/2018

DATE DESPRE IMOBILUL NR. 1830

Oficiul de Cadastru şi Publicitate Imobiliară SUCEAVA
Biroul de Cadastru şi Publicitate Imobiliară Radauti

A. Partea I. Descrierea imobilului

TEREN Intravilan

Adresa: Loc. Poieni-Solca, Jud. Suceava

Nr. Crt	Nr cadastral Nr. topografic	Suprafaţa* (mp)	Observaţii / Referinţe
A1		3.100	Sector cadastral:22 Teren neimprejmuit;

B. Partea II. Proprietari şi acte

Inscrieri privitoare la dreptul de proprietate şi alte drepturi reale		Referinţe
1830 / 28/02/2025		
Act Normativ nr. 7, din 13/03/1996 emis de PARLAMENTUL ROMANIEI;		
B1	Intabulare, drept de PROPRIETATE, dobandit prin Lege, cota actuala 1/1	A1
	1) **NEIDENTIFICAT NEIDENTIFICAT**	
Act Administrativ nr. 639, din 27/02/2025 emis de PRIMARIA COMUNEI POIENI SOLCA;		
B2	se noteaza posesia faptica in favoarea lui	A1
	1) **LAZAREAN MIHAI NICUSOR**	

C. Partea III. SARCINI .

Inscrieri privind dezmembramintele dreptului de proprietate, drepturi reale de garanţie şi sarcini	Referinţe
NU SUNT	

Document care conține date cu caracter personal, protejat de prevederile Regulamentului (UE) nr. 679/2016 și Legii 190/2018

Anexa Nr. 1 La Partea I

Teren

Nr cadastral	Suprafaţa (mp)*	Observaţii / Referinţe
	3.100	

* Suprafaţa este determinată in planul de proiecţie Stereo 70.

DETALII LINIARE IMOBIL

Date referitoare la teren

Crt	Categorie folosință	Intra vilan	Suprafaţa (mp)	Tarla	Parcelă	Nr. topo	Observaţii / Referinţe
1	arabil	DA	2.100	8	A648	-	
2	neproductiv	DA	1.000	8	A 648	-	

Lungime Segmente

1) Valorile lungimilor segmentelor sunt obţinute din proiecţie în plan.

Punct început	X / Y	Punct sfârşit	X / Y	Lungime segment (** (m)
1	568.441,043 687.074,861	2	568.448,568 687.095,55	22.015
2	568.448,568 687.095,55	3	568.497,832 687.230,396	143.563
3	568.497,832 687.230,396	4	568.491,204 687.235,176	8.172
4	568.491,204 687.235,176	5	568.472,987 687.195,593	43.574

Document care conține date cu caracter personal, protejat de prevederile Regulamentului (UE) nr. 679/2016 și Legii 190/2018

Punct început	X / Y	Punct sfârşit	X / Y	Lungime segment (** (m)
5	568.472,987 687.195,593	6	568.448,811 687.143,045	57.843
6	568.448,811 687.143,045	7	568.441,626 687.127,531	17.097
7	568.441,626 687.127,531	8	568.411,726 687.064,041	70.178
8	568.411,726 687.064,041	9	568.415,049 687.059,985	5.243
9	568.415,049 687.059,985	10	568.422,386 687.051,028	11.578
10	568.422,386 687.051,028	11	568.429,306 687.042,581	10.92
11	568.429,306 687.042,581	12	568.436,698 687.062,944	21.663
12	568.436,698 687.062,944	1	568.441,043 687.074,861	12.684

** Lungimile segmentelor sunt determinate în planul de proiecţie Stereo 70 şi sunt rotunjite la 1 milimetru.
*** Distanţa dintre puncte este formată din segmente cumulate ce sunt mai mici decât valoarea 1 milimetru.

Document care conține date cu caracter personal, protejat de prevederile Regulamentului (UE) nr. 679/2016 și Legii 190/2018

DATE DESPRE IMOBILUL NR. 1831

Oficiul de Cadastru şi Publicitate Imobiliară SUCEAVA
Biroul de Cadastru şi Publicitate Imobiliară Radauti

A. Partea I. Descrierea imobilului

TEREN Intravilan

Adresa: Loc. Poieni-Solca, Jud. Suceava

Nr. Crt	Nr cadastral Nr. topografic	Suprafaţa* (mp)	Observaţii / Referinţe
A1		3.000	Sector cadastral:22 Teren neimprejmuit;

B. Partea II. Proprietari şi acte

Inscrieri privitoare la dreptul de proprietate şi alte drepturi reale		Referinţe
1831 / 28/02/2025		
Act Normativ nr. 7, din 13/03/1996 emis de PARLAMENTUL ROMANIEI;		
B1	Intabulare, drept de PROPRIETATE, dobandit prin Lege, cota actuala 1/1	A1
	1) **NEIDENTIFICAT NEIDENTIFICAT**	
Act Administrativ nr. 686, din 28/02/2025 emis de PRIMARIA COMUNEI POIENI SOLCA;		
B2	se noteaza posesia faptica in favoarea lui	A1
	1) **FLUTUR ALEXANDRU**	

C. Partea III. SARCINI .

Inscrieri privind dezmembramintele dreptului de proprietate, drepturi reale de garanţie şi sarcini	Referinţe
NU SUNT	

Anexa Nr. 1 La Partea I

Teren

Nr cadastral	Suprafaţa (mp)*	Observaţii / Referinţe
	3.000	

* Suprafaţa este determinată in planul de proiecţie Stereo 70.

DETALII LINIARE IMOBIL

Date referitoare la teren

Crt	Categorie folosință	Intra vilan	Suprafaţa (mp)	Tarla	Parcelă	Nr. topo	Observaţii / Referinţe
1	arabil	DA	2.000	8	A657	-	
2	neproductiv	DA	1.000	8	A 648	-	

Lungime Segmente
1) Valorile lungimilor segmentelor sunt obţinute din proiecţie în plan.

Punct început	X / Y	Punct sfârşit	X / Y	Lungime segment (** (m)
1	568.497,832 687.230,396	2	568.448,568 687.095,55	143.563
2	568.448,568 687.095,55	3	568.441,043 687.074,861	22.015
3	568.441,043 687.074,861	4	568.436,698 687.062,944	12.684
4	568.436,698 687.062,944	5	568.429,306 687.042,581	21.663

Document care conține date cu caracter personal, protejat de prevederile Regulamentului (UE) nr. 679/2016 și Legii 190/2018

Punct început	X / Y	Punct sfârşit	X / Y	Lungime segment (** (m)
5	568.429,306 687.042,581	6	568.429,9 687.041,916	0.892
6	568.429,9 687.041,916	7	568.437,345 687.033,586	11.172
7	568.437,345 687.033,586	8	568.445,733 687.022,941	13.553
8	568.445,733 687.022,941	9	568.452,626 687.047,023	25.049
9	568.452,626 687.047,023	10	568.456,061 687.059,036	12.494
10	568.456,061 687.059,036	11	568.460,653 687.075,138	16.744
11	568.460,653 687.075,138	12	568.504,619 687.226,755	157.863
12	568.504,619 687.226,755	1	568.497,832 687.230,396	7.702

** Lungimile segmentelor sunt determinate în planul de proiecţie Stereo 70 şi sunt rotunjite la 1 milimetru.
*** Distanţa dintre puncte este formată din segmente cumulate ce sunt mai mici decât valoarea 1 milimetru.

Document care conține date cu caracter personal, protejat de prevederile Regulamentului (UE) nr. 679/2016 și Legii 190/2018

DATE DESPRE IMOBILUL NR. 1832

Oficiul de Cadastru şi Publicitate Imobiliară SUCEAVA
Biroul de Cadastru şi Publicitate Imobiliară Radauti

A. Partea I. Descrierea imobilului

TEREN Intravilan

Adresa: Loc. Poieni-Solca, Jud. Suceava

Nr. Crt	Nr cadastral Nr. topografic	Suprafaţa* (mp)	Observaţii / Referinţe
A1		2.300	Sector cadastral:22 Teren neimprejmuit;

B. Partea II. Proprietari şi acte

Inscrieri privitoare la dreptul de proprietate şi alte drepturi reale		Referinţe
1832 / 28/02/2025		
Act Normativ nr. 7, din 13/03/1996 emis de PARLAMENTUL ROMANIEI;		
B1	Intabulare, drept de PROPRIETATE, dobandit prin Lege, cota actuala 1/1	A1
	1) **NEIDENTIFICAT NEIDENTIFICAT**	
Act Administrativ nr. 640, din 27/02/2025 emis de PRIMARIA COMUNEI POIENI SOLCA;		
B2	se noteaza posesia faptica in favoarea lui	A1
	1) **BUBURUZAN ILIE**	

C. Partea III. SARCINI .

Inscrieri privind dezmembramintele dreptului de proprietate, drepturi reale de garanţie şi sarcini	Referinţe
NU SUNT	

Document care conține date cu caracter personal, protejat de prevederile Regulamentului (UE) nr. 679/2016 și Legii 190/2018

Anexa Nr. 1 La Partea I

Teren

Nr cadastral	Suprafaţa (mp)*	Observaţii / Referinţe
	2.300	

* Suprafaţa este determinată in planul de proiecţie Stereo 70.

DETALII LINIARE IMOBIL

Date referitoare la teren

Crt	Categorie folosință	Intra vilan	Suprafaţa (mp)	Tarla	Parcelă	Nr. topo	Observaţii / Referinţe
1	arabil	DA	2.000	8	A657	-	
2	neproductiv	DA	300	8	A 648	-	

Lungime Segmente
1) Valorile lungimilor segmentelor sunt obţinute din proiecţie în plan.

Punct început	X / Y	Punct sfârşit	X / Y	Lungime segment (** (m)
1	568.449,627 687.021,876	2	568.456,571 687.019,975	7.2
2	568.456,571 687.019,975	3	568.470,349 687.068,305	50.256
3	568.470,349 687.068,305	4	568.514,128 687.222,38	160.174
4	568.514,128 687.222,38	5	568.504,619 687.226,755	10.467

Document care conține date cu caracter personal, protejat de prevederile Regulamentului (UE) nr. 679/2016 și Legii 190/2018

Punct început	X / Y	Punct sfârşit	X / Y	Lungime segment (** (m)
5	568.504,619 687.226,755	6	568.460,653 687.075,138	157.863
6	568.460,653 687.075,138	7	568.456,061 687.059,036	16.744
7	568.456,061 687.059,036	8	568.452,626 687.047,023	12.494
8	568.452,626 687.047,023	9	568.445,733 687.022,941	25.049
9	568.445,733 687.022,941	1	568.449,627 687.021,876	4.037

** Lungimile segmentelor sunt determinate în planul de proiecţie Stereo 70 şi sunt rotunjite la 1 milimetru.
*** Distanţa dintre puncte este formată din segmente cumulate ce sunt mai mici decât valoarea 1 milimetru.

Document care conține date cu caracter personal, protejat de prevederile Regulamentului (UE) nr. 679/2016 și Legii 190/2018

DATE DESPRE IMOBILUL NR. 1833

Oficiul de Cadastru şi Publicitate Imobiliară SUCEAVA
Biroul de Cadastru şi Publicitate Imobiliară Radauti

A. Partea I. Descrierea imobilului

TEREN Intravilan

Adresa: Loc. Poieni-Solca, Jud. Suceava

Nr. Crt	Nr cadastral Nr. topografic	Suprafaţa* (mp)	Observaţii / Referinţe
A1		2.000	Sector cadastral:22 Teren neimprejmuit;

B. Partea II. Proprietari şi acte

Inscrieri privitoare la dreptul de proprietate şi alte drepturi reale		Referinţe
1833 / 28/02/2025		
Act Normativ nr. 7, din 13/03/1996 emis de PARLAMENTUL ROMANIEI;		
B1	Intabulare, drept de PROPRIETATE, dobandit prin Lege, cota actuala 1/1	A1
	1) **NEIDENTIFICAT NEIDENTIFICAT**	
Act Administrativ nr. 641, din 27/02/2025 emis de PRIMARIA COMUNEI POIENI SOLCA;		
B2	se noteaza posesia faptica in favoarea lui	A1
	1) **BUBURUZAN PETREA** 2) **BUBURUZAN ANA**	

C. Partea III. SARCINI .

Inscrieri privind dezmembramintele dreptului de proprietate, drepturi reale de garanţie şi sarcini	Referinţe
NU SUNT	

Document care conține date cu caracter personal, protejat de prevederile Regulamentului (UE) nr. 679/2016 și Legii 190/2018

Anexa Nr. 1 La Partea I

Teren

Nr cadastral	Suprafaţa (mp)*	Observaţii / Referinţe
	2.000	

* Suprafaţa este determinată in planul de proiecţie Stereo 70.

DETALII LINIARE IMOBIL

Date referitoare la teren

Crt	Categorie folosință	Intra vilan	Suprafaţa (mp)	Tarla	Parcelă	Nr. topo	Observaţii / Referinţe
1	arabil	DA	1.700	8	A657	-	
2	neproductiv	DA	300	8	A 648	-	

Lungime Segmente
1) Valorile lungimilor segmentelor sunt obţinute din proiecţie în plan.

Punct început	X / Y	Punct sfârşit	X / Y	Lungime segment (** (m)
1	568.456,571 687.019,975	2	568.466,93 687.020,343	10.366
2	568.466,93 687.020,343	3	568.480,131 687.066,766	48.263
3	568.480,131 687.066,766	4	568.487,624 687.093,796	28.049
4	568.487,624 687.093,796	5	568.522,713 687.218,43	129.479

Document care conține date cu caracter personal, protejat de prevederile Regulamentului (UE) nr. 679/2016 și Legii 190/2018

Punct început	X / Y	Punct sfârşit	X / Y	Lungime segment (** (m)
5	568.522,713 687.218,43	6	568.514,128 687.222,38	9.45
6	568.514,128 687.222,38	7	568.470,349 687.068,305	160.174
7	568.470,349 687.068,305	1	568.456,571 687.019,975	50.256

** Lungimile segmentelor sunt determinate în planul de proiecţie Stereo 70 şi sunt rotunjite la 1 milimetru.
*** Distanţa dintre puncte este formată din segmente cumulate ce sunt mai mici decât valoarea 1 milimetru.

Document care conține date cu caracter personal, protejat de prevederile Regulamentului (UE) nr. 679/2016 și Legii 190/2018

DATE DESPRE IMOBILUL NR. 1834

Oficiul de Cadastru şi Publicitate Imobiliară SUCEAVA
Biroul de Cadastru şi Publicitate Imobiliară Radauti

A. Partea I. Descrierea imobilului

TEREN Intravilan

Adresa: Loc. Poieni-Solca, Jud. Suceava

Nr. Crt	Nr cadastral Nr. topografic	Suprafaţa* (mp)	Observaţii / Referinţe
A1		1.350	Sector cadastral:22 Teren neimprejmuit;

B. Partea II. Proprietari şi acte

Inscrieri privitoare la dreptul de proprietate şi alte drepturi reale		Referinţe
1834 / 28/02/2025		
Act Normativ nr. 7, din 13/03/1996 emis de PARLAMENTUL ROMANIEI;		
B1	Intabulare, drept de PROPRIETATE, dobandit prin Lege, cota actuala 1/1	A1
	1) **NEIDENTIFICAT NEIDENTIFICAT**	
Act Administrativ nr. 642, din 27/02/2025 emis de PRIMARIA COMUNEI POIENI SOLCA;		
B2	se noteaza posesia faptica in favoarea lui	A1
	1) **BUBURUZAN PARASCHIVA**	

C. Partea III. SARCINI .

Inscrieri privind dezmembramintele dreptului de proprietate, drepturi reale de garanţie şi sarcini	Referinţe
NU SUNT	

Document care conține date cu caracter personal, protejat de prevederile Regulamentului (UE) nr. 679/2016 și Legii 190/2018

Anexa Nr. 1 La Partea I

Teren

Nr cadastral	Suprafaţa (mp)*	Observaţii / Referinţe
	1.350	

* Suprafaţa este determinată in planul de proiecţie Stereo 70.

DETALII LINIARE IMOBIL

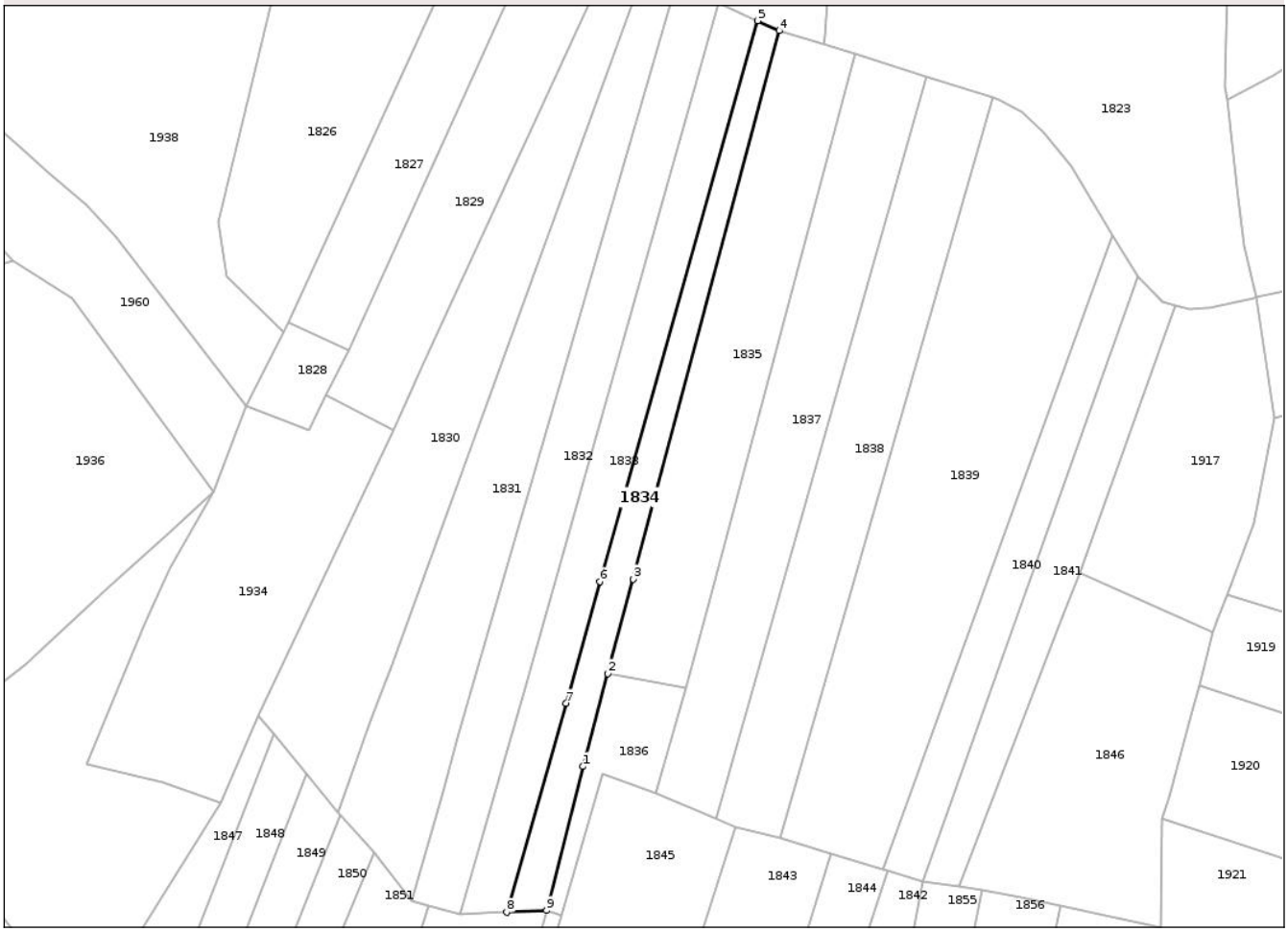

Date referitoare la teren

Crt	Categorie folosință	Intra vilan	Suprafaţa (mp)	Tarla	Parcelă	Nr. topo	Observaţii / Referinţe
1	arabil	DA	1.000	8	A657	-	
2	neproductiv	DA	350	8	A 657	-	

Lungime Segmente
1) Valorile lungimilor segmentelor sunt obţinute din proiecţie în plan.

Punct început	X / Y	Punct sfârşit	X / Y	Lungime segment (** (m)
1	568.483,838 687.052,728	2	568.489,323 687.073,385	21.373
2	568.489,323 687.073,385	3	568.495,029 687.094,366	21.743
3	568.495,029 687.094,366	4	568.527,507 687.216,216	126.104
4	568.527,507 687.216,216	5	568.522,713 687.218,43	5.281

Document care conține date cu caracter personal, protejat de prevederile Regulamentului (UE) nr. 679/2016 și Legii 190/2018

Punct început	X / Y	Punct sfârşit	X / Y	Lungime segment (** (m)
5	568.522,713 687.218,43	6	568.487,624 687.093,796	129.479
6	568.487,624 687.093,796	7	568.480,131 687.066,766	28.049
7	568.480,131 687.066,766	8	568.466,93 687.020,343	48.263
8	568.466,93 687.020,343	9	568.475,733 687.020,711	8.811
9	568.475,733 687.020,711	1	568.483,838 687.052,728	33.027

** Lungimile segmentelor sunt determinate în planul de proiecţie Stereo 70 şi sunt rotunjite la 1 milimetru.
*** Distanţa dintre puncte este formată din segmente cumulate ce sunt mai mici decât valoarea 1 milimetru.

Document care conține date cu caracter personal, protejat de prevederile Regulamentului (UE) nr. 679/2016 și Legii 190/2018

DATE DESPRE IMOBILUL NR. 1835

Oficiul de Cadastru şi Publicitate Imobiliară SUCEAVA
Biroul de Cadastru şi Publicitate Imobiliară Radauti

A. Partea I. Descrierea imobilului

TEREN Intravilan

Adresa: Loc. Poieni-Solca, Jud. Suceava

Nr. Crt	Nr cadastral Nr. topografic	Suprafaţa* (mp)	Observaţii / Referinţe
A1		2.600	Sector cadastral:22 Teren neimprejmuit;

B. Partea II. Proprietari şi acte

Inscrieri privitoare la dreptul de proprietate şi alte drepturi reale		Referinţe
1835 / 28/02/2025		
Act Notarial nr. 79, din 08/06/2017 emis de BNP MANDICI;		
B1	Intabulare, drept de PROPRIETATE, dobandit prin Succesiune, cota actuala 3/4	A1
	1) **FLUTUR FANEL**	
1835 / 08/01/2025		
Act Notarial nr. 80, din 08/06/2017 emis de SPN MANDICI;		
B2	Intabulare, drept de PROPRIETATE, dobandit prin Succesiune, cota actuala 1/4	A1
	1) **FLUTUR FANEL**	

C. Partea III. SARCINI .

Inscrieri privind dezmembramintele dreptului de proprietate, drepturi reale de garanţie şi sarcini	Referinţe
NU SUNT	

Document care conține date cu caracter personal, protejat de prevederile Regulamentului (UE) nr. 679/2016 și Legii 190/2018

Anexa Nr. 1 La Partea I

Teren

Nr cadastral	Suprafaţa (mp)*	Observaţii / Referinţe
	2.600	

* Suprafaţa este determinată in planul de proiecţie Stereo 70.

DETALII LINIARE IMOBIL

Date referitoare la teren

Crt	Categorie folosință	Intra vilan	Suprafaţa (mp)	Tarla	Parcelă	Nr. topo	Observaţii / Referinţe
1	arabil	DA	2.600	8	A657	-	

Lungime Segmente
1) Valorile lungimilor segmentelor sunt obţinute din proiecţie în plan.

Punct început	X / Y	Punct sfârşit	X / Y	Lungime segment (** (m)
1	568.506,67 687.070,169	2	568.511,905 687.088,946	19.493
2	568.511,905 687.088,946	3	568.544,469 687.211,059	126.38
3	568.544,469 687.211,059	4	568.537,445 687.213,229	7.352
4	568.537,445 687.213,229	5	568.527,507 687.216,216	10.377
5	568.527,507 687.216,216	6	568.495,029 687.094,366	126.104

Document care conține date cu caracter personal, protejat de prevederile Regulamentului (UE) nr. 679/2016 și Legii 190/2018

Punct început	X / Y	Punct sfârşit	X / Y	Lungime segment (** (m)
6	568.495,029 687.094,366	7	568.489,323 687.073,385	21.743
7	568.489,323 687.073,385	1	568.506,67 687.070,169	17.643

** Lungimile segmentelor sunt determinate în planul de proiecţie Stereo 70 şi sunt rotunjite la 1 milimetru.
*** Distanţa dintre puncte este formată din segmente cumulate ce sunt mai mici decât valoarea 1 milimetru.

Document care conține date cu caracter personal, protejat de prevederile Regulamentului (UE) nr. 679/2016 și Legii 190/2018

DATE DESPRE IMOBILUL NR. 1836

Oficiul de Cadastru şi Publicitate Imobiliară SUCEAVA
Biroul de Cadastru şi Publicitate Imobiliară Radauti

A. Partea I. Descrierea imobilului

TEREN Intravilan

Adresa: Loc. Poieni-Solca, Jud. Suceava

Nr. Crt	Nr cadastral Nr. topografic	Suprafaţa* (mp)	Observaţii / Referinţe
A1		534	Sector cadastral:22 Teren neimprejmuit;

B. Partea II. Proprietari şi acte

Inscrieri privitoare la dreptul de proprietate şi alte drepturi reale		Referinţe
1836 / 28/02/2025		
Act Normativ nr. 7, din 13/03/1996 emis de PARLAMENTUL ROMANIEI;		
B1	Intabulare, drept de PROPRIETATE, dobandit prin Lege, cota actuala 1/1	A1
	1) **NEIDENTIFICAT NEIDENTIFICAT**	
Act Administrativ nr. 643, din 27/02/2025 emis de PRIMARIA COMUNEI POIENI SOLCA;		
B2	se noteaza posesia faptica in favoarea lui	A1
	1) **FLUTUR FANEL**	

C. Partea III. SARCINI .

Inscrieri privind dezmembramintele dreptului de proprietate, drepturi reale de garanţie şi sarcini	Referinţe
NU SUNT	

Anexa Nr. 1 La Partea I

Teren

Nr cadastral	Suprafaţa (mp)*	Observaţii / Referinţe
	534	

* Suprafaţa este determinată in planul de proiecţie Stereo 70.

DETALII LINIARE IMOBIL

Date referitoare la teren

Crt	Categorie folosință	Intra vilan	Suprafaţa (mp)	Tarla	Parcelă	Nr. topo	Observaţii / Referinţe
1	neproductiv	DA	534	8	A657	-	

Lungime Segmente
1) Valorile lungimilor segmentelor sunt obţinute din proiecţie în plan.

Punct început	X / Y	Punct sfârşit	X / Y	Lungime segment (** (m)
1	568.488,245 687.050,975	2	568.500,127 687.046,715	12.623
2	568.500,127 687.046,715	3	568.506,67 687.070,169	24.35
3	568.506,67 687.070,169	4	568.489,323 687.073,385	17.643
4	568.489,323 687.073,385	5	568.483,838 687.052,728	21.373
5	568.483,838 687.052,728	6	568.475,733 687.020,711	33.027

Document care conține date cu caracter personal, protejat de prevederile Regulamentului (UE) nr. 679/2016 și Legii 190/2018

Punct început	X / Y	Punct sfârşit	X / Y	Lungime segment (** (m)
6	568.475,733 687.020,711	7	568.479,096 687.019,726	3.504
7	568.479,096 687.019,726	1	568.488,245 687.050,975	32.561

** Lungimile segmentelor sunt determinate în planul de proiecţie Stereo 70 şi sunt rotunjite la 1 milimetru.
*** Distanţa dintre puncte este formată din segmente cumulate ce sunt mai mici decât valoarea 1 milimetru.

Document care conține date cu caracter personal, protejat de prevederile Regulamentului (UE) nr. 679/2016 și Legii 190/2018

DATE DESPRE IMOBILUL NR. 1837

Oficiul de Cadastru şi Publicitate Imobiliară SUCEAVA
Biroul de Cadastru şi Publicitate Imobiliară Radauti

A. Partea I. Descrierea imobilului

TEREN Intravilan

Adresa: Loc. Poieni-Solca, Jud. Suceava

Nr. Crt	Nr cadastral Nr. topografic	Suprafaţa* (mp)	Observaţii / Referinţe
A1		2.600	Sector cadastral:22 Teren neimprejmuit;

B. Partea II. Proprietari şi acte

Inscrieri privitoare la dreptul de proprietate şi alte drepturi reale		Referinţe
1837 / 28/02/2025		
Act Normativ nr. 7, din 13/03/1996 emis de PARLAMENTUL ROMANIEI;		
B1	Intabulare, drept de PROPRIETATE, dobandit prin Lege, cota actuala 1/1	A1
	1) **NEIDENTIFICAT NEIDENTIFICAT**	
Act Administrativ nr. 645, din 27/02/2025 emis de PRIMARIA COMUNEI POIENI SOLCA;		
B2	se noteaza posesia faptica in favoarea lui	A1
	1) **LESAN RACHILA**	

C. Partea III. SARCINI .

Inscrieri privind dezmembramintele dreptului de proprietate, drepturi reale de garanţie şi sarcini	Referinţe
NU SUNT	

Document care conține date cu caracter personal, protejat de prevederile Regulamentului (UE) nr. 679/2016 și Legii 190/2018

Anexa Nr. 1 La Partea I

Teren

Nr cadastral	Suprafaţa (mp)*	Observaţii / Referinţe
	2.600	

* Suprafaţa este determinată in planul de proiecţie Stereo 70.

DETALII LINIARE IMOBIL

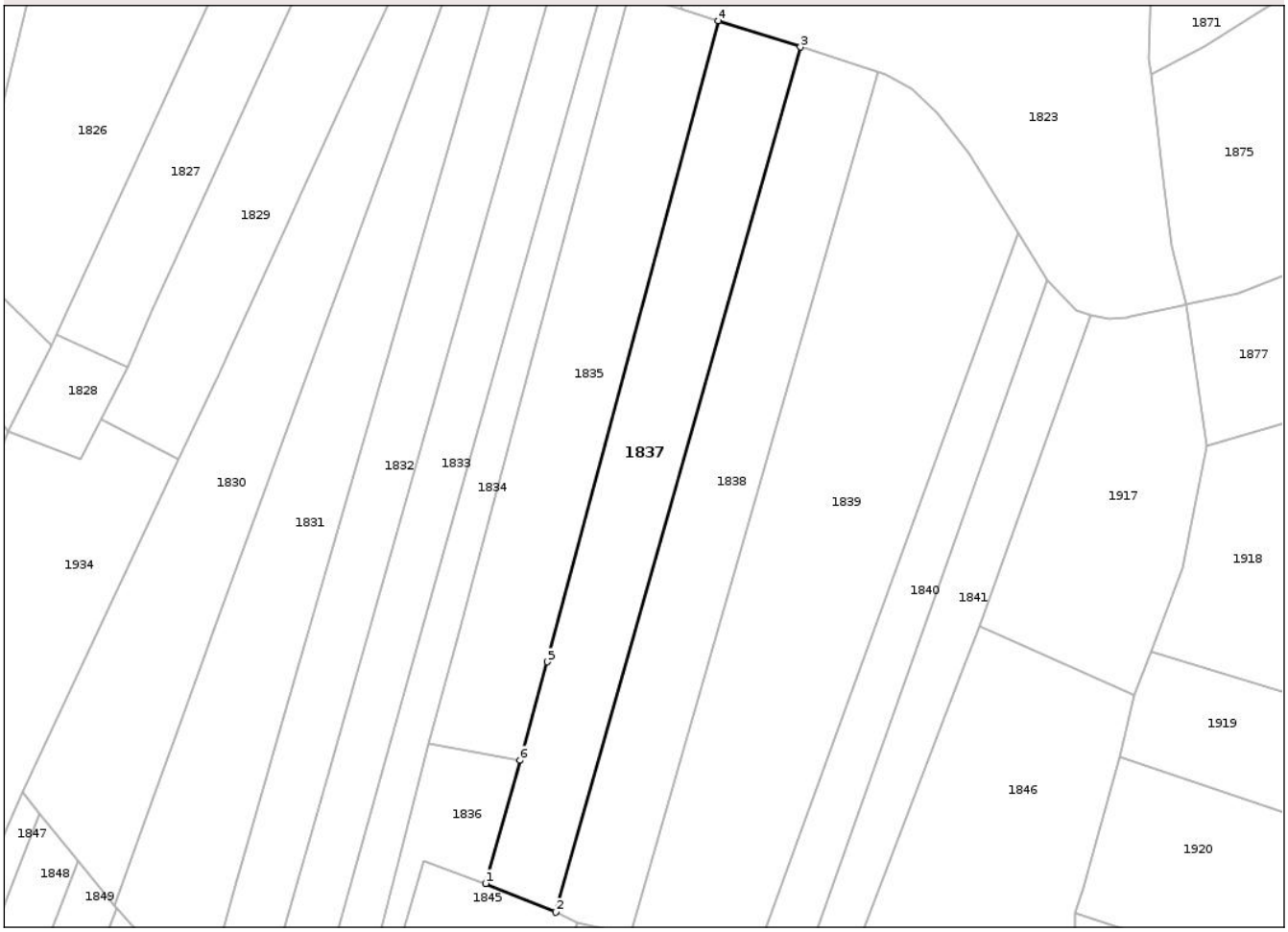

Date referitoare la teren

Crt	Categorie folosință	Intra vilan	Suprafaţa (mp)	Tarla	Parcelă	Nr. topo	Observaţii / Referinţe
1	arabil	DA	2.600	8	A648	-	

Lungime Segmente
1) Valorile lungimilor segmentelor sunt obţinute din proiecţie în plan.

Punct început	X / Y	Punct sfârşit	X / Y	Lungime segment (** (m)
1	568.500,127 687.046,715	2	568.513,496 687.041,238	14.447
2	568.513,496 687.041,238	3	568.560,181 687.206,041	171.288
3	568.560,181 687.206,041	4	568.544,469 687.211,059	16.494
4	568.544,469 687.211,059	5	568.511,905 687.088,946	126.38
5	568.511,905 687.088,946	6	568.506,67 687.070,169	19.493

Document care conține date cu caracter personal, protejat de prevederile Regulamentului (UE) nr. 679/2016 și Legii 190/2018

Punct început	X / Y	Punct sfârşit	X / Y	Lungime segment (** (m)
6	568.506,67 687.070,169	1	568.500,127 687.046,715	24.35

** Lungimile segmentelor sunt determinate în planul de proiecţie Stereo 70 şi sunt rotunjite la 1 milimetru.
*** Distanţa dintre puncte este formată din segmente cumulate ce sunt mai mici decât valoarea 1 milimetru.

Document care conține date cu caracter personal, protejat de prevederile Regulamentului (UE) nr. 679/2016 și Legii 190/2018

DATE DESPRE IMOBILUL NR. 1838

Oficiul de Cadastru şi Publicitate Imobiliară SUCEAVA
Biroul de Cadastru şi Publicitate Imobiliară Radauti

A. Partea I. Descrierea imobilului

TEREN Intravilan

Adresa: Loc. Poieni-Solca, Jud. Suceava

Nr. Crt	Nr cadastral Nr. topografic	Suprafaţa* (mp)	Observaţii / Referinţe
A1		2.600	Sector cadastral:22 Teren neimprejmuit;

B. Partea II. Proprietari şi acte

Inscrieri privitoare la dreptul de proprietate şi alte drepturi reale		Referinţe
1838 / 28/02/2025		
Act Normativ nr. 7, din 13/03/1996 emis de PARLAMENTUL ROMANIEI;		
B1	Intabulare, drept de PROPRIETATE, dobandit prin Lege, cota actuala 1/1	A1
	1) **NEIDENTIFICAT NEIDENTIFICAT**	
Act Administrativ nr. 644, din 27/02/2025 emis de PRIMARIA COMUNEI POIENI SOLCA;		
B2	se noteaza posesia faptica in favoarea lui	A1
	1) **HOJBOTA GAVRIL**	

C. Partea III. SARCINI .

Inscrieri privind dezmembramintele dreptului de proprietate, drepturi reale de garanţie şi sarcini	Referinţe
NU SUNT	

Anexa Nr. 1 La Partea I

Teren

Nr cadastral	Suprafaţa (mp)*	Observaţii / Referinţe
	2.600	

* Suprafaţa este determinată in planul de proiecţie Stereo 70.

DETALII LINIARE IMOBIL

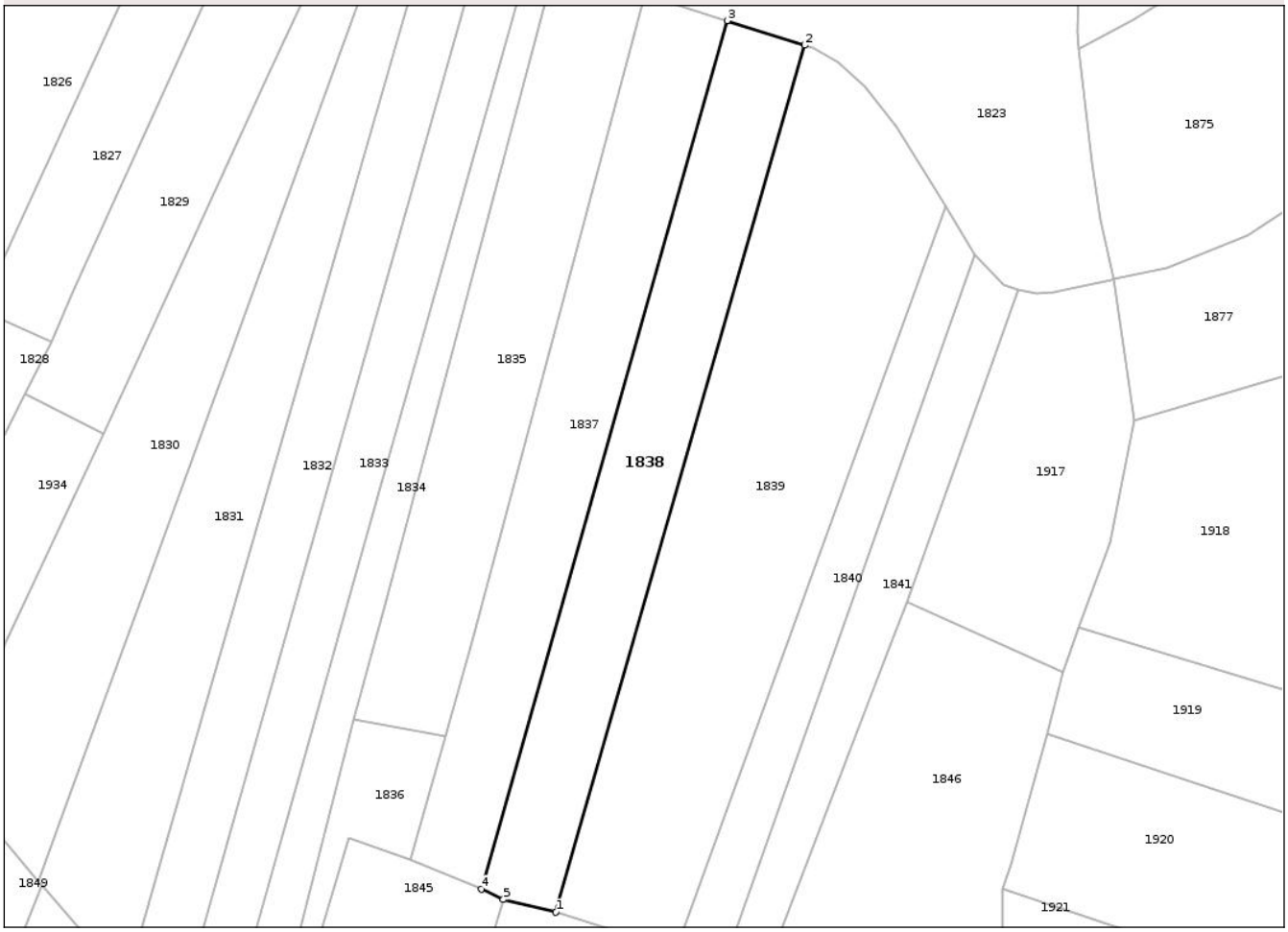

Date referitoare la teren

Crt	Categorie folosință	Intra vilan	Suprafaţa (mp)	Tarla	Parcelă	Nr. topo	Observaţii / Referinţe
1	arabil	DA	2.600	8	A648	-	

Lungime Segmente
1) Valorile lungimilor segmentelor sunt obţinute din proiecţie în plan.

Punct început	X / Y	Punct sfârşit	X / Y	Lungime segment (** (m)
1	568.527,669 687.036,839	2	568.574,943 687.201,379	171.197
2	568.574,943 687.201,379	3	568.560,181 687.206,041	15.481
3	568.560,181 687.206,041	4	568.513,496 687.041,238	171.288
4	568.513,496 687.041,238	5	568.517,685 687.039,233	4.644
5	568.517,685 687.039,233	1	568.527,669 687.036,839	10.267

Document care conține date cu caracter personal, protejat de prevederile Regulamentului (UE) nr. 679/2016 și Legii 190/2018

** Lungimile segmentelor sunt determinate în planul de proiecţie Stereo 70 şi sunt rotunjite la 1 milimetru.
*** Distanţa dintre puncte este formată din segmente cumulate ce sunt mai mici decât valoarea 1 milimetru.

DATE DESPRE IMOBILUL NR. 1839

Oficiul de Cadastru şi Publicitate Imobiliară SUCEAVA
Biroul de Cadastru şi Publicitate Imobiliară Radauti

A. Partea I. Descrierea imobilului

TEREN Intravilan

Adresa: Loc. Poieni-Solca, Jud. Suceava

Nr. Crt	Nr cadastral Nr. topografic	Suprafaţa* (mp)	Observaţii / Referinţe
A1		4.800	Sector cadastral:22 Teren neimprejmuit;

B. Partea II. Proprietari şi acte

Inscrieri privitoare la dreptul de proprietate şi alte drepturi reale		Referinţe
1839 / 28/02/2025		
Act Normativ nr. 7, din 13/03/1996 emis de PARLAMENTUL ROMANIEI;		
B1	Intabulare, drept de PROPRIETATE, dobandit prin Lege, cota actuala 1/1	A1
	1) **NEIDENTIFICAT NEIDENTIFICAT**	
Act Administrativ nr. 646, din 27/02/2025 emis de PRIMARIA COMUNEI POIENI SOLCA;		
B2	se noteaza posesia faptica in favoarea lui	A1
	1) **TODERAS VASILE**	

C. Partea III. SARCINI .

Inscrieri privind dezmembramintele dreptului de proprietate, drepturi reale de garanţie şi sarcini	Referinţe
NU SUNT	

Document care conține date cu caracter personal, protejat de prevederile Regulamentului (UE) nr. 679/2016 și Legii 190/2018

Anexa Nr. 1 La Partea I

Teren

Nr cadastral	Suprafaţa (mp)*	Observaţii / Referinţe
	4.800	

* Suprafaţa este determinată in planul de proiecţie Stereo 70.

DETALII LINIARE IMOBIL

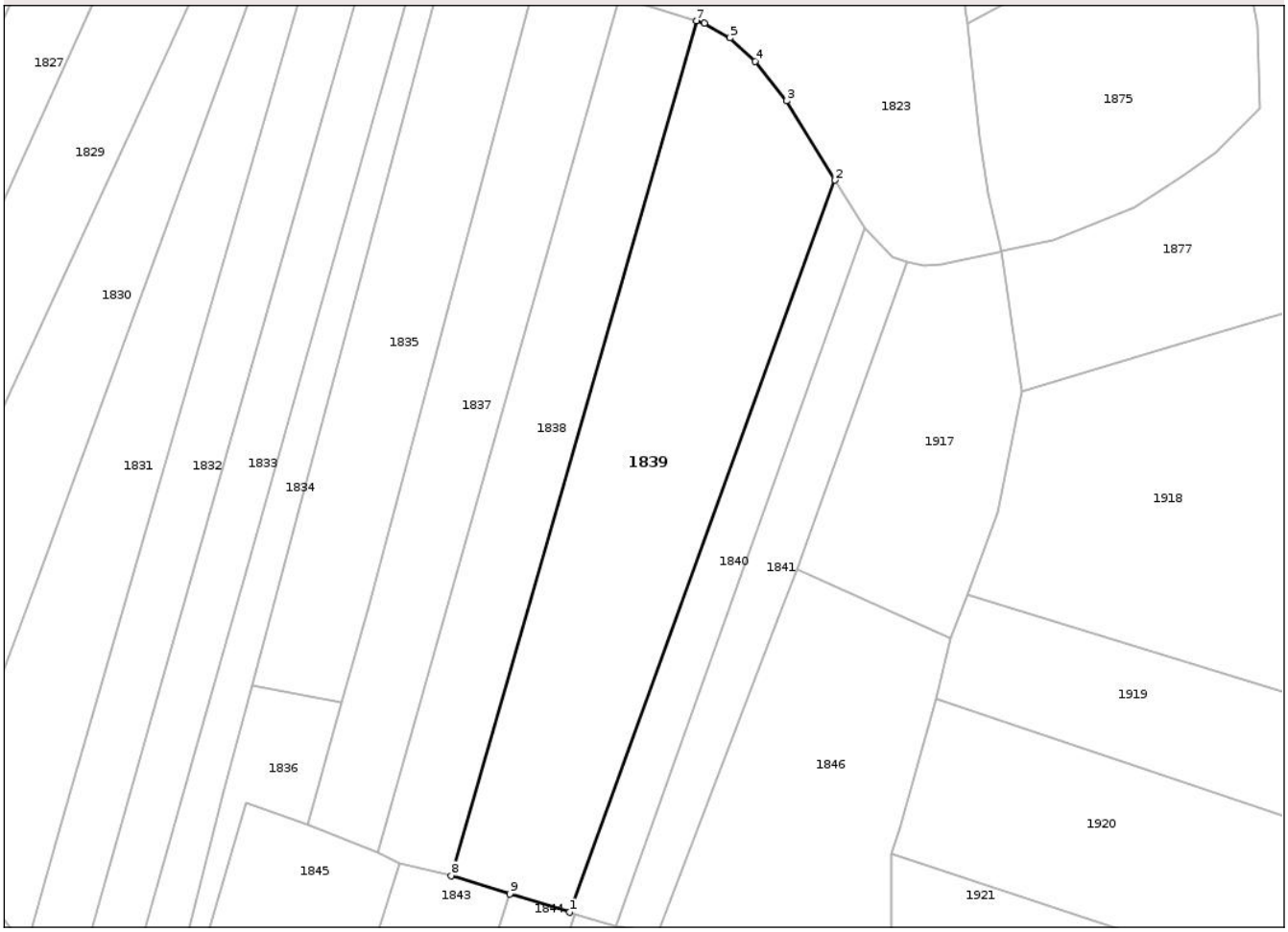

Date referitoare la teren

Crt	Categorie folosință	Intra vilan	Suprafaţa (mp)	Tarla	Parcelă	Nr. topo	Observaţii / Referinţe
1	arabil	DA	4.800	8	A648	-	

Lungime Segmente
1) Valorile lungimilor segmentelor sunt obţinute din proiecţie în plan.

Punct început	X / Y	Punct sfârşit	X / Y	Lungime segment (** (m)
1	568.550,515 687.029,829	2	568.601,674 687.170,709	149.881
2	568.601,674 687.170,709	3	568.592,371 687.185,965	17.869
3	568.592,371 687.185,965	4	568.586,301 687.193,532	9.701
4	568.586,301 687.193,532	5	568.581,394 687.198,054	6.673
5	568.581,394 687.198,054	6	568.576,453 687.200,855	5.68

Document care conține date cu caracter personal, protejat de prevederile Regulamentului (UE) nr. 679/2016 și Legii 190/2018

Punct început	X / Y	Punct sfârşit	X / Y	Lungime segment (** (m)
6	568.576,453 687.200,855	7	568.574,943 687.201,379	1.598
7	568.574,943 687.201,379	8	568.527,669 687.036,839	171.197
8	568.527,669 687.036,839	9	568.539,025 687.033,354	11.879
9	568.539,025 687.033,354	1	568.550,515 687.029,829	12.019

** Lungimile segmentelor sunt determinate în planul de proiecţie Stereo 70 şi sunt rotunjite la 1 milimetru.
*** Distanţa dintre puncte este formată din segmente cumulate ce sunt mai mici decât valoarea 1 milimetru.

Document care conține date cu caracter personal, protejat de prevederile Regulamentului (UE) nr. 679/2016 și Legii 190/2018

DATE DESPRE IMOBILUL NR. 1840

Oficiul de Cadastru şi Publicitate Imobiliară SUCEAVA
Biroul de Cadastru şi Publicitate Imobiliară Radauti

A. Partea I. Descrierea imobilului

TEREN Intravilan

Adresa: Loc. Poieni-Solca, Jud. Suceava

Nr. Crt	Nr cadastral Nr. topografic	Suprafaţa* (mp)	Observaţii / Referinţe
A1		1.300	Sector cadastral:22 Teren neimprejmuit;

B. Partea II. Proprietari şi acte

Inscrieri privitoare la dreptul de proprietate şi alte drepturi reale		Referinţe
1840 / 28/02/2025		
Act Normativ nr. 7, din 13/03/1996 emis de PARLAMENTUL ROMANIEI;		
B1	Intabulare, drept de PROPRIETATE, dobandit prin Lege, cota actuala 1/1	A1
	1) **NEIDENTIFICAT NEIDENTIFICAT**	
Act Administrativ nr. 647, din 27/02/2025 emis de PRIMARIA COMUNEI POIENI SOLCA;		
B2	se noteaza posesia faptica in favoarea lui	A1
	1) **HOJBOTA VASILE**	

C. Partea III. SARCINI .

Inscrieri privind dezmembramintele dreptului de proprietate, drepturi reale de garanţie şi sarcini	Referinţe
NU SUNT	

Anexa Nr. 1 La Partea I

Teren

Nr cadastral	Suprafaţa (mp)*	Observaţii / Referinţe
	1.300	

* Suprafaţa este determinată in planul de proiecţie Stereo 70.

DETALII LINIARE IMOBIL

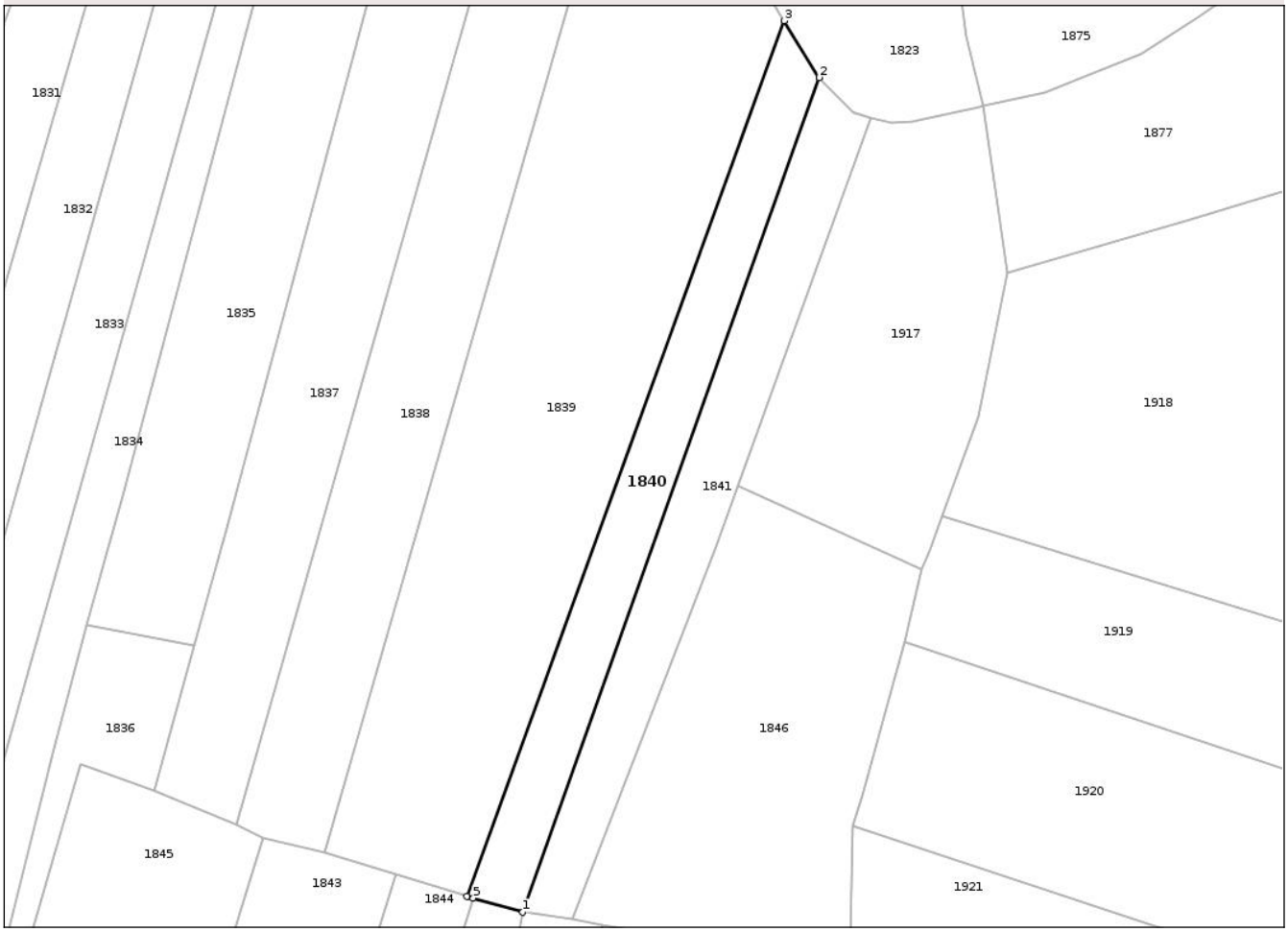

Date referitoare la teren

Crt	Categorie folosință	Intra vilan	Suprafaţa (mp)	Tarla	Parcelă	Nr. topo	Observaţii / Referinţe
1	arabil	DA	1.300	8	A648	-	

Lungime Segmente
1) Valorile lungimilor segmentelor sunt obţinute din proiecţie în plan.

Punct început	X / Y	Punct sfârşit	X / Y	Lungime segment (** (m)
1	568.559,54 687.027,231	2	568.607,322 687.161,553	142.568
2	568.607,322 687.161,553	3	568.601,674 687.170,709	10.758
3	568.601,674 687.170,709	4	568.550,515 687.029,829	149.881
4	568.550,515 687.029,829	5	568.551,546 687.029,511	1.079
5	568.551,546 687.029,511	1	568.559,54 687.027,231	8.313

Document care conține date cu caracter personal, protejat de prevederile Regulamentului (UE) nr. 679/2016 și Legii 190/2018

** Lungimile segmentelor sunt determinate în planul de proiecţie Stereo 70 şi sunt rotunjite la 1 milimetru.
*** Distanţa dintre puncte este formată din segmente cumulate ce sunt mai mici decât valoarea 1 milimetru.

DATE DESPRE IMOBILUL NR. 1841

Oficiul de Cadastru şi Publicitate Imobiliară SUCEAVA
Biroul de Cadastru şi Publicitate Imobiliară Radauti

A. Partea I. Descrierea imobilului

TEREN Intravilan

Adresa: Loc. Poieni-Solca, Jud. Suceava

Nr. Crt	Nr cadastral Nr. topografic	Suprafaţa* (mp)	Observaţii / Referinţe
A1		1.300	Sector cadastral:22 Teren neimprejmuit;

B. Partea II. Proprietari şi acte

Inscrieri privitoare la dreptul de proprietate şi alte drepturi reale		Referinţe
1841 / 28/02/2025		
Act Normativ nr. 7, din 13/03/1996 emis de PARLAMENTUL ROMANIEI;		
B1	Intabulare, drept de PROPRIETATE, dobandit prin Lege, cota actuala 1/1	A1
	1) **NEIDENTIFICAT NEIDENTIFICAT**	
Act Administrativ nr. 648, din 27/02/2025 emis de PRIMARIA COMUNEI POIENI SOLCA;		
B2	se noteaza posesia faptica in favoarea lui	A1
	1) **CRETU VASILE**	

C. Partea III. SARCINI .

Inscrieri privind dezmembramintele dreptului de proprietate, drepturi reale de garanţie şi sarcini	Referinţe
NU SUNT	

Document care conține date cu caracter personal, protejat de prevederile Regulamentului (UE) nr. 679/2016 și Legii 190/2018

Anexa Nr. 1 La Partea I

Teren

Nr cadastral	Suprafaţa (mp)*	Observaţii / Referinţe
	1.300	

* Suprafaţa este determinată in planul de proiecţie Stereo 70.

DETALII LINIARE IMOBIL

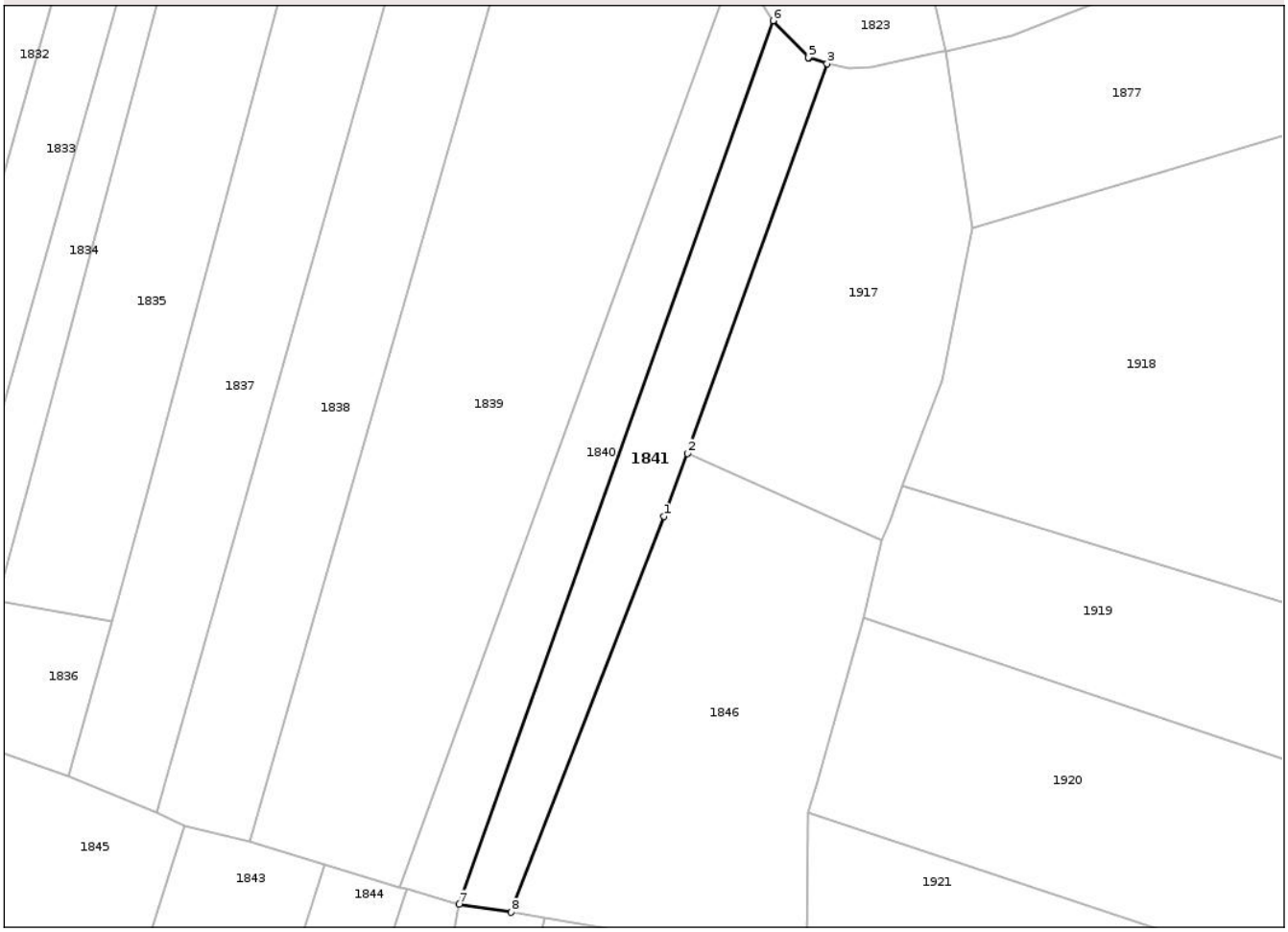

Date referitoare la teren

Crt	Categorie folosință	Intra vilan	Suprafaţa (mp)	Tarla	Parcelă	Nr. topo	Observaţii / Referinţe
1	arabil	DA	1.300	8	A648	-	

Lungime Segmente
1) Valorile lungimilor segmentelor sunt obţinute din proiecţie în plan.

Punct început	X / Y	Punct sfârşit	X / Y	Lungime segment (** (m)
1	568.590,684 687.086,191	2	568.594,282 687.095,771	10.233
2	568.594,282 687.095,771	3	568.615,565 687.155,04	62.974
3	568.615,565 687.155,04	4	568.612,829 687.155,921	2.874
4	568.612,829 687.155,921	5	568.612,713 687.155,959	0.122
5	568.612,713 687.155,959	6	568.607,322 687.161,553	7.769

Document care conține date cu caracter personal, protejat de prevederile Regulamentului (UE) nr. 679/2016 și Legii 190/2018

Punct început	X / Y	Punct sfârşit	X / Y	Lungime segment (** (m)
6	568.607,322 687.161,553	7	568.559,54 687.027,231	142.568
7	568.559,54 687.027,231	8	568.567,491 687.026,037	8.04
8	568.567,491 687.026,037	1	568.590,684 687.086,191	64.47

** Lungimile segmentelor sunt determinate în planul de proiecţie Stereo 70 şi sunt rotunjite la 1 milimetru.
*** Distanţa dintre puncte este formată din segmente cumulate ce sunt mai mici decât valoarea 1 milimetru.

Document care conține date cu caracter personal, protejat de prevederile Regulamentului (UE) nr. 679/2016 și Legii 190/2018

DATE DESPRE IMOBILUL NR. 1842

Oficiul de Cadastru şi Publicitate Imobiliară SUCEAVA
Biroul de Cadastru şi Publicitate Imobiliară Radauti

A. Partea I. Descrierea imobilului

TEREN Intravilan

Adresa: Loc. Poieni-Solca, Jud. Suceava

Nr. Crt	Nr cadastral Nr. topografic	Suprafaţa* (mp)	Observaţii / Referinţe
A1		2.200	Sector cadastral:22 Teren imprejmuit;

B. Partea II. Proprietari şi acte

Inscrieri privitoare la dreptul de proprietate şi alte drepturi reale		Referinţe
1842 / 28/01/2025		
Act Administrativ nr. 717, din 03/03/2025 emis de Prim Com Poieni Solca;		
B1	Intabulare, drept de PROPRIETATE, dobandit prin Lege, cota actuala 1/1	A1
	1) **NEIDENTIFICAT NEIDENTIFICAT**	
Act Normativ nr. 7, din 13/03/1996 emis de PARLAMENTUL ROMANIEI;		
B2	se noteaza mentiunea de proprietar neidentificat	A1

C. Partea III. SARCINI .

Inscrieri privind dezmembramintele dreptului de proprietate, drepturi reale de garanţie şi sarcini	Referinţe
NU SUNT	

Document care conține date cu caracter personal, protejat de prevederile Regulamentului (UE) nr. 679/2016 și Legii 190/2018

Anexa Nr. 1 La Partea I

Teren

Nr cadastral	Suprafaţa (mp)*	Observaţii / Referinţe
	2.200	

* Suprafaţa este determinată in planul de proiecţie Stereo 70.

DETALII LINIARE IMOBIL

Date referitoare la teren

Crt	Categorie folosință	Intra vilan	Suprafaţa (mp)	Tarla	Parcelă	Nr. topo	Observaţii / Referinţe
1	arabil	DA	2.000	8	A 648	-	
2	neproductiv	DA	200	8	A 648	-	

Lungime Segmente
1) Valorile lungimilor segmentelor sunt obţinute din proiecţie în plan.

Punct început	X / Y	Punct sfârşit	X / Y	Lungime segment (** (m)
1	568.551,546 687.029,511	2	568.512,895 686.909,828	125.769
2	568.512,895 686.909,828	3	568.528,732 686.908,025	15.939
3	568.528,732 686.908,025	4	568.524,897 686.870,552	37.669
4	568.524,897 686.870,552	5	568.529,384 686.870,216	4.5

Document care conține date cu caracter personal, protejat de prevederile Regulamentului (UE) nr. 679/2016 și Legii 190/2018

Punct început	X / Y	Punct sfârşit	X / Y	Lungime segment (** (m)
5	568.529,384 686.870,216	6	568.559,54 687.027,231	159.885
6	568.559,54 687.027,231	1	568.551,546 687.029,511	8.313

** Lungimile segmentelor sunt determinate în planul de proiecţie Stereo 70 şi sunt rotunjite la 1 milimetru.
*** Distanţa dintre puncte este formată din segmente cumulate ce sunt mai mici decât valoarea 1 milimetru.

Document care conține date cu caracter personal, protejat de prevederile Regulamentului (UE) nr. 679/2016 și Legii 190/2018

DATE DESPRE IMOBILUL NR. 1843

Oficiul de Cadastru şi Publicitate Imobiliară SUCEAVA
Biroul de Cadastru şi Publicitate Imobiliară Radauti

A. Partea I. Descrierea imobilului

TEREN Intravilan

Adresa: Loc. Poieni-Solca, Jud. Suceava

Nr. Crt	Nr cadastral Nr. topografic	Suprafaţa* (mp)	Observaţii / Referinţe
A1		2.900	Sector cadastral:22 Teren neimprejmuit;

B. Partea II. Proprietari şi acte

Inscrieri privitoare la dreptul de proprietate şi alte drepturi reale		Referinţe
1843 / 28/02/2025		
Act Notarial nr. 1916, din 13/07/2020 emis de BNP COVARIUC IOAN;		
B1	Intabulare, drept de PROPRIETATE, dobandit prin Iesire Din Indiviziune, cota actuala 1/1	A1
	1) **TILIHOI VASILE VISTICU**	

C. Partea III. SARCINI .

Inscrieri privind dezmembramintele dreptului de proprietate, drepturi reale de garanţie şi sarcini	Referinţe
NU SUNT	

Document care conține date cu caracter personal, protejat de prevederile Regulamentului (UE) nr. 679/2016 și Legii 190/2018

Anexa Nr. 1 La Partea I

Teren

Nr cadastral	Suprafaţa (mp)*	Observaţii / Referinţe
	2.900	

* Suprafaţa este determinată in planul de proiecţie Stereo 70.

DETALII LINIARE IMOBIL

Date referitoare la teren

Crt	Categorie folosință	Intra vilan	Suprafaţa (mp)	Tarla	Parcelă	Nr. topo	Observaţii / Referinţe
1	arabil	DA	2.500	8	A 648	-	
2	neproductiv	DA	400	8	A 648	-	

Lungime Segmente
1) Valorile lungimilor segmentelor sunt obţinute din proiecţie în plan.

Punct început	X / Y	Punct sfârşit	X / Y	Lungime segment (** (m)
1	568.500,489 686.910,639	2	568.539,025 687.033,354	128.623
2	568.539,025 687.033,354	3	568.527,669 687.036,839	11.879
3	568.527,669 687.036,839	4	568.517,685 687.039,233	10.267
4	568.517,685 687.039,233	5	568.477,769 686.912,124	133.229

Document care conține date cu caracter personal, protejat de prevederile Regulamentului (UE) nr. 679/2016 și Legii 190/2018

Punct început	X / Y	Punct sfârşit	X / Y	Lungime segment (** (m)
5	568.477,769 686.912,124	1	568.500,489 686.910,639	22.768

** Lungimile segmentelor sunt determinate în planul de proiecţie Stereo 70 şi sunt rotunjite la 1 milimetru.
*** Distanţa dintre puncte este formată din segmente cumulate ce sunt mai mici decât valoarea 1 milimetru.

Document care conține date cu caracter personal, protejat de prevederile Regulamentului (UE) nr. 679/2016 și Legii 190/2018

DATE DESPRE IMOBILUL NR. 1844

Oficiul de Cadastru şi Publicitate Imobiliară SUCEAVA
Biroul de Cadastru şi Publicitate Imobiliară Radauti

A. Partea I. Descrierea imobilului

TEREN Intravilan

Adresa: Loc. Poieni-Solca, Jud. Suceava

Nr. Crt	Nr cadastral Nr. topografic	Suprafaţa* (mp)	Observaţii / Referinţe
A1		1.600	Sector cadastral:22 Teren neimprejmuit;

B. Partea II. Proprietari şi acte

Inscrieri privitoare la dreptul de proprietate şi alte drepturi reale		Referinţe
1844 / 28/02/2025		
Act Normativ nr. 7, din 13/03/1996 emis de PARLAMENTUL ROMANIEI;		
B1	Intabulare, drept de PROPRIETATE, dobandit prin Lege, cota actuala 1/1	A1
	1) **NEIDENTIFICAT NEIDENTIFICAT**	
Act Administrativ nr. 869, din 12/03/2025 emis de PRIMARIA COMUNEI POIENI SOLCA;		
B2	se noteaza posesia faptica in favoarea lui	A1
	1) **TILIHOI VASILE VISTICU**	

C. Partea III. SARCINI .

Inscrieri privind dezmembramintele dreptului de proprietate, drepturi reale de garanţie şi sarcini	Referinţe
NU SUNT	

Document care conține date cu caracter personal, protejat de prevederile Regulamentului (UE) nr. 679/2016 și Legii 190/2018

Anexa Nr. 1 La Partea I

Teren

Nr cadastral	Suprafaţa (mp)*	Observaţii / Referinţe
	1.600	

* Suprafaţa este determinată in planul de proiecţie Stereo 70.

DETALII LINIARE IMOBIL

Date referitoare la teren

Crt	Categorie folosință	Intra vilan	Suprafaţa (mp)	Tarla	Parcelă	Nr. topo	Observaţii / Referinţe
1	arabil	DA	1.200	8	A648	-	
2	neproductiv	DA	400	8	A 648	-	

Lungime Segmente
1) Valorile lungimilor segmentelor sunt obţinute din proiecţie în plan.

Punct început	X / Y	Punct sfârşit	X / Y	Lungime segment (** (m)
1	568.500,489 686.910,639	2	568.512,895 686.909,828	12.432
2	568.512,895 686.909,828	3	568.551,546 687.029,511	125.769
3	568.551,546 687.029,511	4	568.550,515 687.029,829	1.079
4	568.550,515 687.029,829	5	568.539,025 687.033,354	12.019

Document care conține date cu caracter personal, protejat de prevederile Regulamentului (UE) nr. 679/2016 și Legii 190/2018

Punct început	X / Y	Punct sfârşit	X / Y	Lungime segment (** (m)
5	568.539,025 687.033,354	1	568.500,489 686.910,639	128.623

** Lungimile segmentelor sunt determinate în planul de proiecţie Stereo 70 şi sunt rotunjite la 1 milimetru.
*** Distanţa dintre puncte este formată din segmente cumulate ce sunt mai mici decât valoarea 1 milimetru.

Document care conține date cu caracter personal, protejat de prevederile Regulamentului (UE) nr. 679/2016 și Legii 190/2018

DATE DESPRE IMOBILUL NR. 1845

Oficiul de Cadastru şi Publicitate Imobiliară SUCEAVA
Biroul de Cadastru şi Publicitate Imobiliară Radauti

A. Partea I. Descrierea imobilului

TEREN Intravilan

Adresa: Loc. Poieni-Solca, Jud. Suceava

Nr. Crt	Nr cadastral Nr. topografic	Suprafaţa* (mp)	Observaţii / Referinţe
A1		4.200	Sector cadastral:22 Teren neimprejmuit;

B. Partea II. Proprietari şi acte

Inscrieri privitoare la dreptul de proprietate şi alte drepturi reale		Referinţe
1845 / 28/02/2025		
Act Normativ nr. 7, din 13/03/1996 emis de PARLAMENTUL ROMANIEI;		
B1	Intabulare, drept de PROPRIETATE, dobandit prin Lege, cota actuala 1/1	A1
	1) **NEIDENTIFICAT NEIDENTIFICAT**	
Act Administrativ nr. 649, din 28/02/2025 emis de PRIMARIA COMUNEI POIENI SOLCA;		
B2	se noteaza posesia faptica in favoarea lui	A1
	1) **FLUTUR VASILE**	

C. Partea III. SARCINI .

Inscrieri privind dezmembramintele dreptului de proprietate, drepturi reale de garanţie şi sarcini	Referinţe
NU SUNT	

Document care conține date cu caracter personal, protejat de prevederile Regulamentului (UE) nr. 679/2016 și Legii 190/2018

Anexa Nr. 1 La Partea I

Teren

Nr cadastral	Suprafaţa (mp)*	Observaţii / Referinţe
	4.200	

* Suprafaţa este determinată in planul de proiecţie Stereo 70.

DETALII LINIARE IMOBIL

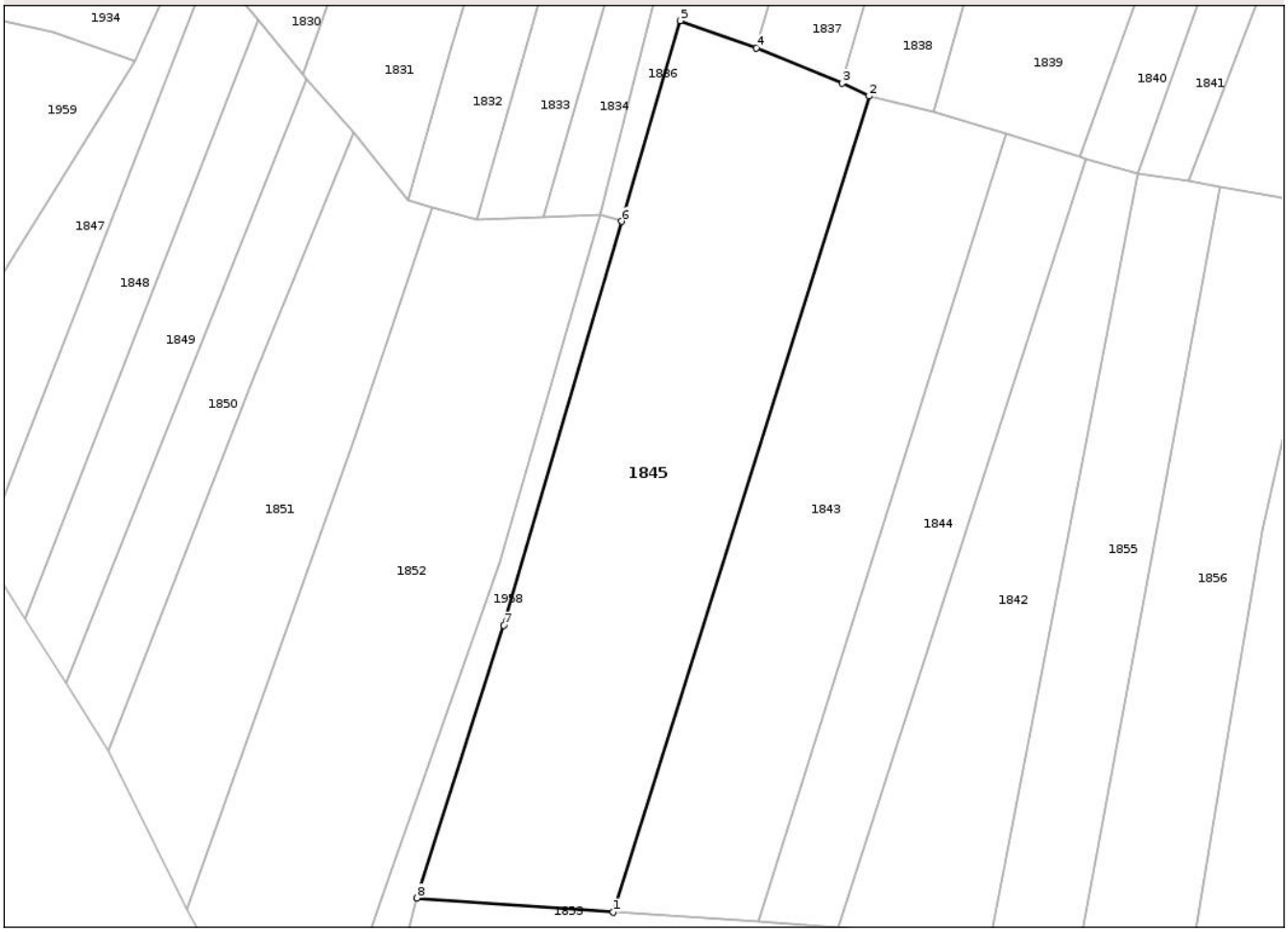

Date referitoare la teren

Crt	Categorie folosință	Intra vilan	Suprafaţa (mp)	Tarla	Parcelă	Nr. topo	Observaţii / Referinţe
1	arabil	DA	3.200	8	A648	-	
2	neproductiv	DA	1.000	8	A 848	-	

Lungime Segmente
1) Valorile lungimilor segmentelor sunt obţinute din proiecţie în plan.

Punct început	X / Y	Punct sfârşit	X / Y	Lungime segment (** (m)
1	568.477,769 686.912,124	2	568.517,685 687.039,233	133.229
2	568.517,685 687.039,233	3	568.513,496 687.041,238	4.644
3	568.513,496 687.041,238	4	568.500,127 687.046,715	14.447
4	568.500,127 687.046,715	5	568.488,245 687.050,975	12.623

Document care conține date cu caracter personal, protejat de prevederile Regulamentului (UE) nr. 679/2016 și Legii 190/2018

Punct început	X / Y	Punct sfârşit	X / Y	Lungime segment (** (m)
5	568.488,245 687.050,975	6	568.479,096 687.019,726	32.561
6	568.479,096 687.019,726	7	568.460,67 686.956,797	65.571
7	568.460,67 686.956,797	8	568.447,176 686.914,346	44.544
8	568.447,176 686.914,346	1	568.477,769 686.912,124	30.674

** Lungimile segmentelor sunt determinate în planul de proiecţie Stereo 70 şi sunt rotunjite la 1 milimetru.
*** Distanţa dintre puncte este formată din segmente cumulate ce sunt mai mici decât valoarea 1 milimetru.

Document care conține date cu caracter personal, protejat de prevederile Regulamentului (UE) nr. 679/2016 și Legii 190/2018

DATE DESPRE IMOBILUL NR. 1846

Oficiul de Cadastru şi Publicitate Imobiliară SUCEAVA
Biroul de Cadastru şi Publicitate Imobiliară Radauti

A. Partea I. Descrierea imobilului

TEREN Intravilan

Adresa: Loc. Poieni-Solca, Jud. Suceava

Nr. Crt	Nr cadastral Nr. topografic	Suprafaţa* (mp)	Observaţii / Referinţe
A1		2.600	Sector cadastral:22 Teren neimprejmuit;

B. Partea II. Proprietari şi acte

Inscrieri privitoare la dreptul de proprietate şi alte drepturi reale		Referinţe
1846 / 28/02/2025		
Act Normativ nr. 7, din 13/03/1996 emis de PARLAMENTUL ROMANIEI;		
B1	Intabulare, drept de PROPRIETATE, dobandit prin Lege, cota actuala 1/1	A1
	1) **NEIDENTIFICAT NEIDENTIFICAT**	
Act Administrativ nr. 650, din 28/02/2025 emis de PRIMARIA COMUNEI POIENI SOLCA;		
B2	se noteaza posesia faptica in favoarea lui	A1
	1) **LESAN ILARIE**	

C. Partea III. SARCINI .

Inscrieri privind dezmembramintele dreptului de proprietate, drepturi reale de garanţie şi sarcini	Referinţe
NU SUNT	

Document care conține date cu caracter personal, protejat de prevederile Regulamentului (UE) nr. 679/2016 și Legii 190/2018

Anexa Nr. 1 La Partea I

Teren

Nr cadastral	Suprafaţa (mp)*	Observaţii / Referinţe
	2.600	

* Suprafaţa este determinată in planul de proiecţie Stereo 70.

DETALII LINIARE IMOBIL

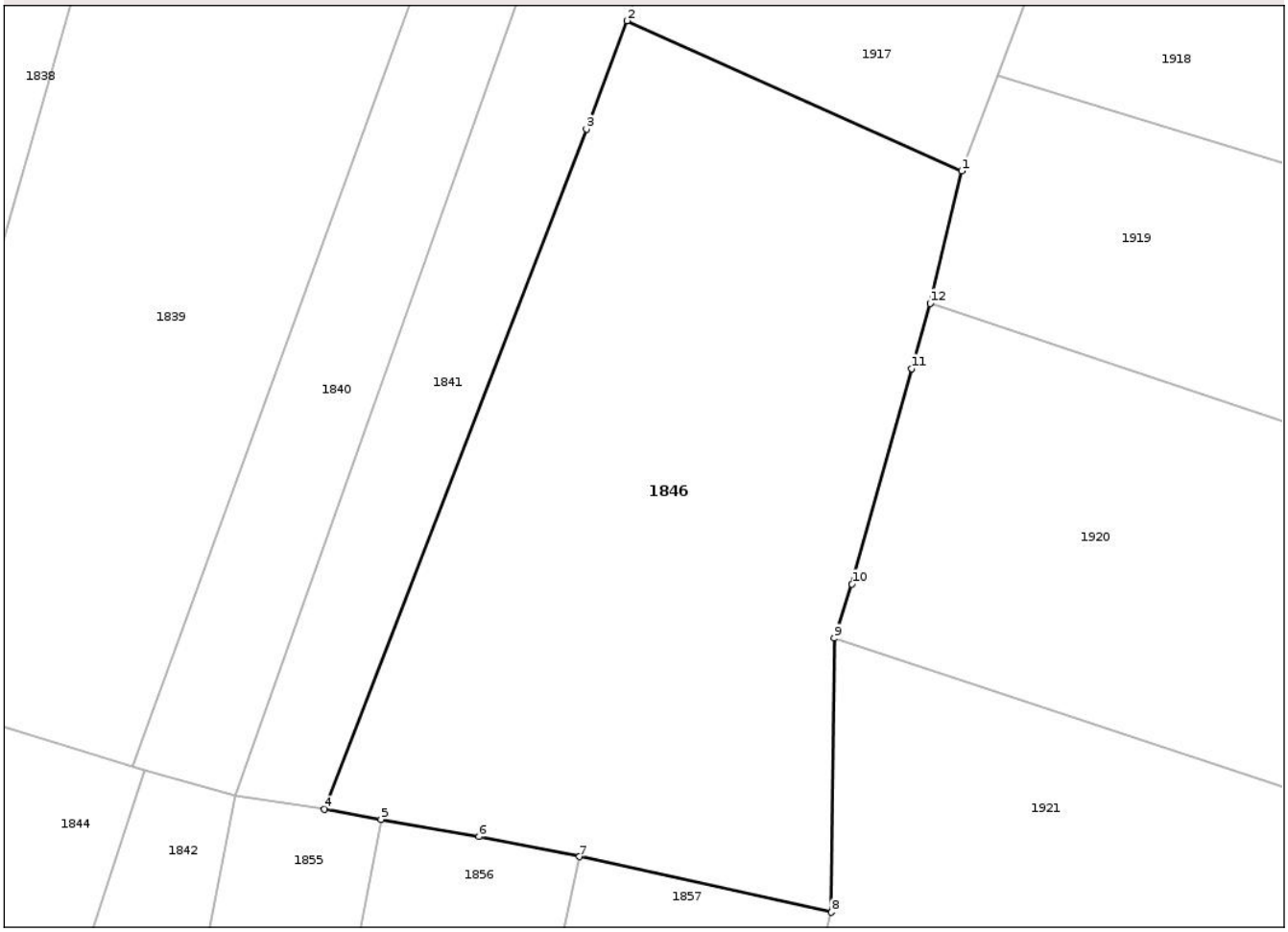

Date referitoare la teren

Crt	Categorie folosință	Intra vilan	Suprafaţa (mp)	Tarla	Parcelă	Nr. topo	Observaţii / Referinţe
1	neproductiv	DA	2.600	8	A648	-	

Lungime Segmente
1) Valorile lungimilor segmentelor sunt obţinute din proiecţie în plan.

Punct început	X / Y	Punct sfârşit	X / Y	Lungime segment (** (m)
1	568.623,892 687.082,49	2	568.594,282 687.095,771	32.452
2	568.594,282 687.095,771	3	568.590,684 687.086,191	10.233
3	568.590,684 687.086,191	4	568.567,491 687.026,037	64.47
4	568.567,491 687.026,037	5	568.572,482 687.025,158	5.068
5	568.572,482 687.025,158	6	568.581,152 687.023,633	8.803

Document care conține date cu caracter personal, protejat de prevederile Regulamentului (UE) nr. 679/2016 și Legii 190/2018

Punct început	X / Y	Punct sfârşit	X / Y	Lungime segment (** (m)
6	568.581,152 687.023,633	7	568.590,06 687.021,843	9.086
7	568.590,06 687.021,843	8	568.612,354 687.016,937	22.827
8	568.612,354 687.016,937	9	568.612,608 687.041,168	24.232
9	568.612,608 687.041,168	10	568.614,187 687.045,959	5.044
10	568.614,187 687.045,959	11	568.619,453 687.065,006	19.762
11	568.619,453 687.065,006	12	568.621,098 687.070,792	6.015
12	568.621,098 687.070,792	1	568.623,892 687.082,49	12.027

** Lungimile segmentelor sunt determinate în planul de proiecţie Stereo 70 şi sunt rotunjite la 1 milimetru.
*** Distanţa dintre puncte este formată din segmente cumulate ce sunt mai mici decât valoarea 1 milimetru.

Document care conține date cu caracter personal, protejat de prevederile Regulamentului (UE) nr. 679/2016 și Legii 190/2018

DATE DESPRE IMOBILUL NR. 1847

Oficiul de Cadastru şi Publicitate Imobiliară SUCEAVA
Biroul de Cadastru şi Publicitate Imobiliară Radauti

A. Partea I. Descrierea imobilului

TEREN Intravilan

Adresa: Loc. Poieni-Solca, Jud. Suceava

Nr. Crt	Nr cadastral Nr. topografic	Suprafaţa* (mp)	Observaţii / Referinţe
A1		1.000	Sector cadastral:22 Teren neimprejmuit;

B. Partea II. Proprietari şi acte

Inscrieri privitoare la dreptul de proprietate şi alte drepturi reale		Referinţe
1847 / 28/02/2025		
Act Administrativ nr. 971, din 23/02/2000 emis de COMISIA JUDETEANA SUCEAVA;		
B1	Intabulare, drept de PROPRIETATE, dobandit prin Lege, cota actuala 1/1, cota initiala 1/1	A1
	1) **ALBU IFTIMIA**	

C. Partea III. SARCINI .

Inscrieri privind dezmembramintele dreptului de proprietate, drepturi reale de garanţie şi sarcini	Referinţe
NU SUNT	

Document care conține date cu caracter personal, protejat de prevederile Regulamentului (UE) nr. 679/2016 și Legii 190/2018

Anexa Nr. 1 La Partea I

Teren

Nr cadastral	Suprafaţa (mp)*	Observaţii / Referinţe
	1.000	

* Suprafaţa este determinată in planul de proiecţie Stereo 70.

DETALII LINIARE IMOBIL

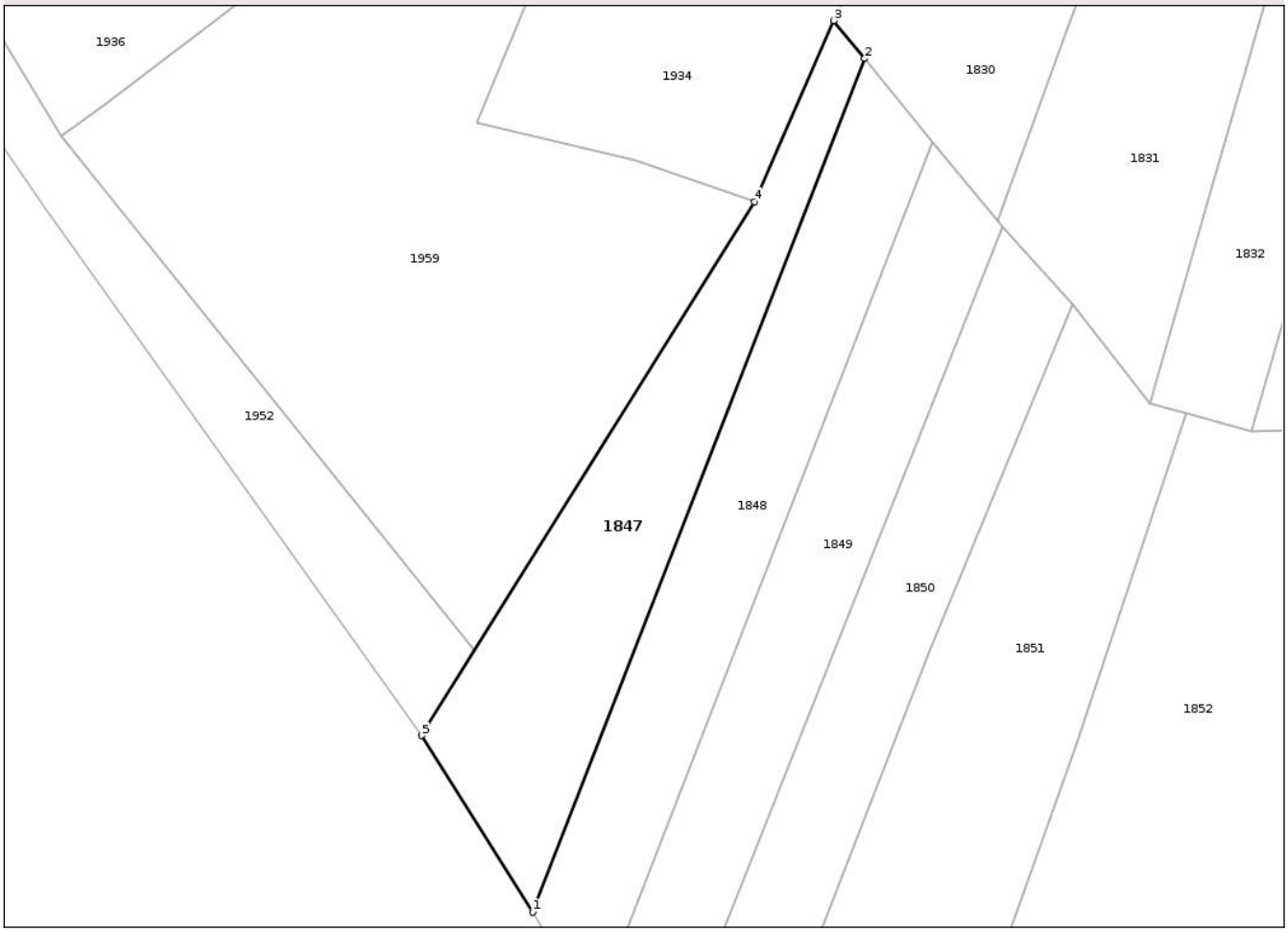

Date referitoare la teren

Crt	Categorie folosință	Intra vilan	Suprafaţa (mp)	Tarla	Parcelă	Nr. topo	Observaţii / Referinţe
1	arabil	DA	300	8	A 648	-	
2	neproductiv	DA	700	8	A 648	-	

Lungime Segmente
1) Valorile lungimilor segmentelor sunt obţinute din proiecţie în plan.

Punct început	X / Y	Punct sfârşit	X / Y	Lungime segment (** (m)
1	568.379,405 686.968,414	2	568.415,049 687.059,985	98.264
2	568.415,049 687.059,985	3	568.411,726 687.064,041	5.243
3	568.411,726 687.064,041	4	568.403,19 687.044,644	21.192
4	568.403,19 687.044,644	5	568.367,454 686.987,362	67.515

Document care conține date cu caracter personal, protejat de prevederile Regulamentului (UE) nr. 679/2016 și Legii 190/2018

Punct început	X / Y	Punct sfârşit	X / Y	Lungime segment (** (m)
5	568.367,454 686.987,362	1	568.379,405 686.968,414	22.402

** Lungimile segmentelor sunt determinate în planul de proiecţie Stereo 70 şi sunt rotunjite la 1 milimetru.
*** Distanţa dintre puncte este formată din segmente cumulate ce sunt mai mici decât valoarea 1 milimetru.

DATE DESPRE IMOBILUL NR. 1848

Oficiul de Cadastru şi Publicitate Imobiliară SUCEAVA
Biroul de Cadastru şi Publicitate Imobiliară Radauti

A. Partea I. Descrierea imobilului

TEREN Intravilan

Adresa: Loc. Poieni-Solca, Jud. Suceava

Nr. Crt	Nr cadastral Nr. topografic	Suprafaţa* (mp)	Observaţii / Referinţe
A1		1.000	Sector cadastral:22 Teren neimprejmuit;

B. Partea II. Proprietari şi acte

Inscrieri privitoare la dreptul de proprietate şi alte drepturi reale		Referinţe
1848 / 28/02/2025		
Act Normativ nr. 7, din 13/03/1996 emis de PARLAMENTUL ROMANIEI;		
B1	Intabulare, drept de PROPRIETATE, dobandit prin Lege, cota actuala 1/1	A1
	1) **NEIDENTIFICAT NEIDENTIFICAT**	
Act Administrativ nr. 1706, din 12/05/2025 emis de PRIMARIA COMUNEI POIENI SOLCA;		
B2	se noteaza posesia faptica in favoarea lui	A1
	1) **BUGA DOMNICA**	

C. Partea III. SARCINI .

Inscrieri privind dezmembramintele dreptului de proprietate, drepturi reale de garanţie şi sarcini	Referinţe
NU SUNT	

Document care conține date cu caracter personal, protejat de prevederile Regulamentului (UE) nr. 679/2016 și Legii 190/2018

Anexa Nr. 1 La Partea I

Teren

Nr cadastral	Suprafaţa (mp)*	Observaţii / Referinţe
	1.000	

* Suprafaţa este determinată in planul de proiecţie Stereo 70.

DETALII LINIARE IMOBIL

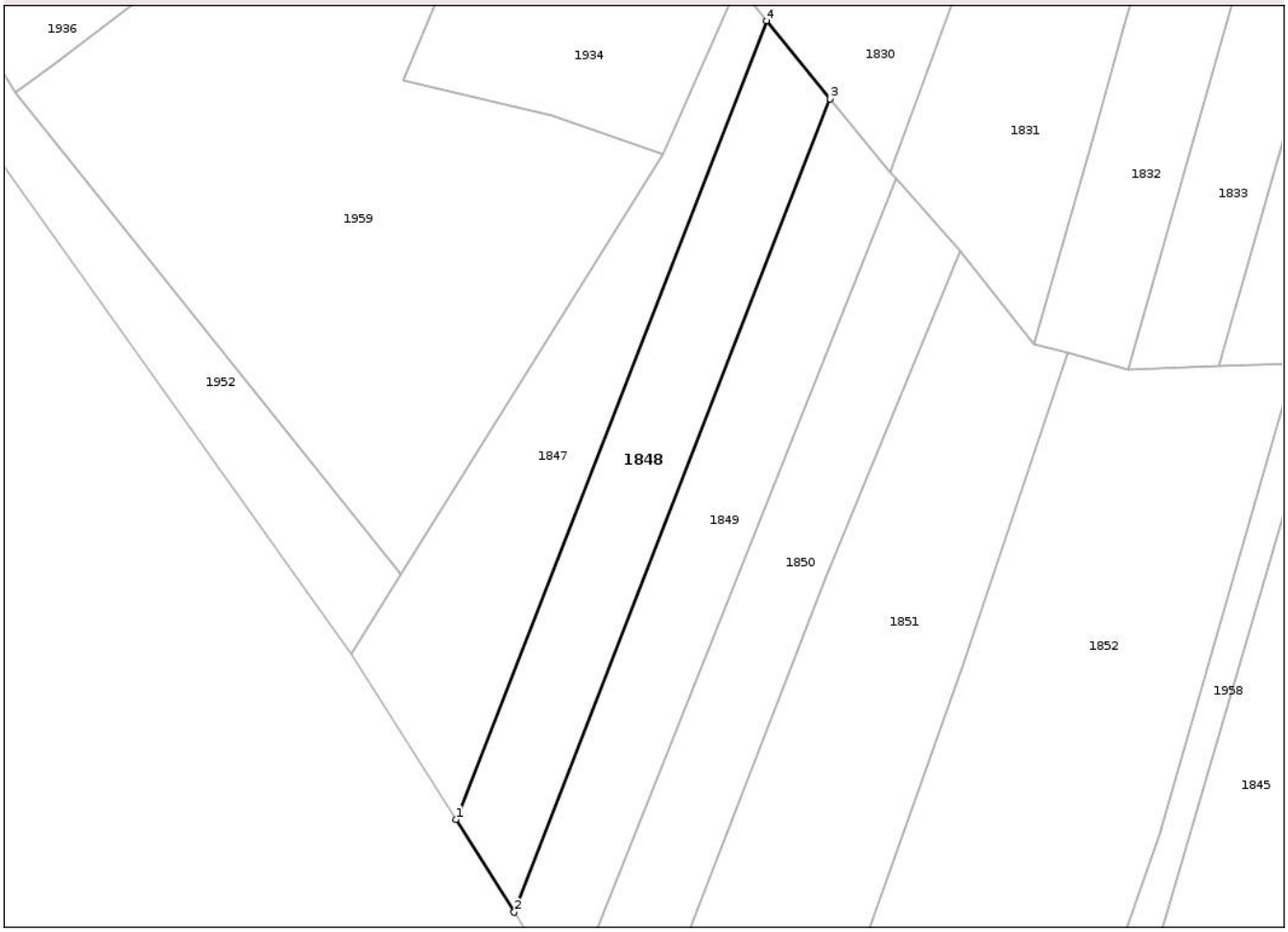

Date referitoare la teren

Crt	Categorie folosință	Intra vilan	Suprafaţa (mp)	Tarla	Parcelă	Nr. topo	Observaţii / Referinţe
1	arabil	DA	400	8	A648	-	
2	neproductiv	DA	600	8	A 648	-	

Lungime Segmente
1) Valorile lungimilor segmentelor sunt obţinute din proiecţie în plan.

Punct început	X / Y	Punct sfârşit	X / Y	Lungime segment (** (m)
1	568.379,405 686.968,414	2	568.386,098 686.957,803	12.545
2	568.386,098 686.957,803	3	568.422,386 687.051,028	100.039
3	568.422,386 687.051,028	4	568.415,049 687.059,985	11.578
4	568.415,049 687.059,985	1	568.379,405 686.968,414	98.264

Document care conține date cu caracter personal, protejat de prevederile Regulamentului (UE) nr. 679/2016 și Legii 190/2018

** Lungimile segmentelor sunt determinate în planul de proiecţie Stereo 70 şi sunt rotunjite la 1 milimetru.
*** Distanţa dintre puncte este formată din segmente cumulate ce sunt mai mici decât valoarea 1 milimetru.

DATE DESPRE IMOBILUL NR. 1849

Oficiul de Cadastru şi Publicitate Imobiliară SUCEAVA
Biroul de Cadastru şi Publicitate Imobiliară Radauti

A. Partea I. Descrierea imobilului

TEREN Intravilan

Adresa: Loc. Poieni-Solca, Jud. Suceava

Nr. Crt	Nr cadastral Nr. topografic	Suprafaţa* (mp)	Observaţii / Referinţe
A1		1.000	Sector cadastral:22 Teren neimprejmuit;

B. Partea II. Proprietari şi acte

Inscrieri privitoare la dreptul de proprietate şi alte drepturi reale		Referinţe
1849 / 28/02/2025		
Act Normativ nr. 7, din 13/03/1996 emis de PARLAMENTUL ROMANIEI;		
B1	Intabulare, drept de PROPRIETATE, dobandit prin Lege, cota actuala 1/1	A1
	1) **NEIDENTIFICAT NEIDENTIFICAT**	
Act Administrativ nr. 652, din 28/02/2025 emis de PRIMARIA COMUNEI POIENI SOLCA;		
B2	se noteaza posesia faptica in favoarea lui	A1
	1) **FLUTUR GAVRIL**	

C. Partea III. SARCINI .

Inscrieri privind dezmembramintele dreptului de proprietate, drepturi reale de garanţie şi sarcini	Referinţe
NU SUNT	

Document care conține date cu caracter personal, protejat de prevederile Regulamentului (UE) nr. 679/2016 și Legii 190/2018

Anexa Nr. 1 La Partea I

Teren

Nr cadastral	Suprafaţa (mp)*	Observaţii / Referinţe
	1.000	

* Suprafaţa este determinată in planul de proiecţie Stereo 70.

DETALII LINIARE IMOBIL

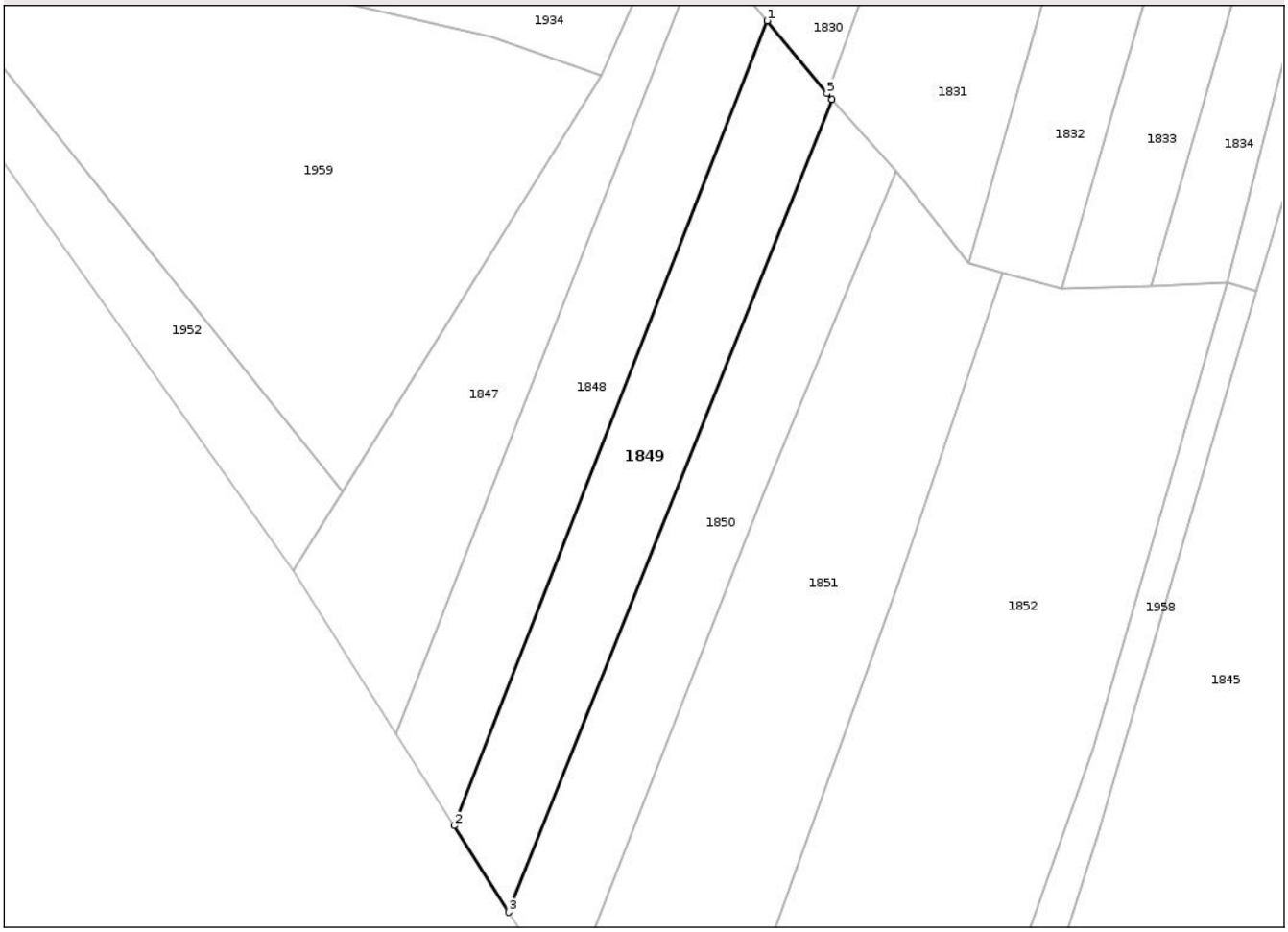

Date referitoare la teren

Crt	Categorie folosință	Intra vilan	Suprafaţa (mp)	Tarla	Parcelă	Nr. topo	Observaţii / Referinţe
1	arabil	DA	400	8	A648	-	
2	neproductiv	DA	600	8	A 648	-	

Lungime Segmente
1) Valorile lungimilor segmentelor sunt obţinute din proiecţie în plan.

Punct început	X / Y	Punct sfârşit	X / Y	Lungime segment (** (m)
1	568.422,386 687.051,028	2	568.386,098 686.957,803	100.039
2	568.386,098 686.957,803	3	568.392,41 686.947,796	11.831
3	568.392,41 686.947,796	4	568.429,9 687.041,916	101.312
4	568.429,9 687.041,916	5	568.429,306 687.042,581	0.892

Document care conține date cu caracter personal, protejat de prevederile Regulamentului (UE) nr. 679/2016 și Legii 190/2018

Punct început	X / Y	Punct sfârşit	X / Y	Lungime segment (** (m)
5	568.429,306 687.042,581	1	568.422,386 687.051,028	10.92

** Lungimile segmentelor sunt determinate în planul de proiecţie Stereo 70 şi sunt rotunjite la 1 milimetru.
*** Distanţa dintre puncte este formată din segmente cumulate ce sunt mai mici decât valoarea 1 milimetru.

Document care conține date cu caracter personal, protejat de prevederile Regulamentului (UE) nr. 679/2016 și Legii 190/2018

DATE DESPRE IMOBILUL NR. 1850

Oficiul de Cadastru şi Publicitate Imobiliară SUCEAVA
Biroul de Cadastru şi Publicitate Imobiliară Radauti

A. Partea I. Descrierea imobilului

TEREN Intravilan

Adresa: Loc. Poieni-Solca, Jud. Suceava

Nr. Crt	Nr cadastral Nr. topografic	Suprafaţa* (mp)	Observaţii / Referinţe
A1		1.000	Sector cadastral:22 Teren neimprejmuit;

B. Partea II. Proprietari şi acte

Inscrieri privitoare la dreptul de proprietate şi alte drepturi reale		Referinţe
1850 / 28/02/2025		
Act Normativ nr. 7, din 13/03/1996 emis de PARLAMENTUL ROMANIEI;		
B1	Intabulare, drept de PROPRIETATE, dobandit prin Lege, cota actuala 1/1	A1
	1) **NEIDENTIFICAT NEIDENTIFICAT**	
Act Administrativ nr. 653, din 28/02/2025 emis de PRIMARIA COMUNEI POIENI SOLCA;		
B2	se noteaza posesia faptica in favoarea lui	A1
	1) **BUBURUZAN VICA** 2) **BUBURUZAN DAN**	

C. Partea III. SARCINI .

Inscrieri privind dezmembramintele dreptului de proprietate, drepturi reale de garanţie şi sarcini	Referinţe
NU SUNT	

Document care conține date cu caracter personal, protejat de prevederile Regulamentului (UE) nr. 679/2016 și Legii 190/2018

Anexa Nr. 1 La Partea I

Teren

Nr cadastral	Suprafaţa (mp)*	Observaţii / Referinţe
	1.000	

* Suprafaţa este determinată in planul de proiecţie Stereo 70.

DETALII LINIARE IMOBIL

Date referitoare la teren

Crt	Categorie folosință	Intra vilan	Suprafaţa (mp)	Tarla	Parcelă	Nr. topo	Observaţii / Referinţe
1	arabil	DA	400	8	A648	-	
2	neproductiv	DA	600	8	A 648	-	

Lungime Segmente
1) Valorile lungimilor segmentelor sunt obţinute din proiecţie în plan.

Punct început	X / Y	Punct sfârşit	X / Y	Lungime segment (** (m)
1	568.429,9 687.041,916	2	568.392,41 686.947,796	101.312
2	568.392,41 686.947,796	3	568.399,007 686.937,338	12.365
3	568.399,007 686.937,338	4	568.421,956 686.996,226	63.202
4	568.421,956 686.996,226	5	568.437,345 687.033,586	40.405

Document care conține date cu caracter personal, protejat de prevederile Regulamentului (UE) nr. 679/2016 și Legii 190/2018

Punct început	X / Y	Punct sfârşit	X / Y	Lungime segment (** (m)
5	568.437,345 687.033,586	1	568.429,9 687.041,916	11.172

** Lungimile segmentelor sunt determinate în planul de proiecţie Stereo 70 şi sunt rotunjite la 1 milimetru.
*** Distanţa dintre puncte este formată din segmente cumulate ce sunt mai mici decât valoarea 1 milimetru.

Document care conține date cu caracter personal, protejat de prevederile Regulamentului (UE) nr. 679/2016 și Legii 190/2018

DATE DESPRE IMOBILUL NR. 1851

Oficiul de Cadastru şi Publicitate Imobiliară SUCEAVA
Biroul de Cadastru şi Publicitate Imobiliară Radauti

A. Partea I. Descrierea imobilului

TEREN Intravilan

Adresa: Loc. Poieni-Solca, Jud. Suceava

Nr. Crt	Nr cadastral Nr. topografic	Suprafaţa* (mp)	Observaţii / Referinţe
A1		2.000	Sector cadastral:22 Teren neimprejmuit;

B. Partea II. Proprietari şi acte

Inscrieri privitoare la dreptul de proprietate şi alte drepturi reale		Referinţe
1851 / 28/02/2025		
Act Normativ nr. 7, din 13/03/1996 emis de PARLAMENTUL ROMANIEI;		
B1	Intabulare, drept de PROPRIETATE, dobandit prin Lege, cota actuala 1/1	A1
	1) **NEIDENTIFICAT NEIDENTIFICAT**	
Act Administrativ nr. 654, din 28/02/2025 emis de PRIMARIA COMUNEI POIENI SOLCA;		
B2	se noteaza posesia faptica in favoarea lui	A1
	1) **CRETU NECULAI**	

C. Partea III. SARCINI .

Inscrieri privind dezmembramintele dreptului de proprietate, drepturi reale de garanţie şi sarcini	Referinţe
NU SUNT	

Document care conține date cu caracter personal, protejat de prevederile Regulamentului (UE) nr. 679/2016 și Legii 190/2018

Anexa Nr. 1 La Partea I

Teren

Nr cadastral	Suprafaţa (mp)*	Observaţii / Referinţe
	2.000	

* Suprafaţa este determinată in planul de proiecţie Stereo 70.

DETALII LINIARE IMOBIL

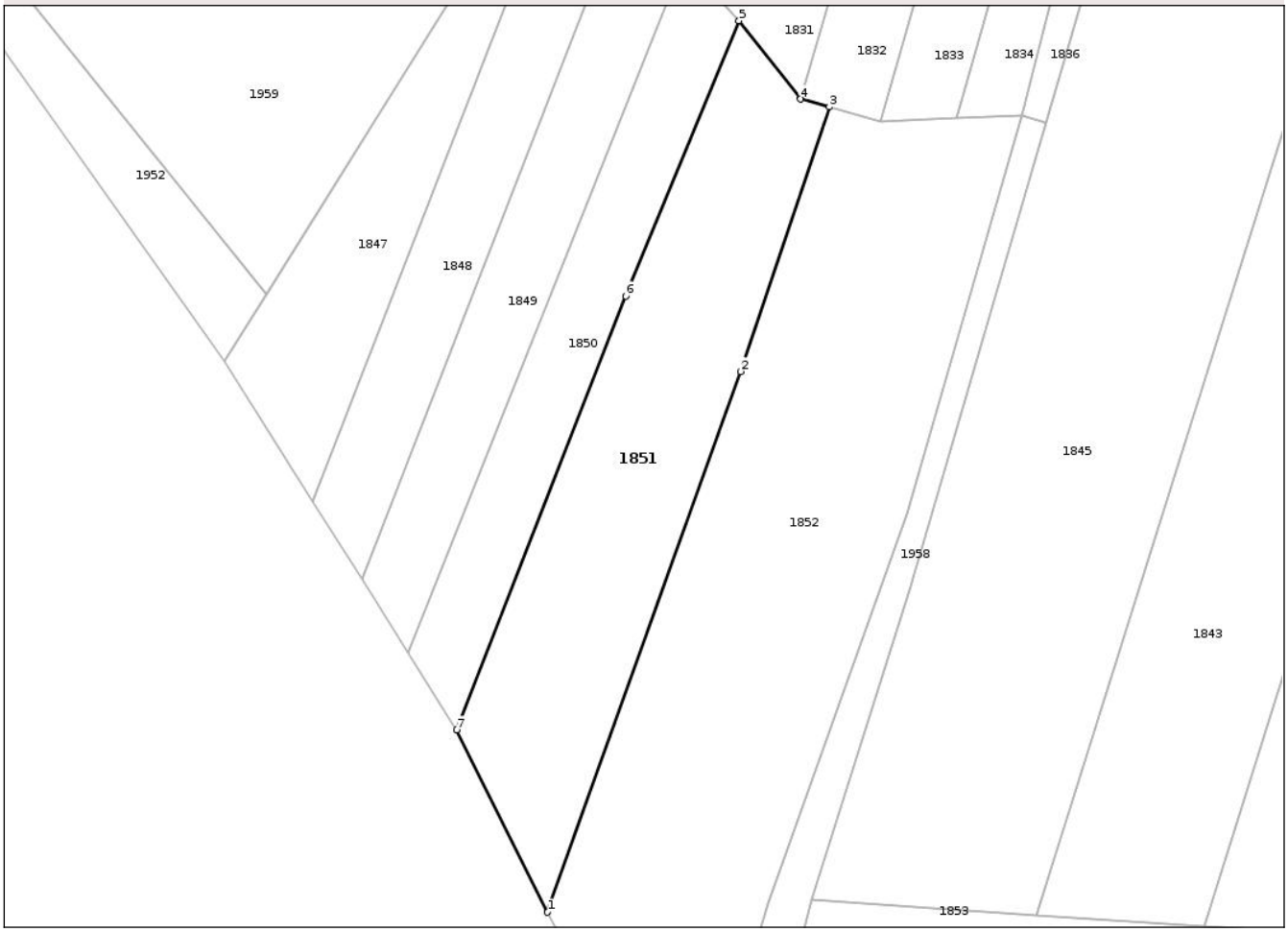

Date referitoare la teren

Crt	Categorie folosință	Intra vilan	Suprafaţa (mp)	Tarla	Parcelă	Nr. topo	Observaţii / Referinţe
1	arabil	DA	600	8	A648	-	
2	neproductiv	DA	1.400	8	A 648	-	

Lungime Segmente
1) Valorile lungimilor segmentelor sunt obţinute din proiecţie în plan.

Punct început	X / Y	Punct sfârşit	X / Y	Lungime segment (** (m)
1	568.411,337 686.912,615	2	568.437,583 686.985,99	77.928
2	568.437,583 686.985,99	3	568.449,627 687.021,876	37.853
3	568.449,627 687.021,876	4	568.445,733 687.022,941	4.037
4	568.445,733 687.022,941	5	568.437,345 687.033,586	13.553

Document care conține date cu caracter personal, protejat de prevederile Regulamentului (UE) nr. 679/2016 și Legii 190/2018

Punct început	X / Y	Punct sfârşit	X / Y	Lungime segment (** (m)
5	568.437,345 687.033,586	6	568.421,956 686.996,226	40.405
6	568.421,956 686.996,226	7	568.399,007 686.937,338	63.202
7	568.399,007 686.937,338	1	568.411,337 686.912,615	27.627

** Lungimile segmentelor sunt determinate în planul de proiecţie Stereo 70 şi sunt rotunjite la 1 milimetru.
*** Distanţa dintre puncte este formată din segmente cumulate ce sunt mai mici decât valoarea 1 milimetru.

Document care conține date cu caracter personal, protejat de prevederile Regulamentului (UE) nr. 679/2016 și Legii 190/2018

DATE DESPRE IMOBILUL NR. 1852

Oficiul de Cadastru şi Publicitate Imobiliară SUCEAVA
Biroul de Cadastru şi Publicitate Imobiliară Radauti

A. Partea I. Descrierea imobilului

TEREN Intravilan

Adresa: Loc. Poieni-Solca, Jud. Suceava

Nr. Crt	Nr cadastral Nr. topografic	Suprafaţa* (mp)	Observaţii / Referinţe
A1		3.400	Sector cadastral:22 Teren neimprejmuit;

B. Partea II. Proprietari şi acte

Inscrieri privitoare la dreptul de proprietate şi alte drepturi reale		Referinţe
1852 / 28/02/2025		
Act Normativ nr. 7, din 13/03/1996 emis de PARLAMENTUL ROMANIEI;		
B1	Intabulare, drept de PROPRIETATE, dobandit prin Lege, cota actuala 1/1	A1
	1) **NEIDENTIFICAT NEIDENTIFICAT**	
Act Administrativ nr. 655, din 28/02/2025 emis de PRIMARIA COMUNEI POIENI SOLCA;		
B2	se noteaza posesia faptica in favoarea lui	A1
	1) **CRETU VASILE**	

C. Partea III. SARCINI .

Inscrieri privind dezmembramintele dreptului de proprietate, drepturi reale de garanţie şi sarcini	Referinţe
NU SUNT	

Document care conține date cu caracter personal, protejat de prevederile Regulamentului (UE) nr. 679/2016 și Legii 190/2018

Anexa Nr. 1 La Partea I

Teren

Nr cadastral	Suprafaţa (mp)*	Observaţii / Referinţe
	3.400	

* Suprafaţa este determinată in planul de proiecţie Stereo 70.

DETALII LINIARE IMOBIL

Date referitoare la teren

Crt	Categorie folosință	Intra vilan	Suprafaţa (mp)	Tarla	Parcelă	Nr. topo	Observaţii / Referinţe
1	arabil	DA	1.200	8	A648	-	
2	neproductiv	DA	2.200	8	A 648	-	

Lungime Segmente
1) Valorile lungimilor segmentelor sunt obţinute din proiecţie în plan.

Punct început	X / Y	Punct sfârşit	X / Y	Lungime segment (** (m)
1	568.430,431 686.901,5	2	568.437,16 686.900,874	6.758
2	568.437,16 686.900,874	3	568.441,361 686.913,767	13.56
3	568.441,361 686.913,767	4	568.460,168 686.966,696	56.171
4	568.460,168 686.966,696	5	568.475,733 687.020,711	56.213

Document care conține date cu caracter personal, protejat de prevederile Regulamentului (UE) nr. 679/2016 și Legii 190/2018

Punct început	X / Y	Punct sfârşit	X / Y	Lungime segment (** (m)
5	568.475,733 687.020,711	6	568.466,93 687.020,343	8.811
6	568.466,93 687.020,343	7	568.456,571 687.019,975	10.366
7	568.456,571 687.019,975	8	568.449,627 687.021,876	7.2
8	568.449,627 687.021,876	9	568.437,583 686.985,99	37.853
9	568.437,583 686.985,99	10	568.411,337 686.912,615	77.928
10	568.411,337 686.912,615	11	568.419,048 686.898,614	15.984
11	568.419,048 686.898,614	12	568.424,037 686.898,739	4.991
12	568.424,037 686.898,739	1	568.430,431 686.901,5	6.965

** Lungimile segmentelor sunt determinate în planul de proiecţie Stereo 70 şi sunt rotunjite la 1 milimetru.
*** Distanţa dintre puncte este formată din segmente cumulate ce sunt mai mici decât valoarea 1 milimetru.

Document care conține date cu caracter personal, protejat de prevederile Regulamentului (UE) nr. 679/2016 și Legii 190/2018

DATE DESPRE IMOBILUL NR. 1853

Oficiul de Cadastru şi Publicitate Imobiliară SUCEAVA
Biroul de Cadastru şi Publicitate Imobiliară Radauti

A. Partea I. Descrierea imobilului

TEREN Intravilan

Adresa: Loc. Poieni-Solca, Jud. Suceava

Nr. Crt	Nr cadastral Nr. topografic	Suprafaţa* (mp)	Observaţii / Referinţe
A1		2.600	Sector cadastral:22 Teren neimprejmuit;

B. Partea II. Proprietari şi acte

Inscrieri privitoare la dreptul de proprietate şi alte drepturi reale		Referinţe
1853 / 28/02/2025		
Act Normativ nr. 7, din 13/03/1996 emis de PARLAMENTUL ROMANIEI;		
B1	Intabulare, drept de PROPRIETATE, dobandit prin Lege, cota actuala 1/1	A1
	1) **NEIDENTIFICAT NEIDENTIFICAT**	
Act Administrativ nr. 656, din 28/02/2025 emis de PRIMARIA COMUNEI POIENI SOLCA;		
B2	se noteaza posesia faptica in favoarea lui	A1
	1) **ILISOI GRIGORE GHIOCEL** 2) **ILISOI RAVEICA**	

C. Partea III. SARCINI .

Inscrieri privind dezmembramintele dreptului de proprietate, drepturi reale de garanţie şi sarcini	Referinţe
NU SUNT	

Document care conține date cu caracter personal, protejat de prevederile Regulamentului (UE) nr. 679/2016 și Legii 190/2018

Anexa Nr. 1 La Partea I

Teren

Nr cadastral	Suprafaţa (mp)*	Observaţii / Referinţe
	2.600	

* Suprafaţa este determinată in planul de proiecţie Stereo 70.

DETALII LINIARE IMOBIL

Date referitoare la teren

Crt	Categorie folosință	Intra vilan	Suprafaţa (mp)	Tarla	Parcelă	Nr. topo	Observaţii / Referinţe
1	arabil	DA	2.600	8	A634	-	

Lungime Segmente
1) Valorile lungimilor segmentelor sunt obţinute din proiecţie în plan.

Punct început	X / Y	Punct sfârşit	X / Y	Lungime segment (** (m)
1	568.477,769 686.912,124	2	568.447,176 686.914,346	30.674
2	568.447,176 686.914,346	3	568.443,357 686.898,932	15.88
3	568.443,357 686.898,932	4	568.458,087 686.890,713	16.868
4	568.458,087 686.890,713	5	568.471,194 686.883,01	15.203
5	568.471,194 686.883,01	6	568.486,844 686.876,716	16.868

Document care conține date cu caracter personal, protejat de prevederile Regulamentului (UE) nr. 679/2016 și Legii 190/2018

Punct început	X / Y	Punct sfârşit	X / Y	Lungime segment (** (m)
6	568.486,844 686.876,716	7	568.508,397 686.871,382	22.203
7	568.508,397 686.871,382	8	568.524,897 686.870,552	16.521
8	568.524,897 686.870,552	9	568.528,732 686.908,025	37.669
9	568.528,732 686.908,025	10	568.512,895 686.909,828	15.939
10	568.512,895 686.909,828	11	568.500,489 686.910,639	12.432
11	568.500,489 686.910,639	1	568.477,769 686.912,124	22.768

** Lungimile segmentelor sunt determinate în planul de proiecţie Stereo 70 şi sunt rotunjite la 1 milimetru.
*** Distanţa dintre puncte este formată din segmente cumulate ce sunt mai mici decât valoarea 1 milimetru.

Document care conține date cu caracter personal, protejat de prevederile Regulamentului (UE) nr. 679/2016 și Legii 190/2018

DATE DESPRE IMOBILUL NR. 1854

Oficiul de Cadastru şi Publicitate Imobiliară SUCEAVA
Biroul de Cadastru şi Publicitate Imobiliară Radauti

A. Partea I. Descrierea imobilului

TEREN Intravilan

Adresa: Loc. Poieni-Solca, Jud. Suceava

Nr. Crt	Nr cadastral Nr. topografic	Suprafaţa* (mp)	Observaţii / Referinţe
A1		3.000	Sector cadastral:22 Teren neimprejmuit;

B. Partea II. Proprietari şi acte

Inscrieri privitoare la dreptul de proprietate şi alte drepturi reale		Referinţe
1854 / 28/02/2025		
Act Normativ nr. 7, din 13/03/1996 emis de PARLAMENTUL ROMANIEI;		
B1	Intabulare, drept de PROPRIETATE, dobandit prin Lege, cota actuala 1/1	A1
	1) **NEIDENTIFICAT NEIDENTIFICAT**	
Act Administrativ nr. 657, din 28/02/2025 emis de PRIMARIA COMUNEI POIENI SOLCA;		
B2	se noteaza posesia faptica in favoarea lui	A1
	1) **ILISOI GRIGORE GHIOCEL** 2) **ILISOI RAVEICA**	

C. Partea III. SARCINI .

Inscrieri privind dezmembramintele dreptului de proprietate, drepturi reale de garanţie şi sarcini	Referinţe
NU SUNT	

Document care conține date cu caracter personal, protejat de prevederile Regulamentului (UE) nr. 679/2016 și Legii 190/2018

Anexa Nr. 1 La Partea I

Teren

Nr cadastral	Suprafaţa (mp)*	Observaţii / Referinţe
	3.000	

* Suprafaţa este determinată in planul de proiecţie Stereo 70.

DETALII LINIARE IMOBIL

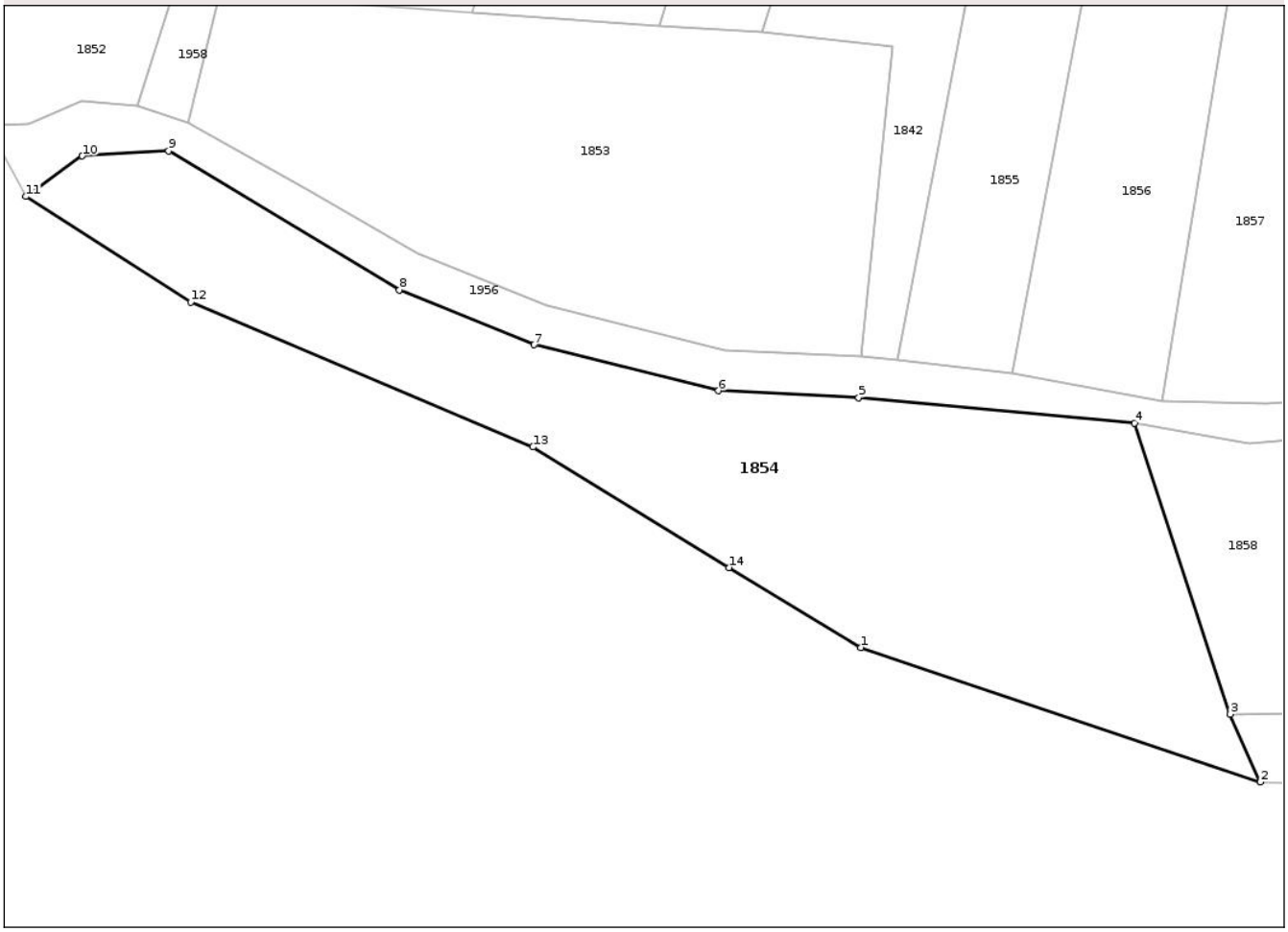

Date referitoare la teren

Crt	Categorie folosință	Intra vilan	Suprafaţa (mp)	Tarla	Parcelă	Nr. topo	Observaţii / Referinţe
1	neproductiv	DA	3.000	8	A634	-	

Lungime Segmente
1) Valorile lungimilor segmentelor sunt obţinute din proiecţie în plan.

Punct început	X / Y	Punct sfârşit	X / Y	Lungime segment (** (m)
1	568.524,871 686.835,335	2	568.573,303 686.819,054	51.095
2	568.573,303 686.819,054	3	568.569,675 686.827,272	8.983
3	568.569,675 686.827,272	4	568.558,1 686.862,519	37.099
4	568.558,1 686.862,519	5	568.524,646 686.865,558	33.592
5	568.524,646 686.865,558	6	568.507,658 686.866,413	17.01

Document care conține date cu caracter personal, protejat de prevederile Regulamentului (UE) nr. 679/2016 și Legii 190/2018

Punct început	X / Y	Punct sfârşit	X / Y	Lungime segment (** (m)
6	568.507,658 686.866,413	7	568.485,326 686.871,996	23.019
7	568.485,326 686.871,996	8	568.468,989 686.878,633	17.634
8	568.468,989 686.878,633	9	568.441,025 686.895,46	32.636
9	568.441,025 686.895,46	10	568.430,559 686.894,836	10.485
10	568.430,559 686.894,836	11	568.423,713 686.889,945	8.414
11	568.423,713 686.889,945	12	568.443,691 686.877,138	23.731
12	568.443,691 686.877,138	13	568.485,16 686.859,612	45.02
13	568.485,16 686.859,612	14	568.508,912 686.845,021	27.876
14	568.508,912 686.845,021	1	568.524,871 686.835,335	18.668

** Lungimile segmentelor sunt determinate în planul de proiecţie Stereo 70 şi sunt rotunjite la 1 milimetru.
*** Distanţa dintre puncte este formată din segmente cumulate ce sunt mai mici decât valoarea 1 milimetru.

Document care conține date cu caracter personal, protejat de prevederile Regulamentului (UE) nr. 679/2016 și Legii 190/2018

DATE DESPRE IMOBILUL NR. 1855

Oficiul de Cadastru şi Publicitate Imobiliară SUCEAVA
Biroul de Cadastru şi Publicitate Imobiliară Radauti

A. Partea I. Descrierea imobilului

TEREN Intravilan

Adresa: Loc. Poieni-Solca, Jud. Suceava

Nr. Crt	Nr cadastral Nr. topografic	Suprafaţa* (mp)	Observaţii / Referinţe
A1		2.160	Sector cadastral:22 Teren neimprejmuit;

B. Partea II. Proprietari şi acte

Inscrieri privitoare la dreptul de proprietate şi alte drepturi reale		Referinţe
1855 / 28/02/2025		
Act Normativ nr. 7, din 13/03/1996 emis de PARLAMENTUL ROMANIEI;		
B1	Intabulare, drept de PROPRIETATE, dobandit prin Lege, cota actuala 1/1	A1
	1) **NEIDENTIFICAT NEIDENTIFICAT**	
Act Administrativ nr. 658, din 28/02/2025 emis de PRIMARIA COMUNEI POIENI SOLCA;		
B2	se noteaza posesia faptica in favoarea lui	A1
	1) **CRETU VASILE**	

C. Partea III. SARCINI .

Inscrieri privind dezmembramintele dreptului de proprietate, drepturi reale de garanţie şi sarcini	Referinţe
NU SUNT	

Document care conține date cu caracter personal, protejat de prevederile Regulamentului (UE) nr. 679/2016 și Legii 190/2018

Anexa Nr. 1 La Partea I

Teren

Nr cadastral	Suprafaţa (mp)*	Observaţii / Referinţe
	2.160	

* Suprafaţa este determinată in planul de proiecţie Stereo 70.

DETALII LINIARE IMOBIL

Date referitoare la teren

Crt	Categorie folosință	Intra vilan	Suprafaţa (mp)	Tarla	Parcelă	Nr. topo	Observaţii / Referinţe
1	arabil	DA	2.160	8	A648	-	

Lungime Segmente
1) Valorile lungimilor segmentelor sunt obţinute din proiecţie în plan.

Punct început	X / Y	Punct sfârşit	X / Y	Lungime segment (** (m)
1	568.567,491 687.026,037	2	568.559,54 687.027,231	8.04
2	568.559,54 687.027,231	3	568.529,384 686.870,216	159.885
3	568.529,384 686.870,216	4	568.543,276 686.868,466	14.002
4	568.543,276 686.868,466	5	568.564,273 686.981,237	114.709
5	568.564,273 686.981,237	6	568.572,482 687.025,158	44.682

Document care conține date cu caracter personal, protejat de prevederile Regulamentului (UE) nr. 679/2016 și Legii 190/2018

Punct început	X / Y	Punct sfârşit	X / Y	Lungime segment (** (m)
6	568.572,482 687.025,158	1	568.567,491 687.026,037	5.068

** Lungimile segmentelor sunt determinate în planul de proiecţie Stereo 70 şi sunt rotunjite la 1 milimetru.
*** Distanţa dintre puncte este formată din segmente cumulate ce sunt mai mici decât valoarea 1 milimetru.

Document care conține date cu caracter personal, protejat de prevederile Regulamentului (UE) nr. 679/2016 și Legii 190/2018

DATE DESPRE IMOBILUL NR. 1856

Oficiul de Cadastru şi Publicitate Imobiliară SUCEAVA
Biroul de Cadastru şi Publicitate Imobiliară Radauti

A. Partea I. Descrierea imobilului

TEREN Intravilan

Adresa: Loc. Poieni-Solca, Jud. Suceava

Nr. Crt	Nr cadastral Nr. topografic	Suprafaţa* (mp)	Observaţii / Referinţe
A1		2.750	Sector cadastral:22 Teren imprejmuit;

B. Partea II. Proprietari şi acte

Inscrieri privitoare la dreptul de proprietate şi alte drepturi reale		Referinţe
1856 / 28/02/2025		
Act Normativ nr. 7, din 13/03/1996 emis de PARLAMENTUL ROMANIEI;		
B1	Intabulare, drept de PROPRIETATE, dobandit prin Lege, cota actuala 1/1	A1
	1) **NEIDENTIFICAT NEIDENTIFICAT**	
Act Administrativ nr. 659, din 28/02/2025 emis de PRIMARIA COMUNEI POIENI SOLCA;		
B2	se noteaza posesia faptica in favoarea lui	A1
	1) **LESAN ZAHARIE** 2) **LESAN TRANDAFIRA MARIA**	

C. Partea III. SARCINI .

Inscrieri privind dezmembramintele dreptului de proprietate, drepturi reale de garanţie şi sarcini	Referinţe
NU SUNT	

Anexa Nr. 1 La Partea I

Teren

Nr cadastral	Suprafaţa (mp)*	Observaţii / Referinţe
	2.750	

* Suprafaţa este determinată in planul de proiecţie Stereo 70.

DETALII LINIARE IMOBIL

Date referitoare la teren

Crt	Categorie folosință	Intra vilan	Suprafaţa (mp)	Tarla	Parcelă	Nr. topo	Observaţii / Referinţe
1	arabil	DA	2.750	8	A648	-	

Lungime Segmente
1) Valorile lungimilor segmentelor sunt obţinute din proiecţie în plan.

Punct început	X / Y	Punct sfârşit	X / Y	Lungime segment (** (m)
1	568.581,152 687.023,633	2	568.572,482 687.025,158	8.803
2	568.572,482 687.025,158	3	568.564,273 686.981,237	44.682
3	568.564,273 686.981,237	4	568.543,276 686.868,466	114.709
4	568.543,276 686.868,466	5	568.561,357 686.865,225	18.369
5	568.561,357 686.865,225	6	568.572,662 686.933,443	69.148

Document care conține date cu caracter personal, protejat de prevederile Regulamentului (UE) nr. 679/2016 și Legii 190/2018

Punct început	X / Y	Punct sfârşit	X / Y	Lungime segment (** (m)
6	568.572,662 686.933,443	7	568.579,082 686.971,506	38.601
7	568.579,082 686.971,506	8	568.590,06 687.021,843	51.52
8	568.590,06 687.021,843	1	568.581,152 687.023,633	9.086

** Lungimile segmentelor sunt determinate în planul de proiecţie Stereo 70 şi sunt rotunjite la 1 milimetru.
*** Distanţa dintre puncte este formată din segmente cumulate ce sunt mai mici decât valoarea 1 milimetru.

Document care conține date cu caracter personal, protejat de prevederile Regulamentului (UE) nr. 679/2016 și Legii 190/2018

DATE DESPRE IMOBILUL NR. 1857

Oficiul de Cadastru şi Publicitate Imobiliară SUCEAVA
Biroul de Cadastru şi Publicitate Imobiliară Radauti

A. Partea I. Descrierea imobilului

TEREN Intravilan

Adresa: Loc. Poieni-Solca, Jud. Suceava

Nr. Crt	Nr cadastral Nr. topografic	Suprafaţa* (mp)	Observaţii / Referinţe
A1		3.900	Sector cadastral:22 Teren neimprejmuit;

B. Partea II. Proprietari şi acte

Inscrieri privitoare la dreptul de proprietate şi alte drepturi reale		Referinţe
1857 / 28/02/2025		
Act Normativ nr. 7, din 13/03/1996 emis de PARLAMENTUL ROMANIEI;		
B1	Intabulare, drept de PROPRIETATE, dobandit prin Lege, cota actuala 1/1	A1
	1) **NEIDENTIFICAT NEIDENTIFICAT**	
Act Administrativ nr. 660, din 28/02/2025 emis de PRIMARIA COMUNEI POIENI SOLCA;		
B2	se noteaza posesia faptica in favoarea lui	A1
	1) **HOJBOTA VASILE**	

C. Partea III. SARCINI .

Inscrieri privind dezmembramintele dreptului de proprietate, drepturi reale de garanţie şi sarcini	Referinţe
NU SUNT	

Document care conține date cu caracter personal, protejat de prevederile Regulamentului (UE) nr. 679/2016 și Legii 190/2018

Anexa Nr. 1 La Partea I

Teren

Nr cadastral	Suprafaţa (mp)*	Observaţii / Referinţe
	3.900	

* Suprafaţa este determinată in planul de proiecţie Stereo 70.

DETALII LINIARE IMOBIL

Date referitoare la teren

Crt	Categorie folosință	Intra vilan	Suprafaţa (mp)	Tarla	Parcelă	Nr. topo	Observaţii / Referinţe
1	arabil	DA	3.900	8	A648	-	

Lungime Segmente
1) Valorile lungimilor segmentelor sunt obţinute din proiecţie în plan.

Punct început	X / Y	Punct sfârşit	X / Y	Lungime segment (** (m)
1	568.594,713 686.868,378	2	568.604,443 686.871,854	10.332
2	568.604,443 686.871,854	3	568.603,135 686.877,993	6.277
3	568.603,135 686.877,993	4	568.596,908 686.901,638	24.451
4	568.596,908 686.901,638	5	568.594,111 686.909,643	8.48
5	568.594,111 686.909,643	6	568.590,253 686.925,749	16.562

Document care conține date cu caracter personal, protejat de prevederile Regulamentului (UE) nr. 679/2016 și Legii 190/2018

Punct început	X / Y	Punct sfârşit	X / Y	Lungime segment (** (m)
6	568.590,253 686.925,749	7	568.605,408 686.988,271	64.333
7	568.605,408 686.988,271	8	568.609,42 687.004,937	17.142
8	568.609,42 687.004,937	9	568.612,354 687.016,937	12.353
9	568.612,354 687.016,937	10	568.590,06 687.021,843	22.827
10	568.590,06 687.021,843	11	568.579,082 686.971,506	51.52
11	568.579,082 686.971,506	12	568.572,662 686.933,443	38.601
12	568.572,662 686.933,443	13	568.561,357 686.865,225	69.148
13	568.561,357 686.865,225	14	568.574,011 686.864,932	12.657
14	568.574,011 686.864,932	15	568.586,263 686.865,631	12.272
15	568.586,263 686.865,631	1	568.594,713 686.868,378	8.885

** Lungimile segmentelor sunt determinate în planul de proiecţie Stereo 70 şi sunt rotunjite la 1 milimetru.
*** Distanţa dintre puncte este formată din segmente cumulate ce sunt mai mici decât valoarea 1 milimetru.

Document care conține date cu caracter personal, protejat de prevederile Regulamentului (UE) nr. 679/2016 și Legii 190/2018

DATE DESPRE IMOBILUL NR. 1858

Oficiul de Cadastru şi Publicitate Imobiliară SUCEAVA
Biroul de Cadastru şi Publicitate Imobiliară Radauti

A. Partea I. Descrierea imobilului

Nr. CF vechi:677
Nr. cadastral vechi:33

TEREN Intravilan

Adresa: Loc. Poieni-Solca, Jud. Suceava

Nr. Crt	Nr cadastral Nr. topografic	Suprafaţa* (mp)	Observaţii / Referinţe
A1	30127	2.000	Sector cadastral:22 Teren neimprejmuit;

B. Partea II. Proprietari şi acte

Inscrieri privitoare la dreptul de proprietate şi alte drepturi reale		Referinţe
1858 / 28/02/2025		
Act Administrativ nr. 4905, din 20/10/2008 emis de Primaria Poieni Solca;		
B1	Intabulare, drept de PROPRIETATE, dobandit prin Conventie, cota actuala 1/1, cota initiala 1/1	A1
	1) **COMUNA POIENI SOLCA - DOMENIUL PUBLIC**, CIF:21769911	
	OBSERVATII: (provenita din conversia CF 677)	

C. Partea III. SARCINI .

Inscrieri privind dezmembramintele dreptului de proprietate, drepturi reale de garanţie şi sarcini	Referinţe
NU SUNT	

Document care conține date cu caracter personal, protejat de prevederile Regulamentului (UE) nr. 679/2016 și Legii 190/2018

Anexa Nr. 1 La Partea I

Teren

Nr cadastral	Suprafaţa (mp)*	Observaţii / Referinţe
30127	2.000	

* Suprafaţa este determinată in planul de proiecţie Stereo 70.

DETALII LINIARE IMOBIL

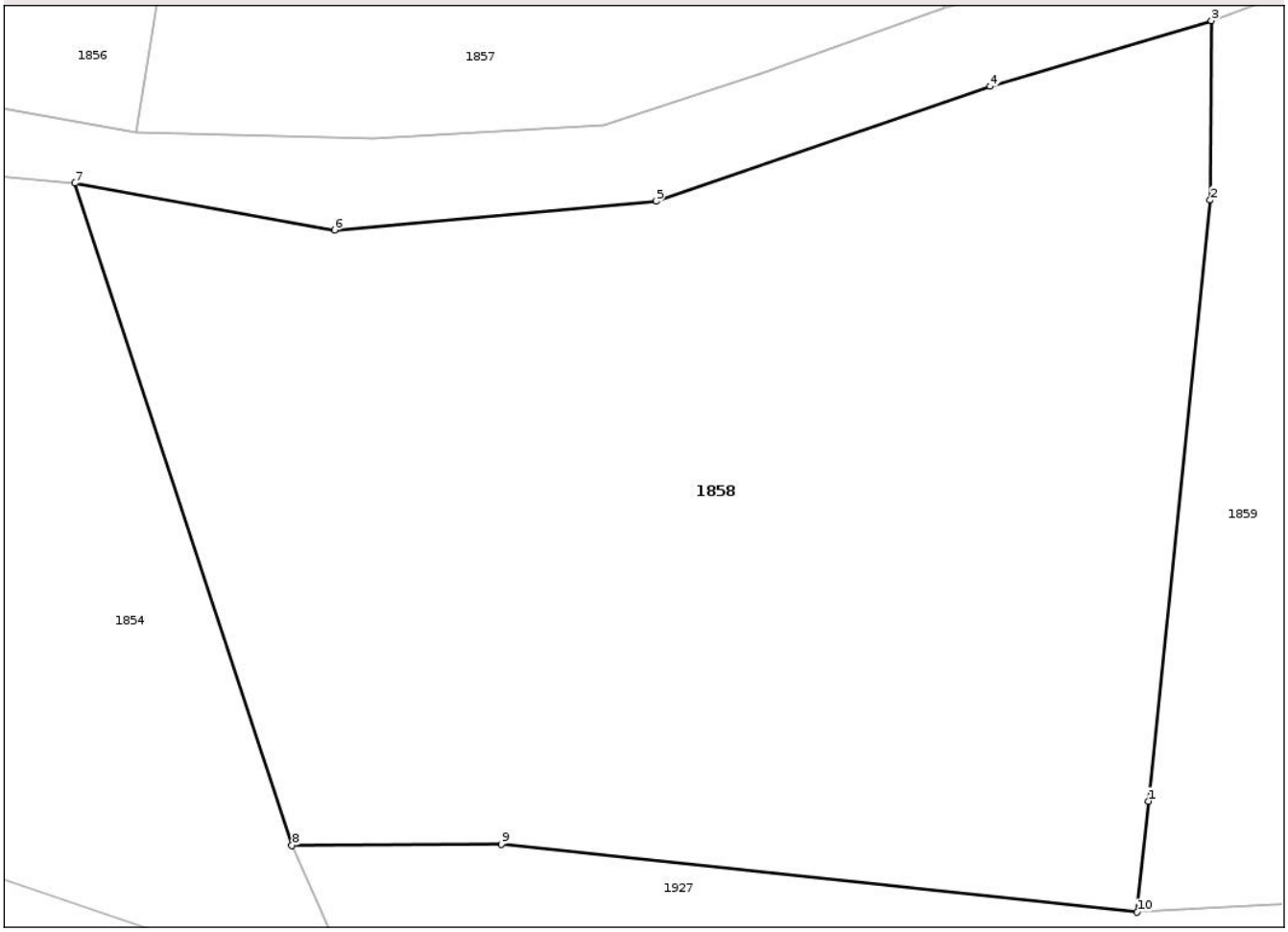

Date referitoare la teren

Crt	Categorie folosință	Intra vilan	Suprafaţa (mp)	Tarla	Parcelă	Nr. topo	Observaţii / Referinţe
1	arabil	DA	2.000	8	A675	33	

Lungime Segmente
1) Valorile lungimilor segmentelor sunt obţinute din proiecţie în plan.

Punct început	X / Y	Punct sfârşit	X / Y	Lungime segment (** (m)
1	568.615,321 686.829,63	2	568.618,608 686.861,618	32.156
2	568.618,608 686.861,618	3	568.618,668 686.871,171	9.553
3	568.618,668 686.871,171	4	568.606,878 686.867,678	12.297
4	568.606,878 686.867,678	5	568.589,084 686.861,564	18.815
5	568.589,084 686.861,564	6	568.571,945 686.860,036	17.207

Document care conține date cu caracter personal, protejat de prevederile Regulamentului (UE) nr. 679/2016 și Legii 190/2018

Punct început	X / Y	Punct sfârşit	X / Y	Lungime segment (** (m)
6	568.571,945 686.860,036	7	568.558,1 686.862,519	14.066
7	568.558,1 686.862,519	8	568.569,675 686.827,272	37.099
8	568.569,675 686.827,272	9	568.580,828 686.827,326	11.153
9	568.580,828 686.827,326	10	568.614,713 686.823,718	34.077
10	568.614,713 686.823,718	1	568.615,321 686.829,63	5.943

** Lungimile segmentelor sunt determinate în planul de proiecţie Stereo 70 şi sunt rotunjite la 1 milimetru.
*** Distanţa dintre puncte este formată din segmente cumulate ce sunt mai mici decât valoarea 1 milimetru.

Document care conține date cu caracter personal, protejat de prevederile Regulamentului (UE) nr. 679/2016 și Legii 190/2018

DATE DESPRE IMOBILUL NR. 1859

Oficiul de Cadastru şi Publicitate Imobiliară SUCEAVA
Biroul de Cadastru şi Publicitate Imobiliară Radauti

A. Partea I. Descrierea imobilului

Nr. CF vechi:685
Nr. cadastral vechi:34

TEREN Intravilan

Adresa: Loc. Poieni-Solca, Jud. Suceava

Nr. Crt	Nr cadastral Nr. topografic	Suprafaţa* (mp)	Observaţii / Referinţe
A1	31217	1.000	Sector cadastral:22 Teren neimprejmuit;

B. Partea II. Proprietari şi acte

Inscrieri privitoare la dreptul de proprietate şi alte drepturi reale		Referinţe
1859 / 28/02/2025		
Actiune In Instanta nr. 921, din 27/04/2022 emis de Judecatoria Radauti;		
B1	Intabulare, drept de PROPRIETATE, dobandit prin Hotarare Judecatoreasca, cota actuala 1/1, cota initiala 1/1	A1
	1) **FLUTUR FLORICA**	

C. Partea III. SARCINI .

Inscrieri privind dezmembramintele dreptului de proprietate, drepturi reale de garanţie şi sarcini	Referinţe
NU SUNT	

Document care conține date cu caracter personal, protejat de prevederile Regulamentului (UE) nr. 679/2016 și Legii 190/2018

Anexa Nr. 1 La Partea I

Teren

Nr cadastral	Suprafaţa (mp)*	Observaţii / Referinţe
31217	1.000	

* Suprafaţa este determinată in planul de proiecţie Stereo 70.

DETALII LINIARE IMOBIL

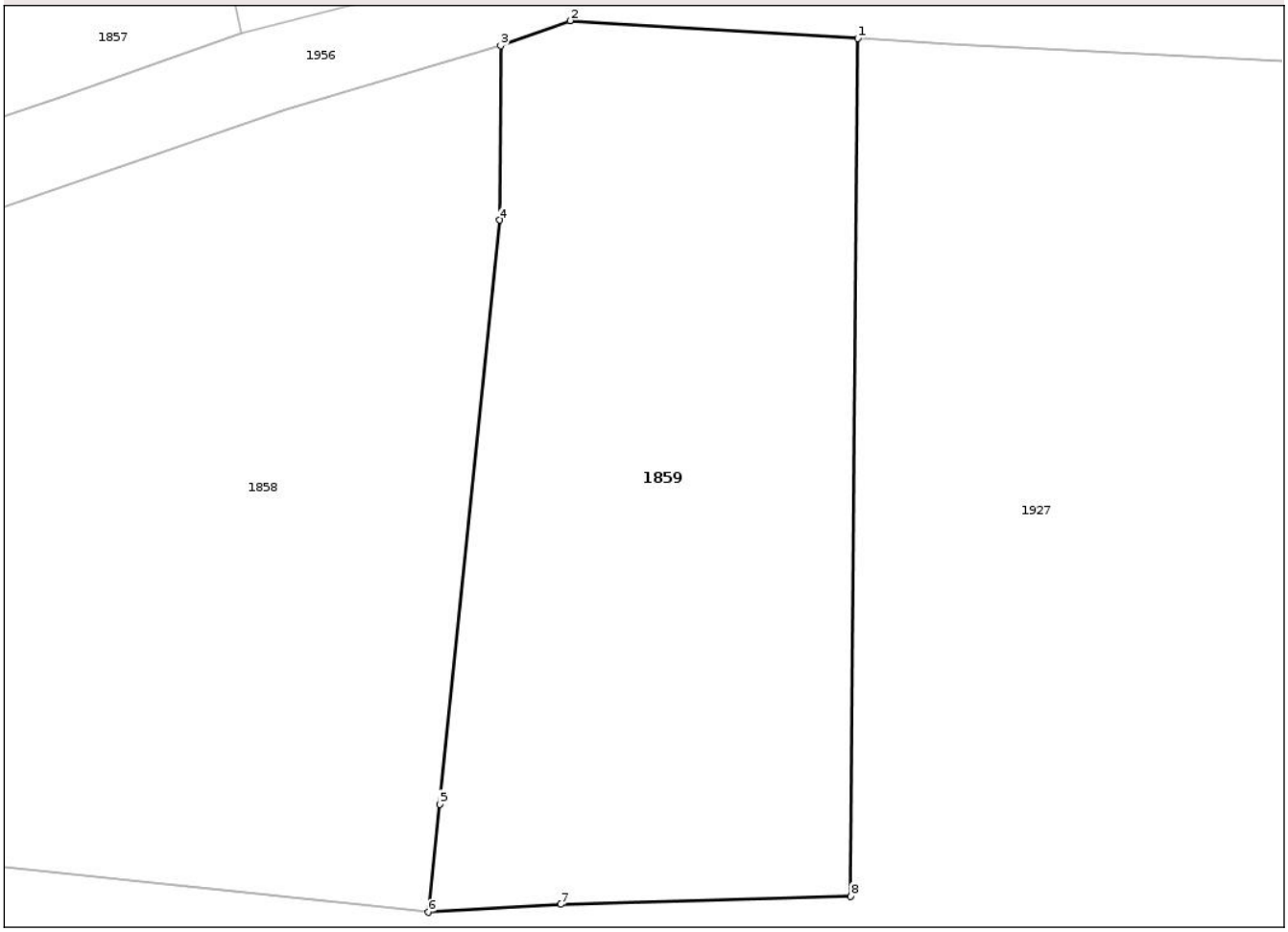

Date referitoare la teren

Crt	Categorie folosință	Intra vilan	Suprafaţa (mp)	Tarla	Parcelă	Nr. topo	Observaţii / Referinţe
1	arabil	DA	1.000	8	A675	-	

Lungime Segmente
1) Valorile lungimilor segmentelor sunt obţinute din proiecţie în plan.

Punct început	X / Y	Punct sfârşit	X / Y	Lungime segment (** (m)
1	568.638,236 686.871,574	2	568.622,467 686.872,543	15.799
2	568.622,467 686.872,543	3	568.618,668 686.871,171	4.039
3	568.618,668 686.871,171	4	568.618,608 686.861,618	9.553
4	568.618,608 686.861,618	5	568.615,321 686.829,63	32.156
5	568.615,321 686.829,63	6	568.614,713 686.823,718	5.943

Document care conține date cu caracter personal, protejat de prevederile Regulamentului (UE) nr. 679/2016 și Legii 190/2018

Punct început	X / Y	Punct sfârşit	X / Y	Lungime segment (** (m)
6	568.614,713 686.823,718	7	568.621,967 686.824,142	7.266
7	568.621,967 686.824,142	8	568.637,849 686.824,593	15.888
8	568.637,849 686.824,593	1	568.638,236 686.871,574	46.983

** Lungimile segmentelor sunt determinate în planul de proiecţie Stereo 70 şi sunt rotunjite la 1 milimetru.
*** Distanţa dintre puncte este formată din segmente cumulate ce sunt mai mici decât valoarea 1 milimetru.

Document care conține date cu caracter personal, protejat de prevederile Regulamentului (UE) nr. 679/2016 și Legii 190/2018

DATE DESPRE IMOBILUL NR. 1860

Oficiul de Cadastru şi Publicitate Imobiliară SUCEAVA
Biroul de Cadastru şi Publicitate Imobiliară Radauti

A. Partea I. Descrierea imobilului

TEREN Intravilan

Adresa: Loc. Poieni-Solca, Nr. 537, Jud. Suceava

Nr. Crt	Nr cadastral Nr. topografic	Suprafaţa* (mp)	Observaţii / Referinţe
A1	31474	2.700	Sector cadastral:22 Teren imprejmuit;

Construcţii

Crt	Nr cadastral Nr. topografic	Adresa	Observaţii / Referinţe
A1.1	31474-C1	Loc. Poieni-Solca, Nr. 537, Jud. Suceava	Nr. niveluri:1; S. construita la sol:54 mp; S. construita desfasurata:54 mp; Locuinta, nr. 537, SD = 54 mp
A1.2	31474-C2	Loc. Poieni-Solca, Nr. 537, Jud. Suceava	Nr. niveluri:1; S. construita la sol:81 mp; S. construita desfasurata:81 mp; Sura cu grajd, SD = 81 mp

B. Partea II. Proprietari şi acte

Inscrieri privitoare la dreptul de proprietate şi alte drepturi reale		Referinţe
2860 / 28/02/2025		
Act Notarial nr. contract de donatie nr. 2477, din 14/08/2018 emis de BIN Pelepco Lacramioara Gabriela;		
B1	Intabulare, drept de PROPRIETATE, dobandit prin Conventie, cota actuala 1/2, cota initiala 1/2	A1, A1.1, A1.2
	1) **STRUGARI ILIE** 2) **STRUGARI CORNELIA-AURORA**	
1860 / 28/02/2025		
Act Notarial nr. 2479, din 14/08/2018 emis de Pelepco Lacramioara Gabriela;		
B2	Intabulare, drept de PROPRIETATEbun comun in dev., cu titlu de intretinere, dobandit prin Conventie, cota actuala 1/2, cota initiala 1/2	A1, A1.1, A1.2
	1) **STRUGARI ILIE** 2) **STRUGARI CORNELIA-AURORA**	

C. Partea III. SARCINI

Inscrieri privind dezmembramintele dreptului de proprietate, drepturi reale de garanţie şi sarcini		Referinţe
1860 / 28/02/2025		
Act Notarial nr. 2479, din 14/08/2018 emis de Pelepco Lacramioara Gabriela;		
C1	Intabulare, drept de UZUFRUCT VIAGER, cota actuala 1/1, cota initiala 1/1	A1, A1.1, A1.2
	1) **HOJBOTĂ AURORA**	
C2	Intabulare, drept de IPOTECA LEGALA, Valoare:0 -corespunzatoare intretinerii neexecutate (art.2386 alin.4 NCC)	A1, A1.1, A1.2
	1) **HOJBOTĂ AURORA**	

Document care conține date cu caracter personal, protejat de prevederile Regulamentului (UE) nr. 679/2016 și Legii 190/2018

Anexa Nr. 1 La Partea I

Teren

Nr cadastral	Suprafaţa (mp)*	Observaţii / Referinţe
31474	2.700	

* Suprafaţa este determinată in planul de proiecţie Stereo 70.

DETALII LINIARE IMOBIL

Date referitoare la teren

Crt	Categorie folosință	Intra vilan	Suprafaţa (mp)	Tarla	Parcelă	Nr. topo	Observaţii / Referinţe
1	curti constructii	DA	400	8	A675	-	
2	arabil	DA	2.300	8	A675	-	

Date referitoare la construcţii

Crt	Număr	Destinaţie construcţie	Supraf. (mp)	Situaţie juridică	Observaţii / Referinţe
A1.1	31474-C1	constructii de locuinte	54	Cu acte	Nr. niveluri:1; S. construita la sol:54 mp; S. construita desfasurata:54 mp; Locuinta, nr. 537, SD = 54 mp
A1.2	31474-C2	constructii anexa	81	Cu acte	Nr. niveluri:1; S. construita la sol:81 mp; S. construita desfasurata:81 mp; Sura cu grajd, SD = 81 mp
A1.3		constructii de locuinte	136	Fara acte	Nr. niveluri:2; S. construita la sol:136 mp; casa

Lungime Segmente

1) Valorile lungimilor segmentelor sunt obţinute din proiecţie în plan.

Punct început	X / Y	Punct sfârşit	X / Y	Lungime segment (** (m)

Punct început	X / Y	Punct sfârşit	X / Y	Lungime segment (** (m)
1	568.582,467 687.412,44	2	568.578,227 687.427,585	15.727
2	568.578,227 687.427,585	3	568.567,644 687.420,678	12.638
3	568.567,644 687.420,678	4	568.563,032 687.417,812	5.43
4	568.563,032 687.417,812	5	568.544,5 687.405,392	22.309
5	568.544,5 687.405,392	6	568.534,171 687.398,034	12.682
6	568.534,171 687.398,034	7	568.543,715 687.384,016	16.959
7	568.543,715 687.384,016	8	568.551,918 687.373,049	13.695
8	568.551,918 687.373,049	9	568.555,355 687.368,302	5.861
9	568.555,355 687.368,302	10	568.559,978 687.361,643	8.106
10	568.559,978 687.361,643	11	568.563,466 687.356,913	5.877
11	568.563,466 687.356,913	12	568.566,206 687.352,931	4.834
12	568.566,206 687.352,931	13	568.569,988 687.347,562	6.567
13	568.569,988 687.347,562	14	568.597,644 687.361,821	31.115
14	568.597,644 687.361,821	15	568.592,845 687.377,551	16.446
15	568.592,845 687.377,551	16	568.587,698 687.395,785	18.947
16	568.587,698 687.395,785	17	568.585,083 687.404,113	8.729
17	568.585,083 687.404,113	1	568.582,467 687.412,44	8.728

** Lungimile segmentelor sunt determinate în planul de proiecţie Stereo 70 şi sunt rotunjite la 1 milimetru.
*** Distanţa dintre puncte este formată din segmente cumulate ce sunt mai mici decât valoarea 1 milimetru.

Document care conține date cu caracter personal, protejat de prevederile Regulamentului (UE) nr. 679/2016 și Legii 190/2018

DATE DESPRE IMOBILUL NR. 1861

Oficiul de Cadastru şi Publicitate Imobiliară SUCEAVA
Biroul de Cadastru şi Publicitate Imobiliară Radauti

A. Partea I. Descrierea imobilului

TEREN Intravilan

Adresa: Loc. Poieni-Solca, Jud. Suceava

Nr. Crt	Nr cadastral Nr. topografic	Suprafaţa* (mp)	Observaţii / Referinţe
A1		1.710	Sector cadastral:22 Teren neimprejmuit;

B. Partea II. Proprietari şi acte

Inscrieri privitoare la dreptul de proprietate şi alte drepturi reale		Referinţe
1861 / 28/02/2025		
Act Normativ nr. 7, din 13/03/1996 emis de PARLAMENTUL ROMANIEI;		
B1	Intabulare, drept de PROPRIETATE, dobandit prin Lege, cota actuala 1/1	A1
	1) **NEIDENTIFICAT NEIDENTIFICAT**	
Act Administrativ nr. 661, din 28/02/2025 emis de PRIMARIA COMUNEI POIENI SOLCA;		
B2	se noteaza posesia faptica in favoarea lui	A1
	1) **STRUGARI ILIE** 2) **STRUGARI CORNELIA AURORA**	

C. Partea III. SARCINI .

Inscrieri privind dezmembramintele dreptului de proprietate, drepturi reale de garanţie şi sarcini	Referinţe
NU SUNT	

Document care conține date cu caracter personal, protejat de prevederile Regulamentului (UE) nr. 679/2016 și Legii 190/2018

Anexa Nr. 1 La Partea I

Teren

Nr cadastral	Suprafaţa (mp)*	Observaţii / Referinţe
	1.710	

* Suprafaţa este determinată in planul de proiecţie Stereo 70.

DETALII LINIARE IMOBIL

Date referitoare la teren

Crt	Categorie folosință	Intra vilan	Suprafaţa (mp)	Tarla	Parcelă	Nr. topo	Observaţii / Referinţe
1	arabil	DA	1.710	8	A675	-	

Lungime Segmente

1) Valorile lungimilor segmentelor sunt obţinute din proiecţie în plan.

Punct început	X / Y	Punct sfârşit	X / Y	Lungime segment (** (m)
1	568.601,487 687.265,029	2	568.600,982 687.270,427	5.422
3	568.600,053 687.279,196	4	568.599,941 687.285,777	6.582
5	568.599,986 687.290,107	6	568.599,294 687.294,135	4.087
7	568.598,473 687.297,58	8	568.597,488 687.301,683	4.22
9	568.597,284 687.304,831	10	568.598,266 687.308,548	3.845

Punct început	X / Y	Punct sfârşit	X / Y	Lungime segment (** (m)
2	568.600,982 687.270,427	3	568.600,053 687.279,196	8.818
4	568.599,941 687.285,777	5	568.599,986 687.290,107	4.33
6	568.599,294 687.294,135	7	568.598,473 687.297,58	3.541
8	568.597,488 687.301,683	9	568.597,284 687.304,831	3.155
10	568.598,266 687.308,548	11	568.599,721 687.312,507	4.218

Document care conține date cu caracter personal, protejat de prevederile Regulamentului (UE) nr. 679/2016 și Legii 190/2018

Punct început	X / Y	Punct sfârşit	X / Y	Lungime segment (** (m)
11	568.599,721 687.312,507	12	568.600,496 687.318,504	6.047
13	568.600,462 687.332,872	14	568.600,647 687.340,332	7.462
15	568.601,448 687.349,775	16	568.599,493 687.355,95	6.477
17	568.597,644 687.361,821	18	568.569,988 687.347,562	31.115
19	568.574,044 687.343,108	20	568.578,238 687.338,739	6.056
21	568.581,968 687.332,971	22	568.583,584 687.330,35	3.079
23	568.586,043 687.323,049	24	568.586,501 687.319,808	3.273
25	568.587,52 687.317,009	26	568.587,438 687.313,309	3.701
27	568.588,984 687.289,958	28	568.587,417 687.275,946	14.099
29	568.589,15 687.256,866	30	568.592,637 687.241,17	16.079
31	568.601,454 687.242,12	32	568.603,301 687.242,519	1.89

Punct început	X / Y	Punct sfârşit	X / Y	Lungime segment (** (m)
12	568.600,496 687.318,504	13	568.600,462 687.332,872	14.368
14	568.600,647 687.340,332	15	568.601,448 687.349,775	9.477
16	568.599,493 687.355,95	17	568.597,644 687.361,821	6.155
18	568.569,988 687.347,562	19	568.574,044 687.343,108	6.024
20	568.578,238 687.338,739	21	568.581,968 687.332,971	6.869
22	568.583,584 687.330,35	23	568.586,043 687.323,049	7.704
24	568.586,501 687.319,808	25	568.587,52 687.317,009	2.979
26	568.587,438 687.313,309	27	568.588,984 687.289,958	23.402
28	568.587,417 687.275,946	29	568.589,15 687.256,866	19.159
30	568.592,637 687.241,17	31	568.601,454 687.242,12	8.868
32	568.603,301 687.242,519	1	568.601,487 687.265,029	22.583

**** Lungimile segmentelor sunt determinate în planul de proiecţie Stereo 70 şi sunt rotunjite la 1 milimetru.**
***** Distanţa dintre puncte este formată din segmente cumulate ce sunt mai mici decât valoarea 1 milimetru.**

Document care conține date cu caracter personal, protejat de prevederile Regulamentului (UE) nr. 679/2016 și Legii 190/2018

DATE DESPRE IMOBILUL NR. 1862

Oficiul de Cadastru şi Publicitate Imobiliară SUCEAVA
Biroul de Cadastru şi Publicitate Imobiliară Radauti

A. Partea I. Descrierea imobilului

TEREN Intravilan Nr. CF vechi:585

Adresa: Loc. Poieni-Solca, Nr. 538, Jud. Suceava

Nr. Crt	Nr cadastral Nr. topografic	Suprafaţa* (mp)	Observaţii / Referinţe
A1	30773	1.800	Sector cadastral:22 Teren imprejmuit;

Construcţii

Crt	Nr cadastral Nr. topografic	Adresa	Observaţii / Referinţe
A1.1	30773-C1	Loc. Poieni-Solca, Nr. 538, Jud. Suceava	Nr. niveluri:1; S. construita la sol:70 mp; S. construita desfasurata:70 mp; Locuinta, cu un nivel ,din lemn, edificata in anul 1960 ,SD=70 mp
A1.2	30773-C2	Loc. Poieni-Solca, Nr. 538, Jud. Suceava	Nr. niveluri:1; S. construita la sol:104 mp; S. construita desfasurata:104 mp; Sura cu grajd , cu un nivel, din lemn, edificata in anul 1960, SD = 104 mp

B. Partea II. Proprietari şi acte

Inscrieri privitoare la dreptul de proprietate şi alte drepturi reale		Referinţe
1862 / 28/02/2025		
Act Notarial nr. 1548, din 14/03/1997 emis de Notar Public în Rădăuți (decalaratie autentificata nr 2174 din 03.06.2004, emis de .;titlu de proprietate nr 384 din 22.09.1994, emis de Prefectura Județului Suceava; adeverinta nr 144 din 01.01.2004, emis de Primaria Solca);		
B1	Intabulare, drept de PROPRIETATE, dobandit prin Conventie, cota actuala 1/1, cota initiala 1/1	A1
	1) **HOJBOTĂ ZAHARIE**	
Act Administrativ nr. 144, din 01/01/2004 emis de Primaria Solca;		
B2	Intabulare, drept de PROPRIETATE, dobandit prin Construire, cota actuala 1/1, cota initiala 1/1	A1.1, A1.2
	1) **HOJBOTĂ LIDIA**, soți, bun comun 2) **HOJBOTĂ ZAHARIE**	

C. Partea III. SARCINI .

Inscrieri privind dezmembramintele dreptului de proprietate, drepturi reale de garanţie şi sarcini	Referinţe
NU SUNT	

Document care conține date cu caracter personal, protejat de prevederile Regulamentului (UE) nr. 679/2016 și Legii 190/2018

Anexa Nr. 1 La Partea I

Teren

Nr cadastral	Suprafaţa (mp)*	Observaţii / Referinţe
30773	1.800	

* Suprafaţa este determinată in planul de proiecţie Stereo 70.

DETALII LINIARE IMOBIL

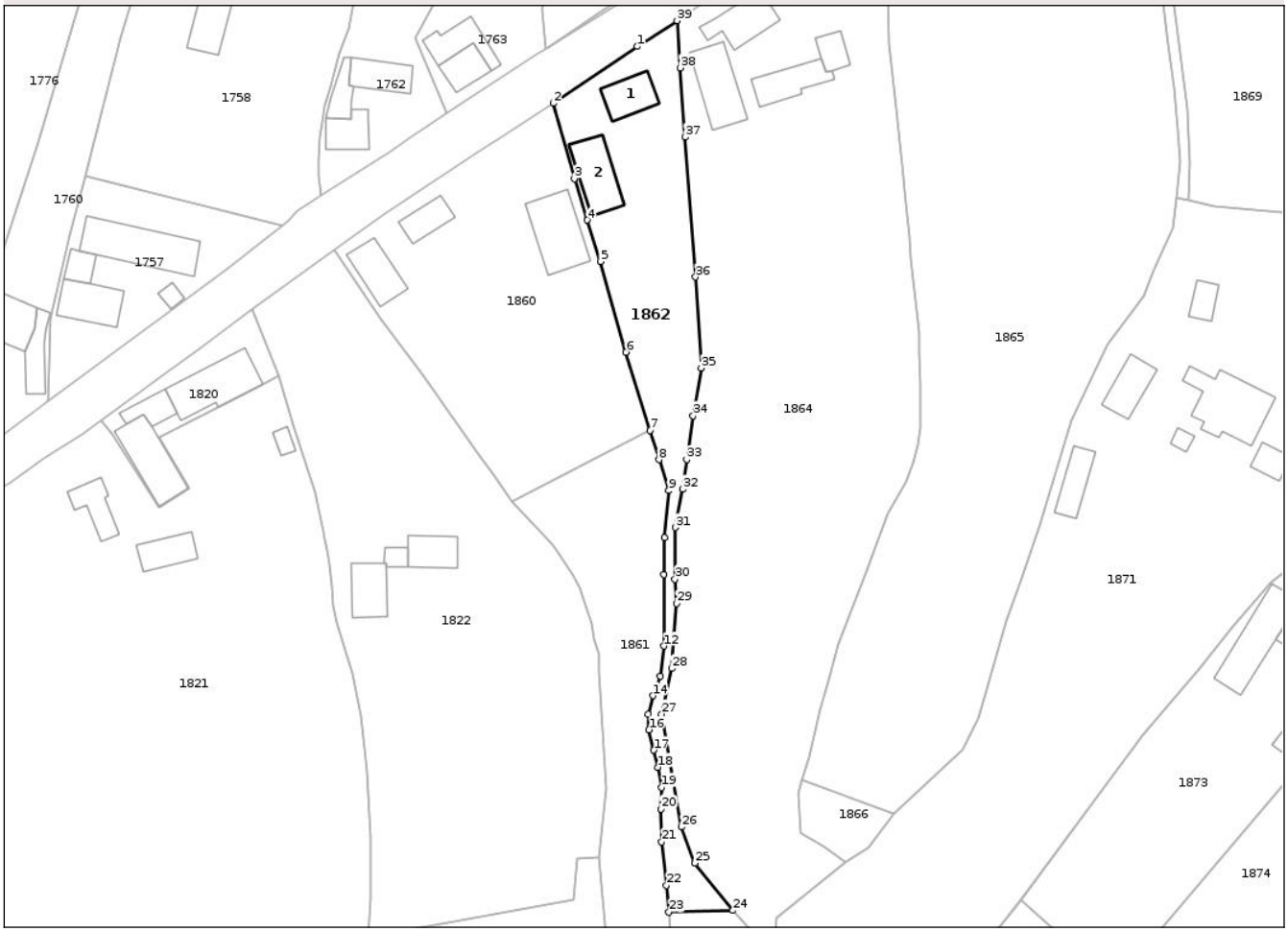

Date referitoare la teren

Crt	Categorie folosință	Intra vilan	Suprafaţa (mp)	Tarla	Parcelă	Nr. topo	Observaţii / Referinţe
1	curti constructii	DA	549	8	A675	302	
2	livada	DA	923	8	A675	302	
3	faneata	DA	328	8	A675	302	

Date referitoare la construcţii

Crt	Număr	Destinaţie construcţie	Supraf. (mp)	Situaţie juridică	Observaţii / Referinţe
A1.1	30773-C1	constructii de locuinte	70	Cu acte	Nr. niveluri:1; S. construita la sol:70 mp; S. construita desfasurata:70 mp; Locuinta, cu un nivel ,din lemn, edificata in anul 1960 ,SD=70 mp
A1.2	30773-C2	constructii anexa	Din acte: 63 Masurata: 104	Cu acte	Nr. niveluri:1; S. construita la sol:104 mp; S. construita desfasurata:104 mp; Sura cu grajd , cu un nivel, din lemn, edificata in anul 1960, SD = 104 mp

Document care conține date cu caracter personal, protejat de prevederile Regulamentului (UE) nr. 679/2016 și Legii 190/2018

Lungime Segmente
1) Valorile lungimilor segmentelor sunt obţinute din proiecţie în plan.

Punct început	X / Y	Punct sfârşit	X / Y	Lungime segment (** (m)
1	568.595,133 687.439,019	2	568.578,227 687.427,585	20.41
3	568.582,467 687.412,44	4	568.585,083 687.404,113	8.728
5	568.587,698 687.395,785	6	568.592,845 687.377,551	18.947
7	568.597,644 687.361,821	8	568.599,493 687.355,95	6.155
9	568.601,448 687.349,775	10	568.600,647 687.340,332	9.477
11	568.600,462 687.332,872	12	568.600,496 687.318,504	14.368
13	568.599,721 687.312,507	14	568.598,266 687.308,548	4.218
15	568.597,284 687.304,831	16	568.597,488 687.301,683	3.155
17	568.598,473 687.297,58	18	568.599,294 687.294,135	3.541
19	568.599,986 687.290,107	20	568.599,941 687.285,777	4.33
21	568.600,053 687.279,196	22	568.600,982 687.270,427	8.818
23	568.601,487 687.265,029	24	568.614,363 687.265,387	12.881
25	568.606,717 687.274,899	26	568.604,004 687.282,139	7.732
27	568.600,012 687.304,847	28	568.602,054 687.314,006	9.384
29	568.603,06 687.327,038	30	568.602,714 687.331,946	4.92
31	568.602,843 687.342,332	32	568.604,248 687.350,031	7.826
33	568.605,103 687.355,983	34	568.606,368 687.364,789	8.896
35	568.607,992 687.374,387	36	568.606,834 687.392,685	18.335
37	568.604,767 687.420,765	38	568.603,739 687.434,727	14.0
39	568.603,129 687.444,179	1	568.595,133 687.439,019	9.516

Punct început	X / Y	Punct sfârşit	X / Y	Lungime segment (** (m)
2	568.578,227 687.427,585	3	568.582,467 687.412,44	15.727
4	568.585,083 687.404,113	5	568.587,698 687.395,785	8.729
6	568.592,845 687.377,551	7	568.597,644 687.361,821	16.446
8	568.599,493 687.355,95	9	568.601,448 687.349,775	6.477
10	568.600,647 687.340,332	11	568.600,462 687.332,872	7.462
12	568.600,496 687.318,504	13	568.599,721 687.312,507	6.047
14	568.598,266 687.308,548	15	568.597,284 687.304,831	3.845
16	568.597,488 687.301,683	17	568.598,473 687.297,58	4.22
18	568.599,294 687.294,135	19	568.599,986 687.290,107	4.087
20	568.599,941 687.285,777	21	568.600,053 687.279,196	6.582
22	568.600,982 687.270,427	23	568.601,487 687.265,029	5.422
24	568.614,363 687.265,387	25	568.606,717 687.274,899	12.204
26	568.604,004 687.282,139	27	568.600,012 687.304,847	23.056
28	568.602,054 687.314,006	29	568.603,06 687.327,038	13.071
30	568.602,714 687.331,946	31	568.602,843 687.342,332	10.387
32	568.604,248 687.350,031	33	568.605,103 687.355,983	6.013
34	568.606,368 687.364,789	35	568.607,992 687.374,387	9.734
36	568.606,834 687.392,685	37	568.604,767 687.420,765	28.156
38	568.603,739 687.434,727	39	568.603,129 687.444,179	9.472

** Lungimile segmentelor sunt determinate în planul de proiecţie Stereo 70 şi sunt rotunjite la 1 milimetru.
*** Distanţa dintre puncte este formată din segmente cumulate ce sunt mai mici decât valoarea 1 milimetru.

Document care conține date cu caracter personal, protejat de prevederile Regulamentului (UE) nr. 679/2016 și Legii 190/2018

DATE DESPRE IMOBILUL NR. 1863

Oficiul de Cadastru şi Publicitate Imobiliară SUCEAVA
Biroul de Cadastru şi Publicitate Imobiliară Radauti

A. Partea I. Descrierea imobilului

TEREN Intravilan

Adresa: Loc. Poieni-Solca, Jud. Suceava

Nr. Crt	Nr cadastral Nr. topografic	Suprafaţa* (mp)	Observaţii / Referinţe
A1		271	Sector cadastral:22 Teren neimprejmuit;

B. Partea II. Proprietari şi acte

Inscrieri privitoare la dreptul de proprietate şi alte drepturi reale		Referinţe
1863 / 28/02/2025		
Act Normativ nr. 7, din 13/03/1996 emis de PARLAMENTUL ROMANIEI;		
B1	Intabulare, drept de PROPRIETATE, dobandit prin Lege, cota actuala 1/1	A1
	1) **NEIDENTIFICAT NEIDENTIFICAT**	
Act Administrativ nr. 662, din 28/02/2025 emis de PRIMARIA COMUNEI POIENI SOLCA;		
B2	se noteaza posesia faptica in favoarea lui	A1
	1) **HOJBOTA ZAHARIE** 2) **HOJBOTA LIDIA**	

C. Partea III. SARCINI .

Inscrieri privind dezmembramintele dreptului de proprietate, drepturi reale de garanţie şi sarcini	Referinţe
NU SUNT	

Document care conține date cu caracter personal, protejat de prevederile Regulamentului (UE) nr. 679/2016 și Legii 190/2018

Anexa Nr. 1 La Partea I

Teren

Nr cadastral	Suprafaţa (mp)*	Observaţii / Referinţe
	271	

* Suprafaţa este determinată in planul de proiecţie Stereo 70.

DETALII LINIARE IMOBIL

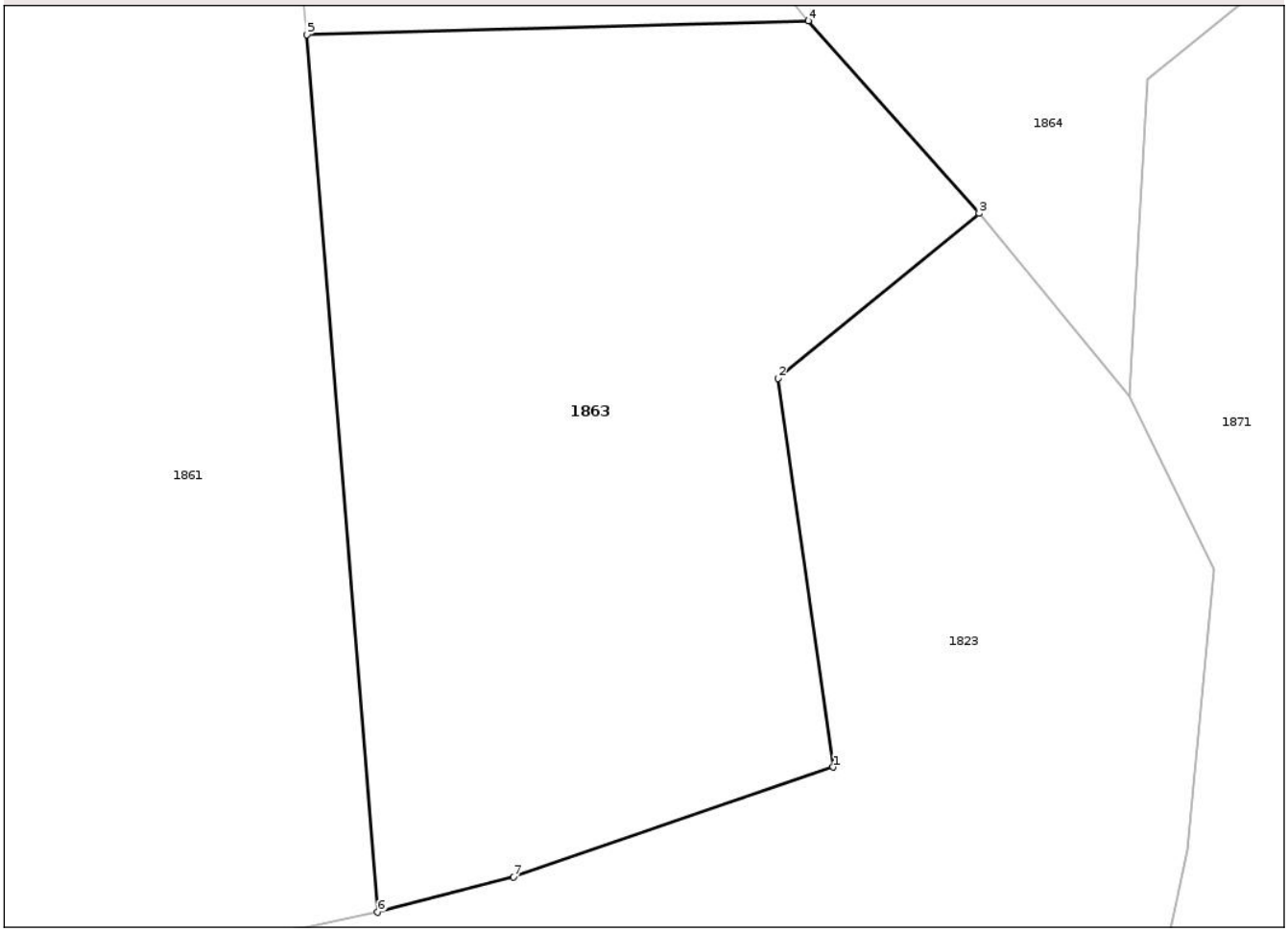

Date referitoare la teren

Crt	Categorie folosință	Intra vilan	Suprafaţa (mp)	Tarla	Parcelă	Nr. topo	Observaţii / Referinţe
1	arabil	DA	271	8	A675	-	

Lungime Segmente
1) Valorile lungimilor segmentelor sunt obţinute din proiecţie în plan.

Punct început	X / Y	Punct sfârşit	X / Y	Lungime segment (** (m)
1	568.614,994 687.246,241	2	568.613,586 687.256,214	10.072
2	568.613,586 687.256,214	3	568.618,748 687.260,445	6.674
3	568.618,748 687.260,445	4	568.614,363 687.265,387	6.607
4	568.614,363 687.265,387	5	568.601,487 687.265,029	12.881
5	568.601,487 687.265,029	6	568.603,301 687.242,519	22.583

Document care conține date cu caracter personal, protejat de prevederile Regulamentului (UE) nr. 679/2016 și Legii 190/2018

Punct început	X / Y	Punct sfârşit	X / Y	Lungime segment (** (m)
6	568.603,301 687.242,519	7	568.606,784 687.243,419	3.597
7	568.606,784 687.243,419	1	568.614,994 687.246,241	8.681

** Lungimile segmentelor sunt determinate în planul de proiecţie Stereo 70 şi sunt rotunjite la 1 milimetru.
*** Distanţa dintre puncte este formată din segmente cumulate ce sunt mai mici decât valoarea 1 milimetru.

Document care conține date cu caracter personal, protejat de prevederile Regulamentului (UE) nr. 679/2016 și Legii 190/2018

DATE DESPRE IMOBILUL NR. 1864

Oficiul de Cadastru şi Publicitate Imobiliară SUCEAVA
Biroul de Cadastru şi Publicitate Imobiliară Radauti

A. Partea I. Descrierea imobilului

TEREN Intravilan

Adresa: Loc. Poieni-Solca, Jud. Suceava

Nr. Crt	Nr cadastral Nr. topografic	Suprafaţa* (mp)	Observaţii / Referinţe
A1		7.400	Sector cadastral:22 Teren neimprejmuit;

B. Partea II. Proprietari şi acte

Inscrieri privitoare la dreptul de proprietate şi alte drepturi reale		Referinţe
1864 / 28/02/2025		
Act Normativ nr. 7, din 13/03/1996 emis de PARLAMENTUL ROMANIEI;		
B1	Intabulare, drept de PROPRIETATE, dobandit prin Lege, cota actuala 1/1	A1
	1) **NEIDENTIFICAT NEIDENTIFICAT**	
Act Administrativ nr. 663, din 28/02/2025 emis de PRIMARIA COMUNEI POIENI SOLCA;		
B2	se noteaza posesia faptica in favoarea lui	A1
	1) **ILISOI SIMION** 2) **ILISOI ZAMFIRA**	

C. Partea III. SARCINI .

Inscrieri privind dezmembramintele dreptului de proprietate, drepturi reale de garanţie şi sarcini	Referinţe
NU SUNT	

Document care conține date cu caracter personal, protejat de prevederile Regulamentului (UE) nr. 679/2016 și Legii 190/2018

Anexa Nr. 1 La Partea I

Teren

Nr cadastral	Suprafaţa (mp)*	Observaţii / Referinţe
	7.400	

* Suprafaţa este determinată in planul de proiecţie Stereo 70.

DETALII LINIARE IMOBIL

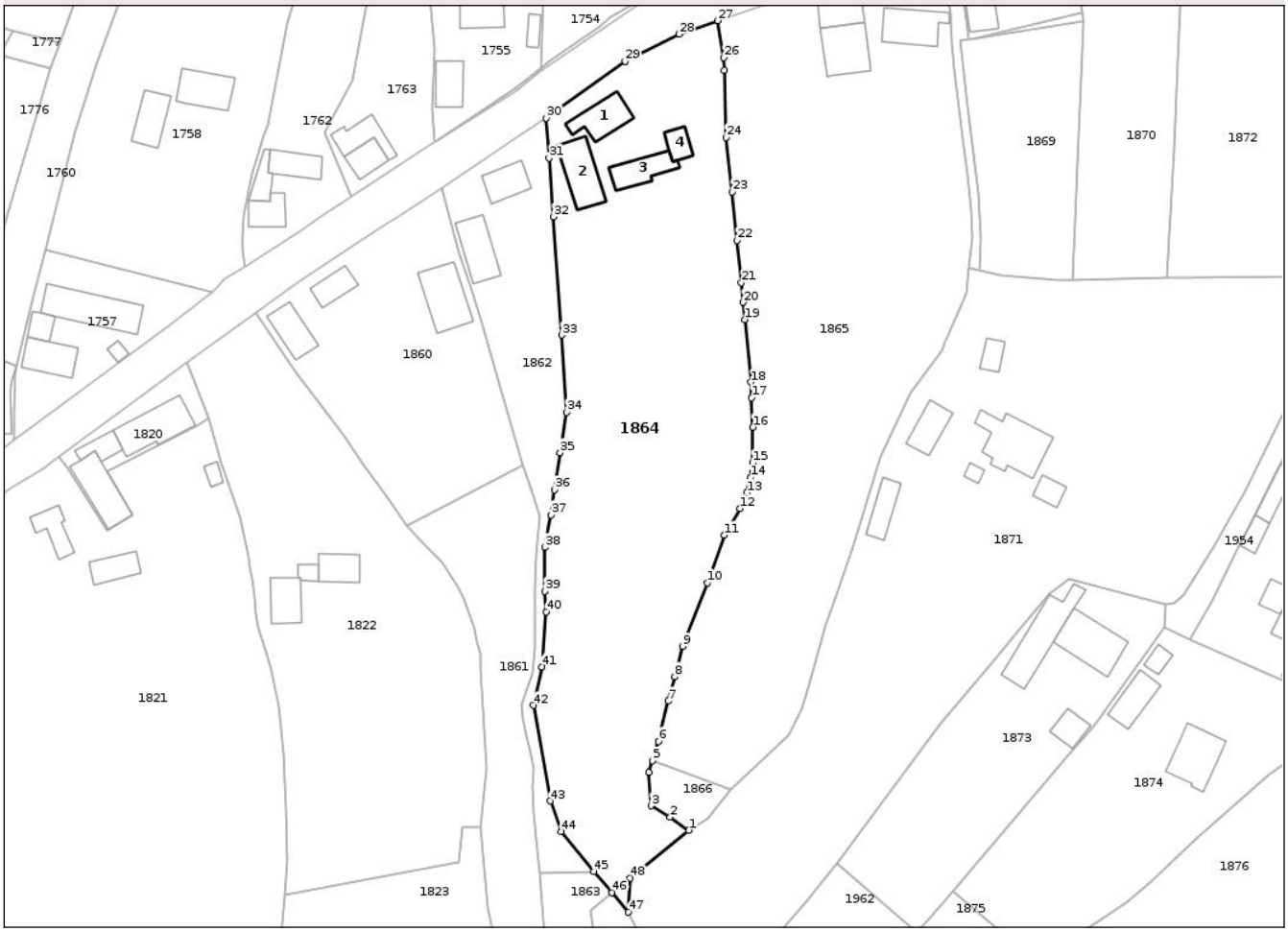

Date referitoare la teren

Crt	Categorie folosință	Intra vilan	Suprafaţa (mp)	Tarla	Parcelă	Nr. topo	Observaţii / Referinţe
1	curti constructii	DA	1.400	8	A648	-	
2	arabil	DA	6.000	8	A648	-	

Date referitoare la construcţii

Crt	Număr	Destinaţie construcţie	Supraf. (mp)	Situaţie juridică	Observaţii / Referinţe
A1.1		constructii de locuinte	93	Fara acte	Nr. niveluri:1; S. construita la sol:93 mp; S. construita desfasurata:93 mp; casa
A1.2		constructii anexa	118	Fara acte	Nr. niveluri:1; S. construita la sol:118 mp; S. construita desfasurata:118 mp; anexa
A1.3		constructii anexa	81	Fara acte	Nr. niveluri:1; S. construita la sol:81 mp; S. construita desfasurata:81 mp; anexa
A1.4		constructii anexa	37	Fara acte	Nr. niveluri:1; S. construita la sol:37 mp; S. construita desfasurata:37 mp; anexa

Lungime Segmente

1) Valorile lungimilor segmentelor sunt obţinute din proiecţie în plan.

Punct început	X / Y	Punct sfârşit	X / Y	Lungime segment

Punct început	X / Y	Punct sfârşit	X / Y	Lungime segment

Punct început	X / Y	Punct sfârşit	X / Y	Lungime segment

Document care conține date cu caracter personal, protejat de prevederile Regulamentului (UE) nr. 679/2016 și Legii 190/2018

Punct început	X / Y	Punct sfârşit	X / Y	Lungime segment
1	568.636,948 687.275,19	2	568.632,546 687.278,347	5.417
4	568.627,511 687.288,891	5	568.628,35 687.291,667	2.9
7	568.632,028 687.305,829	8	568.633,582 687.311,638	6.013
10	568.641,453 687.333,899	11	568.645,445 687.345,24	12.023
13	568.650,738 687.355,265	14	568.651,593 687.358,872	3.707
16	568.652,183 687.370,819	17	568.651,87 687.377,818	7.006
19	568.650,228 687.396,395	20	568.649,813 687.400,457	4.083
22	568.648,432 687.415,144	23	568.647,299 687.426,704	11.615
25	568.645,386 687.455,521	26	568.645,324 687.458,551	3.031
28	568.634,586 687.464,089	29	568.621,838 687.457,641	14.286
31	568.603,739 687.434,727	32	568.604,767 687.420,765	14.0
34	568.607,992 687.374,387	35	568.606,368 687.364,789	9.734
37	568.604,248 687.350,031	38	568.602,843 687.342,332	7.826
40	568.603,06 687.327,038	41	568.602,054 687.314,006	13.071
43	568.604,004 687.282,139	44	568.606,717 687.274,899	7.732
46	568.618,748 687.260,445	47	568.622,622 687.255,762	6.078

Punct început	X / Y	Punct sfârşit	X / Y	Lungime segment
2	568.632,546 687.278,347	3	568.627,965 687.281,007	5.297
5	568.628,35 687.291,667	6	568.629,757 687.296,324	4.865
8	568.633,582 687.311,638	9	568.635,508 687.318,835	7.45
11	568.645,445 687.345,24	12	568.649,08 687.351,522	7.258
14	568.651,593 687.358,872	15	568.652,1 687.362,405	3.569
17	568.651,87 687.377,818	18	568.651,751 687.381,493	3.677
20	568.649,813 687.400,457	21	568.649,456 687.405,148	4.705
23	568.647,299 687.426,704	24	568.645,861 687.439,603	12.979
26	568.645,324 687.458,551	27	568.643,875 687.467,294	8.862
29	568.621,838 687.457,641	30	568.603,129 687.444,179	23.049
32	568.604,767 687.420,765	33	568.606,834 687.392,685	28.156
35	568.606,368 687.364,789	36	568.605,103 687.355,983	8.896
38	568.602,843 687.342,332	39	568.602,714 687.331,946	10.387
41	568.602,054 687.314,006	42	568.600,012 687.304,847	9.384
44	568.606,717 687.274,899	45	568.614,363 687.265,387	12.204
47	568.622,622 687.255,762	48	568.623,069 687.263,883	8.133

Punct început	X / Y	Punct sfârşit	X / Y	Lungime segment
3	568.627,965 687.281,007	4	568.627,511 687.288,891	7.897
6	568.629,757 687.296,324	7	568.632,028 687.305,829	9.773
9	568.635,508 687.318,835	10	568.641,453 687.333,899	16.195
12	568.649,08 687.351,522	13	568.650,738 687.355,265	4.094
15	568.652,1 687.362,405	16	568.652,183 687.370,819	8.414
18	568.651,751 687.381,493	19	568.650,228 687.396,395	14.98
21	568.649,456 687.405,148	22	568.648,432 687.415,144	10.048
24	568.645,861 687.439,603	25	568.645,386 687.455,521	15.925
27	568.643,875 687.467,294	28	568.634,586 687.464,089	9.826
30	568.603,129 687.444,179	31	568.603,739 687.434,727	9.472
33	568.606,834 687.392,685	34	568.607,992 687.374,387	18.335
36	568.605,103 687.355,983	37	568.604,248 687.350,031	6.013
39	568.602,714 687.331,946	40	568.603,06 687.327,038	4.92
42	568.600,012 687.304,847	43	568.604,004 687.282,139	23.056
45	568.614,363 687.265,387	46	568.618,748 687.260,445	6.607
48	568.623,069 687.263,883	1	568.636,948 687.275,19	17.902

**** Lungimile segmentelor sunt determinate în planul de proiecţie Stereo 70 şi sunt rotunjite la 1 milimetru.**
***** Distanţa dintre puncte este formată din segmente cumulate ce sunt mai mici decât valoarea 1 milimetru.**

Document care conține date cu caracter personal, protejat de prevederile Regulamentului (UE) nr. 679/2016 și Legii 190/2018

DATE DESPRE IMOBILUL NR. 1865

Oficiul de Cadastru şi Publicitate Imobiliară SUCEAVA
Biroul de Cadastru şi Publicitate Imobiliară Radauti

A. Partea I. Descrierea imobilului

TEREN Intravilan Nr. CF vechi:242

Adresa: Loc. Poieni-Solca, Nr. 540, Jud. Suceava

Nr. Crt	Nr cadastral Nr. topografic	Suprafaţa* (mp)	Observaţii / Referinţe
A1	30636	Din acte: 7.300 Masurata: 8.000	Sector cadastral:22 Teren imprejmuit;

Construcţii

Crt	Nr cadastral Nr. topografic	Adresa	Observaţii / Referinţe
A1.1	30636-C1	Loc. Poieni-Solca, Jud. Suceava	Nr. niveluri:1; S. construita la sol:111 mp; casa din lemn, an 1948, inscrisa in Cartea Funciara
A1.2	30636-C2	Loc. Poieni-Solca, Nr. 540, Jud. Suceava	Nr. niveluri:1; S. construita la sol:122 mp; anexa din lemn, an 1985, inscrisa in Cartea Funciara
A1.3	30636-C3	Loc. Poieni-Solca, Nr. 540, Jud. Suceava	Nr. niveluri:1; S. construita la sol:66 mp; anexa din lemn, an 1985, inscrisa in Cartea Funciara

B. Partea II. Proprietari şi acte

Inscrieri privitoare la dreptul de proprietate şi alte drepturi reale		Referinţe
1865 / 28/02/2025		
Act Notarial nr. 635, din 28/02/2018 emis de Curca Mihai;		
B1	Intabulare, drept de PROPRIETATEbun comun in dev. cu titlu de intretinere, dobandit prin Conventie, cota actuala 1/1, cota initiala 1/1	A1, A1.1, A1.2, A1.3
	1) **FLUTURE DOMNICA** 2) **FLUTURE GHEORGHE**	
Act Notarial nr. 1992, din 12/05/2017 emis de BIN Valeriana Ilie;		
B2	se noteaza modificarea suprafetei imobilului de la 7300 mp. la 8000 mp.	A1, A1.1, A1.2, A1.3

C. Partea III. SARCINI

Inscrieri privind dezmembramintele dreptului de proprietate, drepturi reale de garanţie şi sarcini		Referinţe
1865 / 28/02/2025		
Act Notarial nr. 635, din 28/02/2018 emis de Curca Mihai;		
C1	Intabulare, drept de UZUFRUCT VIAGER, cota actuala 1/1, cota initiala 1/1	A1, A1.1, A1.2, A1.3
	1) **FLUTUR DOMNICA**	
C2	Intabulare, drept de IPOTECA LEGALA, Valoare:0 corespunzatoare intretinerii neexecutate (art.2386 alin.4 NCC)	A1, A1.1, A1.2, A1.3
	1) **FLUTUR DOMNICA**	

Document care conține date cu caracter personal, protejat de prevederile Regulamentului (UE) nr. 679/2016 și Legii 190/2018

Anexa Nr. 1 La Partea I

Teren

Nr cadastral	Suprafaţa (mp)*	Observaţii / Referinţe
30636	Din acte: 7.300 Masurata: 8.000	

* Suprafaţa este determinată in planul de proiecţie Stereo 70.

DETALII LINIARE IMOBIL

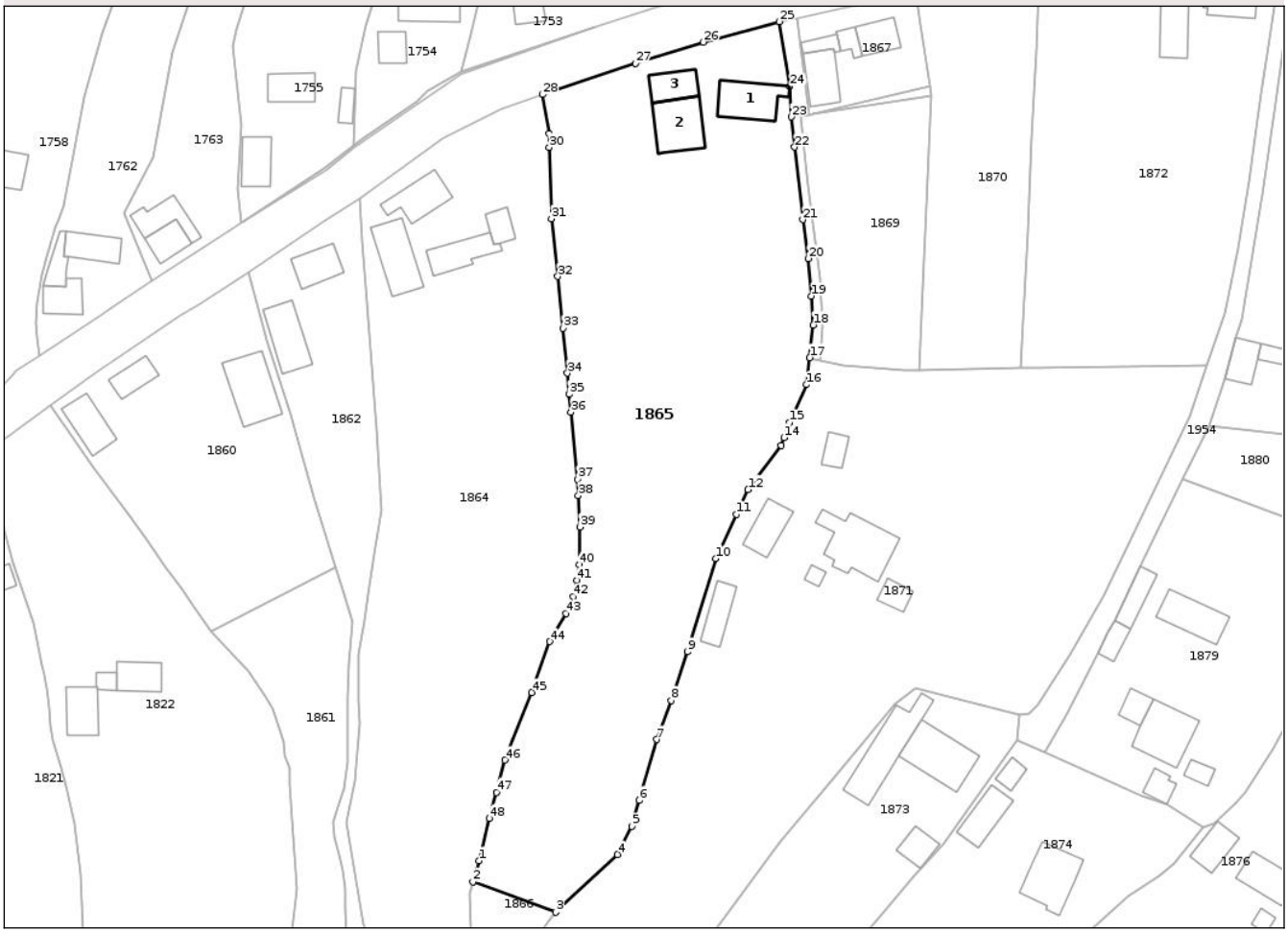

Date referitoare la teren

Crt	Categorie folosinţă	Intra vilan	Suprafaţa (mp)	Tarla	Parcelă	Nr. topo	Observaţii / Referinţe
1	curti constructii	DA	850	8	A648	92	
2	livada	DA	638	8	A648	1216/1	
3	arabil	DA	3.000	8	A648	1219/1	
4	pasune	DA	2.812	8	A648	1219/2	
5	neproductiv	DA	700	8	A648	1220	

Date referitoare la construcţii

Crt	Număr	Destinaţie construcţie	Supraf. (mp)	Situaţie juridică	Observaţii / Referinţe
A1.1	30636-C1	constructii de locuinte	111	Cu acte	Nr. niveluri:1; S. construita la sol:111 mp; casa din lemn, an 1948, inscrisa in Cartea Funciara
A1.2	30636-C2	constructii anexa	122	Cu acte	Nr. niveluri:1; S. construita la sol:122 mp; anexa din lemn, an 1985, inscrisa in Cartea Funciara
A1.3	30636-C3	constructii anexa	66	Cu acte	Nr. niveluri:1; S. construita la sol:66 mp; anexa din lemn, an 1985, inscrisa in Cartea Funciara

Document care conține date cu caracter personal, protejat de prevederile Regulamentului (UE) nr. 679/2016 și Legii 190/2018

Lungime Segmente

1) Valorile lungimilor segmentelor sunt obţinute din proiecţie în plan.

Punct început	X / Y	Punct sfârşit	X / Y	Lungime segment
1	568.629,757 687.296,324	2	568.628,35 687.291,667	4.865
4	568.660,61 687.297,757	5	568.663,779 687.304,018	7.017
7	568.669,414 687.323,39	8	568.672,587 687.332,13	9.298
10	568.682,547 687.363,78	11	568.687,207 687.373,637	10.903
13	568.697,136 687.388,991	14	568.697,813 687.390,765	1.899
16	568.702,847 687.402,574	17	568.703,51 687.408,574	6.037
19	568.703,926 687.422,345	20	568.703,167 687.430,715	8.404
22	568.700,152 687.455,572	23	568.699,386 687.462,314	6.785
25	568.696,676 687.483,556	26	568.679,793 687.478,967	17.496
28	568.643,875 687.467,294	29	568.645,324 687.458,551	8.862
31	568.645,861 687.439,603	32	568.647,299 687.426,704	12.979
34	568.649,456 687.405,148	35	568.649,813 687.400,457	4.705
37	568.651,751 687.381,493	38	568.651,87 687.377,818	3.677
40	568.652,1 687.362,405	41	568.651,593 687.358,872	3.569
43	568.649,08 687.351,522	44	568.645,445 687.345,24	7.258
46	568.635,508 687.318,835	47	568.633,582 687.311,638	7.45

Punct început	X / Y	Punct sfârşit	X / Y	Lungime segment
2	568.628,35 687.291,667	3	568.646,794 687.284,86	19.66
5	568.663,779 687.304,018	6	568.665,467 687.309,82	6.043
8	568.672,587 687.332,13	9	568.676,268 687.343,012	11.488
11	568.687,207 687.373,637	12	568.689,756 687.379,166	6.088
14	568.697,813 687.390,765	15	568.699,085 687.394,102	3.571
17	568.703,51 687.408,574	18	568.704,316 687.415,865	7.335
20	568.703,167 687.430,715	21	568.701,989 687.439,392	8.757
23	568.699,386 687.462,314	24	568.699,045 687.469,124	6.819
26	568.679,793 687.478,967	27	568.664,69 687.474,274	15.815
29	568.645,324 687.458,551	30	568.645,386 687.455,521	3.031
32	568.647,299 687.426,704	33	568.648,432 687.415,144	11.615
35	568.649,813 687.400,457	36	568.650,228 687.396,395	4.083
38	568.651,87 687.377,818	39	568.652,183 687.370,819	7.006
41	568.651,593 687.358,872	42	568.650,738 687.355,265	3.707
44	568.645,445 687.345,24	45	568.641,453 687.333,899	12.023
47	568.633,582 687.311,638	48	568.632,028 687.305,829	6.013

Punct început	X / Y	Punct sfârşit	X / Y	Lungime segment
3	568.646,794 687.284,86	4	568.660,61 687.297,757	18.9
6	568.665,467 687.309,82	7	568.669,414 687.323,39	14.132
9	568.676,268 687.343,012	10	568.682,547 687.363,78	21.696
12	568.689,756 687.379,166	13	568.697,136 687.388,991	12.288
15	568.699,085 687.394,102	16	568.702,847 687.402,574	9.27
18	568.704,316 687.415,865	19	568.703,926 687.422,345	6.492
21	568.701,989 687.439,392	22	568.700,152 687.455,572	16.284
24	568.699,045 687.469,124	25	568.696,676 687.483,556	14.625
27	568.664,69 687.474,274	28	568.643,875 687.467,294	21.954
30	568.645,386 687.455,521	31	568.645,861 687.439,603	15.925
33	568.648,432 687.415,144	34	568.649,456 687.405,148	10.048
36	568.650,228 687.396,395	37	568.651,751 687.381,493	14.98
39	568.652,183 687.370,819	40	568.652,1 687.362,405	8.414
42	568.650,738 687.355,265	43	568.649,08 687.351,522	4.094
45	568.641,453 687.333,899	46	568.635,508 687.318,835	16.195
48	568.632,028 687.305,829	1	568.629,757 687.296,324	9.773

** Lungimile segmentelor sunt determinate în planul de proiecţie Stereo 70 şi sunt rotunjite la 1 milimetru.

*** Distanţa dintre puncte este formată din segmente cumulate ce sunt mai mici decât valoarea 1 milimetru.

Document care conține date cu caracter personal, protejat de prevederile Regulamentului (UE) nr. 679/2016 și Legii 190/2018

DATE DESPRE IMOBILUL NR. 1866

Oficiul de Cadastru şi Publicitate Imobiliară SUCEAVA
Biroul de Cadastru şi Publicitate Imobiliară Radauti

A. Partea I. Descrierea imobilului

TEREN Intravilan

Adresa: Loc. Poieni-Solca, Jud. Suceava

Nr. Crt	Nr cadastral Nr. topografic	Suprafaţa* (mp)	Observaţii / Referinţe
A1		182	Sector cadastral:22 Teren neimprejmuit;

B. Partea II. Proprietari şi acte

Inscrieri privitoare la dreptul de proprietate şi alte drepturi reale		Referinţe
1866 / 28/02/2025		
Act Normativ nr. 7, din 13/03/1996 emis de PARLAMENTUL ROMANIEI;		
B1	Intabulare, drept de PROPRIETATE, dobandit prin Lege, cota actuala 1/1	A1
	1) **NEIDENTIFICAT NEIDENTIFICAT**	
Act Administrativ nr. 679, din 28/02/2025 emis de PRIMARIA COMUNEI POIENI SOLCA;		
B2	se noteaza posesia faptica in favoarea lui	A1
	1) **FLUTURE GHEORGHE**	

C. Partea III. SARCINI .

Inscrieri privind dezmembramintele dreptului de proprietate, drepturi reale de garanţie şi sarcini	Referinţe
NU SUNT	

Document care conține date cu caracter personal, protejat de prevederile Regulamentului (UE) nr. 679/2016 și Legii 190/2018

Anexa Nr. 1 La Partea I

Teren

Nr cadastral	Suprafaţa (mp)*	Observaţii / Referinţe
	182	

* Suprafaţa este determinată in planul de proiecţie Stereo 70.

DETALII LINIARE IMOBIL

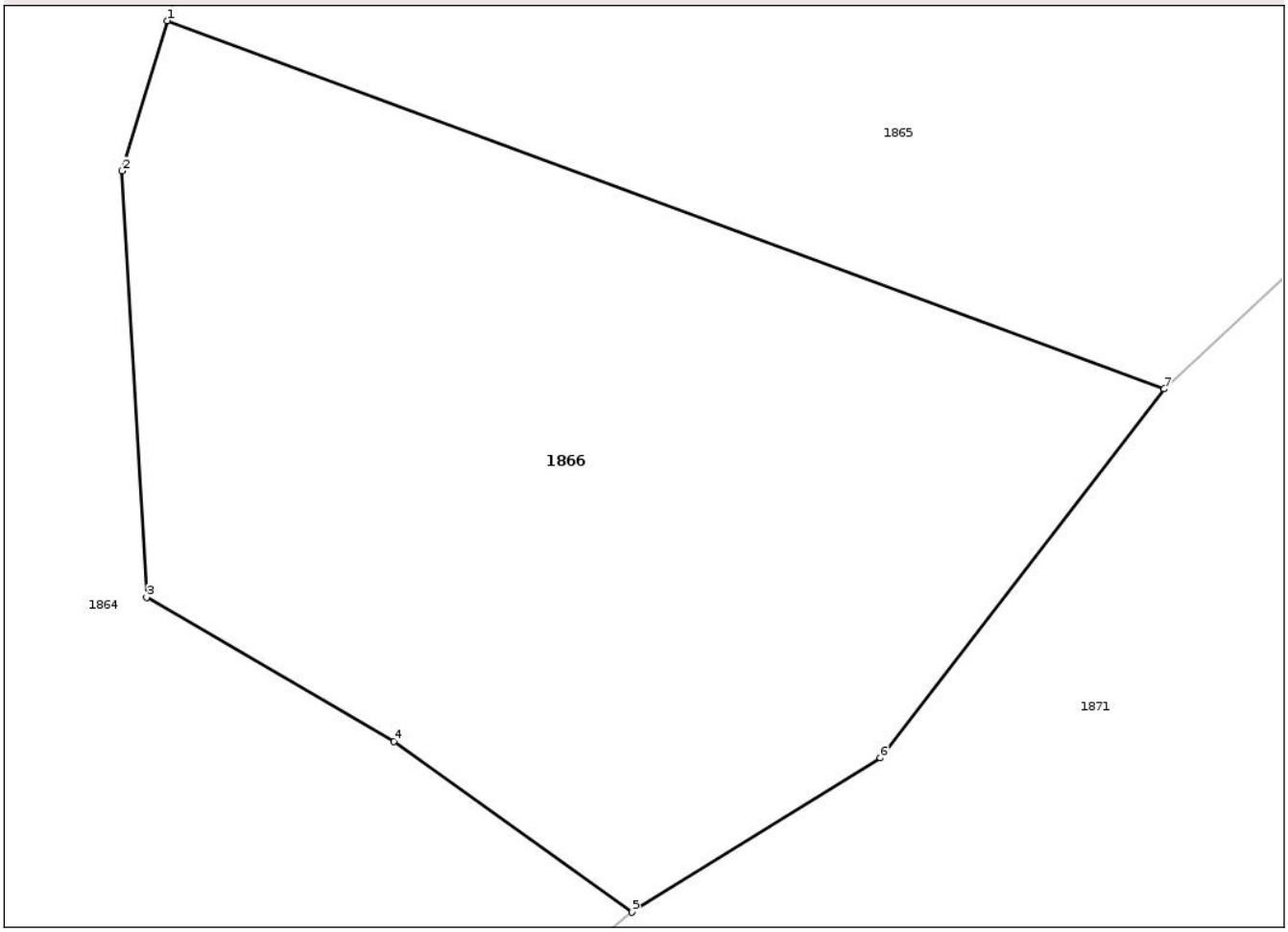

Date referitoare la teren

Crt	Categorie folosință	Intra vilan	Suprafaţa (mp)	Tarla	Parcelă	Nr. topo	Observaţii / Referinţe
1	arabil	DA	182	8	A648	-	

Lungime Segmente
1) Valorile lungimilor segmentelor sunt obţinute din proiecţie în plan.

Punct început	X / Y	Punct sfârşit	X / Y	Lungime segment (** (m)
1	568.628,35 687.291,667	2	568.627,511 687.288,891	2.9
2	568.627,511 687.288,891	3	568.627,965 687.281,007	7.897
3	568.627,965 687.281,007	4	568.632,546 687.278,347	5.297
4	568.632,546 687.278,347	5	568.636,948 687.275,19	5.417
5	568.636,948 687.275,19	6	568.641,542 687.278,041	5.407

Document care conține date cu caracter personal, protejat de prevederile Regulamentului (UE) nr. 679/2016 și Legii 190/2018

Punct început	X / Y	Punct sfârşit	X / Y	Lungime segment (** (m)
6	568.641,542 687.278,041	7	568.646,794 687.284,86	8.607
7	568.646,794 687.284,86	1	568.628,35 687.291,667	19.66

**** Lungimile segmentelor sunt determinate în planul de proiecţie Stereo 70 şi sunt rotunjite la 1 milimetru.**
***** Distanţa dintre puncte este formată din segmente cumulate ce sunt mai mici decât valoarea 1 milimetru.**

Document care conține date cu caracter personal, protejat de prevederile Regulamentului (UE) nr. 679/2016 și Legii 190/2018

DATE DESPRE IMOBILUL NR. 1867

Oficiul de Cadastru şi Publicitate Imobiliară SUCEAVA
Biroul de Cadastru şi Publicitate Imobiliară Radauti

A. Partea I. Descrierea imobilului

TEREN Intravilan

Adresa: Loc. Poieni-Solca, Str Principala, Nr. 102, Jud. Suceava

Nr. Crt	Nr cadastral Nr. topografic	Suprafaţa* (mp)	Observaţii / Referinţe
A1	32782	590	Sector cadastral:22 Teren imprejmuit;

Construcţii

Crt	Nr cadastral Nr. topografic	Adresa	Observaţii / Referinţe
A1.1	32782-C1	Loc. Poieni-Solca, Str Principala, Nr. 102, Jud. Suceava	Nr. niveluri:3; S. construita la sol:61 mp; Casa din zidarie si lemn (P+M+E), an 1960, Sc=61mp, Sd=122mp
A1.2	32782-C2	Loc. Poieni-Solca, Str Principala, Nr. 102, Jud. Suceava	Nr. niveluri:1; S. construita la sol:84 mp; S. construita desfasurata:84 mp; Anexa din lemn, an 1960
A1.3	32782-C3	Loc. Poieni-Solca, Str Principala, Nr. 102, Jud. Suceava	Nr. niveluri:1; S. construita la sol:25 mp; Anexa din lemn, an 1993
A1.4	32782-C4	Loc. Poieni-Solca, Str Principala, Nr. 102, Jud. Suceava	Nr. niveluri:1; S. construita la sol:24 mp; Anexa din lemn, an 1993

B. Partea II. Proprietari şi acte

Inscrieri privitoare la dreptul de proprietate şi alte drepturi reale		Referinţe
1867 / 28/02/2025		
Act Administrativ nr. 2652, din 25/07/2024 emis de Primaria Comunei Poieni-Solca;		
B1	Intabulare, drept de PROPRIETATE, dobandit prin Lege, cota actuala 1/1, cota initiala 1/1	A1
	1) **ILIŞOI GHEORGHE-DAN**	
Act Administrativ nr. 2661, din 26/07/2024 emis de Primaria Comunei Poieni-Solca;		
B2	Intabulare, drept de PROPRIETATE, dobandit prin Lege, cota actuala 1/1, cota initiala 1/1	A1.1, A1.2, A1.3, A1.4
	1) **ILIŞOI GHEORGHE-DAN**	

C. Partea III. SARCINI .

Inscrieri privind dezmembramintele dreptului de proprietate, drepturi reale de garanţie şi sarcini	Referinţe
NU SUNT	

Document care conține date cu caracter personal, protejat de prevederile Regulamentului (UE) nr. 679/2016 și Legii 190/2018

Anexa Nr. 1 La Partea I

Teren

Nr cadastral	Suprafaţa (mp)*	Observaţii / Referinţe
32782	590	

* Suprafaţa este determinată in planul de proiecţie Stereo 70.

DETALII LINIARE IMOBIL

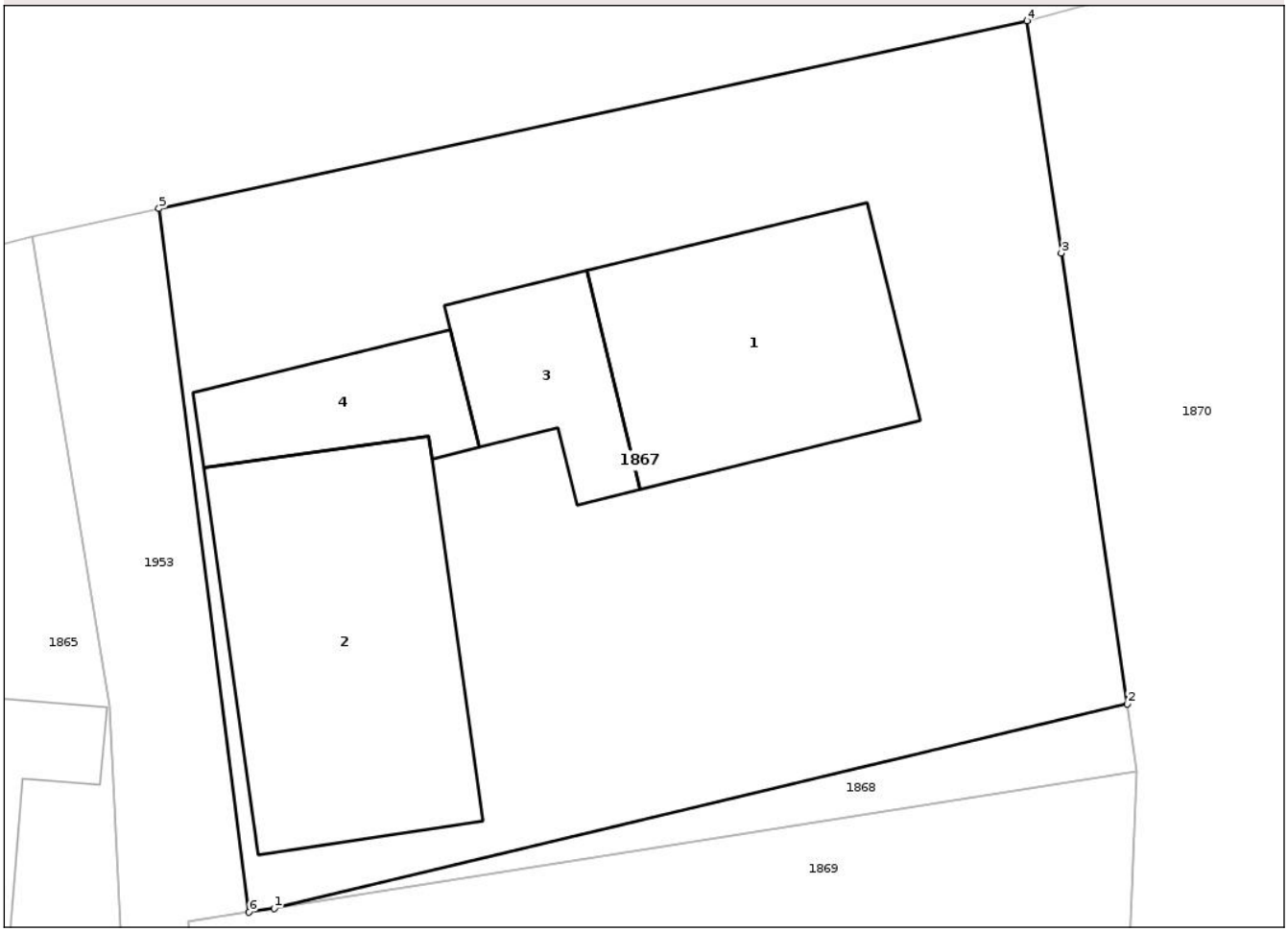

Date referitoare la teren

Crt	Categorie folosință	Intra vilan	Suprafaţa (mp)	Tarla	Parcelă	Nr. topo	Observaţii / Referinţe
1	curti constructii	DA	590	8	A648	-	

Date referitoare la construcţii

Crt	Număr	Destinaţie construcţie	Supraf. (mp)	Situaţie juridică	Observaţii / Referinţe
A1.1	32782-C1	constructii de locuinte	Din acte: 122 Masurata: 61	Cu acte	Nr. niveluri:3; S. construita la sol:61 mp; Casa din zidarie si lemn (P+M+E), an 1960, Sc=61mp, Sd=122mp
A1.2	32782-C2	constructii anexa	84	Cu acte	Nr. niveluri:1; S. construita la sol:84 mp; S. construita desfasurata:84 mp; Anexa din lemn, an 1960
A1.3	32782-C3	constructii anexa	Din acte: 0 Masurata: 25	Cu acte	Nr. niveluri:1; S. construita la sol:25 mp; Anexa din lemn, an 1993
A1.4	32782-C4	constructii anexa	Din acte: 0 Masurata: 24	Cu acte	Nr. niveluri:1; S. construita la sol:24 mp; Anexa din lemn, an 1993

Lungime Segmente

1) Valorile lungimilor segmentelor sunt obţinute din proiecţie în plan.

Punct început	X / Y	Punct sfârşit	X / Y	Lungime segment (** (m)

Document care conține date cu caracter personal, protejat de prevederile Regulamentului (UE) nr. 679/2016 și Legii 190/2018

Punct început	X / Y	Punct sfârşit	X / Y	Lungime segment (** (m)
1	568.704,123 687.462,907	2	568.730,35 687.469,186	26.968
2	568.730,35 687.469,186	3	568.728,321 687.483,038	14.0
3	568.728,321 687.483,038	4	568.727,263 687.490,169	7.209
4	568.727,263 687.490,169	5	568.700,58 687.484,4	27.3
5	568.700,58 687.484,4	6	568.703,352 687.462,791	21.786
6	568.703,352 687.462,791	1	568.704,123 687.462,907	0.78

** Lungimile segmentelor sunt determinate în planul de proiecţie Stereo 70 şi sunt rotunjite la 1 milimetru.
*** Distanţa dintre puncte este formată din segmente cumulate ce sunt mai mici decât valoarea 1 milimetru.

Document care conține date cu caracter personal, protejat de prevederile Regulamentului (UE) nr. 679/2016 și Legii 190/2018

DATE DESPRE IMOBILUL NR. 1868

Oficiul de Cadastru şi Publicitate Imobiliară SUCEAVA
Biroul de Cadastru şi Publicitate Imobiliară Radauti

A. Partea I. Descrierea imobilului

TEREN Intravilan

Adresa: Loc. Poieni-Solca, Jud. Suceava

Nr. Crt	Nr cadastral Nr. topografic	Suprafaţa* (mp)	Observaţii / Referinţe
A1		28	Sector cadastral:22 Teren neimprejmuit;

B. Partea II. Proprietari şi acte

Inscrieri privitoare la dreptul de proprietate şi alte drepturi reale		Referinţe
1868 / 28/02/2025		
Act Normativ nr. 7, din 13/03/1996 emis de PARLAMENTUL ROMANIEI;		
B1	Intabulare, drept de PROPRIETATE, dobandit prin Lege, cota actuala 1/1	A1
	1) **NEIDENTIFICAT NEIDENTIFICAT**	
Act Administrativ nr. 680, din 28/02/2025 emis de PRIMARIA COMUNEI POIENI SOLCA;		
B2	se noteaza posesia faptica in favoarea lui	A1
	1) **ILISOI GHEORGHE DAN**	

C. Partea III. SARCINI .

Inscrieri privind dezmembramintele dreptului de proprietate, drepturi reale de garanţie şi sarcini	Referinţe
NU SUNT	

Document care conține date cu caracter personal, protejat de prevederile Regulamentului (UE) nr. 679/2016 și Legii 190/2018

Anexa Nr. 1 La Partea I

Teren

Nr cadastral	Suprafaţa (mp)*	Observaţii / Referinţe
	28	

* Suprafaţa este determinată in planul de proiecţie Stereo 70.

DETALII LINIARE IMOBIL

Date referitoare la teren

Crt	Categorie folosință	Intra vilan	Suprafaţa (mp)	Tarla	Parcelă	Nr. topo	Observaţii / Referinţe
1	arabil	DA	28	8	A675	-	

Lungime Segmente
1) Valorile lungimilor segmentelor sunt obţinute din proiecţie în plan.

Punct început	X / Y	Punct sfârşit	X / Y	Lungime segment (** (m)
1	568.704,123 687.462,907	2	568.730,651 687.467,129	26.862
2	568.730,651 687.467,129	3	568.730,35 687.469,186	2.079
3	568.730,35 687.469,186	1	568.704,123 687.462,907	26.968

**** Lungimile segmentelor sunt determinate în planul de proiecţie Stereo 70 şi sunt rotunjite la 1 milimetru.**
***** Distanţa dintre puncte este formată din segmente cumulate ce sunt mai mici decât valoarea 1 milimetru.**

Document care conține date cu caracter personal, protejat de prevederile Regulamentului (UE) nr. 679/2016 și Legii 190/2018

DATE DESPRE IMOBILUL NR. 1869

Oficiul de Cadastru şi Publicitate Imobiliară SUCEAVA
Biroul de Cadastru şi Publicitate Imobiliară Radauti

A. Partea I. Descrierea imobilului

TEREN Intravilan

Adresa: Loc. Poieni-Solca, Jud. Suceava

Nr. Crt	Nr cadastral Nr. topografic	Suprafaţa* (mp)	Observaţii / Referinţe
A1	30166	1.458	Sector cadastral:22 Teren imprejmuit;

B. Partea II. Proprietari şi acte

Inscrieri privitoare la dreptul de proprietate şi alte drepturi reale		Referinţe
1869 / 28/02/2025		
Act Notarial nr. 1052, din 10/03/2020 emis de Lostun Ion;		
B1	Intabulare, drept de PROPRIETATE, dobandit prin Conventie, cota actuala 1/1, cota initiala 1/1	A1
	1) **CASA GOTEA SRL**, CIF:36665587	

C. Partea III. SARCINI .

Inscrieri privind dezmembramintele dreptului de proprietate, drepturi reale de garanţie şi sarcini	Referinţe
NU SUNT	

Document care conține date cu caracter personal, protejat de prevederile Regulamentului (UE) nr. 679/2016 și Legii 190/2018

Anexa Nr. 1 La Partea I

Teren

Nr cadastral	Suprafaţa (mp)*	Observaţii / Referinţe
30166	1.458	

* Suprafaţa este determinată in planul de proiecţie Stereo 70.

DETALII LINIARE IMOBIL

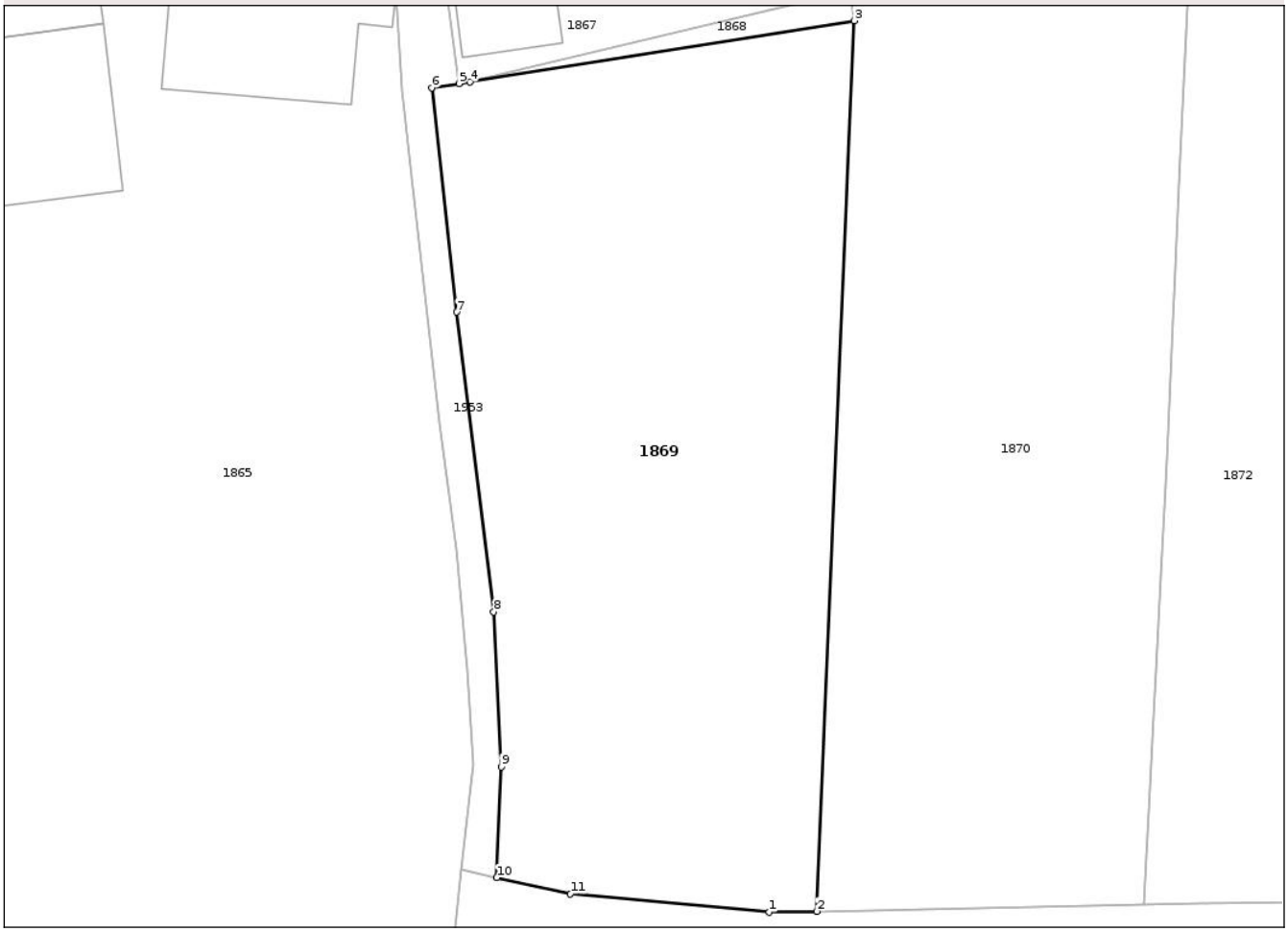

Date referitoare la teren

Crt	Categorie folosință	Intra vilan	Suprafaţa (mp)	Tarla	Parcelă	Nr. topo	Observaţii / Referinţe
1	arabil	DA	1.458	8	A648	-	

Lungime Segmente
1) Valorile lungimilor segmentelor sunt obţinute din proiecţie în plan.

Punct început	X / Y	Punct sfârşit	X / Y	Lungime segment (** (m)
1	568.724,774 687.405,661	2	568.728,056 687.405,73	3.283
2	568.728,056 687.405,73	3	568.730,651 687.467,129	61.454
3	568.730,651 687.467,129	4	568.704,123 687.462,907	26.862
4	568.704,123 687.462,907	5	568.703,352 687.462,791	0.78
5	568.703,352 687.462,791	6	568.701,473 687.462,51	1.9

Document care conține date cu caracter personal, protejat de prevederile Regulamentului (UE) nr. 679/2016 și Legii 190/2018

Punct început	X / Y	Punct sfârşit	X / Y	Lungime segment (** (m)
6	568.701,473 687.462,51	7	568.703,18 687.447,045	15.559
7	568.703,18 687.447,045	8	568.705,751 687.426,366	20.838
8	568.705,751 687.426,366	9	568.706,277 687.415,675	10.704
9	568.706,277 687.415,675	10	568.705,954 687.408,039	7.643
10	568.705,954 687.408,039	11	568.711,057 687.406,921	5.224
11	568.711,057 687.406,921	1	568.724,774 687.405,661	13.775

** Lungimile segmentelor sunt determinate în planul de proiecţie Stereo 70 şi sunt rotunjite la 1 milimetru.
*** Distanţa dintre puncte este formată din segmente cumulate ce sunt mai mici decât valoarea 1 milimetru.

Document care conține date cu caracter personal, protejat de prevederile Regulamentului (UE) nr. 679/2016 și Legii 190/2018

DATE DESPRE IMOBILUL NR. 1870

Oficiul de Cadastru şi Publicitate Imobiliară SUCEAVA
Biroul de Cadastru şi Publicitate Imobiliară Radauti

A. Partea I. Descrierea imobilului

TEREN Intravilan Nr. CF vechi:6

Adresa: Loc. Poieni-Solca, Jud. Suceava

Nr. Crt	Nr cadastral Nr. topografic	Suprafaţa* (mp)	Observaţii / Referinţe
A1	30684	2.051	Sector cadastral:22 Teren imprejmuit;

B. Partea II. Proprietari şi acte

Inscrieri privitoare la dreptul de proprietate şi alte drepturi reale		Referinţe
1870 / 28/02/2025		
Act Notarial nr. 1052, din 10/03/2020 emis de Lostun Ion;		
B1	Intabulare, drept de PROPRIETATE, dobandit prin Conventie, cota actuala 1/1, cota initiala 1/1	A1
	1) **CASA GOTEA SRL**, CIF:36665587	

C. Partea III. SARCINI .

Inscrieri privind dezmembramintele dreptului de proprietate, drepturi reale de garanţie şi sarcini	Referinţe
NU SUNT	

Document care conține date cu caracter personal, protejat de prevederile Regulamentului (UE) nr. 679/2016 și Legii 190/2018

Anexa Nr. 1 La Partea I

Teren

Nr cadastral	Suprafaţa (mp)*	Observaţii / Referinţe
30684	2.051	

* Suprafaţa este determinată in planul de proiecţie Stereo 70.

DETALII LINIARE IMOBIL

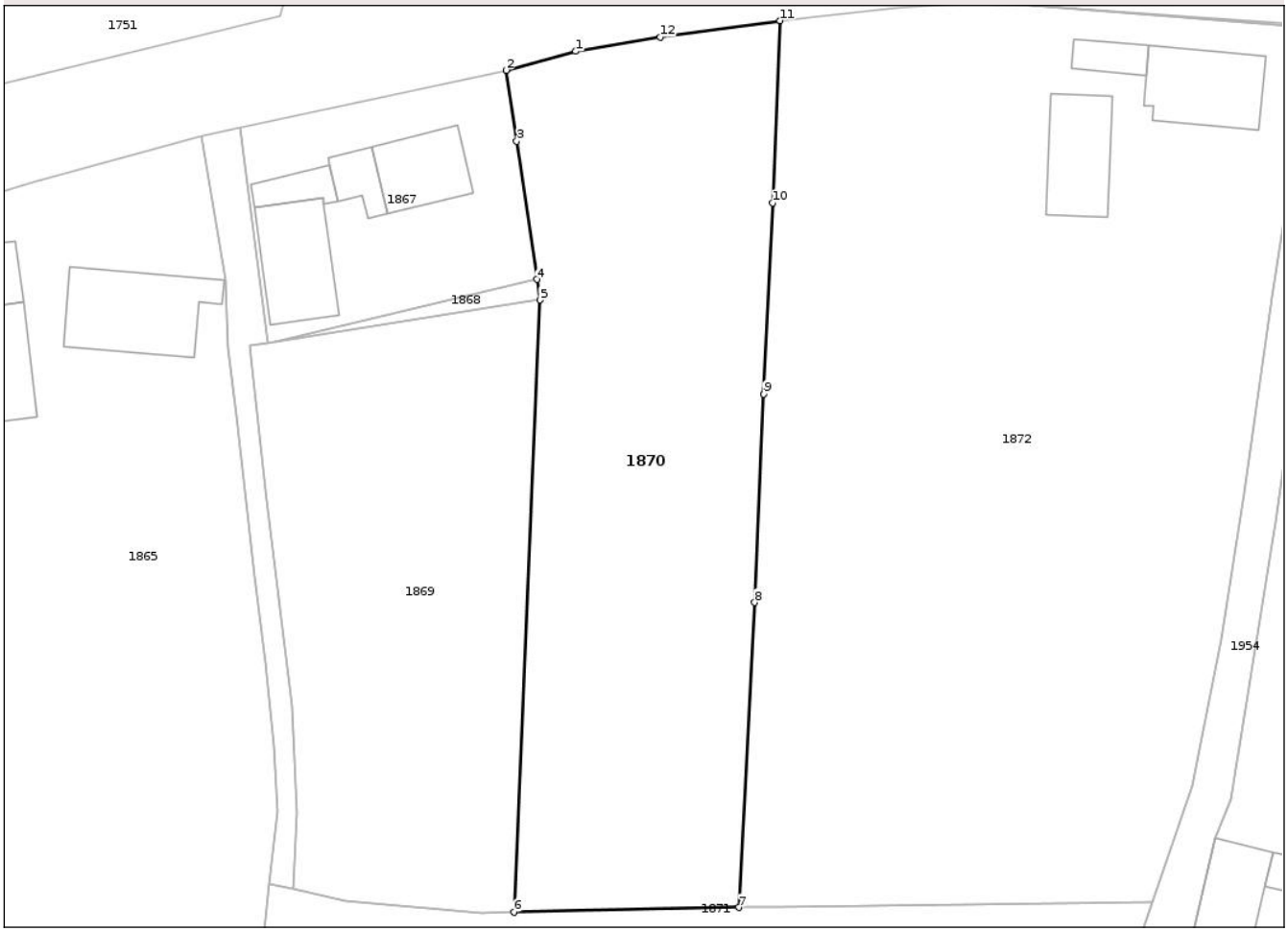

Date referitoare la teren

Crt	Categorie folosință	Intra vilan	Suprafaţa (mp)	Tarla	Parcelă	Nr. topo	Observaţii / Referinţe
1	arabil	DA	2.051	8	A 648	10	

Lungime Segmente
1) Valorile lungimilor segmentelor sunt obţinute din proiecţie în plan.

Punct început	X / Y	Punct sfârşit	X / Y	Lungime segment (** (m)
1	568.734,247 687.492,071	2	568.727,263 687.490,169	7.238
2	568.727,263 687.490,169	3	568.728,321 687.483,038	7.209
3	568.728,321 687.483,038	4	568.730,35 687.469,186	14.0
4	568.730,35 687.469,186	5	568.730,651 687.467,129	2.079
5	568.730,651 687.467,129	6	568.728,056 687.405,73	61.454

Document care conține date cu caracter personal, protejat de prevederile Regulamentului (UE) nr. 679/2016 și Legii 190/2018

Punct început	X / Y	Punct sfârşit	X / Y	Lungime segment (** (m)
6	568.728,056 687.405,73	7	568.750,651 687.406,206	22.6
7	568.750,651 687.406,206	8	568.752,234 687.436,784	30.619
8	568.752,234 687.436,784	9	568.753,146 687.457,688	20.924
9	568.753,146 687.457,688	10	568.754,011 687.476,855	19.187
10	568.754,011 687.476,855	11	568.754,772 687.495,131	18.292
11	568.754,772 687.495,131	12	568.742,723 687.493,471	12.163
12	568.742,723 687.493,471	1	568.734,247 687.492,071	8.591

** Lungimile segmentelor sunt determinate în planul de proiecţie Stereo 70 şi sunt rotunjite la 1 milimetru.
*** Distanţa dintre puncte este formată din segmente cumulate ce sunt mai mici decât valoarea 1 milimetru.

Document care conține date cu caracter personal, protejat de prevederile Regulamentului (UE) nr. 679/2016 și Legii 190/2018

DATE DESPRE IMOBILUL NR. 1871

Oficiul de Cadastru şi Publicitate Imobiliară SUCEAVA
Biroul de Cadastru şi Publicitate Imobiliară Radauti

A. Partea I. Descrierea imobilului

TEREN Intravilan

Adresa: Loc. Poieni-Solca, Jud. Suceava

Nr. Crt	Nr cadastral Nr. topografic	Suprafaţa* (mp)	Observaţii / Referinţe
A1		11.450	Sector cadastral:22 Teren imprejmuit;

B. Partea II. Proprietari şi acte

Inscrieri privitoare la dreptul de proprietate şi alte drepturi reale		Referinţe
1871 / 28/02/2025		
Act Normativ nr. 7, din 13/03/1996 emis de PARLAMENTUL ROMANIEI;		
B1	Intabulare, drept de PROPRIETATE, dobandit prin Lege, cota actuala 1/1	A1
	1) **NEIDENTIFICAT NEIDENTIFICAT**	
Act Administrativ nr. 681, din 28/02/2025 emis de PRIMARIA COMUNEI POIENI SOLCA;		
B2	se noteaza posesia faptica in favoarea lui	A1
	1) **FLUTUR GAROFA**	

C. Partea III. SARCINI .

Inscrieri privind dezmembramintele dreptului de proprietate, drepturi reale de garanţie şi sarcini	Referinţe
NU SUNT	

Document care conține date cu caracter personal, protejat de prevederile Regulamentului (UE) nr. 679/2016 și Legii 190/2018

Anexa Nr. 1 La Partea I

Teren

Nr cadastral	Suprafaţa (mp)*	Observaţii / Referinţe
	11.450	

* Suprafaţa este determinată in planul de proiecţie Stereo 70.

DETALII LINIARE IMOBIL

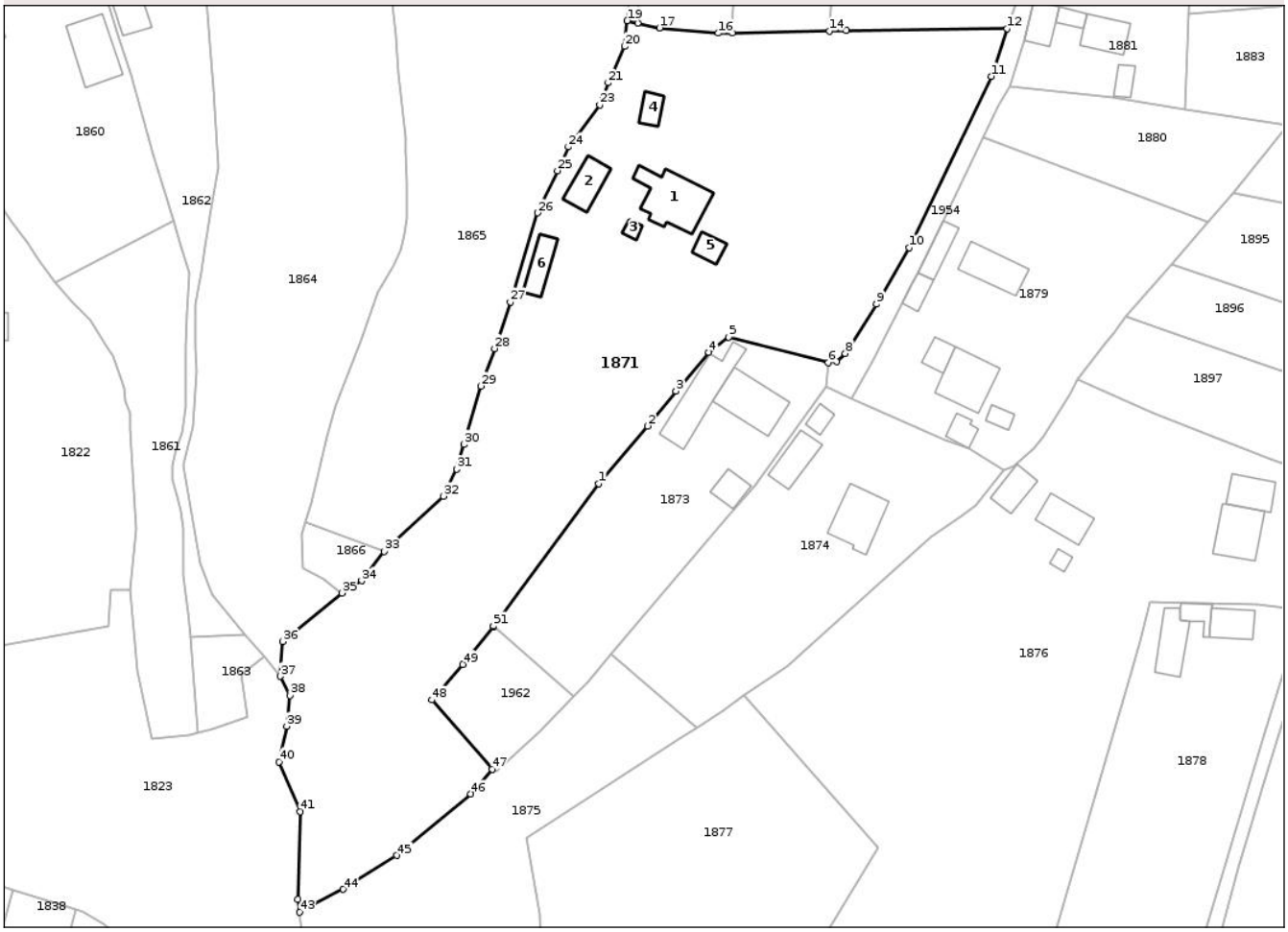

Date referitoare la teren

Crt	Categorie folosință	Intra vilan	Suprafaţa (mp)	Tarla	Parcelă	Nr. topo	Observaţii / Referinţe
1	curti constructii	DA	1.850	8	A648	-	
2	arabil	DA	9.600	8	A648	-	

Date referitoare la construcţii

Crt	Număr	Destinaţie construcţie	Supraf. (mp)	Situaţie juridică	Observaţii / Referinţe
A1.1		constructii de locuinte	167	Fara acte	Nr. niveluri:2; S. construita la sol:167 mp; casa
A1.2		constructii anexa	73	Fara acte	Nr. niveluri:1; S. construita la sol:73 mp; anexa
A1.3		constructii anexa	13	Fara acte	Nr. niveluri:1; S. construita la sol:13 mp; anexa
A1.4		constructii anexa	34	Fara acte	Nr. niveluri:1; S. construita la sol:34 mp; anexa
A1.5		constructii anexa	34	Fara acte	Nr. niveluri:1; S. construita la sol:34 mp; anexa
A1.6		constructii anexa	63	Fara acte	Nr. niveluri:1; S. construita la sol:63 mp; anexa

Document care conține date cu caracter personal, protejat de prevederile Regulamentului (UE) nr. 679/2016 și Legii 190/2018

Lungime Segmente

1) Valorile lungimilor segmentelor sunt obţinute din proiecţie în plan.

Punct început	X / Y	Punct sfârşit	X / Y	Lungime segment
1	568.696,855 687.300,652	2	568.708,26 687.314,079	17.617
4	568.722,548 687.331,253	5	568.727,204 687.334,83	5.871
7	568.752,368 687.329,087	8	568.754,409 687.330,997	2.795
10	568.769,285 687.355,643	11	568.788,429 687.395,615	44.32
13	568.754,671 687.406,257	14	568.750,651 687.406,206	4.02
16	568.724,774 687.405,661	17	568.711,057 687.406,921	13.775
19	568.703,51 687.408,574	20	568.702,847 687.402,574	6.037
22	568.697,813 687.390,765	23	568.697,136 687.388,991	1.899
25	568.687,207 687.373,637	26	568.682,547 687.363,78	10.903
28	568.672,587 687.332,13	29	568.669,414 687.323,39	9.298
31	568.663,779 687.304,018	32	568.660,61 687.297,757	7.017
34	568.641,542 687.278,041	35	568.636,948 687.275,19	5.407
37	568.622,622 687.255,762	38	568.624,782 687.251,299	4.958
40	568.622,275 687.235,832	41	568.627,248 687.224,224	12.628
43	568.627,083 687.200,771	44	568.637,277 687.206,119	11.512
46	568.666,988 687.228,355	47	568.671,991 687.234,129	7.64
49	568.665,134 687.258,54	50	568.672,255 687.267,388	11.358

Punct început	X / Y	Punct sfârşit	X / Y	Lungime segment
2	568.708,26 687.314,079	3	568.714,91 687.322,208	10.503
5	568.727,204 687.334,83	6	568.750,383 687.328,837	23.941
8	568.754,409 687.330,997	9	568.761,649 687.342,508	13.599
11	568.788,429 687.395,615	12	568.792,158 687.406,734	11.728
14	568.750,651 687.406,206	15	568.728,056 687.405,73	22.6
17	568.711,057 687.406,921	18	568.705,954 687.408,039	5.224
20	568.702,847 687.402,574	21	568.699,085 687.394,102	9.27
23	568.697,136 687.388,991	24	568.689,756 687.379,166	12.288
26	568.682,547 687.363,78	27	568.676,268 687.343,012	21.696
29	568.669,414 687.323,39	30	568.665,467 687.309,82	14.132
32	568.660,61 687.297,757	33	568.646,794 687.284,86	18.9
35	568.636,948 687.275,19	36	568.623,069 687.263,883	17.902
38	568.624,782 687.251,299	39	568.624,099 687.244,122	7.209
41	568.627,248 687.224,224	42	568.626,702 687.203,804	20.427
44	568.637,277 687.206,119	45	568.649,723 687.214,003	14.733
47	568.671,991 687.234,129	48	568.657,911 687.250,247	21.402
50	568.672,255 687.267,388	51	568.672,294 687.267,44	0.065

Punct început	X / Y	Punct sfârşit	X / Y	Lungime segment
3	568.714,91 687.322,208	4	568.722,548 687.331,253	11.839
6	568.750,383 687.328,837	7	568.752,368 687.329,087	2.001
9	568.761,649 687.342,508	10	568.769,285 687.355,643	15.193
12	568.792,158 687.406,734	13	568.754,671 687.406,257	37.49
15	568.728,056 687.405,73	16	568.724,774 687.405,661	3.283
18	568.705,954 687.408,039	19	568.703,51 687.408,574	2.502
21	568.699,085 687.394,102	22	568.697,813 687.390,765	3.571
24	568.689,756 687.379,166	25	568.687,207 687.373,637	6.088
27	568.676,268 687.343,012	28	568.672,587 687.332,13	11.488
30	568.665,467 687.309,82	31	568.663,779 687.304,018	6.043
33	568.646,794 687.284,86	34	568.641,542 687.278,041	8.607
36	568.623,069 687.263,883	37	568.622,622 687.255,762	8.133
39	568.624,099 687.244,122	40	568.622,275 687.235,832	8.488
42	568.626,702 687.203,804	43	568.627,083 687.200,771	3.057
45	568.649,723 687.214,003	46	568.666,988 687.228,355	22.451
48	568.657,911 687.250,247	49	568.665,134 687.258,54	10.998
51	568.672,294 687.267,44	1	568.696,855 687.300,652	41.307

** Lungimile segmentelor sunt determinate în planul de proiecţie Stereo 70 şi sunt rotunjite la 1 milimetru.

*** Distanţa dintre puncte este formată din segmente cumulate ce sunt mai mici decât valoarea 1 milimetru.

Document care conține date cu caracter personal, protejat de prevederile Regulamentului (UE) nr. 679/2016 și Legii 190/2018

DATE DESPRE IMOBILUL NR. 1872

Oficiul de Cadastru şi Publicitate Imobiliară SUCEAVA
Biroul de Cadastru şi Publicitate Imobiliară Radauti

A. Partea I. Descrierea imobilului

TEREN Intravilan

Adresa: Loc. Poieni-Solca, Jud. Suceava

Nr. Crt	Nr cadastral Nr. topografic	Suprafaţa* (mp)	Observaţii / Referinţe
A1		4.350	Sector cadastral:22 Teren imprejmuit;

B. Partea II. Proprietari şi acte

Inscrieri privitoare la dreptul de proprietate şi alte drepturi reale		Referinţe
1872 / 28/01/2025		
Act Administrativ nr. 717, din 03/03/2025 emis de Primaria Com Poieni Solca;		
B1	Intabulare, drept de PROPRIETATE, dobandit prin Lege, cota actuala 1/1	A1
	1) **NEIDENTIFICAT NEIDENTIFICAT**	
Act Normativ nr. 7, din 13/03/1996 emis de Parlamentul Romaniei;		
B2	se noteaza mentiunea de proprietar neidentificat	A1

C. Partea III. SARCINI .

Inscrieri privind dezmembramintele dreptului de proprietate, drepturi reale de garanţie şi sarcini	Referinţe
NU SUNT	

Anexa Nr. 1 La Partea I

Teren

Nr cadastral	Suprafaţa (mp)*	Observaţii / Referinţe
	4.350	

* Suprafaţa este determinată in planul de proiecţie Stereo 70.

DETALII LINIARE IMOBIL

Date referitoare la teren

Crt	Categorie folosință	Intra vilan	Suprafaţa (mp)	Tarla	Parcelă	Nr. topo	Observaţii / Referinţe
1	curti constructii	DA	700	8	A648	-	
2	arabil	DA	3.650	8	A648	-	

Date referitoare la construcţii

Crt	Număr	Destinaţie construcţie	Supraf. (mp)	Situaţie juridică	Observaţii / Referinţe
A1.1		constructii de locuinte	86	Fara acte	Nr. niveluri:1; S. construita la sol:86 mp; casa
A1.2		constructii anexa	75	Fara acte	Nr. niveluri:1; S. construita la sol:75 mp; anexa
A1.3		constructii anexa	23	Fara acte	Nr. niveluri:1; S. construita la sol:23 mp; anexa

Lungime Segmente

1) Valorile lungimilor segmentelor sunt obţinute din proiecţie în plan.

Punct început	X / Y	Punct sfârşit	X / Y	Lungime segment (** (m)
1	568.750,651 687.406,206	2	568.754,671 687.406,257	4.02

Document care conține date cu caracter personal, protejat de prevederile Regulamentului (UE) nr. 679/2016 și Legii 190/2018

Punct început	X / Y	Punct sfârşit	X / Y	Lungime segment (** (m)
2	568.754,671 687.406,257	3	568.792,158 687.406,734	37.49
3	568.792,158 687.406,734	4	568.796,201 687.418,349	12.299
4	568.796,201 687.418,349	5	568.799,061 687.433,076	15.002
5	568.799,061 687.433,076	6	568.801,43 687.447,818	14.931
6	568.801,43 687.447,818	7	568.804,143 687.467,432	19.801
7	568.804,143 687.467,432	8	568.808,28 687.494,37	27.254
8	568.808,28 687.494,37	9	568.779,845 687.496,61	28.523
9	568.779,845 687.496,61	10	568.776,221 687.496,787	3.628
10	568.776,221 687.496,787	11	568.773,609 687.496,956	2.617
11	568.773,609 687.496,956	12	568.766,537 687.496,426	7.092
12	568.766,537 687.496,426	13	568.758,81 687.495,575	7.774
13	568.758,81 687.495,575	14	568.754,772 687.495,131	4.062
14	568.754,772 687.495,131	15	568.754,011 687.476,855	18.292
15	568.754,011 687.476,855	16	568.753,146 687.457,688	19.187
16	568.753,146 687.457,688	17	568.752,234 687.436,784	20.924
17	568.752,234 687.436,784	1	568.750,651 687.406,206	30.619

** Lungimile segmentelor sunt determinate în planul de proiecţie Stereo 70 şi sunt rotunjite la 1 milimetru.
*** Distanţa dintre puncte este formată din segmente cumulate ce sunt mai mici decât valoarea 1 milimetru.

Document care conține date cu caracter personal, protejat de prevederile Regulamentului (UE) nr. 679/2016 și Legii 190/2018

DATE DESPRE IMOBILUL NR. 1873

Oficiul de Cadastru şi Publicitate Imobiliară SUCEAVA
Biroul de Cadastru şi Publicitate Imobiliară Radauti

A. Partea I. Descrierea imobilului

TEREN Intravilan Nr. CF vechi:83

Adresa: Loc. Poieni-Solca, Jud. Suceava

Nr. Crt	Nr cadastral Nr. topografic	Suprafaţa* (mp)	Observaţii / Referinţe
A1	30898	2.500	Sector cadastral:22 Teren imprejmuit;

B. Partea II. Proprietari şi acte

Inscrieri privitoare la dreptul de proprietate şi alte drepturi reale		Referinţe
1873 / 28/02/2025		
Act Notarial nr. 1114, din 12/05/2006 emis de Notar Public în Rădăuți;		
B1	Intabulare, drept de PROPRIETATE, dobandit prin Conventie, cota actuala 1/1, cota initiala 1/1	A1
	1) **LĂZĂREAN VASILE** 2) **LĂZĂREAN FLOAREA**, soți, bun comun	

C. Partea III. SARCINI .

Inscrieri privind dezmembramintele dreptului de proprietate, drepturi reale de garanţie şi sarcini	Referinţe
NU SUNT	

Document care conține date cu caracter personal, protejat de prevederile Regulamentului (UE) nr. 679/2016 și Legii 190/2018

Anexa Nr. 1 La Partea I

Teren

Nr cadastral	Suprafaţa (mp)*	Observaţii / Referinţe
30898	2.500	

* Suprafaţa este determinată in planul de proiecţie Stereo 70.

DETALII LINIARE IMOBIL

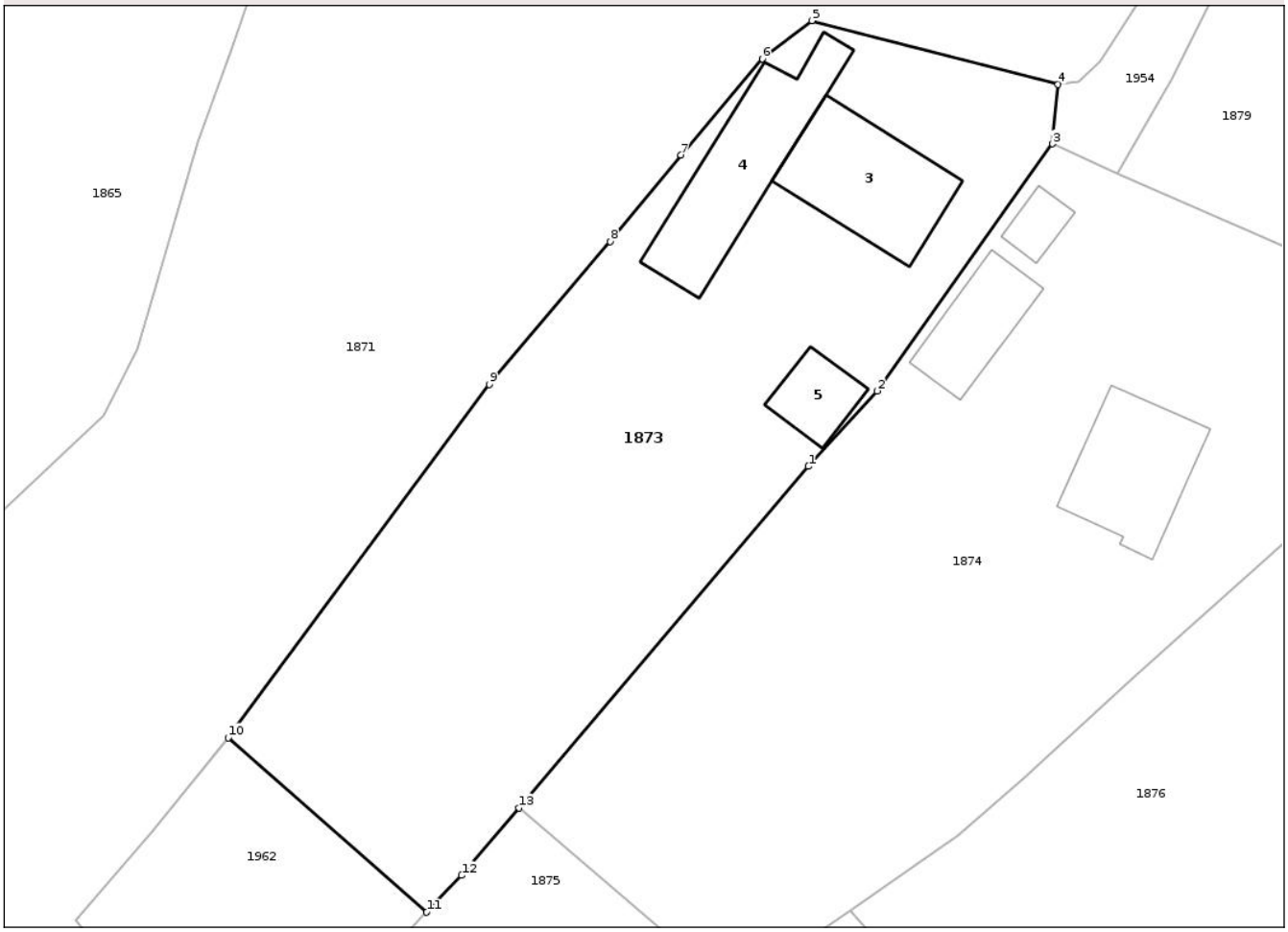

Date referitoare la teren

Crt	Categorie folosință	Intra vilan	Suprafaţa (mp)	Tarla	Parcelă	Nr. topo	Observaţii / Referinţe
1	curti constructii	DA	723	8	A648	448	
2	arabil	DA	1.777	8	A648	448	

Date referitoare la construcţii

Crt	Număr	Destinaţie construcţie	Supraf. (mp)	Situaţie juridică	Observaţii / Referinţe
A1.3	30898-C1	constructii de locuinte	Din acte: 0 Masurata: 145	Fara acte	Nr. niveluri:1; S. construita la sol:145 mp; casa
A1.4	30898-C2	constructii anexa	Din acte: 0 Masurata: 162	Fara acte	Nr. niveluri:1; S. construita la sol:162 mp; anexe
A1.5		constructii anexa	48	Fara acte	Nr. niveluri:1; S. construita la sol:48 mp; anexa

Lungime Segmente

1) Valorile lungimilor segmentelor sunt obţinute din proiecţie în plan.

Punct început	X / Y	Punct sfârşit	X / Y	Lungime segment (** (m)

Punct început	X / Y	Punct sfârşit	X / Y	Lungime segment (** (m)
1	568.726,899 687.292,944	2	568.733,353 687.300,039	9.591
2	568.733,353 687.300,039	3	568.749,87 687.323,26	28.496
3	568.749,87 687.323,26	4	568.750,383 687.328,837	5.601
4	568.750,383 687.328,837	5	568.727,204 687.334,83	23.941
5	568.727,204 687.334,83	6	568.722,548 687.331,253	5.871
6	568.722,548 687.331,253	7	568.714,91 687.322,208	11.839
7	568.714,91 687.322,208	8	568.708,26 687.314,079	10.503
8	568.708,26 687.314,079	9	568.696,855 687.300,652	17.617
9	568.696,855 687.300,652	10	568.672,294 687.267,44	41.307
10	568.672,294 687.267,44	11	568.690,986 687.251,051	24.859
11	568.690,986 687.251,051	12	568.694,267 687.254,509	4.767
12	568.694,267 687.254,509	13	568.699,652 687.260,852	8.321
13	568.699,652 687.260,852	1	568.726,899 687.292,944	42.099

** Lungimile segmentelor sunt determinate în planul de proiecţie Stereo 70 şi sunt rotunjite la 1 milimetru.
*** Distanţa dintre puncte este formată din segmente cumulate ce sunt mai mici decât valoarea 1 milimetru.

Document care conține date cu caracter personal, protejat de prevederile Regulamentului (UE) nr. 679/2016 și Legii 190/2018

DATE DESPRE IMOBILUL NR. 1874

Oficiul de Cadastru şi Publicitate Imobiliară SUCEAVA
Biroul de Cadastru şi Publicitate Imobiliară Radauti

A. Partea I. Descrierea imobilului

TEREN Intravilan Nr. CF vechi:626

Adresa: Loc. Poieni-Solca, Jud. Suceava

Nr. Crt	Nr cadastral Nr. topografic	Suprafaţa* (mp)	Observaţii / Referinţe
A1	30271	3.100	Sector cadastral:22 Teren imprejmuit;

Construcţii

Crt	Nr cadastral Nr. topografic	Adresa	Observaţii / Referinţe
A1.2	30271-C2	Loc. Poieni-Solca, Jud. Suceava	Nr. niveluri:1; S. construita la sol:78 mp; sura
A1.3	30271-C3	Loc. Poieni-Solca, Jud. Suceava	Nr. niveluri:1; S. construita la sol:25 mp; anexa
A1.5		Loc. Poieni-Solca, Jud. Suceava	Nr. niveluri:2; S. construita la sol:131 mp; S. construita desfasurata:131 mp; casa

B. Partea II. Proprietari şi acte

Inscrieri privitoare la dreptul de proprietate şi alte drepturi reale		Referinţe
1874 / 28/02/2025		
Act Administrativ nr. 717, din 03/03/2025 emis de Primaria Poieni Solca;		
B1	Intabulare, drept de PROPRIETATE, dobandit prin Construire, cota actuala 1/1	A1.5
	1) **BABIUC MARIA**	
Act Notarial nr. 2128, din 22/08/2013 emis de Fomin Simion;		
B1	Intabulare, drept de PROPRIETATEbun comun in dev. cu titlu de cumparare, dobandit prin Conventie, cota actuala 1/1, cota initiala 1/1	A1, A1.2, A1.3
	1) **BABIUC ROMAN**	
	OBSERVATII: adus b1,2	
Act Administrativ nr. 717, din 03/03/2025 emis de Primaria Poieni Solca;		
B1	Intabulare, drept de PROPRIETATE, dobandit prin Construire, cota actuala 1/1	A1.5
	1) **BABIUC ROMAN**	
Act Notarial nr. 2128, din 22/08/2013 emis de Fomin Simion;		
B1	Intabulare, drept de PROPRIETATEbun comun in dev. cu titlu de cumparare, dobandit prin Conventie, cota actuala 1/1, cota initiala 1/1	A1, A1.2, A1.3
	1) **BABIUC MARIA**	
	OBSERVATII: adus b1,2	

C. Partea III. SARCINI .

Inscrieri privind dezmembramintele dreptului de proprietate, drepturi reale de garanţie şi sarcini	Referinţe
NU SUNT	

Document care conține date cu caracter personal, protejat de prevederile Regulamentului (UE) nr. 679/2016 și Legii 190/2018

Anexa Nr. 1 La Partea I

Teren

Nr cadastral	Suprafaţa (mp)*	Observaţii / Referinţe
30271	3.100	

* Suprafaţa este determinată in planul de proiecţie Stereo 70.

DETALII LINIARE IMOBIL

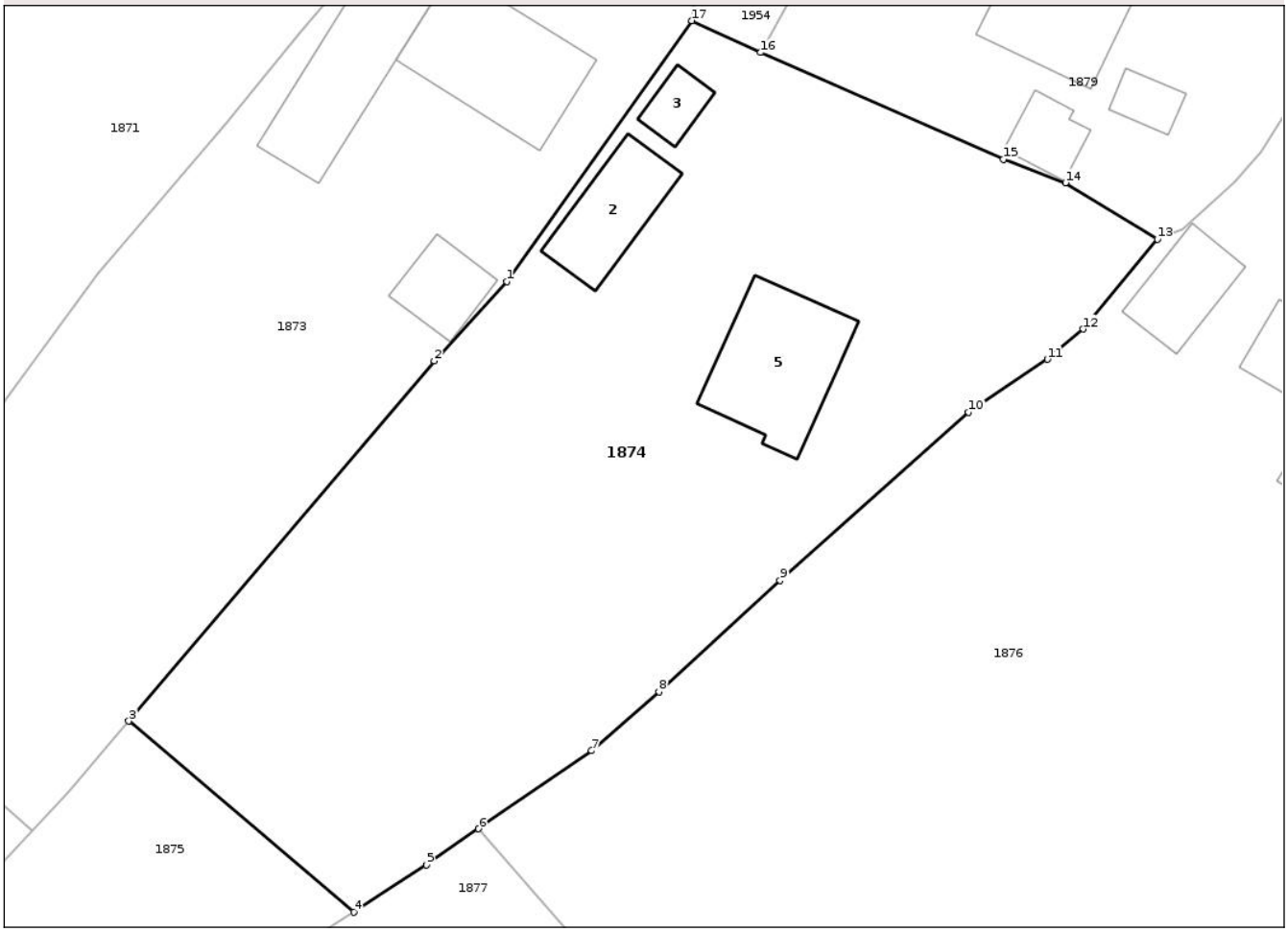

Date referitoare la teren

Crt	Categorie folosință	Intra vilan	Suprafaţa (mp)	Tarla	Parcelă	Nr. topo	Observaţii / Referinţe
1	curti constructii	DA	528	8	A648	-	
2	arabil	DA	2.572	8	A468	-	

Date referitoare la construcţii

Crt	Număr	Destinaţie construcţie	Supraf. (mp)	Situaţie juridică	Observaţii / Referinţe
A1.2	30271-C2	constructii anexa	Din acte: 0 Masurata: 78	Cu acte	Nr. niveluri:1; S. construita la sol:78 mp; sura
A1.3	30271-C3	constructii anexa	Din acte: 0 Masurata: 25	Cu acte	Nr. niveluri:1; S. construita la sol:25 mp; anexa
A1.5		constructii de locuinte	131	Cu acte	Nr. niveluri:2; S. construita la sol:131 mp; S. construita desfasurata:131 mp; casa

Lungime Segmente

1) Valorile lungimilor segmentelor sunt obţinute din proiecţie în plan.

Punct început	X / Y	Punct sfârşit	X / Y	Lungime segment (** (m)
1	568.733,353 687.300,039	2	568.726,899 687.292,944	9.591

Document care conține date cu caracter personal, protejat de prevederile Regulamentului (UE) nr. 679/2016 și Legii 190/2018

Punct început	X / Y	Punct sfârşit	X / Y	Lungime segment (** (m)
2	568.726,899 687.292,944	3	568.699,652 687.260,852	42.099
3	568.699,652 687.260,852	4	568.719,709 687.243,822	26.312
4	568.719,709 687.243,822	5	568.726,192 687.248,037	7.733
5	568.726,192 687.248,037	6	568.730,848 687.251,251	5.658
6	568.730,848 687.251,251	7	568.740,936 687.258,214	12.258
7	568.740,936 687.258,214	8	568.746,953 687.263,453	7.978
8	568.746,953 687.263,453	9	568.757,738 687.273,387	14.663
9	568.757,738 687.273,387	10	568.774,566 687.288,367	22.53
10	568.774,566 687.288,367	11	568.781,588 687.293,089	8.462
11	568.781,588 687.293,089	12	568.784,783 687.295,78	4.177
12	568.784,783 687.295,78	13	568.791,39 687.303,813	10.401
13	568.791,39 687.303,813	14	568.783,196 687.308,826	9.606
14	568.783,196 687.308,826	15	568.777,652 687.310,923	5.927
15	568.777,652 687.310,923	16	568.755,978 687.320,432	23.668
16	568.755,978 687.320,432	17	568.749,87 687.323,26	6.731
17	568.749,87 687.323,26	1	568.733,353 687.300,039	28.496

** Lungimile segmentelor sunt determinate în planul de proiecţie Stereo 70 şi sunt rotunjite la 1 milimetru.
*** Distanţa dintre puncte este formată din segmente cumulate ce sunt mai mici decât valoarea 1 milimetru.

Document care conține date cu caracter personal, protejat de prevederile Regulamentului (UE) nr. 679/2016 și Legii 190/2018

DATE DESPRE IMOBILUL NR. 1875

Oficiul de Cadastru şi Publicitate Imobiliară SUCEAVA
Biroul de Cadastru şi Publicitate Imobiliară Radauti

A. Partea I. Descrierea imobilului

TEREN Intravilan

Adresa: Loc. Poieni-Solca, Jud. Suceava

Nr. Crt	Nr cadastral Nr. topografic	Suprafaţa* (mp)	Observaţii / Referinţe
A1		3.600	Sector cadastral:22 Teren neimprejmuit;

B. Partea II. Proprietari şi acte

Inscrieri privitoare la dreptul de proprietate şi alte drepturi reale		Referinţe
1875 / 28/02/2025		
Act Normativ nr. 7, din 13/03/1996 emis de PARLAMENTUL ROMANIEI;		
B1	Intabulare, drept de PROPRIETATE, dobandit prin Lege, cota actuala 1/1	A1
	1) **NEIDENTIFICAT NEIDENTIFICAT**	
Act Administrativ nr. 682, din 28/02/2025 emis de PRIMARIA COMUNEI POIENI SOLCA;		
B2	se noteaza posesia faptica in favoarea lui	A1
	1) **BABIUC ROMAN** 2) **BABIUC MARIA**	

C. Partea III. SARCINI .

Inscrieri privind dezmembramintele dreptului de proprietate, drepturi reale de garanţie şi sarcini	Referinţe
NU SUNT	

Document care conține date cu caracter personal, protejat de prevederile Regulamentului (UE) nr. 679/2016 și Legii 190/2018

Anexa Nr. 1 La Partea I

Teren

Nr cadastral	Suprafaţa (mp)*	Observaţii / Referinţe
	3.600	

* Suprafaţa este determinată in planul de proiecţie Stereo 70.

DETALII LINIARE IMOBIL

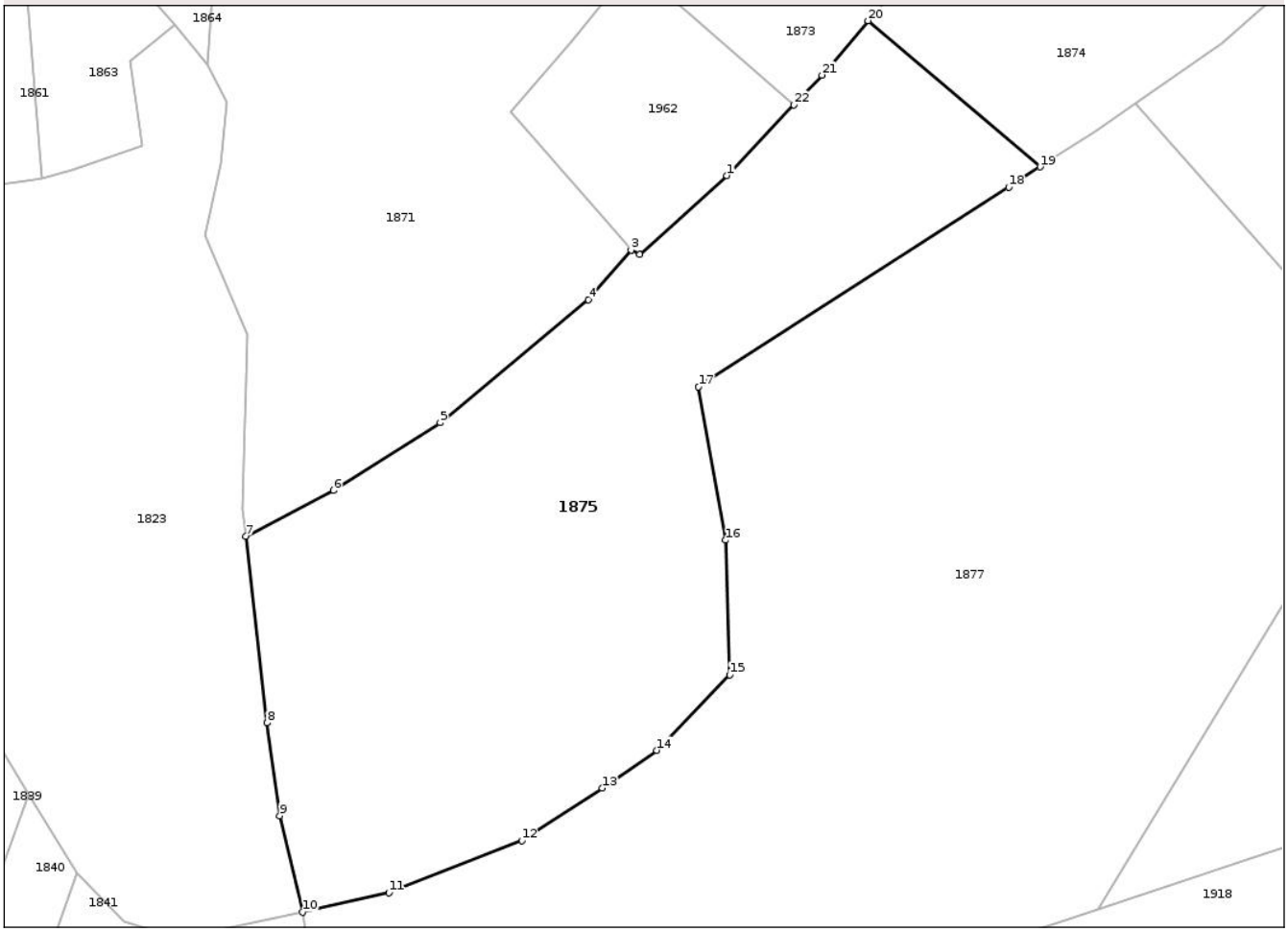

Date referitoare la teren

Crt	Categorie folosință	Intra vilan	Suprafaţa (mp)	Tarla	Parcelă	Nr. topo	Observaţii / Referinţe
1	arabil	DA	3.600	8	A675	-	

Lungime Segmente

1) Valorile lungimilor segmentelor sunt obţinute din proiecţie în plan.

Punct început	X / Y	Punct sfârşit	X / Y	Lungime segment (** (m)
1	568.683,163 687.242,818	2	568.672,986 687.233,592	13.736
3	568.671,991 687.234,129	4	568.666,988 687.228,355	7.64
5	568.649,723 687.214,003	6	568.637,277 687.206,119	14.733
7	568.627,083 687.200,771	8	568.629,548 687.179,009	21.901
9	568.631,025 687.168,204	10	568.633,674 687.156,956	11.556

Punct început	X / Y	Punct sfârşit	X / Y	Lungime segment (** (m)
2	568.672,986 687.233,592	3	568.671,991 687.234,129	1.131
4	568.666,988 687.228,355	5	568.649,723 687.214,003	22.451
6	568.637,277 687.206,119	7	568.627,083 687.200,771	11.512
8	568.629,548 687.179,009	9	568.631,025 687.168,204	10.905
10	568.633,674 687.156,956	11	568.643,75 687.159,216	10.326

Document care conține date cu caracter personal, protejat de prevederile Regulamentului (UE) nr. 679/2016 și Legii 190/2018

Punct început	X / Y	Punct sfârşit	X / Y	Lungime segment (** (m)
11	568.643,75 687.159,216	12	568.659,247 687.165,321	16.656
13	568.668,64 687.171,427	14	568.674,998 687.175,831	7.734
15	568.683,51 687.184,619	16	568.683,053 687.200,307	15.695
17	568.679,869 687.218,173	18	568.716,046 687.241,441	43.014
19	568.719,709 687.243,822	20	568.699,652 687.260,852	26.312
21	568.694,267 687.254,509	22	568.690,986 687.251,051	4.767

Punct început	X / Y	Punct sfârşit	X / Y	Lungime segment (** (m)
12	568.659,247 687.165,321	13	568.668,64 687.171,427	11.203
14	568.674,998 687.175,831	15	568.683,51 687.184,619	12.235
16	568.683,053 687.200,307	17	568.679,869 687.218,173	18.148
18	568.716,046 687.241,441	19	568.719,709 687.243,822	4.369
20	568.699,652 687.260,852	21	568.694,267 687.254,509	8.321
22	568.690,986 687.251,051	1	568.683,163 687.242,818	11.357

** Lungimile segmentelor sunt determinate în planul de proiecţie Stereo 70 şi sunt rotunjite la 1 milimetru.
*** Distanţa dintre puncte este formată din segmente cumulate ce sunt mai mici decât valoarea 1 milimetru.

Document care conține date cu caracter personal, protejat de prevederile Regulamentului (UE) nr. 679/2016 și Legii 190/2018

DATE DESPRE IMOBILUL NR. 1876

Oficiul de Cadastru şi Publicitate Imobiliară SUCEAVA
Biroul de Cadastru şi Publicitate Imobiliară Radauti

A. Partea I. Descrierea imobilului

Nr. CF vechi:474
Nr. cadastral vechi:193

TEREN Intravilan

Adresa: Loc. Poieni-Solca, Jud. Suceava

Nr. Crt	Nr cadastral Nr. topografic	Suprafaţa* (mp)	Observaţii / Referinţe
A1	30893	10.000	Sector cadastral:22 Teren imprejmuit;

B. Partea II. Proprietari şi acte

Inscrieri privitoare la dreptul de proprietate şi alte drepturi reale		Referinţe
1876 / 28/02/2025		
Act Notarial nr. 3895, din 26/07/2002 emis de bnp;		
B1	Intabulare, drept de PROPRIETATEbun comun in dev., dobandit prin Conventie, cota actuala 1/1, cota initiala 1/1	A1
	1) **FLUTUR PAVEL** 2) **FLUTUR FLOAREA**	

C. Partea III. SARCINI .

Inscrieri privind dezmembramintele dreptului de proprietate, drepturi reale de garanţie şi sarcini	Referinţe
NU SUNT	

Document care conține date cu caracter personal, protejat de prevederile Regulamentului (UE) nr. 679/2016 și Legii 190/2018

Anexa Nr. 1 La Partea I

Teren

Nr cadastral	Suprafaţa (mp)*	Observaţii / Referinţe
30893	10.000	

* Suprafaţa este determinată in planul de proiecţie Stereo 70.

DETALII LINIARE IMOBIL

Date referitoare la teren

Crt	Categorie folosință	Intra vilan	Suprafaţa (mp)	Tarla	Parcelă	Nr. topo	Observaţii / Referinţe
1	curti constructii	DA	494	8	A648	-	
2	neproductiv	DA	200	8	A648	-	
3	pasune	DA	1.869	8	A648	-	
4	arabil	DA	7.437	8	A648	-	

Date referitoare la construcţii

Crt	Număr	Destinaţie construcţie	Supraf. (mp)	Situaţie juridică	Observaţii / Referinţe
A1.1		constructii de locuinte	83	Fara acte	Nr. niveluri:1; S. construita la sol:83 mp; casa
A1.2		constructii anexa	61	Fara acte	Nr. niveluri:1; S. construita la sol:61 mp; anexa
A1.3		constructii anexa	16	Fara acte	Nr. niveluri:1; S. construita la sol:16 mp; anexa
A1.4		constructii de locuinte	118	Fara acte	Nr. niveluri:2; S. construita la sol:118 mp; casa
A1.5		constructii anexa	74	Fara acte	Nr. niveluri:1; S. construita la sol:74 mp; anexa

Document care conține date cu caracter personal, protejat de prevederile Regulamentului (UE) nr. 679/2016 și Legii 190/2018

Lungime Segmente
1) Valorile lungimilor segmentelor sunt obţinute din proiecţie în plan.

Punct început	X / Y	Punct sfârşit	X / Y	Lungime segment (** (m)
1	568.806,845 687.321,491	2	568.800,625 687.311,602	11.682
3	568.798,323 687.308,903	4	568.793,626 687.304,651	6.336
5	568.791,39 687.303,813	6	568.784,783 687.295,78	10.401
7	568.781,588 687.293,089	8	568.774,566 687.288,367	8.462
9	568.757,738 687.273,387	10	568.746,953 687.263,453	14.663
11	568.740,936 687.258,214	12	568.730,848 687.251,251	12.258
13	568.761,992 687.215,857	14	568.726,473 687.157,346	68.448
15	568.746,396 687.163,98	16	568.778,344 687.174,363	33.593
17	568.779,303 687.178,526	18	568.799,072 687.180,939	19.916
19	568.820,891 687.256,245	20	568.823,127 687.263,971	8.043
21	568.825,636 687.273,03	22	568.850,739 687.272,484	25.109
23	568.857,454 687.271,794	24	568.858,982 687.271,732	1.529
25	568.861,369 687.276,736	26	568.867,548 687.301,351	25.379
27	568.853,778 687.306,421	28	568.842,183 687.310,888	12.426
29	568.826,421 687.317,143	30	568.808,698 687.324,893	19.343

Punct început	X / Y	Punct sfârşit	X / Y	Lungime segment (** (m)
2	568.800,625 687.311,602	3	568.798,323 687.308,903	3.547
4	568.793,626 687.304,651	5	568.791,39 687.303,813	2.388
6	568.784,783 687.295,78	7	568.781,588 687.293,089	4.177
8	568.774,566 687.288,367	9	568.757,738 687.273,387	22.53
10	568.746,953 687.263,453	11	568.740,936 687.258,214	7.978
12	568.730,848 687.251,251	13	568.761,992 687.215,857	47.145
14	568.726,473 687.157,346	15	568.746,396 687.163,98	20.998
16	568.778,344 687.174,363	17	568.779,303 687.178,526	4.272
18	568.799,072 687.180,939	19	568.820,891 687.256,245	78.403
20	568.823,127 687.263,971	21	568.825,636 687.273,03	9.4
22	568.850,739 687.272,484	23	568.857,454 687.271,794	6.75
24	568.858,982 687.271,732	25	568.861,369 687.276,736	5.544
26	568.867,548 687.301,351	27	568.853,778 687.306,421	14.674
28	568.842,183 687.310,888	29	568.826,421 687.317,143	16.958
30	568.808,698 687.324,893	1	568.806,845 687.321,491	3.874

** Lungimile segmentelor sunt determinate în planul de proiecţie Stereo 70 şi sunt rotunjite la 1 milimetru.
*** Distanţa dintre puncte este formată din segmente cumulate ce sunt mai mici decât valoarea 1 milimetru.

Document care conține date cu caracter personal, protejat de prevederile Regulamentului (UE) nr. 679/2016 și Legii 190/2018

DATE DESPRE IMOBILUL NR. 1877

Oficiul de Cadastru şi Publicitate Imobiliară SUCEAVA
Biroul de Cadastru şi Publicitate Imobiliară Radauti

A. Partea I. Descrierea imobilului

TEREN Intravilan

Adresa: Loc. Poieni-Solca, Jud. Suceava

Nr. Crt	Nr cadastral Nr. topografic	Suprafaţa* (mp)	Observaţii / Referinţe
A1		6.870	Sector cadastral:22 Teren neimprejmuit;

B. Partea II. Proprietari şi acte

Inscrieri privitoare la dreptul de proprietate şi alte drepturi reale		Referinţe
1877 / 28/02/2025		
Act Normativ nr. 7, din 13/03/1996 emis de PARLAMENTUL ROMANIEI;		
B1	Intabulare, drept de PROPRIETATE, dobandit prin Lege, cota actuala 1/1	A1
	1) **NEIDENTIFICAT NEIDENTIFICAT**	
Act Administrativ nr. 683, din 28/02/2025 emis de PRIMARIA COMUNEI POIENI SOLCA;		
B2	se noteaza posesia faptica in favoarea lui	A1
	1) **FLUTUR PAVEL** 2) **FLUTUR FLOAREA**	

C. Partea III. SARCINI .

Inscrieri privind dezmembramintele dreptului de proprietate, drepturi reale de garanţie şi sarcini	Referinţe
NU SUNT	

Document care conține date cu caracter personal, protejat de prevederile Regulamentului (UE) nr. 679/2016 și Legii 190/2018

Anexa Nr. 1 La Partea I

Teren

Nr cadastral	Suprafaţa (mp)*	Observaţii / Referinţe
	6.870	

* Suprafaţa este determinată in planul de proiecţie Stereo 70.

DETALII LINIARE IMOBIL

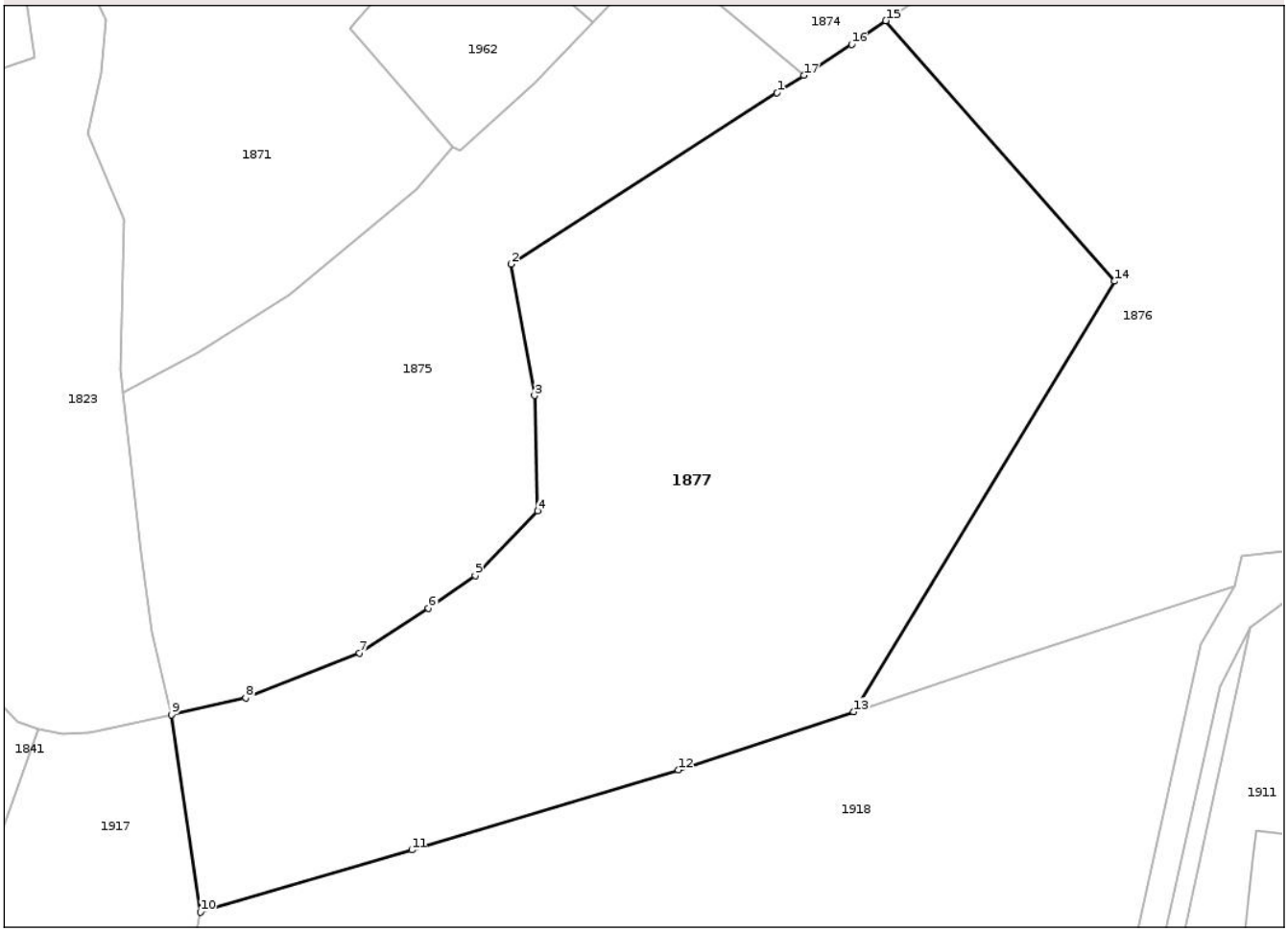

Date referitoare la teren

Crt	Categorie folosință	Intra vilan	Suprafaţa (mp)	Tarla	Parcelă	Nr. topo	Observaţii / Referinţe
1	arabil	DA	6.000	8	A648	-	
2	neproductiv	DA	870	8	A 648	-	

Lungime Segmente
1) Valorile lungimilor segmentelor sunt obţinute din proiecţie în plan.

Punct început	X / Y	Punct sfârşit	X / Y	Lungime segment (** (m)
1	568.716,046 687.241,441	2	568.679,869 687.218,173	43.014
2	568.679,869 687.218,173	3	568.683,053 687.200,307	18.148
3	568.683,053 687.200,307	4	568.683,51 687.184,619	15.695
4	568.683,51 687.184,619	5	568.674,998 687.175,831	12.235

Document care conține date cu caracter personal, protejat de prevederile Regulamentului (UE) nr. 679/2016 și Legii 190/2018

Punct început	X / Y	Punct sfârşit	X / Y	Lungime segment (** (m)
5	568.674,998 687.175,831	6	568.668,64 687.171,427	7.734
6	568.668,64 687.171,427	7	568.659,247 687.165,321	11.203
7	568.659,247 687.165,321	8	568.643,75 687.159,216	16.656
8	568.643,75 687.159,216	9	568.633,674 687.156,956	10.326
9	568.633,674 687.156,956	10	568.637,626 687.130,106	27.139
10	568.637,626 687.130,106	11	568.666,363 687.138,561	29.955
11	568.666,363 687.138,561	12	568.702,623 687.149,45	37.86
12	568.702,623 687.149,45	13	568.726,473 687.157,346	25.123
13	568.726,473 687.157,346	14	568.761,992 687.215,857	68.448
14	568.761,992 687.215,857	15	568.730,848 687.251,251	47.145
15	568.730,848 687.251,251	16	568.726,192 687.248,037	5.658
16	568.726,192 687.248,037	17	568.719,709 687.243,822	7.733
17	568.719,709 687.243,822	1	568.716,046 687.241,441	4.369

** Lungimile segmentelor sunt determinate în planul de proiecţie Stereo 70 şi sunt rotunjite la 1 milimetru.
*** Distanţa dintre puncte este formată din segmente cumulate ce sunt mai mici decât valoarea 1 milimetru.

Document care conține date cu caracter personal, protejat de prevederile Regulamentului (UE) nr. 679/2016 și Legii 190/2018

DATE DESPRE IMOBILUL NR. 1878

Oficiul de Cadastru şi Publicitate Imobiliară SUCEAVA
Biroul de Cadastru şi Publicitate Imobiliară Radauti

A. Partea I. Descrierea imobilului

TEREN Intravilan

Adresa: Loc. Poieni-Solca, Jud. Suceava

Nr. Crt	Nr cadastral Nr. topografic	Suprafaţa* (mp)	Observaţii / Referinţe
A1	31483	Din acte: 8.300 Masurata: 3.141	Sector cadastral:22 Teren imprejmuit;

B. Partea II. Proprietari şi acte

Inscrieri privitoare la dreptul de proprietate şi alte drepturi reale		Referinţe
1878 / 28/02/2025		
Act Notarial nr. contract de vanzare nr. 3111, din 09/07/2018 emis de BIN Covariuc Ioan;		
B1	Intabulare, drept de PROPRIETATE, dobandit prin Conventie, cota actuala 1/1, cota initiala 1/1	A1
	1) **FLUTUR IONEL** 2) **FLUTUR GEORGIANA-ANTONELA**, bun comun, in devalmasie	

C. Partea III. SARCINI .

Inscrieri privind dezmembramintele dreptului de proprietate, drepturi reale de garanţie şi sarcini	Referinţe
NU SUNT	

Document care conține date cu caracter personal, protejat de prevederile Regulamentului (UE) nr. 679/2016 și Legii 190/2018

Anexa Nr. 1 La Partea I

Teren

Nr cadastral	Suprafaţa (mp)*	Observaţii / Referinţe
31483	Din acte: 8.300 Masurata: 3.141	

* Suprafaţa este determinată in planul de proiecţie Stereo 70.

DETALII LINIARE IMOBIL

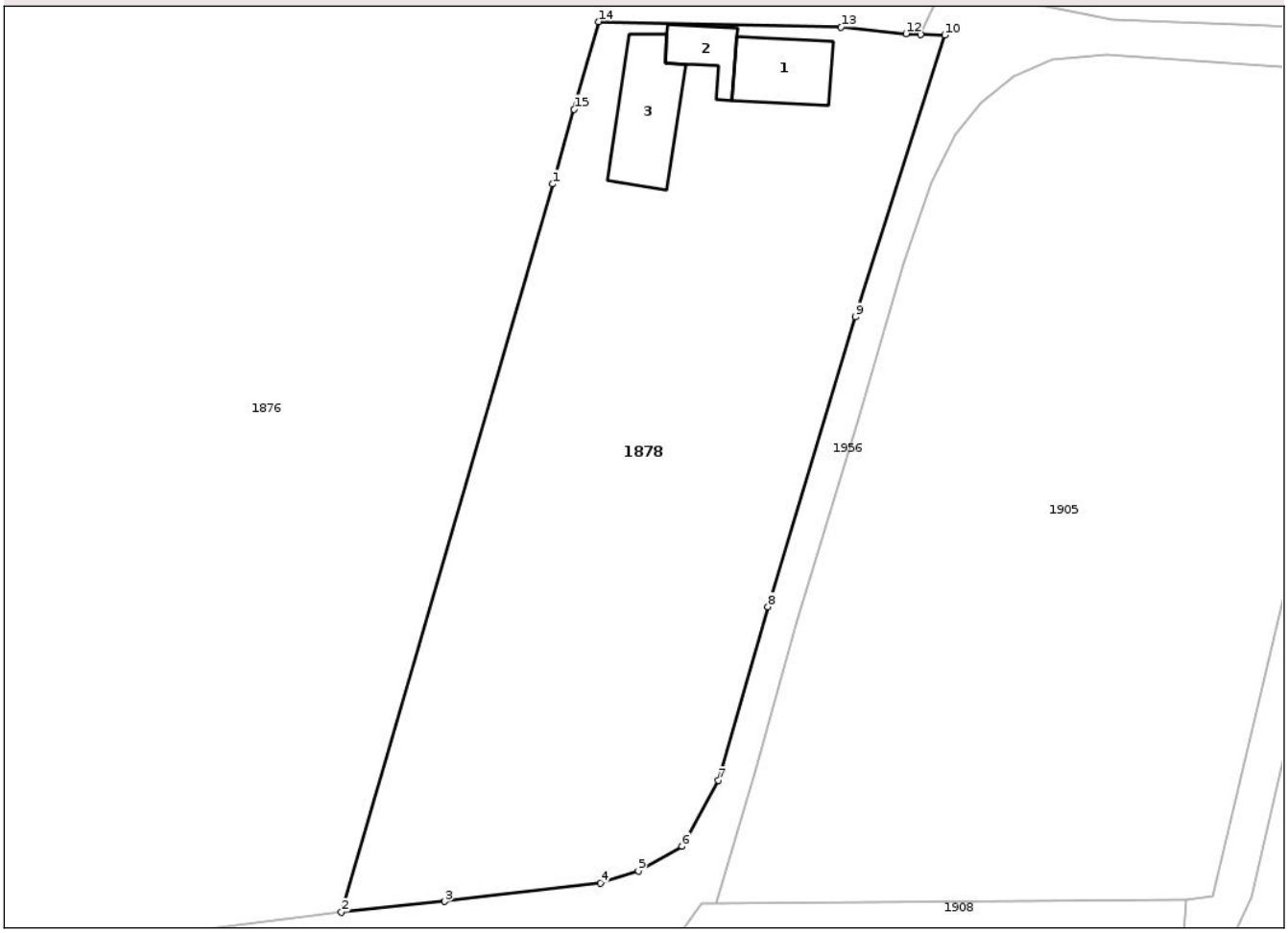

Date referitoare la teren

Crt	Categorie folosinţă	Intra vilan	Suprafaţa (mp)	Tarla	Parcelă	Nr. topo	Observaţii / Referinţe
1	curti constructii	DA	380	8	A648	-	
2	arabil	DA	2.761	8	A648	-	

Date referitoare la construcţii

Crt	Număr	Destinaţie construcţie	Supraf. (mp)	Situaţie juridică	Observaţii / Referinţe
A1.1	31483-C1	constructii de locuinte	Din acte: 0 Masurata: 67	Fara acte	Nr. niveluri:1; S. construita la sol:67 mp; S. construita desfasurata:67 mp; casa
A1.2	31483-C2	constructii anexa	Din acte: 0 Masurata: 35	Fara acte	Nr. niveluri:1; S. construita la sol:35 mp; S. construita desfasurata:35 mp; anexa
A1.3	31483-C3	constructii anexa	Din acte: 0 Masurata: 91	Fara acte	Nr. niveluri:1; S. construita la sol:91 mp; S. construita desfasurata:91 mp; anexa

Lungime Segmente

1) Valorile lungimilor segmentelor sunt obţinute din proiecţie în plan.

Punct început	X / Y	Punct sfârşit	X / Y	Lungime segment (** (m)
1	568.820,891 687.256,245	2	568.799,072 687.180,939	78.403

Document care conține date cu caracter personal, protejat de prevederile Regulamentului (UE) nr. 679/2016 și Legii 190/2018

Punct început	X / Y	Punct sfârşit	X / Y	Lungime segment (** (m)
2	568.799,072 687.180,939	3	568.809,717 687.182,062	10.704
3	568.809,717 687.182,062	4	568.825,86 687.183,979	16.256
4	568.825,86 687.183,979	5	568.829,774 687.185,201	4.1
5	568.829,774 687.185,201	6	568.834,282 687.187,765	5.186
6	568.834,282 687.187,765	7	568.838,046 687.194,569	7.776
7	568.838,046 687.194,569	8	568.843,169 687.212,531	18.678
8	568.843,169 687.212,531	9	568.852,228 687.242,506	31.314
9	568.852,228 687.242,506	10	568.861,436 687.271,633	30.548
10	568.861,436 687.271,633	11	568.858,982 687.271,732	2.456
11	568.858,982 687.271,732	12	568.857,454 687.271,794	1.529
12	568.857,454 687.271,794	13	568.850,739 687.272,484	6.75
13	568.850,739 687.272,484	14	568.825,636 687.273,03	25.109
14	568.825,636 687.273,03	15	568.823,127 687.263,971	9.4
15	568.823,127 687.263,971	1	568.820,891 687.256,245	8.043

** Lungimile segmentelor sunt determinate în planul de proiecţie Stereo 70 şi sunt rotunjite la 1 milimetru.
*** Distanţa dintre puncte este formată din segmente cumulate ce sunt mai mici decât valoarea 1 milimetru.

Document care conține date cu caracter personal, protejat de prevederile Regulamentului (UE) nr. 679/2016 și Legii 190/2018

DATE DESPRE IMOBILUL NR. 1879

Oficiul de Cadastru şi Publicitate Imobiliară SUCEAVA
Biroul de Cadastru şi Publicitate Imobiliară Radauti

A. Partea I. Descrierea imobilului

TEREN Intravilan Nr. CF vechi:633

Adresa: Loc. Poieni-Solca, Jud. Suceava

Nr. Crt	Nr cadastral Nr. topografic	Suprafaţa* (mp)	Observaţii / Referinţe
A1	30818	3.300	Sector cadastral:22 Teren imprejmuit;

B. Partea II. Proprietari şi acte

Inscrieri privitoare la dreptul de proprietate şi alte drepturi reale		Referinţe
1879 / 28/02/2025		
Act Notarial nr. 238, din 14/12/2006 emis de Notar Public în Rădăuți (certificat de mostenitor nr 138 din 17.03.1992, emis de Notar Public în Rădăuți;certificat de mostenitor suplimentar nr 3 din 04.01.2001, emis de Notar Public în Rădăuți;titlu de proprietate nr 164 din 07.02.1994, emis de Prefectura Județului Suceava);		
B1	Intabulare, drept de PROPRIETATE, dobandit prin Succesiune, cota actuala 1/1, cota initiala 1/1	A1
	1) **FLUTUR GHEORGHE**	

C. Partea III. SARCINI .

Inscrieri privind dezmembramintele dreptului de proprietate, drepturi reale de garanţie şi sarcini	Referinţe
NU SUNT	

Document care conține date cu caracter personal, protejat de prevederile Regulamentului (UE) nr. 679/2016 și Legii 190/2018

Anexa Nr. 1 La Partea I

Teren

Nr cadastral	Suprafaţa (mp)*	Observaţii / Referinţe
30818	3.300	

* Suprafaţa este determinată in planul de proiecţie Stereo 70.

DETALII LINIARE IMOBIL

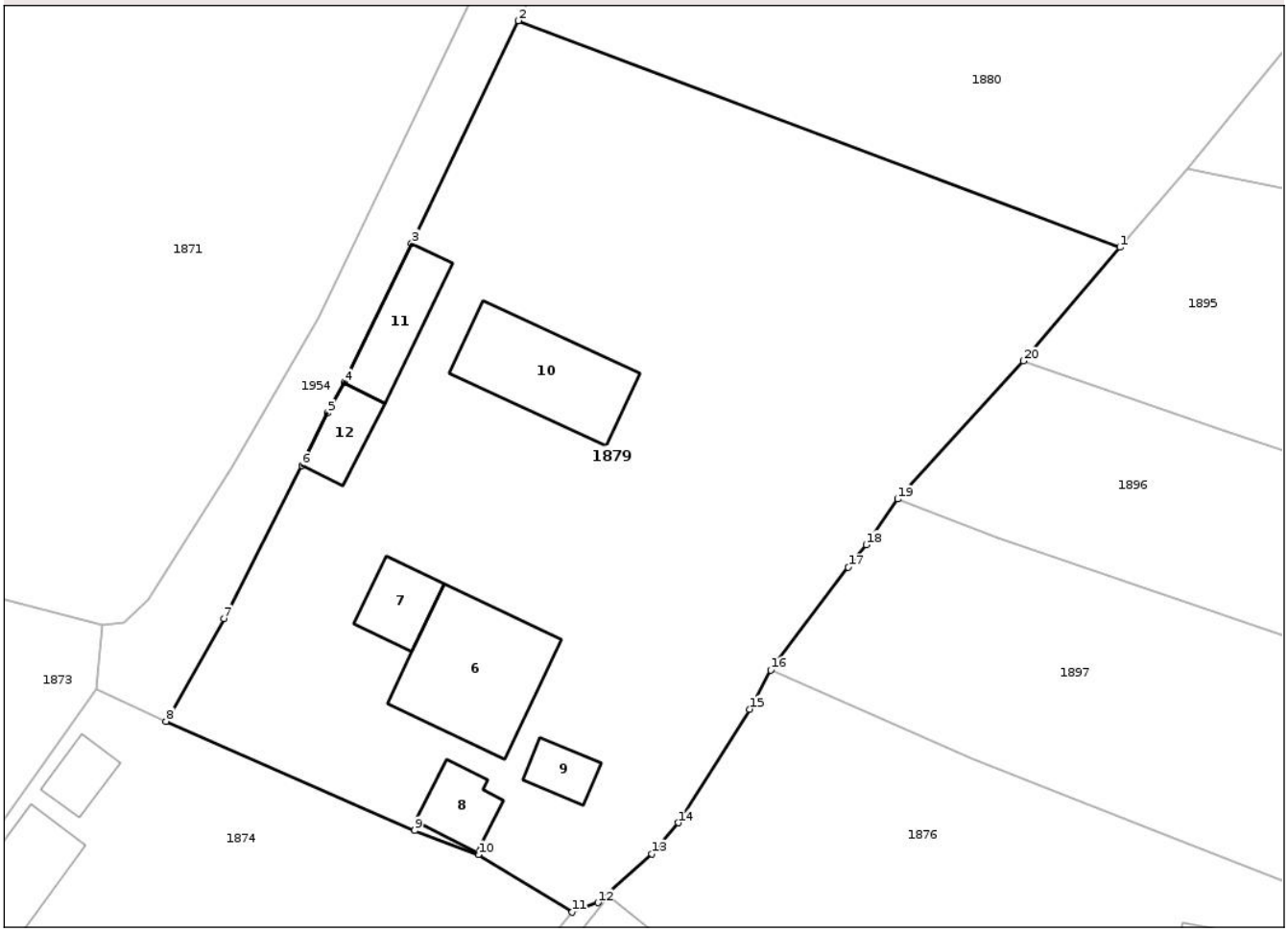

Date referitoare la teren

Crt	Categorie folosință	Intra vilan	Suprafaţa (mp)	Tarla	Parcelă	Nr. topo	Observaţii / Referinţe
1	curti constructii	DA	700	8	A648	466	
2	arabil	DA	2.600	8	A648	466	

Date referitoare la construcţii

Crt	Număr	Destinaţie construcţie	Supraf. (mp)	Situaţie juridică	Observaţii / Referinţe
A1.6		constructii de locuinte	131	Fara acte	Nr. niveluri:1; S. construita la sol:131 mp; casa
A1.7		constructii anexa	37	Fara acte	Nr. niveluri:1; S. construita la sol:37 mp; anexa
A1.8		constructii anexa	34	Fara acte	Nr. niveluri:1; S. construita la sol:34 mp; anexa
A1.9		constructii anexa	23	Fara acte	Nr. niveluri:1; S. construita la sol:23 mp; anexa
A1.10		constructii anexa	105	Fara acte	Nr. niveluri:1; S. construita la sol:105 mp; anexa
A1.11		constructii anexa	54	Fara acte	Nr. niveluri:1; S. construita la sol:54 mp; anexa
A1.12		constructii anexa	33	Fara acte	Nr. niveluri:1; S. construita la sol:33 mp; anexa

Document care conține date cu caracter personal, protejat de prevederile Regulamentului (UE) nr. 679/2016 și Legii 190/2018

Lungime Segmente
1) Valorile lungimilor segmentelor sunt obţinute din proiecţie în plan.

Punct început	X / Y	Punct sfârşit	X / Y	Lungime segment (** (m)
1	568.839,157 687.361,718	2	568.786,693 687.381,455	56.054
2	568.786,693 687.381,455	3	568.777,379 687.362,054	21.521
3	568.777,379 687.362,054	4	568.771,498 687.349,933	13.472
4	568.771,498 687.349,933	5	568.770,068 687.347,289	3.006
5	568.770,068 687.347,289	6	568.767,806 687.342,721	5.097
6	568.767,806 687.342,721	7	568.761,025 687.329,373	14.972
7	568.761,025 687.329,373	8	568.755,978 687.320,432	10.267
8	568.755,978 687.320,432	9	568.777,652 687.310,923	23.668
9	568.777,652 687.310,923	10	568.783,196 687.308,826	5.927
10	568.783,196 687.308,826	11	568.791,39 687.303,813	9.606
11	568.791,39 687.303,813	12	568.793,626 687.304,651	2.388
12	568.793,626 687.304,651	13	568.798,323 687.308,903	6.336
13	568.798,323 687.308,903	14	568.800,625 687.311,602	3.547
14	568.800,625 687.311,602	15	568.806,845 687.321,491	11.682
15	568.806,845 687.321,491	16	568.808,698 687.324,893	3.874
16	568.808,698 687.324,893	17	568.815,469 687.333,849	11.227
17	568.815,469 687.333,849	18	568.817,024 687.335,813	2.505
18	568.817,024 687.335,813	19	568.819,751 687.339,789	4.821
19	568.819,751 687.339,789	20	568.830,712 687.351,827	16.281
20	568.830,712 687.351,827	1	568.839,157 687.361,718	13.006

** Lungimile segmentelor sunt determinate în planul de proiecţie Stereo 70 şi sunt rotunjite la 1 milimetru.
*** Distanţa dintre puncte este formată din segmente cumulate ce sunt mai mici decât valoarea 1 milimetru.

Document care conține date cu caracter personal, protejat de prevederile Regulamentului (UE) nr. 679/2016 și Legii 190/2018

DATE DESPRE IMOBILUL NR. 1880

Oficiul de Cadastru şi Publicitate Imobiliară SUCEAVA
Biroul de Cadastru şi Publicitate Imobiliară Radauti

A. Partea I. Descrierea imobilului

TEREN Intravilan

Adresa: Loc. Poieni-Solca, Jud. Suceava

Nr. Crt	Nr cadastral Nr. topografic	Suprafaţa* (mp)	Observaţii / Referinţe
A1		1.213	Sector cadastral:22 Teren neimprejmuit;

B. Partea II. Proprietari şi acte

Inscrieri privitoare la dreptul de proprietate şi alte drepturi reale		Referinţe
1880 / 28/02/2025		
Act Normativ nr. 7, din 13/03/1996 emis de PARLAMENTUL ROMANIEI;		
B1	Intabulare, drept de PROPRIETATE, dobandit prin Lege, cota actuala 1/1	A1
	1) **NEIDENTIFICAT NEIDENTIFICAT**	
Act Administrativ nr. 1687, din 09/05/2025 emis de PRIMARIA COMUNEI POIENI SOLCA;		
B2	se noteaza posesia faptica in favoarea lui	A1
	1) **BUBURUZAN DAN** 2) **BUBURUZAN VICA**	

C. Partea III. SARCINI .

Inscrieri privind dezmembramintele dreptului de proprietate, drepturi reale de garanţie şi sarcini	Referinţe
NU SUNT	

Document care conține date cu caracter personal, protejat de prevederile Regulamentului (UE) nr. 679/2016 și Legii 190/2018

Anexa Nr. 1 La Partea I

Teren

Nr cadastral	Suprafaţa (mp)*	Observaţii / Referinţe
	1.213	

* Suprafaţa este determinată in planul de proiecţie Stereo 70.

DETALII LINIARE IMOBIL

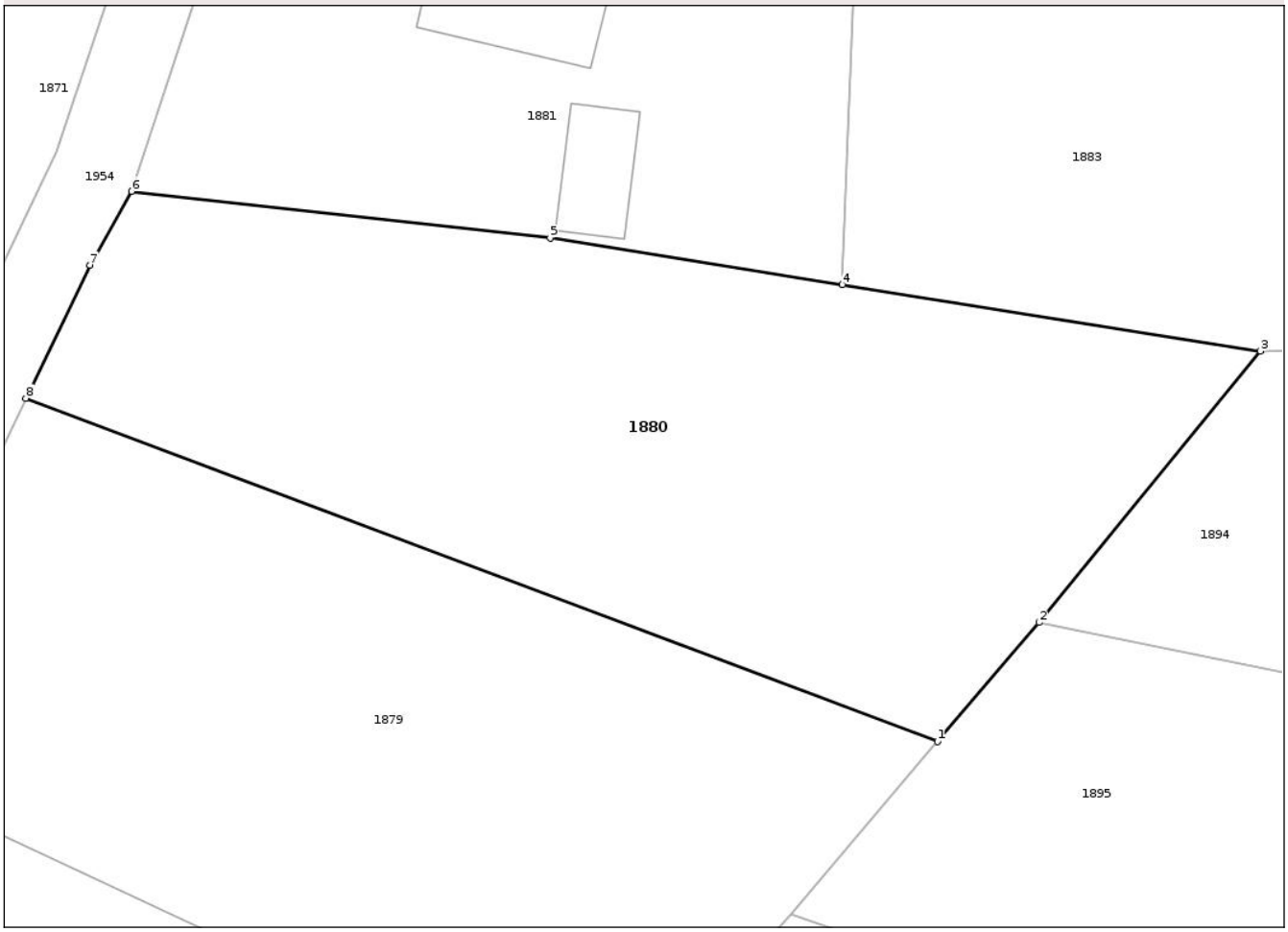

Date referitoare la teren

Crt	Categorie folosință	Intra vilan	Suprafaţa (mp)	Tarla	Parcelă	Nr. topo	Observaţii / Referinţe
1	arabil	DA	1.213	8	A648	-	

Lungime Segmente
1) Valorile lungimilor segmentelor sunt obţinute din proiecţie în plan.

Punct început	X / Y	Punct sfârşit	X / Y	Lungime segment (** (m)
1	568.839,157 687.361,718	2	568.844,997 687.368,558	8.994
2	568.844,997 687.368,558	3	568.857,73 687.384,163	20.141
3	568.857,73 687.384,163	4	568.833,684 687.387,983	24.348
4	568.833,684 687.387,983	5	568.816,857 687.390,657	17.038
5	568.816,857 687.390,657	6	568.792,773 687.393,345	24.234

Document care conține date cu caracter personal, protejat de prevederile Regulamentului (UE) nr. 679/2016 și Legii 190/2018

Punct început	X / Y	Punct sfârşit	X / Y	Lungime segment (** (m)
6	568.792,773 687.393,345	7	568.790,367 687.389,11	4.871
7	568.790,367 687.389,11	8	568.786,693 687.381,455	8.491
8	568.786,693 687.381,455	1	568.839,157 687.361,718	56.054

** Lungimile segmentelor sunt determinate în planul de proiecţie Stereo 70 şi sunt rotunjite la 1 milimetru.
*** Distanţa dintre puncte este formată din segmente cumulate ce sunt mai mici decât valoarea 1 milimetru.

Document care conține date cu caracter personal, protejat de prevederile Regulamentului (UE) nr. 679/2016 și Legii 190/2018

DATE DESPRE IMOBILUL NR. 1881

Oficiul de Cadastru şi Publicitate Imobiliară SUCEAVA
Biroul de Cadastru şi Publicitate Imobiliară Radauti

A. Partea I. Descrierea imobilului

TEREN Intravilan

Adresa: Loc. Poieni-Solca, Jud. Suceava

Nr. Crt	Nr cadastral Nr. topografic	Suprafaţa* (mp)	Observaţii / Referinţe
A1		3.230	Sector cadastral:22 Teren neimprejmuit;

B. Partea II. Proprietari şi acte

Inscrieri privitoare la dreptul de proprietate şi alte drepturi reale		Referinţe
1881 / 28/02/2025		
Act Normativ nr. 7, din 13/03/1996 emis de PARLAMENTUL ROMANIEI;		
B1	Intabulare, drept de PROPRIETATE, dobandit prin Lege, cota actuala 1/1	A1
	1) **NEIDENTIFICAT NEIDENTIFICAT**	
Act Administrativ nr. 684, din 28/02/2025 emis de PRIMARIA COMUNEI POIENI SOLCA;		
B2	se noteaza posesia faptica in favoarea lui	A1
	1) **FLUTUR VASILE** 2) **FLUTUR CRINA RACHILA**	

C. Partea III. SARCINI .

Inscrieri privind dezmembramintele dreptului de proprietate, drepturi reale de garanţie şi sarcini	Referinţe
NU SUNT	

Document care conține date cu caracter personal, protejat de prevederile Regulamentului (UE) nr. 679/2016 și Legii 190/2018

Anexa Nr. 1 La Partea I

Teren

Nr cadastral	Suprafaţa (mp)*	Observaţii / Referinţe
	3.230	

* Suprafaţa este determinată in planul de proiecţie Stereo 70.

DETALII LINIARE IMOBIL

Date referitoare la teren

Crt	Categorie folosință	Intra vilan	Suprafaţa (mp)	Tarla	Parcelă	Nr. topo	Observaţii / Referinţe
1	curti constructii	DA	1.000	8	A648	-	
2	arabil	DA	2.230	8	A648	-	

Date referitoare la construcţii

Crt	Număr	Destinaţie construcţie	Supraf. (mp)	Situaţie juridică	Observaţii / Referinţe
A1.1		constructii de locuinte	78	Fara acte	Nr. niveluri:1; S. construita la sol:78 mp; casa
A1.2		constructii anexa	57	Fara acte	Nr. niveluri:1; S. construita la sol:57 mp; anexa
A1.3		constructii anexa	24	Fara acte	Nr. niveluri:1; S. construita la sol:24 mp; anexa
A1.4		constructii anexa	29	Fara acte	Nr. niveluri:1; S. construita la sol:29 mp; anexa

Lungime Segmente

1) Valorile lungimilor segmentelor sunt obţinute din proiecţie în plan.

Punct început	X / Y	Punct sfârşit	X / Y	Lungime segment (** (m)

Punct început	X / Y	Punct sfârşit	X / Y	Lungime segment (** (m)
1	568.800,03 687.417,08	2	568.798,464 687.413,151	4.23
2	568.798,464 687.413,151	3	568.796,269 687.403,846	9.56
3	568.796,269 687.403,846	4	568.792,773 687.393,345	11.068
4	568.792,773 687.393,345	5	568.816,857 687.390,657	24.234
5	568.816,857 687.390,657	6	568.833,684 687.387,983	17.038
6	568.833,684 687.387,983	7	568.834,517 687.410,116	22.149
7	568.834,517 687.410,116	8	568.835,549 687.440,546	30.447
8	568.835,549 687.440,546	9	568.835,225 687.474,937	34.393
9	568.835,225 687.474,937	10	568.834,401 687.486,05	11.144
10	568.834,401 687.486,05	11	568.834,024 687.492,989	6.949
11	568.834,024 687.492,989	12	568.812,487 687.494,129	21.567
12	568.812,487 687.494,129	13	568.809,598 687.480,981	13.462
13	568.809,598 687.480,981	14	568.807,411 687.465,312	15.821
14	568.807,411 687.465,312	15	568.804,486 687.444,873	20.647
15	568.804,486 687.444,873	1	568.800,03 687.417,08	28.148

** Lungimile segmentelor sunt determinate în planul de proiecţie Stereo 70 şi sunt rotunjite la 1 milimetru.
*** Distanţa dintre puncte este formată din segmente cumulate ce sunt mai mici decât valoarea 1 milimetru.

Document care conține date cu caracter personal, protejat de prevederile Regulamentului (UE) nr. 679/2016 și Legii 190/2018

DATE DESPRE IMOBILUL NR. 1882

Oficiul de Cadastru şi Publicitate Imobiliară SUCEAVA
Biroul de Cadastru şi Publicitate Imobiliară Radauti

A. Partea I. Descrierea imobilului

TEREN Intravilan Nr. CF vechi:368

Adresa: Loc. Poieni-Solca, Str Principala, Nr. 108, Jud. Suceava

Nr. Crt	Nr cadastral Nr. topografic	Suprafaţa* (mp)	Observaţii / Referinţe
A1	30150	4.700	Sector cadastral:22 Teren imprejmuit;

Construcţii

Crt	Nr cadastral Nr. topografic	Adresa	Observaţii / Referinţe
A1.4	30150-C4	Loc. Poieni-Solca, Str Principala, Nr. 108, Jud. Suceava	Nr. niveluri:2; S. construita la sol:105 mp; Locuinta (P+1+M) din zidarie si lemn, an 2005, Sc=105mp, Sd=315mp
A1.5	30150-C5	Loc. Poieni-Solca, Str Principala, Nr. 108, Jud. Suceava	Nr. niveluri:1; S. construita la sol:88 mp; Anexa (P) din zidarie, an 1998, Sc=88mp, Sd=88mp
A1.6	30150-C6	Loc. Poieni-Solca, Nr. 550, Jud. Suceava	Nr. niveluri:1; S. construita la sol:67 mp; anexa
A1.7	30150-C7	Loc. Poieni-Solca, Str Principala, Nr. 108, Jud. Suceava	Nr. niveluri:1; S. construita la sol:84 mp; S. construita desfasurata:84 mp; Anexa (P) din zidarie, an 2012, Sc=84mp, Sd=84mp
A1.8	30150-C8	Loc. Poieni-Solca, Str Principala, Nr. 108, Jud. Suceava	Nr. niveluri:1; S. construita la sol:131 mp; S. construita desfasurata:134 mp; Anexa (P) din zidarie, an 2012, Sc=134mp, Sd=134mp

B. Partea II. Proprietari şi acte

Inscrieri privitoare la dreptul de proprietate şi alte drepturi reale		Referinţe
1882 / 28/02/2025		
Act Notarial nr. 518, din 20/06/1995 emis de BIN (mostenire nr.77/29.05.1975, autorizatie nr.33/26.07.1977);		
B1	Intabulare, drept de PROPRIETATE, dobandit prin Lege, cota actuala 1/1, cota initiala 1/1	A1
	1) **BUBURUZAN VASILE**	
	OBSERVATII: (provenita din conversia CF 368)	
Act Administrativ nr. 35, din 14/07/1999 emis de Primaria Poieni Solca;		
B2	Intabulare, drept de PROPRIETATEbun comun, in dev.,, dobandit prin Construire, cota actuala 1/1, cota initiala 1/1	A1.4, A1.5, A1.6
	1) **BUBURUZAN FLOAREA** 2) **BUBURUZAN VASILE**	
B8	Intabulare, drept de PROPRIETATE, dobandit prin Construire, cota actuala 1/1, cota initiala 1/1	A1.7, A1.8
	1) **BUBURUZAN FLOAREA**, bun comun, în devălmășie 2) **BUBURUZAN VASILE**	

C. Partea III. SARCINI .

Inscrieri privind dezmembramintele dreptului de proprietate, drepturi reale de garanţie şi sarcini	Referinţe
NU SUNT	

Document care conține date cu caracter personal, protejat de prevederile Regulamentului (UE) nr. 679/2016 și Legii 190/2018

Anexa Nr. 1 La Partea I

Teren

Nr cadastral	Suprafaţa (mp)*	Observaţii / Referinţe
30150	4.700	

* Suprafaţa este determinată in planul de proiecţie Stereo 70.

DETALII LINIARE IMOBIL

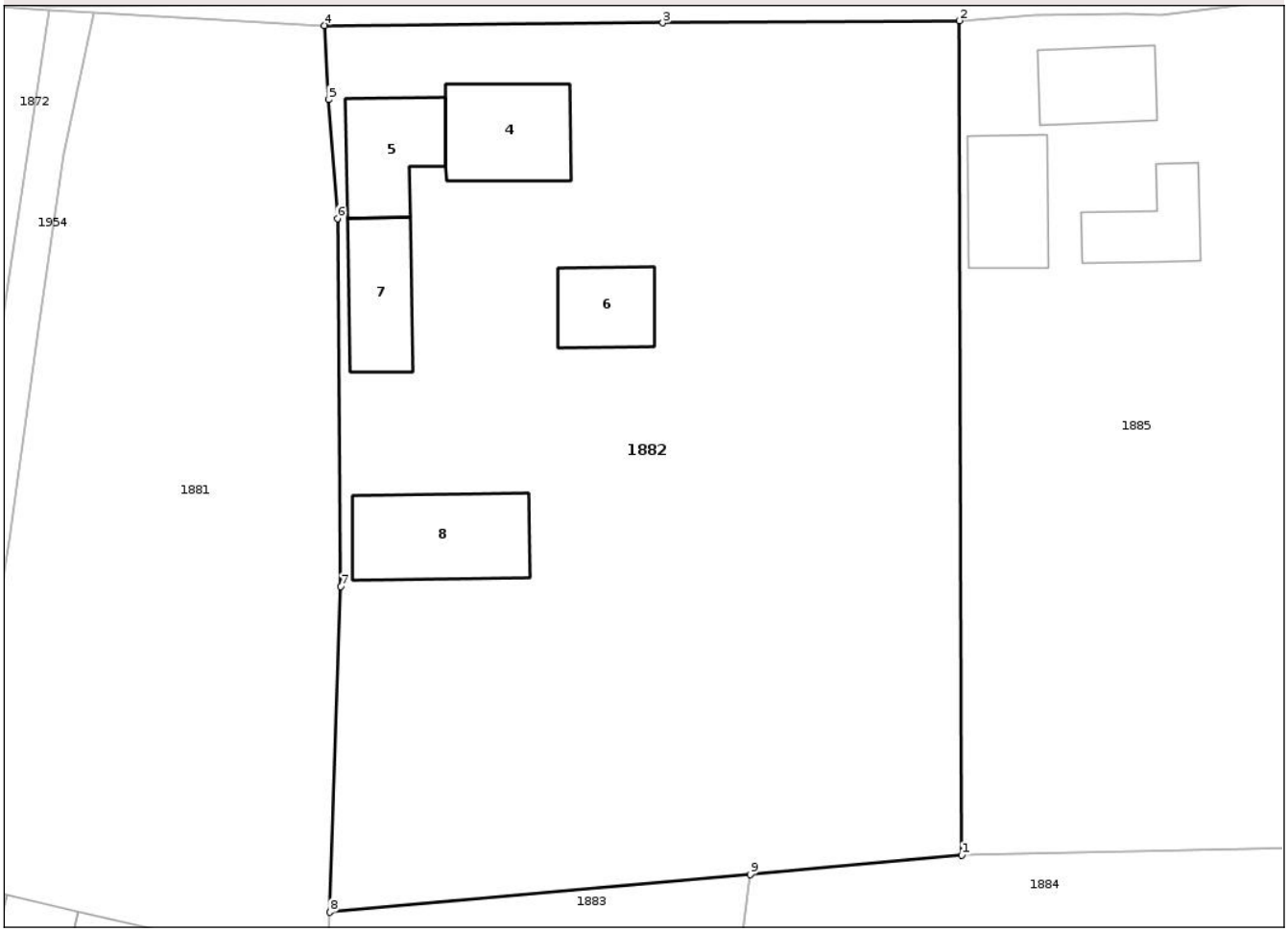

Date referitoare la teren

Crt	Categorie folosință	Intra vilan	Suprafaţa (mp)	Tarla	Parcelă	Nr. topo	Observaţii / Referinţe
1	curti constructii	DA	1.350	8	A648	-	
2	arabil	DA	3.350	8	A648	-	

Date referitoare la construcţii

Crt	Număr	Destinaţie construcţie	Supraf. (mp)	Situaţie juridică	Observaţii / Referinţe
A1.4	30150-C4	constructii de locuinte	105	Cu acte	Nr. niveluri:2; S. construita la sol:105 mp; Locuinta (P+1+M) din zidarie si lemn, an 2005, Sc=105mp, Sd=315mp
A1.5	30150-C5	constructii anexa	88	Cu acte	Nr. niveluri:1; S. construita la sol:88 mp; Anexa (P) din zidarie, an 1998, Sc=88mp, Sd=88mp
A1.6	30150-C6	constructii anexa	Din acte: 47 Masurata: 67	Cu acte	Nr. niveluri:1; S. construita la sol:67 mp; anexa
A1.7	30150-C7	constructii anexa	84	Cu acte	Nr. niveluri:1; S. construita la sol:84 mp; S. construita desfasurata:84 mp; Anexa (P) din zidarie, an 2012, Sc=84mp, Sd=84mp
A1.8	30150-C8	constructii anexa	Din acte: 134 Masurata: 131	Cu acte	Nr. niveluri:1; S. construita la sol:131 mp; S. construita desfasurata:134 mp; Anexa (P) din zidarie, an 2012, Sc=134mp, Sd=134mp

Document care conține date cu caracter personal, protejat de prevederile Regulamentului (UE) nr. 679/2016 și Legii 190/2018

Lungime Segmente
1) Valorile lungimilor segmentelor sunt obţinute din proiecţie în plan.

Punct început	X / Y	Punct sfârşit	X / Y	Lungime segment (** (m)
1	568.893,627 687.415,437	2	568.893,422 687.493,43	77.993
2	568.893,422 687.493,43	3	568.865,67 687.493,223	27.753
3	568.865,67 687.493,223	4	568.834,024 687.492,989	31.647
4	568.834,024 687.492,989	5	568.834,401 687.486,05	6.949
5	568.834,401 687.486,05	6	568.835,225 687.474,937	11.144
6	568.835,225 687.474,937	7	568.835,549 687.440,546	34.393
7	568.835,549 687.440,546	8	568.834,517 687.410,116	30.447
8	568.834,517 687.410,116	9	568.873,841 687.413,656	39.483
9	568.873,841 687.413,656	1	568.893,627 687.415,437	19.866

** Lungimile segmentelor sunt determinate în planul de proiecţie Stereo 70 şi sunt rotunjite la 1 milimetru.
*** Distanţa dintre puncte este formată din segmente cumulate ce sunt mai mici decât valoarea 1 milimetru.

Document care conține date cu caracter personal, protejat de prevederile Regulamentului (UE) nr. 679/2016 și Legii 190/2018

DATE DESPRE IMOBILUL NR. 1883

Oficiul de Cadastru şi Publicitate Imobiliară SUCEAVA
Biroul de Cadastru şi Publicitate Imobiliară Radauti

A. Partea I. Descrierea imobilului

TEREN Intravilan

Adresa: Loc. Poieni-Solca, Nr. 550, Jud. Suceava

Nr. Crt	Nr cadastral Nr. topografic	Suprafaţa* (mp)	Observaţii / Referinţe
A1	30158	1.000	Sector cadastral:22 Teren imprejmuit;

B. Partea II. Proprietari şi acte

Inscrieri privitoare la dreptul de proprietate şi alte drepturi reale		Referinţe
1883 / 28/02/2025		
Act Administrativ nr. 518, din 20/06/1995 emis de Comisia Judeteana Suceava;		
B1	Intabulare, drept de PROPRIETATEbun propriu cu titlu de reconstituire drept de proprietate, dobandit prin Lege, cota actuala 1/1, cota initiala 1/1	A1
	1) **BUBURUZAN VASILE**	

C. Partea III. SARCINI .

Inscrieri privind dezmembramintele dreptului de proprietate, drepturi reale de garanţie şi sarcini	Referinţe
NU SUNT	

Document care conține date cu caracter personal, protejat de prevederile Regulamentului (UE) nr. 679/2016 și Legii 190/2018

Anexa Nr. 1 La Partea I

Teren

Nr cadastral	Suprafaţa (mp)*	Observaţii / Referinţe
30158	1.000	

* Suprafaţa este determinată in planul de proiecţie Stereo 70.

DETALII LINIARE IMOBIL

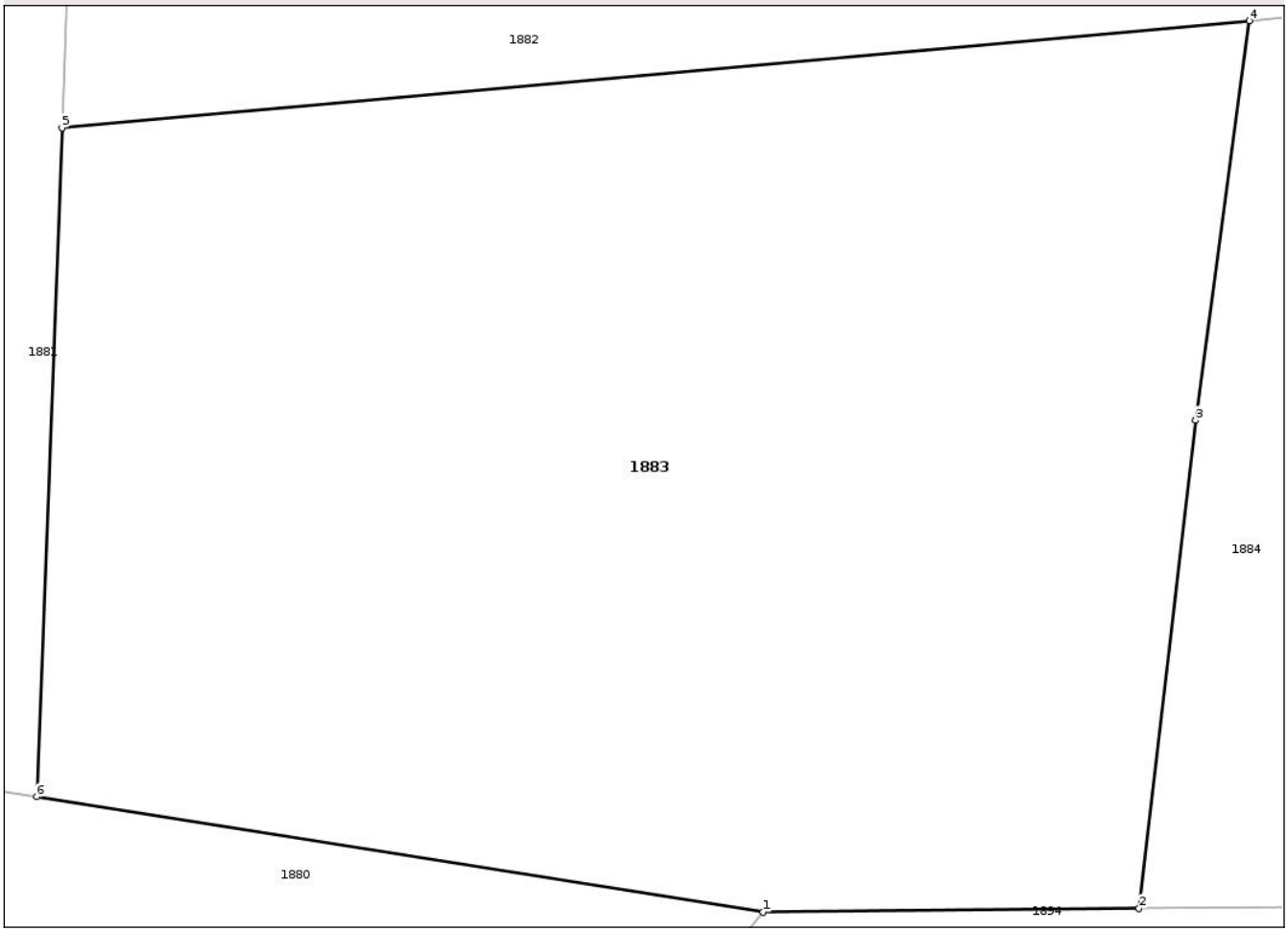

Date referitoare la teren

Crt	Categorie folosință	Intra vilan	Suprafaţa (mp)	Tarla	Parcelă	Nr. topo	Observaţii / Referinţe
1	arabil	DA	1.000	8	A648	-	

Lungime Segmente
1) Valorile lungimilor segmentelor sunt obţinute din proiecţie în plan.

Punct început	X / Y	Punct sfârşit	X / Y	Lungime segment (** (m)
1	568.857,73 687.384,163	2	568.870,19 687.384,286	12.461
2	568.870,19 687.384,286	3	568.872,064 687.400,434	16.256
3	568.872,064 687.400,434	4	568.873,841 687.413,656	13.341
4	568.873,841 687.413,656	5	568.834,517 687.410,116	39.483
5	568.834,517 687.410,116	6	568.833,684 687.387,983	22.149

Document care conține date cu caracter personal, protejat de prevederile Regulamentului (UE) nr. 679/2016 și Legii 190/2018

Punct început	X / Y	Punct sfârşit	X / Y	Lungime segment (** (m)
6	568.833,684 687.387,983	1	568.857,73 687.384,163	24.348

** Lungimile segmentelor sunt determinate în planul de proiecţie Stereo 70 şi sunt rotunjite la 1 milimetru.
*** Distanţa dintre puncte este formată din segmente cumulate ce sunt mai mici decât valoarea 1 milimetru.

Document care conține date cu caracter personal, protejat de prevederile Regulamentului (UE) nr. 679/2016 și Legii 190/2018

DATE DESPRE IMOBILUL NR. 1884

Oficiul de Cadastru şi Publicitate Imobiliară SUCEAVA
Biroul de Cadastru şi Publicitate Imobiliară Radauti

A. Partea I. Descrierea imobilului

TEREN Intravilan

Adresa: Loc. Poieni-Solca, Jud. Suceava

Nr. Crt	Nr cadastral Nr. topografic	Suprafaţa* (mp)	Observaţii / Referinţe
A1		3.546	Sector cadastral:22 Teren neimprejmuit;

B. Partea II. Proprietari şi acte

Inscrieri privitoare la dreptul de proprietate şi alte drepturi reale		Referinţe
1884 / 28/02/2025		
Act Normativ nr. 7, din 13/03/1996 emis de PARLAMENTUL ROMANIEI;		
B1	Intabulare, drept de PROPRIETATE, dobandit prin Lege, cota actuala 1/1	A1
	1) **NEIDENTIFICAT NEIDENTIFICAT**	
Act Administrativ nr. 685, din 28/02/2025 emis de PRIMARIA COMUNEI POIENI SOLCA;		
B2	se noteaza posesia faptica in favoarea lui	A1
	1) **BUBURUZAN NICANOR DANUT**	

C. Partea III. SARCINI .

Inscrieri privind dezmembramintele dreptului de proprietate, drepturi reale de garanţie şi sarcini	Referinţe
NU SUNT	

Document care conține date cu caracter personal, protejat de prevederile Regulamentului (UE) nr. 679/2016 și Legii 190/2018

Anexa Nr. 1 La Partea I

Teren

Nr cadastral	Suprafaţa (mp)*	Observaţii / Referinţe
	3.546	

* Suprafaţa este determinată in planul de proiecţie Stereo 70.

DETALII LINIARE IMOBIL

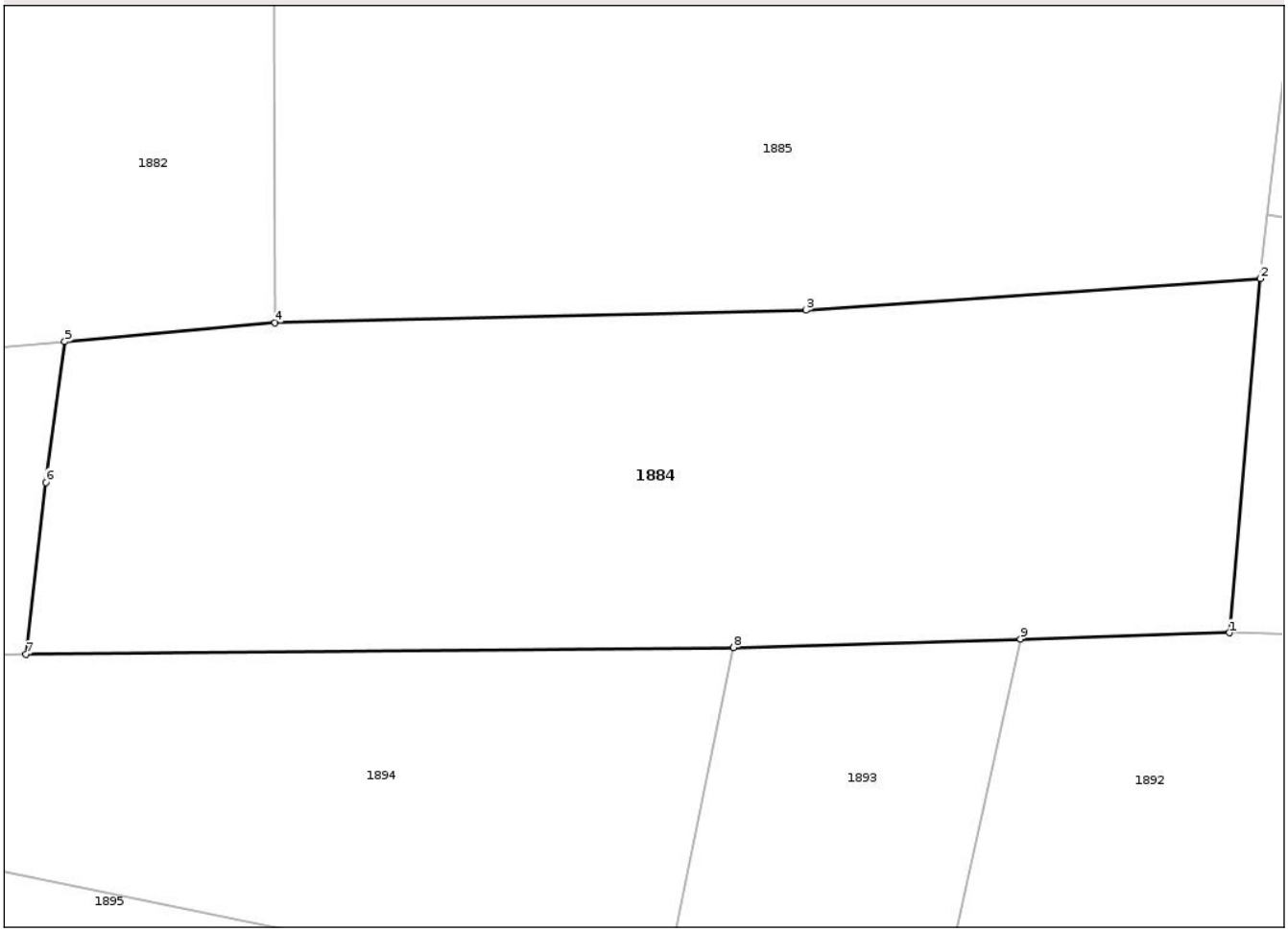

Date referitoare la teren

Crt	Categorie folosință	Intra vilan	Suprafaţa (mp)	Tarla	Parcelă	Nr. topo	Observaţii / Referinţe
1	arabil	DA	3.546	8	A648	-	

Lungime Segmente
1) Valorile lungimilor segmentelor sunt obţinute din proiecţie în plan.

Punct început	X / Y	Punct sfârşit	X / Y	Lungime segment (** (m)
1	568.983,392 687.386,314	2	568.986,287 687.419,593	33.405
2	568.986,287 687.419,593	3	568.943,574 687.416,618	42.816
3	568.943,574 687.416,618	4	568.893,627 687.415,437	49.961
4	568.893,627 687.415,437	5	568.873,841 687.413,656	19.866
5	568.873,841 687.413,656	6	568.872,064 687.400,434	13.341

Document care conține date cu caracter personal, protejat de prevederile Regulamentului (UE) nr. 679/2016 și Legii 190/2018

Punct început	X / Y	Punct sfârşit	X / Y	Lungime segment (** (m)
6	568.872,064 687.400,434	7	568.870,19 687.384,286	16.256
7	568.870,19 687.384,286	8	568.936,747 687.384,936	66.56
8	568.936,747 687.384,936	9	568.963,736 687.385,733	27.001
9	568.963,736 687.385,733	1	568.983,392 687.386,314	19.665

** Lungimile segmentelor sunt determinate în planul de proiecţie Stereo 70 şi sunt rotunjite la 1 milimetru.
*** Distanţa dintre puncte este formată din segmente cumulate ce sunt mai mici decât valoarea 1 milimetru.

Document care conține date cu caracter personal, protejat de prevederile Regulamentului (UE) nr. 679/2016 și Legii 190/2018

DATE DESPRE IMOBILUL NR. 1885

Oficiul de Cadastru şi Publicitate Imobiliară SUCEAVA
Biroul de Cadastru şi Publicitate Imobiliară Radauti

A. Partea I. Descrierea imobilului

TEREN Intravilan

Adresa: Loc. Poieni-Solca, Jud. Suceava

Nr. Crt	Nr cadastral Nr. topografic	Suprafaţa* (mp)	Observaţii / Referinţe
A1		6.000	Sector cadastral:22 Teren imprejmuit;

B. Partea II. Proprietari şi acte

Inscrieri privitoare la dreptul de proprietate şi alte drepturi reale		Referinţe
1885 / 28/02/2025		
Act Administrativ nr. 167, din 07/02/1994 emis de COMISIA JUDETEANA SUCEAVA;		
B1	Intabulare, drept de PROPRIETATE, dobandit prin Lege, cota actuala 1/1	A1
	1) **FINIS FELICIA**	

C. Partea III. SARCINI .

Inscrieri privind dezmembramintele dreptului de proprietate, drepturi reale de garanţie şi sarcini	Referinţe
NU SUNT	

Document care conține date cu caracter personal, protejat de prevederile Regulamentului (UE) nr. 679/2016 și Legii 190/2018

Anexa Nr. 1 La Partea I

Teren

Nr cadastral	Suprafaţa (mp)*	Observaţii / Referinţe
	6.000	

* Suprafaţa este determinată in planul de proiecţie Stereo 70.

DETALII LINIARE IMOBIL

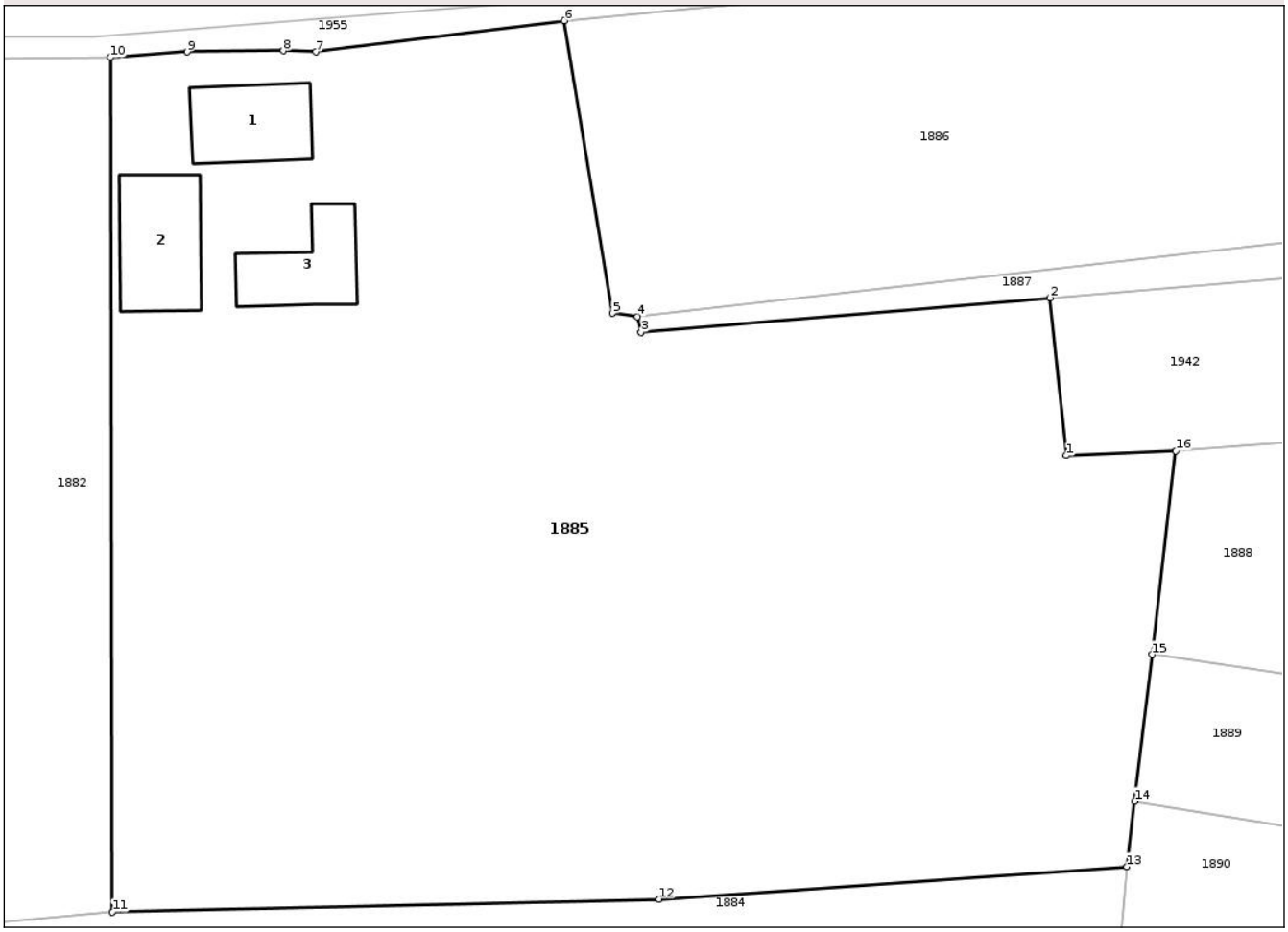

Date referitoare la teren

Crt	Categorie folosință	Intra vilan	Suprafaţa (mp)	Tarla	Parcelă	Nr. topo	Observaţii / Referinţe
1	curti constructii	DA	1.000	8	A 648	-	
2	arabil	DA	5.000	8	A648	-	

Date referitoare la construcţii

Crt	Număr	Destinaţie construcţie	Supraf. (mp)	Situaţie juridică	Observaţii / Referinţe
A1.1		constructii de locuinte	77	Fara acte	Nr. niveluri:1; S. construita la sol:77 mp; casa
A1.2		constructii anexa	92	Fara acte	Nr. niveluri:1; S. construita la sol:92 mp; anexa
A1.3		constructii anexa	70	Fara acte	Nr. niveluri:1; S. construita la sol:70 mp; anexa

Lungime Segmente

1) Valorile lungimilor segmentelor sunt obţinute din proiecţie în plan.

Punct început	X / Y	Punct sfârşit	X / Y	Lungime segment (** (m)
1	568.980,767 687.457,108	2	568.979,269 687.471,49	14.46

Document care conține date cu caracter personal, protejat de prevederile Regulamentului (UE) nr. 679/2016 și Legii 190/2018

Punct început	X / Y	Punct sfârşit	X / Y	Lungime segment (** (m)
2	568.979,269 687.471,49	3	568.941,902 687.468,338	37.5
3	568.941,902 687.468,338	4	568.941,573 687.469,773	1.472
4	568.941,573 687.469,773	5	568.939,299 687.470,079	2.294
5	568.939,299 687.470,079	6	568.934,906 687.496,773	27.053
6	568.934,906 687.496,773	7	568.912,213 687.493,924	22.871
7	568.912,213 687.493,924	8	568.909,226 687.494,037	2.989
8	568.909,226 687.494,037	9	568.900,465 687.493,921	8.762
9	568.900,465 687.493,921	10	568.893,422 687.493,43	7.06
10	568.893,422 687.493,43	11	568.893,627 687.415,437	77.993
11	568.893,627 687.415,437	12	568.943,574 687.416,618	49.961
12	568.943,574 687.416,618	13	568.986,287 687.419,593	42.816
13	568.986,287 687.419,593	14	568.986,989 687.425,55	5.998
14	568.986,989 687.425,55	15	568.988,569 687.438,949	13.492
15	568.988,569 687.438,949	16	568.990,758 687.457,524	18.704
16	568.990,758 687.457,524	1	568.980,767 687.457,108	10.0

** Lungimile segmentelor sunt determinate în planul de proiecţie Stereo 70 şi sunt rotunjite la 1 milimetru.
*** Distanţa dintre puncte este formată din segmente cumulate ce sunt mai mici decât valoarea 1 milimetru.

Document care conține date cu caracter personal, protejat de prevederile Regulamentului (UE) nr. 679/2016 și Legii 190/2018

DATE DESPRE IMOBILUL NR. 1886

Oficiul de Cadastru şi Publicitate Imobiliară SUCEAVA
Biroul de Cadastru şi Publicitate Imobiliară Radauti

A. Partea I. Descrierea imobilului

TEREN Intravilan Nr. CF vechi:3357 SOLCA

Adresa: Loc. Poieni-Solca, Jud. Suceava

Nr. Crt	Nr cadastral Nr. topografic	Suprafaţa* (mp)	Observaţii / Referinţe
A1	33416	1.900	Sector cadastral:22 Teren neimprejmuit;

B. Partea II. Proprietari şi acte

Inscrieri privitoare la dreptul de proprietate şi alte drepturi reale		Referinţe
1886 / 28/02/2025		
Act Notarial nr. 154, din 14/01/2014 emis de Fomin Elena;		
B1	Intabulare, drept de PROPRIETATEbun comun in dev., cu titlu de cumparare, dobandit prin Conventie, cota actuala 1/1, cota initiala 1/1	A1
	1) **BUBURUZAN NICANOR DANUT** 2) **BUBURUZAN DANIELA NICOLETA**	
	OBSERVATII: adus B1	

C. Partea III. SARCINI .

Inscrieri privind dezmembramintele dreptului de proprietate, drepturi reale de garanţie şi sarcini	Referinţe
NU SUNT	

Document care conține date cu caracter personal, protejat de prevederile Regulamentului (UE) nr. 679/2016 și Legii 190/2018

Anexa Nr. 1 La Partea I

Teren

Nr cadastral	Suprafaţa (mp)*	Observaţii / Referinţe
33416	1.900	

* Suprafaţa este determinată in planul de proiecţie Stereo 70.

DETALII LINIARE IMOBIL

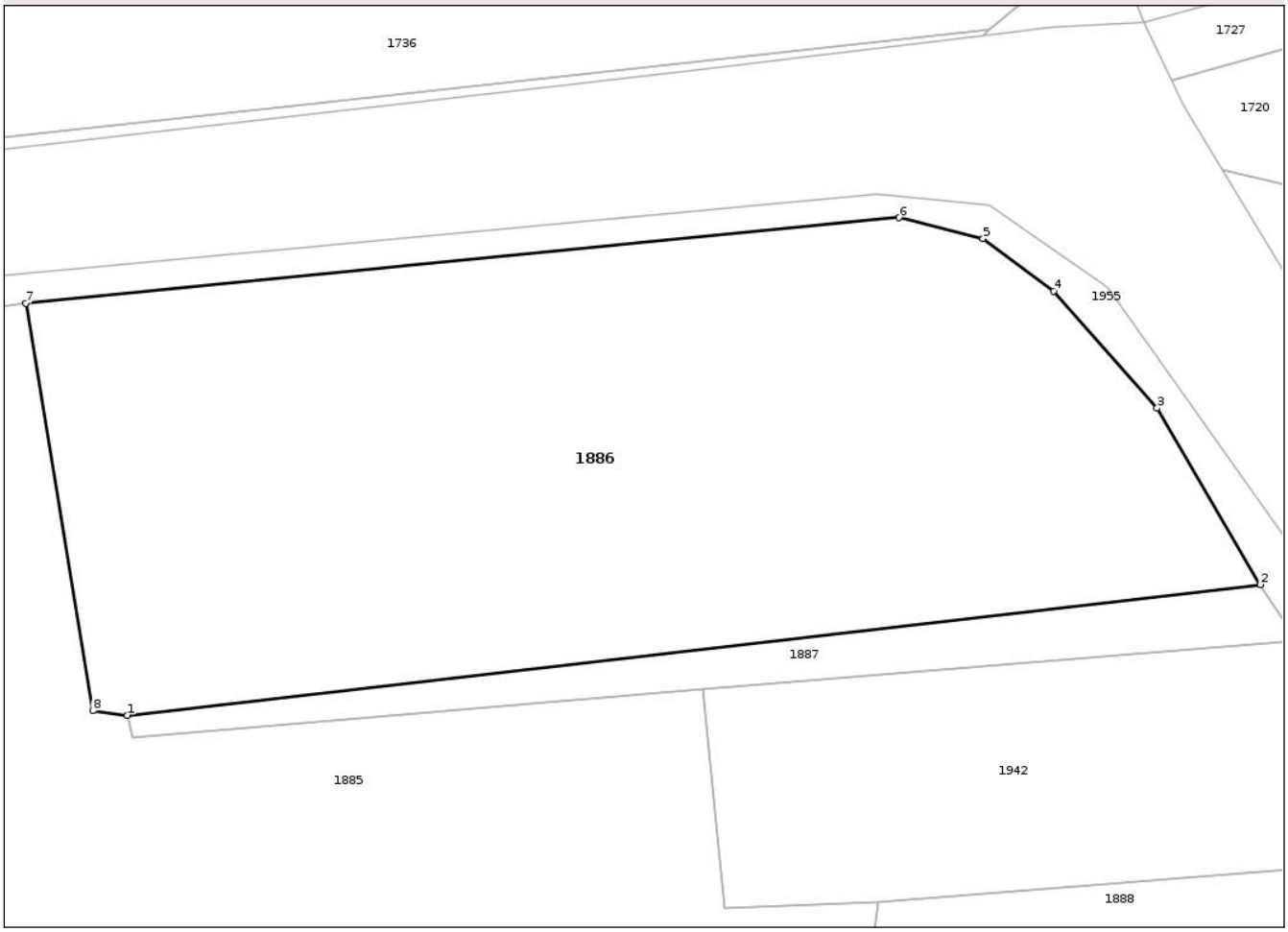

Date referitoare la teren

Crt	Categorie folosință	Intra vilan	Suprafaţa (mp)	Tarla	Parcelă	Nr. topo	Observaţii / Referinţe
1	arabil	DA	1.900	8	A634	-	

Lungime Segmente
1) Valorile lungimilor segmentelor sunt obţinute din proiecţie în plan.

Punct început	X / Y	Punct sfârşit	X / Y	Lungime segment (** (m)
1	568.941,573 687.469,773	2	569.015,857 687.478,335	74.776
2	569.015,857 687.478,335	3	569.009,098 687.489,899	13.394
3	569.009,098 687.489,899	4	569.002,317 687.497,563	10.233
4	569.002,317 687.497,563	5	568.997,687 687.501,002	5.767
5	568.997,687 687.501,002	6	568.992,175 687.502,377	5.681

Document care conține date cu caracter personal, protejat de prevederile Regulamentului (UE) nr. 679/2016 și Legii 190/2018

Punct început	X / Y	Punct sfârşit	X / Y	Lungime segment (** (m)
6	568.992,175 687.502,377	7	568.934,906 687.496,773	57.543
7	568.934,906 687.496,773	8	568.939,299 687.470,079	27.053
8	568.939,299 687.470,079	1	568.941,573 687.469,773	2.294

** Lungimile segmentelor sunt determinate în planul de proiecţie Stereo 70 şi sunt rotunjite la 1 milimetru.
*** Distanţa dintre puncte este formată din segmente cumulate ce sunt mai mici decât valoarea 1 milimetru.

Document care conține date cu caracter personal, protejat de prevederile Regulamentului (UE) nr. 679/2016 și Legii 190/2018

DATE DESPRE IMOBILUL NR. 1887

Oficiul de Cadastru şi Publicitate Imobiliară SUCEAVA
Biroul de Cadastru şi Publicitate Imobiliară Radauti

A. Partea I. Descrierea imobilului

TEREN Intravilan

Adresa: Loc. Poieni-Solca, Jud. Suceava

Nr. Crt	Nr cadastral Nr. topografic	Suprafaţa* (mp)	Observaţii / Referinţe
A1		200	Sector cadastral:22 Teren neimprejmuit;

B. Partea II. Proprietari şi acte

Inscrieri privitoare la dreptul de proprietate şi alte drepturi reale		Referinţe
1887 / 28/02/2025		
Act Normativ nr. 7, din 13/03/1996 emis de PARLAMENTUL ROMANIEI;		
B1	Intabulare, drept de PROPRIETATE, dobandit prin Lege, cota actuala 1/1	A1
	1) **NEIDENTIFICAT NEIDENTIFICAT**	
Act Administrativ nr. 687, din 28/02/2025 emis de PRIMARIA COMUNEI POIENI SOLCA;		
B2	se noteaza posesia faptica in favoarea lui	A1
	1) **BUBURUZAN NICANOR DANUT** 2) **BUBURUZAN DANIELA NICOLETA**	

C. Partea III. SARCINI .

Inscrieri privind dezmembramintele dreptului de proprietate, drepturi reale de garanţie şi sarcini	Referinţe
NU SUNT	

Document care conține date cu caracter personal, protejat de prevederile Regulamentului (UE) nr. 679/2016 și Legii 190/2018

Anexa Nr. 1 La Partea I

Teren

Nr cadastral	Suprafaţa (mp)*	Observaţii / Referinţe
	200	

* Suprafaţa este determinată in planul de proiecţie Stereo 70.

DETALII LINIARE IMOBIL

Date referitoare la teren

Crt	Categorie folosință	Intra vilan	Suprafaţa (mp)	Tarla	Parcelă	Nr. topo	Observaţii / Referinţe
1	arabil	DA	200	8	A 634	-	

Lungime Segmente
1) Valorile lungimilor segmentelor sunt obţinute din proiecţie în plan.

Punct început	X / Y	Punct sfârşit	X / Y	Lungime segment (** (m)
1	569.015,857 687.478,335	2	568.941,573 687.469,773	74.776
2	568.941,573 687.469,773	3	568.941,902 687.468,338	1.472
3	568.941,902 687.468,338	4	568.979,269 687.471,49	37.5
4	568.979,269 687.471,49	5	569.018,27 687.474,698	39.133
5	569.018,27 687.474,698	1	569.015,857 687.478,335	4.365

Document care conține date cu caracter personal, protejat de prevederile Regulamentului (UE) nr. 679/2016 și Legii 190/2018

** Lungimile segmentelor sunt determinate în planul de proiecţie Stereo 70 şi sunt rotunjite la 1 milimetru.
*** Distanţa dintre puncte este formată din segmente cumulate ce sunt mai mici decât valoarea 1 milimetru.

DATE DESPRE IMOBILUL NR. 1888

Oficiul de Cadastru şi Publicitate Imobiliară SUCEAVA
Biroul de Cadastru şi Publicitate Imobiliară Radauti

A. Partea I. Descrierea imobilului

TEREN Intravilan

Adresa: Loc. Poieni-Solca, Jud. Suceava

Nr. Crt	Nr cadastral Nr. topografic	Suprafaţa* (mp)	Observaţii / Referinţe
A1		1.130	Sector cadastral:22 Teren neimprejmuit;

B. Partea II. Proprietari şi acte

Inscrieri privitoare la dreptul de proprietate şi alte drepturi reale		Referinţe
1888 / 28/02/2025		
Act Normativ nr. 7, din 13/03/1996 emis de PARLAMENTUL ROMANIEI;		
B1	Intabulare, drept de PROPRIETATE, dobandit prin Lege, cota actuala 1/1	A1
	1) **NEIDENTIFICAT NEIDENTIFICAT**	
Act Administrativ nr. 688, din 28/02/2025 emis de PRIMARIA COMUNEI POIENI SOLCA;		
B2	se noteaza posesia faptica in favoarea lui	A1
	1) **FLUTUR VERA**	

C. Partea III. SARCINI .

Inscrieri privind dezmembramintele dreptului de proprietate, drepturi reale de garanţie şi sarcini	Referinţe
NU SUNT	

Document care conține date cu caracter personal, protejat de prevederile Regulamentului (UE) nr. 679/2016 și Legii 190/2018

Anexa Nr. 1 La Partea I

Teren

Nr cadastral	Suprafaţa (mp)*	Observaţii / Referinţe
	1.130	

* Suprafaţa este determinată in planul de proiecţie Stereo 70.

DETALII LINIARE IMOBIL

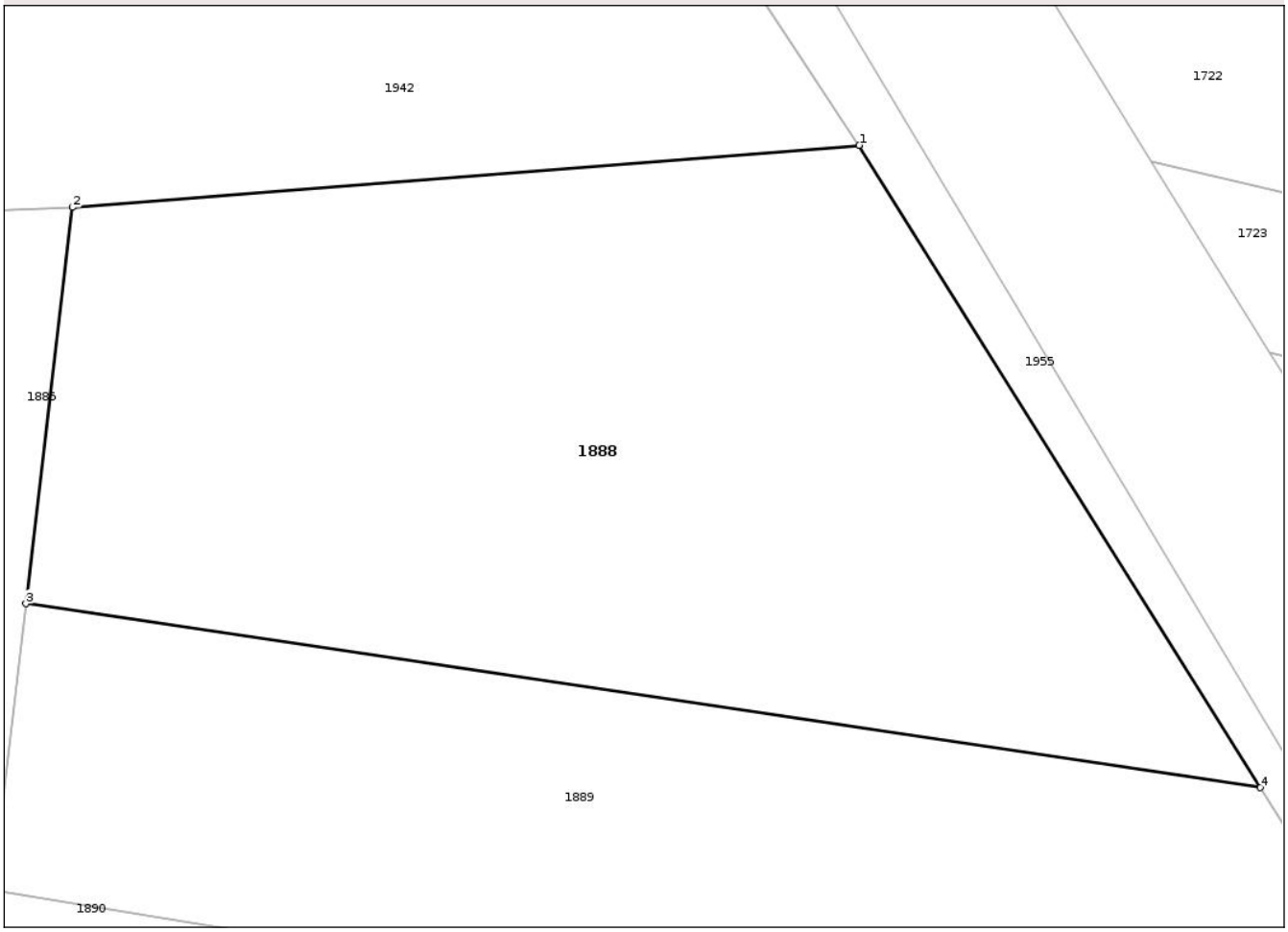

Date referitoare la teren

Crt	Categorie folosință	Intra vilan	Suprafaţa (mp)	Tarla	Parcelă	Nr. topo	Observaţii / Referinţe
1	arabil	DA	1.130	8	A 634	-	

Lungime Segmente
1) Valorile lungimilor segmentelor sunt obţinute din proiecţie în plan.

Punct început	X / Y	Punct sfârşit	X / Y	Lungime segment (** (m)
1	569.027,656 687.460,436	2	568.990,758 687.457,524	37.013
2	568.990,758 687.457,524	3	568.988,569 687.438,949	18.704
3	568.988,569 687.438,949	4	569.046,472 687.430,328	58.541
4	569.046,472 687.430,328	1	569.027,656 687.460,436	35.504

**** Lungimile segmentelor sunt determinate în planul de proiecţie Stereo 70 şi sunt rotunjite la 1 milimetru.**

Document care conține date cu caracter personal, protejat de prevederile Regulamentului (UE) nr. 679/2016 și Legii 190/2018

***** Distanţa dintre puncte este formată din segmente cumulate ce sunt mai mici decât valoarea 1 milimetru.**

Document care conține date cu caracter personal, protejat de prevederile Regulamentului (UE) nr. 679/2016 și Legii 190/2018

DATE DESPRE IMOBILUL NR. 1889

Oficiul de Cadastru şi Publicitate Imobiliară SUCEAVA
Biroul de Cadastru şi Publicitate Imobiliară Radauti

A. Partea I. Descrierea imobilului

TEREN Intravilan

Adresa: Loc. Poieni-Solca, Jud. Suceava

Nr. Crt	Nr cadastral Nr. topografic	Suprafaţa* (mp)	Observaţii / Referinţe
A1		900	Sector cadastral:22 Teren neimprejmuit;

B. Partea II. Proprietari şi acte

Inscrieri privitoare la dreptul de proprietate şi alte drepturi reale		Referinţe
1889 / 28/02/2025		
Act Normativ nr. 7, din 13/03/1996 emis de PARLAMENTUL ROMANIEI;		
B1	Intabulare, drept de PROPRIETATE, dobandit prin Lege, cota actuala 1/1	A1
	1) **NEIDENTIFICAT NEIDENTIFICAT**	
Act Administrativ nr. 689, din 28/02/2025 emis de PRIMARIA COMUNEI POIENI SOLCA;		
B2	se noteaza posesia faptica in favoarea lui	A1
	1) **FLUTUR PAVEL** 2) **FLUTUR FLOAREA**	

C. Partea III. SARCINI .

Inscrieri privind dezmembramintele dreptului de proprietate, drepturi reale de garanţie şi sarcini	Referinţe
NU SUNT	

Anexa Nr. 1 La Partea I

Teren

Nr cadastral	Suprafaţa (mp)*	Observaţii / Referinţe
	900	

* Suprafaţa este determinată in planul de proiecţie Stereo 70.

DETALII LINIARE IMOBIL

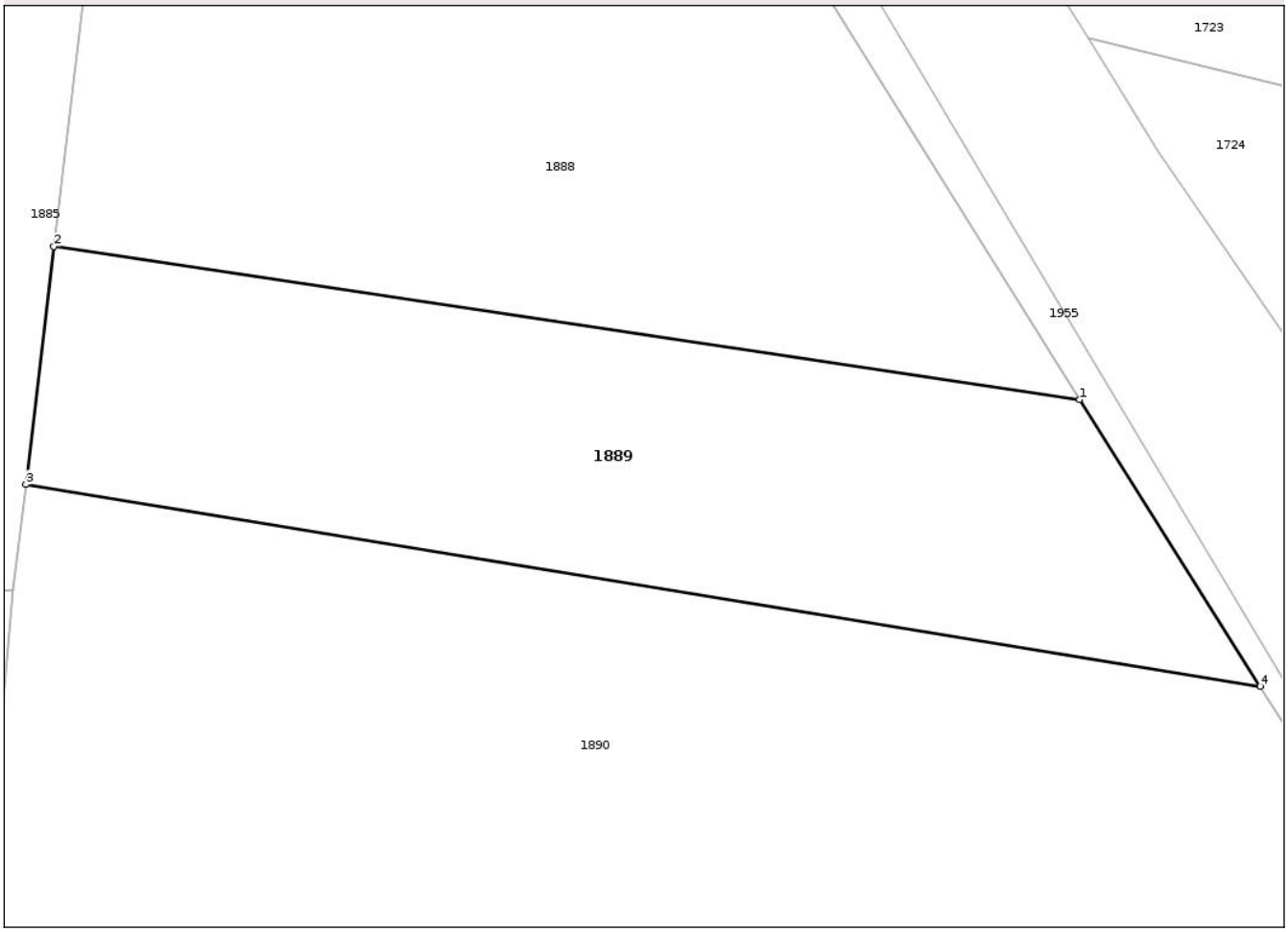

Date referitoare la teren

Crt	Categorie folosință	Intra vilan	Suprafaţa (mp)	Tarla	Parcelă	Nr. topo	Observaţii / Referinţe
1	arabil	DA	900	8	A 634	-	

Lungime Segmente
1) Valorile lungimilor segmentelor sunt obţinute din proiecţie în plan.

Punct început	X / Y	Punct sfârşit	X / Y	Lungime segment (** (m)
1	569.046,472 687.430,328	2	568.988,569 687.438,949	58.541
2	568.988,569 687.438,949	3	568.986,989 687.425,55	13.492
3	568.986,989 687.425,55	4	569.056,662 687.414,161	70.598
4	569.056,662 687.414,161	1	569.046,472 687.430,328	19.11

**** Lungimile segmentelor sunt determinate în planul de proiecţie Stereo 70 şi sunt rotunjite la 1 milimetru.**

Document care conține date cu caracter personal, protejat de prevederile Regulamentului (UE) nr. 679/2016 și Legii 190/2018

***** Distanţa dintre puncte este formată din segmente cumulate ce sunt mai mici decât valoarea 1 milimetru.**

DATE DESPRE IMOBILUL NR. 1890

Oficiul de Cadastru şi Publicitate Imobiliară SUCEAVA
Biroul de Cadastru şi Publicitate Imobiliară Radauti

A. Partea I. Descrierea imobilului

TEREN Necunoscut

Adresa: Loc. Poieni-Solca, Jud. Suceava

Nr. Crt	Nr cadastral Nr. topografic	Suprafaţa* (mp)	Observaţii / Referinţe
A1		2.700	Sector cadastral:22 Teren neimprejmuit;

B. Partea II. Proprietari şi acte

Inscrieri privitoare la dreptul de proprietate şi alte drepturi reale		Referinţe
1890 / 28/02/2025		
Act Normativ nr. 7, din 13/03/1996 emis de PARLAMENTUL ROMANIEI;		
B1	Intabulare, drept de PROPRIETATE, dobandit prin Lege, cota actuala 1/1	A1
	1) **NEIDENTIFICAT NEIDENTIFICAT**	
Act Administrativ nr. 690, din 28/02/2025 emis de PRIMARIA COMUNEI POIENI SOLCA;		
B2	se noteaza posesia faptica in favoarea lui	A1
	1) **JITARIU COSTEL**	

C. Partea III. SARCINI .

Inscrieri privind dezmembramintele dreptului de proprietate, drepturi reale de garanţie şi sarcini	Referinţe
NU SUNT	

Anexa Nr. 1 La Partea I

Teren

Nr cadastral	Suprafaţa (mp)*	Observaţii / Referinţe
	2.700	

* Suprafaţa este determinată in planul de proiecţie Stereo 70.

DETALII LINIARE IMOBIL

Date referitoare la teren

Crt	Categorie folosință	Intra vilan	Suprafaţa (mp)	Tarla	Parcelă	Nr. topo	Observaţii / Referinţe
1	arabil	DA	2.475	8	A 634	-	
2	arabil	NU	225	8	A634	-	

Lungime Segmente
1) Valorile lungimilor segmentelor sunt obţinute din proiecţie în plan.

Punct început	X / Y	Punct sfârşit	X / Y	Lungime segment (** (m)
1	569.039,605 687.383,447	2	569.042,85 687.383,613	3.249
2	569.042,85 687.383,613	3	569.047,48 687.385,921	5.173
3	569.047,48 687.385,921	4	569.072,1 687.389,607	24.894
4	569.072,1 687.389,607	5	569.056,662 687.414,161	29.004

Document care conține date cu caracter personal, protejat de prevederile Regulamentului (UE) nr. 679/2016 și Legii 190/2018

Punct început	X / Y	Punct sfârşit	X / Y	Lungime segment (** (m)
5	569.056,662 687.414,161	6	568.986,989 687.425,55	70.598
6	568.986,989 687.425,55	7	568.986,287 687.419,593	5.998
7	568.986,287 687.419,593	8	568.983,392 687.386,314	33.405
8	568.983,392 687.386,314	9	569.003,067 687.385,728	19.684
9	569.003,067 687.385,728	1	569.039,605 687.383,447	36.609

** Lungimile segmentelor sunt determinate în planul de proiecţie Stereo 70 şi sunt rotunjite la 1 milimetru.
*** Distanţa dintre puncte este formată din segmente cumulate ce sunt mai mici decât valoarea 1 milimetru.

Document care conține date cu caracter personal, protejat de prevederile Regulamentului (UE) nr. 679/2016 și Legii 190/2018

DATE DESPRE IMOBILUL NR. 1891

Oficiul de Cadastru şi Publicitate Imobiliară SUCEAVA
Biroul de Cadastru şi Publicitate Imobiliară Radauti

A. Partea I. Descrierea imobilului

TEREN Necunoscut

Adresa: Loc. Poieni-Solca, Jud. Suceava

Nr. Crt	Nr cadastral Nr. topografic	Suprafaţa* (mp)	Observaţii / Referinţe
A1	31967	3.900	Sector cadastral:22 Teren neimprejmuit;

B. Partea II. Proprietari şi acte

Inscrieri privitoare la dreptul de proprietate şi alte drepturi reale		Referinţe
1891 / 28/02/2025		
Act Notarial nr. 87, din 15/01/2016 emis de BNP BUZDUGA DANA ALINA;		
B1	Intabulare, drept de PROPRIETATE, dobandit prin Iesire Din Indiviziune, cota actuala 1/1, cota initiala 1/1	A1
	1) **JIHA ZAHARA**	

C. Partea III. SARCINI .

Inscrieri privind dezmembramintele dreptului de proprietate, drepturi reale de garanţie şi sarcini	Referinţe
NU SUNT	

Document care conține date cu caracter personal, protejat de prevederile Regulamentului (UE) nr. 679/2016 și Legii 190/2018

Anexa Nr. 1 La Partea I

Teren

Nr cadastral	Suprafaţa (mp)*	Observaţii / Referinţe
31967	3.900	

* Suprafaţa este determinată in planul de proiecţie Stereo 70.

DETALII LINIARE IMOBIL

Date referitoare la teren

Crt	Categorie folosință	Intra vilan	Suprafaţa (mp)	Tarla	Parcelă	Nr. topo	Observaţii / Referinţe
1	faneata	DA	2.884	8	A634	-	
2	faneata	NU	1.016	8	A634	-	

Lungime Segmente
1) Valorile lungimilor segmentelor sunt obţinute din proiecţie în plan.

Punct început	X / Y	Punct sfârşit	X / Y	Lungime segment (** (m)
1	569.003,067 687.385,728	2	568.974,886 687.286,652	103.006
2	568.974,886 687.286,652	3	568.997,126 687.279,273	23.432
3	568.997,126 687.279,273	4	569.001,998 687.279,22	4.872
4	569.001,998 687.279,22	5	569.011,837 687.284,315	11.08

Document care conține date cu caracter personal, protejat de prevederile Regulamentului (UE) nr. 679/2016 și Legii 190/2018

Punct început	X / Y	Punct sfârşit	X / Y	Lungime segment (** (m)
5	569.011,837 687.284,315	6	569.014,386 687.288,468	4.873
6	569.014,386 687.288,468	7	569.017,361 687.298,29	10.263
7	569.017,361 687.298,29	8	569.021,12 687.312,911	15.096
8	569.021,12 687.312,911	9	569.025,266 687.329,639	17.234
9	569.025,266 687.329,639	10	569.031,104 687.352,295	23.396
10	569.031,104 687.352,295	11	569.037,013 687.373,615	22.124
11	569.037,013 687.373,615	12	569.039,605 687.383,447	10.168
12	569.039,605 687.383,447	1	569.003,067 687.385,728	36.609

** Lungimile segmentelor sunt determinate în planul de proiecţie Stereo 70 şi sunt rotunjite la 1 milimetru.
*** Distanţa dintre puncte este formată din segmente cumulate ce sunt mai mici decât valoarea 1 milimetru.

Document care conține date cu caracter personal, protejat de prevederile Regulamentului (UE) nr. 679/2016 și Legii 190/2018

DATE DESPRE IMOBILUL NR. 1892

Oficiul de Cadastru şi Publicitate Imobiliară SUCEAVA
Biroul de Cadastru şi Publicitate Imobiliară Radauti

A. Partea I. Descrierea imobilului

TEREN Necunoscut

Adresa: Loc. Poieni-Solca, Jud. Suceava

Nr. Crt	Nr cadastral Nr. topografic	Suprafaţa* (mp)	Observaţii / Referinţe
A1		3.400	Sector cadastral:22 Teren neimprejmuit;

B. Partea II. Proprietari şi acte

Inscrieri privitoare la dreptul de proprietate şi alte drepturi reale		Referinţe
1892 / 28/02/2025		
Act Administrativ nr. 236, din 15/07/1994 emis de COMISIA JUDETEANA SUCEAVA;		
B1	Intabulare, drept de PROPRIETATE, dobandit prin Reconstituire, cota actuala 1/1	A1
	1) **FLUTUR REM**	
Act Administrativ nr. 691, din 28/02/2025 emis de PRIMARIA COMUNEI POIENI SOLCA;		
B2	se noteaza posesia faptica in favoarea lui	A1
	1) **FLUTUR SILVESTRU**	

C. Partea III. SARCINI .

Inscrieri privind dezmembramintele dreptului de proprietate, drepturi reale de garanţie şi sarcini	Referinţe
NU SUNT	

Anexa Nr. 1 La Partea I

Teren

Nr cadastral	Suprafaţa (mp)*	Observaţii / Referinţe
	3.400	

* Suprafaţa este determinată in planul de proiecţie Stereo 70.

DETALII LINIARE IMOBIL

Date referitoare la teren

Crt	Categorie folosință	Intra vilan	Suprafaţa (mp)	Tarla	Parcelă	Nr. topo	Observaţii / Referinţe
1	arabil	DA	3.332	8	A 634	-	
2	arabil	NU	68	8	A634	-	

Lungime Segmente
1) Valorile lungimilor segmentelor sunt obţinute din proiecţie în plan.

Punct început	X / Y	Punct sfârşit	X / Y	Lungime segment (** (m)
1	568.944,174 687.297,04	2	568.959,142 687.293,27	15.435
2	568.959,142 687.293,27	3	568.971,091 687.288,726	12.784
3	568.971,091 687.288,726	4	568.974,886 687.286,652	4.325
4	568.974,886 687.286,652	5	568.975,857 687.290,065	3.548

Document care conține date cu caracter personal, protejat de prevederile Regulamentului (UE) nr. 679/2016 și Legii 190/2018

Punct început	X / Y	Punct sfârşit	X / Y	Lungime segment (** (m)
5	568.975,857 687.290,065	6	569.003,067 687.385,728	99.457
6	569.003,067 687.385,728	7	568.983,392 687.386,314	19.684
7	568.983,392 687.386,314	8	568.963,736 687.385,733	19.665
8	568.963,736 687.385,733	1	568.944,174 687.297,04	90.825

** Lungimile segmentelor sunt determinate în planul de proiecţie Stereo 70 şi sunt rotunjite la 1 milimetru.
*** Distanţa dintre puncte este formată din segmente cumulate ce sunt mai mici decât valoarea 1 milimetru.

Document care conține date cu caracter personal, protejat de prevederile Regulamentului (UE) nr. 679/2016 și Legii 190/2018

DATE DESPRE IMOBILUL NR. 1893

Oficiul de Cadastru şi Publicitate Imobiliară SUCEAVA
Biroul de Cadastru şi Publicitate Imobiliară Radauti

A. Partea I. Descrierea imobilului

TEREN Intravilan

Adresa: Loc. Poieni-Solca, Jud. Suceava

Nr. Crt	Nr cadastral Nr. topografic	Suprafaţa* (mp)	Observaţii / Referinţe
A1		2.400	Sector cadastral:22 Teren neimprejmuit;

B. Partea II. Proprietari şi acte

Inscrieri privitoare la dreptul de proprietate şi alte drepturi reale		Referinţe
1893 / 28/02/2025		
Act Normativ nr. 7, din 13/03/1996 emis de PARLAMENTUL ROMANIEI;		
B1	Intabulare, drept de PROPRIETATE, dobandit prin Lege, cota actuala 1/1	A1
	1) **NEIDENTIFICAT NEIDENTIFICAT**	
Act Administrativ nr. 692, din 28/02/2025 emis de PRIMARIA COMUNEI POIENI SOLCA;		
B2	se noteaza posesia faptica in favoarea lui	A1
	1) **TODERAS VASILE**	

C. Partea III. SARCINI .

Inscrieri privind dezmembramintele dreptului de proprietate, drepturi reale de garanţie şi sarcini	Referinţe
NU SUNT	

Document care conține date cu caracter personal, protejat de prevederile Regulamentului (UE) nr. 679/2016 și Legii 190/2018

Anexa Nr. 1 La Partea I

Teren

Nr cadastral	Suprafaţa (mp)*	Observaţii / Referinţe
	2.400	

* Suprafaţa este determinată in planul de proiecţie Stereo 70.

DETALII LINIARE IMOBIL

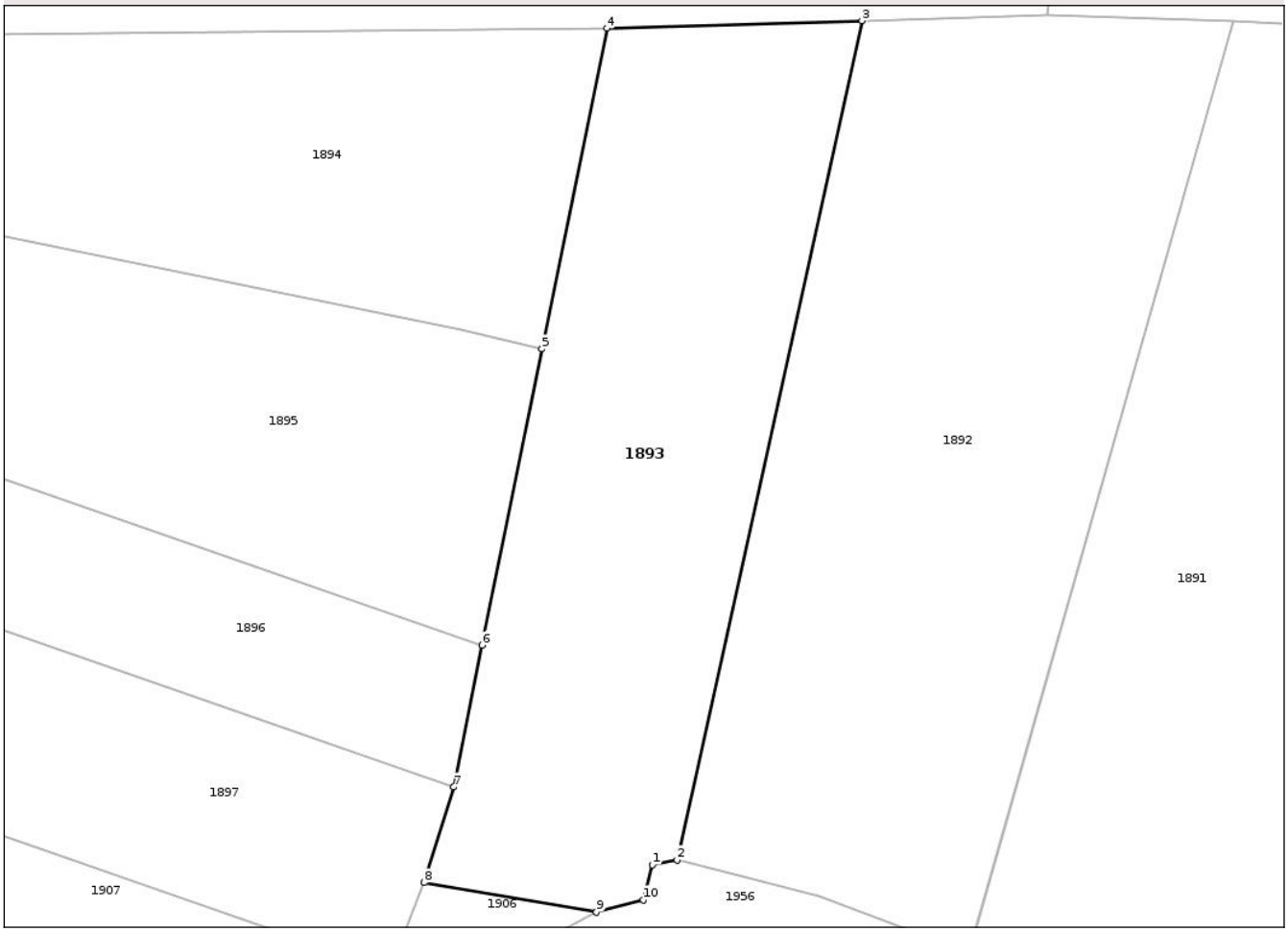

Date referitoare la teren

Crt	Categorie folosință	Intra vilan	Suprafaţa (mp)	Tarla	Parcelă	Nr. topo	Observaţii / Referinţe
1	arabil	DA	2.400	8	A 634	-	

Lungime Segmente
1) Valorile lungimilor segmentelor sunt obţinute din proiecţie în plan.

Punct început	X / Y	Punct sfârşit	X / Y	Lungime segment (** (m)
1	568.941,543 687.296,531	2	568.944,174 687.297,04	2.68
2	568.944,174 687.297,04	3	568.963,736 687.385,733	90.825
3	568.963,736 687.385,733	4	568.936,747 687.384,936	27.001
4	568.936,747 687.384,936	5	568.929,858 687.351,054	34.575
5	568.929,858 687.351,054	6	568.923,522 687.319,728	31.96

Document care conține date cu caracter personal, protejat de prevederile Regulamentului (UE) nr. 679/2016 și Legii 190/2018

Punct început	X / Y	Punct sfârşit	X / Y	Lungime segment (** (m)
6	568.923,522 687.319,728	7	568.920,552 687.304,726	15.293
7	568.920,552 687.304,726	8	568.917,4 687.294,625	10.581
8	568.917,4 687.294,625	9	568.935,643 687.291,504	18.508
9	568.935,643 687.291,504	10	568.940,605 687.292,811	5.131
10	568.940,605 687.292,811	1	568.941,543 687.296,531	3.836

** Lungimile segmentelor sunt determinate în planul de proiecţie Stereo 70 şi sunt rotunjite la 1 milimetru.
*** Distanţa dintre puncte este formată din segmente cumulate ce sunt mai mici decât valoarea 1 milimetru.

Document care conține date cu caracter personal, protejat de prevederile Regulamentului (UE) nr. 679/2016 și Legii 190/2018

DATE DESPRE IMOBILUL NR. 1894

Oficiul de Cadastru şi Publicitate Imobiliară SUCEAVA
Biroul de Cadastru şi Publicitate Imobiliară Radauti

A. Partea I. Descrierea imobilului

TEREN Intravilan

Adresa: Loc. Poieni-Solca, Jud. Suceava

Nr. Crt	Nr cadastral Nr. topografic	Suprafaţa* (mp)	Observaţii / Referinţe
A1		2.100	Sector cadastral:22 Teren neimprejmuit;

B. Partea II. Proprietari şi acte

Inscrieri privitoare la dreptul de proprietate şi alte drepturi reale		Referinţe
1894 / 28/02/2025		
Act Normativ nr. 7, din 13/03/1996 emis de PARLAMENTUL ROMANIEI;		
B1	Intabulare, drept de PROPRIETATE, dobandit prin Lege, cota actuala 1/1	A1
	1) **NEIDENTIFICAT NEIDENTIFICAT**	
Act Administrativ nr. 693, din 28/02/2025 emis de PRIMARIA COMUNEI POIENI SOLCA;		
B2	se noteaza posesia faptica in favoarea lui	A1
	1) **ILISOI SIMION** 2) **ILISOI ZAMFIRA**	

C. Partea III. SARCINI .

Inscrieri privind dezmembramintele dreptului de proprietate, drepturi reale de garanţie şi sarcini	Referinţe
NU SUNT	

Document care conține date cu caracter personal, protejat de prevederile Regulamentului (UE) nr. 679/2016 și Legii 190/2018

Anexa Nr. 1 La Partea I

Teren

Nr cadastral	Suprafaţa (mp)*	Observaţii / Referinţe
	2.100	

* Suprafaţa este determinată in planul de proiecţie Stereo 70.

DETALII LINIARE IMOBIL

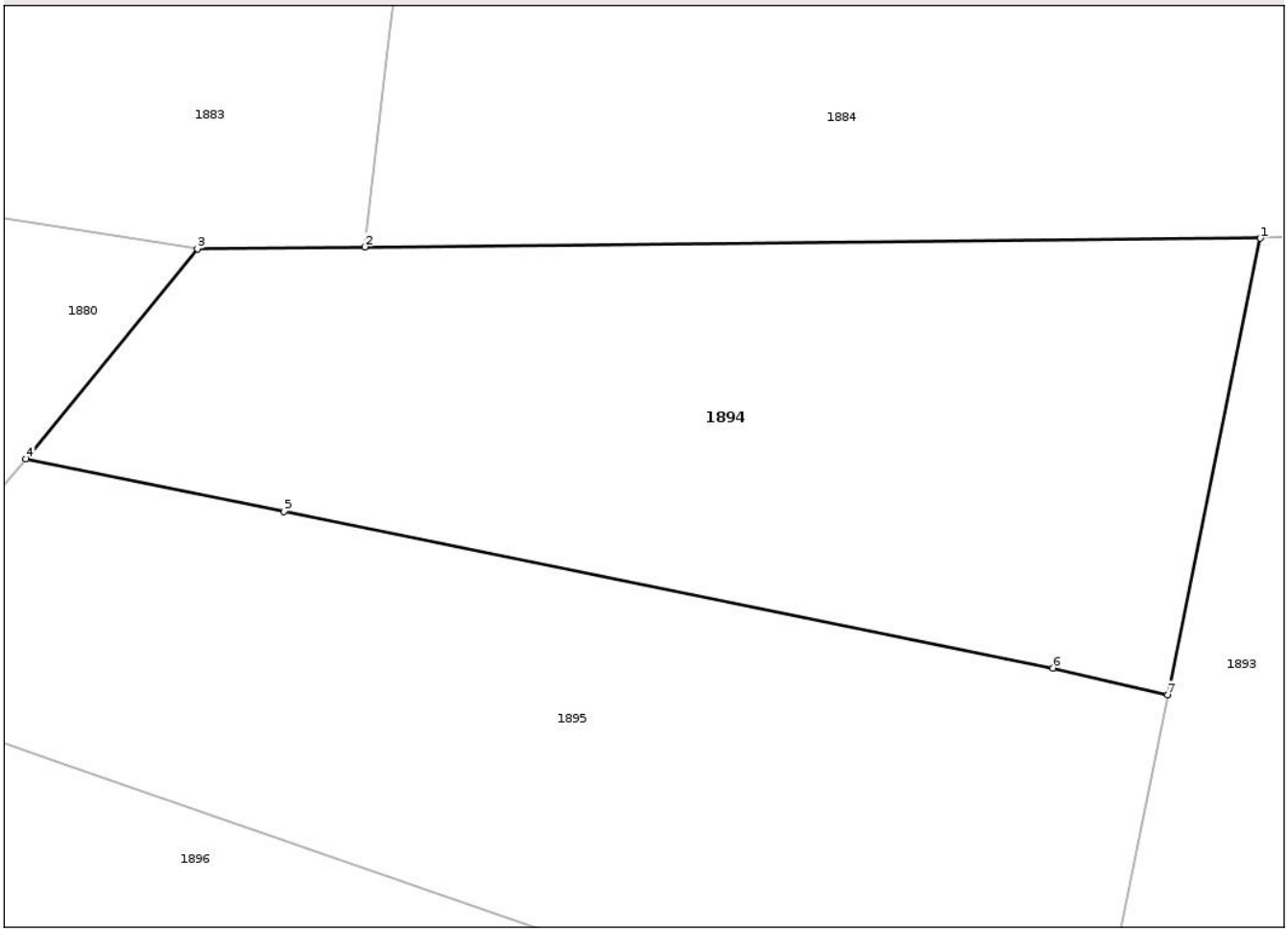

Date referitoare la teren

Crt	Categorie folosință	Intra vilan	Suprafaţa (mp)	Tarla	Parcelă	Nr. topo	Observaţii / Referinţe
1	arabil	DA	2.100	8	A 657	-	

Lungime Segmente
1) Valorile lungimilor segmentelor sunt obţinute din proiecţie în plan.

Punct început	X / Y	Punct sfârşit	X / Y	Lungime segment (** (m)
1	568.936,747 687.384,936	2	568.870,19 687.384,286	66.56
2	568.870,19 687.384,286	3	568.857,73 687.384,163	12.461
3	568.857,73 687.384,163	4	568.844,997 687.368,558	20.141
4	568.844,997 687.368,558	5	568.864,161 687.364,661	19.556
5	568.864,161 687.364,661	6	568.921,344 687.353,033	58.353

Document care conține date cu caracter personal, protejat de prevederile Regulamentului (UE) nr. 679/2016 și Legii 190/2018

Punct început	X / Y	Punct sfârşit	X / Y	Lungime segment (** (m)
6	568.921,344 687.353,033	7	568.929,858 687.351,054	8.741
7	568.929,858 687.351,054	1	568.936,747 687.384,936	34.575

** Lungimile segmentelor sunt determinate în planul de proiecţie Stereo 70 şi sunt rotunjite la 1 milimetru.
*** Distanţa dintre puncte este formată din segmente cumulate ce sunt mai mici decât valoarea 1 milimetru.

Document care conține date cu caracter personal, protejat de prevederile Regulamentului (UE) nr. 679/2016 și Legii 190/2018

DATE DESPRE IMOBILUL NR. 1895

Oficiul de Cadastru şi Publicitate Imobiliară SUCEAVA
Biroul de Cadastru şi Publicitate Imobiliară Radauti

A. Partea I. Descrierea imobilului

TEREN Intravilan

Adresa: Loc. Poieni-Solca, Jud. Suceava

Nr. Crt	Nr cadastral Nr. topografic	Suprafaţa* (mp)	Observaţii / Referinţe
A1	31956	Din acte: 2.600 Masurata: 2.400	Sector cadastral:22 Teren neimprejmuit;

B. Partea II. Proprietari şi acte

Inscrieri privitoare la dreptul de proprietate şi alte drepturi reale		Referinţe
1895 / 28/02/2025		
Act Notarial nr. 1416 contract de vanzare, din 07/12/2022 emis de Sehlanec Ana BIN;		
B1	Intabulare, drept de PROPRIETATE, dobandit prin Conventie, cota actuala 1/1, cota initiala 1/1	A1
	1) **ILIŞOI GRIGORE-GHIOCEL** 2) **ILIŞOI RAVEICA**, in devalmasie	

C. Partea III. SARCINI .

Inscrieri privind dezmembramintele dreptului de proprietate, drepturi reale de garanţie şi sarcini	Referinţe
NU SUNT	

Document care conține date cu caracter personal, protejat de prevederile Regulamentului (UE) nr. 679/2016 și Legii 190/2018

Anexa Nr. 1 La Partea I

Teren

Nr cadastral	Suprafaţa (mp)*	Observaţii / Referinţe
31956	Din acte: 2.600 Masurata: 2.400	

* Suprafaţa este determinată in planul de proiecţie Stereo 70.

DETALII LINIARE IMOBIL

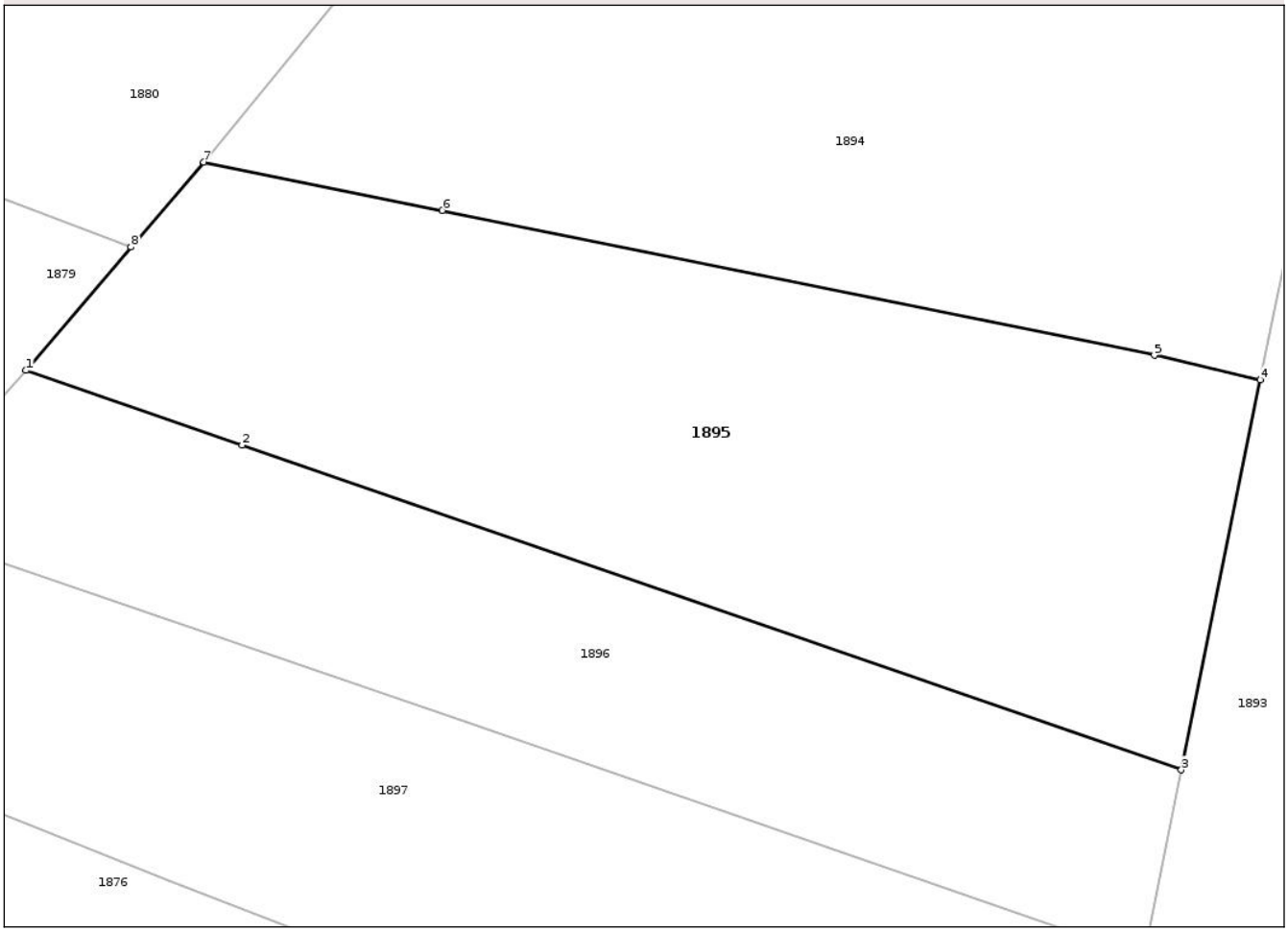

Date referitoare la teren

Crt	Categorie folosinţă	Intra vilan	Suprafaţa (mp)	Tarla	Parcelă	Nr. topo	Observaţii / Referinţe
1	arabil	DA	2.000	8	A657	-	
2	neproductiv	DA	400	8	A657	-	

Lungime Segmente
1) Valorile lungimilor segmentelor sunt obţinute din proiecţie în plan.

Punct început	X / Y	Punct sfârşit	X / Y	Lungime segment (** (m)
1	568.830,712 687.351,827	2	568.848,075 687.345,822	18.372
2	568.848,075 687.345,822	3	568.923,522 687.319,728	79.832
3	568.923,522 687.319,728	4	568.929,858 687.351,054	31.96
4	568.929,858 687.351,054	5	568.921,344 687.353,033	8.741

Document care conține date cu caracter personal, protejat de prevederile Regulamentului (UE) nr. 679/2016 și Legii 190/2018

Punct început	X / Y	Punct sfârşit	X / Y	Lungime segment (** (m)
5	568.921,344 687.353,033	6	568.864,161 687.364,661	58.353
6	568.864,161 687.364,661	7	568.844,997 687.368,558	19.556
7	568.844,997 687.368,558	8	568.839,157 687.361,718	8.994
8	568.839,157 687.361,718	1	568.830,712 687.351,827	13.006

** Lungimile segmentelor sunt determinate în planul de proiecţie Stereo 70 şi sunt rotunjite la 1 milimetru.
*** Distanţa dintre puncte este formată din segmente cumulate ce sunt mai mici decât valoarea 1 milimetru.

Document care conține date cu caracter personal, protejat de prevederile Regulamentului (UE) nr. 679/2016 și Legii 190/2018

DATE DESPRE IMOBILUL NR. 1896

Oficiul de Cadastru şi Publicitate Imobiliară SUCEAVA
Biroul de Cadastru şi Publicitate Imobiliară Radauti

A. Partea I. Descrierea imobilului

TEREN Intravilan

Adresa: Loc. Poieni-Solca, Jud. Suceava

Nr. Crt	Nr cadastral Nr. topografic	Suprafaţa* (mp)	Observaţii / Referinţe
A1	32330	Din acte: 1.700 Masurata: 1.552	Sector cadastral:22 Teren neimprejmuit;

B. Partea II. Proprietari şi acte

Inscrieri privitoare la dreptul de proprietate şi alte drepturi reale		Referinţe
1896 / 28/02/2025		
Act Notarial nr. contract de vanzare nr. 3865, din 10/11/2023 emis de BIN Pelepco Lacramioara Gabriela;		
B1	Intabulare, drept de PROPRIETATEbun propriu, dobandit prin Conventie, cota actuala 1/1, cota initiala 1/1	A1
	1) **BUBURUZAN MARIA-ALINA**	

C. Partea III. SARCINI .

Inscrieri privind dezmembramintele dreptului de proprietate, drepturi reale de garanţie şi sarcini	Referinţe
NU SUNT	

Anexa Nr. 1 La Partea I

Teren

Nr cadastral	Suprafaţa (mp)*	Observaţii / Referinţe
32330	Din acte: 1.700 Masurata: 1.552	

* Suprafaţa este determinată in planul de proiecţie Stereo 70.

DETALII LINIARE IMOBIL

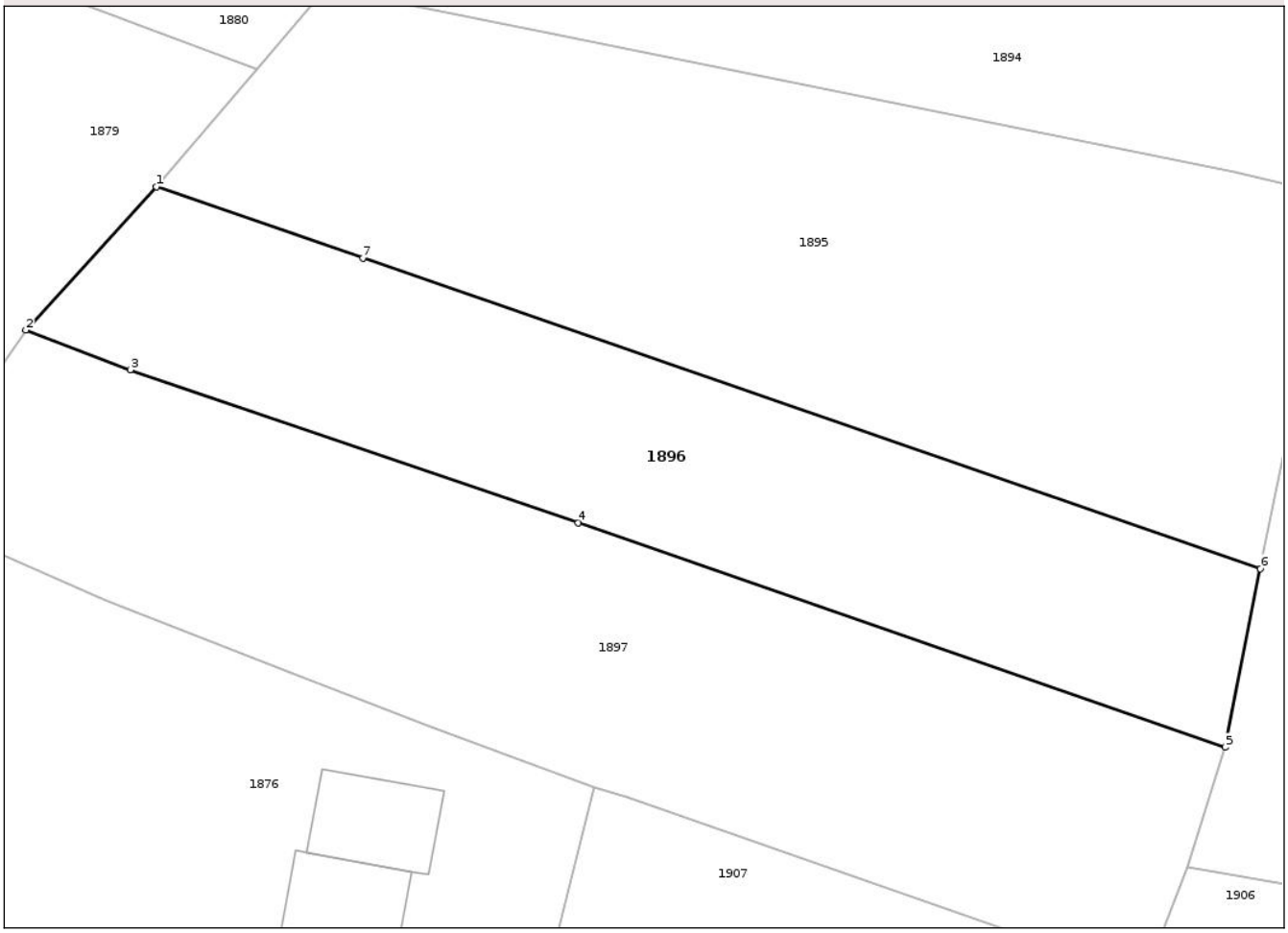

Date referitoare la teren

Crt	Categorie folosinţă	Intra vilan	Suprafaţa (mp)	Tarla	Parcelă	Nr. topo	Observaţii / Referinţe
1	arabil	DA	1.552	8	A657	-	

Lungime Segmente
1) Valorile lungimilor segmentelor sunt obţinute din proiecţie în plan.

Punct început	X / Y	Punct sfârşit	X / Y	Lungime segment (** (m)
1	568.830,712 687.351,827	2	568.819,751 687.339,789	16.281
2	568.819,751 687.339,789	3	568.828,516 687.336,449	9.38
3	568.828,516 687.336,449	4	568.866,189 687.323,577	39.811
4	568.866,189 687.323,577	5	568.920,552 687.304,726	57.539
5	568.920,552 687.304,726	6	568.923,522 687.319,728	15.293

Document care conține date cu caracter personal, protejat de prevederile Regulamentului (UE) nr. 679/2016 și Legii 190/2018

Punct început	X / Y	Punct sfârşit	X / Y	Lungime segment (** (m)
6	568.923,522 687.319,728	7	568.848,075 687.345,822	79.832
7	568.848,075 687.345,822	1	568.830,712 687.351,827	18.372

** Lungimile segmentelor sunt determinate în planul de proiecţie Stereo 70 şi sunt rotunjite la 1 milimetru.
*** Distanţa dintre puncte este formată din segmente cumulate ce sunt mai mici decât valoarea 1 milimetru.

Document care conține date cu caracter personal, protejat de prevederile Regulamentului (UE) nr. 679/2016 și Legii 190/2018

DATE DESPRE IMOBILUL NR. 1897

Oficiul de Cadastru şi Publicitate Imobiliară SUCEAVA
Biroul de Cadastru şi Publicitate Imobiliară Radauti

A. Partea I. Descrierea imobilului

TEREN Intravilan

Adresa: Loc. Poieni-Solca, Jud. Suceava

Nr. Crt	Nr cadastral Nr. topografic	Suprafaţa* (mp)	Observaţii / Referinţe
A1	31480	Din acte: 2.300 Masurata: 2.185	Sector cadastral:22 Teren neimprejmuit;

B. Partea II. Proprietari şi acte

Inscrieri privitoare la dreptul de proprietate şi alte drepturi reale		Referinţe
1897 / 28/02/2025		
Act Notarial nr. certificat suplimentar de motenitor 52, din 05/08/2009 emis de BNP Miess Georgeta;		
B1	Intabulare, drept de PROPRIETATE, dobandit prin Succesiune, cota actuala 3/4, cota initiala 3/4	A1
	1) **FLUTUR GHEORGHE**	
Act Notarial nr. certificat suplimentar de legatar 53, din 05/08/2009 emis de BNP Miess Georgeta;		
B2	Intabulare, drept de PROPRIETATE, dobandit prin Succesiune, cota actuala 1/4, cota initiala 1/4	A1
	1) **FLUTUR GHEORGHE**	

C. Partea III. SARCINI .

Inscrieri privind dezmembramintele dreptului de proprietate, drepturi reale de garanţie şi sarcini	Referinţe
NU SUNT	

Document care conține date cu caracter personal, protejat de prevederile Regulamentului (UE) nr. 679/2016 și Legii 190/2018

Anexa Nr. 1 La Partea I

Teren

Nr cadastral	Suprafaţa (mp)*	Observaţii / Referinţe
31480	Din acte: 2.300 Masurata: 2.185	

* Suprafaţa este determinată in planul de proiecţie Stereo 70.

DETALII LINIARE IMOBIL

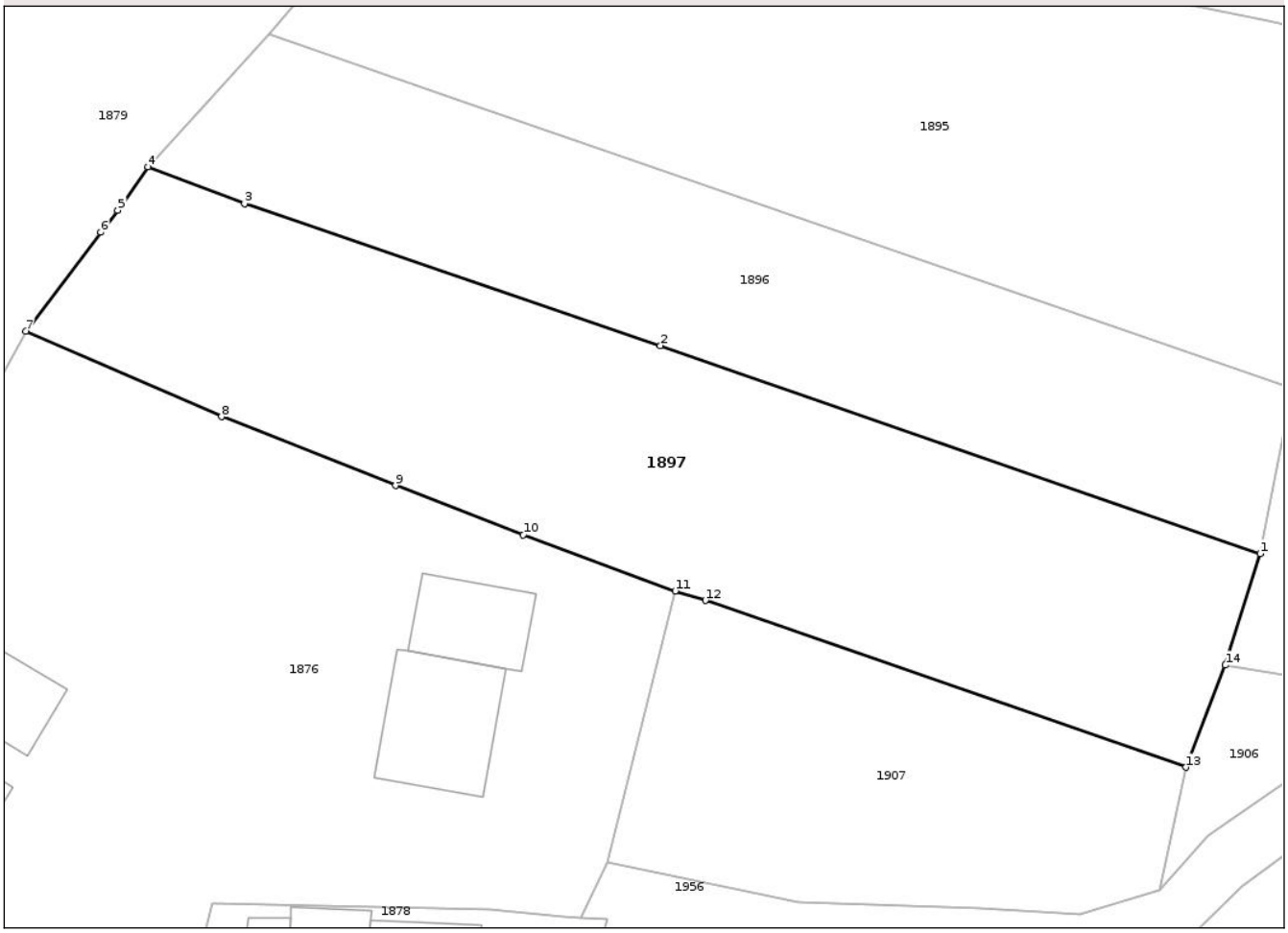

Date referitoare la teren

Crt	Categorie folosinţă	Intra vilan	Suprafaţa (mp)	Tarla	Parcelă	Nr. topo	Observaţii / Referinţe
1	arabil	DA	2.185	8	A657	-	

Lungime Segmente
1) Valorile lungimilor segmentelor sunt obţinute din proiecţie în plan.

Punct început	X / Y	Punct sfârşit	X / Y	Lungime segment (** (m)
1	568.920,552 687.304,726	2	568.866,189 687.323,577	57.539
2	568.866,189 687.323,577	3	568.828,516 687.336,449	39.811
3	568.828,516 687.336,449	4	568.819,751 687.339,789	9.38
4	568.819,751 687.339,789	5	568.817,024 687.335,813	4.821
5	568.817,024 687.335,813	6	568.815,469 687.333,849	2.505

Document care conține date cu caracter personal, protejat de prevederile Regulamentului (UE) nr. 679/2016 și Legii 190/2018

Punct început	X / Y	Punct sfârşit	X / Y	Lungime segment (** (m)
6	568.815,469 687.333,849	7	568.808,698 687.324,893	11.227
7	568.808,698 687.324,893	8	568.826,421 687.317,143	19.343
8	568.826,421 687.317,143	9	568.842,183 687.310,888	16.958
9	568.842,183 687.310,888	10	568.853,778 687.306,421	12.426
10	568.853,778 687.306,421	11	568.867,548 687.301,351	14.674
11	568.867,548 687.301,351	12	568.870,292 687.300,49	2.876
12	568.870,292 687.300,49	13	568.913,824 687.285,376	46.081
13	568.913,824 687.285,376	14	568.917,4 687.294,625	9.916
14	568.917,4 687.294,625	1	568.920,552 687.304,726	10.581

** Lungimile segmentelor sunt determinate în planul de proiecţie Stereo 70 şi sunt rotunjite la 1 milimetru.
*** Distanţa dintre puncte este formată din segmente cumulate ce sunt mai mici decât valoarea 1 milimetru.

Document care conține date cu caracter personal, protejat de prevederile Regulamentului (UE) nr. 679/2016 și Legii 190/2018

DATE DESPRE IMOBILUL NR. 1898

Oficiul de Cadastru şi Publicitate Imobiliară SUCEAVA
Biroul de Cadastru şi Publicitate Imobiliară Radauti

A. Partea I. Descrierea imobilului

TEREN Extravilan

Adresa: Jud. Suceava

Nr. Crt	Nr cadastral Nr. topografic	Suprafaţa* (mp)	Observaţii / Referinţe
A1		Din acte: 1.500 Masurata: 1.247	Sector cadastral:22 Teren neimprejmuit;

B. Partea II. Proprietari şi acte

Inscrieri privitoare la dreptul de proprietate şi alte drepturi reale		Referinţe
1898 / 28/02/2025		
Act Notarial nr. 474, din 30/01/2020 emis de BNP COVARIUC IOAN;		
B1	Intabulare, drept de PROPRIETATE, dobandit prin Iesire Din Indiviziune, cota actuala 1/1	A1
	1) **HOJBOTA DOMNICA**	

C. Partea III. SARCINI .

Inscrieri privind dezmembramintele dreptului de proprietate, drepturi reale de garanţie şi sarcini	Referinţe
NU SUNT	

Document care conține date cu caracter personal, protejat de prevederile Regulamentului (UE) nr. 679/2016 și Legii 190/2018

Anexa Nr. 1 La Partea I

Teren

Nr cadastral	Suprafaţa (mp)*	Observaţii / Referinţe
	Din acte: 1.500 Masurata: 1.247	

* Suprafaţa este determinată in planul de proiecţie Stereo 70.

DETALII LINIARE IMOBIL

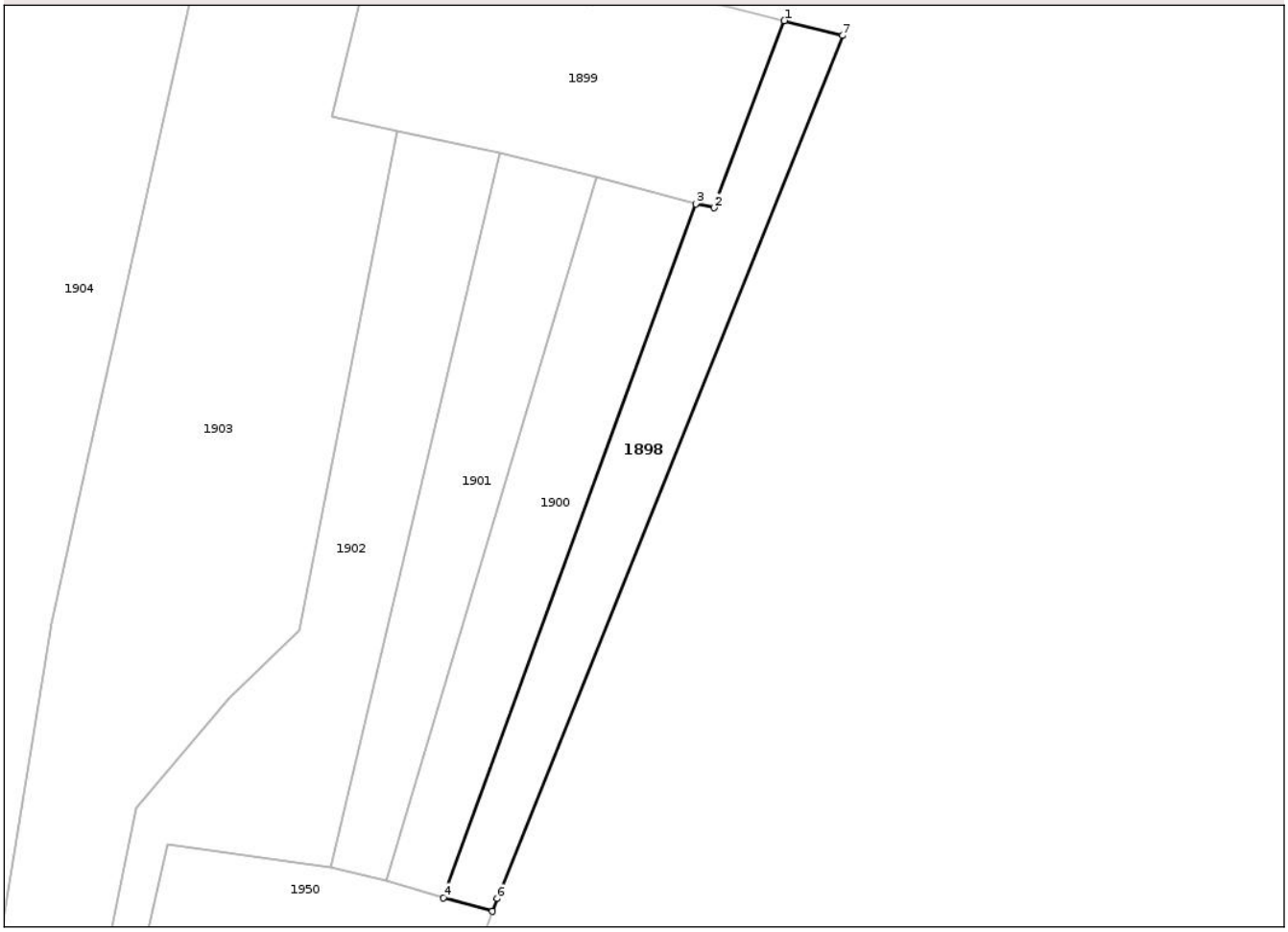

Date referitoare la teren

Crt	Categorie folosinţă	Intra vilan	Suprafaţa (mp)	Tarla	Parcelă	Nr. topo	Observaţii / Referinţe
1	arabil	NU	1.247	8	A 657	-	diferenta de teren se afla pe UAT BOTOSANA

Lungime Segmente
1) Valorile lungimilor segmentelor sunt obţinute din proiecţie în plan.

Punct început	X / Y	Punct sfârşit	X / Y	Lungime segment (** (m)
1	569.032,876 687.269,863	2	569.022,506 687.242,29	29.459
2	569.022,506 687.242,29	3	569.019,838 687.242,865	2.729
3	569.019,838 687.242,865	4	568.982,708 687.140,657	108.743
4	568.982,708 687.140,657	5	568.989,899 687.138,656	7.464
5	568.989,899 687.138,656	6	568.990,601 687.140,528	1.999

Document care conține date cu caracter personal, protejat de prevederile Regulamentului (UE) nr. 679/2016 și Legii 190/2018

Punct început	X / Y	Punct sfârşit	X / Y	Lungime segment (** (m)
6	568.990,601 687.140,528	7	569.041,465 687.267,688	136.956
7	569.041,465 687.267,688	1	569.032,876 687.269,863	8.86

** Lungimile segmentelor sunt determinate în planul de proiecţie Stereo 70 şi sunt rotunjite la 1 milimetru.
*** Distanţa dintre puncte este formată din segmente cumulate ce sunt mai mici decât valoarea 1 milimetru.

Document care conține date cu caracter personal, protejat de prevederile Regulamentului (UE) nr. 679/2016 și Legii 190/2018

DATE DESPRE IMOBILUL NR. 1899

Oficiul de Cadastru şi Publicitate Imobiliară SUCEAVA
Biroul de Cadastru şi Publicitate Imobiliară Radauti

A. Partea I. Descrierea imobilului

TEREN Extravilan

Adresa: Jud. Suceava

Nr. Crt	Nr cadastral Nr. topografic	Suprafaţa* (mp)	Observaţii / Referinţe
A1		1.600	Sector cadastral:22 Teren neimprejmuit;

B. Partea II. Proprietari şi acte

Inscrieri privitoare la dreptul de proprietate şi alte drepturi reale		Referinţe
1899 / 28/02/2025		
Act Administrativ nr. 461, din 10/02/1995 emis de COMISIA JUDETEANA SUCEAVA;		
B1	Intabulare, drept de PROPRIETATE, dobandit prin Constituire, cota actuala 1/1	A1
	1) **BUBURUZAN STEFAN**	
Act Administrativ nr. 664, din 28/02/2025 emis de PRIMARIA COMUNEI POIENI SOLCA;		
B2	se noteaza posesia faptica in favoarea lui	A1
	1) **SILITRA PARASCHIVA**	

C. Partea III. SARCINI .

Inscrieri privind dezmembramintele dreptului de proprietate, drepturi reale de garanţie şi sarcini	Referinţe
NU SUNT	

Document care conține date cu caracter personal, protejat de prevederile Regulamentului (UE) nr. 679/2016 și Legii 190/2018

Anexa Nr. 1 La Partea I

Teren

Nr cadastral	Suprafaţa (mp)*	Observaţii / Referinţe
	1.600	

* Suprafaţa este determinată in planul de proiecţie Stereo 70.

DETALII LINIARE IMOBIL

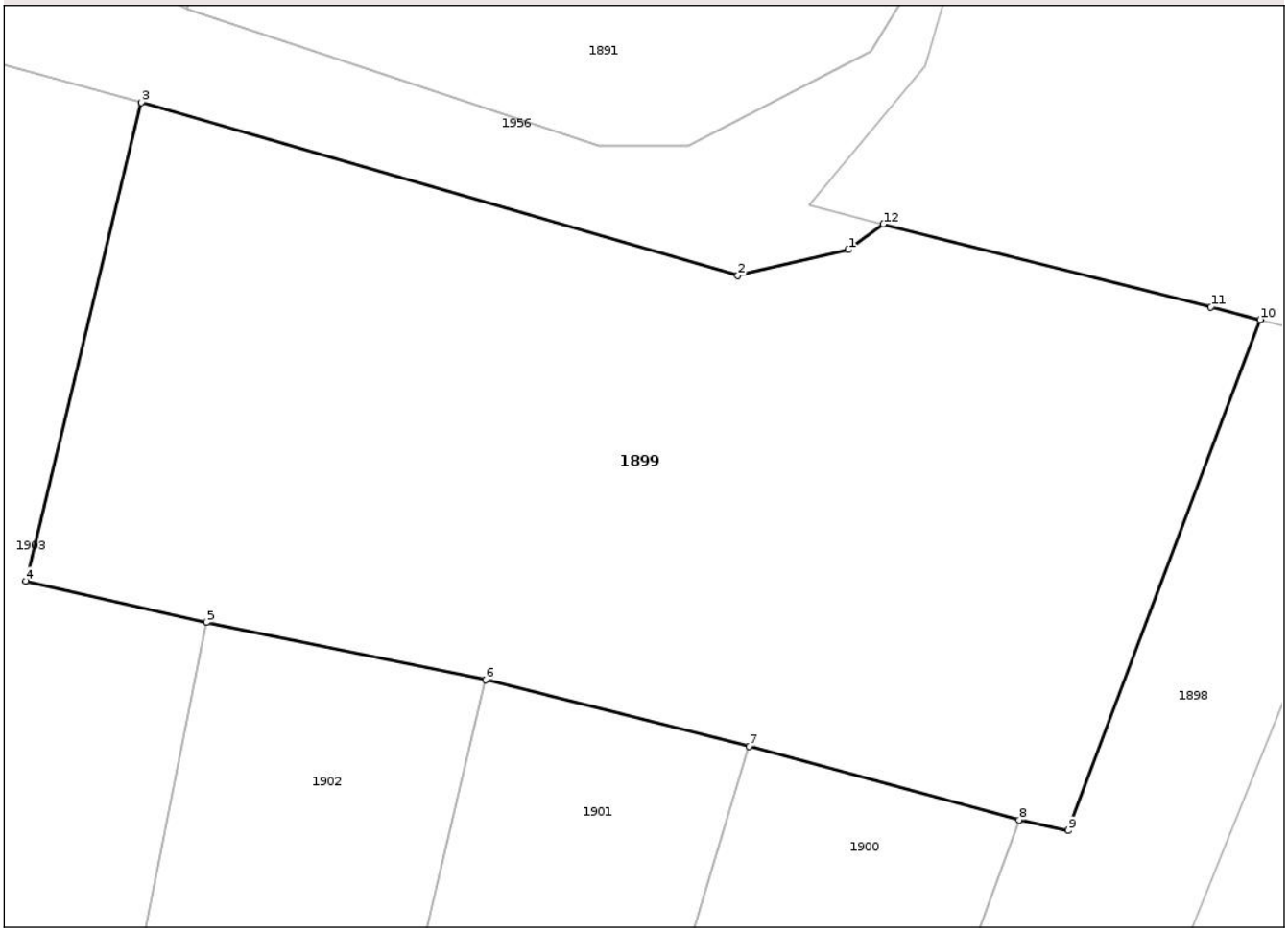

Date referitoare la teren

Crt	Categorie folosință	Intra vilan	Suprafaţa (mp)	Tarla	Parcelă	Nr. topo	Observaţii / Referinţe
1	arabil	NU	1.600	8	A 657	-	

Lungime Segmente
1) Valorile lungimilor segmentelor sunt obţinute din proiecţie în plan.

Punct început	X / Y	Punct sfârşit	X / Y	Lungime segment (** (m)
1	569.010,616 687.273,631	2	569.004,651 687.272,242	6.125
2	569.004,651 687.272,242	3	568.972,429 687.281,583	33.549
3	568.972,429 687.281,583	4	568.966,19 687.255,76	26.566
4	568.966,19 687.255,76	5	568.975,937 687.253,518	10.002
5	568.975,937 687.253,518	6	568.991,026 687.250,424	15.403

Document care conține date cu caracter personal, protejat de prevederile Regulamentului (UE) nr. 679/2016 și Legii 190/2018

Punct început	X / Y	Punct sfârşit	X / Y	Lungime segment (** (m)
6	568.991,026 687.250,424	7	569.005,255 687.246,828	14.676
7	569.005,255 687.246,828	8	569.019,838 687.242,865	15.112
8	569.019,838 687.242,865	9	569.022,506 687.242,29	2.729
9	569.022,506 687.242,29	10	569.032,876 687.269,863	29.459
10	569.032,876 687.269,863	11	569.030,21 687.270,538	2.75
11	569.030,21 687.270,538	12	569.012,515 687.275,017	18.253
12	569.012,515 687.275,017	1	569.010,616 687.273,631	2.351

** Lungimile segmentelor sunt determinate în planul de proiecţie Stereo 70 şi sunt rotunjite la 1 milimetru.
*** Distanţa dintre puncte este formată din segmente cumulate ce sunt mai mici decât valoarea 1 milimetru.

Document care conține date cu caracter personal, protejat de prevederile Regulamentului (UE) nr. 679/2016 și Legii 190/2018

DATE DESPRE IMOBILUL NR. 1900

Oficiul de Cadastru şi Publicitate Imobiliară SUCEAVA
Biroul de Cadastru şi Publicitate Imobiliară Radauti

A. Partea I. Descrierea imobilului

TEREN Extravilan

Adresa: Jud. Suceava

Nr. Crt	Nr cadastral Nr. topografic	Suprafaţa* (mp)	Observaţii / Referinţe
A1		1.300	Sector cadastral:22 Teren neimprejmuit;

B. Partea II. Proprietari şi acte

Inscrieri privitoare la dreptul de proprietate şi alte drepturi reale		Referinţe
1900 / 28/02/2025		
Act Administrativ nr. 580, din 20/06/1995 emis de COMISIA JUDETEANA SUCEAVA;		
B1	Intabulare, drept de PROPRIETATE, dobandit prin Lege, cota actuala 1/1	A1
	1) **BUBURUZAN ZAHARIE** 2) **BUBURUZAN GHEORGHE**	
Act Administrativ nr. 665, din 28/02/2025 emis de PRIMARIA COMUNEI POIENI SOLCA;		
B2	se noteaza posesia faptica in favoarea lui	A1
	1) **BUBURUZAN PARASCHIVA**	

C. Partea III. SARCINI .

Inscrieri privind dezmembramintele dreptului de proprietate, drepturi reale de garanţie şi sarcini	Referinţe
NU SUNT	

Document care conține date cu caracter personal, protejat de prevederile Regulamentului (UE) nr. 679/2016 și Legii 190/2018

Anexa Nr. 1 La Partea I

Teren

Nr cadastral	Suprafaţa (mp)*	Observaţii / Referinţe
	1.300	

* Suprafaţa este determinată in planul de proiecţie Stereo 70.

DETALII LINIARE IMOBIL

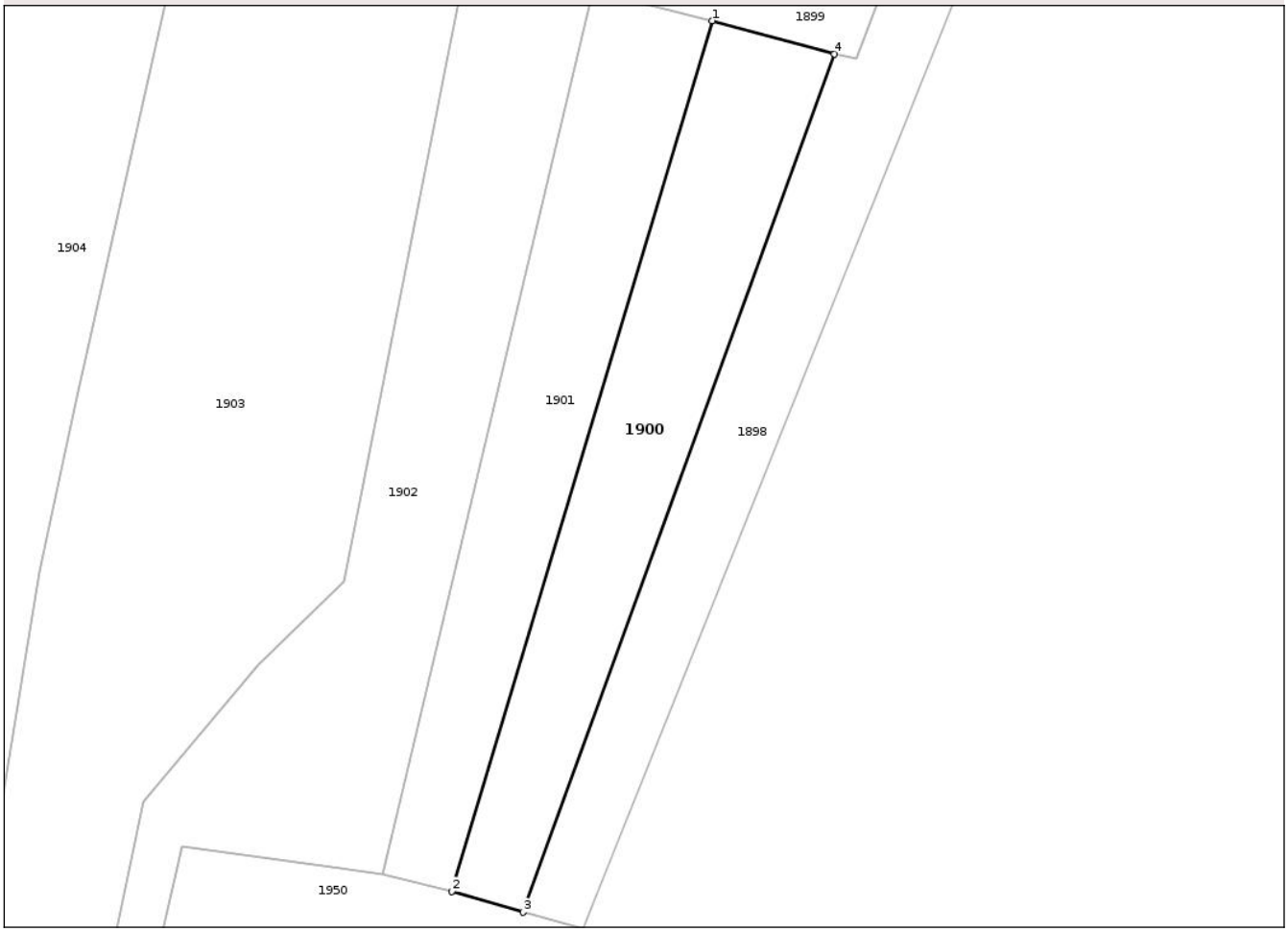

Date referitoare la teren

Crt	Categorie folosință	Intra vilan	Suprafaţa (mp)	Tarla	Parcelă	Nr. topo	Observaţii / Referinţe
1	arabil	NU	1.300	8	A 634	-	

Lungime Segmente
1) Valorile lungimilor segmentelor sunt obţinute din proiecţie în plan.

Punct început	X / Y	Punct sfârşit	X / Y	Lungime segment (** (m)
1	569.005,255 687.246,828	2	568.974,177 687.143,128	108.257
2	568.974,177 687.143,128	3	568.982,708 687.140,657	8.882
3	568.982,708 687.140,657	4	569.019,838 687.242,865	108.743
4	569.019,838 687.242,865	1	569.005,255 687.246,828	15.112

**** Lungimile segmentelor sunt determinate în planul de proiecţie Stereo 70 şi sunt rotunjite la 1 milimetru.**

Document care conține date cu caracter personal, protejat de prevederile Regulamentului (UE) nr. 679/2016 și Legii 190/2018

***** Distanţa dintre puncte este formată din segmente cumulate ce sunt mai mici decât valoarea 1 milimetru.**

DATE DESPRE IMOBILUL NR. 1901

Oficiul de Cadastru şi Publicitate Imobiliară SUCEAVA
Biroul de Cadastru şi Publicitate Imobiliară Radauti

A. Partea I. Descrierea imobilului

TEREN Extravilan

Adresa: Jud. Suceava

Nr. Crt	Nr cadastral Nr. topografic	Suprafaţa* (mp)	Observaţii / Referinţe
A1		1.250	Sector cadastral:22 Teren neimprejmuit;

B. Partea II. Proprietari şi acte

Inscrieri privitoare la dreptul de proprietate şi alte drepturi reale		Referinţe
1901 / 28/02/2025		
Act Administrativ nr. 580, din 20/06/1995 emis de COMISIA JUDETEANA SUCEAVA;		
B1	Intabulare, drept de PROPRIETATE, dobandit prin Lege, cota actuala 1/1	A1
	1) **BUBURUZAN ZAHARIE** 2) **BUBURUZAN GHEORGHE**	
Act Administrativ nr. 666, din 28/02/2025 emis de PRIMARIA COMUNEI POIENI SOLCA;		
B2	se noteaza posesia faptica in favoarea lui	A1
	1) **TODERAS AUREL**	

C. Partea III. SARCINI .

Inscrieri privind dezmembramintele dreptului de proprietate, drepturi reale de garanţie şi sarcini	Referinţe
NU SUNT	

Document care conține date cu caracter personal, protejat de prevederile Regulamentului (UE) nr. 679/2016 și Legii 190/2018

Anexa Nr. 1 La Partea I

Teren

Nr cadastral	Suprafaţa (mp)*	Observaţii / Referinţe
	1.250	

* Suprafaţa este determinată in planul de proiecţie Stereo 70.

DETALII LINIARE IMOBIL

Date referitoare la teren

Crt	Categorie folosință	Intra vilan	Suprafaţa (mp)	Tarla	Parcelă	Nr. topo	Observaţii / Referinţe
1	arabil	NU	1.250	8	A 634	-	

Lungime Segmente
1) Valorile lungimilor segmentelor sunt obţinute din proiecţie în plan.

Punct început	X / Y	Punct sfârşit	X / Y	Lungime segment (** (m)
1	568.974,177 687.143,128	2	569.005,255 687.246,828	108.257
2	569.005,255 687.246,828	3	568.991,026 687.250,424	14.676
3	568.991,026 687.250,424	4	568.965,981 687.145,112	108.249
4	568.965,981 687.145,112	1	568.974,177 687.143,128	8.433

**** Lungimile segmentelor sunt determinate în planul de proiecţie Stereo 70 şi sunt rotunjite la 1 milimetru.**

Document care conține date cu caracter personal, protejat de prevederile Regulamentului (UE) nr. 679/2016 și Legii 190/2018

***** Distanţa dintre puncte este formată din segmente cumulate ce sunt mai mici decât valoarea 1 milimetru.**

DATE DESPRE IMOBILUL NR. 1902

Oficiul de Cadastru şi Publicitate Imobiliară SUCEAVA
Biroul de Cadastru şi Publicitate Imobiliară Radauti

A. Partea I. Descrierea imobilului

TEREN Extravilan

Adresa: Jud. Suceava

Nr. Crt	Nr cadastral Nr. topografic	Suprafaţa* (mp)	Observaţii / Referinţe
A1		2.100	Sector cadastral:22 Teren neimprejmuit;

B. Partea II. Proprietari şi acte

Inscrieri privitoare la dreptul de proprietate şi alte drepturi reale		Referinţe
1902 / 28/02/2025		
Act Administrativ nr. 298, din 15/07/1994 emis de COMISIA JUDETEANA SUCEAVA;		
B1	Intabulare, drept de PROPRIETATE, dobandit prin Lege, cota actuala 1/1	A1
	1) **BUBURUZAN GHEORGHE**	
Act Administrativ nr. 667, din 28/02/2025 emis de PRIMARIA COMUNEI POIENI SOLCA;		
B2	se noteaza posesia faptica in favoarea lui	A1
	1) **BUBURUZAN GAVRIL**	

C. Partea III. SARCINI .

Inscrieri privind dezmembramintele dreptului de proprietate, drepturi reale de garanţie şi sarcini	Referinţe
NU SUNT	

Document care conține date cu caracter personal, protejat de prevederile Regulamentului (UE) nr. 679/2016 și Legii 190/2018

Anexa Nr. 1 La Partea I

Teren

Nr cadastral	Suprafaţa (mp)*	Observaţii / Referinţe
	2.100	

* Suprafaţa este determinată in planul de proiecţie Stereo 70.

DETALII LINIARE IMOBIL

Date referitoare la teren

Crt	Categorie folosință	Intra vilan	Suprafaţa (mp)	Tarla	Parcelă	Nr. topo	Observaţii / Referinţe
1	arabil	NU	1.300	8	A 634	-	
2	neproductiv	NU	800	8	A 634	-	

Lungime Segmente
1) Valorile lungimilor segmentelor sunt obţinute din proiecţie în plan.

Punct început	X / Y	Punct sfârşit	X / Y	Lungime segment (** (m)
1	568.942,078 687.148,531	2	568.960,968 687.145,858	19.078
2	568.960,968 687.145,858	3	568.965,981 687.145,112	5.068
3	568.965,981 687.145,112	4	568.991,026 687.250,424	108.249
4	568.991,026 687.250,424	5	568.975,937 687.253,518	15.403

Document care conține date cu caracter personal, protejat de prevederile Regulamentului (UE) nr. 679/2016 și Legii 190/2018

Punct început	X / Y	Punct sfârşit	X / Y	Lungime segment (** (m)
5	568.975,937 687.253,518	6	568.961,347 687.180,047	74.906
6	568.961,347 687.180,047	7	568.951,065 687.170,134	14.282
7	568.951,065 687.170,134	8	568.937,421 687.153,882	21.22
8	568.937,421 687.153,882	9	568.925,64 687.097,089	58.002
9	568.925,64 687.097,089	10	568.929,701 687.093,594	5.358
10	568.929,701 687.093,594	11	568.936,789 687.125,939	33.113
11	568.936,789 687.125,939	1	568.942,078 687.148,531	23.203

** Lungimile segmentelor sunt determinate în planul de proiecţie Stereo 70 şi sunt rotunjite la 1 milimetru.
*** Distanţa dintre puncte este formată din segmente cumulate ce sunt mai mici decât valoarea 1 milimetru.

Document care conține date cu caracter personal, protejat de prevederile Regulamentului (UE) nr. 679/2016 și Legii 190/2018

DATE DESPRE IMOBILUL NR. 1903

Oficiul de Cadastru şi Publicitate Imobiliară SUCEAVA
Biroul de Cadastru şi Publicitate Imobiliară Radauti

A. Partea I. Descrierea imobilului

TEREN Extravilan

Adresa: Jud. Suceava

Nr. Crt	Nr cadastral Nr. topografic	Suprafaţa* (mp)	Observaţii / Referinţe
A1		4.900	Sector cadastral:22 Teren neimprejmuit;

B. Partea II. Proprietari şi acte

Inscrieri privitoare la dreptul de proprietate şi alte drepturi reale		Referinţe
1903 / 28/02/2025		
Act Administrativ nr. 580, din 20/06/1995 emis de COMISIA JUDETEANA SUCEAVA;		
B1	Intabulare, drept de PROPRIETATE, dobandit prin Lege, cota actuala 1/1	A1
	1) **BUBURUZAN GHEORGHE** DEFUNCT:Da 2) **BUBURUZAN ZAHARIE** DEFUNCT:Da	
Act Administrativ nr. 1781, din 16/05/2025 emis de PRIMARIA COMUNEI POIENI SOLCA;		
B2	se noteaza posesia faptica in favoarea lui	A1
	1) **BABIUC DOMNICA**	

C. Partea III. SARCINI .

Inscrieri privind dezmembramintele dreptului de proprietate, drepturi reale de garanţie şi sarcini	Referinţe
NU SUNT	

Document care conține date cu caracter personal, protejat de prevederile Regulamentului (UE) nr. 679/2016 și Legii 190/2018

Anexa Nr. 1 La Partea I

Teren

Nr cadastral	Suprafaţa (mp)*	Observaţii / Referinţe
	4.900	

* Suprafaţa este determinată in planul de proiecţie Stereo 70.

DETALII LINIARE IMOBIL

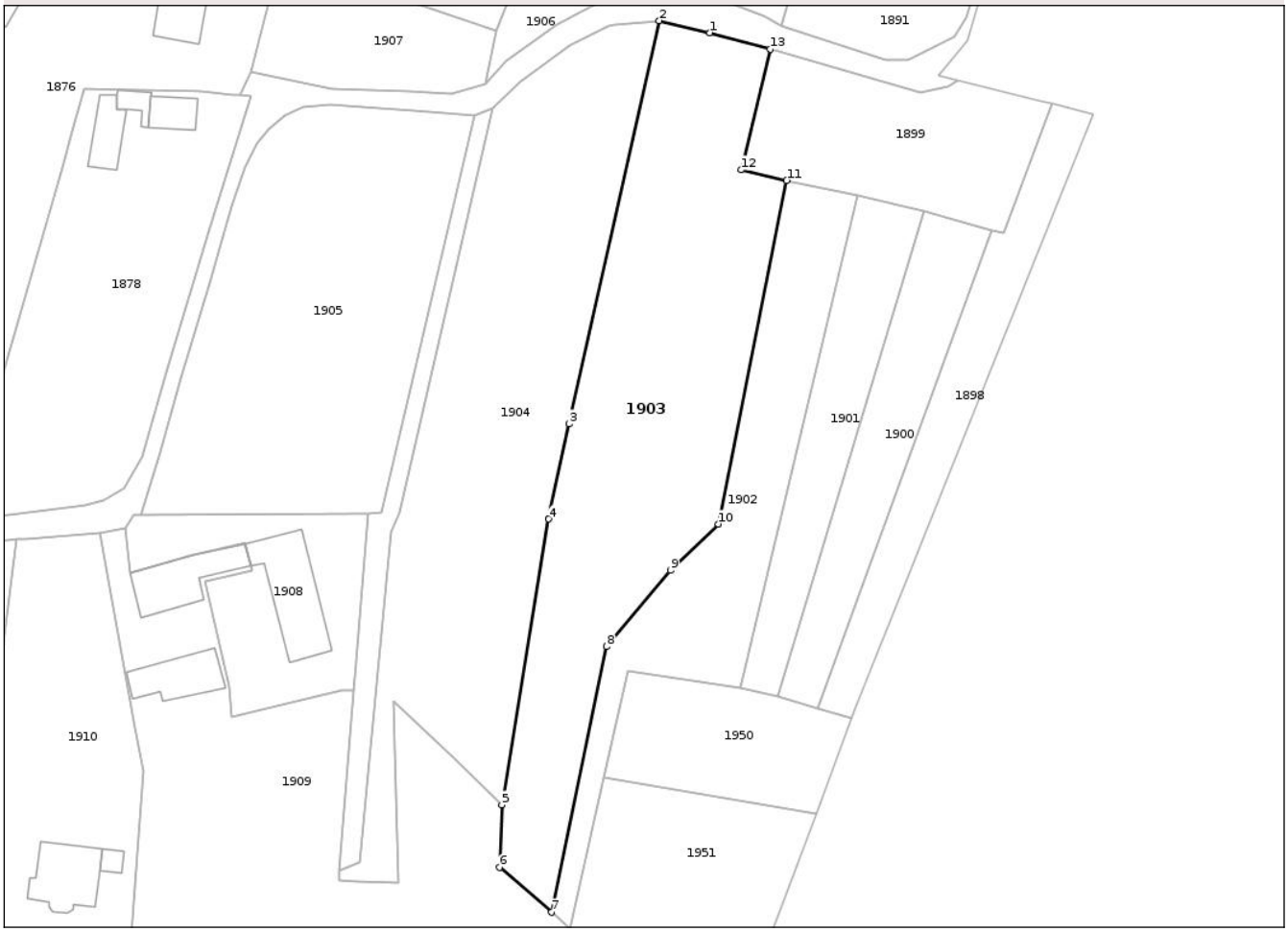

Date referitoare la teren

Crt	Categorie folosință	Intra vilan	Suprafaţa (mp)	Tarla	Parcelă	Nr. topo	Observaţii / Referinţe
1	arabil	NU	3.000	8	A 648	-	
2	neproductiv	NU	1.900	8	A 648	-	

Lungime Segmente
1) Valorile lungimilor segmentelor sunt obţinute din proiecţie în plan.

Punct început	X / Y	Punct sfârşit	X / Y	Lungime segment (** (m)
1	568.959,481 687.285,102	2	568.948,714 687.287,66	11.067
2	568.948,714 687.287,66	3	568.929,378 687.201,437	88.365
3	568.929,378 687.201,437	4	568.925,005 687.181,158	20.745
4	568.925,005 687.181,158	5	568.914,986 687.120,034	61.94

Document care conține date cu caracter personal, protejat de prevederile Regulamentului (UE) nr. 679/2016 și Legii 190/2018

Punct început	X / Y	Punct sfârşit	X / Y	Lungime segment (** (m)
5	568.914,986 687.120,034	6	568.914,51 687.106,666	13.376
6	568.914,51 687.106,666	7	568.925,64 687.097,089	14.683
7	568.925,64 687.097,089	8	568.937,421 687.153,882	58.002
8	568.937,421 687.153,882	9	568.951,065 687.170,134	21.22
9	568.951,065 687.170,134	10	568.961,347 687.180,047	14.282
10	568.961,347 687.180,047	11	568.975,937 687.253,518	74.906
11	568.975,937 687.253,518	12	568.966,19 687.255,76	10.002
12	568.966,19 687.255,76	13	568.972,429 687.281,583	26.566
13	568.972,429 687.281,583	1	568.959,481 687.285,102	13.418

** Lungimile segmentelor sunt determinate în planul de proiecţie Stereo 70 şi sunt rotunjite la 1 milimetru.
*** Distanţa dintre puncte este formată din segmente cumulate ce sunt mai mici decât valoarea 1 milimetru.

Document care conține date cu caracter personal, protejat de prevederile Regulamentului (UE) nr. 679/2016 și Legii 190/2018

DATE DESPRE IMOBILUL NR. 1904

Oficiul de Cadastru şi Publicitate Imobiliară SUCEAVA
Biroul de Cadastru şi Publicitate Imobiliară Radauti

A. Partea I. Descrierea imobilului

TEREN Necunoscut

Adresa: Loc. Poieni-Solca, Jud. Suceava

Nr. Crt	Nr cadastral Nr. topografic	Suprafaţa* (mp)	Observaţii / Referinţe
A1		5.000	Sector cadastral:22 Teren neimprejmuit;

B. Partea II. Proprietari şi acte

Inscrieri privitoare la dreptul de proprietate şi alte drepturi reale		Referinţe
1904 / 28/02/2025		
Act Administrativ nr. 382, din 22/09/1994 emis de COMISIA JUDETEANA SUCEAVA;		
B1	Intabulare, drept de PROPRIETATE, dobandit prin Lege, cota actuala 1/1	A1
	1) **ILISOI GAVRIL** DEFUNCT:Da	
Act Administrativ nr. 674, din 28/02/2025 emis de PRIMARIA COMUNEI POIENI SOLCA;		
B2	se noteaza posesia faptica in favoarea lui	A1
	1) **ILISOI IONEL** 2) **ILISOI GRIGORE GHIOCEL**	

C. Partea III. SARCINI .

Inscrieri privind dezmembramintele dreptului de proprietate, drepturi reale de garanţie şi sarcini	Referinţe
NU SUNT	

Anexa Nr. 1 La Partea I

Teren

Nr cadastral	Suprafaţa (mp)*	Observaţii / Referinţe
	5.000	

* Suprafaţa este determinată in planul de proiecţie Stereo 70.

DETALII LINIARE IMOBIL

Date referitoare la teren

Crt	Categorie folosință	Intra vilan	Suprafaţa (mp)	Tarla	Parcelă	Nr. topo	Observaţii / Referinţe
1	arabil	DA	3.094	8	A 648	-	
2	arabil	NU	1.906	8	A648	-	

Lungime Segmente
1) Valorile lungimilor segmentelor sunt obţinute din proiecţie în plan.

Punct început	X / Y	Punct sfârşit	X / Y	Lungime segment (** (m)
1	568.939,071 687.286,731	2	568.937,842 687.286,612	1.235
2	568.937,842 687.286,612	3	568.929,572 687.282,477	9.246
3	568.929,572 687.282,477	4	568.918,893 687.274,529	13.312
4	568.918,893 687.274,529	5	568.913,052 687.268,912	8.104

Document care conține date cu caracter personal, protejat de prevederile Regulamentului (UE) nr. 679/2016 și Legii 190/2018

Punct început	X / Y	Punct sfârşit	X / Y	Lungime segment (** (m)
5	568.913,052 687.268,912	6	568.893,132 687.182,529	88.65
6	568.893,132 687.182,529	7	568.891,324 687.178,519	4.399
7	568.891,324 687.178,519	8	568.884,499 687.107,683	71.164
8	568.884,499 687.107,683	9	568.880,308 687.105,971	4.527
9	568.880,308 687.105,971	10	568.880,139 687.103,875	2.103
10	568.880,139 687.103,875	11	568.884,136 687.103,723	4.0
11	568.884,136 687.103,723	12	568.892,879 687.103,39	8.749
12	568.892,879 687.103,39	13	568.891,895 687.142,201	38.823
13	568.891,895 687.142,201	14	568.904,701 687.129,908	17.751
14	568.904,701 687.129,908	15	568.914,986 687.120,034	14.258
15	568.914,986 687.120,034	16	568.925,005 687.181,158	61.94
16	568.925,005 687.181,158	17	568.929,378 687.201,437	20.745
17	568.929,378 687.201,437	18	568.948,714 687.287,66	88.365
18	568.948,714 687.287,66	1	568.939,071 687.286,731	9.688

** Lungimile segmentelor sunt determinate în planul de proiecţie Stereo 70 şi sunt rotunjite la 1 milimetru.
*** Distanţa dintre puncte este formată din segmente cumulate ce sunt mai mici decât valoarea 1 milimetru.

Document care conține date cu caracter personal, protejat de prevederile Regulamentului (UE) nr. 679/2016 și Legii 190/2018

DATE DESPRE IMOBILUL NR. 1905

Oficiul de Cadastru şi Publicitate Imobiliară SUCEAVA
Biroul de Cadastru şi Publicitate Imobiliară Radauti

A. Partea I. Descrierea imobilului

TEREN Intravilan

Adresa: Loc. Poieni-Solca, Jud. Suceava

Nr. Crt	Nr cadastral Nr. topografic	Suprafaţa* (mp)	Observaţii / Referinţe
A1	31482	Din acte: 8.300 Masurata: 4.182	Sector cadastral:22 Teren neimprejmuit;

B. Partea II. Proprietari şi acte

Inscrieri privitoare la dreptul de proprietate şi alte drepturi reale		Referinţe
1905 / 28/02/2025		
Act Notarial nr. contract de vânzare aut. nr. 3111, din 09/07/2018 emis de N.P. Covariuc Ioan;		
B1	Intabulare, drept de PROPRIETATE, dobandit prin Conventie, cota actuala 1/1, cota initiala 1/1	A1
	1) **FLUTUR IONEL** 2) **FLUTUR GEORGIANA-ANTONELA**, bun comun, în devălmășie	

C. Partea III. SARCINI .

Inscrieri privind dezmembramintele dreptului de proprietate, drepturi reale de garanţie şi sarcini	Referinţe
NU SUNT	

Document care conține date cu caracter personal, protejat de prevederile Regulamentului (UE) nr. 679/2016 și Legii 190/2018

Anexa Nr. 1 La Partea I

Teren

Nr cadastral	Suprafaţa (mp)*	Observaţii / Referinţe
31482	Din acte: 8.300 Masurata: 4.182	

* Suprafaţa este determinată in planul de proiecţie Stereo 70.

DETALII LINIARE IMOBIL

Date referitoare la teren

Crt	Categorie folosinţă	Intra vilan	Suprafaţa (mp)	Tarla	Parcelă	Nr. topo	Observaţii / Referinţe
1	arabil	DA	4.182	8	A648	-	

Lungime Segmente
1) Valorile lungimilor segmentelor sunt obţinute din proiecţie în plan.

Punct început	X / Y	Punct sfârşit	X / Y	Lungime segment (** (m)
1	568.902,401 687.238,742	2	568.909,268 687.267,44	29.508
2	568.909,268 687.267,44	3	568.896,3 687.268,379	13.002
3	568.896,3 687.268,379	4	568.878,235 687.269,627	18.108
4	568.878,235 687.269,627	5	568.872,511 687.269,117	5.747
5	568.872,511 687.269,117	6	568.868,593 687.267,319	4.311

Document care conține date cu caracter personal, protejat de prevederile Regulamentului (UE) nr. 679/2016 și Legii 190/2018

Punct început	X / Y	Punct sfârşit	X / Y	Lungime segment (** (m)
6	568.868,593 687.267,319	7	568.865,243 687.264,609	4.309
7	568.865,243 687.264,609	8	568.862,554 687.261,332	4.239
8	568.862,554 687.261,332	9	568.860,007 687.256,354	5.592
9	568.860,007 687.256,354	10	568.857,241 687.247,951	8.847
10	568.857,241 687.247,951	11	568.852,411 687.231,58	17.069
11	568.852,411 687.231,58	12	568.846,207 687.211,146	21.355
12	568.846,207 687.211,146	13	568.841,862 687.195,357	16.376
13	568.841,862 687.195,357	14	568.837,871 687.181,913	14.024
14	568.837,871 687.181,913	15	568.886,448 687.182,184	48.578
15	568.886,448 687.182,184	16	568.889,133 687.182,612	2.719
16	568.889,133 687.182,612	1	568.902,401 687.238,742	57.677

** Lungimile segmentelor sunt determinate în planul de proiecţie Stereo 70 şi sunt rotunjite la 1 milimetru.
*** Distanţa dintre puncte este formată din segmente cumulate ce sunt mai mici decât valoarea 1 milimetru.

Document care conține date cu caracter personal, protejat de prevederile Regulamentului (UE) nr. 679/2016 și Legii 190/2018

DATE DESPRE IMOBILUL NR. 1906

Oficiul de Cadastru şi Publicitate Imobiliară SUCEAVA
Biroul de Cadastru şi Publicitate Imobiliară Radauti

A. Partea I. Descrierea imobilului

TEREN Intravilan

Adresa: Loc. Poieni-Solca, Jud. Suceava

Nr. Crt	Nr cadastral Nr. topografic	Suprafaţa* (mp)	Observaţii / Referinţe
A1		174	Sector cadastral:22 Teren neimprejmuit;

B. Partea II. Proprietari şi acte

Inscrieri privitoare la dreptul de proprietate şi alte drepturi reale		Referinţe
1906 / 28/02/2025		
Act Normativ nr. 7, din 13/03/1996 emis de PARLAMENTUL ROMANIEI;		
B1	Intabulare, drept de PROPRIETATE, dobandit prin Lege, cota actuala 1/1	A1
	1) **NEIDENTIFICAT NEIDENTIFICAT**	
Act Administrativ nr. 668, din 28/02/2025 emis de PRIMARIA COMUNEI POIENI SOLCA;		
B2	se noteaza posesia faptica in favoarea lui	A1
	1) **ILISOI IONEL** 2) **ILISOI GRIGORE GHIOCEL**	

C. Partea III. SARCINI .

Inscrieri privind dezmembramintele dreptului de proprietate, drepturi reale de garanţie şi sarcini	Referinţe
NU SUNT	

Anexa Nr. 1 La Partea I

Teren

Nr cadastral	Suprafaţa (mp)*	Observaţii / Referinţe
	174	

* Suprafaţa este determinată in planul de proiecţie Stereo 70.

DETALII LINIARE IMOBIL

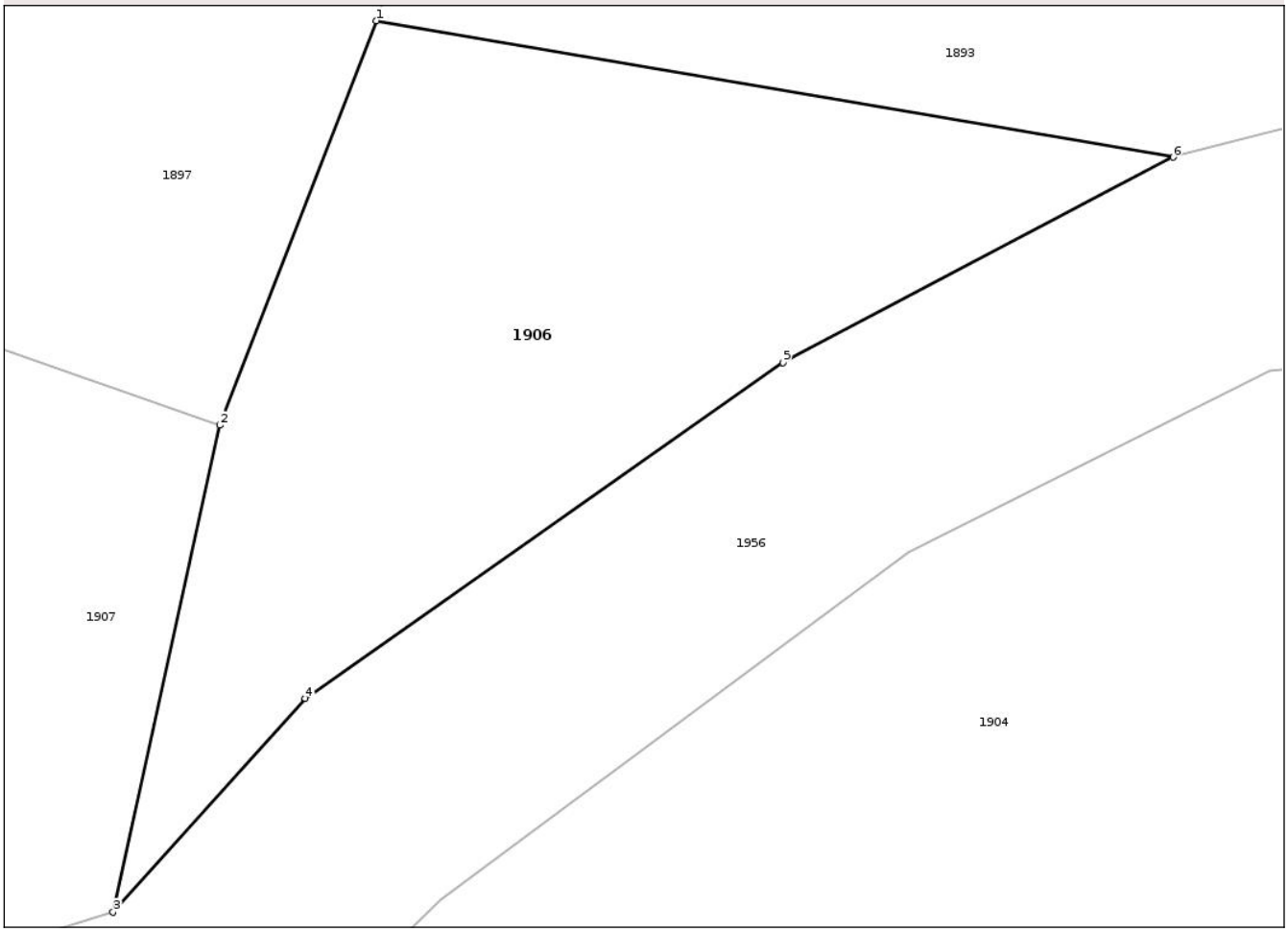

Date referitoare la teren

Crt	Categorie folosință	Intra vilan	Suprafaţa (mp)	Tarla	Parcelă	Nr. topo	Observaţii / Referinţe
1	arabil	DA	174	8	A 648	-	

Lungime Segmente
1) Valorile lungimilor segmentelor sunt obţinute din proiecţie în plan.

Punct început	X / Y	Punct sfârşit	X / Y	Lungime segment (** (m)
1	568.917,4 687.294,625	2	568.913,824 687.285,376	9.916
2	568.913,824 687.285,376	3	568.911,382 687.274,241	11.4
3	568.911,382 687.274,241	4	568.915,781 687.279,128	6.575
4	568.915,781 687.279,128	5	568.926,708 687.286,809	13.357
5	568.926,708 687.286,809	6	568.935,643 687.291,504	10.093

Document care conține date cu caracter personal, protejat de prevederile Regulamentului (UE) nr. 679/2016 și Legii 190/2018

Punct început	X / Y	Punct sfârşit	X / Y	Lungime segment (** (m)
6	568.935,643 687.291,504	1	568.917,4 687.294,625	18.508

** Lungimile segmentelor sunt determinate în planul de proiecţie Stereo 70 şi sunt rotunjite la 1 milimetru.
*** Distanţa dintre puncte este formată din segmente cumulate ce sunt mai mici decât valoarea 1 milimetru.

Document care conține date cu caracter personal, protejat de prevederile Regulamentului (UE) nr. 679/2016 și Legii 190/2018

DATE DESPRE IMOBILUL NR. 1907

Oficiul de Cadastru şi Publicitate Imobiliară SUCEAVA
Biroul de Cadastru şi Publicitate Imobiliară Radauti

A. Partea I. Descrierea imobilului

TEREN Intravilan

Adresa: Loc. Poieni-Solca, Jud. Suceava

Nr. Crt	Nr cadastral Nr. topografic	Suprafaţa* (mp)	Observaţii / Referinţe
A1		1.000	Sector cadastral:22 Teren neimprejmuit;

B. Partea II. Proprietari şi acte

Inscrieri privitoare la dreptul de proprietate şi alte drepturi reale		Referinţe
1907 / 28/02/2025		
Act Normativ nr. 7, din 13/03/1996 emis de PARLAMENTUL ROMANIEI;		
B1	Intabulare, drept de PROPRIETATE, dobandit prin Lege, cota actuala 1/1	A1
	1) **NEIDENTIFICAT NEIDENTIFICAT**	
Act Administrativ nr. 675, din 28/02/2025 emis de PRIMARIA COMUNEI POIENI SOLCA;		
B2	se noteaza posesia faptica in favoarea lui	A1
	1) **SILITRA PARASCHIVA**	

C. Partea III. SARCINI .

Inscrieri privind dezmembramintele dreptului de proprietate, drepturi reale de garanţie şi sarcini	Referinţe
NU SUNT	

Document care conține date cu caracter personal, protejat de prevederile Regulamentului (UE) nr. 679/2016 și Legii 190/2018

Anexa Nr. 1 La Partea I

Teren

Nr cadastral	Suprafaţa (mp)*	Observaţii / Referinţe
	1.000	

* Suprafaţa este determinată in planul de proiecţie Stereo 70.

DETALII LINIARE IMOBIL

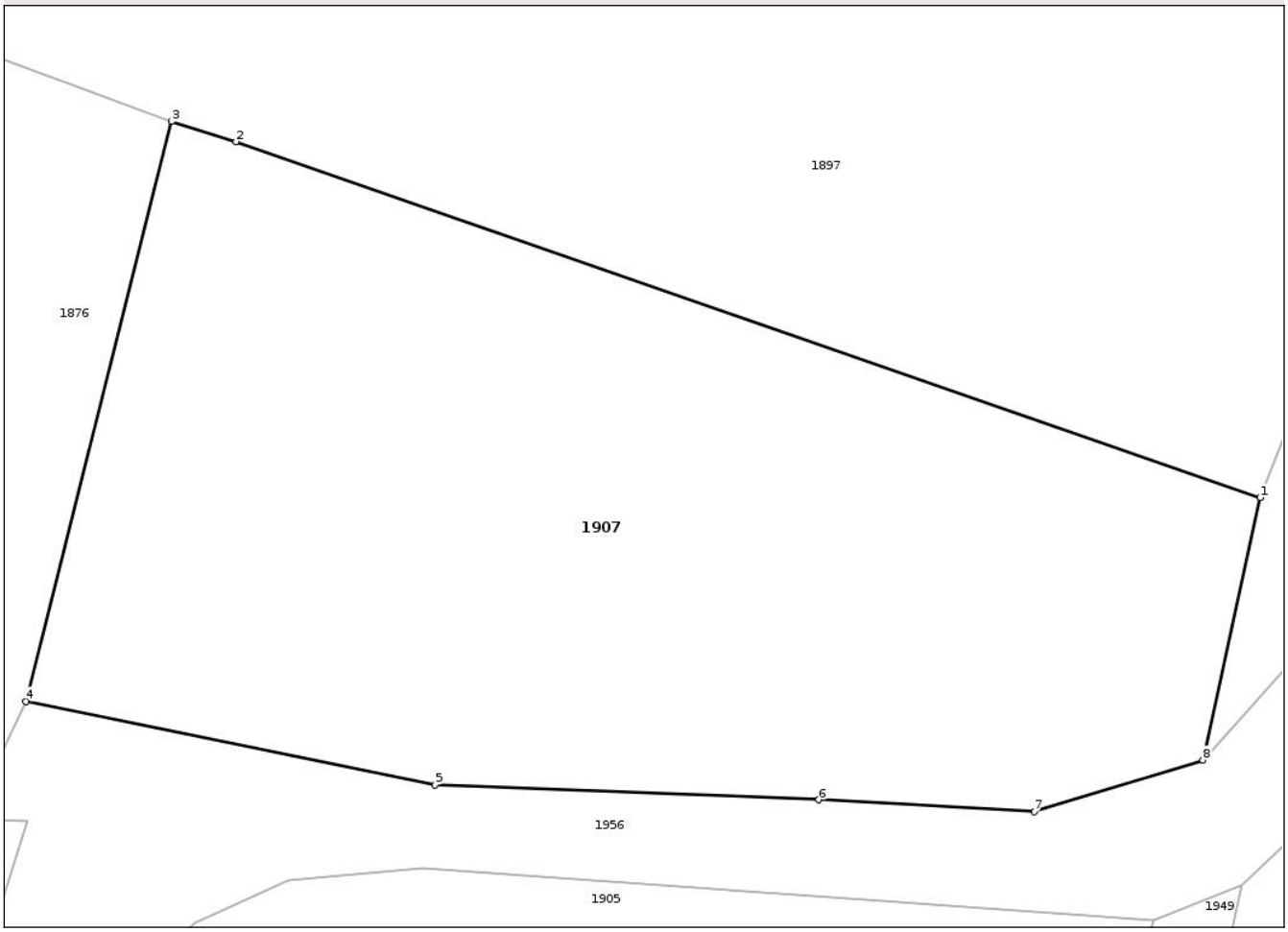

Date referitoare la teren

Crt	Categorie folosință	Intra vilan	Suprafaţa (mp)	Tarla	Parcelă	Nr. topo	Observaţii / Referinţe
1	arabil	DA	1.000	8	A657	-	

Lungime Segmente
1) Valorile lungimilor segmentelor sunt obţinute din proiecţie în plan.

Punct început	X / Y	Punct sfârşit	X / Y	Lungime segment (** (m)
1	568.913,824 687.285,376	2	568.870,292 687.300,49	46.081
2	568.870,292 687.300,49	3	568.867,548 687.301,351	2.876
3	568.867,548 687.301,351	4	568.861,369 687.276,736	25.379
4	568.861,369 687.276,736	5	568.878,742 687.273,191	17.731
5	568.878,742 687.273,191	6	568.895,067 687.272,551	16.338

Document care conține date cu caracter personal, protejat de prevederile Regulamentului (UE) nr. 679/2016 și Legii 190/2018

Punct început	X / Y	Punct sfârşit	X / Y	Lungime segment (** (m)
6	568.895,067 687.272,551	7	568.904,231 687.272,053	9.178
7	568.904,231 687.272,053	8	568.911,382 687.274,241	7.478
8	568.911,382 687.274,241	1	568.913,824 687.285,376	11.4

** Lungimile segmentelor sunt determinate în planul de proiecţie Stereo 70 şi sunt rotunjite la 1 milimetru.
*** Distanţa dintre puncte este formată din segmente cumulate ce sunt mai mici decât valoarea 1 milimetru.

Document care conține date cu caracter personal, protejat de prevederile Regulamentului (UE) nr. 679/2016 și Legii 190/2018

DATE DESPRE IMOBILUL NR. 1908

Oficiul de Cadastru şi Publicitate Imobiliară SUCEAVA
Biroul de Cadastru şi Publicitate Imobiliară Radauti

A. Partea I. Descrierea imobilului

TEREN Intravilan

Adresa: Loc. Poieni-Solca, Jud. Suceava

Nr. Crt	Nr cadastral Nr. topografic	Suprafaţa* (mp)	Observaţii / Referinţe
A1	30191	1.370	Sector cadastral:22 Teren imprejmuit;

Construcţii

Crt	Nr cadastral Nr. topografic	Adresa	Observaţii / Referinţe
A1.1	30191-C1	Loc. Poieni-Solca, Jud. Suceava	Nr. niveluri:1; S. construita la sol:269 mp; S. construita desfasurata:269 mp; ANEXA CONSTRUITA IN ANUL 1980

B. Partea II. Proprietari şi acte

Inscrieri privitoare la dreptul de proprietate şi alte drepturi reale		Referinţe
1908 / 28/02/2025		
Act Notarial nr. 1850, din 22/05/2012 emis de COVARIUC IOAN Radauti;		
B1	Intabulare, drept de PROPRIETATEbun comun in dev. cu titlu de cumparare, dobandit prin Conventie, cota actuala 1/1, cota initiala 1/1	A1, A1.1
	1) **ILISOI IONEL** 2) **ILISOI FLOAREA**	
	OBSERVATII: adus B2	

C. Partea III. SARCINI .

Inscrieri privind dezmembramintele dreptului de proprietate, drepturi reale de garanţie şi sarcini	Referinţe
NU SUNT	

Document care conține date cu caracter personal, protejat de prevederile Regulamentului (UE) nr. 679/2016 și Legii 190/2018

Anexa Nr. 1 La Partea I

Teren

Nr cadastral	Suprafaţa (mp)*	Observaţii / Referinţe
30191	1.370	

* Suprafaţa este determinată in planul de proiecţie Stereo 70.

DETALII LINIARE IMOBIL

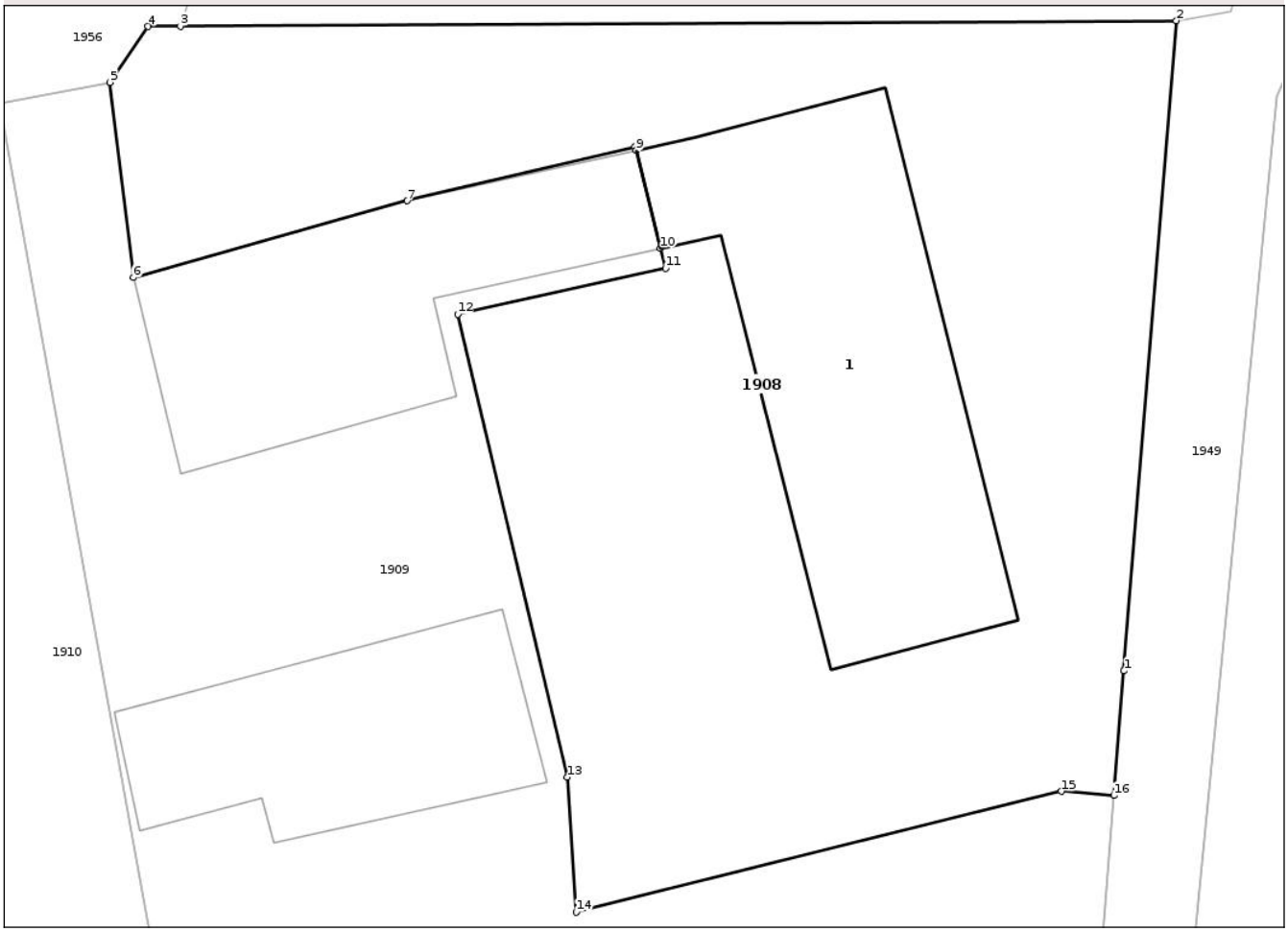

Date referitoare la teren

Crt	Categorie folosință	Intra vilan	Suprafaţa (mp)	Tarla	Parcelă	Nr. topo	Observaţii / Referinţe
1	curti constructii	DA	760	8	A634	-	
2	faneata	DA	610	8	A634	-	

Date referitoare la construcţii

Crt	Număr	Destinaţie construcţie	Supraf. (mp)	Situaţie juridică	Observaţii / Referinţe
A1.1	30191-C1	constructii anexa	269	Cu acte	Nr. niveluri:1; S. construita la sol:269 mp; S. construita desfasurata:269 mp; ANEXA CONSTRUITA IN ANUL 1980

Lungime Segmente
1) Valorile lungimilor segmentelor sunt obţinute din proiecţie în plan.

Punct început	X / Y	Punct sfârşit	X / Y	Lungime segment (** (m)
1	568.883,895 687.150,504	2	568.886,448 687.182,184	31.783
2	568.886,448 687.182,184	3	568.837,871 687.181,913	48.578

Document care conține date cu caracter personal, protejat de prevederile Regulamentului (UE) nr. 679/2016 și Legii 190/2018

Punct început	X / Y	Punct sfârşit	X / Y	Lungime segment (** (m)
3	568.837,871 687.181,913	4	568.836,303 687.181,904	1.568
4	568.836,303 687.181,904	5	568.834,429 687.179,186	3.301
5	568.834,429 687.179,186	6	568.835,576 687.169,671	9.584
6	568.835,576 687.169,671	7	568.848,922 687.173,411	13.86
7	568.848,922 687.173,411	8	568.860,047 687.176,044	11.432
8	568.860,047 687.176,044	9	568.860,094 687.175,857	0.193
9	568.860,094 687.175,857	10	568.861,292 687.171,098	4.907
10	568.861,292 687.171,098	11	568.861,536 687.170,127	1.001
11	568.861,536 687.170,127	12	568.851,397 687.167,883	10.384
12	568.851,397 687.167,883	13	568.856,74 687.145,324	23.183
13	568.856,74 687.145,324	14	568.857,169 687.138,75	6.588
14	568.857,169 687.138,75	15	568.880,832 687.144,638	24.385
15	568.880,832 687.144,638	16	568.883,406 687.144,431	2.582
16	568.883,406 687.144,431	1	568.883,895 687.150,504	6.093

** Lungimile segmentelor sunt determinate în planul de proiecţie Stereo 70 şi sunt rotunjite la 1 milimetru.
*** Distanţa dintre puncte este formată din segmente cumulate ce sunt mai mici decât valoarea 1 milimetru.

Document care conține date cu caracter personal, protejat de prevederile Regulamentului (UE) nr. 679/2016 și Legii 190/2018

DATE DESPRE IMOBILUL NR. 1909

Oficiul de Cadastru şi Publicitate Imobiliară SUCEAVA
Biroul de Cadastru şi Publicitate Imobiliară Radauti

A. Partea I. Descrierea imobilului

TEREN Necunoscut

Adresa: Loc. Poieni-Solca, Jud. Suceava

Nr. Crt	Nr cadastral Nr. topografic	Suprafaţa* (mp)	Observaţii / Referinţe
A1	30192	35.763	Sector cadastral:22 Teren imprejmuit;

Construcţii

Crt	Nr cadastral Nr. topografic	Adresa	Observaţii / Referinţe
A1.1	30192-C1	Loc. Poieni-Solca, Jud. Suceava	Nr. niveluri:1; S. construita la sol:193 mp; LOCUINTA CONSTRUITA IN ANUL 1930
A1.2	30192-C2	Loc. Poieni-Solca, Jud. Suceava	Nr. niveluri:1; S. construita la sol:151 mp; ANEXA CONSTRUITA IN ANUL 1980

B. Partea II. Proprietari şi acte

Inscrieri privitoare la dreptul de proprietate şi alte drepturi reale		Referinţe
1909 / 28/02/2025		
Act Notarial nr. 2982, din 07/04/1994 emis de BNP;		
B1	Intabulare, drept de PROPRIETATEBUN COMUN, IN DEV.,, dobandit prin Conventie, cota actuala 1/1, cota initiala 1/1	A1, A1.1, A1.2
	1) **ILISOI GHEORGHE** 2) **ILISOI MARIA**	

C. Partea III. SARCINI .

Inscrieri privind dezmembramintele dreptului de proprietate, drepturi reale de garanţie şi sarcini	Referinţe
NU SUNT	

Document care conține date cu caracter personal, protejat de prevederile Regulamentului (UE) nr. 679/2016 și Legii 190/2018

Anexa Nr. 1 La Partea I

Teren

Nr cadastral	Suprafaţa (mp)*	Observaţii / Referinţe
30192	35.763	

* Suprafaţa este determinată in planul de proiecţie Stereo 70.

DETALII LINIARE IMOBIL

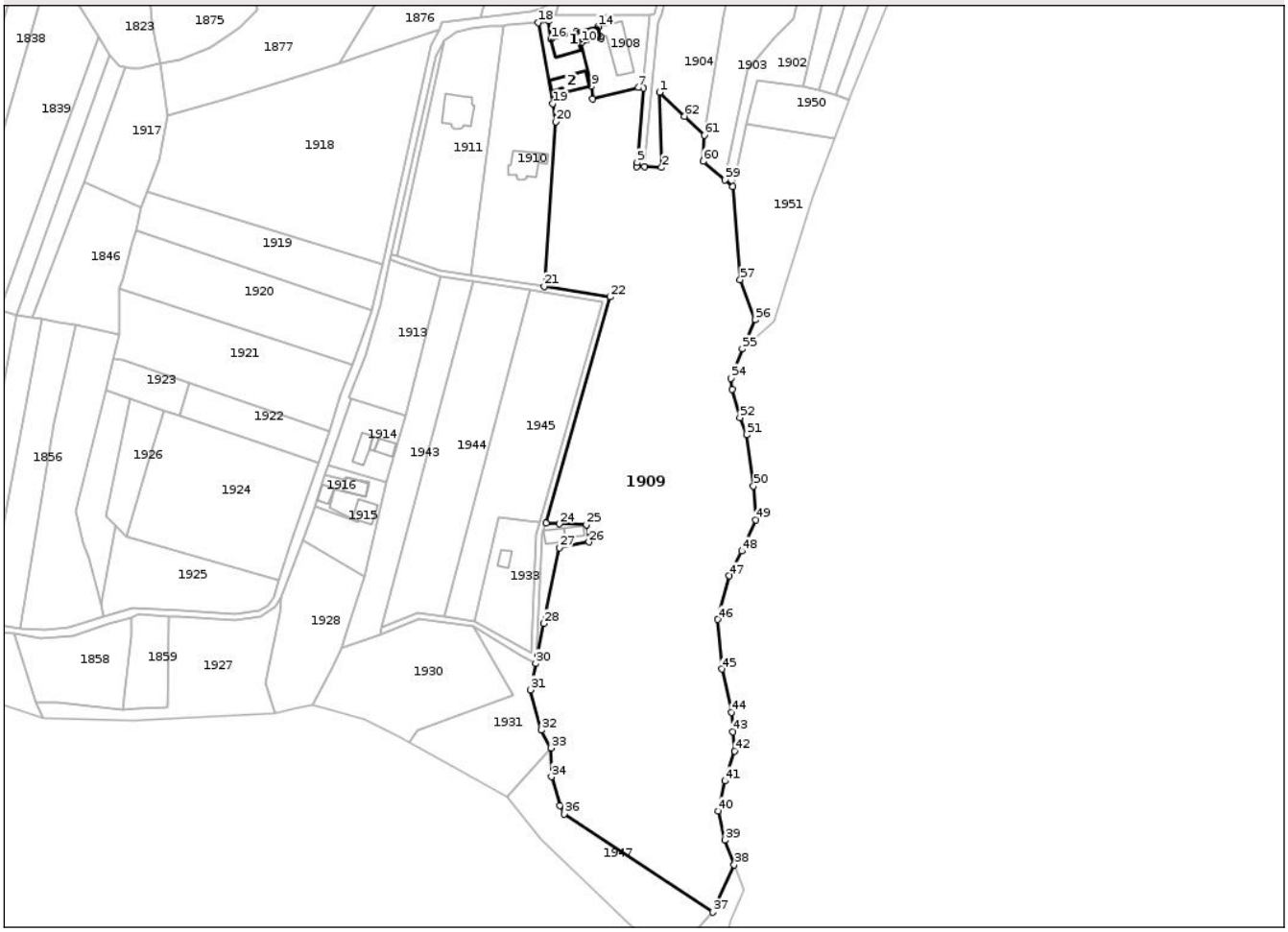

Date referitoare la teren

Crt	Categorie folosință	Intra vilan	Suprafaţa (mp)	Tarla	Parcelă	Nr. topo	Observaţii / Referinţe
1	curti constructii	DA	953	8	A634	-	
2	faneata	NU	4.138	8	A634	-	
3	pasune	NU	14.817	8	A634	-	
4	neproductiv	NU	13.713	8	A634	-	
5	arabil	DA	2.142	8	A634	-	

Date referitoare la construcţii

Crt	Număr	Destinaţie construcţie	Supraf. (mp)	Situaţie juridică	Observaţii / Referinţe
A1.1	30192-C1	constructii de locuinte	Din acte: 0 Masurata: 193	Cu acte	Nr. niveluri:1; S. construita la sol:193 mp; LOCUINTA CONSTRUITA IN ANUL 1930
A1.2	30192-C2	constructii anexa	Din acte: 0 Masurata: 151	Cu acte	Nr. niveluri:1; S. construita la sol:151 mp; ANEXA CONSTRUITA IN ANUL 1980

Document care conține date cu caracter personal, protejat de prevederile Regulamentului (UE) nr. 679/2016 și Legii 190/2018

Lungime Segmente

1) Valorile lungimilor segmentelor sunt obţinute din proiecţie în plan.

Punct început	X / Y	Punct sfârşit	X / Y	Lungime segment
1	568.891,895 687.142,201	2	568.892,879 687.103,39	38.823
4	568.880,139 687.103,875	5	568.880,308 687.105,971	2.103
7	568.880,832 687.144,638	8	568.857,169 687.138,75	24.385
10	568.851,397 687.167,883	11	568.861,536 687.170,127	10.384
13	568.860,094 687.175,857	14	568.860,047 687.176,044	0.193
16	568.835,576 687.169,671	17	568.834,429 687.179,186	9.584
19	568.836,612 687.136,455	20	568.838,309 687.127,06	9.547
22	568.866,148 687.036,57	23	568.833,089 686.919,691	121.464
25	568.853,973 686.919,005	26	568.855,287 686.910,023	9.078
28	568.832,055 686.867,939	29	568.828,673 686.851,279	17.0
31	568.825,093 686.833,639	32	568.830,616 686.812,867	21.494
34	568.835,897 686.788,815	35	568.840,381 686.774,063	15.418
37	568.919,507 686.718,894	38	568.930,474 686.743,334	26.788
40	568.922,238 686.771,04	41	568.925,793 686.786,669	16.028
43	568.929,822 686.812,125	44	568.928,992 686.822,19	10.099
46	568.922,001 686.870,024	47	568.927,926 686.892,521	23.264
49	568.941,554 686.921,411	50	568.940,369 686.938,934	17.563
52	568.933,436 686.974,218	53	568.929,348 686.988,782	15.127
55	568.934,562 687.009,739	56	568.941,314 687.024,712	16.425
58	568.929,701 687.093,594	59	568.925,64 687.097,089	5.358
61	568.914,986 687.120,034	62	568.904,701 687.129,908	14.258

Punct început	X / Y	Punct sfârşit	X / Y	Lungime segment
2	568.892,879 687.103,39	3	568.884,136 687.103,723	8.749
5	568.880,308 687.105,971	6	568.883,406 687.144,431	38.585
8	568.857,169 687.138,75	9	568.856,74 687.145,324	6.588
11	568.861,536 687.170,127	12	568.861,292 687.171,098	1.001
14	568.860,047 687.176,044	15	568.848,922 687.173,411	11.432
17	568.834,429 687.179,186	18	568.829,077 687.178,182	5.445
20	568.838,309 687.127,06	21	568.832,113 687.041,915	85.37
23	568.833,089 686.919,691	24	568.840,023 686.919,403	6.94
26	568.855,287 686.910,023	27	568.840,012 686.907,14	15.545
29	568.828,673 686.851,279	30	568.827,872 686.847,331	4.028
32	568.830,616 686.812,867	33	568.835,709 686.803,674	10.51
35	568.840,381 686.774,063	36	568.842,446 686.769,538	4.974
38	568.930,474 686.743,334	39	568.925,556 686.756,121	13.7
41	568.925,793 686.786,669	42	568.930,652 686.802,061	16.141
44	568.928,992 686.822,19	45	568.924,015 686.844,449	22.809
47	568.927,926 686.892,521	48	568.934,325 686.905,308	14.299
50	568.940,369 686.938,934	51	568.936,814 686.965,456	26.759
53	568.929,348 686.988,782	54	568.928,637 686.994,584	5.845
56	568.941,314 687.024,712	57	568.933,556 687.045,508	22.196
59	568.925,64 687.097,089	60	568.914,51 687.106,666	14.683
62	568.904,701 687.129,908	1	568.891,895 687.142,201	17.751

Punct început	X / Y	Punct sfârşit	X / Y	Lungime segment
3	568.884,136 687.103,723	4	568.880,139 687.103,875	4.0
6	568.883,406 687.144,431	7	568.880,832 687.144,638	2.582
9	568.856,74 687.145,324	10	568.851,397 687.167,883	23.183
12	568.861,292 687.171,098	13	568.860,094 687.175,857	4.907
15	568.848,922 687.173,411	16	568.835,576 687.169,671	13.86
18	568.829,077 687.178,182	19	568.836,612 687.136,455	42.402
21	568.832,113 687.041,915	22	568.866,148 687.036,57	34.452
24	568.840,023 686.919,403	25	568.853,973 686.919,005	13.956
27	568.840,012 686.907,14	28	568.832,055 686.867,939	40.0
30	568.827,872 686.847,331	31	568.825,093 686.833,639	13.971
33	568.835,709 686.803,674	34	568.835,897 686.788,815	14.86
36	568.842,446 686.769,538	37	568.919,507 686.718,894	92.213
39	568.925,556 686.756,121	40	568.922,238 686.771,04	15.284
42	568.930,652 686.802,061	43	568.929,822 686.812,125	10.098
45	568.924,015 686.844,449	46	568.922,001 686.870,024	25.654
48	568.934,325 686.905,308	49	568.941,554 686.921,411	17.651
51	568.936,814 686.965,456	52	568.933,436 686.974,218	9.391
54	568.928,637 686.994,584	55	568.934,562 687.009,739	16.272
57	568.933,556 687.045,508	58	568.929,701 687.093,594	48.24
60	568.914,51 687.106,666	61	568.914,986 687.120,034	13.376

** Lungimile segmentelor sunt determinate în planul de proiecţie Stereo 70 şi sunt rotunjite la 1 milimetru.

*** Distanţa dintre puncte este formată din segmente cumulate ce sunt mai mici decât valoarea 1 milimetru.

Document care conține date cu caracter personal, protejat de prevederile Regulamentului (UE) nr. 679/2016 și Legii 190/2018

DATE DESPRE IMOBILUL NR. 1910

Oficiul de Cadastru şi Publicitate Imobiliară SUCEAVA
Biroul de Cadastru şi Publicitate Imobiliară Radauti

A. Partea I. Descrierea imobilului

TEREN Necunoscut

Adresa: Loc. Poieni-Solca, Jud. Suceava

Nr. Crt	Nr cadastral Nr. topografic	Suprafaţa* (mp)	Observaţii / Referinţe
A1	30066	4.247	Sector cadastral:22 Teren imprejmuit;

Construcţii

Crt	Nr cadastral Nr. topografic	Adresa	Observaţii / Referinţe
A1.1		Loc. Poieni-Solca, Jud. Suceava	Nr. niveluri:2; S. construita la sol:185 mp; S. construita desfasurata:370 mp; casa
A1.2		Loc. Poieni-Solca, Jud. Suceava	Nr. niveluri:1; S. construita la sol:22 mp; S. construita desfasurata:22 mp; anexa

B. Partea II. Proprietari şi acte

Inscrieri privitoare la dreptul de proprietate şi alte drepturi reale		Referinţe
1910 / 28/02/2025		
Act Notarial nr. 1052, din 15/04/2010 emis de BNP SEHLANEC MANDICI RADAUTI;		
B1	Intabulare, drept de PROPRIETATEbuncomun, in dev., cu titlu de cumparare, dobandit prin Conventie, cota actuala 1/1, cota initiala 1/1	A1
	1) **ILISOI GRIGORE-GHIOCEL** 2) **ILISOI RAVEICA**	
	OBSERVATII: adus B2	
1910 / 08/01/2025		
Act Administrativ nr. 717, din 03/03/2025 emis de Primaria COm Poieni Solca;		
B2	Intabulare, drept de PROPRIETATE, dobandit prin Lege, cota actuala 1/1	A1.1, A1.2
	1) **ILISOI RAVEICA** 2) **ILISOI GRIGORE GHIOCEL**	

C. Partea III. SARCINI .

Inscrieri privind dezmembramintele dreptului de proprietate, drepturi reale de garanţie şi sarcini	Referinţe
NU SUNT	

Document care conține date cu caracter personal, protejat de prevederile Regulamentului (UE) nr. 679/2016 și Legii 190/2018

Anexa Nr. 1 La Partea I

Teren

Nr cadastral	Suprafaţa (mp)*	Observaţii / Referinţe
30066	4.247	

* Suprafaţa este determinată in planul de proiecţie Stereo 70.

DETALII LINIARE IMOBIL

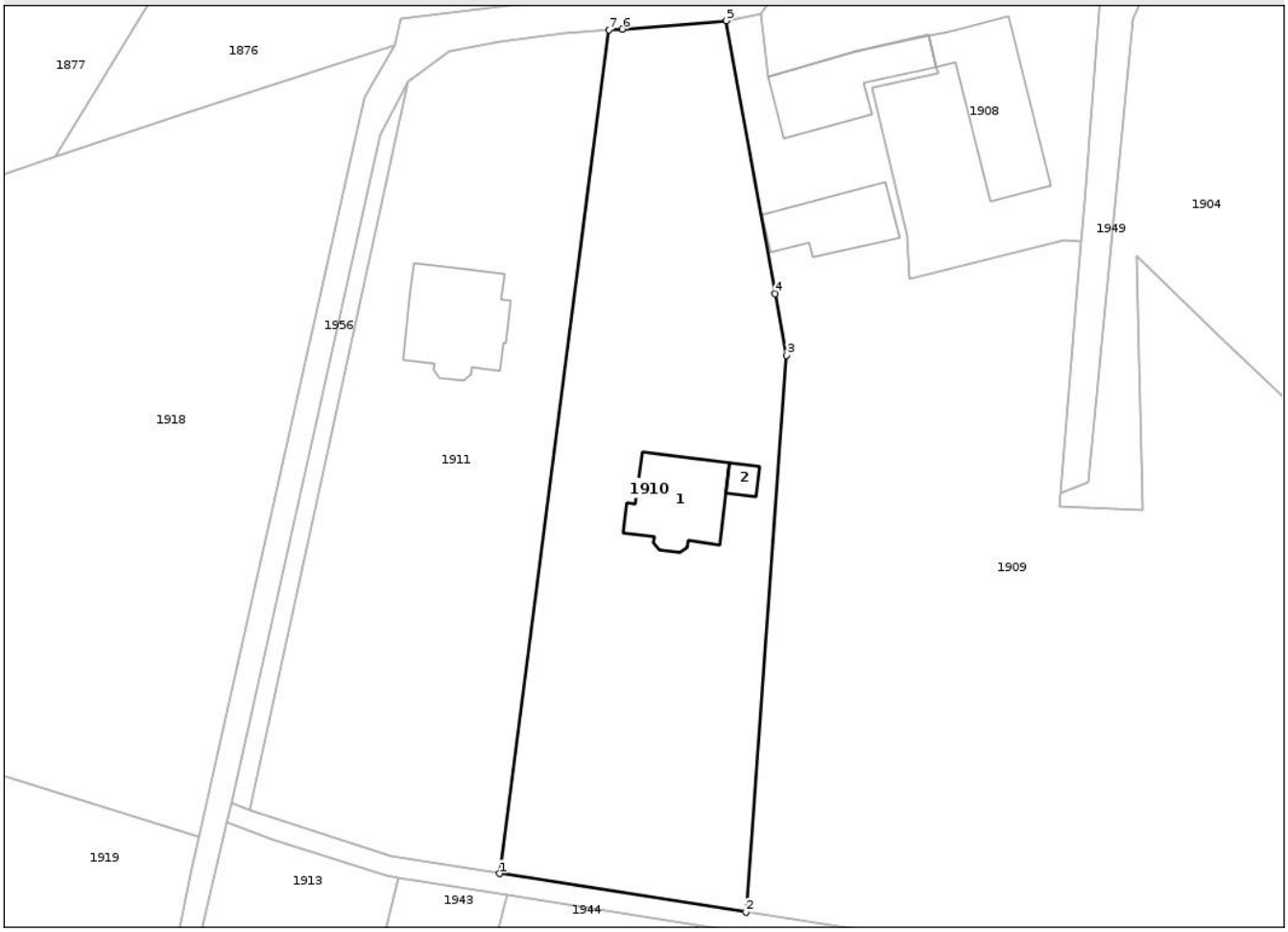

Date referitoare la teren

Crt	Categorie folosință	Intra vilan	Suprafaţa (mp)	Tarla	Parcelă	Nr. topo	Observaţii / Referinţe
1	curti constructii	DA	627	8	A634	-	
2	arabil	DA	3.530	8	A634	-	
3	arabil	NU	90	8	A634	-	

Date referitoare la construcţii

Crt	Număr	Destinaţie construcţie	Supraf. (mp)	Situaţie juridică	Observaţii / Referinţe
A1.1		constructii de locuinte	185	Cu acte	Nr. niveluri:2; S. construita la sol:185 mp; S. construita desfasurata:370 mp; casa
A1.2		constructii anexa	22	Cu acte	Nr. niveluri:1; S. construita la sol:22 mp; S. construita desfasurata:22 mp; anexa

Lungime Segmente

1) Valorile lungimilor segmentelor sunt obţinute din proiecţie în plan.

Punct început	X / Y	Punct sfârşit	X / Y	Lungime segment (** (m)
1	568.794,472 687.047,83	2	568.832,113 687.041,915	38.103

Document care conține date cu caracter personal, protejat de prevederile Regulamentului (UE) nr. 679/2016 și Legii 190/2018

Punct început	X / Y	Punct sfârşit	X / Y	Lungime segment (** (m)
2	568.832,113 687.041,915	3	568.838,309 687.127,06	85.37
3	568.838,309 687.127,06	4	568.836,612 687.136,455	9.547
4	568.836,612 687.136,455	5	568.829,077 687.178,182	42.402
5	568.829,077 687.178,182	6	568.813,231 687.176,91	15.897
6	568.813,231 687.176,91	7	568.811,203 687.176,762	2.033
7	568.811,203 687.176,762	1	568.794,472 687.047,83	130.013

** Lungimile segmentelor sunt determinate în planul de proiecţie Stereo 70 şi sunt rotunjite la 1 milimetru.
*** Distanţa dintre puncte este formată din segmente cumulate ce sunt mai mici decât valoarea 1 milimetru.

Document care conține date cu caracter personal, protejat de prevederile Regulamentului (UE) nr. 679/2016 și Legii 190/2018

DATE DESPRE IMOBILUL NR. 1911

Oficiul de Cadastru şi Publicitate Imobiliară SUCEAVA
Biroul de Cadastru şi Publicitate Imobiliară Radauti

A. Partea I. Descrierea imobilului

TEREN Intravilan

Adresa: Loc. Poieni-Solca, Jud. Suceava

Nr. Crt	Nr cadastral Nr. topografic	Suprafaţa* (mp)	Observaţii / Referinţe
A1	30065	4.247	Sector cadastral:22 Teren imprejmuit;

Construcţii

Crt	Nr cadastral Nr. topografic	Adresa	Observaţii / Referinţe
A1.1	30065-C1	Loc. Poieni-Solca, Jud. Suceava	Nr. niveluri:2; S. construita la sol:233 mp; S. construita desfasurata:415 mp; Scd= 415 mp, Locuinta P + M cu garaj si magazie inclus din anul 2015, receptionata in anul 2016, construita din caramida, invelitoare tigla

B. Partea II. Proprietari şi acte

Inscrieri privitoare la dreptul de proprietate şi alte drepturi reale		Referinţe
1911 / 28/02/2025		
Act Notarial nr. 1053, din 15/04/2010 emis de BNP SEHLANEC MANDICI RADAUTI;		
B1	Intabulare, drept de PROPRIETATEbun comun, in dev., cu titlu de cumparare, dobandit prin Conventie, cota actuala 1/1, cota initiala 1/1	A1
	1) **ILISOI GAVRIL** 2) **ILISOI RAVECA**	
	OBSERVATII: adus B2	
Act Administrativ nr. certificat de atestare edificare constructii nr.2534, din 12/09/2019 emis de Primaria comunei Poieni Solca;		
B2	Intabulare, drept de PROPRIETATEbun comun, in devalmasie, dobandit prin Construire, cota actuala 1/1, cota initiala 1/1	A1.1
	1) **ILISOI RAVECA** 2) **ILISOI GAVRIL**	

C. Partea III. SARCINI .

Inscrieri privind dezmembramintele dreptului de proprietate, drepturi reale de garanţie şi sarcini	Referinţe
NU SUNT	

Document care conține date cu caracter personal, protejat de prevederile Regulamentului (UE) nr. 679/2016 și Legii 190/2018

Anexa Nr. 1 La Partea I

Teren

Nr cadastral	Suprafaţa (mp)*	Observaţii / Referinţe
30065	4.247	

* Suprafaţa este determinată in planul de proiecţie Stereo 70.

DETALII LINIARE IMOBIL

Date referitoare la teren

Crt	Categorie folosință	Intra vilan	Suprafaţa (mp)	Tarla	Parcelă	Nr. topo	Observaţii / Referinţe
1	curti constructii	DA	776	8	A634	-	
2	arabil	DA	3.471	8	A634	-	

Date referitoare la construcţii

Crt	Număr	Destinaţie construcţie	Supraf. (mp)	Situaţie juridică	Observaţii / Referinţe
A1.1	30065-C1	constructii de locuinte	Din acte: 0 Masurata: 233	Cu acte	Nr. niveluri:2; S. construita la sol:233 mp; S. construita desfasurata:415 mp; Scd= 415 mp, Locuinta P + M cu garaj si magazie inclus din anul 2015, receptionata in anul 2016, construita din caramida, invelitoare tigla

Lungime Segmente

1) Valorile lungimilor segmentelor sunt obţinute din proiecţie în plan.

Punct început	X / Y	Punct sfârşit	X / Y	Lungime segment (** (m)
1	568.777,843 687.050,437	2	568.794,472 687.047,83	16.832
2	568.794,472 687.047,83	3	568.811,203 687.176,762	130.013

Document care conține date cu caracter personal, protejat de prevederile Regulamentului (UE) nr. 679/2016 și Legii 190/2018

Punct început	X / Y	Punct sfârşit	X / Y	Lungime segment (** (m)
3	568.811,203 687.176,762	4	568.809,166 687.176,617	2.042
4	568.809,166 687.176,617	5	568.804,251 687.176,209	4.932
5	568.804,251 687.176,209	6	568.794,49 687.174,921	9.846
6	568.794,49 687.174,921	7	568.786,714 687.173,457	7.913
7	568.786,714 687.173,457	8	568.780,375 687.168,859	7.831
8	568.780,375 687.168,859	9	568.756,287 687.057,49	113.944
9	568.756,287 687.057,49	1	568.777,843 687.050,437	22.681

** Lungimile segmentelor sunt determinate în planul de proiecţie Stereo 70 şi sunt rotunjite la 1 milimetru.
*** Distanţa dintre puncte este formată din segmente cumulate ce sunt mai mici decât valoarea 1 milimetru.

Document care conține date cu caracter personal, protejat de prevederile Regulamentului (UE) nr. 679/2016 și Legii 190/2018

DATE DESPRE IMOBILUL NR. 1912

Oficiul de Cadastru şi Publicitate Imobiliară SUCEAVA
Biroul de Cadastru şi Publicitate Imobiliară Radauti

A. Partea I. Descrierea imobilului

TEREN Intravilan

Adresa: Loc. Poieni-Solca, Jud. Suceava

Nr. Crt	Nr cadastral Nr. topografic	Suprafaţa* (mp)	Observaţii / Referinţe
A1		291	Sector cadastral:22 Teren neimprejmuit;

B. Partea II. Proprietari şi acte

Inscrieri privitoare la dreptul de proprietate şi alte drepturi reale		Referinţe
1912 / 28/01/2025		
Act Normativ nr. 7, din 13/03/1996 emis de PARLAMENTUL ROMANIEI;		
B1	Intabulare, drept de PROPRIETATE, dobandit prin Lege, cota actuala 1/1	A1
	1) **NEIDENTIFICAT NEIDENTIFICAT**	
Act Administrativ nr. 669, din 28/02/2025 emis de PRIMARIA COMUNEI POIENI SOLCA;		
B2	se noteaza posesia faptica in favoarea lui	A1
	1) **ILISOI GAVRIL** 2) **ILISOI RAVEICA**	

C. Partea III. SARCINI .

Inscrieri privind dezmembramintele dreptului de proprietate, drepturi reale de garanţie şi sarcini	Referinţe
NU SUNT	

Document care conține date cu caracter personal, protejat de prevederile Regulamentului (UE) nr. 679/2016 și Legii 190/2018

Anexa Nr. 1 La Partea I

Teren

Nr cadastral	Suprafaţa (mp)*	Observaţii / Referinţe
	291	

* Suprafaţa este determinată in planul de proiecţie Stereo 70.

DETALII LINIARE IMOBIL

Date referitoare la teren

Crt	Categorie folosință	Intra vilan	Suprafaţa (mp)	Tarla	Parcelă	Nr. topo	Observaţii / Referinţe
1	arabil	DA	291	8	A634	-	

Lungime Segmente
1) Valorile lungimilor segmentelor sunt obţinute din proiecţie în plan.

Punct început	X / Y	Punct sfârşit	X / Y	Lungime segment (** (m)
1	568.756,287 687.057,49	2	568.780,375 687.168,859	113.944
2	568.780,375 687.168,859	3	568.776,257 687.160,715	9.126
3	568.776,257 687.160,715	4	568.753,398 687.058,569	104.673
4	568.753,398 687.058,569	1	568.756,287 687.057,49	3.084

**** Lungimile segmentelor sunt determinate în planul de proiecţie Stereo 70 şi sunt rotunjite la 1 milimetru.**

Document care conține date cu caracter personal, protejat de prevederile Regulamentului (UE) nr. 679/2016 și Legii 190/2018

***** Distanţa dintre puncte este formată din segmente cumulate ce sunt mai mici decât valoarea 1 milimetru.**

DATE DESPRE IMOBILUL NR. 1913

Oficiul de Cadastru şi Publicitate Imobiliară SUCEAVA
Biroul de Cadastru şi Publicitate Imobiliară Radauti

A. Partea I. Descrierea imobilului

TEREN Intravilan

Adresa: Loc. Poieni-Solca, Jud. Suceava

Nr. Crt	Nr cadastral Nr. topografic	Suprafaţa* (mp)	Observaţii / Referinţe
A1	31643	Din acte: 5.000 Masurata: 2.060	Sector cadastral:22 Teren neimprejmuit;

B. Partea II. Proprietari şi acte

Inscrieri privitoare la dreptul de proprietate şi alte drepturi reale		Referinţe
1913 / 28/02/2025		
Act Notarial nr. 1246, din 07/07/2020 emis de BNP;		
B1	Intabulare, drept de PROPRIETATE, dobandit prin Conventie, cota actuala 1/1, cota initiala 1/1	A1
	1) **BUBURUZAN VASILE**, bun propriu 2) **BUBURUZAN IONELA**	

C. Partea III. SARCINI .

Inscrieri privind dezmembramintele dreptului de proprietate, drepturi reale de garanţie şi sarcini	Referinţe
NU SUNT	

Document care conține date cu caracter personal, protejat de prevederile Regulamentului (UE) nr. 679/2016 și Legii 190/2018

Anexa Nr. 1 La Partea I

Teren

Nr cadastral	Suprafaţa (mp)*	Observaţii / Referinţe
31643	Din acte: 5.000 Masurata: 2.060	

* Suprafaţa este determinată in planul de proiecţie Stereo 70.

DETALII LINIARE IMOBIL

Date referitoare la teren

Crt	Categorie folosinţă	Intra vilan	Suprafaţa (mp)	Tarla	Parcelă	Nr. topo	Observaţii / Referinţe
1	arabil	DA	2.060	8	A634	-	

Lungime Segmente
1) Valorile lungimilor segmentelor sunt obţinute din proiecţie în plan.

Punct început	X / Y	Punct sfârşit	X / Y	Lungime segment (** (m)
1	568.747,247 687.032,164	2	568.743,94 687.019,652	12.942
2	568.743,94 687.019,652	3	568.739,754 687.006,623	13.685
3	568.739,754 687.006,623	4	568.731,514 686.984,436	23.668
4	568.731,514 686.984,436	5	568.732,422 686.984,15	0.952
5	568.732,422 686.984,15	6	568.760,438 686.975,331	29.371

Document care conține date cu caracter personal, protejat de prevederile Regulamentului (UE) nr. 679/2016 și Legii 190/2018

Punct început	X / Y	Punct sfârşit	X / Y	Lungime segment (** (m)
6	568.760,438 686.975,331	7	568.778,986 687.047,221	74.244
7	568.778,986 687.047,221	8	568.777,132 687.047,512	1.877
8	568.777,132 687.047,512	9	568.759,47 687.053,086	18.521
9	568.759,47 687.053,086	10	568.752,739 687.055,626	7.194
10	568.752,739 687.055,626	1	568.747,247 687.032,164	24.096

** Lungimile segmentelor sunt determinate în planul de proiecţie Stereo 70 şi sunt rotunjite la 1 milimetru.
*** Distanţa dintre puncte este formată din segmente cumulate ce sunt mai mici decât valoarea 1 milimetru.

Document care conține date cu caracter personal, protejat de prevederile Regulamentului (UE) nr. 679/2016 și Legii 190/2018

DATE DESPRE IMOBILUL NR. 1914

Oficiul de Cadastru şi Publicitate Imobiliară SUCEAVA
Biroul de Cadastru şi Publicitate Imobiliară Radauti

A. Partea I. Descrierea imobilului

TEREN Intravilan

Adresa: Loc. Poieni-Solca, Nr. 554, Jud. Suceava

Nr. Crt	Nr cadastral Nr. topografic	Suprafaţa* (mp)	Observaţii / Referinţe
A1	31623	1.098	Sector cadastral:22 Teren imprejmuit;

Construcţii

Crt	Nr cadastral Nr. topografic	Adresa	Observaţii / Referinţe
A1.1	31623-C1	Loc. Poieni-Solca, Nr. 554, Jud. Suceava	Nr. niveluri:1; S. construita la sol:67 mp; LOCUINTA - an construire: 2001.
A1.2	31623-C2	Loc. Poieni-Solca, Nr. 554, Jud. Suceava	Nr. niveluri:1; S. construita la sol:98 mp; ANEXA - an construire: 2001.
A1.3	31623-C3	Loc. Poieni-Solca, Nr. 554, Jud. Suceava	Nr. niveluri:1; S. construita la sol:21 mp; ANEXA - an construire: 2001.

B. Partea II. Proprietari şi acte

Inscrieri privitoare la dreptul de proprietate şi alte drepturi reale		Referinţe
1914 / 28/02/2025		
Act Notarial nr. 725, din 16/03/2020 emis de Mandici Alexandru;		
B1	Intabulare, drept de PROPRIETATEbun comun in dev., cu titlu de cumparare, dobandit prin Conventie, cota actuala 1/1, cota initiala 1/1	A1, A1.1, A1.2, A1.3
	1) **BUBURUZAN VASILE** 2) **BUBURUZAN IONELA**	
11270 / 16/03/2020		
Act Notarial nr. 723, din 16/03/2020 emis de Mandici Alexandru;		
B1	Se infiinteaza cartea funciara 31623 a imobilului cu numarul cadastral 31623/Poieni-Solca, rezultat din dezmembrarea imobilului cu numarul cadastral 30209 inscris in cartea funciara 30209;	A1

C. Partea III. SARCINI .

Inscrieri privind dezmembramintele dreptului de proprietate, drepturi reale de garanţie şi sarcini	Referinţe
NU SUNT	

Document care conține date cu caracter personal, protejat de prevederile Regulamentului (UE) nr. 679/2016 și Legii 190/2018

Anexa Nr. 1 La Partea I

Teren

Nr cadastral	Suprafaţa (mp)*	Observaţii / Referinţe
31623	1.098	

* Suprafaţa este determinată in planul de proiecţie Stereo 70.

DETALII LINIARE IMOBIL

Date referitoare la teren

Crt	Categorie folosință	Intra vilan	Suprafaţa (mp)	Tarla	Parcelă	Nr. topo	Observaţii / Referinţe
1	curti constructii	DA	483	8	A634	-	
2	arabil	DA	615	8	A634	-	

Date referitoare la construcţii

Crt	Număr	Destinaţie construcţie	Supraf. (mp)	Situaţie juridică	Observaţii / Referinţe
A1.1	31623-C1	constructii de locuinte	67	Cu acte	Nr. niveluri:1; S. construita la sol:67 mp; LOCUINTA - an construire: 2001.
A1.2	31623-C2	constructii anexa	98	Cu acte	Nr. niveluri:1; S. construita la sol:98 mp; ANEXA - an construire: 2001.
A1.3	31623-C3	constructii anexa	21	Cu acte	Nr. niveluri:1; S. construita la sol:21 mp; ANEXA - an construire: 2001.

Lungime Segmente
1) Valorile lungimilor segmentelor sunt obţinute din proiecţie în plan.

Punct început	X / Y	Punct sfârşit	X / Y	Lungime segment (** (m)
1	568.720,609 686.949,891	2	568.750,807 686.940,754	31.55

Document care conține date cu caracter personal, protejat de prevederile Regulamentului (UE) nr. 679/2016 și Legii 190/2018

Punct început	X / Y	Punct sfârşit	X / Y	Lungime segment (** (m)
2	568.750,807 686.940,754	3	568.760,438 686.975,331	35.893
3	568.760,438 686.975,331	4	568.732,422 686.984,15	29.371
4	568.732,422 686.984,15	1	568.720,609 686.949,891	36.238

** Lungimile segmentelor sunt determinate în planul de proiecţie Stereo 70 şi sunt rotunjite la 1 milimetru.
*** Distanţa dintre puncte este formată din segmente cumulate ce sunt mai mici decât valoarea 1 milimetru.

Document care conține date cu caracter personal, protejat de prevederile Regulamentului (UE) nr. 679/2016 și Legii 190/2018

DATE DESPRE IMOBILUL NR. 1915

Oficiul de Cadastru şi Publicitate Imobiliară SUCEAVA
Biroul de Cadastru şi Publicitate Imobiliară Radauti

A. Partea I. Descrierea imobilului

TEREN Intravilan

Adresa: Loc. Poieni-Solca, Nr. 554, Jud. Suceava

Nr. Crt	Nr cadastral Nr. topografic	Suprafaţa* (mp)	Observaţii / Referinţe
A1	31624	Din acte: 0 Masurata: 1.251	Sector cadastral:22 Teren neimprejmuit;

Construcţii

Crt	Nr cadastral Nr. topografic	Adresa	Observaţii / Referinţe
A1.1	31624-C1	Loc. Poieni-Solca, Nr. 554, Jud. Suceava	Nr. niveluri:2; S. construita la sol:106 mp; S. construita desfasurata:212 mp; LOCUINTA - nr. nivele: P+M, an construire: 2019, detine certificat de performanta energetica.

B. Partea II. Proprietari şi acte

Inscrieri privitoare la dreptul de proprietate şi alte drepturi reale		Referinţe
1915 / 28/02/2025		
Act Notarial nr. 724, din 16/03/2020 emis de Mandici Alexandru;		
B1	Intabulare, drept de PROPRIETATEbun comun in dev., cu titlu de cumparare, dobandit prin Conventie, cota actuala 1/1, cota initiala 1/1	A1, A1.1
	1) **BUBURUZAN NICOLAIE** 2) **BUBURUZAN ELENA**	
11270 / 16/03/2020		
Act Notarial nr. 723, din 16/03/2020 emis de Mandici Alexandru;		
B1	Se infiinteaza cartea funciara 31624 a imobilului cu numarul cadastral 31624/Poieni-Solca, rezultat din dezmembrarea imobilului cu numarul cadastral 30209 inscris in cartea funciara 30209;	A1

C. Partea III. SARCINI .

Inscrieri privind dezmembramintele dreptului de proprietate, drepturi reale de garanţie şi sarcini	Referinţe
NU SUNT	

Document care conține date cu caracter personal, protejat de prevederile Regulamentului (UE) nr. 679/2016 și Legii 190/2018

Anexa Nr. 1 La Partea I

Teren

Nr cadastral	Suprafaţa (mp)*	Observaţii / Referinţe
31624	Din acte: 0 Masurata: 1.251	

* Suprafaţa este determinată in planul de proiecţie Stereo 70.

DETALII LINIARE IMOBIL

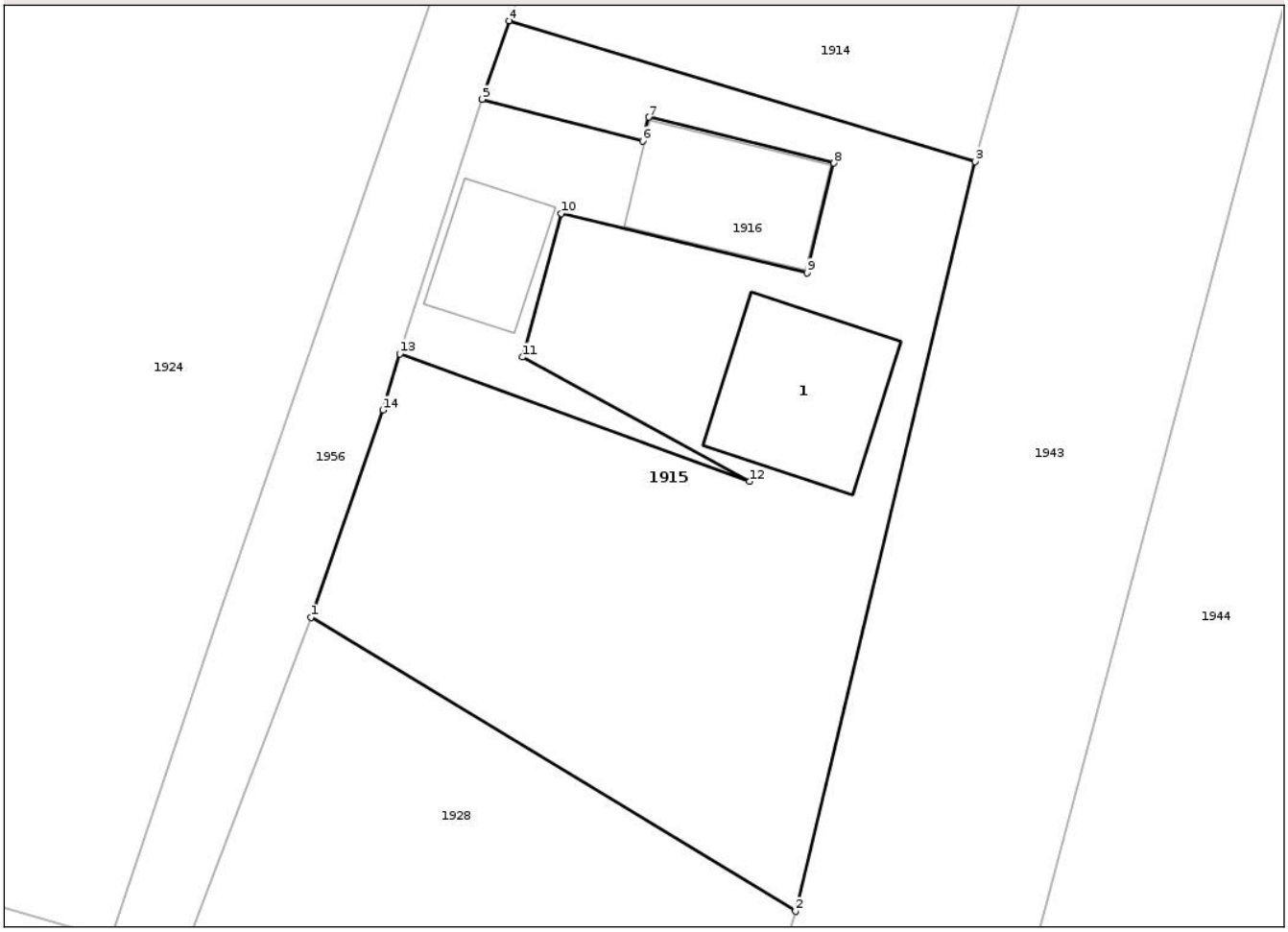

Date referitoare la teren

Crt	Categorie folosinţă	Intra vilan	Suprafaţa (mp)	Tarla	Parcelă	Nr. topo	Observaţii / Referinţe
1	curti constructii	DA	506	8	A634	-	
2	arabil	DA	745	8	A634	-	

Date referitoare la construcţii

Crt	Număr	Destinaţie construcţie	Supraf. (mp)	Situaţie juridică	Observaţii / Referinţe
A1.1	31624-C1	constructii de locuinte	106	Cu acte	Nr. niveluri:2; S. construita la sol:106 mp; S. construita desfasurata:212 mp; LOCUINTA - nr. nivele: P+M, an construire: 2019, detine certificat de performanta energetica.

Lungime Segmente
1) Valorile lungimilor segmentelor sunt obţinute din proiecţie în plan.

Punct început	X / Y	Punct sfârşit	X / Y	Lungime segment (** (m)
1	568.707,746 686.911,216	2	568.739,162 686.892,173	36.737
2	568.739,162 686.892,173	3	568.750,807 686.940,754	49.957

Document care conține date cu caracter personal, protejat de prevederile Regulamentului (UE) nr. 679/2016 și Legii 190/2018

Punct început	X / Y	Punct sfârşit	X / Y	Lungime segment (** (m)
3	568.750,807 686.940,754	4	568.720,609 686.949,891	31.55
4	568.720,609 686.949,891	5	568.718,853 686.944,798	5.387
5	568.718,853 686.944,798	6	568.729,244 686.942,104	10.735
6	568.729,244 686.942,104	7	568.729,639 686.943,638	1.584
7	568.729,639 686.943,638	8	568.741,644 686.940,659	12.369
8	568.741,644 686.940,659	9	568.739,911 686.933,559	7.308
9	568.739,911 686.933,559	10	568.723,964 686.937,404	16.404
10	568.723,964 686.937,404	11	568.721,472 686.928,087	9.645
11	568.721,472 686.928,087	12	568.736,188 686.920,036	16.774
12	568.736,188 686.920,036	13	568.713,503 686.928,311	24.147
13	568.713,503 686.928,311	14	568.712,418 686.924,651	3.817
14	568.712,418 686.924,651	1	568.707,746 686.911,216	14.224

** Lungimile segmentelor sunt determinate în planul de proiecţie Stereo 70 şi sunt rotunjite la 1 milimetru.
*** Distanţa dintre puncte este formată din segmente cumulate ce sunt mai mici decât valoarea 1 milimetru.

Document care conține date cu caracter personal, protejat de prevederile Regulamentului (UE) nr. 679/2016 și Legii 190/2018

DATE DESPRE IMOBILUL NR. 1916

Oficiul de Cadastru şi Publicitate Imobiliară SUCEAVA
Biroul de Cadastru şi Publicitate Imobiliară Radauti

A. Partea I. Descrierea imobilului

TEREN Intravilan Nr. CF vechi:276.

Adresa: Loc. Poieni-Solca, Jud. Suceava

Nr. Crt	Nr cadastral Nr. topografic	Suprafaţa* (mp)	Observaţii / Referinţe
A1	31203	Din acte: 250 Masurata: 264	Sector cadastral:22 Teren imprejmuit;

Construcţii

Crt	Nr cadastral Nr. topografic	Adresa	Observaţii / Referinţe
A1.1	31203-C2	Loc. Poieni-Solca, Jud. Suceava	Nr. niveluri:1; S. construita la sol:85 mp; S. construita desfasurata:85 mp; şură
A1.2	31203-C1	Loc. Poieni-Solca, Jud. Suceava	Nr. niveluri:1; S. construita la sol:53 mp; S. construita desfasurata:53 mp; casa

B. Partea II. Proprietari şi acte

Inscrieri privitoare la dreptul de proprietate şi alte drepturi reale		Referinţe
1916 / 28/01/2025		
Act Notarial nr. 724, din 16/03/2020 emis de BNP Mandici Alexandru;		
B1	Intabulare, drept de PROPRIETATEbun comun in dev., cu titlu de cumparare, dobandit prin Conventie, cota actuala 1/1, cota initiala 1/1	A1, A1.1, A1.2
	1) **BUBURUZAN NICOLAIE** 2) **BUBURUZAN ELENA**	

C. Partea III. SARCINI

Inscrieri privind dezmembramintele dreptului de proprietate, drepturi reale de garanţie şi sarcini		Referinţe
1916 / 28/01/2025		
Act Notarial nr. 724, din 16/03/2020 emis de BNP Mandici Alexandru;		
C1	Intabulare, drept de UZUFRUCT VIAGER, cota actuala 1/1, cota initiala 1/1	A1, A1.1, A1.2
	1) **BUBURUZAN ANA** 2) **BUBURUZAN PETREA**	
C2	Intabulare, drept de IPOTECA LEGALA, Valoare:0 corespunzatoare intretinerii neexecutate (art.2386 alin.4 NCC)	A1, A1.1, A1.2
	1) **BUBURUZAN PETREA** 2) **BUBURUZAN ANA**	

Document care conține date cu caracter personal, protejat de prevederile Regulamentului (UE) nr. 679/2016 și Legii 190/2018

Anexa Nr. 1 La Partea I

Teren

Nr cadastral	Suprafaţa (mp)*	Observaţii / Referinţe
31203	Din acte: 250 Masurata: 264	

* Suprafaţa este determinată in planul de proiecţie Stereo 70.

DETALII LINIARE IMOBIL

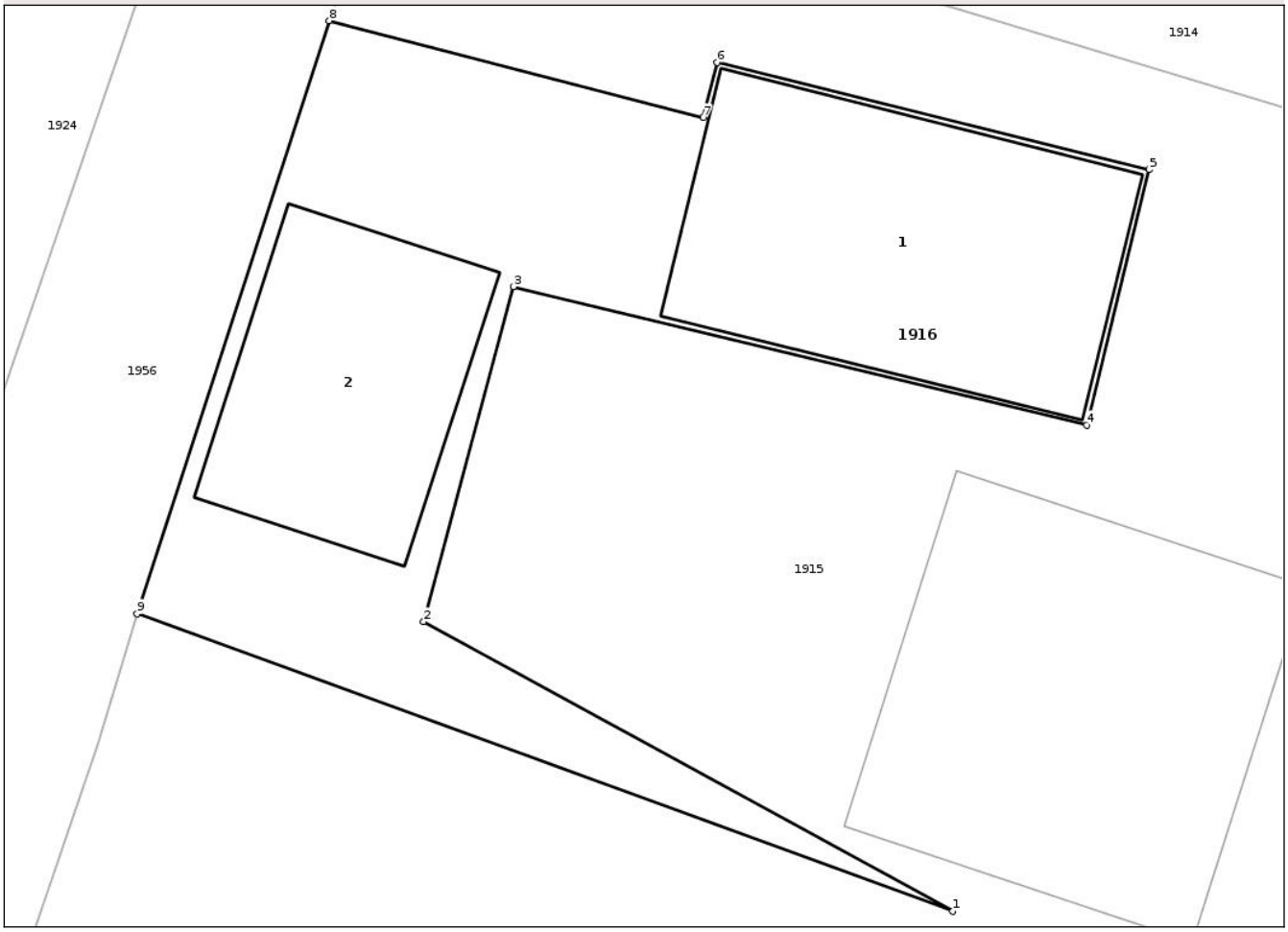

Date referitoare la teren

Crt	Categorie folosinţă	Intra vilan	Suprafaţa (mp)	Tarla	Parcelă	Nr. topo	Observaţii / Referinţe
1	curti constructii	DA	264	8	A634	1647	

Date referitoare la construcţii

Crt	Număr	Destinaţie construcţie	Supraf. (mp)	Situaţie juridică	Observaţii / Referinţe
A1.1	31203-C2	constructii anexa	85	Cu acte	Nr. niveluri:1; S. construita la sol:85 mp; S. construita desfasurata:85 mp; şură
A1.2	31203-C1	constructii de locuinte	53	Cu acte	Nr. niveluri:1; S. construita la sol:53 mp; S. construita desfasurata:53 mp; casa

Lungime Segmente

1) Valorile lungimilor segmentelor sunt obţinute din proiecţie în plan.

Punct început	X / Y	Punct sfârşit	X / Y	Lungime segment (** (m)
1	568.736,188 686.920,036	2	568.721,472 686.928,087	16.774
2	568.721,472 686.928,087	3	568.723,964 686.937,404	9.645

Document care conține date cu caracter personal, protejat de prevederile Regulamentului (UE) nr. 679/2016 și Legii 190/2018

Punct început	X / Y	Punct sfârşit	X / Y	Lungime segment (** (m)
3	568.723,964 686.937,404	4	568.739,911 686.933,559	16.404
4	568.739,911 686.933,559	5	568.741,644 686.940,659	7.308
5	568.741,644 686.940,659	6	568.729,639 686.943,638	12.369
6	568.729,639 686.943,638	7	568.729,244 686.942,104	1.584
7	568.729,244 686.942,104	8	568.718,853 686.944,798	10.735
8	568.718,853 686.944,798	9	568.713,503 686.928,311	17.333
9	568.713,503 686.928,311	1	568.736,188 686.920,036	24.147

** Lungimile segmentelor sunt determinate în planul de proiecţie Stereo 70 şi sunt rotunjite la 1 milimetru.
*** Distanţa dintre puncte este formată din segmente cumulate ce sunt mai mici decât valoarea 1 milimetru.

Document care conține date cu caracter personal, protejat de prevederile Regulamentului (UE) nr. 679/2016 și Legii 190/2018

DATE DESPRE IMOBILUL NR. 1917

Oficiul de Cadastru şi Publicitate Imobiliară SUCEAVA
Biroul de Cadastru şi Publicitate Imobiliară Radauti

A. Partea I. Descrierea imobilului

TEREN Intravilan

Adresa: Loc. Poieni-Solca, Jud. Suceava

Nr. Crt	Nr cadastral Nr. topografic	Suprafaţa* (mp)	Observaţii / Referinţe
A1		2.000	Sector cadastral:22 Teren neimprejmuit;

B. Partea II. Proprietari şi acte

Inscrieri privitoare la dreptul de proprietate şi alte drepturi reale		Referinţe
1917 / 28/02/2025		
Act Normativ nr. 7, din 13/03/1996 emis de PARLAMENTUL ROMANIEI;		
B1	Intabulare, drept de PROPRIETATE, dobandit prin Lege, cota actuala 1/1	A1
	1) **NEIDENTIFICAT NEIDENTIFICAT**	
Act Administrativ nr. 670, din 28/02/2025 emis de PRIMARIA COMUNEI POIENI SOLCA;		
B2	se noteaza posesia faptica in favoarea lui	A1
	1) **BABIUC ROMAN** 2) **BABIUC MARIA**	

C. Partea III. SARCINI .

Inscrieri privind dezmembramintele dreptului de proprietate, drepturi reale de garanţie şi sarcini	Referinţe
NU SUNT	

Document care conține date cu caracter personal, protejat de prevederile Regulamentului (UE) nr. 679/2016 și Legii 190/2018

Anexa Nr. 1 La Partea I

Teren

Nr cadastral	Suprafaţa (mp)*	Observaţii / Referinţe
	2.000	

* Suprafaţa este determinată in planul de proiecţie Stereo 70.

DETALII LINIARE IMOBIL

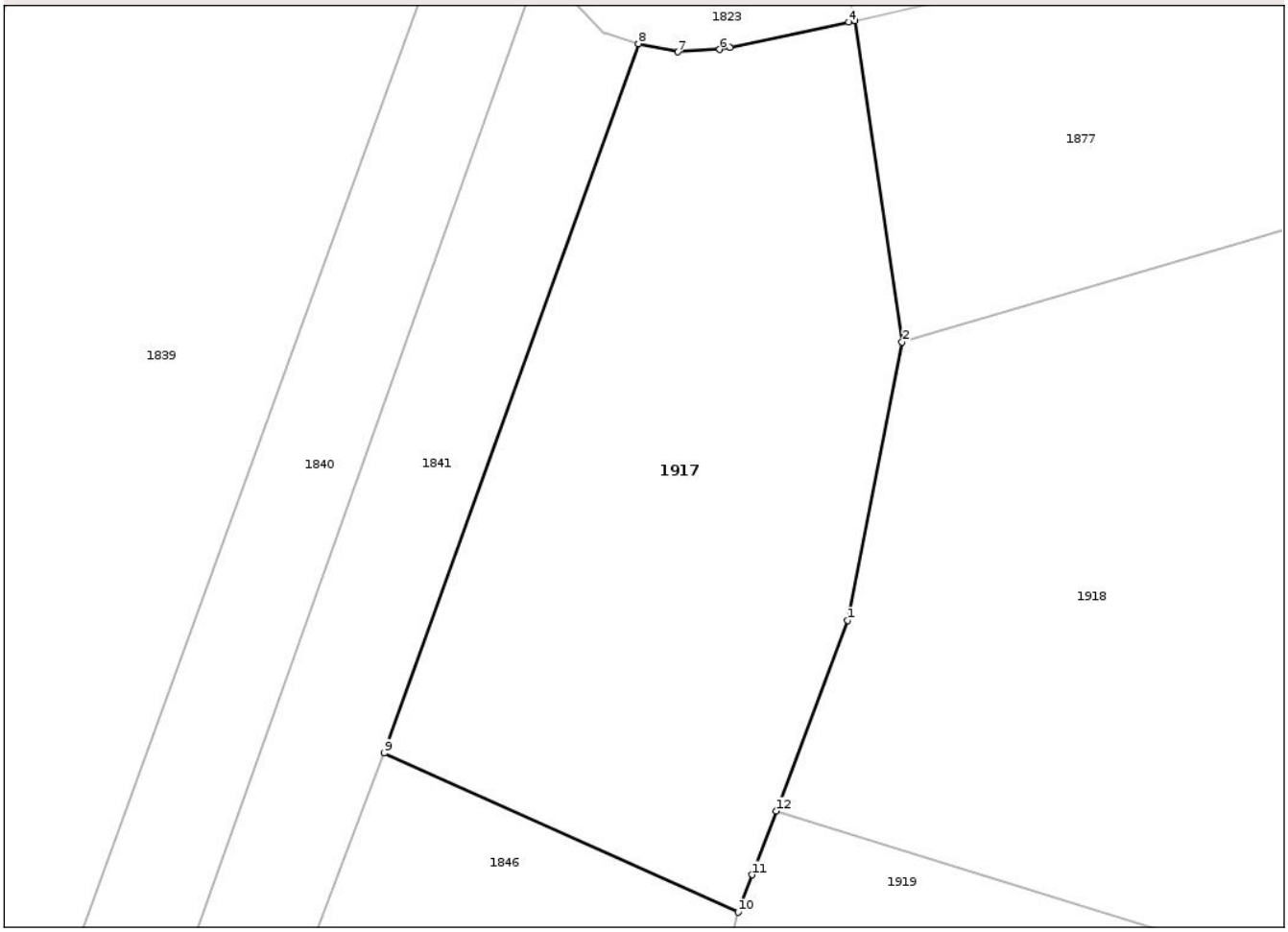

Date referitoare la teren

Crt	Categorie folosință	Intra vilan	Suprafaţa (mp)	Tarla	Parcelă	Nr. topo	Observaţii / Referinţe
1	arabil	DA	1.000	8	A648	-	
2	neproductiv	DA	1.000	8A 648	-	-	

Lungime Segmente
1) Valorile lungimilor segmentelor sunt obţinute din proiecţie în plan.

Punct început	X / Y	Punct sfârşit	X / Y	Lungime segment (** (m)
1	568.633,04 687.106,86	2	568.637,626 687.130,106	23.694
2	568.637,626 687.130,106	3	568.633,674 687.156,956	27.139
3	568.633,674 687.156,956	4	568.633,132 687.156,841	0.554
4	568.633,132 687.156,841	5	568.623,223 687.154,741	10.129

Document care conține date cu caracter personal, protejat de prevederile Regulamentului (UE) nr. 679/2016 și Legii 190/2018

Punct început	X / Y	Punct sfârşit	X / Y	Lungime segment (** (m)
5	568.623,223 687.154,741	6	568.622,37 687.154,56	0.872
6	568.622,37 687.154,56	7	568.618,884 687.154,347	3.493
7	568.618,884 687.154,347	8	568.615,565 687.155,04	3.391
8	568.615,565 687.155,04	9	568.594,282 687.095,771	62.974
9	568.594,282 687.095,771	10	568.623,892 687.082,49	32.452
10	568.623,892 687.082,49	11	568.625,086 687.085,609	3.34
11	568.625,086 687.085,609	12	568.627,081 687.090,941	5.693
12	568.627,081 687.090,941	1	568.633,04 687.106,86	16.998

** Lungimile segmentelor sunt determinate în planul de proiecţie Stereo 70 şi sunt rotunjite la 1 milimetru.
*** Distanţa dintre puncte este formată din segmente cumulate ce sunt mai mici decât valoarea 1 milimetru.

Document care conține date cu caracter personal, protejat de prevederile Regulamentului (UE) nr. 679/2016 și Legii 190/2018

DATE DESPRE IMOBILUL NR. 1918

Oficiul de Cadastru şi Publicitate Imobiliară SUCEAVA
Biroul de Cadastru şi Publicitate Imobiliară Radauti

A. Partea I. Descrierea imobilului

TEREN Intravilan

Adresa: Loc. Poieni-Solca, Jud. Suceava

Nr. Crt	Nr cadastral Nr. topografic	Suprafaţa* (mp)	Observaţii / Referinţe
A1		10.150	Sector cadastral:22 Teren neimprejmuit;

B. Partea II. Proprietari şi acte

Inscrieri privitoare la dreptul de proprietate şi alte drepturi reale		Referinţe
1918 / 28/02/2025		
Act Normativ nr. 7, din 13/03/1996 emis de PARLAMENTUL ROMANIEI;		
B1	Intabulare, drept de PROPRIETATE, dobandit prin Lege, cota actuala 1/1	A1
	1) **NEIDENTIFICAT NEIDENTIFICAT**	
Act Administrativ nr. 676, din 28/02/2025 emis de PRIMARIA COMUNEI POIENI SOLCA;		
B2	se noteaza posesia faptica in favoarea lui	A1
	1) **ILISOI GRIGORE GHIOCEL** 2) **ILISOI RAVEICA**	

C. Partea III. SARCINI .

Inscrieri privind dezmembramintele dreptului de proprietate, drepturi reale de garanţie şi sarcini	Referinţe
NU SUNT	

Document care conține date cu caracter personal, protejat de prevederile Regulamentului (UE) nr. 679/2016 și Legii 190/2018

Anexa Nr. 1 La Partea I

Teren

Nr cadastral	Suprafaţa (mp)*	Observaţii / Referinţe
	10.150	

* Suprafaţa este determinată in planul de proiecţie Stereo 70.

DETALII LINIARE IMOBIL

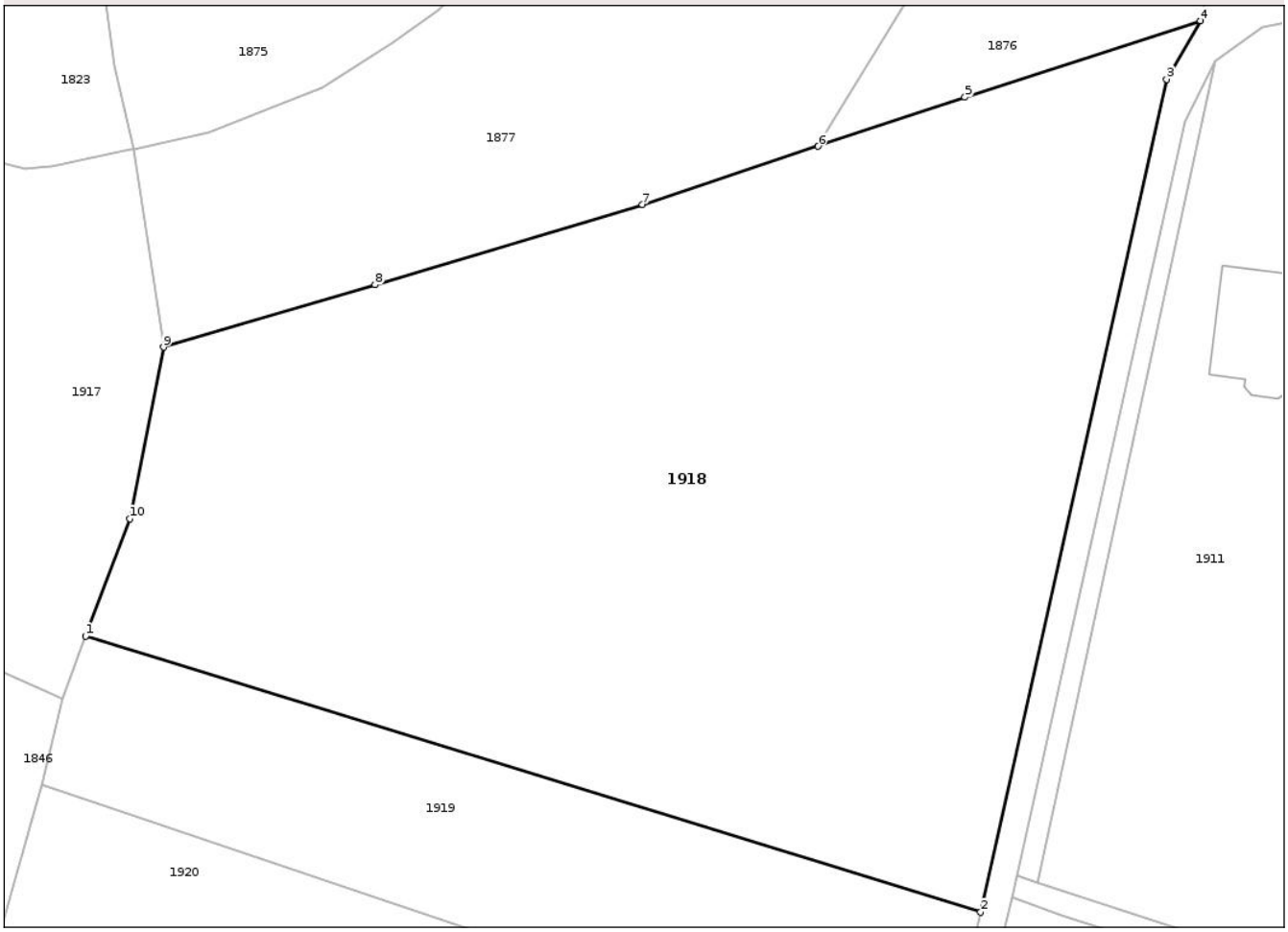

Date referitoare la teren

Crt	Categorie folosință	Intra vilan	Suprafaţa (mp)	Tarla	Parcelă	Nr. topo	Observaţii / Referinţe
1	arabil	DA	9.000	8	A634	-	
2	neproductiv	DA	1.150	8	A 634	-	

Lungime Segmente
1) Valorile lungimilor segmentelor sunt obţinute din proiecţie în plan.

Punct început	X / Y	Punct sfârşit	X / Y	Lungime segment (** (m)
1	568.627,081 687.090,941	2	568.748,509 687.053,521	127.063
2	568.748,509 687.053,521	3	568.773,761 687.166,427	115.695
3	568.773,761 687.166,427	4	568.778,344 687.174,363	9.164
4	568.778,344 687.174,363	5	568.746,396 687.163,98	33.593

Document care conține date cu caracter personal, protejat de prevederile Regulamentului (UE) nr. 679/2016 și Legii 190/2018

Punct început	X / Y	Punct sfârşit	X / Y	Lungime segment (** (m)
5	568.746,396 687.163,98	6	568.726,473 687.157,346	20.998
6	568.726,473 687.157,346	7	568.702,623 687.149,45	25.123
7	568.702,623 687.149,45	8	568.666,363 687.138,561	37.86
8	568.666,363 687.138,561	9	568.637,626 687.130,106	29.955
9	568.637,626 687.130,106	10	568.633,04 687.106,86	23.694
10	568.633,04 687.106,86	1	568.627,081 687.090,941	16.998

** Lungimile segmentelor sunt determinate în planul de proiecţie Stereo 70 şi sunt rotunjite la 1 milimetru.
*** Distanţa dintre puncte este formată din segmente cumulate ce sunt mai mici decât valoarea 1 milimetru.

Document care conține date cu caracter personal, protejat de prevederile Regulamentului (UE) nr. 679/2016 și Legii 190/2018

DATE DESPRE IMOBILUL NR. 1919

Oficiul de Cadastru şi Publicitate Imobiliară SUCEAVA
Biroul de Cadastru şi Publicitate Imobiliară Radauti

A. Partea I. Descrierea imobilului

TEREN Intravilan

Adresa: Loc. Poieni-Solca, Jud. Suceava

Nr. Crt	Nr cadastral Nr. topografic	Suprafaţa* (mp)	Observaţii / Referinţe
A1		2.900	Sector cadastral:22 Teren neimprejmuit;

B. Partea II. Proprietari şi acte

Inscrieri privitoare la dreptul de proprietate şi alte drepturi reale		Referinţe
1919 / 28/02/2025		
Act Normativ nr. 7, din 13/03/1996 emis de PARLAMENTUL ROMANIEI;		
B1	Intabulare, drept de PROPRIETATE, dobandit prin Lege, cota actuala 1/1	A1
	1) **NEIDENTIFICAT NEIDENTIFICAT**	
Act Administrativ nr. 677, din 28/02/2025 emis de PRIMARIA COMUNEI POIENI SOLCA;		
B2	se noteaza posesia faptica in favoarea lui	A1
	1) **ILISOI TOADER**	

C. Partea III. SARCINI .

Inscrieri privind dezmembramintele dreptului de proprietate, drepturi reale de garanţie şi sarcini	Referinţe
NU SUNT	

Document care conține date cu caracter personal, protejat de prevederile Regulamentului (UE) nr. 679/2016 și Legii 190/2018

Anexa Nr. 1 La Partea I

Teren

Nr cadastral	Suprafaţa (mp)*	Observaţii / Referinţe
	2.900	

* Suprafaţa este determinată in planul de proiecţie Stereo 70.

DETALII LINIARE IMOBIL

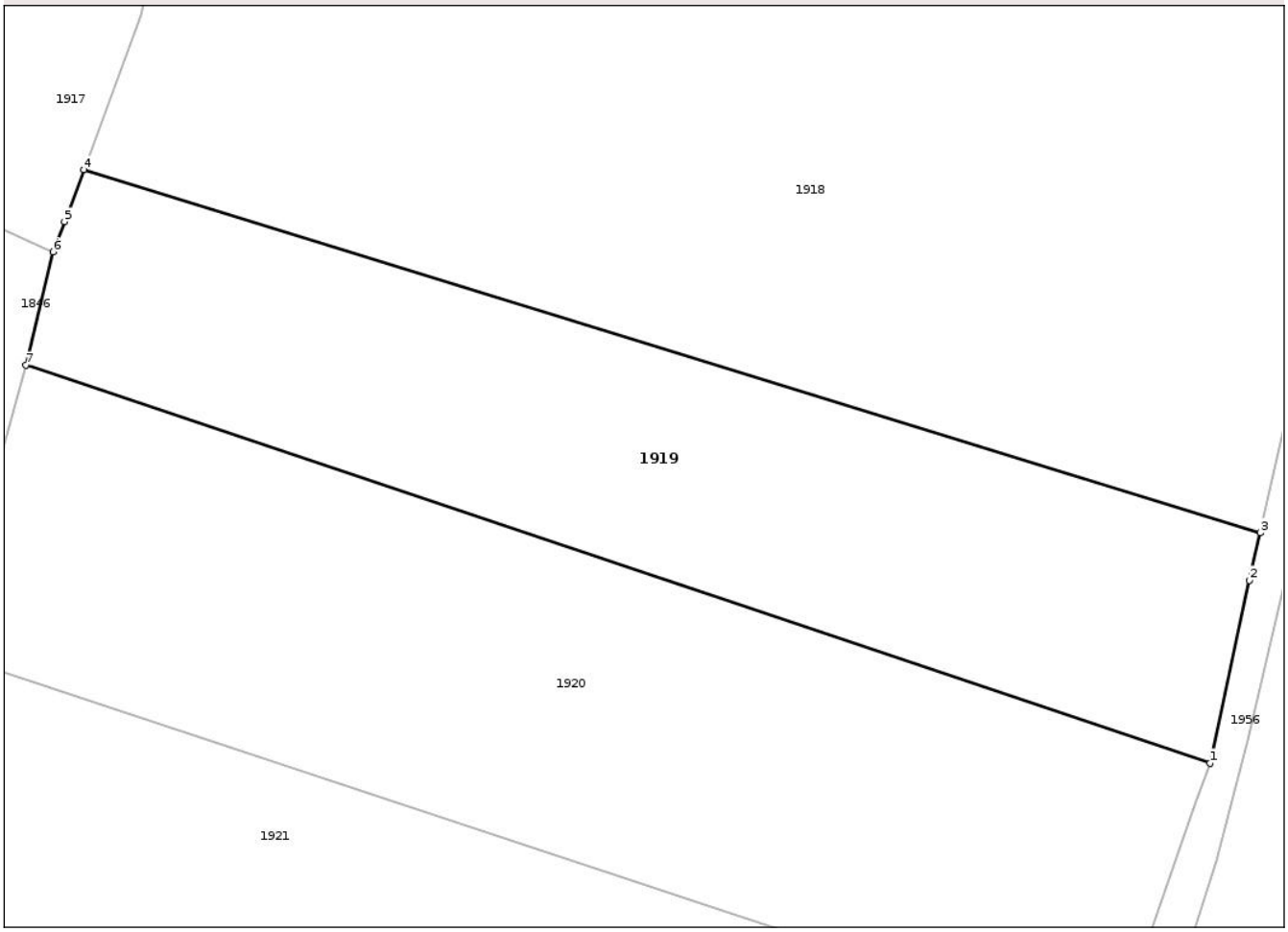

Date referitoare la teren

Crt	Categorie folosință	Intra vilan	Suprafaţa (mp)	Tarla	Parcelă	Nr. topo	Observaţii / Referinţe
1	arabil	DA	2.600	8	A634	-	
2	neproductiv	DA	300	8	A634	-	

Lungime Segmente
1) Valorile lungimilor segmentelor sunt obţinute din proiecţie în plan.

Punct început	X / Y	Punct sfârşit	X / Y	Lungime segment (** (m)
1	568.743,311 687.029,767	2	568.747,403 687.048,618	19.29
2	568.747,403 687.048,618	3	568.748,509 687.053,521	5.026
3	568.748,509 687.053,521	4	568.627,081 687.090,941	127.063
4	568.627,081 687.090,941	5	568.625,086 687.085,609	5.693

Document care conține date cu caracter personal, protejat de prevederile Regulamentului (UE) nr. 679/2016 și Legii 190/2018

Punct început	X / Y	Punct sfârşit	X / Y	Lungime segment (** (m)
5	568.625,086 687.085,609	6	568.623,892 687.082,49	3.34
6	568.623,892 687.082,49	7	568.621,098 687.070,792	12.027
7	568.621,098 687.070,792	1	568.743,311 687.029,767	128.915

** Lungimile segmentelor sunt determinate în planul de proiecţie Stereo 70 şi sunt rotunjite la 1 milimetru.
*** Distanţa dintre puncte este formată din segmente cumulate ce sunt mai mici decât valoarea 1 milimetru.

Document care conține date cu caracter personal, protejat de prevederile Regulamentului (UE) nr. 679/2016 și Legii 190/2018

DATE DESPRE IMOBILUL NR. 1920

Oficiul de Cadastru şi Publicitate Imobiliară SUCEAVA
Biroul de Cadastru şi Publicitate Imobiliară Radauti

A. Partea I. Descrierea imobilului

TEREN Intravilan

Adresa: Loc. Poieni-Solca, Jud. Suceava

Nr. Crt	Nr cadastral Nr. topografic	Suprafaţa* (mp)	Observaţii / Referinţe
A1		3.900	Sector cadastral:22 Teren neimprejmuit;

B. Partea II. Proprietari şi acte

Inscrieri privitoare la dreptul de proprietate şi alte drepturi reale		Referinţe
1920 / 28/02/2025		
Act Normativ nr. 7, din 13/03/1996 emis de PARLAMENTUL ROMANIEI;		
B1	Intabulare, drept de PROPRIETATE, dobandit prin Lege, cota actuala 1/1	A1
	1) **NEIDENTIFICAT NEIDENTIFICAT**	
Act Administrativ nr. 678, din 28/02/2025 emis de PRIMARIA COMUNEI POIENI SOLCA;		
B2	se noteaza posesia faptica in favoarea lui	A1
	1) **ILISOI GRIGORE GHIOCEL** 2) **ILISOI IONEL**	

C. Partea III. SARCINI .

Inscrieri privind dezmembramintele dreptului de proprietate, drepturi reale de garanţie şi sarcini	Referinţe
NU SUNT	

Anexa Nr. 1 La Partea I

Teren

Nr cadastral	Suprafaţa (mp)*	Observaţii / Referinţe
	3.900	

* Suprafaţa este determinată in planul de proiecţie Stereo 70.

DETALII LINIARE IMOBIL

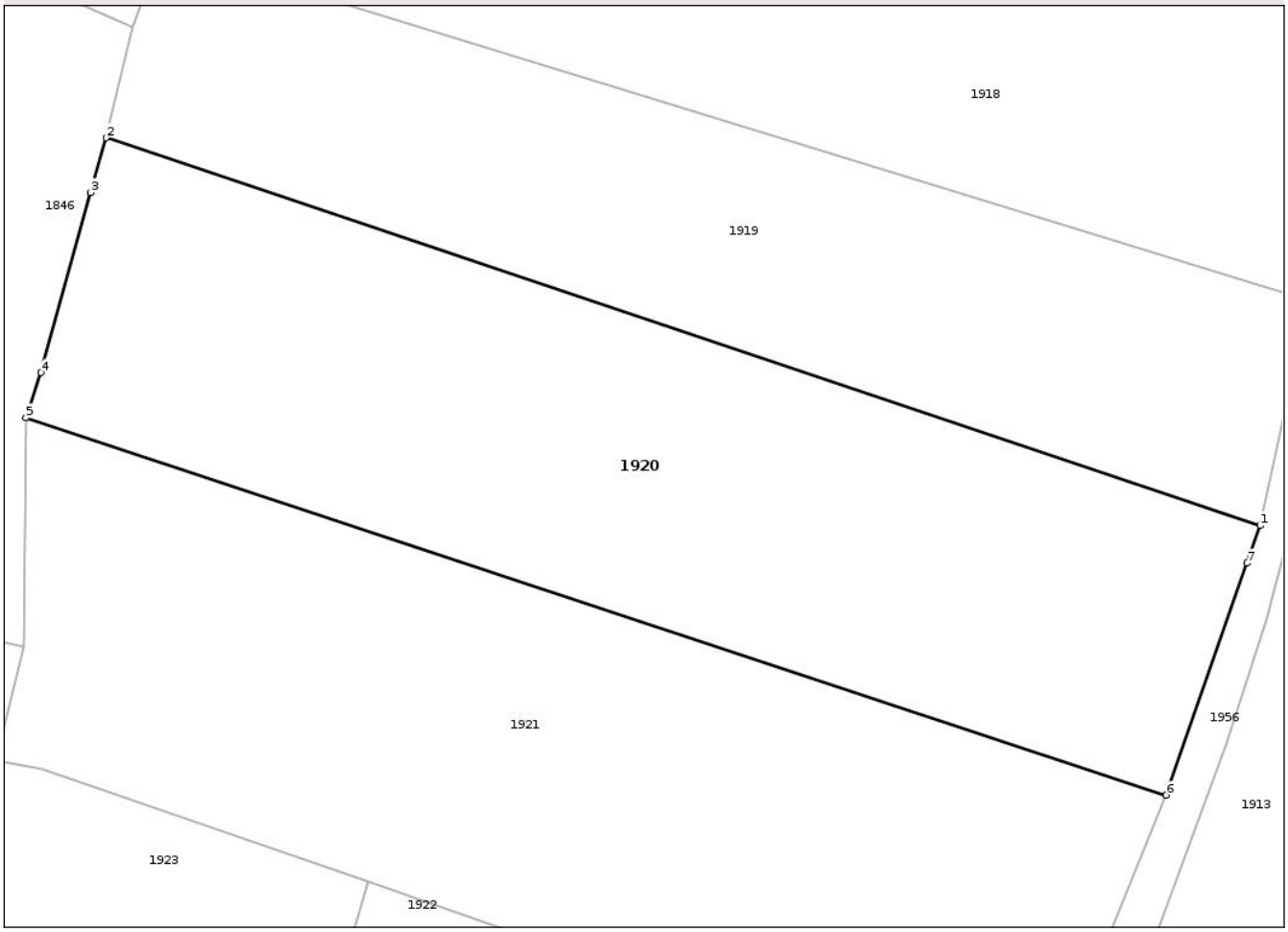

Date referitoare la teren

Crt	Categorie folosință	Intra vilan	Suprafaţa (mp)	Tarla	Parcelă	Nr. topo	Observaţii / Referinţe
1	arabil	DA	3.300	8	A634	-	
2	neproductiv	DA	600	8	A 634	-	

Lungime Segmente
1) Valorile lungimilor segmentelor sunt obţinute din proiecţie în plan.

Punct început	X / Y	Punct sfârşit	X / Y	Lungime segment (** (m)
1	568.743,311 687.029,767	2	568.621,098 687.070,792	128.915
2	568.621,098 687.070,792	3	568.619,453 687.065,006	6.015
3	568.619,453 687.065,006	4	568.614,187 687.045,959	19.762
4	568.614,187 687.045,959	5	568.612,608 687.041,168	5.044

Document care conține date cu caracter personal, protejat de prevederile Regulamentului (UE) nr. 679/2016 și Legii 190/2018

Punct început	X / Y	Punct sfârşit	X / Y	Lungime segment (** (m)
5	568.612,608 687.041,168	6	568.733,358 687.001,275	127.169
6	568.733,358 687.001,275	7	568.741,916 687.025,801	25.976
7	568.741,916 687.025,801	1	568.743,311 687.029,767	4.204

** Lungimile segmentelor sunt determinate în planul de proiecţie Stereo 70 şi sunt rotunjite la 1 milimetru.
*** Distanţa dintre puncte este formată din segmente cumulate ce sunt mai mici decât valoarea 1 milimetru.

Document care conține date cu caracter personal, protejat de prevederile Regulamentului (UE) nr. 679/2016 și Legii 190/2018

DATE DESPRE IMOBILUL NR. 1921

Oficiul de Cadastru şi Publicitate Imobiliară SUCEAVA
Biroul de Cadastru şi Publicitate Imobiliară Radauti

A. Partea I. Descrierea imobilului

TEREN Intravilan

Adresa: Loc. Poieni-Solca, Jud. Suceava

Nr. Crt	Nr cadastral Nr. topografic	Suprafaţa* (mp)	Observaţii / Referinţe
A1		4.300	Sector cadastral:22 Teren neimprejmuit;

B. Partea II. Proprietari şi acte

Inscrieri privitoare la dreptul de proprietate şi alte drepturi reale		Referinţe
1921 / 28/02/2025		
Act Normativ nr. 7, din 13/03/1996 emis de PARLAMENTUL ROMANIEI;		
B1	Intabulare, drept de PROPRIETATE, dobandit prin Lege, cota actuala 1/1	A1
	1) **NEIDENTIFICAT NEIDENTIFICAT**	
Act Administrativ nr. 671, din 28/02/2025 emis de PRIMARIA COMUNEI POIENI SOLCA;		
B2	se noteaza posesia faptica in favoarea lui	A1
	1) **BOCA IOAN**	

C. Partea III. SARCINI .

Inscrieri privind dezmembramintele dreptului de proprietate, drepturi reale de garanţie şi sarcini	Referinţe
NU SUNT	

Anexa Nr. 1 La Partea I

Teren

Nr cadastral	Suprafaţa (mp)*	Observaţii / Referinţe
	4.300	

* Suprafaţa este determinată in planul de proiecţie Stereo 70.

DETALII LINIARE IMOBIL

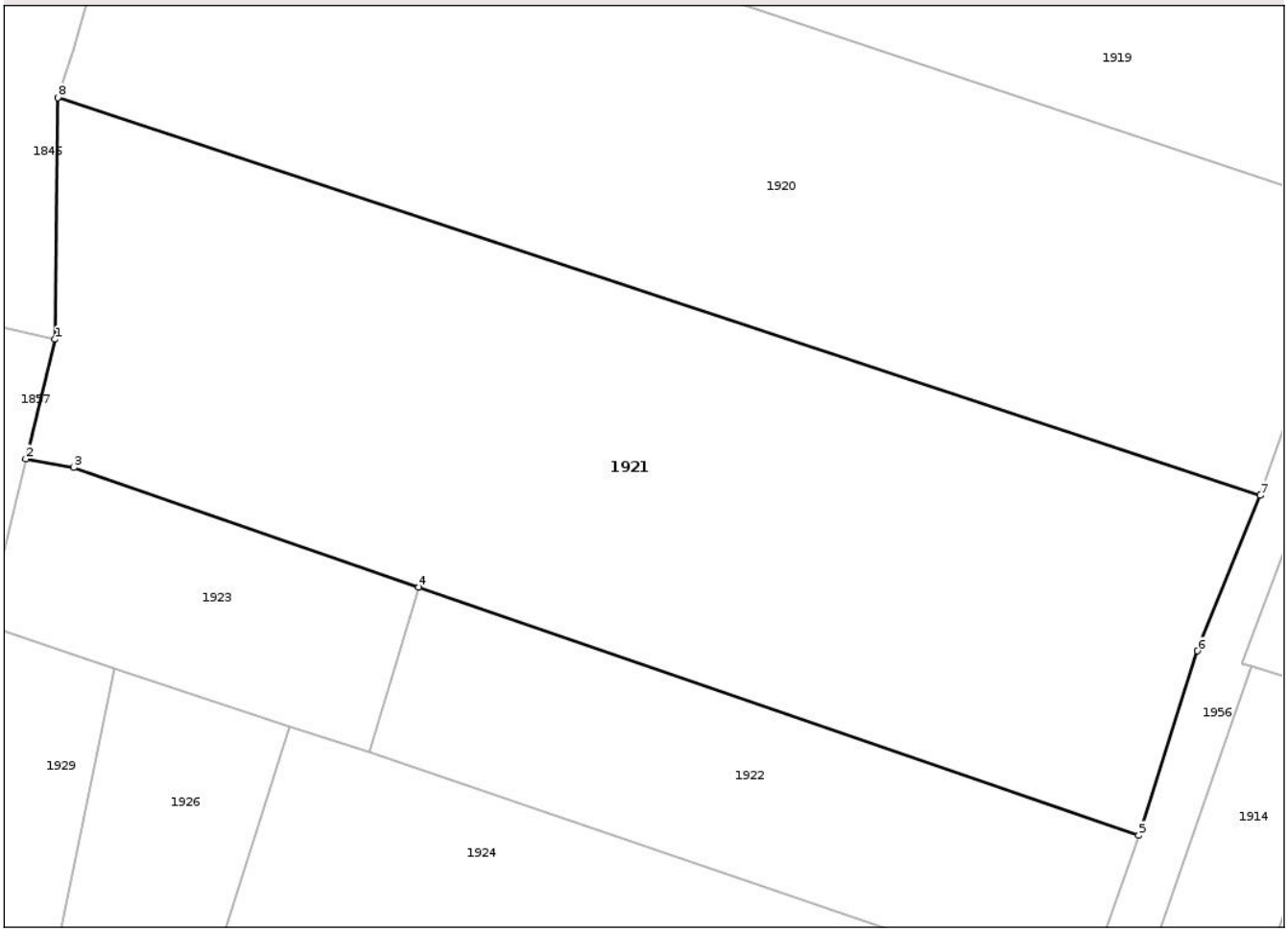

Date referitoare la teren

Crt	Categorie folosință	Intra vilan	Suprafaţa (mp)	Tarla	Parcelă	Nr. topo	Observaţii / Referinţe
1	arabil	DA	3.700	8	A634	-	
2	neproductiv	DA	600	8	A 634	-	

Lungime Segmente
1) Valorile lungimilor segmentelor sunt obţinute din proiecţie în plan.

Punct început	X / Y	Punct sfârşit	X / Y	Lungime segment (** (m)
1	568.612,354 687.016,937	2	568.609,42 687.004,937	12.353
2	568.609,42 687.004,937	3	568.614,241 687.004,058	4.9
3	568.614,241 687.004,058	4	568.648,881 686.992,069	36.656
4	568.648,881 686.992,069	5	568.721,162 686.967,186	76.444

Document care conține date cu caracter personal, protejat de prevederile Regulamentului (UE) nr. 679/2016 și Legii 190/2018

Punct început	X / Y	Punct sfârşit	X / Y	Lungime segment (** (m)
5	568.721,162 686.967,186	6	568.727,078 686.985,672	19.41
6	568.727,078 686.985,672	7	568.733,358 687.001,275	16.819
7	568.733,358 687.001,275	8	568.612,608 687.041,168	127.169
8	568.612,608 687.041,168	1	568.612,354 687.016,937	24.232

** Lungimile segmentelor sunt determinate în planul de proiecţie Stereo 70 şi sunt rotunjite la 1 milimetru.
*** Distanţa dintre puncte este formată din segmente cumulate ce sunt mai mici decât valoarea 1 milimetru.

Document care conține date cu caracter personal, protejat de prevederile Regulamentului (UE) nr. 679/2016 și Legii 190/2018

DATE DESPRE IMOBILUL NR. 1922

Oficiul de Cadastru şi Publicitate Imobiliară SUCEAVA
Biroul de Cadastru şi Publicitate Imobiliară Radauti

A. Partea I. Descrierea imobilului

TEREN Intravilan

Adresa: Loc. Poieni-Solca, Jud. Suceava

Nr. Crt	Nr cadastral Nr. topografic	Suprafaţa* (mp)	Observaţii / Referinţe
A1	30290	1.300	Sector cadastral:22 Teren neimprejmuit;

B. Partea II. Proprietari şi acte

Inscrieri privitoare la dreptul de proprietate şi alte drepturi reale		Referinţe
1922 / 28/02/2025		
Act Notarial nr. 1090, din 07/08/2020 emis de Lostun Razvan Laurian;		
B1	Intabulare, drept de PROPRIETATEbun propriu cu titlu de partaj, dobandit prin Conventie, cota actuala 1/1, cota initiala 1/1	A1
	1) **BARAC RODICA**	

C. Partea III. SARCINI .

Inscrieri privind dezmembramintele dreptului de proprietate, drepturi reale de garanţie şi sarcini	Referinţe
NU SUNT	

Anexa Nr. 1 La Partea I

Teren

Nr cadastral	Suprafaţa (mp)*	Observaţii / Referinţe
30290	1.300	

* Suprafaţa este determinată in planul de proiecţie Stereo 70.

DETALII LINIARE IMOBIL

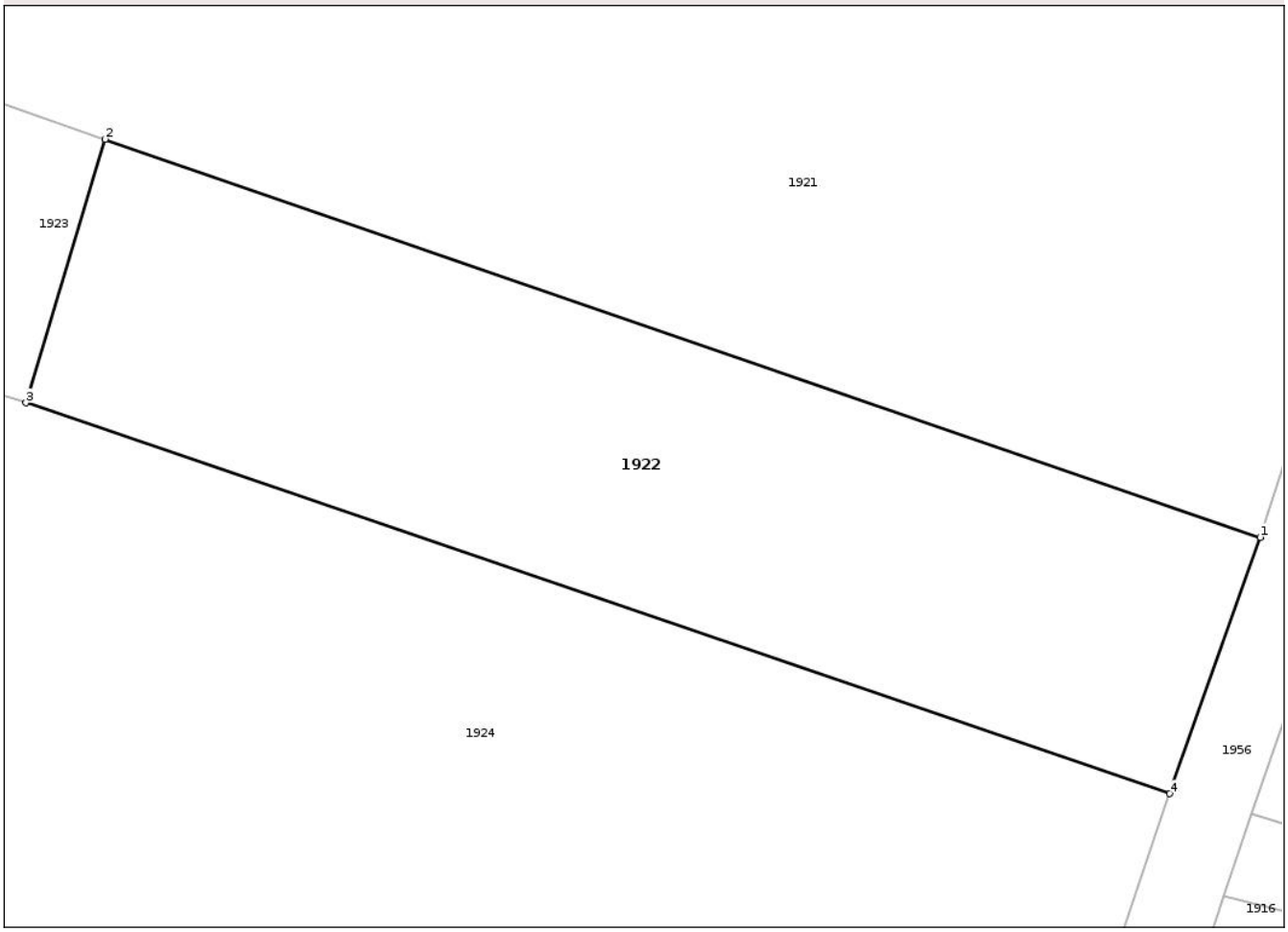

Date referitoare la teren

Crt	Categorie folosință	Intra vilan	Suprafaţa (mp)	Tarla	Parcelă	Nr. topo	Observaţii / Referinţe
1	arabil	DA	1.300	8	A634	-	

Lungime Segmente
1) Valorile lungimilor segmentelor sunt obţinute din proiecţie în plan.

Punct început	X / Y	Punct sfârşit	X / Y	Lungime segment (** (m)
1	568.721,162 686.967,186	2	568.648,881 686.992,069	76.444
2	568.648,881 686.992,069	3	568.643,932 686.975,588	17.208
3	568.643,932 686.975,588	4	568.715,502 686.951,157	75.625
4	568.715,502 686.951,157	1	568.721,162 686.967,186	16.999

**** Lungimile segmentelor sunt determinate în planul de proiecţie Stereo 70 şi sunt rotunjite la 1 milimetru.**

Document care conține date cu caracter personal, protejat de prevederile Regulamentului (UE) nr. 679/2016 și Legii 190/2018

***** Distanţa dintre puncte este formată din segmente cumulate ce sunt mai mici decât valoarea 1 milimetru.**

DATE DESPRE IMOBILUL NR. 1923

Oficiul de Cadastru şi Publicitate Imobiliară SUCEAVA
Biroul de Cadastru şi Publicitate Imobiliară Radauti

A. Partea I. Descrierea imobilului

TEREN Intravilan

Adresa: Loc. Poieni-Solca, Jud. Suceava

Nr. Crt	Nr cadastral Nr. topografic	Suprafaţa* (mp)	Observaţii / Referinţe
A1		720	Sector cadastral:22 Teren neimprejmuit;

B. Partea II. Proprietari şi acte

Inscrieri privitoare la dreptul de proprietate şi alte drepturi reale		Referinţe
1923 / 28/02/2025		
Act Normativ nr. 7, din 13/03/1996 emis de PARLAMENTUL ROMANIEI;		
B1	Intabulare, drept de PROPRIETATE, dobandit prin Lege, cota actuala 1/1	A1
	1) **NEIDENTIFICAT NEIDENTIFICAT**	
Act Administrativ nr. 672, din 28/02/2025 emis de PRIMARIA COMUNEI POIENI SOLCA;		
B2	se noteaza posesia faptica in favoarea lui	A1
	1) **BARAC RODICA**	

C. Partea III. SARCINI .

Inscrieri privind dezmembramintele dreptului de proprietate, drepturi reale de garanţie şi sarcini	Referinţe
NU SUNT	

Document care conține date cu caracter personal, protejat de prevederile Regulamentului (UE) nr. 679/2016 și Legii 190/2018

Anexa Nr. 1 La Partea I

Teren

Nr cadastral	Suprafaţa (mp)*	Observaţii / Referinţe
	720	

* Suprafaţa este determinată in planul de proiecţie Stereo 70.

DETALII LINIARE IMOBIL

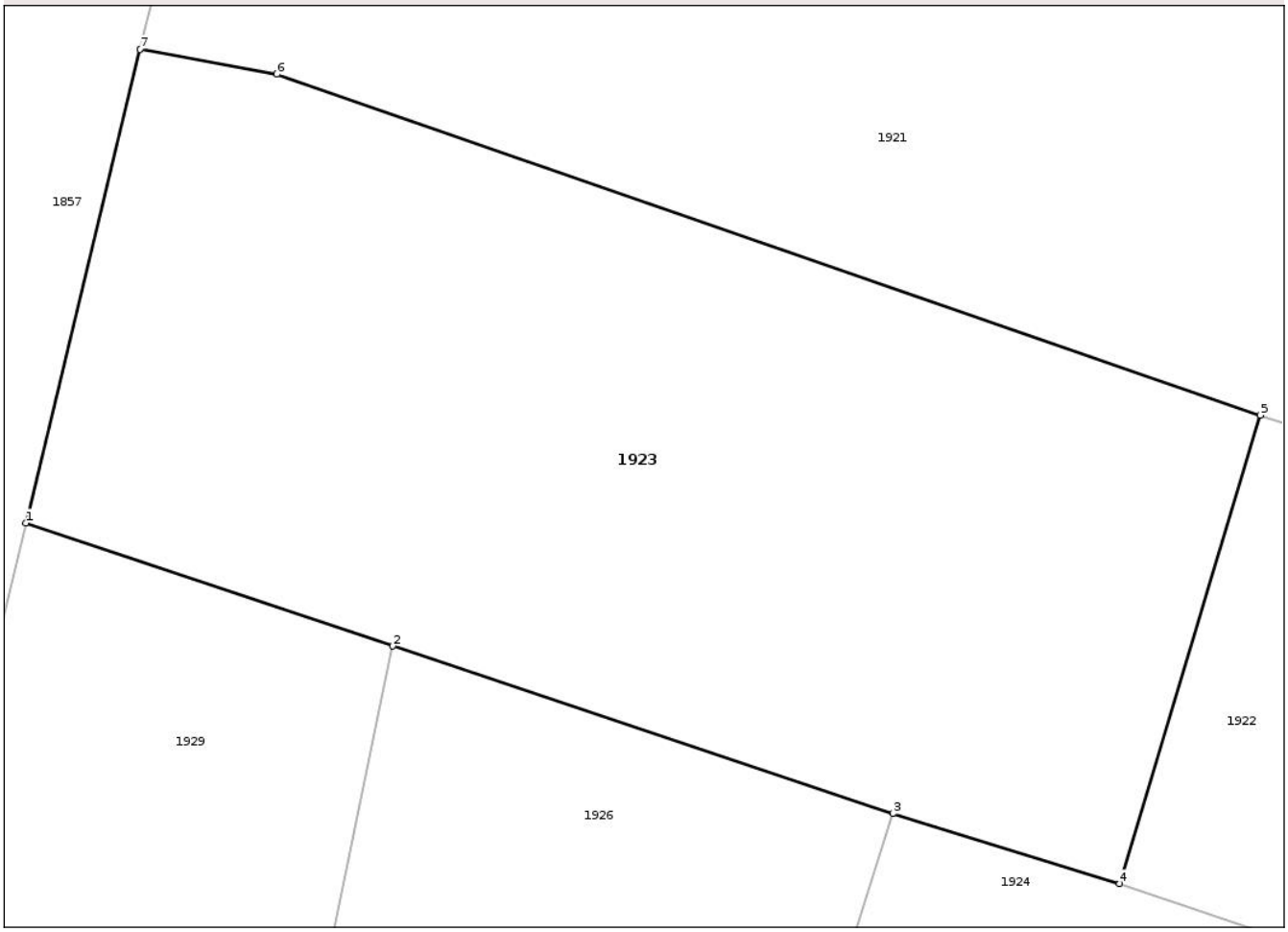

Date referitoare la teren

Crt	Categorie folosință	Intra vilan	Suprafaţa (mp)	Tarla	Parcelă	Nr. topo	Observaţii / Referinţe
1	arabil	DA	500	8	A634	-	
2	neproductiv	DA	220	8	A 634	-	

Lungime Segmente
1) Valorile lungimilor segmentelor sunt obţinute din proiecţie în plan.

Punct început	X / Y	Punct sfârşit	X / Y	Lungime segment (** (m)
1	568.605,408 686.988,271	2	568.618,333 686.983,945	13.63
2	568.618,333 686.983,945	3	568.635,938 686.978,056	18.564
3	568.635,938 686.978,056	4	568.643,932 686.975,588	8.366
4	568.643,932 686.975,588	5	568.648,881 686.992,069	17.208

Document care conține date cu caracter personal, protejat de prevederile Regulamentului (UE) nr. 679/2016 și Legii 190/2018

Punct început	X / Y	Punct sfârşit	X / Y	Lungime segment (** (m)
5	568.648,881 686.992,069	6	568.614,241 687.004,058	36.656
6	568.614,241 687.004,058	7	568.609,42 687.004,937	4.9
7	568.609,42 687.004,937	1	568.605,408 686.988,271	17.142

** Lungimile segmentelor sunt determinate în planul de proiecţie Stereo 70 şi sunt rotunjite la 1 milimetru.
*** Distanţa dintre puncte este formată din segmente cumulate ce sunt mai mici decât valoarea 1 milimetru.

Document care conține date cu caracter personal, protejat de prevederile Regulamentului (UE) nr. 679/2016 și Legii 190/2018

DATE DESPRE IMOBILUL NR. 1924

Oficiul de Cadastru şi Publicitate Imobiliară SUCEAVA
Biroul de Cadastru şi Publicitate Imobiliară Radauti

A. Partea I. Descrierea imobilului

TEREN Intravilan

Adresa: Loc. Poieni-Solca, Jud. Suceava

Nr. Crt	Nr cadastral Nr. topografic	Suprafaţa* (mp)	Observaţii / Referinţe
A1		5.500	Sector cadastral:22 Teren neimprejmuit;

B. Partea II. Proprietari şi acte

Inscrieri privitoare la dreptul de proprietate şi alte drepturi reale		Referinţe
1924 / 28/02/2025		
Actiune In Instanta nr. 921, din 27/04/2022 emis de JUDECATORIA RADAUTI;		
B1	Intabulare, drept de PROPRIETATE, dobandit prin Hotarare Judecatoreasca, cota actuala 1/1	A1
	1) **FLUTUR FLORICA**	

C. Partea III. SARCINI .

Inscrieri privind dezmembramintele dreptului de proprietate, drepturi reale de garanţie şi sarcini	Referinţe
NU SUNT	

Document care conține date cu caracter personal, protejat de prevederile Regulamentului (UE) nr. 679/2016 și Legii 190/2018

Anexa Nr. 1 La Partea I

Teren

Nr cadastral	Suprafaţa (mp)*	Observaţii / Referinţe
	5.500	

* Suprafaţa este determinată in planul de proiecţie Stereo 70.

DETALII LINIARE IMOBIL

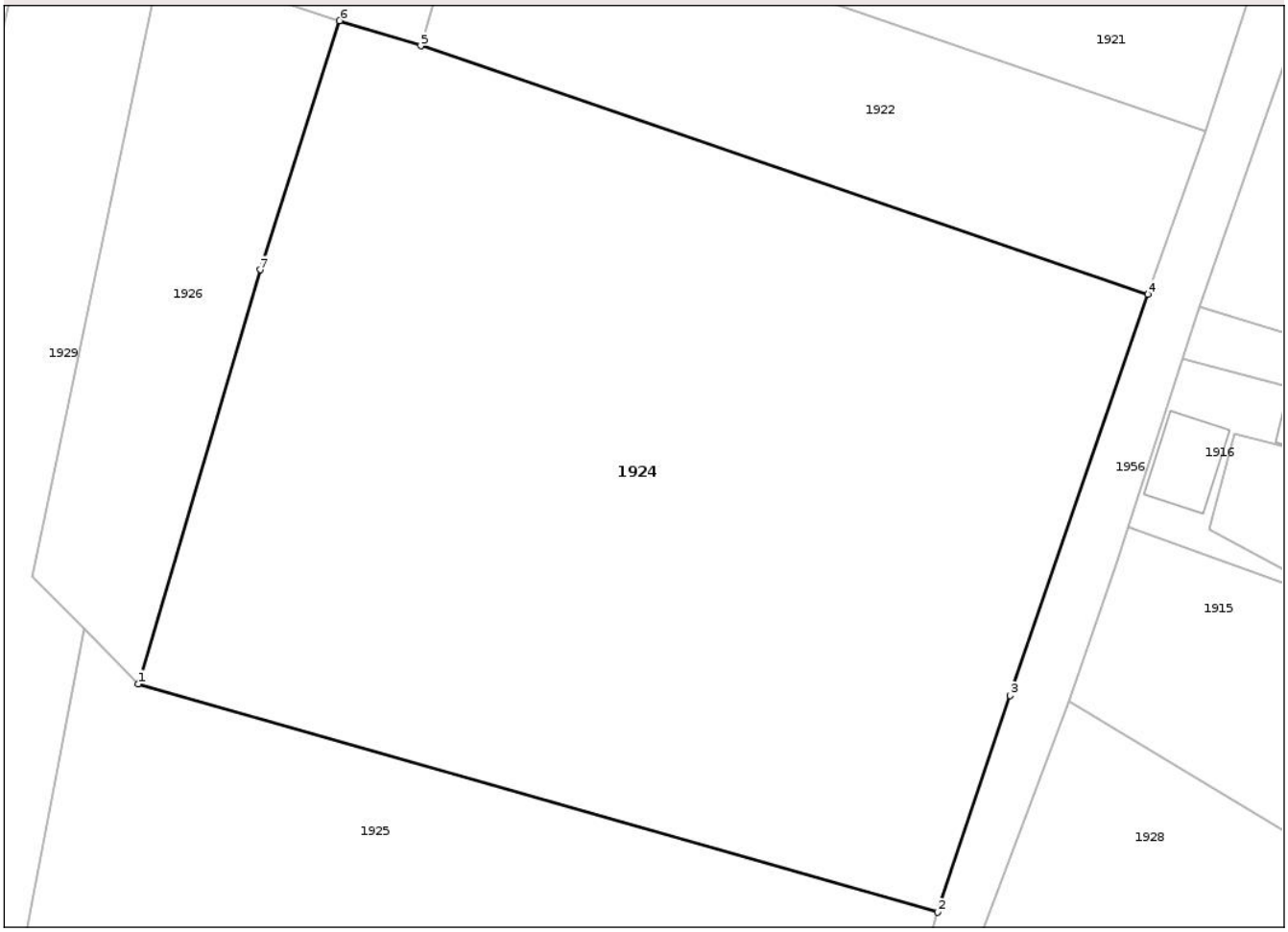

Date referitoare la teren

Crt	Categorie folosință	Intra vilan	Suprafaţa (mp)	Tarla	Parcelă	Nr. topo	Observaţii / Referinţe
1	arabil	DA	5.500	8	A634	-	

Lungime Segmente
1) Valorile lungimilor segmentelor sunt obţinute din proiecţie în plan.

Punct început	X / Y	Punct sfârşit	X / Y	Lungime segment (** (m)
1	568.616,115 686.912,851	2	568.694,775 686.890,424	81.795
2	568.694,775 686.890,424	3	568.701,942 686.911,717	22.467
3	568.701,942 686.911,717	4	568.715,502 686.951,157	41.706
4	568.715,502 686.951,157	5	568.643,932 686.975,588	75.625
5	568.643,932 686.975,588	6	568.635,938 686.978,056	8.366

Document care conține date cu caracter personal, protejat de prevederile Regulamentului (UE) nr. 679/2016 și Legii 190/2018

Punct început	X / Y	Punct sfârşit	X / Y	Lungime segment (** (m)
6	568.635,938 686.978,056	7	568.628,123 686.953,577	25.696
7	568.628,123 686.953,577	1	568.616,115 686.912,851	42.459

** Lungimile segmentelor sunt determinate în planul de proiecţie Stereo 70 şi sunt rotunjite la 1 milimetru.
*** Distanţa dintre puncte este formată din segmente cumulate ce sunt mai mici decât valoarea 1 milimetru.

Document care conține date cu caracter personal, protejat de prevederile Regulamentului (UE) nr. 679/2016 și Legii 190/2018

DATE DESPRE IMOBILUL NR. 1925

Oficiul de Cadastru şi Publicitate Imobiliară SUCEAVA
Biroul de Cadastru şi Publicitate Imobiliară Radauti

A. Partea I. Descrierea imobilului

TEREN Intravilan

Adresa: Loc. Poieni-Solca, Jud. Suceava

Nr. Crt	Nr cadastral Nr. topografic	Suprafaţa* (mp)	Observaţii / Referinţe
A1		2.500	Sector cadastral:22 Teren neimprejmuit;

B. Partea II. Proprietari şi acte

Inscrieri privitoare la dreptul de proprietate şi alte drepturi reale		Referinţe
1925 / 28/02/2025		
Actiune In Instanta nr. 921, din 27/04/2022 emis de JUDECATORIA RADAUTI;		
B1	Intabulare, drept de PROPRIETATE, dobandit prin Hotarare Judecatoreasca, cota actuala 1/1	A1
	1) **FLUTUR FLORICA**	

C. Partea III. SARCINI .

Inscrieri privind dezmembramintele dreptului de proprietate, drepturi reale de garanţie şi sarcini	Referinţe
NU SUNT	

Document care conține date cu caracter personal, protejat de prevederile Regulamentului (UE) nr. 679/2016 și Legii 190/2018

Anexa Nr. 1 La Partea I

Teren

Nr cadastral	Suprafaţa (mp)*	Observaţii / Referinţe
	2.500	

* Suprafaţa este determinată in planul de proiecţie Stereo 70.

DETALII LINIARE IMOBIL

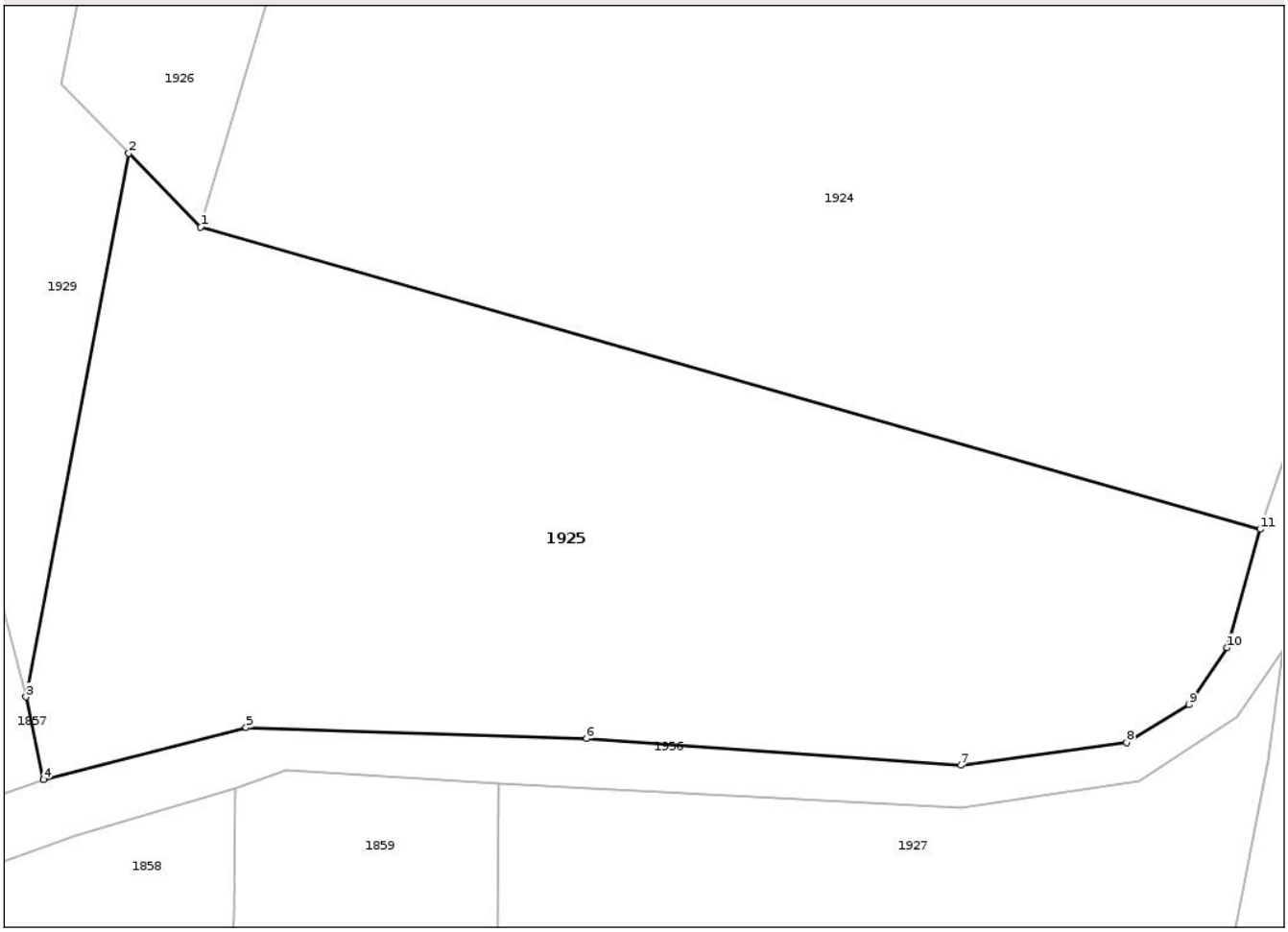

Date referitoare la teren

Crt	Categorie folosință	Intra vilan	Suprafaţa (mp)	Tarla	Parcelă	Nr. topo	Observaţii / Referinţe
1	arabil	DA	2.500	8	A634	-	

Lungime Segmente
1) Valorile lungimilor segmentelor sunt obţinute din proiecţie în plan.

Punct început	X / Y	Punct sfârşit	X / Y	Lungime segment (** (m)
1	568.616,115 686.912,851	2	568.610,776 686.918,314	7.639
2	568.610,776 686.918,314	3	568.603,135 686.877,993	41.039
3	568.603,135 686.877,993	4	568.604,443 686.871,854	6.277
4	568.604,443 686.871,854	5	568.619,483 686.875,724	15.53
5	568.619,483 686.875,724	6	568.644,762 686.874,898	25.292

Document care conține date cu caracter personal, protejat de prevederile Regulamentului (UE) nr. 679/2016 și Legii 190/2018

Punct început	X / Y	Punct sfârşit	X / Y	Lungime segment (** (m)
6	568.644,762 686.874,898	7	568.672,552 686.872,92	27.86
7	568.672,552 686.872,92	8	568.684,841 686.874,62	12.406
8	568.684,841 686.874,62	9	568.689,491 686.877,424	5.43
9	568.689,491 686.877,424	10	568.692,321 686.881,637	5.075
10	568.692,321 686.881,637	11	568.694,775 686.890,424	9.123
11	568.694,775 686.890,424	1	568.616,115 686.912,851	81.795

** Lungimile segmentelor sunt determinate în planul de proiecţie Stereo 70 şi sunt rotunjite la 1 milimetru.
*** Distanţa dintre puncte este formată din segmente cumulate ce sunt mai mici decât valoarea 1 milimetru.

Document care conține date cu caracter personal, protejat de prevederile Regulamentului (UE) nr. 679/2016 și Legii 190/2018

DATE DESPRE IMOBILUL NR. 1926

Oficiul de Cadastru şi Publicitate Imobiliară SUCEAVA
Biroul de Cadastru şi Publicitate Imobiliară Radauti

A. Partea I. Descrierea imobilului

TEREN Intravilan

Adresa: Loc. Poieni-Solca, Jud. Suceava

Nr. Crt	Nr cadastral Nr. topografic	Suprafaţa* (mp)	Observaţii / Referinţe
A1		1.000	Sector cadastral:22 Teren neimprejmuit;

B. Partea II. Proprietari şi acte

Inscrieri privitoare la dreptul de proprietate şi alte drepturi reale		Referinţe
1926 / 28/02/2025		
Actiune In Instanta nr. 921, din 27/04/2022 emis de JUDECATORIA RADAUTI;		
B1	Intabulare, drept de PROPRIETATE, dobandit prin Hotarare Judecatoreasca, cota actuala 1/1	A1
	1) **FLUTUR FLORICA**	

C. Partea III. SARCINI .

Inscrieri privind dezmembramintele dreptului de proprietate, drepturi reale de garanţie şi sarcini	Referinţe
NU SUNT	

Document care conține date cu caracter personal, protejat de prevederile Regulamentului (UE) nr. 679/2016 și Legii 190/2018

Anexa Nr. 1 La Partea I

Teren

Nr cadastral	Suprafaţa (mp)*	Observaţii / Referinţe
	1.000	

* Suprafaţa este determinată in planul de proiecţie Stereo 70.

DETALII LINIARE IMOBIL

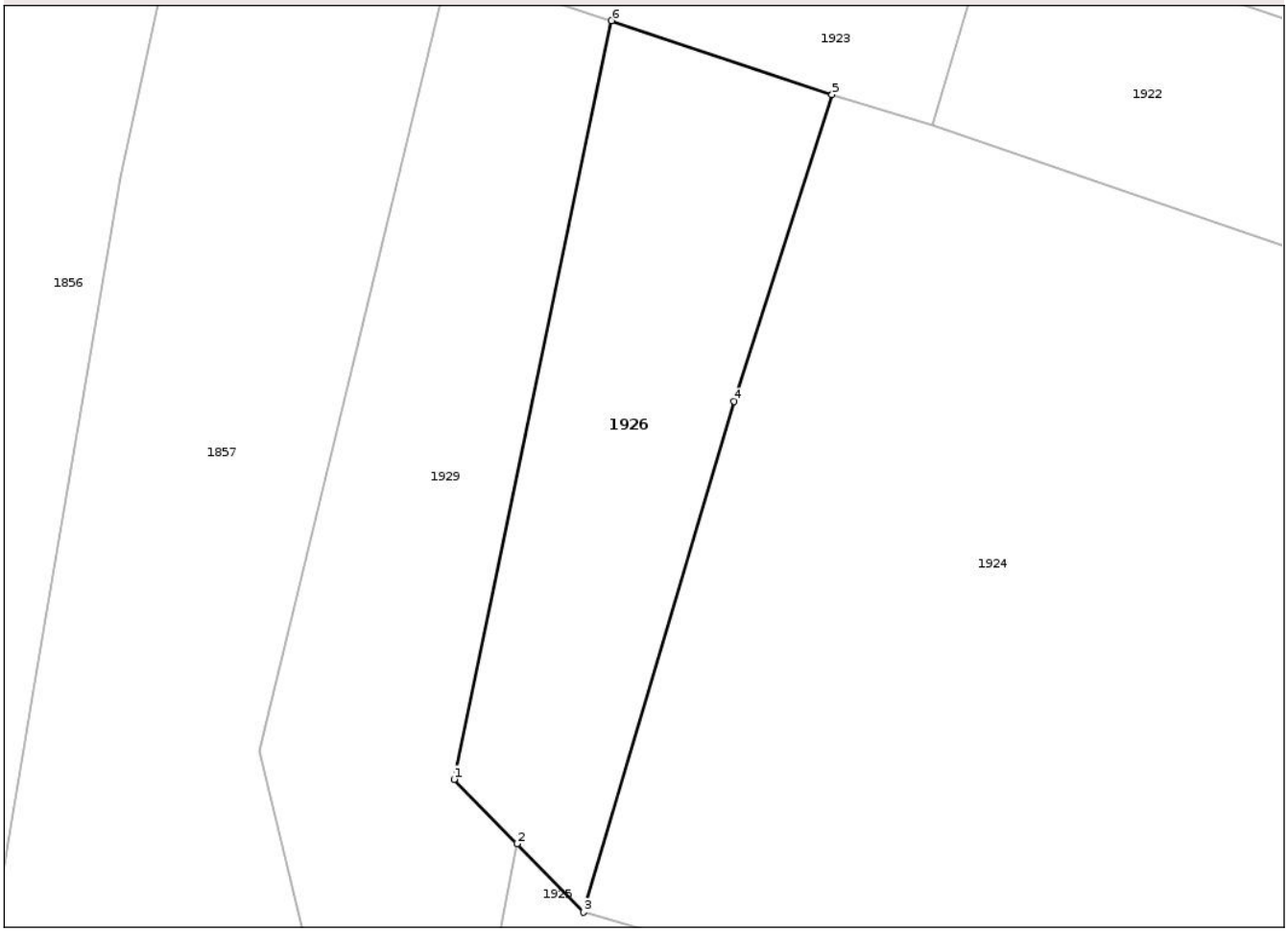

Date referitoare la teren

Crt	Categorie folosință	Intra vilan	Suprafaţa (mp)	Tarla	Parcelă	Nr. topo	Observaţii / Referinţe
1	arabil	DA	1.000	8	A634	-	

Lungime Segmente
1) Valorile lungimilor segmentelor sunt obţinute din proiecţie în plan.

Punct început	X / Y	Punct sfârşit	X / Y	Lungime segment (** (m)
1	568.605,751 686.923,443	2	568.610,776 686.918,314	7.18
2	568.610,776 686.918,314	3	568.616,115 686.912,851	7.639
3	568.616,115 686.912,851	4	568.628,123 686.953,577	42.459
4	568.628,123 686.953,577	5	568.635,938 686.978,056	25.696
5	568.635,938 686.978,056	6	568.618,333 686.983,945	18.564

Document care conține date cu caracter personal, protejat de prevederile Regulamentului (UE) nr. 679/2016 și Legii 190/2018

Punct început	X / Y	Punct sfârşit	X / Y	Lungime segment (** (m)
6	568.618,333 686.983,945	1	568.605,751 686.923,443	61.796

** Lungimile segmentelor sunt determinate în planul de proiecţie Stereo 70 şi sunt rotunjite la 1 milimetru.
*** Distanţa dintre puncte este formată din segmente cumulate ce sunt mai mici decât valoarea 1 milimetru.

Document care conține date cu caracter personal, protejat de prevederile Regulamentului (UE) nr. 679/2016 și Legii 190/2018

DATE DESPRE IMOBILUL NR. 1927

Oficiul de Cadastru şi Publicitate Imobiliară SUCEAVA
Biroul de Cadastru şi Publicitate Imobiliară Radauti

A. Partea I. Descrierea imobilului

TEREN Intravilan

Adresa: Loc. Poieni-Solca, Jud. Suceava

Nr. Crt	Nr cadastral Nr. topografic	Suprafaţa* (mp)	Observaţii / Referinţe
A1		3.200	Sector cadastral:22 Teren neimprejmuit;

B. Partea II. Proprietari şi acte

Inscrieri privitoare la dreptul de proprietate şi alte drepturi reale		Referinţe
1927 / 28/02/2025		
Actiune In Instanta nr. 921, din 27/04/2022 emis de JUDECATORIA RADAUTI;		
B1	Intabulare, drept de PROPRIETATE, dobandit prin Hotarare Judecatoreasca, cota actuala 1/1	A1
	1) **FLUTUR FLORICA**	

C. Partea III. SARCINI .

Inscrieri privind dezmembramintele dreptului de proprietate, drepturi reale de garanţie şi sarcini	Referinţe
NU SUNT	

Document care conține date cu caracter personal, protejat de prevederile Regulamentului (UE) nr. 679/2016 și Legii 190/2018

Anexa Nr. 1 La Partea I

Teren

Nr cadastral	Suprafaţa (mp)*	Observaţii / Referinţe
	3.200	

* Suprafaţa este determinată in planul de proiecţie Stereo 70.

DETALII LINIARE IMOBIL

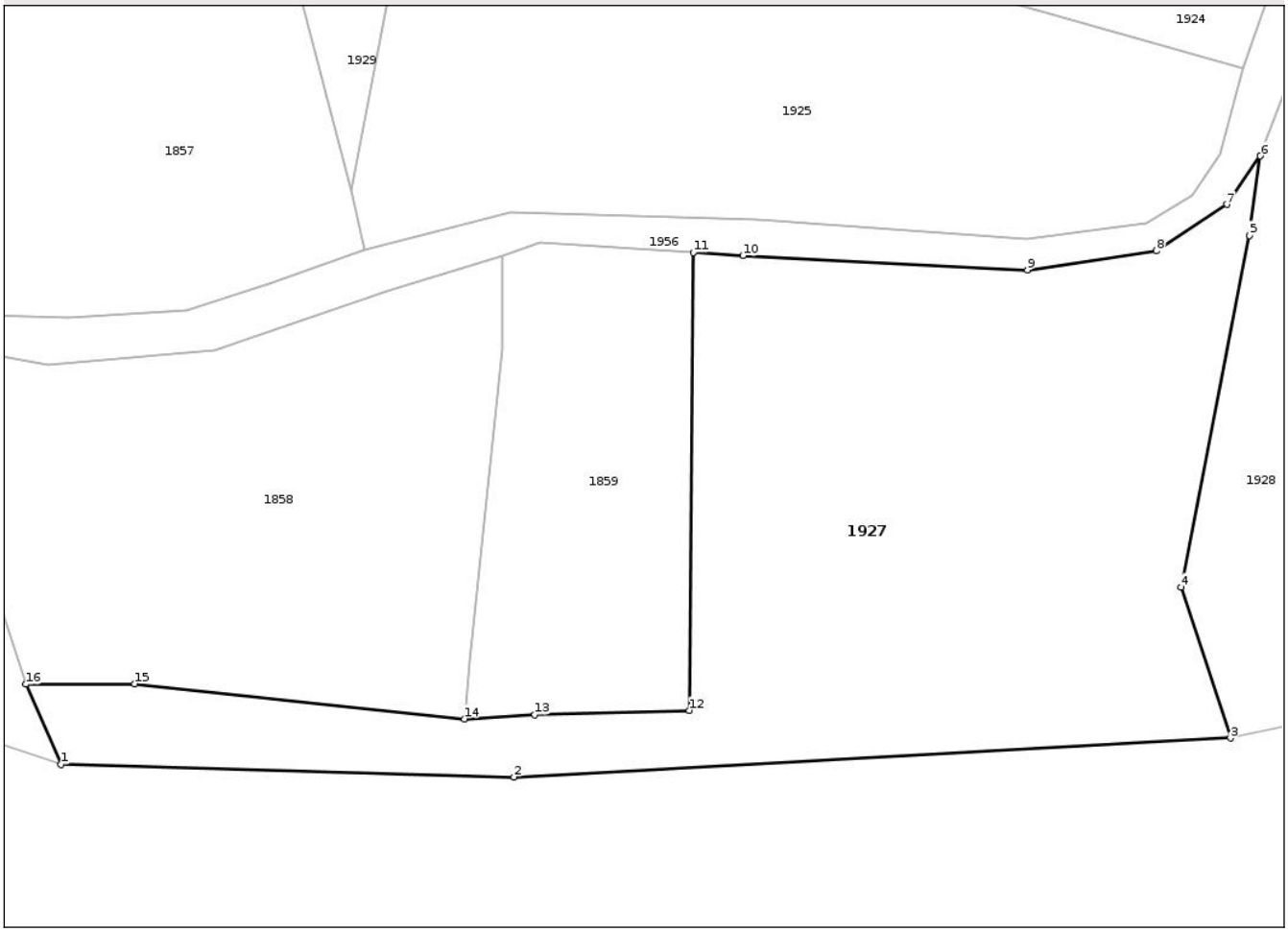

Date referitoare la teren

Crt	Categorie folosință	Intra vilan	Suprafaţa (mp)	Tarla	Parcelă	Nr. topo	Observaţii / Referinţe
1	arabil	DA	2.000	8	A634	-	
2	neproductiv	DA	1.200	8	A634	-	

Lungime Segmente
1) Valorile lungimilor segmentelor sunt obţinute din proiecţie în plan.

Punct început	X / Y	Punct sfârşit	X / Y	Lungime segment (** (m)
1	568.573,303 686.819,054	2	568.619,83 686.817,761	46.545
2	568.619,83 686.817,761	3	568.693,424 686.821,753	73.702
3	568.693,424 686.821,753	4	568.688,351 686.837,246	16.302
4	568.688,351 686.837,246	5	568.695,362 686.873,34	36.769

Document care conține date cu caracter personal, protejat de prevederile Regulamentului (UE) nr. 679/2016 și Legii 190/2018

Punct început	X / Y	Punct sfârşit	X / Y	Lungime segment (** (m)
5	568.695,362 686.873,34	6	568.696,492 686.881,48	8.218
6	568.696,492 686.881,48	7	568.693,065 686.876,52	6.029
7	568.693,065 686.876,52	8	568.685,822 686.871,759	8.668
8	568.685,822 686.871,759	9	568.672,569 686.869,783	13.399
9	568.672,569 686.869,783	10	568.643,347 686.871,26	29.259
10	568.643,347 686.871,26	11	568.638,236 686.871,574	5.121
11	568.638,236 686.871,574	12	568.637,849 686.824,593	46.983
12	568.637,849 686.824,593	13	568.621,967 686.824,142	15.888
13	568.621,967 686.824,142	14	568.614,713 686.823,718	7.266
14	568.614,713 686.823,718	15	568.580,828 686.827,326	34.077
15	568.580,828 686.827,326	16	568.569,675 686.827,272	11.153
16	568.569,675 686.827,272	1	568.573,303 686.819,054	8.983

** Lungimile segmentelor sunt determinate în planul de proiecţie Stereo 70 şi sunt rotunjite la 1 milimetru.
*** Distanţa dintre puncte este formată din segmente cumulate ce sunt mai mici decât valoarea 1 milimetru.

Document care conține date cu caracter personal, protejat de prevederile Regulamentului (UE) nr. 679/2016 și Legii 190/2018

DATE DESPRE IMOBILUL NR. 1928

Oficiul de Cadastru şi Publicitate Imobiliară SUCEAVA
Biroul de Cadastru şi Publicitate Imobiliară Radauti

A. Partea I. Descrierea imobilului

TEREN Intravilan

Adresa: Loc. Poieni-Solca, Jud. Suceava

Nr. Crt	Nr cadastral Nr. topografic	Suprafaţa* (mp)	Observaţii / Referinţe
A1		2.700	Sector cadastral:22 Teren neimprejmuit;

B. Partea II. Proprietari şi acte

Inscrieri privitoare la dreptul de proprietate şi alte drepturi reale		Referinţe
1928 / 28/02/2025		
Act Notarial nr. 303, din 19/10/2000 emis de BNP BUZDUGA CATALINA;		
B1	Intabulare, drept de PROPRIETATE, dobandit prin Succesiune, cota actuala 1/1	A1
	1) **BUBURUZAN FLOAREA**	

C. Partea III. SARCINI .

Inscrieri privind dezmembramintele dreptului de proprietate, drepturi reale de garanţie şi sarcini	Referinţe
NU SUNT	

Document care conține date cu caracter personal, protejat de prevederile Regulamentului (UE) nr. 679/2016 și Legii 190/2018

Anexa Nr. 1 La Partea I

Teren

Nr cadastral	Suprafaţa (mp)*	Observaţii / Referinţe
	2.700	

* Suprafaţa este determinată in planul de proiecţie Stereo 70.

DETALII LINIARE IMOBIL

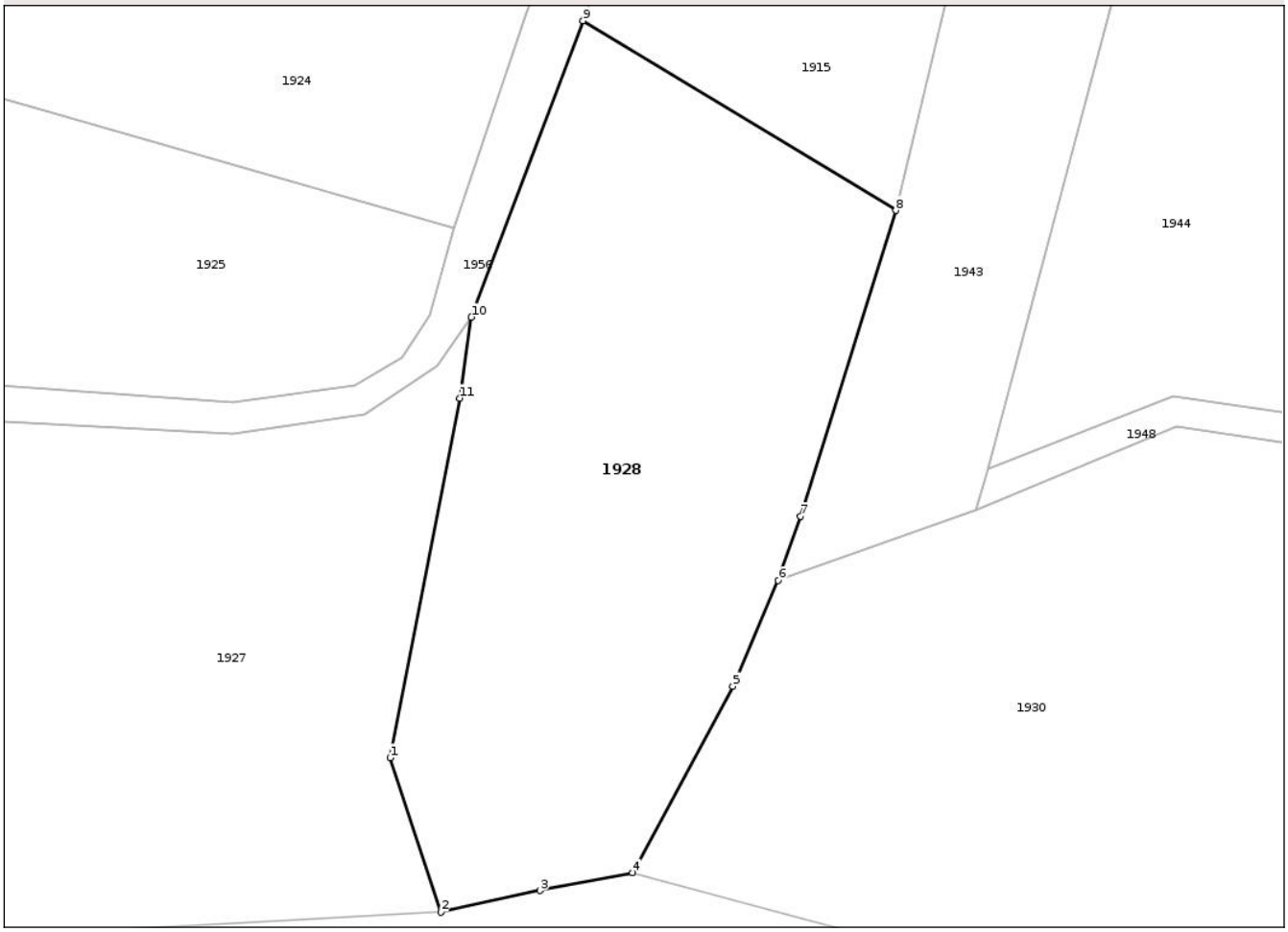

Date referitoare la teren

Crt	Categorie folosință	Intra vilan	Suprafaţa (mp)	Tarla	Parcelă	Nr. topo	Observaţii / Referinţe
1	arabil	DA	1.000	8	A634	-	
2	neproductiv	DA	1.700	8	A634	-	

Lungime Segmente
1) Valorile lungimilor segmentelor sunt obţinute din proiecţie în plan.

Punct început	X / Y	Punct sfârşit	X / Y	Lungime segment (** (m)
1	568.688,351 686.837,246	2	568.693,424 686.821,753	16.302
2	568.693,424 686.821,753	3	568.703,42 686.823,925	10.229
3	568.703,42 686.823,925	4	568.712,712 686.825,702	9.46
4	568.712,712 686.825,702	5	568.722,774 686.844,4	21.233

Document care conține date cu caracter personal, protejat de prevederile Regulamentului (UE) nr. 679/2016 și Legii 190/2018

Punct început	X / Y	Punct sfârşit	X / Y	Lungime segment (** (m)
5	568.722,774 686.844,4	6	568.727,352 686.855,032	11.576
6	568.727,352 686.855,032	7	568.729,597 686.861,468	6.816
7	568.729,597 686.861,468	8	568.739,162 686.892,173	32.16
8	568.739,162 686.892,173	9	568.707,746 686.911,216	36.737
9	568.707,746 686.911,216	10	568.696,492 686.881,48	31.794
10	568.696,492 686.881,48	11	568.695,362 686.873,34	8.218
11	568.695,362 686.873,34	1	568.688,351 686.837,246	36.769

** Lungimile segmentelor sunt determinate în planul de proiecţie Stereo 70 şi sunt rotunjite la 1 milimetru.
*** Distanţa dintre puncte este formată din segmente cumulate ce sunt mai mici decât valoarea 1 milimetru.

Document care conține date cu caracter personal, protejat de prevederile Regulamentului (UE) nr. 679/2016 și Legii 190/2018

DATE DESPRE IMOBILUL NR. 1929

Oficiul de Cadastru şi Publicitate Imobiliară SUCEAVA
Biroul de Cadastru şi Publicitate Imobiliară Radauti

A. Partea I. Descrierea imobilului

TEREN Intravilan

Adresa: Loc. Poieni-Solca, Jud. Suceava

Nr. Crt	Nr cadastral Nr. topografic	Suprafaţa* (mp)	Observaţii / Referinţe
A1		1.400	Sector cadastral:22 Teren neimprejmuit;

B. Partea II. Proprietari şi acte

Inscrieri privitoare la dreptul de proprietate şi alte drepturi reale		Referinţe
1929 / 28/02/2025		
Act Normativ nr. 7, din 13/03/1996 emis de PARLAMENTUL ROMANIEI;		
B1	Intabulare, drept de PROPRIETATE, dobandit prin Lege, cota actuala 1/1	A1
	1) **NEIDENTIFICAT NEIDENTIFICAT**	
Act Administrativ nr. 694, din 28/02/2025 emis de PRIMARIA COMUNEI POIENI SOLCA;		
B2	se noteaza posesia faptica in favoarea lui	A1
	1) **FLUTUR FLORICA**	

C. Partea III. SARCINI .

Inscrieri privind dezmembramintele dreptului de proprietate, drepturi reale de garanţie şi sarcini	Referinţe
NU SUNT	

Anexa Nr. 1 La Partea I

Teren

Nr cadastral	Suprafaţa (mp)*	Observaţii / Referinţe
	1.400	

* Suprafaţa este determinată in planul de proiecţie Stereo 70.

DETALII LINIARE IMOBIL

Date referitoare la teren

Crt	Categorie folosință	Intra vilan	Suprafaţa (mp)	Tarla	Parcelă	Nr. topo	Observaţii / Referinţe
1	arabil	DA	1.400	8	A634	-	

Lungime Segmente
1) Valorile lungimilor segmentelor sunt obţinute din proiecţie în plan.

Punct început	X / Y	Punct sfârşit	X / Y	Lungime segment (** (m)
1	568.605,751 686.923,443	2	568.618,333 686.983,945	61.796
2	568.618,333 686.983,945	3	568.605,408 686.988,271	13.63
3	568.605,408 686.988,271	4	568.590,253 686.925,749	64.333
4	568.590,253 686.925,749	5	568.594,111 686.909,643	16.562
5	568.594,111 686.909,643	6	568.596,908 686.901,638	8.48

Document care conține date cu caracter personal, protejat de prevederile Regulamentului (UE) nr. 679/2016 și Legii 190/2018

Punct început	X / Y	Punct sfârşit	X / Y	Lungime segment (** (m)
6	568.596,908 686.901,638	7	568.603,135 686.877,993	24.451
7	568.603,135 686.877,993	8	568.610,776 686.918,314	41.039
8	568.610,776 686.918,314	1	568.605,751 686.923,443	7.18

** Lungimile segmentelor sunt determinate în planul de proiecţie Stereo 70 şi sunt rotunjite la 1 milimetru.
*** Distanţa dintre puncte este formată din segmente cumulate ce sunt mai mici decât valoarea 1 milimetru.

Document care conține date cu caracter personal, protejat de prevederile Regulamentului (UE) nr. 679/2016 și Legii 190/2018

DATE DESPRE IMOBILUL NR. 1930

Oficiul de Cadastru şi Publicitate Imobiliară SUCEAVA
Biroul de Cadastru şi Publicitate Imobiliară Radauti

A. Partea I. Descrierea imobilului

TEREN Necunoscut

Adresa: Loc. Poieni-Solca, Jud. Suceava

Nr. Crt	Nr cadastral Nr. topografic	Suprafaţa* (mp)	Observaţii / Referinţe
A1		4.000	Sector cadastral:22 Teren neimprejmuit;

B. Partea II. Proprietari şi acte

Inscrieri privitoare la dreptul de proprietate şi alte drepturi reale		Referinţe
1930 / 28/02/2025		
Act Administrativ nr. 14, din 23/09/1993 emis de COMISIA JUDETEANA SUCEAVA;		
B1	Intabulare, drept de PROPRIETATE, dobandit prin Lege, cota actuala 1/1	A1
	1) **GORCEA NICANOR** DEFUNCT:Da	
Act Administrativ nr. 695, din 28/02/2025 emis de PRIMARIA COMUNEI POIENI SOLCA;		
B2	se noteaza posesia faptica in favoarea lui	A1
	1) **GORCEA ZAHARIE DORIN**	

C. Partea III. SARCINI .

Inscrieri privind dezmembramintele dreptului de proprietate, drepturi reale de garanţie şi sarcini	Referinţe
NU SUNT	

Document care conține date cu caracter personal, protejat de prevederile Regulamentului (UE) nr. 679/2016 și Legii 190/2018

Anexa Nr. 1 La Partea I

Teren

Nr cadastral	Suprafaţa (mp)*	Observaţii / Referinţe
	4.000	

* Suprafaţa este determinată in planul de proiecţie Stereo 70.

DETALII LINIARE IMOBIL

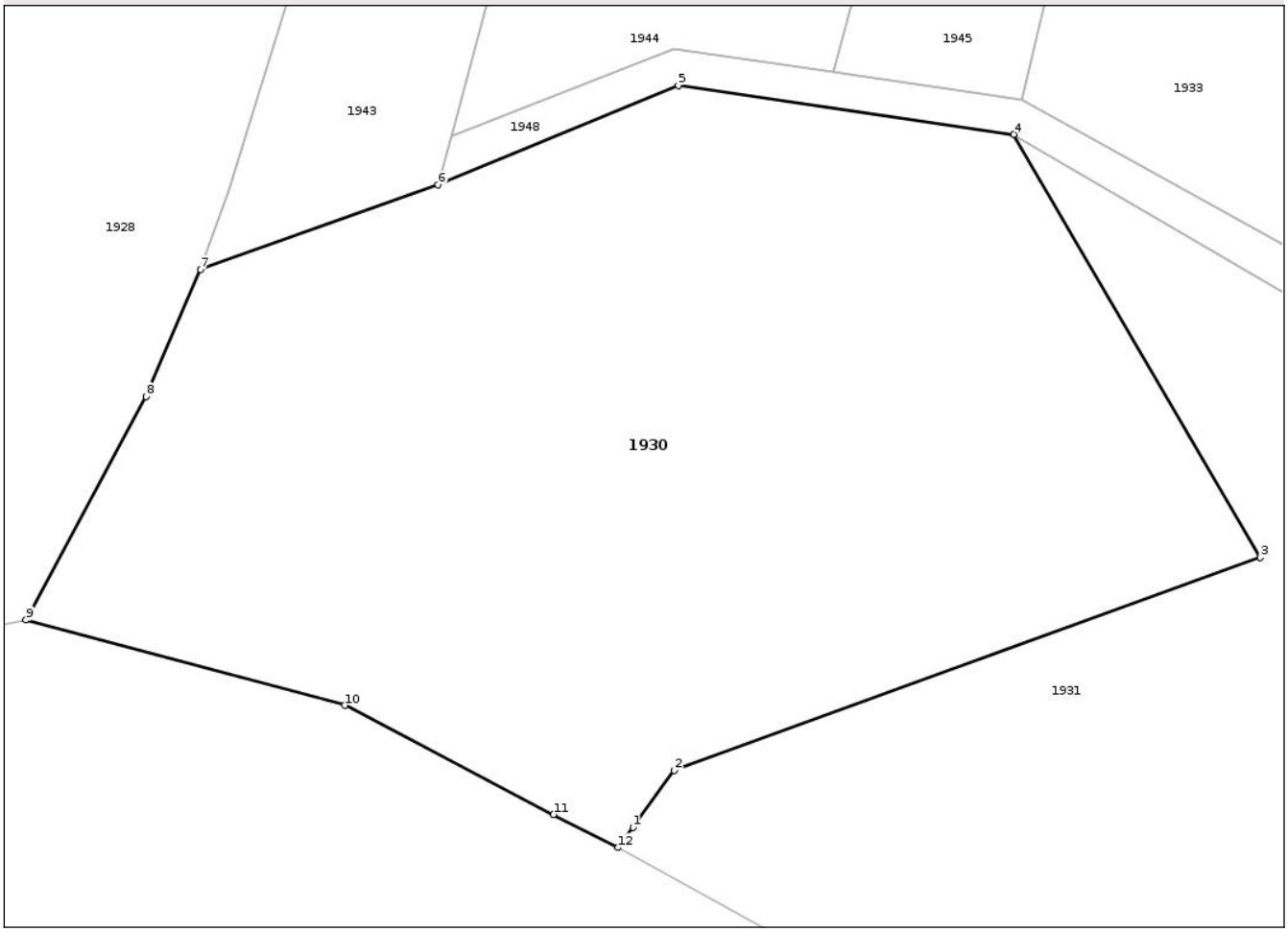

Date referitoare la teren

Crt	Categorie folosință	Intra vilan	Suprafaţa (mp)	Tarla	Parcelă	Nr. topo	Observaţii / Referinţe
1	neproductiv	DA	2.868	8	A675	-	
2	neproductiv	NU	1.132	8	A675	-	

Lungime Segmente
1) Valorile lungimilor segmentelor sunt obţinute din proiecţie în plan.

Punct început	X / Y	Punct sfârşit	X / Y	Lungime segment (** (m)
1	568.763,576 686.808,342	2	568.767,047 686.813,1	5.89
2	568.767,047 686.813,1	3	568.816,132 686.830,918	52.219
3	568.816,132 686.830,918	4	568.795,495 686.866,341	40.996
4	568.795,495 686.866,341	5	568.767,36 686.870,447	28.433

Document care conține date cu caracter personal, protejat de prevederile Regulamentului (UE) nr. 679/2016 și Legii 190/2018

Punct început	X / Y	Punct sfârşit	X / Y	Lungime segment (** (m)
5	568.767,36 686.870,447	6	568.747,259 686.862,115	21.759
6	568.747,259 686.862,115	7	568.727,352 686.855,032	21.13
7	568.727,352 686.855,032	8	568.722,774 686.844,4	11.576
8	568.722,774 686.844,4	9	568.712,712 686.825,702	21.233
9	568.712,712 686.825,702	10	568.739,434 686.818,556	27.661
10	568.739,434 686.818,556	11	568.756,91 686.809,421	19.72
11	568.756,91 686.809,421	12	568.762,34 686.806,646	6.098
12	568.762,34 686.806,646	1	568.763,576 686.808,342	2.099

** Lungimile segmentelor sunt determinate în planul de proiecţie Stereo 70 şi sunt rotunjite la 1 milimetru.
*** Distanţa dintre puncte este formată din segmente cumulate ce sunt mai mici decât valoarea 1 milimetru.

Document care conține date cu caracter personal, protejat de prevederile Regulamentului (UE) nr. 679/2016 și Legii 190/2018

DATE DESPRE IMOBILUL NR. 1931

Oficiul de Cadastru şi Publicitate Imobiliară SUCEAVA
Biroul de Cadastru şi Publicitate Imobiliară Radauti

A. Partea I. Descrierea imobilului

TEREN Extravilan

Adresa: Jud. Suceava

Nr. Crt	Nr cadastral Nr. topografic	Suprafaţa* (mp)	Observaţii / Referinţe
A1		2.600	Sector cadastral:22 Teren neimprejmuit;

B. Partea II. Proprietari şi acte

Inscrieri privitoare la dreptul de proprietate şi alte drepturi reale		Referinţe
1931 / 28/02/2025		
Act Administrativ nr. 19, din 23/09/1993 emis de COMISIA JUDETEANA SUCEAVA;		
B1	Intabulare, drept de PROPRIETATE, dobandit prin Lege, cota actuala 1/1	A1
	1) **GORCEA RAHILA** DEFUNCT:Da 2) **ILISOI GAFTOANA** DEFUNCT:Da	
Act Administrativ nr. 697, din 28/02/2025 emis de PRIMARIA COMUNEI POIENI SOLCA;		
B2	se noteaza posesia faptica in favoarea lui	A1
	1) **ILISOI GRIGORE GHIOCEL** 2) **ILISOI RAVEICA**	

C. Partea III. SARCINI .

Inscrieri privind dezmembramintele dreptului de proprietate, drepturi reale de garanţie şi sarcini	Referinţe
NU SUNT	

Anexa Nr. 1 La Partea I

Teren

Nr cadastral	Suprafaţa (mp)*	Observaţii / Referinţe
	2.600	

* Suprafaţa este determinată in planul de proiecţie Stereo 70.

DETALII LINIARE IMOBIL

Date referitoare la teren

Crt	Categorie folosință	Intra vilan	Suprafaţa (mp)	Tarla	Parcelă	Nr. topo	Observaţii / Referinţe
1	neproductiv	NU	2.600	8	A675	-	

Lungime Segmente
1) Valorile lungimilor segmentelor sunt obţinute din proiecţie în plan.

Punct început	X / Y	Punct sfârşit	X / Y	Lungime segment (** (m)
1	568.763,576 686.808,342	2	568.762,34 686.806,646	2.099
2	568.762,34 686.806,646	3	568.786,144 686.793,564	27.162
3	568.786,144 686.793,564	4	568.812,916 686.778,339	30.798
4	568.812,916 686.778,339	5	568.835,709 686.803,674	34.079
5	568.835,709 686.803,674	6	568.830,616 686.812,867	10.51

Document care conține date cu caracter personal, protejat de prevederile Regulamentului (UE) nr. 679/2016 și Legii 190/2018

Punct început	X / Y	Punct sfârşit	X / Y	Lungime segment (** (m)
6	568.830,616 686.812,867	7	568.825,093 686.833,639	21.494
7	568.825,093 686.833,639	8	568.827,872 686.847,331	13.971
8	568.827,872 686.847,331	9	568.827,746 686.847,356	0.128
9	568.827,746 686.847,356	10	568.820,222 686.851,845	8.761
10	568.820,222 686.851,845	11	568.795,495 686.866,341	28.663
11	568.795,495 686.866,341	12	568.816,132 686.830,918	40.996
12	568.816,132 686.830,918	13	568.767,047 686.813,1	52.219
13	568.767,047 686.813,1	1	568.763,576 686.808,342	5.89

** Lungimile segmentelor sunt determinate în planul de proiecţie Stereo 70 şi sunt rotunjite la 1 milimetru.
*** Distanţa dintre puncte este formată din segmente cumulate ce sunt mai mici decât valoarea 1 milimetru.

Document care conține date cu caracter personal, protejat de prevederile Regulamentului (UE) nr. 679/2016 și Legii 190/2018

DATE DESPRE IMOBILUL NR. 1932

Oficiul de Cadastru şi Publicitate Imobiliară SUCEAVA
Biroul de Cadastru şi Publicitate Imobiliară Radauti

A. Partea I. Descrierea imobilului

TEREN Extravilan

Adresa: Jud. Suceava

Nr. Crt	Nr cadastral Nr. topografic	Suprafaţa* (mp)	Observaţii / Referinţe
A1		800	Sector cadastral:22 Teren neimprejmuit;

B. Partea II. Proprietari şi acte

Inscrieri privitoare la dreptul de proprietate şi alte drepturi reale		Referinţe
1932 / 28/02/2025		
Act Administrativ nr. 717, din 03/03/2025 emis de Prim Com Poieni Solca;		
B1	Intabulare, drept de PROPRIETATE, dobandit prin Lege, cota actuala 1/1	A1
	1) **NEIDENTIFICAT NEIDENTIFICAT**	
Act Normativ nr. 7, din 13/03/1996 emis de PARLAMENTUL ROMANIEI;		
B2	se noteaza mentiunea de proprietar neidentificat	A1

C. Partea III. SARCINI .

Inscrieri privind dezmembramintele dreptului de proprietate, drepturi reale de garanţie şi sarcini	Referinţe
NU SUNT	

Anexa Nr. 1 La Partea I

Teren

Nr cadastral	Suprafaţa (mp)*	Observaţii / Referinţe
	800	

* Suprafaţa este determinată in planul de proiecţie Stereo 70.

DETALII LINIARE IMOBIL

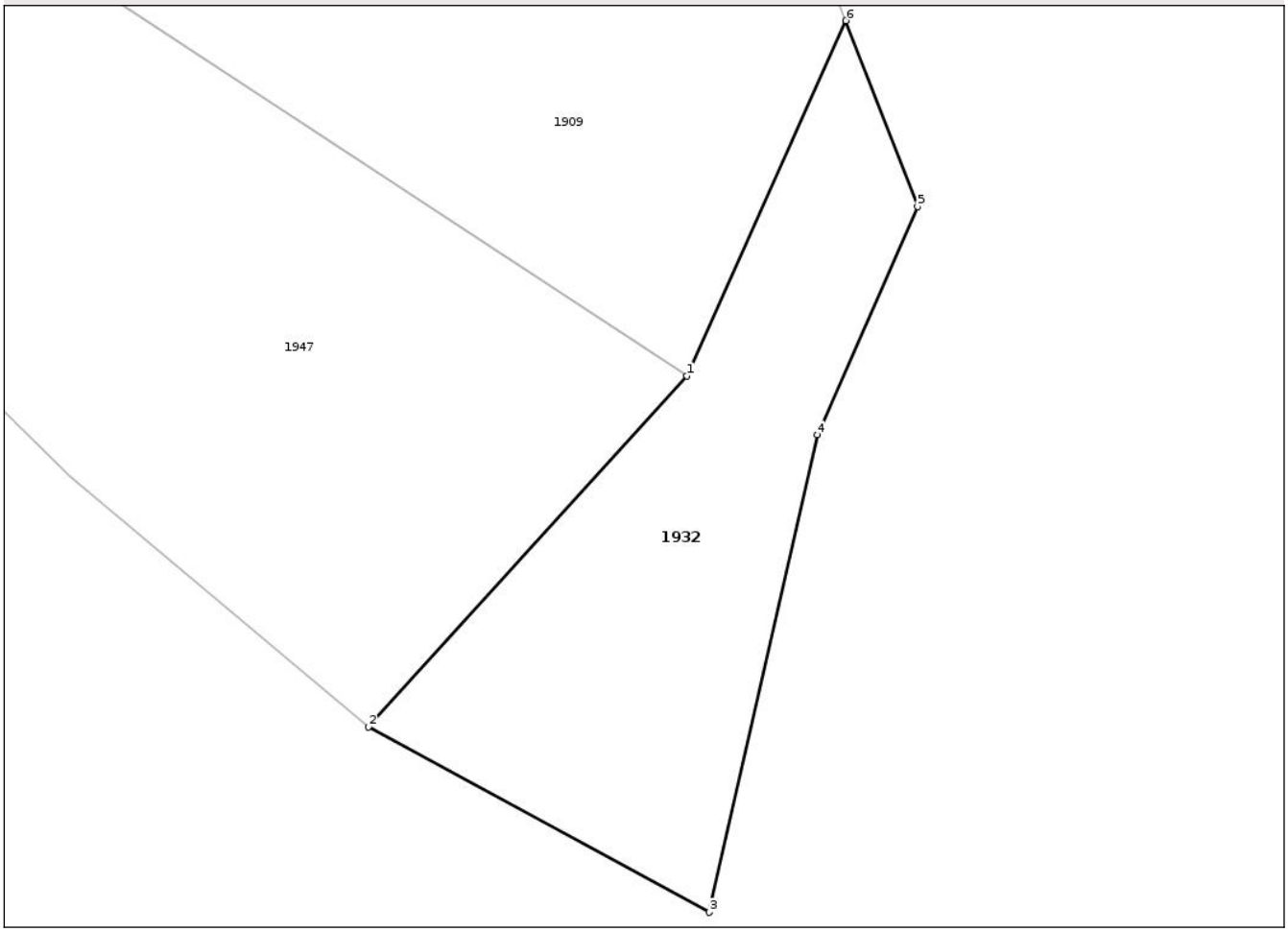

Date referitoare la teren

Crt	Categorie folosință	Intra vilan	Suprafaţa (mp)	Tarla	Parcelă	Nr. topo	Observaţii / Referinţe
1	neproductiv	NU	800	8	P 675	-	

Lungime Segmente
1) Valorile lungimilor segmentelor sunt obţinute din proiecţie în plan.

Punct început	X / Y	Punct sfârşit	X / Y	Lungime segment (** (m)
1	568.919,507 686.718,894	2	568.897,595 686.694,738	32.614
2	568.897,595 686.694,738	3	568.921,053 686.682,001	26.693
3	568.921,053 686.682,001	4	568.928,48 686.714,854	33.682
4	568.928,48 686.714,854	5	568.935,392 686.730,546	17.147
5	568.935,392 686.730,546	6	568.930,474 686.743,334	13.701

Document care conține date cu caracter personal, protejat de prevederile Regulamentului (UE) nr. 679/2016 și Legii 190/2018

Punct început	X / Y	Punct sfârşit	X / Y	Lungime segment (** (m)
6	568.930,474 686.743,334	1	568.919,507 686.718,894	26.788

** Lungimile segmentelor sunt determinate în planul de proiecţie Stereo 70 şi sunt rotunjite la 1 milimetru.
*** Distanţa dintre puncte este formată din segmente cumulate ce sunt mai mici decât valoarea 1 milimetru.

Document care conține date cu caracter personal, protejat de prevederile Regulamentului (UE) nr. 679/2016 și Legii 190/2018

DATE DESPRE IMOBILUL NR. 1933

Oficiul de Cadastru şi Publicitate Imobiliară SUCEAVA
Biroul de Cadastru şi Publicitate Imobiliară Radauti

A. Partea I. Descrierea imobilului

TEREN Extravilan

Adresa: Jud. Suceava

Nr. Crt	Nr cadastral Nr. topografic	Suprafaţa* (mp)	Observaţii / Referinţe
A1		1.550	Sector cadastral:22 Teren neimprejmuit;

Construcţii

Crt	Nr cadastral Nr. topografic	Adresa	Observaţii / Referinţe
A1.1		Jud. Suceava	Nr. niveluri:1; S. construita la sol:45 mp; S. construita desfasurata:45 mp; anexa

B. Partea II. Proprietari şi acte

Inscrieri privitoare la dreptul de proprietate şi alte drepturi reale		Referinţe
1933 / 28/02/2025		
Act Administrativ nr. 14, din 23/09/1993 emis de COMISIA JUDETEANA SUCEAVA;		
B1	Intabulare, drept de PROPRIETATE, dobandit prin Lege, cota actuala 1/1	A1
	1) **GORCEA NICANOR** DEFUNCT:Da	
Act Administrativ nr. 689, din 28/02/2025 emis de PRIMARIA COMUNEI POIENI SOLCA;		
B2	se noteaza posesia faptica in favoarea lui	A1
	1) **ILISOI GAVRIL** 2) **ILISOI RAVEICA**	
1933 / 08/01/2025		
Act Administrativ nr. 717, din 03/03/2025 emis de Primaria Com Poieni Solca;		
B3	Intabulare, drept de PROPRIETATE, dobandit prin Lege, cota actuala 1/1	A1.1
	1) **ILISOI GAVRIL** 2) **ILISOI RAVEICA**	

C. Partea III. SARCINI .

Inscrieri privind dezmembramintele dreptului de proprietate, drepturi reale de garanţie şi sarcini	Referinţe
NU SUNT	

Document care conține date cu caracter personal, protejat de prevederile Regulamentului (UE) nr. 679/2016 și Legii 190/2018

Anexa Nr. 1 La Partea I

Teren

Nr cadastral	Suprafaţa (mp)*	Observaţii / Referinţe
	1.550	

* Suprafaţa este determinată in planul de proiecţie Stereo 70.

DETALII LINIARE IMOBIL

Date referitoare la teren

Crt	Categorie folosință	Intra vilan	Suprafaţa (mp)	Tarla	Parcelă	Nr. topo	Observaţii / Referinţe
1	curti constructii	NU	550	8	A675	-	
2	arabil	NU	1.000	8	A675	-	

Date referitoare la construcţii

Crt	Număr	Destinaţie construcţie	Supraf. (mp)	Situaţie juridică	Observaţii / Referinţe
A1.1		constructii anexa	45	Cu acte	Nr. niveluri:1; S. construita la sol:45 mp; S. construita desfasurata:45 mp; anexa

Lungime Segmente
1) Valorile lungimilor segmentelor sunt obţinute din proiecţie în plan.

Punct început	X / Y	Punct sfârşit	X / Y	Lungime segment (** (m)
1	568.808,687 686.922,923	2	568.796,179 686.869,273	55.089
2	568.796,179 686.869,273	3	568.825,359 686.853,055	33.384
3	568.825,359 686.853,055	4	568.827,937 686.914,343	61.342

Document care conține date cu caracter personal, protejat de prevederile Regulamentului (UE) nr. 679/2016 și Legii 190/2018

Punct început	X / Y	Punct sfârşit	X / Y	Lungime segment (** (m)
4	568.827,937 686.914,343	5	568.830,122 686.920,135	6.19
5	568.830,122 686.920,135	6	568.823,5 686.921,005	6.679
6	568.823,5 686.921,005	1	568.808,687 686.922,923	14.937

** Lungimile segmentelor sunt determinate în planul de proiecţie Stereo 70 şi sunt rotunjite la 1 milimetru.
*** Distanţa dintre puncte este formată din segmente cumulate ce sunt mai mici decât valoarea 1 milimetru.

Document care conține date cu caracter personal, protejat de prevederile Regulamentului (UE) nr. 679/2016 și Legii 190/2018

DATE DESPRE IMOBILUL NR. 1934

Oficiul de Cadastru şi Publicitate Imobiliară SUCEAVA
Biroul de Cadastru şi Publicitate Imobiliară Radauti

A. Partea I. Descrierea imobilului

TEREN Intravilan

Adresa: Loc. Poieni-Solca, Jud. Suceava

Nr. Crt	Nr cadastral Nr. topografic	Suprafaţa* (mp)	Observaţii / Referinţe
A1		2.800	Sector cadastral:22 Teren neimprejmuit;

B. Partea II. Proprietari şi acte

Inscrieri privitoare la dreptul de proprietate şi alte drepturi reale		Referinţe
1934 / 28/02/2025		
Act Normativ nr. 7, din 13/03/1996 emis de PARLAMENTUL ROMANIEI;		
B1	Intabulare, drept de PROPRIETATE, dobandit prin Lege, cota actuala 1/1	A1
	1) **NEIDENTIFICAT NEIDENTIFICAT**	
Act Administrativ nr. 701, din 28/02/2025 emis de PRIMARIA COMUNEI POIENI SOLCA;		
B2	se noteaza posesia faptica in favoarea lui	A1
	1) **LESAN ILARIE**	

C. Partea III. SARCINI .

Inscrieri privind dezmembramintele dreptului de proprietate, drepturi reale de garanţie şi sarcini	Referinţe
NU SUNT	

Document care conține date cu caracter personal, protejat de prevederile Regulamentului (UE) nr. 679/2016 și Legii 190/2018

Anexa Nr. 1 La Partea I

Teren

Nr cadastral	Suprafaţa (mp)*	Observaţii / Referinţe
	2.800	

* Suprafaţa este determinată in planul de proiecţie Stereo 70.

DETALII LINIARE IMOBIL

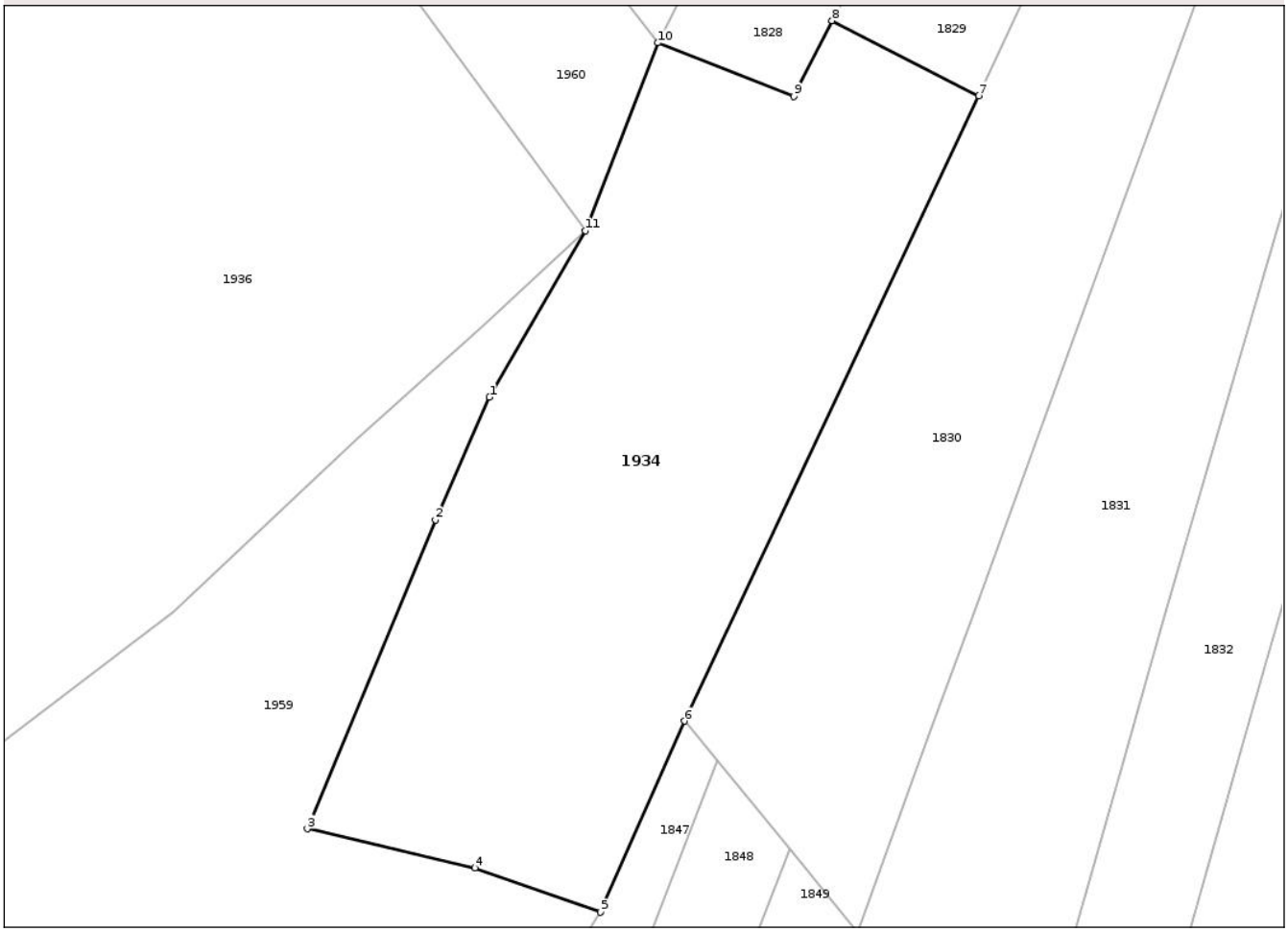

Date referitoare la teren

Crt	Categorie folosință	Intra vilan	Suprafaţa (mp)	Tarla	Parcelă	Nr. topo	Observaţii / Referinţe
1	arabil	DA	2.800	8	A648	-	

Lungime Segmente
1) Valorile lungimilor segmentelor sunt obţinute din proiecţie în plan.

Punct început	X / Y	Punct sfârşit	X / Y	Lungime segment (** (m)
1	568.391,892 687.096,933	2	568.386,396 687.084,46	13.63
2	568.386,396 687.084,46	3	568.373,398 687.053,11	33.938
3	568.373,398 687.053,11	4	568.390,409 687.049,131	17.47
4	568.390,409 687.049,131	5	568.403,19 687.044,644	13.546
5	568.403,19 687.044,644	6	568.411,726 687.064,041	21.192

Document care conține date cu caracter personal, protejat de prevederile Regulamentului (UE) nr. 679/2016 și Legii 190/2018

Punct început	X / Y	Punct sfârşit	X / Y	Lungime segment (** (m)
6	568.411,726 687.064,041	7	568.441,626 687.127,531	70.178
7	568.441,626 687.127,531	8	568.426,725 687.135,15	16.736
8	568.426,725 687.135,15	9	568.422,84 687.127,467	8.609
9	568.422,84 687.127,467	10	568.409,002 687.132,905	14.868
10	568.409,002 687.132,905	11	568.401,637 687.113,819	20.458
11	568.401,637 687.113,819	1	568.391,892 687.096,933	19.496

** Lungimile segmentelor sunt determinate în planul de proiecţie Stereo 70 şi sunt rotunjite la 1 milimetru.
*** Distanţa dintre puncte este formată din segmente cumulate ce sunt mai mici decât valoarea 1 milimetru.

Document care conține date cu caracter personal, protejat de prevederile Regulamentului (UE) nr. 679/2016 și Legii 190/2018

DATE DESPRE IMOBILUL NR. 1935

Oficiul de Cadastru şi Publicitate Imobiliară SUCEAVA
Biroul de Cadastru şi Publicitate Imobiliară Radauti

A. Partea I. Descrierea imobilului

TEREN Intravilan

Adresa: Loc. Poieni-Solca, Jud. Suceava

Nr. Crt	Nr cadastral Nr. topografic	Suprafaţa* (mp)	Observaţii / Referinţe
A1		2.100	Sector cadastral:22 Teren imprejmuit;

B. Partea II. Proprietari şi acte

Inscrieri privitoare la dreptul de proprietate şi alte drepturi reale		Referinţe
1935 / 28/02/2025		
Act Normativ nr. 7, din 13/03/1996 emis de PARLAMENTUL ROMANIEI;		
B1	Intabulare, drept de PROPRIETATE, dobandit prin Lege, cota actuala 1/1	A1
	1) **NEIDENTIFICAT NEIDENTIFICAT**	
Act Administrativ nr. 705, din 28/02/2025 emis de PRIMARIA COMUNEI POIENI SOLCA;		
B2	se noteaza posesia faptica in favoarea lui	A1
	1) **ILESOI DUMITIAN**	

C. Partea III. SARCINI .

Inscrieri privind dezmembramintele dreptului de proprietate, drepturi reale de garanţie şi sarcini	Referinţe
NU SUNT	

Anexa Nr. 1 La Partea I

Teren

Nr cadastral	Suprafaţa (mp)*	Observaţii / Referinţe
	2.100	

* Suprafaţa este determinată in planul de proiecţie Stereo 70.

DETALII LINIARE IMOBIL

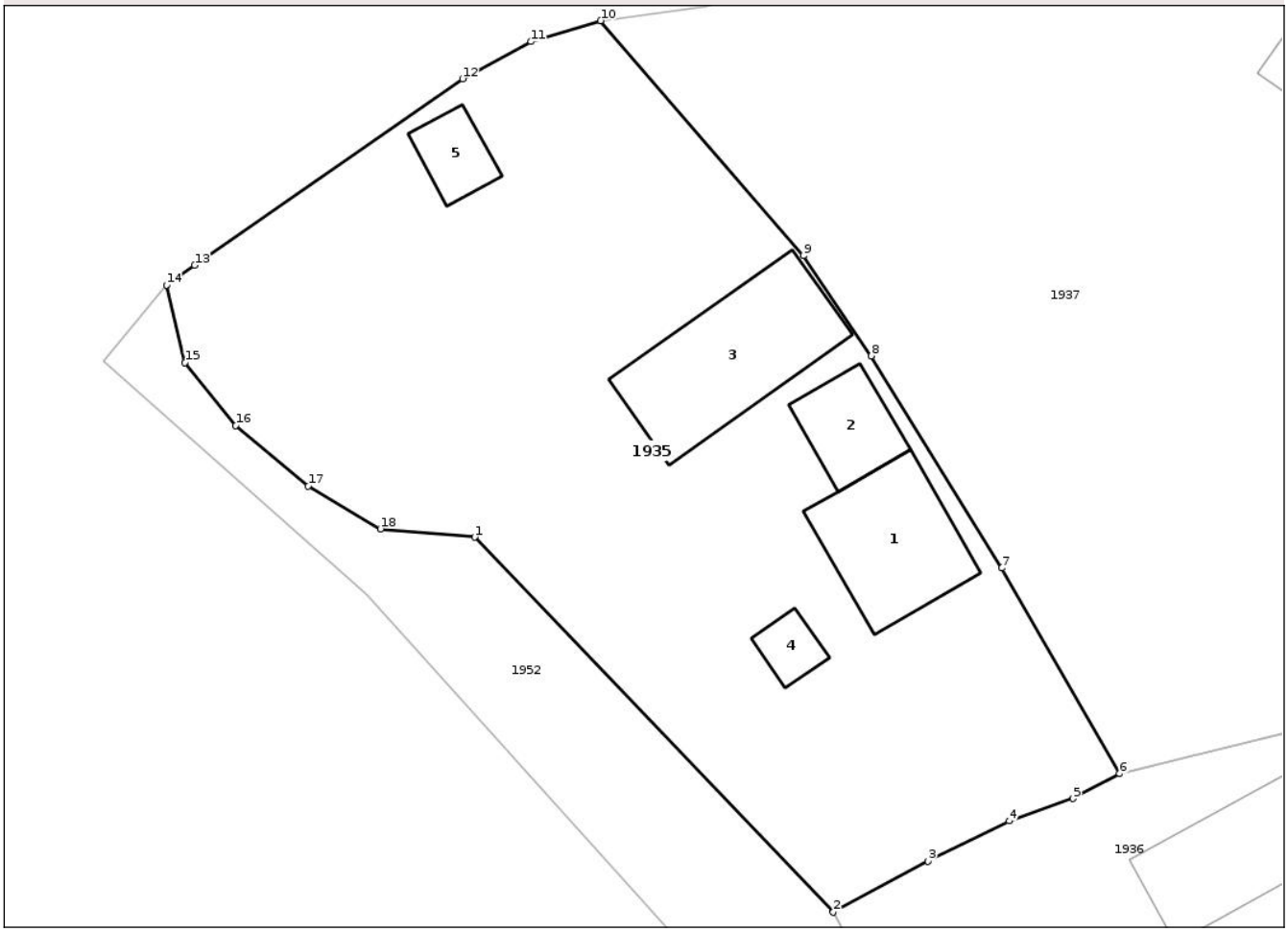

Date referitoare la teren

Crt	Categorie folosință	Intra vilan	Suprafaţa (mp)	Tarla	Parcelă	Nr. topo	Observaţii / Referinţe
1	curti constructii	DA	1.100	8	A675	-	
2	arabil	DA	1.000	8	A675	-	

Date referitoare la construcţii

Crt	Număr	Destinaţie construcţie	Supraf. (mp)	Situaţie juridică	Observaţii / Referinţe
A1.1		constructii de locuinte	92	Fara acte	Nr. niveluri:1; S. construita la sol:92 mp; casa
A1.2		constructii anexa	44	Fara acte	Nr. niveluri:1; S. construita la sol:44 mp; anexa
A1.3		constructii anexa	124	Fara acte	Nr. niveluri:1; S. construita la sol:124 mp; anexa
A1.4		constructii anexa	17	Fara acte	Nr. niveluri:1; S. construita la sol:17 mp; anexa
A1.5		constructii anexa	27	Fara acte	Nr. niveluri:1; S. construita la sol:27 mp; anexa

Document care conține date cu caracter personal, protejat de prevederile Regulamentului (UE) nr. 679/2016 și Legii 190/2018

Lungime Segmente
1) Valorile lungimilor segmentelor sunt obţinute din proiecţie în plan.

Punct început	X / Y	Punct sfârşit	X / Y	Lungime segment (** (m)
1	568.255,744 687.167,287	2	568.281,802 687.140,071	37.679
2	568.281,802 687.140,071	3	568.288,698 687.143,774	7.827
3	568.288,698 687.143,774	4	568.294,591 687.146,693	6.576
4	568.294,591 687.146,693	5	568.299,235 687.148,322	4.921
5	568.299,235 687.148,322	6	568.302,616 687.150,133	3.835
6	568.302,616 687.150,133	7	568.294,04 687.165,045	17.202
7	568.294,04 687.165,045	8	568.284,573 687.180,448	18.08
8	568.284,573 687.180,448	9	568.279,638 687.187,727	8.794
9	568.279,638 687.187,727	10	568.264,912 687.204,772	22.525
10	568.264,912 687.204,772	11	568.259,855 687.203,25	5.281
11	568.259,855 687.203,25	12	568.254,882 687.200,556	5.656
12	568.254,882 687.200,556	13	568.235,414 687.187,022	23.71
13	568.235,414 687.187,022	14	568.233,359 687.185,593	2.503
14	568.233,359 687.185,593	15	568.234,696 687.179,948	5.801
15	568.234,696 687.179,948	16	568.238,399 687.175,384	5.877
16	568.238,399 687.175,384	17	568.243,652 687.170,992	6.847
17	568.243,652 687.170,992	18	568.248,911 687.167,897	6.102
18	568.248,911 687.167,897	1	568.255,744 687.167,287	6.86

** Lungimile segmentelor sunt determinate în planul de proiecţie Stereo 70 şi sunt rotunjite la 1 milimetru.
*** Distanţa dintre puncte este formată din segmente cumulate ce sunt mai mici decât valoarea 1 milimetru.

Document care conține date cu caracter personal, protejat de prevederile Regulamentului (UE) nr. 679/2016 și Legii 190/2018

DATE DESPRE IMOBILUL NR. 1936

Oficiul de Cadastru şi Publicitate Imobiliară SUCEAVA
Biroul de Cadastru şi Publicitate Imobiliară Radauti

A. Partea I. Descrierea imobilului

Nr. CF vechi:3340 Solca
Nr. cadastral vechi:2926

TEREN Intravilan

Adresa: Loc. Poieni-Solca, Nr. 528, Jud. Suceava

Nr. Crt	Nr cadastral Nr. topografic	Suprafaţa* (mp)	Observaţii / Referinţe
A1	33413	7.600	Sector cadastral:22 Teren imprejmuit;

Construcţii

Crt	Nr cadastral Nr. topografic	Adresa	Observaţii / Referinţe
A1.1	33413-C1	Loc. Poieni-Solca, Nr. 528, Jud. Suceava	Nr. niveluri:1; S. construita la sol:114 mp; S. construita desfasurata:114 mp; casă de locuit
A1.2	33413-C2	Loc. Poieni-Solca, Nr. 528, Jud. Suceava	Nr. niveluri:1; S. construita la sol:31 mp; S. construita desfasurata:31 mp; anexă
A1.3	33413-C3	Loc. Poieni-Solca, Nr. 528, Jud. Suceava	Nr. niveluri:1; S. construita la sol:99 mp; S. construita desfasurata:99 mp; anexă
A1.4	33413-C4	Loc. Poieni-Solca, Nr. 528, Jud. Suceava	Nr. niveluri:1; S. construita la sol:85 mp; S. construita desfasurata:85 mp; anexă

B. Partea II. Proprietari şi acte

Inscrieri privitoare la dreptul de proprietate şi alte drepturi reale		Referinţe
1936 / 08/01/2025		
Act Notarial nr. 4800, din 16/11/2006 emis de BNP (certificat atestare nr 2902 din 28.06.2006,);		
B1	Intabulare, drept de PROPRIETATE, dobandit prin Conventie, cota actuala 1/1, cota initiala 1/1	A1
	1) **HOJBOTA ILIE**	
B2	Intabulare, drept de PROPRIETATE, dobandit prin Construire, cota actuala 1/1, cota initiala 1/1	A1.1, A1.2, A1.3, A1.4
	1) **HOJBOTA ILIE**	

C. Partea III. SARCINI .

Inscrieri privind dezmembramintele dreptului de proprietate, drepturi reale de garanţie şi sarcini	Referinţe
NU SUNT	

Document care conține date cu caracter personal, protejat de prevederile Regulamentului (UE) nr. 679/2016 și Legii 190/2018

Anexa Nr. 1 La Partea I

Teren

Nr cadastral	Suprafaţa (mp)*	Observaţii / Referinţe
33413	7.600	

* Suprafaţa este determinată in planul de proiecţie Stereo 70.

DETALII LINIARE IMOBIL

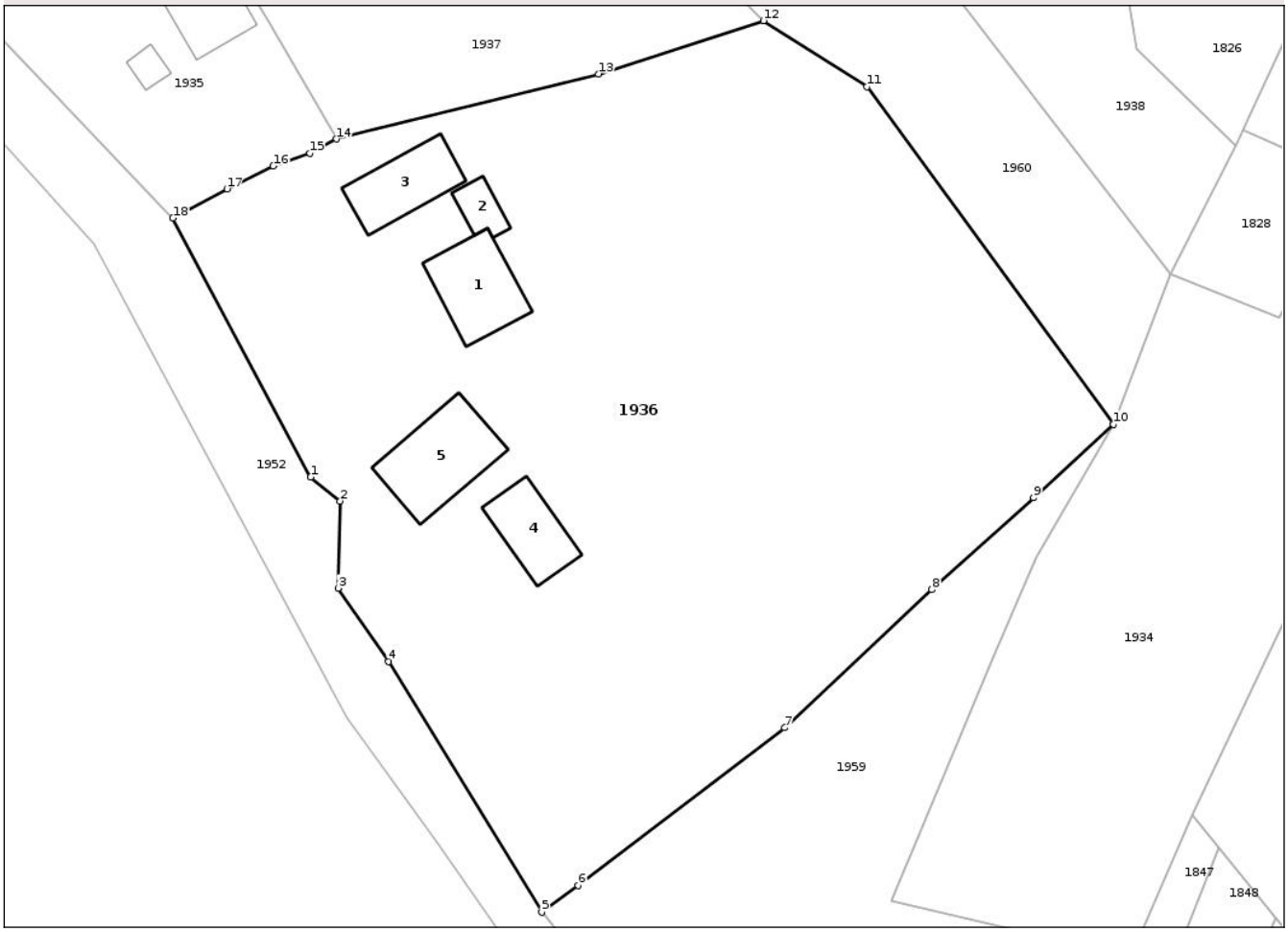

Date referitoare la teren

Crt	Categorie folosință	Intra vilan	Suprafaţa (mp)	Tarla	Parcelă	Nr. topo	Observaţii / Referinţe
1	curti constructii	DA	732	-	-	-	
2	arabil	DA	1.217	-	-	-	
3	curti constructii	DA	961	-	-	-	
4	arabil	DA	4.690	-	-	-	

Date referitoare la construcţii

Crt	Număr	Destinaţie construcţie	Supraf. (mp)	Situaţie juridică	Observaţii / Referinţe
A1.1	33413-C1	constructii de locuinte	114	Cu acte	Nr. niveluri:1; S. construita la sol:114 mp; S. construita desfasurata:114 mp; casă de locuit
A1.2	33413-C2	constructii anexa	31	Cu acte	Nr. niveluri:1; S. construita la sol:31 mp; S. construita desfasurata:31 mp; anexă
A1.3	33413-C3	constructii anexa	99	Cu acte	Nr. niveluri:1; S. construita la sol:99 mp; S. construita desfasurata:99 mp; anexă
A1.4	33413-C4	constructii anexa	85	Cu acte	Nr. niveluri:1; S. construita la sol:85 mp; S. construita desfasurata:85 mp; anexă
A1.5		constructii de locuinte	142	Fara acte	Nr. niveluri:2; S. construita la sol:142 mp; S. construita desfasurata:284 mp; CASA

Document care conține date cu caracter personal, protejat de prevederile Regulamentului (UE) nr. 679/2016 și Legii 190/2018

Lungime Segmente
1) Valorile lungimilor segmentelor sunt obţinute din proiecţie în plan.

Punct început	X / Y	Punct sfârşit	X / Y	Lungime segment (** (m)
1	568.299,353 687.107,098	2	568.303,115 687.104,046	4.844
2	568.303,115 687.104,046	3	568.302,858 687.092,957	11.092
3	568.302,858 687.092,957	4	568.309,292 687.083,61	11.347
4	568.309,292 687.083,61	5	568.328,815 687.051,697	37.411
5	568.328,815 687.051,697	6	568.333,424 687.055,099	5.729
6	568.333,424 687.055,099	7	568.359,771 687.075,171	33.122
7	568.359,771 687.075,171	8	568.378,52 687.092,77	25.715
8	568.378,52 687.092,77	9	568.391,478 687.104,443	17.44
9	568.391,478 687.104,443	10	568.401,637 687.113,819	13.824
10	568.401,637 687.113,819	11	568.370,257 687.156,79	53.209
11	568.370,257 687.156,79	12	568.357,055 687.165,188	15.647
12	568.357,055 687.165,188	13	568.336,031 687.158,424	22.085
13	568.336,031 687.158,424	14	568.302,616 687.150,133	34.428
14	568.302,616 687.150,133	15	568.299,235 687.148,322	3.835
15	568.299,235 687.148,322	16	568.294,591 687.146,693	4.921
16	568.294,591 687.146,693	17	568.288,698 687.143,774	6.576
17	568.288,698 687.143,774	18	568.281,802 687.140,071	7.827
18	568.281,802 687.140,071	1	568.299,353 687.107,098	37.353

** Lungimile segmentelor sunt determinate în planul de proiecţie Stereo 70 şi sunt rotunjite la 1 milimetru.
*** Distanţa dintre puncte este formată din segmente cumulate ce sunt mai mici decât valoarea 1 milimetru.

Document care conține date cu caracter personal, protejat de prevederile Regulamentului (UE) nr. 679/2016 și Legii 190/2018

DATE DESPRE IMOBILUL NR. 1937

Oficiul de Cadastru şi Publicitate Imobiliară SUCEAVA
Biroul de Cadastru şi Publicitate Imobiliară Radauti

A. Partea I. Descrierea imobilului

TEREN Intravilan

Adresa: Loc. Poieni-Solca, Jud. Suceava

Nr. Crt	Nr cadastral Nr. topografic	Suprafaţa* (mp)	Observaţii / Referinţe
A1		4.000	Sector cadastral:22 Teren imprejmuit;

B. Partea II. Proprietari şi acte

Inscrieri privitoare la dreptul de proprietate şi alte drepturi reale		Referinţe
1937 / 28/02/2025		
Act Normativ nr. 7, din 13/03/1996 emis de PARLAMENTUL ROMANIEI;		
B1	Intabulare, drept de PROPRIETATE, dobandit prin Lege, cota actuala 1/1	A1
	1) **NEIDENTIFICAT NEIDENTIFICAT**	
Act Administrativ nr. 704, din 28/02/2025 emis de PRIMARIA COMUNEI POIENI SOLCA;		
B2	se noteaza posesia faptica in favoarea lui	A1
	1) **NEGRUSERI AURICA** 2) **HOJBOTA ADRIANA**	

C. Partea III. SARCINI .

Inscrieri privind dezmembramintele dreptului de proprietate, drepturi reale de garanţie şi sarcini	Referinţe
NU SUNT	

Document care conține date cu caracter personal, protejat de prevederile Regulamentului (UE) nr. 679/2016 și Legii 190/2018

Anexa Nr. 1 La Partea I

Teren

Nr cadastral	Suprafaţa (mp)*	Observaţii / Referinţe
	4.000	

* Suprafaţa este determinată in planul de proiecţie Stereo 70.

DETALII LINIARE IMOBIL

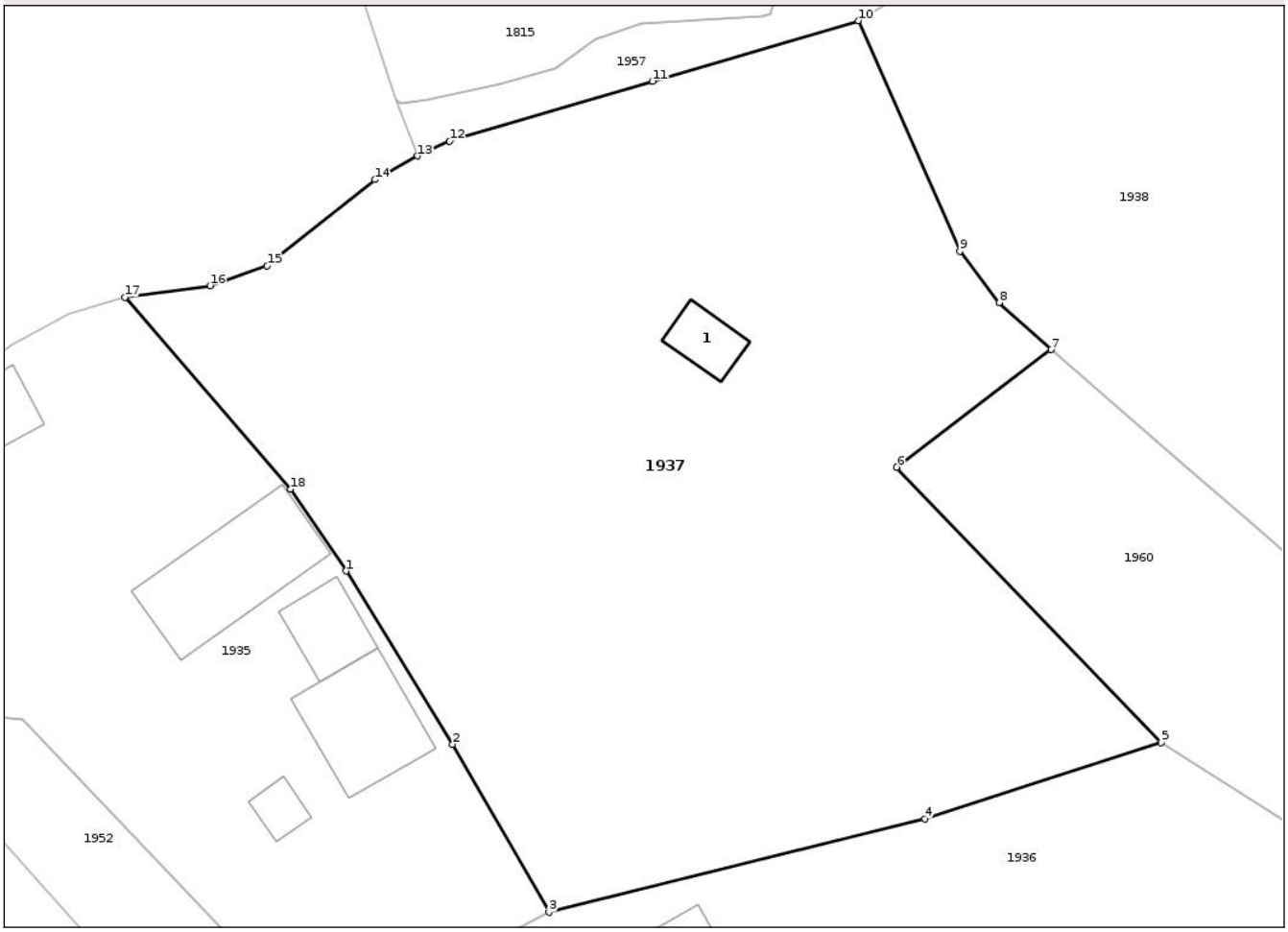

Date referitoare la teren

Crt	Categorie folosință	Intra vilan	Suprafaţa (mp)	Tarla	Parcelă	Nr. topo	Observaţii / Referinţe
1	arabil	DA	4.000	8	A675	-	

Date referitoare la construcţii

Crt	Număr	Destinaţie construcţie	Supraf. (mp)	Situaţie juridică	Observaţii / Referinţe
A1.1		constructii de locuinte	29	Fara acte	Nr. niveluri:1; S. construita la sol:29 mp; casa

Lungime Segmente
1) Valorile lungimilor segmentelor sunt obţinute din proiecţie în plan.

Punct început	X / Y	Punct sfârşit	X / Y	Lungime segment (** (m)
1	568.284,573 687.180,448	2	568.294,04 687.165,045	18.08
2	568.294,04 687.165,045	3	568.302,616 687.150,133	17.202
3	568.302,616 687.150,133	4	568.336,031 687.158,424	34.428
4	568.336,031 687.158,424	5	568.357,055 687.165,188	22.085

Document care conține date cu caracter personal, protejat de prevederile Regulamentului (UE) nr. 679/2016 și Legii 190/2018

Punct început	X / Y	Punct sfârşit	X / Y	Lungime segment (** (m)
5	568.357,055 687.165,188	6	568.333,531 687.189,666	33.949
6	568.333,531 687.189,666	7	568.347,263 687.200,128	17.263
7	568.347,263 687.200,128	8	568.342,662 687.204,285	6.201
8	568.342,662 687.204,285	9	568.339,156 687.208,877	5.777
9	568.339,156 687.208,877	10	568.330,136 687.229,344	22.366
10	568.330,136 687.229,344	11	568.311,812 687.223,972	19.095
11	568.311,812 687.223,972	12	568.293,767 687.218,645	18.815
12	568.293,767 687.218,645	13	568.290,908 687.217,327	3.148
13	568.290,908 687.217,327	14	568.287,13 687.215,23	4.321
14	568.287,13 687.215,23	15	568.277,554 687.207,566	12.265
15	568.277,554 687.207,566	16	568.272,474 687.205,812	5.374
16	568.272,474 687.205,812	17	568.264,912 687.204,772	7.633
17	568.264,912 687.204,772	18	568.279,638 687.187,727	22.525
18	568.279,638 687.187,727	1	568.284,573 687.180,448	8.794

** Lungimile segmentelor sunt determinate în planul de proiecţie Stereo 70 şi sunt rotunjite la 1 milimetru.
*** Distanţa dintre puncte este formată din segmente cumulate ce sunt mai mici decât valoarea 1 milimetru.

Document care conține date cu caracter personal, protejat de prevederile Regulamentului (UE) nr. 679/2016 și Legii 190/2018

DATE DESPRE IMOBILUL NR. 1938

Oficiul de Cadastru şi Publicitate Imobiliară SUCEAVA
Biroul de Cadastru şi Publicitate Imobiliară Radauti

A. Partea I. Descrierea imobilului

TEREN Intravilan

Adresa: Loc. Poieni-Solca, Jud. Suceava

Nr. Crt	Nr cadastral Nr. topografic	Suprafaţa* (mp)	Observaţii / Referinţe
A1		5.250	Sector cadastral:22 Teren imprejmuit;

B. Partea II. Proprietari şi acte

Inscrieri privitoare la dreptul de proprietate şi alte drepturi reale		Referinţe
1938 / 28/02/2025		
Act Normativ nr. 7, din 13/03/1996 emis de PARLAMENTUL ROMANIEI;		
B1	Intabulare, drept de PROPRIETATE, dobandit prin Lege, cota actuala 1/1	A1
	1) **NEIDENTIFICAT NEIDENTIFICAT**	
Act Administrativ nr. 705, din 28/02/2025 emis de PRIMARIA COMUNEI POIENI SOLCA;		
B2	se noteaza posesia faptica in favoarea lui	A1
	1) **ILESOI DUMITIAN**	

C. Partea III. SARCINI .

Inscrieri privind dezmembramintele dreptului de proprietate, drepturi reale de garanţie şi sarcini	Referinţe
NU SUNT	

Anexa Nr. 1 La Partea I

Teren

Nr cadastral	Suprafaţa (mp)*	Observaţii / Referinţe
	5.250	

* Suprafaţa este determinată in planul de proiecţie Stereo 70.

DETALII LINIARE IMOBIL

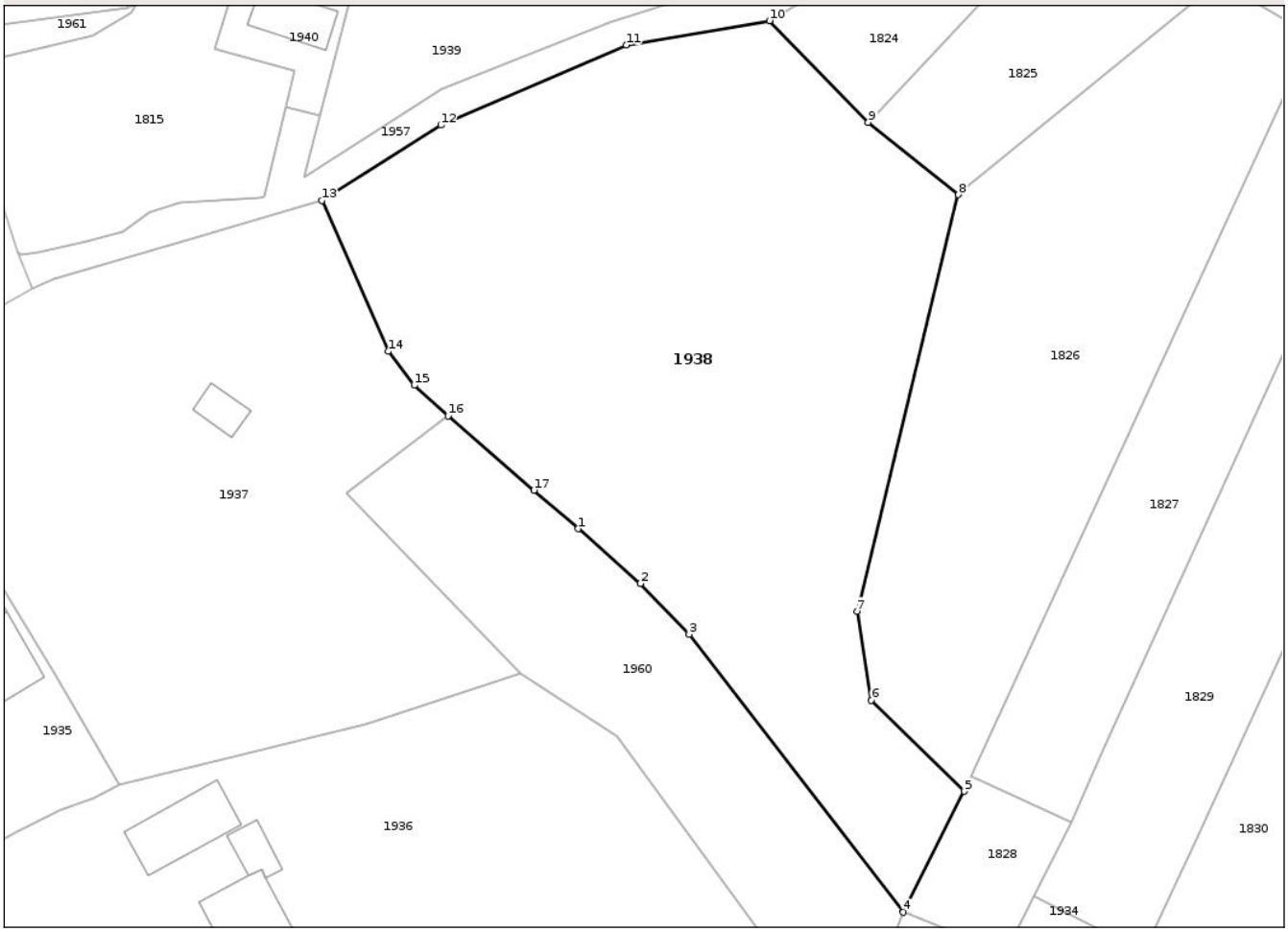

Date referitoare la teren

Crt	Categorie folosință	Intra vilan	Suprafaţa (mp)	Tarla	Parcelă	Nr. topo	Observaţii / Referinţe
1	arabil	DA	3.000	8	A648	-	
2	neproductiv	DA	2.250	8	A648	-	

Lungime Segmente
1) Valorile lungimilor segmentelor sunt obţinute din proiecţie în plan.

Punct început	X / Y	Punct sfârşit	X / Y	Lungime segment (** (m)
1	568.364,919 687.184,857	2	568.373,331 687.177,424	11.225
2	568.373,331 687.177,424	3	568.379,953 687.170,565	9.534
3	568.379,953 687.170,565	4	568.409,002 687.132,905	47.562
4	568.409,002 687.132,905	5	568.417,283 687.149,289	18.358

Document care conține date cu caracter personal, protejat de prevederile Regulamentului (UE) nr. 679/2016 și Legii 190/2018

Punct început	X / Y	Punct sfârşit	X / Y	Lungime segment (** (m)
5	568.417,283 687.149,289	6	568.404,667 687.161,606	17.632
6	568.404,667 687.161,606	7	568.402,721 687.173,65	12.2
7	568.402,721 687.173,65	8	568.416,478 687.230,117	58.119
8	568.416,478 687.230,117	9	568.404,266 687.239,935	15.669
9	568.404,266 687.239,935	10	568.390,867 687.253,692	19.204
10	568.390,867 687.253,692	11	568.371,462 687.250,403	19.682
11	568.371,462 687.250,403	12	568.346,288 687.239,549	27.414
12	568.346,288 687.239,549	13	568.330,136 687.229,344	19.106
13	568.330,136 687.229,344	14	568.339,156 687.208,877	22.366
14	568.339,156 687.208,877	15	568.342,662 687.204,285	5.777
15	568.342,662 687.204,285	16	568.347,263 687.200,128	6.201
16	568.347,263 687.200,128	17	568.358,92 687.190,085	15.387
17	568.358,92 687.190,085	1	568.364,919 687.184,857	7.957

** Lungimile segmentelor sunt determinate în planul de proiecţie Stereo 70 şi sunt rotunjite la 1 milimetru.
*** Distanţa dintre puncte este formată din segmente cumulate ce sunt mai mici decât valoarea 1 milimetru.

Document care conține date cu caracter personal, protejat de prevederile Regulamentului (UE) nr. 679/2016 și Legii 190/2018

DATE DESPRE IMOBILUL NR. 1939

Oficiul de Cadastru şi Publicitate Imobiliară SUCEAVA
Biroul de Cadastru şi Publicitate Imobiliară Radauti

A. Partea I. Descrierea imobilului

TEREN Intravilan

Adresa: Loc. Poieni-Solca, Jud. Suceava

Nr. Crt	Nr cadastral Nr. topografic	Suprafaţa* (mp)	Observaţii / Referinţe
A1		720	Sector cadastral:22 Teren imprejmuit;

B. Partea II. Proprietari şi acte

Inscrieri privitoare la dreptul de proprietate şi alte drepturi reale		Referinţe
1939 / 28/02/2025		
Act Normativ nr. 7, din 13/03/1996 emis de PARLAMENTUL ROMANIEI;		
B1	Intabulare, drept de PROPRIETATE, dobandit prin Lege, cota actuala 1/1	A1
	1) **NEIDENTIFICAT NEIDENTIFICAT**	
Act Administrativ nr. 706, din 28/02/2025 emis de PRIMARIA COMUNEI POIENI SOLCA;		
B2	se noteaza posesia faptica in favoarea lui	A1
	1) **JUCAN SIMION** 2) **JUCAN ELENA ANGELICA**	

C. Partea III. SARCINI .

Inscrieri privind dezmembramintele dreptului de proprietate, drepturi reale de garanţie şi sarcini	Referinţe
NU SUNT	

Document care conține date cu caracter personal, protejat de prevederile Regulamentului (UE) nr. 679/2016 și Legii 190/2018

Anexa Nr. 1 La Partea I

Teren

Nr cadastral	Suprafaţa (mp)*	Observaţii / Referinţe
	720	

* Suprafaţa este determinată in planul de proiecţie Stereo 70.

DETALII LINIARE IMOBIL

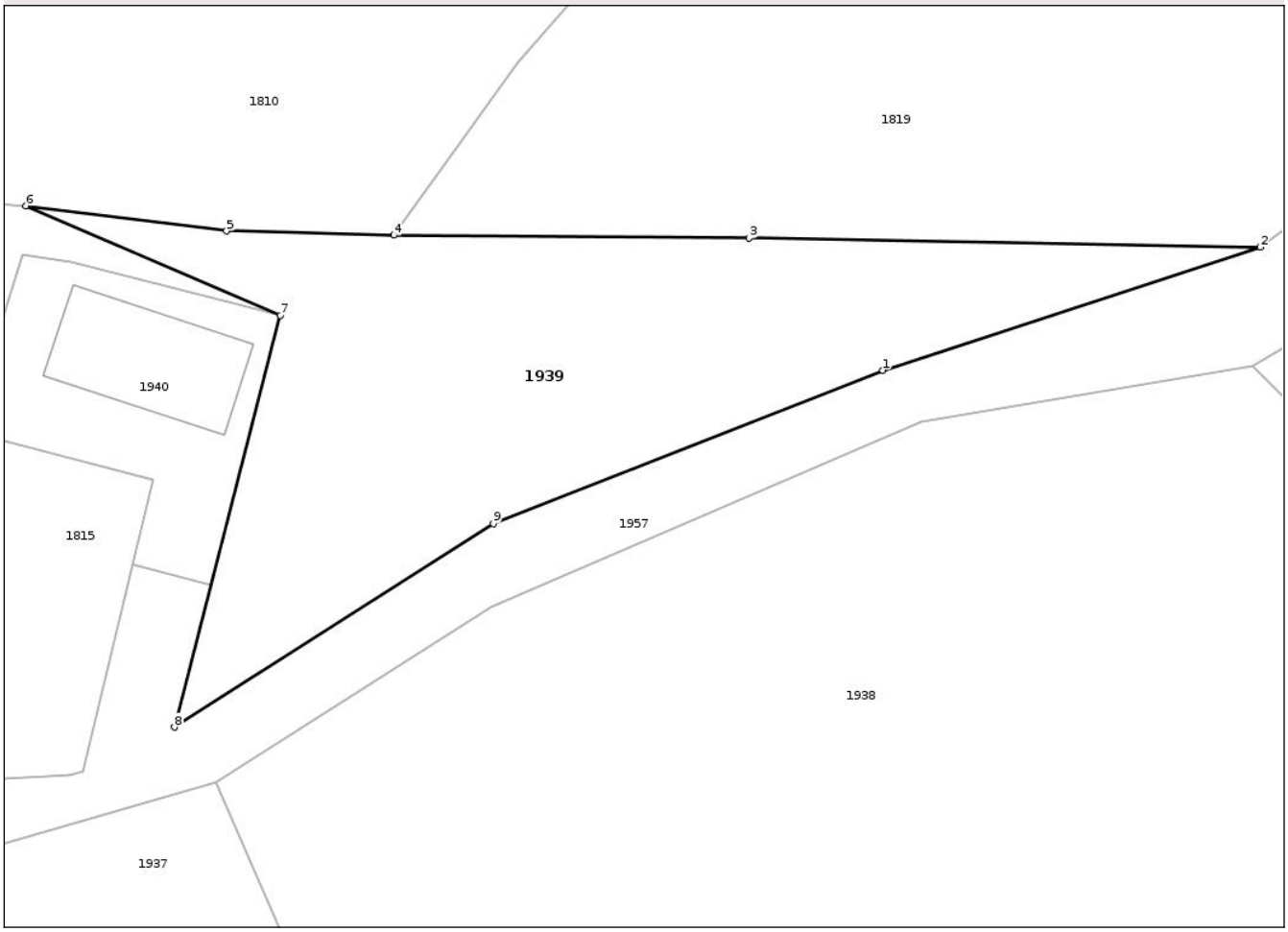

Date referitoare la teren

Crt	Categorie folosință	Intra vilan	Suprafaţa (mp)	Tarla	Parcelă	Nr. topo	Observaţii / Referinţe
1	neproductiv	DA	720	8	A648	-	

Lungime Segmente
1) Valorile lungimilor segmentelor sunt obţinute din proiecţie în plan.

Punct început	X / Y	Punct sfârşit	X / Y	Lungime segment (** (m)
1	568.369,215 687.253,411	2	568.391,321 687.260,614	23.25
2	568.391,321 687.260,614	3	568.361,374 687.261,142	29.952
3	568.361,374 687.261,142	4	568.340,588 687.261,313	20.787
4	568.340,588 687.261,313	5	568.330,793 687.261,557	9.798
5	568.330,793 687.261,557	6	568.319,044 687.263,033	11.841

Document care conține date cu caracter personal, protejat de prevederile Regulamentului (UE) nr. 679/2016 și Legii 190/2018

Punct început	X / Y	Punct sfârşit	X / Y	Lungime segment (** (m)
6	568.319,044 687.263,033	7	568.333,924 687.256,633	16.198
7	568.333,924 687.256,633	8	568.327,738 687.232,541	24.874
8	568.327,738 687.232,541	9	568.346,409 687.244,44	22.14
9	568.346,409 687.244,44	1	568.369,215 687.253,411	24.507

** Lungimile segmentelor sunt determinate în planul de proiecţie Stereo 70 şi sunt rotunjite la 1 milimetru.
*** Distanţa dintre puncte este formată din segmente cumulate ce sunt mai mici decât valoarea 1 milimetru.

Document care conține date cu caracter personal, protejat de prevederile Regulamentului (UE) nr. 679/2016 și Legii 190/2018

DATE DESPRE IMOBILUL NR. 1940

Oficiul de Cadastru şi Publicitate Imobiliară SUCEAVA
Biroul de Cadastru şi Publicitate Imobiliară Radauti

A. Partea I. Descrierea imobilului

TEREN Intravilan

Adresa: Loc. Poieni-Solca, Jud. Suceava

Nr. Crt	Nr cadastral Nr. topografic	Suprafaţa* (mp)	Observaţii / Referinţe
A1		Din acte: 6.000 Masurata: 200	Sector cadastral:22 Teren imprejmuit;

Construcţii

Crt	Nr cadastral Nr. topografic	Adresa	Observaţii / Referinţe
A1.1		Loc. Poieni-Solca, Jud. Suceava	Nr. niveluri:1; S. construita la sol:62 mp; S. construita desfasurata:62 mp; anexa

B. Partea II. Proprietari şi acte

Inscrieri privitoare la dreptul de proprietate şi alte drepturi reale		Referinţe
1940 / 08/01/2025		
Act Notarial nr. 173, din 15/11/2023 emis de BIN DUMITRU MIHAELA;		
B1	Intabulare, drept de PROPRIETATE, dobandit prin Succesiune, cota actuala 1/4	A1, A1.1
	1) **MANKOVSCKI FLORENTINA**	
B2	Intabulare, drept de PROPRIETATE, dobandit prin Succesiune, cota actuala 1/4	A1, A1.1
	1) **CROITORU IONELA ELENA**	
B3	Intabulare, drept de PROPRIETATE, dobandit prin Succesiune, cota actuala 1/4	A1, A1.1
	1) **HOJBOTA FLORIN**	
B4	Intabulare, drept de PROPRIETATE, dobandit prin Succesiune, cota actuala 1/4	A1, A1.1
	1) **ORHEAN MIHAI**	

C. Partea III. SARCINI .

Inscrieri privind dezmembramintele dreptului de proprietate, drepturi reale de garanţie şi sarcini	Referinţe
NU SUNT	

Document care conține date cu caracter personal, protejat de prevederile Regulamentului (UE) nr. 679/2016 și Legii 190/2018

Anexa Nr. 1 La Partea I

Teren

Nr cadastral	Suprafaţa (mp)*	Observaţii / Referinţe
	Din acte: 6.000 Masurata: 200	

* Suprafaţa este determinată in planul de proiecţie Stereo 70.

DETALII LINIARE IMOBIL

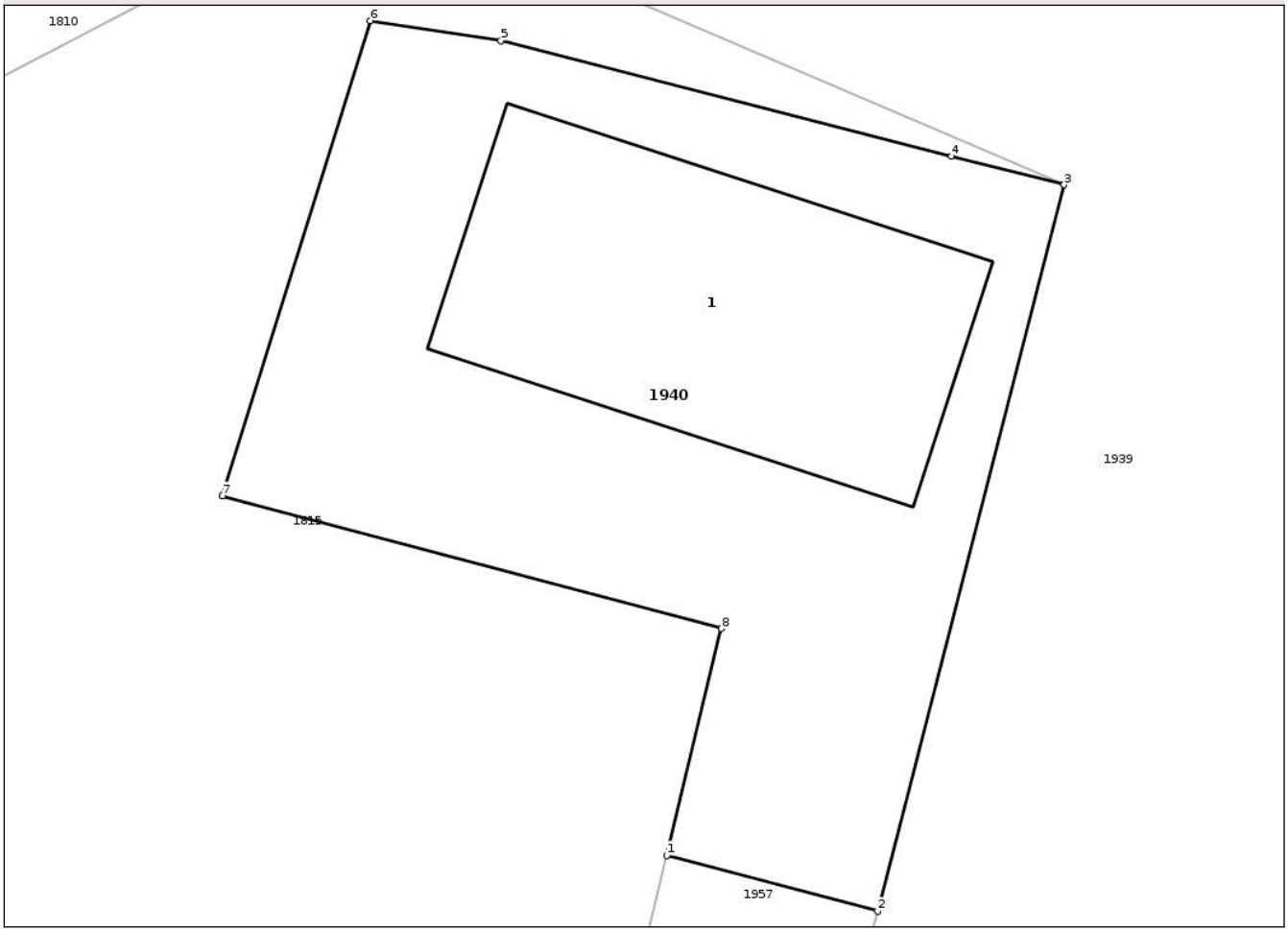

Date referitoare la teren

Crt	Categorie folosinţă	Intra vilan	Suprafaţa (mp)	Tarla	Parcelă	Nr. topo	Observaţii / Referinţe
1	curti constructii	DA	200	8	A 648	-	

Date referitoare la construcţii

Crt	Număr	Destinaţie construcţie	Supraf. (mp)	Situaţie juridică	Observaţii / Referinţe
A1.1		constructii anexa	62	Cu acte	Nr. niveluri:1; S. construita la sol:62 mp; S. construita desfasurata:62 mp; anexa

Lungime Segmente
1) Valorile lungimilor segmentelor sunt obţinute din proiecţie în plan.

Punct început	X / Y	Punct sfârşit	X / Y	Lungime segment (** (m)
1	568.325,282 687.242,054	2	568.329,868 687.240,836	4.745
2	568.329,868 687.240,836	3	568.333,924 687.256,633	16.309
3	568.333,924 687.256,633	4	568.331,469 687.257,26	2.534

Document care conține date cu caracter personal, protejat de prevederile Regulamentului (UE) nr. 679/2016 și Legii 190/2018

Punct început	X / Y	Punct sfârşit	X / Y	Lungime segment (** (m)
4	568.331,469 687.257,26	5	568.321,676 687.259,765	10.108
5	568.321,676 687.259,765	6	568.318,829 687.260,203	2.88
6	568.318,829 687.260,203	7	568.315,609 687.249,869	10.824
7	568.315,609 687.249,869	8	568.326,468 687.246,985	11.235
8	568.326,468 687.246,985	1	568.325,282 687.242,054	5.072

** Lungimile segmentelor sunt determinate în planul de proiecţie Stereo 70 şi sunt rotunjite la 1 milimetru.
*** Distanţa dintre puncte este formată din segmente cumulate ce sunt mai mici decât valoarea 1 milimetru.

Document care conține date cu caracter personal, protejat de prevederile Regulamentului (UE) nr. 679/2016 și Legii 190/2018

DATE DESPRE IMOBILUL NR. 1941

Oficiul de Cadastru şi Publicitate Imobiliară SUCEAVA
Biroul de Cadastru şi Publicitate Imobiliară Radauti

A. Partea I. Descrierea imobilului

TEREN Intravilan

Adresa: Loc. Poieni-Solca, Jud. Suceava

Nr. Crt	Nr cadastral Nr. topografic	Suprafaţa* (mp)	Observaţii / Referinţe
A1		365	Sector cadastral:22 Teren imprejmuit;

B. Partea II. Proprietari şi acte

Inscrieri privitoare la dreptul de proprietate şi alte drepturi reale		Referinţe
1941 / 28/02/2025		
Act Normativ nr. 7, din 13/03/1996 emis de PARLAMENTUL ROMANIEI;		
B1	Intabulare, drept de PROPRIETATE, dobandit prin Lege, cota actuala 1/1	A1
	1) **NEIDENTIFICAT NEIDENTIFICAT**	
Act Administrativ nr. 707, din 28/02/2025 emis de PRIMARIA COMUNEI POIENI SOLCA;		
B2	se noteaza posesia faptica in favoarea lui	A1
	1) **JUCAN SIMION** 2) **JUCAN ELENA ANGELICA**	

C. Partea III. SARCINI .

Inscrieri privind dezmembramintele dreptului de proprietate, drepturi reale de garanţie şi sarcini	Referinţe
NU SUNT	

Document care conține date cu caracter personal, protejat de prevederile Regulamentului (UE) nr. 679/2016 și Legii 190/2018

Anexa Nr. 1 La Partea I

Teren

Nr cadastral	Suprafaţa (mp)*	Observaţii / Referinţe
	365	

* Suprafaţa este determinată in planul de proiecţie Stereo 70.

DETALII LINIARE IMOBIL

Date referitoare la teren

Crt	Categorie folosință	Intra vilan	Suprafaţa (mp)	Tarla	Parcelă	Nr. topo	Observaţii / Referinţe
1	neproductiv	DA	365	8	A648	-	

Lungime Segmente
1) Valorile lungimilor segmentelor sunt obţinute din proiecţie în plan.

Punct început	X / Y	Punct sfârşit	X / Y	Lungime segment (** (m)
1	568.301,987 687.270,935	2	568.303,797 687.255,392	15.648
2	568.303,797 687.255,392	3	568.304,93 687.255,909	1.245
3	568.304,93 687.255,909	4	568.302,996 687.269,52	13.748
4	568.302,996 687.269,52	5	568.302,285 687.289,914	20.406
5	568.302,285 687.289,914	6	568.301,204 687.303,348	13.477

Document care conține date cu caracter personal, protejat de prevederile Regulamentului (UE) nr. 679/2016 și Legii 190/2018

Punct început	X / Y	Punct sfârşit	X / Y	Lungime segment (** (m)
6	568.301,204 687.303,348	7	568.302,548 687.306,624	3.541
7	568.302,548 687.306,624	8	568.303,316 687.322,548	15.943
8	568.303,316 687.322,548	9	568.298,039 687.328,288	7.797
9	568.298,039 687.328,288	10	568.294,678 687.339,445	11.652
10	568.294,678 687.339,445	11	568.293,498 687.344,156	4.857
11	568.293,498 687.344,156	12	568.294,077 687.351,211	7.079
12	568.294,077 687.351,211	13	568.289,261 687.352,017	4.883
13	568.289,261 687.352,017	14	568.287,12 687.333,968	18.176
14	568.287,12 687.333,968	15	568.295,979 687.332,385	8.999
15	568.295,979 687.332,385	16	568.295,304 687.316,329	16.07
16	568.295,304 687.316,329	17	568.297,051 687.310,2	6.373
17	568.297,051 687.310,2	1	568.301,987 687.270,935	39.574

** Lungimile segmentelor sunt determinate în planul de proiecţie Stereo 70 şi sunt rotunjite la 1 milimetru.
*** Distanţa dintre puncte este formată din segmente cumulate ce sunt mai mici decât valoarea 1 milimetru.

Document care conține date cu caracter personal, protejat de prevederile Regulamentului (UE) nr. 679/2016 și Legii 190/2018

DATE DESPRE IMOBILUL NR. 1942

Oficiul de Cadastru şi Publicitate Imobiliară SUCEAVA
Biroul de Cadastru şi Publicitate Imobiliară Radauti

A. Partea I. Descrierea imobilului

TEREN Intravilan

Adresa: Loc. Poieni-Solca, Jud. Suceava

Nr. Crt	Nr cadastral Nr. topografic	Suprafaţa* (mp)	Observaţii / Referinţe
A1		640	Sector cadastral:22 Teren imprejmuit;

B. Partea II. Proprietari şi acte

Inscrieri privitoare la dreptul de proprietate şi alte drepturi reale		Referinţe
1942 / 28/02/2025		
Act Normativ nr. 7, din 13/03/1996 emis de PARLAMENTUL ROMANIEI;		
B1	Intabulare, drept de PROPRIETATE, dobandit prin Lege, cota actuala 1/1	A1
	1) **NEIDENTIFICAT NEIDENTIFICAT**	
Act Administrativ nr. 708, din 28/02/2025 emis de PRIMARIA COMUNEI POIENI SOLCA;		
B2	se noteaza posesia faptica in favoarea lui	A1
	1) **FINIS FELICIA**	

C. Partea III. SARCINI .

Inscrieri privind dezmembramintele dreptului de proprietate, drepturi reale de garanţie şi sarcini	Referinţe
NU SUNT	

Document care conține date cu caracter personal, protejat de prevederile Regulamentului (UE) nr. 679/2016 și Legii 190/2018

Anexa Nr. 1 La Partea I

Teren

Nr cadastral	Suprafaţa (mp)*	Observaţii / Referinţe
	640	

* Suprafaţa este determinată in planul de proiecţie Stereo 70.

DETALII LINIARE IMOBIL

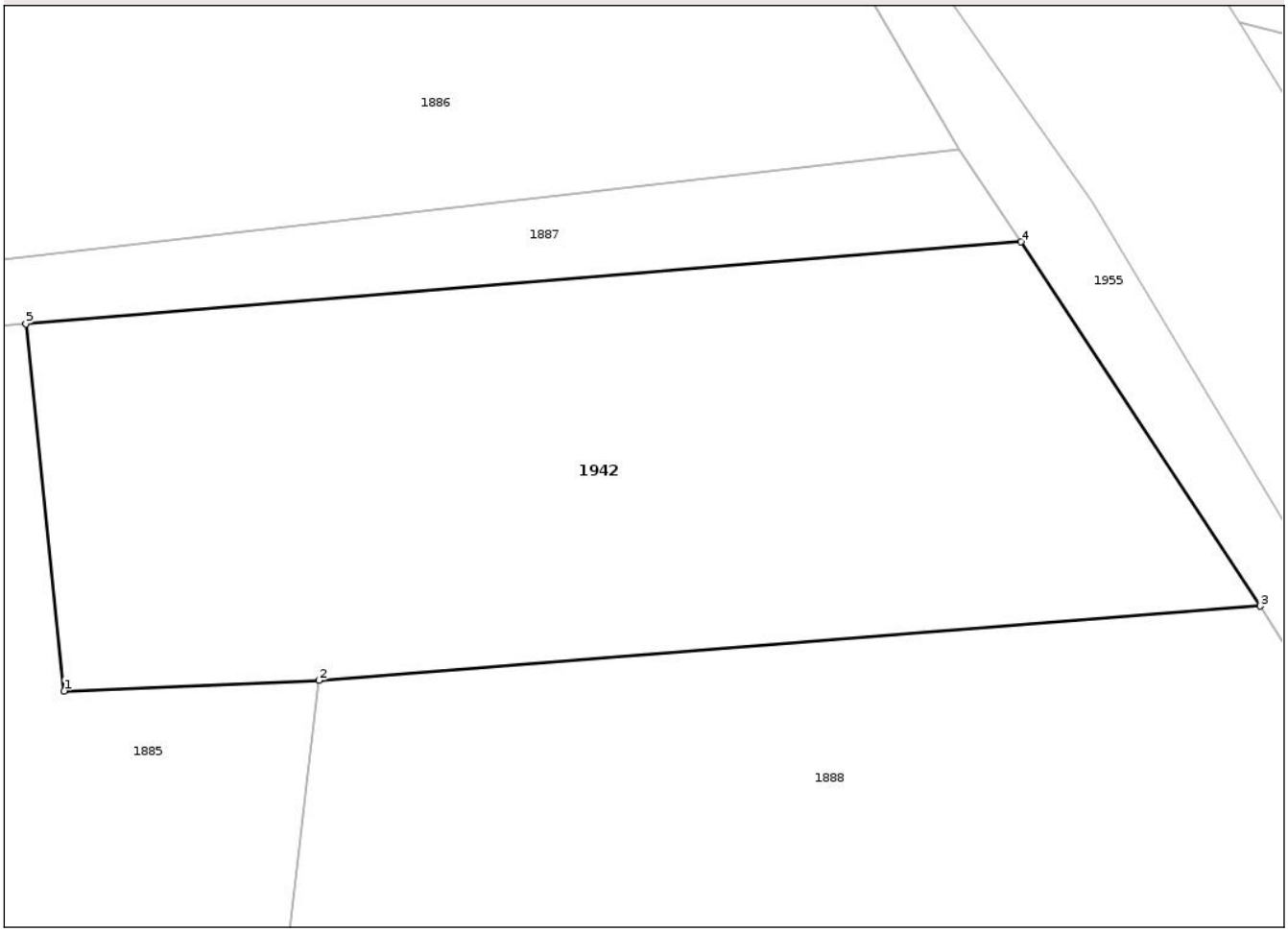

Date referitoare la teren

Crt	Categorie folosință	Intra vilan	Suprafaţa (mp)	Tarla	Parcelă	Nr. topo	Observaţii / Referinţe
1	arabil	DA	640	8	A648	-	

Lungime Segmente
1) Valorile lungimilor segmentelor sunt obţinute din proiecţie în plan.

Punct început	X / Y	Punct sfârşit	X / Y	Lungime segment (** (m)
1	568.980,767 687.457,108	2	568.990,758 687.457,524	10.0
2	568.990,758 687.457,524	3	569.027,656 687.460,436	37.013
3	569.027,656 687.460,436	4	569.018,27 687.474,698	17.073
4	569.018,27 687.474,698	5	568.979,269 687.471,49	39.133
5	568.979,269 687.471,49	1	568.980,767 687.457,108	14.46

Document care conține date cu caracter personal, protejat de prevederile Regulamentului (UE) nr. 679/2016 și Legii 190/2018

** Lungimile segmentelor sunt determinate în planul de proiecţie Stereo 70 şi sunt rotunjite la 1 milimetru.
*** Distanţa dintre puncte este formată din segmente cumulate ce sunt mai mici decât valoarea 1 milimetru.

DATE DESPRE IMOBILUL NR. 1943

Oficiul de Cadastru şi Publicitate Imobiliară SUCEAVA
Biroul de Cadastru şi Publicitate Imobiliară Radauti

A. Partea I. Descrierea imobilului

TEREN Intravilan

Adresa: Loc. Poieni-Solca, Jud. Suceava

Nr. Crt	Nr cadastral Nr. topografic	Suprafaţa* (mp)	Observaţii / Referinţe
A1		3.180	Sector cadastral:22 Teren imprejmuit;

B. Partea II. Proprietari şi acte

Inscrieri privitoare la dreptul de proprietate şi alte drepturi reale		Referinţe
1943 / 28/02/2025		
Act Normativ nr. 7, din 13/03/1996 emis de PARLAMENTUL ROMANIEI;		
B1	Intabulare, drept de PROPRIETATE, dobandit prin Lege, cota actuala 1/1	A1
	1) **NEIDENTIFICAT NEIDENTIFICAT**	
Act Administrativ nr. 1720, din 12/05/2025 emis de PRIMARIA COMUNEI POIENI SOLCA;		
B2	se noteaza posesia faptica in favoarea lui	A1
	1) **ILISOI GAVRIL** 2) **ILISOI RAVEICA**	

C. Partea III. SARCINI .

Inscrieri privind dezmembramintele dreptului de proprietate, drepturi reale de garanţie şi sarcini	Referinţe
NU SUNT	

Document care conține date cu caracter personal, protejat de prevederile Regulamentului (UE) nr. 679/2016 și Legii 190/2018

Anexa Nr. 1 La Partea I

Teren

Nr cadastral	Suprafaţa (mp)*	Observaţii / Referinţe
	3.180	

* Suprafaţa este determinată in planul de proiecţie Stereo 70.

DETALII LINIARE IMOBIL

Date referitoare la teren

Crt	Categorie folosință	Intra vilan	Suprafaţa (mp)	Tarla	Parcelă	Nr. topo	Observaţii / Referinţe
1	arabil	DA	3.180	8	A675	-	

Lungime Segmente
1) Valorile lungimilor segmentelor sunt obţinute din proiecţie în plan.

Punct început	X / Y	Punct sfârşit	X / Y	Lungime segment (** (m)
1	568.747,259 686.862,115	2	568.748,398 686.866,191	4.232
2	568.748,398 686.866,191	3	568.795,667 687.044,599	184.564
3	568.795,667 687.044,599	4	568.778,986 687.047,221	16.886
4	568.778,986 687.047,221	5	568.760,438 686.975,331	74.244
5	568.760,438 686.975,331	6	568.750,807 686.940,754	35.893

Document care conține date cu caracter personal, protejat de prevederile Regulamentului (UE) nr. 679/2016 și Legii 190/2018

Punct început	X / Y	Punct sfârşit	X / Y	Lungime segment (** (m)
6	568.750,807 686.940,754	7	568.739,162 686.892,173	49.957
7	568.739,162 686.892,173	8	568.729,597 686.861,468	32.16
8	568.729,597 686.861,468	9	568.727,352 686.855,032	6.816
9	568.727,352 686.855,032	1	568.747,259 686.862,115	21.13

** Lungimile segmentelor sunt determinate în planul de proiecţie Stereo 70 şi sunt rotunjite la 1 milimetru.
*** Distanţa dintre puncte este formată din segmente cumulate ce sunt mai mici decât valoarea 1 milimetru.

Document care conține date cu caracter personal, protejat de prevederile Regulamentului (UE) nr. 679/2016 și Legii 190/2018

DATE DESPRE IMOBILUL NR. 1944

Oficiul de Cadastru şi Publicitate Imobiliară SUCEAVA
Biroul de Cadastru şi Publicitate Imobiliară Radauti

A. Partea I. Descrierea imobilului

TEREN Intravilan

Adresa: Loc. Poieni-Solca, Jud. Suceava

Nr. Crt	Nr cadastral Nr. topografic	Suprafaţa* (mp)	Observaţii / Referinţe
A1		5.200	Sector cadastral:22 Teren imprejmuit;

B. Partea II. Proprietari şi acte

Inscrieri privitoare la dreptul de proprietate şi alte drepturi reale		Referinţe
1944 / 28/02/2025		
Act Normativ nr. 7, din 13/03/1996 emis de PARLAMENTUL ROMANIEI;		
B1	Intabulare, drept de PROPRIETATE, dobandit prin Lege, cota actuala 1/1	A1
	1) **NEIDENTIFICAT NEIDENTIFICAT**	
Act Administrativ nr. 1721, din 12/05/2025 emis de PRIMARIA COMUNEI POIENI SOLCA;		
B2	se noteaza posesia faptica in favoarea lui	A1
	1) **ILISOI GRIGORE GHIOCEL** 2) **ILISOI RAVEICA**	

C. Partea III. SARCINI .

Inscrieri privind dezmembramintele dreptului de proprietate, drepturi reale de garanţie şi sarcini	Referinţe
NU SUNT	

Document care conține date cu caracter personal, protejat de prevederile Regulamentului (UE) nr. 679/2016 și Legii 190/2018

Anexa Nr. 1 La Partea I

Teren

Nr cadastral	Suprafaţa (mp)*	Observaţii / Referinţe
	5.200	

* Suprafaţa este determinată in planul de proiecţie Stereo 70.

DETALII LINIARE IMOBIL

Date referitoare la teren

Crt	Categorie folosință	Intra vilan	Suprafaţa (mp)	Tarla	Parcelă	Nr. topo	Observaţii / Referinţe
1	arabil	DA	5.200	8	A675	-	

Lungime Segmente
1) Valorile lungimilor segmentelor sunt obţinute din proiecţie în plan.

Punct început	X / Y	Punct sfârşit	X / Y	Lungime segment (** (m)
1	568.780,377 686.871,579	2	568.824,642 687.040,002	174.143
2	568.824,642 687.040,002	3	568.795,667 687.044,599	29.337
3	568.795,667 687.044,599	4	568.748,398 686.866,191	184.564
4	568.748,398 686.866,191	5	568.767,003 686.873,531	20.001
5	568.767,003 686.873,531	1	568.780,377 686.871,579	13.516

Document care conține date cu caracter personal, protejat de prevederile Regulamentului (UE) nr. 679/2016 și Legii 190/2018

** Lungimile segmentelor sunt determinate în planul de proiecţie Stereo 70 şi sunt rotunjite la 1 milimetru.
*** Distanţa dintre puncte este formată din segmente cumulate ce sunt mai mici decât valoarea 1 milimetru.

DATE DESPRE IMOBILUL NR. 1945

Oficiul de Cadastru şi Publicitate Imobiliară SUCEAVA
Biroul de Cadastru şi Publicitate Imobiliară Radauti

A. Partea I. Descrierea imobilului

TEREN Necunoscut

Adresa: Loc. Poieni-Solca, Jud. Suceava

Nr. Crt	Nr cadastral Nr. topografic	Suprafaţa* (mp)	Observaţii / Referinţe
A1		5.200	Sector cadastral:22 Teren neimprejmuit;

B. Partea II. Proprietari şi acte

Inscrieri privitoare la dreptul de proprietate şi alte drepturi reale		Referinţe
1945 / 28/02/2025		
Act Administrativ nr. 14, din 23/09/1993 emis de COMISIA JUDETEANA SUCEAVA;		
B1	Intabulare, drept de PROPRIETATE, dobandit prin Lege, cota actuala 1/1	A1
	1) **GORCEA NICANOR** DEFUNCT:Da	
Act Administrativ nr. 1722, din 12/05/2025 emis de PRIMARIA COMUNEI POIENI SOLCA;		
B2	se noteaza posesia faptica in favoarea lui	A1
	1) **ILISOI IONEL**	

C. Partea III. SARCINI .

Inscrieri privind dezmembramintele dreptului de proprietate, drepturi reale de garanţie şi sarcini	Referinţe
NU SUNT	

Document care conține date cu caracter personal, protejat de prevederile Regulamentului (UE) nr. 679/2016 și Legii 190/2018

Anexa Nr. 1 La Partea I

Teren

Nr cadastral	Suprafaţa (mp)*	Observaţii / Referinţe
	5.200	

* Suprafaţa este determinată in planul de proiecţie Stereo 70.

DETALII LINIARE IMOBIL

Date referitoare la teren

Crt	Categorie folosință	Intra vilan	Suprafaţa (mp)	Tarla	Parcelă	Nr. topo	Observaţii / Referinţe
1	arabil	DA	693	8	A675	-	
2	arabil	NU	4.507	8	A675	-	

Lungime Segmente
1) Valorile lungimilor segmentelor sunt obţinute din proiecţie în plan.

Punct început	X / Y	Punct sfârşit	X / Y	Lungime segment (** (m)
1	568.823,5 686.921,005	2	568.830,122 686.920,135	6.679
2	568.830,122 686.920,135	3	568.862,225 687.034,149	118.447
3	568.862,225 687.034,149	4	568.831,895 687.038,913	30.702
4	568.831,895 687.038,913	5	568.824,642 687.040,002	7.334

Document care conține date cu caracter personal, protejat de prevederile Regulamentului (UE) nr. 679/2016 și Legii 190/2018

Punct început	X / Y	Punct sfârşit	X / Y	Lungime segment (** (m)
5	568.824,642 687.040,002	6	568.780,377 686.871,579	174.143
6	568.780,377 686.871,579	7	568.796,179 686.869,273	15.969
7	568.796,179 686.869,273	8	568.808,687 686.922,923	55.089
8	568.808,687 686.922,923	1	568.823,5 686.921,005	14.937

** Lungimile segmentelor sunt determinate în planul de proiecţie Stereo 70 şi sunt rotunjite la 1 milimetru.
*** Distanţa dintre puncte este formată din segmente cumulate ce sunt mai mici decât valoarea 1 milimetru.

Document care conține date cu caracter personal, protejat de prevederile Regulamentului (UE) nr. 679/2016 și Legii 190/2018

DATE DESPRE IMOBILUL NR. 1946

Oficiul de Cadastru şi Publicitate Imobiliară SUCEAVA
Biroul de Cadastru şi Publicitate Imobiliară Radauti

A. Partea I. Descrierea imobilului

TEREN Extravilan

Adresa: Jud. Suceava

Nr. Crt	Nr cadastral Nr. topografic	Suprafaţa* (mp)	Observaţii / Referinţe
A1		550	Sector cadastral:22 Teren neimprejmuit;

Construcţii

Crt	Nr cadastral Nr. topografic	Adresa	Observaţii / Referinţe
A1.1		Jud. Suceava	Nr. niveluri:1; S. construita la sol:70 mp; S. construita desfasurata:70 mp; casa
A1.2		Jud. Suceava	Nr. niveluri:1; S. construita la sol:50 mp; S. construita desfasurata:50 mp; anexa

B. Partea II. Proprietari şi acte

Inscrieri privitoare la dreptul de proprietate şi alte drepturi reale		Referinţe
1946 / 28/02/2025		
Act Administrativ nr. 14, din 23/09/1993 emis de COMISIA JUDETEANA SUCEAVA;		
B1	Intabulare, drept de PROPRIETATE, dobandit prin Lege, cota actuala 1/1	A1
	1) **GORCEA NICANOR** DEFUNCT:Da	
Act Administrativ nr. 1723, din 12/05/2025 emis de PRIMARIA COMUNEI POIENI SOLCA;		
B2	se noteaza posesia faptica in favoarea lui	A1
	1) **ILISOI GAVRIL** 2) **ILISOI RAVEICA**	
1946 / 08/01/2025		
Act Administrativ nr. 717, din 03/03/2025 emis de Primaria Com Poieni Solca;		
B3	Intabulare, drept de PROPRIETATE, dobandit prin Lege, cota actuala 1/1	A1.1, A1.2
	1) **ILISOI GAVRIL** 2) **ILISOI RAVEICA**	

C. Partea III. SARCINI .

Inscrieri privind dezmembramintele dreptului de proprietate, drepturi reale de garanţie şi sarcini	Referinţe
NU SUNT	

Document care conține date cu caracter personal, protejat de prevederile Regulamentului (UE) nr. 679/2016 și Legii 190/2018

Anexa Nr. 1 La Partea I

Teren

Nr cadastral	Suprafaţa (mp)*	Observaţii / Referinţe
	550	

* Suprafaţa este determinată in planul de proiecţie Stereo 70.

DETALII LINIARE IMOBIL

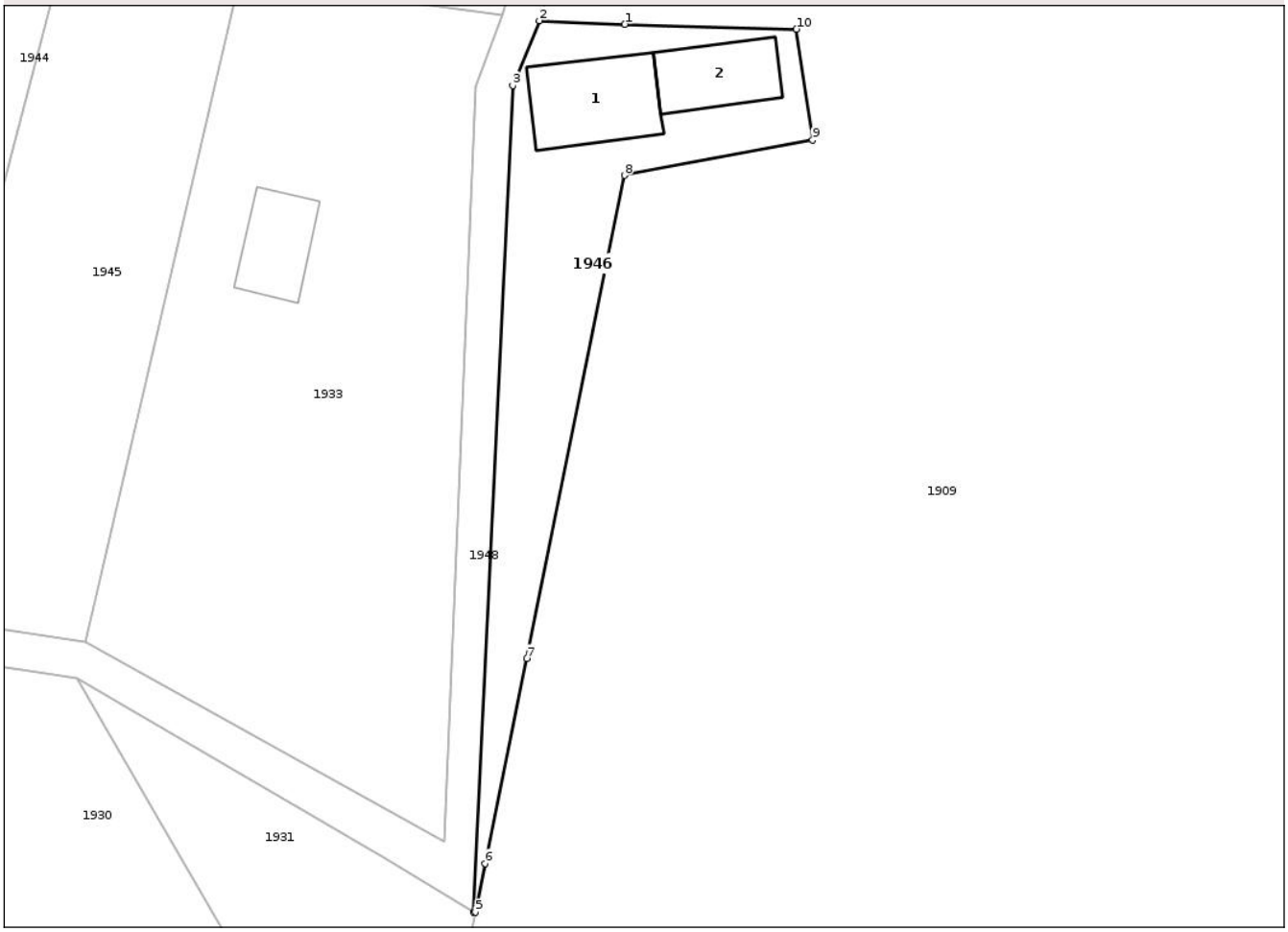

Date referitoare la teren

Crt	Categorie folosință	Intra vilan	Suprafaţa (mp)	Tarla	Parcelă	Nr. topo	Observaţii / Referinţe
1	curti constructii	NU	250	8	A675	-	
2	arabil	NU	300	8	A675	-	

Date referitoare la construcţii

Crt	Număr	Destinaţie construcţie	Supraf. (mp)	Situaţie juridică	Observaţii / Referinţe
A1.1		constructii de locuinte	70	Cu acte	Nr. niveluri:1; S. construita la sol:70 mp; S. construita desfasurata:70 mp; casa
A1.2		constructii anexa	50	Cu acte	Nr. niveluri:1; S. construita la sol:50 mp; S. construita desfasurata:50 mp; anexa

Lungime Segmente

1) Valorile lungimilor segmentelor sunt obţinute din proiecţie în plan.

Punct început	X / Y	Punct sfârşit	X / Y	Lungime segment (** (m)
1	568.840,023 686.919,403	2	568.833,089 686.919,691	6.94
2	568.833,089 686.919,691	3	568.830,935 686.914,432	5.683

Document care conține date cu caracter personal, protejat de prevederile Regulamentului (UE) nr. 679/2016 și Legii 190/2018

Punct început	X / Y	Punct sfârşit	X / Y	Lungime segment (** (m)
3	568.830,935 686.914,432	4	568.827,746 686.847,356	67.152
4	568.827,746 686.847,356	5	568.827,872 686.847,331	0.128
5	568.827,872 686.847,331	6	568.828,673 686.851,279	4.028
6	568.828,673 686.851,279	7	568.832,055 686.867,939	17.0
7	568.832,055 686.867,939	8	568.840,012 686.907,14	40.0
8	568.840,012 686.907,14	9	568.855,287 686.910,023	15.545
9	568.855,287 686.910,023	10	568.853,973 686.919,005	9.078
10	568.853,973 686.919,005	1	568.840,023 686.919,403	13.956

** Lungimile segmentelor sunt determinate în planul de proiecţie Stereo 70 şi sunt rotunjite la 1 milimetru.
*** Distanţa dintre puncte este formată din segmente cumulate ce sunt mai mici decât valoarea 1 milimetru.

Document care conține date cu caracter personal, protejat de prevederile Regulamentului (UE) nr. 679/2016 și Legii 190/2018

DATE DESPRE IMOBILUL NR. 1947

Oficiul de Cadastru şi Publicitate Imobiliară SUCEAVA
Biroul de Cadastru şi Publicitate Imobiliară Radauti

A. Partea I. Descrierea imobilului

TEREN Extravilan

Adresa: Jud. Suceava

Nr. Crt	Nr cadastral Nr. topografic	Suprafaţa* (mp)	Observaţii / Referinţe
A1		3.000	Sector cadastral:22 Teren neimprejmuit;

B. Partea II. Proprietari şi acte

Inscrieri privitoare la dreptul de proprietate şi alte drepturi reale		Referinţe
1947 / 28/02/2025		
Act Administrativ nr. 382, din 22/09/1994 emis de COMISIA JUDETEANA SUCEAVA;		
B1	Intabulare, drept de PROPRIETATE, dobandit prin Lege, cota actuala 1/1	A1
	1) **ILISOI GAVRIL** DEFUNCT:Da	
Act Administrativ nr. 1724, din 12/05/2025 emis de PRIMARIA COMUNEI POIENI SOLCA;		
B2	se noteaza posesia faptica in favoarea lui	A1
	1) **ILISOI GAVRIL** 2) **ILISOI GRIGORE GHIOCEL** 3) **ILISOI IONEL**	

C. Partea III. SARCINI .

Inscrieri privind dezmembramintele dreptului de proprietate, drepturi reale de garanţie şi sarcini	Referinţe
NU SUNT	

Document care conține date cu caracter personal, protejat de prevederile Regulamentului (UE) nr. 679/2016 și Legii 190/2018

Anexa Nr. 1 La Partea I

Teren

Nr cadastral	Suprafaţa (mp)*	Observaţii / Referinţe
	3.000	

* Suprafaţa este determinată in planul de proiecţie Stereo 70.

DETALII LINIARE IMOBIL

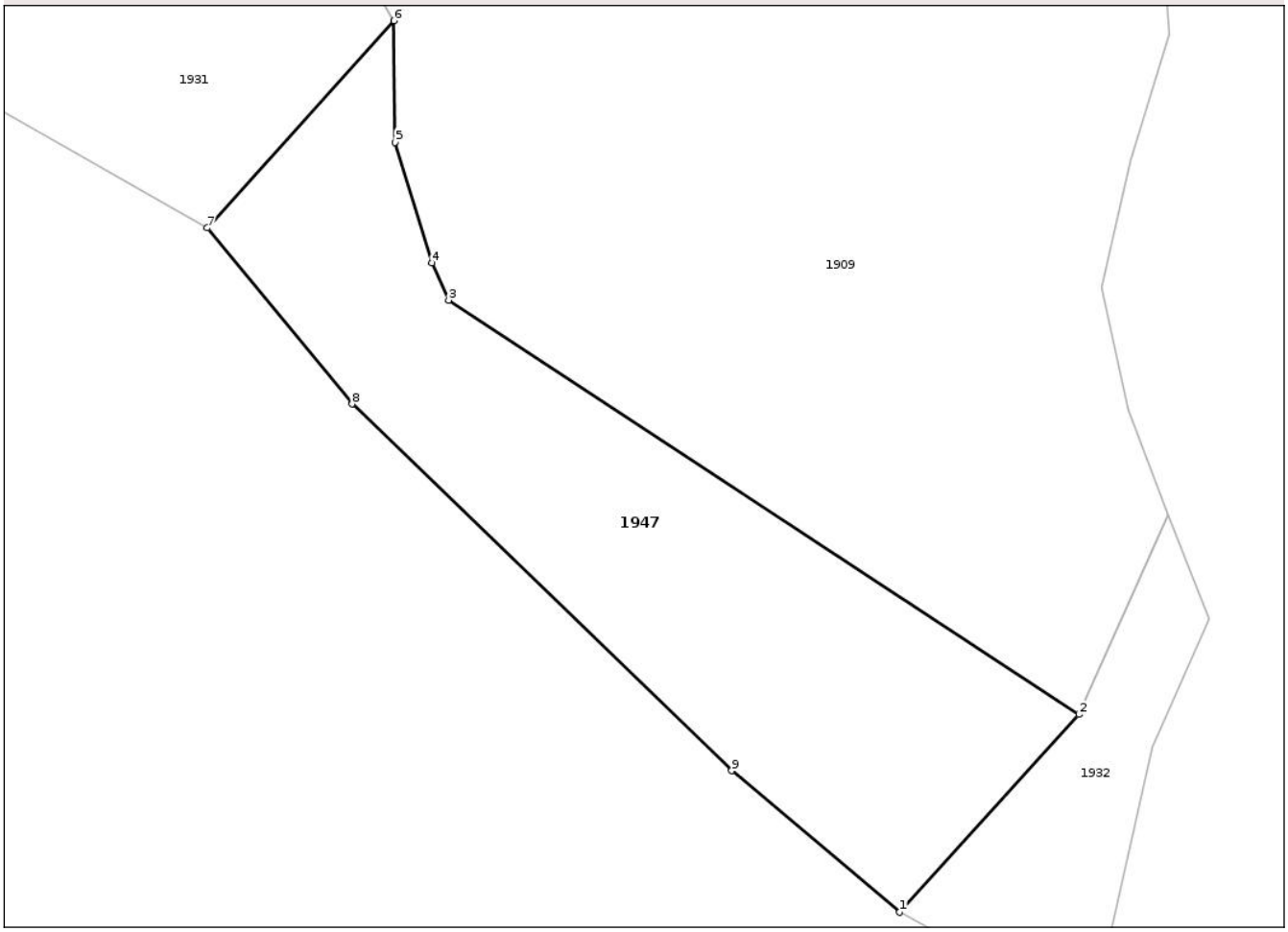

Date referitoare la teren

Crt	Categorie folosință	Intra vilan	Suprafaţa (mp)	Tarla	Parcelă	Nr. topo	Observaţii / Referinţe
1	neproductiv	NU	3.000	8	A675	-	

Lungime Segmente
1) Valorile lungimilor segmentelor sunt obţinute din proiecţie în plan.

Punct început	X / Y	Punct sfârşit	X / Y	Lungime segment (** (m)
1	568.897,595 686.694,738	2	568.919,507 686.718,894	32.614
2	568.919,507 686.718,894	3	568.842,446 686.769,538	92.213
3	568.842,446 686.769,538	4	568.840,381 686.774,063	4.974
4	568.840,381 686.774,063	5	568.835,897 686.788,815	15.418
5	568.835,897 686.788,815	6	568.835,709 686.803,674	14.86

Document care conține date cu caracter personal, protejat de prevederile Regulamentului (UE) nr. 679/2016 și Legii 190/2018

Punct început	X / Y	Punct sfârşit	X / Y	Lungime segment (** (m)
6	568.835,709 686.803,674	7	568.812,916 686.778,339	34.079
7	568.812,916 686.778,339	8	568.830,608 686.756,832	27.849
8	568.830,608 686.756,832	9	568.877,03 686.712,024	64.519
9	568.877,03 686.712,024	1	568.897,595 686.694,738	26.865

** Lungimile segmentelor sunt determinate în planul de proiecţie Stereo 70 şi sunt rotunjite la 1 milimetru.
*** Distanţa dintre puncte este formată din segmente cumulate ce sunt mai mici decât valoarea 1 milimetru.

Document care conține date cu caracter personal, protejat de prevederile Regulamentului (UE) nr. 679/2016 și Legii 190/2018

DATE DESPRE IMOBILUL NR. 1948

Oficiul de Cadastru şi Publicitate Imobiliară SUCEAVA
Biroul de Cadastru şi Publicitate Imobiliară Radauti

A. Partea I. Descrierea imobilului

TEREN Necunoscut

Adresa: Loc. Poieni-Solca, Jud. Suceava

Nr. Crt	Nr cadastral Nr. topografic	Suprafaţa* (mp)	Observaţii / Referinţe
A1		1.177	Sector cadastral:22 Teren neimprejmuit;

B. Partea II. Proprietari şi acte

Inscrieri privitoare la dreptul de proprietate şi alte drepturi reale		Referinţe
1948 / 28/02/2025		
Act Administrativ nr. 14, din 23/09/1993 emis de COMISIA JUDETEANA SUCEAVA;		
B1	Intabulare, drept de PROPRIETATE, dobandit prin Lege, cota actuala 1/1	A1
	1) **GORCEA NICANOR** DEFUNCT:Da	
Act Administrativ nr. 1725, din 12/05/2025 emis de PRIMARIA COMUNEI POIENI SOLCA;		
B2	se noteaza posesia faptica in favoarea lui	A1
	1) **ILISOI GAVRIL** 2) **ILISOI GRIGORE GHIOCEL** 3) **ILISOI IONEL**	

C. Partea III. SARCINI .

Inscrieri privind dezmembramintele dreptului de proprietate, drepturi reale de garanţie şi sarcini	Referinţe
NU SUNT	

Document care conține date cu caracter personal, protejat de prevederile Regulamentului (UE) nr. 679/2016 și Legii 190/2018

Anexa Nr. 1 La Partea I

Teren

Nr cadastral	Suprafaţa (mp)*	Observaţii / Referinţe
	1.177	

* Suprafaţa este determinată in planul de proiecţie Stereo 70.

DETALII LINIARE IMOBIL

Date referitoare la teren

Crt	Categorie folosință	Intra vilan	Suprafaţa (mp)	Tarla	Parcelă	Nr. topo	Observaţii / Referinţe
1	drum	NU	820	8	A675	-	
2	drum	DA	357	8	A675	-	

Lungime Segmente

1) Valorile lungimilor segmentelor sunt obţinute din proiecţie în plan.

Punct început	X / Y	Punct sfârşit	X / Y	Lungime segment (** (m)
1	568.830,935 686.914,432	2	568.833,089 686.919,691	5.683
3	568.866,148 687.036,57	4	568.832,113 687.041,915	34.452
5	568.794,472 687.047,83	6	568.777,843 687.050,437	16.832
7	568.756,287 687.057,49	8	568.753,398 687.058,569	3.084

Punct început	X / Y	Punct sfârşit	X / Y	Lungime segment (** (m)
2	568.833,089 686.919,691	3	568.866,148 687.036,57	121.464
4	568.832,113 687.041,915	5	568.794,472 687.047,83	38.103
6	568.777,843 687.050,437	7	568.756,287 687.057,49	22.681
8	568.753,398 687.058,569	9	568.752,739 687.055,626	3.016

Document care conține date cu caracter personal, protejat de prevederile Regulamentului (UE) nr. 679/2016 și Legii 190/2018

Punct început	X / Y	Punct sfârşit	X / Y	Lungime segment (** (m)
9	568.752,739 687.055,626	10	568.759,47 687.053,086	7.194
11	568.777,132 687.047,512	12	568.778,986 687.047,221	1.877
13	568.795,667 687.044,599	14	568.824,642 687.040,002	29.337
15	568.831,895 687.038,913	16	568.862,225 687.034,149	30.702
17	568.830,122 686.920,135	18	568.827,937 686.914,343	6.19
19	568.825,359 686.853,055	20	568.796,179 686.869,273	33.384
21	568.780,377 686.871,579	22	568.767,003 686.873,531	13.516
23	568.748,398 686.866,191	24	568.747,259 686.862,115	4.232
25	568.767,36 686.870,447	26	568.795,495 686.866,341	28.433
27	568.820,222 686.851,845	28	568.827,746 686.847,356	8.761

Punct început	X / Y	Punct sfârşit	X / Y	Lungime segment (** (m)
10	568.759,47 687.053,086	11	568.777,132 687.047,512	18.521
12	568.778,986 687.047,221	13	568.795,667 687.044,599	16.886
14	568.824,642 687.040,002	15	568.831,895 687.038,913	7.334
16	568.862,225 687.034,149	17	568.830,122 686.920,135	118.447
18	568.827,937 686.914,343	19	568.825,359 686.853,055	61.342
20	568.796,179 686.869,273	21	568.780,377 686.871,579	15.969
22	568.767,003 686.873,531	23	568.748,398 686.866,191	20.001
24	568.747,259 686.862,115	25	568.767,36 686.870,447	21.759
26	568.795,495 686.866,341	27	568.820,222 686.851,845	28.663
28	568.827,746 686.847,356	1	568.830,935 686.914,432	67.152

** Lungimile segmentelor sunt determinate în planul de proiecţie Stereo 70 şi sunt rotunjite la 1 milimetru.
*** Distanţa dintre puncte este formată din segmente cumulate ce sunt mai mici decât valoarea 1 milimetru.

Document care conține date cu caracter personal, protejat de prevederile Regulamentului (UE) nr. 679/2016 și Legii 190/2018

DATE DESPRE IMOBILUL NR. 1949

Oficiul de Cadastru şi Publicitate Imobiliară SUCEAVA
Biroul de Cadastru şi Publicitate Imobiliară Radauti

A. Partea I. Descrierea imobilului

TEREN Intravilan

Adresa: Loc. Poieni-Solca, Jud. Suceava

Nr. Crt	Nr cadastral Nr. topografic	Suprafaţa* (mp)	Observaţii / Referinţe
A1		Din acte: 674 Masurata: 675	Sector cadastral:22 Teren neimprejmuit;

B. Partea II. Proprietari şi acte

Inscrieri privitoare la dreptul de proprietate şi alte drepturi reale		Referinţe
1949 / 28/02/2025		
Act Normativ nr. 7, din 13/03/1996 emis de PARLAMENTUL ROMANIEI;		
B1	Intabulare, drept de PROPRIETATE, dobandit prin Constituire, cota actuala 1/1	A1
	1) **NEIDENTIFICAT NEIDENTIFICAT**	
Act Administrativ nr. 1726, din 12/05/2025 emis de PRIMARIA COMUNEI POIENI SOLCA;		
B2	se noteaza posesia faptica in favoarea lui	A1
	1) **ILISOI GRIGORE GHIOCEL** 2) **ILISOI IONEL**	

C. Partea III. SARCINI .

Inscrieri privind dezmembramintele dreptului de proprietate, drepturi reale de garanţie şi sarcini	Referinţe
NU SUNT	

Document care conține date cu caracter personal, protejat de prevederile Regulamentului (UE) nr. 679/2016 și Legii 190/2018

Anexa Nr. 1 La Partea I

Teren

Nr cadastral	Suprafaţa (mp)*	Observaţii / Referinţe
	Din acte: 674 Masurata: 675	

* Suprafaţa este determinată in planul de proiecţie Stereo 70.

DETALII LINIARE IMOBIL

Date referitoare la teren

Crt	Categorie folosinţă	Intra vilan	Suprafaţa (mp)	Tarla	Parcelă	Nr. topo	Observaţii / Referinţe
1	arabil	DA	675	8	A 675	-	

Lungime Segmente
1) Valorile lungimilor segmentelor sunt obţinute din proiecţie în plan.

Punct început	X / Y	Punct sfârşit	X / Y	Lungime segment (** (m)
1	568.883,406 687.144,431	2	568.880,308 687.105,971	38.585
2	568.880,308 687.105,971	3	568.884,499 687.107,683	4.527
3	568.884,499 687.107,683	4	568.891,324 687.178,519	71.164
4	568.891,324 687.178,519	5	568.893,132 687.182,529	4.399
5	568.893,132 687.182,529	6	568.913,052 687.268,912	88.65

Document care conține date cu caracter personal, protejat de prevederile Regulamentului (UE) nr. 679/2016 și Legii 190/2018

Punct început	X / Y	Punct sfârşit	X / Y	Lungime segment (** (m)
6	568.913,052 687.268,912	7	568.909,268 687.267,44	4.06
7	568.909,268 687.267,44	8	568.902,401 687.238,742	29.508
8	568.902,401 687.238,742	9	568.889,133 687.182,612	57.677
9	568.889,133 687.182,612	10	568.886,448 687.182,184	2.719
10	568.886,448 687.182,184	11	568.883,895 687.150,504	31.783
11	568.883,895 687.150,504	1	568.883,406 687.144,431	6.093

** Lungimile segmentelor sunt determinate în planul de proiecţie Stereo 70 şi sunt rotunjite la 1 milimetru.
*** Distanţa dintre puncte este formată din segmente cumulate ce sunt mai mici decât valoarea 1 milimetru.

Document care conține date cu caracter personal, protejat de prevederile Regulamentului (UE) nr. 679/2016 și Legii 190/2018

DATE DESPRE IMOBILUL NR. 1950

Oficiul de Cadastru şi Publicitate Imobiliară SUCEAVA
Biroul de Cadastru şi Publicitate Imobiliară Radauti

A. Partea I. Descrierea imobilului

TEREN Extravilan Nr. CF vechi:231

Adresa: Jud. Suceava

Nr. Crt	Nr cadastral Nr. topografic	Suprafaţa* (mp)	Observaţii / Referinţe
A1	31156	1.100	Sector cadastral:22 Teren neimprejmuit;

B. Partea II. Proprietari şi acte

Inscrieri privitoare la dreptul de proprietate şi alte drepturi reale		Referinţe
1950 / 28/02/2025		
Act Notarial nr. 764, din 23/02/2023 emis de Fomin Simion;		
B1	Intabulare, drept de PROPRIETATEbun propriu cu titlu de cumparare, dobandit prin Conventie, cota actuala 1/1, cota initiala 1/1	A1
	1) **BUBURUZAN ILIE**	

C. Partea III. SARCINI .

Inscrieri privind dezmembramintele dreptului de proprietate, drepturi reale de garanţie şi sarcini	Referinţe
NU SUNT	

Document care conține date cu caracter personal, protejat de prevederile Regulamentului (UE) nr. 679/2016 și Legii 190/2018

Anexa Nr. 1 La Partea I

Teren

Nr cadastral	Suprafaţa (mp)*	Observaţii / Referinţe
31156	1.100	

* Suprafaţa este determinată in planul de proiecţie Stereo 70.

DETALII LINIARE IMOBIL

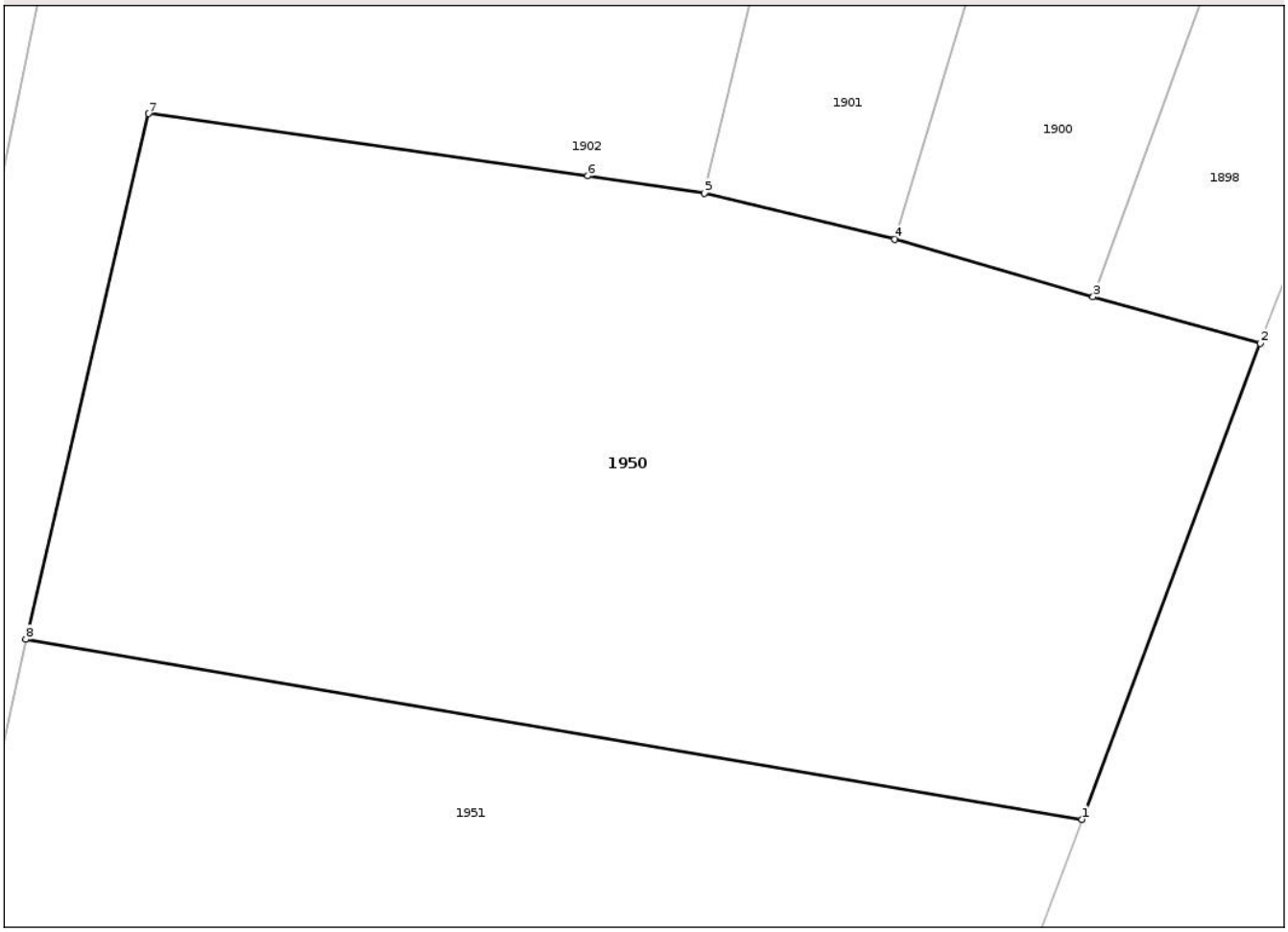

Date referitoare la teren

Crt	Categorie folosință	Intra vilan	Suprafaţa (mp)	Tarla	Parcelă	Nr. topo	Observaţii / Referinţe
1	arabil	NU	600	8	A675	4561	
2	neproductiv	NU	500	8	A675	-	

Lungime Segmente
1) Valorile lungimilor segmentelor sunt obţinute din proiecţie în plan.

Punct început	X / Y	Punct sfârşit	X / Y	Lungime segment (** (m)
1	568.982,225 687.118,197	2	568.989,899 687.138,656	21.851
2	568.989,899 687.138,656	3	568.982,708 687.140,657	7.464
3	568.982,708 687.140,657	4	568.974,177 687.143,128	8.882
4	568.974,177 687.143,128	5	568.965,981 687.145,112	8.433

Document care conține date cu caracter personal, protejat de prevederile Regulamentului (UE) nr. 679/2016 și Legii 190/2018

Punct început	X / Y	Punct sfârşit	X / Y	Lungime segment (** (m)
5	568.965,981 687.145,112	6	568.960,968 687.145,858	5.068
6	568.960,968 687.145,858	7	568.942,078 687.148,531	19.078
7	568.942,078 687.148,531	8	568.936,789 687.125,939	23.203
8	568.936,789 687.125,939	1	568.982,225 687.118,197	46.091

** Lungimile segmentelor sunt determinate în planul de proiecţie Stereo 70 şi sunt rotunjite la 1 milimetru.
*** Distanţa dintre puncte este formată din segmente cumulate ce sunt mai mici decât valoarea 1 milimetru.

Document care conține date cu caracter personal, protejat de prevederile Regulamentului (UE) nr. 679/2016 și Legii 190/2018

DATE DESPRE IMOBILUL NR. 1951

Oficiul de Cadastru şi Publicitate Imobiliară SUCEAVA
Biroul de Cadastru şi Publicitate Imobiliară Radauti

A. Partea I. Descrierea imobilului

TEREN Extravilan

Adresa: Jud. Suceava

Nr. Crt	Nr cadastral Nr. topografic	Suprafaţa* (mp)	Observaţii / Referinţe
A1		3.350	Sector cadastral:22 Teren neimprejmuit;

B. Partea II. Proprietari şi acte

Inscrieri privitoare la dreptul de proprietate şi alte drepturi reale		Referinţe
1951 / 28/02/2025		
Act Administrativ nr. 205, din 15/07/1994 emis de COMISIA JUDETEANA SUCEAVA;		
B1	Intabulare, drept de PROPRIETATE, dobandit prin Lege, cota actuala 1/1	A1
	1) **LESAN ANA** DEFUNCT:Da 2) **LESAN RAVEICA** 3) **GALES AGLAIA** DEFUNCT:Da 4) **BUBURUZAN RAHILA**	
Act Administrativ nr. 1727, din 12/05/2025 emis de PRIMARIA COMUNEI POIENI SOLCA;		
B2	se noteaza posesia faptica in favoarea lui	A1
	1) **BUBURUZAN LENUTA**	

C. Partea III. SARCINI .

Inscrieri privind dezmembramintele dreptului de proprietate, drepturi reale de garanţie şi sarcini	Referinţe
NU SUNT	

Document care conține date cu caracter personal, protejat de prevederile Regulamentului (UE) nr. 679/2016 și Legii 190/2018

Anexa Nr. 1 La Partea I

Teren

Nr cadastral	Suprafaţa (mp)*	Observaţii / Referinţe
	3.350	

* Suprafaţa este determinată in planul de proiecţie Stereo 70.

DETALII LINIARE IMOBIL

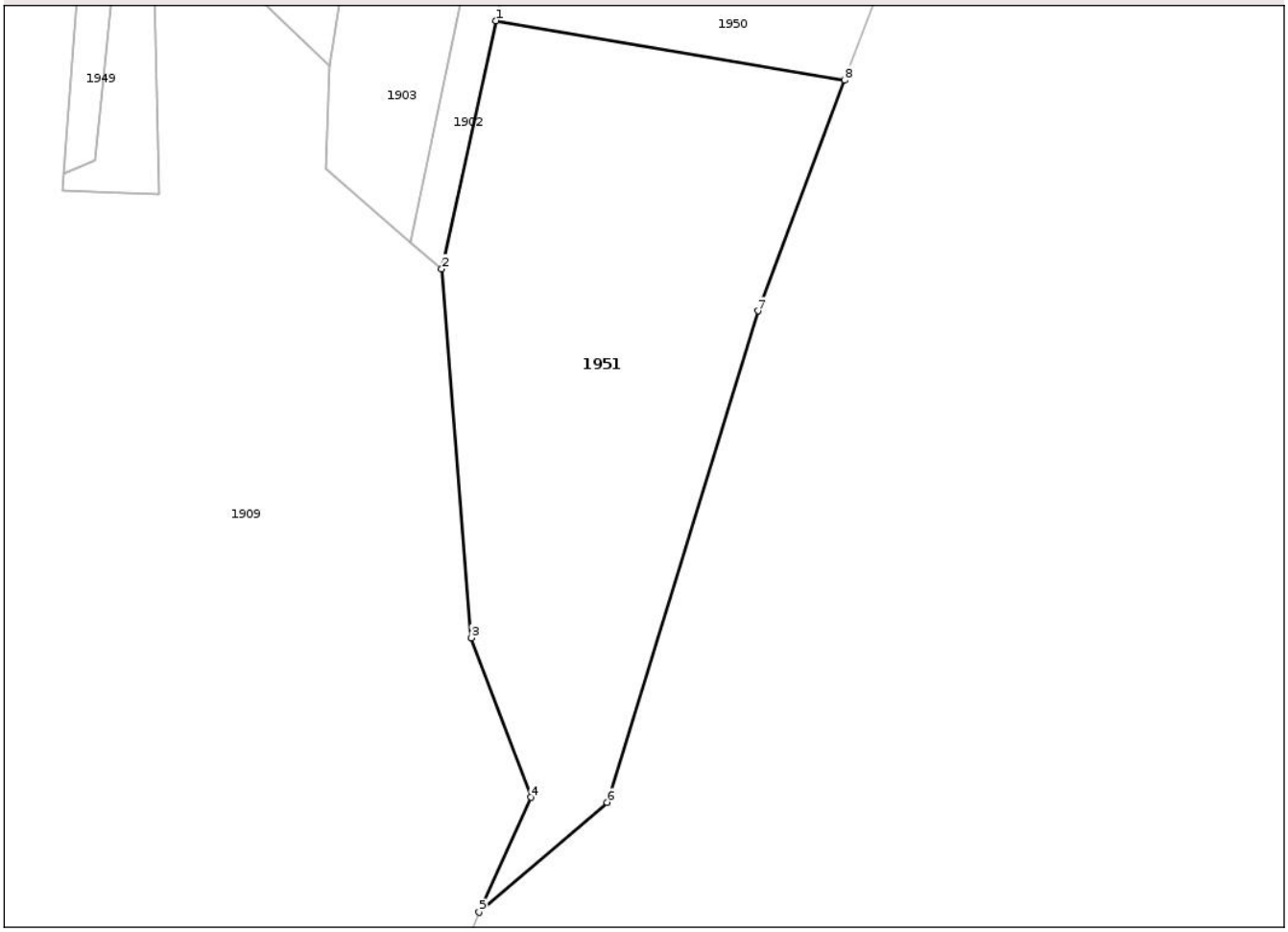

Date referitoare la teren

Crt	Categorie folosință	Intra vilan	Suprafaţa (mp)	Tarla	Parcelă	Nr. topo	Observaţii / Referinţe
1	neproductiv	NU	1.850	8	A675	-	
2	arabil	NU	1.500	8	A675	-	

Lungime Segmente
1) Valorile lungimilor segmentelor sunt obţinute din proiecţie în plan.

Punct început	X / Y	Punct sfârşit	X / Y	Lungime segment (** (m)
1	568.936,789 687.125,939	2	568.929,701 687.093,594	33.113
2	568.929,701 687.093,594	3	568.933,556 687.045,508	48.24
3	568.933,556 687.045,508	4	568.941,314 687.024,712	22.196
4	568.941,314 687.024,712	5	568.934,562 687.009,739	16.425

Document care conține date cu caracter personal, protejat de prevederile Regulamentului (UE) nr. 679/2016 și Legii 190/2018

Punct început	X / Y	Punct sfârşit	X / Y	Lungime segment (** (m)
5	568.934,562 687.009,739	6	568.951,271 687.024,065	22.01
6	568.951,271 687.024,065	7	568.970,943 687.088,122	67.01
7	568.970,943 687.088,122	8	568.982,225 687.118,197	32.121
8	568.982,225 687.118,197	1	568.936,789 687.125,939	46.091

** Lungimile segmentelor sunt determinate în planul de proiecţie Stereo 70 şi sunt rotunjite la 1 milimetru.
*** Distanţa dintre puncte este formată din segmente cumulate ce sunt mai mici decât valoarea 1 milimetru.

Document care conține date cu caracter personal, protejat de prevederile Regulamentului (UE) nr. 679/2016 și Legii 190/2018

DATE DESPRE IMOBILUL NR. 1952

Oficiul de Cadastru şi Publicitate Imobiliară SUCEAVA
Biroul de Cadastru şi Publicitate Imobiliară Radauti

A. Partea I. Descrierea imobilului

TEREN Intravilan

Adresa: Loc. Poieni-Solca, Jud. Suceava

Nr. Crt	Nr cadastral Nr. topografic	Suprafaţa* (mp)	Observaţii / Referinţe
A1		1.917	Sector cadastral:22 Teren neimprejmuit;

B. Partea II. Proprietari şi acte

Inscrieri privitoare la dreptul de proprietate şi alte drepturi reale		Referinţe
1952 / 28/02/2025		
Act Administrativ nr. 717, din 03/03/2025 emis de Prim Com Poieni Solca;		
B1	Intabulare, drept de PROPRIETATE, dobandit prin Lege, cota actuala 1/1	A1
	1) **NEIDENTIFICAT NEIDENTIFICAT**	
Act Normativ nr. 7, din 13/03/1996 emis de PARLAMENTUL ROMANIEI;		
B2	se noteaza mentiunea de proprietar neidentificat	A1

C. Partea III. SARCINI .

Inscrieri privind dezmembramintele dreptului de proprietate, drepturi reale de garanţie şi sarcini	Referinţe
NU SUNT	

Document care conține date cu caracter personal, protejat de prevederile Regulamentului (UE) nr. 679/2016 și Legii 190/2018

Anexa Nr. 1 La Partea I

Teren

Nr cadastral	Suprafaţa (mp)*	Observaţii / Referinţe
	1.917	

* Suprafaţa este determinată in planul de proiecţie Stereo 70.

DETALII LINIARE IMOBIL

Date referitoare la teren

Crt	Categorie folosință	Intra vilan	Suprafaţa (mp)	Tarla	Parcelă	Nr. topo	Observaţii / Referinţe
1	neproductiv	DA	1.917	8	A648	-	

Lungime Segmente
1) Valorile lungimilor segmentelor sunt obţinute din proiecţie în plan.

Punct început	X / Y	Punct sfârşit	X / Y	Lungime segment (** (m)
1	568.328,815 687.051,697	2	568.309,292 687.083,61	37.411
3	568.302,858 687.092,957	4	568.303,115 687.104,046	11.092
5	568.299,353 687.107,098	6	568.281,802 687.140,071	37.353
7	568.255,744 687.167,287	8	568.248,911 687.167,897	6.86
9	568.243,652 687.170,992	10	568.238,399 687.175,384	6.847

Punct început	X / Y	Punct sfârşit	X / Y	Lungime segment (** (m)
2	568.309,292 687.083,61	3	568.302,858 687.092,957	11.347
4	568.303,115 687.104,046	5	568.299,353 687.107,098	4.844
6	568.281,802 687.140,071	7	568.255,744 687.167,287	37.679
8	568.248,911 687.167,897	9	568.243,652 687.170,992	6.102
10	568.238,399 687.175,384	11	568.234,696 687.179,948	5.877

Document care conține date cu caracter personal, protejat de prevederile Regulamentului (UE) nr. 679/2016 și Legii 190/2018

Punct început	X / Y	Punct sfârşit	X / Y	Lungime segment (** (m)
11	568.234,696 687.179,948	12	568.233,359 687.185,593	5.801
13	568.228,799 687.180,091	14	568.247,892 687.163,143	25.53
15	568.271,676 687.136,812	16	568.291,963 687.098,976	42.932
17	568.303,848 687.076,511	18	568.315,542 687.060,346	19.951
19	568.327,122 687.043,934	20	568.367,454 686.987,362	69.477
21	568.373,144 686.996,483	1	568.328,815 687.051,697	70.807

Punct început	X / Y	Punct sfârşit	X / Y	Lungime segment (** (m)
12	568.233,359 687.185,593	13	568.228,799 687.180,091	7.146
14	568.247,892 687.163,143	15	568.271,676 687.136,812	35.482
16	568.291,963 687.098,976	17	568.303,848 687.076,511	25.415
18	568.315,542 687.060,346	19	568.327,122 687.043,934	20.086
20	568.367,454 686.987,362	21	568.373,144 686.996,483	10.75

** Lungimile segmentelor sunt determinate în planul de proiecţie Stereo 70 şi sunt rotunjite la 1 milimetru.
*** Distanţa dintre puncte este formată din segmente cumulate ce sunt mai mici decât valoarea 1 milimetru.

Document care conține date cu caracter personal, protejat de prevederile Regulamentului (UE) nr. 679/2016 și Legii 190/2018

DATE DESPRE IMOBILUL NR. 1953

Oficiul de Cadastru şi Publicitate Imobiliară SUCEAVA
Biroul de Cadastru şi Publicitate Imobiliară Radauti

A. Partea I. Descrierea imobilului

TEREN Intravilan

Adresa: Loc. Poieni-Solca, Jud. Suceava

Nr. Crt	Nr cadastral Nr. topografic	Suprafaţa* (mp)	Observaţii / Referinţe
A1		194	Sector cadastral:22 Teren neimprejmuit;

B. Partea II. Proprietari şi acte

Inscrieri privitoare la dreptul de proprietate şi alte drepturi reale		Referinţe
1953 / 28/02/2025		
Act Administrativ nr. 717, din 03/03/2025 emis de Prim Com Poieni Solca;		
B1	Intabulare, drept de PROPRIETATE, dobandit prin Lege, cota actuala 1/1	A1
	1) **NEIDENTIFICAT NEIDENTIFICAT**	
Act Normativ nr. 7, din 13/03/1996 emis de Parlamentul Romaniei;		
B2	se noteaza mentiunea de proprietar neidentificat	A1

C. Partea III. SARCINI .

Inscrieri privind dezmembramintele dreptului de proprietate, drepturi reale de garanţie şi sarcini	Referinţe
NU SUNT	

Anexa Nr. 1 La Partea I

Teren

Nr cadastral	Suprafaţa (mp)*	Observaţii / Referinţe
	194	

* Suprafaţa este determinată in planul de proiecţie Stereo 70.

DETALII LINIARE IMOBIL

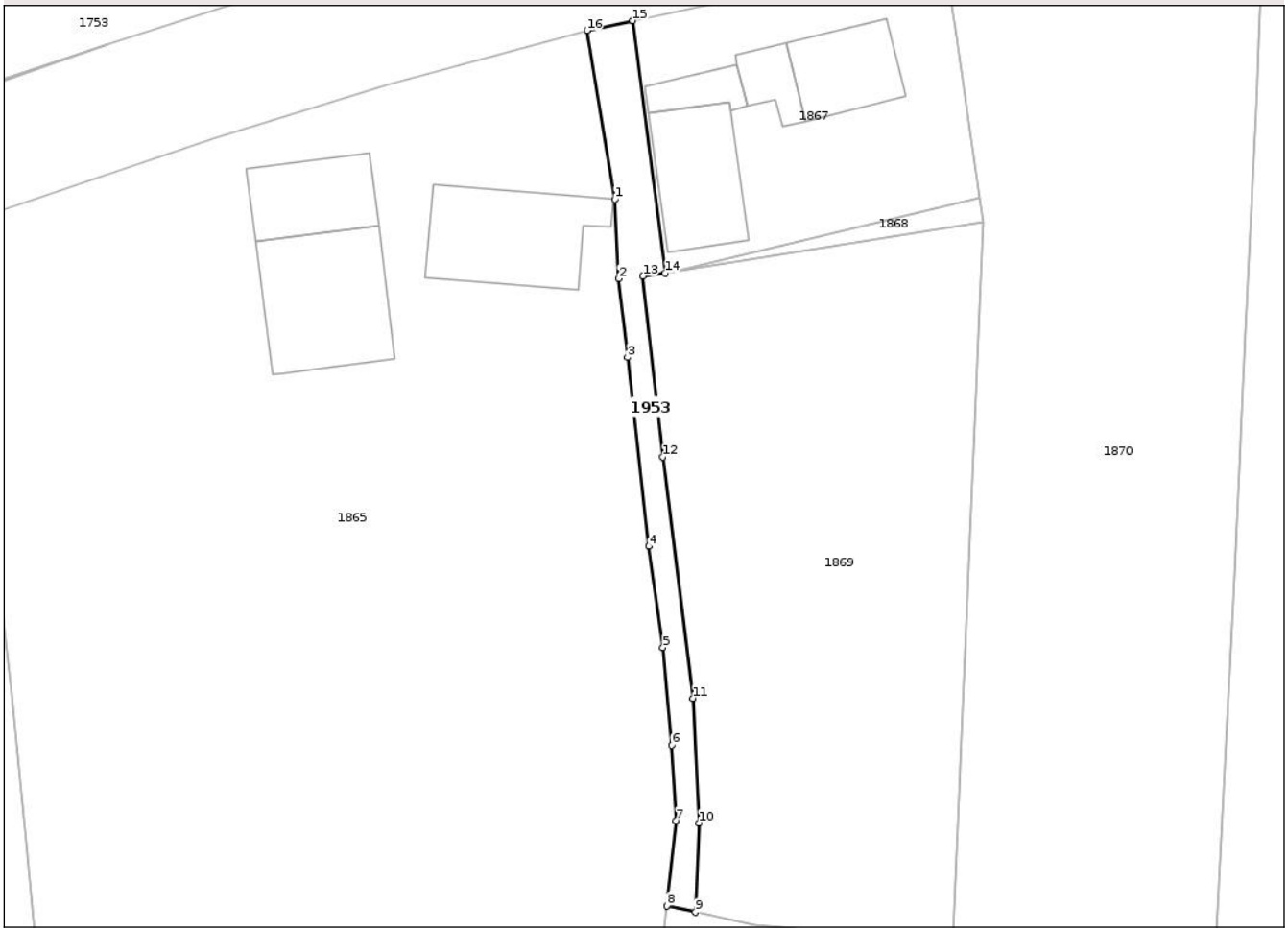

Date referitoare la teren

Crt	Categorie folosință	Intra vilan	Suprafaţa (mp)	Tarla	Parcelă	Nr. topo	Observaţii / Referinţe
1	drum	DA	194	8	A648	-	

Lungime Segmente
1) Valorile lungimilor segmentelor sunt obţinute din proiecţie în plan.

Punct început	X / Y	Punct sfârşit	X / Y	Lungime segment (** (m)
1	568.699,045 687.469,124	2	568.699,386 687.462,314	6.819
2	568.699,386 687.462,314	3	568.700,152 687.455,572	6.785
3	568.700,152 687.455,572	4	568.701,989 687.439,392	16.284
4	568.701,989 687.439,392	5	568.703,167 687.430,715	8.757
5	568.703,167 687.430,715	6	568.703,926 687.422,345	8.404

Document care conține date cu caracter personal, protejat de prevederile Regulamentului (UE) nr. 679/2016 și Legii 190/2018

Punct început	X / Y	Punct sfârşit	X / Y	Lungime segment (** (m)
6	568.703,926 687.422,345	7	568.704,316 687.415,865	6.492
7	568.704,316 687.415,865	8	568.703,51 687.408,574	7.335
8	568.703,51 687.408,574	9	568.705,954 687.408,039	2.502
9	568.705,954 687.408,039	10	568.706,277 687.415,675	7.643
10	568.706,277 687.415,675	11	568.705,751 687.426,366	10.704
11	568.705,751 687.426,366	12	568.703,18 687.447,045	20.838
12	568.703,18 687.447,045	13	568.701,473 687.462,51	15.559
13	568.701,473 687.462,51	14	568.703,352 687.462,791	1.9
14	568.703,352 687.462,791	15	568.700,58 687.484,4	21.786
15	568.700,58 687.484,4	16	568.696,676 687.483,556	3.994
16	568.696,676 687.483,556	1	568.699,045 687.469,124	14.625

** Lungimile segmentelor sunt determinate în planul de proiecţie Stereo 70 şi sunt rotunjite la 1 milimetru.
*** Distanţa dintre puncte este formată din segmente cumulate ce sunt mai mici decât valoarea 1 milimetru.

Document care conține date cu caracter personal, protejat de prevederile Regulamentului (UE) nr. 679/2016 și Legii 190/2018

DATE DESPRE IMOBILUL NR. 1954

Oficiul de Cadastru şi Publicitate Imobiliară SUCEAVA
Biroul de Cadastru şi Publicitate Imobiliară Radauti

A. Partea I. Descrierea imobilului

TEREN Intravilan

Adresa: Loc. Poieni-Solca, Jud. Suceava

Nr. Crt	Nr cadastral Nr. topografic	Suprafaţa* (mp)	Observaţii / Referinţe
A1		812	Sector cadastral:22 Teren neimprejmuit;

B. Partea II. Proprietari şi acte

Inscrieri privitoare la dreptul de proprietate şi alte drepturi reale		Referinţe
1954 / 28/02/2025		
Act Administrativ nr. 717, din 03/03/2025 emis de Prim Com Poieni Solca;		
B1	Intabulare, drept de PROPRIETATE, dobandit prin Lege, cota actuala 1/1	A1
	1) **NEIDENTIFICAT NEIDENTIFICAT**	
Act Normativ nr. 7, din 13/03/1996 emis de Parlamentul Romaniei;		
B2	se noteaza mentiunea de proprietar neidentificat	A1

C. Partea III. SARCINI .

Inscrieri privind dezmembramintele dreptului de proprietate, drepturi reale de garanţie şi sarcini	Referinţe
NU SUNT	

Document care conține date cu caracter personal, protejat de prevederile Regulamentului (UE) nr. 679/2016 și Legii 190/2018

Anexa Nr. 1 La Partea I

Teren

Nr cadastral	Suprafaţa (mp)*	Observaţii / Referinţe
	812	

* Suprafaţa este determinată in planul de proiecţie Stereo 70.

DETALII LINIARE IMOBIL

Date referitoare la teren

Crt	Categorie folosință	Intra vilan	Suprafaţa (mp)	Tarla	Parcelă	Nr. topo	Observaţii / Referinţe
1	drum	DA	812	8	A648	-	

Lungime Segmente

1) Valorile lungimilor segmentelor sunt obţinute din proiecţie în plan.

Punct început	X / Y	Punct sfârşit	X / Y	Lungime segment (** (m)
1	568.777,379 687.362,054	2	568.786,693 687.381,455	21.521
3	568.790,367 687.389,11	4	568.792,773 687.393,345	4.871
5	568.796,269 687.403,846	6	568.798,464 687.413,151	9.56
7	568.800,03 687.417,08	8	568.804,486 687.444,873	28.148
9	568.807,411 687.465,312	10	568.809,598 687.480,981	15.821

Punct început	X / Y	Punct sfârşit	X / Y	Lungime segment (** (m)
2	568.786,693 687.381,455	3	568.790,367 687.389,11	8.491
4	568.792,773 687.393,345	5	568.796,269 687.403,846	11.068
6	568.798,464 687.413,151	7	568.800,03 687.417,08	4.23
8	568.804,486 687.444,873	9	568.807,411 687.465,312	20.647
10	568.809,598 687.480,981	11	568.812,487 687.494,129	13.462

Document care conține date cu caracter personal, protejat de prevederile Regulamentului (UE) nr. 679/2016 și Legii 190/2018

Punct început	X / Y	Punct sfârşit	X / Y	Lungime segment (** (m)
11	568.812,487 687.494,129	12	568.808,28 687.494,37	4.214
13	568.804,143 687.467,432	14	568.801,43 687.447,818	19.801
15	568.799,061 687.433,076	16	568.796,201 687.418,349	15.002
17	568.792,158 687.406,734	18	568.788,429 687.395,615	11.728
19	568.769,285 687.355,643	20	568.761,649 687.342,508	15.193
21	568.754,409 687.330,997	22	568.752,368 687.329,087	2.795
23	568.750,383 687.328,837	24	568.749,87 687.323,26	5.601
25	568.755,978 687.320,432	26	568.761,025 687.329,373	10.267
27	568.767,806 687.342,721	28	568.770,068 687.347,289	5.097
29	568.771,498 687.349,933	1	568.777,379 687.362,054	13.472

Punct început	X / Y	Punct sfârşit	X / Y	Lungime segment (** (m)
12	568.808,28 687.494,37	13	568.804,143 687.467,432	27.254
14	568.801,43 687.447,818	15	568.799,061 687.433,076	14.931
16	568.796,201 687.418,349	17	568.792,158 687.406,734	12.299
18	568.788,429 687.395,615	19	568.769,285 687.355,643	44.32
20	568.761,649 687.342,508	21	568.754,409 687.330,997	13.599
22	568.752,368 687.329,087	23	568.750,383 687.328,837	2.001
24	568.749,87 687.323,26	25	568.755,978 687.320,432	6.731
26	568.761,025 687.329,373	27	568.767,806 687.342,721	14.972
28	568.770,068 687.347,289	29	568.771,498 687.349,933	3.006

** Lungimile segmentelor sunt determinate în planul de proiecţie Stereo 70 şi sunt rotunjite la 1 milimetru.
*** Distanţa dintre puncte este formată din segmente cumulate ce sunt mai mici decât valoarea 1 milimetru.

Document care conține date cu caracter personal, protejat de prevederile Regulamentului (UE) nr. 679/2016 și Legii 190/2018

DATE DESPRE IMOBILUL NR. 1955

Oficiul de Cadastru şi Publicitate Imobiliară SUCEAVA
Biroul de Cadastru şi Publicitate Imobiliară Radauti

A. Partea I. Descrierea imobilului

TEREN Necunoscut

Adresa: Loc. Poieni-Solca, Jud. Suceava

Nr. Crt	Nr cadastral Nr. topografic	Suprafaţa* (mp)	Observaţii / Referinţe
A1		651	Sector cadastral:22 Teren neimprejmuit;

B. Partea II. Proprietari şi acte

Inscrieri privitoare la dreptul de proprietate şi alte drepturi reale		Referinţe
1955 / 28/02/2025		
Act Administrativ nr. 717, din 03/03/2025 emis de Prim Com Poieni Solca;		
B1	Intabulare, drept de PROPRIETATE, dobandit prin Lege, cota actuala 1/1	A1
	1) **NEIDENTIFICAT NEIDENTIFICAT**	
Act Normativ nr. 7, din 13/03/1996 emis de Parlamentul Romaniei;		
B2	se noteaza mentiunea de proprietar neidentificat	A1

C. Partea III. SARCINI .

Inscrieri privind dezmembramintele dreptului de proprietate, drepturi reale de garanţie şi sarcini	Referinţe
NU SUNT	

Document care conține date cu caracter personal, protejat de prevederile Regulamentului (UE) nr. 679/2016 și Legii 190/2018

Anexa Nr. 1 La Partea I

Teren

Nr cadastral	Suprafaţa (mp)*	Observaţii / Referinţe
	651	

* Suprafaţa este determinată in planul de proiecţie Stereo 70.

DETALII LINIARE IMOBIL

Date referitoare la teren

Crt	Categorie folosință	Intra vilan	Suprafaţa (mp)	Tarla	Parcelă	Nr. topo	Observaţii / Referinţe
1	drum	DA	641	8	-	-	
2	drum	NU	10	8	-	-	

Lungime Segmente

1) Valorile lungimilor segmentelor sunt obţinute din proiecţie în plan.

Punct început	X / Y	Punct sfârşit	X / Y	Lungime segment (** (m)
1	569.009,098 687.489,899	2	569.015,857 687.478,335	13.394
3	569.018,27 687.474,698	4	569.027,656 687.460,436	17.073
5	569.046,472 687.430,328	6	569.056,662 687.414,161	19.11
7	569.072,1 687.389,607	8	569.075,004 687.388,697	3.043

Punct început	X / Y	Punct sfârşit	X / Y	Lungime segment (** (m)
2	569.015,857 687.478,335	3	569.018,27 687.474,698	4.365
4	569.027,656 687.460,436	5	569.046,472 687.430,328	35.504
6	569.056,662 687.414,161	7	569.072,1 687.389,607	29.004
8	569.075,004 687.388,697	9	569.058,206 687.414,145	30.492

Document care conține date cu caracter personal, protejat de prevederile Regulamentului (UE) nr. 679/2016 și Legii 190/2018

Punct început	X / Y	Punct sfârşit	X / Y	Lungime segment (** (m)
9	569.058,206 687.414,145	10	569.021,07 687.476,258	72.368
11	569.005,831 687.497,81	12	568.998,046 687.503,21	9.475
13	568.990,714 687.503,898	14	568.933,546 687.498,577	57.415
15	568.891,886 687.495,332	16	568.864,132 687.495,163	27.755
17	568.832,483 687.494,971	18	568.808,178 687.494,739	24.306
19	568.779,845 687.496,61	20	568.808,28 687.494,37	28.523
21	568.812,487 687.494,129	22	568.834,024 687.492,989	21.567
23	568.865,67 687.493,223	24	568.893,422 687.493,43	27.753
25	568.900,465 687.493,921	26	568.909,226 687.494,037	8.762
27	568.912,213 687.493,924	28	568.934,906 687.496,773	22.871
29	568.992,175 687.502,377	30	568.997,687 687.501,002	5.681
31	569.002,317 687.497,563	1	569.009,098 687.489,899	10.233

Punct început	X / Y	Punct sfârşit	X / Y	Lungime segment (** (m)
10	569.021,07 687.476,258	11	569.005,831 687.497,81	26.395
12	568.998,046 687.503,21	13	568.990,714 687.503,898	7.364
14	568.933,546 687.498,577	15	568.891,886 687.495,332	41.786
16	568.864,132 687.495,163	17	568.832,483 687.494,971	31.65
18	568.808,178 687.494,739	19	568.779,845 687.496,61	28.395
20	568.808,28 687.494,37	21	568.812,487 687.494,129	4.214
22	568.834,024 687.492,989	23	568.865,67 687.493,223	31.647
24	568.893,422 687.493,43	25	568.900,465 687.493,921	7.06
26	568.909,226 687.494,037	27	568.912,213 687.493,924	2.989
28	568.934,906 687.496,773	29	568.992,175 687.502,377	57.543
30	568.997,687 687.501,002	31	569.002,317 687.497,563	5.767

**** Lungimile segmentelor sunt determinate în planul de proiecţie Stereo 70 şi sunt rotunjite la 1 milimetru.**
***** Distanţa dintre puncte este formată din segmente cumulate ce sunt mai mici decât valoarea 1 milimetru.**

Document care conține date cu caracter personal, protejat de prevederile Regulamentului (UE) nr. 679/2016 și Legii 190/2018

DATE DESPRE IMOBILUL NR. 1956

Oficiul de Cadastru şi Publicitate Imobiliară SUCEAVA
Biroul de Cadastru şi Publicitate Imobiliară Radauti

A. Partea I. Descrierea imobilului

TEREN Necunoscut

Adresa: Loc. Poieni-Solca, Jud. Suceava

Nr. Crt	Nr cadastral Nr. topografic	Suprafaţa* (mp)	Observaţii / Referinţe
A1		4.575	Sector cadastral:22 Teren neimprejmuit;

B. Partea II. Proprietari şi acte

Inscrieri privitoare la dreptul de proprietate şi alte drepturi reale		Referinţe
1956 / 28/02/2025		
Act Administrativ nr. 717, din 03/03/2025 emis de Prim Com Poieni Solca;		
B1	Intabulare, drept de PROPRIETATE, dobandit prin Lege, cota actuala 1/1	A1
	1) **NEIDENTIFICAT NEIDENTIFICAT**	
Act Normativ nr. 7, din 13/03/1996 emis de Parlamentul Romaniei;		
B2	se noteaza mentiunea de proprietar neidentificat	A1

C. Partea III. SARCINI .

Inscrieri privind dezmembramintele dreptului de proprietate, drepturi reale de garanţie şi sarcini	Referinţe
NU SUNT	

Anexa Nr. 1 La Partea I

Teren

Nr cadastral	Suprafaţa (mp)*	Observaţii / Referinţe
	4.575	

* Suprafaţa este determinată in planul de proiecţie Stereo 70.

DETALII LINIARE IMOBIL

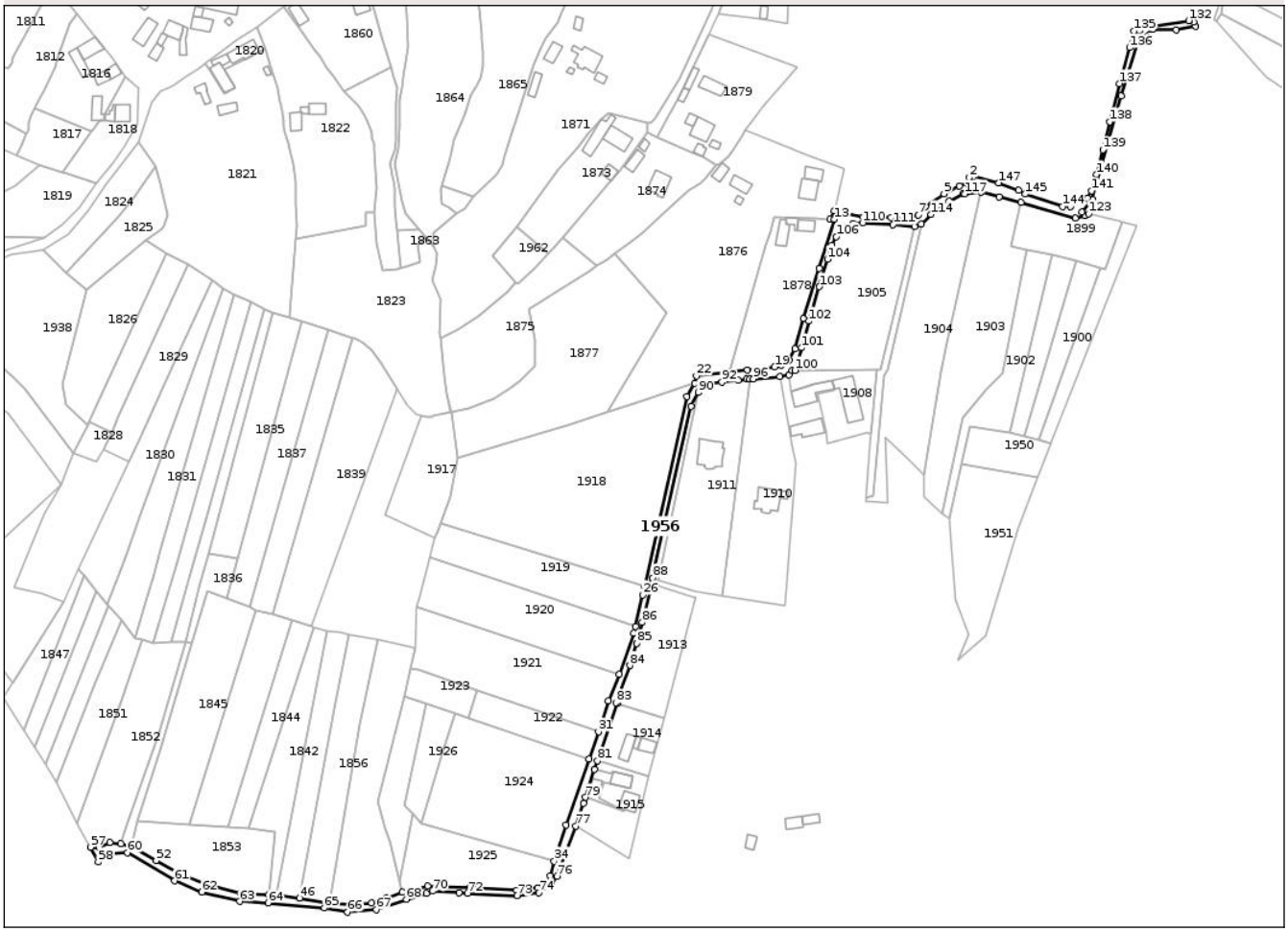

Date referitoare la teren

Crt	Categorie folosință	Intra vilan	Suprafaţa (mp)	Tarla	Parcelă	Nr. topo	Observaţii / Referinţe
1	drum	NU	890	8	-	-	
2	drum	DA	3.685	8	-	-	

Lungime Segmente

1) Valorile lungimilor segmentelor sunt obţinute din proiecţie în plan.

Punct început	X / Y	Punct sfârşit	X / Y	Lungime segment
1	568.944,174 687.297,04	2	568.941,543 687.296,531	2.68
4	568.935,643 687.291,504	5	568.926,708 687.286,809	10.093
7	568.911,382 687.274,241	8	568.904,231 687.272,053	7.478
10	568.878,742 687.273,191	11	568.861,369 687.276,736	17.731
13	568.861,436 687.271,633	14	568.852,228 687.242,506	30.548

Punct început	X / Y	Punct sfârşit	X / Y	Lungime segment
2	568.941,543 687.296,531	3	568.940,605 687.292,811	3.836
5	568.926,708 687.286,809	6	568.915,781 687.279,128	13.357
8	568.904,231 687.272,053	9	568.895,067 687.272,551	9.178
11	568.861,369 687.276,736	12	568.858,982 687.271,732	5.544
14	568.852,228 687.242,506	15	568.843,169 687.212,531	31.314

Punct început	X / Y	Punct sfârşit	X / Y	Lungime segment
3	568.940,605 687.292,811	4	568.935,643 687.291,504	5.131
6	568.915,781 687.279,128	7	568.911,382 687.274,241	6.575
9	568.895,067 687.272,551	10	568.878,742 687.273,191	16.338
12	568.858,982 687.271,732	13	568.861,436 687.271,633	2.456
15	568.843,169 687.212,531	16	568.838,046 687.194,569	18.678

Document care conține date cu caracter personal, protejat de prevederile Regulamentului (UE) nr. 679/2016 și Legii 190/2018

Punct început	X / Y	Punct sfârşit	X / Y	Lungime segment
16	568.838,046 687.194,569	17	568.834,282 687.187,765	7.776
19	568.825,86 687.183,979	20	568.809,717 687.182,062	16.256
22	568.779,303 687.178,526	23	568.778,344 687.174,363	4.272
25	568.748,509 687.053,521	26	568.747,403 687.048,618	5.026
28	568.741,916 687.025,801	29	568.733,358 687.001,275	25.976
31	568.721,162 686.967,186	32	568.715,502 686.951,157	16.999
34	568.694,775 686.890,424	35	568.692,321 686.881,637	9.123
37	568.684,841 686.874,62	38	568.672,552 686.872,92	12.406
40	568.619,483 686.875,724	41	568.604,443 686.871,854	15.53
43	568.586,263 686.865,631	44	568.574,011 686.864,932	12.272
46	568.543,276 686.868,466	47	568.529,384 686.870,216	14.002
49	568.508,397 686.871,382	50	568.486,844 686.876,716	22.203
52	568.458,087 686.890,713	53	568.443,357 686.898,932	16.868
55	568.430,431 686.901,5	56	568.424,037 686.898,739	6.965
58	568.423,713 686.889,945	59	568.430,559 686.894,836	8.414
61	568.468,989 686.878,633	62	568.485,326 686.871,996	17.634
64	568.524,646 686.865,558	65	568.558,1 686.862,519	33.592
67	568.589,084 686.861,564	68	568.606,878 686.867,678	18.815
70	568.622,467 686.872,543	71	568.638,236 686.871,574	15.799
73	568.672,569 686.869,783	74	568.685,822 686.871,759	13.399
76	568.696,492 686.881,48	77	568.707,746 686.911,216	31.794
79	568.713,503 686.928,311	80	568.718,853 686.944,798	17.333
82	568.732,422 686.984,15	83	568.731,514 686.984,436	0.952
85	568.743,94 687.019,652	86	568.747,247 687.032,164	12.942
88	568.753,398 687.058,569	89	568.776,257 687.160,715	104.673
91	568.786,714 687.173,457	92	568.794,49 687.174,921	7.913
94	568.809,166 687.176,617	95	568.811,203 687.176,762	2.042
97	568.829,077 687.178,182	98	568.834,429 687.179,186	5.445
100	568.837,871 687.181,913	101	568.841,862 687.195,357	14.024
103	568.852,411 687.231,58	104	568.857,241 687.247,951	17.069
106	568.862,554 687.261,332	107	568.865,243 687.264,609	4.239
109	568.872,511 687.269,117	110	568.878,235 687.269,627	5.747
112	568.909,268 687.267,44	113	568.913,052 687.268,912	4.06

Punct început	X / Y	Punct sfârşit	X / Y	Lungime segment
17	568.834,282 687.187,765	18	568.829,774 687.185,201	5.186
20	568.809,717 687.182,062	21	568.799,072 687.180,939	10.704
23	568.778,344 687.174,363	24	568.773,761 687.166,427	9.164
26	568.747,403 687.048,618	27	568.743,311 687.029,767	19.29
29	568.733,358 687.001,275	30	568.727,078 686.985,672	16.819
32	568.715,502 686.951,157	33	568.701,942 686.911,717	41.706
35	568.692,321 686.881,637	36	568.689,491 686.877,424	5.075
38	568.672,552 686.872,92	39	568.644,762 686.874,898	27.86
41	568.604,443 686.871,854	42	568.594,713 686.868,378	10.332
44	568.574,011 686.864,932	45	568.561,357 686.865,225	12.657
47	568.529,384 686.870,216	48	568.524,897 686.870,552	4.5
50	568.486,844 686.876,716	51	568.471,194 686.883,01	16.868
53	568.443,357 686.898,932	54	568.437,16 686.900,874	6.494
56	568.424,037 686.898,739	57	568.419,048 686.898,614	4.991
59	568.430,559 686.894,836	60	568.441,025 686.895,46	10.485
62	568.485,326 686.871,996	63	568.507,658 686.866,413	23.019
65	568.558,1 686.862,519	66	568.571,945 686.860,036	14.066
68	568.606,878 686.867,678	69	568.618,668 686.871,171	12.297
71	568.638,236 686.871,574	72	568.643,347 686.871,26	5.121
74	568.685,822 686.871,759	75	568.693,065 686.876,52	8.668
77	568.707,746 686.911,216	78	568.712,418 686.924,651	14.224
80	568.718,853 686.944,798	81	568.720,609 686.949,891	5.387
83	568.731,514 686.984,436	84	568.739,754 687.006,623	23.668
86	568.747,247 687.032,164	87	568.752,739 687.055,626	24.096
89	568.776,257 687.160,715	90	568.780,375 687.168,859	9.126
92	568.794,49 687.174,921	93	568.804,251 687.176,209	9.846
95	568.811,203 687.176,762	96	568.813,231 687.176,91	2.033
98	568.834,429 687.179,186	99	568.836,303 687.181,904	3.301
101	568.841,862 687.195,357	102	568.846,207 687.211,146	16.376
104	568.857,241 687.247,951	105	568.860,007 687.256,354	8.847
107	568.865,243 687.264,609	108	568.868,593 687.267,319	4.309
110	568.878,235 687.269,627	111	568.896,3 687.268,379	18.108
113	568.913,052 687.268,912	114	568.918,893 687.274,529	8.104

Punct început	X / Y	Punct sfârşit	X / Y	Lungime segment
18	568.829,774 687.185,201	19	568.825,86 687.183,979	4.1
21	568.799,072 687.180,939	22	568.779,303 687.178,526	19.916
24	568.773,761 687.166,427	25	568.748,509 687.053,521	115.695
27	568.743,311 687.029,767	28	568.741,916 687.025,801	4.204
30	568.727,078 686.985,672	31	568.721,162 686.967,186	19.41
33	568.701,942 686.911,717	34	568.694,775 686.890,424	22.467
36	568.689,491 686.877,424	37	568.684,841 686.874,62	5.43
39	568.644,762 686.874,898	40	568.619,483 686.875,724	25.292
42	568.594,713 686.868,378	43	568.586,263 686.865,631	8.885
45	568.561,357 686.865,225	46	568.543,276 686.868,466	18.369
48	568.524,897 686.870,552	49	568.508,397 686.871,382	16.521
51	568.471,194 686.883,01	52	568.458,087 686.890,713	15.203
54	568.437,16 686.900,874	55	568.430,431 686.901,5	6.758
57	568.419,048 686.898,614	58	568.423,713 686.889,945	9.844
60	568.441,025 686.895,46	61	568.468,989 686.878,633	32.636
63	568.507,658 686.866,413	64	568.524,646 686.865,558	17.01
66	568.571,945 686.860,036	67	568.589,084 686.861,564	17.207
69	568.618,668 686.871,171	70	568.622,467 686.872,543	4.039
72	568.643,347 686.871,26	73	568.672,569 686.869,783	29.259
75	568.693,065 686.876,52	76	568.696,492 686.881,48	6.029
78	568.712,418 686.924,651	79	568.713,503 686.928,311	3.817
81	568.720,609 686.949,891	82	568.732,422 686.984,15	36.238
84	568.739,754 687.006,623	85	568.743,94 687.019,652	13.685
87	568.752,739 687.055,626	88	568.753,398 687.058,569	3.016
90	568.780,375 687.168,859	91	568.786,714 687.173,457	7.831
93	568.804,251 687.176,209	94	568.809,166 687.176,617	4.932
96	568.813,231 687.176,91	97	568.829,077 687.178,182	15.897
99	568.836,303 687.181,904	100	568.837,871 687.181,913	1.568
102	568.846,207 687.211,146	103	568.852,411 687.231,58	21.355
105	568.860,007 687.256,354	106	568.862,554 687.261,332	5.592
108	568.868,593 687.267,319	109	568.872,511 687.269,117	4.311
111	568.896,3 687.268,379	112	568.909,268 687.267,44	13.002
114	568.918,893 687.274,529	115	568.929,572 687.282,477	13.312

Document care conține date cu caracter personal, protejat de prevederile Regulamentului (UE) nr. 679/2016 și Legii 190/2018

Punct început	X / Y	Punct sfârşit	X / Y	Lungime segment
115	568.929,572 687.282,477	116	568.937,842 687.286,612	9.246
118	568.948,714 687.287,66	119	568.959,481 687.285,102	11.067
121	569.004,651 687.272,242	122	569.010,616 687.273,631	6.125
124	569.008,529 687.276,027	125	569.014,782 687.283,531	9.768
127	569.041,882 687.376,921	128	569.050,637 687.384,426	11.531
130	569.076,256 687.386,174	131	569.075,004 687.388,697	2.817
133	569.047,48 687.385,921	134	569.042,85 687.383,613	5.173
136	569.037,013 687.373,615	137	569.031,104 687.352,295	22.124
139	569.021,12 687.312,911	140	569.017,361 687.298,29	15.096
142	569.011,837 687.284,315	143	569.001,998 687.279,22	11.08
145	568.974,886 687.286,652	146	568.971,091 687.288,726	4.325

Punct început	X / Y	Punct sfârşit	X / Y	Lungime segment
116	568.937,842 687.286,612	117	568.939,071 687.286,731	1.235
119	568.959,481 687.285,102	120	568.972,429 687.281,583	13.418
122	569.010,616 687.273,631	123	569.012,515 687.275,017	2.351
125	569.014,782 687.283,531	126	569.031,876 687.344,818	63.626
128	569.050,637 687.384,426	129	569.064,813 687.384,009	14.182
131	569.075,004 687.388,697	132	569.072,1 687.389,607	3.043
134	569.042,85 687.383,613	135	569.039,605 687.383,447	3.249
137	569.031,104 687.352,295	138	569.025,266 687.329,639	23.396
140	569.017,361 687.298,29	141	569.014,386 687.288,468	10.263
143	569.001,998 687.279,22	144	568.997,126 687.279,273	4.872
146	568.971,091 687.288,726	147	568.959,142 687.293,27	12.784

Punct început	X / Y	Punct sfârşit	X / Y	Lungime segment
117	568.939,071 687.286,731	118	568.948,714 687.287,66	9.688
120	568.972,429 687.281,583	121	569.004,651 687.272,242	33.549
123	569.012,515 687.275,017	124	569.008,529 687.276,027	4.112
126	569.031,876 687.344,818	127	569.041,882 687.376,921	33.626
129	569.064,813 687.384,009	130	569.076,256 687.386,174	11.646
132	569.072,1 687.389,607	133	569.047,48 687.385,921	24.894
135	569.039,605 687.383,447	136	569.037,013 687.373,615	10.168
138	569.025,266 687.329,639	139	569.021,12 687.312,911	17.234
141	569.014,386 687.288,468	142	569.011,837 687.284,315	4.873
144	568.997,126 687.279,273	145	568.974,886 687.286,652	23.432
147	568.959,142 687.293,27	1	568.944,174 687.297,04	15.435

**** Lungimile segmentelor sunt determinate în planul de proiecţie Stereo 70 şi sunt rotunjite la 1 milimetru.**
***** Distanţa dintre puncte este formată din segmente cumulate ce sunt mai mici decât valoarea 1 milimetru.**

Document care conține date cu caracter personal, protejat de prevederile Regulamentului (UE) nr. 679/2016 și Legii 190/2018

DATE DESPRE IMOBILUL NR. 1957

Oficiul de Cadastru şi Publicitate Imobiliară SUCEAVA
Biroul de Cadastru şi Publicitate Imobiliară Radauti

A. Partea I. Descrierea imobilului

TEREN Intravilan

Adresa: Loc. Poieni-Solca, Jud. Suceava

Nr. Crt	Nr cadastral Nr. topografic	Suprafaţa* (mp)	Observaţii / Referinţe
A1		1.179	Sector cadastral:22 Teren neimprejmuit;

B. Partea II. Proprietari şi acte

Inscrieri privitoare la dreptul de proprietate şi alte drepturi reale		Referinţe
1957 / 28/02/2025		
Act Administrativ nr. 717, din 13/03/1996 emis de Prim Com Poieni Solca;		
B1	Intabulare, drept de PROPRIETATE, dobandit prin Lege, cota actuala 1/1	A1
	1) **NEIDENTIFICAT NEIDENTIFICAT**	
Act Normativ nr. 7, din 13/03/1996 emis de Parlamentul Romaniei;		
B2	se noteaza mentiunea de proprietar neidentificat	A1

C. Partea III. SARCINI .

Inscrieri privind dezmembramintele dreptului de proprietate, drepturi reale de garanţie şi sarcini	Referinţe
NU SUNT	

Document care conține date cu caracter personal, protejat de prevederile Regulamentului (UE) nr. 679/2016 și Legii 190/2018

Anexa Nr. 1 La Partea I

Teren

Nr cadastral	Suprafaţa (mp)*	Observaţii / Referinţe
	1.179	

* Suprafaţa este determinată in planul de proiecţie Stereo 70.

DETALII LINIARE IMOBIL

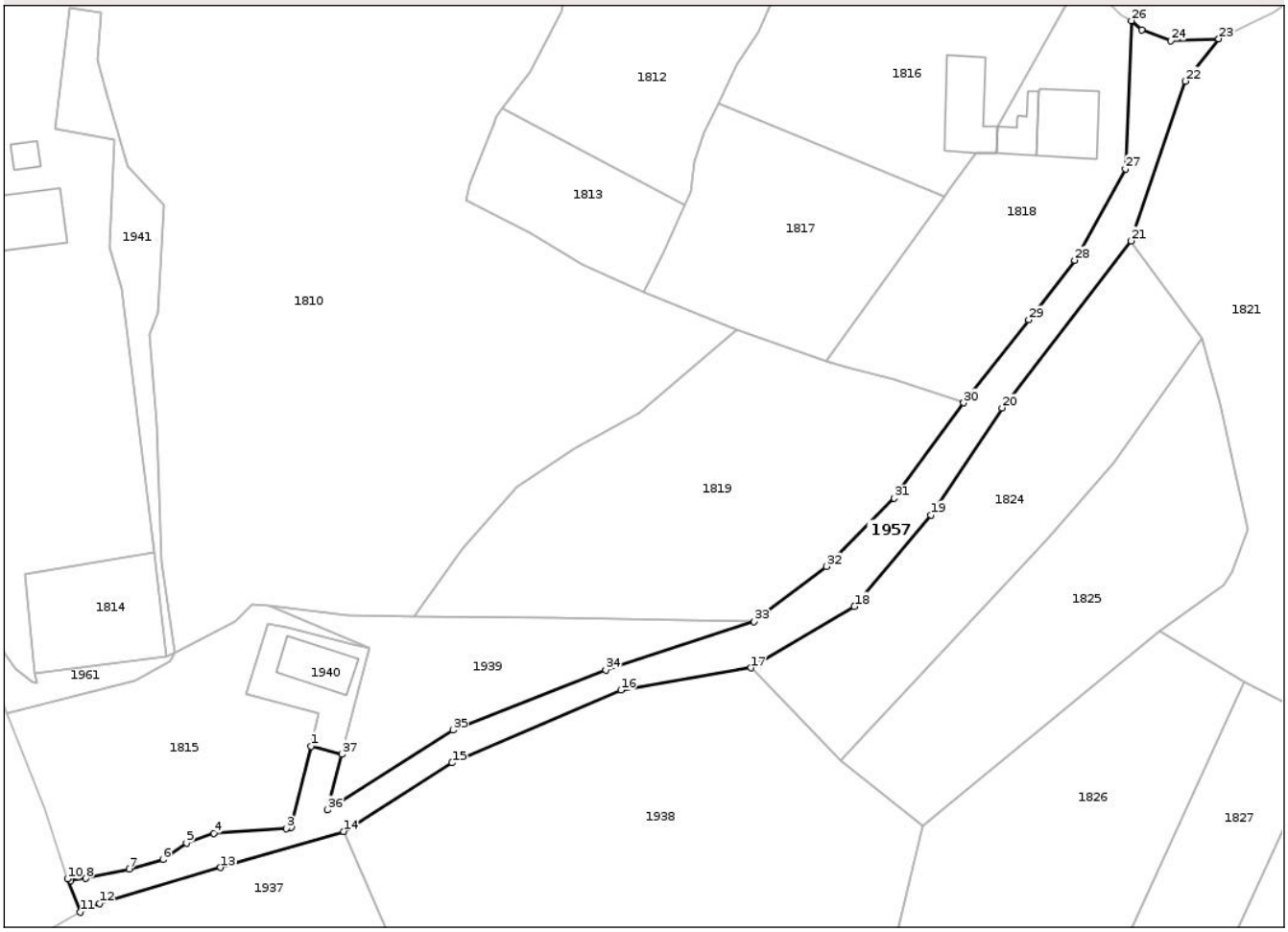

Date referitoare la teren

Crt	Categorie folosință	Intra vilan	Suprafaţa (mp)	Tarla	Parcelă	Nr. topo	Observaţii / Referinţe
1	drum	DA	1.179	8	-	-	

Lungime Segmente

1) Valorile lungimilor segmentelor sunt obţinute din proiecţie în plan.

Punct început	X / Y	Punct sfârşit	X / Y	Lungime segment (** (m)
1	568.325,282 687.242,054	2	568.322,366 687.229,927	12.473
3	568.321,602 687.229,768	4	568.310,796 687.229,065	10.829
5	568.306,73 687.227,649	6	568.303,202 687.225,152	4.322
7	568.298,205 687.223,732	8	568.291,744 687.222,346	6.608
9	568.289,412 687.222,034	10	568.288,968 687.222,301	0.518

Punct început	X / Y	Punct sfârşit	X / Y	Lungime segment (** (m)
2	568.322,366 687.229,927	3	568.321,602 687.229,768	0.78
4	568.310,796 687.229,065	5	568.306,73 687.227,649	4.306
6	568.303,202 687.225,152	7	568.298,205 687.223,732	5.195
8	568.291,744 687.222,346	9	568.289,412 687.222,034	2.353
10	568.288,968 687.222,301	11	568.290,908 687.217,327	5.339

Document care conține date cu caracter personal, protejat de prevederile Regulamentului (UE) nr. 679/2016 și Legii 190/2018

Punct început	X / Y	Punct sfârşit	X / Y	Lungime segment (** (m)
11	568.290,908 687.217,327	12	568.293,767 687.218,645	3.148
13	568.311,812 687.223,972	14	568.330,136 687.229,344	19.095
15	568.346,288 687.239,549	16	568.371,462 687.250,403	27.414
17	568.390,867 687.253,692	18	568.406,266 687.262,841	17.912
19	568.417,659 687.276,471	20	568.428,27 687.292,393	19.134
21	568.447,48 687.317,279	22	568.455,548 687.341,062	25.114
23	568.460,578 687.347,349	24	568.453,442 687.347,053	7.142
25	568.449,091 687.348,659	26	568.447,544 687.350,044	2.076
27	568.446,67 687.327,998	28	568.439,086 687.314,379	15.588
29	568.432,254 687.305,537	30	568.422,548 687.293,149	15.738
31	568.412,183 687.278,944	32	568.402,108 687.268,797	14.299
33	568.391,321 687.260,614	34	568.369,215 687.253,411	23.25
35	568.346,409 687.244,44	36	568.327,738 687.232,541	22.14
37	568.329,868 687.240,836	1	568.325,282 687.242,054	4.745

Punct început	X / Y	Punct sfârşit	X / Y	Lungime segment (** (m)
12	568.293,767 687.218,645	13	568.311,812 687.223,972	18.815
14	568.330,136 687.229,344	15	568.346,288 687.239,549	19.106
16	568.371,462 687.250,403	17	568.390,867 687.253,692	19.682
18	568.406,266 687.262,841	19	568.417,659 687.276,471	17.764
20	568.428,27 687.292,393	21	568.447,48 687.317,279	31.438
22	568.455,548 687.341,062	23	568.460,578 687.347,349	8.052
24	568.453,442 687.347,053	25	568.449,091 687.348,659	4.638
26	568.447,544 687.350,044	27	568.446,67 687.327,998	22.063
28	568.439,086 687.314,379	29	568.432,254 687.305,537	11.174
30	568.422,548 687.293,149	31	568.412,183 687.278,944	17.585
32	568.402,108 687.268,797	33	568.391,321 687.260,614	13.54
34	568.369,215 687.253,411	35	568.346,409 687.244,44	24.507
36	568.327,738 687.232,541	37	568.329,868 687.240,836	8.564

** Lungimile segmentelor sunt determinate în planul de proiecţie Stereo 70 şi sunt rotunjite la 1 milimetru.
*** Distanţa dintre puncte este formată din segmente cumulate ce sunt mai mici decât valoarea 1 milimetru.

Document care conține date cu caracter personal, protejat de prevederile Regulamentului (UE) nr. 679/2016 și Legii 190/2018

DATE DESPRE IMOBILUL NR. 1958

Oficiul de Cadastru şi Publicitate Imobiliară SUCEAVA
Biroul de Cadastru şi Publicitate Imobiliară Radauti

A. Partea I. Descrierea imobilului

TEREN Intravilan

Adresa: Loc. Poieni-Solca, Jud. Suceava

Nr. Crt	Nr cadastral Nr. topografic	Suprafaţa* (mp)	Observaţii / Referinţe
A1		519	Sector cadastral:22 Teren neimprejmuit;

B. Partea II. Proprietari şi acte

Inscrieri privitoare la dreptul de proprietate şi alte drepturi reale		Referinţe
1958 / 28/02/2025		
Act Administrativ nr. 717, din 03/03/2025 emis de Prim Com Poieni Solca;		
B1	Intabulare, drept de PROPRIETATE, dobandit prin Lege, cota actuala 1/1	A1
	1) **NEIDENTIFICAT NEIDENTIFICAT**	
Act Normativ nr. 7, din 13/03/1996 emis de Parlamentul Romaniei;		
B2	se noteaza mentiunea de proprietar neidentificat	A1

C. Partea III. SARCINI .

Inscrieri privind dezmembramintele dreptului de proprietate, drepturi reale de garanţie şi sarcini	Referinţe
NU SUNT	

Document care conține date cu caracter personal, protejat de prevederile Regulamentului (UE) nr. 679/2016 și Legii 190/2018

Anexa Nr. 1 La Partea I

Teren

Nr cadastral	Suprafaţa (mp)*	Observaţii / Referinţe
	519	

* Suprafaţa este determinată in planul de proiecţie Stereo 70.

DETALII LINIARE IMOBIL

Date referitoare la teren

Crt	Categorie folosință	Intra vilan	Suprafaţa (mp)	Tarla	Parcelă	Nr. topo	Observaţii / Referinţe
1	drum	DA	519	8	-	-	

Lungime Segmente
1) Valorile lungimilor segmentelor sunt obţinute din proiecţie în plan.

Punct început	X / Y	Punct sfârşit	X / Y	Lungime segment (** (m)
1	568.475,733 687.020,711	2	568.460,168 686.966,696	56.213
2	568.460,168 686.966,696	3	568.441,361 686.913,767	56.171
3	568.441,361 686.913,767	4	568.437,16 686.900,874	13.56
4	568.437,16 686.900,874	5	568.443,357 686.898,932	6.494
5	568.443,357 686.898,932	6	568.447,176 686.914,346	15.88

Document care conține date cu caracter personal, protejat de prevederile Regulamentului (UE) nr. 679/2016 și Legii 190/2018

Punct început	X / Y	Punct sfârşit	X / Y	Lungime segment (** (m)
6	568.447,176 686.914,346	7	568.460,67 686.956,797	44.544
7	568.460,67 686.956,797	8	568.479,096 687.019,726	65.571
8	568.479,096 687.019,726	1	568.475,733 687.020,711	3.504

** Lungimile segmentelor sunt determinate în planul de proiecţie Stereo 70 şi sunt rotunjite la 1 milimetru.
*** Distanţa dintre puncte este formată din segmente cumulate ce sunt mai mici decât valoarea 1 milimetru.

Document care conține date cu caracter personal, protejat de prevederile Regulamentului (UE) nr. 679/2016 și Legii 190/2018

DATE DESPRE IMOBILUL NR. 1959

Oficiul de Cadastru şi Publicitate Imobiliară SUCEAVA
Biroul de Cadastru şi Publicitate Imobiliară Radauti

A. Partea I. Descrierea imobilului

TEREN Intravilan

Adresa: Loc. Poieni-Solca, Jud. Suceava

Nr. Crt	Nr cadastral Nr. topografic	Suprafaţa* (mp)	Observaţii / Referinţe
A1		3.287	Sector cadastral:22 Teren neimprejmuit;

B. Partea II. Proprietari şi acte

Inscrieri privitoare la dreptul de proprietate şi alte drepturi reale		Referinţe
1959 / 28/02/2025		
Act Normativ nr. 7, din 13/03/1996 emis de PARLAMENTUL ROMANIEI;		
B1	Intabulare, drept de PROPRIETATE, dobandit prin Lege, cota actuala 1/1	A1
	1) **NEIDENTIFICAT NEIDENTIFICAT**	
Act Administrativ nr. 1728, din 12/05/2025 emis de PRIMARIA COMUNEI POIENI SOLCA;		
B2	se noteaza posesia faptica in favoarea acestuia	A1
	1) **HOJBOTA ILIE**	

C. Partea III. SARCINI .

Inscrieri privind dezmembramintele dreptului de proprietate, drepturi reale de garanţie şi sarcini	Referinţe
NU SUNT	

Document care conține date cu caracter personal, protejat de prevederile Regulamentului (UE) nr. 679/2016 și Legii 190/2018

Anexa Nr. 1 La Partea I

Teren

Nr cadastral	Suprafaţa (mp)*	Observaţii / Referinţe
	3.287	

* Suprafaţa este determinată in planul de proiecţie Stereo 70.

DETALII LINIARE IMOBIL

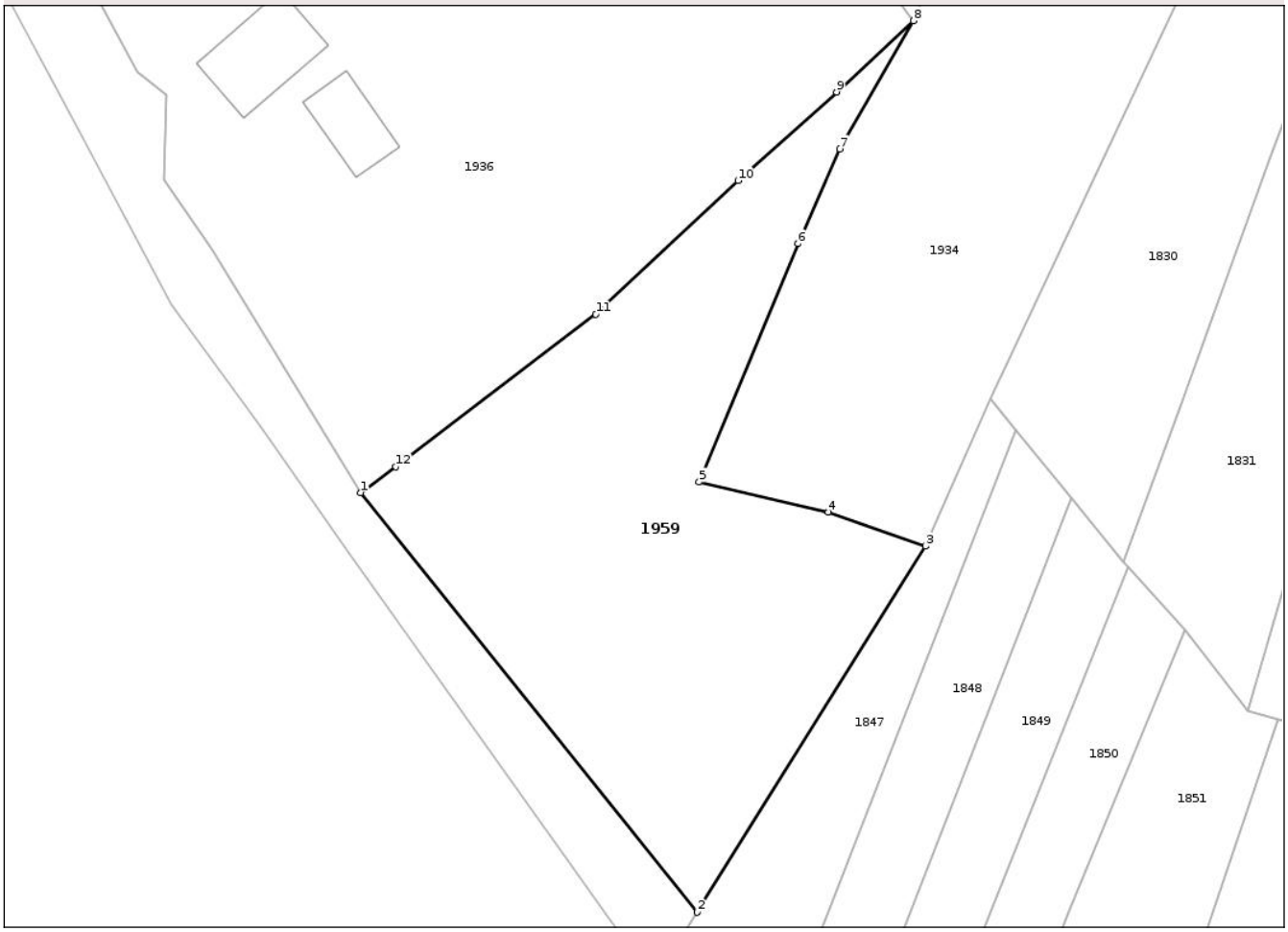

Date referitoare la teren

Crt	Categorie folosință	Intra vilan	Suprafaţa (mp)	Tarla	Parcelă	Nr. topo	Observaţii / Referinţe
1	neproductiv	DA	3.287	8	A675	-	

Lungime Segmente
1) Valorile lungimilor segmentelor sunt obţinute din proiecţie în plan.

Punct început	X / Y	Punct sfârşit	X / Y	Lungime segment (** (m)
1	568.328,815 687.051,697	2	568.373,144 686.996,483	70.807
2	568.373,144 686.996,483	3	568.403,19 687.044,644	56.765
3	568.403,19 687.044,644	4	568.390,409 687.049,131	13.546
4	568.390,409 687.049,131	5	568.373,398 687.053,11	17.47
5	568.373,398 687.053,11	6	568.386,396 687.084,46	33.938

Document care conține date cu caracter personal, protejat de prevederile Regulamentului (UE) nr. 679/2016 și Legii 190/2018

Punct început	X / Y	Punct sfârşit	X / Y	Lungime segment (** (m)
6	568.386,396 687.084,46	7	568.391,892 687.096,933	13.63
7	568.391,892 687.096,933	8	568.401,637 687.113,819	19.496
8	568.401,637 687.113,819	9	568.391,478 687.104,443	13.824
9	568.391,478 687.104,443	10	568.378,52 687.092,77	17.44
10	568.378,52 687.092,77	11	568.359,771 687.075,171	25.715
11	568.359,771 687.075,171	12	568.333,424 687.055,099	33.122
12	568.333,424 687.055,099	1	568.328,815 687.051,697	5.729

** Lungimile segmentelor sunt determinate în planul de proiecţie Stereo 70 şi sunt rotunjite la 1 milimetru.
*** Distanţa dintre puncte este formată din segmente cumulate ce sunt mai mici decât valoarea 1 milimetru.

Document care conține date cu caracter personal, protejat de prevederile Regulamentului (UE) nr. 679/2016 și Legii 190/2018

DATE DESPRE IMOBILUL NR. 1960

Oficiul de Cadastru şi Publicitate Imobiliară SUCEAVA
Biroul de Cadastru şi Publicitate Imobiliară Radauti

A. Partea I. Descrierea imobilului

TEREN Intravilan

Adresa: Loc. Poieni-Solca, Jud. Suceava

Nr. Crt	Nr cadastral Nr. topografic	Suprafaţa* (mp)	Observaţii / Referinţe
A1		1.705	Sector cadastral:22 Teren neimprejmuit;

B. Partea II. Proprietari şi acte

Inscrieri privitoare la dreptul de proprietate şi alte drepturi reale		Referinţe
1960 / 28/02/2025		
Act Normativ nr. 7, din 13/03/1996 emis de PARLAMENTUL ROMANIEI;		
B1	Intabulare, drept de PROPRIETATE, dobandit prin Lege, cota actuala 1/1	A1
	1) **NEIDENTIFICAT NEIDENTIFICAT**	
Act Administrativ nr. 1729, din 12/05/2025 emis de PRIMARIA COMUNEI POIENI SOLCA;		
B2	se noteaza posesia faptica in favoarea acestuia	A1
	1) **HOJBOTA ILIE**	

C. Partea III. SARCINI .

Inscrieri privind dezmembramintele dreptului de proprietate, drepturi reale de garanţie şi sarcini	Referinţe
NU SUNT	

Document care conține date cu caracter personal, protejat de prevederile Regulamentului (UE) nr. 679/2016 și Legii 190/2018

Anexa Nr. 1 La Partea I

Teren

Nr cadastral	Suprafaţa (mp)*	Observaţii / Referinţe
	1.705	

* Suprafaţa este determinată in planul de proiecţie Stereo 70.

DETALII LINIARE IMOBIL

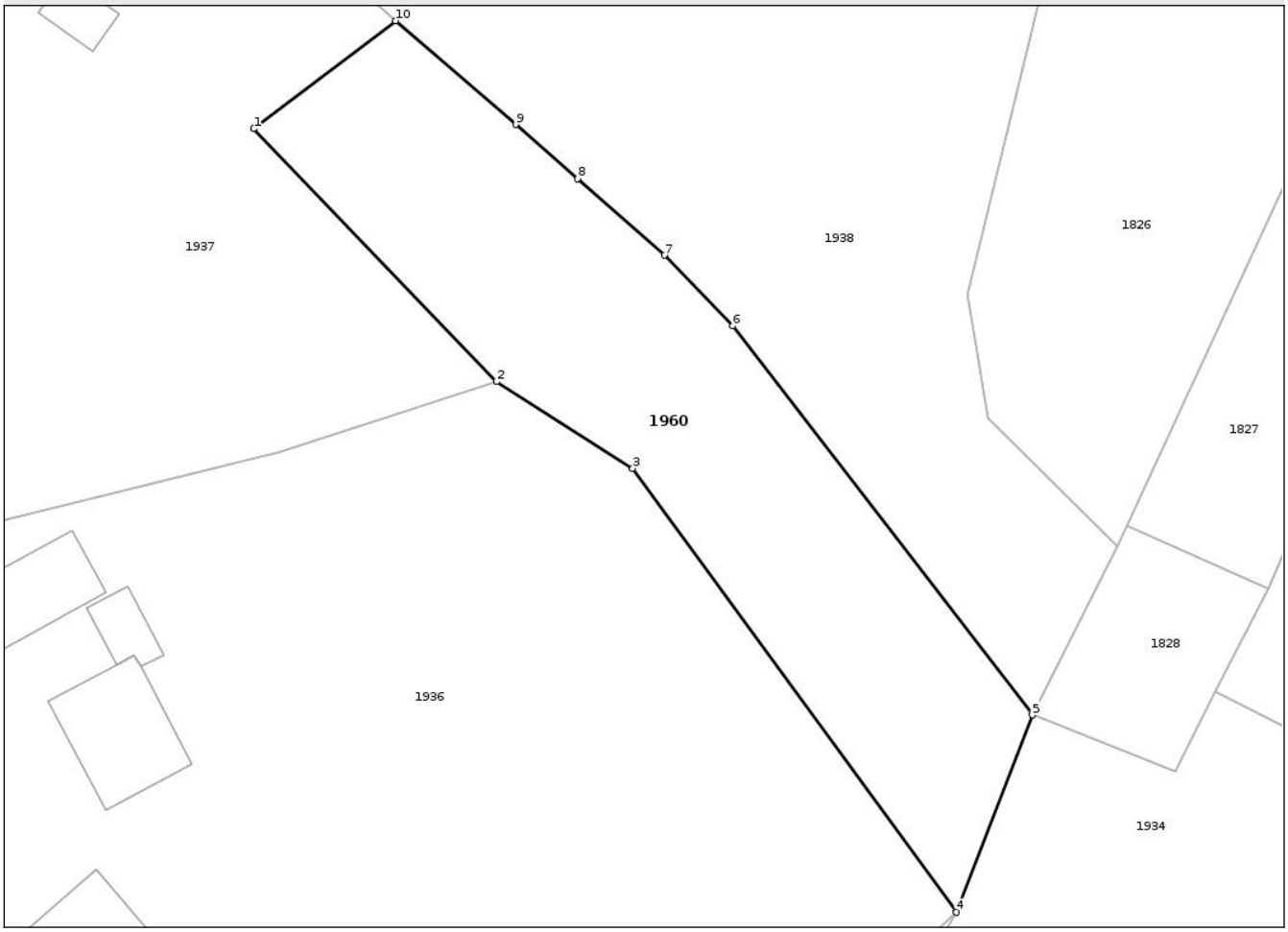

Date referitoare la teren

Crt	Categorie folosință	Intra vilan	Suprafaţa (mp)	Tarla	Parcelă	Nr. topo	Observaţii / Referinţe
1	neproductiv	DA	1.705	8	A675	-	

Lungime Segmente
1) Valorile lungimilor segmentelor sunt obţinute din proiecţie în plan.

Punct început	X / Y	Punct sfârşit	X / Y	Lungime segment (** (m)
1	568.333,531 687.189,666	2	568.357,055 687.165,188	33.949
2	568.357,055 687.165,188	3	568.370,257 687.156,79	15.647
3	568.370,257 687.156,79	4	568.401,637 687.113,819	53.209
4	568.401,637 687.113,819	5	568.409,002 687.132,905	20.458
5	568.409,002 687.132,905	6	568.379,953 687.170,565	47.562

Document care conține date cu caracter personal, protejat de prevederile Regulamentului (UE) nr. 679/2016 și Legii 190/2018

Punct început	X / Y	Punct sfârşit	X / Y	Lungime segment (** (m)
6	568.379,953 687.170,565	7	568.373,331 687.177,424	9.534
7	568.373,331 687.177,424	8	568.364,919 687.184,857	11.225
8	568.364,919 687.184,857	9	568.358,92 687.190,085	7.957
9	568.358,92 687.190,085	10	568.347,263 687.200,128	15.387
10	568.347,263 687.200,128	1	568.333,531 687.189,666	17.263

** Lungimile segmentelor sunt determinate în planul de proiecţie Stereo 70 şi sunt rotunjite la 1 milimetru.
*** Distanţa dintre puncte este formată din segmente cumulate ce sunt mai mici decât valoarea 1 milimetru.

Document care conține date cu caracter personal, protejat de prevederile Regulamentului (UE) nr. 679/2016 și Legii 190/2018

DATE DESPRE IMOBILUL NR. 1961

Oficiul de Cadastru şi Publicitate Imobiliară SUCEAVA
Biroul de Cadastru şi Publicitate Imobiliară Radauti

A. Partea I. Descrierea imobilului

TEREN Intravilan

Adresa: Loc. Poieni-Solca, Jud. Suceava

Nr. Crt	Nr cadastral Nr. topografic	Suprafaţa* (mp)	Observaţii / Referinţe
A1		319	Sector cadastral:22 Teren imprejmuit;

B. Partea II. Proprietari şi acte

Inscrieri privitoare la dreptul de proprietate şi alte drepturi reale		Referinţe
1961 / 28/01/2025		
Act Normativ nr. 7, din 13/03/1996 emis de PARLAMENTUL ROMANIEI;		
B1	Intabulare, drept de PROPRIETATE, dobandit prin Lege, cota actuala 1/1	A1
	1) **NEIDENTIFICAT NEIDENTIFICAT**	
Act Administrativ nr. 717, din 03/03/2025 emis de PRIMARIA COMUNEI POIENI SOLCA;		
B2	se noteaza mentiunea de proprietar neidentificat	A1

C. Partea III. SARCINI .

Inscrieri privind dezmembramintele dreptului de proprietate, drepturi reale de garanţie şi sarcini	Referinţe
NU SUNT	

Document care conține date cu caracter personal, protejat de prevederile Regulamentului (UE) nr. 679/2016 și Legii 190/2018

Anexa Nr. 1 La Partea I

Teren

Nr cadastral	Suprafaţa (mp)*	Observaţii / Referinţe
	319	

* Suprafaţa este determinată in planul de proiecţie Stereo 70.

DETALII LINIARE IMOBIL

Date referitoare la teren

Crt	Categorie folosință	Intra vilan	Suprafaţa (mp)	Tarla	Parcelă	Nr. topo	Observaţii / Referinţe
1	arabil	DA	319	8	A648	-	

Lungime Segmente

1) Valorile lungimilor segmentelor sunt obţinute din proiecţie în plan.

Punct început	X / Y	Punct sfârşit	X / Y	Lungime segment (** (m)
1	568.299,012 687.251,741	2	568.304,266 687.254,723	6.041
3	568.304,93 687.255,909	4	568.303,797 687.255,392	1.245
5	568.284,165 687.252,817	6	568.284,453 687.251,39	1.456
7	568.283,805 687.251,676	8	568.281,196 687.253,607	3.246
9	568.277,828 687.258,498	10	568.268,447 687.281,183	24.548

Punct început	X / Y	Punct sfârşit	X / Y	Lungime segment (** (m)
2	568.304,266 687.254,723	3	568.304,93 687.255,909	1.359
4	568.303,797 687.255,392	5	568.284,165 687.252,817	19.8
6	568.284,453 687.251,39	7	568.283,805 687.251,676	0.708
8	568.281,196 687.253,607	9	568.277,828 687.258,498	5.938
10	568.268,447 687.281,183	11	568.266,155 687.289,349	8.482

Document care conține date cu caracter personal, protejat de prevederile Regulamentului (UE) nr. 679/2016 și Legii 190/2018

Punct început	X / Y	Punct sfârşit	X / Y	Lungime segment (** (m)
11	568.266,155 687.289,349	12	568.264,712 687.299,686	10.437
13	568.266,018 687.313,28	14	568.267,023 687.325,57	12.331
15	568.267,998 687.337,504	16	568.268,813 687.347,471	10.0
17	568.268,885 687.351,14	18	568.269,536 687.355,32	4.23
19	568.268,461 687.383,29	20	568.270,753 687.401,875	18.726
21	568.272,593 687.417,01	22	568.270,493 687.402,243	14.916
23	568.268,146 687.383,341	24	568.268,854 687.361,882	21.471
25	568.269,089 687.356,101	26	568.268,763 687.353,779	2.345
27	568.262,948 687.313,853	28	568.262,363 687.302,217	11.651
29	568.262,855 687.296,889	30	568.264,364 687.288,96	8.071
31	568.271,051 687.270,913	32	568.277,589 687.252,817	19.241
33	568.279,905 687.246,998	1	568.299,012 687.251,741	19.687

Punct început	X / Y	Punct sfârşit	X / Y	Lungime segment (** (m)
12	568.264,712 687.299,686	13	568.266,018 687.313,28	13.657
14	568.267,023 687.325,57	15	568.267,998 687.337,504	11.974
16	568.268,813 687.347,471	17	568.268,885 687.351,14	3.67
18	568.269,536 687.355,32	19	568.268,461 687.383,29	27.991
20	568.270,753 687.401,875	21	568.272,593 687.417,01	15.246
22	568.270,493 687.402,243	23	568.268,146 687.383,341	19.047
24	568.268,854 687.361,882	25	568.269,089 687.356,101	5.786
26	568.268,763 687.353,779	27	568.262,948 687.313,853	40.347
28	568.262,363 687.302,217	29	568.262,855 687.296,889	5.351
30	568.264,364 687.288,96	31	568.271,051 687.270,913	19.246
32	568.277,589 687.252,817	33	568.279,905 687.246,998	6.263

** Lungimile segmentelor sunt determinate în planul de proiecţie Stereo 70 şi sunt rotunjite la 1 milimetru.
*** Distanţa dintre puncte este formată din segmente cumulate ce sunt mai mici decât valoarea 1 milimetru.

Document care conține date cu caracter personal, protejat de prevederile Regulamentului (UE) nr. 679/2016 și Legii 190/2018

DATE DESPRE IMOBILUL NR. 1962

Oficiul de Cadastru şi Publicitate Imobiliară SUCEAVA
Biroul de Cadastru şi Publicitate Imobiliară Radauti

A. Partea I. Descrierea imobilului

TEREN Intravilan

Adresa: Loc. Poieni-Solca, Jud. Suceava

Nr. Crt	Nr cadastral Nr. topografic	Suprafaţa* (mp)	Observaţii / Referinţe
A1		568	Sector cadastral:22 Teren neimprejmuit;

B. Partea II. Proprietari şi acte

Inscrieri privitoare la dreptul de proprietate şi alte drepturi reale		Referinţe
1962 / 28/02/2025		
Act Normativ nr. 7, din 13/03/1996 emis de PARLAMENTUL ROMANIEI;		
B1	Intabulare, drept de PROPRIETATE, dobandit prin Lege, cota actuala 1/1	A1
	1) **NEIDENTIFICAT NEIDENTIFICAT**	
Act Administrativ nr. 1730, din 12/05/2025 emis de PRIMARIA COMUNEI POIENI SOLCA;		
B2	se noteaza posesia faptica in favoarea acestuia	A1
	1) **LAZAREAN VASILE** 2) **LAZAREAN FLOAREA**	

C. Partea III. SARCINI .

Inscrieri privind dezmembramintele dreptului de proprietate, drepturi reale de garanţie şi sarcini	Referinţe
NU SUNT	

Document care conține date cu caracter personal, protejat de prevederile Regulamentului (UE) nr. 679/2016 și Legii 190/2018

Anexa Nr. 1 La Partea I

Teren

Nr cadastral	Suprafaţa (mp)*	Observaţii / Referinţe
	568	

* Suprafaţa este determinată in planul de proiecţie Stereo 70.

DETALII LINIARE IMOBIL

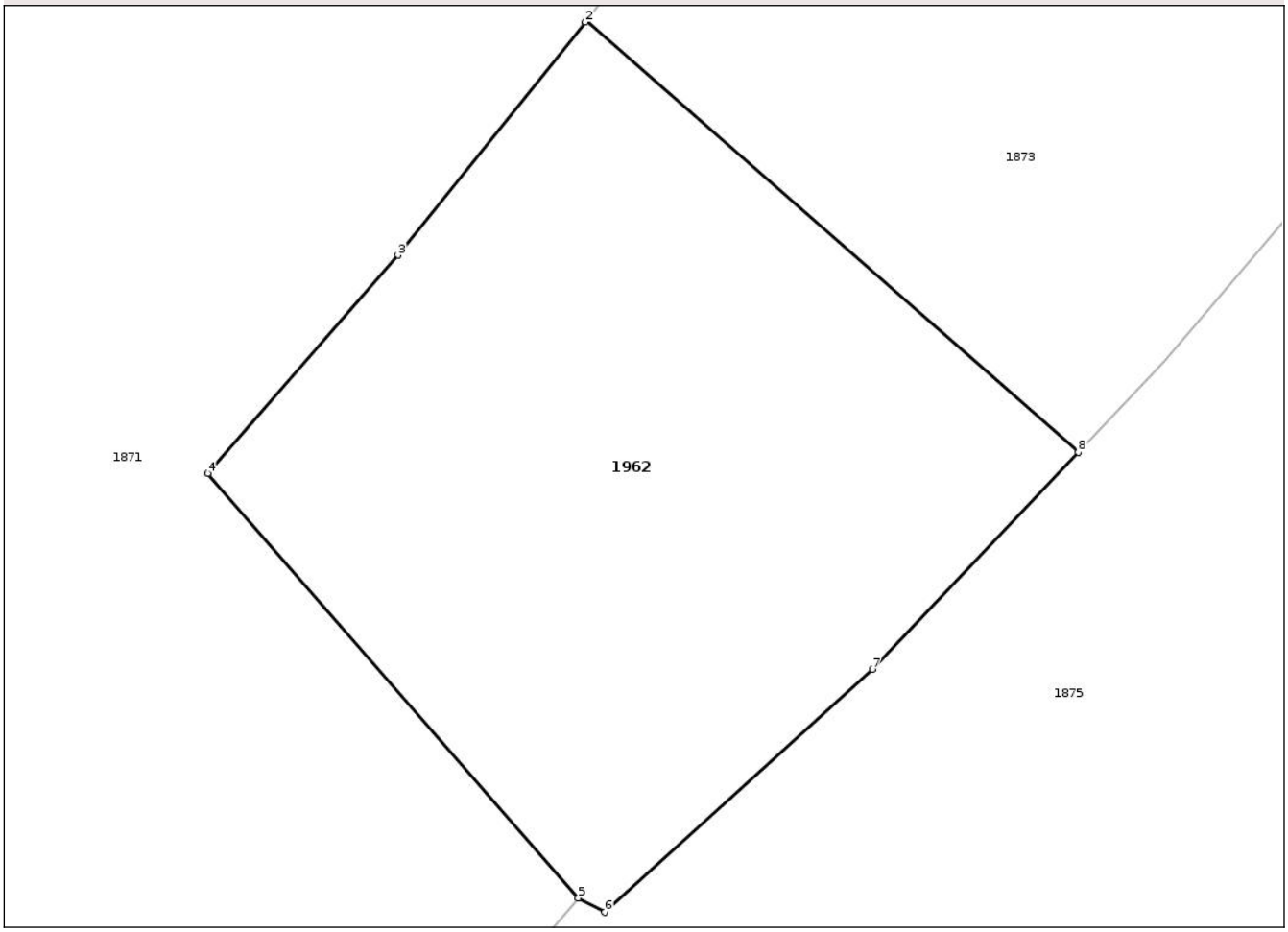

Date referitoare la teren

Crt	Categorie folosință	Intra vilan	Suprafaţa (mp)	Tarla	Parcelă	Nr. topo	Observaţii / Referinţe
1	arabil	DA	568	8	A648	-	

Lungime Segmente
1) Valorile lungimilor segmentelor sunt obţinute din proiecţie în plan.

Punct început	X / Y	Punct sfârşit	X / Y	Lungime segment (** (m)
1	568.672,294 687.267,44	2	568.672,255 687.267,388	0.065
2	568.672,255 687.267,388	3	568.665,134 687.258,54	11.358
3	568.665,134 687.258,54	4	568.657,911 687.250,247	10.998
4	568.657,911 687.250,247	5	568.671,991 687.234,129	21.402
5	568.671,991 687.234,129	6	568.672,986 687.233,592	1.131

Document care conține date cu caracter personal, protejat de prevederile Regulamentului (UE) nr. 679/2016 și Legii 190/2018

Punct început	X / Y	Punct sfârşit	X / Y	Lungime segment (** (m)
6	568.672,986 687.233,592	7	568.683,163 687.242,818	13.736
7	568.683,163 687.242,818	8	568.690,986 687.251,051	11.357
8	568.690,986 687.251,051	1	568.672,294 687.267,44	24.859

** Lungimile segmentelor sunt determinate în planul de proiecţie Stereo 70 şi sunt rotunjite la 1 milimetru.
*** Distanţa dintre puncte este formată din segmente cumulate ce sunt mai mici decât valoarea 1 milimetru.

Document care conține date cu caracter personal, protejat de prevederile Regulamentului (UE) nr. 679/2016 și Legii 190/2018