

**DATE DESPRE IMOBILUL NR. 3255**

Oficiul de Cadastru și Publicitate Imobiliară SUCEAVA  
Biroul de Cadastru și Publicitate Imobiliară Suceava

**A. Partea I. Descrierea imobilului**

TEREN Intravilan

Adresa: Loc. Ipotesti, Jud. Suceava

Nr. Crt	Nr cadastral Nr. topografic	Suprafața* (mp)	Observații / Referințe
A1		5.993	Sector cadastral:35 Teren neimprejmuț; Imobilul s-a format din o parte a PF 1656/1, 1656/2, 1657, 1658, 1659, 1660/1, 1660/2, 1661, 1662/1, 1662/2, 1663/1, 1663/2, 1663/3, 1664, 1665/2, 1675, 1690/2, 1622/1 a comunei cadastrale Ipotesti.

**B. Partea II. Proprietari și acte**

Inscrieri privitoare la dreptul de proprietate și alte drepturi reale		Referințe
/		
Act Normativ nr. 7, din 13/03/1996 emis de PARLAMENTUL ROMANIEI (art. 13);		
B1	Inscrierea posesiei, drept de PROPRIETATE, dobandit prin Lege, cota actuala 1/1 1) NEIDENTIFICAT NEIDENTIFICAT	A1
B2	Se notează mențiunea de proprietar neidentificat.	A1

**C. Partea III. SARCINI .**

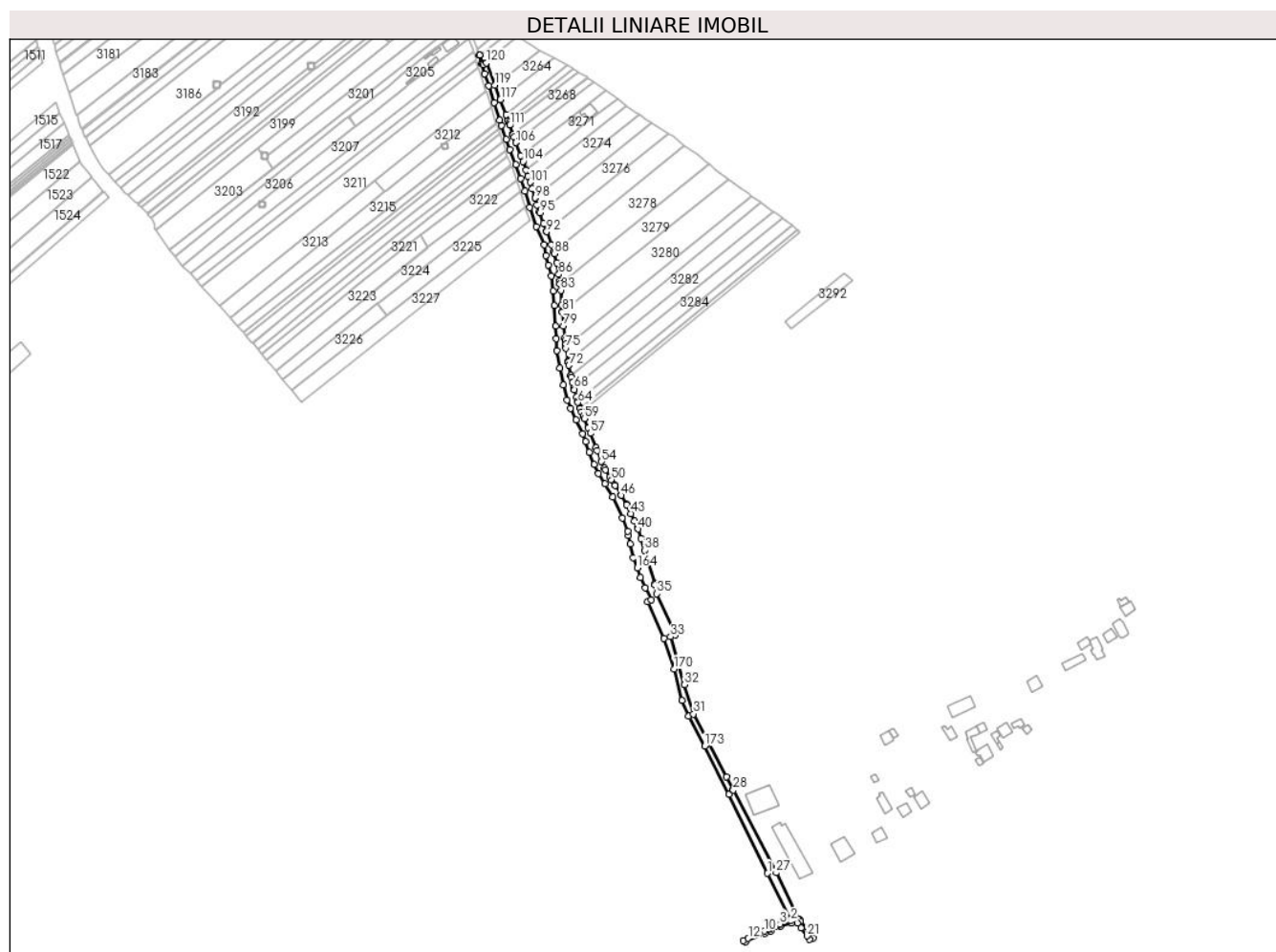
Inscrieri privind dezmembramintele dreptului de proprietate, drepturi reale de garanție și sarcini	Referințe
NU SUNT	

## Anexa Nr. 1 La Partea I

## Teren

Nr cadastral	Suprafața (mp)*	Observații / Referințe
	5.993	Imobilul s-a format din o parte a PF 1656/1, 1656/2, 1657, 1658, 1659, 1660/1, 1660/2, 1661, 1662/1, 1662/2, 1663/1, 1663/2, 1663/3, 1664, 1665/2, 1675, 1690/2, 1622/1 a comunei cadastrale Ipotesti.

\* Suprafața este determinată în planul de proiecție Stereo 70.



## Date referitoare la teren

Crt	Categorie folosință	Intravilan	Suprafața (mp)	Tarla	Parcelă	Nr. topo	Observații / Referințe
1	altele	DA	5.993	-	-	-	

## Lungime Segmente

1) Valorile lungimilor segmentelor sunt obținute din proiecție în plan.

Punct început	X / Y	Punct sfârșit	X / Y	Lungime segment
1	595.604,106 679.817,282	2	595.625,08 679.774,559	47.594
4	595.613,209 679.770,784	5	595.612,944 679.770,665	0.29
7	595.607,115 679.768,061	8	595.606,566 679.767,816	0.601
10	595.601,178 679.765,414	11	595.596,521 679.763,328	5.103
13	595.582,097 679.756,884	14	595.584,542 679.755,786	2.68

Punct început	X / Y	Punct sfârșit	X / Y	Lungime segment
2	595.625,08 679.774,559	3	595.615,094 679.771,626	10.408
5	595.612,944 679.770,665	6	595.611,464 679.770,004	1.621
8	595.606,566 679.767,816	9	595.606,292 679.767,694	0.3
11	595.596,521 679.763,328	12	595.586,786 679.758,979	10.662
14	595.584,542 679.755,786	15	595.601,598 679.763,406	18.681

Punct început	X / Y	Punct sfârșit	X / Y	Lungime segment
3	595.615,094 679.771,626	4	595.613,209 679.770,784	2.065
6	595.611,464 679.770,004	7	595.607,115 679.768,061	4.763
9	595.606,292 679.767,694	10	595.601,178 679.765,414	5.599
12	595.586,786 679.758,979	13	595.582,097 679.756,884	5.136
15	595.601,598 679.763,406	16	595.607,108 679.765,867	6.035

Punct început	X / Y	Punct sfârșit	X / Y	Lungime segment	Punct început	X / Y	Punct sfârșit	X / Y	Lungime segment	Punct început	X / Y	Punct sfârșit	X / Y	Lungime segment
16	595.607,108 679.765,867	17	595.615,91 679.769,8	9.641	17	595.615,91 679.769,8	18	595.625,644 679.772,64	10.14	18	595.625,644 679.772,64	19	595.630,748 679.772,581	5.104
19	595.630,748 679.772,581	20	595.634,061 679.768,539	5.226	20	595.634,061 679.768,539	21	595.639,597 679.761,11	9.265	21	595.639,597 679.761,11	22	595.641,463 679.758,192	3.464
22	595.641,463 679.758,192	23	595.644,981 679.758,998	3.609	23	595.644,981 679.758,998	24	595.633,436 679.774,463	19.29 9	24	595.633,436 679.774,463	25	595.633,314 679.774,627	0.204
25	595.633,314 679.774,627	26	595.631,883 679.776,557	2.403	26	595.631,883 679.776,557	27	595.611,844 679.817,749	45.80 8	27	595.611,844 679.817,749	28	595.573,325 679.891,89	83.55
28	595.573,325 679.891,89	29	595.572,941 679.892,626	0.83	29	595.572,941 679.892,626	30	595.567,047 679.903,896	12.71 8	30	595.567,047 679.903,896	31	595.537,574 679.960,253	63.59 8
31	595.537,574 679.960,253	32	595.529,562 679.986,454	27.39 9	32	595.529,562 679.986,454	33	595.516,983 680.029,636	44.97 7	33	595.516,983 680.029,636	34	595.521,396 680.031,185	4.677
34	595.521,396 680.031,185	35	595.504,599 680.068,158	40.61	35	595.504,599 680.068,158	36	595.503,087 680.076,194	8.177	36	595.503,087 680.076,194	37	595.502,874 680.077,326	1.152
37	595.502,874 680.077,326	38	595.493,568 680.107,133	31.22 6	38	595.493,568 680.107,133	39	595.490,328 680.117,508	10.86 9	39	595.490,328 680.117,508	40	595.487,606 680.126,227	9.134
40	595.487,606 680.126,227	41	595.487,173 680.127,613	1.452	41	595.487,173 680.127,613	42	595.484,605 680.133,139	6.094	42	595.484,605 680.133,139	43	595.481,461 680.139,904	7.46
43	595.481,461 680.139,904	44	595.477,777 680.147,831	8.741	44	595.477,777 680.147,831	45	595.477,517 680.148,258	0.5	45	595.477,517 680.148,258	46	595.472,587 680.156,356	9.481
46	595.472,587 680.156,356	47	595.472,465 680.156,556	0.234	47	595.472,465 680.156,556	48	595.467,171 680.165,251	10.18	48	595.467,171 680.165,251	49	595.466,808 680.165,846	0.697
49	595.466,808 680.165,846	50	595.464,085 680.170,319	5.237	50	595.464,085 680.170,319	51	595.462,485 680.172,871	3.012	51	595.462,485 680.172,871	52	595.458,473 680.179,268	7.551
52	595.458,473 680.179,268	53	595.457,666 680.180,965	1.879	53	595.457,666 680.180,965	54	595.454,933 680.186,712	6.364	54	595.454,933 680.186,712	55	595.451,265 680.196,44	10.39 7
55	595.451,265 680.196,44	56	595.450,174 680.199,146	2.918	56	595.450,174 680.199,146	57	595.445,001 680.211,986	13.84 3	57	595.445,001 680.211,986	58	595.443,056 680.216,814	5.205
58	595.443,056 680.216,814	59	595.439,67 680.225,217	9.06	59	595.439,67 680.225,217	60	595.438,843 680.227,271	2.214	60	595.438,843 680.227,271	61	595.437,209 680.231,313	4.36
61	595.437,209 680.231,313	62	595.435,963 680.234,395	3.324	62	595.435,963 680.234,395	63	595.435,726 680.234,981	0.632	63	595.435,726 680.234,981	64	595.434,035 680.239,656	4.971
64	595.434,035 680.239,656	65	595.433,655 680.240,944	1.343	65	595.433,655 680.240,944	66	595.432,537 680.244,734	3.951	66	595.432,537 680.244,734	67	595.430,525 680.251,109	6.685
67	595.430,525 680.251,109	68	595.430,204 680.252,484	1.412	68	595.430,204 680.252,484	69	595.429,015 680.257,574	5.227	69	595.429,015 680.257,574	70	595.427,847 680.262,477	5.04
70	595.427,847 680.262,477	71	595.427,59 680.263,817	1.364	71	595.427,59 680.263,817	72	595.425,824 680.273,028	9.379	72	595.425,824 680.273,028	73	595.425,25 680.276,093	3.118
73	595.425,25 680.276,093	74	595.425,143 680.276,781	0.696	74	595.425,143 680.276,781	75	595.423,221 680.288,525	11.9	75	595.423,221 680.288,525	76	595.422,875 680.292,059	3.551
76	595.422,875 680.292,059	77	595.422,484 680.295,256	3.221	77	595.422,484 680.295,256	78	595.422,184 680.297,709	2.471	78	595.422,184 680.297,709	79	595.420,935 680.308,593	10.95 5
79	595.420,935 680.308,593	80	595.419,981 680.320,817	12.26 1	80	595.419,981 680.320,817	81	595.419,931 680.321,453	0.638	81	595.419,931 680.321,453	82	595.419,476 680.327,277	5.842
82	595.419,476 680.327,277	83	595.418,564 680.340,389	13.14 4	83	595.418,564 680.340,389	84	595.417,819 680.346,247	5.905	84	595.417,819 680.346,247	85	595.417,479 680.348,917	2.692
85	595.417,479 680.348,917	86	595.416,748 680.354,659	5.788	86	595.416,748 680.354,659	87	595.414,971 680.364,97	10.46 3	87	595.414,971 680.364,97	88	595.412,978 680.373,182	8.45
88	595.412,978 680.373,182	89	595.412,448 680.374,739	1.645	89	595.412,448 680.374,739	90	595.412,224 680.375,398	0.696	90	595.412,224 680.375,398	91	595.410,197 680.381,351	6.289
91	595.410,197 680.381,351	92	595.405,812 680.392,949	12.39 9	92	595.405,812 680.392,949	93	595.405,694 680.393,261	0.334	93	595.405,694 680.393,261	94	595.403,071 680.400,199	7.417
94	595.403,071 680.400,199	95	595.399,737 680.409,838	10.19 9	95	595.399,737 680.409,838	96	595.399,393 680.410,832	1.052	96	595.399,393 680.410,832	97	595.397,302 680.416,875	6.395
97	595.397,302 680.416,875	98	595.395,416 680.423,179	6.58	98	595.395,416 680.423,179	99	595.395,387 680.423,275	0.1	99	595.395,387 680.423,275	100	595.392,901 680.431,587	8.676
100	595.392,901 680.431,587	101	595.391,019 680.437,312	6.026	101	595.391,019 680.437,312	102	595.389,206 680.442,829	5.807	102	595.389,206 680.442,829	103	595.387,207 680.448,381	5.901
103	595.387,207 680.448,381	104	595.384,534 680.455,803	7.889	104	595.384,534 680.455,803	105	595.382,338 680.461,294	5.914	105	595.382,338 680.461,294	106	595.378,06 680.472,809	12.28 4
106	595.378,06 680.472,809	107	595.378,023 680.472,927	0.124	107	595.378,023 680.472,927	108	595.376,389 680.478,159	5.481	108	595.376,389 680.478,159	109	595.375,693 680.480,196	2.153
109	595.375,693 680.480,196	110	595.375,628 680.480,385	0.2	110	595.375,628 680.480,385	111	595.372,857 680.488,498	8.573	111	595.372,857 680.488,498	112	595.372,562 680.489,358	0.909
112	595.372,562 680.489,358	113	595.372,114 680.490,671	1.387	113	595.372,114 680.490,671	114	595.371,377 680.492,635	2.098	114	595.371,377 680.492,635	115	595.369,397 680.497,906	5.631

Punct început	X / Y	Punct sfârșit	X / Y	Lungime segment	Punct început	X / Y	Punct sfârșit	X / Y	Lungime segment	Punct început	X / Y	Punct sfârșit	X / Y	Lungime segment
115	595.369,397 680.497,906	116	595.369,391 680.497,923	0.018	116	595.369,391 680.497,923	117	595.364,363 680.511,313	14.303	117	595.364,363 680.511,313	118	595.364,34 680.511,372	0.063
118	595.364,34 680.511,372	119	595.359,454 680.524,386	13.901	119	595.359,454 680.524,386	120	595.351,858 680.544,614	21.607	120	595.351,858 680.544,614	121	595.348,999 680.542,967	3.299
121	595.348,999 680.542,967	122	595.348,588 680.543,98	1.093	122	595.348,588 680.543,98	123	595.345,552 680.551,469	8.081	123	595.345,552 680.551,469	124	595.345,177 680.551,182	0.472
124	595.345,177 680.551,182	125	595.347,485 680.543,907	7.632	125	595.347,485 680.543,907	126	595.350,233 680.534,643	9.663	126	595.350,233 680.534,643	127	595.353,776 680.523,922	11.291
127	595.353,776 680.523,922	128	595.358,975 680.508,666	16.118	128	595.358,975 680.508,666	129	595.363,859 680.493,177	16.241	129	595.363,859 680.493,177	130	595.365,49 680.488,407	5.041
130	595.365,49 680.488,407	131	595.369,735 680.475,984	13.128	131	595.369,735 680.475,984	132	595.372,626 680.466,726	9.699	132	595.372,626 680.466,726	133	595.377,99 680.453,317	14.442
133	595.377,99 680.453,317	134	595.382,587 680.440,55	13.569	134	595.382,587 680.440,55	135	595.386,221 680.429,491	11.641	135	595.386,221 680.429,491	136	595.390,638 680.414,727	15.411
136	595.390,638 680.414,727	137	595.396,537 680.397,675	18.044	137	595.396,537 680.397,675	138	595.403,651 680.381,045	18.088	138	595.403,651 680.381,045	139	595.405,292 680.371,548	9.638
139	595.405,292 680.371,548	140	595.407,094 680.363,146	8.593	140	595.407,094 680.363,146	141	595.409,869 680.353,263	10.265	141	595.409,869 680.353,263	142	595.411,595 680.339,703	13.669
142	595.411,595 680.339,703	143	595.412,495 680.326,762	12.972	143	595.412,495 680.326,762	144	595.413,95 680.308,133	18.686	144	595.413,95 680.308,133	145	595.414,538 680.297,136	11.013
145	595.414,538 680.297,136	146	595.415,15 680.286,362	10.791	146	595.415,15 680.286,362	147	595.417,722 680.270,715	15.857	147	595.417,722 680.270,715	148	595.420,954 680.255,637	15.421
148	595.420,954 680.255,637	149	595.424,257 680.241,902	14.127	149	595.424,257 680.241,902	150	595.427,076 680.234,465	7.953	150	595.427,076 680.234,465	151	595.432,431 680.224,248	11.535
151	595.432,431 680.224,248	152	595.438,022 680.211,605	13.824	152	595.438,022 680.211,605	153	595.441,091 680.204,685	7.57	153	595.441,091 680.204,685	154	595.444,262 680.195,171	10.029
154	595.444,262 680.195,171	155	595.448,486 680.183,969	11.972	155	595.448,486 680.183,969	156	595.452,327 680.175,894	8.942	156	595.452,327 680.175,894	157	595.458,143 680.166,619	10.948
157	595.458,143 680.166,619	158	595.465,328 680.154,998	13.663	158	595.465,328 680.154,998	159	595.473,709 680.136,223	20.561	159	595.473,709 680.136,223	160	595.478,424 680.123,968	13.131
160	595.478,424 680.123,968	161	595.479,195 680.120,269	3.778	161	595.479,195 680.120,269	162	595.480,948 680.112,689	7.78	162	595.480,948 680.112,689	163	595.483,618 680.100,687	12.295
163	595.483,618 680.100,687	164	595.487,015 680.091,325	9.959	164	595.487,015 680.091,325	165	595.489,985 680.082,858	8.973	165	595.489,985 680.082,858	166	595.494,214 680.073,348	10.408
166	595.494,214 680.073,348	167	595.499,433 680.062,818	11.752	167	595.499,433 680.062,818	168	595.496,297 680.060,841	3.707	168	595.496,297 680.060,841	169	595.511,211 680.028,09	35.987
169	595.511,211 680.028,09	170	595.520,283 680.000,509	29.035	170	595.520,283 680.000,509	171	595.527,351 679.972,238	29.141	171	595.527,351 679.972,238	172	595.533,245 679.958,276	15.155
172	595.533,245 679.958,276	173	595.547,64 679.931,345	30.537	173	595.547,64 679.931,345	174	595.569,341 679.888,098	48.386	174	595.569,341 679.888,098	1	595.604,106 679.817,282	78.889

\*\* Lungimile segmentelor sunt determinate în planul de proiecție Stereo 70 și sunt rotunjite la 1 milimetru.

\*\*\* Distanța dintre puncte este formată din segmente cumulate ce sunt mai mici decât valoarea 1 milimetru.

**DATE DESPRE IMOBILUL NR. 3256**

Oficiul de Cadastru și Publicitate Imobiliară SUCEAVA  
Biroul de Cadastru și Publicitate Imobiliară Suceava

**A. Partea I. Descrierea imobilului**

TEREN Intravilan

Adresa: Loc. Ipotesti, Jud. Suceava

Nr. Crt	Nr cadastral Nr. topografic	Suprafața* (mp)	Observații / Referințe
A1	39595	5.494	Sector cadastral:35 Teren neimprejmuit;

**B. Partea II. Proprietari și acte**

Inscrieri privitoare la dreptul de proprietate și alte drepturi reale	Referințe
<b>56513 / 05/11/2018</b>	
Act Normativ nr. Lege nr.23/1873, din 30/01/1873 emis de -;	
B1	A1
Intabulare, drept de PROPRIETATE(drept transcris de sub R.fonc. 2133/28.10.1899), dobandit prin Lege, cota actuala 1/1 1) COMUNA IPOTEȘTI-DOMENIU PUBLIC, CIF:4244172	

**C. Partea III. SARCINI .**

Inscrieri privind dezmembramintele dreptului de proprietate, drepturi reale de garanție și sarcini	Referințe
NU SUNT	

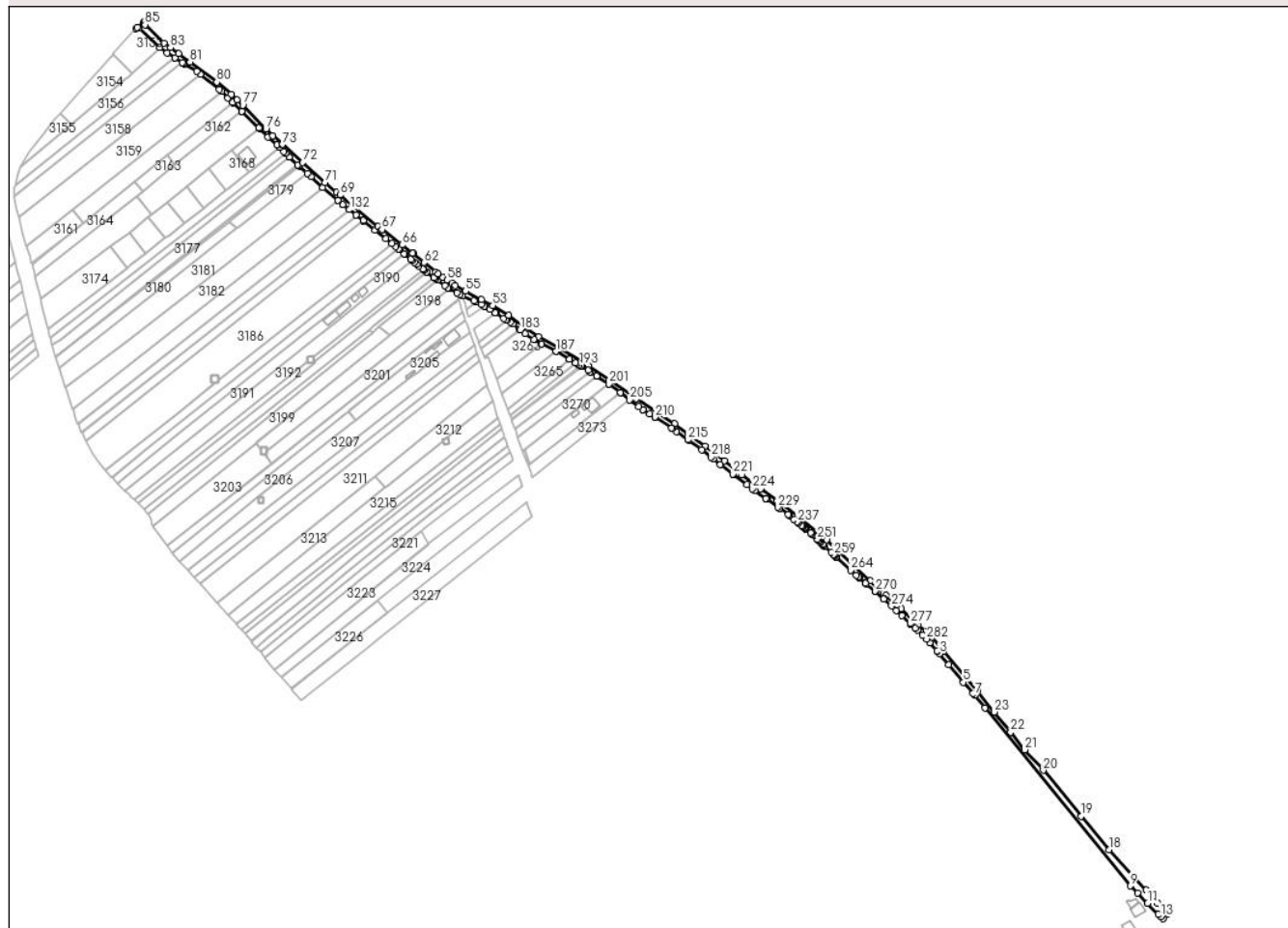
## Anexa Nr. 1 La Partea I

## Teren

Nr cadastral	Suprafața (mp)*	Observații / Referințe
39595	5.494	

\* Suprafața este determinată în planul de proiecție Stereo 70.

## DETALII LINIARE IMOBIL



## Date referitoare la teren

Crt	Categorie folosință	Intravilan	Suprafața (mp)	Tarla	Parcelă	Nr. topo	Observații / Referințe
1	drum	DA	5.494	-	-	-	

## Lungime Segmente

1) Valorile lungimilor segmentelor sunt obținute din proiecție în plan.

Punct început	X / Y	Punct sfârșit	X / Y	Lungime segment	Punct început	X / Y	Punct sfârșit	X / Y	Lungime segment	Punct început	X / Y	Punct sfârșit	X / Y	Lungime segment
1	595.749,609 680.283,975	2	595.749,756 680.283,801	0.228	2	595.749,756 680.283,801	3	595.751,688 680.281,506	3.0	3	595.751,688 680.281,506	4	595.759,838 680.271,666	12.777
4	595.759,838 680.271,666	5	595.772,875 680.256,351	20.112	5	595.772,875 680.256,351	6	595.781,404 680.246,53	13.008	6	595.781,404 680.246,53	7	595.782,916 680.244,788	2.307
7	595.782,916 680.244,788	8	595.792,12 680.233,816	14.321	8	595.792,12 680.233,816	9	595.920,632 680.076,15	203.406	9	595.920,632 680.076,15	10	595.927,086 680.069,835	9.03
10	595.927,086 680.069,835	11	595.936,154 680.060,96	12.688	11	595.936,154 680.060,96	12	595.945,691 680.051,234	13.622	12	595.945,691 680.051,234	13	595.947,864 680.048,961	3.145
13	595.947,864 680.048,961	14	595.949,912 680.047,153	2.732	14	595.949,912 680.047,153	15	595.953,573 680.051,74	5.869	15	595.953,573 680.051,74	16	595.945,249 680.060,616	12.168
16	595.945,249 680.060,616	17	595.934,628 680.072,308	15.796	17	595.934,628 680.072,308	18	595.901,829 680.108,232	48.645	18	595.901,829 680.108,232	19	595.877,355 680.138,003	38.539

Punct început	X / Y	Punct sfârșit	X / Y	Lungime segment	Punct început	X / Y	Punct sfârșit	X / Y	Lungime segment	Punct început	X / Y	Punct sfârșit	X / Y	Lungime segment
19	595.877,355 680.138,003	20	595.843,667 680.178,507	52.683	20	595.843,667 680.178,507	21	595.827,312 680.196,62	24.404	21	595.827,312 680.196,62	22	595.814,804 680.212,226	20.0
22	595.814,804 680.212,226	23	595.800,485 680.230,05	22.863	23	595.800,485 680.230,05	24	595.785,044 680.248,831	24.314	24	595.785,044 680.248,831	25	595.755,617 680.283,765	45.676
25	595.755,617 680.283,765	26	595.744,879 680.295,917	16.217	26	595.744,879 680.295,917	27	595.739,796 680.301,579	7.609	27	595.739,796 680.301,579	28	595.732,65 680.306,97	8.951
28	595.732,65 680.306,97	29	595.717,834 680.321,488	20.743	29	595.717,834 680.321,488	30	595.714,48 680.324,428	4.46	30	595.714,48 680.324,428	31	595.712,973 680.325,743	2.0
31	595.712,973 680.325,743	32	595.704,291 680.333,336	11.534	32	595.704,291 680.333,336	33	595.702,095 680.335,38	3.0	33	595.702,095 680.335,38	34	595.690,307 680.346,082	15.921
34	595.690,307 680.346,082	35	595.651,604 680.382,303	53.008	35	595.651,604 680.382,303	36	595.626,148 680.403,199	32.934	36	595.626,148 680.403,199	37	595.607,913 680.416,952	22.84
37	595.607,913 680.416,952	38	595.593,379 680.427,709	18.082	38	595.593,379 680.427,709	39	595.577,063 680.440,131	20.507	39	595.577,063 680.440,131	40	595.571,408 680.444,095	6.906
40	595.571,408 680.444,095	41	595.561,235 680.452,362	13.109	41	595.561,235 680.452,362	42	595.544,142 680.465,092	21.313	42	595.544,142 680.465,092	43	595.528,865 680.476,26	18.924
43	595.528,865 680.476,26	44	595.516,98 680.484,857	14.668	44	595.516,98 680.484,857	45	595.482,934 680.507,431	40.85	45	595.482,934 680.507,431	46	595.459,228 680.524,135	29.0
46	595.459,228 680.524,135	47	595.440,617 680.536,464	22.324	47	595.440,617 680.536,464	48	595.436,475 680.539,49	5.13	48	595.436,475 680.539,49	49	595.415,53 680.551,389	24.089
49	595.415,53 680.551,389	50	595.396,539 680.561,958	21.734	50	595.396,539 680.561,958	51	595.383,203 680.571,166	16.206	51	595.383,203 680.571,166	52	595.370,235 680.580,853	16.187
52	595.370,235 680.580,853	53	595.356,022 680.589,707	16.745	53	595.356,022 680.589,707	54	595.346,122 680.594,845	11.154	54	595.346,122 680.594,845	55	595.332,011 680.602,364	15.989
55	595.332,011 680.602,364	56	595.322,78 680.607,266	10.452	56	595.322,78 680.607,266	57	595.319,767 680.609,276	3.622	57	595.319,767 680.609,276	58	595.315,7 680.612,052	4.924
58	595.315,7 680.612,052	59	595.312,091 680.614,515	4.369	59	595.312,091 680.614,515	60	595.307,834 680.617,42	5.154	60	595.307,834 680.617,42	61	595.305,334 680.619,448	3.219
61	595.305,334 680.619,448	62	595.295,291 680.627,703	13.0	62	595.295,291 680.627,703	63	595.285,248 680.635,958	13.0	63	595.285,248 680.635,958	64	595.285,501 680.636,128	0.305
64	595.285,501 680.636,128	65	595.285,477 680.636,146	0.03	65	595.285,477 680.636,146	66	595.275,857 680.643,268	11.969	66	595.275,857 680.643,268	67	595.257,951 680.656,861	22.481
67	595.257,951 680.656,861	68	595.254,32 680.659,523	4.502	68	595.254,32 680.659,523	69	595.220,717 680.687,466	43.703	69	595.220,717 680.687,466	70	595.217,639 680.689,902	3.925
70	595.217,639 680.689,902	71	595.207,455 680.698,611	13.4	71	595.207,455 680.698,611	72	595.187,792 680.716,186	26.373	72	595.187,792 680.716,186	73	595.169,665 680.732,219	24.2
73	595.169,665 680.732,219	74	595.169,168 680.731,8	0.65	74	595.169,168 680.731,8	75	595.161,122 680.739,67	11.255	75	595.161,122 680.739,67	76	595.155,051 680.745,909	8.705
76	595.155,051 680.745,909	77	595.134,584 680.766,812	29.255	77	595.134,584 680.766,812	78	595.129,508 680.771,632	7.0	78	595.129,508 680.771,632	79	595.124,365 680.776,515	7.092
79	595.124,365 680.776,515	80	595.111,623 680.787,385	16.749	80	595.111,623 680.787,385	81	595.087,855 680.805,227	29.72	81	595.087,855 680.805,227	82	595.077,878 680.812,431	12.306
82	595.077,878 680.812,431	83	595.070,511 680.817,875	9.16	83	595.070,511 680.817,875	84	595.064,662 680.821,796	7.042	84	595.064,662 680.821,796	85	595.048,003 680.838,131	23.331
85	595.048,003 680.838,131	86	595.047,583 680.840,68	2.583	86	595.047,583 680.840,68	87	595.047,208 680.840,455	0.437	87	595.047,208 680.840,455	88	595.041,261 680.835,9	7.491
88	595.041,261 680.835,9	89	595.040,178 680.834,714	1.606	89	595.040,178 680.834,714	90	595.042,89 680.835,105	2.74	90	595.042,89 680.835,105	91	595.061,283 680.817,924	25.169
91	595.061,283 680.817,924	92	595.067,588 680.813,064	7.961	92	595.067,588 680.813,064	93	595.074,456 680.808,735	8.118	93	595.074,456 680.808,735	94	595.074,693 680.808,593	0.276
94	595.074,693 680.808,593	95	595.081,083 680.804,752	7.456	95	595.081,083 680.804,752	96	595.082,206 680.804,077	1.31	96	595.082,206 680.804,077	97	595.082,892 680.803,65	0.808
97	595.082,892 680.803,65	98	595.093,674 680.796,921	12.709	98	595.093,674 680.796,921	99	595.097,156 680.794,459	4.264	99	595.097,156 680.794,459	100	595.113,696 680.780,98	21.337
100	595.113,696 680.780,98	101	595.115,716 680.779,008	2.823	101	595.115,716 680.779,008	102	595.121,394 680.773,461	7.938	102	595.121,394 680.773,461	103	595.125,605 680.769,524	5.765
103	595.125,605 680.769,524	104	595.126,06 680.769,07	0.643	104	595.126,06 680.769,07	105	595.133,69 680.761,477	10.764	105	595.133,69 680.761,477	106	595.133,834 680.761,34	0.199
106	595.133,834 680.761,34	107	595.134,407 680.760,793	0.792	107	595.134,407 680.760,793	108	595.149,04 680.746,832	20.225	108	595.149,04 680.746,832	109	595.149,089 680.746,786	0.067
109	595.149,089 680.746,786	110	595.149,254 680.746,623	0.232	110	595.149,254 680.746,623	111	595.149,374 680.746,504	0.169	111	595.149,374 680.746,504	112	595.157,072 680.738,84	10.863
112	595.157,072 680.738,84	113	595.164,73 680.731,575	10.556	113	595.164,73 680.731,575	114	595.167,085 680.729,458	3.167	114	595.167,085 680.729,458	115	595.167,171 680.729,381	0.115
115	595.167,171 680.729,381	116	595.170,97 680.725,711	5.282	116	595.170,97 680.725,711	117	595.172,283 680.724,442	1.826	117	595.172,283 680.724,442	118	595.175,571 680.721,202	4.616

Punct început	X / Y	Punct sfârșit	X / Y	Lungime segment	Punct început	X / Y	Punct sfârșit	X / Y	Lungime segment	Punct început	X / Y	Punct sfârșit	X / Y	Lungime segment
118	595.175,571 680.721,202	119	595.175,906 680.720,915	0.441	119	595.175,906 680.720,915	120	595.183,303 680.714,261	9.949	120	595.183,303 680.714,261	121	595.184,171 680.713,48	1.168
121	595.184,171 680.713,48	122	595.184,668 680.713,033	0.668	122	595.184,668 680.713,033	123	595.191,628 680.706,728	9.391	123	595.191,628 680.706,728	124	595.195,046 680.703,552	4.666
124	595.195,046 680.703,552	125	595.205,582 680.694,272	14.04	125	595.205,582 680.694,272	126	595.219,062 680.682,817	17.69	126	595.219,062 680.682,817	127	595.219,107 680.682,779	0.059
127	595.219,107 680.682,779	128	595.219,323 680.682,595	0.284	128	595.219,323 680.682,595	129	595.223,302 680.679,21	5.224	129	595.223,302 680.679,21	130	595.223,329 680.679,189	0.034
130	595.223,329 680.679,189	131	595.228,778 680.674,931	6.915	131	595.228,778 680.674,931	132	595.229,35 680.674,46	0.741	132	595.229,35 680.674,46	133	595.235,051 680.669,774	7.38
133	595.235,051 680.669,774	134	595.235,501 680.669,403	0.583	134	595.235,501 680.669,403	135	595.241,162 680.664,735	7.337	135	595.241,162 680.664,735	136	595.241,567 680.664,401	0.525
136	595.241,567 680.664,401	137	595.251,791 680.656,147	13.14	137	595.251,791 680.656,147	138	595.261,154 680.648,954	11.80 7	138	595.261,154 680.648,954	139	595.266,706 680.644,666	7.015
139	595.266,706 680.644,666	140	595.270,003 680.641,95	4.272	140	595.270,003 680.641,95	141	595.272,6 680.639,843	3.344	141	595.272,6 680.639,843	142	595.273,061 680.639,469	0.594
142	595.273,061 680.639,469	143	595.273,464 680.639,126	0.529	143	595.273,464 680.639,126	144	595.277,676 680.635,543	5.53	144	595.277,676 680.635,543	145	595.277,757 680.635,471	0.108
145	595.277,757 680.635,471	146	595.283,252 680.630,578	7.358	146	595.283,252 680.630,578	147	595.284,745 680.629,45	1.871	147	595.284,745 680.629,45	148	595.286,753 680.627,933	2.517
148	595.286,753 680.627,933	149	595.289,055 680.626,073	2.96	149	595.289,055 680.626,073	150	595.290,607 680.624,819	1.995	150	595.290,607 680.624,819	151	595.294,151 680.621,956	4.556
151	595.294,151 680.621,956	152	595.294,45 680.621,714	0.385	152	595.294,45 680.621,714	153	595.295,328 680.621,005	1.129	153	595.295,328 680.621,005	154	595.297,371 680.619,461	2.561
154	595.297,371 680.619,461	155	595.297,742 680.619,18	0.465	155	595.297,742 680.619,18	156	595.303,892 680.614,532	7.709	156	595.303,892 680.614,532	157	595.304,009 680.614,443	0.147
157	595.304,009 680.614,443	158	595.305,596 680.613,244	1.989	158	595.305,596 680.613,244	159	595.307,14 680.612,085	1.931	159	595.307,14 680.612,085	160	595.313,484 680.607,322	7.933
160	595.313,484 680.607,322	161	595.316,23 680.605,48	3.307	161	595.316,23 680.605,48	162	595.316,97 680.605,057	0.852	162	595.316,97 680.605,057	163	595.317,558 680.604,721	0.677
163	595.317,558 680.604,721	164	595.324,438 680.600,787	7.925	164	595.324,438 680.600,787	165	595.326,86 680.599,403	2.79	165	595.326,86 680.599,403	166	595.329,202 680.598,328	2.577
166	595.329,202 680.598,328	167	595.339,235 680.593,726	11.03 8	167	595.339,235 680.593,726	168	595.341,101 680.592,869	2.053	168	595.341,101 680.592,869	169	595.345,726 680.590,746	5.089
169	595.345,726 680.590,746	170	595.348,647 680.589,307	3.256	170	595.348,647 680.589,307	171	595.348,783 680.589,222	0.16	171	595.348,783 680.589,222	172	595.353,587 680.586,203	5.674
172	595.353,587 680.586,203	173	595.358,345 680.583,26	5.595	173	595.358,345 680.583,26	174	595.358,813 680.582,963	0.554	174	595.358,813 680.582,963	175	595.358,901 680.582,907	0.104
175	595.358,901 680.582,907	176	595.365,758 680.578,553	8.123	176	595.365,758 680.578,553	177	595.367,952 680.577,114	2.624	177	595.367,952 680.577,114	178	595.368,427 680.576,8	0.569
178	595.368,427 680.576,8	179	595.371,446 680.574,802	3.62	179	595.371,446 680.574,802	180	595.373,828 680.573,182	2.881	180	595.373,828 680.573,182	181	595.373,838 680.573,175	0.012
181	595.373,838 680.573,175	182	595.379,749 680.568,707	7.41	182	595.379,749 680.568,707	183	595.380,418 680.568,201	0.839	183	595.380,418 680.568,201	184	595.384,738 680.564,788	5.506
184	595.384,738 680.564,788	185	595.392,525 680.559,597	9.359	185	595.392,525 680.559,597	186	595.399,192 680.555,821	7.662	186	595.399,192 680.555,821	187	595.411,889 680.549,004	14.41 1
187	595.411,889 680.549,004	188	595.411,945 680.548,972	0.064	188	595.411,945 680.548,972	189	595.424,036 680.542,011	13.95 2	189	595.424,036 680.542,011	190	595.424,052 680.542,002	0.018
190	595.424,052 680.542,002	191	595.429,358 680.538,946	6.123	191	595.429,358 680.538,946	192	595.430,682 680.538,184	1.528	192	595.430,682 680.538,184	193	595.432,638 680.536,963	2.306
193	595.432,638 680.536,963	194	595.433,993 680.536,153	1.579	194	595.433,993 680.536,153	195	595.434,503 680.535,847	0.595	195	595.434,503 680.535,847	196	595.440,445 680.532,292	6.924
196	595.440,445 680.532,292	197	595.442,211 680.531,134	2.112	197	595.442,211 680.531,134	198	595.442,379 680.531,024	0.201	198	595.442,379 680.531,024	199	595.447,987 680.527,346	6.707
199	595.447,987 680.527,346	200	595.448,09 680.527,279	0.123	200	595.448,09 680.527,279	201	595.458,889 680.520,197	12.91 4	201	595.458,889 680.520,197	202	595.459,128 680.520,04	0.286
202	595.459,128 680.520,04	203	595.469,282 680.512,612	12.58 1	203	595.469,282 680.512,612	204	595.469,291 680.512,605	0.011	204	595.469,291 680.512,605	205	595.477,456 680.506,139	10.41 5
205	595.477,456 680.506,139	206	595.485,178 680.500,155	9.769	206	595.485,178 680.500,155	207	595.488,994 680.497,738	4.517	207	595.488,994 680.497,738	208	595.489,077 680.497,685	0.098
208	595.489,077 680.497,685	209	595.494,924 680.493,981	6.921	209	595.494,924 680.493,981	210	595.499,635 680.490,9	5.629	210	595.499,635 680.490,9	211	595.500,07 680.490,616	0.52
211	595.500,07 680.490,616	212	595.514,538 680.481,157	17.28 6	212	595.514,538 680.481,157	213	595.514,816 680.480,975	0.332	213	595.514,816 680.480,975	214	595.518,914 680.478,296	4.896
214	595.518,914 680.478,296	215	595.529,039 680.471,0	12.48	215	595.529,039 680.471,0	216	595.529,587 680.470,605	0.676	216	595.529,587 680.470,605	217	595.541,282 680.462,178	14.41 5



Punct început	X / Y	Punct sfârșit	X / Y	Lungime segment	Punct început	X / Y	Punct sfârșit	X / Y	Lungime segment	Punct început	X / Y	Punct sfârșit	X / Y	Lungime segment
217	595.541,282 680.462,178	218	595.549,552 680.455,506	10.626	218	595.549,552 680.455,506	219	595.551,377 680.454,034	2.345	219	595.551,377 680.454,034	220	595.557,674 680.448,953	8.091
220	595.557,674 680.448,953	221	595.568,767 680.440,618	13.875	221	595.568,767 680.440,618	222	595.569,202 680.440,291	0.544	222	595.569,202 680.440,291	223	595.581,303 680.431,193	15.14
223	595.581,303 680.431,193	224	595.586,042 680.427,754	5.855	224	595.586,042 680.427,754	225	595.588,33 680.426,094	2.827	225	595.588,33 680.426,094	226	595.598,065 680.419,01	12.04
226	595.598,065 680.419,01	227	595.598,266 680.418,864	0.248	227	595.598,266 680.418,864	228	595.599,192 680.418,19	1.145	228	595.599,192 680.418,19	229	595.608,856 680.411,166	11.947
229	595.608,856 680.411,166	230	595.609,953 680.410,369	1.356	230	595.609,953 680.410,369	231	595.609,981 680.410,348	0.035	231	595.609,981 680.410,348	232	595.617,761 680.404,746	9.587
232	595.617,761 680.404,746	233	595.618,533 680.404,189	0.952	233	595.618,533 680.404,189	234	595.618,812 680.403,963	0.359	234	595.618,812 680.403,963	235	595.622,724 680.400,798	5.032
235	595.622,724 680.400,798	236	595.625,578 680.398,512	3.657	236	595.625,578 680.398,512	237	595.625,839 680.398,304	0.334	237	595.625,839 680.398,304	238	595.626,814 680.397,522	1.25
238	595.626,814 680.397,522	239	595.629,625 680.395,271	3.601	239	595.629,625 680.395,271	240	595.630,199 680.394,812	0.735	240	595.630,199 680.394,812	241	595.630,829 680.394,307	0.807
241	595.630,829 680.394,307	242	595.631,148 680.394,032	0.421	242	595.631,148 680.394,032	243	595.632,315 680.393,025	1.541	243	595.632,315 680.393,025	244	595.632,651 680.392,736	0.443
244	595.632,651 680.392,736	245	595.633,571 680.391,942	1.215	245	595.633,571 680.391,942	246	595.633,574 680.391,94	0.004	246	595.633,574 680.391,94	247	595.637,475 680.388,575	5.152
247	595.637,475 680.388,575	248	595.638,384 680.387,791	1.2	248	595.638,384 680.387,791	249	595.639,11 680.387,165	0.959	249	595.639,11 680.387,165	250	595.640,107 680.386,305	1.317
250	595.640,107 680.386,305	251	595.643,601 680.382,986	4.819	251	595.643,601 680.382,986	252	595.644,825 680.381,781	1.718	252	595.644,825 680.381,781	253	595.645,664 680.380,954	1.178
253	595.645,664 680.380,954	254	595.646,379 680.380,25	1.003	254	595.646,379 680.380,25	255	595.648,385 680.378,274	2.816	255	595.648,385 680.378,274	256	595.649,223 680.377,448	1.177
256	595.649,223 680.377,448	257	595.650,165 680.376,52	1.322	257	595.650,165 680.376,52	258	595.655,712 680.371,524	7.465	258	595.655,712 680.371,524	259	595.658,249 680.369,218	3.428
259	595.658,249 680.369,218	260	595.658,715 680.368,795	0.629	260	595.658,715 680.368,795	261	595.659,121 680.368,426	0.549	261	595.659,121 680.368,426	262	595.660,402 680.367,262	1.731
262	595.660,402 680.367,262	263	595.660,801 680.366,899	0.539	263	595.660,801 680.366,899	264	595.672,944 680.355,516	16.644	264	595.672,944 680.355,516	265	595.678,118 680.351,096	6.805
265	595.678,118 680.351,096	266	595.679,993 680.349,429	2.509	266	595.679,993 680.349,429	267	595.680,681 680.348,817	0.921	267	595.680,681 680.348,817	268	595.686,327 680.343,843	7.524
268	595.686,327 680.343,843	269	595.686,873 680.343,397	0.705	269	595.686,873 680.343,397	270	595.694,921 680.336,835	10.384	270	595.694,921 680.336,835	271	595.695,105 680.336,685	0.237
271	595.695,105 680.336,685	272	595.702,25 680.330,177	9.665	272	595.702,25 680.330,177	273	595.702,711 680.329,76	0.622	273	595.702,711 680.329,76	274	595.709,211 680.323,878	8.766
274	595.709,211 680.323,878	275	595.713,361 680.319,946	5.717	275	595.713,361 680.319,946	276	595.718,603 680.315,264	7.028	276	595.718,603 680.315,264	277	595.725,95 680.308,365	10.078
277	595.725,95 680.308,365	278	595.726,178 680.308,163	0.305	278	595.726,178 680.308,163	279	595.730,464 680.304,357	5.732	279	595.730,464 680.304,357	280	595.732,28 680.302,593	2.532
280	595.732,28 680.302,593	281	595.736,732 680.298,269	6.206	281	595.736,732 680.298,269	282	595.740,305 680.294,64	5.093	282	595.740,305 680.294,64	283	595.743,128 680.291,353	4.333
283	595.743,128 680.291,353	1	595.749,609 680.283,975	9.82										

\*\* Lungimile segmentelor sunt determinate în planul de proiecție Stereo 70 și sunt rotunjite la 1 milimetru.

\*\*\* Distanța dintre puncte este formată din segmente cumulate ce sunt mai mici decât valoarea 1 milimetru.



**DATE DESPRE IMOBILUL NR. 3260**

Oficiul de Cadastru și Publicitate Imobiliară SUCEAVA  
Biroul de Cadastru și Publicitate Imobiliară Suceava

**A. Partea I. Descrierea imobilului**

TEREN Intravilan

Nr. CF vechi:3622 Ipotesti

Nr. cadastral vechi:3332

Adresa: Loc. Ipotesti, Jud. Suceava

Nr. Crt	Nr cadastral Nr. topografic	Suprafața* (mp)	Observații / Referințe
A1	35303	317	Sector cadastral:35 Teren neimprejmuț;

**B. Partea II. Proprietari și acte**

Inscrieri privitoare la dreptul de proprietate și alte drepturi reale		Referințe
<b>16175 / 04/04/2016</b>		
Act Notarial nr. 1285-contract de vânzare, din 31/03/2016 emis de BIN ILIE VALERIANA;		
B2	Intabulare, drept de PROPRIETATE, dobandit prin Conventie, cota actuala 1/2 1) HLADIUC LUCIA-MARIANA	A1
<b>70641 / 02/10/2023</b>		
Act Notarial nr. 123, din 28/09/2023 emis de LUCA ROBERT-GABRIEL;		
B3	Intabulare, drept de PROPRIETATE, dobandit prin Succesiune, cota actuala 2/16 1) HLADIUC LUCIA-MARIANA	A1
B4	Intabulare, drept de PROPRIETATE, dobandit prin Succesiune, cota actuala 3/16 1) HLADIUC RĂZVAN-TRAIAN	A1
B5	Intabulare, drept de PROPRIETATE, dobandit prin Succesiune, cota actuala 3/16 1) SAGHIN IULIA-MARIA	A1

**C. Partea III. SARCINI .**

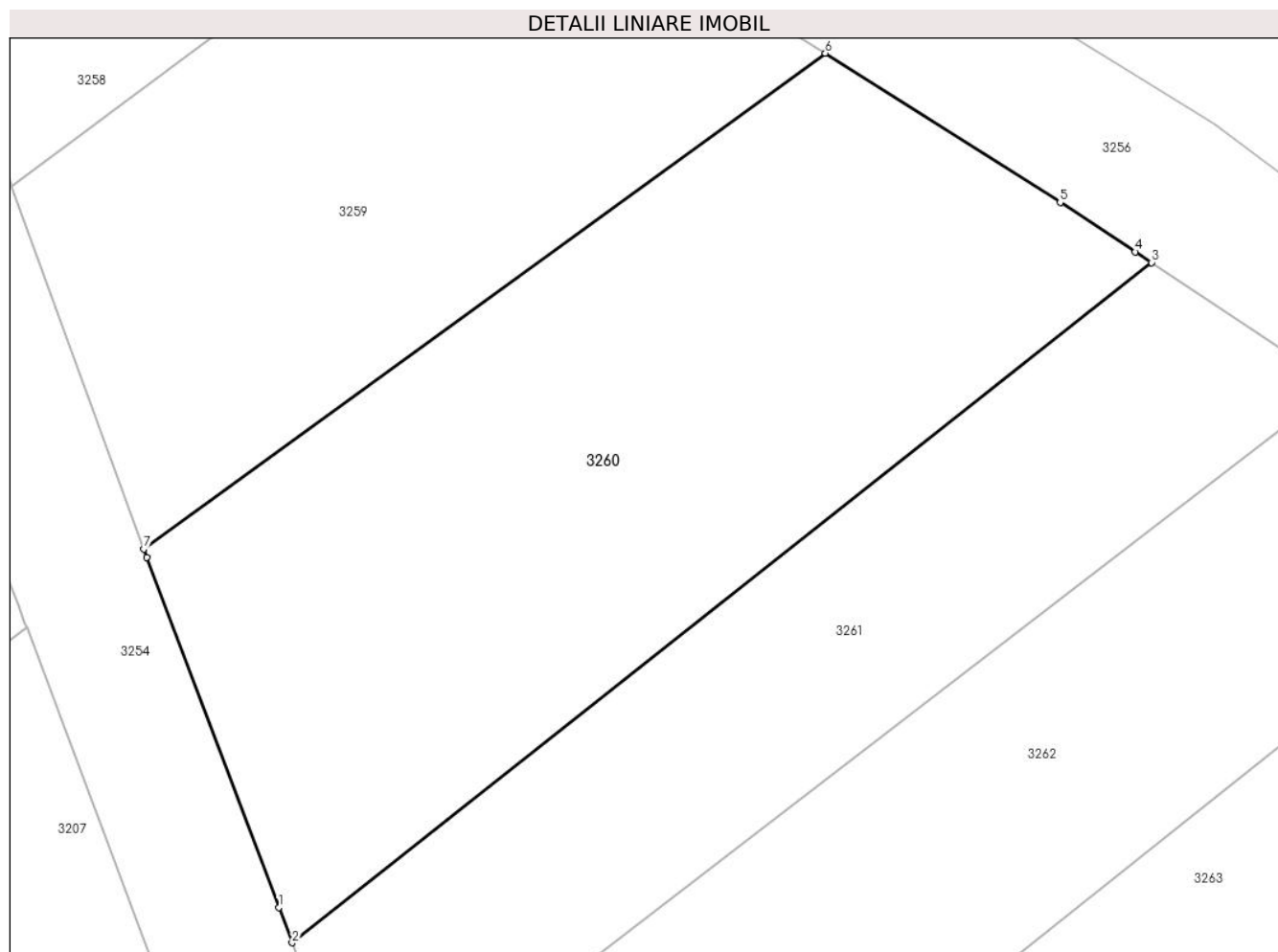
Inscrieri privind dezmembramintele dreptului de proprietate, drepturi reale de garanție și sarcini	Referințe
NU SUNT	

## Anexa Nr. 1 La Partea I

## Teren

Nr cadastral	Suprafața (mp)*	Observații / Referințe
35303	317	

\* Suprafața este determinată în planul de proiecție Stereo 70.



## Date referitoare la teren

Crt	Categorie folosință	Intravilan	Suprafața (mp)	Tarla	Parcelă	Nr. topo	Observații / Referințe
1	arabil	DA	317	-	-	-	

## Lungime Segmente

1) Valorile lungimilor segmentelor sunt obținute din proiecție în plan.

Punct început	X / Y	Punct sfârșit	X / Y	Lungime segment (** (m)
1	595.342,945 680.557,983	2	595.343,333 680.556,954	1.1
2	595.343,333 680.556,954	3	595.368,427 680.576,8	31.993
3	595.368,427 680.576,8	4	595.367,952 680.577,114	0.569
4	595.367,952 680.577,114	5	595.365,758 680.578,553	2.624
5	595.365,758 680.578,553	6	595.358,901 680.582,907	8.123

Punct început	X / Y	Punct sfârșit	X / Y	Lungime segment (** (m)
6	595.358,901 680.582,907	7	595.339,0 680.568,44	24.604
7	595.339,0 680.568,44	8	595.339,088 680.568,199	0.257
8	595.339,088 680.568,199	1	595.342,945 680.557,983	10.92

\*\* Lungimile segmentelor sunt determinate în planul de proiecție Stereo 70 și sunt rotunjite la 1 milimetru.

\*\*\* Distanța dintre puncte este formată din segmente cumulate ce sunt mai mici decât valoarea 1 milimetru.



**DATE DESPRE IMOBILUL NR. 3261**

Oficiul de Cadastru și Publicitate Imobiliară SUCEAVA  
Biroul de Cadastru și Publicitate Imobiliară Suceava

**A. Partea I. Descrierea imobilului**

TEREN Intravilan

Adresa: Loc. Ipotești, Jud. Suceava

Nr. Crt	Nr cadastral Nr. topografic	Suprafața* (mp)	Observații / Referințe
A1	47932	Din acte: 2.600 Masurata: 202	Sector cadastral:35 Teren neimprejmuit;

**B. Partea II. Proprietari și acte**

Inscrieri privitoare la dreptul de proprietate și alte drepturi reale		Referințe
<b>46671 / 30/06/2023</b>		
Act Administrativ nr. 77-titlu de proprietate, din 25/03/1993 emis de COMISIA JUDEȚEANĂ SUCEAVA;		
B1	Intabulare, drept de PROPRIETATE, dobandit prin Reconstituire, cota actuala 1/1 1) REGUȘ DIMITRIE	A1
<b>83606 / 22/11/2023</b>		
Act Notarial nr. 3735-declarație, din 21/11/2023 emis de SPN "ROTARU SI ASOCIATII" (act administrativ nr 15862 din 26.10.2023, emis de PRIMARIA COMUNEI IPOTESTI);		
B2	se notează posesia asupra terenului 1) CÎRLAN MIHAELA-GEORGETA 2) CÎRLAN DUMITRU	A1

**C. Partea III. SARCINI .**

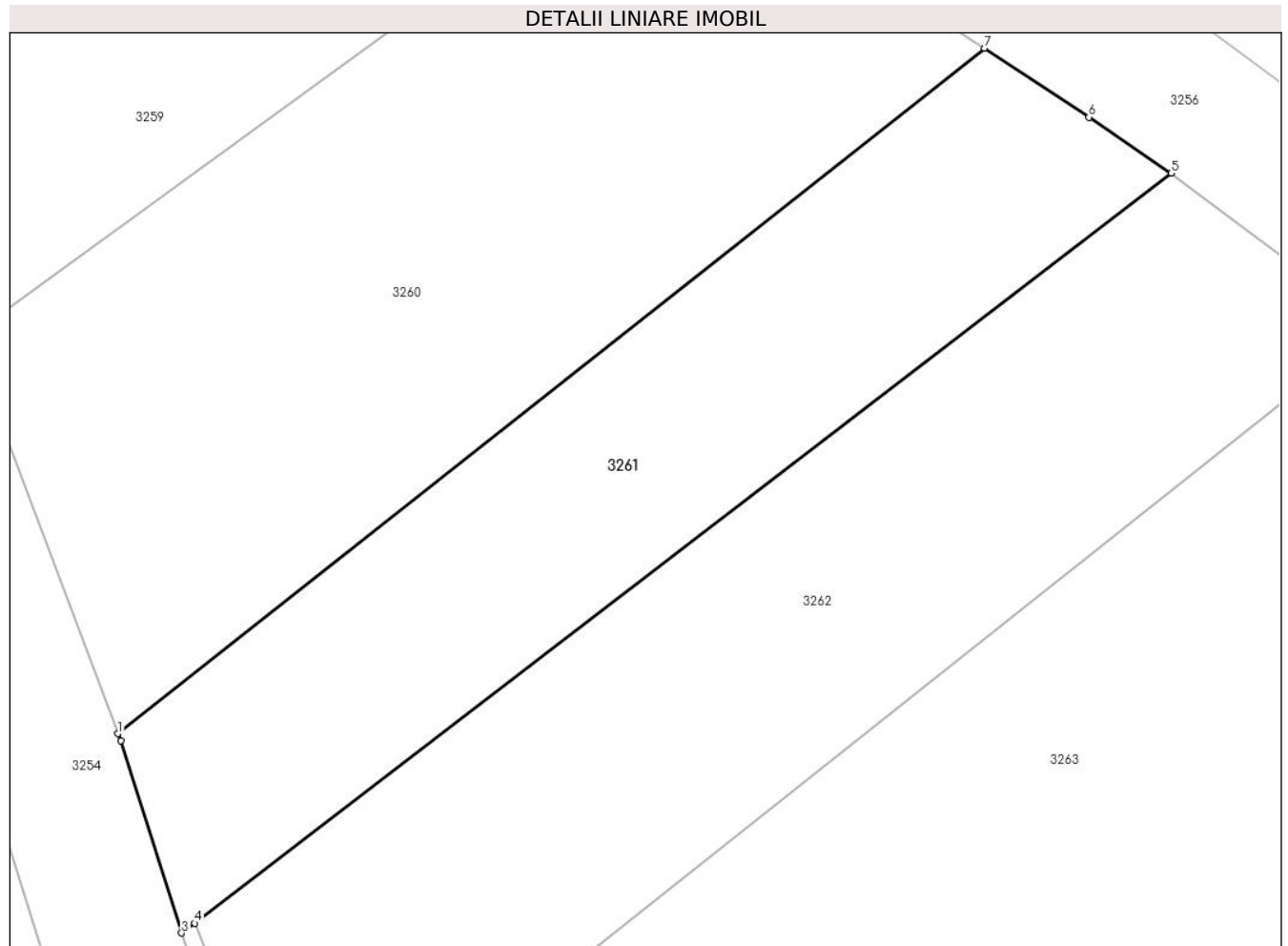
Inscrieri privind dezmembramintele dreptului de proprietate, drepturi reale de garanție și sarcini	Referințe
NU SUNT	

## Anexa Nr. 1 La Partea I

## Teren

Nr cadastral	Suprafața (mp)*	Observații / Referințe
47932	Din acte: 2.600 Masurata: 202	

\* Suprafața este determinată în planul de proiecție Stereo 70.



## Date referitoare la teren

Crt	Categorie folosință	Intra vilan	Suprafața (mp)	Tarla	Parcelă	Nr. topo	Observații / Referințe
1	arabil	DA	202	-	-	-	

## Lungime Segmente

1) Valorile lungimilor segmentelor sunt obținute din proiecție în plan.

Punct început	X / Y	Punct sfârșit	X / Y	Lungime segment (** (m)
1	595.343,333 680.556,954	2	595.343,412 680.556,745	0.223
2	595.343,412 680.556,745	3	595.345,177 680.551,182	5.836
3	595.345,177 680.551,182	4	595.345,552 680.551,469	0.472
4	595.345,552 680.551,469	5	595.373,828 680.573,182	35.651
5	595.373,828 680.573,182	6	595.371,446 680.574,802	2.881



Punct început	X / Y	Punct sfârșit	X / Y	Lungime segment (** (m)
6	595.371,446 680.574,802	7	595.368,427 680.576,8	3.62
7	595.368,427 680.576,8	1	595.343,333 680.556,954	31.993

\*\* Lungimile segmentelor sunt determinate în planul de proiecție Stereo 70 și sunt rotunjite la 1 milimetru.

\*\*\* Distanța dintre puncte este formată din segmente cumulate ce sunt mai mici decât valoarea 1 milimetru.



**DATE DESPRE IMOBILUL NR. 3262**

Oficiul de Cadastru și Publicitate Imobiliară SUCEAVA  
Biroul de Cadastru și Publicitate Imobiliară Suceava

**A. Partea I. Descrierea imobilului**

TEREN Intravilan

Adresa: Loc. Ipotesti, Jud. Suceava

Nr. Crt	Nr cadastral Nr. topografic	Suprafața* (mp)	Observații / Referințe
A1		282	Sector cadastral:35 Teren neimprejmuit; Imobilul s-a format din o parte a PF 1656/1 a comunei cadastrale Ipotesti.

**B. Partea II. Proprietari și acte**

Inscrieri privitoare la dreptul de proprietate și alte drepturi reale		Referințe
/		
Act Normativ nr. Legea 7, din 13/03/1996 emis de PARLAMENTUL ROMANIEI;		
B1	Intabulare, drept de PROPRIETATE, dobandit prin Lege, cota actuala 1/1 1) NEIDENTIFICAT NEIDENTIFICAT	A1
Act Administrativ nr. 6767, din 14/05/2024 emis de PRIMARIA IPOTEȘTI;		
B2	Se notează posesia faptică. 1) CÎRLAN ALIN-CĂTĂLIN	A1

**C. Partea III. SARCINI .**

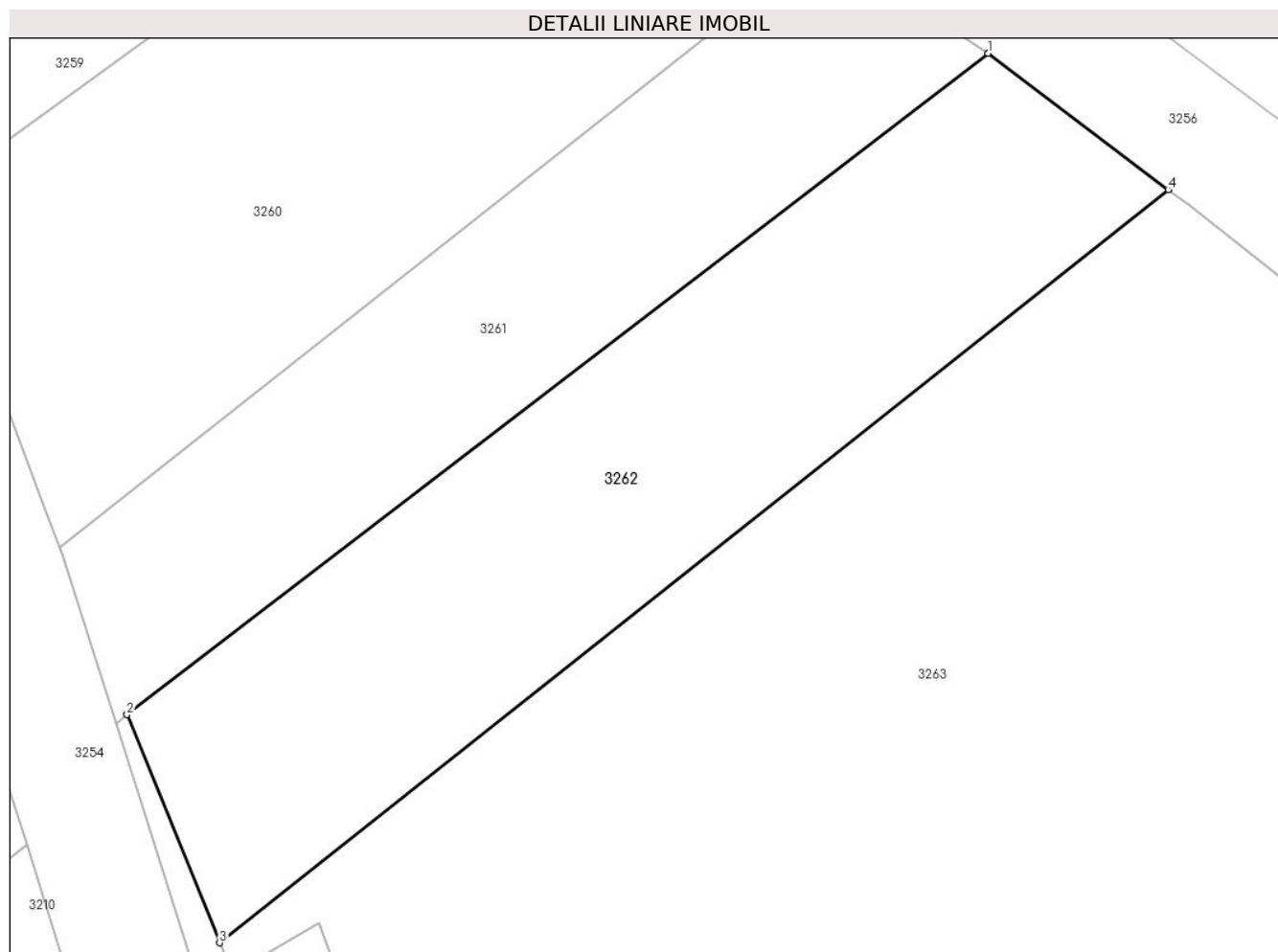
Inscrieri privind dezmembramintele dreptului de proprietate, drepturi reale de garanție și sarcini	Referințe
NU SUNT	

## Anexa Nr. 1 La Partea I

## Teren

Nr cadastral	Suprafața (mp)*	Observații / Referințe
	282	Imobilul s-a format din o parte a PF 1656/1 a comunei cadastrale Ipotești.

\* Suprafața este determinată în planul de proiecție Stereo 70.



## Date referitoare la teren

Crt	Categorie folosință	Intravilan	Suprafața (mp)	Tarla	Parcelă	Nr. topo	Observații / Referințe
1	arabil	DA	282	-	-	-	

## Lungime Segmente

1) Valorile lungimilor segmentelor sunt obținute din proiecție în plan.

Punct început	X / Y	Punct sfârșit	X / Y	Lungime segment (** (m)
1	595.373,828 680.573,182	2	595.345,552 680.551,469	35.651
2	595.345,552 680.551,469	3	595.348,588 680.543,98	8.081
3	595.348,588 680.543,98	4	595.379,749 680.568,707	39.78
4	595.379,749 680.568,707	5	595.373,838 680.573,175	7.41
5	595.373,838 680.573,175	1	595.373,828 680.573,182	0.012

**\*\* Lungimile segmentelor sunt determinate în planul de proiecție Stereo 70 și sunt rotunjite la 1 milimetru.**

**\*\*\* Distanța dintre puncte este formată din segmente cumulate ce sunt mai mici decât valoarea 1 milimetru.**



**DATE DESPRE IMOBILUL NR. 3263**

Oficiul de Cadastru și Publicitate Imobiliară SUCEAVA  
Biroul de Cadastru și Publicitate Imobiliară Suceava

**A. Partea I. Descrierea imobilului**

TEREN Intravilan

Adresa: Loc. Ipotesti, Jud. Suceava

Nr. Crt	Nr cadastral Nr. topografic	Suprafața* (mp)	Observații / Referințe
A1		959	Sector cadastral:35 Teren neimprejmuit; Imobilul s-a format din o parte a PF 1656/1, 1656/2, 1657 a comunei cadastrale Ipotesti.

**B. Partea II. Proprietari și acte**

Inscrieri privitoare la dreptul de proprietate și alte drepturi reale		Referințe
/		
Act Normativ nr. 7, din 13/03/1996 emis de PARLAMENTUL ROMANIEI (art. 13);		
B1	Inscrierea posesiei, drept de PROPRIETATE, dobândit prin Lege, cota actuala 1/1 1) NEIDENTIFICAT NEIDENTIFICAT	A1
B2	Se notează mențiunea de proprietar neidentificat.	A1

**C. Partea III. SARCINI .**

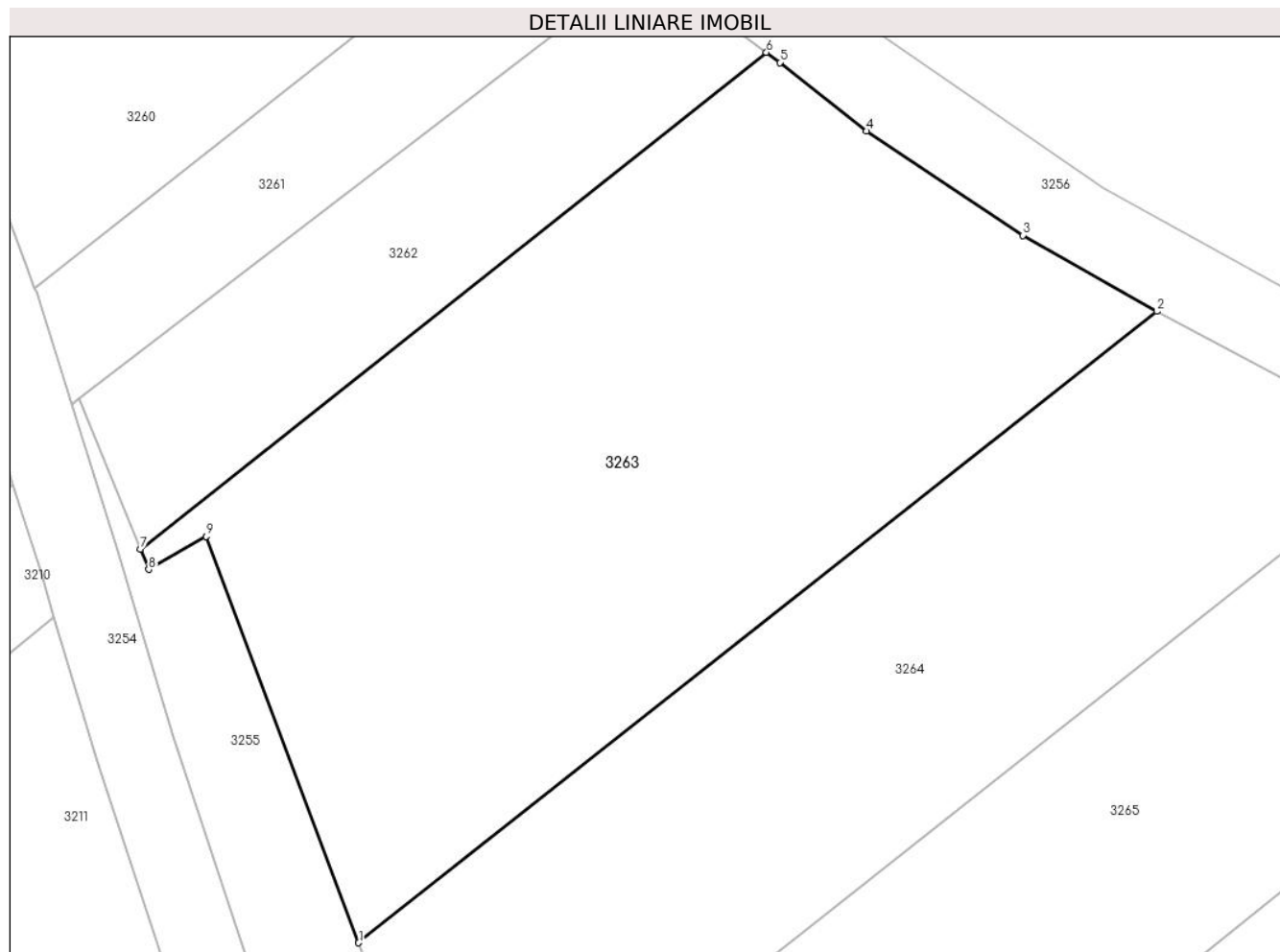
Inscrieri privind dezmembramintele dreptului de proprietate, drepturi reale de garanție și sarcini	Referințe
NU SUNT	

## Anexa Nr. 1 La Partea I

## Teren

Nr cadastral	Suprafața (mp)*	Observații / Referințe
	959	Imobilul s-a format din o parte a PF 1656/1, 1656/2, 1657 a comunei cadastrale Ipotești.

\* Suprafața este determinată în planul de proiecție Stereo 70.



## Date referitoare la teren

Crt	Categorie folosință	Intra vilan	Suprafața (mp)	Tarla	Parcelă	Nr. topo	Observații / Referințe
1	arabil	DA	959	-	-	-	

## Lungime Segmente

1) Valorile lungimilor segmentelor sunt obținute din proiecție în plan.

Punct început	X / Y	Punct sfârșit	X / Y	Lungime segment (** (m)
1	595.359,454 680.524,386	2	595.399,192 680.555,821	50.668
2	595.399,192 680.555,821	3	595.392,525 680.559,597	7.662
3	595.392,525 680.559,597	4	595.384,738 680.564,788	9.359
4	595.384,738 680.564,788	5	595.380,418 680.568,201	5.506
5	595.380,418 680.568,201	6	595.379,749 680.568,707	0.839



Punct început	X / Y	Punct sfârșit	X / Y	Lungime segment (** (m)
6	595.379,749 680.568,707	7	595.348,588 680.543,98	39.78
7	595.348,588 680.543,98	8	595.348,999 680.542,967	1.093
8	595.348,999 680.542,967	9	595.351,858 680.544,614	3.299
9	595.351,858 680.544,614	1	595.359,454 680.524,386	21.607

\*\* Lungimile segmentelor sunt determinate în planul de proiecție Stereo 70 și sunt rotunjite la 1 milimetru.

\*\*\* Distanța dintre puncte este formată din segmente cumulate ce sunt mai mici decât valoarea 1 milimetru.



**DATE DESPRE IMOBILUL NR. 3264**

Oficiul de Cadastru și Publicitate Imobiliară SUCEAVA  
Biroul de Cadastru și Publicitate Imobiliară Suceava

**A. Partea I. Descrierea imobilului**

TEREN Intravilan

Adresa: Loc. Ipotesti, Jud. Suceava

Nr. Crt	Nr cadastral Nr. topografic	Suprafața* (mp)	Observații / Referințe
A1	38302	Din acte: 2.443 Masurata: 740	Sector cadastral:35 Teren neimprejmuit;

**B. Partea II. Proprietari și acte**

Inscrieri privitoare la dreptul de proprietate și alte drepturi reale		Referințe
<b>23501 / 23/05/2017</b>		
Act Notarial nr. 1472-contract de donatie, din 30/03/2005 emis de BNP PETRU ATANASOAEI;		
B3	Intabulare, drept de PROPRIETATE, dobandit prin Conventie, cota actuala 1/1 1) ARITON ALEXANDRU, bun propriu	A1

**C. Partea III. SARCINI .**

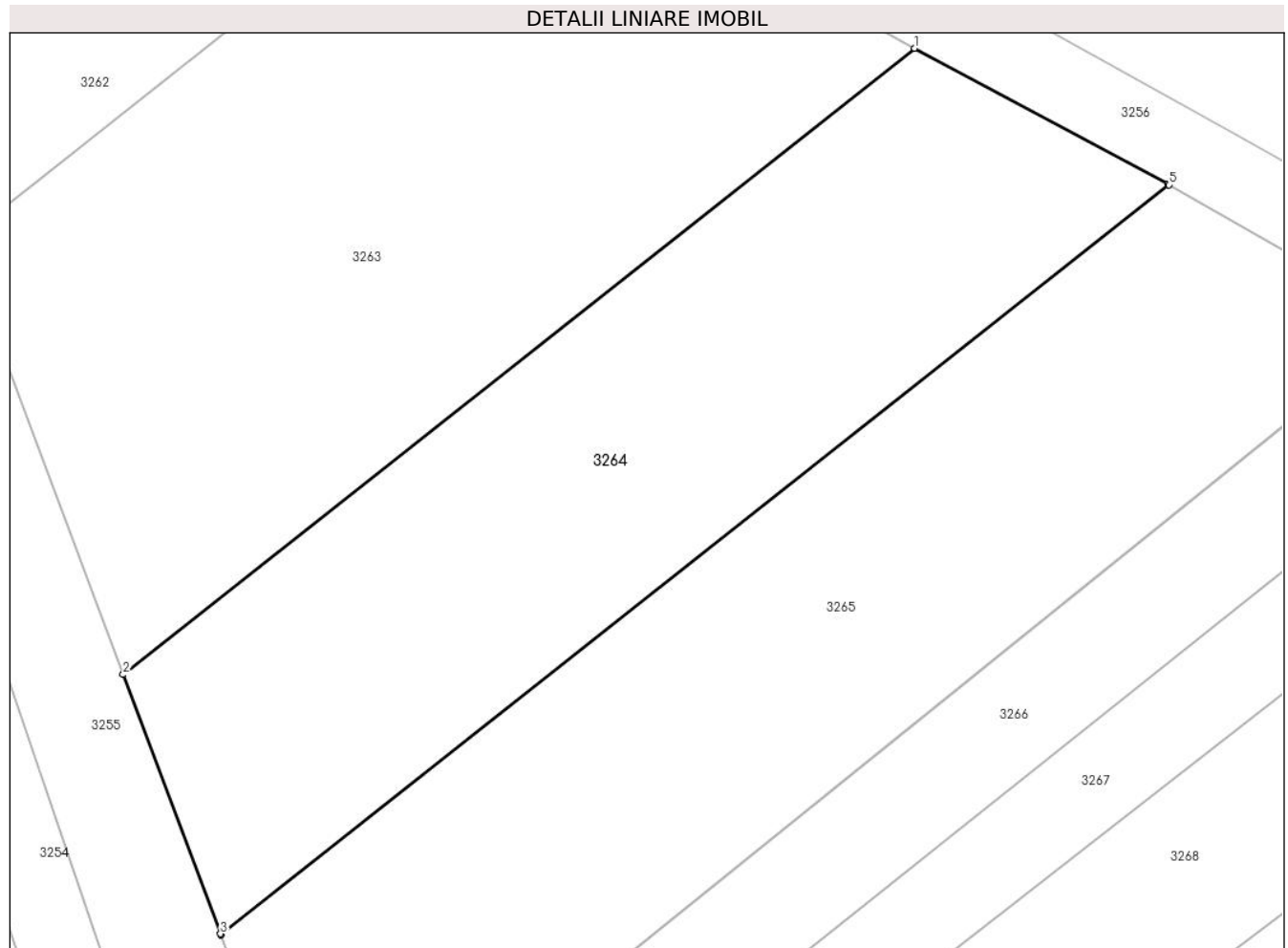
Inscrieri privind dezmembramintele dreptului de proprietate, drepturi reale de garanție și sarcini	Referințe
NU SUNT	

## Anexa Nr. 1 La Partea I

## Teren

Nr cadastral	Suprafața (mp)*	Observații / Referințe
38302	Din acte: 2.443 Masurata: 740	

\* Suprafața este determinată în planul de proiecție Stereo 70.



## Date referitoare la teren

Crt	Categorie folosință	Intra vilan	Suprafața (mp)	Tarla	Parcelă	Nr. topo	Observații / Referințe
1	arabil	DA	740	-	-	-	

## Lungime Segmente

1) Valorile lungimilor segmentelor sunt obținute din proiecție în plan.

Punct început	X / Y	Punct sfârșit	X / Y	Lungime segment (** (m)
1	595.399,192 680.555,821	2	595.359,454 680.524,386	50.668
2	595.359,454 680.524,386	3	595.364,34 680.511,372	13.901
3	595.364,34 680.511,372	4	595.364,363 680.511,313	0.063
4	595.364,363 680.511,313	5	595.411,945 680.548,972	60.682
5	595.411,945 680.548,972	6	595.411,889 680.549,004	0.064

Punct început	X / Y	Punct sfârșit	X / Y	Lungime segment (** (m)
6	595.411,889 680.549,004	1	595.399,192 680.555,821	14.411

\*\* Lungimile segmentelor sunt determinate în planul de proiecție Stereo 70 și sunt rotunjite la 1 milimetru.

\*\*\* Distanța dintre puncte este formată din segmente cumulate ce sunt mai mici decât valoarea 1 milimetru.



**DATE DESPRE IMOBILUL NR. 3265**

Oficiul de Cadastru și Publicitate Imobiliară SUCEAVA  
Biroul de Cadastru și Publicitate Imobiliară Suceava

**A. Partea I. Descrierea imobilului**

TEREN Intravilan

Adresa: Loc. Ipotesti, Jud. Suceava

Nr. Crt	Nr cadastral Nr. topografic	Suprafața* (mp)	Observații / Referințe
A1		870	Sector cadastral:35 Teren neimprejmuit; Imobilul s-a format din o parte a PF 1657, 1658 a comunei cadastrale Ipotesti.

**B. Partea II. Proprietari și acte**

Inscrieri privitoare la dreptul de proprietate și alte drepturi reale		Referințe
/		
Act Normativ nr. 7, din 13/03/1996 emis de PARLAMENTUL ROMANIEI (art. 13);		
B1	Inscrierea posesiei, drept de PROPRIETATE, dobandit prin Lege, cota actuala 1/1 1) <b>NEIDENTIFICAT NEIDENTIFICAT</b>	A1
B2	Se notează mențiunea de proprietar neidentificat.	A1

**C. Partea III. SARCINI .**

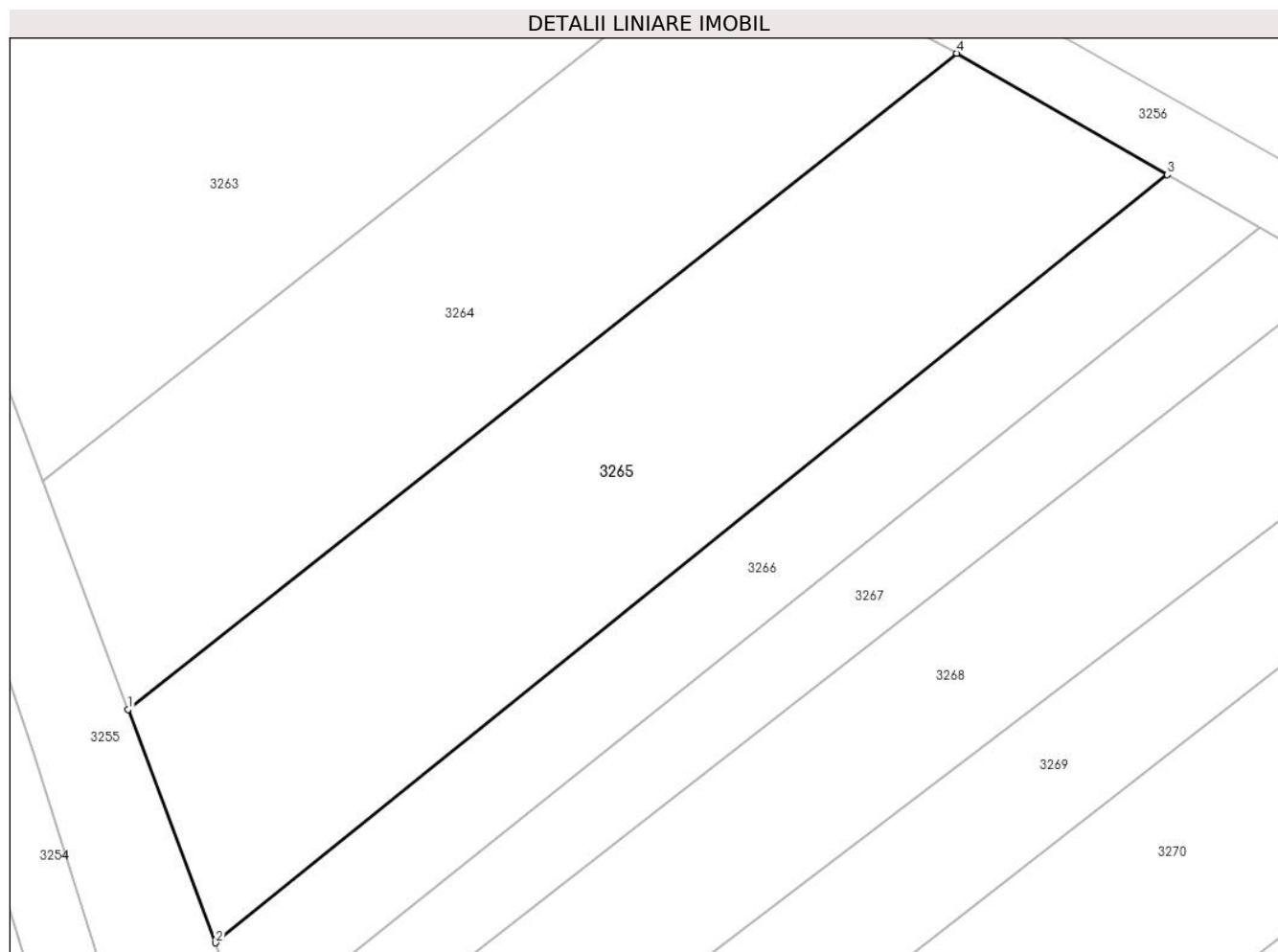
Inscrieri privind dezmembramintele dreptului de proprietate, drepturi reale de garanție și sarcini	Referințe
NU SUNT	

## Anexa Nr. 1 La Partea I

## Teren

Nr cadastral	Suprafața (mp)*	Observații / Referințe
	870	Imobilul s-a format din o parte a PF 1657, 1658 a comunei cadastrale Ipotești.

\* Suprafața este determinată în planul de proiecție Stereo 70.



## Date referitoare la teren

Crt	Categorie folosință	Intravilan	Suprafața (mp)	Tarla	Parcelă	Nr. topo	Observații / Referințe
1	arabil	DA	870	-	-	-	

## Lungime Segmente

1) Valorile lungimilor segmentelor sunt obținute din proiecție în plan.

Punct început	X / Y	Punct sfârșit	X / Y	Lungime segment (** (m)
1	595.364,363 680.511,313	2	595.369,391 680.497,923	14.303
2	595.369,391 680.497,923	3	595.424,036 680.542,011	70.213
3	595.424,036 680.542,011	4	595.411,945 680.548,972	13.952
4	595.411,945 680.548,972	1	595.364,363 680.511,313	60.682

\*\* Lungimile segmentelor sunt determinate în planul de proiecție Stereo 70 și sunt rotunjite la 1 milimetru.



**\*\*\* Distanţa dintre puncte este formată din segmente cumulate ce sunt mai mici decât valoarea 1 milimetru.**



**DATE DESPRE IMOBILUL NR. 3266**

Oficiul de Cadastru și Publicitate Imobiliară SUCEAVA  
Biroul de Cadastru și Publicitate Imobiliară Suceava

**A. Partea I. Descrierea imobilului**

TEREN Intravilan

Adresa: Loc. Ipotesti, Jud. Suceava

Nr. Crt	Nr cadastral Nr. topografic	Suprafața* (mp)	Observații / Referințe
A1		Din acte: 2.200 Masurata: 400	Sector cadastral:35 Teren neimprejmuit; Imobilul s-a format din o parte a PF 1658 a comunei cadastrale Ipotesti. Diferența de suprafață se regăsește la ID 3216.

**B. Partea II. Proprietari și acte**

Inscrieri privitoare la dreptul de proprietate și alte drepturi reale		Referințe
/		
Act Notarial nr. 610, din 28/02/2023 emis de NP ILIE VALERIANA;		
B1	Intabulare, drept de PROPRIETATE, dobandit prin PARTAJ, cota actuala 1/1 1) SAINIUC ILIE	A1

**C. Partea III. SARCINI .**

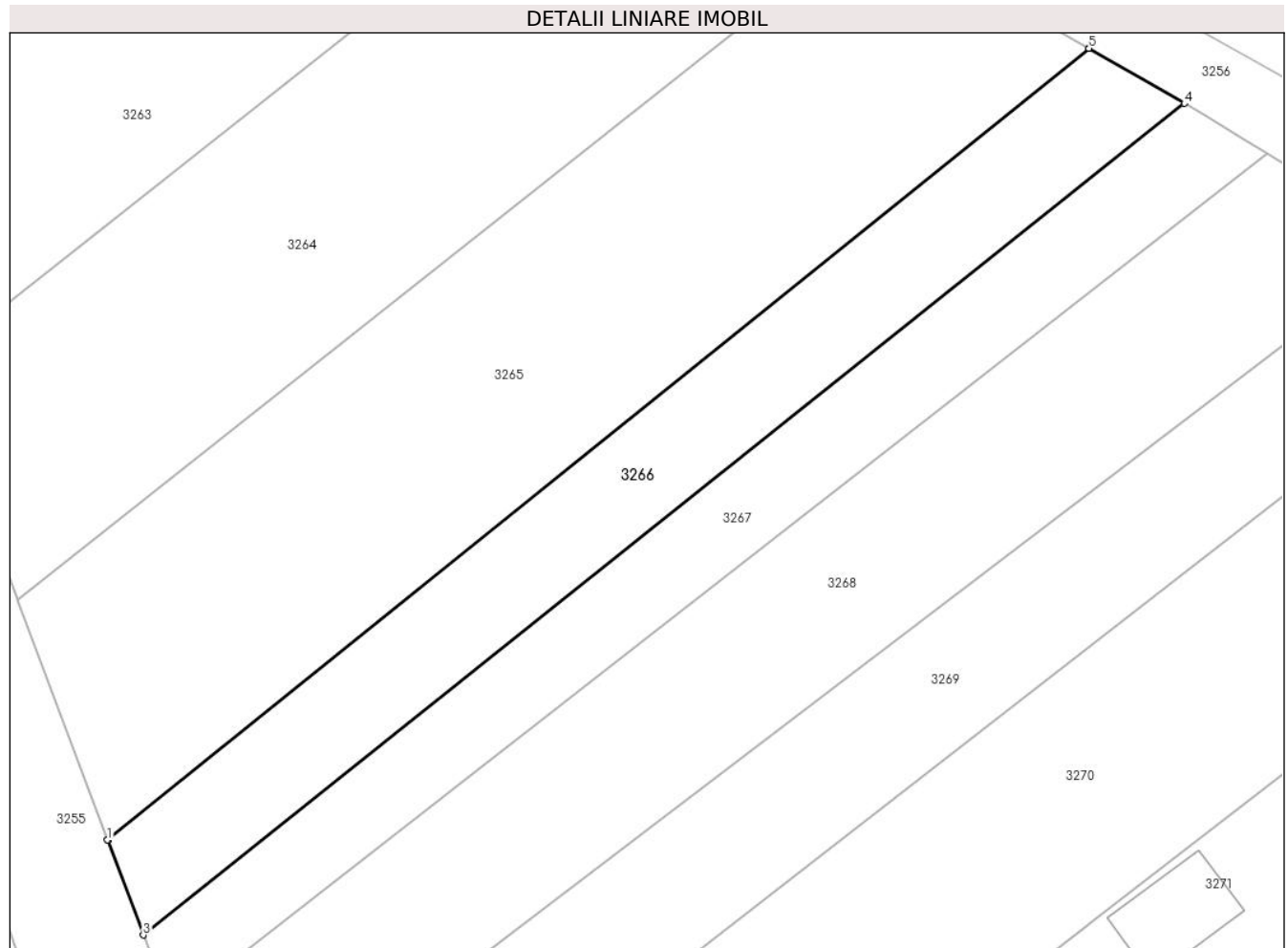
Inscrieri privind dezmembramintele dreptului de proprietate, drepturi reale de garanție și sarcini	Referințe
NU SUNT	

## Anexa Nr. 1 La Partea I

## Teren

Nr cadastral	Suprafața (mp)*	Observații / Referințe
	Din acte: 2.200 Masurata: 400	Imobilul s-a format din o parte a PF 1658 a comunei cadastrale Ipotești. Diferența de suprafață se regăsește la ID 3216.

\* Suprafața este determinată în planul de proiecție Stereo 70.



## Date referitoare la teren

Crt	Categorie folosință	Intra vilan	Suprafața (mp)	Tarla	Parcelă	Nr. topo	Observații / Referințe
1	arabil	DA	400	-	-	-	

## Lungime Segmente

1) Valorile lungimilor segmentelor sunt obținute din proiecție în plan.

Punct început	X / Y	Punct sfârșit	X / Y	Lungime segment (** (m)
1	595.369,391 680.497,923	2	595.369,397 680.497,906	0.018
2	595.369,397 680.497,906	3	595.371,377 680.492,635	5.631
3	595.371,377 680.492,635	4	595.429,358 680.538,946	74.206
4	595.429,358 680.538,946	5	595.424,052 680.542,002	6.123
5	595.424,052 680.542,002	6	595.424,036 680.542,011	0.018

Punct început	X / Y	Punct sfârșit	X / Y	Lungime segment (** (m)
6	595.424,036 680.542,011	1	595.369,391 680.497,923	70.213

\*\* Lungimile segmentelor sunt determinate în planul de proiecție Stereo 70 și sunt rotunjite la 1 milimetru.

\*\*\* Distanța dintre puncte este formată din segmente cumulate ce sunt mai mici decât valoarea 1 milimetru.



**DATE DESPRE IMOBILUL NR. 3267**

Oficiul de Cadastru și Publicitate Imobiliară SUCEAVA  
Biroul de Cadastru și Publicitate Imobiliară Suceava

**A. Partea I. Descrierea imobilului**

TEREN Intravilan

Adresa: Loc. Ipotesti, Jud. Suceava

Nr. Crt	Nr cadastral Nr. topografic	Suprafața* (mp)	Observații / Referințe
A1		350	Sector cadastral:35 Teren neimprejmuit; Imobilul s-a format din o parte a PF 1658, 1659 a comunei cadastrale Ipotesti.

**B. Partea II. Proprietari și acte**

Inscrieri privitoare la dreptul de proprietate și alte drepturi reale		Referințe
/		
Act Normativ nr. 7, din 13/03/1996 emis de PARLAMENTUL ROMANIEI (art. 13);		
B1	Inscrierea posesiei, drept de PROPRIETATE, dobandit prin Lege, cota actuala 1/1 1) <b>NEIDENTIFICAT NEIDENTIFICAT</b>	A1
B2	Se notează mențiunea de proprietar neidentificat.	A1

**C. Partea III. SARCINI .**

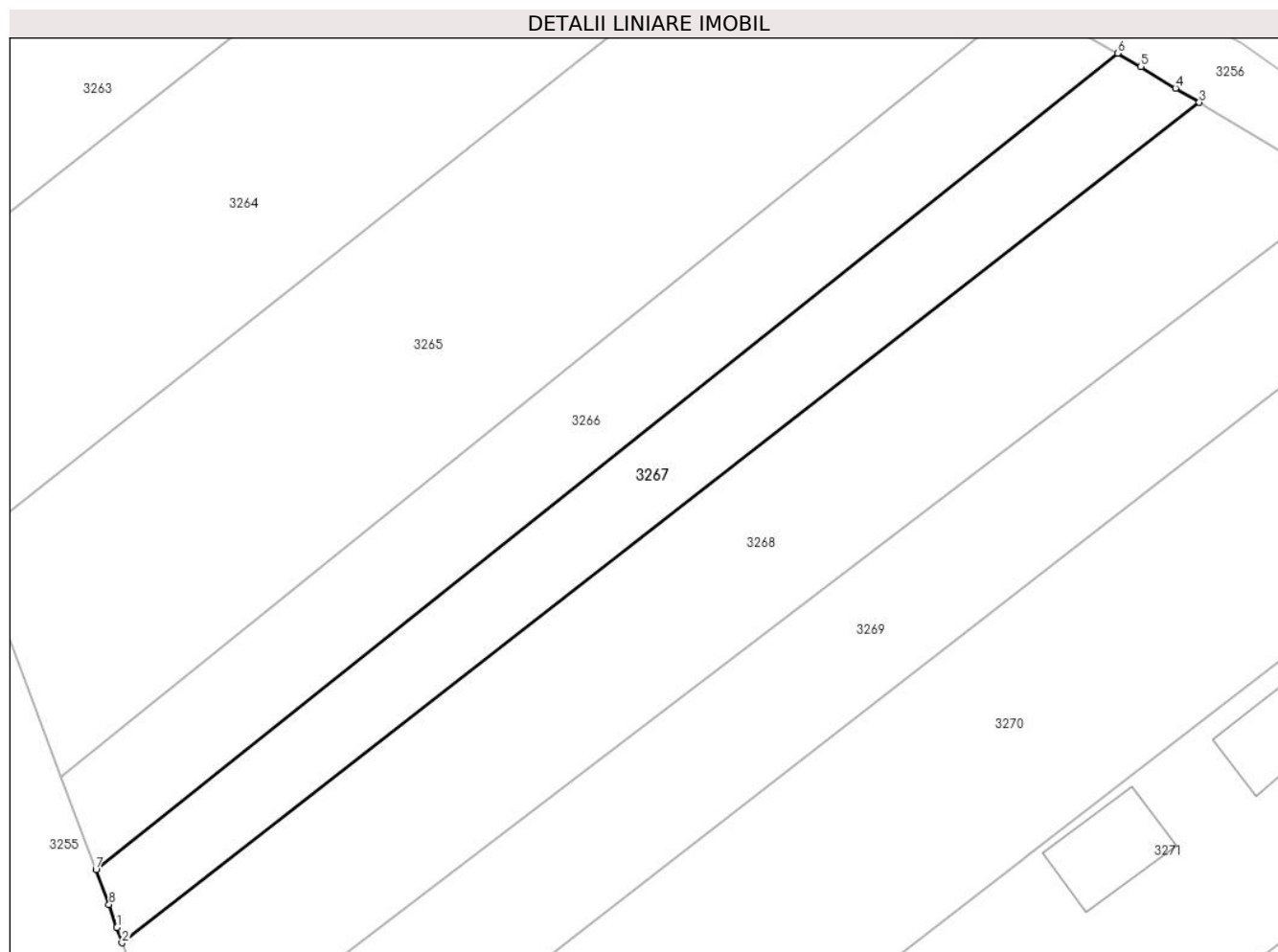
Inscrieri privind dezmembramintele dreptului de proprietate, drepturi reale de garanție și sarcini	Referințe
NU SUNT	

## Anexa Nr. 1 La Partea I

## Teren

Nr cadastral	Suprafața (mp)*	Observații / Referințe
	350	Imobilul s-a format din o parte a PF 1658, 1659 a comunei cadastrale Ipotești.

\* Suprafața este determinată în planul de proiecție Stereo 70.



## Date referitoare la teren

Crt	Categorie folosință	Intravilan	Suprafața (mp)	Tarla	Parcelă	Nr. topo	Observații / Referințe
1	arabil	DA	350	-	-	-	

## Lungime Segmente

1) Valorile lungimilor segmentelor sunt obținute din proiecție în plan.

Punct început	X / Y	Punct sfârșit	X / Y	Lungime segment (** (m)
1	595.372,562 680.489,358	2	595.372,857 680.488,498	0.909
2	595.372,857 680.488,498	3	595.433,993 680.536,153	77.515
3	595.433,993 680.536,153	4	595.432,638 680.536,963	1.579
4	595.432,638 680.536,963	5	595.430,682 680.538,184	2.306
5	595.430,682 680.538,184	6	595.429,358 680.538,946	1.528



Punct început	X / Y	Punct sfârșit	X / Y	Lungime segment (** (m)
6	595.429,358 680.538,946	7	595.371,377 680.492,635	74.206
7	595.371,377 680.492,635	8	595.372,114 680.490,671	2.098
8	595.372,114 680.490,671	1	595.372,562 680.489,358	1.387

\*\* Lungimile segmentelor sunt determinate în planul de proiecție Stereo 70 și sunt rotunjite la 1 milimetru.

\*\*\* Distanța dintre puncte este formată din segmente cumulate ce sunt mai mici decât valoarea 1 milimetru.



**DATE DESPRE IMOBILUL NR. 3268**

Oficiul de Cadastru și Publicitate Imobiliară SUCEAVA  
Biroul de Cadastru și Publicitate Imobiliară Suceava

**A. Partea I. Descrierea imobilului**

TEREN Intravilan

Adresa: Loc. Ipotesti, Jud. Suceava

Nr. Crt	Nr cadastral Nr. topografic	Suprafața* (mp)	Observații / Referințe
A1	46663	Din acte: 2.843 Masurata: 690	Sector cadastral:35 Teren neimprijmit;

**B. Partea II. Proprietari și acte**

Inscrieri privitoare la dreptul de proprietate și alte drepturi reale		Referințe
<b>24246 / 13/04/2022</b>		
Act Notarial nr. donatie 1300, din 12/04/2022 emis de ILIE VALERIANA;		
B3	Intabulare, drept de PROPRIETATE, dobandit prin Conventie, cota actuala 1/1 1) IRINEI CĂTĂLIN, bun propriu	A1

**C. Partea III. SARCINI**

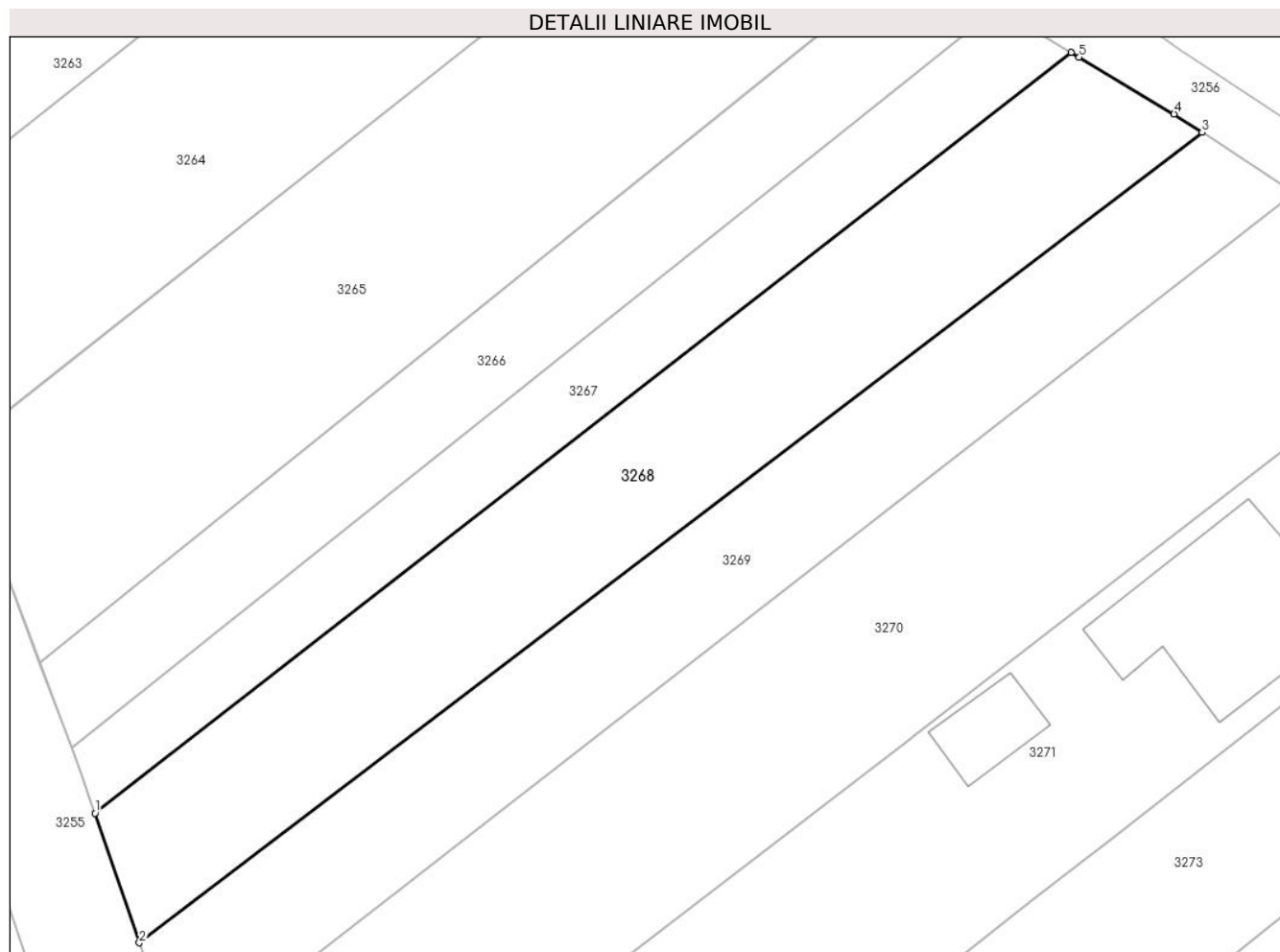
Inscrieri privind dezmembramintele dreptului de proprietate, drepturi reale de garanție și sarcini		Referințe
<b>14236 / 29/02/2024</b>		
Hotarare Judecatoreasca nr. 7306/314/2022, din 25/08/2022 emis de JUDECATORIA SUCEAVA;		
C1	se notează urmărirea imobilului pornită în dosarul de executare nr. 1193/2022 al BAJA Hojda ?i Coco?, la solicitarea creditoarei KREDYT INKASO INVESTMENTS RO S.A., pentru crean?a în sumă de 120.197,93 lei	A1
<b>25087 / 11/04/2024</b>		
Hotarare Judecatoreasca nr. 7307/314/2022, din 08/02/2023 emis de TRIBUNALUL SUCEAVA (hotarare judecatoreasca nr 7307/314/2022 din 22.08.2022, emis de JUDECATORIA SUCEAVA);		
C2	se noteaza urmarirea imobilului pentru suma de 10246,37 lei reprezentand debit principal si 8378,75 lei reprezentand dobanzi si alte accesorii aferente creantei rezultate din contractul de credit nr. 31861733400, la care se vor adauga cheltuielile prilejuite de executarea silita in favoarea creditoarei KREDIT INKASO INVESTMENTS RO SA	A1

## Anexa Nr. 1 La Partea I

## Teren

Nr cadastral	Suprafața (mp)*	Observații / Referințe
46663	Din acte: 2.843 Masurata: 690	

\* Suprafața este determinată în planul de proiecție Stereo 70.



## Date referitoare la teren

Crt	Categorie folosință	Intra vilan	Suprafața (mp)	Tarla	Parcelă	Nr. topo	Observații / Referințe
1	arabil	DA	690	-	-	-	

## Lungime Segmente

1) Valorile lungimilor segmentelor sunt obținute din proiecție în plan.

Punct început	X / Y	Punct sfârșit	X / Y	Lungime segment (** (m)
1	595.372,857 680.488,498	2	595.375,628 680.480,385	8.573
2	595.375,628 680.480,385	3	595.442,211 680.531,134	83.718
3	595.442,211 680.531,134	4	595.440,445 680.532,292	2.112
4	595.440,445 680.532,292	5	595.434,503 680.535,847	6.924
5	595.434,503 680.535,847	6	595.433,993 680.536,153	0.595

Punct început	X / Y	Punct sfârșit	X / Y	Lungime segment (** (m)
6	595.433,993 680.536,153	1	595.372,857 680.488,498	77.515

\*\* Lungimile segmentelor sunt determinate în planul de proiecție Stereo 70 și sunt rotunjite la 1 milimetru.

\*\*\* Distanța dintre puncte este formată din segmente cumulate ce sunt mai mici decât valoarea 1 milimetru.



**DATE DESPRE IMOBILUL NR. 3269**

Oficiul de Cadastru și Publicitate Imobiliară SUCEAVA  
Biroul de Cadastru și Publicitate Imobiliară Suceava

**A. Partea I. Descrierea imobilului**

TEREN Intravilan

Adresa: Loc. Ipotesti, Jud. Suceava, tarla TELENA

Nr. Crt	Nr cadastral Nr. topografic	Suprafața* (mp)	Observații / Referințe
A1		Din acte: 2.600 Masurata: 599	Sector cadastral:35 Teren neimprejmuit; Imobilul s-a format din o parte a PF 1659, 1660/1 a comunei cadastrale Ipotesti.Diferența de suprafață se regăsește la ID 3219.

**B. Partea II. Proprietari și acte**

Inscrieri privitoare la dreptul de proprietate și alte drepturi reale		Referințe
<b>58275 / 14/11/2018</b>		
Hotarare Judecatoreasca nr. 1724, din 15/04/2014 emis de JUDECATORIA SUCEAVA;		
B6	Intabulare, drept de PROPRIETATE, dobandit prin Hotarare Judecatoreasca, cota actuala 1/1	A1
	1) HRECENIUC CODRUȚA-VERONICA 2) COZARIUC LENUȚA 3) REGUȘ ADELA 4) PRICOP VIOLETA	

**C. Partea III. SARCINI .**

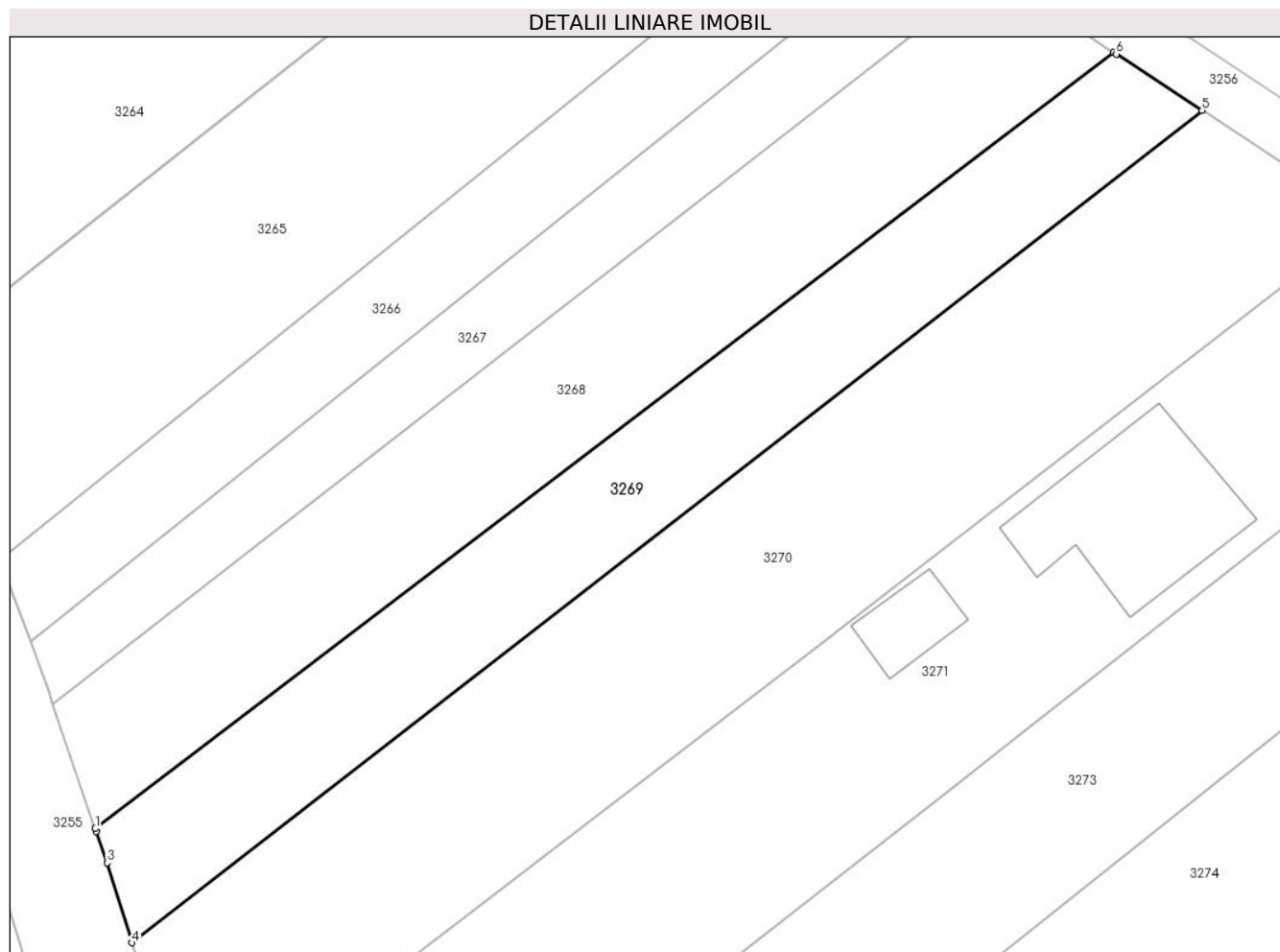
Inscrieri privind dezmembramintele dreptului de proprietate, drepturi reale de garanție și sarcini	Referințe
NU SUNT	

## Anexa Nr. 1 La Partea I

## Teren

Nr cadastral	Suprafața (mp)*	Observații / Referințe
	Din acte: 2.600 Masurata: 599	Imobilul s-a format din o parte a PF 1659, 1660/1 a comunei cadastrale Ipotești. Diferența de suprafață se regăsește la ID 3219.

\* Suprafața este determinată în planul de proiecție Stereo 70.



## Date referitoare la teren

Crt	Categorie folosință	Intravilan	Suprafața (mp)	Tarla	Parcelă	Nr. topo	Observații / Referințe
1	arabil	DA	599	-	-	-	

## Lungime Segmente

1) Valorile lungimilor segmentelor sunt obținute din proiecție în plan.

Punct început	X / Y	Punct sfârșit	X / Y	Lungime segment (** (m)
1	595.375,628 680.480,385	2	595.375,693 680.480,196	0.2
2	595.375,693 680.480,196	3	595.376,389 680.478,159	2.153
3	595.376,389 680.478,159	4	595.378,023 680.472,927	5.481
4	595.378,023 680.472,927	5	595.447,987 680.527,346	88.636
5	595.447,987 680.527,346	6	595.442,379 680.531,024	6.707



Punct început	X / Y	Punct sfârșit	X / Y	Lungime segment (** (m)
6	595.442,379 680.531,024	7	595.442,211 680.531,134	0.201
7	595.442,211 680.531,134	1	595.375,628 680.480,385	83.718

\*\* Lungimile segmentelor sunt determinate în planul de proiecție Stereo 70 și sunt rotunjite la 1 milimetru.

\*\*\* Distanța dintre puncte este formată din segmente cumulate ce sunt mai mici decât valoarea 1 milimetru.



**DATE DESPRE IMOBILUL NR. 3270**

Oficiul de Cadastru și Publicitate Imobiliară SUCEAVA  
Biroul de Cadastru și Publicitate Imobiliară Suceava

**A. Partea I. Descrierea imobilului**

TEREN Intravilan

Nr. CF vechi:2450

Adresa: Loc. Ipotesti, Jud. Suceava

Nr. Crt	Nr cadastral Nr. topografic	Suprafața* (mp)	Observații / Referințe
A1	36056	Din acte: 1.300 Masurata: 1.124	Sector cadastral:35 Teren neimprejmuit;

**B. Partea II. Proprietari și acte**

Inscrieri privitoare la dreptul de proprietate și alte drepturi reale		Referințe
<b>1956 / 03/05/2000</b>		
Act Notarial nr. 463, din 02/02/2000 emis de B.N.P. MIRCEA BOBRIC (Plan de situație cadastral);		
B1	Intabulare, drept de PROPRIETATE, dobândit prin Conventie, cota actuala 1/1 1) TOFAN VASILE, Lipsă CNP proprietar.	A1

**C. Partea III. SARCINI .**

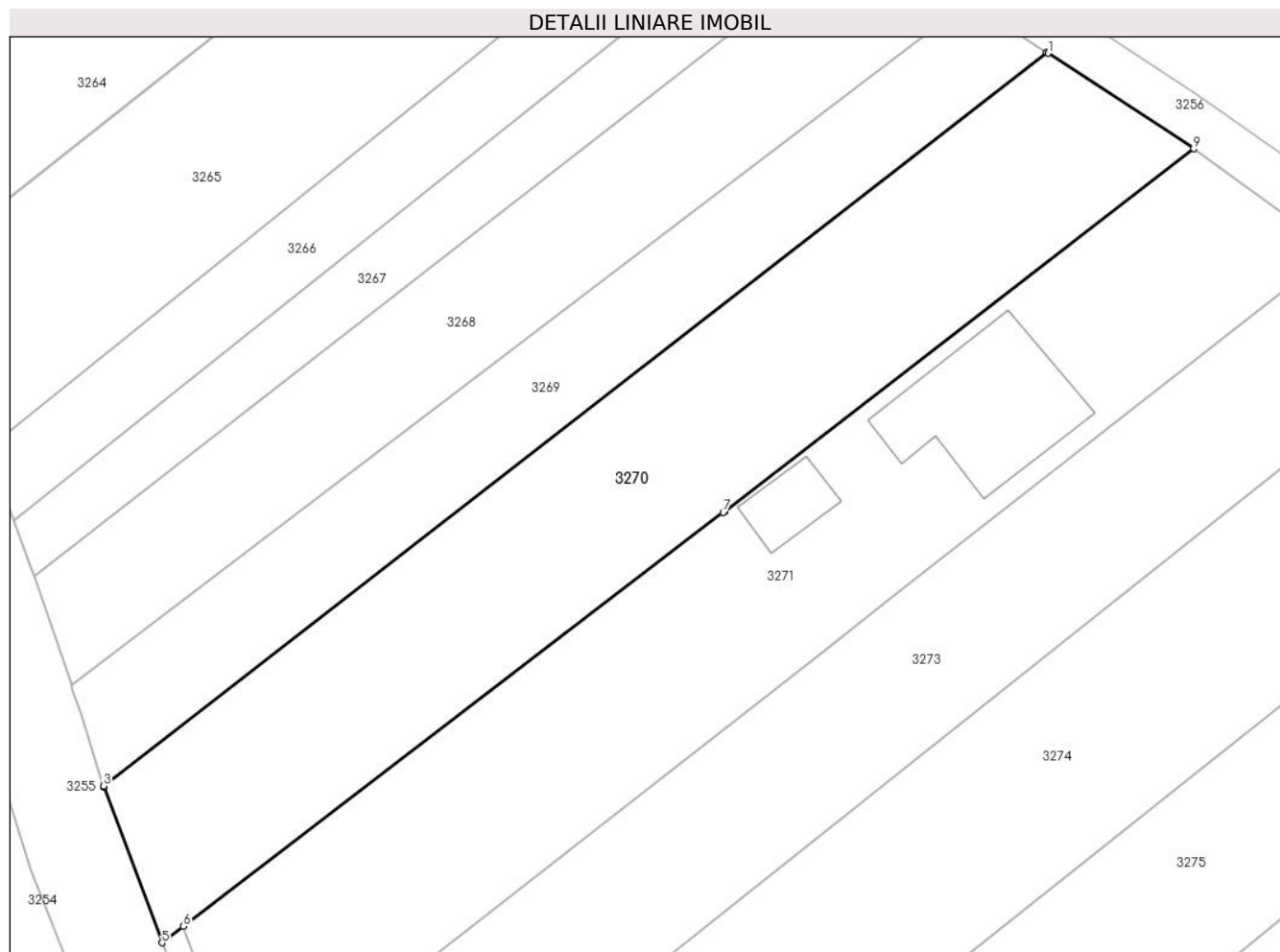
Inscrieri privind dezmembramintele dreptului de proprietate, drepturi reale de garanție și sarcini	Referințe
NU SUNT	

## Anexa Nr. 1 La Partea I

## Teren

Nr cadastral	Suprafața (mp)*	Observații / Referințe
36056	Din acte: 1.300 Masurata: 1.124	

\* Suprafața este determinată în planul de proiecție Stereo 70.



## Date referitoare la teren

Crt	Categorie folosință	Intra vilan	Suprafața (mp)	Tarla	Parcelă	Nr. topo	Observații / Referințe
1	arabil	DA	1.124	-	-	-	

## Lungime Segmente

1) Valorile lungimilor segmentelor sunt obținute din proiecție în plan.

Punct început	X / Y	Punct sfârșit	X / Y	Lungime segment (** (m)
1	595.448,09 680.527,279	2	595.447,987 680.527,346	0.123
2	595.447,987 680.527,346	3	595.378,023 680.472,927	88.636
3	595.378,023 680.472,927	4	595.378,06 680.472,809	0.124
4	595.378,06 680.472,809	5	595.382,338 680.461,294	12.284
5	595.382,338 680.461,294	6	595.383,922 680.462,508	1.996

Punct început	X / Y	Punct sfârșit	X / Y	Lungime segment (** (m)
6	595.383,922 680.462,508	7	595.423,987 680.493,214	50.478
7	595.423,987 680.493,214	8	595.424,077 680.493,284	0.114
8	595.424,077 680.493,284	9	595.458,889 680.520,197	44.002
9	595.458,889 680.520,197	1	595.448,09 680.527,279	12.914

\*\* Lungimile segmentelor sunt determinate în planul de proiecție Stereo 70 și sunt rotunjite la 1 milimetru.

\*\*\* Distanța dintre puncte este formată din segmente cumulate ce sunt mai mici decât valoarea 1 milimetru.



**DATE DESPRE IMOBILUL NR. 3271**

Oficiul de Cadastru și Publicitate Imobiliară SUCEAVA  
Biroul de Cadastru și Publicitate Imobiliară Suceava

**A. Partea I. Descrierea imobilului**

TEREN Intravilan

Nr. CF vechi:3007 ipotesti

Nr. cadastral vechi:2085

Adresa: Loc. Ipotesti, Jud. Suceava

Nr. Crt	Nr cadastral Nr. topografic	Suprafața* (mp)	Observații / Referințe
A1	37165	1.256	Sector cadastral:35 Teren neimprejmuit;

**B. Partea II. Proprietari și acte**

Inscrieri privitoare la dreptul de proprietate și alte drepturi reale		Referințe
<b>8489 / 25/04/2007</b>		
Act Notarial nr. 1567, din 19/04/2007 emis de BNP OVIDIU BUSUIOC;		
B1	Intabulare, drept de PROPRIETATE, dobandit prin Conventie, cota actuala 1/1 1) DOROFTEI MARIUS -RADU, Lipsă CNP proprietar; casatorit cu 2) DOROFTEI MARIA-CRISTINA, Lipsă CNP proprietar; bun comun	A1

**C. Partea III. SARCINI .**

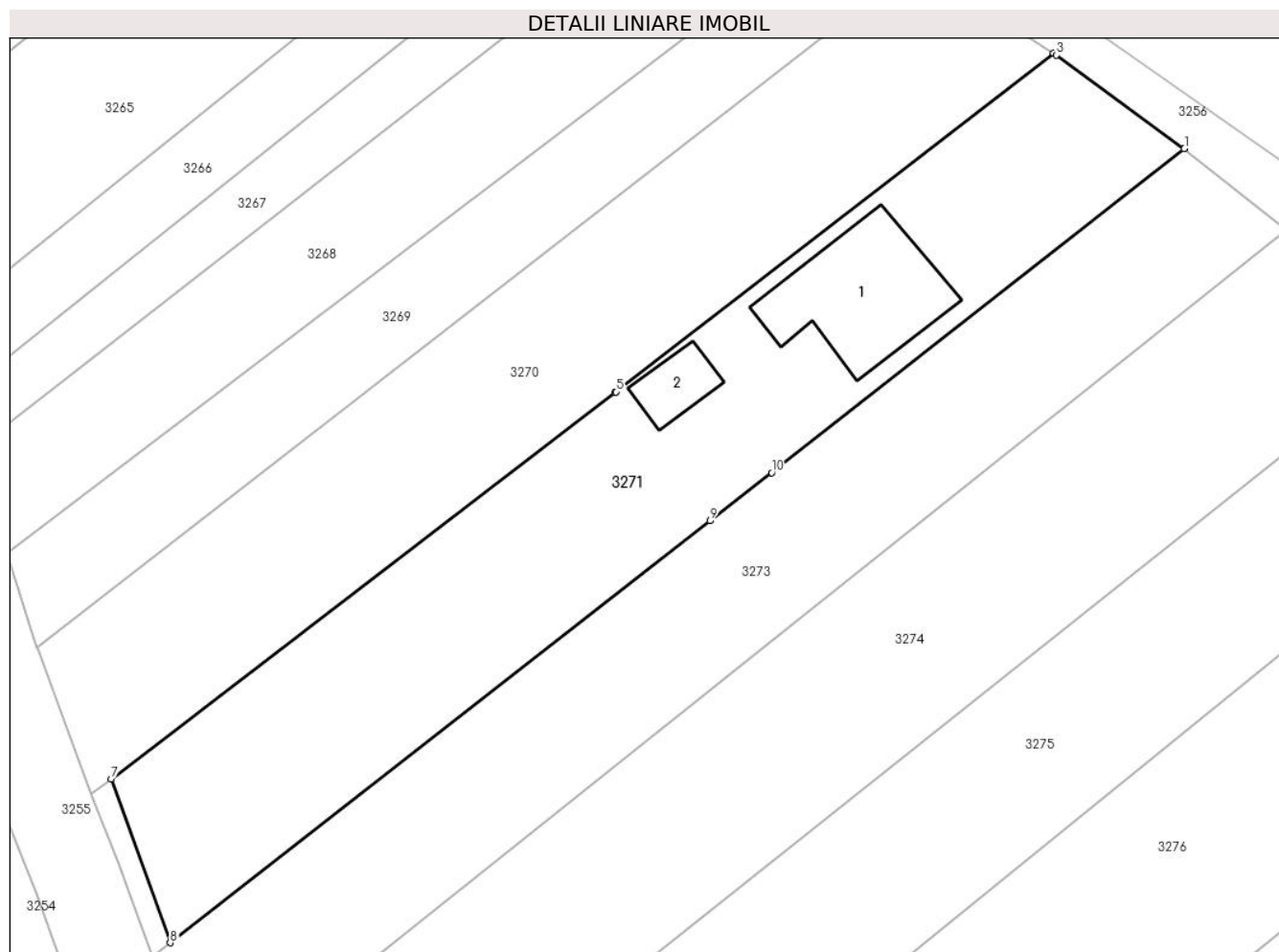
Inscrieri privind dezmembramintele dreptului de proprietate, drepturi reale de garanție și sarcini	Referințe
NU SUNT	

## Anexa Nr. 1 La Partea I

## Teren

Nr cadastral	Suprafața (mp)*	Observații / Referințe
37165	1.256	

\* Suprafața este determinată în planul de proiecție Stereo 70.



## Date referitoare la teren

Crt	Categorie folosință	Intravilan	Suprafața (mp)	Tarla	Parcelă	Nr. topo	Observații / Referințe
1	curți constructii	DA	577	-	-	-	
2	arabil	DA	679	-	-	-	

## Date referitoare la construcții

Crt	Număr	Destinație construcție	Supraf. (mp)	Situație juridică	Observații / Referințe
A1.1		construcții de locuințe	114	Fara acte	Nr. niveluri:1; S. construita la sol:114 mp; Locuință.
A1.2		construcții anexa	27	Fara acte	Nr. niveluri:1; S. construita la sol:27 mp; Anexă.

## Lungime Segmente

1) Valorile lungimilor segmentelor sunt obținute din proiecție în plan.

Punct început	X / Y	Punct sfârșit	X / Y	Lungime segment (** (m)
1	595.469,291 680.512,605	2	595.469,282 680.512,612	0.011
2	595.469,282 680.512,612	3	595.459,128 680.520,04	12.581



Punct început	X / Y	Punct sfârșit	X / Y	Lungime segment (** (m)
3	595.459,128 680.520,04	4	595.458,889 680.520,197	0.286
4	595.458,889 680.520,197	5	595.424,077 680.493,284	44.002
5	595.424,077 680.493,284	6	595.423,987 680.493,214	0.114
6	595.423,987 680.493,214	7	595.383,922 680.462,508	50.478
7	595.383,922 680.462,508	8	595.388,628 680.449,491	13.842
8	595.388,628 680.449,491	9	595.431,557 680.483,025	54.474
9	595.431,557 680.483,025	10	595.436,462 680.486,856	6.224
10	595.436,462 680.486,856	1	595.469,291 680.512,605	41.722

\*\* Lungimile segmentelor sunt determinate în planul de proiecție Stereo 70 și sunt rotunjite la 1 milimetru.

\*\*\* Distanța dintre puncte este formată din segmente cumulate ce sunt mai mici decât valoarea 1 milimetru.



**DATE DESPRE IMOBILUL NR. 3272**

Oficiul de Cadastru și Publicitate Imobiliară SUCEAVA  
Biroul de Cadastru și Publicitate Imobiliară Suceava

**A. Partea I. Descrierea imobilului**

TEREN Intravilan

Adresa: Loc. Ipotesti, Jud. Suceava

Nr. Crt	Nr cadastral Nr. topografic	Suprafața* (mp)	Observații / Referințe
A1		24	Sector cadastral:35 Teren neimprejmuit; Imobilul s-a format din o parte a PF 1660/2, 1661 a comunei cadastrale Ipotesti.

**B. Partea II. Proprietari și acte**

Inscrieri privitoare la dreptul de proprietate și alte drepturi reale		Referințe
/		
Act Normativ nr. 7, din 13/03/1996 emis de PARLAMENTUL ROMANIEI (art. 13);		
B1	Inscrierea posesiei, drept de PROPRIETATE, dobândit prin Lege, cota actuala 1/1 1) NEIDENTIFICAT NEIDENTIFICAT	A1
B2	Se notează mențiunea de proprietar neidentificat.	A1

**C. Partea III. SARCINI .**

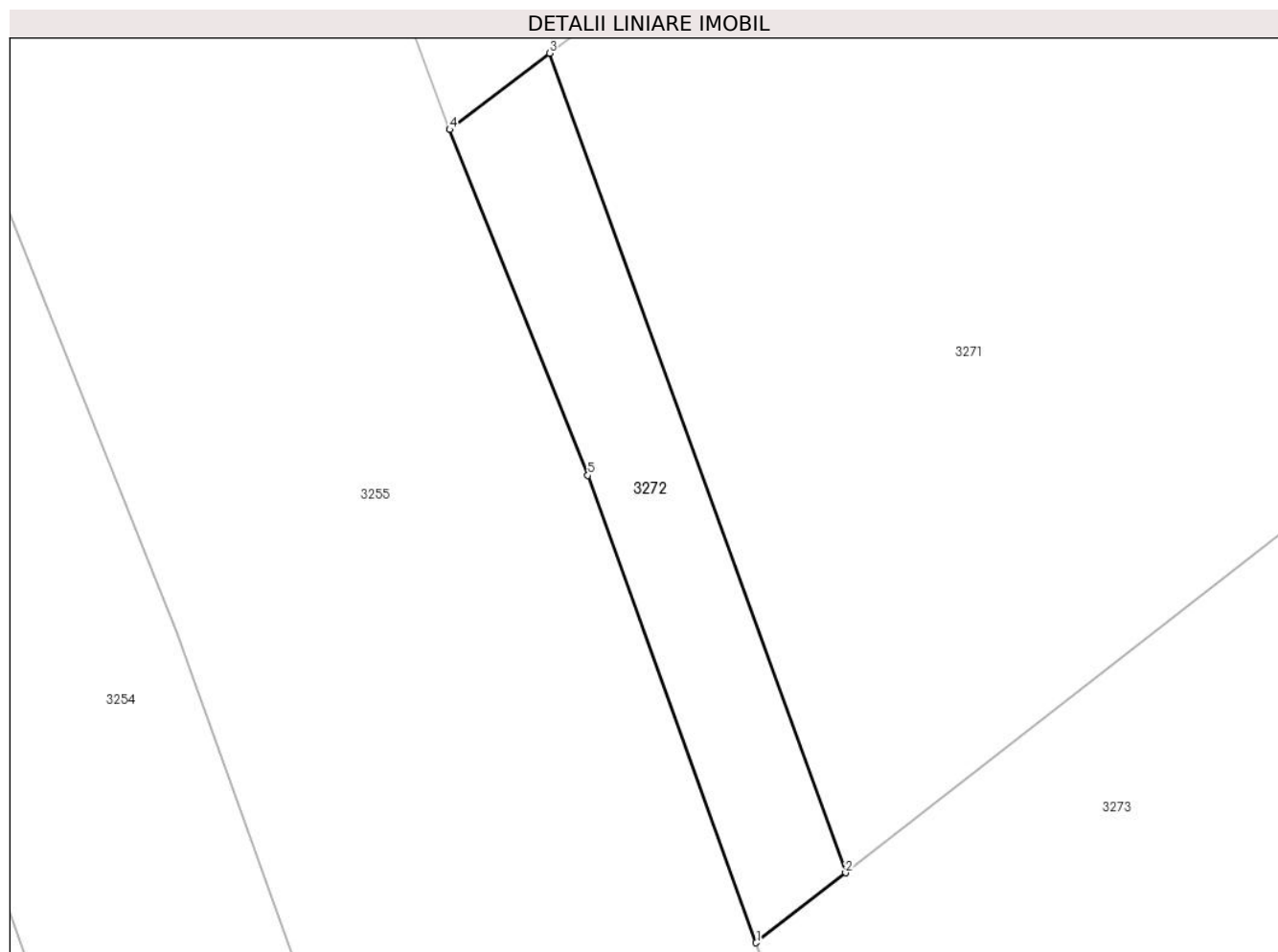
Inscrieri privind dezmembramintele dreptului de proprietate, drepturi reale de garanție și sarcini	Referințe
NU SUNT	

## Anexa Nr. 1 La Partea I

## Teren

Nr cadastral	Suprafața (mp)*	Observații / Referințe
	24	Imobilul s-a format din o parte a PF 1660/2, 1661 a comunei cadastrale Ipotești.

\* Suprafața este determinată în planul de proiecție Stereo 70.



## Date referitoare la teren

Crt	Categorie folosință	Intravilan	Suprafața (mp)	Tarla	Parcelă	Nr. topo	Observații / Referințe
1	arabil	DA	24	-	-	-	

## Lungime Segmente

1) Valorile lungimilor segmentelor sunt obținute din proiecție în plan.

Punct început	X / Y	Punct sfârșit	X / Y	Lungime segment (** (m)
1	595.387,207 680.448,381	2	595.388,628 680.449,491	1.803
2	595.388,628 680.449,491	3	595.383,922 680.462,508	13.842
3	595.383,922 680.462,508	4	595.382,338 680.461,294	1.996
4	595.382,338 680.461,294	5	595.384,534 680.455,803	5.914
5	595.384,534 680.455,803	1	595.387,207 680.448,381	7.889

**\*\* Lungimile segmentelor sunt determinate în planul de proiecție Stereo 70 și sunt rotunjite la 1 milimetru.**

**\*\*\* Distanța dintre puncte este formată din segmente cumulate ce sunt mai mici decât valoarea 1 milimetru.**



**DATE DESPRE IMOBILUL NR. 3273**

Oficiul de Cadastru și Publicitate Imobiliară SUCEAVA  
Biroul de Cadastru și Publicitate Imobiliară Suceava

**A. Partea I. Descrierea imobilului**

TEREN Intravilan

Adresa: Loc. Ipotesti, Jud. Suceava

Nr. Crt	Nr cadastral Nr. topografic	Suprafața* (mp)	Observații / Referințe
A1		1.134	Sector cadastral:35 Teren neimprejmuit; Imobilul s-a format din o parte a PF 1660/2, 1661 a comunei cadastrale Ipotesti.

**B. Partea II. Proprietari și acte**

Inscrieri privitoare la dreptul de proprietate și alte drepturi reale		Referințe
/		
Act Normativ nr. 7, din 13/03/1996 emis de PARLAMENTUL ROMANIEI (art. 13);		
B1	Inscrierea posesiei, drept de PROPRIETATE, dobândit prin Lege, cota actuala 1/1 1) NEIDENTIFICAT NEIDENTIFICAT	A1
B2	Se notează mențiunea de proprietar neidentificat.	A1

**C. Partea III. SARCINI .**

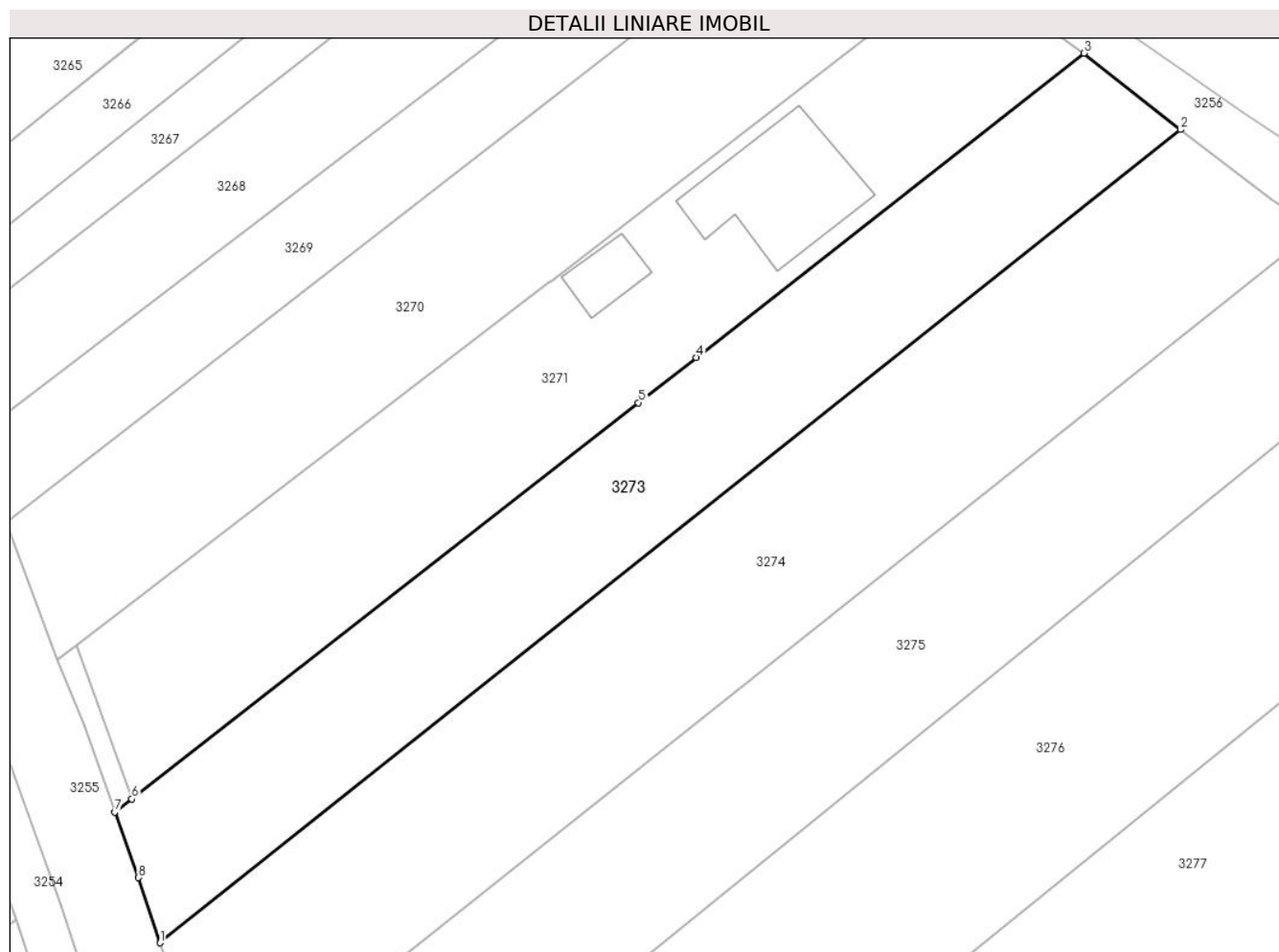
Inscrieri privind dezmembramintele dreptului de proprietate, drepturi reale de garanție și sarcini	Referințe
NU SUNT	

## Anexa Nr. 1 La Partea I

## Teren

Nr cadastral	Suprafața (mp)*	Observații / Referințe
	1.134	Imobilul s-a format din o parte a PF 1660/2, 1661 a comunei cadastrale Ipotești.

\* Suprafața este determinată în planul de proiecție Stereo 70.



## Date referitoare la teren

Crt	Categorie folosință	Intravilan	Suprafața (mp)	Tarla	Parcelă	Nr. topo	Observații / Referințe
1	arabil	DA	1.134	-	-	-	

## Lungime Segmente

1) Valorile lungimilor segmentelor sunt obținute din proiecție în plan.

Punct început	X / Y	Punct sfârșit	X / Y	Lungime segment (** (m)
1	595.391,019 680.437,312	2	595.477,456 680.506,139	110.492
2	595.477,456 680.506,139	3	595.469,291 680.512,605	10.415
3	595.469,291 680.512,605	4	595.436,462 680.486,856	41.722
4	595.436,462 680.486,856	5	595.431,557 680.483,025	6.224
5	595.431,557 680.483,025	6	595.388,628 680.449,491	54.474



Punct început	X / Y	Punct sfârșit	X / Y	Lungime segment (** (m)
6	595.388,628 680.449,491	7	595.387,207 680.448,381	1.803
7	595.387,207 680.448,381	8	595.389,206 680.442,829	5.901
8	595.389,206 680.442,829	1	595.391,019 680.437,312	5.807

\*\* Lungimile segmentelor sunt determinate în planul de proiecție Stereo 70 și sunt rotunjite la 1 milimetru.

\*\*\* Distanța dintre puncte este formată din segmente cumulate ce sunt mai mici decât valoarea 1 milimetru.



**DATE DESPRE IMOBILUL NR. 3274**

Oficiul de Cadastru și Publicitate Imobiliară SUCEAVA  
Biroul de Cadastru și Publicitate Imobiliară Suceava

**A. Partea I. Descrierea imobilului**

TEREN Intravilan

Adresa: Loc. Ipotesti, Jud. Suceava

Nr. Crt	Nr cadastral Nr. topografic	Suprafața* (mp)	Observații / Referințe
A1	38429	Din acte: 6.500 Masurata: 1.577	Sector cadastral:35 Teren imprejmuit;

**B. Partea II. Proprietari și acte**

Inscrieri privitoare la dreptul de proprietate și alte drepturi reale		Referințe
<b>42214 / 04/09/2017</b>		
Act Notarial nr. contract de vânzare aut. nr. 2139, din 31/08/2017 emis de N.P. BUSUIOC OVIDIU;		
B10	Intabulare, drept de PROPRIETATE, dobandit prin Conventie, cota actuala 1/1 1) HRENIUC GHEORGHE-RADU 2) HRENIUC CLAUDIA-DANIELA, soți, bun comun	A1

**C. Partea III. SARCINI .**

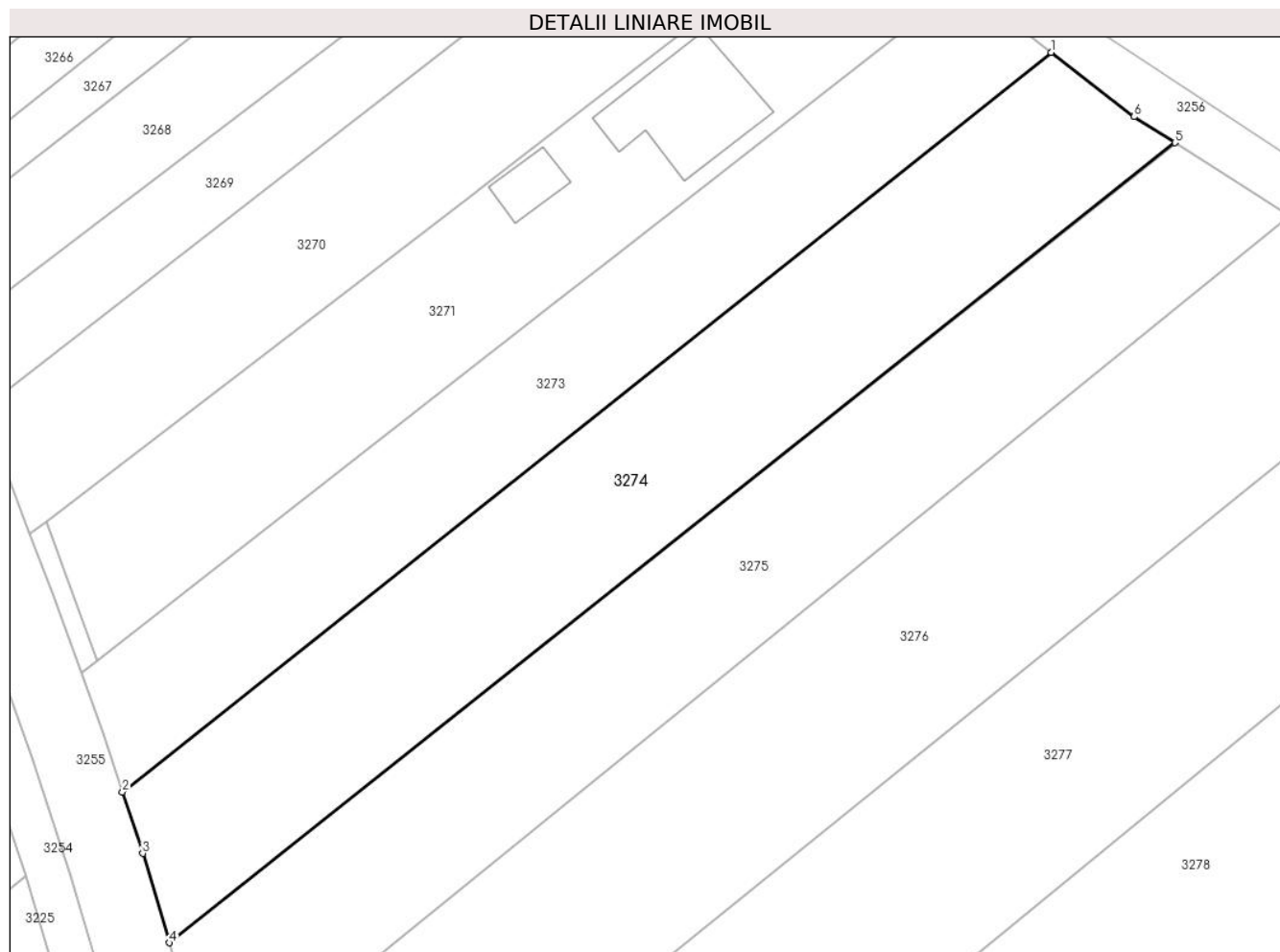
Inscrieri privind dezmembramintele dreptului de proprietate, drepturi reale de garanție și sarcini	Referințe
NU SUNT	

## Anexa Nr. 1 La Partea I

## Teren

Nr cadastral	Suprafața (mp)*	Observații / Referințe
38429	Din acte: 6.500 Masurata: 1.577	

\* Suprafața este determinată în planul de proiecție Stereo 70.



## Date referitoare la teren

Crt	Categorie folosință	Intra vilan	Suprafața (mp)	Tarla	Parcelă	Nr. topo	Observații / Referințe
1	arabil	DA	1.577	-	-	-	

## Lungime Segmente

1) Valorile lungimilor segmentelor sunt obținute din proiecție în plan.

Punct început	X / Y	Punct sfârșit	X / Y	Lungime segment (** (m)
1	595.477,456 680.506,139	2	595.391,019 680.437,312	110.492
2	595.391,019 680.437,312	3	595.392,901 680.431,587	6.026
3	595.392,901 680.431,587	4	595.395,387 680.423,275	8.676
4	595.395,387 680.423,275	5	595.488,994 680.497,738	119.612
5	595.488,994 680.497,738	6	595.485,178 680.500,155	4.517

Punct început	X / Y	Punct sfârșit	X / Y	Lungime segment (** (m)
6	595.485,178 680.500,155	1	595.477,456 680.506,139	9.769

\*\* Lungimile segmentelor sunt determinate în planul de proiecție Stereo 70 și sunt rotunjite la 1 milimetru.

\*\*\* Distanța dintre puncte este formată din segmente cumulate ce sunt mai mici decât valoarea 1 milimetru.



**DATE DESPRE IMOBILUL NR. 3275**

Oficiul de Cadastru și Publicitate Imobiliară SUCEAVA  
Biroul de Cadastru și Publicitate Imobiliară Suceava

**A. Partea I. Descrierea imobilului**

TEREN Intravilan

Nr. CF vechi:2584

Adresa: Loc. Ipotesti, Jud. Suceava

Nr. Crt	Nr cadastral Nr. topografic	Suprafața* (mp)	Observații / Referințe
A1	35892	1.565	Sector cadastral:35 Teren neimpregmuit;

**B. Partea II. Proprietari și acte**

Inscrieri privitoare la dreptul de proprietate și alte drepturi reale		Referințe
<b>25272 / 16/05/2019</b>		
Act Notarial nr. act de partaj voluntar nr. 1756, din 16/05/2019 emis de BIN ILIE VALERIANA;		
B5	Intabulare, drept de PROPRIETATE, dobandit prin PARTAJ, cota actuala 1/1 1) LUCANU BRÎNDUȘA-SILVEA	A1

**C. Partea III. SARCINI .**

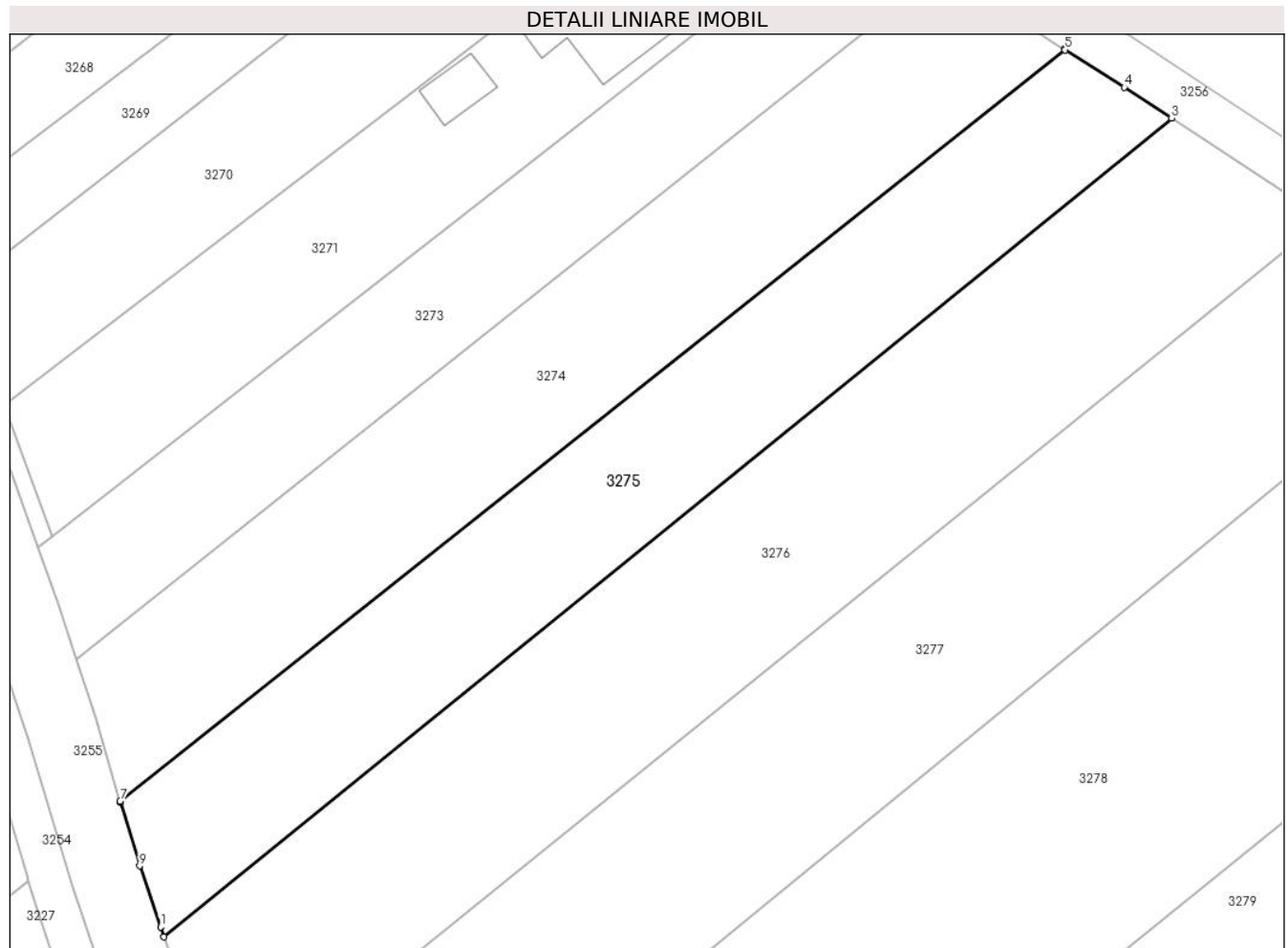
Inscrieri privind dezmembramintele dreptului de proprietate, drepturi reale de garanție și sarcini	Referințe
NU SUNT	

## Anexa Nr. 1 La Partea I

## Teren

Nr cadastral	Suprafața (mp)*	Observații / Referințe
35892	1.565	

\* Suprafața este determinată în planul de proiecție Stereo 70.



## Date referitoare la teren

Crt	Categorie folosință	Intravilan	Suprafața (mp)	Tarla	Parcelă	Nr. topo	Observații / Referințe
1	arabil	DA	1.565	-	-	-	

## Lungime Segmente

1) Valorile lungimilor segmentelor sunt obținute din proiecție în plan.

Punct început	X / Y	Punct sfârșit	X / Y	Lungime segment (** (m)
1	595.399,393 680.410,832	2	595.399,737 680.409,838	1.052
2	595.399,737 680.409,838	3	595.499,635 680.490,9	128.649
3	595.499,635 680.490,9	4	595.494,924 680.493,981	5.629
4	595.494,924 680.493,981	5	595.489,077 680.497,685	6.921
5	595.489,077 680.497,685	6	595.488,994 680.497,738	0.098



Punct început	X / Y	Punct sfârșit	X / Y	Lungime segment (** (m)
6	595.488,994 680.497,738	7	595.395,387 680.423,275	119.612
7	595.395,387 680.423,275	8	595.395,416 680.423,179	0.1
8	595.395,416 680.423,179	9	595.397,302 680.416,875	6.58
9	595.397,302 680.416,875	1	595.399,393 680.410,832	6.395

\*\* Lungimile segmentelor sunt determinate în planul de proiecție Stereo 70 și sunt rotunjite la 1 milimetru.

\*\*\* Distanța dintre puncte este formată din segmente cumulate ce sunt mai mici decât valoarea 1 milimetru.



**DATE DESPRE IMOBILUL NR. 3276**

Oficiul de Cadastru și Publicitate Imobiliară SUCEAVA  
Biroul de Cadastru și Publicitate Imobiliară Suceava

**A. Partea I. Descrierea imobilului**

TEREN Intravilan

Adresa: Loc. Ipotesti, Jud. Suceava

Nr. Crt	Nr cadastral Nr. topografic	Suprafața* (mp)	Observații / Referințe
A1		2.300	Sector cadastral:35 Teren neimprejmuit; Imobilul s-a format din o parte a PF 1663/2, 1663/3 a comunei cadastrale Ipotesti.

**B. Partea II. Proprietari și acte**

Inscrieri privitoare la dreptul de proprietate și alte drepturi reale		Referințe
/		
Act Normativ nr. 7, din 13/03/1996 emis de PARLAMENTUL ROMANIEI (art. 13);		
B1	Inscrierea posesiei, drept de PROPRIETATE, dobândit prin Lege, cota actuala 1/1 1) NEIDENTIFICAT NEIDENTIFICAT	A1
B2	Se notează mențiunea de proprietar neidentificat.	A1

**C. Partea III. SARCINI .**

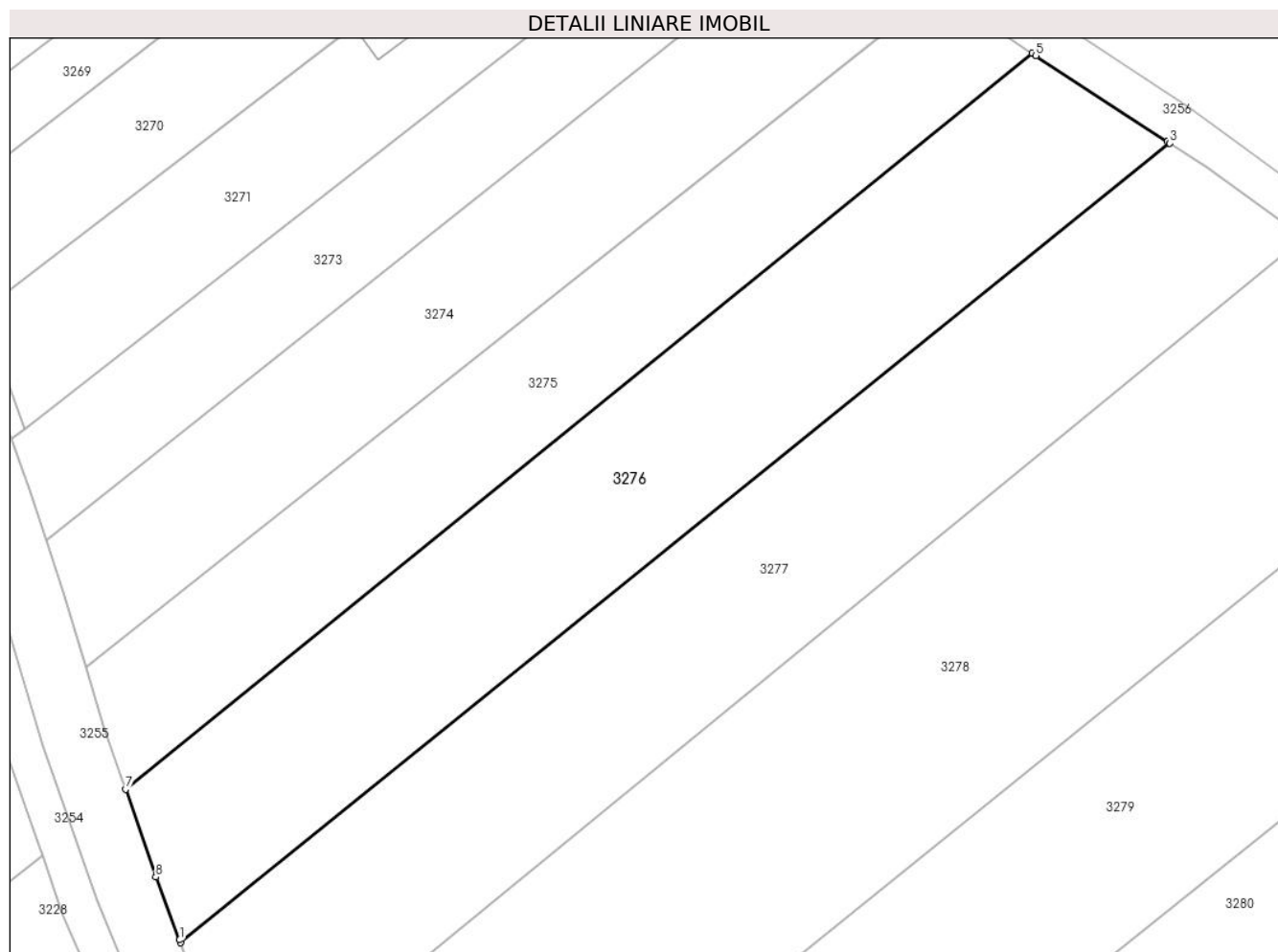
Inscrieri privind dezmembramintele dreptului de proprietate, drepturi reale de garanție și sarcini	Referințe
NU SUNT	

## Anexa Nr. 1 La Partea I

## Teren

Nr cadastral	Suprafața (mp)*	Observații / Referințe
	2.300	Imobilul s-a format din o parte a PF 1663/2, 1663/3 a comunei cadastrale Ipotești.

\* Suprafața este determinată în planul de proiecție Stereo 70.



## Date referitoare la teren

Crt	Categorie folosință	Intravilan	Suprafața (mp)	Tarla	Parcelă	Nr. topo	Observații / Referințe
1	arabil	DA	2.300	-	-	-	

## Lungime Segmente

1) Valorile lungimilor segmentelor sunt obținute din proiecție în plan.

Punct început	X / Y	Punct sfârșit	X / Y	Lungime segment (** (m)
1	595.405,694 680.393,261	2	595.405,812 680.392,949	0.334
2	595.405,812 680.392,949	3	595.514,816 680.480,975	140.109
3	595.514,816 680.480,975	4	595.514,538 680.481,157	0.332
4	595.514,538 680.481,157	5	595.500,07 680.490,616	17.286
5	595.500,07 680.490,616	6	595.499,635 680.490,9	0.52

Punct început	X / Y	Punct sfârșit	X / Y	Lungime segment (** (m)
6	595.499,635 680.490,9	7	595.399,737 680.409,838	128.649
7	595.399,737 680.409,838	8	595.403,071 680.400,199	10.199
8	595.403,071 680.400,199	1	595.405,694 680.393,261	7.417

\*\* Lungimile segmentelor sunt determinate în planul de proiecție Stereo 70 și sunt rotunjite la 1 milimetru.

\*\*\* Distanța dintre puncte este formată din segmente cumulate ce sunt mai mici decât valoarea 1 milimetru.



**DATE DESPRE IMOBILUL NR. 3277**

Oficiul de Cadastru și Publicitate Imobiliară SUCEAVA  
Biroul de Cadastru și Publicitate Imobiliară Suceava

**A. Partea I. Descrierea imobilului**

TEREN Intravilan

Nr. CF vechi:2968

Adresa: Loc. Ipotesti, Jud. Suceava

Nr. Crt	Nr cadastral Nr. topografic	Suprafața* (mp)	Observații / Referințe
A1	34775	2.600	Sector cadastral:35 Teren neimprejmuit;

**B. Partea II. Proprietari și acte**

Inscrieri privitoare la dreptul de proprietate și alte drepturi reale		Referințe
<b>1664 / 26/01/2007</b>		
Act Notarial nr. 3635, din 05/07/2005 emis de BNP ION LOSTUN;		
B1	Intabulare, drept de PROPRIETATE, dobandit prin Conventie, cota actuala 1/1 1) <b>PETROVAN DUMITRU</b> , Lipsă CNP proprietar. 2) <b>PETROVAN MARIA</b> , bun comun	A1

**C. Partea III. SARCINI**

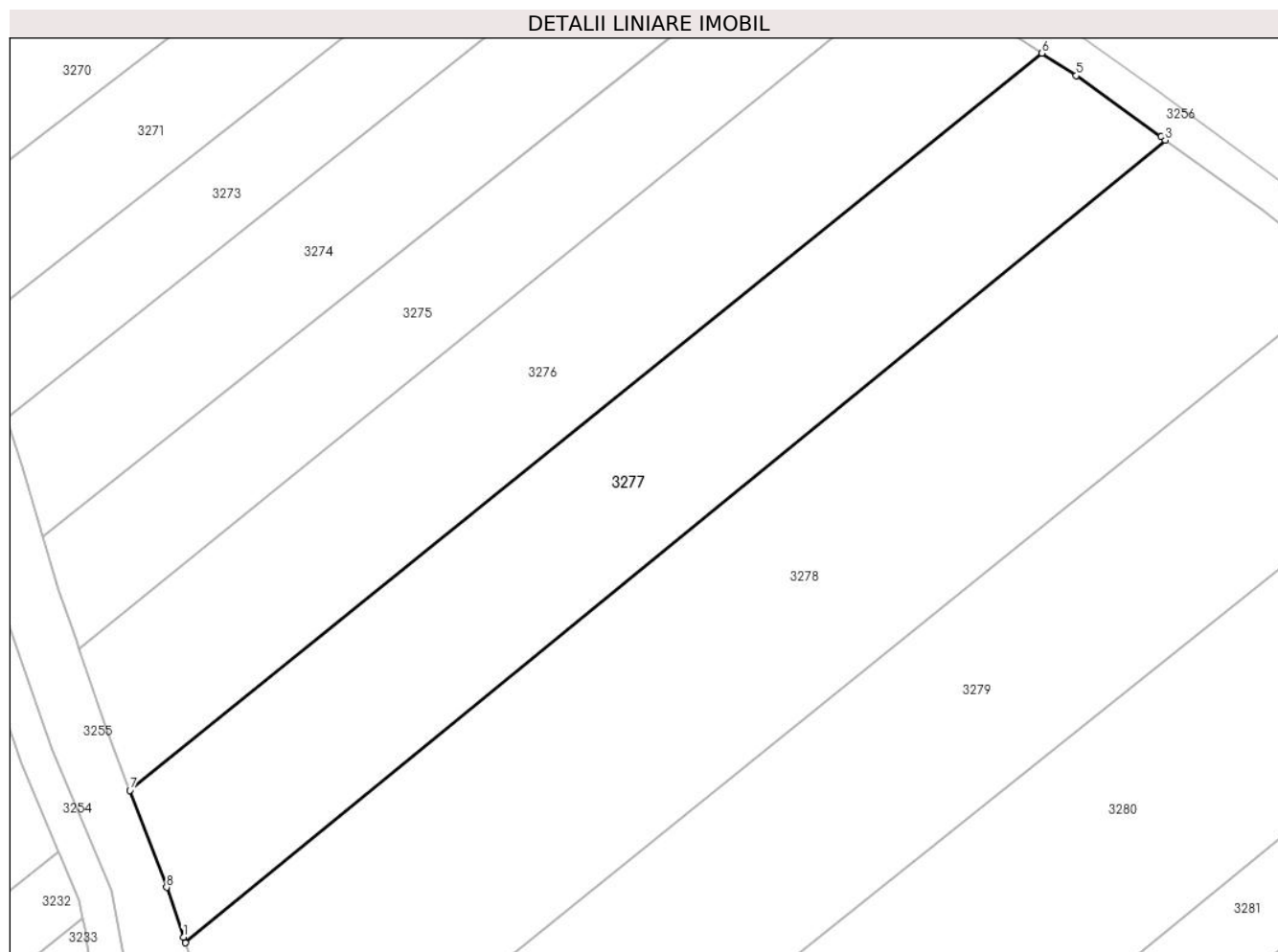
Inscrieri privind dezmembramintele dreptului de proprietate, drepturi reale de garanție și sarcini		Referințe
<b>1664 / 26/01/2007</b>		
Act Notarial nr. 3635, din 05/07/2005 emis de BNP ION LOSTUN;		
C1	Intabulare, drept de UZUFRACT VIAGER, cota actuala 1/1 1) <b>HRECENIUC VIRONICA</b> , Lipsă CNP proprietar.	A1
/		
Act Notarial nr. 3635, din 05/07/2005 emis de BNP ION LOSTUN;		
C2	se noteaza obligatia de intretinere 1) <b>HRECENIUC VIRONICA</b> , Lipsă CNP proprietar.	A1

## Anexa Nr. 1 La Partea I

## Teren

Nr cadastral	Suprafața (mp)*	Observații / Referințe
34775	2.600	

\* Suprafața este determinată în planul de proiecție Stereo 70.



## Date referitoare la teren

Crt	Categorie folosință	Intra vilan	Suprafața (mp)	Tarla	Parcelă	Nr. topo	Observații / Referințe
1	arabil	DA	2.600	-	-	1664/2	

## Lungime Segmente

1) Valorile lungimilor segmentelor sunt obținute din proiecție în plan.

Punct început	X / Y	Punct sfârșit	X / Y	Lungime segment (** (m)
1	595.412,224 680.375,398	2	595.412,448 680.374,739	0.696
2	595.412,448 680.374,739	3	595.529,587 680.470,605	151.367
3	595.529,587 680.470,605	4	595.529,039 680.471,0	0.676
4	595.529,039 680.471,0	5	595.518,914 680.478,296	12.48
5	595.518,914 680.478,296	6	595.514,816 680.480,975	4.896



Punct început	X / Y	Punct sfârșit	X / Y	Lungime segment (** (m)
6	595.514,816 680.480,975	7	595.405,812 680.392,949	140.109
7	595.405,812 680.392,949	8	595.410,197 680.381,351	12.399
8	595.410,197 680.381,351	1	595.412,224 680.375,398	6.289

\*\* Lungimile segmentelor sunt determinate în planul de proiecție Stereo 70 și sunt rotunjite la 1 milimetru.

\*\*\* Distanța dintre puncte este formată din segmente cumulate ce sunt mai mici decât valoarea 1 milimetru.



**DATE DESPRE IMOBILUL NR. 3278**

Oficiul de Cadastru și Publicitate Imobiliară SUCEAVA  
Biroul de Cadastru și Publicitate Imobiliară Suceava

**A. Partea I. Descrierea imobilului**

TEREN Intravilan

Adresa: Loc. Ipotesti, Jud. Suceava

Nr. Crt	Nr cadastral Nr. topografic	Suprafața* (mp)	Observații / Referințe
A1		4.200	Sector cadastral:35 Teren neimprejmuit; Imobilul s-a format din o parte a PF 1665/1, 1677, 1675 a comunei cadastrale Ipotesti.

**B. Partea II. Proprietari și acte**

Inscrieri privitoare la dreptul de proprietate și alte drepturi reale	Referințe
/	
Act Administrativ nr. 629, din 16/09/1994 emis de CJSDPAT SUCEAVA;	
B1	Intabulare, drept de PROPRIETATE, dobandit prin Reconstituire, cota actuala 1/1 1) CHIBICI GRIGORE, Lipsă CNP proprietar. 2) CHIBICI MARIA, Lipsă CNP proprietar. 3) SAINIUC MARIA, Lipsă CNP proprietar.
Act Administrativ nr. 6768, din 14/05/2024 emis de PRIMARIA IPOTEȘTI;	
B2	Se notează posesia faptică. 1) DUCIUC VIOREL

**C. Partea III. SARCINI .**

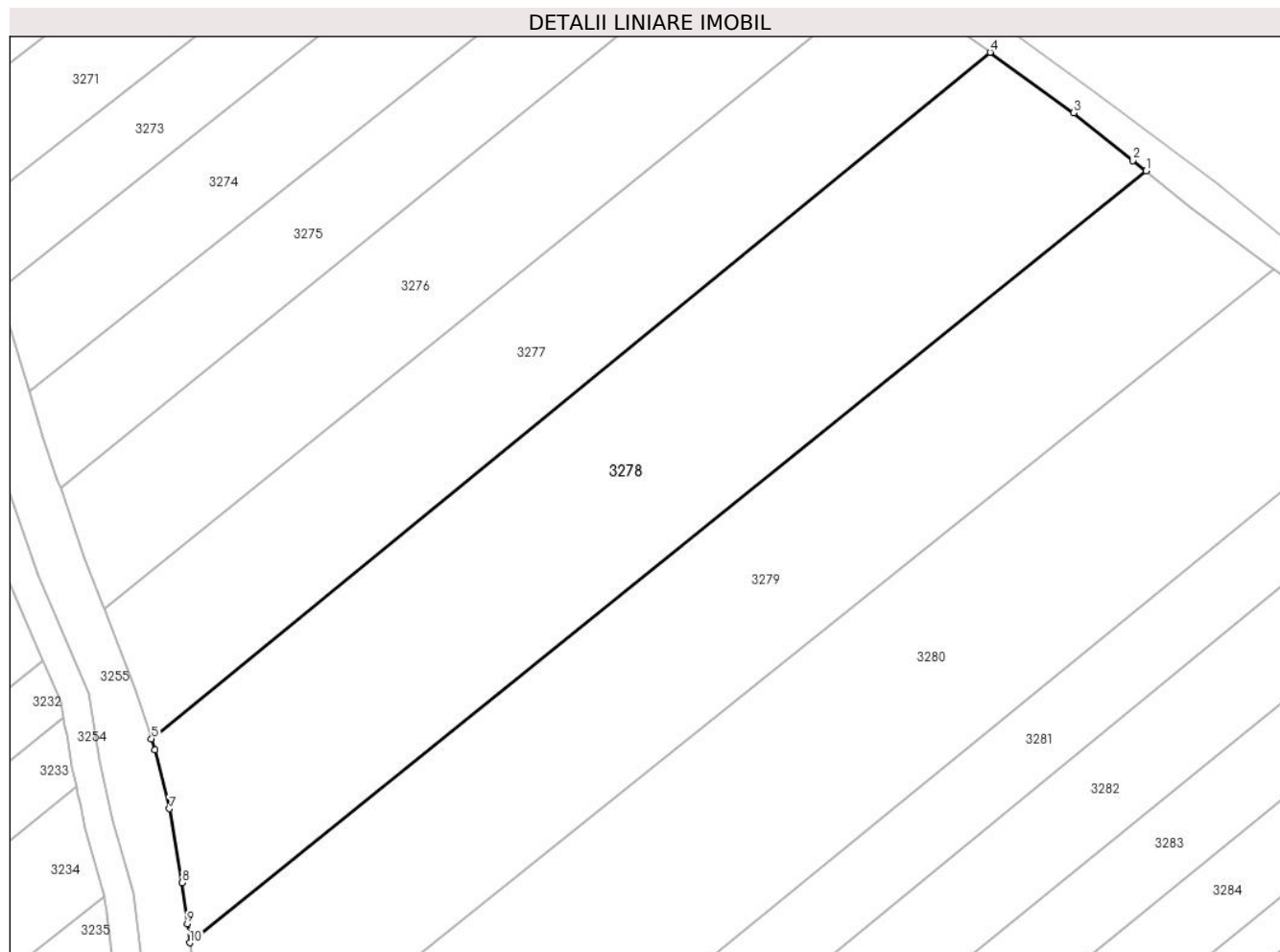
Inscrieri privind dezmembramintele dreptului de proprietate, drepturi reale de garanție și sarcini	Referințe
NU SUNT	

## Anexa Nr. 1 La Partea I

## Teren

Nr cadastral	Suprafața (mp)*	Observații / Referințe
	4.200	Imobilul s-a format din o parte a PF 1665/1, 1677, 1675 a comunei cadastrale Ipotești.

\* Suprafața este determinată în planul de proiecție Stereo 70.



## Date referitoare la teren

Crt	Categorie folosință	Intra vilan	Suprafața (mp)	Tarla	Parcelă	Nr. topo	Observații / Referințe
1	arabil	DA	4.200	-	-	-	

## Lungime Segmente

1) Valorile lungimilor segmentelor sunt obținute din proiecție în plan.

Punct început	X / Y	Punct sfârșit	X / Y	Lungime segment (** (m)
1	595.551,377 680.454,034	2	595.549,552 680.455,506	2.345
2	595.549,552 680.455,506	3	595.541,282 680.462,178	10.626
3	595.541,282 680.462,178	4	595.529,587 680.470,605	14.415
4	595.529,587 680.470,605	5	595.412,448 680.374,739	151.367
5	595.412,448 680.374,739	6	595.412,978 680.373,182	1.645

Punct început	X / Y	Punct sfârșit	X / Y	Lungime segment (** (m)
6	595.412,978 680.373,182	7	595.414,971 680.364,97	8.45
7	595.414,971 680.364,97	8	595.416,748 680.354,659	10.463
8	595.416,748 680.354,659	9	595.417,479 680.348,917	5.788
9	595.417,479 680.348,917	10	595.417,819 680.346,247	2.692
10	595.417,819 680.346,247	1	595.551,377 680.454,034	171.627

\*\* Lungimile segmentelor sunt determinate în planul de proiecție Stereo 70 și sunt rotunjite la 1 milimetru.

\*\*\* Distanța dintre puncte este formată din segmente cumulate ce sunt mai mici decât valoarea 1 milimetru.



**DATE DESPRE IMOBILUL NR. 3279**

Oficiul de Cadastru și Publicitate Imobiliară SUCEAVA  
Biroul de Cadastru și Publicitate Imobiliară Suceava

**A. Partea I. Descrierea imobilului**

TEREN Intravilan

Adresa: Loc. Ipotesti, Jud. Suceava

Nr. Crt	Nr cadastral Nr. topografic	Suprafața* (mp)	Observații / Referințe
A1	47183	3.900	Sector cadastral:35 Teren neimprejmuit;

**B. Partea II. Proprietari și acte**

Inscrieri privitoare la dreptul de proprietate și alte drepturi reale		Referințe
<b>35521 / 31/05/2022</b>		
Act Notarial nr. certificat de mostenitor nr. 2, din 14/01/2015 emis de BIN ION LOSTUN (Certificat de mostenitor);		
B2	Intabulare, drept de PROPRIETATE, dobandit prin Succesiune, cota actuala 1/1 1) TOFAN VIORICA	A1

**C. Partea III. SARCINI .**

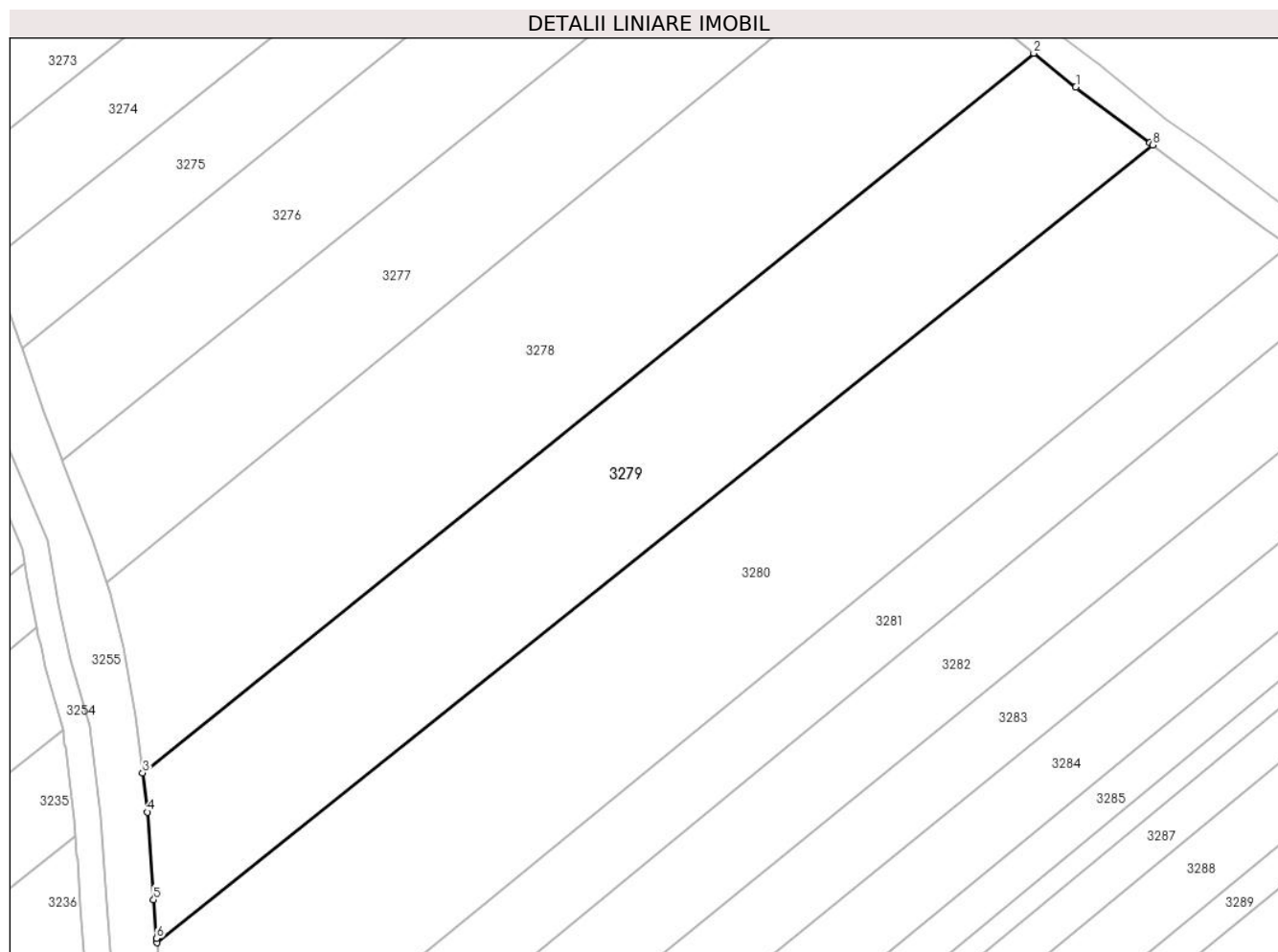
Inscrieri privind dezmembramintele dreptului de proprietate, drepturi reale de garanție și sarcini	Referințe
NU SUNT	

## Anexa Nr. 1 La Partea I

## Teren

Nr cadastral	Suprafața (mp)*	Observații / Referințe
47183	3.900	

\* Suprafața este determinată în planul de proiecție Stereo 70.



## Date referitoare la teren

Crt	Categorie folosință	Intravilan	Suprafața (mp)	Tarla	Parcelă	Nr. topo	Observații / Referințe
1	arabil	DA	3.900	-	-	-	

## Lungime Segmente

1) Valorile lungimilor segmentelor sunt obținute din proiecție în plan.

Punct început	X / Y	Punct sfârșit	X / Y	Lungime segment (** (m)
1	595.557,674 680.448,953	2	595.551,377 680.454,034	8.091
2	595.551,377 680.454,034	3	595.417,819 680.346,247	171.627
3	595.417,819 680.346,247	4	595.418,564 680.340,389	5.905
4	595.418,564 680.340,389	5	595.419,476 680.327,277	13.144
5	595.419,476 680.327,277	6	595.419,931 680.321,453	5.842



Punct început	X / Y	Punct sfârșit	X / Y	Lungime segment (** (m)
6	595.419,931 680.321,453	7	595.419,981 680.320,817	0.638
7	595.419,981 680.320,817	8	595.569,202 680.440,291	191.157
8	595.569,202 680.440,291	9	595.568,767 680.440,618	0.544
9	595.568,767 680.440,618	1	595.557,674 680.448,953	13.875

\*\* Lungimile segmentelor sunt determinate în planul de proiecție Stereo 70 și sunt rotunjite la 1 milimetru.

\*\*\* Distanța dintre puncte este formată din segmente cumulate ce sunt mai mici decât valoarea 1 milimetru.



**DATE DESPRE IMOBILUL NR. 3280**

Oficiul de Cadastru și Publicitate Imobiliară SUCEAVA  
Biroul de Cadastru și Publicitate Imobiliară Suceava

**A. Partea I. Descrierea imobilului**

TEREN Intravilan

Adresa: Loc. Ipotesti, Jud. Suceava

Nr. Crt	Nr cadastral Nr. topografic	Suprafața* (mp)	Observații / Referințe
A1		5.200	Sector cadastral:35 Teren neimprejmuit; Imobilul s-a format din o parte a PF 1678/1, 1678/2, 1675 a comunei cadastrale Ipotesti.

**B. Partea II. Proprietari și acte**

Inscrieri privitoare la dreptul de proprietate și alte drepturi reale		Referințe
/		
Act Notarial nr. 12, din 24/01/2005 emis de NP BUSUIOC OVIDIU;		
B1	Intabulare, drept de PROPRIETATE, dobandit prin Succesiune, cota actuala 1/4 1) BERLADIUC EUFROZINA	A1
Act Notarial nr. 147, din 10/03/2005 emis de BNPA BUZDUGĂ CĂTĂLINA-BUZDUGĂ DANA-ALINA;		
B2	Intabulare, drept de PROPRIETATE, dobandit prin Succesiune, cota actuala 1/4 1) ANTONOVICI STELA	A1
Act Notarial nr. 725, din 28/01/2005 emis de BNP OVIDIU BUSUIOC;		
B3	Intabulare, drept de PROPRIETATE, dobandit prin Conventie, cota actuala 1/4 1) BERLADIUC EUFROZINA	A1
Act Notarial nr. 14, din 23/01/2020 emis de SPN BUSUIOC OVIDIU ȘI BUSUIOC ANA-ELLENA;		
B4	Intabulare, drept de PROPRIETATE, dobandit prin Succesiune, cota actuala 1/4 1) ANTONOVICI STELA	A1

**C. Partea III. SARCINI**

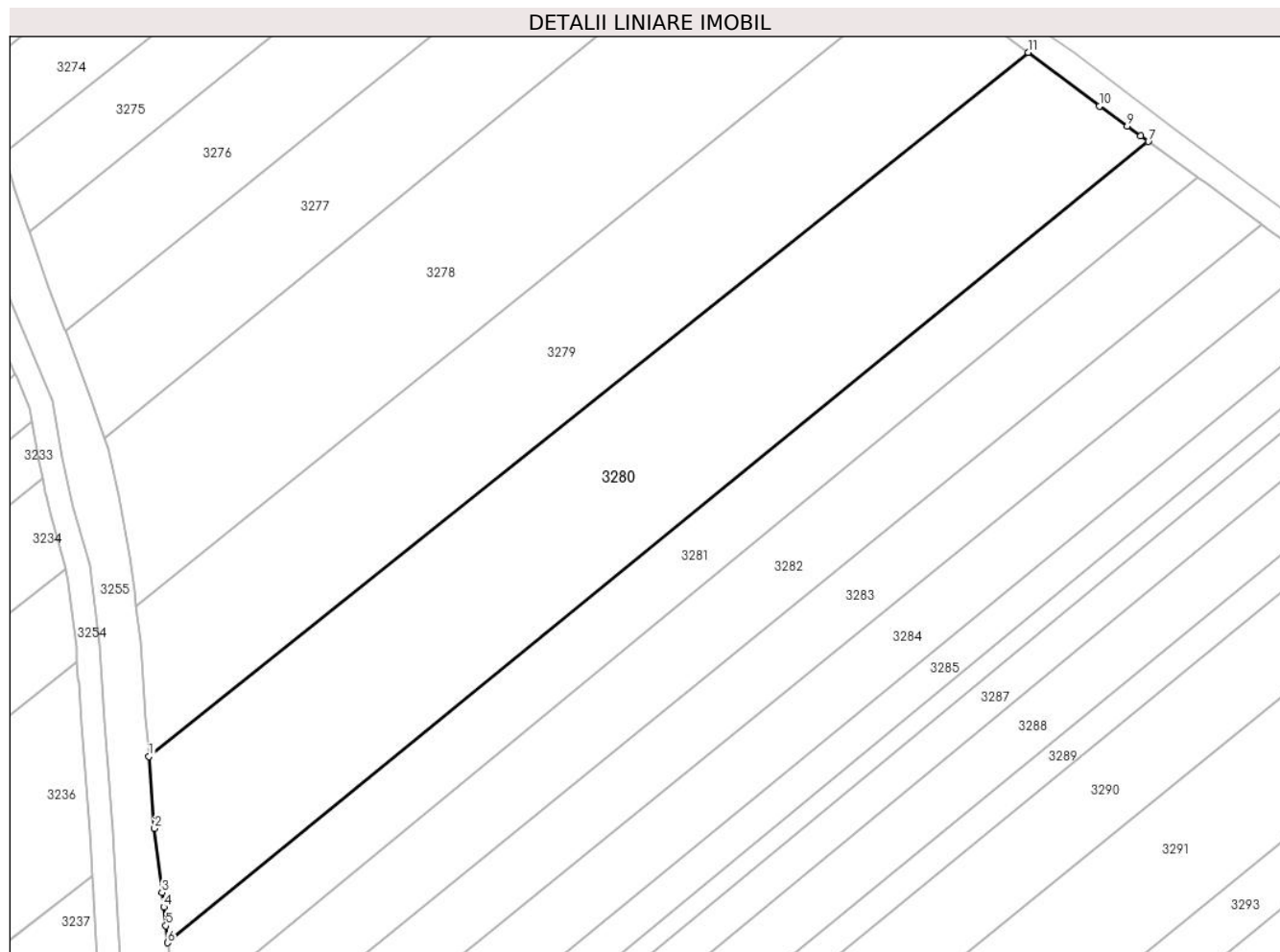
Inscrieri privind dezmembramintele dreptului de proprietate, drepturi reale de garanție și sarcini		Referințe
/		
Act Notarial nr. 725, din 28/01/2005 emis de BNP OVIDIU BUSUIOC;		
C5	Intabulare, drept de IPOTECA LEGALA, Valoare:0 întreținere, cota actuala 1/1 1) BERLADIUC DOMNICA	A1
C6	Intabulare, drept de UZUFRACT VIAGER, cota actuala 1/4 1) BERLADIUC DOMNICA	A1

## Anexa Nr. 1 La Partea I

## Teren

Nr cadastral	Suprafața (mp)*	Observații / Referințe
	5.200	Imobilul s-a format din o parte a PF 1678/1, 1678/2, 1675 a comunei cadastrale Ipotești.

\* Suprafața este determinată în planul de proiecție Stereo 70.



## Date referitoare la teren

Crt	Categorie folosință	Intra vilan	Suprafața (mp)	Tarla	Parcelă	Nr. topo	Observații / Referințe
1	arabil	DA	5.200	-	-	-	

## Lungime Segmente

1) Valorile lungimilor segmentelor sunt obținute din proiecție în plan.

Punct început	X / Y	Punct sfârșit	X / Y	Lungime segment (** (m)
1	595.419,981 680.320,817	2	595.420,935 680.308,593	12.261
2	595.420,935 680.308,593	3	595.422,184 680.297,709	10.955
3	595.422,184 680.297,709	4	595.422,484 680.295,256	2.471
4	595.422,484 680.295,256	5	595.422,875 680.292,059	3.221
5	595.422,875 680.292,059	6	595.423,156 680.289,184	2.889

Punct început	X / Y	Punct sfârșit	X / Y	Lungime segment (** (m)
6	595.423,156 680.289,184	7	595.589,616 680.425,158	214.937
7	595.589,616 680.425,158	8	595.588,33 680.426,094	1.591
8	595.588,33 680.426,094	9	595.586,042 680.427,754	2.827
9	595.586,042 680.427,754	10	595.581,303 680.431,193	5.855
10	595.581,303 680.431,193	11	595.569,202 680.440,291	15.14
11	595.569,202 680.440,291	1	595.419,981 680.320,817	191.157

\*\* Lungimile segmentelor sunt determinate în planul de proiecție Stereo 70 și sunt rotunjite la 1 milimetru.

\*\*\* Distanța dintre puncte este formată din segmente cumulate ce sunt mai mici decât valoarea 1 milimetru.



**DATE DESPRE IMOBILUL NR. 3281**

Oficiul de Cadastru și Publicitate Imobiliară SUCEAVA  
 Biroul de Cadastru și Publicitate Imobiliară Suceava

**A. Partea I. Descrierea imobilului**

TEREN Intravilan

Adresa: Loc. Ipotesti, Jud. Suceava

Nr. Crt	Nr cadastral Nr. topografic	Suprafața* (mp)	Observații / Referințe
A1		2.300	Sector cadastral:35 Teren neimprejmuit; Imobilul s-a format din o parte a PF 1679, 1675 a comunei cadastrale Ipotesti.

**B. Partea II. Proprietari și acte**

Inscrieri privitoare la dreptul de proprietate și alte drepturi reale		Referințe
/		
Act Normativ nr. 7, din 13/03/1996 emis de PARLAMENTUL ROMANIEI (art. 13);		
B1	Inscrierea posesiei, drept de PROPRIETATE, dobandit prin Lege, cota actuala 1/1 1) <b>NEIDENTIFICAT NEIDENTIFICAT</b>	A1
B2	Se notează mențiunea de proprietar neidentificat.	A1

**C. Partea III. SARCINI .**


Inscrieri privind dezmembramintele dreptului de proprietate, drepturi reale de garanție și sarcini	Referințe
NU SUNT	

## Anexa Nr. 1 La Partea I

## Teren

Nr cadastral	Suprafața (mp)*	Observații / Referințe
	2.300	Imobilul s-a format din o parte a PF 1679, 1675 a comunei cadastrale Ipotești.

\* Suprafața este determinată în planul de proiecție Stereo 70.



## Date referitoare la teren

Crt	Categorie folosință	Intravilan	Suprafața (mp)	Tarla	Parcelă	Nr. topo	Observații / Referințe
1	arabil	DA	2.300	-	-	-	

## Lungime Segmente

1) Valorile lungimilor segmentelor sunt obținute din proiecție în plan.

Punct început	X / Y	Punct sfârșit	X / Y	Lungime segment (** (m)
1	595.598,065 680.419,01	2	595.589,616 680.425,158	10.449
2	595.589,616 680.425,158	3	595.423,156 680.289,184	214.937
3	595.423,156 680.289,184	4	595.423,221 680.288,525	0.662
4	595.423,221 680.288,525	5	595.425,143 680.276,781	11.9
5	595.425,143 680.276,781	1	595.598,065 680.419,01	223.9



**\*\* Lungimile segmentelor sunt determinate în planul de proiecție Stereo 70 și sunt rotunjite la 1 milimetru.**

**\*\*\* Distanța dintre puncte este formată din segmente cumulate ce sunt mai mici decât valoarea 1 milimetru.**



**DATE DESPRE IMOBILUL NR. 3282**

Oficiul de Cadastru și Publicitate Imobiliară SUCEAVA  
Biroul de Cadastru și Publicitate Imobiliară Suceava

**A. Partea I. Descrierea imobilului**

TEREN Intravilan

Adresa: Loc. Ipotesti, Jud. Suceava

Nr. Crt	Nr cadastral Nr. topografic	Suprafața* (mp)	Observații / Referințe
A1	32223	Din acte: 2.800 Masurata: 2.801	Sector cadastral:35 Teren neimprejmuit;

**B. Partea II. Proprietari și acte**

Inscrieri privitoare la dreptul de proprietate și alte drepturi reale		Referințe
<b>730 / 10/01/2012</b>		
Act Notarial nr. contract de vanzare-cumparare nr. 36, din 10/01/2012 emis de BNP NECHITA DUMITRU;		
B3	Intabulare, drept de PROPRIETATE, dobandit prin Conventie, cota actuala 1/1 1) <b>BORZA DĂNUT</b> 2) <b>BORZA DELIA LUMINITA</b> , bun comun	A1

**C. Partea III. SARCINI .**

Inscrieri privind dezmembramintele dreptului de proprietate, drepturi reale de garanție și sarcini	Referințe
NU SUNT	


## Anexa Nr. 1 La Partea I

## Teren

Nr cadastral	Suprafața (mp)*	Observații / Referințe
32223	Din acte: 2.800 Masurata: 2.801	

\* Suprafața este determinată în planul de proiecție Stereo 70.

## DETALII LINIARE IMOBIL



## Date referitoare la teren

Crt	Categorie folosință	Intra vilan	Suprafața (mp)	Tarla	Parcelă	Nr. topo	Observații / Referințe
1	arabil	DA	2.801	-	-	-	

## Lungime Segmente

1) Valorile lungimilor segmentelor sunt obținute din proiecție în plan.

Punct început	X / Y	Punct sfârșit	X / Y	Lungime segment (** (m)
1	595.598,266 680.418,864	2	595.598,065 680.419,01	0.248
2	595.598,065 680.419,01	3	595.425,143 680.276,781	223.9
3	595.425,143 680.276,781	4	595.425,25 680.276,093	0.696
4	595.425,25 680.276,093	5	595.425,824 680.273,028	3.118
5	595.425,824 680.273,028	6	595.427,59 680.263,817	9.379

Punct început	X / Y	Punct sfârșit	X / Y	Lungime segment (** (m)
6	595.427,59 680.263,817	7	595.608,856 680.411,166	233.6
7	595.608,856 680.411,166	8	595.599,192 680.418,19	11.947
8	595.599,192 680.418,19	1	595.598,266 680.418,864	1.145

\*\* Lungimile segmentelor sunt determinate în planul de proiecție Stereo 70 și sunt rotunjite la 1 milimetru.

\*\*\* Distanța dintre puncte este formată din segmente cumulate ce sunt mai mici decât valoarea 1 milimetru.



**DATE DESPRE IMOBILUL NR. 3283**

Oficiul de Cadastru și Publicitate Imobiliară SUCEAVA  
Biroul de Cadastru și Publicitate Imobiliară Suceava

**A. Partea I. Descrierea imobilului**

TEREN Intravilan

Adresa: Loc. Ipotesti, Jud. Suceava

Nr. Crt	Nr cadastral Nr. topografic	Suprafața* (mp)	Observații / Referințe
A1		2.500	Sector cadastral:35 Teren neimprejmuit; Imobilul s-a format din o parte a PF 1680, 1675 a comunei cadastrale Ipotesti.

**B. Partea II. Proprietari și acte**

Inscrieri privitoare la dreptul de proprietate și alte drepturi reale		Referințe
/		
Act Notarial nr. 20, din 13/09/2004 emis de NP CIRLIGEANU VIRGINIA LAURA;		
B1	Intabulare, drept de PROPRIETATE, dobandit prin Succesiune, cota actuala 1/1 1) HOSTIUC VERONICA	A1

**C. Partea III. SARCINI .**

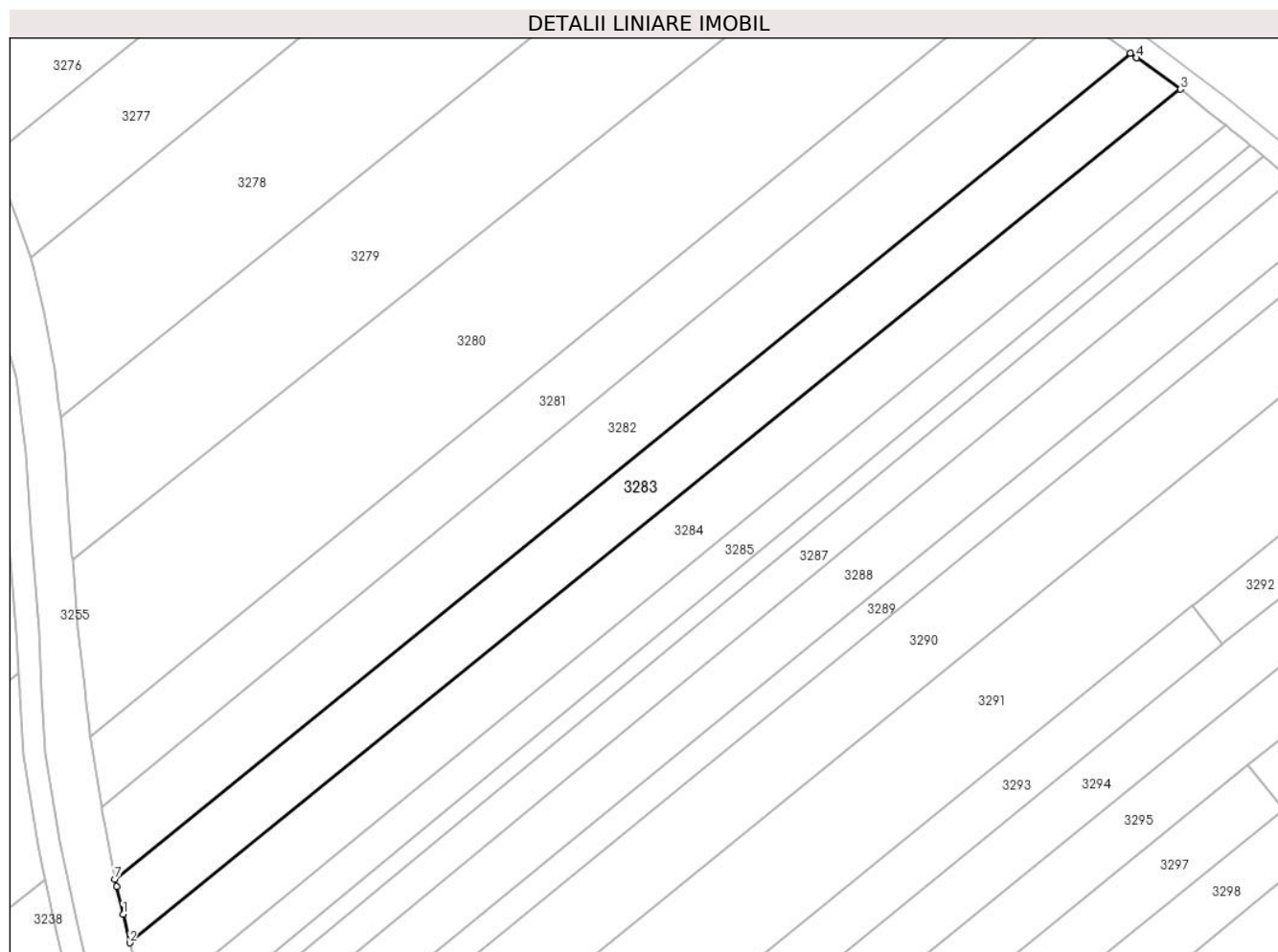
Inscrieri privind dezmembramintele dreptului de proprietate, drepturi reale de garanție și sarcini	Referințe
NU SUNT	

## Anexa Nr. 1 La Partea I

## Teren

Nr cadastral	Suprafața (mp)*	Observații / Referințe
	2.500	Imobilul s-a format din o parte a PF 1680, 1675 a comunei cadastrale Ipotești.

\* Suprafața este determinată în planul de proiecție Stereo 70.



## Date referitoare la teren

Crt	Categorie folosință	Intravilan	Suprafața (mp)	Tarla	Parcelă	Nr. topo	Observații / Referințe
1	arabil	DA	2.500	-	-	-	

## Lungime Segmente

1) Valorile lungimilor segmentelor sunt obținute din proiecție în plan.

Punct început	X / Y	Punct sfârșit	X / Y	Lungime segment (** (m)
1	595.429,015 680.257,574	2	595.430,204 680.252,484	5.227
2	595.430,204 680.252,484	3	595.617,761 680.404,746	241.581
3	595.617,761 680.404,746	4	595.609,981 680.410,348	9.587
4	595.609,981 680.410,348	5	595.609,953 680.410,369	0.035
5	595.609,953 680.410,369	6	595.608,856 680.411,166	1.356



Punct început	X / Y	Punct sfârșit	X / Y	Lungime segment (** (m)
6	595.608,856 680.411,166	7	595.427,59 680.263,817	233.6
7	595.427,59 680.263,817	8	595.427,847 680.262,477	1.364
8	595.427,847 680.262,477	1	595.429,015 680.257,574	5.04

\*\* Lungimile segmentelor sunt determinate în planul de proiecție Stereo 70 și sunt rotunjite la 1 milimetru.

\*\*\* Distanța dintre puncte este formată din segmente cumulate ce sunt mai mici decât valoarea 1 milimetru.



**DATE DESPRE IMOBILUL NR. 3284**

Oficiul de Cadastru și Publicitate Imobiliară SUCEAVA  
Biroul de Cadastru și Publicitate Imobiliară Suceava

**A. Partea I. Descrierea imobilului**

TEREN Intravilan

Adresa: Loc. Ipotesti, Jud. Suceava

Nr. Crt	Nr cadastral Nr. topografic	Suprafața* (mp)	Observații / Referințe
A1		2.600	Sector cadastral:35 Teren neimprejmuit; Imobilul s-a format din o parte a PF 1675, 1680, 1681 a comunei cadastrale Ipotesti.

**B. Partea II. Proprietari și acte**

Inscrieri privitoare la dreptul de proprietate și alte drepturi reale		Referințe
/		
Act Notarial nr. 525, din 19/02/2018 emis de NP CURCA GABRIELA-IULIANA;		
B1	Intabulare, drept de PROPRIETATE, dobandit prin PARTAJ, cota actuala 1/1 1) ZELENITCHI GRIGORE-DOREL	A1

**C. Partea III. SARCINI .**

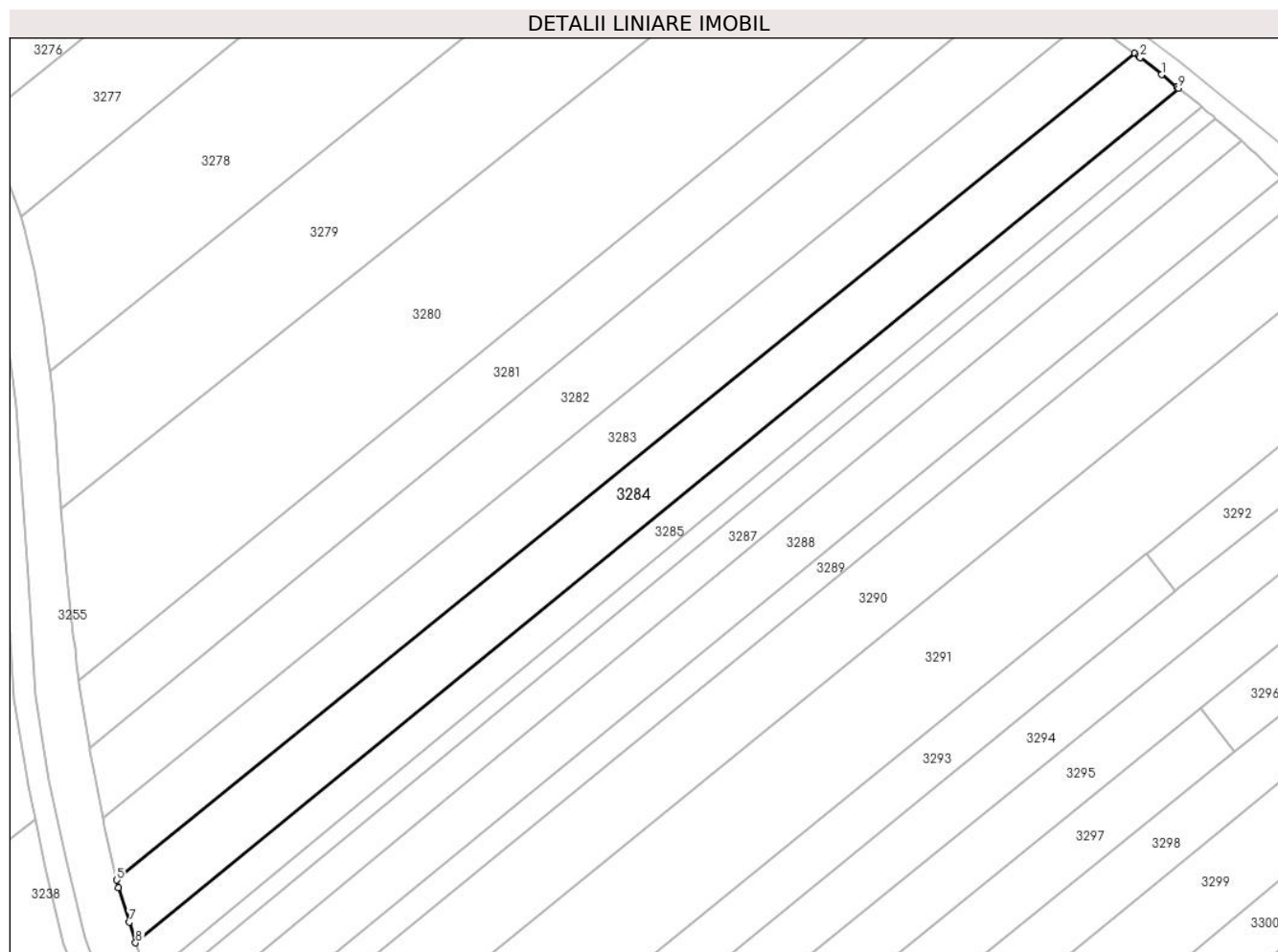
Inscrieri privind dezmembramintele dreptului de proprietate, drepturi reale de garanție și sarcini	Referințe
NU SUNT	

## Anexa Nr. 1 La Partea I

## Teren

Nr cadastral	Suprafața (mp)*	Observații / Referințe
	2.600	Imobilul s-a format din o parte a PF 1675, 1680, 1681 a comunei cadastrale Ipotești.

\* Suprafața este determinată în planul de proiecție Stereo 70.



## Date referitoare la teren

Crt	Categorie folosință	Intravilan	Suprafața (mp)	Tarla	Parcelă	Nr. topo	Observații / Referințe
1	arabil	DA	2.600	-	-	-	

## Lungime Segmente

1) Valorile lungimilor segmentelor sunt obținute din proiecție în plan.

Punct început	X / Y	Punct sfârșit	X / Y	Lungime segment (** (m)
1	595.622,724 680.400,798	2	595.618,812 680.403,963	5.032
2	595.618,812 680.403,963	3	595.618,533 680.404,189	0.359
3	595.618,533 680.404,189	4	595.617,761 680.404,746	0.952
4	595.617,761 680.404,746	5	595.430,204 680.252,484	241.581
5	595.430,204 680.252,484	6	595.430,525 680.251,109	1.412

Punct început	X / Y	Punct sfârșit	X / Y	Lungime segment (** (m)
6	595.430,525 680.251,109	7	595.432,537 680.244,734	6.685
7	595.432,537 680.244,734	8	595.433,655 680.240,944	3.951
8	595.433,655 680.240,944	9	595.625,839 680.398,304	248.389
9	595.625,839 680.398,304	10	595.625,578 680.398,512	0.334
10	595.625,578 680.398,512	1	595.622,724 680.400,798	3.657

\*\* Lungimile segmentelor sunt determinate în planul de proiecție Stereo 70 și sunt rotunjite la 1 milimetru.

\*\*\* Distanța dintre puncte este formată din segmente cumulate ce sunt mai mici decât valoarea 1 milimetru.



**DATE DESPRE IMOBILUL NR. 3285**

Oficiul de Cadastru și Publicitate Imobiliară SUCEAVA  
Biroul de Cadastru și Publicitate Imobiliară Suceava

**A. Partea I. Descrierea imobilului**

TEREN Intravilan

Adresa: Loc. Ipotesti, Jud. Suceava

Nr. Crt	Nr cadastral Nr. topografic	Suprafața* (mp)	Observații / Referințe
A1		1.500	Sector cadastral:35 Teren neimprejmuit; Imobilul s-a format din o parte a PF 1675, 1681 a comunei cadastrale Ipotesti.

**B. Partea II. Proprietari și acte**

Inscrieri privitoare la dreptul de proprietate și alte drepturi reale		Referințe
/		
Act Notarial nr. 504, din 19/03/2014 emis de NP CIRLIGEANU VIRGINIA LAURA;		
B1	Intabulare, drept de PROPRIETATE, dobandit prin PARTAJ, cota actuala 1/1 1) DUCIUC AUREL	A1

**C. Partea III. SARCINI .**

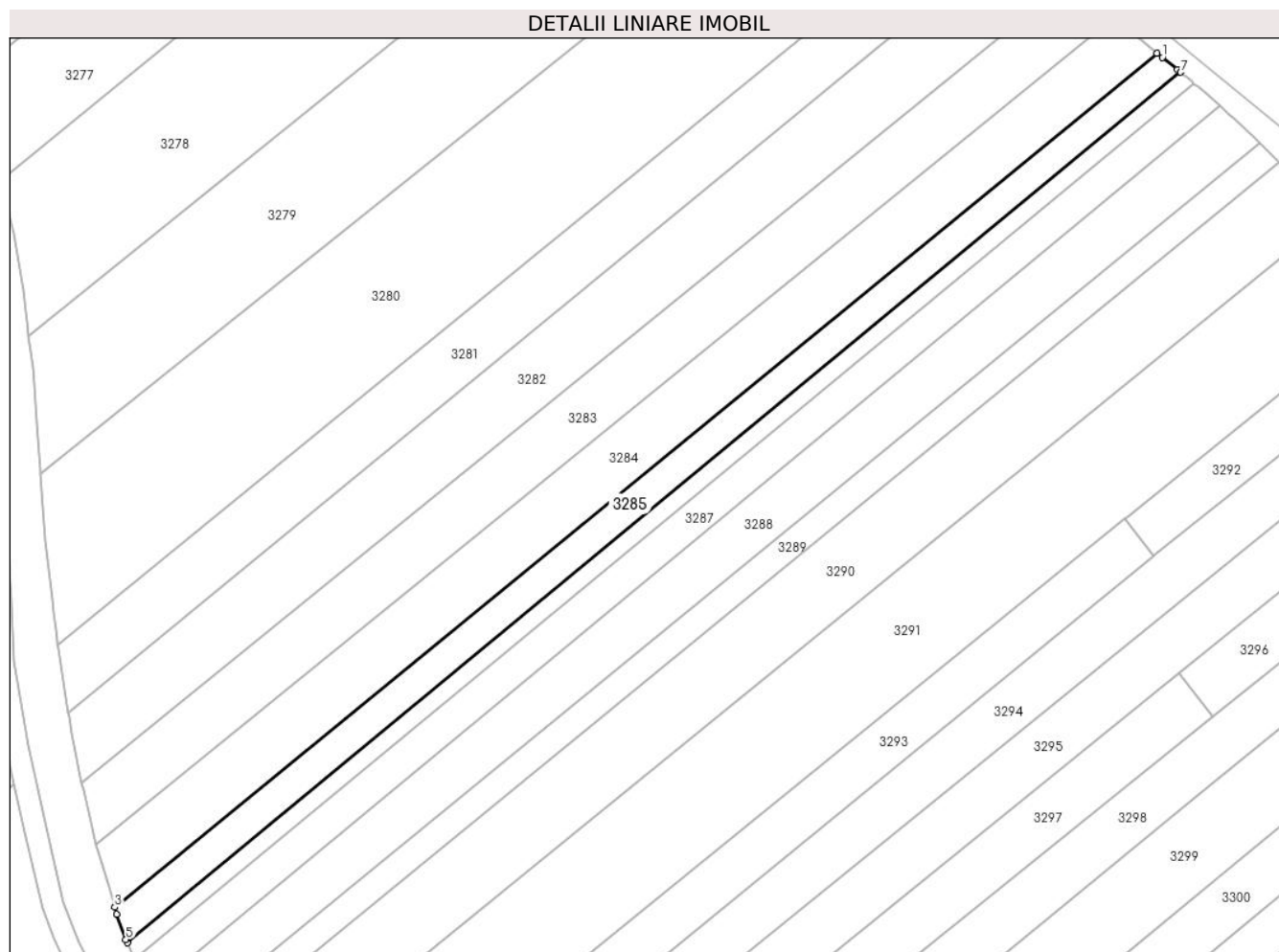
Inscrieri privind dezmembramintele dreptului de proprietate, drepturi reale de garanție și sarcini	Referințe
NU SUNT	

## Anexa Nr. 1 La Partea I

## Teren

Nr cadastral	Suprafața (mp)*	Observații / Referințe
	1.500	Imobilul s-a format din o parte a PF 1675, 1681 a comunei cadastrale Ipotești.

\* Suprafața este determinată în planul de proiecție Stereo 70.



## Date referitoare la teren

Crt	Categorie folosință	Intra vilan	Suprafața (mp)	Tarla	Parcelă	Nr. topo	Observații / Referințe
1	arabil	DA	1.500	-	-	-	

## Lungime Segmente

1) Valorile lungimilor segmentelor sunt obținute din proiecție în plan.

Punct început	X / Y	Punct sfârșit	X / Y	Lungime segment (** (m)
1	595.626,814 680.397,522	2	595.625,839 680.398,304	1.25
2	595.625,839 680.398,304	3	595.433,655 680.240,944	248.389
3	595.433,655 680.240,944	4	595.434,035 680.239,656	1.343
4	595.434,035 680.239,656	5	595.435,726 680.234,981	4.971
5	595.435,726 680.234,981	6	595.435,963 680.234,395	0.632



Punct început	X / Y	Punct sfârșit	X / Y	Lungime segment (** (m)
6	595.435,963 680.234,395	7	595.630,199 680.394,812	251.915
7	595.630,199 680.394,812	8	595.629,625 680.395,271	0.735
8	595.629,625 680.395,271	1	595.626,814 680.397,522	3.601

\*\* Lungimile segmentelor sunt determinate în planul de proiecție Stereo 70 și sunt rotunjite la 1 milimetru.

\*\*\* Distanța dintre puncte este formată din segmente cumulate ce sunt mai mici decât valoarea 1 milimetru.



**DATE DESPRE IMOBILUL NR. 3286**

Oficiul de Cadastru și Publicitate Imobiliară SUCEAVA  
Biroul de Cadastru și Publicitate Imobiliară Suceava

**A. Partea I. Descrierea imobilului**

TEREN Intravilan

Adresa: Loc. Ipotesti, Jud. Suceava

Nr. Crt	Nr cadastral Nr. topografic	Suprafața* (mp)	Observații / Referințe
A1		800	Sector cadastral:35 Teren neimprejmuit; Imobilul s-a format din o parte a PF 1675, 1681 a comunei cadastrale Ipotesti.

**B. Partea II. Proprietari și acte**

Inscrieri privitoare la dreptul de proprietate și alte drepturi reale		Referințe
/		
Act Normativ nr. Legea 7, din 13/03/1996 emis de PARLAMENTUL ROMANIEI;		
B1	Intabulare, drept de PROPRIETATE, dobandit prin Lege, cota actuala 1/1 1) <b>NEIDENTIFICAT NEIDENTIFICAT</b>	A1
Act Administrativ nr. 6771, din 14/05/2024 emis de PRIMARIA IPOTEȘTI;		
B2	Se notează posesia faptică. 1) <b>DUCIUC AUREL</b>	A1

**C. Partea III. SARCINI .**

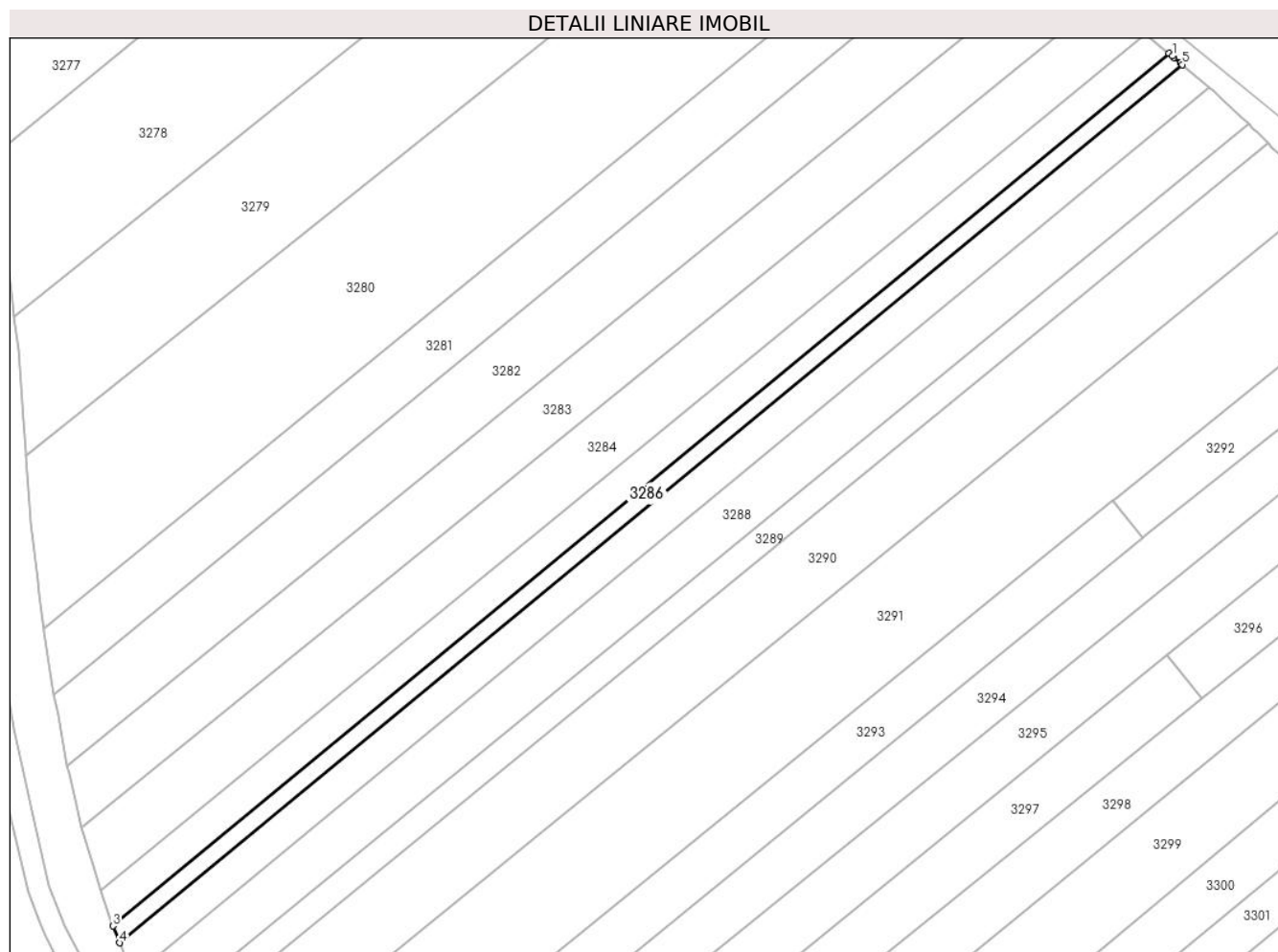
Inscrieri privind dezmembramintele dreptului de proprietate, drepturi reale de garanție și sarcini	Referințe
NU SUNT	

## Anexa Nr. 1 La Partea I

## Teren

Nr cadastral	Suprafața (mp)*	Observații / Referințe
	800	Imobilul s-a format din o parte a PF 1675, 1681 a comunei cadastrale Ipotești.

\* Suprafața este determinată în planul de proiecție Stereo 70.



## Date referitoare la teren

Crt	Categorie folosință	Intravilan	Suprafața (mp)	Tarla	Parcelă	Nr. topo	Observații / Referințe
1	arabil	DA	800	-	-	-	

## Lungime Segmente

1) Valorile lungimilor segmentelor sunt obținute din proiecție în plan.

Punct început	X / Y	Punct sfârșit	X / Y	Lungime segment (** (m)
1	595.630,829 680.394,307	2	595.630,199 680.394,812	0.807
2	595.630,199 680.394,812	3	595.435,963 680.234,395	251.915
3	595.435,963 680.234,395	4	595.437,209 680.231,313	3.324
4	595.437,209 680.231,313	5	595.632,651 680.392,736	253.486
5	595.632,651 680.392,736	6	595.632,315 680.393,025	0.443

Punct început	X / Y	Punct sfârșit	X / Y	Lungime segment (** (m)
6	595.632,315 680.393,025	7	595.631,148 680.394,032	1.541
7	595.631,148 680.394,032	1	595.630,829 680.394,307	0.421

\*\* Lungimile segmentelor sunt determinate în planul de proiecție Stereo 70 și sunt rotunjite la 1 milimetru.

\*\*\* Distanța dintre puncte este formată din segmente cumulate ce sunt mai mici decât valoarea 1 milimetru.



**DATE DESPRE IMOBILUL NR. 3287**

Oficiul de Cadastru și Publicitate Imobiliară SUCEAVA  
Biroul de Cadastru și Publicitate Imobiliară Suceava

**A. Partea I. Descrierea imobilului**

TEREN Intravilan

Adresa: Loc. Ipotesti, Jud. Suceava

Nr. Crt	Nr cadastral Nr. topografic	Suprafața* (mp)	Observații / Referințe
A1		1.600	Sector cadastral:35 Teren neimprejmuit; Imobilul s-a format din o parte a PF 1675, 1681 a comunei cadastrale Ipotesti.

**B. Partea II. Proprietari și acte**

Inscrieri privitoare la dreptul de proprietate și alte drepturi reale		Referințe
/		
Act Administrativ nr. 1079, din 17/04/1996 emis de CJSDPAT SUCEAVA;		
B1	Intabulare, drept de PROPRIETATE, dobandit prin Reconstituire, cota actuala 1/1 1) DUCIUC VASILE	A1

**C. Partea III. SARCINI .**

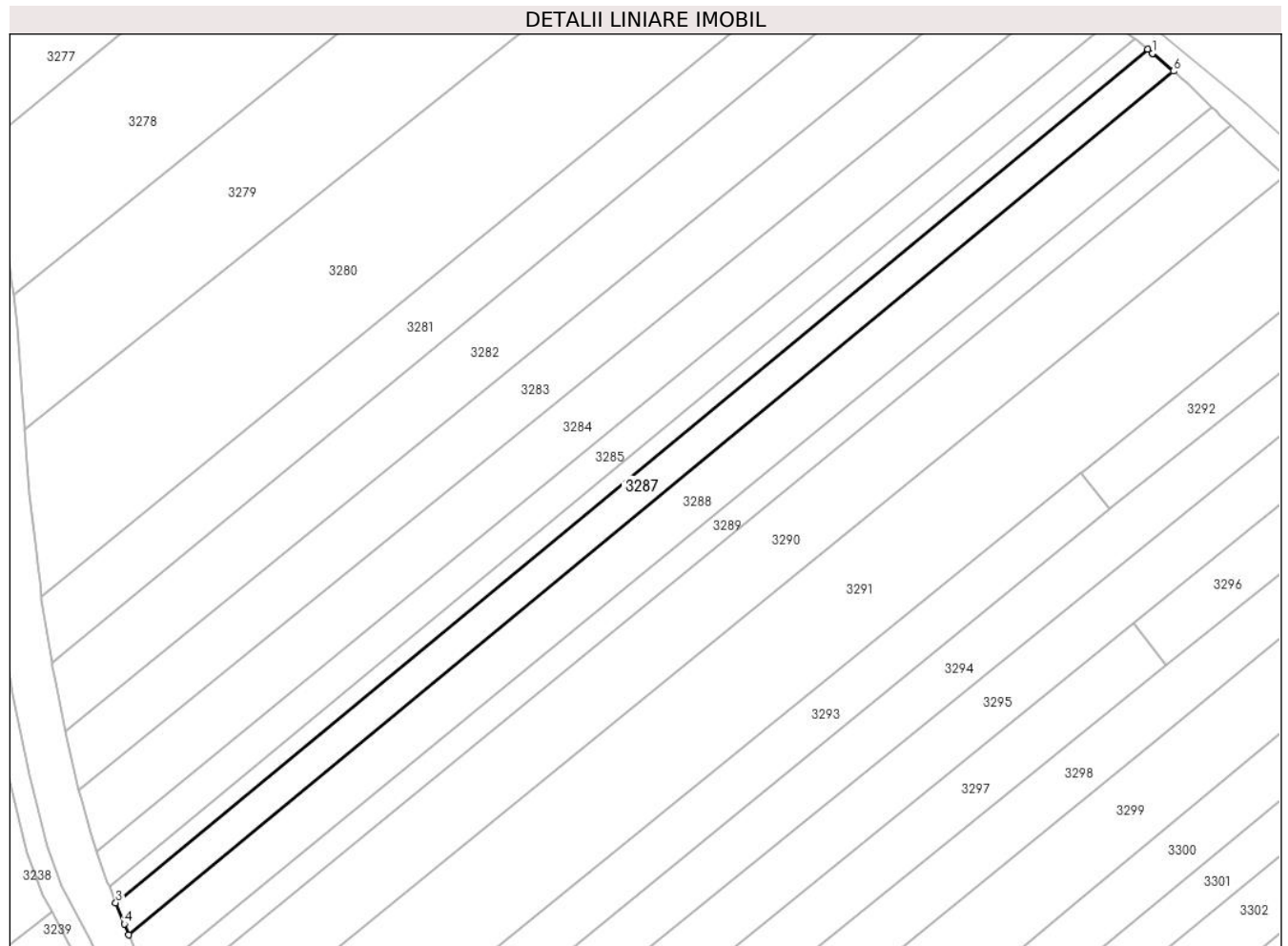
Inscrieri privind dezmembramintele dreptului de proprietate, drepturi reale de garanție și sarcini	Referințe
NU SUNT	

## Anexa Nr. 1 La Partea I

## Teren

Nr cadastral	Suprafața (mp)*	Observații / Referințe
	1.600	Imobilul s-a format din o parte a PF 1675, 1681 a comunei cadastrale Ipotești.

\* Suprafața este determinată în planul de proiecție Stereo 70.



## Date referitoare la teren

Crt	Categorie folosință	Intravilan	Suprafața (mp)	Tarla	Parcelă	Nr. topo	Observații / Referințe
1	arabil	DA	1.600	-	-	-	

## Lungime Segmente

1) Valorile lungimilor segmentelor sunt obținute din proiecție în plan.

Punct început	X / Y	Punct sfârșit	X / Y	Lungime segment (** (m)
1	595.633,571 680.391,942	2	595.632,651 680.392,736	1.215
2	595.632,651 680.392,736	3	595.437,209 680.231,313	253.486
3	595.437,209 680.231,313	4	595.438,843 680.227,271	4.36
4	595.438,843 680.227,271	5	595.439,67 680.225,217	2.214
5	595.439,67 680.225,217	6	595.637,475 680.388,575	256.54



Punct început	X / Y	Punct sfârșit	X / Y	Lungime segment (** (m)
6	595.637,475 680.388,575	7	595.633,574 680.391,94	5.152
7	595.633,574 680.391,94	1	595.633,571 680.391,942	0.004

\*\* Lungimile segmentelor sunt determinate în planul de proiecție Stereo 70 și sunt rotunjite la 1 milimetru.

\*\*\* Distanța dintre puncte este formată din segmente cumulate ce sunt mai mici decât valoarea 1 milimetru.



**DATE DESPRE IMOBILUL NR. 3288**

Oficiul de Cadastru și Publicitate Imobiliară SUCEAVA  
Biroul de Cadastru și Publicitate Imobiliară Suceava

**A. Partea I. Descrierea imobilului**

TEREN Intravilan

Adresa: Loc. Ipotesti, Jud. Suceava

Nr. Crt	Nr cadastral Nr. topografic	Suprafața* (mp)	Observații / Referințe
A1	31439	2.400	Sector cadastral:35 Teren neimprejmuit;

**B. Partea II. Proprietari și acte**

Inscrieri privitoare la dreptul de proprietate și alte drepturi reale	Referințe
<b>16715 / 06/04/2016</b>	
Act Notarial nr. contract de vanzare nr. 1341, din 05/04/2016 emis de BIN ILIE VALERIANA;	
B2	A1
Intabulare, drept de PROPRIETATE, dobandit prin Conventie, cota actuala 1/1 1) DUMENCU STELA, necasatorita	

**C. Partea III. SARCINI .**

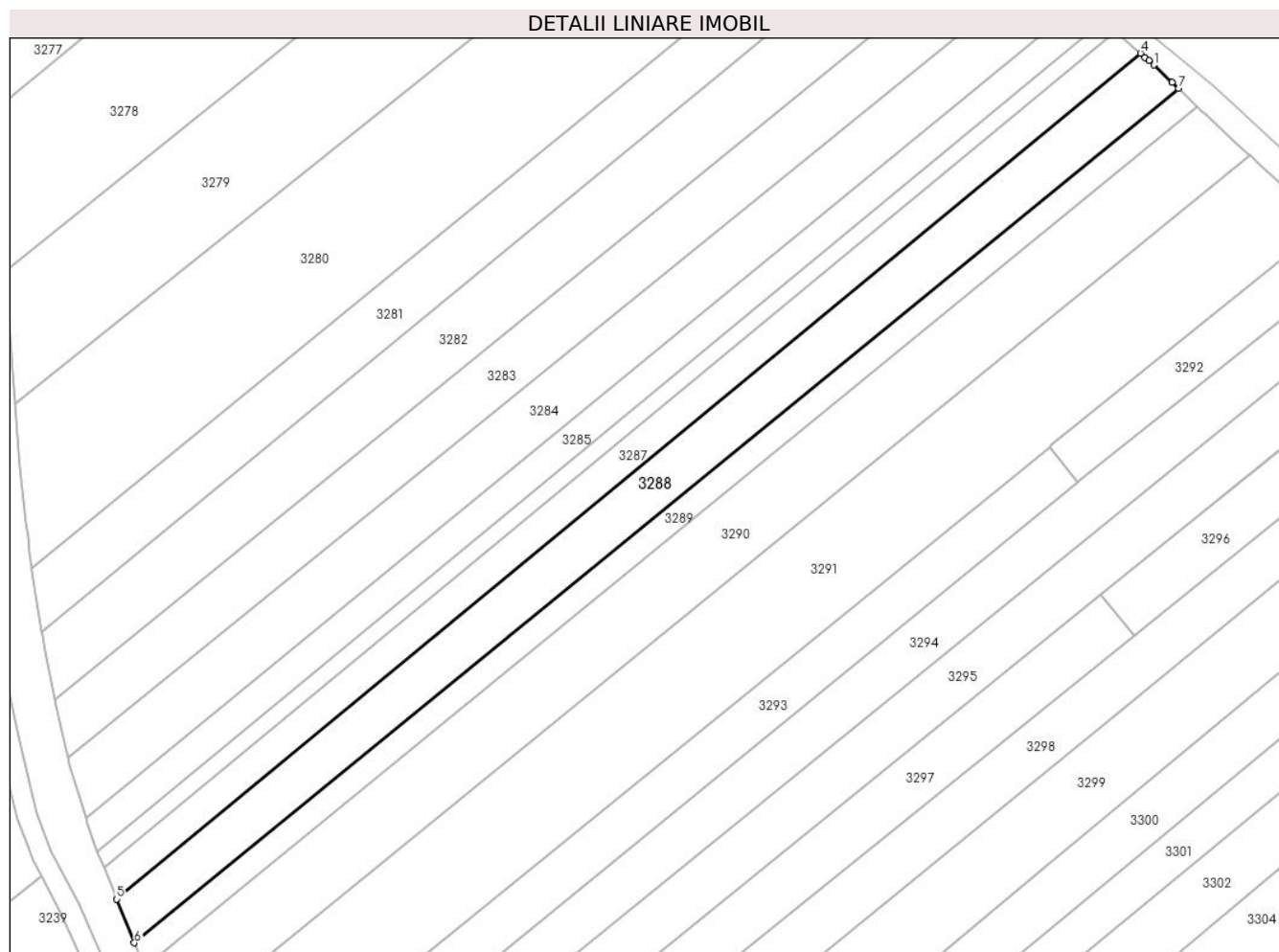
Inscrieri privind dezmembramintele dreptului de proprietate, drepturi reale de garanție și sarcini	Referințe
NU SUNT	

## Anexa Nr. 1 La Partea I

## Teren

Nr cadastral	Suprafața (mp)*	Observații / Referințe
31439	2.400	

\* Suprafața este determinată în planul de proiecție Stereo 70.



## Date referitoare la teren

Crt	Categorie folosință	Intravilan	Suprafața (mp)	Tarla	Parcelă	Nr. topo	Observații / Referințe
1	arabil	DA	2.400	-	-	-	

## Lungime Segmente

1) Valorile lungimilor segmentelor sunt obținute din proiecție în plan.

Punct început	X / Y	Punct sfârșit	X / Y	Lungime segment (** (m)
1	595.640,107 680.386,305	2	595.639,11 680.387,165	1.317
2	595.639,11 680.387,165	3	595.638,384 680.387,791	0.959
3	595.638,384 680.387,791	4	595.637,475 680.388,575	1.2
4	595.637,475 680.388,575	5	595.439,67 680.225,217	256.54
5	595.439,67 680.225,217	6	595.443,056 680.216,814	9.06

Punct început	X / Y	Punct sfârșit	X / Y	Lungime segment (** (m)
6	595.443,056 680.216,814	7	595.644,825 680.381,781	260.624
7	595.644,825 680.381,781	8	595.643,601 680.382,986	1.718
8	595.643,601 680.382,986	1	595.640,107 680.386,305	4.819

\*\* Lungimile segmentelor sunt determinate în planul de proiecție Stereo 70 și sunt rotunjite la 1 milimetru.

\*\*\* Distanța dintre puncte este formată din segmente cumulate ce sunt mai mici decât valoarea 1 milimetru.



**DATE DESPRE IMOBILUL NR. 3289**

Oficiul de Cadastru și Publicitate Imobiliară SUCEAVA  
Biroul de Cadastru și Publicitate Imobiliară Suceava

**A. Partea I. Descrierea imobilului**

TEREN Intravilan

Adresa: Loc. Ipotesti, Jud. Suceava

Nr. Crt	Nr cadastral Nr. topografic	Suprafața* (mp)	Observații / Referințe
A1		1.300	Sector cadastral:35 Teren neimprejmuit; Imobilul s-a format din o parte a PF 1675, 1681, 1682 a comunei cadastrale Ipotesti.

**B. Partea II. Proprietari și acte**

Inscrieri privitoare la dreptul de proprietate și alte drepturi reale	Referințe
/	
Act Notarial nr. 140, din 19/12/2018 emis de NP CIRLIGEANU VIRGINIA LAURA;	
B1	A1
Intabulare, drept de PROPRIETATE, dobandit prin Succesiune, cota actuala 1/1 1) BODNARIUC ELEANA	

**C. Partea III. SARCINI .**

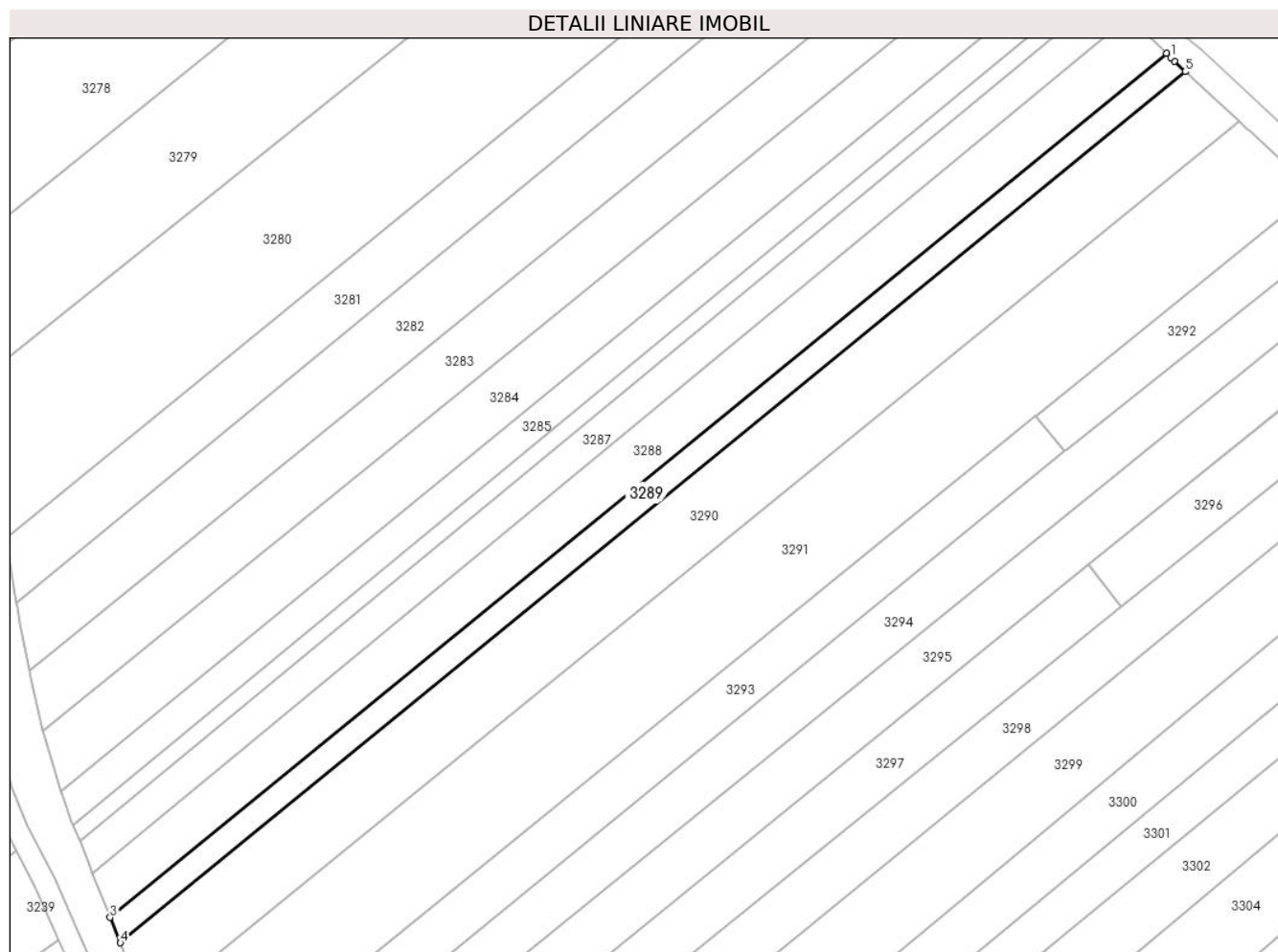
Inscrieri privind dezmembramintele dreptului de proprietate, drepturi reale de garanție și sarcini	Referințe
NU SUNT	

## Anexa Nr. 1 La Partea I

## Teren

Nr cadastral	Suprafața (mp)*	Observații / Referințe
	1.300	Imobilul s-a format din o parte a PF 1675, 1681, 1682 a comunei cadastrale Ipotești.

\* Suprafața este determinată în planul de proiecție Stereo 70.



## Date referitoare la teren

Crt	Categorie folosință	Intravilan	Suprafața (mp)	Tarla	Parcelă	Nr. topo	Observații / Referințe
1	arabil	DA	1.300	-	-	-	

## Lungime Segmente

1) Valorile lungimilor segmentelor sunt obținute din proiecție în plan.

Punct început	X / Y	Punct sfârșit	X / Y	Lungime segment (** (m)
1	595.645,664 680.380,954	2	595.644,825 680.381,781	1.178
2	595.644,825 680.381,781	3	595.443,056 680.216,814	260.624
3	595.443,056 680.216,814	4	595.445,001 680.211,986	5.205
4	595.445,001 680.211,986	5	595.648,385 680.378,274	262.71
5	595.648,385 680.378,274	6	595.646,379 680.380,25	2.816



Punct început	X / Y	Punct sfârșit	X / Y	Lungime segment (** (m)
6	595.646,379 680.380,25	1	595.645,664 680.380,954	1.003

\*\* Lungimile segmentelor sunt determinate în planul de proiecție Stereo 70 și sunt rotunjite la 1 milimetru.

\*\*\* Distanța dintre puncte este formată din segmente cumulate ce sunt mai mici decât valoarea 1 milimetru.



**DATE DESPRE IMOBILUL NR. 3290**

Oficiul de Cadastru și Publicitate Imobiliară SUCEAVA  
Biroul de Cadastru și Publicitate Imobiliară Suceava

**A. Partea I. Descrierea imobilului**

TEREN Intravilan

Adresa: Loc. Ipotesti, Jud. Suceava

Nr. Crt	Nr cadastral Nr. topografic	Suprafața* (mp)	Observații / Referințe
A1	37635	3.600	Sector cadastral:35 Teren neimprejmuit;

**B. Partea II. Proprietari și acte**

Inscrieri privitoare la dreptul de proprietate și alte drepturi reale		Referințe
<b>21999 / 31/03/2021</b>		
Act Notarial nr. contract de donatie nr. 622, din 31/03/2021 emis de BIN ATANASOAEI PETRU;		
B5	Intabulare, drept de PROPRIETATE, dobandit prin Conventie, cota actuala 1/2 1) DULGHERIU IONUȚ	A1
B6	Intabulare, drept de PROPRIETATE, dobandit prin Conventie, cota actuala 1/2 1) DULGHERU MIHAELA-MONICA	A1

**C. Partea III. SARCINI .**

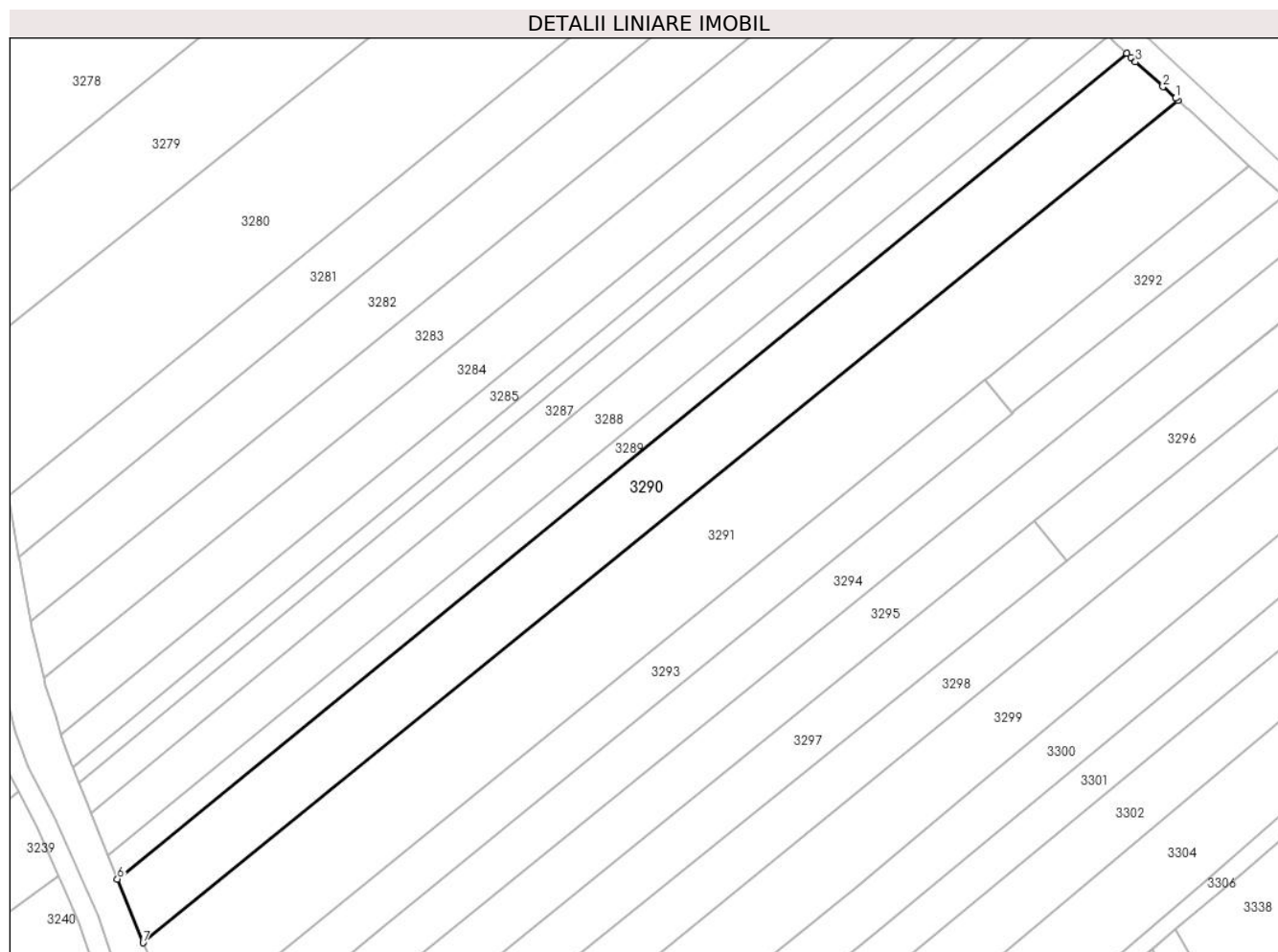
Inscrieri privind dezmembramintele dreptului de proprietate, drepturi reale de garanție și sarcini	Referințe
NU SUNT	

## Anexa Nr. 1 La Partea I

## Teren

Nr cadastral	Suprafața (mp)*	Observații / Referințe
37635	3.600	

\* Suprafața este determinată în planul de proiecție Stereo 70.



## Date referitoare la teren

Crt	Categorie folosință	Intravilan	Suprafața (mp)	Tarla	Parcelă	Nr. topo	Observații / Referințe
1	arabil	DA	3.600	-	-	-	

## Lungime Segmente

1) Valorile lungimilor segmentelor sunt obținute din proiecție în plan.

Punct început	X / Y	Punct sfârșit	X / Y	Lungime segment (** (m)
1	595.658,249 680.369,218	2	595.655,712 680.371,524	3.428
2	595.655,712 680.371,524	3	595.650,165 680.376,52	7.465
3	595.650,165 680.376,52	4	595.649,223 680.377,448	1.322
4	595.649,223 680.377,448	5	595.648,385 680.378,274	1.177
5	595.648,385 680.378,274	6	595.445,001 680.211,986	262.71

Punct început	X / Y	Punct sfârșit	X / Y	Lungime segment (** (m)
6	595.445,001 680.211,986	7	595.450,174 680.199,146	13.843
7	595.450,174 680.199,146	8	595.658,715 680.368,795	268.831
8	595.658,715 680.368,795	1	595.658,249 680.369,218	0.629

\*\* Lungimile segmentelor sunt determinate în planul de proiecție Stereo 70 și sunt rotunjite la 1 milimetru.

\*\*\* Distanța dintre puncte este formată din segmente cumulate ce sunt mai mici decât valoarea 1 milimetru.



**DATE DESPRE IMOBILUL NR. 3291**

Oficiul de Cadastru și Publicitate Imobiliară SUCEAVA  
Biroul de Cadastru și Publicitate Imobiliară Suceava

**A. Partea I. Descrierea imobilului**

TEREN Intravilan

Adresa: Loc. Ipotesti, Jud. Suceava

Nr. Crt	Nr cadastral Nr. topografic	Suprafața* (mp)	Observații / Referințe
A1		5.200	Sector cadastral:35 Teren neimprejmuit; Imobilul s-a format din o parte a PF 1683, 1684/1 a comunei cadastrale Ipotesti.

**B. Partea II. Proprietari și acte**

Inscrieri privitoare la dreptul de proprietate și alte drepturi reale	Referințe
/	
Act Administrativ nr. 766, din 24/10/1994 emis de CJSDPAT SUCEAVA;	
B1	A1
Intabulare, drept de PROPRIETATE, dobandit prin Reconstituire, cota actuala 1/1 1) TUCHLEI LUCA, Lipsă CNP proprietar.	

**C. Partea III. SARCINI .**

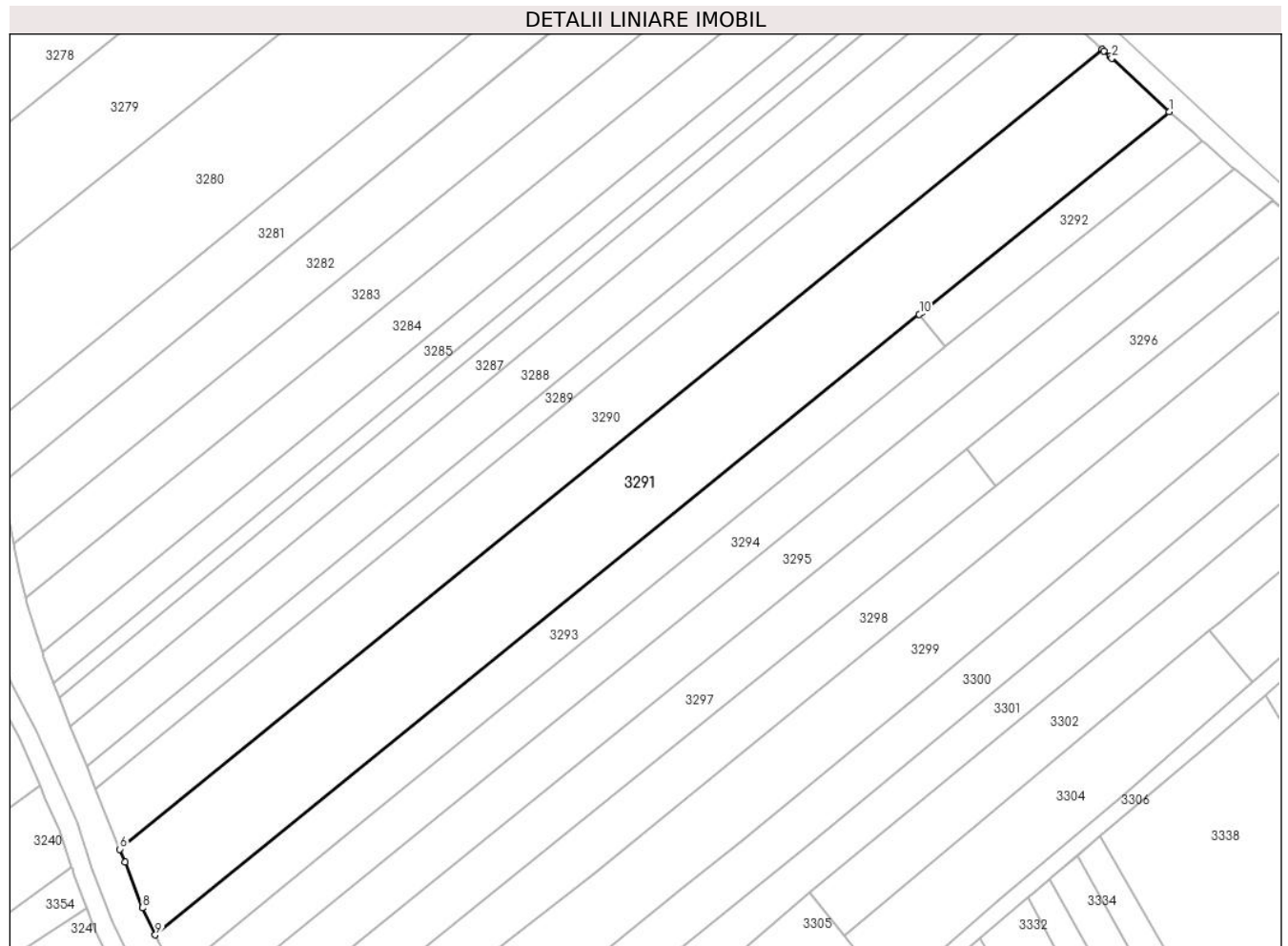
Inscrieri privind dezmembramintele dreptului de proprietate, drepturi reale de garanție și sarcini	Referințe
NU SUNT	

## Anexa Nr. 1 La Partea I

## Teren

Nr cadastral	Suprafața (mp)*	Observații / Referințe
	5.200	Imobilul s-a format din o parte a PF 1683, 1684/1 a comunei cadastrale Ipotești.

\* Suprafața este determinată în planul de proiecție Stereo 70.



## Date referitoare la teren

Crt	Categorie folosință	Intravilan	Suprafața (mp)	Tarla	Parcelă	Nr. topo	Observații / Referințe
1	arabil	DA	5.200	-	-	-	

## Lungime Segmente

1) Valorile lungimilor segmentelor sunt obținute din proiecție în plan.

Punct început	X / Y	Punct sfârșit	X / Y	Lungime segment (** (m)
1	595.672,944 680.355,516	2	595.660,801 680.366,899	16.644
2	595.660,801 680.366,899	3	595.660,402 680.367,262	0.539
3	595.660,402 680.367,262	4	595.659,121 680.368,426	1.731
4	595.659,121 680.368,426	5	595.658,715 680.368,795	0.549
5	595.658,715 680.368,795	6	595.450,174 680.199,146	268.831



Punct început	X / Y	Punct sfârșit	X / Y	Lungime segment (** (m)
6	595.450,174 680.199,146	7	595.451,265 680.196,44	2.918
7	595.451,265 680.196,44	8	595.454,933 680.186,712	10.397
8	595.454,933 680.186,712	9	595.457,666 680.180,965	6.364
9	595.457,666 680.180,965	10	595.619,907 680.312,566	208.904
10	595.619,907 680.312,566	11	595.620,319 680.312,9	0.53
11	595.620,319 680.312,9	1	595.672,944 680.355,516	67.716

\*\* Lungimile segmentelor sunt determinate în planul de proiecție Stereo 70 și sunt rotunjite la 1 milimetru.

\*\*\* Distanța dintre puncte este formată din segmente cumulate ce sunt mai mici decât valoarea 1 milimetru.



**DATE DESPRE IMOBILUL NR. 3292**

Oficiul de Cadastru și Publicitate Imobiliară SUCEAVA  
Biroul de Cadastru și Publicitate Imobiliară Suceava

**A. Partea I. Descrierea imobilului**

TEREN Intravilan

Adresa: Loc. Ipotesti, Jud. Suceava

Nr. Crt	Nr cadastral Nr. topografic	Suprafața* (mp)	Observații / Referințe
A1	33443	Din acte: 2.500 Masurata: 617	Sector cadastral:35 Teren neimprejmuit;

**B. Partea II. Proprietari și acte**

Inscrieri privitoare la dreptul de proprietate și alte drepturi reale		Referințe
<b>60735 / 07/09/2022</b>		
Act Notarial nr. contract de vanzare 3066, din 06/09/2022 emis de BIN ILIE VALERIANA;		
B11	Intabulare, drept de PROPRIETATE bun comun in devalmasie, dobandit prin Conventie, cota actuala 1/1 1) DUCIUC OVIDIU-SORIN 2) DUCIUC NICOLETA	A1

**C. Partea III. SARCINI .**

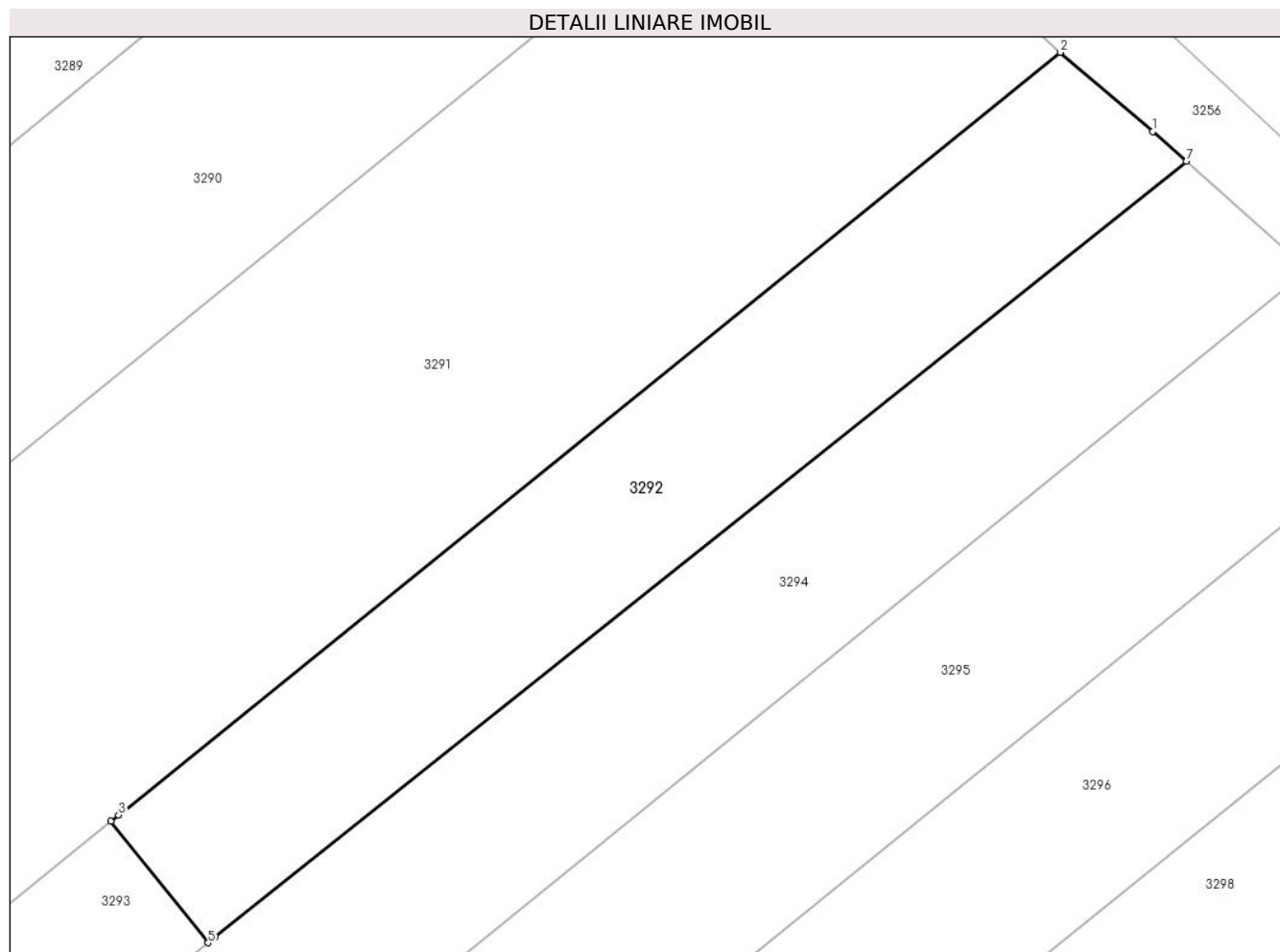
Inscrieri privind dezmembramintele dreptului de proprietate, drepturi reale de garanție și sarcini	Referințe
NU SUNT	

## Anexa Nr. 1 La Partea I

## Teren

Nr cadastral	Suprafața (mp)*	Observații / Referințe
33443	Din acte: 2.500 Masurata: 617	

\* Suprafața este determinată în planul de proiecție Stereo 70.



## Date referitoare la teren

Crt	Categorie folosință	Intra vilan	Suprafața (mp)	Tarla	Parcelă	Nr. topo	Observații / Referințe
1	arabil	DA	617	-	-	-	

## Lungime Segmente

1) Valorile lungimilor segmentelor sunt obținute din proiecție în plan.

Punct început	X / Y	Punct sfârșit	X / Y	Lungime segment (** (m)
1	595.678,118 680.351,096	2	595.672,944 680.355,516	6.805
2	595.672,944 680.355,516	3	595.620,319 680.312,9	67.716
3	595.620,319 680.312,9	4	595.619,907 680.312,566	0.53
4	595.619,907 680.312,566	5	595.625,329 680.305,767	8.696
5	595.625,329 680.305,767	6	595.625,74 680.306,102	0.53

Punct început	X / Y	Punct sfârșit	X / Y	Lungime segment (** (m)
6	595.625,74 680.306,102	7	595.679,993 680.349,429	69.431
7	595.679,993 680.349,429	1	595.678,118 680.351,096	2.509

\*\* Lungimile segmentelor sunt determinate în planul de proiecție Stereo 70 și sunt rotunjite la 1 milimetru.

\*\*\* Distanța dintre puncte este formată din segmente cumulate ce sunt mai mici decât valoarea 1 milimetru.



**DATE DESPRE IMOBILUL NR. 3293**

Oficiul de Cadastru și Publicitate Imobiliară SUCEAVA  
Biroul de Cadastru și Publicitate Imobiliară Suceava

**A. Partea I. Descrierea imobilului**

TEREN Intravilan

Adresa: Loc. Ipotesti, Jud. Suceava

Nr. Crt	Nr cadastral Nr. topografic	Suprafața* (mp)	Observații / Referințe
A1	33431	1.883	Sector cadastral:35 Teren neimprejmuit;

**B. Partea II. Proprietari și acte**

Inscrieri privitoare la dreptul de proprietate și alte drepturi reale		Referințe
<b>60730 / 07/09/2022</b>		
Act Notarial nr. 3066, din 06/09/2022 emis de ILIE VALERIANA;		
B13	Intabulare, drept de PROPRIETATE, bun comun în devălmășie, dobândit prin Convenție, cota actuala 1/1 1) DUCIUC OVIDIU-SORIN 2) DUCIUC NICOLETA	A1

**C. Partea III. SARCINI .**

Inscrieri privind dezmembramintele dreptului de proprietate, drepturi reale de garanție și sarcini	Referințe
NU SUNT	


## Anexa Nr. 1 La Partea I

## Teren

Nr cadastral	Suprafața (mp)*	Observații / Referințe
33431	1.883	

\* Suprafața este determinată în planul de proiecție Stereo 70.

## DETALII LINIARE IMOBIL



## Date referitoare la teren

Crt	Categorie folosință	Intra vilan	Suprafața (mp)	Tarla	Parcelă	Nr. topo	Observații / Referințe
1	arabil	DA	1.883	-	-	-	

## Lungime Segmente

1) Valorile lungimilor segmentelor sunt obținute din proiecție în plan.

Punct început	X / Y	Punct sfârșit	X / Y	Lungime segment (** (m)
1	595.462,485 680.172,871	2	595.497,96 680.201,886	45.83
2	595.497,96 680.201,886	3	595.625,329 680.305,767	164.36
3	595.625,329 680.305,767	4	595.619,907 680.312,566	8.696
4	595.619,907 680.312,566	5	595.457,666 680.180,965	208.904
5	595.457,666 680.180,965	6	595.458,473 680.179,268	1.879



Punct început	X / Y	Punct sfârșit	X / Y	Lungime segment (** (m)
6	595.458,473 680.179,268	1	595.462,485 680.172,871	7.551

\*\* Lungimile segmentelor sunt determinate în planul de proiecție Stereo 70 și sunt rotunjite la 1 milimetru.

\*\*\* Distanța dintre puncte este formată din segmente cumulate ce sunt mai mici decât valoarea 1 milimetru.



**DATE DESPRE IMOBILUL NR. 3294**

Oficiul de Cadastru și Publicitate Imobiliară SUCEAVA  
Biroul de Cadastru și Publicitate Imobiliară Suceava

**A. Partea I. Descrierea imobilului**

TEREN Intravilan

Adresa: Loc. Ipotesti, Jud. Suceava

Nr. Crt	Nr cadastral Nr. topografic	Suprafața* (mp)	Observații / Referințe
A1		2.600	Sector cadastral:35 Teren neimprejmuit; Imobilul s-a format din o parte a PF 1684/2, 1675 a comunei cadastrale Ipotesti.

**B. Partea II. Proprietari și acte**

Inscrieri privitoare la dreptul de proprietate și alte drepturi reale	Referințe
/	
Act Administrativ nr. 721, din 24/10/1994 emis de CJSDPAT SUCEAVA;	
B1	A1
Intabulare, drept de PROPRIETATE, dobandit prin Reconstituire, cota actuala 1/1 1) HRECENIUC GHEORGHE DEFUNCT:Da	

**C. Partea III. SARCINI .**

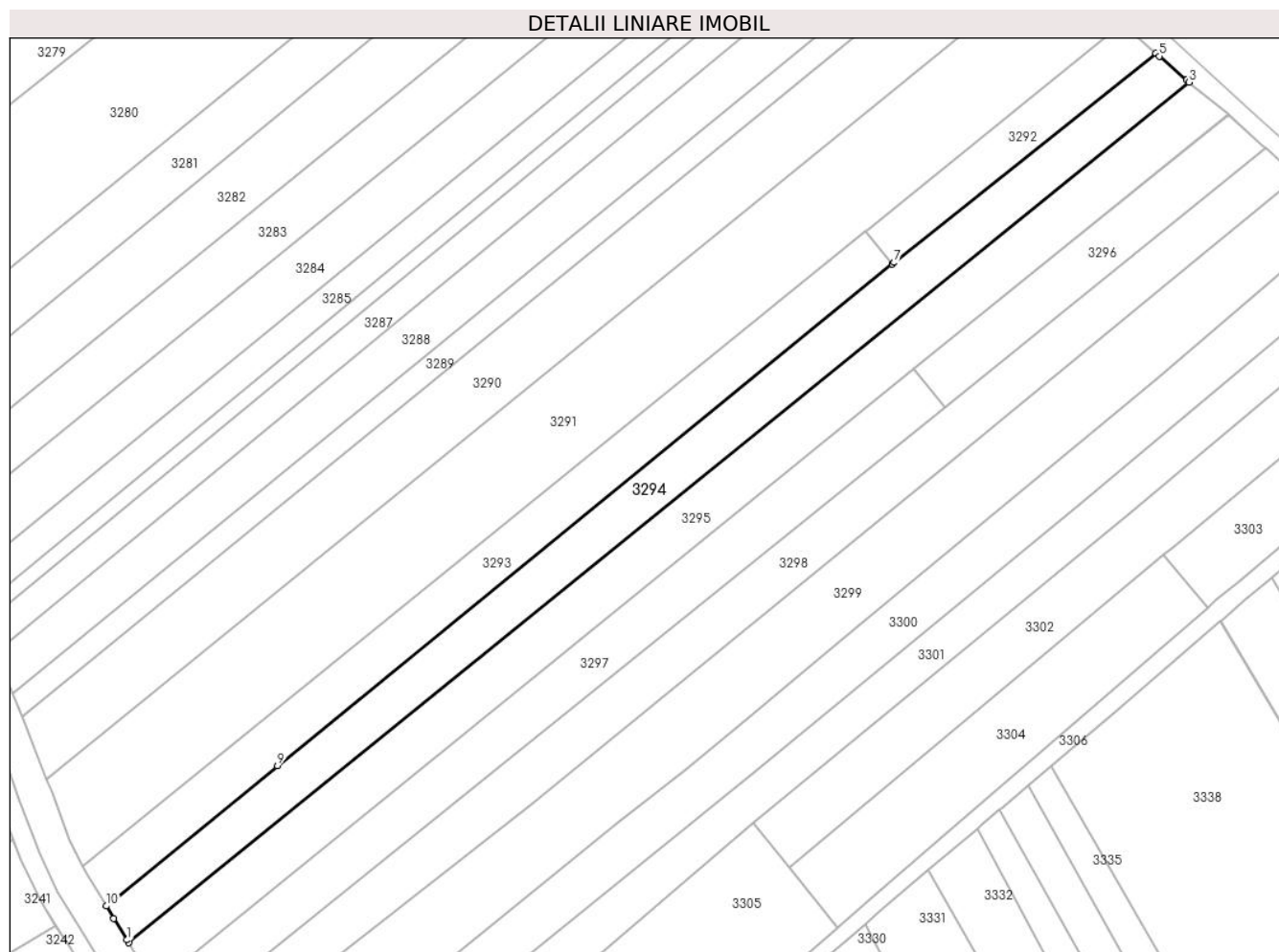
Inscrieri privind dezmembramintele dreptului de proprietate, drepturi reale de garanție și sarcini	Referințe
NU SUNT	

## Anexa Nr. 1 La Partea I

## Teren

Nr cadastral	Suprafața (mp)*	Observații / Referințe
	2.600	Imobilul s-a format din o parte a PF 1684/2, 1675 a comunei cadastrale Ipotești.

\* Suprafața este determinată în planul de proiecție Stereo 70.



## Date referitoare la teren

Crt	Categorie folosință	Intravilan	Suprafața (mp)	Tarla	Parcelă	Nr. topo	Observații / Referințe
1	arabil	DA	2.600	-	-	-	

## Lungime Segmente

1) Valorile lungimilor segmentelor sunt obținute din proiecție în plan.

Punct început	X / Y	Punct sfârșit	X / Y	Lungime segment (** (m)
1	595.466,808 680.165,846	2	595.467,171 680.165,251	0.697
2	595.467,171 680.165,251	3	595.686,873 680.343,397	282.851
3	595.686,873 680.343,397	4	595.686,327 680.343,843	0.705
4	595.686,327 680.343,843	5	595.680,681 680.348,817	7.524
5	595.680,681 680.348,817	6	595.679,993 680.349,429	0.921

Punct început	X / Y	Punct sfârșit	X / Y	Lungime segment (** (m)
6	595.679,993 680.349,429	7	595.625,74 680.306,102	69.431
7	595.625,74 680.306,102	8	595.625,329 680.305,767	0.53
8	595.625,329 680.305,767	9	595.497,96 680.201,886	164.36
9	595.497,96 680.201,886	10	595.462,485 680.172,871	45.83
10	595.462,485 680.172,871	11	595.464,085 680.170,319	3.012
11	595.464,085 680.170,319	1	595.466,808 680.165,846	5.237

\*\* Lungimile segmentelor sunt determinate în planul de proiecție Stereo 70 și sunt rotunjite la 1 milimetru.

\*\*\* Distanța dintre puncte este formată din segmente cumulate ce sunt mai mici decât valoarea 1 milimetru.



**DATE DESPRE IMOBILUL NR. 3295**

Oficiul de Cadastru și Publicitate Imobiliară SUCEAVA  
Biroul de Cadastru și Publicitate Imobiliară Suceava

**A. Partea I. Descrierea imobilului**

TEREN Intravilan

Nr. CF vechi:2438

Adresa: Loc. Ipotesti, Jud. Suceava

Nr. Crt	Nr cadastral Nr. topografic	Suprafața* (mp)	Observații / Referințe
A1	33227	2.882	Sector cadastral:35 Teren neimprejmuit;

**B. Partea II. Proprietari și acte**

Inscrieri privitoare la dreptul de proprietate și alte drepturi reale		Referințe
<b>1029 / 06/03/2000</b>		
Act Notarial nr. 547, din 17/02/2000 emis de B.N.P. OBIDIU BUSUIOC;		
B1	Intabulare, drept de PROPRIETATE, dobandit prin Conventie, cota actuala 1/1 1) GULICIUC EMILIA, Lipsă CNP proprietar; necăsătorită	A1

**C. Partea III. SARCINI .**

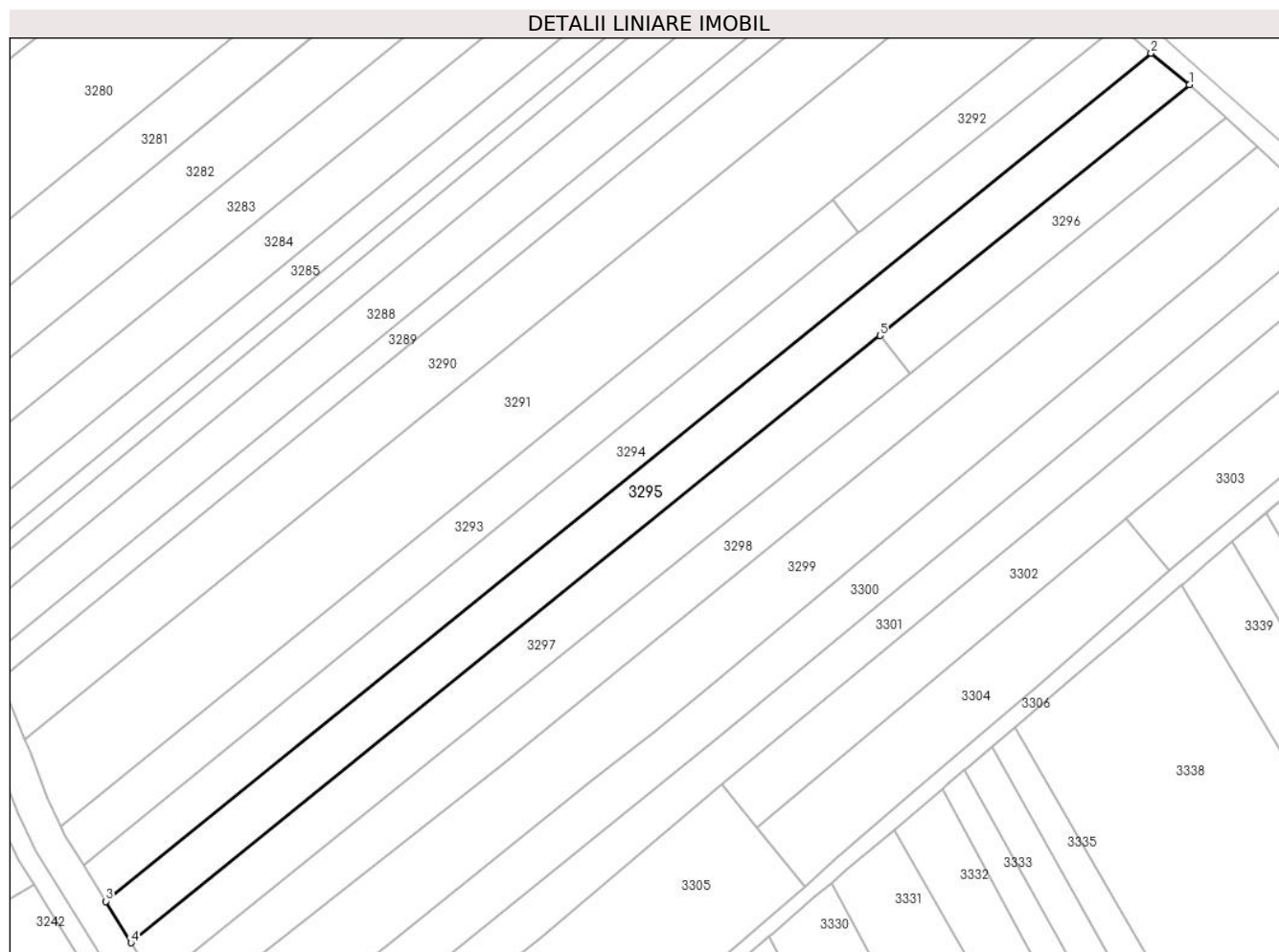
Inscrieri privind dezmembramintele dreptului de proprietate, drepturi reale de garanție și sarcini	Referințe
NU SUNT	

## Anexa Nr. 1 La Partea I

## Teren

Nr cadastral	Suprafața (mp)*	Observații / Referințe
33227	2.882	

\* Suprafața este determinată în planul de proiecție Stereo 70.



## Date referitoare la teren

Crt	Categorie folosință	Intravilan	Suprafața (mp)	Tarla	Parcelă	Nr. topo	Observații / Referințe
1	arabil	DA	2.882	-	-	-	

## Lungime Segmente

1) Valorile lungimilor segmentelor sunt obținute din proiecție în plan.

Punct început	X / Y	Punct sfârșit	X / Y	Lungime segment (** (m)
1	595.694,921 680.336,835	2	595.686,873 680.343,397	10.384
2	595.686,873 680.343,397	3	595.467,171 680.165,251	282.851
3	595.467,171 680.165,251	4	595.472,465 680.156,556	10.18
4	595.472,465 680.156,556	5	595.629,867 680.284,115	202.6
5	595.629,867 680.284,115	1	595.694,921 680.336,835	83.734



**\*\* Lungimile segmentelor sunt determinate în planul de proiecție Stereo 70 și sunt rotunjite la 1 milimetru.**

**\*\*\* Distanța dintre puncte este formată din segmente cumulate ce sunt mai mici decât valoarea 1 milimetru.**



**DATE DESPRE IMOBILUL NR. 3296**

Oficiul de Cadastru și Publicitate Imobiliară SUCEAVA  
Biroul de Cadastru și Publicitate Imobiliară Suceava

**A. Partea I. Descrierea imobilului**

TEREN Intravilan

Adresa: Loc. Ipotesti, Jud. Suceava

Nr. Crt	Nr cadastral Nr. topografic	Suprafața* (mp)	Observații / Referințe
A1	33705	870	Sector cadastral:35 Teren neimprejmuit;

**B. Partea II. Proprietari și acte**

Inscrieri privitoare la dreptul de proprietate și alte drepturi reale		Referințe
<b>46028 / 02/10/2014</b>		
Act Notarial nr. 551, din 17/02/2000 emis de BNP O. BUSUIOC;		
B2	Intabulare, drept de PROPRIETATE, dobandit prin Conventie, cota actuala 1/1	A1
	1) GULICIUC IOAN, Lipsă CNP proprietar.	
	2) GULICIUC MARIA, Lipsă CNP proprietar; in devalmasie	

**C. Partea III. SARCINI .**

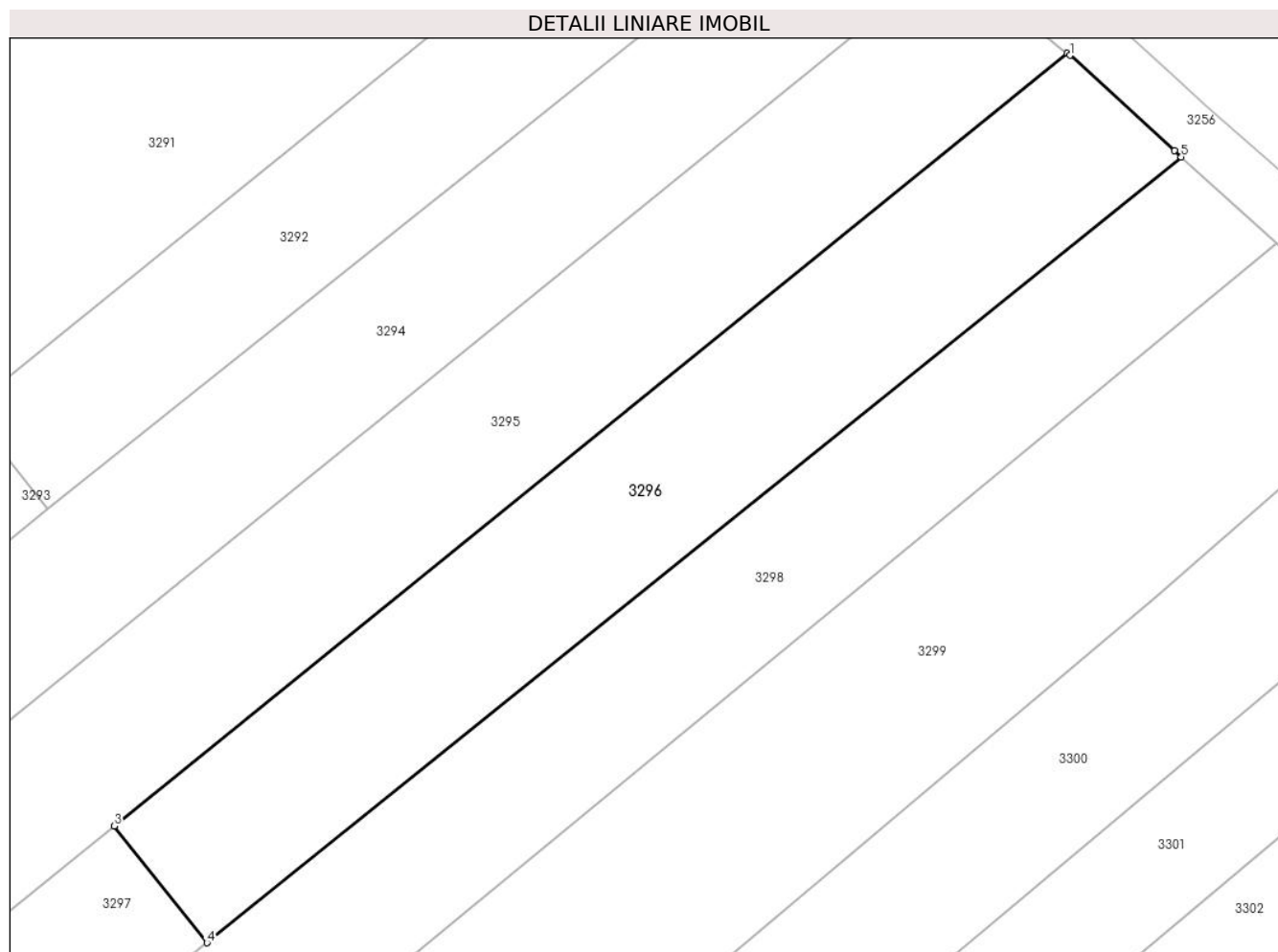
Inscrieri privind dezmembramintele dreptului de proprietate, drepturi reale de garanție și sarcini	Referințe
NU SUNT	

## Anexa Nr. 1 La Partea I

## Teren

Nr cadastral	Suprafața (mp)*	Observații / Referințe
33705	870	

\* Suprafața este determinată în planul de proiecție Stereo 70.



## Date referitoare la teren

Crt	Categorie folosință	Intravilan	Suprafața (mp)	Tarla	Parcelă	Nr. topo	Observații / Referințe
1	arabil	DA	870	-	-	-	

## Lungime Segmente

1) Valorile lungimilor segmentelor sunt obținute din proiecție în plan.

Punct început	X / Y	Punct sfârșit	X / Y	Lungime segment (** (m)
1	595.695,105 680.336,685	2	595.694,921 680.336,835	0.237
2	595.694,921 680.336,835	3	595.629,867 680.284,115	83.734
3	595.629,867 680.284,115	4	595.636,211 680.276,162	10.173
4	595.636,211 680.276,162	5	595.702,711 680.329,76	85.411
5	595.702,711 680.329,76	6	595.702,25 680.330,177	0.622

Punct început	X / Y	Punct sfârșit	X / Y	Lungime segment (** (m)
6	595.702,25 680.330,177	1	595.695,105 680.336,685	9.665

\*\* Lungimile segmentelor sunt determinate în planul de proiecție Stereo 70 și sunt rotunjite la 1 milimetru.

\*\*\* Distanța dintre puncte este formată din segmente cumulate ce sunt mai mici decât valoarea 1 milimetru.



**DATE DESPRE IMOBILUL NR. 3297**

Oficiul de Cadastru și Publicitate Imobiliară SUCEAVA  
Biroul de Cadastru și Publicitate Imobiliară Suceava

**A. Partea I. Descrierea imobilului**

TEREN Intravilan

Adresa: Loc. Ipotesti, Jud. Suceava

Nr. Crt	Nr cadastral Nr. topografic	Suprafața* (mp)	Observații / Referințe
A1	33706	2.012	Sector cadastral:35 Teren neimprejmuit;

**B. Partea II. Proprietari și acte**

Inscrieri privitoare la dreptul de proprietate și alte drepturi reale		Referințe
<b>46028 / 02/10/2014</b>		
Act Notarial nr. 551, din 17/02/2000 emis de BNP O. BUSUIOC;		
B2	Intabulare, drept de PROPRIETATE, dobandit prin Conventie, cota actuala 1/1	A1
	1) GULICIUC IOAN, Lipsă CNP proprietar.	
	2) GULICIUC MARIA, Lipsă CNP proprietar; in devalmasie	

**C. Partea III. SARCINI .**

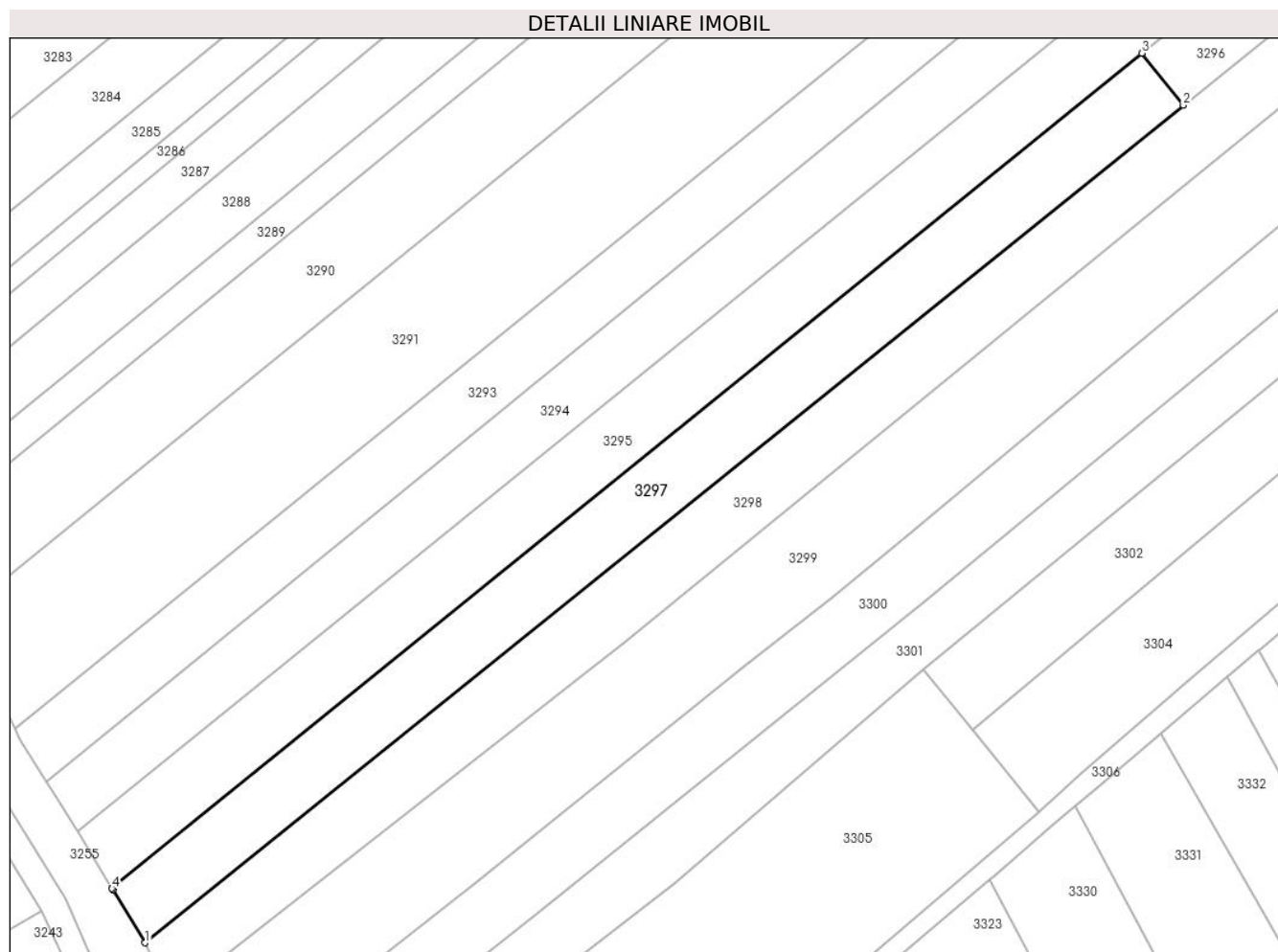
Inscrieri privind dezmembramintele dreptului de proprietate, drepturi reale de garanție și sarcini	Referințe
NU SUNT	

## Anexa Nr. 1 La Partea I

## Teren

Nr cadastral	Suprafața (mp)*	Observații / Referințe
33706	2.012	

\* Suprafața este determinată în planul de proiecție Stereo 70.



## Date referitoare la teren

Crt	Categorie folosință	Intravilan	Suprafața (mp)	Tarla	Parcelă	Nr. topo	Observații / Referințe
1	arabil	DA	2.012	-	-	-	

## Lungime Segmente

1) Valorile lungimilor segmentelor sunt obținute din proiecție în plan.

Punct început	X / Y	Punct sfârșit	X / Y	Lungime segment (** (m)
1	595.477,517 680.148,258	2	595.636,211 680.276,162	203.822
2	595.636,211 680.276,162	3	595.629,867 680.284,115	10.173
3	595.629,867 680.284,115	4	595.472,465 680.156,556	202.6
4	595.472,465 680.156,556	5	595.472,587 680.156,356	0.234
5	595.472,587 680.156,356	1	595.477,517 680.148,258	9.481



**\*\* Lungimile segmentelor sunt determinate în planul de proiecție Stereo 70 și sunt rotunjite la 1 milimetru.**

**\*\*\* Distanța dintre puncte este formată din segmente cumulate ce sunt mai mici decât valoarea 1 milimetru.**



**DATE DESPRE IMOBILUL NR. 3298**

Oficiul de Cadastru și Publicitate Imobiliară SUCEAVA  
Biroul de Cadastru și Publicitate Imobiliară Suceava

**A. Partea I. Descrierea imobilului**

TEREN Intravilan

Adresa: Loc. Ipotesti, Jud. Suceava

Nr. Crt	Nr cadastral Nr. topografic	Suprafața* (mp)	Observații / Referințe
A1		2.800	Sector cadastral:35 Teren neimprejmuit; Imobilul s-a format din o parte a PF 1685/2, 1675 a comunei cadastrale Ipotesti.

**B. Partea II. Proprietari și acte**

Inscrieri privitoare la dreptul de proprietate și alte drepturi reale		Referințe
/		
Act Notarial nr. 143, din 03/09/1999 emis de NP LOSTUN ION;		
B1	Intabulare, drept de PROPRIETATE, dobandit prin Succesiune, cota actuala 1/1 1) GRECEANU NICOLAI	A1

**C. Partea III. SARCINI .**

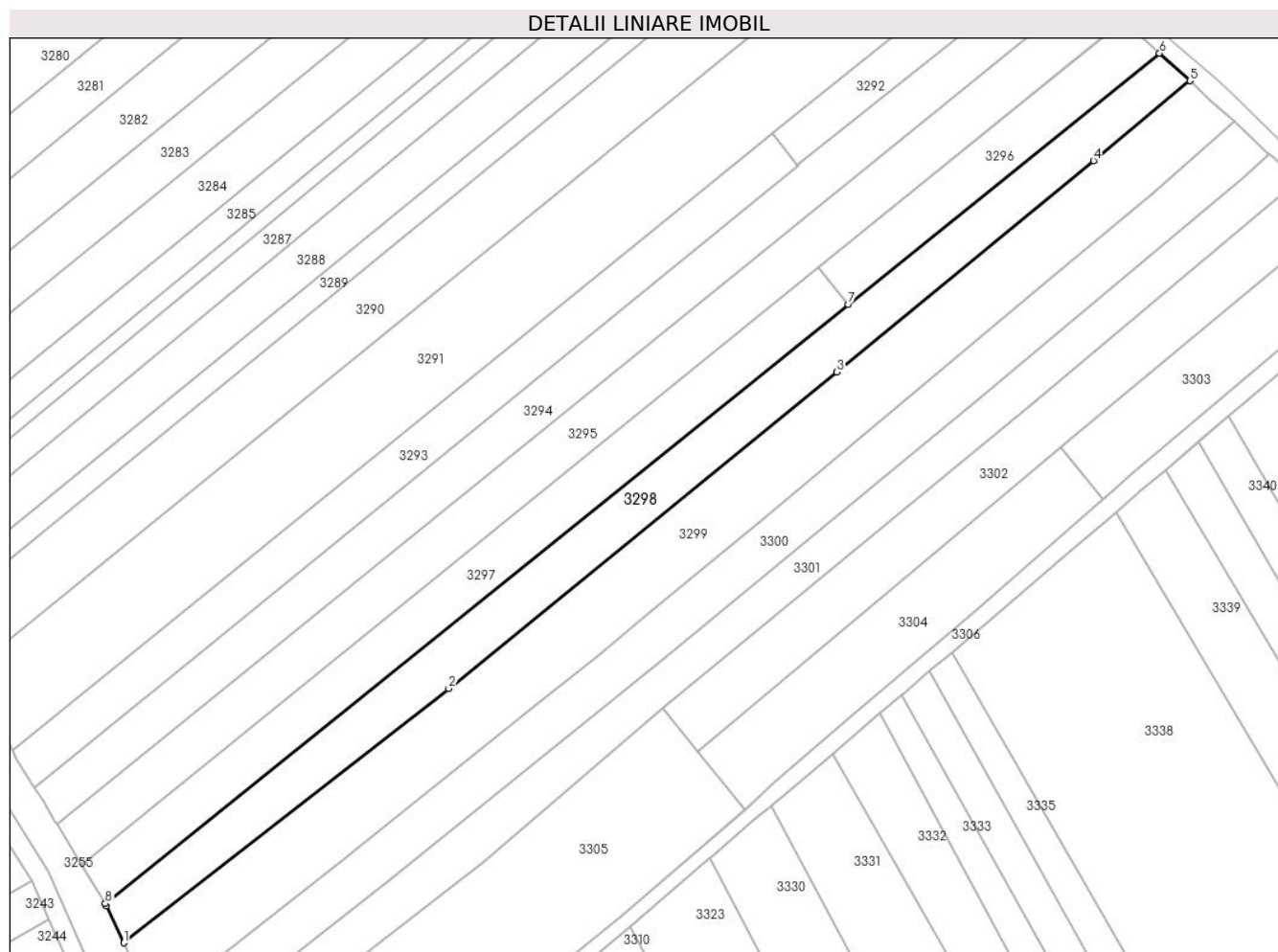
Inscrieri privind dezmembramintele dreptului de proprietate, drepturi reale de garanție și sarcini	Referințe
NU SUNT	

## Anexa Nr. 1 La Partea I

## Teren

Nr cadastral	Suprafața (mp)*	Observații / Referințe
	2.800	Imobilul s-a format din o parte a PF 1685/2, 1675 a comunei cadastrale Ipotești.

\* Suprafața este determinată în planul de proiecție Stereo 70.



## Date referitoare la teren

Crt	Categorie folosință	Intravilan	Suprafața (mp)	Tarla	Parcelă	Nr. topo	Observații / Referințe
1	arabil	DA	2.800	-	-	-	

## Lungime Segmente

1) Valorile lungimilor segmentelor sunt obținute din proiecție în plan.

Punct început	X / Y	Punct sfârșit	X / Y	Lungime segment (** (m)
1	595.481,461 680.139,904	2	595.550,867 680.194,16	88.096
2	595.550,867 680.194,16	3	595.633,765 680.261,742	106.955
3	595.633,765 680.261,742	4	595.688,595 680.306,85	71.0
4	595.688,595 680.306,85	5	595.709,211 680.323,878	26.739
5	595.709,211 680.323,878	6	595.702,711 680.329,76	8.766

Punct început	X / Y	Punct sfârșit	X / Y	Lungime segment (** (m)
6	595.702,711 680.329,76	7	595.636,211 680.276,162	85.411
7	595.636,211 680.276,162	8	595.477,517 680.148,258	203.822
8	595.477,517 680.148,258	9	595.477,777 680.147,831	0.5
9	595.477,777 680.147,831	1	595.481,461 680.139,904	8.741

\*\* Lungimile segmentelor sunt determinate în planul de proiecție Stereo 70 și sunt rotunjite la 1 milimetru.

\*\*\* Distanța dintre puncte este formată din segmente cumulate ce sunt mai mici decât valoarea 1 milimetru.



**DATE DESPRE IMOBILUL NR. 3299**

Oficiul de Cadastru și Publicitate Imobiliară SUCEAVA  
Biroul de Cadastru și Publicitate Imobiliară Suceava

**A. Partea I. Descrierea imobilului**

TEREN Intravilan

Adresa: Loc. Ipotesti, Jud. Suceava

Nr. Crt	Nr cadastral Nr. topografic	Suprafața* (mp)	Observații / Referințe
A1		4.200	Sector cadastral:35 Teren neimprejmuit; Imobilul s-a format din o parte a PF 1675, 1686/1 a comunei cadastrale Ipotesti.

**B. Partea II. Proprietari și acte**

Inscrieri privitoare la dreptul de proprietate și alte drepturi reale		Referințe
/		
Act Normativ nr. 7, din 13/03/1996 emis de PARLAMENTUL ROMANIEI (art. 13);		
B1	Inscrierea posesiei, drept de PROPRIETATE, dobândit prin Lege, cota actuala 1/1 1) NEIDENTIFICAT NEIDENTIFICAT	A1
B2	Se notează mențiunea de proprietar neidentificat.	A1

**C. Partea III. SARCINI .**

Inscrieri privind dezmembramintele dreptului de proprietate, drepturi reale de garanție și sarcini	Referințe
NU SUNT	

## Anexa Nr. 1 La Partea I

## Teren

Nr cadastral	Suprafața (mp)*	Observații / Referințe
	4.200	Imobilul s-a format din o parte a PF 1675, 1686/1 a comunei cadastrale Ipotești.

\* Suprafața este determinată în planul de proiecție Stereo 70.

## DETALII LINIARE IMOBIL



## Date referitoare la teren

Crt	Categorie folosință	Intravilan	Suprafața (mp)	Tarla	Parcelă	Nr. topo	Observații / Referințe
1	arabil	DA	4.200	-	-	-	

## Lungime Segmente

1) Valorile lungimilor segmentelor sunt obținute din proiecție în plan.

Punct început	X / Y	Punct sfârșit	X / Y	Lungime segment (** (m)
1	595.550,867 680.194,16	2	595.481,461 680.139,904	88.096
2	595.481,461 680.139,904	3	595.484,605 680.133,139	7.46
3	595.484,605 680.133,139	4	595.487,173 680.127,613	6.094
4	595.487,173 680.127,613	5	595.487,606 680.126,227	1.452
5	595.487,606 680.126,227	6	595.493,46 680.130,37	7.172



Punct început	X / Y	Punct sfârșit	X / Y	Lungime segment (** (m)
6	595.493,46 680.130,37	7	595.527,45 680.156,973	43.163
7	595.527,45 680.156,973	8	595.569,17 680.190,606	53.589
8	595.569,17 680.190,606	9	595.582,575 680.201,127	17.041
9	595.582,575 680.201,127	10	595.594,096 680.210,509	14.858
10	595.594,096 680.210,509	11	595.618,411 680.230,809	31.675
11	595.618,411 680.230,809	12	595.680,163 680.282,166	80.317
12	595.680,163 680.282,166	13	595.701,098 680.299,802	27.373
13	595.701,098 680.299,802	14	595.718,603 680.315,264	23.356
14	595.718,603 680.315,264	15	595.713,361 680.319,946	7.028
15	595.713,361 680.319,946	16	595.709,211 680.323,878	5.717
16	595.709,211 680.323,878	17	595.688,595 680.306,85	26.739
17	595.688,595 680.306,85	18	595.633,765 680.261,742	71.0
18	595.633,765 680.261,742	1	595.550,867 680.194,16	106.955

\*\* Lungimile segmentelor sunt determinate în planul de proiecție Stereo 70 și sunt rotunjite la 1 milimetru.

\*\*\* Distanța dintre puncte este formată din segmente cumulate ce sunt mai mici decât valoarea 1 milimetru.



**DATE DESPRE IMOBILUL NR. 3300**

Oficiul de Cadastru și Publicitate Imobiliară SUCEAVA  
Biroul de Cadastru și Publicitate Imobiliară Suceava

**A. Partea I. Descrierea imobilului**

TEREN Intravilan

Adresa: Loc. Ipotesti, Jud. Suceava

Nr. Crt	Nr cadastral Nr. topografic	Suprafața* (mp)	Observații / Referințe
A1	32995	2.900	Sector cadastral:35 Teren neimprejmuit;

**B. Partea II. Proprietari și acte**

Inscrieri privitoare la dreptul de proprietate și alte drepturi reale		Referințe
<b>29846 / 27/08/2013</b>		
Act Notarial nr. contract de vanzare nr. 2501, din 14/08/2013 emis de BNP BUSUIOC OVIDIU;		
B4	Intabulare, drept de PROPRIETATE, dobandit prin Conventie, cota actuala 1/1 1) DUCIUC MIRELA 2) DUCIUC LIVIU, bun comun	A1

**C. Partea III. SARCINI .**

Inscrieri privind dezmembramintele dreptului de proprietate, drepturi reale de garanție și sarcini	Referințe
NU SUNT	

## Anexa Nr. 1 La Partea I

## Teren

Nr cadastral	Suprafața (mp)*	Observații / Referințe
32995	2.900	

\* Suprafața este determinată în planul de proiecție Stereo 70.



## Date referitoare la teren

Crt	Categorie folosință	Intravilan	Suprafața (mp)	Tarla	Parcelă	Nr. topo	Observații / Referințe
1	arabil	DA	2.900	-	-	-	

## Lungime Segmente

1) Valorile lungimilor segmentelor sunt obținute din proiecție în plan.

Punct început	X / Y	Punct sfârșit	X / Y	Lungime segment (** (m)
1	595.490,328 680.117,508	2	595.514,341 680.134,618	29.485
2	595.514,341 680.134,618	3	595.538,466 680.153,402	30.575
3	595.538,466 680.153,402	4	595.596,834 680.200,498	74.999
4	595.596,834 680.200,498	5	595.664,181 680.256,078	87.32
5	595.664,181 680.256,078	6	595.720,424 680.303,172	73.356

Punct început	X / Y	Punct sfârșit	X / Y	Lungime segment (** (m)
6	595.720,424 680.303,172	7	595.726,178 680.308,163	7.617
7	595.726,178 680.308,163	8	595.725,95 680.308,365	0.305
8	595.725,95 680.308,365	9	595.718,603 680.315,264	10.078
9	595.718,603 680.315,264	10	595.701,098 680.299,802	23.356
10	595.701,098 680.299,802	11	595.680,163 680.282,166	27.373
11	595.680,163 680.282,166	12	595.618,411 680.230,809	80.317
12	595.618,411 680.230,809	13	595.594,096 680.210,509	31.675
13	595.594,096 680.210,509	14	595.582,575 680.201,127	14.858
14	595.582,575 680.201,127	15	595.569,17 680.190,606	17.041
15	595.569,17 680.190,606	16	595.527,45 680.156,973	53.589
16	595.527,45 680.156,973	17	595.493,46 680.130,37	43.163
17	595.493,46 680.130,37	18	595.487,606 680.126,227	7.172
18	595.487,606 680.126,227	1	595.490,328 680.117,508	9.134

\*\* Lungimile segmentelor sunt determinate în planul de proiecție Stereo 70 și sunt rotunjite la 1 milimetru.

\*\*\* Distanța dintre puncte este formată din segmente cumulate ce sunt mai mici decât valoarea 1 milimetru.



**DATE DESPRE IMOBILUL NR. 3301**

Oficiul de Cadastru și Publicitate Imobiliară SUCEAVA  
Biroul de Cadastru și Publicitate Imobiliară Suceava

**A. Partea I. Descrierea imobilului**

TEREN Intravilan

Adresa: Loc. Ipotesti, Jud. Suceava

Nr. Crt	Nr cadastral Nr. topografic	Suprafața* (mp)	Observații / Referințe
A1	38451	2.600	Sector cadastral:35 Teren neimprejmuit;

**B. Partea II. Proprietari și acte**

Inscrieri privitoare la dreptul de proprietate și alte drepturi reale		Referințe
<b>38910 / 18/08/2017</b>		
Act Notarial nr. act de partaj voluntar 260, din 14/02/2017 emis de BIN CARLIGEANU VIRGINIA LAURA SUCEAVA (act administrativ nr adeverinta 8784 din 09.08.2017, emis de Primaria Comunei Ipotesti, HCL nr. 80/12.11.2014);		
B12	Intabulare, drept de PROPRIETATE, dobandit prin Conventie, cota actuala 1/1 1) DUMENCU FLORIN-MUGUREL, bun propriu	A1

**C. Partea III. SARCINI .**

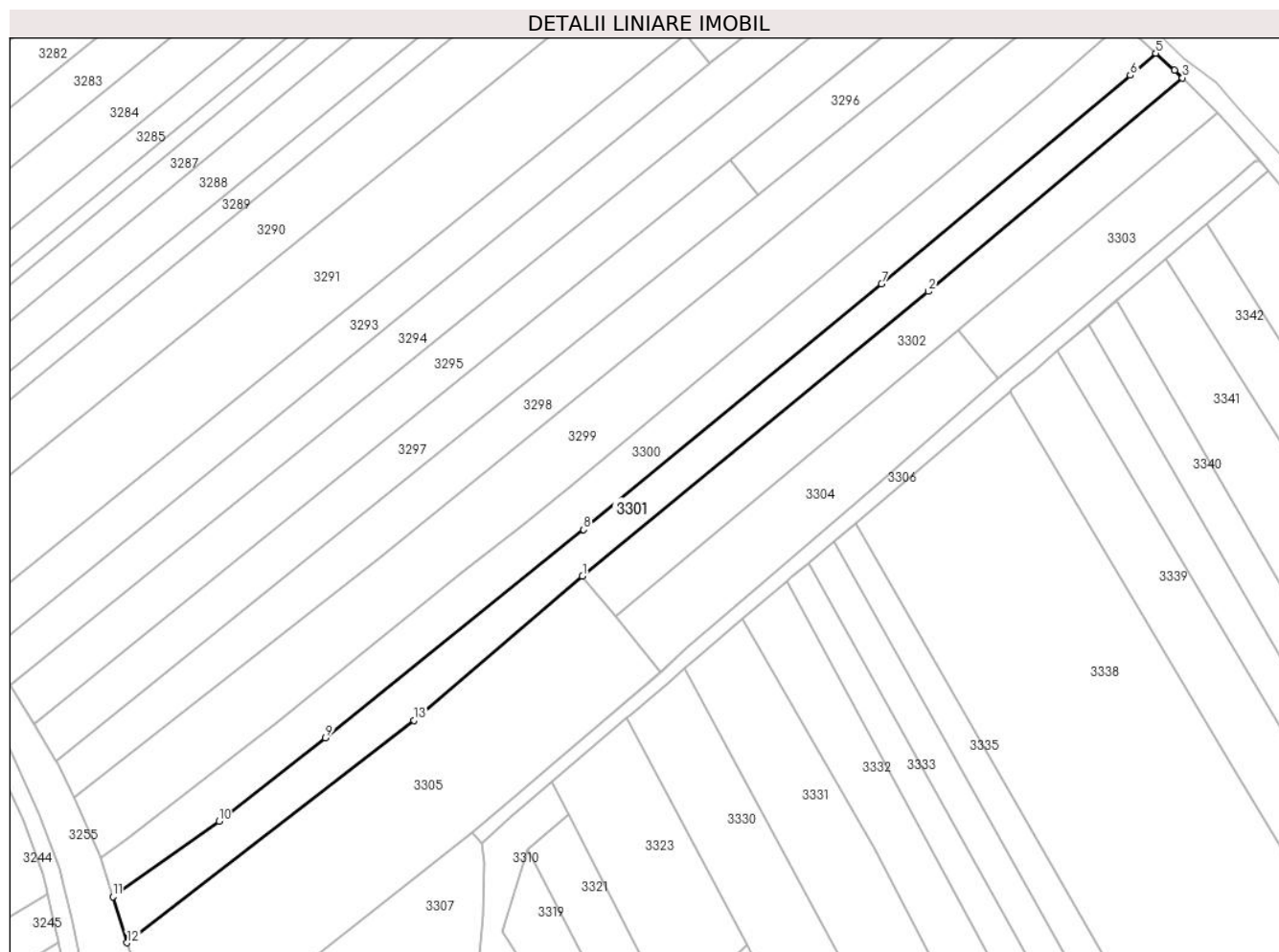
Inscrieri privind dezmembramintele dreptului de proprietate, drepturi reale de garanție și sarcini	Referințe
NU SUNT	

## Anexa Nr. 1 La Partea I

## Teren

Nr cadastral	Suprafața (mp)*	Observații / Referințe
38451	2.600	

\* Suprafața este determinată în planul de proiecție Stereo 70.



## Date referitoare la teren

Crt	Categorie folosință	Intravilan	Suprafața (mp)	Tarla	Parcelă	Nr. topo	Observații / Referințe
1	arabil	DA	2.600	-	-	-	

## Lungime Segmente

1) Valorile lungimilor segmentelor sunt obținute din proiecție în plan.

Punct început	X / Y	Punct sfârșit	X / Y	Lungime segment (** (m)
1	595.596,55 680.189,963	2	595.674,784 680.254,321	101.304
2	595.674,784 680.254,321	3	595.732,28 680.302,593	75.073
3	595.732,28 680.302,593	4	595.730,464 680.304,357	2.532
4	595.730,464 680.304,357	5	595.726,178 680.308,163	5.732
5	595.726,178 680.308,163	6	595.720,424 680.303,172	7.617



Punct început	X / Y	Punct sfârșit	X / Y	Lungime segment (** (m)
6	595.720,424 680.303,172	7	595.664,181 680.256,078	73.356
7	595.664,181 680.256,078	8	595.596,834 680.200,498	87.32
8	595.596,834 680.200,498	9	595.538,466 680.153,402	74.999
9	595.538,466 680.153,402	10	595.514,341 680.134,618	30.575
10	595.514,341 680.134,618	11	595.490,328 680.117,508	29.485
11	595.490,328 680.117,508	12	595.493,568 680.107,133	10.869
12	595.493,568 680.107,133	13	595.558,394 680.157,379	82.019
13	595.558,394 680.157,379	1	595.596,55 680.189,963	50.176

\*\* Lungimile segmentelor sunt determinate în planul de proiecție Stereo 70 și sunt rotunjite la 1 milimetru.

\*\*\* Distanța dintre puncte este formată din segmente cumulate ce sunt mai mici decât valoarea 1 milimetru.



**DATE DESPRE IMOBILUL NR. 3302**

Oficiul de Cadastru și Publicitate Imobiliară SUCEAVA  
Biroul de Cadastru și Publicitate Imobiliară Suceava

**A. Partea I. Descrierea imobilului**

TEREN Intravilan

Adresa: Loc. Ipotesti, Jud. Suceava

Nr. Crt	Nr cadastral Nr. topografic	Suprafața* (mp)	Observații / Referințe
A1	34796	2.000	Sector cadastral:35 Teren neimprejmuit;

**B. Partea II. Proprietari și acte**

Inscrieri privitoare la dreptul de proprietate și alte drepturi reale		Referințe
<b>40416 / 29/07/2019</b>		
Act Notarial nr. 1736, din 29/07/2019 emis de BIN ATANASOAEI PETRU;		
B4	Intabulare, drept de PROPRIETATE, dobandit prin Conventie, cota actuala 1/1 1) GULEI GELU 2) GULEI MARIA-MIRABELA, bun comun în devălmășie	A1

**C. Partea III. SARCINI .**

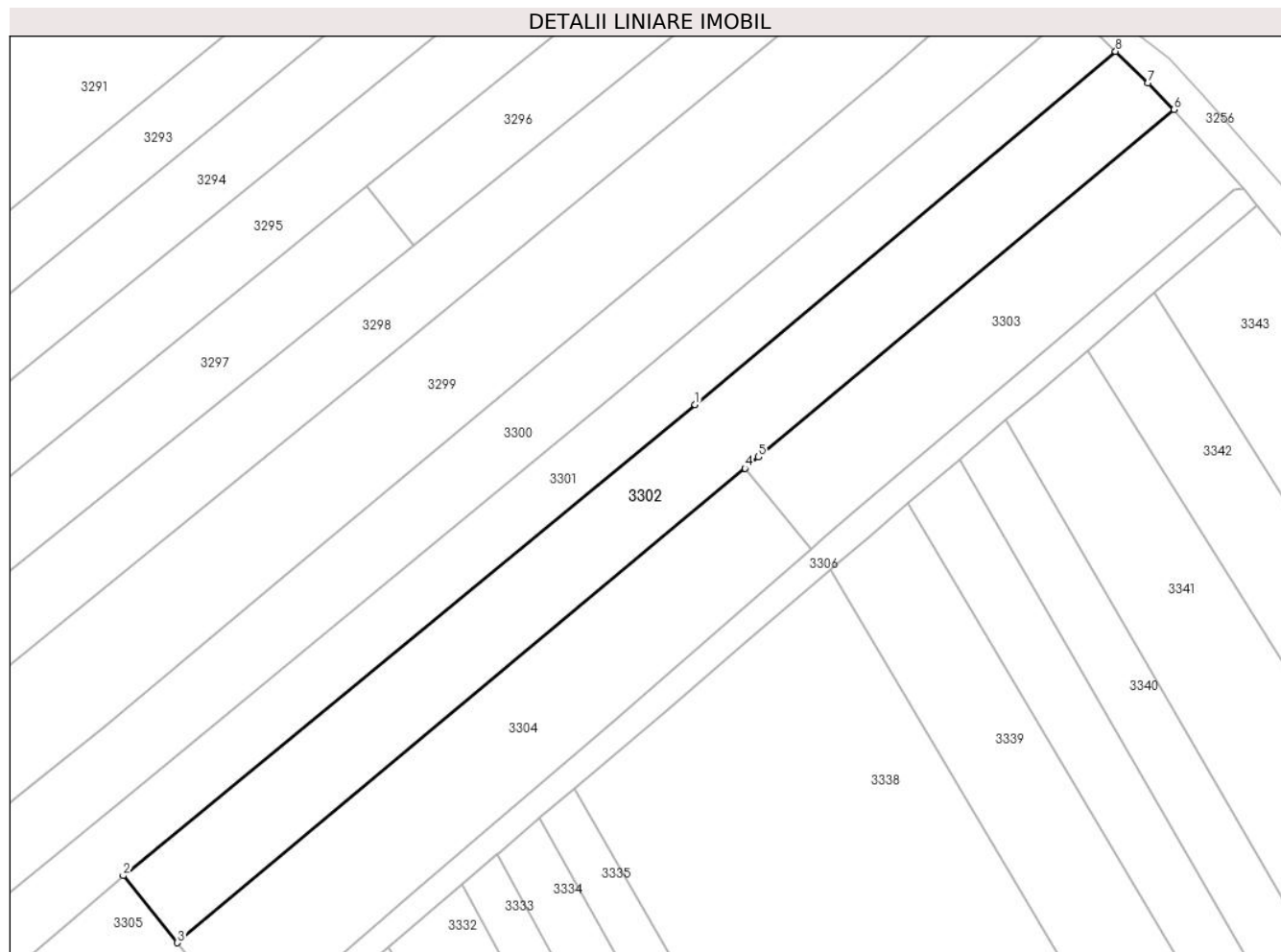
Inscrieri privind dezmembramintele dreptului de proprietate, drepturi reale de garanție și sarcini	Referințe
NU SUNT	

## Anexa Nr. 1 La Partea I

## Teren

Nr cadastral	Suprafața (mp)*	Observații / Referințe
34796	2.000	

\* Suprafața este determinată în planul de proiecție Stereo 70.



## Date referitoare la teren

Crt	Categorie folosință	Intravilan	Suprafața (mp)	Tarla	Parcelă	Nr. topo	Observații / Referințe
1	arabil	DA	2.000	-	-	-	

## Lungime Segmente

1) Valorile lungimilor segmentelor sunt obținute din proiecție în plan.

Punct început	X / Y	Punct sfârșit	X / Y	Lungime segment (** (m)
1	595.674,784 680.254,321	2	595.596,55 680.189,963	101.304
2	595.596,55 680.189,963	3	595.603,968 680.180,812	11.78
3	595.603,968 680.180,812	4	595.681,604 680.245,629	101.137
4	595.681,604 680.245,629	5	595.683,439 680.247,161	2.39
5	595.683,439 680.247,161	6	595.740,305 680.294,64	74.081

Punct început	X / Y	Punct sfârșit	X / Y	Lungime segment (** (m)
6	595.740,305 680.294,64	7	595.736,732 680.298,269	5.093
7	595.736,732 680.298,269	8	595.732,28 680.302,593	6.206
8	595.732,28 680.302,593	1	595.674,784 680.254,321	75.073

\*\* Lungimile segmentelor sunt determinate în planul de proiecție Stereo 70 și sunt rotunjite la 1 milimetru.

\*\*\* Distanța dintre puncte este formată din segmente cumulate ce sunt mai mici decât valoarea 1 milimetru.



**DATE DESPRE IMOBILUL NR. 3303**

Oficiul de Cadastru și Publicitate Imobiliară SUCEAVA  
Biroul de Cadastru și Publicitate Imobiliară Suceava

**A. Partea I. Descrierea imobilului**

TEREN Intravilan

Adresa: Loc. Ipotesti, Jud. Suceava

Nr. Crt	Nr cadastral Nr. topografic	Suprafața* (mp)	Observații / Referințe
A1	47818	1.070	Sector cadastral:35 Teren neimprejmuit;

**B. Partea II. Proprietari și acte**

Inscrieri privitoare la dreptul de proprietate și alte drepturi reale		Referințe
<b>35569 / 18/05/2023</b>		
Act Notarial nr. CVC AUT. 875, din 15/05/2023 emis de LOSTUN RAZVAN LAURIAN;		
B4	Intabulare, drept de PROPRIETATE bun comun in devalmasie, dobandit prin Conventie, cota actuala 1/1 1) SCUTĂREANU VASILE-CIPRIAN 2) SCUTĂREANU ALEXANDRA-MARIANA	A1

**C. Partea III. SARCINI .**

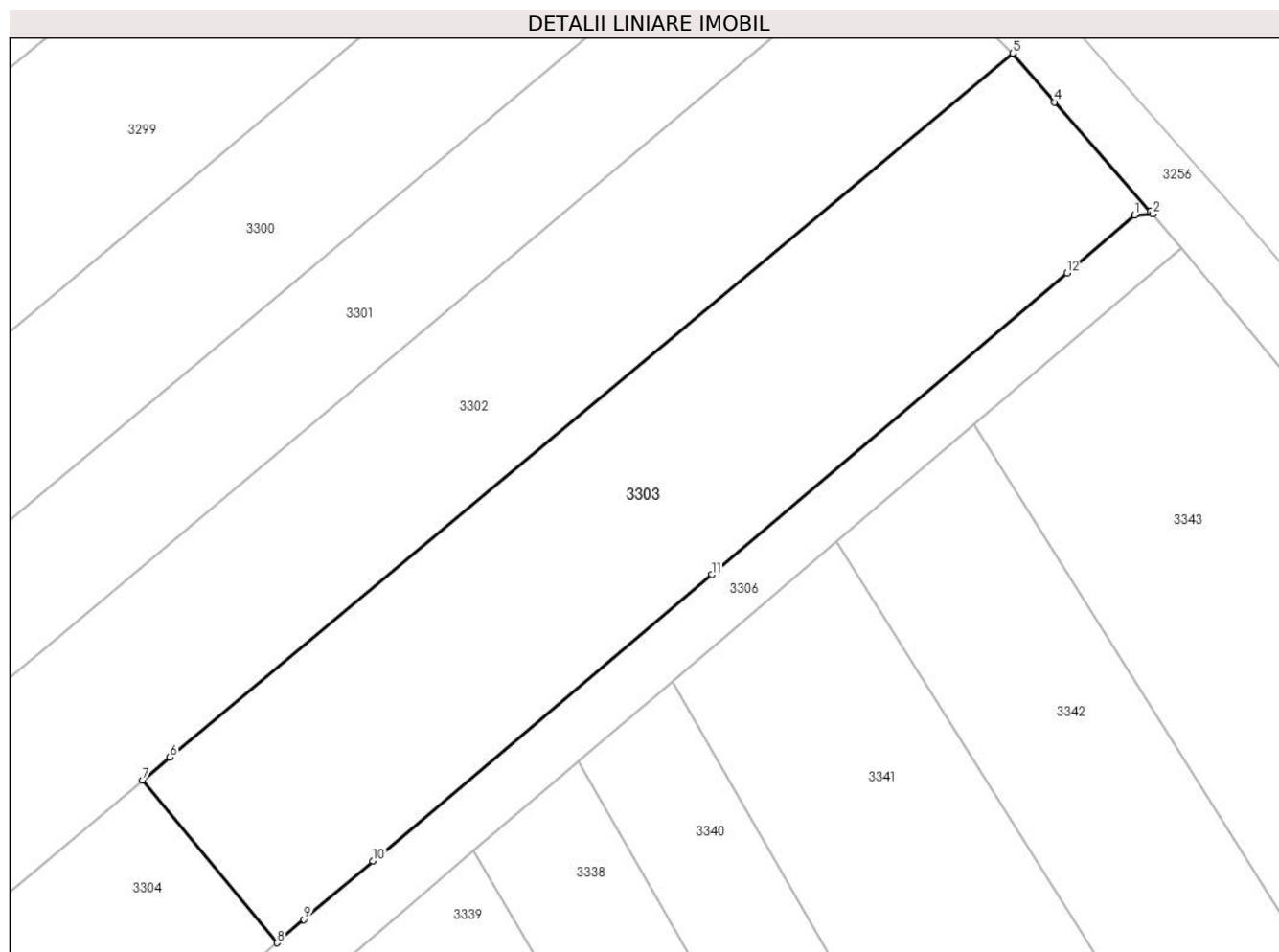
Inscrieri privind dezmembramintele dreptului de proprietate, drepturi reale de garanție și sarcini	Referințe
NU SUNT	

## Anexa Nr. 1 La Partea I

## Teren

Nr cadastral	Suprafața (mp)*	Observații / Referințe
47818	1.070	

\* Suprafața este determinată în planul de proiecție Stereo 70.



## Date referitoare la teren

Crt	Categorie folosință	Intravilan	Suprafața (mp)	Tarla	Parcelă	Nr. topo	Observații / Referințe
1	arabil	DA	1.070	-	-	-	

## Lungime Segmente

1) Valorile lungimilor segmentelor sunt obținute din proiecție în plan.

Punct început	X / Y	Punct sfârșit	X / Y	Lungime segment (** (m)
1	595.748,53 680.283,722	2	595.749,756 680.283,801	1.229
2	595.749,756 680.283,801	3	595.749,609 680.283,975	0.228
3	595.749,609 680.283,975	4	595.743,128 680.291,353	9.82
4	595.743,128 680.291,353	5	595.740,305 680.294,64	4.333
5	595.740,305 680.294,64	6	595.683,439 680.247,161	74.081



Punct început	X / Y	Punct sfârșit	X / Y	Lungime segment (** (m)
6	595.683,439 680.247,161	7	595.681,604 680.245,629	2.39
7	595.681,604 680.245,629	8	595.690,677 680.234,652	14.241
8	595.690,677 680.234,652	9	595.692,48 680.236,224	2.392
9	595.692,48 680.236,224	10	595.697,144 680.240,153	6.098
10	595.697,144 680.240,153	11	595.719,998 680.259,481	29.931
11	595.719,998 680.259,481	12	595.743,967 680.279,819	31.435
12	595.743,967 680.279,819	1	595.748,53 680.283,722	6.005

\*\* Lungimile segmentelor sunt determinate în planul de proiecție Stereo 70 și sunt rotunjite la 1 milimetru.

\*\*\* Distanța dintre puncte este formată din segmente cumulate ce sunt mai mici decât valoarea 1 milimetru.



**DATE DESPRE IMOBILUL NR. 3304**

Oficiul de Cadastru și Publicitate Imobiliară SUCEAVA  
Biroul de Cadastru și Publicitate Imobiliară Suceava

**A. Partea I. Descrierea imobilului**

TEREN Intravilan

Adresa: Loc. Ipotesti, Jud. Suceava

Nr. Crt	Nr cadastral Nr. topografic	Suprafața* (mp)	Observații / Referințe
A1	47819	1.530	Sector cadastral:35 Teren neimprejmuit;

**B. Partea II. Proprietari și acte**

Inscrieri privitoare la dreptul de proprietate și alte drepturi reale		Referințe
<b>88900 / 08/12/2023</b>		
Act Notarial nr. 6276, din 07/12/2023 emis de BUSUIOC OVIDIU;		
B4	Intabulare, drept de PROPRIETATE bun comun in devalmasie, dobandit prin Conventie, cota actuala 1/1 1) GULEI GELU 2) GULEI MARIA-MIRABELA	A1

**C. Partea III. SARCINI .**

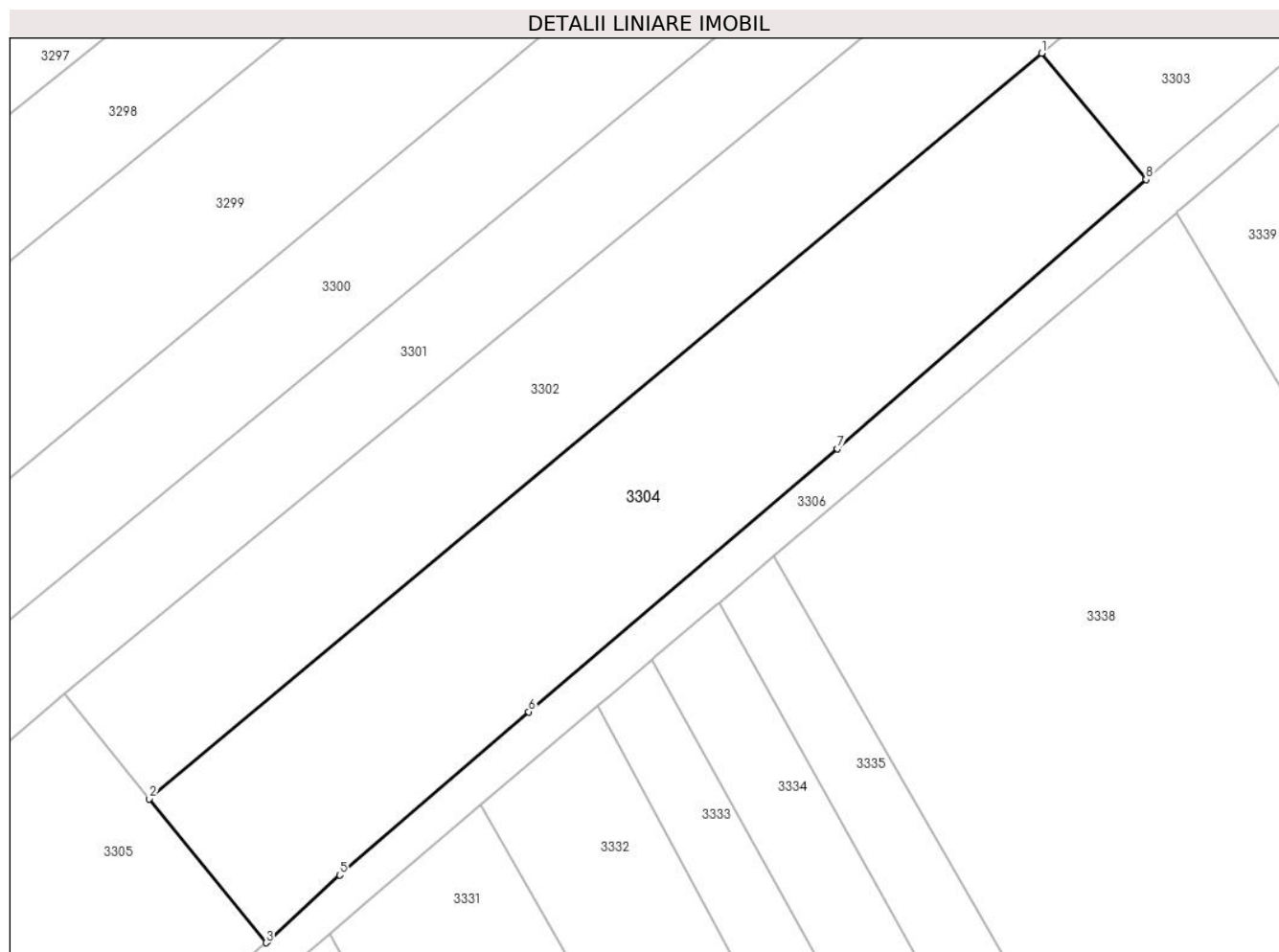
Inscrieri privind dezmembramintele dreptului de proprietate, drepturi reale de garanție și sarcini	Referințe
NU SUNT	

## Anexa Nr. 1 La Partea I

## Teren

Nr cadastral	Suprafața (mp)*	Observații / Referințe
47819	1.530	

\* Suprafața este determinată în planul de proiecție Stereo 70.



## Date referitoare la teren

Crt	Categorie folosință	Intravilan	Suprafața (mp)	Tarla	Parcelă	Nr. topo	Observații / Referințe
1	arabil	DA	1.530	-	-	-	

## Lungime Segmente

1) Valorile lungimilor segmentelor sunt obținute din proiecție în plan.

Punct început	X / Y	Punct sfârșit	X / Y	Lungime segment (** (m)
1	595.681,604 680.245,629	2	595.603,968 680.180,812	101.137
2	595.603,968 680.180,812	3	595.614,116 680.168,292	16.116
3	595.614,116 680.168,292	4	595.614,317 680.168,464	0.265
4	595.614,317 680.168,464	5	595.620,542 680.174,179	8.451
5	595.620,542 680.174,179	6	595.636,964 680.188,374	21.707

Punct început	X / Y	Punct sfârșit	X / Y	Lungime segment (** (m)
6	595.636,964 680.188,374	7	595.663,831 680.211,25	35.287
7	595.663,831 680.211,25	8	595.690,677 680.234,652	35.614
8	595.690,677 680.234,652	1	595.681,604 680.245,629	14.241

\*\* Lungimile segmentelor sunt determinate în planul de proiecție Stereo 70 și sunt rotunjite la 1 milimetru.

\*\*\* Distanța dintre puncte este formată din segmente cumulate ce sunt mai mici decât valoarea 1 milimetru.



**DATE DESPRE IMOBILUL NR. 3305**

Oficiul de Cadastru și Publicitate Imobiliară SUCEAVA  
Biroul de Cadastru și Publicitate Imobiliară Suceava

**A. Partea I. Descrierea imobilului**

TEREN Intravilan

Adresa: Loc. Ipotesti, Jud. Suceava

Nr. Crt	Nr cadastral Nr. topografic	Suprafața* (mp)	Observații / Referințe
A1	47055	3.900	Sector cadastral:35 Teren neimprejmuit;

**B. Partea II. Proprietari și acte**

Inscrieri privitoare la dreptul de proprietate și alte drepturi reale		Referințe
<b>20728 / 30/03/2022</b>		
Act Administrativ nr. 228, din 01/06/1993 emis de COMISIA JUDETEANA SUCEAVA (Titlu de proprietate ; act administrativ nr 2498 din 25.02.2022, emis de Comuna Ipotesti);		
B1	Intabulare, drept de PROPRIETATE, dobandit prin Reconstituire, cota actuala 1/1 1) STOLER EUGENIA	A1

**C. Partea III. SARCINI .**

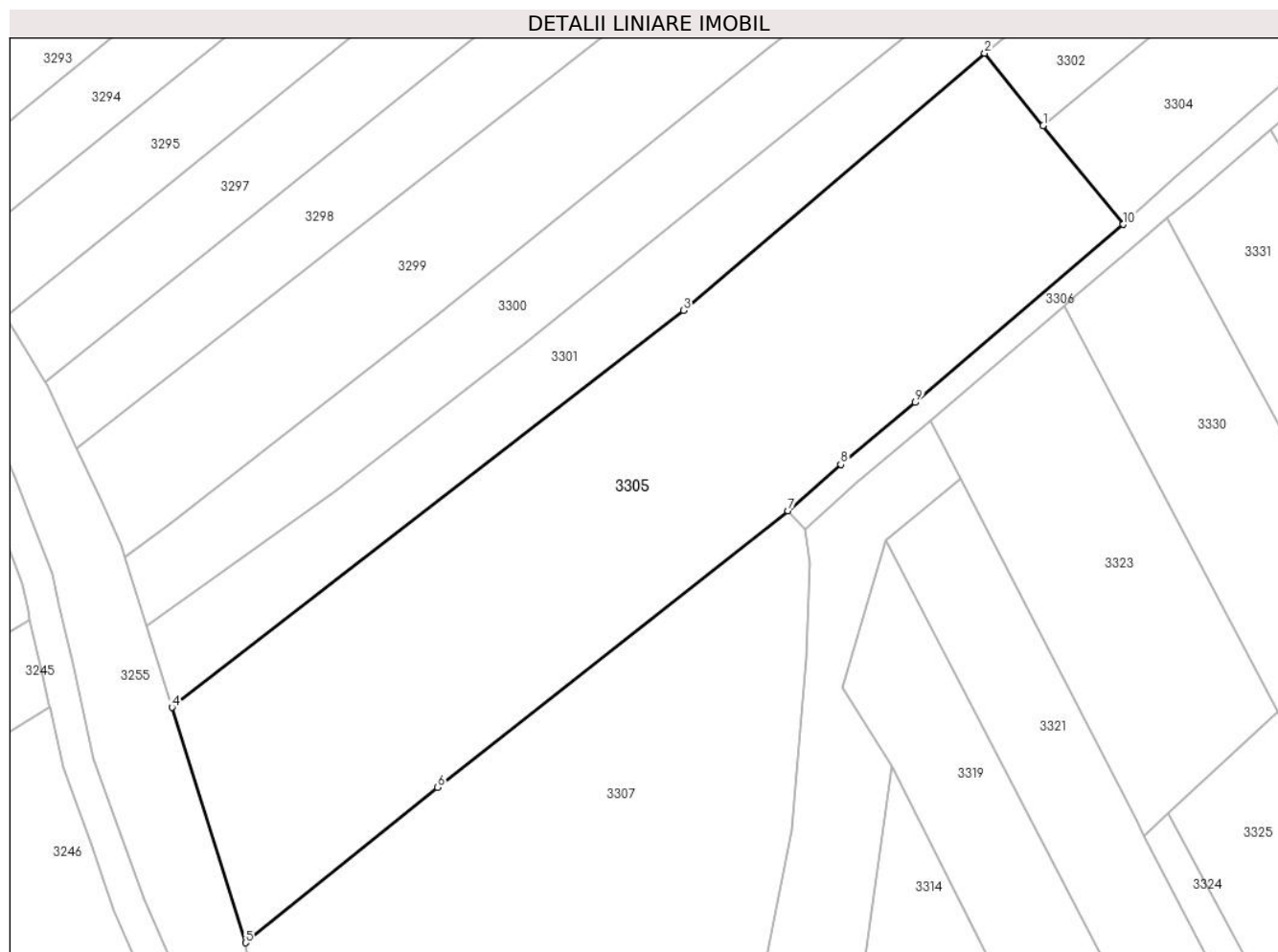
Inscrieri privind dezmembramintele dreptului de proprietate, drepturi reale de garanție și sarcini	Referințe
NU SUNT	

## Anexa Nr. 1 La Partea I

## Teren

Nr cadastral	Suprafața (mp)*	Observații / Referințe
47055	3.900	

\* Suprafața este determinată în planul de proiecție Stereo 70.



## Date referitoare la teren

Crt	Categorie folosință	Intravilan	Suprafața (mp)	Tarla	Parcelă	Nr. topo	Observații / Referințe
1	arabil	DA	3.900	-	-	-	

## Lungime Segmente

1) Valorile lungimilor segmentelor sunt obținute din proiecție în plan.

Punct început	X / Y	Punct sfârșit	X / Y	Lungime segment (** (m)
1	595.603,968 680.180,812	2	595.596,55 680.189,963	11.78
2	595.596,55 680.189,963	3	595.558,394 680.157,379	50.176
3	595.558,394 680.157,379	4	595.493,568 680.107,133	82.019
4	595.493,568 680.107,133	5	595.502,874 680.077,326	31.226
5	595.502,874 680.077,326	6	595.527,212 680.097,014	31.304



Punct început	X / Y	Punct sfârșit	X / Y	Lungime segment (** (m)
6	595.527,212 680.097,014	7	595.571,629 680.132,027	56.558
7	595.571,629 680.132,027	8	595.578,312 680.137,89	8.89
8	595.578,312 680.137,89	9	595.587,763 680.145,738	12.285
9	595.587,763 680.145,738	10	595.614,116 680.168,292	34.687
10	595.614,116 680.168,292	1	595.603,968 680.180,812	16.116

\*\* Lungimile segmentelor sunt determinate în planul de proiecție Stereo 70 și sunt rotunjite la 1 milimetru.

\*\*\* Distanța dintre puncte este formată din segmente cumulate ce sunt mai mici decât valoarea 1 milimetru.



**DATE DESPRE IMOBILUL NR. 3306**

Oficiul de Cadastru și Publicitate Imobiliară SUCEAVA  
Biroul de Cadastru și Publicitate Imobiliară Suceava

**A. Partea I. Descrierea imobilului**

TEREN Intravilan

Adresa: Loc. Ipotesti, Jud. Suceava

Nr. Crt	Nr cadastral Nr. topografic	Suprafața* (mp)	Observații / Referințe
A1		819	Sector cadastral:35 Teren neimprejmuit; Imobilul s-a format din o parte a PF 1689/1, 1886, 1688/1 a comunei cadastrale Ipotesti.

**B. Partea II. Proprietari și acte**

Inscrieri privitoare la dreptul de proprietate și alte drepturi reale		Referințe
/		
Act Normativ nr. 7, din 13/03/1996 emis de PARLAMENTUL ROMANIEI (art. 13);		
B1	Inscrierea posesiei, drept de PROPRIETATE, dobandit prin Lege, cota actuala 1/1 1) NEIDENTIFICAT NEIDENTIFICAT	A1
B2	Se notează mențiunea de proprietar neidentificat.	A1

**C. Partea III. SARCINI .**

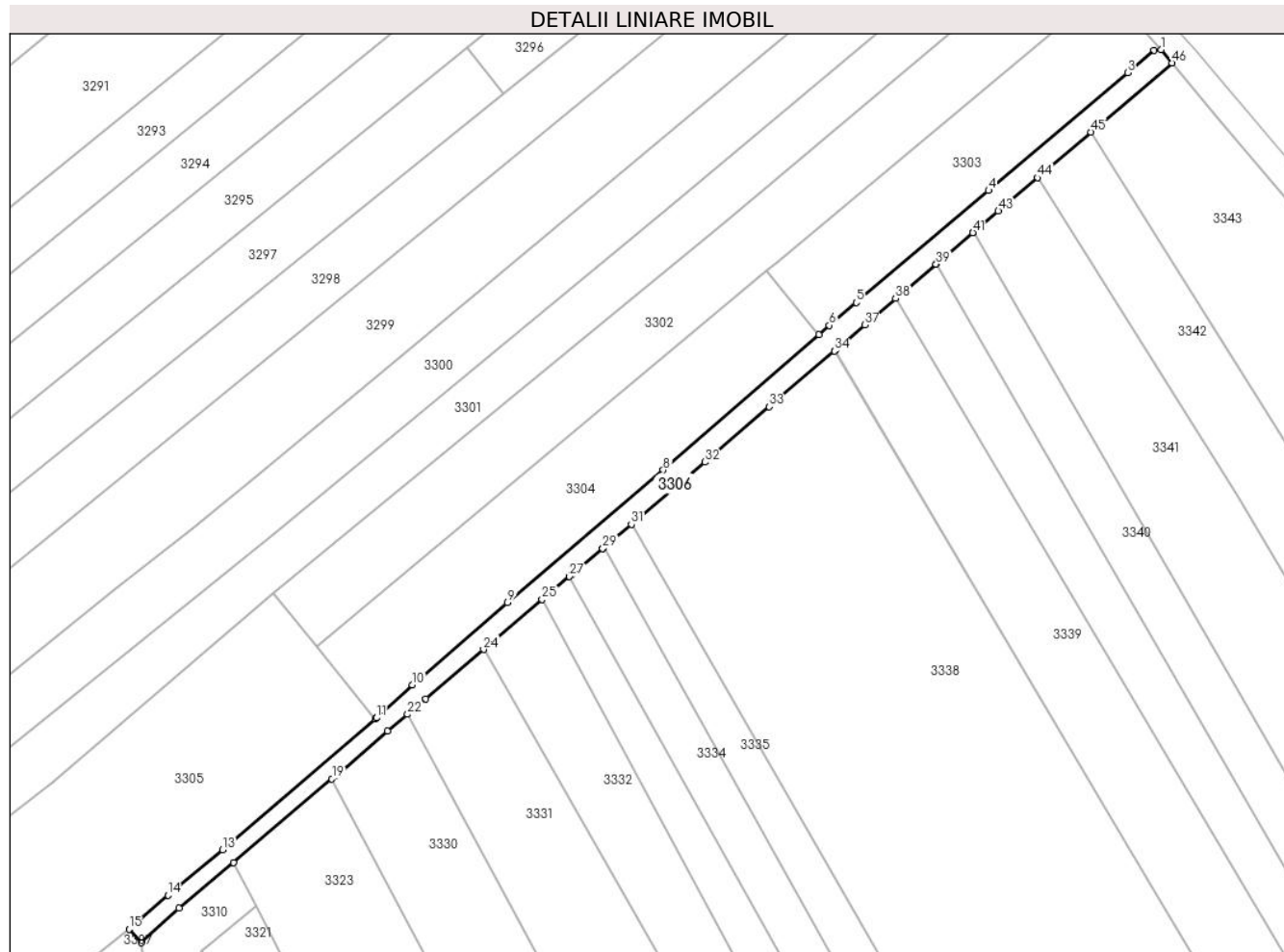
Inscrieri privind dezmembramintele dreptului de proprietate, drepturi reale de garanție și sarcini	Referințe
NU SUNT	

## Anexa Nr. 1 La Partea I

## Teren

Nr cadastral	Suprafața (mp)*	Observații / Referințe
	819	Imobilul s-a format din o parte a PF 1689/1, 1886, 1688/1 a comunei cadastrale Ipotești.

\* Suprafața este determinată în planul de proiecție Stereo 70.



## Date referitoare la teren

Crt	Categorie folosință	Intra vilan	Suprafața (mp)	Tarla	Parcelă	Nr. topo	Observații / Referințe
1	drum	DA	819	-	-	-	

## Lungime Segmente

1) Valorile lungimilor segmentelor sunt obținute din proiecție în plan.

Punct început	X / Y	Punct sfârșit	X / Y	Lungime segment	Punct început	X / Y	Punct sfârșit	X / Y	Lungime segment	Punct început	X / Y	Punct sfârșit	X / Y	Lungime segment
1	595.749,756 680.283,801	2	595.748,53 680.283,722	1.229	2	595.748,53 680.283,722	3	595.743,967 680.279,819	6.005	3	595.743,967 680.279,819	4	595.719,998 680.259,481	31.435
4	595.719,998 680.259,481	5	595.697,144 680.240,153	29.931	5	595.697,144 680.240,153	6	595.692,48 680.236,224	6.098	6	595.692,48 680.236,224	7	595.690,677 680.234,652	2.392
7	595.690,677 680.234,652	8	595.663,831 680.211,25	35.614	8	595.663,831 680.211,25	9	595.636,964 680.188,374	35.287	9	595.636,964 680.188,374	10	595.620,542 680.174,179	21.707
10	595.620,542 680.174,179	11	595.614,317 680.168,464	8.451	11	595.614,317 680.168,464	12	595.614,116 680.168,292	0.265	12	595.614,116 680.168,292	13	595.587,763 680.145,738	34.687
13	595.587,763 680.145,738	14	595.578,312 680.137,89	12.285	14	595.578,312 680.137,89	15	595.571,629 680.132,027	8.89	15	595.571,629 680.132,027	16	595.573,765 680.129,66	3.188

Punct început	X / Y	Punct sfârșit	X / Y	Lungime segment	Punct început	X / Y	Punct sfârșit	X / Y	Lungime segment	Punct început	X / Y	Punct sfârșit	X / Y	Lungime segment
16	595.573,765 680.129,66	17	595.580,284 680.135,628	8.838	17	595.580,284 680.135,628	18	595.589,697 680.143,444	12.235	18	595.589,697 680.143,444	19	595.606,631 680.157,937	22.289
19	595.606,631 680.157,937	20	595.607,289 680.158,5	0.866	20	595.607,289 680.158,5	21	595.616,265 680.166,182	11.814	21	595.616,265 680.166,182	22	595.619,681 680.169,09	4.486
22	595.619,681 680.169,09	23	595.622,839 680.171,777	4.146	23	595.622,839 680.171,777	24	595.632,822 680.180,275	13.11	24	595.632,822 680.180,275	25	595.642,931 680.188,879	13.275
25	595.642,931 680.188,879	26	595.644,0 680.189,79	1.405	26	595.644,0 680.189,79	27	595.647,642 680.192,869	4.769	27	595.647,642 680.192,869	28	595.648,009 680.193,179	0.48
28	595.648,009 680.193,179	29	595.653,364 680.197,706	7.012	29	595.653,364 680.197,706	30	595.653,535 680.197,851	0.224	30	595.653,535 680.197,851	31	595.658,314 680.201,891	6.258
31	595.658,314 680.201,891	32	595.671,016 680.212,63	16.633	32	595.671,016 680.212,63	33	595.682,128 680.222,161	14.64	33	595.682,128 680.222,161	34	595.693,351 680.231,788	14.786
34	595.693,351 680.231,788	35	595.693,484 680.231,903	0.176	35	595.693,484 680.231,903	36	595.693,685 680.232,075	0.265	36	595.693,685 680.232,075	37	595.698,598 680.236,29	6.473
37	595.698,598 680.236,29	38	595.703,942 680.240,846	7.022	38	595.703,942 680.240,846	39	595.710,909 680.246,786	9.155	39	595.710,909 680.246,786	40	595.710,992 680.246,857	0.109
40	595.710,992 680.246,857	41	595.717,261 680.252,202	8.238	41	595.717,261 680.252,202	42	595.717,337 680.252,267	0.1	42	595.717,337 680.252,267	43	595.721,669 680.255,96	5.692
43	595.721,669 680.255,96	44	595.728,421 680.261,705	8.865	44	595.728,421 680.261,705	45	595.737,665 680.269,573	12.139	45	595.737,665 680.269,573	46	595.751,688 680.281,506	18.413
46	595.751,688 680.281,506	1	595.749,756 680.283,801	3.0										

\*\* Lungimile segmentelor sunt determinate în planul de proiecție Stereo 70 și sunt rotunjite la 1 milimetru.

\*\*\* Distanța dintre puncte este formată din segmente cumulate ce sunt mai mici decât valoarea 1 milimetru.



**DATE DESPRE IMOBILUL NR. 3307**

Oficiul de Cadastru și Publicitate Imobiliară SUCEAVA  
Biroul de Cadastru și Publicitate Imobiliară Suceava

**A. Partea I. Descrierea imobilului**

TEREN Intravilan

Adresa: Loc. Ipotesti, Jud. Suceava

Nr. Crt	Nr cadastral Nr. topografic	Suprafața* (mp)	Observații / Referințe
A1		4.000	Sector cadastral:35 Teren neimprejmuit; Imobilul s-a format din o parte a PF 1688/2, 1689/1, 1690/1 a comunei cadastrale Ipotesti.

**B. Partea II. Proprietari și acte**

Inscrieri privitoare la dreptul de proprietate și alte drepturi reale	Referințe
/	
Act Normativ nr. 7, din 13/03/1996 emis de PARLAMENTUL ROMANIEI (art. 13);	
B1	Inscrierea posesiei, drept de PROPRIETATE, dobandit prin Lege, cota actuala 1/1
	1) NEIDENTIFICAT NEIDENTIFICAT
B2	Se notează mențiunea de proprietar neidentificat.

**C. Partea III. SARCINI .**

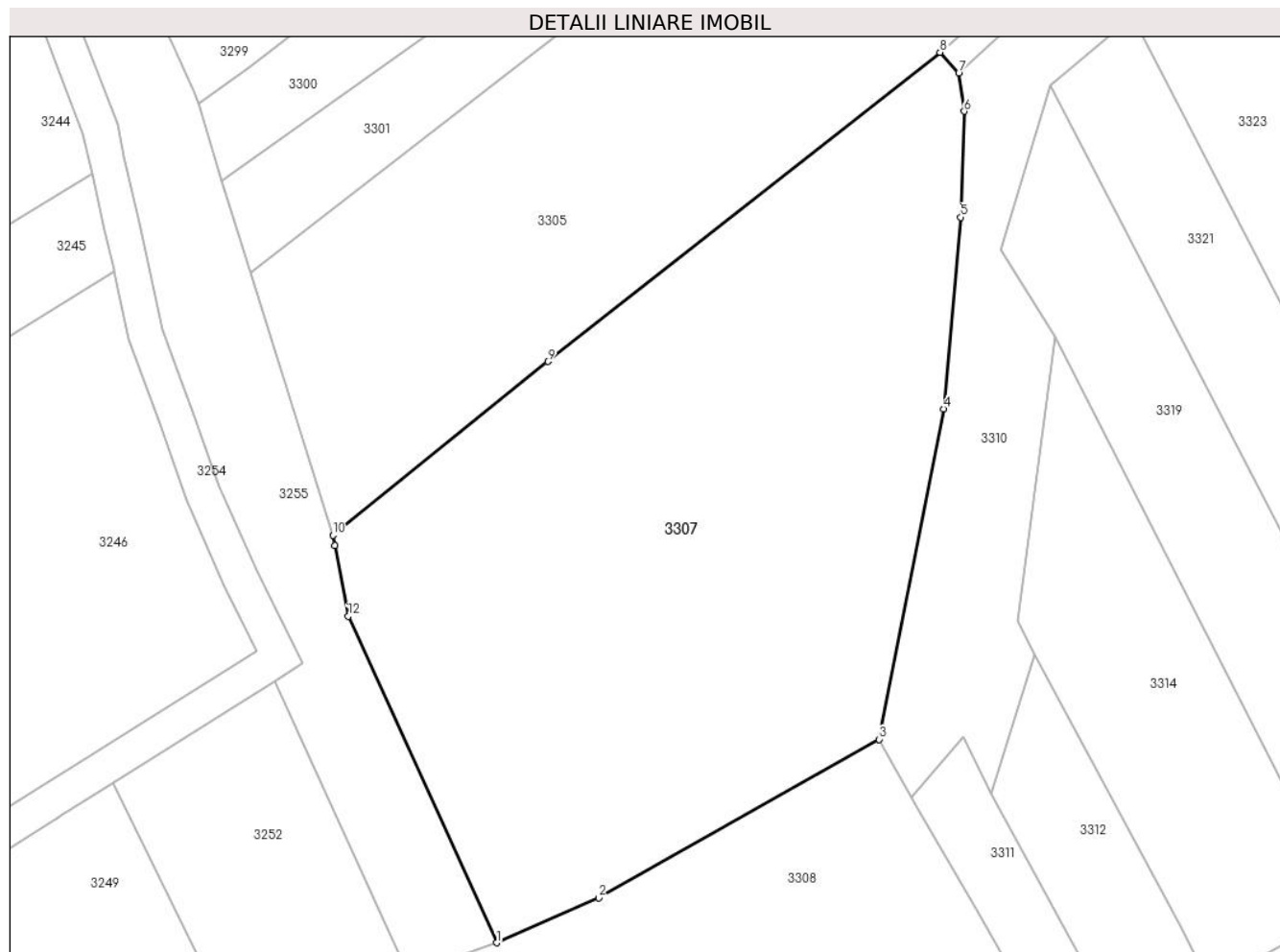
Inscrieri privind dezmembramintele dreptului de proprietate, drepturi reale de garanție și sarcini	Referințe
NU SUNT	

## Anexa Nr. 1 La Partea I

## Teren

Nr cadastral	Suprafața (mp)*	Observații / Referințe
	4.000	Imobilul s-a format din o parte a PF 1688/2, 1689/1, 1690/1 a comunei cadastrale Ipotești.

\* Suprafața este determinată în planul de proiecție Stereo 70.



## Date referitoare la teren

Crt	Categorie folosință	Intra vilan	Suprafața (mp)	Tarla	Parcelă	Nr. topo	Observații / Referințe
1	arabil	DA	4.000	-	-	-	

## Lungime Segmente

1) Valorile lungimilor segmentelor sunt obținute din proiecție în plan.

Punct început	X / Y	Punct sfârșit	X / Y	Lungime segment (** (m)
1	595.521,396 680.031,185	2	595.532,96 680.036,255	12.627
2	595.532,96 680.036,255	3	595.564,739 680.054,218	36.504
3	595.564,739 680.054,218	4	595.572,037 680.091,663	38.15
4	595.572,037 680.091,663	5	595.574,003 680.113,346	21.772
5	595.574,003 680.113,346	6	595.574,39 680.125,358	12.018



Punct început	X / Y	Punct sfârșit	X / Y	Lungime segment (** (m)
6	595.574,39 680.125,358	7	595.573,765 680.129,66	4.347
7	595.573,765 680.129,66	8	595.571,629 680.132,027	3.188
8	595.571,629 680.132,027	9	595.527,212 680.097,014	56.558
9	595.527,212 680.097,014	10	595.502,874 680.077,326	31.304
10	595.502,874 680.077,326	11	595.503,087 680.076,194	1.152
11	595.503,087 680.076,194	12	595.504,599 680.068,158	8.177
12	595.504,599 680.068,158	1	595.521,396 680.031,185	40.61

\*\* Lungimile segmentelor sunt determinate în planul de proiecție Stereo 70 și sunt rotunjite la 1 milimetru.

\*\*\* Distanța dintre puncte este formată din segmente cumulate ce sunt mai mici decât valoarea 1 milimetru.



**DATE DESPRE IMOBILUL NR. 3308**

Oficiul de Cadastru și Publicitate Imobiliară SUCEAVA  
Biroul de Cadastru și Publicitate Imobiliară Suceava

**A. Partea I. Descrierea imobilului**

TEREN Intravilan

Nr. CF vechi:2924

Adresa: Loc. Ipotesti, Jud. Suceava

Nr. Crt	Nr cadastral Nr. topografic	Suprafața* (mp)	Observații / Referințe
A1	32248	10.000	Sector cadastral:35 Teren neimprejmuit;

**B. Partea II. Proprietari și acte**

Inscrieri privitoare la dreptul de proprietate și alte drepturi reale		Referințe
<b>14631 / 29/08/2006</b>		
Act Notarial nr. 3613, din 29/08/2006 emis de B.N.P. OVIDIU BUSUIOC;		
B1	Intabulare, drept de PROPRIETATE, dobandit prin Conventie, cota actuala 1/1	A1
1) S.C. ASTRAHAN-PIEL S.R.L., CIF:9999999999999, Lipsă CUI proprietar.		

**C. Partea III. SARCINI .**

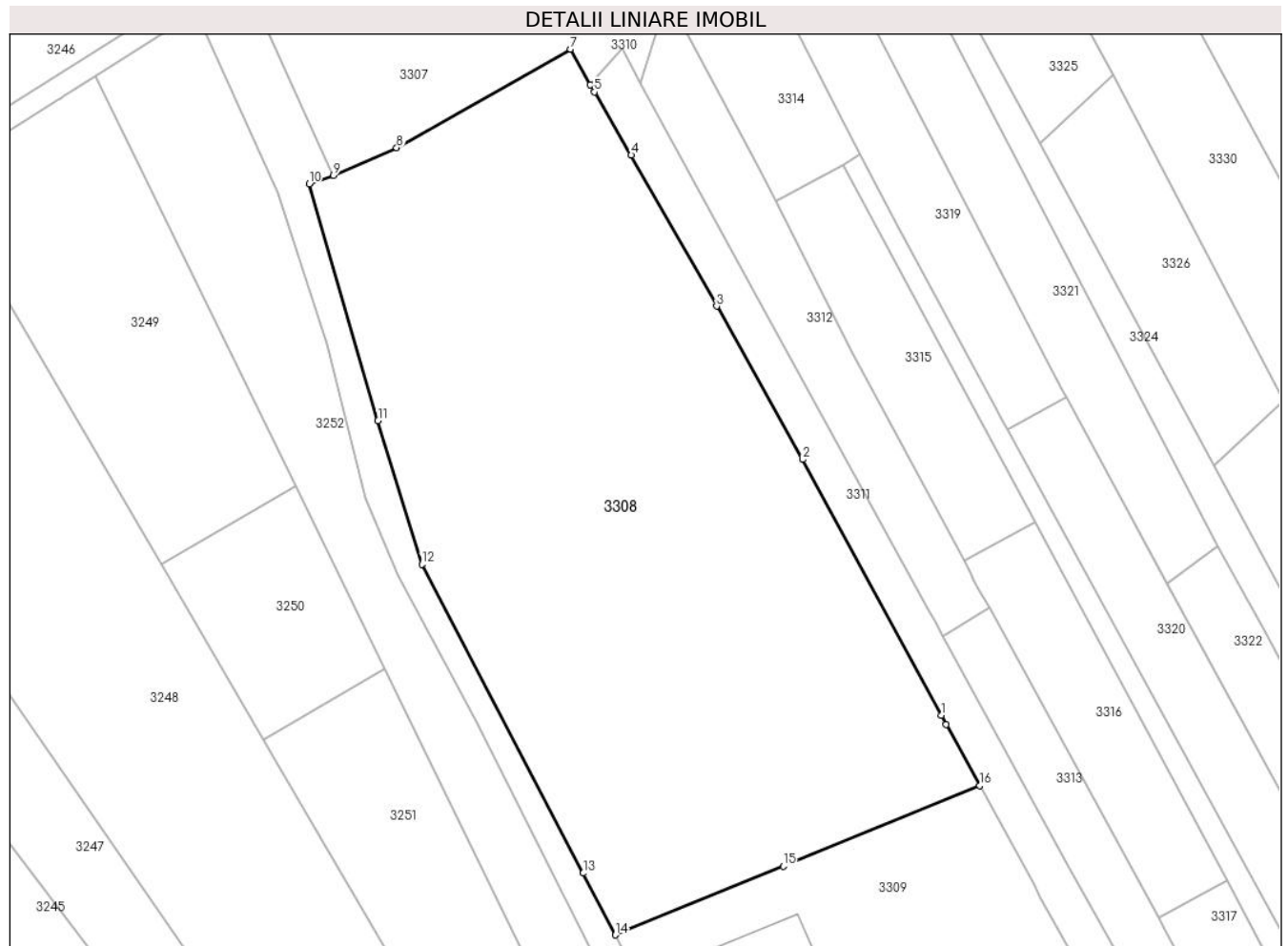
Inscrieri privind dezmembramintele dreptului de proprietate, drepturi reale de garanție și sarcini	Referințe
NU SUNT	

## Anexa Nr. 1 La Partea I

## Teren

Nr cadastral	Suprafața (mp)*	Observații / Referințe
32248	10.000	

\* Suprafața este determinată în planul de proiecție Stereo 70.



## Date referitoare la teren

Crt	Categorie folosință	Intravilan	Suprafața (mp)	Tarla	Parcelă	Nr. topo	Observații / Referințe
1	arabil	DA	10.000	-	-	-	

## Lungime Segmente

1) Valorile lungimilor segmentelor sunt obținute din proiecție în plan.

Punct început	X / Y	Punct sfârșit	X / Y	Lungime segment (** (m)
1	595.632,424 679.932,709	2	595.607,125 679.979,373	53.081
2	595.607,125 679.979,373	3	595.591,421 680.007,34	32.074
3	595.591,421 680.007,34	4	595.575,826 680.034,899	31.665
4	595.575,826 680.034,899	5	595.569,091 680.046,404	13.331
5	595.569,091 680.046,404	6	595.568,362 680.047,718	1.503

Punct început	X / Y	Punct sfârșit	X / Y	Lungime segment (** (m)
6	595.568,362 680.047,718	7	595.564,739 680.054,218	7.442
7	595.564,739 680.054,218	8	595.532,96 680.036,255	36.504
8	595.532,96 680.036,255	9	595.521,396 680.031,185	12.627
9	595.521,396 680.031,185	10	595.516,983 680.029,636	4.677
10	595.516,983 680.029,636	11	595.529,562 679.986,454	44.977
11	595.529,562 679.986,454	12	595.537,574 679.960,253	27.399
12	595.537,574 679.960,253	13	595.567,047 679.903,896	63.598
13	595.567,047 679.903,896	14	595.572,941 679.892,626	12.718
14	595.572,941 679.892,626	15	595.603,581 679.905,163	33.106
15	595.603,581 679.905,163	16	595.639,507 679.919,863	38.817
16	595.639,507 679.919,863	17	595.633,352 679.931,026	12.747
17	595.633,352 679.931,026	1	595.632,424 679.932,709	1.922

\*\* Lungimile segmentelor sunt determinate în planul de proiecție Stereo 70 și sunt rotunjite la 1 milimetru.

\*\*\* Distanța dintre puncte este formată din segmente cumulate ce sunt mai mici decât valoarea 1 milimetru.



**DATE DESPRE IMOBILUL NR. 3309**

Oficiul de Cadastru și Publicitate Imobiliară SUCEAVA  
Biroul de Cadastru și Publicitate Imobiliară Suceava

**A. Partea I. Descrierea imobilului**

TEREN Intravilan

Nr. CF vechi:2794

Adresa: Loc. Ipotesti, Jud. Suceava

Nr. Crt	Nr cadastral Nr. topografic	Suprafața* (mp)	Observații / Referințe
A1	35646	Din acte: 9.000 Masurata: 8.993	Sector cadastral:35 Teren neimprijmit;

**Construcții**

Crt	Nr cadastral Nr. topografic	Adresa	Observații / Referințe
A1.1	35646-C1	Loc. Ipotesti, Jud. Suceava	Nr. niveluri:1; S. construita la sol:645 mp; S. construita desfasurata:645 mp; Constructie anexa, suprafata construita desfasurata = 645 mp.
A1.3	35646-C3	Loc. Ipotesti, Jud. Suceava	Nr. niveluri:1; S. construita la sol:466 mp; S. construita desfasurata:466 mp; Constructie anexa, suprafata construita desfasurata = 466 mp.

**B. Partea II. Proprietari și acte**

Inscrieri privitoare la dreptul de proprietate și alte drepturi reale		Referințe
<b>69125 / 06/10/2022</b>		
Act Notarial nr. 5808, din 30/09/2022 emis de BUSUIOC OVIDIU;		
B6	Intabulare, drept de PROPRIETATE, bun comun în devălmășie, dobândit prin Conventie, cota actuala 1/1 1) GULEI GELU 2) GULEI MARIA MIRABELA	A1, A1.1, A1.3

**C. Partea III. SARCINI .**

Inscrieri privind dezmembramintele dreptului de proprietate, drepturi reale de garanție și sarcini	Referințe
NU SUNT	

## Anexa Nr. 1 La Partea I

## Teren

Nr cadastral	Suprafața (mp)*	Observații / Referințe
35646	Din acte: 9.000 Masurata: 8.993	

\* Suprafața este determinată în planul de proiecție Stereo 70.



## Date referitoare la teren

Crt	Categorie folosință	Intra vilan	Suprafața (mp)	Tarla	Parcelă	Nr. topo	Observații / Referințe
1	curți constructii	DA	5.587	-	-	-	
2	arabil	DA	3.406	-	-	-	

## Date referitoare la construcții

Crt	Număr	Destinație construcție	Supraf. (mp)	Situație juridică	Observații / Referințe
A1.1	35646-C1	constructii anexa	645	Cu acte	Nr. niveluri:1; S. construita la sol:645 mp; S. construita desfasurata:645 mp; Constructie anexa, suprafata construita desfasurata = 645 mp.
A1.3	35646-C3	constructii anexa	466	Cu acte	Nr. niveluri:1; S. construita la sol:466 mp; S. construita desfasurata:466 mp; Constructie anexa, suprafata construita desfasurata = 466 mp.
A1.4		constructii de locuinte	258	Fara acte	Nr. niveluri:1; S. construita la sol:258 mp; Locuință.



**Lungime Segmente**

1) Valorile lungimilor segmentelor sunt obținute din proiecție în plan.

Punct început	X / Y	Punct sfârșit	X / Y	Lungime segment (** (m)
1	595.611,844 679.817,749	2	595.631,883 679.776,557	45.808
2	595.631,883 679.776,557	3	595.695,492 679.819,736	76.88
3	595.695,492 679.819,736	4	595.695,314 679.820,018	0.333
4	595.695,314 679.820,018	5	595.675,869 679.854,591	39.666
5	595.675,869 679.854,591	6	595.650,595 679.899,529	51.558
6	595.650,595 679.899,529	7	595.649,338 679.901,863	2.651
7	595.649,338 679.901,863	8	595.639,507 679.919,863	20.51
8	595.639,507 679.919,863	9	595.603,581 679.905,163	38.817
9	595.603,581 679.905,163	10	595.572,941 679.892,626	33.106
10	595.572,941 679.892,626	11	595.573,325 679.891,89	0.83
11	595.573,325 679.891,89	1	595.611,844 679.817,749	83.55

\*\* Lungimile segmentelor sunt determinate în planul de proiecție Stereo 70 și sunt rotunjite la 1 milimetru.

\*\*\* Distanța dintre puncte este formată din segmente cumulate ce sunt mai mici decât valoarea 1 milimetru.



**DATE DESPRE IMOBILUL NR. 3310**

Oficiul de Cadastru și Publicitate Imobiliară SUCEAVA  
Biroul de Cadastru și Publicitate Imobiliară Suceava

**A. Partea I. Descrierea imobilului**

TEREN Intravilan

Adresa: Loc. Ipotesti, Jud. Suceava

Nr. Crt	Nr cadastral Nr. topografic	Suprafața* (mp)	Observații / Referințe
A1		997	Sector cadastral:35 Teren neimprejmuit; Imobilul s-a format din o parte a PF 1689/1 a comunei cadastrale Ipotesti.

**B. Partea II. Proprietari și acte**

Inscrieri privitoare la dreptul de proprietate și alte drepturi reale		Referințe
/		
Act Normativ nr. 7, din 13/03/1996 emis de PARLAMENTUL ROMANIEI (art. 13);		
B1	Inscrierea posesiei, drept de PROPRIETATE, dobandit prin Lege, cota actuala 1/1 1) <b>NEIDENTIFICAT NEIDENTIFICAT</b>	A1
B2	Se notează mențiunea de proprietar neidentificat.	A1

**C. Partea III. SARCINI .**

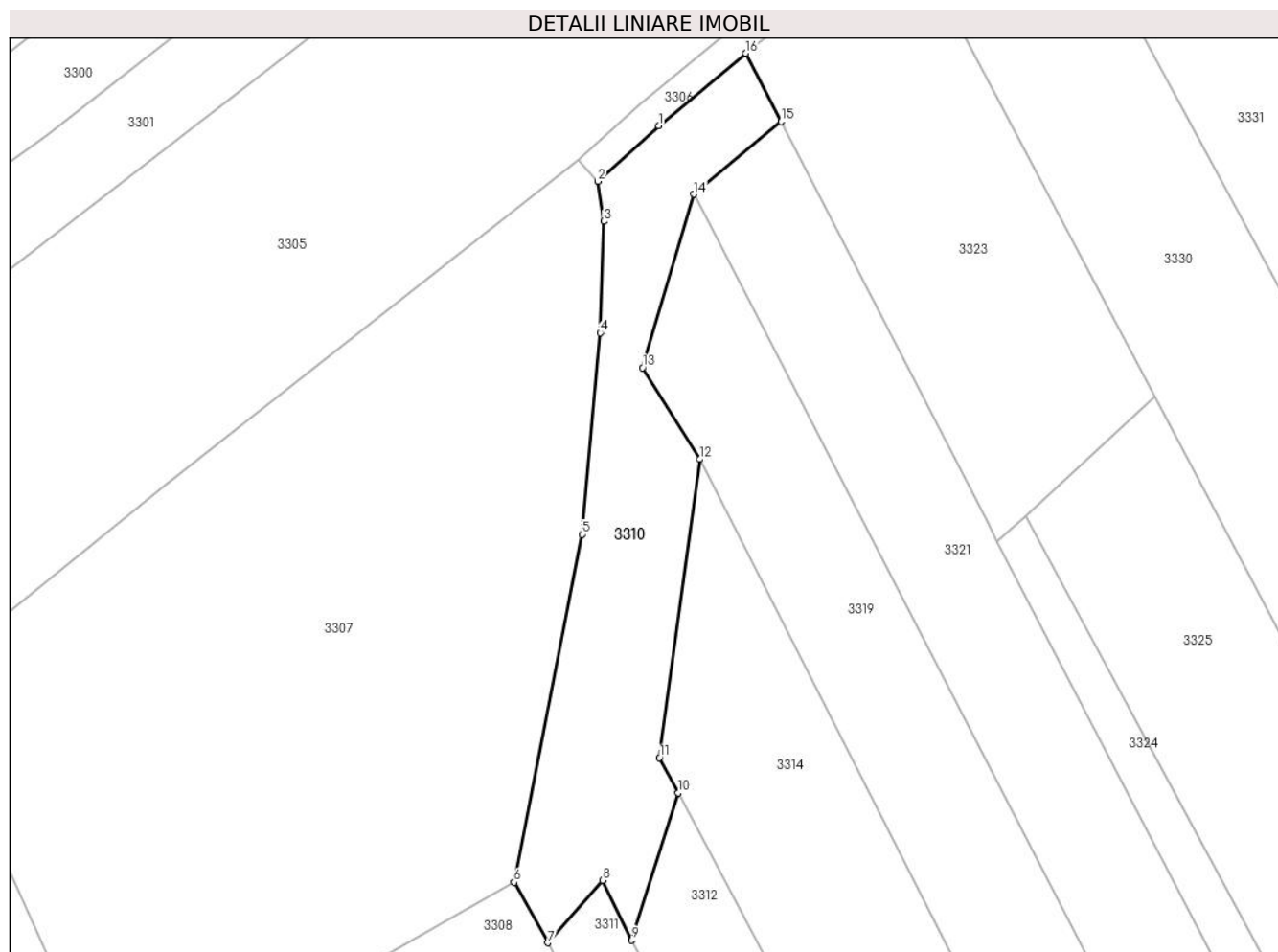
Inscrieri privind dezmembramintele dreptului de proprietate, drepturi reale de garanție și sarcini	Referințe
NU SUNT	

## Anexa Nr. 1 La Partea I

## Teren

Nr cadastral	Suprafața (mp)*	Observații / Referințe
	997	Imobilul s-a format din o parte a PF 1689/1 a comunei cadastrale Ipotești.

\* Suprafața este determinată în planul de proiecție Stereo 70.



## Date referitoare la teren

Crt	Categorie folosință	Intravilan	Suprafața (mp)	Tarla	Parcelă	Nr. topo	Observații / Referințe
1	arabil	DA	997	-	-	-	

## Lungime Segmente

1) Valorile lungimilor segmentelor sunt obținute din proiecție în plan.

Punct început	X / Y	Punct sfârșit	X / Y	Lungime segment (** (m)
1	595.580,284 680.135,628	2	595.573,765 680.129,66	8.838
2	595.573,765 680.129,66	3	595.574,39 680.125,358	4.347
3	595.574,39 680.125,358	4	595.574,003 680.113,346	12.018
4	595.574,003 680.113,346	5	595.572,037 680.091,663	21.772
5	595.572,037 680.091,663	6	595.564,739 680.054,218	38.15

Punct început	X / Y	Punct sfârșit	X / Y	Lungime segment (** (m)
6	595.564,739 680.054,218	7	595.568,362 680.047,718	7.442
7	595.568,362 680.047,718	8	595.574,254 680.054,439	8.938
8	595.574,254 680.054,439	9	595.577,406 680.048,012	7.158
9	595.577,406 680.048,012	10	595.582,411 680.063,846	16.606
10	595.582,411 680.063,846	11	595.580,389 680.067,633	4.293
11	595.580,389 680.067,633	12	595.584,719 680.099,751	32.409
12	595.584,719 680.099,751	13	595.578,561 680.109,601	11.617
13	595.578,561 680.109,601	14	595.584,091 680.128,274	19.475
14	595.584,091 680.128,274	15	595.593,49 680.136,079	12.217
15	595.593,49 680.136,079	16	595.589,697 680.143,444	8.284
16	595.589,697 680.143,444	1	595.580,284 680.135,628	12.235

\*\* Lungimile segmentelor sunt determinate în planul de proiecție Stereo 70 și sunt rotunjite la 1 milimetru.

\*\*\* Distanța dintre puncte este formată din segmente cumulate ce sunt mai mici decât valoarea 1 milimetru.



**DATE DESPRE IMOBILUL NR. 3311**

Oficiul de Cadastru și Publicitate Imobiliară SUCEAVA  
Biroul de Cadastru și Publicitate Imobiliară Suceava

**A. Partea I. Descrierea imobilului**

TEREN Intravilan

Adresa: Loc. Ipotesti, Jud. Suceava

Nr. Crt	Nr cadastral Nr. topografic	Suprafața* (mp)	Observații / Referințe
A1		1.923	Sector cadastral:35 Teren neimprejmuit; Imobilul s-a format din o parte a PF 1694/2 a comunei cadastrale Ipotesti.

**B. Partea II. Proprietari și acte**

Inscrieri privitoare la dreptul de proprietate și alte drepturi reale		Referințe
/		
Act Normativ nr. 7, din 13/03/1996 emis de PARLAMENTUL ROMANIEI (art. 13);		
B1	Inscrierea posesiei, drept de PROPRIETATE, dobandit prin Lege, cota actuala 1/1 1) <b>NEIDENTIFICAT NEIDENTIFICAT</b>	A1
B2	Se notează mențiunea de proprietar neidentificat.	A1

**C. Partea III. SARCINI .**

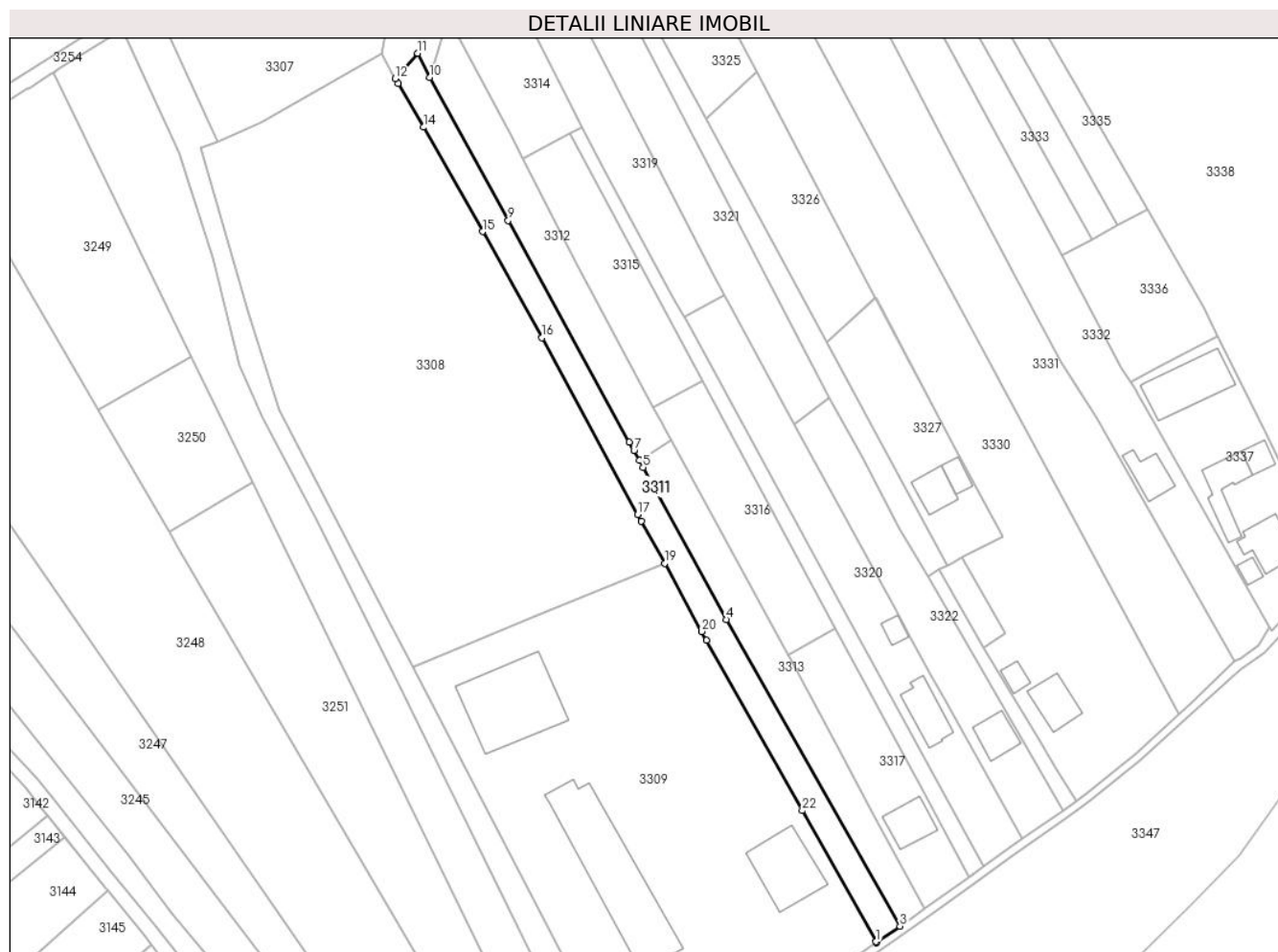
Inscrieri privind dezmembramintele dreptului de proprietate, drepturi reale de garanție și sarcini	Referințe
NU SUNT	

## Anexa Nr. 1 La Partea I

## Teren

Nr cadastral	Suprafața (mp)*	Observații / Referințe
	1.923	Imobilul s-a format din o parte a PF 1694/2 a comunei cadastrale Ipotești.

\* Suprafața este determinată în planul de proiecție Stereo 70.



## Date referitoare la teren

Crt	Categorie folosință	Intramilan	Suprafața (mp)	Tarla	Parcelă	Nr. topo	Observații / Referințe
1	arabil	DA	1.923	-	-	-	

## Lungime Segmente

1) Valorile lungimilor segmentelor sunt obținute din proiecție în plan.

Punct început	X / Y	Punct sfârșit	X / Y	Lungime segment (** (m)
1	595.695,314 679.820,018	2	595.695,492 679.819,736	0.333
3	595.701,659 679.824,123	4	595.655,786 679.905,049	93.023
5	595.633,842 679.945,161	6	595.632,838 679.946,997	2.093
7	595.631,397 679.949,63	8	595.630,165 679.951,883	2.568
9	595.598,185 680.010,339	10	595.577,406 680.048,012	43.024

Punct început	X / Y	Punct sfârșit	X / Y	Lungime segment (** (m)
2	595.695,492 679.819,736	3	595.701,659 679.824,123	7.568
4	595.655,786 679.905,049	5	595.633,842 679.945,161	45.722
6	595.632,838 679.946,997	7	595.631,397 679.949,63	3.002
8	595.630,165 679.951,883	9	595.598,185 680.010,339	66.632
10	595.577,406 680.048,012	11	595.574,254 680.054,439	7.158



Punct început	X / Y	Punct sfârșit	X / Y	Lungime segment (** (m)
11	595.574,254 680.054,439	12	595.568,362 680.047,718	8.938
13	595.569,091 680.046,404	14	595.575,826 680.034,899	13.331
15	595.591,421 680.007,34	16	595.607,125 679.979,373	32.074
17	595.632,424 679.932,709	18	595.633,352 679.931,026	1.922
19	595.639,507 679.919,863	20	595.649,338 679.901,863	20.51
21	595.650,595 679.899,529	22	595.675,869 679.854,591	51.558

Punct început	X / Y	Punct sfârșit	X / Y	Lungime segment (** (m)
12	595.568,362 680.047,718	13	595.569,091 680.046,404	1.503
14	595.575,826 680.034,899	15	595.591,421 680.007,34	31.665
16	595.607,125 679.979,373	17	595.632,424 679.932,709	53.081
18	595.633,352 679.931,026	19	595.639,507 679.919,863	12.747
20	595.649,338 679.901,863	21	595.650,595 679.899,529	2.651
22	595.675,869 679.854,591	1	595.695,314 679.820,018	39.666

\*\* Lungimile segmentelor sunt determinate în planul de proiecție Stereo 70 și sunt rotunjite la 1 milimetru.

\*\*\* Distanța dintre puncte este formată din segmente cumulate ce sunt mai mici decât valoarea 1 milimetru.



**DATE DESPRE IMOBILUL NR. 3312**

Oficiul de Cadastru și Publicitate Imobiliară SUCEAVA  
Biroul de Cadastru și Publicitate Imobiliară Suceava

**A. Partea I. Descrierea imobilului**

TEREN Intravilan

Adresa: Loc. Ipotești, Jud. Suceava

Nr. Crt	Nr cadastral Nr. topografic	Suprafața* (mp)	Observații / Referințe
A1	35282	1.300	Sector cadastral:35 Teren neimprejmit;

**B. Partea II. Proprietari și acte**

Inscrieri privitoare la dreptul de proprietate și alte drepturi reale		Referințe
<b>26318 / 12/06/2017</b>		
Act Notarial nr. certificat de moștenitor nr. 111, din 17/10/2007 emis de BNP MARIA ANCA (adeverință nr. 1183/05-02-2016 emisă de Primăria comunei Ipotești; hotărâre nr. 80/12-11-2014 emis de Consiliul Local al comunei Ipotești;);		
B7	Intabulare, drept de PROPRIETATE, dobandit prin Succesiune, cota actuala 1/8 1) TOFAN VLASTA	A1
<b>30085 / 30/06/2017</b>		
Act Notarial nr. contract de vanzare autentificat cu nr.1528, din 29/06/2017 emis de BIN ILIE DELIA;		
B10	Intabulare, drept de PROPRIETATE, dobandit prin Conventie, cota actuala 7/8 1) TOFAN VLASTA, necasatorita	A1

**C. Partea III. SARCINI .**

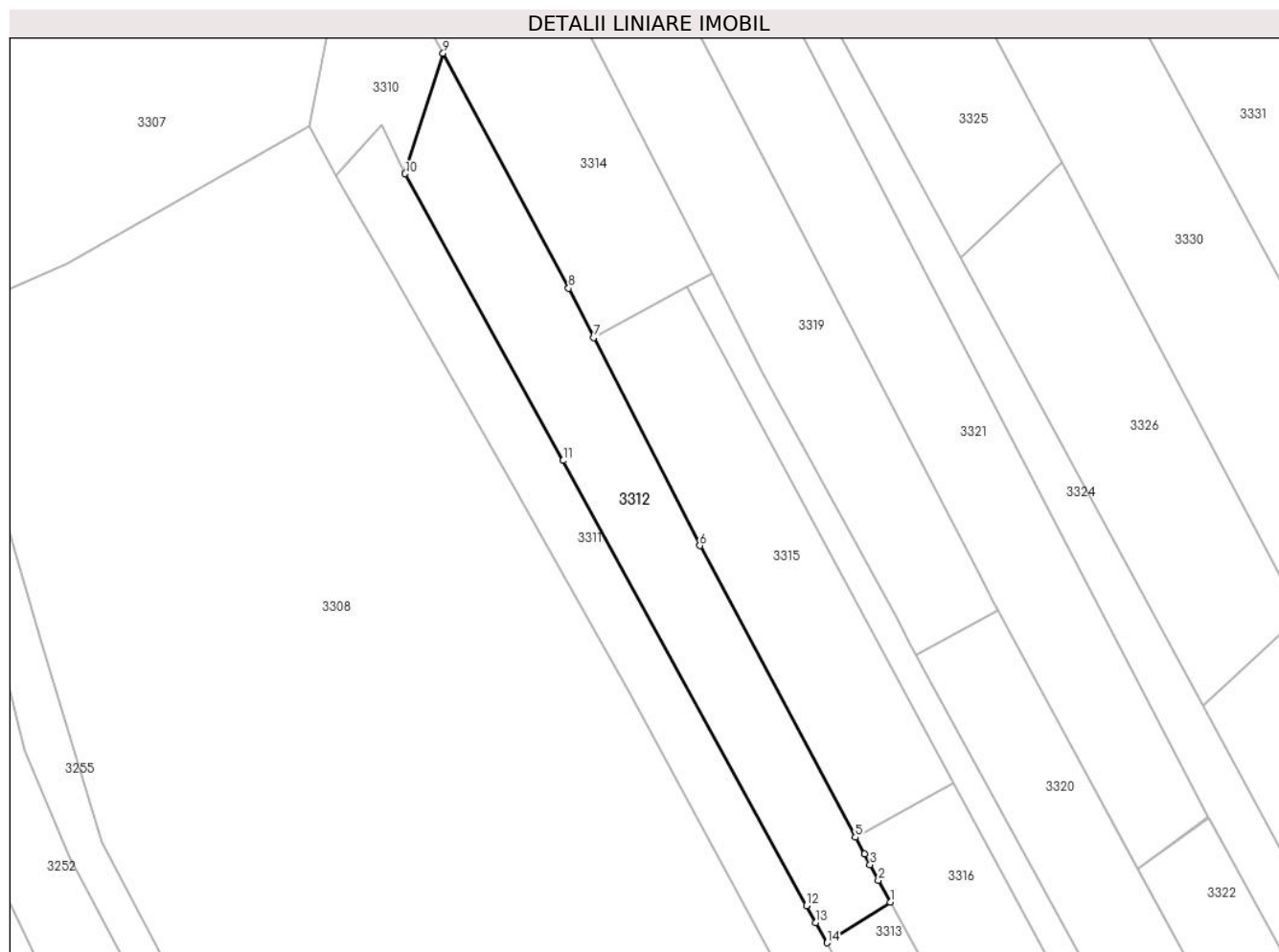
Inscrieri privind dezmembramintele dreptului de proprietate, drepturi reale de garanție și sarcini	Referințe
NU SUNT	

## Anexa Nr. 1 La Partea I

## Teren

Nr cadastral	Suprafața (mp)*	Observații / Referințe
35282	1.300	

\* Suprafața este determinată în planul de proiecție Stereo 70.



## Date referitoare la teren

Crt	Categorie folosință	Intravilan	Suprafața (mp)	Tarla	Parcelă	Nr. topo	Observații / Referințe
1	arabil	DA	1.300	-	-	-	

## Lungime Segmente

1) Valorile lungimilor segmentelor sunt obținute din proiecție în plan.

Punct început	X / Y	Punct sfârșit	X / Y	Lungime segment (** (m)
1	595.641,178 679.952,346	2	595.639,611 679.955,206	3.261
2	595.639,611 679.955,206	3	595.638,523 679.957,244	2.31
3	595.638,523 679.957,244	4	595.637,775 679.958,645	1.588
4	595.637,775 679.958,645	5	595.636,597 679.960,853	2.503
5	595.636,597 679.960,853	6	595.616,143 679.999,164	43.429

Punct început	X / Y	Punct sfârșit	X / Y	Lungime segment (** (m)
6	595.616,143 679.999,164	7	595.602,194 680.026,51	30.698
7	595.602,194 680.026,51	8	595.598,899 680.032,969	7.251
8	595.598,899 680.032,969	9	595.582,411 680.063,846	35.003
9	595.582,411 680.063,846	10	595.577,406 680.048,012	16.606
10	595.577,406 680.048,012	11	595.598,185 680.010,339	43.024
11	595.598,185 680.010,339	12	595.630,165 679.951,883	66.632
12	595.630,165 679.951,883	13	595.631,397 679.949,63	2.568
13	595.631,397 679.949,63	14	595.632,838 679.946,997	3.002
14	595.632,838 679.946,997	1	595.641,178 679.952,346	9.908

\*\* Lungimile segmentelor sunt determinate în planul de proiecție Stereo 70 și sunt rotunjite la 1 milimetru.

\*\*\* Distanța dintre puncte este formată din segmente cumulate ce sunt mai mici decât valoarea 1 milimetru.



**DATE DESPRE IMOBILUL NR. 3313**

Oficiul de Cadastru și Publicitate Imobiliară SUCEAVA  
Biroul de Cadastru și Publicitate Imobiliară Suceava

**A. Partea I. Descrierea imobilului**

TEREN Intravilan

Adresa: Loc. Ipotesti, Jud. Suceava

Nr. Crt	Nr cadastral Nr. topografic	Suprafața* (mp)	Observații / Referințe
A1	35281	1.300	Sector cadastral:35 Teren neimprejmuit;

**B. Partea II. Proprietari și acte**

Inscrieri privitoare la dreptul de proprietate și alte drepturi reale		Referințe
<b>30084 / 30/06/2017</b>		
Act Notarial nr. 1527-contract de vanzare, din 29/06/2017 emis de ILIE DELIA;		
B10	Intabulare, drept de PROPRIETATE, dobandit prin Conventie, cota actuala 1/1 1) DUMITRIU ANCA 2) DUMITRU ERVIN-ANDREI, bun comun	A1

**C. Partea III. SARCINI .**

Inscrieri privind dezmembramintele dreptului de proprietate, drepturi reale de garanție și sarcini	Referințe
NU SUNT	

## Anexa Nr. 1 La Partea I

## Teren

Nr cadastral	Suprafața (mp)*	Observații / Referințe
35281	1.300	

\* Suprafața este determinată în planul de proiecție Stereo 70.



## Date referitoare la teren

Crt	Categorie folosință	Intra vilan	Suprafața (mp)	Tarla	Parcelă	Nr. topo	Observații / Referințe
1	arabil	DA	1.300	-	-	-	

## Lungime Segmente

1) Valorile lungimilor segmentelor sunt obținute din proiecție în plan.

Punct început	X / Y	Punct sfârșit	X / Y	Lungime segment (** (m)
1	595.655,786 679.905,049	2	595.701,659 679.824,123	93.023
2	595.701,659 679.824,123	3	595.708,012 679.828,642	7.796
3	595.708,012 679.828,642	4	595.694,47 679.854,003	28.75
4	595.694,47 679.854,003	5	595.685,087 679.871,573	19.918
5	595.685,087 679.871,573	6	595.673,366 679.893,522	24.883



Punct început	X / Y	Punct sfârșit	X / Y	Lungime segment (** (m)
6	595.673,366 679.893,522	7	595.673,061 679.894,091	0.646
7	595.673,061 679.894,091	8	595.672,205 679.895,695	1.818
8	595.672,205 679.895,695	9	595.672,17 679.895,759	0.073
9	595.672,17 679.895,759	10	595.641,178 679.952,346	64.518
10	595.641,178 679.952,346	11	595.632,838 679.946,997	9.908
11	595.632,838 679.946,997	12	595.633,842 679.945,161	2.093
12	595.633,842 679.945,161	1	595.655,786 679.905,049	45.722

\*\* Lungimile segmentelor sunt determinate în planul de proiecție Stereo 70 și sunt rotunjite la 1 milimetru.

\*\*\* Distanța dintre puncte este formată din segmente cumulate ce sunt mai mici decât valoarea 1 milimetru.



**DATE DESPRE IMOBILUL NR. 3314**

Oficiul de Cadastru și Publicitate Imobiliară SUCEAVA  
Biroul de Cadastru și Publicitate Imobiliară Suceava

**A. Partea I. Descrierea imobilului**

TEREN Intravilan

Adresa: Loc. Ipotesti, Jud. Suceava

Nr. Crt	Nr cadastral Nr. topografic	Suprafața* (mp)	Observații / Referințe
A1	35084	1.077	Sector cadastral:35 Teren neimprejmuit;

**B. Partea II. Proprietari și acte**

Inscrieri privitoare la dreptul de proprietate și alte drepturi reale		Referințe
<b>5678 / 09/02/2016</b>		
Act Notarial nr. Contract de vânzare 460, din 09/02/2016 emis de BUSUIOC ANA ELENA;		
B6	Intabulare, drept de PROPRIETATE, dobandit prin Conventie, cota actuala 1/1 1) GULICIUC MARIUS-TEOFIL 2) GULICIUC LILIANA, soți, bun comun	A1

**C. Partea III. SARCINI .**

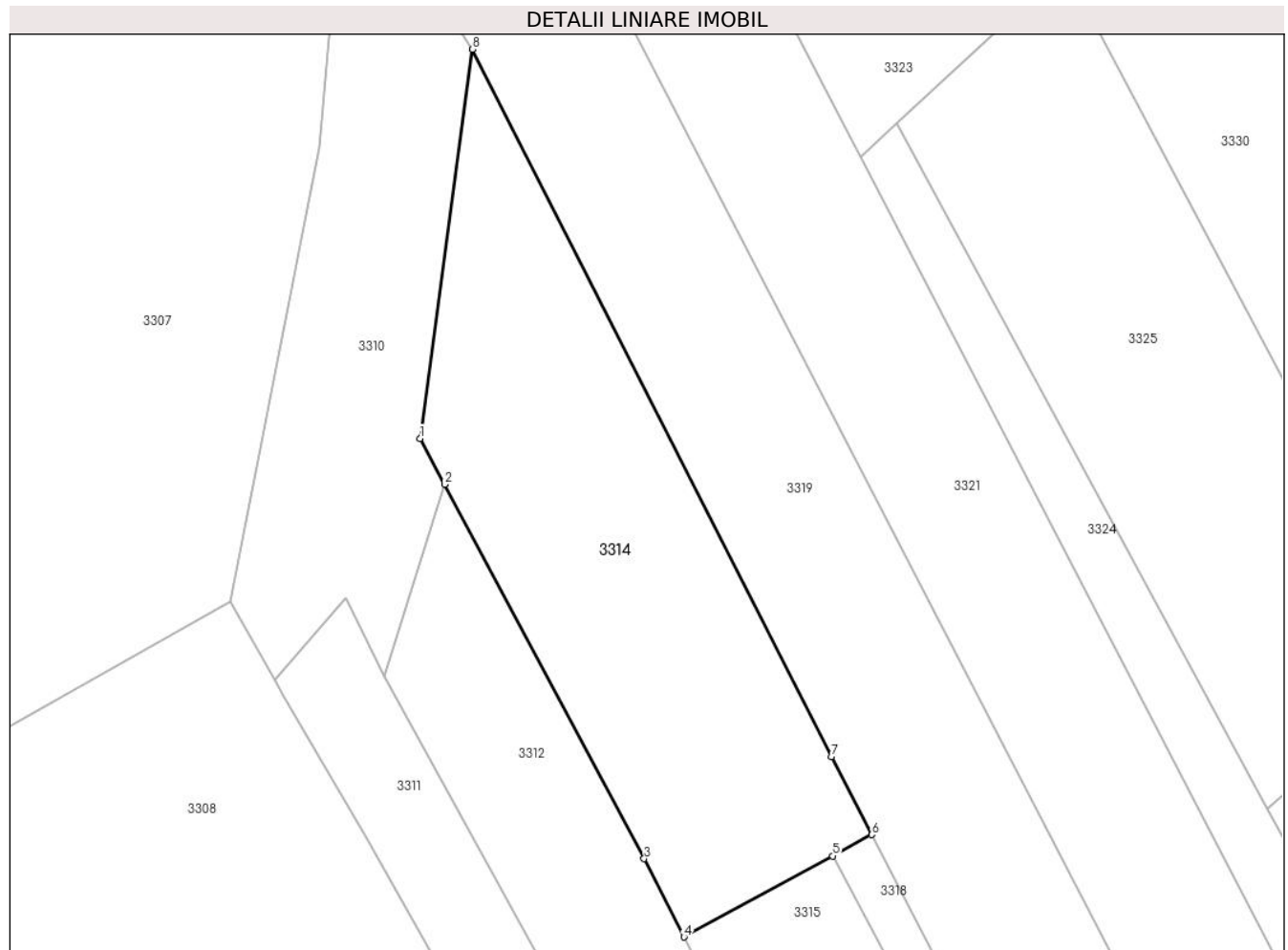
Inscrieri privind dezmembramintele dreptului de proprietate, drepturi reale de garanție și sarcini	Referințe
NU SUNT	

## Anexa Nr. 1 La Partea I

## Teren

Nr cadastral	Suprafața (mp)*	Observații / Referințe
35084	1.077	

\* Suprafața este determinată în planul de proiecție Stereo 70.



## Date referitoare la teren

Crt	Categorie folosință	Intravilan	Suprafața (mp)	Tarla	Parcelă	Nr. topo	Observații / Referințe
1	arabil	DA	1.077	-	-	-	

## Lungime Segmente

1) Valorile lungimilor segmentelor sunt obținute din proiecție în plan.

Punct început	X / Y	Punct sfârșit	X / Y	Lungime segment (** (m)
1	595.580,389 680.067,633	2	595.582,411 680.063,846	4.293
2	595.582,411 680.063,846	3	595.598,899 680.032,969	35.003
3	595.598,899 680.032,969	4	595.602,194 680.026,51	7.251
4	595.602,194 680.026,51	5	595.614,473 680.033,191	13.979
5	595.614,473 680.033,191	6	595.617,708 680.034,951	3.683

Punct început	X / Y	Punct sfârșit	X / Y	Lungime segment (** (m)
6	595.617,708 680.034,951	7	595.614,384 680.041,394	7.25
7	595.614,384 680.041,394	8	595.584,719 680.099,751	65.464
8	595.584,719 680.099,751	1	595.580,389 680.067,633	32.409

\*\* Lungimile segmentelor sunt determinate în planul de proiecție Stereo 70 și sunt rotunjite la 1 milimetru.

\*\*\* Distanța dintre puncte este formată din segmente cumulate ce sunt mai mici decât valoarea 1 milimetru.



**DATE DESPRE IMOBILUL NR. 3315**

Oficiul de Cadastru și Publicitate Imobiliară SUCEAVA  
Biroul de Cadastru și Publicitate Imobiliară Suceava

**A. Partea I. Descrierea imobilului**

TEREN Intravilan

Adresa: Loc. Ipotesti, Jud. Suceava

Nr. Crt	Nr cadastral Nr. topografic	Suprafața* (mp)	Observații / Referințe
A1	35085	1.077	Sector cadastral:35 Teren neimprejmuit;

**B. Partea II. Proprietari și acte**

Inscrieri privitoare la dreptul de proprietate și alte drepturi reale		Referințe
<b>1373 / 14/01/2016</b>		
Act Notarial nr. act de partaj voluntar 139, din 12/01/2016 emis de NP BUSUIOC OVIDIU;		
B5	Intabulare, drept de PROPRIETATE, dobandit prin Conventie, cota actuala 1/1 1) IRIMICIUC DAN CODRU 2) IRIMICIUC CORNELIA	A1

**C. Partea III. SARCINI .**

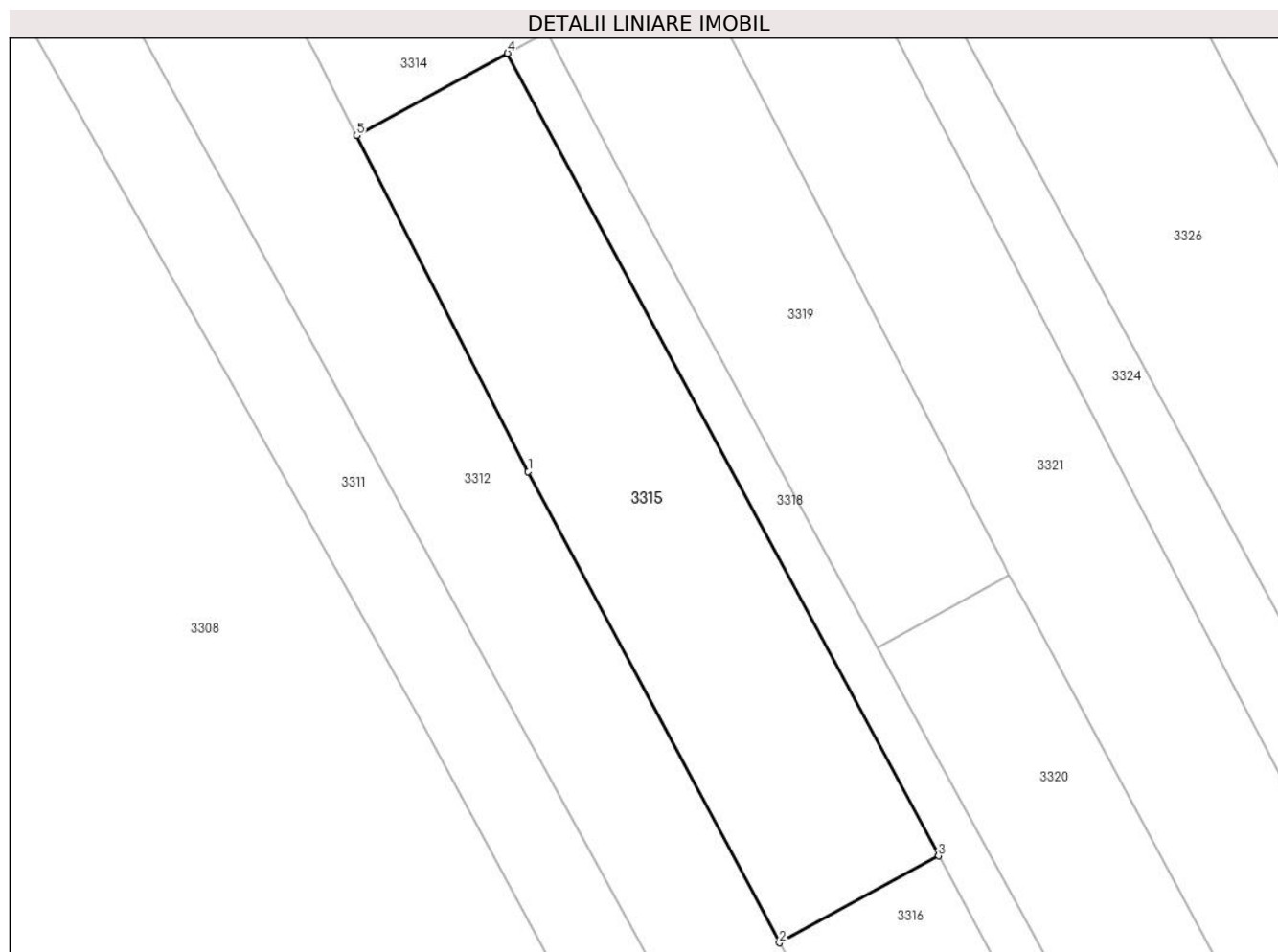
Inscrieri privind dezmembramintele dreptului de proprietate, drepturi reale de garanție și sarcini	Referințe
NU SUNT	

## Anexa Nr. 1 La Partea I

## Teren

Nr cadastral	Suprafața (mp)*	Observații / Referințe
35085	1.077	

\* Suprafața este determinată în planul de proiecție Stereo 70.



## Date referitoare la teren

Crt	Categorie folosință	Intravilan	Suprafața (mp)	Tarla	Parcelă	Nr. topo	Observații / Referințe
1	arabil	DA	1.077	-	-	-	

## Lungime Segmente

1) Valorile lungimilor segmentelor sunt obținute din proiecție în plan.

Punct început	X / Y	Punct sfârșit	X / Y	Lungime segment (** (m)
1	595.616,143 679.999,164	2	595.636,597 679.960,853	43.429
2	595.636,597 679.960,853	3	595.649,549 679.967,91	14.75
3	595.649,549 679.967,91	4	595.614,473 680.033,191	74.108
4	595.614,473 680.033,191	5	595.602,194 680.026,51	13.979
5	595.602,194 680.026,51	1	595.616,143 679.999,164	30.698



**\*\* Lungimile segmentelor sunt determinate în planul de proiecție Stereo 70 și sunt rotunjite la 1 milimetru.**

**\*\*\* Distanța dintre puncte este formată din segmente cumulate ce sunt mai mici decât valoarea 1 milimetru.**



**DATE DESPRE IMOBILUL NR. 3316**

Oficiul de Cadastru și Publicitate Imobiliară SUCEAVA  
Biroul de Cadastru și Publicitate Imobiliară Suceava

**A. Partea I. Descrierea imobilului**

TEREN Intravilan

Adresa: Loc. Ipotesti, Jud. Suceava

Nr. Crt	Nr cadastral Nr. topografic	Suprafața* (mp)	Observații / Referințe
A1	35086	1.077	Sector cadastral:35 Teren neimprejmuit;

**B. Partea II. Proprietari și acte**

Inscrieri privitoare la dreptul de proprietate și alte drepturi reale		Referințe
<b>1376 / 14/01/2016</b>		
Act Notarial nr. act de partaj voluntar aut. nr. 139, din 12/01/2016 emis de N.P. BUSUIOC OVIDIU;		
B5	Intabulare, drept de PROPRIETATE, dobandit prin Conventie, cota actuala 1/1	A1
	1) IRIMICIUC DAN CODRU 2) IRIMICIUC CORNELIA, soți, bun comun	

**C. Partea III. SARCINI .**

Inscrieri privind dezmembramintele dreptului de proprietate, drepturi reale de garanție și sarcini	Referințe
NU SUNT	

## Anexa Nr. 1 La Partea I

## Teren

Nr cadastral	Suprafața (mp)*	Observații / Referințe
35086	1.077	

\* Suprafața este determinată în planul de proiecție Stereo 70.



## Date referitoare la teren

Crt	Categorie folosință	Intravilan	Suprafața (mp)	Tarla	Parcelă	Nr. topo	Observații / Referințe
1	arabil	DA	1.077	-	-	-	

## Lungime Segmente

1) Valorile lungimilor segmentelor sunt obținute din proiecție în plan.

Punct început	X / Y	Punct sfârșit	X / Y	Lungime segment (** (m)
1	595.639,611 679.955,206	2	595.641,178 679.952,346	3.261
2	595.641,178 679.952,346	3	595.672,17 679.895,759	64.518
3	595.672,17 679.895,759	4	595.684,663 679.902,559	14.224
4	595.684,663 679.902,559	5	595.649,549 679.967,91	74.187
5	595.649,549 679.967,91	6	595.636,597 679.960,853	14.75

Punct început	X / Y	Punct sfârșit	X / Y	Lungime segment (** (m)
6	595.636,597 679.960,853	7	595.637,775 679.958,645	2.503
7	595.637,775 679.958,645	8	595.638,523 679.957,244	1.588
8	595.638,523 679.957,244	1	595.639,611 679.955,206	2.31

\*\* Lungimile segmentelor sunt determinate în planul de proiecție Stereo 70 și sunt rotunjite la 1 milimetru.

\*\*\* Distanța dintre puncte este formată din segmente cumulate ce sunt mai mici decât valoarea 1 milimetru.



**DATE DESPRE IMOBILUL NR. 3317**

Oficiul de Cadastru și Publicitate Imobiliară SUCEAVA  
Biroul de Cadastru și Publicitate Imobiliară Suceava

**A. Partea I. Descrierea imobilului**

TEREN Intravilan

Adresa: Loc. Ipotesti, Jud. Suceava

Nr. Crt	Nr cadastral Nr. topografic	Suprafața* (mp)	Observații / Referințe
A1	35087	1.077	Sector cadastral:35 Teren neimprejmuit;

**B. Partea II. Proprietari și acte**

Inscrieri privitoare la dreptul de proprietate și alte drepturi reale		Referințe
<b>50417 / 18/10/2016</b>		
Act Notarial nr. contract de vanzare 3465, din 17/10/2016 emis de BIN BUSUIOC OVIDIU;		
B7	Intabulare, drept de PROPRIETATE, dobandit prin Conventie, cota actuala 1/1 1) DUMITRU ERVIN-ANDREI 2) DUMITRU ANCA, bun comun	A1

**C. Partea III. SARCINI .**

Inscrieri privind dezmembramintele dreptului de proprietate, drepturi reale de garanție și sarcini	Referințe
NU SUNT	

## Anexa Nr. 1 La Partea I

## Teren

Nr cadastral	Suprafața (mp)*	Observații / Referințe
35087	1.077	

\* Suprafața este determinată în planul de proiecție Stereo 70.



## Date referitoare la teren

Crt	Categorie folosință	Intravilan	Suprafața (mp)	Tarla	Parcelă	Nr. topo	Observații / Referințe
1	curți construcții	DA	401	-	-	-	
2	arabil	DA	676	-	-	-	

## Date referitoare la construcții

Crt	Număr	Destinație construcție	Supraf. (mp)	Situație juridică	Observații / Referințe
A1.1		construcții de locuințe	111	Fara acte	Nr. niveluri:1; S. construita la sol:111 mp; Locuință.

## Lungime Segmente

1) Valorile lungimilor segmentelor sunt obținute din proiecție în plan.

Punct început	X / Y	Punct sfârșit	X / Y	Lungime segment (** (m)
1	595.685,087 679.871,573	2	595.694,47 679.854,003	19.918
2	595.694,47 679.854,003	3	595.708,012 679.828,642	28.75
3	595.708,012 679.828,642	4	595.719,853 679.837,065	14.531



Punct început	X / Y	Punct sfârșit	X / Y	Lungime segment (** (m)
4	595.719,853 679.837,065	5	595.707,054 679.860,885	27.041
5	595.707,054 679.860,885	6	595.684,663 679.902,559	47.308
6	595.684,663 679.902,559	7	595.672,17 679.895,759	14.224
7	595.672,17 679.895,759	8	595.672,205 679.895,695	0.073
8	595.672,205 679.895,695	9	595.673,061 679.894,091	1.818
9	595.673,061 679.894,091	10	595.673,366 679.893,522	0.646
10	595.673,366 679.893,522	1	595.685,087 679.871,573	24.883

\*\* Lungimile segmentelor sunt determinate în planul de proiecție Stereo 70 și sunt rotunjite la 1 milimetru.

\*\*\* Distanța dintre puncte este formată din segmente cumulate ce sunt mai mici decât valoarea 1 milimetru.



**DATE DESPRE IMOBILUL NR. 3318**

Oficiul de Cadastru și Publicitate Imobiliară SUCEAVA  
Biroul de Cadastru și Publicitate Imobiliară Suceava

**A. Partea I. Descrierea imobilului**

TEREN Intravilan

Adresa: Loc. Ipotesti, Jud. Suceava

Nr. Crt	Nr cadastral Nr. topografic	Suprafața* (mp)	Observații / Referințe
A1	35088	892	Sector cadastral:35 Teren neimprejmuit;

**B. Partea II. Proprietari și acte**

Inscrieri privitoare la dreptul de proprietate și alte drepturi reale		Referințe
<b>1387 / 14/01/2016</b>		
Act Notarial nr. act de partaj voluntar nr. 139, din 12/01/2016 emis de BIN BUSUIOC OVIDIU;		
B5	Intabulare, drept de PROPRIETATE, dobandit prin Conventie, cota actuala 1/2 1) IRIMICIUC DAN CODRU 2) IRIMICIUC CORNELIA, bun comun	A1
<b>5675 / 09/02/2016</b>		
Act Notarial nr. 460-contract de vânzare, din 09/02/2016 emis de BIN BUSUIOC ANA ELENA;		
B7	Intabulare, drept de PROPRIETATE, dobandit prin Conventie, cota actuala 1/4 1) GULICIUC MARIUS-TEOFIL 2) GULICIUC LILIANA, bun comun	A1
<b>50421 / 18/10/2016</b>		
Act Notarial nr. contract de vânzare aut. nr. 3465, din 17/10/2016 emis de N.P. BUSUIOC OVIDIU;		
B8	Intabulare, drept de PROPRIETATE, dobandit prin Conventie, cota actuala 1/4 1) DUMITRU ERVIN-ANDREI 2) DUMITRU ANCA, soți, bun comun	A1

**C. Partea III. SARCINI .**

Inscrieri privind dezmembramintele dreptului de proprietate, drepturi reale de garanție și sarcini	Referințe
NU SUNT	



Punct început	X / Y	Punct sfârșit	X / Y	Lungime segment (** (m)
6	595.641,969 679.989,66	7	595.624,314 680.022,145	36.973
7	595.624,314 680.022,145	8	595.617,708 680.034,951	14.409
8	595.617,708 680.034,951	9	595.614,473 680.033,191	3.683
9	595.614,473 680.033,191	10	595.649,549 679.967,91	74.108
10	595.649,549 679.967,91	11	595.684,663 679.902,559	74.187
11	595.684,663 679.902,559	12	595.707,054 679.860,885	47.308
12	595.707,054 679.860,885	13	595.719,853 679.837,065	27.041
13	595.719,853 679.837,065	14	595.720,254 679.837,35	0.492
14	595.720,254 679.837,35	15	595.720,425 679.837,471	0.209
15	595.720,425 679.837,471	1	595.723,708 679.839,807	4.029

\*\* Lungimile segmentelor sunt determinate în planul de proiecție Stereo 70 și sunt rotunjite la 1 milimetru.

\*\*\* Distanța dintre puncte este formată din segmente cumulate ce sunt mai mici decât valoarea 1 milimetru.



**DATE DESPRE IMOBILUL NR. 3319**

Oficiul de Cadastru și Publicitate Imobiliară SUCEAVA  
Biroul de Cadastru și Publicitate Imobiliară Suceava

**A. Partea I. Descrierea imobilului**

TEREN Intravilan

Adresa: Loc. Ipotesti, Jud. Suceava

Nr. Crt	Nr cadastral Nr. topografic	Suprafața* (mp)	Observații / Referințe
A1	37941	1.900	Sector cadastral:35 Teren neimprejmuit;

**B. Partea II. Proprietari și acte**

Inscrieri privitoare la dreptul de proprietate și alte drepturi reale		Referințe
<b>9848 / 09/03/2017</b>		
Act Notarial nr. certificat de mostenitor 72, din 29/02/1996 emis de BNP PETRU ATANASOAEI;		
B2	Intabulare, drept de PROPRIETATE, dobandit prin Succesiune, cota actuala 3/4 1) MANCAȘ CORNELIA	A1
Act Notarial nr. certificat de mostenitor 123, din 05/09/2016 emis de BIN ATANASOAEI PETRU;		
B3	Intabulare, drept de PROPRIETATE, dobandit prin Succesiune, cota actuala 1/4 1) MANCAȘ CORNELIA	A1

**C. Partea III. SARCINI .**

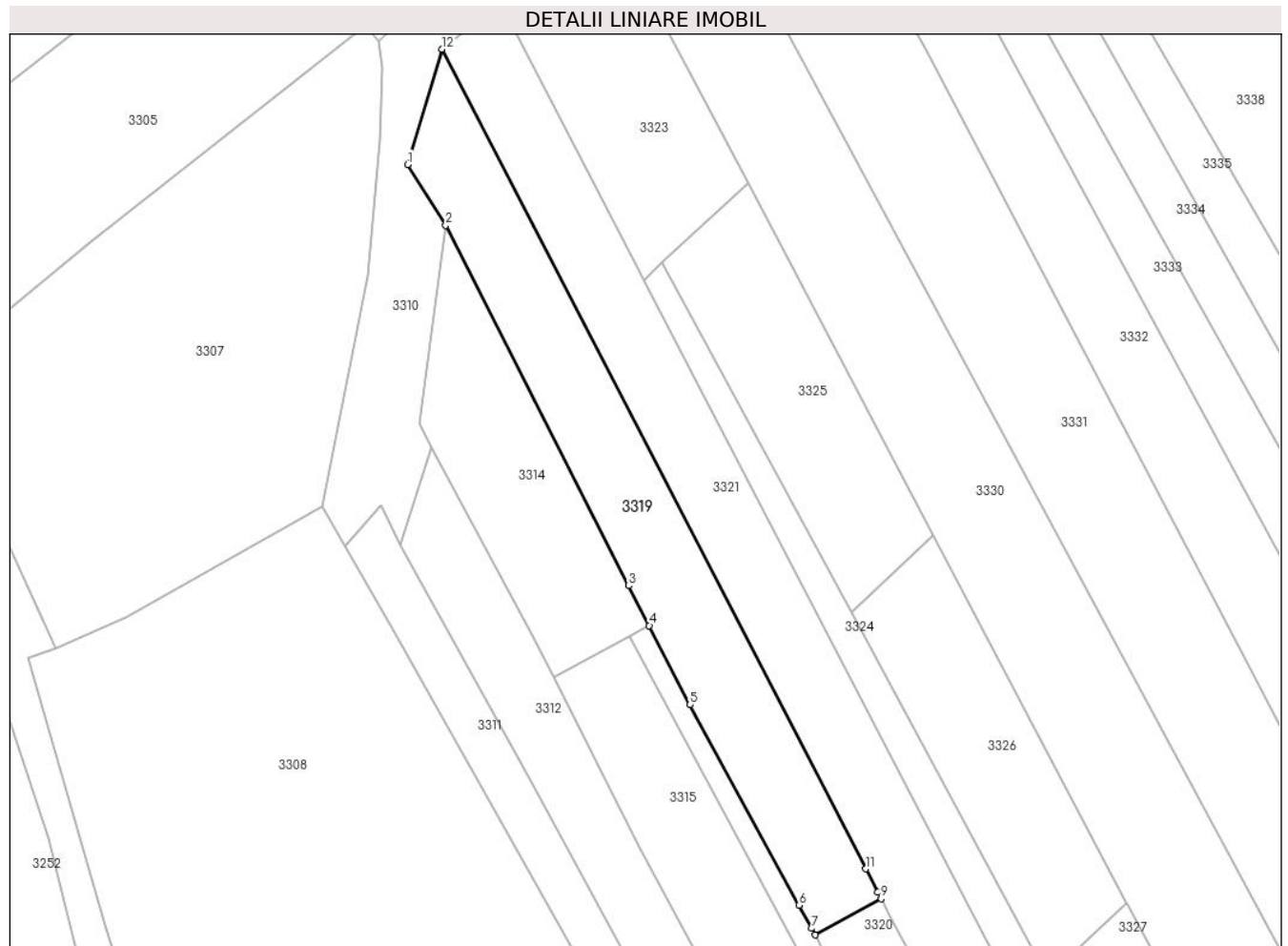
Inscrieri privind dezmembramintele dreptului de proprietate, drepturi reale de garanție și sarcini	Referințe
NU SUNT	

## Anexa Nr. 1 La Partea I

## Teren

Nr cadastral	Suprafața (mp)*	Observații / Referințe
37941	1.900	

\* Suprafața este determinată în planul de proiecție Stereo 70.



## Date referitoare la teren

Crt	Categorie folosință	Intravilan	Suprafața (mp)	Tarla	Parcelă	Nr. topo	Observații / Referințe
1	arabil	DA	1.900	-	-	-	

## Lungime Segmente

1) Valorile lungimilor segmentelor sunt obținute din proiecție în plan.

Punct început	X / Y	Punct sfârșit	X / Y	Lungime segment (** (m)
1	595.578,561 680.109,601	2	595.584,719 680.099,751	11.617
2	595.584,719 680.099,751	3	595.614,384 680.041,394	65.464
3	595.614,384 680.041,394	4	595.617,708 680.034,951	7.25
4	595.617,708 680.034,951	5	595.624,314 680.022,145	14.409
5	595.624,314 680.022,145	6	595.641,969 679.989,66	36.973



Punct început	X / Y	Punct sfârșit	X / Y	Lungime segment (** (m)
6	595.641,969 679.989,66	7	595.644,007 679.985,911	4.267
7	595.644,007 679.985,911	8	595.644,577 679.984,866	1.19
8	595.644,577 679.984,866	9	595.655,313 679.990,724	12.23
9	595.655,313 679.990,724	10	595.654,747 679.991,77	1.189
10	595.654,747 679.991,77	11	595.652,791 679.995,548	4.254
11	595.652,791 679.995,548	12	595.584,091 680.128,274	149.452
12	595.584,091 680.128,274	1	595.578,561 680.109,601	19.475

\*\* Lungimile segmentelor sunt determinate în planul de proiecție Stereo 70 și sunt rotunjite la 1 milimetru.

\*\*\* Distanța dintre puncte este formată din segmente cumulate ce sunt mai mici decât valoarea 1 milimetru.



**DATE DESPRE IMOBILUL NR. 3320**

Oficiul de Cadastru și Publicitate Imobiliară SUCEAVA  
Biroul de Cadastru și Publicitate Imobiliară Suceava

**A. Partea I. Descrierea imobilului**

TEREN Intravilan

Adresa: Loc. Ipotesti, Jud. Suceava

Nr. Crt	Nr cadastral Nr. topografic	Suprafața* (mp)	Observații / Referințe
A1	37940	2.000	Sector cadastral:35 Teren neimprijmit;

**Construcții**

Crt	Nr cadastral Nr. topografic	Adresa	Observații / Referințe
A1.1	37940-C1	Loc. Ipotesti, Jud. Suceava	Nr. niveluri:1; S. construita la sol:126 mp; S. construita desfasurata:126 mp; Locuință din BCA cu 1 nivel edificată în 2018

**B. Partea II. Proprietari și acte**

Inscrieri privitoare la dreptul de proprietate și alte drepturi reale		Referințe
<b>9848 / 09/03/2017</b>		
Act Notarial nr. contract de vânzare-cumpărare aut. nr. 482, din 08/03/2017 emis de B.I.N. ATANASOAEI PETRU;		
B5	Intabulare, drept de PROPRIETATE, dobandit prin Conventie, cota actuala 1/1 1) BRÂNZEI ȘTEFAN-CĂTĂLIN 2) BRÂNZEI CARMEN, soți, bun comun	A1
<b>62581 / 04/12/2018</b>		
Act Administrativ nr. 12445, din 16/11/2018 emis de COMUNA IPOTESTI (act administrativ nr autorizatie de construire nr.130 din 13.04.2018, emis de Comuna Ipotesti;act administrativ nr proces verbal de receptie nr. 130 din 25.10.2018, emis de Comuna Ipotesti);		
B6	Intabulare, drept de PROPRIETATE, dobandit prin Construire, cota actuala 1/1 1) BRÂNZEI ȘTEFAN-CĂTĂLIN 2) BRÂNZEI CARMEN, bun comun, in devalmasie	A1.1

**C. Partea III. SARCINI .**

Inscrieri privind dezmembramintele dreptului de proprietate, drepturi reale de garanție și sarcini	Referințe
NU SUNT	

## Anexa Nr. 1 La Partea I

## Teren

Nr cadastral	Suprafața (mp)*	Observații / Referințe
37940	2.000	

\* Suprafața este determinată în planul de proiecție Stereo 70.



## Date referitoare la teren

Crt	Categorie folosință	Intravilan	Suprafața (mp)	Tarla	Parcelă	Nr. topo	Observații / Referințe
1	curți constructii	DA	824	-	-	-	
2	arabil	DA	1.176	-	-	-	

## Date referitoare la construcții

Crt	Număr	Destinație construcție	Supraf. (mp)	Situație juridică	Observații / Referințe
A1.1	37940-C1	construcții de locuințe	126	Cu acte	Nr. niveluri:1; S. construita la sol:126 mp; S. construita desfasurata:126 mp; Locuință din BCA cu 1 nivel edificată în 2018
A1.2		construcții anexa	31	Fara acte	Nr. niveluri:1; S. construita la sol:31 mp; Anexă.

## Lungime Segmente

1) Valorile lungimilor segmentelor sunt obținute din proiecție în plan.

Punct început	X / Y	Punct sfârșit	X / Y	Lungime segment (** (m)
1	595.733,968 679.847,104	2	595.713,481 679.883,883	42.1
2	595.713,481 679.883,883	3	595.710,147 679.889,87	6.853

Punct început	X / Y	Punct sfârșit	X / Y	Lungime segment (** (m)
3	595.710,147 679.889,87	4	595.704,279 679.900,593	12.224
4	595.704,279 679.900,593	5	595.700,382 679.907,748	8.147
5	595.700,382 679.907,748	6	595.673,752 679.956,638	55.672
6	595.673,752 679.956,638	7	595.673,731 679.956,677	0.044
7	595.673,731 679.956,677	8	595.656,603 679.988,339	35.998
8	595.656,603 679.988,339	9	595.655,313 679.990,724	2.712
9	595.655,313 679.990,724	10	595.644,577 679.984,866	12.23
10	595.644,577 679.984,866	11	595.645,875 679.982,487	2.71
11	595.645,875 679.982,487	12	595.689,923 679.901,74	91.98
12	595.689,923 679.901,74	13	595.723,708 679.839,807	70.549
13	595.723,708 679.839,807	1	595.733,968 679.847,104	12.59

\*\* Lungimile segmentelor sunt determinate în planul de proiecție Stereo 70 și sunt rotunjite la 1 milimetru.

\*\*\* Distanța dintre puncte este formată din segmente cumulate ce sunt mai mici decât valoarea 1 milimetru.



**DATE DESPRE IMOBILUL NR. 3321**

Oficiul de Cadastru și Publicitate Imobiliară SUCEAVA  
Biroul de Cadastru și Publicitate Imobiliară Suceava

**A. Partea I. Descrierea imobilului**

TEREN Intravilan

Adresa: Loc. Ipotesti, Jud. Suceava

Nr. Crt	Nr cadastral Nr. topografic	Suprafața* (mp)	Observații / Referințe
A1	38333	2.304	Sector cadastral:35 Teren neimprejmuit;

**B. Partea II. Proprietari și acte**

Inscrieri privitoare la dreptul de proprietate și alte drepturi reale		Referințe
<b>83913 / 30/12/2020</b>		
Act Notarial nr. contract de vanzare-cumparare nr. 1900, din 29/12/2020 emis de BIN CIRLIGEANU VIRGINIA LAURA;		
B8	Intabulare, drept de PROPRIETATE, dobandit prin Conventie, cota actuala 1/1 1) ROSIORU IONEL GRIGORE 2) ROSIORU LARISA-MARIA, bun comun	A1

**C. Partea III. SARCINI .**

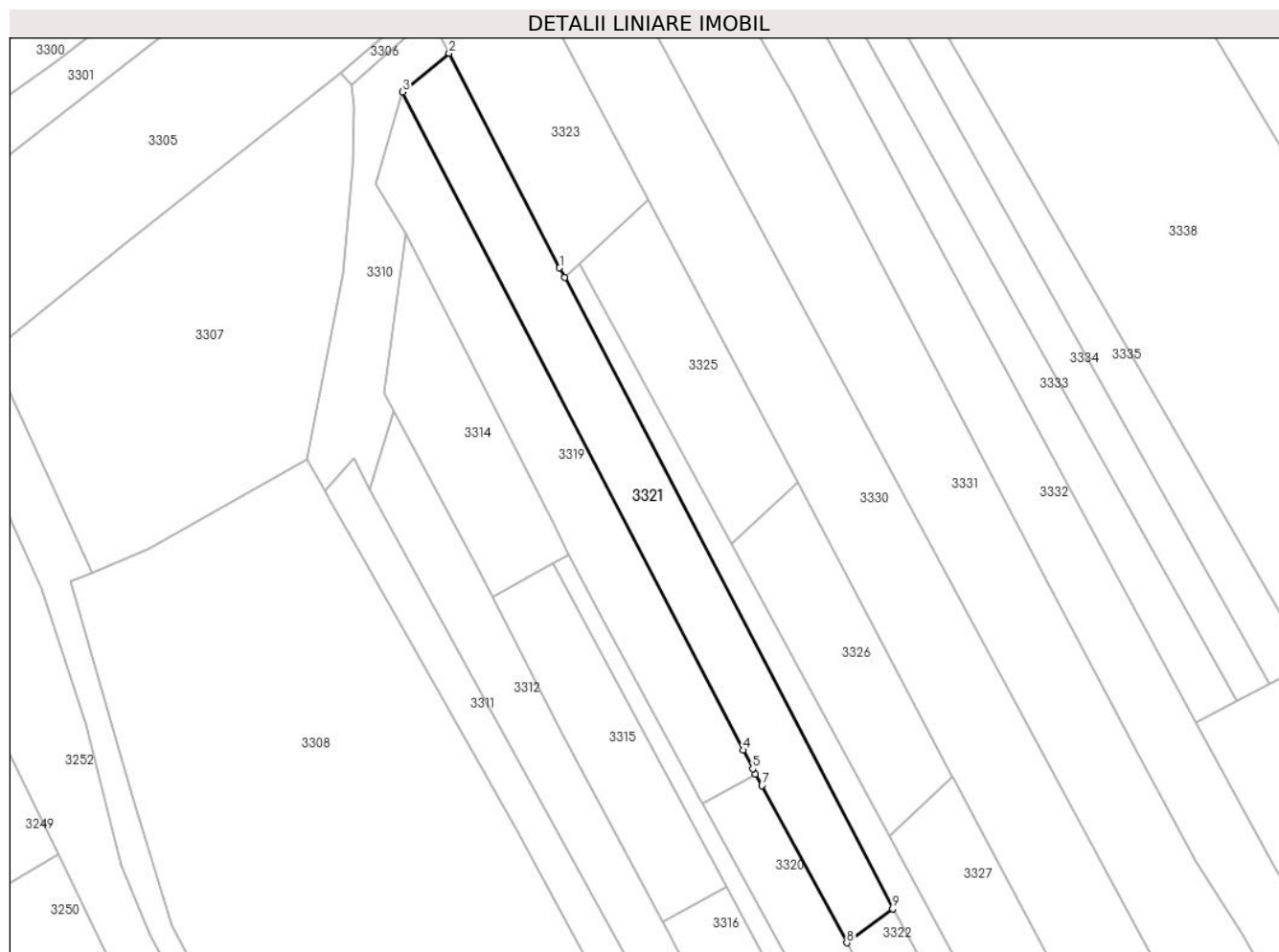
Inscrieri privind dezmembramintele dreptului de proprietate, drepturi reale de garanție și sarcini	Referințe
NU SUNT	

## Anexa Nr. 1 La Partea I

## Teren

Nr cadastral	Suprafața (mp)*	Observații / Referințe
38333	2.304	

\* Suprafața este determinată în planul de proiecție Stereo 70.



## Date referitoare la teren

Crt	Categorie folosință	Intramilan	Suprafața (mp)	Tarla	Parcelă	Nr. topo	Observații / Referințe
1	arabil	DA	2.304	-	-	-	

## Lungime Segmente

1) Valorile lungimilor segmentelor sunt obținute din proiecție în plan.

Punct început	X / Y	Punct sfârșit	X / Y	Lungime segment (** (m)
1	595.615,772 680.092,805	2	595.593,49 680.136,079	48.674
2	595.593,49 680.136,079	3	595.584,091 680.128,274	12.217
3	595.584,091 680.128,274	4	595.652,791 679.995,548	149.452
4	595.652,791 679.995,548	5	595.654,747 679.991,77	4.254
5	595.654,747 679.991,77	6	595.655,313 679.990,724	1.189



Punct început	X / Y	Punct sfârșit	X / Y	Lungime segment (** (m)
6	595.655,313 679.990,724	7	595.656,603 679.988,339	2.712
7	595.656,603 679.988,339	8	595.673,731 679.956,677	35.998
8	595.673,731 679.956,677	9	595.683,008 679.963,505	11.519
9	595.683,008 679.963,505	10	595.616,779 680.090,868	143.554
10	595.616,779 680.090,868	1	595.615,772 680.092,805	2.183

\*\* Lungimile segmentelor sunt determinate în planul de proiecție Stereo 70 și sunt rotunjite la 1 milimetru.

\*\*\* Distanța dintre puncte este formată din segmente cumulate ce sunt mai mici decât valoarea 1 milimetru.



**DATE DESPRE IMOBILUL NR. 3322**

Oficiul de Cadastru și Publicitate Imobiliară SUCEAVA  
Biroul de Cadastru și Publicitate Imobiliară Suceava

**A. Partea I. Descrierea imobilului**

TEREN Intravilan

Adresa: Loc. Ipotesti, Jud. Suceava

Nr. Crt	Nr cadastral Nr. topografic	Suprafața* (mp)	Observații / Referințe
A1	38332	1.500	Sector cadastral:35 Teren neimprejmuit;

**B. Partea II. Proprietari și acte**

Inscrieri privitoare la dreptul de proprietate și alte drepturi reale		Referințe
<b>16987 / 16/03/2022</b>		
Act Notarial nr. 1030, din 15/03/2022 emis de ILIE VALERIANA;		
B6	Intabulare, drept de PROPRIETATE, ca bun comun in devalmasie , cu titlu de cumparare, dobandit prin Conventie, cota actuala 1/1 1) GULEI BENIAMIN 2) GULEI TABITA	A1

**C. Partea III. SARCINI .**

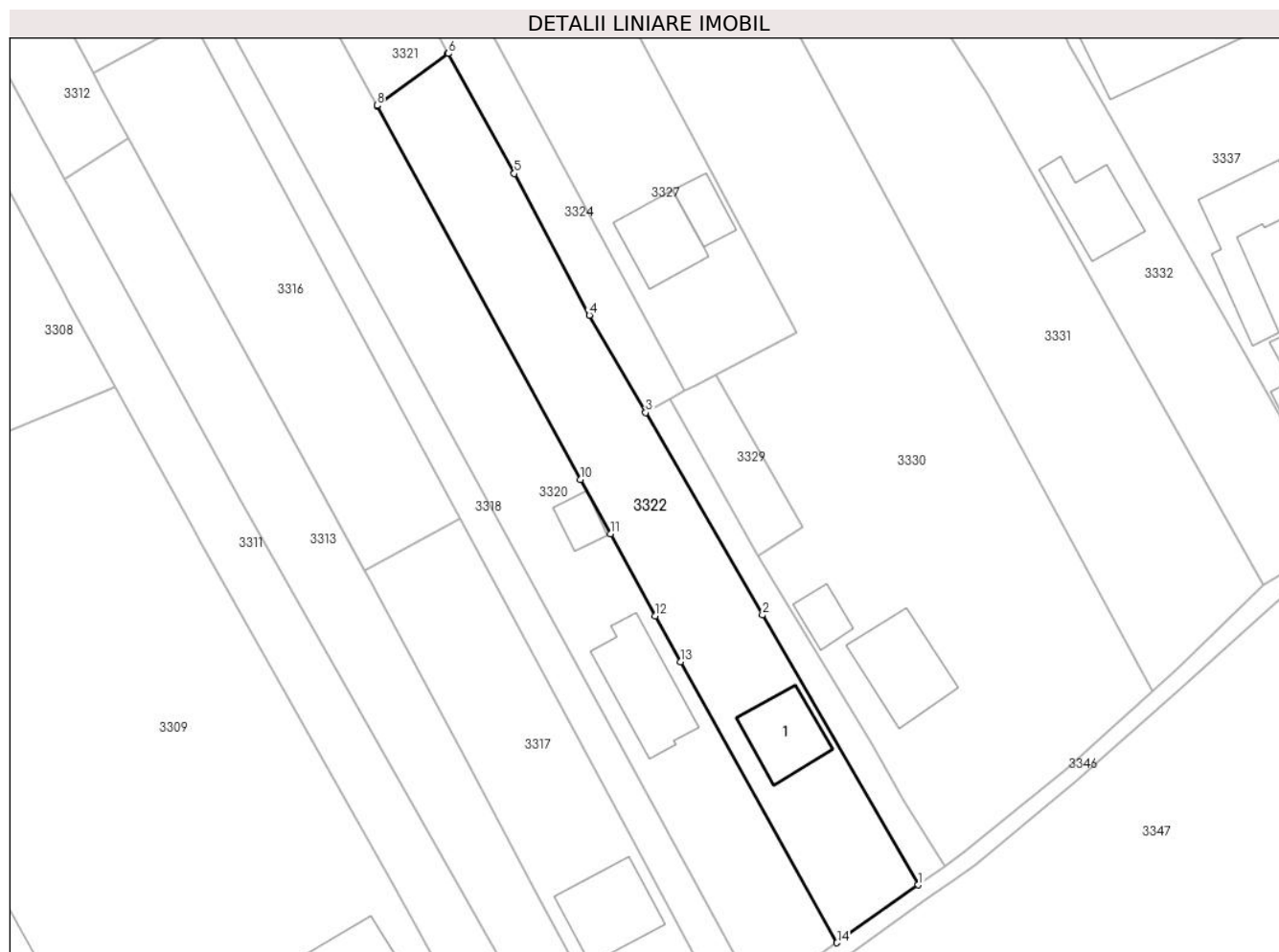
Inscrieri privind dezmembramintele dreptului de proprietate, drepturi reale de garanție și sarcini	Referințe
NU SUNT	

## Anexa Nr. 1 La Partea I

## Teren

Nr cadastral	Suprafața (mp)*	Observații / Referințe
38332	1.500	

\* Suprafața este determinată în planul de proiecție Stereo 70.



## Date referitoare la teren

Crt	Categorie folosință	Intravilan	Suprafața (mp)	Tarla	Parcelă	Nr. topo	Observații / Referințe
1	curți construcții	DA	525	-	-	-	
2	arabil	DA	975	-	-	-	

## Date referitoare la construcții

Crt	Număr	Destinație construcție	Supraf. (mp)	Situație juridică	Observații / Referințe
A1.1		construcții anexa	89	Fara acte	Nr. niveluri:1; S. construita la sol:89 mp; Anexă.

## Lungime Segmente

1) Valorile lungimilor segmentelor sunt obținute din proiecție în plan.

Punct început	X / Y	Punct sfârșit	X / Y	Lungime segment (** (m)
1	595.744,612 679.854,675	2	595.724,213 679.889,987	40.781
2	595.724,213 679.889,987	3	595.708,911 679.916,477	30.592
3	595.708,911 679.916,477	4	595.701,544 679.929,23	14.728

Punct început	X / Y	Punct sfârșit	X / Y	Lungime segment (** (m)
4	595.701,544 679.929,23	5	595.691,7 679.947,759	20.982
5	595.691,7 679.947,759	6	595.683,032 679.963,459	17.934
6	595.683,032 679.963,459	7	595.683,008 679.963,505	0.052
7	595.683,008 679.963,505	8	595.673,731 679.956,677	11.519
8	595.673,731 679.956,677	9	595.673,752 679.956,638	0.044
9	595.673,752 679.956,638	10	595.700,382 679.907,748	55.672
10	595.700,382 679.907,748	11	595.704,279 679.900,593	8.147
11	595.704,279 679.900,593	12	595.710,147 679.889,87	12.224
12	595.710,147 679.889,87	13	595.713,481 679.883,883	6.853
13	595.713,481 679.883,883	14	595.733,968 679.847,104	42.1
14	595.733,968 679.847,104	1	595.744,612 679.854,675	13.062

\*\* Lungimile segmentelor sunt determinate în planul de proiecție Stereo 70 și sunt rotunjite la 1 milimetru.

\*\*\* Distanța dintre puncte este formată din segmente cumulate ce sunt mai mici decât valoarea 1 milimetru.



**DATE DESPRE IMOBILUL NR. 3323**

Oficiul de Cadastru și Publicitate Imobiliară SUCEAVA  
Biroul de Cadastru și Publicitate Imobiliară Suceava

**A. Partea I. Descrierea imobilului**

TEREN Intravilan

Adresa: Loc. Ipotesti, Jud. Suceava

Nr. Crt	Nr cadastral Nr. topografic	Suprafața* (mp)	Observații / Referințe
A1	33986	1.289	Sector cadastral:35 Teren neimpregmuit;

**B. Partea II. Proprietari și acte**

Inscrieri privitoare la dreptul de proprietate și alte drepturi reale	Referințe
<b>1324 / 14/01/2016</b>	
Act Notarial nr. act de partaj voluntar nr. 1356, din 10/04/2013 emis de BNP ILIE VALERIANA;	
B2	A1
Intabulare, drept de PROPRIETATE, dobandit prin Conventie, cota actuala 1/1 1) SAINIUC STELA	

**C. Partea III. SARCINI .**

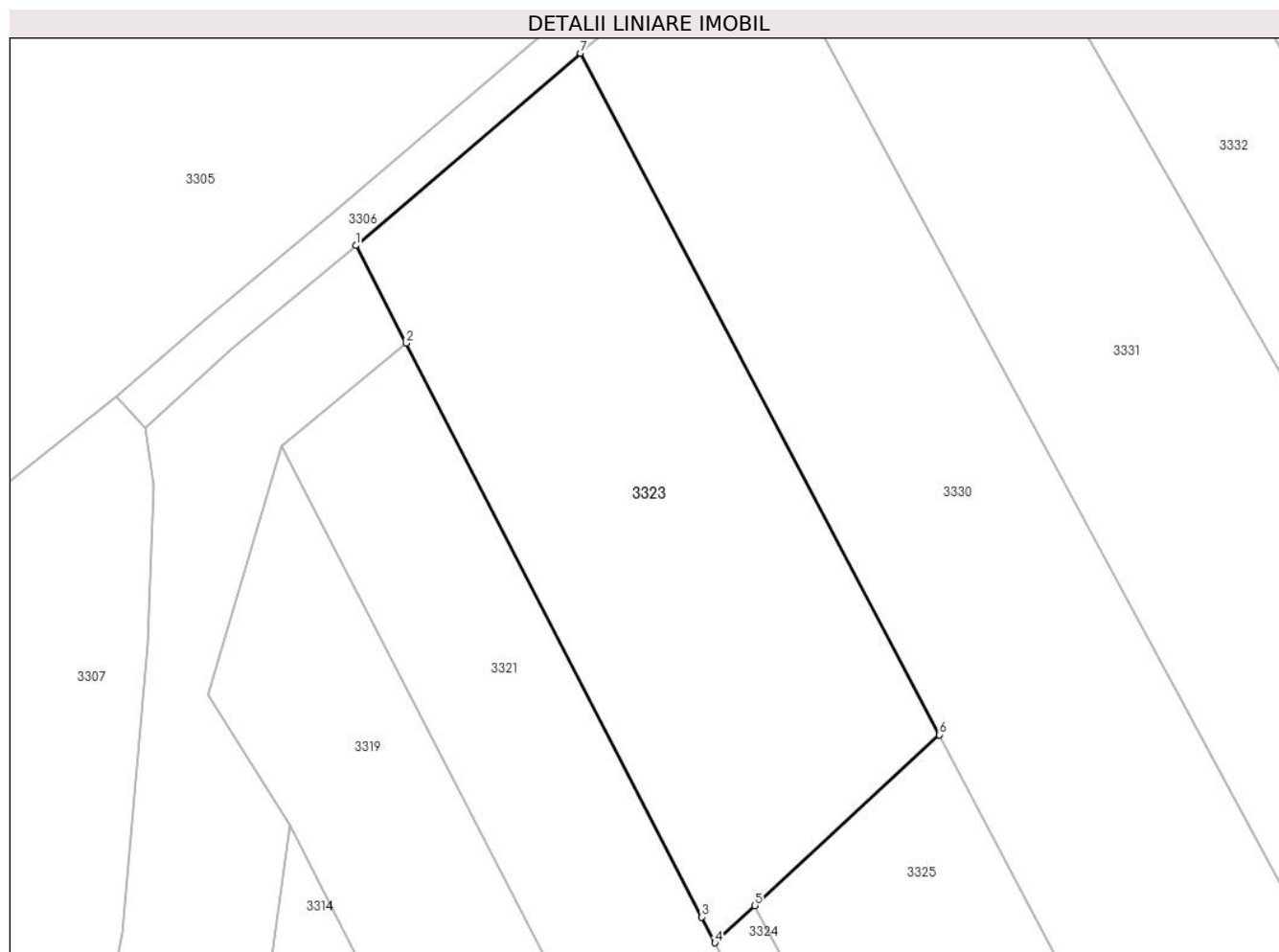
Inscrieri privind dezmembramintele dreptului de proprietate, drepturi reale de garanție și sarcini	Referințe
NU SUNT	

## Anexa Nr. 1 La Partea I

## Teren

Nr cadastral	Suprafața (mp)*	Observații / Referințe
33986	1.289	

\* Suprafața este determinată în planul de proiecție Stereo 70.



## Date referitoare la teren

Crt	Categorie folosință	Intravilan	Suprafața (mp)	Tarla	Parcelă	Nr. topo	Observații / Referințe
1	arabil	DA	1.289	-	-	-	

## Lungime Segmente

1) Valorile lungimilor segmentelor sunt obținute din proiecție în plan.

Punct început	X / Y	Punct sfârșit	X / Y	Lungime segment (** (m)
1	595.589,697 680.143,444	2	595.593,49 680.136,079	8.284
2	595.593,49 680.136,079	3	595.615,772 680.092,805	48.674
3	595.615,772 680.092,805	4	595.616,779 680.090,868	2.183
4	595.616,779 680.090,868	5	595.619,799 680.093,666	4.117
5	595.619,799 680.093,666	6	595.633,71 680.106,553	18.963



Punct început	X / Y	Punct sfârșit	X / Y	Lungime segment (** (m)
6	595.633,71 680.106,553	7	595.606,631 680.157,937	58.083
7	595.606,631 680.157,937	1	595.589,697 680.143,444	22.289

\*\* Lungimile segmentelor sunt determinate în planul de proiecție Stereo 70 și sunt rotunjite la 1 milimetru.

\*\*\* Distanța dintre puncte este formată din segmente cumulate ce sunt mai mici decât valoarea 1 milimetru.



**DATE DESPRE IMOBILUL NR. 3324**

Oficiul de Cadastru și Publicitate Imobiliară SUCEAVA  
Biroul de Cadastru și Publicitate Imobiliară Suceava

**A. Partea I. Descrierea imobilului**

TEREN Intravilan

Adresa: Loc. Ipotesti, Jud. Suceava

Nr. Crt	Nr cadastral Nr. topografic	Suprafața* (mp)	Observații / Referințe
A1	33982	1.071	Sector cadastral:35 Teren neimprejmuit;

**B. Partea II. Proprietari și acte**

Inscrieri privitoare la dreptul de proprietate și alte drepturi reale		Referințe
<b>1324 / 14/01/2016</b>		
Act Notarial nr. act de partaj voluntar nr. 1356, din 10/04/2013 emis de BNP ILIE VALERIANA;		
B2	Intabulare, drept de PROPRIETATE, dobandit prin Conventie, cota actuala 2/3 1) SAINIUC STELA	A1
<b>1330 / 14/01/2016</b>		
Act Notarial nr. 251-contract de vânzare, din 13/01/2016 emis de BIN ILIE VALERIANA;		
B3	Intabulare, drept de PROPRIETATE, dobandit prin Conventie, cota actuala 1/3 1) SAINIUC OVIDIU-MUGUREL, necasatorit	A1

**C. Partea III. SARCINI .**

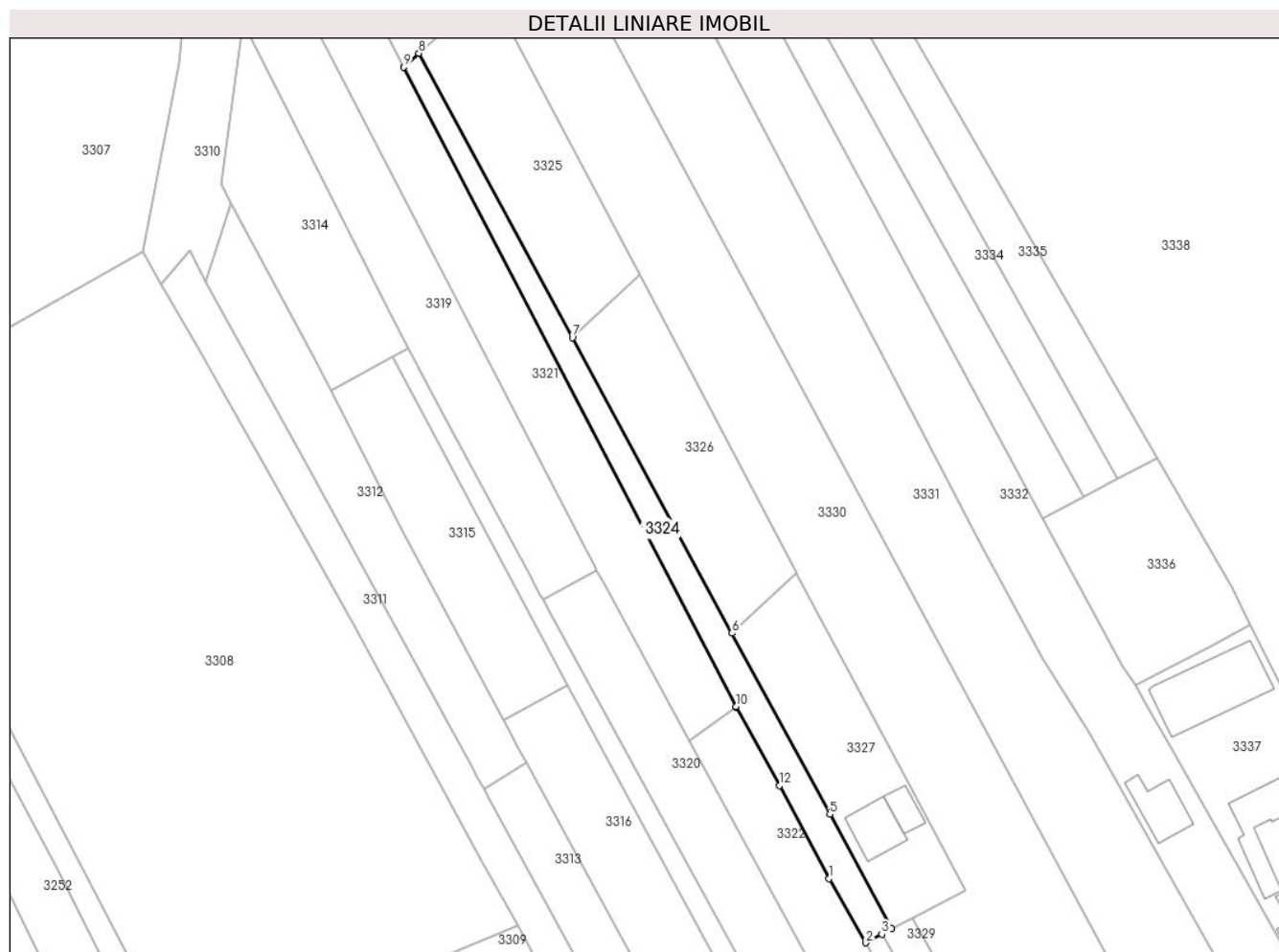
Inscrieri privind dezmembramintele dreptului de proprietate, drepturi reale de garanție și sarcini	Referințe
NU SUNT	

## Anexa Nr. 1 La Partea I

## Teren

Nr cadastral	Suprafața (mp)*	Observații / Referințe
33982	1.071	

\* Suprafața este determinată în planul de proiecție Stereo 70.



## Date referitoare la teren

Crt	Categorie folosință	Intravilan	Suprafața (mp)	Tarla	Parcelă	Nr. topo	Observații / Referințe
1	arabil	DA	1.071	-	-	-	

## Lungime Segmente

1) Valorile lungimilor segmentelor sunt obținute din proiecție în plan.

Punct început	X / Y	Punct sfârșit	X / Y	Lungime segment (** (m)
1	595.701,544 679.929,23	2	595.708,911 679.916,477	14.728
2	595.708,911 679.916,477	3	595.712,076 679.918,199	3.603
3	595.712,076 679.918,199	4	595.714,06 679.919,289	2.264
4	595.714,06 679.919,289	5	595.701,734 679.942,092	25.921
5	595.701,734 679.942,092	6	595.682,245 679.978,146	40.984

Punct început	X / Y	Punct sfârșit	X / Y	Lungime segment (** (m)
6	595.682,245 679.978,146	7	595.650,412 680.037,034	66.941
7	595.650,412 680.037,034	8	595.619,799 680.093,666	64.377
8	595.619,799 680.093,666	9	595.616,779 680.090,868	4.117
9	595.616,779 680.090,868	10	595.683,008 679.963,505	143.554
10	595.683,008 679.963,505	11	595.683,032 679.963,459	0.052
11	595.683,032 679.963,459	12	595.691,7 679.947,759	17.934
12	595.691,7 679.947,759	1	595.701,544 679.929,23	20.982

\*\* Lungimile segmentelor sunt determinate în planul de proiecție Stereo 70 și sunt rotunjite la 1 milimetru.

\*\*\* Distanța dintre puncte este formată din segmente cumulate ce sunt mai mici decât valoarea 1 milimetru.



**DATE DESPRE IMOBILUL NR. 3325**

Oficiul de Cadastru și Publicitate Imobiliară SUCEAVA  
Biroul de Cadastru și Publicitate Imobiliară Suceava

**A. Partea I. Descrierea imobilului**

TEREN Intravilan

Adresa: Loc. Ipotesti, Jud. Suceava

Nr. Crt	Nr cadastral Nr. topografic	Suprafața* (mp)	Observații / Referințe
A1	33985	1.160	Sector cadastral:35 Teren neimpregmuit;

**B. Partea II. Proprietari și acte**

Inscrieri privitoare la dreptul de proprietate și alte drepturi reale	Referințe
<b>1324 / 14/01/2016</b>	
Act Notarial nr. act de partaj voluntar nr. 1356, din 10/04/2013 emis de BNP ILIE VALERIANA;	
B2	A1
Intabulare, drept de PROPRIETATE, dobandit prin Conventie, cota actuala 1/1 1) SAINIUC STELA	

**C. Partea III. SARCINI .**

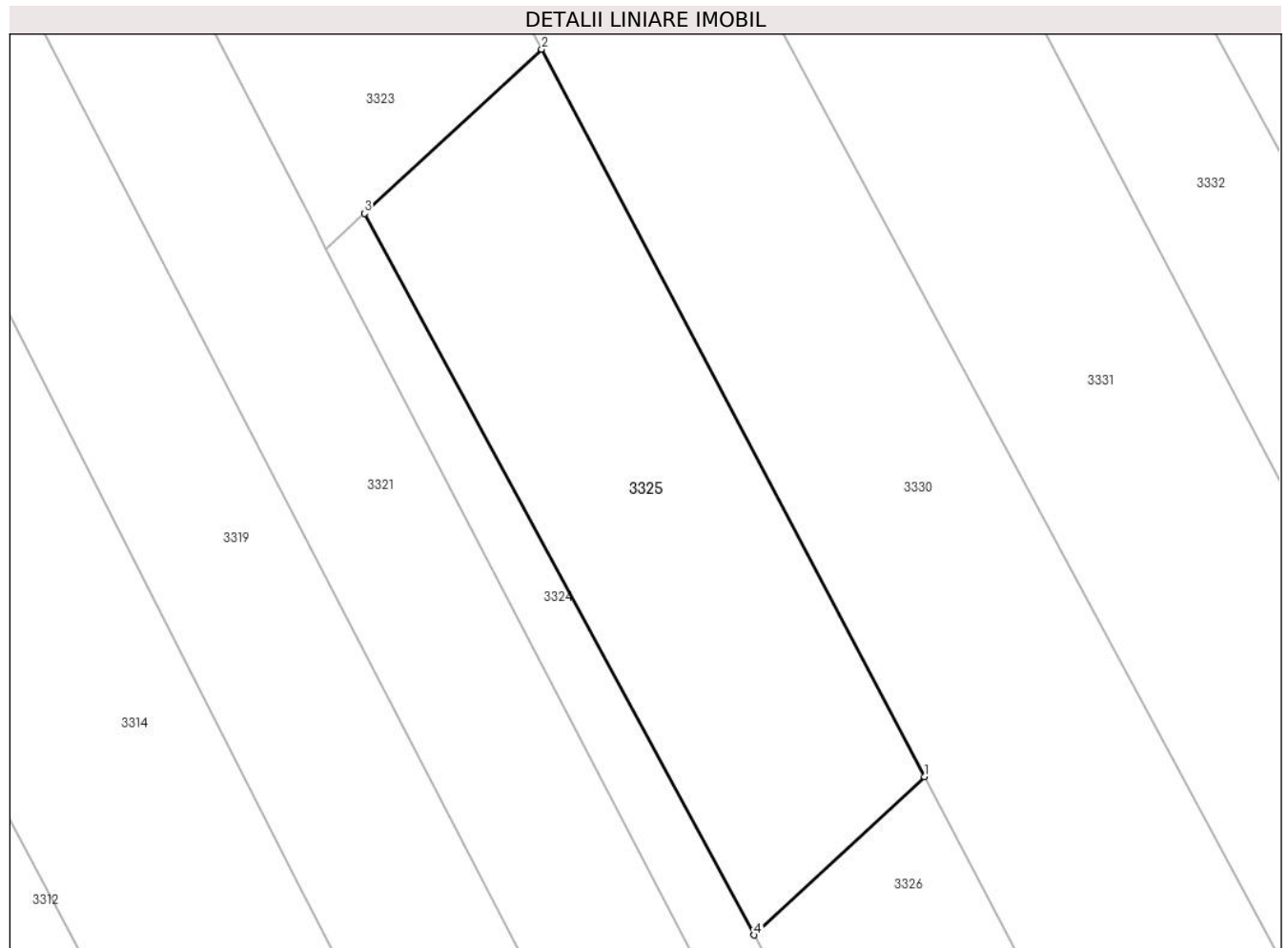
Inscrieri privind dezmembramintele dreptului de proprietate, drepturi reale de garanție și sarcini	Referințe
NU SUNT	

## Anexa Nr. 1 La Partea I

## Teren

Nr cadastral	Suprafața (mp)*	Observații / Referințe
33985	1.160	

\* Suprafața este determinată în planul de proiecție Stereo 70.



## Date referitoare la teren

Crt	Categorie folosință	Intravilan	Suprafața (mp)	Tarla	Parcelă	Nr. topo	Observații / Referințe
1	arabil	DA	1.160	-	-	-	

## Lungime Segmente

1) Valorile lungimilor segmentelor sunt obținute din proiecție în plan.

Punct început	X / Y	Punct sfârșit	X / Y	Lungime segment (** (m)
1	595.663,789 680.049,474	2	595.633,71 680.106,553	64.519
2	595.633,71 680.106,553	3	595.619,799 680.093,666	18.963
3	595.619,799 680.093,666	4	595.650,412 680.037,034	64.377
4	595.650,412 680.037,034	1	595.663,789 680.049,474	18.267

\*\* Lungimile segmentelor sunt determinate în planul de proiecție Stereo 70 și sunt rotunjite la 1 milimetru.



**\*\*\* Distanţa dintre puncte este formată din segmente cumulate ce sunt mai mici decât valoarea 1 milimetru.**



**DATE DESPRE IMOBILUL NR. 3326**

Oficiul de Cadastru și Publicitate Imobiliară SUCEAVA  
Biroul de Cadastru și Publicitate Imobiliară Suceava

**A. Partea I. Descrierea imobilului**

TEREN Intravilan

Adresa: Loc. Ipotesti, Jud. Suceava

Nr. Crt	Nr cadastral Nr. topografic	Suprafața* (mp)	Observații / Referințe
A1	33984	1.160	Sector cadastral:35 Teren neimprejmuit;

**B. Partea II. Proprietari și acte**

Inscrieri privitoare la dreptul de proprietate și alte drepturi reale	Referințe
<b>1324 / 14/01/2016</b>	
Act Notarial nr. act de partaj voluntar nr. 1356, din 10/04/2013 emis de BNP ILIE VALERIANA;	
B2	A1
Intabulare, drept de PROPRIETATE, dobandit prin Conventie, cota actuala 1/1 1) SAINIUC STELA	

**C. Partea III. SARCINI .**

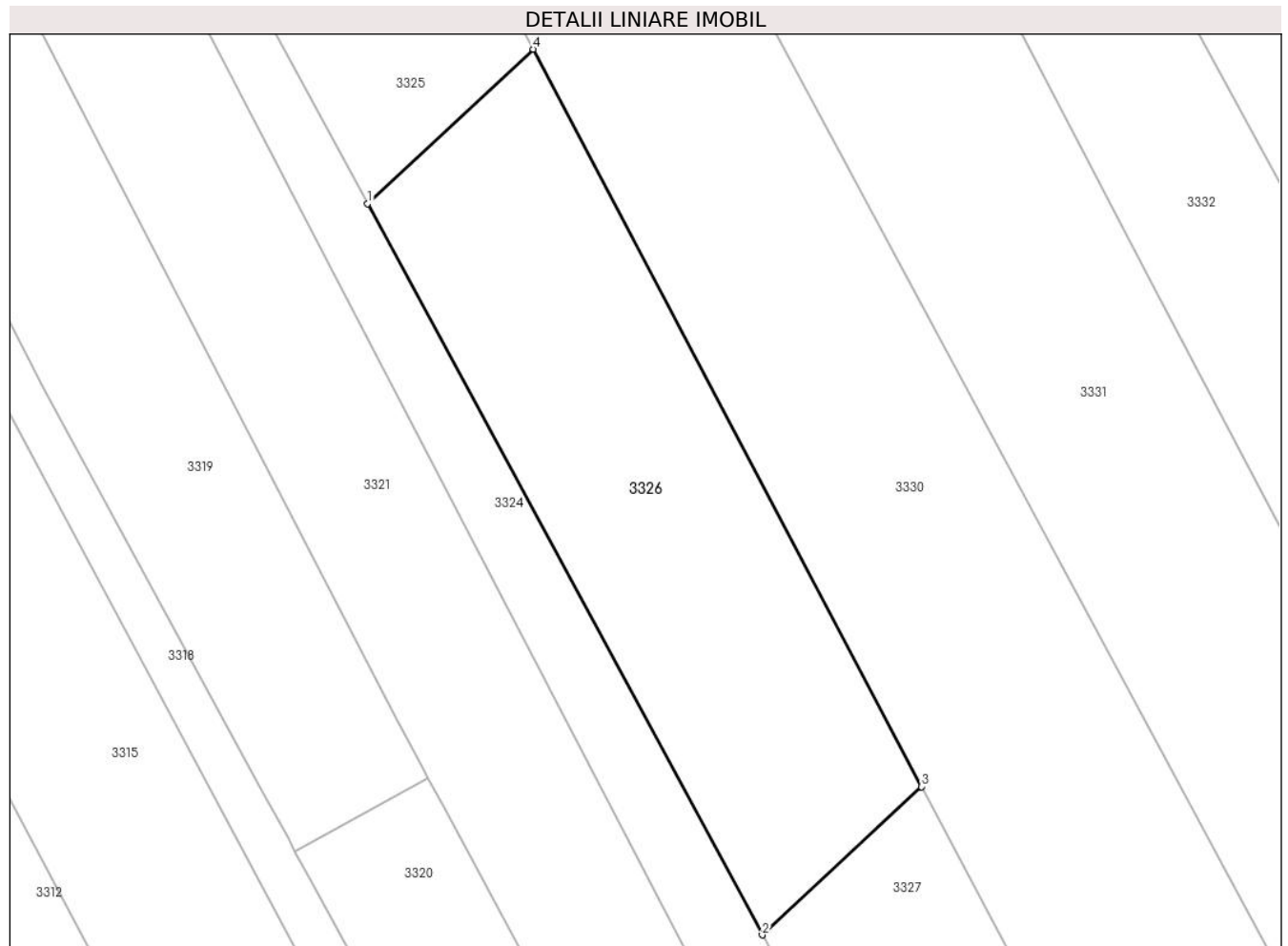
Inscrieri privind dezmembramintele dreptului de proprietate, drepturi reale de garanție și sarcini	Referințe
NU SUNT	

## Anexa Nr. 1 La Partea I

## Teren

Nr cadastral	Suprafața (mp)*	Observații / Referințe
33984	1.160	

\* Suprafața este determinată în planul de proiecție Stereo 70.



## Date referitoare la teren

Crt	Categorie folosință	Intravilan	Suprafața (mp)	Tarla	Parcelă	Nr. topo	Observații / Referințe
1	arabil	DA	1.160	-	-	-	

## Lungime Segmente

1) Valorile lungimilor segmentelor sunt obținute din proiecție în plan.

Punct început	X / Y	Punct sfârșit	X / Y	Lungime segment (** (m)
1	595.650,412 680.037,034	2	595.682,245 679.978,146	66.941
2	595.682,245 679.978,146	3	595.695,085 679.990,087	17.534
3	595.695,085 679.990,087	4	595.663,789 680.049,474	67.129
4	595.663,789 680.049,474	1	595.650,412 680.037,034	18.267

\*\* Lungimile segmentelor sunt determinate în planul de proiecție Stereo 70 și sunt rotunjite la 1 milimetru.

**\*\*\* Distanţa dintre puncte este formată din segmente cumulate ce sunt mai mici decât valoarea 1 milimetru.**



**DATE DESPRE IMOBILUL NR. 3327**

Oficiul de Cadastru și Publicitate Imobiliară SUCEAVA  
Biroul de Cadastru și Publicitate Imobiliară Suceava

**A. Partea I. Descrierea imobilului**

TEREN Intravilan

Adresa: Loc. Ipotesti, Jud. Suceava

Nr. Crt	Nr cadastral Nr. topografic	Suprafața* (mp)	Observații / Referințe
A1	33983	1.160	Sector cadastral:35 Teren neimprejmuit;

**B. Partea II. Proprietari și acte**

Inscrieri privitoare la dreptul de proprietate și alte drepturi reale		Referințe
<b>1327 / 14/01/2016</b>		
Act Notarial nr. contract de vanzare 251, din 13/01/2016 emis de BIN ILIE VALERIANA;		
B3	Intabulare, drept de PROPRIETATE, dobandit prin Conventie, cota actuala 1/1 1) SAINIUC OVIDIU-MUGUREL, necasatorit	A1

**C. Partea III. SARCINI .**

Inscrieri privind dezmembramintele dreptului de proprietate, drepturi reale de garanție și sarcini	Referințe
NU SUNT	

## Anexa Nr. 1 La Partea I

## Teren

Nr cadastral	Suprafața (mp)*	Observații / Referințe
33983	1.160	

\* Suprafața este determinată în planul de proiecție Stereo 70.



## Date referitoare la teren

Crt	Categorie folosință	Intravilan	Suprafața (mp)	Tarla	Parcelă	Nr. topo	Observații / Referințe
1	curți constructii	DA	431	-	-	-	
2	arabil	DA	729	-	-	-	

## Date referitoare la construcții

Crt	Număr	Destinație construcție	Supraf. (mp)	Situație juridică	Observații / Referințe
A1.1		construcții de locuințe	87	Fara acte	Nr. niveluri:1; S. construita la sol:87 mp; Locuință.
A1.2		construcții anexa	41	Fara acte	Nr. niveluri:1; S. construita la sol:41 mp; Anexă.

## Lungime Segmente

1) Valorile lungimilor segmentelor sunt obținute din proiecție în plan.

Punct început	X / Y	Punct sfârșit	X / Y	Lungime segment (** (m)
1	595.714,06 679.919,289	2	595.715,355 679.920,001	1.478
2	595.715,355 679.920,001	3	595.718,133 679.921,46	3.138



Punct început	X / Y	Punct sfârșit	X / Y	Lungime segment (** (m)
3	595.718,133 679.921,46	4	595.728,728 679.927,011	11.961
4	595.728,728 679.927,011	5	595.716,518 679.949,901	25.943
5	595.716,518 679.949,901	6	595.695,217 679.989,837	45.262
6	595.695,217 679.989,837	7	595.695,085 679.990,087	0.283
7	595.695,085 679.990,087	8	595.682,245 679.978,146	17.534
8	595.682,245 679.978,146	9	595.701,734 679.942,092	40.984
9	595.701,734 679.942,092	1	595.714,06 679.919,289	25.921

\*\* Lungimile segmentelor sunt determinate în planul de proiecție Stereo 70 și sunt rotunjite la 1 milimetru.

\*\*\* Distanța dintre puncte este formată din segmente cumulate ce sunt mai mici decât valoarea 1 milimetru.



**DATE DESPRE IMOBILUL NR. 3328**

Oficiul de Cadastru și Publicitate Imobiliară SUCEAVA  
Biroul de Cadastru și Publicitate Imobiliară Suceava

**A. Partea I. Descrierea imobilului**

TEREN Intravilan

Adresa: Loc. Ipotesti, Jud. Suceava

Nr. Crt	Nr cadastral Nr. topografic	Suprafața* (mp)	Observații / Referințe
A1		262	Sector cadastral:35 Teren neimprejmuit; Imobilul s-a format din o parte a PF 1696 a comunei cadastrale Ipotesti.

**B. Partea II. Proprietari și acte**

Inscrieri privitoare la dreptul de proprietate și alte drepturi reale		Referințe
/		
Act Normativ nr. 7, din 13/03/1996 emis de PARLAMENTUL ROMANIEI (art. 13);		
B1	Inscrierea posesiei, drept de PROPRIETATE, dobandit prin Lege, cota actuala 1/1 1) <b>NEIDENTIFICAT NEIDENTIFICAT</b>	A1
B2	Se notează mențiunea de proprietar neidentificat.	A1

**C. Partea III. SARCINI .**

Inscrieri privind dezmembramintele dreptului de proprietate, drepturi reale de garanție și sarcini	Referințe
NU SUNT	

## Anexa Nr. 1 La Partea I

## Teren

Nr cadastral	Suprafața (mp)*	Observații / Referințe
	262	Imobilul s-a format din o parte a PF 1696 a comunei cadastrale Ipotești.

\* Suprafața este determinată în planul de proiecție Stereo 70.

## DETALII LINIARE IMOBIL



## Date referitoare la teren

Crt	Categorie folosință	Intravilan	Suprafața (mp)	Tarla	Parcelă	Nr. topo	Observații / Referințe
1	drum	DA	262	-	-	-	

## Lungime Segmente

1) Valorile lungimilor segmentelor sunt obținute din proiecție în plan.

Punct început	X / Y	Punct sfârșit	X / Y	Lungime segment (** (m)
1	595.712,076 679.918,199	2	595.708,911 679.916,477	3.603
2	595.708,911 679.916,477	3	595.724,213 679.889,987	30.592
3	595.724,213 679.889,987	4	595.744,612 679.854,675	40.781
4	595.744,612 679.854,675	5	595.748,101 679.857,157	4.282
5	595.748,101 679.857,157	6	595.742,807 679.865,704	10.054

Punct început	X / Y	Punct sfârșit	X / Y	Lungime segment (** (m)
6	595.742,807 679.865,704	7	595.738,394 679.873,214	8.711
7	595.738,394 679.873,214	8	595.723,646 679.897,672	28.56
8	595.723,646 679.897,672	1	595.712,076 679.918,199	23.563

\*\* Lungimile segmentelor sunt determinate în planul de proiecție Stereo 70 și sunt rotunjite la 1 milimetru.

\*\*\* Distanța dintre puncte este formată din segmente cumulate ce sunt mai mici decât valoarea 1 milimetru.



**DATE DESPRE IMOBILUL NR. 3329**

Oficiul de Cadastru și Publicitate Imobiliară SUCEAVA  
Biroul de Cadastru și Publicitate Imobiliară Suceava

**A. Partea I. Descrierea imobilului**

TEREN Intravilan

Adresa: Loc. Ipotesti, Jud. Suceava

Nr. Crt	Nr cadastral Nr. topografic	Suprafața* (mp)	Observații / Referințe
A1	33981	160	Sector cadastral:35 Teren neimprejmuit;

**B. Partea II. Proprietari și acte**

Inscrieri privitoare la dreptul de proprietate și alte drepturi reale	Referințe
<b>1324 / 14/01/2016</b>	
Act Notarial nr. act de partaj voluntar nr. 1356, din 10/04/2013 emis de BNP ILIE VALERIANA;	
B2	A1
Intabulare, drept de PROPRIETATE, dobandit prin Conventie, cota actuala 1/1 1) SAINIUC STELA	

**C. Partea III. SARCINI .**

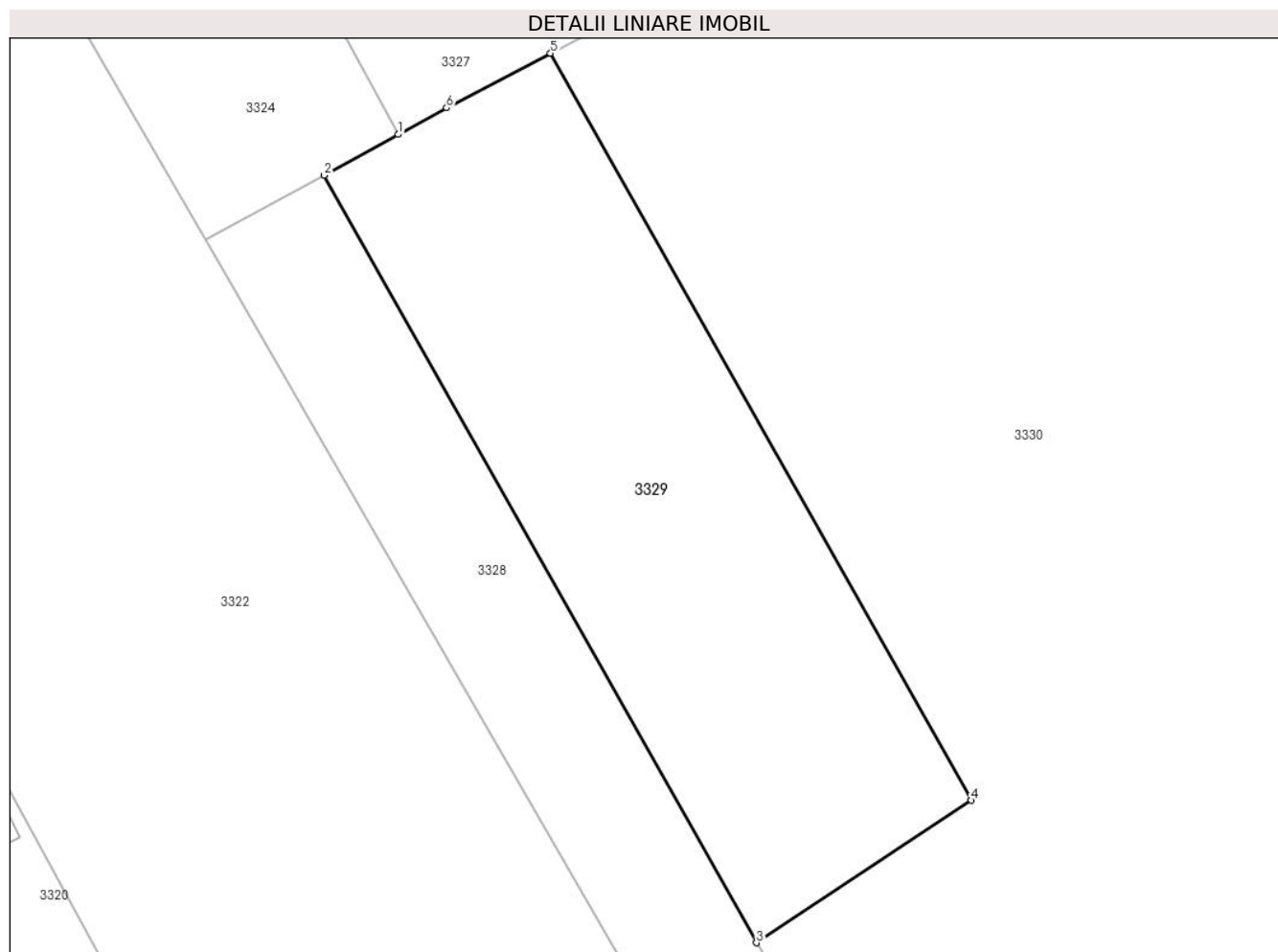
Inscrieri privind dezmembramintele dreptului de proprietate, drepturi reale de garanție și sarcini	Referințe
NU SUNT	

## Anexa Nr. 1 La Partea I

## Teren

Nr cadastral	Suprafața (mp)*	Observații / Referințe
33981	160	

\* Suprafața este determinată în planul de proiecție Stereo 70.



## Date referitoare la teren

Crt	Categorie folosință	Intravilan	Suprafața (mp)	Tarla	Parcelă	Nr. topo	Observații / Referințe
1	arabil	DA	160	-	-	-	

## Lungime Segmente

1) Valorile lungimilor segmentelor sunt obținute din proiecție în plan.

Punct început	X / Y	Punct sfârșit	X / Y	Lungime segment (** (m)
1	595.714,06 679.919,289	2	595.712,076 679.918,199	2.264
2	595.712,076 679.918,199	3	595.723,646 679.897,672	23.563
3	595.723,646 679.897,672	4	595.729,393 679.901,48	6.894
4	595.729,393 679.901,48	5	595.718,133 679.921,46	22.934
5	595.718,133 679.921,46	6	595.715,355 679.920,001	3.138



Punct început	X / Y	Punct sfârșit	X / Y	Lungime segment (** (m)
6	595.715,355 679.920,001	1	595.714,06 679.919,289	1.478

\*\* Lungimile segmentelor sunt determinate în planul de proiecție Stereo 70 și sunt rotunjite la 1 milimetru.

\*\*\* Distanța dintre puncte este formată din segmente cumulate ce sunt mai mici decât valoarea 1 milimetru.



**DATE DESPRE IMOBILUL NR. 3330**

Oficiul de Cadastru și Publicitate Imobiliară SUCEAVA  
Biroul de Cadastru și Publicitate Imobiliară Suceava

**A. Partea I. Descrierea imobilului**

TEREN Intravilan

Adresa: Loc. Ipotesti, Jud. Suceava

Nr. Crt	Nr cadastral Nr. topografic	Suprafața* (mp)	Observații / Referințe
A1		7.000	Sector cadastral:35 Teren neimprejmuit; Imobilul s-a format din o parte a PF 1698, 1697, 1696 a comunei cadastrale Ipotesti.

**B. Partea II. Proprietari și acte**

Inscrieri privitoare la dreptul de proprietate și alte drepturi reale		Referințe
/		
Act Normativ nr. 7, din 13/03/1996 emis de PARLAMENTUL ROMANIEI (art. 13);		
B1	Inscrierea posesiei, drept de PROPRIETATE, dobandit prin Lege, cota actuala 1/1 1) NEIDENTIFICAT NEIDENTIFICAT	A1
B2	Se notează mențiunea de proprietar neidentificat.	A1

**C. Partea III. SARCINI .**

Inscrieri privind dezmembramintele dreptului de proprietate, drepturi reale de garanție și sarcini	Referințe
NU SUNT	

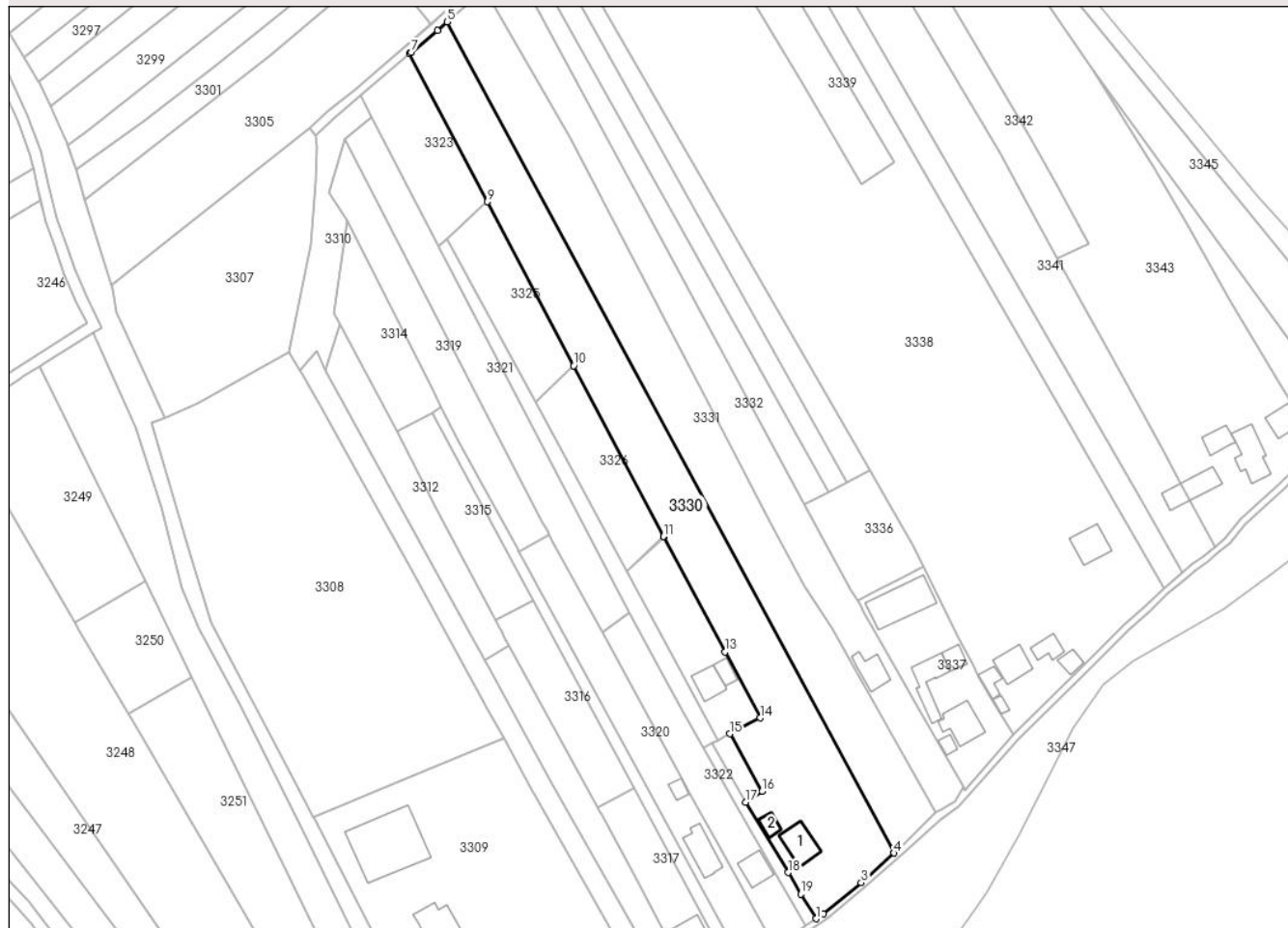
## Anexa Nr. 1 La Partea I

## Teren

Nr cadastral	Suprafața (mp)*	Observații / Referințe
	7.000	Imobilul s-a format din o parte a PF 1698, 1697, 1696 a comunei cadastrale Ipotești.

\* Suprafața este determinată în planul de proiecție Stereo 70.

## DETALII LINIARE IMOBIL



## Date referitoare la teren

Crt	Categorie folosință	Intravilan	Suprafața (mp)	Tarla	Parcelă	Nr. topo	Observații / Referințe
1	curți construcții	DA	915	-	-	-	
2	arabil	DA	6.085	-	-	-	

## Date referitoare la construcții

Crt	Număr	Destinație construcție	Supraf. (mp)	Situație juridică	Observații / Referințe
A1.1		construcții de locuințe	119	Fara acte	Nr. niveluri:1; S. construita la sol:119 mp; Locuință.
A1.2		construcții anexa	36	Fara acte	Nr. niveluri:1; S. construita la sol:36 mp; Anexă.

## Lungime Segmente

1) Valorile lungimilor segmentelor sunt obținute din proiecție în plan.

Punct început	X / Y	Punct sfârșit	X / Y	Lungime segment (** (m)
1	595.748,101 679.857,157	2	595.750,645 679.858,966	3.122
2	595.750,645 679.858,966	3	595.763,868 679.869,683	17.021

Punct început	X / Y	Punct sfârșit	X / Y	Lungime segment (** (m)
3	595.763,868 679.869,683	4	595.775,275 679.880,003	15.383
4	595.775,275 679.880,003	5	595.619,681 680.169,09	328.3
5	595.619,681 680.169,09	6	595.616,265 680.166,182	4.486
6	595.616,265 680.166,182	7	595.607,289 680.158,5	11.814
7	595.607,289 680.158,5	8	595.606,631 680.157,937	0.866
8	595.606,631 680.157,937	9	595.633,71 680.106,553	58.083
9	595.633,71 680.106,553	10	595.663,789 680.049,474	64.519
10	595.663,789 680.049,474	11	595.695,085 679.990,087	67.129
11	595.695,085 679.990,087	12	595.695,217 679.989,837	0.283
12	595.695,217 679.989,837	13	595.716,518 679.949,901	45.262
13	595.716,518 679.949,901	14	595.728,728 679.927,011	25.943
14	595.728,728 679.927,011	15	595.718,133 679.921,46	11.961
15	595.718,133 679.921,46	16	595.729,393 679.901,48	22.934
16	595.729,393 679.901,48	17	595.723,646 679.897,672	6.894
17	595.723,646 679.897,672	18	595.738,394 679.873,214	28.56
18	595.738,394 679.873,214	19	595.742,807 679.865,704	8.711
19	595.742,807 679.865,704	1	595.748,101 679.857,157	10.054

\*\* Lungimile segmentelor sunt determinate în planul de proiecție Stereo 70 și sunt rotunjite la 1 milimetru.

\*\*\* Distanța dintre puncte este formată din segmente cumulate ce sunt mai mici decât valoarea 1 milimetru.



**DATE DESPRE IMOBILUL NR. 3331**

Oficiul de Cadastru și Publicitate Imobiliară SUCEAVA  
Biroul de Cadastru și Publicitate Imobiliară Suceava

**A. Partea I. Descrierea imobilului**

TEREN Intravilan

Adresa: Loc. Ipotesti, Jud. Suceava

Nr. Crt	Nr cadastral Nr. topografic	Suprafața* (mp)	Observații / Referințe
A1	39981	Din acte: 8.200 Masurata: 5.824	Sector cadastral:35 Teren neimprejmuit;

**B. Partea II. Proprietari și acte**

Inscrieri privitoare la dreptul de proprietate și alte drepturi reale		Referințe
<b>15984 / 26/03/2019</b>		
Act Administrativ nr. certificat de moștenitor nr. 107, din 17/02/1998 emis de NOTAR PUBLIC ION LOSTUN;		
B5	Intabulare, drept de PROPRIETATE, dobandit prin PARTAJ, cota actuala 1/1 1) GRECEANU GELU	A1

**C. Partea III. SARCINI .**

Inscrieri privind dezmembramintele dreptului de proprietate, drepturi reale de garanție și sarcini	Referințe
NU SUNT	

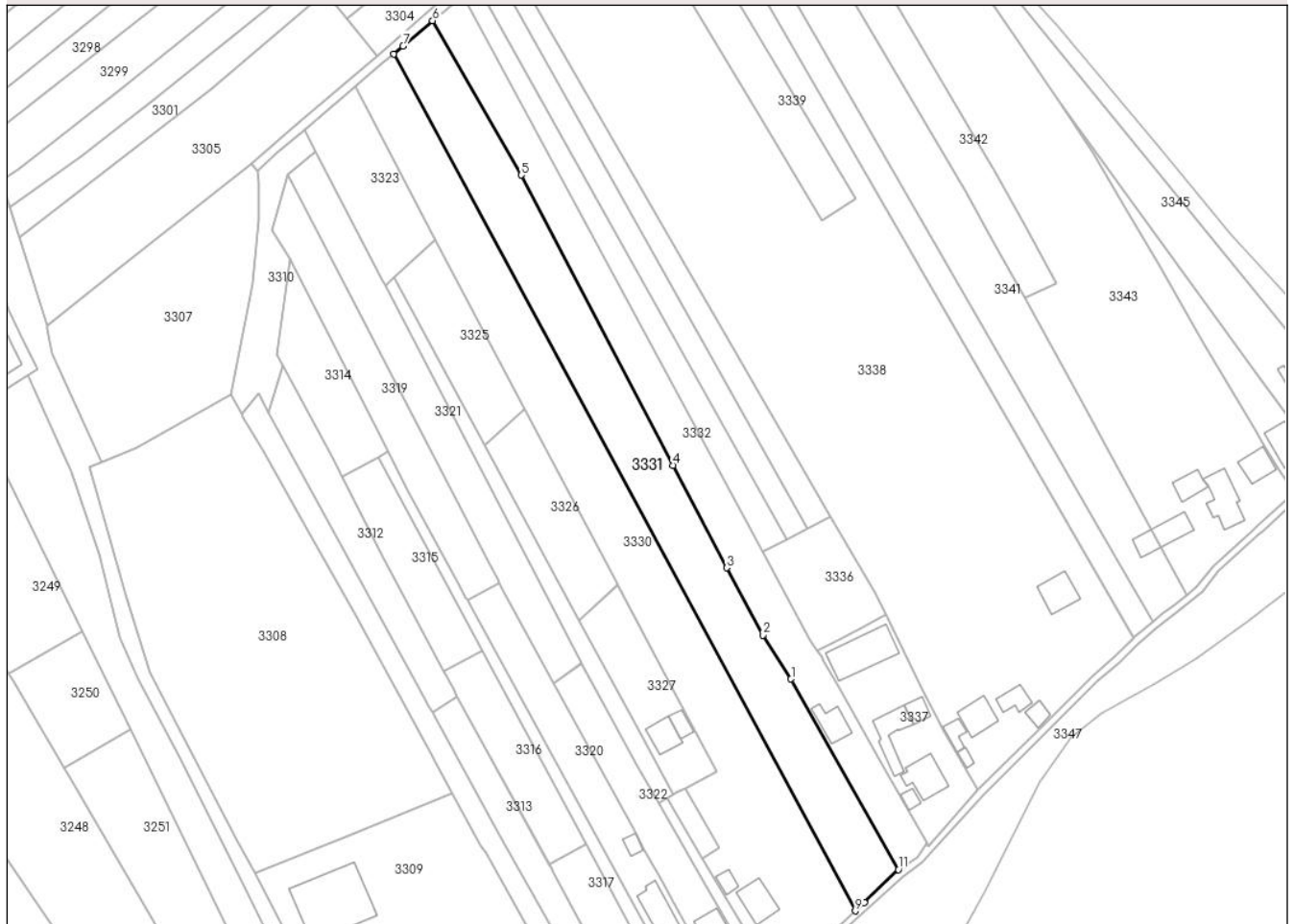
## Anexa Nr. 1 La Partea I

## Teren

Nr cadastral	Suprafața (mp)*	Observații / Referințe
39981	Din acte: 8.200 Masurata: 5.824	

\* Suprafața este determinată în planul de proiecție Stereo 70.

## DETALII LINIARE IMOBIL



## Date referitoare la teren

Crt	Categorie folosință	Intra vilan	Suprafața (mp)	Tarla	Parcelă	Nr. topo	Observații / Referințe
1	arabil	DA	5.824	-	-	-	

## Lungime Segmente

1) Valorile lungimilor segmentelor sunt obținute din proiecție în plan.

Punct început	X / Y	Punct sfârșit	X / Y	Lungime segment (** (m)
1	595.753,659 679.958,2	2	595.744,146 679.973,001	17.595
2	595.744,146 679.973,001	3	595.731,927 679.995,74	25.814
3	595.731,927 679.995,74	4	595.713,86 680.030,258	38.96
4	595.713,86 680.030,258	5	595.662,654 680.128,175	110.498
5	595.662,654 680.128,175	6	595.632,822 680.180,275	60.036



Punct început	X / Y	Punct sfârșit	X / Y	Lungime segment (** (m)
6	595.632,822 680.180,275	7	595.622,839 680.171,777	13.11
7	595.622,839 680.171,777	8	595.619,681 680.169,09	4.146
8	595.619,681 680.169,09	9	595.775,275 679.880,003	328.3
9	595.775,275 679.880,003	10	595.778,366 679.882,8	4.169
10	595.778,366 679.882,8	11	595.789,878 679.893,942	16.021
11	595.789,878 679.893,942	1	595.753,659 679.958,2	73.763

\*\* Lungimile segmentelor sunt determinate în planul de proiecție Stereo 70 și sunt rotunjite la 1 milimetru.

\*\*\* Distanța dintre puncte este formată din segmente cumulate ce sunt mai mici decât valoarea 1 milimetru.



**DATE DESPRE IMOBILUL NR. 3332**

Oficiul de Cadastru și Publicitate Imobiliară SUCEAVA  
Biroul de Cadastru și Publicitate Imobiliară Suceava

**A. Partea I. Descrierea imobilului**

TEREN Intravilan

Adresa: Loc. Ipotești, Str Petru Rareș, Nr. 40, Jud. Suceava

Nr. Crt	Nr cadastral Nr. topografic	Suprafața* (mp)	Observații / Referințe
A1	31542	4.100	Sector cadastral:35 Teren imprejmuit;

**Construcții**

Crt	Nr cadastral Nr. topografic	Adresa	Observații / Referințe
A1.1	31542-C1	Loc. Ipotești, Str Petru Rareș, Nr. 40, Jud. Suceava	Nr. niveluri:2; S. construita la sol:93 mp; S. construita desfasurata:196 mp; Locuinta unifamiliala P + M din anul 2021, receptionata in anul 2022, construita din zidarie caramida , invelitoare tabla lindab

**B. Partea II. Proprietari și acte**

Inscrieri privitoare la dreptul de proprietate și alte drepturi reale		Referințe
<b>48639 / 04/09/2019</b>		
Act Notarial nr. 2952, din 04/09/2019 emis de N. P. CURCA GABRIELA IULIANA;		
B4	Intabulare, drept de PROPRIETATE, dobandit prin Conventie, cota actuala 1/1 1) CHELARU IULIANA-ALEXANDRA 2) CHELARU PETRU-SEBASTIAN, bun comun, în devălmășie	A1
<b>75310 / 19/10/2023</b>		
Act Administrativ nr. 1347-certificat de edificare a construcțiilor, din 13/10/2023 emis de PRIMARIA COMUNEI IPOTESTI;		
B5	Intabulare, drept de PROPRIETATE bun comun în devălmășie, dobandit prin Construire, cota actuala 1/1 1) CHELARU PETRU-SEBASTIAN 2) CHELARU IULIANA-ALEXANDRA	A1.1

**C. Partea III. SARCINI .**

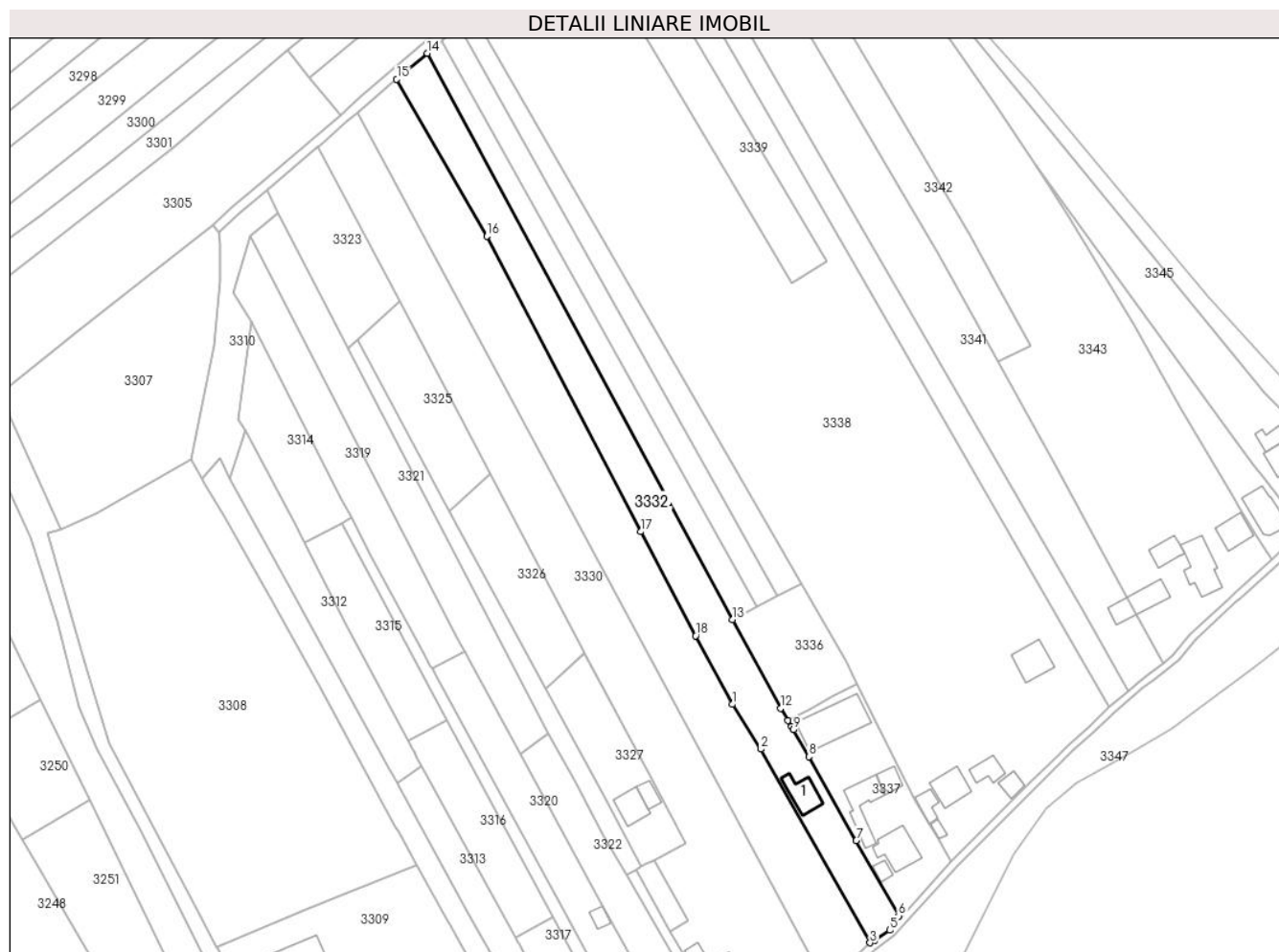
Inscrieri privind dezmembramintele dreptului de proprietate, drepturi reale de garanție și sarcini	Referințe
NU SUNT	

## Anexa Nr. 1 La Partea I

## Teren

Nr cadastral	Suprafața (mp)*	Observații / Referințe
31542	4.100	

\* Suprafața este determinată în planul de proiecție Stereo 70.



## Date referitoare la teren

Crt	Categorie folosință	Intra vilan	Suprafața (mp)	Tarla	Parcelă	Nr. topo	Observații / Referințe
1	curți constructii	DA	350	-	-	-	
2	arabil	DA	3.750	-	-	-	

## Date referitoare la construcții

Crt	Număr	Destinație construcție	Supraf. (mp)	Situație juridică	Observații / Referințe
A1.1	31542-C1	construcții de locuințe	93	Cu acte	Nr. niveluri:2; S. construita la sol:93 mp; S. construita desfasurata:196 mp; Locuinta unifamiliala P + M din anul 2021, receptionata in anul 2022, construita din zidarie caramida , invelitoare tabla lindab

## Lungime Segmente

1) Valorile lungimilor segmentelor sunt obținute din proiecție în plan.

Punct început	X / Y	Punct sfârșit	X / Y	Lungime segment (** (m)
1	595.744,146 679.973,001	2	595.753,659 679.958,2	17.595
2	595.753,659 679.958,2	3	595.789,878 679.893,942	73.763

Punct început	X / Y	Punct sfârșit	X / Y	Lungime segment (** (m)
3	595.789,878 679.893,942	4	595.791,398 679.894,815	1.753
4	595.791,398 679.894,815	5	595.796,393 679.898,147	6.004
5	595.796,393 679.898,147	6	595.799,321 679.902,883	5.568
6	595.799,321 679.902,883	7	595.785,305 679.927,811	28.598
7	595.785,305 679.927,811	8	595.769,566 679.955,617	31.951
8	595.769,566 679.955,617	9	595.764,444 679.964,599	10.34
9	595.764,444 679.964,599	10	595.763,864 679.965,616	1.171
10	595.763,864 679.965,616	11	595.762,583 679.967,686	2.434
11	595.762,583 679.967,686	12	595.760,138 679.971,639	4.648
12	595.760,138 679.971,639	13	595.744,25 680.001,088	33.462
13	595.744,25 680.001,088	14	595.642,931 680.188,879	213.38
14	595.642,931 680.188,879	15	595.632,822 680.180,275	13.275
15	595.632,822 680.180,275	16	595.662,654 680.128,175	60.036
16	595.662,654 680.128,175	17	595.713,86 680.030,258	110.498
17	595.713,86 680.030,258	18	595.731,927 679.995,74	38.96
18	595.731,927 679.995,74	1	595.744,146 679.973,001	25.814

\*\* Lungimile segmentelor sunt determinate în planul de proiecție Stereo 70 și sunt rotunjite la 1 milimetru.

\*\*\* Distanța dintre puncte este formată din segmente cumulate ce sunt mai mici decât valoarea 1 milimetru.



**DATE DESPRE IMOBILUL NR. 3333**

Oficiul de Cadastru și Publicitate Imobiliară SUCEAVA  
Biroul de Cadastru și Publicitate Imobiliară Suceava

**A. Partea I. Descrierea imobilului**

TEREN Intravilan

Nr. CF vechi:2852

Adresa: Loc. Ipotesti, Jud. Suceava

Nr. Crt	Nr cadastral Nr. topografic	Suprafața* (mp)	Observații / Referințe
A1	31534	1.633	Sector cadastral:35 Teren neimprejmuit;

**B. Partea II. Proprietari și acte**

Inscrieri privitoare la dreptul de proprietate și alte drepturi reale	Referințe
<b>59340 / 20/08/2021</b>	
Act Notarial nr. contract de donație aut. nr. 1981, din 19/08/2021 emis de N.P. ILIE VALERIANA;	
B3	A1
Intabulare, drept de PROPRIETATE, dobandit prin Conventie, cota actuala 1/1	
1) CRASI VLADIMIR-VALENTIN, bun propriu	

**C. Partea III. SARCINI .**

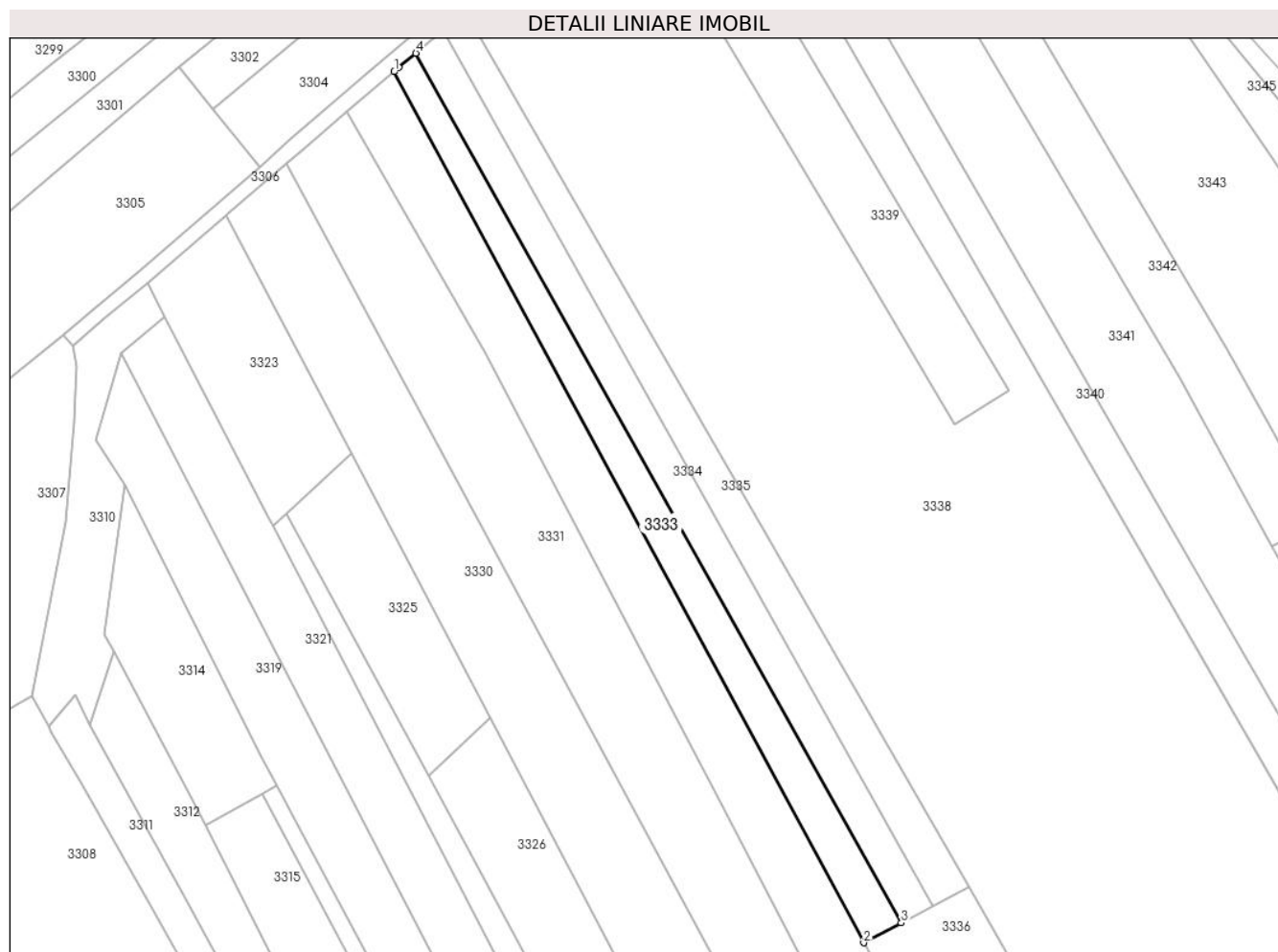
Inscrieri privind dezmembramintele dreptului de proprietate, drepturi reale de garanție și sarcini	Referințe
NU SUNT	

## Anexa Nr. 1 La Partea I

## Teren

Nr cadastral	Suprafața (mp)*	Observații / Referințe
31534	1.633	

\* Suprafața este determinată în planul de proiecție Stereo 70.



## Date referitoare la teren

Crt	Categorie folosință	Intravilan	Suprafața (mp)	Tarla	Parcelă	Nr. topo	Observații / Referințe
1	arabil	DA	1.633	-	-	-	

## Lungime Segmente

1) Valorile lungimilor segmentelor sunt obținute din proiecție în plan.

Punct început	X / Y	Punct sfârșit	X / Y	Lungime segment (** (m)
1	595.642,931 680.188,879	2	595.744,25 680.001,088	213.38
2	595.744,25 680.001,088	3	595.752,391 680.005,392	9.209
3	595.752,391 680.005,392	4	595.647,642 680.192,869	214.756
4	595.647,642 680.192,869	5	595.644,0 680.189,79	4.769
5	595.644,0 680.189,79	1	595.642,931 680.188,879	1.405



**\*\* Lungimile segmentelor sunt determinate în planul de proiecție Stereo 70 și sunt rotunjite la 1 milimetru.**

**\*\*\* Distanța dintre puncte este formată din segmente cumulate ce sunt mai mici decât valoarea 1 milimetru.**



**DATE DESPRE IMOBILUL NR. 3334**

Oficiul de Cadastru și Publicitate Imobiliară SUCEAVA  
Biroul de Cadastru și Publicitate Imobiliară Suceava

**A. Partea I. Descrierea imobilului**

TEREN Intravilan

Nr. CF vechi:2853- ipotesti

Adresa: Loc. Ipotesti, Jud. Suceava

Nr. Crt	Nr cadastral Nr. topografic	Suprafața* (mp)	Observații / Referințe
A1	31530	1.633	Sector cadastral:35 Teren neimprejmuit;

**B. Partea II. Proprietari și acte**

Inscrieri privitoare la dreptul de proprietate și alte drepturi reale	Referințe
<b>37441 / 27/08/2014</b>	
Act Notarial nr. contract de donație aut. nr. 4030, din 25/08/2014 emis de B.I.N. ILIE VALERIANA;	
B4	A1
Intabulare, drept de PROPRIETATE, dobandit prin Conventie, cota actuala 1/1	
1) HAPENCIUC ADRIANA, bun propriu	

**C. Partea III. SARCINI .**

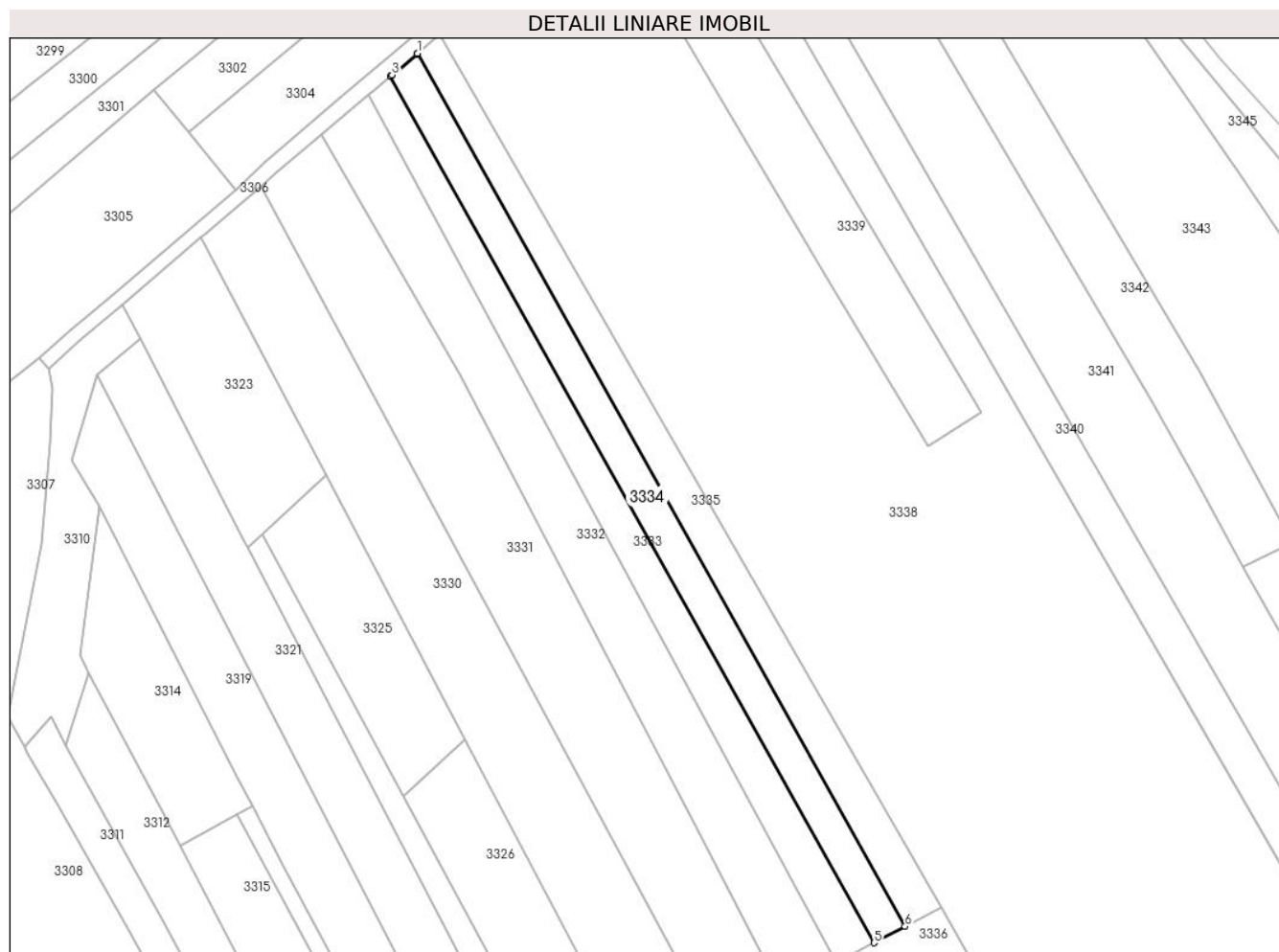
Inscrieri privind dezmembramintele dreptului de proprietate, drepturi reale de garanție și sarcini	Referințe
NU SUNT	

## Anexa Nr. 1 La Partea I

## Teren

Nr cadastral	Suprafața (mp)*	Observații / Referințe
31530	1.633	

\* Suprafața este determinată în planul de proiecție Stereo 70.



## Date referitoare la teren

Crt	Categorie folosință	Intravilan	Suprafața (mp)	Tarla	Parcelă	Nr. topo	Observații / Referințe
1	arabil	DA	1.633	-	-	1700/15	

## Lungime Segmente

1) Valorile lungimilor segmentelor sunt obținute din proiecție în plan.

Punct început	X / Y	Punct sfârșit	X / Y	Lungime segment (** (m)
1	595.653,535 680.197,851	2	595.653,364 680.197,706	0.224
2	595.653,364 680.197,706	3	595.648,009 680.193,179	7.012
3	595.648,009 680.193,179	4	595.647,642 680.192,869	0.48
4	595.647,642 680.192,869	5	595.752,391 680.005,392	214.756
5	595.752,391 680.005,392	6	595.759,089 680.008,934	7.577

Punct început	X / Y	Punct sfârșit	X / Y	Lungime segment (** (m)
6	595.759,089 680.008,934	1	595.653,535 680.197,851	216.405

\*\* Lungimile segmentelor sunt determinate în planul de proiecție Stereo 70 și sunt rotunjite la 1 milimetru.

\*\*\* Distanța dintre puncte este formată din segmente cumulate ce sunt mai mici decât valoarea 1 milimetru.



**DATE DESPRE IMOBILUL NR. 3335**

Oficiul de Cadastru și Publicitate Imobiliară SUCEAVA  
Biroul de Cadastru și Publicitate Imobiliară Suceava

**A. Partea I. Descrierea imobilului**

TEREN Intravilan

Nr. CF vechi:2854

Nr. cadastral vechi:1700/16

Adresa: Loc. Ipotesti, Jud. Suceava

Nr. Crt	Nr cadastral Nr. topografic	Suprafața* (mp)	Observații / Referințe
A1	31531	1.633	Sector cadastral:35 Teren neimprejmuit;

**B. Partea II. Proprietari și acte**

Inscrieri privitoare la dreptul de proprietate și alte drepturi reale		Referințe
<b>37444 / 27/08/2014</b>		
Act Notarial nr. contract de donatie 4030, din 25/08/2014 emis de ILIE VALERIANA;		
B3	Intabulare, drept de PROPRIETATE, dobandit prin Conventie, cota actuala 1/1 1) HAPENCIUC ADRIANA ( FOSTA CEREMECH)	A1

**C. Partea III. SARCINI .**

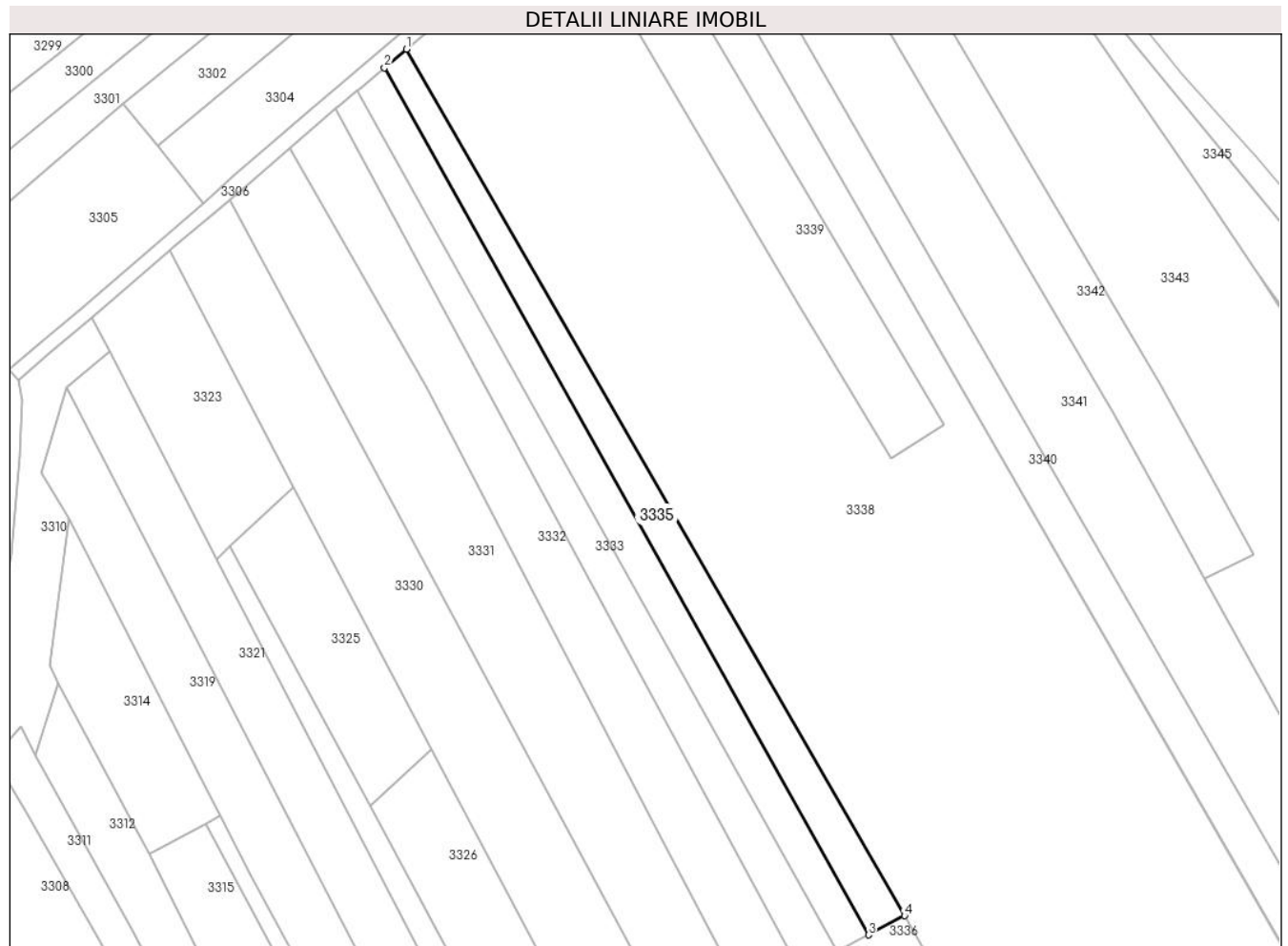
Inscrieri privind dezmembramintele dreptului de proprietate, drepturi reale de garanție și sarcini	Referințe
NU SUNT	

## Anexa Nr. 1 La Partea I

## Teren

Nr cadastral	Suprafața (mp)*	Observații / Referințe
31531	1.633	

\* Suprafața este determinată în planul de proiecție Stereo 70.



## Date referitoare la teren

Crt	Categorie folosință	Intravilan	Suprafața (mp)	Tarla	Parcelă	Nr. topo	Observații / Referințe
1	arabil	DA	1.633	-	-	-	

## Lungime Segmente

1) Valorile lungimilor segmentelor sunt obținute din proiecție în plan.

Punct început	X / Y	Punct sfârșit	X / Y	Lungime segment (** (m)
1	595.658,314 680.201,891	2	595.653,535 680.197,851	6.258
2	595.653,535 680.197,851	3	595.759,089 680.008,934	216.405
3	595.759,089 680.008,934	4	595.766,954 680.013,092	8.896
4	595.766,954 680.013,092	1	595.658,314 680.201,891	217.825

\*\* Lungimile segmentelor sunt determinate în planul de proiecție Stereo 70 și sunt rotunjite la 1 milimetru.



**\*\*\* Distanţa dintre puncte este formată din segmente cumulate ce sunt mai mici decât valoarea 1 milimetru.**



**DATE DESPRE IMOBILUL NR. 3336**

Oficiul de Cadastru și Publicitate Imobiliară SUCEAVA  
Biroul de Cadastru și Publicitate Imobiliară Suceava

**A. Partea I. Descrierea imobilului**

TEREN Intravilan

Adresa: Loc. Ipotesti, Jud. Suceava

Nr. Crt	Nr cadastral Nr. topografic	Suprafața* (mp)	Observații / Referințe
A1		996	Sector cadastral:35 Teren neimprejmuit; Imobilul s-a format din o parte a PF 1700, 1699/2 a comunei cadastrale Ipotesti.

**B. Partea II. Proprietari și acte**

Inscrieri privitoare la dreptul de proprietate și alte drepturi reale	Referințe
/	
Act Normativ nr. 7, din 13/03/1996 emis de PARLAMENTUL ROMANIEI (art. 13);	
B1	Inscrierea posesiei, drept de PROPRIETATE, dobandit prin Lege, cota actuala 1/1
	1) NEIDENTIFICAT NEIDENTIFICAT
B2	Se notează mențiunea de proprietar neidentificat.

**C. Partea III. SARCINI .**

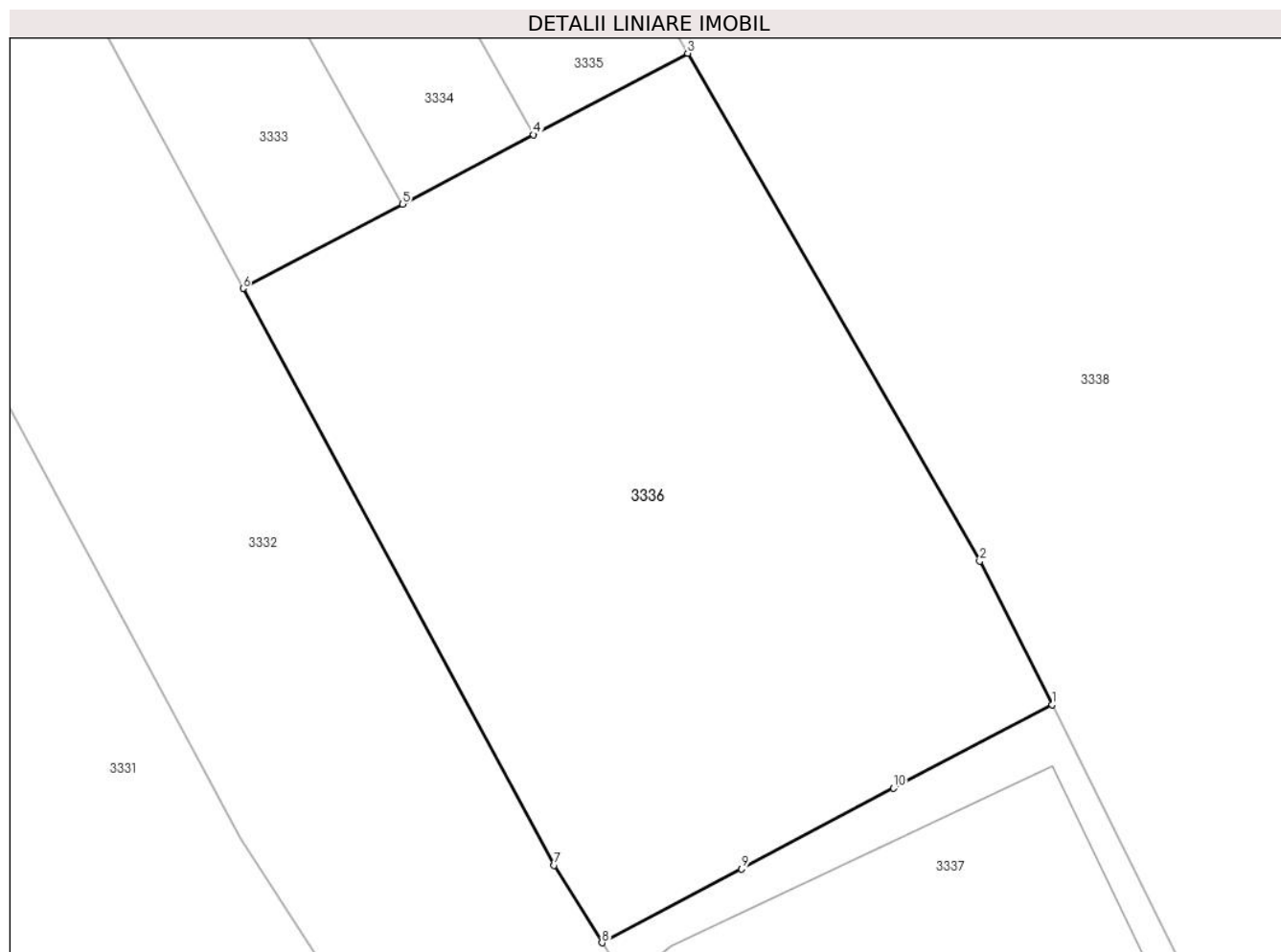
Inscrieri privind dezmembramintele dreptului de proprietate, drepturi reale de garanție și sarcini	Referințe
NU SUNT	

## Anexa Nr. 1 La Partea I

## Teren

Nr cadastral	Suprafața (mp)*	Observații / Referințe
	996	Imobilul s-a format din o parte a PF 1700, 1699/2 a comunei cadastrale Ipotesti.

\* Suprafața este determinată în planul de proiecție Stereo 70.



## Date referitoare la teren

Crt	Categorie folosință	Intravilan	Suprafața (mp)	Tarla	Parcelă	Nr. topo	Observații / Referințe
1	arabil	DA	996	-	-	-	

## Lungime Segmente

1) Valorile lungimilor segmentelor sunt obținute din proiecție în plan.

Punct început	X / Y	Punct sfârșit	X / Y	Lungime segment (** (m)
1	595.785,583 679.979,846	2	595.781,872 679.987,167	8.208
2	595.781,872 679.987,167	3	595.766,954 680.013,092	29.911
3	595.766,954 680.013,092	4	595.759,089 680.008,934	8.896
4	595.759,089 680.008,934	5	595.752,391 680.005,392	7.577
5	595.752,391 680.005,392	6	595.744,25 680.001,088	9.209

Punct început	X / Y	Punct sfârșit	X / Y	Lungime segment (** (m)
6	595.744,25 680.001,088	7	595.760,138 679.971,639	33.462
7	595.760,138 679.971,639	8	595.762,583 679.967,686	4.648
8	595.762,583 679.967,686	9	595.769,705 679.971,46	8.06
9	595.769,705 679.971,46	10	595.777,474 679.975,578	8.793
10	595.777,474 679.975,578	1	595.785,583 679.979,846	9.164

\*\* Lungimile segmentelor sunt determinate în planul de proiecție Stereo 70 și sunt rotunjite la 1 milimetru.

\*\*\* Distanța dintre puncte este formată din segmente cumulate ce sunt mai mici decât valoarea 1 milimetru.



**DATE DESPRE IMOBILUL NR. 3337**

Oficiul de Cadastru și Publicitate Imobiliară SUCEAVA  
Biroul de Cadastru și Publicitate Imobiliară Suceava

**A. Partea I. Descrierea imobilului**

TEREN Intravilan

Nr. CF vechi:2340  
Nr. cadastral vechi:832

Adresa: Loc. Ipotesti, Str Decebal, Nr. 381, Jud. Suceava

Nr. Crt	Nr cadastral Nr. topografic	Suprafața* (mp)	Observații / Referințe
A1	32772	Din acte: 2.000 Masurata: 1.733	Sector cadastral:35 Teren neimprejmuit;

**Construcții**

Crt	Nr cadastral Nr. topografic	Adresa	Observații / Referințe
A1.1	32772-C1	Loc. Ipotesti, Str Decebal, Nr. 381, Jud. Suceava	Nr. niveluri:1; S. construita la sol:136 mp; S. construita desfasurata:136 mp; casă P din chirpici și lemn, 1977
A1.2	32772-C2	Loc. Ipotesti, Str Decebal, Nr. 381, Jud. Suceava	Nr. niveluri:1; S. construita la sol:134 mp; S. construita desfasurata:134 mp; magazie din lemn, 1977
A1.3	32772-C3	Loc. Ipotesti, Str Decebal, Nr. 381, Jud. Suceava	Nr. niveluri:1; S. construita la sol:47 mp; S. construita desfasurata:47 mp; anexă din lemn și calaburi, 1977
A1.4	32772-C4	Loc. Ipotesti, Str Decebal, Nr. 381, Jud. Suceava	Nr. niveluri:1; S. construita la sol:241 mp; S. construita desfasurata:242 mp; anexă din lemn și calaburi, 1977

**B. Partea II. Proprietari și acte**

Inscrieri privitoare la dreptul de proprietate și alte drepturi reale		Referințe
<b>53674 / 11/09/2020</b>		
Act Notarial nr. 1150, din 11/09/2020 emis de NP BOBRIC MIRCEA EUGEN;		
B7	Intabulare, drept de PROPRIETATE, dobandit prin Conventie, cota actuala 1/1 1) TUHLEI FLORIN-DORIN 2) TUHLEI CORINA, bun comun in devalmasie	A1, A1.1, A1.2, A1.3, A1.4

**C. Partea III. SARCINI .**

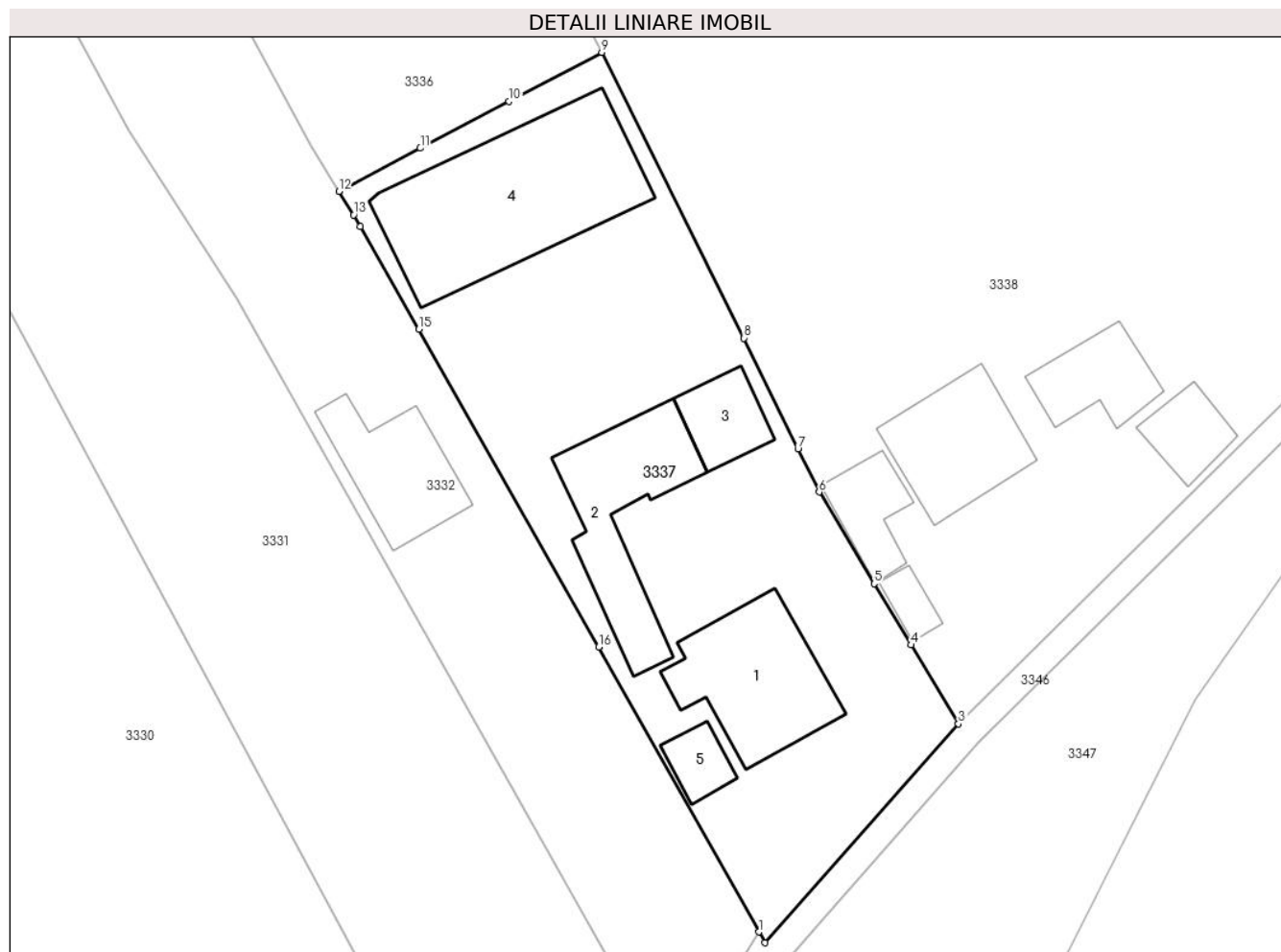
Inscrieri privind dezmembramintele dreptului de proprietate, drepturi reale de garanție și sarcini	Referințe
NU SUNT	

## Anexa Nr. 1 La Partea I

## Teren

Nr cadastral	Suprafața (mp)*	Observații / Referințe
32772	Din acte: 2.000 Masurata: 1.733	

\* Suprafața este determinată în planul de proiecție Stereo 70.



## Date referitoare la teren

Crt	Categorie folosință	Intra vilan	Suprafața (mp)	Tarla	Parcelă	Nr. topo	Observații / Referințe
1	curți constructii	DA	1.733	-	-	-	

## Date referitoare la construcții

Crt	Număr	Destinație construcție	Supraf. (mp)	Situație juridică	Observații / Referințe
A1.1	32772-C1	construcții de locuințe	136	Cu acte	Nr. niveluri:1; S. construită la sol:136 mp; S. construită desfasurata:136 mp; casă P din chirpici și lemn, 1977
A1.2	32772-C2	construcții anexa	134	Cu acte	Nr. niveluri:1; S. construită la sol:134 mp; S. construită desfasurata:134 mp; magazie din lemn, 1977
A1.3	32772-C3	construcții anexa	47	Cu acte	Nr. niveluri:1; S. construită la sol:47 mp; S. construită desfasurata:47 mp; anexă din lemn și calaburi, 1977
A1.4	32772-C4	construcții anexa	Din acte: 242 Masurata: 241	Cu acte	Nr. niveluri:1; S. construită la sol:241 mp; S. construită desfasurata:242 mp; anexă din lemn și calaburi, 1977
A1.5		construcții anexa	27	Fara acte	Nr. niveluri:1; S. construită la sol:27 mp; Anexă.



**Lungime Segmente**

1) Valorile lungimilor segmentelor sunt obținute din proiecție în plan.

Punct început	X / Y	Punct sfârșit	X / Y	Lungime segment (** (m)
1	595.799,321 679.902,883	2	595.799,857 679.901,933	1.091
2	595.799,857 679.901,933	3	595.816,799 679.921,089	25.573
3	595.816,799 679.921,089	4	595.812,661 679.927,995	8.051
4	595.812,661 679.927,995	5	595.809,409 679.933,345	6.261
5	595.809,409 679.933,345	6	595.804,608 679.941,374	9.355
6	595.804,608 679.941,374	7	595.802,755 679.945,168	4.222
7	595.802,755 679.945,168	8	595.798,031 679.954,839	10.763
8	595.798,031 679.954,839	9	595.785,583 679.979,846	27.934
9	595.785,583 679.979,846	10	595.777,474 679.975,578	9.164
10	595.777,474 679.975,578	11	595.769,705 679.971,46	8.793
11	595.769,705 679.971,46	12	595.762,583 679.967,686	8.06
12	595.762,583 679.967,686	13	595.763,864 679.965,616	2.434
13	595.763,864 679.965,616	14	595.764,444 679.964,599	1.171
14	595.764,444 679.964,599	15	595.769,566 679.955,617	10.34
15	595.769,566 679.955,617	16	595.785,305 679.927,811	31.951
16	595.785,305 679.927,811	1	595.799,321 679.902,883	28.598

\*\* Lungimile segmentelor sunt determinate în planul de proiecție Stereo 70 și sunt rotunjite la 1 milimetru.

\*\*\* Distanța dintre puncte este formată din segmente cumulate ce sunt mai mici decât valoarea 1 milimetru.



**DATE DESPRE IMOBILUL NR. 3338**

Oficiul de Cadastru și Publicitate Imobiliară SUCEAVA  
Biroul de Cadastru și Publicitate Imobiliară Suceava

**A. Partea I. Descrierea imobilului**

TEREN Intravilan

Adresa: Loc. Ipotesti, Jud. Suceava

Nr. Crt	Nr cadastral Nr. topografic	Suprafața* (mp)	Observații / Referințe
A1		20.000	Sector cadastral:35 Teren neimprejmuit; Imobilul s-a format din o parte a PF 1703/1, 1702/2, 1702/1, 1702/3, 1701 a comunei cadastrale Ipotesti.

**B. Partea II. Proprietari și acte**

Inscrieri privitoare la dreptul de proprietate și alte drepturi reale		Referințe
/		
Act Normativ nr. 7, din 13/03/1996 emis de PARLAMENTUL ROMANIEI (art. 13);		
B1	Inscrierea posesiei, drept de PROPRIETATE, dobandit prin Lege, cota actuala 1/1 1) NEIDENTIFICAT NEIDENTIFICAT	A1
B2	Se notează mențiunea de proprietar neidentificat.	A1

**C. Partea III. SARCINI .**

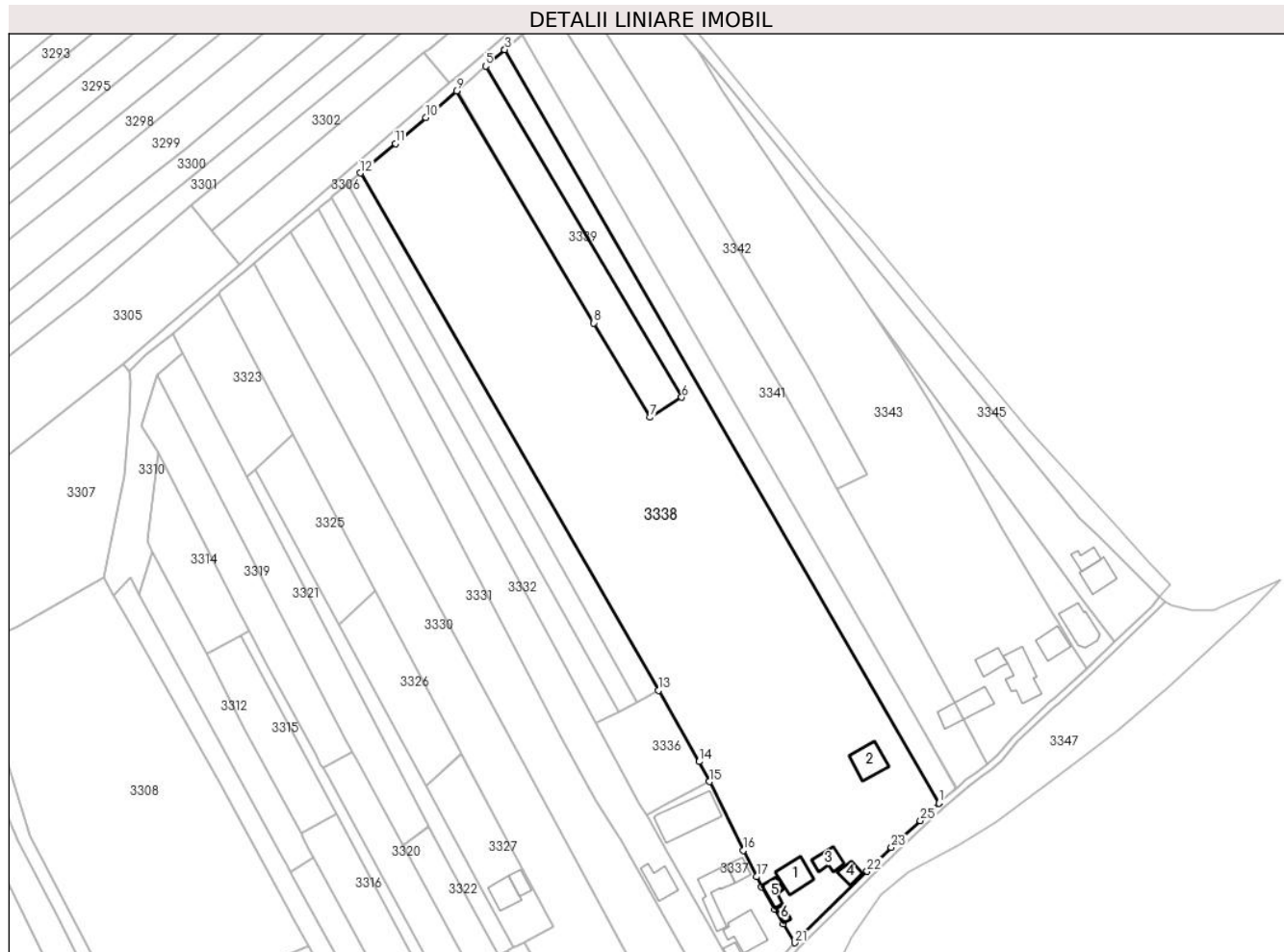
Inscrieri privind dezmembramintele dreptului de proprietate, drepturi reale de garanție și sarcini	Referințe
NU SUNT	

## Anexa Nr. 1 La Partea I

## Teren

Nr cadastral	Suprafața (mp)*	Observații / Referințe
	20.000	Imobilul s-a format din o parte a PF 1703/1, 1702/2, 1702/1, 1702/3, 1701 a comunei cadastrale Ipotesti.

\* Suprafața este determinată în planul de proiecție Stereo 70.



## Date referitoare la teren

Crt	Categorie folosință	Intra vilan	Suprafața (mp)	Tarla	Parcelă	Nr. topo	Observații / Referințe
1	curți constructii	DA	823	-	-	-	
2	curți constructii	DA	597	-	-	-	
3	arabil	DA	18.580	-	-	-	

## Date referitoare la construcții

Crt	Număr	Destinație construcție	Supraf. (mp)	Situație juridică	Observații / Referințe
A1.1		construcții de locuințe	105	Fara acte	Nr. niveluri:1; S. construita la sol:105 mp; Locuință.
A1.2		construcții de locuințe	114	Fara acte	Nr. niveluri:1; S. construita la sol:114 mp; Locuință.
A1.3		construcții anexa	62	Fara acte	Nr. niveluri:1; S. construita la sol:62 mp; Anexă.
A1.4		construcții anexa	41	Fara acte	Nr. niveluri:1; S. construita la sol:41 mp; Anexă.
A1.5		construcții anexa	48	Fara acte	Nr. niveluri:1; S. construita la sol:48 mp; Anexă.
A1.6		construcții anexa	18	Fara acte	Nr. niveluri:1; S. construita la sol:18 mp; Anexă.

## Lungime Segmente

1) Valorile lungimilor segmentelor sunt obținute din proiecție în plan.

Punct început	X / Y	Punct sfârșit	X / Y	Lungime segment (** (m)
1	595.869,258 679.972,042	2	595.869,341 679.972,113	0.109
3	595.710,992 680.246,857	4	595.710,909 680.246,786	0.109
5	595.703,942 680.240,846	6	595.775,505 680.120,047	140.405
7	595.763,997 680.112,769	8	595.743,491 680.147,168	40.047
9	595.693,351 680.231,788	10	595.682,128 680.222,161	14.786
11	595.671,016 680.212,63	12	595.658,314 680.201,891	16.633
13	595.766,954 680.013,092	14	595.781,872 679.987,167	29.911
15	595.785,583 679.979,846	16	595.798,031 679.954,839	27.934
17	595.802,755 679.945,168	18	595.804,608 679.941,374	4.222
19	595.809,409 679.933,345	20	595.812,661 679.927,995	6.261
21	595.816,799 679.921,089	22	595.843,146 679.947,139	37.051
23	595.851,95 679.955,844	24	595.855,462 679.959,316	4.939
25	595.862,55 679.965,643	1	595.869,258 679.972,042	9.271

Punct început	X / Y	Punct sfârșit	X / Y	Lungime segment (** (m)
2	595.869,341 679.972,113	3	595.710,992 680.246,857	317.11
4	595.710,909 680.246,786	5	595.703,942 680.240,846	9.155
6	595.775,505 680.120,047	7	595.763,997 680.112,769	13.616
8	595.743,491 680.147,168	9	595.693,351 680.231,788	98.359
10	595.682,128 680.222,161	11	595.671,016 680.212,63	14.64
12	595.658,314 680.201,891	13	595.766,954 680.013,092	217.825
14	595.781,872 679.987,167	15	595.785,583 679.979,846	8.208
16	595.798,031 679.954,839	17	595.802,755 679.945,168	10.763
18	595.804,608 679.941,374	19	595.809,409 679.933,345	9.355
20	595.812,661 679.927,995	21	595.816,799 679.921,089	8.051
22	595.843,146 679.947,139	23	595.851,95 679.955,844	12.381
24	595.855,462 679.959,316	25	595.862,55 679.965,643	9.501

\*\* Lungimile segmentelor sunt determinate în planul de proiecție Stereo 70 și sunt rotunjite la 1 milimetru.

\*\*\* Distanța dintre puncte este formată din segmente cumulate ce sunt mai mici decât valoarea 1 milimetru.



**DATE DESPRE IMOBILUL NR. 3339**

Oficiul de Cadastru și Publicitate Imobiliară SUCEAVA  
Biroul de Cadastru și Publicitate Imobiliară Suceava

**A. Partea I. Descrierea imobilului**

TEREN Intravilan

Adresa: Loc. Ipotesti, Jud. Suceava

Nr. Crt	Nr cadastral Nr. topografic	Suprafața* (mp)	Observații / Referințe
A1	46003	Din acte: 2.200 Masurata: 1.911	Sector cadastral:35 Teren neimprejmut;

**B. Partea II. Proprietari și acte**

Inscrieri privitoare la dreptul de proprietate și alte drepturi reale	Referințe
<b>42502 / 16/06/2021</b>	
Act Notarial nr. contract de vanzare-cumparare nr. 979, din 14/06/2021 emis de BIN CIRLIGEANU VIRGINIA LAURA;	
B4	A1
Intabulare, drept de PROPRIETATE, dobandit prin Conventie, cota actuala 1/1	
1) <b>STRUȚ TATIANA</b>	
2) <b>STRUȚ CONSTANTIN</b> , bun comun in devalmasie	

**C. Partea III. SARCINI .**

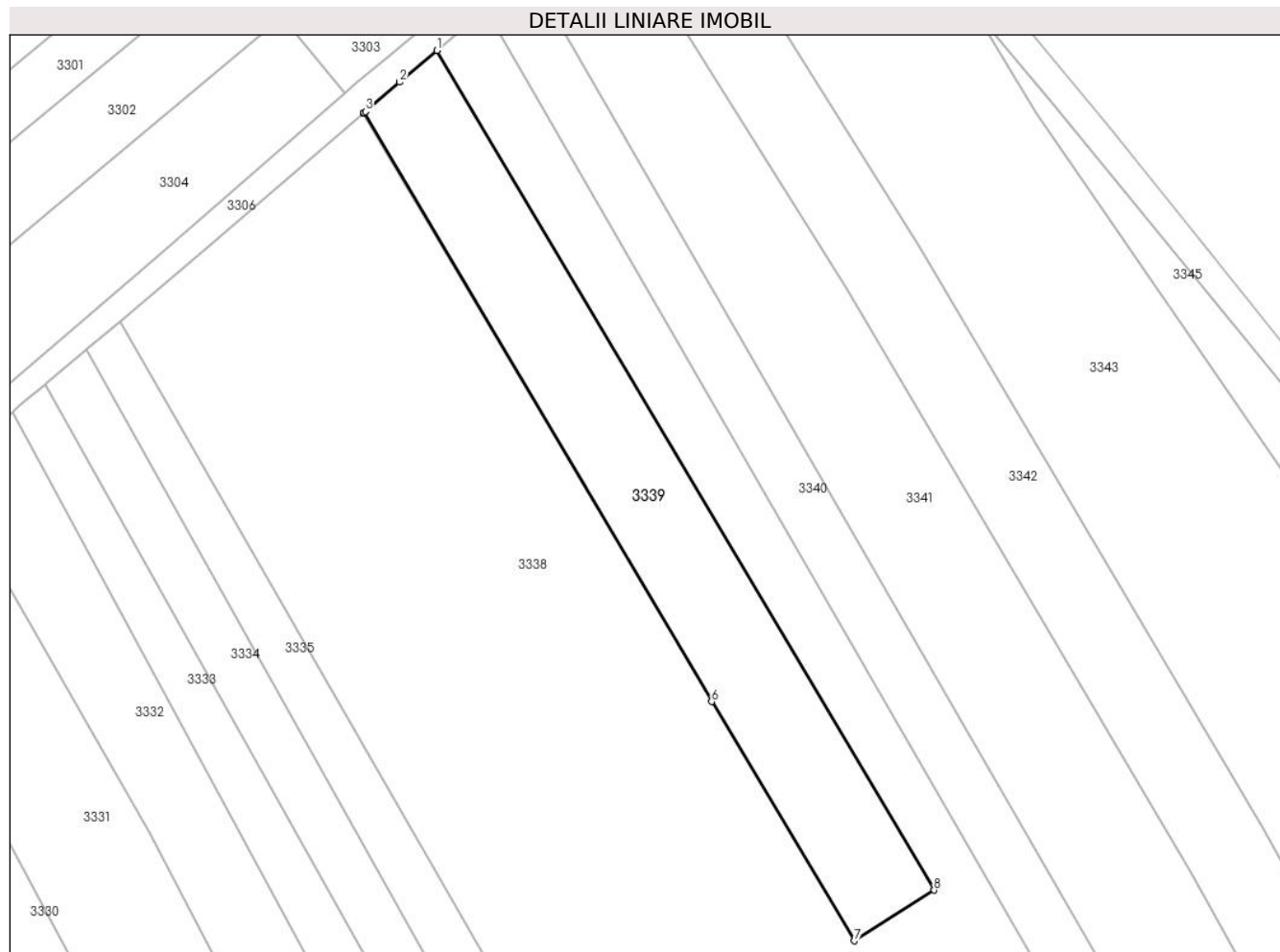
Inscrieri privind dezmembramintele dreptului de proprietate, drepturi reale de garanție și sarcini	Referințe
NU SUNT	

## Anexa Nr. 1 La Partea I

## Teren

Nr cadastral	Suprafața (mp)*	Observații / Referințe
46003	Din acte: 2.200 Masurata: 1.911	

\* Suprafața este determinată în planul de proiecție Stereo 70.



## Date referitoare la teren

Crt	Categorie folosință	Intra vilan	Suprafața (mp)	Tarla	Parcelă	Nr. topo	Observații / Referințe
1	arabil	DA	1.911	-	-	-	

## Lungime Segmente

1) Valorile lungimilor segmentelor sunt obținute din proiecție în plan.

Punct început	X / Y	Punct sfârșit	X / Y	Lungime segment (** (m)
1	595.703,942 680.240,846	2	595.698,598 680.236,29	7.022
2	595.698,598 680.236,29	3	595.693,685 680.232,075	6.473
3	595.693,685 680.232,075	4	595.693,484 680.231,903	0.265
4	595.693,484 680.231,903	5	595.693,351 680.231,788	0.176
5	595.693,351 680.231,788	6	595.743,491 680.147,168	98.359



Punct început	X / Y	Punct sfârșit	X / Y	Lungime segment (** (m)
6	595.743,491 680.147,168	7	595.763,997 680.112,769	40.047
7	595.763,997 680.112,769	8	595.775,505 680.120,047	13.616
8	595.775,505 680.120,047	1	595.703,942 680.240,846	140.405

\*\* Lungimile segmentelor sunt determinate în planul de proiecție Stereo 70 și sunt rotunjite la 1 milimetru.

\*\*\* Distanța dintre puncte este formată din segmente cumulate ce sunt mai mici decât valoarea 1 milimetru.



**DATE DESPRE IMOBILUL NR. 3340**

Oficiul de Cadastru și Publicitate Imobiliară SUCEAVA  
Biroul de Cadastru și Publicitate Imobiliară Suceava

**A. Partea I. Descrierea imobilului**

TEREN Intravilan

Nr. CF vechi:2469

Adresa: Loc. Ipotesti, Jud. Suceava

Nr. Crt	Nr cadastral Nr. topografic	Suprafața* (mp)	Observații / Referințe
A1	46375	2.600	Sector cadastral:35 Teren neimprejmuit;

**B. Partea II. Proprietari și acte**

Inscrieri privitoare la dreptul de proprietate și alte drepturi reale		Referințe
<b>85574 / 08/12/2021</b>		
Act Notarial nr. 6112, din 06/12/2021 emis de BUSUIOC OVIDIU;		
B3	Intabulare, drept de PROPRIETATE bun propriu cu titlu de cumparare, dobandit prin Conventie, cota actuala 1/1 1) ALBU TRAIAN	A1

**C. Partea III. SARCINI .**

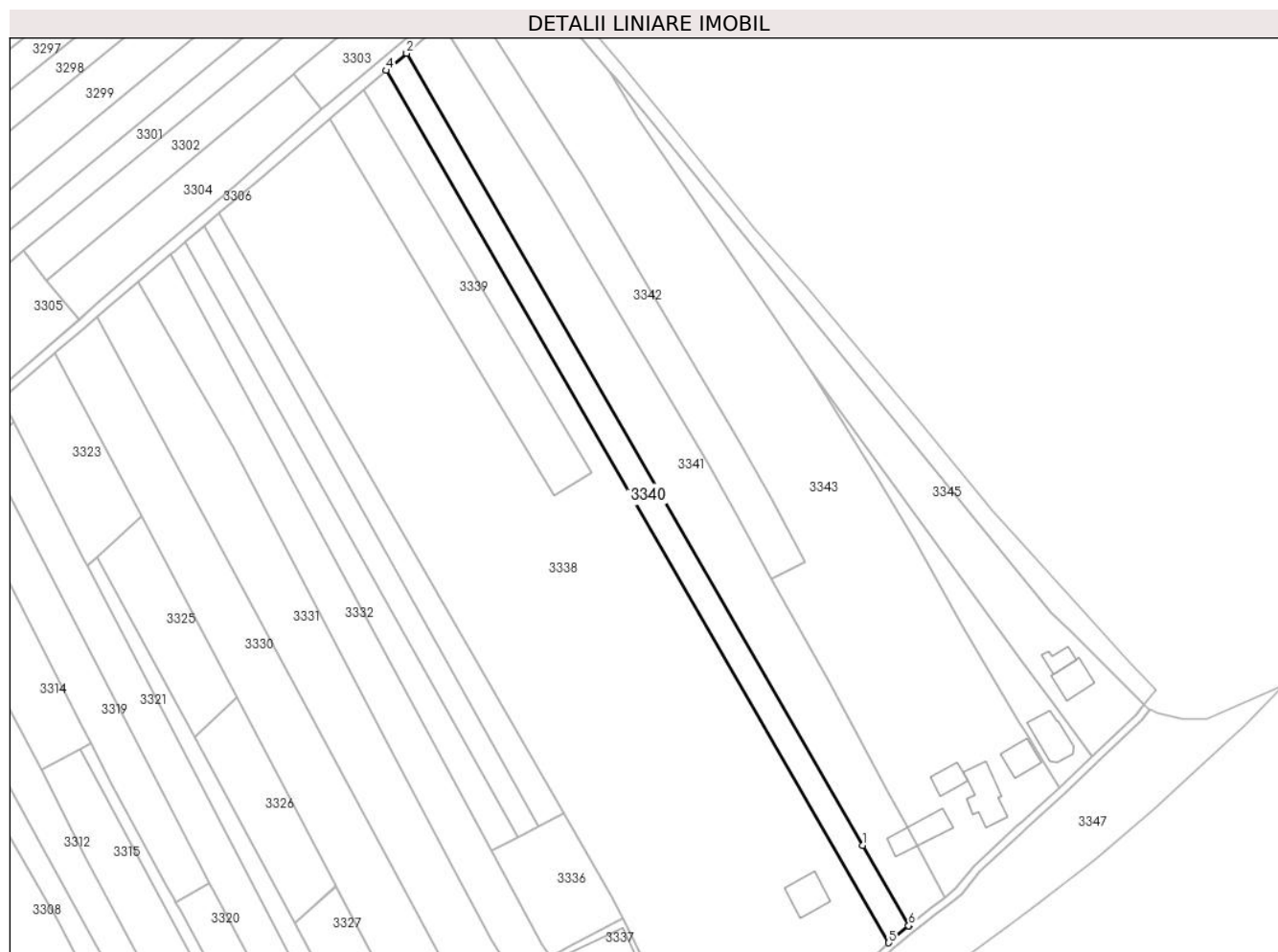
Inscrieri privind dezmembramintele dreptului de proprietate, drepturi reale de garanție și sarcini	Referințe
NU SUNT	

## Anexa Nr. 1 La Partea I

## Teren

Nr cadastral	Suprafața (mp)*	Observații / Referințe
46375	2.600	

\* Suprafața este determinată în planul de proiecție Stereo 70.



## Date referitoare la teren

Crt	Categorie folosință	Intra vilan	Suprafața (mp)	Tarla	Parcelă	Nr. topo	Observații / Referințe
1	arabil	DA	2.600	-	-	-	

## Lungime Segmente

1) Valorile lungimilor segmentelor sunt obținute din proiecție în plan.

Punct început	X / Y	Punct sfârșit	X / Y	Lungime segment (** (m)
1	595.861,123 680.002,791	2	595.717,337 680.252,267	287.946
2	595.717,337 680.252,267	3	595.717,261 680.252,202	0.1
3	595.717,261 680.252,202	4	595.710,992 680.246,857	8.238
4	595.710,992 680.246,857	5	595.869,341 679.972,113	317.11
5	595.869,341 679.972,113	6	595.875,601 679.977,473	8.241

Punct început	X / Y	Punct sfârșit	X / Y	Lungime segment (** (m)
6	595.875,601 679.977,473	7	595.875,677 679.977,539	0.101
7	595.875,677 679.977,539	1	595.861,123 680.002,791	29.146

\*\* Lungimile segmentelor sunt determinate în planul de proiecție Stereo 70 și sunt rotunjite la 1 milimetru.

\*\*\* Distanța dintre puncte este formată din segmente cumulate ce sunt mai mici decât valoarea 1 milimetru.



**DATE DESPRE IMOBILUL NR. 3341**

Oficiul de Cadastru și Publicitate Imobiliară SUCEAVA  
Biroul de Cadastru și Publicitate Imobiliară Suceava

**A. Partea I. Descrierea imobilului**

TEREN Intravilan

Adresa: Loc. Ipotesti, Jud. Suceava

Nr. Crt	Nr cadastral Nr. topografic	Suprafața* (mp)	Observații / Referințe
A1	46070	5.200	Sector cadastral:35 Teren neimprejmuit;

**B. Partea II. Proprietari și acte**

Inscrieri privitoare la dreptul de proprietate și alte drepturi reale	Referințe
<b>32369 / 13/05/2021</b>	
Act Notarial nr. 2147-contract de vanzare, din 12/05/2021 emis de BUSUIOC OVIDIU;	
B2	A1
Intabulare, drept de PROPRIETATE, dobandit prin Conventie, cota actuala 1/1 1) <b>ALBU TRAIAN</b> , bun propriu	

**C. Partea III. SARCINI .**

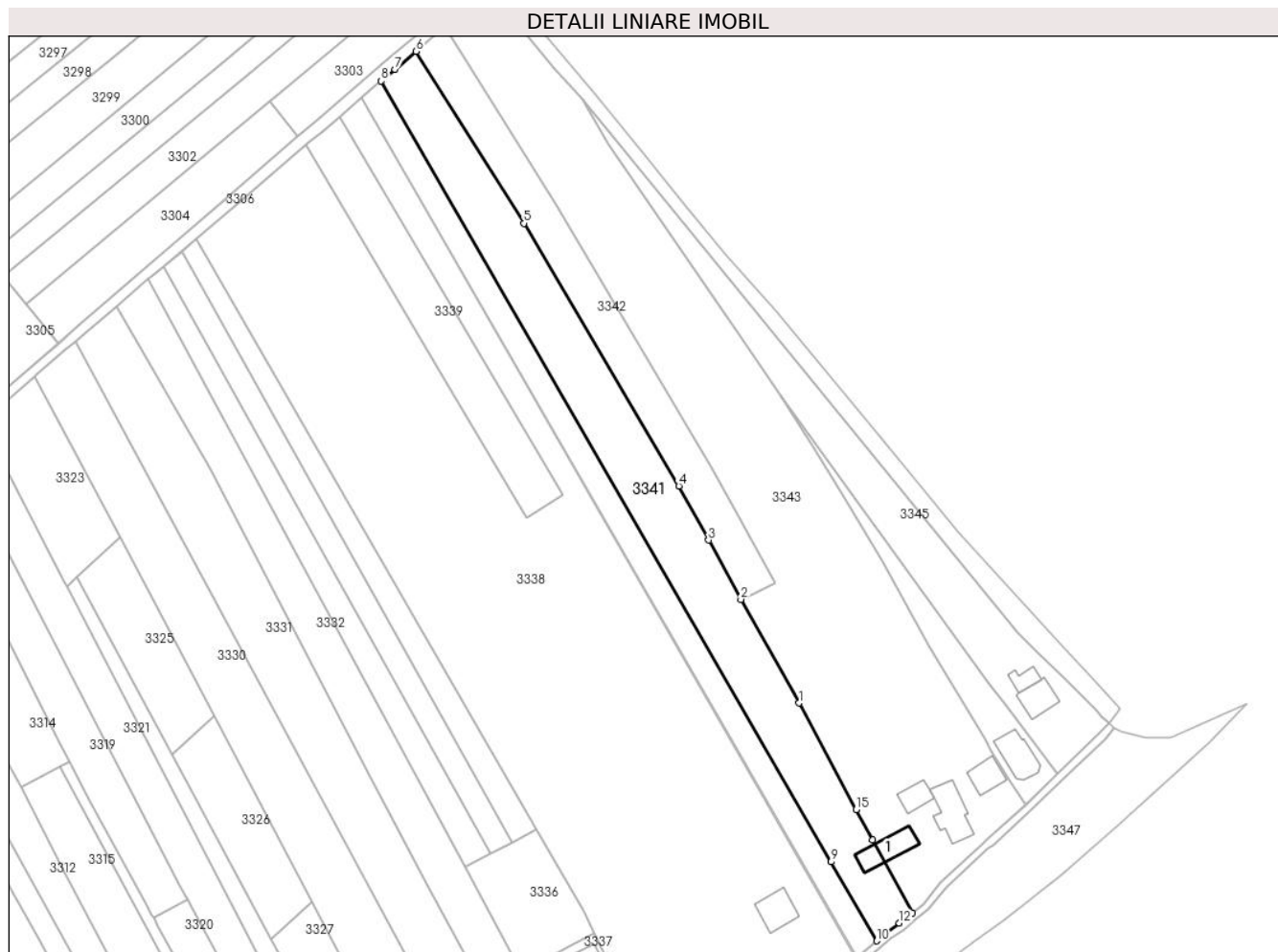
Inscrieri privind dezmembramintele dreptului de proprietate, drepturi reale de garanție și sarcini	Referințe
NU SUNT	

## Anexa Nr. 1 La Partea I

## Teren

Nr cadastral	Suprafața (mp)*	Observații / Referințe
46070	5.200	

\* Suprafața este determinată în planul de proiecție Stereo 70.



## Date referitoare la teren

Crt	Categorie folosință	Intravilan	Suprafața (mp)	Tarla	Parcelă	Nr. topo	Observații / Referințe
1	curti constructii	DA	358	-	-	-	
2	arabil	DA	4.842	-	-	-	

## Date referitoare la construcții

Crt	Număr	Destinație construcție	Supraf. (mp)	Situație juridică	Observații / Referințe
A1.1	46070-C1	construcții anexa	137	Fara acte	Nr. niveluri:1; S. construita la sol:137 mp; S. construita desfasurata:137 mp; Construcție cu caracter provizoriu (stana).

## Lungime Segmente

1) Valorile lungimilor segmentelor sunt obținute din proiecție în plan.

Punct început	X / Y	Punct sfârșit	X / Y	Lungime segment (** (m)
1	595.850,831 680.053,473	2	595.832,315 680.086,629	37.976
2	595.832,315 680.086,629	3	595.821,98 680.105,55	21.56



Punct început	X / Y	Punct sfârșit	X / Y	Lungime segment (** (m)
3	595.821,98 680.105,55	4	595.812,437 680.122,821	19.732
4	595.812,437 680.122,821	5	595.762,901 680.206,749	97.456
5	595.762,901 680.206,749	6	595.728,421 680.261,705	64.877
6	595.728,421 680.261,705	7	595.721,669 680.255,96	8.865
7	595.721,669 680.255,96	8	595.717,337 680.252,267	5.692
8	595.717,337 680.252,267	9	595.861,123 680.002,791	287.946
9	595.861,123 680.002,791	10	595.875,677 679.977,539	29.146
10	595.875,677 679.977,539	11	595.878,936 679.980,329	4.29
11	595.878,936 679.980,329	12	595.882,959 679.983,2	4.942
12	595.882,959 679.983,2	13	595.887,033 679.986,453	5.213
13	595.887,033 679.986,453	14	595.874,392 680.009,856	26.599
14	595.874,392 680.009,856	15	595.869,173 680.019,517	10.981
15	595.869,173 680.019,517	1	595.850,831 680.053,473	38.593

\*\* Lungimile segmentelor sunt determinate în planul de proiecție Stereo 70 și sunt rotunjite la 1 milimetru.

\*\*\* Distanța dintre puncte este formată din segmente cumulate ce sunt mai mici decât valoarea 1 milimetru.



**DATE DESPRE IMOBILUL NR. 3342**

Oficiul de Cadastru și Publicitate Imobiliară SUCEAVA  
Biroul de Cadastru și Publicitate Imobiliară Suceava

**A. Partea I. Descrierea imobilului**

TEREN Intravilan

Nr. CF vechi:3357 ipotesti

Nr. cadastral vechi:2352

Adresa: Loc. Ipotesti, Jud. Suceava

Nr. Crt	Nr cadastral Nr. topografic	Suprafața* (mp)	Observații / Referințe
A1	36524	2.463	Sector cadastral:35 Teren neimprejmuit;

**B. Partea II. Proprietari și acte**

Inscrieri privitoare la dreptul de proprietate și alte drepturi reale		Referințe
<b>20045 / 28/03/2022</b>		
Act Notarial nr. contract de vanzare nr. 889, din 25/03/2022 emis de NP CURCA MIHAI;		
B2	Intabulare, drept de PROPRIETATE- bun propriu, dobandit prin Conventie, cota actuala 1/1 1) CRASI NICOLAIE	A1

**C. Partea III. SARCINI .**

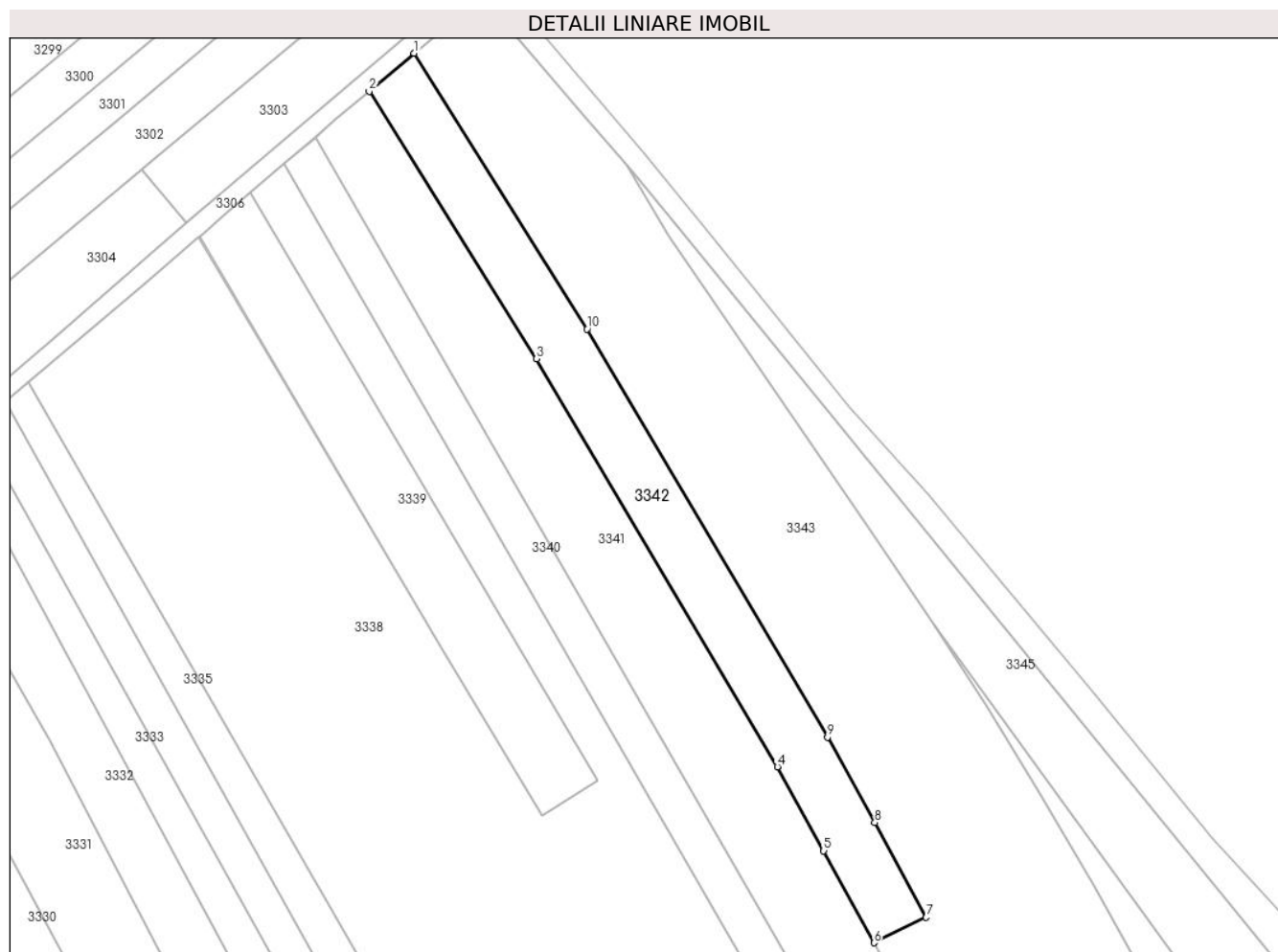
Inscrieri privind dezmembramintele dreptului de proprietate, drepturi reale de garanție și sarcini	Referințe
NU SUNT	

## Anexa Nr. 1 La Partea I

## Teren

Nr cadastral	Suprafața (mp)*	Observații / Referințe
36524	2.463	

\* Suprafața este determinată în planul de proiecție Stereo 70.



## Date referitoare la teren

Crt	Categorie folosință	Intravilan	Suprafața (mp)	Tarla	Parcelă	Nr. topo	Observații / Referințe
1	arabil	DA	2.463	-	-	-	

## Lungime Segmente

1) Valorile lungimilor segmentelor sunt obținute din proiecție în plan.

Punct început	X / Y	Punct sfârșit	X / Y	Lungime segment (** (m)
1	595.737,665 680.269,573	2	595.728,421 680.261,705	12.139
2	595.728,421 680.261,705	3	595.762,901 680.206,749	64.877
3	595.762,901 680.206,749	4	595.812,437 680.122,821	97.456
4	595.812,437 680.122,821	5	595.821,98 680.105,55	19.732
5	595.821,98 680.105,55	6	595.832,315 680.086,629	21.56

Punct început	X / Y	Punct sfârșit	X / Y	Lungime segment (** (m)
6	595.832,315 680.086,629	7	595.843,068 680.091,853	11.955
7	595.843,068 680.091,853	8	595.832,491 680.111,361	22.191
8	595.832,491 680.111,361	9	595.822,78 680.128,926	20.071
9	595.822,78 680.128,926	10	595.773,244 680.212,854	97.456
10	595.773,244 680.212,854	1	595.737,665 680.269,573	66.955

\*\* Lungimile segmentelor sunt determinate în planul de proiecție Stereo 70 și sunt rotunjite la 1 milimetru.

\*\*\* Distanța dintre puncte este formată din segmente cumulate ce sunt mai mici decât valoarea 1 milimetru.



**DATE DESPRE IMOBILUL NR. 3343**

Oficiul de Cadastru și Publicitate Imobiliară SUCEAVA  
Biroul de Cadastru și Publicitate Imobiliară Suceava

**A. Partea I. Descrierea imobilului**

TEREN Intravilan

Adresa: Loc. Ipotesti, Jud. Suceava

Nr. Crt	Nr cadastral Nr. topografic	Suprafața* (mp)	Observații / Referințe
A1		10.600	Sector cadastral:35 Teren neimprejmuit; Imobilul s-a format din o parte a PF 1706, 1705, 1704 a comunei cadastrale Ipotesti.

**B. Partea II. Proprietari și acte**

Inscrieri privitoare la dreptul de proprietate și alte drepturi reale		Referințe
/		
Act Normativ nr. 7, din 13/03/1996 emis de PARLAMENTUL ROMANIEI (art. 13);		
B1	Inscrierea posesiei, drept de PROPRIETATE, dobandit prin Lege, cota actuala 1/1 1) NEIDENTIFICAT NEIDENTIFICAT	A1
B2	Se notează mențiunea de proprietar neidentificat.	A1

**C. Partea III. SARCINI .**

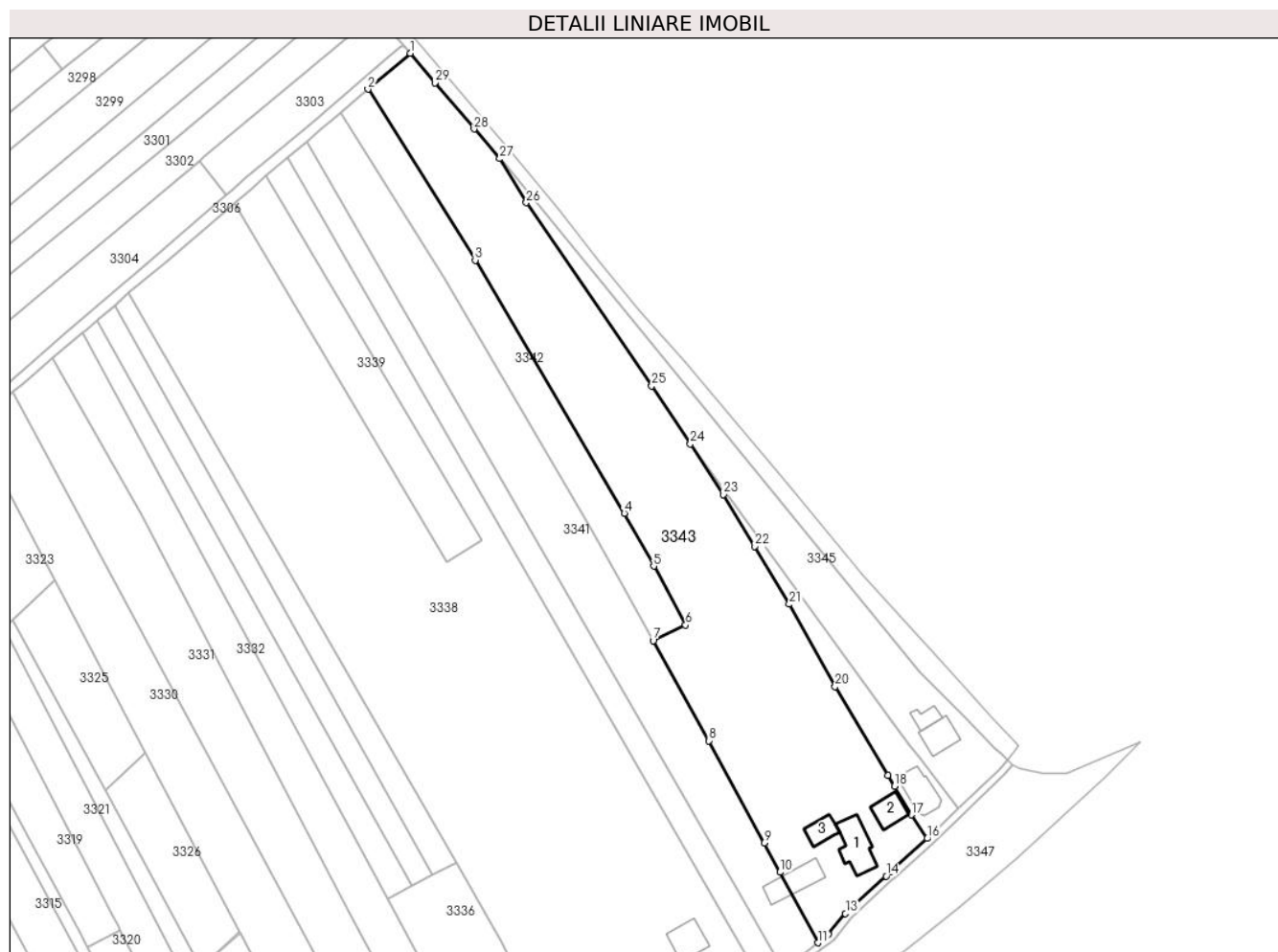
Inscrieri privind dezmembramintele dreptului de proprietate, drepturi reale de garanție și sarcini	Referințe
NU SUNT	

## Anexa Nr. 1 La Partea I

## Teren

Nr cadastral	Suprafața (mp)*	Observații / Referințe
	10.600	Imobilul s-a format din o parte a PF 1706, 1705, 1704 a comunei cadastrale Ipotești.

\* Suprafața este determinată în planul de proiecție Stereo 70.



## Date referitoare la teren

Crt	Categorie folosință	Intravilan	Suprafața (mp)	Tarla	Parcelă	Nr. topo	Observații / Referințe
1	curți construcții	DA	1.073	-	-	-	
2	curți construcții	DA	326	-	-	-	
3	arabil	DA	9.201	-	-	-	

## Date referitoare la construcții

Crt	Număr	Destinație construcție	Supraf. (mp)	Situație juridică	Observații / Referințe
A1.1		construcții de locuințe	156	Fara acte	Nr. niveluri:1; S. construita la sol:156 mp; Locuință.
A1.2		construcții de locuințe	86	Fara acte	Nr. niveluri:1; S. construita la sol:86 mp; Locuință.
A1.3		construcții anexa	67	Fara acte	Nr. niveluri:1; S. construita la sol:67 mp; Anexă.

## Lungime Segmente

1) Valorile lungimilor segmentelor sunt obținute din proiecție în plan.

Punct început	X / Y	Punct sfârșit	X / Y	Lungime segment (** (m)	Punct început	X / Y	Punct sfârșit	X / Y	Lungime segment (** (m)



Punct început	X / Y	Punct sfârșit	X / Y	Lungime segment (** (m)
1	595.751,688 680.281,506	2	595.737,665 680.269,573	18.413
3	595.773,244 680.212,854	4	595.822,78 680.128,926	97.456
5	595.832,491 680.111,361	6	595.843,068 680.091,853	22.191
7	595.832,315 680.086,629	8	595.850,831 680.053,473	37.976
9	595.869,173 680.019,517	10	595.874,392 680.009,856	10.981
11	595.887,033 679.986,453	12	595.890,537 679.989,251	4.484
13	595.896,139 679.996,179	14	595.909,636 680.008,608	18.348
15	595.911,257 680.010,083	16	595.923,313 680.021,052	16.299
17	595.918,121 680.028,879	18	595.912,421 680.038,404	11.1
19	595.910,266 680.042,005	20	595.892,695 680.071,371	34.221
21	595.877,479 680.098,747	22	595.865,99 680.117,951	22.378
23	595.855,579 680.135,129	24	595.844,657 680.151,938	20.046
25	595.831,86 680.171,202	26	595.790,174 680.231,941	73.668
27	595.781,404 680.246,53	28	595.772,875 680.256,351	13.008
29	595.759,838 680.271,666	1	595.751,688 680.281,506	12.777

Punct început	X / Y	Punct sfârșit	X / Y	Lungime segment (** (m)
2	595.737,665 680.269,573	3	595.773,244 680.212,854	66.955
4	595.822,78 680.128,926	5	595.832,491 680.111,361	20.071
6	595.843,068 680.091,853	7	595.832,315 680.086,629	11.955
8	595.850,831 680.053,473	9	595.869,173 680.019,517	38.593
10	595.874,392 680.009,856	11	595.887,033 679.986,453	26.599
12	595.890,537 679.989,251	13	595.896,139 679.996,179	8.91
14	595.909,636 680.008,608	15	595.911,257 680.010,083	2.192
16	595.923,313 680.021,052	17	595.918,121 680.028,879	9.392
18	595.912,421 680.038,404	19	595.910,266 680.042,005	4.197
20	595.892,695 680.071,371	21	595.877,479 680.098,747	31.32
22	595.865,99 680.117,951	23	595.855,579 680.135,129	20.087
24	595.844,657 680.151,938	25	595.831,86 680.171,202	23.127
26	595.790,174 680.231,941	27	595.781,404 680.246,53	17.022
28	595.772,875 680.256,351	29	595.759,838 680.271,666	20.112

\*\* Lungimile segmentelor sunt determinate în planul de proiecție Stereo 70 și sunt rotunjite la 1 milimetru.

\*\*\* Distanța dintre puncte este formată din segmente cumulate ce sunt mai mici decât valoarea 1 milimetru.



**DATE DESPRE IMOBILUL NR. 3344**

Oficiul de Cadastru și Publicitate Imobiliară SUCEAVA  
Biroul de Cadastru și Publicitate Imobiliară Suceava

**A. Partea I. Descrierea imobilului**

TEREN Intravilan

Adresa: Loc. Ipotesti, Str Petru Rares, Nr. 22, Jud. Suceava

Nr. Crt	Nr cadastral Nr. topografic	Suprafața* (mp)	Observații / Referințe
A1	38752	1.000	Sector cadastral:35 Teren neimprejmit;

**Construcții**

Crt	Nr cadastral Nr. topografic	Adresa	Observații / Referințe
A1.2	38752-C2	Loc. Ipotesti, Str Petru Rares, Nr. 22, Jud. Suceava	Nr. niveluri:2; S. construita la sol:130 mp; S. construita desfasurata:234 mp; Locuință P+M, an 2022

**B. Partea II. Proprietari și acte**

Inscrieri privitoare la dreptul de proprietate și alte drepturi reale		Referințe
<b>4315 / 29/01/2018</b>		
Act Notarial nr. contract de vnzare 287, din 29/01/2018 emis de SPN CURCA MIHAI;		
B3	Intabulare, drept de PROPRIETATE, dobandit prin Conventie, cota actuala 1/1 1) BENIUGA RĂZVAN-IULIAN, bun propriu	A1
<b>56773 / 10/08/2023</b>		
Act Administrativ nr. 669, din 15/06/2023 emis de PRIMARIA COMUNEI IPOTESTI (certificat de atestare a edificarii constructiei);		
B5	Intabulare, drept de PROPRIETATE bun comun, in devalmasie, dobandit prin Construire, cota actuala 1/1 1) BENIUGA RĂZVAN-IULIAN 2) BENIUGA ANDREEA-LILIANA	A1.2

**C. Partea III. SARCINI .**

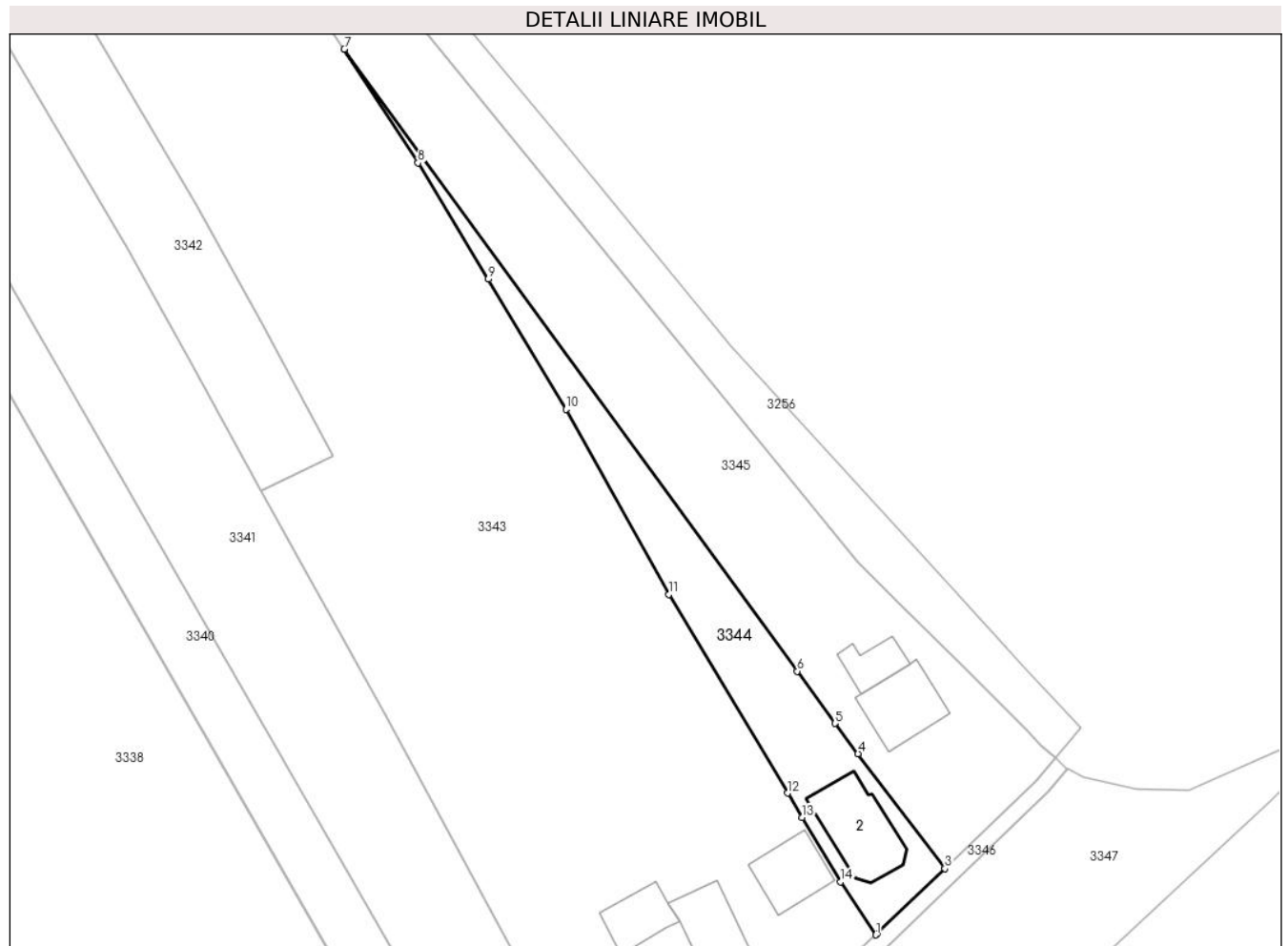
Inscrieri privind dezmembramintele dreptului de proprietate, drepturi reale de garanție și sarcini	Referințe
NU SUNT	

## Anexa Nr. 1 La Partea I

## Teren

Nr cadastral	Suprafața (mp)*	Observații / Referințe
38752	1.000	

\* Suprafața este determinată în planul de proiecție Stereo 70.



## Date referitoare la teren

Crt	Categorie folosință	Intravilan	Suprafața (mp)	Tarla	Parcelă	Nr. topo	Observații / Referințe
1	curți construcții	DA	268	-	-	-	
2	arabil	DA	732	-	-	-	

## Date referitoare la construcții

Crt	Număr	Destinație construcție	Supraf. (mp)	Situație juridică	Observații / Referințe
A1.2	38752-C2	construcții de locuințe	130	Cu acte	Nr. niveluri:2; S. construita la sol:130 mp; S. construita desfasurata:234 mp; Locuință P+M, an 2022

## Lungime Segmente

1) Valorile lungimilor segmentelor sunt obținute din proiecție în plan.

Punct început	X / Y	Punct sfârșit	X / Y	Lungime segment (** (m)
1	595.923,313 680.021,052	2	595.923,488 680.021,211	0.236
2	595.923,488 680.021,211	3	595.933,531 680.030,861	13.928

Punct început	X / Y	Punct sfârșit	X / Y	Lungime segment (** (m)
3	595.933,531 680.030,861	4	595.920,7 680.047,82	21.266
4	595.920,7 680.047,82	5	595.917,296 680.052,32	5.642
5	595.917,296 680.052,32	6	595.911,687 680.060,013	9.521
6	595.911,687 680.060,013	7	595.844,657 680.151,938	113.768
7	595.844,657 680.151,938	8	595.855,579 680.135,129	20.046
8	595.855,579 680.135,129	9	595.865,99 680.117,951	20.087
9	595.865,99 680.117,951	10	595.877,479 680.098,747	22.378
10	595.877,479 680.098,747	11	595.892,695 680.071,371	31.32
11	595.892,695 680.071,371	12	595.910,266 680.042,005	34.221
12	595.910,266 680.042,005	13	595.912,421 680.038,404	4.197
13	595.912,421 680.038,404	14	595.918,121 680.028,879	11.1
14	595.918,121 680.028,879	1	595.923,313 680.021,052	9.392

\*\* Lungimile segmentelor sunt determinate în planul de proiecție Stereo 70 și sunt rotunjite la 1 milimetru.

\*\*\* Distanța dintre puncte este formată din segmente cumulate ce sunt mai mici decât valoarea 1 milimetru.



**DATE DESPRE IMOBILUL NR. 3345**

Oficiul de Cadastru și Publicitate Imobiliară SUCEAVA  
Biroul de Cadastru și Publicitate Imobiliară Suceava

**A. Partea I. Descrierea imobilului**

TEREN Intravilan

Adresa: Loc. Ipotesti, Jud. Suceava

Nr. Crt	Nr cadastral Nr. topografic	Suprafața* (mp)	Observații / Referințe
A1	38753	3.000	Sector cadastral:35 Teren neimprejmuit;

**B. Partea II. Proprietari și acte**

Inscrieri privitoare la dreptul de proprietate și alte drepturi reale	Referințe
<b>4313 / 29/01/2018</b>	
Act Notarial nr. contract de partaj aut. nr. 766, din 21/02/2007 emis de BNP PETRU ATĂNĂSOAEI;	
B2	A1
Intabulare, drept de PROPRIETATE, dobandit prin Conventie, cota actuala 1/1	
1) BENIUGA LUCICA, bun propriu, cu titlu de partaj	

**C. Partea III. SARCINI .**

Inscrieri privind dezmembramintele dreptului de proprietate, drepturi reale de garanție și sarcini	Referințe
NU SUNT	

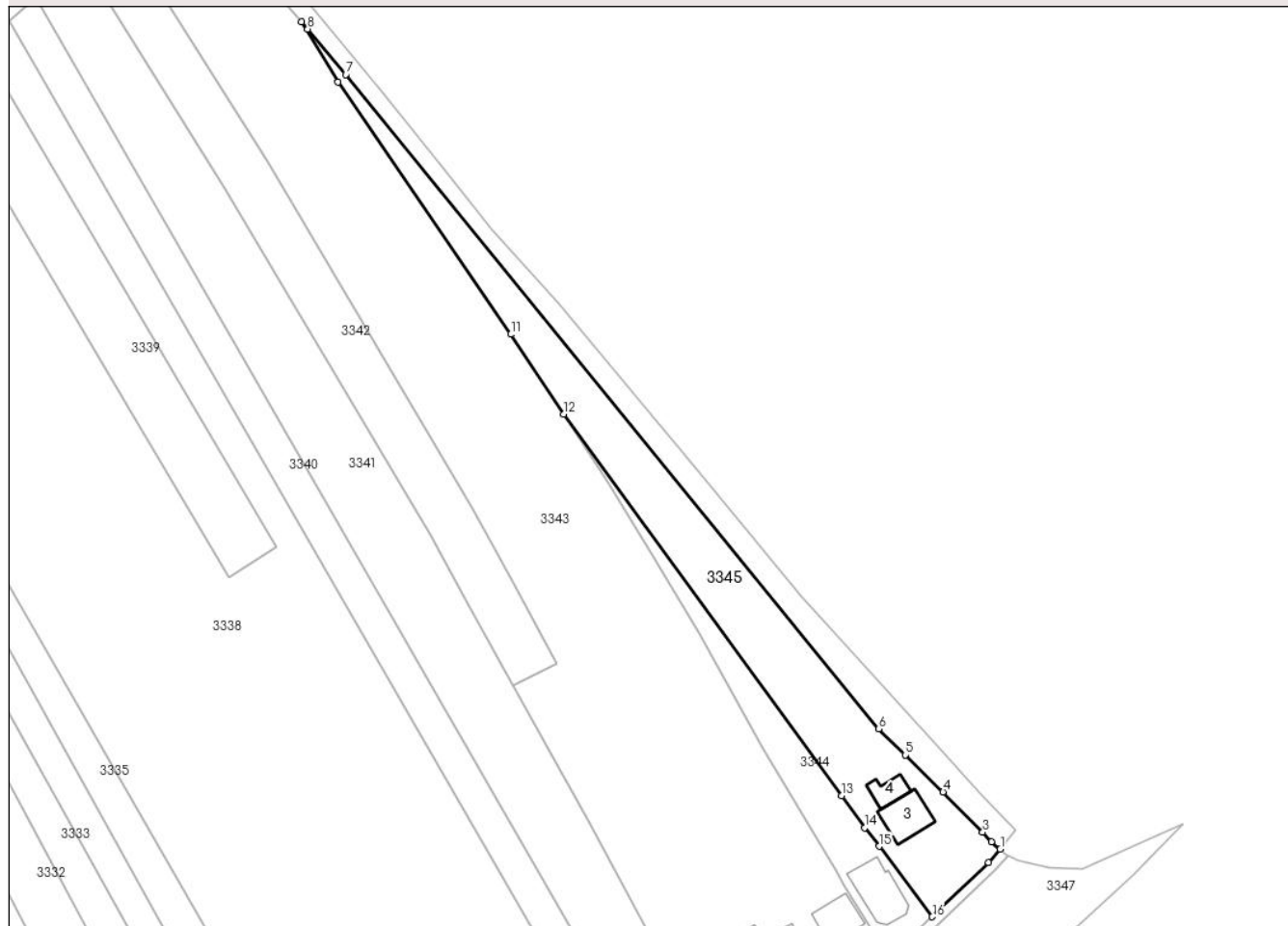
## Anexa Nr. 1 La Partea I

## Teren

Nr cadastral	Suprafața (mp)*	Observații / Referințe
38753	3.000	

\* Suprafața este determinată în planul de proiecție Stereo 70.

## DETALII LINIARE IMOBIL



## Date referitoare la teren

Crt	Categorie folosință	Intravilan	Suprafața (mp)	Tarla	Parcelă	Nr. topo	Observații / Referințe
1	curți constructii	DA	710	-	-	-	
2	arabil	DA	2.290	-	-	-	

## Date referitoare la construcții

Crt	Număr	Destinație construcție	Supraf. (mp)	Situație juridică	Observații / Referințe
A1.3		construcții de locuințe	101	Fara acte	Nr. niveluri:1; S. construita la sol:101 mp; Locuință.
A1.4		construcții anexa	47	Fara acte	Nr. niveluri:1; S. construita la sol:47 mp; Anexă.

## Lungime Segmente

1) Valorile lungimilor segmentelor sunt obținute din proiecție în plan.

Punct început	X / Y	Punct sfârșit	X / Y	Lungime segment (** (m)
1	595.949,912 680.047,153	2	595.947,864 680.048,961	2.732
2	595.947,864 680.048,961	3	595.945,691 680.051,234	3.145



Punct început	X / Y	Punct sfârșit	X / Y	Lungime segment (** (m)
3	595.945,691 680.051,234	4	595.936,154 680.060,96	13.622
4	595.936,154 680.060,96	5	595.927,086 680.069,835	12.688
5	595.927,086 680.069,835	6	595.920,632 680.076,15	9.03
6	595.920,632 680.076,15	7	595.792,12 680.233,816	203.406
7	595.792,12 680.233,816	8	595.782,916 680.244,788	14.321
8	595.782,916 680.244,788	9	595.781,404 680.246,53	2.307
9	595.781,404 680.246,53	10	595.790,174 680.231,941	17.022
10	595.790,174 680.231,941	11	595.831,86 680.171,202	73.668
11	595.831,86 680.171,202	12	595.844,657 680.151,938	23.127
12	595.844,657 680.151,938	13	595.911,687 680.060,013	113.768
13	595.911,687 680.060,013	14	595.917,296 680.052,32	9.521
14	595.917,296 680.052,32	15	595.920,7 680.047,82	5.642
15	595.920,7 680.047,82	16	595.933,531 680.030,861	21.266
16	595.933,531 680.030,861	17	595.947,077 680.043,877	18.786
17	595.947,077 680.043,877	1	595.949,912 680.047,153	4.332

\*\* Lungimile segmentelor sunt determinate în planul de proiecție Stereo 70 și sunt rotunjite la 1 milimetru.

\*\*\* Distanța dintre puncte este formată din segmente cumulate ce sunt mai mici decât valoarea 1 milimetru.



**DATE DESPRE IMOBILUL NR. 3346**

Oficiul de Cadastru și Publicitate Imobiliară SUCEAVA  
Biroul de Cadastru și Publicitate Imobiliară Suceava

**A. Partea I. Descrierea imobilului**

TEREN Intravilan

Adresa: Loc. Ipotesti, Jud. Suceava

Nr. Crt	Nr cadastral Nr. topografic	Suprafața* (mp)	Observații / Referințe
A1		978	Sector cadastral:35 Teren neimprejmuit; Imobilul s-a format din o parte a PF 1708 a comunei cadastrale Ipotesti.

**B. Partea II. Proprietari și acte**

Inscrieri privitoare la dreptul de proprietate și alte drepturi reale		Referințe
/		
Act Normativ nr. 7, din 13/03/1996 emis de PARLAMENTUL ROMANIEI (art. 13);		
B1	Inscrierea posesiei, drept de PROPRIETATE, dobandit prin Lege, cota actuala 1/1 1) <b>NEIDENTIFICAT NEIDENTIFICAT</b>	A1
B2	Se notează mențiunea de proprietar neidentificat.	A1

**C. Partea III. SARCINI .**

Inscrieri privind dezmembramintele dreptului de proprietate, drepturi reale de garanție și sarcini	Referințe
NU SUNT	

## Anexa Nr. 1 La Partea I

## Teren

Nr cadastral	Suprafața (mp)*	Observații / Referințe
	978	Imobilul s-a format din o parte a PF 1708 a comunei cadastrale Ipotești.

\* Suprafața este determinată în planul de proiecție Stereo 70.



## Date referitoare la teren

Crt	Categorie folosință	Intravilan	Suprafața (mp)	Tarla	Parcelă	Nr. topo	Observații / Referințe
1	drum	DA	978	-	-	-	

## Lungime Segmente

1) Valorile lungimilor segmentelor sunt obținute din proiecție în plan.

Punct început	X / Y	Punct sfârșit	X / Y	Lungime segment	Punct început	X / Y	Punct sfârșit	X / Y	Lungime segment	Punct început	X / Y	Punct sfârșit	X / Y	Lungime segment
1	595.869,341 679.972,113	2	595.869,258 679.972,042	0.109	2	595.869,258 679.972,042	3	595.862,55 679.965,643	9.271	3	595.862,55 679.965,643	4	595.855,462 679.959,316	9.501
4	595.855,462 679.959,316	5	595.851,95 679.955,844	4.939	5	595.851,95 679.955,844	6	595.843,146 679.947,139	12.38 1	6	595.843,146 679.947,139	7	595.816,799 679.921,089	37.05 1
7	595.816,799 679.921,089	8	595.799,857 679.901,933	25.57 3	8	595.799,857 679.901,933	9	595.799,321 679.902,883	1.091	9	595.799,321 679.902,883	10	595.796,393 679.898,147	5.568
10	595.796,393 679.898,147	11	595.791,398 679.894,815	6.004	11	595.791,398 679.894,815	12	595.789,878 679.893,942	1.753	12	595.789,878 679.893,942	13	595.778,366 679.882,8	16.02 1
13	595.778,366 679.882,8	14	595.775,275 679.880,003	4.169	14	595.775,275 679.880,003	15	595.763,868 679.869,683	15.38 3	15	595.763,868 679.869,683	16	595.750,645 679.858,966	17.02 1
16	595.750,645 679.858,966	17	595.748,101 679.857,157	3.122	17	595.748,101 679.857,157	18	595.744,612 679.854,675	4.282	18	595.744,612 679.854,675	19	595.733,968 679.847,104	13.06 2

Punct început	X / Y	Punct sfârșit	X / Y	Lungime segment	Punct început	X / Y	Punct sfârșit	X / Y	Lungime segment	Punct început	X / Y	Punct sfârșit	X / Y	Lungime segment
19	595.733,968 679.847,104	20	595.723,708 679.839,807	12.59	20	595.723,708 679.839,807	21	595.720,425 679.837,471	4.029	21	595.720,425 679.837,471	22	595.720,254 679.837,35	0.209
22	595.720,254 679.837,35	23	595.719,853 679.837,065	0.492	23	595.719,853 679.837,065	24	595.708,012 679.828,642	14.531	24	595.708,012 679.828,642	25	595.701,659 679.824,123	7.796
25	595.701,659 679.824,123	26	595.695,492 679.819,736	7.568	26	595.695,492 679.819,736	27	595.631,883 679.776,557	76.88	27	595.631,883 679.776,557	28	595.633,314 679.774,627	2.403
28	595.633,314 679.774,627	29	595.696,795 679.817,88	76.816	29	595.696,795 679.817,88	30	595.709,29 679.826,846	15.379	30	595.709,29 679.826,846	31	595.721,705 679.835,721	15.261
31	595.721,705 679.835,721	32	595.730,148 679.841,744	10.371	32	595.730,148 679.841,744	33	595.745,86 679.852,965	19.307	33	595.745,86 679.852,965	34	595.749,371 679.855,42	4.284
34	595.749,371 679.855,42	35	595.751,986 679.857,318	3.231	35	595.751,986 679.857,318	36	595.765,224 679.868,102	17.075	36	595.765,224 679.868,102	37	595.778,673 679.880,225	18.106
37	595.778,673 679.880,225	38	595.791,554 679.891,75	17.284	38	595.791,554 679.891,75	39	595.797,908 679.896,464	7.912	39	595.797,908 679.896,464	40	595.801,644 679.900,33	5.376
40	595.801,644 679.900,33	41	595.818,552 679.919,449	25.523	41	595.818,552 679.919,449	42	595.844,833 679.945,432	36.957	42	595.844,833 679.945,432	43	595.857,105 679.957,566	17.258
43	595.857,105 679.957,566	44	595.864,148 679.963,853	9.441	44	595.864,148 679.963,853	45	595.870,819 679.970,219	9.221	45	595.870,819 679.970,219	46	595.877,099 679.975,596	8.267
46	595.877,099 679.975,596	47	595.880,417 679.978,437	4.368	47	595.880,417 679.978,437	48	595.884,406 679.981,284	4.901	48	595.884,406 679.981,284	49	595.888,53 679.984,578	5.278
49	595.888,53 679.984,578	50	595.892,266 679.987,572	4.788	50	595.892,266 679.987,572	51	595.897,878 679.994,552	8.956	51	595.897,878 679.994,552	52	595.911,257 680.006,838	18.164
52	595.911,257 680.006,838	53	595.912,872 680.008,307	2.183	53	595.912,872 680.008,307	54	595.925,151 680.019,48	16.601	54	595.925,151 680.019,48	55	595.935,194 680.029,131	13.929
55	595.935,194 680.029,131	56	595.948,832 680.042,237	18.915	56	595.948,832 680.042,237	57	595.951,722 680.045,578	4.418	57	595.951,722 680.045,578	58	595.951,537 680.045,672	0.208
58	595.951,537 680.045,672	59	595.951,464 680.045,738	0.098	59	595.951,464 680.045,738	60	595.951,39 680.045,806	0.1	60	595.951,39 680.045,806	61	595.949,912 680.047,153	2.0
61	595.949,912 680.047,153	62	595.947,077 680.043,877	4.332	62	595.947,077 680.043,877	63	595.933,531 680.030,861	18.786	63	595.933,531 680.030,861	64	595.923,488 680.021,211	13.928
64	595.923,488 680.021,211	65	595.923,313 680.021,052	0.236	65	595.923,313 680.021,052	66	595.911,257 680.010,083	16.299	66	595.911,257 680.010,083	67	595.909,636 680.008,608	2.192
67	595.909,636 680.008,608	68	595.896,139 679.996,179	18.348	68	595.896,139 679.996,179	69	595.890,537 679.989,251	8.91	69	595.890,537 679.989,251	70	595.887,033 679.986,453	4.484
70	595.887,033 679.986,453	71	595.882,959 679.983,2	5.213	71	595.882,959 679.983,2	72	595.878,936 679.980,329	4.942	72	595.878,936 679.980,329	73	595.875,677 679.977,539	4.29
73	595.875,677 679.977,539	74	595.875,601 679.977,473	0.101	74	595.875,601 679.977,473	1	595.869,341 679.972,113	8.241					

\*\* Lungimile segmentelor sunt determinate în planul de proiecție Stereo 70 și sunt rotunjite la 1 milimetru.

\*\*\* Distanța dintre puncte este formată din segmente cumulate ce sunt mai mici decât valoarea 1 milimetru.



**DATE DESPRE IMOBILUL NR. 3347**

Oficiul de Cadastru și Publicitate Imobiliară SUCEAVA  
Biroul de Cadastru și Publicitate Imobiliară Suceava

**A. Partea I. Descrierea imobilului**

TEREN Intravilan

Adresa: Loc. Ipotesti, Jud. Suceava

Nr. Crt	Nr cadastral Nr. topografic	Suprafața* (mp)	Observații / Referințe
A1	32899	Din acte: 651.800 Masurata: 11.600	Sector cadastral:35 Teren neimprejmuit;

**B. Partea II. Proprietari și acte**

Inscrieri privitoare la dreptul de proprietate și alte drepturi reale	Referințe
<b>2297 / 25/01/2013</b>	
Act Administrativ nr. 19-Hotararea, din 24/02/2013 emis de PRIMARIA COMUNEI IPOTESTI (anexa la H.C.L. nr. 19 din 24.02.2012.);	
B1	A1
Intabulare, drept de PROPRIETATE, dobandit prin Constituire, cota actuala 1/1 1) COMUNA IPOTEȘTI-DOMENIU PUBLIC, CIF:4244172	

**C. Partea III. SARCINI .**

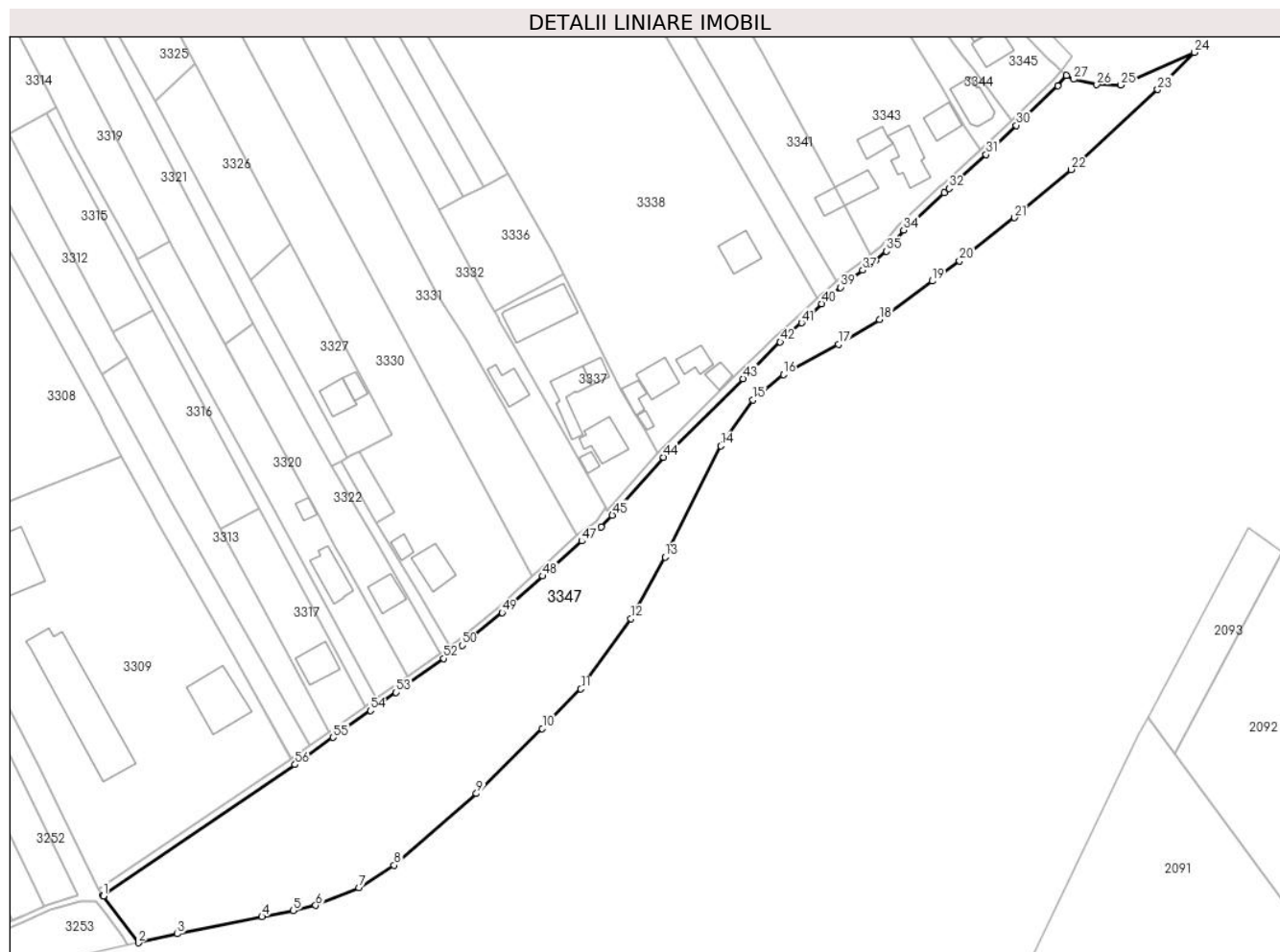
Inscrieri privind dezmembramintele dreptului de proprietate, drepturi reale de garanție și sarcini	Referințe
NU SUNT	

## Anexa Nr. 1 La Partea I

## Teren

Nr cadastral	Suprafața (mp)*	Observații / Referințe
32899	Din acte: 651.800 Masurata: 11.600	

\* Suprafața este determinată în planul de proiecție Stereo 70.



## Date referitoare la teren

Crt	Categorie folosință	Intravilan	Suprafața (mp)	Tarla	Parcelă	Nr. topo	Observații / Referințe
1	arabil	DA	11.600	-	-	-	

## Lungime Segmente

1) Valorile lungimilor segmentelor sunt obținute din proiecție în plan.

Punct început	X / Y	Punct sfârșit	X / Y	Lungime segment	Punct început	X / Y	Punct sfârșit	X / Y	Lungime segment	Punct început	X / Y	Punct sfârșit	X / Y	Lungime segment
1	595.633,436 679.774,463	2	595.644,981 679.758,998	19.299	2	595.644,981 679.758,998	3	595.657,848 679.761,944	13.2	3	595.657,848 679.761,944	4	595.685,769 679.767,61	28.49
4	595.685,769 679.767,61	5	595.696,128 679.769,643	10.557	5	595.696,128 679.769,643	6	595.703,559 679.771,34	7.622	6	595.703,559 679.771,34	7	595.717,82 679.777,247	15.436
7	595.717,82 679.777,247	8	595.729,477 679.784,63	13.798	8	595.729,477 679.784,63	9	595.756,704 679.808,319	36.09	9	595.756,704 679.808,319	10	595.778,482 679.829,801	30.59
10	595.778,482 679.829,801	11	595.791,231 679.842,924	18.296	11	595.791,231 679.842,924	12	595.807,766 679.866,134	28.498	12	595.807,766 679.866,134	13	595.819,029 679.886,491	23.265



Punct început	X / Y	Punct sfârșit	X / Y	Lungime segment	Punct început	X / Y	Punct sfârșit	X / Y	Lungime segment	Punct început	X / Y	Punct sfârșit	X / Y	Lungime segment
13	595.819,029 679.886,491	14	595.837,503 679.923,179	41.077	14	595.837,503 679.923,179	15	595.848,149 679.938,422	18.593	15	595.848,149 679.938,422	16	595.858,198 679.946,767	13.062
16	595.858,198 679.946,767	17	595.876,34 679.956,749	20.707	17	595.876,34 679.956,749	18	595.889,938 679.964,964	15.887	18	595.889,938 679.964,964	19	595.907,358 679.977,659	21.555
19	595.907,358 679.977,659	20	595.916,33 679.984,377	11.208	20	595.916,33 679.984,377	21	595.934,546 679.998,664	23.15	21	595.934,546 679.998,664	22	595.953,257 680.014,536	24.536
22	595.953,257 680.014,536	23	595.981,898 680.040,966	38.972	23	595.981,898 680.040,966	24	595.993,938 680.053,261	17.208	24	595.993,938 680.053,261	25	595.969,725 680.042,467	26.51
25	595.969,725 680.042,467	26	595.961,748 680.042,561	7.978	26	595.961,748 680.042,561	27	595.954,09 680.044,376	7.87	27	595.954,09 680.044,376	28	595.951,722 680.045,578	2.656
28	595.951,722 680.045,578	29	595.948,832 680.042,237	4.418	29	595.948,832 680.042,237	30	595.935,194 680.029,131	18.915	30	595.935,194 680.029,131	31	595.925,151 680.019,48	13.929
31	595.925,151 680.019,48	32	595.912,872 680.008,307	16.601	32	595.912,872 680.008,307	33	595.911,257 680.006,838	2.183	33	595.911,257 680.006,838	34	595.897,878 679.994,552	18.164
34	595.897,878 679.994,552	35	595.892,266 679.987,572	8.956	35	595.892,266 679.987,572	36	595.888,53 679.984,578	4.788	36	595.888,53 679.984,578	37	595.884,406 679.981,284	5.278
37	595.884,406 679.981,284	38	595.880,417 679.978,437	4.901	38	595.880,417 679.978,437	39	595.877,099 679.975,596	4.368	39	595.877,099 679.975,596	40	595.870,819 679.970,219	8.267
40	595.870,819 679.970,219	41	595.864,148 679.963,853	9.221	41	595.864,148 679.963,853	42	595.857,105 679.957,566	9.441	42	595.857,105 679.957,566	43	595.844,833 679.945,432	17.258
43	595.844,833 679.945,432	44	595.818,552 679.919,449	36.957	44	595.818,552 679.919,449	45	595.801,644 679.900,33	25.523	45	595.801,644 679.900,33	46	595.797,908 679.896,464	5.376
46	595.797,908 679.896,464	47	595.791,554 679.891,75	7.912	47	595.791,554 679.891,75	48	595.778,673 679.880,225	17.284	48	595.778,673 679.880,225	49	595.765,224 679.868,102	18.106
49	595.765,224 679.868,102	50	595.751,986 679.857,318	17.075	50	595.751,986 679.857,318	51	595.749,371 679.855,42	3.231	51	595.749,371 679.855,42	52	595.745,86 679.852,965	4.284
52	595.745,86 679.852,965	53	595.730,148 679.841,744	19.307	53	595.730,148 679.841,744	54	595.721,705 679.835,721	10.371	54	595.721,705 679.835,721	55	595.709,29 679.826,846	15.261
55	595.709,29 679.826,846	56	595.696,795 679.817,88	15.379	56	595.696,795 679.817,88	57	595.633,314 679.774,627	76.816	57	595.633,314 679.774,627	1	595.633,436 679.774,463	0.204

\*\* Lungimile segmentelor sunt determinate în planul de proiecție Stereo 70 și sunt rotunjite la 1 milimetru.

\*\*\* Distanța dintre puncte este formată din segmente cumulate ce sunt mai mici decât valoarea 1 milimetru.

