

**DATE DESPRE IMOBILUL NR. 3153**

Oficiul de Cadastru și Publicitate Imobiliară SUCEAVA  
Biroul de Cadastru și Publicitate Imobiliară Suceava

**A. Partea I. Descrierea imobilului**

TEREN Intravilan

Nr. CF vechi:2497

Adresa: Loc. Ipotesti, Jud. Suceava

Nr. Crt	Nr cadastral Nr. topografic	Suprafața* (mp)	Observații / Referințe
A1	36018	858	Sector cadastral:34 Teren neimprejmuit;

**B. Partea II. Proprietari și acte**

Inscrieri privitoare la dreptul de proprietate și alte drepturi reale		Referințe
<b>19746 / 24/06/2008</b>		
Act Notarial nr. 3420, din 24/06/2008 emis de -;		
B1	Intabulare, drept de PROPRIETATE, dobandit prin Conventie, cota actuala 1/1	A1
	1) DUCIUC OVIDIU-SORIN, Lipsă CNP proprietar.	
	2) DUCIUC NICOLETA, Lipsă CNP proprietar; soți, bun comun	

**C. Partea III. SARCINI .**

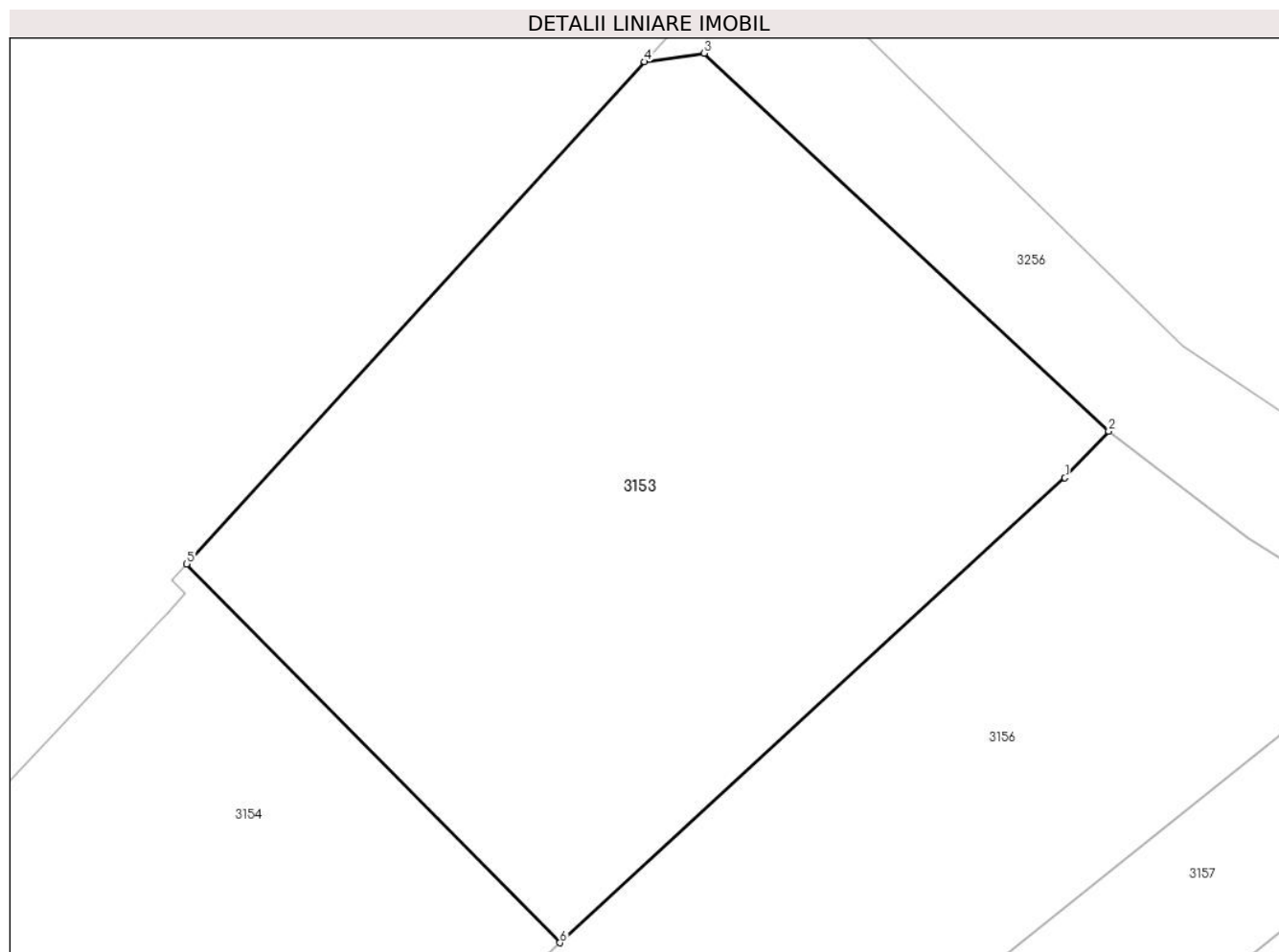
Inscrieri privind dezmembramintele dreptului de proprietate, drepturi reale de garanție și sarcini	Referințe
NU SUNT	

## Anexa Nr. 1 La Partea I

## Teren

Nr cadastral	Suprafața (mp)*	Observații / Referințe
36018	858	

\* Suprafața este determinată în planul de proiecție Stereo 70.



## Date referitoare la teren

Crt	Categorie folosință	Intravilan	Suprafața (mp)	Tarla	Parcelă	Nr. topo	Observații / Referințe
1	arabil	DA	858	-	-	-	

## Lungime Segmente

1) Valorile lungimilor segmentelor sunt obținute din proiecție în plan.

Punct început	X / Y	Punct sfârșit	X / Y	Lungime segment (** (m)
1	595.059,292 680.815,808	2	595.061,283 680.817,924	2.905
2	595.061,283 680.817,924	3	595.042,89 680.835,105	25.169
3	595.042,89 680.835,105	4	595.040,178 680.834,714	2.74
4	595.040,178 680.834,714	5	595.019,348 680.811,894	30.897
5	595.019,348 680.811,894	6	595.036,325 680.794,677	24.179

Punct început	X / Y	Punct sfârșit	X / Y	Lungime segment (** (m)
6	595.036,325 680.794,677	1	595.059,292 680.815,808	31.209

\*\* Lungimile segmentelor sunt determinate în planul de proiecție Stereo 70 și sunt rotunjite la 1 milimetru.

\*\*\* Distanța dintre puncte este formată din segmente cumulate ce sunt mai mici decât valoarea 1 milimetru.



**DATE DESPRE IMOBILUL NR. 3154**

Oficiul de Cadastru și Publicitate Imobiliară SUCEAVA  
Biroul de Cadastru și Publicitate Imobiliară Suceava

**A. Partea I. Descrierea imobilului**

TEREN Intravilan

Adresa: Loc. Ipotesti, Jud. Suceava

Nr. Crt	Nr cadastral Nr. topografic	Suprafața* (mp)	Observații / Referințe
A1		1.300	Sector cadastral:34 Teren neimprejmuit; Imobilul s-a format din o parte a PF 1641/1 a comunei cadastrale Ipotesti.

**B. Partea II. Proprietari și acte**

Inscrieri privitoare la dreptul de proprietate și alte drepturi reale		Referințe
/		
Act Administrativ nr. 1395, din 28/02/2001 emis de CJSDPAT SUCEAVA;		
B1	Intabulare, drept de PROPRIETATE, dobandit prin Reconstituire, cota actuala 1/1 1) <b>SENCIUC EUFROSINA</b> DEFUNCT:Da 2) <b>NEGRIUC FELICIA</b> DEFUNCT:Da	A1

**C. Partea III. SARCINI .**

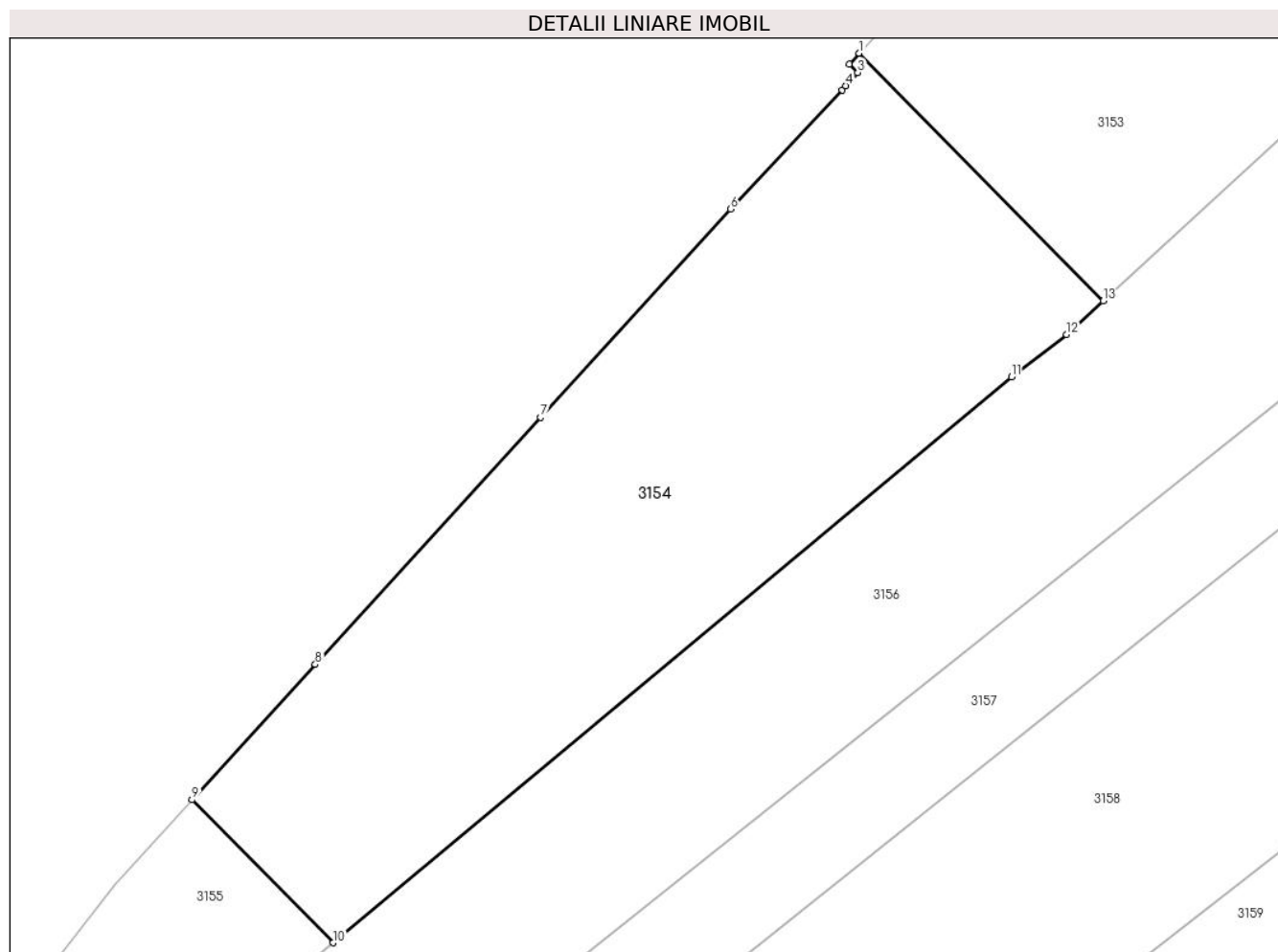
Inscrieri privind dezmembramintele dreptului de proprietate, drepturi reale de garanție și sarcini	Referințe
NU SUNT	

## Anexa Nr. 1 La Partea I

## Teren

Nr cadastral	Suprafața (mp)*	Observații / Referințe
	1.300	Imobilul s-a format din o parte a PF 1641/1 a comunei cadastrale Ipotești.

\* Suprafața este determinată în planul de proiecție Stereo 70.



## Date referitoare la teren

Crt	Categorie folosință	Intra vilan	Suprafața (mp)	Tarla	Parcelă	Nr. topo	Observații / Referințe
1	arabil	DA	1.300	-	-	-	

## Lungime Segmente

1) Valorile lungimilor segmentelor sunt obținute din proiecție în plan.

Punct început	X / Y	Punct sfârșit	X / Y	Lungime segment (** (m)
1	595.019,348 680.811,894	2	595.018,667 680.811,148	1.01
2	595.018,667 680.811,148	3	595.019,252 680.810,561	0.829
3	595.019,252 680.810,561	4	595.018,44 680.809,624	1.24
4	595.018,44 680.809,624	5	595.018,176 680.809,343	0.386
5	595.018,176 680.809,343	6	595.010,412 680.801,069	11.346

Punct început	X / Y	Punct sfârșit	X / Y	Lungime segment (** (m)
6	595.010,412 680.801,069	7	594.997,186 680.786,583	19.616
7	594.997,186 680.786,583	8	594.981,528 680.769,41	23.24
8	594.981,528 680.769,41	9	594.972,957 680.760,012	12.719
9	594.972,957 680.760,012	10	594.982,756 680.750,075	13.956
10	594.982,756 680.750,075	11	595.029,939 680.789,39	61.416
11	595.029,939 680.789,39	12	595.033,785 680.792,34	4.847
12	595.033,785 680.792,34	13	595.036,325 680.794,677	3.452
13	595.036,325 680.794,677	1	595.019,348 680.811,894	24.179

\*\* Lungimile segmentelor sunt determinate în planul de proiecție Stereo 70 și sunt rotunjite la 1 milimetru.

\*\*\* Distanța dintre puncte este formată din segmente cumulate ce sunt mai mici decât valoarea 1 milimetru.





**DATE DESPRE IMOBILUL NR. 3155**

Oficiul de Cadastru și Publicitate Imobiliară SUCEAVA  
Biroul de Cadastru și Publicitate Imobiliară Suceava

**A. Partea I. Descrierea imobilului**

TEREN Intravilan

Adresa: Loc. Ipotesti, Jud. Suceava

Nr. Crt	Nr cadastral Nr. topografic	Suprafața* (mp)	Observații / Referințe
A1		465	Sector cadastral:34 Teren neimprejmuit; Imobilul s-a format din o parte a PF 1641/1 a comunei cadastrale Ipotesti.

**B. Partea II. Proprietari și acte**

Inscrieri privitoare la dreptul de proprietate și alte drepturi reale		Referințe
/		
Act Normativ nr. 7, din 13/03/1996 emis de PARLAMENTUL ROMANIEI (art. 13);		
B1	Inscrierea posesiei, drept de PROPRIETATE, dobandit prin Lege, cota actuala 1/1 1) <b>NEIDENTIFICAT NEIDENTIFICAT</b>	A1
B2	Se notează mențiunea de proprietar neidentificat.	A1

**C. Partea III. SARCINI .**

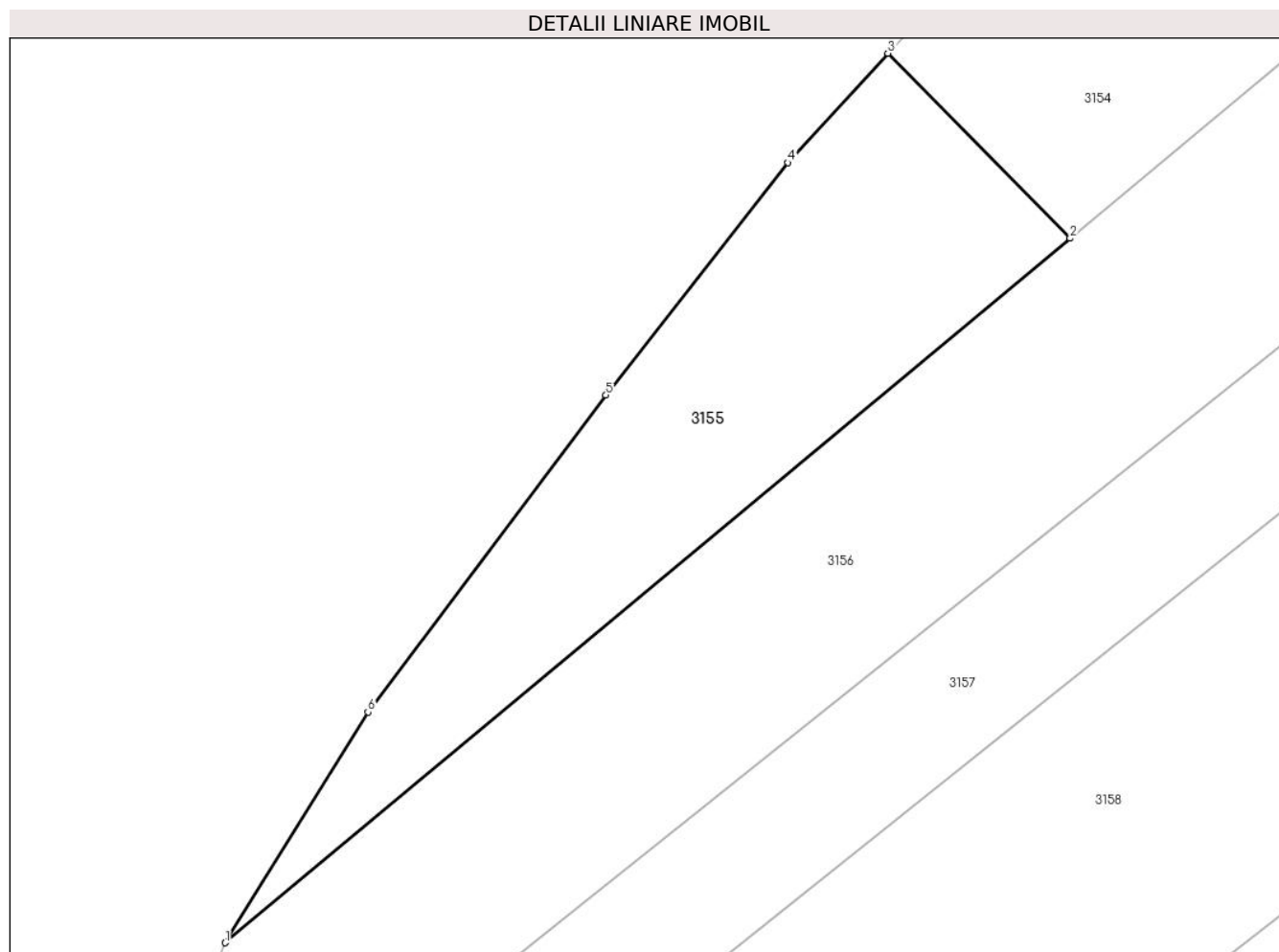
Inscrieri privind dezmembramintele dreptului de proprietate, drepturi reale de garanție și sarcini	Referințe
NU SUNT	

## Anexa Nr. 1 La Partea I

## Teren

Nr cadastral	Suprafața (mp)*	Observații / Referințe
	465	Imobilul s-a format din o parte a PF 1641/1 a comunei cadastrale Ipotești.

\* Suprafața este determinată în planul de proiecție Stereo 70.



## Date referitoare la teren

Crt	Categorie folosință	Intravilan	Suprafața (mp)	Tarla	Parcelă	Nr. topo	Observații / Referințe
1	arabil	DA	465	-	-	-	

## Lungime Segmente

1) Valorile lungimilor segmentelor sunt obținute din proiecție în plan.

Punct început	X / Y	Punct sfârșit	X / Y	Lungime segment (** (m)
1	594.937,343 680.712,234	2	594.982,756 680.750,075	59.112
2	594.982,756 680.750,075	3	594.972,957 680.760,012	13.956
3	594.972,957 680.760,012	4	594.967,593 680.754,132	7.959
4	594.967,593 680.754,132	5	594.957,808 680.741,651	15.859
5	594.957,808 680.741,651	6	594.945,02 680.724,631	21.289

Punct început	X / Y	Punct sfârșit	X / Y	Lungime segment (** (m)
6	594.945,02 680.724,631	1	594.937,343 680.712,234	14.582

\*\* Lungimile segmentelor sunt determinate în planul de proiecție Stereo 70 și sunt rotunjite la 1 milimetru.

\*\*\* Distanța dintre puncte este formată din segmente cumulate ce sunt mai mici decât valoarea 1 milimetru.



**DATE DESPRE IMOBILUL NR. 3156**

Oficiul de Cadastru și Publicitate Imobiliară SUCEAVA  
Biroul de Cadastru și Publicitate Imobiliară Suceava

**A. Partea I. Descrierea imobilului**

TEREN Intravilan

Adresa: Loc. Ipotesti, Jud. Suceava

Nr. Crt	Nr cadastral Nr. topografic	Suprafața* (mp)	Observații / Referințe
A1		2.100	Sector cadastral:34 Teren neimprejmuit; Imobilul s-a format din o parte a PF 1642 a comunei cadastrale Ipotesti.

**B. Partea II. Proprietari și acte**

Inscrieri privitoare la dreptul de proprietate și alte drepturi reale		Referințe
/		
Act Normativ nr. 7, din 13/03/1996 emis de PARLAMENTUL ROMANIEI (art. 13);		
B1	Inscrierea posesiei, drept de PROPRIETATE, dobandit prin Lege, cota actuala 1/1 1) <b>NEIDENTIFICAT NEIDENTIFICAT</b>	A1
B2	Se notează mențiunea de proprietar neidentificat.	A1

**C. Partea III. SARCINI .**

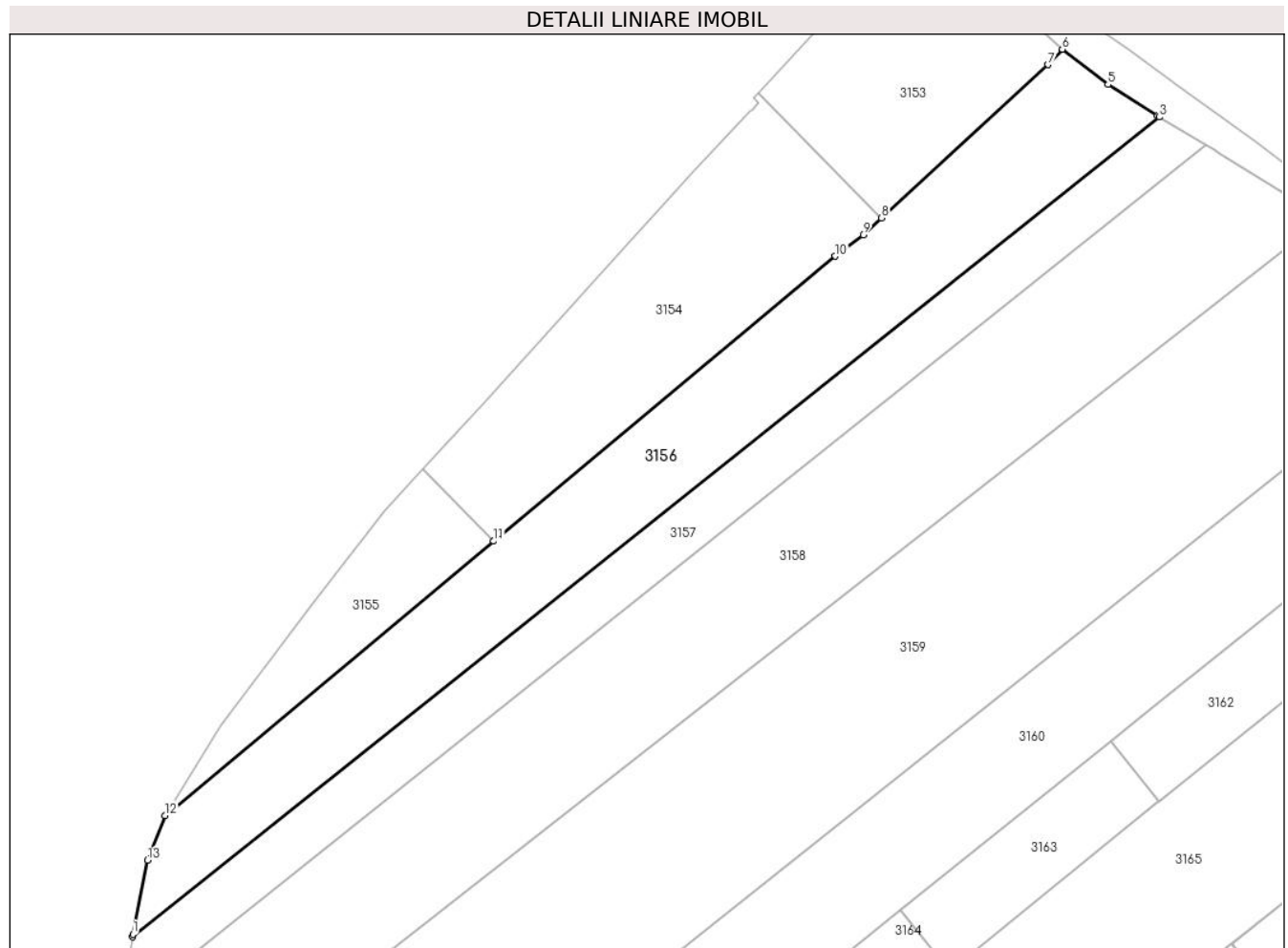
Inscrieri privind dezmembramintele dreptului de proprietate, drepturi reale de garanție și sarcini	Referințe
NU SUNT	

## Anexa Nr. 1 La Partea I

## Teren

Nr cadastral	Suprafața (mp)*	Observații / Referințe
	2.100	Imobilul s-a format din o parte a PF 1642 a comunei cadastrale Ipotești.

\* Suprafața este determinată în planul de proiecție Stereo 70.



## Date referitoare la teren

Crt	Categorie folosință	Intravilan	Suprafața (mp)	Tarla	Parcelă	Nr. topo	Observații / Referințe
1	arabil	DA	2.100	-	-	-	

## Lungime Segmente

1) Valorile lungimilor segmentelor sunt obținute din proiecție în plan.

Punct început	X / Y	Punct sfârșit	X / Y	Lungime segment (** (m)
1	594.932,924 680.695,869	2	594.932,862 680.695,489	0.385
2	594.932,862 680.695,489	3	595.074,693 680.808,593	181.407
3	595.074,693 680.808,593	4	595.074,456 680.808,735	0.276
4	595.074,456 680.808,735	5	595.067,588 680.813,064	8.118
5	595.067,588 680.813,064	6	595.061,283 680.817,924	7.961

Punct început	X / Y	Punct sfârșit	X / Y	Lungime segment (** (m)
6	595.061,283 680.817,924	7	595.059,292 680.815,808	2.905
7	595.059,292 680.815,808	8	595.036,325 680.794,677	31.209
8	595.036,325 680.794,677	9	595.033,785 680.792,34	3.452
9	595.033,785 680.792,34	10	595.029,939 680.789,39	4.847
10	595.029,939 680.789,39	11	594.982,756 680.750,075	61.416
11	594.982,756 680.750,075	12	594.937,343 680.712,234	59.112
12	594.937,343 680.712,234	13	594.934,941 680.706,05	6.634
13	594.934,941 680.706,05	1	594.932,924 680.695,869	10.379

\*\* Lungimile segmentelor sunt determinate în planul de proiecție Stereo 70 și sunt rotunjite la 1 milimetru.

\*\*\* Distanța dintre puncte este formată din segmente cumulate ce sunt mai mici decât valoarea 1 milimetru.





**DATE DESPRE IMOBILUL NR. 3157**

Oficiul de Cadastru și Publicitate Imobiliară SUCEAVA  
Biroul de Cadastru și Publicitate Imobiliară Suceava

**A. Partea I. Descrierea imobilului**

TEREN Intravilan

Adresa: Loc. Ipotesti, Jud. Suceava

Nr. Crt	Nr cadastral Nr. topografic	Suprafața* (mp)	Observații / Referințe
A1	38514	1.300	Sector cadastral:34 Teren neimprejmit;

**B. Partea II. Proprietari și acte**

Inscrieri privitoare la dreptul de proprietate și alte drepturi reale		Referințe
/		
Act Normativ nr. 17, din 07/03/2014 emis de PARLAMENTUL ROMÂNIEI;		
B2	Imobil aflat sub incidența art. 3, alin (1) din Legea nr. 17/2014.	A1
<b>41323 / 30/08/2017</b>		
Act Notarial nr. certificat de moștenitor nr. 78, din 24/09/2014 emis de BIN LOSTUN ION;		
B4	Intabulare, drept de PROPRIETATE, dobândit prin Succesiune, cota actuala 1/6 1) BUCACIUC LĂCRĂMIOARA	A1
B5	Intabulare, drept de PROPRIETATE, dobândit prin Succesiune, cota actuala 1/6 1) FEHER CRENGUȚA	A1
B6	Intabulare, drept de PROPRIETATE, dobândit prin Succesiune, cota actuala 1/6 1) BUCACIUC ORTENZIA	A1
Act Notarial nr. certificat de moștenitor nr. 92, din 13/07/2017 emis de BIN LOSTUN ION;		
B7	Intabulare, drept de PROPRIETATE, dobândit prin Succesiune, cota actuala 1/6 1) FEHER CRENGUȚA	A1
B8	Intabulare, drept de PROPRIETATE, dobândit prin Succesiune, cota actuala 1/6 1) BUCACIUC ORTENZIA	A1
B9	Intabulare, drept de PROPRIETATE, dobândit prin Succesiune, cota actuala 1/6 1) BUCACIUC LĂCRĂMIOARA	A1

**C. Partea III. SARCINI .**

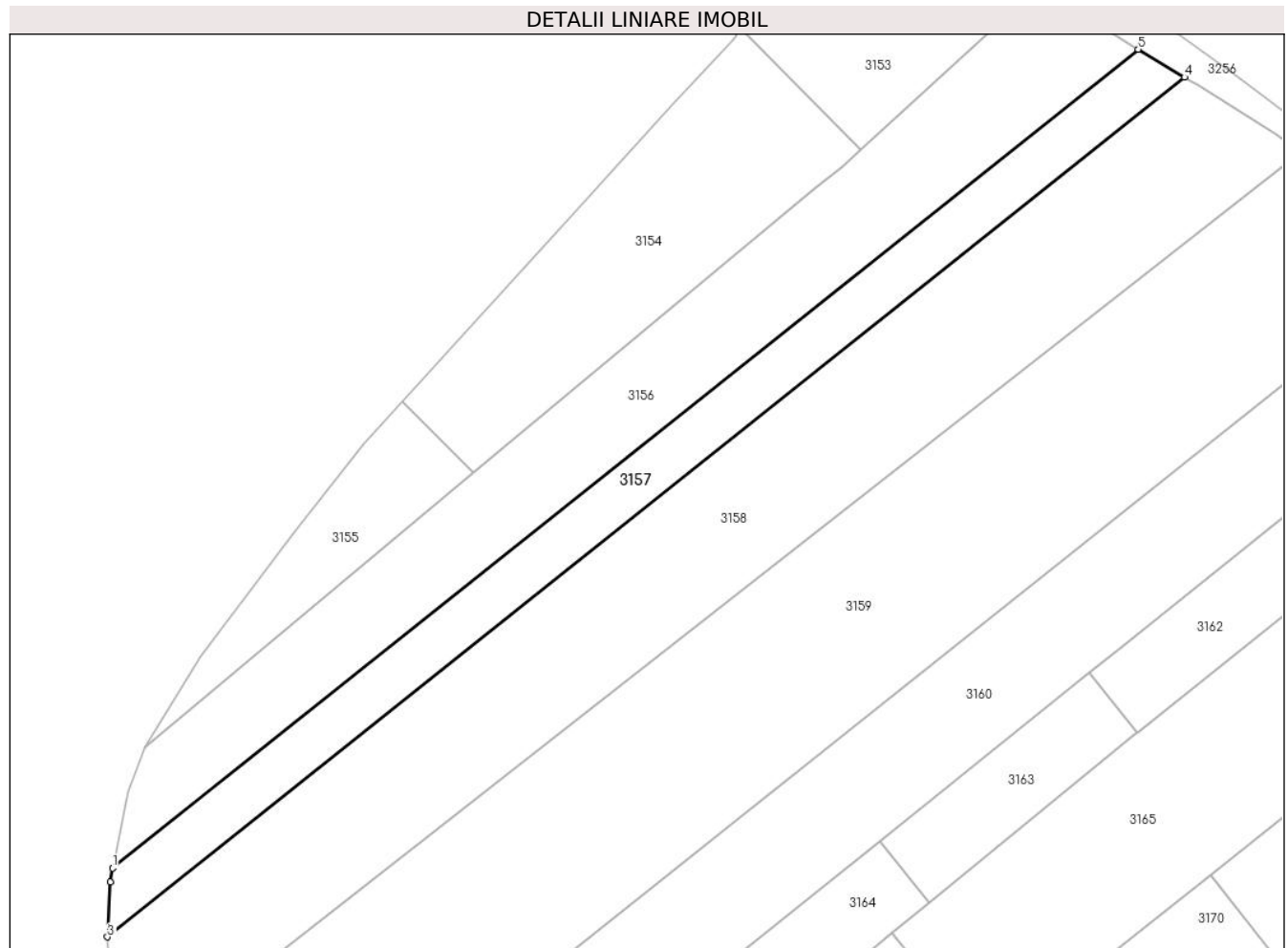
Inscrieri privind dezmembramintele dreptului de proprietate, drepturi reale de garanție și sarcini	Referințe
NU SUNT	

## Anexa Nr. 1 La Partea I

## Teren

Nr cadastral	Suprafața (mp)*	Observații / Referințe
38514	1.300	

\* Suprafața este determinată în planul de proiecție Stereo 70.



## Date referitoare la teren

Crt	Categorie folosință	Intravilan	Suprafața (mp)	Tarla	Parcelă	Nr. topo	Observații / Referințe
1	arabil	DA	1.300	-	-	-	

## Lungime Segmente

1) Valorile lungimilor segmentelor sunt obținute din proiecție în plan.

Punct început	X / Y	Punct sfârșit	X / Y	Lungime segment (** (m)
1	594.932,862 680.695,489	2	594.932,547 680.693,551	1.963
2	594.932,547 680.693,551	3	594.932,158 680.685,991	7.57
3	594.932,158 680.685,991	4	595.081,083 680.804,752	190.481
4	595.081,083 680.804,752	5	595.074,693 680.808,593	7.456
5	595.074,693 680.808,593	1	594.932,862 680.695,489	181.407

**\*\* Lungimile segmentelor sunt determinate în planul de proiecție Stereo 70 și sunt rotunjite la 1 milimetru.**

**\*\*\* Distanța dintre puncte este formată din segmente cumulate ce sunt mai mici decât valoarea 1 milimetru.**



**DATE DESPRE IMOBILUL NR. 3158**

Oficiul de Cadastru și Publicitate Imobiliară SUCEAVA  
Biroul de Cadastru și Publicitate Imobiliară Suceava

**A. Partea I. Descrierea imobilului**

TEREN Intravilan

Adresa: Loc. Ipotești, Jud. Suceava

Nr. Crt	Nr cadastral Nr. topografic	Suprafața* (mp)	Observații / Referințe
A1		3.400	Sector cadastral:34 Teren neimprejmuit; Imobilul s-a format din o parte a PF 1628, 1643/1, 1643/2, 1643/3 a comunei cadastrale Ipotești.

**B. Partea II. Proprietari și acte**

Inscrieri privitoare la dreptul de proprietate și alte drepturi reale		Referințe
/		
Act Normativ nr. 7, din 13/03/1996 emis de PARLAMENTUL ROMANIEI (art. 13);		
B1	Inscrierea posesiei, drept de PROPRIETATE, dobândit prin Lege, cota actuala 1/1 1) NEIDENTIFICAT NEIDENTIFICAT	A1
B2	Se notează mențiunea de proprietar neidentificat.	A1

**C. Partea III. SARCINI .**

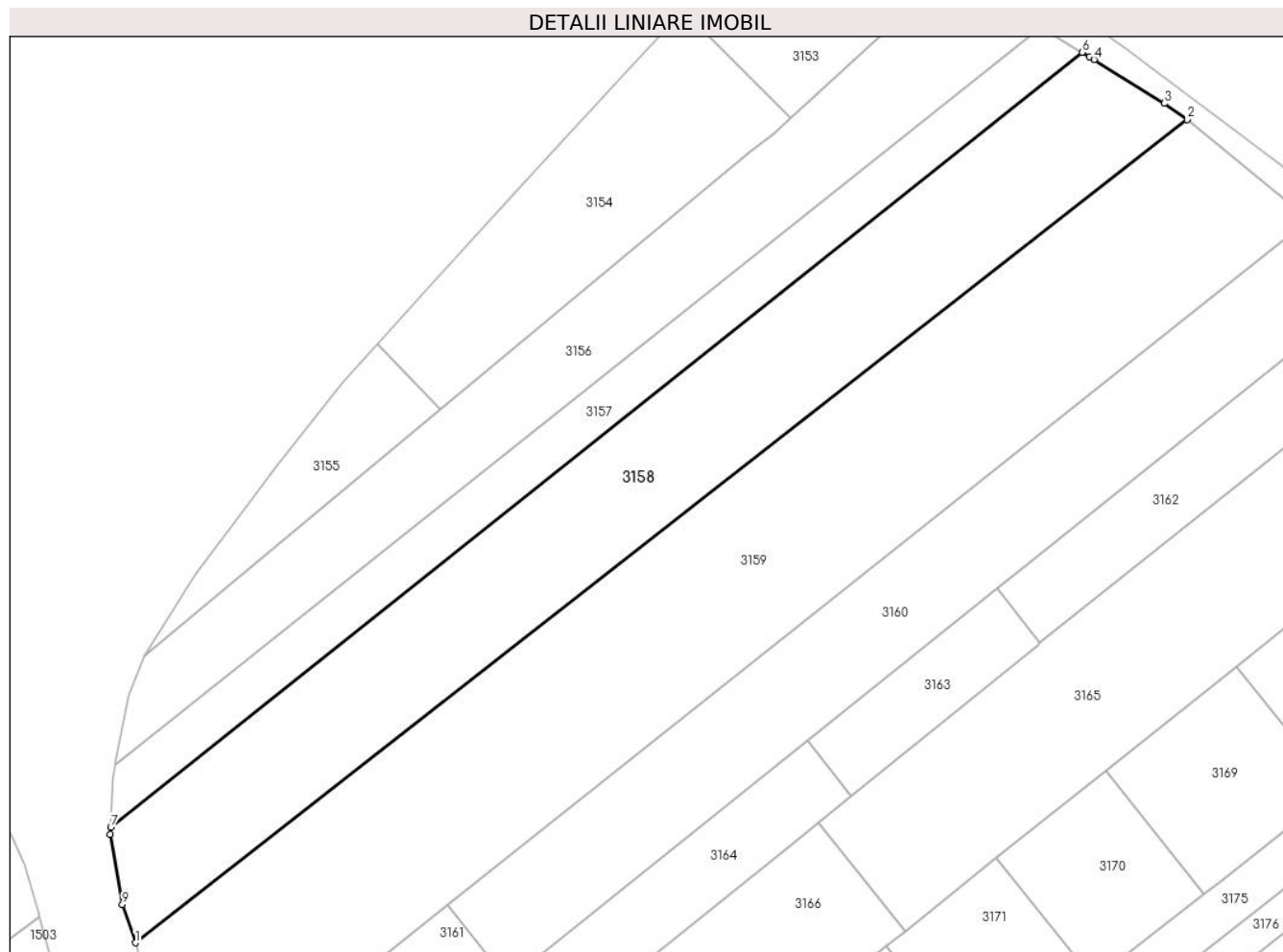
Inscrieri privind dezmembramintele dreptului de proprietate, drepturi reale de garanție și sarcini	Referințe
NU SUNT	

## Anexa Nr. 1 La Partea I

## Teren

Nr cadastral	Suprafața (mp)*	Observații / Referințe
	3.400	Imobilul s-a format din o parte a PF 1628, 1643/1, 1643/2, 1643/3 a comunei cadastrale Ipotești.

\* Suprafața este determinată în planul de proiecție Stereo 70.



## Date referitoare la teren

Crt	Categorie folosință	Intra vilan	Suprafața (mp)	Tarla	Parcelă	Nr. topo	Observații / Referințe
1	arabil	DA	3.400	-	-	-	

## Lungime Segmente

1) Valorile lungimilor segmentelor sunt obținute din proiecție în plan.

Punct început	X / Y	Punct sfârșit	X / Y	Lungime segment (** (m)
1	594.935,945 680.668,247	2	595.097,156 680.794,459	204.74
2	595.097,156 680.794,459	3	595.093,674 680.796,921	4.264
3	595.093,674 680.796,921	4	595.082,892 680.803,65	12.709
4	595.082,892 680.803,65	5	595.082,206 680.804,077	0.808
5	595.082,206 680.804,077	6	595.081,083 680.804,752	1.31

Punct început	X / Y	Punct sfârșit	X / Y	Lungime segment (** (m)
6	595.081,083 680.804,752	7	594.932,158 680.685,991	190.481
7	594.932,158 680.685,991	8	594.932,101 680.684,877	1.115
8	594.932,101 680.684,877	9	594.933,936 680.674,106	10.926
9	594.933,936 680.674,106	1	594.935,945 680.668,247	6.194

\*\* Lungimile segmentelor sunt determinate în planul de proiecție Stereo 70 și sunt rotunjite la 1 milimetru.

\*\*\* Distanța dintre puncte este formată din segmente cumulate ce sunt mai mici decât valoarea 1 milimetru.





**DATE DESPRE IMOBILUL NR. 3159**

Oficiul de Cadastru și Publicitate Imobiliară SUCEAVA  
Biroul de Cadastru și Publicitate Imobiliară Suceava

**A. Partea I. Descrierea imobilului**

TEREN Intravilan

Adresa: Loc. Ipotesti, Jud. Suceava

Nr. Crt	Nr cadastral Nr. topografic	Suprafața* (mp)	Observații / Referințe
A1	31018	5.200	Sector cadastral:34 Teren neimprejmuit;

**B. Partea II. Proprietari și acte**

Inscrieri privitoare la dreptul de proprietate și alte drepturi reale		Referințe
<b>28077 / 14/10/2009</b>		
Act Notarial nr. 97, din 05/09/2007 emis de BNP CIRLIGEANU VIRGINIA LAURA;		
B8	Intabulare, drept de PROPRIETATE, dobandit prin Succesiune, cota actuala 1/4 1) <b>HLADI MARDARI</b>	A1
B9	Intabulare, drept de PROPRIETATE, dobandit prin Succesiune, cota actuala 1/4 1) <b>HLADI GHEORGHE</b>	A1
B10	Intabulare, drept de PROPRIETATE, dobandit prin Succesiune, cota actuala 1/4 1) <b>STRUȚ VICA</b>	A1
/		
Act Normativ nr. 17, din 07/03/2014 emis de PARLAMENTUL ROMANIEI;		
B12	Imobil aflat sub incidenta art.3 alin.(1) din Legea 17/2014	A1
<b>48966 / 27/09/2018</b>		
Act Notarial nr. contract de vanzare nr. 1658, din 27/09/2018 emis de BIN BOBRIC MIRCEA EUGEN;		
B13	Intabulare, drept de PROPRIETATE, dobandit prin Conventie, cota actuala 1/4 1) <b>STRUȚ VICA</b> , vaduva	A1

**C. Partea III. SARCINI .**

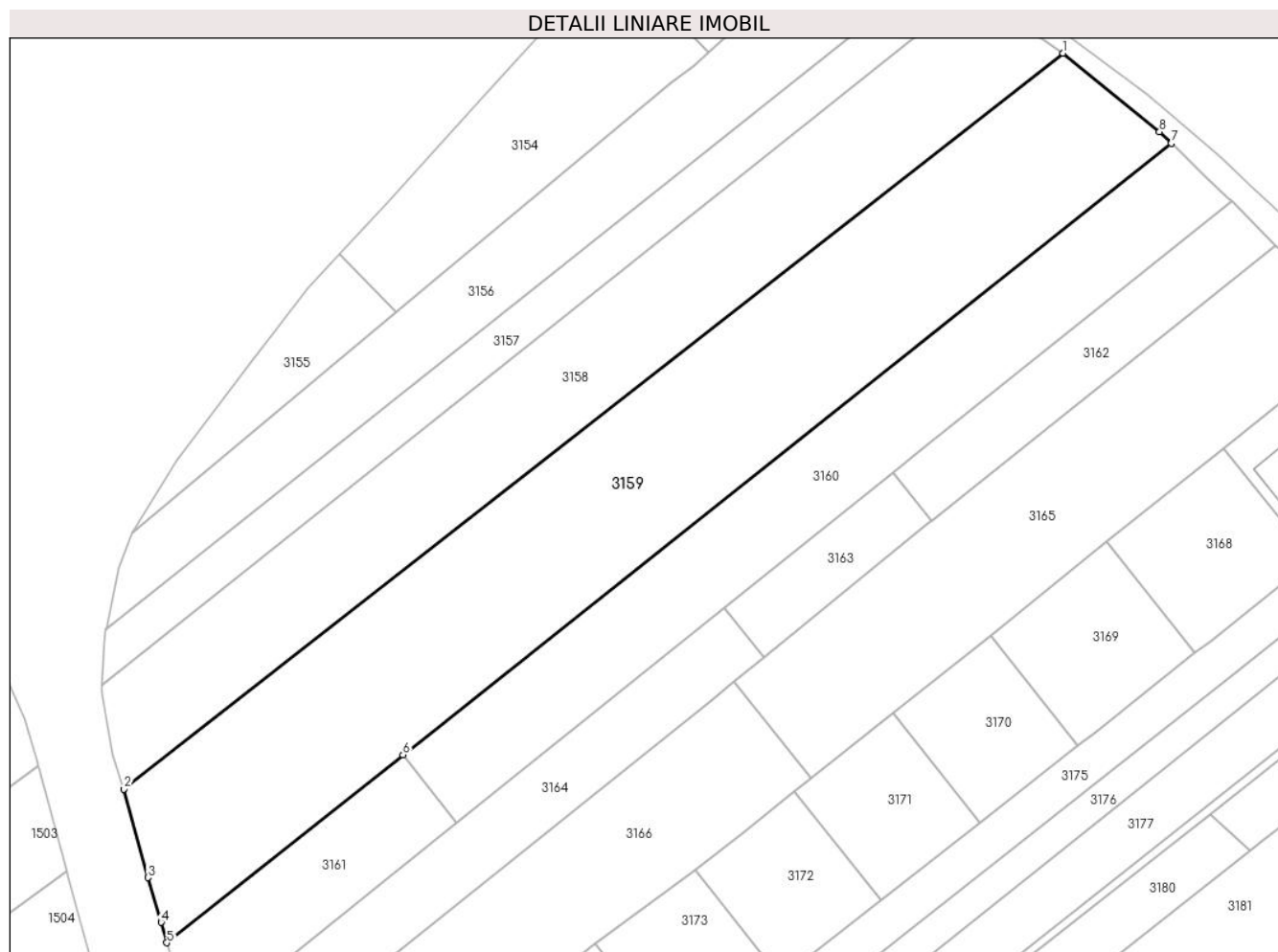
Inscrieri privind dezmembramintele dreptului de proprietate, drepturi reale de garanție și sarcini	Referințe
NU SUNT	

## Anexa Nr. 1 La Partea I

## Teren

Nr cadastral	Suprafața (mp)*	Observații / Referințe
31018	5.200	

\* Suprafața este determinată în planul de proiecție Stereo 70.



## Date referitoare la teren

Crt	Categorie folosință	Intravilan	Suprafața (mp)	Tarla	Parcelă	Nr. topo	Observații / Referințe
1	arabil	DA	5.200	-	-	-	

## Lungime Segmente

1) Valorile lungimilor segmentelor sunt obținute din proiecție în plan.

Punct început	X / Y	Punct sfârșit	X / Y	Lungime segment (** (m)
1	595.097,156 680.794,459	2	594.935,945 680.668,247	204.74
2	594.935,945 680.668,247	3	594.940,052 680.653,054	15.738
3	594.940,052 680.653,054	4	594.942,293 680.645,371	8.003
4	594.942,293 680.645,371	5	594.943,314 680.641,872	3.645
5	594.943,314 680.641,872	6	594.983,826 680.674,097	51.766

Punct început	X / Y	Punct sfârșit	X / Y	Lungime segment (** (m)
6	594.983,826 680.674,097	7	595.115,716 680.779,008	168.527
7	595.115,716 680.779,008	8	595.113,696 680.780,98	2.823
8	595.113,696 680.780,98	1	595.097,156 680.794,459	21.337

\*\* Lungimile segmentelor sunt determinate în planul de proiecție Stereo 70 și sunt rotunjite la 1 milimetru.

\*\*\* Distanța dintre puncte este formată din segmente cumulate ce sunt mai mici decât valoarea 1 milimetru.



**DATE DESPRE IMOBILUL NR. 3160**

Oficiul de Cadastru și Publicitate Imobiliară SUCEAVA  
Biroul de Cadastru și Publicitate Imobiliară Suceava

**A. Partea I. Descrierea imobilului**

TEREN Intravilan

Adresa: Loc. Ipotesti, Jud. Suceava

Nr. Crt	Nr cadastral Nr. topografic	Suprafața* (mp)	Observații / Referințe
A1	34997	2.463	Sector cadastral:34 Teren neimprejmuit;

**B. Partea II. Proprietari și acte**

Inscrieri privitoare la dreptul de proprietate și alte drepturi reale		Referințe
<b>17821 / 07/03/2023</b>		
Act Notarial nr. 365, din 06/03/2023 emis de BIN CIRLIGEANU VIRGINIA LAURA;		
B3	Intabulare, drept de PROPRIETATE bun comun în devălmășie, dobandit prin Conventie, cota actuala 1/1 1) DUCIUC OVIDIU-SORIN 2) DUCIUC NICOLETA	A1

**C. Partea III. SARCINI .**

Inscrieri privind dezmembramintele dreptului de proprietate, drepturi reale de garanție și sarcini	Referințe
NU SUNT	

## Anexa Nr. 1 La Partea I

## Teren

Nr cadastral	Suprafața (mp)*	Observații / Referințe
34997	2.463	

\* Suprafața este determinată în planul de proiecție Stereo 70.



## Date referitoare la teren

Crt	Categorie folosință	Intravilan	Suprafața (mp)	Tarla	Parcelă	Nr. topo	Observații / Referințe
1	arabil	DA	2.463	-	-	-	

## Lungime Segmente

1) Valorile lungimilor segmentelor sunt obținute din proiecție în plan.

Punct început	X / Y	Punct sfârșit	X / Y	Lungime segment (** (m)
1	595.126,06 680.769,07	2	595.125,605 680.769,524	0.643
2	595.125,605 680.769,524	3	595.121,394 680.773,461	5.765
3	595.121,394 680.773,461	4	595.115,716 680.779,008	7.938
4	595.115,716 680.779,008	5	594.983,826 680.674,097	168.527
5	594.983,826 680.674,097	6	594.993,043 680.662,457	14.847

Punct început	X / Y	Punct sfârșit	X / Y	Lungime segment (** (m)
6	594.993,043 680.662,457	7	595.038,957 680.699,258	58.842
7	595.038,957 680.699,258	8	595.068,001 680.722,536	37.221
8	595.068,001 680.722,536	9	595.072,511 680.726,151	5.78
9	595.072,511 680.726,151	1	595.126,06 680.769,07	68.626

\*\* Lungimile segmentelor sunt determinate în planul de proiecție Stereo 70 și sunt rotunjite la 1 milimetru.

\*\*\* Distanța dintre puncte este formată din segmente cumulate ce sunt mai mici decât valoarea 1 milimetru.





**DATE DESPRE IMOBILUL NR. 3161**

Oficiul de Cadastru și Publicitate Imobiliară SUCEAVA  
Biroul de Cadastru și Publicitate Imobiliară Suceava

**A. Partea I. Descrierea imobilului**

TEREN Intravilan

Adresa: Loc. Ipotesti, Jud. Suceava, la locul numit "Telena"

Nr. Crt	Nr cadastral Nr. topografic	Suprafața* (mp)	Observații / Referințe
A1	34996	Din acte: 1.000 Masurata: 820	Sector cadastral:34 Teren neimprejmit;

**B. Partea II. Proprietari și acte**

Inscrieri privitoare la dreptul de proprietate și alte drepturi reale		Referințe
<b>41109 / 31/07/2019</b>		
Act Notarial nr. 1761, din 31/07/2019 emis de BIN ATANASOAEI PETRU;		
B14	Intabulare, drept de PROPRIETATE, dobandit prin Conventie, cota actuala 1/1 1) IRIMICIUC DINU, cu soția 2) IRIMICIUC DANIELA, bun comun	A1

**C. Partea III. SARCINI .**

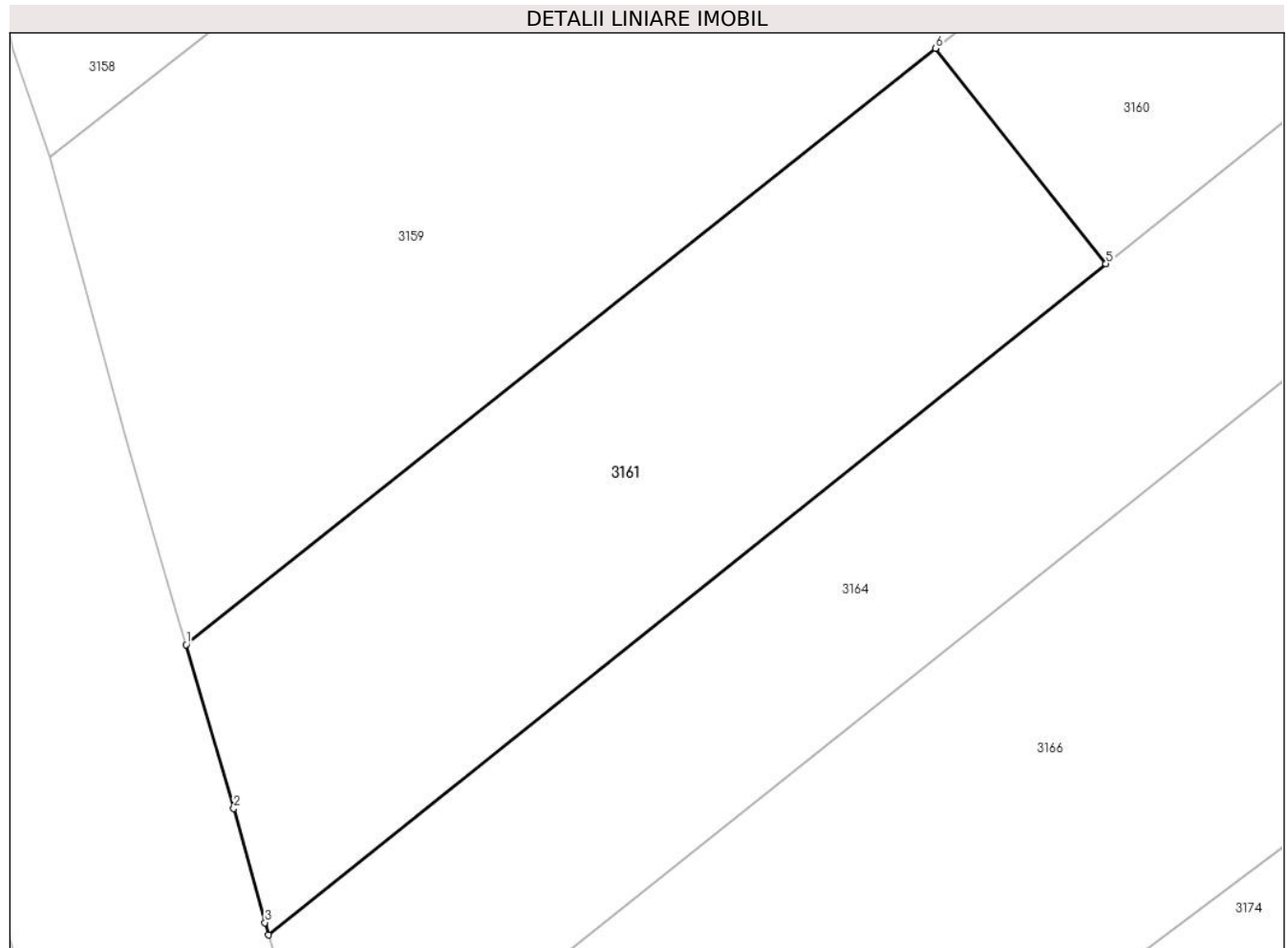
Inscrieri privind dezmembramintele dreptului de proprietate, drepturi reale de garanție și sarcini	Referințe
NU SUNT	

## Anexa Nr. 1 La Partea I

## Teren

Nr cadastral	Suprafața (mp)*	Observații / Referințe
34996	Din acte: 1.000 Masurata: 820	

\* Suprafața este determinată în planul de proiecție Stereo 70.



## Date referitoare la teren

Crt	Categorie folosință	Intra vilan	Suprafața (mp)	Tarla	Parcelă	Nr. topo	Observații / Referințe
1	arabil	DA	820	-	-	-	

## Lungime Segmente

1) Valorile lungimilor segmentelor sunt obținute din proiecție în plan.

Punct început	X / Y	Punct sfârșit	X / Y	Lungime segment (** (m)
1	594.943,314 680.641,872	2	594.945,895 680.633,023	9.218
2	594.945,895 680.633,023	3	594.947,589 680.626,845	6.406
3	594.947,589 680.626,845	4	594.947,773 680.626,174	0.696
4	594.947,773 680.626,174	5	594.993,043 680.662,457	58.016
5	594.993,043 680.662,457	6	594.983,826 680.674,097	14.847

Punct început	X / Y	Punct sfârșit	X / Y	Lungime segment (** (m)
6	594.983,826 680.674,097	1	594.943,314 680.641,872	51.766

\*\* Lungimile segmentelor sunt determinate în planul de proiecție Stereo 70 și sunt rotunjite la 1 milimetru.

\*\*\* Distanța dintre puncte este formată din segmente cumulate ce sunt mai mici decât valoarea 1 milimetru.



**DATE DESPRE IMOBILUL NR. 3162**

Oficiul de Cadastru și Publicitate Imobiliară SUCEAVA  
Biroul de Cadastru și Publicitate Imobiliară Suceava

**A. Partea I. Descrierea imobilului**

TEREN Intravilan

Adresa: Loc. Ipotesti, Jud. Suceava

Nr. Crt	Nr cadastral Nr. topografic	Suprafața* (mp)	Observații / Referințe
A1		800	Sector cadastral:34 Teren neimprejmuit; Imobilul s-a format din o parte a PF 1644/1, 1645 a comunei cadastrale Ipotesti.

**B. Partea II. Proprietari și acte**

Inscrieri privitoare la dreptul de proprietate și alte drepturi reale	Referințe
/	
Act Administrativ nr. 764, din 24/10/1994 emis de CJSDPAT SUCEAVA;	
B1	A1
Intabulare, drept de PROPRIETATE, dobandit prin Reconstituire, cota actuala 1/1 1) <b>HORBANIUC GHEORGHE DEFUNCT:Da</b>	

**C. Partea III. SARCINI .**

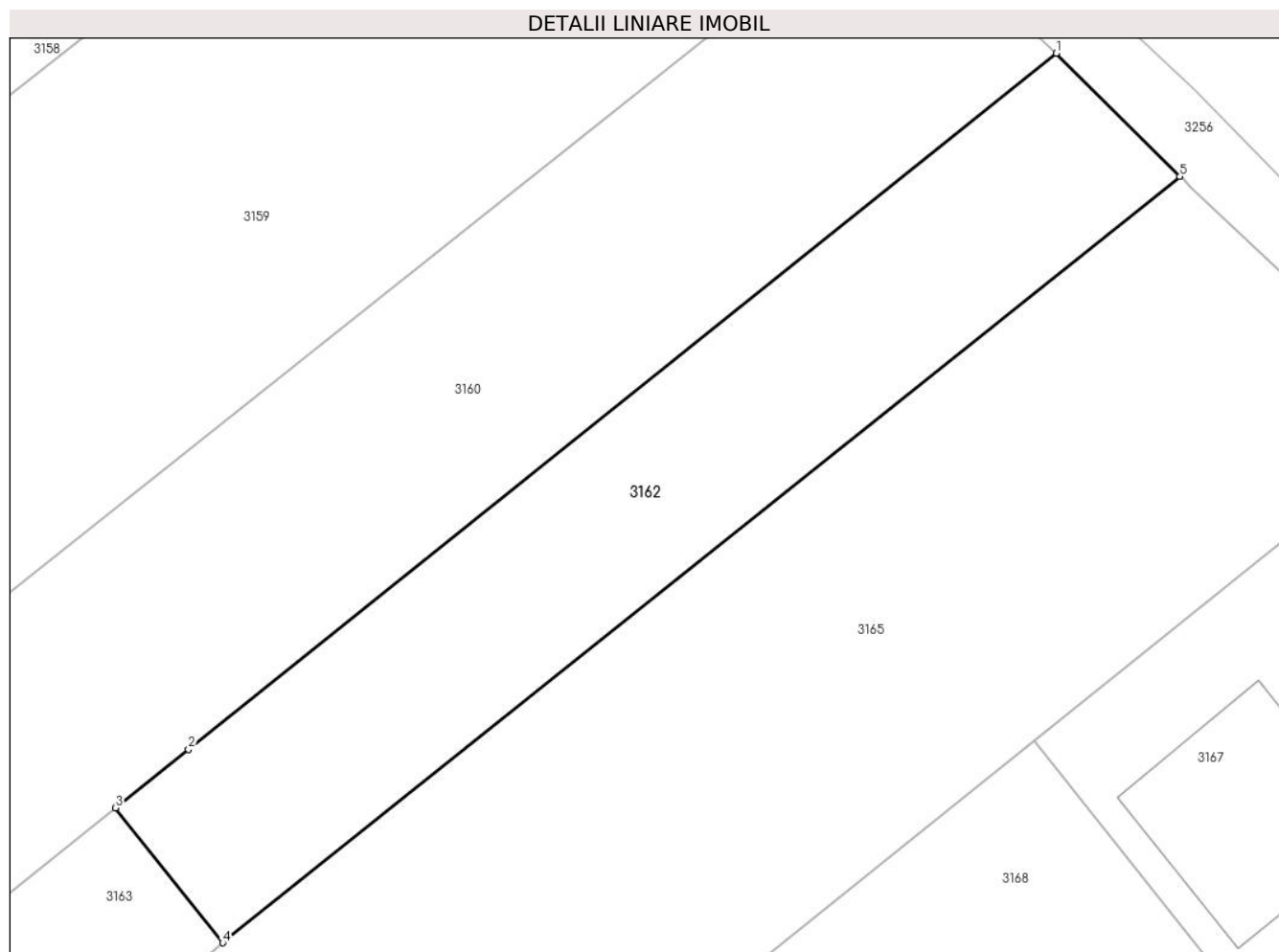
Inscrieri privind dezmembramintele dreptului de proprietate, drepturi reale de garanție și sarcini	Referințe
NU SUNT	

## Anexa Nr. 1 La Partea I

## Teren

Nr cadastral	Suprafața (mp)*	Observații / Referințe
	800	Imobilul s-a format din o parte a PF 1644/1, 1645 a comunei cadastrale Ipotești.

\* Suprafața este determinată în planul de proiecție Stereo 70.



## Date referitoare la teren

Crt	Categorie folosință	Intravilan	Suprafața (mp)	Tarla	Parcelă	Nr. topo	Observații / Referințe
1	arabil	DA	800	-	-	-	

## Lungime Segmente

1) Valorile lungimilor segmentelor sunt obținute din proiecție în plan.

Punct început	X / Y	Punct sfârșit	X / Y	Lungime segment (** (m)
1	595.126,06 680.769,07	2	595.072,511 680.726,151	68.626
2	595.072,511 680.726,151	3	595.068,001 680.722,536	5.78
3	595.068,001 680.722,536	4	595.074,621 680.714,219	10.63
4	595.074,621 680.714,219	5	595.133,69 680.761,477	75.647
5	595.133,69 680.761,477	1	595.126,06 680.769,07	10.764

**\*\* Lungimile segmentelor sunt determinate în planul de proiecție Stereo 70 și sunt rotunjite la 1 milimetru.**

**\*\*\* Distanța dintre puncte este formată din segmente cumulate ce sunt mai mici decât valoarea 1 milimetru.**





**DATE DESPRE IMOBILUL NR. 3163**

Oficiul de Cadastru și Publicitate Imobiliară SUCEAVA  
Biroul de Cadastru și Publicitate Imobiliară Suceava

**A. Partea I. Descrierea imobilului**

TEREN Intravilan

Adresa: Loc. Ipotesti, Jud. Suceava

Nr. Crt	Nr cadastral Nr. topografic	Suprafața* (mp)	Observații / Referințe
A1		400	Sector cadastral:34 Teren neimprejmuit; Imobilul s-a format din o parte a PF 1644/1, 1645 a comunei cadastrale Ipotesti.

**B. Partea II. Proprietari și acte**

Inscrieri privitoare la dreptul de proprietate și alte drepturi reale		Referințe
/		
Act Normativ nr. 7, din 13/03/1996 emis de PARLAMENTUL ROMANIEI (art. 13);		
B1	Inscrierea posesiei, drept de PROPRIETATE, dobândit prin Lege, cota actuala 1/1 1) NEIDENTIFICAT NEIDENTIFICAT	A1
B2	Se notează mențiunea de proprietar neidentificat.	A1

**C. Partea III. SARCINI .**

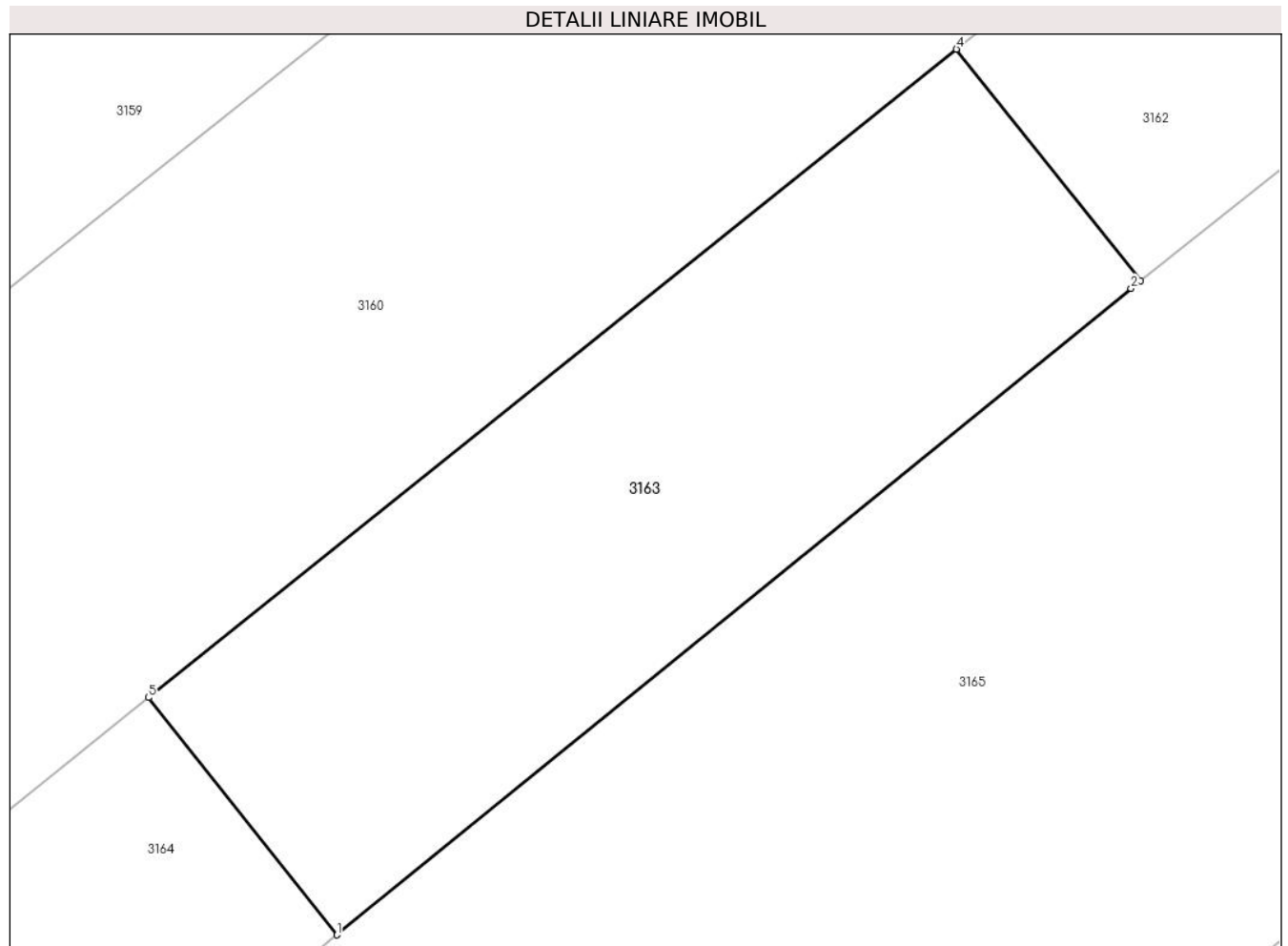
Inscrieri privind dezmembramintele dreptului de proprietate, drepturi reale de garanție și sarcini	Referințe
NU SUNT	

## Anexa Nr. 1 La Partea I

## Teren

Nr cadastral	Suprafața (mp)*	Observații / Referințe
	400	Imobilul s-a format din o parte a PF 1644/1, 1645 a comunei cadastrale Ipotești.

\* Suprafața este determinată în planul de proiecție Stereo 70.



## Date referitoare la teren

Crt	Categorie folosință	Intravilan	Suprafața (mp)	Tarla	Parcelă	Nr. topo	Observații / Referințe
1	arabil	DA	400	-	-	-	

## Lungime Segmente

1) Valorile lungimilor segmentelor sunt obținute din proiecție în plan.

Punct început	X / Y	Punct sfârșit	X / Y	Lungime segment (** (m)
1	595.045,738 680.690,739	2	595.074,28 680.713,947	36.787
2	595.074,28 680.713,947	3	595.074,621 680.714,219	0.436
3	595.074,621 680.714,219	4	595.068,001 680.722,536	10.63
4	595.068,001 680.722,536	5	595.038,957 680.699,258	37.221
5	595.038,957 680.699,258	1	595.045,738 680.690,739	10.888

**\*\* Lungimile segmentelor sunt determinate în planul de proiecție Stereo 70 și sunt rotunjite la 1 milimetru.**

**\*\*\* Distanța dintre puncte este formată din segmente cumulate ce sunt mai mici decât valoarea 1 milimetru.**



**DATE DESPRE IMOBILUL NR. 3164**

Oficiul de Cadastru și Publicitate Imobiliară SUCEAVA  
Biroul de Cadastru și Publicitate Imobiliară Suceava

**A. Partea I. Descrierea imobilului**

TEREN Intravilan

Adresa: Loc. Ipotesti, Jud. Suceava

Nr. Crt	Nr cadastral Nr. topografic	Suprafața* (mp)	Observații / Referințe
A1		1.300	Sector cadastral:34 Teren neimprejmuit; Imobilul s-a format din o parte a PF 1628, 1644/1, 1645 a comunei cadastrale Ipotesti.

**B. Partea II. Proprietari și acte**

Inscrieri privitoare la dreptul de proprietate și alte drepturi reale	Referințe
/	
Act Administrativ nr. 619, din 16/03/1994 emis de CJSDPAT SUCEAVA;	
B1	A1
Intabulare, drept de PROPRIETATE, dobandit prin Reconstituire, cota actuala 1/1 1) IAȚCU ȘTEFAN DEFUNCT:Da	

**C. Partea III. SARCINI .**

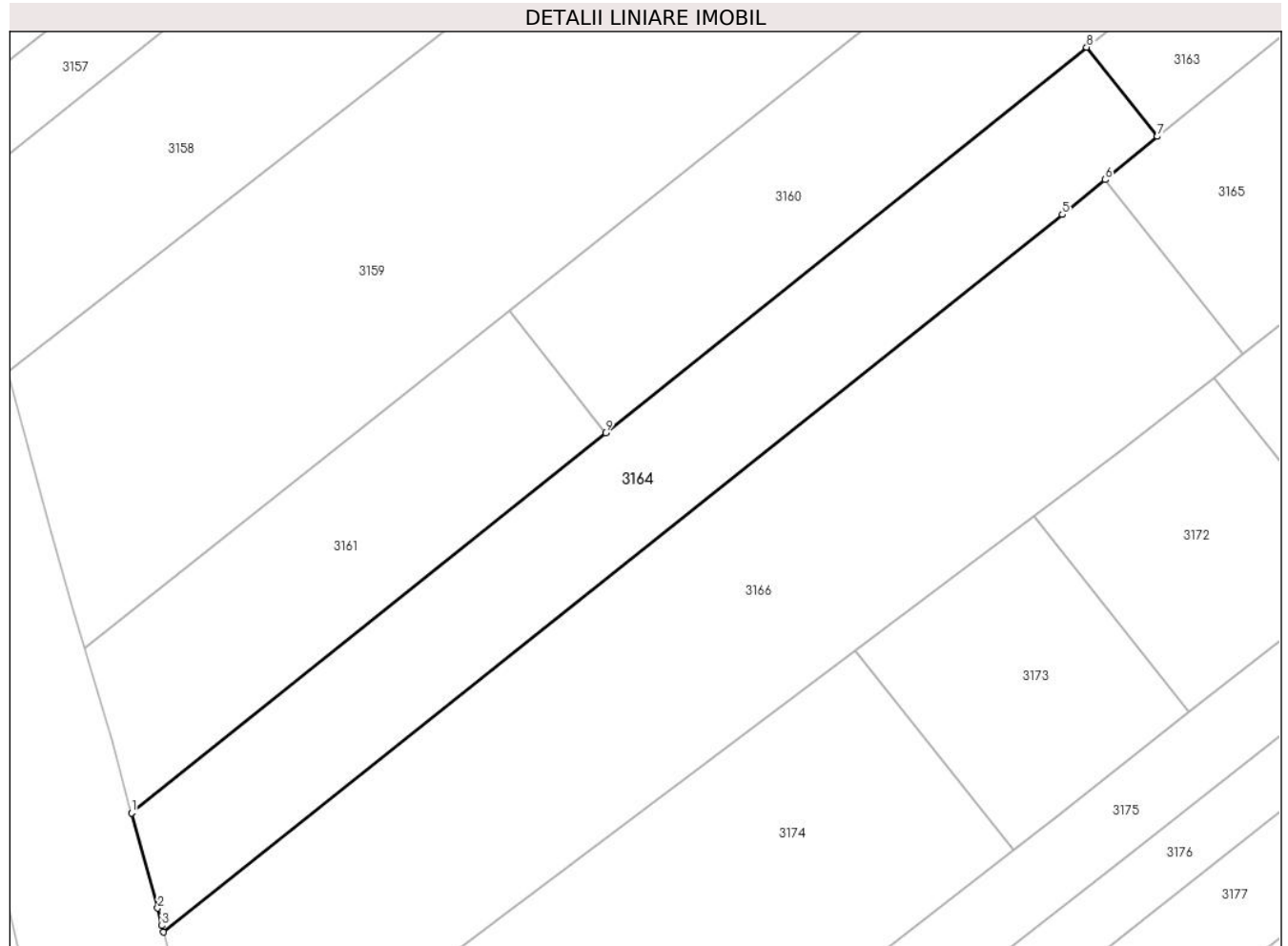
Inscrieri privind dezmembramintele dreptului de proprietate, drepturi reale de garanție și sarcini	Referințe
NU SUNT	

## Anexa Nr. 1 La Partea I

## Teren

Nr cadastral	Suprafața (mp)*	Observații / Referințe
	1.300	Imobilul s-a format din o parte a PF 1628, 1644/1, 1645 a comunei cadastrale Ipotești.

\* Suprafața este determinată în planul de proiecție Stereo 70.



## Date referitoare la teren

Crt	Categorie folosință	Intra vilan	Suprafața (mp)	Tarla	Parcelă	Nr. topo	Observații / Referințe
1	arabil	DA	1.300	-	-	-	

## Lungime Segmente

1) Valorile lungimilor segmentelor sunt obținute din proiecție în plan.

Punct început	X / Y	Punct sfârșit	X / Y	Lungime segment (** (m)
1	594.947,773 680.626,174	2	594.950,266 680.617,089	9.421
2	594.950,266 680.617,089	3	594.950,673 680.615,425	1.713
3	594.950,673 680.615,425	4	594.950,825 680.614,806	0.637
4	594.950,825 680.614,806	5	595.036,652 680.683,285	109.798
5	595.036,652 680.683,285	6	595.040,721 680.686,622	5.262

Punct început	X / Y	Punct sfârșit	X / Y	Lungime segment (** (m)
6	595.040,721 680.686,622	7	595.045,738 680.690,739	6.49
7	595.045,738 680.690,739	8	595.038,957 680.699,258	10.888
8	595.038,957 680.699,258	9	594.993,043 680.662,457	58.842
9	594.993,043 680.662,457	1	594.947,773 680.626,174	58.016

\*\* Lungimile segmentelor sunt determinate în planul de proiecție Stereo 70 și sunt rotunjite la 1 milimetru.

\*\*\* Distanța dintre puncte este formată din segmente cumulate ce sunt mai mici decât valoarea 1 milimetru.





**DATE DESPRE IMOBILUL NR. 3165**

Oficiul de Cadastru și Publicitate Imobiliară SUCEAVA  
Biroul de Cadastru și Publicitate Imobiliară Suceava

**A. Partea I. Descrierea imobilului**

TEREN Intravilan

Adresa: Loc. Ipotesti, Jud. Suceava

Nr. Crt	Nr cadastral Nr. topografic	Suprafața* (mp)	Observații / Referințe
A1	45908	2.600	Sector cadastral:34 Teren neimprejmuit;

**B. Partea II. Proprietari și acte**

Inscrieri privitoare la dreptul de proprietate și alte drepturi reale		Referințe
<b>36838 / 25/05/2021</b>		
Act Notarial nr. act de partaj nr. 712, din 26/04/2021 emis de BIN NECHITA RALUCA;		
B6	Intabulare, drept de PROPRIETATE, dobandit prin PARTAJ, cota actuala 1/4 1) <b>REGUȘ CĂTĂLINA</b> , bun propriu	A1
B7	Intabulare, drept de PROPRIETATE, dobandit prin PARTAJ, cota actuala 3/4 1) <b>REGUȘ CIPRIAN</b> , bun propriu	A1

**C. Partea III. SARCINI .**

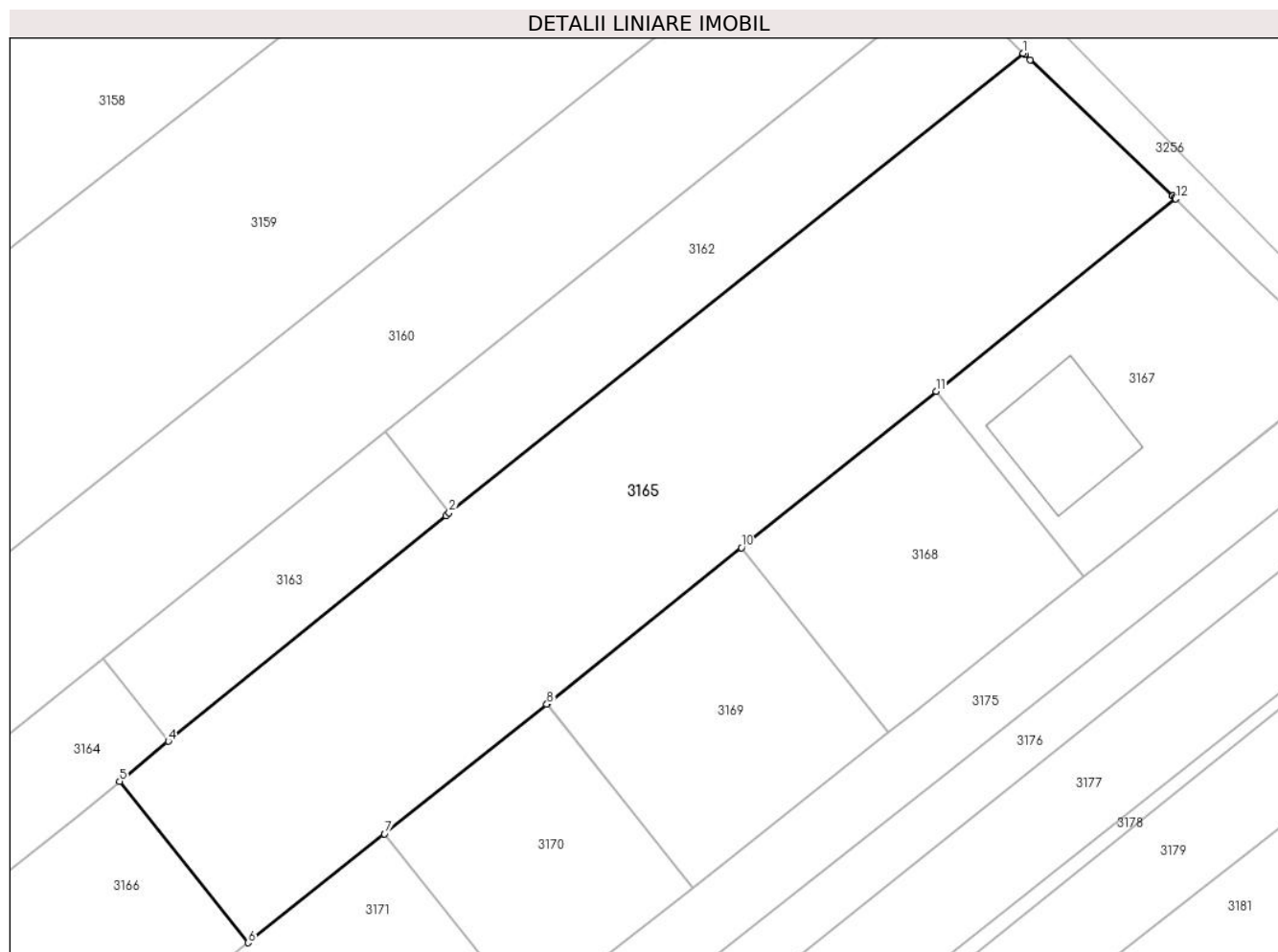
Inscrieri privind dezmembramintele dreptului de proprietate, drepturi reale de garanție și sarcini	Referințe
NU SUNT	

## Anexa Nr. 1 La Partea I

## Teren

Nr cadastral	Suprafața (mp)*	Observații / Referințe
45908	2.600	

\* Suprafața este determinată în planul de proiecție Stereo 70.



## Date referitoare la teren

Crt	Categorie folosință	Intravilan	Suprafața (mp)	Tarla	Parcelă	Nr. topo	Observații / Referințe
1	arabil	DA	2.600	-	-	-	

## Lungime Segmente

1) Valorile lungimilor segmentelor sunt obținute din proiecție în plan.

Punct început	X / Y	Punct sfârșit	X / Y	Lungime segment (** (m)
1	595.133,69 680.761,477	2	595.074,621 680.714,219	75.647
2	595.074,621 680.714,219	3	595.074,28 680.713,947	0.436
3	595.074,28 680.713,947	4	595.045,738 680.690,739	36.787
4	595.045,738 680.690,739	5	595.040,721 680.686,622	6.49
5	595.040,721 680.686,622	6	595.053,933 680.670,021	21.217

Punct început	X / Y	Punct sfârșit	X / Y	Lungime segment (** (m)
6	595.053,933 680.670,021	7	595.067,967 680.681,221	17.955
7	595.067,967 680.681,221	8	595.084,67 680.694,552	21.371
8	595.084,67 680.694,552	9	595.084,716 680.694,589	0.059
9	595.084,716 680.694,589	10	595.104,697 680.710,633	25.625
10	595.104,697 680.710,633	11	595.124,727 680.726,715	25.687
11	595.124,727 680.726,715	12	595.149,374 680.746,504	31.608
12	595.149,374 680.746,504	13	595.149,254 680.746,623	0.169
13	595.149,254 680.746,623	14	595.149,089 680.746,786	0.232
14	595.149,089 680.746,786	15	595.149,04 680.746,832	0.067
15	595.149,04 680.746,832	16	595.134,407 680.760,793	20.225
16	595.134,407 680.760,793	17	595.133,834 680.761,34	0.792
17	595.133,834 680.761,34	1	595.133,69 680.761,477	0.199

\*\* Lungimile segmentelor sunt determinate în planul de proiecție Stereo 70 și sunt rotunjite la 1 milimetru.

\*\*\* Distanța dintre puncte este formată din segmente cumulate ce sunt mai mici decât valoarea 1 milimetru.



**DATE DESPRE IMOBILUL NR. 3166**

Oficiul de Cadastru și Publicitate Imobiliară SUCEAVA  
Biroul de Cadastru și Publicitate Imobiliară Suceava

**A. Partea I. Descrierea imobilului**

TEREN Intravilan

Adresa: Loc. Ipotesti, Jud. Suceava

Nr. Crt	Nr cadastral Nr. topografic	Suprafața* (mp)	Observații / Referințe
A1	45907	2.359	Sector cadastral:34 Teren neimprejmuit;

**B. Partea II. Proprietari și acte**

Inscrieri privitoare la dreptul de proprietate și alte drepturi reale		Referințe
<b>36839 / 25/05/2021</b>		
Act Notarial nr. act de partaj voluntar nr. BIN, din 26/04/2021 emis de BIN NECHITA RALUCA;		
B6	Intabulare, drept de PROPRIETATE, dobandit prin PARTAJ, cota actuala 1/2 1) <b>BULINĂ IOAN-CEZAR</b> 2) <b>BULINĂ RALUCA-DANIELA</b> , bun comun	A1
B7	Intabulare, drept de PROPRIETATE, dobandit prin PARTAJ, cota actuala 1/2 1) <b>SACHELARIE OVIDIU-NICOLAE</b> 2) <b>SACHELARIE DIANA-DUMITRA</b> , bun comun	A1

**C. Partea III. SARCINI .**

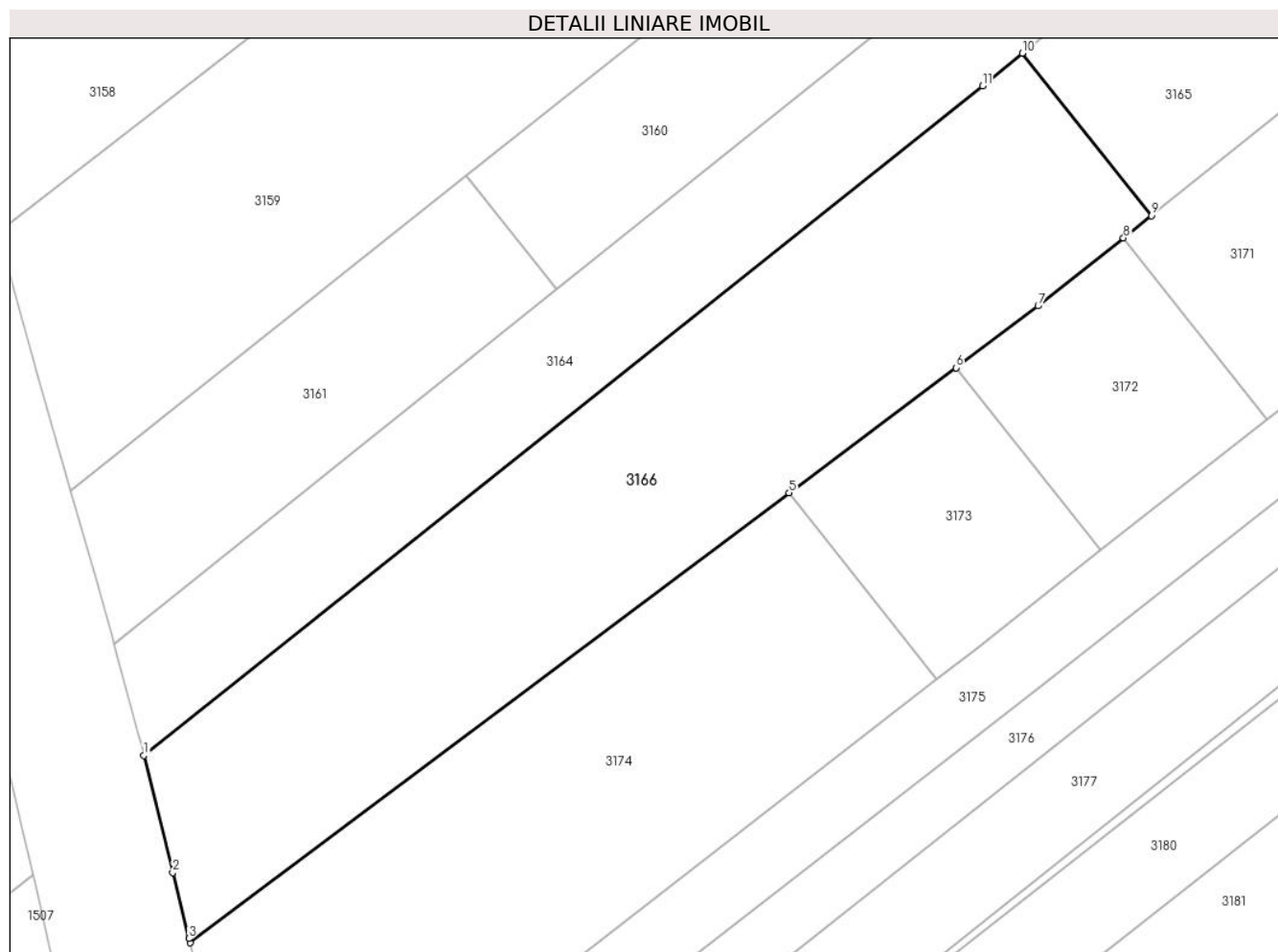
Inscrieri privind dezmembramintele dreptului de proprietate, drepturi reale de garanție și sarcini	Referințe
NU SUNT	

## Anexa Nr. 1 La Partea I

## Teren

Nr cadastral	Suprafața (mp)*	Observații / Referințe
45907	2.359	

\* Suprafața este determinată în planul de proiecție Stereo 70.



## Date referitoare la teren

Crt	Categorie folosință	Intravilan	Suprafața (mp)	Tarla	Parcelă	Nr. topo	Observații / Referințe
1	arabil	DA	2.359	-	-	-	

## Lungime Segmente

1) Valorile lungimilor segmentelor sunt obținute din proiecție în plan.

Punct început	X / Y	Punct sfârșit	X / Y	Lungime segment (** (m)
1	594.950,825 680.614,806	2	594.953,766 680.602,81	12.351
2	594.953,766 680.602,81	3	594.955,425 680.596,059	6.952
3	594.955,425 680.596,059	4	594.955,53 680.595,633	0.439
4	594.955,53 680.595,633	5	595.016,856 680.641,648	76.67
5	595.016,856 680.641,648	6	595.033,928 680.654,457	21.343

Punct început	X / Y	Punct sfârșit	X / Y	Lungime segment (** (m)
6	595.033,928 680.654,457	7	595.042,352 680.660,778	10.532
7	595.042,352 680.660,778	8	595.051,08 680.667,744	11.167
8	595.051,08 680.667,744	9	595.053,933 680.670,021	3.65
9	595.053,933 680.670,021	10	595.040,721 680.686,622	21.217
10	595.040,721 680.686,622	11	595.036,652 680.683,285	5.262
11	595.036,652 680.683,285	1	594.950,825 680.614,806	109.798

\*\* Lungimile segmentelor sunt determinate în planul de proiecție Stereo 70 și sunt rotunjite la 1 milimetru.

\*\*\* Distanța dintre puncte este formată din segmente cumulate ce sunt mai mici decât valoarea 1 milimetru.





**DATE DESPRE IMOBILUL NR. 3167**

Oficiul de Cadastru și Publicitate Imobiliară SUCEAVA  
Biroul de Cadastru și Publicitate Imobiliară Suceava

**A. Partea I. Descrierea imobilului**

TEREN Intravilan

Adresa: Loc. Ipotesti, Jud. Suceava

Nr. Crt	Nr cadastral Nr. topografic	Suprafața* (mp)	Observații / Referințe
A1	43870	807	Sector cadastral:34 Teren neimprejmuit;

**B. Partea II. Proprietari și acte**

Inscrieri privitoare la dreptul de proprietate și alte drepturi reale		Referințe
<b>56315 / 23/09/2020</b>		
Act Notarial nr. contract de vânzare aut. nr. 1225, din 16/06/2016 emis de N.P. CURCA MIHAI;		
B7	Intabulare, drept de PROPRIETATE, dobandit prin Conventie, cota actuala 1/5 1) <b>SENCIUC OANA-ELENA</b> , (fostă Hostiuc) 2) <b>SENCIUC ALEXANDRU-ANDREI</b> , bun comun, în devălmășie	A1
<b>60089 / 08/10/2020</b>		
Act Notarial nr. Contract de partaj nr. 2630, din 07/10/2020 emis de BIN NEGURA ADINA LOREDANA;		
B11	Intabulare, drept de PROPRIETATE, dobandit prin PARTAJ, cota actuala 4/5 1) <b>SENCIUC OANA-ELENA</b> 2) <b>SENCIUC ALEXANDRU-ANDREI</b> , bun comun, în devălmășie	A1

**C. Partea III. SARCINI .**

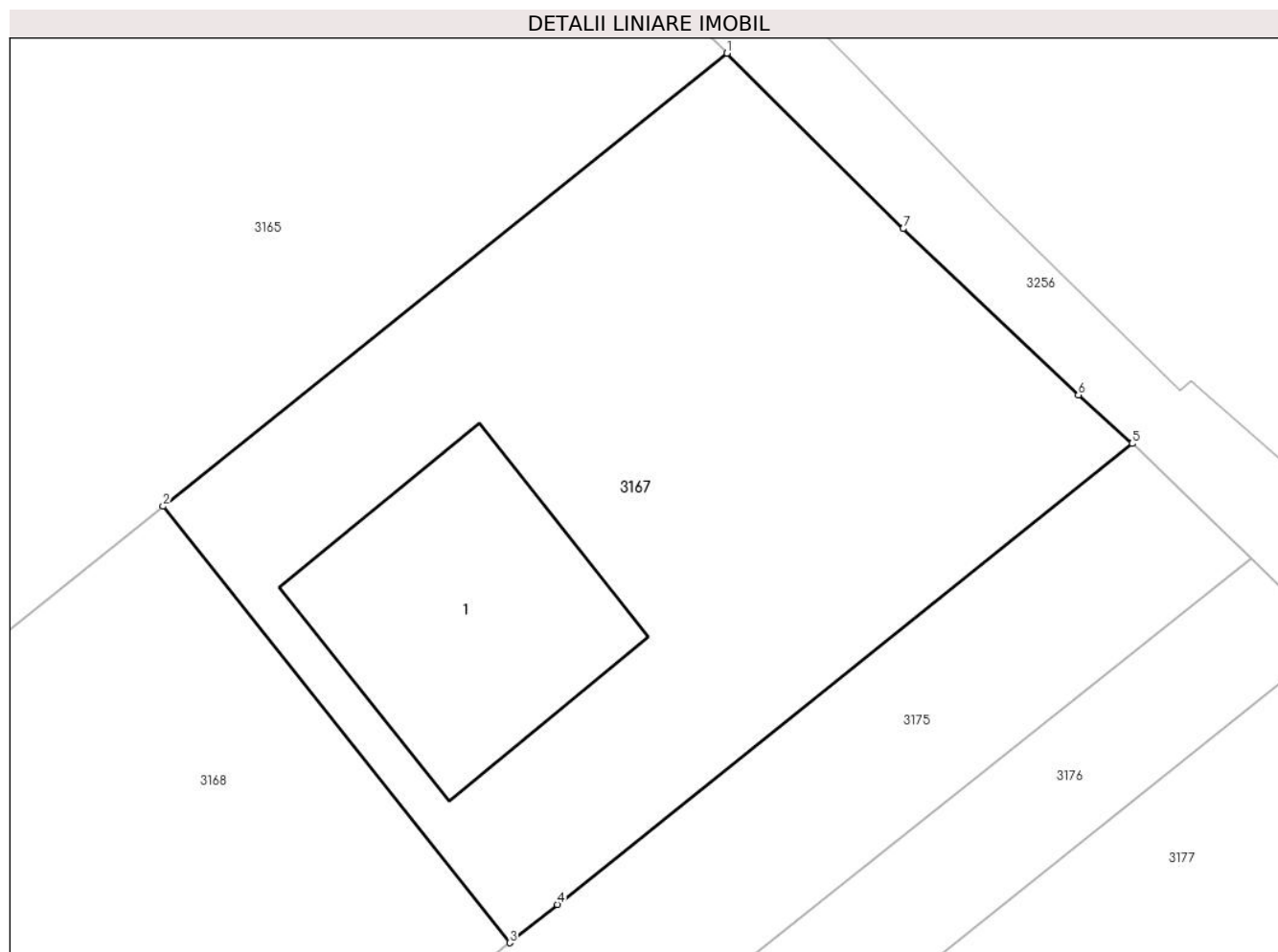
Inscrieri privind dezmembramintele dreptului de proprietate, drepturi reale de garanție și sarcini	Referințe
NU SUNT	

## Anexa Nr. 1 La Partea I

## Teren

Nr cadastral	Suprafața (mp)*	Observații / Referințe
43870	807	

\* Suprafața este determinată în planul de proiecție Stereo 70.



## Date referitoare la teren

Crt	Categorie folosință	Intravilan	Suprafața (mp)	Tarla	Parcelă	Nr. topo	Observații / Referințe
1	curți constructii	DA	807	-	-	-	

## Date referitoare la construcții

Crt	Număr	Destinație construcție	Supraf. (mp)	Situație juridică	Observații / Referințe
A1.1		construcții de locuințe	135	Fara acte	Nr. niveluri:1; S. construita la sol:135 mp; Locuință.

## Lungime Segmente

1) Valorile lungimilor segmentelor sunt obținute din proiecție în plan.

Punct început	X / Y	Punct sfârșit	X / Y	Lungime segment (** (m)
1	595.149,374 680.746,504	2	595.124,727 680.726,715	31.608
2	595.124,727 680.726,715	3	595.139,874 680.707,657	24.344
3	595.139,874 680.707,657	4	595.141,961 680.709,33	2.675
4	595.141,961 680.709,33	5	595.167,085 680.729,458	32.192

Punct început	X / Y	Punct sfârșit	X / Y	Lungime segment (** (m)
5	595.167,085 680.729,458	6	595.164,73 680.731,575	3.167
6	595.164,73 680.731,575	7	595.157,072 680.738,84	10.556
7	595.157,072 680.738,84	1	595.149,374 680.746,504	10.863

\*\* Lungimile segmentelor sunt determinate în planul de proiecție Stereo 70 și sunt rotunjite la 1 milimetru.

\*\*\* Distanța dintre puncte este formată din segmente cumulate ce sunt mai mici decât valoarea 1 milimetru.



**DATE DESPRE IMOBILUL NR. 3168**

Oficiul de Cadastru și Publicitate Imobiliară SUCEAVA  
Biroul de Cadastru și Publicitate Imobiliară Suceava

**A. Partea I. Descrierea imobilului**

TEREN Intravilan

Adresa: Loc. Ipotesti, Jud. Suceava

Nr. Crt	Nr cadastral Nr. topografic	Suprafața* (mp)	Observații / Referințe
A1	43872	625	Sector cadastral:34 Teren neimprejmut;

**B. Partea II. Proprietari și acte**

Inscrieri privitoare la dreptul de proprietate și alte drepturi reale		Referințe
<b>56142 / 08/08/2023</b>		
Act Notarial nr. 1728, din 07/08/2023 emis de CURCA GABRIELA-IULIANA;		
B13	Intabulare, drept de PROPRIETATE, bun comun în devălmășie, dobândit prin Convenție, cota actuala 1/1 1) LAURENCIUC BENIAMIN-ADRIAN 2) LAURENCIUC DEBORA	A1
/		
Act Notarial nr. 1728, din 07/08/2023 emis de CURCA GABRIELA-IULIANA;		
B14	se notează dreptul de servitu de trecere cu piciorul și orice mijloc de transport, peste imobilul identic cu numărul cadastral 43871, în favoarea imobilului de sub A.1	A1

**C. Partea III. SARCINI .**

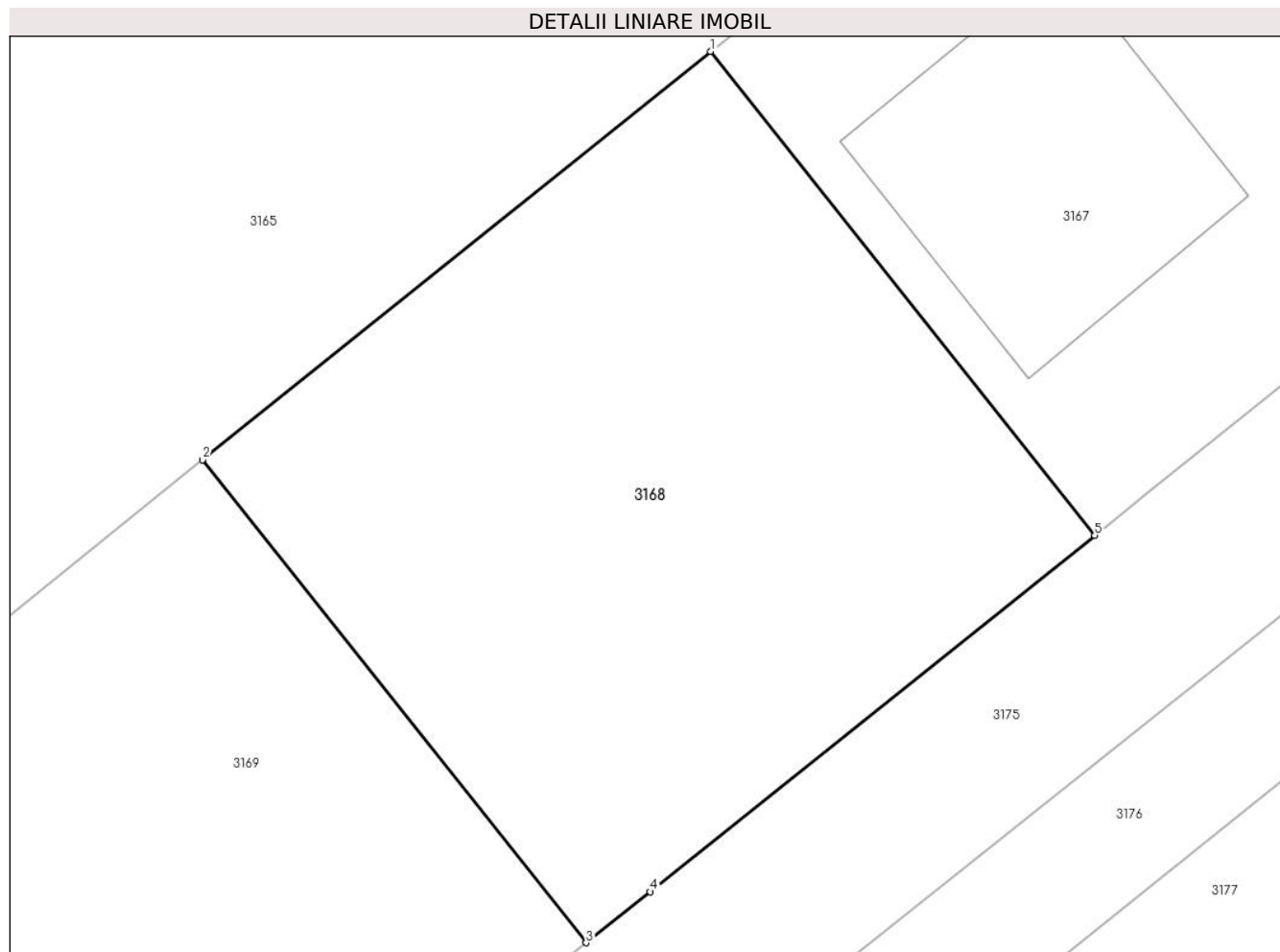
Inscrieri privind dezmembramintele dreptului de proprietate, drepturi reale de garanție și sarcini	Referințe
NU SUNT	

## Anexa Nr. 1 La Partea I

## Teren

Nr cadastral	Suprafața (mp)*	Observații / Referințe
43872	625	

\* Suprafața este determinată în planul de proiecție Stereo 70.



## Date referitoare la teren

Crt	Categorie folosință	Intravilan	Suprafața (mp)	Tarla	Parcelă	Nr. topo	Observații / Referințe
1	arabil	DA	625	-	-	-	

## Lungime Segmente

1) Valorile lungimilor segmentelor sunt obținute din proiecție în plan.

Punct început	X / Y	Punct sfârșit	X / Y	Lungime segment (** (m)
1	595.124,727 680.726,715	2	595.104,697 680.710,633	25.687
2	595.104,697 680.710,633	3	595.119,818 680.691,607	24.303
3	595.119,818 680.691,607	4	595.122,354 680.693,616	3.235
4	595.122,354 680.693,616	5	595.139,874 680.707,657	22.452
5	595.139,874 680.707,657	1	595.124,727 680.726,715	24.344

**\*\* Lungimile segmentelor sunt determinate în planul de proiecție Stereo 70 și sunt rotunjite la 1 milimetru.**

**\*\*\* Distanța dintre puncte este formată din segmente cumulate ce sunt mai mici decât valoarea 1 milimetru.**





**DATE DESPRE IMOBILUL NR. 3169**

Oficiul de Cadastru și Publicitate Imobiliară SUCEAVA  
Biroul de Cadastru și Publicitate Imobiliară Suceava

**A. Partea I. Descrierea imobilului**

TEREN Intravilan

Adresa: Loc. Ipotesti, Jud. Suceava

Nr. Crt	Nr cadastral Nr. topografic	Suprafața* (mp)	Observații / Referințe
A1	43874	622	Sector cadastral:34 Teren neimprejmuit;

**B. Partea II. Proprietari și acte**

Inscrieri privitoare la dreptul de proprietate și alte drepturi reale		Referințe
<b>1397 / 10/01/2024</b>		
Act Notarial nr. contract de vanzare nr. 3185, din 28/12/2023 emis de NP CURCA GABRIELA-IULIANA;		
B13	Intabulare, drept de PROPRIETATE bun comun, in devalmasie, dobandit prin Conventie, cota actuala 1/1 1) SCUTARIU MARIAN-LUCIAN 2) SCUTARIU NICOLETA-MARINELA	A1
/		
Act Notarial nr. contract de vanzare nr. 3185, din 28/12/2023 emis de NP CURCA GABRIELA-IULIANA;		
B14	se noteaza servitute de trecere cu piciorul si orice mijloc de transport peste parcela nr. 43871 din CF 43871 UAT Ipotesti, in favoarea parcelei nr. 43874 din CF 43874 UAT Ipotesti	A1

**C. Partea III. SARCINI .**

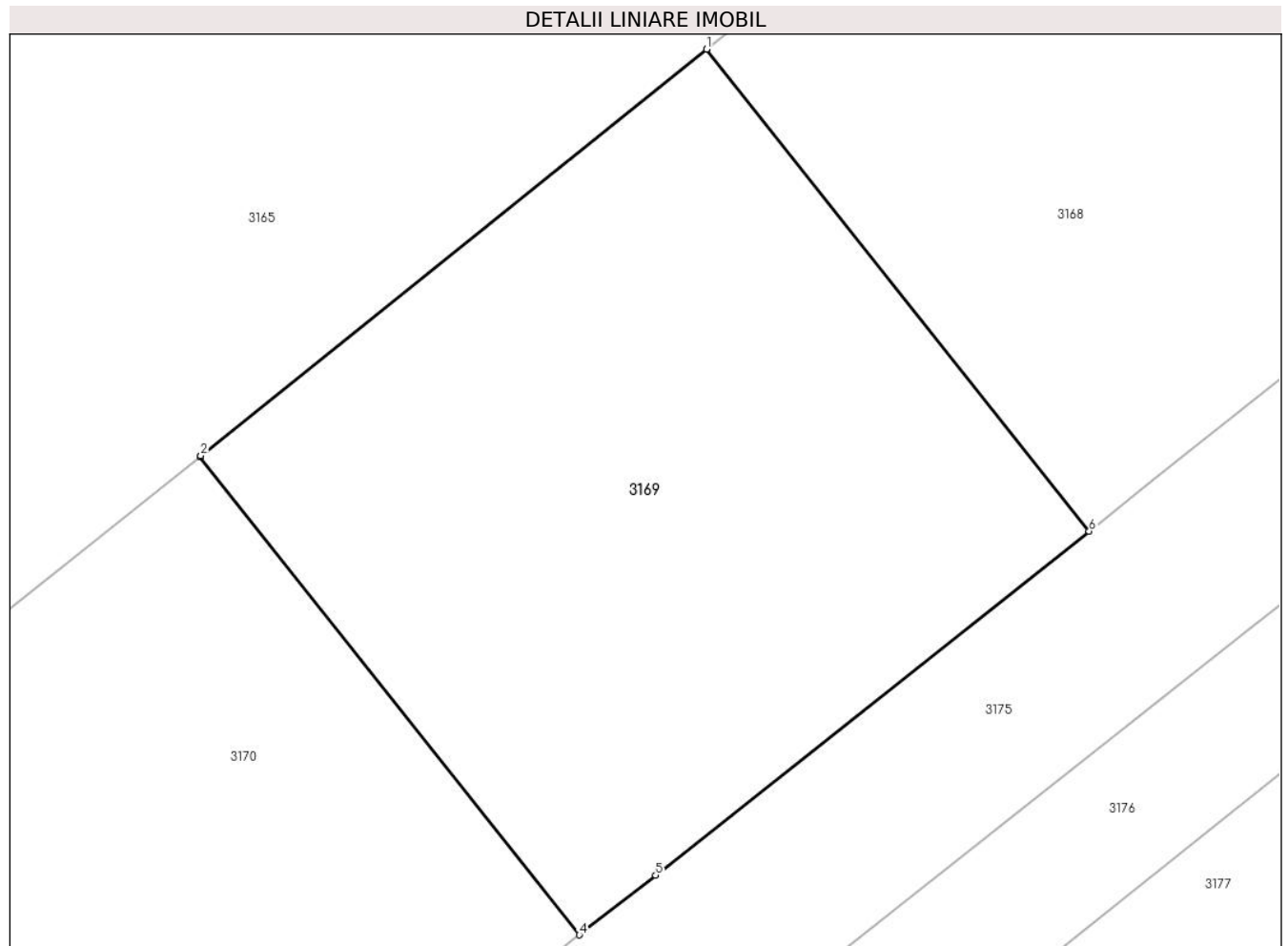
Inscrieri privind dezmembramintele dreptului de proprietate, drepturi reale de garanție și sarcini	Referințe
NU SUNT	

## Anexa Nr. 1 La Partea I

## Teren

Nr cadastral	Suprafața (mp)*	Observații / Referințe
43874	622	

\* Suprafața este determinată în planul de proiecție Stereo 70.



## Date referitoare la teren

Crt	Categorie folosință	Intravilan	Suprafața (mp)	Tarla	Parcelă	Nr. topo	Observații / Referințe
1	arabil	DA	622	-	-	-	

## Lungime Segmente

1) Valorile lungimilor segmentelor sunt obținute din proiecție în plan.

Punct început	X / Y	Punct sfârșit	X / Y	Lungime segment (** (m)
1	595.104,697 680.710,633	2	595.084,716 680.694,589	25.625
2	595.084,716 680.694,589	3	595.084,67 680.694,552	0.059
3	595.084,67 680.694,552	4	595.099,672 680.675,676	24.111
4	595.099,672 680.675,676	5	595.102,684 680.678,031	3.823
5	595.102,684 680.678,031	6	595.119,818 680.691,607	21.861

Punct început	X / Y	Punct sfârșit	X / Y	Lungime segment (** (m)
6	595.119,818 680.691,607	1	595.104,697 680.710,633	24.303

\*\* Lungimile segmentelor sunt determinate în planul de proiecție Stereo 70 și sunt rotunjite la 1 milimetru.

\*\*\* Distanța dintre puncte este formată din segmente cumulate ce sunt mai mici decât valoarea 1 milimetru.



**DATE DESPRE IMOBILUL NR. 3170**

Oficiul de Cadastru și Publicitate Imobiliară SUCEAVA  
Biroul de Cadastru și Publicitate Imobiliară Suceava

**A. Partea I. Descrierea imobilului**

TEREN Intravilan

Adresa: Loc. Ipotesti, Jud. Suceava

Nr. Crt	Nr cadastral Nr. topografic	Suprafața* (mp)	Observații / Referințe
A1	43873	513	Sector cadastral:34 Teren neimprejmuit;

**B. Partea II. Proprietari și acte**

Inscrieri privitoare la dreptul de proprietate și alte drepturi reale	Referințe
<b>46446 / 05/07/2021</b>	
Act Notarial nr. contract de vanzare cumparare nr. 1397, din 02/07/2021 emis de BIN ATANASOAEI PETRU;	
B12	Intabulare, drept de PROPRIETATE, dobandit prin Conventie, cota actuala 1/1
	1) HOSTIUC OVIDIU-DUMITRU, cu soția
	2) HOSTIUC MANUELA-ECATERINA, bun comun

**C. Partea III. SARCINI .**

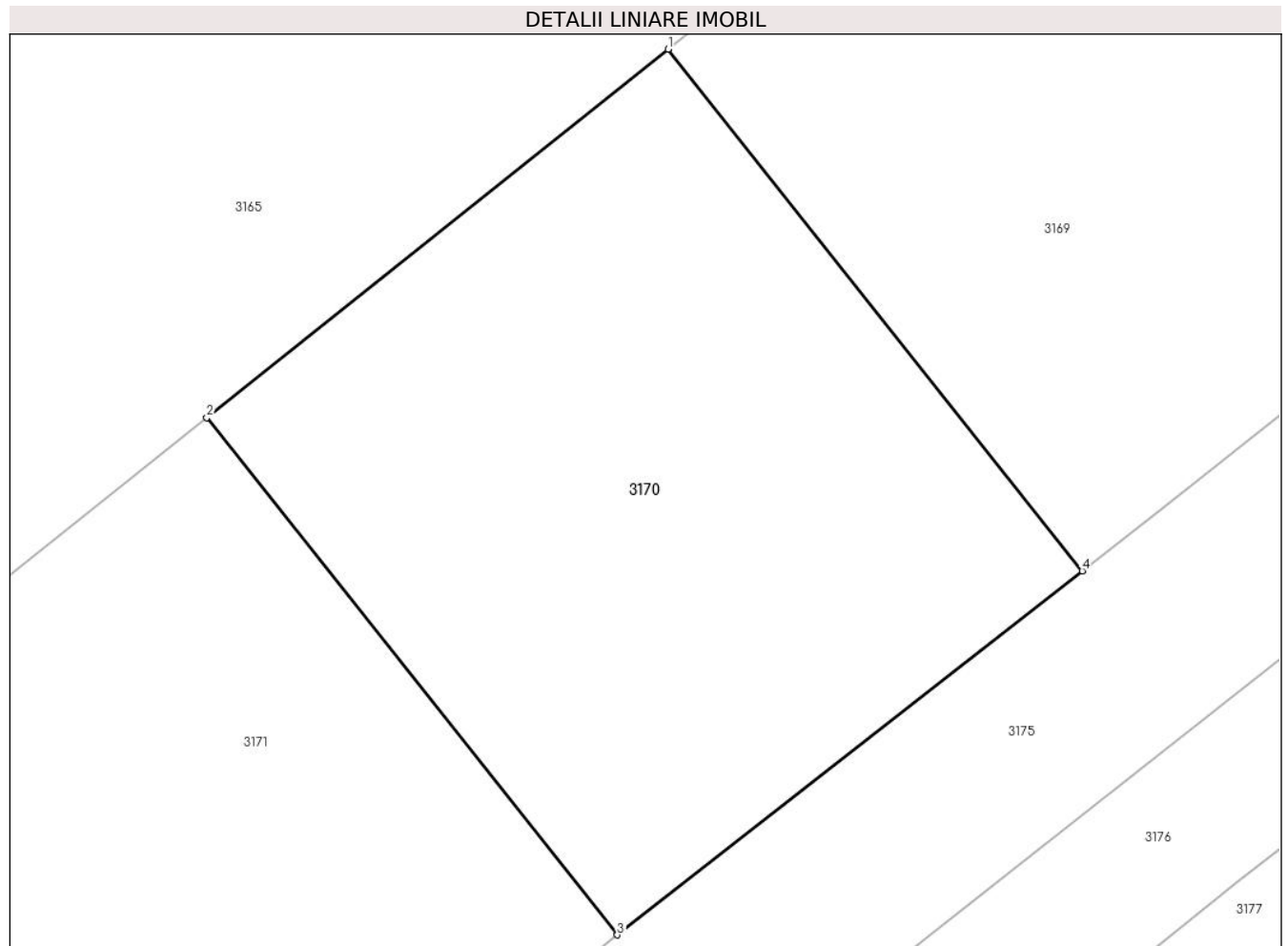
Inscrieri privind dezmembramintele dreptului de proprietate, drepturi reale de garanție și sarcini	Referințe
NU SUNT	

## Anexa Nr. 1 La Partea I

## Teren

Nr cadastral	Suprafața (mp)*	Observații / Referințe
43873	513	

\* Suprafața este determinată în planul de proiecție Stereo 70.



## Date referitoare la teren

Crt	Categorie folosință	Intra vilan	Suprafața (mp)	Tarla	Parcelă	Nr. topo	Observații / Referințe
1	arabil	DA	513	-	-	-	

## Lungime Segmente

1) Valorile lungimilor segmentelor sunt obținute din proiecție în plan.

Punct început	X / Y	Punct sfârșit	X / Y	Lungime segment (** (m)
1	595.084,67 680.694,552	2	595.067,967 680.681,221	21.371
2	595.067,967 680.681,221	3	595.082,835 680.662,513	23.897
3	595.082,835 680.662,513	4	595.099,672 680.675,676	21.372
4	595.099,672 680.675,676	1	595.084,67 680.694,552	24.111

\*\* Lungimile segmentelor sunt determinate în planul de proiecție Stereo 70 și sunt rotunjite la 1 milimetru.

**\*\*\* Distanţa dintre puncte este formată din segmente cumulate ce sunt mai mici decât valoarea 1 milimetru.**





**DATE DESPRE IMOBILUL NR. 3171**

Oficiul de Cadastru și Publicitate Imobiliară SUCEAVA  
Biroul de Cadastru și Publicitate Imobiliară Suceava

**A. Partea I. Descrierea imobilului**

TEREN Intravilan

Adresa: Loc. Ipotesti, Jud. Suceava

Nr. Crt	Nr cadastral Nr. topografic	Suprafața* (mp)	Observații / Referințe
A1	43876	514	Sector cadastral:34 Teren neimprejmuit;

**B. Partea II. Proprietari și acte**

Inscrieri privitoare la dreptul de proprietate și alte drepturi reale	Referințe
<b>46455 / 05/07/2021</b>	
Act Notarial nr. contract de vanzare-cumparare nr. 1397, din 02/07/2021 emis de BIN ATANASOAEI PETRU;	
B12	Intabulare, drept de PROPRIETATE, dobandit prin Conventie, cota actuala 1/1
	1) HOSTIUC OVIDIU-DUMITRU, cu soția
	2) HOSTIUC MANUELA-ECATERINA, bun comun in devalmasie

**C. Partea III. SARCINI .**

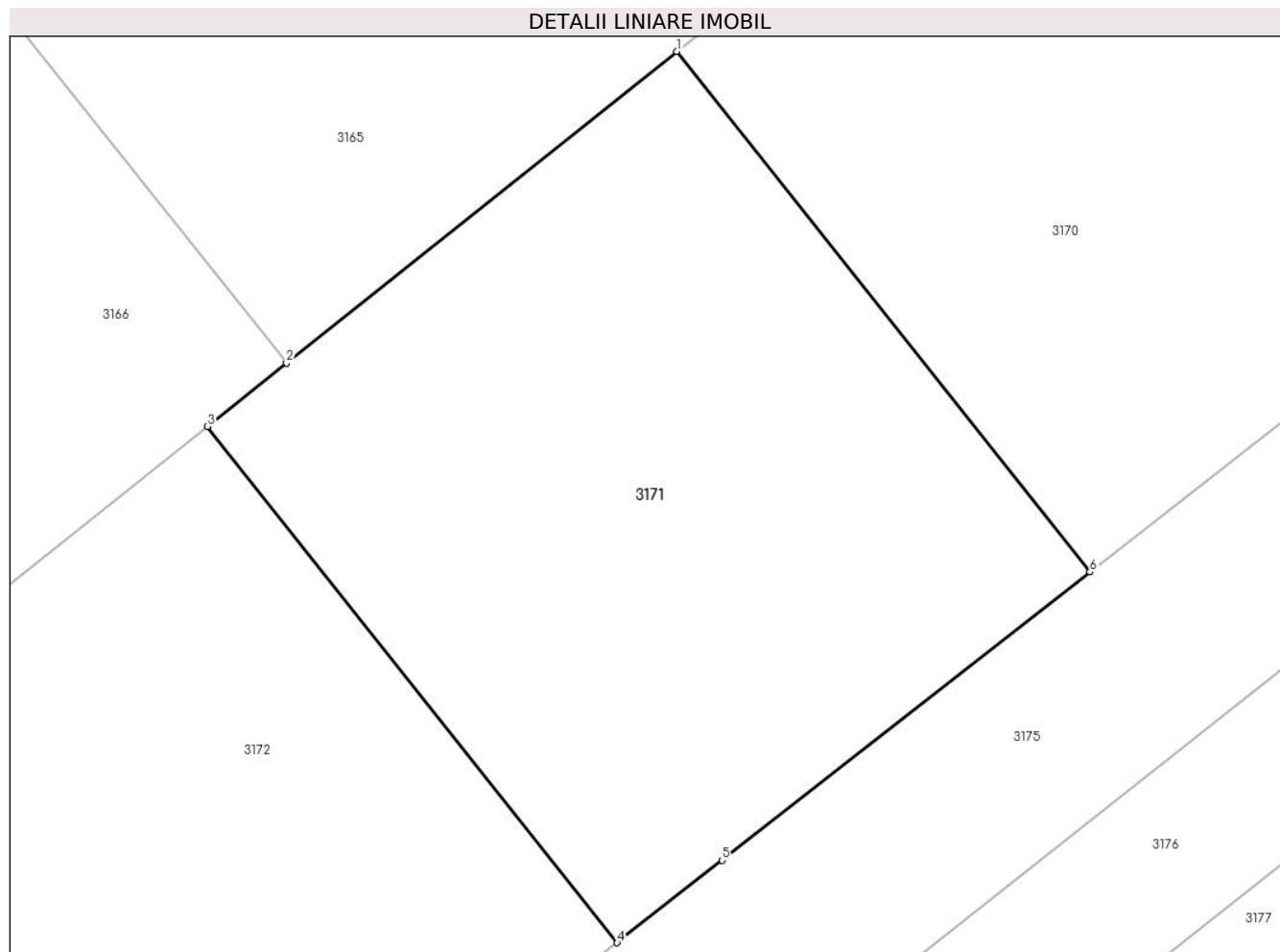
Inscrieri privind dezmembramintele dreptului de proprietate, drepturi reale de garanție și sarcini	Referințe
NU SUNT	

## Anexa Nr. 1 La Partea I

## Teren

Nr cadastral	Suprafața (mp)*	Observații / Referințe
43876	514	

\* Suprafața este determinată în planul de proiecție Stereo 70.



## Date referitoare la teren

Crt	Categorie folosință	Intravilan	Suprafața (mp)	Tarla	Parcelă	Nr. topo	Observații / Referințe
1	arabil	DA	514	-	-	-	

## Lungime Segmente

1) Valorile lungimilor segmentelor sunt obținute din proiecție în plan.

Punct început	X / Y	Punct sfârșit	X / Y	Lungime segment (** (m)
1	595.067,967 680.681,221	2	595.053,933 680.670,021	17.955
2	595.053,933 680.670,021	3	595.051,08 680.667,744	3.65
3	595.051,08 680.667,744	4	595.065,822 680.649,195	23.694
4	595.065,822 680.649,195	5	595.069,59 680.652,159	4.794
5	595.069,59 680.652,159	6	595.082,835 680.662,513	16.812

Punct început	X / Y	Punct sfârşit	X / Y	Lungime segment (** (m)
6	595.082,835 680.662,513	1	595.067,967 680.681,221	23.897

\*\* Lungimile segmentelor sunt determinate în planul de proiecţie Stereo 70 şi sunt rotunjite la 1 milimetru.

\*\*\* Distanţa dintre puncte este formată din segmente cumulate ce sunt mai mici decât valoarea 1 milimetru.



**DATE DESPRE IMOBILUL NR. 3172**

Oficiul de Cadastru și Publicitate Imobiliară SUCEAVA  
Biroul de Cadastru și Publicitate Imobiliară Suceava

**A. Partea I. Descrierea imobilului**

TEREN Intravilan

Adresa: Loc. Ipotesti, Jud. Suceava

Nr. Crt	Nr cadastral Nr. topografic	Suprafața* (mp)	Observații / Referințe
A1	43877	514	Sector cadastral:34 Teren neimprejmuit;

**B. Partea II. Proprietari și acte**

Inscrieri privitoare la dreptul de proprietate și alte drepturi reale	Referințe
<b>46460 / 05/07/2021</b>	
Act Notarial nr. contract de vanzare cumparare nr. 1397, din 02/07/2021 emis de BIN ATANASOAEI PETRU;	
B12	Intabulare, drept de PROPRIETATE, dobandit prin Conventie, cota actuala 1/1
	1) HOSTIUC OVIDIU-DUMITRU, cu soția
	2) HOSTIUC MANUELA-ECATERINA, bun comun

**C. Partea III. SARCINI .**

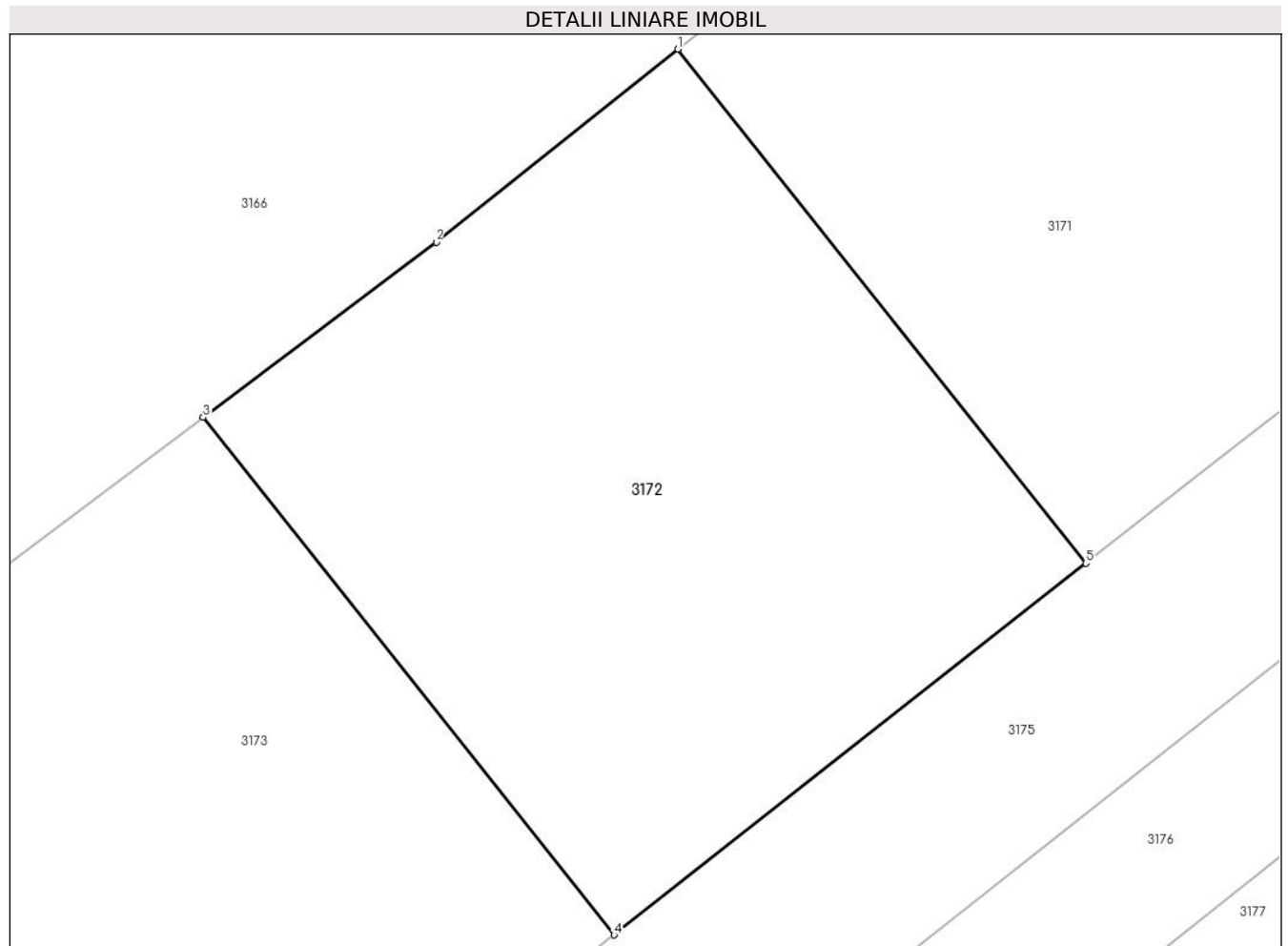
Inscrieri privind dezmembramintele dreptului de proprietate, drepturi reale de garanție și sarcini	Referințe
NU SUNT	

## Anexa Nr. 1 La Partea I

## Teren

Nr cadastral	Suprafața (mp)*	Observații / Referințe
43877	514	

\* Suprafața este determinată în planul de proiecție Stereo 70.



## Date referitoare la teren

Crt	Categorie folosință	Intra vilan	Suprafața (mp)	Tarla	Parcelă	Nr. topo	Observații / Referințe
1	arabil	DA	514	-	-	-	

## Lungime Segmente

1) Valorile lungimilor segmentelor sunt obținute din proiecție în plan.

Punct început	X / Y	Punct sfârșit	X / Y	Lungime segment (** (m)
1	595.051,08 680.667,744	2	595.042,352 680.660,778	11.167
2	595.042,352 680.660,778	3	595.033,928 680.654,457	10.532
3	595.033,928 680.654,457	4	595.048,77 680.635,783	23.854
4	595.048,77 680.635,783	5	595.065,822 680.649,195	21.695
5	595.065,822 680.649,195	1	595.051,08 680.667,744	23.694

**\*\* Lungimile segmentelor sunt determinate în planul de proiecție Stereo 70 și sunt rotunjite la 1 milimetru.**

**\*\*\* Distanța dintre puncte este formată din segmente cumulate ce sunt mai mici decât valoarea 1 milimetru.**





**DATE DESPRE IMOBILUL NR. 3173**

Oficiul de Cadastru și Publicitate Imobiliară SUCEAVA  
Biroul de Cadastru și Publicitate Imobiliară Suceava

**A. Partea I. Descrierea imobilului**

TEREN Intravilan

Adresa: Loc. Ipotesti, Jud. Suceava

Nr. Crt	Nr cadastral Nr. topografic	Suprafața* (mp)	Observații / Referințe
A1	43875	514	Sector cadastral:34 Teren neimprejmuit;

**B. Partea II. Proprietari și acte**

Inscrieri privitoare la dreptul de proprietate și alte drepturi reale	Referințe
<b>46451 / 05/07/2021</b>	
Act Notarial nr. contract de vanzare 1397, din 02/07/2021 emis de BIN ATANASOAEI PETRU;	
B12	A1
Intabulare, drept de PROPRIETATE, dobandit prin Conventie, cota actuala 1/1	
1) HOSTIUC OVIDIU-DUMITRU, cu soția	
2) HOSTIUC MANUELA-ECATERINA, bun comun	

**C. Partea III. SARCINI .**

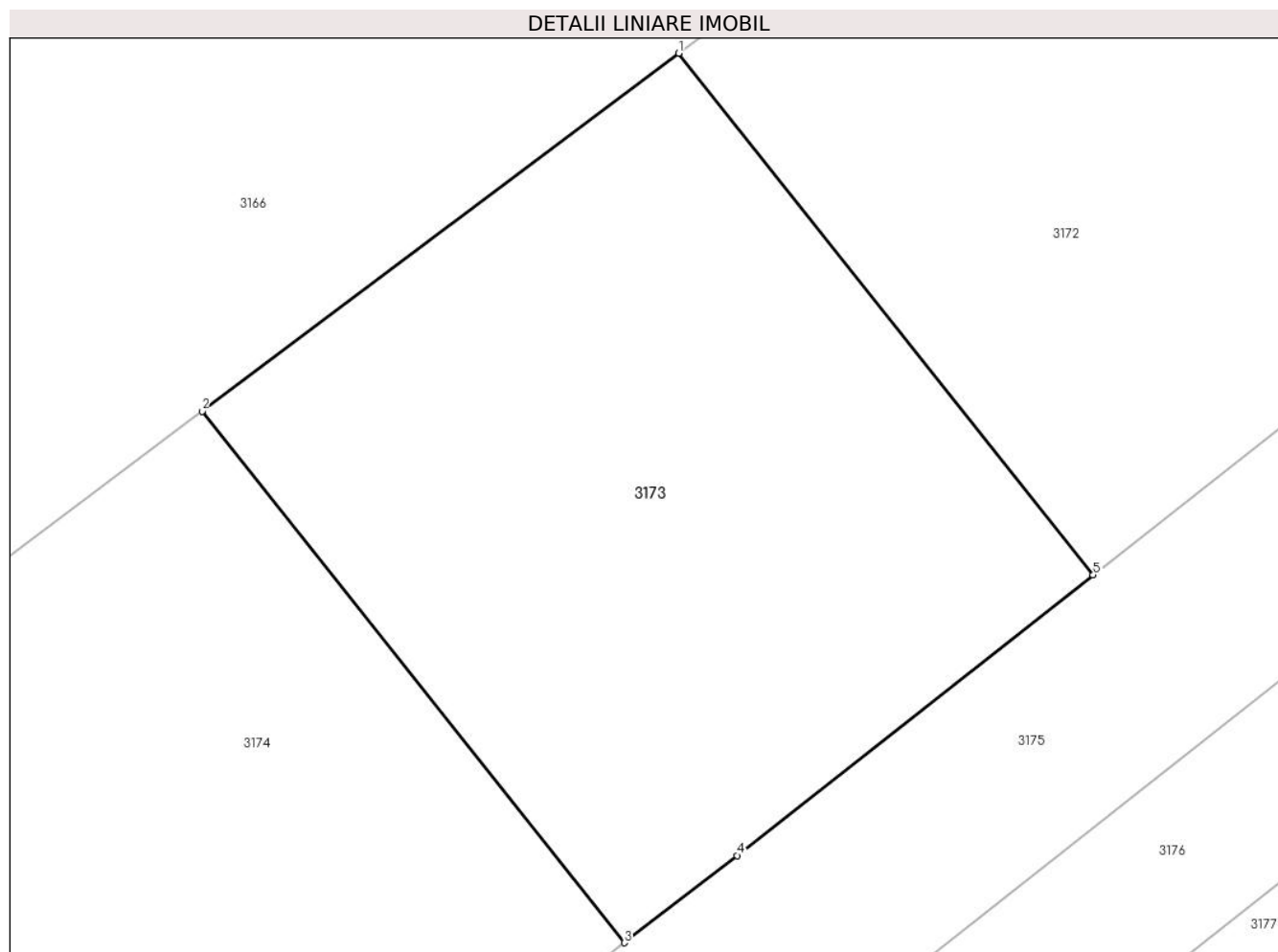
Inscrieri privind dezmembramintele dreptului de proprietate, drepturi reale de garanție și sarcini	Referințe
NU SUNT	

## Anexa Nr. 1 La Partea I

## Teren

Nr cadastral	Suprafața (mp)*	Observații / Referințe
43875	514	

\* Suprafața este determinată în planul de proiecție Stereo 70.



## Date referitoare la teren

Crt	Categorie folosință	Intra vilan	Suprafața (mp)	Tarla	Parcelă	Nr. topo	Observații / Referințe
1	arabil	DA	514	-	-	-	

## Lungime Segmente

1) Valorile lungimilor segmentelor sunt obținute din proiecție în plan.

Punct început	X / Y	Punct sfârșit	X / Y	Lungime segment (** (m)
1	595.033,928 680.654,457	2	595.016,856 680.641,648	21.343
2	595.016,856 680.641,648	3	595.031,977 680.622,623	24.302
3	595.031,977 680.622,623	4	595.036,01 680.625,747	5.101
4	595.036,01 680.625,747	5	595.048,77 680.635,783	16.234
5	595.048,77 680.635,783	1	595.033,928 680.654,457	23.854

**\*\* Lungimile segmentelor sunt determinate în planul de proiecție Stereo 70 și sunt rotunjite la 1 milimetru.**

**\*\*\* Distanța dintre puncte este formată din segmente cumulate ce sunt mai mici decât valoarea 1 milimetru.**



**DATE DESPRE IMOBILUL NR. 3174**

Oficiul de Cadastru și Publicitate Imobiliară SUCEAVA  
 Biroul de Cadastru și Publicitate Imobiliară Suceava

**A. Partea I. Descrierea imobilului**

TEREN Intravilan

Adresa: Loc. Ipotesti, Jud. Suceava

Nr. Crt	Nr cadastral Nr. topografic	Suprafața* (mp)	Observații / Referințe
A1	43869	2.055	Sector cadastral:34 Teren neimprejmuit;

**B. Partea II. Proprietari și acte**

Inscrieri privitoare la dreptul de proprietate și alte drepturi reale	Referințe
<b>46443 / 05/07/2021</b>	
Act Notarial nr. contract de vanzare cumparare nr. 1396, din 02/07/2021 emis de BIN ATANASOAEI PETRU;	
B12	A1
Intabulare, drept de PROPRIETATE, dobandit prin Conventie, cota actuala 1/1	
1) MARINESCU CRISTINA-IULIANA, cu soția	
2) MARINESCU RĂZVAN-CONSTANTIN, bun comun	

**C. Partea III. SARCINI .**

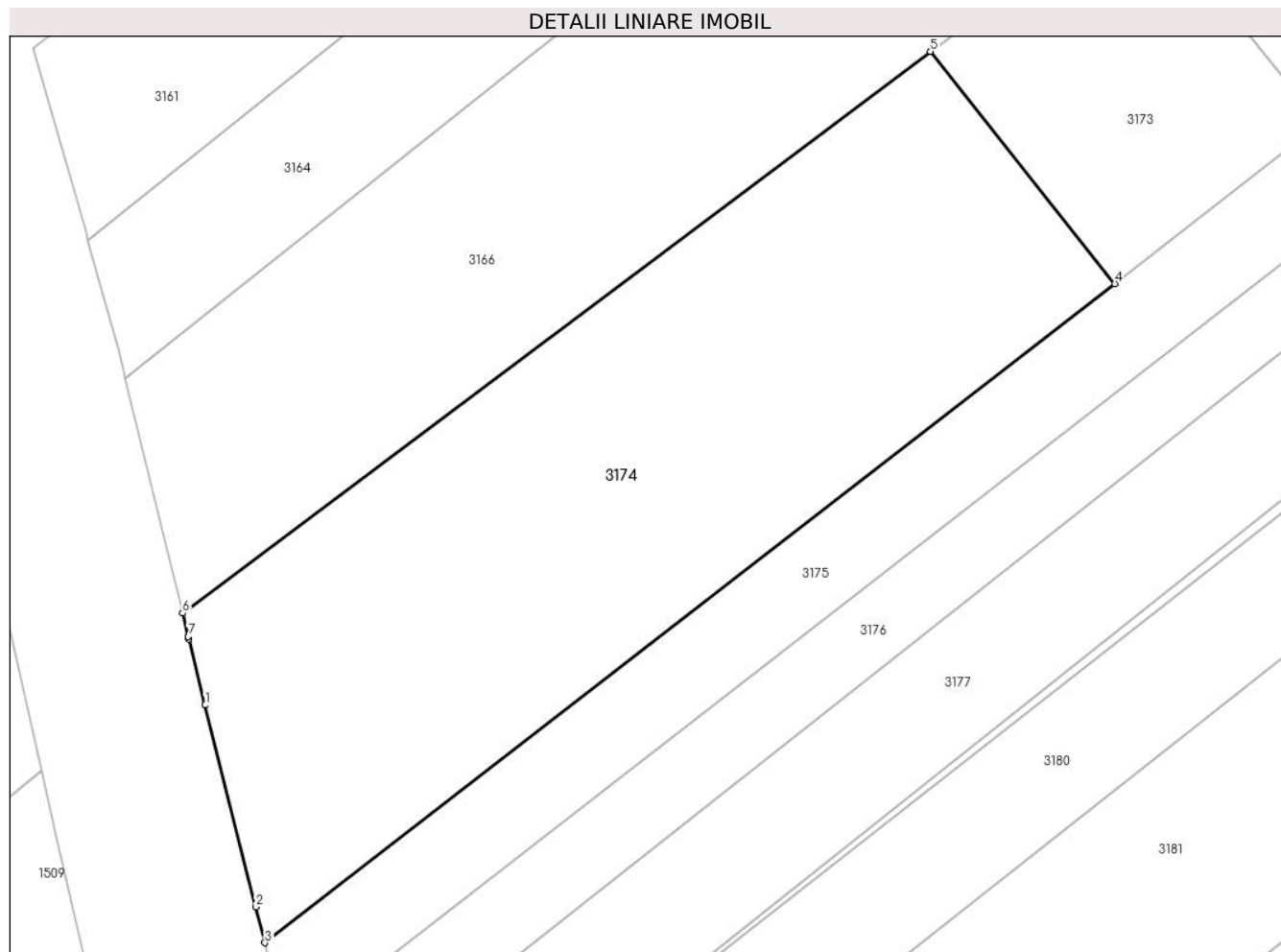
Inscrieri privind dezmembramintele dreptului de proprietate, drepturi reale de garanție și sarcini	Referințe
NU SUNT	

## Anexa Nr. 1 La Partea I

## Teren

Nr cadastral	Suprafața (mp)*	Observații / Referințe
43869	2.055	

\* Suprafața este determinată în planul de proiecție Stereo 70.



## Date referitoare la teren

Crt	Categorie folosință	Intra vilan	Suprafața (mp)	Tarla	Parcelă	Nr. topo	Observații / Referințe
1	arabil	DA	2.055	-	-	-	

## Lungime Segmente

1) Valorile lungimilor segmentelor sunt obținute din proiecție în plan.

Punct început	X / Y	Punct sfârșit	X / Y	Lungime segment (** (m)
1	594.957,382 680.588,098	2	594.961,521 680.571,57	17.038
2	594.961,521 680.571,57	3	594.962,288 680.568,635	3.034
3	594.962,288 680.568,635	4	595.031,977 680.622,623	88.155
4	595.031,977 680.622,623	5	595.016,856 680.641,648	24.302
5	595.016,856 680.641,648	6	594.955,53 680.595,633	76.67

Punct început	X / Y	Punct sfârșit	X / Y	Lungime segment (** (m)
6	594.955,53 680.595,633	7	594.956,001 680.593,715	1.975
7	594.956,001 680.593,715	8	594.956,045 680.593,537	0.183
8	594.956,045 680.593,537	1	594.957,382 680.588,098	5.601

\*\* Lungimile segmentelor sunt determinate în planul de proiecție Stereo 70 și sunt rotunjite la 1 milimetru.

\*\*\* Distanța dintre puncte este formată din segmente cumulate ce sunt mai mici decât valoarea 1 milimetru.





**DATE DESPRE IMOBILUL NR. 3175**

Oficiul de Cadastru și Publicitate Imobiliară SUCEAVA  
Biroul de Cadastru și Publicitate Imobiliară Suceava

**A. Partea I. Descrierea imobilului**

TEREN Intravilan

Adresa: Loc. Ipotesti, Jud. Suceava

Nr. Crt	Nr cadastral Nr. topografic	Suprafața* (mp)	Observații / Referințe
A1	43871	1.854	Sector cadastral:34 Teren neimprejmuit;

**B. Partea II. Proprietari și acte**

Inscrieri privitoare la dreptul de proprietate și alte drepturi reale		Referințe
<b>60138 / 08/10/2020</b>		
Act Notarial nr. act de partajvoluntar nr.2630, din 07/10/2020 emis de BIN NEGURA ADINA LOREDANA;		
B11	Intabulare, drept de PROPRIETATE, dobandit prin PARTAJ, cota actuala 1/2 1) <b>HOSTIUC EUFROZINA</b>	A1
B12	Intabulare, drept de PROPRIETATE, dobandit prin PARTAJ, cota actuala 1/2 1) <b>SENCIUC OANA-ELENA</b>	A1

**C. Partea III. SARCINI**

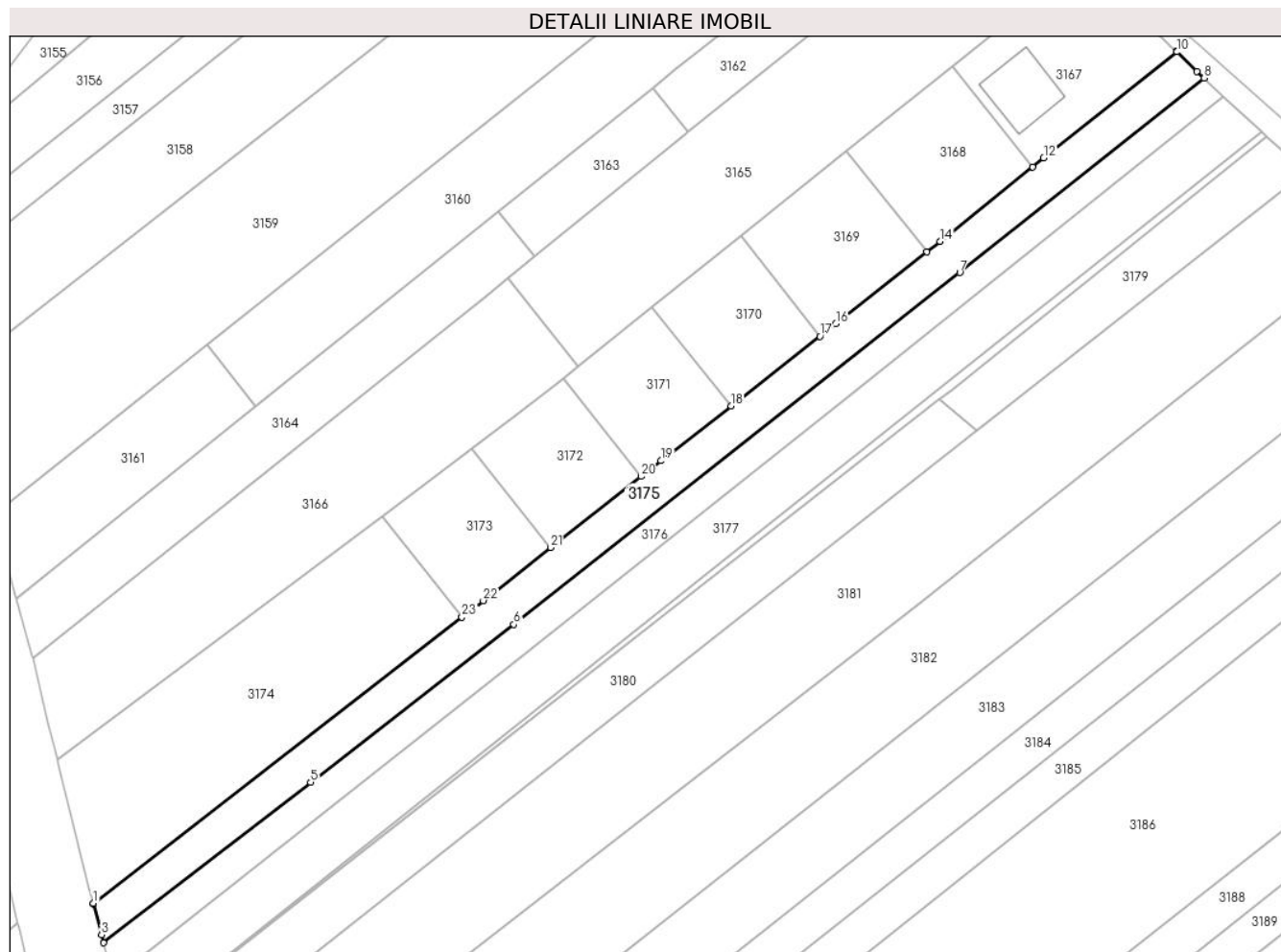
Inscrieri privind dezmembramintele dreptului de proprietate, drepturi reale de garanție și sarcini		Referințe
<b>56142 / 08/08/2023</b>		
Act Notarial nr. 1728, din 07/08/2023 emis de CURCA GABRIELA-IULIANA;		
C1	Intabulare, drept de SERVITUTE- DE TRECERE cu piciorul și orice mijloc de transport, peste imobilul de sub A.1, în favoarea imobilului identic cu numărul cadastral 43872	A1
<b>1397 / 10/01/2024</b>		
Act Notarial nr. contract de vanzare nr. 3185, din 28/12/2023 emis de NP CURCA GABRIELA-IULIANA;		
C2	Intabulare, drept de SERVITUTEde trecere cu piciorul si orice mijloc de transport peste parcela nr. 43871 din CF 43871 UAT Ipotesti, in favoarea parcelei nr. 43874 din CF 43874 UAT Ipotesti	A1

## Anexa Nr. 1 La Partea I

## Teren

Nr cadastral	Suprafața (mp)*	Observații / Referințe
43871	1.854	

\* Suprafața este determinată în planul de proiecție Stereo 70.



## Date referitoare la teren

Crt	Categorie folosință	Intra vilan	Suprafața (mp)	Tarla	Parcelă	Nr. topo	Observații / Referințe
1	arabil	DA	1.854	-	-	-	

## Lungime Segmente

1) Valorile lungimilor segmentelor sunt obținute din proiecție în plan.

Punct început	X / Y	Punct sfârșit	X / Y	Lungime segment (** (m)
1	594.962,288 680.568,635	2	594.962,319 680.568,513	0.126
3	594.963,848 680.562,658	4	594.964,241 680.561,152	1.556
5	595.003,39 680.591,453	6	595.041,806 680.621,253	48.619
7	595.126,098 680.687,698	8	595.172,283 680.724,442	59.018
9	595.170,97 680.725,711	10	595.167,171 680.729,381	5.282

Punct început	X / Y	Punct sfârșit	X / Y	Lungime segment (** (m)
2	594.962,319 680.568,513	3	594.963,848 680.562,658	6.051
4	594.964,241 680.561,152	5	595.003,39 680.591,453	49.506
6	595.041,806 680.621,253	7	595.126,098 680.687,698	107.332
8	595.172,283 680.724,442	9	595.170,97 680.725,711	1.826
10	595.167,171 680.729,381	11	595.167,085 680.729,458	0.115

Punct început	X / Y	Punct sfârșit	X / Y	Lungime segment (** (m)
11	595.167,085 680.729,458	12	595.141,961 680.709,33	32.192
13	595.139,874 680.707,657	14	595.122,354 680.693,616	22.452
15	595.119,818 680.691,607	16	595.102,684 680.678,031	21.861
17	595.099,672 680.675,676	18	595.082,835 680.662,513	21.372
19	595.069,59 680.652,159	20	595.065,822 680.649,195	4.794
21	595.048,77 680.635,783	22	595.036,01 680.625,747	16.234
23	595.031,977 680.622,623	1	594.962,288 680.568,635	88.155

Punct început	X / Y	Punct sfârșit	X / Y	Lungime segment (** (m)
12	595.141,961 680.709,33	13	595.139,874 680.707,657	2.675
14	595.122,354 680.693,616	15	595.119,818 680.691,607	3.235
16	595.102,684 680.678,031	17	595.099,672 680.675,676	3.823
18	595.082,835 680.662,513	19	595.069,59 680.652,159	16.812
20	595.065,822 680.649,195	21	595.048,77 680.635,783	21.695
22	595.036,01 680.625,747	23	595.031,977 680.622,623	5.101

\*\* Lungimile segmentelor sunt determinate în planul de proiecție Stereo 70 și sunt rotunjite la 1 milimetru.

\*\*\* Distanța dintre puncte este formată din segmente cumulate ce sunt mai mici decât valoarea 1 milimetru.



**DATE DESPRE IMOBILUL NR. 3176**

Oficiul de Cadastru și Publicitate Imobiliară SUCEAVA  
Biroul de Cadastru și Publicitate Imobiliară Suceava

**A. Partea I. Descrierea imobilului**

TEREN Intravilan

Adresa: Loc. Ipotesti, Jud. Suceava

Nr. Crt	Nr cadastral Nr. topografic	Suprafața* (mp)	Observații / Referințe
A1		1.500	Sector cadastral:34 Teren neimprejmuit; Imobilul s-a format din o parte a PF 1628, 1647/1, 1647/2 a comunei cadastrale Ipotesti.

**B. Partea II. Proprietari și acte**

Inscrieri privitoare la dreptul de proprietate și alte drepturi reale		Referințe
/		
Act Normativ nr. 7, din 13/03/1996 emis de PARLAMENTUL ROMANIEI (art. 13);		
B1	Inscrierea posesiei, drept de PROPRIETATE, dobândit prin Lege, cota actuala 1/1 1) NEIDENTIFICAT NEIDENTIFICAT	A1
B2	Se notează mențiunea de proprietar neidentificat.	A1

**C. Partea III. SARCINI .**

Inscrieri privind dezmembramintele dreptului de proprietate, drepturi reale de garanție și sarcini	Referințe
NU SUNT	

## Anexa Nr. 1 La Partea I

## Teren

Nr cadastral	Suprafața (mp)*	Observații / Referințe
	1.500	Imobilul s-a format din o parte a PF 1628, 1647/1, 1647/2 a comunei cadastrale Ipotești.

\* Suprafața este determinată în planul de proiecție Stereo 70.



## Date referitoare la teren

Crt	Categorie folosință	Intra vilan	Suprafața (mp)	Tarla	Parcelă	Nr. topo	Observații / Referințe
1	arabil	DA	1.500	-	-	-	

## Lungime Segmente

1) Valorile lungimilor segmentelor sunt obținute din proiecție în plan.

Punct început	X / Y	Punct sfârșit	X / Y	Lungime segment (** (m)
1	595.175,906 680.720,915	2	595.175,571 680.721,202	0.441
2	595.175,571 680.721,202	3	595.172,283 680.724,442	4.616
3	595.172,283 680.724,442	4	595.126,098 680.687,698	59.018
4	595.126,098 680.687,698	5	595.041,806 680.621,253	107.332
5	595.041,806 680.621,253	6	595.003,39 680.591,453	48.619

Punct început	X / Y	Punct sfârșit	X / Y	Lungime segment (** (m)
6	595.003,39 680.591,453	7	594.964,241 680.561,152	49.506
7	594.964,241 680.561,152	8	594.966,023 680.554,326	7.055
8	594.966,023 680.554,326	9	594.972,935 680.559,666	8.734
9	594.972,935 680.559,666	10	595.043,186 680.615,073	89.471
10	595.043,186 680.615,073	11	595.105,381 680.664,477	79.429
11	595.105,381 680.664,477	1	595.175,906 680.720,915	90.327

\*\* Lungimile segmentelor sunt determinate în planul de proiecție Stereo 70 și sunt rotunjite la 1 milimetru.

\*\*\* Distanța dintre puncte este formată din segmente cumulate ce sunt mai mici decât valoarea 1 milimetru.





**DATE DESPRE IMOBILUL NR. 3177**

Oficiul de Cadastru și Publicitate Imobiliară SUCEAVA  
Biroul de Cadastru și Publicitate Imobiliară Suceava

**A. Partea I. Descrierea imobilului**

TEREN Intravilan

Adresa: Loc. Ipotesti, Jud. Suceava

Nr. Crt	Nr cadastral Nr. topografic	Suprafața* (mp)	Observații / Referințe
A1	35125	Din acte: 2.600 Masurata: 2.601	Sector cadastral:34 Teren neimprejmuit;

**B. Partea II. Proprietari și acte**

Inscrieri privitoare la dreptul de proprietate și alte drepturi reale		Referințe
<b>9236 / 29/02/2016</b>		
Act Notarial nr. 7-contract de vânzare, din 29/02/2016 emis de BIN CURCA MIHAI;		
B2	Intabulare, drept de PROPRIETATE, dobandit prin Conventie, cota actuala 1/1 1) BUCACIUC RĂZVAN -COSTEL, necasatorit	A1

**C. Partea III. SARCINI .**

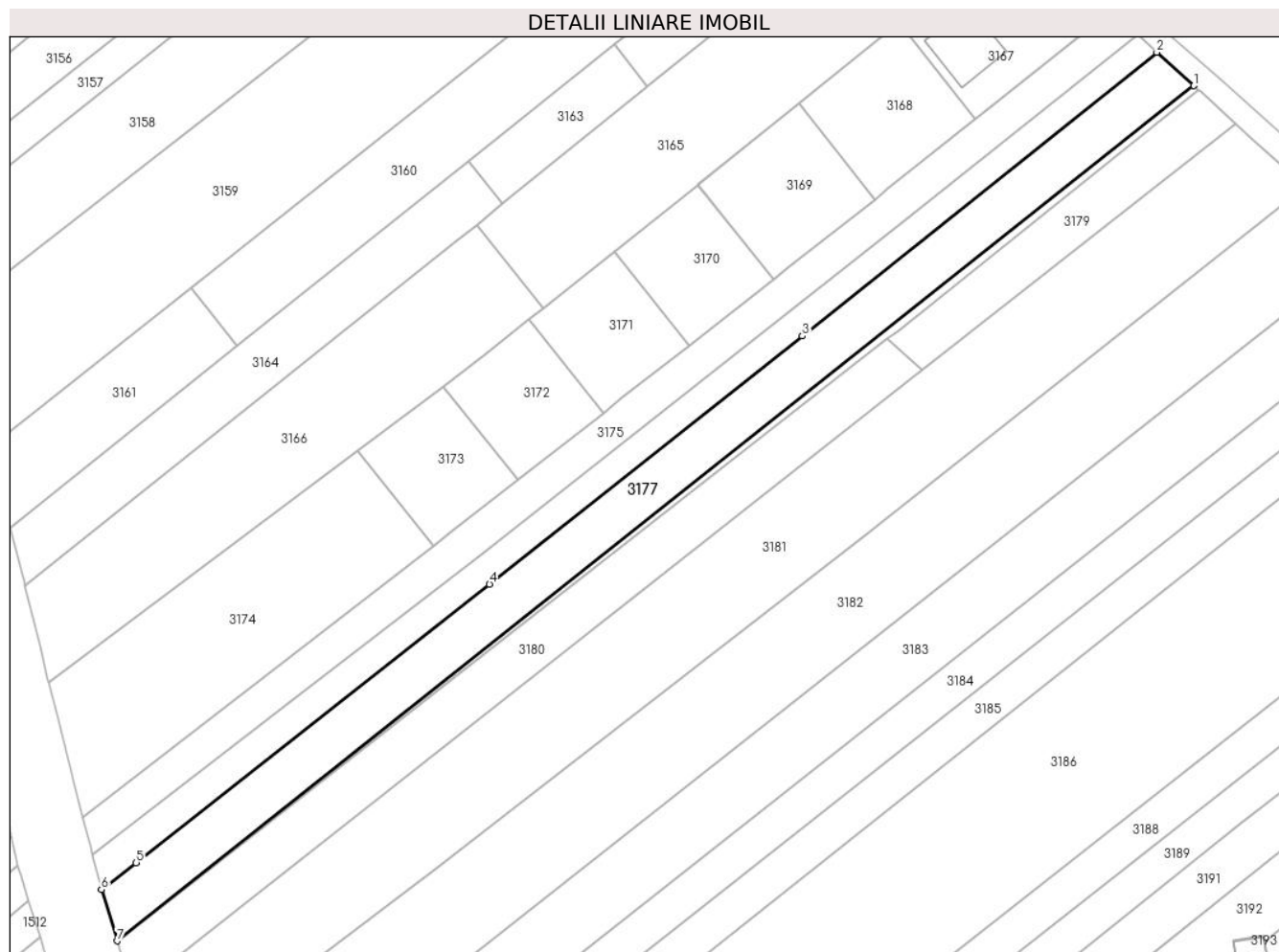
Inscrieri privind dezmembramintele dreptului de proprietate, drepturi reale de garanție și sarcini	Referințe
NU SUNT	

## Anexa Nr. 1 La Partea I

## Teren

Nr cadastral	Suprafața (mp)*	Observații / Referințe
35125	Din acte: 2.600 Masurata: 2.601	

\* Suprafața este determinată în planul de proiecție Stereo 70.



## Date referitoare la teren

Crt	Categorie folosință	Intra vilan	Suprafața (mp)	Tarla	Parcelă	Nr. topo	Observații / Referințe
1	arabil	DA	2.601	-	-	-	

## Lungime Segmente

1) Valorile lungimilor segmentelor sunt obținute din proiecție în plan.

Punct început	X / Y	Punct sfârșit	X / Y	Lungime segment (** (m)
1	595.183,303 680.714,261	2	595.175,906 680.720,915	9.949
2	595.175,906 680.720,915	3	595.105,381 680.664,477	90.327
3	595.105,381 680.664,477	4	595.043,186 680.615,073	79.429
4	595.043,186 680.615,073	5	594.972,935 680.559,666	89.471
5	594.972,935 680.559,666	6	594.966,023 680.554,326	8.734

Punct început	X / Y	Punct sfârșit	X / Y	Lungime segment (** (m)
6	594.966,023 680.554,326	7	594.969,113 680.544,121	10.663
7	594.969,113 680.544,121	1	595.183,303 680.714,261	273.542

\*\* Lungimile segmentelor sunt determinate în planul de proiecție Stereo 70 și sunt rotunjite la 1 milimetru.

\*\*\* Distanța dintre puncte este formată din segmente cumulate ce sunt mai mici decât valoarea 1 milimetru.



**DATE DESPRE IMOBILUL NR. 3178**

Oficiul de Cadastru și Publicitate Imobiliară SUCEAVA  
Biroul de Cadastru și Publicitate Imobiliară Suceava

**A. Partea I. Descrierea imobilului**

TEREN Intravilan

Adresa: Loc. Ipotesti, Jud. Suceava

Nr. Crt	Nr cadastral Nr. topografic	Suprafața* (mp)	Observații / Referințe
A1		275	Sector cadastral:34 Teren neimprejmuit; Imobilul s-a format din o parte a PF 1628, 1647/1, 1647/2 a comunei cadastrale Ipotesti.

**B. Partea II. Proprietari și acte**

Inscrieri privitoare la dreptul de proprietate și alte drepturi reale		Referințe
/		
Act Normativ nr. 7, din 13/03/1996 emis de PARLAMENTUL ROMANIEI (art. 13);		
B1	Inscrierea posesiei, drept de PROPRIETATE, dobândit prin Lege, cota actuala 1/1 1) NEIDENTIFICAT NEIDENTIFICAT	A1
B2	Se notează mențiunea de proprietar neidentificat.	A1

**C. Partea III. SARCINI .**

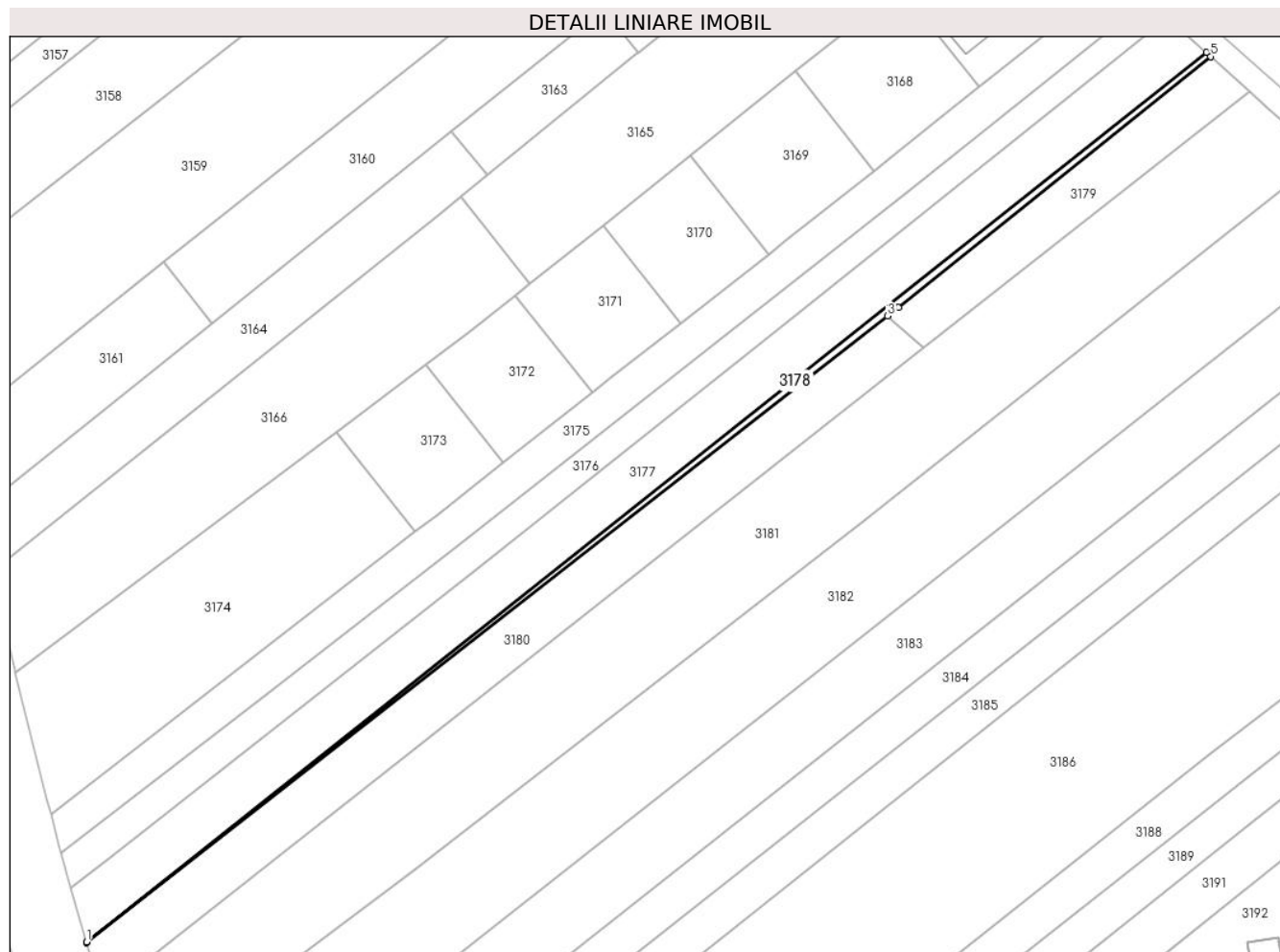
Inscrieri privind dezmembramintele dreptului de proprietate, drepturi reale de garanție și sarcini	Referințe
NU SUNT	

## Anexa Nr. 1 La Partea I

## Teren

Nr cadastral	Suprafața (mp)*	Observații / Referințe
	275	Imobilul s-a format din o parte a PF 1628, 1647/1, 1647/2 a comunei cadastrale Ipotești.

\* Suprafața este determinată în planul de proiecție Stereo 70.



## Date referitoare la teren

Crt	Categorie folosință	Intra vilan	Suprafața (mp)	Tarla	Parcelă	Nr. topo	Observații / Referințe
1	arabil	DA	275	-	-	-	

## Lungime Segmente

1) Valorile lungimilor segmentelor sunt obținute din proiecție în plan.

Punct început	X / Y	Punct sfârșit	X / Y	Lungime segment (** (m)
1	594.969,113 680.544,121	2	594.969,162 680.543,958	0.17
2	594.969,162 680.543,958	3	595.122,323 680.663,838	194.498
3	595.122,323 680.663,838	4	595.124,406 680.665,469	2.646
4	595.124,406 680.665,469	5	595.184,171 680.713,48	76.661
5	595.184,171 680.713,48	6	595.183,303 680.714,261	1.168

Punct început	X / Y	Punct sfârșit	X / Y	Lungime segment (** (m)
6	595.183,303 680.714,261	1	594.969,113 680.544,121	273.542

\*\* Lungimile segmentelor sunt determinate în planul de proiecție Stereo 70 și sunt rotunjite la 1 milimetru.

\*\*\* Distanța dintre puncte este formată din segmente cumulate ce sunt mai mici decât valoarea 1 milimetru.





**DATE DESPRE IMOBILUL NR. 3179**

Oficiul de Cadastru și Publicitate Imobiliară SUCEAVA  
Biroul de Cadastru și Publicitate Imobiliară Suceava

**A. Partea I. Descrierea imobilului**

TEREN Intravilan

Adresa: Loc. Ipotesti, Jud. Suceava

Nr. Crt	Nr cadastral Nr. topografic	Suprafața* (mp)	Observații / Referințe
A1	34135	Din acte: 2.600 Masurata: 753	Sector cadastral:34 Teren neimprejmuit;

**B. Partea II. Proprietari și acte**

Inscrieri privitoare la dreptul de proprietate și alte drepturi reale		Referințe
<b>48718 / 20/10/2014</b>		
Act Notarial nr. 93-CM, din 24/10/2013 emis de BIROUL NOTARULUI PUBLIC ION LOSTUN;		
B2	Intabulare, drept de PROPRIETATE, dobandit prin Succesiune, cota actuala 1/1 1) GAVANIUC GHEORGHE, cu titlu de mostenire	A1

**C. Partea III. SARCINI .**

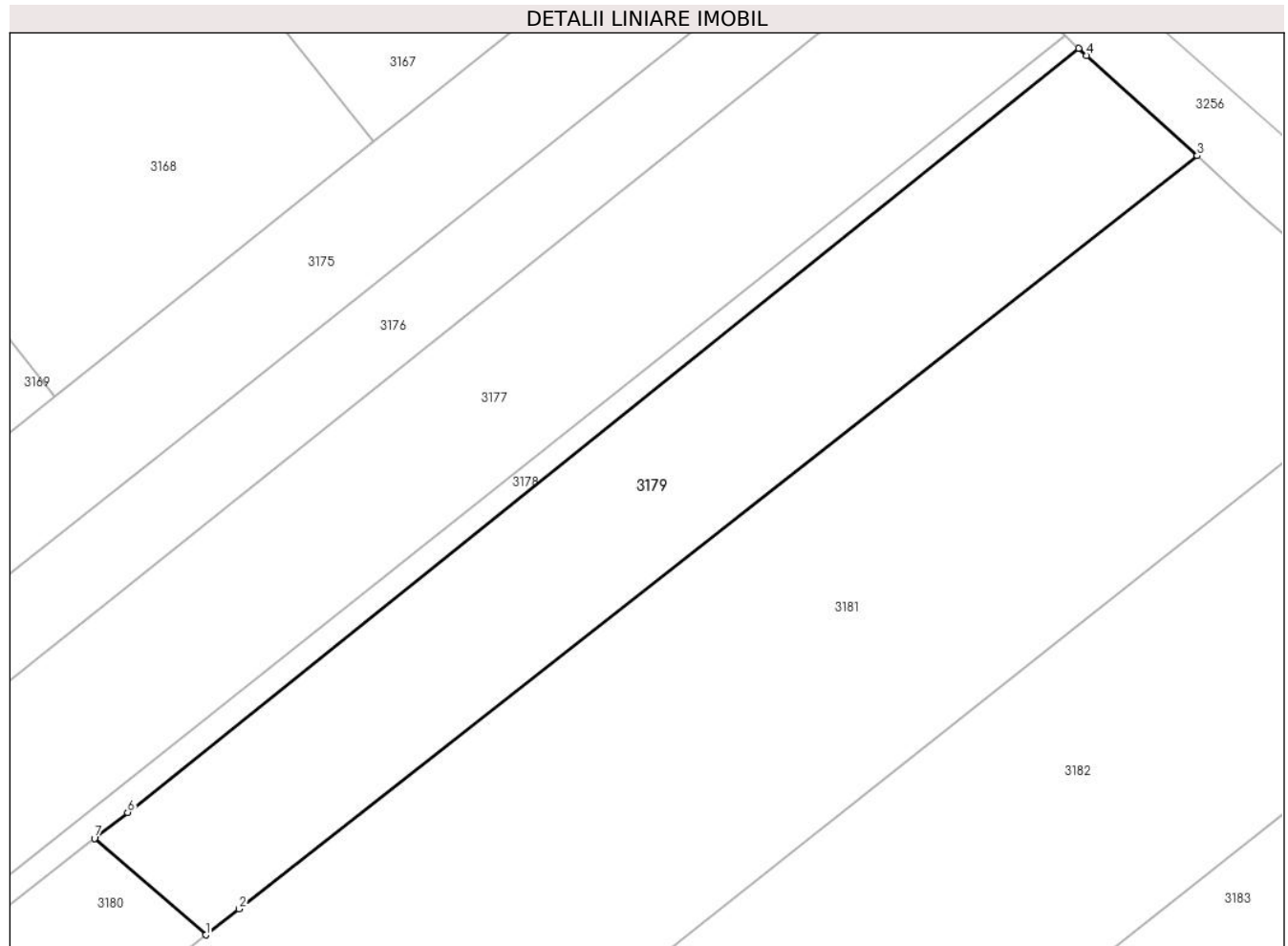
Inscrieri privind dezmembramintele dreptului de proprietate, drepturi reale de garanție și sarcini	Referințe
NU SUNT	

## Anexa Nr. 1 La Partea I

## Teren

Nr cadastral	Suprafața (mp)*	Observații / Referințe
34135	Din acte: 2.600 Masurata: 753	

\* Suprafața este determinată în planul de proiecție Stereo 70.



## Date referitoare la teren

Crt	Categorie folosință	Intra vilan	Suprafața (mp)	Tarla	Parcelă	Nr. topo	Observații / Referințe
1	arabil	DA	753	-	-	-	

## Lungime Segmente

1) Valorile lungimilor segmentelor sunt obținute din proiecție în plan.

Punct început	X / Y	Punct sfârșit	X / Y	Lungime segment (** (m)
1	595.129,321 680.657,769	2	595.131,399 680.659,402	2.643
2	595.131,399 680.659,402	3	595.191,628 680.706,728	76.598
3	595.191,628 680.706,728	4	595.184,668 680.713,033	9.391
4	595.184,668 680.713,033	5	595.184,171 680.713,48	0.668
5	595.184,171 680.713,48	6	595.124,406 680.665,469	76.661

Punct început	X / Y	Punct sfârșit	X / Y	Lungime segment (** (m)
6	595.124,406 680.665,469	7	595.122,323 680.663,838	2.646
7	595.122,323 680.663,838	1	595.129,321 680.657,769	9.263

\*\* Lungimile segmentelor sunt determinate în planul de proiecție Stereo 70 și sunt rotunjite la 1 milimetru.

\*\*\* Distanța dintre puncte este formată din segmente cumulate ce sunt mai mici decât valoarea 1 milimetru.



**DATE DESPRE IMOBILUL NR. 3180**

Oficiul de Cadastru și Publicitate Imobiliară SUCEAVA  
Biroul de Cadastru și Publicitate Imobiliară Suceava

**A. Partea I. Descrierea imobilului**

TEREN Intravilan

Adresa: Loc. Ipotesti, Jud. Suceava

Nr. Crt	Nr cadastral Nr. topografic	Suprafața* (mp)	Observații / Referințe
A1	34152	1.847	Sector cadastral:34 Teren neimprejmuit;

**B. Partea II. Proprietari și acte**

Inscrieri privitoare la dreptul de proprietate și alte drepturi reale		Referințe
<b>48717 / 20/10/2014</b>		
Act Notarial nr. certificat de mostenitor 93, din 24/10/2013 emis de BIROUL NOTARULUI PUBLIC ION LOSTUN;		
B2	Intabulare, drept de PROPRIETATE, dobandit prin Succesiune, cota actuala 1/1 1) GAVANIUC GHEORGHE	A1

**C. Partea III. SARCINI .**

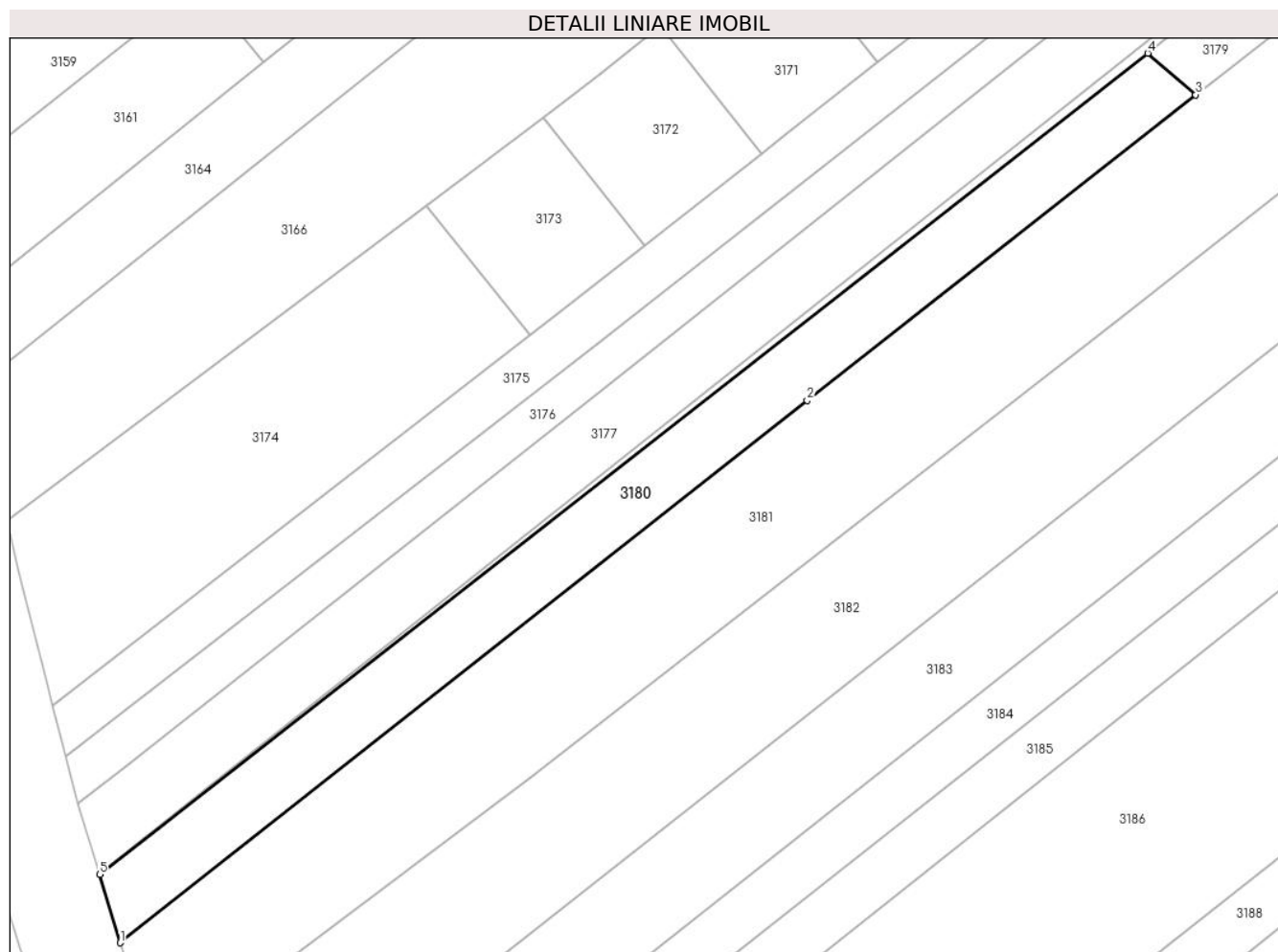
Inscrieri privind dezmembramintele dreptului de proprietate, drepturi reale de garanție și sarcini	Referințe
NU SUNT	

## Anexa Nr. 1 La Partea I

## Teren

Nr cadastral	Suprafața (mp)*	Observații / Referințe
34152	1.847	

\* Suprafața este determinată în planul de proiecție Stereo 70.



## Date referitoare la teren

Crt	Categorie folosință	Intravilan	Suprafața (mp)	Tarla	Parcelă	Nr. topo	Observații / Referințe
1	arabil	DA	1.847	-	-	-	

## Lungime Segmente

1) Valorile lungimilor segmentelor sunt obținute din proiecție în plan.

Punct început	X / Y	Punct sfârșit	X / Y	Lungime segment (** (m)
1	594.972,185 680.533,973	2	595.072,535 680.613,145	127.821
2	595.072,535 680.613,145	3	595.129,321 680.657,769	72.222
3	595.129,321 680.657,769	4	595.122,323 680.663,838	9.263
4	595.122,323 680.663,838	5	594.969,162 680.543,958	194.498
5	594.969,162 680.543,958	1	594.972,185 680.533,973	10.433

**\*\* Lungimile segmentelor sunt determinate în planul de proiecție Stereo 70 și sunt rotunjite la 1 milimetru.**

**\*\*\* Distanța dintre puncte este formată din segmente cumulate ce sunt mai mici decât valoarea 1 milimetru.**





**DATE DESPRE IMOBILUL NR. 3181**

Oficiul de Cadastru și Publicitate Imobiliară SUCEAVA  
Biroul de Cadastru și Publicitate Imobiliară Suceava

**A. Partea I. Descrierea imobilului**

TEREN Intravilan

Adresa: Loc. Ipotesti, Jud. Suceava

Nr. Crt	Nr cadastral Nr. topografic	Suprafața* (mp)	Observații / Referințe
A1		5.200	Sector cadastral:34 Teren neimprejmuit; Imobilul s-a format din o parte a PF 1628, 1647/2, 1648 a comunei cadastrale Ipotesti.

**B. Partea II. Proprietari și acte**

Inscrieri privitoare la dreptul de proprietate și alte drepturi reale		Referințe
/		
Act Notarial nr. 554, din 06/02/2007 emis de NP BUSUIOC OVIDIU;		
B1	Intabulare, drept de PROPRIETATE, dobandit prin PARTAJ, cota actuala 1/1 1) GULEI TRAIAN	A1

**C. Partea III. SARCINI .**

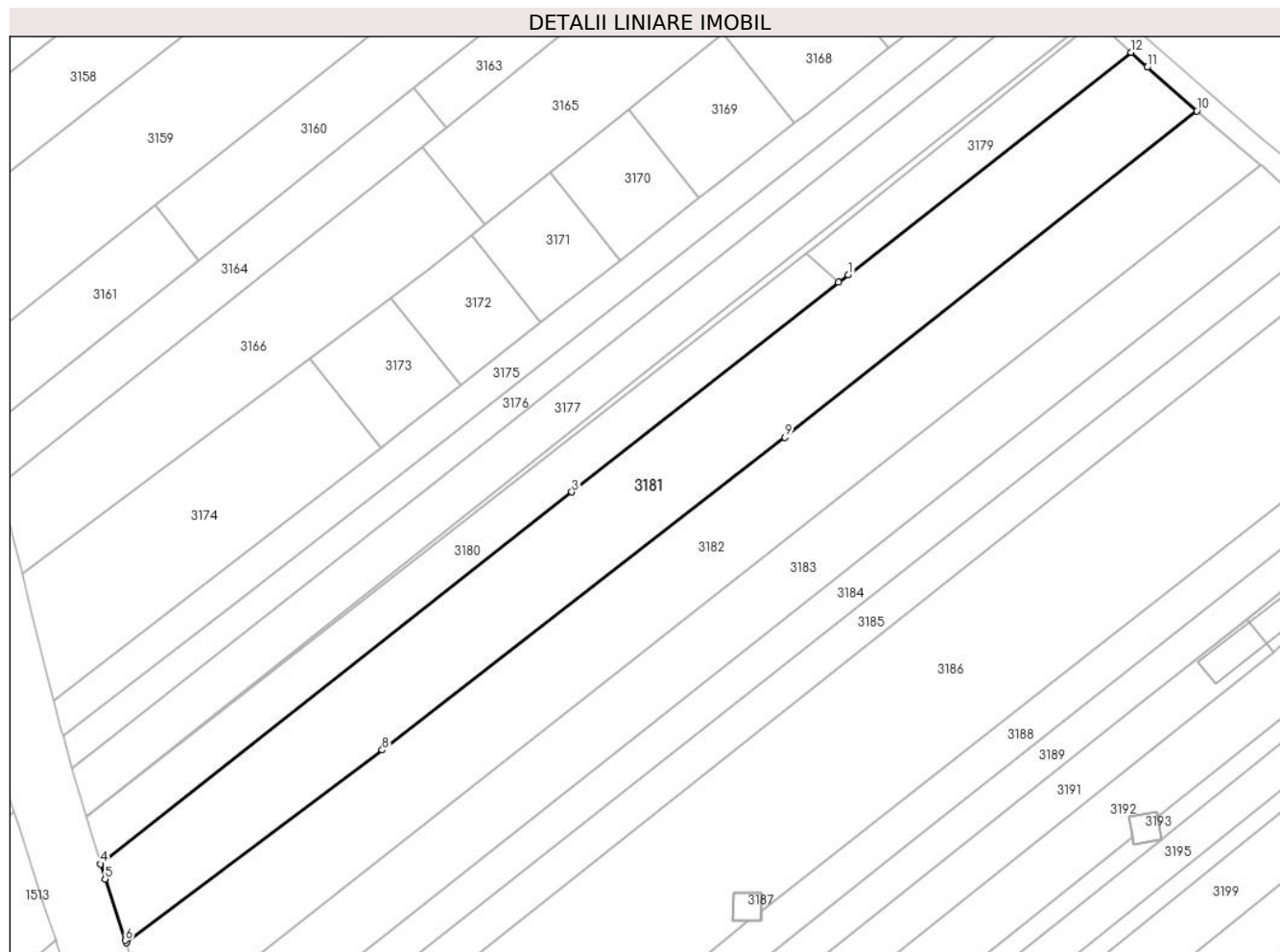
Inscrieri privind dezmembramintele dreptului de proprietate, drepturi reale de garanție și sarcini	Referințe
NU SUNT	

## Anexa Nr. 1 La Partea I

## Teren

Nr cadastral	Suprafața (mp)*	Observații / Referințe
	5.200	Imobilul s-a format din o parte a PF 1628, 1647/2, 1648 a comunei cadastrale Ipotești.

\* Suprafața este determinată în planul de proiecție Stereo 70.



## Date referitoare la teren

Crt	Categorie folosință	Intra vilan	Suprafața (mp)	Tarla	Parcelă	Nr. topo	Observații / Referințe
1	arabil	DA	5.200	-	-	-	

## Lungime Segmente

1) Valorile lungimilor segmentelor sunt obținute din proiecție în plan.

Punct început	X / Y	Punct sfârșit	X / Y	Lungime segment (** (m)
1	595.131,399 680.659,402	2	595.129,321 680.657,769	2.643
2	595.129,321 680.657,769	3	595.072,535 680.613,145	72.222
3	595.072,535 680.613,145	4	594.972,185 680.533,973	127.821
4	594.972,185 680.533,973	5	594.973,151 680.530,781	3.335
5	594.973,151 680.530,781	6	594.977,493 680.517,698	13.785

Punct început	X / Y	Punct sfârșit	X / Y	Lungime segment (** (m)
6	594.977,493 680.517,698	7	594.977,661 680.517,191	0.534
7	594.977,661 680.517,191	8	595.032,158 680.558,224	68.218
8	595.032,158 680.558,224	9	595.117,888 680.624,752	108.515
9	595.117,888 680.624,752	10	595.205,582 680.694,272	111.907
10	595.205,582 680.694,272	11	595.195,046 680.703,552	14.04
11	595.195,046 680.703,552	12	595.191,628 680.706,728	4.666
12	595.191,628 680.706,728	1	595.131,399 680.659,402	76.598

\*\* Lungimile segmentelor sunt determinate în planul de proiecție Stereo 70 și sunt rotunjite la 1 milimetru.

\*\*\* Distanța dintre puncte este formată din segmente cumulate ce sunt mai mici decât valoarea 1 milimetru.



**DATE DESPRE IMOBILUL NR. 3182**

Oficiul de Cadastru și Publicitate Imobiliară SUCEAVA  
Biroul de Cadastru și Publicitate Imobiliară Suceava

**A. Partea I. Descrierea imobilului**

TEREN Intravilan

Adresa: Loc. Ipotesti, Jud. Suceava

Nr. Crt	Nr cadastral Nr. topografic	Suprafața* (mp)	Observații / Referințe
A1	47978	5.200	Sector cadastral:34 Teren neimprejmuit;

**B. Partea II. Proprietari și acte**

Inscrieri privitoare la dreptul de proprietate și alte drepturi reale	Referințe
<b>51292 / 20/07/2023</b>	
Act Notarial nr. 90, din 23/05/2016 emis de BIN ILIE VALERIANA;	
B3	A1
Intabulare, drept de PROPRIETATE, dobandit prin Succesiune, cota actuala 1/1 1) TAILUP ANDREI	

**C. Partea III. SARCINI .**

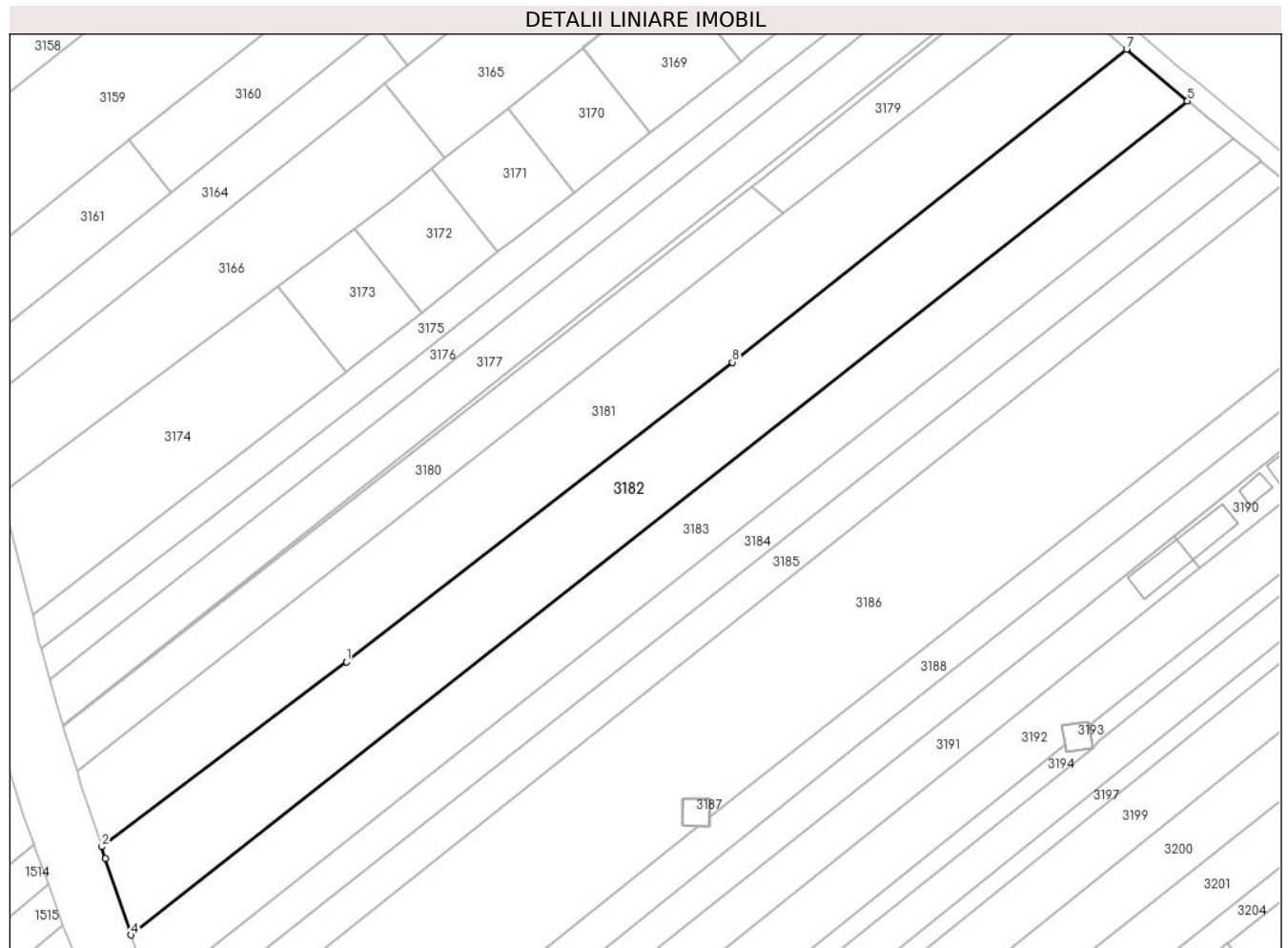
Inscrieri privind dezmembramintele dreptului de proprietate, drepturi reale de garanție și sarcini	Referințe
NU SUNT	

## Anexa Nr. 1 La Partea I

## Teren

Nr cadastral	Suprafața (mp)*	Observații / Referințe
47978	5.200	

\* Suprafața este determinată în planul de proiecție Stereo 70.



## Date referitoare la teren

Crt	Categorie folosință	Intravilan	Suprafața (mp)	Tarla	Parcelă	Nr. topo	Observații / Referințe
1	arabil	DA	5.200	-	-	-	

## Lungime Segmente

1) Valorile lungimilor segmentelor sunt obținute din proiecție în plan.

Punct început	X / Y	Punct sfârșit	X / Y	Lungime segment (** (m)
1	595.032,158 680.558,224	2	594.977,661 680.517,191	68.218
2	594.977,661 680.517,191	3	594.978,547 680.514,52	2.814
3	594.978,547 680.514,52	4	594.984,166 680.497,591	17.837
4	594.984,166 680.497,591	5	595.219,107 680.682,779	299.152
5	595.219,107 680.682,779	6	595.219,062 680.682,817	0.059

Punct început	X / Y	Punct sfârșit	X / Y	Lungime segment (** (m)
6	595.219,062 680.682,817	7	595.205,582 680.694,272	17.69
7	595.205,582 680.694,272	8	595.117,888 680.624,752	111.907
8	595.117,888 680.624,752	1	595.032,158 680.558,224	108.515

\*\* Lungimile segmentelor sunt determinate în planul de proiecție Stereo 70 și sunt rotunjite la 1 milimetru.

\*\*\* Distanța dintre puncte este formată din segmente cumulate ce sunt mai mici decât valoarea 1 milimetru.





**DATE DESPRE IMOBILUL NR. 3183**

Oficiul de Cadastru și Publicitate Imobiliară SUCEAVA  
Biroul de Cadastru și Publicitate Imobiliară Suceava

**A. Partea I. Descrierea imobilului**

TEREN Intravilan

Adresa: Loc. Ipotesti, Jud. Suceava

Nr. Crt	Nr cadastral Nr. topografic	Suprafața* (mp)	Observații / Referințe
A1	47722	3.966	Sector cadastral:34 Teren neimprejmuit;

**B. Partea II. Proprietari și acte**

Inscrieri privitoare la dreptul de proprietate și alte drepturi reale		Referințe
<b>26256 / 11/04/2023</b>		
Act Notarial nr. 604, din 10/04/2023 emis de BIN CIRLIGEANU VIRGINIA LAURA;		
B3	Intabulare, drept de PROPRIETATE bun comun in devalmasie, dobandit prin Conventie, cota actuala 1/1 1) CATARGIU ADRIAN 2) CATARGIU ANTONELA IULIA	A1
<b>38479 / 11/06/2024</b>		
Act Administrativ nr. autorizație de construire nr. 54, din 07/03/2024 emis de PRIMĂRIA COMUNEI IPOTEȘTI;		
B4	Se notează existența autorizației de construire nr. 54 din 07.03.2024 emisă de Primăria comunei Ipotesti.	A1

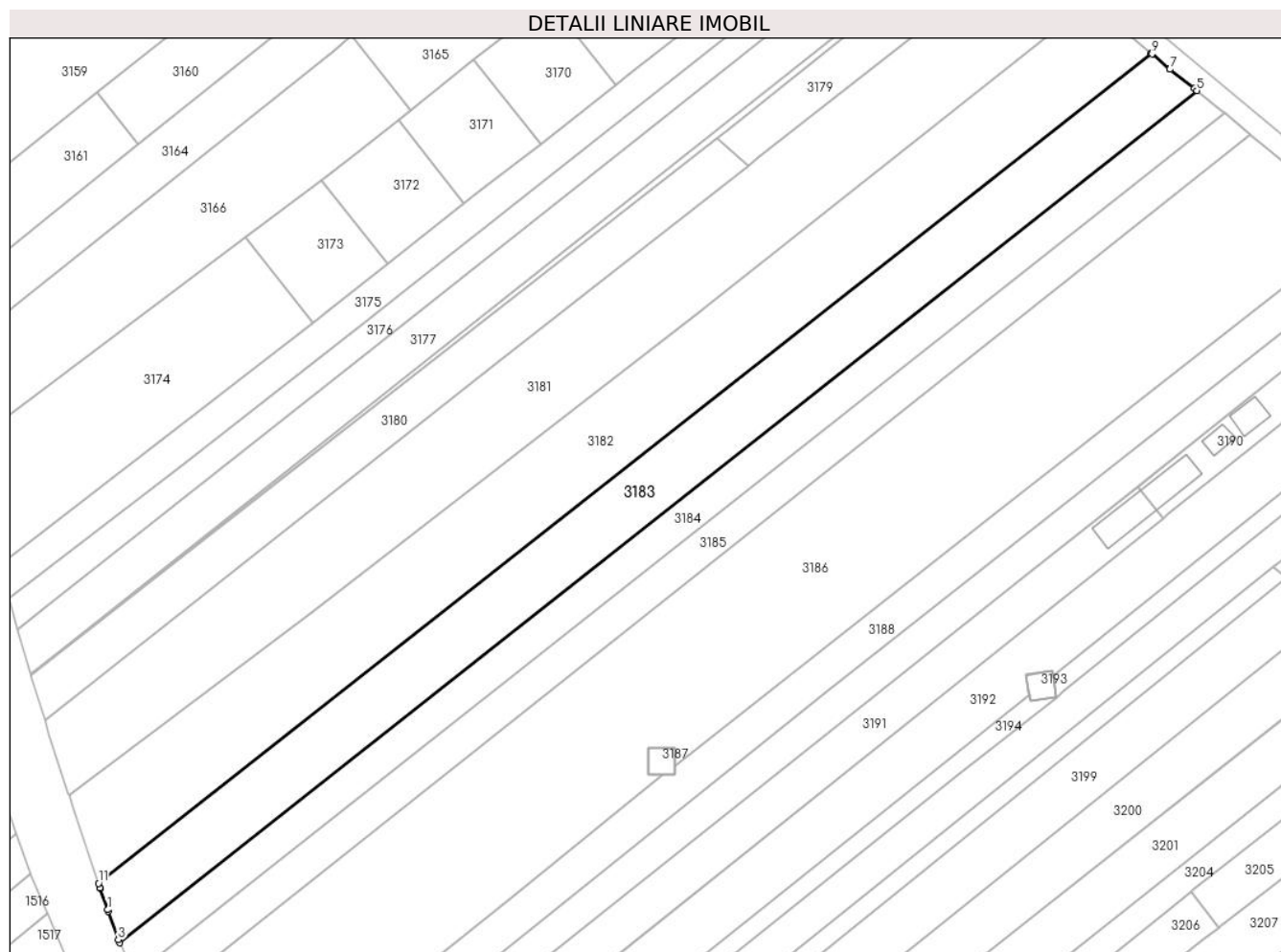
**C. Partea III. SARCINI .**

Inscrieri privind dezmembramintele dreptului de proprietate, drepturi reale de garanție și sarcini	Referințe
NU SUNT	

**Teren**

Nr cadastral	Suprafața (mp)*	Observații / Referințe
47722	3.966	

\* Suprafața este determinată în planul de proiecție Stereo 70.



**Date referitoare la teren**

Crt	Categorie folosință	Intra vilan	Suprafața (mp)	Tarla	Parcelă	Nr. topo	Observații / Referințe
1	arabil	DA	3.966	-	-	-	

**Lungime Segmente**

1) Valorile lungimilor segmentelor sunt obținute din proiecție în plan.

Punct început	X / Y	Punct sfârșit	X / Y	Lungime segment (** (m)
1	594.986,213 680.491,725	2	594.986,33 680.491,392	0.353
2	594.986,33 680.491,392	3	594.988,576 680.485,028	6.749
3	594.988,576 680.485,028	4	594.988,883 680.484,348	0.746
4	594.988,883 680.484,348	5	595.229,35 680.674,46	306.54
5	595.229,35 680.674,46	6	595.228,778 680.674,931	0.741

Punct început	X / Y	Punct sfârșit	X / Y	Lungime segment (** (m)
6	595.228,778 680.674,931	7	595.223,329 680.679,189	6.915
7	595.223,329 680.679,189	8	595.223,302 680.679,21	0.034
8	595.223,302 680.679,21	9	595.219,323 680.682,595	5.224
9	595.219,323 680.682,595	10	595.219,107 680.682,779	0.284
10	595.219,107 680.682,779	11	594.984,166 680.497,591	299.152
11	594.984,166 680.497,591	12	594.984,467 680.496,685	0.955
12	594.984,467 680.496,685	13	594.984,535 680.496,479	0.217
13	594.984,535 680.496,479	1	594.986,213 680.491,725	5.041

\*\* Lungimile segmentelor sunt determinate în planul de proiecție Stereo 70 și sunt rotunjite la 1 milimetru.

\*\*\* Distanța dintre puncte este formată din segmente cumulate ce sunt mai mici decât valoarea 1 milimetru.



**DATE DESPRE IMOBILUL NR. 3184**

Oficiul de Cadastru și Publicitate Imobiliară SUCEAVA  
Biroul de Cadastru și Publicitate Imobiliară Suceava

**A. Partea I. Descrierea imobilului**

TEREN Intravilan

Nr. CF vechi:2050

Adresa: Loc. Ipotesti, Jud. Suceava

Nr. Crt	Nr cadastral Nr. topografic	Suprafața* (mp)	Observații / Referințe
A1	36367	2.367	Sector cadastral:34 Teren neimprejmuit;

**B. Partea II. Proprietari și acte**

Inscrieri privitoare la dreptul de proprietate și alte drepturi reale		Referințe
<b>1670 / 13/04/1996</b>		
Act Notarial nr. 171, din 27/12/1995 emis de B.N.P. GABRIELA HUZDUP;		
B1	Intabulare, drept de PROPRIETATE, dobandit prin Conventie, cota actuala 1/1 1) CRASI SEVERIN, Lipsă CNP proprietar.	A1
/		
Act Administrativ nr. adeverinta 5653, din 03/06/2020 emis de PRIMARIA IPOTESTI;		
B2	se noteaza actualizare informatii cadastrale, prin inscrierea imobilului in intravilanul comunei Ipotesti	A1

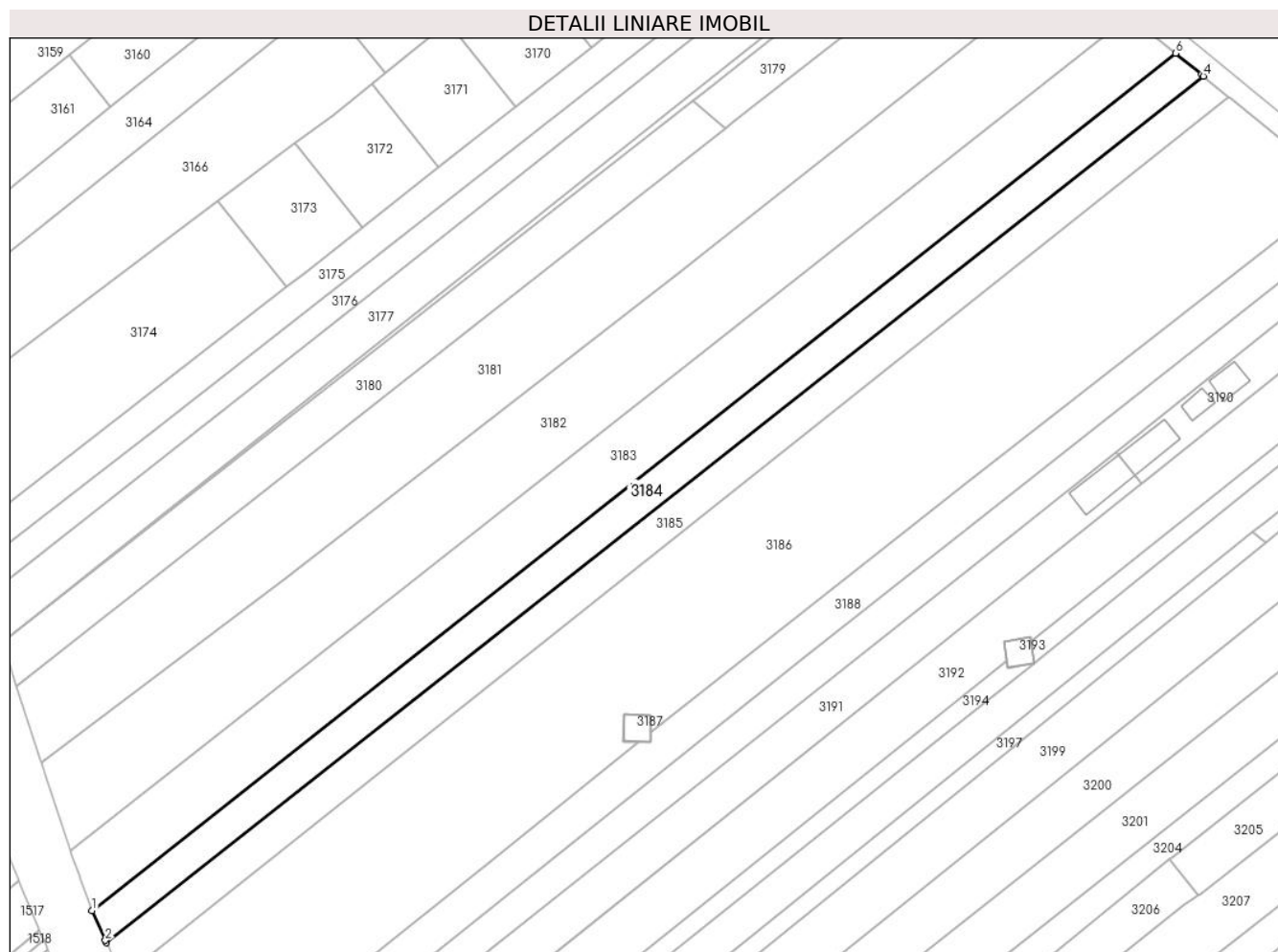
**C. Partea III. SARCINI .**

Inscrieri privind dezmembramintele dreptului de proprietate, drepturi reale de garanție și sarcini	Referințe
NU SUNT	

**Teren**

Nr cadastral	Suprafața (mp)*	Observații / Referințe
36367	2.367	

\* Suprafața este determinată în planul de proiecție Stereo 70.



**Date referitoare la teren**

Crt	Categorie folosință	Intravilan	Suprafața (mp)	Tarla	Parcelă	Nr. topo	Observații / Referințe
1	arabil	DA	2.367	-	-	-	

**Lungime Segmente**

1) Valorile lungimilor segmentelor sunt obținute din proiecție în plan.

Punct început	X / Y	Punct sfârșit	X / Y	Lungime segment (** (m)
1	594.988,883 680.484,348	2	594.991,855 680.477,772	7.216
2	594.991,855 680.477,772	3	594.992,105 680.477,243	0.585
3	594.992,105 680.477,243	4	595.235,501 680.669,403	310.108
4	595.235,501 680.669,403	5	595.235,051 680.669,774	0.583
5	595.235,051 680.669,774	6	595.229,35 680.674,46	7.38

Punct început	X / Y	Punct sfârșit	X / Y	Lungime segment (** (m)
6	595.229,35 680.674,46	1	594.988,883 680.484,348	306.54

\*\* Lungimile segmentelor sunt determinate în planul de proiecție Stereo 70 și sunt rotunjite la 1 milimetru.

\*\*\* Distanța dintre puncte este formată din segmente cumulate ce sunt mai mici decât valoarea 1 milimetru.





**DATE DESPRE IMOBILUL NR. 3185**

Oficiul de Cadastru și Publicitate Imobiliară SUCEAVA  
Biroul de Cadastru și Publicitate Imobiliară Suceava

**A. Partea I. Descrierea imobilului**

TEREN Intravilan

Adresa: Loc. Ipotesti, Jud. Suceava

Nr. Crt	Nr cadastral Nr. topografic	Suprafața* (mp)	Observații / Referințe
A1		2.400	Sector cadastral:34 Teren neimprejmuit; Imobilul s-a format din o parte a PF 1628, 1649, 1650 a comunei cadastrale Ipotesti.

**B. Partea II. Proprietari și acte**

Inscrieri privitoare la dreptul de proprietate și alte drepturi reale		Referințe
/		
Act Normativ nr. 7, din 13/03/1996 emis de PARLAMENTUL ROMANIEI (art. 13);		
B1	Inscrierea posesiei, drept de PROPRIETATE, dobandit prin Lege, cota actuala 1/1 1) NEIDENTIFICAT NEIDENTIFICAT	A1
B2	Se notează mențiunea de proprietar neidentificat.	A1

**C. Partea III. SARCINI .**

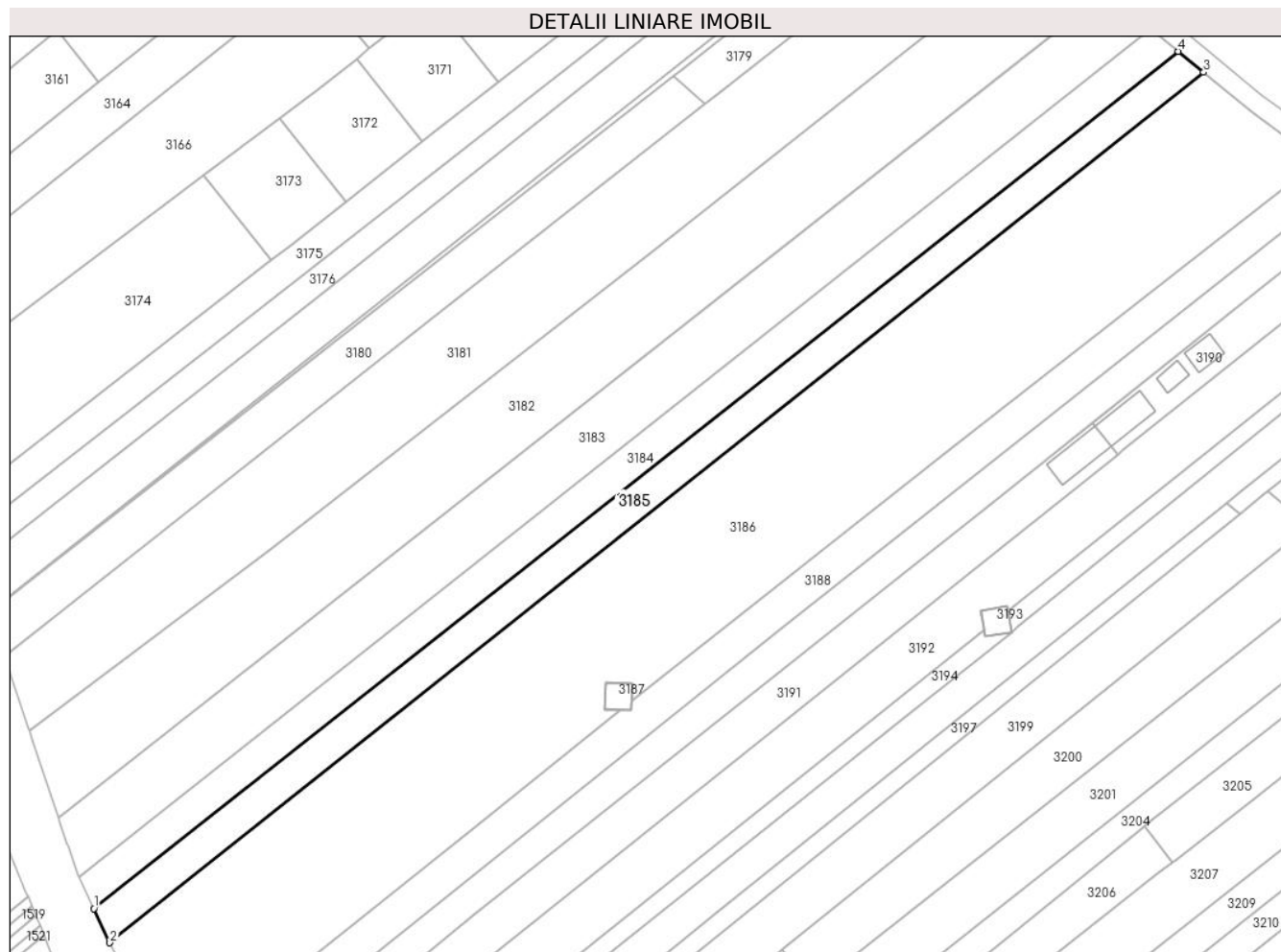
Inscrieri privind dezmembramintele dreptului de proprietate, drepturi reale de garanție și sarcini	Referințe
NU SUNT	

## Anexa Nr. 1 La Partea I

## Teren

Nr cadastral	Suprafața (mp)*	Observații / Referințe
	2.400	Imobilul s-a format din o parte a PF 1628, 1649, 1650 a comunei cadastrale Ipotești.

\* Suprafața este determinată în planul de proiecție Stereo 70.



## Date referitoare la teren

Crt	Categorie folosință	Intra vilan	Suprafața (mp)	Tarla	Parcelă	Nr. topo	Observații / Referințe
1	arabil	DA	2.400	-	-	-	

## Lungime Segmente

1) Valorile lungimilor segmentelor sunt obținute din proiecție în plan.

Punct început	X / Y	Punct sfârșit	X / Y	Lungime segment (** (m)
1	594.992,105 680.477,243	2	594.995,711 680.469,615	8.437
2	594.995,711 680.469,615	3	595.241,162 680.664,735	313.557
3	595.241,162 680.664,735	4	595.235,501 680.669,403	7.337
4	595.235,501 680.669,403	1	594.992,105 680.477,243	310.108

\*\* Lungimile segmentelor sunt determinate în planul de proiecție Stereo 70 și sunt rotunjite la 1 milimetru.

**\*\*\* Distanţa dintre puncte este formată din segmente cumulate ce sunt mai mici decât valoarea 1 milimetru.**



**DATE DESPRE IMOBILUL NR. 3186**

Oficiul de Cadastru și Publicitate Imobiliară SUCEAVA  
Biroul de Cadastru și Publicitate Imobiliară Suceava

**A. Partea I. Descrierea imobilului**

TEREN Intravilan

Adresa: Loc. Ipotesti, Jud. Suceava

Nr. Crt	Nr cadastral Nr. topografic	Suprafața* (mp)	Observații / Referințe
A1	34683	Din acte: 10.000 Masurata: 9.800	Sector cadastral:34 Teren neimprejmuit;

**B. Partea II. Proprietari și acte**

Inscrieri privitoare la dreptul de proprietate și alte drepturi reale	Referințe
<b>33997 / 16/07/2015</b>	
Act Notarial nr. certificat de mostenitor nr. 142, din 26/06/2015 emis de BNP PETRU ATANASOAEI (adeverinta nr. 5449 din 30.06.2015 emisa de Primaria Comunei Ipotesti);	
B2	A1
Intabulare, drept de PROPRIETATE, dobandit prin Succesiune, cota actuala 1/1 1) POLICIUC ALEXANDRU	

**C. Partea III. SARCINI .**

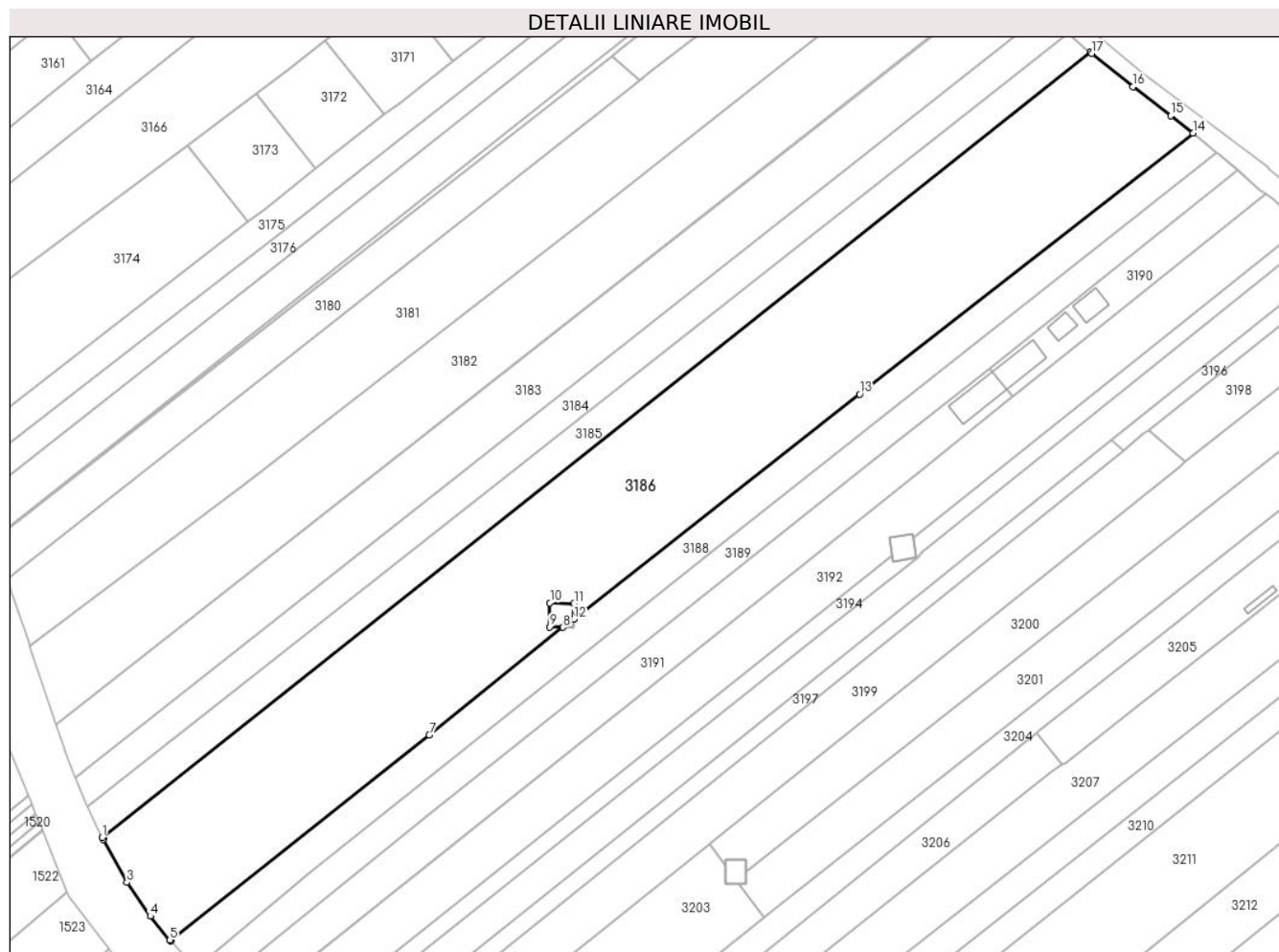
Inscrieri privind dezmembramintele dreptului de proprietate, drepturi reale de garanție și sarcini	Referințe
NU SUNT	

## Anexa Nr. 1 La Partea I

## Teren

Nr cadastral	Suprafața (mp)*	Observații / Referințe
34683	Din acte: 10.000 Masurata: 9.800	

\* Suprafața este determinată în planul de proiecție Stereo 70.



## Date referitoare la teren

Crt	Categorie folosință	Intra vilan	Suprafața (mp)	Tarla	Parcelă	Nr. topo	Observații / Referințe
1	arabil	DA	9.800	-	-	-	

## Lungime Segmente

1) Valorile lungimilor segmentelor sunt obținute din proiecție în plan.

Punct început	X / Y	Punct sfârșit	X / Y	Lungime segment (** (m)
1	594.995,711 680.469,615	2	594.995,936 680.469,139	0.526
2	594.995,936 680.469,139	3	595.001,874 680.458,415	12.258
3	595.001,874 680.458,415	4	595.007,625 680.450,022	10.174
4	595.007,625 680.450,022	5	595.012,503 680.444,153	7.632
5	595.012,503 680.444,153	6	595.012,727 680.443,907	0.333

Punct început	X / Y	Punct sfârșit	X / Y	Lungime segment (** (m)
6	595.012,727 680.443,907	7	595.076,963 680.495,042	82.104
7	595.076,963 680.495,042	8	595.110,158 680.521,836	42.659
8	595.110,158 680.521,836	9	595.106,814 680.521,895	3.345
9	595.106,814 680.521,895	10	595.106,92 680.527,894	6.0
10	595.106,92 680.527,894	11	595.112,919 680.527,788	6.0
11	595.112,919 680.527,788	12	595.112,85 680.523,883	3.906
12	595.112,85 680.523,883	13	595.183,833 680.579,769	90.343
13	595.183,833 680.579,769	14	595.266,706 680.644,666	105.259
14	595.266,706 680.644,666	15	595.261,154 680.648,954	7.015
15	595.261,154 680.648,954	16	595.251,791 680.656,147	11.807
16	595.251,791 680.656,147	17	595.241,567 680.664,401	13.14
17	595.241,567 680.664,401	18	595.241,162 680.664,735	0.525
18	595.241,162 680.664,735	1	594.995,711 680.469,615	313.557

\*\* Lungimile segmentelor sunt determinate în planul de proiecție Stereo 70 și sunt rotunjite la 1 milimetru.

\*\*\* Distanța dintre puncte este formată din segmente cumulate ce sunt mai mici decât valoarea 1 milimetru.





**DATE DESPRE IMOBILUL NR. 3187**

Oficiul de Cadastru și Publicitate Imobiliară SUCEAVA  
Biroul de Cadastru și Publicitate Imobiliară Suceava

**A. Partea I. Descrierea imobilului**

TEREN Intravilan

Adresa: Loc. Ipotesti, Jud. Suceava

Nr. Crt	Nr cadastral Nr. topografic	Suprafața* (mp)	Observații / Referințe
A1		36	Sector cadastral:34 Teren neimprejmuit; Imobilul s-a format din o parte a PF 1651/2 a comunei cadastrale Ipotesti.

**B. Partea II. Proprietari și acte**

Inscrieri privitoare la dreptul de proprietate și alte drepturi reale		Referințe
/		
Act Normativ nr. 1705, din 21/12/2006 emis de GUVERNUL ROMÂNIEI;		
B1	Intabulare, drept de PROPRIETATE, dobândit prin Lege, cota actuala 1/1 1) STATUL ROMÂN-DOMENIU PUBLIC, CIF:999999999999	A1
Act Administrativ nr. 1, din 29/06/2004 emis de MINISTERUL ECONOMIEI;		
B2	Intabulare, drept de CONCESIUNE pe o perioadă de 49 ani, cota actuala 1/1 1) COMPANIA NAȚIONALĂ DE TRANSPORT A ENERGIEI ELECTRICE TRANELECTRICA SA, CIF:13328043	A1

**C. Partea III. SARCINI .**

Inscrieri privind dezmembramintele dreptului de proprietate, drepturi reale de garanție și sarcini	Referințe
NU SUNT	


## Anexa Nr. 1 La Partea I

## Teren

Nr cadastral	Suprafața (mp)*	Observații / Referințe
	36	Imobilul s-a format din o parte a PF 1651/2 a comunei cadastrale Ipotești.

\* Suprafața este determinată în planul de proiecție Stereo 70.

## DETALII LINIARE IMOBIL



## Date referitoare la teren

Crt	Categorie folosință	Intravilan	Suprafața (mp)	Tarla	Parcelă	Nr. topo	Observații / Referințe
1	curți constructii	DA	36	-	-	-	

## Date referitoare la construcții

Crt	Număr	Destinație construcție	Supraf. (mp)	Situație juridică	Observații / Referințe
A1.1		construcții industriale și edilitare	35	Fara acte	Nr. niveluri:1; S. construita la sol:35 mp; Stâlp electric.

## Lungime Segmente

1) Valorile lungimilor segmentelor sunt obținute din proiecție în plan.

Punct început	X / Y	Punct sfârșit	X / Y	Lungime segment (** (m)
1	595.112,85 680.523,883	2	595.112,919 680.527,788	3.906
2	595.112,919 680.527,788	3	595.106,92 680.527,894	6.0
3	595.106,92 680.527,894	4	595.106,814 680.521,895	6.0

Punct început	X / Y	Punct sfârșit	X / Y	Lungime segment (** (m)
4	595.106,814 680.521,895	5	595.110,158 680.521,836	3.345
5	595.110,158 680.521,836	6	595.110,967 680.521,822	0.809
6	595.110,967 680.521,822	7	595.112,813 680.521,789	1.846
7	595.112,813 680.521,789	8	595.112,838 680.523,172	1.383
8	595.112,838 680.523,172	1	595.112,85 680.523,883	0.711

\*\* Lungimile segmentelor sunt determinate în planul de proiecție Stereo 70 și sunt rotunjite la 1 milimetru.

\*\*\* Distanța dintre puncte este formată din segmente cumulate ce sunt mai mici decât valoarea 1 milimetru.



**DATE DESPRE IMOBILUL NR. 3188**

Oficiul de Cadastru și Publicitate Imobiliară SUCEAVA  
Biroul de Cadastru și Publicitate Imobiliară Suceava

**A. Partea I. Descrierea imobilului**

TEREN Intravilan

Adresa: Loc. Ipotesti, Jud. Suceava

Nr. Crt	Nr cadastral Nr. topografic	Suprafața* (mp)	Observații / Referințe
A1	41910	2.600	Sector cadastral:34 Teren neimprejmuit;

**B. Partea II. Proprietari și acte**

Inscrieri privitoare la dreptul de proprietate și alte drepturi reale	Referințe
<b>27706 / 25/05/2020</b>	
Act Notarial nr. contract de vanzare nr.630, din 25/05/2020 emis de BIN LOSTUN RAZVAN LAURIAN;	
B3	A1
Intabulare, drept de PROPRIETATE, dobandit prin Conventie, cota actuala 1/1	
1) HLADIUC RALUCA-SORINA, bun propriu	

**C. Partea III. SARCINI .**

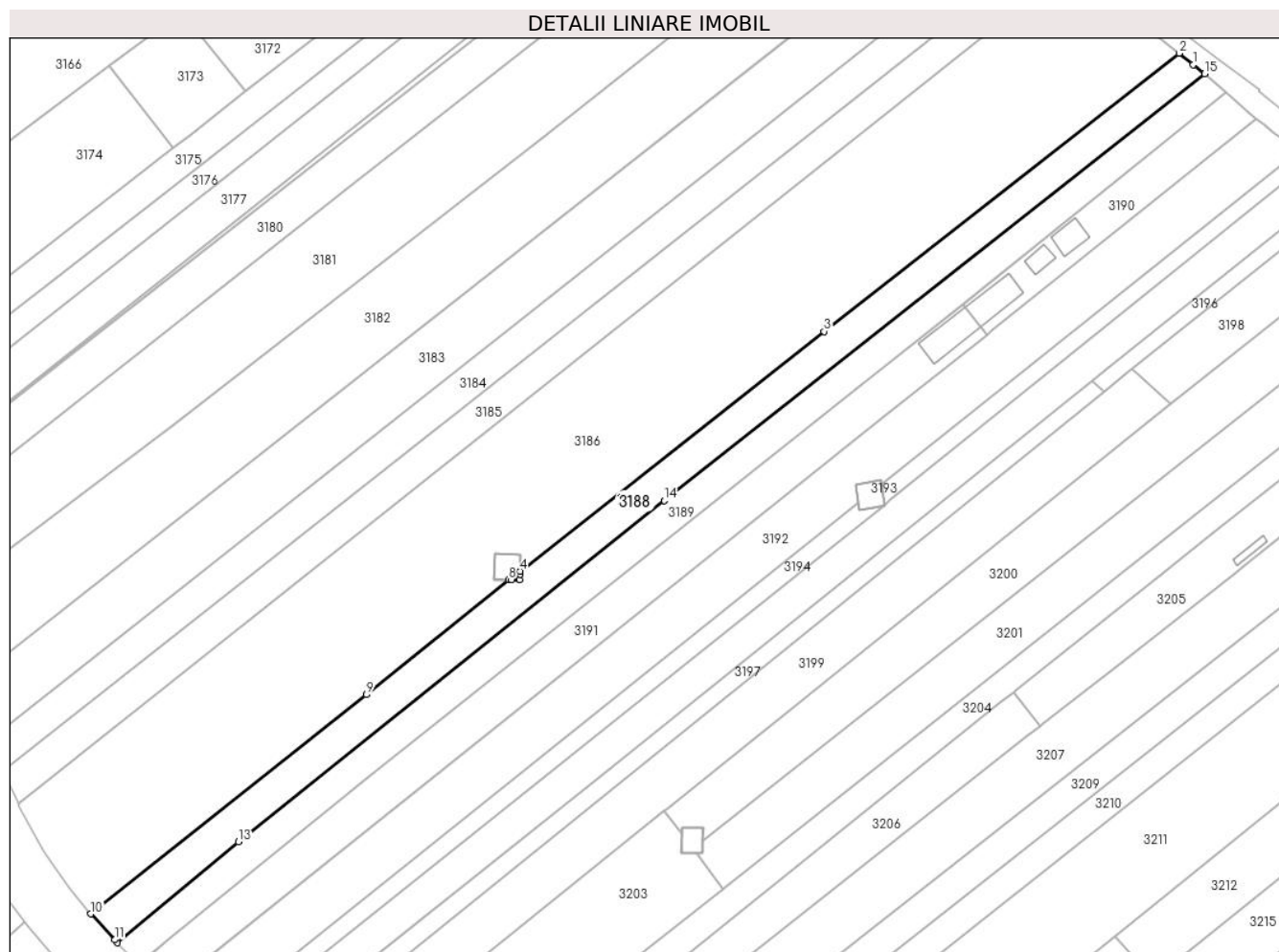
Inscrieri privind dezmembramintele dreptului de proprietate, drepturi reale de garanție și sarcini	Referințe
NU SUNT	

## Anexa Nr. 1 La Partea I

## Teren

Nr cadastral	Suprafața (mp)*	Observații / Referințe
41910	2.600	

\* Suprafața este determinată în planul de proiecție Stereo 70.



## Date referitoare la teren

Crt	Categorie folosință	Intravilan	Suprafața (mp)	Tarla	Parcelă	Nr. topo	Observații / Referințe
1	arabil	DA	2.600	-	-	-	

## Lungime Segmente

1) Valorile lungimilor segmentelor sunt obținute din proiecție în plan.

Punct început	X / Y	Punct sfârșit	X / Y	Lungime segment (** (m)
1	595.270,003 680.641,95	2	595.266,706 680.644,666	4.272
2	595.266,706 680.644,666	3	595.183,833 680.579,769	105.259
3	595.183,833 680.579,769	4	595.112,85 680.523,883	90.343
4	595.112,85 680.523,883	5	595.112,838 680.523,172	0.711
5	595.112,838 680.523,172	6	595.112,813 680.521,789	1.383

Punct început	X / Y	Punct sfârșit	X / Y	Lungime segment (** (m)
6	595.112,813 680.521,789	7	595.110,967 680.521,822	1.846
7	595.110,967 680.521,822	8	595.110,158 680.521,836	0.809
8	595.110,158 680.521,836	9	595.076,963 680.495,042	42.659
9	595.076,963 680.495,042	10	595.012,727 680.443,907	82.104
10	595.012,727 680.443,907	11	595.018,238 680.437,879	8.167
11	595.018,238 680.437,879	12	595.018,876 680.437,181	0.946
12	595.018,876 680.437,181	13	595.047,128 680.460,717	36.771
13	595.047,128 680.460,717	14	595.146,543 680.540,282	127.334
14	595.146,543 680.540,282	15	595.272,6 680.639,843	160.632
15	595.272,6 680.639,843	1	595.270,003 680.641,95	3.344

\*\* Lungimile segmentelor sunt determinate în planul de proiecție Stereo 70 și sunt rotunjite la 1 milimetru.

\*\*\* Distanța dintre puncte este formată din segmente cumulate ce sunt mai mici decât valoarea 1 milimetru.





**DATE DESPRE IMOBILUL NR. 3189**

Oficiul de Cadastru și Publicitate Imobiliară SUCEAVA  
Biroul de Cadastru și Publicitate Imobiliară Suceava

**A. Partea I. Descrierea imobilului**

TEREN Intravilan

Adresa: Loc. Ipotești, Jud. Suceava

Nr. Crt	Nr cadastral Nr. topografic	Suprafața* (mp)	Observații / Referințe
A1		2.336	Sector cadastral:34 Teren neimprejmuit; Imobilul s-a format din o parte a PF 1628, 1561/3, 1651/2, 1651/1 a comunei cadastrale Ipotești.

**B. Partea II. Proprietari și acte**

Inscrieri privitoare la dreptul de proprietate și alte drepturi reale		Referințe
/		
Act Normativ nr. 7, din 13/03/1996 emis de PARLAMENTUL ROMANIEI (art. 13);		
B1	Inscrierea posesiei, drept de PROPRIETATE, dobândit prin Lege, cota actuala 1/1 1) NEIDENTIFICAT NEIDENTIFICAT	A1
B2	Se notează mențiunea de proprietar neidentificat.	A1

**C. Partea III. SARCINI .**

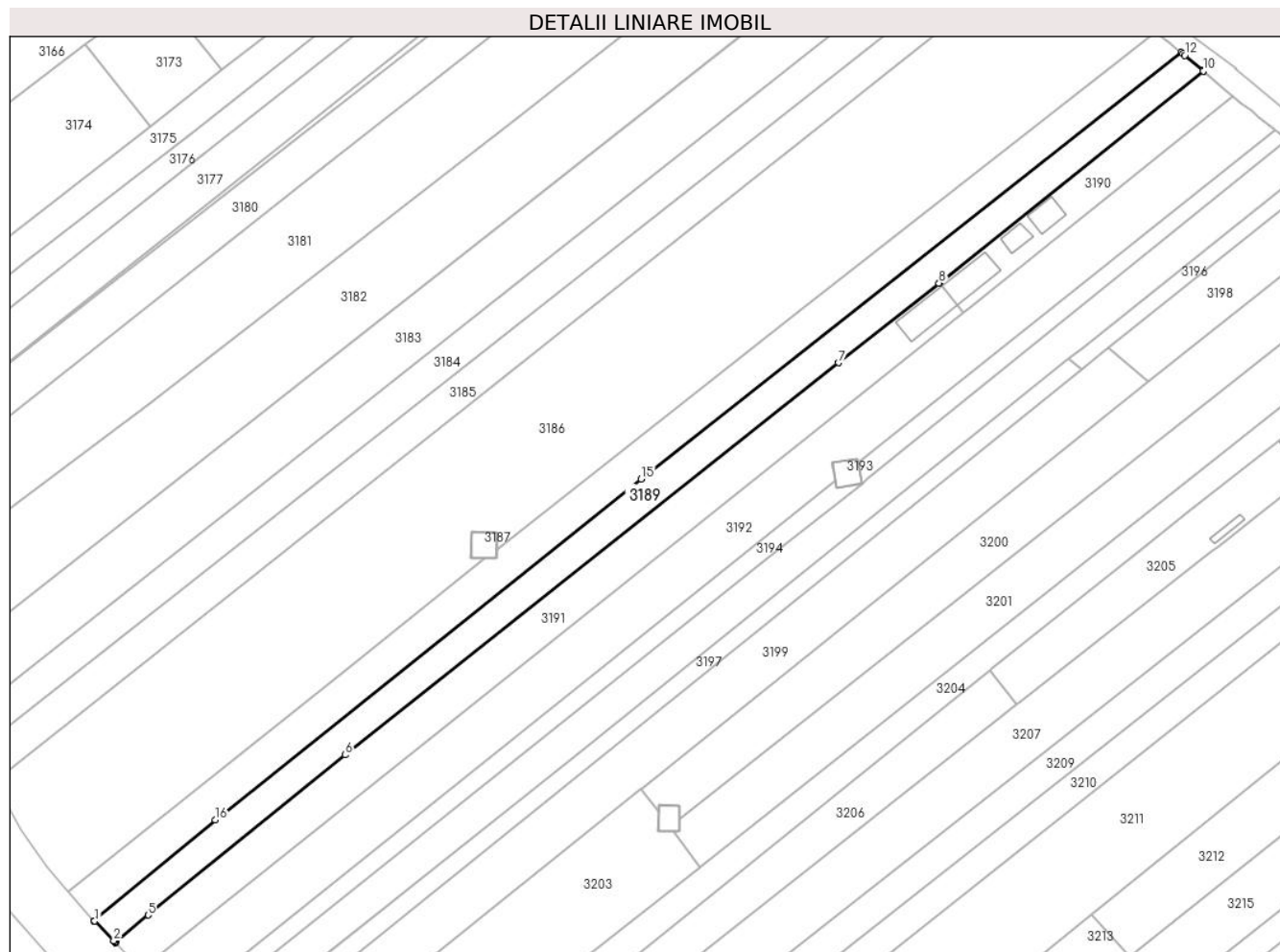
Inscrieri privind dezmembramintele dreptului de proprietate, drepturi reale de garanție și sarcini	Referințe
NU SUNT	

## Anexa Nr. 1 La Partea I

## Teren

Nr cadastral	Suprafața (mp)*	Observații / Referințe
	2.336	Imobilul s-a format din o parte a PF 1628, 1561/3, 1651/2, 1651/1 a comunei cadastrale Ipotești.

\* Suprafața este determinată în planul de proiecție Stereo 70.



## Date referitoare la teren

Crt	Categorie folosință	Intra vilan	Suprafața (mp)	Tarla	Parcelă	Nr. topo	Observații / Referințe
1	arabil	DA	2.336	-	-	-	

## Lungime Segmente

1) Valorile lungimilor segmentelor sunt obținute din proiecție în plan.

Punct început	X / Y	Punct sfârșit	X / Y	Lungime segment (** (m)
1	595.018,981 680.437,066	2	595.023,444 680.432,458	6.415
2	595.023,444 680.432,458	3	595.023,713 680.432,181	0.386
3	595.023,713 680.432,181	4	595.023,866 680.432,023	0.22
4	595.023,866 680.432,023	5	595.031,453 680.438,492	9.97
5	595.031,453 680.438,492	6	595.077,451 680.475,889	59.282

Punct început	X / Y	Punct sfârșit	X / Y	Lungime segment (** (m)
6	595.077,451 680.475,889	7	595.192,6 680.567,388	147.076
7	595.192,6 680.567,388	8	595.216,072 680.585,964	29.933
8	595.216,072 680.585,964	9	595.216,244 680.586,102	0.221
9	595.216,244 680.586,102	10	595.277,757 680.635,471	78.874
10	595.277,757 680.635,471	11	595.277,676 680.635,543	0.108
11	595.277,676 680.635,543	12	595.273,464 680.639,126	5.53
12	595.273,464 680.639,126	13	595.273,061 680.639,469	0.529
13	595.273,061 680.639,469	14	595.272,6 680.639,843	0.594
14	595.272,6 680.639,843	15	595.146,543 680.540,282	160.632
15	595.146,543 680.540,282	16	595.047,128 680.460,717	127.334
16	595.047,128 680.460,717	17	595.018,876 680.437,181	36.771
17	595.018,876 680.437,181	1	595.018,981 680.437,066	0.156

\*\* Lungimile segmentelor sunt determinate în planul de proiecție Stereo 70 și sunt rotunjite la 1 milimetru.

\*\*\* Distanța dintre puncte este formată din segmente cumulate ce sunt mai mici decât valoarea 1 milimetru.



**DATE DESPRE IMOBILUL NR. 3190**

Oficiul de Cadastru și Publicitate Imobiliară SUCEAVA  
Biroul de Cadastru și Publicitate Imobiliară Suceava

**A. Partea I. Descrierea imobilului**

TEREN Intravilan

Adresa: Loc. Ipotesti, Jud. Suceava

Nr. Crt	Nr cadastral Nr. topografic	Suprafața* (mp)	Observații / Referințe
A1	34138	720	Sector cadastral:34 Teren neimprejmuit;

**B. Partea II. Proprietari și acte**

Inscrieri privitoare la dreptul de proprietate și alte drepturi reale		Referințe
<b>52488 / 12/11/2014</b>		
Act Notarial nr. contract de vanzare nr. 1811, din 12/11/2014 emis de BIN CURCA MIHAI;		
B9	Intabulare, drept de PROPRIETATE, dobandit prin Conventie, cota actuala 1/1 1) BUCACIUC SÎNZIANA -ALINA, cu soția 2) BUCACIUC IOAN FLORIN, bun comun	A1

**C. Partea III. SARCINI .**

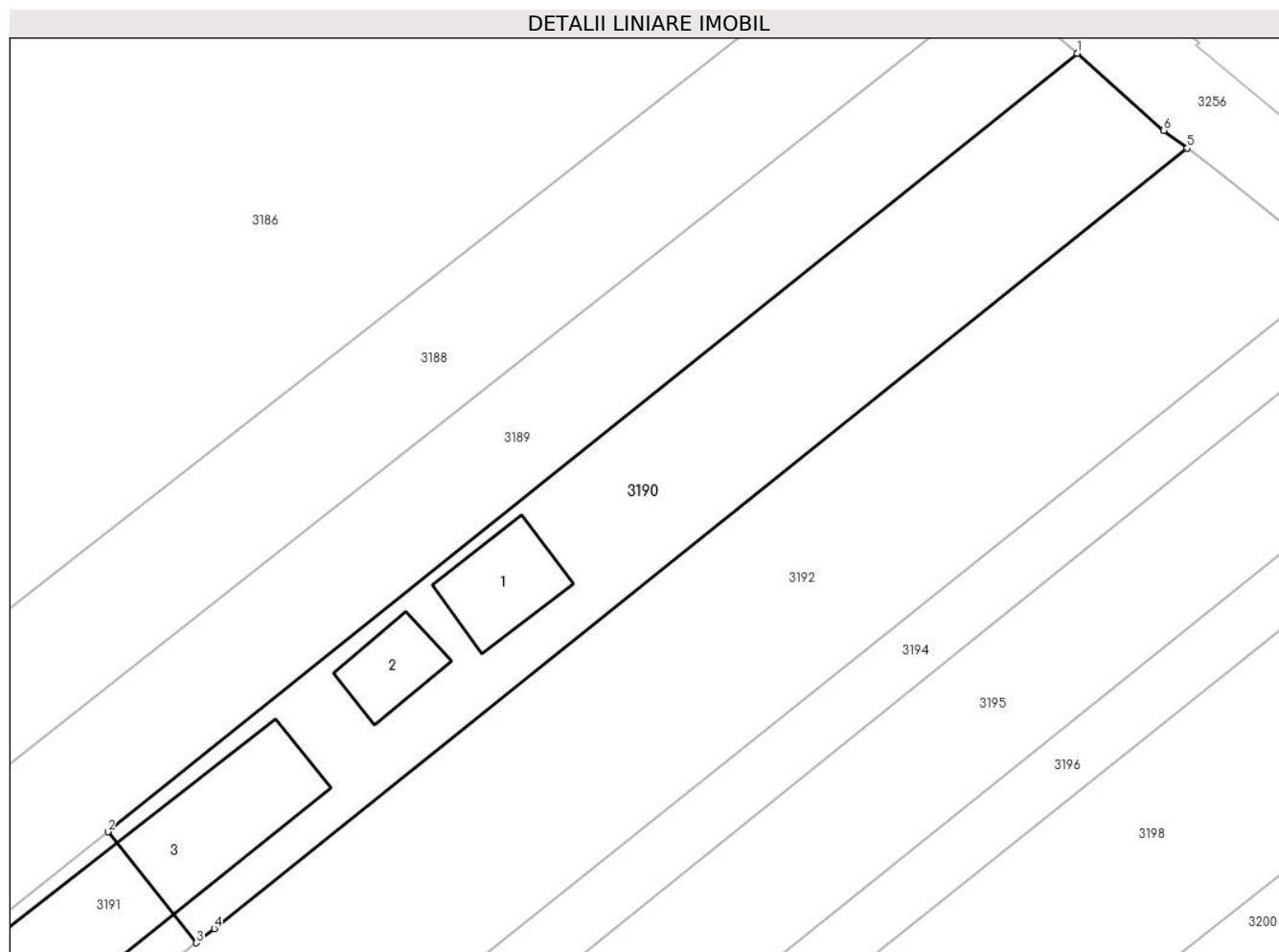
Inscrieri privind dezmembramintele dreptului de proprietate, drepturi reale de garanție și sarcini	Referințe
NU SUNT	

## Anexa Nr. 1 La Partea I

## Teren

Nr cadastral	Suprafața (mp)*	Observații / Referințe
34138	720	

\* Suprafața este determinată în planul de proiecție Stereo 70.



## Date referitoare la teren

Crt	Categorie folosință	Intra vilan	Suprafața (mp)	Tarla	Parcelă	Nr. topo	Observații / Referințe
1	curți constructii	DA	720	-	-	-	

## Date referitoare la construcții

Crt	Număr	Destinație construcție	Supraf. (mp)	Situație juridică	Observații / Referințe
A1.1		construcții de locuințe	40	Fara acte	Nr. niveluri:1; S. construita la sol:40 mp; Locuință.
A1.2		construcții anexa	26	Fara acte	Nr. niveluri:1; S. construita la sol:26 mp; Anexă.
A1.3		construcții anexa	154	Fara acte	Nr. niveluri:1; S. construita la sol:154 mp; Anexă.

## Lungime Segmente

1) Valorile lungimilor segmentelor sunt obținute din proiecție în plan.

Punct început	X / Y	Punct sfârșit	X / Y	Lungime segment (** (m)
1	595.277,757 680.635,471	2	595.216,244 680.586,102	78.874
2	595.216,244 680.586,102	3	595.221,856 680.579,06	9.005

Punct început	X / Y	Punct sfârșit	X / Y	Lungime segment (** (m)
3	595.221,856 680.579,06	4	595.222,983 680.579,961	1.443
4	595.222,983 680.579,961	5	595.284,745 680.629,45	79.144
5	595.284,745 680.629,45	6	595.283,252 680.630,578	1.871
6	595.283,252 680.630,578	1	595.277,757 680.635,471	7.358

\*\* Lungimile segmentelor sunt determinate în planul de proiecție Stereo 70 și sunt rotunjite la 1 milimetru.

\*\*\* Distanța dintre puncte este formată din segmente cumulate ce sunt mai mici decât valoarea 1 milimetru.





**DATE DESPRE IMOBILUL NR. 3191**

Oficiul de Cadastru și Publicitate Imobiliară SUCEAVA  
Biroul de Cadastru și Publicitate Imobiliară Suceava

**A. Partea I. Descrierea imobilului**

TEREN Intravilan

Adresa: Loc. Ipotesti, Jud. Suceava

Nr. Crt	Nr cadastral Nr. topografic	Suprafața* (mp)	Observații / Referințe
A1	34150	2.288	Sector cadastral:34 Teren neimprejmuit;

**B. Partea II. Proprietari și acte**

Inscrieri privitoare la dreptul de proprietate și alte drepturi reale	Referințe
<b>52489 / 12/11/2014</b>	
Act Notarial nr. 1811-contract de vanzare cumparare, din 12/11/2014 emis de BIN CURCA MIHAI;	
B9	A1
Intabulare, drept de PROPRIETATE, dobandit prin Conventie, cota actuala 1/1	
1) BUCACIUC SÎNZIANA -ALINA	
2) BUCACIUC IOAN FLORIN, bun comun	

**C. Partea III. SARCINI .**

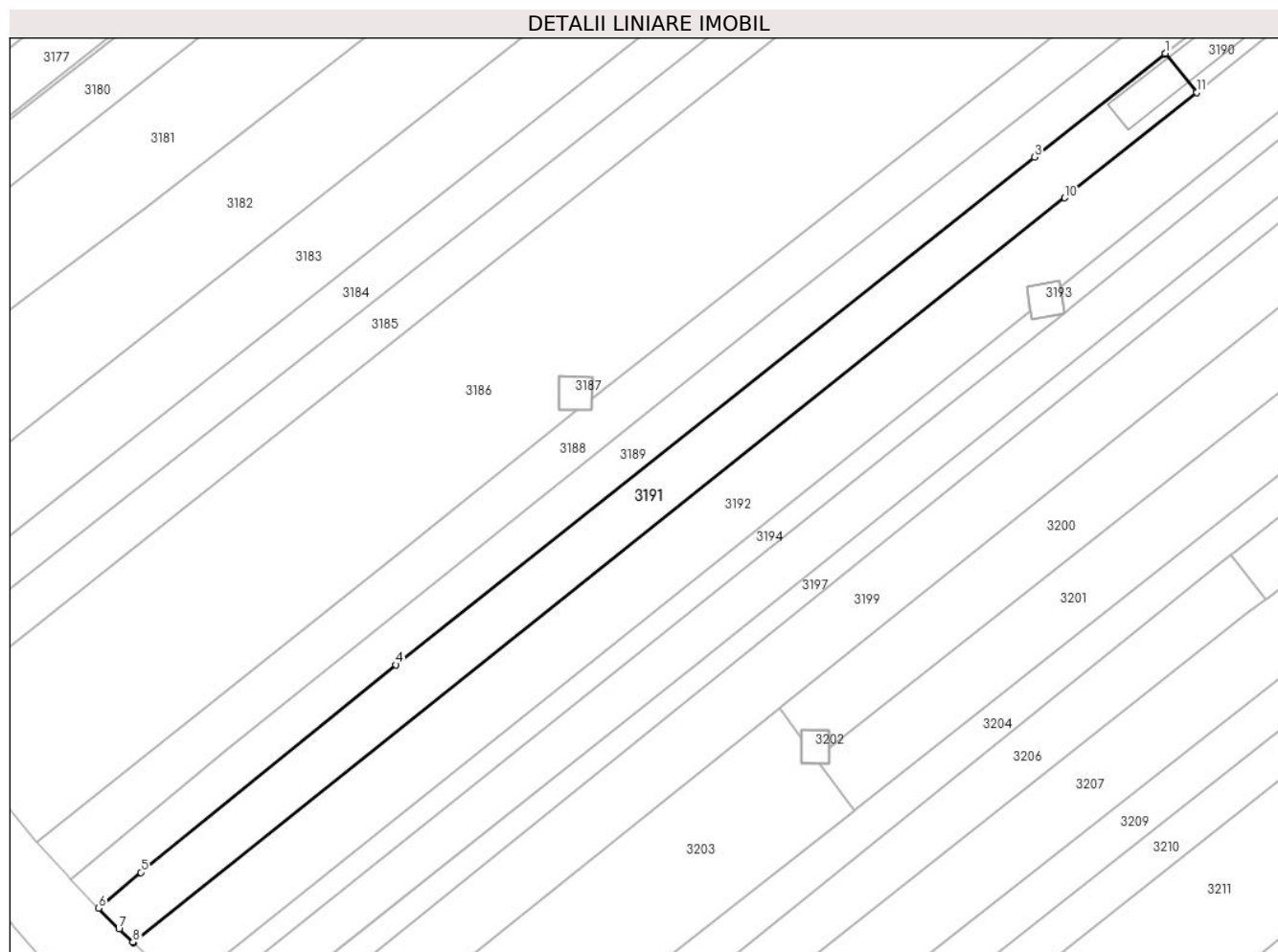
Inscrieri privind dezmembramintele dreptului de proprietate, drepturi reale de garanție și sarcini	Referințe
NU SUNT	

## Anexa Nr. 1 La Partea I

## Teren

Nr cadastral	Suprafața (mp)*	Observații / Referințe
34150	2.288	

\* Suprafața este determinată în planul de proiecție Stereo 70.



## Date referitoare la teren

Crt	Categorie folosință	Intravilan	Suprafața (mp)	Tarla	Parcelă	Nr. topo	Observații / Referințe
1	arabil	DA	2.288	-	-	-	

## Lungime Segmente

1) Valorile lungimilor segmentelor sunt obținute din proiecție în plan.

Punct început	X / Y	Punct sfârșit	X / Y	Lungime segment (** (m)
1	595.216,244 680.586,102	2	595.216,072 680.585,964	0.221
2	595.216,072 680.585,964	3	595.192,6 680.567,388	29.933
3	595.192,6 680.567,388	4	595.077,451 680.475,889	147.076
4	595.077,451 680.475,889	5	595.031,453 680.438,492	59.282
5	595.031,453 680.438,492	6	595.023,866 680.432,023	9.97

Punct început	X / Y	Punct sfârșit	X / Y	Lungime segment (** (m)
6	595.023,866 680.432,023	7	595.027,498 680.428,274	5.22
7	595.027,498 680.428,274	8	595.030,009 680.425,905	3.452
8	595.030,009 680.425,905	9	595.030,12 680.425,8	0.153
9	595.030,12 680.425,8	10	595.198,081 680.560,056	215.025
10	595.198,081 680.560,056	11	595.221,856 680.579,06	30.437
11	595.221,856 680.579,06	1	595.216,244 680.586,102	9.005

\*\* Lungimile segmentelor sunt determinate în planul de proiecție Stereo 70 și sunt rotunjite la 1 milimetru.

\*\*\* Distanța dintre puncte este formată din segmente cumulate ce sunt mai mici decât valoarea 1 milimetru.



**DATE DESPRE IMOBILUL NR. 3192**

Oficiul de Cadastru și Publicitate Imobiliară SUCEAVA  
Biroul de Cadastru și Publicitate Imobiliară Suceava

**A. Partea I. Descrierea imobilului**

TEREN Intravilan

Adresa: Loc. Ipotesti, Jud. Suceava

Nr. Crt	Nr cadastral Nr. topografic	Suprafața* (mp)	Observații / Referințe
A1		3.900	Sector cadastral:34 Teren neimprejmuit; Imobilul s-a format din o parte a PF 1628, 1561/3, 1651/2 a comunei cadastrale Ipotesti.

**B. Partea II. Proprietari și acte**

Inscrieri privitoare la dreptul de proprietate și alte drepturi reale	Referințe
/	
Act Normativ nr. Legea 7, din 13/03/1996 emis de PARLAMENTUL ROMANIEI;	
B1	A1
Intabulare, drept de PROPRIETATE, dobandit prin Lege, cota actuala 1/1 1) NEIDENTIFICAT NEIDENTIFICAT	
Act Administrativ nr. 6763, din 14/05/2024 emis de PRIMARIA IPOTEȘTI;	
B2	A1
Se notează posesia faptică. 1) TOMASCIUC OLGA	

**C. Partea III. SARCINI .**

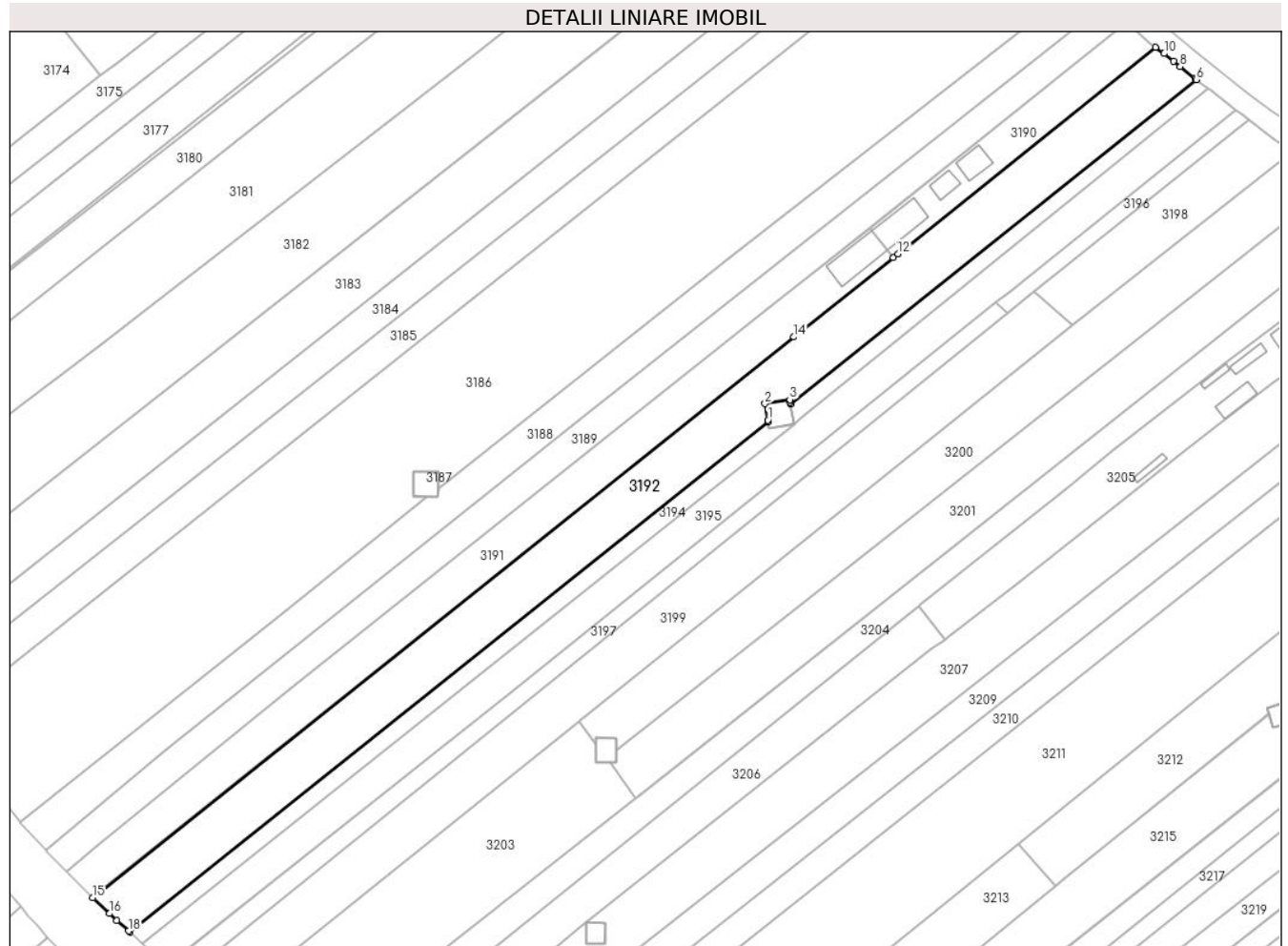
Inscrieri privind dezmembramintele dreptului de proprietate, drepturi reale de garanție și sarcini	Referințe
NU SUNT	

## Anexa Nr. 1 La Partea I

## Teren

Nr cadastral	Suprafața (mp)*	Observații / Referințe
	3.900	Imobilul s-a format din o parte a PF 1628, 1561/3, 1651/2 a comunei cadastrale Ipotești.

\* Suprafața este determinată în planul de proiecție Stereo 70.



## Date referitoare la teren

Crt	Categorie folosință	Intra vilan	Suprafața (mp)	Tarla	Parcelă	Nr. topo	Observații / Referințe
1	arabil	DA	3.900	-	-	-	

## Lungime Segmente

1) Valorile lungimilor segmentelor sunt obținute din proiecție în plan.

Punct început	X / Y	Punct sfârșit	X / Y	Lungime segment (** (m)
1	595.191,81 680.540,183	2	595.191,173 680.544,108	3.976
2	595.191,173 680.544,108	3	595.197,095 680.545,07	6.0
3	595.197,095 680.545,07	4	595.197,191 680.544,482	0.596
4	595.197,191 680.544,482	5	595.197,26 680.544,055	0.433
5	595.197,26 680.544,055	6	595.294,45 680.621,714	124.406

Punct început	X / Y	Punct sfârșit	X / Y	Lungime segment (** (m)
6	595.294,45 680.621,714	7	595.294,151 680.621,956	0.385
7	595.294,151 680.621,956	8	595.290,607 680.624,819	4.556
8	595.290,607 680.624,819	9	595.289,055 680.626,073	1.995
9	595.289,055 680.626,073	10	595.286,753 680.627,933	2.96
10	595.286,753 680.627,933	11	595.284,745 680.629,45	2.517
11	595.284,745 680.629,45	12	595.222,983 680.579,961	79.144
12	595.222,983 680.579,961	13	595.221,856 680.579,06	1.443
13	595.221,856 680.579,06	14	595.198,081 680.560,056	30.437
14	595.198,081 680.560,056	15	595.030,12 680.425,8	215.025
15	595.030,12 680.425,8	16	595.034,143 680.422,004	5.531
16	595.034,143 680.422,004	17	595.035,863 680.420,381	2.365
17	595.035,863 680.420,381	18	595.038,67 680.417,82	3.8
18	595.038,67 680.417,82	19	595.038,954 680.417,561	0.384
19	595.038,954 680.417,561	20	595.191,88 680.539,756	195.75
20	595.191,88 680.539,756	1	595.191,81 680.540,183	0.433

\*\* Lungimile segmentelor sunt determinate în planul de proiecție Stereo 70 și sunt rotunjite la 1 milimetru.

\*\*\* Distanța dintre puncte este formată din segmente cumulate ce sunt mai mici decât valoarea 1 milimetru.





**DATE DESPRE IMOBILUL NR. 3193**

Oficiul de Cadastru și Publicitate Imobiliară SUCEAVA  
Biroul de Cadastru și Publicitate Imobiliară Suceava

**A. Partea I. Descrierea imobilului**

TEREN Intravilan

Adresa: Loc. Ipotesti, Jud. Suceava

Nr. Crt	Nr cadastral Nr. topografic	Suprafața* (mp)	Observații / Referințe
A1		36	Sector cadastral:34 Teren neimprejmuit; Imobilul s-a format din o parte a PF 1652 a comunei cadastrale Ipotesti.

**B. Partea II. Proprietari și acte**

Inscrieri privitoare la dreptul de proprietate și alte drepturi reale		Referințe
/		
Act Normativ nr. 1705, din 21/12/2006 emis de GUVERNUL ROMÂNIEI;		
B1	Intabulare, drept de PROPRIETATE, dobandit prin Lege, cota actuala 1/1 1) STATUL ROMÂN-DOMENIU PUBLIC, CIF:999999999999	A1
Act Administrativ nr. 1, din 29/06/2004 emis de MINISTERUL ECONOMIEI;		
B2	Intabulare, drept de CONCESIUNE pe o perioadă de 49 ani, cota actuala 1/1 1) COMPANIA NAȚIONALĂ DE TRANSPORT A ENERGIEI ELECTRICE TRANELECTRICA SA, CIF:13328043	A1

**C. Partea III. SARCINI .**


Inscrieri privind dezmembramintele dreptului de proprietate, drepturi reale de garanție și sarcini	Referințe
NU SUNT	

## Anexa Nr. 1 La Partea I

## Teren

Nr cadastral	Suprafața (mp)*	Observații / Referințe
	36	Imobilul s-a format din o parte a PF 1652 a comunei cadastrale Ipotești.

\* Suprafața este determinată în planul de proiecție Stereo 70.



## Date referitoare la teren

Crt	Categorie folosință	Intra vilan	Suprafața (mp)	Tarla	Parcelă	Nr. topo	Observații / Referințe
1	curți constructii	DA	36	-	-	-	

## Date referitoare la construcții

Crt	Număr	Destinație construcție	Supraf. (mp)	Situație juridică	Observații / Referințe
A1.1		construcții industriale și edilitare	35	Fara acte	Nr. niveluri:1; S. construita la sol:35 mp; Stâlp electric.

## Lungime Segmente

1) Valorile lungimilor segmentelor sunt obținute din proiecție în plan.

Punct început	X / Y	Punct sfârșit	X / Y	Lungime segment (** (m)
1	595.191,173 680.544,108	2	595.191,81 680.540,183	3.976
2	595.191,81 680.540,183	3	595.191,88 680.539,756	0.433
3	595.191,88 680.539,756	4	595.192,135 680.538,186	1.591

Punct început	X / Y	Punct sfârșit	X / Y	Lungime segment (** (m)
4	595.192,135 680.538,186	5	595.197,459 680.539,051	5.394
5	595.197,459 680.539,051	6	595.198,057 680.539,148	0.606
6	595.198,057 680.539,148	7	595.198,002 680.539,485	0.341
7	595.198,002 680.539,485	8	595.197,26 680.544,055	4.63
8	595.197,26 680.544,055	9	595.197,191 680.544,482	0.433
9	595.197,191 680.544,482	10	595.197,095 680.545,07	0.596
10	595.197,095 680.545,07	1	595.191,173 680.544,108	6.0

\*\* Lungimile segmentelor sunt determinate în planul de proiecție Stereo 70 și sunt rotunjite la 1 milimetru.

\*\*\* Distanța dintre puncte este formată din segmente cumulate ce sunt mai mici decât valoarea 1 milimetru.



**DATE DESPRE IMOBILUL NR. 3194**

Oficiul de Cadastru și Publicitate Imobiliară SUCEAVA  
Biroul de Cadastru și Publicitate Imobiliară Suceava

**A. Partea I. Descrierea imobilului**

TEREN Intravilan

Adresa: Loc. Ipotesti, Jud. Suceava

Nr. Crt	Nr cadastral Nr. topografic	Suprafața* (mp)	Observații / Referințe
A1		1.300	Sector cadastral:34 Teren neimprejmuit; Imobilul s-a format din o parte a PF 1628, 1653, 1652 a comunei cadastrale Ipotesti.

**B. Partea II. Proprietari și acte**

Inscrieri privitoare la dreptul de proprietate și alte drepturi reale		Referințe
/		
Act Normativ nr. 7, din 13/03/1996 emis de PARLAMENTUL ROMANIEI (art. 13);		
B1	Inscrierea posesiei, drept de PROPRIETATE, dobândit prin Lege, cota actuala 1/1 1) NEIDENTIFICAT NEIDENTIFICAT	A1
B2	Se notează mențiunea de proprietar neidentificat.	A1

**C. Partea III. SARCINI .**

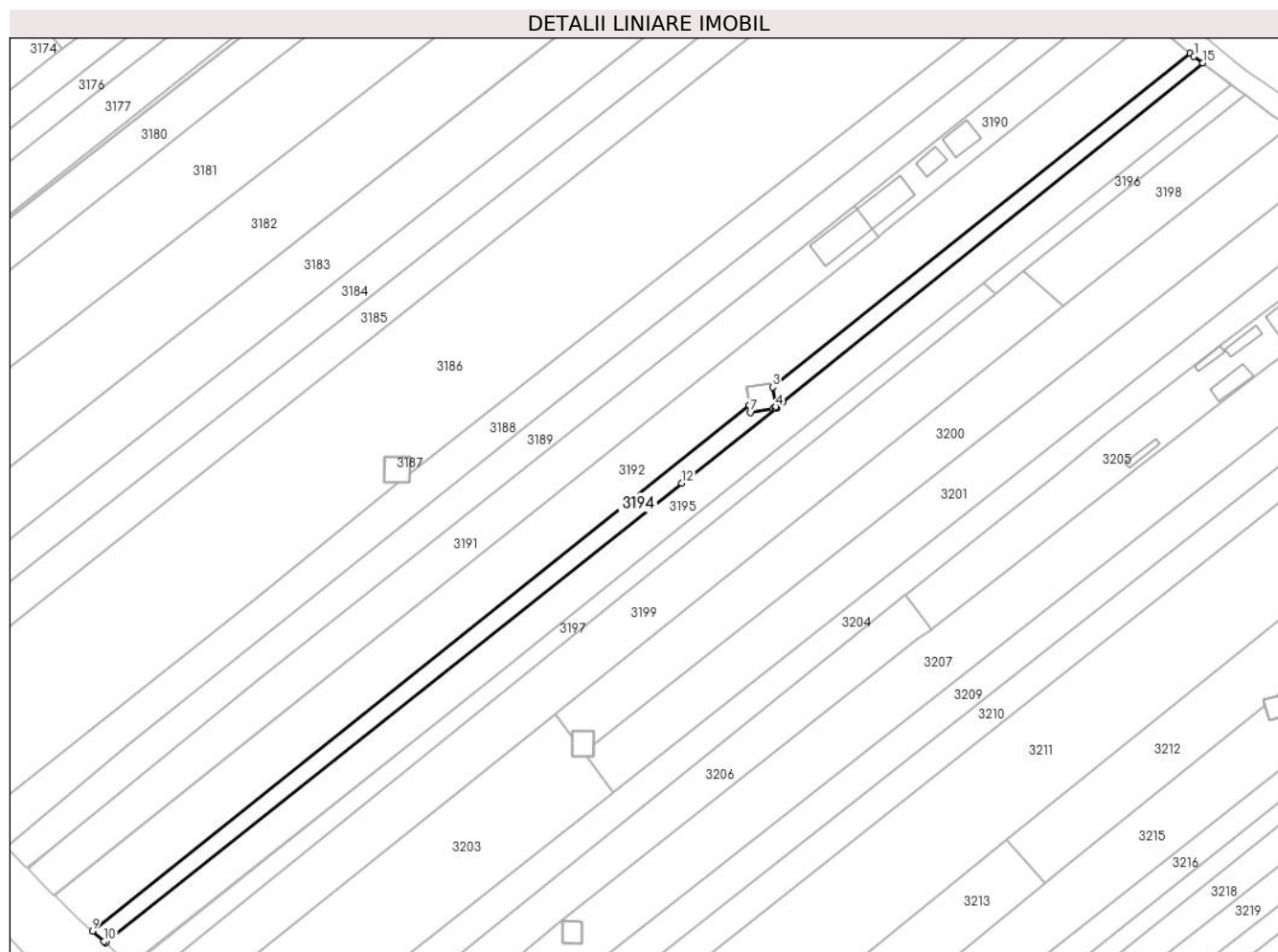
Inscrieri privind dezmembramintele dreptului de proprietate, drepturi reale de garanție și sarcini	Referințe
NU SUNT	

## Anexa Nr. 1 La Partea I

## Teren

Nr cadastral	Suprafața (mp)*	Observații / Referințe
	1.300	Imobilul s-a format din o parte a PF 1628, 1653, 1652 a comunei cadastrale Ipotești.

\* Suprafața este determinată în planul de proiecție Stereo 70.



## Date referitoare la teren

Crt	Categorie folosință	Intravilan	Suprafața (mp)	Tarla	Parcelă	Nr. topo	Observații / Referințe
1	arabil	DA	1.300	-	-	-	

## Lungime Segmente

1) Valorile lungimilor segmentelor sunt obținute din proiecție în plan.

Punct început	X / Y	Punct sfârșit	X / Y	Lungime segment (** (m)
1	595.295,328 680.621,005	2	595.294,45 680.621,714	1.129
2	595.294,45 680.621,714	3	595.197,26 680.544,055	124.406
3	595.197,26 680.544,055	4	595.198,002 680.539,485	4.63
4	595.198,002 680.539,485	5	595.198,057 680.539,148	0.341
5	595.198,057 680.539,148	6	595.197,459 680.539,051	0.606

Punct început	X / Y	Punct sfârșit	X / Y	Lungime segment (** (m)
6	595.197,459 680.539,051	7	595.192,135 680.538,186	5.394
7	595.192,135 680.538,186	8	595.191,88 680.539,756	1.591
8	595.191,88 680.539,756	9	595.038,954 680.417,561	195.75
9	595.038,954 680.417,561	10	595.041,631 680.415,117	3.625
10	595.041,631 680.415,117	11	595.041,968 680.414,809	0.457
11	595.041,968 680.414,809	12	595.176,093 680.521,753	171.542
12	595.176,093 680.521,753	13	595.198,065 680.539,141	28.02
13	595.198,065 680.539,141	14	595.199,482 680.540,542	1.993
14	595.199,482 680.540,542	15	595.297,371 680.619,461	125.74
15	595.297,371 680.619,461	1	595.295,328 680.621,005	2.561

\*\* Lungimile segmentelor sunt determinate în planul de proiecție Stereo 70 și sunt rotunjite la 1 milimetru.

\*\*\* Distanța dintre puncte este formată din segmente cumulate ce sunt mai mici decât valoarea 1 milimetru.





**DATE DESPRE IMOBILUL NR. 3195**

Oficiul de Cadastru și Publicitate Imobiliară SUCEAVA  
Biroul de Cadastru și Publicitate Imobiliară Suceava

**A. Partea I. Descrierea imobilului**

TEREN Intravilan

Adresa: Loc. Ipotesti, Jud. Suceava

Nr. Crt	Nr cadastral Nr. topografic	Suprafața* (mp)	Observații / Referințe
A1	39478	2.600	Sector cadastral:34 Teren neimprejmuit;

**B. Partea II. Proprietari și acte**

Inscrieri privitoare la dreptul de proprietate și alte drepturi reale		Referințe
<b>48476 / 25/09/2018</b>		
Act Notarial nr. act de partaj succesoral nr. 1575, din 11/07/2018 emis de BIN LAURIAN LOSTUN (act notarial nr certificat de mostenitor nr. 59 din 11.07.2018, emis de BIN LAURIAN LOSTUN; act notarial nr certificat de mostenitor nr. 58 din 11.07.2018, emis de BIN LAURIAN LOSTUN);		
B9	Intabulare, drept de PROPRIETATE, dobandit prin PARTAJ, cota actuala 1/1 1) HRENIUC MIHAI-GHEORGHE	A1

**C. Partea III. SARCINI .**

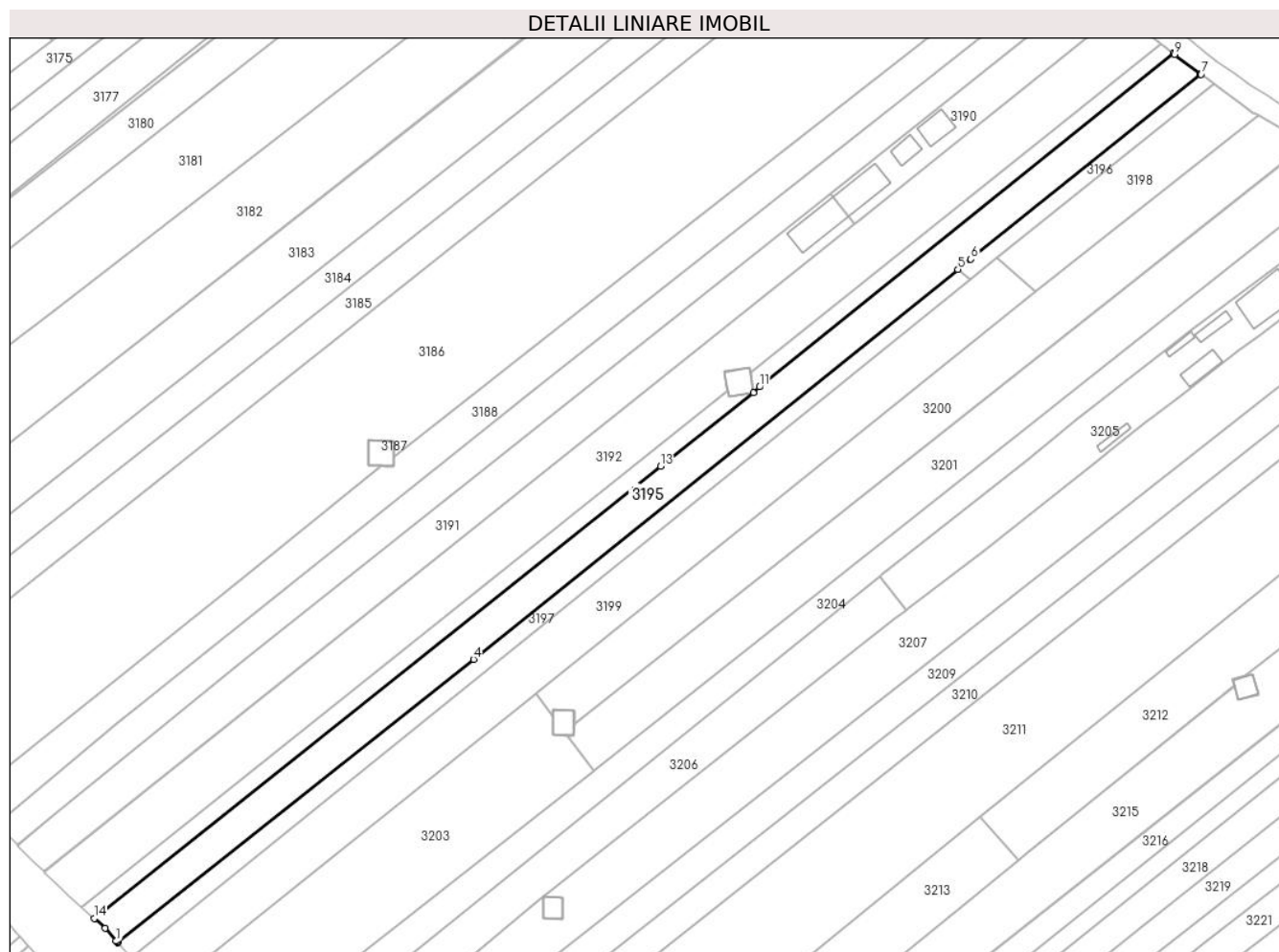
Inscrieri privind dezmembramintele dreptului de proprietate, drepturi reale de garanție și sarcini	Referințe
NU SUNT	

## Anexa Nr. 1 La Partea I

## Teren

Nr cadastral	Suprafața (mp)*	Observații / Referințe
39478	2.600	

\* Suprafața este determinată în planul de proiecție Stereo 70.



## Date referitoare la teren

Crt	Categorie folosință	Intravilan	Suprafața (mp)	Tarla	Parcelă	Nr. topo	Observații / Referințe
1	arabil	DA	2.600	-	-	-	

## Lungime Segmente

1) Valorile lungimilor segmentelor sunt obținute din proiecție în plan.

Punct început	X / Y	Punct sfârșit	X / Y	Lungime segment (** (m)
1	595.047,17 680.409,447	2	595.047,374 680.409,213	0.31
2	595.047,374 680.409,213	3	595.047,509 680.409,057	0.206
3	595.047,509 680.409,057	4	595.131,783 680.476,106	107.693
4	595.131,783 680.476,106	5	595.246,447 680.568,287	147.123
5	595.246,447 680.568,287	6	595.249,498 680.570,74	3.915

Punct început	X / Y	Punct sfârșit	X / Y	Lungime segment (** (m)
6	595.249,498 680.570,74	7	595.304,009 680.614,443	69.867
7	595.304,009 680.614,443	8	595.303,892 680.614,532	0.147
8	595.303,892 680.614,532	9	595.297,742 680.619,18	7.709
9	595.297,742 680.619,18	10	595.297,371 680.619,461	0.465
10	595.297,371 680.619,461	11	595.199,482 680.540,542	125.74
11	595.199,482 680.540,542	12	595.198,065 680.539,141	1.993
12	595.198,065 680.539,141	13	595.176,093 680.521,753	28.02
13	595.176,093 680.521,753	14	595.041,968 680.414,809	171.542
14	595.041,968 680.414,809	15	595.044,542 680.412,46	3.485
15	595.044,542 680.412,46	1	595.047,17 680.409,447	3.998

\*\* Lungimile segmentelor sunt determinate în planul de proiecție Stereo 70 și sunt rotunjite la 1 milimetru.

\*\*\* Distanța dintre puncte este formată din segmente cumulate ce sunt mai mici decât valoarea 1 milimetru.



**DATE DESPRE IMOBILUL NR. 3196**

Oficiul de Cadastru și Publicitate Imobiliară SUCEAVA  
 Biroul de Cadastru și Publicitate Imobiliară Suceava

**A. Partea I. Descrierea imobilului**

TEREN Intravilan

Adresa: Loc. Ipotesti, Jud. Suceava

Nr. Crt	Nr cadastral Nr. topografic	Suprafața* (mp)	Observații / Referințe
A1	34058	Din acte: 275 Masurata: 276	Sector cadastral:34 Teren neimprejmuit;

**B. Partea II. Proprietari și acte**

Inscrieri privitoare la dreptul de proprietate și alte drepturi reale		Referințe
<b>78027 / 31/10/2023</b>		
Act Notarial nr. 3556 donatie, din 30/10/2023 emis de IORDACHE RALUCA ANDREA;		
B12	Intabulare, drept de PROPRIETATE, dobandit prin Conventie, cota actuala 1/1 1) HRENIUC MIHAI-GHEORGHE, bun propriu	A1

**C. Partea III. SARCINI .**

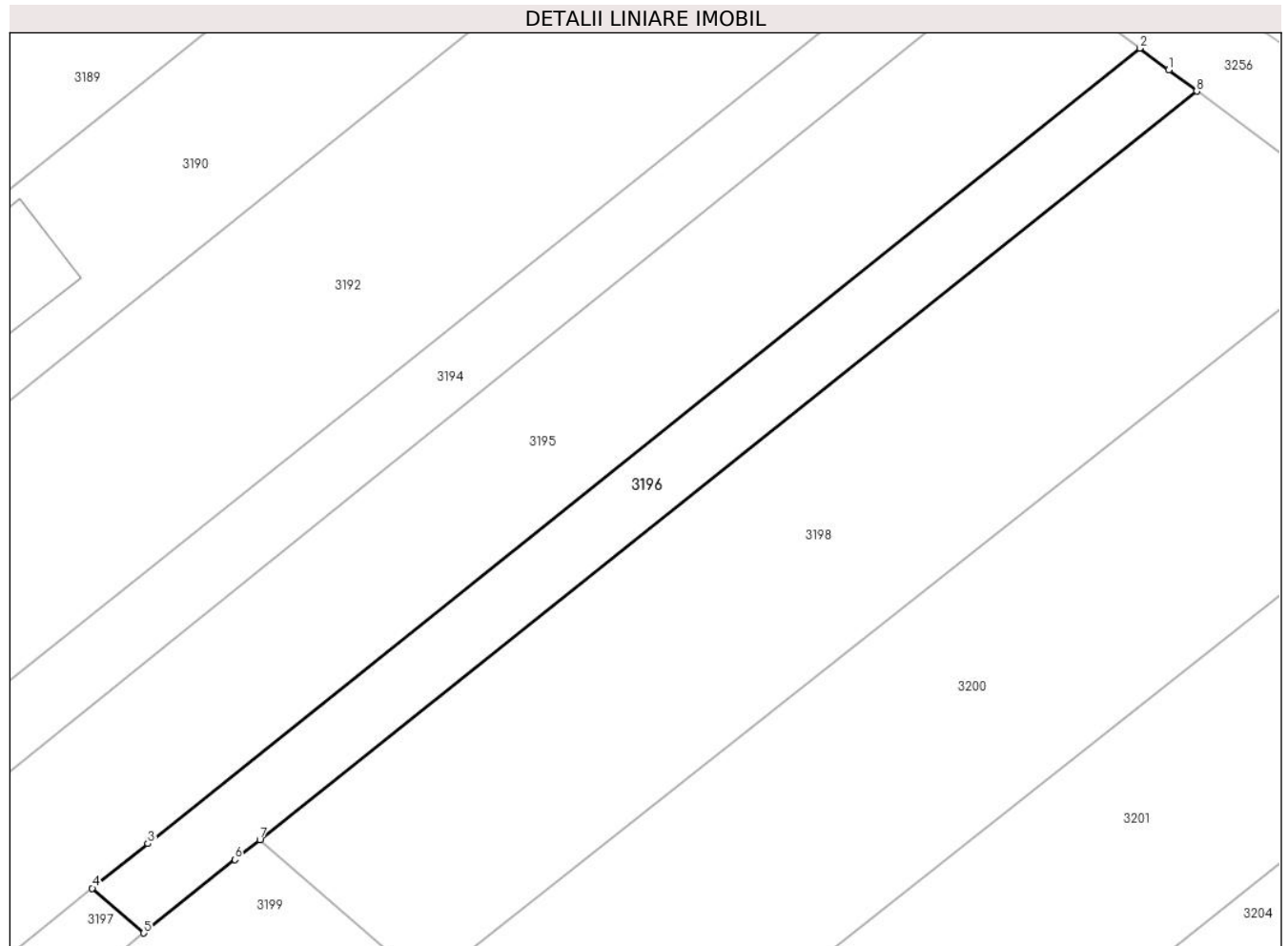
Inscrieri privind dezmembramintele dreptului de proprietate, drepturi reale de garanție și sarcini	Referințe
NU SUNT	

## Anexa Nr. 1 La Partea I

## Teren

Nr cadastral	Suprafața (mp)*	Observații / Referințe
34058	Din acte: 275 Masurata: 276	

\* Suprafața este determinată în planul de proiecție Stereo 70.



## Date referitoare la teren

Crt	Categorie folosință	Intra vilan	Suprafața (mp)	Tarla	Parcelă	Nr. topo	Observații / Referințe
1	arabil	DA	276	-	-	-	

## Lungime Segmente

1) Valorile lungimilor segmentelor sunt obținute din proiecție în plan.

Punct început	X / Y	Punct sfârșit	X / Y	Lungime segment (** (m)
1	595.305,596 680.613,244	2	595.304,009 680.614,443	1.989
2	595.304,009 680.614,443	3	595.249,498 680.570,74	69.867
3	595.249,498 680.570,74	4	595.246,447 680.568,287	3.915
4	595.246,447 680.568,287	5	595.249,283 680.565,827	3.754
5	595.249,283 680.565,827	6	595.254,274 680.569,853	6.412

Punct început	X / Y	Punct sfârșit	X / Y	Lungime segment (** (m)
6	595.254,274 680.569,853	7	595.255,656 680.570,957	1.769
7	595.255,656 680.570,957	8	595.307,14 680.612,085	65.895
8	595.307,14 680.612,085	1	595.305,596 680.613,244	1.931

\*\* Lungimile segmentelor sunt determinate în planul de proiecție Stereo 70 și sunt rotunjite la 1 milimetru.

\*\*\* Distanța dintre puncte este formată din segmente cumulate ce sunt mai mici decât valoarea 1 milimetru.





**DATE DESPRE IMOBILUL NR. 3197**

Oficiul de Cadastru și Publicitate Imobiliară SUCEAVA  
Biroul de Cadastru și Publicitate Imobiliară Suceava

**A. Partea I. Descrierea imobilului**

TEREN Intravilan

Adresa: Loc. Ipotesti, Jud. Suceava

Nr. Crt	Nr cadastral Nr. topografic	Suprafața* (mp)	Observații / Referințe
A1	34064	Din acte: 1.025 Masurata: 1.024	Sector cadastral:34 Teren neimprejmuit;

**B. Partea II. Proprietari și acte**

Inscrieri privitoare la dreptul de proprietate și alte drepturi reale		Referințe
<b>78008 / 31/10/2023</b>		
Act Notarial nr. 3556, din 30/10/2023 emis de IORDACHE RALUCA ANDREA;		
B14	Intabulare, drept de PROPRIETATE, bun propriu cu titlu de donație, dobandit prin Conventie, cota actuala 1/1 1) HRENIUC MIHAI-GHEORGHE	A1

**C. Partea III. SARCINI .**

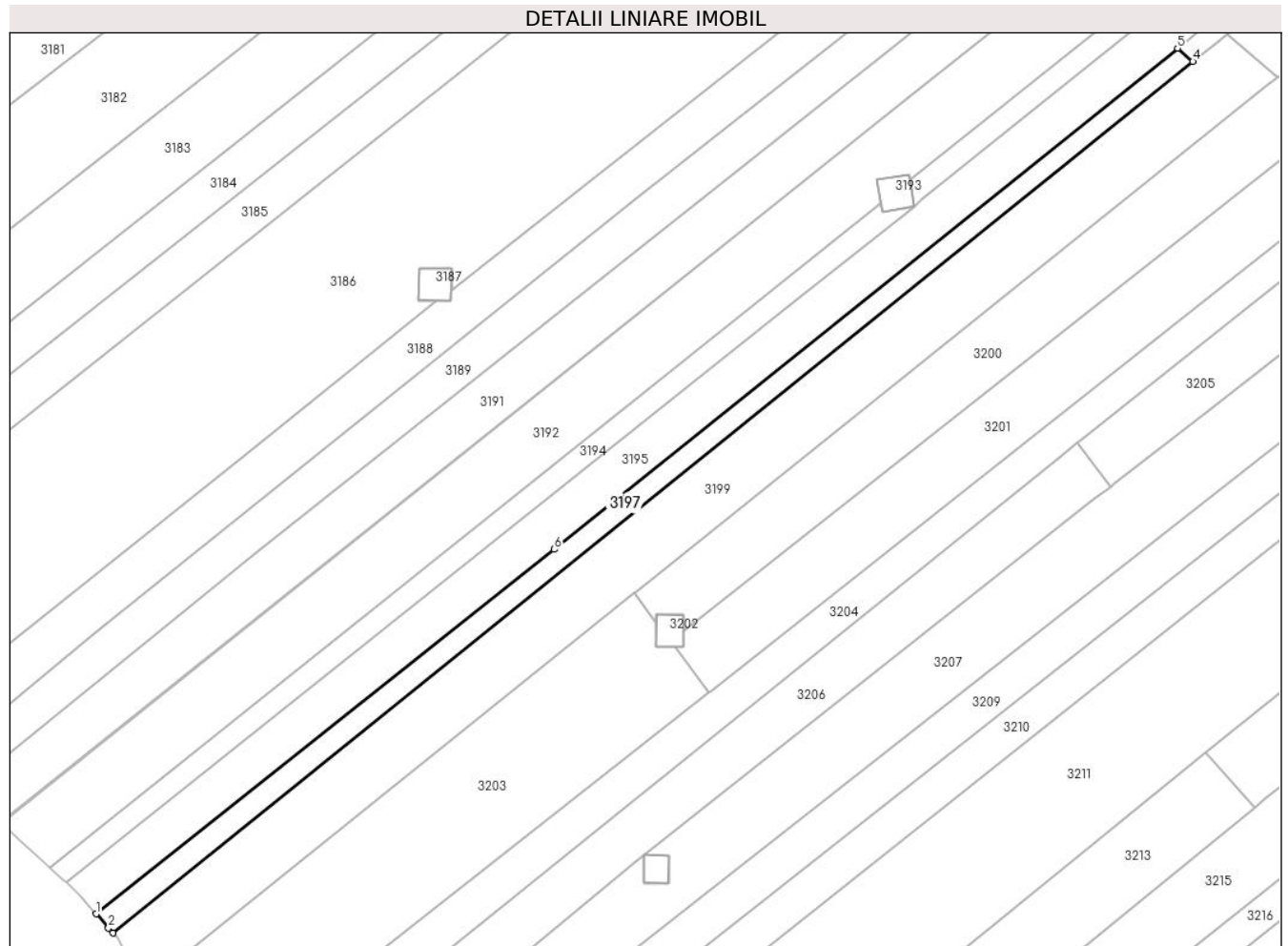
Inscrieri privind dezmembramintele dreptului de proprietate, drepturi reale de garanție și sarcini	Referințe
NU SUNT	

## Anexa Nr. 1 La Partea I

## Teren

Nr cadastral	Suprafața (mp)*	Observații / Referințe
34064	Din acte: 1.025 Masurata: 1.024	

\* Suprafața este determinată în planul de proiecție Stereo 70.



## Date referitoare la teren

Crt	Categorie folosință	Intra vilan	Suprafața (mp)	Tarla	Parcelă	Nr. topo	Observații / Referințe
1	arabil	DA	1.024	-	-	-	

## Lungime Segmente

1) Valorile lungimilor segmentelor sunt obținute din proiecție în plan.

Punct început	X / Y	Punct sfârșit	X / Y	Lungime segment (** (m)
1	595.047,509 680.409,057	2	595.049,76 680.406,476	3.425
2	595.049,76 680.406,476	3	595.050,569 680.405,547	1.232
3	595.050,569 680.405,547	4	595.249,283 680.565,827	255.298
4	595.249,283 680.565,827	5	595.246,447 680.568,287	3.754
5	595.246,447 680.568,287	6	595.131,783 680.476,106	147.123

Punct început	X / Y	Punct sfârșit	X / Y	Lungime segment (** (m)
6	595.131,783 680.476,106	1	595.047,509 680.409,057	107.693

\*\* Lungimile segmentelor sunt determinate în planul de proiecție Stereo 70 și sunt rotunjite la 1 milimetru.

\*\*\* Distanța dintre puncte este formată din segmente cumulate ce sunt mai mici decât valoarea 1 milimetru.



**DATE DESPRE IMOBILUL NR. 3198**

Oficiul de Cadastru și Publicitate Imobiliară SUCEAVA  
Biroul de Cadastru și Publicitate Imobiliară Suceava

**A. Partea I. Descrierea imobilului**

TEREN Intravilan

Adresa: Loc. Ipotesti, Jud. Suceava

Nr. Crt	Nr cadastral Nr. topografic	Suprafața* (mp)	Observații / Referințe
A1	34059	803	Sector cadastral:34 Teren neimprejmuit;

**B. Partea II. Proprietari și acte**

Inscrieri privitoare la dreptul de proprietate și alte drepturi reale	Referințe
<b>50952 / 03/11/2014</b>	
Act Notarial nr. contract de donație aut. nr. 5249, din 01/11/2014 emis de B.I.N. ILIE VALERIANA;	
B8	A1
Intabulare, drept de PROPRIETATE, dobandit prin Conventie, cota actuala 1/1	
1) LĂPTOIU OANA, bun propriu	

**C. Partea III. SARCINI .**

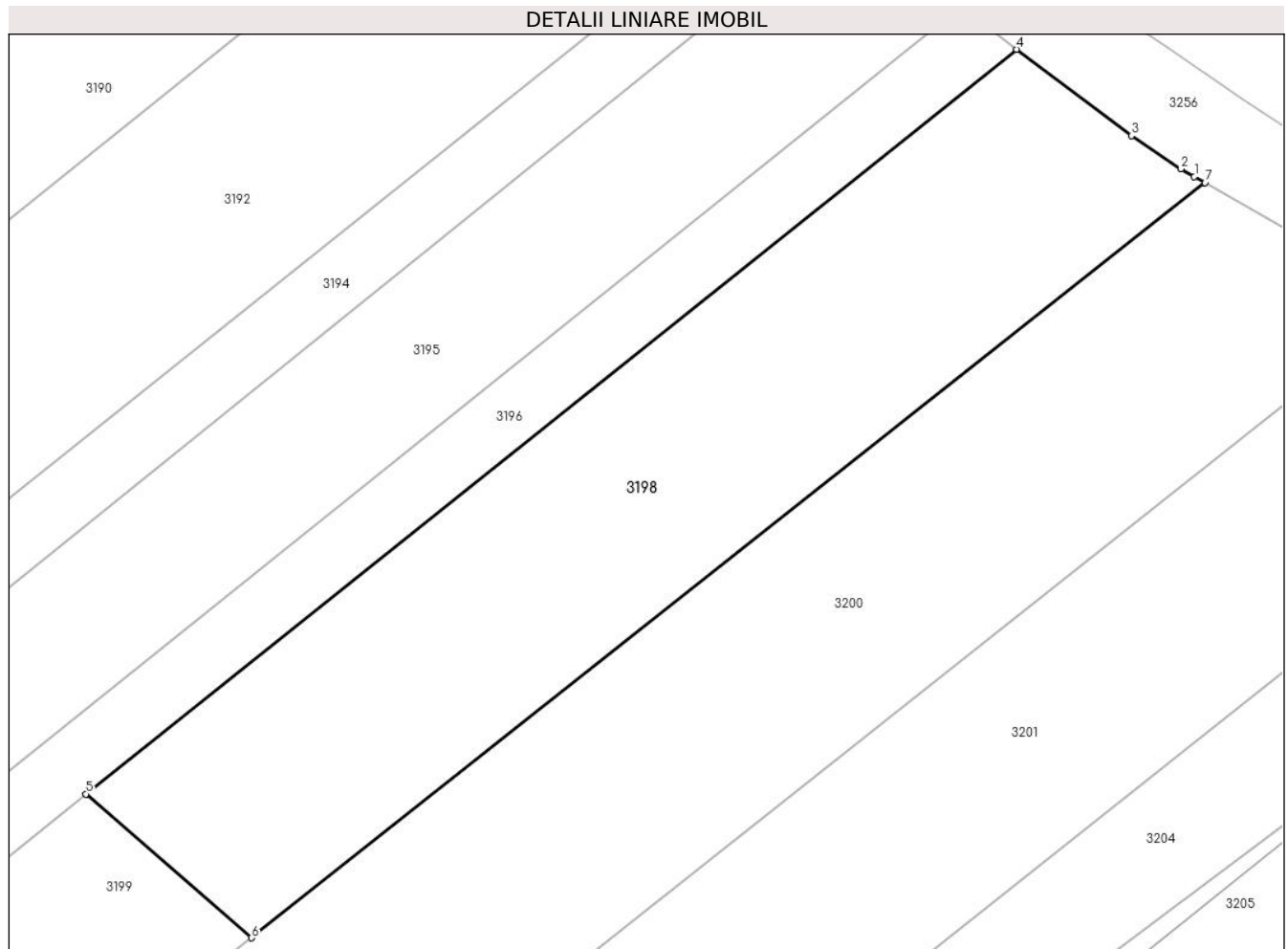
Inscrieri privind dezmembramintele dreptului de proprietate, drepturi reale de garanție și sarcini	Referințe
NU SUNT	

## Anexa Nr. 1 La Partea I

## Teren

Nr cadastral	Suprafața (mp)*	Observații / Referințe
34059	803	

\* Suprafața este determinată în planul de proiecție Stereo 70.



## Date referitoare la teren

Crt	Categorie folosință	Intra vilan	Suprafața (mp)	Tarla	Parcelă	Nr. topo	Observații / Referințe
1	arabil	DA	803	-	-	-	

## Lungime Segmente

1) Valorile lungimilor segmentelor sunt obținute din proiecție în plan.

Punct început	X / Y	Punct sfârșit	X / Y	Lungime segment (** (m)
1	595.316,97 680.605,057	2	595.316,23 680.605,48	0.852
2	595.316,23 680.605,48	3	595.313,484 680.607,322	3.307
3	595.313,484 680.607,322	4	595.307,14 680.612,085	7.933
4	595.307,14 680.612,085	5	595.255,656 680.570,957	65.895
5	595.255,656 680.570,957	6	595.264,822 680.563,007	12.133

Punct început	X / Y	Punct sfârșit	X / Y	Lungime segment (** (m)
6	595.264,822 680.563,007	7	595.317,558 680.604,721	67.239
7	595.317,558 680.604,721	1	595.316,97 680.605,057	0.677

\*\* Lungimile segmentelor sunt determinate în planul de proiecție Stereo 70 și sunt rotunjite la 1 milimetru.

\*\*\* Distanța dintre puncte este formată din segmente cumulate ce sunt mai mici decât valoarea 1 milimetru.





**DATE DESPRE IMOBILUL NR. 3199**

Oficiul de Cadastru și Publicitate Imobiliară SUCEAVA  
Biroul de Cadastru și Publicitate Imobiliară Suceava

**A. Partea I. Descrierea imobilului**

TEREN Intravilan

Adresa: Loc. Ipotesti, Jud. Suceava

Nr. Crt	Nr cadastral Nr. topografic	Suprafața* (mp)	Observații / Referințe
A1	34065	Din acte: 3.097 Masurata: 3.096	Sector cadastral:34 Teren neimprejmuit;

**B. Partea II. Proprietari și acte**

Inscrieri privitoare la dreptul de proprietate și alte drepturi reale		Referințe
<b>50967 / 03/11/2014</b>		
Act Notarial nr. contract de donație aut. nr. 5249, din 01/11/2014 emis de B.I.N. ILIE VALERIANA;		
B9	Intabulare, drept de PROPRIETATE, dobandit prin Conventie, cota actuala 1/1 1) LĂPTOIU OANA, bun propriu	A1

**C. Partea III. SARCINI .**

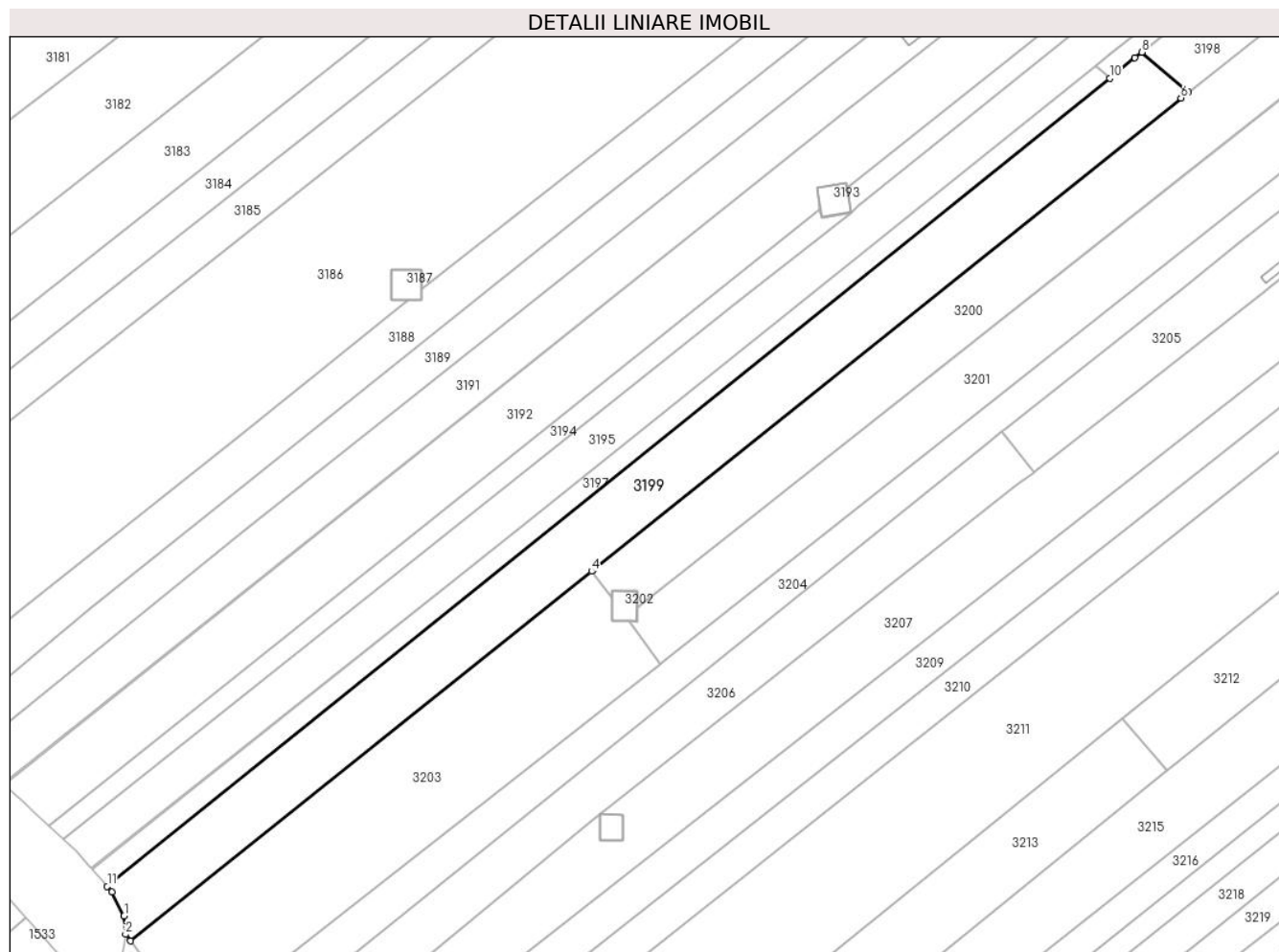
Inscrieri privind dezmembramintele dreptului de proprietate, drepturi reale de garanție și sarcini	Referințe
NU SUNT	

## Anexa Nr. 1 La Partea I

## Teren

Nr cadastral	Suprafața (mp)*	Observații / Referințe
34065	Din acte: 3.097 Masurata: 3.096	

\* Suprafața este determinată în planul de proiecție Stereo 70.



## Date referitoare la teren

Crt	Categorie folosință	Intra vilan	Suprafața (mp)	Tarla	Parcelă	Nr. topo	Observații / Referințe
1	arabil	DA	3.096	-	-	-	

## Lungime Segmente

1) Valorile lungimilor segmentelor sunt obținute din proiecție în plan.

Punct început	X / Y	Punct sfârșit	X / Y	Lungime segment (** (m)
1	595.053,916 680.399,691	2	595.054,205 680.396,04	3.662
2	595.054,205 680.396,04	3	595.055,135 680.394,749	1.591
3	595.055,135 680.394,749	4	595.146,589 680.468,033	117.194
4	595.146,589 680.468,033	5	595.146,917 680.468,296	0.42
5	595.146,917 680.468,296	6	595.263,42 680.561,898	149.447

Punct început	X / Y	Punct sfârșit	X / Y	Lungime segment (** (m)
6	595.263,42 680.561,898	7	595.264,822 680.563,007	1.788
7	595.264,822 680.563,007	8	595.255,656 680.570,957	12.133
8	595.255,656 680.570,957	9	595.254,274 680.569,853	1.769
9	595.254,274 680.569,853	10	595.249,283 680.565,827	6.412
10	595.249,283 680.565,827	11	595.050,569 680.405,547	255.298
11	595.050,569 680.405,547	12	595.051,511 680.404,467	1.433
12	595.051,511 680.404,467	1	595.053,916 680.399,691	5.347

\*\* Lungimile segmentelor sunt determinate în planul de proiecție Stereo 70 și sunt rotunjite la 1 milimetru.

\*\*\* Distanța dintre puncte este formată din segmente cumulate ce sunt mai mici decât valoarea 1 milimetru.



**DATE DESPRE IMOBILUL NR. 3200**

Oficiul de Cadastru și Publicitate Imobiliară SUCEAVA  
Biroul de Cadastru și Publicitate Imobiliară Suceava

**A. Partea I. Descrierea imobilului**

TEREN Intravilan

Adresa: Loc. Ipotesti, Jud. Suceava

Nr. Crt	Nr cadastral Nr. topografic	Suprafața* (mp)	Observații / Referințe
A1	38015	2.609	Sector cadastral:34 Teren neimprejmuit;

**B. Partea II. Proprietari și acte**

Inscrieri privitoare la dreptul de proprietate și alte drepturi reale		Referințe
<b>18125 / 26/04/2017</b>		
Act Notarial nr. contract de vanzare nr. 874, din 06/04/2017 emis de BIN BUSUIOC OVIDIU;		
B7	Intabulare, drept de PROPRIETATE, dobandit prin Conventie, cota actuala 1/1 1) GULICIUC DRAGOȘ, cu soția 2) GULICIUC ELENA, bun comun	A1

**C. Partea III. SARCINI .**

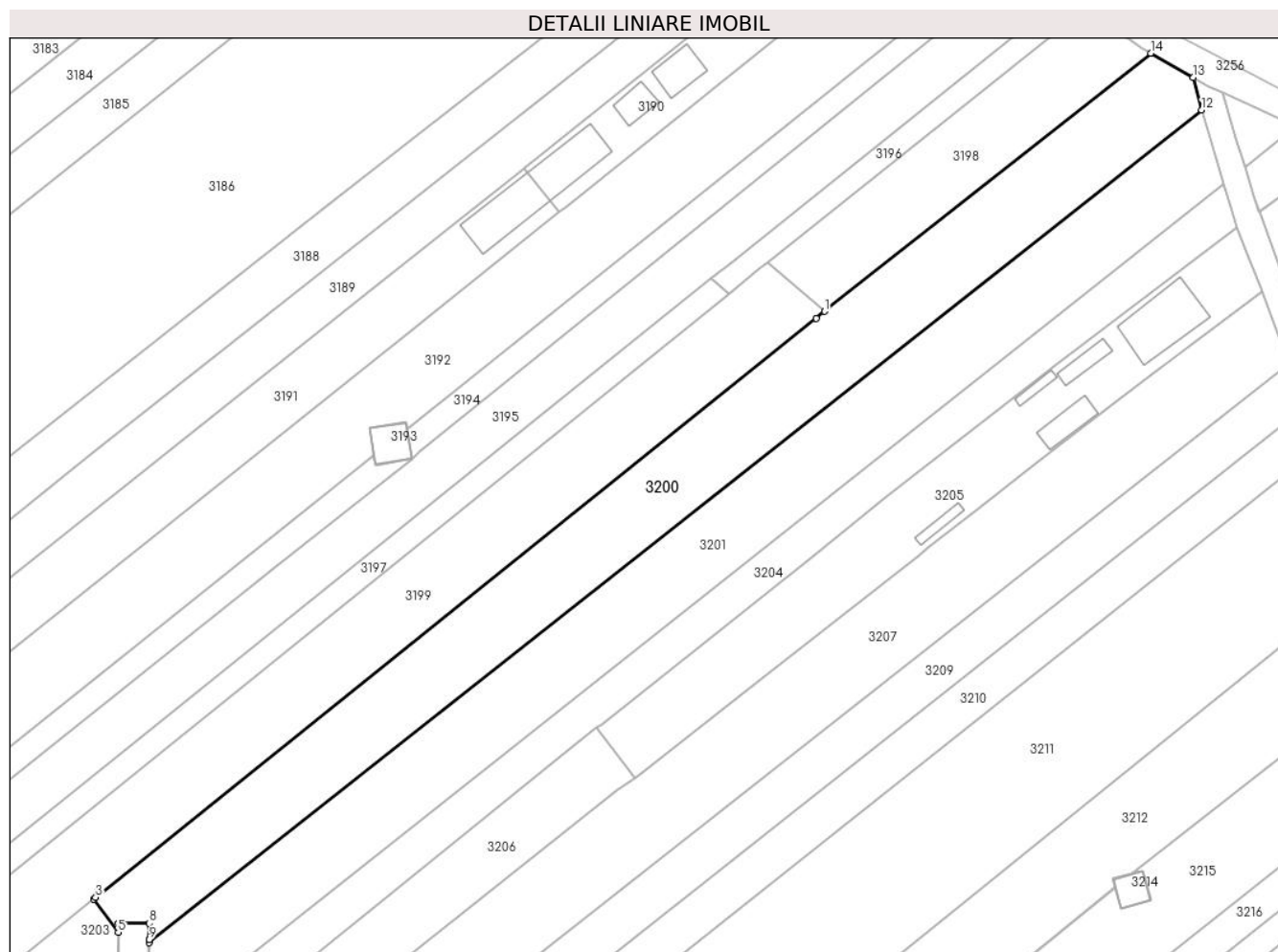
Inscrieri privind dezmembramintele dreptului de proprietate, drepturi reale de garanție și sarcini	Referințe
NU SUNT	

## Anexa Nr. 1 La Partea I

## Teren

Nr cadastral	Suprafața (mp)*	Observații / Referințe
38015	2.609	

\* Suprafața este determinată în planul de proiecție Stereo 70.



## Date referitoare la teren

Crt	Categorie folosință	Intravilan	Suprafața (mp)	Tarla	Parcelă	Nr. topo	Observații / Referințe
1	arabil	DA	2.609	-	-	-	

## Lungime Segmente

1) Valorile lungimilor segmentelor sunt obținute din proiecție în plan.

Punct început	X / Y	Punct sfârșit	X / Y	Lungime segment (** (m)
1	595.264,822 680.563,007	2	595.263,42 680.561,898	1.788
2	595.263,42 680.561,898	3	595.146,917 680.468,296	149.447
3	595.146,917 680.468,296	4	595.146,589 680.468,033	0.42
4	595.146,589 680.468,033	5	595.150,577 680.462,668	6.685
5	595.150,577 680.462,668	6	595.150,585 680.463,362	0.694

Punct început	X / Y	Punct sfârșit	X / Y	Lungime segment (** (m)
6	595.150,585 680.463,362	7	595.150,594 680.464,151	0.789
7	595.150,594 680.464,151	8	595.155,618 680.464,096	5.024
8	595.155,618 680.464,096	9	595.155,59 680.461,477	2.619
9	595.155,59 680.461,477	10	595.155,589 680.461,452	0.025
10	595.155,589 680.461,452	11	595.155,584 680.460,967	0.485
11	595.155,584 680.460,967	12	595.325,794 680.595,521	216.971
12	595.325,794 680.595,521	13	595.324,438 680.600,787	5.438
13	595.324,438 680.600,787	14	595.317,558 680.604,721	7.925
14	595.317,558 680.604,721	1	595.264,822 680.563,007	67.239

\*\* Lungimile segmentelor sunt determinate în planul de proiecție Stereo 70 și sunt rotunjite la 1 milimetru.

\*\*\* Distanța dintre puncte este formată din segmente cumulate ce sunt mai mici decât valoarea 1 milimetru.





**DATE DESPRE IMOBILUL NR. 3201**

Oficiul de Cadastru și Publicitate Imobiliară SUCEAVA  
Biroul de Cadastru și Publicitate Imobiliară Suceava

**A. Partea I. Descrierea imobilului**

TEREN Intravilan

Adresa: Loc. Ipotesti, Jud. Suceava

Nr. Crt	Nr cadastral Nr. topografic	Suprafața* (mp)	Observații / Referințe
A1	38016	Din acte: 2.591 Masurata: 2.529	Sector cadastral:34 Teren neimprejmuit; Diferența de suprafață se regăsește la ID 3257.

**B. Partea II. Proprietari și acte**

Inscrieri privitoare la dreptul de proprietate și alte drepturi reale		Referințe
<b>18123 / 26/04/2017</b>		
Act Notarial nr. contract de vânzare aut. nr. 874, din 06/04/2017 emis de N.P. BUSUIOC OVIDIU;		
B7	Intabulare, drept de PROPRIETATE, dobandit prin Conventie, cota actuala 1/1 1) GULICIUC EMILIA, necăsătorită	A1

**C. Partea III. SARCINI .**

Inscrieri privind dezmembramintele dreptului de proprietate, drepturi reale de garanție și sarcini	Referințe
NU SUNT	

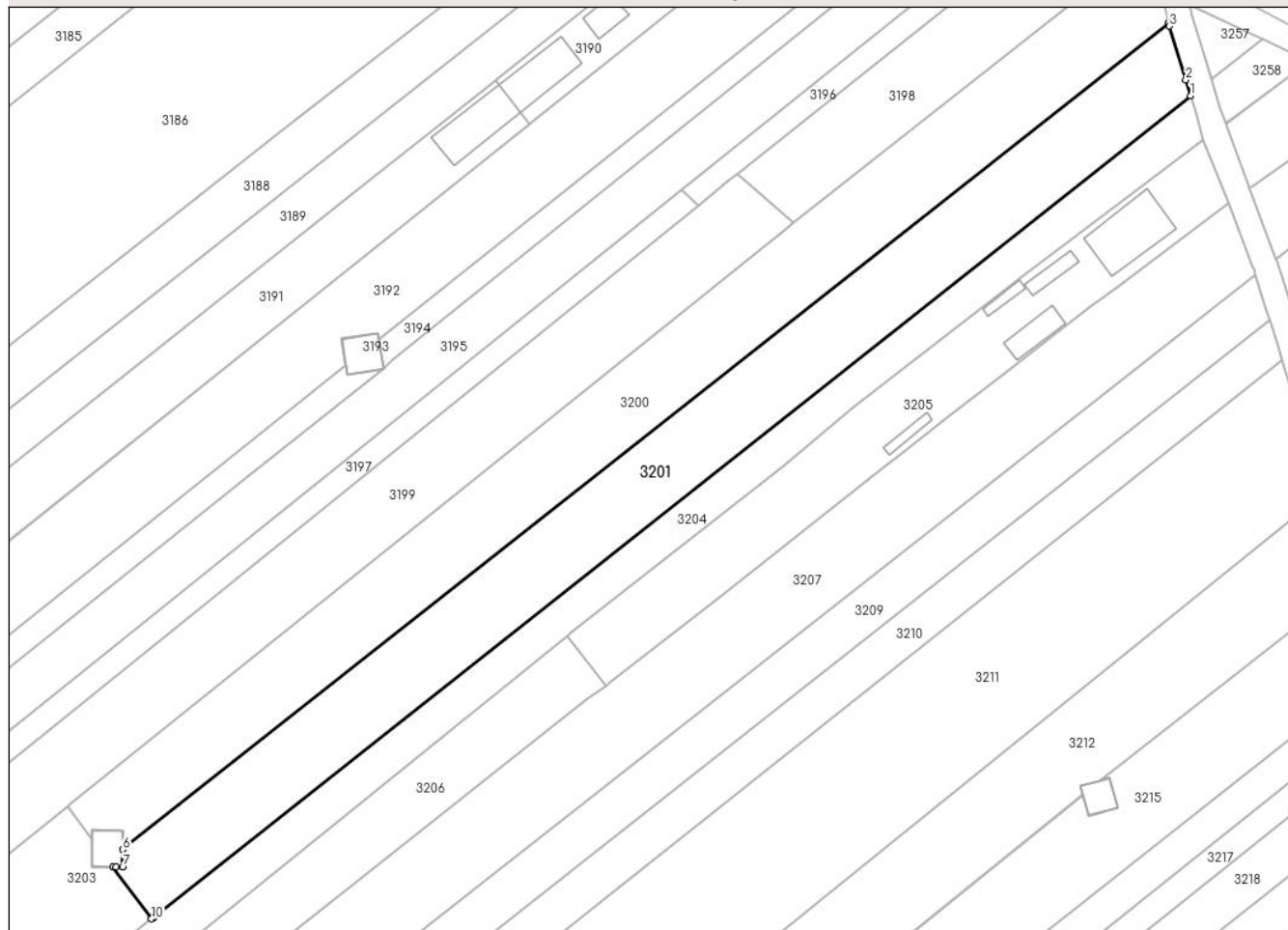
## Anexa Nr. 1 La Partea I

## Teren

Nr cadastral	Suprafața (mp)*	Observații / Referințe
38016	Din acte: 2.591 Masurata: 2.529	Diferența de suprafață se regăsește la ID 3257.

\* Suprafața este determinată în planul de proiecție Stereo 70.

## DETALII LINIARE IMOBIL



## Date referitoare la teren

Crt	Categorie folosință	Intra vilan	Suprafața (mp)	Tarla	Parcelă	Nr. topo	Observații / Referințe
1	arabil	DA	2.529	-	-	-	

## Lungime Segmente

1) Valorile lungimilor segmentelor sunt obținute din proiecție în plan.

Punct început	X / Y	Punct sfârșit	X / Y	Lungime segment (** (m)
1	595.329,388 680.583,657	2	595.328,607 680.586,235	2.694
2	595.328,607 680.586,235	3	595.325,959 680.594,969	9.127
3	595.325,959 680.594,969	4	595.325,809 680.595,463	0.516
4	595.325,809 680.595,463	5	595.325,794 680.595,521	0.06
5	595.325,794 680.595,521	6	595.155,584 680.460,967	216.971

Punct început	X / Y	Punct sfârșit	X / Y	Lungime segment (** (m)
6	595.155,584 680.460,967	7	595.155,552 680.458,096	2.871
7	595.155,552 680.458,096	8	595.154,491 680.458,108	1.061
8	595.154,491 680.458,108	9	595.153,964 680.458,114	0.527
9	595.153,964 680.458,114	10	595.160,219 680.449,699	10.485
10	595.160,219 680.449,699	11	595.160,557 680.449,964	0.429
11	595.160,557 680.449,964	12	595.160,565 680.449,97	0.01
12	595.160,565 680.449,97	1	595.329,388 680.583,657	215.345

\*\* Lungimile segmentelor sunt determinate în planul de proiecție Stereo 70 și sunt rotunjite la 1 milimetru.

\*\*\* Distanța dintre puncte este formată din segmente cumulate ce sunt mai mici decât valoarea 1 milimetru.



**DATE DESPRE IMOBILUL NR. 3202**

Oficiul de Cadastru și Publicitate Imobiliară SUCEAVA  
Biroul de Cadastru și Publicitate Imobiliară Suceava

**A. Partea I. Descrierea imobilului**

TEREN Intravilan

Adresa: Loc. Ipotesti, Jud. Suceava

Nr. Crt	Nr cadastral Nr. topografic	Suprafața* (mp)	Observații / Referințe
A1		30	Sector cadastral:34 Teren neimprejmuit; Imobilul s-a format din o parte a PF 1654/1, 1654/2 a comunei cadastrale Ipotesti.

**B. Partea II. Proprietari și acte**

Inscrieri privitoare la dreptul de proprietate și alte drepturi reale		Referințe
/		
Act Normativ nr. 1705, din 21/12/2006 emis de GUVERNUL ROMÂNIEI;		
B1	Intabulare, drept de PROPRIETATE, dobandit prin Lege, cota actuala 1/1 1) STATUL ROMÂN-DOMENIU PUBLIC, CIF:99999999999999	A1
Act Administrativ nr. 1, din 29/06/2004 emis de MINISTERUL ECONOMIEI;		
B2	Intabulare, drept de CONCESIUNE pe o perioadă de 49 ani, cota actuala 1/1 1) COMPANIA NAȚIONALĂ DE TRANSPORT A ENERGIEI ELECTRICE TRANELECTRICA SA, CIF:13328043	A1

**C. Partea III. SARCINI .**

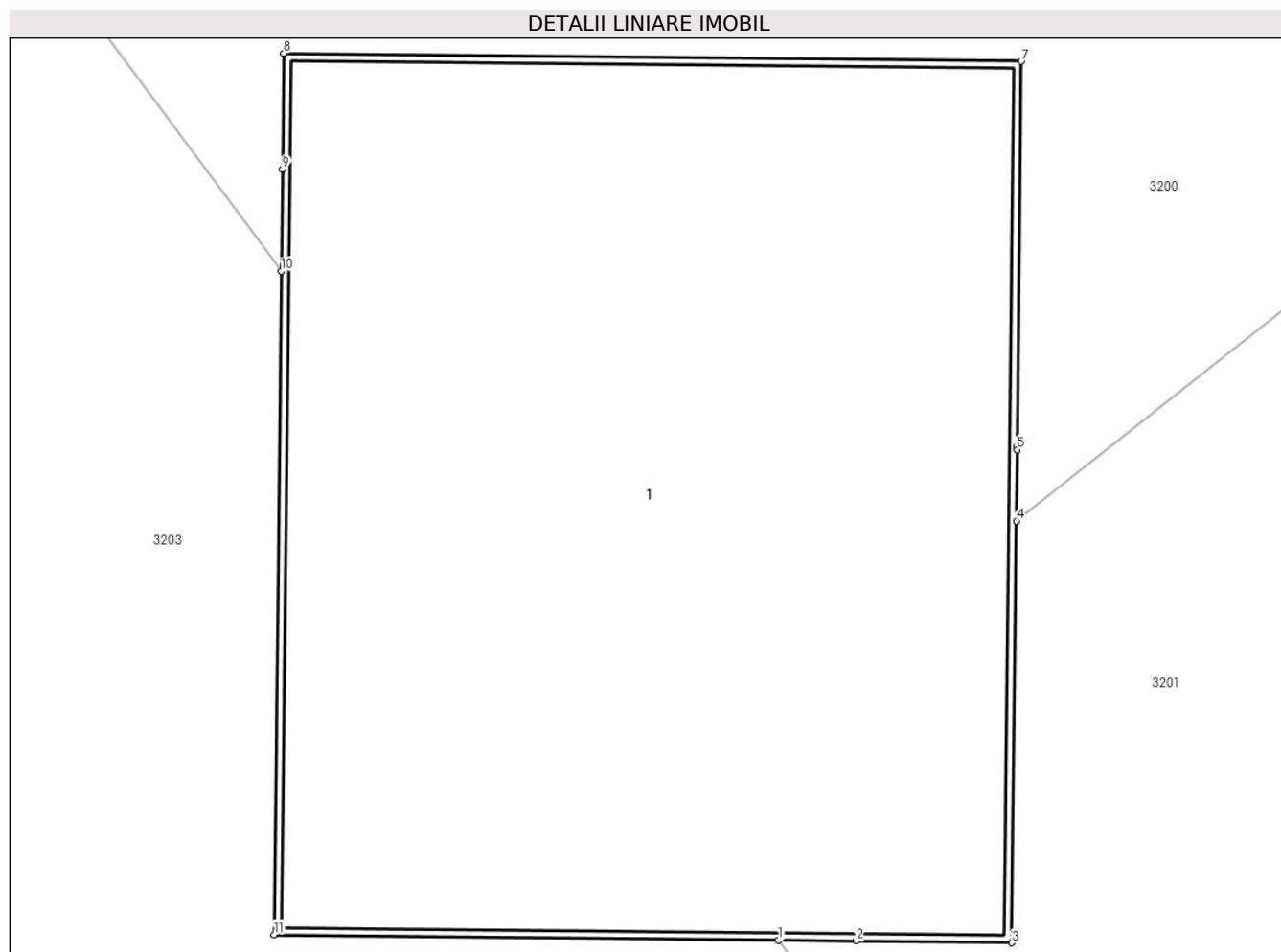
Inscrieri privind dezmembramintele dreptului de proprietate, drepturi reale de garanție și sarcini	Referințe
NU SUNT	

## Anexa Nr. 1 La Partea I

## Teren

Nr cadastral	Suprafața (mp)*	Observații / Referințe
	30	Imobilul s-a format din o parte a PF 1654/1, 1654/2 a comunei cadastrale Ipotești.

\* Suprafața este determinată în planul de proiecție Stereo 70.



## Date referitoare la teren

Crt	Categorie folosință	Intra vilan	Suprafața (mp)	Tarla	Parcelă	Nr. topo	Observații / Referințe
1	curți constructii	DA	30	-	-	-	

## Date referitoare la construcții

Crt	Număr	Destinație construcție	Supraf. (mp)	Situație juridică	Observații / Referințe
A1.1		construcții industriale și edilitare	29	Fara acte	Nr. niveluri:1; S. construita la sol:29 mp; Stâlp electric.

## Lungime Segmente

1) Valorile lungimilor segmentelor sunt obținute din proiecție în plan.

Punct început	X / Y	Punct sfârșit	X / Y	Lungime segment (** (m)
1	595.153,964 680.458,114	2	595.154,491 680.458,108	0.527
2	595.154,491 680.458,108	3	595.155,552 680.458,096	1.061
3	595.155,552 680.458,096	4	595.155,584 680.460,967	2.871

Punct început	X / Y	Punct sfârșit	X / Y	Lungime segment (** (m)
4	595.155,584 680.460,967	5	595.155,589 680.461,452	0.485
5	595.155,589 680.461,452	6	595.155,59 680.461,477	0.025
6	595.155,59 680.461,477	7	595.155,618 680.464,096	2.619
7	595.155,618 680.464,096	8	595.150,594 680.464,151	5.024
8	595.150,594 680.464,151	9	595.150,585 680.463,362	0.789
9	595.150,585 680.463,362	10	595.150,577 680.462,668	0.694
10	595.150,577 680.462,668	11	595.150,528 680.458,151	4.517
11	595.150,528 680.458,151	1	595.153,964 680.458,114	3.436

\*\* Lungimile segmentelor sunt determinate în planul de proiecție Stereo 70 și sunt rotunjite la 1 milimetru.

\*\*\* Distanța dintre puncte este formată din segmente cumulate ce sunt mai mici decât valoarea 1 milimetru.





**DATE DESPRE IMOBILUL NR. 3203**

Oficiul de Cadastru și Publicitate Imobiliară SUCEAVA  
Biroul de Cadastru și Publicitate Imobiliară Suceava

**A. Partea I. Descrierea imobilului**

TEREN Intravilan

Adresa: Loc. Ipotesti, Jud. Suceava

Nr. Crt	Nr cadastral Nr. topografic	Suprafața* (mp)	Observații / Referințe
A1	38014	2.600	Sector cadastral:34 Teren neimprejmuit;

**B. Partea II. Proprietari și acte**

Inscrieri privitoare la dreptul de proprietate și alte drepturi reale		Referințe
<b>18126 / 26/04/2017</b>		
Act Notarial nr. contract de vanzare 874, din 06/04/2017 emis de NP BUSUIOC OVIDIU;		
B7	Intabulare, drept de PROPRIETATE, dobandit prin Conventie, cota actuala 1/1 1) GULICIUC IOAN, cu soția 2) GULICIUC MARIA, bun comun	A1

**C. Partea III. SARCINI .**

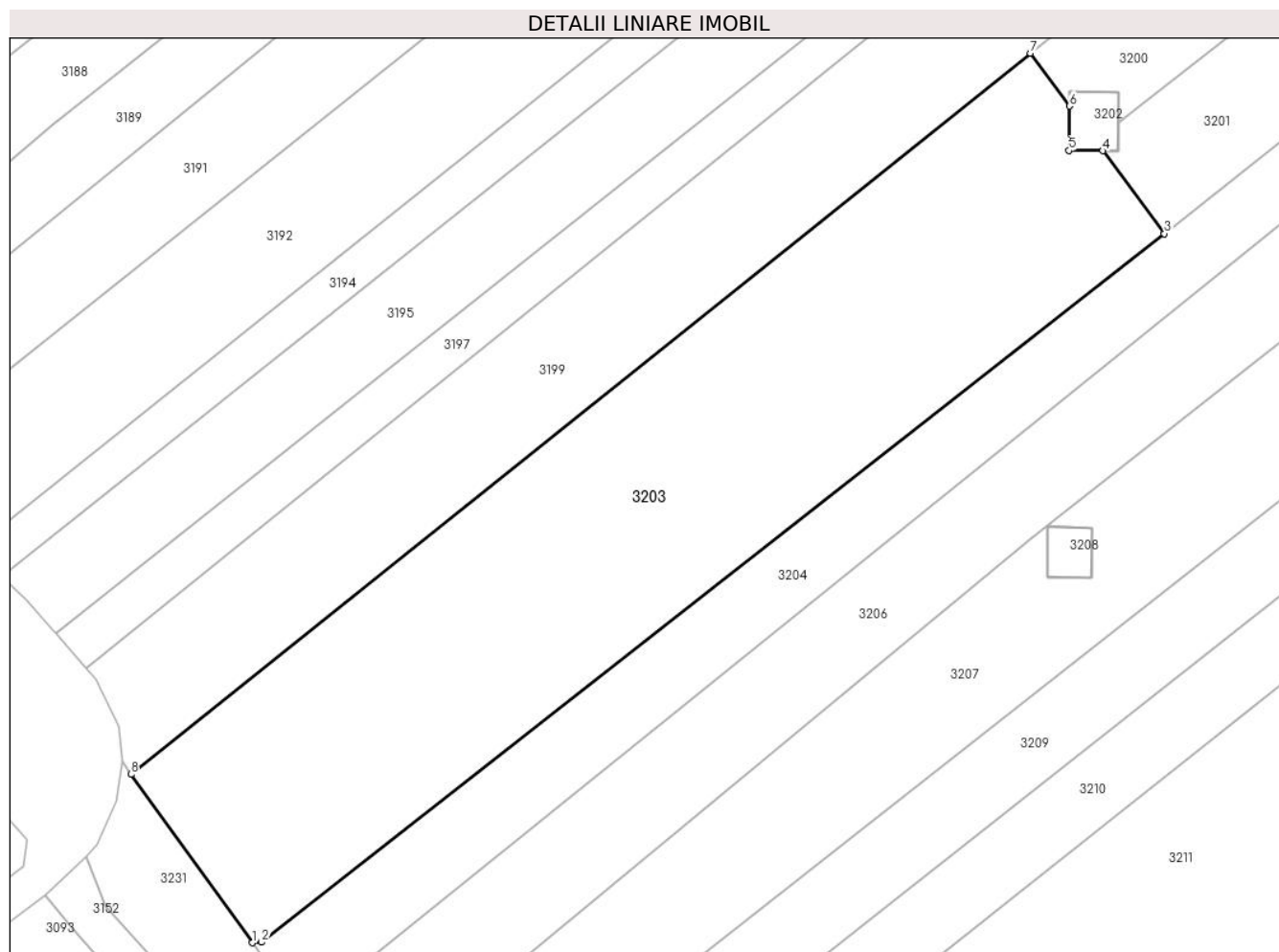
Inscrieri privind dezmembramintele dreptului de proprietate, drepturi reale de garanție și sarcini	Referințe
NU SUNT	

## Anexa Nr. 1 La Partea I

## Teren

Nr cadastral	Suprafața (mp)*	Observații / Referințe
38014	2.600	

\* Suprafața este determinată în planul de proiecție Stereo 70.



## Date referitoare la teren

Crt	Categorie folosință	Intravilan	Suprafața (mp)	Tarla	Parcelă	Nr. topo	Observații / Referințe
1	arabil	DA	2.600	-	-	-	

## Lungime Segmente

1) Valorile lungimilor segmentelor sunt obținute din proiecție în plan.

Punct început	X / Y	Punct sfârșit	X / Y	Lungime segment (** (m)
1	595.067,459 680.377,637	2	595.068,419 680.377,688	0.961
2	595.068,419 680.377,688	3	595.160,219 680.449,699	116.674
3	595.160,219 680.449,699	4	595.153,964 680.458,114	10.485
4	595.153,964 680.458,114	5	595.150,528 680.458,151	3.436
5	595.150,528 680.458,151	6	595.150,577 680.462,668	4.517

Punct început	X / Y	Punct sfârșit	X / Y	Lungime segment (** (m)
6	595.150,577 680.462,668	7	595.146,589 680.468,033	6.685
7	595.146,589 680.468,033	8	595.055,135 680.394,749	117.194
8	595.055,135 680.394,749	1	595.067,459 680.377,637	21.088

\*\* Lungimile segmentelor sunt determinate în planul de proiecție Stereo 70 și sunt rotunjite la 1 milimetru.

\*\*\* Distanța dintre puncte este formată din segmente cumulate ce sunt mai mici decât valoarea 1 milimetru.



**DATE DESPRE IMOBILUL NR. 3204**

Oficiul de Cadastru și Publicitate Imobiliară SUCEAVA  
Biroul de Cadastru și Publicitate Imobiliară Suceava

**A. Partea I. Descrierea imobilului**

TEREN Intravilan

Adresa: Loc. Ipotesti, Jud. Suceava

Nr. Crt	Nr cadastral Nr. topografic	Suprafața* (mp)	Observații / Referințe
A1	36978	2.197	Sector cadastral:34 Teren neimprejmuit;

**B. Partea II. Proprietari și acte**

Inscrieri privitoare la dreptul de proprietate și alte drepturi reale		Referințe
<b>1720 / 17/01/2017</b>		
Act Notarial nr. 1290- contract de vânzare, din 19/04/2016 emis de BIN BUSUIOC OVIDIU;		
B2	Intabulare, drept de PROPRIETATE, dobandit prin Conventie, cota actuala 1/1 1) TANASAN LAURA-MIHAELA, cu soția 2) TANASAN VIOREL-VASILE, bun comun	A1

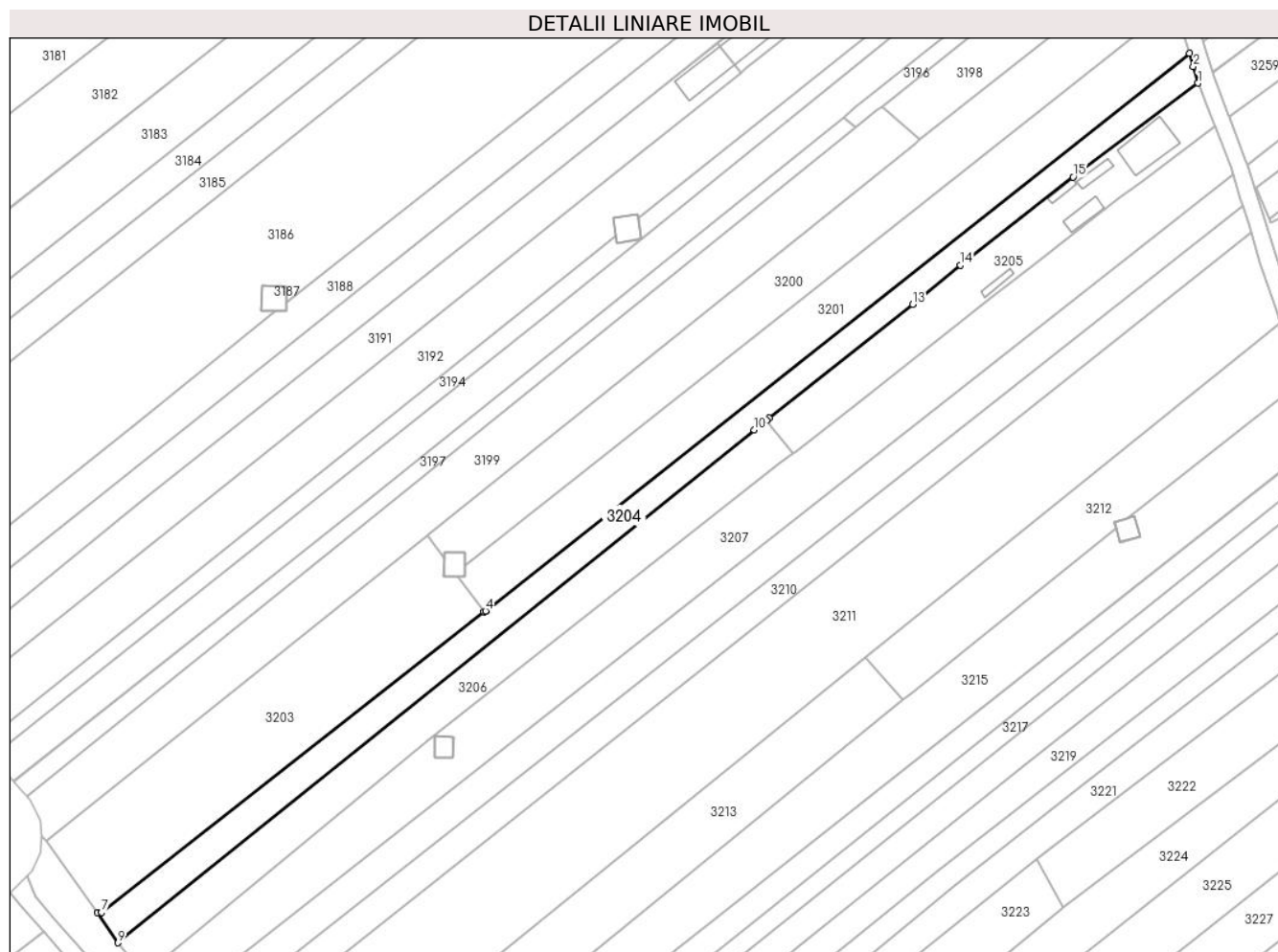
**C. Partea III. SARCINI .**

Inscrieri privind dezmembramintele dreptului de proprietate, drepturi reale de garanție și sarcini	Referințe
NU SUNT	

**Teren**

Nr cadastral	Suprafața (mp)*	Observații / Referințe
36978	2.197	

\* Suprafața este determinată în planul de proiecție Stereo 70.



**Date referitoare la teren**

Crt	Categorie folosință	Intravilan	Suprafața (mp)	Tarla	Parcelă	Nr. topo	Observații / Referințe
1	arabil	DA	2.197	-	-	-	

**Lungime Segmente**

1) Valorile lungimilor segmentelor sunt obținute din proiecție în plan.

Punct început	X / Y	Punct sfârșit	X / Y	Lungime segment (** (m)
1	595.331,477 680.576,474	2	595.330,368 680.580,424	4.103
2	595.330,368 680.580,424	3	595.329,388 680.583,657	3.378
3	595.329,388 680.583,657	4	595.160,565 680.449,97	215.345
4	595.160,565 680.449,97	5	595.160,557 680.449,964	0.01
5	595.160,557 680.449,964	6	595.160,219 680.449,699	0.429

Punct început	X / Y	Punct sfârșit	X / Y	Lungime segment (** (m)
6	595.160,219 680.449,699	7	595.068,419 680.377,688	116.674
7	595.068,419 680.377,688	8	595.067,459 680.377,637	0.961
8	595.067,459 680.377,637	9	595.072,39 680.370,425	8.737
9	595.072,39 680.370,425	10	595.225,049 680.493,348	195.997
10	595.225,049 680.493,348	11	595.227,983 680.495,71	3.767
11	595.227,983 680.495,71	12	595.228,584 680.496,194	0.772
12	595.228,584 680.496,194	13	595.263,083 680.523,485	43.988
13	595.263,083 680.523,485	14	595.274,472 680.532,886	14.768
14	595.274,472 680.532,886	15	595.301,545 680.553,979	34.32
15	595.301,545 680.553,979	1	595.331,477 680.576,474	37.443

\*\* Lungimile segmentelor sunt determinate în planul de proiecție Stereo 70 și sunt rotunjite la 1 milimetru.

\*\*\* Distanța dintre puncte este formată din segmente cumulate ce sunt mai mici decât valoarea 1 milimetru.





**DATE DESPRE IMOBILUL NR. 3205**

Oficiul de Cadastru și Publicitate Imobiliară SUCEAVA  
Biroul de Cadastru și Publicitate Imobiliară Suceava

**A. Partea I. Descrierea imobilului**

TEREN Intravilan

Adresa: Loc. Ipotesti, Jud. Suceava

Nr. Crt	Nr cadastral Nr. topografic	Suprafața* (mp)	Observații / Referințe
A1	32225	Din acte: 1.600 Masurata: 1.372	Sector cadastral:34 Teren neimprejmuit; Diferența de suprafață se regăsește la ID 3259.

**B. Partea II. Proprietari și acte**

Inscrieri privitoare la dreptul de proprietate și alte drepturi reale	Referințe
<b>41223 / 08/11/2011</b>	
Act Notarial nr. contract de vânzare-cumpărare aut. nr. 3221, din 08/11/2011 emis de BNP ATANASOAEI PETRU SUCEAVA;	
B2	A1
Intabulare, drept de PROPRIETATE, dobandit prin Conventie, cota actuala 1/1	
1) GALAN ADRIANA-MARIANA, cu soțul	
2) GALAN MIHAI-DANIEL, bun comun	

**C. Partea III. SARCINI .**

Inscrieri privind dezmembramintele dreptului de proprietate, drepturi reale de garanție și sarcini	Referințe
NU SUNT	

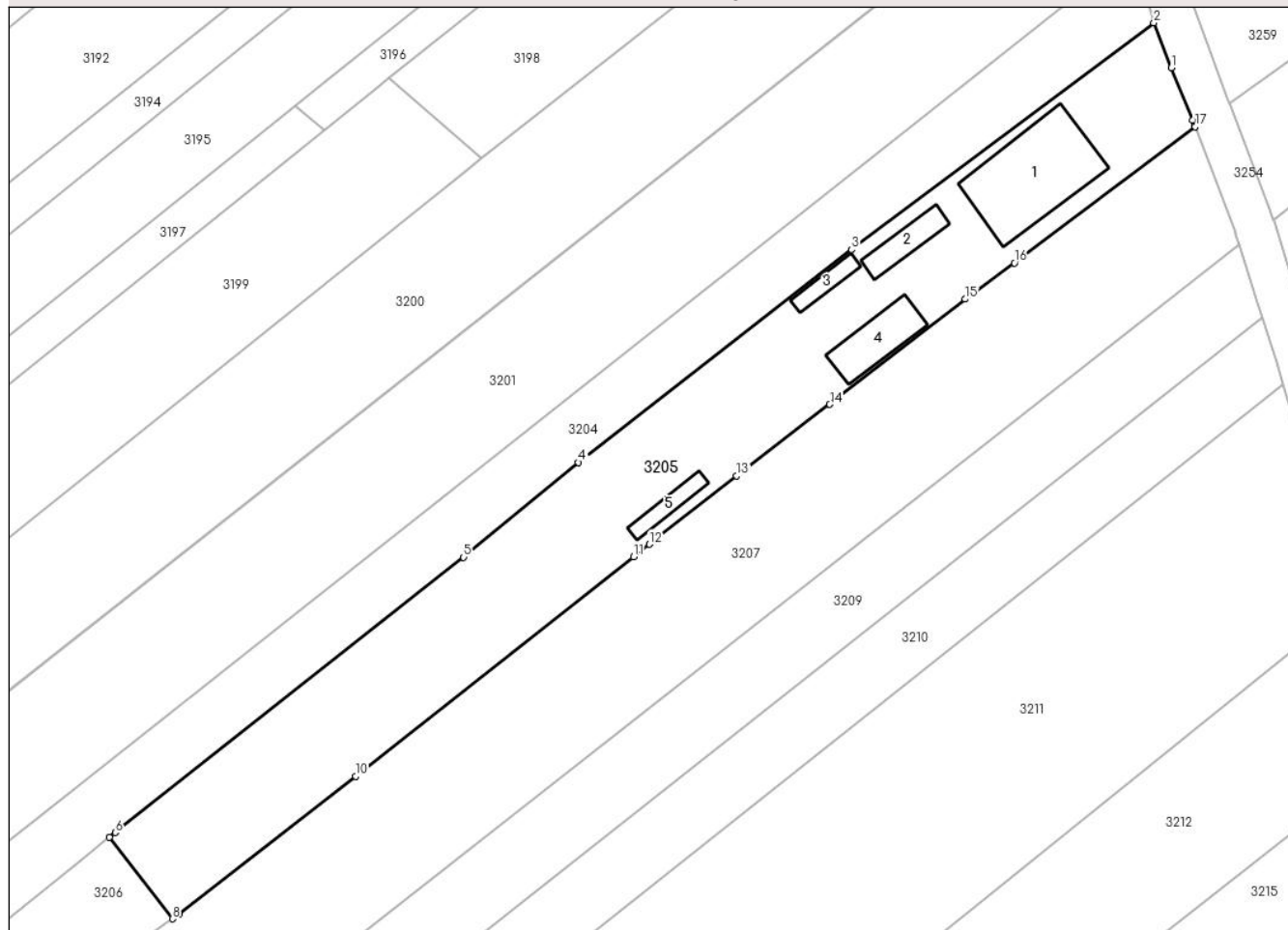
## Anexa Nr. 1 La Partea I

## Teren

Nr cadastral	Suprafața (mp)*	Observații / Referințe
32225	Din acte: 1.600 Masurata: 1.372	Diferența de suprafață se regăsește la ID 3259.

\* Suprafața este determinată în planul de proiecție Stereo 70.

## DETALII LINIARE IMOBIL



## Date referitoare la teren

Crt	Categorie folosință	Intra vilan	Suprafața (mp)	Tarla	Parcelă	Nr. topo	Observații / Referințe
1	curți constructii	DA	763	-	-	-	
2	arabil	DA	609	-	-	-	

## Date referitoare la construcții

Crt	Număr	Destinație construcție	Supraf. (mp)	Situație juridică	Observații / Referințe
A1.1		construcții de locuințe	102	Fara acte	Nr. niveluri:1; S. construita la sol:102 mp; Locuință.
A1.2		construcții anexa	22	Fara acte	Nr. niveluri:1; S. construita la sol:22 mp; Anexă.
A1.3		construcții anexa	12	Fara acte	Nr. niveluri:1; S. construita la sol:12 mp; Anexă.
A1.4		construcții anexa	36	Fara acte	Nr. niveluri:1; S. construita la sol:36 mp; Anexă.
A1.5		construcții anexa	14	Fara acte	Nr. niveluri:1; S. construita la sol:14 mp; Anexă.

## Lungime Segmente

1) Valorile lungimilor segmentelor sunt obținute din proiecție în plan.

Punct început	X / Y	Punct sfârșit	X / Y	Lungime segment (** (m)
1	595.333,217 680.572,018	2	595.331,477 680.576,474	4.784
2	595.331,477 680.576,474	3	595.301,545 680.553,979	37.443
3	595.301,545 680.553,979	4	595.274,472 680.532,886	34.32
4	595.274,472 680.532,886	5	595.263,083 680.523,485	14.768
5	595.263,083 680.523,485	6	595.228,584 680.496,194	43.988
6	595.228,584 680.496,194	7	595.227,983 680.495,71	0.772
7	595.227,983 680.495,71	8	595.234,235 680.487,648	10.202
8	595.234,235 680.487,648	9	595.234,901 680.488,133	0.824
9	595.234,901 680.488,133	10	595.252,373 680.501,779	22.169
10	595.252,373 680.501,779	11	595.279,926 680.523,535	35.107
11	595.279,926 680.523,535	12	595.281,496 680.524,774	2.0
12	595.281,496 680.524,774	13	595.290,154 680.531,54	10.988
13	595.290,154 680.531,54	14	595.299,375 680.538,636	11.635
14	595.299,375 680.538,636	15	595.312,778 680.549,074	16.988
15	595.312,778 680.549,074	16	595.317,669 680.552,658	6.064
16	595.317,669 680.552,658	17	595.335,579 680.566,169	22.435
17	595.335,579 680.566,169	18	595.335,535 680.566,284	0.123
18	595.335,535 680.566,284	19	595.335,338 680.566,807	0.559
19	595.335,338 680.566,807	1	595.333,217 680.572,018	5.626

\*\* Lungimile segmentelor sunt determinate în planul de proiecție Stereo 70 și sunt rotunjite la 1 milimetru.

\*\*\* Distanța dintre puncte este formată din segmente cumulate ce sunt mai mici decât valoarea 1 milimetru.



**DATE DESPRE IMOBILUL NR. 3206**

Oficiul de Cadastru și Publicitate Imobiliară SUCEAVA  
Biroul de Cadastru și Publicitate Imobiliară Suceava

**A. Partea I. Descrierea imobilului**

TEREN Intravilan

Adresa: Loc. Ipotesti, Jud. Suceava

Nr. Crt	Nr cadastral Nr. topografic	Suprafața* (mp)	Observații / Referințe
A1		1.900	Sector cadastral:34 Teren neimprejmuit; Imobilul s-a format din o parte a PF 1628, 1655/1, 1656/1 a comunei cadastrale Ipotesti.

**B. Partea II. Proprietari și acte**

Inscrieri privitoare la dreptul de proprietate și alte drepturi reale		Referințe
/		
Act Normativ nr. Legea 7, din 13/03/1996 emis de PARLAMENTUL ROMANIEI;		
B1	Intabulare, drept de PROPRIETATE, dobandit prin Lege, cota actuala 1/1 1) NEIDENTIFICAT NEIDENTIFICAT	A1
Act Administrativ nr. 6764, din 14/05/2024 emis de PRIMARIA IPOTEȘTI;		
B2	Se notează posesia faptică. 1) GALAN ADRIANA-MARIANA 2) GALAN MIHAI-DANIEL	A1

**C. Partea III. SARCINI .**

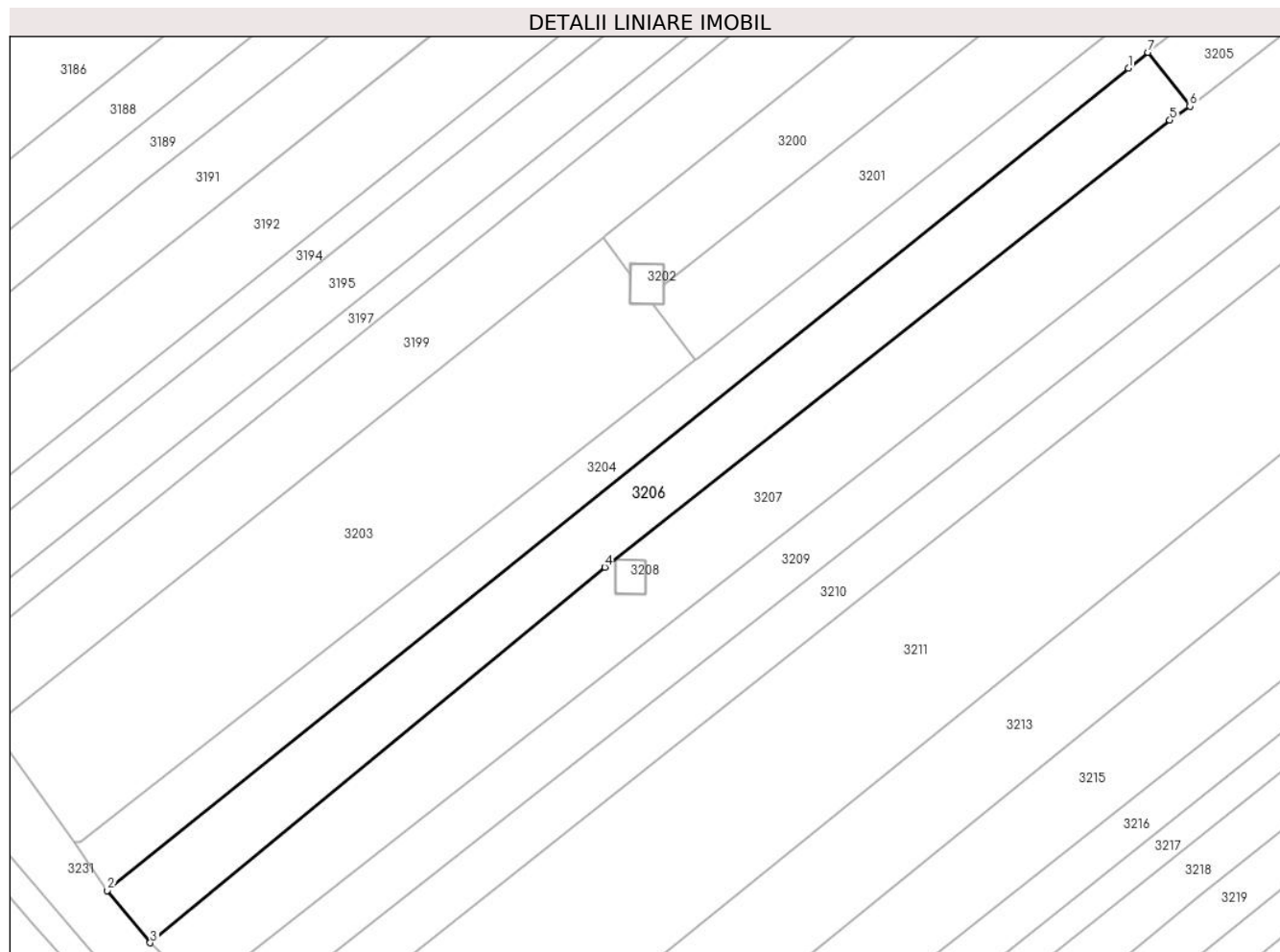
Inscrieri privind dezmembramintele dreptului de proprietate, drepturi reale de garanție și sarcini	Referințe
NU SUNT	

## Anexa Nr. 1 La Partea I

## Teren

Nr cadastral	Suprafața (mp)*	Observații / Referințe
	1.900	Imobilul s-a format din o parte a PF 1628, 1655/1, 1656/1 a comunei cadastrale Ipotești.

\* Suprafața este determinată în planul de proiecție Stereo 70.



## Date referitoare la teren

Crt	Categorie folosință	Intra vilan	Suprafața (mp)	Tarla	Parcelă	Nr. topo	Observații / Referințe
1	arabil	DA	1.900	-	-	-	

## Lungime Segmente

1) Valorile lungimilor segmentelor sunt obținute din proiecție în plan.

Punct început	X / Y	Punct sfârșit	X / Y	Lungime segment (** (m)
1	595.225,049 680.493,348	2	595.072,39 680.370,425	195.997
2	595.072,39 680.370,425	3	595.078,804 680.362,603	10.115
3	595.078,804 680.362,603	4	595.146,763 680.418,766	88.163
4	595.146,763 680.418,766	5	595.231,248 680.485,561	107.7
5	595.231,248 680.485,561	6	595.234,235 680.487,648	3.644

Punct început	X / Y	Punct sfârșit	X / Y	Lungime segment (** (m)
6	595.234,235 680.487,648	7	595.227,983 680.495,71	10.202
7	595.227,983 680.495,71	1	595.225,049 680.493,348	3.767

\*\* Lungimile segmentelor sunt determinate în planul de proiecție Stereo 70 și sunt rotunjite la 1 milimetru.

\*\*\* Distanța dintre puncte este formată din segmente cumulate ce sunt mai mici decât valoarea 1 milimetru.





**DATE DESPRE IMOBILUL NR. 3207**

Oficiul de Cadastru și Publicitate Imobiliară SUCEAVA  
Biroul de Cadastru și Publicitate Imobiliară Suceava

**A. Partea I. Descrierea imobilului**

TEREN Intravilan

Nr. CF vechi:3620 Ipotesti

Nr. cadastral vechi:3331

Adresa: Loc. Ipotesti, Jud. Suceava

Nr. Crt	Nr cadastral Nr. topografic	Suprafața* (mp)	Observații / Referințe
A1	33589	3.983	Sector cadastral:34 Teren neimprejmuit;

**B. Partea II. Proprietari și acte**

Inscrieri privitoare la dreptul de proprietate și alte drepturi reale		Referințe
<b>16170 / 04/04/2016</b>		
Act Notarial nr. contract de vânzare aut. nr. 1285, din 31/03/2016 emis de B.I.N. ILIE VALERIANA;		
B2	Intabulare, drept de PROPRIETATE, dobandit prin Conventie, cota actuala 1/2 1) HLADIUC LUCIA-MARIANA	A1
<b>70642 / 02/10/2023</b>		
Act Notarial nr. 123, din 28/09/2023 emis de LUCA ROBERT-GABRIEL;		
B3	Intabulare, drept de PROPRIETATE, dobandit prin Succesiune, cota actuala 2/16 1) HLADIUC LUCIA-MARIANA	A1
B4	Intabulare, drept de PROPRIETATE, dobandit prin Succesiune, cota actuala 3/16 1) HLADIUC RĂZVAN-TRAIAN	A1
B5	Intabulare, drept de PROPRIETATE, dobandit prin Succesiune, cota actuala 3/16 1) SAGHIN IULIA-MARIA	A1

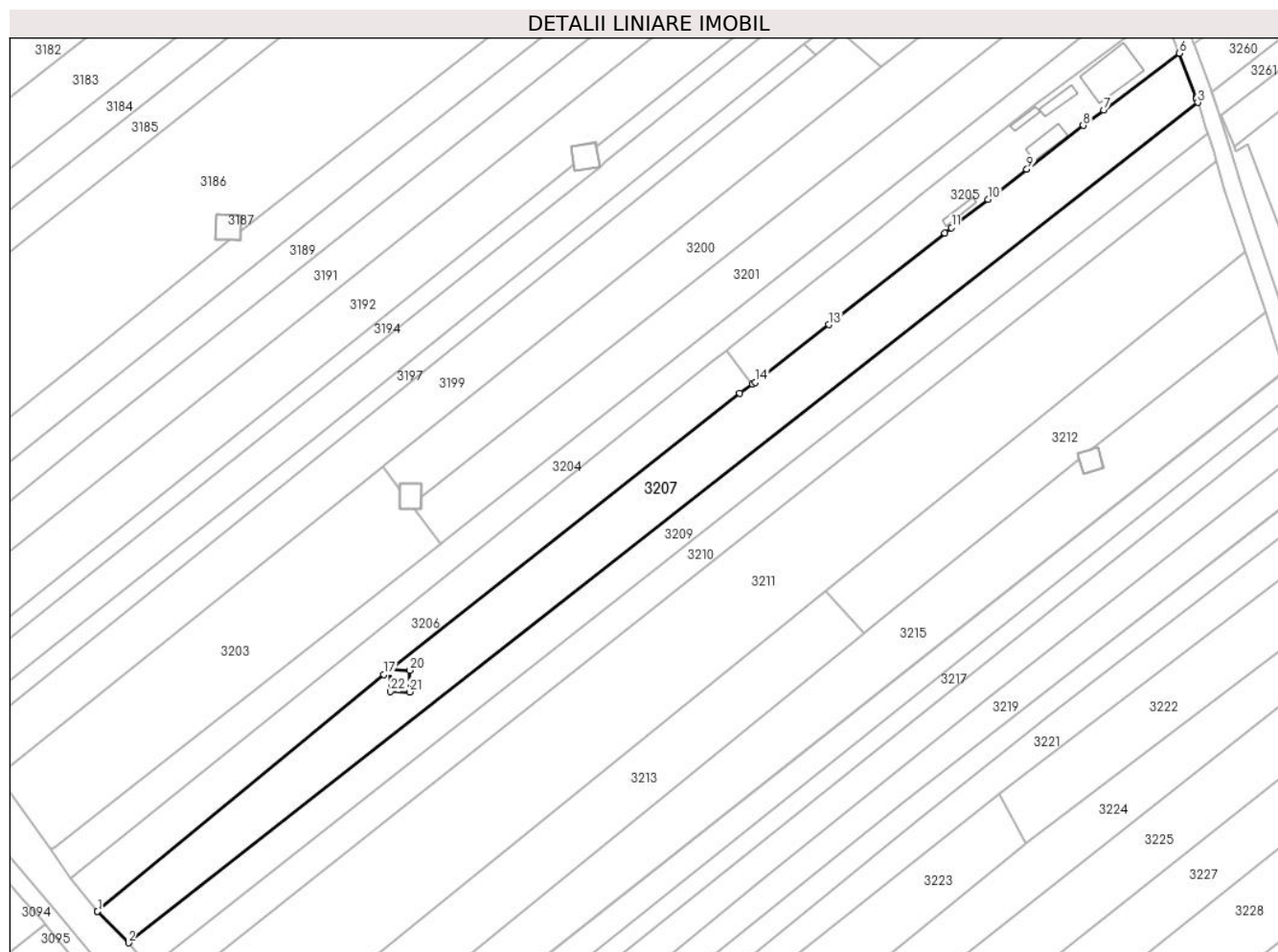
**C. Partea III. SARCINI .**

Inscrieri privind dezmembramintele dreptului de proprietate, drepturi reale de garanție și sarcini	Referințe
NU SUNT	

**Teren**

Nr cadastral	Suprafața (mp)*	Observații / Referințe
33589	3.983	

\* Suprafața este determinată în planul de proiecție Stereo 70.



**Date referitoare la teren**

Crt	Categorie folosință	Intravilan	Suprafața (mp)	Tarla	Parcelă	Nr. topo	Observații / Referințe
1	arabil	DA	3.983	-	-	-	

**Lungime Segmente**

1) Valorile lungimilor segmentelor sunt obținute din proiecție în plan.

Punct început	X / Y	Punct sfârșit	X / Y	Lungime segment (** (m)
1	595.078,804 680.362,603	2	595.086,122 680.355,173	10.429
3	595.339,928 680.554,499	4	595.339,632 680.555,433	0.98
5	595.339,543 680.555,669	6	595.335,579 680.566,169	11.223
7	595.317,669 680.552,658	8	595.312,778 680.549,074	6.064
9	595.299,375 680.538,636	10	595.290,154 680.531,54	11.635

Punct început	X / Y	Punct sfârșit	X / Y	Lungime segment (** (m)
2	595.086,122 680.355,173	3	595.339,928 680.554,499	322.72
4	595.339,632 680.555,433	5	595.339,543 680.555,669	0.252
6	595.335,579 680.566,169	7	595.317,669 680.552,658	22.435
8	595.312,778 680.549,074	9	595.299,375 680.538,636	16.988
10	595.290,154 680.531,54	11	595.281,496 680.524,774	10.988

Punct început	X / Y	Punct sfârșit	X / Y	Lungime segment (** (m)
11	595.281,496 680.524,774	12	595.279,926 680.523,535	2.0
13	595.252,373 680.501,779	14	595.234,901 680.488,133	22.169
15	595.234,235 680.487,648	16	595.231,248 680.485,561	3.644
17	595.146,763 680.418,766	18	595.078,804 680.362,603	88.163
19	595.148,315 680.419,953	20	595.152,896 680.419,786	4.584
21	595.152,84 680.414,701	22	595.148,31 680.414,751	4.53

Punct început	X / Y	Punct sfârșit	X / Y	Lungime segment (** (m)
12	595.279,926 680.523,535	13	595.252,373 680.501,779	35.107
14	595.234,901 680.488,133	15	595.234,235 680.487,648	0.824
16	595.231,248 680.485,561	17	595.146,763 680.418,766	107.7
18	595.078,804 680.362,603	19	595.148,315 680.419,953	90.115
20	595.152,896 680.419,786	21	595.152,84 680.414,701	5.085
22	595.148,31 680.414,751	1	595.148,315 680.419,953	5.202

\*\* Lungimile segmentelor sunt determinate în planul de proiecție Stereo 70 și sunt rotunjite la 1 milimetru.

\*\*\* Distanța dintre puncte este formată din segmente cumulate ce sunt mai mici decât valoarea 1 milimetru.



**DATE DESPRE IMOBILUL NR. 3208**

Oficiul de Cadastru și Publicitate Imobiliară SUCEAVA  
Biroul de Cadastru și Publicitate Imobiliară Suceava

**A. Partea I. Descrierea imobilului**

TEREN Intravilan

Adresa: Loc. Ipotesti, Jud. Suceava

Nr. Crt	Nr cadastral Nr. topografic	Suprafața* (mp)	Observații / Referințe
A1		23	Sector cadastral:34 Teren neimprejmit;

**B. Partea II. Proprietari și acte**

Inscrieri privitoare la dreptul de proprietate și alte drepturi reale		Referințe
/		
Act Normativ nr. 1705, din 21/12/2006 emis de GUVERNUL ROMÂNIEI;		
B1	Intabulare, drept de PROPRIETATE, dobandit prin Lege, cota actuala 1/1 1) STATUL ROMÂN-DOMENIU PUBLIC, CIF:99999999999999	A1
Act Administrativ nr. 1, din 29/06/2004 emis de MINISTERUL ECONOMIEI;		
B2	Intabulare, drept de CONCESIUNE pe o perioadă de 49 ani, cota actuala 1/1 1) COMPANIA NAȚIONALĂ DE TRANSPORT A ENERGIEI ELECTRICE TRANELECTRICA SA, CIF:13328043	A1

**C. Partea III. SARCINI .**

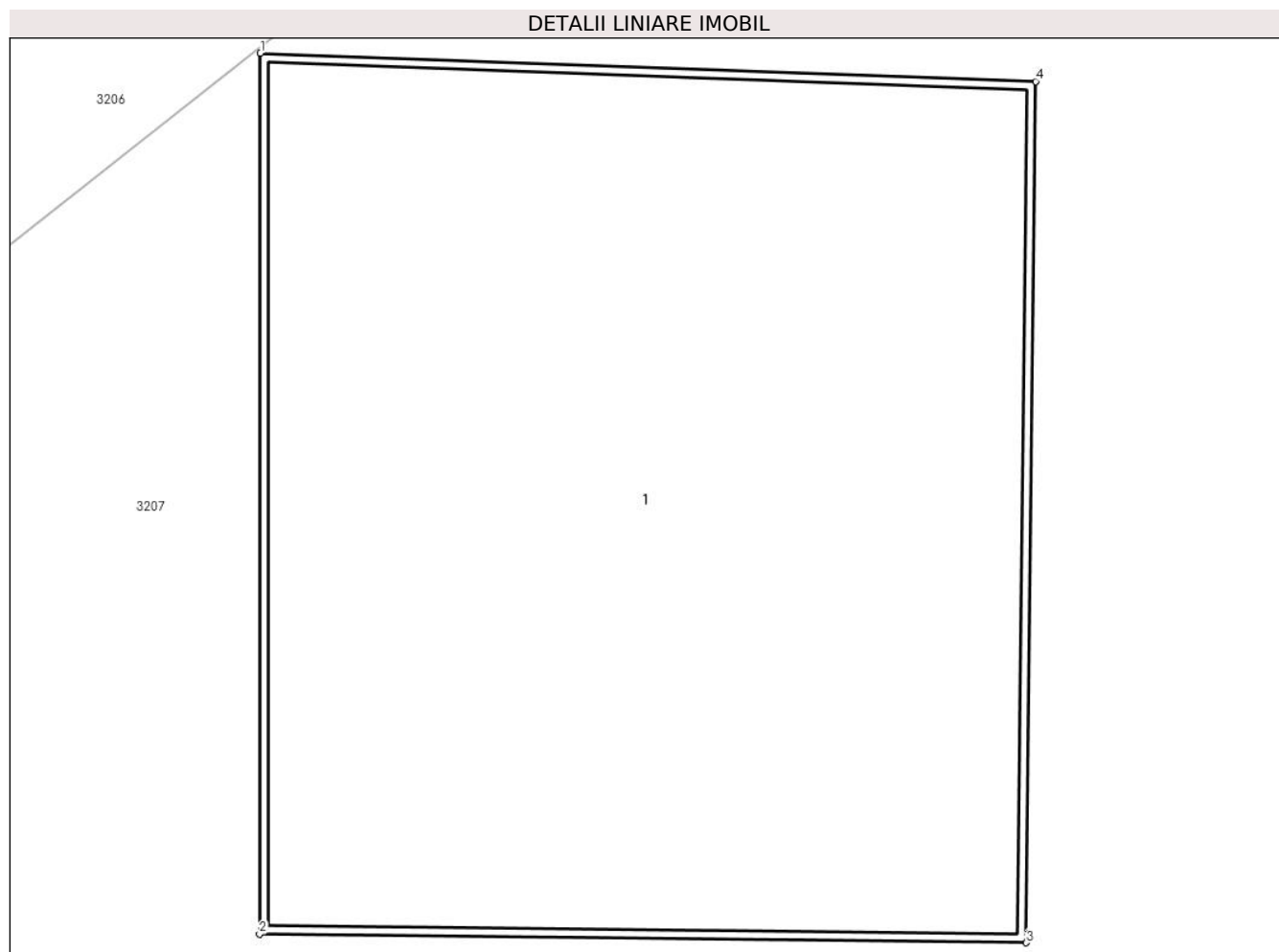
Inscrieri privind dezmembramintele dreptului de proprietate, drepturi reale de garanție și sarcini	Referințe
NU SUNT	

## Anexa Nr. 1 La Partea I

## Teren

Nr cadastral	Suprafața (mp)*	Observații / Referințe
	23	

\* Suprafața este determinată în planul de proiecție Stereo 70.



## Date referitoare la teren

Crt	Categorie folosință	Intra vilan	Suprafața (mp)	Tarla	Parcelă	Nr. topo	Observații / Referințe
1	curți constructii	DA	23	-	-	-	

## Date referitoare la construcții

Crt	Număr	Destinație construcție	Supraf. (mp)	Situație juridică	Observații / Referințe
A1.1		construcții industriale și edilitare	22	Fara acte	Nr. niveluri:1; S. construita la sol:22 mp; Stâlp electric.

## Lungime Segmente

1) Valorile lungimilor segmentelor sunt obținute din proiecție în plan.

Punct început	X / Y	Punct sfârșit	X / Y	Lungime segment (** (m)
1	595.148,315 680.419,953	2	595.148,31 680.414,751	5.202
2	595.148,31 680.414,751	3	595.152,84 680.414,701	4.53
3	595.152,84 680.414,701	4	595.152,896 680.419,786	5.085

Punct început	X / Y	Punct sfârșit	X / Y	Lungime segment (** (m)
4	595.152,896 680.419,786	1	595.148,315 680.419,953	4.584

\*\* Lungimile segmentelor sunt determinate în planul de proiecție Stereo 70 și sunt rotunjite la 1 milimetru.

\*\*\* Distanța dintre puncte este formată din segmente cumulate ce sunt mai mici decât valoarea 1 milimetru.





**DATE DESPRE IMOBILUL NR. 3209**

Oficiul de Cadastru și Publicitate Imobiliară SUCEAVA  
Biroul de Cadastru și Publicitate Imobiliară Suceava

**A. Partea I. Descrierea imobilului**

TEREN Intravilan

Adresa: Loc. Ipotești, Jud. Suceava

Nr. Crt	Nr cadastral Nr. topografic	Suprafața* (mp)	Observații / Referințe
A1	47934	Din acte: 2.600 Masurata: 2.398	Sector cadastral:34 Teren neimprejmuit;

**B. Partea II. Proprietari și acte**

Inscrieri privitoare la dreptul de proprietate și alte drepturi reale		Referințe
<b>46697 / 30/06/2023</b>		
Act Administrativ nr. 77, din 25/03/1993 emis de PRIMARIA COMUNEI IPOTESTI (act administrativ nr 10180 din 28.06.2023, emis de PRIMARIA COMUNEI IPOTESTI);		
B1	Intabulare, drept de PROPRIETATEcu titlu de reconstituire drept de proprietate, dobandit prin Lege, cota actuala 1/1 1) REGUS DUMITRU	A1
<b>83641 / 22/11/2023</b>		
Act Notarial nr. 3735, din 21/11/2023 emis de SPN "ROTARU SI ASOCIATII" (act administrativ nr 15860 din 26.10.2023, emis de PRIMARIA COMUNEI IPOTESTI);		
B2	Se noteaza posesia ca bun comun in devalmasie 1) CÎRLAN MIHAELA-GEORGETA 2) CÎRLAN DUMITRU	A1

**C. Partea III. SARCINI .**

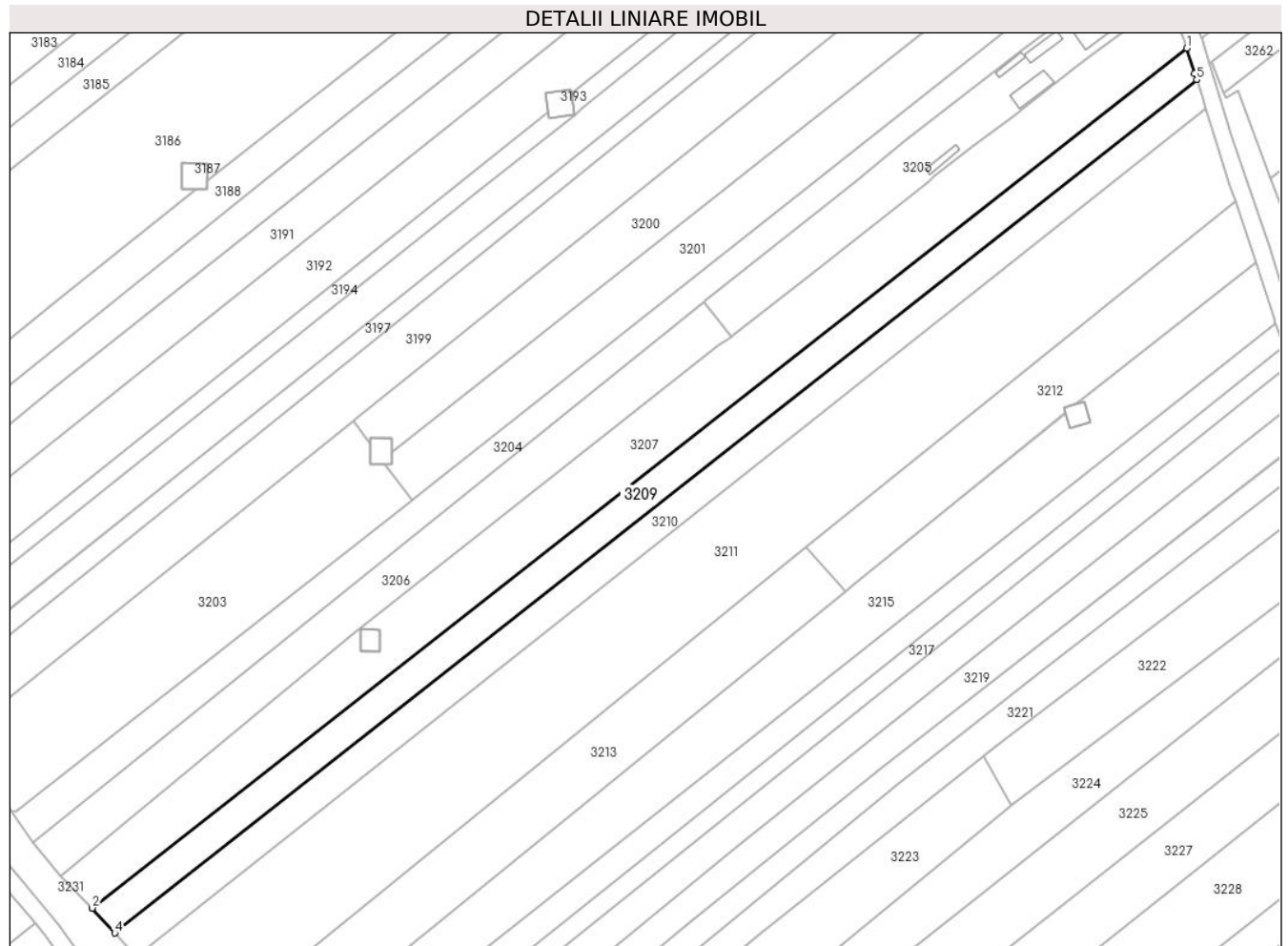
Inscrieri privind dezmembramintele dreptului de proprietate, drepturi reale de garanție și sarcini	Referințe
NU SUNT	

## Anexa Nr. 1 La Partea I

## Teren

Nr cadastral	Suprafața (mp)*	Observații / Referințe
47934	Din acte: 2.600 Masurata: 2.398	

\* Suprafața este determinată în planul de proiecție Stereo 70.



## Date referitoare la teren

Crt	Categorie folosință	Intra vilan	Suprafața (mp)	Tarla	Parcelă	Nr. topo	Observații / Referințe
1	arabil	DA	2.398	-	-	-	

## Lungime Segmente

1) Valorile lungimilor segmentelor sunt obținute din proiecție în plan.

Punct început	X / Y	Punct sfârșit	X / Y	Lungime segment (** (m)
1	595.339,928 680.554,499	2	595.086,122 680.355,173	322.72
2	595.086,122 680.355,173	3	595.086,172 680.355,122	0.071
3	595.086,172 680.355,122	4	595.091,337 680.349,394	7.713
4	595.091,337 680.349,394	5	595.342,244 680.547,198	319.501
5	595.342,244 680.547,198	6	595.341,776 680.548,675	1.549

Punct început	X / Y	Punct sfârșit	X / Y	Lungime segment (** (m)
6	595.341,776 680.548,675	1	595.339,928 680.554,499	6.11

\*\* Lungimile segmentelor sunt determinate în planul de proiecție Stereo 70 și sunt rotunjite la 1 milimetru.

\*\*\* Distanța dintre puncte este formată din segmente cumulate ce sunt mai mici decât valoarea 1 milimetru.



**DATE DESPRE IMOBILUL NR. 3210**

Oficiul de Cadastru și Publicitate Imobiliară SUCEAVA  
Biroul de Cadastru și Publicitate Imobiliară Suceava

**A. Partea I. Descrierea imobilului**

TEREN Intravilan

Adresa: Loc. Ipotești, Jud. Suceava

Nr. Crt	Nr cadastral Nr. topografic	Suprafața* (mp)	Observații / Referințe
A1		2.218	Sector cadastral:34 Teren neimprejmuit; Imobilul s-a format din o parte a PF 1628, 1657, 1656/1, 1657/2 a comunei cadastrale Ipotești.

**B. Partea II. Proprietari și acte**

Inscrieri privitoare la dreptul de proprietate și alte drepturi reale	Referințe
/	
Act Normativ nr. Legea 7, din 13/03/1996 emis de PARLAMENTUL ROMANIEI;	
B1	A1
Intabulare, drept de PROPRIETATE, dobândit prin Lege, cota actuala 1/1	
1) NEIDENTIFICAT NEIDENTIFICAT	
Act Administrativ nr. 6766, din 14/05/2024 emis de PRIMARIA IPOTEȘTI;	
B2	A1
Se notează posesia faptică.	
1) CÎRLAN ALIN-CĂTĂLIN	

**C. Partea III. SARCINI .**

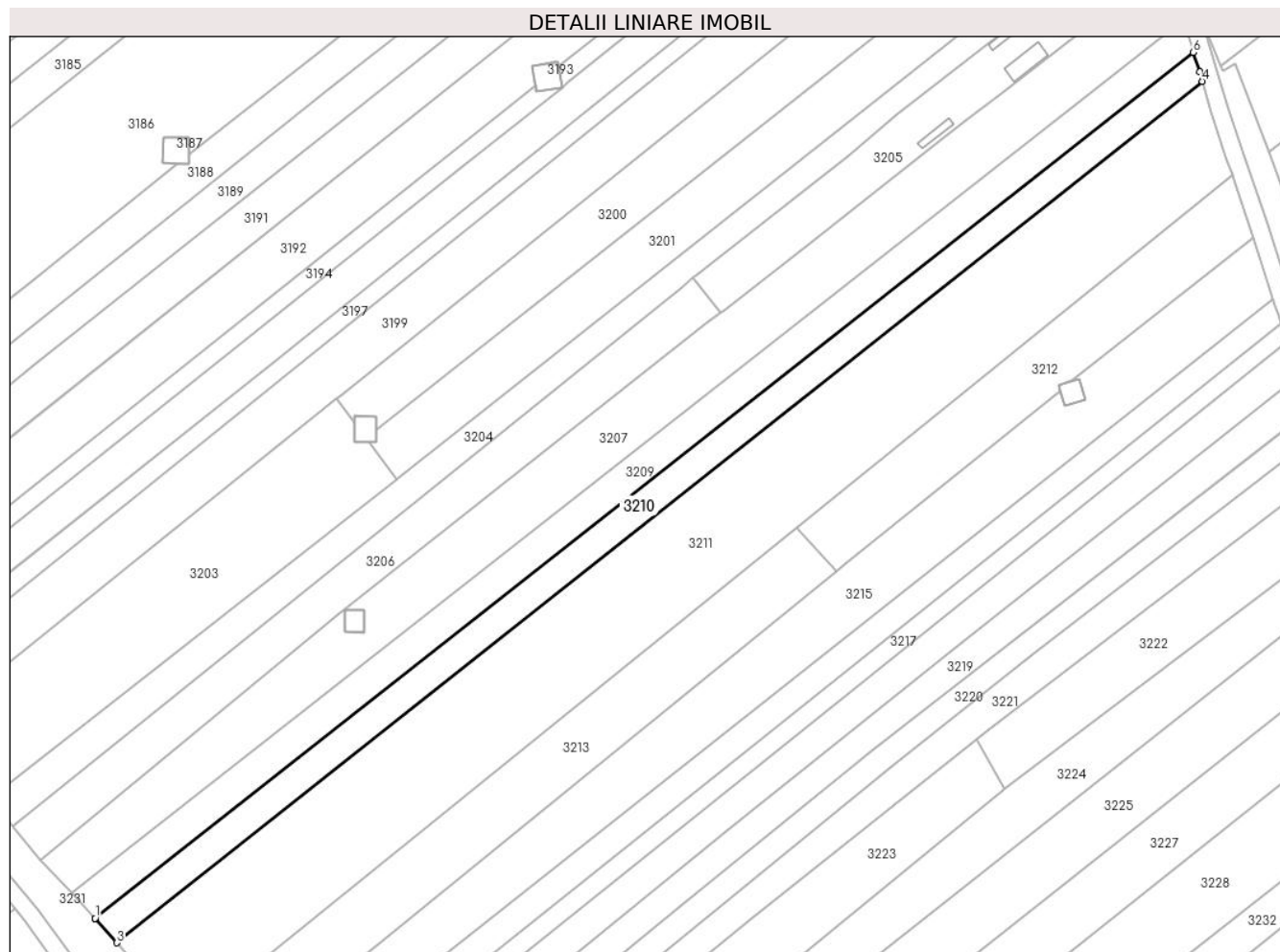
Inscrieri privind dezmembramintele dreptului de proprietate, drepturi reale de garanție și sarcini	Referințe
NU SUNT	

## Anexa Nr. 1 La Partea I

## Teren

Nr cadastral	Suprafața (mp)*	Observații / Referințe
	2.218	Imobilul s-a format din o parte a PF 1628, 1657, 1656/1, 1657/2 a comunei cadastrale Ipotești.

\* Suprafața este determinată în planul de proiecție Stereo 70.



## Date referitoare la teren

Crt	Categorie folosință	Intra vilan	Suprafața (mp)	Tarla	Parcelă	Nr. topo	Observații / Referințe
1	arabil	DA	2.218	-	-	-	

## Lungime Segmente

1) Valorile lungimilor segmentelor sunt obținute din proiecție în plan.

Punct început	X / Y	Punct sfârșit	X / Y	Lungime segment (** (m)
1	595.091,337 680.349,394	2	595.091,342 680.349,388	0.008
2	595.091,342 680.349,388	3	595.096,358 680.343,826	7.49
3	595.096,358 680.343,826	4	595.344,3 680.540,577	316.522
4	595.344,3 680.540,577	5	595.343,66 680.542,733	2.249
5	595.343,66 680.542,733	6	595.342,244 680.547,198	4.684

Punct început	X / Y	Punct sfârșit	X / Y	Lungime segment (** (m)
6	595.342,244 680.547,198	1	595.091,337 680.349,394	319.501

\*\* Lungimile segmentelor sunt determinate în planul de proiecție Stereo 70 și sunt rotunjite la 1 milimetru.

\*\*\* Distanța dintre puncte este formată din segmente cumulate ce sunt mai mici decât valoarea 1 milimetru.





**DATE DESPRE IMOBILUL NR. 3211**

Oficiul de Cadastru și Publicitate Imobiliară SUCEAVA  
Biroul de Cadastru și Publicitate Imobiliară Suceava

**A. Partea I. Descrierea imobilului**

TEREN Intravilan

Adresa: Loc. Ipotești, Jud. Suceava

Nr. Crt	Nr cadastral Nr. topografic	Suprafața* (mp)	Observații / Referințe
A1		7.000	Sector cadastral:34 Teren neimprejmuit; Imobilul s-a format din o parte a PF 1628, 1656/2, 1657, 1658 a comunei cadastrale Ipotești.

**B. Partea II. Proprietari și acte**

Inscrieri privitoare la dreptul de proprietate și alte drepturi reale		Referințe
/		
Act Normativ nr. 7, din 13/03/1996 emis de PARLAMENTUL ROMANIEI (art. 13);		
B1	Inscrierea posesiei, drept de PROPRIETATE, dobândit prin Lege, cota actuala 1/1 1) NEIDENTIFICAT NEIDENTIFICAT	A1
B2	Se notează mențiunea de proprietar neidentificat.	A1

**C. Partea III. SARCINI .**

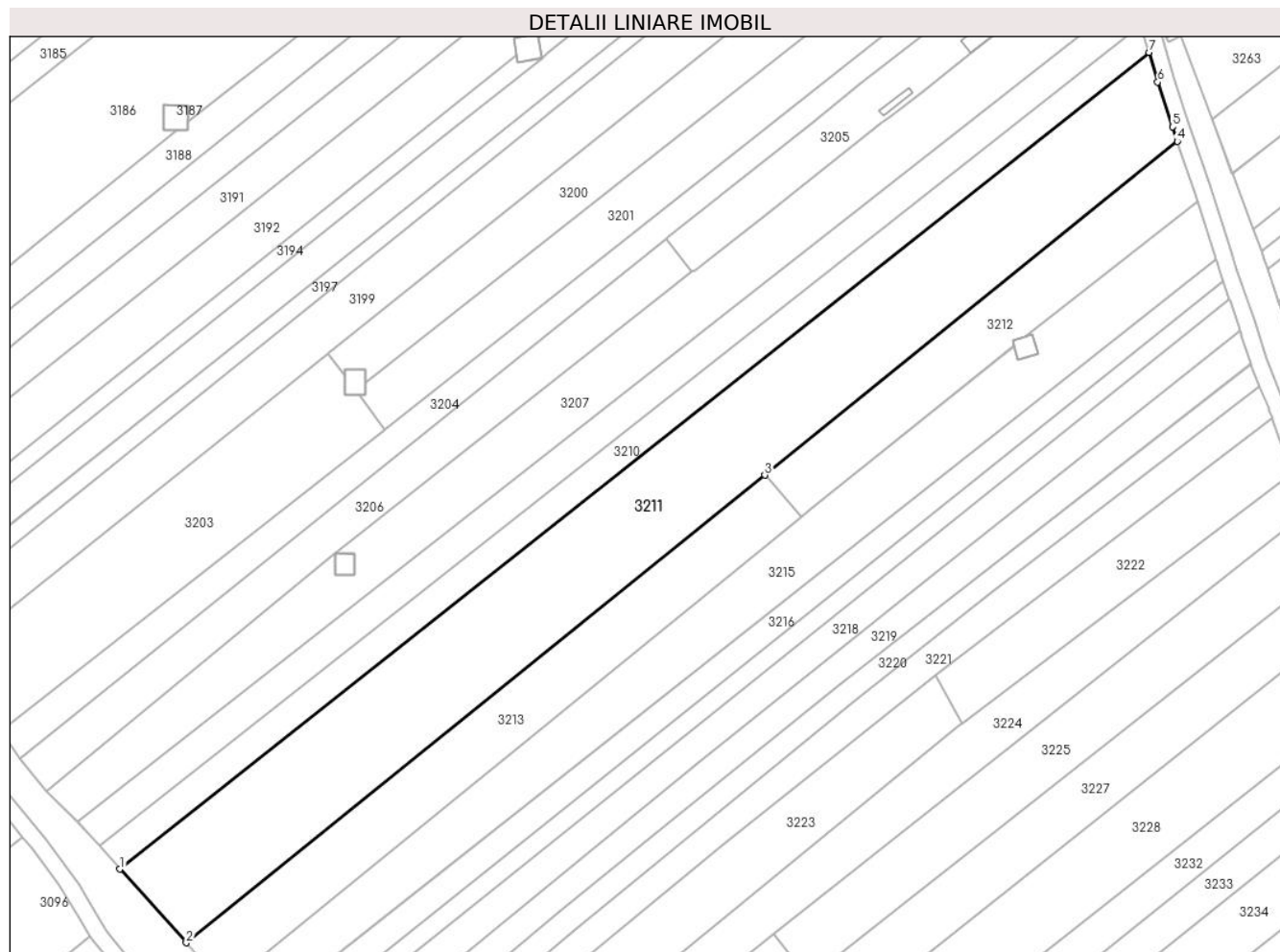
Inscrieri privind dezmembramintele dreptului de proprietate, drepturi reale de garanție și sarcini	Referințe
NU SUNT	

## Anexa Nr. 1 La Partea I

## Teren

Nr cadastral	Suprafața (mp)*	Observații / Referințe
	7.000	Imobilul s-a format din o parte a PF 1628, 1656/2, 1657, 1658 a comunei cadastrale Ipotești.

\* Suprafața este determinată în planul de proiecție Stereo 70.



## Date referitoare la teren

Crt	Categorie folosință	Intra vilan	Suprafața (mp)	Tarla	Parcelă	Nr. topo	Observații / Referințe
1	arabil	DA	7.000	-	-	-	

## Lungime Segmente

1) Valorile lungimilor segmentelor sunt obținute din proiecție în plan.

Punct început	X / Y	Punct sfârșit	X / Y	Lungime segment (** (m)
1	595.096,358 680.343,826	2	595.112,369 680.326,072	23.907
2	595.112,369 680.326,072	3	595.251,733 680.438,732	179.205
3	595.251,733 680.438,732	4	595.351,184 680.519,126	127.882
4	595.351,184 680.519,126	5	595.349,984 680.522,649	3.722
5	595.349,984 680.522,649	6	595.346,416 680.533,446	11.371

Punct început	X / Y	Punct sfârșit	X / Y	Lungime segment (** (m)
6	595.346,416 680.533,446	7	595.344,3 680.540,577	7.438
7	595.344,3 680.540,577	1	595.096,358 680.343,826	316.522

\*\* Lungimile segmentelor sunt determinate în planul de proiecție Stereo 70 și sunt rotunjite la 1 milimetru.

\*\*\* Distanța dintre puncte este formată din segmente cumulate ce sunt mai mici decât valoarea 1 milimetru.



**DATE DESPRE IMOBILUL NR. 3212**

Oficiul de Cadastru și Publicitate Imobiliară SUCEAVA  
Biroul de Cadastru și Publicitate Imobiliară Suceava

**A. Partea I. Descrierea imobilului**

TEREN Intravilan

Adresa: Loc. Ipotesti, Jud. Suceava

Nr. Crt	Nr cadastral Nr. topografic	Suprafața* (mp)	Observații / Referințe
A1	38259	Din acte: 2.443 Masurata: 1.703	Sector cadastral:34 Teren neimprejmuit;

**B. Partea II. Proprietari și acte**

Inscrieri privitoare la dreptul de proprietate și alte drepturi reale		Referințe
<b>23499 / 23/05/2017</b>		
Act Notarial nr. contract de donatie nr. 1472, din 30/03/2005 emis de BNP PETRU ATANASOAEI;		
B2	Intabulare, drept de PROPRIETATE, dobandit prin Conventie, cota actuala 1/1 1) ARITON ALEXANDRU, bun propriu	A1

**C. Partea III. SARCINI .**

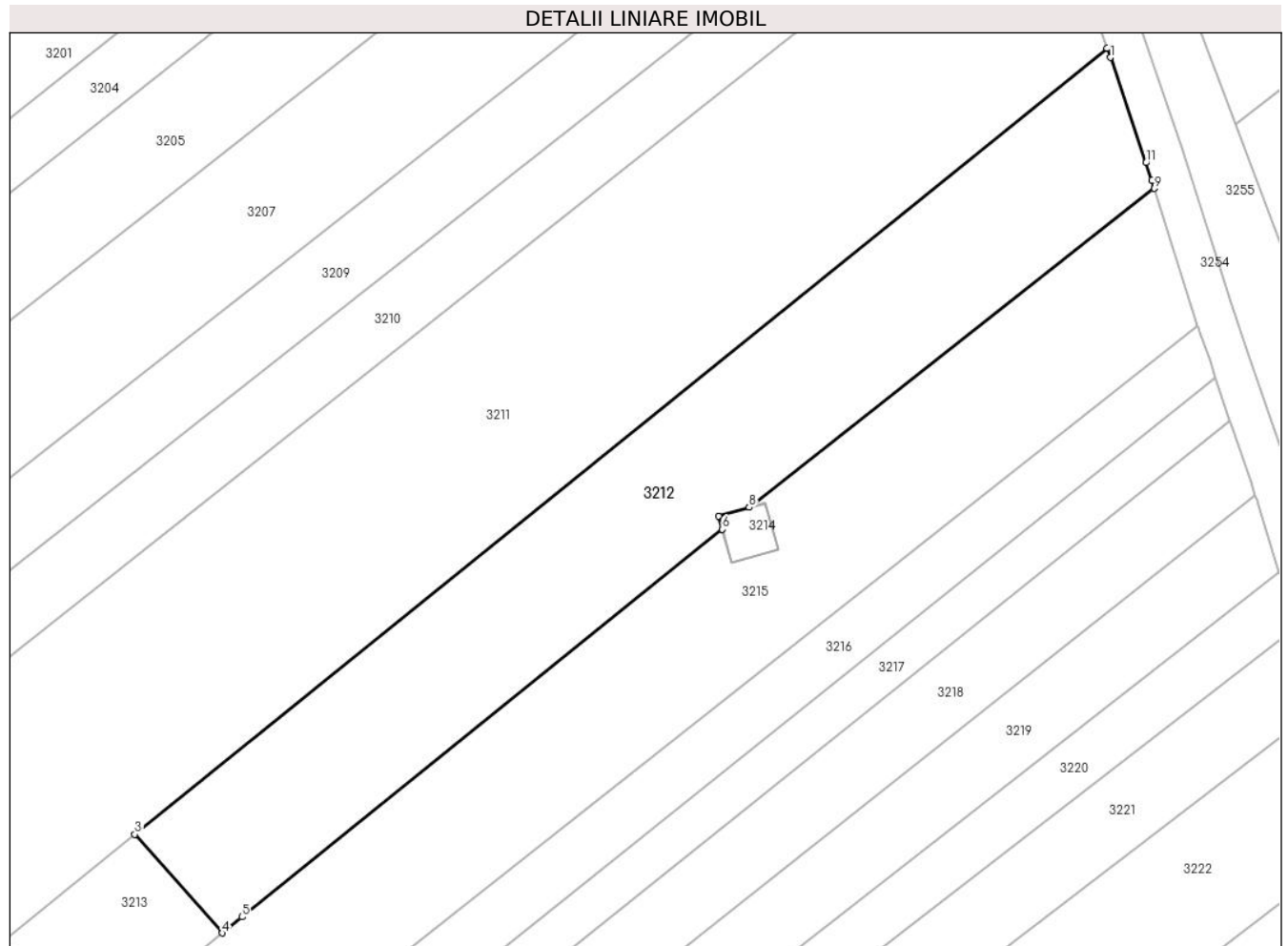
Inscrieri privind dezmembramintele dreptului de proprietate, drepturi reale de garanție și sarcini	Referințe
NU SUNT	

## Anexa Nr. 1 La Partea I

## Teren

Nr cadastral	Suprafața (mp)*	Observații / Referințe
38259	Din acte: 2.443 Masurata: 1.703	

\* Suprafața este determinată în planul de proiecție Stereo 70.



## Date referitoare la teren

Crt	Categorie folosință	Intra vilan	Suprafața (mp)	Tarla	Parcelă	Nr. topo	Observații / Referințe
1	arabil	DA	1.703	-	-	-	

## Lungime Segmente

1) Valorile lungimilor segmentelor sunt obținute din proiecție în plan.

Punct început	X / Y	Punct sfârșit	X / Y	Lungime segment (** (m)
1	595.351,508 680.518,174	2	595.351,184 680.519,126	1.006
2	595.351,184 680.519,126	3	595.251,733 680.438,732	127.882
3	595.251,733 680.438,732	4	595.260,662 680.428,645	13.471
4	595.260,662 680.428,645	5	595.262,687 680.430,291	2.61
5	595.262,687 680.430,291	6	595.311,808 680.469,936	63.124

Punct început	X / Y	Punct sfârșit	X / Y	Lungime segment (** (m)
6	595.311,808 680.469,936	7	595.311,427 680.471,286	1.403
7	595.311,427 680.471,286	8	595.314,562 680.472,171	3.258
8	595.314,562 680.472,171	9	595.356,007 680.504,776	52.733
9	595.356,007 680.504,776	10	595.355,748 680.505,597	0.861
10	595.355,748 680.505,597	11	595.355,174 680.507,419	1.91
11	595.355,174 680.507,419	1	595.351,508 680.518,174	11.363

\*\* Lungimile segmentelor sunt determinate în planul de proiecție Stereo 70 și sunt rotunjite la 1 milimetru.

\*\*\* Distanța dintre puncte este formată din segmente cumulate ce sunt mai mici decât valoarea 1 milimetru.





**DATE DESPRE IMOBILUL NR. 3213**

Oficiul de Cadastru și Publicitate Imobiliară SUCEAVA  
 Biroul de Cadastru și Publicitate Imobiliară Suceava

**A. Partea I. Descrierea imobilului**

TEREN Intravilan

Adresa: Loc. Ipotesti, Jud. Suceava

Nr. Crt	Nr cadastral Nr. topografic	Suprafața* (mp)	Observații / Referințe
A1	39283	2.457	Sector cadastral:34 Teren neimprejmuit;

**B. Partea II. Proprietari și acte**

Inscrieri privitoare la dreptul de proprietate și alte drepturi reale		Referințe
<b>51194 / 10/10/2018</b>		
Act Notarial nr. contract de vanzare 1769, din 09/10/2018 emis de BIN BOBRIC MIRCEA EUGEN;		
B4	Intabulare, drept de PROPRIETATE, cu titlu de cumparare, dobandit prin Conventie, cota actuala 1/1	A1
	1) <b>MARIȘCA ILIE DINU</b>	
	2) <b>MARIȘCA CRISTINA-ALINA</b> , bun comun in devalmasie	

**C. Partea III. SARCINI .**

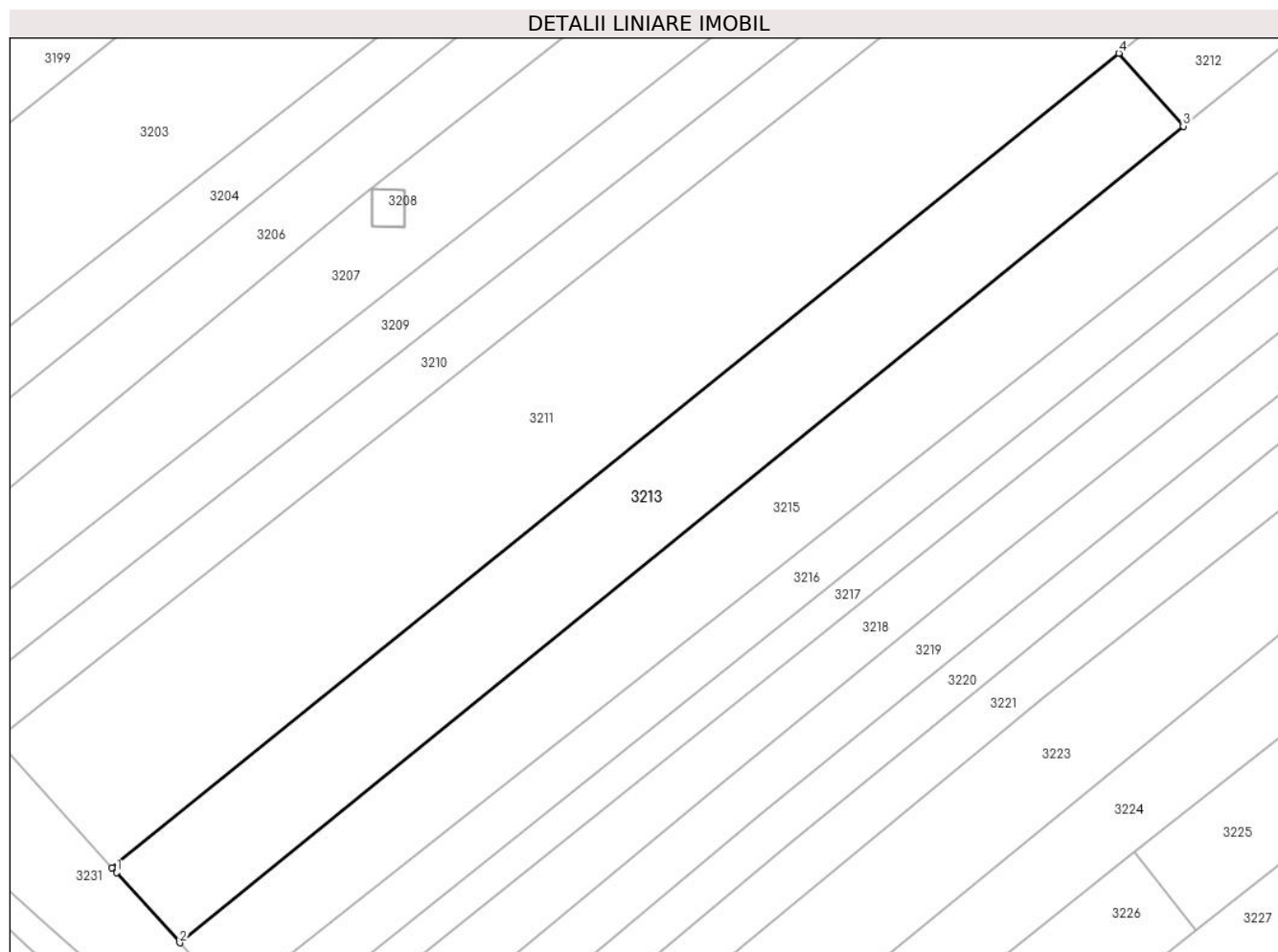
Inscrieri privind dezmembramintele dreptului de proprietate, drepturi reale de garanție și sarcini	Referințe
NU SUNT	

## Anexa Nr. 1 La Partea I

## Teren

Nr cadastral	Suprafața (mp)*	Observații / Referințe
39283	2.457	

\* Suprafața este determinată în planul de proiecție Stereo 70.



## Date referitoare la teren

Crt	Categorie folosință	Intravilan	Suprafața (mp)	Tarla	Parcelă	Nr. topo	Observații / Referințe
1	arabil	DA	2.457	-	-	-	

## Lungime Segmente

1) Valorile lungimilor segmentelor sunt obținute din proiecție în plan.

Punct început	X / Y	Punct sfârșit	X / Y	Lungime segment (** (m)
1	595.113,002 680.325,37	2	595.121,742 680.315,679	13.05
2	595.121,742 680.315,679	3	595.260,662 680.428,645	179.053
3	595.260,662 680.428,645	4	595.251,733 680.438,732	13.471
4	595.251,733 680.438,732	5	595.112,369 680.326,072	179.205
5	595.112,369 680.326,072	1	595.113,002 680.325,37	0.945

**\*\* Lungimile segmentelor sunt determinate în planul de proiecție Stereo 70 și sunt rotunjite la 1 milimetru.**

**\*\*\* Distanța dintre puncte este formată din segmente cumulate ce sunt mai mici decât valoarea 1 milimetru.**



**DATE DESPRE IMOBILUL NR. 3214**

Oficiul de Cadastru și Publicitate Imobiliară SUCEAVA  
Biroul de Cadastru și Publicitate Imobiliară Suceava

**A. Partea I. Descrierea imobilului**

TEREN Intravilan

Adresa: Loc. Ipotesti, Jud. Suceava

Nr. Crt	Nr cadastral Nr. topografic	Suprafața* (mp)	Observații / Referințe
A1		25	Sector cadastral:34 Teren neimprejmuit; Imobilul s-a format din o parte a PF 1658 a comunei cadastrale Ipotesti.

**B. Partea II. Proprietari și acte**

Inscrieri privitoare la dreptul de proprietate și alte drepturi reale		Referințe
/		
Act Normativ nr. 1705, din 21/12/2006 emis de GUVERNUL ROMÂNIEI;		
B1	Intabulare, drept de PROPRIETATE, dobandit prin Lege, cota actuala 1/1 1) STATUL ROMÂN-DOMENIU PUBLIC, CIF:999999999999	A1
Act Administrativ nr. 1, din 29/06/2004 emis de MINISTERUL ECONOMIEI;		
B2	Intabulare, drept de CONCESIUNE pe o perioadă de 49 ani, cota actuala 1/1 1) COMPANIA NAȚIONALĂ DE TRANSPORT A ENERGIEI ELECTRICE TRANELECTRICA SA, CIF:13328043	A1

**C. Partea III. SARCINI .**

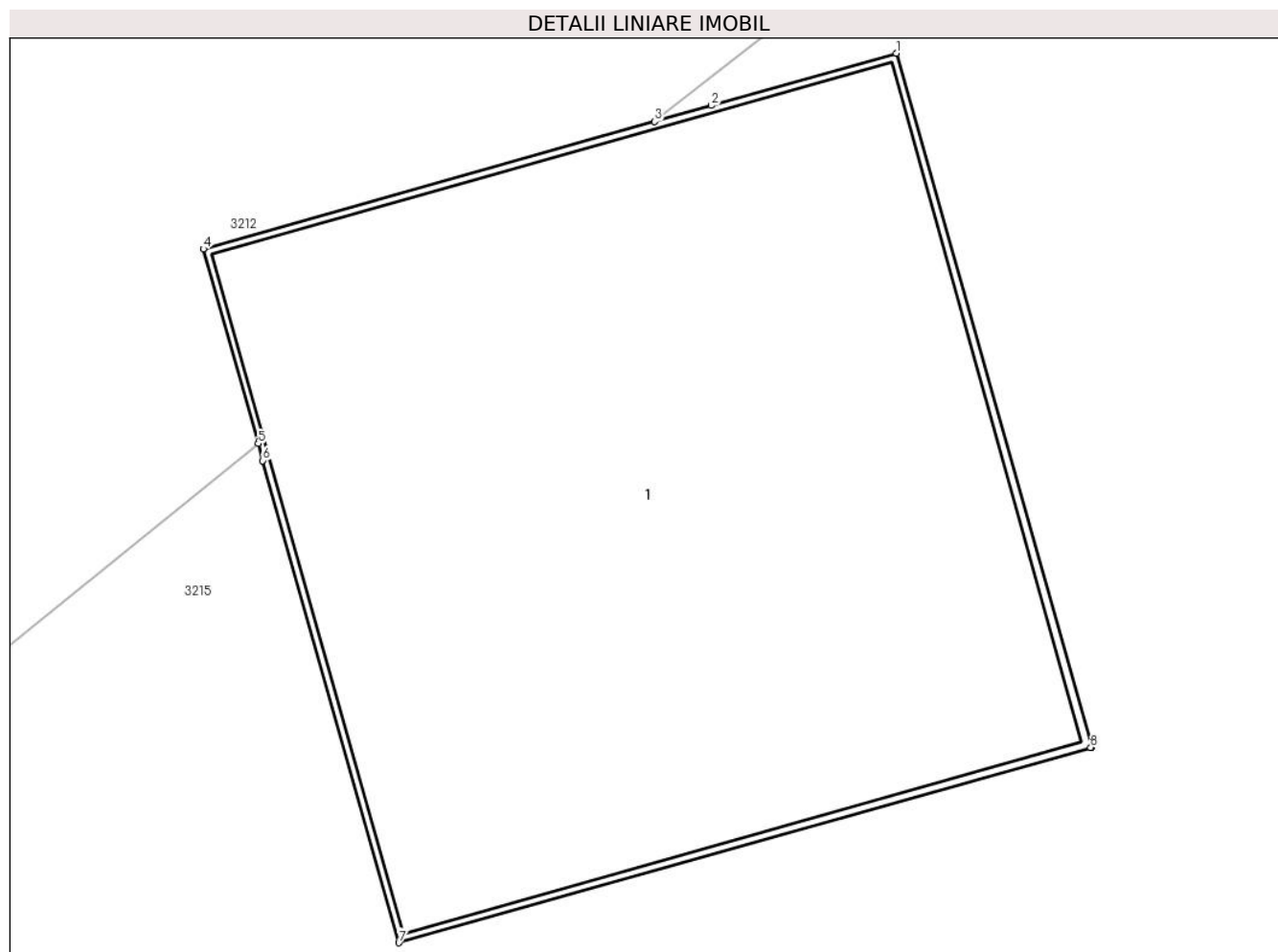
Inscrieri privind dezmembramintele dreptului de proprietate, drepturi reale de garanție și sarcini	Referințe
NU SUNT	

## Anexa Nr. 1 La Partea I

## Teren

Nr cadastral	Suprafața (mp)*	Observații / Referințe
	25	Imobilul s-a format din o parte a PF 1658 a comunei cadastrale Ipotești.

\* Suprafața este determinată în planul de proiecție Stereo 70.



## Date referitoare la teren

Crt	Categorie folosință	Intravilan	Suprafața (mp)	Tarla	Parcelă	Nr. topo	Observații / Referințe
1	curți constructii	DA	25	-	-	-	

## Date referitoare la construcții

Crt	Număr	Destinație construcție	Supraf. (mp)	Situație juridică	Observații / Referințe
A1.1		construcții industriale și edilitare	24	Fara acte	Nr. niveluri:1; S. construita la sol:24 mp; Stâlp electric.

## Lungime Segmente

1) Valorile lungimilor segmentelor sunt obținute din proiecție în plan.

Punct început	X / Y	Punct sfârșit	X / Y	Lungime segment (** (m))
1	595.316,239 680.472,644	2	595.314,953 680.472,281	1.336
2	595.314,953 680.472,281	3	595.314,562 680.472,171	0.406
3	595.314,562 680.472,171	4	595.311,427 680.471,286	3.258

Punct început	X / Y	Punct sfârșit	X / Y	Lungime segment (** (m)
4	595.311,427 680.471,286	5	595.311,808 680.469,936	1.403
5	595.311,808 680.469,936	6	595.311,841 680.469,818	0.123
6	595.311,841 680.469,818	7	595.312,785 680.466,474	3.475
7	595.312,785 680.466,474	8	595.317,587 680.467,829	4.99
8	595.317,587 680.467,829	9	595.317,597 680.467,832	0.01
9	595.317,597 680.467,832	1	595.316,239 680.472,644	5.0

\*\* Lungimile segmentelor sunt determinate în planul de proiecție Stereo 70 și sunt rotunjite la 1 milimetru.

\*\*\* Distanța dintre puncte este formată din segmente cumulate ce sunt mai mici decât valoarea 1 milimetru.





**DATE DESPRE IMOBILUL NR. 3215**

Oficiul de Cadastru și Publicitate Imobiliară SUCEAVA  
Biroul de Cadastru și Publicitate Imobiliară Suceava

**A. Partea I. Descrierea imobilului**

TEREN Intravilan

Adresa: Loc. Ipotesti, Jud. Suceava

Nr. Crt	Nr cadastral Nr. topografic	Suprafața* (mp)	Observații / Referințe
A1		3.730	Sector cadastral:34 Teren neimprejmuit; Imobilul s-a format din o parte a PF 1658, 1659, 1660/1 a comunei cadastrale Ipotesti.

**B. Partea II. Proprietari și acte**

Inscrieri privitoare la dreptul de proprietate și alte drepturi reale		Referințe
/		
Act Normativ nr. 7, din 13/03/1996 emis de PARLAMENTUL ROMANIEI (art. 13);		
B1	Inscrierea posesiei, drept de PROPRIETATE, dobandit prin Lege, cota actuala 1/1 1) NEIDENTIFICAT NEIDENTIFICAT	A1
B2	Se notează mențiunea de proprietar neidentificat.	A1

**C. Partea III. SARCINI .**

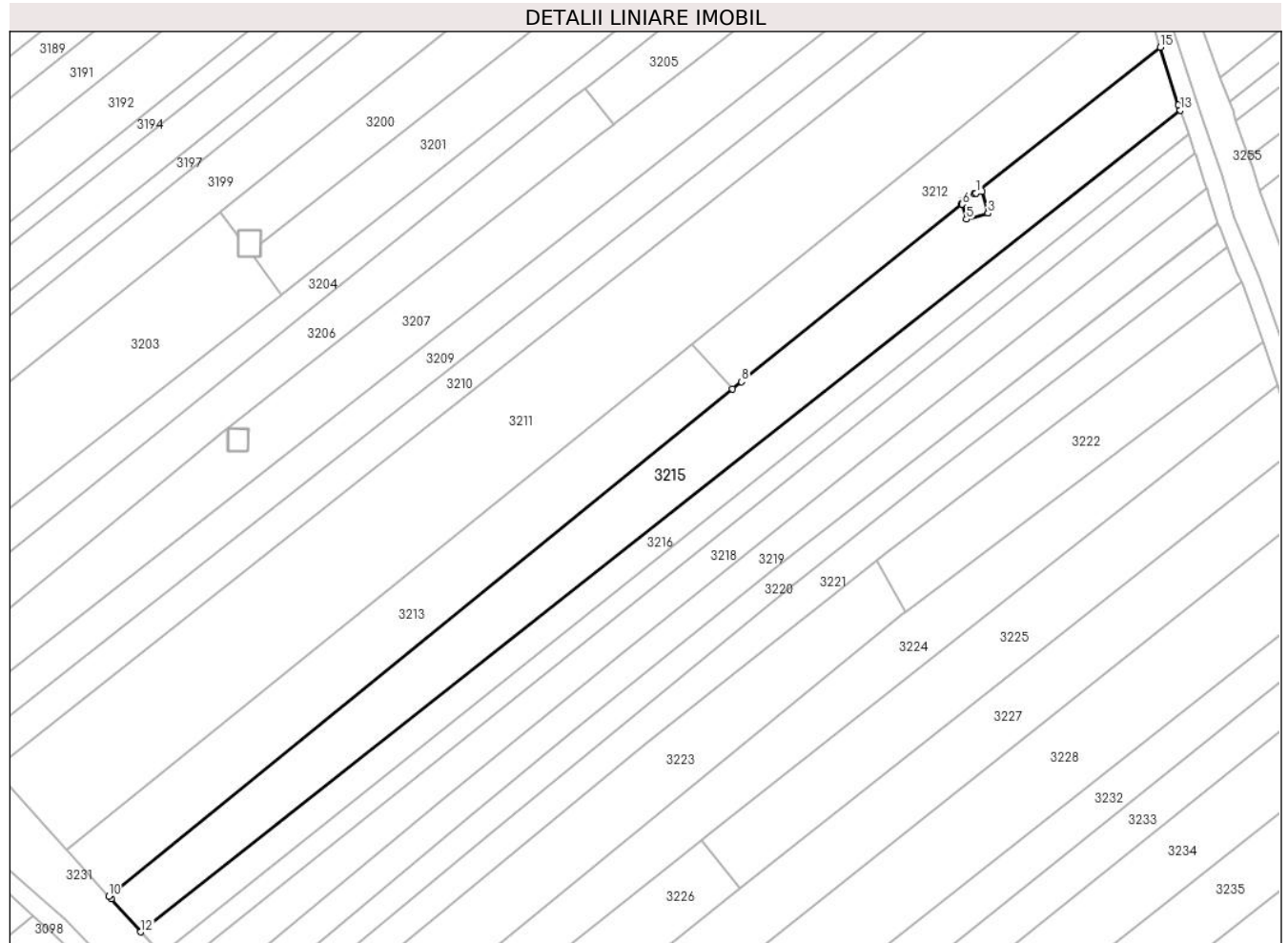
Inscrieri privind dezmembramintele dreptului de proprietate, drepturi reale de garanție și sarcini	Referințe
NU SUNT	

## Anexa Nr. 1 La Partea I

## Teren

Nr cadastral	Suprafața (mp)*	Observații / Referințe
	3.730	Imobilul s-a format din o parte a PF 1658, 1659, 1660/1 a comunei cadastrale Ipotești.

\* Suprafața este determinată în planul de proiecție Stereo 70.



## Date referitoare la teren

Crt	Categorie folosință	Intra vilan	Suprafața (mp)	Tarla	Parcelă	Nr. topo	Observații / Referințe
1	arabil	DA	3.730	-	-	-	

## Lungime Segmente

1) Valorile lungimilor segmentelor sunt obținute din proiecție în plan.

Punct început	X / Y	Punct sfârșit	X / Y	Lungime segment (** (m)
1	595.314,953 680.472,281	2	595.316,239 680.472,644	1.336
2	595.316,239 680.472,644	3	595.317,597 680.467,832	5.0
3	595.317,597 680.467,832	4	595.317,587 680.467,829	0.01
4	595.317,587 680.467,829	5	595.312,785 680.466,474	4.99
5	595.312,785 680.466,474	6	595.311,841 680.469,818	3.475

Punct început	X / Y	Punct sfârșit	X / Y	Lungime segment (** (m)
6	595.311,841 680.469,818	7	595.311,808 680.469,936	0.123
7	595.311,808 680.469,936	8	595.262,687 680.430,291	63.124
8	595.262,687 680.430,291	9	595.260,662 680.428,645	2.61
9	595.260,662 680.428,645	10	595.121,742 680.315,679	179.053
10	595.121,742 680.315,679	11	595.122,279 680.315,083	0.802
11	595.122,279 680.315,083	12	595.128,887 680.307,755	9.867
12	595.128,887 680.307,755	13	595.360,455 680.490,77	295.158
13	595.360,455 680.490,77	14	595.360,059 680.491,928	1.224
14	595.360,059 680.491,928	15	595.356,007 680.504,776	13.472
15	595.356,007 680.504,776	16	595.314,562 680.472,171	52.733
16	595.314,562 680.472,171	1	595.314,953 680.472,281	0.406

\*\* Lungimile segmentelor sunt determinate în planul de proiecție Stereo 70 și sunt rotunjite la 1 milimetru.

\*\*\* Distanța dintre puncte este formată din segmente cumulate ce sunt mai mici decât valoarea 1 milimetru.



**DATE DESPRE IMOBILUL NR. 3216**

Oficiul de Cadastru și Publicitate Imobiliară SUCEAVA  
Biroul de Cadastru și Publicitate Imobiliară Suceava

**A. Partea I. Descrierea imobilului**

TEREN Intravilan

Adresa: Loc. Ipotesti, Jud. Suceava

Nr. Crt	Nr cadastral Nr. topografic	Suprafața* (mp)	Observații / Referințe
A1		Din acte: 2.200 Masurata: 1.800	Sector cadastral:34 Teren neimprejmuit; Imobilul s-a format din o parte a PF 1658, 1659, 1660/1, 1660/2 a comunei cadastrale Ipotesti.Diferența de suprafață se regăsește la ID 3266.

**B. Partea II. Proprietari și acte**

Inscrieri privitoare la dreptul de proprietate și alte drepturi reale		Referințe
/		
Act Notarial nr. 610, din 28/02/2023 emis de NP ILIE VALERIANA;		
B1	Intabulare, drept de PROPRIETATE, dobandit prin PARTAJ, cota actuala 1/1 1) SAINIUC ILIE	A1

**C. Partea III. SARCINI .**

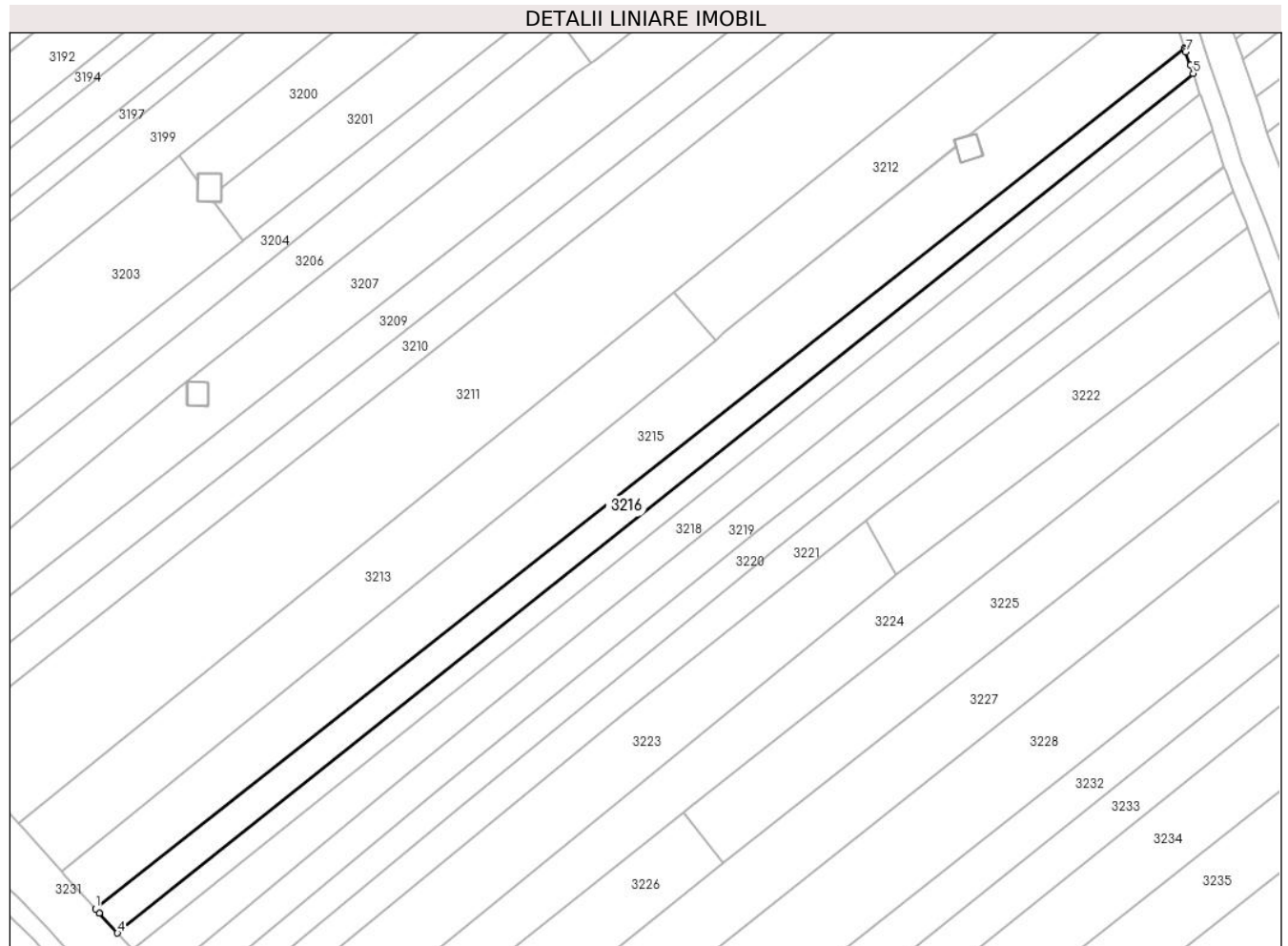
Inscrieri privind dezmembramintele dreptului de proprietate, drepturi reale de garanție și sarcini	Referințe
NU SUNT	

## Anexa Nr. 1 La Partea I

## Teren

Nr cadastral	Suprafața (mp)*	Observații / Referințe
	Din acte: 2.200 Masurata: 1.800	Imobilul s-a format din o parte a PF 1658, 1659, 1660/1, 1660/2 a comunei cadastrale Ipotești. Diferența de suprafață se regăsește la ID 3266.

\* Suprafața este determinată în planul de proiecție Stereo 70.



## Date referitoare la teren

Crt	Categorie folosință	Intravilan	Suprafața (mp)	Tarla	Parcelă	Nr. topo	Observații / Referințe
1	arabil	DA	1.800	-	-	-	

## Lungime Segmente

1) Valorile lungimilor segmentelor sunt obținute din proiecție în plan.

Punct început	X / Y	Punct sfârșit	X / Y	Lungime segment (** (m)
1	595.128,887 680.307,755	2	595.129,625 680.306,937	1.102
2	595.129,625 680.306,937	3	595.129,668 680.306,889	0.064
3	595.129,668 680.306,889	4	595.133,503 680.302,637	5.726
4	595.133,503 680.302,637	5	595.362,297 680.485,382	292.818
5	595.362,297 680.485,382	6	595.361,705 680.487,113	1.829

Punct început	X / Y	Punct sfârșit	X / Y	Lungime segment (** (m)
6	595.361,705 680.487,113	7	595.360,706 680.490,037	3.09
7	595.360,706 680.490,037	8	595.360,532 680.490,544	0.536
8	595.360,532 680.490,544	9	595.360,455 680.490,77	0.239
9	595.360,455 680.490,77	1	595.128,887 680.307,755	295.158

\*\* Lungimile segmentelor sunt determinate în planul de proiecție Stereo 70 și sunt rotunjite la 1 milimetru.

\*\*\* Distanța dintre puncte este formată din segmente cumulate ce sunt mai mici decât valoarea 1 milimetru.





**DATE DESPRE IMOBILUL NR. 3217**

Oficiul de Cadastru și Publicitate Imobiliară SUCEAVA  
Biroul de Cadastru și Publicitate Imobiliară Suceava

**A. Partea I. Descrierea imobilului**

TEREN Intravilan

Adresa: Loc. Ipotesti, Jud. Suceava

Nr. Crt	Nr cadastral Nr. topografic	Suprafața* (mp)	Observații / Referințe
A1		1.300	Sector cadastral:34 Teren neimprejmuit; Imobilul s-a format din o parte a PF 1659, 1660/1, 1660/2 a comunei cadastrale Ipotesti.

**B. Partea II. Proprietari și acte**

Inscrieri privitoare la dreptul de proprietate și alte drepturi reale	Referințe
/	
Act Normativ nr. 7, din 13/03/1996 emis de PARLAMENTUL ROMANIEI (art. 13);	
B1	Inscrierea posesiei, drept de PROPRIETATE, dobandit prin Lege, cota actuala 1/1
	1) NEIDENTIFICAT NEIDENTIFICAT
B2	Se notează mențiunea de proprietar neidentificat.

**C. Partea III. SARCINI .**

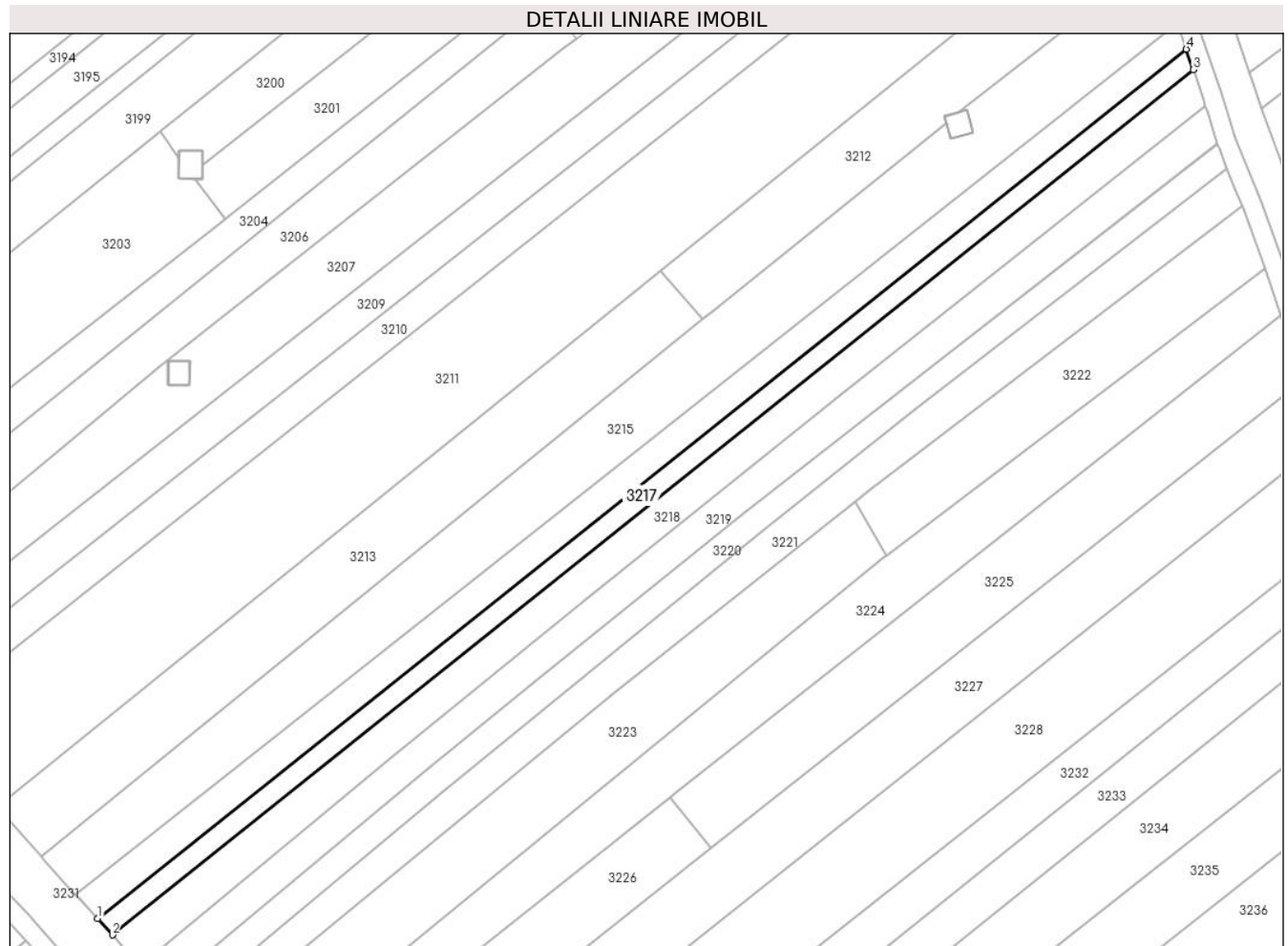
Inscrieri privind dezmembramintele dreptului de proprietate, drepturi reale de garanție și sarcini	Referințe
NU SUNT	

## Anexa Nr. 1 La Partea I

## Teren

Nr cadastral	Suprafața (mp)*	Observații / Referințe
	1.300	Imobilul s-a format din o parte a PF 1659, 1660/1, 1660/2 a comunei cadastrale Ipotești.

\* Suprafața este determinată în planul de proiecție Stereo 70.



## Date referitoare la teren

Crt	Categorie folosință	Intra vilan	Suprafața (mp)	Tarla	Parcelă	Nr. topo	Observații / Referințe
1	arabil	DA	1.300	-	-	-	

## Lungime Segmente

1) Valorile lungimilor segmentelor sunt obținute din proiecție în plan.

Punct început	X / Y	Punct sfârșit	X / Y	Lungime segment (** (m)
1	595.133,503 680.302,637	2	595.136,597 680.299,205	4.621
2	595.136,597 680.299,205	3	595.363,772 680.481,063	291.0
3	595.363,772 680.481,063	4	595.362,297 680.485,382	4.564
4	595.362,297 680.485,382	1	595.133,503 680.302,637	292.818

**\*\* Lungimile segmentelor sunt determinate în planul de proiecție Stereo 70 și sunt rotunjite la 1 milimetru.**

**\*\*\* Distanța dintre puncte este formată din segmente cumulate ce sunt mai mici decât valoarea 1 milimetru.**



**DATE DESPRE IMOBILUL NR. 3218**

Oficiul de Cadastru și Publicitate Imobiliară SUCEAVA  
Biroul de Cadastru și Publicitate Imobiliară Suceava

**A. Partea I. Descrierea imobilului**

TEREN Intravilan

Adresa: Loc. Ipotesti, Jud. Suceava

Nr. Crt	Nr cadastral Nr. topografic	Suprafața* (mp)	Observații / Referințe
A1	46707	2.153	Sector cadastral:34 Teren neimprejmuit;

**B. Partea II. Proprietari și acte**

Inscrieri privitoare la dreptul de proprietate și alte drepturi reale	Referințe
<b>24245 / 13/04/2022</b>	
Act Notarial nr. contract de donatie nr. 1300, din 12/04/2022 emis de NOTAR PUBLIC ILIE VALERIANA;	
B3	A1
Intabulare, drept de PROPRIETATE, bun propriu, dobandit prin Conventie, cota actuala 1/1 1) <b>IRINEI CĂTĂLIN</b>	

**C. Partea III. SARCINI**

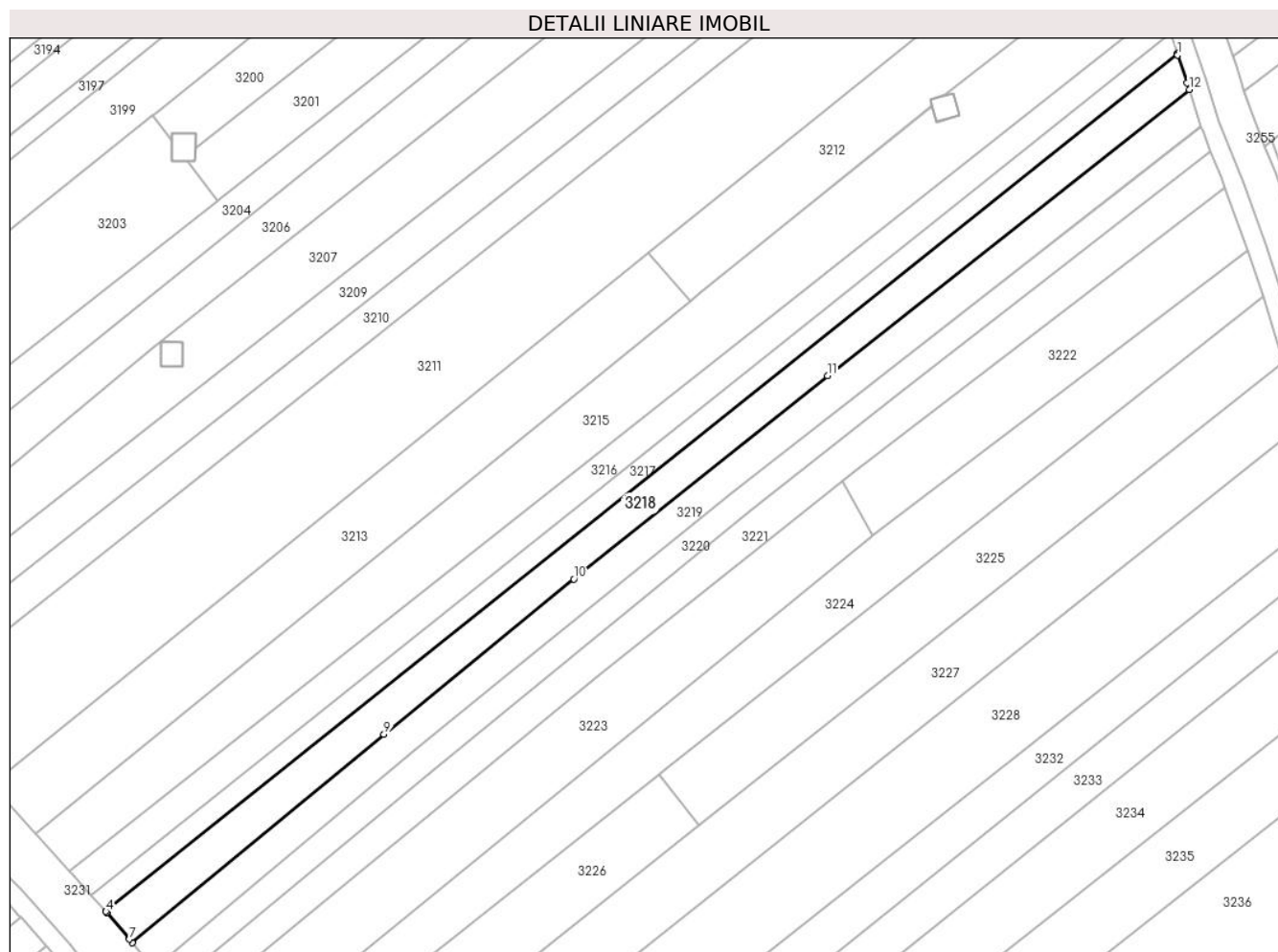
Inscrieri privind dezmembramintele dreptului de proprietate, drepturi reale de garanție și sarcini	Referințe
/	
Hotarare Judecatoreasca nr. 7306/314/2022, din 25/08/2022 emis de JUDECATORIA SUCEAVA (somatie nr 1193/2022 din 25.01.2024, emis de BEJA HOJDA SI COCOS);	
C1	A1
Se noteaza urmarirea silita a imobilului, la cererea formulata de creditoarea KREDYT INKASO INVESTMENTS RO SA prin BEJ asociati HOJDA SORIN OVIDIU si COCOS CONSTANTIN STEFAN, in dosar executare 1193/2022, dispusa prin incheierea din 25.08.2022 din dosar 7307/314/2022 emisa de JUDECATORIA SUCEAVA pentru suma de 22473,74 EUR la care se adauga dobinzi comisioane prevazute in titlu executoriu sau datorate in baza legii	
Hotarare Judecatoreasca nr. 7307/314/2022, din 22/08/2022 emis de JUDECATORIA SUCEAVA (somatie nr 1194/2022 din 05.04.2024, emis de BEJA HOJDA SI COCOS);	
C2	A1
se noteaza incuviintarea executarii silite din dosar executare 1194/2022 emis de BEJA HOJDA SI COCOS, pentru recuperarea sumei de 22429,82 lei la cererea creditorului Kredyt Inkaso Investments Ro Sa	

## Anexa Nr. 1 La Partea I

## Teren

Nr cadastral	Suprafața (mp)*	Observații / Referințe
46707	2.153	

\* Suprafața este determinată în planul de proiecție Stereo 70.



## Date referitoare la teren

Crt	Categorie folosință	Intravilan	Suprafața (mp)	Tarla	Parcelă	Nr. topo	Observații / Referințe
1	arabil	DA	2.153	-	-	-	

## Lungime Segmente

1) Valorile lungimilor segmentelor sunt obținute din proiecție în plan.

Punct început	X / Y	Punct sfârșit	X / Y	Lungime segment (** (m)
1	595.363,892 680.480,713	2	595.363,855 680.480,82	0.113
2	595.363,855 680.480,82	3	595.363,772 680.481,063	0.257
3	595.363,772 680.481,063	4	595.136,597 680.299,205	291.0
4	595.136,597 680.299,205	5	595.136,76 680.299,025	0.243
5	595.136,76 680.299,025	6	595.136,831 680.298,946	0.106

Punct început	X / Y	Punct sfârșit	X / Y	Lungime segment (** (m)
6	595.136,831 680.298,946	7	595.141,578 680.293,287	7.386
7	595.141,578 680.293,287	8	595.142,189 680.292,559	0.95
8	595.142,189 680.292,559	9	595.195,551 680.336,728	69.271
9	595.195,551 680.336,728	10	595.235,833 680.369,647	52.022
10	595.235,833 680.369,647	11	595.289,628 680.412,716	68.912
11	595.289,628 680.412,716	12	595.366,361 680.473,368	97.809
12	595.366,361 680.473,368	13	595.365,932 680.474,741	1.438
13	595.365,932 680.474,741	1	595.363,892 680.480,713	6.311

\*\* Lungimile segmentelor sunt determinate în planul de proiecție Stereo 70 și sunt rotunjite la 1 milimetru.

\*\*\* Distanța dintre puncte este formată din segmente cumulate ce sunt mai mici decât valoarea 1 milimetru.





**DATE DESPRE IMOBILUL NR. 3219**

Oficiul de Cadastru și Publicitate Imobiliară SUCEAVA  
Biroul de Cadastru și Publicitate Imobiliară Suceava

**A. Partea I. Descrierea imobilului**

TEREN Intravilan

Adresa: Loc. Ipotesti, Jud. Suceava, tarla TELENA

Nr. Crt	Nr cadastral Nr. topografic	Suprafața* (mp)	Observații / Referințe
A1	39788	Din acte: 2.600 Masurata: 2.002	Sector cadastral:34 Teren neimprejmuit; Diferența de suprafață se regăsește la ID 3269.

**B. Partea II. Proprietari și acte**

Inscrieri privitoare la dreptul de proprietate și alte drepturi reale		Referințe
<b>58275 / 14/11/2018</b>		
Hotarare Judecatoreasca nr. 1724, din 15/04/2014 emis de JUDECATORIA SUCEAVA;		
B6	Intabulare, drept de PROPRIETATE, dobandit prin Hotarare Judecatoreasca, cota actuala 1/1 1) HRECENIUC CODRUȚA-VERONICA 2) COZARIUC LENUȚA 3) REGUȘ ADELA 4) PRICOP VIOLETA	A1

**C. Partea III. SARCINI .**

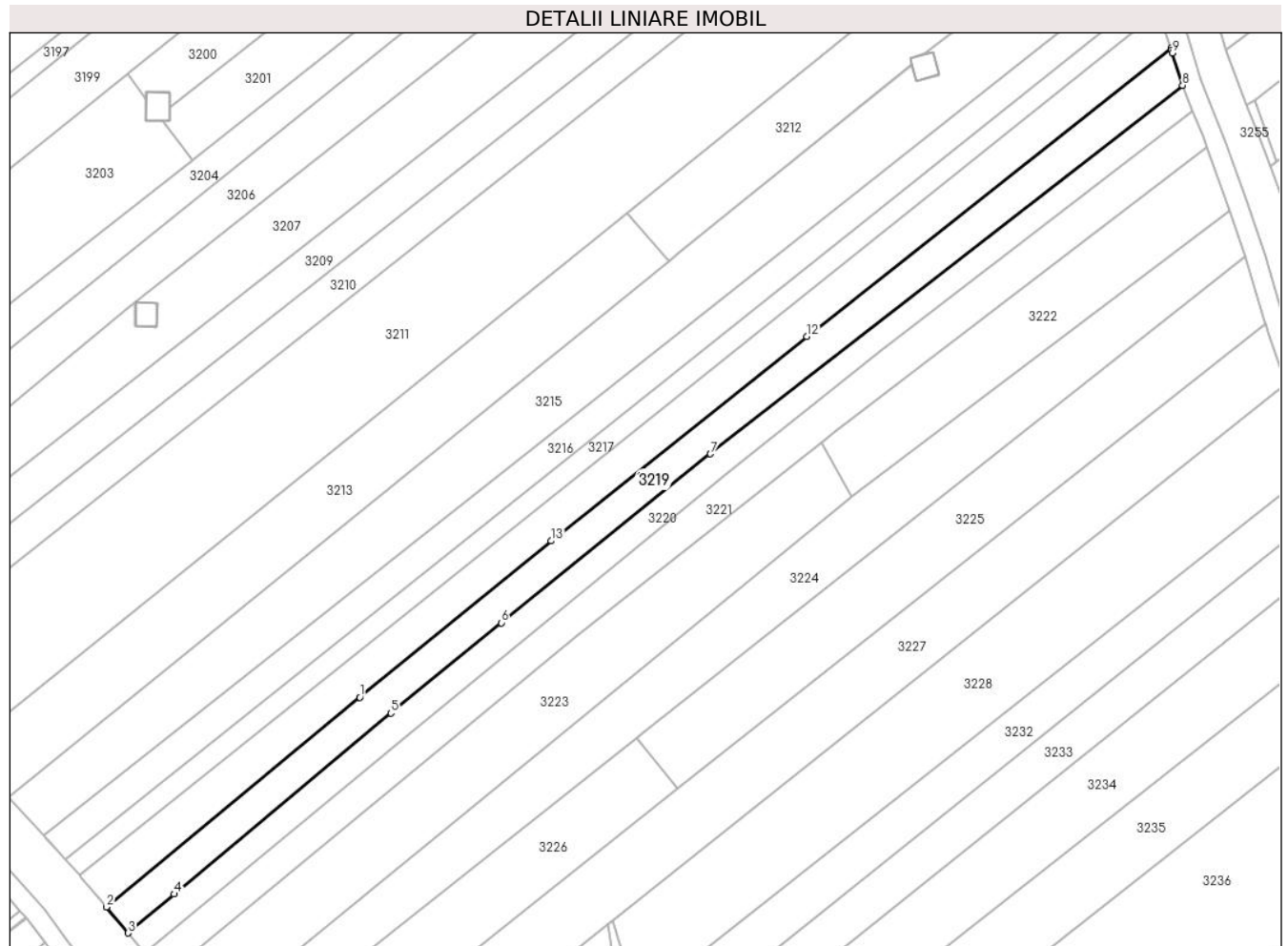
Inscrieri privind dezmembramintele dreptului de proprietate, drepturi reale de garanție și sarcini	Referințe
NU SUNT	

## Anexa Nr. 1 La Partea I

## Teren

Nr cadastral	Suprafața (mp)*	Observații / Referințe
39788	Din acte: 2.600 Masurata: 2.002	Diferența de suprafață se regăsește la ID 3269.

\* Suprafața este determinată în planul de proiecție Stereo 70.



## Date referitoare la teren

Crt	Categorie folosință	Intra vilan	Suprafața (mp)	Tarla	Parcelă	Nr. topo	Observații / Referințe
1	arabil	DA	2.002	-	-	-	

## Lungime Segmente

1) Valorile lungimilor segmentelor sunt obținute din proiecție în plan.

Punct început	X / Y	Punct sfârșit	X / Y	Lungime segment (** (m)
1	595.195,551 680.336,728	2	595.142,189 680.292,559	69.271
2	595.142,189 680.292,559	3	595.146,762 680.287,107	7.116
3	595.146,762 680.287,107	4	595.156,42 680.295,299	12.664
4	595.156,42 680.295,299	5	595.202,1 680.333,412	59.492
5	595.202,1 680.333,412	6	595.225,306 680.352,395	29.981

Punct început	X / Y	Punct sfârșit	X / Y	Lungime segment (** (m)
6	595.225,306 680.352,395	7	595.269,36 680.387,962	56.619
7	595.269,36 680.387,962	8	595.368,799 680.465,562	126.134
8	595.368,799 680.465,562	9	595.366,665 680.472,394	7.158
9	595.366,665 680.472,394	10	595.366,5 680.472,922	0.553
10	595.366,5 680.472,922	11	595.366,361 680.473,368	0.467
11	595.366,361 680.473,368	12	595.289,628 680.412,716	97.809
12	595.289,628 680.412,716	13	595.235,833 680.369,647	68.912
13	595.235,833 680.369,647	1	595.195,551 680.336,728	52.022

\*\* Lungimile segmentelor sunt determinate în planul de proiecție Stereo 70 și sunt rotunjite la 1 milimetru.

\*\*\* Distanța dintre puncte este formată din segmente cumulate ce sunt mai mici decât valoarea 1 milimetru.



**DATE DESPRE IMOBILUL NR. 3220**

Oficiul de Cadastru și Publicitate Imobiliară SUCEAVA  
Biroul de Cadastru și Publicitate Imobiliară Suceava

**A. Partea I. Descrierea imobilului**

TEREN Intravilan

Nr. CF vechi:2450

Adresa: Loc. Ipotesti, Jud. Suceava

Nr. Crt	Nr cadastral Nr. topografic	Suprafața* (mp)	Observații / Referințe
A1	36058	Din acte: 1.900 Masurata: 1.553	Sector cadastral:34 Teren neimprejmuit;

**B. Partea II. Proprietari și acte**

Inscrieri privitoare la dreptul de proprietate și alte drepturi reale		Referințe
<b>1956 / 03/05/2000</b>		
Act Notarial nr. 463, din 02/02/2000 emis de B.N.P. MIRCEA BOBRIC (Plan de situație cadastral);		
B1	Intabulare, drept de PROPRIETATE, dobandit prin Conventie, cota actuala 1/1 1) TOFAN VASILE	A1

**C. Partea III. SARCINI .**

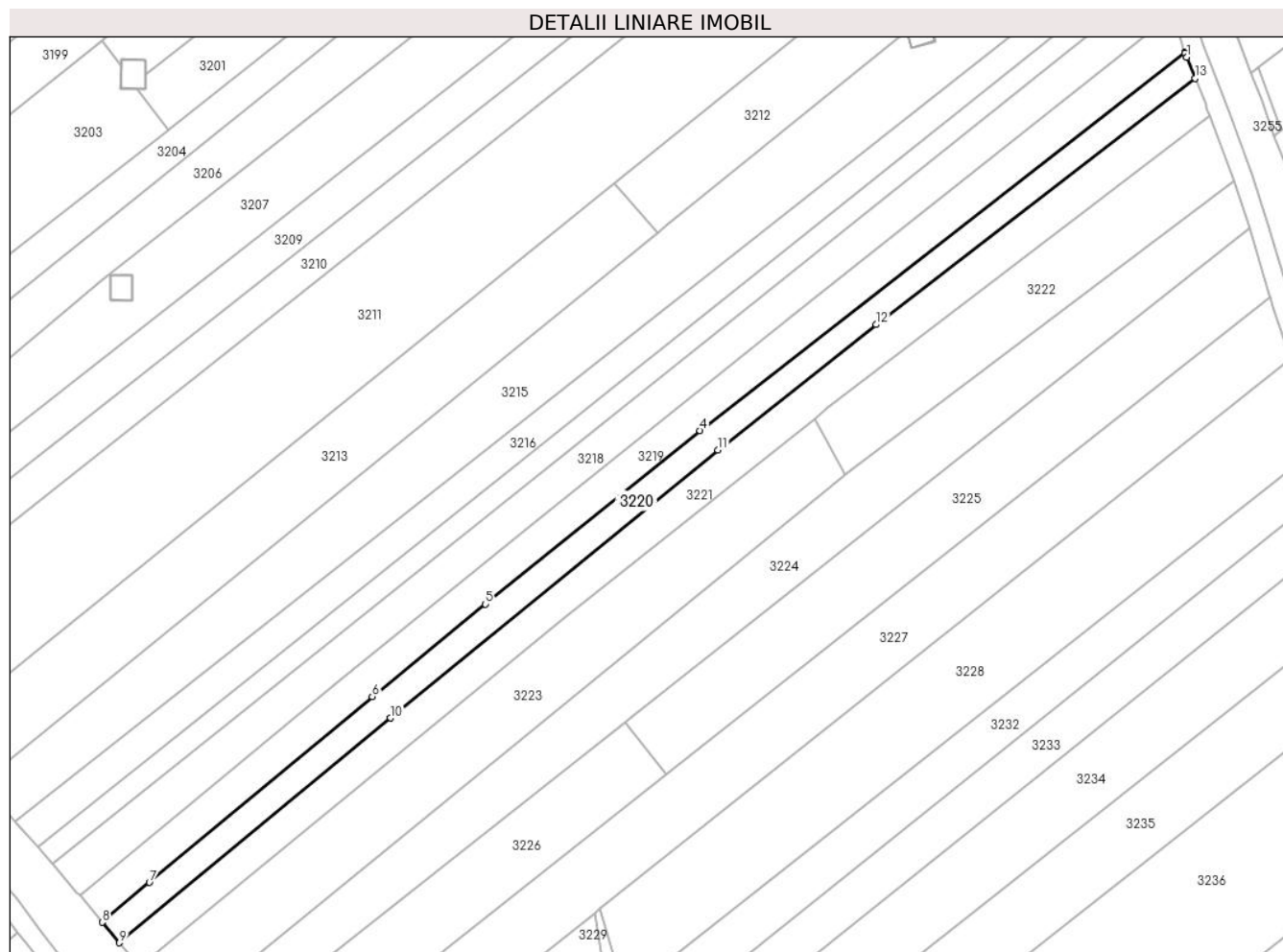
Inscrieri privind dezmembramintele dreptului de proprietate, drepturi reale de garanție și sarcini	Referințe
NU SUNT	

## Anexa Nr. 1 La Partea I

## Teren

Nr cadastral	Suprafața (mp)*	Observații / Referințe
36058	Din acte: 1.900 Masurata: 1.553	

\* Suprafața este determinată în planul de proiecție Stereo 70.



## Date referitoare la teren

Crt	Categorie folosință	Intra vilan	Suprafața (mp)	Tarla	Parcelă	Nr. topo	Observații / Referințe
1	arabil	DA	1.553	-	-	-	

## Lungime Segmente

1) Valorile lungimilor segmentelor sunt obținute din proiecție în plan.

Punct început	X / Y	Punct sfârșit	X / Y	Lungime segment (** (m)
1	595.369,183 680.464,563	2	595.368,854 680.465,385	0.885
2	595.368,854 680.465,385	3	595.368,799 680.465,562	0.185
3	595.368,799 680.465,562	4	595.269,36 680.387,962	126.134
4	595.269,36 680.387,962	5	595.225,306 680.352,395	56.619
5	595.225,306 680.352,395	6	595.202,1 680.333,412	29.981

Punct început	X / Y	Punct sfârșit	X / Y	Lungime segment (** (m)
6	595.202,1 680.333,412	7	595.156,42 680.295,299	59.492
7	595.156,42 680.295,299	8	595.146,762 680.287,107	12.664
8	595.146,762 680.287,107	9	595.150,275 680.282,919	5.466
9	595.150,275 680.282,919	10	595.205,82 680.329,033	72.192
10	595.205,82 680.329,033	11	595.273,02 680.384,019	86.829
11	595.273,02 680.384,019	12	595.305,476 680.409,707	41.392
12	595.305,476 680.409,707	13	595.370,907 680.460,254	82.681
13	595.370,907 680.460,254	1	595.369,183 680.464,563	4.641

\*\* Lungimile segmentelor sunt determinate în planul de proiecție Stereo 70 și sunt rotunjite la 1 milimetru.

\*\*\* Distanța dintre puncte este formată din segmente cumulate ce sunt mai mici decât valoarea 1 milimetru.





**DATE DESPRE IMOBILUL NR. 3221**

Oficiul de Cadastru și Publicitate Imobiliară SUCEAVA  
Biroul de Cadastru și Publicitate Imobiliară Suceava

**A. Partea I. Descrierea imobilului**

TEREN Intravilan

Nr. CF vechi:2341 Ipotesti

Adresa: Loc. Ipotesti, Jud. Suceava

Nr. Crt	Nr cadastral Nr. topografic	Suprafața* (mp)	Observații / Referințe
A1	47148	2.000	Sector cadastral:34 Teren neimprejmuit;

**B. Partea II. Proprietari și acte**

Inscrieri privitoare la dreptul de proprietate și alte drepturi reale		Referințe
<b>3330 / 24/06/1999</b>		
Act Administrativ nr. 26, din 25/03/1993 emis de COMISIA JUDETEANA DE FOND FUNCICIAR SUCEAVA (certificat de mostenitor nr 226 din 02.12.1990, emis de Notariatul de Stat Judetean Suceava);		
B1	Intabulare, drept de PROPRIETATE, dobandit prin Succesiune, cota actuala 1/1 1) HRENIUC MARIA	A1

**C. Partea III. SARCINI .**

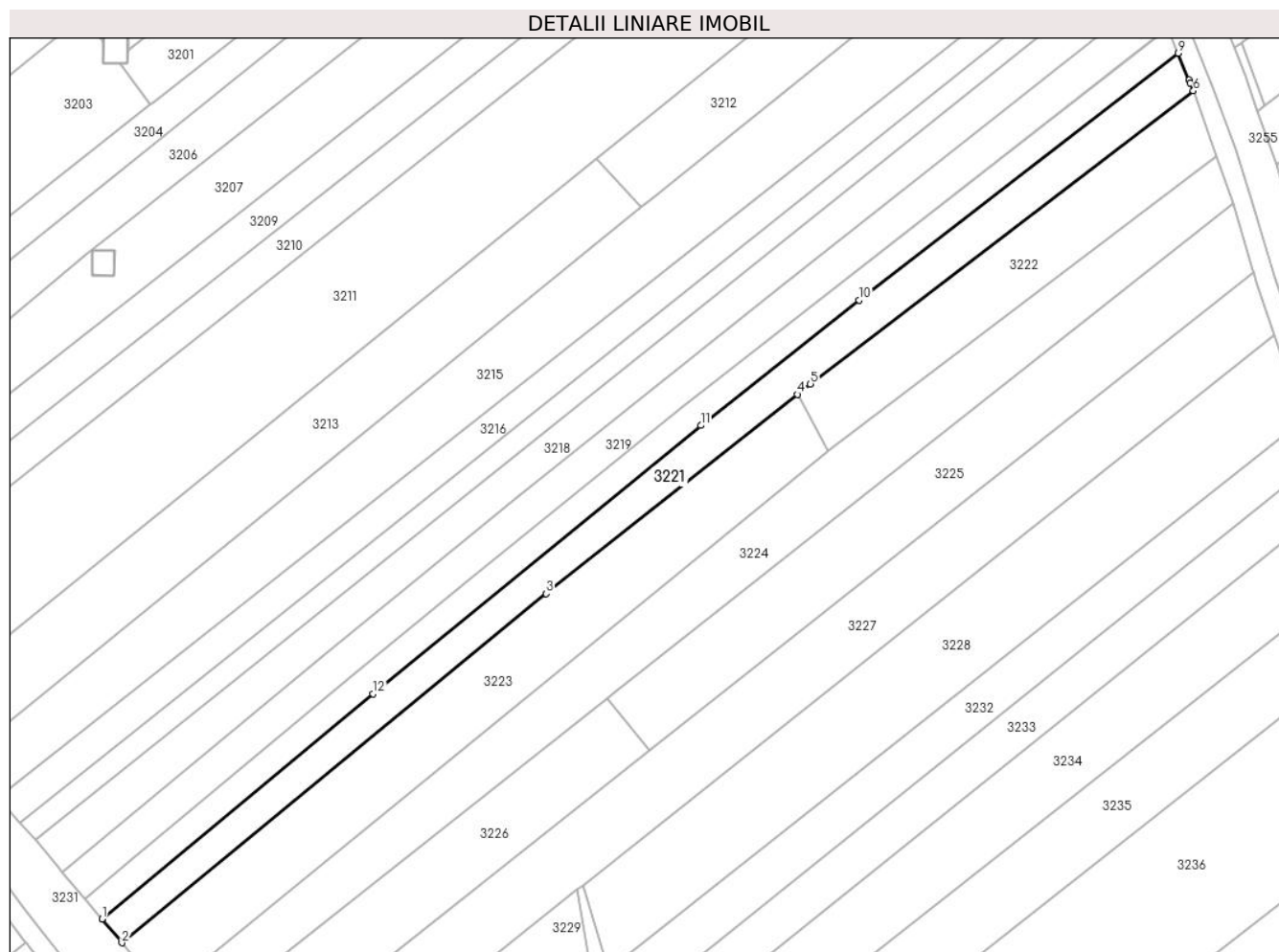
Inscrieri privind dezmembramintele dreptului de proprietate, drepturi reale de garanție și sarcini	Referințe
NU SUNT	

## Anexa Nr. 1 La Partea I

## Teren

Nr cadastral	Suprafața (mp)*	Observații / Referințe
47148	2.000	

\* Suprafața este determinată în planul de proiecție Stereo 70.



## Date referitoare la teren

Crt	Categorie folosință	Intravilan	Suprafața (mp)	Tarla	Parcelă	Nr. topo	Observații / Referințe
1	arabil	DA	2.000	-	-	1678/1	

## Lungime Segmente

1) Valorile lungimilor segmentelor sunt obținute din proiecție în plan.

Punct început	X / Y	Punct sfârșit	X / Y	Lungime segment (** (m)
1	595.150,275 680.282,919	2	595.154,355 680.278,055	6.349
2	595.154,355 680.278,055	3	595.241,336 680.349,57	112.606
3	595.241,336 680.349,57	4	595.292,805 680.390,391	65.692
4	595.292,805 680.390,391	5	595.295,474 680.392,509	3.407
5	595.295,474 680.392,509	6	595.373,99 680.452,545	98.839

Punct început	X / Y	Punct sfârșit	X / Y	Lungime segment (** (m)
6	595.373,99 680.452,545	7	595.373,334 680.454,186	1.767
7	595.373,334 680.454,186	8	595.373,106 680.454,755	0.613
8	595.373,106 680.454,755	9	595.370,907 680.460,254	5.922
9	595.370,907 680.460,254	10	595.305,476 680.409,707	82.681
10	595.305,476 680.409,707	11	595.273,02 680.384,019	41.392
11	595.273,02 680.384,019	12	595.205,82 680.329,033	86.829
12	595.205,82 680.329,033	1	595.150,275 680.282,919	72.192

\*\* Lungimile segmentelor sunt determinate în planul de proiecție Stereo 70 și sunt rotunjite la 1 milimetru.

\*\*\* Distanța dintre puncte este formată din segmente cumulate ce sunt mai mici decât valoarea 1 milimetru.



**DATE DESPRE IMOBILUL NR. 3222**

Oficiul de Cadastru și Publicitate Imobiliară SUCEAVA  
Biroul de Cadastru și Publicitate Imobiliară Suceava

**A. Partea I. Descrierea imobilului**

Nr. CF vechi:3008 Ipotesti  
Nr. cadastral vechi:2086

**TEREN** Intravilan

**Adresa:** Loc. Ipotesti, Jud. Suceava

Nr. Crt	Nr cadastral Nr. topografic	Suprafața* (mp)	Observații / Referințe
A1	37392	1.344	Sector cadastral:34 Teren neimprejmuit;

**B. Partea II. Proprietari și acte**

Inscrieri privitoare la dreptul de proprietate și alte drepturi reale		Referințe
<b>8489 / 25/04/2007</b>		
Act Notarial nr. 1567, din 19/04/2007 emis de B.N.P. OVIDIU BUSUIOC (certificat de mostenitor nr 83 din 19.04.2007, emis de B.N.P. Ovidiu Busuioc);		
B1	Intabulare, drept de PROPRIETATE, dobandit prin Conventie, cota actuala 1/1 1) <b>DOROFTEI MARIUS RADU</b> , Lipsă CNP proprietar. 2) <b>DOROFTEI MARIA CRISTINA</b> , Lipsă CNP proprietar; soți, bun comun	A1

**C. Partea III. SARCINI .**

Inscrieri privind dezmembramintele dreptului de proprietate, drepturi reale de garanție și sarcini	Referințe
NU SUNT	

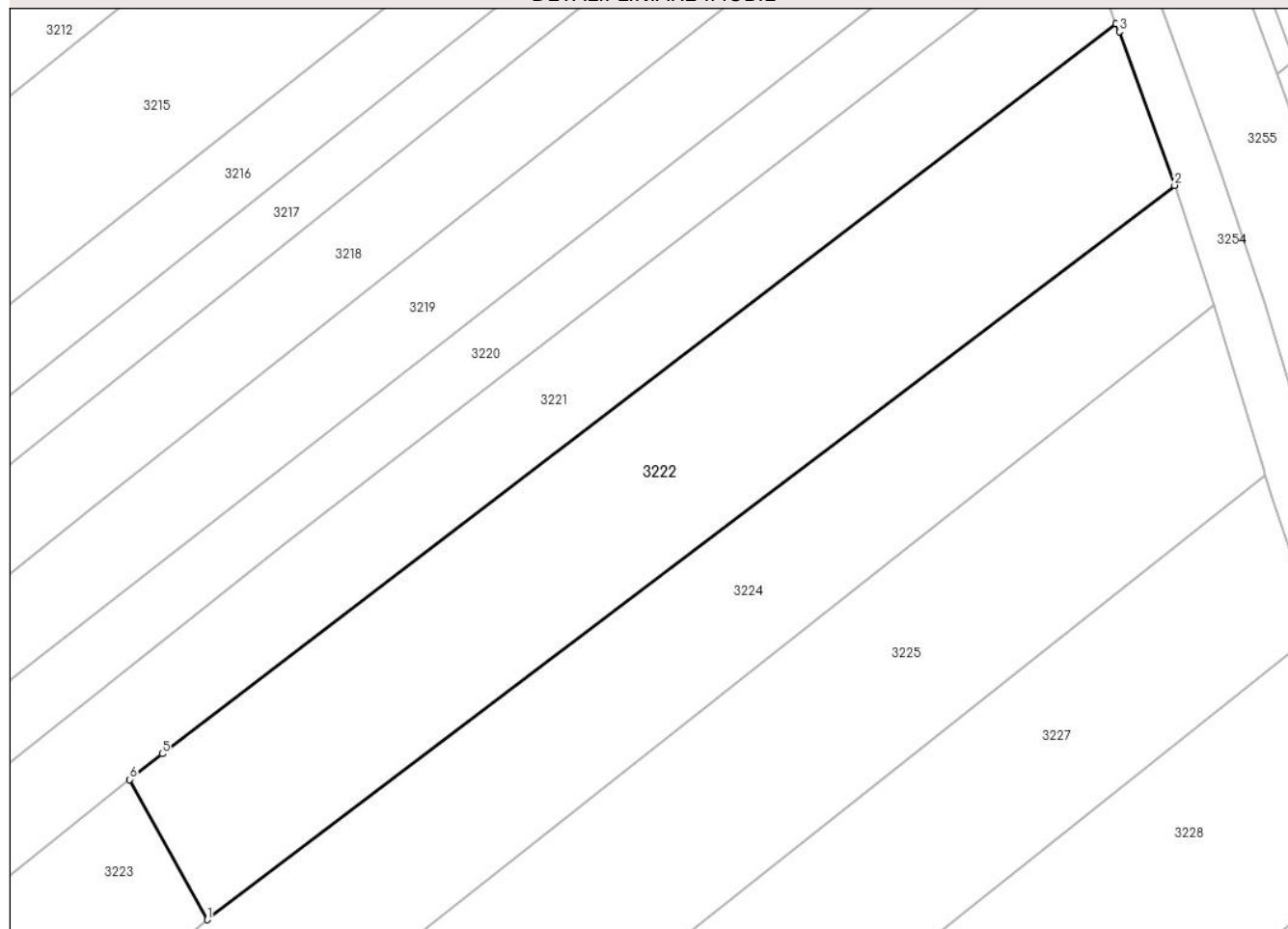
## Anexa Nr. 1 La Partea I

## Teren

Nr cadastral	Suprafața (mp)*	Observații / Referințe
37392	1.344	

\* Suprafața este determinată în planul de proiecție Stereo 70.

## DETALII LINIARE IMOBIL



## Date referitoare la teren

Crt	Categorie folosință	Intravilan	Suprafața (mp)	Tarla	Parcelă	Nr. topo	Observații / Referințe
1	arabil	DA	1.344	-	-	-	

## Lungime Segmente

1) Valorile lungimilor segmentelor sunt obținute din proiecție în plan.

Punct început	X / Y	Punct sfârșit	X / Y	Lungime segment (** (m)
1	595.299,187 680.378,867	2	595.378,804 680.439,248	99.924
2	595.378,804 680.439,248	3	595.374,25 680.451,896	13.443
3	595.374,25 680.451,896	4	595.373,99 680.452,545	0.699
4	595.373,99 680.452,545	5	595.295,474 680.392,509	98.839
5	595.295,474 680.392,509	6	595.292,805 680.390,391	3.407

Punct început	X / Y	Punct sfârșit	X / Y	Lungime segment (** (m)
6	595.292,805 680.390,391	1	595.299,187 680.378,867	13.173

\*\* Lungimile segmentelor sunt determinate în planul de proiecție Stereo 70 și sunt rotunjite la 1 milimetru.

\*\*\* Distanța dintre puncte este formată din segmente cumulate ce sunt mai mici decât valoarea 1 milimetru.





**DATE DESPRE IMOBILUL NR. 3223**

Oficiul de Cadastru și Publicitate Imobiliară SUCEAVA  
Biroul de Cadastru și Publicitate Imobiliară Suceava

**A. Partea I. Descrierea imobilului**

TEREN Intravilan

Adresa: Loc. Ipotesti, Jud. Suceava

Nr. Crt	Nr cadastral Nr. topografic	Suprafața* (mp)	Observații / Referințe
A1	47429	2.400	Sector cadastral:34 Teren neimprejmuit;

**B. Partea II. Proprietari și acte**

Inscrieri privitoare la dreptul de proprietate și alte drepturi reale	Referințe
/	
Act Notarial nr. declaratie nr. 280, din 18/01/2023 emis de NP RAUL GABRIEL ROTARU (act administrativ nr 895 din 18.01.2023, emis de Primaria Comunei Ipotesti, proces verbal de vecinatate);	
B3	A1
se noteaza posesia	
1) DOROFTEI ION	
2) DOROFTEI VIORICA, bun comun, in devalmasie	
Act Normativ nr. Legea 7, din 13/03/1996 emis de PARLAMENTUL ROMANIEI;	
B4	A1
Intabulare, drept de PROPRIETATE, dobandit prin Lege, cota actuala	
1/1	
1) NEIDENTIFICAT NEIDENTIFICAT	

**C. Partea III. SARCINI .**

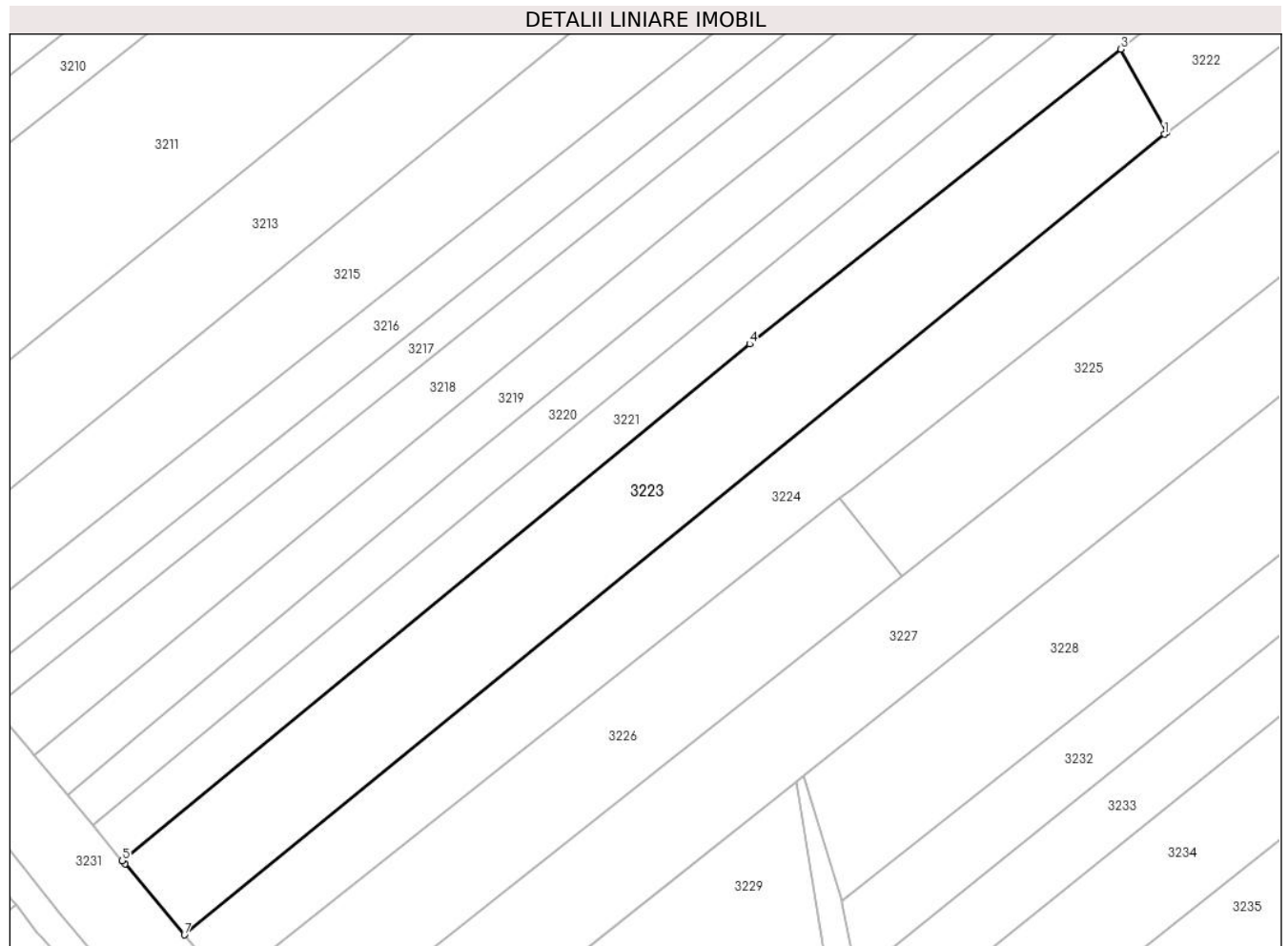
Inscrieri privind dezmembramintele dreptului de proprietate, drepturi reale de garanție și sarcini	Referințe
NU SUNT	

## Anexa Nr. 1 La Partea I

## Teren

Nr cadastral	Suprafața (mp)*	Observații / Referințe
47429	2.400	

\* Suprafața este determinată în planul de proiecție Stereo 70.



## Date referitoare la teren

Crt	Categorie folosință	Intra vilan	Suprafața (mp)	Tarla	Parcelă	Nr. topo	Observații / Referințe
1	arabil	DA	2.400	-	-	-	

## Lungime Segmente

1) Valorile lungimilor segmentelor sunt obținute din proiecție în plan.

Punct început	X / Y	Punct sfârșit	X / Y	Lungime segment (** (m)
1	595.298,833 680.378,599	2	595.299,187 680.378,867	0.444
2	595.299,187 680.378,867	3	595.292,805 680.390,391	13.173
3	595.292,805 680.390,391	4	595.241,336 680.349,57	65.692
4	595.241,336 680.349,57	5	595.154,355 680.278,055	112.606
5	595.154,355 680.278,055	6	595.154,738 680.277,598	0.596

Punct început	X / Y	Punct sfârșit	X / Y	Lungime segment (** (m)
6	595.154,738 680.277,598	7	595.162,987 680.267,765	12.835
7	595.162,987 680.267,765	1	595.298,833 680.378,599	175.323

\*\* Lungimile segmentelor sunt determinate în planul de proiecție Stereo 70 și sunt rotunjite la 1 milimetru.

\*\*\* Distanța dintre puncte este formată din segmente cumulate ce sunt mai mici decât valoarea 1 milimetru.



**DATE DESPRE IMOBILUL NR. 3224**

Oficiul de Cadastru și Publicitate Imobiliară SUCEAVA  
Biroul de Cadastru și Publicitate Imobiliară Suceava

**A. Partea I. Descrierea imobilului**

TEREN Intravilan

Adresa: Loc. Ipotești, Jud. Suceava

Nr. Crt	Nr cadastral Nr. topografic	Suprafața* (mp)	Observații / Referințe
A1		2.866	Sector cadastral:34 Teren neimprejmuit; Imobilul s-a format din o parte a PF 1627, 1663/1, 1662/2, 1662/1 a comunei cadastrale Ipotești.

**B. Partea II. Proprietari și acte**

Inscrieri privitoare la dreptul de proprietate și alte drepturi reale		Referințe
/		
Act Normativ nr. 7, din 13/03/1996 emis de PARLAMENTUL ROMANIEI (art. 13);		
B1	Inscrierea posesiei, drept de PROPRIETATE, dobândit prin Lege, cota actuala 1/1 1) NEIDENTIFICAT NEIDENTIFICAT	A1
B2	Se notează mențiunea de proprietar neidentificat.	A1

**C. Partea III. SARCINI .**

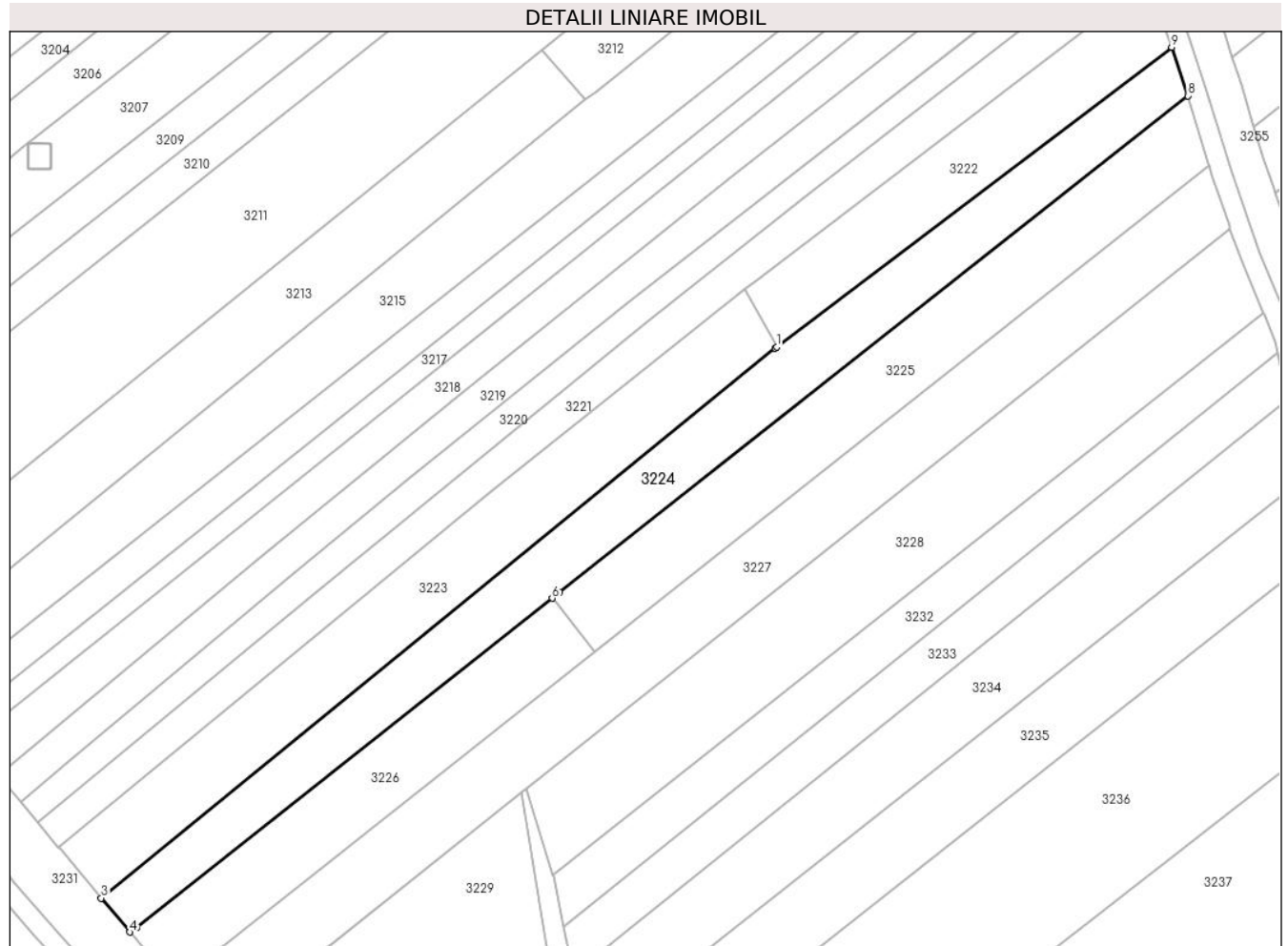
Inscrieri privind dezmembramintele dreptului de proprietate, drepturi reale de garanție și sarcini	Referințe
NU SUNT	

## Anexa Nr. 1 La Partea I

## Teren

Nr cadastral	Suprafața (mp)*	Observații / Referințe
	2.866	Imobilul s-a format din o parte a PF 1627, 1663/1, 1662/2, 1662/1 a comunei cadastrale Ipotești.

\* Suprafața este determinată în planul de proiecție Stereo 70.



## Date referitoare la teren

Crt	Categorie folosință	Intra vilan	Suprafața (mp)	Tarla	Parcelă	Nr. topo	Observații / Referințe
1	arabil	DA	2.866	-	-	-	

## Lungime Segmente

1) Valorile lungimilor segmentelor sunt obținute din proiecție în plan.

Punct început	X / Y	Punct sfârșit	X / Y	Lungime segment (** (m)
1	595.299,187 680.378,867	2	595.298,833 680.378,599	0.444
2	595.298,833 680.378,599	3	595.162,987 680.267,765	175.323
3	595.162,987 680.267,765	4	595.168,728 680.260,921	8.933
4	595.168,728 680.260,921	5	595.170,184 680.261,97	1.795
5	595.170,184 680.261,97	6	595.253,893 680.328,201	106.741

Punct început	X / Y	Punct sfârșit	X / Y	Lungime segment (** (m)
6	595.253,893 680.328,201	7	595.255,433 680.329,419	1.963
7	595.255,433 680.329,419	8	595.382,057 680.429,455	161.372
8	595.382,057 680.429,455	9	595.378,804 680.439,248	10.319
9	595.378,804 680.439,248	1	595.299,187 680.378,867	99.924

\*\* Lungimile segmentelor sunt determinate în planul de proiecție Stereo 70 și sunt rotunjite la 1 milimetru.

\*\*\* Distanța dintre puncte este formată din segmente cumulate ce sunt mai mici decât valoarea 1 milimetru.





**DATE DESPRE IMOBILUL NR. 3225**

Oficiul de Cadastru și Publicitate Imobiliară SUCEAVA  
Biroul de Cadastru și Publicitate Imobiliară Suceava

**A. Partea I. Descrierea imobilului**

TEREN Intravilan

Adresa: Loc. Ipotesti, Jud. Suceava

Nr. Crt	Nr cadastral Nr. topografic	Suprafața* (mp)	Observații / Referințe
A1	41368	2.200	Sector cadastral:34 Teren neimprejmuit;

**B. Partea II. Proprietari și acte**

Inscrieri privitoare la dreptul de proprietate și alte drepturi reale		Referințe
<b>73310 / 03/12/2019</b>		
Act Notarial nr. contract de vânzare nr. 5322, din 02/12/2019 emis de NP BUSUIOC OVIDIU;		
B3	Intabulare, drept de PROPRIETATE, dobândit prin Conventie, cota actuala 1/1	A1
	1) HRENIUC SIMON-OVIDIU	
	2) HRENIUC ANCA, bun comun în devălmășie	

**C. Partea III. SARCINI .**

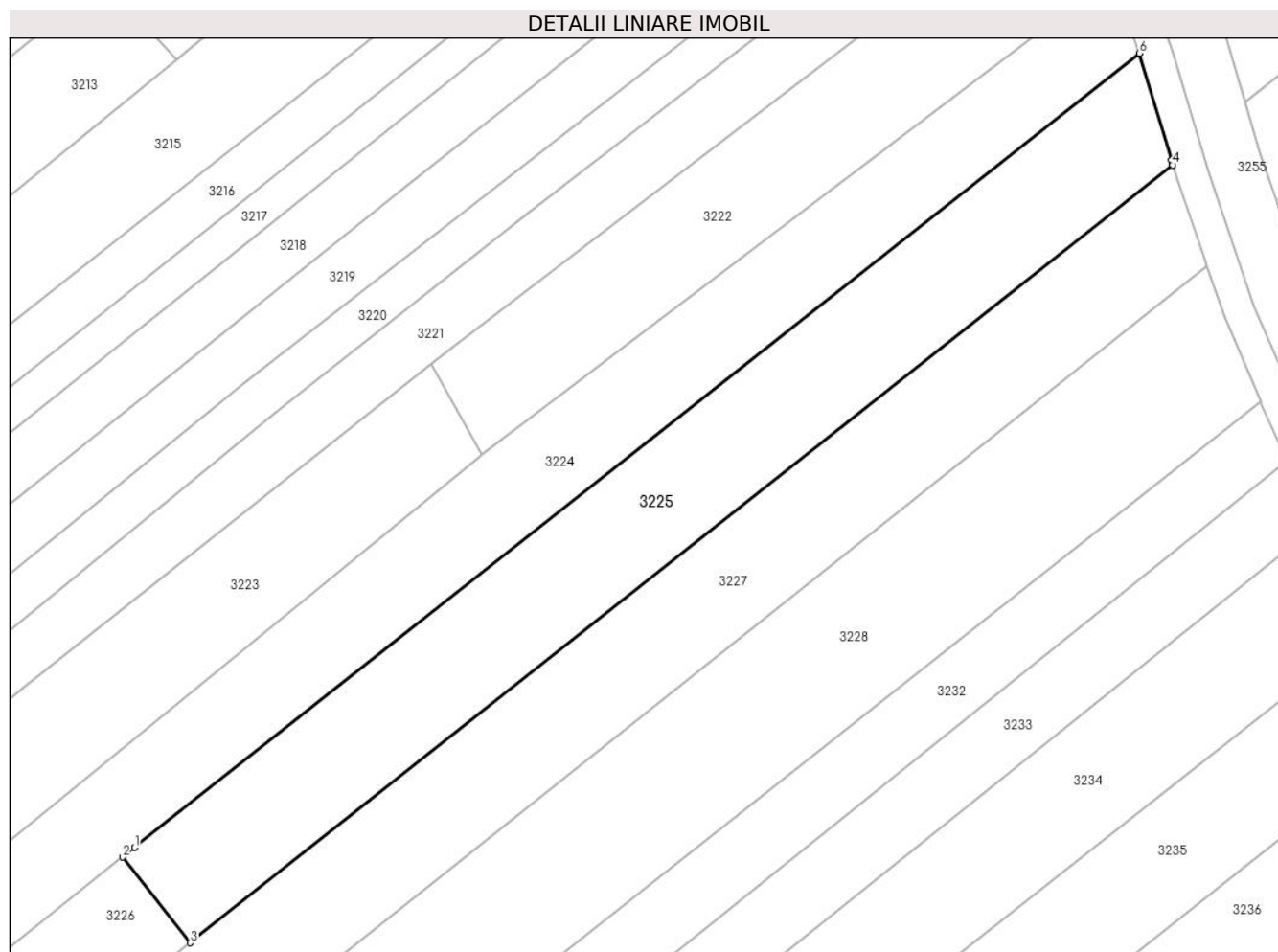
Inscrieri privind dezmembramintele dreptului de proprietate, drepturi reale de garanție și sarcini	Referințe
NU SUNT	

## Anexa Nr. 1 La Partea I

## Teren

Nr cadastral	Suprafața (mp)*	Observații / Referințe
41368	2.200	

\* Suprafața este determinată în planul de proiecție Stereo 70.



## Date referitoare la teren

Crt	Categorie folosință	Intravilan	Suprafața (mp)	Tarla	Parcelă	Nr. topo	Observații / Referințe
1	arabil	DA	2.200	-	-	-	

## Lungime Segmente

1) Valorile lungimilor segmentelor sunt obținute din proiecție în plan.

Punct început	X / Y	Punct sfârșit	X / Y	Lungime segment (** (m)
1	595.255,433 680.329,419	2	595.253,893 680.328,201	1.963
2	595.253,893 680.328,201	3	595.262,416 680.317,42	13.743
3	595.262,416 680.317,42	4	595.386,267 680.415,383	157.911
4	595.386,267 680.415,383	5	595.386,099 680.415,945	0.587
5	595.386,099 680.415,945	6	595.382,057 680.429,455	14.102

Punct început	X / Y	Punct sfârșit	X / Y	Lungime segment (** (m)
6	595.382,057 680.429,455	1	595.255,433 680.329,419	161.372

\*\* Lungimile segmentelor sunt determinate în planul de proiecție Stereo 70 și sunt rotunjite la 1 milimetru.

\*\*\* Distanța dintre puncte este formată din segmente cumulate ce sunt mai mici decât valoarea 1 milimetru.



**DATE DESPRE IMOBILUL NR. 3226**

Oficiul de Cadastru și Publicitate Imobiliară SUCEAVA  
Biroul de Cadastru și Publicitate Imobiliară Suceava

**A. Partea I. Descrierea imobilului**

TEREN Intravilan

Adresa: Loc. Ipotesti, Jud. Suceava

Nr. Crt	Nr cadastral Nr. topografic	Suprafața* (mp)	Observații / Referințe
A1	41369	1.488	Sector cadastral:34 Teren neimprejmuit;

**B. Partea II. Proprietari și acte**

Inscrieri privitoare la dreptul de proprietate și alte drepturi reale		Referințe
<b>73306 / 03/12/2019</b>		
Act Notarial nr. contract de vanzare nr. 2139, din 31/08/2017 emis de BIN BUSUIOC OVIDIU;		
B2	Intabulare, drept de PROPRIETATE, dobandit prin Conventie, cota actuala 1/1	A1
	1) HRENIUC GHEORGHE-RADU	
	2) HRENIUC CLAUDIA-DANIELA, bun comun	

**C. Partea III. SARCINI .**

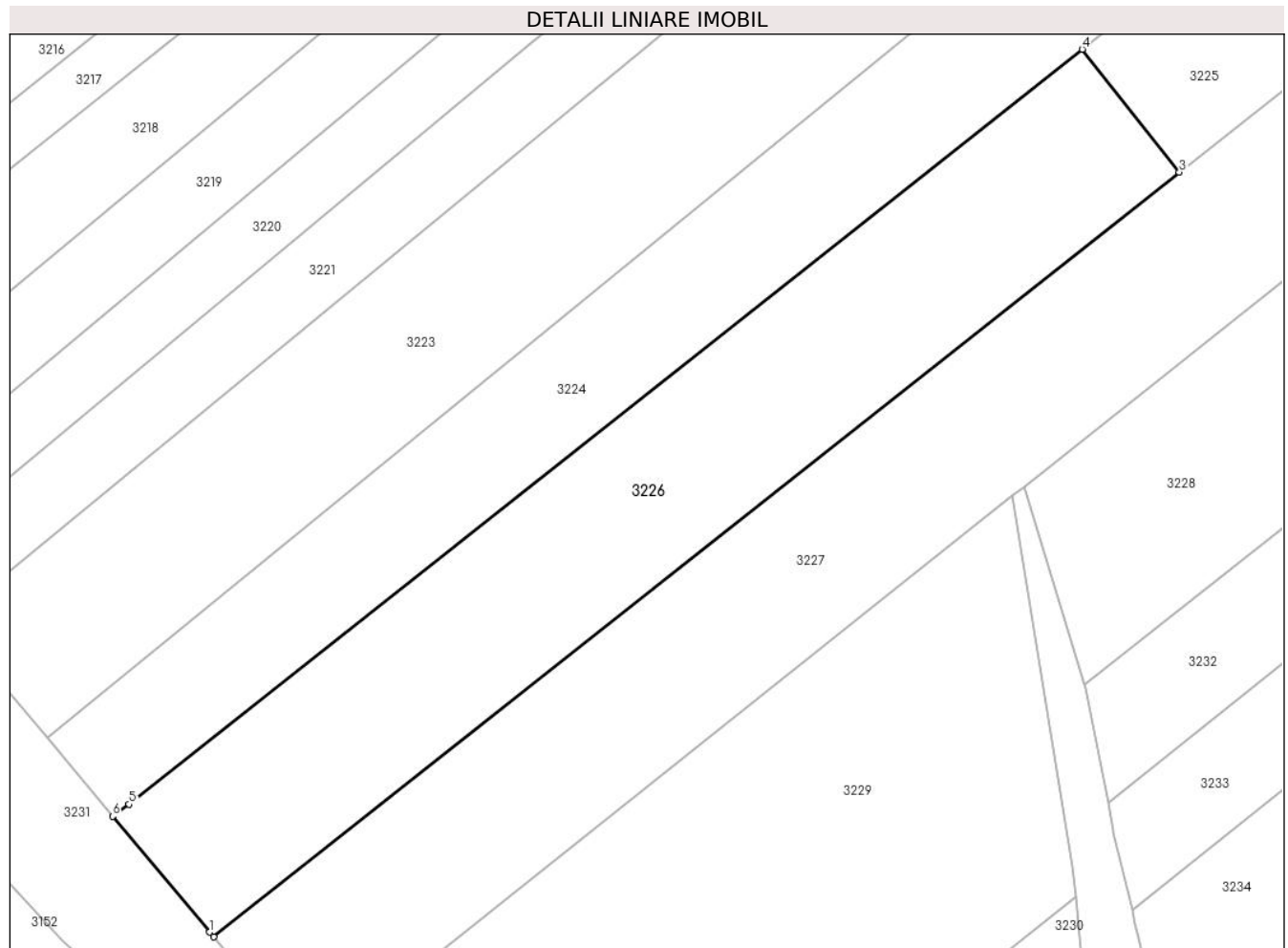
Inscrieri privind dezmembramintele dreptului de proprietate, drepturi reale de garanție și sarcini	Referințe
NU SUNT	

## Anexa Nr. 1 La Partea I

## Teren

Nr cadastral	Suprafața (mp)*	Observații / Referințe
41369	1.488	

\* Suprafața este determinată în planul de proiecție Stereo 70.



## Date referitoare la teren

Crt	Categorie folosință	Intravilan	Suprafața (mp)	Tarla	Parcelă	Nr. topo	Observații / Referințe
1	arabil	DA	1.488	-	-	-	

## Lungime Segmente

1) Valorile lungimilor segmentelor sunt obținute din proiecție în plan.

Punct început	X / Y	Punct sfârșit	X / Y	Lungime segment (** (m)
1	595.177,255 680.250,755	2	595.177,605 680.250,337	0.545
2	595.177,605 680.250,337	3	595.262,416 680.317,42	108.134
3	595.262,416 680.317,42	4	595.253,893 680.328,201	13.743
4	595.253,893 680.328,201	5	595.170,184 680.261,97	106.741
5	595.170,184 680.261,97	6	595.168,728 680.260,921	1.795

Punct început	X / Y	Punct sfârșit	X / Y	Lungime segment (** (m)
6	595.168,728 680.260,921	1	595.177,255 680.250,755	13.269

\*\* Lungimile segmentelor sunt determinate în planul de proiecție Stereo 70 și sunt rotunjite la 1 milimetru.

\*\*\* Distanța dintre puncte este formată din segmente cumulate ce sunt mai mici decât valoarea 1 milimetru.





**DATE DESPRE IMOBILUL NR. 3227**

Oficiul de Cadastru și Publicitate Imobiliară SUCEAVA  
Biroul de Cadastru și Publicitate Imobiliară Suceava

**A. Partea I. Descrierea imobilului**

TEREN Intravilan

Nr. CF vechi:2584

Adresa: Loc. Ipotesti, Jud. Suceava

Nr. Crt	Nr cadastral Nr. topografic	Suprafața* (mp)	Observații / Referințe
A1	35893	3.435	Sector cadastral:34 Teren neimprejmuit;

**B. Partea II. Proprietari și acte**

Inscrieri privitoare la dreptul de proprietate și alte drepturi reale	Referințe
<b>25273 / 16/05/2019</b>	
Act Notarial nr. act de partaj voluntar nr. 1756, din 16/05/2019 emis de BIN ILIE VALERIANA;	
B5	A1
Intabulare, drept de PROPRIETATE, dobandit prin PARTAJ, cota actuala 1/1	
1) LUCANU BRÎNDUȘA-SILVEA, bun propriu	

**C. Partea III. SARCINI .**

Inscrieri privind dezmembramintele dreptului de proprietate, drepturi reale de garanție și sarcini	Referințe
NU SUNT	

## Anexa Nr. 1 La Partea I

## Teren

Nr cadastral	Suprafața (mp)*	Observații / Referințe
35893	3.435	

\* Suprafața este determinată în planul de proiecție Stereo 70.

## DETALII LINIARE IMOBIL



## Date referitoare la teren

Crt	Categorie folosință	Intravilan	Suprafața (mp)	Tarla	Parcelă	Nr. topo	Observații / Referințe
1	arabil	DA	3.435	-	-	-	

## Lungime Segmente

1) Valorile lungimilor segmentelor sunt obținute din proiecție în plan.

Punct început	X / Y	Punct sfârșit	X / Y	Lungime segment (** (m)
1	595.390,589 680.402,634	2	595.390,385 680.403,223	0.623
2	595.390,385 680.403,223	3	595.386,83 680.413,499	10.874
3	595.386,83 680.413,499	4	595.386,267 680.415,383	1.966
4	595.386,267 680.415,383	5	595.262,416 680.317,42	157.911
5	595.262,416 680.317,42	6	595.177,605 680.250,337	108.134

Punct început	X / Y	Punct sfârșit	X / Y	Lungime segment (** (m)
6	595.177,605 680.250,337	7	595.186,182 680.240,113	13.345
7	595.186,182 680.240,113	8	595.186,211 680.240,071	0.051
8	595.186,211 680.240,071	9	595.247,758 680.289,025	78.642
9	595.247,758 680.289,025	10	595.248,788 680.289,845	1.317
10	595.248,788 680.289,845	1	595.390,589 680.402,634	181.187

\*\* Lungimile segmentelor sunt determinate în planul de proiecție Stereo 70 și sunt rotunjite la 1 milimetru.

\*\*\* Distanța dintre puncte este formată din segmente cumulate ce sunt mai mici decât valoarea 1 milimetru.



**DATE DESPRE IMOBILUL NR. 3228**

Oficiul de Cadastru și Publicitate Imobiliară SUCEAVA  
Biroul de Cadastru și Publicitate Imobiliară Suceava

**A. Partea I. Descrierea imobilului**

TEREN Intravilan

Adresa: Loc. Ipotesti, Jud. Suceava

Nr. Crt	Nr cadastral Nr. topografic	Suprafața* (mp)	Observații / Referințe
A1	32732	3.125	Sector cadastral:34 Teren neimprejmuit;

**B. Partea II. Proprietari și acte**

Inscrieri privitoare la dreptul de proprietate și alte drepturi reale		Referințe
<b>38352 / 13/11/2012</b>		
Act Notarial nr. contract de vânzare-cumpărare aut. nr. 1573, din 13/11/2012 emis de BNP BOBRIC MIRCEA EUGEN;		
B10	Intabulare, drept de PROPRIETATE, dobandit prin Conventie, cota actuala 1/1 1) <b>BODNARIUC STEFAN</b> 2) <b>BODNARIUC MARIA</b> , soti	A1

**C. Partea III. SARCINI .**

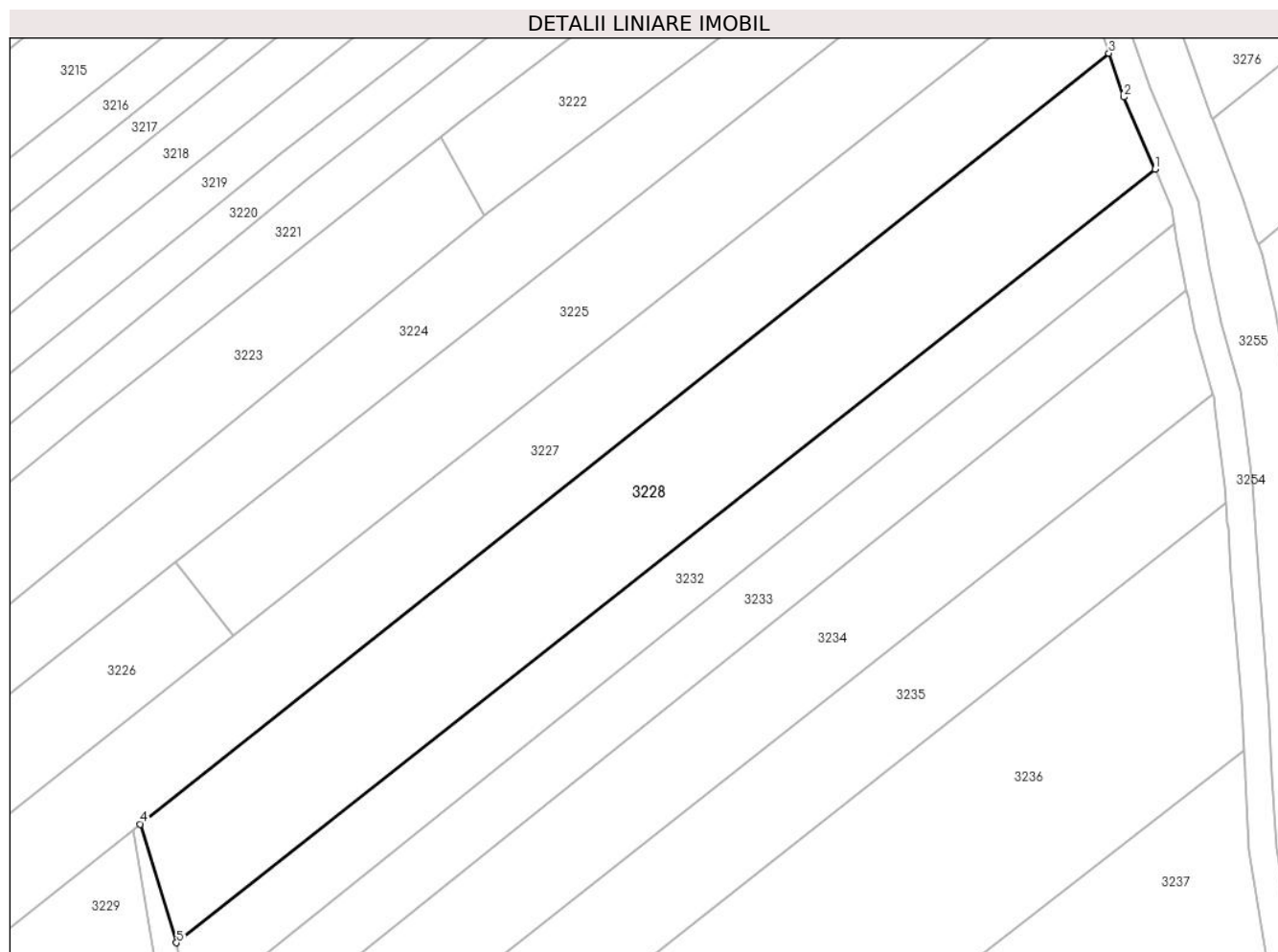
Inscrieri privind dezmembramintele dreptului de proprietate, drepturi reale de garanție și sarcini	Referințe
NU SUNT	

## Anexa Nr. 1 La Partea I

## Teren

Nr cadastral	Suprafața (mp)*	Observații / Referințe
32732	3.125	

\* Suprafața este determinată în planul de proiecție Stereo 70.



## Date referitoare la teren

Crt	Categorie folosință	Intravilan	Suprafața (mp)	Tarla	Parcelă	Nr. topo	Observații / Referințe
1	arabil	DA	3.125	-	-	-	

## Lungime Segmente

1) Valorile lungimilor segmentelor sunt obținute din proiecție în plan.

Punct început	X / Y	Punct sfârșit	X / Y	Lungime segment (** (m)
1	595.397,331 680.385,649	2	595.392,804 680.396,232	11.511
2	595.392,804 680.396,232	3	595.390,589 680.402,634	6.774
3	595.390,589 680.402,634	4	595.248,788 680.289,845	181.187
4	595.248,788 680.289,845	5	595.254,074 680.272,474	18.157
5	595.254,074 680.272,474	1	595.397,331 680.385,649	182.568

**\*\* Lungimile segmentelor sunt determinate în planul de proiecție Stereo 70 și sunt rotunjite la 1 milimetru.**

**\*\*\* Distanța dintre puncte este formată din segmente cumulate ce sunt mai mici decât valoarea 1 milimetru.**





**DATE DESPRE IMOBILUL NR. 3229**

Oficiul de Cadastru și Publicitate Imobiliară SUCEAVA  
Biroul de Cadastru și Publicitate Imobiliară Suceava

**A. Partea I. Descrierea imobilului**

TEREN Intravilan

Adresa: Loc. Ipotesti, Jud. Suceava

Nr. Crt	Nr cadastral Nr. topografic	Suprafața* (mp)	Observații / Referințe
A1	38946	2.200	Sector cadastral:34 Teren neimprejmuit;

**B. Partea II. Proprietari și acte**

Inscrieri privitoare la dreptul de proprietate și alte drepturi reale		Referințe
<b>1866 / 16/01/2019</b>		
Act Administrativ nr. titlu de proprietate nr.1814, din 10/12/2018 emis de COMISIA JUDETEANA DE FOND FUNCAR SUCEAVA (act administrativ nr referat nr.978 din 15.01.2019, emis de OCPI SUCEAVA);		
B1	Intabulare, drept de PROPRIETATE, dobandit prin Reconstituire, cota actuala 1/1 1) <b>NEGRIUC IOAN</b> , Lipsă CNP proprietar. 2) <b>NEGRIUC ALEXANDRU</b> , Lipsă CNP proprietar.	A1

**C. Partea III. SARCINI .**

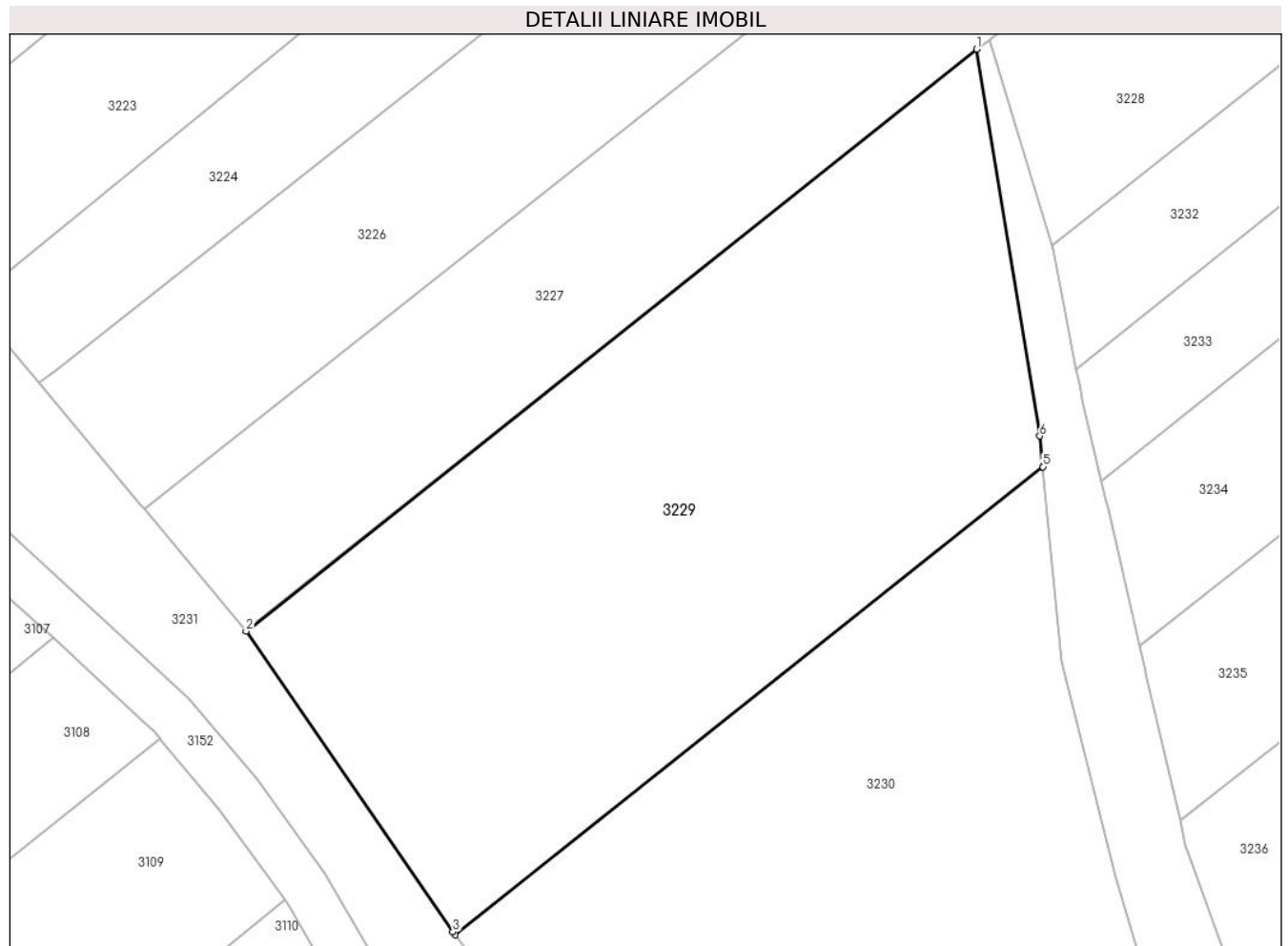
Inscrieri privind dezmembramintele dreptului de proprietate, drepturi reale de garanție și sarcini	Referințe
NU SUNT	

## Anexa Nr. 1 La Partea I

## Teren

Nr cadastral	Suprafața (mp)*	Observații / Referințe
38946	2.200	

\* Suprafața este determinată în planul de proiecție Stereo 70.



## Date referitoare la teren

Crt	Categorie folosință	Intravilan	Suprafața (mp)	Tarla	Parcelă	Nr. topo	Observații / Referințe
1	arabil	DA	2.200	-	-	-	

## Lungime Segmente

1) Valorile lungimilor segmentelor sunt obținute din proiecție în plan.

Punct început	X / Y	Punct sfârșit	X / Y	Lungime segment (** (m)
1	595.247,758 680.289,025	2	595.186,211 680.240,071	78.642
2	595.186,211 680.240,071	3	595.203,625 680.214,75	30.731
3	595.203,625 680.214,75	4	595.203,814 680.214,508	0.307
4	595.203,814 680.214,508	5	595.253,322 680.253,886	63.259
5	595.253,322 680.253,886	6	595.253,071 680.256,48	2.606

Punct început	X / Y	Punct sfârșit	X / Y	Lungime segment (** (m)
6	595.253,071 680.256,48	1	595.247,758 680.289,025	32.976

\*\* Lungimile segmentelor sunt determinate în planul de proiecție Stereo 70 și sunt rotunjite la 1 milimetru.

\*\*\* Distanța dintre puncte este formată din segmente cumulate ce sunt mai mici decât valoarea 1 milimetru.



**DATE DESPRE IMOBILUL NR. 3230**

Oficiul de Cadastru și Publicitate Imobiliară SUCEAVA  
Biroul de Cadastru și Publicitate Imobiliară Suceava

**A. Partea I. Descrierea imobilului**

TEREN Intravilan

Adresa: Loc. Ipotesti, Jud. Suceava

Nr. Crt	Nr cadastral Nr. topografic	Suprafața* (mp)	Observații / Referințe
A1		4.600	Sector cadastral:34 Teren neimprejmuit; Imobilul s-a format din o parte a PF 1626, 1669/1, 1669/2, 1669/3, 1667/2 a comunei cadastrale Ipotesti.

**B. Partea II. Proprietari și acte**

Inscrieri privitoare la dreptul de proprietate și alte drepturi reale		Referințe
/		
Act Normativ nr. 7, din 13/03/1996 emis de PARLAMENTUL ROMANIEI (art. 13);		
B1	Inscrierea posesiei, drept de PROPRIETATE, dobandit prin Lege, cota actuala 1/1 1) NEIDENTIFICAT NEIDENTIFICAT	A1
B2	Se notează mențiunea de proprietar neidentificat.	A1

**C. Partea III. SARCINI .**

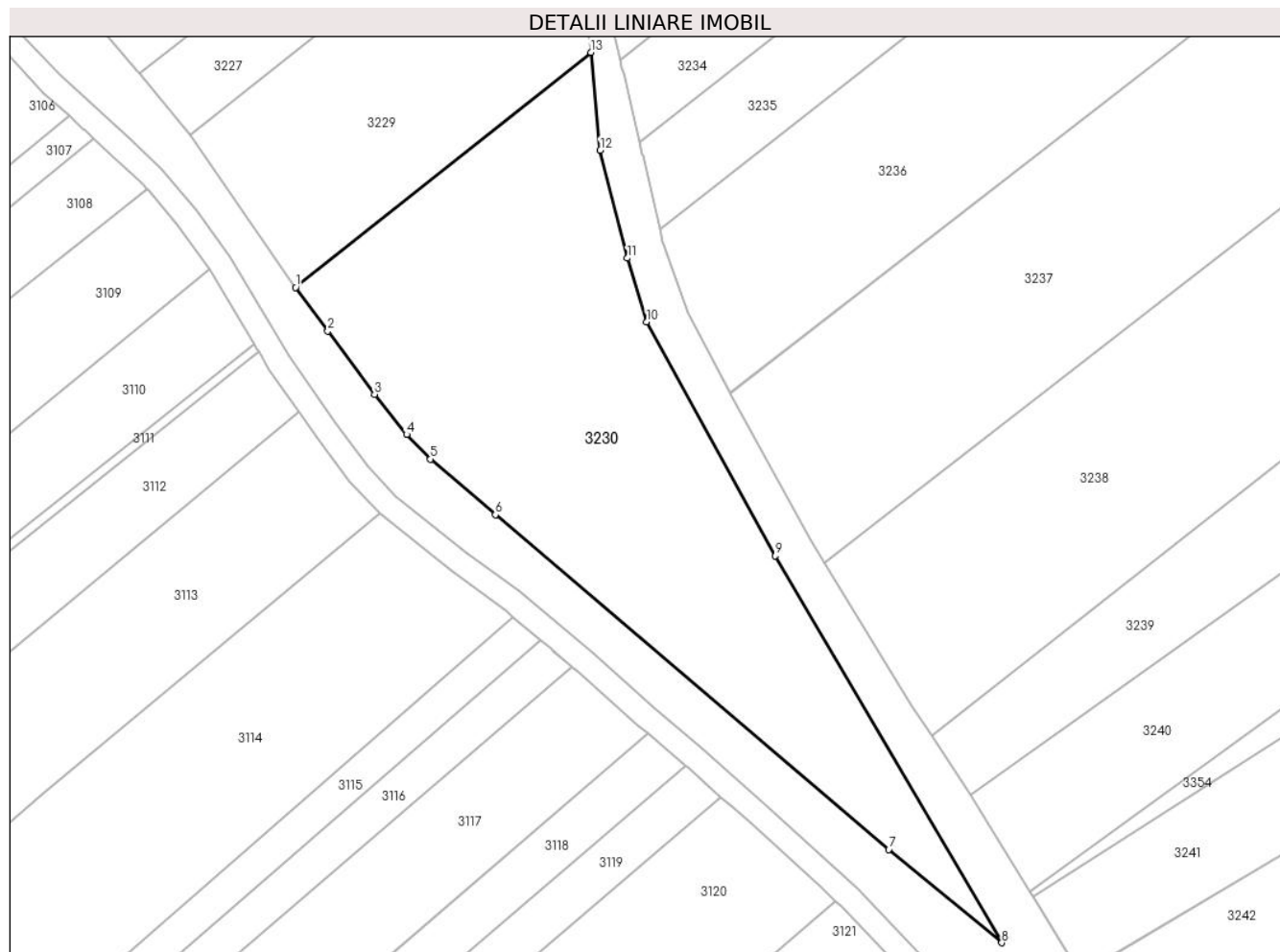
Inscrieri privind dezmembramintele dreptului de proprietate, drepturi reale de garanție și sarcini	Referințe
NU SUNT	

## Anexa Nr. 1 La Partea I

## Teren

Nr cadastral	Suprafața (mp)*	Observații / Referințe
	4.600	Imobilul s-a format din o parte a PF 1626, 1669/1, 1669/2, 1669/3, 1667/2 a comunei cadastrale Ipotesti.

\* Suprafața este determinată în planul de proiecție Stereo 70.



## Date referitoare la teren

Crt	Categorie folosință	Intra vilan	Suprafața (mp)	Tarla	Parcelă	Nr. topo	Observații / Referințe
1	arabil	DA	4.600	-	-	-	

## Lungime Segmente

1) Valorile lungimilor segmentelor sunt obținute din proiecție în plan.

Punct început	X / Y	Punct sfârșit	X / Y	Lungime segment (** (m)
1	595.203,814 680.214,508	2	595.209,223 680.207,154	9.129
2	595.209,223 680.207,154	3	595.217,048 680.196,573	13.16
3	595.217,048 680.196,573	4	595.222,452 680.189,825	8.645
4	595.222,452 680.189,825	5	595.226,453 680.185,712	5.738
5	595.226,453 680.185,712	6	595.237,312 680.176,383	14.316

Punct început	X / Y	Punct sfârșit	X / Y	Lungime segment (** (m)
6	595.237,312 680.176,383	7	595.303,269 680.120,257	86.605
7	595.303,269 680.120,257	8	595.322,218 680.104,621	24.567
8	595.322,218 680.104,621	9	595.284,226 680.169,496	75.181
9	595.284,226 680.169,496	10	595.262,698 680.208,7	44.726
10	595.262,698 680.208,7	11	595.259,441 680.219,39	11.175
11	595.259,441 680.219,39	12	595.254,908 680.237,485	18.654
12	595.254,908 680.237,485	13	595.253,322 680.253,886	16.478
13	595.253,322 680.253,886	1	595.203,814 680.214,508	63.259

\*\* Lungimile segmentelor sunt determinate în planul de proiecție Stereo 70 și sunt rotunjite la 1 milimetru.

\*\*\* Distanța dintre puncte este formată din segmente cumulate ce sunt mai mici decât valoarea 1 milimetru.





**DATE DESPRE IMOBILUL NR. 3231**

Oficiul de Cadastru și Publicitate Imobiliară SUCEAVA  
Biroul de Cadastru și Publicitate Imobiliară Suceava

**A. Partea I. Descrierea imobilului**

TEREN Intravilan

Adresa: Loc. Ipotesti, Jud. Suceava

Nr. Crt	Nr cadastral Nr. topografic	Suprafața* (mp)	Observații / Referințe
A1		8.175	Sector cadastral:34 Teren neimprejmuit; Imobilul s-a format din o parte a PF 1627, 1626, 1625, 1621, 1669/1, 1669/2, 1667/2, 1667/1, 1665/1, 1665/2 a comunei cadastrale Ipotesti.

**B. Partea II. Proprietari și acte**

Inscrieri privitoare la dreptul de proprietate și alte drepturi reale		Referințe
/		
Act Normativ nr. 7, din 13/03/1996 emis de PARLAMENTUL ROMANIEI (art. 13);		
B1	Inscrierea posesiei, drept de PROPRIETATE, dobândit prin Lege, cota actuala 1/1 1) NEIDENTIFICAT NEIDENTIFICAT	A1
B2	Se notează mențiunea de proprietar neidentificat.	A1

**C. Partea III. SARCINI .**

Inscrieri privind dezmembramintele dreptului de proprietate, drepturi reale de garanție și sarcini	Referințe
NU SUNT	

## Anexa Nr. 1 La Partea I

## Teren

Nr cadastral	Suprafața (mp)*	Observații / Referințe
	8.175	Imobilul s-a format din o parte a PF 1627, 1626, 1625, 1669/1, 1669/2, 1667/2, 1667/1, 1665/1, 1665/2 a comunei cadastrale Ipotesti.

\* Suprafața este determinată în planul de proiecție Stereo 70.



## Date referitoare la teren

Crt	Categorie folosință	Intra vilan	Suprafața (mp)	Tarla	Parcelă	Nr. topo	Observații / Referințe
1	altele	DA	8.175	-	-	-	Canal.

## Lungime Segmente

1) Valorile lungimilor segmentelor sunt obținute din proiecție în plan.

Punct început	X / Y	Punct sfârșit	X / Y	Lungime segment
1	595.072,39 680.370,425	2	595.067,459 680.377,637	8.737
4	595.054,205 680.396,04	5	595.053,642 680.392,072	4.008
7	595.050,623 680.386,352	8	595.052,5 680.381,413	5.284
10	595.068,777 680.362,913	11	595.078,356 680.351,343	15.021
13	595.089,809 680.334,568	14	595.093,307 680.328,74	6.797
2	595.067,459 680.377,637	3	595.055,135 680.394,749	21.088
5	595.053,642 680.392,072	6	595.051,687 680.387,558	4.919
8	595.052,5 680.381,413	9	595.057,066 680.376,33	6.833
11	595.078,356 680.351,343	12	595.086,518 680.340,117	13.88
14	595.093,307 680.328,74	15	595.098,292 680.322,818	7.741
3	595.055,135 680.394,749	4	595.054,205 680.396,04	1.591
6	595.051,687 680.387,558	7	595.050,623 680.386,352	1.608
9	595.057,066 680.376,33	10	595.068,777 680.362,913	17.809
12	595.086,518 680.340,117	13	595.089,809 680.334,568	6.452
15	595.098,292 680.322,818	16	595.103,62 680.317,933	7.228

Punct început	X / Y	Punct sfârșit	X / Y	Lungime segment	Punct început	X / Y	Punct sfârșit	X / Y	Lungime segment	Punct început	X / Y	Punct sfârșit	X / Y	Lungime segment
16	595.103,62 680.317,933	17	595.111,971 680.310,575	11.13	17	595.111,971 680.310,575	18	595.118,643 680.303,872	9.458	18	595.118,643 680.303,872	19	595.129,127 680.292,078	15.78
19	595.129,127 680.292,078	20	595.133,893 680.285,661	7.993	20	595.133,893 680.285,661	21	595.145,626 680.270,769	18.959	21	595.145,626 680.270,769	22	595.154,549 680.260,493	13.609
22	595.154,549 680.260,493	23	595.164,28 680.250,075	14.256	23	595.164,28 680.250,075	24	595.175,954 680.239,414	15.809	24	595.175,954 680.239,414	25	595.181,351 680.234,36	7.394
25	595.181,351 680.234,36	26	595.187,115 680.227,544	8.926	26	595.187,115 680.227,544	27	595.192,815 680.219,665	9.725	27	595.192,815 680.219,665	28	595.202,763 680.202,911	19.485
28	595.202,763 680.202,911	29	595.210,55 680.191,906	13.481	29	595.210,55 680.191,906	30	595.215,974 680.184,464	9.209	30	595.215,974 680.184,464	31	595.220,624 680.179,476	6.819
31	595.220,624 680.179,476	32	595.232,566 680.170,031	15.226	32	595.232,566 680.170,031	33	595.241,309 680.163,622	10.84	33	595.241,309 680.163,622	34	595.253,773 680.153,03	16.357
34	595.253,773 680.153,03	35	595.263,963 680.144,057	13.578	35	595.263,963 680.144,057	36	595.271,646 680.137,513	10.092	36	595.271,646 680.137,513	37	595.282,833 680.127,639	14.921
37	595.282,833 680.127,639	38	595.298,16 680.113,553	20.817	38	595.298,16 680.113,553	39	595.313,131 680.097,946	21.627	39	595.313,131 680.097,946	40	595.323,938 680.086,367	15.839
40	595.323,938 680.086,367	41	595.333,442 680.076,863	13.441	41	595.333,442 680.076,863	42	595.341,453 680.069,413	10.94	42	595.341,453 680.069,413	43	595.347,242 680.062,489	9.025
43	595.347,242 680.062,489	44	595.354,426 680.053,62	11.414	44	595.354,426 680.053,62	45	595.359,611 680.045,45	9.676	45	595.359,611 680.045,45	46	595.365,868 680.034,648	12.483
46	595.365,868 680.034,648	47	595.376,952 680.013,379	23.984	47	595.376,952 680.013,379	48	595.381,544 680.004,245	10.223	48	595.381,544 680.004,245	49	595.386,985 679.992,819	12.655
49	595.386,985 679.992,819	50	595.393,04 679.981,234	13.072	50	595.393,04 679.981,234	51	595.396,099 679.974,966	6.975	51	595.396,099 679.974,966	52	595.401,307 679.964,008	12.133
52	595.401,307 679.964,008	53	595.405,452 679.956,063	8.961	53	595.405,452 679.956,063	54	595.411,052 679.944,913	12.477	54	595.411,052 679.944,913	55	595.416,166 679.935,866	10.392
55	595.416,166 679.935,866	56	595.421,882 679.926,077	11.336	56	595.421,882 679.926,077	57	595.428,171 679.917,034	11.015	57	595.428,171 679.917,034	58	595.431,785 679.912,662	5.672
58	595.431,785 679.912,662	59	595.438,579 679.904,258	10.807	59	595.438,579 679.904,258	60	595.446,346 679.894,363	12.579	60	595.446,346 679.894,363	61	595.454,242 679.884,573	12.577
61	595.454,242 679.884,573	62	595.463,301 679.874,553	13.508	62	595.463,301 679.874,553	63	595.464,574 679.873,166	1.883	63	595.464,574 679.873,166	64	595.473,827 679.863,084	13.684
64	595.473,827 679.863,084	65	595.477,877 679.858,059	6.454	65	595.477,877 679.858,059	66	595.493,582 679.838,397	25.164	66	595.493,582 679.838,397	67	595.505,36 679.823,873	18.699
67	595.505,36 679.823,873	68	595.513,496 679.813,542	13.15	68	595.513,496 679.813,542	69	595.521,681 679.804,276	12.363	69	595.521,681 679.804,276	70	595.523,197 679.802,634	2.235
70	595.523,197 679.802,634	71	595.531,166 679.794,002	11.748	71	595.531,166 679.794,002	72	595.540,768 679.783,725	14.065	72	595.540,768 679.783,725	73	595.551,228 679.773,148	14.876
73	595.551,228 679.773,148	74	595.556,0 679.768,839	6.43	74	595.556,0 679.768,839	75	595.562,53 679.764,077	8.082	75	595.562,53 679.764,077	76	595.572,647 679.757,613	12.006
76	595.572,647 679.757,613	77	595.578,721 679.754,576	6.791	77	595.578,721 679.754,576	78	595.581,352 679.753,397	2.883	78	595.581,352 679.753,397	79	595.586,464 679.751,657	5.4
79	595.586,464 679.751,657	80	595.592,645 679.749,947	6.413	80	595.592,645 679.749,947	81	595.599,341 679.748,547	6.841	81	595.599,341 679.748,547	82	595.606,336 679.750,149	7.176
82	595.606,336 679.750,149	83	595.593,353 679.752,864	13.264	83	595.593,353 679.752,864	84	595.587,348 679.754,525	6.23	84	595.587,348 679.754,525	85	595.584,542 679.755,786	3.076
85	595.584,542 679.755,786	86	595.582,097 679.756,884	2.68	86	595.582,097 679.756,884	87	595.574,248 679.762,326	9.551	87	595.574,248 679.762,326	88	595.567,702 679.767,285	8.212
88	595.567,702 679.767,285	89	595.560,238 679.773,443	9.676	89	595.560,238 679.773,443	90	595.555,481 679.777,487	6.244	90	595.555,481 679.777,487	91	595.545,462 679.786,527	13.495
91	595.545,462 679.786,527	92	595.535,185 679.797,228	14.837	92	595.535,185 679.797,228	93	595.527,038 679.806,091	12.039	93	595.527,038 679.806,091	94	595.517,643 679.817,698	14.933
94	595.517,643 679.817,698	95	595.509,298 679.827,52	12.888	95	595.509,298 679.827,52	96	595.498,178 679.842,594	18.732	96	595.498,178 679.842,594	97	595.444,836 679.909,242	85.366
97	595.444,836 679.909,242	98	595.437,979 679.917,726	10.909	98	595.437,979 679.917,726	99	595.434,548 679.921,875	5.384	99	595.434,548 679.921,875	100	595.428,631 679.930,385	10.365
100	595.428,631 679.930,385	101	595.423,102 679.939,851	10.962	101	595.423,102 679.939,851	102	595.418,113 679.948,679	10.14	102	595.418,113 679.948,679	103	595.411,58 679.959,329	12.494
103	595.411,58 679.959,329	104	595.407,691 679.967,062	8.656	104	595.407,691 679.967,062	105	595.402,025 679.977,929	12.255	105	595.402,025 679.977,929	106	595.399,002 679.984,596	7.32
106	595.399,002 679.984,596	107	595.393,225 679.995,907	12.701	107	595.393,225 679.995,907	108	595.387,402 680.007,44	12.92	108	595.387,402 680.007,44	109	595.382,669 680.016,529	10.247
109	595.382,669 680.016,529	110	595.372,58 680.038,374	24.062	110	595.372,58 680.038,374	111	595.370,904 680.041,915	3.918	111	595.370,904 680.041,915	112	595.366,452 680.049,6	8.881
112	595.366,452 680.049,6	113	595.365,183 680.051,601	2.369	113	595.365,183 680.051,601	114	595.364,563 680.052,577	1.156	114	595.364,563 680.052,577	115	595.360,933 680.058,297	6.775

Punct început	X / Y	Punct sfârșit	X / Y	Lungime segment	Punct început	X / Y	Punct sfârșit	X / Y	Lungime segment	Punct început	X / Y	Punct sfârșit	X / Y	Lungime segment
115	595.360,933 680.058,297	116	595.349,544 680.076,415	21.4	116	595.349,544 680.076,415	117	595.346,071 680.081,941	6.527	117	595.346,071 680.081,941	118	595.345,283 680.083,227	1.508
118	595.345,283 680.083,227	119	595.335,478 680.099,225	18.764	119	595.335,478 680.099,225	120	595.335,386 680.099,376	0.177	120	595.335,386 680.099,376	121	595.326,972 680.113,105	16.102
121	595.326,972 680.113,105	122	595.326,86 680.113,286	0.213	122	595.326,86 680.113,286	123	595.317,019 680.129,344	18.834	123	595.317,019 680.129,344	124	595.317,005 680.129,367	0.027
124	595.317,005 680.129,367	125	595.310,495 680.139,343	11.912	125	595.310,495 680.139,343	126	595.307,139 680.144,485	6.14	126	595.307,139 680.144,485	127	595.292,497 680.168,233	27.899
127	595.292,497 680.168,233	128	595.289,966 680.172,338	4.823	128	595.289,966 680.172,338	129	595.276,759 680.196,775	27.778	129	595.276,759 680.196,775	130	595.276,736 680.196,817	0.048
130	595.276,736 680.196,817	131	595.269,593 680.210,344	15.297	131	595.269,593 680.210,344	132	595.265,48 680.221,558	11.944	132	595.265,48 680.221,558	133	595.265,366 680.222,049	0.504
133	595.265,366 680.222,049	134	595.264,878 680.224,152	2.159	134	595.264,878 680.224,152	135	595.262,009 680.236,511	12.688	135	595.262,009 680.236,511	136	595.261,965 680.236,698	0.192
136	595.261,965 680.236,698	137	595.261,465 680.238,854	2.213	137	595.261,465 680.238,854	138	595.258,807 680.250,3	11.751	138	595.258,807 680.250,3	139	595.258,554 680.251,392	1.121
139	595.258,554 680.251,392	140	595.258,535 680.251,474	0.084	140	595.258,535 680.251,474	141	595.258,263 680.252,647	1.204	141	595.258,263 680.252,647	142	595.256,668 680.259,516	7.052
142	595.256,668 680.259,516	143	595.256,635 680.259,685	0.172	143	595.256,635 680.259,685	144	595.256,401 680.260,867	1.205	144	595.256,401 680.260,867	145	595.256,398 680.260,884	0.017
145	595.256,398 680.260,884	146	595.256,161 680.262,083	1.222	146	595.256,161 680.262,083	147	595.254,166 680.272,171	10.283	147	595.254,166 680.272,171	148	595.254,074 680.272,474	0.317
148	595.254,074 680.272,474	149	595.248,788 680.289,845	18.157	149	595.248,788 680.289,845	150	595.247,758 680.289,025	1.317	150	595.247,758 680.289,025	151	595.253,071 680.256,48	32.976
151	595.253,071 680.256,48	152	595.253,322 680.253,886	2.606	152	595.253,322 680.253,886	153	595.254,908 680.237,485	16.478	153	595.254,908 680.237,485	154	595.259,441 680.219,39	18.654
154	595.259,441 680.219,39	155	595.262,698 680.208,7	11.175	155	595.262,698 680.208,7	156	595.284,226 680.169,496	44.726	156	595.284,226 680.169,496	157	595.322,218 680.104,621	75.181
157	595.322,218 680.104,621	158	595.303,269 680.120,257	24.567	158	595.303,269 680.120,257	159	595.237,312 680.176,383	86.605	159	595.237,312 680.176,383	160	595.226,453 680.185,712	14.316
160	595.226,453 680.185,712	161	595.222,452 680.189,825	5.738	161	595.222,452 680.189,825	162	595.217,048 680.196,573	8.645	162	595.217,048 680.196,573	163	595.209,223 680.207,154	13.16
163	595.209,223 680.207,154	164	595.203,814 680.214,508	9.129	164	595.203,814 680.214,508	165	595.203,625 680.214,75	0.307	165	595.203,625 680.214,75	166	595.186,211 680.240,071	30.731
166	595.186,211 680.240,071	167	595.186,182 680.240,113	0.051	167	595.186,182 680.240,113	168	595.177,605 680.250,337	13.345	168	595.177,605 680.250,337	169	595.177,255 680.250,755	0.545
169	595.177,255 680.250,755	170	595.168,728 680.260,921	13.269	170	595.168,728 680.260,921	171	595.162,987 680.267,765	8.933	171	595.162,987 680.267,765	172	595.154,738 680.277,598	12.835
172	595.154,738 680.277,598	173	595.154,355 680.278,055	0.596	173	595.154,355 680.278,055	174	595.150,275 680.282,919	6.349	174	595.150,275 680.282,919	175	595.146,762 680.287,107	5.466
175	595.146,762 680.287,107	176	595.142,189 680.292,559	7.116	176	595.142,189 680.292,559	177	595.141,578 680.293,287	0.95	177	595.141,578 680.293,287	178	595.136,831 680.298,946	7.386
178	595.136,831 680.298,946	179	595.136,76 680.299,025	0.106	179	595.136,76 680.299,025	180	595.136,597 680.299,205	0.243	180	595.136,597 680.299,205	181	595.133,503 680.302,637	4.621
181	595.133,503 680.302,637	182	595.129,668 680.306,889	5.726	182	595.129,668 680.306,889	183	595.129,625 680.306,937	0.064	183	595.129,625 680.306,937	184	595.128,887 680.307,755	1.102
184	595.128,887 680.307,755	185	595.122,279 680.315,083	9.867	185	595.122,279 680.315,083	186	595.121,742 680.315,679	0.802	186	595.121,742 680.315,679	187	595.113,002 680.325,37	13.05
187	595.113,002 680.325,37	188	595.112,369 680.326,072	0.945	188	595.112,369 680.326,072	189	595.096,358 680.343,826	23.907	189	595.096,358 680.343,826	190	595.091,342 680.349,388	7.49
190	595.091,342 680.349,388	191	595.091,337 680.349,394	0.008	191	595.091,337 680.349,394	192	595.086,172 680.355,122	7.713	192	595.086,172 680.355,122	193	595.086,122 680.355,173	0.071
193	595.086,122 680.355,173	194	595.078,804 680.362,603	10.429	194	595.078,804 680.362,603	195	595.072,39 680.370,425	10.115					

\*\* Lungimile segmentelor sunt determinate în planul de proiecție Stereo 70 și sunt rotunjite la 1 milimetru.

\*\*\* Distanța dintre puncte este formată din segmente cumulate ce sunt mai mici decât valoarea 1 milimetru.

**DATE DESPRE IMOBILUL NR. 3232**

Oficiul de Cadastru și Publicitate Imobiliară SUCEAVA  
Biroul de Cadastru și Publicitate Imobiliară Suceava

**A. Partea I. Descrierea imobilului**

TEREN Intravilan

Adresa: Loc. Ipotesti, Jud. Suceava

Nr. Crt	Nr cadastral Nr. topografic	Suprafața* (mp)	Observații / Referințe
A1		1.600	Sector cadastral:34 Teren neimprejmuit; Imobilul s-a format din o parte a PF 1665/1, 1665/2, 1667/1 a comunei cadastrale Ipotesti.

**B. Partea II. Proprietari și acte**

Inscrieri privitoare la dreptul de proprietate și alte drepturi reale		Referințe
/		
Act Normativ nr. 7, din 13/03/1996 emis de PARLAMENTUL ROMANIEI (art. 13);		
B1	Inscrierea posesiei, drept de PROPRIETATE, dobandit prin Lege, cota actuala 1/1 1) NEIDENTIFICAT NEIDENTIFICAT	A1
B2	Se notează mențiunea de proprietar neidentificat.	A1

**C. Partea III. SARCINI .**

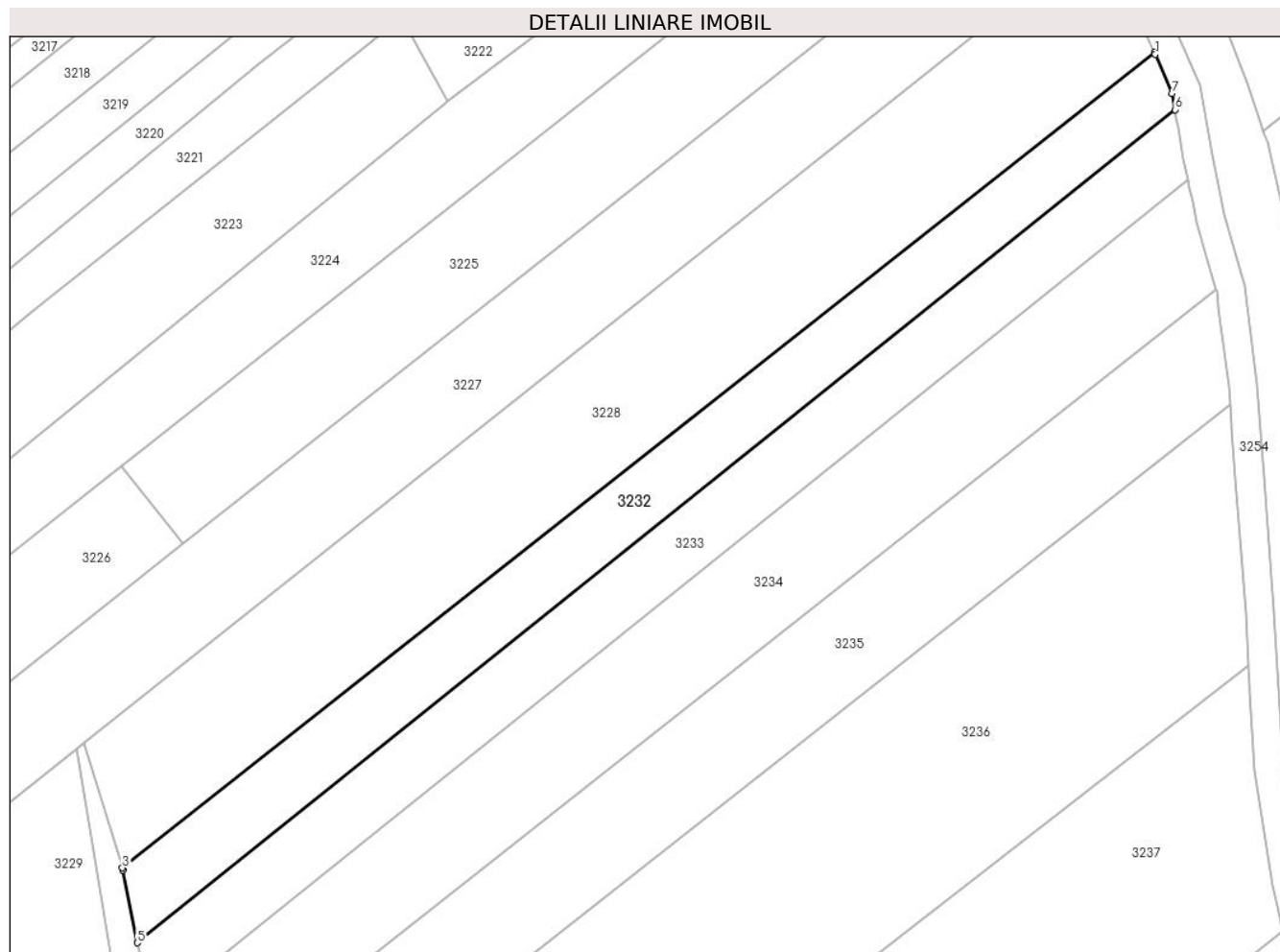
Inscrieri privind dezmembramintele dreptului de proprietate, drepturi reale de garanție și sarcini	Referințe
NU SUNT	

## Anexa Nr. 1 La Partea I

## Teren

Nr cadastral	Suprafața (mp)*	Observații / Referințe
	1.600	Imobilul s-a format din o parte a PF 1665/1, 1665/2, 1667/1 a comunei cadastrale Ipotești.

\* Suprafața este determinată în planul de proiecție Stereo 70.



## Date referitoare la teren

Crt	Categorie folosință	Intra vilan	Suprafața (mp)	Tarla	Parcelă	Nr. topo	Observații / Referințe
1	arabil	DA	1.600	-	-	-	

## Lungime Segmente

1) Valorile lungimilor segmentelor sunt obținute din proiecție în plan.

Punct început	X / Y	Punct sfârșit	X / Y	Lungime segment (** (m)
1	595.397,451 680.385,367	2	595.397,331 680.385,649	0.306
2	595.397,331 680.385,649	3	595.254,074 680.272,474	182.568
3	595.254,074 680.272,474	4	595.254,166 680.272,171	0.317
4	595.254,166 680.272,171	5	595.256,161 680.262,083	10.283
5	595.256,161 680.262,083	6	595.400,169 680.377,704	184.68

Punct început	X / Y	Punct sfârșit	X / Y	Lungime segment (** (m)
6	595.400,169 680.377,704	7	595.399,789 680.379,903	2.232
7	595.399,789 680.379,903	1	595.397,451 680.385,367	5.943

\*\* Lungimile segmentelor sunt determinate în planul de proiecție Stereo 70 și sunt rotunjite la 1 milimetru.

\*\*\* Distanța dintre puncte este formată din segmente cumulate ce sunt mai mici decât valoarea 1 milimetru.





**DATE DESPRE IMOBILUL NR. 3233**

Oficiul de Cadastru și Publicitate Imobiliară SUCEAVA  
Biroul de Cadastru și Publicitate Imobiliară Suceava

**A. Partea I. Descrierea imobilului**

TEREN Intravilan

Adresa: Loc. Ipotesti, Jud. Suceava

Nr. Crt	Nr cadastral Nr. topografic	Suprafața* (mp)	Observații / Referințe
A1		1.600	Sector cadastral:34 Teren neimprejmuit; Imobilul s-a format din o parte a PF 1675, 1665/1, 1667/1, 1667/2 a comunei cadastrale Ipotesti.

**B. Partea II. Proprietari și acte**

Inscrieri privitoare la dreptul de proprietate și alte drepturi reale	Referințe
/	
Act Administrativ nr. 764, din 24/10/1994 emis de CJSDPAT SUCEAVA;	
B1	A1
Intabulare, drept de PROPRIETATE, dobandit prin Reconstituire, cota actuala 1/1	
1) <b>HORBANIUC GHEORGHE DEFUNCT:Da</b>	

**C. Partea III. SARCINI .**

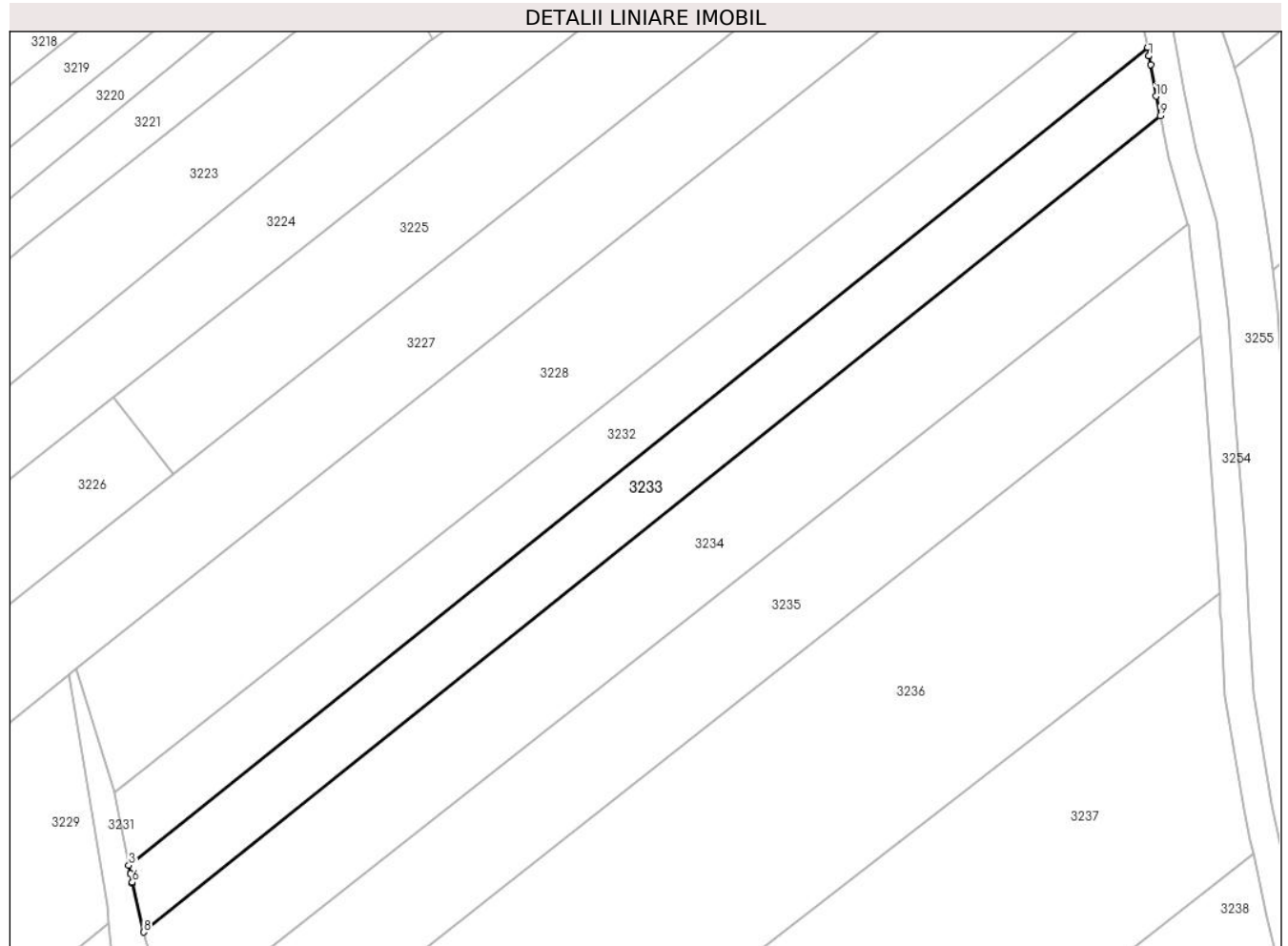
Inscrieri privind dezmembramintele dreptului de proprietate, drepturi reale de garanție și sarcini	Referințe
NU SUNT	

## Anexa Nr. 1 La Partea I

## Teren

Nr cadastral	Suprafața (mp)*	Observații / Referințe
	1.600	Imobilul s-a format din o parte a PF 1675, 1665/1, 1667/1, 1667/2 a comunei cadastrale Ipotești.

\* Suprafața este determinată în planul de proiecție Stereo 70.



## Date referitoare la teren

Crt	Categorie folosință	Intra vilan	Suprafața (mp)	Tarla	Parcelă	Nr. topo	Observații / Referințe
1	arabil	DA	1.600	-	-	-	

## Lungime Segmente

1) Valorile lungimilor segmentelor sunt obținute din proiecție în plan.

Punct început	X / Y	Punct sfârșit	X / Y	Lungime segment (** (m)
1	595.400,38 680.376,484	2	595.400,169 680.377,704	1.238
2	595.400,169 680.377,704	3	595.256,161 680.262,083	184.68
3	595.256,161 680.262,083	4	595.256,398 680.260,884	1.222
4	595.256,398 680.260,884	5	595.256,401 680.260,867	0.017
5	595.256,401 680.260,867	6	595.256,635 680.259,685	1.205

Punct început	X / Y	Punct sfârșit	X / Y	Lungime segment (** (m)
6	595.256,635 680.259,685	7	595.256,668 680.259,516	0.172
7	595.256,668 680.259,516	8	595.258,263 680.252,647	7.052
8	595.258,263 680.252,647	9	595.401,958 680.368,017	184.278
9	595.401,958 680.368,017	10	595.401,364 680.370,788	2.834
10	595.401,364 680.370,788	11	595.400,59 680.375,264	4.542
11	595.400,59 680.375,264	12	595.400,383 680.376,467	1.221
12	595.400,383 680.376,467	1	595.400,38 680.376,484	0.017

\*\* Lungimile segmentelor sunt determinate în planul de proiecție Stereo 70 și sunt rotunjite la 1 milimetru.

\*\*\* Distanța dintre puncte este formată din segmente cumulate ce sunt mai mici decât valoarea 1 milimetru.



**DATE DESPRE IMOBILUL NR. 3234**

Oficiul de Cadastru și Publicitate Imobiliară SUCEAVA  
Biroul de Cadastru și Publicitate Imobiliară Suceava

**A. Partea I. Descrierea imobilului**

TEREN Intravilan

Adresa: Loc. Ipotesti, Jud. Suceava

Nr. Crt	Nr cadastral Nr. topografic	Suprafața* (mp)	Observații / Referințe
A1		2.500	Sector cadastral:34 Teren neimprejmuit; Imobilul s-a format din o parte a PF 1675, 1667/1, 1667/2 a comunei cadastrale Ipotesti.

**B. Partea II. Proprietari și acte**

Inscrieri privitoare la dreptul de proprietate și alte drepturi reale	Referințe
/	
Act Notarial nr. 1808, din 01/07/2010 emis de NP ATANASOAEI PETRU;	
B1	A1
Intabulare, drept de PROPRIETATE, dobandit prin PARTAJ, cota actuala 1/1 1) MORAR CATRINA DEFUNCT:Da	

**C. Partea III. SARCINI .**


Inscrieri privind dezmembramintele dreptului de proprietate, drepturi reale de garanție și sarcini	Referințe
NU SUNT	

## Anexa Nr. 1 La Partea I

## Teren

Nr cadastral	Suprafața (mp)*	Observații / Referințe
	2.500	Imobilul s-a format din o parte a PF 1675, 1667/1, 1667/2 a comunei cadastrale Ipotesti.

\* Suprafața este determinată în planul de proiecție Stereo 70.



## Date referitoare la teren

Crt	Categorie folosință	Intra vilan	Suprafața (mp)	Tarla	Parcelă	Nr. topo	Observații / Referințe
1	arabil	DA	2.500	-	-	-	

## Lungime Segmente

1) Valorile lungimilor segmentelor sunt obținute din proiecție în plan.

Punct început	X / Y	Punct sfârșit	X / Y	Lungime segment (** (m)
1	595.402,623 680.364,916	2	595.402,468 680.365,642	0.742
2	595.402,468 680.365,642	3	595.402,213 680.366,83	1.215
3	595.402,213 680.366,83	4	595.401,958 680.368,017	1.214
4	595.401,958 680.368,017	5	595.258,263 680.252,647	184.278
5	595.258,263 680.252,647	6	595.258,535 680.251,474	1.204

Punct început	X / Y	Punct sfârșit	X / Y	Lungime segment (** (m)
6	595.258,535 680.251,474	7	595.258,554 680.251,392	0.084
7	595.258,554 680.251,392	8	595.258,807 680.250,3	1.121
8	595.258,807 680.250,3	9	595.261,465 680.238,854	11.751
9	595.261,465 680.238,854	10	595.405,864 680.352,73	183.899
10	595.405,864 680.352,73	11	595.403,209 680.362,185	9.821
11	595.403,209 680.362,185	1	595.402,623 680.364,916	2.793

\*\* Lungimile segmentelor sunt determinate în planul de proiecție Stereo 70 și sunt rotunjite la 1 milimetru.

\*\*\* Distanța dintre puncte este formată din segmente cumulate ce sunt mai mici decât valoarea 1 milimetru.





**DATE DESPRE IMOBILUL NR. 3235**

Oficiul de Cadastru și Publicitate Imobiliară SUCEAVA  
Biroul de Cadastru și Publicitate Imobiliară Suceava

**A. Partea I. Descrierea imobilului**

TEREN Intravilan

Adresa: Loc. Ipotesti, Jud. Suceava

Nr. Crt	Nr cadastral Nr. topografic	Suprafața* (mp)	Observații / Referințe
A1	32035	2.500	Sector cadastral:34 Teren neimprejmuit;

**B. Partea II. Proprietari și acte**

Inscrieri privitoare la dreptul de proprietate și alte drepturi reale		Referințe
<b>23152 / 28/06/2011</b>		
Act Notarial nr. contract de vânzare-cumpărare aut. nr. 784, din 27/06/2011 emis de BNP ANCA MARIA SUCEAVA;		
B3	Intabulare, drept de PROPRIETATE, dobandit prin Conventie, cota actuala 1/1 1) <b>SENCIUC DAN-NICULAI</b> 2) <b>SENCIUC E. STELA</b> , Lipsă CNP proprietar; sotii, bun comun	A1

**C. Partea III. SARCINI .**

Inscrieri privind dezmembramintele dreptului de proprietate, drepturi reale de garanție și sarcini	Referințe
NU SUNT	

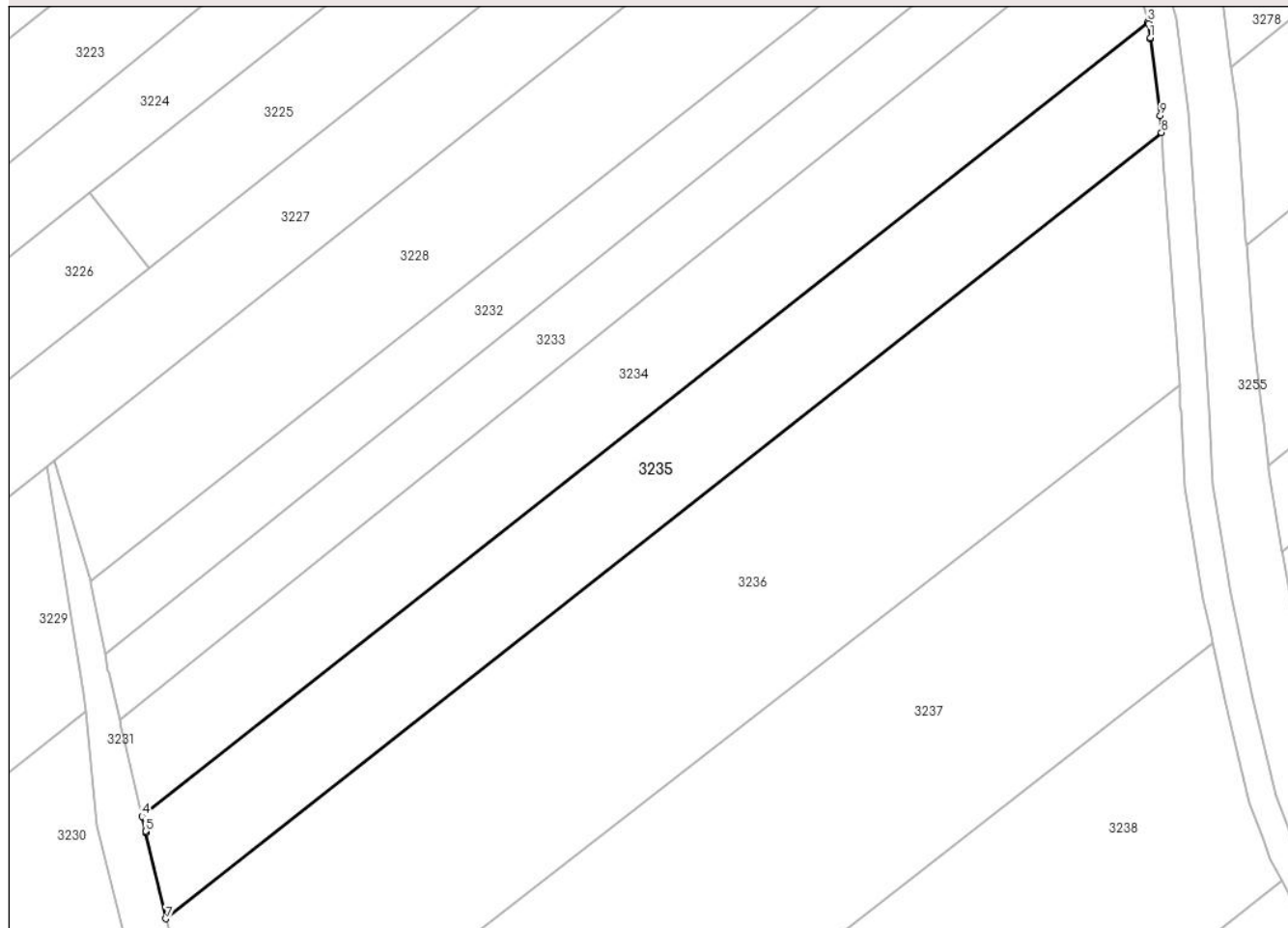
## Anexa Nr. 1 La Partea I

## Teren

Nr cadastral	Suprafața (mp)*	Observații / Referințe
32035	2.500	

\* Suprafața este determinată în planul de proiecție Stereo 70.

## DETALII LINIARE IMOBIL



## Date referitoare la teren

Crt	Categorie folosință	Intravilan	Suprafața (mp)	Tarla	Parcelă	Nr. topo	Observații / Referințe
1	arabil	DA	2.500	-	-	-	

## Lungime Segmente

1) Valorile lungimilor segmentelor sunt obținute din proiecție în plan.

Punct început	X / Y	Punct sfârșit	X / Y	Lungime segment (** (m)
1	595.406,196 680.350,441	2	595.405,938 680.352,465	2.04
2	595.405,938 680.352,465	3	595.405,864 680.352,73	0.275
3	595.405,864 680.352,73	4	595.261,465 680.238,854	183.899
4	595.261,465 680.238,854	5	595.261,965 680.236,698	2.213
5	595.261,965 680.236,698	6	595.262,009 680.236,511	0.192

Punct început	X / Y	Punct sfârșit	X / Y	Lungime segment (** (m)
6	595.262,009 680.236,511	7	595.264,878 680.224,152	12.688
7	595.264,878 680.224,152	8	595.407,784 680.336,85	181.997
8	595.407,784 680.336,85	9	595.407,613 680.339,312	2.468
9	595.407,613 680.339,312	10	595.406,221 680.350,24	11.016
10	595.406,221 680.350,24	1	595.406,196 680.350,441	0.203

\*\* Lungimile segmentelor sunt determinate în planul de proiecție Stereo 70 și sunt rotunjite la 1 milimetru.

\*\*\* Distanța dintre puncte este formată din segmente cumulate ce sunt mai mici decât valoarea 1 milimetru.



**DATE DESPRE IMOBILUL NR. 3236**

Oficiul de Cadastru și Publicitate Imobiliară SUCEAVA  
Biroul de Cadastru și Publicitate Imobiliară Suceava

**A. Partea I. Descrierea imobilului**

TEREN Intravilan

Adresa: Loc. Ipotesti, Jud. Suceava

Nr. Crt	Nr cadastral Nr. topografic	Suprafața* (mp)	Observații / Referințe
A1		5.200	Sector cadastral:34 Teren neimprejmuit; Imobilul s-a format din o parte a PF 1675, 1667/1, 1668/2, 1668/3 a comunei cadastrale Ipotesti.

**B. Partea II. Proprietari și acte**

Inscrieri privitoare la dreptul de proprietate și alte drepturi reale		Referințe
/		
Act Administrativ nr. 1096, din 17/04/1996 emis de CJSDPAT SUCEAVA;		
B1	Intabulare, drept de PROPRIETATE, dobandit prin Reconstituire, cota actuala 1/1 1) <b>ANTONEAC SILVIA</b> 2) <b>BUCACIUC DOINITA</b> , Lipsă CNP proprietar. 3) <b>STRUGARIU VALERIA</b> , Lipsă CNP proprietar.	A1

**C. Partea III. SARCINI .**

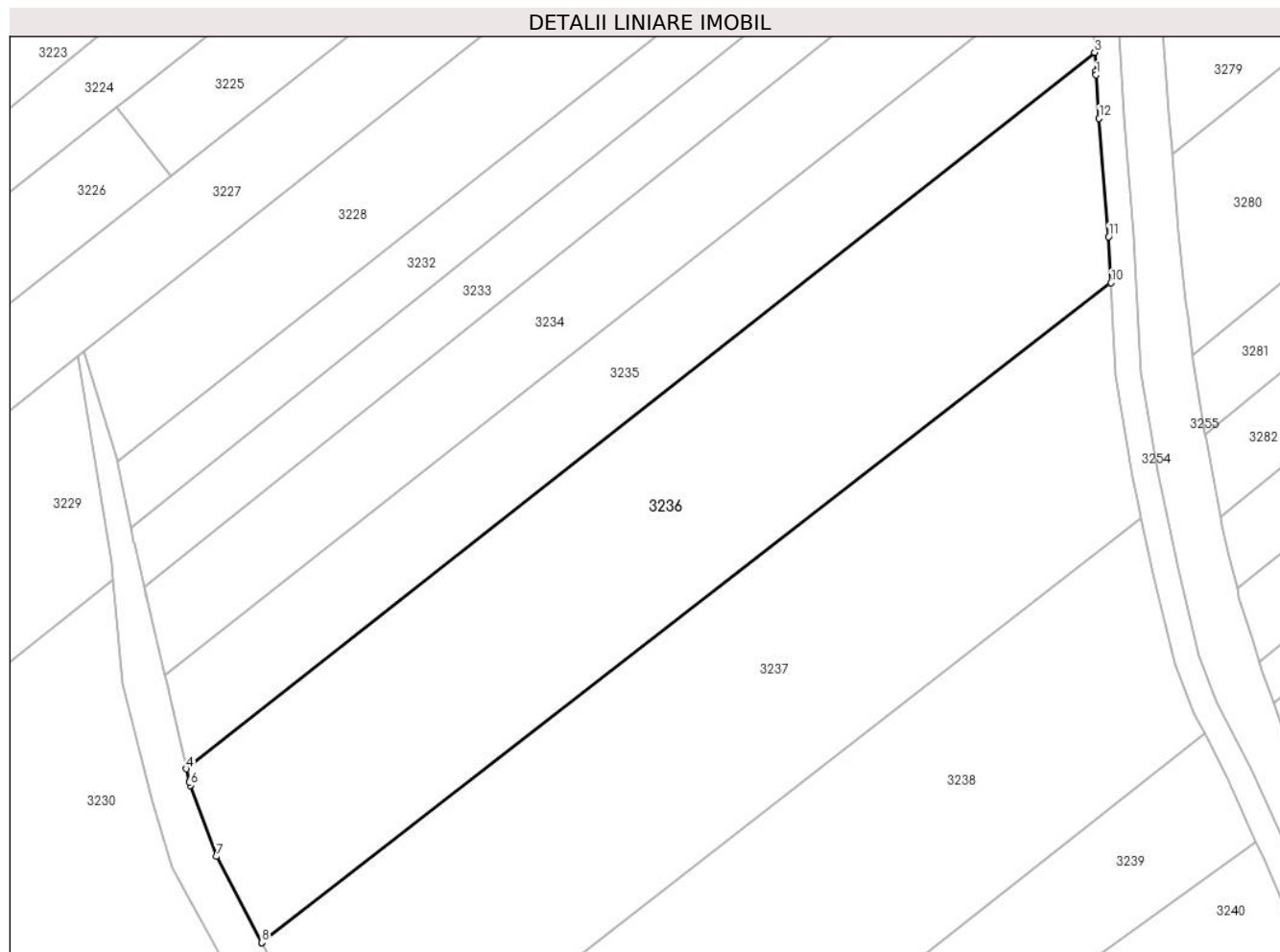
Inscrieri privind dezmembramintele dreptului de proprietate, drepturi reale de garanție și sarcini	Referințe
NU SUNT	

## Anexa Nr. 1 La Partea I

## Teren

Nr cadastral	Suprafața (mp)*	Observații / Referințe
	5.200	Imobilul s-a format din o parte a PF 1675, 1667/1, 1668/2, 1668/3 a comunei cadastrale Ipotesti.

\* Suprafața este determinată în planul de proiecție Stereo 70.



## Date referitoare la teren

Crt	Categorie folosință	Intra vilan	Suprafața (mp)	Tarla	Parcelă	Nr. topo	Observații / Referințe
1	arabil	DA	5.200	-	-	-	

## Lungime Segmente

1) Valorile lungimilor segmentelor sunt obținute din proiecție în plan.

Punct început	X / Y	Punct sfârșit	X / Y	Lungime segment (** (m)
1	595.408,028 680.333,344	2	595.407,99 680.333,894	0.551
2	595.407,99 680.333,894	3	595.407,784 680.336,85	2.963
3	595.407,784 680.336,85	4	595.264,878 680.224,152	181.997
4	595.264,878 680.224,152	5	595.265,366 680.222,049	2.159
5	595.265,366 680.222,049	6	595.265,48 680.221,558	0.504

Punct început	X / Y	Punct sfârșit	X / Y	Lungime segment (** (m)
6	595.265,48 680.221,558	7	595.269,593 680.210,344	11.944
7	595.269,593 680.210,344	8	595.276,736 680.196,817	15.297
8	595.276,736 680.196,817	9	595.276,759 680.196,775	0.048
9	595.276,759 680.196,775	10	595.410,346 680.300,612	169.197
10	595.410,346 680.300,612	11	595.409,958 680.307,871	7.269
11	595.409,958 680.307,871	12	595.408,506 680.326,467	18.653
12	595.408,506 680.326,467	1	595.408,028 680.333,344	6.894

\*\* Lungimile segmentelor sunt determinate în planul de proiecție Stereo 70 și sunt rotunjite la 1 milimetru.

\*\*\* Distanța dintre puncte este formată din segmente cumulate ce sunt mai mici decât valoarea 1 milimetru.





**DATE DESPRE IMOBILUL NR. 3237**

Oficiul de Cadastru și Publicitate Imobiliară SUCEAVA  
Biroul de Cadastru și Publicitate Imobiliară Suceava

**A. Partea I. Descrierea imobilului**

TEREN Intravilan

Adresa: Loc. Ipotești, Jud. Suceava

Nr. Crt	Nr cadastral Nr. topografic	Suprafața* (mp)	Observații / Referințe
A1		5.200	Sector cadastral:34 Teren neimprejmuit; Imobilul s-a format din o parte a PF 1626, 1669/1, 1670, 1668/3, 1675 a comunei cadastrale Ipotești.

**B. Partea II. Proprietari și acte**

Inscrieri privitoare la dreptul de proprietate și alte drepturi reale		Referințe
/		
Act Notarial nr. 10, din 23/01/2001 emis de NP LOSTUN ION;		
B1	Intabulare, drept de PROPRIETATE, dobandit prin Succesiune, cota actuala 4/24 1) <b>NEGRIUC NICOLAI</b> , Lipsă CNP proprietar.	A1
B2	Intabulare, drept de PROPRIETATE, dobandit prin Succesiune, cota actuala 1/24 1) <b>NEGRIUC CĂLIN-IOAN</b> , Lipsă CNP proprietar.	A1
B3	Intabulare, drept de PROPRIETATE, dobandit prin Succesiune, cota actuala 1/24 1) <b>PETRARU DIANA-VICTORIȚA</b> , Lipsă CNP proprietar.	A1
B4	Intabulare, drept de PROPRIETATE, dobandit prin Succesiune, cota actuala 1/24 1) <b>NEGRIUC ILIE</b> , Lipsă CNP proprietar.	A1
B5	Intabulare, drept de PROPRIETATE, dobandit prin Succesiune, cota actuala 1/24 1) <b>TUCHLEI MIHAELA-ELENA</b> , Lipsă CNP proprietar.	A1
B6	Intabulare, drept de PROPRIETATE, dobandit prin Succesiune, cota actuala 4/24 1) <b>SENCIUC GHEORGHE</b> , Lipsă CNP proprietar.	A1
B7	Intabulare, drept de PROPRIETATE, dobandit prin Succesiune, cota actuala 4/24 1) <b>DUMENCU EUFRUZINA DEFUNCT:Da</b>	A1
B8	Intabulare, drept de PROPRIETATE, dobandit prin Succesiune, cota actuala 4/24 1) <b>BRINZA FELICIA</b> , Lipsă CNP proprietar.	A1
B9	Intabulare, drept de PROPRIETATE, dobandit prin Succesiune, cota actuala 4/24 1) <b>GHIVNICI ILEANA</b>	A1

**C. Partea III. SARCINI .**

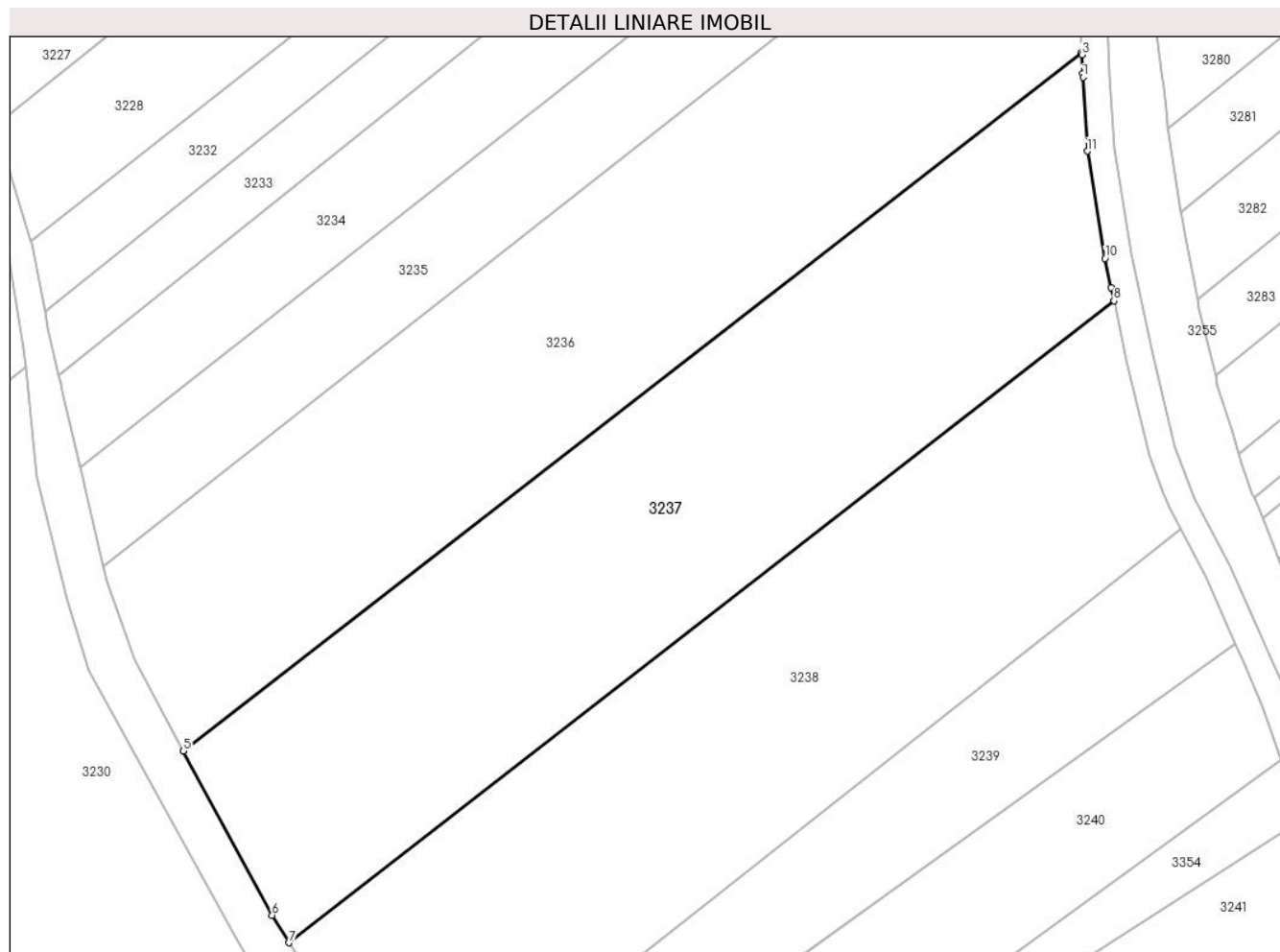
Inscrieri privind dezmembramintele dreptului de proprietate, drepturi reale de garanție și sarcini	Referințe
NU SUNT	

## Anexa Nr. 1 La Partea I

## Teren

Nr cadastral	Suprafața (mp)*	Observații / Referințe
	5.200	Imobilul s-a format din o parte a PF 1626, 1669/1, 1670, 1668/3, 1675 a comunei cadastrale Ipotești.

\* Suprafața este determinată în planul de proiecție Stereo 70.



## Date referitoare la teren

Crt	Categorie folosință	Intra vilan	Suprafața (mp)	Tarla	Parcelă	Nr. topo	Observații / Referințe
1	arabil	DA	5.200	-	-	-	

## Lungime Segmente

1) Valorile lungimilor segmentelor sunt obținute din proiecție în plan.

Punct început	X / Y	Punct sfârșit	X / Y	Lungime segment (** (m)
1	595.410,544 680.296,916	2	595.410,513 680.297,494	0.579
2	595.410,513 680.297,494	3	595.410,367 680.300,236	2.746
3	595.410,367 680.300,236	4	595.410,346 680.300,612	0.377
4	595.410,346 680.300,612	5	595.276,759 680.196,775	169.197
5	595.276,759 680.196,775	6	595.289,966 680.172,338	27.778

Punct început	X / Y	Punct sfârșit	X / Y	Lungime segment (** (m)
6	595.289,966 680.172,338	7	595.292,497 680.168,233	4.823
7	595.292,497 680.168,233	8	595.415,145 680.263,655	155.396
8	595.415,145 680.263,655	9	595.414,714 680.265,662	2.053
9	595.414,714 680.265,662	10	595.413,791 680.269,972	4.408
10	595.413,791 680.269,972	11	595.411,169 680.285,923	16.165
11	595.411,169 680.285,923	1	595.410,544 680.296,916	11.011

\*\* Lungimile segmentelor sunt determinate în planul de proiecție Stereo 70 și sunt rotunjite la 1 milimetru.

\*\*\* Distanța dintre puncte este formată din segmente cumulate ce sunt mai mici decât valoarea 1 milimetru.



**DATE DESPRE IMOBILUL NR. 3238**

Oficiul de Cadastru și Publicitate Imobiliară SUCEAVA  
Biroul de Cadastru și Publicitate Imobiliară Suceava

**A. Partea I. Descrierea imobilului**

TEREN Intravilan

Adresa: Loc. Ipotesti, Jud. Suceava

Nr. Crt	Nr cadastral Nr. topografic	Suprafața* (mp)	Observații / Referințe
A1	33521	5.000	Sector cadastral:34 Teren neimpregmuit;

**B. Partea II. Proprietari și acte**

Inscrieri privitoare la dreptul de proprietate și alte drepturi reale	Referințe
<b>43141 / 06/12/2013</b>	
Act Notarial nr. certificat de moștenitor nr. 157, din 31/10/2013 emis de BNP VALERIANA ILIE;	
B2	A1
Intabulare, drept de PROPRIETATE, dobandit prin Succesiune, cota actuala 1/1 1) DĂNILĂ RODICA	

**C. Partea III. SARCINI .**

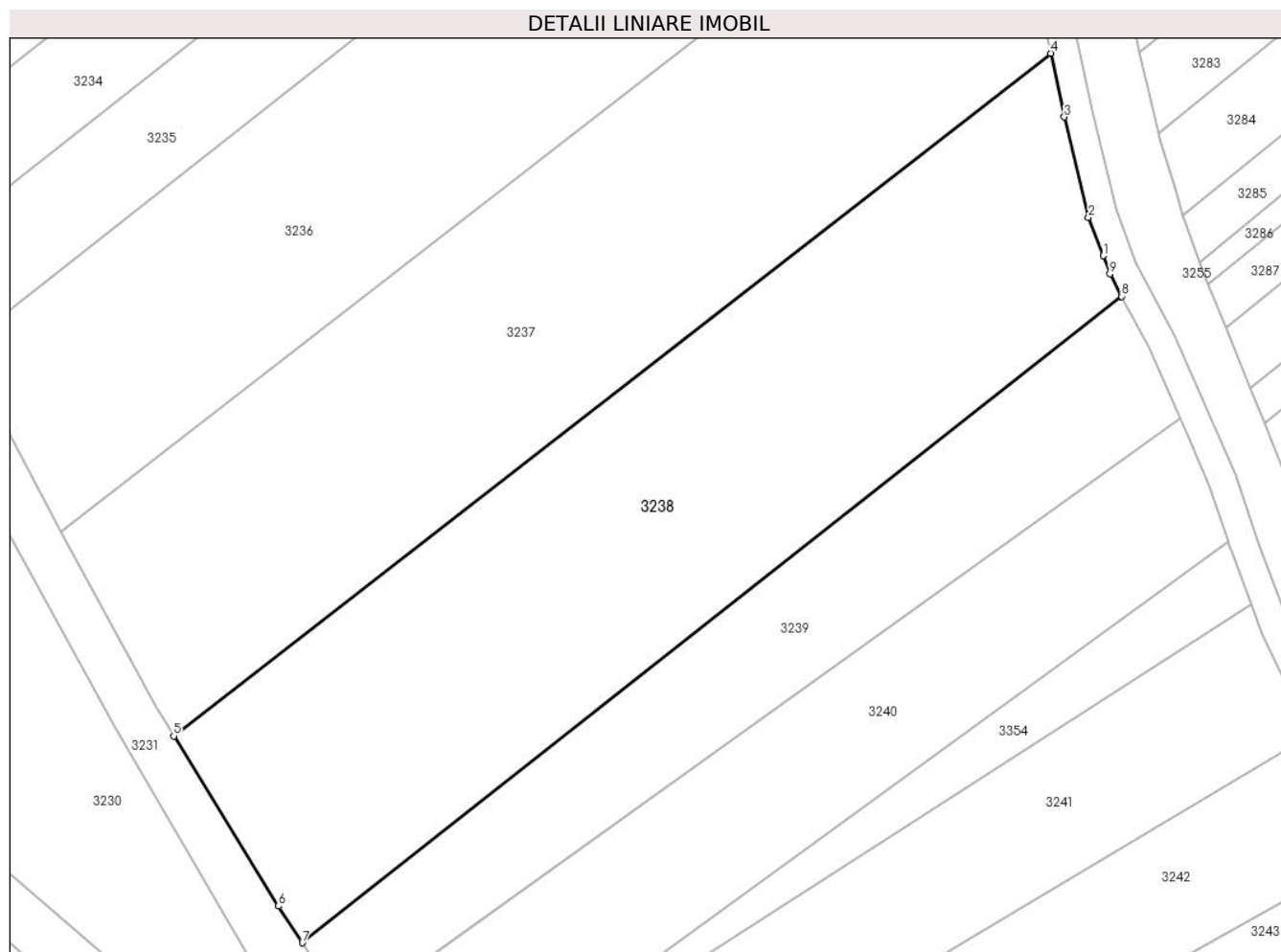
Inscrieri privind dezmembramintele dreptului de proprietate, drepturi reale de garanție și sarcini	Referințe
NU SUNT	

## Anexa Nr. 1 La Partea I

## Teren

Nr cadastral	Suprafața (mp)*	Observații / Referințe
33521	5.000	

\* Suprafața este determinată în planul de proiecție Stereo 70.



## Date referitoare la teren

Crt	Categorie folosință	Intravilan	Suprafața (mp)	Tarla	Parcelă	Nr. topo	Observații / Referințe
1	arabil	DA	5.000	-	-	-	

## Lungime Segmente

1) Valorile lungimilor segmentelor sunt obținute din proiecție în plan.

Punct început	X / Y	Punct sfârșit	X / Y	Lungime segment (** (m)
1	595.422,469 680.235,335	2	595.420,427 680.240,721	5.76
2	595.420,427 680.240,721	3	595.417,053 680.254,75	14.429
3	595.417,053 680.254,75	4	595.415,145 680.263,655	9.107
4	595.415,145 680.263,655	5	595.292,497 680.168,233	155.396
5	595.292,497 680.168,233	6	595.307,139 680.144,485	27.899

Punct început	X / Y	Punct sfârșit	X / Y	Lungime segment (** (m)
6	595.307,139 680.144,485	7	595.310,495 680.139,343	6.14
7	595.310,495 680.139,343	8	595.425,071 680.229,674	145.902
8	595.425,071 680.229,674	9	595.423,421 680.232,822	3.554
9	595.423,421 680.232,822	1	595.422,469 680.235,335	2.687

\*\* Lungimile segmentelor sunt determinate în planul de proiecție Stereo 70 și sunt rotunjite la 1 milimetru.

\*\*\* Distanța dintre puncte este formată din segmente cumulate ce sunt mai mici decât valoarea 1 milimetru.





**DATE DESPRE IMOBILUL NR. 3239**

Oficiul de Cadastru și Publicitate Imobiliară SUCEAVA  
Biroul de Cadastru și Publicitate Imobiliară Suceava

**A. Partea I. Descrierea imobilului**

TEREN Intravilan

Adresa: Loc. Ipotesti, Jud. Suceava

Nr. Crt	Nr cadastral Nr. topografic	Suprafața* (mp)	Observații / Referințe
A1		2.200	Sector cadastral:34 Teren neimprejmuit; Imobilul s-a format din o parte a PF 1671, 1626 a comunei cadastrale Ipotesti.

**B. Partea II. Proprietari și acte**

Inscrieri privitoare la dreptul de proprietate și alte drepturi reale		Referințe
/		
Act Normativ nr. 7, din 13/03/1996 emis de PARLAMENTUL ROMANIEI (art. 13);		
B1	Inscrierea posesiei, drept de PROPRIETATE, dobandit prin Lege, cota actuala 1/1 1) <b>NEIDENTIFICAT NEIDENTIFICAT</b>	A1
B2	Se notează mențiunea de proprietar neidentificat.	A1

**C. Partea III. SARCINI .**

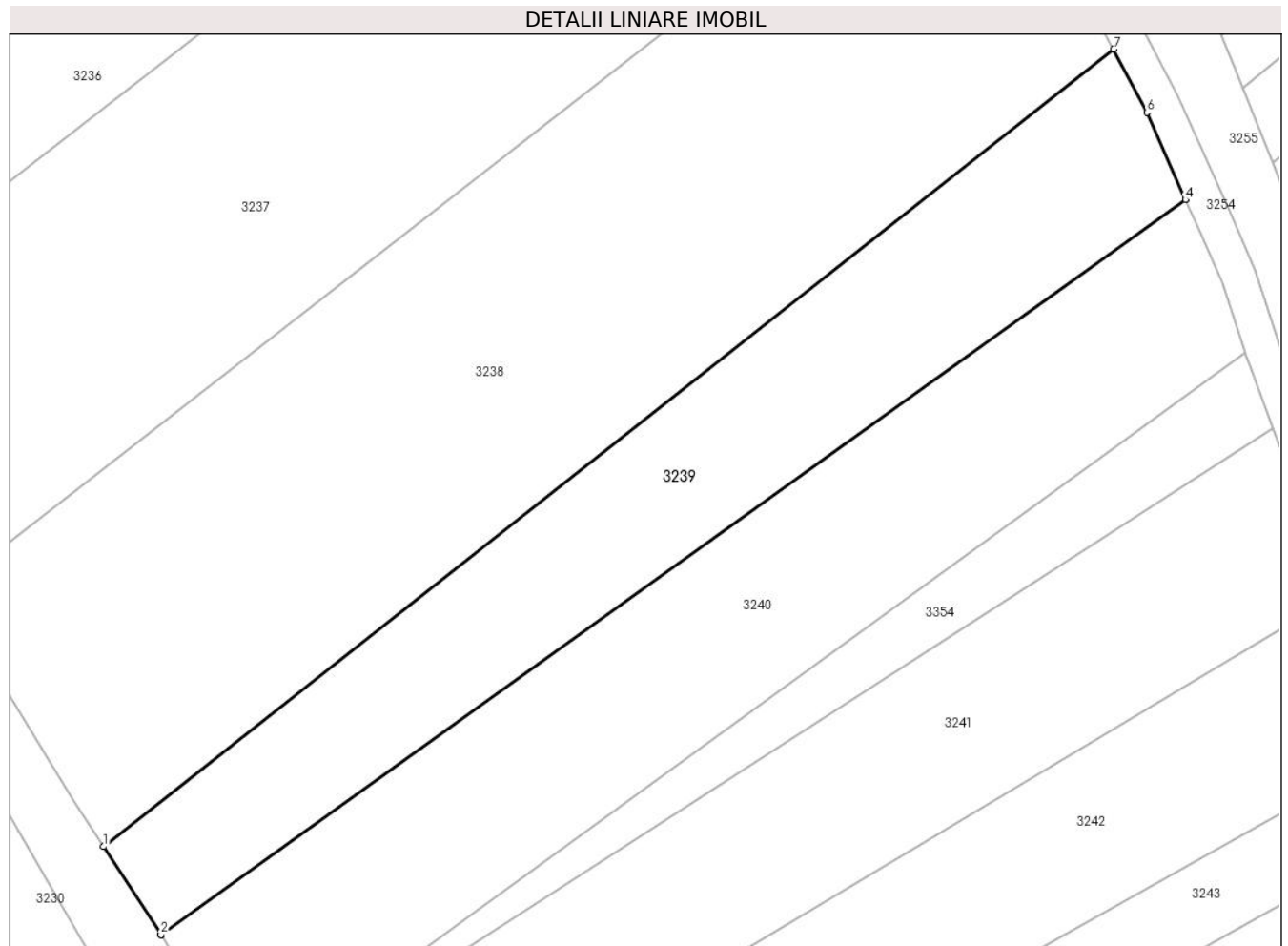
Inscrieri privind dezmembramintele dreptului de proprietate, drepturi reale de garanție și sarcini	Referințe
NU SUNT	

## Anexa Nr. 1 La Partea I

## Teren

Nr cadastral	Suprafața (mp)*	Observații / Referințe
	2.200	Imobilul s-a format din o parte a PF 1671, 1626 a comunei cadastrale Ipotești.

\* Suprafața este determinată în planul de proiecție Stereo 70.



## Date referitoare la teren

Crt	Categorie folosință	Intravilan	Suprafața (mp)	Tarla	Parcelă	Nr. topo	Observații / Referințe
1	arabil	DA	2.200	-	-	-	

## Lungime Segmente

1) Valorile lungimilor segmentelor sunt obținute din proiecție în plan.

Punct început	X / Y	Punct sfârșit	X / Y	Lungime segment (** (m)
1	595.310,495 680.139,343	2	595.317,005 680.129,367	11.912
2	595.317,005 680.129,367	3	595.317,019 680.129,344	0.027
3	595.317,019 680.129,344	4	595.433,202 680.212,614	142.942
4	595.433,202 680.212,614	5	595.433,191 680.212,639	0.027
5	595.433,191 680.212,639	6	595.428,826 680.222,509	10.792

Punct început	X / Y	Punct sfârșit	X / Y	Lungime segment (** (m)
6	595.428,826 680.222,509	7	595.425,071 680.229,674	8.089
7	595.425,071 680.229,674	1	595.310,495 680.139,343	145.902

\*\* Lungimile segmentelor sunt determinate în planul de proiecție Stereo 70 și sunt rotunjite la 1 milimetru.

\*\*\* Distanța dintre puncte este formată din segmente cumulate ce sunt mai mici decât valoarea 1 milimetru.



**DATE DESPRE IMOBILUL NR. 3240**

Oficiul de Cadastru și Publicitate Imobiliară SUCEAVA  
Biroul de Cadastru și Publicitate Imobiliară Suceava

**A. Partea I. Descrierea imobilului**

TEREN Intravilan

Adresa: Loc. Ipotesti, Jud. Suceava, TARLA GURA BAHNEI

Nr. Crt	Nr cadastral Nr. topografic	Suprafața* (mp)	Observații / Referințe
A1	34336	2.600	Sector cadastral:34 Teren neimprejmuit;

**B. Partea II. Proprietari și acte**

Inscrieri privitoare la dreptul de proprietate și alte drepturi reale		Referințe
<b>58771 / 30/08/2022</b>		
Act Notarial nr. contract de donație aut. nr. 2549, din 29/08/2022 emis de N.P. CURCA GABRIELA IULIANA;		
B8	Intabulare, drept de PROPRIETATE, dobandit prin Conventie, cota actuala 1/1 1) GULICIUC VICTOR IOAN	A1

**C. Partea III. SARCINI .**

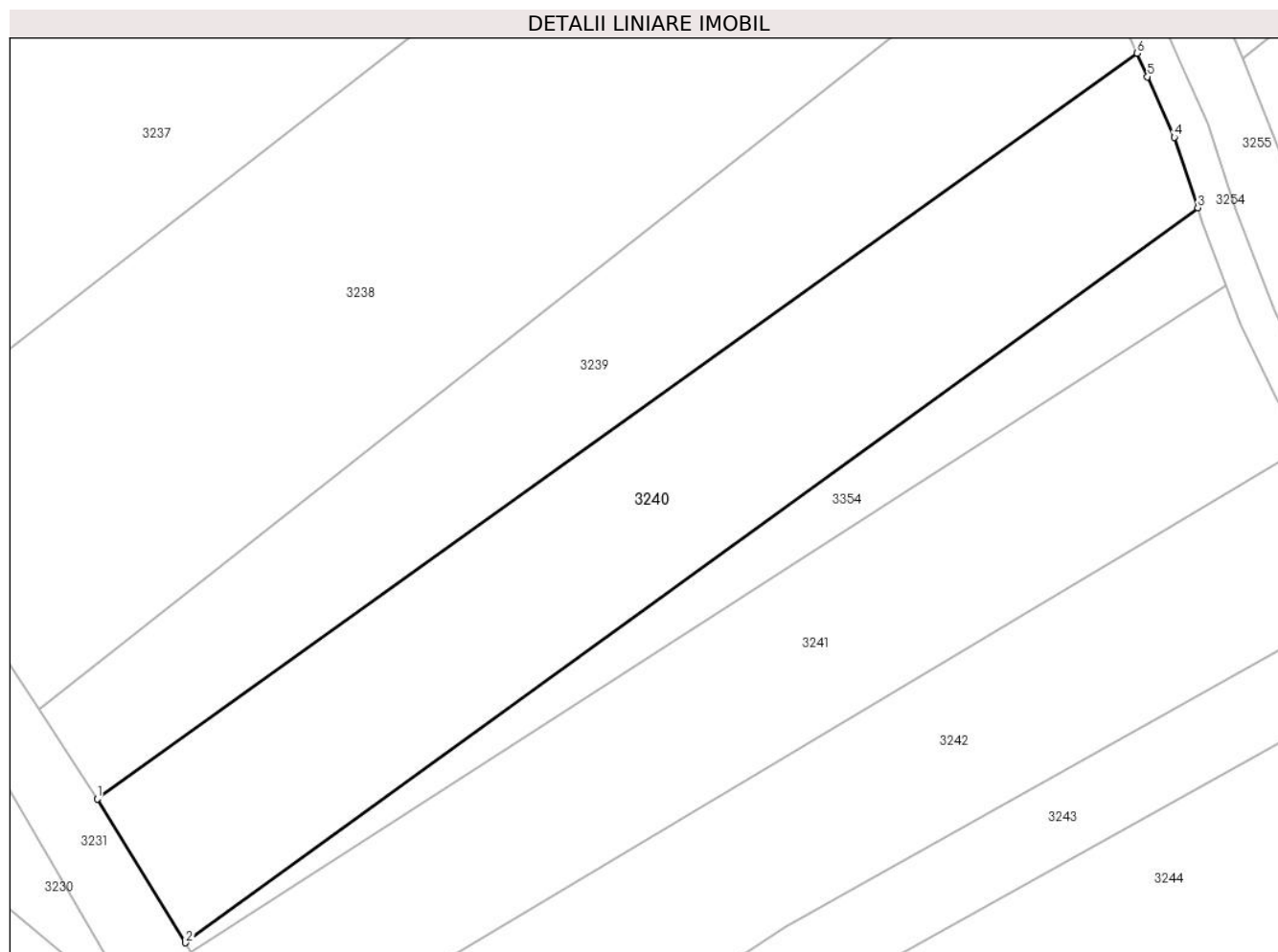
Inscrieri privind dezmembramintele dreptului de proprietate, drepturi reale de garanție și sarcini	Referințe
NU SUNT	

## Anexa Nr. 1 La Partea I

## Teren

Nr cadastral	Suprafața (mp)*	Observații / Referințe
34336	2.600	

\* Suprafața este determinată în planul de proiecție Stereo 70.



## Date referitoare la teren

Crt	Categorie folosință	Intravilan	Suprafața (mp)	Tarla	Parcelă	Nr. topo	Observații / Referințe
1	arabil	DA	2.600	-	-	-	

## Lungime Segmente

1) Valorile lungimilor segmentelor sunt obținute din proiecție în plan.

Punct început	X / Y	Punct sfârșit	X / Y	Lungime segment (** (m)
1	595.317,019 680.129,344	2	595.326,86 680.113,286	18.834
2	595.326,86 680.113,286	3	595.439,979 680.195,371	139.764
3	595.439,979 680.195,371	4	595.437,357 680.203,239	8.293
4	595.437,357 680.203,239	5	595.434,365 680.209,985	7.38
5	595.434,365 680.209,985	6	595.433,202 680.212,614	2.875

Punct început	X / Y	Punct sfârşit	X / Y	Lungime segment (** (m)
6	595.433,202 680.212,614	1	595.317,019 680.129,344	142.942

\*\* Lungimile segmentelor sunt determinate în planul de proiecţie Stereo 70 şi sunt rotunjite la 1 milimetru.

\*\*\* Distanţa dintre puncte este formată din segmente cumulate ce sunt mai mici decât valoarea 1 milimetru.





**DATE DESPRE IMOBILUL NR. 3241**

Oficiul de Cadastru și Publicitate Imobiliară SUCEAVA  
Biroul de Cadastru și Publicitate Imobiliară Suceava

**A. Partea I. Descrierea imobilului**

TEREN Intravilan

Adresa: Loc. Ipotesti, Jud. Suceava

Nr. Crt	Nr cadastral Nr. topografic	Suprafața* (mp)	Observații / Referințe
A1	49167	2.400	Sector cadastral:34 Teren neimprejmuit;

**B. Partea II. Proprietari și acte**

Inscrieri privitoare la dreptul de proprietate și alte drepturi reale		Referințe
<b>4578 / 23/01/2024</b>		
Act Notarial nr. 2370, din 14/09/2004 emis de BNP ADELA IVASCU;		
B8	Intabulare, drept de PROPRIETATE, dobandit prin PARTAJ, cota actuala 1/1 1) BUCACIUC MARIA, Lipsă CNP proprietar.	A1

**C. Partea III. SARCINI .**

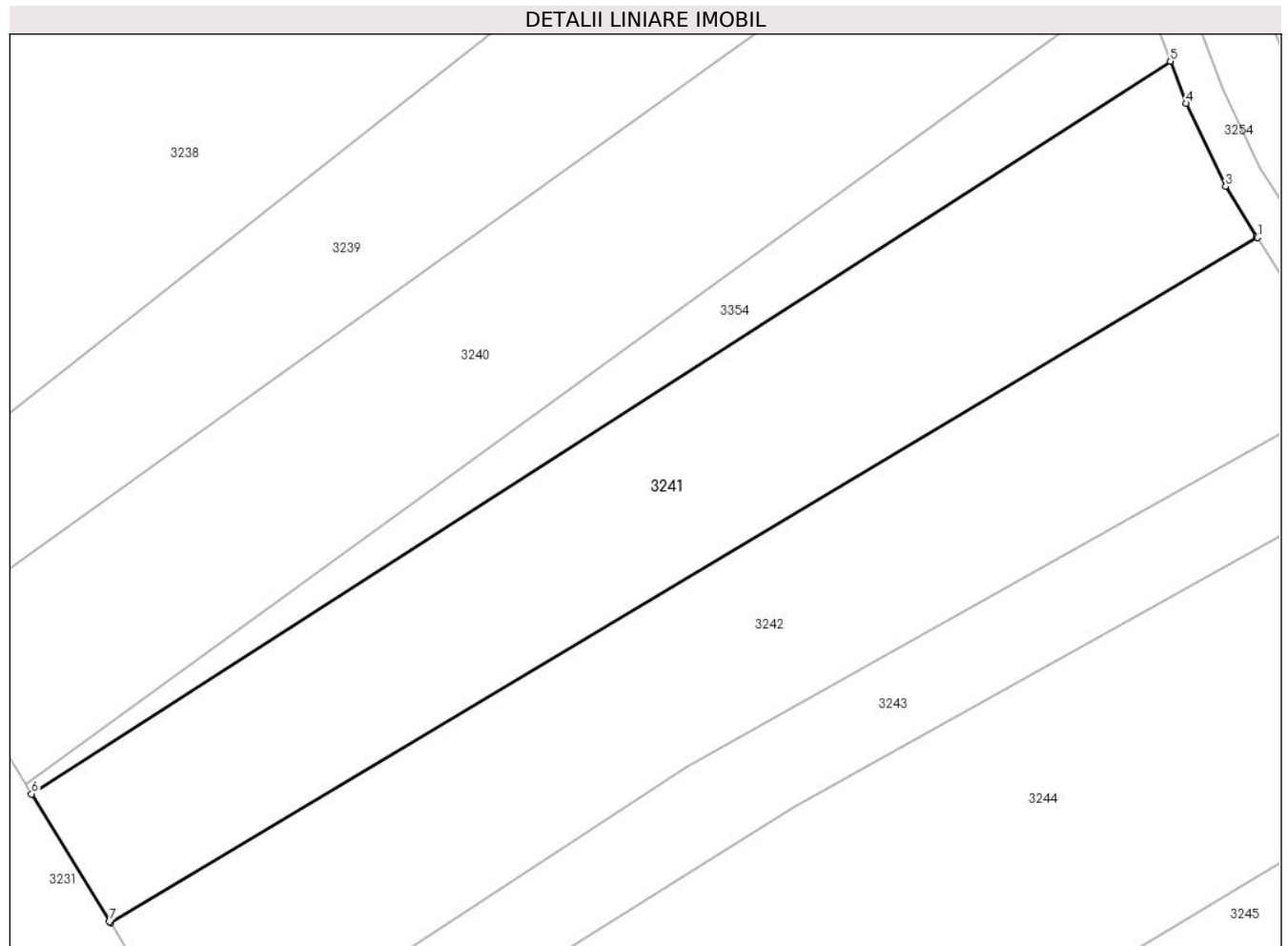
Inscrieri privind dezmembramintele dreptului de proprietate, drepturi reale de garanție și sarcini	Referințe
NU SUNT	

## Anexa Nr. 1 La Partea I

## Teren

Nr cadastral	Suprafața (mp)*	Observații / Referințe
49167	2.400	

\* Suprafața este determinată în planul de proiecție Stereo 70.



## Date referitoare la teren

Crt	Categorie folosință	Intravilan	Suprafața (mp)	Tarla	Parcelă	Nr. topo	Observații / Referințe
1	arabil	DA	2.400	-	-	-	

## Lungime Segmente

1) Valorile lungimilor segmentelor sunt obținute din proiecție în plan.

Punct început	X / Y	Punct sfârșit	X / Y	Lungime segment (** (m)
1	595.452,055 680.168,799	2	595.451,961 680.168,949	0.177
2	595.451,961 680.168,949	3	595.448,814 680.173,966	5.922
3	595.448,814 680.173,966	4	595.444,802 680.182,401	9.341
4	595.444,802 680.182,401	5	595.443,183 680.186,696	4.59
5	595.443,183 680.186,696	6	595.327,454 680.112,318	137.569

Punct început	X / Y	Punct sfârșit	X / Y	Lungime segment (** (m)
6	595.327,454 680.112,318	7	595.335,386 680.099,376	15.18
7	595.335,386 680.099,376	8	595.335,478 680.099,225	0.177
8	595.335,478 680.099,225	1	595.452,055 680.168,799	135.76

\*\* Lungimile segmentelor sunt determinate în planul de proiecție Stereo 70 și sunt rotunjite la 1 milimetru.

\*\*\* Distanța dintre puncte este formată din segmente cumulate ce sunt mai mici decât valoarea 1 milimetru.



**DATE DESPRE IMOBILUL NR. 3242**

Oficiul de Cadastru și Publicitate Imobiliară SUCEAVA  
Biroul de Cadastru și Publicitate Imobiliară Suceava

**A. Partea I. Descrierea imobilului**

TEREN Intravilan

Nr. CF vechi:3382  
Nr. cadastral vechi:3049

Adresa: Loc. Ipotesti, Jud. Suceava

Nr. Crt	Nr cadastral Nr. topografic	Suprafața* (mp)	Observații / Referințe
A1	31804	2.371	Sector cadastral:34 Teren neimprejmuit;

**B. Partea II. Proprietari și acte**

Inscrieri privitoare la dreptul de proprietate și alte drepturi reale	Referințe
<b>556 / 11/01/2011</b>	
Act Notarial nr. contract de donatie imobil nr. 182, din 06/01/2011 emis de BNP ILIE VALERIANA;	
B8	A1
Intabulare, drept de PROPRIETATE, dobandit prin Conventie, cota actuala 1/1	
1) GULEI PETRU	

**C. Partea III. SARCINI .**

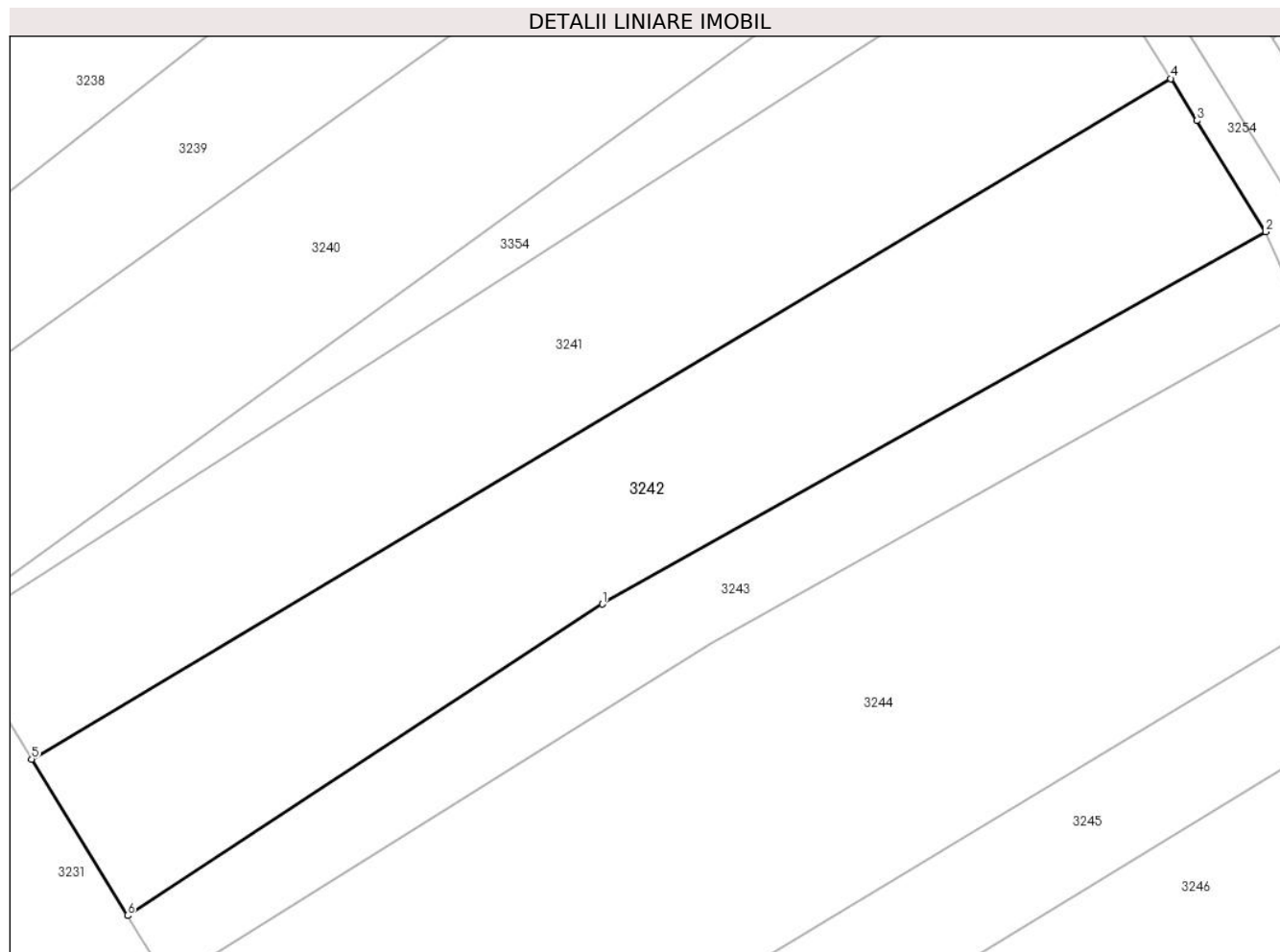
Inscrieri privind dezmembramintele dreptului de proprietate, drepturi reale de garanție și sarcini	Referințe
NU SUNT	

## Anexa Nr. 1 La Partea I

## Teren

Nr cadastral	Suprafața (mp)*	Observații / Referințe
31804	2.371	

\* Suprafața este determinată în planul de proiecție Stereo 70.



## Date referitoare la teren

Crt	Categorie folosință	Intravilan	Suprafața (mp)	Tarla	Parcelă	Nr. topo	Observații / Referințe
1	arabil	DA	2.371	-	-	-	

## Lungime Segmente

1) Valorile lungimilor segmentelor sunt obținute din proiecție în plan.

Punct început	X / Y	Punct sfârșit	X / Y	Lungime segment (** (m)
1	595.393,906 680.115,07	2	595.461,785 680.153,123	77.818
2	595.461,785 680.153,123	3	595.454,747 680.164,505	13.382
3	595.454,747 680.164,505	4	595.452,055 680.168,799	5.068
4	595.452,055 680.168,799	5	595.335,478 680.099,225	135.76
5	595.335,478 680.099,225	6	595.345,283 680.083,227	18.764

Punct început	X / Y	Punct sfârșit	X / Y	Lungime segment (** (m)
6	595.345,283 680.083,227	1	595.393,906 680.115,07	58.122

\*\* Lungimile segmentelor sunt determinate în planul de proiecție Stereo 70 și sunt rotunjite la 1 milimetru.

\*\*\* Distanța dintre puncte este formată din segmente cumulate ce sunt mai mici decât valoarea 1 milimetru.





**DATE DESPRE IMOBILUL NR. 3243**

Oficiul de Cadastru și Publicitate Imobiliară SUCEAVA  
Biroul de Cadastru și Publicitate Imobiliară Suceava

**A. Partea I. Descrierea imobilului**

TEREN Intravilan

Adresa: Loc. Ipotești, Jud. Suceava

Nr. Crt	Nr cadastral Nr. topografic	Suprafața* (mp)	Observații / Referințe
A1		1.200	Sector cadastral:34 Teren neimprejmuit; Imobilul s-a format din o parte a PF 1625, 1672, 1673, 1674/1 a comunei cadastrale Ipotești.

**B. Partea II. Proprietari și acte**

Inscrieri privitoare la dreptul de proprietate și alte drepturi reale		Referințe
/		
Act Normativ nr. 7, din 13/03/1996 emis de PARLAMENTUL ROMANIEI (art. 13);		
B1	Inscrierea posesiei, drept de PROPRIETATE, dobândit prin Lege, cota actuala 1/1 1) NEIDENTIFICAT NEIDENTIFICAT	A1
B2	Se notează mențiunea de proprietar neidentificat.	A1

**C. Partea III. SARCINI .**

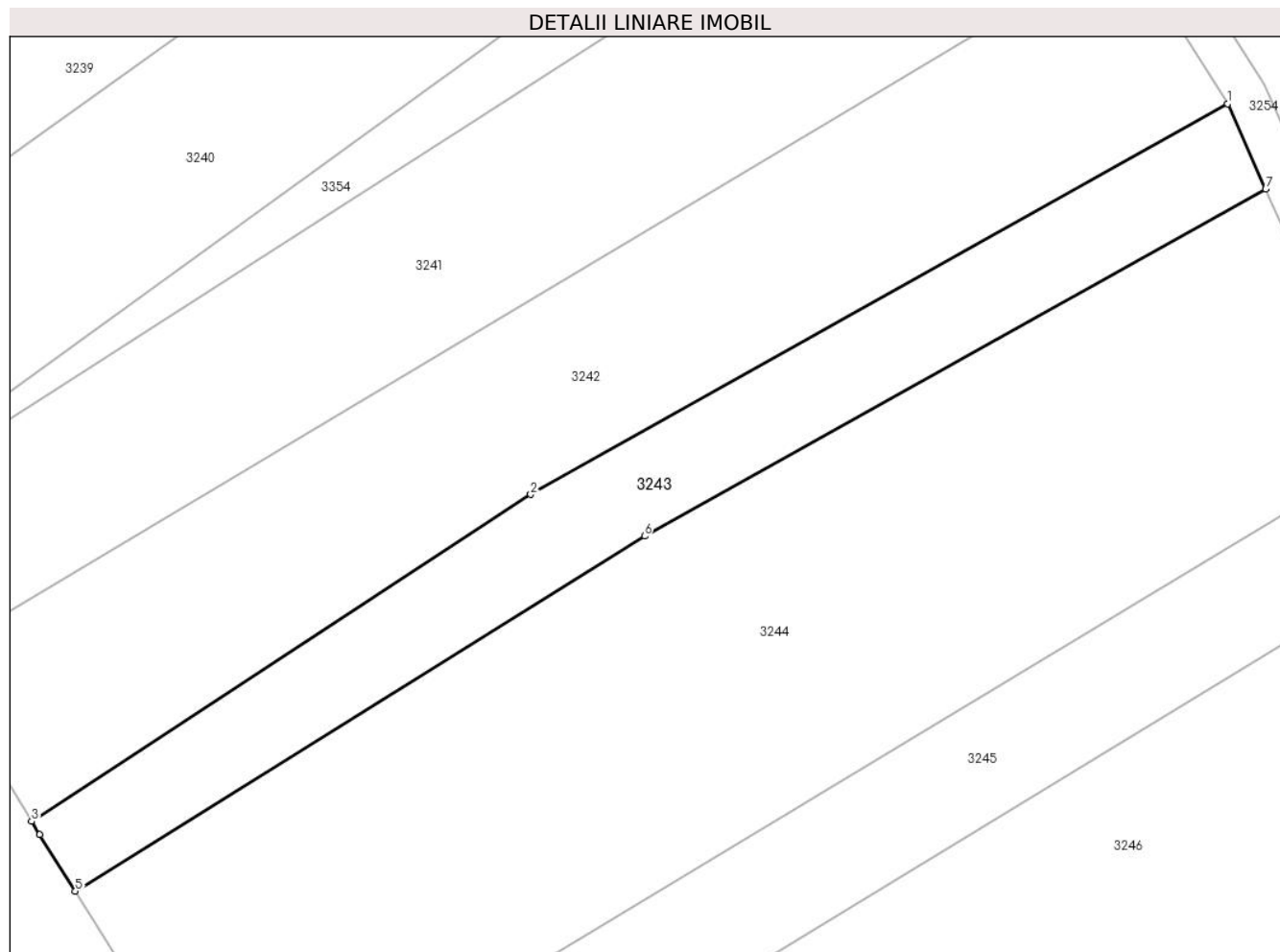
Inscrieri privind dezmembramintele dreptului de proprietate, drepturi reale de garanție și sarcini	Referințe
NU SUNT	

## Anexa Nr. 1 La Partea I

## Teren

Nr cadastral	Suprafața (mp)*	Observații / Referințe
	1.200	Imobilul s-a format din o parte a PF 1625, 1672, 1673, 1674/1 a comunei cadastrale Ipotești.

\* Suprafața este determinată în planul de proiecție Stereo 70.



## Date referitoare la teren

Crt	Categorie folosință	Intra vilan	Suprafața (mp)	Tarla	Parcelă	Nr. topo	Observații / Referințe
1	arabil	DA	1.200	-	-	-	

## Lungime Segmente

1) Valorile lungimilor segmentelor sunt obținute din proiecție în plan.

Punct început	X / Y	Punct sfârșit	X / Y	Lungime segment (** (m)
1	595.461,785 680.153,123	2	595.393,906 680.115,07	77.818
2	595.393,906 680.115,07	3	595.345,283 680.083,227	58.122
3	595.345,283 680.083,227	4	595.346,071 680.081,941	1.508
4	595.346,071 680.081,941	5	595.349,544 680.076,415	6.527
5	595.349,544 680.076,415	6	595.404,986 680.111,019	65.355

Punct început	X / Y	Punct sfârșit	X / Y	Lungime segment (** (m)
6	595.404,986 680.111,019	7	595.465,499 680.144,803	69.305
7	595.465,499 680.144,803	1	595.461,785 680.153,123	9.111

\*\* Lungimile segmentelor sunt determinate în planul de proiecție Stereo 70 și sunt rotunjite la 1 milimetru.

\*\*\* Distanța dintre puncte este formată din segmente cumulate ce sunt mai mici decât valoarea 1 milimetru.



**DATE DESPRE IMOBILUL NR. 3244**

Oficiul de Cadastru și Publicitate Imobiliară SUCEAVA  
Biroul de Cadastru și Publicitate Imobiliară Suceava

**A. Partea I. Descrierea imobilului**

TEREN Intravilan

Adresa: Loc. Ipotesti, Jud. Suceava

Nr. Crt	Nr cadastral Nr. topografic	Suprafața* (mp)	Observații / Referințe
A1	32703	3.900	Sector cadastral:34 Teren neimprejmuit;

**B. Partea II. Proprietari și acte**

Inscrieri privitoare la dreptul de proprietate și alte drepturi reale		Referințe
<b>29744 / 03/09/2012</b>		
Hotarare Judecatoreasca nr. 1278, din 06/03/2008 emis de JUDECATORIA SUCEAVA;		
B2	Intabulare, drept de PROPRIETATE, dobandit prin Succesiune, cota actuala 1/1 1) <b>HORBANIUC VALERIA</b> 2) <b>HORBANIUC DUMITRU</b> , bun comun	A1

**C. Partea III. SARCINI .**

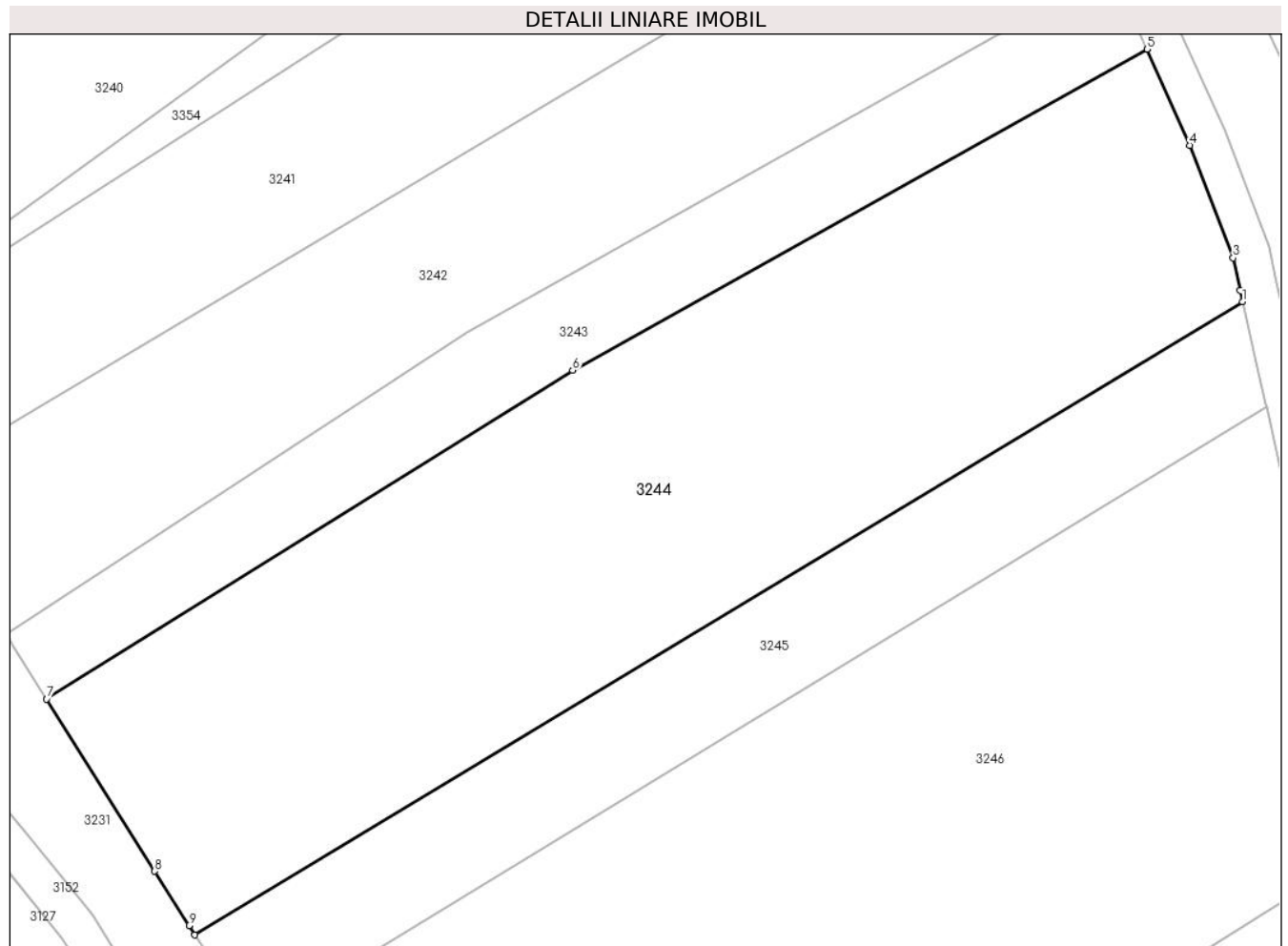
Inscrieri privind dezmembramintele dreptului de proprietate, drepturi reale de garanție și sarcini	Referințe
NU SUNT	

## Anexa Nr. 1 La Partea I

## Teren

Nr cadastral	Suprafața (mp)*	Observații / Referințe
32703	3.900	

\* Suprafața este determinată în planul de proiecție Stereo 70.



## Date referitoare la teren

Crt	Categorie folosință	Intravilan	Suprafața (mp)	Tarla	Parcelă	Nr. topo	Observații / Referințe
1	arabil	DA	3.900	-	-	-	

## Lungime Segmente

1) Valorile lungimilor segmentelor sunt obținute din proiecție în plan.

Punct început	X / Y	Punct sfârșit	X / Y	Lungime segment (** (m)
1	595.475,562 680.118,225	2	595.475,288 680.119,41	1.216
2	595.475,288 680.119,41	3	595.474,574 680.122,835	3.499
3	595.474,574 680.122,835	4	595.470,014 680.134,688	12.7
4	595.470,014 680.134,688	5	595.465,499 680.144,803	11.077
5	595.465,499 680.144,803	6	595.404,986 680.111,019	69.305

Punct început	X / Y	Punct sfârșit	X / Y	Lungime segment (** (m)
6	595.404,986 680.111,019	7	595.349,544 680.076,415	65.355
7	595.349,544 680.076,415	8	595.360,933 680.058,297	21.4
8	595.360,933 680.058,297	9	595.364,563 680.052,577	6.775
9	595.364,563 680.052,577	10	595.365,183 680.051,601	1.156
10	595.365,183 680.051,601	1	595.475,562 680.118,225	128.927

\*\* Lungimile segmentelor sunt determinate în planul de proiecție Stereo 70 și sunt rotunjite la 1 milimetru.

\*\*\* Distanța dintre puncte este formată din segmente cumulate ce sunt mai mici decât valoarea 1 milimetru.





**DATE DESPRE IMOBILUL NR. 3245**

Oficiul de Cadastru și Publicitate Imobiliară SUCEAVA  
Biroul de Cadastru și Publicitate Imobiliară Suceava

**A. Partea I. Descrierea imobilului**

TEREN Intravilan

Adresa: Loc. Ipotesti, Jud. Suceava

Nr. Crt	Nr cadastral Nr. topografic	Suprafața* (mp)	Observații / Referințe
A1		5.200	Sector cadastral:34 Teren neimprejmuit; Imobilul s-a format din o parte a PF 1621, 1624 a comunei cadastrale Ipotesti.

**B. Partea II. Proprietari și acte**

Inscrieri privitoare la dreptul de proprietate și alte drepturi reale		Referințe
/		
Act Normativ nr. Legea 7, din 13/03/1996 emis de PARLAMENTUL ROMANIEI;		
B1	Intabulare, drept de PROPRIETATE, dobandit prin Lege, cota actuala 1/1 1) NEIDENTIFICAT NEIDENTIFICAT	A1
Act Administrativ nr. 6765, din 14/05/2024 emis de PRIMARIA IPOTEȘTI;		
B2	Se notează posesia faptică. 1) TUHLEI MUGUR	A1

**C. Partea III. SARCINI .**

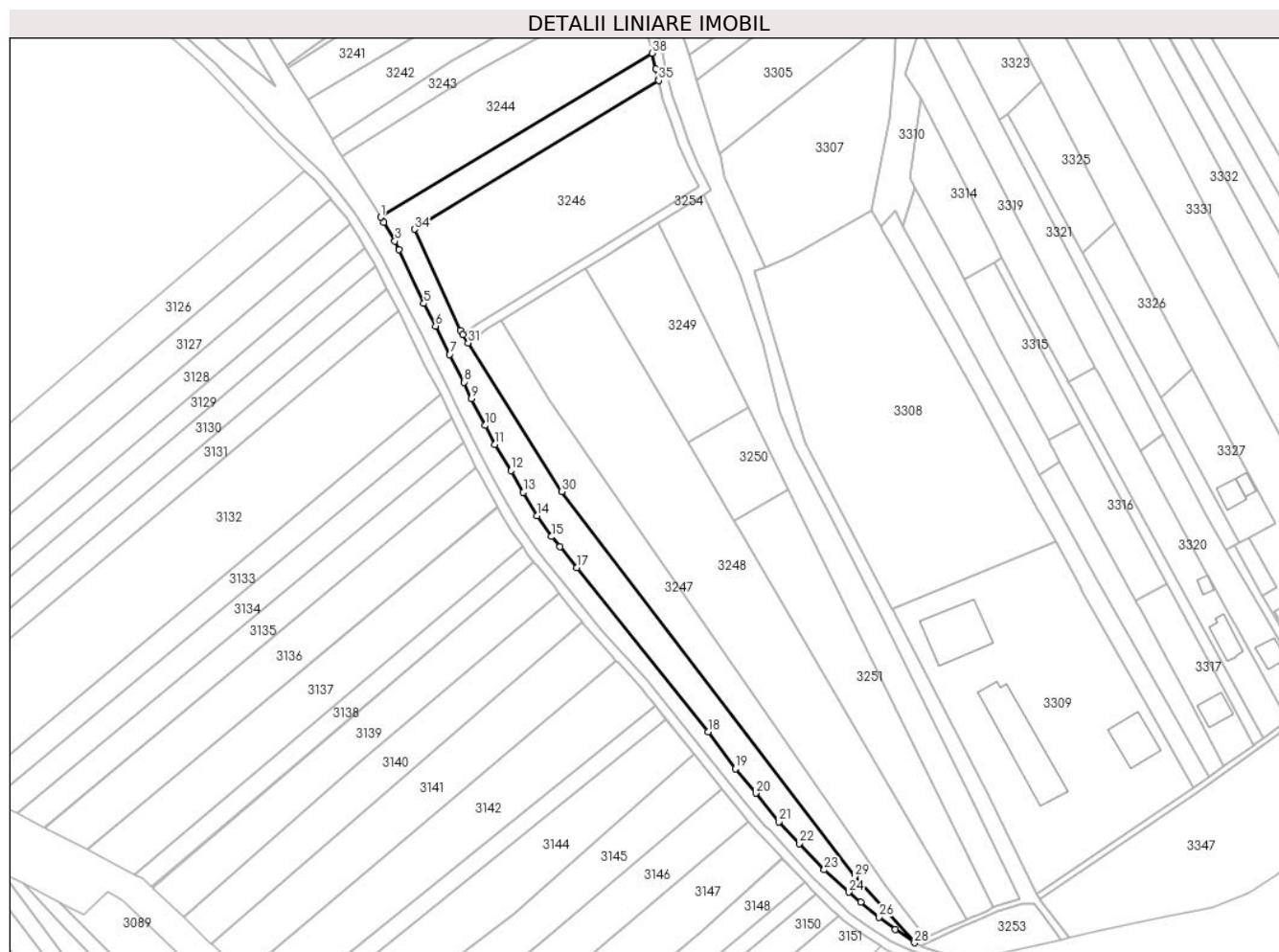
Inscrieri privind dezmembramintele dreptului de proprietate, drepturi reale de garanție și sarcini	Referințe
NU SUNT	

## Anexa Nr. 1 La Partea I

## Teren

Nr cadastral	Suprafața (mp)*	Observații / Referințe
	5.200	Imobilul s-a format din o parte a PF 1621, 1624 a comunei cadastrale Ipotești.

\* Suprafața este determinată în planul de proiecție Stereo 70.



## Date referitoare la teren

Crt	Categorie folosință	Intravilan	Suprafața (mp)	Tarla	Parcelă	Nr. topo	Observații / Referințe
1	arabil	DA	5.200	-	-	-	

## Lungime Segmente

1) Valorile lungimilor segmentelor sunt obținute din proiecție în plan.

Punct început	X / Y	Punct sfârșit	X / Y	Lungime segment (** (m)
1	595.365,183 680.051,601	2	595.366,452 680.049,6	2.369
3	595.370,904 680.041,915	4	595.372,58 680.038,374	3.918
5	595.382,669 680.016,529	6	595.387,402 680.007,44	10.247
7	595.393,225 679.995,907	8	595.399,002 679.984,596	12.701
9	595.402,025 679.977,929	10	595.407,691 679.967,062	12.255

Punct început	X / Y	Punct sfârșit	X / Y	Lungime segment (** (m)
2	595.366,452 680.049,6	3	595.370,904 680.041,915	8.881
4	595.372,58 680.038,374	5	595.382,669 680.016,529	24.062
6	595.387,402 680.007,44	7	595.393,225 679.995,907	12.92
8	595.399,002 679.984,596	9	595.402,025 679.977,929	7.32
10	595.407,691 679.967,062	11	595.411,58 679.959,329	8.656

Punct început	X / Y	Punct sfârșit	X / Y	Lungime segment (** (m)
11	595.411,58 679.959,329	12	595.418,113 679.948,679	12.494
13	595.423,102 679.939,851	14	595.428,631 679.930,385	10.962
15	595.434,548 679.921,875	16	595.437,979 679.917,726	5.384
17	595.444,836 679.909,242	18	595.498,178 679.842,594	85.366
19	595.509,298 679.827,52	20	595.517,643 679.817,698	12.888
21	595.527,038 679.806,091	22	595.535,185 679.797,228	12.039
23	595.545,462 679.786,527	24	595.555,481 679.777,487	13.495
25	595.560,238 679.773,443	26	595.567,702 679.767,285	9.676
27	595.574,248 679.762,326	28	595.582,097 679.756,884	9.551
29	595.557,886 679.783,807	30	595.438,67 679.940,124	196.59
31	595.400,671 680.000,557	32	595.398,509 680.003,934	4.01
33	595.397,502 680.005,527	34	595.378,885 680.046,757	45.238
35	595.478,083 680.107,149	36	595.478,014 680.107,457	0.316
37	595.477,047 680.111,804	38	595.475,562 680.118,225	6.59

Punct început	X / Y	Punct sfârșit	X / Y	Lungime segment (** (m)
12	595.418,113 679.948,679	13	595.423,102 679.939,851	10.14
14	595.428,631 679.930,385	15	595.434,548 679.921,875	10.365
16	595.437,979 679.917,726	17	595.444,836 679.909,242	10.909
18	595.498,178 679.842,594	19	595.509,298 679.827,52	18.732
20	595.517,643 679.817,698	21	595.527,038 679.806,091	14.933
22	595.535,185 679.797,228	23	595.545,462 679.786,527	14.837
24	595.555,481 679.777,487	25	595.560,238 679.773,443	6.244
26	595.567,702 679.767,285	27	595.574,248 679.762,326	8.212
28	595.582,097 679.756,884	29	595.557,886 679.783,807	36.208
30	595.438,67 679.940,124	31	595.400,671 680.000,557	71.387
32	595.398,509 680.003,934	33	595.397,502 680.005,527	1.885
34	595.378,885 680.046,757	35	595.478,083 680.107,149	116.135
36	595.478,014 680.107,457	37	595.477,047 680.111,804	4.453
38	595.475,562 680.118,225	1	595.365,183 680.051,601	128.927

\*\* Lungimile segmentelor sunt determinate în planul de proiecție Stereo 70 și sunt rotunjite la 1 milimetru.

\*\*\* Distanța dintre puncte este formată din segmente cumulate ce sunt mai mici decât valoarea 1 milimetru.



**DATE DESPRE IMOBILUL NR. 3246**

Oficiul de Cadastru și Publicitate Imobiliară SUCEAVA  
Biroul de Cadastru și Publicitate Imobiliară Suceava

**A. Partea I. Descrierea imobilului**

TEREN Intravilan

Adresa: Loc. Ipotesti, Jud. Suceava

Nr. Crt	Nr cadastral Nr. topografic	Suprafața* (mp)	Observații / Referințe
A1	39132	5.200	Sector cadastral:34 Teren neimprejmuit;

**B. Partea II. Proprietari și acte**

Inscrieri privitoare la dreptul de proprietate și alte drepturi reale		Referințe
<b>31808 / 05/07/2018</b>		
Act Notarial nr. Contract de vânzare-cumpărare nr. 1097, din 05/07/2018 emis de BIN ATANASOAEI PETRU;		
B10	Intabulare, drept de PROPRIETATE, dobândit prin Conventie, cota actuala 1/1 1) REGUȘ GHEORGHE 2) REGUȘ LENUȚA-MIHAELA, bun comun	A1

**C. Partea III. SARCINI .**

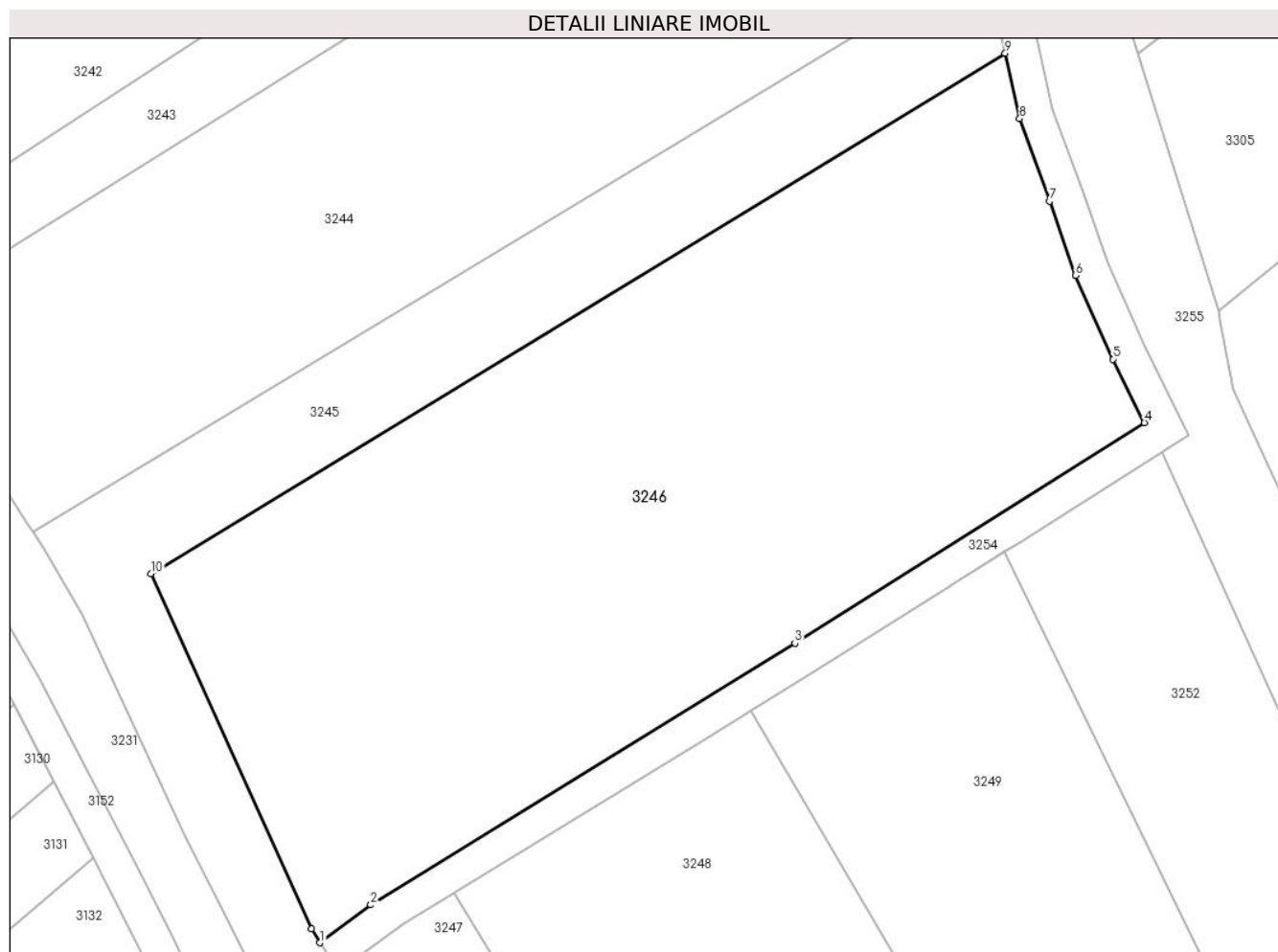
Inscrieri privind dezmembramintele dreptului de proprietate, drepturi reale de garanție și sarcini	Referințe
NU SUNT	

## Anexa Nr. 1 La Partea I

## Teren

Nr cadastral	Suprafața (mp)*	Observații / Referințe
39132	5.200	

\* Suprafața este determinată în planul de proiecție Stereo 70.



## Date referitoare la teren

Crt	Categorie folosință	Intra vilan	Suprafața (mp)	Tarla	Parcelă	Nr. topo	Observații / Referințe
1	arabil	DA	5.200	-	-	-	

## Lungime Segmente

1) Valorile lungimilor segmentelor sunt obținute din proiecție în plan.

Punct început	X / Y	Punct sfârșit	X / Y	Lungime segment (** (m)
1	595.398,509 680.003,934	2	595.404,418 680.008,328	7.364
2	595.404,418 680.008,328	3	595.453,652 680.038,698	57.847
3	595.453,652 680.038,698	4	595.494,245 680.064,277	47.98
4	595.494,245 680.064,277	5	595.490,593 680.071,647	8.225
5	595.490,593 680.071,647	6	595.486,264 680.081,381	10.653

Punct început	X / Y	Punct sfârșit	X / Y	Lungime segment (** (m)
6	595.486,264 680.081,381	7	595.483,248 680.089,981	9.114
7	595.483,248 680.089,981	8	595.479,769 680.099,566	10.197
8	595.479,769 680.099,566	9	595.478,083 680.107,149	7.768
9	595.478,083 680.107,149	10	595.378,885 680.046,757	116.135
10	595.378,885 680.046,757	11	595.397,502 680.005,527	45.238
11	595.397,502 680.005,527	1	595.398,509 680.003,934	1.885

\*\* Lungimile segmentelor sunt determinate în planul de proiecție Stereo 70 și sunt rotunjite la 1 milimetru.

\*\*\* Distanța dintre puncte este formată din segmente cumulate ce sunt mai mici decât valoarea 1 milimetru.





**DATE DESPRE IMOBILUL NR. 3247**

Oficiul de Cadastru și Publicitate Imobiliară SUCEAVA  
Biroul de Cadastru și Publicitate Imobiliară Suceava

**A. Partea I. Descrierea imobilului**

TEREN Intravilan

Adresa: Loc. Ipotesti, Jud. Suceava

Nr. Crt	Nr cadastral Nr. topografic	Suprafața* (mp)	Observații / Referințe
A1	47930	3.900	Sector cadastral:34 Teren neimprejmuit;

**B. Partea II. Proprietari și acte**

Inscrieri privitoare la dreptul de proprietate și alte drepturi reale		Referințe
<b>32894 / 20/05/2024</b>		
Act Notarial nr. 1272, din 17/05/2024 emis de ILIE VALERIANA;		
B11	Intabulare, drept de PROPRIETATE bun propriu cu titlu de donatie, dobandit prin Conventie, cota actuala 1/1 1) <b>BOGDAN MARIUS-IOAN</b>	A1

**C. Partea III. SARCINI**

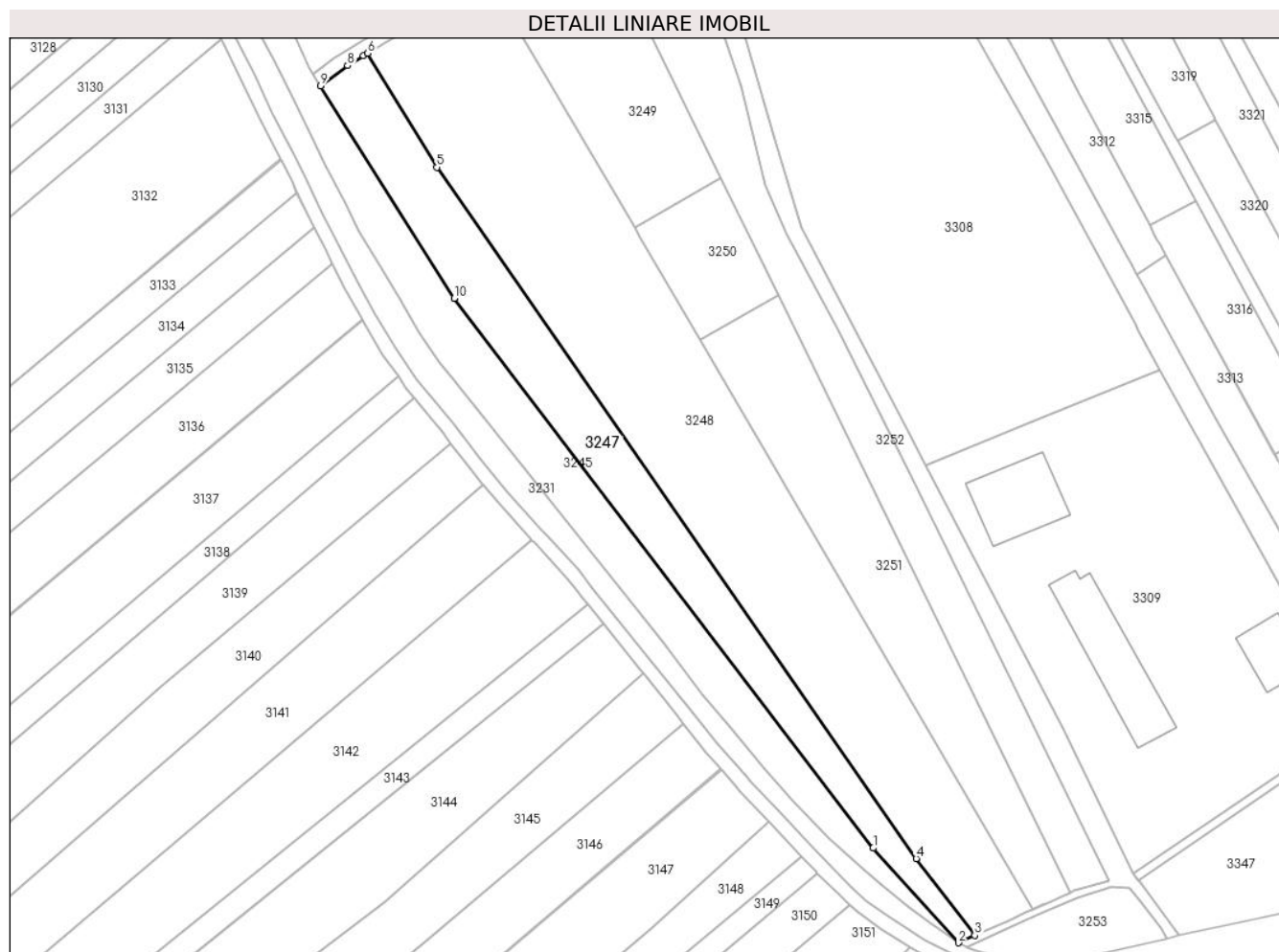
Inscrieri privind dezmembramintele dreptului de proprietate, drepturi reale de garanție și sarcini		Referințe
<b>32894 / 20/05/2024</b>		
Act Notarial nr. 1272, din 17/05/2024 emis de ILIE VALERIANA;		
C1	Intabulare, drept de UZUFRACT VIAGER, cota actuala 1/1 1) <b>CRASI DORICA</b>	A1

## Anexa Nr. 1 La Partea I

## Teren

Nr cadastral	Suprafața (mp)*	Observații / Referințe
47930	3.900	

\* Suprafața este determinată în planul de proiecție Stereo 70.



## Date referitoare la teren

Crt	Categorie folosință	Intramilan	Suprafața (mp)	Tarla	Parcelă	Nr. topo	Observații / Referințe
1	arabil	DA	3.900	-	-	-	

## Lungime Segmente

1) Valorile lungimilor segmentelor sunt obținute din proiecție în plan.

Punct început	X / Y	Punct sfârșit	X / Y	Lungime segment (** (m)
1	595.557,886 679.783,807	2	595.582,097 679.756,884	36.208
2	595.582,097 679.756,884	3	595.586,786 679.758,979	5.136
3	595.586,786 679.758,979	4	595.570,135 679.780,809	27.456
4	595.570,135 679.780,809	5	595.433,754 679.977,339	239.215
5	595.433,754 679.977,339	6	595.414,084 680.009,778	37.937

Punct început	X / Y	Punct sfârșit	X / Y	Lungime segment (** (m)
6	595.414,084 680.009,778	7	595.412,912 680.009,061	1.374
7	595.412,912 680.009,061	8	595.408,347 680.006,265	5.353
8	595.408,347 680.006,265	9	595.400,671 680.000,557	9.566
9	595.400,671 680.000,557	10	595.438,67 679.940,124	71.387
10	595.438,67 679.940,124	1	595.557,886 679.783,807	196.59

\*\* Lungimile segmentelor sunt determinate în planul de proiecție Stereo 70 și sunt rotunjite la 1 milimetru.

\*\*\* Distanța dintre puncte este formată din segmente cumulate ce sunt mai mici decât valoarea 1 milimetru.



**DATE DESPRE IMOBILUL NR. 3248**

Oficiul de Cadastru și Publicitate Imobiliară SUCEAVA  
Biroul de Cadastru și Publicitate Imobiliară Suceava

**A. Partea I. Descrierea imobilului**

TEREN Intravilan

Adresa: Loc. Ipotesti, Jud. Suceava

Nr. Crt	Nr cadastral Nr. topografic	Suprafața* (mp)	Observații / Referințe
A1	44554	9.400	Sector cadastral:34 Teren neimprejmuit;

**B. Partea II. Proprietari și acte**

Inscrieri privitoare la dreptul de proprietate și alte drepturi reale		Referințe
<b>22570 / 02/04/2021</b>		
Act Notarial nr. 441 contract de donatie, din 02/04/2021 emis de BOBRIC MIRCEA EUGEN;		
B2	Intabulare, drept de PROPRIETATE, dobandit prin Conventie, cota actuala 1/1 1) STOLER CONSTANTIN-ION, bun propriu	A1

**C. Partea III. SARCINI .**

Inscrieri privind dezmembramintele dreptului de proprietate, drepturi reale de garanție și sarcini	Referințe
NU SUNT	

## Anexa Nr. 1 La Partea I

## Teren

Nr cadastral	Suprafața (mp)*	Observații / Referințe
44554	9.400	

\* Suprafața este determinată în planul de proiecție Stereo 70.



## Date referitoare la teren

Crt	Categorie folosință	Intravilan	Suprafața (mp)	Tarla	Parcelă	Nr. topo	Observații / Referințe
1	arabil	DA	9.400	-	-	-	

## Lungime Segmente

1) Valorile lungimilor segmentelor sunt obținute din proiecție în plan.

Punct început	X / Y	Punct sfârșit	X / Y	Lungime segment (** (m)
1	595.448,605 680.030,917	2	595.446,59 680.029,683	2.363
2	595.446,59 680.029,683	3	595.442,473 680.027,162	4.828
3	595.442,473 680.027,162	4	595.414,084 680.009,778	33.289
4	595.414,084 680.009,778	5	595.433,754 679.977,339	37.937
5	595.433,754 679.977,339	6	595.570,135 679.780,809	239.215

Punct început	X / Y	Punct sfârșit	X / Y	Lungime segment (** (m)
6	595.570,135 679.780,809	7	595.586,786 679.758,979	27.456
7	595.586,786 679.758,979	8	595.596,521 679.763,328	10.662
8	595.596,521 679.763,328	9	595.601,178 679.765,414	5.103
9	595.601,178 679.765,414	10	595.603,35 679.766,382	2.378
10	595.603,35 679.766,382	11	595.511,095 679.924,092	182.711
11	595.511,095 679.924,092	12	595.508,647 679.928,276	4.848
12	595.508,647 679.928,276	13	595.491,494 679.957,599	33.972
13	595.491,494 679.957,599	14	595.489,977 679.960,193	3.005
14	595.489,977 679.960,193	1	595.448,605 680.030,917	81.936

\*\* Lungimile segmentelor sunt determinate în planul de proiecție Stereo 70 și sunt rotunjite la 1 milimetru.

\*\*\* Distanța dintre puncte este formată din segmente cumulate ce sunt mai mici decât valoarea 1 milimetru.





**DATE DESPRE IMOBILUL NR. 3249**

Oficiul de Cadastru și Publicitate Imobiliară SUCEAVA  
Biroul de Cadastru și Publicitate Imobiliară Suceava

**A. Partea I. Descrierea imobilului**

TEREN Intravilan

Adresa: Loc. Ipotesti, Jud. Suceava

Nr. Crt	Nr cadastral Nr. topografic	Suprafața* (mp)	Observații / Referințe
A1	36123	2.600	Sector cadastral:34 Teren neimprejmuit;

**B. Partea II. Proprietari și acte**

Inscrieri privitoare la dreptul de proprietate și alte drepturi reale	Referințe
<b>36004 / 29/07/2016</b>	
Act Notarial nr. act de partaj succesoral nr. 1211, din 28/07/2016 emis de BIN LOSTUN RAZVAN LAURIAN;	
B8	A1
Intabulare, drept de PROPRIETATE, dobandit prin Conventie, cota actuala 1/1	
1) <b>BODNARIUC STEFAN</b>	

**C. Partea III. SARCINI .**

Inscrieri privind dezmembramintele dreptului de proprietate, drepturi reale de garanție și sarcini	Referințe
NU SUNT	

## Anexa Nr. 1 La Partea I

## Teren

Nr cadastral	Suprafața (mp)*	Observații / Referințe
36123	2.600	

\* Suprafața este determinată în planul de proiecție Stereo 70.



## Date referitoare la teren

Crt	Categorie folosință	Intravilan	Suprafața (mp)	Tarla	Parcelă	Nr. topo	Observații / Referințe
1	arabil	DA	2.600	-	-	-	

## Lungime Segmente

1) Valorile lungimilor segmentelor sunt obținute din proiecție în plan.

Punct început	X / Y	Punct sfârșit	X / Y	Lungime segment (** (m)
1	595.477,163 680.048,785	2	595.472,021 680.045,545	6.078
2	595.472,021 680.045,545	3	595.471,509 680.045,222	0.605
3	595.471,509 680.045,222	4	595.471,254 680.045,061	0.302
4	595.471,254 680.045,061	5	595.455,762 680.035,3	18.311
5	595.455,762 680.035,3	6	595.448,605 680.030,917	8.392

Punct început	X / Y	Punct sfârșit	X / Y	Lungime segment (** (m)
6	595.448,605 680.030,917	7	595.489,977 679.960,193	81.936
7	595.489,977 679.960,193	8	595.514,571 679.974,455	28.43
8	595.514,571 679.974,455	9	595.478,002 680.049,314	83.314
9	595.478,002 680.049,314	1	595.477,163 680.048,785	0.992

\*\* Lungimile segmentelor sunt determinate în planul de proiecție Stereo 70 și sunt rotunjite la 1 milimetru.

\*\*\* Distanța dintre puncte este formată din segmente cumulate ce sunt mai mici decât valoarea 1 milimetru.



**DATE DESPRE IMOBILUL NR. 3250**

Oficiul de Cadastru și Publicitate Imobiliară SUCEAVA  
Biroul de Cadastru și Publicitate Imobiliară Suceava

**A. Partea I. Descrierea imobilului**

TEREN Intravilan

Adresa: Loc. Ipotesti, Jud. Suceava

Nr. Crt	Nr cadastral Nr. topografic	Suprafața* (mp)	Observații / Referințe
A1	36124	1.000	Sector cadastral:34 Teren neimprejmuit;

**B. Partea II. Proprietari și acte**

Inscrieri privitoare la dreptul de proprietate și alte drepturi reale	Referințe
<b>36003 / 29/07/2016</b>	
Act Notarial nr. act de partaj succesoral nr. 1211, din 28/07/2016 emis de BIN LOSTUN RAZVAN LAURIAN;	
B8	A1
Intabulare, drept de PROPRIETATE, dobandit prin Conventie, cota actuala 1/1	
1) BOLOHAN MELANIA	

**C. Partea III. SARCINI .**

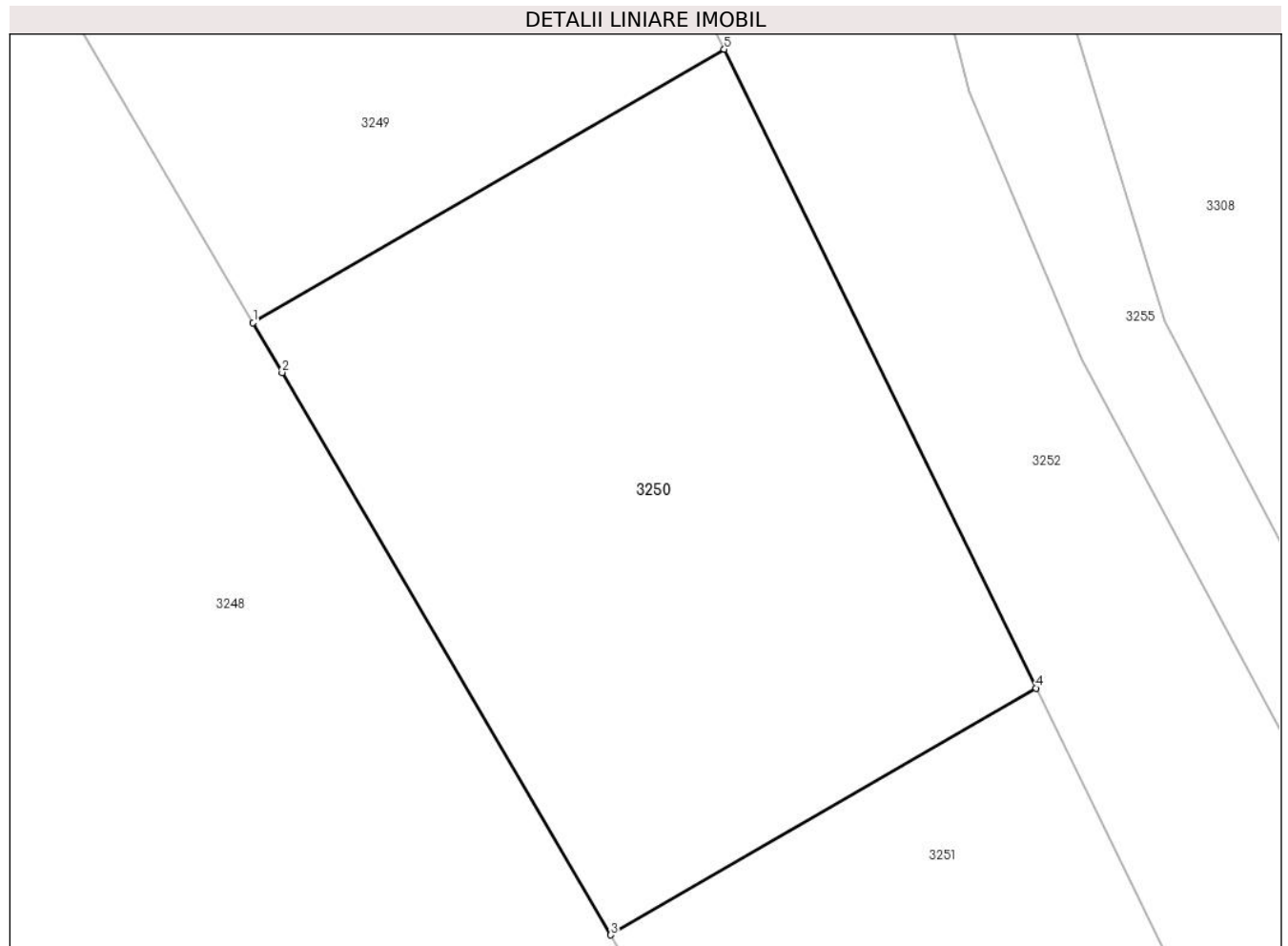
Inscrieri privind dezmembramintele dreptului de proprietate, drepturi reale de garanție și sarcini	Referințe
NU SUNT	

## Anexa Nr. 1 La Partea I

## Teren

Nr cadastral	Suprafața (mp)*	Observații / Referințe
36124	1.000	

\* Suprafața este determinată în planul de proiecție Stereo 70.



## Date referitoare la teren

Crt	Categorie folosință	Intra vilan	Suprafața (mp)	Tarla	Parcelă	Nr. topo	Observații / Referințe
1	arabil	DA	1.000	-	-	-	

## Lungime Segmente

1) Valorile lungimilor segmentelor sunt obținute din proiecție în plan.

Punct început	X / Y	Punct sfârșit	X / Y	Lungime segment (** (m)
1	595.489,977 679.960,193	2	595.491,494 679.957,599	3.005
2	595.491,494 679.957,599	3	595.508,647 679.928,276	33.972
3	595.508,647 679.928,276	4	595.530,843 679.941,146	25.657
4	595.530,843 679.941,146	5	595.514,571 679.974,455	37.071
5	595.514,571 679.974,455	1	595.489,977 679.960,193	28.43

**\*\* Lungimile segmentelor sunt determinate în planul de proiecție Stereo 70 și sunt rotunjite la 1 milimetru.**

**\*\*\* Distanța dintre puncte este formată din segmente cumulate ce sunt mai mici decât valoarea 1 milimetru.**





**DATE DESPRE IMOBILUL NR. 3251**

Oficiul de Cadastru și Publicitate Imobiliară SUCEAVA  
Biroul de Cadastru și Publicitate Imobiliară Suceava

**A. Partea I. Descrierea imobilului**

TEREN Intravilan

Adresa: Loc. Ipotesti, Jud. Suceava

Nr. Crt	Nr cadastral Nr. topografic	Suprafața* (mp)	Observații / Referințe
A1	36125	3.500	Sector cadastral:34 Teren neimprejmuit;

**B. Partea II. Proprietari și acte**

Inscrieri privitoare la dreptul de proprietate și alte drepturi reale	Referințe
<b>36002 / 29/07/2016</b>	
Act Notarial nr. act de partaj succesoral nr. 1211, din 28/07/2016 emis de BNP LOSTUN RAZVAN LAURIAN;	
B8	A1
Intabulare, drept de PROPRIETATE, dobandit prin Conventie, cota actuala 1/1	
1) GABOR MAFTA	

**C. Partea III. SARCINI .**

Inscrieri privind dezmembramintele dreptului de proprietate, drepturi reale de garanție și sarcini	Referințe
NU SUNT	

## Anexa Nr. 1 La Partea I

## Teren

Nr cadastral	Suprafața (mp)*	Observații / Referințe
36125	3.500	

\* Suprafața este determinată în planul de proiecție Stereo 70.



## Date referitoare la teren

Crt	Categorie folosință	Intramilan	Suprafața (mp)	Tarla	Parcelă	Nr. topo	Observații / Referințe
1	arabil	DA	3.500	-	-	-	

## Lungime Segmente

1) Valorile lungimilor segmentelor sunt obținute din proiecție în plan.

Punct început	X / Y	Punct sfârșit	X / Y	Lungime segment (** (m)
1	595.613,209 679.770,784	2	595.613,913 679.771,098	0.771
2	595.613,913 679.771,098	3	595.530,843 679.941,146	189.254
3	595.530,843 679.941,146	4	595.508,647 679.928,276	25.657
4	595.508,647 679.928,276	5	595.511,095 679.924,092	4.848
5	595.511,095 679.924,092	6	595.603,35 679.766,382	182.711

Punct început	X / Y	Punct sfârșit	X / Y	Lungime segment (** (m)
6	595.603,35 679.766,382	7	595.606,292 679.767,694	3.221
7	595.606,292 679.767,694	8	595.606,566 679.767,816	0.3
8	595.606,566 679.767,816	9	595.607,115 679.768,061	0.601
9	595.607,115 679.768,061	10	595.611,464 679.770,004	4.763
10	595.611,464 679.770,004	11	595.612,944 679.770,665	1.621
11	595.612,944 679.770,665	1	595.613,209 679.770,784	0.29

\*\* Lungimile segmentelor sunt determinate în planul de proiecție Stereo 70 și sunt rotunjite la 1 milimetru.

\*\*\* Distanța dintre puncte este formată din segmente cumulate ce sunt mai mici decât valoarea 1 milimetru.



**DATE DESPRE IMOBILUL NR. 3252**

Oficiul de Cadastru și Publicitate Imobiliară SUCEAVA  
Biroul de Cadastru și Publicitate Imobiliară Suceava

**A. Partea I. Descrierea imobilului**

TEREN Intravilan

Adresa: Loc. Ipotesti, Jud. Suceava

Nr. Crt	Nr cadastral Nr. topografic	Suprafața* (mp)	Observații / Referințe
A1		4.084	Sector cadastral:34 Teren neimprejmuit; Imobilul s-a format din o parte a PF 1622/2, 1622/1, 1690/2 a comunei cadastrale Ipotesti.

**B. Partea II. Proprietari și acte**

Inscrieri privitoare la dreptul de proprietate și alte drepturi reale		Referințe
/		
Act Normativ nr. 7, din 13/03/1996 emis de PARLAMENTUL ROMANIEI (art. 13);		
B1	Inscrierea posesiei, drept de PROPRIETATE, dobandit prin Lege, cota actuala 1/1 1) NEIDENTIFICAT NEIDENTIFICAT	A1
B2	Se notează mențiunea de proprietar neidentificat.	A1

**C. Partea III. SARCINI .**

Inscrieri privind dezmembramintele dreptului de proprietate, drepturi reale de garanție și sarcini	Referințe
NU SUNT	

## Anexa Nr. 1 La Partea I

## Teren

Nr cadastral	Suprafața (mp)*	Observații / Referințe
	4.084	Imobilul s-a format din o parte a PF 1622/2, 1622/1, 1690/2 a comunei cadastrale Ipotești.

\* Suprafața este determinată în planul de proiecție Stereo 70.



## Date referitoare la teren

Crt	Categorie folosință	Intra vilan	Suprafața (mp)	Tarla	Parcelă	Nr. topo	Observații / Referințe
1	arabil	DA	4.084	-	-	-	

## Lungime Segmente

1) Valorile lungimilor segmentelor sunt obținute din proiecție în plan.

Punct început	X / Y	Punct sfârșit	X / Y	Lungime segment (** (m)
1	595.496,297 680.060,841	2	595.479,733 680.050,404	19.578
2	595.479,733 680.050,404	3	595.478,002 680.049,314	2.046
3	595.478,002 680.049,314	4	595.514,571 679.974,455	83.314
4	595.514,571 679.974,455	5	595.530,843 679.941,146	37.071
5	595.530,843 679.941,146	6	595.613,913 679.771,098	189.254

Punct început	X / Y	Punct sfârșit	X / Y	Lungime segment (** (m)
6	595.613,913 679.771,098	7	595.615,094 679.771,626	1.294
7	595.615,094 679.771,626	8	595.625,08 679.774,559	10.408
8	595.625,08 679.774,559	9	595.604,106 679.817,282	47.594
9	595.604,106 679.817,282	10	595.569,341 679.888,098	78.889
10	595.569,341 679.888,098	11	595.547,64 679.931,345	48.386
11	595.547,64 679.931,345	12	595.533,245 679.958,276	30.537
12	595.533,245 679.958,276	13	595.527,351 679.972,238	15.155
13	595.527,351 679.972,238	14	595.520,283 680.000,509	29.141
14	595.520,283 680.000,509	15	595.511,211 680.028,09	29.035
15	595.511,211 680.028,09	1	595.496,297 680.060,841	35.987

\*\* Lungimile segmentelor sunt determinate în planul de proiecție Stereo 70 și sunt rotunjite la 1 milimetru.

\*\*\* Distanța dintre puncte este formată din segmente cumulate ce sunt mai mici decât valoarea 1 milimetru.





**DATE DESPRE IMOBILUL NR. 3253**

Oficiul de Cadastru și Publicitate Imobiliară SUCEAVA  
Biroul de Cadastru și Publicitate Imobiliară Suceava

**A. Partea I. Descrierea imobilului**

TEREN Intravilan

Adresa: Loc. Ipotesti, Jud. Suceava

Nr. Crt	Nr cadastral Nr. topografic	Suprafața* (mp)	Observații / Referințe
A1		689	Sector cadastral:34 Teren neimprejmuit; Imobilul s-a format din o parte a PF 1622/1 a comunei cadastrale Ipotesti.

**B. Partea II. Proprietari și acte**

Inscrieri privitoare la dreptul de proprietate și alte drepturi reale		Referințe
/		
Act Normativ nr. 7, din 13/03/1996 emis de PARLAMENTUL ROMANIEI (art. 13);		
B1	Inscrierea posesiei, drept de PROPRIETATE, dobandit prin Lege, cota actuala 1/1 1) <b>NEIDENTIFICAT NEIDENTIFICAT</b>	A1
B2	Se notează mențiunea de proprietar neidentificat.	A1

**C. Partea III. SARCINI .**

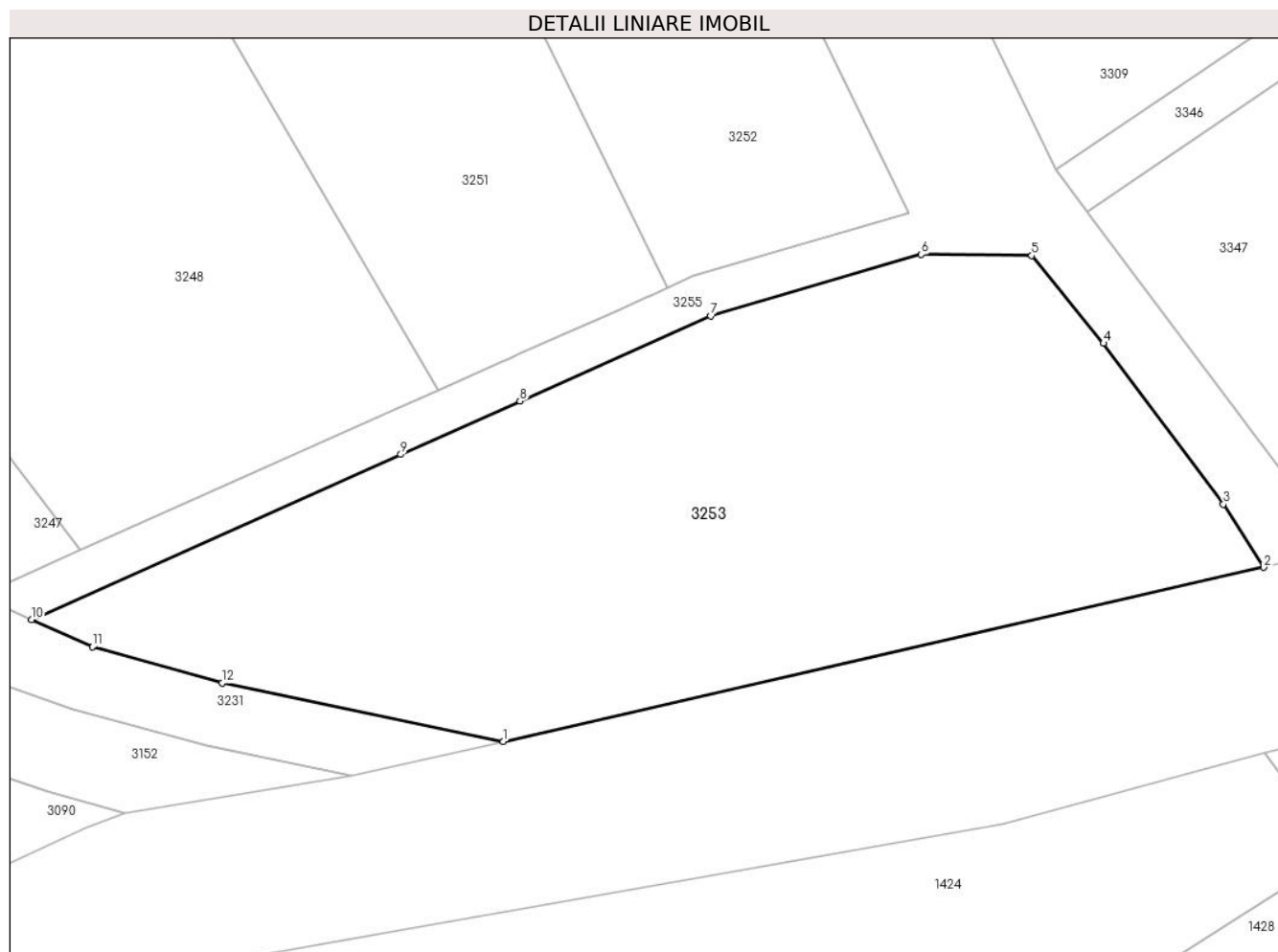
Inscrieri privind dezmembramintele dreptului de proprietate, drepturi reale de garanție și sarcini	Referințe
NU SUNT	

## Anexa Nr. 1 La Partea I

## Teren

Nr cadastral	Suprafața (mp)*	Observații / Referințe
	689	Imobilul s-a format din o parte a PF 1622/1 a comunei cadastrale Ipotești.

\* Suprafața este determinată în planul de proiecție Stereo 70.



## Date referitoare la teren

Crt	Categorie folosință	Intravilan	Suprafața (mp)	Tarla	Parcelă	Nr. topo	Observații / Referințe
1	arabil	DA	689	-	-	-	

## Lungime Segmente

1) Valorile lungimilor segmentelor sunt obținute din proiecție în plan.

Punct început	X / Y	Punct sfârșit	X / Y	Lungime segment (** (m)
1	595.606,336 679.750,149	2	595.641,463 679.758,192	36.036
2	595.641,463 679.758,192	3	595.639,597 679.761,11	3.464
3	595.639,597 679.761,11	4	595.634,061 679.768,539	9.265
4	595.634,061 679.768,539	5	595.630,748 679.772,581	5.226
5	595.630,748 679.772,581	6	595.625,644 679.772,64	5.104

Punct început	X / Y	Punct sfârșit	X / Y	Lungime segment (** (m)
6	595.625,644 679.772,64	7	595.615,91 679.769,8	10.14
7	595.615,91 679.769,8	8	595.607,108 679.765,867	9.641
8	595.607,108 679.765,867	9	595.601,598 679.763,406	6.035
9	595.601,598 679.763,406	10	595.584,542 679.755,786	18.681
10	595.584,542 679.755,786	11	595.587,348 679.754,525	3.076
11	595.587,348 679.754,525	12	595.593,353 679.752,864	6.23
12	595.593,353 679.752,864	1	595.606,336 679.750,149	13.264

\*\* Lungimile segmentelor sunt determinate în planul de proiecție Stereo 70 și sunt rotunjite la 1 milimetru.

\*\*\* Distanța dintre puncte este formată din segmente cumulate ce sunt mai mici decât valoarea 1 milimetru.



**DATE DESPRE IMOBILUL NR. 3254**

Oficiul de Cadastru și Publicitate Imobiliară SUCEAVA  
Biroul de Cadastru și Publicitate Imobiliară Suceava

**A. Partea I. Descrierea imobilului**

TEREN Intravilan

Adresa: Loc. Ipotesti, Jud. Suceava

Nr. Crt	Nr cadastral Nr. topografic	Suprafața* (mp)	Observații / Referințe
A1		2.722	Sector cadastral:34 Teren neimprejmuit; Imobilul s-a format din o parte a PF 1653, 1654/1, 1654/2, 1655/2, 1656/1, 1656/2, 1657, 1658, 1659, 1660/1, 1660/2, 1661, 1662/1, 1662/2, 1663/1, 1663/2, 1663/3, 1664, 1665/2, 1675, 1674/2 a comunei cadastrale Ipotesti.

**B. Partea II. Proprietari și acte**

Inscrieri privitoare la dreptul de proprietate și alte drepturi reale		Referințe
/		
Act Normativ nr. 7, din 13/03/1996 emis de PARLAMENTUL ROMANIEI (art. 13);		
B1	Inscrierea posesiei, drept de PROPRIETATE, dobandit prin Lege, cota actuala 1/1 1) NEIDENTIFICAT NEIDENTIFICAT	A1
B2	Se notează mențiunea de proprietar neidentificat.	A1

**C. Partea III. SARCINI .**

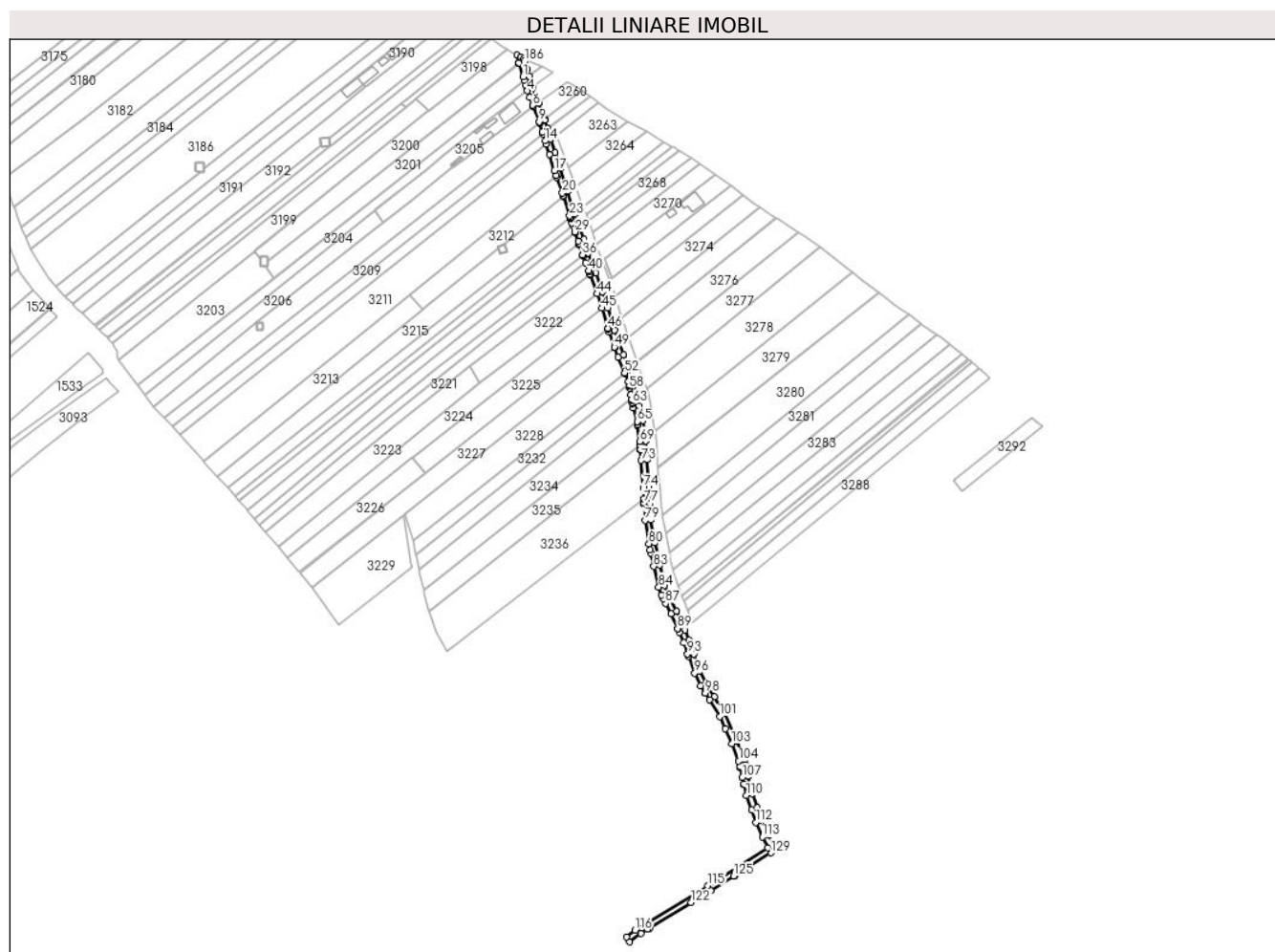
Inscrieri privind dezmembramintele dreptului de proprietate, drepturi reale de garanție și sarcini	Referințe
NU SUNT	

## Anexa Nr. 1 La Partea I

## Teren

Nr cadastral	Suprafața (mp)*	Observații / Referințe
	2.722	Imobilul s-a format din o parte a PF 1653, 1654/1, 1654/2, 1655/2, 1656/1, 1656/2, 1657, 1658, 1659, 1660/1, 1660/2, 1661, 1662/1, 1662/2, 1663/1, 1663/2, 1663/3, 1664, 1665/2, 1675, 1674/2 a comunei cadastrale Ipotești.

\* Suprafața este determinată în planul de proiecție Stereo 70.



## Date referitoare la teren

Crt	Categorie folosință	Intravilan	Suprafața (mp)	Tarla	Parcelă	Nr. topo	Observații / Referințe
1	drum	DA	2.722	-	-	-	

## Lungime Segmente

1) Valorile lungimilor segmentelor sunt obținute din proiecție în plan.

Punct început	X / Y	Punct sfârșit	X / Y	Lungime segment	Punct început	X / Y	Punct sfârșit	X / Y	Lungime segment	Punct început	X / Y	Punct sfârșit	X / Y	Lungime segment
1	595.328,607 680.586,235	2	595.329,388 680.583,657	2.694	2	595.329,388 680.583,657	3	595.330,368 680.580,424	3.378	3	595.330,368 680.580,424	4	595.331,477 680.576,474	4.103
4	595.331,477 680.576,474	5	595.333,217 680.572,018	4.784	5	595.333,217 680.572,018	6	595.335,338 680.566,807	5.626	6	595.335,338 680.566,807	7	595.335,535 680.566,284	0.559
7	595.335,535 680.566,284	8	595.335,579 680.566,169	0.123	8	595.335,579 680.566,169	9	595.339,543 680.555,669	11.223	9	595.339,543 680.555,669	10	595.339,632 680.555,433	0.252
10	595.339,632 680.555,433	11	595.339,928 680.554,499	0.98	11	595.339,928 680.554,499	12	595.341,776 680.548,675	6.11	12	595.341,776 680.548,675	13	595.342,244 680.547,198	1.549
13	595.342,244 680.547,198	14	595.343,66 680.542,733	4.684	14	595.343,66 680.542,733	15	595.344,3 680.540,577	2.249	15	595.344,3 680.540,577	16	595.346,416 680.533,446	7.438

Punct început	X / Y	Punct sfârșit	X / Y	Lungime segment	Punct început	X / Y	Punct sfârșit	X / Y	Lungime segment	Punct început	X / Y	Punct sfârșit	X / Y	Lungime segment
16	595.346,416 680.533,446	17	595.349,984 680.522,649	11.371	17	595.349,984 680.522,649	18	595.351,184 680.519,126	3.722	18	595.351,184 680.519,126	19	595.351,508 680.518,174	1.006
19	595.351,508 680.518,174	20	595.355,174 680.507,419	11.363	20	595.355,174 680.507,419	21	595.355,748 680.505,597	1.91	21	595.355,748 680.505,597	22	595.356,007 680.504,776	0.861
22	595.356,007 680.504,776	23	595.360,059 680.491,928	13.472	23	595.360,059 680.491,928	24	595.360,455 680.490,77	1.224	24	595.360,455 680.490,77	25	595.360,532 680.490,544	0.239
25	595.360,532 680.490,544	26	595.360,706 680.490,037	0.536	26	595.360,706 680.490,037	27	595.361,705 680.487,113	3.09	27	595.361,705 680.487,113	28	595.362,297 680.485,382	1.829
28	595.362,297 680.485,382	29	595.363,772 680.481,063	4.564	29	595.363,772 680.481,063	30	595.363,855 680.480,82	0.257	30	595.363,855 680.480,82	31	595.363,892 680.480,713	0.113
31	595.363,892 680.480,713	32	595.365,932 680.474,741	6.311	32	595.365,932 680.474,741	33	595.366,361 680.473,368	1.438	33	595.366,361 680.473,368	34	595.366,5 680.472,922	0.467
34	595.366,5 680.472,922	35	595.366,665 680.472,394	0.553	35	595.366,665 680.472,394	36	595.368,799 680.465,562	7.158	36	595.368,799 680.465,562	37	595.368,854 680.465,385	0.185
37	595.368,854 680.465,385	38	595.369,183 680.464,563	0.885	38	595.369,183 680.464,563	39	595.370,907 680.460,254	4.641	39	595.370,907 680.460,254	40	595.373,106 680.454,755	5.922
40	595.373,106 680.454,755	41	595.373,334 680.454,186	0.613	41	595.373,334 680.454,186	42	595.373,99 680.452,545	1.767	42	595.373,99 680.452,545	43	595.374,25 680.451,896	0.699
43	595.374,25 680.451,896	44	595.378,804 680.439,248	13.443	44	595.378,804 680.439,248	45	595.382,057 680.429,455	10.319	45	595.382,057 680.429,455	46	595.386,099 680.415,945	14.102
46	595.386,099 680.415,945	47	595.386,267 680.415,383	0.587	47	595.386,267 680.415,383	48	595.386,83 680.413,499	1.966	48	595.386,83 680.413,499	49	595.390,385 680.403,223	10.874
49	595.390,385 680.403,223	50	595.390,589 680.402,634	0.623	50	595.390,589 680.402,634	51	595.392,804 680.396,232	6.774	51	595.392,804 680.396,232	52	595.397,331 680.385,649	11.511
52	595.397,331 680.385,649	53	595.397,451 680.385,367	0.306	53	595.397,451 680.385,367	54	595.399,789 680.379,903	5.943	54	595.399,789 680.379,903	55	595.400,169 680.377,704	2.232
55	595.400,169 680.377,704	56	595.400,38 680.376,484	1.238	56	595.400,38 680.376,484	57	595.400,383 680.376,467	0.017	57	595.400,383 680.376,467	58	595.400,59 680.375,264	1.221
58	595.400,59 680.375,264	59	595.401,364 680.370,788	4.542	59	595.401,364 680.370,788	60	595.401,958 680.368,017	2.834	60	595.401,958 680.368,017	61	595.402,213 680.366,83	1.214
61	595.402,213 680.366,83	62	595.402,468 680.365,642	1.215	62	595.402,468 680.365,642	63	595.402,623 680.364,916	0.742	63	595.402,623 680.364,916	64	595.403,209 680.362,185	2.793
64	595.403,209 680.362,185	65	595.405,864 680.352,73	9.821	65	595.405,864 680.352,73	66	595.405,938 680.352,465	0.275	66	595.405,938 680.352,465	67	595.406,196 680.350,441	2.04
67	595.406,196 680.350,441	68	595.406,221 680.350,24	0.203	68	595.406,221 680.350,24	69	595.407,613 680.339,312	11.016	69	595.407,613 680.339,312	70	595.407,784 680.336,85	2.468
70	595.407,784 680.336,85	71	595.407,99 680.333,894	2.963	71	595.407,99 680.333,894	72	595.408,028 680.333,344	0.551	72	595.408,028 680.333,344	73	595.408,506 680.326,467	6.894
73	595.408,506 680.326,467	74	595.409,958 680.307,871	18.653	74	595.409,958 680.307,871	75	595.410,346 680.300,612	7.269	75	595.410,346 680.300,612	76	595.410,367 680.300,236	0.377
76	595.410,367 680.300,236	77	595.410,513 680.297,494	2.746	77	595.410,513 680.297,494	78	595.410,544 680.296,916	0.579	78	595.410,544 680.296,916	79	595.411,169 680.285,923	11.011
79	595.411,169 680.285,923	80	595.413,791 680.269,972	16.165	80	595.413,791 680.269,972	81	595.414,714 680.265,662	4.408	81	595.414,714 680.265,662	82	595.415,145 680.263,655	2.053
82	595.415,145 680.263,655	83	595.417,053 680.254,75	9.107	83	595.417,053 680.254,75	84	595.420,427 680.240,721	14.429	84	595.420,427 680.240,721	85	595.422,469 680.235,335	5.76
85	595.422,469 680.235,335	86	595.423,421 680.232,822	2.687	86	595.423,421 680.232,822	87	595.425,071 680.229,674	3.554	87	595.425,071 680.229,674	88	595.428,826 680.222,509	8.089
88	595.428,826 680.222,509	89	595.433,191 680.212,639	10.792	89	595.433,191 680.212,639	90	595.433,202 680.212,614	0.027	90	595.433,202 680.212,614	91	595.434,365 680.209,985	2.875
91	595.434,365 680.209,985	92	595.437,357 680.203,239	7.38	92	595.437,357 680.203,239	93	595.439,979 680.195,371	8.293	93	595.439,979 680.195,371	94	595.440,049 680.195,16	0.222
94	595.440,049 680.195,16	95	595.440,492 680.193,832	1.4	95	595.440,492 680.193,832	96	595.444,802 680.182,401	12.217	96	595.444,802 680.182,401	97	595.448,814 680.173,966	9.341
97	595.448,814 680.173,966	98	595.451,961 680.168,949	5.922	98	595.451,961 680.168,949	99	595.452,055 680.168,799	0.177	99	595.452,055 680.168,799	100	595.454,747 680.164,505	5.068
100	595.454,747 680.164,505	101	595.461,785 680.153,123	13.382	101	595.461,785 680.153,123	102	595.465,499 680.144,803	9.111	102	595.465,499 680.144,803	103	595.470,014 680.134,688	11.077
103	595.470,014 680.134,688	104	595.474,574 680.122,835	12.7	104	595.474,574 680.122,835	105	595.475,288 680.119,41	3.499	105	595.475,288 680.119,41	106	595.475,562 680.118,225	1.216
106	595.475,562 680.118,225	107	595.477,047 680.111,804	6.59	107	595.477,047 680.111,804	108	595.478,014 680.107,457	4.453	108	595.478,014 680.107,457	109	595.478,083 680.107,149	0.316
109	595.478,083 680.107,149	110	595.479,769 680.099,566	7.768	110	595.479,769 680.099,566	111	595.483,248 680.089,981	10.197	111	595.483,248 680.089,981	112	595.486,264 680.081,381	9.114
112	595.486,264 680.081,381	113	595.490,593 680.071,647	10.653	113	595.490,593 680.071,647	114	595.494,245 680.064,277	8.225	114	595.494,245 680.064,277	115	595.453,652 680.038,698	47.98

Punct început	X / Y	Punct sfârșit	X / Y	Lungime segment	Punct început	X / Y	Punct sfârșit	X / Y	Lungime segment	Punct început	X / Y	Punct sfârșit	X / Y	Lungime segment
115	595.453,652 680.038,698	116	595.404,418 680.008,328	57.847	116	595.404,418 680.008,328	117	595.398,509 680.003,934	7.364	117	595.398,509 680.003,934	118	595.400,671 680.000,557	4.01
118	595.400,671 680.000,557	119	595.408,347 680.006,265	9.566	119	595.408,347 680.006,265	120	595.412,912 680.009,061	5.353	120	595.412,912 680.009,061	121	595.414,084 680.009,778	1.374
121	595.414,084 680.009,778	122	595.442,473 680.027,162	33.289	122	595.442,473 680.027,162	123	595.446,59 680.029,683	4.828	123	595.446,59 680.029,683	124	595.455,762 680.035,3	10.755
124	595.455,762 680.035,3	125	595.471,254 680.045,061	18.311	125	595.471,254 680.045,061	126	595.471,509 680.045,222	0.302	126	595.471,509 680.045,222	127	595.472,021 680.045,545	0.605
127	595.472,021 680.045,545	128	595.479,733 680.050,404	9.115	128	595.479,733 680.050,404	129	595.496,297 680.060,841	19.578	129	595.496,297 680.060,841	130	595.499,433 680.062,818	3.707
130	595.499,433 680.062,818	131	595.494,214 680.073,348	11.752	131	595.494,214 680.073,348	132	595.489,985 680.082,858	10.408	132	595.489,985 680.082,858	133	595.487,015 680.091,325	8.973
133	595.487,015 680.091,325	134	595.483,618 680.100,687	9.959	134	595.483,618 680.100,687	135	595.480,948 680.112,689	12.295	135	595.480,948 680.112,689	136	595.479,195 680.120,269	7.78
136	595.479,195 680.120,269	137	595.478,424 680.123,968	3.778	137	595.478,424 680.123,968	138	595.473,709 680.136,223	13.131	138	595.473,709 680.136,223	139	595.465,328 680.154,998	20.561
139	595.465,328 680.154,998	140	595.458,143 680.166,619	13.663	140	595.458,143 680.166,619	141	595.452,327 680.175,894	10.948	141	595.452,327 680.175,894	142	595.448,486 680.183,969	8.942
142	595.448,486 680.183,969	143	595.444,262 680.195,171	11.972	143	595.444,262 680.195,171	144	595.441,091 680.204,685	10.029	144	595.441,091 680.204,685	145	595.438,022 680.211,605	7.57
145	595.438,022 680.211,605	146	595.432,431 680.224,248	13.824	146	595.432,431 680.224,248	147	595.427,076 680.234,465	11.535	147	595.427,076 680.234,465	148	595.424,257 680.241,902	7.953
148	595.424,257 680.241,902	149	595.420,954 680.255,637	14.127	149	595.420,954 680.255,637	150	595.417,722 680.270,715	15.421	150	595.417,722 680.270,715	151	595.415,15 680.286,362	15.857
151	595.415,15 680.286,362	152	595.414,538 680.297,136	10.791	152	595.414,538 680.297,136	153	595.413,95 680.308,133	11.013	153	595.413,95 680.308,133	154	595.412,495 680.326,762	18.686
154	595.412,495 680.326,762	155	595.411,595 680.339,703	12.972	155	595.411,595 680.339,703	156	595.409,869 680.353,263	13.669	156	595.409,869 680.353,263	157	595.407,094 680.363,146	10.265
157	595.407,094 680.363,146	158	595.405,292 680.371,548	8.593	158	595.405,292 680.371,548	159	595.403,651 680.381,045	9.638	159	595.403,651 680.381,045	160	595.396,537 680.397,675	18.088
160	595.396,537 680.397,675	161	595.390,638 680.414,727	18.044	161	595.390,638 680.414,727	162	595.386,221 680.429,491	15.411	162	595.386,221 680.429,491	163	595.382,587 680.440,55	11.641
163	595.382,587 680.440,55	164	595.377,99 680.453,317	13.569	164	595.377,99 680.453,317	165	595.372,626 680.466,726	14.442	165	595.372,626 680.466,726	166	595.369,735 680.475,984	9.699
166	595.369,735 680.475,984	167	595.365,49 680.488,407	13.128	167	595.365,49 680.488,407	168	595.363,859 680.493,177	5.041	168	595.363,859 680.493,177	169	595.358,975 680.508,666	16.241
169	595.358,975 680.508,666	170	595.353,776 680.523,922	16.118	170	595.353,776 680.523,922	171	595.350,233 680.534,643	11.291	171	595.350,233 680.534,643	172	595.347,485 680.543,907	9.663
172	595.347,485 680.543,907	173	595.345,177 680.551,182	7.632	173	595.345,177 680.551,182	174	595.343,412 680.556,745	5.836	174	595.343,412 680.556,745	175	595.343,333 680.556,954	0.223
175	595.343,333 680.556,954	176	595.342,945 680.557,983	1.1	176	595.342,945 680.557,983	177	595.339,088 680.568,199	10.92	177	595.339,088 680.568,199	178	595.339,0 680.568,44	0.257
178	595.339,0 680.568,44	179	595.338,979 680.568,499	0.063	179	595.338,979 680.568,499	180	595.338,901 680.568,713	0.228	180	595.338,901 680.568,713	181	595.335,141 680.579,013	10.965
181	595.335,141 680.579,013	182	595.335,088 680.579,16	0.156	182	595.335,088 680.579,16	183	595.334,164 680.581,691	2.694	183	595.334,164 680.581,691	184	595.332,763 680.586,311	4.828
184	595.332,763 680.586,311	185	595.331,347 680.590,984	4.883	185	595.331,347 680.590,984	186	595.329,662 680.596,543	5.809	186	595.329,662 680.596,543	187	595.329,202 680.598,328	1.843
187	595.329,202 680.598,328	188	595.326,86 680.599,403	2.577	188	595.326,86 680.599,403	189	595.324,438 680.600,787	2.79	189	595.324,438 680.600,787	190	595.325,794 680.595,521	5.438
190	595.325,794 680.595,521	191	595.325,809 680.595,463	0.06	191	595.325,809 680.595,463	192	595.325,959 680.594,969	0.516	192	595.325,959 680.594,969	193	595.328,607 680.586,235	9.127

\*\* Lungimile segmentelor sunt determinate în planul de proiecție Stereo 70 și sunt rotunjite la 1 milimetru.

\*\*\* Distanța dintre puncte este formată din segmente cumulate ce sunt mai mici decât valoarea 1 milimetru.



**DATE DESPRE IMOBILUL NR. 3257**

Oficiul de Cadastru și Publicitate Imobiliară SUCEAVA  
Biroul de Cadastru și Publicitate Imobiliară Suceava

**A. Partea I. Descrierea imobilului**

TEREN Intravilan

Adresa: Loc. Ipotești, Jud. Suceava

Nr. Crt	Nr cadastral Nr. topografic	Suprafața* (mp)	Observații / Referințe
A1		Din acte: 2.591 Masurata: 62	Sector cadastral:34 Teren neimprejmuit; Diferența de suprafață se regăsește la ID 3201.Imobilul s-a format din o parte a PF 1653 a comunei cadastrale Ipotești.

**B. Partea II. Proprietari și acte**

Inscrieri privitoare la dreptul de proprietate și alte drepturi reale		Referințe
<b>18123 / 26/04/2017</b>		
Act Notarial nr. contract de vânzare aut. nr. 874, din 06/04/2017 emis de N.P. BUSUIOC OVIDIU;		
B7	Intabulare, drept de PROPRIETATE, dobandit prin Conventie, cota actuala 1/1 1) GULICIUC EMILIA, necăsătorită	A1

**C. Partea III. SARCINI .**

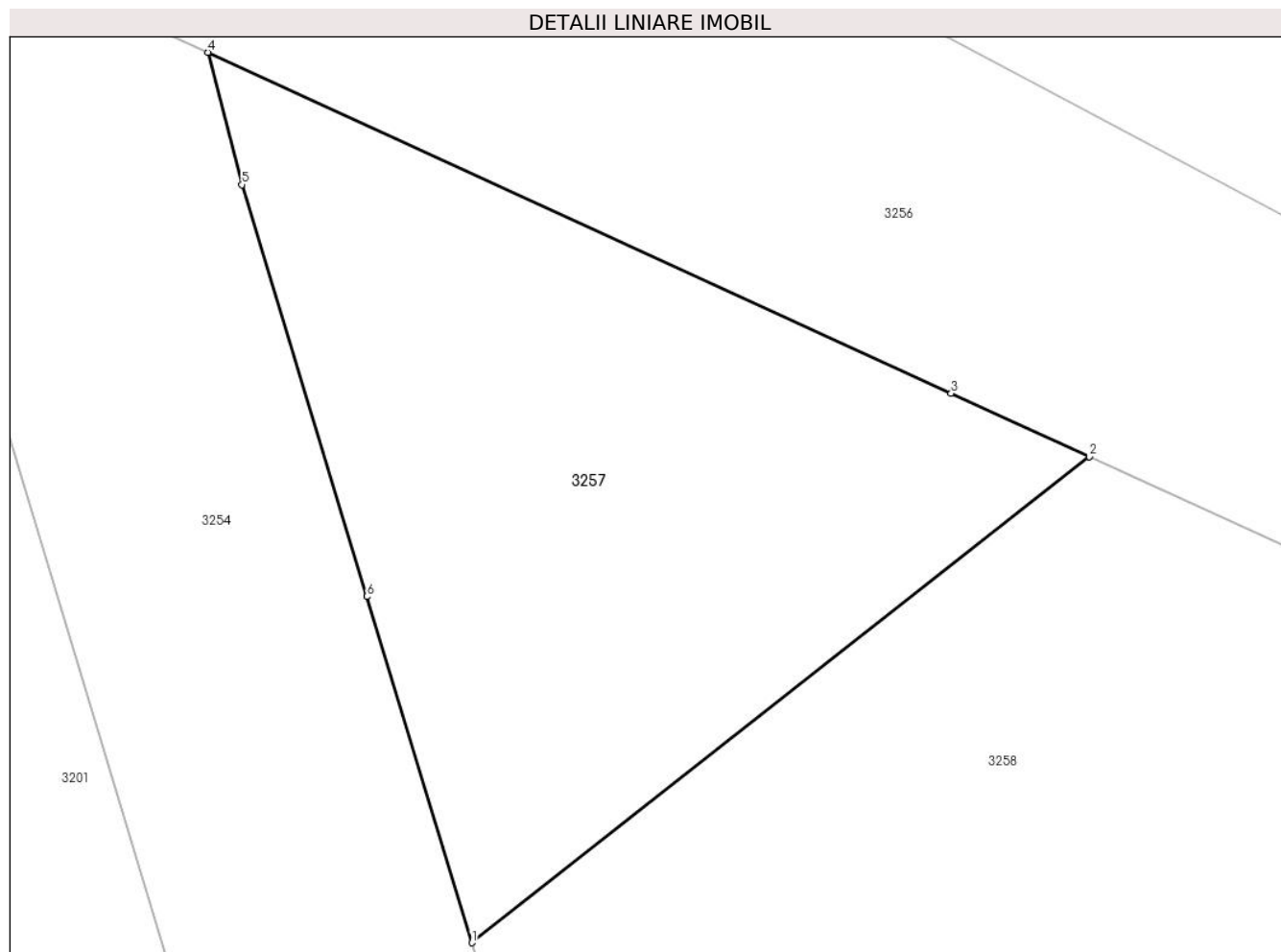
Inscrieri privind dezmembramintele dreptului de proprietate, drepturi reale de garanție și sarcini	Referințe
NU SUNT	

## Anexa Nr. 1 La Partea I

## Teren

Nr cadastral	Suprafața (mp)*	Observații / Referințe
	Din acte: 2.591 Masurata: 62	Diferența de suprafață se regăsește la ID 3201.Imobilul s-a format din o parte a PF 1653 a comunei cadastrale Ipotești.

\* Suprafața este determinată în planul de proiecție Stereo 70.



## Date referitoare la teren

Crt	Categorie folosință	Intra vilan	Suprafața (mp)	Tarla	Parcelă	Nr. topo	Observații / Referințe
1	arabil	DA	62	-	-	-	

## Lungime Segmente

1) Valorile lungimilor segmentelor sunt obținute din proiecție în plan.

Punct început	X / Y	Punct sfârșit	X / Y	Lungime segment (** (m)
1	595.332,763 680.586,311	2	595.341,101 680.592,869	10.608
2	595.341,101 680.592,869	3	595.339,235 680.593,726	2.053
3	595.339,235 680.593,726	4	595.329,202 680.598,328	11.038
4	595.329,202 680.598,328	5	595.329,662 680.596,543	1.843
5	595.329,662 680.596,543	6	595.331,347 680.590,984	5.809

Punct început	X / Y	Punct sfârșit	X / Y	Lungime segment (** (m)
6	595.331,347 680.590,984	1	595.332,763 680.586,311	4.883

\*\* Lungimile segmentelor sunt determinate în planul de proiecție Stereo 70 și sunt rotunjite la 1 milimetru.

\*\*\* Distanța dintre puncte este formată din segmente cumulate ce sunt mai mici decât valoarea 1 milimetru.



**DATE DESPRE IMOBILUL NR. 3258**

Oficiul de Cadastru și Publicitate Imobiliară SUCEAVA  
Biroul de Cadastru și Publicitate Imobiliară Suceava

**A. Partea I. Descrierea imobilului**

TEREN Intravilan

Adresa: Loc. Ipotesti, Jud. Suceava

Nr. Crt	Nr cadastral Nr. topografic	Suprafața* (mp)	Observații / Referințe
A1	35257	Din acte: 1.150 Masurata: 103	Sector cadastral:34 Teren neimprejmuit;

**B. Partea II. Proprietari și acte**

Inscrieri privitoare la dreptul de proprietate și alte drepturi reale		Referințe
<b>19189 / 19/04/2016</b>		
Act Notarial nr. contract de vanzare 1290, din 19/04/2016 emis de NP BUSUIOC OVIDIU;		
B4	Intabulare, drept de PROPRIETATE, dobandit prin Conventie, cota actuala 1/1 1) TANASAN LAURA-MIHAELA 2) TANASAN VIOREL-VASILE, bun comun	A1

**C. Partea III. SARCINI .**

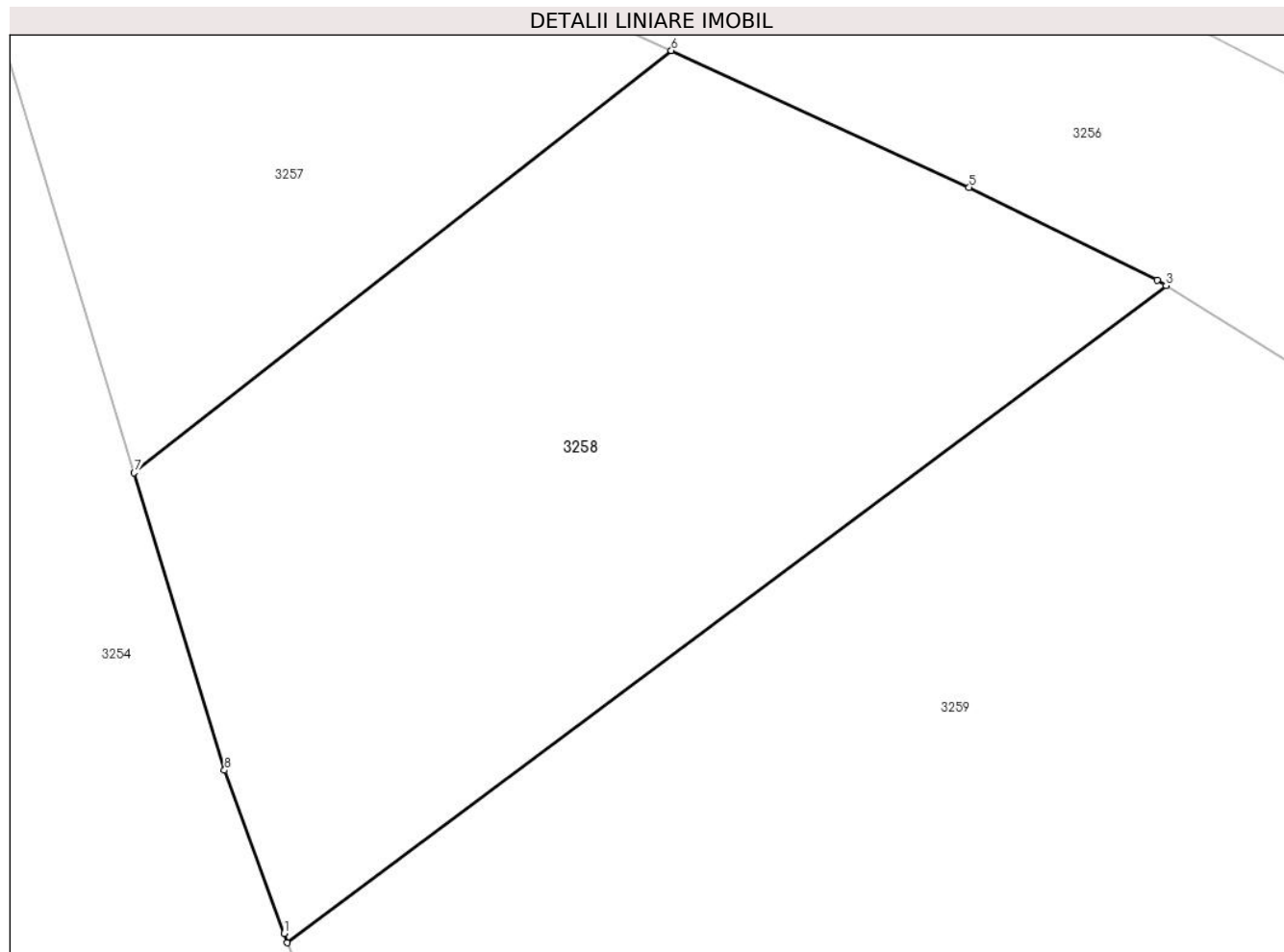
Inscrieri privind dezmembramintele dreptului de proprietate, drepturi reale de garanție și sarcini	Referințe
NU SUNT	

## Anexa Nr. 1 La Partea I

## Teren

Nr cadastral	Suprafața (mp)*	Observații / Referințe
35257	Din acte: 1.150 Masurata: 103	

\* Suprafața este determinată în planul de proiecție Stereo 70.



## Date referitoare la teren

Crt	Categorie folosință	Intra vilan	Suprafața (mp)	Tarla	Parcelă	Nr. topo	Observații / Referințe
1	arabil	DA	103	-	-	-	

## Lungime Segmente

1) Valorile lungimilor segmentelor sunt obținute din proiecție în plan.

Punct început	X / Y	Punct sfârșit	X / Y	Lungime segment (** (m)
1	595.335,088 680.579,16	2	595.335,141 680.579,013	0.156
2	595.335,141 680.579,013	3	595.348,783 680.589,222	17.039
3	595.348,783 680.589,222	4	595.348,647 680.589,307	0.16
4	595.348,647 680.589,307	5	595.345,726 680.590,746	3.256
5	595.345,726 680.590,746	6	595.341,101 680.592,869	5.089

Punct început	X / Y	Punct sfârșit	X / Y	Lungime segment (** (m)
6	595.341,101 680.592,869	7	595.332,763 680.586,311	10.608
7	595.332,763 680.586,311	8	595.334,164 680.581,691	4.828
8	595.334,164 680.581,691	1	595.335,088 680.579,16	2.694

\*\* Lungimile segmentelor sunt determinate în planul de proiecție Stereo 70 și sunt rotunjite la 1 milimetru.

\*\*\* Distanța dintre puncte este formată din segmente cumulate ce sunt mai mici decât valoarea 1 milimetru.





**DATE DESPRE IMOBILUL NR. 3259**

Oficiul de Cadastru și Publicitate Imobiliară SUCEAVA  
Biroul de Cadastru și Publicitate Imobiliară Suceava

**A. Partea I. Descrierea imobilului**

TEREN Intravilan

Adresa: Loc. Ipotesti, Jud. Suceava

Nr. Crt	Nr cadastral Nr. topografic	Suprafața* (mp)	Observații / Referințe
A1		Din acte: 1.600 Masurata: 228	Sector cadastral:34 Teren neimprejmuit; Imobilul s-a format din o parte a PF 1654/1, 1654/2 a comunei cadastrale Ipotesti. Diferența de suprafață se regăsește la ID 3205.

**B. Partea II. Proprietari și acte**

Inscrieri privitoare la dreptul de proprietate și alte drepturi reale		Referințe
<b>41223 / 08/11/2011</b>		
Act Notarial nr. contract de vânzare-cumpărare aut. nr. 3221, din 08/11/2011 emis de BNP ATANASOAEI PETRU SUCEAVA;		
B2	Intabulare, drept de PROPRIETATE, dobandit prin Conventie, cota actuala 1/1 1) GALAN ADRIANA-MARIANA, cu soțul 2) GALAN MIHAI-DANIEL, bun comun	A1

**C. Partea III. SARCINI .**

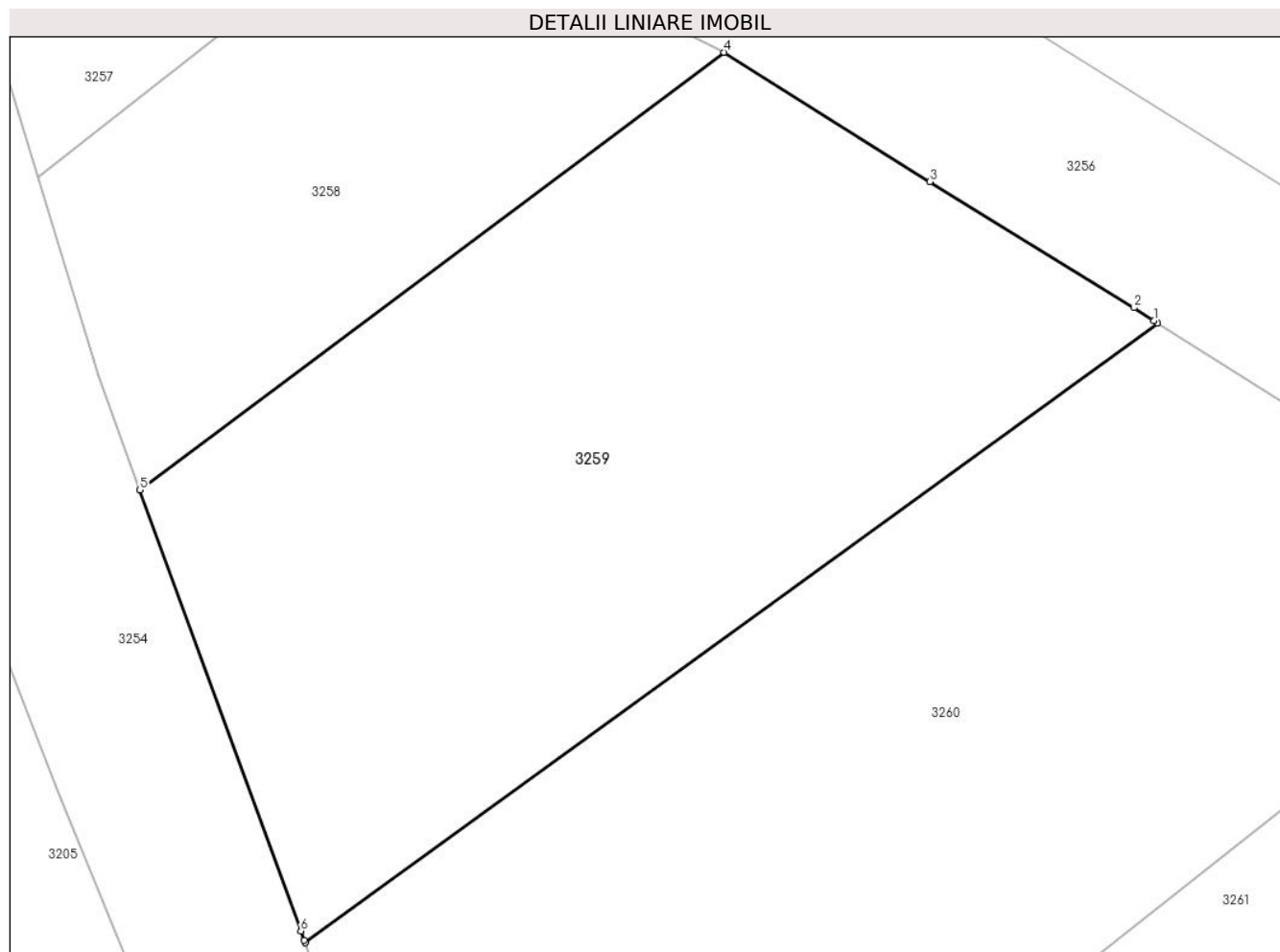
Inscrieri privind dezmembramintele dreptului de proprietate, drepturi reale de garanție și sarcini	Referințe
NU SUNT	

## Anexa Nr. 1 La Partea I

## Teren

Nr cadastral	Suprafața (mp)*	Observații / Referințe
	Din acte: 1.600 Masurata: 228	Imobilul s-a format din o parte a PF 1654/1, 1654/2 a comunei cadastrale Ipotești. Diferența de suprafață se regăsește la ID 3205.

\* Suprafața este determinată în planul de proiecție Stereo 70.



## Date referitoare la teren

Crt	Categorie folosință	Intra vilan	Suprafața (mp)	Tarla	Parcelă	Nr. topo	Observații / Referințe
1	arabil	DA	228	-	-	-	

## Lungime Segmente

1) Valorile lungimilor segmentelor sunt obținute din proiecție în plan.

Punct început	X / Y	Punct sfârșit	X / Y	Lungime segment (** (m)
1	595.358,813 680.582,963	2	595.358,345 680.583,26	0.554
2	595.358,345 680.583,26	3	595.353,587 680.586,203	5.595
3	595.353,587 680.586,203	4	595.348,783 680.589,222	5.674
4	595.348,783 680.589,222	5	595.335,141 680.579,013	17.039
5	595.335,141 680.579,013	6	595.338,901 680.568,713	10.965

Punct început	X / Y	Punct sfârșit	X / Y	Lungime segment (** (m)
6	595.338,901 680.568,713	7	595.338,979 680.568,499	0.228
7	595.338,979 680.568,499	8	595.339,0 680.568,44	0.063
8	595.339,0 680.568,44	9	595.358,901 680.582,907	24.604
9	595.358,901 680.582,907	1	595.358,813 680.582,963	0.104

\*\* Lungimile segmentelor sunt determinate în planul de proiecție Stereo 70 și sunt rotunjite la 1 milimetru.

\*\*\* Distanța dintre puncte este formată din segmente cumulate ce sunt mai mici decât valoarea 1 milimetru.



**DATE DESPRE IMOBILUL NR. 3354**

Oficiul de Cadastru și Publicitate Imobiliară SUCEAVA  
Biroul de Cadastru și Publicitate Imobiliară Suceava

**A. Partea I. Descrierea imobilului**

TEREN Intravilan

Adresa: Loc. Ipotesti, Jud. Suceava

Nr. Crt	Nr cadastral Nr. topografic	Suprafața* (mp)	Observații / Referințe
A1		700	Sector cadastral:34 Teren neimprejmuit; Imobilul s-a format din o parte a PF 1626, 1672 a comunei cadastrale Ipotesti.

**B. Partea II. Proprietari și acte**

Inscrieri privitoare la dreptul de proprietate și alte drepturi reale		Referințe
/		
Act Normativ nr. 7, din 13/03/1996 emis de PARLAMENTUL ROMANIEI (art. 13);		
B1	Inscrierea posesiei, drept de PROPRIETATE, dobandit prin Lege, cota actuala 1/1 1) <b>NEIDENTIFICAT NEIDENTIFICAT</b>	A1
B2	Se notează mențiunea de proprietar neidentificat.	A1

**C. Partea III. SARCINI .**

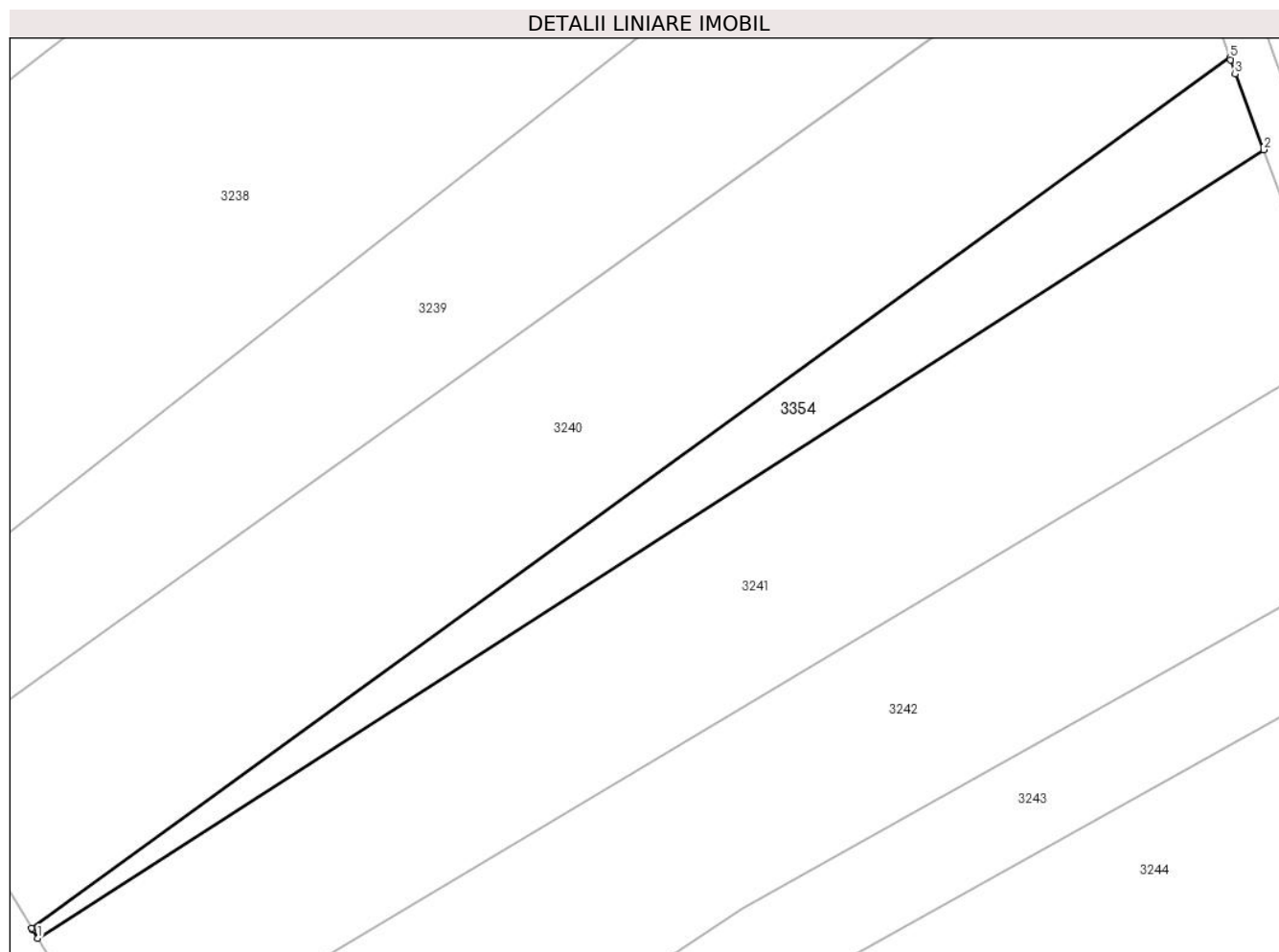
Inscrieri privind dezmembramintele dreptului de proprietate, drepturi reale de garanție și sarcini	Referințe
NU SUNT	

## Anexa Nr. 1 La Partea I

## Teren

Nr cadastral	Suprafața (mp)*	Observații / Referințe
	700	Imobilul s-a format din o parte a PF 1626, 1672 a comunei cadastrale Ipotești.

\* Suprafața este determinată în planul de proiecție Stereo 70.



## Date referitoare la teren

Crt	Categorie folosință	Intravilan	Suprafața (mp)	Tarla	Parcelă	Nr. topo	Observații / Referințe
1	arabil	DA	700	-	-	-	

## Lungime Segmente

1) Valorile lungimilor segmentelor sunt obținute din proiecție în plan.

Punct început	X / Y	Punct sfârșit	X / Y	Lungime segment (** (m)
1	595.327,454 680.112,318	2	595.443,183 680.186,696	137.569
2	595.443,183 680.186,696	3	595.440,492 680.193,832	7.626
3	595.440,492 680.193,832	4	595.440,049 680.195,16	1.4
4	595.440,049 680.195,16	5	595.439,979 680.195,371	0.222
5	595.439,979 680.195,371	6	595.326,86 680.113,286	139.764

Punct început	X / Y	Punct sfârșit	X / Y	Lungime segment (** (m)
6	595.326,86 680.113,286	7	595.326,972 680.113,105	0.213
7	595.326,972 680.113,105	1	595.327,454 680.112,318	0.923

\*\* Lungimile segmentelor sunt determinate în planul de proiecție Stereo 70 și sunt rotunjite la 1 milimetru.

\*\*\* Distanța dintre puncte este formată din segmente cumulate ce sunt mai mici decât valoarea 1 milimetru.

