

**DATE DESPRE IMOBILUL NR. 3091**

Oficiul de Cadastru și Publicitate Imobiliară SUCEAVA
Biroul de Cadastru și Publicitate Imobiliară Suceava

A. Partea I. Descrierea imobilului

TEREN Intravilan

Adresa: Loc. Ipotesti, Jud. Suceava

Nr. Crt	Nr cadastral Nr. topografic	Suprafața* (mp)	Observații / Referințe
A1		1.600	Sector cadastral:33 Teren neimprejmuit; Imobilul s-a format din o parte a PF 1581/2, 1597, 1598 a comunei cadastrale Ipotesti.

B. Partea II. Proprietari și acte

Inscrieri privitoare la dreptul de proprietate și alte drepturi reale	Referințe
/	
Act Normativ nr. Legea 7, din 13/03/1996 emis de PARLAMENTUL ROMANIEI;	
B1	A1
Intabulare, drept de PROPRIETATE, dobandit prin Lege, cota actuala 1/1 1) NEIDENTIFICAT NEIDENTIFICAT	
Act Administrativ nr. 6770, din 14/05/2024 emis de PRIMARIA IPOTEȘTI;	
B2	A1
Se notează posesia faptică. 1) TCACIUC IONUȚ-LUCIAN	

C. Partea III. SARCINI .

Inscrieri privind dezmembramintele dreptului de proprietate, drepturi reale de garanție și sarcini	Referințe
NU SUNT	

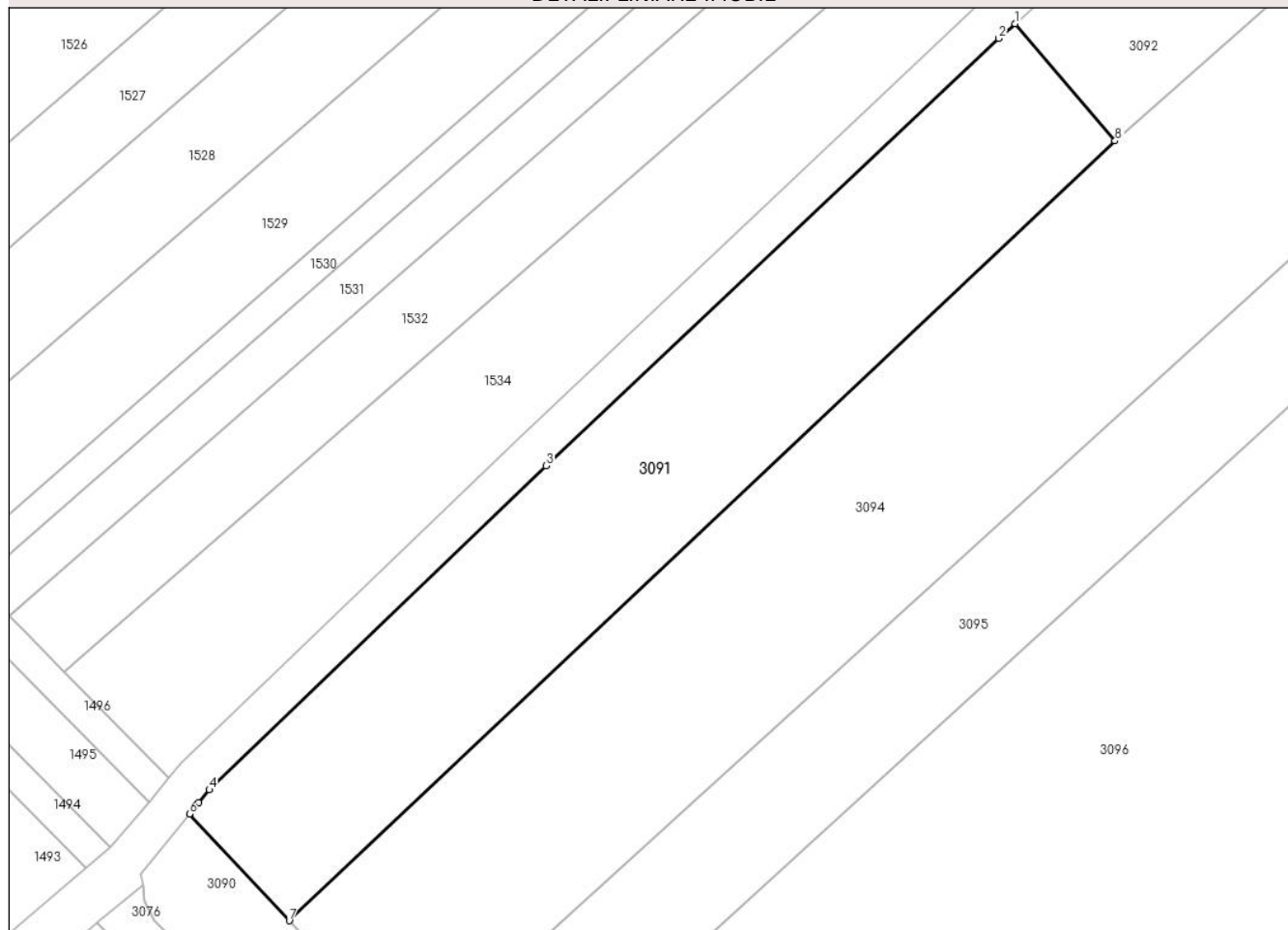
Anexa Nr. 1 La Partea I

Teren

Nr cadastral	Suprafața (mp)*	Observații / Referințe
	1.600	Imobilul s-a format din o parte a PF 1581/2, 1597, 1598 a comunei cadastrale Ipotești.

* Suprafața este determinată în planul de proiecție Stereo 70.

DETALII LINIARE IMOBIL



Date referitoare la teren

Crt	Categorie folosință	Intra vilan	Suprafața (mp)	Tarla	Parcelă	Nr. topo	Observații / Referințe
1	arabil	DA	1.600	-	-	-	

Lungime Segmente

1) Valorile lungimilor segmentelor sunt obținute din proiecție în plan.

Punct început	X / Y	Punct sfârșit	X / Y	Lungime segment (** (m)
1	594.867,889 680.236,527	2	594.866,326 680.235,124	2.1
2	594.866,326 680.235,124	3	594.823,001 680.194,228	59.578
3	594.823,001 680.194,228	4	594.790,777 680.163,225	44.717
4	594.790,777 680.163,225	5	594.789,742 680.161,998	1.605
5	594.789,742 680.161,998	6	594.788,863 680.160,91	1.399

Punct început	X / Y	Punct sfârșit	X / Y	Lungime segment (** (m)
6	594.788,863 680.160,91	7	594.798,412 680.150,709	13.973
7	594.798,412 680.150,709	8	594.877,478 680.225,309	108.704
8	594.877,478 680.225,309	1	594.867,889 680.236,527	14.758

** Lungimile segmentelor sunt determinate în planul de proiecție Stereo 70 și sunt rotunjite la 1 milimetru.

*** Distanța dintre puncte este formată din segmente cumulate ce sunt mai mici decât valoarea 1 milimetru.

**DATE DESPRE IMOBILUL NR. 3092**

Oficiul de Cadastru și Publicitate Imobiliară SUCEAVA
Biroul de Cadastru și Publicitate Imobiliară Suceava

A. Partea I. Descrierea imobilului

TEREN Intravilan

Adresa: Loc. Ipotesti, Jud. Suceava

Nr. Crt	Nr cadastral Nr. topografic	Suprafața* (mp)	Observații / Referințe
A1		1.300	Sector cadastral:33 Teren neimprejmuit; Imobilul s-a format din o parte a PF 1597, 1598 a comunei cadastrale Ipotesti.

B. Partea II. Proprietari și acte

Inscrieri privitoare la dreptul de proprietate și alte drepturi reale		Referințe
/		
Act Normativ nr. 7, din 13/03/1996 emis de PARLAMENTUL ROMANIEI (art. 13);		
B1	Inscrierea posesiei, drept de PROPRIETATE, dobandit prin Lege, cota actuala 1/1 1) NEIDENTIFICAT NEIDENTIFICAT	A1
B2	Se notează mențiunea de proprietar neidentificat.	A1

C. Partea III. SARCINI .

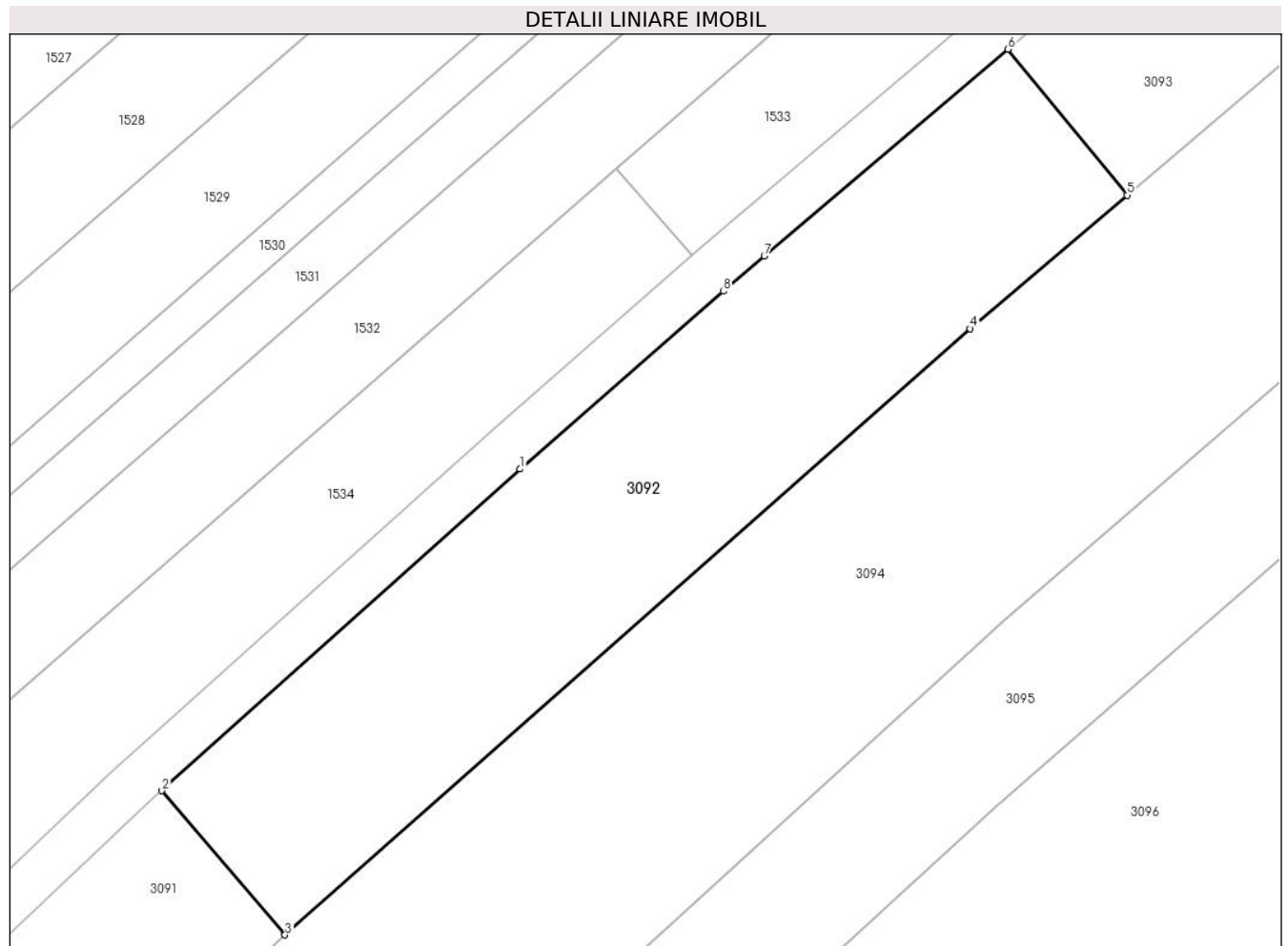
Inscrieri privind dezmembramintele dreptului de proprietate, drepturi reale de garanție și sarcini	Referințe
NU SUNT	

Anexa Nr. 1 La Partea I

Teren

Nr cadastral	Suprafața (mp)*	Observații / Referințe
	1.300	Imobilul s-a format din o parte a PF 1597, 1598 a comunei cadastrale Ipotești.

* Suprafața este determinată în planul de proiecție Stereo 70.



Date referitoare la teren

Crt	Categorie folosință	Intravilan	Suprafața (mp)	Tarla	Parcelă	Nr. topo	Observații / Referințe
1	arabil	DA	1.300	-	-	-	

Lungime Segmente

1) Valorile lungimilor segmentelor sunt obținute din proiecție în plan.

Punct început	X / Y	Punct sfârșit	X / Y	Lungime segment (** (m)
1	594.895,794 680.261,559	2	594.867,889 680.236,527	37.487
2	594.867,889 680.236,527	3	594.877,478 680.225,309	14.758
3	594.877,478 680.225,309	4	594.930,871 680.272,477	71.243
4	594.930,871 680.272,477	5	594.943,094 680.282,876	16.048
5	594.943,094 680.282,876	6	594.933,817 680.294,237	14.667

Punct început	X / Y	Punct sfârșit	X / Y	Lungime segment (** (m)
6	594.933,817 680.294,237	7	594.914,82 680.278,156	24.889
7	594.914,82 680.278,156	8	594.911,66 680.275,4	4.193
8	594.911,66 680.275,4	1	594.895,794 680.261,559	21.055

** Lungimile segmentelor sunt determinate în planul de proiecție Stereo 70 și sunt rotunjite la 1 milimetru.

*** Distanța dintre puncte este formată din segmente cumulate ce sunt mai mici decât valoarea 1 milimetru.

**DATE DESPRE IMOBILUL NR. 3093**

Oficiul de Cadastru și Publicitate Imobiliară SUCEAVA
Biroul de Cadastru și Publicitate Imobiliară Suceava

A. Partea I. Descrierea imobilului

TEREN Intravilan

Adresa: Loc. Ipotesti, Jud. Suceava

Nr. Crt	Nr cadastral Nr. topografic	Suprafața* (mp)	Observații / Referințe
A1		2.000	Sector cadastral:33 Teren neimprejmuit; Imobilul s-a format din o parte a PF 1597 a comunei cadastrale Ipotesti.

B. Partea II. Proprietari și acte

Inscrieri privitoare la dreptul de proprietate și alte drepturi reale		Referințe
/		
Act Administrativ nr. 891, din 24/03/1995 emis de CJSDPAT SUCEAVA;		
B1	Intabulare, drept de PROPRIETATE, dobandit prin Reconstituire, cota actuala 1/1 1) REGUȘ VICTORIA, Lipsă CNP proprietar. DEFUNCT:Da	A1

C. Partea III. SARCINI .

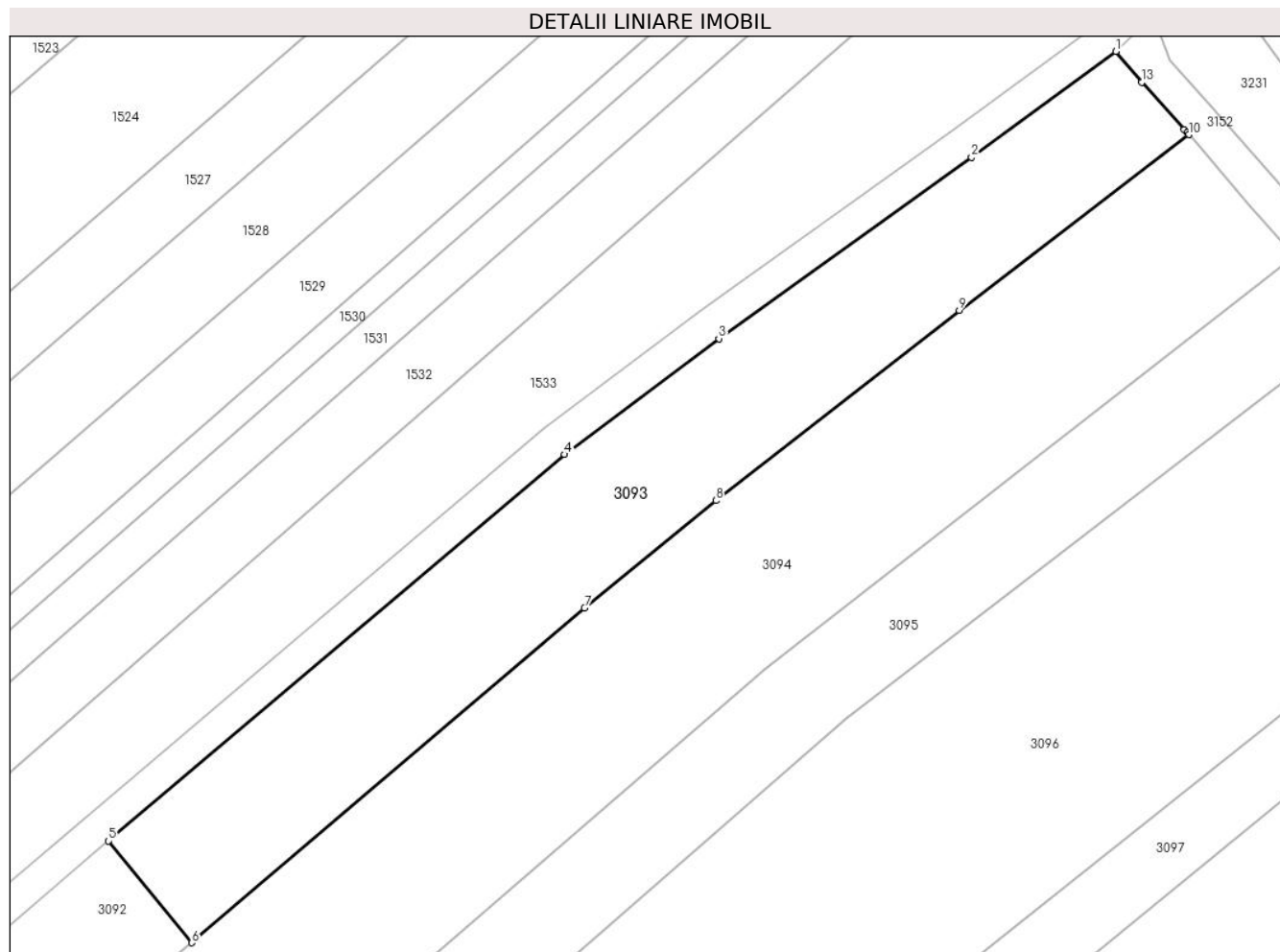
Inscrieri privind dezmembramintele dreptului de proprietate, drepturi reale de garanție și sarcini	Referințe
NU SUNT	

Anexa Nr. 1 La Partea I

Teren

Nr cadastral	Suprafața (mp)*	Observații / Referințe
	2.000	Imobilul s-a format din o parte a PF 1597 a comunei cadastrale Ipotești.

* Suprafața este determinată în planul de proiecție Stereo 70.



Date referitoare la teren

Crt	Categorie folosință	Intravilan	Suprafața (mp)	Tarla	Parcelă	Nr. topo	Observații / Referințe
1	arabil	DA	2.000	-	-	-	

Lungime Segmente

1) Valorile lungimilor segmentelor sunt obținute din proiecție în plan.

Punct început	X / Y	Punct sfârșit	X / Y	Lungime segment (** (m)
1	595.046,423 680.382,412	2	595.030,293 680.370,602	19.991
2	595.030,293 680.370,602	3	595.002,036 680.350,342	34.77
3	595.002,036 680.350,342	4	594.984,804 680.337,396	21.553
4	594.984,804 680.337,396	5	594.933,817 680.294,237	66.801
5	594.933,817 680.294,237	6	594.943,094 680.282,876	14.667

Punct început	X / Y	Punct sfârșit	X / Y	Lungime segment (** (m)
6	594.943,094 680.282,876	7	594.987,021 680.320,246	57.672
7	594.987,021 680.320,246	8	595.001,699 680.332,256	18.965
8	595.001,699 680.332,256	9	595.028,921 680.353,479	34.517
9	595.028,921 680.353,479	10	595.054,565 680.373,112	32.297
10	595.054,565 680.373,112	11	595.054,379 680.373,326	0.284
11	595.054,379 680.373,326	12	595.054,071 680.373,678	0.468
12	595.054,071 680.373,678	13	595.049,322 680.378,965	7.107
13	595.049,322 680.378,965	1	595.046,423 680.382,412	4.504

** Lungimile segmentelor sunt determinate în planul de proiecție Stereo 70 și sunt rotunjite la 1 milimetru.

*** Distanța dintre puncte este formată din segmente cumulate ce sunt mai mici decât valoarea 1 milimetru.

**DATE DESPRE IMOBILUL NR. 3094**

Oficiul de Cadastru și Publicitate Imobiliară SUCEAVA
Biroul de Cadastru și Publicitate Imobiliară Suceava

A. Partea I. Descrierea imobilului

TEREN Intravilan

Adresa: Loc. Ipotesti, Jud. Suceava

Nr. Crt	Nr cadastral Nr. topografic	Suprafața* (mp)	Observații / Referințe
A1		6.300	Sector cadastral:33 Teren neimprejmuit; Imobilul s-a format din o parte a PF 1581/2, 1598, 1599 a comunei cadastrale Ipotesti.

B. Partea II. Proprietari și acte

Inscrieri privitoare la dreptul de proprietate și alte drepturi reale		Referințe
/		
Act Normativ nr. 7, din 13/03/1996 emis de PARLAMENTUL ROMANIEI (art. 13);		
B1	Inscrierea posesiei, drept de PROPRIETATE, dobandit prin Lege, cota actuala 1/1 1) NEIDENTIFICAT NEIDENTIFICAT	A1
B2	Se notează mențiunea de proprietar neidentificat.	A1

C. Partea III. SARCINI .

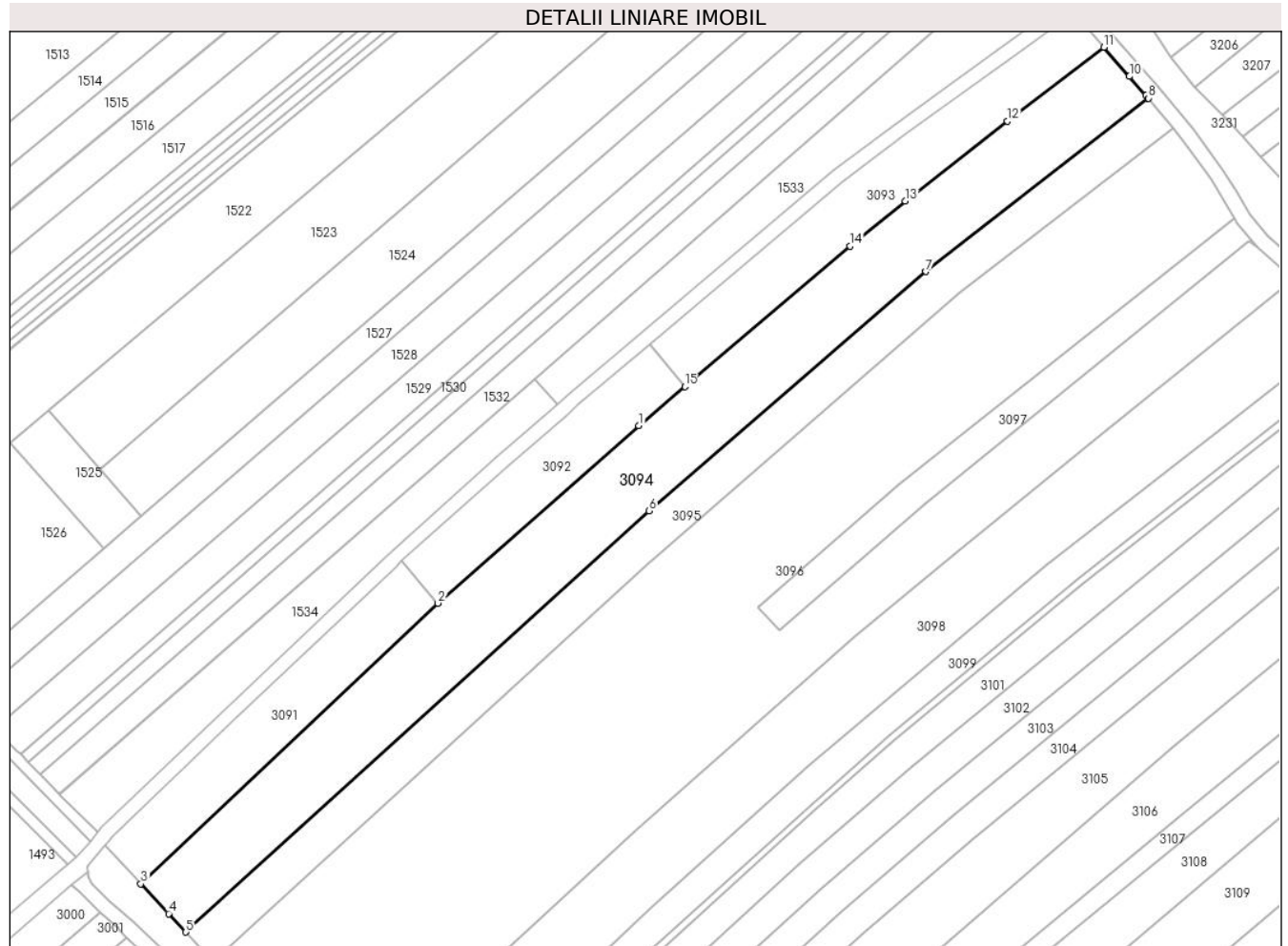
Inscrieri privind dezmembramintele dreptului de proprietate, drepturi reale de garanție și sarcini	Referințe
NU SUNT	

Anexa Nr. 1 La Partea I

Teren

Nr cadastral	Suprafața (mp)*	Observații / Referințe
	6.300	Imobilul s-a format din o parte a PF 1581/2, 1598, 1599 a comunei cadastrale Ipotesti.

* Suprafața este determinată în planul de proiecție Stereo 70.



Date referitoare la teren

Crt	Categorie folosință	Intra vilan	Suprafața (mp)	Tarla	Parcelă	Nr. topo	Observații / Referințe
1	arabil	DA	6.300	-	-	-	

Lungime Segmente

1) Valorile lungimilor segmentelor sunt obținute din proiecție în plan.

Punct început	X / Y	Punct sfârșit	X / Y	Lungime segment (** (m)
1	594.930,871 680.272,477	2	594.877,478 680.225,309	71.243
2	594.877,478 680.225,309	3	594.798,412 680.150,709	108.704
3	594.798,412 680.150,709	4	594.805,827 680.142,788	10.85
4	594.805,827 680.142,788	5	594.810,412 680.137,89	6.709
5	594.810,412 680.137,89	6	594.933,623 680.249,87	166.495

Punct început	X / Y	Punct sfârșit	X / Y	Lungime segment (** (m)
6	594.933,623 680.249,87	7	595.007,215 680.313,5	97.286
7	595.007,215 680.313,5	8	595.066,345 680.359,578	74.964
8	595.066,345 680.359,578	9	595.065,729 680.360,322	0.966
9	595.065,729 680.360,322	10	595.061,314 680.365,38	6.714
10	595.061,314 680.365,38	11	595.054,565 680.373,112	10.263
11	595.054,565 680.373,112	12	595.028,921 680.353,479	32.297
12	595.028,921 680.353,479	13	595.001,699 680.332,256	34.517
13	595.001,699 680.332,256	14	594.987,021 680.320,246	18.965
14	594.987,021 680.320,246	15	594.943,094 680.282,876	57.672
15	594.943,094 680.282,876	1	594.930,871 680.272,477	16.048

** Lungimile segmentelor sunt determinate în planul de proiecție Stereo 70 și sunt rotunjite la 1 milimetru.

*** Distanța dintre puncte este formată din segmente cumulate ce sunt mai mici decât valoarea 1 milimetru.

**DATE DESPRE IMOBILUL NR. 3095**

Oficiul de Cadastru și Publicitate Imobiliară SUCEAVA
Biroul de Cadastru și Publicitate Imobiliară Suceava

A. Partea I. Descrierea imobilului

TEREN Intravilan

Adresa: Loc. Ipotesti, Jud. Suceava

Nr. Crt	Nr cadastral Nr. topografic	Suprafața* (mp)	Observații / Referințe
A1	47494	3.500	Sector cadastral:33 Teren neimprejmuit;

B. Partea II. Proprietari și acte

Inscrieri privitoare la dreptul de proprietate și alte drepturi reale		Referințe
74679 / 26/10/2022		
Act Notarial nr. 82, din 14/08/1997 emis de BNP GABRIELA HUZDUP (certificat de mostenitor);		
B3	Intabulare, drept de PROPRIETATE, dobandit prin Succesiune, cota actuala 1/2 1) SEREDIUC BRÎNDUȘA-CORNELIA	A1
B4	Intabulare, drept de PROPRIETATE, dobandit prin Succesiune, cota actuala 1/2 1) PAȘCAN RODICA	A1

C. Partea III. SARCINI .

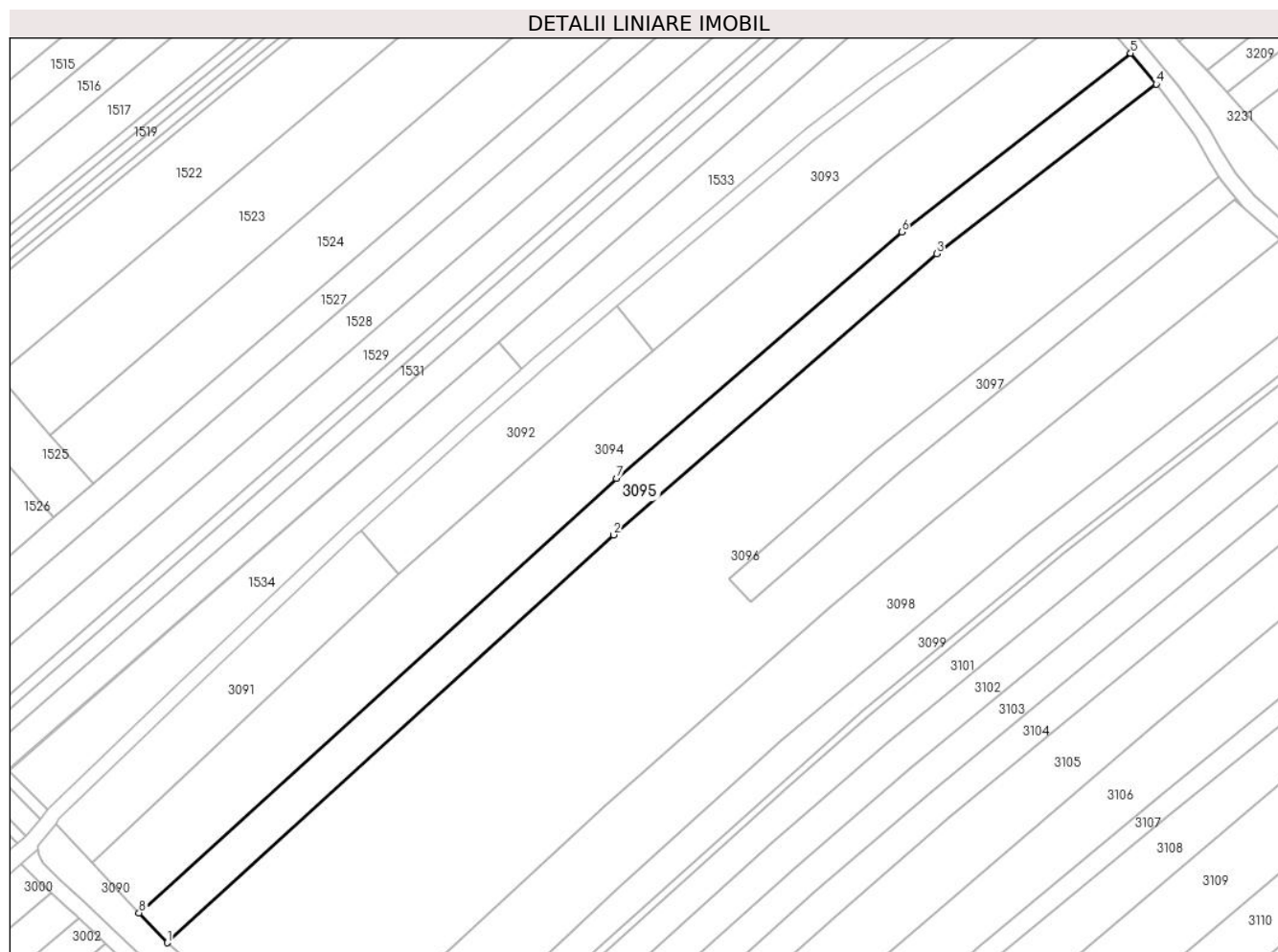
Inscrieri privind dezmembramintele dreptului de proprietate, drepturi reale de garanție și sarcini	Referințe
NU SUNT	

Anexa Nr. 1 La Partea I

Teren

Nr cadastral	Suprafața (mp)*	Observații / Referințe
47494	3.500	

* Suprafața este determinată în planul de proiecție Stereo 70.



Date referitoare la teren

Crt	Categorie folosință	Intravilan	Suprafața (mp)	Tarla	Parcelă	Nr. topo	Observații / Referințe
1	arabil	DA	3.500	21	289,290	-	

Lungime Segmente

1) Valorile lungimilor segmentelor sunt obținute din proiecție în plan.

Punct început	X / Y	Punct sfârșit	X / Y	Lungime segment (** (m)
1	594.817,652 680.130,156	2	594.932,912 680.235,348	156.046
2	594.932,912 680.235,348	3	595.016,253 680.307,879	110.483
3	595.016,253 680.307,879	4	595.072,949 680.351,6	71.596
4	595.072,949 680.351,6	5	595.066,345 680.359,578	10.357
5	595.066,345 680.359,578	6	595.007,215 680.313,5	74.964

Punct început	X / Y	Punct sfârșit	X / Y	Lungime segment (** (m)
6	595.007,215 680.313,5	7	594.933,623 680.249,87	97.286
7	594.933,623 680.249,87	8	594.810,412 680.137,89	166.495
8	594.810,412 680.137,89	1	594.817,652 680.130,156	10.594

** Lungimile segmentelor sunt determinate în planul de proiecție Stereo 70 și sunt rotunjite la 1 milimetru.

*** Distanța dintre puncte este formată din segmente cumulate ce sunt mai mici decât valoarea 1 milimetru.

**DATE DESPRE IMOBILUL NR. 3096**

Oficiul de Cadastru și Publicitate Imobiliară SUCEAVA
Biroul de Cadastru și Publicitate Imobiliară Suceava

A. Partea I. Descrierea imobilului

TEREN Intravilan

Adresa: Loc. Ipotesti, Jud. Suceava

Nr. Crt	Nr cadastral Nr. topografic	Suprafața* (mp)	Observații / Referințe
A1		15.700	Sector cadastral:33 Teren neimprejmuit; Imobilul s-a format din o parte a PF 1581/2, 1581/1, 1603, 1602, 1601/2, 1601/1, 1600, 1599 a comunei cadastrale Ipotesti.

B. Partea II. Proprietari și acte

Inscrieri privitoare la dreptul de proprietate și alte drepturi reale		Referințe
/		
Act Normativ nr. 7, din 13/03/1996 emis de PARLAMENTUL ROMANIEI (art. 13);		
B1	Inscrierea posesiei, drept de PROPRIETATE, dobândit prin Lege, cota actuala 1/1 1) NEIDENTIFICAT NEIDENTIFICAT	A1
B2	Se notează mențiunea de proprietar neidentificat.	A1

C. Partea III. SARCINI .

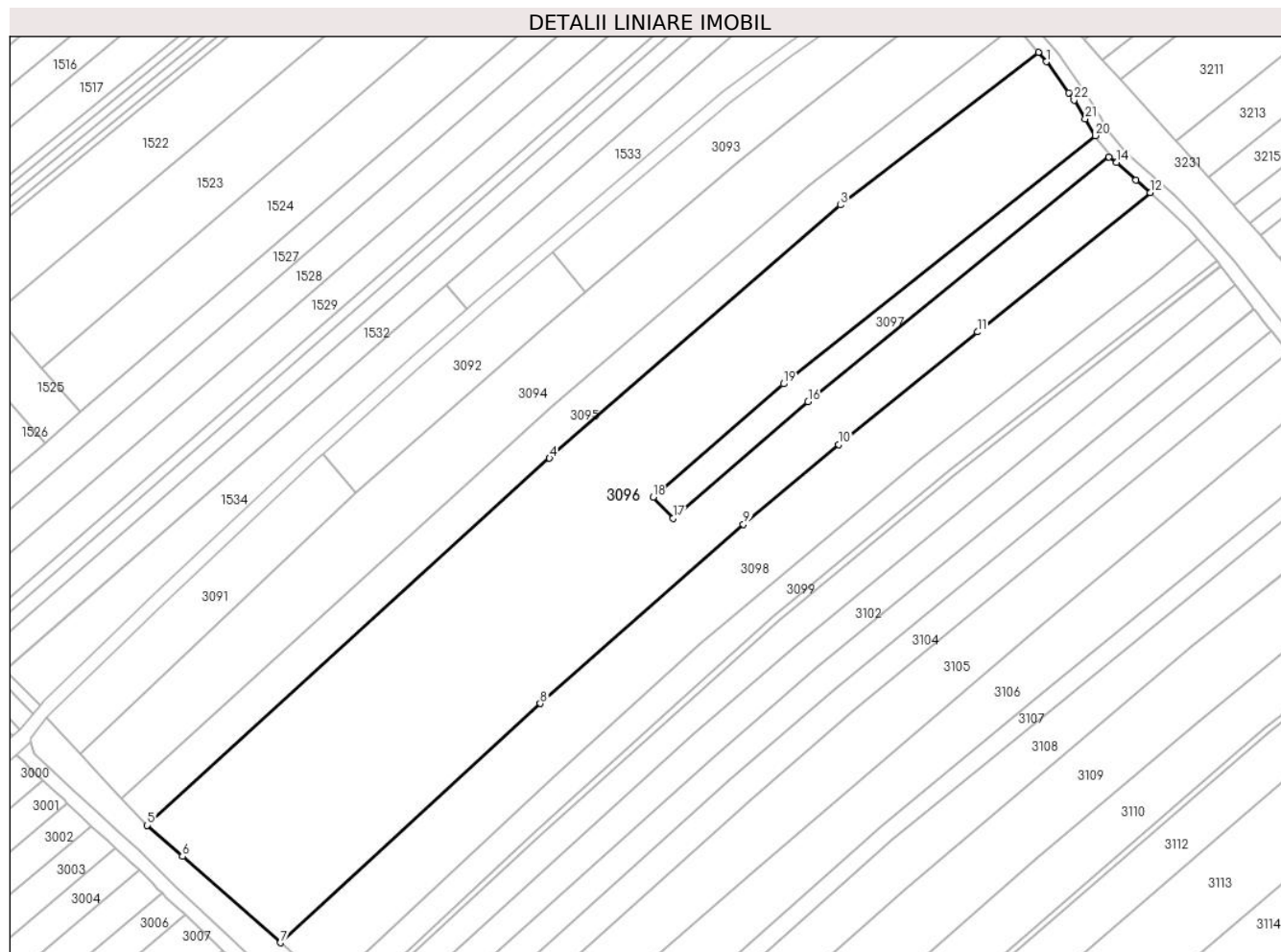
Inscrieri privind dezmembramintele dreptului de proprietate, drepturi reale de garanție și sarcini	Referințe
NU SUNT	

Anexa Nr. 1 La Partea I

Teren

Nr cadastral	Suprafața (mp)*	Observații / Referințe
	15.700	Imobilul s-a format din o parte a PF 1581/2, 1581/1, 1603, 1602, 1601/2, 1601/1, 1600, 1599 a comunei cadastrale Ipotești.

* Suprafața este determinată în planul de proiecție Stereo 70.



Date referitoare la teren

Crt	Categorie folosință	Intra vilan	Suprafața (mp)	Tarla	Parcelă	Nr. topo	Observații / Referințe
1	arabil	DA	15.700	-	-	-	

Lungime Segmente

1) Valorile lungimilor segmentelor sunt obținute din proiecție în plan.

Punct început	X / Y	Punct sfârșit	X / Y	Lungime segment (** (m)
1	595.075,195 680.348,889	2	595.072,949 680.351,6	3.521
3	595.016,253 680.307,879	4	594.932,912 680.235,348	110.483
5	594.817,652 680.130,156	6	594.827,741 680.121,271	13.444
7	594.855,815 680.096,549	8	594.930,254 680.165,069	101.174
9	594.988,46 680.216,45	10	595.015,701 680.239,297	35.554

Punct început	X / Y	Punct sfârșit	X / Y	Lungime segment (** (m)
2	595.072,949 680.351,6	3	595.016,253 680.307,879	71.596
4	594.932,912 680.235,348	5	594.817,652 680.130,156	156.046
6	594.827,741 680.121,271	7	594.855,815 680.096,549	37.408
8	594.930,254 680.165,069	9	594.988,46 680.216,45	77.64
10	595.015,701 680.239,297	11	595.055,525 680.271,518	51.226

Punct început	X / Y	Punct sfârșit	X / Y	Lungime segment (** (m)
11	595.055,525 680.271,518	12	595.104,992 680.311,393	63.537
13	595.100,946 680.314,958	14	595.095,398 680.320,044	7.526
15	595.093,165 680.321,675	16	595.006,98 680.251,565	111.1
17	594.968,278 680.218,188	18	594.962,579 680.224,142	8.242
19	594.999,927 680.256,65	20	595.089,234 680.327,753	114.155
21	595.086,374 680.332,519	22	595.083,173 680.337,915	6.274
23	595.081,635 680.340,03	1	595.075,195 680.348,889	10.952

Punct început	X / Y	Punct sfârșit	X / Y	Lungime segment (** (m)
12	595.104,992 680.311,393	13	595.100,946 680.314,958	5.393
14	595.095,398 680.320,044	15	595.093,165 680.321,675	2.765
16	595.006,98 680.251,565	17	594.968,278 680.218,188	51.106
18	594.962,579 680.224,142	19	594.999,927 680.256,65	49.514
20	595.089,234 680.327,753	21	595.086,374 680.332,519	5.558
22	595.083,173 680.337,915	23	595.081,635 680.340,03	2.615

** Lungimile segmentelor sunt determinate în planul de proiecție Stereo 70 și sunt rotunjite la 1 milimetru.

*** Distanța dintre puncte este formată din segmente cumulate ce sunt mai mici decât valoarea 1 milimetru.

**DATE DESPRE IMOBILUL NR. 3097**

Oficiul de Cadastru și Publicitate Imobiliară SUCEAVA
Biroul de Cadastru și Publicitate Imobiliară Suceava

A. Partea I. Descrierea imobilului

TEREN Intravilan

Adresa: Loc. Ipotesti, Jud. Suceava

Nr. Crt	Nr cadastral Nr. topografic	Suprafața* (mp)	Observații / Referințe
A1	32416	1.300	Sector cadastral:33 Teren neimprejmuit;

B. Partea II. Proprietari și acte

Inscrieri privitoare la dreptul de proprietate și alte drepturi reale		Referințe
4216 / 01/02/2016		
Act Notarial nr. 2-CM, din 29/01/2016 emis de BIN ILIE DELIA;		
B4	Intabulare, drept de PROPRIETATE, dobandit prin Succesiune, cota actuala 3/6 1) BÎRÎIAC BRÎNDUȘA	A1
4217 / 01/02/2016		
Act Notarial nr. 2-CM, din 29/01/2016 emis de BIN ILIE DELIA;		
B5	Intabulare, drept de PROPRIETATE, dobandit prin Succesiune, cota actuala 1/2 1) BÎRÎIAC BRÎNDUȘA, cu titlu de mostenire	A1

C. Partea III. SARCINI .

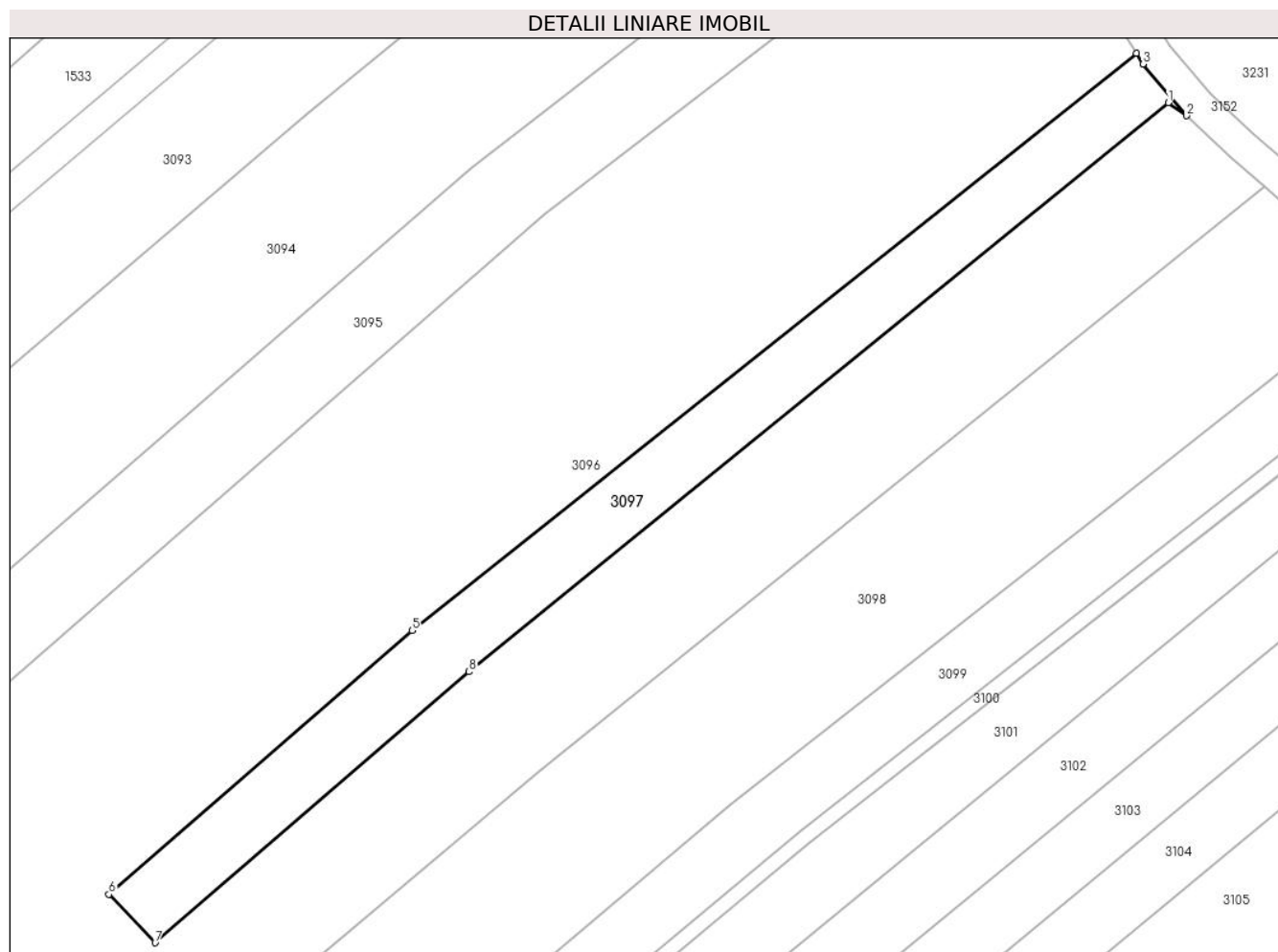
Inscrieri privind dezmembramintele dreptului de proprietate, drepturi reale de garanție și sarcini	Referințe
NU SUNT	

Anexa Nr. 1 La Partea I

Teren

Nr cadastral	Suprafața (mp)*	Observații / Referințe
32416	1.300	

* Suprafața este determinată în planul de proiecție Stereo 70.



Date referitoare la teren

Crt	Categorie folosință	Intra vilan	Suprafața (mp)	Tarla	Parcelă	Nr. topo	Observații / Referințe
1	arabil	DA	1.300	-	-	-	

Lungime Segmente

1) Valorile lungimilor segmentelor sunt obținute din proiecție în plan.

Punct început	X / Y	Punct sfârșit	X / Y	Lungime segment (** (m)
1	595.093,165 680.321,675	2	595.095,398 680.320,044	2.765
2	595.095,398 680.320,044	3	595.090,041 680.326,408	8.319
3	595.090,041 680.326,408	4	595.089,234 680.327,753	1.569
4	595.089,234 680.327,753	5	594.999,927 680.256,65	114.155
5	594.999,927 680.256,65	6	594.962,579 680.224,142	49.514

Punct început	X / Y	Punct sfârșit	X / Y	Lungime segment (** (m)
6	594.962,579 680.224,142	7	594.968,278 680.218,188	8.242
7	594.968,278 680.218,188	8	595.006,98 680.251,565	51.106
8	595.006,98 680.251,565	1	595.093,165 680.321,675	111.1

** Lungimile segmentelor sunt determinate în planul de proiecție Stereo 70 și sunt rotunjite la 1 milimetru.

*** Distanța dintre puncte este formată din segmente cumulate ce sunt mai mici decât valoarea 1 milimetru.

**DATE DESPRE IMOBILUL NR. 3098**

Oficiul de Cadastru și Publicitate Imobiliară SUCEAVA
Biroul de Cadastru și Publicitate Imobiliară Suceava

A. Partea I. Descrierea imobilului

TEREN Intravilan

Adresa: Loc. Ipotesti, Jud. Suceava

Nr. Crt	Nr cadastral Nr. topografic	Suprafața* (mp)	Observații / Referințe
A1	34439	6.000	Sector cadastral:33 Teren neimprejmuit;

B. Partea II. Proprietari și acte

Inscrieri privitoare la dreptul de proprietate și alte drepturi reale		Referințe
17859 / 09/04/2015		
Act Notarial nr. contract de vânzare aut. nr. 1384, din 08/04/2015 emis de BIN NEGURA ADINA LOREDANA;		
B7	Intabulare, drept de PROPRIETATE, dobandit prin Conventie, cota actuala 1/2 1) DUBEI DANIEL OVIDIU 2) DUBEI MIHAELA LAVINIA , soți, bun comun	A1
B8	Intabulare, drept de PROPRIETATE, dobandit prin Conventie, cota actuala 1/2 1) HRENIUC CORINA 2) HRENIUC FLORIN , soți, bun comun	A1

C. Partea III. SARCINI .

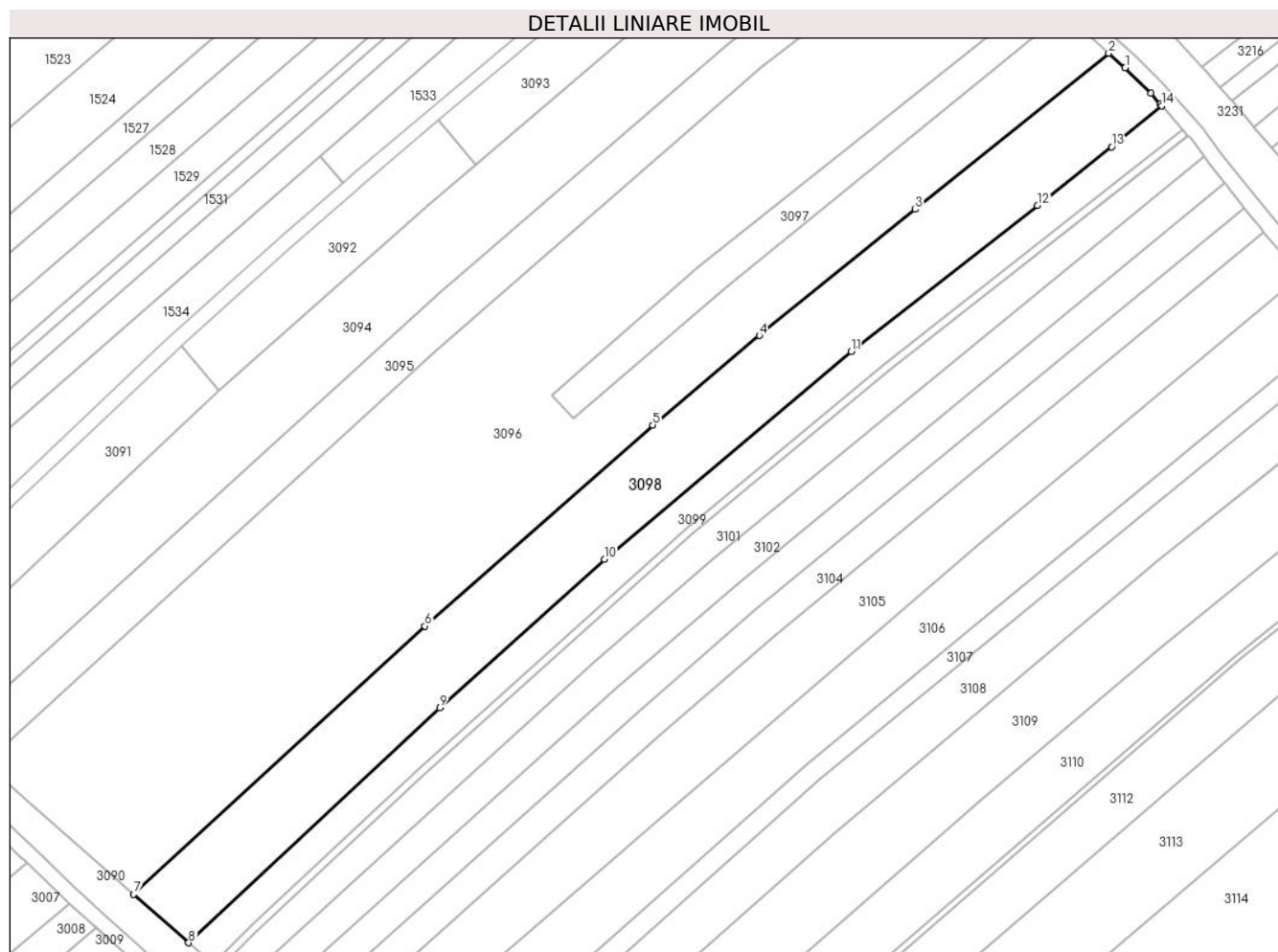
Inscrieri privind dezmembramintele dreptului de proprietate, drepturi reale de garanție și sarcini	Referințe
NU SUNT	

Anexa Nr. 1 La Partea I

Teren

Nr cadastral	Suprafața (mp)*	Observații / Referințe
34439	6.000	

* Suprafața este determinată în planul de proiecție Stereo 70.



Date referitoare la teren

Crt	Categorie folosință	Intravilan	Suprafața (mp)	Tarla	Parcelă	Nr. topo	Observații / Referințe
1	arabil	DA	6.000	-	-	-	

Lungime Segmente

1) Valorile lungimilor segmentelor sunt obținute din proiecție în plan.

Punct început	X / Y	Punct sfârșit	X / Y	Lungime segment (** (m)
1	595.109,229 680.307,661	2	595.104,992 680.311,393	5.646
2	595.104,992 680.311,393	3	595.055,525 680.271,518	63.537
3	595.055,525 680.271,518	4	595.015,701 680.239,297	51.226
4	595.015,701 680.239,297	5	594.988,46 680.216,45	35.554
5	594.988,46 680.216,45	6	594.930,254 680.165,069	77.64

Punct început	X / Y	Punct sfârșit	X / Y	Lungime segment (** (m)
6	594.930,254 680.165,069	7	594.855,815 680.096,549	101.174
7	594.855,815 680.096,549	8	594.869,84 680.084,198	18.688
8	594.869,84 680.084,198	9	594.934,024 680.144,228	87.882
9	594.934,024 680.144,228	10	594.976,087 680.182,117	56.612
10	594.976,087 680.182,117	11	595.039,226 680.235,26	82.527
11	595.039,226 680.235,26	12	595.086,76 680.272,539	60.409
12	595.086,76 680.272,539	13	595.105,743 680.287,484	24.16
13	595.105,743 680.287,484	14	595.118,514 680.297,997	16.542
14	595.118,514 680.297,997	15	595.118,175 680.298,378	0.51
15	595.118,175 680.298,378	16	595.115,728 680.301,131	3.683
16	595.115,728 680.301,131	1	595.109,229 680.307,661	9.213

** Lungimile segmentelor sunt determinate în planul de proiecție Stereo 70 și sunt rotunjite la 1 milimetru.

*** Distanța dintre puncte este formată din segmente cumulate ce sunt mai mici decât valoarea 1 milimetru.

**DATE DESPRE IMOBILUL NR. 3099**

Oficiul de Cadastru și Publicitate Imobiliară SUCEAVA
Biroul de Cadastru și Publicitate Imobiliară Suceava

A. Partea I. Descrierea imobilului

TEREN Intravilan

Adresa: Loc. Ipotesti, Jud. Suceava

Nr. Crt	Nr cadastral Nr. topografic	Suprafața* (mp)	Observații / Referințe
A1		2.600	Sector cadastral:33 Teren neimprejmuit; Imobilul s-a format din o parte a PF 1581/1, 1604 a comunei cadastrale Ipotesti.

B. Partea II. Proprietari și acte

Inscrieri privitoare la dreptul de proprietate și alte drepturi reale	Referințe
/	
Act Administrativ nr. 575, din 09/11/1993 emis de CJSDPAT SUCEAVA;	
B1	A1
Intabulare, drept de PROPRIETATE, dobandit prin Reconstituire, cota actuala 1/1 1) HORBANIUC MAFTA , Lipsă CNP proprietar.	

C. Partea III. SARCINI .

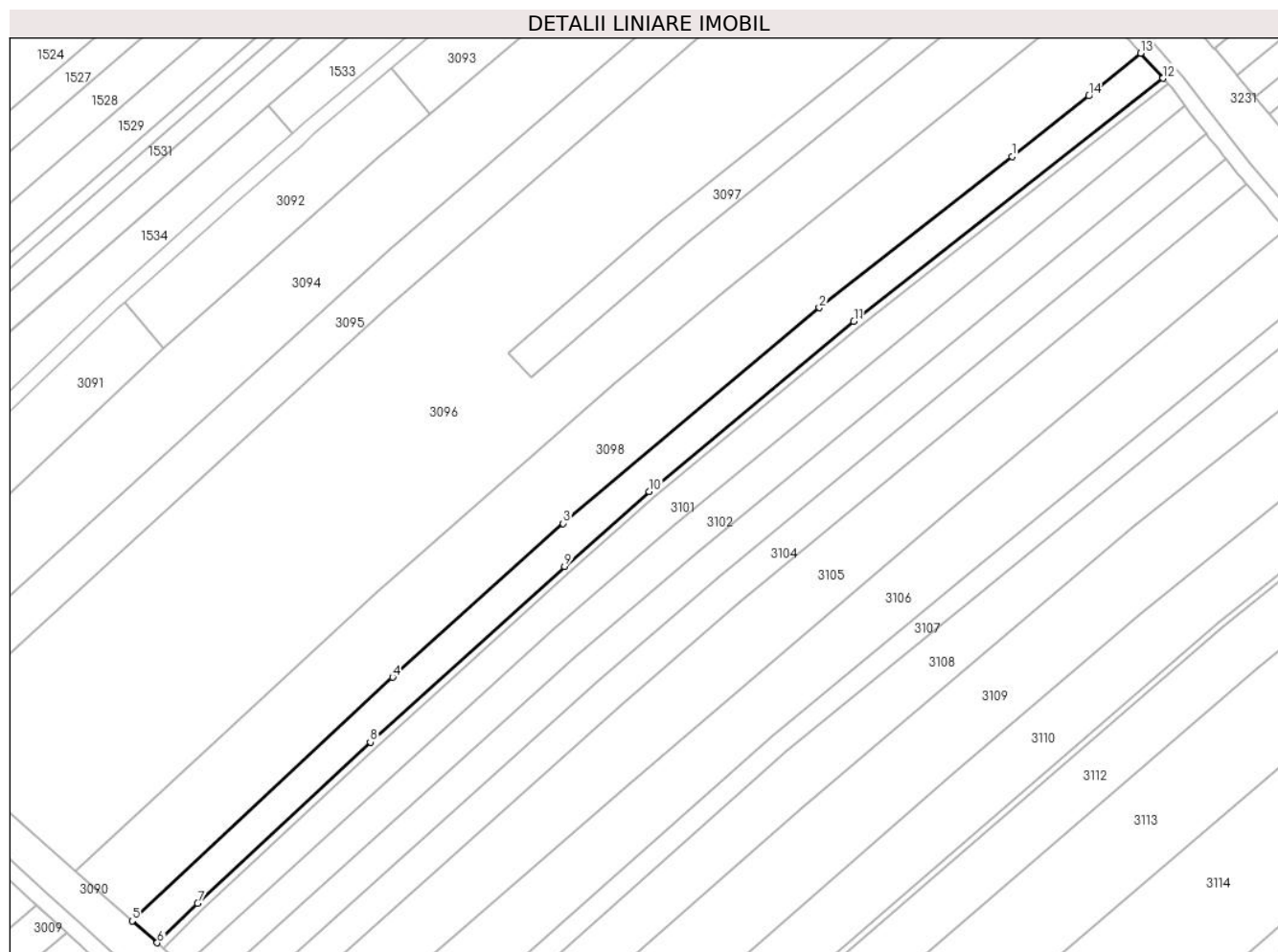
Inscrieri privind dezmembramintele dreptului de proprietate, drepturi reale de garanție și sarcini	Referințe
NU SUNT	

Anexa Nr. 1 La Partea I

Teren

Nr cadastral	Suprafața (mp)*	Observații / Referințe
	2.600	Imobilul s-a format din o parte a PF 1581/1, 1604 a comunei cadastrale Ipotești.

* Suprafața este determinată în planul de proiecție Stereo 70.



Date referitoare la teren

Crt	Categorie folosință	Intravilan	Suprafața (mp)	Tarla	Parcelă	Nr. topo	Observații / Referințe
1	arabil	DA	2.600	-	-	-	

Lungime Segmente

1) Valorile lungimilor segmentelor sunt obținute din proiecție în plan.

Punct început	X / Y	Punct sfârșit	X / Y	Lungime segment (** (m)
1	595.086,76 680.272,539	2	595.039,226 680.235,26	60.409
2	595.039,226 680.235,26	3	594.976,087 680.182,117	82.527
3	594.976,087 680.182,117	4	594.934,024 680.144,228	56.612
4	594.934,024 680.144,228	5	594.869,84 680.084,198	87.882
5	594.869,84 680.084,198	6	594.875,981 680.078,79	8.183

Punct început	X / Y	Punct sfârșit	X / Y	Lungime segment (** (m)
6	594.875,981 680.078,79	7	594.885,97 680.088,526	13.949
7	594.885,97 680.088,526	8	594.928,512 680.128,257	58.21
8	594.928,512 680.128,257	9	594.976,431 680.171,506	64.55
9	594.976,431 680.171,506	10	594.997,296 680.190,0	27.881
10	594.997,296 680.190,0	11	595.047,76 680.231,917	65.602
11	595.047,76 680.231,917	12	595.124,009 680.291,814	96.962
12	595.124,009 680.291,814	13	595.118,514 680.297,997	8.272
13	595.118,514 680.297,997	14	595.105,743 680.287,484	16.542
14	595.105,743 680.287,484	1	595.086,76 680.272,539	24.16

** Lungimile segmentelor sunt determinate în planul de proiecție Stereo 70 și sunt rotunjite la 1 milimetru.

*** Distanța dintre puncte este formată din segmente cumulate ce sunt mai mici decât valoarea 1 milimetru.

**DATE DESPRE IMOBILUL NR. 3100**

Oficiul de Cadastru și Publicitate Imobiliară SUCEAVA
Biroul de Cadastru și Publicitate Imobiliară Suceava

A. Partea I. Descrierea imobilului

TEREN Intravilan

Adresa: Loc. Ipotesti, Jud. Suceava

Nr. Crt	Nr cadastral Nr. topografic	Suprafața* (mp)	Observații / Referințe
A1		600	Sector cadastral:33 Teren neimprejmuit; Imobilul s-a format din o parte a PF 1580, 1604 a comunei cadastrale Ipotesti.

B. Partea II. Proprietari și acte

Inscrieri privitoare la dreptul de proprietate și alte drepturi reale		Referințe
/		
Act Normativ nr. 7, din 13/03/1996 emis de PARLAMENTUL ROMANIEI (art. 13);		
B1	Inscrierea posesiei, drept de PROPRIETATE, dobandit prin Lege, cota actuala 1/1 1) NEIDENTIFICAT NEIDENTIFICAT	A1
B2	Se notează mențiunea de proprietar neidentificat.	A1

C. Partea III. SARCINI .

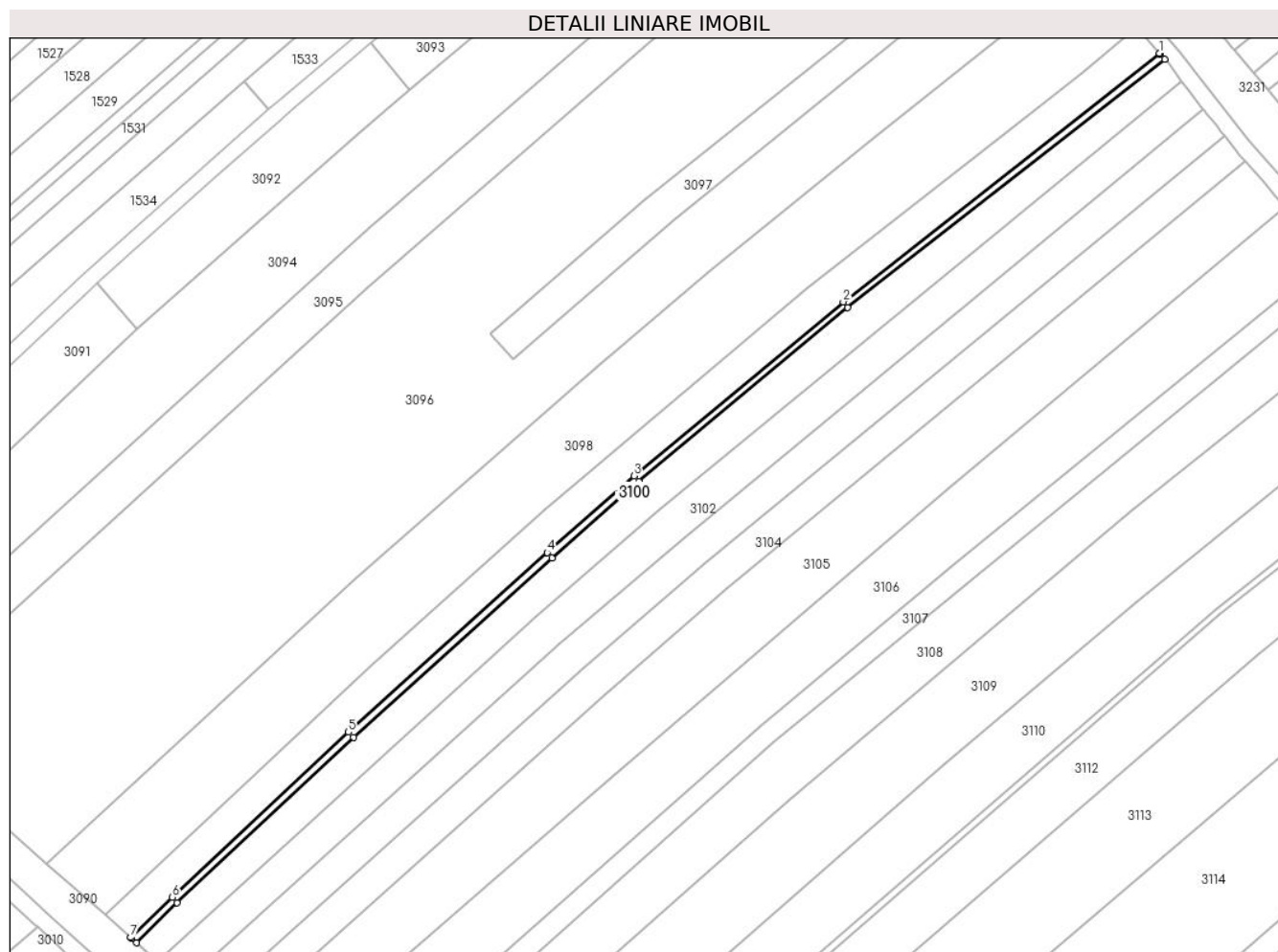
Inscrieri privind dezmembramintele dreptului de proprietate, drepturi reale de garanție și sarcini	Referințe
NU SUNT	

Anexa Nr. 1 La Partea I

Teren

Nr cadastral	Suprafața (mp)*	Observații / Referințe
	600	Imobilul s-a format din o parte a PF 1580, 1604 a comunei cadastrale Ipotești.

* Suprafața este determinată în planul de proiecție Stereo 70.



Date referitoare la teren

Crt	Categorie folosință	Intravilan	Suprafața (mp)	Tarla	Parcelă	Nr. topo	Observații / Referințe
1	arabil	DA	600	-	-	-	

Lungime Segmente

1) Valorile lungimilor segmentelor sunt obținute din proiecție în plan.

Punct început	X / Y	Punct sfârșit	X / Y	Lungime segment (** (m)
1	595.124,009 680.291,814	2	595.047,76 680.231,917	96.962
2	595.047,76 680.231,917	3	594.997,296 680.190,0	65.602
3	594.997,296 680.190,0	4	594.976,431 680.171,506	27.881
4	594.976,431 680.171,506	5	594.928,512 680.128,257	64.55
5	594.928,512 680.128,257	6	594.885,97 680.088,526	58.21

Punct început	X / Y	Punct sfârșit	X / Y	Lungime segment (** (m)
6	594.885,97 680.088,526	7	594.875,981 680.078,79	13.949
7	594.875,981 680.078,79	8	594.876,207 680.078,591	0.301
8	594.876,207 680.078,591	9	594.877,422 680.077,522	1.618
9	594.877,422 680.077,522	10	594.887,204 680.087,192	13.755
10	594.887,204 680.087,192	11	594.929,767 680.126,941	58.237
11	594.929,767 680.126,941	12	594.977,638 680.170,135	64.478
12	594.977,638 680.170,135	13	594.998,483 680.188,621	27.861
13	594.998,483 680.188,621	14	595.048,897 680.230,494	65.536
14	595.048,897 680.230,494	15	595.125,275 680.290,39	97.063
15	595.125,275 680.290,39	16	595.124,209 680.291,59	1.605
16	595.124,209 680.291,59	1	595.124,009 680.291,814	0.3

** Lungimile segmentelor sunt determinate în planul de proiecție Stereo 70 și sunt rotunjite la 1 milimetru.

*** Distanța dintre puncte este formată din segmente cumulate ce sunt mai mici decât valoarea 1 milimetru.

**DATE DESPRE IMOBILUL NR. 3101**

Oficiul de Cadastru și Publicitate Imobiliară SUCEAVA
Biroul de Cadastru și Publicitate Imobiliară Suceava

A. Partea I. Descrierea imobilului

TEREN Intravilan

Adresa: Loc. Ipotesti, Jud. Suceava

Nr. Crt	Nr cadastral Nr. topografic	Suprafața* (mp)	Observații / Referințe
A1		2.600	Sector cadastral:33 Teren neimprejmuit; Imobilul s-a format din o parte a PF 1580, 1605, 1604 a comunei cadastrale Ipotesti.

B. Partea II. Proprietari și acte

Inscrieri privitoare la dreptul de proprietate și alte drepturi reale	Referințe
/	
Hotarare Judecatoreasca nr. 6716, din 06/12/1999 emis de JUDECĂTORIA SUCEAVA;	
B1	A1
Intabulare, drept de PROPRIETATE, dobandit prin Hotarare Judecatoreasca, cota actuala 1/1 1) BIRĂU RODICA	

C. Partea III. SARCINI .


Inscrieri privind dezmembramintele dreptului de proprietate, drepturi reale de garanție și sarcini	Referințe
NU SUNT	

Anexa Nr. 1 La Partea I

Teren

Nr cadastral	Suprafața (mp)*	Observații / Referințe
	2.600	Imobilul s-a format din o parte a PF 1580, 1605, 1604 a comunei cadastrale Ipotești.

* Suprafața este determinată în planul de proiecție Stereo 70.



Date referitoare la teren

Crt	Categorie folosință	Intravilan	Suprafața (mp)	Tarla	Parcelă	Nr. topo	Observații / Referințe
1	arabil	DA	2.600	-	-	-	

Lungime Segmente

1) Valorile lungimilor segmentelor sunt obținute din proiecție în plan.

Punct început	X / Y	Punct sfârșit	X / Y	Lungime segment (** (m)
1	595.129,361 680.285,054	2	595.126,021 680.289,551	5.602
2	595.126,021 680.289,551	3	595.125,341 680.290,317	1.024
3	595.125,341 680.290,317	4	595.125,275 680.290,39	0.098
4	595.125,275 680.290,39	5	595.048,897 680.230,494	97.063
5	595.048,897 680.230,494	6	594.998,483 680.188,621	65.536

Punct început	X / Y	Punct sfârșit	X / Y	Lungime segment (** (m)
6	594.998,483 680.188,621	7	594.977,638 680.170,135	27.861
7	594.977,638 680.170,135	8	594.929,767 680.126,941	64.478
8	594.929,767 680.126,941	9	594.887,204 680.087,192	58.237
9	594.887,204 680.087,192	10	594.877,422 680.077,522	13.755
10	594.877,422 680.077,522	11	594.877,487 680.077,465	0.086
11	594.877,487 680.077,465	12	594.882,485 680.073,063	6.66
12	594.882,485 680.073,063	13	594.973,496 680.155,91	123.072
13	594.973,496 680.155,91	14	595.003,719 680.181,962	39.902
14	595.003,719 680.181,962	1	595.129,361 680.285,054	162.523

** Lungimile segmentelor sunt determinate în planul de proiecție Stereo 70 și sunt rotunjite la 1 milimetru.

*** Distanța dintre puncte este formată din segmente cumulate ce sunt mai mici decât valoarea 1 milimetru.

**DATE DESPRE IMOBILUL NR. 3102**

Oficiul de Cadastru și Publicitate Imobiliară SUCEAVA
Biroul de Cadastru și Publicitate Imobiliară Suceava

A. Partea I. Descrierea imobilului

TEREN Intravilan

Nr. CF vechi:2221

Adresa: Loc. Ipotesti, Jud. Suceava

Nr. Crt	Nr cadastral Nr. topografic	Suprafața* (mp)	Observații / Referințe
A1	36355	2.800	Sector cadastral:33 Teren neimprejmuit;

B. Partea II. Proprietari și acte

Inscrieri privitoare la dreptul de proprietate și alte drepturi reale		Referințe
6187 / 29/10/2001		
Act Notarial nr. 6253, din 22/10/2001 emis de B.N.P. ION LOSTUN;		
B1	Intabulare, drept de PROPRIETATE, dobandit prin Conventie, cota actuala 1/1 1) CHIBICI IOAN, Lipsă CNP proprietar. 2) CHIBICI SILVIA, Lipsă CNP proprietar; soți, bun comun	A1

C. Partea III. SARCINI .

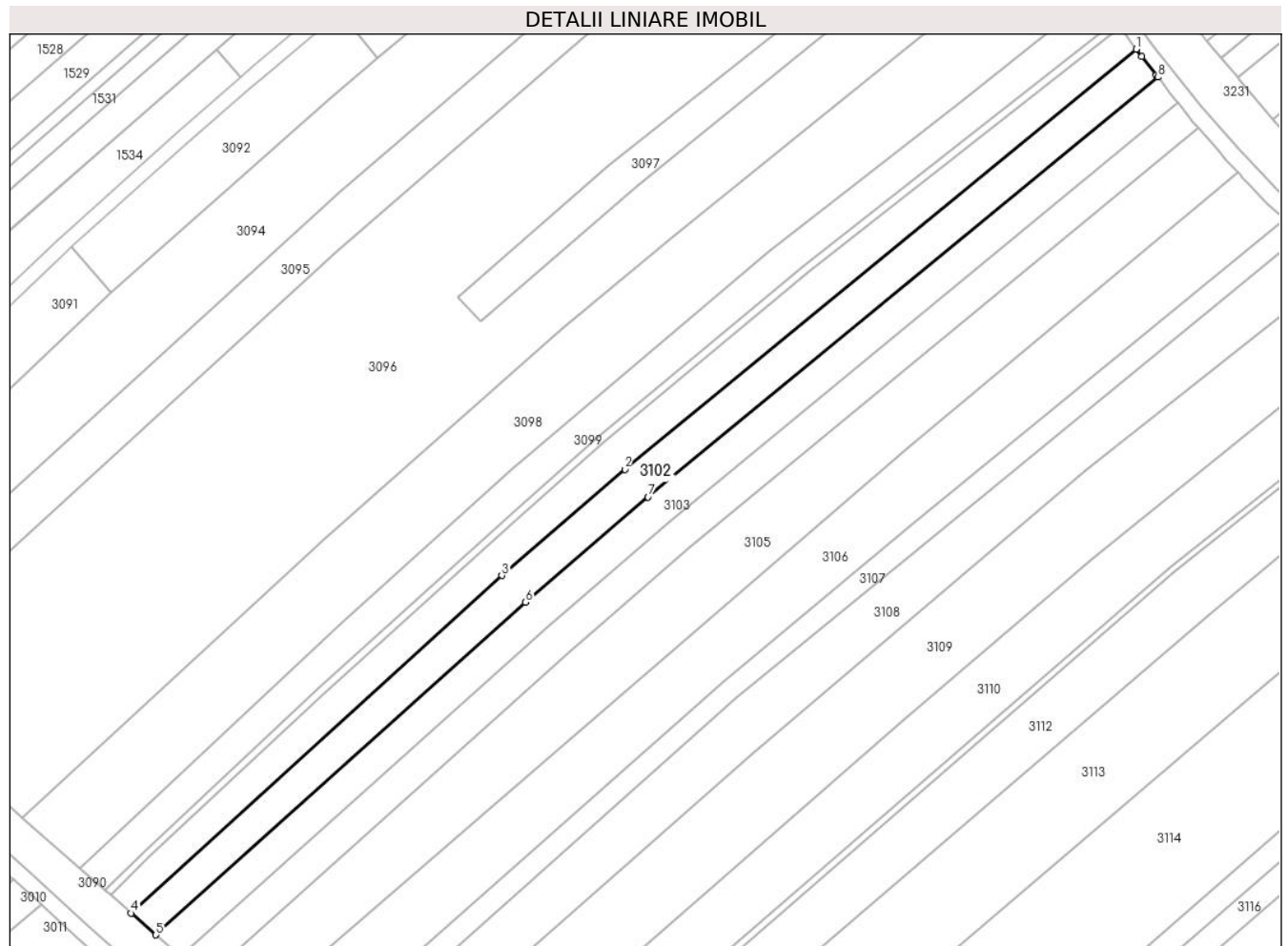
Inscrieri privind dezmembramintele dreptului de proprietate, drepturi reale de garanție și sarcini	Referințe
NU SUNT	

Anexa Nr. 1 La Partea I

Teren

Nr cadastral	Suprafața (mp)*	Observații / Referințe
36355	2.800	

* Suprafața este determinată în planul de proiecție Stereo 70.



Date referitoare la teren

Crt	Categorie folosință	Intravilan	Suprafața (mp)	Tarla	Parcelă	Nr. topo	Observații / Referințe
1	arabil	DA	2.800	-	-	-	

Lungime Segmente

1) Valorile lungimilor segmentelor sunt obținute din proiecție în plan.

Punct început	X / Y	Punct sfârșit	X / Y	Lungime segment (** (m)
1	595.129,361 680.285,054	2	595.003,719 680.181,962	162.523
2	595.003,719 680.181,962	3	594.973,496 680.155,91	39.902
3	594.973,496 680.155,91	4	594.882,485 680.073,063	123.072
4	594.882,485 680.073,063	5	594.888,526 680.067,743	8.05
5	594.888,526 680.067,743	6	594.979,352 680.149,36	122.109

Punct început	X / Y	Punct sfârșit	X / Y	Lungime segment (** (m)
6	594.979,352 680.149,36	7	595.009,425 680.175,205	39.653
7	595.009,425 680.175,205	8	595.134,674 680.278,206	162.162
8	595.134,674 680.278,206	9	595.134,263 680.278,728	0.664
9	595.134,263 680.278,728	10	595.130,716 680.283,23	5.731
10	595.130,716 680.283,23	1	595.129,361 680.285,054	2.272

** Lungimile segmentelor sunt determinate în planul de proiecție Stereo 70 și sunt rotunjite la 1 milimetru.

*** Distanța dintre puncte este formată din segmente cumulate ce sunt mai mici decât valoarea 1 milimetru.

**DATE DESPRE IMOBILUL NR. 3103**

Oficiul de Cadastru și Publicitate Imobiliară SUCEAVA
Biroul de Cadastru și Publicitate Imobiliară Suceava

A. Partea I. Descrierea imobilului

TEREN Intravilan

Adresa: Loc. Ipotesti, Jud. Suceava

Nr. Crt	Nr cadastral Nr. topografic	Suprafața* (mp)	Observații / Referințe
A1		2.600	Sector cadastral:33 Teren neimprejmuit; Imobilul s-a format din o parte a PF 1580, 1605 a comunei cadastrale Ipotesti.

B. Partea II. Proprietari și acte

Inscrieri privitoare la dreptul de proprietate și alte drepturi reale		Referințe
/		
Act Normativ nr. 7, din 13/03/1996 emis de PARLAMENTUL ROMANIEI (art. 13);		
B1	Inscrierea posesiei, drept de PROPRIETATE, dobandit prin Lege, cota actuala 1/1 1) NEIDENTIFICAT NEIDENTIFICAT	A1
B2	Se notează mențiunea de proprietar neidentificat.	A1

C. Partea III. SARCINI .


Inscrieri privind dezmembramintele dreptului de proprietate, drepturi reale de garanție și sarcini	Referințe
NU SUNT	

Anexa Nr. 1 La Partea I

Teren

Nr cadastral	Suprafața (mp)*	Observații / Referințe
	2.600	Imobilul s-a format din o parte a PF 1580, 1605 a comunei cadastrale Ipotești.

* Suprafața este determinată în planul de proiecție Stereo 70.



Date referitoare la teren

Crt	Categorie folosință	Intravilan	Suprafața (mp)	Tarla	Parcelă	Nr. topo	Observații / Referințe
1	arabil	DA	2.600	-	-	-	

Lungime Segmente

1) Valorile lungimilor segmentelor sunt obținute din proiecție în plan.

Punct început	X / Y	Punct sfârșit	X / Y	Lungime segment (** (m)
1	595.139,007 680.272,706	2	595.137,659 680.274,417	2.178
2	595.137,659 680.274,417	3	595.135,501 680.277,156	3.487
3	595.135,501 680.277,156	4	595.134,882 680.277,942	1.0
4	595.134,882 680.277,942	5	595.134,674 680.278,206	0.336
5	595.134,674 680.278,206	6	595.009,425 680.175,205	162.162

Punct început	X / Y	Punct sfârșit	X / Y	Lungime segment (** (m)
6	595.009,425 680.175,205	7	594.979,352 680.149,36	39.653
7	594.979,352 680.149,36	8	594.888,526 680.067,743	122.109
8	594.888,526 680.067,743	9	594.894,571 680.062,42	8.055
9	594.894,571 680.062,42	10	594.984,755 680.143,335	121.163
10	594.984,755 680.143,335	11	595.014,563 680.168,978	39.32
11	595.014,563 680.168,978	12	595.139,626 680.271,92	161.981
12	595.139,626 680.271,92	1	595.139,007 680.272,706	1.0

** Lungimile segmentelor sunt determinate în planul de proiecție Stereo 70 și sunt rotunjite la 1 milimetru.

*** Distanța dintre puncte este formată din segmente cumulate ce sunt mai mici decât valoarea 1 milimetru.

**DATE DESPRE IMOBILUL NR. 3104**

Oficiul de Cadastru și Publicitate Imobiliară SUCEAVA
Biroul de Cadastru și Publicitate Imobiliară Suceava

A. Partea I. Descrierea imobilului

TEREN Intravilan

Adresa: Loc. Ipotesti, Jud. Suceava

Nr. Crt	Nr cadastral Nr. topografic	Suprafața* (mp)	Observații / Referințe
A1		2.600	Sector cadastral:33 Teren neimprejmuit; Imobilul s-a format din o parte a PF 1580, 1605 a comunei cadastrale Ipotesti.

B. Partea II. Proprietari și acte

Inscrieri privitoare la dreptul de proprietate și alte drepturi reale		Referințe
/		
Act Administrativ nr. 446, din 16/08/1993 emis de CJSDPAT SUCEAVA;		
B1	Intabulare, drept de PROPRIETATE, dobandit prin Reconstituire, cota actuala 1/1 1) BODNARIUC DUMITRU, Lipsă CNP proprietar. 2) BODNARIUC MAFTA	A1

C. Partea III. SARCINI .


Inscrieri privind dezmembramintele dreptului de proprietate, drepturi reale de garanție și sarcini	Referințe
NU SUNT	

Anexa Nr. 1 La Partea I

Teren

Nr cadastral	Suprafața (mp)*	Observații / Referințe
	2.600	Imobilul s-a format din o parte a PF 1580, 1605 a comunei cadastrale Ipotești.

* Suprafața este determinată în planul de proiecție Stereo 70.



Date referitoare la teren

Crt	Categorie folosință	Intravilan	Suprafața (mp)	Tarla	Parcelă	Nr. topo	Observații / Referințe
1	arabil	DA	2.600	-	-	-	

Lungime Segmente

1) Valorile lungimilor segmentelor sunt obținute din proiecție în plan.

Punct început	X / Y	Punct sfârșit	X / Y	Lungime segment (** (m)
1	595.144,371 680.266,113	2	595.143,274 680.267,376	1.673
2	595.143,274 680.267,376	3	595.142,543 680.268,218	1.115
3	595.142,543 680.268,218	4	595.139,626 680.271,92	4.713
4	595.139,626 680.271,92	5	595.014,563 680.168,978	161.981
5	595.014,563 680.168,978	6	594.984,755 680.143,335	39.32

Punct început	X / Y	Punct sfârșit	X / Y	Lungime segment (** (m)
6	594.984,755 680.143,335	7	594.894,571 680.062,42	121.163
7	594.894,571 680.062,42	8	594.899,624 680.057,97	6.733
8	594.899,624 680.057,97	9	594.900,238 680.057,429	0.818
9	594.900,238 680.057,429	10	594.900,616 680.057,096	0.504
10	594.900,616 680.057,096	11	594.990,249 680.137,269	120.257
11	594.990,249 680.137,269	12	595.019,719 680.162,713	38.934
12	595.019,719 680.162,713	13	595.144,699 680.265,735	161.968
13	595.144,699 680.265,735	1	595.144,371 680.266,113	0.5

** Lungimile segmentelor sunt determinate în planul de proiecție Stereo 70 și sunt rotunjite la 1 milimetru.

*** Distanța dintre puncte este formată din segmente cumulate ce sunt mai mici decât valoarea 1 milimetru.

**DATE DESPRE IMOBILUL NR. 3105**

Oficiul de Cadastru și Publicitate Imobiliară SUCEAVA
Biroul de Cadastru și Publicitate Imobiliară Suceava

A. Partea I. Descrierea imobilului

TEREN Intravilan

Adresa: Loc. Ipotesti, Jud. Suceava

Nr. Crt	Nr cadastral Nr. topografic	Suprafața* (mp)	Observații / Referințe
A1		4.900	Sector cadastral:33 Teren neimprejmuit; Imobilul s-a format din o parte a PF 1580, 1605 a comunei cadastrale Ipotesti.

B. Partea II. Proprietari și acte

Inscrieri privitoare la dreptul de proprietate și alte drepturi reale		Referințe
/		
Act Normativ nr. 7, din 13/03/1996 emis de PARLAMENTUL ROMANIEI (art. 13);		
B1	Inscrierea posesiei, drept de PROPRIETATE, dobandit prin Lege, cota actuala 1/1 1) NEIDENTIFICAT NEIDENTIFICAT	A1
B2	Se notează mențiunea de proprietar neidentificat.	A1

C. Partea III. SARCINI .

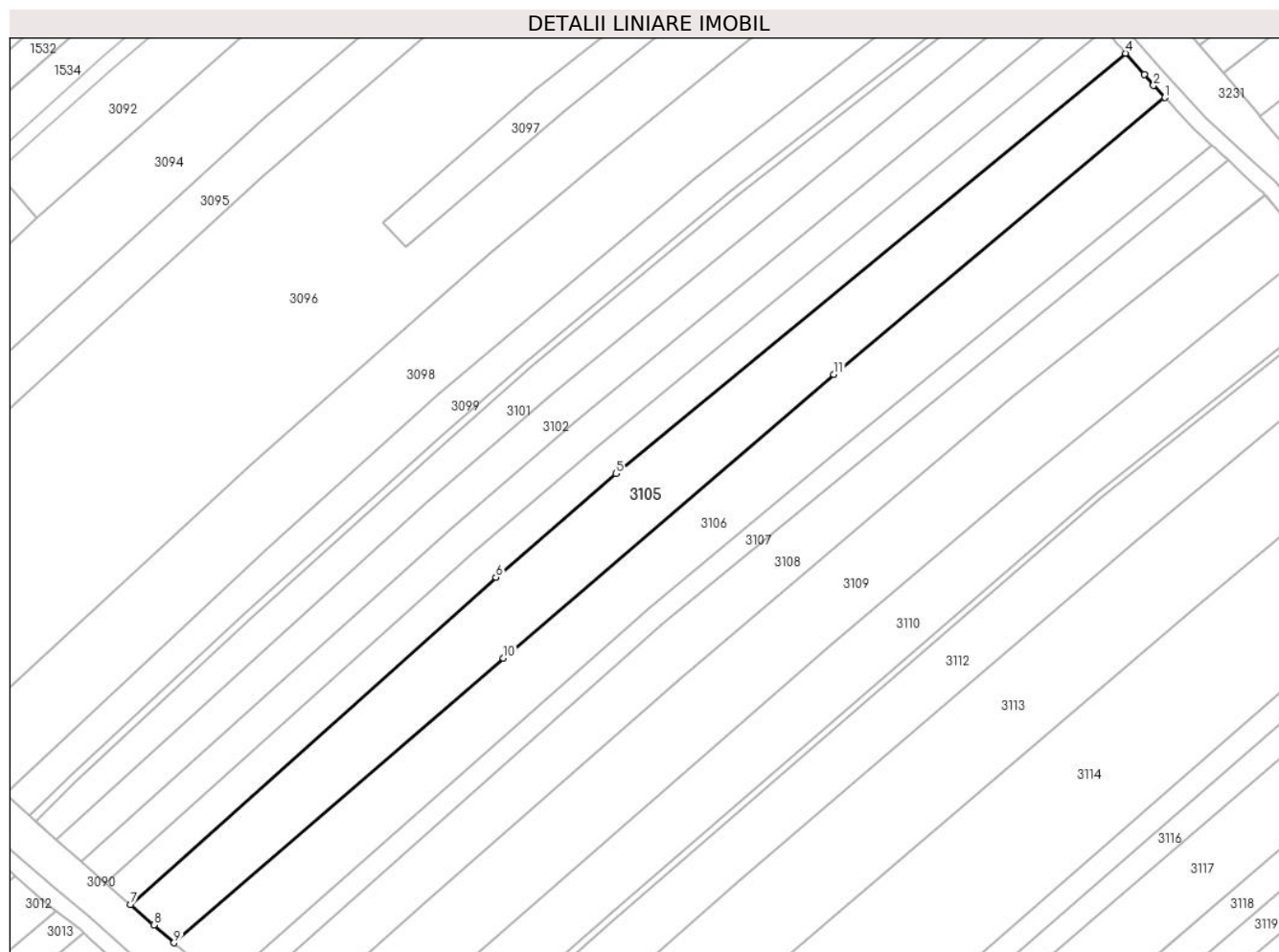
Inscrieri privind dezmembramintele dreptului de proprietate, drepturi reale de garanție și sarcini	Referințe
NU SUNT	

Anexa Nr. 1 La Partea I

Teren

Nr cadastral	Suprafața (mp)*	Observații / Referințe
	4.900	Imobilul s-a format din o parte a PF 1580, 1605 a comunei cadastrale Ipotești.

* Suprafața este determinată în planul de proiecție Stereo 70.



Date referitoare la teren

Crt	Categorie folosință	Intravilan	Suprafața (mp)	Tarla	Parcelă	Nr. topo	Observații / Referințe
1	arabil	DA	4.900	-	-	-	

Lungime Segmente

1) Valorile lungimilor segmentelor sunt obținute din proiecție în plan.

Punct început	X / Y	Punct sfârșit	X / Y	Lungime segment (** (m)
1	595.154,336 680.254,861	2	595.151,577 680.257,816	4.043
2	595.151,577 680.257,816	3	595.149,278 680.260,463	3.506
3	595.149,278 680.260,463	4	595.144,699 680.265,735	6.983
4	595.144,699 680.265,735	5	595.019,719 680.162,713	161.968
5	595.019,719 680.162,713	6	594.990,249 680.137,269	38.934

Punct început	X / Y	Punct sfârșit	X / Y	Lungime segment (** (m)
6	594.990,249 680.137,269	7	594.900,616 680.057,096	120.257
7	594.900,616 680.057,096	8	594.906,349 680.052,048	7.639
8	594.906,349 680.052,048	9	594.911,304 680.047,684	6.603
9	594.911,304 680.047,684	10	594.992,067 680.117,455	106.727
10	594.992,067 680.117,455	11	595.073,123 680.187,028	106.82
11	595.073,123 680.187,028	1	595.154,336 680.254,861	105.815

** Lungimile segmentelor sunt determinate în planul de proiecție Stereo 70 și sunt rotunjite la 1 milimetru.

*** Distanța dintre puncte este formată din segmente cumulate ce sunt mai mici decât valoarea 1 milimetru.

**DATE DESPRE IMOBILUL NR. 3106**

Oficiul de Cadastru și Publicitate Imobiliară SUCEAVA
Biroul de Cadastru și Publicitate Imobiliară Suceava

A. Partea I. Descrierea imobilului

TEREN Intravilan

Adresa: Loc. Ipotesti, Jud. Suceava

Nr. Crt	Nr cadastral Nr. topografic	Suprafața* (mp)	Observații / Referințe
A1	39496	4.800	Sector cadastral:33 Teren neimprejmuit;

B. Partea II. Proprietari și acte

Inscrieri privitoare la dreptul de proprietate și alte drepturi reale	Referințe
48475 / 25/09/2018	
Act Notarial nr. act de partaj succesoral nr. 1575, din 11/07/2018 emis de BIN RAZVAN LAURIAN LOSTUN;	
B10	A1
Intabulare, drept de PROPRIETATE, dobandit prin PARTAJ, cota actuala 1/1	
1) POPOVICI LUCIA-VICTORIA, bun propriu	

C. Partea III. SARCINI .

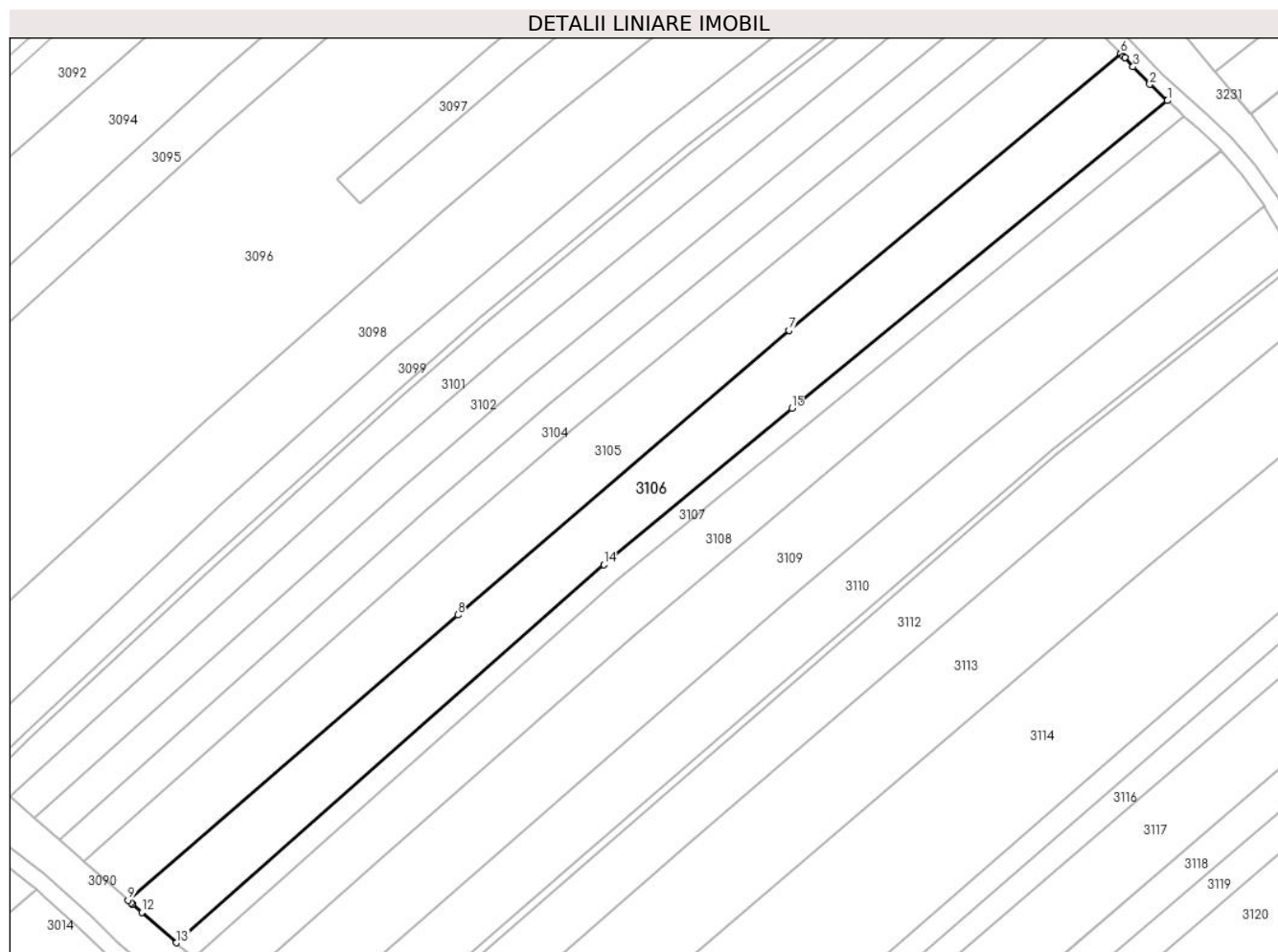
Inscrieri privind dezmembramintele dreptului de proprietate, drepturi reale de garanție și sarcini	Referințe
NU SUNT	

Anexa Nr. 1 La Partea I

Teren

Nr cadastral	Suprafața (mp)*	Observații / Referințe
39496	4.800	

* Suprafața este determinată în planul de proiecție Stereo 70.



Date referitoare la teren

Crt	Categorie folosință	Intravilan	Suprafața (mp)	Tarla	Parcelă	Nr. topo	Observații / Referințe
1	arabil	DA	4.800	-	-	-	

Lungime Segmente

1) Valorile lungimilor segmentelor sunt obținute din proiecție în plan.

Punct început	X / Y	Punct sfârșit	X / Y	Lungime segment (** (m)
1	595.165,818 680.243,254	2	595.161,466 680.247,228	5.893
2	595.161,466 680.247,228	3	595.157,413 680.251,567	5.937
3	595.157,413 680.251,567	4	595.155,362 680.253,763	3.005
4	595.155,362 680.253,763	5	595.155,02 680.254,129	0.501
5	595.155,02 680.254,129	6	595.154,336 680.254,861	1.002

Punct început	X / Y	Punct sfârșit	X / Y	Lungime segment (** (m)
6	595.154,336 680.254,861	7	595.073,123 680.187,028	105.815
7	595.073,123 680.187,028	8	594.992,067 680.117,455	106.82
8	594.992,067 680.117,455	9	594.911,304 680.047,684	106.727
9	594.911,304 680.047,684	10	594.912,061 680.047,018	1.008
10	594.912,061 680.047,018	11	594.912,44 680.046,684	0.505
11	594.912,44 680.046,684	12	594.914,71 680.044,685	3.025
12	594.914,71 680.044,685	13	594.923,163 680.037,245	11.261
13	594.923,163 680.037,245	14	595.027,799 680.129,785	139.687
14	595.027,799 680.129,785	15	595.073,866 680.168,003	59.856
15	595.073,866 680.168,003	1	595.165,818 680.243,254	118.819

** Lungimile segmentelor sunt determinate în planul de proiecție Stereo 70 și sunt rotunjite la 1 milimetru.

*** Distanța dintre puncte este formată din segmente cumulate ce sunt mai mici decât valoarea 1 milimetru.

**DATE DESPRE IMOBILUL NR. 3107**

Oficiul de Cadastru și Publicitate Imobiliară SUCEAVA
Biroul de Cadastru și Publicitate Imobiliară Suceava

A. Partea I. Descrierea imobilului

TEREN Intravilan

Adresa: Loc. Ipotesti, Jud. Suceava

Nr. Crt	Nr cadastral Nr. topografic	Suprafața* (mp)	Observații / Referințe
A1		1.700	Sector cadastral:33 Teren neimprejmuit; Imobilul s-a format din o parte a PF 1580, 1607/1 a comunei cadastrale Ipotesti.

B. Partea II. Proprietari și acte

Inscrieri privitoare la dreptul de proprietate și alte drepturi reale		Referințe
/		
Act Notarial nr. 5, din 01/02/2016 emis de NP ANCA MARIA;		
B1	Intabulare, drept de PROPRIETATE, dobandit prin Succesiune, cota actuala 4/16 1) HRENIUC SOLOMIA DEFUNCT:Da	A1
B2	Intabulare, drept de PROPRIETATE, dobandit prin Succesiune, cota actuala 3/16 1) HRENIUC GHEORGHE	A1
B3	Intabulare, drept de PROPRIETATE, dobandit prin Succesiune, cota actuala 3/16 1) HRENIUC NICOLAI	A1
B4	Intabulare, drept de PROPRIETATE, dobandit prin Succesiune, cota actuala 3/16 1) HRENIUC RONI-LAZĂR	A1
B5	Intabulare, drept de PROPRIETATE, dobandit prin Succesiune, cota actuala 3/16 1) HRENIUC MARIA	A1

C. Partea III. SARCINI .

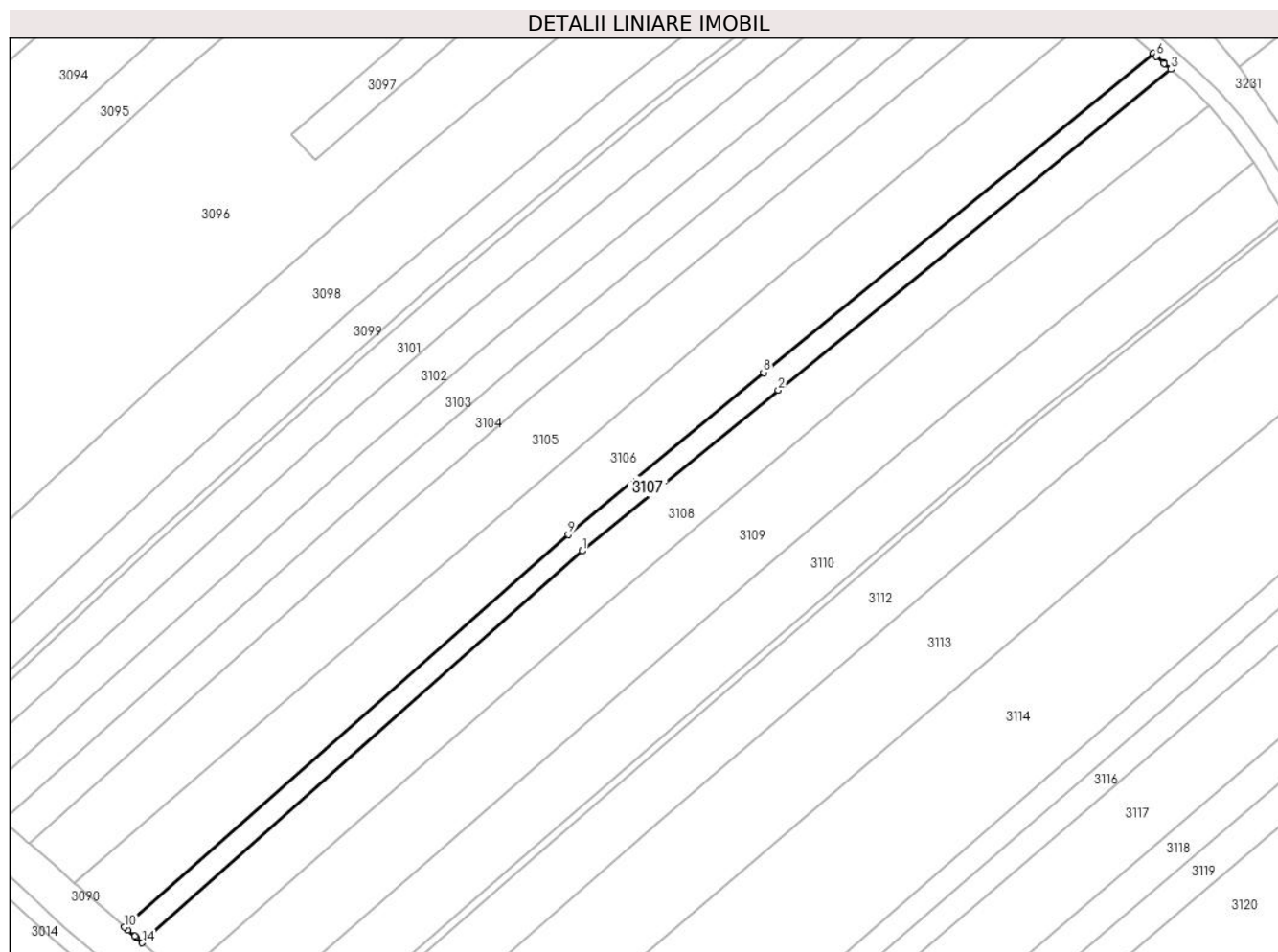
Inscrieri privind dezmembramintele dreptului de proprietate, drepturi reale de garanție și sarcini	Referințe
NU SUNT	

Anexa Nr. 1 La Partea I

Teren

Nr cadastral	Suprafața (mp)*	Observații / Referințe
	1.700	Imobilul s-a format din o parte a PF 1580, 1607/1 a comunei cadastrale Ipotești.

* Suprafața este determinată în planul de proiecție Stereo 70.



Date referitoare la teren

Crt	Categorie folosință	Intravilan	Suprafața (mp)	Tarla	Parcelă	Nr. topo	Observații / Referințe
1	arabil	DA	1.700	-	-	-	

Lungime Segmente

1) Valorile lungimilor segmentelor sunt obținute din proiecție în plan.

Punct început	X / Y	Punct sfârșit	X / Y	Lungime segment (** (m)
1	595.031,048 680.125,926	2	595.077,326 680.163,803	59.802
2	595.077,326 680.163,803	3	595.169,923 680.239,505	119.604
3	595.169,923 680.239,505	4	595.168,43 680.240,868	2.022
4	595.168,43 680.240,868	5	595.168,2 680.241,079	0.312
5	595.168,2 680.241,079	6	595.166,564 680.242,572	2.215

Punct început	X / Y	Punct sfârșit	X / Y	Lungime segment (** (m)
6	595.166,564 680.242,572	7	595.165,818 680.243,254	1.011
7	595.165,818 680.243,254	8	595.073,866 680.168,003	118.819
8	595.073,866 680.168,003	9	595.027,799 680.129,785	59.856
9	595.027,799 680.129,785	10	594.923,163 680.037,245	139.687
10	594.923,163 680.037,245	11	594.923,919 680.036,579	1.008
11	594.923,919 680.036,579	12	594.925,576 680.035,121	2.207
12	594.925,576 680.035,121	13	594.925,809 680.034,915	0.311
13	594.925,809 680.034,915	14	594.927,322 680.033,584	2.015
14	594.927,322 680.033,584	1	595.031,048 680.125,926	138.875

** Lungimile segmentelor sunt determinate în planul de proiecție Stereo 70 și sunt rotunjite la 1 milimetru.

*** Distanța dintre puncte este formată din segmente cumulate ce sunt mai mici decât valoarea 1 milimetru.

**DATE DESPRE IMOBILUL NR. 3108**

Oficiul de Cadastru și Publicitate Imobiliară SUCEAVA
Biroul de Cadastru și Publicitate Imobiliară Suceava

A. Partea I. Descrierea imobilului

TEREN Intravilan

Adresa: Loc. Ipotești, Jud. Suceava

Nr. Crt	Nr cadastral Nr. topografic	Suprafața* (mp)	Observații / Referințe
A1		3.900	Sector cadastral:33 Teren neimprejmuit; Imobilul s-a format din o parte a PF 1580, 1607/1, 1607/2, 1607/3 a comunei cadastrale Ipotești.

B. Partea II. Proprietari și acte

Inscrieri privitoare la dreptul de proprietate și alte drepturi reale		Referințe
/		
Act Notarial nr. 18, din 05/03/2014 emis de NP ILIE VALERIANA;		
B1	Intabulare, drept de PROPRIETATE, dobandit prin Succesiune, cota actuala 4/16 1) MANOLE STELA	A1
B2	Intabulare, drept de PROPRIETATE, dobandit prin Succesiune, cota actuala 3/16 1) MANOLE GHEORGHE	A1
B3	Intabulare, drept de PROPRIETATE, dobandit prin Succesiune, cota actuala 3/16 1) ANDRIUC MARIANA	A1
B4	Intabulare, drept de PROPRIETATE, dobandit prin Succesiune, cota actuala 3/16 1) HRECENIUC LĂCRĂMIOARA-DORINA	A1
B5	Intabulare, drept de PROPRIETATE, dobandit prin Succesiune, cota actuala 3/16 1) LUNGU GETA-VIOLETA	A1

C. Partea III. SARCINI .

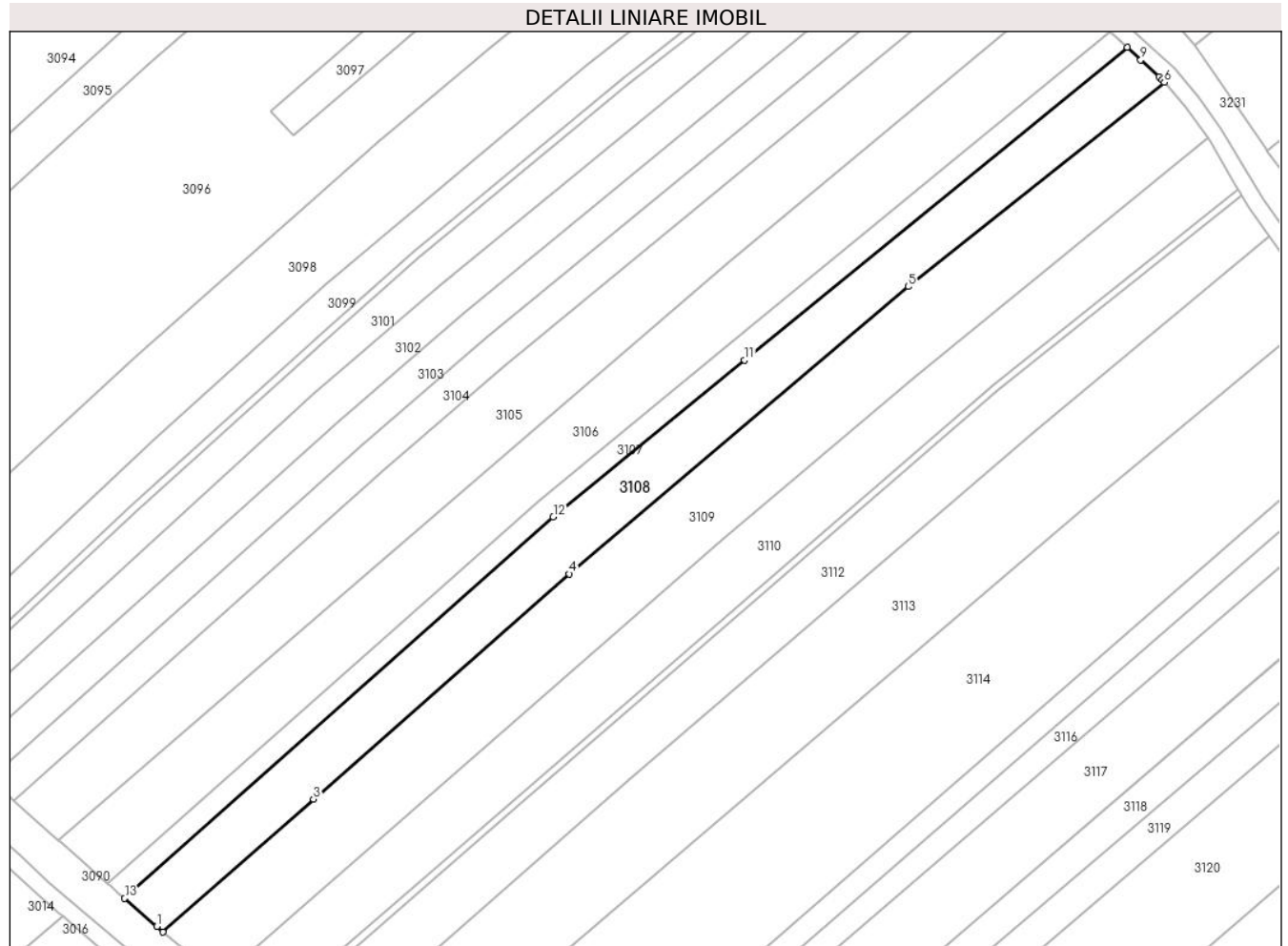
Inscrieri privind dezmembramintele dreptului de proprietate, drepturi reale de garanție și sarcini	Referințe
NU SUNT	

Anexa Nr. 1 La Partea I

Teren

Nr cadastral	Suprafața (mp)*	Observații / Referințe
	3.900	Imobilul s-a format din o parte a PF 1580, 1607/1, 1607/2, 1607/3 a comunei cadastrale Ipotești.

* Suprafața este determinată în planul de proiecție Stereo 70.



Date referitoare la teren

Crt	Categorie folosință	Intra vilan	Suprafața (mp)	Tarla	Parcelă	Nr. topo	Observații / Referințe
1	arabil	DA	3.900	-	-	-	

Lungime Segmente

1) Valorile lungimilor segmentelor sunt obținute din proiecție în plan.

Punct început	X / Y	Punct sfârșit	X / Y	Lungime segment (** (m)
1	594.935,076 680.026,759	2	594.936,591 680.025,426	2.018
2	594.936,591 680.025,426	3	594.973,008 680.057,615	48.604
3	594.973,008 680.057,615	4	595.034,919 680.112,07	82.452
4	595.034,919 680.112,07	5	595.116,976 680.181,599	107.553
5	595.116,976 680.181,599	6	595.178,936 680.231,021	79.256

Punct început	X / Y	Punct sfârșit	X / Y	Lungime segment (** (m)
6	595.178,936 680.231,021	7	595.178,447 680.231,599	0.757
7	595.178,447 680.231,599	8	595.177,689 680.232,309	1.039
8	595.177,689 680.232,309	9	595.173,238 680.236,478	6.099
9	595.173,238 680.236,478	10	595.169,923 680.239,505	4.489
10	595.169,923 680.239,505	11	595.077,326 680.163,803	119.604
11	595.077,326 680.163,803	12	595.031,048 680.125,926	59.802
12	595.031,048 680.125,926	13	594.927,322 680.033,584	138.875
13	594.927,322 680.033,584	1	594.935,076 680.026,759	10.33

** Lungimile segmentelor sunt determinate în planul de proiecție Stereo 70 și sunt rotunjite la 1 milimetru.

*** Distanța dintre puncte este formată din segmente cumulate ce sunt mai mici decât valoarea 1 milimetru.

**DATE DESPRE IMOBILUL NR. 3109**

Oficiul de Cadastru și Publicitate Imobiliară SUCEAVA
Biroul de Cadastru și Publicitate Imobiliară Suceava

A. Partea I. Descrierea imobilului

TEREN Intravilan

Adresa: Loc. Ipotesti, Jud. Suceava

Nr. Crt	Nr cadastral Nr. topografic	Suprafața* (mp)	Observații / Referințe
A1	31373	5.600	Sector cadastral:33 Teren neimprejmuit;

B. Partea II. Proprietari și acte

Inscrieri privitoare la dreptul de proprietate și alte drepturi reale		Referințe
28486 / 01/09/2010		
Act Notarial nr. contract de vnzare cumparare 4547, din 30/08/2010 emis de BNP ILIE VALERIANA;		
B3	Intabulare, drept de PROPRIETATE, dobandit prin Conventie, cota actuala 1/1	A1
	1) CRACIUN ZAMFIR 2) CRACIUN MARIA, Lipsă CNP proprietar; soti, in devalmasie	

C. Partea III. SARCINI .


Inscrieri privind dezmembramintele dreptului de proprietate, drepturi reale de garanție și sarcini	Referințe
NU SUNT	

Anexa Nr. 1 La Partea I

Teren

Nr cadastral	Suprafața (mp)*	Observații / Referințe
31373	5.600	

* Suprafața este determinată în planul de proiecție Stereo 70.



Date referitoare la teren

Crt	Categorie folosință	Intravilan	Suprafața (mp)	Tarla	Parcelă	Nr. topo	Observații / Referințe
1	arabil	DA	5.600	-	-	-	

Lungime Segmente

1) Valorile lungimilor segmentelor sunt obținute din proiecție în plan.

Punct început	X / Y	Punct sfârșit	X / Y	Lungime segment (** (m)
1	595.183,963 680.225,077	2	595.179,074 680.230,857	7.57
2	595.179,074 680.230,857	3	595.178,936 680.231,021	0.214
3	595.178,936 680.231,021	4	595.116,976 680.181,599	79.256
4	595.116,976 680.181,599	5	595.034,919 680.112,07	107.553
5	595.034,919 680.112,07	6	594.973,008 680.057,615	82.452

Punct început	X / Y	Punct sfârșit	X / Y	Lungime segment (** (m)
6	594.973,008 680.057,615	7	594.936,591 680.025,426	48.604
7	594.936,591 680.025,426	8	594.936,664 680.025,362	0.097
8	594.936,664 680.025,362	9	594.950,354 680.014,351	17.569
9	594.950,354 680.014,351	10	595.072,293 680.120,565	161.711
10	595.072,293 680.120,565	11	595.118,539 680.159,783	60.636
11	595.118,539 680.159,783	12	595.189,468 680.217,467	91.424
12	595.189,468 680.217,467	1	595.183,963 680.225,077	9.392

** Lungimile segmentelor sunt determinate în planul de proiecție Stereo 70 și sunt rotunjite la 1 milimetru.

*** Distanța dintre puncte este formată din segmente cumulate ce sunt mai mici decât valoarea 1 milimetru.

**DATE DESPRE IMOBILUL NR. 3110**

Oficiul de Cadastru și Publicitate Imobiliară SUCEAVA
Biroul de Cadastru și Publicitate Imobiliară Suceava

A. Partea I. Descrierea imobilului

TEREN Intravilan

Adresa: Loc. Ipotești, Jud. Suceava

Nr. Crt	Nr cadastral Nr. topografic	Suprafața* (mp)	Observații / Referințe
A1		4.400	Sector cadastral:33 Teren neimprejmuit; Imobilul s-a format din o parte a PF 1580, 1608/1, 1608/2 a comunei cadastrale Ipotești.

B. Partea II. Proprietari și acte

Inscrieri privitoare la dreptul de proprietate și alte drepturi reale		Referințe
/		
Act Notarial nr. 48, din 20/03/2024 emis de NP CURCA GABRIELA-IULIANA;		
B1	Intabulare, drept de PROPRIETATE, dobandit prin Succesiune, cota actuala 1/4 1) ANTONESI CORNELIU	A1
B2	Intabulare, drept de PROPRIETATE, dobandit prin Succesiune, cota actuala 1/4 1) ANTONESI LIVIU-DORIN	A1
B3	Intabulare, drept de PROPRIETATE, dobandit prin Succesiune, cota actuala 1/4 1) ANTONESI MARCEL	A1
B4	Intabulare, drept de PROPRIETATE, dobandit prin Succesiune, cota actuala 1/4 1) ANTONESI GABRIELA	A1

C. Partea III. SARCINI .


Inscrieri privind dezmembramintele dreptului de proprietate, drepturi reale de garanție și sarcini	Referințe
NU SUNT	

Anexa Nr. 1 La Partea I

Teren

Nr cadastral	Suprafața (mp)*	Observații / Referințe
	4.400	Imobilul s-a format din o parte a PF 1580, 1608/1, 1608/2 a comunei cadastrale Ipotești.

* Suprafața este determinată în planul de proiecție Stereo 70.



Date referitoare la teren

Crt	Categorie folosință	Intra vilan	Suprafața (mp)	Tarla	Parcelă	Nr. topo	Observații / Referințe
1	arabil	DA	4.400	-	-	-	

Lungime Segmente

1) Valorile lungimilor segmentelor sunt obținute din proiecție în plan.

Punct început	X / Y	Punct sfârșit	X / Y	Lungime segment (** (m)
1	595.118,539 680.159,783	2	595.072,293 680.120,565	60.636
2	595.072,293 680.120,565	3	594.950,354 680.014,351	161.711
3	594.950,354 680.014,351	4	594.951,222 680.013,652	1.114
4	594.951,222 680.013,652	5	594.960,667 680.006,056	12.121
5	594.960,667 680.006,056	6	594.961,46 680.005,418	1.018

Punct început	X / Y	Punct sfârșit	X / Y	Lungime segment (** (m)
6	594.961,46 680.005,418	7	595.018,562 680.055,014	75.633
7	595.018,562 680.055,014	8	595.137,643 680.157,785	157.296
8	595.137,643 680.157,785	9	595.196,844 680.205,044	75.751
9	595.196,844 680.205,044	10	595.196,328 680.205,913	1.011
10	595.196,328 680.205,913	11	595.189,962 680.216,635	12.469
11	595.189,962 680.216,635	12	595.189,468 680.217,467	0.968
12	595.189,468 680.217,467	1	595.118,539 680.159,783	91.424

** Lungimile segmentelor sunt determinate în planul de proiecție Stereo 70 și sunt rotunjite la 1 milimetru.

*** Distanța dintre puncte este formată din segmente cumulate ce sunt mai mici decât valoarea 1 milimetru.

**DATE DESPRE IMOBILUL NR. 3111**

Oficiul de Cadastru și Publicitate Imobiliară SUCEAVA
Biroul de Cadastru și Publicitate Imobiliară Suceava

A. Partea I. Descrierea imobilului

TEREN Intravilan

Adresa: Loc. Ipotesti, Jud. Suceava

Nr. Crt	Nr cadastral Nr. topografic	Suprafața* (mp)	Observații / Referințe
A1		500	Sector cadastral:33 Teren neimprejmuit; Imobilul s-a format din o parte a PF 1580, 1608/2 a comunei cadastrale Ipotesti.

B. Partea II. Proprietari și acte

Inscrieri privitoare la dreptul de proprietate și alte drepturi reale		Referințe
/		
Act Normativ nr. 7, din 13/03/1996 emis de PARLAMENTUL ROMANIEI (art. 13);		
B1	Inscrierea posesiei, drept de PROPRIETATE, dobândit prin Lege, cota actuala 1/1 1) NEIDENTIFICAT NEIDENTIFICAT	A1
B2	Se notează mențiunea de proprietar neidentificat.	A1

C. Partea III. SARCINI .


Inscrieri privind dezmembramintele dreptului de proprietate, drepturi reale de garanție și sarcini	Referințe
NU SUNT	

Anexa Nr. 1 La Partea I

Teren

Nr cadastral	Suprafața (mp)*	Observații / Referințe
	500	Imobilul s-a format din o parte a PF 1580, 1608/2 a comunei cadastrale Ipotești.

* Suprafața este determinată în planul de proiecție Stereo 70.



Date referitoare la teren

Crt	Categorie folosință	Intravilan	Suprafața (mp)	Tarla	Parcelă	Nr. topo	Observații / Referințe
1	arabil	DA	500	-	-	-	

Lungime Segmente

1) Valorile lungimilor segmentelor sunt obținute din proiecție în plan.

Punct început	X / Y	Punct sfârșit	X / Y	Lungime segment (** (m)
1	595.018,562 680.055,014	2	594.961,46 680.005,418	75.633
2	594.961,46 680.005,418	3	594.962,253 680.004,781	1.017
3	594.962,253 680.004,781	4	594.962,934 680.004,166	0.918
4	594.962,934 680.004,166	5	595.019,745 680.053,736	75.397
5	595.019,745 680.053,736	6	595.138,592 680.156,675	157.229

Punct început	X / Y	Punct sfârșit	X / Y	Lungime segment (** (m)
6	595.138,592 680.156,675	7	595.197,597 680.203,776	75.499
7	595.197,597 680.203,776	8	595.197,36 680.204,175	0.464
8	595.197,36 680.204,175	9	595.196,844 680.205,044	1.011
9	595.196,844 680.205,044	10	595.137,643 680.157,785	75.751
10	595.137,643 680.157,785	1	595.018,562 680.055,014	157.296

** Lungimile segmentelor sunt determinate în planul de proiecție Stereo 70 și sunt rotunjite la 1 milimetru.

*** Distanța dintre puncte este formată din segmente cumulate ce sunt mai mici decât valoarea 1 milimetru.

**DATE DESPRE IMOBILUL NR. 3112**

Oficiul de Cadastru și Publicitate Imobiliară SUCEAVA
Biroul de Cadastru și Publicitate Imobiliară Suceava

A. Partea I. Descrierea imobilului

TEREN Intravilan

Adresa: Loc. Ipotesti, Jud. Suceava

Nr. Crt	Nr cadastral Nr. topografic	Suprafața* (mp)	Observații / Referințe
A1	35115	4.000	Sector cadastral:33 Teren neimprejmuit;

B. Partea II. Proprietari și acte

Inscrieri privitoare la dreptul de proprietate și alte drepturi reale		Referințe
81659 / 17/12/2020		
Act Notarial nr. contract de vanzare cumparare 3274, din 16/12/2020 emis de BIN NEGURA ADINA LOREDANA;		
B26	Intabulare, drept de PROPRIETATE, dobandit prin Conventie, cota actuala 1/1 1) MARICI CARMEN , cu soția 2) MARICI MARIUS , bun comun	A1

C. Partea III. SARCINI .


Inscrieri privind dezmembramintele dreptului de proprietate, drepturi reale de garanție și sarcini	Referințe
NU SUNT	

Anexa Nr. 1 La Partea I

Teren

Nr cadastral	Suprafața (mp)*	Observații / Referințe
35115	4.000	

* Suprafața este determinată în planul de proiecție Stereo 70.



Date referitoare la teren

Crt	Categorie folosință	Intravilan	Suprafața (mp)	Tarla	Parcelă	Nr. topo	Observații / Referințe
1	arabil	DA	4.000	-	-	-	

Lungime Segmente

1) Valorile lungimilor segmentelor sunt obținute din proiecție în plan.

Punct început	X / Y	Punct sfârșit	X / Y	Lungime segment (** (m)
1	595.197,597 680.203,776	2	595.138,592 680.156,675	75.499
2	595.138,592 680.156,675	3	595.019,745 680.053,736	157.229
3	595.019,745 680.053,736	4	594.962,934 680.004,166	75.397
4	594.962,934 680.004,166	5	594.971,918 679.996,059	12.101
5	594.971,918 679.996,059	6	594.972,15 679.995,85	0.312

Punct început	X / Y	Punct sfârșit	X / Y	Lungime segment (** (m)
6	594.972,15 679.995,85	7	594.972,758 679.995,301	0.819
7	594.972,758 679.995,301	8	595.049,258 680.062,164	101.602
8	595.049,258 680.062,164	9	595.147,322 680.146,446	129.306
9	595.147,322 680.146,446	10	595.204,369 680.193,717	74.087
10	595.204,369 680.193,717	11	595.199,405 680.200,731	8.593
11	595.199,405 680.200,731	1	595.197,597 680.203,776	3.541

** Lungimile segmentelor sunt determinate în planul de proiecție Stereo 70 și sunt rotunjite la 1 milimetru.

*** Distanța dintre puncte este formată din segmente cumulate ce sunt mai mici decât valoarea 1 milimetru.

**DATE DESPRE IMOBILUL NR. 3113**

Oficiul de Cadastru și Publicitate Imobiliară SUCEAVA
Biroul de Cadastru și Publicitate Imobiliară Suceava

A. Partea I. Descrierea imobilului

TEREN Intravilan

Adresa: Loc. Ipotesti, Jud. Suceava

Nr. Crt	Nr cadastral Nr. topografic	Suprafața* (mp)	Observații / Referințe
A1	35116	6.500	Sector cadastral:33 Teren neimprejmuit;

B. Partea II. Proprietari și acte

Inscrieri privitoare la dreptul de proprietate și alte drepturi reale		Referințe
5412 / 08/02/2016		
Act Notarial nr. contract de partaj aut. nr. 293, din 08/02/2016 emis de BIN ATANASOAEI PETRU;		
B25	Intabulare, drept de PROPRIETATE, dobandit prin Conventie, cota actuala 1/1 1) DUCIUC VIOREL, bun propriu	A1

C. Partea III. SARCINI .


Inscrieri privind dezmembramintele dreptului de proprietate, drepturi reale de garanție și sarcini	Referințe
NU SUNT	

Anexa Nr. 1 La Partea I

Teren

Nr cadastral	Suprafața (mp)*	Observații / Referințe
35116	6.500	

* Suprafața este determinată în planul de proiecție Stereo 70.



Date referitoare la teren

Crt	Categorie folosință	Intravilan	Suprafața (mp)	Tarla	Parcelă	Nr. topo	Observații / Referințe
1	arabil	DA	6.500	-	-	-	

Lungime Segmente

1) Valorile lungimilor segmentelor sunt obținute din proiecție în plan.

Punct început	X / Y	Punct sfârșit	X / Y	Lungime segment (** (m)
1	595.161,349 680.129,54	2	595.217,905 680.176,527	73.528
2	595.217,905 680.176,527	3	595.212,884 680.181,912	7.363
3	595.212,884 680.181,912	4	595.207,301 680.189,573	9.479
4	595.207,301 680.189,573	5	595.204,369 680.193,717	5.076
5	595.204,369 680.193,717	6	595.147,322 680.146,446	74.087

Punct început	X / Y	Punct sfârșit	X / Y	Lungime segment (** (m)
6	595.147,322 680.146,446	7	595.049,258 680.062,164	129.306
7	595.049,258 680.062,164	8	594.972,758 679.995,301	101.602
8	594.972,758 679.995,301	9	594.975,345 679.992,967	3.484
9	594.975,345 679.992,967	10	594.988,995 679.982,505	17.198
10	594.988,995 679.982,505	1	595.161,349 680.129,54	226.551

** Lungimile segmentelor sunt determinate în planul de proiecție Stereo 70 și sunt rotunjite la 1 milimetru.

*** Distanța dintre puncte este formată din segmente cumulate ce sunt mai mici decât valoarea 1 milimetru.

**DATE DESPRE IMOBILUL NR. 3114**

Oficiul de Cadastru și Publicitate Imobiliară SUCEAVA
Biroul de Cadastru și Publicitate Imobiliară Suceava

A. Partea I. Descrierea imobilului

TEREN Intravilan

Adresa: Loc. Ipotesti, Jud. Suceava

Nr. Crt	Nr cadastral Nr. topografic	Suprafața* (mp)	Observații / Referințe
A1	35117	9.000	Sector cadastral:33 Teren neimprejmuit;

B. Partea II. Proprietari și acte

Inscrieri privitoare la dreptul de proprietate și alte drepturi reale	Referințe
5426 / 08/02/2016	
Act Notarial nr. 293-contract de partaj, din 08/02/2016 emis de BIN ATANASOAEI PETRU;	
B25	A1
Intabulare, drept de PROPRIETATE, dobandit prin Conventie, cota actuala 1/1	
1) BĂRĂIAC MARIA, bun propriu, cu titlu de partaj	

C. Partea III. SARCINI .

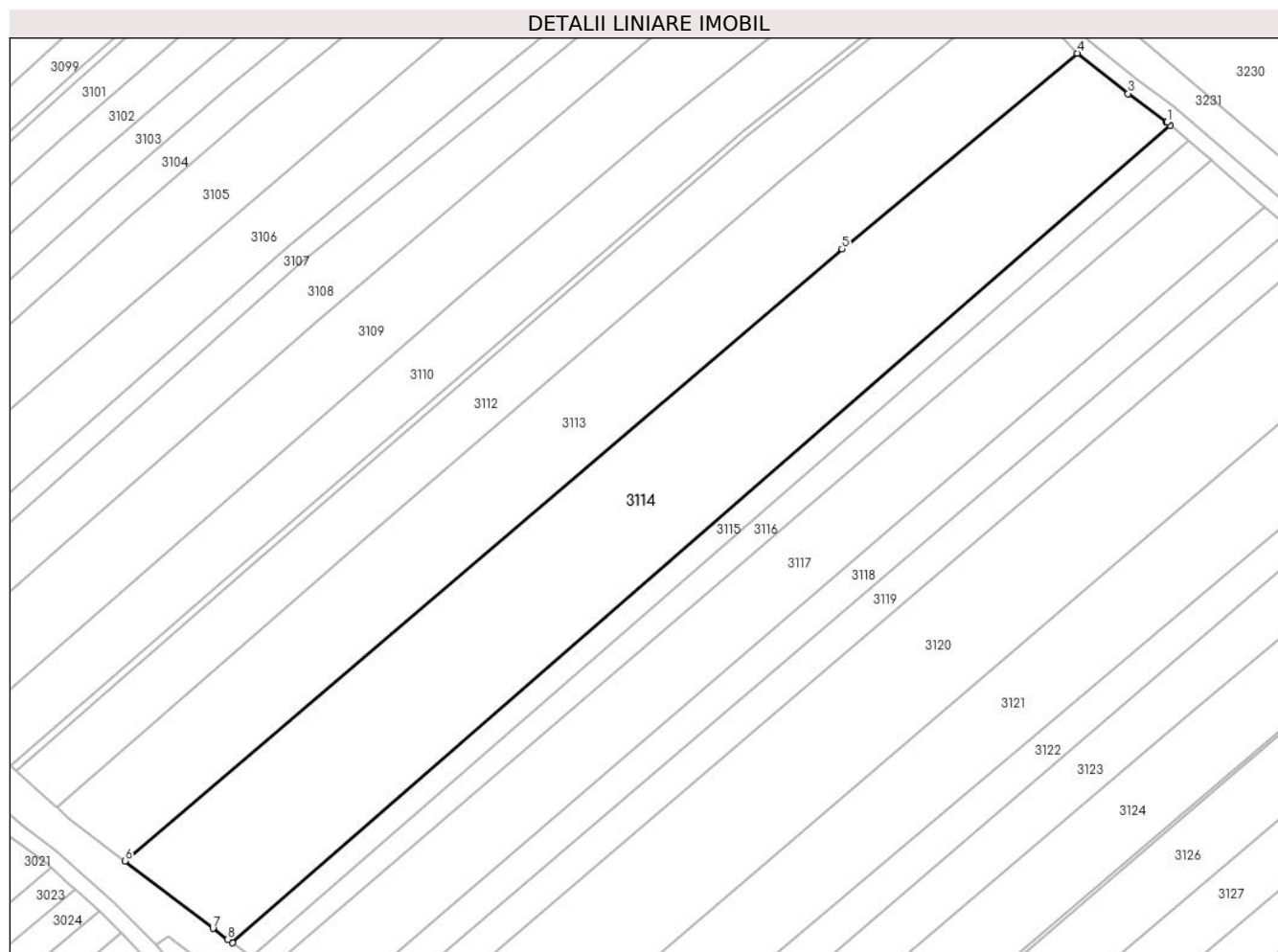
Inscrieri privind dezmembramintele dreptului de proprietate, drepturi reale de garanție și sarcini	Referințe
NU SUNT	

Anexa Nr. 1 La Partea I

Teren

Nr cadastral	Suprafața (mp)*	Observații / Referințe
35117	9.000	

* Suprafața este determinată în planul de proiecție Stereo 70.



Date referitoare la teren

Crt	Categorie folosință	Intravilan	Suprafața (mp)	Tarla	Parcelă	Nr. topo	Observații / Referințe
1	arabil	DA	9.000	-	-	-	

Lungime Segmente

1) Valorile lungimilor segmentelor sunt obținute din proiecție în plan.

Punct început	X / Y	Punct sfârșit	X / Y	Lungime segment (** (m)
1	595.239,494 680.159,966	2	595.239,273 680.160,156	0.291
2	595.239,273 680.160,156	3	595.230,143 680.166,848	11.32
3	595.230,143 680.166,848	4	595.217,905 680.176,527	15.603
4	595.217,905 680.176,527	5	595.161,349 680.129,54	73.528
5	595.161,349 680.129,54	6	594.988,995 679.982,505	226.551

Punct început	X / Y	Punct sfârșit	X / Y	Lungime segment (** (m)
6	594.988,995 679.982,505	7	595.010,136 679.966,3	26.637
7	595.010,136 679.966,3	8	595.013,694 679.963,667	4.426
8	595.013,694 679.963,667	9	595.014,783 679.962,862	1.354
9	595.014,783 679.962,862	10	595.240,288 680.159,286	299.057
10	595.240,288 680.159,286	1	595.239,494 680.159,966	1.045

** Lungimile segmentelor sunt determinate în planul de proiecție Stereo 70 și sunt rotunjite la 1 milimetru.

*** Distanța dintre puncte este formată din segmente cumulate ce sunt mai mici decât valoarea 1 milimetru.

**DATE DESPRE IMOBILUL NR. 3115**

Oficiul de Cadastru și Publicitate Imobiliară SUCEAVA
Biroul de Cadastru și Publicitate Imobiliară Suceava

A. Partea I. Descrierea imobilului

TEREN Intravilan

Adresa: Loc. Ipotesti, Jud. Suceava

Nr. Crt	Nr cadastral Nr. topografic	Suprafața* (mp)	Observații / Referințe
A1		1.700	Sector cadastral:33 Teren neimprejmuit; Imobilul s-a format din o parte a PF 1580, 1610, 1611 a comunei cadastrale Ipotesti.

B. Partea II. Proprietari și acte

Inscrieri privitoare la dreptul de proprietate și alte drepturi reale	Referințe
/	
Act Administrativ nr. 745, din 24/10/1994 emis de CJSDPAT SUCEAVA;	
B1	A1
Intabulare, drept de PROPRIETATE, dobandit prin Reconstituire, cota actuala 1/1 1) BODNARIUC VICTOR , Lipsă CNP proprietar.	

C. Partea III. SARCINI .

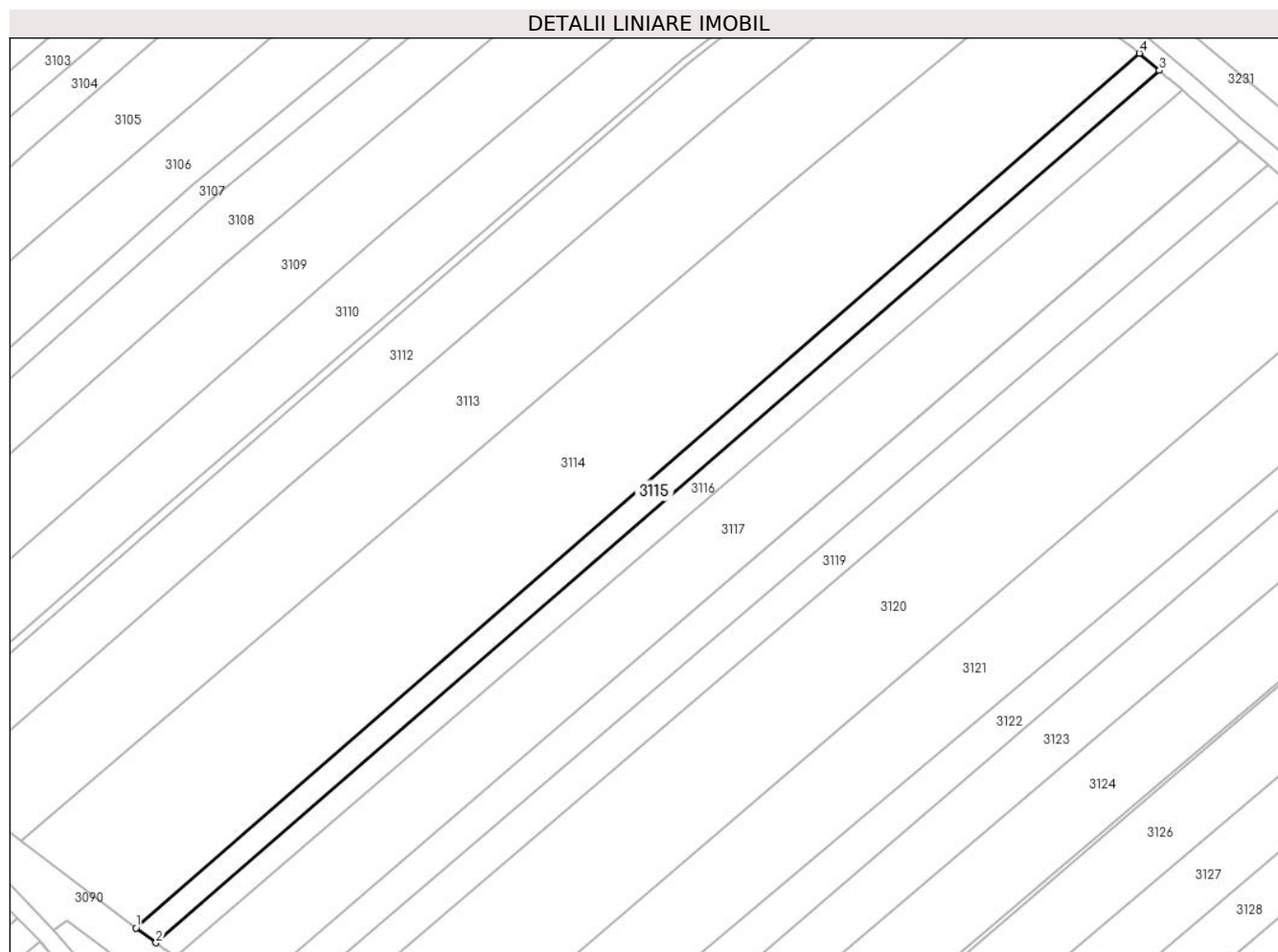
Inscrieri privind dezmembramintele dreptului de proprietate, drepturi reale de garanție și sarcini	Referințe
NU SUNT	

Anexa Nr. 1 La Partea I

Teren

Nr cadastral	Suprafața (mp)*	Observații / Referințe
	1.700	Imobilul s-a format din o parte a PF 1580, 1610, 1611 a comunei cadastrale Ipotești.

* Suprafața este determinată în planul de proiecție Stereo 70.



Date referitoare la teren

Crt	Categorie folosință	Intravilan	Suprafața (mp)	Tarla	Parcelă	Nr. topo	Observații / Referințe
1	arabil	DA	1.700	-	-	-	

Lungime Segmente

1) Valorile lungimilor segmentelor sunt obținute din proiecție în plan.

Punct început	X / Y	Punct sfârșit	X / Y	Lungime segment (** (m)
1	595.014,783 679.962,862	2	595.019,3 679.959,521	5.618
2	595.019,3 679.959,521	3	595.244,81 680.155,412	298.711
3	595.244,81 680.155,412	4	595.240,288 680.159,286	5.955
4	595.240,288 680.159,286	1	595.014,783 679.962,862	299.057

** Lungimile segmentelor sunt determinate în planul de proiecție Stereo 70 și sunt rotunjite la 1 milimetru.

***** Distanţa dintre puncte este formată din segmente cumulate ce sunt mai mici decât valoarea 1 milimetru.**

**DATE DESPRE IMOBILUL NR. 3116**

Oficiul de Cadastru și Publicitate Imobiliară SUCEAVA
Biroul de Cadastru și Publicitate Imobiliară Suceava

A. Partea I. Descrierea imobilului

TEREN Intravilan

Adresa: Loc. Ipotesti, Jud. Suceava

Nr. Crt	Nr cadastral Nr. topografic	Suprafața* (mp)	Observații / Referințe
A1		1.800	Sector cadastral:33 Teren neimprejmuit; Imobilul s-a format din o parte a PF 1579, 1610, 1611, 1626 a comunei cadastrale Ipotesti.

B. Partea II. Proprietari și acte

Inscrieri privitoare la dreptul de proprietate și alte drepturi reale	Referințe
/	
Act Administrativ nr. 850, din 27/02/1995 emis de CJSDPAT SUCEAVA;	
B1	A1
Intabulare, drept de PROPRIETATE, dobandit prin Reconstituire, cota actuala 1/1 1) SAINIUC DUMITRU, Lipsă CNP proprietar.	
Act Administrativ nr. 6762, din 14/05/2024 emis de PRIMARIA IPOTEȘTI;	
B2	A1
Se notează posesia faptică. 1) GULICIUC DRAGOȘ	

C. Partea III. SARCINI .

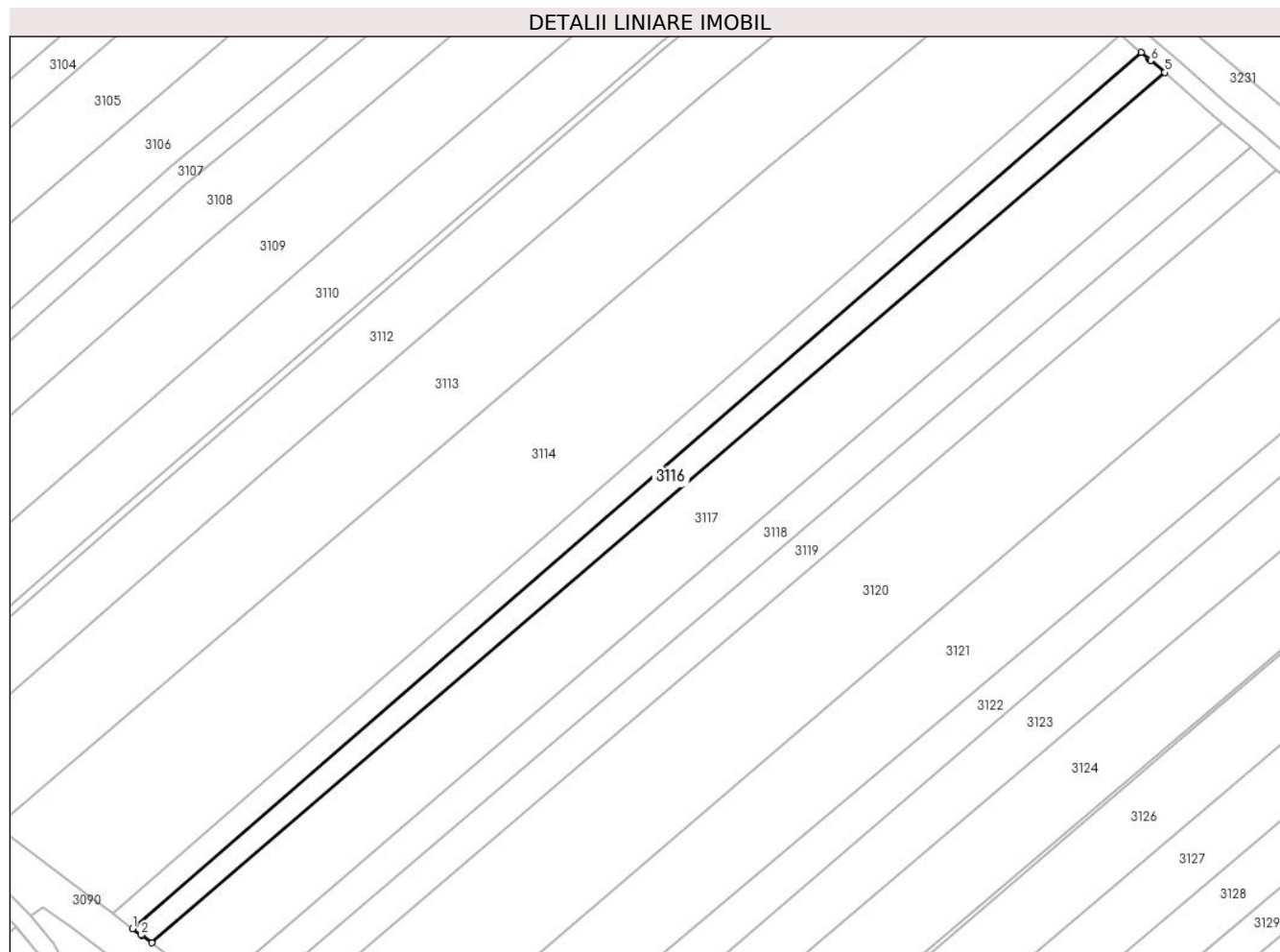
Inscrieri privind dezmembramintele dreptului de proprietate, drepturi reale de garanție și sarcini	Referințe
NU SUNT	

Anexa Nr. 1 La Partea I

Teren

Nr cadastral	Suprafața (mp)*	Observații / Referințe
	1.800	Imobilul s-a format din o parte a PF 1579, 1610, 1611, 1626 a comunei cadastrale Ipotești.

* Suprafața este determinată în planul de proiecție Stereo 70.



Date referitoare la teren

Crt	Categorie folosință	Intra vilan	Suprafața (mp)	Tarla	Parcelă	Nr. topo	Observații / Referințe
1	arabil	DA	1.800	-	-	-	

Lungime Segmente

1) Valorile lungimilor segmentelor sunt obținute din proiecție în plan.

Punct început	X / Y	Punct sfârșit	X / Y	Lungime segment (** (m)
1	595.019,3 679.959,521	2	595.021,23 679.958,093	2.401
2	595.021,23 679.958,093	3	595.021,451 679.957,929	0.275
3	595.021,451 679.957,929	4	595.023,601 679.956,339	2.674
4	595.023,601 679.956,339	5	595.250,073 680.150,926	298.586
5	595.250,073 680.150,926	6	595.246,954 680.153,577	4.093

Punct început	X / Y	Punct sfârșit	X / Y	Lungime segment (** (m)
6	595.246,954 680.153,577	7	595.246,871 680.153,647	0.109
7	595.246,871 680.153,647	8	595.246,61 680.153,87	0.343
8	595.246,61 680.153,87	9	595.244,81 680.155,412	2.37
9	595.244,81 680.155,412	1	595.019,3 679.959,521	298.711

** Lungimile segmentelor sunt determinate în planul de proiecție Stereo 70 și sunt rotunjite la 1 milimetru.

*** Distanța dintre puncte este formată din segmente cumulate ce sunt mai mici decât valoarea 1 milimetru.

**DATE DESPRE IMOBILUL NR. 3117**

Oficiul de Cadastru și Publicitate Imobiliară SUCEAVA
Biroul de Cadastru și Publicitate Imobiliară Suceava

A. Partea I. Descrierea imobilului

TEREN Intravilan

Nr. CF vechi:3060 Ipotesti

Nr. cadastral vechi:2186

Adresa: Loc. Ipotesti, Jud. Suceava

Nr. Crt	Nr cadastral Nr. topografic	Suprafața* (mp)	Observații / Referințe
A1	33207	4.996	Sector cadastral:33 Teren neimprejmuit;

B. Partea II. Proprietari și acte

Inscrieri privitoare la dreptul de proprietate și alte drepturi reale		Referințe
25437 / 29/07/2013		
Act Notarial nr. contract de vânzare-cumpărare aut. nr. 1807, din 26/07/2013 emis de BNP ATANASOAEI PETRU;		
B2	Intabulare, drept de PROPRIETATE, dobandit prin Conventie, cota actuala 1/1 1) GULICIUC DRAGOȘ 2) GULICIUC ELENA, soți, bun comun	A1

C. Partea III. SARCINI .

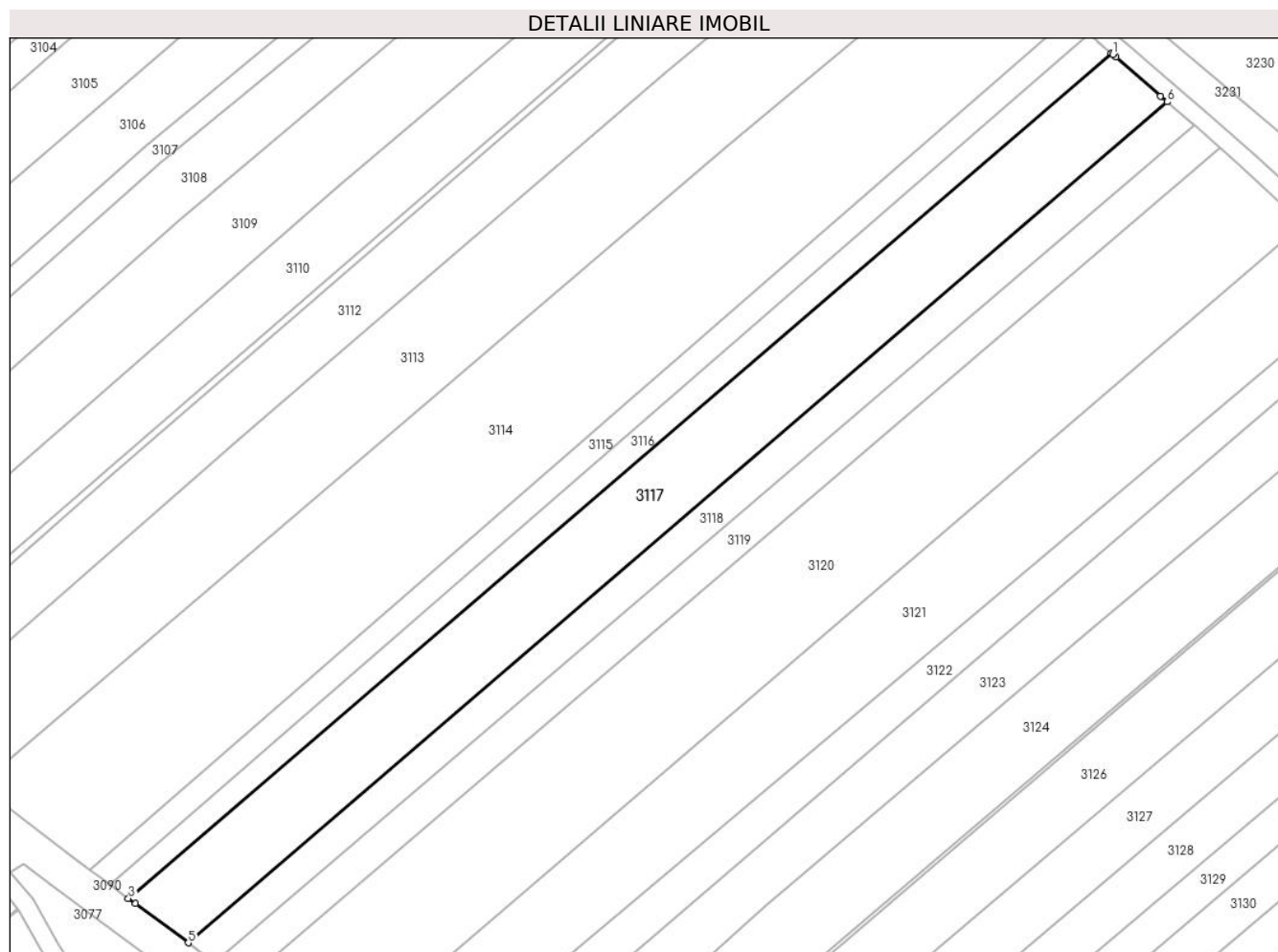
Inscrieri privind dezmembramintele dreptului de proprietate, drepturi reale de garanție și sarcini	Referințe
NU SUNT	

Anexa Nr. 1 La Partea I

Teren

Nr cadastral	Suprafața (mp)*	Observații / Referințe
33207	4.996	

* Suprafața este determinată în planul de proiecție Stereo 70.



Date referitoare la teren

Crt	Categorie folosință	Intravilan	Suprafața (mp)	Tarla	Parcelă	Nr. topo	Observații / Referințe
1	arabil	DA	4.996	-	-	-	

Lungime Segmente

1) Valorile lungimilor segmentelor sunt obținute din proiecție în plan.

Punct început	X / Y	Punct sfârșit	X / Y	Lungime segment (** (m)
1	595.250,393 680.150,653	2	595.250,073 680.150,926	0.421
2	595.250,073 680.150,926	3	595.023,601 679.956,339	298.586
3	595.023,601 679.956,339	4	595.025,229 679.955,135	2.025
4	595.025,229 679.955,135	5	595.037,387 679.946,14	15.124
5	595.037,387 679.946,14	6	595.262,866 680.139,737	297.188

Punct început	X / Y	Punct sfârșit	X / Y	Lungime segment (** (m)
6	595.262,866 680.139,737	7	595.261,344 680.141,034	2.0
7	595.261,344 680.141,034	8	595.251,156 680.150,005	13.575
8	595.251,156 680.150,005	1	595.250,393 680.150,653	1.001

** Lungimile segmentelor sunt determinate în planul de proiecție Stereo 70 și sunt rotunjite la 1 milimetru.

*** Distanța dintre puncte este formată din segmente cumulate ce sunt mai mici decât valoarea 1 milimetru.

**DATE DESPRE IMOBILUL NR. 3118**

Oficiul de Cadastru și Publicitate Imobiliară SUCEAVA
Biroul de Cadastru și Publicitate Imobiliară Suceava

A. Partea I. Descrierea imobilului

TEREN Intravilan

Adresa: Loc. Ipotesti, Jud. Suceava

Nr. Crt	Nr cadastral Nr. topografic	Suprafața* (mp)	Observații / Referințe
A1	33616	2.318	Sector cadastral:33 Teren neimprejmuit;

B. Partea II. Proprietari și acte

Inscrieri privitoare la dreptul de proprietate și alte drepturi reale		Referințe
41561 / 03/08/2020		
Act Notarial nr. contract de vanzare nr. 2358, din 24/07/2020 emis de NP BUSUIOC OVIDIU;		
B10	Intabulare, drept de PROPRIETATE, dobandit prin Conventie, cota actuala 1/1	A1
	1) GULICIUC DRAGOȘ 2) GULICIUC ELENA, bun comun in devalmasie	

C. Partea III. SARCINI .

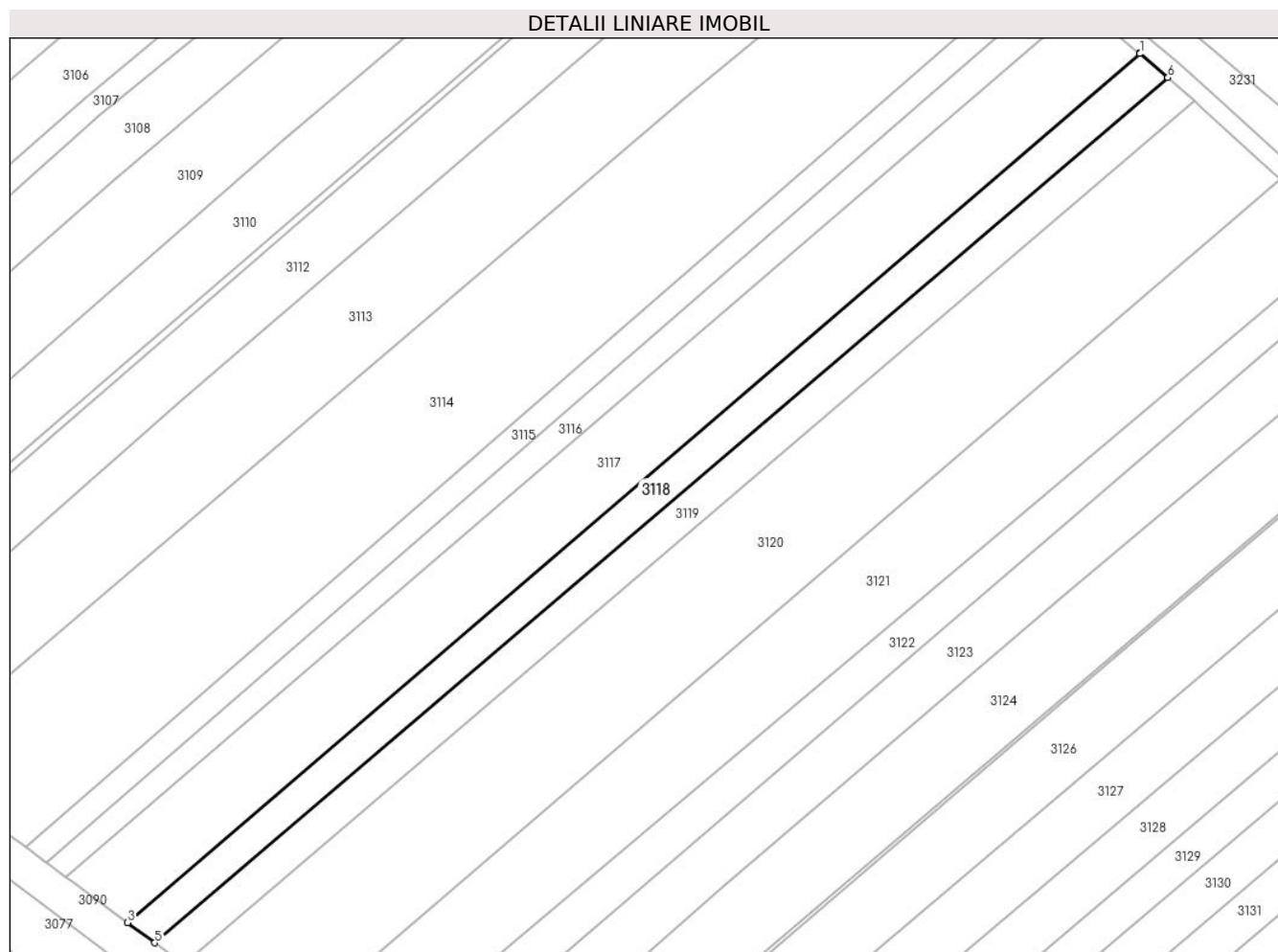
Inscrieri privind dezmembramintele dreptului de proprietate, drepturi reale de garanție și sarcini	Referințe
NU SUNT	

Anexa Nr. 1 La Partea I

Teren

Nr cadastral	Suprafața (mp)*	Observații / Referințe
33616	2.318	

* Suprafața este determinată în planul de proiecție Stereo 70.



Date referitoare la teren

Crt	Categorie folosință	Intravilan	Suprafața (mp)	Tarla	Parcelă	Nr. topo	Observații / Referințe
1	arabil	DA	2.318	-	-	-	

Lungime Segmente

1) Valorile lungimilor segmentelor sunt obținute din proiecție în plan.

Punct început	X / Y	Punct sfârșit	X / Y	Lungime segment (** (m)
1	595.262,974 680.139,645	2	595.262,866 680.139,737	0.142
2	595.262,866 680.139,737	3	595.037,387 679.946,14	297.188
3	595.037,387 679.946,14	4	595.037,502 679.946,055	0.143
4	595.037,502 679.946,055	5	595.043,46 679.941,648	7.411
5	595.043,46 679.941,648	6	595.269,219 680.134,319	296.798

Punct început	X / Y	Punct sfârșit	X / Y	Lungime segment (** (m)
6	595.269,219 680.134,319	7	595.269,025 680.134,49	0.259
7	595.269,025 680.134,49	1	595.262,974 680.139,645	7.949

** Lungimile segmentelor sunt determinate în planul de proiecție Stereo 70 și sunt rotunjite la 1 milimetru.

*** Distanța dintre puncte este formată din segmente cumulate ce sunt mai mici decât valoarea 1 milimetru.

**DATE DESPRE IMOBILUL NR. 3119**

Oficiul de Cadastru și Publicitate Imobiliară SUCEAVA
Biroul de Cadastru și Publicitate Imobiliară Suceava

A. Partea I. Descrierea imobilului

TEREN Intravilan

Adresa: Loc. Ipotesti, Jud. Suceava

Nr. Crt	Nr cadastral Nr. topografic	Suprafața* (mp)	Observații / Referințe
A1	33562	Din acte: 2.600 Masurata: 2.318	Sector cadastral:33 Teren neimprejmuit;

B. Partea II. Proprietari și acte

Inscrieri privitoare la dreptul de proprietate și alte drepturi reale		Referințe
41555 / 03/08/2020		
Act Notarial nr. contract de vanzare nr. 2358, din 24/07/2020 emis de SPN BUSUIOC OVIDIU;		
B11	Intabulare, drept de PROPRIETATE, dobandit prin Conventie, cota actuala 1/1 1) GULICIUC DRAGOȘ, cu soția 2) GULICIUC ELENA, bun comun	A1

C. Partea III. SARCINI .

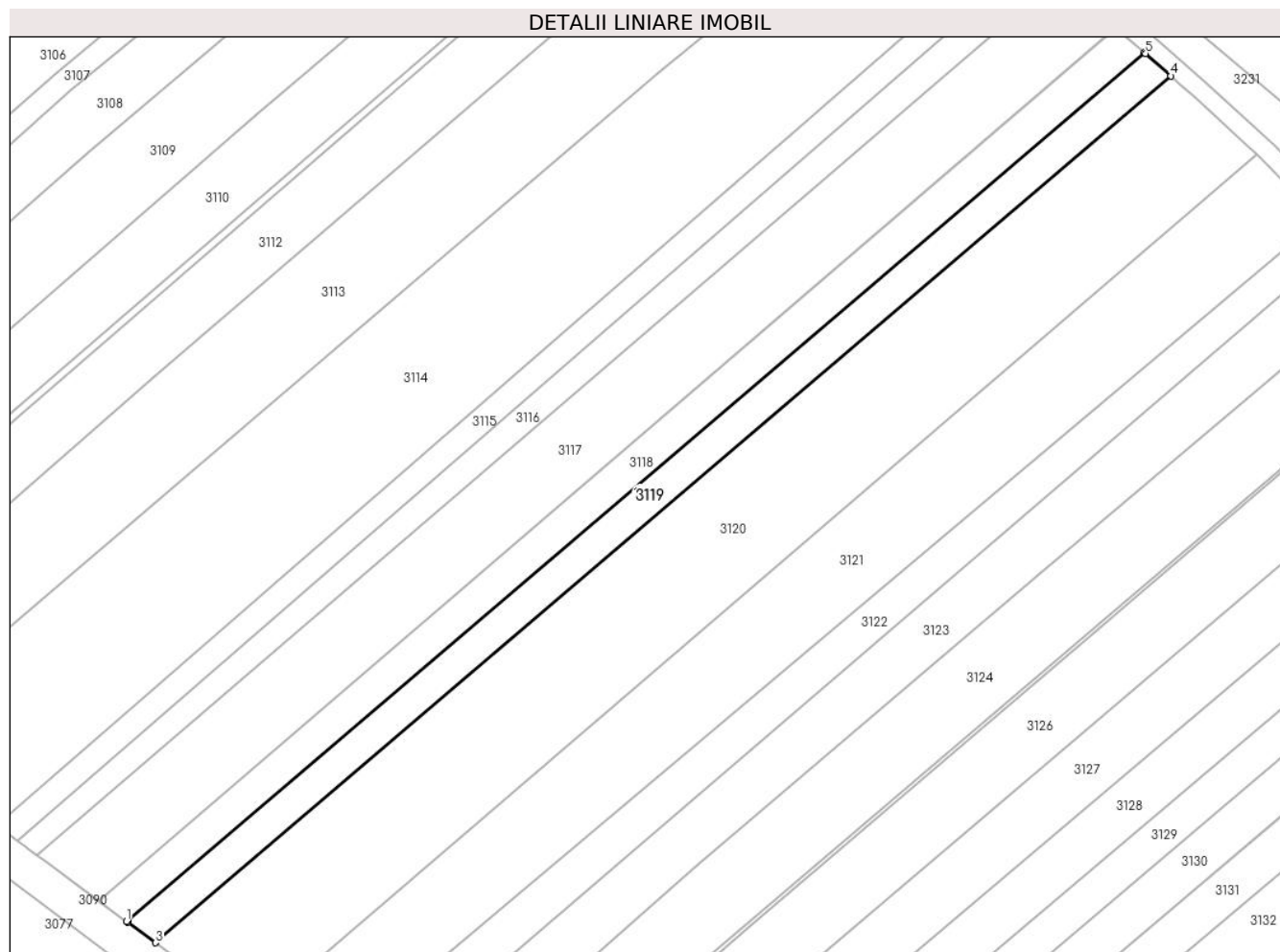
Inscrieri privind dezmembramintele dreptului de proprietate, drepturi reale de garanție și sarcini	Referințe
NU SUNT	

Anexa Nr. 1 La Partea I

Teren

Nr cadastral	Suprafața (mp)*	Observații / Referințe
33562	Din acte: 2.600 Masurata: 2.318	

* Suprafața este determinată în planul de proiecție Stereo 70.



Date referitoare la teren

Crt	Categorie folosință	Intra vilan	Suprafața (mp)	Tarla	Parcelă	Nr. topo	Observații / Referințe
1	arabil	DA	2.318	-	-	-	

Lungime Segmente

1) Valorile lungimilor segmentelor sunt obținute din proiecție în plan.

Punct început	X / Y	Punct sfârșit	X / Y	Lungime segment (** (m)
1	595.043,46 679.941,648	2	595.043,809 679.941,389	0.435
2	595.043,809 679.941,389	3	595.049,912 679.936,874	7.592
3	595.049,912 679.936,874	4	595.275,141 680.129,093	296.102
4	595.275,141 680.129,093	5	595.269,54 680.134,036	7.47
5	595.269,54 680.134,036	6	595.269,219 680.134,319	0.428

Punct început	X / Y	Punct sfârșit	X / Y	Lungime segment (** (m)
6	595.269,219 680.134,319	1	595.043,46 679.941,648	296.798

** Lungimile segmentelor sunt determinate în planul de proiecție Stereo 70 și sunt rotunjite la 1 milimetru.

*** Distanța dintre puncte este formată din segmente cumulate ce sunt mai mici decât valoarea 1 milimetru.

**DATE DESPRE IMOBILUL NR. 3120**

Oficiul de Cadastru și Publicitate Imobiliară SUCEAVA
Biroul de Cadastru și Publicitate Imobiliară Suceava

A. Partea I. Descrierea imobilului

TEREN Intravilan

Adresa: Loc. Ipotesti, Jud. Suceava

Nr. Crt	Nr cadastral Nr. topografic	Suprafața* (mp)	Observații / Referințe
A1	32894	7.659	Sector cadastral:33 Teren neimprejmuit;

B. Partea II. Proprietari și acte

Inscrieri privitoare la dreptul de proprietate și alte drepturi reale		Referințe
16001 / 16/05/2013		
Act Notarial nr. contract de vânzare-cumpărare aut. nr. 1580, din 06/11/2012 emis de BNP ANCA MARIA (Act notarial nr. 1686- contract de vanzare cumparare, din 11.12.2012, emis de BNP ANCA MARIA);		
B2	Intabulare, drept de PROPRIETATE, dobandit prin Conventie, cota actuala 1/2 1) BUCUR ROMEO-VALENTIN 2) BUCUR IOANA-CARMEN, sotii	A1
B3	Intabulare, drept de PROPRIETATE, dobandit prin Conventie, cota actuala 1/2 1) CIOBAN COSTEL-IOAN 2) CIOBAN GABRIELA LILIANA, sotii	A1

C. Partea III. SARCINI .

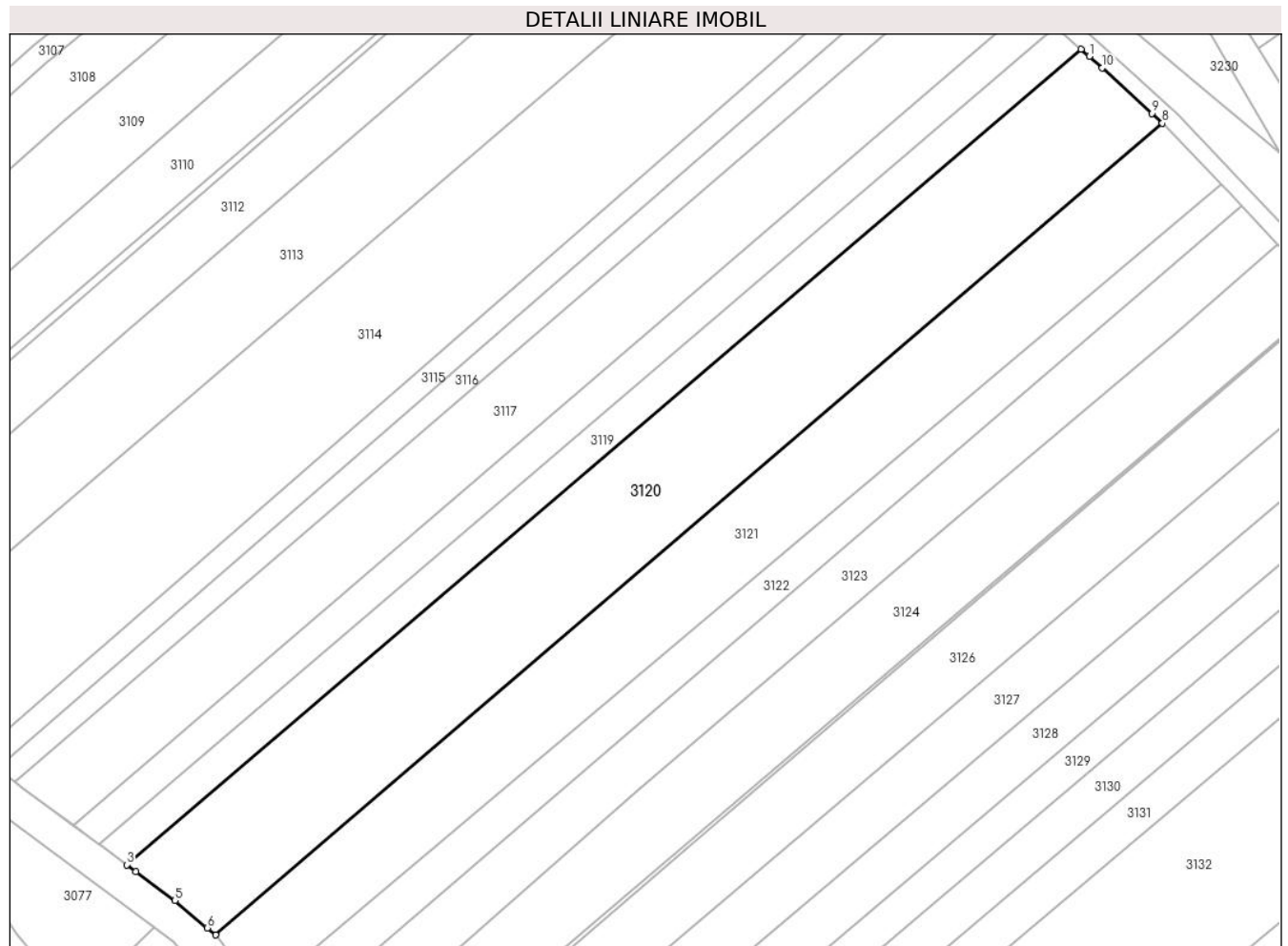
Inscrieri privind dezmembramintele dreptului de proprietate, drepturi reale de garanție și sarcini	Referințe
NU SUNT	

Anexa Nr. 1 La Partea I

Teren

Nr cadastral	Suprafața (mp)*	Observații / Referințe
32894	7.659	

* Suprafața este determinată în planul de proiecție Stereo 70.



Date referitoare la teren

Crt	Categorie folosință	Intravilan	Suprafața (mp)	Tarla	Parcelă	Nr. topo	Observații / Referințe
1	arabil	DA	7.659	-	-	-	

Lungime Segmente

1) Valorile lungimilor segmentelor sunt obținute din proiecție în plan.

Punct început	X / Y	Punct sfârșit	X / Y	Lungime segment (** (m)
1	595.277,07 680.127,39	2	595.275,141 680.129,093	2.573
2	595.275,141 680.129,093	3	595.049,912 679.936,874	296.102
3	595.049,912 679.936,874	4	595.052,069 679.935,279	2.683
4	595.052,069 679.935,279	5	595.061,286 679.928,46	11.465
5	595.061,286 679.928,46	6	595.068,962 679.921,999	10.033

Punct început	X / Y	Punct sfârșit	X / Y	Lungime segment (** (m)
6	595.068,962 679.921,999	7	595.070,916 679.920,354	2.554
7	595.070,916 679.920,354	8	595.294,327 680.111,643	294.116
8	595.294,327 680.111,643	9	595.291,817 680.113,95	3.409
9	595.291,817 680.113,95	10	595.280,156 680.124,666	15.837
10	595.280,156 680.124,666	1	595.277,07 680.127,39	4.116

** Lungimile segmentelor sunt determinate în planul de proiecție Stereo 70 și sunt rotunjite la 1 milimetru.

*** Distanța dintre puncte este formată din segmente cumulate ce sunt mai mici decât valoarea 1 milimetru.

**DATE DESPRE IMOBILUL NR. 3121**

Oficiul de Cadastru și Publicitate Imobiliară SUCEAVA
Biroul de Cadastru și Publicitate Imobiliară Suceava

A. Partea I. Descrierea imobilului

TEREN Intravilan

Adresa: Loc. Ipotesti, Jud. Suceava

Nr. Crt	Nr cadastral Nr. topografic	Suprafața* (mp)	Observații / Referințe
A1	33423	5.500	Sector cadastral:33 Teren neimprejmuit;

B. Partea II. Proprietari și acte

Inscrieri privitoare la dreptul de proprietate și alte drepturi reale		Referințe
6319 / 09/02/2015		
Act Notarial nr. 549, din 17/02/2000 emis de B.N.P. OVIDIU BUSUIOC;		
B2	Intabulare, drept de PROPRIETATE, dobandit prin Conventie, cota actuala 6/11 1) GULICIUC DRAGOȘ , Lipsă CNP proprietar. 2) GULICIUC ELENA , Lipsă CNP proprietar; soți, bun comun	A1
Act Notarial nr. act de partaj voluntar aut. nr. 2159, din 02/07/2001 emis de BNP OVIDIU BUSUIOC;		
B3	Intabulare, drept de PROPRIETATE, dobandit prin Conventie, cota actuala 5/11 1) GULICIUC DRAGOS , bun propriu	A1

C. Partea III. SARCINI .

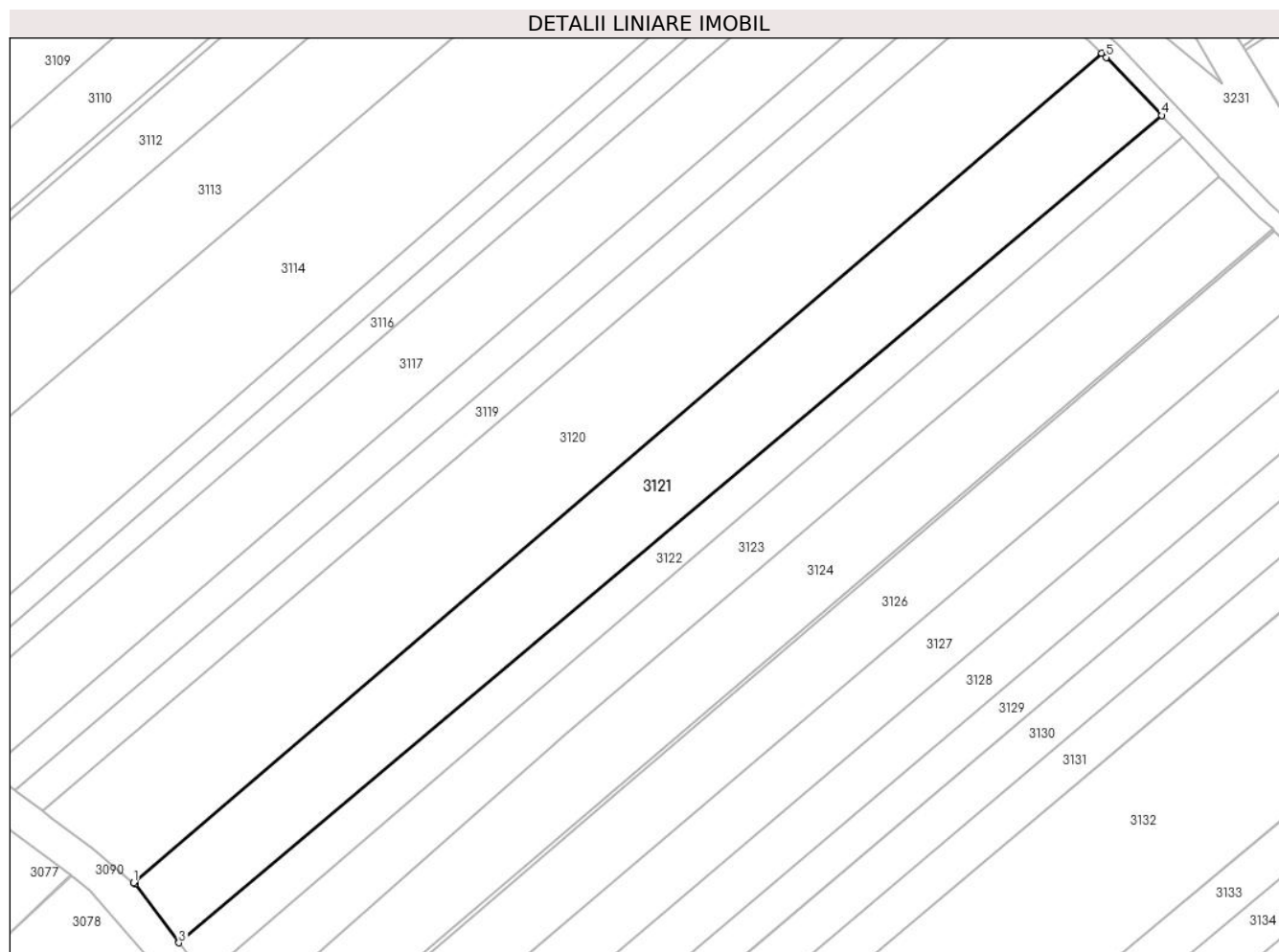
Inscrieri privind dezmembramintele dreptului de proprietate, drepturi reale de garanție și sarcini	Referințe
NU SUNT	

Anexa Nr. 1 La Partea I

Teren

Nr cadastral	Suprafața (mp)*	Observații / Referințe
33423	5.500	

* Suprafața este determinată în planul de proiecție Stereo 70.



Date referitoare la teren

Crt	Categorie folosință	Intravilan	Suprafața (mp)	Tarla	Parcelă	Nr. topo	Observații / Referințe
1	arabil	DA	5.500	-	-	-	

Lungime Segmente

1) Valorile lungimilor segmentelor sunt obținute din proiecție în plan.

Punct început	X / Y	Punct sfârșit	X / Y	Lungime segment (** (m)
1	595.070,916 679.920,354	2	595.071,283 679.920,045	0.48
2	595.071,283 679.920,045	3	595.081,418 679.906,531	16.892
3	595.081,418 679.906,531	4	595.308,213 680.097,295	296.356
4	595.308,213 680.097,295	5	595.295,36 680.110,693	18.566
5	595.295,36 680.110,693	6	595.294,327 680.111,643	1.403

Punct început	X / Y	Punct sfârșit	X / Y	Lungime segment (** (m)
6	595.294,327 680.111,643	1	595.070,916 679.920,354	294.116

** Lungimile segmentelor sunt determinate în planul de proiecție Stereo 70 și sunt rotunjite la 1 milimetru.

*** Distanța dintre puncte este formată din segmente cumulate ce sunt mai mici decât valoarea 1 milimetru.

**DATE DESPRE IMOBILUL NR. 3122**

Oficiul de Cadastru și Publicitate Imobiliară SUCEAVA
Biroul de Cadastru și Publicitate Imobiliară Suceava

A. Partea I. Descrierea imobilului

TEREN Intravilan

Adresa: Loc. Ipotesti, Jud. Suceava

Nr. Crt	Nr cadastral Nr. topografic	Suprafața* (mp)	Observații / Referințe
A1	33492	2.500	Sector cadastral:33 Teren neimprejmuit;

B. Partea II. Proprietari și acte

Inscrieri privitoare la dreptul de proprietate și alte drepturi reale	Referințe
45450 / 23/12/2013	
Act Notarial nr. contract de vânzare-cumpărare aut. nr. 2014, din 23/12/2013 emis de BIN NECHITA RALUCA;	
B3	A1
Intabulare, drept de PROPRIETATE, dobandit prin Conventie, cota actuala 1/1	
1) BĂRÂIAC SIMONA-MAGDALENA	
2) BĂRÂIAC DANIEL-CONSTANTIN, soți, bun comun	

C. Partea III. SARCINI .

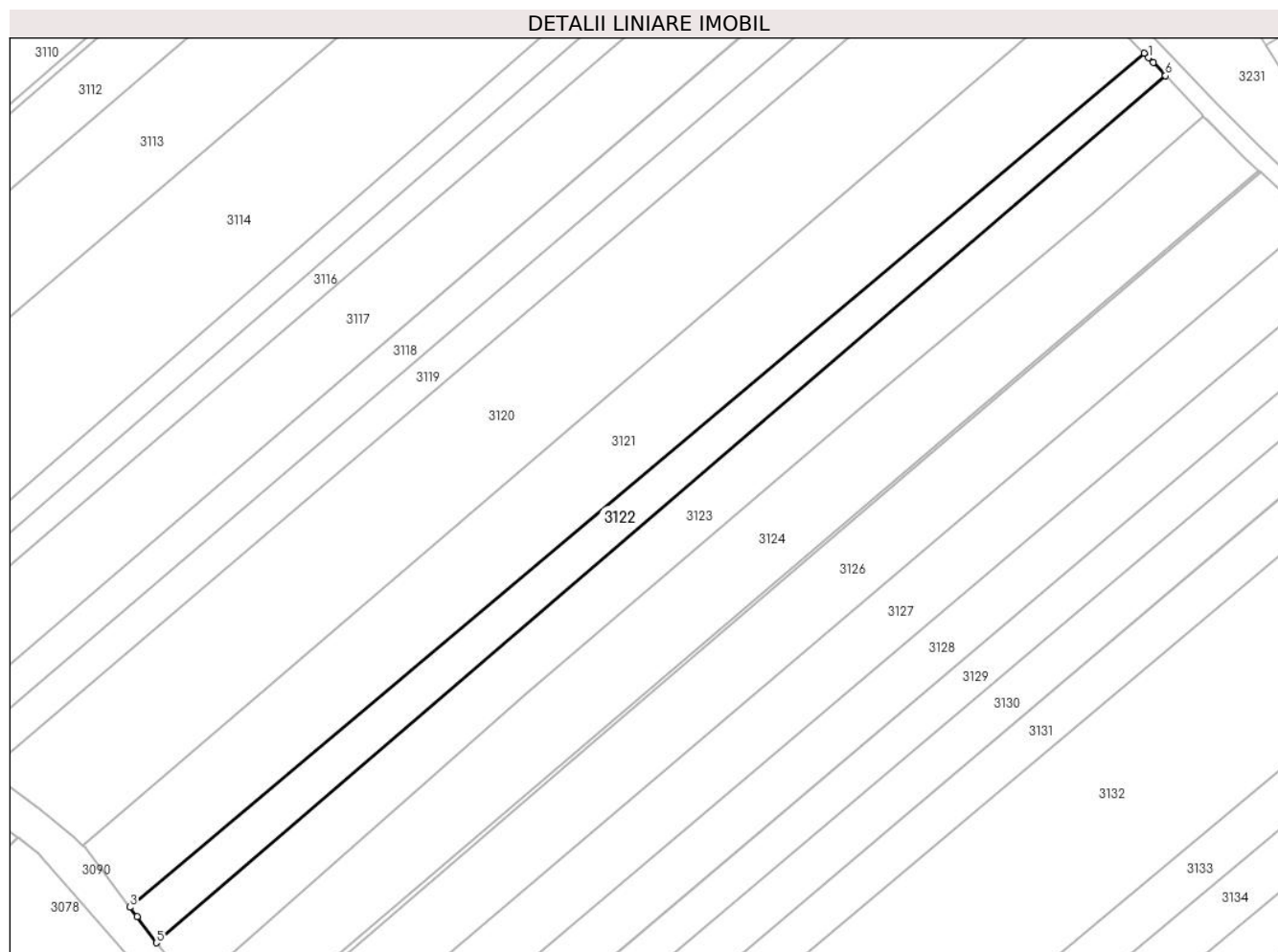
Inscrieri privind dezmembramintele dreptului de proprietate, drepturi reale de garanție și sarcini	Referințe
NU SUNT	

Anexa Nr. 1 La Partea I

Teren

Nr cadastral	Suprafața (mp)*	Observații / Referințe
33492	2.500	

* Suprafața este determinată în planul de proiecție Stereo 70.



Date referitoare la teren

Crt	Categorie folosință	Intravilan	Suprafața (mp)	Tarla	Parcelă	Nr. topo	Observații / Referințe
1	arabil	DA	2.500	-	-	-	

Lungime Segmente

1) Valorile lungimilor segmentelor sunt obținute din proiecție în plan.

Punct început	X / Y	Punct sfârșit	X / Y	Lungime segment (** (m)
1	595.309,172 680.096,295	2	595.308,213 680.097,295	1.386
2	595.308,213 680.097,295	3	595.081,418 679.906,531	296.356
3	595.081,418 679.906,531	4	595.083,022 679.904,391	2.674
4	595.083,022 679.904,391	5	595.087,387 679.898,571	7.275
5	595.087,387 679.898,571	6	595.312,965 680.092,261	297.323

Punct început	X / Y	Punct sfârșit	X / Y	Lungime segment (** (m)
6	595.312,965 680.092,261	7	595.310,225 680.095,197	4.016
7	595.310,225 680.095,197	1	595.309,172 680.096,295	1.521

** Lungimile segmentelor sunt determinate în planul de proiecție Stereo 70 și sunt rotunjite la 1 milimetru.

*** Distanța dintre puncte este formată din segmente cumulate ce sunt mai mici decât valoarea 1 milimetru.

**DATE DESPRE IMOBILUL NR. 3123**

Oficiul de Cadastru și Publicitate Imobiliară SUCEAVA
Biroul de Cadastru și Publicitate Imobiliară Suceava

A. Partea I. Descrierea imobilului

TEREN Intravilan

Adresa: Loc. Ipotesti, Jud. Suceava

Nr. Crt	Nr cadastral Nr. topografic	Suprafața* (mp)	Observații / Referințe
A1		3.645	Sector cadastral:33 Teren neimprejmuit; Imobilul s-a format din o parte a PF 1579, 1614, 1615/1, 1615/2, 1616 a comunei cadastrale Ipotesti.

B. Partea II. Proprietari și acte

Inscrieri privitoare la dreptul de proprietate și alte drepturi reale		Referințe
/		
Act Normativ nr. 7, din 13/03/1996 emis de PARLAMENTUL ROMANIEI (art. 13);		
B1	Inscrierea posesiei, drept de PROPRIETATE, dobândit prin Lege, cota actuala 1/1 1) NEIDENTIFICAT NEIDENTIFICAT	A1
B2	Se notează mențiunea de proprietar neidentificat.	A1

C. Partea III. SARCINI .


Inscrieri privind dezmembramintele dreptului de proprietate, drepturi reale de garanție și sarcini	Referințe
NU SUNT	

Anexa Nr. 1 La Partea I

Teren

Nr cadastral	Suprafața (mp)*	Observații / Referințe
	3.645	Imobilul s-a format din o parte a PF 1579, 1614, 1615/1, 1615/2, 1616 a comunei cadastrale Ipotești.

* Suprafața este determinată în planul de proiecție Stereo 70.



Date referitoare la teren

Crt	Categorie folosință	Intra vilan	Suprafața (mp)	Tarla	Parcelă	Nr. topo	Observații / Referințe
1	arabil	DA	3.645	-	-	-	

Lungime Segmente

1) Valorile lungimilor segmentelor sunt obținute din proiecție în plan.

Punct început	X / Y	Punct sfârșit	X / Y	Lungime segment (** (m)
1	595.313,217 680.091,991	2	595.312,965 680.092,261	0.369
2	595.312,965 680.092,261	3	595.087,387 679.898,571	297.323
3	595.087,387 679.898,571	4	595.087,609 679.898,275	0.37
4	595.087,609 679.898,275	5	595.090,223 679.894,789	4.357
5	595.090,223 679.894,789	6	595.095,452 679.888,428	8.234

Punct început	X / Y	Punct sfârșit	X / Y	Lungime segment (** (m)
6	595.095,452 679.888,428	7	595.170,448 679.954,507	99.954
7	595.170,448 679.954,507	8	595.245,728 680.018,572	98.85
8	595.245,728 680.018,572	9	595.297,208 680.061,863	67.263
9	595.297,208 680.061,863	10	595.321,463 680.083,185	32.294
10	595.321,463 680.083,185	11	595.321,061 680.083,587	0.569
11	595.321,061 680.083,587	1	595.313,217 680.091,991	11.496

** Lungimile segmentelor sunt determinate în planul de proiecție Stereo 70 și sunt rotunjite la 1 milimetru.

*** Distanța dintre puncte este formată din segmente cumulate ce sunt mai mici decât valoarea 1 milimetru.

**DATE DESPRE IMOBILUL NR. 3124**

Oficiul de Cadastru și Publicitate Imobiliară SUCEAVA
Biroul de Cadastru și Publicitate Imobiliară Suceava

A. Partea I. Descrierea imobilului

TEREN Intravilan

Adresa: Loc. Ipotesti, Jud. Suceava

Nr. Crt	Nr cadastral Nr. topografic	Suprafața* (mp)	Observații / Referințe
A1	39164	Din acte: 5.200 Masurata: 5.000	Sector cadastral:33 Teren neimprejmuit;

B. Partea II. Proprietari și acte

Inscrieri privitoare la dreptul de proprietate și alte drepturi reale	Referințe
26983 / 08/06/2018	
Act Notarial nr. certificat suplimentar de mostenitor nr. 181, din 20/03/1998 emis de BNP PETRU ATANASOAEI;	
B2	A1
Intabulare, drept de PROPRIETATE, dobandit prin Succesiune, cota actuala 1/1 1) BUCACIUC MARIA	

C. Partea III. SARCINI .

Inscrieri privind dezmembramintele dreptului de proprietate, drepturi reale de garanție și sarcini	Referințe
NU SUNT	


Anexa Nr. 1 La Partea I

Teren

Nr cadastral	Suprafața (mp)*	Observații / Referințe
39164	Din acte: 5.200 Masurata: 5.000	

* Suprafața este determinată în planul de proiecție Stereo 70.

DETALII LINIARE IMOBIL



Date referitoare la teren

Crt	Categorie folosință	Intra vilan	Suprafața (mp)	Tarla	Parcelă	Nr. topo	Observații / Referințe
1	arabil	DA	5.000	-	-	-	

Lungime Segmente

1) Valorile lungimilor segmentelor sunt obținute din proiecție în plan.

Punct început	X / Y	Punct sfârșit	X / Y	Lungime segment (** (m)
1	595.322,038 680.082,61	2	595.321,463 680.083,185	0.813
2	595.321,463 680.083,185	3	595.297,208 680.061,863	32.294
3	595.297,208 680.061,863	4	595.245,728 680.018,572	67.263
4	595.245,728 680.018,572	5	595.170,448 679.954,507	98.85
5	595.170,448 679.954,507	6	595.095,452 679.888,428	99.954

Punct început	X / Y	Punct sfârșit	X / Y	Lungime segment (** (m)
6	595.095,452 679.888,428	7	595.095,465 679.888,412	0.021
7	595.095,465 679.888,412	8	595.105,179 679.876,596	15.296
8	595.105,179 679.876,596	9	595.333,79 680.071,077	300.143
9	595.333,79 680.071,077	10	595.330,665 680.073,984	4.268
10	595.330,665 680.073,984	11	595.322,053 680.082,595	12.179
11	595.322,053 680.082,595	1	595.322,038 680.082,61	0.021

** Lungimile segmentelor sunt determinate în planul de proiecție Stereo 70 și sunt rotunjite la 1 milimetru.

*** Distanța dintre puncte este formată din segmente cumulate ce sunt mai mici decât valoarea 1 milimetru.

**DATE DESPRE IMOBILUL NR. 3125**

Oficiul de Cadastru și Publicitate Imobiliară SUCEAVA
Biroul de Cadastru și Publicitate Imobiliară Suceava

A. Partea I. Descrierea imobilului

TEREN Intravilan

Adresa: Loc. Ipotești, Jud. Suceava

Nr. Crt	Nr cadastral Nr. topografic	Suprafața* (mp)	Observații / Referințe
A1		255	Sector cadastral:33 Teren neimprejmuit; Imobilul s-a format din o parte a PF 1579, 1616, 1617/1, 1625 a comunei cadastrale Ipotești.

B. Partea II. Proprietari și acte

Inscrieri privitoare la dreptul de proprietate și alte drepturi reale		Referințe
/		
Act Notarial nr. 744, din 06/06/1997 emis de NP OVIDIU BUSUIOC;		
B1	Intabulare, drept de PROPRIETATEcumpărare, dobandit prin Conventie, cota actuala 1/2 1) UNGUREANU EUFROZINA, Lipsă CNP proprietar.	A1
Act Notarial nr. 103, din 06/07/2001 emis de NP OVIDIU BUSUIOC;		
B2	Intabulare, drept de PROPRIETATE, dobandit prin Succesiune, cota actuala 1/2 1) UNGUREANU EUFROZINA, Lipsă CNP proprietar.	A1

C. Partea III. SARCINI .

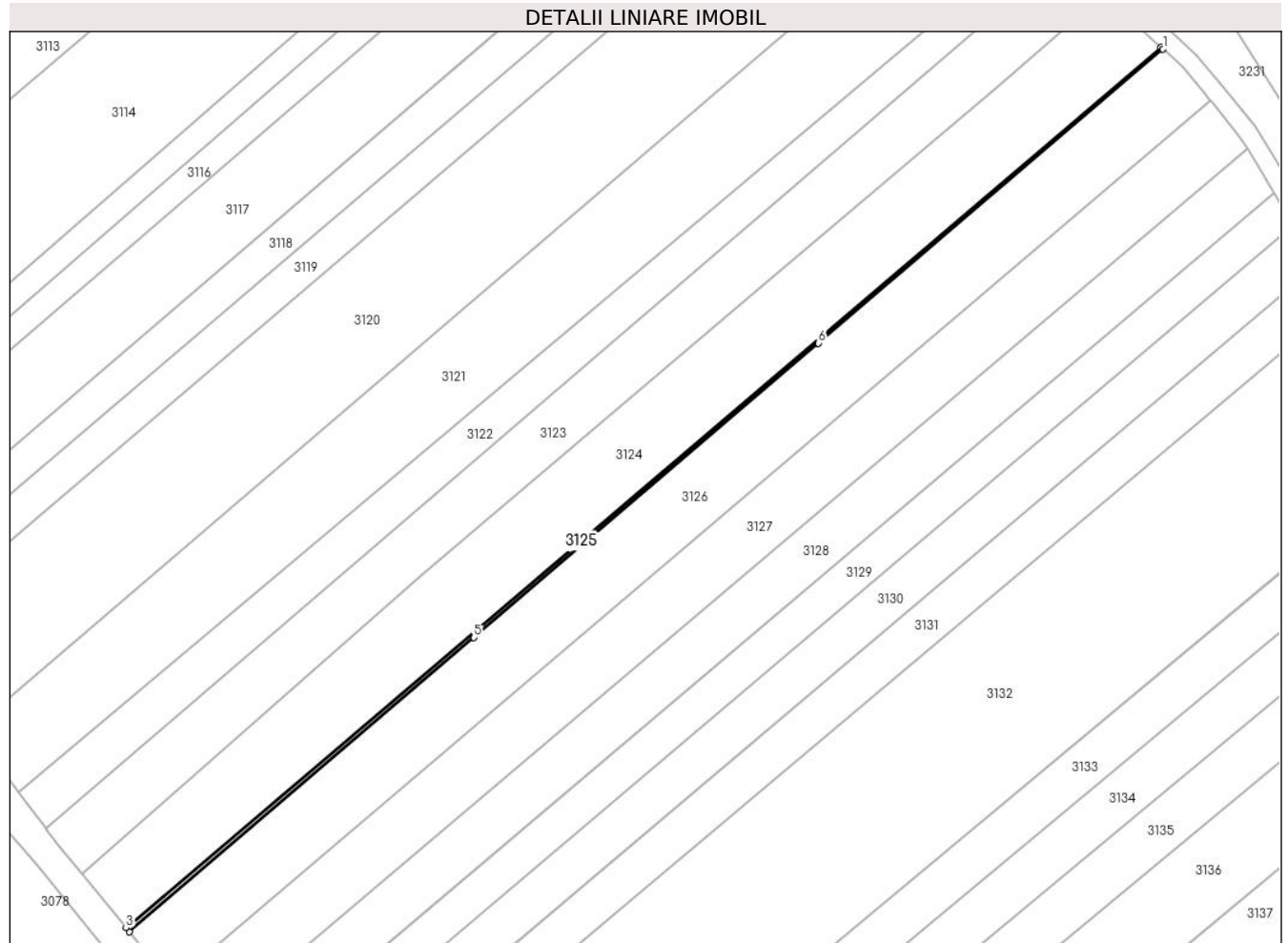
Inscrieri privind dezmembramintele dreptului de proprietate, drepturi reale de garanție și sarcini	Referințe
NU SUNT	

Anexa Nr. 1 La Partea I

Teren

Nr cadastral	Suprafața (mp)*	Observații / Referințe
	255	Imobilul s-a format din o parte a PF 1579, 1616, 1617/1, 1625 a comunei cadastrale Ipotești.

* Suprafața este determinată în planul de proiecție Stereo 70.



Date referitoare la teren

Crt	Categorie folosință	Intra vilan	Suprafața (mp)	Tarla	Parcelă	Nr. topo	Observații / Referințe
1	arabil	DA	255	-	-	-	

Lungime Segmente

1) Valorile lungimilor segmentelor sunt obținute din proiecție în plan.

Punct început	X / Y	Punct sfârșit	X / Y	Lungime segment (** (m)
1	595.334,183 680.070,712	2	595.333,79 680.071,077	0.536
2	595.333,79 680.071,077	3	595.105,179 679.876,596	300.143
3	595.105,179 679.876,596	4	595.105,919 679.875,695	1.166
4	595.105,919 679.875,695	5	595.182,007 679.940,701	100.076
5	595.182,007 679.940,701	6	595.258,095 680.005,706	100.075

Punct început	X / Y	Punct sfârșit	X / Y	Lungime segment (** (m)
6	595.258,095 680.005,706	1	595.334,183 680.070,712	100.076

** Lungimile segmentelor sunt determinate în planul de proiecție Stereo 70 și sunt rotunjite la 1 milimetru.

*** Distanța dintre puncte este formată din segmente cumulate ce sunt mai mici decât valoarea 1 milimetru.

**DATE DESPRE IMOBILUL NR. 3126**

Oficiul de Cadastru și Publicitate Imobiliară SUCEAVA
Biroul de Cadastru și Publicitate Imobiliară Suceava

A. Partea I. Descrierea imobilului

TEREN Intravilan

Nr. CF vechi:2134

Adresa: Loc. Ipotesti, Jud. Suceava

Nr. Crt	Nr cadastral Nr. topografic	Suprafața* (mp)	Observații / Referințe
A1	34089	Din acte: 4.800 Masurata: 4.545	Sector cadastral:33 Teren neimprejmuț;

B. Partea II. Proprietari și acte

Inscrieri privitoare la dreptul de proprietate și alte drepturi reale		Referințe
75613 / 31/10/2022		
Act Notarial nr. contract de donatie nr. 1777, din 28/10/2022 emis de BIN OLARU MIHAELA VIOLETA;		
B4	Intabulare, drept de PROPRIETATE bun comun, in devalmasie, dobandit prin Conventie, cota actuala 1/1 1) CIUPU ANGELICA 2) CIUPU MIHAI	A1

C. Partea III. SARCINI .

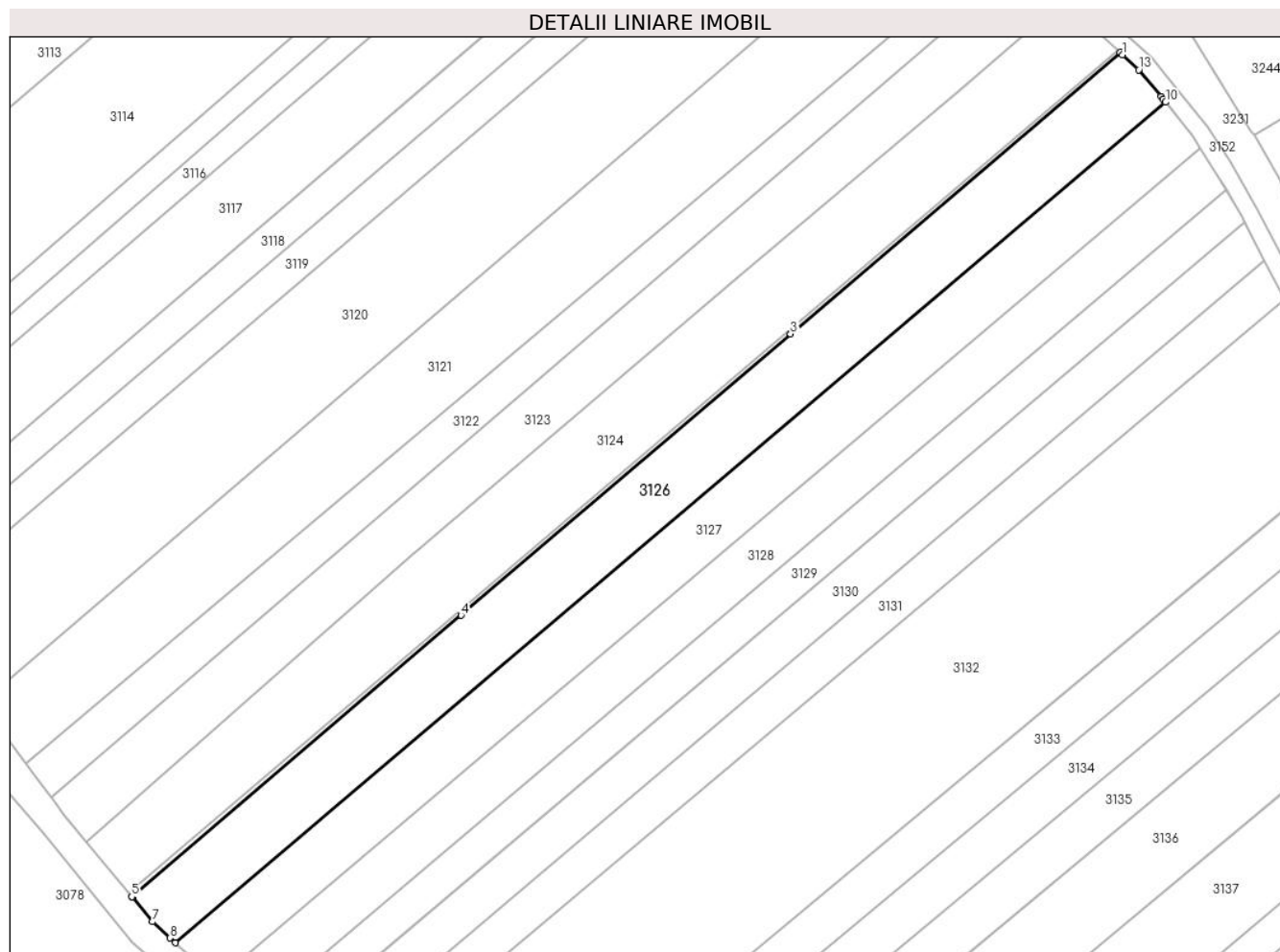
Inscrieri privind dezmembramintele dreptului de proprietate, drepturi reale de garanție și sarcini	Referințe
NU SUNT	

Anexa Nr. 1 La Partea I

Teren

Nr cadastral	Suprafața (mp)*	Observații / Referințe
34089	Din acte: 4.800 Masurata: 4.545	

* Suprafața este determinată în planul de proiecție Stereo 70.



Date referitoare la teren

Crt	Categorie folosință	Intra vilan	Suprafața (mp)	Tarla	Parcelă	Nr. topo	Observații / Referințe
1	arabil	DA	4.545	-	-	-	

Lungime Segmente

1) Valorile lungimilor segmentelor sunt obținute din proiecție în plan.

Punct început	X / Y	Punct sfârșit	X / Y	Lungime segment (** (m)
1	595.334,8 680.070,138	2	595.334,183 680.070,712	0.843
2	595.334,183 680.070,712	3	595.258,095 680.005,706	100.076
3	595.258,095 680.005,706	4	595.182,007 679.940,701	100.075
4	595.182,007 679.940,701	5	595.105,919 679.875,695	100.076
5	595.105,919 679.875,695	6	595.106,049 679.875,537	0.205

Punct început	X / Y	Punct sfârșit	X / Y	Lungime segment (** (m)
6	595.106,049 679.875,537	7	595.110,673 679.869,912	7.282
7	595.110,673 679.869,912	8	595.114,776 679.866,156	5.563
8	595.114,776 679.866,156	9	595.115,967 679.865,067	1.614
9	595.115,967 679.865,067	10	595.344,764 680.059,193	300.055
10	595.344,764 680.059,193	11	595.344,154 680.059,947	0.97
11	595.344,154 680.059,947	12	595.343,664 680.060,533	0.764
12	595.343,664 680.060,533	13	595.338,545 680.066,655	7.98
13	595.338,545 680.066,655	1	595.334,8 680.070,138	5.114

** Lungimile segmentelor sunt determinate în planul de proiecție Stereo 70 și sunt rotunjite la 1 milimetru.

*** Distanța dintre puncte este formată din segmente cumulate ce sunt mai mici decât valoarea 1 milimetru.

**DATE DESPRE IMOBILUL NR. 3127**

Oficiul de Cadastru și Publicitate Imobiliară SUCEAVA
Biroul de Cadastru și Publicitate Imobiliară Suceava

A. Partea I. Descrierea imobilului

TEREN Intravilan

Adresa: Loc. Ipotesti, Jud. Suceava

Nr. Crt	Nr cadastral Nr. topografic	Suprafața* (mp)	Observații / Referințe
A1		3.900	Sector cadastral:33 Teren neimprejmuit; Imobilul s-a format din o parte a PF 1579, 1617/1, 1617/2, 1618, 1625 a comunei cadastrale Ipotesti.

B. Partea II. Proprietari și acte

Inscrieri privitoare la dreptul de proprietate și alte drepturi reale		Referințe
/		
Act Administrativ nr. 640, din 16/03/1994 emis de CJSDPAT SUCEAVA;		
B1	Intabulare, drept de PROPRIETATE, dobandit prin Reconstituire, cota actuala 1/1 1) SAINIUC EMILIA, Lipsă CNP proprietar. 2) GULEI DRAGOS, Lipsă CNP proprietar. 3) GULEI VICTOR, Lipsă CNP proprietar. 4) BOTOSAN SILVIA, Lipsă CNP proprietar. 5) GULEI DAN, Lipsă CNP proprietar. 6) GULEI SILVIA, Lipsă CNP proprietar. 7) AST VIORICA, Lipsă CNP proprietar.	A1

C. Partea III. SARCINI .

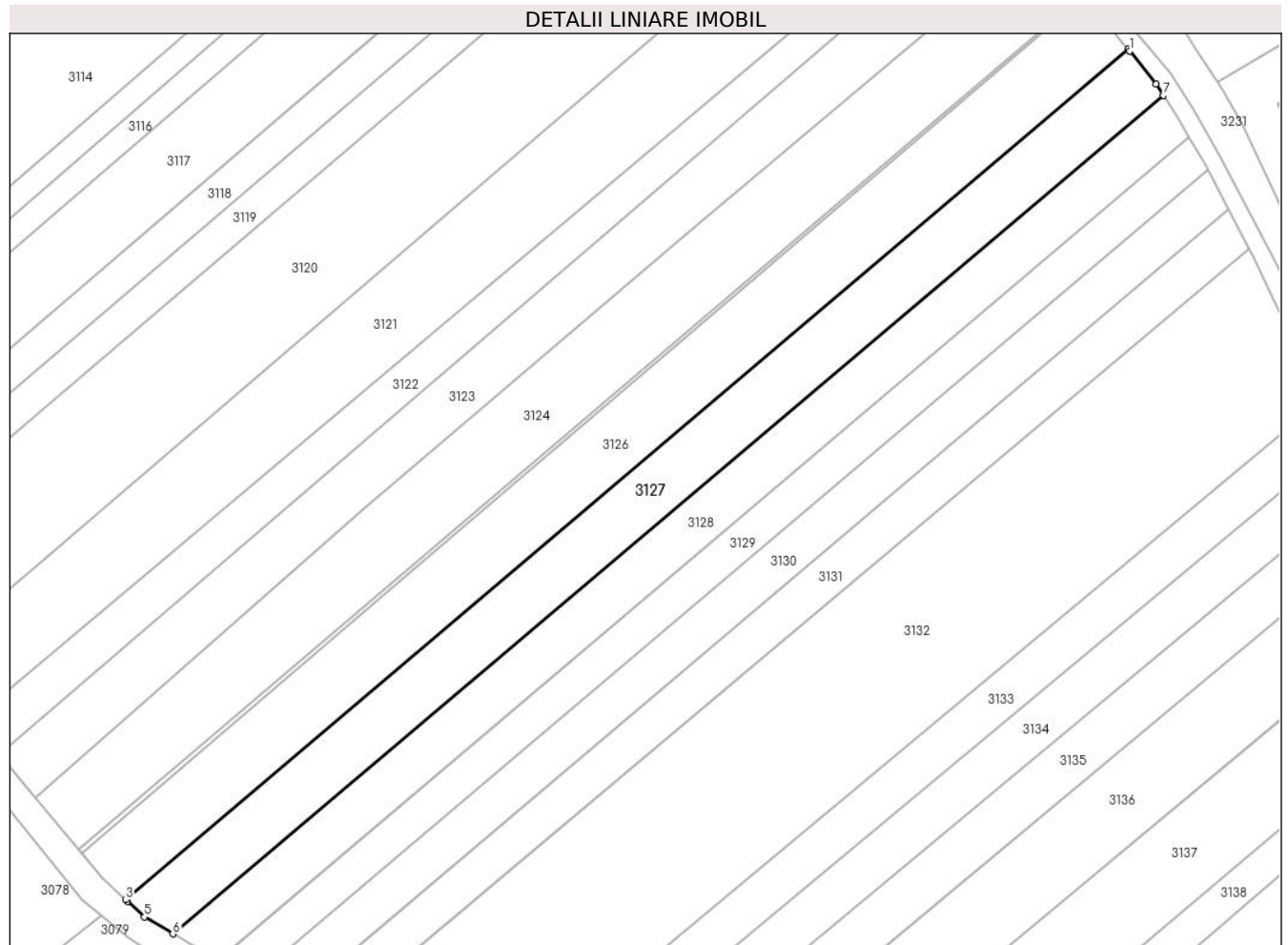
Inscrieri privind dezmembramintele dreptului de proprietate, drepturi reale de garanție și sarcini	Referințe
NU SUNT	

Anexa Nr. 1 La Partea I

Teren

Nr cadastral	Suprafața (mp)*	Observații / Referințe
	3.900	Imobilul s-a format din o parte a PF 1579, 1617/1, 1617/2, 1618, 1625 a comunei cadastrale Ipotești.

* Suprafața este determinată în planul de proiecție Stereo 70.



Date referitoare la teren

Crt	Categorie folosință	Intra vilan	Suprafața (mp)	Tarla	Parcelă	Nr. topo	Observații / Referințe
1	arabil	DA	3.900	-	-	-	

Lungime Segmente

1) Valorile lungimilor segmentelor sunt obținute din proiecție în plan.

Punct început	X / Y	Punct sfârșit	X / Y	Lungime segment (** (m)
1	595.345,115 680.058,76	2	595.344,764 680.059,193	0.557
2	595.344,764 680.059,193	3	595.115,967 679.865,067	300.055
3	595.115,967 679.865,067	4	595.116,381 679.864,688	0.561
4	595.116,381 679.864,688	5	595.120,243 679.861,152	5.236
5	595.120,243 679.861,152	6	595.126,726 679.857,285	7.549

Punct început	X / Y	Punct sfârșit	X / Y	Lungime segment (** (m)
6	595.126,726 679.857,285	7	595.352,822 680.048,683	296.231
7	595.352,822 680.048,683	8	595.351,172 680.051,282	3.079
8	595.351,172 680.051,282	9	595.345,167 680.058,697	9.542
9	595.345,167 680.058,697	1	595.345,115 680.058,76	0.082

** Lungimile segmentelor sunt determinate în planul de proiecție Stereo 70 și sunt rotunjite la 1 milimetru.

*** Distanța dintre puncte este formată din segmente cumulate ce sunt mai mici decât valoarea 1 milimetru.

**DATE DESPRE IMOBILUL NR. 3128**

Oficiul de Cadastru și Publicitate Imobiliară SUCEAVA
Biroul de Cadastru și Publicitate Imobiliară Suceava

A. Partea I. Descrierea imobilului

TEREN Intravilan

Adresa: Loc. Ipotesti, Jud. Suceava

Nr. Crt	Nr cadastral Nr. topografic	Suprafața* (mp)	Observații / Referințe
A1		3.300	Sector cadastral:33 Teren neimprejmuit; Imobilul s-a format din o parte a PF 1579,1617/2, 1618, 1625 a comunei cadastrale Ipotesti.

B. Partea II. Proprietari și acte

Inscrieri privitoare la dreptul de proprietate și alte drepturi reale	Referințe
/	
Act Normativ nr. 7, din 13/03/1996 emis de PARLAMENTUL ROMANIEI (art. 13);	
B1	Inscrierea posesiei, drept de PROPRIETATE, dobandit prin Lege, cota actuala 1/1
	1) NEIDENTIFICAT NEIDENTIFICAT
B2	Se notează mențiunea de proprietar neidentificat.

C. Partea III. SARCINI .

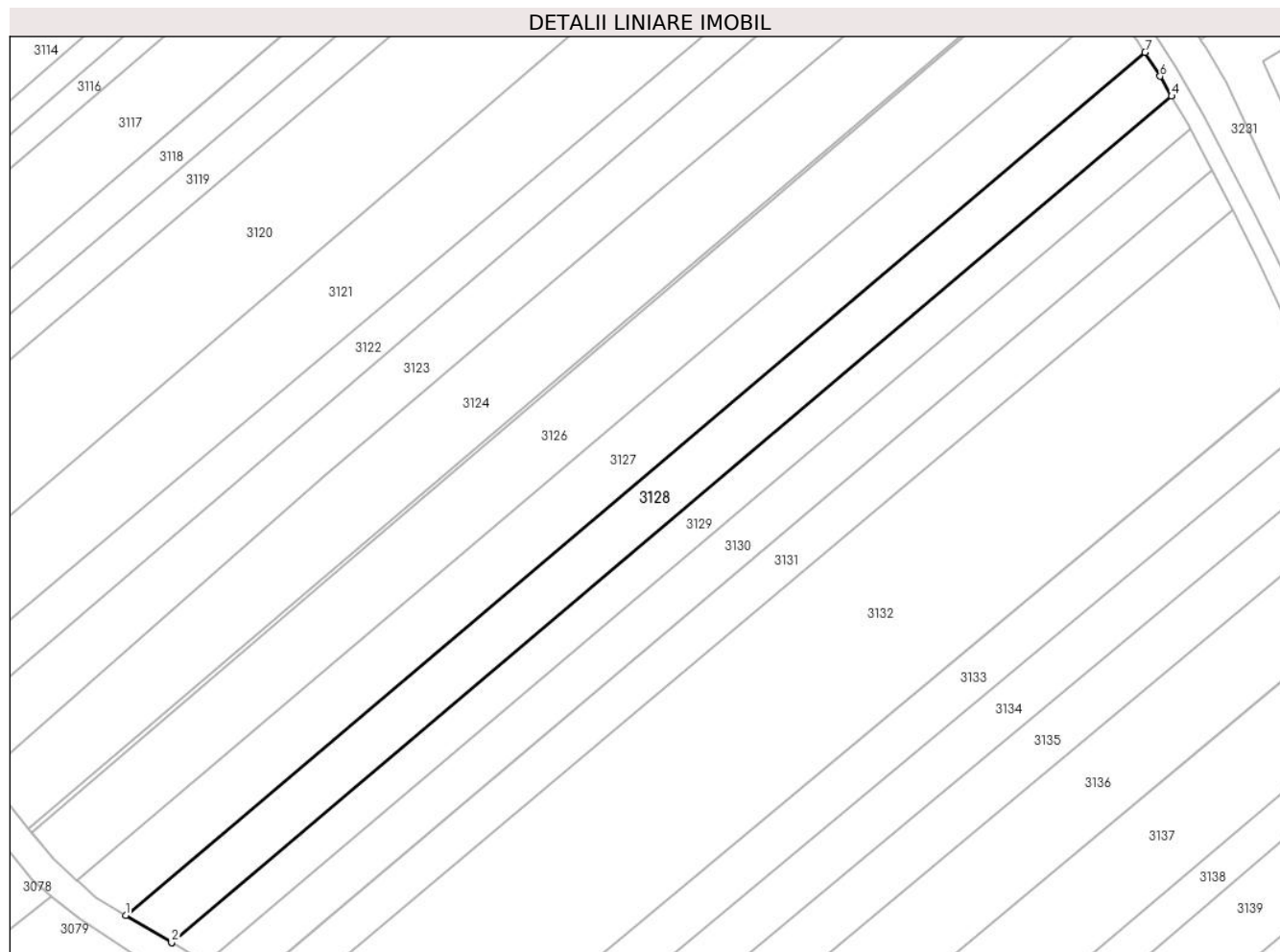
Inscrieri privind dezmembramintele dreptului de proprietate, drepturi reale de garanție și sarcini	Referințe
NU SUNT	

Anexa Nr. 1 La Partea I

Teren

Nr cadastral	Suprafața (mp)*	Observații / Referințe
	3.300	Imobilul s-a format din o parte a PF 1579,1617/2, 1618, 1625 a comunei cadastrale Ipotești.

* Suprafața este determinată în planul de proiecție Stereo 70.



Date referitoare la teren

Crt	Categorie folosință	Intra vilan	Suprafața (mp)	Tarla	Parcelă	Nr. topo	Observații / Referințe
1	arabil	DA	3.300	-	-	-	

Lungime Segmente

1) Valorile lungimilor segmentelor sunt obținute din proiecție în plan.

Punct început	X / Y	Punct sfârșit	X / Y	Lungime segment (** (m)
1	595.126,726 679.857,285	2	595.136,89 679.851,224	11.834
2	595.136,89 679.851,224	3	595.136,936 679.851,196	0.054
3	595.136,936 679.851,196	4	595.358,745 680.038,965	290.614
4	595.358,745 680.038,965	5	595.358,719 680.039,01	0.052
5	595.358,719 680.039,01	6	595.356,19 680.043,375	5.045

Punct început	X / Y	Punct sfârșit	X / Y	Lungime segment (** (m)
6	595.356,19 680.043,375	7	595.352,822 680.048,683	6.286
7	595.352,822 680.048,683	1	595.126,726 679.857,285	296.231

** Lungimile segmentelor sunt determinate în planul de proiecție Stereo 70 și sunt rotunjite la 1 milimetru.

*** Distanța dintre puncte este formată din segmente cumulate ce sunt mai mici decât valoarea 1 milimetru.

**DATE DESPRE IMOBILUL NR. 3129**

Oficiul de Cadastru și Publicitate Imobiliară SUCEAVA
Biroul de Cadastru și Publicitate Imobiliară Suceava

A. Partea I. Descrierea imobilului

TEREN Intravilan

Adresa: Loc. Ipotesti, Jud. Suceava

Nr. Crt	Nr cadastral Nr. topografic	Suprafața* (mp)	Observații / Referințe
A1	46686	2.400	Sector cadastral:33 Teren neimprejmuit;

B. Partea II. Proprietari și acte

Inscrieri privitoare la dreptul de proprietate și alte drepturi reale	Referințe
88432 / 17/12/2021	
Act Notarial nr. contract de vanzare-cumparare nr. 2684, din 13/11/2002 emis de BNP ADELA IVASCU;	
B2	A1
Intabulare, drept de PROPRIETATE bun comun in devalmasie, dobandit prin Conventie, cota actuala 1/1	
1) GAVRILOVICI MAGDALINA	
2) GAVRILOVICI ȘTEFAN	

C. Partea III. SARCINI .

Inscrieri privind dezmembramintele dreptului de proprietate, drepturi reale de garanție și sarcini	Referințe
NU SUNT	


Anexa Nr. 1 La Partea I

Teren

Nr cadastral	Suprafața (mp)*	Observații / Referințe
46686	2.400	

* Suprafața este determinată în planul de proiecție Stereo 70.

DETALII LINIARE IMOBIL



Date referitoare la teren

Crt	Categorie folosință	Intravilan	Suprafața (mp)	Tarla	Parcelă	Nr. topo	Observații / Referințe
1	arabil	DA	2.400	-	-	-	

Lungime Segmente

1) Valorile lungimilor segmentelor sunt obținute din proiecție în plan.

Punct început	X / Y	Punct sfârșit	X / Y	Lungime segment (** (m)
1	595.136,936 679.851,196	2	595.144,439 679.846,742	8.725
2	595.144,439 679.846,742	3	595.144,506 679.846,702	0.078
3	595.144,506 679.846,702	4	595.362,939 680.031,613	286.191
4	595.362,939 680.031,613	5	595.362,904 680.031,681	0.076
5	595.362,904 680.031,681	6	595.362,362 680.032,72	1.172

Punct început	X / Y	Punct sfârșit	X / Y	Lungime segment (** (m)
6	595.362,362 680.032,72	7	595.358,745 680.038,965	7.217
7	595.358,745 680.038,965	1	595.136,936 679.851,196	290.614

** Lungimile segmentelor sunt determinate în planul de proiecție Stereo 70 și sunt rotunjite la 1 milimetru.

*** Distanța dintre puncte este formată din segmente cumulate ce sunt mai mici decât valoarea 1 milimetru.

**DATE DESPRE IMOBILUL NR. 3130**

Oficiul de Cadastru și Publicitate Imobiliară SUCEAVA
Biroul de Cadastru și Publicitate Imobiliară Suceava

A. Partea I. Descrierea imobilului

TEREN Intravilan

Adresa: Loc. Ipotesti, Jud. Suceava

Nr. Crt	Nr cadastral Nr. topografic	Suprafața* (mp)	Observații / Referințe
A1	46713	2.800	Sector cadastral:33 Teren neimprejmuit;

B. Partea II. Proprietari și acte

Inscrieri privitoare la dreptul de proprietate și alte drepturi reale		Referințe
6172 / 01/02/2022		
Act Notarial nr. contract de vanzare nr. 425, din 20/01/2022 emis de SPN BUSUIOC OVIDIU;		
B3	Intabulare, drept de PROPRIETATE, dobandit prin Conventie, cota actuala 1/1	A1
	1) BUCACIUC MARIA, cu soțul 2) BUCACIUC DUMITRU, bun comun	

C. Partea III. SARCINI .


Inscrieri privind dezmembramintele dreptului de proprietate, drepturi reale de garanție și sarcini	Referințe
NU SUNT	

Anexa Nr. 1 La Partea I

Teren

Nr cadastral	Suprafața (mp)*	Observații / Referințe
46713	2.800	

* Suprafața este determinată în planul de proiecție Stereo 70.



Date referitoare la teren

Crt	Categorie folosință	Intravilan	Suprafața (mp)	Tarla	Parcelă	Nr. topo	Observații / Referințe
1	arabil	DA	2.800	-	-	-	

Lungime Segmente

1) Valorile lungimilor segmentelor sunt obținute din proiecție în plan.

Punct început	X / Y	Punct sfârșit	X / Y	Lungime segment (** (m)
1	595.144,506 679.846,702	2	595.153,391 679.841,427	10.333
2	595.153,391 679.841,427	3	595.153,495 679.841,365	0.121
3	595.153,495 679.841,365	4	595.367,621 680.022,63	280.548
4	595.367,621 680.022,63	5	595.367,567 680.022,734	0.117
5	595.367,567 680.022,734	6	595.362,939 680.031,613	10.013

Punct început	X / Y	Punct sfârșit	X / Y	Lungime segment (** (m)
6	595.362,939 680.031,613	1	595.144,506 679.846,702	286.191

** Lungimile segmentelor sunt determinate în planul de proiecție Stereo 70 și sunt rotunjite la 1 milimetru.

*** Distanța dintre puncte este formată din segmente cumulate ce sunt mai mici decât valoarea 1 milimetru.

**DATE DESPRE IMOBILUL NR. 3131**

Oficiul de Cadastru și Publicitate Imobiliară SUCEAVA
Biroul de Cadastru și Publicitate Imobiliară Suceava

A. Partea I. Descrierea imobilului

TEREN Intravilan

Adresa: Loc. Ipotesti, Jud. Suceava

Nr. Crt	Nr cadastral Nr. topografic	Suprafața* (mp)	Observații / Referințe
A1		2.600	Sector cadastral:33 Teren neimprejmuit; Imobilul s-a format din o parte a PF 1579, 1618, 1619/1, 1619/2 a comunei cadastrale Ipotesti.

B. Partea II. Proprietari și acte

Inscrieri privitoare la dreptul de proprietate și alte drepturi reale		Referințe
/		
Act Administrativ nr. 1629, din 16/09/2005 emis de CJSDPAT SUCEAVA;		
B1	Intabulare, drept de PROPRIETATE, dobandit prin Reconstituire, cota actuala 1/1 1) HOSTIUC VICTOR 2) HOSTIUC MAFTA, Lipsă CNP proprietar. 3) CHIBICI VERONICA, Lipsă CNP proprietar. 4) BUCACIUC MARIA, Lipsă CNP proprietar. 5) ANTONESI ELENA, Lipsă CNP proprietar. 6) HOSTIUC MIHAI, Lipsă CNP proprietar. 7) HOSTIUC DUMITRU, Lipsă CNP proprietar.	A1

C. Partea III. SARCINI .

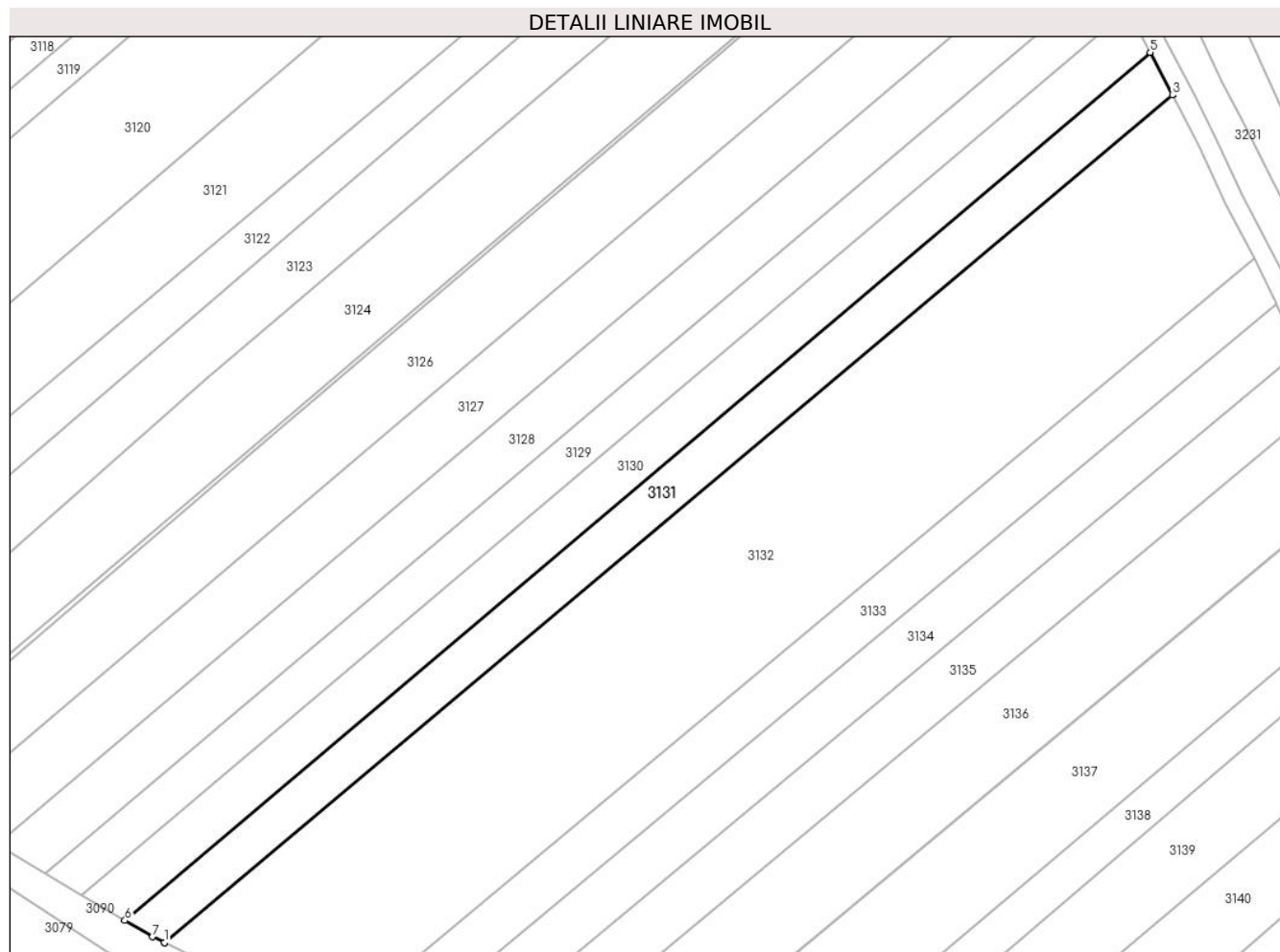
Inscrieri privind dezmembramintele dreptului de proprietate, drepturi reale de garanție și sarcini	Referințe
NU SUNT	

Anexa Nr. 1 La Partea I

Teren

Nr cadastral	Suprafața (mp)*	Observații / Referințe
	2.600	Imobilul s-a format din o parte a PF 1579, 1618, 1619/1, 1619/2 a comunei cadastrale Ipotești.

* Suprafața este determinată în planul de proiecție Stereo 70.



Date referitoare la teren

Crt	Categorie folosință	Intra vilan	Suprafața (mp)	Tarla	Parcelă	Nr. topo	Observații / Referințe
1	arabil	DA	2.600	-	-	-	

Lungime Segmente

1) Valorile lungimilor segmentelor sunt obținute din proiecție în plan.

Punct început	X / Y	Punct sfârșit	X / Y	Lungime segment (** (m)
1	595.161,76 679.836,712	2	595.161,783 679.836,701	0.025
2	595.161,783 679.836,701	3	595.372,264 680.013,72	275.024
3	595.372,264 680.013,72	4	595.372,253 680.013,741	0.024
4	595.372,253 680.013,741	5	595.367,621 680.022,63	10.023
5	595.367,621 680.022,63	6	595.153,495 679.841,365	280.548

Punct început	X / Y	Punct sfârșit	X / Y	Lungime segment (** (m)
6	595.153,495 679.841,365	7	595.159,252 679.837,947	6.695
7	595.159,252 679.837,947	1	595.161,76 679.836,712	2.796

** Lungimile segmentelor sunt determinate în planul de proiecție Stereo 70 și sunt rotunjite la 1 milimetru.

*** Distanța dintre puncte este formată din segmente cumulate ce sunt mai mici decât valoarea 1 milimetru.

**DATE DESPRE IMOBILUL NR. 3132**

Oficiul de Cadastru și Publicitate Imobiliară SUCEAVA
Biroul de Cadastru și Publicitate Imobiliară Suceava

A. Partea I. Descrierea imobilului

TEREN Intravilan

Adresa: Loc. Ipotesti, Jud. Suceava

Nr. Crt	Nr cadastral Nr. topografic	Suprafața* (mp)	Observații / Referințe
A1		9.600	Sector cadastral:33 Teren neimprejmuit; Imobilul s-a format din o parte a PF 1579, 1619/1, 1619/2, 1620/1, 1620/2, 1620/3, 1621 a comunei cadastrale Ipotesti.

B. Partea II. Proprietari și acte

Inscrieri privitoare la dreptul de proprietate și alte drepturi reale		Referințe
/		
Act Normativ nr. 7, din 13/03/1996 emis de PARLAMENTUL ROMANIEI (art. 13);		
B1	Inscrierea posesiei, drept de PROPRIETATE, dobândit prin Lege, cota actuala 1/1 1) NEIDENTIFICAT NEIDENTIFICAT	A1
B2	Se notează mențiunea de proprietar neidentificat.	A1

C. Partea III. SARCINI .

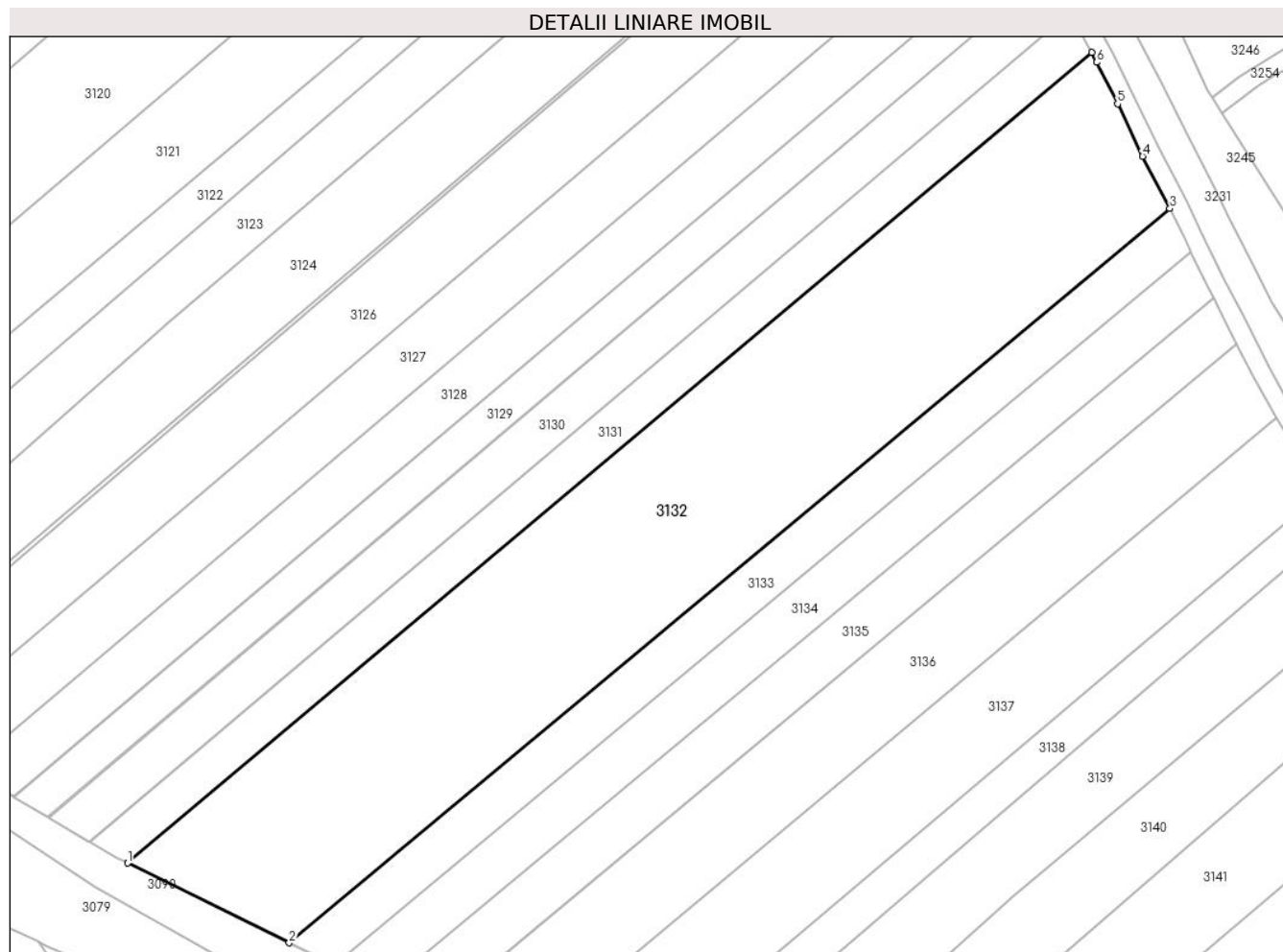
Inscrieri privind dezmembramintele dreptului de proprietate, drepturi reale de garanție și sarcini	Referințe
NU SUNT	

Anexa Nr. 1 La Partea I

Teren

Nr cadastral	Suprafața (mp)*	Observații / Referințe
	9.600	Imobilul s-a format din o parte a PF 1579, 1619/1, 1619/2, 1620/1, 1620/2, 1620/3, 1621 a comunei cadastrale Ipotești.

* Suprafața este determinată în planul de proiecție Stereo 70.



Date referitoare la teren

Crt	Categorie folosință	Intra vilan	Suprafața (mp)	Tarla	Parcelă	Nr. topo	Observații / Referințe
1	arabil	DA	9.600	-	-	-	

Lungime Segmente

1) Valorile lungimilor segmentelor sunt obținute din proiecție în plan.

Punct început	X / Y	Punct sfârșit	X / Y	Lungime segment (** (m)
1	595.161,783 679.836,701	2	595.197,071 679.819,317	39.338
2	595.197,071 679.819,317	3	595.389,37 679.979,627	250.356
3	595.389,37 679.979,627	4	595.383,406 679.991,032	12.87
4	595.383,406 679.991,032	5	595.377,951 680.002,486	12.687
5	595.377,951 680.002,486	6	595.373,391 680.011,557	10.153

Punct început	X / Y	Punct sfârșit	X / Y	Lungime segment (** (m)
6	595.373,391 680.011,557	7	595.372,264 680.013,72	2.439
7	595.372,264 680.013,72	1	595.161,783 679.836,701	275.024

** Lungimile segmentelor sunt determinate în planul de proiecție Stereo 70 și sunt rotunjite la 1 milimetru.

*** Distanța dintre puncte este formată din segmente cumulate ce sunt mai mici decât valoarea 1 milimetru.

**DATE DESPRE IMOBILUL NR. 3133**

Oficiul de Cadastru și Publicitate Imobiliară SUCEAVA
Biroul de Cadastru și Publicitate Imobiliară Suceava

A. Partea I. Descrierea imobilului

TEREN Intravilan

Adresa: Loc. Ipotesti, Jud. Suceava

Nr. Crt	Nr cadastral Nr. topografic	Suprafața* (mp)	Observații / Referințe
A1		2.500	Sector cadastral:33 Teren neimprejmuit; Imobilul s-a format din o parte a PF 1579, 1620/2, 1620/3, 1621 a comunei cadastrale Ipotesti.

B. Partea II. Proprietari și acte

Inscrieri privitoare la dreptul de proprietate și alte drepturi reale		Referințe
/		
Act Administrativ nr. 1204, din 23/10/1997 emis de CJSDPAT SUCEAVA;		
B1	Intabulare, drept de PROPRIETATE, dobândit prin Reconstituire, cota actuala 1/1 1) HOSTIUC AURELIAN DEFUNCT :Da 2) HRENIUC ELENA , Lipsă CNP proprietar. 3) STOLERU EUGENIA , Lipsă CNP proprietar. 4) GIURANIUC MARIA , Lipsă CNP proprietar.	A1

C. Partea III. SARCINI .

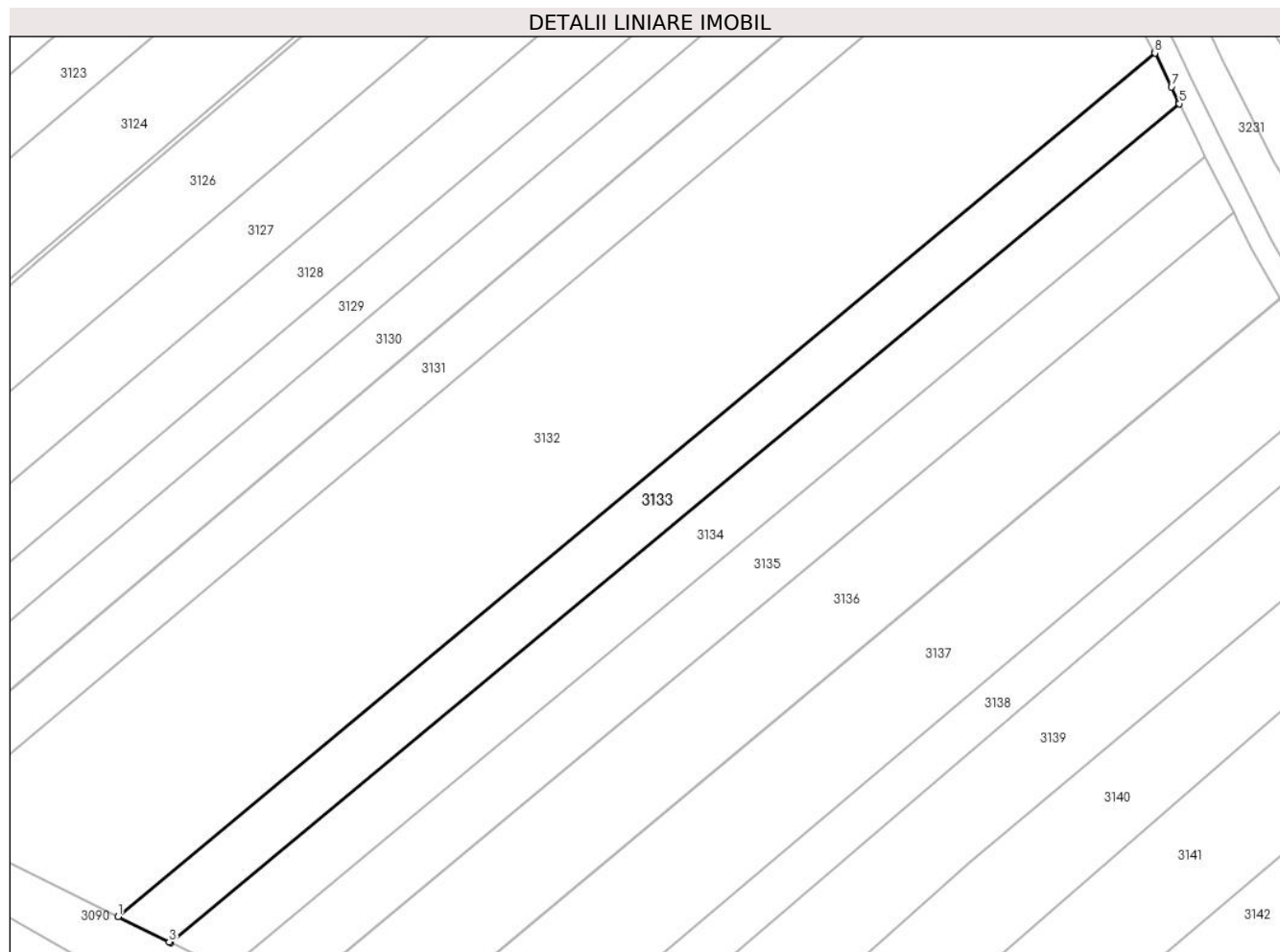
Inscrieri privind dezmembramintele dreptului de proprietate, drepturi reale de garanție și sarcini	Referințe
NU SUNT	

Anexa Nr. 1 La Partea I

Teren

Nr cadastral	Suprafața (mp)*	Observații / Referințe
	2.500	Imobilul s-a format din o parte a PF 1579, 1620/2, 1620/3, 1621 a comunei cadastrale Ipotesti.

* Suprafața este determinată în planul de proiecție Stereo 70.



Date referitoare la teren

Crt	Categorie folosință	Intra vilan	Suprafața (mp)	Tarla	Parcelă	Nr. topo	Observații / Referințe
1	arabil	DA	2.500	-	-	-	

Lungime Segmente

1) Valorile lungimilor segmentelor sunt obținute din proiecție în plan.

Punct început	X / Y	Punct sfârșit	X / Y	Lungime segment (** (m)
1	595.197,071 679.819,317	2	595.197,173 679.819,266	0.114
2	595.197,173 679.819,266	3	595.206,586 679.814,629	10.493
3	595.206,586 679.814,629	4	595.206,887 679.814,481	0.335
4	595.206,887 679.814,481	5	595.393,976 679.970,116	243.361
5	595.393,976 679.970,116	6	595.393,866 679.970,346	0.255

Punct început	X / Y	Punct sfârșit	X / Y	Lungime segment (** (m)
6	595.393,866 679.970,346	7	595.392,496 679.973,231	3.194
7	595.392,496 679.973,231	8	595.389,42 679.979,532	7.012
8	595.389,42 679.979,532	9	595.389,37 679.979,627	0.107
9	595.389,37 679.979,627	1	595.197,071 679.819,317	250.356

** Lungimile segmentelor sunt determinate în planul de proiecție Stereo 70 și sunt rotunjite la 1 milimetru.

*** Distanța dintre puncte este formată din segmente cumulate ce sunt mai mici decât valoarea 1 milimetru.

**DATE DESPRE IMOBILUL NR. 3134**

Oficiul de Cadastru și Publicitate Imobiliară SUCEAVA
Biroul de Cadastru și Publicitate Imobiliară Suceava

A. Partea I. Descrierea imobilului

TEREN Intravilan

Adresa: Loc. Ipotesti, Jud. Suceava

Nr. Crt	Nr cadastral Nr. topografic	Suprafața* (mp)	Observații / Referințe
A1	47549	Din acte: 3.000 Masurata: 2.570	Sector cadastral:33 Teren neimprejmuit;

B. Partea II. Proprietari și acte

Inscrieri privitoare la dreptul de proprietate și alte drepturi reale		Referințe
89631 / 23/12/2022		
Act Notarial nr. 2524, din 22/12/2022 emis de BIN CIRLIGEANU VIRGINIA LAURA;		
B4	Intabulare, drept de PROPRIETATE, ca bun comun in devalmasie, dobandit prin Conventie, cota actuala 1/1 1) HRENIUC FLORIN 2) HRENIUC CORINA	A1

C. Partea III. SARCINI .

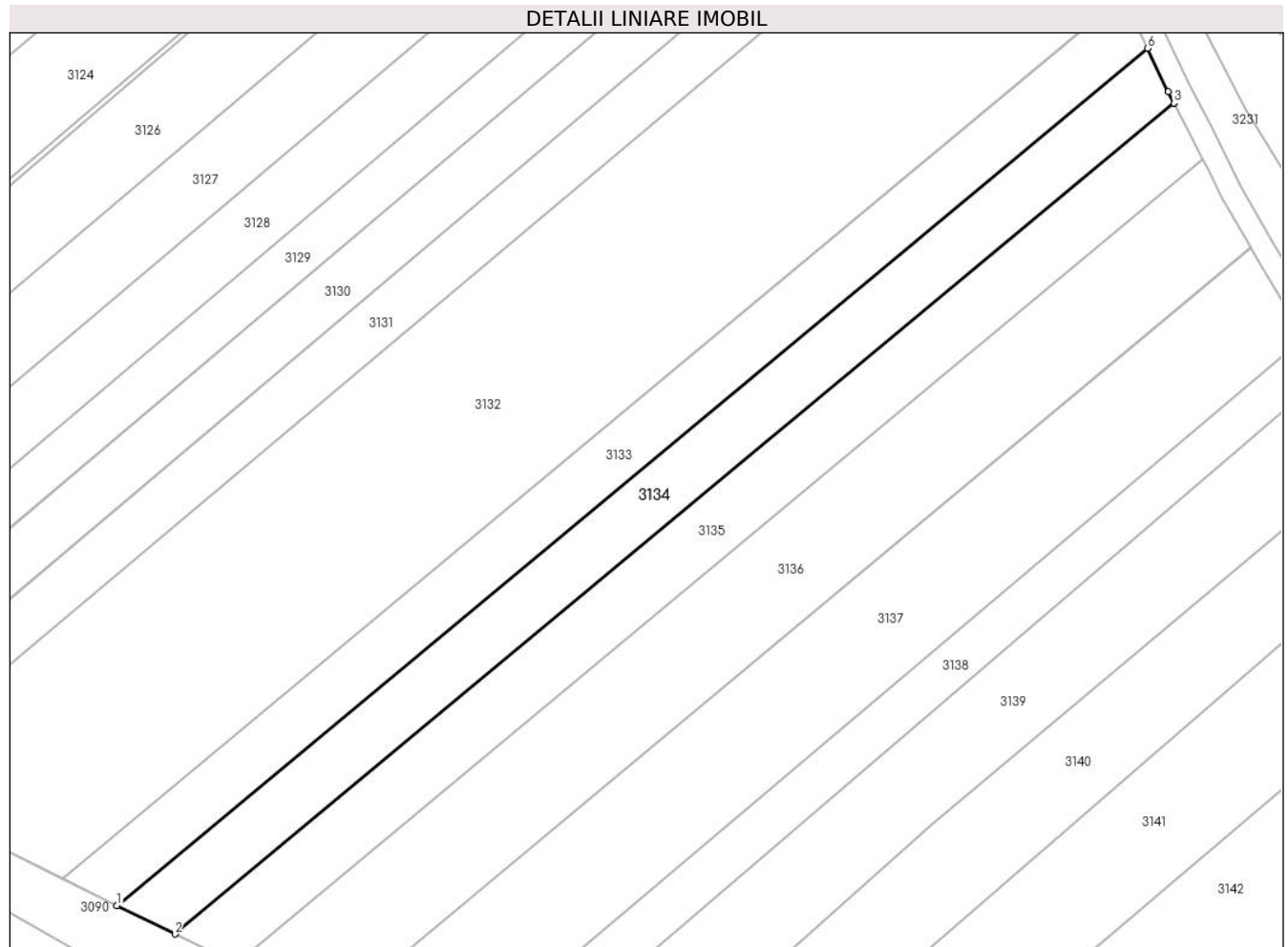
Inscrieri privind dezmembramintele dreptului de proprietate, drepturi reale de garanție și sarcini	Referințe
NU SUNT	

Anexa Nr. 1 La Partea I

Teren

Nr cadastral	Suprafața (mp)*	Observații / Referințe
47549	Din acte: 3.000 Masurata: 2.570	

* Suprafața este determinată în planul de proiecție Stereo 70.



Date referitoare la teren

Crt	Categorie folosință	Intra vilan	Suprafața (mp)	Tarla	Parcelă	Nr. topo	Observații / Referințe
1	arabil	DA	2.570	-	-	-	

Lungime Segmente

1) Valorile lungimilor segmentelor sunt obținute din proiecție în plan.

Punct început	X / Y	Punct sfârșit	X / Y	Lungime segment (** (m)
1	595.206,887 679.814,481	2	595.217,42 679.809,292	11.742
2	595.217,42 679.809,292	3	595.398,796 679.960,174	235.929
3	595.398,796 679.960,174	4	595.398,778 679.960,208	0.038
4	595.398,778 679.960,208	5	595.397,726 679.962,224	2.274
5	595.397,726 679.962,224	6	595.393,976 679.970,116	8.738

Punct început	X / Y	Punct sfârșit	X / Y	Lungime segment (** (m)
6	595.393,976 679.970,116	1	595.206,887 679.814,481	243.361

** Lungimile segmentelor sunt determinate în planul de proiecție Stereo 70 și sunt rotunjite la 1 milimetru.

*** Distanța dintre puncte este formată din segmente cumulate ce sunt mai mici decât valoarea 1 milimetru.

**DATE DESPRE IMOBILUL NR. 3135**

Oficiul de Cadastru și Publicitate Imobiliară SUCEAVA
Biroul de Cadastru și Publicitate Imobiliară Suceava

A. Partea I. Descrierea imobilului

TEREN Intravilan

Adresa: Loc. Ipotesti, Jud. Suceava

Nr. Crt	Nr cadastral Nr. topografic	Suprafața* (mp)	Observații / Referințe
A1	38184	2.600	Sector cadastral:33 Teren neimprejmuit;

B. Partea II. Proprietari și acte

Inscrieri privitoare la dreptul de proprietate și alte drepturi reale		Referințe
28359 / 21/06/2017		
Act Notarial nr. 2394-contract de vanzare, din 21/06/2017 emis de ILIE VALERIANA;		
B6	Intabulare, drept de PROPRIETATE, dobandit prin Conventie, cota actuala 1/1 1) TUHLEI MIHAI, cu soția 2) TUHLEI DANIELA-IONELA, bun comun	A1

C. Partea III. SARCINI .

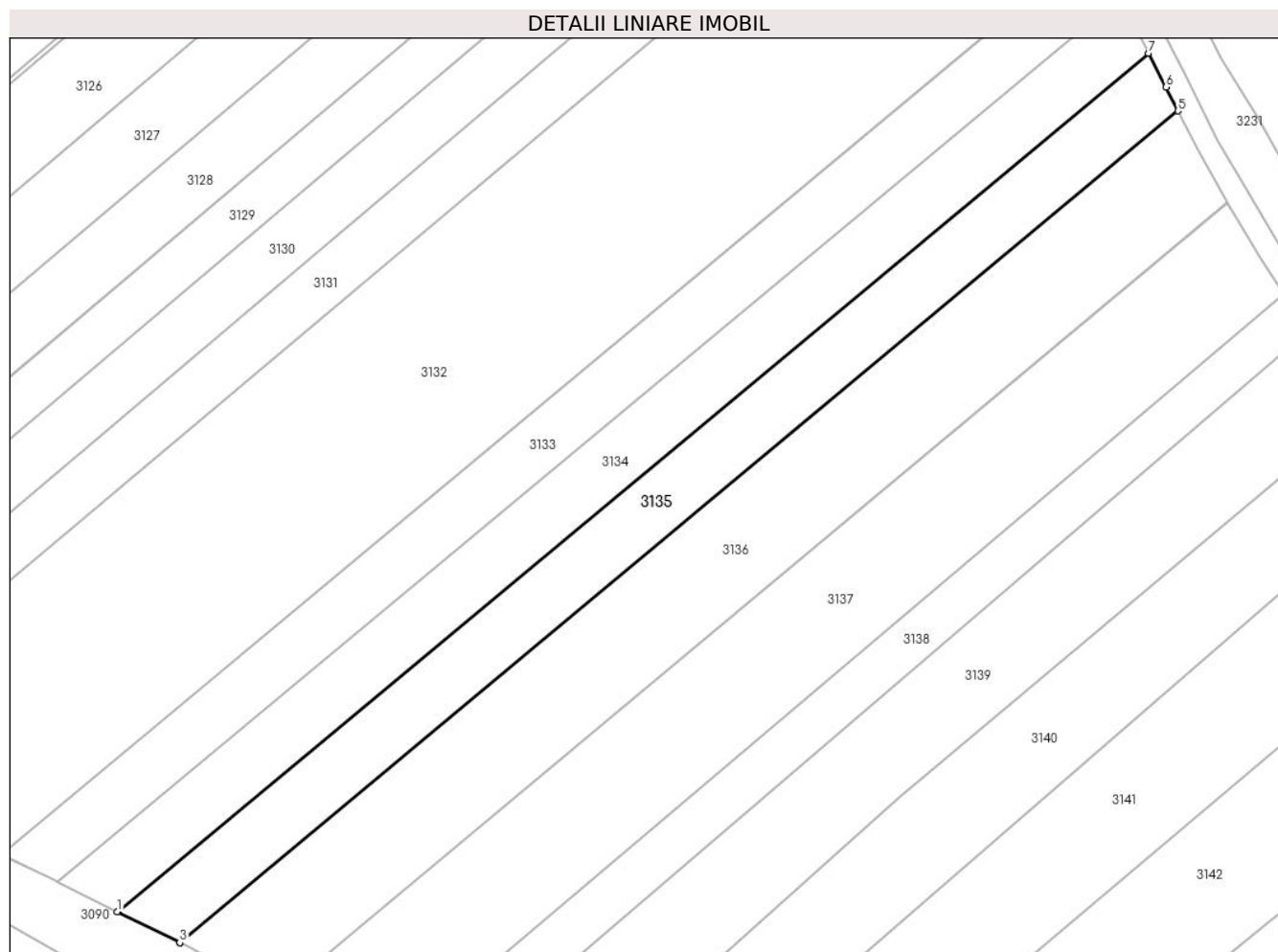
Inscrieri privind dezmembramintele dreptului de proprietate, drepturi reale de garanție și sarcini	Referințe
NU SUNT	

Anexa Nr. 1 La Partea I

Teren

Nr cadastral	Suprafața (mp)*	Observații / Referințe
38184	2.600	

* Suprafața este determinată în planul de proiecție Stereo 70.



Date referitoare la teren

Crt	Categorie folosință	Intravilan	Suprafața (mp)	Tarla	Parcelă	Nr. topo	Observații / Referințe
1	arabil	DA	2.600	-	-	-	

Lungime Segmente

1) Valorile lungimilor segmentelor sunt obținute din proiecție în plan.

Punct început	X / Y	Punct sfârșit	X / Y	Lungime segment (** (m)
1	595.217,42 679.809,292	2	595.217,54 679.809,233	0.134
2	595.217,54 679.809,233	3	595.228,426 679.803,87	12.135
3	595.228,426 679.803,87	4	595.228,487 679.803,838	0.069
4	595.228,487 679.803,838	5	595.404,003 679.950,036	228.429
5	595.404,003 679.950,036	6	595.401,892 679.954,24	4.704

Punct început	X / Y	Punct sfârșit	X / Y	Lungime segment (** (m)
6	595.401,892 679.954,24	7	595.398,796 679.960,174	6.693
7	595.398,796 679.960,174	1	595.217,42 679.809,292	235.929

** Lungimile segmentelor sunt determinate în planul de proiecție Stereo 70 și sunt rotunjite la 1 milimetru.

*** Distanța dintre puncte este formată din segmente cumulate ce sunt mai mici decât valoarea 1 milimetru.

**DATE DESPRE IMOBILUL NR. 3136**

Oficiul de Cadastru și Publicitate Imobiliară SUCEAVA
Biroul de Cadastru și Publicitate Imobiliară Suceava

A. Partea I. Descrierea imobilului

TEREN Intravilan

Adresa: Loc. Ipotesti, Jud. Suceava

Nr. Crt	Nr cadastral Nr. topografic	Suprafața* (mp)	Observații / Referințe
A1		4.000	Sector cadastral:33 Teren neimprejmuit; Imobilul s-a format din o parte a PF 1578, 1577/1 a comunei cadastrale Ipotesti.

B. Partea II. Proprietari și acte

Inscrieri privitoare la dreptul de proprietate și alte drepturi reale	Referințe
/	
Act Notarial nr. 50, din 25/03/2022 emis de NP NEGURA ADINA-LOREDANA;	
B1	A1
Intabulare, drept de PROPRIETATE, dobandit prin Succesiune, cota actuala 1/1 1) SEREDIUC CORNELIA	

C. Partea III. SARCINI .

Inscrieri privind dezmembramintele dreptului de proprietate, drepturi reale de garanție și sarcini	Referințe
NU SUNT	

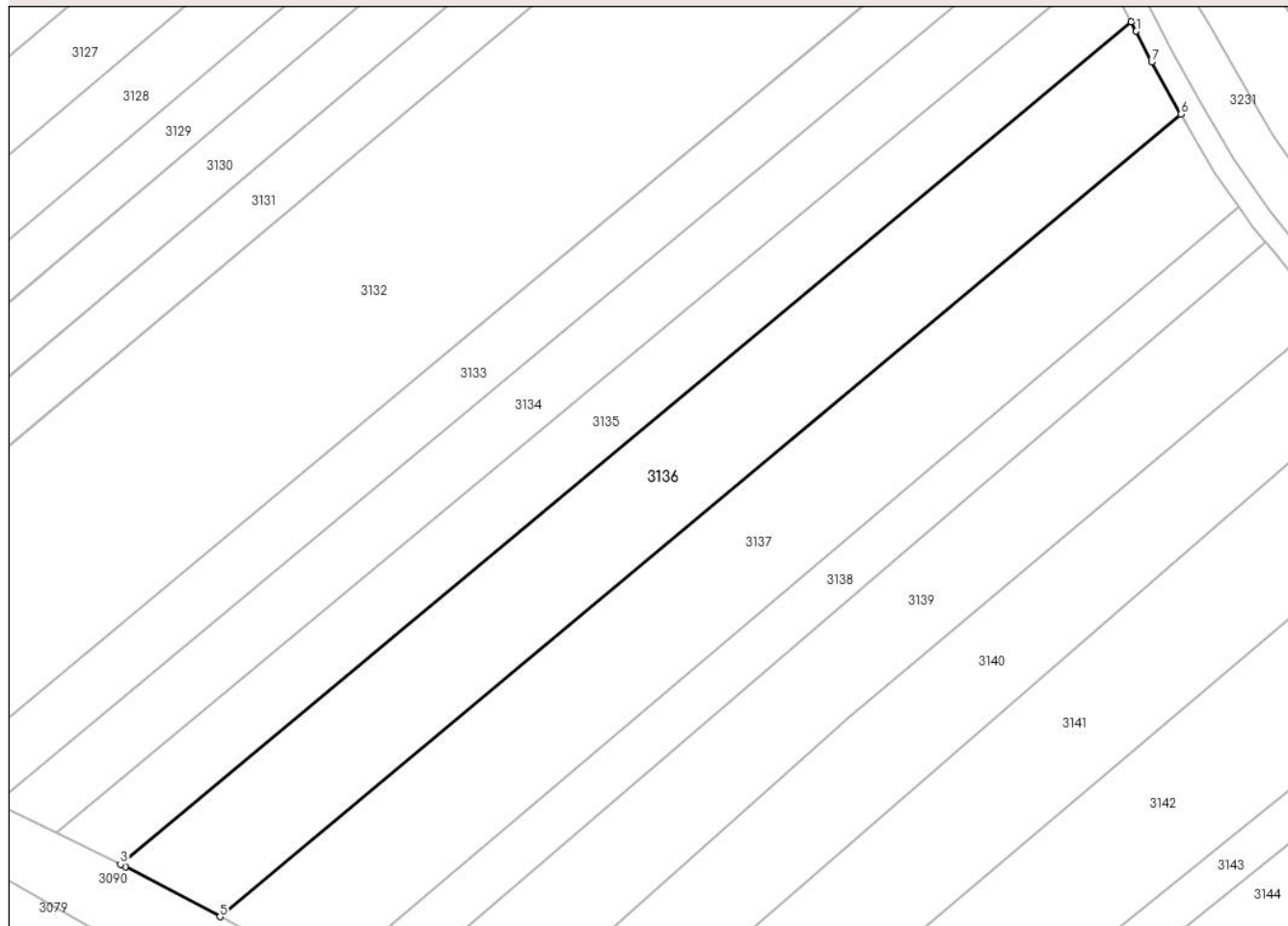
Anexa Nr. 1 La Partea I

Teren

Nr cadastral	Suprafața (mp)*	Observații / Referințe
	4.000	Imobilul s-a format din o parte a PF 1578, 1577/1 a comunei cadastrale Ipotești.

* Suprafața este determinată în planul de proiecție Stereo 70.

DETALII LINIARE IMOBIL



Date referitoare la teren

Crt	Categorie folosință	Intravilan	Suprafața (mp)	Tarla	Parcelă	Nr. topo	Observații / Referințe
1	arabil	DA	4.000	-	-	-	

Lungime Segmente

1) Valorile lungimilor segmentelor sunt obținute din proiecție în plan.

Punct început	X / Y	Punct sfârșit	X / Y	Lungime segment (** (m)
1	595.404,828 679.948,394	2	595.404,003 679.950,036	1.838
2	595.404,003 679.950,036	3	595.228,487 679.803,838	228.429
3	595.228,487 679.803,838	4	595.229,319 679.803,4	0.94
4	595.229,319 679.803,4	5	595.245,765 679.794,74	18.587
5	595.245,765 679.794,74	6	595.412,636 679.933,981	217.334

Punct început	X / Y	Punct sfârșit	X / Y	Lungime segment (** (m)
6	595.412,636 679.933,981	7	595.407,521 679.943,03	10.395
7	595.407,521 679.943,03	1	595.404,828 679.948,394	6.002

** Lungimile segmentelor sunt determinate în planul de proiecție Stereo 70 și sunt rotunjite la 1 milimetru.

*** Distanța dintre puncte este formată din segmente cumulate ce sunt mai mici decât valoarea 1 milimetru.

**DATE DESPRE IMOBILUL NR. 3137**

Oficiul de Cadastru și Publicitate Imobiliară SUCEAVA
Biroul de Cadastru și Publicitate Imobiliară Suceava

A. Partea I. Descrierea imobilului

TEREN Intravilan

Adresa: Loc. Ipotesti, Jud. Suceava

Nr. Crt	Nr cadastral Nr. topografic	Suprafața* (mp)	Observații / Referințe
A1		4.120	Sector cadastral:33 Teren neimprejmuit; Imobilul s-a format din o parte a PF 1578, 1577/1, 1577/2, 1574/1 a comunei cadastrale Ipotesti.

B. Partea II. Proprietari și acte

Inscrieri privitoare la dreptul de proprietate și alte drepturi reale	Referințe
/	
Act Notarial nr. 2223, din 18/08/2006 emis de NP IVASCU ADELA;	
B1	A1
Intabulare, drept de PROPRIETATE, dobandit prin PARTAJ, cota actuala 1/1 1) HRECENIUC EUFROZINA DEFUNCT:Da	

C. Partea III. SARCINI .

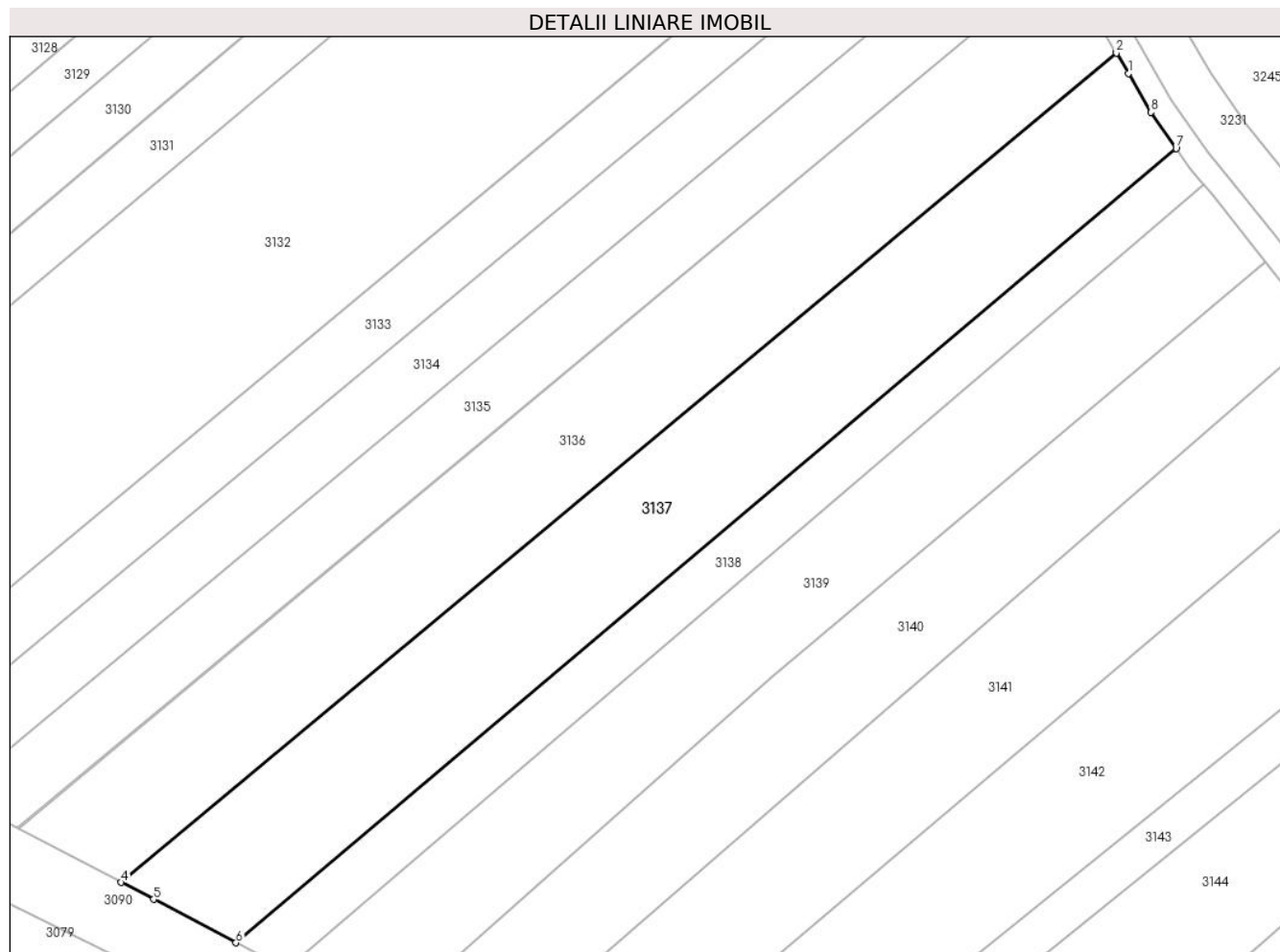
Inscrieri privind dezmembramintele dreptului de proprietate, drepturi reale de garanție și sarcini	Referințe
NU SUNT	

Anexa Nr. 1 La Partea I

Teren

Nr cadastral	Suprafața (mp)*	Observații / Referințe
	4.120	Imobilul s-a format din o parte a PF 1578, 1577/1, 1577/2, 1574/1 a comunei cadastrale Ipotești.

* Suprafața este determinată în planul de proiecție Stereo 70.



Date referitoare la teren

Crt	Categorie folosință	Intra vilan	Suprafața (mp)	Tarla	Parcelă	Nr. topo	Observații / Referințe
1	arabil	DA	4.120	-	-	-	

Lungime Segmente

1) Valorile lungimilor segmentelor sunt obținute din proiecție în plan.

Punct început	X / Y	Punct sfârșit	X / Y	Lungime segment (** (m)
1	595.414,701 679.930,442	2	595.412,697 679.933,873	3.973
2	595.412,697 679.933,873	3	595.412,636 679.933,981	0.124
3	595.412,636 679.933,981	4	595.245,765 679.794,74	217.334
4	595.245,765 679.794,74	5	595.251,166 679.791,896	6.104
5	595.251,166 679.791,896	6	595.264,986 679.784,618	15.619

Punct început	X / Y	Punct sfârșit	X / Y	Lungime segment (** (m)
6	595.264,986 679.784,618	7	595.422,708 679.917,883	206.484
7	595.422,708 679.917,883	8	595.418,507 679.923,924	7.358
8	595.418,507 679.923,924	1	595.414,701 679.930,442	7.548

** Lungimile segmentelor sunt determinate în planul de proiecție Stereo 70 și sunt rotunjite la 1 milimetru.

*** Distanța dintre puncte este formată din segmente cumulate ce sunt mai mici decât valoarea 1 milimetru.

**DATE DESPRE IMOBILUL NR. 3138**

Oficiul de Cadastru și Publicitate Imobiliară SUCEAVA
Biroul de Cadastru și Publicitate Imobiliară Suceava

A. Partea I. Descrierea imobilului

TEREN Intravilan

Adresa: Loc. Ipotesti, Jud. Suceava

Nr. Crt	Nr cadastral Nr. topografic	Suprafața* (mp)	Observații / Referințe
A1		1.700	Sector cadastral:33 Teren neimprejmuit; Imobilul s-a format din o parte a PF 1577/2, 1574/1 a comunei cadastrale Ipotesti.

B. Partea II. Proprietari și acte

Inscrieri privitoare la dreptul de proprietate și alte drepturi reale		Referințe
/		
Act Normativ nr. 7, din 13/03/1996 emis de PARLAMENTUL ROMANIEI (art. 13);		
B1	Inscrierea posesiei, drept de PROPRIETATE, dobândit prin Lege, cota actuala 1/1 1) NEIDENTIFICAT NEIDENTIFICAT	A1
B2	Se notează mențiunea de proprietar neidentificat.	A1

C. Partea III. SARCINI .

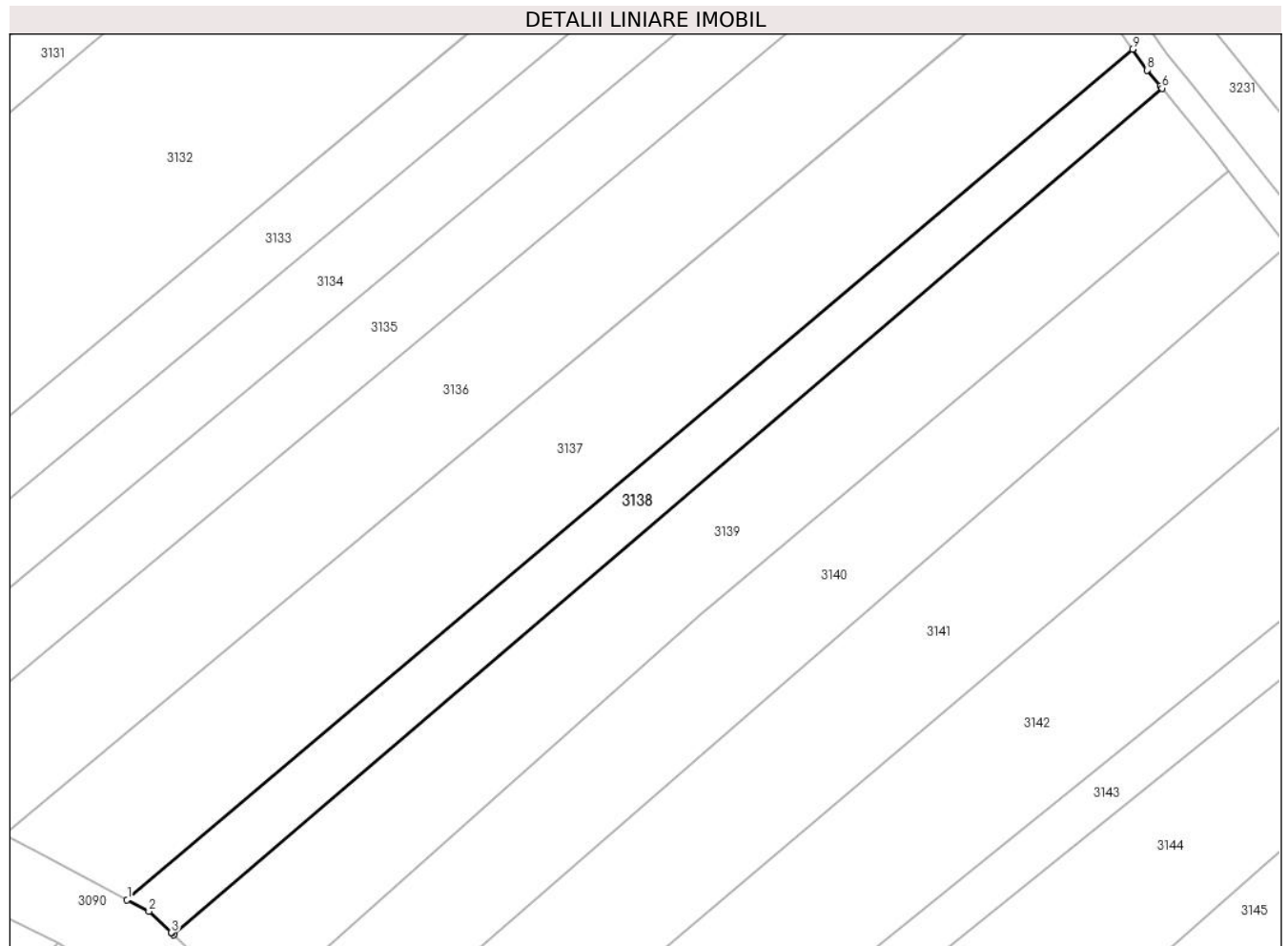
Inscrieri privind dezmembramintele dreptului de proprietate, drepturi reale de garanție și sarcini	Referințe
NU SUNT	

Anexa Nr. 1 La Partea I

Teren

Nr cadastral	Suprafața (mp)*	Observații / Referințe
	1.700	Imobilul s-a format din o parte a PF 1577/2, 1574/1 a comunei cadastrale Ipotești.

* Suprafața este determinată în planul de proiecție Stereo 70.



Date referitoare la teren

Crt	Categorie folosință	Intravilan	Suprafața (mp)	Tarla	Parcelă	Nr. topo	Observații / Referințe
1	arabil	DA	1.700	-	-	-	

Lungime Segmente

1) Valorile lungimilor segmentelor sunt obținute din proiecție în plan.

Punct început	X / Y	Punct sfârșit	X / Y	Lungime segment (** (m)
1	595.264,986 679.784,618	2	595.268,412 679.782,814	3.872
2	595.268,412 679.782,814	3	595.271,936 679.779,48	4.851
3	595.271,936 679.779,48	4	595.271,993 679.779,425	0.079
4	595.271,993 679.779,425	5	595.272,322 679.779,114	0.453
5	595.272,322 679.779,114	6	595.427,335 679.911,768	204.025

Punct început	X / Y	Punct sfârșit	X / Y	Lungime segment (** (m)
6	595.427,335 679.911,768	7	595.427,047 679.912,116	0.452
7	595.427,047 679.912,116	8	595.424,982 679.914,614	3.241
8	595.424,982 679.914,614	9	595.422,708 679.917,883	3.982
9	595.422,708 679.917,883	1	595.264,986 679.784,618	206.484

** Lungimile segmentelor sunt determinate în planul de proiecție Stereo 70 și sunt rotunjite la 1 milimetru.

*** Distanța dintre puncte este formată din segmente cumulate ce sunt mai mici decât valoarea 1 milimetru.

**DATE DESPRE IMOBILUL NR. 3139**

Oficiul de Cadastru și Publicitate Imobiliară SUCEAVA
Biroul de Cadastru și Publicitate Imobiliară Suceava

A. Partea I. Descrierea imobilului

TEREN Intravilan

Adresa: Loc. Ipotesti, Jud. Suceava

Nr. Crt	Nr cadastral Nr. topografic	Suprafața* (mp)	Observații / Referințe
A1		3.300	Sector cadastral:33 Teren neimprejmuit; Imobilul s-a format din o parte a PF 1574/1, 1574/2 a comunei cadastrale Ipotesti.

B. Partea II. Proprietari și acte

Inscrieri privitoare la dreptul de proprietate și alte drepturi reale	Referințe
/	
Act Administrativ nr. 228, din 01/06/1993 emis de CJSDPAT SUCEAVA;	
B1	A1
Intabulare, drept de PROPRIETATE, dobandit prin Reconstituire, cota actuala 1/1 1) STOLER EUGENIA	

C. Partea III. SARCINI .

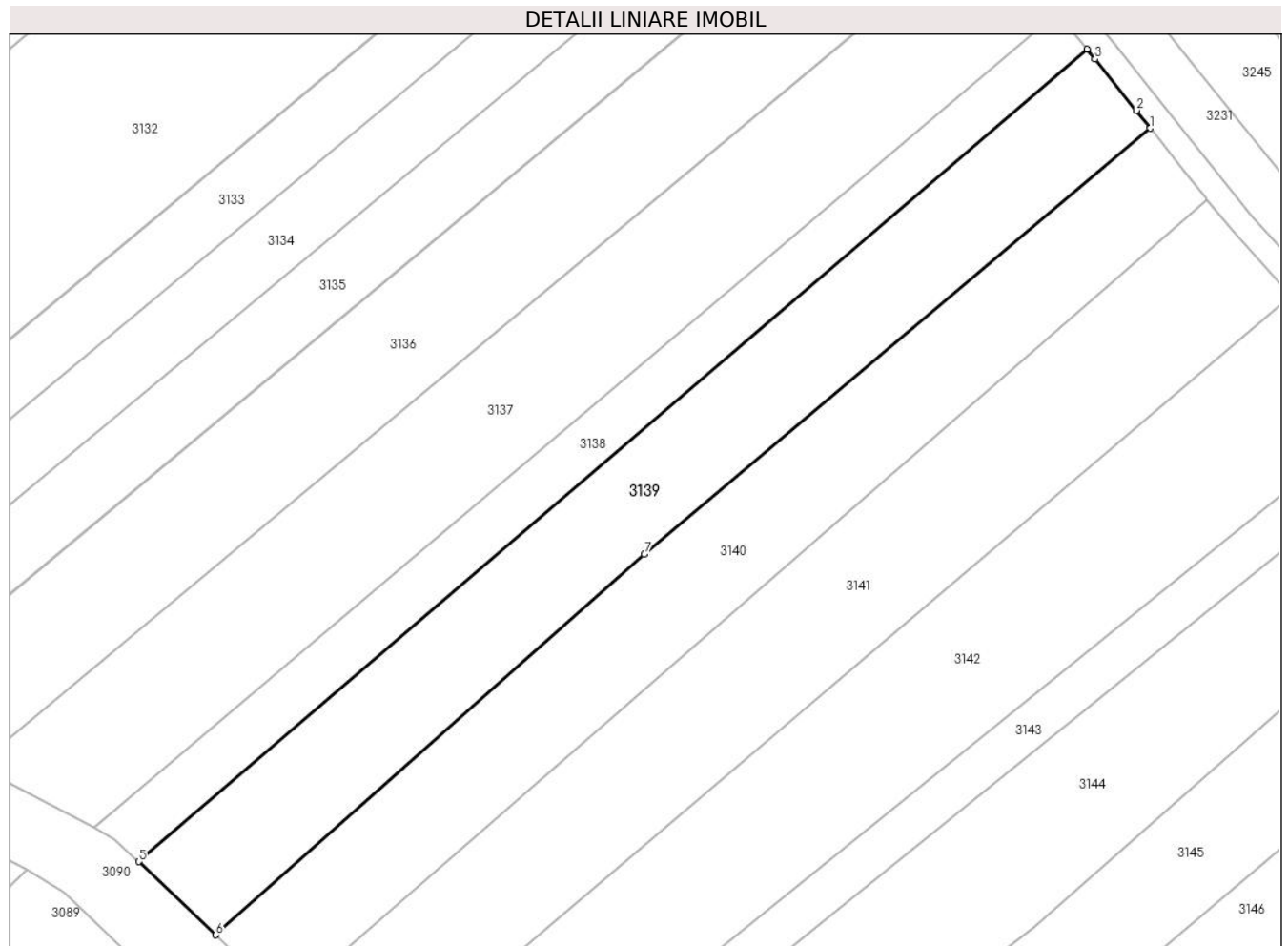
Inscrieri privind dezmembramintele dreptului de proprietate, drepturi reale de garanție și sarcini	Referințe
NU SUNT	

Anexa Nr. 1 La Partea I

Teren

Nr cadastral	Suprafața (mp)*	Observații / Referințe
	3.300	Imobilul s-a format din o parte a PF 1574/1, 1574/2 a comunei cadastrale Ipotești.

* Suprafața este determinată în planul de proiecție Stereo 70.



Date referitoare la teren

Crt	Categorie folosință	Intravilan	Suprafața (mp)	Tarla	Parcelă	Nr. topo	Observații / Referințe
1	arabil	DA	3.300	-	-	-	

Lungime Segmente

1) Valorile lungimilor segmentelor sunt obținute din proiecție în plan.

Punct început	X / Y	Punct sfârșit	X / Y	Lungime segment (** (m)
1	595.437,728 679.898,863	2	595.435,45 679.901,765	3.689
2	595.435,45 679.901,765	3	595.428,688 679.910,131	10.757
3	595.428,688 679.910,131	4	595.427,335 679.911,768	2.124
4	595.427,335 679.911,768	5	595.272,322 679.779,114	204.025
5	595.272,322 679.779,114	6	595.284,954 679.767,159	17.392

Punct început	X / Y	Punct sfârșit	X / Y	Lungime segment (** (m)
6	595.284,954 679.767,159	7	595.354,997 679.829,31	93.642
7	595.354,997 679.829,31	1	595.437,728 679.898,863	108.083

** Lungimile segmentelor sunt determinate în planul de proiecție Stereo 70 și sunt rotunjite la 1 milimetru.

*** Distanța dintre puncte este formată din segmente cumulate ce sunt mai mici decât valoarea 1 milimetru.

**DATE DESPRE IMOBILUL NR. 3140**

Oficiul de Cadastru și Publicitate Imobiliară SUCEAVA
Biroul de Cadastru și Publicitate Imobiliară Suceava

A. Partea I. Descrierea imobilului

TEREN Intravilan

Adresa: Loc. Ipotesti, Jud. Suceava

Nr. Crt	Nr cadastral Nr. topografic	Suprafața* (mp)	Observații / Referințe
A1		3.200	Sector cadastral:33 Teren neimprejmuit; Imobilul s-a format din o parte a PF 1574/2, 1573, 1572 a comunei cadastrale Ipotesti.

B. Partea II. Proprietari și acte

Inscrieri privitoare la dreptul de proprietate și alte drepturi reale		Referințe
/		
Act Notarial nr. 48, din 05/03/2019 emis de NP BUSUIOC OVIDIU;		
B1	Intabulare, drept de PROPRIETATE, dobandit prin Succesiune, cota actuala 1/2 1) SCRIBAN ELENA-PANSELA	A1
B2	Intabulare, drept de PROPRIETATE, dobandit prin Succesiune, cota actuala 1/2 1) TAPALAGĂ MARIA	A1

C. Partea III. SARCINI .

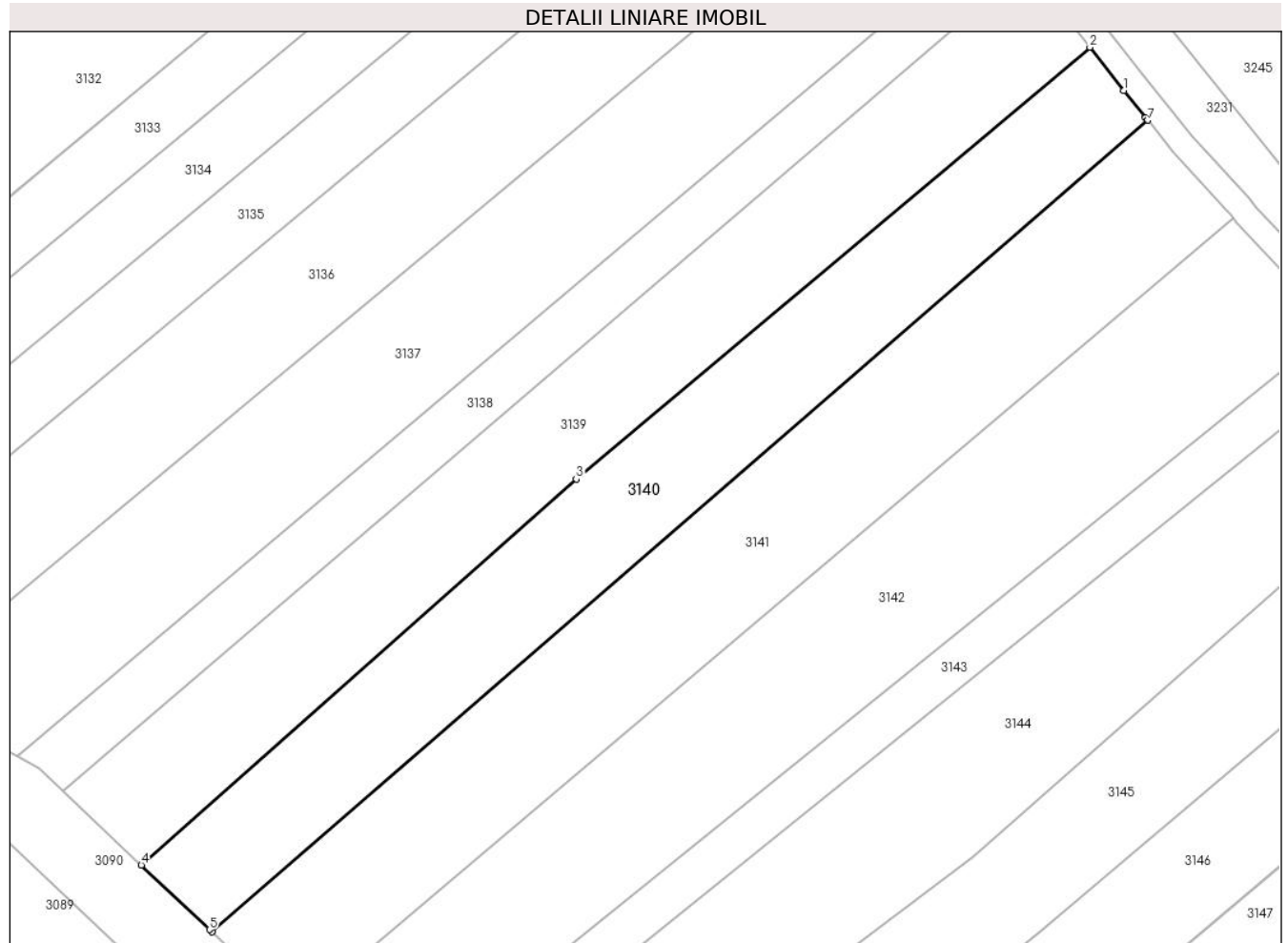
Inscrieri privind dezmembramintele dreptului de proprietate, drepturi reale de garanție și sarcini	Referințe
NU SUNT	

Anexa Nr. 1 La Partea I

Teren

Nr cadastral	Suprafața (mp)*	Observații / Referințe
	3.200	Imobilul s-a format din o parte a PF 1574/2, 1573, 1572 a comunei cadastrale Ipotești.

* Suprafața este determinată în planul de proiecție Stereo 70.



Date referitoare la teren

Crt	Categorie folosință	Intra vilan	Suprafața (mp)	Tarla	Parcelă	Nr. topo	Observații / Referințe
1	arabil	DA	3.200	-	-	-	

Lungime Segmente

1) Valorile lungimilor segmentelor sunt obținute din proiecție în plan.

Punct început	X / Y	Punct sfârșit	X / Y	Lungime segment (** (m)
1	595.443,216 679.891,872	2	595.437,728 679.898,863	8.888
2	595.437,728 679.898,863	3	595.354,997 679.829,31	108.083
3	595.354,997 679.829,31	4	595.284,954 679.767,159	93.642
4	595.284,954 679.767,159	5	595.295,934 679.756,768	15.117
5	595.295,934 679.756,768	6	595.296,327 679.756,396	0.541

Punct început	X / Y	Punct sfârșit	X / Y	Lungime segment (** (m)
6	595.296,327 679.756,396	7	595.447,049 679.887,12	199.514
7	595.447,049 679.887,12	8	595.446,71 679.887,539	0.539
8	595.446,71 679.887,539	1	595.443,216 679.891,872	5.566

** Lungimile segmentelor sunt determinate în planul de proiecție Stereo 70 și sunt rotunjite la 1 milimetru.

*** Distanța dintre puncte este formată din segmente cumulate ce sunt mai mici decât valoarea 1 milimetru.

**DATE DESPRE IMOBILUL NR. 3141**

Oficiul de Cadastru și Publicitate Imobiliară SUCEAVA
Biroul de Cadastru și Publicitate Imobiliară Suceava

A. Partea I. Descrierea imobilului

TEREN Intravilan

Adresa: Loc. Ipotesti, Jud. Suceava

Nr. Crt	Nr cadastral Nr. topografic	Suprafața* (mp)	Observații / Referințe
A1		3.900	Sector cadastral:33 Teren neimprejmuit; Imobilul s-a format din o parte a PF 1573, 1572, 1570/1 a comunei cadastrale Ipotesti.

B. Partea II. Proprietari și acte

Inscrieri privitoare la dreptul de proprietate și alte drepturi reale	Referințe
/	
Act Administrativ nr. 825, din 24/03/1995 emis de CJSDPAT SUCEAVA;	
B1	A1
Intabulare, drept de PROPRIETATE, dobandit prin Reconstituire, cota actuala 1/1 1) HLADIUC DRAGOȘ DEFUNCT:Da	

C. Partea III. SARCINI .

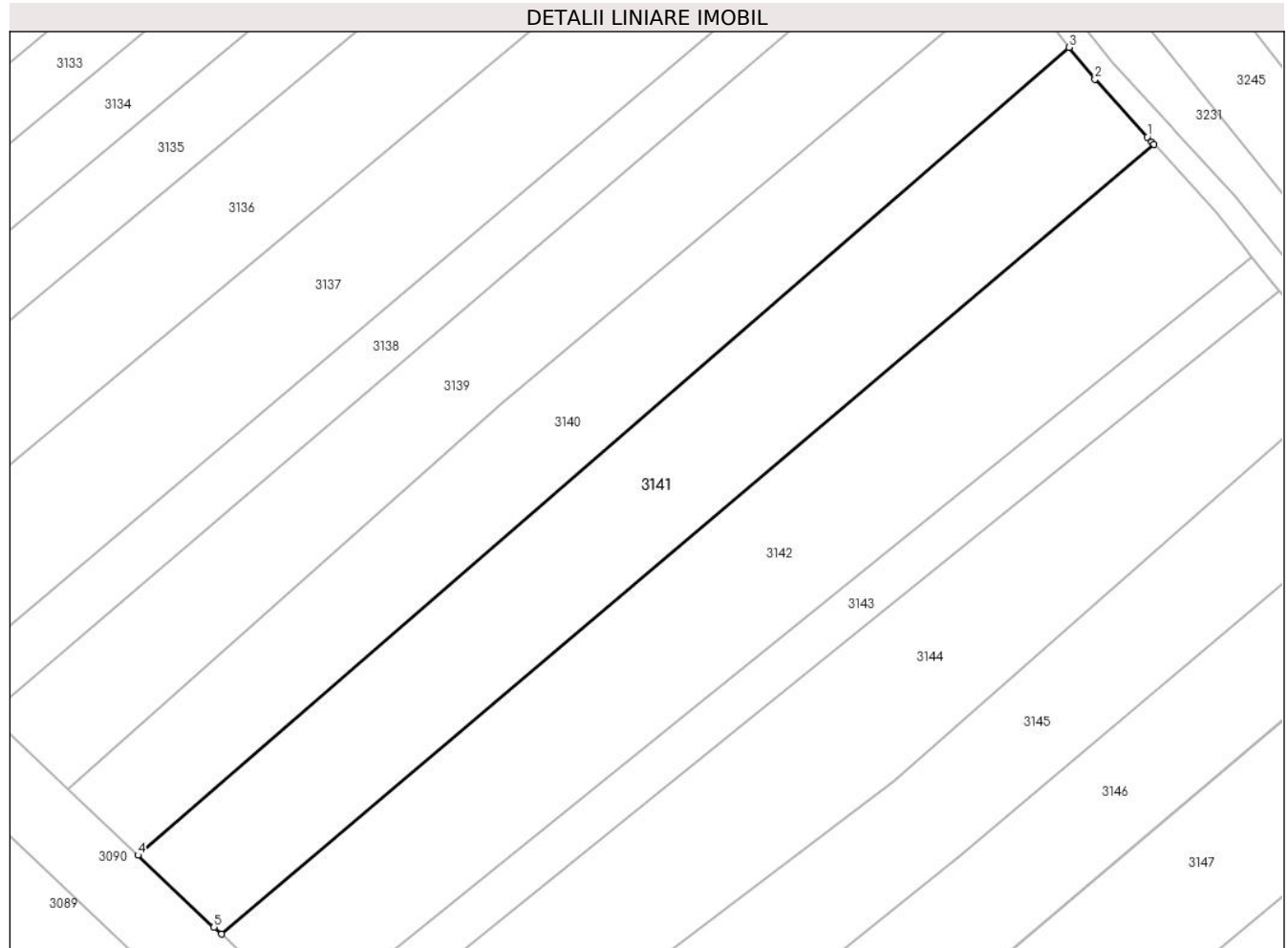
Inscrieri privind dezmembramintele dreptului de proprietate, drepturi reale de garanție și sarcini	Referințe
NU SUNT	

Anexa Nr. 1 La Partea I

Teren

Nr cadastral	Suprafața (mp)*	Observații / Referințe
	3.900	Imobilul s-a format din o parte a PF 1573, 1572, 1570/1 a comunei cadastrale Ipotești.

* Suprafața este determinată în planul de proiecție Stereo 70.



Date referitoare la teren

Crt	Categorie folosință	Intra vilan	Suprafața (mp)	Tarla	Parcelă	Nr. topo	Observații / Referințe
1	arabil	DA	3.900	-	-	-	

Lungime Segmente

1) Valorile lungimilor segmentelor sunt obținute din proiecție în plan.

Punct început	X / Y	Punct sfârșit	X / Y	Lungime segment (** (m)
1	595.459,657 679.872,62	2	595.451,199 679.881,974	12.611
2	595.451,199 679.881,974	3	595.447,049 679.887,12	6.611
3	595.447,049 679.887,12	4	595.296,327 679.756,396	199.514
4	595.296,327 679.756,396	5	595.308,625 679.744,757	16.932
5	595.308,625 679.744,757	6	595.309,809 679.743,637	1.63

Punct început	X / Y	Punct sfârșit	X / Y	Lungime segment (** (m)
6	595.309,809 679.743,637	7	595.460,747 679.871,421	197.765
7	595.460,747 679.871,421	8	595.460,344 679.871,859	0.595
8	595.460,344 679.871,859	1	595.459,657 679.872,62	1.025

** Lungimile segmentelor sunt determinate în planul de proiecție Stereo 70 și sunt rotunjite la 1 milimetru.

*** Distanța dintre puncte este formată din segmente cumulate ce sunt mai mici decât valoarea 1 milimetru.

**DATE DESPRE IMOBILUL NR. 3142**

Oficiul de Cadastru și Publicitate Imobiliară SUCEAVA
Biroul de Cadastru și Publicitate Imobiliară Suceava

A. Partea I. Descrierea imobilului

TEREN Intravilan

Adresa: Loc. Ipotesti, Jud. Suceava

Nr. Crt	Nr cadastral Nr. topografic	Suprafața* (mp)	Observații / Referințe
A1		4.300	Sector cadastral:33 Teren neimprejmuit; Imobilul s-a format din o parte a PF 1572, 1570/1, 1570/2 a comunei cadastrale Ipotesti.

B. Partea II. Proprietari și acte

Inscrieri privitoare la dreptul de proprietate și alte drepturi reale		Referințe
/		
Act Administrativ nr. 1629, din 16/09/2005 emis de CJSDPAT SUCEAVA;		
B1	Intabulare, drept de PROPRIETATE, dobandit prin Reconstituire, cota actuala 1/1 1) HOSTIUC VICTOR 2) HOSTIUC MAFTA, Lipsă CNP proprietar. 3) CHIBICI VERONICA, Lipsă CNP proprietar. 4) BUCACIUC MARIA, Lipsă CNP proprietar. 5) ANTONESI ELENA, Lipsă CNP proprietar. 6) HOSTIUC MIHAI, Lipsă CNP proprietar. 7) HOSTIUC DUMITRU, Lipsă CNP proprietar.	A1

C. Partea III. SARCINI .

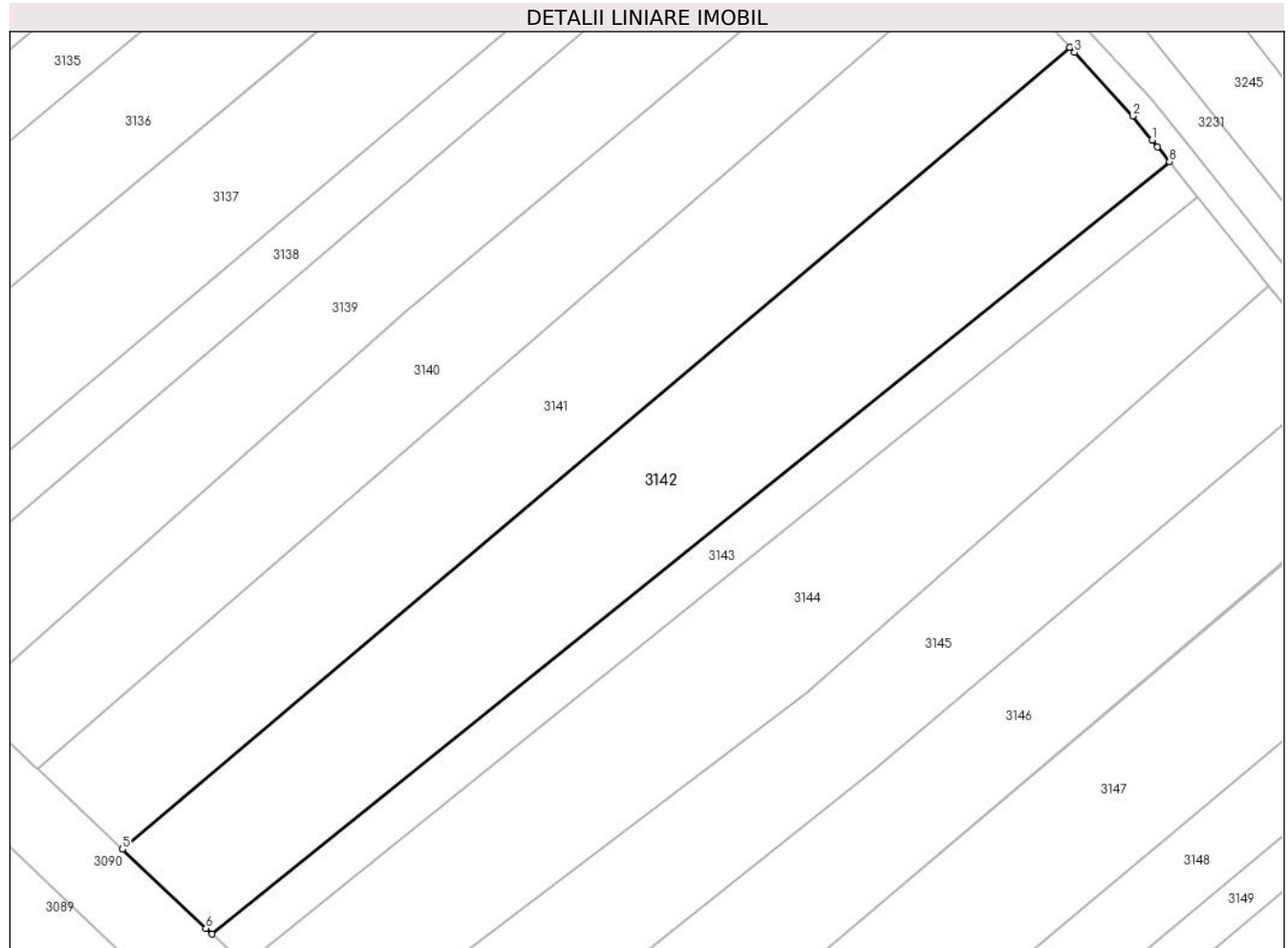
Inscrieri privind dezmembramintele dreptului de proprietate, drepturi reale de garanție și sarcini	Referințe
NU SUNT	

Anexa Nr. 1 La Partea I

Teren

Nr cadastral	Suprafața (mp)*	Observații / Referințe
	4.300	Imobilul s-a format din o parte a PF 1572, 1570/1, 1570/2 a comunei cadastrale Ipotești.

* Suprafața este determinată în planul de proiecție Stereo 70.



Date referitoare la teren

Crt	Categorie folosință	Intra vilan	Suprafața (mp)	Tarla	Parcelă	Nr. topo	Observații / Referințe
1	arabil	DA	4.300	-	-	-	

Lungime Segmente

1) Valorile lungimilor segmentelor sunt obținute din proiecție în plan.

Punct început	X / Y	Punct sfârșit	X / Y	Lungime segment (** (m)
1	595.473,891 679.856,631	2	595.470,793 679.860,474	4.936
2	595.470,793 679.860,474	3	595.461,493 679.870,608	13.755
3	595.461,493 679.870,608	4	595.460,747 679.871,421	1.103
4	595.460,747 679.871,421	5	595.309,809 679.743,637	197.765
5	595.309,809 679.743,637	6	595.323,109 679.731,05	18.312

Punct început	X / Y	Punct sfârșit	X / Y	Lungime segment (** (m)
6	595.323,109 679.731,05	7	595.324,064 679.730,146	1.315
7	595.324,064 679.730,146	8	595.476,63 679.853,211	196.014
8	595.476,63 679.853,211	9	595.474,757 679.855,556	3.001
9	595.474,757 679.855,556	1	595.473,891 679.856,631	1.38

** Lungimile segmentelor sunt determinate în planul de proiecție Stereo 70 și sunt rotunjite la 1 milimetru.

*** Distanța dintre puncte este formată din segmente cumulate ce sunt mai mici decât valoarea 1 milimetru.

**DATE DESPRE IMOBILUL NR. 3143**

Oficiul de Cadastru și Publicitate Imobiliară SUCEAVA
Biroul de Cadastru și Publicitate Imobiliară Suceava

A. Partea I. Descrierea imobilului

TEREN Intravilan

Adresa: Loc. Ipotesti, Jud. Suceava

Nr. Crt	Nr cadastral Nr. topografic	Suprafața* (mp)	Observații / Referințe
A1	33601	1.400	Sector cadastral:33 Teren neimprejmuit;

B. Partea II. Proprietari și acte

Inscrieri privitoare la dreptul de proprietate și alte drepturi reale		Referințe
72891 / 23/12/2016		
Act Notarial nr. contract de vanzare-cumparare nr. 3021, din 23/12/2016 emis de BIN ATANASOAEI PETRU;		
B6	Intabulare, drept de PROPRIETATE, dobandit prin Conventie, cota actuala 1/1	A1
	1) BULIUC VIOREL , cu soția 2) BULIUC ANA , bun comun	

C. Partea III. SARCINI .

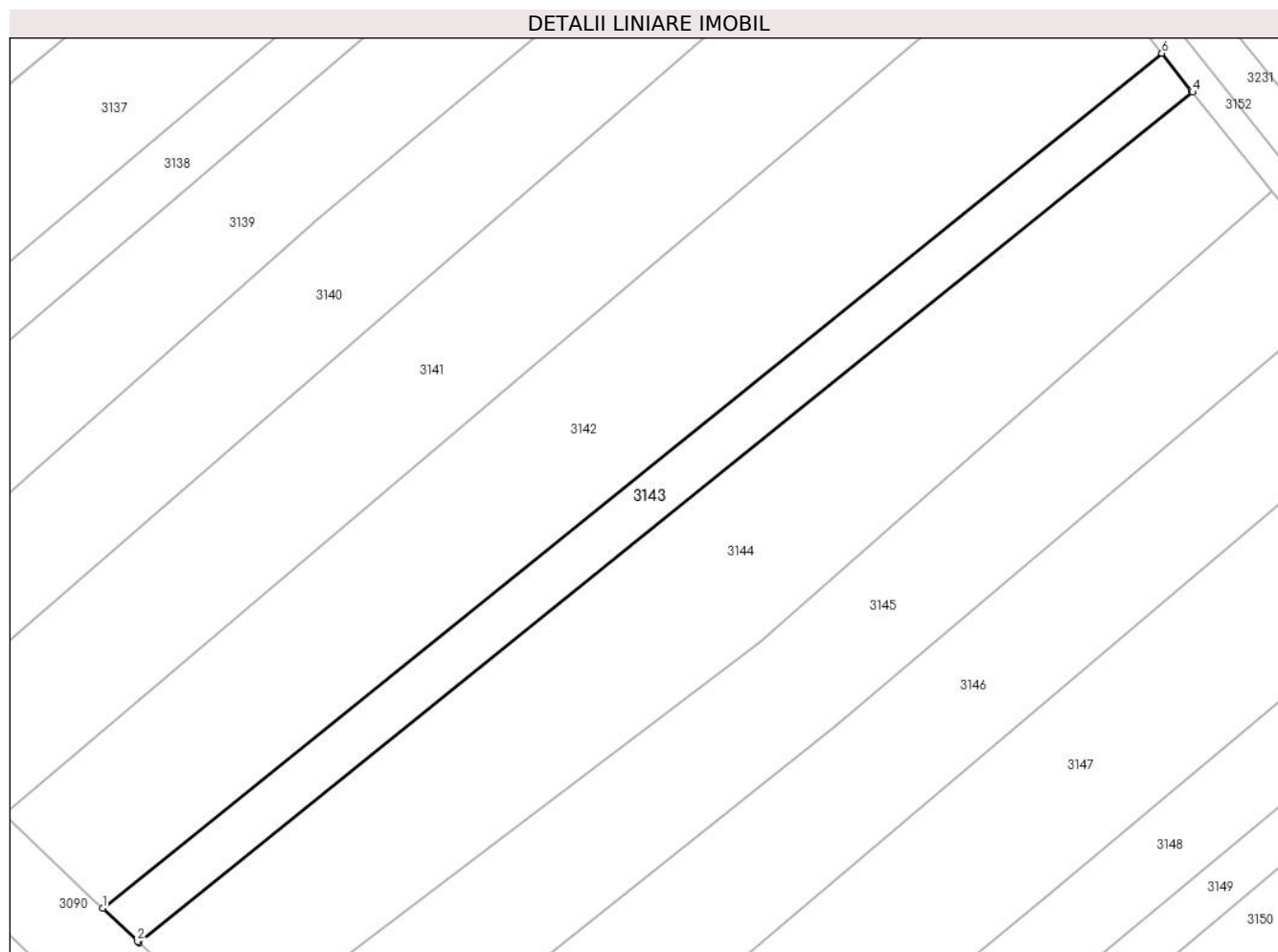
Inscrieri privind dezmembramintele dreptului de proprietate, drepturi reale de garanție și sarcini	Referințe
NU SUNT	

Anexa Nr. 1 La Partea I

Teren

Nr cadastral	Suprafața (mp)*	Observații / Referințe
33601	1.400	

* Suprafața este determinată în planul de proiecție Stereo 70.



Date referitoare la teren

Crt	Categorie folosință	Intravilan	Suprafața (mp)	Tarla	Parcelă	Nr. topo	Observații / Referințe
1	arabil	DA	1.400	-	-	-	

Lungime Segmente

1) Valorile lungimilor segmentelor sunt obținute din proiecție în plan.

Punct început	X / Y	Punct sfârșit	X / Y	Lungime segment (** (m)
1	595.324,064 679.730,146	2	595.329,096 679.725,384	6.928
2	595.329,096 679.725,384	3	595.329,313 679.725,179	0.299
3	595.329,313 679.725,179	4	595.481,099 679.847,617	195.013
4	595.481,099 679.847,617	5	595.480,914 679.847,848	0.296
5	595.480,914 679.847,848	6	595.476,63 679.853,211	6.864

Punct început	X / Y	Punct sfârșit	X / Y	Lungime segment (** (m)
6	595.476,63 679.853,211	1	595.324,064 679.730,146	196.014

** Lungimile segmentelor sunt determinate în planul de proiecție Stereo 70 și sunt rotunjite la 1 milimetru.

*** Distanța dintre puncte este formată din segmente cumulate ce sunt mai mici decât valoarea 1 milimetru.

**DATE DESPRE IMOBILUL NR. 3144**

Oficiul de Cadastru și Publicitate Imobiliară SUCEAVA
Biroul de Cadastru și Publicitate Imobiliară Suceava

A. Partea I. Descrierea imobilului

TEREN Intravilan

Adresa: Loc. Ipotesti, Jud. Suceava

Nr. Crt	Nr cadastral Nr. topografic	Suprafața* (mp)	Observații / Referințe
A1	33602	4.000	Sector cadastral:33 Teren neimprejmuit;

B. Partea II. Proprietari și acte

Inscrieri privitoare la dreptul de proprietate și alte drepturi reale		Referințe
58462 / 18/08/2023		
Act Notarial nr. 8, din 17/08/2023 emis de CUCIUREANU ALEXANDRU CLAUDIU;		
B7	Intabulare, drept de PROPRIETATE, dobandit prin Succesiune, cota actuala 3/8 1) CHICHIOACĂ PETRU-VASILE	A1
Act Notarial nr. 131, din 17/08/2023 emis de CUCIUREANU ALEXANDRU CLAUDIU;		
B8	Intabulare, drept de PROPRIETATE bun propriu cu titlu de partaj, dobandit prin Conventie, cota actuala 5/8 1) CHICHIOACĂ PETRU-VASILE	A1

C. Partea III. SARCINI .

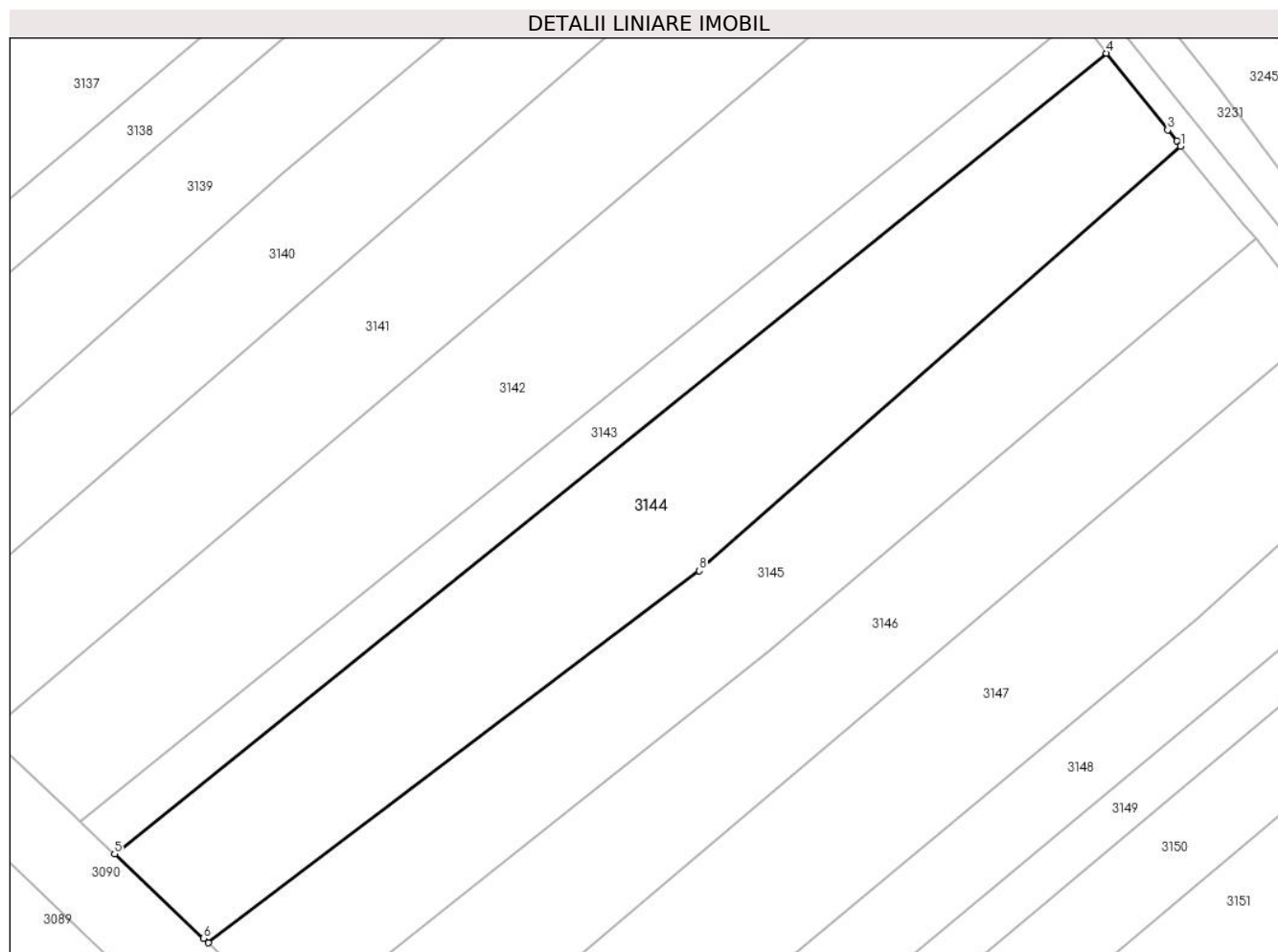
Inscrieri privind dezmembramintele dreptului de proprietate, drepturi reale de garanție și sarcini	Referințe
NU SUNT	

Anexa Nr. 1 La Partea I

Teren

Nr cadastral	Suprafața (mp)*	Observații / Referințe
33602	4.000	

* Suprafața este determinată în planul de proiecție Stereo 70.



Date referitoare la teren

Crt	Categorie folosință	Intravilan	Suprafața (mp)	Tarla	Parcelă	Nr. topo	Observații / Referințe
1	arabil	DA	4.000	21	289,290	-	

Lungime Segmente

1) Valorile lungimilor segmentelor sunt obținute din proiecție în plan.

Punct început	X / Y	Punct sfârșit	X / Y	Lungime segment (** (m)
1	595.492,469 679.833,419	2	595.491,839 679.834,196	1.0
2	595.491,839 679.834,196	3	595.490,466 679.835,889	2.18
3	595.490,466 679.835,889	4	595.481,099 679.847,617	15.01
4	595.481,099 679.847,617	5	595.329,313 679.725,179	195.013
5	595.329,313 679.725,179	6	595.342,927 679.712,294	18.745

Punct început	X / Y	Punct sfârșit	X / Y	Lungime segment (** (m)
6	595.342,927 679.712,294	7	595.343,664 679.711,597	1.014
7	595.343,664 679.711,597	8	595.418,786 679.768,5	94.24
8	595.418,786 679.768,5	1	595.492,469 679.833,419	98.202

** Lungimile segmentelor sunt determinate în planul de proiecție Stereo 70 și sunt rotunjite la 1 milimetru.

*** Distanța dintre puncte este formată din segmente cumulate ce sunt mai mici decât valoarea 1 milimetru.

**DATE DESPRE IMOBILUL NR. 3145**

Oficiul de Cadastru și Publicitate Imobiliară SUCEAVA
Biroul de Cadastru și Publicitate Imobiliară Suceava

A. Partea I. Descrierea imobilului

TEREN Intravilan

Adresa: Loc. Ipotesti, Jud. Suceava

Nr. Crt	Nr cadastral Nr. topografic	Suprafața* (mp)	Observații / Referințe
A1		3.300	Sector cadastral:33 Teren neimprejmuit; Imobilul s-a format din o parte a PF 1570/2, 1570/3, 1569/2, 1569/1 a comunei cadastrale Ipotesti.

B. Partea II. Proprietari și acte

Inscrieri privitoare la dreptul de proprietate și alte drepturi reale		Referințe
/		
Act Notarial nr. 545, din 19/03/2010 emis de NP DUMITRU NECHITA;		
B1	Intabulare, drept de PROPRIETATE, dobandit prin PARTAJ, cota actuala 1/1 1) CRASI ELENA	A1

C. Partea III. SARCINI .

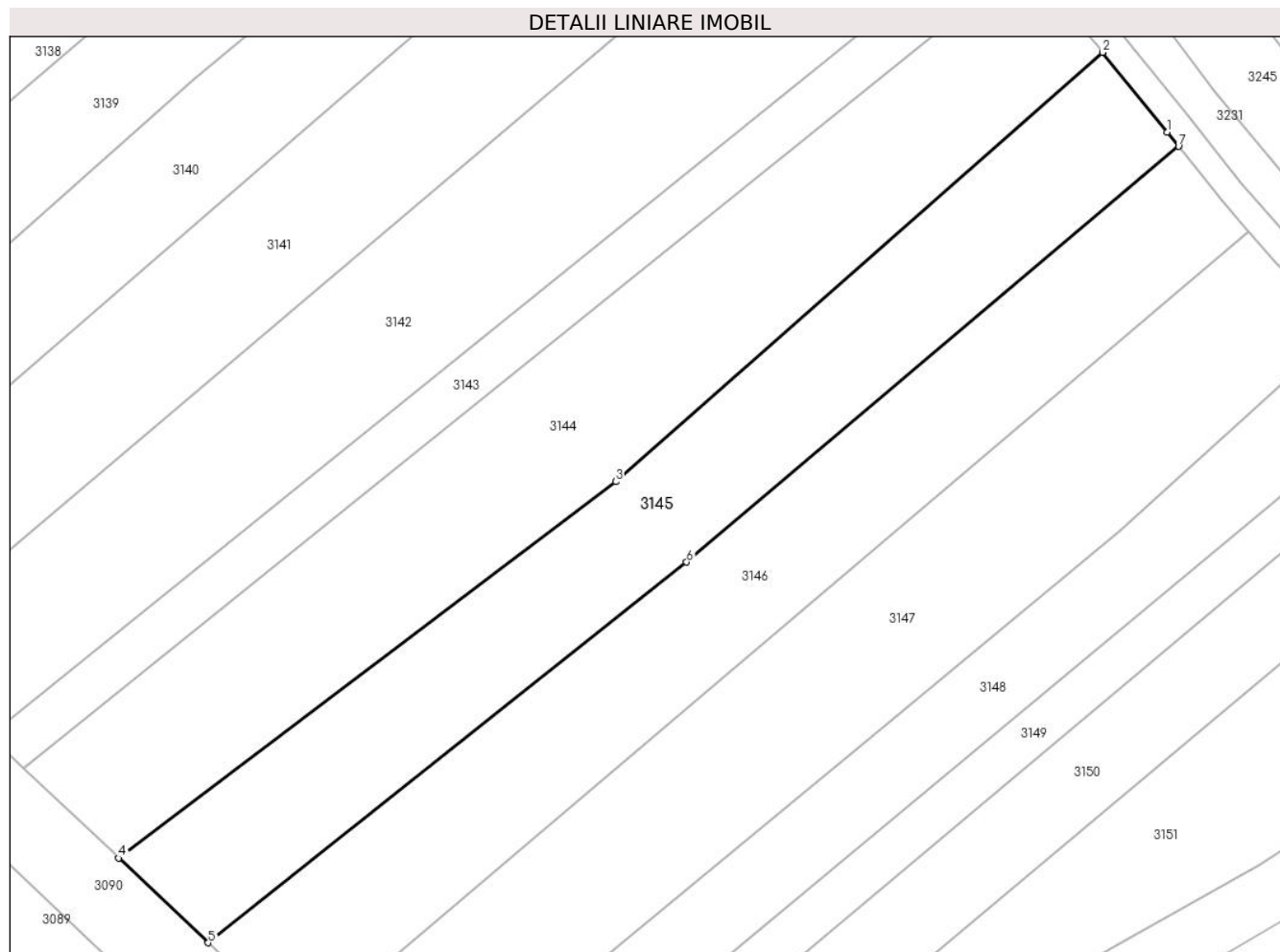
Inscrieri privind dezmembramintele dreptului de proprietate, drepturi reale de garanție și sarcini	Referințe
NU SUNT	

Anexa Nr. 1 La Partea I

Teren

Nr cadastral	Suprafața (mp)*	Observații / Referințe
	3.300	Imobilul s-a format din o parte a PF 1570/2, 1570/3, 1569/2, 1569/1 a comunei cadastrale Ipotești.

* Suprafața este determinată în planul de proiecție Stereo 70.



Date referitoare la teren

Crt	Categorie folosință	Intra vilan	Suprafața (mp)	Tarla	Parcelă	Nr. topo	Observații / Referințe
1	arabil	DA	3.300	-	-	-	

Lungime Segmente

1) Valorile lungimilor segmentelor sunt obținute din proiecție în plan.

Punct început	X / Y	Punct sfârșit	X / Y	Lungime segment (** (m)
1	595.502,235 679.821,375	2	595.492,469 679.833,419	15.506
2	595.492,469 679.833,419	3	595.418,786 679.768,5	98.202
3	595.418,786 679.768,5	4	595.343,664 679.711,597	94.24
4	595.343,664 679.711,597	5	595.357,199 679.698,787	18.636
5	595.357,199 679.698,787	6	595.429,534 679.756,355	92.447

Punct început	X / Y	Punct sfârșit	X / Y	Lungime segment (** (m)
6	595.429,534 679.756,355	7	595.503,935 679.819,217	97.402
7	595.503,935 679.819,217	1	595.502,235 679.821,375	2.747

** Lungimile segmentelor sunt determinate în planul de proiecție Stereo 70 și sunt rotunjite la 1 milimetru.

*** Distanța dintre puncte este formată din segmente cumulate ce sunt mai mici decât valoarea 1 milimetru.

**DATE DESPRE IMOBILUL NR. 3146**

Oficiul de Cadastru și Publicitate Imobiliară SUCEAVA
Biroul de Cadastru și Publicitate Imobiliară Suceava

A. Partea I. Descrierea imobilului

TEREN Intravilan

Adresa: Loc. Ipotesti, Jud. Suceava

Nr. Crt	Nr cadastral Nr. topografic	Suprafața* (mp)	Observații / Referințe
A1		3.300	Sector cadastral:33 Teren neimprejmuit; Imobilul s-a format din o parte a PF 1566, 1569/1, 1569/2, 1570/3 a comunei cadastrale Ipotesti.

B. Partea II. Proprietari și acte

Inscrieri privitoare la dreptul de proprietate și alte drepturi reale		Referințe
/		
Act Normativ nr. 7, din 13/03/1996 emis de PARLAMENTUL ROMANIEI (art. 13);		
B1	Inscrierea posesiei, drept de PROPRIETATE, dobandit prin Lege, cota actuala 1/1 1) NEIDENTIFICAT NEIDENTIFICAT	A1
B2	Se notează mențiunea de proprietar neidentificat.	A1

C. Partea III. SARCINI .

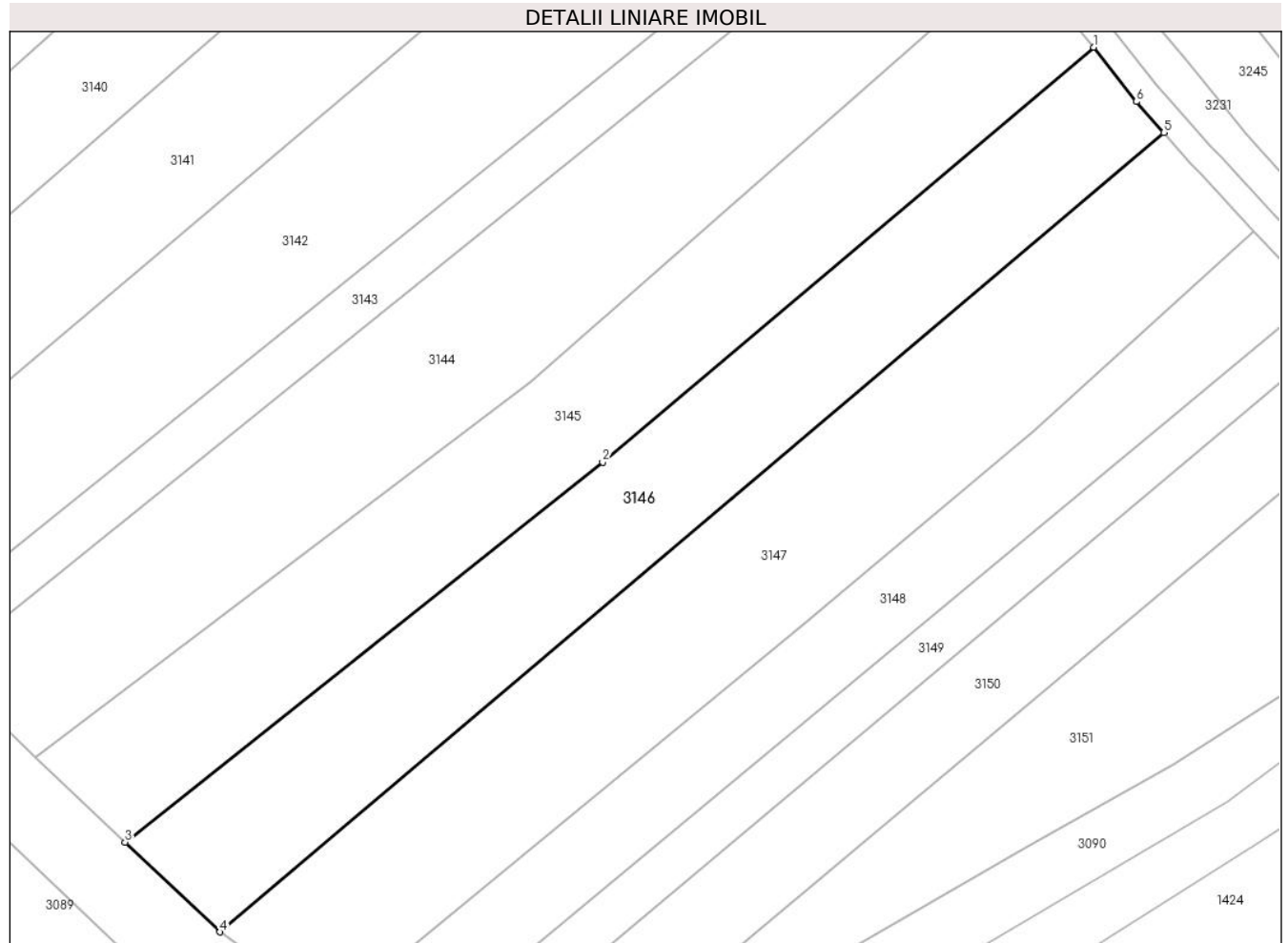
Inscrieri privind dezmembramintele dreptului de proprietate, drepturi reale de garanție și sarcini	Referințe
NU SUNT	

Anexa Nr. 1 La Partea I

Teren

Nr cadastral	Suprafața (mp)*	Observații / Referințe
	3.300	Imobilul s-a format din o parte a PF 1566, 1569/1, 1569/2, 1570/3 a comunei cadastrale Ipotești.

* Suprafața este determinată în planul de proiecție Stereo 70.



Date referitoare la teren

Crt	Categorie folosință	Intra vilan	Suprafața (mp)	Tarla	Parcelă	Nr. topo	Observații / Referințe
1	arabil	DA	3.300	-	-	-	

Lungime Segmente

1) Valorile lungimilor segmentelor sunt obținute din proiecție în plan.

Punct început	X / Y	Punct sfârșit	X / Y	Lungime segment (** (m)
1	595.503,935 679.819,217	2	595.429,534 679.756,355	97.402
2	595.429,534 679.756,355	3	595.357,199 679.698,787	92.447
3	595.357,199 679.698,787	4	595.371,57 679.685,187	19.786
4	595.371,57 679.685,187	5	595.514,584 679.806,268	187.386
5	595.514,584 679.806,268	6	595.510,423 679.810,979	6.285

Punct început	X / Y	Punct sfârșit	X / Y	Lungime segment (** (m)
6	595.510,423 679.810,979	1	595.503,935 679.819,217	10.486

** Lungimile segmentelor sunt determinate în planul de proiecție Stereo 70 și sunt rotunjite la 1 milimetru.

*** Distanța dintre puncte este formată din segmente cumulate ce sunt mai mici decât valoarea 1 milimetru.

**DATE DESPRE IMOBILUL NR. 3147**

Oficiul de Cadastru și Publicitate Imobiliară SUCEAVA
Biroul de Cadastru și Publicitate Imobiliară Suceava

A. Partea I. Descrierea imobilului

TEREN Intravilan

Adresa: Loc. Ipotesti, Jud. Suceava

Nr. Crt	Nr cadastral Nr. topografic	Suprafața* (mp)	Observații / Referințe
A1	35372	3.900	Sector cadastral:33 Teren neimprejmuit;

B. Partea II. Proprietari și acte

Inscrieri privitoare la dreptul de proprietate și alte drepturi reale		Referințe
30639 / 27/06/2016		
Act Notarial nr. contract de vânzare aut. nr. 2449, din 23/06/2016 emis de B.I.N. ILIE VALERIANA;		
B8	Intabulare, drept de PROPRIETATE, dobandit prin Conventie, cota actuala 1/1	A1
	1) HRENIUC FLORIN	
	2) HRENIUC CORINA, soți, bun comun	

C. Partea III. SARCINI .

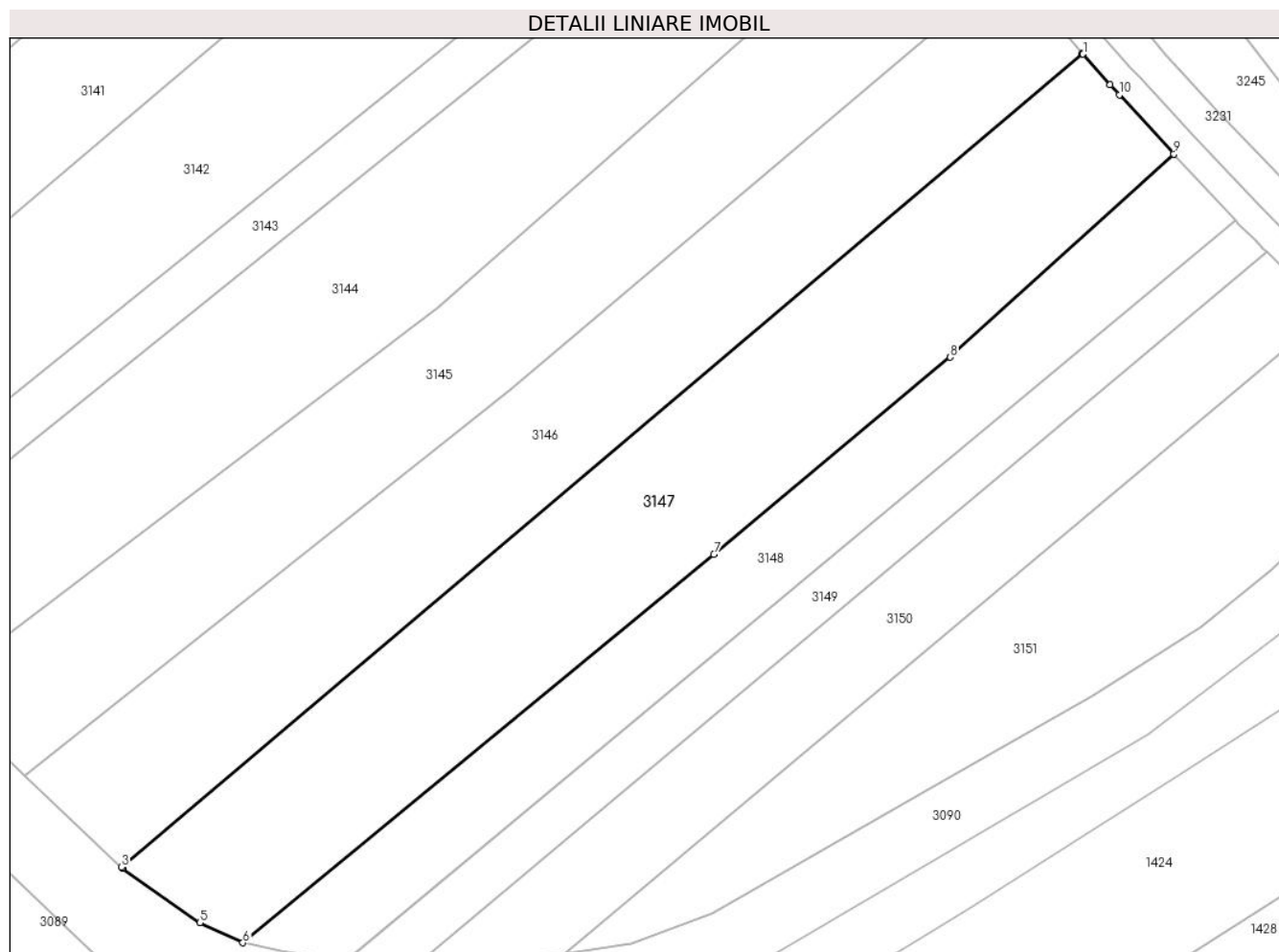
Inscrieri privind dezmembramintele dreptului de proprietate, drepturi reale de garanție și sarcini	Referințe
NU SUNT	

Anexa Nr. 1 La Partea I

Teren

Nr cadastral	Suprafața (mp)*	Observații / Referințe
35372	3.900	

* Suprafața este determinată în planul de proiecție Stereo 70.



Date referitoare la teren

Crt	Categorie folosință	Intravilan	Suprafața (mp)	Tarla	Parcelă	Nr. topo	Observații / Referințe
1	arabil	DA	3.900	-	-	-	

Lungime Segmente

1) Valorile lungimilor segmentelor sunt obținute din proiecție în plan.

Punct început	X / Y	Punct sfârșit	X / Y	Lungime segment (** (m)
1	595.514,716 679.806,119	2	595.514,584 679.806,268	0.199
2	595.514,584 679.806,268	3	595.371,57 679.685,187	187.386
3	595.371,57 679.685,187	4	595.371,715 679.685,05	0.199
4	595.371,715 679.685,05	5	595.383,25 679.676,918	14.113
5	595.383,25 679.676,918	6	595.389,621 679.673,945	7.031

Punct început	X / Y	Punct sfârșit	X / Y	Lungime segment (** (m)
6	595.389,621 679.673,945	7	595.459,772 679.731,713	90.875
7	595.459,772 679.731,713	8	595.494,968 679.761,059	45.825
8	595.494,968 679.761,059	9	595.528,236 679.791,28	44.945
9	595.528,236 679.791,28	10	595.520,115 679.800,076	11.972
10	595.520,115 679.800,076	11	595.518,712 679.801,595	2.068
11	595.518,712 679.801,595	1	595.514,716 679.806,119	6.036

** Lungimile segmentelor sunt determinate în planul de proiecție Stereo 70 și sunt rotunjite la 1 milimetru.

*** Distanța dintre puncte este formată din segmente cumulate ce sunt mai mici decât valoarea 1 milimetru.

**DATE DESPRE IMOBILUL NR. 3148**

Oficiul de Cadastru și Publicitate Imobiliară SUCEAVA
Biroul de Cadastru și Publicitate Imobiliară Suceava

A. Partea I. Descrierea imobilului

TEREN Intravilan

Adresa: Loc. Ipotesti, Jud. Suceava

Nr. Crt	Nr cadastral Nr. topografic	Suprafața* (mp)	Observații / Referințe
A1	38090	2.100	Sector cadastral:33 Teren neimprejmuit;

B. Partea II. Proprietari și acte

Inscrieri privitoare la dreptul de proprietate și alte drepturi reale		Referințe
14077 / 31/03/2017		
Act Notarial nr. contract de partaj aut. nr. 4264, din 27/09/2004 emis de BNP PETRU ATANASOAEI (act administrativ nr adeverință nr. 2776 din 20.03.2017, emis de Primăria comunei Ipotesti);		
B4	Intabulare, drept de PROPRIETATE, dobandit prin Conventie, cota actuala 1/1 1) SAINIUC NICOLAI, bun propriu	A1

C. Partea III. SARCINI .

Inscrieri privind dezmembramintele dreptului de proprietate, drepturi reale de garanție și sarcini	Referințe
NU SUNT	

Anexa Nr. 1 La Partea I

Teren

Nr cadastral	Suprafața (mp)*	Observații / Referințe
38090	2.100	

* Suprafața este determinată în planul de proiecție Stereo 70.



Date referitoare la teren

Crt	Categorie folosință	Intravilan	Suprafața (mp)	Tarla	Parcelă	Nr. topo	Observații / Referințe
1	arabil	DA	2.100	-	-	-	

Lungime Segmente

1) Valorile lungimilor segmentelor sunt obținute din proiecție în plan.

Punct început	X / Y	Punct sfârșit	X / Y	Lungime segment (** (m)
1	595.459,772 679.731,713	2	595.389,621 679.673,945	90.875
2	595.389,621 679.673,945	3	595.395,214 679.672,784	5.712
3	595.395,214 679.672,784	4	595.404,822 679.671,194	9.739
4	595.404,822 679.671,194	5	595.404,893 679.671,193	0.071
5	595.404,893 679.671,193	6	595.537,499 679.781,365	172.401

Punct început	X / Y	Punct sfârșit	X / Y	Lungime segment (** (m)
6	595.537,499 679.781,365	7	595.528,544 679.790,95	13.117
7	595.528,544 679.790,95	8	595.528,522 679.790,973	0.032
8	595.528,522 679.790,973	9	595.528,236 679.791,28	0.42
9	595.528,236 679.791,28	10	595.494,968 679.761,059	44.945
10	595.494,968 679.761,059	1	595.459,772 679.731,713	45.825

** Lungimile segmentelor sunt determinate în planul de proiecție Stereo 70 și sunt rotunjite la 1 milimetru.

*** Distanța dintre puncte este formată din segmente cumulate ce sunt mai mici decât valoarea 1 milimetru.

**DATE DESPRE IMOBILUL NR. 3149**

Oficiul de Cadastru și Publicitate Imobiliară SUCEAVA
Biroul de Cadastru și Publicitate Imobiliară Suceava

A. Partea I. Descrierea imobilului

TEREN Intravilan

Adresa: Loc. Ipotesti, Jud. Suceava

Nr. Crt	Nr cadastral Nr. topografic	Suprafața* (mp)	Observații / Referințe
A1		1.155	Sector cadastral:33 Teren neimprejmuit; Imobilul s-a format din o parte a PF 1565, 1566, 1569/1 a comunei cadastrale Ipotesti.

B. Partea II. Proprietari și acte

Inscrieri privitoare la dreptul de proprietate și alte drepturi reale		Referințe
/		
Act Normativ nr. 7, din 13/03/1996 emis de PARLAMENTUL ROMANIEI (art. 13);		
B1	Inscrierea posesiei, drept de PROPRIETATE, dobândit prin Lege, cota actuala 1/1 1) NEIDENTIFICAT NEIDENTIFICAT	A1
B2	Se notează mențiunea de proprietar neidentificat.	A1

C. Partea III. SARCINI .

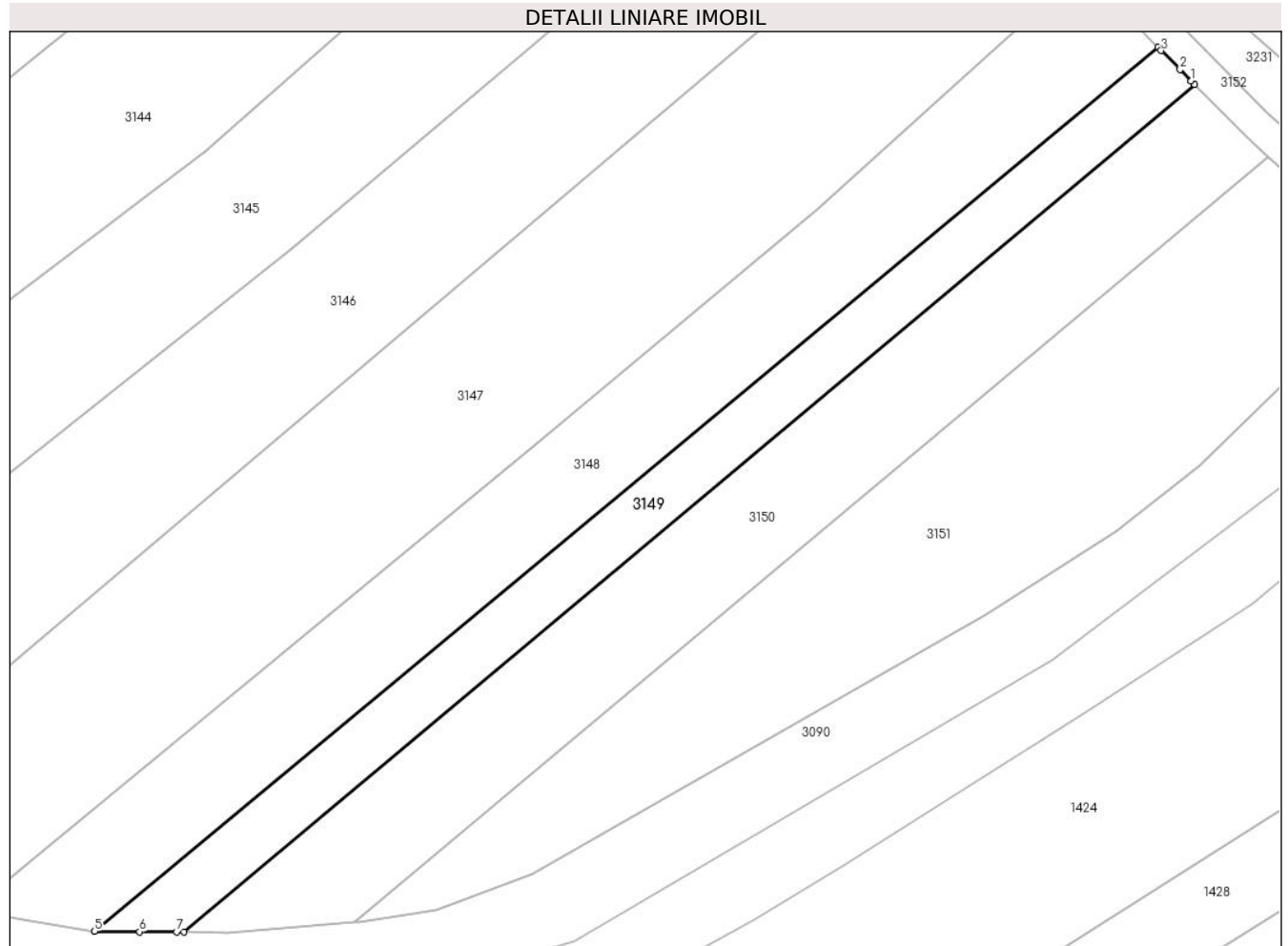
Inscrieri privind dezmembramintele dreptului de proprietate, drepturi reale de garanție și sarcini	Referințe
NU SUNT	

Anexa Nr. 1 La Partea I

Teren

Nr cadastral	Suprafața (mp)*	Observații / Referințe
	1.155	Imobilul s-a format din o parte a PF 1565, 1566, 1569/1 a comunei cadastrale Ipotești.

* Suprafața este determinată în planul de proiecție Stereo 70.



Date referitoare la teren

Crt	Categorie folosință	Intra vilan	Suprafața (mp)	Tarla	Parcelă	Nr. topo	Observații / Referințe
1	arabil	DA	1.155	-	-	-	

Lungime Segmente

1) Valorile lungimilor segmentelor sunt obținute din proiecție în plan.

Punct început	X / Y	Punct sfârșit	X / Y	Lungime segment (** (m)
1	595.541,625 679.777,17	2	595.540,234 679.778,576	1.978
2	595.540,234 679.778,576	3	595.537,884 679.780,953	3.343
3	595.537,884 679.780,953	4	595.537,499 679.781,365	0.564
4	595.537,499 679.781,365	5	595.404,893 679.671,193	172.401
5	595.404,893 679.671,193	6	595.410,54 679.671,147	5.647

Punct început	X / Y	Punct sfârșit	X / Y	Lungime segment (** (m)
6	595.410,54 679.671,147	7	595.415,154 679.671,109	4.614
7	595.415,154 679.671,109	8	595.416,09 679.671,102	0.936
8	595.416,09 679.671,102	9	595.542,053 679.776,737	164.394
9	595.542,053 679.776,737	1	595.541,625 679.777,17	0.609

** Lungimile segmentelor sunt determinate în planul de proiecție Stereo 70 și sunt rotunjite la 1 milimetru.

*** Distanța dintre puncte este formată din segmente cumulate ce sunt mai mici decât valoarea 1 milimetru.

**DATE DESPRE IMOBILUL NR. 3150**

Oficiul de Cadastru și Publicitate Imobiliară SUCEAVA
Biroul de Cadastru și Publicitate Imobiliară Suceava

A. Partea I. Descrierea imobilului

TEREN Intravilan

Adresa: Loc. Ipotesti, Jud. Suceava

Nr. Crt	Nr cadastral Nr. topografic	Suprafața* (mp)	Observații / Referințe
A1		2.000	Sector cadastral:33 Teren neimprejmuit; Imobilul s-a format din o parte a PF 1565, 1566, 1622/1 a comunei cadastrale Ipotesti.

B. Partea II. Proprietari și acte

Inscrieri privitoare la dreptul de proprietate și alte drepturi reale	Referințe
/	
Act Administrativ nr. 1162, din 17/10/1996 emis de CJSDPAT SUCEAVA;	
B1	A1
Intabulare, drept de PROPRIETATE, dobandit prin Constituire, cota actuala 1/1 1) BUCACIUC OLGA	

C. Partea III. SARCINI .

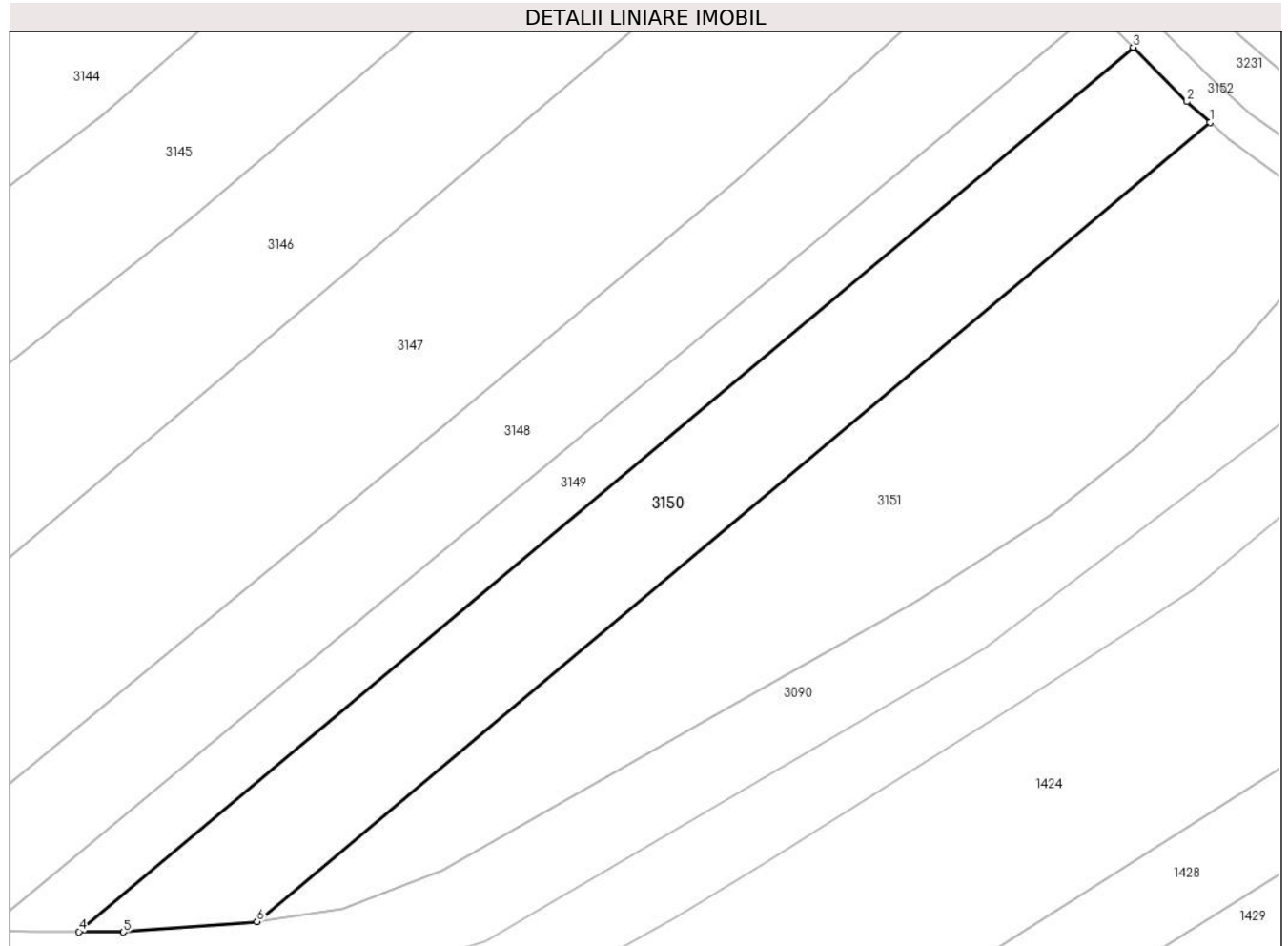
Inscrieri privind dezmembramintele dreptului de proprietate, drepturi reale de garanție și sarcini	Referințe
NU SUNT	

Anexa Nr. 1 La Partea I

Teren

Nr cadastral	Suprafața (mp)*	Observații / Referințe
	2.000	Imobilul s-a format din o parte a PF 1565, 1566, 1622/1 a comunei cadastrale Ipotești.

* Suprafața este determinată în planul de proiecție Stereo 70.



Date referitoare la teren

Crt	Categorie folosință	Intra vilan	Suprafața (mp)	Tarla	Parcelă	Nr. topo	Observații / Referințe
1	arabil	DA	2.000	-	-	-	

Lungime Segmente

1) Valorile lungimilor segmentelor sunt obținute din proiecție în plan.

Punct început	X / Y	Punct sfârșit	X / Y	Lungime segment (** (m)
1	595.551,22 679.767,766	2	595.548,463 679.770,255	3.714
2	595.548,463 679.770,255	3	595.542,053 679.776,737	9.116
3	595.542,053 679.776,737	4	595.416,09 679.671,102	164.394
4	595.416,09 679.671,102	5	595.421,407 679.671,058	5.317
5	595.421,407 679.671,058	6	595.437,38 679.672,298	16.021

Punct început	X / Y	Punct sfârșit	X / Y	Lungime segment (** (m)
6	595.437,38 679.672,298	1	595.551,22 679.767,766	148.572

** Lungimile segmentelor sunt determinate în planul de proiecție Stereo 70 și sunt rotunjite la 1 milimetru.

*** Distanța dintre puncte este formată din segmente cumulate ce sunt mai mici decât valoarea 1 milimetru.

**DATE DESPRE IMOBILUL NR. 3151**

Oficiul de Cadastru și Publicitate Imobiliară SUCEAVA
Biroul de Cadastru și Publicitate Imobiliară Suceava

A. Partea I. Descrierea imobilului

TEREN Intravilan

Adresa: Loc. Ipotesti, Jud. Suceava

Nr. Crt	Nr cadastral Nr. topografic	Suprafața* (mp)	Observații / Referințe
A1		2.600	Sector cadastral:33 Teren neimprejmuit; Imobilul s-a format din o parte a PF 1565, 1622/1 a comunei cadastrale Ipotesti.

B. Partea II. Proprietari și acte

Inscrieri privitoare la dreptul de proprietate și alte drepturi reale	Referințe
/	
Act Notarial nr. 2272, din 02/07/2007 emis de NP IVASCU ADELA;	
B1	A1
Intabulare, drept de PROPRIETATE, dobandit prin PARTAJ, cota actuala 1/1 1) BUCACIUC GHEORGHE	

C. Partea III. SARCINI .

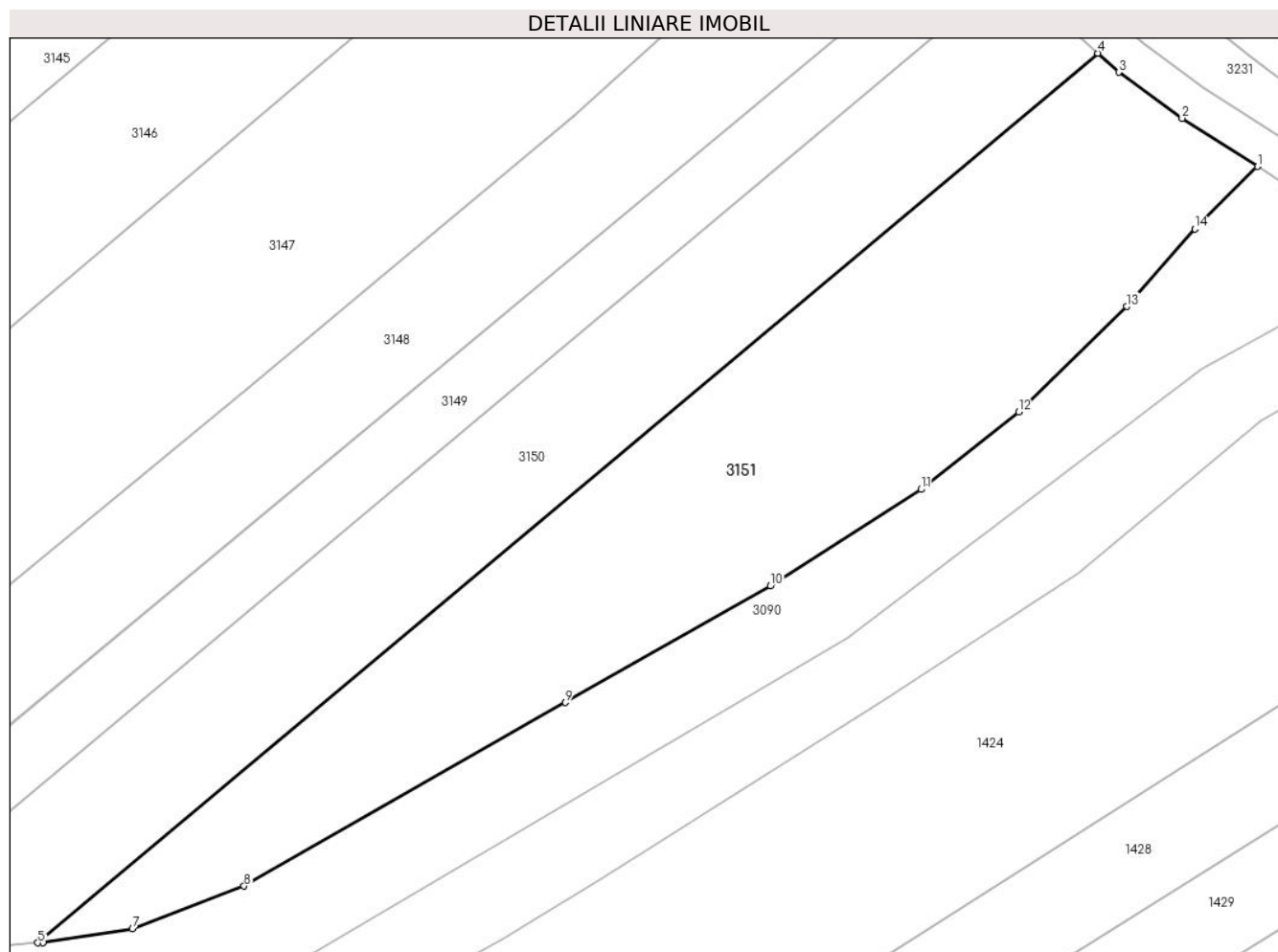
Inscrieri privind dezmembramintele dreptului de proprietate, drepturi reale de garanție și sarcini	Referințe
NU SUNT	

Anexa Nr. 1 La Partea I

Teren

Nr cadastral	Suprafața (mp)*	Observații / Referințe
	2.600	Imobilul s-a format din o parte a PF 1565, 1622/1 a comunei cadastrale Ipotești.

* Suprafața este determinată în planul de proiecție Stereo 70.



Date referitoare la teren

Crt	Categorie folosință	Intravilan	Suprafața (mp)	Tarla	Parcelă	Nr. topo	Observații / Referințe
1	arabil	DA	2.600	-	-	-	

Lungime Segmente

1) Valorile lungimilor segmentelor sunt obținute din proiecție în plan.

Punct început	X / Y	Punct sfârșit	X / Y	Lungime segment (** (m)
1	595.568,359 679.755,606	2	595.560,273 679.760,773	9.596
2	595.560,273 679.760,773	3	595.553,474 679.765,73	8.414
3	595.553,474 679.765,73	4	595.551,22 679.767,766	3.037
4	595.551,22 679.767,766	5	595.437,38 679.672,298	148.572
5	595.437,38 679.672,298	6	595.437,938 679.672,341	0.56

Punct început	X / Y	Punct sfârșit	X / Y	Lungime segment (** (m)
6	595.437,938 679.672,341	7	595.447,525 679.673,775	9.694
7	595.447,525 679.673,775	8	595.459,526 679.678,38	12.854
8	595.459,526 679.678,38	9	595.494,023 679.698,081	39.726
9	595.494,023 679.698,081	10	595.516,064 679.710,612	25.354
10	595.516,064 679.710,612	11	595.532,217 679.720,953	19.18
11	595.532,217 679.720,953	12	595.542,71 679.729,256	13.381
12	595.542,71 679.729,256	13	595.554,334 679.740,579	16.227
13	595.554,334 679.740,579	14	595.561,623 679.748,925	11.081
14	595.561,623 679.748,925	1	595.568,359 679.755,606	9.487

** Lungimile segmentelor sunt determinate în planul de proiecție Stereo 70 și sunt rotunjite la 1 milimetru.

*** Distanța dintre puncte este formată din segmente cumulate ce sunt mai mici decât valoarea 1 milimetru.

**DATE DESPRE IMOBILUL NR. 3152**

Oficiul de Cadastru și Publicitate Imobiliară SUCEAVA
Biroul de Cadastru și Publicitate Imobiliară Suceava

A. Partea I. Descrierea imobilului

TEREN Intravilan

Adresa: Loc. Ipotesti, Jud. Suceava

Nr. Crt	Nr cadastral Nr. topografic	Suprafața* (mp)	Observații / Referințe
A1		3.398	Sector cadastral:33 Teren neimprejmuit; Imobilul s-a format din o parte a PF 1627, 1626, 1625, 1621, 177/2, 1577/1, 1574/2, 1573, 1572, 1570/1, 1570/2, 1570/3, 1569/2 a comunei cadastrale Ipotesti.

B. Partea II. Proprietari și acte

Inscrieri privitoare la dreptul de proprietate și alte drepturi reale		Referințe
/		
Act Normativ nr. 7, din 13/03/1996 emis de PARLAMENTUL ROMANIEI (art. 13);		
B1	Inscrierea posesiei, drept de PROPRIETATE, dobandit prin Lege, cota actuala 1/1 1) NEIDENTIFICAT NEIDENTIFICAT	A1
B2	Se notează mențiunea de proprietar neidentificat.	A1

C. Partea III. SARCINI .

Inscrieri privind dezmembramintele dreptului de proprietate, drepturi reale de garanție și sarcini	Referințe
NU SUNT	

Anexa Nr. 1 La Partea I

Teren

Nr cadastral	Suprafața (mp)*	Observații / Referințe
	3.398	Imobilul s-a format din o parte a PF 1627, 1626, 1625, 1621, 177/2, 1577/1, 1574/2, 1573, 1572, 1570/1, 1570/2, 1570/3, 1569/2 a comunei cadastrale Ipotești.

* Suprafața este determinată în planul de proiecție Stereo 70.



Date referitoare la teren

Crt	Categorie folosință	Intra vilan	Suprafața (mp)	Tarla	Parcelă	Nr. topo	Observații / Referințe
1	drum	DA	3.398	-	-	-	

Lungime Segmente

1) Valorile lungimilor segmentelor sunt obținute din proiecție în plan.

Punct început	X / Y	Punct sfârșit	X / Y	Lungime segment	Punct început	X / Y	Punct sfârșit	X / Y	Lungime segment	Punct început	X / Y	Punct sfârșit	X / Y	Lungime segment
1	595.585,285 679.747,833	2	595.588,843 679.746,849	3.692	2	595.588,843 679.746,849	3	595.599,341 679.748,547	10.634	3	595.599,341 679.748,547	4	595.592,645 679.749,947	6.841
4	595.592,645 679.749,947	5	595.586,464 679.751,657	6.413	5	595.586,464 679.751,657	6	595.581,352 679.753,397	5.4	6	595.581,352 679.753,397	7	595.578,721 679.754,576	2.883
7	595.578,721 679.754,576	8	595.572,647 679.757,613	6.791	8	595.572,647 679.757,613	9	595.562,53 679.764,077	12.006	9	595.562,53 679.764,077	10	595.556,0 679.768,839	8.082
10	595.556,0 679.768,839	11	595.551,228 679.773,148	6.43	11	595.551,228 679.773,148	12	595.540,768 679.783,725	14.876	12	595.540,768 679.783,725	13	595.531,166 679.794,002	14.065
13	595.531,166 679.794,002	14	595.523,197 679.802,634	11.748	14	595.523,197 679.802,634	15	595.521,681 679.804,276	2.235	15	595.521,681 679.804,276	16	595.513,496 679.813,542	12.363

Punct început	X / Y	Punct sfârșit	X / Y	Lungime segment	Punct început	X / Y	Punct sfârșit	X / Y	Lungime segment	Punct început	X / Y	Punct sfârșit	X / Y	Lungime segment
16	595.513,496 679.813,542	17	595.505,36 679.823,873	13.15	17	595.505,36 679.823,873	18	595.493,582 679.838,397	18.69 9	18	595.493,582 679.838,397	19	595.477,877 679.858,059	25.16 4
19	595.477,877 679.858,059	20	595.473,827 679.863,084	6.454	20	595.473,827 679.863,084	21	595.464,574 679.873,166	13.68 4	21	595.464,574 679.873,166	22	595.463,301 679.874,553	1.883
22	595.463,301 679.874,553	23	595.454,242 679.884,573	13.50 8	23	595.454,242 679.884,573	24	595.446,346 679.894,363	12.57 7	24	595.446,346 679.894,363	25	595.438,579 679.904,258	12.57 9
25	595.438,579 679.904,258	26	595.431,785 679.912,662	10.80 7	26	595.431,785 679.912,662	27	595.428,171 679.917,034	5.672	27	595.428,171 679.917,034	28	595.421,882 679.926,077	11.01 5
28	595.421,882 679.926,077	29	595.416,166 679.935,866	11.33 6	29	595.416,166 679.935,866	30	595.411,052 679.944,913	10.39 2	30	595.411,052 679.944,913	31	595.405,452 679.956,063	12.47 7
31	595.405,452 679.956,063	32	595.401,307 679.964,008	8.961	32	595.401,307 679.964,008	33	595.396,099 679.974,966	12.13 3	33	595.396,099 679.974,966	34	595.393,04 679.981,234	6.975
34	595.393,04 679.981,234	35	595.386,985 679.992,819	13.07 2	35	595.386,985 679.992,819	36	595.381,544 680.004,245	12.65 5	36	595.381,544 680.004,245	37	595.376,952 680.013,379	10.22 3
37	595.376,952 680.013,379	38	595.365,868 680.034,648	23.98 4	38	595.365,868 680.034,648	39	595.359,611 680.045,45	12.48 3	39	595.359,611 680.045,45	40	595.354,426 680.053,62	9.676
40	595.354,426 680.053,62	41	595.347,242 680.062,489	11.41 4	41	595.347,242 680.062,489	42	595.341,453 680.069,413	9.025	42	595.341,453 680.069,413	43	595.333,442 680.076,863	10.94
43	595.333,442 680.076,863	44	595.323,938 680.086,367	13.44 1	44	595.323,938 680.086,367	45	595.313,131 680.097,946	15.83 9	45	595.313,131 680.097,946	46	595.298,16 680.113,553	21.62 7
46	595.298,16 680.113,553	47	595.282,833 680.127,639	20.81 7	47	595.282,833 680.127,639	48	595.271,646 680.137,513	14.92 1	48	595.271,646 680.137,513	49	595.263,963 680.144,057	10.09 2
49	595.263,963 680.144,057	50	595.253,773 680.153,03	13.57 8	50	595.253,773 680.153,03	51	595.241,309 680.163,622	16.35 7	51	595.241,309 680.163,622	52	595.232,566 680.170,031	10.84
52	595.232,566 680.170,031	53	595.220,624 680.179,476	15.22 6	53	595.220,624 680.179,476	54	595.215,974 680.184,464	6.819	54	595.215,974 680.184,464	55	595.210,55 680.191,906	9.209
55	595.210,55 680.191,906	56	595.202,763 680.202,911	13.48 1	56	595.202,763 680.202,911	57	595.192,815 680.219,665	19.48 5	57	595.192,815 680.219,665	58	595.187,115 680.227,544	9.725
58	595.187,115 680.227,544	59	595.181,351 680.234,36	8.926	59	595.181,351 680.234,36	60	595.175,954 680.239,414	7.394	60	595.175,954 680.239,414	61	595.164,28 680.250,075	15.80 9
61	595.164,28 680.250,075	62	595.154,549 680.260,493	14.25 6	62	595.154,549 680.260,493	63	595.145,626 680.270,769	13.60 9	63	595.145,626 680.270,769	64	595.133,893 680.285,661	18.95 9
64	595.133,893 680.285,661	65	595.129,127 680.292,078	7.993	65	595.129,127 680.292,078	66	595.118,643 680.303,872	15.78	66	595.118,643 680.303,872	67	595.111,971 680.310,575	9.458
67	595.111,971 680.310,575	68	595.103,62 680.317,933	11.13	68	595.103,62 680.317,933	69	595.098,292 680.322,818	7.228	69	595.098,292 680.322,818	70	595.093,307 680.328,74	7.741
70	595.093,307 680.328,74	71	595.089,809 680.334,568	6.797	71	595.089,809 680.334,568	72	595.086,518 680.340,117	6.452	72	595.086,518 680.340,117	73	595.078,356 680.351,343	13.88
73	595.078,356 680.351,343	74	595.068,777 680.362,913	15.02 1	74	595.068,777 680.362,913	75	595.057,066 680.376,33	17.80 9	75	595.057,066 680.376,33	76	595.052,5 680.381,413	6.833
76	595.052,5 680.381,413	77	595.050,623 680.386,352	5.284	77	595.050,623 680.386,352	78	595.046,423 680.382,412	5.759	78	595.046,423 680.382,412	79	595.049,322 680.378,965	4.504
79	595.049,322 680.378,965	80	595.054,071 680.373,678	7.107	80	595.054,071 680.373,678	81	595.054,379 680.373,326	0.468	81	595.054,379 680.373,326	82	595.054,565 680.373,112	0.284
82	595.054,565 680.373,112	83	595.061,314 680.365,38	10.26 3	83	595.061,314 680.365,38	84	595.065,729 680.360,322	6.714	84	595.065,729 680.360,322	85	595.066,345 680.359,578	0.966
85	595.066,345 680.359,578	86	595.072,949 680.351,6	10.35 7	86	595.072,949 680.351,6	87	595.075,195 680.348,889	3.521	87	595.075,195 680.348,889	88	595.081,635 680.340,03	10.95 2
88	595.081,635 680.340,03	89	595.083,173 680.337,915	2.615	89	595.083,173 680.337,915	90	595.086,374 680.332,519	6.274	90	595.086,374 680.332,519	91	595.089,234 680.327,753	5.558
91	595.089,234 680.327,753	92	595.090,041 680.326,408	1.569	92	595.090,041 680.326,408	93	595.095,398 680.320,044	8.319	93	595.095,398 680.320,044	94	595.100,946 680.314,958	7.526
94	595.100,946 680.314,958	95	595.104,992 680.311,393	5.393	95	595.104,992 680.311,393	96	595.109,229 680.307,661	5.646	96	595.109,229 680.307,661	97	595.115,728 680.301,131	9.213
97	595.115,728 680.301,131	98	595.118,175 680.298,378	3.683	98	595.118,175 680.298,378	99	595.118,514 680.297,997	0.51	99	595.118,514 680.297,997	100	595.124,009 680.291,814	8.272
100	595.124,009 680.291,814	101	595.124,209 680.291,59	0.3	101	595.124,209 680.291,59	102	595.125,275 680.290,39	1.605	102	595.125,275 680.290,39	103	595.125,341 680.290,317	0.098
103	595.125,341 680.290,317	104	595.126,021 680.289,551	1.024	104	595.126,021 680.289,551	105	595.129,361 680.285,054	5.602	105	595.129,361 680.285,054	106	595.130,716 680.283,23	2.272
106	595.130,716 680.283,23	107	595.134,263 680.278,728	5.731	107	595.134,263 680.278,728	108	595.134,674 680.278,206	0.664	108	595.134,674 680.278,206	109	595.134,882 680.277,942	0.336
109	595.134,882 680.277,942	110	595.135,501 680.277,156	1.0	110	595.135,501 680.277,156	111	595.137,659 680.274,417	3.487	111	595.137,659 680.274,417	112	595.139,007 680.272,706	2.178
112	595.139,007 680.272,706	113	595.139,626 680.271,92	1.0	113	595.139,626 680.271,92	114	595.142,543 680.268,218	4.713	114	595.142,543 680.268,218	115	595.143,274 680.267,376	1.115

Punct început	X / Y	Punct sfârșit	X / Y	Lungime segment	Punct început	X / Y	Punct sfârșit	X / Y	Lungime segment	Punct început	X / Y	Punct sfârșit	X / Y	Lungime segment
115	595.143,274 680.267,376	116	595.144,371 680.266,113	1.673	116	595.144,371 680.266,113	117	595.144,699 680.265,735	0.5	117	595.144,699 680.265,735	118	595.149,278 680.260,463	6.983
118	595.149,278 680.260,463	119	595.151,577 680.257,816	3.506	119	595.151,577 680.257,816	120	595.154,336 680.254,861	4.043	120	595.154,336 680.254,861	121	595.155,02 680.254,129	1.002
121	595.155,02 680.254,129	122	595.155,362 680.253,763	0.501	122	595.155,362 680.253,763	123	595.157,413 680.251,567	3.005	123	595.157,413 680.251,567	124	595.161,466 680.247,228	5.937
124	595.161,466 680.247,228	125	595.165,818 680.243,254	5.893	125	595.165,818 680.243,254	126	595.166,564 680.242,572	1.011	126	595.166,564 680.242,572	127	595.168,2 680.241,079	2.215
127	595.168,2 680.241,079	128	595.168,43 680.240,868	0.312	128	595.168,43 680.240,868	129	595.169,923 680.239,505	2.022	129	595.169,923 680.239,505	130	595.173,238 680.236,478	4.489
130	595.173,238 680.236,478	131	595.177,689 680.232,309	6.099	131	595.177,689 680.232,309	132	595.178,447 680.231,599	1.039	132	595.178,447 680.231,599	133	595.178,936 680.231,021	0.757
133	595.178,936 680.231,021	134	595.179,074 680.230,857	0.214	134	595.179,074 680.230,857	135	595.183,963 680.225,077	7.57	135	595.183,963 680.225,077	136	595.189,468 680.217,467	9.392
136	595.189,468 680.217,467	137	595.189,962 680.216,635	0.968	137	595.189,962 680.216,635	138	595.196,328 680.205,913	12.469	138	595.196,328 680.205,913	139	595.196,844 680.205,044	1.011
139	595.196,844 680.205,044	140	595.197,36 680.204,175	1.011	140	595.197,36 680.204,175	141	595.197,597 680.203,776	0.464	141	595.197,597 680.203,776	142	595.199,405 680.200,731	3.541
142	595.199,405 680.200,731	143	595.204,369 680.193,717	8.593	143	595.204,369 680.193,717	144	595.207,301 680.189,573	5.076	144	595.207,301 680.189,573	145	595.212,884 680.181,912	9.479
145	595.212,884 680.181,912	146	595.217,905 680.176,527	7.363	146	595.217,905 680.176,527	147	595.230,143 680.166,848	15.603	147	595.230,143 680.166,848	148	595.239,273 680.160,156	11.32
148	595.239,273 680.160,156	149	595.239,494 680.159,966	0.291	149	595.239,494 680.159,966	150	595.240,288 680.159,286	1.045	150	595.240,288 680.159,286	151	595.244,81 680.155,412	5.955
151	595.244,81 680.155,412	152	595.246,61 680.153,87	2.37	152	595.246,61 680.153,87	153	595.246,871 680.153,647	0.343	153	595.246,871 680.153,647	154	595.246,954 680.153,577	0.109
154	595.246,954 680.153,577	155	595.250,073 680.150,926	4.093	155	595.250,073 680.150,926	156	595.250,393 680.150,653	0.421	156	595.250,393 680.150,653	157	595.251,156 680.150,005	1.001
157	595.251,156 680.150,005	158	595.261,344 680.141,034	13.575	158	595.261,344 680.141,034	159	595.262,866 680.139,737	2.0	159	595.262,866 680.139,737	160	595.262,974 680.139,645	0.142
160	595.262,974 680.139,645	161	595.269,025 680.134,49	7.949	161	595.269,025 680.134,49	162	595.269,219 680.134,319	0.259	162	595.269,219 680.134,319	163	595.269,54 680.134,036	0.428
163	595.269,54 680.134,036	164	595.275,141 680.129,093	7.47	164	595.275,141 680.129,093	165	595.277,07 680.127,39	2.573	165	595.277,07 680.127,39	166	595.280,156 680.124,666	4.116
166	595.280,156 680.124,666	167	595.291,817 680.113,95	15.837	167	595.291,817 680.113,95	168	595.294,327 680.111,643	3.409	168	595.294,327 680.111,643	169	595.295,36 680.110,693	1.403
169	595.295,36 680.110,693	170	595.308,213 680.097,295	18.566	170	595.308,213 680.097,295	171	595.309,172 680.096,295	1.386	171	595.309,172 680.096,295	172	595.310,225 680.095,197	1.521
172	595.310,225 680.095,197	173	595.312,965 680.092,261	4.016	173	595.312,965 680.092,261	174	595.313,217 680.091,991	0.369	174	595.313,217 680.091,991	175	595.321,061 680.083,587	11.496
175	595.321,061 680.083,587	176	595.321,463 680.083,185	0.569	176	595.321,463 680.083,185	177	595.322,038 680.082,61	0.813	177	595.322,038 680.082,61	178	595.322,053 680.082,595	0.021
178	595.322,053 680.082,595	179	595.330,665 680.073,984	12.179	179	595.330,665 680.073,984	180	595.333,79 680.071,077	4.268	180	595.333,79 680.071,077	181	595.334,183 680.070,712	0.536
181	595.334,183 680.070,712	182	595.334,8 680.070,138	0.843	182	595.334,8 680.070,138	183	595.338,545 680.066,655	5.114	183	595.338,545 680.066,655	184	595.343,664 680.060,533	7.98
184	595.343,664 680.060,533	185	595.344,154 680.059,947	0.764	185	595.344,154 680.059,947	186	595.344,764 680.059,193	0.97	186	595.344,764 680.059,193	187	595.345,115 680.058,76	0.557
187	595.345,115 680.058,76	188	595.345,167 680.058,697	0.082	188	595.345,167 680.058,697	189	595.351,172 680.051,282	9.542	189	595.351,172 680.051,282	190	595.352,822 680.048,683	3.079
190	595.352,822 680.048,683	191	595.356,19 680.043,375	6.286	191	595.356,19 680.043,375	192	595.358,719 680.039,01	5.045	192	595.358,719 680.039,01	193	595.358,745 680.038,965	0.052
193	595.358,745 680.038,965	194	595.362,362 680.032,72	7.217	194	595.362,362 680.032,72	195	595.362,904 680.031,681	1.172	195	595.362,904 680.031,681	196	595.362,939 680.031,613	0.076
196	595.362,939 680.031,613	197	595.367,567 680.022,734	10.013	197	595.367,567 680.022,734	198	595.367,621 680.022,63	0.117	198	595.367,621 680.022,63	199	595.372,253 680.013,741	10.023
199	595.372,253 680.013,741	200	595.372,264 680.013,72	0.024	200	595.372,264 680.013,72	201	595.373,391 680.011,557	2.439	201	595.373,391 680.011,557	202	595.377,951 680.002,486	10.153
202	595.377,951 680.002,486	203	595.383,406 679.991,032	12.687	203	595.383,406 679.991,032	204	595.389,37 679.979,627	12.87	204	595.389,37 679.979,627	205	595.389,42 679.979,532	0.107
205	595.389,42 679.979,532	206	595.392,496 679.973,231	7.012	206	595.392,496 679.973,231	207	595.393,866 679.970,346	3.194	207	595.393,866 679.970,346	208	595.393,976 679.970,116	0.255
208	595.393,976 679.970,116	209	595.397,726 679.962,224	8.738	209	595.397,726 679.962,224	210	595.398,778 679.960,208	2.274	210	595.398,778 679.960,208	211	595.398,796 679.960,174	0.038
211	595.398,796 679.960,174	212	595.401,892 679.954,24	6.693	212	595.401,892 679.954,24	213	595.404,003 679.950,036	4.704	213	595.404,003 679.950,036	214	595.404,828 679.948,394	1.838

Punct început	X / Y	Punct sfârșit	X / Y	Lungime segment	Punct început	X / Y	Punct sfârșit	X / Y	Lungime segment	Punct început	X / Y	Punct sfârșit	X / Y	Lungime segment
214	595.404,828 679.948,394	215	595.407,521 679.943,03	6.002	215	595.407,521 679.943,03	216	595.412,636 679.933,981	10.395	216	595.412,636 679.933,981	217	595.412,697 679.933,873	0.124
217	595.412,697 679.933,873	218	595.414,701 679.930,442	3.973	218	595.414,701 679.930,442	219	595.418,507 679.923,924	7.548	219	595.418,507 679.923,924	220	595.422,708 679.917,883	7.358
220	595.422,708 679.917,883	221	595.424,982 679.914,614	3.982	221	595.424,982 679.914,614	222	595.427,047 679.912,116	3.241	222	595.427,047 679.912,116	223	595.427,335 679.911,768	0.452
223	595.427,335 679.911,768	224	595.428,688 679.910,131	2.124	224	595.428,688 679.910,131	225	595.435,45 679.901,765	10.757	225	595.435,45 679.901,765	226	595.437,728 679.898,863	3.689
226	595.437,728 679.898,863	227	595.443,216 679.891,872	8.888	227	595.443,216 679.891,872	228	595.446,71 679.887,539	5.566	228	595.446,71 679.887,539	229	595.447,049 679.887,12	0.539
229	595.447,049 679.887,12	230	595.451,199 679.881,974	6.611	230	595.451,199 679.881,974	231	595.459,657 679.872,62	12.611	231	595.459,657 679.872,62	232	595.460,344 679.871,859	1.025
232	595.460,344 679.871,859	233	595.460,747 679.871,421	0.595	233	595.460,747 679.871,421	234	595.461,493 679.870,608	1.103	234	595.461,493 679.870,608	235	595.470,793 679.860,474	13.755
235	595.470,793 679.860,474	236	595.473,891 679.856,631	4.936	236	595.473,891 679.856,631	237	595.474,757 679.855,556	1.38	237	595.474,757 679.855,556	238	595.476,63 679.853,211	3.001
238	595.476,63 679.853,211	239	595.480,914 679.847,848	6.864	239	595.480,914 679.847,848	240	595.481,099 679.847,617	0.296	240	595.481,099 679.847,617	241	595.490,466 679.835,889	15.01
241	595.490,466 679.835,889	242	595.491,839 679.834,196	2.18	242	595.491,839 679.834,196	243	595.492,469 679.833,419	1.0	243	595.492,469 679.833,419	244	595.502,235 679.821,375	15.506
244	595.502,235 679.821,375	245	595.503,935 679.819,217	2.747	245	595.503,935 679.819,217	246	595.510,423 679.810,979	10.486	246	595.510,423 679.810,979	247	595.514,584 679.806,268	6.285
247	595.514,584 679.806,268	248	595.514,716 679.806,119	0.199	248	595.514,716 679.806,119	249	595.518,712 679.801,595	6.036	249	595.518,712 679.801,595	250	595.520,115 679.800,076	2.068
250	595.520,115 679.800,076	251	595.528,236 679.791,28	11.972	251	595.528,236 679.791,28	252	595.528,522 679.790,973	0.42	252	595.528,522 679.790,973	253	595.528,544 679.790,95	0.032
253	595.528,544 679.790,95	254	595.537,499 679.781,365	13.117	254	595.537,499 679.781,365	255	595.537,884 679.780,953	0.564	255	595.537,884 679.780,953	256	595.540,234 679.778,576	3.343
256	595.540,234 679.778,576	257	595.541,625 679.777,17	1.978	257	595.541,625 679.777,17	258	595.542,053 679.776,737	0.609	258	595.542,053 679.776,737	259	595.548,463 679.770,255	9.116
259	595.548,463 679.770,255	260	595.551,22 679.767,766	3.714	260	595.551,22 679.767,766	261	595.553,474 679.765,73	3.037	261	595.553,474 679.765,73	262	595.560,273 679.760,773	8.414
262	595.560,273 679.760,773	263	595.568,359 679.755,606	9.596	263	595.568,359 679.755,606	264	595.570,671 679.754,129	2.744	264	595.570,671 679.754,129	265	595.577,008 679.750,961	7.085
265	595.577,008 679.750,961	266	595.579,886 679.749,67	3.154	266	595.579,886 679.749,67	1	595.585,285 679.747,833	5.703					

** Lungimile segmentelor sunt determinate în planul de proiecție Stereo 70 și sunt rotunjite la 1 milimetru.

*** Distanța dintre puncte este formată din segmente cumulate ce sunt mai mici decât valoarea 1 milimetru.

