

**DATE DESPRE IMOBILUL NR. 3000**

Oficiul de Cadastru și Publicitate Imobiliară SUCEAVA  
Biroul de Cadastru și Publicitate Imobiliară Suceava

**A. Partea I. Descrierea imobilului**

TEREN Intravilan

Adresa: Loc. Ipotesti, Jud. Suceava

Nr. Crt	Nr cadastral Nr. topografic	Suprafața* (mp)	Observații / Referințe
A1		2.500	Sector cadastral:32 Teren neimprejmuit; Imobilul s-a format din o parte a PF 1437/36 a comunei cadastrale Suceava.

**B. Partea II. Proprietari și acte**

Inscrieri privitoare la dreptul de proprietate și alte drepturi reale		Referințe
/		
Act Administrativ nr. 285, din 01/06/1993 emis de CJSDPAT SUCEAVA;		
B1	Intabulare, drept de PROPRIETATE, dobândit prin Reconstituire, cota actuala 1/1 1) IAȚCU EUGENIA DEFUNCT:Da 2) COZMIUC GRIGORE, Lipsă CNP proprietar. 3) COZMIUC VICTOR, Lipsă CNP proprietar. 4) COZMIUC AUREL, Lipsă CNP proprietar. 5) COZMIUC VALERIA, Lipsă CNP proprietar.	A1

**C. Partea III. SARCINI .**

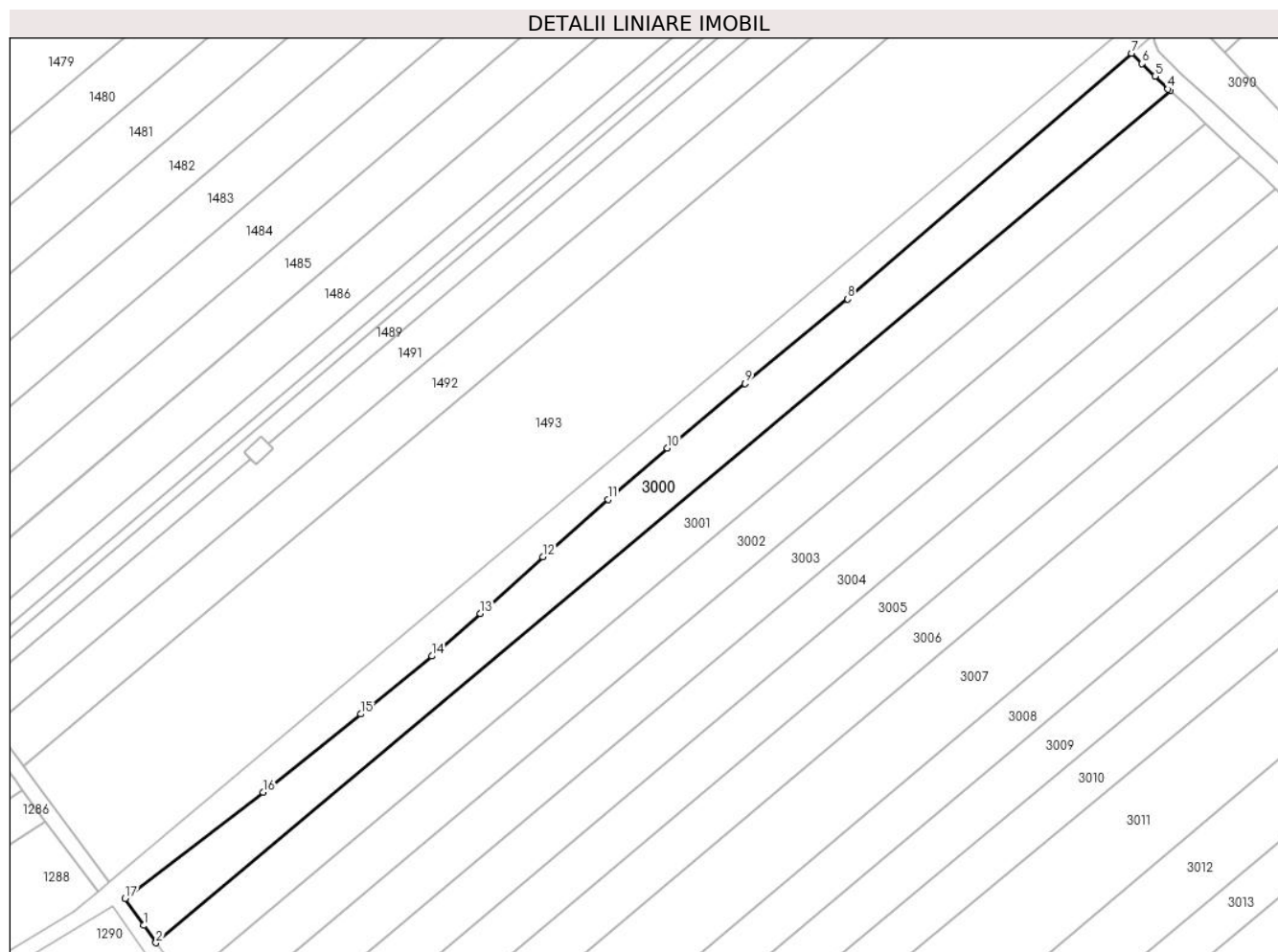
Inscrieri privind dezmembramintele dreptului de proprietate, drepturi reale de garanție și sarcini	Referințe
NU SUNT	

## Anexa Nr. 1 La Partea I

## Teren

Nr cadastral	Suprafața (mp)*	Observații / Referințe
	2.500	Imobilul s-a format din o parte a PF 1437/36 a comunei cadastrale Suceava.

\* Suprafața este determinată în planul de proiecție Stereo 70.



## Date referitoare la teren

Crt	Categorie folosință	Intravilan	Suprafața (mp)	Tarla	Parcelă	Nr. topo	Observații / Referințe
1	arabil	DA	2.500	-	-	-	

## Lungime Segmente

1) Valorile lungimilor segmentelor sunt obținute din proiecție în plan.

Punct început	X / Y	Punct sfârșit	X / Y	Lungime segment (** (m)
1	594.584,461 679.977,909	2	594.586,857 679.974,471	4.191
2	594.586,857 679.974,471	3	594.787,708 680.143,02	262.202
3	594.787,708 680.143,02	4	594.787,272 680.143,417	0.59
4	594.787,272 680.143,417	5	594.784,696 680.145,941	3.606
5	594.784,696 680.145,941	6	594.782,139 680.148,445	3.579

Punct început	X / Y	Punct sfârșit	X / Y	Lungime segment (** (m)
6	594.782,139 680.148,445	7	594.780,043 680.150,498	2.934
7	594.780,043 680.150,498	8	594.723,802 680.101,858	74.357
8	594.723,802 680.101,858	9	594.703,496 680.085,11	26.322
9	594.703,496 680.085,11	10	594.688,13 680.072,331	19.985
10	594.688,13 680.072,331	11	594.676,363 680.062,223	15.512
11	594.676,363 680.062,223	12	594.663,439 680.050,842	17.221
12	594.663,439 680.050,842	13	594.651,106 680.039,592	16.693
13	594.651,106 680.039,592	14	594.641,48 680.031,207	12.766
14	594.641,48 680.031,207	15	594.627,418 680.019,741	18.144
15	594.627,418 680.019,741	16	594.608,072 680.004,264	24.775
16	594.608,072 680.004,264	17	594.580,73 679.983,264	34.476
17	594.580,73 679.983,264	1	594.584,461 679.977,909	6.527

\*\* Lungimile segmentelor sunt determinate în planul de proiecție Stereo 70 și sunt rotunjite la 1 milimetru.

\*\*\* Distanța dintre puncte este formată din segmente cumulate ce sunt mai mici decât valoarea 1 milimetru.



**DATE DESPRE IMOBILUL NR. 3001**

Oficiul de Cadastru și Publicitate Imobiliară SUCEAVA  
Biroul de Cadastru și Publicitate Imobiliară Suceava

**A. Partea I. Descrierea imobilului**

TEREN Intravilan

Adresa: Loc. Ipotesti, Jud. Suceava

Nr. Crt	Nr cadastral Nr. topografic	Suprafața* (mp)	Observații / Referințe
A1		2.500	Sector cadastral:32 Teren neimprejmuit; Imobilul s-a format din o parte a PF 1437/36 a comunei cadastrale Suceava.

**B. Partea II. Proprietari și acte**

Inscrieri privitoare la dreptul de proprietate și alte drepturi reale		Referințe
/		
Act Administrativ nr. 35, din 25/03/1993 emis de CJSDPAT SUCEAVA;		
B1	Intabulare, drept de PROPRIETATE, dobandit prin Reconstituire, cota actuala 1/1 1) COZMIUC GRIGORE, Lipsă CNP proprietar.	A1
Act Administrativ nr. 6753, din 14/05/2024 emis de PRIMARIA IPOTEȘTI;		
B2	Se notează posesia faptică. 1) COZMIUC DRAGOȘ	A1

**C. Partea III. SARCINI .**

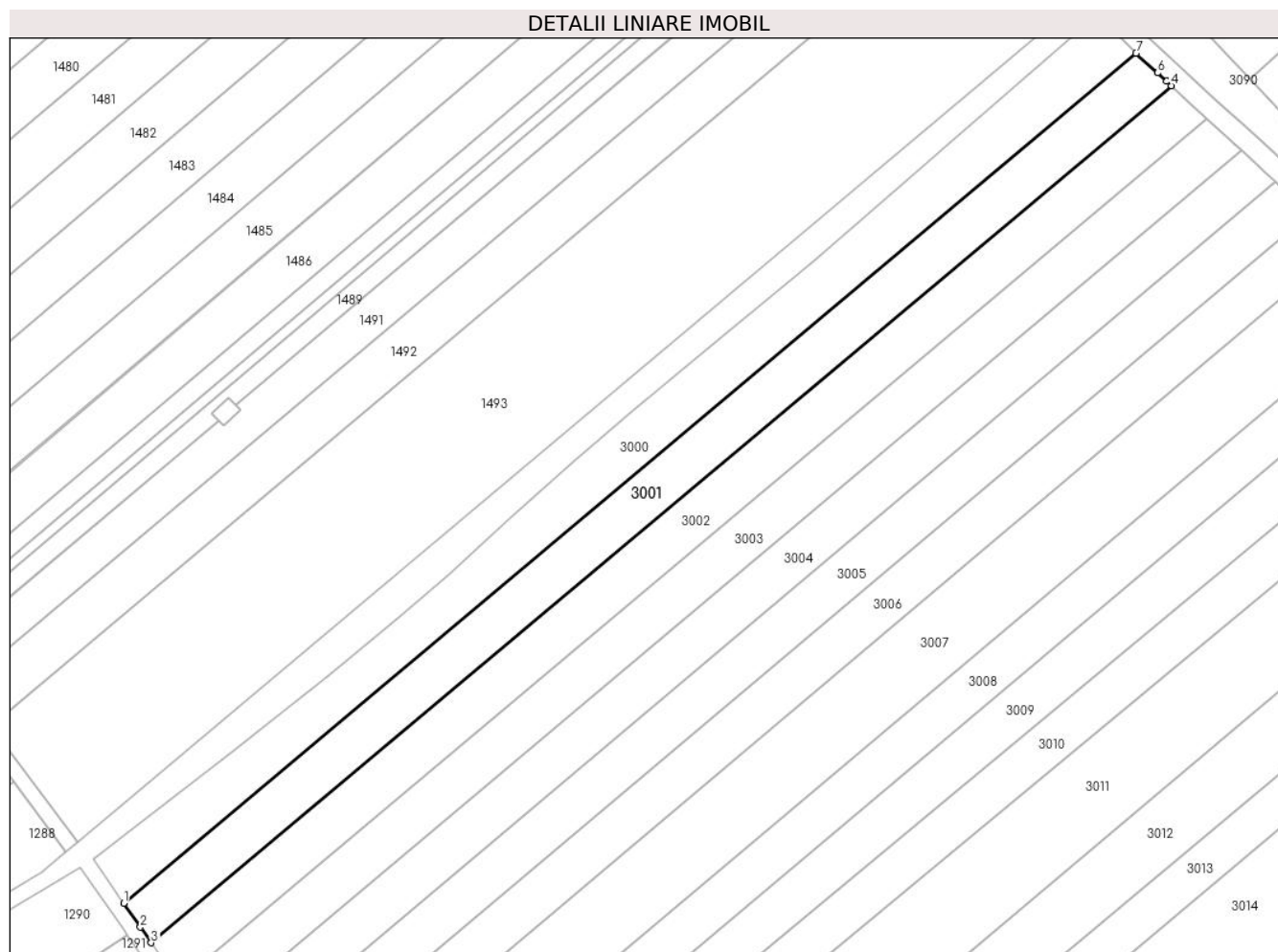
Inscrieri privind dezmembramintele dreptului de proprietate, drepturi reale de garanție și sarcini	Referințe
NU SUNT	

## Anexa Nr. 1 La Partea I

## Teren

Nr cadastral	Suprafața (mp)*	Observații / Referințe
	2.500	Imobilul s-a format din o parte a PF 1437/36 a comunei cadastrale Suceava.

\* Suprafața este determinată în planul de proiecție Stereo 70.



## Date referitoare la teren

Crt	Categorie folosință	Intravilan	Suprafața (mp)	Tarla	Parcelă	Nr. topo	Observații / Referințe
1	arabil	DA	2.500	-	-	-	

## Lungime Segmente

1) Valorile lungimilor segmentelor sunt obținute din proiecție în plan.

Punct început	X / Y	Punct sfârșit	X / Y	Lungime segment (** (m)
1	594.586,857 679.974,471	2	594.590,149 679.969,747	5.758
2	594.590,149 679.969,747	3	594.592,307 679.966,649	3.776
3	594.592,307 679.966,649	4	594.794,78 680.136,559	264.319
4	594.794,78 680.136,559	5	594.793,816 680.137,467	1.324
5	594.793,816 680.137,467	6	594.791,99 680.139,127	2.468

Punct început	X / Y	Punct sfârșit	X / Y	Lungime segment (** (m)
6	594.791,99 680.139,127	7	594.787,708 680.143,02	5.787
7	594.787,708 680.143,02	1	594.586,857 679.974,471	262.202

\*\* Lungimile segmentelor sunt determinate în planul de proiecție Stereo 70 și sunt rotunjite la 1 milimetru.

\*\*\* Distanța dintre puncte este formată din segmente cumulate ce sunt mai mici decât valoarea 1 milimetru.







## DATE DESPRE IMOBILUL NR. 3002

Oficiul de Cadastru și Publicitate Imobiliară SUCEAVA  
Biroul de Cadastru și Publicitate Imobiliară Suceava

## A. Partea I. Descrierea imobilului

TEREN Intravilan

Adresa: Loc. Ipotesti, Jud. Suceava

Nr. Crt	Nr cadastral Nr. topografic	Suprafața* (mp)	Observații / Referințe
A1		2.500	Sector cadastral:32 Teren neimprejmuit; Imobilul s-a format din o parte a PF 1437/36 a comunei cadastrale Suceava.

## B. Partea II. Proprietari și acte

Inscrieri privitoare la dreptul de proprietate și alte drepturi reale		Referințe
/		
Act Administrativ nr. 1673, din 16/03/2007 emis de CJSDPAT SUCEAVA;		
B1	Intabulare, drept de PROPRIETATE, dobândit prin Reconstituire, cota actuala 1/1 1) <b>LUBANOVICI ILIE</b> , Lipsă CNP proprietar. DEFUNCT:Da	A1
Act Administrativ nr. 6754, din 14/05/2024 emis de PRIMARIA IPOTEȘTI;		
B2	Se notează posesia faptică. 1) <b>BUJDEI RODICA-VIORICA</b>	A1

## C. Partea III. SARCINI .

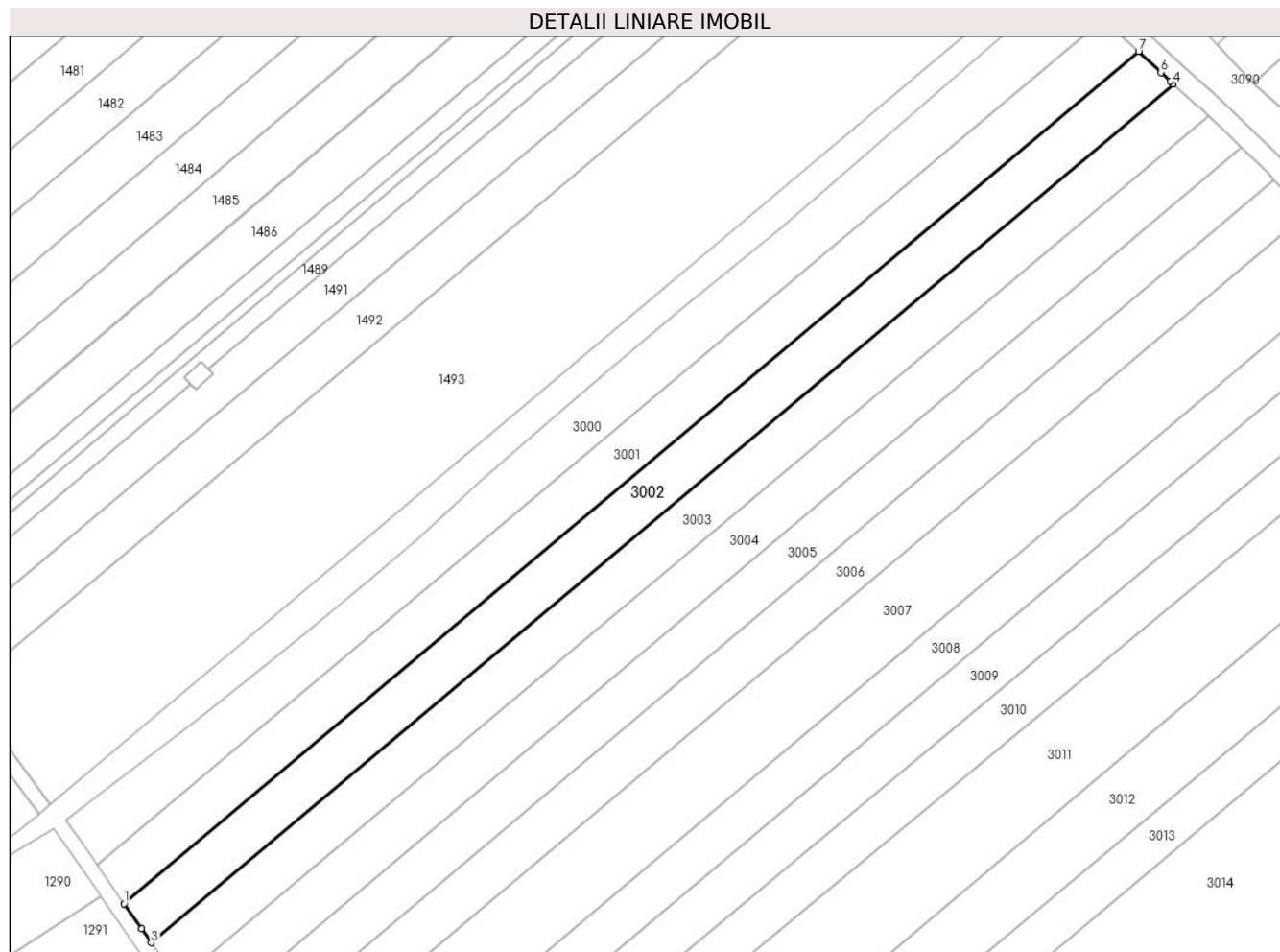
Inscrieri privind dezmembramintele dreptului de proprietate, drepturi reale de garanție și sarcini	Referințe
NU SUNT	

## Anexa Nr. 1 La Partea I

## Teren

Nr cadastral	Suprafața (mp)*	Observații / Referințe
	2.500	Imobilul s-a format din o parte a PF 1437/36 a comunei cadastrale Suceava.

\* Suprafața este determinată în planul de proiecție Stereo 70.



## Date referitoare la teren

Crt	Categorie folosință	Intravilan	Suprafața (mp)	Tarla	Parcelă	Nr. topo	Observații / Referințe
1	arabil	DA	2.500	-	-	-	

## Lungime Segmente

1) Valorile lungimilor segmentelor sunt obținute din proiecție în plan.

Punct început	X / Y	Punct sfârșit	X / Y	Lungime segment (** (m)
1	594.592,307 679.966,649	2	594.595,79 679.961,651	6.092
2	594.595,79 679.961,651	3	594.597,716 679.958,886	3.37
3	594.597,716 679.958,886	4	594.801,697 680.130,062	266.288
4	594.801,697 680.130,062	5	594.801,039 680.130,66	0.889
5	594.801,039 680.130,66	6	594.799,226 680.132,369	2.492

Punct început	X / Y	Punct sfârșit	X / Y	Lungime segment (** (m)
6	594.799,226 680.132,369	7	594.794,78 680.136,559	6.109
7	594.794,78 680.136,559	1	594.592,307 679.966,649	264.319

\*\* Lungimile segmentelor sunt determinate în planul de proiecție Stereo 70 și sunt rotunjite la 1 milimetru.

\*\*\* Distanța dintre puncte este formată din segmente cumulate ce sunt mai mici decât valoarea 1 milimetru.





## DATE DESPRE IMOBILUL NR. 3003

Oficiul de Cadastru și Publicitate Imobiliară SUCEAVA  
Biroul de Cadastru și Publicitate Imobiliară Suceava

## A. Partea I. Descrierea imobilului

TEREN Intravilan

Adresa: Loc. Ipotesti, Jud. Suceava

Nr. Crt	Nr cadastral Nr. topografic	Suprafața* (mp)	Observații / Referințe
A1		2.500	Sector cadastral:32 Teren neimprejmuit; Imobilul s-a format din o parte a PF 1437/36 a comunei cadastrale Suceava.

## B. Partea II. Proprietari și acte

Inscrieri privitoare la dreptul de proprietate și alte drepturi reale		Referințe
/		
Act Administrativ nr. 72, din 25/03/1993 emis de CJSDPAT SUCEAVA;		
B1	Intabulare, drept de PROPRIETATE, dobandit prin Reconstituire, cota actuala 1/1 1) LUBANOVICI DIMITRIE DEFUNCT:Da	A1
Act Administrativ nr. 6755, din 14/05/2024 emis de PRIMARIA IPOTEȘTI;		
B2	Se notează posesia faptică. 1) LUBANOVICI VIOREL	A1

## C. Partea III. SARCINI .

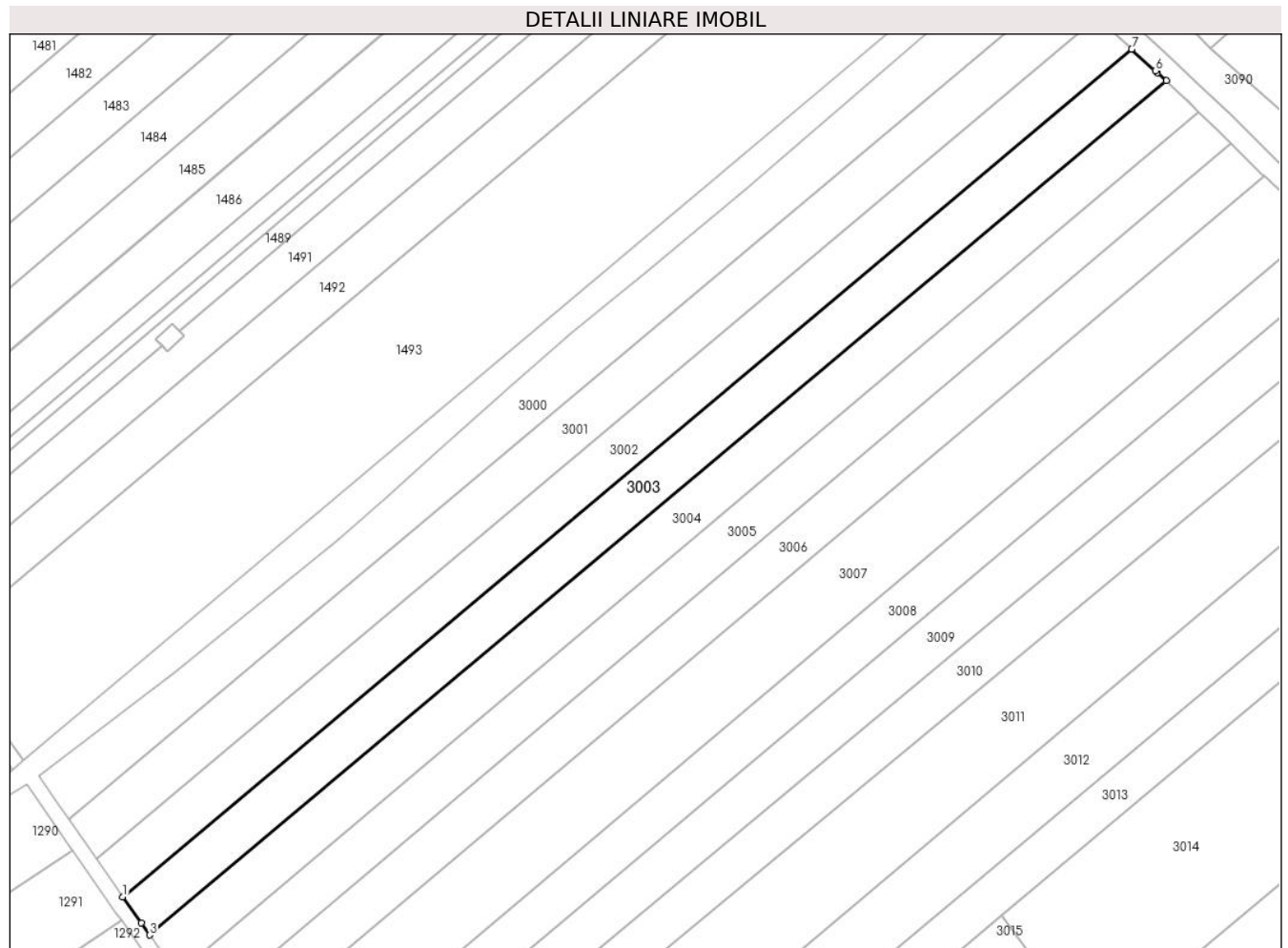
Inscrieri privind dezmembramintele dreptului de proprietate, drepturi reale de garanție și sarcini	Referințe
NU SUNT	

## Anexa Nr. 1 La Partea I

## Teren

Nr cadastral	Suprafața (mp)*	Observații / Referințe
	2.500	Imobilul s-a format din o parte a PF 1437/36 a comunei cadastrale Suceava.

\* Suprafața este determinată în planul de proiecție Stereo 70.



## Date referitoare la teren

Crt	Categorie folosință	Intravilan	Suprafața (mp)	Tarla	Parcelă	Nr. topo	Observații / Referințe
1	arabil	DA	2.500	-	-	-	

## Lungime Segmente

1) Valorile lungimilor segmentelor sunt obținute din proiecție în plan.

Punct început	X / Y	Punct sfârșit	X / Y	Lungime segment (** (m)
1	594.597,716 679.958,886	2	594.601,387 679.953,618	6.421
2	594.601,387 679.953,618	3	594.603,084 679.951,183	2.968
3	594.603,084 679.951,183	4	594.808,662 680.123,699	268.373
4	594.808,662 680.123,699	5	594.806,942 680.125,292	2.344
5	594.806,942 680.125,292	6	594.806,472 680.125,72	0.636

Punct început	X / Y	Punct sfârșit	X / Y	Lungime segment (** (m)
6	594.806,472 680.125,72	7	594.801,697 680.130,062	6.454
7	594.801,697 680.130,062	1	594.597,716 679.958,886	266.288

\*\* Lungimile segmentelor sunt determinate în planul de proiecție Stereo 70 și sunt rotunjite la 1 milimetru.

\*\*\* Distanța dintre puncte este formată din segmente cumulate ce sunt mai mici decât valoarea 1 milimetru.





**DATE DESPRE IMOBILUL NR. 3004**

Oficiul de Cadastru și Publicitate Imobiliară SUCEAVA  
Biroul de Cadastru și Publicitate Imobiliară Suceava

**A. Partea I. Descrierea imobilului**

TEREN Intravilan

Adresa: Loc. Ipotesti, Jud. Suceava

Nr. Crt	Nr cadastral Nr. topografic	Suprafața* (mp)	Observații / Referințe
A1		2.500	Sector cadastral:32 Teren neimprejmuit; Imobilul s-a format din o parte a PF 1437/36 a comunei cadastrale Suceava.

**B. Partea II. Proprietari și acte**

Inscrieri privitoare la dreptul de proprietate și alte drepturi reale		Referințe
/		
Act Normativ nr. 7, din 13/03/1996 emis de PARLAMENTUL ROMANIEI (art. 13);		
B1	Inscrierea posesiei, drept de PROPRIETATE, dobandit prin Lege, cota actuala 1/1 1) <b>NEIDENTIFICAT NEIDENTIFICAT</b>	A1
B2	Se notează mențiunea de proprietar neidentificat.	A1

**C. Partea III. SARCINI .**

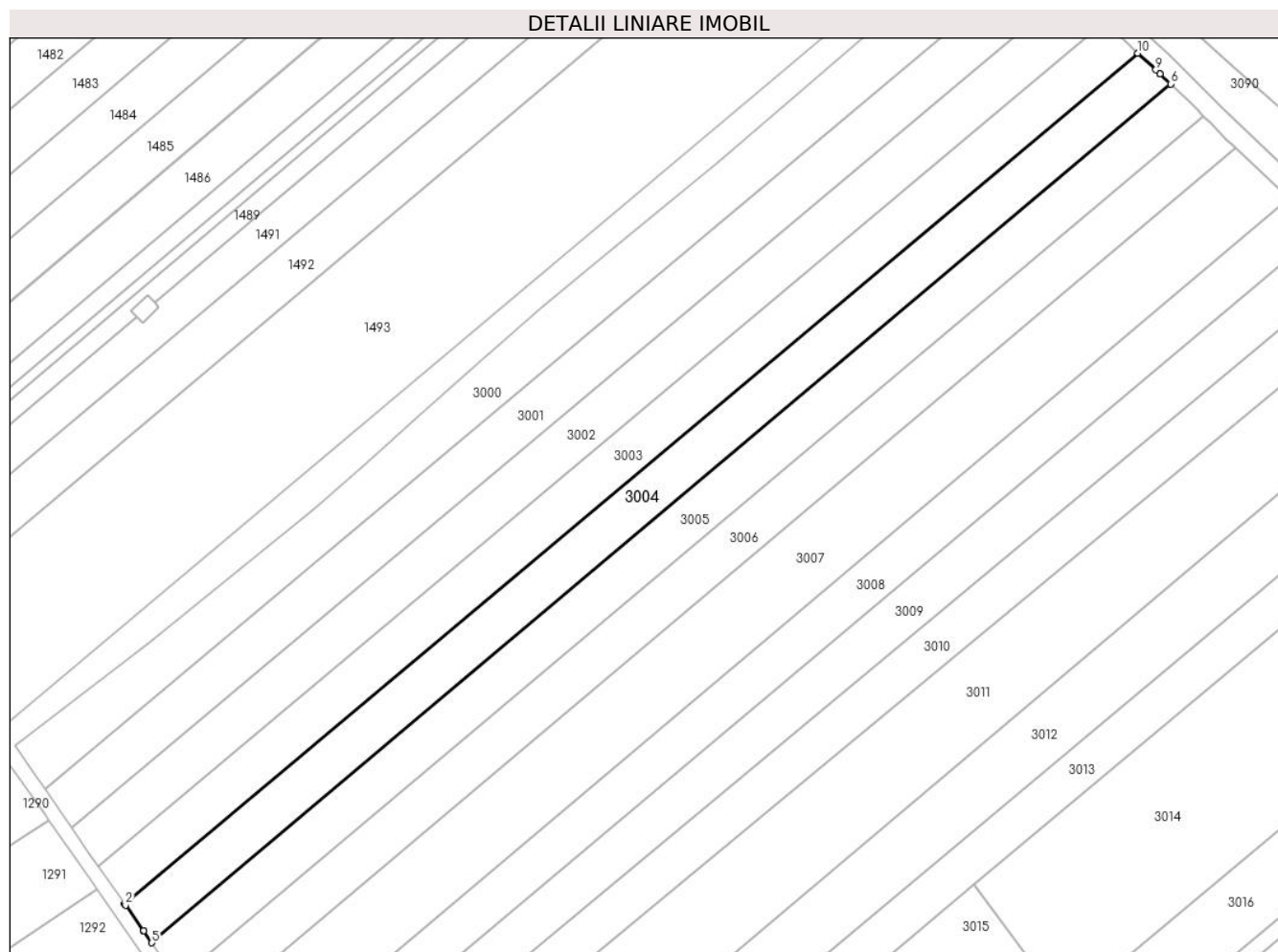
Inscrieri privind dezmembramintele dreptului de proprietate, drepturi reale de garanție și sarcini	Referințe
NU SUNT	

## Anexa Nr. 1 La Partea I

## Teren

Nr cadastral	Suprafața (mp)*	Observații / Referințe
	2.500	Imobilul s-a format din o parte a PF 1437/36 a comunei cadastrale Suceava.

\* Suprafața este determinată în planul de proiecție Stereo 70.



## Date referitoare la teren

Crt	Categorie folosință	Intravilan	Suprafața (mp)	Tarla	Parcelă	Nr. topo	Observații / Referințe
1	arabil	DA	2.500	-	-	-	

## Lungime Segmente

1) Valorile lungimilor segmentelor sunt obținute din proiecție în plan.

Punct început	X / Y	Punct sfârșit	X / Y	Lungime segment (** (m)
1	594.603,084 679.951,183	2	594.603,236 679.950,964	0.267
2	594.603,236 679.950,964	3	594.606,869 679.945,78	6.33
3	594.606,869 679.945,78	4	594.606,885 679.945,757	0.028
4	594.606,885 679.945,757	5	594.608,576 679.943,343	2.947
5	594.608,576 679.943,343	6	594.815,274 680.117,461	270.261

Punct început	X / Y	Punct sfârșit	X / Y	Lungime segment (** (m)
6	594.815,274 680.117,461	7	594.813,15 680.119,509	2.951
7	594.813,15 680.119,509	8	594.813,13 680.119,529	0.028
8	594.813,13 680.119,529	9	594.812,283 680.120,345	1.176
9	594.812,283 680.120,345	10	594.808,662 680.123,699	4.936
10	594.808,662 680.123,699	1	594.603,084 679.951,183	268.373

\*\* Lungimile segmentelor sunt determinate în planul de proiecție Stereo 70 și sunt rotunjite la 1 milimetru.

\*\*\* Distanța dintre puncte este formată din segmente cumulate ce sunt mai mici decât valoarea 1 milimetru.



**DATE DESPRE IMOBILUL NR. 3005**

Oficiul de Cadastru și Publicitate Imobiliară SUCEAVA  
Biroul de Cadastru și Publicitate Imobiliară Suceava

**A. Partea I. Descrierea imobilului**

TEREN Intravilan

Nr. CF vechi:3266 Ipotesti  
Nr. cadastral vechi:2254

Adresa: Loc. Ipotesti, Jud. Suceava

Nr. Crt	Nr cadastral Nr. topografic	Suprafața* (mp)	Observații / Referințe
A1	33672	2.500	Sector cadastral:32 Teren neimprejmuit;

**B. Partea II. Proprietari și acte**

Inscrieri privitoare la dreptul de proprietate și alte drepturi reale		Referințe
<b>12433 / 26/03/2014</b>		
Act Notarial nr. contract de donatie 393, din 26/03/2014 emis de NP BOBRIC MIRCEA EUGEN;		
B2	Intabulare, drept de PROPRIETATE, dobandit prin Conventie, cota actuala 1/1 1) STOLER CONSTANTIN- ION	A1

**C. Partea III. SARCINI .**

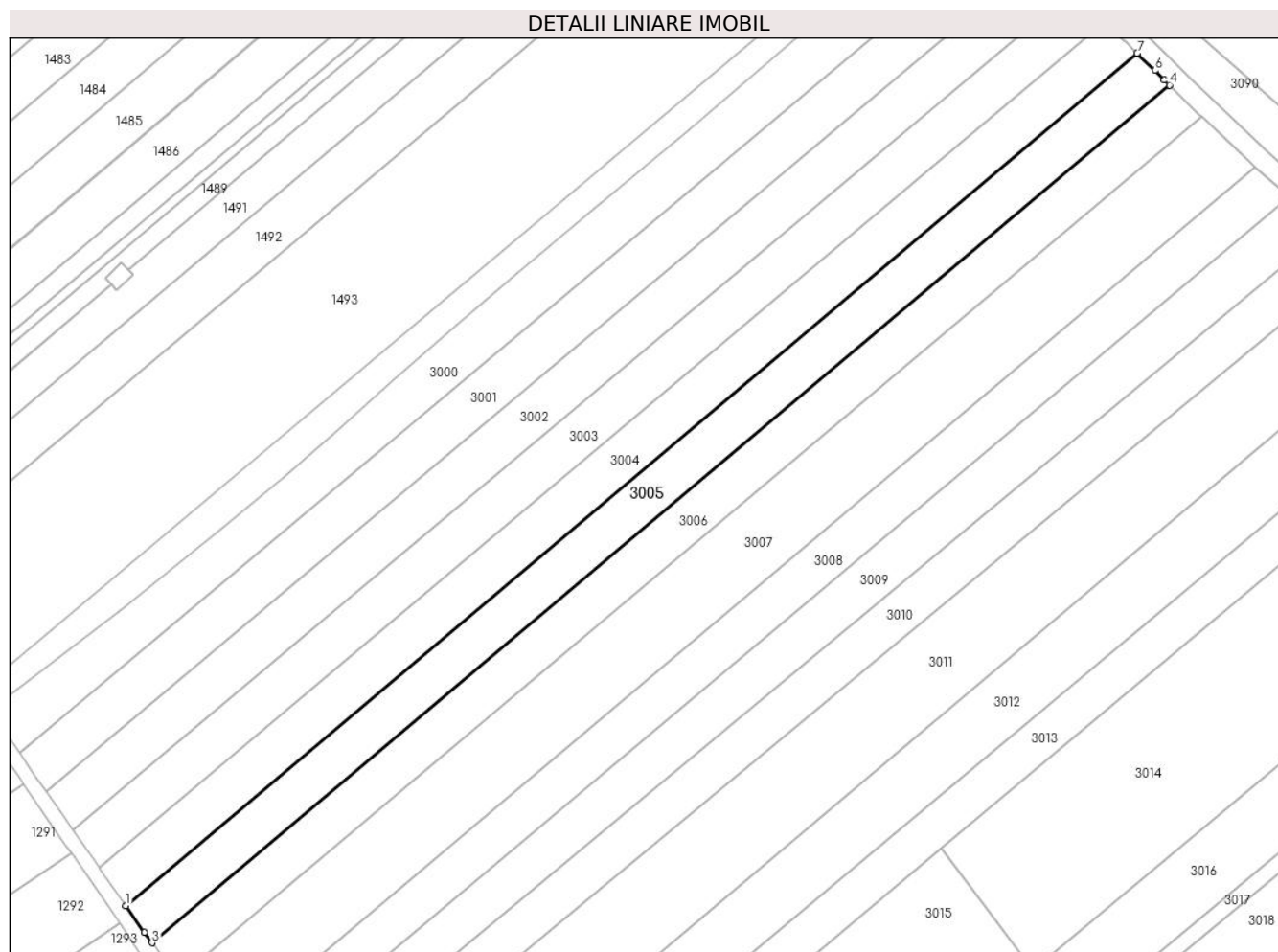
Inscrieri privind dezmembramintele dreptului de proprietate, drepturi reale de garanție și sarcini	Referințe
NU SUNT	

## Anexa Nr. 1 La Partea I

## Teren

Nr cadastral	Suprafața (mp)*	Observații / Referințe
33672	2.500	

\* Suprafața este determinată în planul de proiecție Stereo 70.



## Date referitoare la teren

Crt	Categorie folosință	Intravilan	Suprafața (mp)	Tarla	Parcelă	Nr. topo	Observații / Referințe
1	arabil	DA	2.500	-	-	-	

## Lungime Segmente

1) Valorile lungimilor segmentelor sunt obținute din proiecție în plan.

Punct început	X / Y	Punct sfârșit	X / Y	Lungime segment (** (m)
1	594.608,576 679.943,343	2	594.612,38 679.937,913	6.63
2	594.612,38 679.937,913	3	594.613,887 679.935,761	2.627
3	594.613,887 679.935,761	4	594.821,866 680.110,958	271.936
4	594.821,866 680.110,958	5	594.820,808 680.112,03	1.506
5	594.820,808 680.112,03	6	594.818,919 680.113,946	2.691

Punct început	X / Y	Punct sfârșit	X / Y	Lungime segment (** (m)
6	594.818,919 680.113,946	7	594.815,274 680.117,461	5.064
7	594.815,274 680.117,461	1	594.608,576 679.943,343	270.261

\*\* Lungimile segmentelor sunt determinate în planul de proiecție Stereo 70 și sunt rotunjite la 1 milimetru.

\*\*\* Distanța dintre puncte este formată din segmente cumulate ce sunt mai mici decât valoarea 1 milimetru.





**DATE DESPRE IMOBILUL NR. 3006**

Oficiul de Cadastru și Publicitate Imobiliară SUCEAVA  
Biroul de Cadastru și Publicitate Imobiliară Suceava

**A. Partea I. Descrierea imobilului**

TEREN Intravilan

Adresa: Loc. Ipotesti, Jud. Suceava

Nr. Crt	Nr cadastral Nr. topografic	Suprafața* (mp)	Observații / Referințe
A1		2.500	Sector cadastral:32 Teren neimprejmuit; Imobilul s-a format din o parte a PF 1437/36 a comunei cadastrale Suceava.

**B. Partea II. Proprietari și acte**

Inscrieri privitoare la dreptul de proprietate și alte drepturi reale		Referințe
/		
Act Normativ nr. 7, din 13/03/1996 emis de PARLAMENTUL ROMANIEI (art. 13);		
B1	Inscrierea posesiei, drept de PROPRIETATE, dobandit prin Lege, cota actuala 1/1 1) <b>NEIDENTIFICAT NEIDENTIFICAT</b>	A1
B2	Se notează mențiunea de proprietar neidentificat.	A1

**C. Partea III. SARCINI .**

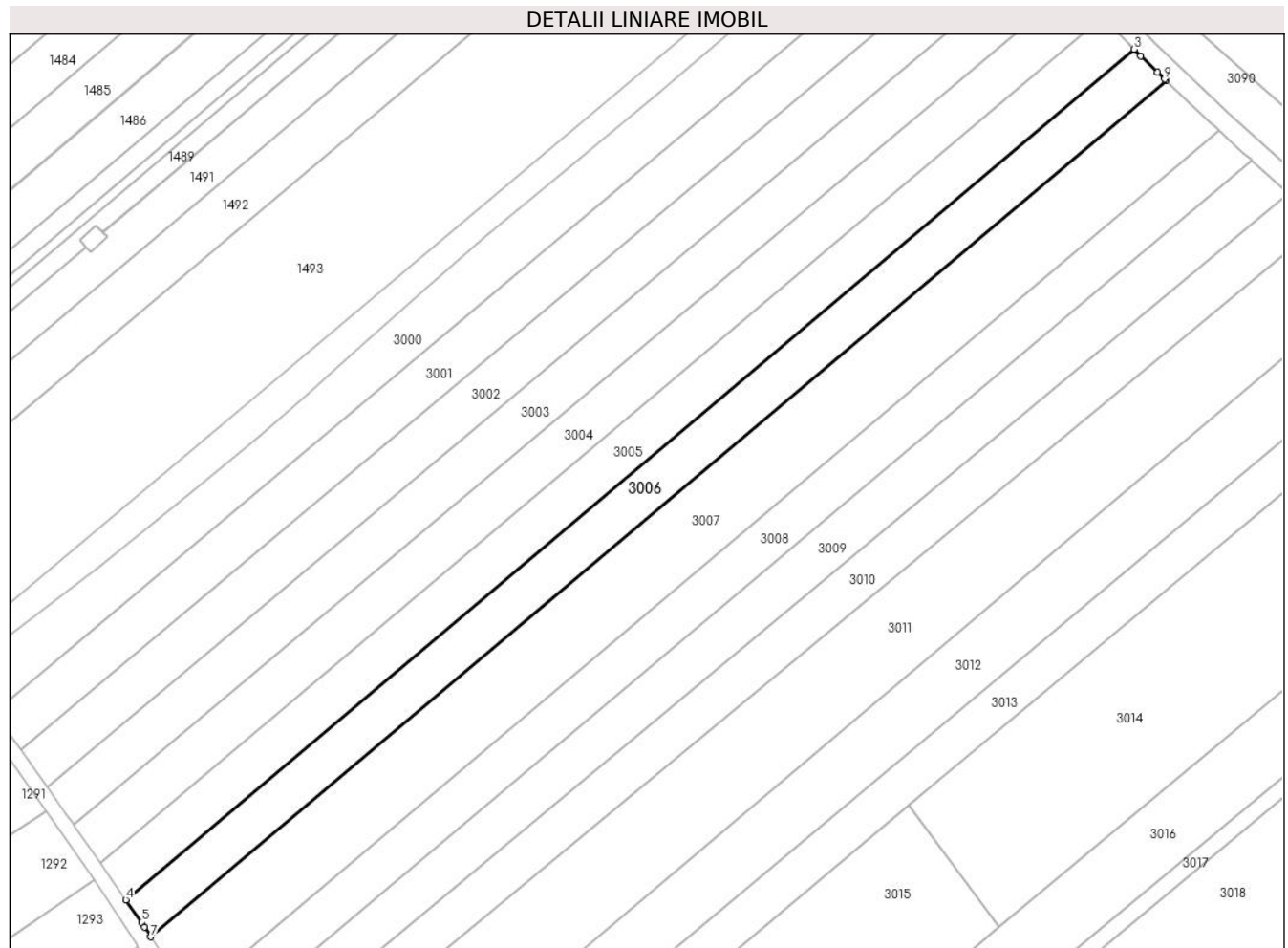
Inscrieri privind dezmembramintele dreptului de proprietate, drepturi reale de garanție și sarcini	Referințe
NU SUNT	

## Anexa Nr. 1 La Partea I

## Teren

Nr cadastral	Suprafața (mp)*	Observații / Referințe
	2.500	Imobilul s-a format din o parte a PF 1437/36 a comunei cadastrale Suceava.

\* Suprafața este determinată în planul de proiecție Stereo 70.



## Date referitoare la teren

Crt	Categorie folosință	Intravilan	Suprafața (mp)	Tarla	Parcelă	Nr. topo	Observații / Referințe
1	arabil	DA	2.500	-	-	-	

## Lungime Segmente

1) Valorile lungimilor segmentelor sunt obținute din proiecție în plan.

Punct început	X / Y	Punct sfârșit	X / Y	Lungime segment (** (m)
1	594.826,63 680.106,272	2	594.823,23 680.109,575	4.74
2	594.823,23 680.109,575	3	594.821,866 680.110,958	1.942
3	594.821,866 680.110,958	4	594.613,887 679.935,761	271.936
4	594.613,887 679.935,761	5	594.617,095 679.931,183	5.59
5	594.617,095 679.931,183	6	594.617,733 679.930,188	1.182

Punct început	X / Y	Punct sfârșit	X / Y	Lungime segment (** (m)
6	594.617,733 679.930,188	7	594.619,051 679.928,129	2.445
7	594.619,051 679.928,129	8	594.828,445 680.104,516	273.785
8	594.828,445 680.104,516	9	594.828,122 680.104,823	0.446
9	594.828,122 680.104,823	1	594.826,63 680.106,272	2.08

\*\* Lungimile segmentelor sunt determinate în planul de proiecție Stereo 70 și sunt rotunjite la 1 milimetru.

\*\*\* Distanța dintre puncte este formată din segmente cumulate ce sunt mai mici decât valoarea 1 milimetru.



**DATE DESPRE IMOBILUL NR. 3007**

Oficiul de Cadastru și Publicitate Imobiliară SUCEAVA  
Biroul de Cadastru și Publicitate Imobiliară Suceava

**A. Partea I. Descrierea imobilului**

TEREN Intravilan

Adresa: Loc. Ipotesti, Jud. Suceava, La locul numit "Tătărași I"

Nr. Crt	Nr cadastral Nr. topografic	Suprafața* (mp)	Observații / Referințe
A1	47513	4.100	Sector cadastral:32 Teren neimprejmuit;

**B. Partea II. Proprietari și acte**

Inscrieri privitoare la dreptul de proprietate și alte drepturi reale		Referințe
<b>75833 / 01/11/2022</b>		
Act Notarial nr. act de partaj voluntar nr. 5392, din 21/10/2021 emis de NP BUSUIOC ANA ELENA;		
B9	Intabulare, drept de PROPRIETATE, dobandit prin PARTAJ, cota actuala 1/2 1) REGUȘ MIHAI	A1
B10	Intabulare, drept de PROPRIETATE, dobandit prin PARTAJ, cota actuala 1/2 1) REGUȘ P CRISTIAN ȘTEFAN	A1

**C. Partea III. SARCINI .**

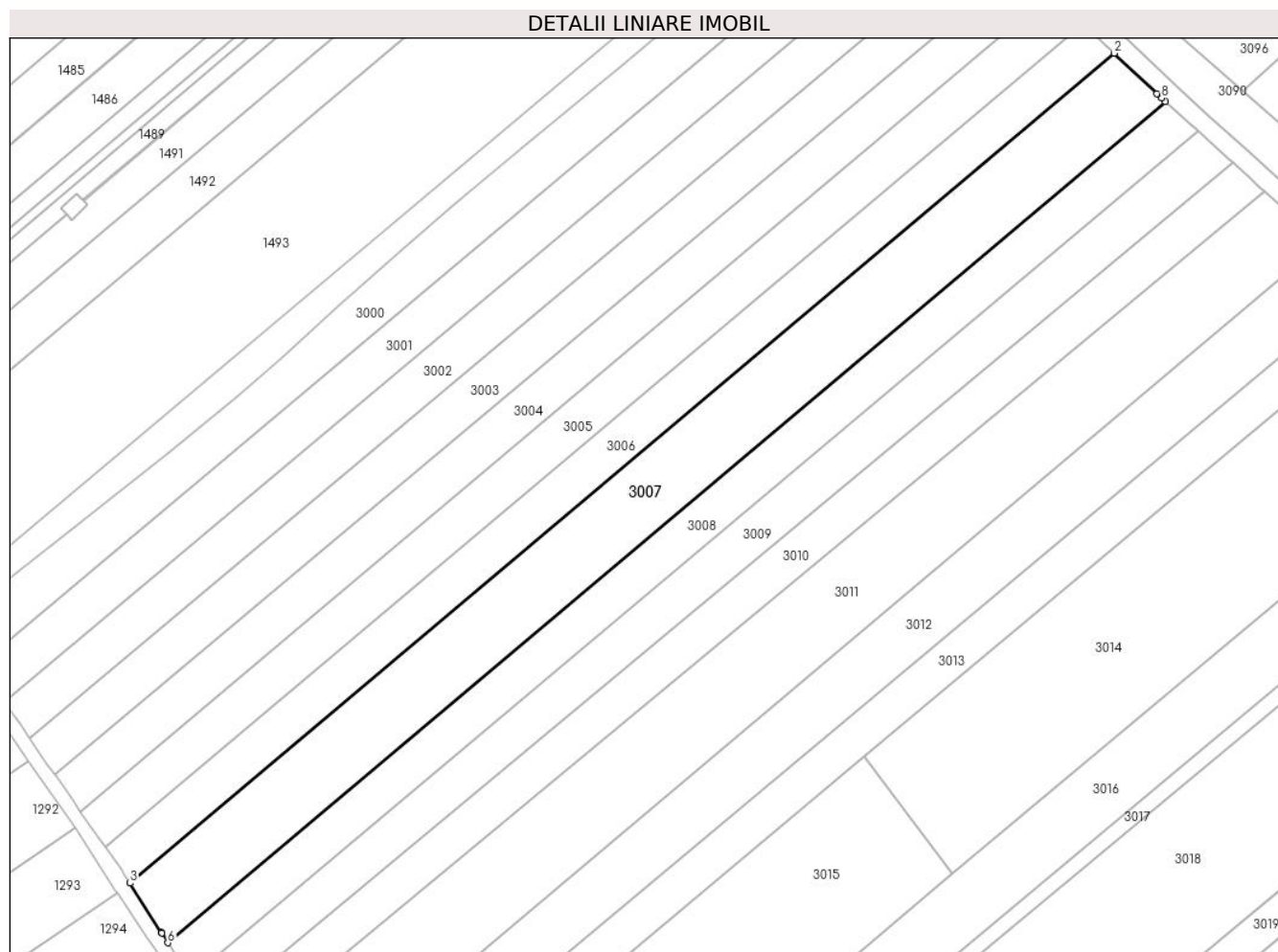
Inscrieri privind dezmembramintele dreptului de proprietate, drepturi reale de garanție și sarcini	Referințe
NU SUNT	

## Anexa Nr. 1 La Partea I

## Teren

Nr cadastral	Suprafața (mp)*	Observații / Referințe
47513	4.100	

\* Suprafața este determinată în planul de proiecție Stereo 70.



## Date referitoare la teren

Crt	Categorie folosință	Intravilan	Suprafața (mp)	Tarla	Parcelă	Nr. topo	Observații / Referințe
1	arabil	DA	4.100	-	-	-	

## Lungime Segmente

1) Valorile lungimilor segmentelor sunt obținute din proiecție în plan.

Punct început	X / Y	Punct sfârșit	X / Y	Lungime segment (** (m)
1	594.837,519 680.095,909	2	594.828,445 680.104,516	12.507
2	594.828,445 680.104,516	3	594.619,051 679.928,129	273.785
3	594.619,051 679.928,129	4	594.625,72 679.917,721	12.361
4	594.625,72 679.917,721	5	594.625,857 679.917,495	0.264
5	594.625,857 679.917,495	6	594.627,095 679.915,453	2.388

Punct început	X / Y	Punct sfârșit	X / Y	Lungime segment (** (m)
6	594.627,095 679.915,453	7	594.839,328 680.094,233	277.498
7	594.839,328 680.094,233	8	594.838,518 680.094,962	1.09
8	594.838,518 680.094,962	1	594.837,519 680.095,909	1.377

\*\* Lungimile segmentelor sunt determinate în planul de proiecție Stereo 70 și sunt rotunjite la 1 milimetru.

\*\*\* Distanța dintre puncte este formată din segmente cumulate ce sunt mai mici decât valoarea 1 milimetru.





**DATE DESPRE IMOBILUL NR. 3008**

Oficiul de Cadastru și Publicitate Imobiliară SUCEAVA  
Biroul de Cadastru și Publicitate Imobiliară Suceava

**A. Partea I. Descrierea imobilului**

TEREN Intravilan

Adresa: Loc. Ipotesti, Jud. Suceava

Nr. Crt	Nr cadastral Nr. topografic	Suprafața* (mp)	Observații / Referințe
A1	33519	2.500	Sector cadastral:32 Teren neimprejmuit;

**B. Partea II. Proprietari și acte**

Inscrieri privitoare la dreptul de proprietate și alte drepturi reale		Referințe
<b>39628 / 31/05/2023</b>		
Act Notarial nr. 593-act de partaj, din 29/05/2023 emis de BOBRIC MIRCEA EUGEN;		
B5	Intabulare, drept de PROPRIETATE bun propriu, dobandit prin PARTAJ, cota actuala 1/1 1) SENCUC VICTORIA	A1

**C. Partea III. SARCINI .**

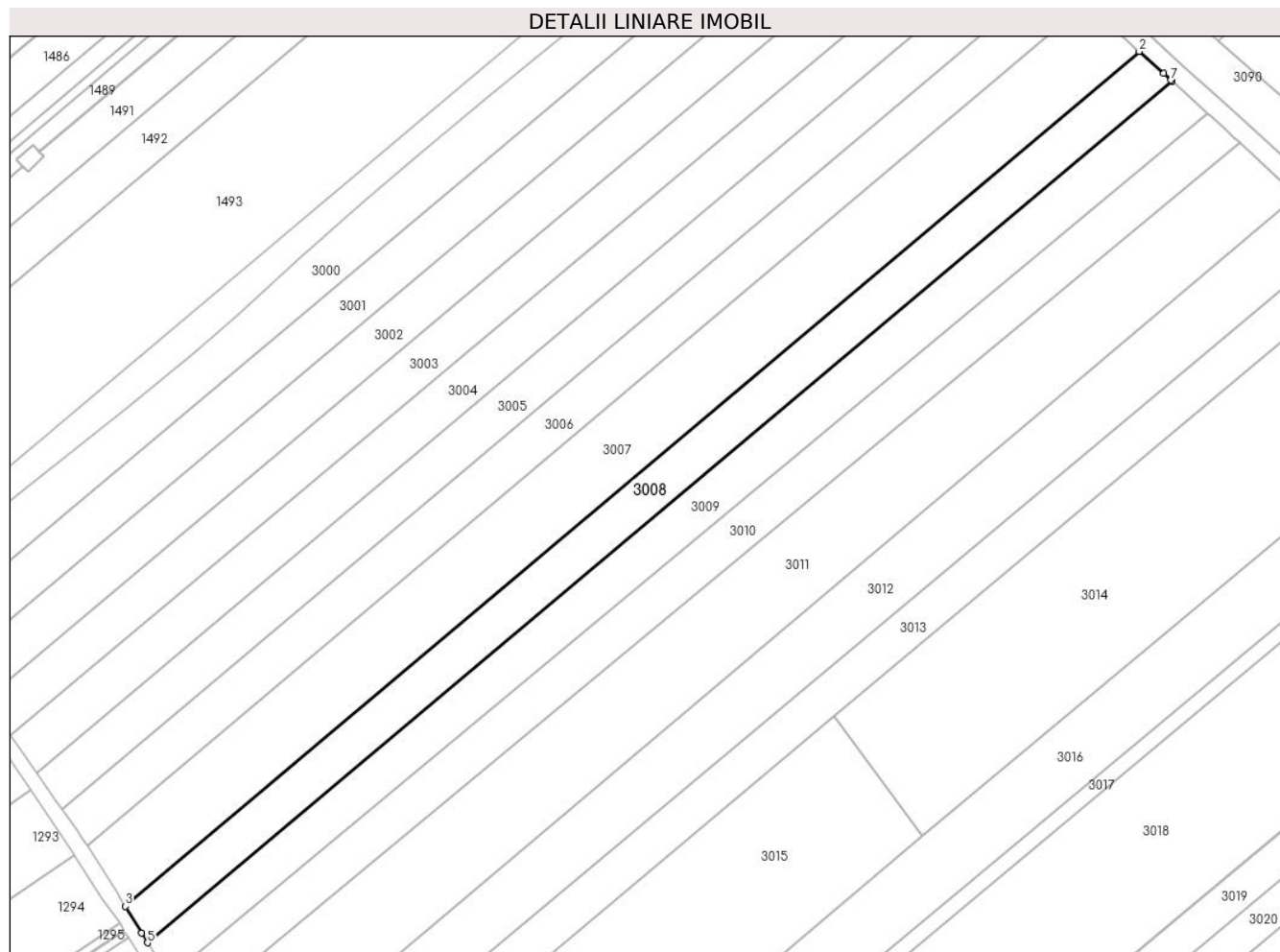
Inscrieri privind dezmembramintele dreptului de proprietate, drepturi reale de garanție și sarcini	Referințe
NU SUNT	

## Anexa Nr. 1 La Partea I

## Teren

Nr cadastral	Suprafața (mp)*	Observații / Referințe
33519	2.500	

\* Suprafața este determinată în planul de proiecție Stereo 70.



## Date referitoare la teren

Crt	Categorie folosință	Intravilan	Suprafața (mp)	Tarla	Parcelă	Nr. topo	Observații / Referințe
1	arabil	DA	2.500	-	-	-	

## Lungime Segmente

1) Valorile lungimilor segmentelor sunt obținute din proiecție în plan.

Punct început	X / Y	Punct sfârșit	X / Y	Lungime segment (** (m)
1	594.844,44 680.089,637	2	594.839,328 680.094,233	6.874
2	594.839,328 680.094,233	3	594.627,095 679.915,453	277.498
3	594.627,095 679.915,453	4	594.630,47 679.909,888	6.508
4	594.630,47 679.909,888	5	594.631,702 679.907,858	2.375
5	594.631,702 679.907,858	6	594.846,202 680.088,052	280.143

Punct început	X / Y	Punct sfârșit	X / Y	Lungime segment (** (m)
6	594.846,202 680.088,052	7	594.845,996 680.088,238	0.278
7	594.845,996 680.088,238	1	594.844,44 680.089,637	2.092

\*\* Lungimile segmentelor sunt determinate în planul de proiecție Stereo 70 și sunt rotunjite la 1 milimetru.

\*\*\* Distanța dintre puncte este formată din segmente cumulate ce sunt mai mici decât valoarea 1 milimetru.



**DATE DESPRE IMOBILUL NR. 3009**

Oficiul de Cadastru și Publicitate Imobiliară SUCEAVA  
Biroul de Cadastru și Publicitate Imobiliară Suceava

**A. Partea I. Descrierea imobilului**

TEREN Intravilan

Adresa: Loc. Ipotesti, Jud. Suceava, La locul numit "Tătărași I"

Nr. Crt	Nr cadastral Nr. topografic	Suprafața* (mp)	Observații / Referințe
A1	47599	2.600	Sector cadastral:32 Teren neimprejmuit;

**B. Partea II. Proprietari și acte**

Inscrieri privitoare la dreptul de proprietate și alte drepturi reale		Referințe
<b>52193 / 24/07/2023</b>		
Act Notarial nr. 3144, din 17/07/2023 emis de BUSUIOC OVIDIU;		
B7	Intabulare, drept de PROPRIETATE bun propriu cu titlu de donatie, dobandit prin Conventie, cota actuala 1/1 1) <b>MARUSEAC CARMEN-ELENA</b>	A1

**C. Partea III. SARCINI .**

Inscrieri privind dezmembramintele dreptului de proprietate, drepturi reale de garanție și sarcini	Referințe
NU SUNT	

## Anexa Nr. 1 La Partea I

## Teren

Nr cadastral	Suprafața (mp)*	Observații / Referințe
47599	2.600	

\* Suprafața este determinată în planul de proiecție Stereo 70.



## Date referitoare la teren

Crt	Categorie folosință	Intravilan	Suprafața (mp)	Tarla	Parcelă	Nr. topo	Observații / Referințe
1	arabil	DA	2.600	-	-	-	

## Lungime Segmente

1) Valorile lungimilor segmentelor sunt obținute din proiecție în plan.

Punct început	X / Y	Punct sfârșit	X / Y	Lungime segment (** (m)
1	594.631,702 679.907,858	2	594.634,233 679.903,685	4.881
2	594.634,233 679.903,685	3	594.635,755 679.901,184	2.928
3	594.635,755 679.901,184	4	594.636,16 679.900,518	0.779
4	594.636,16 679.900,518	5	594.853,675 680.081,288	282.826
5	594.853,675 680.081,288	6	594.853,097 680.081,811	0.779

Punct început	X / Y	Punct sfârșit	X / Y	Lungime segment (** (m)
6	594.853,097 680.081,811	7	594.846,202 680.088,052	9.3
7	594.846,202 680.088,052	1	594.631,702 679.907,858	280.143

\*\* Lungimile segmentelor sunt determinate în planul de proiecție Stereo 70 și sunt rotunjite la 1 milimetru.

\*\*\* Distanța dintre puncte este formată din segmente cumulate ce sunt mai mici decât valoarea 1 milimetru.





**DATE DESPRE IMOBILUL NR. 3010**

Oficiul de Cadastru și Publicitate Imobiliară SUCEAVA  
Biroul de Cadastru și Publicitate Imobiliară Suceava

**A. Partea I. Descrierea imobilului**

TEREN Intravilan

Adresa: Loc. Ipotesti, Jud. Suceava

Nr. Crt	Nr cadastral Nr. topografic	Suprafața* (mp)	Observații / Referințe
A1		2.500	Sector cadastral:32 Teren neimprejmuit; Imobilul s-a format din o parte a PF 1437/35, 1437/36 a comunei cadastrale Suceava.

**B. Partea II. Proprietari și acte**

Inscrieri privitoare la dreptul de proprietate și alte drepturi reale		Referințe
/		
Act Normativ nr. 7, din 13/03/1996 emis de PARLAMENTUL ROMANIEI (art. 13);		
B1	Inscrierea posesiei, drept de PROPRIETATE, dobândit prin Lege, cota actuala 1/1 1) NEIDENTIFICAT NEIDENTIFICAT	A1
B2	Se notează mențiunea de proprietar neidentificat.	A1

**C. Partea III. SARCINI .**

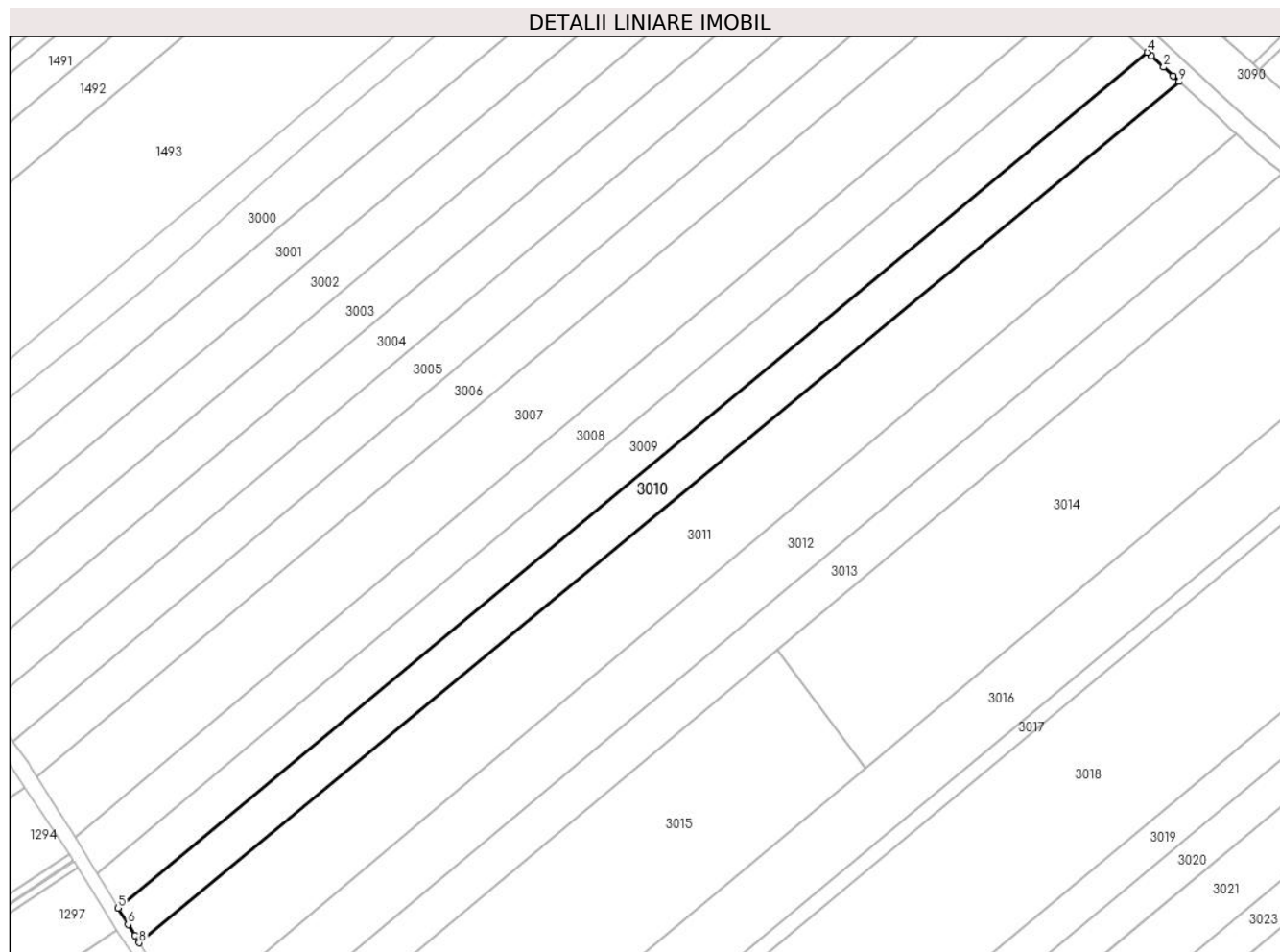
Inscrieri privind dezmembramintele dreptului de proprietate, drepturi reale de garanție și sarcini	Referințe
NU SUNT	

## Anexa Nr. 1 La Partea I

## Teren

Nr cadastral	Suprafața (mp)*	Observații / Referințe
	2.500	Imobilul s-a format din o parte a PF 1437/35, 1437/36 a comunei cadastrale Suceava.

\* Suprafața este determinată în planul de proiecție Stereo 70.



## Date referitoare la teren

Crt	Categorie folosință	Intra vilan	Suprafața (mp)	Tarla	Parcelă	Nr. topo	Observații / Referințe
1	arabil	DA	2.500	-	-	-	

## Lungime Segmente

1) Valorile lungimilor segmentelor sunt obținute din proiecție în plan.

Punct început	X / Y	Punct sfârșit	X / Y	Lungime segment (** (m)
1	594.859,124 680.076,291	2	594.857,096 680.078,156	2.755
2	594.857,096 680.078,156	3	594.854,536 680.080,509	3.477
3	594.854,536 680.080,509	4	594.853,675 680.081,288	1.161
4	594.853,675 680.081,288	5	594.636,16 679.900,518	282.826
5	594.636,16 679.900,518	6	594.638,282 679.897,031	4.082

Punct început	X / Y	Punct sfârșit	X / Y	Lungime segment (** (m)
6	594.638,282 679.897,031	7	594.639,716 679.894,674	2.759
7	594.639,716 679.894,674	8	594.640,637 679.893,16	1.772
8	594.640,637 679.893,16	9	594.860,428 680.075,093	285.32
9	594.860,428 680.075,093	1	594.859,124 680.076,291	1.771

\*\* Lungimile segmentelor sunt determinate în planul de proiecție Stereo 70 și sunt rotunjite la 1 milimetru.

\*\*\* Distanța dintre puncte este formată din segmente cumulate ce sunt mai mici decât valoarea 1 milimetru.



**DATE DESPRE IMOBILUL NR. 3011**

Oficiul de Cadastru și Publicitate Imobiliară SUCEAVA  
Biroul de Cadastru și Publicitate Imobiliară Suceava

**A. Partea I. Descrierea imobilului**

TEREN Intravilan

Adresa: Loc. Ipotesti, Jud. Suceava

Nr. Crt	Nr cadastral Nr. topografic	Suprafața* (mp)	Observații / Referințe
A1		5.000	Sector cadastral:32 Teren neimprejmuit; Imobilul s-a format din o parte a PF 1437/8 a comunei cadastrale Suceava.

**B. Partea II. Proprietari și acte**

Inscrieri privitoare la dreptul de proprietate și alte drepturi reale		Referințe
/		
Act Notarial nr. 229, din 22/01/1999 emis de NP BOBRIC MIRCEA EUGEN;		
B1	Intabulare, drept de PROPRIETATEcumpărare, dobandit prin Conventie, cota actuala 1/1 1) HRECENIUC MIHAI-CORNELIU	A1

**C. Partea III. SARCINI .**

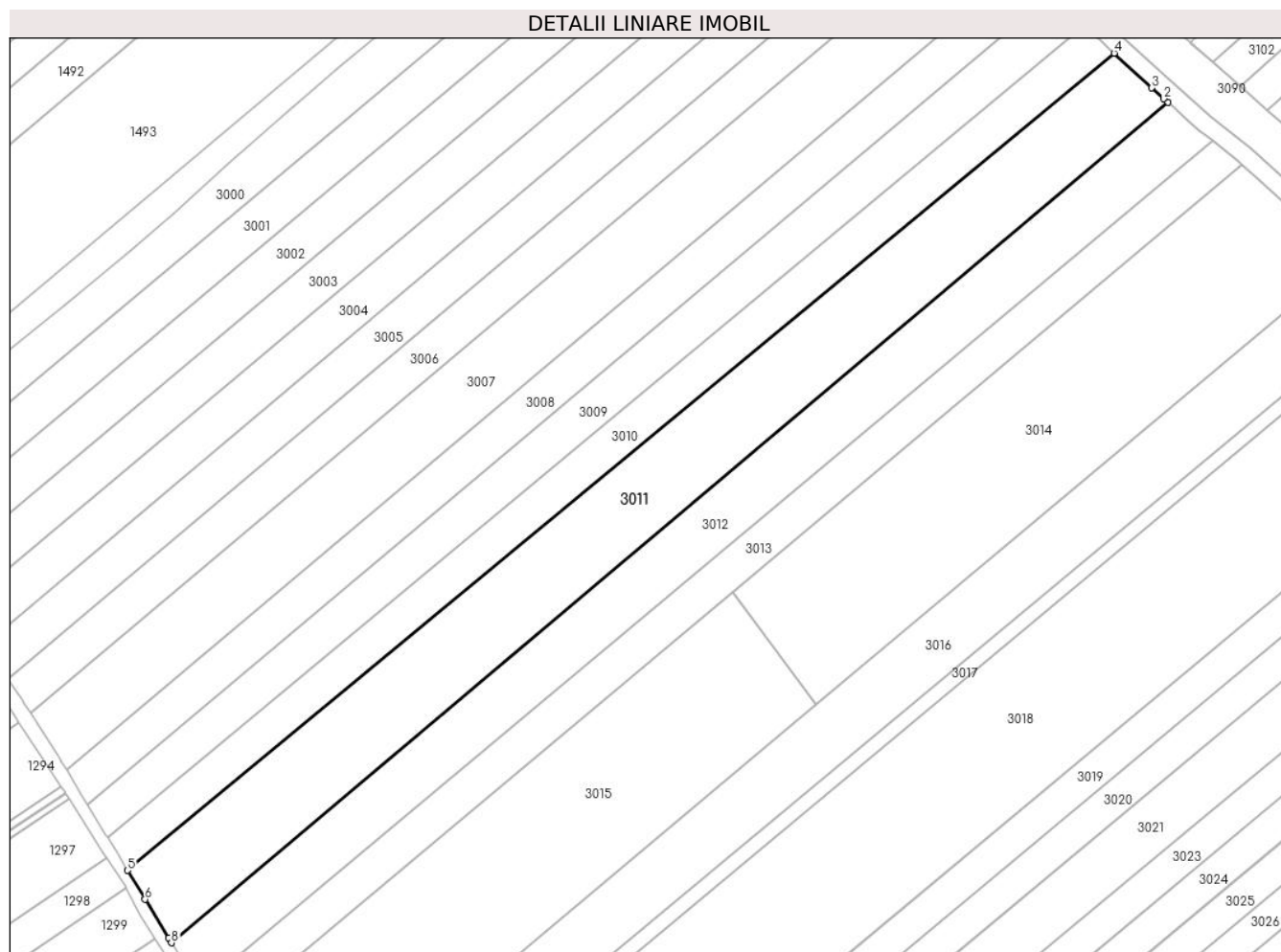
Inscrieri privind dezmembramintele dreptului de proprietate, drepturi reale de garanție și sarcini	Referințe
NU SUNT	

## Anexa Nr. 1 La Partea I

## Teren

Nr cadastral	Suprafața (mp)*	Observații / Referințe
	5.000	Imobilul s-a format din o parte a PF 1437/8 a comunei cadastrale Suceava.

\* Suprafața este determinată în planul de proiecție Stereo 70.



## Date referitoare la teren

Crt	Categorie folosință	Intravilan	Suprafața (mp)	Tarla	Parcelă	Nr. topo	Observații / Referințe
1	arabil	DA	5.000	-	-	-	

## Lungime Segmente

1) Valorile lungimilor segmentelor sunt obținute din proiecție în plan.

Punct început	X / Y	Punct sfârșit	X / Y	Lungime segment (** (m)
1	594.872,419 680.064,138	2	594.871,515 680.064,952	1.216
2	594.871,515 680.064,952	3	594.868,834 680.067,367	3.608
3	594.868,834 680.067,367	4	594.860,428 680.075,093	11.417
4	594.860,428 680.075,093	5	594.640,637 679.893,16	285.32
5	594.640,637 679.893,16	6	594.644,569 679.886,699	7.563

Punct început	X / Y	Punct sfârșit	X / Y	Lungime segment (** (m)
6	594.644,569 679.886,699	7	594.649,801 679.878,085	10.078
7	594.649,801 679.878,085	8	594.650,435 679.877,042	1.221
8	594.650,435 679.877,042	1	594.872,419 680.064,138	290.313

\*\* Lungimile segmentelor sunt determinate în planul de proiecție Stereo 70 și sunt rotunjite la 1 milimetru.

\*\*\* Distanța dintre puncte este formată din segmente cumulate ce sunt mai mici decât valoarea 1 milimetru.





**DATE DESPRE IMOBILUL NR. 3012**

Oficiul de Cadastru și Publicitate Imobiliară SUCEAVA  
Biroul de Cadastru și Publicitate Imobiliară Suceava

**A. Partea I. Descrierea imobilului**

TEREN Intravilan

Adresa: Loc. Ipotesti, Jud. Suceava

Nr. Crt	Nr cadastral Nr. topografic	Suprafața* (mp)	Observații / Referințe
A1		3.600	Sector cadastral:32 Teren neimprejmuit; Imobilul s-a format din o parte a PF 1437/34, 1437/35 a comunei cadastrale Suceava.

**B. Partea II. Proprietari și acte**

Inscrieri privitoare la dreptul de proprietate și alte drepturi reale		Referințe
/		
Act Normativ nr. 7, din 13/03/1996 emis de PARLAMENTUL ROMANIEI (art. 13);		
B1	Inscrierea posesiei, drept de PROPRIETATE, dobândit prin Lege, cota actuala 1/1 1) NEIDENTIFICAT NEIDENTIFICAT	A1
B2	Se notează mențiunea de proprietar neidentificat.	A1

**C. Partea III. SARCINI .**

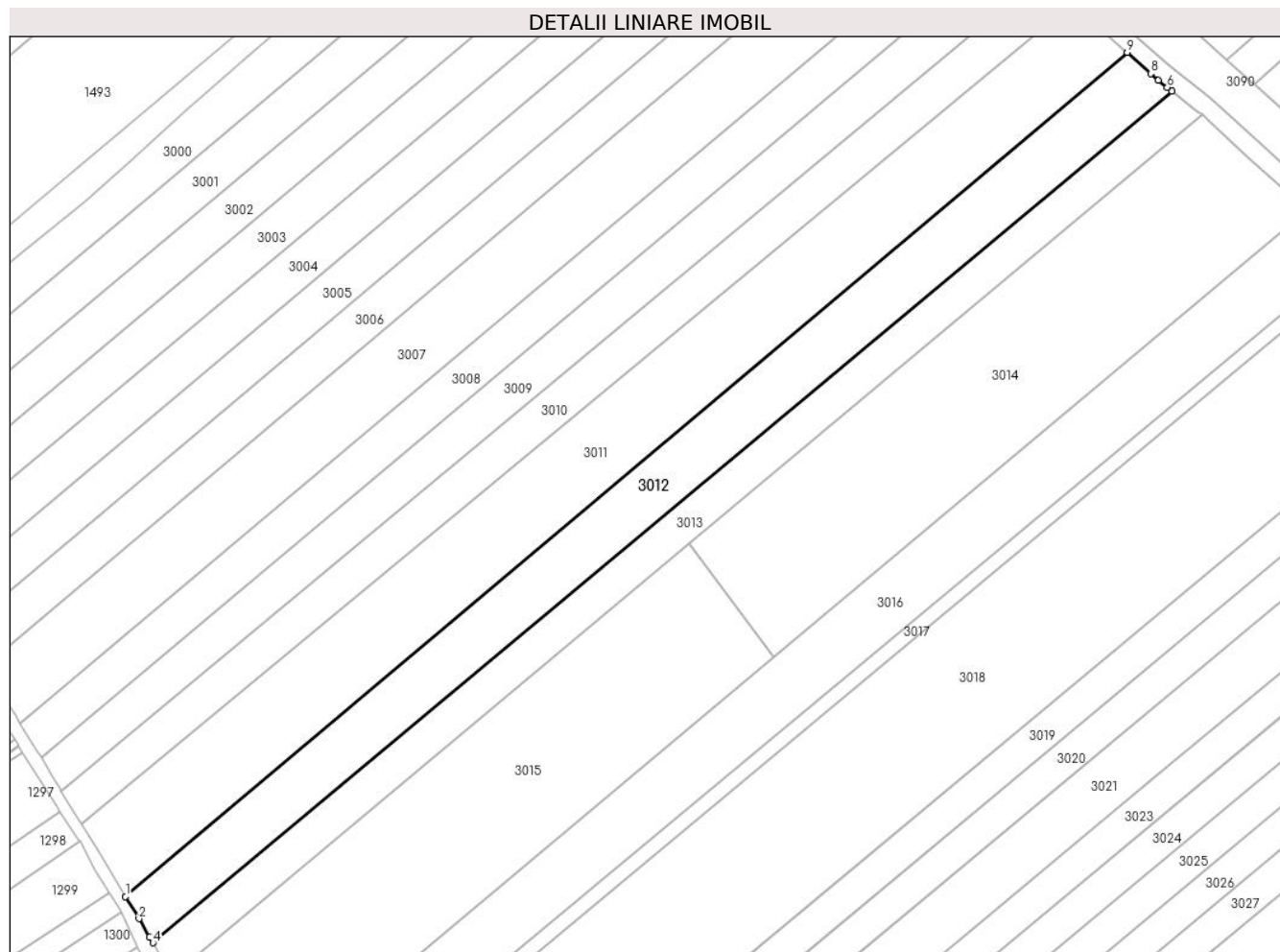
Inscrieri privind dezmembramintele dreptului de proprietate, drepturi reale de garanție și sarcini	Referințe
NU SUNT	

## Anexa Nr. 1 La Partea I

## Teren

Nr cadastral	Suprafața (mp)*	Observații / Referințe
	3.600	Imobilul s-a format din o parte a PF 1437/34, 1437/35 a comunei cadastrale Suceava.

\* Suprafața este determinată în planul de proiecție Stereo 70.



## Date referitoare la teren

Crt	Categorie folosință	Intra vilan	Suprafața (mp)	Tarla	Parcelă	Nr. topo	Observații / Referințe
1	arabil	DA	3.600	-	-	-	

## Lungime Segmente

1) Valorile lungimilor segmentelor sunt obținute din proiecție în plan.

Punct început	X / Y	Punct sfârșit	X / Y	Lungime segment (** (m)
1	594.650,435 679.877,042	2	594.653,41 679.872,144	5.731
2	594.653,41 679.872,144	3	594.655,77 679.868,089	4.692
3	594.655,77 679.868,089	4	594.656,509 679.866,82	1.468
4	594.656,509 679.866,82	5	594.882,31 680.055,589	294.312
5	594.882,31 680.055,589	6	594.881,298 680.056,379	1.284

Punct început	X / Y	Punct sfârșit	X / Y	Lungime segment (** (m)
6	594.881,298 680.056,379	7	594.879,345 680.057,902	2.477
7	594.879,345 680.057,902	8	594.877,636 680.059,441	2.3
8	594.877,636 680.059,441	9	594.872,419 680.064,138	7.02
9	594.872,419 680.064,138	1	594.650,435 679.877,042	290.313

\*\* Lungimile segmentelor sunt determinate în planul de proiecție Stereo 70 și sunt rotunjite la 1 milimetru.

\*\*\* Distanța dintre puncte este formată din segmente cumulate ce sunt mai mici decât valoarea 1 milimetru.



**DATE DESPRE IMOBILUL NR. 3013**

Oficiul de Cadastru și Publicitate Imobiliară SUCEAVA  
Biroul de Cadastru și Publicitate Imobiliară Suceava

**A. Partea I. Descrierea imobilului**

TEREN Intravilan

Adresa: Loc. Ipotesti, Jud. Suceava

Nr. Crt	Nr cadastral Nr. topografic	Suprafața* (mp)	Observații / Referințe
A1	38991	2.500	Sector cadastral:32 Teren neimprejmuit;

**B. Partea II. Proprietari și acte**

Inscrieri privitoare la dreptul de proprietate și alte drepturi reale		Referințe
<b>35566 / 24/07/2018</b>		
Act Notarial nr. contract de donatie nr. 1768, din 24/07/2018 emis de BIN ILIE DELIA;		
B3	Intabulare, drept de PROPRIETATE, dobandit prin Conventie, cota actuala 1/2 1) <b>NEDELCU CIPRIAN</b> , bun propriu	A1
B4	Intabulare, drept de PROPRIETATE, dobandit prin Conventie, cota actuala 1/2 1) <b>NEDELCU DANA</b> , bun propriu	A1

**C. Partea III. SARCINI .**

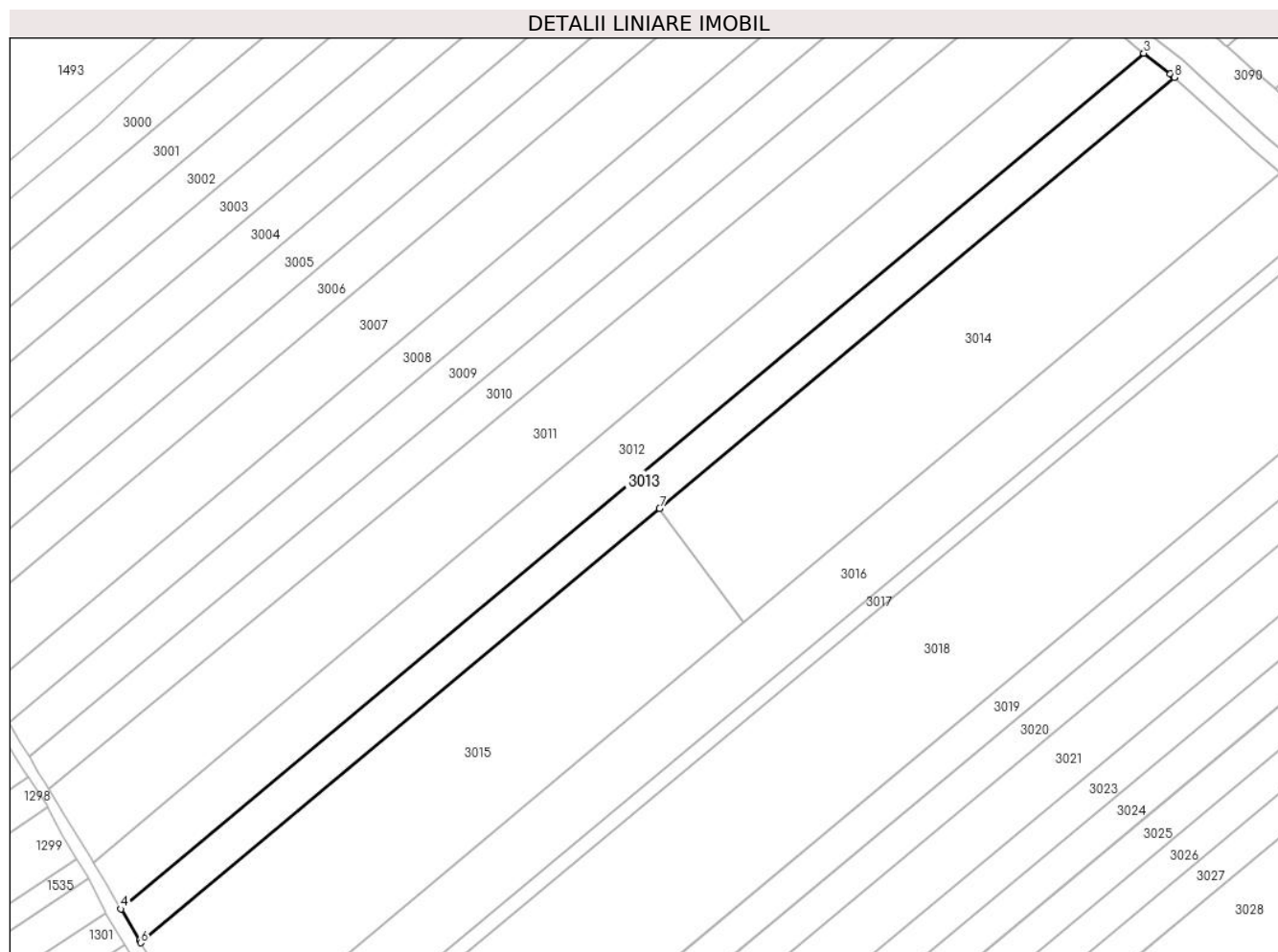
Inscrieri privind dezmembramintele dreptului de proprietate, drepturi reale de garanție și sarcini	Referințe
NU SUNT	

## Anexa Nr. 1 La Partea I

## Teren

Nr cadastral	Suprafața (mp)*	Observații / Referințe
38991	2.500	

\* Suprafața este determinată în planul de proiecție Stereo 70.



## Date referitoare la teren

Crt	Categorie folosință	Intravilan	Suprafața (mp)	Tarla	Parcelă	Nr. topo	Observații / Referințe
1	arabil	DA	2.500	-	-	-	

## Lungime Segmente

1) Valorile lungimilor segmentelor sunt obținute din proiecție în plan.

Punct început	X / Y	Punct sfârșit	X / Y	Lungime segment (** (m)
1	594.888,636 680.050,6	2	594.888,184 680.051,009	0.61
2	594.888,184 680.051,009	3	594.882,31 680.055,589	7.449
3	594.882,31 680.055,589	4	594.656,509 679.866,82	294.312
4	594.656,509 679.866,82	5	594.660,534 679.859,907	7.999
5	594.660,534 679.859,907	6	594.660,854 679.859,357	0.636

Punct început	X / Y	Punct sfârșit	X / Y	Lungime segment (** (m)
6	594.660,854 679.859,357	7	594.775,367 679.955,174	149.312
7	594.775,367 679.955,174	8	594.889,009 680.050,262	148.176
8	594.889,009 680.050,262	1	594.888,636 680.050,6	0.503

\*\* Lungimile segmentelor sunt determinate în planul de proiecție Stereo 70 și sunt rotunjite la 1 milimetru.

\*\*\* Distanța dintre puncte este formată din segmente cumulate ce sunt mai mici decât valoarea 1 milimetru.





**DATE DESPRE IMOBILUL NR. 3014**

Oficiul de Cadastru și Publicitate Imobiliară SUCEAVA  
Biroul de Cadastru și Publicitate Imobiliară Suceava

**A. Partea I. Descrierea imobilului**

TEREN Intravilan

Nr. CF vechi:18189-SUCEAVA

Adresa: Loc. Ipotesti, Jud. Suceava

Nr. Crt	Nr cadastral Nr. topografic	Suprafața* (mp)	Observații / Referințe
A1	38577	4.715	Sector cadastral:32 Teren neimprejmuit;

**B. Partea II. Proprietari și acte**

Inscrieri privitoare la dreptul de proprietate și alte drepturi reale	Referințe
<b>19234 / 03/11/2006</b>	
Act Notarial nr. BNP Ion Lostun, din 03/11/2006 emis de BNP ION LOSTUN;	
B1	A1
Intabulare, drept de PROPRIETATE, dobandit prin Conventie, cota actuala 1/1	
1) NISTOR DIONIZIE-LAZĂR, cu soția	
2) NISTOR TEODORA, bun comun	

**C. Partea III. SARCINI .**

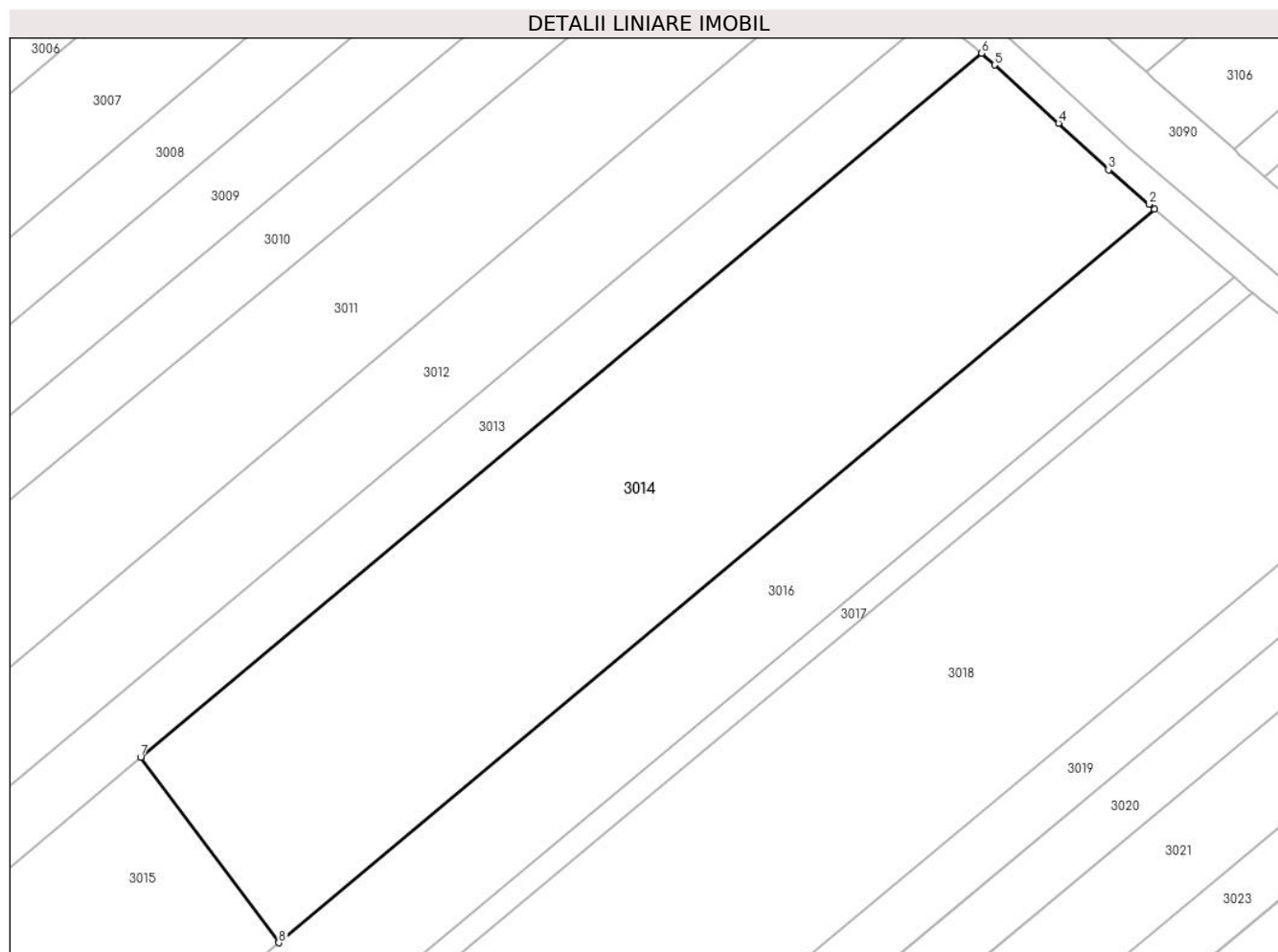
Inscrieri privind dezmembramintele dreptului de proprietate, drepturi reale de garanție și sarcini	Referințe
NU SUNT	

## Anexa Nr. 1 La Partea I

## Teren

Nr cadastral	Suprafața (mp)*	Observații / Referințe
38577	4.715	

\* Suprafața este determinată în planul de proiecție Stereo 70.



## Date referitoare la teren

Crt	Categorie folosință	Intravilan	Suprafața (mp)	Tarla	Parcelă	Nr. topo	Observații / Referințe
1	arabil	DA	4.715	-	-	1437/374	

## Lungime Segmente

1) Valorile lungimilor segmentelor sunt obținute din proiecție în plan.

Punct început	X / Y	Punct sfârșit	X / Y	Lungime segment (** (m)
1	594.912,42 680.029,196	2	594.911,641 680.029,857	1.022
2	594.911,641 680.029,857	3	594.906,169 680.034,501	7.177
3	594.906,169 680.034,501	4	594.899,434 680.040,805	9.225
4	594.899,434 680.040,805	5	594.890,765 680.048,669	11.704
5	594.890,765 680.048,669	6	594.889,009 680.050,262	2.371

Punct început	X / Y	Punct sfârșit	X / Y	Lungime segment (** (m)
6	594.889,009 680.050,262	7	594.775,367 679.955,174	148.176
7	594.775,367 679.955,174	8	594.794,041 679.930,125	31.244
8	594.794,041 679.930,125	1	594.912,42 680.029,196	154.365

\*\* Lungimile segmentelor sunt determinate în planul de proiecție Stereo 70 și sunt rotunjite la 1 milimetru.

\*\*\* Distanța dintre puncte este formată din segmente cumulate ce sunt mai mici decât valoarea 1 milimetru.



**DATE DESPRE IMOBILUL NR. 3015**

Oficiul de Cadastru și Publicitate Imobiliară SUCEAVA  
Biroul de Cadastru și Publicitate Imobiliară Suceava

**A. Partea I. Descrierea imobilului**

TEREN Intravilan

Nr. CF vechi:18189 Suceava

Adresa: Loc. Ipotesti, Jud. Suceava

Nr. Crt	Nr cadastral Nr. topografic	Suprafața* (mp)	Observații / Referințe
A1	38564	4.715	Sector cadastral:32 Teren neimprejmuit;

**B. Partea II. Proprietari și acte**

Inscrieri privitoare la dreptul de proprietate și alte drepturi reale		Referințe
<b>19234 / 03/11/2006</b>		
Act Notarial nr. 6329, din 21/10/2004 emis de BNP ION LOSTUN;		
B1	Intabulare, drept de PROPRIETATE, dobandit prin Conventie, cota actuala 1/1	A1
	1) NISTOR DIONIZIE-LAZĂR, cu soția 2) NISTOR TEODORA, bun comun	

**C. Partea III. SARCINI .**

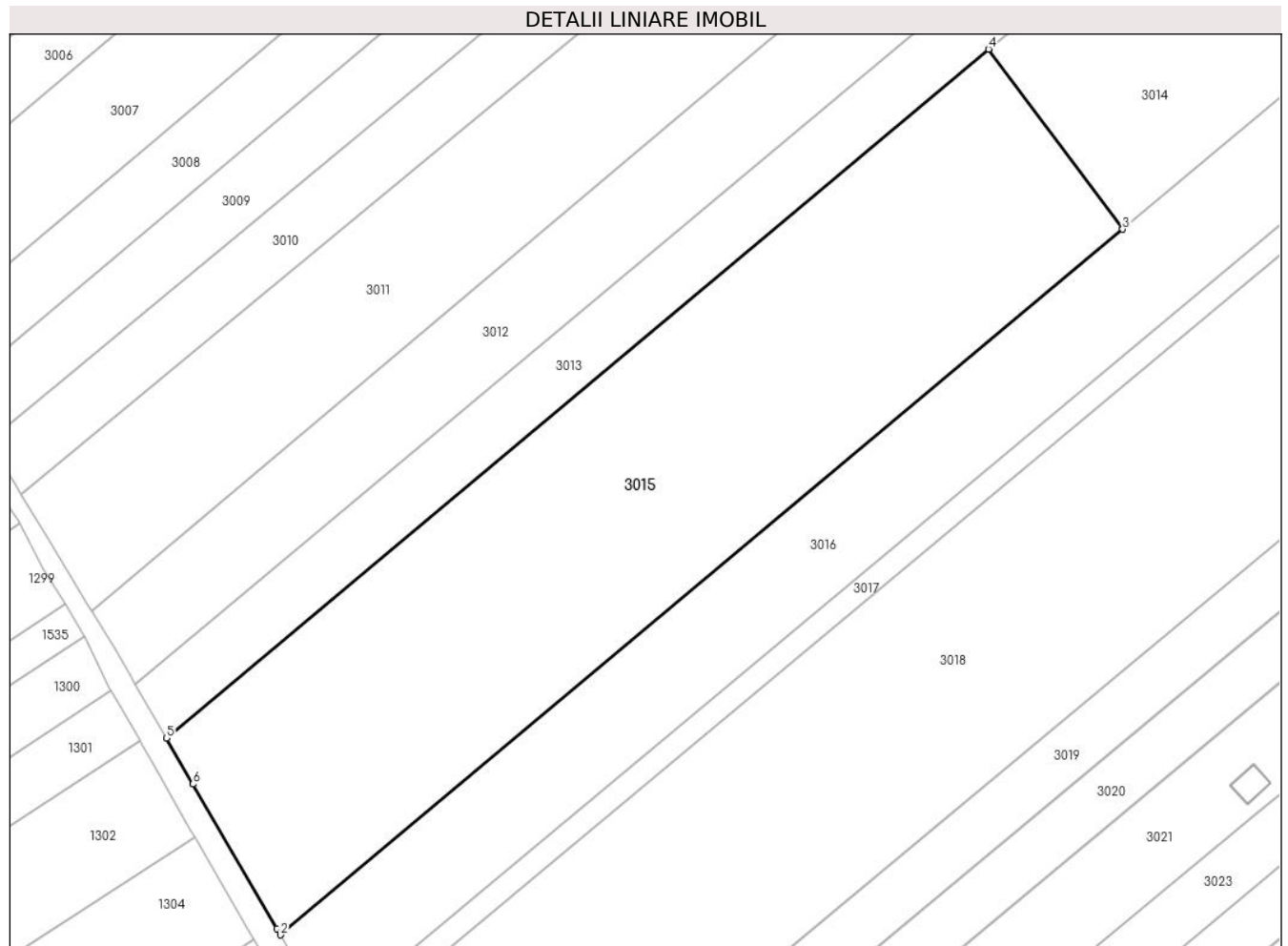
Inscrieri privind dezmembramintele dreptului de proprietate, drepturi reale de garanție și sarcini	Referințe
NU SUNT	

## Anexa Nr. 1 La Partea I

## Teren

Nr cadastral	Suprafața (mp)*	Observații / Referințe
38564	4.715	

\* Suprafața este determinată în planul de proiecție Stereo 70.



## Date referitoare la teren

Crt	Categorie folosință	Intravilan	Suprafața (mp)	Tarla	Parcelă	Nr. topo	Observații / Referințe
1	arabil	DA	4.715	-	-	1437/373	

## Lungime Segmente

1) Valorile lungimilor segmentelor sunt obținute din proiecție în plan.

Punct început	X / Y	Punct sfârșit	X / Y	Lungime segment (** (m)
1	594.676,256 679.832,865	2	594.676,766 679.831,978	1.023
2	594.676,766 679.831,978	3	594.794,041 679.930,125	152.926
3	594.794,041 679.930,125	4	594.775,367 679.955,174	31.244
4	594.775,367 679.955,174	5	594.660,854 679.859,357	149.312
5	594.660,854 679.859,357	6	594.664,576 679.852,965	7.397

Punct început	X / Y	Punct sfârșit	X / Y	Lungime segment (** (m)
6	594.664,576 679.852,965	1	594.676,256 679.832,865	23.247

\*\* Lungimile segmentelor sunt determinate în planul de proiecție Stereo 70 și sunt rotunjite la 1 milimetru.

\*\*\* Distanța dintre puncte este formată din segmente cumulate ce sunt mai mici decât valoarea 1 milimetru.





**DATE DESPRE IMOBILUL NR. 3016**

Oficiul de Cadastru și Publicitate Imobiliară SUCEAVA  
Biroul de Cadastru și Publicitate Imobiliară Suceava

**A. Partea I. Descrierea imobilului**

TEREN Intravilan

Adresa: Loc. Ipotesti, Jud. Suceava

Nr. Crt	Nr cadastral Nr. topografic	Suprafața* (mp)	Observații / Referințe
A1	30186	4.200	Sector cadastral:32 Teren neimprejmuit;

**B. Partea II. Proprietari și acte**

Inscrieri privitoare la dreptul de proprietate și alte drepturi reale		Referințe
<b>38925 / 17/12/2008</b>		
Act Administrativ nr. 984, din 05/07/1995 emis de COMISIA JUDETEANA SUCEAVA (hotarare judecatoreasca nr. 5712/30-06-1998 emis de JUDECATORIA SUCEAVA; hotarare judecatoreasca nr. 1525/24-04-2001 emis de TRIBUNALUL SUCEAVA; act notarial nr. 47/09-05-2002 emis de BNP OVIDIU BUSUIOC; act notarial nr. 2085/11-06-2002 emis de BNP OVIDIU BUSUIOC; act notarial nr. 17200/27-11-2008 emis de BNP OVIDIU BUSUIOC; administrative nr. 7181/03-12-2008 emis de PRIMARIA COMUNEI IPOTESTI;);		
B1	Intabulare, drept de PROPRIETATE, dobandit prin lesire Din Indiviziune, cota actuala 1/1 1) HOSTIUC MARIA	A1

**C. Partea III. SARCINI .**

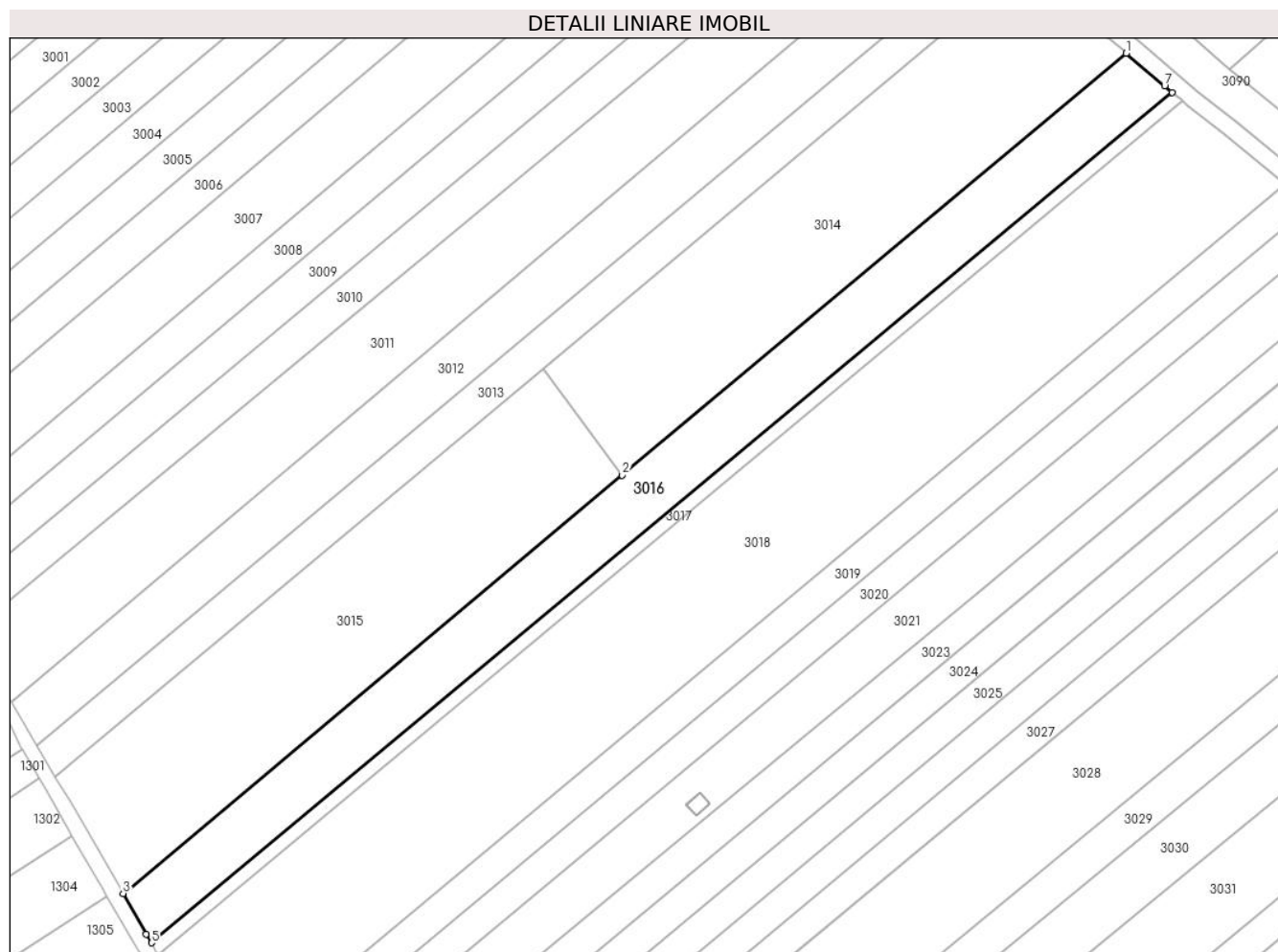
Inscrieri privind dezmembramintele dreptului de proprietate, drepturi reale de garanție și sarcini	Referințe
NU SUNT	

## Anexa Nr. 1 La Partea I

## Teren

Nr cadastral	Suprafața (mp)*	Observații / Referințe
30186	4.200	

\* Suprafața este determinată în planul de proiecție Stereo 70.



## Date referitoare la teren

Crt	Categorie folosință	Intravilan	Suprafața (mp)	Tarla	Parcelă	Nr. topo	Observații / Referințe
1	arabil	DA	4.200	-	-	-	

## Lungime Segmente

1) Valorile lungimilor segmentelor sunt obținute din proiecție în plan.

Punct început	X / Y	Punct sfârșit	X / Y	Lungime segment (** (m)
1	594.912,42 680.029,196	2	594.794,041 679.930,125	154.365
2	594.794,041 679.930,125	3	594.676,766 679.831,978	152.926
3	594.676,766 679.831,978	4	594.682,245 679.822,453	10.988
4	594.682,245 679.822,453	5	594.683,424 679.820,404	2.364
5	594.683,424 679.820,404	6	594.923,235 680.020,019	312.018

Punct început	X / Y	Punct sfârșit	X / Y	Lungime segment (** (m)
6	594.923,235 680.020,019	7	594.921,432 680.021,549	2.365
7	594.921,432 680.021,549	1	594.912,42 680.029,196	11.819

\*\* Lungimile segmentelor sunt determinate în planul de proiecție Stereo 70 și sunt rotunjite la 1 milimetru.

\*\*\* Distanța dintre puncte este formată din segmente cumulate ce sunt mai mici decât valoarea 1 milimetru.



**DATE DESPRE IMOBILUL NR. 3017**

Oficiul de Cadastru și Publicitate Imobiliară SUCEAVA  
Biroul de Cadastru și Publicitate Imobiliară Suceava

**A. Partea I. Descrierea imobilului**

TEREN Intravilan

Adresa: Loc. Ipotesti, Jud. Suceava

Nr. Crt	Nr cadastral Nr. topografic	Suprafața* (mp)	Observații / Referințe
A1	46065	1.000	Sector cadastral:32 Teren neimprejmuit;

**B. Partea II. Proprietari și acte**

Inscrieri privitoare la dreptul de proprietate și alte drepturi reale		Referințe
<b>26394 / 15/04/2021</b>		
Act Notarial nr. act de partaj nr. 2660, din 28/11/2006 emis de BNP MIRCEA EUGEN BOBRIC;		
B6	Intabulare, drept de PROPRIETATE, dobandit prin PARTAJ, cota actuala 1/1 1) POLICIUC CORNEL	A1

**C. Partea III. SARCINI**

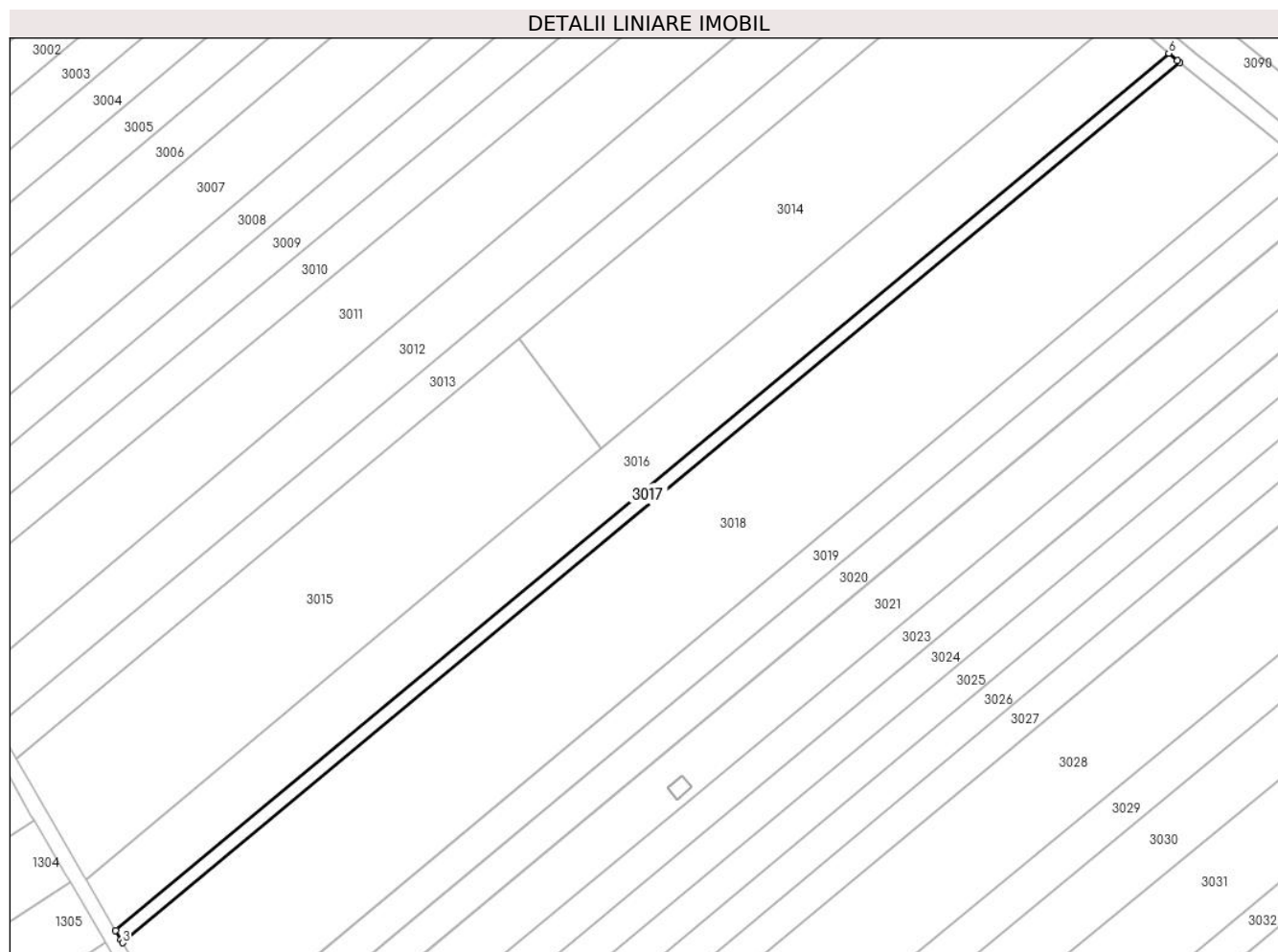
Inscrieri privind dezmembramintele dreptului de proprietate, drepturi reale de garanție și sarcini		Referințe
<b>26394 / 15/04/2021</b>		
Hotarare Judecatoreasca nr. Sentinta civila nr. 3382, din 16/04/1998 emis de JUDECATORIA SUCEAVA;		
C1	Intabulare, drept de IPOTECA LEGALA, Valoare:4745038 LEI reprezentand sulta 1) POLICIUC OCTAVIAN, Lipsă CNP proprietar.	A1
C2	Intabulare, drept de IPOTECA LEGALA, Valoare:5645038 LEI reprezentand sulta 1) IRIMICIUC CORNELIA, Lipsă CNP proprietar.	A1

## Anexa Nr. 1 La Partea I

## Teren

Nr cadastral	Suprafața (mp)*	Observații / Referințe
46065	1.000	

\* Suprafața este determinată în planul de proiecție Stereo 70.



## Date referitoare la teren

Crt	Categorie folosință	Intravilan	Suprafața (mp)	Tarla	Parcelă	Nr. topo	Observații / Referințe
1	arabil	DA	1.000	-	-	-	

## Lungime Segmente

1) Valorile lungimilor segmentelor sunt obținute din proiecție în plan.

Punct început	X / Y	Punct sfârșit	X / Y	Lungime segment (** (m)
1	594.683,424 679.820,404	2	594.684,65 679.818,272	2.459
2	594.684,65 679.818,272	3	594.685,043 679.817,589	0.788
3	594.685,043 679.817,589	4	594.925,711 680.017,918	313.134
4	594.925,711 680.017,918	5	594.925,236 680.018,321	0.623
5	594.925,236 680.018,321	6	594.923,235 680.020,019	2.624

Punct început	X / Y	Punct sfârșit	X / Y	Lungime segment (** (m)
6	594.923,235 680.020,019	1	594.683,424 679.820,404	312.018

\*\* Lungimile segmentelor sunt determinate în planul de proiecție Stereo 70 și sunt rotunjite la 1 milimetru.

\*\*\* Distanța dintre puncte este formată din segmente cumulate ce sunt mai mici decât valoarea 1 milimetru.





**DATE DESPRE IMOBILUL NR. 3018**

Oficiul de Cadastru și Publicitate Imobiliară SUCEAVA  
Biroul de Cadastru și Publicitate Imobiliară Suceava

**A. Partea I. Descrierea imobilului**

TEREN Intravilan

Adresa: Loc. Ipotesti, Jud. Suceava

Nr. Crt	Nr cadastral Nr. topografic	Suprafața* (mp)	Observații / Referințe
A1		9.700	Sector cadastral:32 Teren neimprejmuit; Imobilul s-a format din o parte a PF 1437/29, 1437/30 a comunei cadastrale Suceava.

**B. Partea II. Proprietari și acte**

Inscrieri privitoare la dreptul de proprietate și alte drepturi reale		Referințe
/		
Act Normativ nr. 7, din 13/03/1996 emis de PARLAMENTUL ROMANIEI (art. 13);		
B1	Inscrierea posesiei, drept de PROPRIETATE, dobândit prin Lege, cota actuala 1/1 1) NEIDENTIFICAT NEIDENTIFICAT	A1
B2	Se notează mențiunea de proprietar neidentificat.	A1

**C. Partea III. SARCINI .**

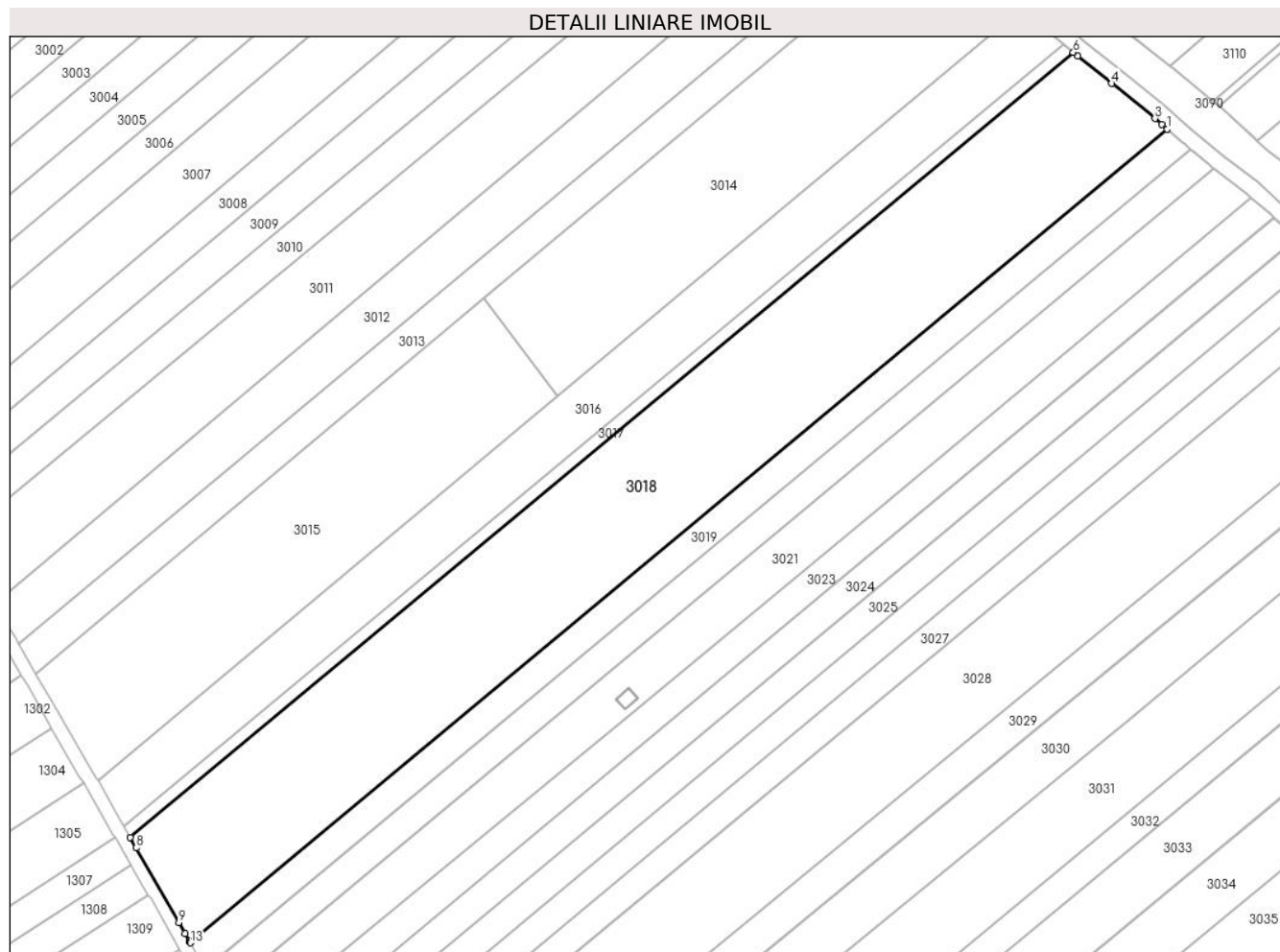
Inscrieri privind dezmembramintele dreptului de proprietate, drepturi reale de garanție și sarcini	Referințe
NU SUNT	

## Anexa Nr. 1 La Partea I

## Teren

Nr cadastral	Suprafața (mp)*	Observații / Referințe
	9.700	Imobilul s-a format din o parte a PF 1437/29, 1437/30 a comunei cadastrale Suceava.

\* Suprafața este determinată în planul de proiecție Stereo 70.



## Date referitoare la teren

Crt	Categorie folosință	Intra vilan	Suprafața (mp)	Tarla	Parcelă	Nr. topo	Observații / Referințe
1	arabil	DA	9.700	-	-	-	

## Lungime Segmente

1) Valorile lungimilor segmentelor sunt obținute din proiecție în plan.

Punct început	X / Y	Punct sfârșit	X / Y	Lungime segment (** (m)
1	594.949,659 679.998,36	2	594.948,289 679.999,558	1.82
2	594.948,289 679.999,558	3	594.946,589 680.001,043	2.257
3	594.946,589 680.001,043	4	594.935,586 680.009,981	14.176
4	594.935,586 680.009,981	5	594.926,85 680.016,951	11.176
5	594.926,85 680.016,951	6	594.925,711 680.017,918	1.494

Punct început	X / Y	Punct sfârșit	X / Y	Lungime segment (** (m)
6	594.925,711 680.017,918	7	594.685,043 679.817,589	313.134
7	594.685,043 679.817,589	8	594.686,588 679.814,902	3.1
8	594.686,588 679.814,902	9	594.697,459 679.795,798	21.98
9	594.697,459 679.795,798	10	594.699,024 679.793,034	3.176
10	594.699,024 679.793,034	11	594.700,114 679.791,109	2.212
11	594.700,114 679.791,109	12	594.700,296 679.790,787	0.37
12	594.700,296 679.790,787	13	594.700,361 679.790,671	0.133
13	594.700,361 679.790,671	1	594.949,659 679.998,36	324.475

\*\* Lungimile segmentelor sunt determinate în planul de proiecție Stereo 70 și sunt rotunjite la 1 milimetru.

\*\*\* Distanța dintre puncte este formată din segmente cumulate ce sunt mai mici decât valoarea 1 milimetru.



**DATE DESPRE IMOBILUL NR. 3019**

Oficiul de Cadastru și Publicitate Imobiliară SUCEAVA  
Biroul de Cadastru și Publicitate Imobiliară Suceava

**A. Partea I. Descrierea imobilului**

TEREN Intravilan

Adresa: Loc. Ipotesti, Jud. Suceava

Nr. Crt	Nr cadastral Nr. topografic	Suprafața* (mp)	Observații / Referințe
A1	47991	2.500	Sector cadastral:32 Teren neimprejmuit;

**B. Partea II. Proprietari și acte**

Inscrieri privitoare la dreptul de proprietate și alte drepturi reale		Referințe
<b>66744 / 19/09/2023</b>		
Act Notarial nr. 1813 donatie, din 14/09/2023 emis de LOSTUN RAZVAN LAURIAN;		
B3	Intabulare, drept de PROPRIETATE, dobandit prin Conventie, cota actuala 1/1 1) HOSTIUC ANGELA-MARIA 2) HOSTIUC DUMITRU, in devalmasie	A1

**C. Partea III. SARCINI .**

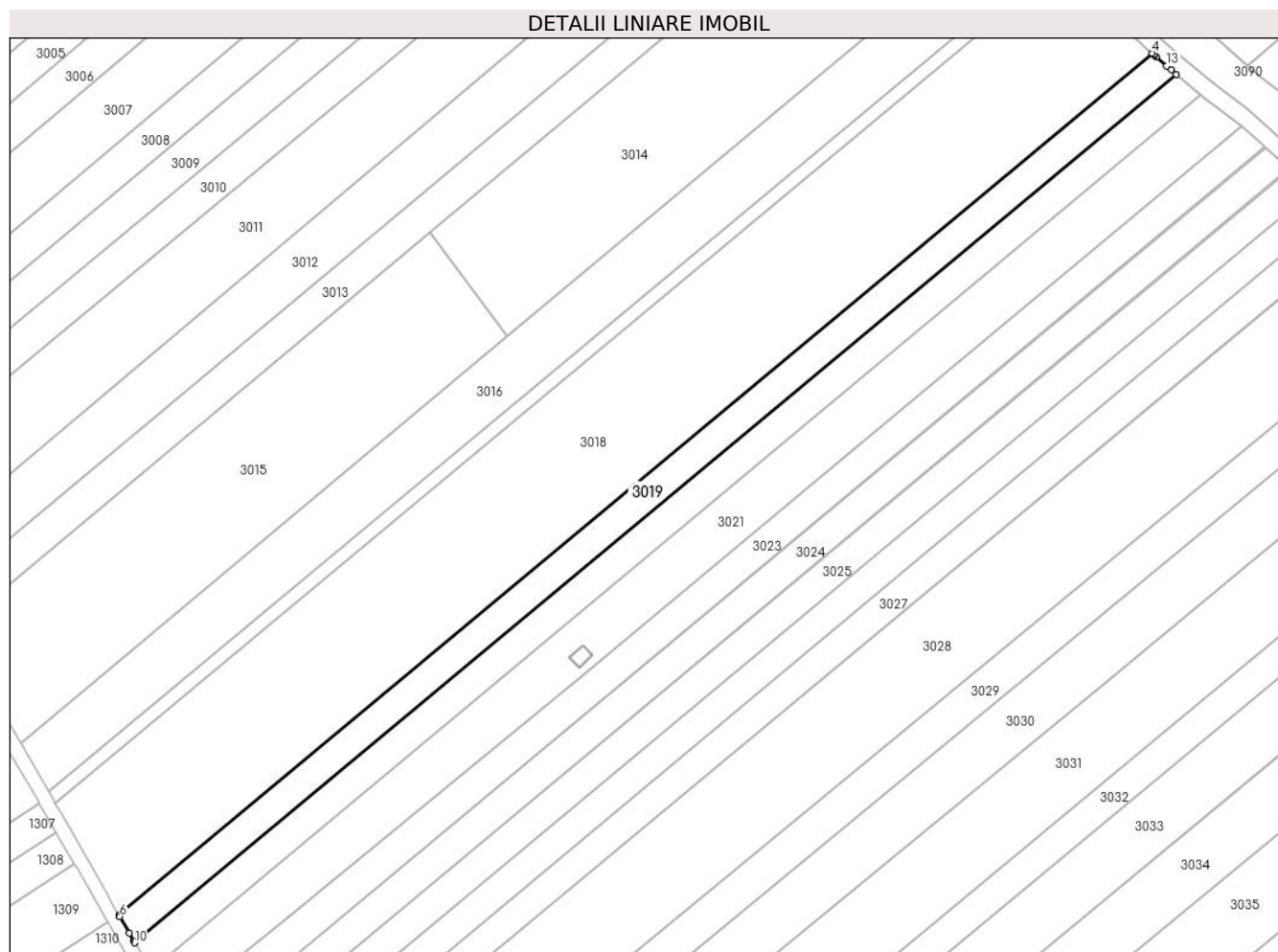
Inscrieri privind dezmembramintele dreptului de proprietate, drepturi reale de garanție și sarcini	Referințe
NU SUNT	

## Anexa Nr. 1 La Partea I

## Teren

Nr cadastral	Suprafața (mp)*	Observații / Referințe
47991	2.500	

\* Suprafața este determinată în planul de proiecție Stereo 70.



## Date referitoare la teren

Crt	Categorie folosință	Intravilan	Suprafața (mp)	Tarla	Parcelă	Nr. topo	Observații / Referințe
1	arabil	DA	2.500	-	-	-	

## Lungime Segmente

1) Valorile lungimilor segmentelor sunt obținute din proiecție în plan.

Punct început	X / Y	Punct sfârșit	X / Y	Lungime segment (** (m)
1	594.950,698 679.997,453	2	594.950,228 679.997,863	0.624
2	594.950,228 679.997,863	3	594.950,068 679.998,003	0.213
3	594.950,068 679.998,003	4	594.949,659 679.998,36	0.543
4	594.949,659 679.998,36	5	594.700,361 679.790,671	324.475
5	594.700,361 679.790,671	6	594.700,604 679.790,242	0.493

Punct început	X / Y	Punct sfârșit	X / Y	Lungime segment (** (m)
6	594.700,604 679.790,242	7	594.702,87 679.786,237	4.602
7	594.702,87 679.786,237	8	594.703,954 679.784,322	2.201
8	594.703,954 679.784,322	9	594.704,134 679.784,005	0.365
9	594.704,134 679.784,005	10	594.704,203 679.783,884	0.139
10	594.704,203 679.783,884	11	594.955,552 679.993,282	327.145
11	594.955,552 679.993,282	12	594.954,292 679.994,346	1.649
12	594.954,292 679.994,346	13	594.953,192 679.995,274	1.439
13	594.953,192 679.995,274	1	594.950,698 679.997,453	3.312

\*\* Lungimile segmentelor sunt determinate în planul de proiecție Stereo 70 și sunt rotunjite la 1 milimetru.

\*\*\* Distanța dintre puncte este formată din segmente cumulate ce sunt mai mici decât valoarea 1 milimetru.





**DATE DESPRE IMOBILUL NR. 3020**

Oficiul de Cadastru și Publicitate Imobiliară SUCEAVA  
Biroul de Cadastru și Publicitate Imobiliară Suceava

**A. Partea I. Descrierea imobilului**

TEREN Intravilan

Adresa: Loc. Ipotesti, Jud. Suceava

Nr. Crt	Nr cadastral Nr. topografic	Suprafața* (mp)	Observații / Referințe
A1	47992	2.500	Sector cadastral:32 Teren neimprejmuit;

**B. Partea II. Proprietari și acte**

Inscrieri privitoare la dreptul de proprietate și alte drepturi reale		Referințe
<b>66751 / 19/09/2023</b>		
Act Notarial nr. 1812, din 14/09/2023 emis de LOSTUN RAZVAN LAURIAN;		
B3	Intabulare, drept de PROPRIETATE bun comun in devalmasie cu titlu de donatie, dobandit prin Conventie, cota actuala 1/1	A1
	1) BUTA RODICA 2) BUTA CRISTINEL	

**C. Partea III. SARCINI .**

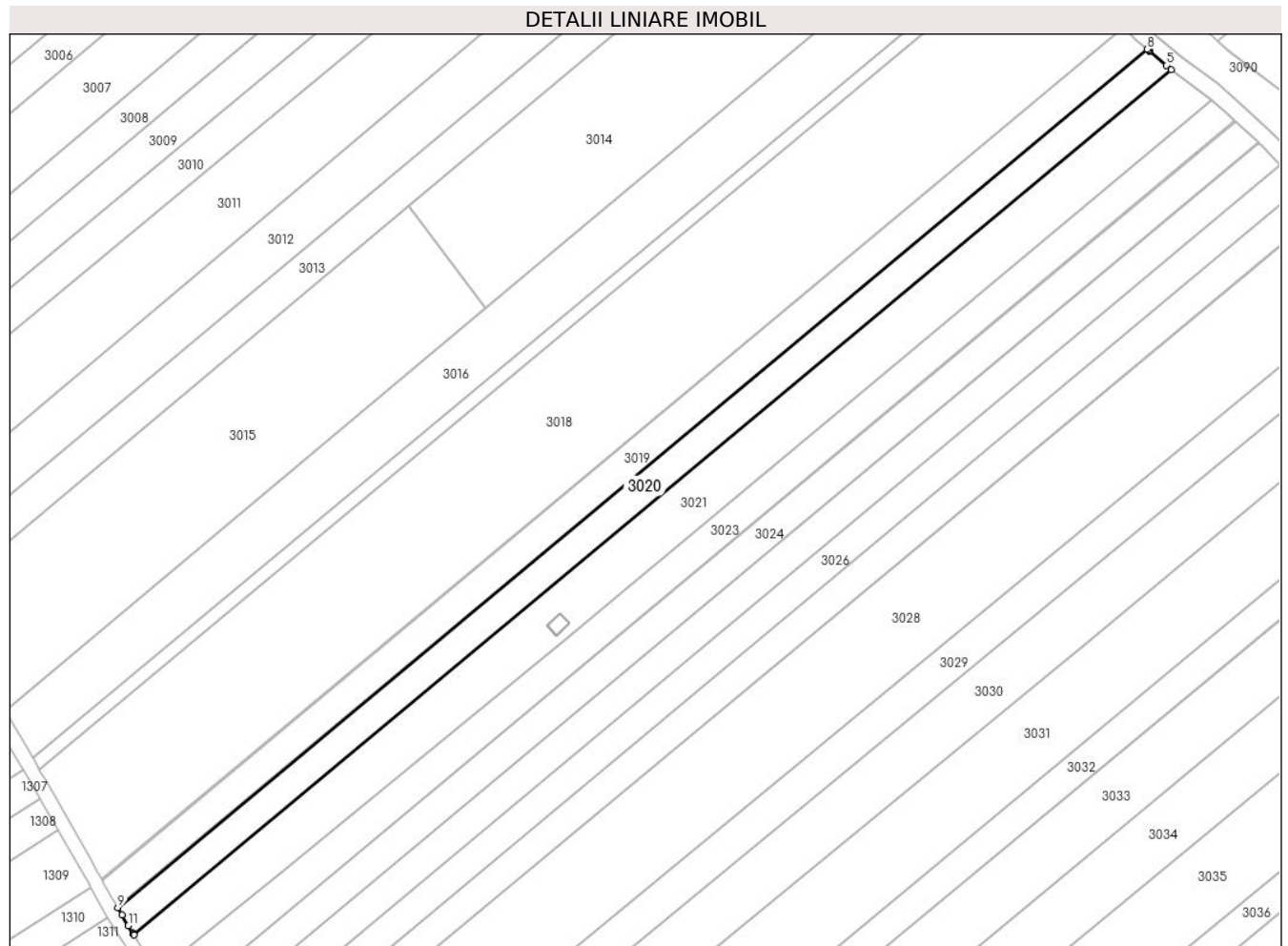
Inscrieri privind dezmembramintele dreptului de proprietate, drepturi reale de garanție și sarcini	Referințe
NU SUNT	

## Anexa Nr. 1 La Partea I

## Teren

Nr cadastral	Suprafața (mp)*	Observații / Referințe
47992	2.500	

\* Suprafața este determinată în planul de proiecție Stereo 70.



## Date referitoare la teren

Crt	Categorie folosință	Intravilan	Suprafața (mp)	Tarla	Parcelă	Nr. topo	Observații / Referințe
1	arabil	DA	2.500	-	-	-	

## Lungime Segmente

1) Valorile lungimilor segmentelor sunt obținute din proiecție în plan.

Punct început	X / Y	Punct sfârșit	X / Y	Lungime segment (** (m)
1	594.707,904 679.777,655	2	594.708,068 679.777,383	0.318
2	594.708,068 679.777,383	3	594.708,143 679.777,26	0.144
3	594.708,143 679.777,26	4	594.961,461 679.988,298	329.708
4	594.961,461 679.988,298	5	594.960,216 679.989,347	1.628
5	594.960,216 679.989,347	6	594.956,132 679.992,793	5.344

Punct început	X / Y	Punct sfârșit	X / Y	Lungime segment (** (m)
6	594.956,132 679.992,793	7	594.955,974 679.992,926	0.207
7	594.955,974 679.992,926	8	594.955,552 679.993,282	0.552
8	594.955,552 679.993,282	9	594.704,203 679.783,884	327.145
9	594.704,203 679.783,884	10	594.705,201 679.782,12	2.027
10	594.705,201 679.782,12	11	594.706,756 679.779,551	3.003
11	594.706,756 679.779,551	1	594.707,904 679.777,655	2.216

\*\* Lungimile segmentelor sunt determinate în planul de proiecție Stereo 70 și sunt rotunjite la 1 milimetru.

\*\*\* Distanța dintre puncte este formată din segmente cumulate ce sunt mai mici decât valoarea 1 milimetru.



**DATE DESPRE IMOBILUL NR. 3021**

Oficiul de Cadastru și Publicitate Imobiliară SUCEAVA  
Biroul de Cadastru și Publicitate Imobiliară Suceava

**A. Partea I. Descrierea imobilului**

TEREN Intravilan

Adresa: Loc. Ipotesti, Jud. Suceava

Nr. Crt	Nr cadastral Nr. topografic	Suprafața* (mp)	Observații / Referințe
A1	32626	3.900	Sector cadastral:32 Teren neimprejmuit;

**B. Partea II. Proprietari și acte**

Inscrieri privitoare la dreptul de proprietate și alte drepturi reale		Referințe
<b>28203 / 22/08/2012</b>		
Act Notarial nr. contract de vanzare cumparare 1009, din 20/08/2012 emis de BNP ANCA MARIA;		
B10	Intabulare, drept de PROPRIETATE, dobandit prin Conventie, cota actuala 1/1	A1
	1) BUCUR ROMEO-VALENTIN	
	2) BUCUR IOANA -CARMEN, Lipsă CNP proprietar; bun comun	

**C. Partea III. SARCINI .**

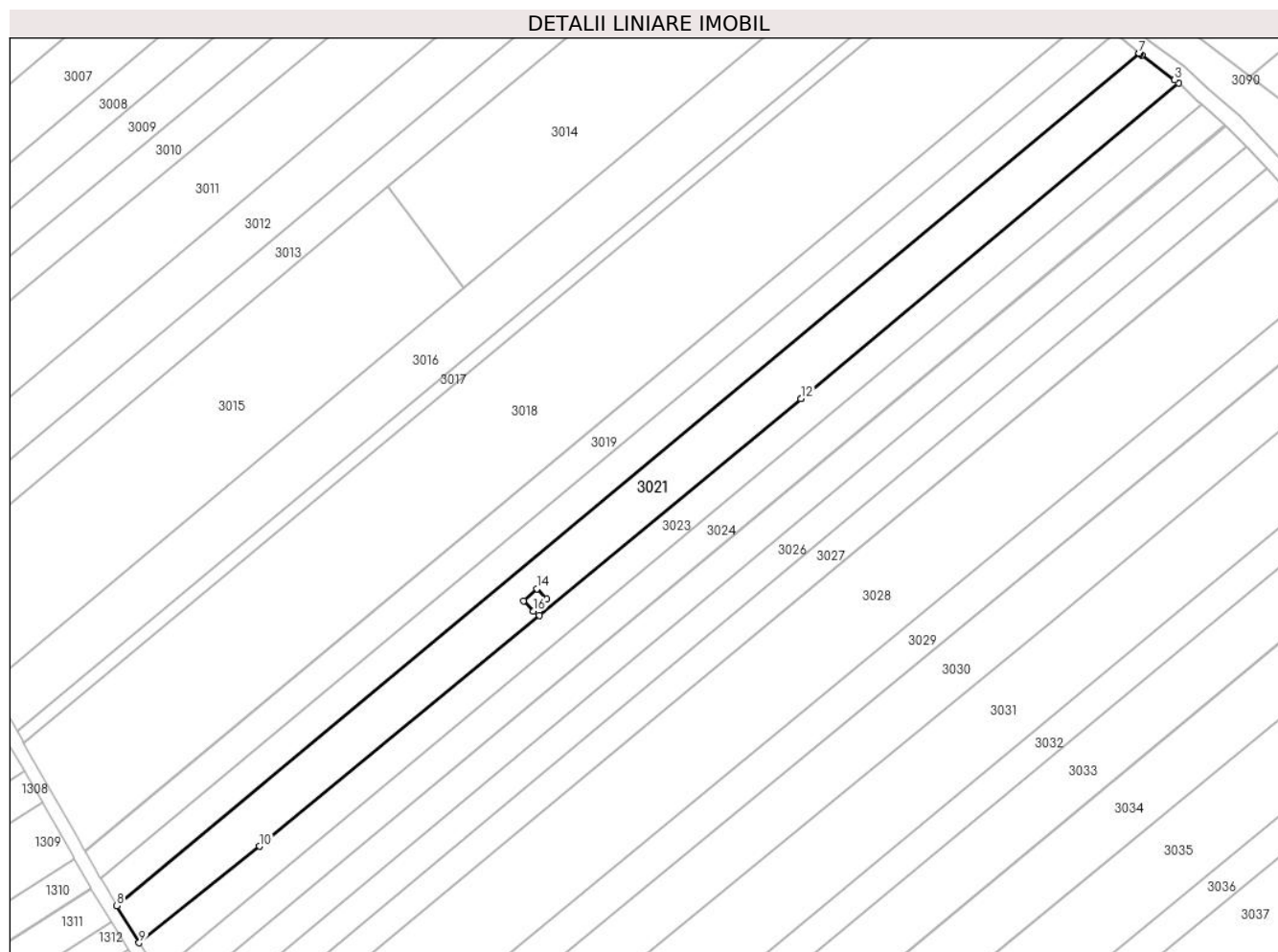
Inscrieri privind dezmembramintele dreptului de proprietate, drepturi reale de garanție și sarcini	Referințe
NU SUNT	

## Anexa Nr. 1 La Partea I

## Teren

Nr cadastral	Suprafața (mp)*	Observații / Referințe
32626	3.900	

\* Suprafața este determinată în planul de proiecție Stereo 70.



## Date referitoare la teren

Crt	Categorie folosință	Intravilan	Suprafața (mp)	Tarla	Parcelă	Nr. topo	Observații / Referințe
1	arabil	DA	3.900	21	293	-	

## Lungime Segmente

1) Valorile lungimilor segmentelor sunt obținute din proiecție în plan.

Punct început	X / Y	Punct sfârșit	X / Y	Lungime segment (** (m)
1	594.877,685 679.902,75	2	594.971,218 679.980,879	121.871
2	594.971,218 679.980,879	3	594.970,266 679.981,728	1.276
3	594.970,266 679.981,728	4	594.962,06 679.987,823	10.222
4	594.962,06 679.987,823	5	594.961,755 679.988,05	0.38
5	594.961,755 679.988,05	6	594.961,493 679.988,271	0.343

Punct început	X / Y	Punct sfârșit	X / Y	Lungime segment (** (m)
6	594.961,493 679.988,271	7	594.961,461 679.988,298	0.042
7	594.961,461 679.988,298	8	594.708,143 679.777,26	329.708
8	594.708,143 679.777,26	9	594.713,714 679.768,06	10.755
9	594.713,714 679.768,06	10	594.743,519 679.791,975	38.213
10	594.743,519 679.791,975	11	594.812,918 679.849,046	89.852
11	594.812,918 679.849,046	12	594.877,685 679.902,75	84.136
12	594.877,685 679.902,75	13	594.809,021 679.852,723	84.956
13	594.809,021 679.852,723	14	594.812,269 679.855,715	4.416
14	594.812,269 679.855,715	15	594.814,622 679.853,165	3.47
15	594.814,622 679.853,165	16	594.811,39 679.850,162	4.412
16	594.811,39 679.850,162	1	594.809,021 679.852,723	3.489

\*\* Lungimile segmentelor sunt determinate în planul de proiecție Stereo 70 și sunt rotunjite la 1 milimetru.

\*\*\* Distanța dintre puncte este formată din segmente cumulate ce sunt mai mici decât valoarea 1 milimetru.





**DATE DESPRE IMOBILUL NR. 3022**

Oficiul de Cadastru și Publicitate Imobiliară SUCEAVA  
Biroul de Cadastru și Publicitate Imobiliară Suceava

**A. Partea I. Descrierea imobilului**

TEREN Intravilan

Nr. CF vechi:3045 Ipotesti  
Nr. cadastral vechi:2112

Adresa: Loc. Ipotesti, Jud. Suceava

Nr. Crt	Nr cadastral Nr. topografic	Suprafața* (mp)	Observații / Referințe
A1	37419	15	Sector cadastral:32 Teren neimprejmuit;

**B. Partea II. Proprietari și acte**

Inscrieri privitoare la dreptul de proprietate și alte drepturi reale		Referințe
<b>8005 / 20/04/2007</b>		
Act Normativ nr. 15, din 08/01/2004 emis de GUVERNUL ROMÂNIEI (conform art. 32 din Legea nr.318/2003);		
B1	Intabulare, drept de PROPRIETATE, dobandit prin Lege, cota actuala 1/1 1) STATUL ROMÂN-DOMENIU PUBLIC, CIF:9999999999999	A1
Act Administrativ nr. 1, din 29/06/2004 emis de MINISTERUL ECONOMIEI și COMERȚULUI;		
B2	Intabulare, drept de CONCESIUNE pentru o perioadă de 49 ani cu drept de prelungire 1) COMPANIA NAȚIONALĂ DE TRANSPORT A ENERGIEI ELECTRICE TRANSELECTRICA SA, CIF:13328043	A1

**C. Partea III. SARCINI .**

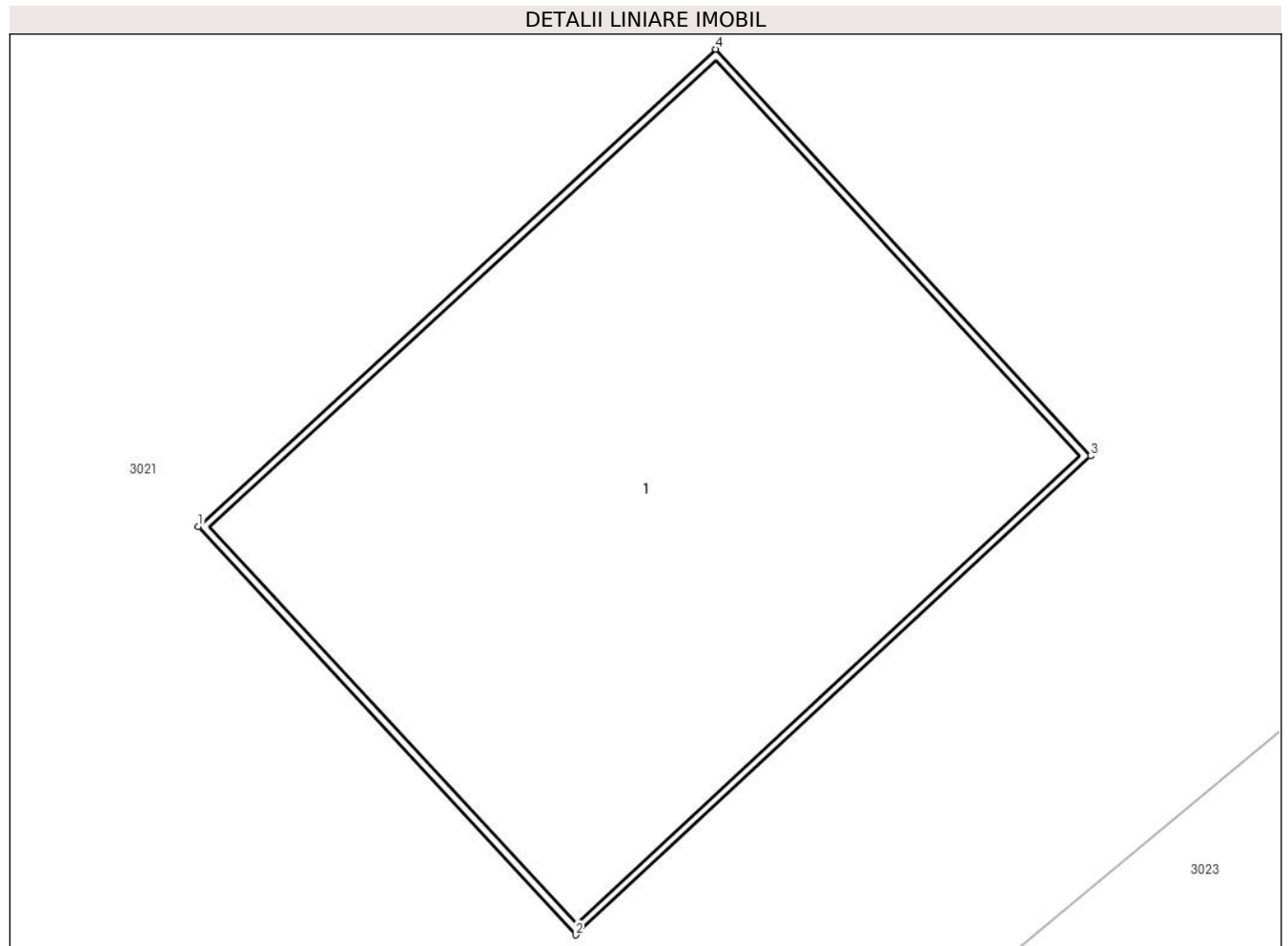
Inscrieri privind dezmembramintele dreptului de proprietate, drepturi reale de garanție și sarcini	Referințe
NU SUNT	

## Anexa Nr. 1 La Partea I

## Teren

Nr cadastral	Suprafața (mp)*	Observații / Referințe
37419	15	

\* Suprafața este determinată în planul de proiecție Stereo 70.



## Date referitoare la teren

Crt	Categorie folosință	Intravilan	Suprafața (mp)	Tarla	Parcelă	Nr. topo	Observații / Referințe
1	curți constructii	DA	15	-	-	-	15,35 mp cu stalpul C1 cu nr. 391

## Date referitoare la construcții

Crt	Număr	Destinație construcție	Supraf. (mp)	Situație juridică	Observații / Referințe
A1.1		construcții industriale și edilitare	15	Fara acte	Nr. niveluri:1; S. construita la sol:15 mp; Stâlp electric.

## Lungime Segmente

1) Valorile lungimilor segmentelor sunt obținute din proiecție în plan.

Punct început	X / Y	Punct sfârșit	X / Y	Lungime segment (** (m))
1	594.809,021 679.852,723	2	594.811,39 679.850,162	3.489
2	594.811,39 679.850,162	3	594.814,622 679.853,165	4.412
3	594.814,622 679.853,165	4	594.812,269 679.855,715	3.47

Punct început	X / Y	Punct sfârșit	X / Y	Lungime segment (** (m)
4	594.812,269 679.855,715	1	594.809,021 679.852,723	4.416

\*\* Lungimile segmentelor sunt determinate în planul de proiecție Stereo 70 și sunt rotunjite la 1 milimetru.

\*\*\* Distanța dintre puncte este formată din segmente cumulate ce sunt mai mici decât valoarea 1 milimetru.



**DATE DESPRE IMOBILUL NR. 3023**

Oficiul de Cadastru și Publicitate Imobiliară SUCEAVA  
Biroul de Cadastru și Publicitate Imobiliară Suceava

**A. Partea I. Descrierea imobilului**

TEREN Intravilan

Adresa: Loc. Ipotesti, Jud. Suceava

Nr. Crt	Nr cadastral Nr. topografic	Suprafața* (mp)	Observații / Referințe
A1		2.600	Sector cadastral:32 Teren neimprejmuit; Imobilul s-a format din o parte a PF 1437/26 a comunei cadastrale Suceava.

**B. Partea II. Proprietari și acte**

Inscrieri privitoare la dreptul de proprietate și alte drepturi reale		Referințe
/		
Act Normativ nr. 7, din 13/03/1996 emis de PARLAMENTUL ROMANIEI (art. 13);		
B1	Inscrierea posesiei, drept de PROPRIETATE, dobandit prin Lege, cota actuala 1/1 1) <b>NEIDENTIFICAT NEIDENTIFICAT</b>	A1
B2	Se notează mențiunea de proprietar neidentificat.	A1

**C. Partea III. SARCINI .**

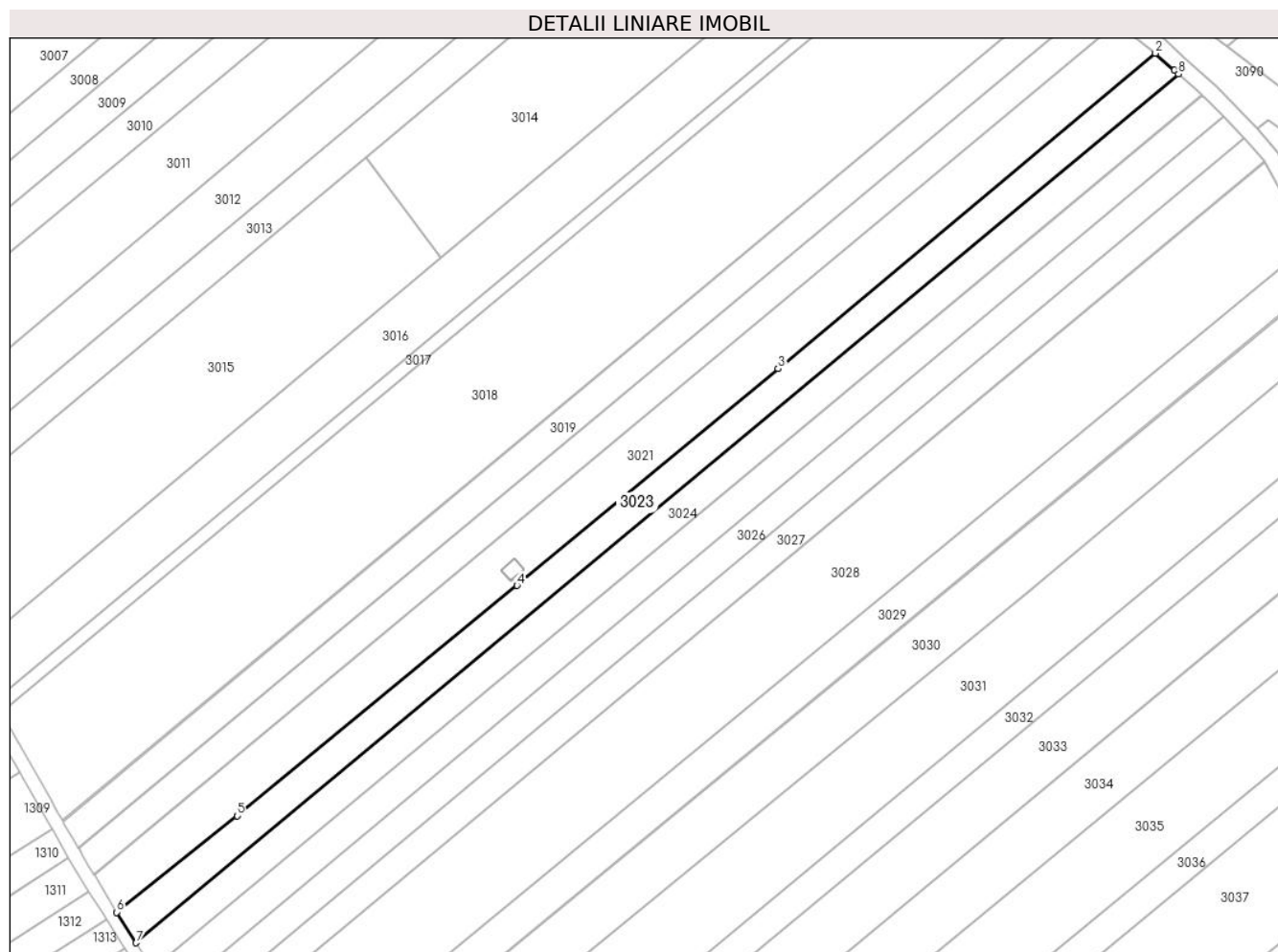
Inscrieri privind dezmembramintele dreptului de proprietate, drepturi reale de garanție și sarcini	Referințe
NU SUNT	

## Anexa Nr. 1 La Partea I

## Teren

Nr cadastral	Suprafața (mp)*	Observații / Referințe
	2.600	Imobilul s-a format din o parte a PF 1437/26 a comunei cadastrale Suceava.

\* Suprafața este determinată în planul de proiecție Stereo 70.



## Date referitoare la teren

Crt	Categorie folosință	Intra vilan	Suprafața (mp)	Tarla	Parcelă	Nr. topo	Observații / Referințe
1	arabil	DA	2.600	-	-	-	

## Lungime Segmente

1) Valorile lungimilor segmentelor sunt obținute din proiecție în plan.

Punct început	X / Y	Punct sfârșit	X / Y	Lungime segment (** (m)
1	594.975,945 679.976,66	2	594.971,218 679.980,879	6.336
2	594.971,218 679.980,879	3	594.877,685 679.902,75	121.871
3	594.877,685 679.902,75	4	594.812,918 679.849,046	84.136
4	594.812,918 679.849,046	5	594.743,519 679.791,975	89.852
5	594.743,519 679.791,975	6	594.713,714 679.768,06	38.213

Punct început	X / Y	Punct sfârșit	X / Y	Lungime segment (** (m)
6	594.713,714 679.768,06	7	594.718,547 679.760,508	8.966
7	594.718,547 679.760,508	8	594.976,96 679.975,741	336.307
8	594.976,96 679.975,741	1	594.975,945 679.976,66	1.369

\*\* Lungimile segmentelor sunt determinate în planul de proiecție Stereo 70 și sunt rotunjite la 1 milimetru.

\*\*\* Distanța dintre puncte este formată din segmente cumulate ce sunt mai mici decât valoarea 1 milimetru.





**DATE DESPRE IMOBILUL NR. 3024**

Oficiul de Cadastru și Publicitate Imobiliară SUCEAVA  
Biroul de Cadastru și Publicitate Imobiliară Suceava

**A. Partea I. Descrierea imobilului**

TEREN Intravilan

Adresa: Loc. Ipotesti, Jud. Suceava

Nr. Crt	Nr cadastral Nr. topografic	Suprafața* (mp)	Observații / Referințe
A1	33517	2.600	Sector cadastral:32 Teren neimprejmuit;

**B. Partea II. Proprietari și acte**

Inscrieri privitoare la dreptul de proprietate și alte drepturi reale		Referințe
<b>43140 / 06/12/2013</b>		
Act Notarial nr. certificat de mostenitor nr. 157, din 31/10/2013 emis de BNP VALERIANA ILIE;		
B2	Intabulare, drept de PROPRIETATE, dobandit prin Succesiune, cota actuala 1/1 1) DĂNILĂ RODICA	A1

**C. Partea III. SARCINI .**

Inscrieri privind dezmembramintele dreptului de proprietate, drepturi reale de garanție și sarcini	Referințe
NU SUNT	

## Anexa Nr. 1 La Partea I

## Teren

Nr cadastral	Suprafața (mp)*	Observații / Referințe
33517	2.600	

\* Suprafața este determinată în planul de proiecție Stereo 70.



## Date referitoare la teren

Crt	Categorie folosință	Intravilan	Suprafața (mp)	Tarla	Parcelă	Nr. topo	Observații / Referințe
1	arabil	DA	2.600	-	-	-	

## Lungime Segmente

1) Valorile lungimilor segmentelor sunt obținute din proiecție în plan.

Punct început	X / Y	Punct sfârșit	X / Y	Lungime segment (** (m)
1	594.718,547 679.760,508	2	594.718,613 679.760,405	0.122
2	594.718,613 679.760,405	3	594.722,734 679.753,965	7.646
3	594.722,734 679.753,965	4	594.982,734 679.970,52	338.373
4	594.982,734 679.970,52	5	594.977,052 679.975,659	7.661
5	594.977,052 679.975,659	6	594.976,96 679.975,741	0.123

Punct început	X / Y	Punct sfârșit	X / Y	Lungime segment (** (m)
6	594.976,96 679.975,741	1	594.718,547 679.760,508	336.307

\*\* Lungimile segmentelor sunt determinate în planul de proiecție Stereo 70 și sunt rotunjite la 1 milimetru.

\*\*\* Distanța dintre puncte este formată din segmente cumulate ce sunt mai mici decât valoarea 1 milimetru.



**DATE DESPRE IMOBILUL NR. 3025**

Oficiul de Cadastru și Publicitate Imobiliară SUCEAVA  
Biroul de Cadastru și Publicitate Imobiliară Suceava

**A. Partea I. Descrierea imobilului**

TEREN Intravilan

Adresa: Loc. Ipotesti, Jud. Suceava

Nr. Crt	Nr cadastral Nr. topografic	Suprafața* (mp)	Observații / Referințe
A1		2.600	Sector cadastral:32 Teren neimprejmuit; Imobilul s-a format din o parte a PF 1437/24, 1437/25 a comunei cadastrale Suceava.

**B. Partea II. Proprietari și acte**

Inscrieri privitoare la dreptul de proprietate și alte drepturi reale	Referințe
/	
Act Administrativ nr. 1399, din 10/04/2001 emis de CJSDPAT SUCEAVA;	
B1	A1
Intabulare, drept de PROPRIETATE, dobandit prin Reconstituire, cota actuala 1/1 1) MOSCALIUC TRIFON, Lipsă CNP proprietar.	

**C. Partea III. SARCINI .**

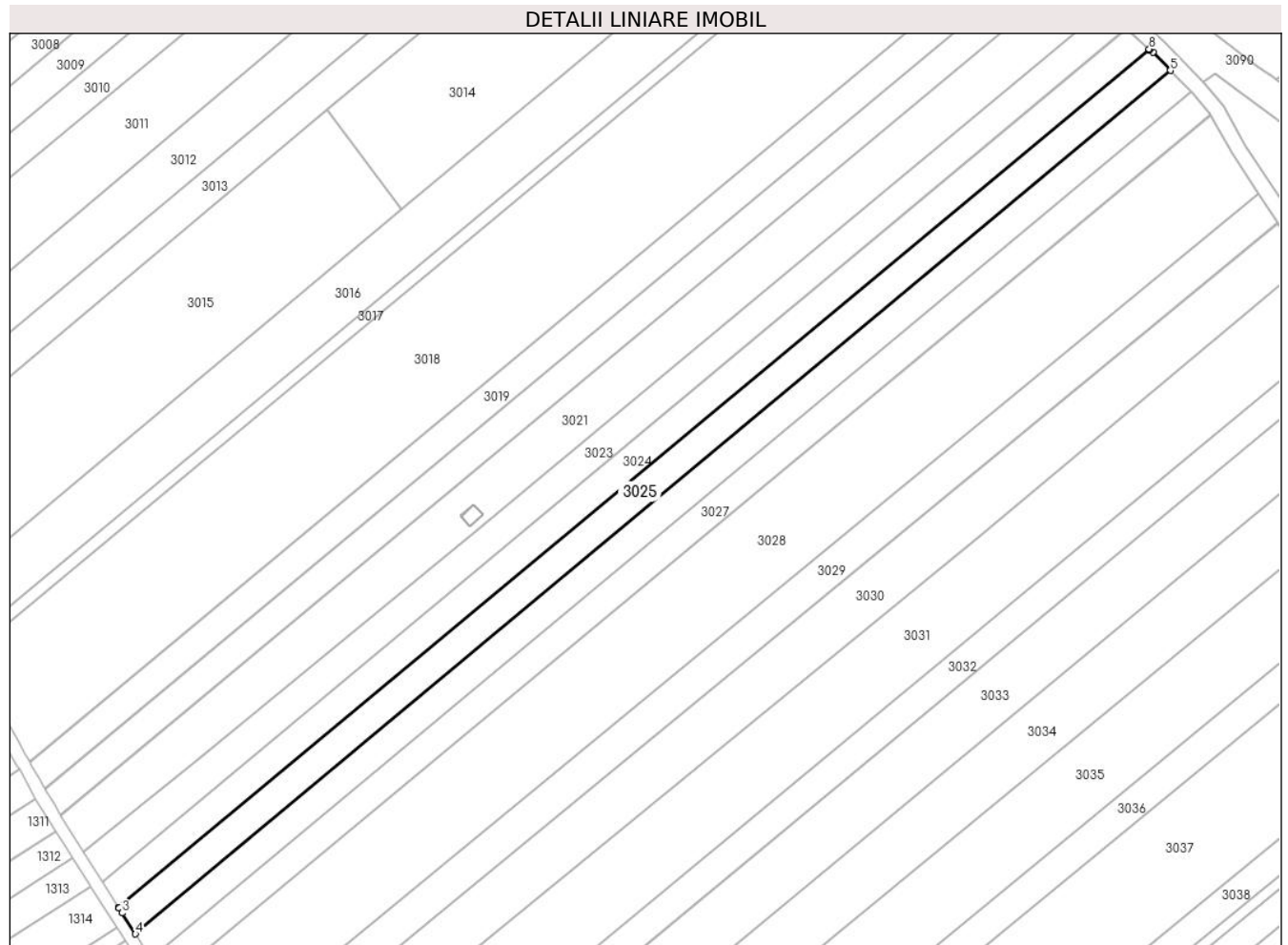
Inscrieri privind dezmembramintele dreptului de proprietate, drepturi reale de garanție și sarcini	Referințe
NU SUNT	

## Anexa Nr. 1 La Partea I

## Teren

Nr cadastral	Suprafața (mp)*	Observații / Referințe
	2.600	Imobilul s-a format din o parte a PF 1437/24, 1437/25 a comunei cadastrale Suceava.

\* Suprafața este determinată în planul de proiecție Stereo 70.



## Date referitoare la teren

Crt	Categorie folosință	Intra vilan	Suprafața (mp)	Tarla	Parcelă	Nr. topo	Observații / Referințe
1	arabil	DA	2.600	-	-	-	

## Lungime Segmente

1) Valorile lungimilor segmentelor sunt obținute din proiecție în plan.

Punct început	X / Y	Punct sfârșit	X / Y	Lungime segment (** (m)
1	594.722,734 679.753,965	2	594.722,827 679.753,82	0.172
2	594.722,827 679.753,82	3	594.723,595 679.752,62	1.425
3	594.723,595 679.752,62	4	594.726,958 679.747,344	6.257
4	594.726,958 679.747,344	5	594.988,066 679.965,151	340.025
5	594.988,066 679.965,151	6	594.983,653 679.969,689	6.33

Punct început	X / Y	Punct sfârșit	X / Y	Lungime segment (** (m)
6	594.983,653 679.969,689	7	594.982,862 679.970,404	1.066
7	594.982,862 679.970,404	8	594.982,734 679.970,52	0.173
8	594.982,734 679.970,52	1	594.722,734 679.753,965	338.373

\*\* Lungimile segmentelor sunt determinate în planul de proiecție Stereo 70 și sunt rotunjite la 1 milimetru.

\*\*\* Distanța dintre puncte este formată din segmente cumulate ce sunt mai mici decât valoarea 1 milimetru.





**DATE DESPRE IMOBILUL NR. 3026**

Oficiul de Cadastru și Publicitate Imobiliară SUCEAVA  
Biroul de Cadastru și Publicitate Imobiliară Suceava

**A. Partea I. Descrierea imobilului**

TEREN Intravilan

Adresa: Loc. Ipotesti, Jud. Suceava

Nr. Crt	Nr cadastral Nr. topografic	Suprafața* (mp)	Observații / Referințe
A1	33183	2.500	Sector cadastral:32 Teren neimprejmuit;

**B. Partea II. Proprietari și acte**

Inscrieri privitoare la dreptul de proprietate și alte drepturi reale	Referințe
<b>21584 / 28/06/2013</b>	
Act Notarial nr. act de partaj 3949, din 25/11/2009 emis de BNP ADELA IVASCU;	
B3	A1
Intabulare, drept de PROPRIETATE, dobandit prin Conventie, cota actuala 1/1 1) MIHAILESCU ALINA	

**C. Partea III. SARCINI .**

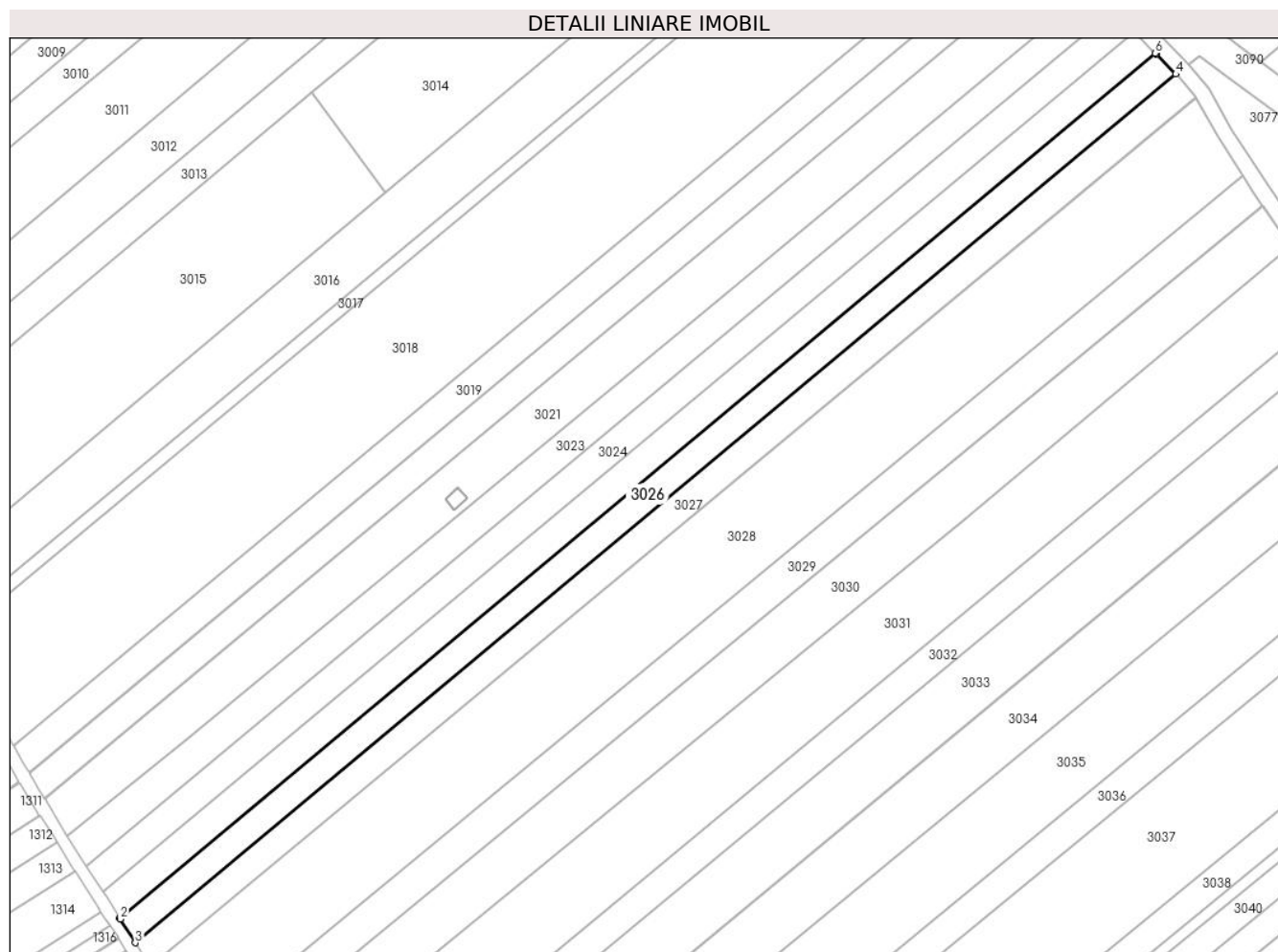
Inscrieri privind dezmembramintele dreptului de proprietate, drepturi reale de garanție și sarcini	Referințe
NU SUNT	

## Anexa Nr. 1 La Partea I

## Teren

Nr cadastral	Suprafața (mp)*	Observații / Referințe
33183	2.500	

\* Suprafața este determinată în planul de proiecție Stereo 70.



## Date referitoare la teren

Crt	Categorie folosință	Intravilan	Suprafața (mp)	Tarla	Parcelă	Nr. topo	Observații / Referințe
1	arabil	DA	2.500	-	-	-	

## Lungime Segmente

1) Valorile lungimilor segmentelor sunt obținute din proiecție în plan.

Punct început	X / Y	Punct sfârșit	X / Y	Lungime segment (** (m)
1	594.726,958 679.747,344	2	594.727,148 679.747,045	0.354
2	594.727,148 679.747,045	3	594.730,934 679.741,106	7.043
3	594.730,934 679.741,106	4	594.993,196 679.959,877	341.529
4	594.993,196 679.959,877	5	594.988,312 679.964,898	7.005
5	594.988,312 679.964,898	6	594.988,066 679.965,151	0.353

Punct început	X / Y	Punct sfârșit	X / Y	Lungime segment (** (m)
6	594.988,066 679.965,151	1	594.726,958 679.747,344	340.025

\*\* Lungimile segmentelor sunt determinate în planul de proiecție Stereo 70 și sunt rotunjite la 1 milimetru.

\*\*\* Distanța dintre puncte este formată din segmente cumulate ce sunt mai mici decât valoarea 1 milimetru.





## DATE DESPRE IMOBILUL NR. 3027

Oficiul de Cadastru și Publicitate Imobiliară SUCEAVA  
Biroul de Cadastru și Publicitate Imobiliară Suceava

## A. Partea I. Descrierea imobilului

TEREN Intravilan

Adresa: Loc. Ipotesti, Jud. Suceava

Nr. Crt	Nr cadastral Nr. topografic	Suprafața* (mp)	Observații / Referințe
A1		2.500	Sector cadastral:32 Teren neimprejmuit; Imobilul s-a format din o parte a PF 1437/24 a comunei cadastrale Suceava.

## B. Partea II. Proprietari și acte

Inscrieri privitoare la dreptul de proprietate și alte drepturi reale		Referințe
/		
Act Normativ nr. Legea 7, din 13/03/1996 emis de PARLAMENTUL ROMANIEI;		
B1	Intabulare, drept de PROPRIETATE, dobandit prin Lege, cota actuala 1/1 1) NEIDENTIFICAT NEIDENTIFICAT	A1
Act Administrativ nr. 6756, din 14/05/2024 emis de PRIMARIA IPOTEȘTI;		
B2	Se notează posesia faptică. 1) CÎRLAN ALIN-CĂTĂLIN	A1

## C. Partea III. SARCINI .


Inscrieri privind dezmembramintele dreptului de proprietate, drepturi reale de garanție și sarcini	Referințe
NU SUNT	

## Anexa Nr. 1 La Partea I

## Teren

Nr cadastral	Suprafața (mp)*	Observații / Referințe
	2.500	Imobilul s-a format din o parte a PF 1437/24 a comunei cadastrale Suceava.

\* Suprafața este determinată în planul de proiecție Stereo 70.



## Date referitoare la teren

Crt	Categorie folosință	Intravilan	Suprafața (mp)	Tarla	Parcelă	Nr. topo	Observații / Referințe
1	arabil	DA	2.500	-	-	-	

## Lungime Segmente

1) Valorile lungimilor segmentelor sunt obținute din proiecție în plan.

Punct început	X / Y	Punct sfârșit	X / Y	Lungime segment (** (m)
1	594.998,159 679.954,035	2	594.993,543 679.959,501	7.154
2	594.993,543 679.959,501	3	594.993,422 679.959,644	0.187
3	594.993,422 679.959,644	4	594.993,196 679.959,877	0.325
4	594.993,196 679.959,877	5	594.730,934 679.741,106	341.529
5	594.730,934 679.741,106	6	594.731,211 679.740,671	0.516

Punct început	X / Y	Punct sfârșit	X / Y	Lungime segment (** (m)
6	594.731,211 679.740,671	7	594.734,701 679.735,195	6.494
7	594.734,701 679.735,195	1	594.998,159 679.954,035	342.492

\*\* Lungimile segmentelor sunt determinate în planul de proiecție Stereo 70 și sunt rotunjite la 1 milimetru.

\*\*\* Distanța dintre puncte este formată din segmente cumulate ce sunt mai mici decât valoarea 1 milimetru.





**DATE DESPRE IMOBILUL NR. 3028**

Oficiul de Cadastru și Publicitate Imobiliară SUCEAVA  
Biroul de Cadastru și Publicitate Imobiliară Suceava

**A. Partea I. Descrierea imobilului**

TEREN Intravilan

Adresa: Loc. Ipotesti, Jud. Suceava

Nr. Crt	Nr cadastral Nr. topografic	Suprafața* (mp)	Observații / Referințe
A1		7.600	Sector cadastral:32 Teren neimprejmuit; Imobilul s-a format din o parte a PF 1437/23, 1437/24 a comunei cadastrale Suceava.

**B. Partea II. Proprietari și acte**

Inscrieri privitoare la dreptul de proprietate și alte drepturi reale	Referințe
/	
Act Notarial nr. 1823, din 19/06/2001 emis de NP BOBRIC MIRCEA EUGEN;	
B1	A1
Intabulare, drept de PROPRIETATE, dobandit prin PARTAJ, cota actuala 1/1 1) HRECENIUC IOAN, Lipsă CNP proprietar.	

**C. Partea III. SARCINI .**

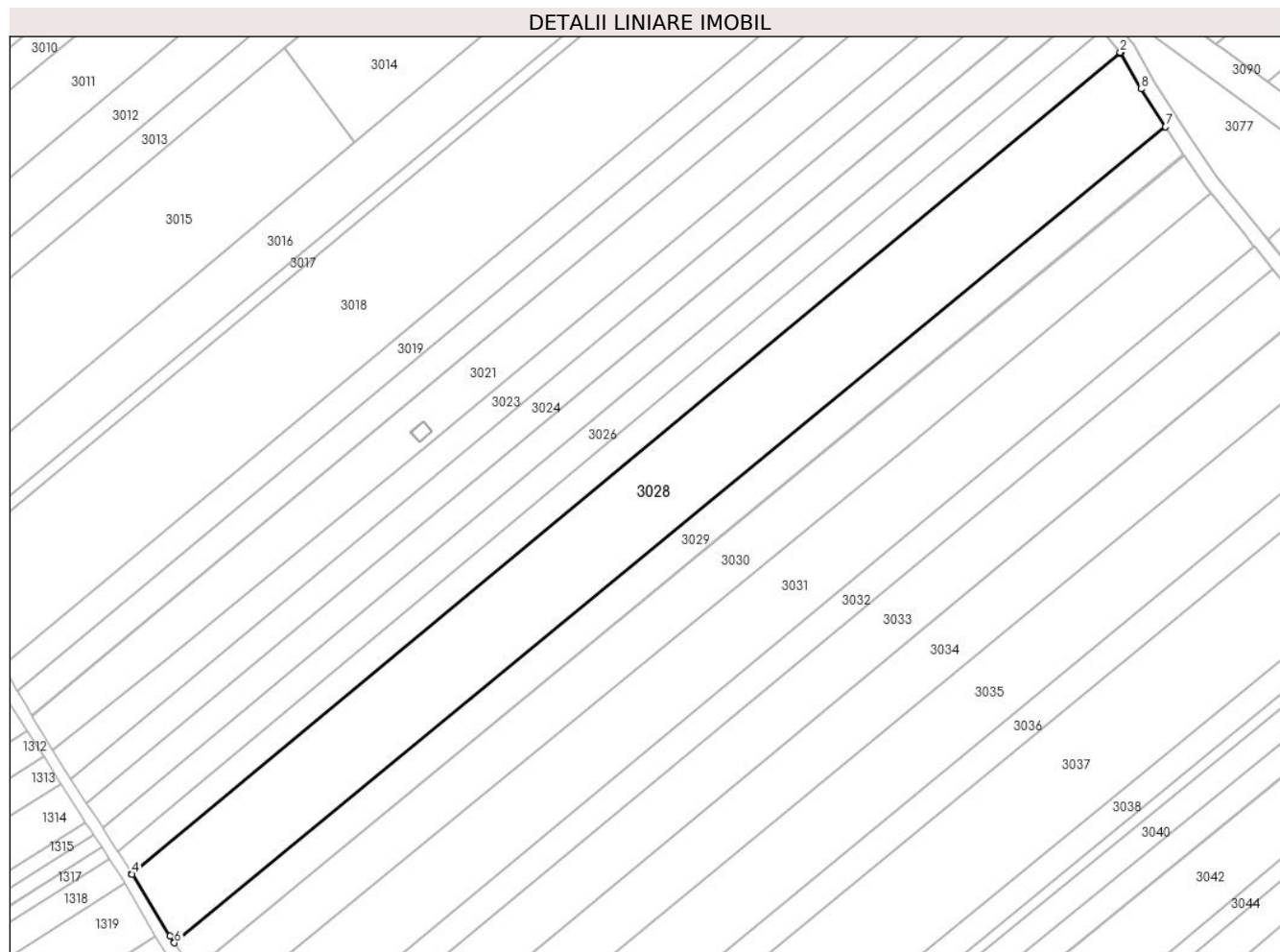
Inscrieri privind dezmembramintele dreptului de proprietate, drepturi reale de garanție și sarcini	Referințe
NU SUNT	

## Anexa Nr. 1 La Partea I

## Teren

Nr cadastral	Suprafața (mp)*	Observații / Referințe
	7.600	Imobilul s-a format din o parte a PF 1437/23, 1437/24 a comunei cadastrale Suceava.

\* Suprafața este determinată în planul de proiecție Stereo 70.



## Date referitoare la teren

Crt	Categorie folosință	Intra vilan	Suprafața (mp)	Tarla	Parcelă	Nr. topo	Observații / Referințe
1	arabil	DA	7.600	-	-	-	

## Lungime Segmente

1) Valorile lungimilor segmentelor sunt obținute din proiecție în plan.

Punct început	X / Y	Punct sfârșit	X / Y	Lungime segment (** (m)
1	594.998,292 679.953,877	2	594.998,159 679.954,035	0.207
2	594.998,159 679.954,035	3	594.734,701 679.735,195	342.492
3	594.734,701 679.735,195	4	594.734,813 679.735,02	0.208
4	594.734,813 679.735,02	5	594.744,939 679.718,554	19.33
5	594.744,939 679.718,554	6	594.746,078 679.716,759	2.126

Punct început	X / Y	Punct sfârșit	X / Y	Lungime segment (** (m)
6	594.746,078 679.716,759	7	595.010,218 679.934,201	342.127
7	595.010,218 679.934,201	8	595.003,667 679.944,262	12.006
8	595.003,667 679.944,262	1	594.998,292 679.953,877	11.015

\*\* Lungimile segmentelor sunt determinate în planul de proiecție Stereo 70 și sunt rotunjite la 1 milimetru.

\*\*\* Distanța dintre puncte este formată din segmente cumulate ce sunt mai mici decât valoarea 1 milimetru.



**DATE DESPRE IMOBILUL NR. 3029**

Oficiul de Cadastru și Publicitate Imobiliară SUCEAVA  
Biroul de Cadastru și Publicitate Imobiliară Suceava

**A. Partea I. Descrierea imobilului**

TEREN Intravilan

Adresa: Loc. Ipotesti, Jud. Suceava

Nr. Crt	Nr cadastral Nr. topografic	Suprafața* (mp)	Observații / Referințe
A1		3.000	Sector cadastral:32 Teren neimprejmuit; Imobilul s-a format din o parte a PF 1437/22, 1437/23 a comunei cadastrale Suceava.

**B. Partea II. Proprietari și acte**

Inscrieri privitoare la dreptul de proprietate și alte drepturi reale		Referințe
/		
Act Normativ nr. 7, din 13/03/1996 emis de PARLAMENTUL ROMANIEI (art. 13);		
B1	Inscrierea posesiei, drept de PROPRIETATE, dobândit prin Lege, cota actuala 1/1 1) NEIDENTIFICAT NEIDENTIFICAT	A1
B2	Se notează mențiunea de proprietar neidentificat.	A1

**C. Partea III. SARCINI .**


Inscrieri privind dezmembramintele dreptului de proprietate, drepturi reale de garanție și sarcini	Referințe
NU SUNT	

## Anexa Nr. 1 La Partea I

## Teren

Nr cadastral	Suprafața (mp)*	Observații / Referințe
	3.000	Imobilul s-a format din o parte a PF 1437/22, 1437/23 a comunei cadastrale Suceava.

\* Suprafața este determinată în planul de proiecție Stereo 70.



## Date referitoare la teren

Crt	Categorie folosință	Intra vilan	Suprafața (mp)	Tarla	Parcelă	Nr. topo	Observații / Referințe
1	arabil	DA	3.000	-	-	-	

## Lungime Segmente

1) Valorile lungimilor segmentelor sunt obținute din proiecție în plan.

Punct început	X / Y	Punct sfârșit	X / Y	Lungime segment (** (m)
1	594.746,078 679.716,759	2	594.750,809 679.709,299	8.834
2	594.750,809 679.709,299	3	595.015,076 679.926,845	342.291
3	595.015,076 679.926,845	4	595.012,644 679.930,475	4.369
4	595.012,644 679.930,475	5	595.010,218 679.934,201	4.446
5	595.010,218 679.934,201	1	594.746,078 679.716,759	342.127

**\*\* Lungimile segmentelor sunt determinate în planul de proiecție Stereo 70 și sunt rotunjite la 1 milimetru.**

**\*\*\* Distanța dintre puncte este formată din segmente cumulate ce sunt mai mici decât valoarea 1 milimetru.**





**DATE DESPRE IMOBILUL NR. 3030**

Oficiul de Cadastru și Publicitate Imobiliară SUCEAVA  
Biroul de Cadastru și Publicitate Imobiliară Suceava

**A. Partea I. Descrierea imobilului**

TEREN Intravilan

Adresa: Loc. Ipotesti, Jud. Suceava

Nr. Crt	Nr cadastral Nr. topografic	Suprafața* (mp)	Observații / Referințe
A1	30675	Din acte: 4.500 Masurata: 4.446	Sector cadastral:32 Teren neimprejmuat;

**B. Partea II. Proprietari și acte**

Inscrieri privitoare la dreptul de proprietate și alte drepturi reale		Referințe
<b>16095 / 06/07/2009</b>		
Act Notarial nr. 1938, din 03/07/2009 emis de BNP IVASCU ADELA;		
B3	Intabulare, drept de PROPRIETATE, dobandit prin Conventie, cota actuala 1/1 1) BUCUR ROMEO-VALENTIN, Lipsă CNP proprietar; necasatorit	A1

**C. Partea III. SARCINI .**


Inscrieri privind dezmembramintele dreptului de proprietate, drepturi reale de garanție și sarcini	Referințe
NU SUNT	

## Anexa Nr. 1 La Partea I

## Teren

Nr cadastral	Suprafața (mp)*	Observații / Referințe
30675	Din acte: 4.500 Masurata: 4.446	

\* Suprafața este determinată în planul de proiecție Stereo 70.



## Date referitoare la teren

Crt	Categorie folosință	Intra vilan	Suprafața (mp)	Tarla	Parcelă	Nr. topo	Observații / Referințe
1	arabil	DA	4.446	-	-	-	

## Lungime Segmente

1) Valorile lungimilor segmentelor sunt obținute din proiecție în plan.

Punct început	X / Y	Punct sfârșit	X / Y	Lungime segment (** (m)
1	595.015,237 679.926,606	2	595.015,076 679.926,845	0.288
2	595.015,076 679.926,845	3	594.750,809 679.709,299	342.291
3	594.750,809 679.709,299	4	594.750,964 679.709,055	0.289
4	594.750,964 679.709,055	5	594.752,226 679.707,066	2.356
5	594.752,226 679.707,066	6	594.757,764 679.698,702	10.031

Punct început	X / Y	Punct sfârșit	X / Y	Lungime segment (** (m)
6	594.757,764 679.698,702	7	594.939,909 679.847,616	235.27
7	594.939,909 679.847,616	8	595.022,257 679.916,545	107.389
8	595.022,257 679.916,545	9	595.020,744 679.918,387	2.384
9	595.020,744 679.918,387	1	595.015,237 679.926,606	9.893

\*\* Lungimile segmentelor sunt determinate în planul de proiecție Stereo 70 și sunt rotunjite la 1 milimetru.

\*\*\* Distanța dintre puncte este formată din segmente cumulate ce sunt mai mici decât valoarea 1 milimetru.



**DATE DESPRE IMOBILUL NR. 3031**

Oficiul de Cadastru și Publicitate Imobiliară SUCEAVA  
Biroul de Cadastru și Publicitate Imobiliară Suceava

**A. Partea I. Descrierea imobilului**

TEREN Intravilan

Adresa: Loc. Ipotesti, Jud. Suceava

Nr. Crt	Nr cadastral Nr. topografic	Suprafața* (mp)	Observații / Referințe
A1		6.400	Sector cadastral:32 Teren neimprejmuit; Imobilul s-a format din o parte a PF 1437/21 a comunei cadastrale Suceava.

**B. Partea II. Proprietari și acte**

Inscrieri privitoare la dreptul de proprietate și alte drepturi reale		Referințe
/		
Act Normativ nr. 7, din 13/03/1996 emis de PARLAMENTUL ROMANIEI (art. 13);		
B1	Inscrierea posesiei, drept de PROPRIETATE, dobandit prin Lege, cota actuala 1/1 1) <b>NEIDENTIFICAT NEIDENTIFICAT</b>	A1
B2	Se notează mențiunea de proprietar neidentificat.	A1

**C. Partea III. SARCINI .**

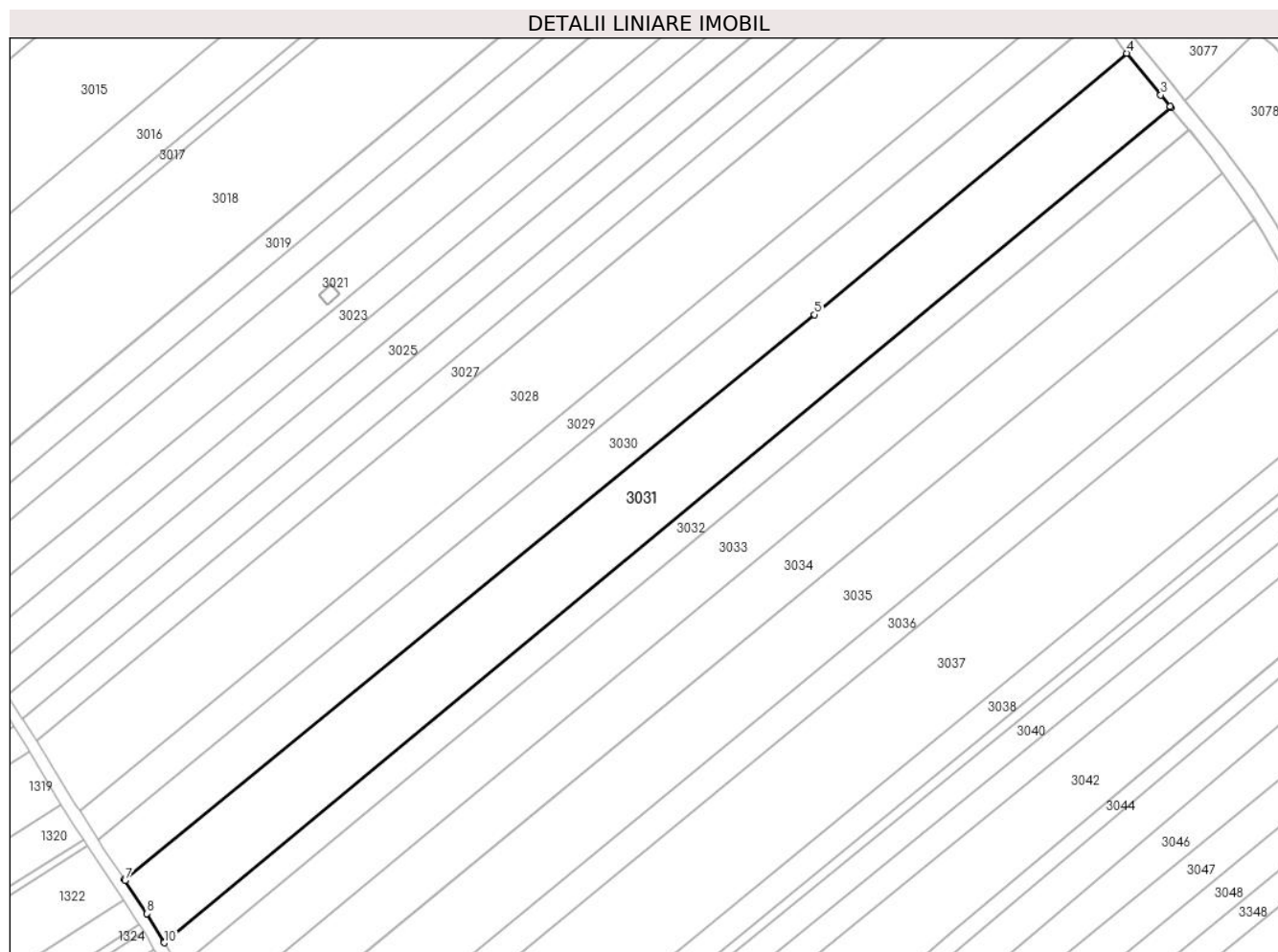
Inscrieri privind dezmembramintele dreptului de proprietate, drepturi reale de garanție și sarcini	Referințe
NU SUNT	

## Anexa Nr. 1 La Partea I

## Teren

Nr cadastral	Suprafața (mp)*	Observații / Referințe
	6.400	Imobilul s-a format din o parte a PF 1437/21 a comunei cadastrale Suceava.

\* Suprafața este determinată în planul de proiecție Stereo 70.



## Date referitoare la teren

Crt	Categorie folosință	Intravilan	Suprafața (mp)	Tarla	Parcelă	Nr. topo	Observații / Referințe
1	arabil	DA	6.400	-	-	-	

## Lungime Segmente

1) Valorile lungimilor segmentelor sunt obținute din proiecție în plan.

Punct început	X / Y	Punct sfârșit	X / Y	Lungime segment (** (m)
1	595.033,976 679.902,235	2	595.033,722 679.902,547	0.402
2	595.033,722 679.902,547	3	595.031,284 679.905,547	3.866
3	595.031,284 679.905,547	4	595.022,257 679.916,545	14.228
4	595.022,257 679.916,545	5	594.939,909 679.847,616	107.389
5	594.939,909 679.847,616	6	594.757,764 679.698,702	235.27

Punct început	X / Y	Punct sfârșit	X / Y	Lungime segment (** (m)
6	594.757,764 679.698,702	7	594.757,974 679.698,385	0.38
7	594.757,974 679.698,385	8	594.763,759 679.689,65	10.477
8	594.763,759 679.689,65	9	594.768,1 679.682,351	8.492
9	594.768,1 679.682,351	10	594.768,308 679.682,001	0.407
10	594.768,308 679.682,001	1	595.033,976 679.902,235	345.083

\*\* Lungimile segmentelor sunt determinate în planul de proiecție Stereo 70 și sunt rotunjite la 1 milimetru.

\*\*\* Distanța dintre puncte este formată din segmente cumulate ce sunt mai mici decât valoarea 1 milimetru.





**DATE DESPRE IMOBILUL NR. 3032**

Oficiul de Cadastru și Publicitate Imobiliară SUCEAVA  
Biroul de Cadastru și Publicitate Imobiliară Suceava

**A. Partea I. Descrierea imobilului**

TEREN Intravilan

Adresa: Loc. Ipotesti, Jud. Suceava

Nr. Crt	Nr cadastral Nr. topografic	Suprafața* (mp)	Observații / Referințe
A1	34271	2.600	Sector cadastral:32 Teren neimprejmuit;

**B. Partea II. Proprietari și acte**

Inscrieri privitoare la dreptul de proprietate și alte drepturi reale		Referințe
<b>454 / 07/01/2015</b>		
Act Notarial nr. act de partaj voluntar aut. nr. 1115, din 16/07/2009 emis de BNP MARIA ANCA;		
B10	Intabulare, drept de PROPRIETATE, dobandit prin Conventie, cota actuala 1/5 1) <b>DANILIU ELENA</b> , bun propriu	A1
B11	Intabulare, drept de PROPRIETATE, dobandit prin Conventie, cota actuala 1/5 1) <b>CUCOȘ DANIELA</b> , bun propriu	A1
B12	Intabulare, drept de PROPRIETATE, dobandit prin Conventie, cota actuala 1/5 1) <b>GHIVNICI FLORIN</b> , bun propriu	A1
B13	Intabulare, drept de PROPRIETATE, dobandit prin Conventie, cota actuala 1/5 1) <b>GHIVNICI IOIAN-DĂNUȚ</b> , bun propriu	A1
B14	Intabulare, drept de PROPRIETATE, dobandit prin Conventie, cota actuala 1/5 1) <b>GHIVNICI VASILE</b> , bun propriu	A1

**C. Partea III. SARCINI .**


Inscrieri privind dezmembramintele dreptului de proprietate, drepturi reale de garanție și sarcini	Referințe
NU SUNT	

## Anexa Nr. 1 La Partea I

## Teren

Nr cadastral	Suprafața (mp)*	Observații / Referințe
34271	2.600	

\* Suprafața este determinată în planul de proiecție Stereo 70.



## Date referitoare la teren

Crt	Categorie folosință	Intravilan	Suprafața (mp)	Tarla	Parcelă	Nr. topo	Observații / Referințe
1	arabil	DA	2.600	-	-	-	

## Lungime Segmente

1) Valorile lungimilor segmentelor sunt obținute din proiecție în plan.

Punct început	X / Y	Punct sfârșit	X / Y	Lungime segment (** (m)
1	594.768,308 679.682,001	2	594.769,869 679.679,375	3.055
2	594.769,869 679.679,375	3	594.771,862 679.675,737	4.148
3	594.771,862 679.675,737	4	594.772,073 679.675,353	0.438
4	594.772,073 679.675,353	5	595.038,719 679.896,397	346.353
5	595.038,719 679.896,397	6	595.033,976 679.902,235	7.522

Punct început	X / Y	Punct sfârșit	X / Y	Lungime segment (** (m)
6	595.033,976 679.902,235	1	594.768,308 679.682,001	345.083

\*\* Lungimile segmentelor sunt determinate în planul de proiecție Stereo 70 și sunt rotunjite la 1 milimetru.

\*\*\* Distanța dintre puncte este formată din segmente cumulate ce sunt mai mici decât valoarea 1 milimetru.



**DATE DESPRE IMOBILUL NR. 3033**

Oficiul de Cadastru și Publicitate Imobiliară SUCEAVA  
Biroul de Cadastru și Publicitate Imobiliară Suceava

**A. Partea I. Descrierea imobilului**

TEREN Intravilan

Adresa: Loc. Ipotesti, Jud. Suceava

Nr. Crt	Nr cadastral Nr. topografic	Suprafața* (mp)	Observații / Referințe
A1	30812	5.000	Sector cadastral:32 Teren neimprejmuit;

**B. Partea II. Proprietari și acte**

Inscrieri privitoare la dreptul de proprietate și alte drepturi reale		Referințe
<b>21219 / 19/08/2009</b>		
Act Notarial nr. 1312, din 18/08/2009 emis de BNP ANCA MARIA;		
B11	Intabulare, drept de PROPRIETATE, dobândit prin Conventie, cota actuala 1/1 1) BUCUR I. ROMEO - VALENTIN, necăsătorit	A1

**C. Partea III. SARCINI .**

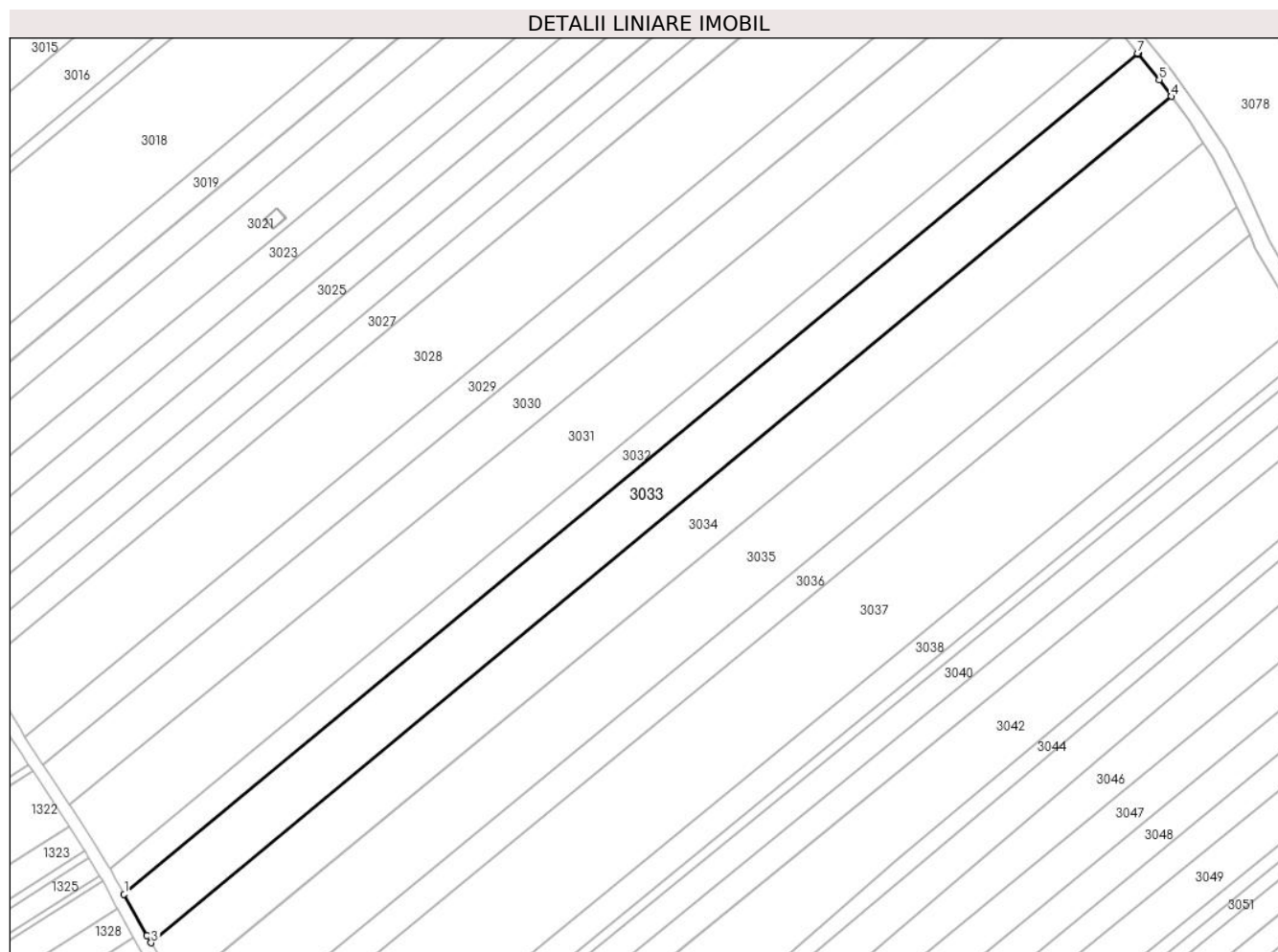
Inscrieri privind dezmembramintele dreptului de proprietate, drepturi reale de garanție și sarcini	Referințe
NU SUNT	

## Anexa Nr. 1 La Partea I

## Teren

Nr cadastral	Suprafața (mp)*	Observații / Referințe
30812	5.000	

\* Suprafața este determinată în planul de proiecție Stereo 70.



## Date referitoare la teren

Crt	Categorie folosință	Intravilan	Suprafața (mp)	Tarla	Parcelă	Nr. topo	Observații / Referințe
1	arabil	DA	5.000	-	-	-	

## Lungime Segmente

1) Valorile lungimilor segmentelor sunt obținute din proiecție în plan.

Punct început	X / Y	Punct sfârșit	X / Y	Lungime segment (** (m)
1	594.772,073 679.675,353	2	594.778,062 679.664,419	12.467
2	594.778,062 679.664,419	3	594.779,172 679.662,555	2.169
3	594.779,172 679.662,555	4	595.047,554 679.885,037	348.607
4	595.047,554 679.885,037	5	595.044,385 679.889,425	5.413
5	595.044,385 679.889,425	6	595.038,813 679.896,282	8.835

Punct început	X / Y	Punct sfârșit	X / Y	Lungime segment (** (m)
6	595.038,813 679.896,282	7	595.038,719 679.896,397	0.149
7	595.038,719 679.896,397	1	594.772,073 679.675,353	346.353

\*\* Lungimile segmentelor sunt determinate în planul de proiecție Stereo 70 și sunt rotunjite la 1 milimetru.

\*\*\* Distanța dintre puncte este formată din segmente cumulate ce sunt mai mici decât valoarea 1 milimetru.





**DATE DESPRE IMOBILUL NR. 3034**

Oficiul de Cadastru și Publicitate Imobiliară SUCEAVA  
Biroul de Cadastru și Publicitate Imobiliară Suceava

**A. Partea I. Descrierea imobilului**

TEREN Intravilan

Nr. CF vechi:10643 bis Suceava

Adresa: Loc. Ipotesti, Jud. Suceava

Nr. Crt	Nr cadastral Nr. topografic	Suprafața* (mp)	Observații / Referințe
A1	34303	Din acte: 5.200 Masurata: 5.000	Sector cadastral:32 Teren neimprejmuit;

**B. Partea II. Proprietari și acte**

Inscrieri privitoare la dreptul de proprietate și alte drepturi reale		Referințe
<b>7275 / 26/10/2004</b>		
Act Notarial nr. 4046, din 16/05/1997 emis de BNP ION LOSTUN;		
B1	Intabulare, drept de PROPRIETATE, dobandit prin Conventie, cota actuala 1/1 1) HRECENIUC MIRCEA, cu soția 2) HRECENIUC ILIANA, bun comun	A1

**C. Partea III. SARCINI .**


Inscrieri privind dezmembramintele dreptului de proprietate, drepturi reale de garanție și sarcini	Referințe
NU SUNT	

## Anexa Nr. 1 La Partea I

## Teren

Nr cadastral	Suprafața (mp)*	Observații / Referințe
34303	Din acte: 5.200 Masurata: 5.000	

\* Suprafața este determinată în planul de proiecție Stereo 70.



## Date referitoare la teren

Crt	Categorie folosință	Intra vilan	Suprafața (mp)	Tarla	Parcelă	Nr. topo	Observații / Referințe
1	arabil	DA	5.000	-	-	1437/19	

## Lungime Segmente

1) Valorile lungimilor segmentelor sunt obținute din proiecție în plan.

Punct început	X / Y	Punct sfârșit	X / Y	Lungime segment (** (m)
1	595.056,031 679.872,756	2	595.055,909 679.872,943	0.223
2	595.055,909 679.872,943	3	595.052,363 679.878,379	6.49
3	595.052,363 679.878,379	4	595.047,662 679.884,887	8.028
4	595.047,662 679.884,887	5	595.047,554 679.885,037	0.185
5	595.047,554 679.885,037	6	594.779,172 679.662,555	348.607

Punct început	X / Y	Punct sfârșit	X / Y	Lungime segment (** (m)
6	594.779,172 679.662,555	7	594.786,189 679.650,77	13.716
7	594.786,189 679.650,77	8	594.786,304 679.650,577	0.225
8	594.786,304 679.650,577	1	595.056,031 679.872,756	349.451

\*\* Lungimile segmentelor sunt determinate în planul de proiecție Stereo 70 și sunt rotunjite la 1 milimetru.

\*\*\* Distanța dintre puncte este formată din segmente cumulate ce sunt mai mici decât valoarea 1 milimetru.



**DATE DESPRE IMOBILUL NR. 3035**

Oficiul de Cadastru și Publicitate Imobiliară SUCEAVA  
Biroul de Cadastru și Publicitate Imobiliară Suceava

**A. Partea I. Descrierea imobilului**

TEREN Intravilan

Adresa: Loc. Ipotesti, Jud. Suceava

Nr. Crt	Nr cadastral Nr. topografic	Suprafața* (mp)	Observații / Referințe
A1		6.400	Sector cadastral:32 Teren neimprejmuit; Imobilul s-a format din o parte a PF 1437/18 a comunei cadastrale Suceava.

**B. Partea II. Proprietari și acte**

Inscrieri privitoare la dreptul de proprietate și alte drepturi reale		Referințe
/		
Act Normativ nr. 7, din 13/03/1996 emis de PARLAMENTUL ROMANIEI (art. 13);		
B1	Inscrierea posesiei, drept de PROPRIETATE, dobandit prin Lege, cota actuala 1/1 1) <b>NEIDENTIFICAT NEIDENTIFICAT</b>	A1
B2	Se notează mențiunea de proprietar neidentificat.	A1

**C. Partea III. SARCINI .**


Inscrieri privind dezmembramintele dreptului de proprietate, drepturi reale de garanție și sarcini	Referințe
NU SUNT	

## Anexa Nr. 1 La Partea I

## Teren

Nr cadastral	Suprafața (mp)*	Observații / Referințe
	6.400	Imobilul s-a format din o parte a PF 1437/18 a comunei cadastrale Suceava.

\* Suprafața este determinată în planul de proiecție Stereo 70.



## Date referitoare la teren

Crt	Categorie folosință	Intravilan	Suprafața (mp)	Tarla	Parcelă	Nr. topo	Observații / Referințe
1	arabil	DA	6.400	-	-	-	

## Lungime Segmente

1) Valorile lungimilor segmentelor sunt obținute din proiecție în plan.

Punct început	X / Y	Punct sfârșit	X / Y	Lungime segment (** (m)
1	595.064,874 679.856,115	2	595.064,866 679.856,133	0.02
2	595.064,866 679.856,133	3	595.062,754 679.860,891	5.206
3	595.062,754 679.860,891	4	595.058,439 679.869,066	9.244
4	595.058,439 679.869,066	5	595.056,031 679.872,756	4.406
5	595.056,031 679.872,756	6	594.786,304 679.650,577	349.451

Punct început	X / Y	Punct sfârșit	X / Y	Lungime segment (** (m)
6	594.786,304 679.650,577	7	594.787,071 679.649,289	1.499
7	594.787,071 679.649,289	8	594.794,276 679.638,031	13.366
8	594.794,276 679.638,031	9	594.796,232 679.635,191	3.448
9	594.796,232 679.635,191	10	594.796,243 679.635,175	0.019
10	594.796,243 679.635,175	1	595.064,874 679.856,115	347.818

\*\* Lungimile segmentelor sunt determinate în planul de proiecție Stereo 70 și sunt rotunjite la 1 milimetru.

\*\*\* Distanța dintre puncte este formată din segmente cumulate ce sunt mai mici decât valoarea 1 milimetru.





**DATE DESPRE IMOBILUL NR. 3036**

Oficiul de Cadastru și Publicitate Imobiliară SUCEAVA  
 Biroul de Cadastru și Publicitate Imobiliară Suceava

**A. Partea I. Descrierea imobilului**

TEREN Intravilan

Adresa: Loc. Ipotesti, Jud. Suceava

Nr. Crt	Nr cadastral Nr. topografic	Suprafața* (mp)	Observații / Referințe
A1		2.700	Sector cadastral:32 Teren neimprejmuit; Imobilul s-a format din o parte a PF 1437/17, 1437/18 a comunei cadastrale Suceava.

**B. Partea II. Proprietari și acte**

Inscrieri privitoare la dreptul de proprietate și alte drepturi reale		Referințe
/		
Act Notarial nr. 105, din 26/08/2002 emis de NP BUSUIOC OVIDIU;		
B1	Intabulare, drept de PROPRIETATE, dobandit prin Succesiune, cota actuala 1/1 1) PETRUC TRAIAN-DUMITRU, Lipsă CNP proprietar.	A1

**C. Partea III. SARCINI .**

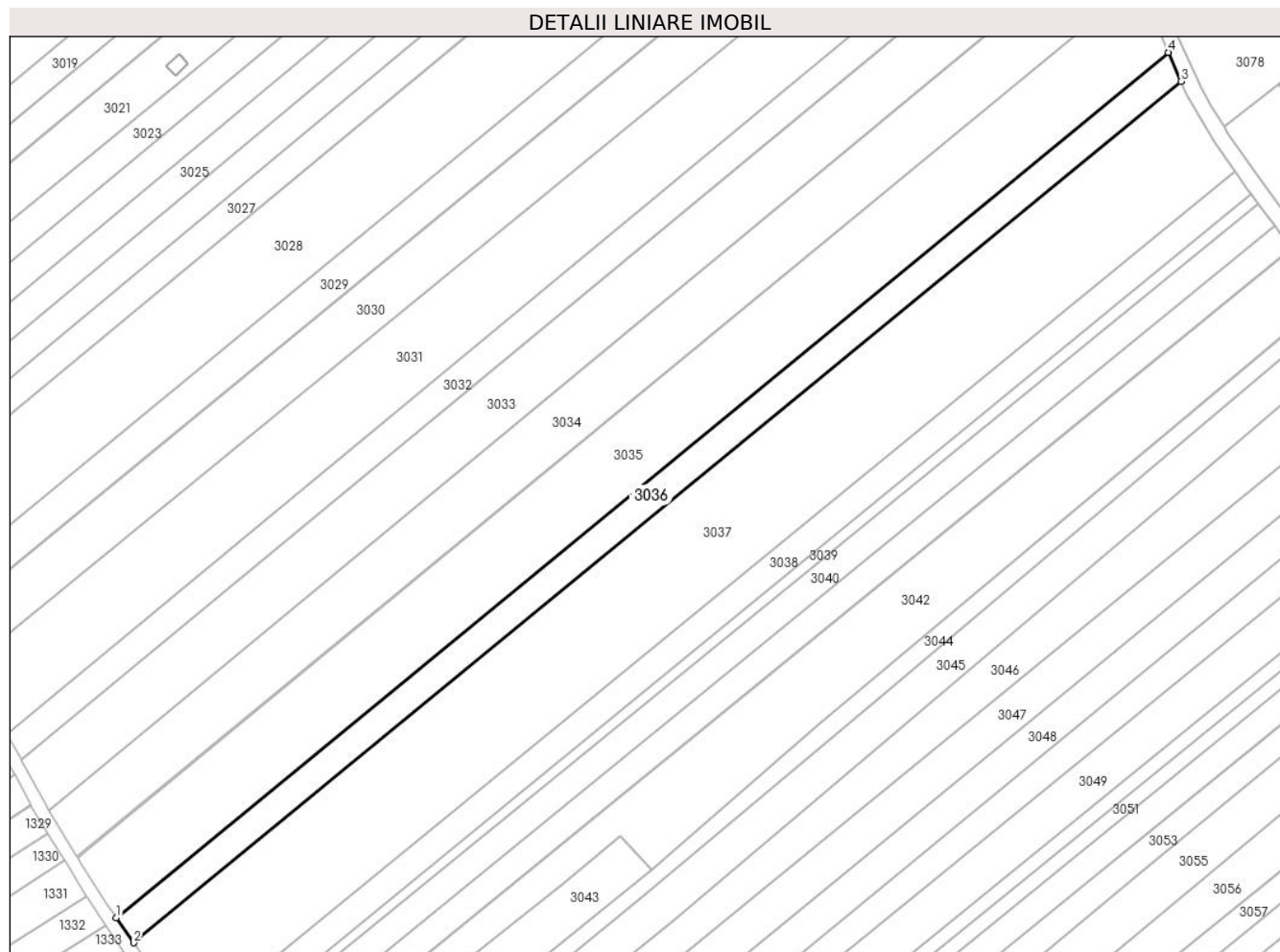
Inscrieri privind dezmembramintele dreptului de proprietate, drepturi reale de garanție și sarcini	Referințe
NU SUNT	

## Anexa Nr. 1 La Partea I

## Teren

Nr cadastral	Suprafața (mp)*	Observații / Referințe
	2.700	Imobilul s-a format din o parte a PF 1437/17, 1437/18 a comunei cadastrale Suceava.

\* Suprafața este determinată în planul de proiecție Stereo 70.



## Date referitoare la teren

Crt	Categorie folosință	Intra vilan	Suprafața (mp)	Tarla	Parcelă	Nr. topo	Observații / Referințe
1	arabil	DA	2.700	-	-	-	

## Lungime Segmente

1) Valorile lungimilor segmentelor sunt obținute din proiecție în plan.

Punct început	X / Y	Punct sfârșit	X / Y	Lungime segment (** (m)
1	594.796,243 679.635,175	2	594.800,665 679.628,756	7.795
2	594.800,665 679.628,756	3	595.068,154 679.848,724	346.318
3	595.068,154 679.848,724	4	595.064,874 679.856,115	8.086
4	595.064,874 679.856,115	1	594.796,243 679.635,175	347.818

**\*\* Lungimile segmentelor sunt determinate în planul de proiecție Stereo 70 și sunt rotunjite la 1 milimetru.**

**\*\*\* Distanța dintre puncte este formată din segmente cumulate ce sunt mai mici decât valoarea 1 milimetru.**



**DATE DESPRE IMOBILUL NR. 3037**

Oficiul de Cadastru și Publicitate Imobiliară SUCEAVA  
Biroul de Cadastru și Publicitate Imobiliară Suceava

**A. Partea I. Descrierea imobilului**

TEREN Intravilan

Adresa: Loc. Ipotesti, Jud. Suceava

Nr. Crt	Nr cadastral Nr. topografic	Suprafața* (mp)	Observații / Referințe
A1		9.000	Sector cadastral:32 Teren neimprejmuit; Imobilul s-a format din o parte a PF 1437/16, 1437/17 a comunei cadastrale Suceava.

**B. Partea II. Proprietari și acte**

Inscrieri privitoare la dreptul de proprietate și alte drepturi reale		Referințe
/		
Act Normativ nr. 7, din 13/03/1996 emis de PARLAMENTUL ROMANIEI (art. 13);		
B1	Inscrierea posesiei, drept de PROPRIETATE, dobândit prin Lege, cota actuala 1/1 1) NEIDENTIFICAT NEIDENTIFICAT	A1
B2	Se notează mențiunea de proprietar neidentificat.	A1

**C. Partea III. SARCINI .**

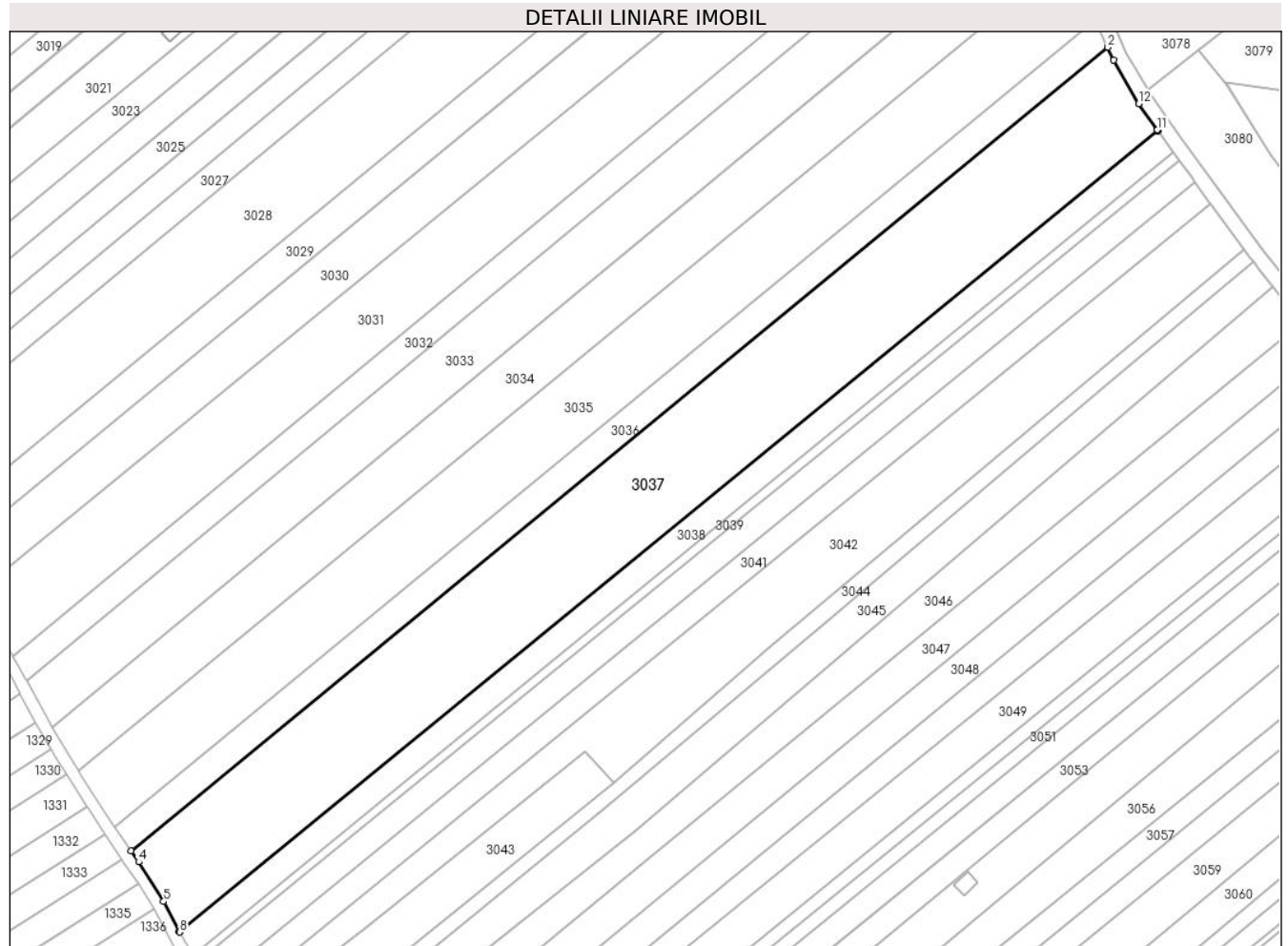
Inscrieri privind dezmembramintele dreptului de proprietate, drepturi reale de garanție și sarcini	Referințe
NU SUNT	

## Anexa Nr. 1 La Partea I

## Teren

Nr cadastral	Suprafața (mp)*	Observații / Referințe
	9.000	Imobilul s-a format din o parte a PF 1437/16, 1437/17 a comunei cadastrale Suceava.

\* Suprafața este determinată în planul de proiecție Stereo 70.



## Date referitoare la teren

Crt	Categorie folosință	Intra vilan	Suprafața (mp)	Tarla	Parcelă	Nr. topo	Observații / Referințe
1	arabil	DA	9.000	-	-	-	

## Lungime Segmente

1) Valorile lungimilor segmentelor sunt obținute din proiecție în plan.

Punct început	X / Y	Punct sfârșit	X / Y	Lungime segment (** (m)
1	595.069,729 679.845,176	2	595.068,154 679.848,724	3.882
2	595.068,154 679.848,724	3	594.800,665 679.628,756	346.318
3	594.800,665 679.628,756	4	594.802,795 679.625,664	3.755
4	594.802,795 679.625,664	5	594.809,582 679.614,859	12.76
5	594.809,582 679.614,859	6	594.813,875 679.606,733	9.19

Punct început	X / Y	Punct sfârșit	X / Y	Lungime segment (** (m)
6	594.813,875 679.606,733	7	594.813,944 679.606,603	0.147
7	594.813,944 679.606,603	8	594.814,013 679.606,473	0.147
8	594.814,013 679.606,473	9	595.081,895 679.825,85	346.247
9	595.081,895 679.825,85	10	595.081,812 679.825,968	0.144
10	595.081,812 679.825,968	11	595.081,728 679.826,087	0.146
11	595.081,728 679.826,087	12	595.076,674 679.833,291	8.8
12	595.076,674 679.833,291	1	595.069,729 679.845,176	13.765

\*\* Lungimile segmentelor sunt determinate în planul de proiecție Stereo 70 și sunt rotunjite la 1 milimetru.

\*\*\* Distanța dintre puncte este formată din segmente cumulate ce sunt mai mici decât valoarea 1 milimetru.





**DATE DESPRE IMOBILUL NR. 3038**

Oficiul de Cadastru și Publicitate Imobiliară SUCEAVA  
Biroul de Cadastru și Publicitate Imobiliară Suceava

**A. Partea I. Descrierea imobilului**

TEREN Intravilan

Adresa: Loc. Ipotesti, Jud. Suceava, Tataras 1

Nr. Crt	Nr cadastral Nr. topografic	Suprafața* (mp)	Observații / Referințe
A1	47974	2.500	Sector cadastral:32 Teren neimprejmuit;

**B. Partea II. Proprietari și acte**

Inscrieri privitoare la dreptul de proprietate și alte drepturi reale		Referințe
<b>51164 / 19/07/2023</b>		
Act Notarial nr. certificat de mostenitor 45, din 06/06/2016 emis de BNP BOBRIC MIRCEA EUGEN;		
B3	Intabulare, drept de PROPRIETATE, dobandit prin Succesiune, cota actuala 1/4 1) HRENIUC CRISTINA CARMEN	A1
B4	Intabulare, drept de PROPRIETATE, dobandit prin Succesiune, cota actuala 1/4 1) HRENIUC HORIA-VASILE	A1
Act Notarial nr. certificat de mostenitor 71, din 19/06/2023 emis de BNP BOBRIC MIRCEA EUGEN;		
B5	Intabulare, drept de PROPRIETATE, dobandit prin Succesiune, cota actuala 1/4 1) HRENIUC CRISTINA CARMEN	A1
B6	Intabulare, drept de PROPRIETATE, dobandit prin Succesiune, cota actuala 1/4 1) HRENIUC HORIA-VASILE	A1

**C. Partea III. SARCINI .**

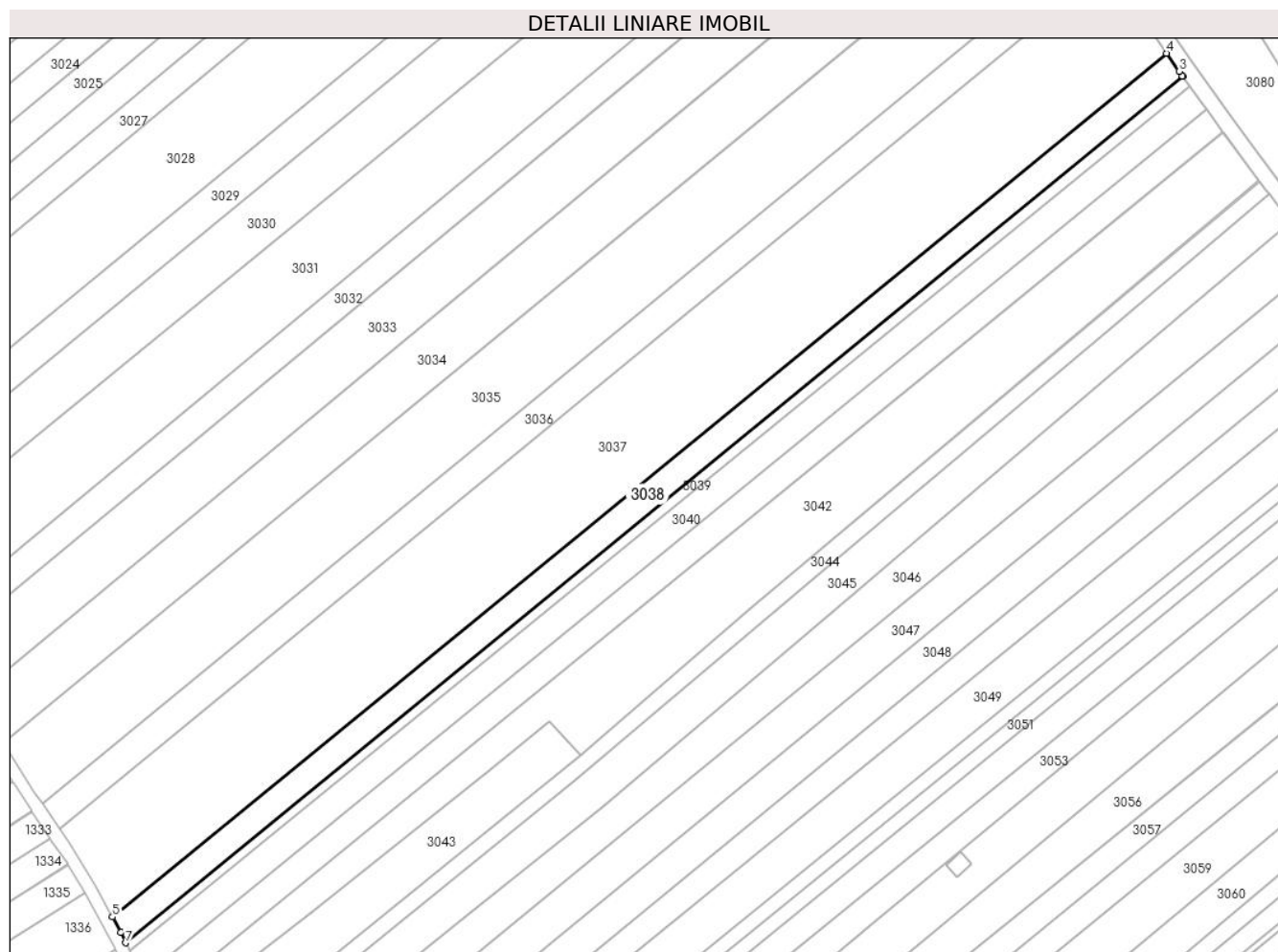
Inscrieri privind dezmembramintele dreptului de proprietate, drepturi reale de garanție și sarcini	Referințe
NU SUNT	

## Anexa Nr. 1 La Partea I

## Teren

Nr cadastral	Suprafața (mp)*	Observații / Referințe
47974	2.500	

\* Suprafața este determinată în planul de proiecție Stereo 70.



## Date referitoare la teren

Crt	Categorie folosință	Intravilan	Suprafața (mp)	Tarla	Parcelă	Nr. topo	Observații / Referințe
1	arabil	DA	2.500	-	-	-	

## Lungime Segmente

1) Valorile lungimilor segmentelor sunt obținute din proiecție în plan.

Punct început	X / Y	Punct sfârșit	X / Y	Lungime segment (** (m)
1	595.086,067 679.819,947	2	595.085,986 679.820,059	0.138
2	595.085,986 679.820,059	3	595.085,126 679.821,244	1.464
3	595.085,126 679.821,244	4	595.081,895 679.825,85	5.626
4	595.081,895 679.825,85	5	594.814,013 679.606,473	346.247
5	594.814,013 679.606,473	6	594.816,123 679.602,479	4.517

Punct început	X / Y	Punct sfârșit	X / Y	Lungime segment (** (m)
6	594.816,123 679.602,479	7	594.817,387 679.599,916	2.858
7	594.817,387 679.599,916	1	595.086,067 679.819,947	347.279

\*\* Lungimile segmentelor sunt determinate în planul de proiecție Stereo 70 și sunt rotunjite la 1 milimetru.

\*\*\* Distanța dintre puncte este formată din segmente cumulate ce sunt mai mici decât valoarea 1 milimetru.



**DATE DESPRE IMOBILUL NR. 3039**

Oficiul de Cadastru și Publicitate Imobiliară SUCEAVA  
Biroul de Cadastru și Publicitate Imobiliară Suceava

**A. Partea I. Descrierea imobilului**

TEREN Intravilan

Adresa: Loc. Ipotesti, Jud. Suceava

Nr. Crt	Nr cadastral Nr. topografic	Suprafața* (mp)	Observații / Referințe
A1		900	Sector cadastral:32 Teren neimprejmuit; Imobilul s-a format din o parte a PF 1437/15 a comunei cadastrale Suceava.

**B. Partea II. Proprietari și acte**

Inscrieri privitoare la dreptul de proprietate și alte drepturi reale		Referințe
/		
Act Normativ nr. 7, din 13/03/1996 emis de PARLAMENTUL ROMANIEI (art. 13);		
B1	Inscrierea posesiei, drept de PROPRIETATE, dobandit prin Lege, cota actuala 1/1 1) <b>NEIDENTIFICAT NEIDENTIFICAT</b>	A1
B2	Se notează mențiunea de proprietar neidentificat.	A1

**C. Partea III. SARCINI .**

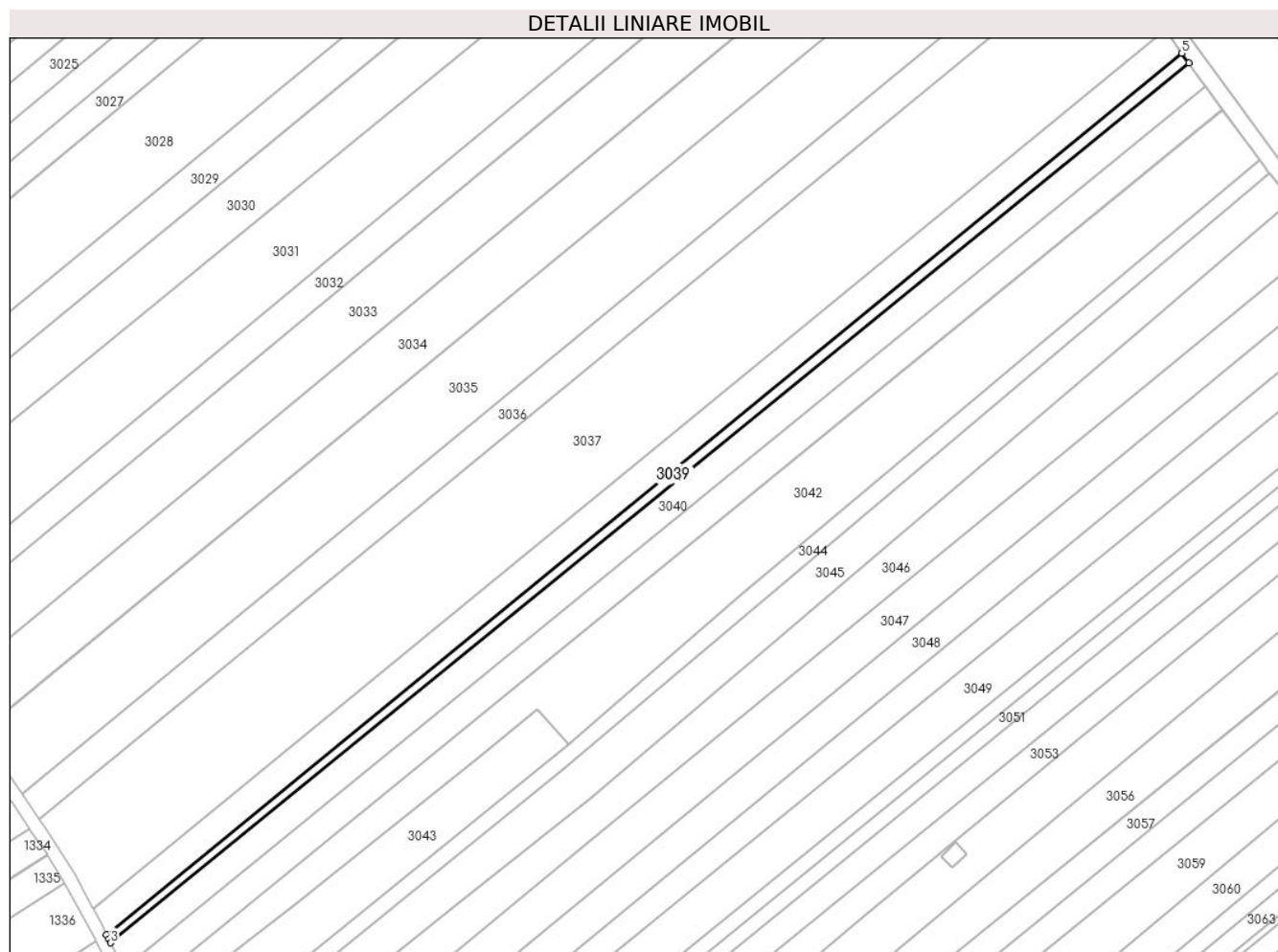
Inscrieri privind dezmembramintele dreptului de proprietate, drepturi reale de garanție și sarcini	Referințe
NU SUNT	

## Anexa Nr. 1 La Partea I

## Teren

Nr cadastral	Suprafața (mp)*	Observații / Referințe
	900	Imobilul s-a format din o parte a PF 1437/15 a comunei cadastrale Suceava.

\* Suprafața este determinată în planul de proiecție Stereo 70.



## Date referitoare la teren

Crt	Categorie folosință	Intravilan	Suprafața (mp)	Tarla	Parcelă	Nr. topo	Observații / Referințe
1	arabil	DA	900	-	-	-	

## Lungime Segmente

1) Valorile lungimilor segmentelor sunt obținute din proiecție în plan.

Punct început	X / Y	Punct sfârșit	X / Y	Lungime segment (** (m)
1	594.817,387 679.599,916	2	594.817,95 679.598,775	1.272
2	594.817,95 679.598,775	3	594.818,394 679.597,874	1.004
3	594.818,394 679.597,874	4	595.087,809 679.817,546	347.621
4	595.087,809 679.817,546	5	595.086,067 679.819,947	2.966
5	595.086,067 679.819,947	1	594.817,387 679.599,916	347.279

**\*\* Lungimile segmentelor sunt determinate în planul de proiecție Stereo 70 și sunt rotunjite la 1 milimetru.**

**\*\*\* Distanța dintre puncte este formată din segmente cumulate ce sunt mai mici decât valoarea 1 milimetru.**





**DATE DESPRE IMOBILUL NR. 3040**

Oficiul de Cadastru și Publicitate Imobiliară SUCEAVA  
Biroul de Cadastru și Publicitate Imobiliară Suceava

**A. Partea I. Descrierea imobilului**

TEREN Intravilan

Adresa: Loc. Ipotesti, Jud. Suceava

Nr. Crt	Nr cadastral Nr. topografic	Suprafața* (mp)	Observații / Referințe
A1		2.500	Sector cadastral:32 Teren neimprejmuit; Imobilul s-a format din o parte a PF 1437/15 a comunei cadastrale Suceava.

**B. Partea II. Proprietari și acte**

Inscrieri privitoare la dreptul de proprietate și alte drepturi reale		Referințe
/		
Act Notarial nr. 02, din 14/01/2015 emis de NP LOSTUN ION;		
B1	Intabulare, drept de PROPRIETATE, dobandit prin Succesiune, cota actuala 1/1 1) TOFAN VIORICA	A1

**C. Partea III. SARCINI .**


Inscrieri privind dezmembramintele dreptului de proprietate, drepturi reale de garanție și sarcini	Referințe
NU SUNT	

## Anexa Nr. 1 La Partea I

## Teren

Nr cadastral	Suprafața (mp)*	Observații / Referințe
	2.500	Imobilul s-a format din o parte a PF 1437/15 a comunei cadastrale Suceava.

\* Suprafața este determinată în planul de proiecție Stereo 70.



## Date referitoare la teren

Crt	Categorie folosință	Intravilan	Suprafața (mp)	Tarla	Parcelă	Nr. topo	Observații / Referințe
1	arabil	DA	2.500	-	-	-	

## Lungime Segmente

1) Valorile lungimilor segmentelor sunt obținute din proiecție în plan.

Punct început	X / Y	Punct sfârșit	X / Y	Lungime segment (** (m)
1	595.092,032 679.811,726	2	595.090,903 679.813,281	1.922
2	595.090,903 679.813,281	3	595.087,809 679.817,546	5.269
3	595.087,809 679.817,546	4	594.818,394 679.597,874	347.621
4	594.818,394 679.597,874	5	594.820,781 679.593,033	5.398
5	594.820,781 679.593,033	6	594.821,652 679.591,268	1.968

Punct început	X / Y	Punct sfârșit	X / Y	Lungime segment (** (m)
6	594.821,652 679.591,268	1	595.092,032 679.811,726	348.865

\*\* Lungimile segmentelor sunt determinate în planul de proiecție Stereo 70 și sunt rotunjite la 1 milimetru.

\*\*\* Distanța dintre puncte este formată din segmente cumulate ce sunt mai mici decât valoarea 1 milimetru.



**DATE DESPRE IMOBILUL NR. 3041**

Oficiul de Cadastru și Publicitate Imobiliară SUCEAVA  
Biroul de Cadastru și Publicitate Imobiliară Suceava

**A. Partea I. Descrierea imobilului**

TEREN Intravilan

Adresa: Loc. Ipotesti, Jud. Suceava

Nr. Crt	Nr cadastral Nr. topografic	Suprafața* (mp)	Observații / Referințe
A1		2.500	Sector cadastral:32 Teren neimprejmuit; Imobilul s-a format din o parte a PF 1437/15 a comunei cadastrale Suceava.

**B. Partea II. Proprietari și acte**

Inscrieri privitoare la dreptul de proprietate și alte drepturi reale		Referințe
/		
Act Administrativ nr. 66, din 25/03/1993 emis de CJSDPAT SUCEAVA;		
B1	Intabulare, drept de PROPRIETATE, dobandit prin Reconstituire, cota actuala 1/1 1) HRENIUC MARIA, Lipsă CNP proprietar.	A1

**C. Partea III. SARCINI .**


Inscrieri privind dezmembramintele dreptului de proprietate, drepturi reale de garanție și sarcini	Referințe
NU SUNT	

## Anexa Nr. 1 La Partea I

## Teren

Nr cadastral	Suprafața (mp)*	Observații / Referințe
	2.500	Imobilul s-a format din o parte a PF 1437/15 a comunei cadastrale Suceava.

\* Suprafața este determinată în planul de proiecție Stereo 70.



## Date referitoare la teren

Crt	Categorie folosință	Intravilan	Suprafața (mp)	Tarla	Parcelă	Nr. topo	Observații / Referințe
1	arabil	DA	2.500	-	-	-	

## Lungime Segmente

1) Valorile lungimilor segmentelor sunt obținute din proiecție în plan.

Punct început	X / Y	Punct sfârșit	X / Y	Lungime segment (** (m)
1	595.095,93 679.806,354	2	595.092,032 679.811,726	6.637
2	595.092,032 679.811,726	3	594.821,652 679.591,268	348.865
3	594.821,652 679.591,268	4	594.821,704 679.591,163	0.117
4	594.821,704 679.591,163	5	594.825,352 679.585,047	7.121
5	594.825,352 679.585,047	6	595.096,246 679.805,925	349.529

Punct început	X / Y	Punct sfârșit	X / Y	Lungime segment (** (m)
6	595.096,246 679.805,925	1	595.095,93 679.806,354	0.533

\*\* Lungimile segmentelor sunt determinate în planul de proiecție Stereo 70 și sunt rotunjite la 1 milimetru.

\*\*\* Distanța dintre puncte este formată din segmente cumulate ce sunt mai mici decât valoarea 1 milimetru.





**DATE DESPRE IMOBILUL NR. 3042**

Oficiul de Cadastru și Publicitate Imobiliară SUCEAVA  
Biroul de Cadastru și Publicitate Imobiliară Suceava

**A. Partea I. Descrierea imobilului**

TEREN Intravilan

Adresa: Loc. Ipotesti, Jud. Suceava

Nr. Crt	Nr cadastral Nr. topografic	Suprafața* (mp)	Observații / Referințe
A1		4.800	Sector cadastral:32 Teren neimprejmuit; Imobilul s-a format din o parte a PF 1437/14, 1437/15 a comunei cadastrale Suceava.

**B. Partea II. Proprietari și acte**

Inscrieri privitoare la dreptul de proprietate și alte drepturi reale		Referințe
/		
Act Normativ nr. 7, din 13/03/1996 emis de PARLAMENTUL ROMANIEI (art. 13);		
B1	Inscrierea posesiei, drept de PROPRIETATE, dobândit prin Lege, cota actuala 1/1 1) NEIDENTIFICAT NEIDENTIFICAT	A1
B2	Se notează mențiunea de proprietar neidentificat.	A1

**C. Partea III. SARCINI .**


Inscrieri privind dezmembramintele dreptului de proprietate, drepturi reale de garanție și sarcini	Referințe
NU SUNT	

## Anexa Nr. 1 La Partea I

## Teren

Nr cadastral	Suprafața (mp)*	Observații / Referințe
	4.800	Imobilul s-a format din o parte a PF 1437/14, 1437/15 a comunei cadastrale Suceava.

\* Suprafața este determinată în planul de proiecție Stereo 70.



## Date referitoare la teren

Crt	Categorie folosință	Intra vilan	Suprafața (mp)	Tarla	Parcelă	Nr. topo	Observații / Referințe
1	arabil	DA	4.800	-	-	-	

## Lungime Segmente

1) Valorile lungimilor segmentelor sunt obținute din proiecție în plan.

Punct început	X / Y	Punct sfârșit	X / Y	Lungime segment (** (m)
1	594.828,447 679.579,856	2	594.864,725 679.607,696	45.729
2	594.864,725 679.607,696	3	594.910,049 679.643,763	57.923
3	594.910,049 679.643,763	4	594.925,033 679.656,074	19.393
4	594.925,033 679.656,074	5	594.932,967 679.647,48	11.696
5	594.932,967 679.647,48	6	594.975,876 679.684,783	56.857

Punct început	X / Y	Punct sfârșit	X / Y	Lungime segment (** (m)
6	594.975,876 679.684,783	7	595.105,47 679.793,401	169.093
7	595.105,47 679.793,401	8	595.096,322 679.805,822	15.426
8	595.096,322 679.805,822	9	595.096,246 679.805,925	0.128
9	595.096,246 679.805,925	10	594.825,352 679.585,047	349.529
10	594.825,352 679.585,047	11	594.825,418 679.584,936	0.129
11	594.825,418 679.584,936	1	594.828,447 679.579,856	5.914

\*\* Lungimile segmentelor sunt determinate în planul de proiecție Stereo 70 și sunt rotunjite la 1 milimetru.

\*\*\* Distanța dintre puncte este formată din segmente cumulate ce sunt mai mici decât valoarea 1 milimetru.



**DATE DESPRE IMOBILUL NR. 3043**

Oficiul de Cadastru și Publicitate Imobiliară SUCEAVA  
Biroul de Cadastru și Publicitate Imobiliară Suceava

**A. Partea I. Descrierea imobilului**

TEREN Intravilan

Adresa: Loc. Ipotesti, Jud. Suceava

Nr. Crt	Nr cadastral Nr. topografic	Suprafața* (mp)	Observații / Referințe
A1	34984	1.500	Sector cadastral:32 Teren neimprejmuit;

**B. Partea II. Proprietari și acte**

Inscrieri privitoare la dreptul de proprietate și alte drepturi reale		Referințe
<b>50956 / 20/10/2015</b>		
Act Notarial nr. act de partaj voluntar aut. nr. 2362, din 14/10/2015 emis de BNP CIRLIGEANU VIRGINIA LAURA;		
B6	Intabulare, drept de PROPRIETATE, dobandit prin Conventie, cota actuala 1/1 1) <b>BOLOHAN ȘTEFAN</b> , bun propriu	A1

**C. Partea III. SARCINI .**

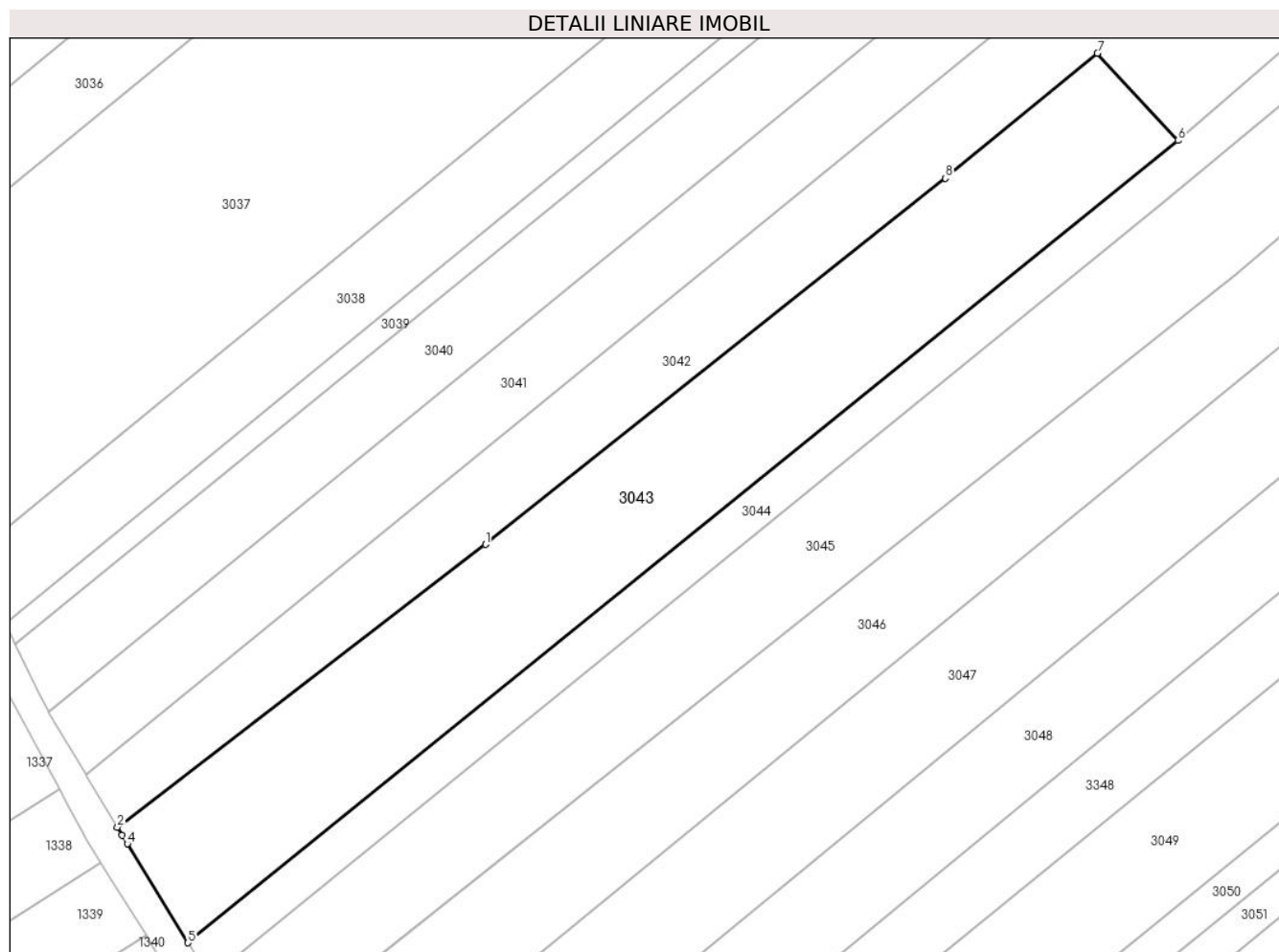
Inscrieri privind dezmembramintele dreptului de proprietate, drepturi reale de garanție și sarcini	Referințe
NU SUNT	

## Anexa Nr. 1 La Partea I

## Teren

Nr cadastral	Suprafața (mp)*	Observații / Referințe
34984	1.500	

\* Suprafața este determinată în planul de proiecție Stereo 70.



## Date referitoare la teren

Crt	Categorie folosință	Intravilan	Suprafața (mp)	Tarla	Parcelă	Nr. topo	Observații / Referințe
1	arabil	DA	1.500	-	-	-	

## Lungime Segmente

1) Valorile lungimilor segmentelor sunt obținute din proiecție în plan.

Punct început	X / Y	Punct sfârșit	X / Y	Lungime segment (** (m)
1	594.864,725 679.607,696	2	594.828,447 679.579,856	45.729
2	594.828,447 679.579,856	3	594.828,916 679.579,07	0.915
3	594.828,916 679.579,07	4	594.829,426 679.578,216	0.995
4	594.829,426 679.578,216	5	594.835,379 679.568,472	11.419
5	594.835,379 679.568,472	6	594.932,967 679.647,48	125.561

Punct început	X / Y	Punct sfârșit	X / Y	Lungime segment (** (m)
6	594.932,967 679.647,48	7	594.925,033 679.656,074	11.696
7	594.925,033 679.656,074	8	594.910,049 679.643,763	19.393
8	594.910,049 679.643,763	1	594.864,725 679.607,696	57.923

\*\* Lungimile segmentelor sunt determinate în planul de proiecție Stereo 70 și sunt rotunjite la 1 milimetru.

\*\*\* Distanța dintre puncte este formată din segmente cumulate ce sunt mai mici decât valoarea 1 milimetru.





**DATE DESPRE IMOBILUL NR. 3044**

Oficiul de Cadastru și Publicitate Imobiliară SUCEAVA  
Biroul de Cadastru și Publicitate Imobiliară Suceava

**A. Partea I. Descrierea imobilului**

TEREN Intravilan

Adresa: Loc. Ipotesti, Jud. Suceava

Nr. Crt	Nr cadastral Nr. topografic	Suprafața* (mp)	Observații / Referințe
A1	33843	Din acte: 1.700 Masurata: 1.500	Sector cadastral:32 Teren neimprejmuit;

**B. Partea II. Proprietari și acte**

Inscrieri privitoare la dreptul de proprietate și alte drepturi reale		Referințe
<b>20871 / 20/05/2014</b>		
Act Notarial nr. certificat de moștenitor nr. 44, din 28/10/2008 emis de BNP NEGURA ADINA-LOREDANA;		
B3	Intabulare, drept de PROPRIETATE, dobandit prin Succesiune, cota actuala 3/8 1) HÎNCU BRÂNDUȘA-VALERIA	A1
B4	Intabulare, drept de PROPRIETATE, dobandit prin Succesiune, cota actuala 3/8 1) CORDUBAN STELA	A1
<b>26336 / 24/06/2014</b>		
Act Notarial nr. 700, din 23/06/2014 emis de BIN NECHITA DUMITRU;		
B6	Intabulare, drept de PROPRIETATE, dobandit prin Conventie, cota actuala 2/8 1) CORDUBAN VASILE 2) CORDUBAN STELA, bun comun	A1

**C. Partea III. SARCINI .**


Inscrieri privind dezmembramintele dreptului de proprietate, drepturi reale de garanție și sarcini	Referințe
NU SUNT	

## Anexa Nr. 1 La Partea I

## Teren

Nr cadastral	Suprafața (mp)*	Observații / Referințe
33843	Din acte: 1.700 Masurata: 1.500	

\* Suprafața este determinată în planul de proiecție Stereo 70.



## Date referitoare la teren

Crt	Categorie folosință	Intra vilan	Suprafața (mp)	Tarla	Parcelă	Nr. topo	Observații / Referințe
1	arabil	DA	1.500	-	-	-	

## Lungime Segmente

1) Valorile lungimilor segmentelor sunt obținute din proiecție în plan.

Punct început	X / Y	Punct sfârșit	X / Y	Lungime segment (** (m)
1	595.107,076 679.791,22	2	595.105,617 679.793,202	2.461
2	595.105,617 679.793,202	3	595.105,47 679.793,401	0.247
3	595.105,47 679.793,401	4	594.975,876 679.684,783	169.093
4	594.975,876 679.684,783	5	594.932,967 679.647,48	56.857
5	594.932,967 679.647,48	6	594.835,379 679.568,472	125.561

Punct început	X / Y	Punct sfârșit	X / Y	Lungime segment (** (m)
6	594.835,379 679.568,472	7	594.835,671 679.567,994	0.56
7	594.835,671 679.567,994	8	594.836,823 679.566,093	2.223
8	594.836,823 679.566,093	9	594.837,496 679.564,999	1.284
9	594.837,496 679.564,999	10	594.931,41 679.641,231	120.959
10	594.931,41 679.641,231	11	594.990,7 679.691,011	77.417
11	594.990,7 679.691,011	12	595.069,8 679.757,773	103.508
12	595.069,8 679.757,773	13	595.107,96 679.790,069	49.992
13	595.107,96 679.790,069	14	595.107,446 679.790,718	0.828
14	595.107,446 679.790,718	1	595.107,076 679.791,22	0.624

\*\* Lungimile segmentelor sunt determinate în planul de proiecție Stereo 70 și sunt rotunjite la 1 milimetru.

\*\*\* Distanța dintre puncte este formată din segmente cumulate ce sunt mai mici decât valoarea 1 milimetru.



**DATE DESPRE IMOBILUL NR. 3045**

Oficiul de Cadastru și Publicitate Imobiliară SUCEAVA  
Biroul de Cadastru și Publicitate Imobiliară Suceava

**A. Partea I. Descrierea imobilului**

TEREN Intravilan

Adresa: Loc. Ipotesti, Jud. Suceava

Nr. Crt	Nr cadastral Nr. topografic	Suprafața* (mp)	Observații / Referințe
A1	33841	3.300	Sector cadastral:32 Teren neimprejmuit;

**B. Partea II. Proprietari și acte**

Inscrieri privitoare la dreptul de proprietate și alte drepturi reale		Referințe
<b>26337 / 24/06/2014</b>		
Act Notarial nr. contract de vanzare cumparare 700, din 23/06/2014 emis de BIN NECHITA DUMITRU;		
B7	Intabulare, drept de PROPRIETATE, dobandit prin Conventie, cota actuala 1/1	A1
	1) CORDUBAN VASILE, cu soția 2) CORDUBAN STELA, bun comun	

**C. Partea III. SARCINI .**


Inscrieri privind dezmembramintele dreptului de proprietate, drepturi reale de garanție și sarcini	Referințe
NU SUNT	

## Anexa Nr. 1 La Partea I

## Teren

Nr cadastral	Suprafața (mp)*	Observații / Referințe
33841	3.300	

\* Suprafața este determinată în planul de proiecție Stereo 70.



## Date referitoare la teren

Crt	Categorie folosință	Intravilan	Suprafața (mp)	Tarla	Parcelă	Nr. topo	Observații / Referințe
1	arabil	DA	3.300	-	-	-	

## Lungime Segmente

1) Valorile lungimilor segmentelor sunt obținute din proiecție în plan.

Punct început	X / Y	Punct sfârșit	X / Y	Lungime segment (** (m)
1	594.931,41 679.641,231	2	594.837,496 679.564,999	120.959
2	594.837,496 679.564,999	3	594.842,166 679.557,673	8.688
3	594.842,166 679.557,673	4	594.842,212 679.557,602	0.085
4	594.842,212 679.557,602	5	594.905,231 679.607,696	80.503
5	594.905,231 679.607,696	6	594.938,667 679.634,289	42.722

Punct început	X / Y	Punct sfârșit	X / Y	Lungime segment (** (m)
6	594.938,667 679.634,289	7	594.996,931 679.683,841	76.486
7	594.996,931 679.683,841	8	595.075,725 679.750,887	103.458
8	595.075,725 679.750,887	9	595.113,499 679.783,065	49.622
9	595.113,499 679.783,065	10	595.109,521 679.788,095	6.413
10	595.109,521 679.788,095	11	595.107,96 679.790,069	2.517
11	595.107,96 679.790,069	12	595.069,8 679.757,773	49.992
12	595.069,8 679.757,773	13	594.990,7 679.691,011	103.508
13	594.990,7 679.691,011	1	594.931,41 679.641,231	77.417

\*\* Lungimile segmentelor sunt determinate în planul de proiecție Stereo 70 și sunt rotunjite la 1 milimetru.

\*\*\* Distanța dintre puncte este formată din segmente cumulate ce sunt mai mici decât valoarea 1 milimetru.





**DATE DESPRE IMOBILUL NR. 3046**

Oficiul de Cadastru și Publicitate Imobiliară SUCEAVA  
Biroul de Cadastru și Publicitate Imobiliară Suceava

**A. Partea I. Descrierea imobilului**

TEREN Intravilan

Adresa: Loc. Ipotesti, Jud. Suceava

Nr. Crt	Nr cadastral Nr. topografic	Suprafața* (mp)	Observații / Referințe
A1	44454	3.500	Sector cadastral:32 Teren neimprejmuit;

**B. Partea II. Proprietari și acte**

Inscrieri privitoare la dreptul de proprietate și alte drepturi reale		Referințe
<b>80422 / 09/11/2023</b>		
Act Normativ LEGE 7/1996, din 13/03/1996 emis de PARLAMENTUL ROMANIEI;		
B3	Intabulare, drept de PROPRIETATE bun comun in devalmasie, dobandit prin Lege, cota actuala 1/1 1) LUCA ILIE 2) LUCA CORNELIA-OLIMPIA	A1

**C. Partea III. SARCINI .**


Inscrieri privind dezmembramintele dreptului de proprietate, drepturi reale de garanție și sarcini	Referințe
NU SUNT	

## Anexa Nr. 1 La Partea I

## Teren

Nr cadastral	Suprafața (mp)*	Observații / Referințe
44454	3.500	

\* Suprafața este determinată în planul de proiecție Stereo 70.



## Date referitoare la teren

Crt	Categorie folosință	Intravilan	Suprafața (mp)	Tarla	Parcelă	Nr. topo	Observații / Referințe
1	arabil	DA	3.500	-	-	-	

## Lungime Segmente

1) Valorile lungimilor segmentelor sunt obținute din proiecție în plan.

Punct început	X / Y	Punct sfârșit	X / Y	Lungime segment (** (m)
1	595.118,065 679.777,292	2	595.113,499 679.783,065	7.36
2	595.113,499 679.783,065	3	595.075,725 679.750,887	49.622
3	595.075,725 679.750,887	4	594.996,931 679.683,841	103.458
4	594.996,931 679.683,841	5	594.938,667 679.634,289	76.486
5	594.938,667 679.634,289	6	594.905,231 679.607,696	42.722

Punct început	X / Y	Punct sfârșit	X / Y	Lungime segment (** (m)
6	594.905,231 679.607,696	7	594.842,212 679.557,602	80.503
7	594.842,212 679.557,602	8	594.847,649 679.549,072	10.115
8	594.847,649 679.549,072	9	594.938,887 679.623,772	117.917
9	594.938,887 679.623,772	10	595.121,187 679.773,345	235.808
10	595.121,187 679.773,345	1	595.118,065 679.777,292	5.032

\*\* Lungimile segmentelor sunt determinate în planul de proiecție Stereo 70 și sunt rotunjite la 1 milimetru.

\*\*\* Distanța dintre puncte este formată din segmente cumulate ce sunt mai mici decât valoarea 1 milimetru.



**DATE DESPRE IMOBILUL NR. 3047**

Oficiul de Cadastru și Publicitate Imobiliară SUCEAVA  
Biroul de Cadastru și Publicitate Imobiliară Suceava

**A. Partea I. Descrierea imobilului**

TEREN Intravilan

Adresa: Loc. Ipotesti, Jud. Suceava

Nr. Crt	Nr cadastral Nr. topografic	Suprafața* (mp)	Observații / Referințe
A1	44424	3.500	Sector cadastral:32 Teren neimprejmuit;

**B. Partea II. Proprietari și acte**

Inscrieri privitoare la dreptul de proprietate și alte drepturi reale		Referințe
<b>80432 / 09/11/2023</b>		
Act Normativ LEGE 7/1996, din 13/03/1996 emis de PARLAMENTUL ROMANIEI;		
B3	Intabulare, drept de PROPRIETATE bun comun în devălmășie, dobândit prin Lege, cota actuala 1/1 1) TOFAN AUGUSTIN-SORIN 2) TOFAN DANIELA	A1

**C. Partea III. SARCINI .**


Inscrieri privind dezmembramintele dreptului de proprietate, drepturi reale de garanție și sarcini	Referințe
NU SUNT	

## Anexa Nr. 1 La Partea I

## Teren

Nr cadastral	Suprafața (mp)*	Observații / Referințe
44424	3.500	

\* Suprafața este determinată în planul de proiecție Stereo 70.



## Date referitoare la teren

Crt	Categorie folosință	Intravilan	Suprafața (mp)	Tarla	Parcelă	Nr. topo	Observații / Referințe
1	arabil	DA	3.500	-	-	-	

## Lungime Segmente

1) Valorile lungimilor segmentelor sunt obținute din proiecție în plan.

Punct început	X / Y	Punct sfârșit	X / Y	Lungime segment (** (m)
1	594.847,649 679.549,072	2	594.851,418 679.543,161	7.01
2	594.851,418 679.543,161	3	594.853,022 679.540,334	3.25
3	594.853,022 679.540,334	4	595.127,084 679.765,662	354.8
4	595.127,084 679.765,662	5	595.124,176 679.769,566	4.868
5	595.124,176 679.769,566	6	595.121,187 679.773,345	4.818

Punct început	X / Y	Punct sfârșit	X / Y	Lungime segment (** (m)
6	595.121,187 679.773,345	7	594.938,887 679.623,772	235.808
7	594.938,887 679.623,772	1	594.847,649 679.549,072	117.917

\*\* Lungimile segmentelor sunt determinate în planul de proiecție Stereo 70 și sunt rotunjite la 1 milimetru.

\*\*\* Distanța dintre puncte este formată din segmente cumulate ce sunt mai mici decât valoarea 1 milimetru.





**DATE DESPRE IMOBILUL NR. 3048**

Oficiul de Cadastru și Publicitate Imobiliară SUCEAVA  
Biroul de Cadastru și Publicitate Imobiliară Suceava

**A. Partea I. Descrierea imobilului**

TEREN Intravilan

Adresa: Loc. Ipotesti, Jud. Suceava

Nr. Crt	Nr cadastral Nr. topografic	Suprafața* (mp)	Observații / Referințe
A1		3.100	Sector cadastral:32 Teren neimprejmuit; Imobilul s-a format din o parte a PF 1437/12 a comunei cadastrale Suceava.

**B. Partea II. Proprietari și acte**

Inscrieri privitoare la dreptul de proprietate și alte drepturi reale		Referințe
/		
Act Notarial nr. 196, din 13/01/2004 emis de NP ILIE VALERIANA;		
B1	Intabulare, drept de PROPRIETATE, dobandit prin PARTAJ, cota actuala 1/1 1) BORZA MARIA	A1

**C. Partea III. SARCINI .**

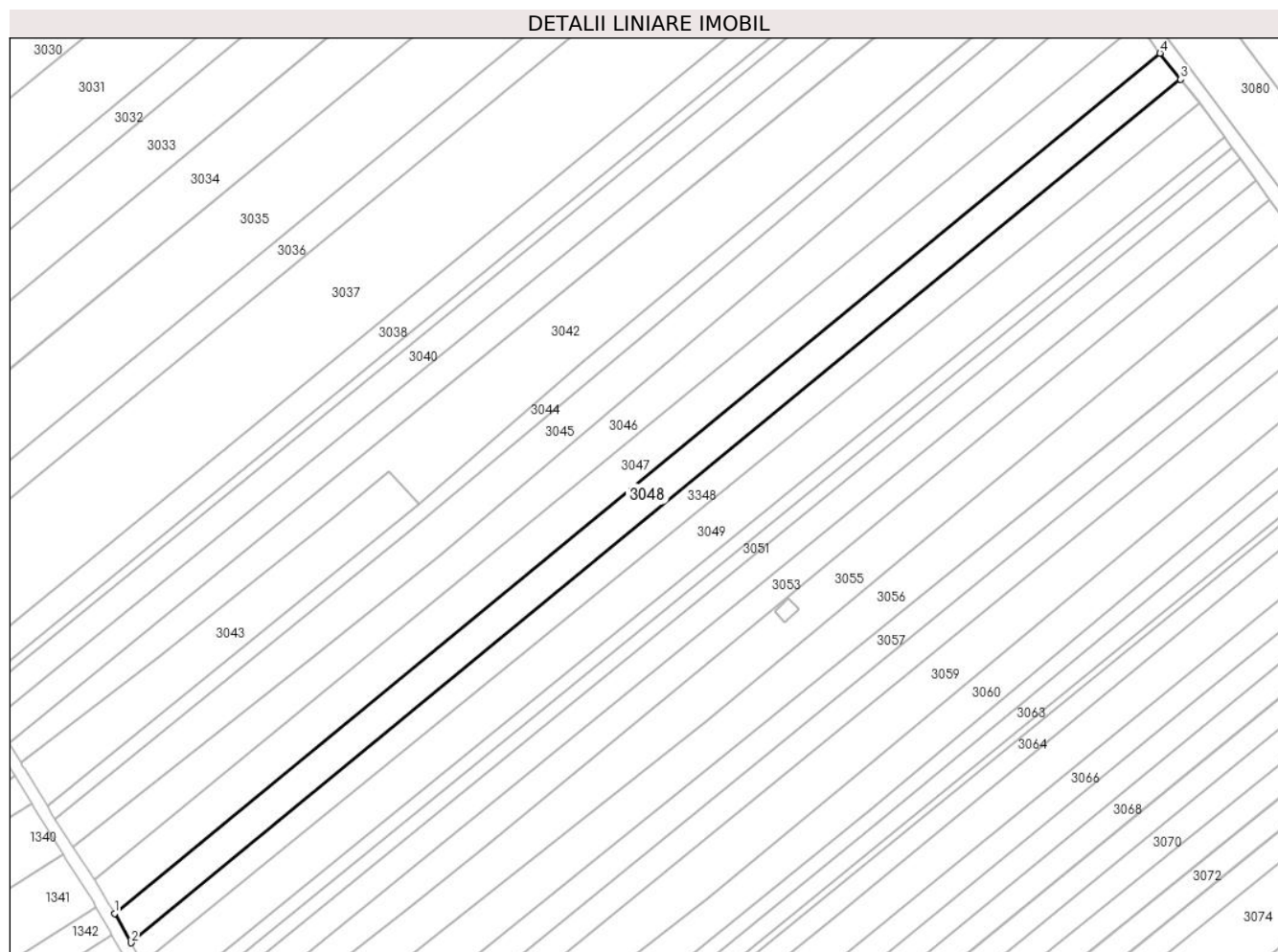
Inscrieri privind dezmembramintele dreptului de proprietate, drepturi reale de garanție și sarcini	Referințe
NU SUNT	

## Anexa Nr. 1 La Partea I

## Teren

Nr cadastral	Suprafața (mp)*	Observații / Referințe
	3.100	Imobilul s-a format din o parte a PF 1437/12 a comunei cadastrale Suceava.

\* Suprafața este determinată în planul de proiecție Stereo 70.



## Date referitoare la teren

Crt	Categorie folosință	Intravilan	Suprafața (mp)	Tarla	Parcelă	Nr. topo	Observații / Referințe
1	arabil	DA	3.100	-	-	-	

## Lungime Segmente

1) Valorile lungimilor segmentelor sunt obținute din proiecție în plan.

Punct început	X / Y	Punct sfârșit	X / Y	Lungime segment (** (m)
1	594.853,022 679.540,334	2	594.857,39 679.532,636	8.851
2	594.857,39 679.532,636	3	595.132,529 679.758,85	356.194
3	595.132,529 679.758,85	4	595.127,084 679.765,662	8.721
4	595.127,084 679.765,662	1	594.853,022 679.540,334	354.8

\*\* Lungimile segmentelor sunt determinate în planul de proiecție Stereo 70 și sunt rotunjite la 1 milimetru.

**\*\*\* Distanţa dintre puncte este formată din segmente cumulate ce sunt mai mici decât valoarea 1 milimetru.**



**DATE DESPRE IMOBILUL NR. 3049**

Oficiul de Cadastru și Publicitate Imobiliară SUCEAVA  
Biroul de Cadastru și Publicitate Imobiliară Suceava

**A. Partea I. Descrierea imobilului**

TEREN Intravilan

Adresa: Loc. Ipotesti, Jud. Suceava

Nr. Crt	Nr cadastral Nr. topografic	Suprafața* (mp)	Observații / Referințe
A1	36791	3.900	Sector cadastral:32 Teren neimprejmuit;

**B. Partea II. Proprietari și acte**

Inscrieri privitoare la dreptul de proprietate și alte drepturi reale		Referințe
<b>21809 / 24/04/2019</b>		
Act Administrativ nr. 1794, din 06/02/2017 emis de COMISIA JUDETEANA DE FOND FUNCAR SUCEAVA;		
B1	Intabulare, drept de PROPRIETATEcu titlu de reconstituire drept de proprietate, dobandit prin Lege, cota actuala 1/1 1) BUCACIUC OLIMPIA	A1

**C. Partea III. SARCINI .**


Inscrieri privind dezmembramintele dreptului de proprietate, drepturi reale de garanție și sarcini	Referințe
NU SUNT	

## Anexa Nr. 1 La Partea I

## Teren

Nr cadastral	Suprafața (mp)*	Observații / Referințe
36791	3.900	

\* Suprafața este determinată în planul de proiecție Stereo 70.



## Date referitoare la teren

Crt	Categorie folosință	Intravilan	Suprafața (mp)	Tarla	Parcelă	Nr. topo	Observații / Referințe
1	arabil	DA	3.900	-	-	-	

## Lungime Segmente

1) Valorile lungimilor segmentelor sunt obținute din proiecție în plan.

Punct început	X / Y	Punct sfârșit	X / Y	Lungime segment (** (m)
1	595.143,994 679.743,877	2	595.139,761 679.749,611	7.127
2	595.139,761 679.749,611	3	595.137,482 679.752,64	3.791
3	595.137,482 679.752,64	4	594.860,489 679.527,32	357.063
4	594.860,489 679.527,32	5	594.866,205 679.517,911	11.009
5	594.866,205 679.517,911	1	595.143,994 679.743,877	358.088

**\*\* Lungimile segmentelor sunt determinate în planul de proiecție Stereo 70 și sunt rotunjite la 1 milimetru.**

**\*\*\* Distanța dintre puncte este formată din segmente cumulate ce sunt mai mici decât valoarea 1 milimetru.**





**DATE DESPRE IMOBILUL NR. 3050**

Oficiul de Cadastru și Publicitate Imobiliară SUCEAVA  
Biroul de Cadastru și Publicitate Imobiliară Suceava

**A. Partea I. Descrierea imobilului**

TEREN Intravilan

Adresa: Loc. Ipotesti, Jud. Suceava

Nr. Crt	Nr cadastral Nr. topografic	Suprafața* (mp)	Observații / Referințe
A1	35394	1.300	Sector cadastral:32 Teren neimprejmuit;

**B. Partea II. Proprietari și acte**

Inscrieri privitoare la dreptul de proprietate și alte drepturi reale		Referințe
<b>14501 / 25/03/2016</b>		
Act Notarial nr. 5- CM, din 13/01/1997 emis de BNP PETRU ATANASOAIIE;		
B2	Intabulare, drept de PROPRIETATE, dobandit prin Succesiune, cota actuala 1/1 1) BUCACIUC OLIMPIA, cu titlu de mostenire	A1

**C. Partea III. SARCINI .**

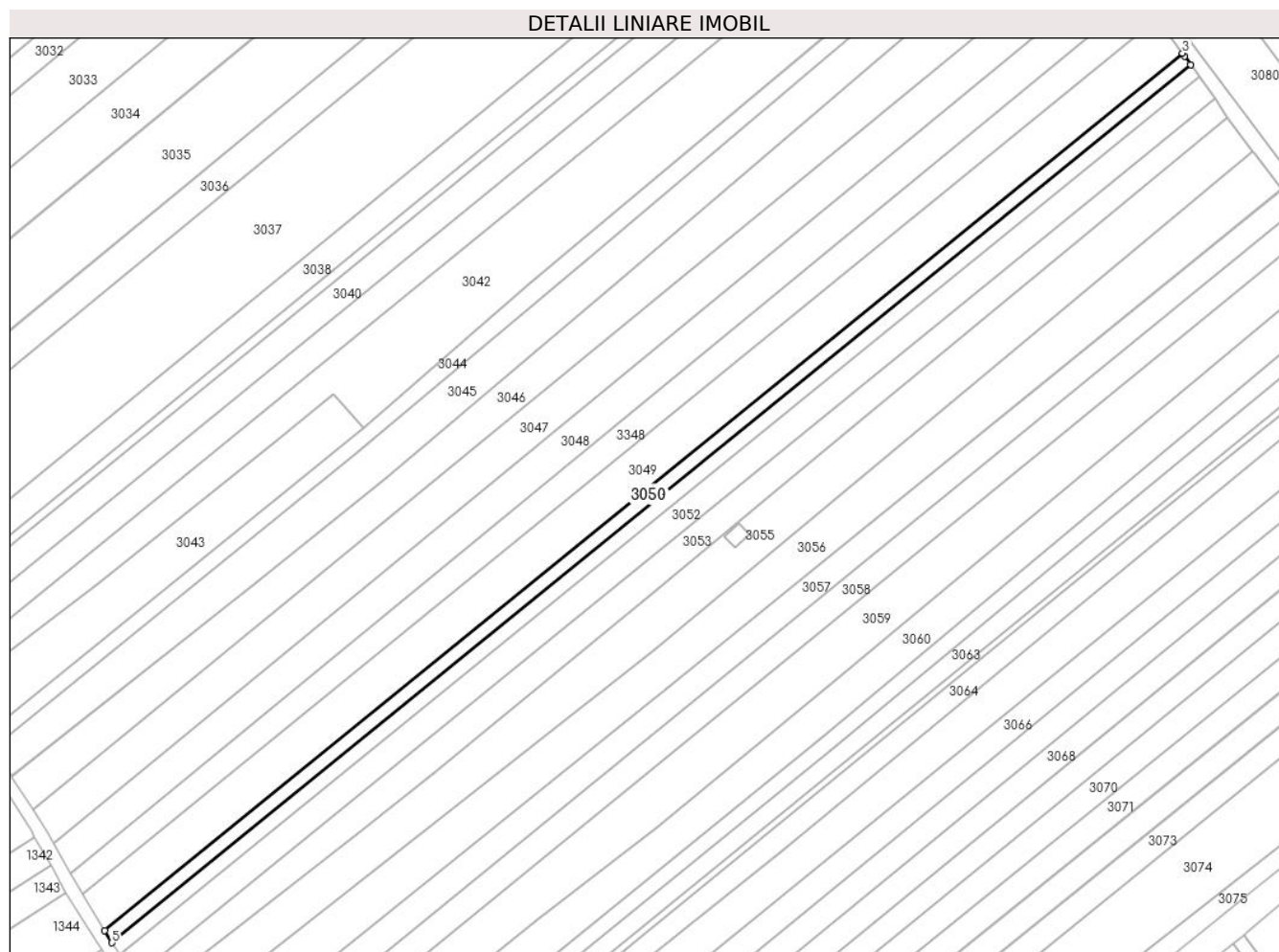
Inscrieri privind dezmembramintele dreptului de proprietate, drepturi reale de garanție și sarcini	Referințe
NU SUNT	

## Anexa Nr. 1 La Partea I

## Teren

Nr cadastral	Suprafața (mp)*	Observații / Referințe
35394	1.300	

\* Suprafața este determinată în planul de proiecție Stereo 70.



## Date referitoare la teren

Crt	Categorie folosință	Intravilan	Suprafața (mp)	Tarla	Parcelă	Nr. topo	Observații / Referințe
1	arabil	DA	1.300	-	-	-	

## Lungime Segmente

1) Valorile lungimilor segmentelor sunt obținute din proiecție în plan.

Punct început	X / Y	Punct sfârșit	X / Y	Lungime segment (** (m)
1	595.146,13 679.740,937	2	595.144,535 679.743,144	2.723
2	595.144,535 679.743,144	3	595.143,994 679.743,877	0.911
3	595.143,994 679.743,877	4	594.866,205 679.517,911	358.088
4	594.866,205 679.517,911	5	594.868,107 679.514,78	3.663
5	594.868,107 679.514,78	1	595.146,13 679.740,937	358.391

**\*\* Lungimile segmentelor sunt determinate în planul de proiecție Stereo 70 și sunt rotunjite la 1 milimetru.**

**\*\*\* Distanța dintre puncte este formată din segmente cumulate ce sunt mai mici decât valoarea 1 milimetru.**



**DATE DESPRE IMOBILUL NR. 3051**

Oficiul de Cadastru și Publicitate Imobiliară SUCEAVA  
Biroul de Cadastru și Publicitate Imobiliară Suceava

**A. Partea I. Descrierea imobilului**

TEREN Intravilan

Adresa: Loc. Ipotesti, Jud. Suceava

Nr. Crt	Nr cadastral Nr. topografic	Suprafața* (mp)	Observații / Referințe
A1		1.300	Sector cadastral:32 Teren neimprejmuit; Imobilul s-a format din o parte a PF 1437/10, 1437/11 a comunei cadastrale Suceava.

**B. Partea II. Proprietari și acte**

Inscrieri privitoare la dreptul de proprietate și alte drepturi reale		Referințe
/		
Act Normativ nr. 7, din 13/03/1996 emis de PARLAMENTUL ROMANIEI (art. 13);		
B1	Inscrierea posesiei, drept de PROPRIETATE, dobândit prin Lege, cota actuala 1/1 1) NEIDENTIFICAT NEIDENTIFICAT	A1
B2	Se notează mențiunea de proprietar neidentificat.	A1

**C. Partea III. SARCINI .**

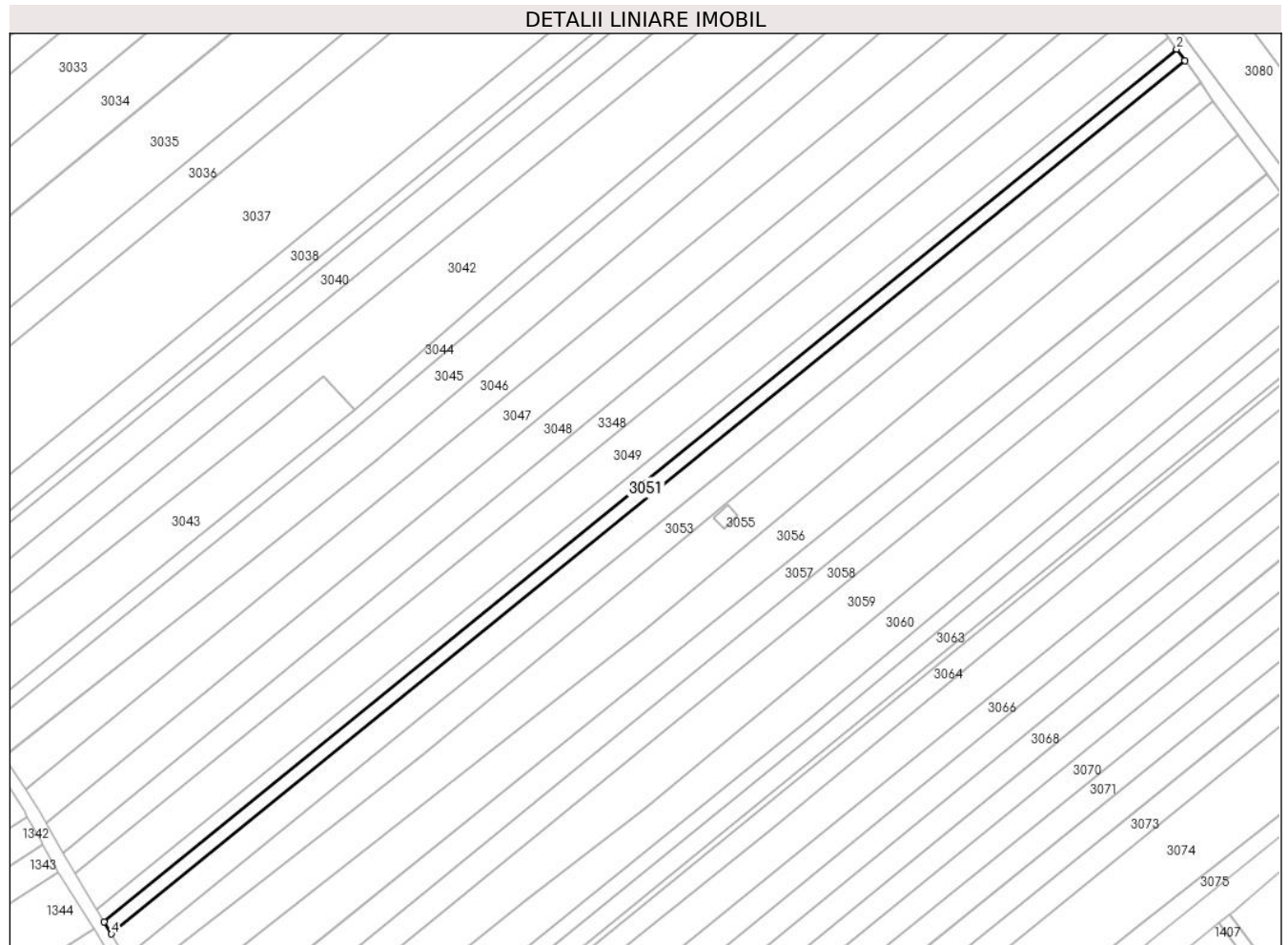
Inscrieri privind dezmembramintele dreptului de proprietate, drepturi reale de garanție și sarcini	Referințe
NU SUNT	

## Anexa Nr. 1 La Partea I

## Teren

Nr cadastral	Suprafața (mp)*	Observații / Referințe
	1.300	Imobilul s-a format din o parte a PF 1437/10, 1437/11 a comunei cadastrale Suceava.

\* Suprafața este determinată în planul de proiecție Stereo 70.



## Date referitoare la teren

Crt	Categorie folosință	Intra vilan	Suprafața (mp)	Tarla	Parcelă	Nr. topo	Observații / Referințe
1	arabil	DA	1.300	-	-	-	

## Lungime Segmente

1) Valorile lungimilor segmentelor sunt obținute din proiecție în plan.

Punct început	X / Y	Punct sfârșit	X / Y	Lungime segment (** (m)
1	595.148,256 679.737,993	2	595.146,13 679.740,937	3.631
2	595.146,13 679.740,937	3	594.868,107 679.514,78	358.391
3	594.868,107 679.514,78	4	594.870,007 679.511,652	3.66
4	594.870,007 679.511,652	1	595.148,256 679.737,993	358.682

**\*\* Lungimile segmentelor sunt determinate în planul de proiecție Stereo 70 și sunt rotunjite la 1 milimetru.**

**\*\*\* Distanța dintre puncte este formată din segmente cumulate ce sunt mai mici decât valoarea 1 milimetru.**





**DATE DESPRE IMOBILUL NR. 3052**

Oficiul de Cadastru și Publicitate Imobiliară SUCEAVA  
Biroul de Cadastru și Publicitate Imobiliară Suceava

**A. Partea I. Descrierea imobilului**

TEREN Intravilan

Adresa: Loc. Ipotesti, Jud. Suceava

Nr. Crt	Nr cadastral Nr. topografic	Suprafața* (mp)	Observații / Referințe
A1	47647	2.500	Sector cadastral:32 Teren neimprejmuit;

**B. Partea II. Proprietari și acte**

Inscrieri privitoare la dreptul de proprietate și alte drepturi reale		Referințe
<b>201 / 04/01/2023</b>		
Act Notarial nr. 24, din 15/03/2013 emis de BNP MIRCEA BOBRIC (certificat de mostenitor ; act administrativ nr 18070 din 14.12.2022, emis de Primaria comunei Ipotesti);		
B2	Intabulare, drept de PROPRIETATE, dobandit prin Succesiune, cota actuala 1/1 1) TOMASCIUC ELENA	A1

**C. Partea III. SARCINI .**

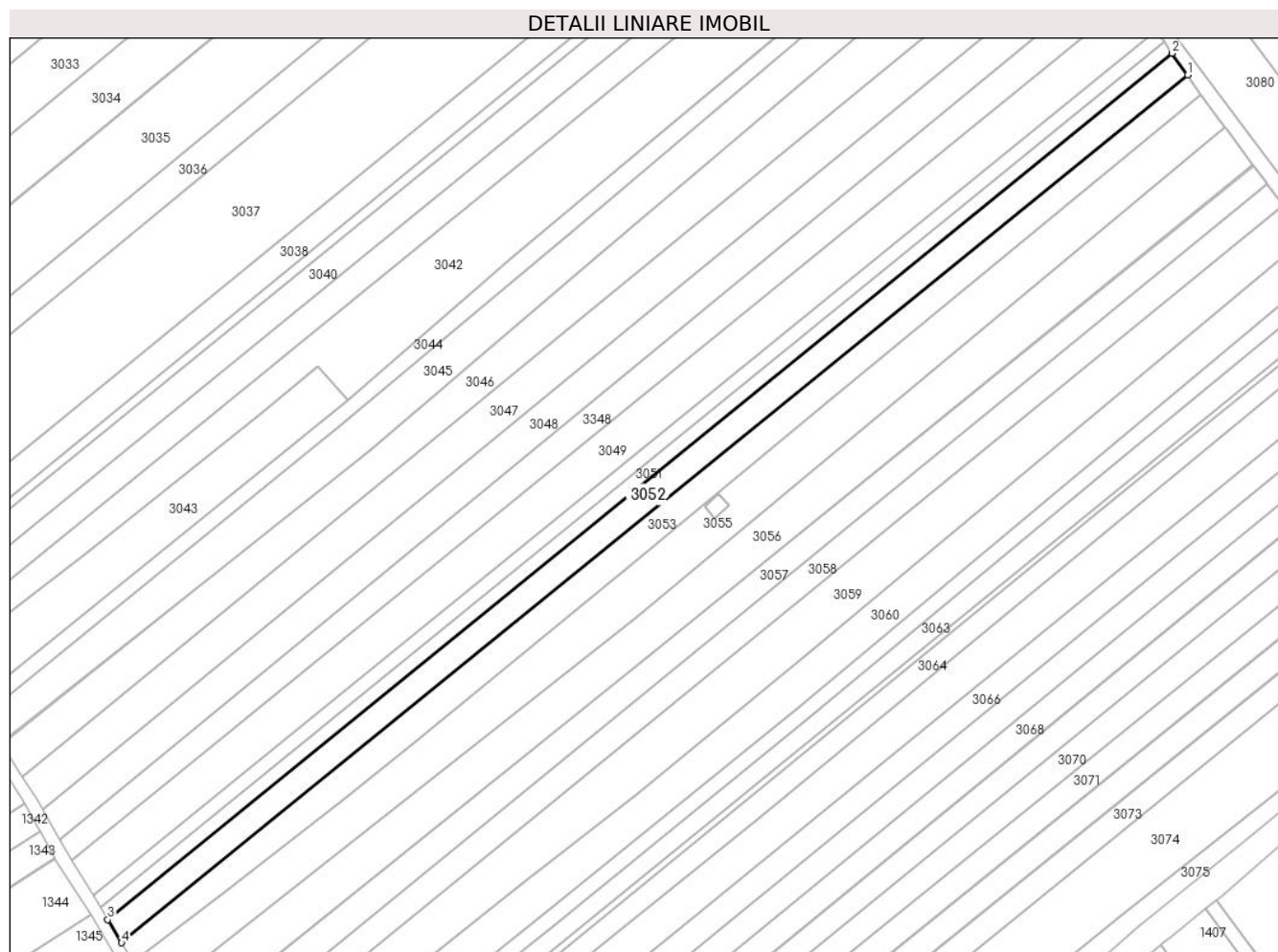
Inscrieri privind dezmembramintele dreptului de proprietate, drepturi reale de garanție și sarcini	Referințe
NU SUNT	

## Anexa Nr. 1 La Partea I

## Teren

Nr cadastral	Suprafața (mp)*	Observații / Referințe
47647	2.500	

\* Suprafața este determinată în planul de proiecție Stereo 70.



## Date referitoare la teren

Crt	Categorie folosință	Intra vilan	Suprafața (mp)	Tarla	Parcelă	Nr. topo	Observații / Referințe
1	arabil	DA	2.500	-	-	-	

## Lungime Segmente

1) Valorile lungimilor segmentelor sunt obținute din proiecție în plan.

Punct început	X / Y	Punct sfârșit	X / Y	Lungime segment (** (m)
1	595.152,341 679.732,338	2	595.148,256 679.737,993	6.976
2	595.148,256 679.737,993	3	594.870,007 679.511,652	358.682
3	594.870,007 679.511,652	4	594.873,657 679.505,643	7.031
4	594.873,657 679.505,643	1	595.152,341 679.732,338	359.243

\*\* Lungimile segmentelor sunt determinate în planul de proiecție Stereo 70 și sunt rotunjite la 1 milimetru.

**\*\*\* Distanţa dintre puncte este formată din segmente cumulate ce sunt mai mici decât valoarea 1 milimetru.**



**DATE DESPRE IMOBILUL NR. 3053**

Oficiul de Cadastru și Publicitate Imobiliară SUCEAVA  
Biroul de Cadastru și Publicitate Imobiliară Suceava

**A. Partea I. Descrierea imobilului**

TEREN Intravilan

Adresa: Loc. Ipotesti, Jud. Suceava

Nr. Crt	Nr cadastral Nr. topografic	Suprafața* (mp)	Observații / Referințe
A1	47439	2.500	Sector cadastral:32 Teren neimprejmuit;

**B. Partea II. Proprietari și acte**

Inscrieri privitoare la dreptul de proprietate și alte drepturi reale		Referințe
<b>66643 / 27/09/2022</b>		
Act Administrativ nr. titlu de proprietate nr. 1301, din 12/03/1999 emis de CJSIPT SUCEAVA;		
B1	Intabulare, drept de PROPRIETATE, dobandit prin Reconstituire, cota actuala 3/4 1) BUCACIUC LEONTE 2) IRIMICIUC VERONICA	A1
Act Notarial nr. certificat de moștenitor nr. 178, din 07/07/2022 emis de N.P. OVIDIU BUSUIOC;		
B2	Intabulare, drept de PROPRIETATE, dobandit prin Succesiune, cota actuala 1/8 1) BUCACIUC LEONTE	A1
B3	Intabulare, drept de PROPRIETATE, dobandit prin Succesiune, cota actuala 1/8 1) IRIMICIUC VERONICA	A1

**C. Partea III. SARCINI .**

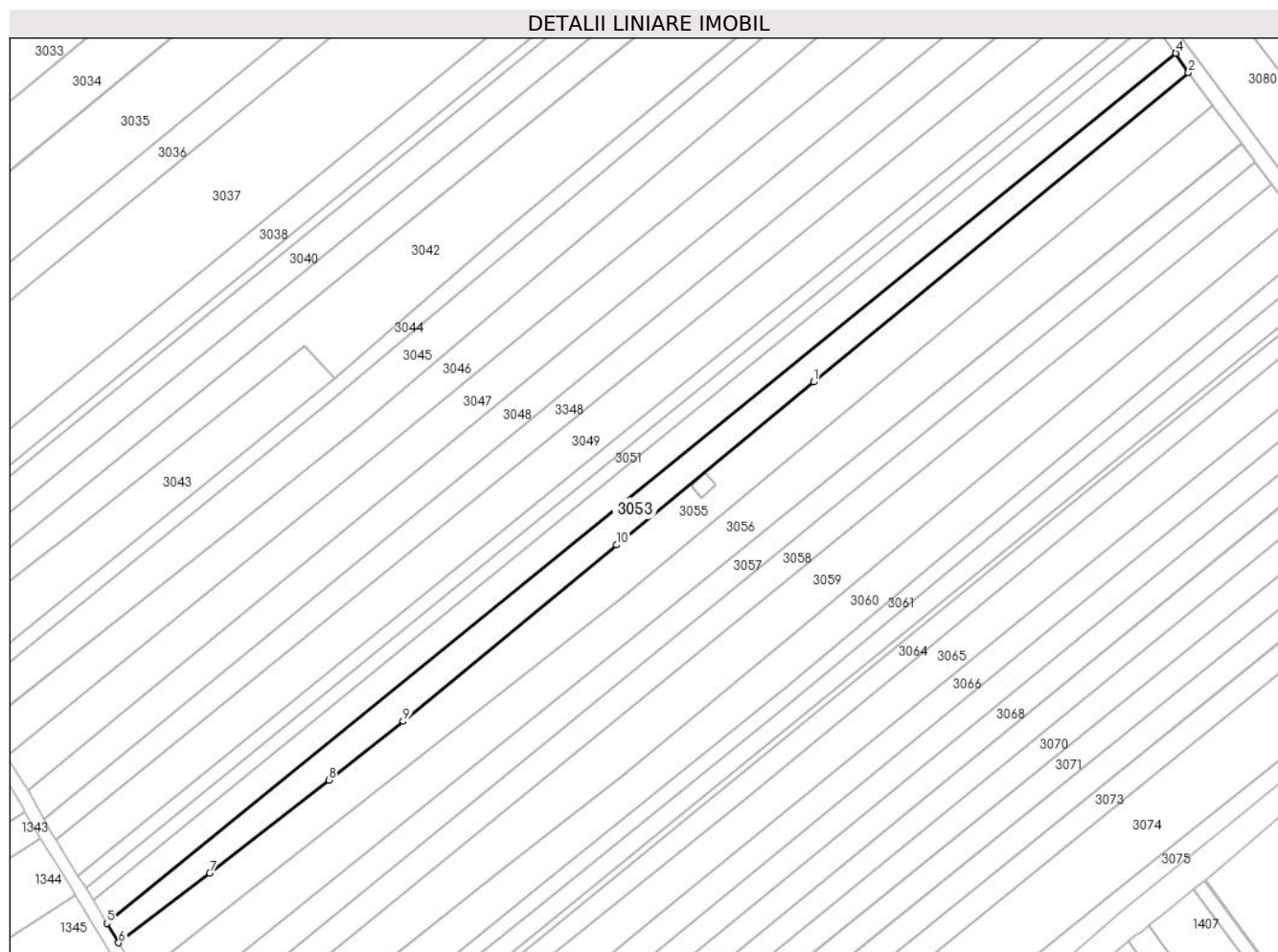
Inscrieri privind dezmembramintele dreptului de proprietate, drepturi reale de garanție și sarcini	Referințe
NU SUNT	

## Anexa Nr. 1 La Partea I

## Teren

Nr cadastral	Suprafața (mp)*	Observații / Referințe
47439	2.500	

\* Suprafața este determinată în planul de proiecție Stereo 70.



## Date referitoare la teren

Crt	Categorie folosință	Intravilan	Suprafața (mp)	Tarla	Parcelă	Nr. topo	Observații / Referințe
1	arabil	DA	2.500	-	-	-	

## Lungime Segmente

1) Valorile lungimilor segmentelor sunt obținute din proiecție în plan.

Punct început	X / Y	Punct sfârșit	X / Y	Lungime segment (** (m)
1	595.057,913 679.646,693	2	595.155,655 679.727,302	126.694
2	595.155,655 679.727,302	3	595.152,399 679.732,257	5.929
3	595.152,399 679.732,257	4	595.152,341 679.732,338	0.1
4	595.152,341 679.732,338	5	594.873,657 679.505,643	359.243
5	594.873,657 679.505,643	6	594.876,741 679.500,567	5.939

Punct început	X / Y	Punct sfârșit	X / Y	Lungime segment (** (m)
6	594.876,741 679.500,567	7	594.900,425 679.518,754	29.861
7	594.900,425 679.518,754	8	594.931,516 679.542,955	39.4
8	594.931,516 679.542,955	9	594.950,888 679.558,276	24.698
9	594.950,888 679.558,276	10	595.006,533 679.604,215	72.158
10	595.006,533 679.604,215	1	595.057,913 679.646,693	66.665

\*\* Lungimile segmentelor sunt determinate în planul de proiecție Stereo 70 și sunt rotunjite la 1 milimetru.

\*\*\* Distanța dintre puncte este formată din segmente cumulate ce sunt mai mici decât valoarea 1 milimetru.





**DATE DESPRE IMOBILUL NR. 3054**

Oficiul de Cadastru și Publicitate Imobiliară SUCEAVA  
Biroul de Cadastru și Publicitate Imobiliară Suceava

**A. Partea I. Descrierea imobilului**

Nr. CF vechi:3041 Ipotesti  
Nr. cadastral vechi:2113

**TEREN** Intravilan

**Adresa:** Loc. Ipotesti, Jud. Suceava

Nr. Crt	Nr cadastral Nr. topografic	Suprafața* (mp)	Observații / Referințe
A1	37603	20	Sector cadastral:32 Teren neimprejmuit; 19.94 mp cu stâlpul nr. 390

**B. Partea II. Proprietari și acte**

Inscrieri privitoare la dreptul de proprietate și alte drepturi reale		Referințe
<b>8003 / 20/04/2007</b>		
Act Normativ nr. 15, din 08/01/2004 emis de GUVERNUL ROMÂNIEI (publicată în Monitorul Oficial nr. 49 din 20.01.2004 prin care s-a aprobat inventarul bunurilor din domeniul public al statului și conform art. 32 din Legea nr. 318/2003 - Legea Energiei Electrice, publicată în Monitorul Oficial nr. 511/2001);		
B1	Intabulare, drept de PROPRIETATE, dobandit prin Lege, cota actuala 1/1	A1
1) STATUL ROMÂN-DOMENIU PUBLIC, CIF:9999999999999		

**C. Partea III. SARCINI**

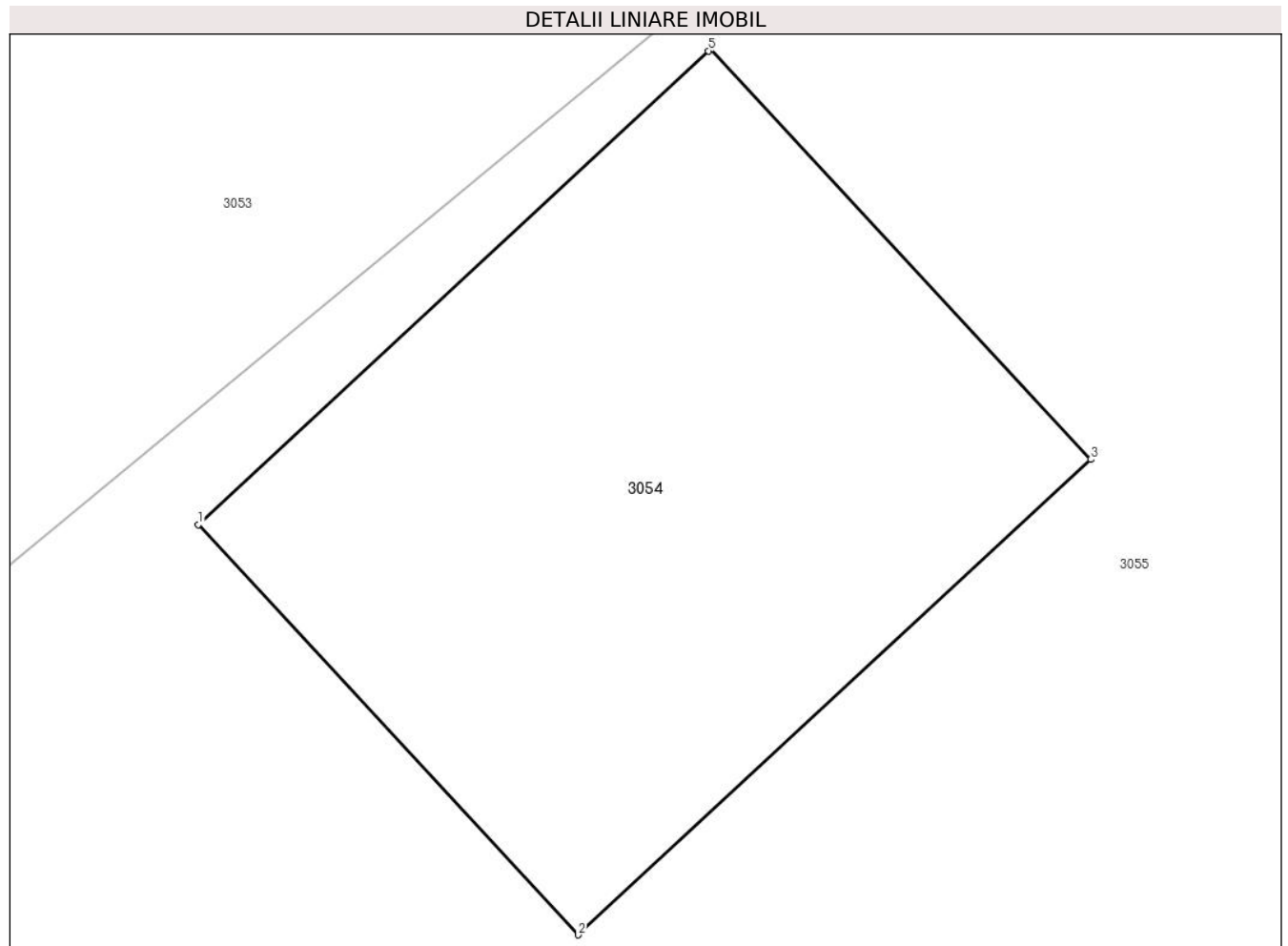
Inscrieri privind dezmembramintele dreptului de proprietate, drepturi reale de garanție și sarcini		Referințe
<b>8003 / 20/04/2007</b>		
Act Administrativ nr. 1, din 29/06/2004 emis de MINISTERUL ECONOMIEI și COMERȚULUI;		
C1	Intabulare, drept de CONCESIUNE asupra terenului și a rețelei electrice de transport, pe o perioadă de 49 de ani cu drept de prelungire	A1
1) COMPANIA NAȚIONALĂ DE TRANSPORT A ENERGIEI ELECTRICE TRANSELECTRICA SA, CIF:13328043		

## Anexa Nr. 1 La Partea I

## Teren

Nr cadastral	Suprafața (mp)*	Observații / Referințe
37603	20	19.94 mp cu stâlpul nr. 390

\* Suprafața este determinată în planul de proiecție Stereo 70.



## Date referitoare la teren

Crt	Categorie folosință	Intravilan	Suprafața (mp)	Tarla	Parcelă	Nr. topo	Observații / Referințe
1	curți constructii	DA	20	-	-	-	19.94 mp cu stâlpul nr. 390

## Lungime Segmente

1) Valorile lungimilor segmentelor sunt obținute din proiecție în plan.

Punct început	X / Y	Punct sfârșit	X / Y	Lungime segment (** (m)
1	595.026,058 679.619,528	2	595.028,777 679.616,595	3.999
2	595.028,777 679.616,595	3	595.032,444 679.619,994	5.0
3	595.032,444 679.619,994	4	595.029,725 679.622,927	3.999
4	595.029,725 679.622,927	5	595.029,709 679.622,915	0.02
5	595.029,709 679.622,915	1	595.026,058 679.619,528	4.98

**\*\* Lungimile segmentelor sunt determinate în planul de proiecție Stereo 70 și sunt rotunjite la 1 milimetru.**

**\*\*\* Distanța dintre puncte este formată din segmente cumulate ce sunt mai mici decât valoarea 1 milimetru.**



**DATE DESPRE IMOBILUL NR. 3055**

Oficiul de Cadastru și Publicitate Imobiliară SUCEAVA  
Biroul de Cadastru și Publicitate Imobiliară Suceava

**A. Partea I. Descrierea imobilului**

TEREN Intravilan

Adresa: Loc. Ipotesti, Jud. Suceava

Nr. Crt	Nr cadastral Nr. topografic	Suprafața* (mp)	Observații / Referințe
A1		3.900	Sector cadastral:32 Teren neimprejmuit;

**B. Partea II. Proprietari și acte**

Inscrieri privitoare la dreptul de proprietate și alte drepturi reale		Referințe
/		
Act Normativ nr. 7, din 13/03/1996 emis de PARLAMENTUL ROMANIEI (art. 13);		
B1	Inscrierea posesiei, drept de PROPRIETATE, dobandit prin Lege, cota actuala 1/1 1) NEIDENTIFICAT NEIDENTIFICAT	A1
B2	Se notează mențiunea de proprietar neidentificat.	A1

**C. Partea III. SARCINI .**

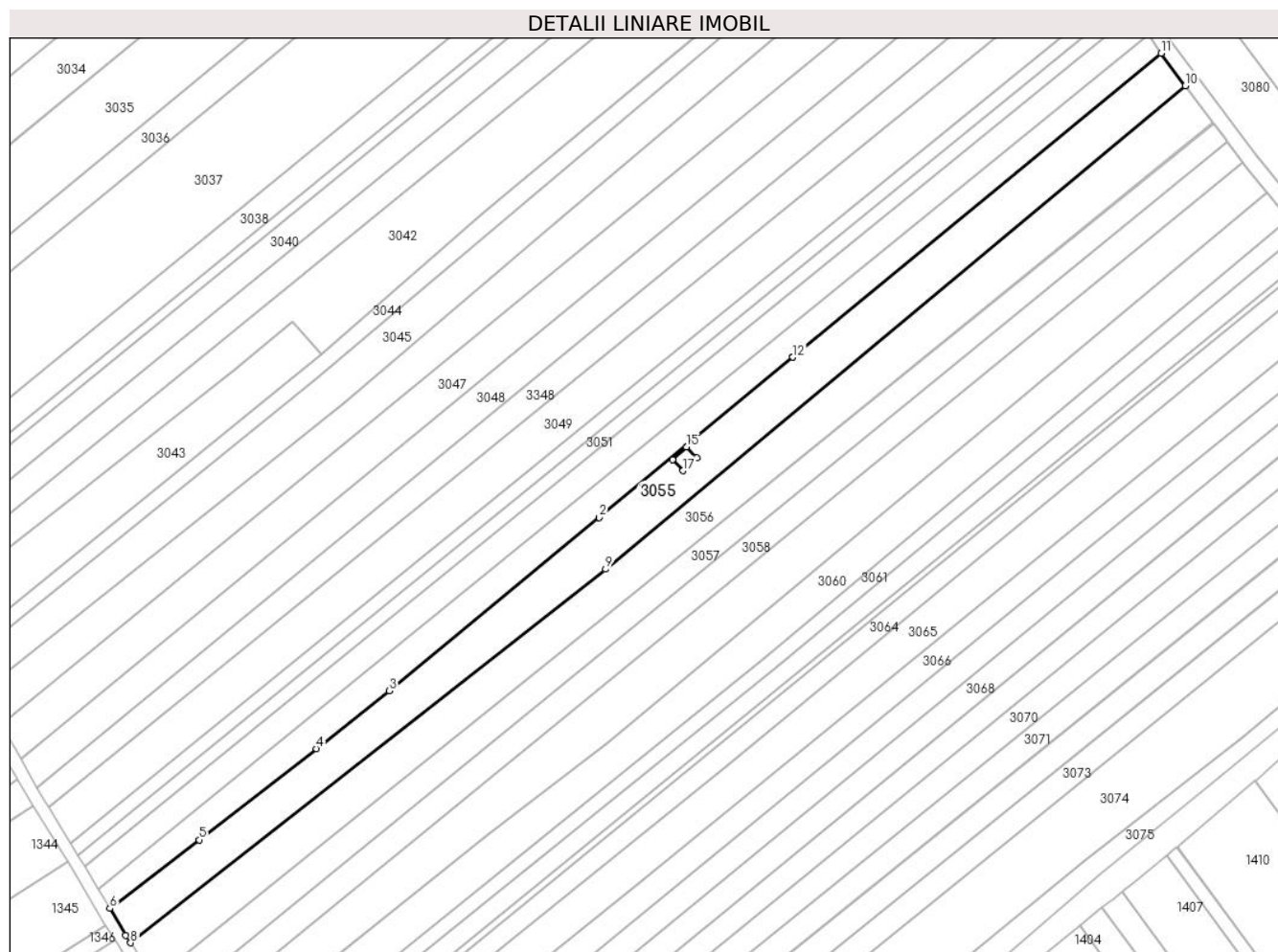
Inscrieri privind dezmembramintele dreptului de proprietate, drepturi reale de garanție și sarcini	Referințe
NU SUNT	

## Anexa Nr. 1 La Partea I

## Teren

Nr cadastral	Suprafața (mp)*	Observații / Referințe
	3.900	

\* Suprafața este determinată în planul de proiecție Stereo 70.



## Date referitoare la teren

Crt	Categorie folosință	Intravilan	Suprafața (mp)	Tarla	Parcelă	Nr. topo	Observații / Referințe
1	arabil	DA	3.900	-	-	-	

## Lungime Segmente

1) Valorile lungimilor segmentelor sunt obținute din proiecție în plan.

Punct început	X / Y	Punct sfârșit	X / Y	Lungime segment (** (m)
1	595.057,913 679.646,693	2	595.006,533 679.604,215	66.665
2	595.006,533 679.604,215	3	594.950,888 679.558,276	72.158
3	594.950,888 679.558,276	4	594.931,516 679.542,955	24.698
4	594.931,516 679.542,955	5	594.900,425 679.518,754	39.4
5	594.900,425 679.518,754	6	594.876,741 679.500,567	29.861

Punct început	X / Y	Punct sfârșit	X / Y	Lungime segment (** (m)
6	594.876,741 679.500,567	7	594.880,973 679.493,477	8.257
7	594.880,973 679.493,477	8	594.882,243 679.491,476	2.37
8	594.882,243 679.491,476	9	595.008,255 679.590,505	160.268
9	595.008,255 679.590,505	10	595.162,071 679.718,698	200.232
10	595.162,071 679.718,698	11	595.155,655 679.727,302	10.733
11	595.155,655 679.727,302	12	595.057,913 679.646,693	126.694
12	595.057,913 679.646,693	13	595.026,058 679.619,528	41.865
13	595.026,058 679.619,528	14	595.029,709 679.622,915	4.98
14	595.029,709 679.622,915	15	595.029,725 679.622,927	0.02
15	595.029,725 679.622,927	16	595.032,444 679.619,994	3.999
16	595.032,444 679.619,994	17	595.028,777 679.616,595	5.0
17	595.028,777 679.616,595	1	595.026,058 679.619,528	3.999

\*\* Lungimile segmentelor sunt determinate în planul de proiecție Stereo 70 și sunt rotunjite la 1 milimetru.

\*\*\* Distanța dintre puncte este formată din segmente cumulate ce sunt mai mici decât valoarea 1 milimetru.





**DATE DESPRE IMOBILUL NR. 3056**

Oficiul de Cadastru și Publicitate Imobiliară SUCEAVA  
Biroul de Cadastru și Publicitate Imobiliară Suceava

**A. Partea I. Descrierea imobilului**

TEREN Intravilan

Adresa: Loc. Ipotesti, Jud. Suceava

Nr. Crt	Nr cadastral Nr. topografic	Suprafața* (mp)	Observații / Referințe
A1		3.900	Sector cadastral:32 Teren neimprejmuit; Imobilul s-a format din o parte a PF 1437/8, 1437/9 a comunei cadastrale Suceava.

**B. Partea II. Proprietari și acte**

Inscrieri privitoare la dreptul de proprietate și alte drepturi reale		Referințe
/		
Act Normativ nr. 7, din 13/03/1996 emis de PARLAMENTUL ROMANIEI (art. 13);		
B1	Inscrierea posesiei, drept de PROPRIETATE, dobândit prin Lege, cota actuala 1/1 1) NEIDENTIFICAT NEIDENTIFICAT	A1
B2	Se notează mențiunea de proprietar neidentificat.	A1

**C. Partea III. SARCINI .**

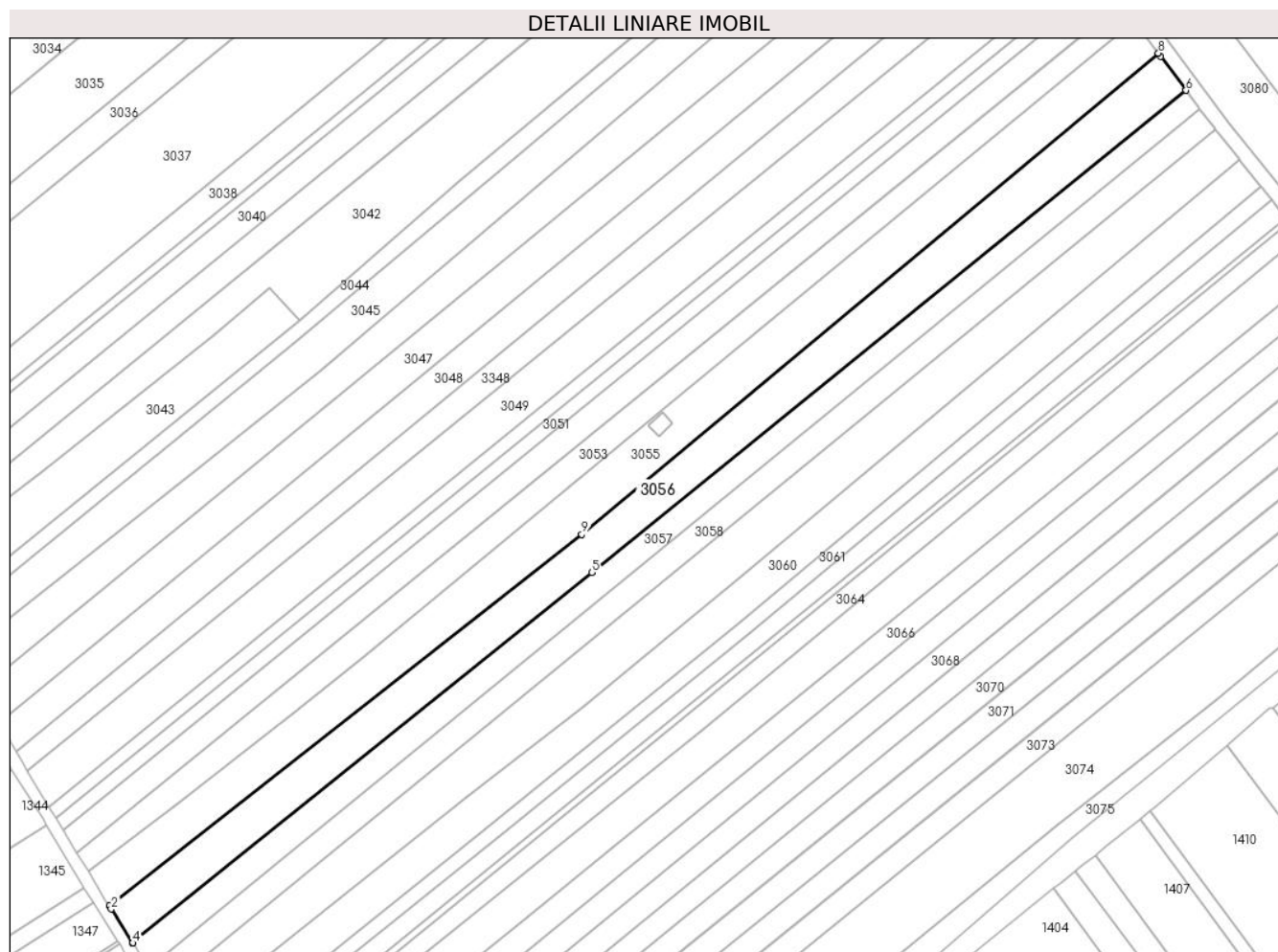
Inscrieri privind dezmembramintele dreptului de proprietate, drepturi reale de garanție și sarcini	Referințe
NU SUNT	

## Anexa Nr. 1 La Partea I

## Teren

Nr cadastral	Suprafața (mp)*	Observații / Referințe
	3.900	Imobilul s-a format din o parte a PF 1437/8, 1437/9 a comunei cadastrale Suceava.

\* Suprafața este determinată în planul de proiecție Stereo 70.



## Date referitoare la teren

Crt	Categorie folosință	Intravilan	Suprafața (mp)	Tarla	Parcelă	Nr. topo	Observații / Referințe
1	arabil	DA	3.900	-	-	-	

## Lungime Segmente

1) Valorile lungimilor segmentelor sunt obținute din proiecție în plan.

Punct început	X / Y	Punct sfârșit	X / Y	Lungime segment (** (m)
1	594.882,243 679.491,476	2	594.882,782 679.490,628	1.005
2	594.882,782 679.490,628	3	594.888,432 679.481,728	10.542
3	594.888,432 679.481,728	4	594.888,494 679.481,624	0.121
4	594.888,494 679.481,624	5	595.010,928 679.580,308	157.253
5	595.010,928 679.580,308	6	595.169,444 679.708,801	204.053

Punct început	X / Y	Punct sfârșit	X / Y	Lungime segment (** (m)
6	595.169,444 679.708,801	7	595.162,669 679.717,895	11.34
7	595.162,669 679.717,895	8	595.162,071 679.718,698	1.001
8	595.162,071 679.718,698	9	595.008,255 679.590,505	200.232
9	595.008,255 679.590,505	1	594.882,243 679.491,476	160.268

\*\* Lungimile segmentelor sunt determinate în planul de proiecție Stereo 70 și sunt rotunjite la 1 milimetru.

\*\*\* Distanța dintre puncte este formată din segmente cumulate ce sunt mai mici decât valoarea 1 milimetru.



**DATE DESPRE IMOBILUL NR. 3057**

Oficiul de Cadastru și Publicitate Imobiliară SUCEAVA  
Biroul de Cadastru și Publicitate Imobiliară Suceava

**A. Partea I. Descrierea imobilului**

TEREN Intravilan

Nr. CF vechi:3917  
Nr. cadastral vechi:2747

Adresa: Loc. Ipotesti, Jud. Suceava

Nr. Crt	Nr cadastral Nr. topografic	Suprafața* (mp)	Observații / Referințe
A1	46884	2.500	Sector cadastral:32 Teren neimprejmuit;

**B. Partea II. Proprietari și acte**

Inscrieri privitoare la dreptul de proprietate și alte drepturi reale		Referințe
<b>22683 / 06/04/2022</b>		
Act Notarial nr. contract de vanzare cumparare nr. 988, din 05/04/2022 emis de BIN ROTARU RAUL-GABRIEL;		
B4	Intabulare, drept de PROPRIETATE bun comun, in devalmasie, dobandit prin Conventie, cota actuala 1/1 1) LUBANOVICI VASILE-DAN 2) LUBANOVICI CRISTINA-NICOLETA	A1

**C. Partea III. SARCINI .**

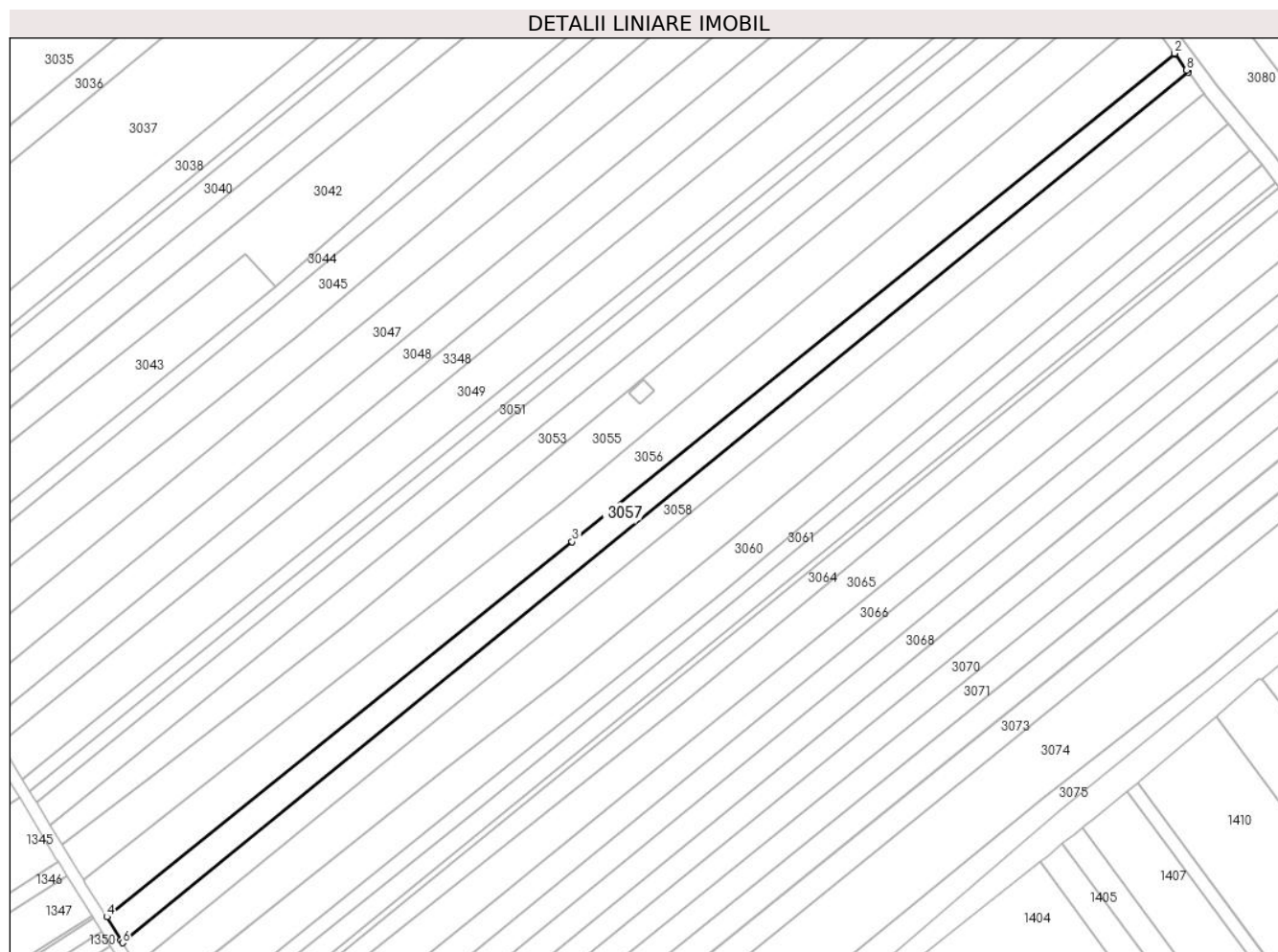
Inscrieri privind dezmembramintele dreptului de proprietate, drepturi reale de garanție și sarcini	Referințe
NU SUNT	

## Anexa Nr. 1 La Partea I

## Teren

Nr cadastral	Suprafața (mp)*	Observații / Referințe
46884	2.500	

\* Suprafața este determinată în planul de proiecție Stereo 70.



## Date referitoare la teren

Crt	Categorie folosință	Intravilan	Suprafața (mp)	Tarla	Parcelă	Nr. topo	Observații / Referințe
1	arabil	DA	2.500	-	-	2747	

## Lungime Segmente

1) Valorile lungimilor segmentelor sunt obținute din proiecție în plan.

Punct început	X / Y	Punct sfârșit	X / Y	Lungime segment (** (m)
1	595.169,591 679.708,604	2	595.169,444 679.708,801	0.246
2	595.169,444 679.708,801	3	595.010,928 679.580,308	204.053
3	595.010,928 679.580,308	4	594.888,494 679.481,624	157.253
4	594.888,494 679.481,624	5	594.892,183 679.475,444	7.197
5	594.892,183 679.475,444	6	594.892,558 679.474,815	0.732

Punct început	X / Y	Punct sfârșit	X / Y	Lungime segment (** (m)
6	594.892,558 679.474,815	7	595.173,163 679.703,808	362.184
7	595.173,163 679.703,808	8	595.172,73 679.704,39	0.725
8	595.172,73 679.704,39	1	595.169,591 679.708,604	5.255

\*\* Lungimile segmentelor sunt determinate în planul de proiecție Stereo 70 și sunt rotunjite la 1 milimetru.

\*\*\* Distanța dintre puncte este formată din segmente cumulate ce sunt mai mici decât valoarea 1 milimetru.





**DATE DESPRE IMOBILUL NR. 3058**

Oficiul de Cadastru și Publicitate Imobiliară SUCEAVA  
Biroul de Cadastru și Publicitate Imobiliară Suceava

**A. Partea I. Descrierea imobilului**

TEREN Intravilan

Adresa: Loc. Ipotesti, Jud. Suceava

Nr. Crt	Nr cadastral Nr. topografic	Suprafața* (mp)	Observații / Referințe
A1	47208	2.500	Sector cadastral:32 Teren neimprejmit;

**B. Partea II. Proprietari și acte**

Inscrieri privitoare la dreptul de proprietate și alte drepturi reale		Referințe
<b>45540 / 08/07/2022</b>		
Act Notarial nr. 1937, din 07/07/2022 emis de CURCA GABRIELA IULIANA;		
B3	se noteaza posesia ca bun comun in dev., 1) LUBANOVICI VASILE-DAN 2) LUBANOVICI CRISTINA-NICOLETA	A1
/		
Act Normativ nr. Legea 7, din 13/03/1996 emis de PARLAMENTUL ROMANIEI;		
B4	Intabulare, drept de PROPRIETATE, dobandit prin Lege, cota actuala 1/1 1) NEIDENTIFICAT NEIDENTIFICAT	A1

**C. Partea III. SARCINI .**


Inscrieri privind dezmembramintele dreptului de proprietate, drepturi reale de garanție și sarcini	Referințe
NU SUNT	

## Anexa Nr. 1 La Partea I

## Teren

Nr cadastral	Suprafața (mp)*	Observații / Referințe
47208	2.500	

\* Suprafața este determinată în planul de proiecție Stereo 70.



## Date referitoare la teren

Crt	Categorie folosință	Intravilan	Suprafața (mp)	Tarla	Parcelă	Nr. topo	Observații / Referințe
1	arabil	DA	2.500	-	-	-	

## Lungime Segmente

1) Valorile lungimilor segmentelor sunt obținute din proiecție în plan.

Punct început	X / Y	Punct sfârșit	X / Y	Lungime segment (** (m)
1	594.892,558 679.474,815	2	594.895,3 679.470,222	5.349
2	594.895,3 679.470,222	3	594.896,131 679.468,83	1.621
3	594.896,131 679.468,83	4	595.177,287 679.698,273	362.895
4	595.177,287 679.698,273	5	595.177,083 679.698,547	0.342
5	595.177,083 679.698,547	6	595.173,163 679.703,808	6.561

Punct început	X / Y	Punct sfârșit	X / Y	Lungime segment (** (m)
6	595.173,163 679.703,808	1	594.892,558 679.474,815	362.184

\*\* Lungimile segmentelor sunt determinate în planul de proiecție Stereo 70 și sunt rotunjite la 1 milimetru.

\*\*\* Distanța dintre puncte este formată din segmente cumulate ce sunt mai mici decât valoarea 1 milimetru.



**DATE DESPRE IMOBILUL NR. 3059**

Oficiul de Cadastru și Publicitate Imobiliară SUCEAVA  
Biroul de Cadastru și Publicitate Imobiliară Suceava

**A. Partea I. Descrierea imobilului**

TEREN Intravilan

Adresa: Loc. Ipotesti, Jud. Suceava

Nr. Crt	Nr cadastral Nr. topografic	Suprafața* (mp)	Observații / Referințe
A1	35250	Din acte: 5.000 Masurata: 4.150	Sector cadastral:32 Teren neimprejmuit;

**B. Partea II. Proprietari și acte**

Inscrieri privitoare la dreptul de proprietate și alte drepturi reale		Referințe
<b>26626 / 01/06/2016</b>		
Act Notarial nr. contract de vanzare cumparare 882, din 01/06/2016 emis de NP BOBRIC MIRCEA EUGEN;		
B10	Intabulare, drept de PROPRIETATE, dobandit prin Conventie, cota actuala 1/1 1) DUCIUC OVIDIU-SORIN, cu soția 2) DUCIUC NICOLETA, bun comun	A1

**C. Partea III. SARCINI .**


Inscrieri privind dezmembramintele dreptului de proprietate, drepturi reale de garanție și sarcini	Referințe
NU SUNT	

## Anexa Nr. 1 La Partea I

## Teren

Nr cadastral	Suprafața (mp)*	Observații / Referințe
35250	Din acte: 5.000 Masurata: 4.150	

\* Suprafața este determinată în planul de proiecție Stereo 70.



## Date referitoare la teren

Crt	Categorie folosință	Intra vilan	Suprafața (mp)	Tarla	Parcelă	Nr. topo	Observații / Referințe
1	arabil	DA	4.150	-	-	-	

## Lungime Segmente

1) Valorile lungimilor segmentelor sunt obținute din proiecție în plan.

Punct început	X / Y	Punct sfârșit	X / Y	Lungime segment (** (m)
1	595.183,769 679.690,259	2	595.183,519 679.690,566	0.396
2	595.183,519 679.690,566	3	595.177,72 679.697,691	9.187
3	595.177,72 679.697,691	4	595.177,287 679.698,273	0.725
4	595.177,287 679.698,273	5	594.896,131 679.468,83	362.895
5	594.896,131 679.468,83	6	594.897,499 679.466,538	2.669

Punct început	X / Y	Punct sfârșit	X / Y	Lungime segment (** (m)
6	594.897,499 679.466,538	7	594.901,285 679.459,917	7.627
7	594.901,285 679.459,917	8	594.901,347 679.459,808	0.125
8	594.901,347 679.459,808	9	594.977,402 679.520,332	97.198
9	594.977,402 679.520,332	10	595.008,596 679.544,557	39.496
10	595.008,596 679.544,557	11	595.052,661 679.580,775	57.039
11	595.052,661 679.580,775	1	595.183,769 679.690,259	170.81

\*\* Lungimile segmentelor sunt determinate în planul de proiecție Stereo 70 și sunt rotunjite la 1 milimetru.

\*\*\* Distanța dintre puncte este formată din segmente cumulate ce sunt mai mici decât valoarea 1 milimetru.





**DATE DESPRE IMOBILUL NR. 3060**

Oficiul de Cadastru și Publicitate Imobiliară SUCEAVA  
 Biroul de Cadastru și Publicitate Imobiliară Suceava

**A. Partea I. Descrierea imobilului**

TEREN Intravilan

Adresa: Loc. Ipotesti, Jud. Suceava

Nr. Crt	Nr cadastral Nr. topografic	Suprafața* (mp)	Observații / Referințe
A1	30494	3.400	Sector cadastral:32 Teren neimprejmuit;

**B. Partea II. Proprietari și acte**

Inscrieri privitoare la dreptul de proprietate și alte drepturi reale	Referințe
<b>28183 / 22/08/2012</b>	
Act Notarial nr. contract de vanzare cumparare 912, din 21/08/2012 emis de BNP NECHITA DUMITRU;	
B8	A1
Intabulare, drept de PROPRIETATE, dobandit prin Conventie, cota actuala 1/1	
1) HRITCU GELU, cu soția	
2) BUCACIUC TABITA, bun comun	

**C. Partea III. SARCINI .**

Inscrieri privind dezmembramintele dreptului de proprietate, drepturi reale de garanție și sarcini	Referințe
NU SUNT	

## Anexa Nr. 1 La Partea I

## Teren

Nr cadastral	Suprafața (mp)*	Observații / Referințe
30494	3.400	

\* Suprafața este determinată în planul de proiecție Stereo 70.

## DETALII LINIARE IMOBIL



## Date referitoare la teren

Crt	Categorie folosință	Intravilan	Suprafața (mp)	Tarla	Parcelă	Nr. topo	Observații / Referințe
1	arabil	DA	3.400	-	-	-	

## Lungime Segmente

1) Valorile lungimilor segmentelor sunt obținute din proiecție în plan.

Punct început	X / Y	Punct sfârșit	X / Y	Lungime segment (** (m)
1	595.189,198 679.683,588	2	595.183,769 679.690,259	8.601
2	595.183,769 679.690,259	3	595.052,661 679.580,775	170.81
3	595.052,661 679.580,775	4	595.008,596 679.544,557	57.039
4	595.008,596 679.544,557	5	594.977,402 679.520,332	39.496
5	594.977,402 679.520,332	6	594.901,347 679.459,808	97.198

Punct început	X / Y	Punct sfârșit	X / Y	Lungime segment (** (m)
6	594.901,347 679.459,808	7	594.906,004 679.451,664	9.381
7	594.906,004 679.451,664	8	594.906,361 679.450,935	0.812
8	594.906,361 679.450,935	9	594.984,153 679.513,431	99.786
9	594.984,153 679.513,431	10	595.050,575 679.567,038	85.356
10	595.050,575 679.567,038	11	595.189,435 679.683,297	181.103
11	595.189,435 679.683,297	1	595.189,198 679.683,588	0.375

\*\* Lungimile segmentelor sunt determinate în planul de proiecție Stereo 70 și sunt rotunjite la 1 milimetru.

\*\*\* Distanța dintre puncte este formată din segmente cumulate ce sunt mai mici decât valoarea 1 milimetru.



**DATE DESPRE IMOBILUL NR. 3061**

Oficiul de Cadastru și Publicitate Imobiliară SUCEAVA  
Biroul de Cadastru și Publicitate Imobiliară Suceava

**A. Partea I. Descrierea imobilului**

TEREN Intravilan

Adresa: Loc. Ipotesti, Jud. Suceava

Nr. Crt	Nr cadastral Nr. topografic	Suprafața* (mp)	Observații / Referințe
A1	30493	1.500	Sector cadastral:32 Teren neimprejmuit;

**B. Partea II. Proprietari și acte**

Inscrieri privitoare la dreptul de proprietate și alte drepturi reale		Referințe
<b>28182 / 22/08/2012</b>		
Act Notarial nr. contract de vanzare cumparare 912, din 21/08/2012 emis de BNP NECHITA DUMITRU;		
B7	Intabulare, drept de PROPRIETATE, dobandit prin Conventie, cota actuala 1/1 1) HRITCU GELU, cu soția 2) BUCACIUC TABITA, bun comun	A1

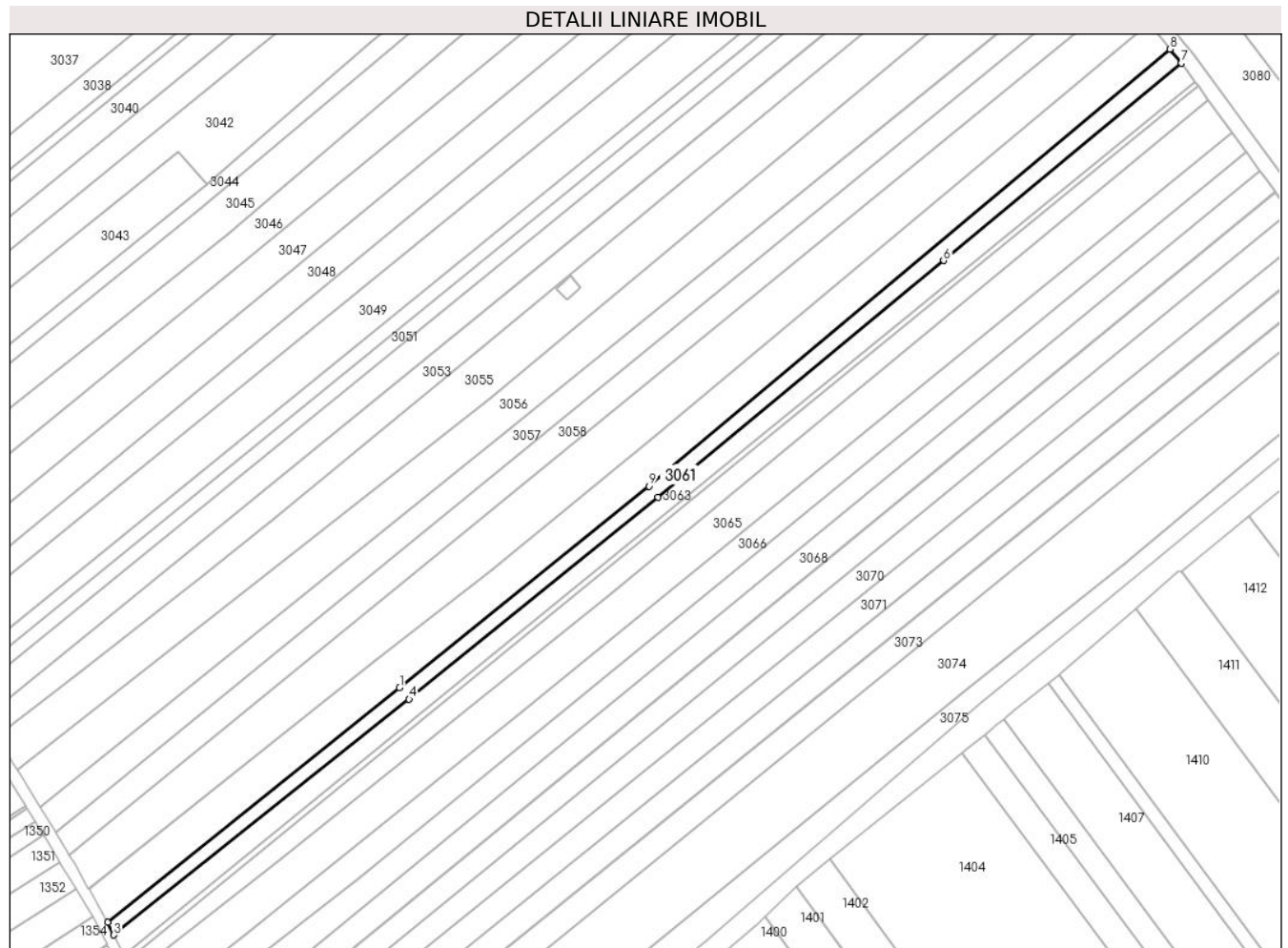
**C. Partea III. SARCINI .**

Inscrieri privind dezmembramintele dreptului de proprietate, drepturi reale de garanție și sarcini	Referințe
NU SUNT	

**Teren**

Nr cadastral	Suprafața (mp)*	Observații / Referințe
30493	1.500	

\* Suprafața este determinată în planul de proiecție Stereo 70.



**Date referitoare la teren**

Crt	Categorie folosință	Intravilan	Suprafața (mp)	Tarla	Parcelă	Nr. topo	Observații / Referințe
1	arabil	DA	1.500	-	-	-	

**Lungime Segmente**

1) Valorile lungimilor segmentelor sunt obținute din proiecție în plan.

Punct început	X / Y	Punct sfârșit	X / Y	Lungime segment (** (m)
1	594.984,153 679.513,431	2	594.906,361 679.450,935	99.786
2	594.906,361 679.450,935	3	594.907,994 679.447,598	3.715
3	594.907,994 679.447,598	4	594.986,692 679.510,314	100.631
4	594.986,692 679.510,314	5	595.052,95 679.564,019	85.29
5	595.052,95 679.564,019	6	595.129,083 679.627,083	98.86

Punct început	X / Y	Punct sfârșit	X / Y	Lungime segment (** (m)
6	595.129,083 679.627,083	7	595.192,459 679.679,581	82.296
7	595.192,459 679.679,581	8	595.189,435 679.683,297	4.791
8	595.189,435 679.683,297	9	595.050,575 679.567,038	181.103
9	595.050,575 679.567,038	1	594.984,153 679.513,431	85.356

\*\* Lungimile segmentelor sunt determinate în planul de proiecție Stereo 70 și sunt rotunjite la 1 milimetru.

\*\*\* Distanța dintre puncte este formată din segmente cumulate ce sunt mai mici decât valoarea 1 milimetru.





**DATE DESPRE IMOBILUL NR. 3062**

Oficiul de Cadastru și Publicitate Imobiliară SUCEAVA  
Biroul de Cadastru și Publicitate Imobiliară Suceava

**A. Partea I. Descrierea imobilului**

TEREN Intravilan

Adresa: Loc. Ipotesti, Jud. Suceava

Nr. Crt	Nr cadastral Nr. topografic	Suprafața* (mp)	Observații / Referințe
A1		598	Sector cadastral:32 Teren neimprejmuit; Imobilul s-a format din o parte a PF 1437/6 a comunei cadastrale Suceava.

**B. Partea II. Proprietari și acte**

Inscrieri privitoare la dreptul de proprietate și alte drepturi reale		Referințe
/		
Act Normativ nr. 7, din 13/03/1996 emis de PARLAMENTUL ROMANIEI (art. 13);		
B1	Inscrierea posesiei, drept de PROPRIETATE, dobandit prin Lege, cota actuala 1/1 1) <b>NEIDENTIFICAT NEIDENTIFICAT</b>	A1
B2	Se notează mențiunea de proprietar neidentificat.	A1

**C. Partea III. SARCINI .**

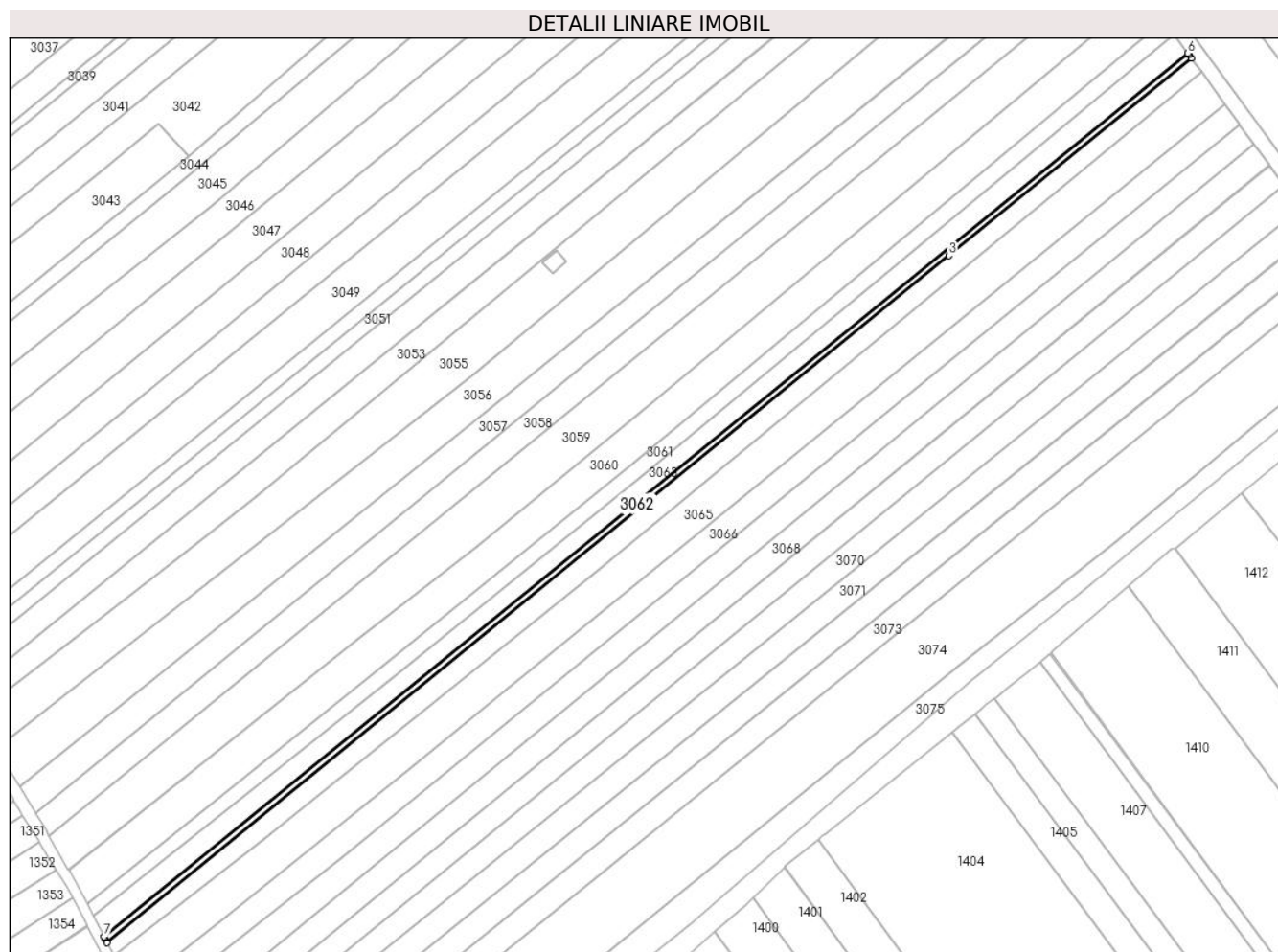
Inscrieri privind dezmembramintele dreptului de proprietate, drepturi reale de garanție și sarcini	Referințe
NU SUNT	

## Anexa Nr. 1 La Partea I

## Teren

Nr cadastral	Suprafața (mp)*	Observații / Referințe
	598	Imobilul s-a format din o parte a PF 1437/6 a comunei cadastrale Suceava.

\* Suprafața este determinată în planul de proiecție Stereo 70.



## Date referitoare la teren

Crt	Categorie folosință	Intravilan	Suprafața (mp)	Tarla	Parcelă	Nr. topo	Observații / Referințe
1	arabil	DA	598	-	-	-	

## Lungime Segmente

1) Valorile lungimilor segmentelor sunt obținute din proiecție în plan.

Punct început	X / Y	Punct sfârșit	X / Y	Lungime segment (** (m)
1	594.910,947 679.441,562	2	594.911,416 679.440,604	1.067
2	594.911,416 679.440,604	3	595.133,186 679.621,462	286.167
3	595.133,186 679.621,462	4	595.196,934 679.673,45	82.259
4	595.196,934 679.673,45	5	595.196,32 679.674,291	1.041
5	595.196,32 679.674,291	6	595.196,036 679.674,68	0.482

Punct început	X / Y	Punct sfârșit	X / Y	Lungime segment (** (m)
6	595.196,036 679.674,68	7	594.910,637 679.442,195	368.106
7	594.910,637 679.442,195	1	594.910,947 679.441,562	0.705

\*\* Lungimile segmentelor sunt determinate în planul de proiecție Stereo 70 și sunt rotunjite la 1 milimetru.

\*\*\* Distanța dintre puncte este formată din segmente cumulate ce sunt mai mici decât valoarea 1 milimetru.



**DATE DESPRE IMOBILUL NR. 3063**

Oficiul de Cadastru și Publicitate Imobiliară SUCEAVA  
Biroul de Cadastru și Publicitate Imobiliară Suceava

**A. Partea I. Descrierea imobilului**

TEREN Intravilan

Adresa: Loc. Ipotesti, Jud. Suceava

Nr. Crt	Nr cadastral Nr. topografic	Suprafața* (mp)	Observații / Referințe
A1	44453	1.900	Sector cadastral:32 Teren neimprejmuit;

**B. Partea II. Proprietari și acte**

Inscrieri privitoare la dreptul de proprietate și alte drepturi reale		Referințe
<b>6633 / 02/02/2021</b>		
Act Notarial nr. contract de vanzare nr.191, din 01/02/2021 emis de BIN NEGURA ADINA LOREDANA;		
B3	Intabulare, drept de PROPRIETATE, dobandit prin Conventie, cota actuala 1/1	A1
	1) HUȚANU MARIUS-MARIAN, cu soția 2) HUȚANU OANA, bun comun	

**C. Partea III. SARCINI .**

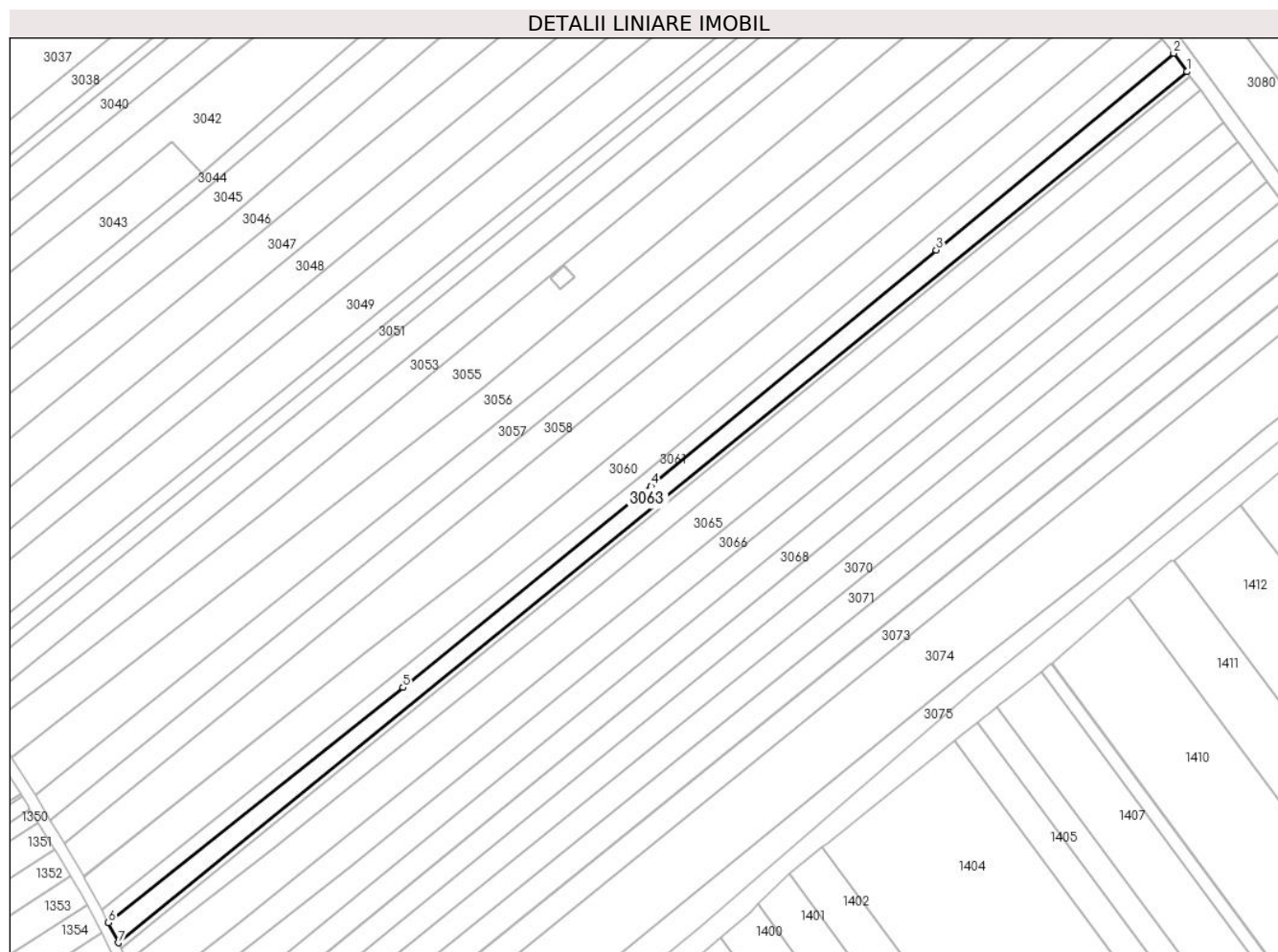
Inscrieri privind dezmembramintele dreptului de proprietate, drepturi reale de garanție și sarcini	Referințe
NU SUNT	

## Anexa Nr. 1 La Partea I

## Teren

Nr cadastral	Suprafața (mp)*	Observații / Referințe
44453	1.900	

\* Suprafața este determinată în planul de proiecție Stereo 70.



## Date referitoare la teren

Crt	Categorie folosință	Intravilan	Suprafața (mp)	Tarla	Parcelă	Nr. topo	Observații / Referințe
1	arabil	DA	1.900	-	-	-	

## Lungime Segmente

1) Valorile lungimilor segmentelor sunt obținute din proiecție în plan.

Punct început	X / Y	Punct sfârșit	X / Y	Lungime segment (** (m)
1	595.196,036 679.674,68	2	595.192,459 679.679,581	6.068
2	595.192,459 679.679,581	3	595.129,083 679.627,083	82.296
3	595.129,083 679.627,083	4	595.052,95 679.564,019	98.86
4	595.052,95 679.564,019	5	594.986,692 679.510,314	85.29
5	594.986,692 679.510,314	6	594.907,994 679.447,598	100.631

Punct început	X / Y	Punct sfârșit	X / Y	Lungime segment (** (m)
6	594.907,994 679.447,598	7	594.910,637 679.442,195	6.015
7	594.910,637 679.442,195	1	595.196,036 679.674,68	368.106

\*\* Lungimile segmentelor sunt determinate în planul de proiecție Stereo 70 și sunt rotunjite la 1 milimetru.

\*\*\* Distanța dintre puncte este formată din segmente cumulate ce sunt mai mici decât valoarea 1 milimetru.





**DATE DESPRE IMOBILUL NR. 3064**

Oficiul de Cadastru și Publicitate Imobiliară SUCEAVA  
Biroul de Cadastru și Publicitate Imobiliară Suceava

**A. Partea I. Descrierea imobilului**

TEREN Intravilan

Adresa: Loc. Ipotesti, Jud. Suceava

Nr. Crt	Nr cadastral Nr. topografic	Suprafața* (mp)	Observații / Referințe
A1	35306	1.900	Sector cadastral:32 Teren neimprejmuit;

**B. Partea II. Proprietari și acte**

Inscrieri privitoare la dreptul de proprietate și alte drepturi reale	Referințe
<b>32130 / 06/07/2016</b>	
Act Notarial nr. contract de vanzare nr. 1016, din 06/07/2016 emis de BIN LOSTUN RAZVAN LAURIAN;	
B8	A1
Intabulare, drept de PROPRIETATE, dobandit prin Conventie, cota actuala 1/1	
1) DUMENCU VASILE, cu soția	
2) DUMENCU MARIANA-CARMEN, bun comun	

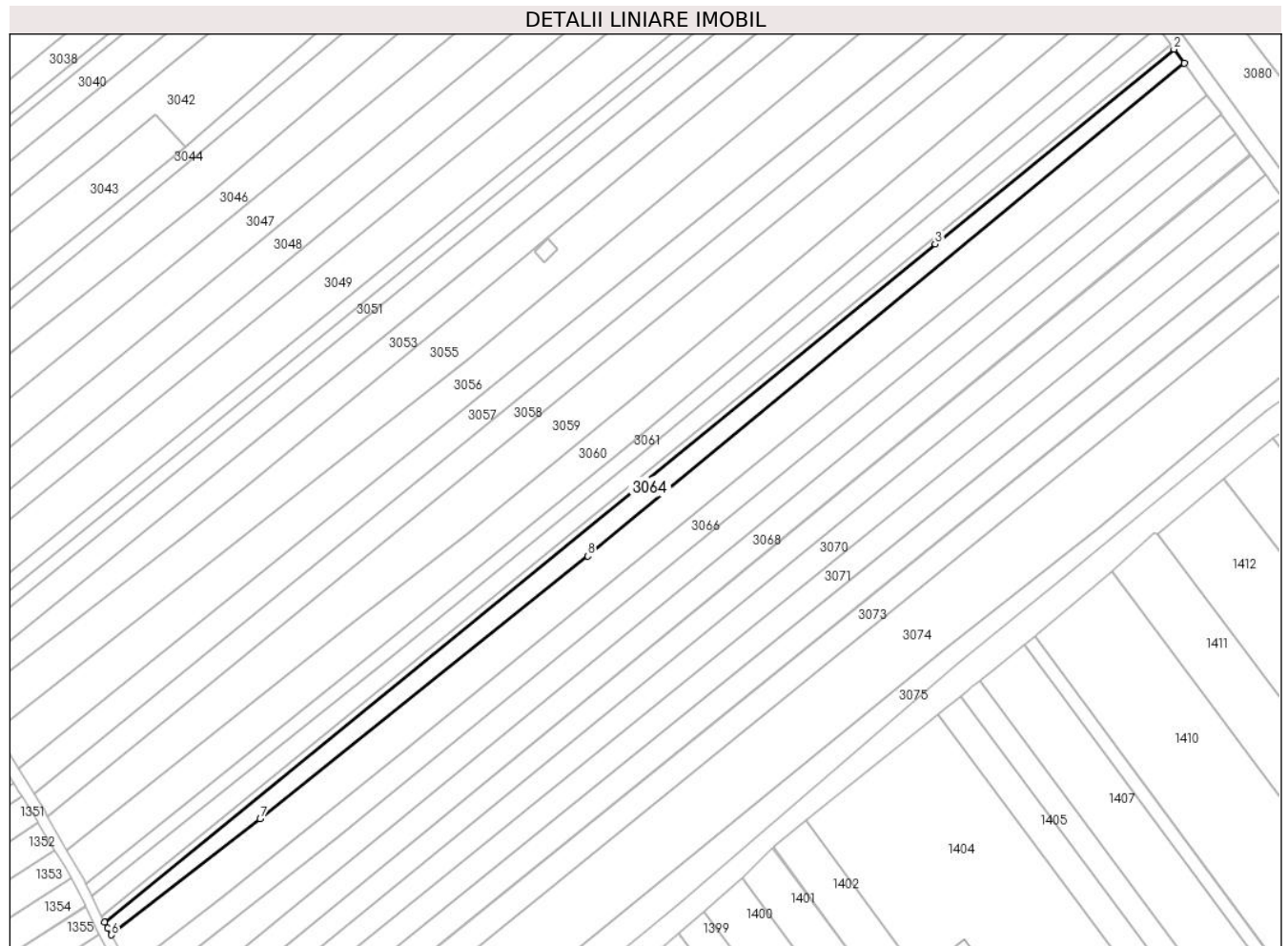
**C. Partea III. SARCINI .**

Inscrieri privind dezmembramintele dreptului de proprietate, drepturi reale de garanție și sarcini	Referințe
NU SUNT	

**Teren**

Nr cadastral	Suprafața (mp)*	Observații / Referințe
35306	1.900	

\* Suprafața este determinată în planul de proiecție Stereo 70.



**Date referitoare la teren**

Crt	Categorie folosință	Intravilan	Suprafața (mp)	Tarla	Parcelă	Nr. topo	Observații / Referințe
1	arabil	DA	1.900	-	-	-	

**Lungime Segmente**

1) Valorile lungimilor segmentelor sunt obținute din proiecție în plan.

Punct început	X / Y	Punct sfârșit	X / Y	Lungime segment (** (m)
1	595.199,67 679.669,702	2	595.196,934 679.673,45	4.64
2	595.196,934 679.673,45	3	595.133,186 679.621,462	82.259
3	595.133,186 679.621,462	4	594.911,416 679.440,604	286.167
4	594.911,416 679.440,604	5	594.912,198 679.439,006	1.779
5	594.912,198 679.439,006	6	594.913,171 679.437,213	2.04

Punct început	X / Y	Punct sfârșit	X / Y	Lungime segment (** (m)
6	594.913,171 679.437,213	7	594.952,949 679.468,135	50.383
7	594.952,949 679.468,135	8	595.040,382 679.538,253	112.076
8	595.040,382 679.538,253	1	595.199,67 679.669,702	206.522

\*\* Lungimile segmentelor sunt determinate în planul de proiecție Stereo 70 și sunt rotunjite la 1 milimetru.

\*\*\* Distanța dintre puncte este formată din segmente cumulate ce sunt mai mici decât valoarea 1 milimetru.



**DATE DESPRE IMOBILUL NR. 3065**

Oficiul de Cadastru și Publicitate Imobiliară SUCEAVA  
Biroul de Cadastru și Publicitate Imobiliară Suceava

**A. Partea I. Descrierea imobilului**

TEREN Intravilan

Nr. CF vechi:12393 - Suceava

Adresa: Loc. Ipotesti, Jud. Suceava

Nr. Crt	Nr cadastral Nr. topografic	Suprafața* (mp)	Observații / Referințe
A1	39031	3.600	Sector cadastral:32 Teren neimprejmuit;

**B. Partea II. Proprietari și acte**

Inscrieri privitoare la dreptul de proprietate și alte drepturi reale	Referințe
<b>43478 / 12/08/2019</b>	
Act Notarial nr. contract de vânzare nr. 3234, din 08/08/2019 emis de BIN NEGURĂ ADINA LOREDANA;	
B3	A1
Intabulare, drept de PROPRIETATE, dobandit prin Conventie, cota actuala 1/1	
1) CALUJAC FLORIN, cu soția	
2) CALUJAC LUMINIȚA-MARA, bun comun în devălmășie	

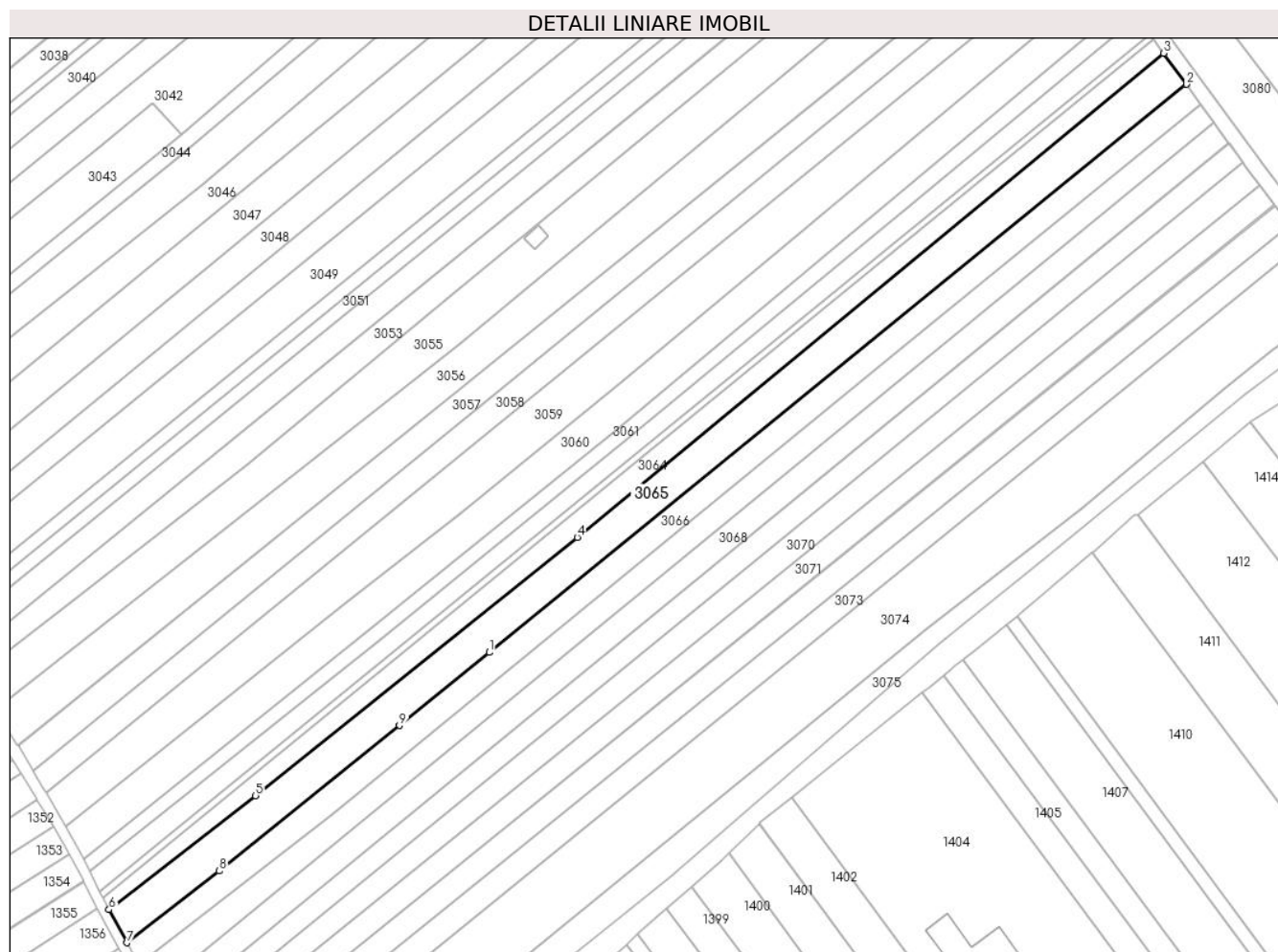
**C. Partea III. SARCINI .**

Inscrieri privind dezmembramintele dreptului de proprietate, drepturi reale de garanție și sarcini	Referințe
NU SUNT	

**Teren**

Nr cadastral	Suprafața (mp)*	Observații / Referințe
39031	3.600	

\* Suprafața este determinată în planul de proiecție Stereo 70.



**Date referitoare la teren**

Crt	Categorie folosință	Intra vilan	Suprafața (mp)	Tarla	Parcelă	Nr. topo	Observații / Referințe
1	arabil	DA	3.600	-	-	-	

**Lungime Segmente**

1) Valorile lungimilor segmentelor sunt obținute din proiecție în plan.

Punct început	X / Y	Punct sfârșit	X / Y	Lungime segment (** (m)
1	595.016,534 679.507,045	2	595.205,837 679.661,253	244.163
2	595.205,837 679.661,253	3	595.199,67 679.669,702	10.46
3	595.199,67 679.669,702	4	595.040,382 679.538,253	206.522
4	595.040,382 679.538,253	5	594.952,949 679.468,135	112.076
5	594.952,949 679.468,135	6	594.913,171 679.437,213	50.383

Punct început	X / Y	Punct sfârșit	X / Y	Lungime segment (** (m)
6	594.913,171 679.437,213	7	594.918,056 679.428,215	10.239
7	594.918,056 679.428,215	8	594.943,155 679.447,681	31.763
8	594.943,155 679.447,681	9	594.992,095 679.487,184	62.894
9	594.992,095 679.487,184	1	595.016,534 679.507,045	31.492

\*\* Lungimile segmentelor sunt determinate în planul de proiecție Stereo 70 și sunt rotunjite la 1 milimetru.

\*\*\* Distanța dintre puncte este formată din segmente cumulate ce sunt mai mici decât valoarea 1 milimetru.





**DATE DESPRE IMOBILUL NR. 3066**

Oficiul de Cadastru și Publicitate Imobiliară SUCEAVA  
Biroul de Cadastru și Publicitate Imobiliară Suceava

**A. Partea I. Descrierea imobilului**

TEREN Intravilan

Adresa: Loc. Ipotesti, Jud. Suceava

Nr. Crt	Nr cadastral Nr. topografic	Suprafața* (mp)	Observații / Referințe
A1	34005	Din acte: 2.500 Masurata: 2.501	Sector cadastral:32 Teren neimprejmuit;

**B. Partea II. Proprietari și acte**

Inscrieri privitoare la dreptul de proprietate și alte drepturi reale	Referințe
<b>22949 / 12/05/2015</b>	
Act Notarial nr. 613-contract de vanzare -cumparare, din 11/05/2015 emis de NP BOBRIC MIRCEA EUGEN;	
B5	A1
Intabulare, drept de PROPRIETATE, dobandit prin Conventie, cota actuala 1/1	
1) DUCIUC OVIDIU SORIN, cu soția	
2) DUCIUC NICOLETA, bun comun	

**C. Partea III. SARCINI .**

Inscrieri privind dezmembramintele dreptului de proprietate, drepturi reale de garanție și sarcini	Referințe
NU SUNT	

## Anexa Nr. 1 La Partea I

## Teren

Nr cadastral	Suprafața (mp)*	Observații / Referințe
34005	Din acte: 2.500 Masurata: 2.501	

\* Suprafața este determinată în planul de proiecție Stereo 70.



## Date referitoare la teren

Crt	Categorie folosință	Intra vilan	Suprafața (mp)	Tarla	Parcelă	Nr. topo	Observații / Referințe
1	arabil	DA	2.501	-	-	-	

## Lungime Segmente

1) Valorile lungimilor segmentelor sunt obținute din proiecție în plan.

Punct început	X / Y	Punct sfârșit	X / Y	Lungime segment (** (m)
1	595.209,695 679.655,967	2	595.209,507 679.656,225	0.319
2	595.209,507 679.656,225	3	595.205,837 679.661,253	6.225
3	595.205,837 679.661,253	4	595.016,534 679.507,045	244.163
4	595.016,534 679.507,045	5	594.992,095 679.487,184	31.492
5	594.992,095 679.487,184	6	594.943,155 679.447,681	62.894

Punct început	X / Y	Punct sfârșit	X / Y	Lungime segment (** (m)
6	594.943,155 679.447,681	7	594.918,056 679.428,215	31.763
7	594.918,056 679.428,215	8	594.919,741 679.425,112	3.531
8	594.919,741 679.425,112	9	594.921,277 679.422,436	3.085
9	594.921,277 679.422,436	10	594.973,727 679.463,149	66.397
10	594.973,727 679.463,149	11	595.137,763 679.597,241	211.869
11	595.137,763 679.597,241	1	595.209,695 679.655,967	92.86

\*\* Lungimile segmentelor sunt determinate în planul de proiecție Stereo 70 și sunt rotunjite la 1 milimetru.

\*\*\* Distanța dintre puncte este formată din segmente cumulate ce sunt mai mici decât valoarea 1 milimetru.



**DATE DESPRE IMOBILUL NR. 3067**

Oficiul de Cadastru și Publicitate Imobiliară SUCEAVA  
Biroul de Cadastru și Publicitate Imobiliară Suceava

**A. Partea I. Descrierea imobilului**

TEREN Intravilan

Adresa: Loc. Ipotesti, Jud. Suceava

Nr. Crt	Nr cadastral Nr. topografic	Suprafața* (mp)	Observații / Referințe
A1		2.500	Sector cadastral:32 Teren neimprejmuit; Imobilul s-a format din o parte a PF 1437/5, 1437/4 a comunei cadastrale Suceava.

**B. Partea II. Proprietari și acte**

Inscrieri privitoare la dreptul de proprietate și alte drepturi reale		Referințe
/		
Act Administrativ nr. 1698, din 11/01/2008 emis de CJSDPAT SUCEAVA;		
B1	Intabulare, drept de PROPRIETATE, dobandit prin Reconstituire, cota actuala 1/1 1) TOFAN IOAN 2) TOFAN VASILE, Lipsă CNP proprietar. 3) TOFAN TRAIAN, Lipsă CNP proprietar. 4) TOFAN DRAGOS, Lipsă CNP proprietar. 5) SENCIUC MARIA, Lipsă CNP proprietar.	A1

**C. Partea III. SARCINI .**

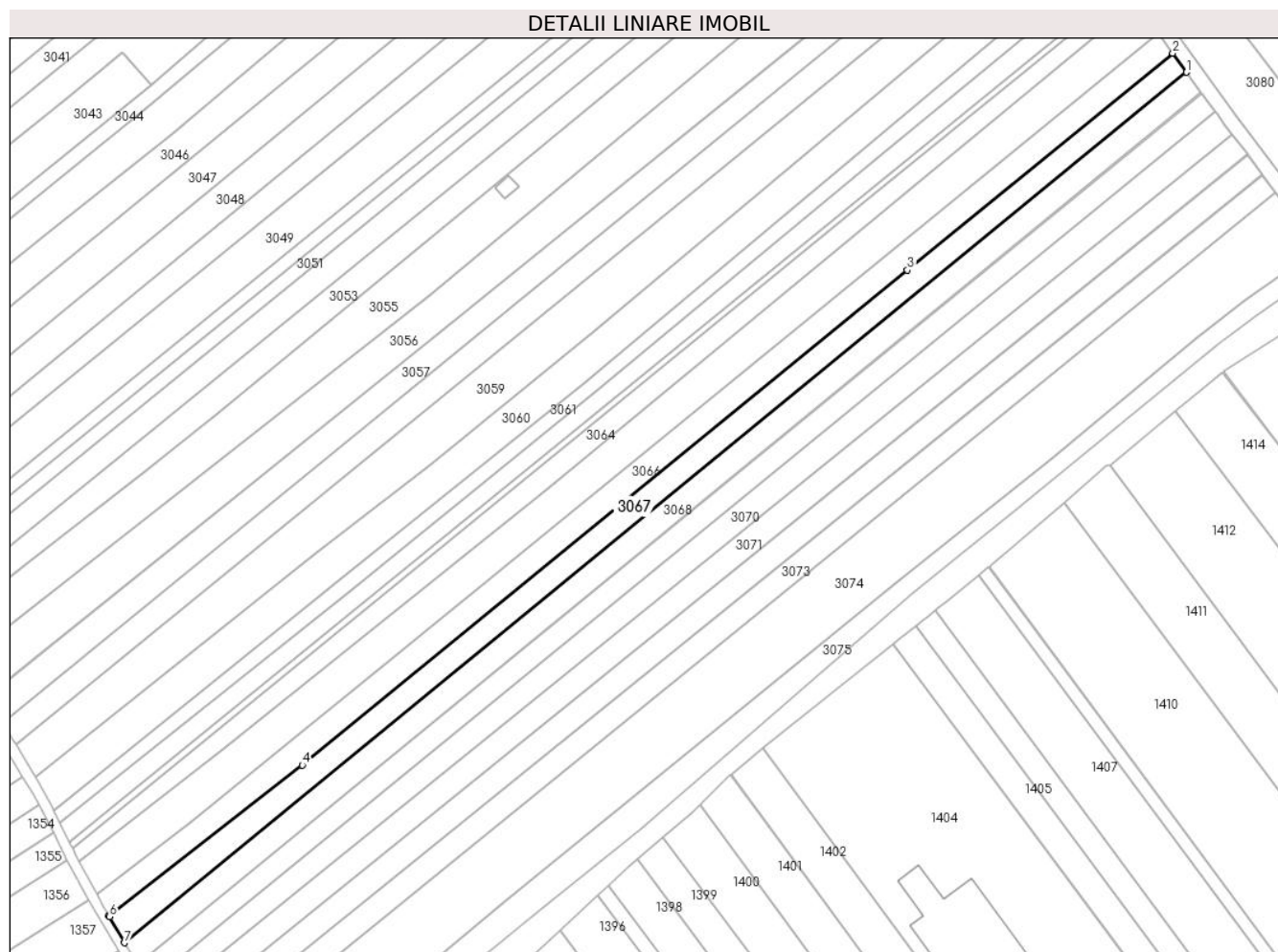
Inscrieri privind dezmembramintele dreptului de proprietate, drepturi reale de garanție și sarcini	Referințe
NU SUNT	

## Anexa Nr. 1 La Partea I

## Teren

Nr cadastral	Suprafața (mp)*	Observații / Referințe
	2.500	Imobilul s-a format din o parte a PF 1437/5, 1437/4 a comunei cadastrale Suceava.

\* Suprafața este determinată în planul de proiecție Stereo 70.



## Date referitoare la teren

Crt	Categorie folosință	Intravilan	Suprafața (mp)	Tarla	Parcelă	Nr. topo	Observații / Referințe
1	arabil	DA	2.500	-	-	-	

## Lungime Segmente

1) Valorile lungimilor segmentelor sunt obținute din proiecție în plan.

Punct început	X / Y	Punct sfârșit	X / Y	Lungime segment (** (m)
1	595.213,45 679.650,823	2	595.209,695 679.655,967	6.369
2	595.209,695 679.655,967	3	595.137,763 679.597,241	92.86
3	595.137,763 679.597,241	4	594.973,727 679.463,149	211.869
4	594.973,727 679.463,149	5	594.921,277 679.422,436	66.397
5	594.921,277 679.422,436	6	594.921,485 679.422,072	0.419

Punct început	X / Y	Punct sfârșit	X / Y	Lungime segment (** (m)
6	594.921,485 679.422,072	7	594.925,526 679.415,031	8.118
7	594.925,526 679.415,031	1	595.213,45 679.650,823	372.153

\*\* Lungimile segmentelor sunt determinate în planul de proiecție Stereo 70 și sunt rotunjite la 1 milimetru.

\*\*\* Distanța dintre puncte este formată din segmente cumulate ce sunt mai mici decât valoarea 1 milimetru.





**DATE DESPRE IMOBILUL NR. 3068**

Oficiul de Cadastru și Publicitate Imobiliară SUCEAVA  
Biroul de Cadastru și Publicitate Imobiliară Suceava

**A. Partea I. Descrierea imobilului**

TEREN Intravilan

Adresa: Loc. Ipotesti, Jud. Suceava

Nr. Crt	Nr cadastral Nr. topografic	Suprafața* (mp)	Observații / Referințe
A1		2.500	Sector cadastral:32 Teren neimprejmuit;

**B. Partea II. Proprietari și acte**

Inscrieri privitoare la dreptul de proprietate și alte drepturi reale		Referințe
<b>6633 / 02/02/2021</b>		
Act Notarial nr. 2987, din 25/08/2004 emis de NP ILIE VALERIANA;		
B3	Intabulare, drept de PROPRIETATE, dobandit prin PARTAJ, cota actuala 1/1 1) CIBIREAC OLTEA, cu soția	A1

**C. Partea III. SARCINI .**

Inscrieri privind dezmembramintele dreptului de proprietate, drepturi reale de garanție și sarcini	Referințe
NU SUNT	

## Anexa Nr. 1 La Partea I

## Teren

Nr cadastral	Suprafața (mp)*	Observații / Referințe
	2.500	

\* Suprafața este determinată în planul de proiecție Stereo 70.



## Date referitoare la teren

Crt	Categorie folosință	Intravilan	Suprafața (mp)	Tarla	Parcelă	Nr. topo	Observații / Referințe
1	arabil	DA	2.500	-	-	-	

## Lungime Segmente

1) Valorile lungimilor segmentelor sunt obținute din proiecție în plan.

Punct început	X / Y	Punct sfârșit	X / Y	Lungime segment (** (m)
1	595.217,414 679.645,393	2	595.214,782 679.648,998	4.464
2	595.214,782 679.648,998	3	595.213,45 679.650,823	2.259
3	595.213,45 679.650,823	4	594.925,526 679.415,031	372.153
4	594.925,526 679.415,031	5	594.925,939 679.414,312	0.829
5	594.925,939 679.414,312	6	594.926,278 679.413,721	0.681

Punct început	X / Y	Punct sfârșit	X / Y	Lungime segment (** (m)
6	594.926,278 679.413,721	7	594.929,146 679.409,318	5.255
7	594.929,146 679.409,318	1	595.217,414 679.645,393	372.599

\*\* Lungimile segmentelor sunt determinate în planul de proiecție Stereo 70 și sunt rotunjite la 1 milimetru.

\*\*\* Distanța dintre puncte este formată din segmente cumulate ce sunt mai mici decât valoarea 1 milimetru.



**DATE DESPRE IMOBILUL NR. 3069**

Oficiul de Cadastru și Publicitate Imobiliară SUCEAVA  
Biroul de Cadastru și Publicitate Imobiliară Suceava

**A. Partea I. Descrierea imobilului**

TEREN Intravilan

Adresa: Loc. Ipotesti, Jud. Suceava

Nr. Crt	Nr cadastral Nr. topografic	Suprafața* (mp)	Observații / Referințe
A1	34496	2.338	Sector cadastral:32 Teren neimprejmuit;

**B. Partea II. Proprietari și acte**

Inscrieri privitoare la dreptul de proprietate și alte drepturi reale		Referințe
<b>26836 / 29/05/2015</b>		
Act Notarial nr. contract de vanzare nr. 2335, din 28/05/2015 emis de NP LOSTUN ION;		
B7	Intabulare, drept de PROPRIETATE, dobandit prin Expropriere, cota actuala 1/1 1) DUCIUC OVIDIU SORIN, cu soția 2) DUCIUC NICOLETA, bun comun	A1

**C. Partea III. SARCINI .**

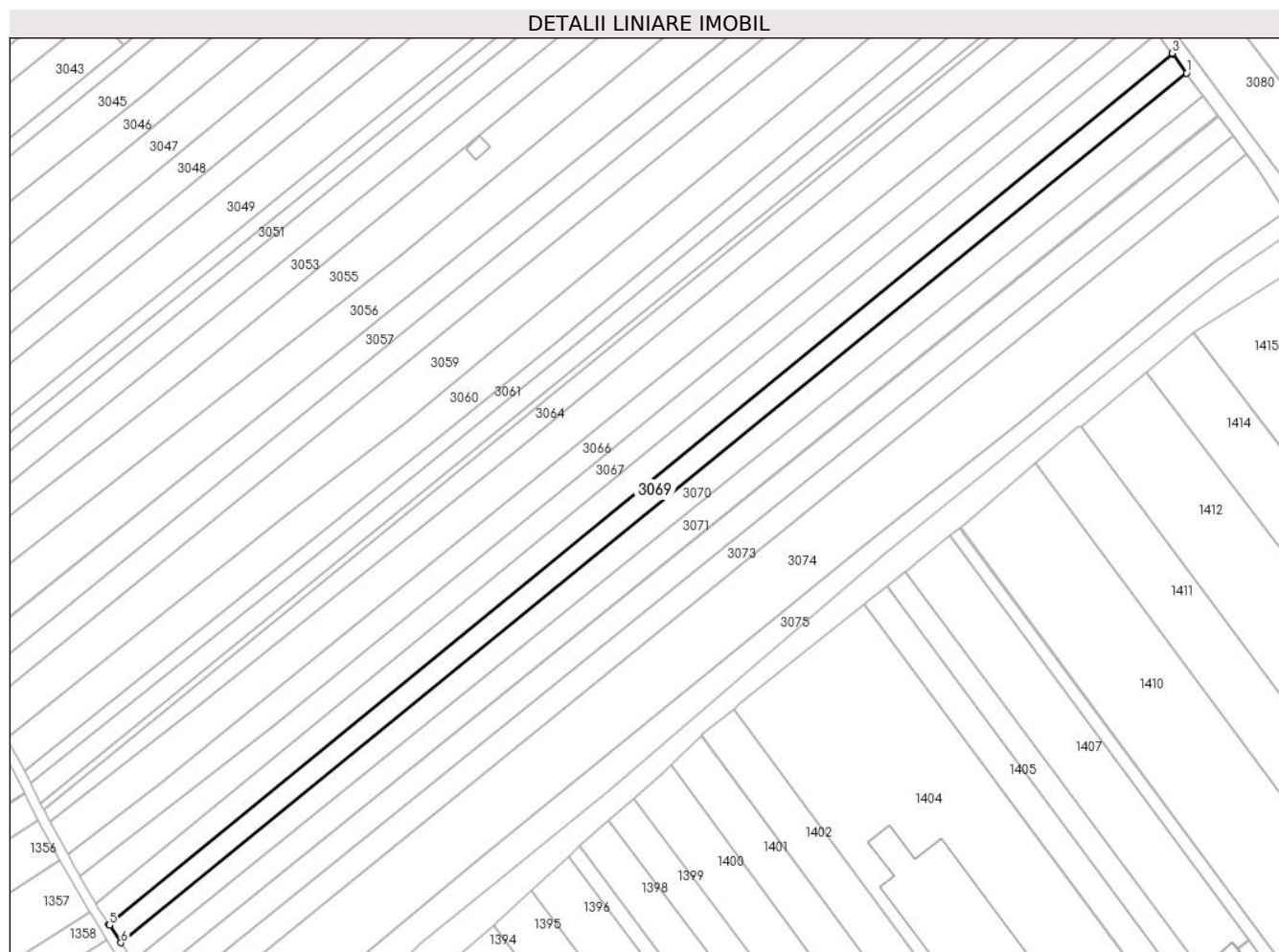
Inscrieri privind dezmembramintele dreptului de proprietate, drepturi reale de garanție și sarcini	Referințe
NU SUNT	

## Anexa Nr. 1 La Partea I

## Teren

Nr cadastral	Suprafața (mp)*	Observații / Referințe
34496	2.338	

\* Suprafața este determinată în planul de proiecție Stereo 70.



## Date referitoare la teren

Crt	Categorie folosință	Intravilan	Suprafața (mp)	Tarla	Parcelă	Nr. topo	Observații / Referințe
1	arabil	DA	2.338	-	-	-	

## Lungime Segmente

1) Valorile lungimilor segmentelor sunt obținute din proiecție în plan.

Punct început	X / Y	Punct sfârșit	X / Y	Lungime segment (** (m)
1	595.221,337 679.640,017	2	595.217,571 679.645,176	6.387
2	595.217,571 679.645,176	3	595.217,414 679.645,393	0.268
3	595.217,414 679.645,393	4	594.929,146 679.409,318	372.599
4	594.929,146 679.409,318	5	594.929,292 679.409,093	0.268
5	594.929,292 679.409,093	6	594.932,385 679.404,346	5.666

Punct început	X / Y	Punct sfârșit	X / Y	Lungime segment (** (m)
6	594.932,385 679.404,346	1	595.221,337 679.640,017	372.873

\*\* Lungimile segmentelor sunt determinate în planul de proiecție Stereo 70 și sunt rotunjite la 1 milimetru.

\*\*\* Distanța dintre puncte este formată din segmente cumulate ce sunt mai mici decât valoarea 1 milimetru.





**DATE DESPRE IMOBILUL NR. 3070**

Oficiul de Cadastru și Publicitate Imobiliară SUCEAVA  
Biroul de Cadastru și Publicitate Imobiliară Suceava

**A. Partea I. Descrierea imobilului**

TEREN Intravilan

Adresa: Loc. Ipotesti, Jud. Suceava

Nr. Crt	Nr cadastral Nr. topografic	Suprafața* (mp)	Observații / Referințe
A1		2.500	Sector cadastral:32 Teren neimprejmuit; Imobilul s-a format din o parte a PF 1437/4, 1437/3 a comunei cadastrale Suceava.

**B. Partea II. Proprietari și acte**

Inscrieri privitoare la dreptul de proprietate și alte drepturi reale	Referințe
/	
Act Administrativ nr. 1206, din 04/11/1997 emis de CJSDPAT SUCEAVA;	
B1	A1
Intabulare, drept de PROPRIETATE, dobandit prin Reconstituire, cota actuala 1/1 1) <b>HORBANIUC ELENA DEFUNCT:Da</b>	
Act Administrativ nr. 6757, din 14/05/2024 emis de PRIMARIA IPOTEȘTI;	
B2	A1
Se notează posesia faptică. 1) <b>HORBANIUC VASILE</b>	

**C. Partea III. SARCINI .**

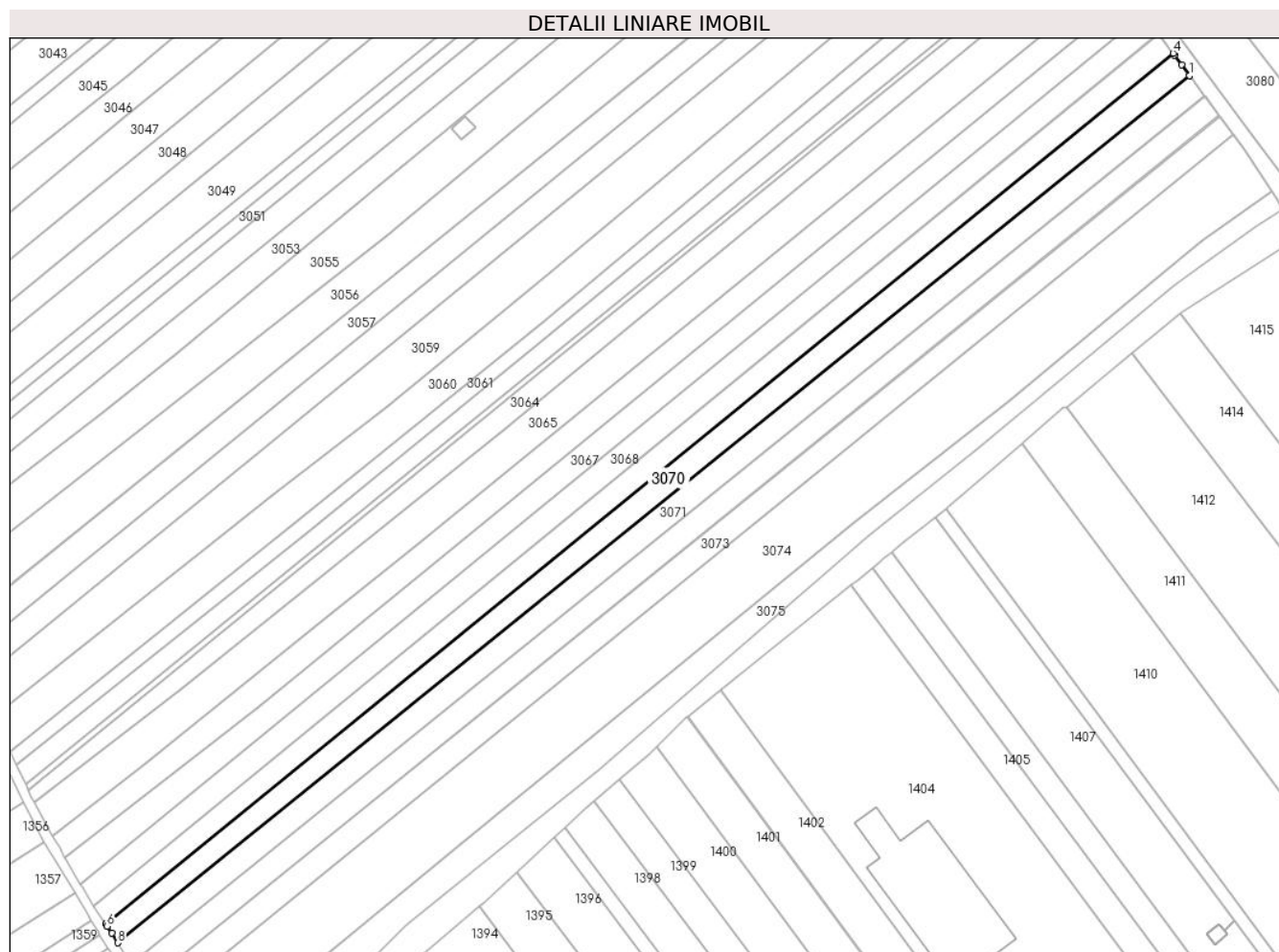
Inscrieri privind dezmembramintele dreptului de proprietate, drepturi reale de garanție și sarcini	Referințe
NU SUNT	

## Anexa Nr. 1 La Partea I

## Teren

Nr cadastral	Suprafața (mp)*	Observații / Referințe
	2.500	Imobilul s-a format din o parte a PF 1437/4, 1437/3 a comunei cadastrale Suceava.

\* Suprafața este determinată în planul de proiecție Stereo 70.



## Date referitoare la teren

Crt	Categorie folosință	Intravilan	Suprafața (mp)	Tarla	Parcelă	Nr. topo	Observații / Referințe
1	arabil	DA	2.500	-	-	-	

## Lungime Segmente

1) Valorile lungimilor segmentelor sunt obținute din proiecție în plan.

Punct început	X / Y	Punct sfârșit	X / Y	Lungime segment (** (m)
1	595.225,805 679.633,975	2	595.223,62 679.636,889	3.642
2	595.223,62 679.636,889	3	595.221,698 679.639,523	3.261
3	595.221,698 679.639,523	4	595.221,337 679.640,017	0.612
4	595.221,337 679.640,017	5	594.932,385 679.404,346	372.873
5	594.932,385 679.404,346	6	594.932,72 679.403,831	0.614

Punct început	X / Y	Punct sfârșit	X / Y	Lungime segment (** (m)
6	594.932,72 679.403,831	7	594.933,968 679.401,915	2.287
7	594.933,968 679.401,915	8	594.935,565 679.399,331	3.038
8	594.935,565 679.399,331	1	595.225,805 679.633,975	373.225

\*\* Lungimile segmentelor sunt determinate în planul de proiecție Stereo 70 și sunt rotunjite la 1 milimetru.

\*\*\* Distanța dintre puncte este formată din segmente cumulate ce sunt mai mici decât valoarea 1 milimetru.



**DATE DESPRE IMOBILUL NR. 3071**

Oficiul de Cadastru și Publicitate Imobiliară SUCEAVA  
Biroul de Cadastru și Publicitate Imobiliară Suceava

**A. Partea I. Descrierea imobilului**

TEREN Intravilan

Adresa: Loc. Ipotesti, Jud. Suceava

Nr. Crt	Nr cadastral Nr. topografic	Suprafața* (mp)	Observații / Referințe
A1	33846	2.518	Sector cadastral:32 Teren neimprejmuit;

**B. Partea II. Proprietari și acte**

Inscrieri privitoare la dreptul de proprietate și alte drepturi reale		Referințe
<b>13813 / 30/03/2017</b>		
Act Notarial nr. contract de vanzare nr. 718, din 30/03/2017 emis de BIN ILIE DELIA;		
B8	Intabulare, drept de PROPRIETATE, dobandit prin Conventie, cota actuala 1/1 1) ZALISCHI DOREL, cu soția 2) ZALISCHI VERONICA, bun comun	A1

**C. Partea III. SARCINI .**

Inscrieri privind dezmembramintele dreptului de proprietate, drepturi reale de garanție și sarcini	Referințe
NU SUNT	

## Teren

Nr cadastral	Suprafața (mp)*	Observații / Referințe
33846	2.518	

\* Suprafața este determinată în planul de proiecție Stereo 70.



## Date referitoare la teren

Crt	Categorie folosință	Intravilan	Suprafața (mp)	Tarla	Parcelă	Nr. topo	Observații / Referințe
1	arabil	DA	2.518	-	-	-	

## Lungime Segmente

1) Valorile lungimilor segmentelor sunt obținute din proiecție în plan.

Punct început	X / Y	Punct sfârșit	X / Y	Lungime segment (** (m)
1	595.229,851 679.628,578	2	595.225,856 679.633,907	6.66
2	595.225,856 679.633,907	3	595.225,805 679.633,975	0.085
3	595.225,805 679.633,975	4	594.935,565 679.399,331	373.225
4	594.935,565 679.399,331	5	594.935,914 679.398,766	0.664
5	594.935,914 679.398,766	6	594.939,138 679.393,551	6.131

Punct început	X / Y	Punct sfârșit	X / Y	Lungime segment (** (m)
6	594.939,138 679.393,551	1	595.229,851 679.628,578	373.834

\*\* Lungimile segmentelor sunt determinate în planul de proiecție Stereo 70 și sunt rotunjite la 1 milimetru.

\*\*\* Distanța dintre puncte este formată din segmente cumulate ce sunt mai mici decât valoarea 1 milimetru.





**DATE DESPRE IMOBILUL NR. 3072**

Oficiul de Cadastru și Publicitate Imobiliară SUCEAVA  
Biroul de Cadastru și Publicitate Imobiliară Suceava

**A. Partea I. Descrierea imobilului**

TEREN Intravilan

Adresa: Loc. Ipotesti, Jud. Suceava

Nr. Crt	Nr cadastral Nr. topografic	Suprafața* (mp)	Observații / Referințe
A1	33847	2.518	Sector cadastral:32 Teren neimprejmuit;

**B. Partea II. Proprietari și acte**

Inscrieri privitoare la dreptul de proprietate și alte drepturi reale		Referințe
<b>33350 / 13/07/2016</b>		
Act Notarial nr. contract de vanzare cumparare 1514, din 13/07/2016 emis de BIN ATANASOAEI PETRU;		
B7	Intabulare, drept de PROPRIETATE, dobandit prin Conventie, cota actuala 3/3	A1
	1) LUBANOVICI CORNELIA, cu soția 2) LUBANOVICI CRISTI-VICU, bun comun	

**C. Partea III. SARCINI .**

Inscrieri privind dezmembramintele dreptului de proprietate, drepturi reale de garanție și sarcini	Referințe
NU SUNT	

## Anexa Nr. 1 La Partea I

## Teren

Nr cadastral	Suprafața (mp)*	Observații / Referințe
33847	2.518	

\* Suprafața este determinată în planul de proiecție Stereo 70.



## Date referitoare la teren

Crt	Categorie folosință	Intravilan	Suprafața (mp)	Tarla	Parcelă	Nr. topo	Observații / Referințe
1	arabil	DA	2.518	-	-	-	

## Lungime Segmente

1) Valorile lungimilor segmentelor sunt obținute din proiecție în plan.

Punct început	X / Y	Punct sfârșit	X / Y	Lungime segment (** (m)
1	595.233,891 679.623,19	2	595.229,997 679.628,383	6.491
2	595.229,997 679.628,383	3	595.229,851 679.628,578	0.244
3	595.229,851 679.628,578	4	594.939,138 679.393,551	373.834
4	594.939,138 679.393,551	5	594.939,267 679.393,342	0.246
5	594.939,267 679.393,342	6	594.942,036 679.388,861	5.268

Punct început	X / Y	Punct sfârșit	X / Y	Lungime segment (** (m)
6	594.942,036 679.388,861	7	594.942,812 679.387,867	1.261
7	594.942,812 679.387,867	1	595.233,891 679.623,19	374.305

\*\* Lungimile segmentelor sunt determinate în planul de proiecție Stereo 70 și sunt rotunjite la 1 milimetru.

\*\*\* Distanța dintre puncte este formată din segmente cumulate ce sunt mai mici decât valoarea 1 milimetru.



**DATE DESPRE IMOBILUL NR. 3073**

Oficiul de Cadastru și Publicitate Imobiliară SUCEAVA  
Biroul de Cadastru și Publicitate Imobiliară Suceava

**A. Partea I. Descrierea imobilului**

TEREN Intravilan

Adresa: Loc. Ipotesti, Jud. Suceava

Nr. Crt	Nr cadastral Nr. topografic	Suprafața* (mp)	Observații / Referințe
A1		2.500	Sector cadastral:32 Teren neimprejmuit; Imobilul s-a format din o parte a PF 1437/2 a comunei cadastrale Suceava.

**B. Partea II. Proprietari și acte**

Inscrieri privitoare la dreptul de proprietate și alte drepturi reale		Referințe
/		
Act Administrativ nr. 440, din 16/08/1993 emis de CJSDPAT SUCEAVA;		
B1	Intabulare, drept de PROPRIETATE, dobandit prin Reconstituire, cota actuala 1/1 1) BUCACIUC GHEORGHE, Lipsă CNP proprietar. 2) BUCACIUC MINODORA, Lipsă CNP proprietar.	A1
Act Administrativ nr. 6758, din 14/05/2024 emis de PRIMARIA IPOTEȘTI;		
B2	Se notează posesia faptică. 1) REGUȘ VASILE-DAN 2) REGUȘ CORNELIA	A1

**C. Partea III. SARCINI .**

Inscrieri privind dezmembramintele dreptului de proprietate, drepturi reale de garanție și sarcini	Referințe
NU SUNT	

## Anexa Nr. 1 La Partea I

## Teren

Nr cadastral	Suprafața (mp)*	Observații / Referințe
	2.500	Imobilul s-a format din o parte a PF 1437/2 a comunei cadastrale Suceava.

\* Suprafața este determinată în planul de proiecție Stereo 70.



## Date referitoare la teren

Crt	Categorie folosință	Intravilan	Suprafața (mp)	Tarla	Parcelă	Nr. topo	Observații / Referințe
1	arabil	DA	2.500	-	-	-	

## Lungime Segmente

1) Valorile lungimilor segmentelor sunt obținute din proiecție în plan.

Punct început	X / Y	Punct sfârșit	X / Y	Lungime segment (** (m)
1	595.237,69 679.618,122	2	595.234,049 679.622,98	6.071
2	595.234,049 679.622,98	3	595.233,891 679.623,19	0.263
3	595.233,891 679.623,19	4	594.942,812 679.387,867	374.305
4	594.942,812 679.387,867	5	594.942,974 679.387,66	0.263
5	594.942,974 679.387,66	6	594.947,14 679.382,324	6.77

Punct început	X / Y	Punct sfârșit	X / Y	Lungime segment (** (m)
6	594.947,14 679.382,324	1	595.237,69 679.618,122	374.192

\*\* Lungimile segmentelor sunt determinate în planul de proiecție Stereo 70 și sunt rotunjite la 1 milimetru.

\*\*\* Distanța dintre puncte este formată din segmente cumulate ce sunt mai mici decât valoarea 1 milimetru.





**DATE DESPRE IMOBILUL NR. 3074**

Oficiul de Cadastru și Publicitate Imobiliară SUCEAVA  
Biroul de Cadastru și Publicitate Imobiliară Suceava

**A. Partea I. Descrierea imobilului**

TEREN Intravilan

Adresa: Loc. Ipotesti, Jud. Suceava

Nr. Crt	Nr cadastral Nr. topografic	Suprafața* (mp)	Observații / Referințe
A1		6.500	Sector cadastral:32 Teren neimprejmuit; Imobilul s-a format din o parte a PF 1437/2, 1437/1 a comunei cadastrale Suceava.

**B. Partea II. Proprietari și acte**

Inscrieri privitoare la dreptul de proprietate și alte drepturi reale		Referințe
/		
Act Normativ nr. 7, din 13/03/1996 emis de PARLAMENTUL ROMANIEI (art. 13);		
B1	Inscrierea posesiei, drept de PROPRIETATE, dobândit prin Lege, cota actuala 1/1 1) NEIDENTIFICAT NEIDENTIFICAT	A1
B2	Se notează mențiunea de proprietar neidentificat.	A1

**C. Partea III. SARCINI .**

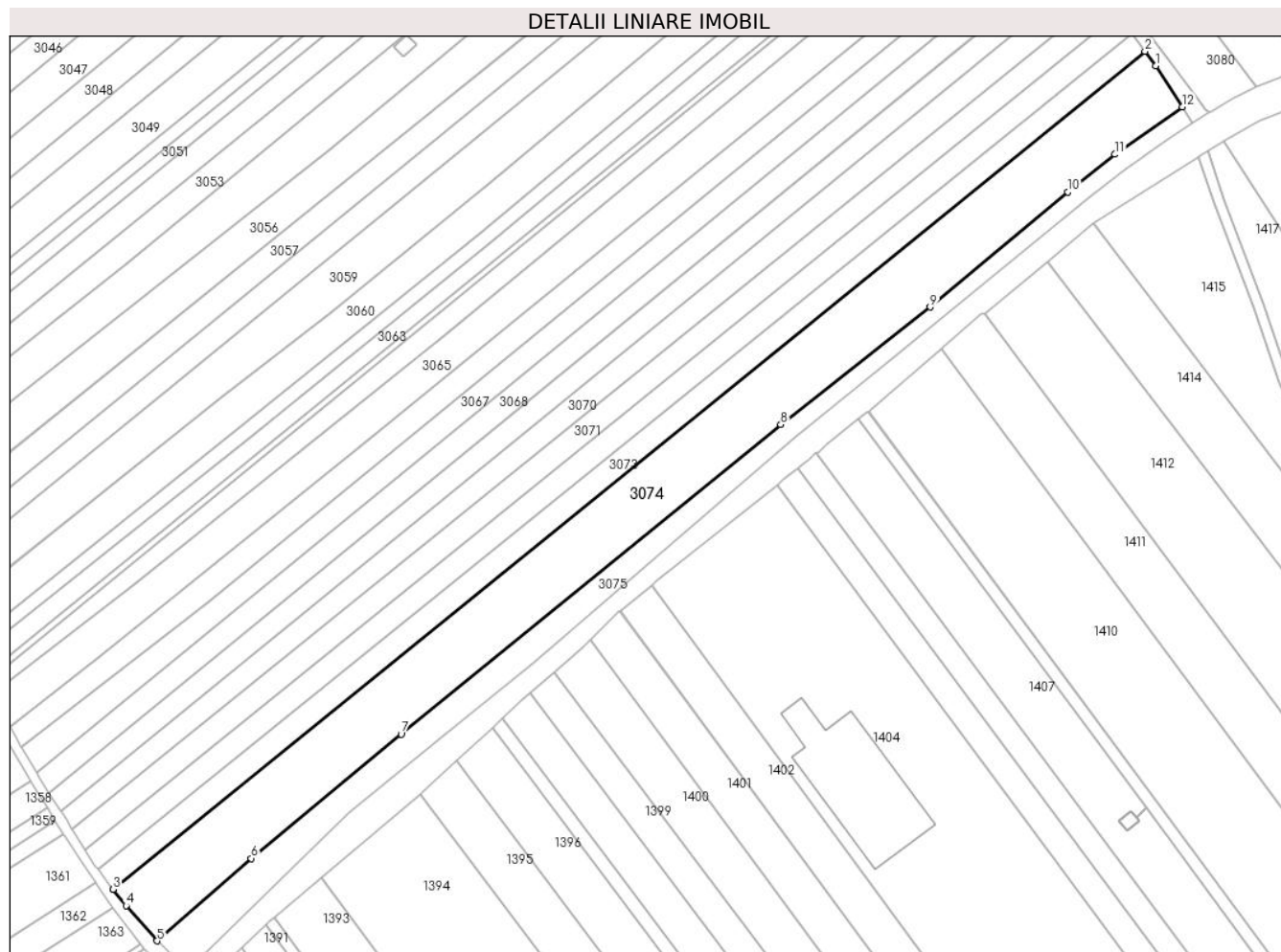
Inscrieri privind dezmembramintele dreptului de proprietate, drepturi reale de garanție și sarcini	Referințe
NU SUNT	

## Anexa Nr. 1 La Partea I

## Teren

Nr cadastral	Suprafața (mp)*	Observații / Referințe
	6.500	Imobilul s-a format din o parte a PF 1437/2, 1437/1 a comunei cadastrale Suceava.

\* Suprafața este determinată în planul de proiecție Stereo 70.



## Date referitoare la teren

Crt	Categorie folosință	Intravilan	Suprafața (mp)	Tarla	Parcelă	Nr. topo	Observații / Referințe
1	arabil	DA	6.500	-	-	-	

## Lungime Segmente

1) Valorile lungimilor segmentelor sunt obținute din proiecție în plan.

Punct început	X / Y	Punct sfârșit	X / Y	Lungime segment (** (m)
1	595.240,722 679.614,078	2	595.237,69 679.618,122	5.054
2	595.237,69 679.618,122	3	594.947,14 679.382,324	374.192
3	594.947,14 679.382,324	4	594.950,744 679.377,709	5.856
4	594.950,744 679.377,709	5	594.959,487 679.367,782	13.228
5	594.959,487 679.367,782	6	594.986,006 679.390,992	35.241

Punct început	X / Y	Punct sfârșit	X / Y	Lungime segment (** (m)
6	594.986,006 679.390,992	7	595.028,232 679.425,965	54.828
7	595.028,232 679.425,965	8	595.135,127 679.513,082	137.898
8	595.135,127 679.513,082	9	595.177,21 679.546,139	53.514
9	595.177,21 679.546,139	10	595.215,946 679.578,548	50.506
10	595.215,946 679.578,548	11	595.229,265 679.589,13	17.011
11	595.229,265 679.589,13	12	595.248,176 679.602,514	23.168
12	595.248,176 679.602,514	1	595.240,722 679.614,078	13.758

\*\* Lungimile segmentelor sunt determinate în planul de proiecție Stereo 70 și sunt rotunjite la 1 milimetru.

\*\*\* Distanța dintre puncte este formată din segmente cumulate ce sunt mai mici decât valoarea 1 milimetru.



**DATE DESPRE IMOBILUL NR. 3075**

Oficiul de Cadastru și Publicitate Imobiliară SUCEAVA  
Biroul de Cadastru și Publicitate Imobiliară Suceava

**A. Partea I. Descrierea imobilului**

TEREN Intravilan

Adresa: Loc. Ipotesti, Jud. Suceava

Nr. Crt	Nr cadastral Nr. topografic	Suprafața* (mp)	Observații / Referințe
A1	40968	2.500	Sector cadastral:32 Teren neimprejmuit;

**B. Partea II. Proprietari și acte**

Inscrieri privitoare la dreptul de proprietate și alte drepturi reale		Referințe
<b>45975 / 28/06/2023</b>		
Act Notarial nr. 144, din 27/06/2023 emis de BUSUIOC OVIDIU;		
B2	Intabulare, drept de PROPRIETATE, dobandit prin Succesiune, cota actuala 1/1 1) POLICIUC ION	A1

**C. Partea III. SARCINI .**

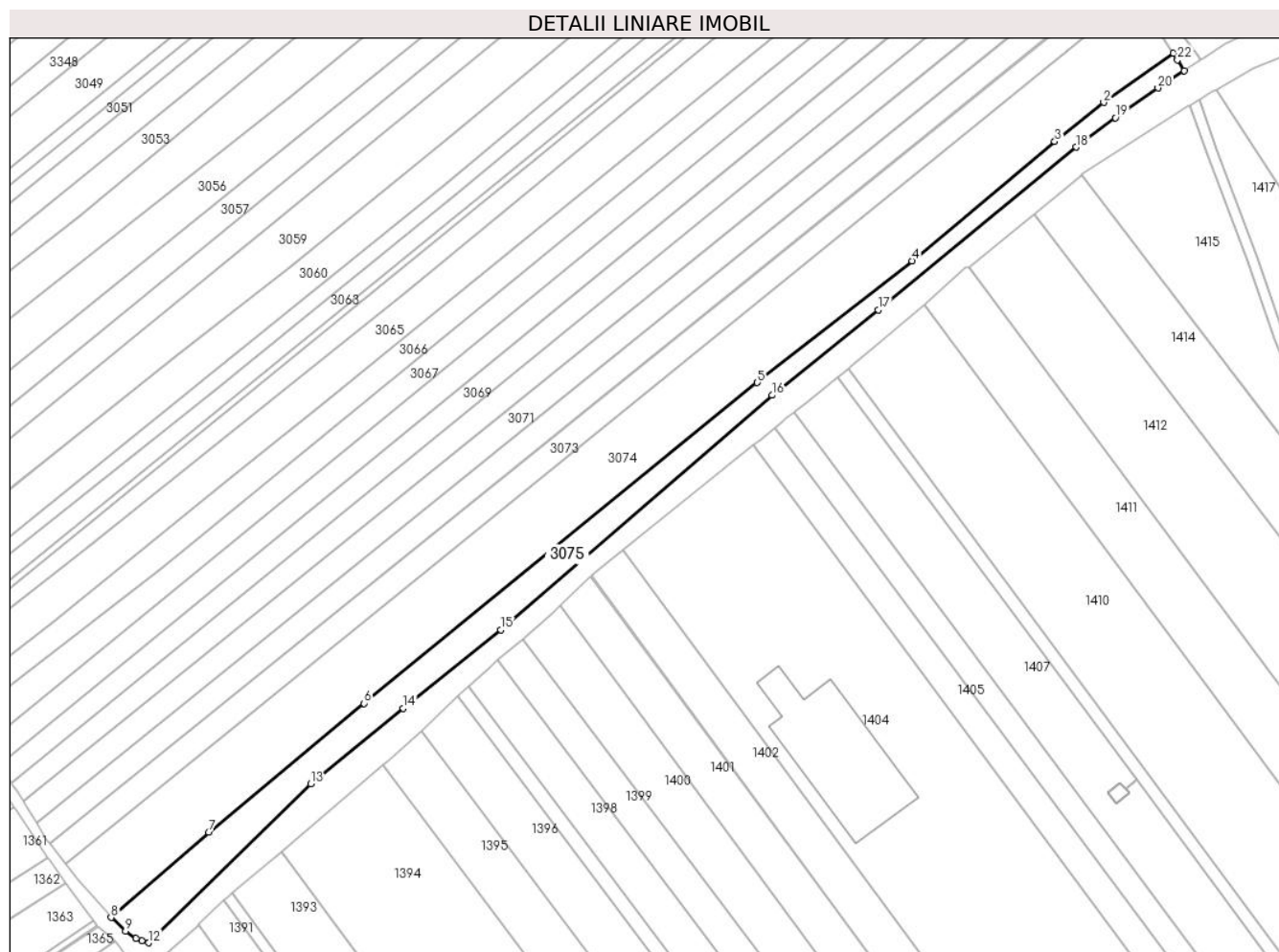
Inscrieri privind dezmembramintele dreptului de proprietate, drepturi reale de garanție și sarcini	Referințe
NU SUNT	

## Anexa Nr. 1 La Partea I

## Teren

Nr cadastral	Suprafața (mp)*	Observații / Referințe
40968	2.500	

\* Suprafața este determinată în planul de proiecție Stereo 70.



## Date referitoare la teren

Crt	Categorie folosință	Intravilan	Suprafața (mp)	Tarla	Parcelă	Nr. topo	Observații / Referințe
1	arabil	DA	2.500	-	-	-	

## Lungime Segmente

1) Valorile lungimilor segmentelor sunt obținute din proiecție în plan.

Punct început	X / Y	Punct sfârșit	X / Y	Lungime segment (** (m)
1	595.248,176 679.602,514	2	595.229,265 679.589,13	23.168
3	595.215,946 679.578,548	4	595.177,21 679.546,139	50.506
5	595.135,127 679.513,082	6	595.028,232 679.425,965	137.898
7	594.986,006 679.390,992	8	594.959,487 679.367,782	35.241
9	594.963,401 679.364,164	10	594.966,291 679.362,188	3.501

Punct început	X / Y	Punct sfârșit	X / Y	Lungime segment (** (m)
2	595.229,265 679.589,13	3	595.215,946 679.578,548	17.011
4	595.177,21 679.546,139	5	595.135,127 679.513,082	53.514
6	595.028,232 679.425,965	7	594.986,006 679.390,992	54.828
8	594.959,487 679.367,782	9	594.963,401 679.364,164	5.33
10	594.966,291 679.362,188	11	594.967,819 679.361,531	1.663

Punct început	X / Y	Punct sfârșit	X / Y	Lungime segment (** (m))
11	594.967,819 679.361,531	12	594.969,725 679.360,943	1.995
13	595.013,711 679.404,07	14	595.038,936 679.424,584	32.513
15	595.065,425 679.445,943	16	595.139,13 679.509,617	97.4
17	595.167,948 679.532,847	18	595.221,779 679.577,032	69.643
19	595.232,463 679.584,962	20	595.243,998 679.593,062	14.095
21	595.251,153 679.597,8	22	595.249,304 679.600,743	3.476

Punct început	X / Y	Punct sfârșit	X / Y	Lungime segment (** (m))
12	594.969,725 679.360,943	13	595.013,711 679.404,07	61.601
14	595.038,936 679.424,584	15	595.065,425 679.445,943	34.028
16	595.139,13 679.509,617	17	595.167,948 679.532,847	37.015
18	595.221,779 679.577,032	19	595.232,463 679.584,962	13.305
20	595.243,998 679.593,062	21	595.251,153 679.597,8	8.582
22	595.249,304 679.600,743	1	595.248,176 679.602,514	2.1

\*\* Lungimile segmentelor sunt determinate în planul de proiecție Stereo 70 și sunt rotunjite la 1 milimetru.

\*\*\* Distanța dintre puncte este formată din segmente cumulate ce sunt mai mici decât valoarea 1 milimetru.





**DATE DESPRE IMOBILUL NR. 3076**

Oficiul de Cadastru și Publicitate Imobiliară SUCEAVA  
Biroul de Cadastru și Publicitate Imobiliară Suceava

**A. Partea I. Descrierea imobilului**

TEREN Intravilan

Adresa: Loc. Ipotesti, Jud. Suceava

Nr. Crt	Nr cadastral Nr. topografic	Suprafața* (mp)	Observații / Referințe
A1		2.923	Sector cadastral:32 Teren neimprejmuit; Imobilul s-a format din o parte a PF 1437/36, 1433 a comunei cadastrale Suceava.

**B. Partea II. Proprietari și acte**

Inscrieri privitoare la dreptul de proprietate și alte drepturi reale	Referințe
/	
Act Normativ nr. 7, din 13/03/1996 emis de PARLAMENTUL ROMANIEI (art. 13);	
B1	Inscrierea posesiei, drept de PROPRIETATE, dobândit prin Lege, cota actuala 1/1
	1) NEIDENTIFICAT NEIDENTIFICAT
B2	Se notează mențiunea de proprietar neidentificat.

**C. Partea III. SARCINI .**

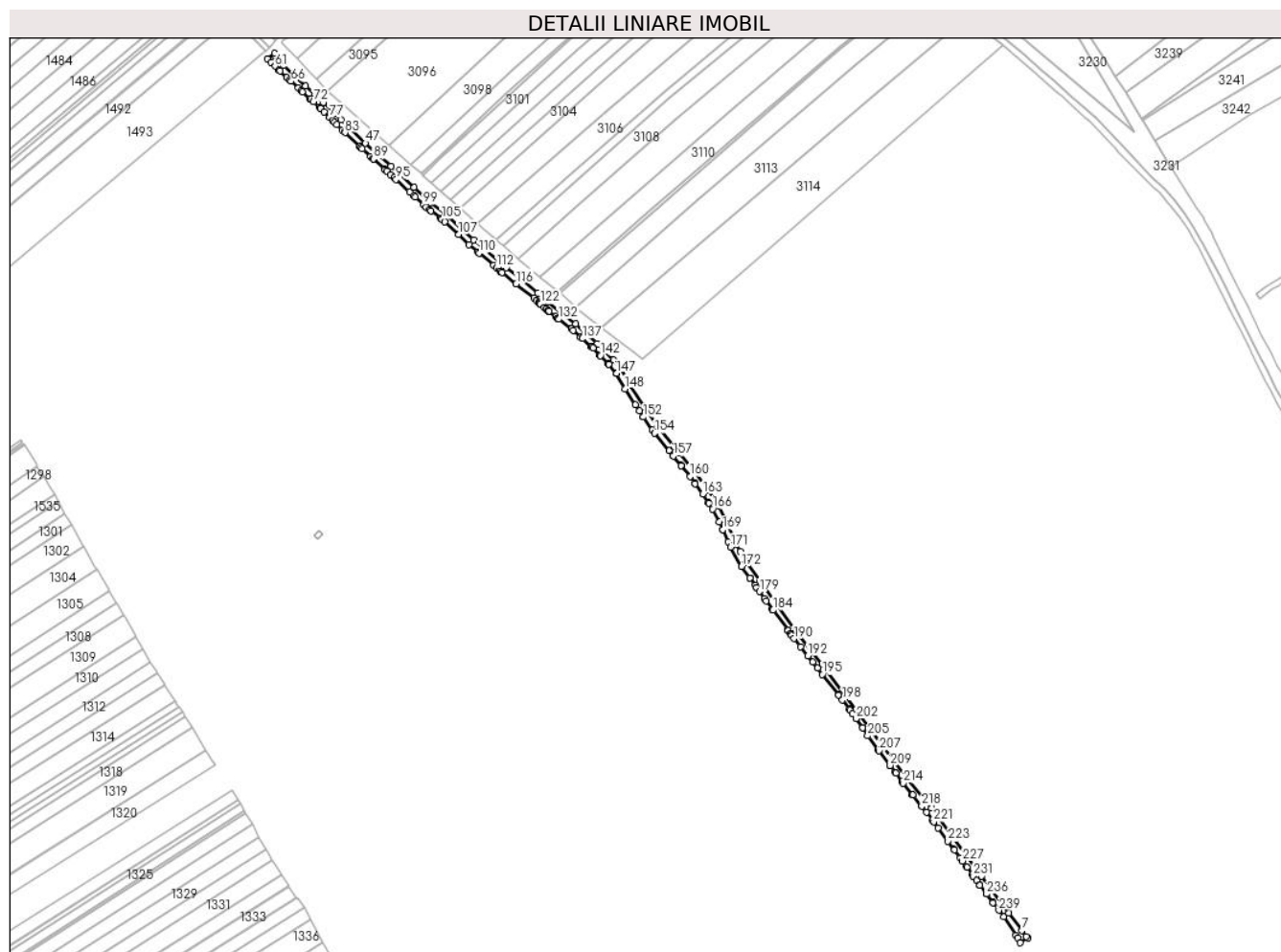
Inscrieri privind dezmembramintele dreptului de proprietate, drepturi reale de garanție și sarcini	Referințe
NU SUNT	

## Anexa Nr. 1 La Partea I

## Teren

Nr cadastral	Suprafața (mp)*	Observații / Referințe
	2.923	Imobilul s-a format din o parte a PF 1437/36, 1433 a comunei cadastrale Suceava.

\* Suprafața este determinată în planul de proiecție Stereo 70.



## Date referitoare la teren

Crt	Categorie folosință	Intravilan	Suprafața (mp)	Tarla	Parcelă	Nr. topo	Observații / Referințe
1	drum	DA	2.923	-	-	-	

## Lungime Segmente

1) Valorile lungimilor segmentelor sunt obținute din proiecție în plan.

Punct început	X / Y	Punct sfârșit	X / Y	Lungime segment	Punct început	X / Y	Punct sfârșit	X / Y	Lungime segment	Punct început	X / Y	Punct sfârșit	X / Y	Lungime segment
1	595.240,722 679.614,078	2	595.248,176 679.602,514	13.758	2	595.248,176 679.602,514	3	595.249,304 679.600,743	2.1	3	595.249,304 679.600,743	4	595.251,153 679.597,8	3.476
4	595.251,153 679.597,8	5	595.255,754 679.600,848	5.519	5	595.255,754 679.600,848	6	595.254,803 679.601,831	1.368	6	595.254,803 679.601,831	7	595.251,941 679.605,552	4.694
7	595.251,941 679.605,552	8	595.243,967 679.616,419	13.479	8	595.243,967 679.616,419	9	595.226,836 679.639,268	28.558	9	595.226,836 679.639,268	10	595.195,636 679.682,013	52.92
10	595.195,636 679.682,013	11	595.180,877 679.700,15	23.383	11	595.180,877 679.700,15	12	595.127,349 679.772,002	89.599	12	595.127,349 679.772,002	13	595.110,626 679.793,146	26.958
13	595.110,626 679.793,146	14	595.099,159 679.808,714	19.335	14	595.099,159 679.808,714	15	595.088,382 679.823,567	18.351	15	595.088,382 679.823,567	16	595.080,044 679.835,453	14.519
16	595.080,044 679.835,453	17	595.079,099 679.837,07	1.873	17	595.079,099 679.837,07	18	595.075,882 679.842,575	6.376	18	595.075,882 679.842,575	19	595.073,294 679.847,002	5.128





Punct început	X / Y	Punct sfârșit	X / Y	Lungime segment	Punct început	X / Y	Punct sfârșit	X / Y	Lungime segment	Punct început	X / Y	Punct sfârșit	X / Y	Lungime segment
217	595.189,198 679.683,588	218	595.189,435 679.683,297	0.375	218	595.189,435 679.683,297	219	595.192,459 679.679,581	4.791	219	595.192,459 679.679,581	220	595.196,32 679.674,291	6.549
220	595.196,32 679.674,291	221	595.196,934 679.673,45	1.041	221	595.196,934 679.673,45	222	595.199,67 679.669,702	4.64	222	595.199,67 679.669,702	223	595.205,837 679.661,253	10.46
223	595.205,837 679.661,253	224	595.209,507 679.656,225	6.225	224	595.209,507 679.656,225	225	595.209,695 679.655,967	0.319	225	595.209,695 679.655,967	226	595.213,45 679.650,823	6.369
226	595.213,45 679.650,823	227	595.214,782 679.648,998	2.259	227	595.214,782 679.648,998	228	595.217,414 679.645,393	4.464	228	595.217,414 679.645,393	229	595.217,571 679.645,176	0.268
229	595.217,571 679.645,176	230	595.221,337 679.640,017	6.387	230	595.221,337 679.640,017	231	595.221,698 679.639,523	0.612	231	595.221,698 679.639,523	232	595.223,62 679.636,889	3.261
232	595.223,62 679.636,889	233	595.225,805 679.633,975	3.642	233	595.225,805 679.633,975	234	595.225,856 679.633,907	0.085	234	595.225,856 679.633,907	235	595.229,851 679.628,578	6.66
235	595.229,851 679.628,578	236	595.229,997 679.628,383	0.244	236	595.229,997 679.628,383	237	595.233,891 679.623,19	6.491	237	595.233,891 679.623,19	238	595.234,049 679.622,98	0.263
238	595.234,049 679.622,98	239	595.237,69 679.618,122	6.071	239	595.237,69 679.618,122	1	595.240,722 679.614,078	5.054					

\*\* Lungimile segmentelor sunt determinate în planul de proiecție Stereo 70 și sunt rotunjite la 1 milimetru.

\*\*\* Distanța dintre puncte este formată din segmente cumulate ce sunt mai mici decât valoarea 1 milimetru.



**DATE DESPRE IMOBILUL NR. 3077**

Oficiul de Cadastru și Publicitate Imobiliară SUCEAVA  
Biroul de Cadastru și Publicitate Imobiliară Suceava

**A. Partea I. Descrierea imobilului**

TEREN Intravilan

Adresa: Loc. Ipotesti, Jud. Suceava

Nr. Crt	Nr cadastral Nr. topografic	Suprafața* (mp)	Observații / Referințe
A1		1.081	Sector cadastral:32 Teren neimprejmuit; Imobilul s-a format din o parte a PF 1579 a comunei cadastrale Ipotesti.

**B. Partea II. Proprietari și acte**

Inscrieri privitoare la dreptul de proprietate și alte drepturi reale		Referințe
/		
Act Normativ nr. 7, din 13/03/1996 emis de PARLAMENTUL ROMANIEI (art. 13);		
B1	Inscrierea posesiei, drept de PROPRIETATE, dobandit prin Lege, cota actuala 1/1 1) <b>NEIDENTIFICAT NEIDENTIFICAT</b>	A1
B2	Se notează mențiunea de proprietar neidentificat.	A1

**C. Partea III. SARCINI .**

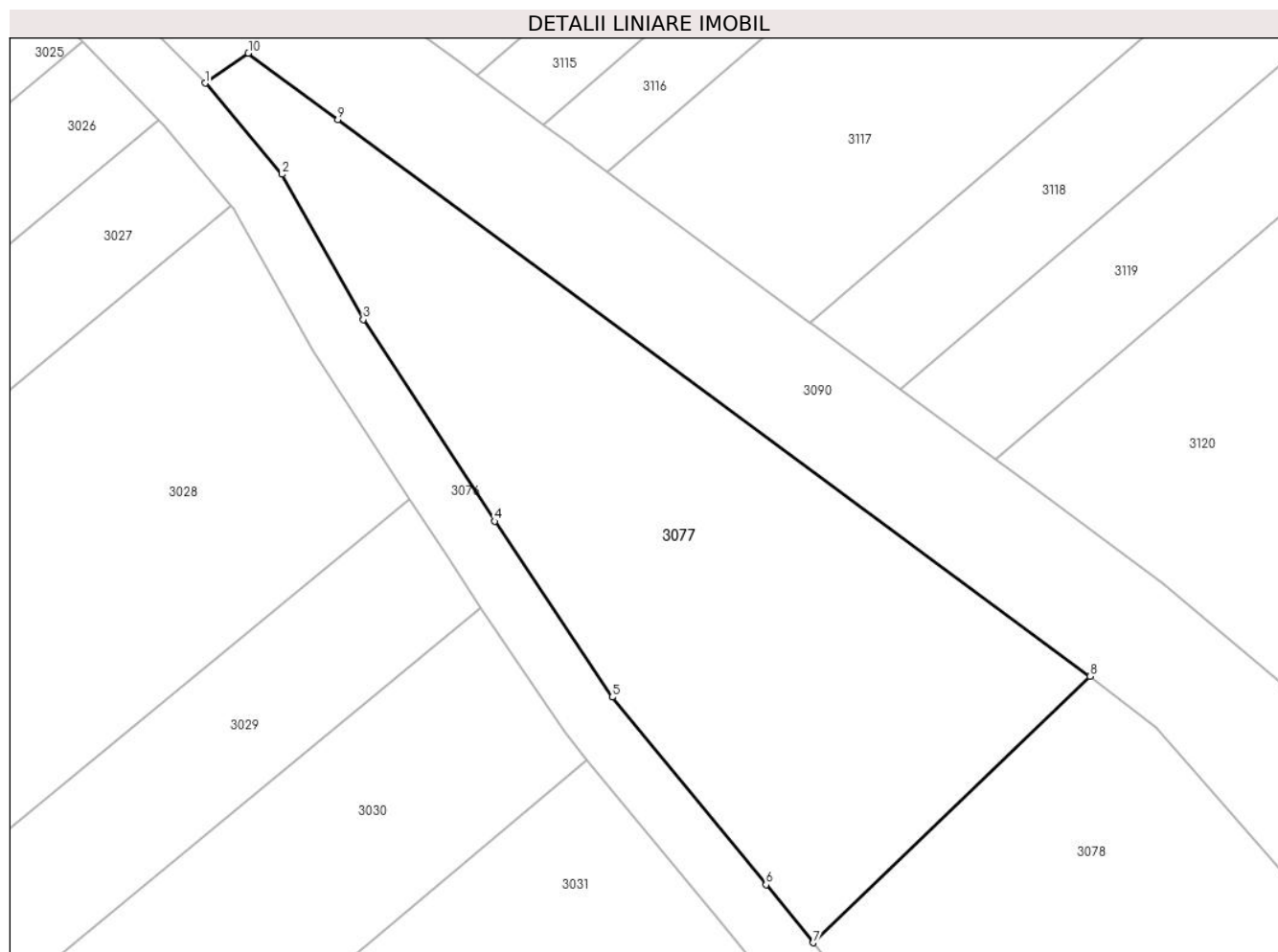
Inscrieri privind dezmembramintele dreptului de proprietate, drepturi reale de garanție și sarcini	Referințe
NU SUNT	

## Anexa Nr. 1 La Partea I

## Teren

Nr cadastral	Suprafața (mp)*	Observații / Referințe
	1.081	Imobilul s-a format din o parte a PF 1579 a comunei cadastrale Ipotești.

\* Suprafața este determinată în planul de proiecție Stereo 70.



## Date referitoare la teren

Crt	Categorie folosință	Intravilan	Suprafața (mp)	Tarla	Parcelă	Nr. topo	Observații / Referințe
1	arabil	DA	1.081	-	-	-	

## Lungime Segmente

1) Valorile lungimilor segmentelor sunt obținute din proiecție în plan.

Punct început	X / Y	Punct sfârșit	X / Y	Lungime segment (** (m)
1	594.996,387 679.962,332	2	595.001,596 679.956,164	8.073
2	595.001,596 679.956,164	3	595.007,093 679.946,331	11.265
3	595.007,093 679.946,331	4	595.015,982 679.932,68	16.29
4	595.015,982 679.932,68	5	595.023,959 679.920,775	14.33
5	595.023,959 679.920,775	6	595.034,382 679.908,077	16.428



Punct început	X / Y	Punct sfârșit	X / Y	Lungime segment (** (m)
6	595.034,382 679.908,077	7	595.037,575 679.904,148	5.063
7	595.037,575 679.904,148	8	595.056,33 679.922,176	26.015
8	595.056,33 679.922,176	9	595.005,379 679.959,868	63.377
9	595.005,379 679.959,868	10	594.999,311 679.964,362	7.551
10	594.999,311 679.964,362	1	594.996,387 679.962,332	3.56

\*\* Lungimile segmentelor sunt determinate în planul de proiecție Stereo 70 și sunt rotunjite la 1 milimetru.

\*\*\* Distanța dintre puncte este formată din segmente cumulate ce sunt mai mici decât valoarea 1 milimetru.



**DATE DESPRE IMOBILUL NR. 3078**

Oficiul de Cadastru și Publicitate Imobiliară SUCEAVA  
Biroul de Cadastru și Publicitate Imobiliară Suceava

**A. Partea I. Descrierea imobilului**

TEREN Intravilan

Adresa: Loc. Ipotesti, Jud. Suceava

Nr. Crt	Nr cadastral Nr. topografic	Suprafața* (mp)	Observații / Referințe
A1	33550	2.500	Sector cadastral:32 Teren neimprejmuț;

**B. Partea II. Proprietari și acte**

Inscrieri privitoare la dreptul de proprietate și alte drepturi reale	Referințe
<b>58471 / 18/08/2023</b>	
Act Notarial nr. 8, din 17/08/2023 emis de CUCIUREANU ALEXANDRU CLAUDIU;	
B6	Intabulare, drept de PROPRIETATE, dobandit prin Succesiune, cota actuala 3/16 1) BIVOL DIDINA
Act Notarial nr. 131, din 17/08/2023 emis de CUCIUREANU ALEXANDRU CLAUDIU;	
B8	Intabulare, drept de PROPRIETATE, dobandit prin PARTAJ, cota actuala 13/16 1) BIVOL DIDINA

**C. Partea III. SARCINI .**

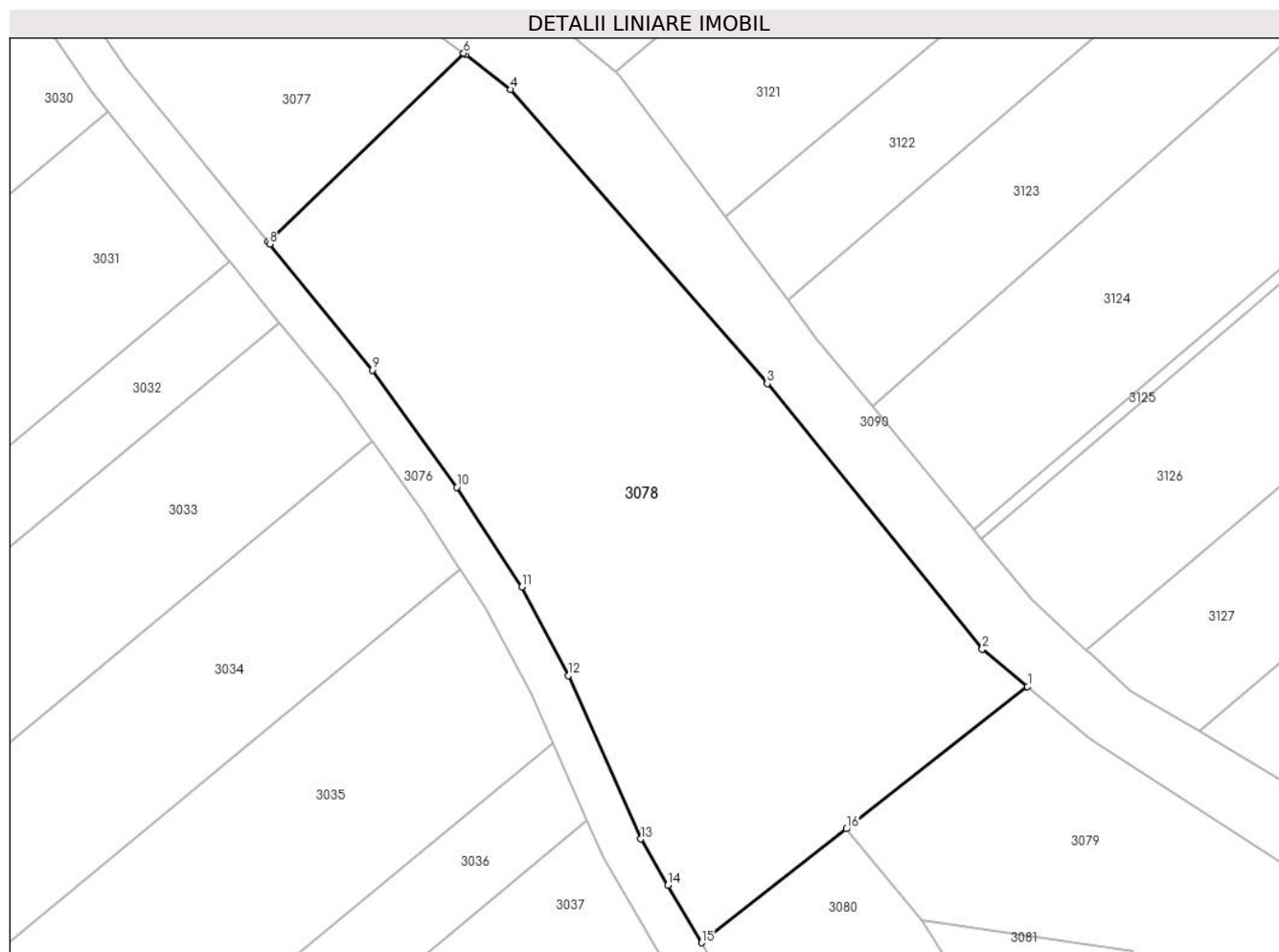
Inscrieri privind dezmembramintele dreptului de proprietate, drepturi reale de garanție și sarcini	Referințe
NU SUNT	

## Anexa Nr. 1 La Partea I

## Teren

Nr cadastral	Suprafața (mp)*	Observații / Referințe
33550	2.500	

\* Suprafața este determinată în planul de proiecție Stereo 70.



## Date referitoare la teren

Crt	Categorie folosință	Intravilan	Suprafața (mp)	Tarla	Parcelă	Nr. topo	Observații / Referințe
1	arabil	DA	2.500	-	-	-	

## Lungime Segmente

1) Valorile lungimilor segmentelor sunt obținute din proiecție în plan.

Punct început	X / Y	Punct sfârșit	X / Y	Lungime segment (** (m)
1	595.110,318 679.861,58	2	595.105,984 679.865,168	5.626
2	595.105,984 679.865,168	3	595.085,394 679.890,567	32.696
3	595.085,394 679.890,567	4	595.060,833 679.918,714	37.356
4	595.060,833 679.918,714	5	595.056,528 679.922,029	5.433
5	595.056,528 679.922,029	6	595.056,33 679.922,176	0.247

Punct început	X / Y	Punct sfârșit	X / Y	Lungime segment (** (m)
6	595.056,33 679.922,176	7	595.037,575 679.904,148	26.015
7	595.037,575 679.904,148	8	595.037,769 679.903,909	0.308
8	595.037,769 679.903,909	9	595.047,561 679.891,859	15.527
9	595.047,561 679.891,859	10	595.055,661 679.880,644	13.834
10	595.055,661 679.880,644	11	595.061,89 679.871,097	11.399
11	595.061,89 679.871,097	12	595.066,355 679.862,638	9.565
12	595.066,355 679.862,638	13	595.073,294 679.847,002	17.107
13	595.073,294 679.847,002	14	595.075,882 679.842,575	5.128
14	595.075,882 679.842,575	15	595.079,099 679.837,07	6.376
15	595.079,099 679.837,07	16	595.092,984 679.847,971	17.653
16	595.092,984 679.847,971	1	595.110,318 679.861,58	22.038

\*\* Lungimile segmentelor sunt determinate în planul de proiecție Stereo 70 și sunt rotunjite la 1 milimetru.

\*\*\* Distanța dintre puncte este formată din segmente cumulate ce sunt mai mici decât valoarea 1 milimetru.



**DATE DESPRE IMOBILUL NR. 3079**

Oficiul de Cadastru și Publicitate Imobiliară SUCEAVA  
Biroul de Cadastru și Publicitate Imobiliară Suceava

**A. Partea I. Descrierea imobilului**

TEREN Intravilan

Adresa: Loc. Ipotesti, Jud. Suceava

Nr. Crt	Nr cadastral Nr. topografic	Suprafața* (mp)	Observații / Referințe
A1		2.600	Sector cadastral:32 Teren neimprejmuit; Imobilul s-a format din o parte a PF 1579 a comunei cadastrale Ipotesti.

**B. Partea II. Proprietari și acte**

Inscrieri privitoare la dreptul de proprietate și alte drepturi reale		Referințe
/		
Act Administrativ nr. 825, din 24/03/1995 emis de CJSDPAT SUCEAVA;		
B1	Intabulare, drept de PROPRIETATE, dobandit prin Reconstituire, cota actuala 1/1 1) HLADIUC DRAGOȘ	A1

**C. Partea III. SARCINI .**

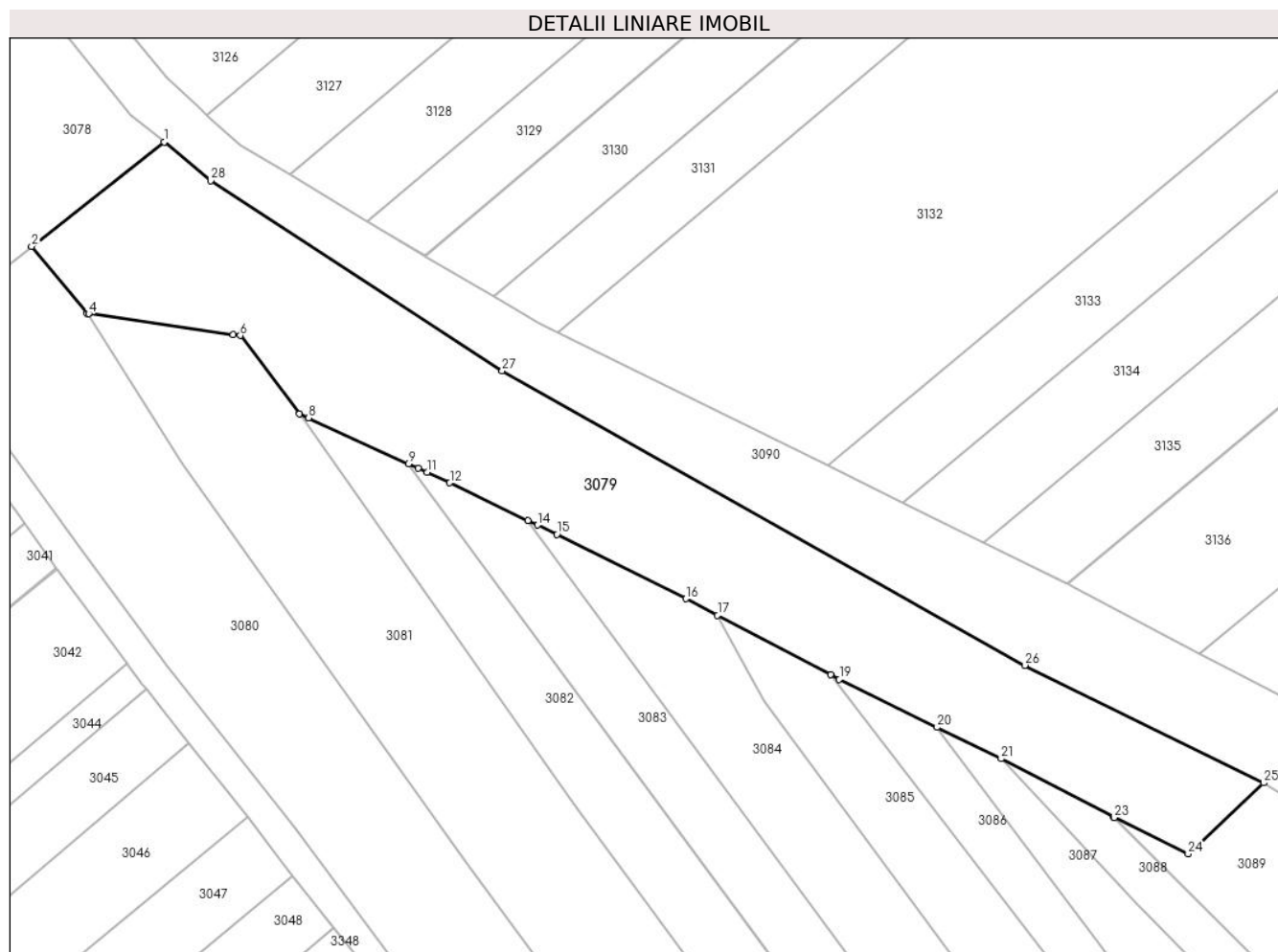
Inscrieri privind dezmembramintele dreptului de proprietate, drepturi reale de garanție și sarcini	Referințe
NU SUNT	

## Anexa Nr. 1 La Partea I

## Teren

Nr cadastral	Suprafața (mp)*	Observații / Referințe
	2.600	Imobilul s-a format din o parte a PF 1579 a comunei cadastrale Ipotești.

\* Suprafața este determinată în planul de proiecție Stereo 70.



## Date referitoare la teren

Crt	Categorie folosință	Intravilan	Suprafața (mp)	Tarla	Parcelă	Nr. topo	Observații / Referințe
1	arabil	DA	2.600	-	-	-	

## Lungime Segmente

1) Valorile lungimilor segmentelor sunt obținute din proiecție în plan.

Punct început	X / Y	Punct sfârșit	X / Y	Lungime segment (** (m)
1	595.110,318 679.861,58	2	595.092,984 679.847,971	22.038
3	595.100,251 679.839,187	4	595.100,443 679.839,159	0.194
5	595.119,343 679.836,436	6	595.120,283 679.836,301	0.95
7	595.128,021 679.826,08	8	595.129,206 679.825,536	1.304
9	595.142,258 679.819,543	10	595.143,538 679.818,955	1.409

Punct început	X / Y	Punct sfârșit	X / Y	Lungime segment (** (m)
2	595.092,984 679.847,971	3	595.100,251 679.839,187	11.4
4	595.100,443 679.839,159	5	595.119,343 679.836,436	19.095
6	595.120,283 679.836,301	7	595.128,021 679.826,08	12.82
8	595.129,206 679.825,536	9	595.142,258 679.819,543	14.362
10	595.143,538 679.818,955	11	595.144,686 679.818,428	1.263



Punct început	X / Y	Punct sfârșit	X / Y	Lungime segment (** (m)
11	595.144,686 679.818,428	12	595.147,669 679.817,058	3.283
13	595.157,893 679.812,131	14	595.159,139 679.811,531	1.383
15	595.161,662 679.810,315	16	595.178,567 679.801,911	18.879
17	595.182,682 679.799,744	18	595.197,464 679.791,965	16.704
19	595.198,616 679.791,358	20	595.211,397 679.785,101	14.23
21	595.219,795 679.780,989	22	595.234,491 679.773,337	16.569
23	595.234,53 679.773,316	24	595.244,238 679.768,565	10.808
25	595.254,119 679.777,848	26	595.222,912 679.793,212	34.784
27	595.154,521 679.831,669	28	595.116,417 679.856,53	45.497

Punct început	X / Y	Punct sfârșit	X / Y	Lungime segment (** (m)
12	595.147,669 679.817,058	13	595.157,893 679.812,131	11.349
14	595.159,139 679.811,531	15	595.161,662 679.810,315	2.801
16	595.178,567 679.801,911	17	595.182,682 679.799,744	4.651
18	595.197,464 679.791,965	19	595.198,616 679.791,358	1.302
20	595.211,397 679.785,101	21	595.219,795 679.780,989	9.351
22	595.234,491 679.773,337	23	595.234,53 679.773,316	0.044
24	595.244,238 679.768,565	25	595.254,119 679.777,848	13.558
26	595.222,912 679.793,212	27	595.154,521 679.831,669	78.462
28	595.116,417 679.856,53	1	595.110,318 679.861,58	7.918

\*\* Lungimile segmentelor sunt determinate în planul de proiecție Stereo 70 și sunt rotunjite la 1 milimetru.

\*\*\* Distanța dintre puncte este formată din segmente cumulate ce sunt mai mici decât valoarea 1 milimetru.



**DATE DESPRE IMOBILUL NR. 3080**

Oficiul de Cadastru și Publicitate Imobiliară SUCEAVA  
Biroul de Cadastru și Publicitate Imobiliară Suceava

**A. Partea I. Descrierea imobilului**

TEREN Intravilan

Nr. CF vechi:3237 Ipotesti  
Nr. cadastral vechi:2205

Adresa: Loc. Ipotesti, Jud. Suceava

Nr. Crt	Nr cadastral Nr. topografic	Suprafața* (mp)	Observații / Referințe
A1	37349	4.621	Sector cadastral:32 Teren neimprejmuit;

**B. Partea II. Proprietari și acte**

Inscrieri privitoare la dreptul de proprietate și alte drepturi reale		Referințe
<b>72080 / 27/11/2019</b>		
Act Notarial nr. contract de vânzare nr. 5253, din 26/11/2019 emis de NP BUSUIOC OVIDIU;		
B9	Intabulare, drept de PROPRIETATE, dobandit prin Conventie, cota actuala 1/1 1) GULICIUC DRAGOȘ, cu soția 2) GULICIUC ELENA, bun comun în devălmășie	A1

**C. Partea III. SARCINI .**

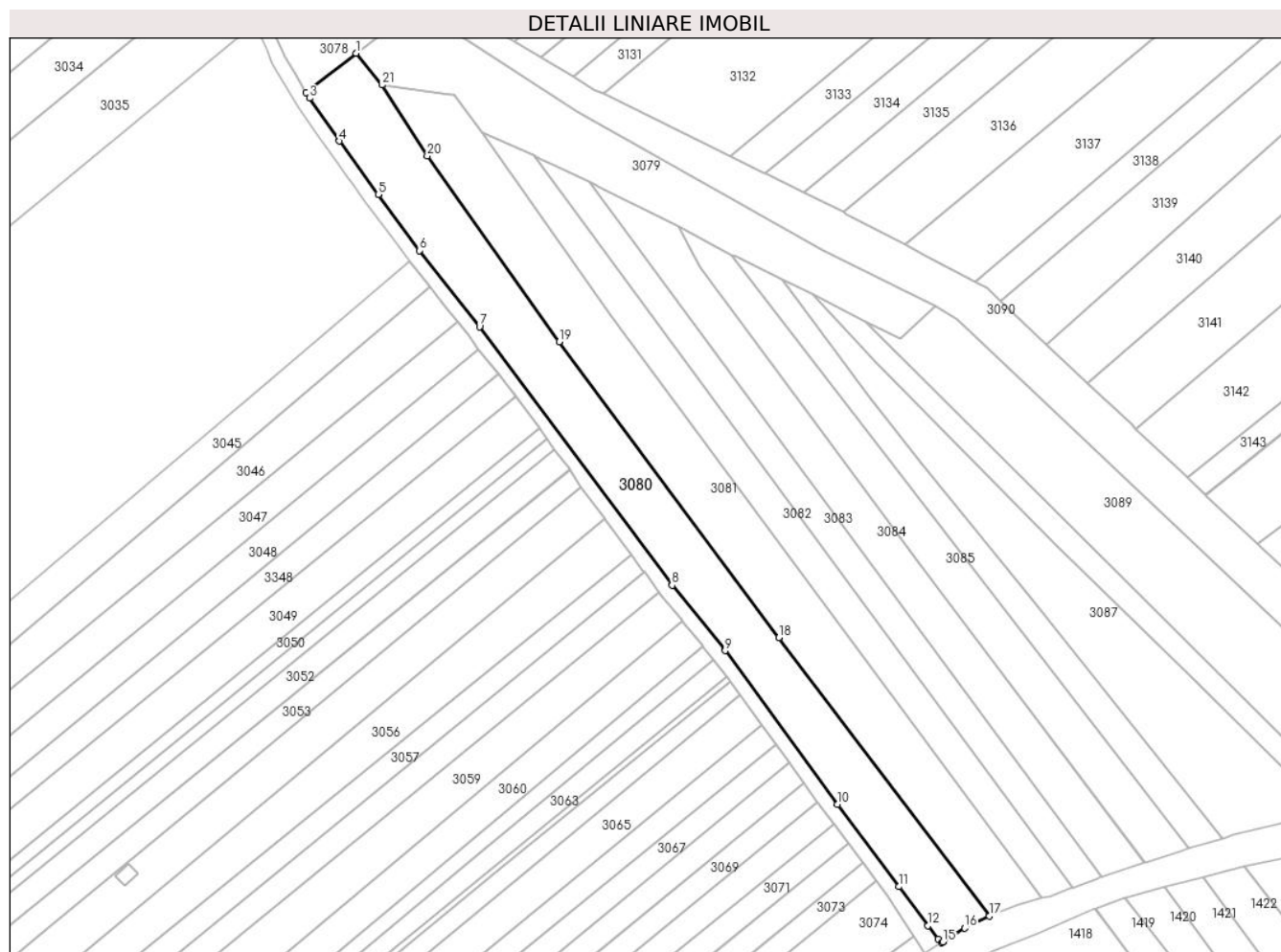
Inscrieri privind dezmembramintele dreptului de proprietate, drepturi reale de garanție și sarcini	Referințe
NU SUNT	

## Anexa Nr. 1 La Partea I

## Teren

Nr cadastral	Suprafața (mp)*	Observații / Referințe
37349	4.621	

\* Suprafața este determinată în planul de proiecție Stereo 70.



## Date referitoare la teren

Crt	Categorie folosință	Intra vilan	Suprafața (mp)	Tarla	Parcelă	Nr. topo	Observații / Referințe
1	arabil	DA	4.621	-	-	-	

## Lungime Segmente

1) Valorile lungimilor segmentelor sunt obținute din proiecție în plan.

Punct început	X / Y	Punct sfârșit	X / Y	Lungime segment (** (m)
1	595.092,984 679.847,971	2	595.079,099 679.837,07	17.653
3	595.080,044 679.835,453	4	595.088,382 679.823,567	14.519
5	595.099,159 679.808,714	6	595.110,626 679.793,146	19.335
7	595.127,349 679.772,002	8	595.180,877 679.700,15	89.599
9	595.195,636 679.682,013	10	595.226,836 679.639,268	52.92

Punct început	X / Y	Punct sfârșit	X / Y	Lungime segment (** (m)
2	595.079,099 679.837,07	3	595.080,044 679.835,453	1.873
4	595.088,382 679.823,567	5	595.099,159 679.808,714	18.351
6	595.110,626 679.793,146	7	595.127,349 679.772,002	26.958
8	595.180,877 679.700,15	9	595.195,636 679.682,013	23.383
10	595.226,836 679.639,268	11	595.243,967 679.616,419	28.558

Punct început	X / Y	Punct sfârșit	X / Y	Lungime segment (** (m)
11	595.243,967 679.616,419	12	595.251,941 679.605,552	13.479
13	595.254,803 679.601,831	14	595.255,754 679.600,848	1.368
15	595.256,142 679.601,092	16	595.262,193 679.604,899	7.149
17	595.269,102 679.608,239	18	595.210,542 679.685,597	97.023
19	595.149,497 679.767,846	20	595.112,81 679.819,453	63.318
21	595.100,251 679.839,187	1	595.092,984 679.847,971	11.4

Punct început	X / Y	Punct sfârșit	X / Y	Lungime segment (** (m)
12	595.251,941 679.605,552	13	595.254,803 679.601,831	4.694
14	595.255,754 679.600,848	15	595.256,142 679.601,092	0.458
16	595.262,193 679.604,899	17	595.269,102 679.608,239	7.674
18	595.210,542 679.685,597	19	595.149,497 679.767,846	102.427
20	595.112,81 679.819,453	21	595.100,251 679.839,187	23.391

\*\* Lungimile segmentelor sunt determinate în planul de proiecție Stereo 70 și sunt rotunjite la 1 milimetru.

\*\*\* Distanța dintre puncte este formată din segmente cumulate ce sunt mai mici decât valoarea 1 milimetru.



**DATE DESPRE IMOBILUL NR. 3081**

Oficiul de Cadastru și Publicitate Imobiliară SUCEAVA  
Biroul de Cadastru și Publicitate Imobiliară Suceava

**A. Partea I. Descrierea imobilului**

TEREN Intravilan

Adresa: Loc. Ipotesti, Jud. Suceava

Nr. Crt	Nr cadastral Nr. topografic	Suprafața* (mp)	Observații / Referințe
A1		4.400	Sector cadastral:32 Teren neimprejmuit; Imobilul s-a format din o parte a PF 1556/2, 1556/1, 1557 a comunei cadastrale Ipotesti.

**B. Partea II. Proprietari și acte**

Inscrieri privitoare la dreptul de proprietate și alte drepturi reale		Referințe
/		
Act Notarial nr. 24, din 06/06/2002 emis de NP NICOLAE ANCA;		
B1	Intabulare, drept de PROPRIETATE, dobandit prin Succesiune, cota actuala 1/2 1) <b>HORBANIUC GRIGORI-PETRU</b>	A1
B2	Intabulare, drept de PROPRIETATE, dobandit prin Succesiune, cota actuala 1/2 1) <b>HORBANIUC MARIA-ANCA</b>	A1

**C. Partea III. SARCINI .**

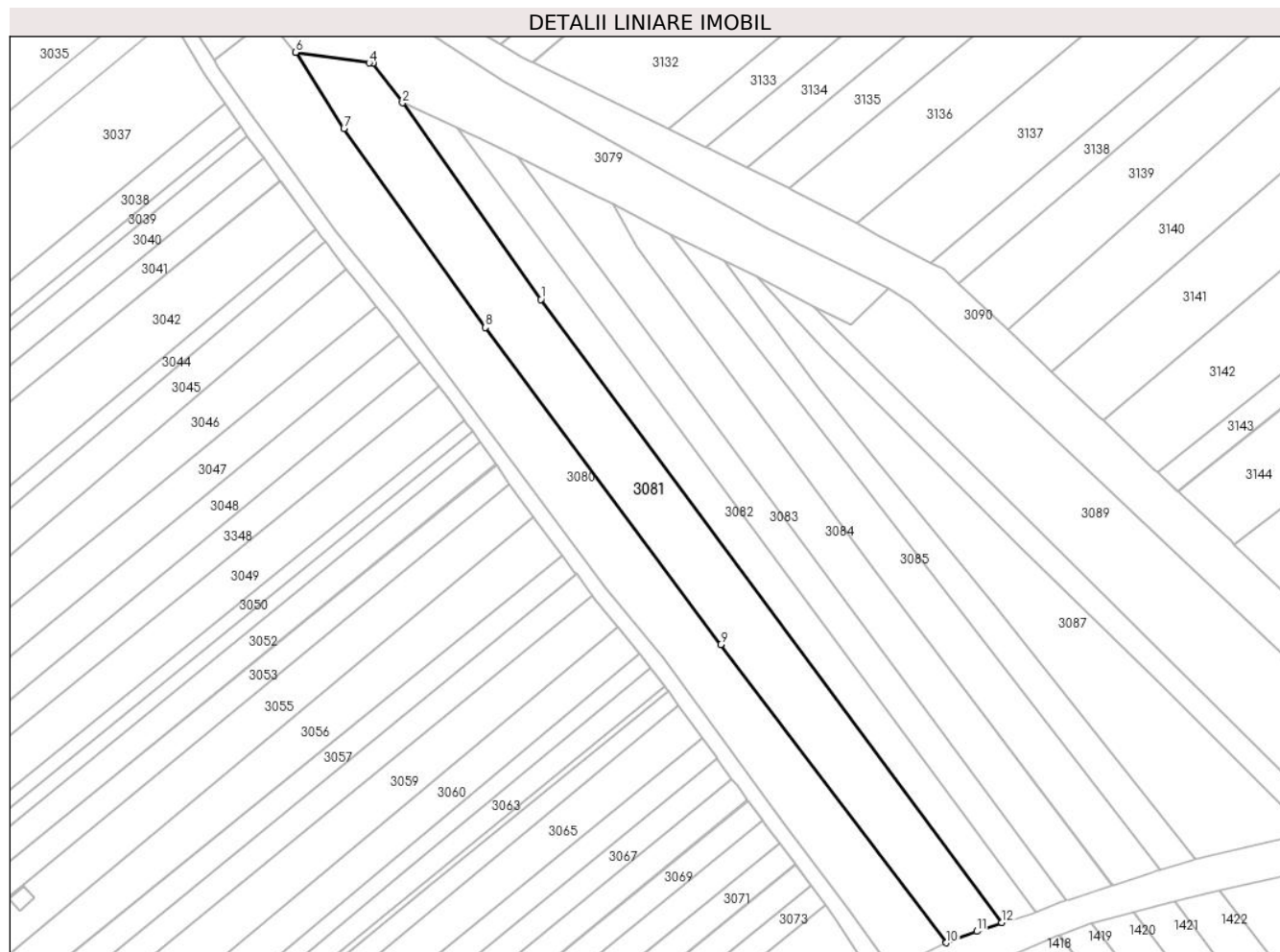
Inscrieri privind dezmembramintele dreptului de proprietate, drepturi reale de garanție și sarcini	Referințe
NU SUNT	

## Anexa Nr. 1 La Partea I

## Teren

Nr cadastral	Suprafața (mp)*	Observații / Referințe
	4.400	Imobilul s-a format din o parte a PF 1556/2, 1556/1, 1557 a comunei cadastrale Ipotești.

\* Suprafața este determinată în planul de proiecție Stereo 70.



## Date referitoare la teren

Crt	Categorie folosință	Intra vilan	Suprafața (mp)	Tarla	Parcelă	Nr. topo	Observații / Referințe
1	arabil	DA	4.400	-	-	-	

## Lungime Segmente

1) Valorile lungimilor segmentelor sunt obținute din proiecție în plan.

Punct început	X / Y	Punct sfârșit	X / Y	Lungime segment (** (m)
1	595.163,876 679.775,125	2	595.128,021 679.826,08	62.306
2	595.128,021 679.826,08	3	595.120,283 679.836,301	12.82
3	595.120,283 679.836,301	4	595.119,343 679.836,436	0.95
4	595.119,343 679.836,436	5	595.100,443 679.839,159	19.095
5	595.100,443 679.839,159	6	595.100,251 679.839,187	0.194



Punct început	X / Y	Punct sfârșit	X / Y	Lungime segment (** (m)
6	595.100,251 679.839,187	7	595.112,81 679.819,453	23.391
7	595.112,81 679.819,453	8	595.149,497 679.767,846	63.318
8	595.149,497 679.767,846	9	595.210,542 679.685,597	102.427
9	595.210,542 679.685,597	10	595.269,102 679.608,239	97.023
10	595.269,102 679.608,239	11	595.276,996 679.611,199	8.431
11	595.276,996 679.611,199	12	595.283,475 679.613,513	6.88
12	595.283,475 679.613,513	1	595.163,876 679.775,125	201.053

\*\* Lungimile segmentelor sunt determinate în planul de proiecție Stereo 70 și sunt rotunjite la 1 milimetru.

\*\*\* Distanța dintre puncte este formată din segmente cumulate ce sunt mai mici decât valoarea 1 milimetru.



**DATE DESPRE IMOBILUL NR. 3082**

Oficiul de Cadastru și Publicitate Imobiliară SUCEAVA  
Biroul de Cadastru și Publicitate Imobiliară Suceava

**A. Partea I. Descrierea imobilului**

TEREN Intravilan

Adresa: Loc. Ipotesti, Jud. Suceava

Nr. Crt	Nr cadastral Nr. topografic	Suprafața* (mp)	Observații / Referințe
A1		2.253	Sector cadastral:32 Teren neimprejmuit; Imobilul s-a format din o parte a PF 1556/2, 1557, 1558/3 a comunei cadastrale Ipotesti.

**B. Partea II. Proprietari și acte**

Inscrieri privitoare la dreptul de proprietate și alte drepturi reale		Referințe
/		
Act Normativ nr. 7, din 13/03/1996 emis de PARLAMENTUL ROMANIEI (art. 13);		
B1	Inscrierea posesiei, drept de PROPRIETATE, dobandit prin Lege, cota actuala 1/1 1) NEIDENTIFICAT NEIDENTIFICAT	A1
B2	Se notează mențiunea de proprietar neidentificat.	A1

**C. Partea III. SARCINI .**

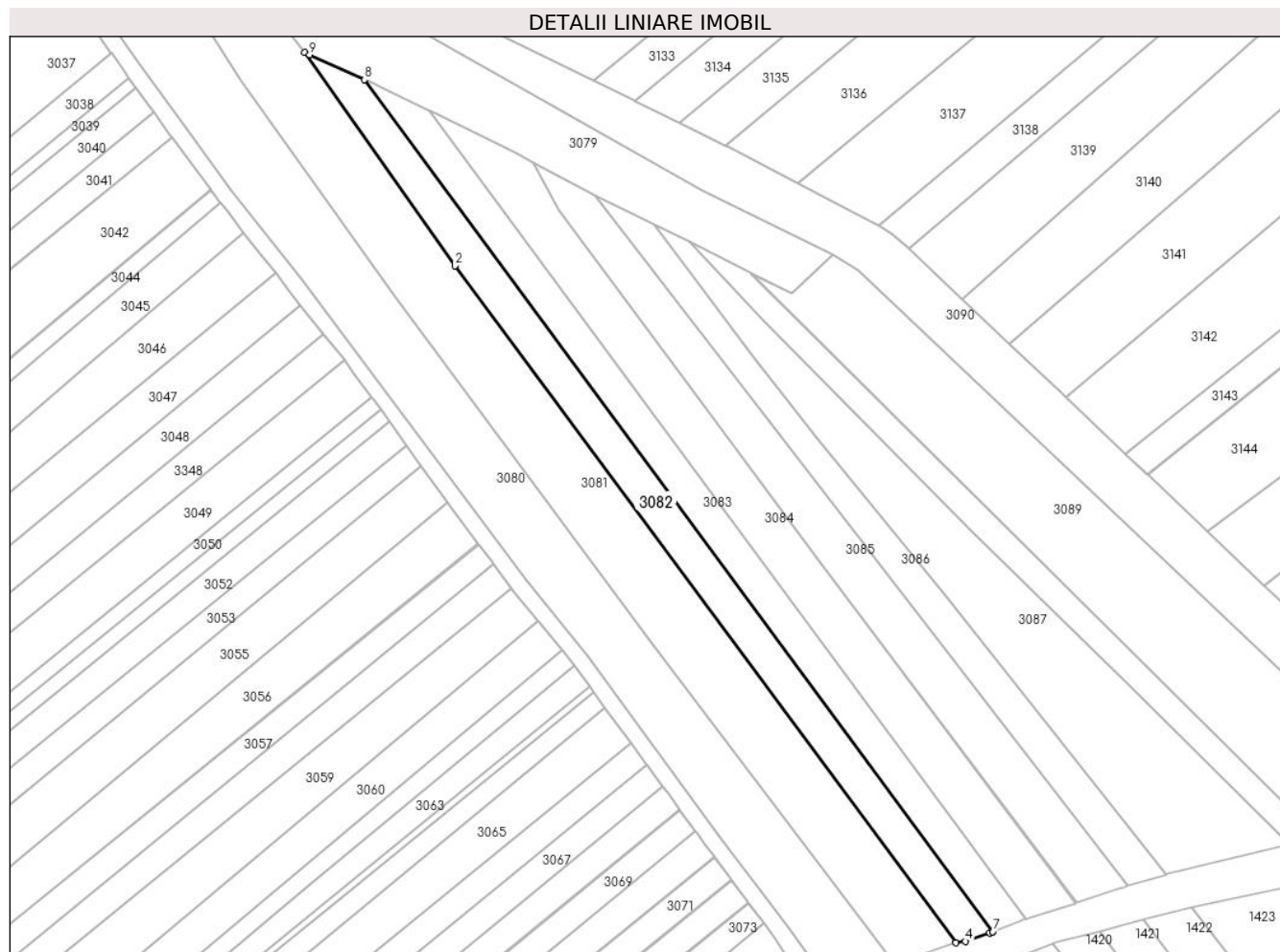
Inscrieri privind dezmembramintele dreptului de proprietate, drepturi reale de garanție și sarcini	Referințe
NU SUNT	

## Anexa Nr. 1 La Partea I

## Teren

Nr cadastral	Suprafața (mp)*	Observații / Referințe
	2.253	Imobilul s-a format din o parte a PF 1556/2, 1557, 1558/3 a comunei cadastrale Ipotești.

\* Suprafața este determinată în planul de proiecție Stereo 70.



## Date referitoare la teren

Crt	Categorie folosință	Intra vilan	Suprafața (mp)	Tarla	Parcelă	Nr. topo	Observații / Referințe
1	arabil	DA	2.253	-	-	-	

## Lungime Segmente

1) Valorile lungimilor segmentelor sunt obținute din proiecție în plan.

Punct început	X / Y	Punct sfârșit	X / Y	Lungime segment (** (m)
1	595.128,021 679.826,08	2	595.163,876 679.775,125	62.306
2	595.163,876 679.775,125	3	595.283,475 679.613,513	201.053
3	595.283,475 679.613,513	4	595.285,814 679.613,836	2.361
4	595.285,814 679.613,836	5	595.291,64 679.615,907	6.183
5	595.291,64 679.615,907	6	595.292,232 679.616,141	0.637

Punct început	X / Y	Punct sfârșit	X / Y	Lungime segment (** (m)
6	595.292,232 679.616,141	7	595.292,299 679.616,168	0.072
7	595.292,299 679.616,168	8	595.142,258 679.819,543	252.732
8	595.142,258 679.819,543	9	595.129,206 679.825,536	14.362
9	595.129,206 679.825,536	1	595.128,021 679.826,08	1.304

\*\* Lungimile segmentelor sunt determinate în planul de proiecție Stereo 70 și sunt rotunjite la 1 milimetru.

\*\*\* Distanța dintre puncte este formată din segmente cumulate ce sunt mai mici decât valoarea 1 milimetru.



**DATE DESPRE IMOBILUL NR. 3083**

Oficiul de Cadastru și Publicitate Imobiliară SUCEAVA  
Biroul de Cadastru și Publicitate Imobiliară Suceava

**A. Partea I. Descrierea imobilului**

TEREN Intravilan

Adresa: Loc. Ipotesti, Jud. Suceava

Nr. Crt	Nr cadastral Nr. topografic	Suprafața* (mp)	Observații / Referințe
A1	32695	Din acte: 2.600 Masurata: 2.015	Sector cadastral:32 Teren neimprejmuit;

**B. Partea II. Proprietari și acte**

Inscrieri privitoare la dreptul de proprietate și alte drepturi reale		Referințe
<b>27016 / 07/08/2013</b>		
Act Notarial nr. contract de donație aut. nr. 1150, din 07/08/2013 emis de BIN LOSTUN RAZVAN LAURIAN;		
B3	Intabulare, drept de PROPRIETATE, dobandit prin Conventie, cota actuala 1/1 1) CHIBICI DINU, bun propriu	A1

**C. Partea III. SARCINI .**

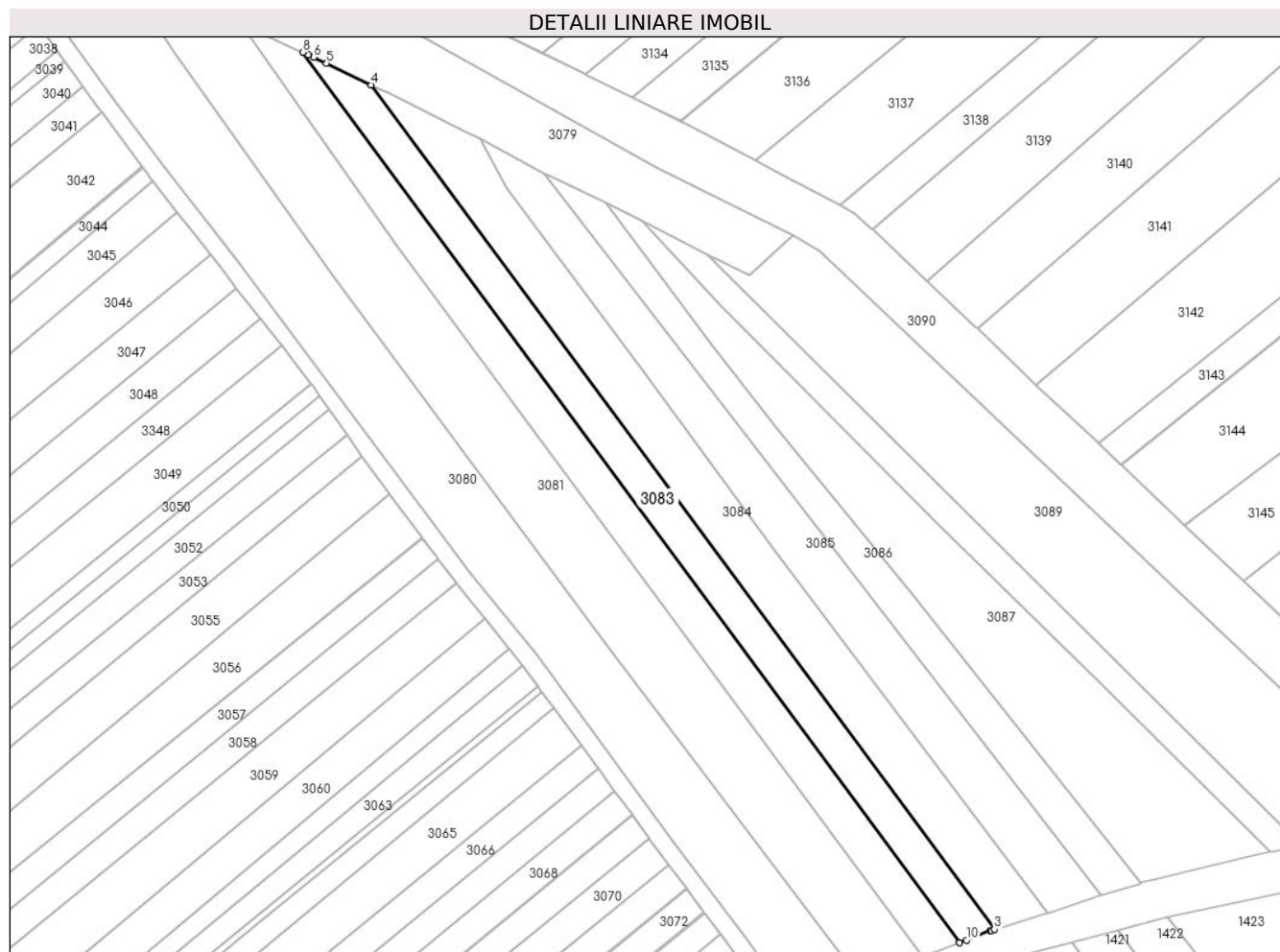
Inscrieri privind dezmembramintele dreptului de proprietate, drepturi reale de garanție și sarcini	Referințe
NU SUNT	

## Anexa Nr. 1 La Partea I

## Teren

Nr cadastral	Suprafața (mp)*	Observații / Referințe
32695	Din acte: 2.600 Masurata: 2.015	

\* Suprafața este determinată în planul de proiecție Stereo 70.



## Date referitoare la teren

Crt	Categorie folosință	Intra vilan	Suprafața (mp)	Tarla	Parcelă	Nr. topo	Observații / Referințe
1	arabil	DA	2.015	-	-	-	

## Lungime Segmente

1) Valorile lungimilor segmentelor sunt obținute din proiecție în plan.

Punct început	X / Y	Punct sfârșit	X / Y	Lungime segment (** (m)
1	595.299,212 679.618,902	2	595.299,562 679.619,011	0.367
2	595.299,562 679.619,011	3	595.300,217 679.619,217	0.687
3	595.300,217 679.619,217	4	595.157,893 679.812,131	239.733
4	595.157,893 679.812,131	5	595.147,669 679.817,058	11.349
5	595.147,669 679.817,058	6	595.144,686 679.818,428	3.283



Punct început	X / Y	Punct sfârșit	X / Y	Lungime segment (** (m)
6	595.144,686 679.818,428	7	595.143,538 679.818,955	1.263
7	595.143,538 679.818,955	8	595.142,258 679.819,543	1.409
8	595.142,258 679.819,543	9	595.292,299 679.616,168	252.732
9	595.292,299 679.616,168	10	595.293,819 679.616,769	1.635
10	595.293,819 679.616,769	1	595.299,212 679.618,902	5.799

\*\* Lungimile segmentelor sunt determinate în planul de proiecție Stereo 70 și sunt rotunjite la 1 milimetru.

\*\*\* Distanța dintre puncte este formată din segmente cumulate ce sunt mai mici decât valoarea 1 milimetru.



**DATE DESPRE IMOBILUL NR. 3084**

Oficiul de Cadastru și Publicitate Imobiliară SUCEAVA  
Biroul de Cadastru și Publicitate Imobiliară Suceava

**A. Partea I. Descrierea imobilului**

TEREN Intravilan

Adresa: Loc. Ipotesti, Jud. Suceava

Nr. Crt	Nr cadastral Nr. topografic	Suprafața* (mp)	Observații / Referințe
A1		2.600	Sector cadastral:32 Teren neimprejmuț; Imobilul s-a format din o parte a PF 1557, 1558/3, 1558/2 a comunei cadastrale Ipotesti.

**B. Partea II. Proprietari și acte**

Inscrieri privitoare la dreptul de proprietate și alte drepturi reale	Referințe
/	
Act Normativ nr. Legea 7, din 13/03/1996 emis de PARLAMENTUL ROMANIEI;	
B1	A1
Intabulare, drept de PROPRIETATE, dobandit prin Lege, cota actuala 1/1 1) NEIDENTIFICAT NEIDENTIFICAT	
Act Administrativ nr. 6759, din 14/05/2024 emis de PRIMARIA IPOTEȘTI;	
B2	A1
Se notează posesia faptică. 1) TCACIUC EMANUEL-ȘTEFĂNIȚĂ	

**C. Partea III. SARCINI .**

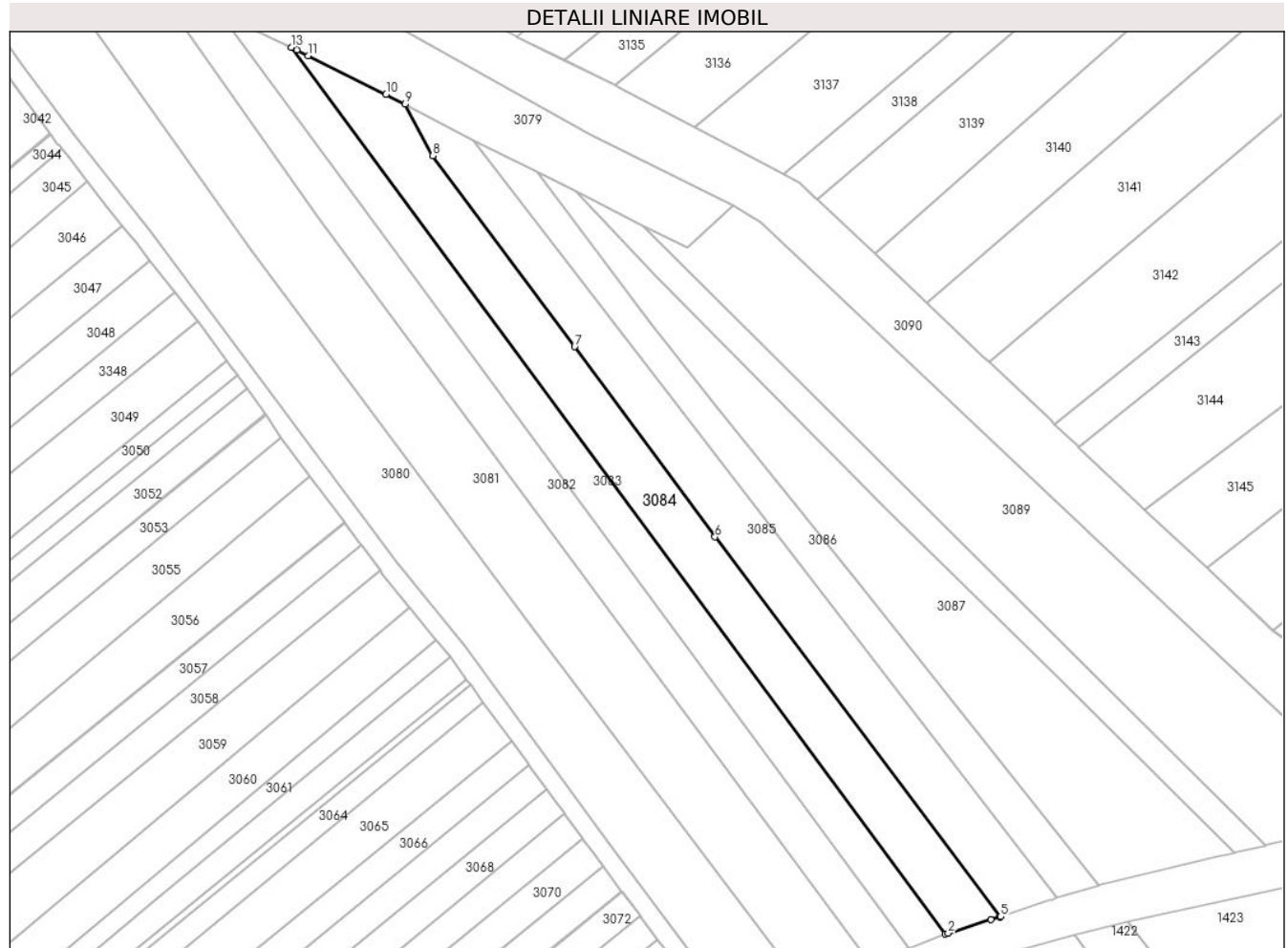
Inscrieri privind dezmembramintele dreptului de proprietate, drepturi reale de garanție și sarcini	Referințe
NU SUNT	

## Anexa Nr. 1 La Partea I

## Teren

Nr cadastral	Suprafața (mp)*	Observații / Referințe
	2.600	Imobilul s-a format din o parte a PF 1557, 1558/3, 1558/2 a comunei cadastrale Ipotești.

\* Suprafața este determinată în planul de proiecție Stereo 70.



## Date referitoare la teren

Crt	Categorie folosință	Intra vilan	Suprafața (mp)	Tarla	Parcelă	Nr. topo	Observații / Referințe
1	arabil	DA	2.600	-	-	-	

## Lungime Segmente

1) Valorile lungimilor segmentelor sunt obținute din proiecție în plan.

Punct început	X / Y	Punct sfârșit	X / Y	Lungime segment (** (m)
1	595.300,217 679.619,217	2	595.300,869 679.619,421	0.683
2	595.300,869 679.619,421	3	595.310,186 679.622,337	9.763
3	595.310,186 679.622,337	4	595.312,108 679.622,939	2.014
4	595.312,108 679.622,939	5	595.312,334 679.623,015	0.238
5	595.312,334 679.623,015	6	595.250,143 679.705,631	103.408

Punct început	X / Y	Punct sfârșit	X / Y	Lungime segment (** (m)
6	595.250,143 679.705,631	7	595.219,591 679.746,991	51.421
7	595.219,591 679.746,991	8	595.188,753 679.788,572	51.768
8	595.188,753 679.788,572	9	595.182,682 679.799,744	12.715
9	595.182,682 679.799,744	10	595.178,567 679.801,911	4.651
10	595.178,567 679.801,911	11	595.161,662 679.810,315	18.879
11	595.161,662 679.810,315	12	595.159,139 679.811,531	2.801
12	595.159,139 679.811,531	13	595.157,893 679.812,131	1.383
13	595.157,893 679.812,131	1	595.300,217 679.619,217	239.733

\*\* Lungimile segmentelor sunt determinate în planul de proiecție Stereo 70 și sunt rotunjite la 1 milimetru.

\*\*\* Distanța dintre puncte este formată din segmente cumulate ce sunt mai mici decât valoarea 1 milimetru.



**DATE DESPRE IMOBILUL NR. 3085**

Oficiul de Cadastru și Publicitate Imobiliară SUCEAVA  
Biroul de Cadastru și Publicitate Imobiliară Suceava

**A. Partea I. Descrierea imobilului**

TEREN Intravilan

Adresa: Loc. Ipotesti, Jud. Suceava

Nr. Crt	Nr cadastral Nr. topografic	Suprafața* (mp)	Observații / Referințe
A1	34411	2.300	Sector cadastral:32 Teren neimprejmuit;

**B. Partea II. Proprietari și acte**

Inscrieri privitoare la dreptul de proprietate și alte drepturi reale		Referințe
<b>25987 / 30/05/2016</b>		
Act Notarial nr. certificat de moștenitor nr. 53, din 27/05/2016 emis de B.I.N. LOSTUN ION;		
B3	Intabulare, drept de PROPRIETATE, dobandit prin Succesiune, cota actuala 3/16 1) <b>NEGRIUC MAFTA</b>	A1
B4	Intabulare, drept de PROPRIETATE, dobandit prin Succesiune, cota actuala 3/16 1) <b>SAINIUC ION</b>	A1
B5	Intabulare, drept de PROPRIETATE, dobandit prin Succesiune, cota actuala 3/16 1) <b>LELIUC CORNELIA</b>	A1
B6	Intabulare, drept de PROPRIETATE, dobandit prin Succesiune, cota actuala 3/16 1) <b>POPESCU GABRIELA</b>	A1
<b>83043 / 24/11/2021</b>		
Act Notarial nr. Certificat de mostenitor nr. 158, din 23/11/2021 emis de BIN LOSTUN ION;		
B8	Intabulare, drept de PROPRIETATE, dobandit prin Succesiune, cota actuala 1/16 1) <b>NEGRIUC MAFTA</b>	A1
B9	Intabulare, drept de PROPRIETATE, dobandit prin Succesiune, cota actuala 1/16 1) <b>SAINIUC ION</b>	A1
B10	Intabulare, drept de PROPRIETATE, dobandit prin Succesiune, cota actuala 1/16 1) <b>POPESCU GABRIELA</b>	A1
B11	Intabulare, drept de PROPRIETATE, dobandit prin Succesiune, cota actuala 1/16 1) <b>LELIUC CORNELIA</b>	A1

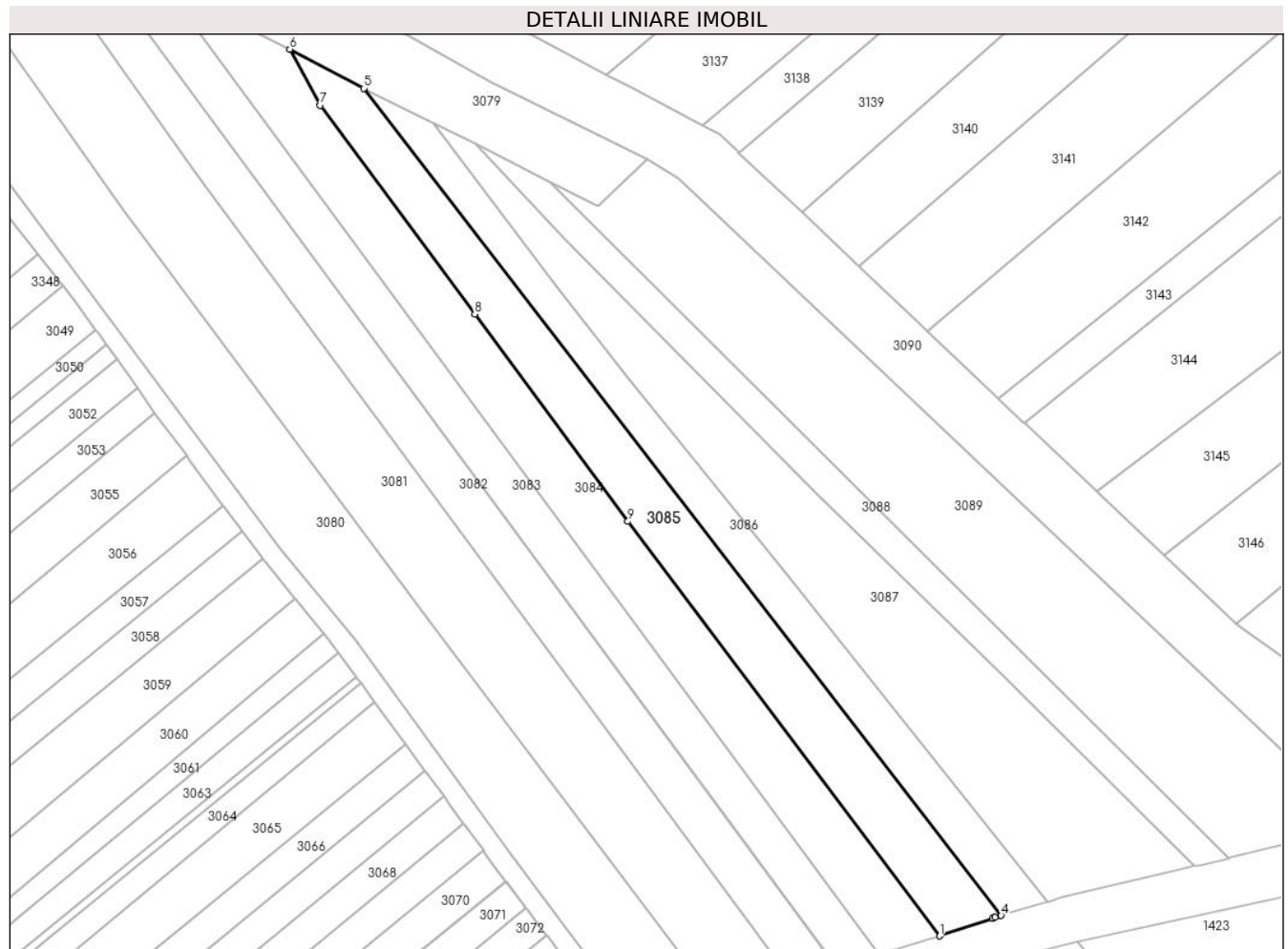
**C. Partea III. SARCINI .**

Inscrieri privind dezmembramintele dreptului de proprietate, drepturi reale de garanție și sarcini	Referințe
NU SUNT	

**Anexa Nr. 1 La Partea I****Teren**

Nr cadastral	Suprafața (mp)*	Observații / Referințe
34411	2.300	

\* Suprafața este determinată în planul de proiecție Stereo 70.

**Date referitoare la teren**

Crt	Categorie folosință	Intravilan	Suprafața (mp)	Tarla	Parcelă	Nr. topo	Observații / Referințe
1	arabil	DA	2.300	-	-	-	

**Lungime Segmente**

1) Valorile lungimilor segmentelor sunt obținute din proiecție în plan.

Punct început	X / Y	Punct sfârșit	X / Y	Lungime segment (** (m)
1	595.312,334 679.623,015	2	595.322,848 679.626,557	11.095
2	595.322,848 679.626,557	3	595.323,422 679.626,729	0.599
3	595.323,422 679.626,729	4	595.324,603 679.627,084	1.233
4	595.324,603 679.627,084	5	595.197,464 679.791,965	208.207
5	595.197,464 679.791,965	6	595.182,682 679.799,744	16.704



Punct început	X / Y	Punct sfârșit	X / Y	Lungime segment (** (m)
6	595.182,682 679.799,744	7	595.188,753 679.788,572	12.715
7	595.188,753 679.788,572	8	595.219,591 679.746,991	51.768
8	595.219,591 679.746,991	9	595.250,143 679.705,631	51.421
9	595.250,143 679.705,631	1	595.312,334 679.623,015	103.408

\*\* Lungimile segmentelor sunt determinate în planul de proiecție Stereo 70 și sunt rotunjite la 1 milimetru.

\*\*\* Distanța dintre puncte este formată din segmente cumulate ce sunt mai mici decât valoarea 1 milimetru.



**DATE DESPRE IMOBILUL NR. 3086**

Oficiul de Cadastru și Publicitate Imobiliară SUCEAVA  
Biroul de Cadastru și Publicitate Imobiliară Suceava

**A. Partea I. Descrierea imobilului**

TEREN Intravilan

Nr. CF vechi:2774

Adresa: Loc. Ipotesti, Jud. Suceava

Nr. Crt	Nr cadastral Nr. topografic	Suprafața* (mp)	Observații / Referințe
A1	34623	1.500	Sector cadastral:32 Teren neimprejmuit;

**B. Partea II. Proprietari și acte**

Inscrieri privitoare la dreptul de proprietate și alte drepturi reale		Referințe
<b>4657 / 19/04/2005</b>		
Act Notarial nr. 2044, din 19/04/2005 emis de BNP OVIDIU BUSUIOC;		
B1	Intabulare, drept de PROPRIETATE, dobandit prin Conventie, cota actuala 1/1	A1
1) HRECENIUC LACRAMIOARA MIHAELA, Lipsă CNP proprietar; necasatorita		

**C. Partea III. SARCINI .**

Inscrieri privind dezmembramintele dreptului de proprietate, drepturi reale de garanție și sarcini	Referințe
NU SUNT	

## Anexa Nr. 1 La Partea I

## Teren

Nr cadastral	Suprafața (mp)*	Observații / Referințe
34623	1.500	

\* Suprafața este determinată în planul de proiecție Stereo 70.



## Date referitoare la teren

Crt	Categorie folosință	Intravilan	Suprafața (mp)	Tarla	Parcelă	Nr. topo	Observații / Referințe
1	arabil	DA	1.500	-	-	-	

## Lungime Segmente

1) Valorile lungimilor segmentelor sunt obținute din proiecție în plan.

Punct început	X / Y	Punct sfârșit	X / Y	Lungime segment (** (m)
1	595.324,603 679.627,084	2	595.333,015 679.629,61	8.783
2	595.333,015 679.629,61	3	595.333,743 679.629,828	0.76
3	595.333,743 679.629,828	4	595.281,181 679.696,018	84.521
4	595.281,181 679.696,018	5	595.250,419 679.733,965	48.85
5	595.250,419 679.733,965	6	595.235,728 679.752,619	23.744

Punct început	X / Y	Punct sfârșit	X / Y	Lungime segment (** (m)
6	595.235,728 679.752,619	7	595.211,397 679.785,101	40.584
7	595.211,397 679.785,101	8	595.198,616 679.791,358	14.23
8	595.198,616 679.791,358	9	595.197,464 679.791,965	1.302
9	595.197,464 679.791,965	1	595.324,603 679.627,084	208.207

\*\* Lungimile segmentelor sunt determinate în planul de proiecție Stereo 70 și sunt rotunjite la 1 milimetru.

\*\*\* Distanța dintre puncte este formată din segmente cumulate ce sunt mai mici decât valoarea 1 milimetru.



**DATE DESPRE IMOBILUL NR. 3087**

Oficiul de Cadastru și Publicitate Imobiliară SUCEAVA  
Biroul de Cadastru și Publicitate Imobiliară Suceava

**A. Partea I. Descrierea imobilului**

TEREN Intravilan

Adresa: Loc. Ipotesti, Jud. Suceava

Nr. Crt	Nr cadastral Nr. topografic	Suprafața* (mp)	Observații / Referințe
A1	46353	Din acte: 5.000 Masurata: 3.000	Sector cadastral:32 Teren neimprejmuit;

**B. Partea II. Proprietari și acte**

Inscrieri privitoare la dreptul de proprietate și alte drepturi reale		Referințe
<b>68640 / 27/09/2021</b>		
Act Notarial nr. 4816 Contract de vanzare, din 22/09/2021 emis de SPN BUSUIOC OVIDIU;		
B5	Intabulare, drept de PROPRIETATE, dobandit prin Conventie, cota actuala 1/1 1) HRENIUC TRAIAN, cu soția 2) HRENIUC ORTENSIA-CORINA, bun comun	A1

**C. Partea III. SARCINI .**

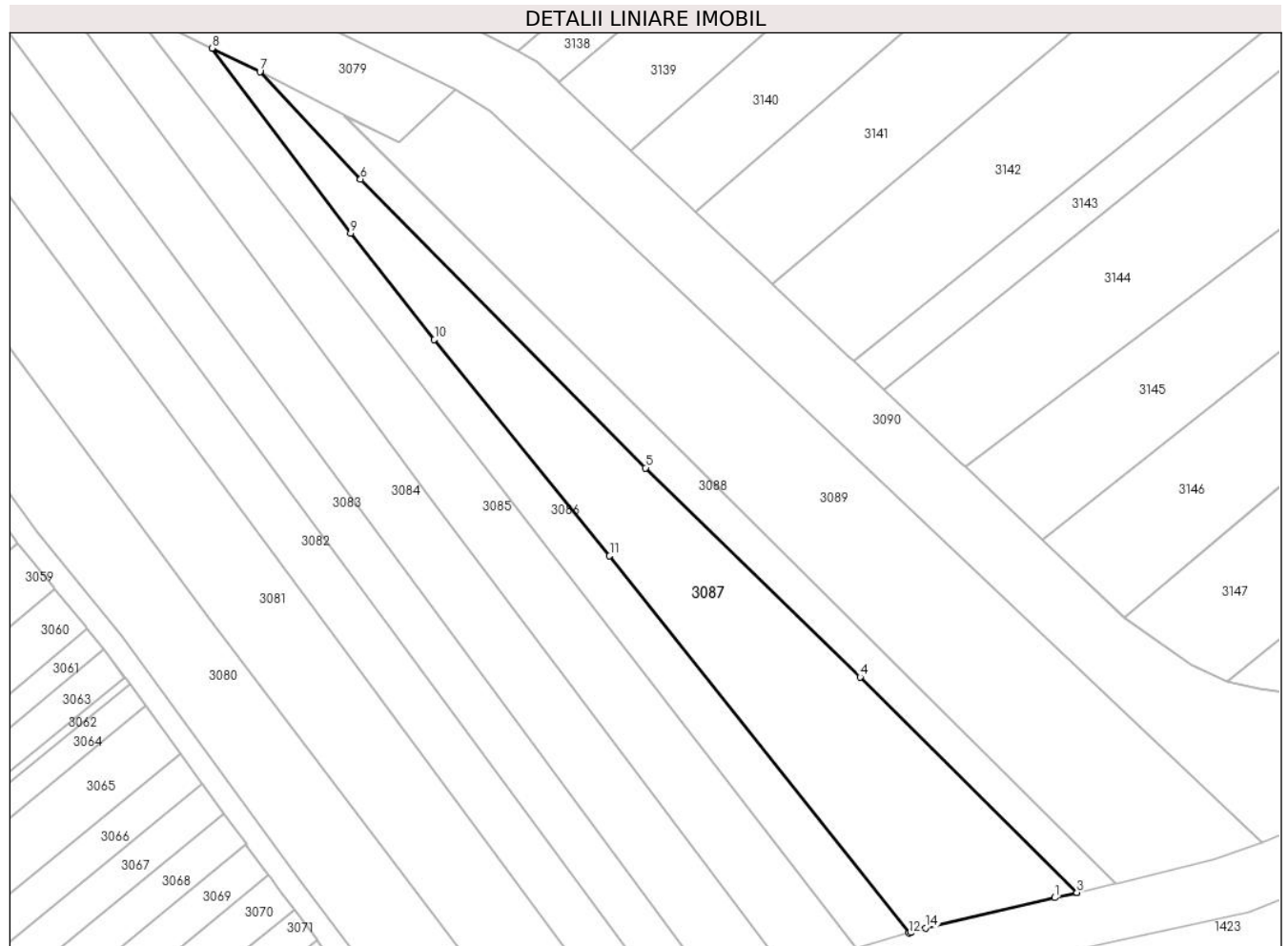
Inscrieri privind dezmembramintele dreptului de proprietate, drepturi reale de garanție și sarcini	Referințe
NU SUNT	

## Anexa Nr. 1 La Partea I

## Teren

Nr cadastral	Suprafața (mp)*	Observații / Referințe
46353	Din acte: 5.000 Masurata: 3.000	

\* Suprafața este determinată în planul de proiecție Stereo 70.



## Date referitoare la teren

Crt	Categorie folosință	Intra vilan	Suprafața (mp)	Tarla	Parcelă	Nr. topo	Observații / Referințe
1	arabil	DA	3.000	-	-	-	

## Lungime Segmente

1) Valorile lungimilor segmentelor sunt obținute din proiecție în plan.

Punct început	X / Y	Punct sfârșit	X / Y	Lungime segment (** (m)
1	595.359,333 679.636,032	2	595.363,182 679.636,918	3.95
2	595.363,182 679.636,918	3	595.363,231 679.636,929	0.05
3	595.363,231 679.636,929	4	595.325,152 679.674,762	53.678
4	595.325,152 679.674,762	5	595.287,506 679.711,465	52.577
5	595.287,506 679.711,465	6	595.237,481 679.762,106	71.183



Punct început	X / Y	Punct sfârșit	X / Y	Lungime segment (** (m)
6	595.237,481 679.762,106	7	595.219,795 679.780,989	25.872
7	595.219,795 679.780,989	8	595.211,397 679.785,101	9.351
8	595.211,397 679.785,101	9	595.235,728 679.752,619	40.584
9	595.235,728 679.752,619	10	595.250,419 679.733,965	23.744
10	595.250,419 679.733,965	11	595.281,181 679.696,018	48.85
11	595.281,181 679.696,018	12	595.333,743 679.629,828	84.521
12	595.333,743 679.629,828	13	595.334,095 679.629,934	0.368
13	595.334,095 679.629,934	14	595.336,631 679.630,697	2.648
14	595.336,631 679.630,697	1	595.359,333 679.636,032	23.32

\*\* Lungimile segmentelor sunt determinate în planul de proiecție Stereo 70 și sunt rotunjite la 1 milimetru.

\*\*\* Distanța dintre puncte este formată din segmente cumulate ce sunt mai mici decât valoarea 1 milimetru.



**DATE DESPRE IMOBILUL NR. 3088**

Oficiul de Cadastru și Publicitate Imobiliară SUCEAVA  
Biroul de Cadastru și Publicitate Imobiliară Suceava

**A. Partea I. Descrierea imobilului**

TEREN Intravilan

Adresa: Loc. Ipotesti, Jud. Suceava

Nr. Crt	Nr cadastral Nr. topografic	Suprafața* (mp)	Observații / Referințe
A1		1.200	Sector cadastral:32 Teren neimprejmuat; Imobilul s-a format din o parte a PF 1559, 1560/2 a comunei cadastrale Ipotesti.

**B. Partea II. Proprietari și acte**

Inscrieri privitoare la dreptul de proprietate și alte drepturi reale		Referințe
/		
Act Normativ nr. 7, din 13/03/1996 emis de PARLAMENTUL ROMANIEI (art. 13);		
B1	Inscrierea posesiei, drept de PROPRIETATE, dobandit prin Lege, cota actuala 1/1 1) NEIDENTIFICAT NEIDENTIFICAT	A1
B2	Se notează mențiunea de proprietar neidentificat.	A1

**C. Partea III. SARCINI .**

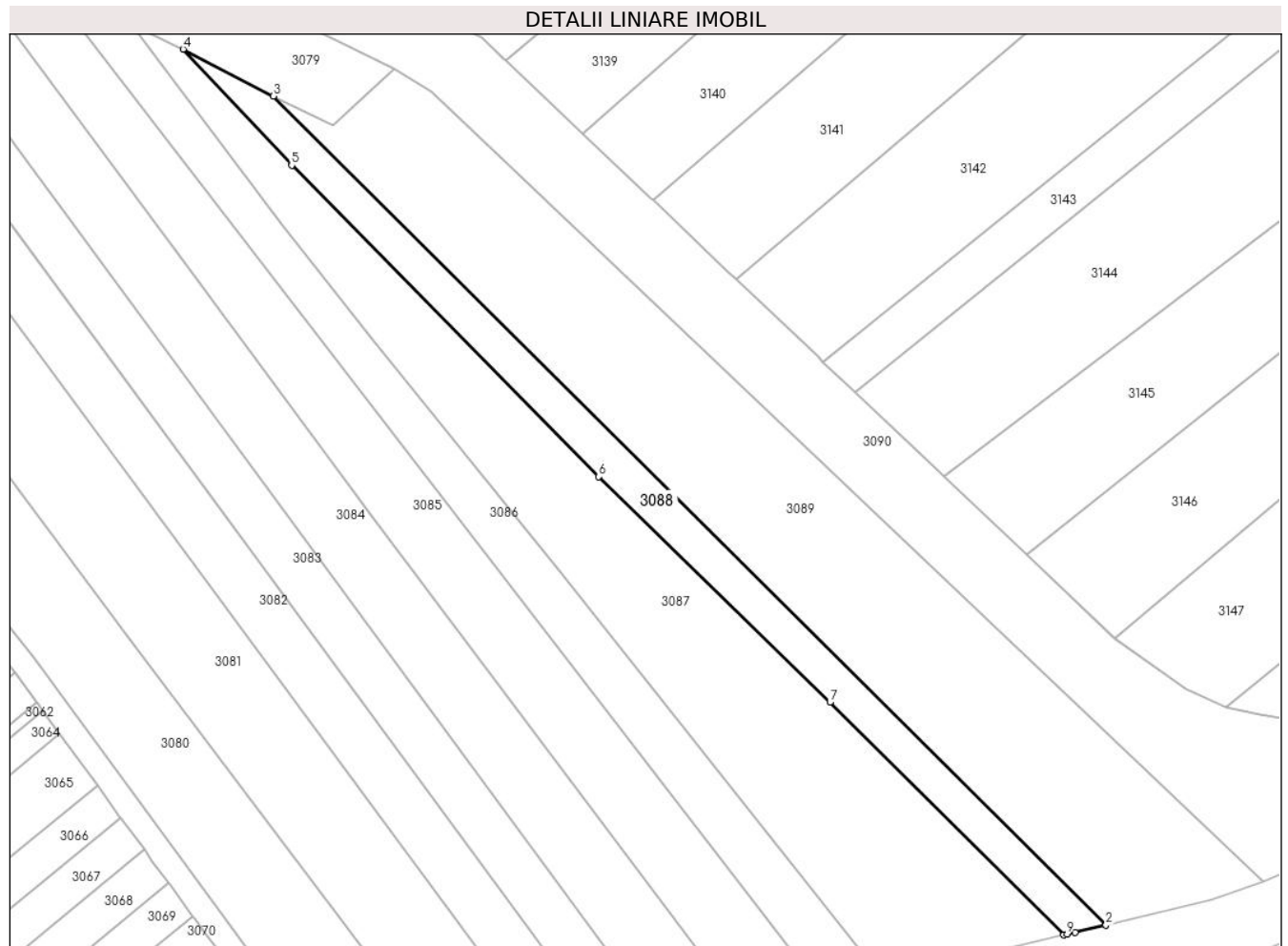
Inscrieri privind dezmembramintele dreptului de proprietate, drepturi reale de garanție și sarcini	Referințe
NU SUNT	

## Anexa Nr. 1 La Partea I

## Teren

Nr cadastral	Suprafața (mp)*	Observații / Referințe
	1.200	Imobilul s-a format din o parte a PF 1559, 1560/2 a comunei cadastrale Ipotești.

\* Suprafața este determinată în planul de proiecție Stereo 70.



## Date referitoare la teren

Crt	Categorie folosință	Intravilan	Suprafața (mp)	Tarla	Parcelă	Nr. topo	Observații / Referințe
1	arabil	DA	1.200	-	-	-	

## Lungime Segmente

1) Valorile lungimilor segmentelor sunt obținute din proiecție în plan.

Punct început	X / Y	Punct sfârșit	X / Y	Lungime segment (** (m)
1	595.365,039 679.637,345	2	595.370,104 679.638,51	5.197
2	595.370,104 679.638,51	3	595.234,491 679.773,337	191.231
3	595.234,491 679.773,337	4	595.219,795 679.780,989	16.569
4	595.219,795 679.780,989	5	595.237,481 679.762,106	25.872
5	595.237,481 679.762,106	6	595.287,506 679.711,465	71.183

Punct început	X / Y	Punct sfârșit	X / Y	Lungime segment (** (m)
6	595.287,506 679.711,465	7	595.325,152 679.674,762	52.577
7	595.325,152 679.674,762	8	595.363,231 679.636,929	53.678
8	595.363,231 679.636,929	9	595.363,763 679.637,051	0.546
9	595.363,763 679.637,051	1	595.365,039 679.637,345	1.309

\*\* Lungimile segmentelor sunt determinate în planul de proiecție Stereo 70 și sunt rotunjite la 1 milimetru.

\*\*\* Distanța dintre puncte este formată din segmente cumulate ce sunt mai mici decât valoarea 1 milimetru.



**DATE DESPRE IMOBILUL NR. 3089**

Oficiul de Cadastru și Publicitate Imobiliară SUCEAVA  
Biroul de Cadastru și Publicitate Imobiliară Suceava

**A. Partea I. Descrierea imobilului**

TEREN Intravilan

Adresa: Loc. Ipotesti, Jud. Suceava

Nr. Crt	Nr cadastral Nr. topografic	Suprafața* (mp)	Observații / Referințe
A1		3.900	Sector cadastral:32 Teren neimprejmuit; Imobilul s-a format din o parte a PF 1561, 1560/1, 1560/2 a comunei cadastrale Ipotesti.

**B. Partea II. Proprietari și acte**

Inscrieri privitoare la dreptul de proprietate și alte drepturi reale	Referințe
/	
Act Administrativ nr. 744, din 24/10/1994 emis de CJSDPAT SUCEAVA;	
B1	A1
Intabulare, drept de PROPRIETATE, dobandit prin Reconstituire, cota actuala 1/1 1) HRENIUC ȘTEFAN, Lipsă CNP proprietar.	

**C. Partea III. SARCINI .**

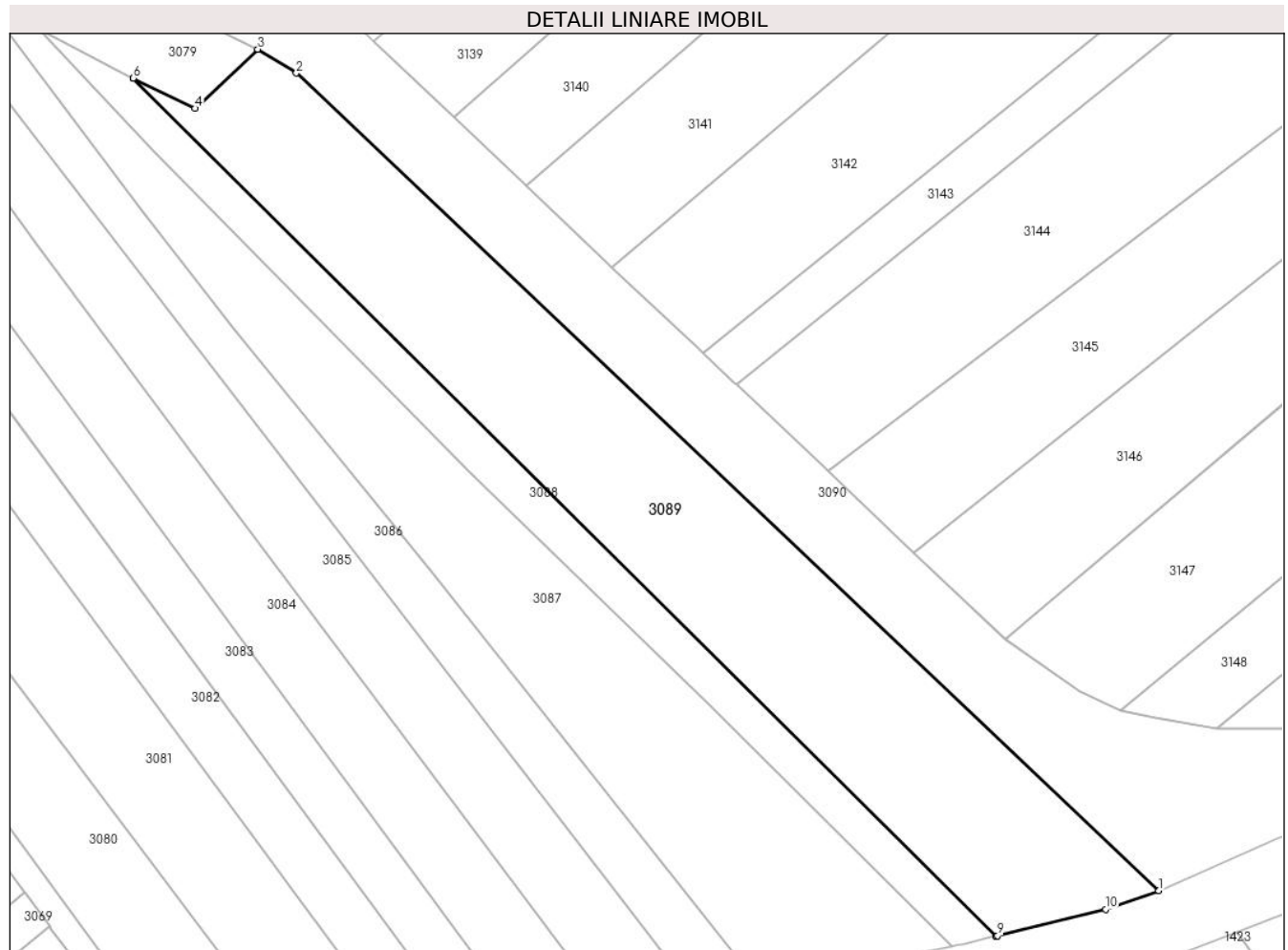
Inscrieri privind dezmembramintele dreptului de proprietate, drepturi reale de garanție și sarcini	Referințe
NU SUNT	

## Anexa Nr. 1 La Partea I

## Teren

Nr cadastral	Suprafața (mp)*	Observații / Referințe
	3.900	Imobilul s-a format din o parte a PF 1561, 1560/1, 1560/2 a comunei cadastrale Ipotești.

\* Suprafața este determinată în planul de proiecție Stereo 70.



## Date referitoare la teren

Crt	Categorie folosință	Intra vilan	Suprafața (mp)	Tarla	Parcelă	Nr. topo	Observații / Referințe
1	arabil	DA	3.900	-	-	-	

## Lungime Segmente

1) Valorile lungimilor segmentelor sunt obținute din proiecție în plan.

Punct început	X / Y	Punct sfârșit	X / Y	Lungime segment (** (m)
1	595.395,736 679.645,625	2	595.260,158 679.774,104	186.784
2	595.260,158 679.774,104	3	595.254,119 679.777,848	7.105
3	595.254,119 679.777,848	4	595.244,238 679.768,565	13.558
4	595.244,238 679.768,565	5	595.234,53 679.773,316	10.808
5	595.234,53 679.773,316	6	595.234,491 679.773,337	0.044



Punct început	X / Y	Punct sfârșit	X / Y	Lungime segment (** (m)
6	595.234,491 679.773,337	7	595.370,104 679.638,51	191.231
7	595.370,104 679.638,51	8	595.370,119 679.638,513	0.015
8	595.370,119 679.638,513	9	595.370,383 679.638,574	0.271
9	595.370,383 679.638,574	10	595.387,355 679.642,736	17.475
10	595.387,355 679.642,736	1	595.395,736 679.645,625	8.865

\*\* Lungimile segmentelor sunt determinate în planul de proiecție Stereo 70 și sunt rotunjite la 1 milimetru.

\*\*\* Distanța dintre puncte este formată din segmente cumulate ce sunt mai mici decât valoarea 1 milimetru.



**DATE DESPRE IMOBILUL NR. 3090**

Oficiul de Cadastru și Publicitate Imobiliară SUCEAVA  
Biroul de Cadastru și Publicitate Imobiliară Suceava

**A. Partea I. Descrierea imobilului**

TEREN Intravilan

Adresa: Loc. Ipotesti, Jud. Suceava

Nr. Crt	Nr cadastral Nr. topografic	Suprafața* (mp)	Observații / Referințe
A1		9.905	Sector cadastral:32 Teren neimprejmuț; Imobilul s-a format din o parte a PF 1581/1, 1581/2, 1580, 1579, 1561, 1563, 1564, 1622/1 a comunei cadastrale Ipotesti.

**B. Partea II. Proprietari și acte**

Inscrieri privitoare la dreptul de proprietate și alte drepturi reale		Referințe
/		
Act Normativ nr. 1705, din 29/11/2006 emis de GUVERNUL ROMANIEI (HG 209/20.03.2012, anexa nr. 12);		
B1	Intabulare, drept de PROPRIETATE, dobândit prin Lege, cota actuala 1/1 1) STATUL ROMAN - DOMENIU PUBLIC, CIF:9999999999999	A1
Act Normativ nr. 107, din 05/09/2002 emis de GUVERNUL ROMANIEI;		
B2	Intabulare, drept de ADMINISTRARE 1) ADMINISTRAȚIA BAZINALĂ DE APĂ SIRET, CIF:18264854	A1

**C. Partea III. SARCINI .**

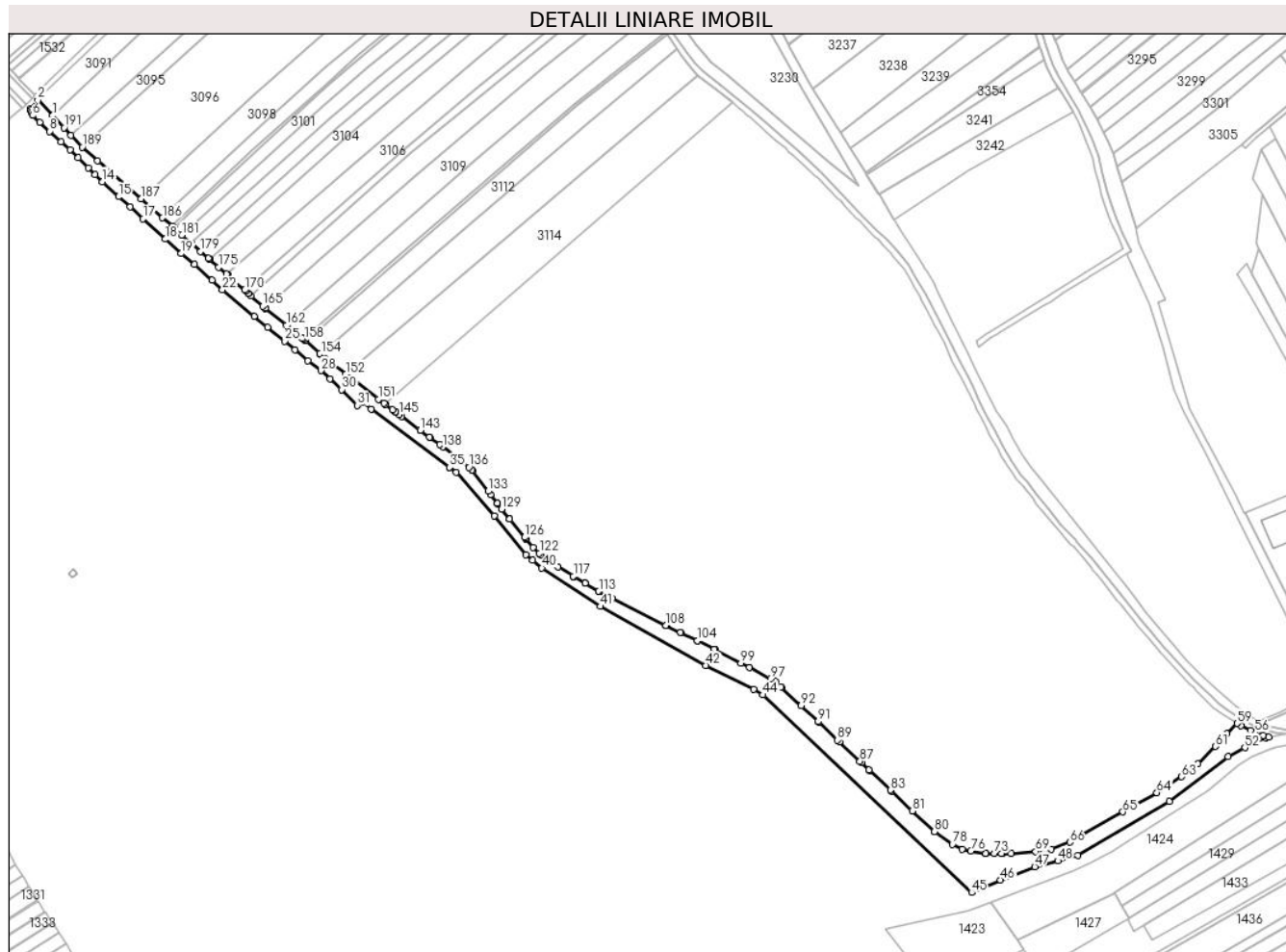
Inscrieri privind dezmembramintele dreptului de proprietate, drepturi reale de garanție și sarcini	Referințe
NU SUNT	

## Anexa Nr. 1 La Partea I

## Teren

Nr cadastral	Suprafața (mp)*	Observații / Referințe
	9.905	Imobilul s-a format din o parte a PF 1581/1, 1581/2, 1580, 1579, 1561, 1563, 1564, 1622/1 a comunei cadastrale Ipotești.

\* Suprafața este determinată în planul de proiecție Stereo 70.



## Date referitoare la teren

Crt	Categorie folosință	Intra vilan	Suprafața (mp)	Tarla	Parcelă	Nr. topo	Observații / Referințe
1	ape curgătoare	DA	9.905	-	-	-	Curs apă Șomuzul Mic.

## Lungime Segmente

1) Valorile lungimilor segmentelor sunt obținute din proiecție în plan.

Punct început	X / Y	Punct sfârșit	X / Y	Lungime segment	Punct început	X / Y	Punct sfârșit	X / Y	Lungime segment	Punct început	X / Y	Punct sfârșit	X / Y	Lungime segment
1	594.798,412 680.150,709	2	594.788,863 680.160,91	13.973	2	594.788,863 680.160,91	3	594.784,234 680.155,181	7.365	3	594.784,234 680.155,181	4	594.784,382 680.154,122	1.069
4	594.784,382 680.154,122	5	594.784,589 680.152,649	1.487	5	594.784,589 680.152,649	6	594.785,455 680.150,796	2.045	6	594.785,455 680.150,796	7	594.790,018 680.146,326	6.388
7	594.790,018 680.146,326	8	594.796,534 680.140,403	8.806	8	594.796,534 680.140,403	9	594.803,756 680.133,596	9.924	9	594.803,756 680.133,596	10	594.809,647 680.128,239	7.962
10	594.809,647 680.128,239	11	594.815,031 680.123,253	7.338	11	594.815,031 680.123,253	12	594.821,731 680.116,79	9.309	12	594.821,731 680.116,79	13	594.826,048 680.112,415	6.146
13	594.826,048 680.112,415	14	594.830,892 680.107,709	6.754	14	594.830,892 680.107,709	15	594.841,232 680.097,901	14.252	15	594.841,232 680.097,901	16	594.848,675 680.091,208	10.01

Punct început	X / Y	Punct sfârșit	X / Y	Lungime segment	Punct început	X / Y	Punct sfârșit	X / Y	Lungime segment	Punct început	X / Y	Punct sfârșit	X / Y	Lungime segment
16	594.848,675 680.091,208	17	594.857,231 680.083,464	11.54	17	594.857,231 680.083,464	18	594.871,526 680.070,325	19.416	18	594.871,526 680.070,325	19	594.881,916 680.060,969	13.982
19	594.881,916 680.060,969	20	594.890,762 680.054,072	11.217	20	594.890,762 680.054,072	21	594.902,144 680.043,747	15.367	21	594.902,144 680.043,747	22	594.908,831 680.037,488	9.159
22	594.908,831 680.037,488	23	594.929,392 680.020,04	26.966	23	594.929,392 680.020,04	24	594.938,095 680.013,097	11.133	24	594.938,095 680.013,097	25	594.949,167 680.004,103	14.265
25	594.949,167 680.004,103	26	594.955,798 679.998,309	8.806	26	594.955,798 679.998,309	27	594.964,239 679.991,187	11.044	27	594.964,239 679.991,187	28	594.972,795 679.984,832	10.658
28	594.972,795 679.984,832	29	594.978,618 679.979,635	7.805	29	594.978,618 679.979,635	30	594.986,431 679.972,57	10.534	30	594.986,431 679.972,57	31	594.996,387 679.962,332	14.281
31	594.996,387 679.962,332	32	594.999,311 679.964,362	3.56	32	594.999,311 679.964,362	33	595.005,379 679.959,868	7.551	33	595.005,379 679.959,868	34	595.056,33 679.922,176	63.377
34	595.056,33 679.922,176	35	595.056,528 679.922,029	0.247	35	595.056,528 679.922,029	36	595.060,833 679.918,714	5.433	36	595.060,833 679.918,714	37	595.085,394 679.890,567	37.356
37	595.085,394 679.890,567	38	595.105,984 679.865,168	32.696	38	595.105,984 679.865,168	39	595.110,318 679.861,58	5.626	39	595.110,318 679.861,58	40	595.116,417 679.856,53	7.918
40	595.116,417 679.856,53	41	595.154,521 679.831,669	45.497	41	595.154,521 679.831,669	42	595.222,912 679.793,212	78.462	42	595.222,912 679.793,212	43	595.254,119 679.777,848	34.784
43	595.254,119 679.777,848	44	595.260,158 679.774,104	7.105	44	595.260,158 679.774,104	45	595.395,736 679.645,625	186.784	45	595.395,736 679.645,625	46	595.414,542 679.653,854	20.528
46	595.414,542 679.653,854	47	595.436,764 679.662,55	23.863	47	595.436,764 679.662,55	48	595.451,801 679.666,234	15.482	48	595.451,801 679.666,234	49	595.464,724 679.669,917	13.438
49	595.464,724 679.669,917	50	595.524,255 679.704,978	69.088	50	595.524,255 679.704,978	51	595.562,441 679.733,897	47.901	51	595.562,441 679.733,897	52	595.573,323 679.739,826	12.392
52	595.573,323 679.739,826	53	595.587,059 679.746,183	15.136	53	595.587,059 679.746,183	54	595.588,843 679.746,849	1.904	54	595.588,843 679.746,849	55	595.585,285 679.747,833	3.692
55	595.585,285 679.747,833	56	595.579,886 679.749,67	5.703	56	595.579,886 679.749,67	57	595.577,008 679.750,961	3.154	57	595.577,008 679.750,961	58	595.570,671 679.754,129	7.085
58	595.570,671 679.754,129	59	595.568,359 679.755,606	2.744	59	595.568,359 679.755,606	60	595.561,623 679.748,925	9.487	60	595.561,623 679.748,925	61	595.554,334 679.740,579	11.081
61	595.554,334 679.740,579	62	595.542,71 679.729,256	16.227	62	595.542,71 679.729,256	63	595.532,217 679.720,953	13.381	63	595.532,217 679.720,953	64	595.516,064 679.710,612	19.18
64	595.516,064 679.710,612	65	595.494,023 679.698,081	25.354	65	595.494,023 679.698,081	66	595.459,526 679.678,38	39.726	66	595.459,526 679.678,38	67	595.447,525 679.673,775	12.854
67	595.447,525 679.673,775	68	595.437,938 679.672,341	9.694	68	595.437,938 679.672,341	69	595.437,38 679.672,298	0.56	69	595.437,38 679.672,298	70	595.421,407 679.671,058	16.021
70	595.421,407 679.671,058	71	595.416,09 679.671,102	5.317	71	595.416,09 679.671,102	72	595.415,154 679.671,109	0.936	72	595.415,154 679.671,109	73	595.410,54 679.671,147	4.614
73	595.410,54 679.671,147	74	595.404,893 679.671,193	5.647	74	595.404,893 679.671,193	75	595.404,822 679.671,194	0.071	75	595.404,822 679.671,194	76	595.395,214 679.672,784	9.739
76	595.395,214 679.672,784	77	595.389,621 679.673,945	5.712	77	595.389,621 679.673,945	78	595.383,25 679.676,918	7.031	78	595.383,25 679.676,918	79	595.371,715 679.685,05	14.113
79	595.371,715 679.685,05	80	595.371,57 679.685,187	0.199	80	595.371,57 679.685,187	81	595.357,199 679.698,787	19.786	81	595.357,199 679.698,787	82	595.343,664 679.711,597	18.636
82	595.343,664 679.711,597	83	595.342,927 679.712,294	1.014	83	595.342,927 679.712,294	84	595.329,313 679.725,179	18.745	84	595.329,313 679.725,179	85	595.329,096 679.725,384	0.299
85	595.329,096 679.725,384	86	595.324,064 679.730,146	6.928	86	595.324,064 679.730,146	87	595.323,109 679.731,05	1.315	87	595.323,109 679.731,05	88	595.309,809 679.743,637	18.312
88	595.309,809 679.743,637	89	595.308,625 679.744,757	1.63	89	595.308,625 679.744,757	90	595.296,327 679.756,396	16.932	90	595.296,327 679.756,396	91	595.295,934 679.756,768	0.541
91	595.295,934 679.756,768	92	595.284,954 679.767,159	15.117	92	595.284,954 679.767,159	93	595.272,322 679.779,114	17.392	93	595.272,322 679.779,114	94	595.271,993 679.779,425	0.453
94	595.271,993 679.779,425	95	595.271,936 679.779,48	0.079	95	595.271,936 679.779,48	96	595.268,412 679.782,814	4.851	96	595.268,412 679.782,814	97	595.264,986 679.784,618	3.872
97	595.264,986 679.784,618	98	595.251,166 679.791,896	15.619	98	595.251,166 679.791,896	99	595.245,765 679.794,74	6.104	99	595.245,765 679.794,74	100	595.229,319 679.803,4	18.587
100	595.229,319 679.803,4	101	595.228,487 679.803,838	0.94	101	595.228,487 679.803,838	102	595.228,426 679.803,87	0.069	102	595.228,426 679.803,87	103	595.217,54 679.809,233	12.135
103	595.217,54 679.809,233	104	595.217,42 679.809,292	0.134	104	595.217,42 679.809,292	105	595.206,887 679.814,481	11.742	105	595.206,887 679.814,481	106	595.206,586 679.814,629	0.335
106	595.206,586 679.814,629	107	595.197,173 679.819,266	10.493	107	595.197,173 679.819,266	108	595.197,071 679.819,317	0.114	108	595.197,071 679.819,317	109	595.161,783 679.836,701	39.338
109	595.161,783 679.836,701	110	595.161,76 679.836,712	0.025	110	595.161,76 679.836,712	111	595.159,252 679.837,947	2.796	111	595.159,252 679.837,947	112	595.153,495 679.841,365	6.695
112	595.153,495 679.841,365	113	595.153,391 679.841,427	0.121	113	595.153,391 679.841,427	114	595.144,506 679.846,702	10.333	114	595.144,506 679.846,702	115	595.144,439 679.846,742	0.078

Punct început	X / Y	Punct sfârșit	X / Y	Lungime segment	Punct început	X / Y	Punct sfârșit	X / Y	Lungime segment	Punct început	X / Y	Punct sfârșit	X / Y	Lungime segment
115	595.144,439 679.846,742	116	595.136,936 679.851,196	8.725	116	595.136,936 679.851,196	117	595.136,89 679.851,224	0.054	117	595.136,89 679.851,224	118	595.126,726 679.857,285	11.834
118	595.126,726 679.857,285	119	595.120,243 679.861,152	7.549	119	595.120,243 679.861,152	120	595.116,381 679.864,688	5.236	120	595.116,381 679.864,688	121	595.115,967 679.865,067	0.561
121	595.115,967 679.865,067	122	595.114,776 679.866,156	1.614	122	595.114,776 679.866,156	123	595.110,673 679.869,912	5.563	123	595.110,673 679.869,912	124	595.106,049 679.875,537	7.282
124	595.106,049 679.875,537	125	595.105,919 679.875,695	0.205	125	595.105,919 679.875,695	126	595.105,179 679.876,596	1.166	126	595.105,179 679.876,596	127	595.095,465 679.888,412	15.296
127	595.095,465 679.888,412	128	595.095,452 679.888,428	0.021	128	595.095,452 679.888,428	129	595.090,223 679.894,789	8.234	129	595.090,223 679.894,789	130	595.087,609 679.898,275	4.357
130	595.087,609 679.898,275	131	595.087,387 679.898,571	0.37	131	595.087,387 679.898,571	132	595.083,022 679.904,391	7.275	132	595.083,022 679.904,391	133	595.081,418 679.906,531	2.674
133	595.081,418 679.906,531	134	595.071,283 679.920,045	16.892	134	595.071,283 679.920,045	135	595.070,916 679.920,354	0.48	135	595.070,916 679.920,354	136	595.068,962 679.921,999	2.554
136	595.068,962 679.921,999	137	595.061,286 679.928,46	10.033	137	595.061,286 679.928,46	138	595.052,069 679.935,279	11.465	138	595.052,069 679.935,279	139	595.049,912 679.936,874	2.683
139	595.049,912 679.936,874	140	595.043,809 679.941,389	7.592	140	595.043,809 679.941,389	141	595.043,46 679.941,648	0.435	141	595.043,46 679.941,648	142	595.037,502 679.946,055	7.411
142	595.037,502 679.946,055	143	595.037,387 679.946,14	0.143	143	595.037,387 679.946,14	144	595.025,229 679.955,135	15.124	144	595.025,229 679.955,135	145	595.023,601 679.956,339	2.025
145	595.023,601 679.956,339	146	595.021,451 679.957,929	2.674	146	595.021,451 679.957,929	147	595.021,23 679.958,093	0.275	147	595.021,23 679.958,093	148	595.019,3 679.959,521	2.401
148	595.019,3 679.959,521	149	595.014,783 679.962,862	5.618	149	595.014,783 679.962,862	150	595.013,694 679.963,667	1.354	150	595.013,694 679.963,667	151	595.010,136 679.966,3	4.426
151	595.010,136 679.966,3	152	594.988,995 679.982,505	26.637	152	594.988,995 679.982,505	153	594.975,345 679.992,967	17.198	153	594.975,345 679.992,967	154	594.972,758 679.995,301	3.484
154	594.972,758 679.995,301	155	594.972,15 679.995,85	0.819	155	594.972,15 679.995,85	156	594.971,918 679.996,059	0.312	156	594.971,918 679.996,059	157	594.962,934 680.004,166	12.101
157	594.962,934 680.004,166	158	594.962,253 680.004,781	0.918	158	594.962,253 680.004,781	159	594.961,46 680.005,418	1.017	159	594.961,46 680.005,418	160	594.960,667 680.006,056	1.018
160	594.960,667 680.006,056	161	594.951,222 680.013,652	12.121	161	594.951,222 680.013,652	162	594.950,354 680.014,351	1.114	162	594.950,354 680.014,351	163	594.936,664 680.025,362	17.569
163	594.936,664 680.025,362	164	594.936,591 680.025,426	0.097	164	594.936,591 680.025,426	165	594.935,076 680.026,759	2.018	165	594.935,076 680.026,759	166	594.927,322 680.033,584	10.33
166	594.927,322 680.033,584	167	594.925,809 680.034,915	2.015	167	594.925,809 680.034,915	168	594.925,576 680.035,121	0.311	168	594.925,576 680.035,121	169	594.923,919 680.036,579	2.207
169	594.923,919 680.036,579	170	594.923,163 680.037,245	1.008	170	594.923,163 680.037,245	171	594.914,71 680.044,685	11.261	171	594.914,71 680.044,685	172	594.912,44 680.046,684	3.025
172	594.912,44 680.046,684	173	594.912,061 680.047,018	0.505	173	594.912,061 680.047,018	174	594.911,304 680.047,684	1.008	174	594.911,304 680.047,684	175	594.906,349 680.052,048	6.603
175	594.906,349 680.052,048	176	594.900,616 680.057,096	7.639	176	594.900,616 680.057,096	177	594.900,238 680.057,429	0.504	177	594.900,238 680.057,429	178	594.899,624 680.057,97	0.818
178	594.899,624 680.057,97	179	594.894,571 680.062,42	6.733	179	594.894,571 680.062,42	180	594.888,526 680.067,743	8.055	180	594.888,526 680.067,743	181	594.882,485 680.073,063	8.05
181	594.882,485 680.073,063	182	594.877,487 680.077,465	6.66	182	594.877,487 680.077,465	183	594.877,422 680.077,522	0.086	183	594.877,422 680.077,522	184	594.876,207 680.078,591	1.618
184	594.876,207 680.078,591	185	594.875,981 680.078,79	0.301	185	594.875,981 680.078,79	186	594.869,84 680.084,198	8.183	186	594.869,84 680.084,198	187	594.855,815 680.096,549	18.688
187	594.855,815 680.096,549	188	594.827,741 680.121,271	37.408	188	594.827,741 680.121,271	189	594.817,652 680.130,156	13.444	189	594.817,652 680.130,156	190	594.810,412 680.137,89	10.594
190	594.810,412 680.137,89	191	594.805,827 680.142,788	6.709	191	594.805,827 680.142,788	192	594.798,412 680.150,709	10.85					

\*\* Lungimile segmentelor sunt determinate în planul de proiecție Stereo 70 și sunt rotunjite la 1 milimetru.

\*\*\* Distanța dintre puncte este formată din segmente cumulate ce sunt mai mici decât valoarea 1 milimetru.

**DATE DESPRE IMOBILUL NR. 3348**

Oficiul de Cadastru și Publicitate Imobiliară SUCEAVA  
Biroul de Cadastru și Publicitate Imobiliară Suceava

**A. Partea I. Descrierea imobilului**

TEREN Intravilan

Adresa: Loc. Ipotesti, Jud. Suceava

Nr. Crt	Nr cadastral Nr. topografic	Suprafața* (mp)	Observații / Referințe
A1		2.500	Sector cadastral:32 Teren neimprejmuit; Imobilul s-a format din o parte a PF 1437/11, 1437/12 a comunei cadastrale Ipotesti.

**B. Partea II. Proprietari și acte**

Inscrieri privitoare la dreptul de proprietate și alte drepturi reale		Referințe
/		
Act Normativ nr. 7, din 13/03/1996 emis de PARLAMENTUL ROMANIEI (art. 13);		
B1	Inscrierea posesiei, drept de PROPRIETATE, dobandit prin Lege, cota actuala 1/1 1) NEIDENTIFICAT NEIDENTIFICAT	A1
B2	Se notează mențiunea de proprietar neidentificat.	A1

**C. Partea III. SARCINI .**

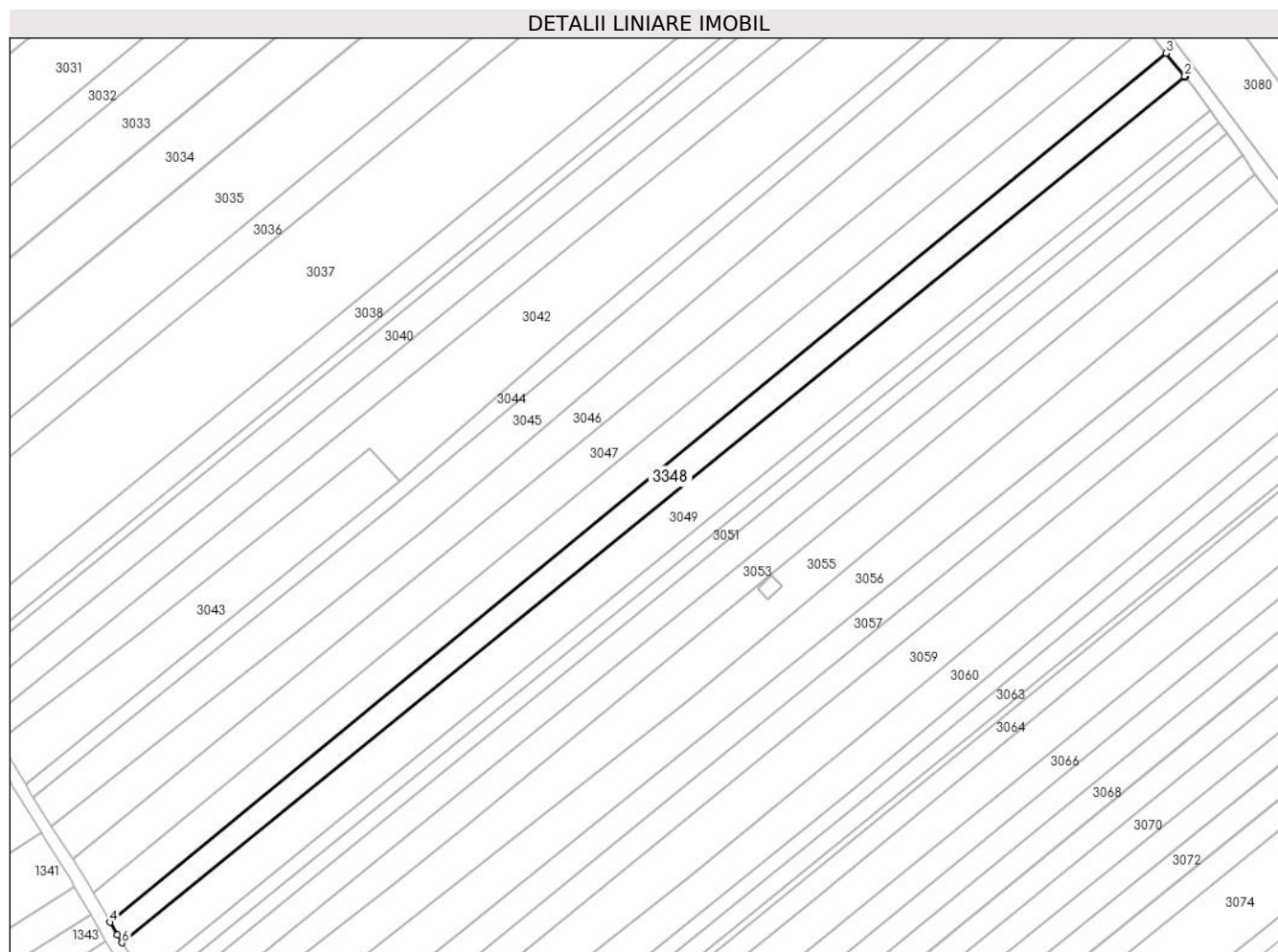
Inscrieri privind dezmembramintele dreptului de proprietate, drepturi reale de garanție și sarcini	Referințe
NU SUNT	

## Anexa Nr. 1 La Partea I

## Teren

Nr cadastral	Suprafața (mp)*	Observații / Referințe
	2.500	Imobilul s-a format din o parte a PF 1437/11, 1437/12 a comunei cadastrale Ipotești.

\* Suprafața este determinată în planul de proiecție Stereo 70.



## Date referitoare la teren

Crt	Categorie folosință	Intravilan	Suprafața (mp)	Tarla	Parcelă	Nr. topo	Observații / Referințe
1	arabil	DA	2.500	-	-	-	

## Lungime Segmente

1) Valorile lungimilor segmentelor sunt obținute din proiecție în plan.

Punct început	X / Y	Punct sfârșit	X / Y	Lungime segment (** (m)
1	595.137,482 679.752,64	2	595.137,309 679.752,87	0.288
2	595.137,309 679.752,87	3	595.132,529 679.758,85	7.656
3	595.132,529 679.758,85	4	594.857,39 679.532,636	356.194
4	594.857,39 679.532,636	5	594.859,234 679.529,387	3.736
5	594.859,234 679.529,387	6	594.860,489 679.527,32	2.418



Punct început	X / Y	Punct sfârşit	X / Y	Lungime segment (** (m)
6	594.860,489 679.527,32	1	595.137,482 679.752,64	357.063

\*\* Lungimile segmentelor sunt determinate în planul de proiecţie Stereo 70 şi sunt rotunjite la 1 milimetru.

\*\*\* Distanţa dintre puncte este formată din segmente cumulate ce sunt mai mici decât valoarea 1 milimetru.

