

**DATE DESPRE IMOBILUL NR. 91**

Oficiul de Cadastru și Publicitate Imobiliară SUCEAVA
Biroul de Cadastru și Publicitate Imobiliară Falticeni

A. Partea I. Descrierea imobilului

TEREN Extravilan

Adresa: Jud. Suceava

Nr. Crt	Nr cadastral Nr. topografic	Suprafața* (mp)	Observații / Referințe
A1		4.700	Sector cadastral:53 Teren neimprejmuit;

B. Partea II. Proprietari și acte

Inscrieri privitoare la dreptul de proprietate și alte drepturi reale		Referințe
/		
Act Administrativ nr. 1403, din 08/07/1995 emis de C.J.S.D.P.T. Suceava;		
B1	Intabulare, drept de PROPRIETATE, dobandit prin Reconstituire, cota actuala 1/1 1) Vasile Verginia	A1

C. Partea III. SARCINI .

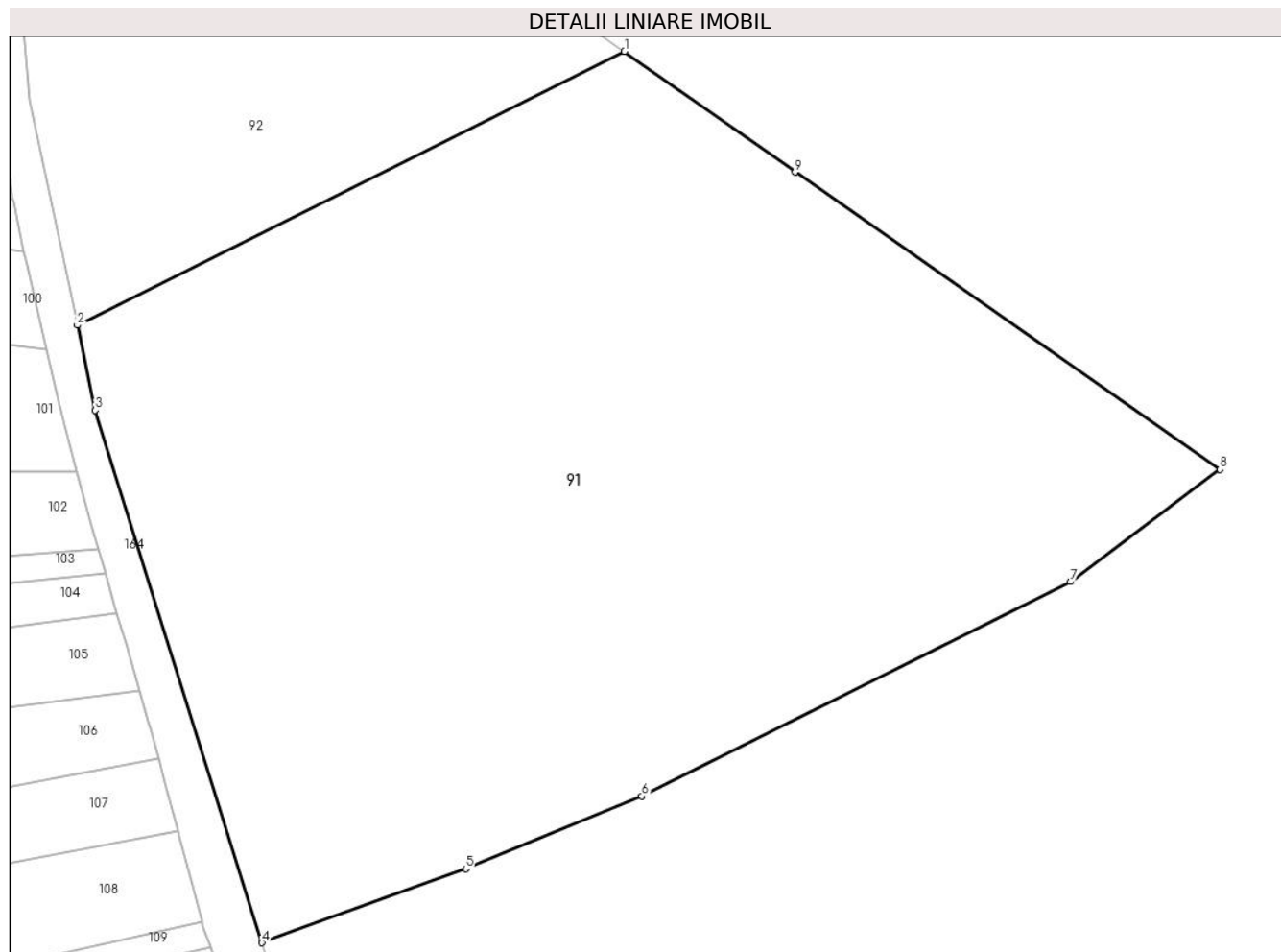
Inscrieri privind dezmembramintele dreptului de proprietate, drepturi reale de garanție și sarcini	Referințe
NU SUNT	

Anexa Nr. 1 La Partea I

Teren

Nr cadastral	Suprafața (mp)*	Observații / Referințe
	4.700	

* Suprafața este determinată în planul de proiecție Stereo 70.



Date referitoare la teren

Crt	Categorie folosință	Intravilan	Suprafața (mp)	Tarla	Parcelă	Nr. topo	Observații / Referințe
1	arabil	NU	4.700	29	485	-	

Lungime Segmente

1) Valorile lungimilor segmentelor sunt obținute din proiecție în plan.

Punct început	X / Y	Punct sfârșit	X / Y	Lungime segment (** (m)
1	584.150,856 669.424,591	2	584.100,976 669.399,651	55.768
2	584.100,976 669.399,651	3	584.102,608 669.391,914	7.907
3	584.102,608 669.391,914	4	584.117,811 669.343,417	50.824
4	584.117,811 669.343,417	5	584.136,384 669.350,142	19.753
5	584.136,384 669.350,142	6	584.152,444 669.356,757	17.369

Punct început	X / Y	Punct sfârșit	X / Y	Lungime segment (** (m)
6	584.152,444 669.356,757	7	584.191,515 669.376,292	43.682
7	584.191,515 669.376,292	8	584.205,153 669.386,521	17.048
8	584.205,153 669.386,521	9	584.166,413 669.413,599	47.265
9	584.166,413 669.413,599	1	584.150,856 669.424,591	19.048

** Lungimile segmentelor sunt determinate în planul de proiecție Stereo 70 și sunt rotunjite la 1 milimetru.

*** Distanța dintre puncte este formată din segmente cumulate ce sunt mai mici decât valoarea 1 milimetru.

**DATE DESPRE IMOBILUL NR. 92**

Oficiul de Cadastru și Publicitate Imobiliară SUCEAVA
Biroul de Cadastru și Publicitate Imobiliară Falticeni

A. Partea I. Descrierea imobilului

TEREN Extravilan

Adresa: Jud. Suceava

Nr. Crt	Nr cadastral Nr. topografic	Suprafața* (mp)	Observații / Referințe
A1		1.939	Sector cadastral:53 Teren neimprejmuit; Rezerva CLFF datorita lipsei actului de proprietate.

B. Partea II. Proprietari și acte

Inscrieri privitoare la dreptul de proprietate și alte drepturi reale		Referințe
/		
Act Normativ nr. 7, din 13/03/1996 emis de PARLAMENTUL ROMANIEI;		
B1	Inscrierea provizorie, drept de PROPRIETATE, dobandit prin Lege, cota actuala 1/1 1) COMUNA HORODNICENI, CIF:4326833	A1

C. Partea III. SARCINI .

Inscrieri privind dezmembramintele dreptului de proprietate, drepturi reale de garanție și sarcini	Referințe
NU SUNT	

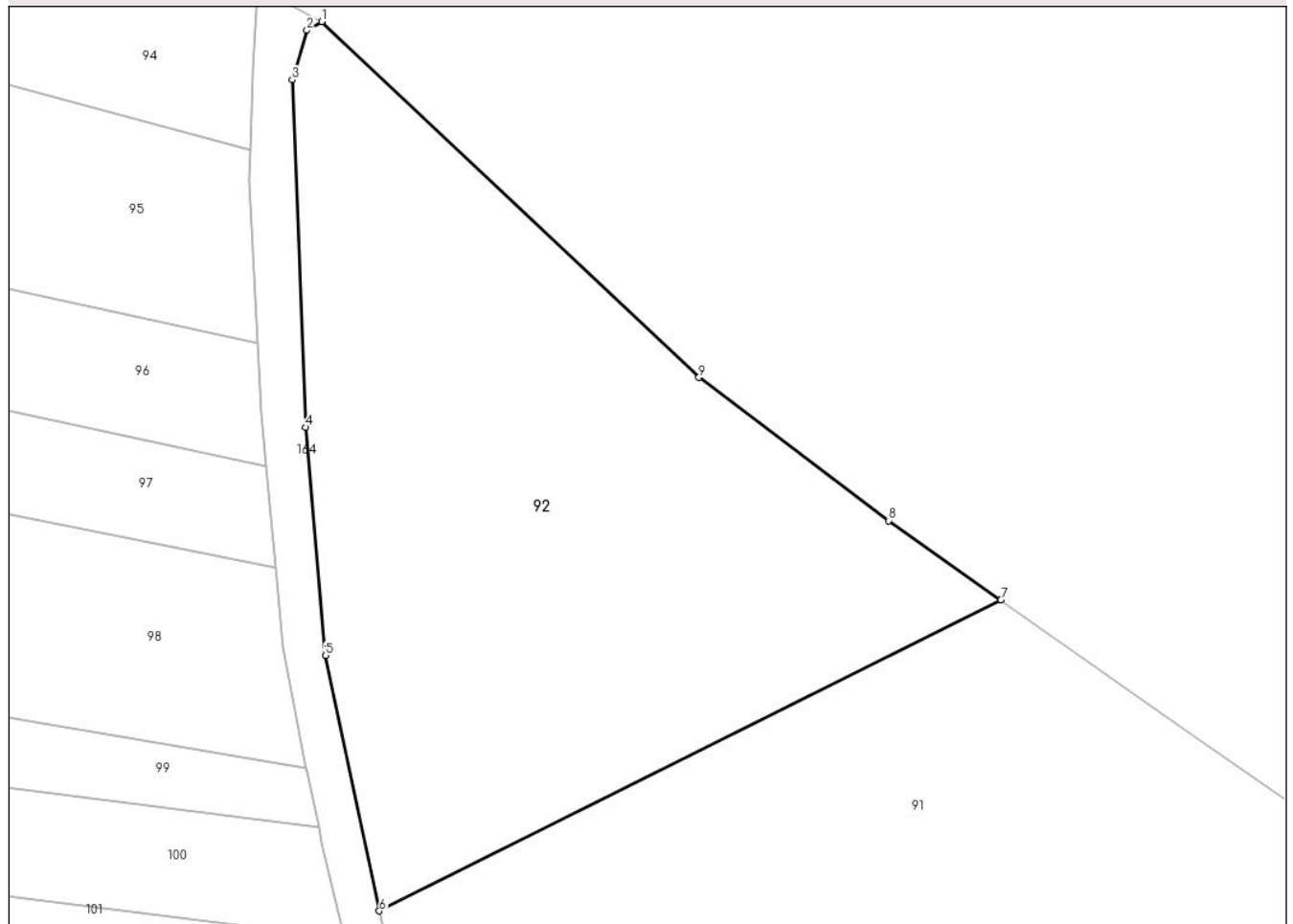
Anexa Nr. 1 La Partea I

Teren

Nr cadastral	Suprafața (mp)*	Observații / Referințe
	1.939	Rezerva CLFF datorita lipsei actului de proprietate.

* Suprafața este determinată în planul de proiecție Stereo 70.

DETALII LINIARE IMOBIL



Date referitoare la teren

Crt	Categorie folosință	Intravilan	Suprafața (mp)	Tarla	Parcelă	Nr. topo	Observații / Referințe
1	arabil	NU	1.939	29	485	-	

Lungime Segmente

1) Valorile lungimilor segmentelor sunt obținute din proiecție în plan.

Punct început	X / Y	Punct sfârșit	X / Y	Lungime segment (** (m)
1	584.096,359 669.470,962	2	584.095,159 669.470,26	1.39
2	584.095,159 669.470,26	3	584.093,966 669.466,299	4.137
3	584.093,966 669.466,299	4	584.095,074 669.438,43	27.891
4	584.095,074 669.438,43	5	584.096,655 669.420,13	18.368
5	584.096,655 669.420,13	6	584.100,976 669.399,651	20.93

Punct început	X / Y	Punct sfârșit	X / Y	Lungime segment (** (m)
6	584.100,976 669.399,651	7	584.150,856 669.424,591	55.768
7	584.150,856 669.424,591	8	584.141,859 669.430,948	11.017
8	584.141,859 669.430,948	9	584.126,619 669.442,433	19.083
9	584.126,619 669.442,433	1	584.096,359 669.470,962	41.588

** Lungimile segmentelor sunt determinate în planul de proiecție Stereo 70 și sunt rotunjite la 1 milimetru.

*** Distanța dintre puncte este formată din segmente cumulate ce sunt mai mici decât valoarea 1 milimetru.

**DATE DESPRE IMOBILUL NR. 93**

Oficiul de Cadastru și Publicitate Imobiliară SUCEAVA
Biroul de Cadastru și Publicitate Imobiliară Falticeni

A. Partea I. Descrierea imobilului

TEREN Extravilan

Adresa: Jud. Suceava

Nr. Crt	Nr cadastral Nr. topografic	Suprafața* (mp)	Observații / Referințe
A1		1.100	Sector cadastral:53 Teren neimprejmuit;

B. Partea II. Proprietari și acte

Inscrieri privitoare la dreptul de proprietate și alte drepturi reale		Referințe
/		
Act Administrativ nr. 1170, din 06/12/1994 emis de C.J.S.D.P.T. Suceava;		
B1	Intabulare, drept de PROPRIETATE, dobandit prin Reconstituire, cota actuala 1/1 1) Loghin Ghe Axinte, Lipsa C.N.P.	A1

C. Partea III. SARCINI .

Inscrieri privind dezmembramintele dreptului de proprietate, drepturi reale de garanție și sarcini	Referințe
NU SUNT	

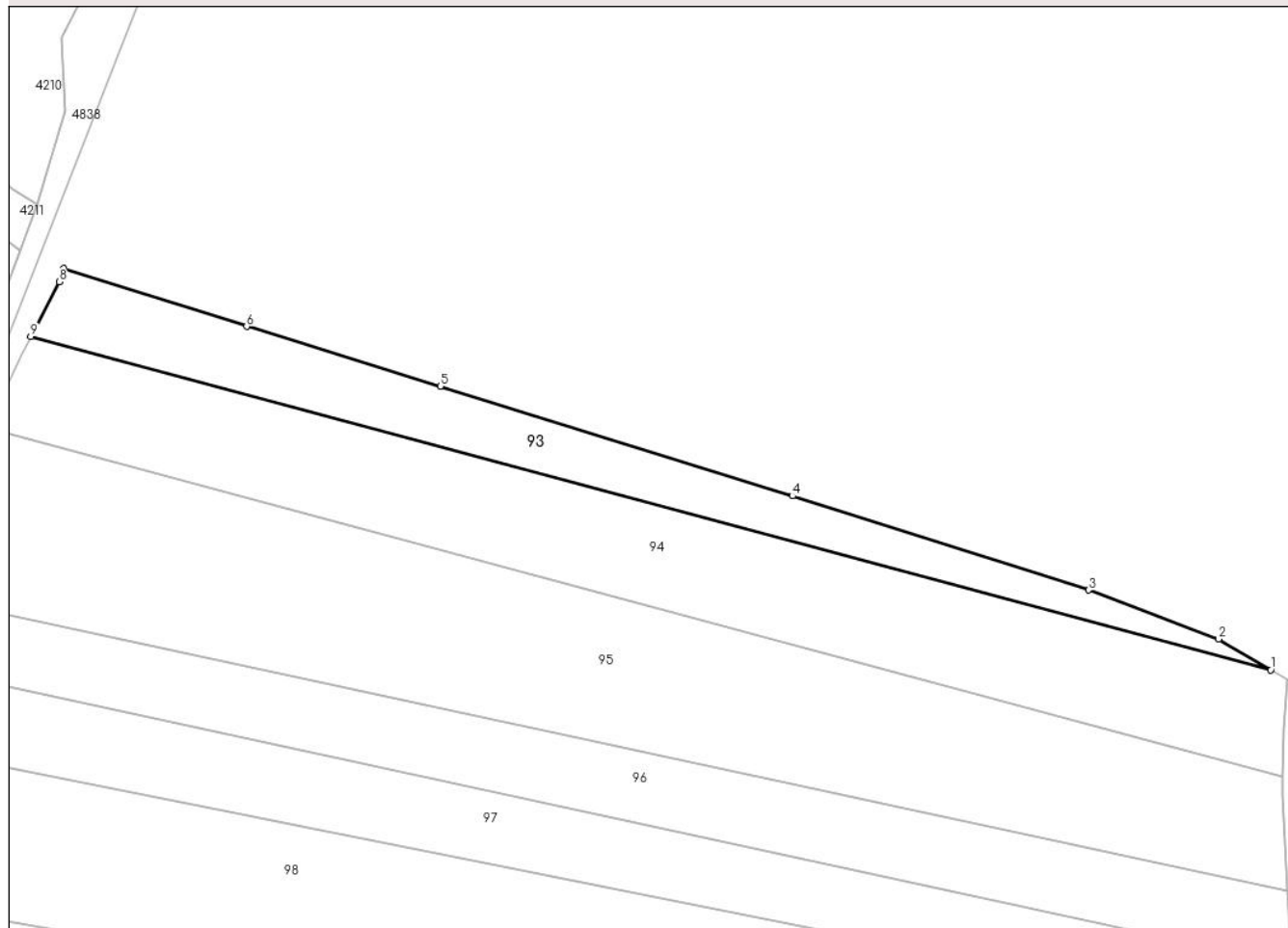
Anexa Nr. 1 La Partea I

Teren

Nr cadastral	Suprafața (mp)*	Observații / Referințe
	1.100	

* Suprafața este determinată în planul de proiecție Stereo 70.

DETALII LINIARE IMOBIL



Date referitoare la teren

Crt	Categorie folosință	Intravilan	Suprafața (mp)	Tarla	Parcelă	Nr. topo	Observații / Referințe
1	arabil	NU	1.100	29	485	-	

Lungime Segmente

1) Valorile lungimilor segmentelor sunt obținute din proiecție în plan.

Punct început	X / Y	Punct sfârșit	X / Y	Lungime segment (** (m)
1	584.088,955 669.475,093	2	584.081,894 669.479,235	8.185
2	584.081,894 669.479,235	3	584.064,365 669.485,855	18.738
3	584.064,365 669.485,855	4	584.024,361 669.498,561	41.973
4	584.024,361 669.498,561	5	583.976,821 669.513,38	49.796
5	583.976,821 669.513,38	6	583.950,648 669.521,44	27.385

Punct început	X / Y	Punct sfârșit	X / Y	Lungime segment (** (m)
6	583.950,648 669.521,44	7	583.925,916 669.529,237	25.932
7	583.925,916 669.529,237	8	583.925,336 669.527,456	1.873
8	583.925,336 669.527,456	9	583.921,508 669.520,065	8.323
9	583.921,508 669.520,065	1	584.088,955 669.475,093	173.381

** Lungimile segmentelor sunt determinate în planul de proiecție Stereo 70 și sunt rotunjite la 1 milimetru.

*** Distanța dintre puncte este formată din segmente cumulate ce sunt mai mici decât valoarea 1 milimetru.

**DATE DESPRE IMOBILUL NR. 94**

Oficiul de Cadastru și Publicitate Imobiliară SUCEAVA
Biroul de Cadastru și Publicitate Imobiliară Falticeni

A. Partea I. Descrierea imobilului

TEREN Extravilan

Adresa: Jud. Suceava

Nr. Crt	Nr cadastral Nr. topografic	Suprafața* (mp)	Observații / Referințe
A1		2.400	Sector cadastral:53 Teren neimprejmuț;

B. Partea II. Proprietari și acte

Inscrieri privitoare la dreptul de proprietate și alte drepturi reale		Referințe
/		
Act Notarial nr. 20, din 28/01/1998 emis de B.N.P. MARIA APOSTOL;		
B1	Intabulare, drept de PROPRIETATE, dobandit prin Succesiune, cota actuala 2/8 1) Loghin Verginia	A1
B2	Intabulare, drept de PROPRIETATE, dobandit prin Succesiune, cota actuala 3/8 1) Loghin Dora, LIPSA C.N.P.	A1
B3	Intabulare, drept de PROPRIETATE, dobandit prin Succesiune, cota actuala 3/8 1) Gisca-Loghin Luminita	A1

C. Partea III. SARCINI .

Inscrieri privind dezmembramintele dreptului de proprietate, drepturi reale de garanție și sarcini	Referințe
NU SUNT	

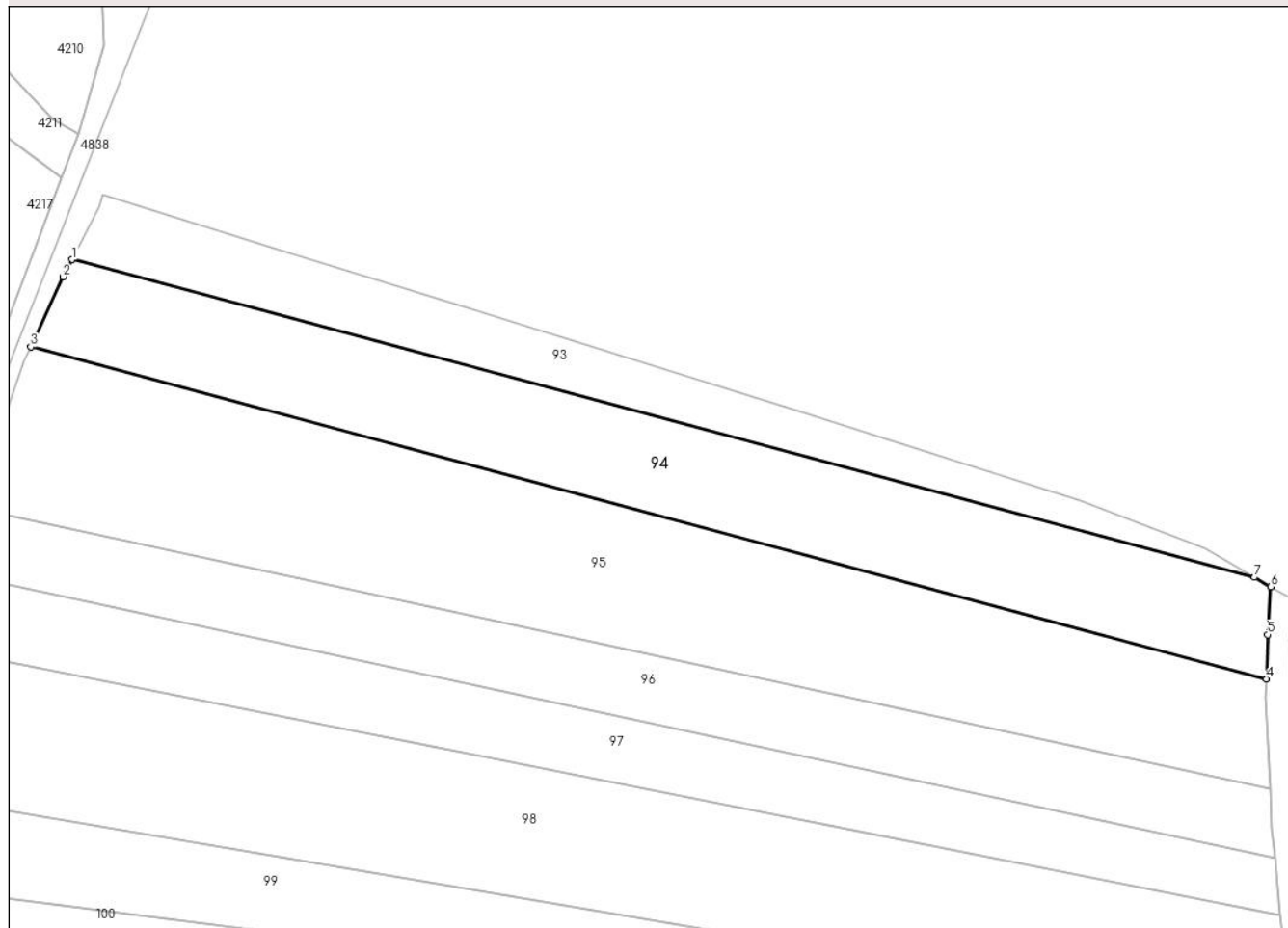
Anexa Nr. 1 La Partea I

Teren

Nr cadastral	Suprafața (mp)*	Observații / Referințe
	2.400	

* Suprafața este determinată în planul de proiecție Stereo 70.

DETALII LINIARE IMOBIL



Date referitoare la teren

Crt	Categorie folosință	Intra vilan	Suprafața (mp)	Tarla	Parcelă	Nr. topo	Observații / Referințe
1	arabil	NU	2.400	29	485	-	

Lungime Segmente

1) Valorile lungimilor segmentelor sunt obținute din proiecție în plan.

Punct început	X / Y	Punct sfârșit	X / Y	Lungime segment (** (m)
1	583.921,508 669.520,065	2	583.920,245 669.517,627	2.746
2	583.920,245 669.517,627	3	583.915,666 669.507,704	10.929
3	583.915,666 669.507,704	4	584.090,632 669.460,713	181.166
4	584.090,632 669.460,713	5	584.090,784 669.466,998	6.287
5	584.090,784 669.466,998	6	584.091,242 669.473,752	6.769

Punct început	X / Y	Punct sfârșit	X / Y	Lungime segment (** (m)
6	584.091,242 669.473,752	7	584.088,955 669.475,093	2.651
7	584.088,955 669.475,093	1	583.921,508 669.520,065	173.381

** Lungimile segmentelor sunt determinate în planul de proiecție Stereo 70 și sunt rotunjite la 1 milimetru.

*** Distanța dintre puncte este formată din segmente cumulate ce sunt mai mici decât valoarea 1 milimetru.

**DATE DESPRE IMOBILUL NR. 95**

Oficiul de Cadastru și Publicitate Imobiliară SUCEAVA
Biroul de Cadastru și Publicitate Imobiliară Falticeni

A. Partea I. Descrierea imobilului

TEREN Extravilan

Adresa: Jud. Suceava

Nr. Crt	Nr cadastral Nr. topografic	Suprafața* (mp)	Observații / Referințe
A1		3.600	Sector cadastral:53 Teren neimprejmut;

B. Partea II. Proprietari și acte

Inscrieri privitoare la dreptul de proprietate și alte drepturi reale		Referințe
/		
Act Administrativ nr. 1621, din 10/01/1996 emis de C.J.S.D.P.T. Suceava;		
B1	Intabulare, drept de PROPRIETATE, dobandit prin Reconstituire, cota actuala 1/1 1) TODIRUT GRIGORE GAVRIL, LIPSA C.N.P.	A1
Act Administrativ nr. 175, din 19/03/2024 emis de PRIMARIA COMUNEI HORODNICENI;		
B2	Inscrierea posesiei, drept de PROPRIETATE, dobandit prin Constituire, cota actuala 1/1 1) NECHITA VASILE	A1

C. Partea III. SARCINI .

Inscrieri privind dezmembramintele dreptului de proprietate, drepturi reale de garanție și sarcini	Referințe
NU SUNT	

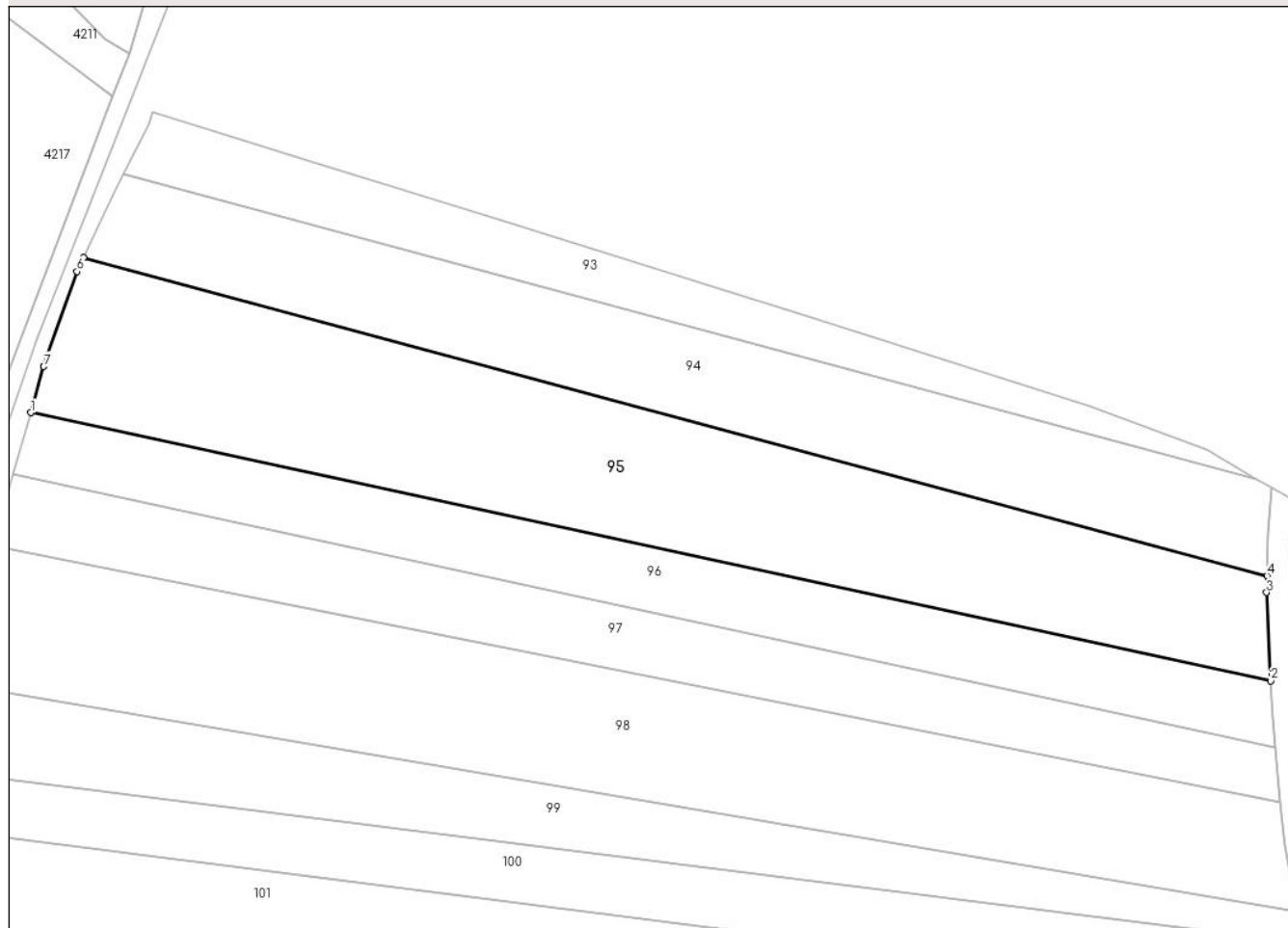
Anexa Nr. 1 La Partea I

Teren

Nr cadastral	Suprafața (mp)*	Observații / Referințe
	3.600	

* Suprafața este determinată în planul de proiecție Stereo 70.

DETALII LINIARE IMOBIL



Date referitoare la teren

Crt	Categorie folosință	Intravilan	Suprafața (mp)	Tarla	Parcelă	Nr. topo	Observații / Referințe
1	arabil	NU	3.600	29	485	-	

Lungime Segmente

1) Valorile lungimilor segmentelor sunt obținute din proiecție în plan.

Punct început	X / Y	Punct sfârșit	X / Y	Lungime segment (** (m)
1	583.907,898 669.484,824	2	584.091,189 669.445,196	187.526
2	584.091,189 669.445,196	3	584.090,572 669.458,248	13.067
3	584.090,572 669.458,248	4	584.090,632 669.460,713	2.466
4	584.090,632 669.460,713	5	583.915,666 669.507,704	181.166
5	583.915,666 669.507,704	6	583.914,723 669.505,661	2.251

Punct început	X / Y	Punct sfârșit	X / Y	Lungime segment (** (m)
6	583.914,723 669.505,661	7	583.909,826 669.491,644	14.847
7	583.909,826 669.491,644	1	583.907,898 669.484,824	7.087

** Lungimile segmentelor sunt determinate în planul de proiecție Stereo 70 și sunt rotunjite la 1 milimetru.

*** Distanța dintre puncte este formată din segmente cumulate ce sunt mai mici decât valoarea 1 milimetru.

**DATE DESPRE IMOBILUL NR. 96**

Oficiul de Cadastru și Publicitate Imobiliară SUCEAVA
Biroul de Cadastru și Publicitate Imobiliară Falticeni

A. Partea I. Descrierea imobilului

TEREN Extravilan

Adresa: Jud. Suceava

Nr. Crt	Nr cadastral Nr. topografic	Suprafața* (mp)	Observații / Referințe
A1		1.800	Sector cadastral:53 Teren neimprejmuit;

B. Partea II. Proprietari și acte

Inscrieri privitoare la dreptul de proprietate și alte drepturi reale		Referințe
/		
Act Notarial nr. 1064, din 09/05/2006 emis de B.N.P. MARIA APOSTOL;		
B1	Intabulare, drept de PROPRIETATE, dobandit prin lesire Din Indiviziune, cota actuala 1/1 1) UNGUREAN ANGELA	A1

C. Partea III. SARCINI .

Inscrieri privind dezmembramintele dreptului de proprietate, drepturi reale de garanție și sarcini	Referințe
NU SUNT	

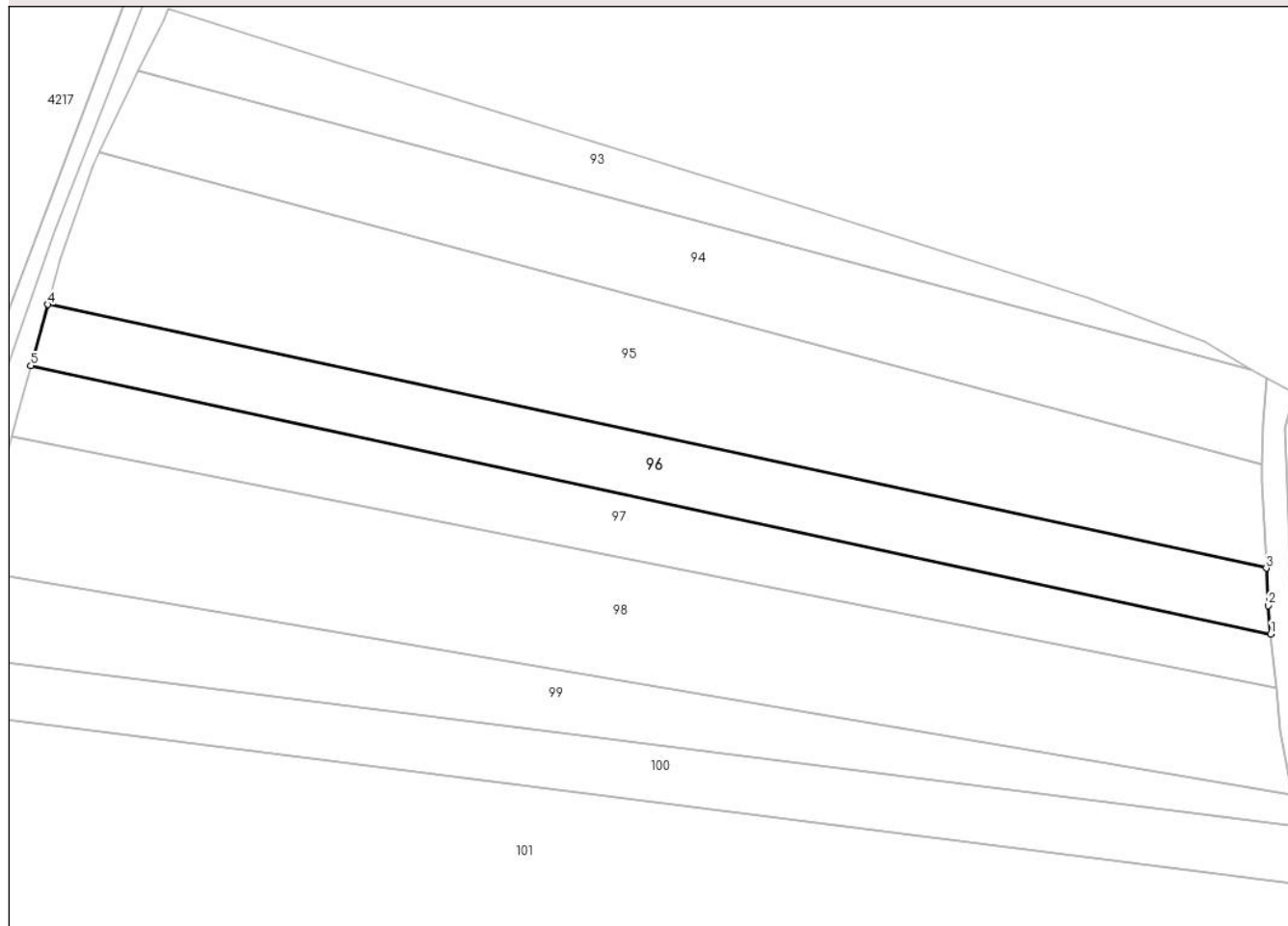
Anexa Nr. 1 La Partea I

Teren

Nr cadastral	Suprafața (mp)*	Observații / Referințe
	1.800	

* Suprafața este determinată în planul de proiecție Stereo 70.

DETALII LINIARE IMOBIL



Date referitoare la teren

Crt	Categorie folosință	Intravilan	Suprafața (mp)	Tarla	Parcelă	Nr. topo	Observații / Referințe
1	arabil	NU	1.800	29	485	-	

Lungime Segmente

1) Valorile lungimilor segmentelor sunt obținute din proiecție în plan.

Punct început	X / Y	Punct sfârșit	X / Y	Lungime segment (** (m)
1	584.091,866 669.435,313	2	584.091,455 669.439,569	4.276
2	584.091,455 669.439,569	3	584.091,189 669.445,196	5.633
3	584.091,189 669.445,196	4	583.907,898 669.484,824	187.526
4	583.907,898 669.484,824	5	583.905,304 669.475,648	9.536
5	583.905,304 669.475,648	1	584.091,866 669.435,313	190.872

**** Lungimile segmentelor sunt determinate în planul de proiecție Stereo 70 și sunt rotunjite la 1 milimetru.**

***** Distanța dintre puncte este formată din segmente cumulate ce sunt mai mici decât valoarea 1 milimetru.**

**DATE DESPRE IMOBILUL NR. 97**

Oficiul de Cadastru și Publicitate Imobiliară SUCEAVA
Biroul de Cadastru și Publicitate Imobiliară Falticeni

A. Partea I. Descrierea imobilului

TEREN Extravilan

Adresa: Jud. Suceava

Nr. Crt	Nr cadastral Nr. topografic	Suprafața* (mp)	Observații / Referințe
A1		1.800	Sector cadastral:53 Teren neimprejmuit;

B. Partea II. Proprietari și acte

Inscrieri privitoare la dreptul de proprietate și alte drepturi reale		Referințe
/		
Act Administrativ nr. 436, din 13/08/1993 emis de C.J.S.D.P.T. Suceava;		
B1	Intabulare, drept de PROPRIETATE, dobandit prin Reconstituire, cota actuala 1/1 1) BLANARU ANTON PETREA , LIPSA C.N.P.	A1

C. Partea III. SARCINI .

Inscrieri privind dezmembramintele dreptului de proprietate, drepturi reale de garanție și sarcini	Referințe
NU SUNT	

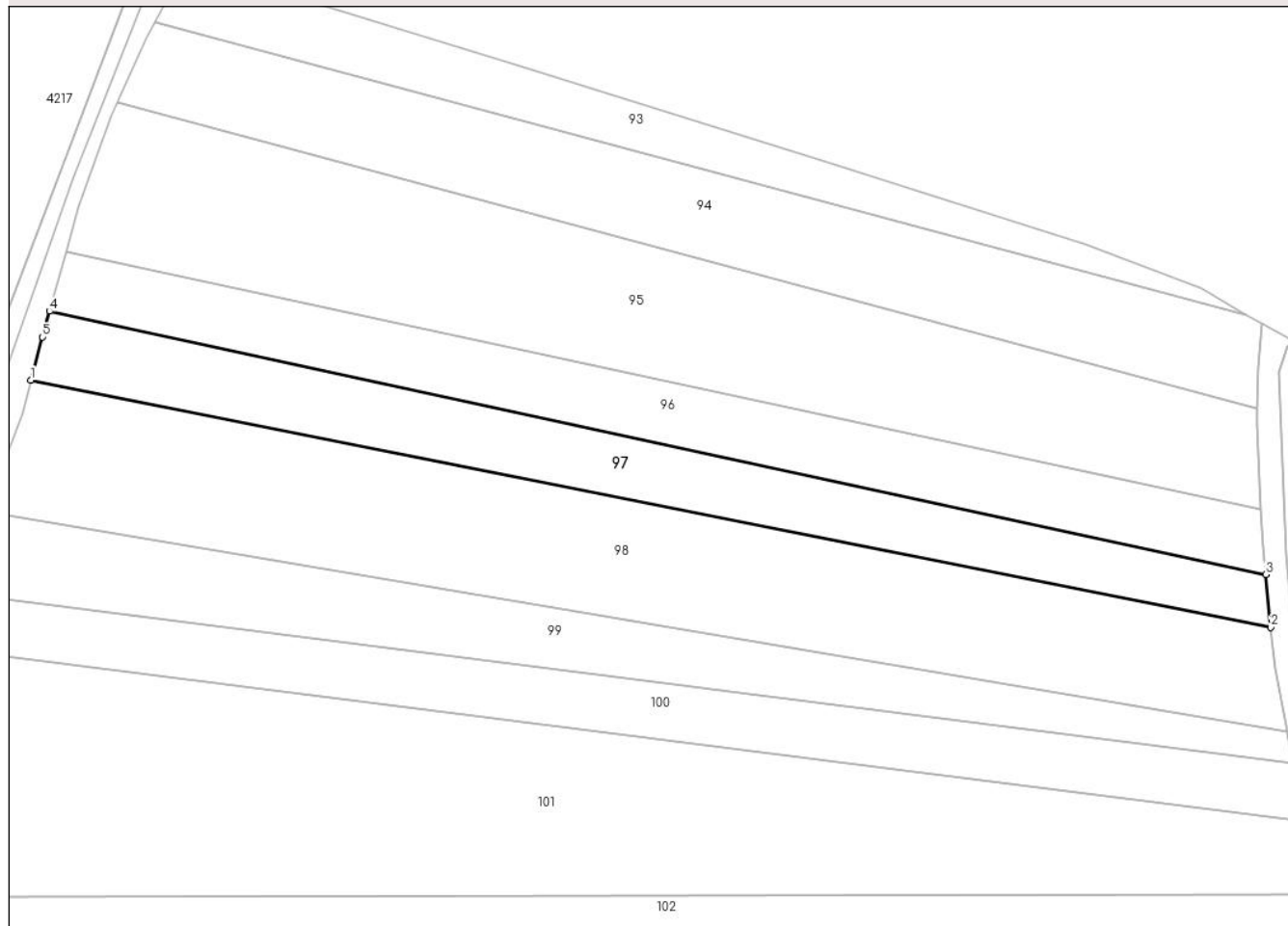
Anexa Nr. 1 La Partea I

Teren

Nr cadastral	Suprafața (mp)*	Observații / Referințe
	1.800	

* Suprafața este determinată în planul de proiecție Stereo 70.

DETALII LINIARE IMOBIL



Date referitoare la teren

Crt	Categorie folosință	Intravilan	Suprafața (mp)	Tarla	Parcelă	Nr. topo	Observații / Referințe
1	arabil	NU	1.800	29	485	-	

Lungime Segmente

1) Valorile lungimilor segmentelor sunt obținute din proiecție în plan.

Punct început	X / Y	Punct sfârșit	X / Y	Lungime segment (** (m)
1	583.902,438 669.465,08	2	584.092,649 669.427,206	193.945
2	584.092,649 669.427,206	3	584.091,866 669.435,313	8.144
3	584.091,866 669.435,313	4	583.905,304 669.475,648	190.872
4	583.905,304 669.475,648	5	583.904,192 669.471,713	4.09
5	583.904,192 669.471,713	1	583.902,438 669.465,08	6.861

**** Lungimile segmentelor sunt determinate în planul de proiecție Stereo 70 și sunt rotunjite la 1 milimetru.**

***** Distanța dintre puncte este formată din segmente cumulate ce sunt mai mici decât valoarea 1 milimetru.**

**DATE DESPRE IMOBILUL NR. 98**

Oficiul de Cadastru și Publicitate Imobiliară SUCEAVA
Biroul de Cadastru și Publicitate Imobiliară Falticeni

A. Partea I. Descrierea imobilului

TEREN Extravilan

Adresa: Jud. Suceava

Nr. Crt	Nr cadastral Nr. topografic	Suprafața* (mp)	Observații / Referințe
A1		3.600	Sector cadastral:53 Teren neimprejmuit;

B. Partea II. Proprietari și acte

Inscrieri privitoare la dreptul de proprietate și alte drepturi reale	Referințe
/	
Act Administrativ nr. 426, din 13/08/1993 emis de C.J.S.D.P.T. Suceava;	
B1	A1
Intabulare, drept de PROPRIETATE, dobandit prin Reconstituire, cota actuala 1/1	
1) BLANARU GHE ARITINA , LIPSA C.N.P.	
2) BLANARU MINODORA , LIPSA C.N.P.	

C. Partea III. SARCINI .

Inscrieri privind dezmembramintele dreptului de proprietate, drepturi reale de garanție și sarcini	Referințe
NU SUNT	


Anexa Nr. 1 La Partea I

Teren

Nr cadastral	Suprafața (mp)*	Observații / Referințe
	3.600	

* Suprafața este determinată în planul de proiecție Stereo 70.

DETALII LINIARE IMOBIL



Date referitoare la teren

Crt	Categorie folosință	Intravilan	Suprafața (mp)	Tarla	Parcelă	Nr. topo	Observații / Referințe
1	arabil	NU	3.600	29	485	-	

Lungime Segmente

1) Valorile lungimilor segmentelor sunt obținute din proiecție în plan.

Punct început	X / Y	Punct sfârșit	X / Y	Lungime segment (** (m)
1	584.095,119 669.411,112	2	584.093,265 669.420,833	9.896
2	584.093,265 669.420,833	3	584.092,649 669.427,206	6.403
3	584.092,649 669.427,206	4	583.902,438 669.465,08	193.945
4	583.902,438 669.465,08	5	583.901,097 669.460,008	5.246
5	583.901,097 669.460,008	6	583.896,307 669.447,177	13.696

Punct început	X / Y	Punct sfârșit	X / Y	Lungime segment (** (m)
6	583.896,307 669.447,177	7	583.895,594 669.444,969	2.321
7	583.895,594 669.444,969	1	584.095,119 669.411,112	202.378

** Lungimile segmentelor sunt determinate în planul de proiecție Stereo 70 și sunt rotunjite la 1 milimetru.

*** Distanța dintre puncte este formată din segmente cumulate ce sunt mai mici decât valoarea 1 milimetru.

**DATE DESPRE IMOBILUL NR. 99**

Oficiul de Cadastru și Publicitate Imobiliară SUCEAVA
Biroul de Cadastru și Publicitate Imobiliară Falticeni

A. Partea I. Descrierea imobilului

TEREN Extravilan

Adresa: Jud. Suceava

Nr. Crt	Nr cadastral Nr. topografic	Suprafața* (mp)	Observații / Referințe
A1		1.800	Sector cadastral:53 Teren neimprejmuit;

B. Partea II. Proprietari și acte

Inscrieri privitoare la dreptul de proprietate și alte drepturi reale	Referințe
/	
Act Notarial nr. 3407, din 30/12/2004 emis de B.N.P. DRAGOS N. APOSTOL;	
B1	A1
Intabulare, drept de PROPRIETATE, dobandit prin lesire Din Indiviziune, cota actuala 1/1 1) BLANARIU PAVAL	

C. Partea III. SARCINI .


Inscrieri privind dezmembramintele dreptului de proprietate, drepturi reale de garanție și sarcini	Referințe
NU SUNT	

Anexa Nr. 1 La Partea I

Teren

Nr cadastral	Suprafața (mp)*	Observații / Referințe
	1.800	

* Suprafața este determinată în planul de proiecție Stereo 70.



Date referitoare la teren

Crt	Categorie folosință	Intravilan	Suprafața (mp)	Tarla	Parcelă	Nr. topo	Observații / Referințe
1	arabil	NU	1.800	29	485	-	

Lungime Segmente

1) Valorile lungimilor segmentelor sunt obținute din proiecție în plan.

Punct început	X / Y	Punct sfârșit	X / Y	Lungime segment (** (m)
1	583.895,594 669.444,969	2	583.891,52 669.432,35	13.259
2	583.891,52 669.432,35	3	584.096,11 669.406,37	206.233
3	584.096,11 669.406,37	4	584.095,168 669.410,857	4.585
4	584.095,168 669.410,857	5	584.095,119 669.411,112	0.26
5	584.095,119 669.411,112	1	583.895,594 669.444,969	202.378

**** Lungimile segmentelor sunt determinate în planul de proiecție Stereo 70 și sunt rotunjite la 1 milimetru.**

***** Distanța dintre puncte este formată din segmente cumulate ce sunt mai mici decât valoarea 1 milimetru.**

**DATE DESPRE IMOBILUL NR. 100**

Oficiul de Cadastru și Publicitate Imobiliară SUCEAVA
Biroul de Cadastru și Publicitate Imobiliară Falticeni

A. Partea I. Descrierea imobilului

TEREN Extravilan

Adresa: Jud. Suceava

Nr. Crt	Nr cadastral Nr. topografic	Suprafața* (mp)	Observații / Referințe
A1		1.800	Sector cadastral:53 Teren neimprejmuit;

B. Partea II. Proprietari și acte

Inscrieri privitoare la dreptul de proprietate și alte drepturi reale	Referințe
/	
Act Administrativ nr. 428, din 13/08/1993 emis de C.J.S.D.P.T. Suceava;	
B1	A1
Intabulare, drept de PROPRIETATE, dobandit prin Reconstituire, cota actuala 1/1	
1) ROTARU I GHEORGHE, LIPSA C.N.P.	
2) PINTILIE P ARTIMIZA, LIPSA C.N.P.	

C. Partea III. SARCINI .


Inscrieri privind dezmembramintele dreptului de proprietate, drepturi reale de garanție și sarcini	Referințe
NU SUNT	

Anexa Nr. 1 La Partea I

Teren

Nr cadastral	Suprafața (mp)*	Observații / Referințe
	1.800	

* Suprafața este determinată în planul de proiecție Stereo 70.



Date referitoare la teren

Crt	Categorie folosință	Intravilan	Suprafața (mp)	Tarla	Parcelă	Nr. topo	Observații / Referințe
1	arabil	NU	1.800	29	485	-	

Lungime Segmente

1) Valorile lungimilor segmentelor sunt obținute din proiecție în plan.

Punct început	X / Y	Punct sfârșit	X / Y	Lungime segment (** (m)
1	583.888,823 669.423,995	2	584.098,155 669.397,413	211.013
2	584.098,155 669.397,413	3	584.096,369 669.405,137	7.928
3	584.096,369 669.405,137	4	584.096,11 669.406,37	1.26
4	584.096,11 669.406,37	5	583.891,52 669.432,35	206.233
5	583.891,52 669.432,35	1	583.888,823 669.423,995	8.78

**** Lungimile segmentelor sunt determinate în planul de proiecție Stereo 70 și sunt rotunjite la 1 milimetru.**

***** Distanța dintre puncte este formată din segmente cumulate ce sunt mai mici decât valoarea 1 milimetru.**

**DATE DESPRE IMOBILUL NR. 101**

Oficiul de Cadastru și Publicitate Imobiliară SUCEAVA
Biroul de Cadastru și Publicitate Imobiliară Falticeni

A. Partea I. Descrierea imobilului

TEREN Extravilan

Adresa: Jud. Suceava

Nr. Crt	Nr cadastral Nr. topografic	Suprafața* (mp)	Observații / Referințe
A1		5.400	Sector cadastral:53 Teren neimprejmuit;

B. Partea II. Proprietari și acte

Inscrieri privitoare la dreptul de proprietate și alte drepturi reale		Referințe
/		
Act Administrativ nr. 1154, din 06/12/1994 emis de C.J.S.D.P.T. Suceava;		
B1	Intabulare, drept de PROPRIETATE, dobandit prin Reconstituire, cota actuala 1/1	A1
	1) BOARIU T ILEANA , LIPSA C.N.P. 2) BOARIU T VASILE , LIPSA C.N.P. 3) BOARIU VALENTIN , LIPSA C.N.P. 4) BOARIU MIHAI , LIPSA C.N.P. 5) BOARIU DANA , LIPSA C.N.P.	

C. Partea III. SARCINI .

Inscrieri privind dezmembramintele dreptului de proprietate, drepturi reale de garanție și sarcini	Referințe
NU SUNT	

Teren

Nr cadastral	Suprafața (mp)*	Observații / Referințe
	5.400	

* Suprafața este determinată în planul de proiecție Stereo 70.



Date referitoare la teren

Crt	Categorie folosință	Intravilan	Suprafața (mp)	Tarla	Parcelă	Nr. topo	Observații / Referințe
1	arabil	NU	5.400	29	485	-	

Lungime Segmente

1) Valorile lungimilor segmentelor sunt obținute din proiecție în plan.

Punct început	X / Y	Punct sfârșit	X / Y	Lungime segment (** (m)
1	583.888,823 669.423,995	2	583.882,94 669.405,772	19.15
2	583.882,94 669.405,772	3	583.876,056 669.385,912	21.018
3	583.876,056 669.385,912	4	584.100,929 669.386,307	224.874
4	584.100,929 669.386,307	5	584.099,346 669.392,26	6.16
5	584.099,346 669.392,26	6	584.098,155 669.397,413	5.289

Punct început	X / Y	Punct sfârșit	X / Y	Lungime segment (** (m)
6	584.098,155 669.397,413	1	583.888,823 669.423,995	211.013

** Lungimile segmentelor sunt determinate în planul de proiecție Stereo 70 și sunt rotunjite la 1 milimetru.

*** Distanța dintre puncte este formată din segmente cumulate ce sunt mai mici decât valoarea 1 milimetru.

**DATE DESPRE IMOBILUL NR. 102**

Oficiul de Cadastru și Publicitate Imobiliară SUCEAVA
Biroul de Cadastru și Publicitate Imobiliară Falticeni

A. Partea I. Descrierea imobilului

TEREN Extravilan

Adresa: Jud. Suceava

Nr. Crt	Nr cadastral Nr. topografic	Suprafața* (mp)	Observații / Referințe
A1		3.600	Sector cadastral:53 Teren neimprejmuit;

B. Partea II. Proprietari și acte

Inscrieri privitoare la dreptul de proprietate și alte drepturi reale		Referințe
/		
Act Notarial nr. 429, din 12/02/1998 emis de B.N.P. MARIA APOSTOL;		
B1	Intabulare, drept de PROPRIETATE, dobandit prin lesire Din Indiviziune, cota actuala 1/1 1) MATEI TRAIAN , LIPSA C.N.P.	A1

C. Partea III. SARCINI .

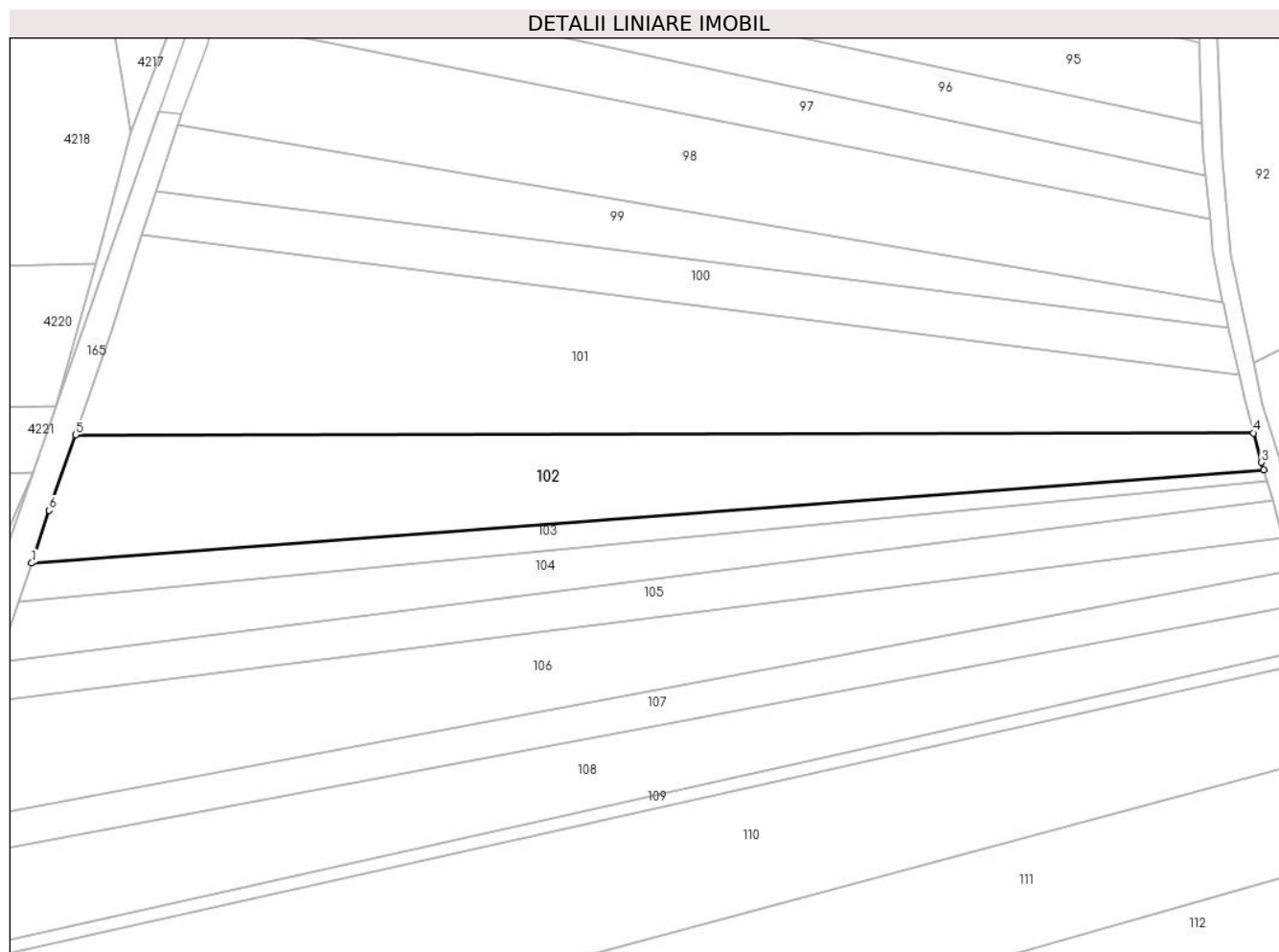
Inscrieri privind dezmembramintele dreptului de proprietate, drepturi reale de garanție și sarcini	Referințe
NU SUNT	

Anexa Nr. 1 La Partea I

Teren

Nr cadastral	Suprafața (mp)*	Observații / Referințe
	3.600	

* Suprafața este determinată în planul de proiecție Stereo 70.



Date referitoare la teren

Crt	Categorie folosință	Intravilan	Suprafața (mp)	Tarla	Parcelă	Nr. topo	Observații / Referințe
1	arabil	NU	3.600	29	485	-	

Lungime Segmente

1) Valorile lungimilor segmentelor sunt obținute din proiecție în plan.

Punct început	X / Y	Punct sfârșit	X / Y	Lungime segment (** (m)
1	583.867,695 669.361,462	2	584.102,918 669.379,215	235.892
2	584.102,918 669.379,215	3	584.102,499 669.380,684	1.528
3	584.102,499 669.380,684	4	584.100,929 669.386,307	5.838
4	584.100,929 669.386,307	5	583.876,056 669.385,912	224.874
5	583.876,056 669.385,912	6	583.871,067 669.371,521	15.232

Punct început	X / Y	Punct sfârșit	X / Y	Lungime segment (** (m)
6	583.871,067 669.371,521	1	583.867,695 669.361,462	10.608

** Lungimile segmentelor sunt determinate în planul de proiecție Stereo 70 și sunt rotunjite la 1 milimetru.

*** Distanța dintre puncte este formată din segmente cumulate ce sunt mai mici decât valoarea 1 milimetru.

**DATE DESPRE IMOBILUL NR. 103**

Oficiul de Cadastru și Publicitate Imobiliară SUCEAVA
Biroul de Cadastru și Publicitate Imobiliară Falticeni

A. Partea I. Descrierea imobilului

TEREN Extravilan

Adresa: Jud. Suceava

Nr. Crt	Nr cadastral Nr. topografic	Suprafața* (mp)	Observații / Referințe
A1		1.100	Sector cadastral:53 Teren neimprejmuit;

B. Partea II. Proprietari și acte

Inscrieri privitoare la dreptul de proprietate și alte drepturi reale		Referințe
/		
Act Administrativ nr. 1084, din 10/08/1994 emis de C.J.S.D.P.T. Suceava;		
B1	Intabulare, drept de PROPRIETATE, dobandit prin Reconstituire, cota actuala 1/1 1) MANCAS MARIA , LIPSA C.N.P.	A1

C. Partea III. SARCINI .

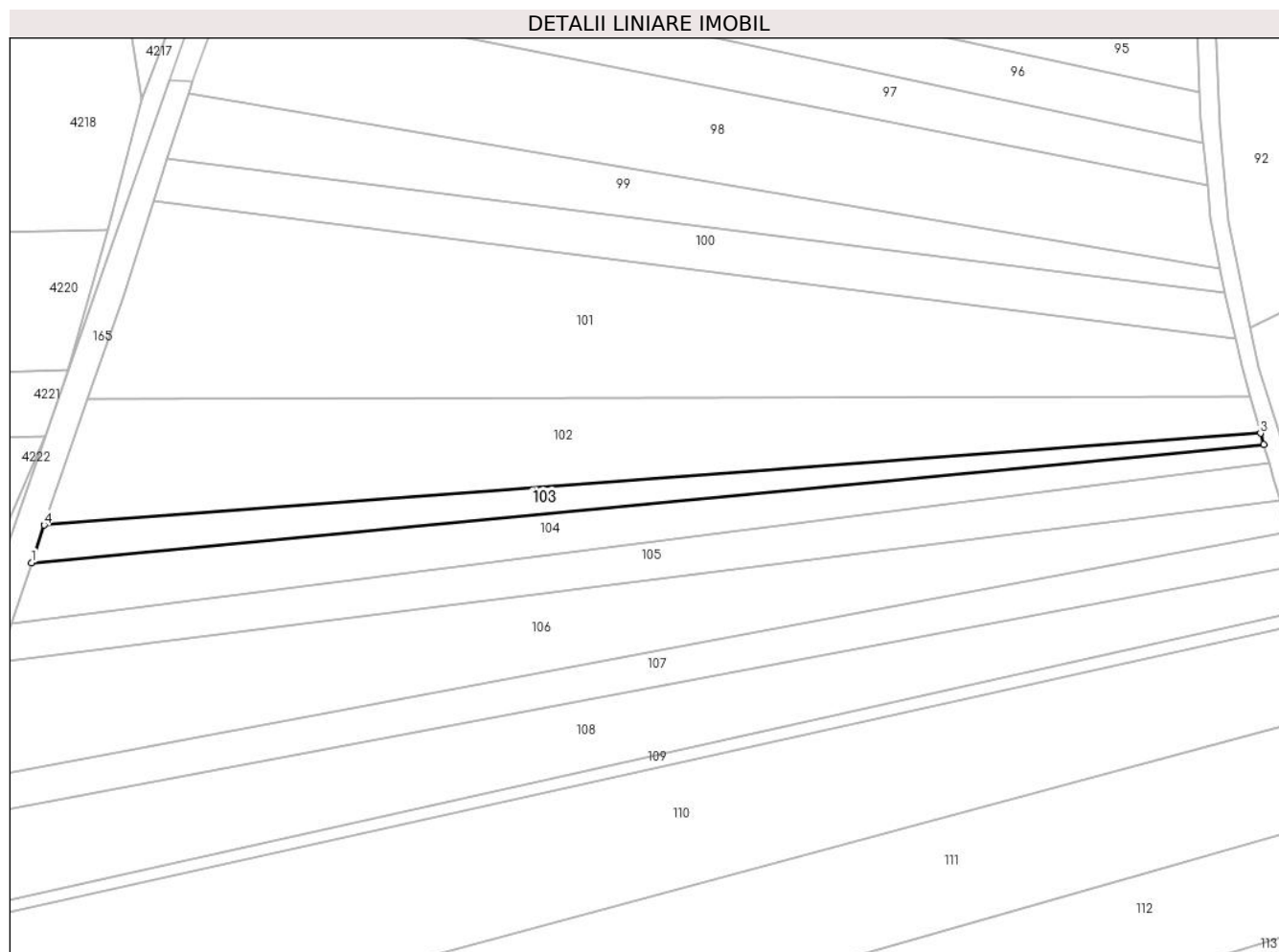
Inscrieri privind dezmembramintele dreptului de proprietate, drepturi reale de garanție și sarcini	Referințe
NU SUNT	

Anexa Nr. 1 La Partea I

Teren

Nr cadastral	Suprafața (mp)*	Observații / Referințe
	1.100	

* Suprafața este determinată în planul de proiecție Stereo 70.



Date referitoare la teren

Crt	Categorie folosință	Intravilan	Suprafața (mp)	Tarla	Parcelă	Nr. topo	Observații / Referințe
1	arabil	NU	1.100	29	485	-	

Lungime Segmente

1) Valorile lungimilor segmentelor sunt obținute din proiecție în plan.

Punct început	X / Y	Punct sfârșit	X / Y	Lungime segment (** (m)
1	583.865,257 669.354,188	2	584.103,546 669.377,042	239.383
2	584.103,546 669.377,042	3	584.102,918 669.379,215	2.262
3	584.102,918 669.379,215	4	583.867,695 669.361,462	235.892
4	583.867,695 669.361,462	1	583.865,257 669.354,188	7.672

** Lungimile segmentelor sunt determinate în planul de proiecție Stereo 70 și sunt rotunjite la 1 milimetru.

***** Distanţa dintre puncte este formată din segmente cumulate ce sunt mai mici decât valoarea 1 milimetru.**

**DATE DESPRE IMOBILUL NR. 104**

Oficiul de Cadastru și Publicitate Imobiliară SUCEAVA
Biroul de Cadastru și Publicitate Imobiliară Falticeni

A. Partea I. Descrierea imobilului

TEREN Extravilan

Adresa: Jud. Suceava

Nr. Crt	Nr cadastral Nr. topografic	Suprafața* (mp)	Observații / Referințe
A1		1.800	Sector cadastral:53 Teren neimprejmit;

B. Partea II. Proprietari și acte

Inscrieri privitoare la dreptul de proprietate și alte drepturi reale		Referințe
/		
Act Administrativ nr. 2131, din 21/01/1999 emis de C.J.S.D.P.T. Suceava;		
B1	Intabulare, drept de PROPRIETATE, dobandit prin Reconstituire, cota actuala 1/1 1) TUDOSE M GHEORGHE, LIPSA C.N.P. 2) ROTARU ADELA, LIPSA C.N.P.	A1
Act Administrativ nr. 174, din 19/03/2024 emis de PRIMARIA COMUNEI HORODNICENI;		
B2	Inscrierea posesiei, drept de PROPRIETATE, dobandit prin Constituire, cota actuala 1/1 1) NECHITA VASILE	A1

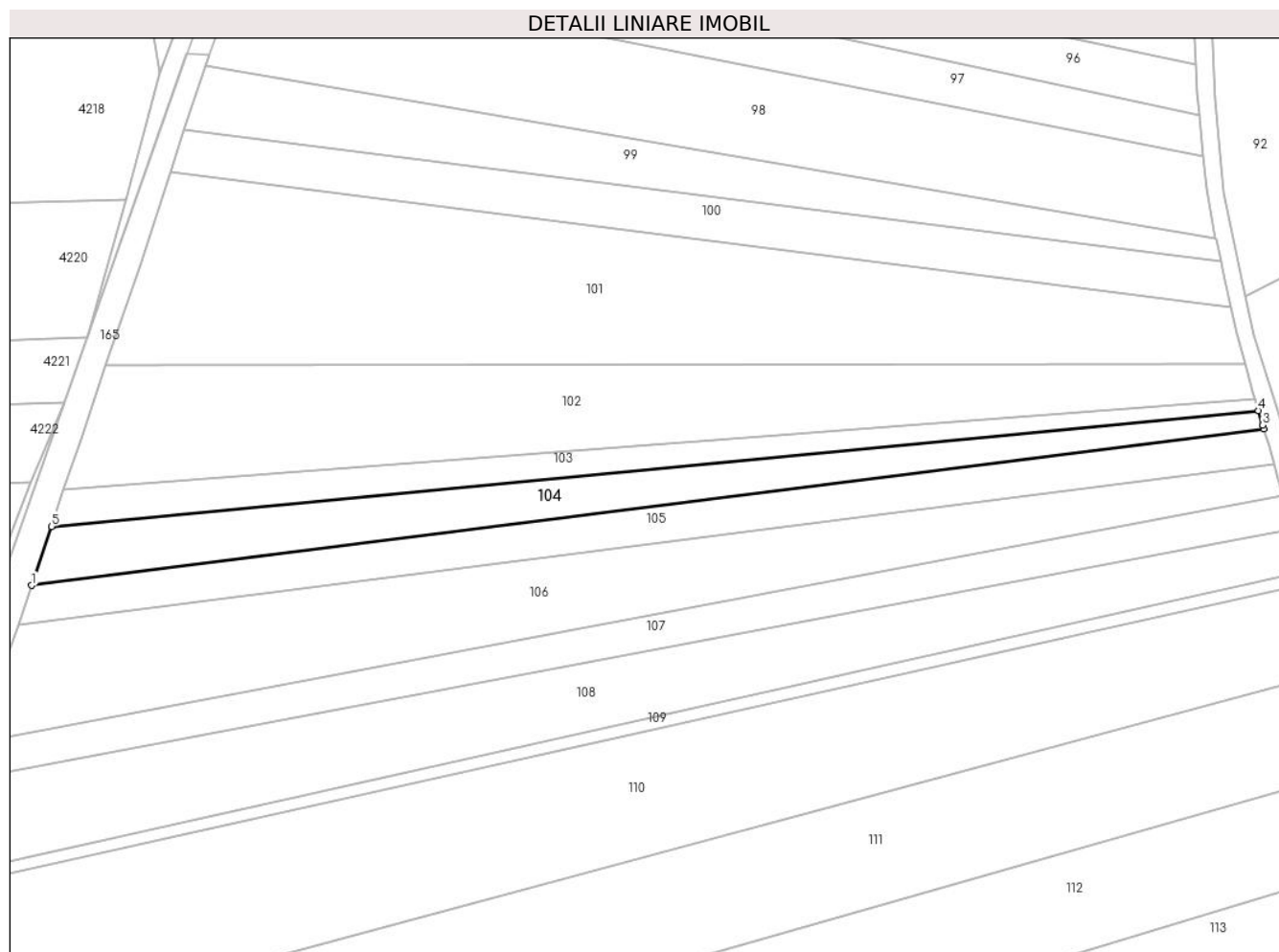
C. Partea III. SARCINI .

Inscrieri privind dezmembramintele dreptului de proprietate, drepturi reale de garanție și sarcini	Referințe
NU SUNT	

Teren

Nr cadastral	Suprafața (mp)*	Observații / Referințe
	1.800	

* Suprafața este determinată în planul de proiecție Stereo 70.



Date referitoare la teren

Crt	Categorie folosință	Intravilan	Suprafața (mp)	Tarla	Parcelă	Nr. topo	Observații / Referințe
1	arabil	NU	1.800	29	485	-	

Lungime Segmente

1) Valorile lungimilor segmentelor sunt obținute din proiecție în plan.

Punct început	X / Y	Punct sfârșit	X / Y	Lungime segment (** (m)
1	583.861,352 669.342,541	2	584.104,593 669.373,418	245.192
2	584.104,593 669.373,418	3	584.104,369 669.374,194	0.808
3	584.104,369 669.374,194	4	584.103,546 669.377,042	2.964
4	584.103,546 669.377,042	5	583.865,257 669.354,188	239.383
5	583.865,257 669.354,188	1	583.861,352 669.342,541	12.284

**** Lungimile segmentelor sunt determinate în planul de proiecție Stereo 70 și sunt rotunjite la 1 milimetru.**

***** Distanța dintre puncte este formată din segmente cumulate ce sunt mai mici decât valoarea 1 milimetru.**

**DATE DESPRE IMOBILUL NR. 105**

Oficiul de Cadastru și Publicitate Imobiliară SUCEAVA
Biroul de Cadastru și Publicitate Imobiliară Falticeni

A. Partea I. Descrierea imobilului

TEREN Extravilan

Adresa: Jud. Suceava

Nr. Crt	Nr cadastral Nr. topografic	Suprafața* (mp)	Observații / Referințe
A1		1.800	Sector cadastral:53 Teren neimprejmuit; Rezerva CLFF datorita lipsei actului de proprietate.

B. Partea II. Proprietari și acte

Inscrieri privitoare la dreptul de proprietate și alte drepturi reale		Referințe
/		
Act Normativ nr. 7, din 13/03/1996 emis de PARLAMENTUL ROMANIEI;		
B1	Inscrierea provizorie, drept de PROPRIETATE, dobandit prin Lege, cota actuala 1/1 1) COMUNA HORODNICENI, CIF:4326833	A1

C. Partea III. SARCINI .

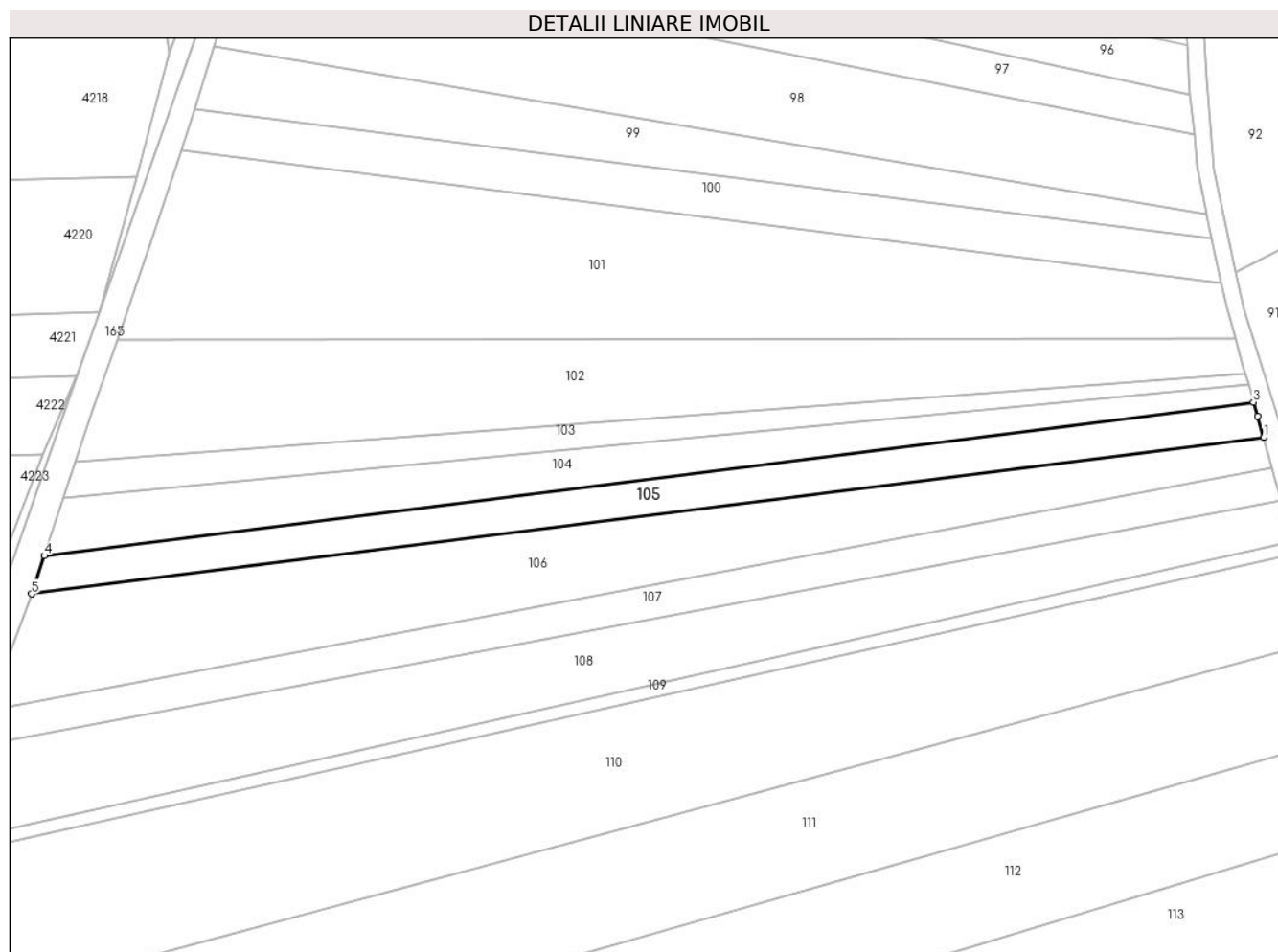
Inscrieri privind dezmembramintele dreptului de proprietate, drepturi reale de garanție și sarcini	Referințe
NU SUNT	

Anexa Nr. 1 La Partea I

Teren

Nr cadastral	Suprafața (mp)*	Observații / Referințe
	1.800	Rezerva CLFF datorita lipsei actului de proprietate.

* Suprafața este determinată în planul de proiecție Stereo 70.



Date referitoare la teren

Crt	Categorie folosință	Intra vilan	Suprafața (mp)	Tarla	Parcelă	Nr. topo	Observații / Referințe
1	arabil	NU	1.800	29	485	-	

Lungime Segmente

1) Valorile lungimilor segmentelor sunt obținute din proiecție în plan.

Punct început	X / Y	Punct sfârșit	X / Y	Lungime segment (** (m)
1	584.106,637 669.366,347	2	584.105,392 669.370,652	4.482
2	584.105,392 669.370,652	3	584.104,593 669.373,418	2.879
3	584.104,593 669.373,418	4	583.861,352 669.342,541	245.192
4	583.861,352 669.342,541	5	583.858,786 669.334,884	8.075
5	583.858,786 669.334,884	1	584.106,637 669.366,347	249.84

**** Lungimile segmentelor sunt determinate în planul de proiecție Stereo 70 și sunt rotunjite la 1 milimetru.**

***** Distanța dintre puncte este formată din segmente cumulate ce sunt mai mici decât valoarea 1 milimetru.**

**DATE DESPRE IMOBILUL NR. 106**

Oficiul de Cadastru și Publicitate Imobiliară SUCEAVA
 Biroul de Cadastru și Publicitate Imobiliară Falticeni

A. Partea I. Descrierea imobilului

TEREN Extravilan

Adresa: Jud. Suceava

Nr. Crt	Nr cadastral Nr. topografic	Suprafața* (mp)	Observații / Referințe
A1		3.600	Sector cadastral:53 Teren neimpregmuit;

B. Partea II. Proprietari și acte

Inscrieri privitoare la dreptul de proprietate și alte drepturi reale		Referințe
/		
Act Notarial nr. 637, din 03/07/2023 emis de B.I.N. LAZAR MONICA-STEFANIA;		
B1	Intabulare, drept de PROPRIETATE, dobandit prin lesire Din Indiviziune, cota actuala 1/1 1) PADURARU GHEORGHE	A1

C. Partea III. SARCINI .

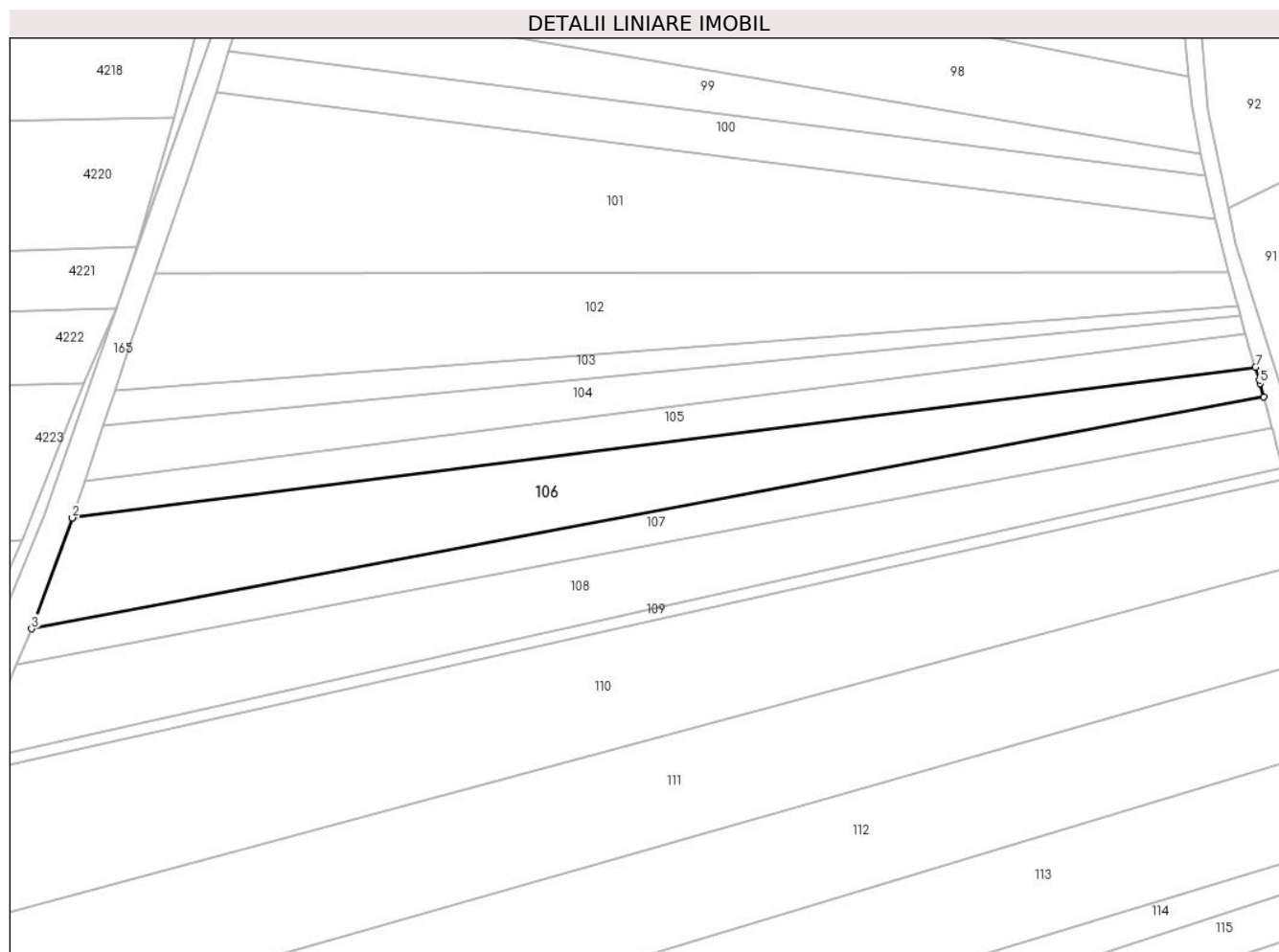
Inscrieri privind dezmembramintele dreptului de proprietate, drepturi reale de garanție și sarcini	Referințe
NU SUNT	

Anexa Nr. 1 La Partea I

Teren

Nr cadastral	Suprafața (mp)*	Observații / Referințe
	3.600	

* Suprafața este determinată în planul de proiecție Stereo 70.



Date referitoare la teren

Crt	Categorie folosință	Intravilan	Suprafața (mp)	Tarla	Parcelă	Nr. topo	Observații / Referințe
1	arabil	NU	3.600	29	485	-	

Lungime Segmente

1) Valorile lungimilor segmentelor sunt obținute din proiecție în plan.

Punct început	X / Y	Punct sfârșit	X / Y	Lungime segment (** (m)
1	583.858,786 669.334,884	2	583.858,746 669.334,765	0.126
2	583.858,746 669.334,765	3	583.850,217 669.311,533	24.748
3	583.850,217 669.311,533	4	584.108,366 669.360,157	262.688
4	584.108,366 669.360,157	5	584.107,63 669.362,909	2.848
5	584.107,63 669.362,909	6	584.107,421 669.363,632	0.753

Punct început	X / Y	Punct sfârșit	X / Y	Lungime segment (** (m)
6	584.107,421 669.363,632	7	584.106,637 669.366,347	2.825
7	584.106,637 669.366,347	1	583.858,786 669.334,884	249.84

** Lungimile segmentelor sunt determinate în planul de proiecție Stereo 70 și sunt rotunjite la 1 milimetru.

*** Distanța dintre puncte este formată din segmente cumulate ce sunt mai mici decât valoarea 1 milimetru.

**DATE DESPRE IMOBILUL NR. 107**

Oficiul de Cadastru și Publicitate Imobiliară SUCEAVA
Biroul de Cadastru și Publicitate Imobiliară Falticeni

A. Partea I. Descrierea imobilului

TEREN Extravilan

Adresa: Jud. Suceava

Nr. Crt	Nr cadastral Nr. topografic	Suprafața* (mp)	Observații / Referințe
A1		1.800	Sector cadastral:53 Teren neimprejmuit;

B. Partea II. Proprietari și acte

Inscrieri privitoare la dreptul de proprietate și alte drepturi reale		Referințe
/		
Act Administrativ nr. 436, din 13/08/1993 emis de C.J.S.D.P.T. Suceava;		
B1	Intabulare, drept de PROPRIETATE, dobandit prin Reconstituire, cota actuala 1/1 1) BLANARU ANTON PETREA , LIPSA C.N.P.	A1

C. Partea III. SARCINI .

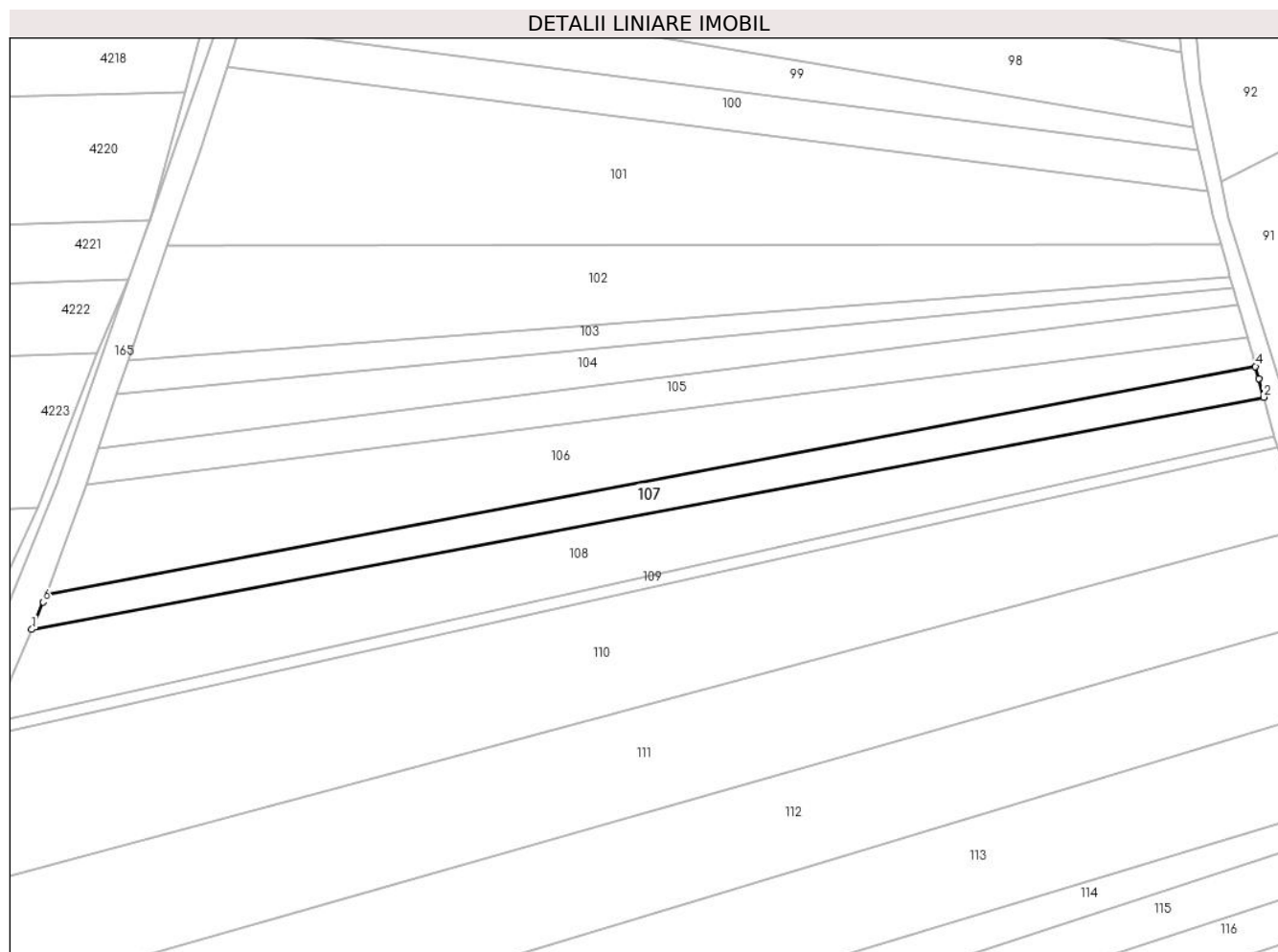
Inscrieri privind dezmembramintele dreptului de proprietate, drepturi reale de garanție și sarcini	Referințe
NU SUNT	

Anexa Nr. 1 La Partea I

Teren

Nr cadastral	Suprafața (mp)*	Observații / Referințe
	1.800	

* Suprafața este determinată în planul de proiecție Stereo 70.



Date referitoare la teren

Crt	Categorie folosință	Intravilan	Suprafața (mp)	Tarla	Parcelă	Nr. topo	Observații / Referințe
1	arabil	NU	1.800	29	485	-	

Lungime Segmente

1) Valorile lungimilor segmentelor sunt obținute din proiecție în plan.

Punct început	X / Y	Punct sfârșit	X / Y	Lungime segment (** (m)
1	583.847,113 669.304,039	2	584.110,124 669.353,58	267.637
2	584.110,124 669.353,58	3	584.109,054 669.357,585	4.145
3	584.109,054 669.357,585	4	584.108,366 669.360,157	2.663
4	584.108,366 669.360,157	5	583.850,217 669.311,533	262.688
5	583.850,217 669.311,533	6	583.849,606 669.309,869	1.772

Punct început	X / Y	Punct sfârșit	X / Y	Lungime segment (** (m)
6	583.849,606 669.309,869	1	583.847,113 669.304,039	6.341

** Lungimile segmentelor sunt determinate în planul de proiecție Stereo 70 și sunt rotunjite la 1 milimetru.

*** Distanța dintre puncte este formată din segmente cumulate ce sunt mai mici decât valoarea 1 milimetru.

**DATE DESPRE IMOBILUL NR. 108**

Oficiul de Cadastru și Publicitate Imobiliară SUCEAVA
Biroul de Cadastru și Publicitate Imobiliară Falticeni

A. Partea I. Descrierea imobilului

TEREN Extravilan

Adresa: Jud. Suceava

Nr. Crt	Nr cadastral Nr. topografic	Suprafața* (mp)	Observații / Referințe
A1		3.600	Sector cadastral:53 Teren neimprejmuit;

B. Partea II. Proprietari și acte

Inscrieri privitoare la dreptul de proprietate și alte drepturi reale		Referințe
/		
Act Administrativ nr. 1898, din 23/09/1996 emis de C.J.S.D.P.T. Suceava;		
B1	Intabulare, drept de PROPRIETATE, dobandit prin Reconstituire, cota actuala 1/1 1) SOFRONIA P CONSTANTINA, LIPSA C.N.P.	A1

C. Partea III. SARCINI .

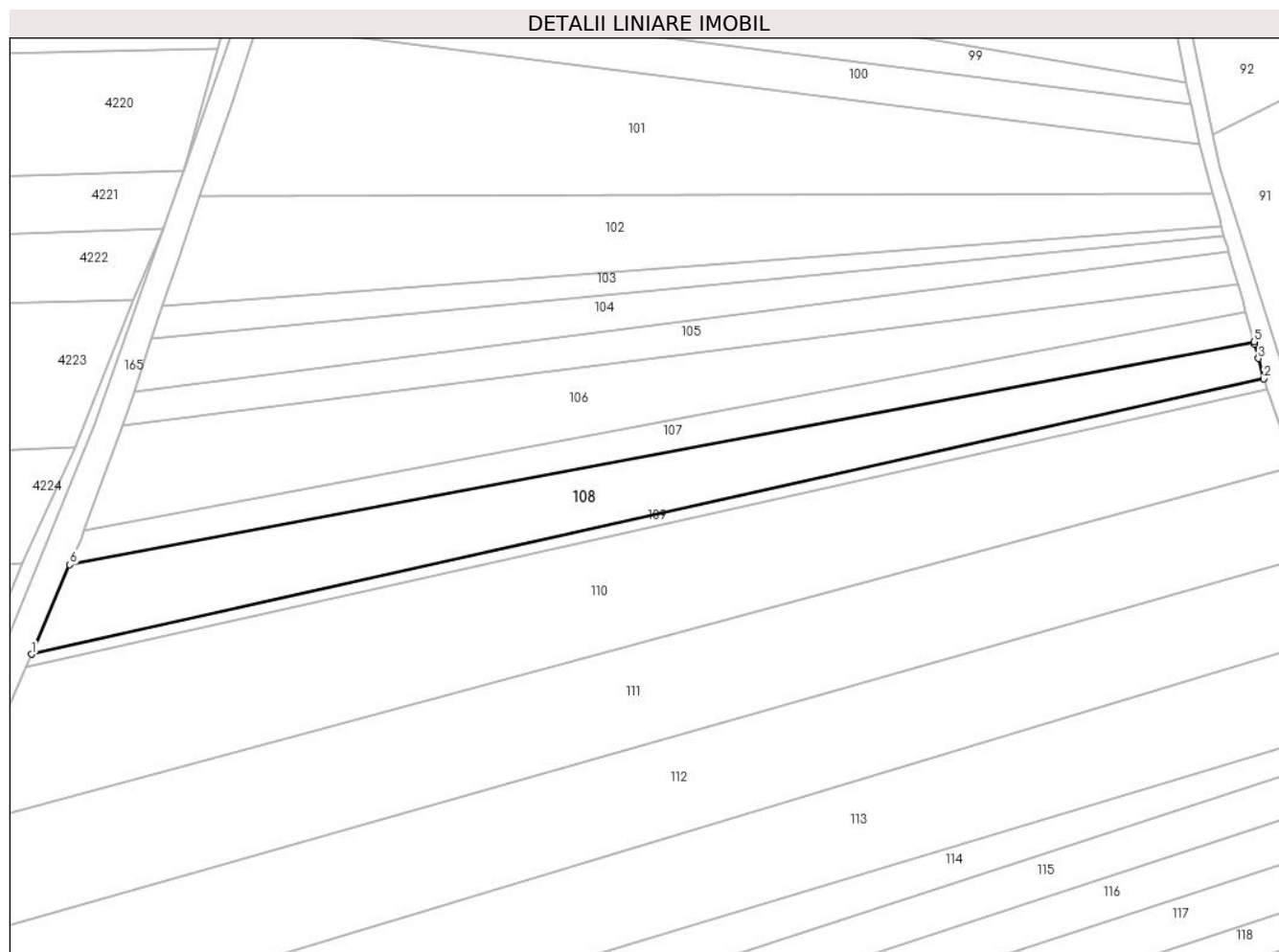
Inscrieri privind dezmembramintele dreptului de proprietate, drepturi reale de garanție și sarcini	Referințe
NU SUNT	

Anexa Nr. 1 La Partea I

Teren

Nr cadastral	Suprafața (mp)*	Observații / Referințe
	3.600	

* Suprafața este determinată în planul de proiecție Stereo 70.



Date referitoare la teren

Crt	Categorie folosință	Intravilan	Suprafața (mp)	Tarla	Parcelă	Nr. topo	Observații / Referințe
1	arabil	NU	3.600	29	485	-	

Lungime Segmente

1) Valorile lungimilor segmentelor sunt obținute din proiecție în plan.

Punct început	X / Y	Punct sfârșit	X / Y	Lungime segment (** (m)
1	583.838,609 669.284,156	2	584.112,329 669.345,335	280.473
2	584.112,329 669.345,335	3	584.111,126 669.349,834	4.658
3	584.111,126 669.349,834	4	584.110,275 669.353,016	3.293
4	584.110,275 669.353,016	5	584.110,124 669.353,58	0.584
5	584.110,124 669.353,58	6	583.847,113 669.304,039	267.637

Punct început	X / Y	Punct sfârșit	X / Y	Lungime segment (** (m)
6	583.847,113 669.304,039	1	583.838,609 669.284,156	21.625

** Lungimile segmentelor sunt determinate în planul de proiecție Stereo 70 și sunt rotunjite la 1 milimetru.

*** Distanța dintre puncte este formată din segmente cumulate ce sunt mai mici decât valoarea 1 milimetru.

**DATE DESPRE IMOBILUL NR. 109**

Oficiul de Cadastru și Publicitate Imobiliară SUCEAVA
Biroul de Cadastru și Publicitate Imobiliară Falticeni

A. Partea I. Descrierea imobilului

TEREN Extravilan

Adresa: Jud. Suceava

Nr. Crt	Nr cadastral Nr. topografic	Suprafața* (mp)	Observații / Referințe
A1	34736	700	Sector cadastral:53 Teren neimprejmuit;

B. Partea II. Proprietari și acte

Inscrieri privitoare la dreptul de proprietate și alte drepturi reale	Referințe
4128 / 20/02/2023	
Act Notarial nr. contract de donatie 602, din 17/02/2023 emis de NP Iordache Raluca Andrea;	
B1	A1
Intabulare, drept de PROPRIETATE bun propriu, dobandit prin Conventie, cota actuala 1/1 1) NECHITA VASILE	

C. Partea III. SARCINI .

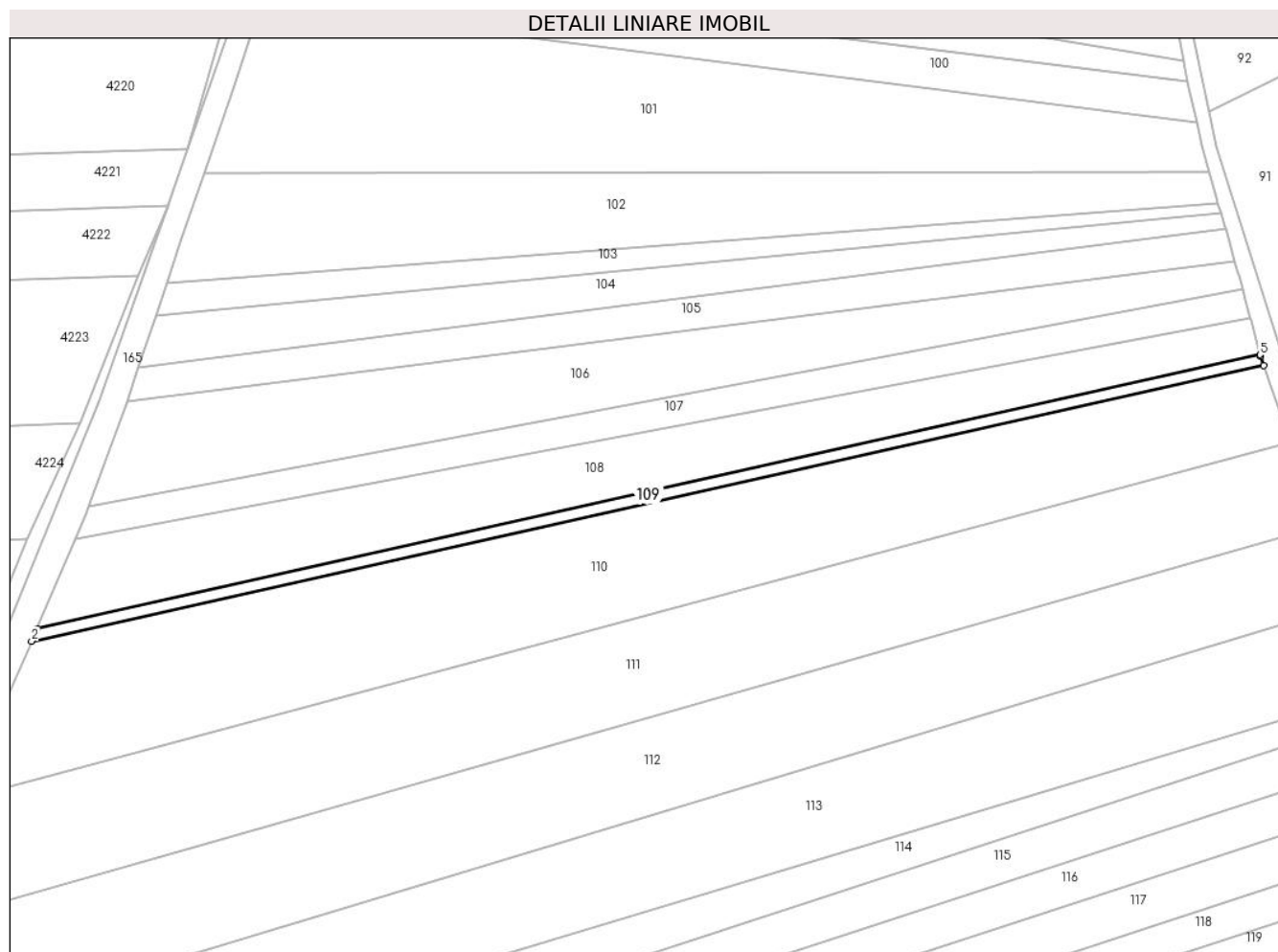
Inscrieri privind dezmembramintele dreptului de proprietate, drepturi reale de garanție și sarcini	Referințe
NU SUNT	

Anexa Nr. 1 La Partea I

Teren

Nr cadastral	Suprafața (mp)*	Observații / Referințe
34736	700	

* Suprafața este determinată în planul de proiecție Stereo 70.



Date referitoare la teren

Crt	Categorie folosință	Intravilan	Suprafața (mp)	Tarla	Parcelă	Nr. topo	Observații / Referințe
1	arabil	NU	700	29	485	-	

Lungime Segmente

1) Valorile lungimilor segmentelor sunt obținute din proiecție în plan.

Punct început	X / Y	Punct sfârșit	X / Y	Lungime segment (** (m)
1	583.838,609 669.284,156	2	583.837,404 669.281,339	3.064
2	583.837,404 669.281,339	3	584.113,125 669.342,964	282.523
3	584.113,125 669.342,964	4	584.112,411 669.345,029	2.184
4	584.112,411 669.345,029	5	584.112,329 669.345,335	0.317
5	584.112,329 669.345,335	1	583.838,609 669.284,156	280.473

**** Lungimile segmentelor sunt determinate în planul de proiecție Stereo 70 și sunt rotunjite la 1 milimetru.**

***** Distanța dintre puncte este formată din segmente cumulate ce sunt mai mici decât valoarea 1 milimetru.**

**DATE DESPRE IMOBILUL NR. 110**

Oficiul de Cadastru și Publicitate Imobiliară SUCEAVA
Biroul de Cadastru și Publicitate Imobiliară Falticeni

A. Partea I. Descrierea imobilului

TEREN Extravilan

Adresa: Jud. Suceava

Nr. Crt	Nr cadastral Nr. topografic	Suprafața* (mp)	Observații / Referințe
A1	34744	7.200	Sector cadastral:53 Teren neimprejmuit;

B. Partea II. Proprietari și acte

Inscrieri privitoare la dreptul de proprietate și alte drepturi reale		Referințe
4127 / 20/02/2023		
Act Notarial nr. 602, din 17/02/2023 emis de lordache Raluca Andrea;		
B1	Intabulare, drept de PROPRIETATE, dobandit prin Conventie, cota actuala 1/1 1) NECHITA VASILE, bun propriu	A1

C. Partea III. SARCINI .

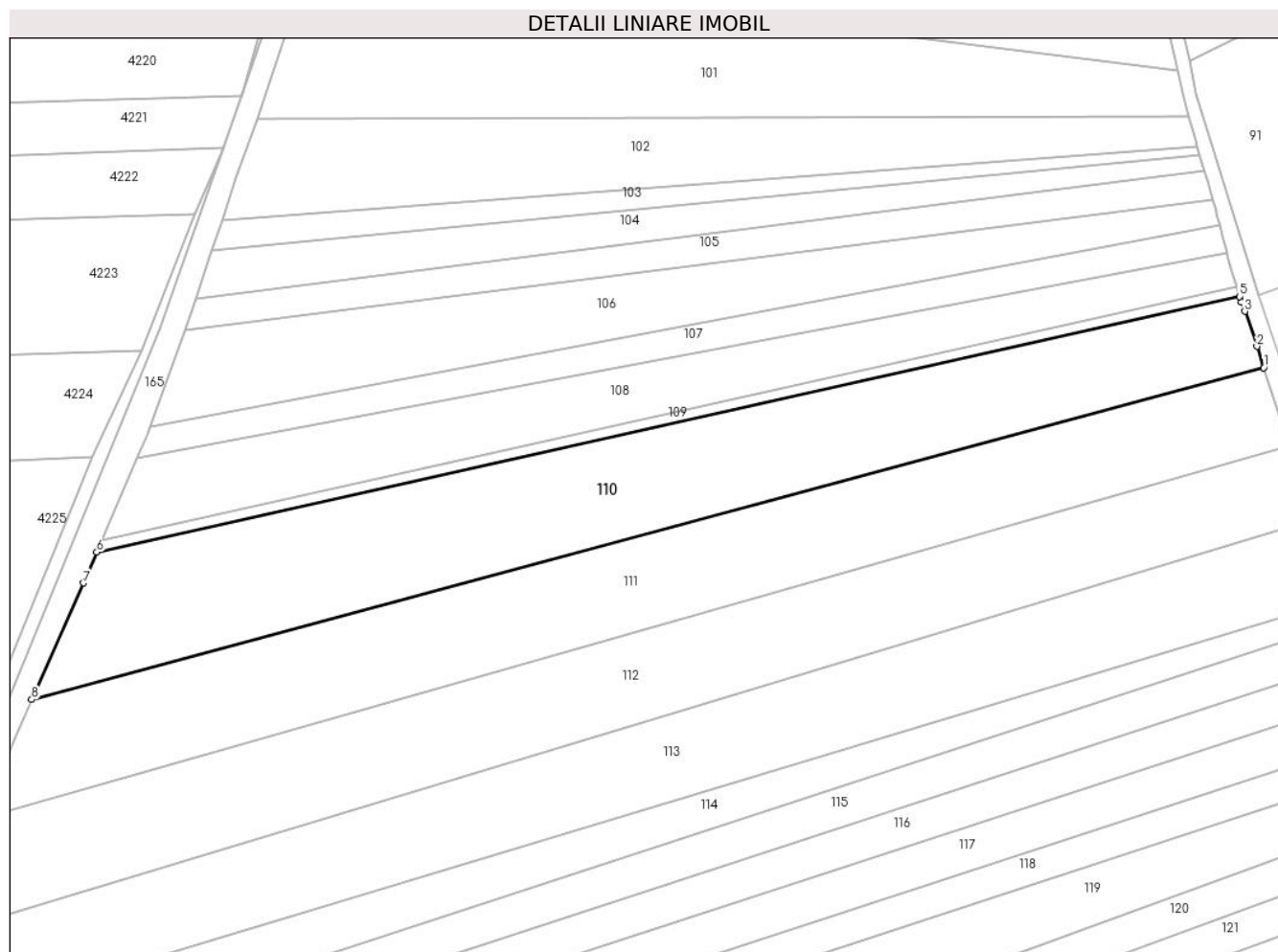
Inscrieri privind dezmembramintele dreptului de proprietate, drepturi reale de garanție și sarcini	Referințe
NU SUNT	

Anexa Nr. 1 La Partea I

Teren

Nr cadastral	Suprafața (mp)*	Observații / Referințe
34744	7.200	

* Suprafața este determinată în planul de proiecție Stereo 70.



Date referitoare la teren

Crt	Categorie folosință	Intravilan	Suprafața (mp)	Tarla	Parcelă	Nr. topo	Observații / Referințe
1	arabil	NU	7.200	29	485	-	

Lungime Segmente

1) Valorile lungimilor segmentelor sunt obținute din proiecție în plan.

Punct început	X / Y	Punct sfârșit	X / Y	Lungime segment (** (m)
1	584.118,937 669.325,766	2	584.117,283 669.330,94	5.431
2	584.117,283 669.330,94	3	584.114,367 669.339,371	8.921
3	584.114,367 669.339,371	4	584.113,593 669.341,611	2.369
4	584.113,593 669.341,611	5	584.113,125 669.342,964	1.432
5	584.113,125 669.342,964	6	583.837,404 669.281,339	282.523

Punct început	X / Y	Punct sfârșit	X / Y	Lungime segment (** (m)
6	583.837,404 669.281,339	7	583.834,22 669.273,894	8.097
7	583.834,22 669.273,894	8	583.821,685 669.245,816	30.749
8	583.821,685 669.245,816	1	584.118,937 669.325,766	307.816

** Lungimile segmentelor sunt determinate în planul de proiecție Stereo 70 și sunt rotunjite la 1 milimetru.

*** Distanța dintre puncte este formată din segmente cumulate ce sunt mai mici decât valoarea 1 milimetru.

**DATE DESPRE IMOBILUL NR. 111**

Oficiul de Cadastru și Publicitate Imobiliară SUCEAVA
Biroul de Cadastru și Publicitate Imobiliară Falticeni

A. Partea I. Descrierea imobilului

TEREN Extravilan

Adresa: Jud. Suceava

Nr. Crt	Nr cadastral Nr. topografic	Suprafața* (mp)	Observații / Referințe
A1	32702	Din acte: 7.200 Masurata: 7.040	Sector cadastral:53 Teren neimprejmit;

B. Partea II. Proprietari și acte

Inscrieri privitoare la dreptul de proprietate și alte drepturi reale		Referințe
13673 / 13/07/2016		
Act Administrativ nr. 1078, din 10/08/1994 emis de CJ SUCEAVA;		
B1	Intabulare, drept de PROPRIETATE, dobandit prin Reconstituire, cota actuala 4/8 1) MARICA MIHAELA-GRETI 2) GAVRILESCU NICU-GABRIEL 3) GAVRILESCU AURELIA-LACRAMIOARA	A1
Act Notarial nr. 36, din 05/04/2016 emis de BNP VASILUT NICULINA;		
B2	Intabulare, drept de PROPRIETATE, dobandit prin Succesiune, cota actuala 1/8 1) GAVRILESCU MARIA	A1
B3	Intabulare, drept de PROPRIETATE, dobandit prin Succesiune, cota actuala 3/8 1) GAVRILESCU VALENTINA	A1
B4	Se noteaza schimbarea numelui proprietarei tabulare din Gavrilescu Miahela in Marica Mihaela - Greti	A1

C. Partea III. SARCINI .

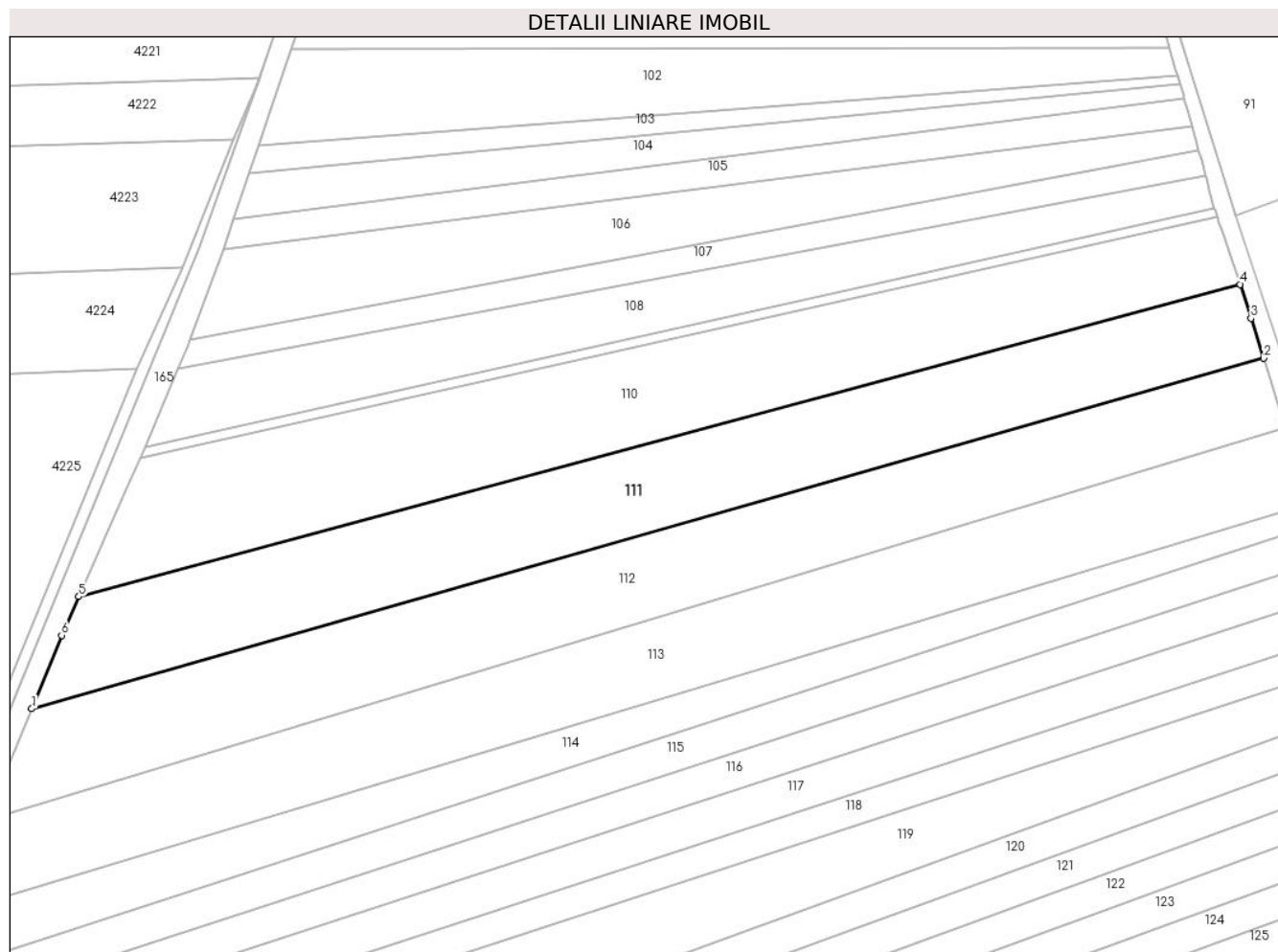
Inscrieri privind dezmembramintele dreptului de proprietate, drepturi reale de garanție și sarcini	Referințe
NU SUNT	

Anexa Nr. 1 La Partea I

Teren

Nr cadastral	Suprafața (mp)*	Observații / Referințe
32702	Din acte: 7.200 Masurata: 7.040	

* Suprafața este determinată în planul de proiecție Stereo 70.



Date referitoare la teren

Crt	Categorie folosință	Intra vilan	Suprafața (mp)	Tarla	Parcelă	Nr. topo	Observații / Referințe
1	arabil	NU	7.040	SOMUZ BOTESTI	-	-	

Lungime Segmente

1) Valorile lungimilor segmentelor sunt obținute din proiecție în plan.

Punct început	X / Y	Punct sfârșit	X / Y	Lungime segment (** (m)
1	583.809,596 669.217,102	2	584.124,978 669.306,865	327.907
2	584.124,978 669.306,865	3	584.121,708 669.317,096	10.742
3	584.121,708 669.317,096	4	584.118,937 669.325,766	9.102
4	584.118,937 669.325,766	5	583.821,685 669.245,816	307.816
5	583.821,685 669.245,816	6	583.817,257 669.235,9	10.86

Punct început	X / Y	Punct sfârșit	X / Y	Lungime segment (** (m)
6	583.817,257 669.235,9	1	583.809,596 669.217,102	20.299

** Lungimile segmentelor sunt determinate în planul de proiecție Stereo 70 și sunt rotunjite la 1 milimetru.

*** Distanța dintre puncte este formată din segmente cumulate ce sunt mai mici decât valoarea 1 milimetru.

**DATE DESPRE IMOBILUL NR. 112**

Oficiul de Cadastru și Publicitate Imobiliară SUCEAVA
Biroul de Cadastru și Publicitate Imobiliară Falticeni

A. Partea I. Descrierea imobilului

TEREN Extravilan

Adresa: Jud. Suceava

Nr. Crt	Nr cadastral Nr. topografic	Suprafața* (mp)	Observații / Referințe
A1		7.200	Sector cadastral:53 Teren neimprejmuit; Rezerva CLFF datorita lipsei actului de proprietate.

B. Partea II. Proprietari și acte

Inscrieri privitoare la dreptul de proprietate și alte drepturi reale		Referințe
/		
Act Normativ nr. 7, din 13/03/1996 emis de PARLAMENTUL ROMANIEI;		
B1	Inscrierea provizorie, drept de PROPRIETATE, dobandit prin Lege, cota actuala 1/1 1) COMUNA HORODNICENI, CIF:4326833	A1

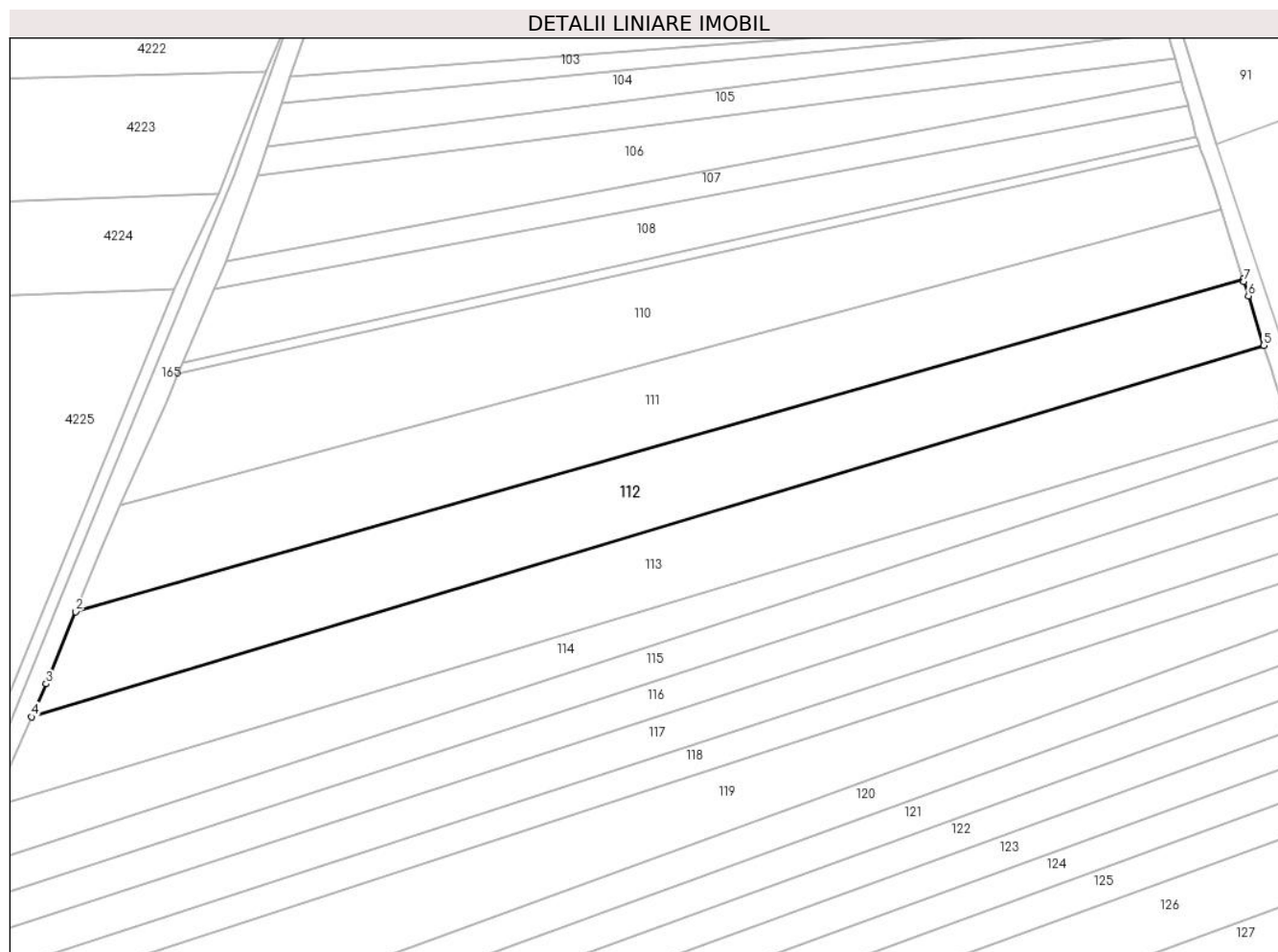
C. Partea III. SARCINI .

Inscrieri privind dezmembramintele dreptului de proprietate, drepturi reale de garanție și sarcini	Referințe
NU SUNT	

Teren

Nr cadastral	Suprafața (mp)*	Observații / Referințe
	7.200	Rezerva CLFF datorita lipsei actului de proprietate.

* Suprafața este determinată în planul de proiecție Stereo 70.



Date referitoare la teren

Crt	Categorie folosință	Intravilan	Suprafața (mp)	Tarla	Parcelă	Nr. topo	Observații / Referințe
1	arabil	NU	7.200	29	485	-	

Lungime Segmente

1) Valorile lungimilor segmentelor sunt obținute din proiecție în plan.

Punct început	X / Y	Punct sfârșit	X / Y	Lungime segment (** (m)
1	584.124,978 669.306,865	2	583.809,596 669.217,102	327.907
2	583.809,596 669.217,102	3	583.801,666 669.197,643	21.013
3	583.801,666 669.197,643	4	583.797,777 669.188,701	9.75
4	583.797,777 669.188,701	5	584.130,546 669.288,984	347.551
5	584.130,546 669.288,984	6	584.126,4 669.302,31	13.956

Punct început	X / Y	Punct sfârșit	X / Y	Lungime segment (** (m)
6	584.126,4 669.302,31	7	584.125,168 669.306,271	4.148
7	584.125,168 669.306,271	1	584.124,978 669.306,865	0.623

** Lungimile segmentelor sunt determinate în planul de proiecție Stereo 70 și sunt rotunjite la 1 milimetru.

*** Distanța dintre puncte este formată din segmente cumulate ce sunt mai mici decât valoarea 1 milimetru.

**DATE DESPRE IMOBILUL NR. 113**

Oficiul de Cadastru și Publicitate Imobiliară SUCEAVA
Biroul de Cadastru și Publicitate Imobiliară Falticeni

A. Partea I. Descrierea imobilului

TEREN Extravilan

Adresa: Jud. Suceava

Nr. Crt	Nr cadastral Nr. topografic	Suprafața* (mp)	Observații / Referințe
A1		7.200	Sector cadastral:53 Teren neimprejmuit;

B. Partea II. Proprietari și acte

Inscrieri privitoare la dreptul de proprietate și alte drepturi reale	Referințe
/	
Act Administrativ nr. 2329, din 31/05/2006 emis de C.J.S.D.P.T. Suceava;	
B1	A1
Intabulare, drept de PROPRIETATE, dobandit prin Reconstituire, cota actuala 1/1 1) MANDRILA S VIOREL, LIPSA C.N.P.	

C. Partea III. SARCINI .

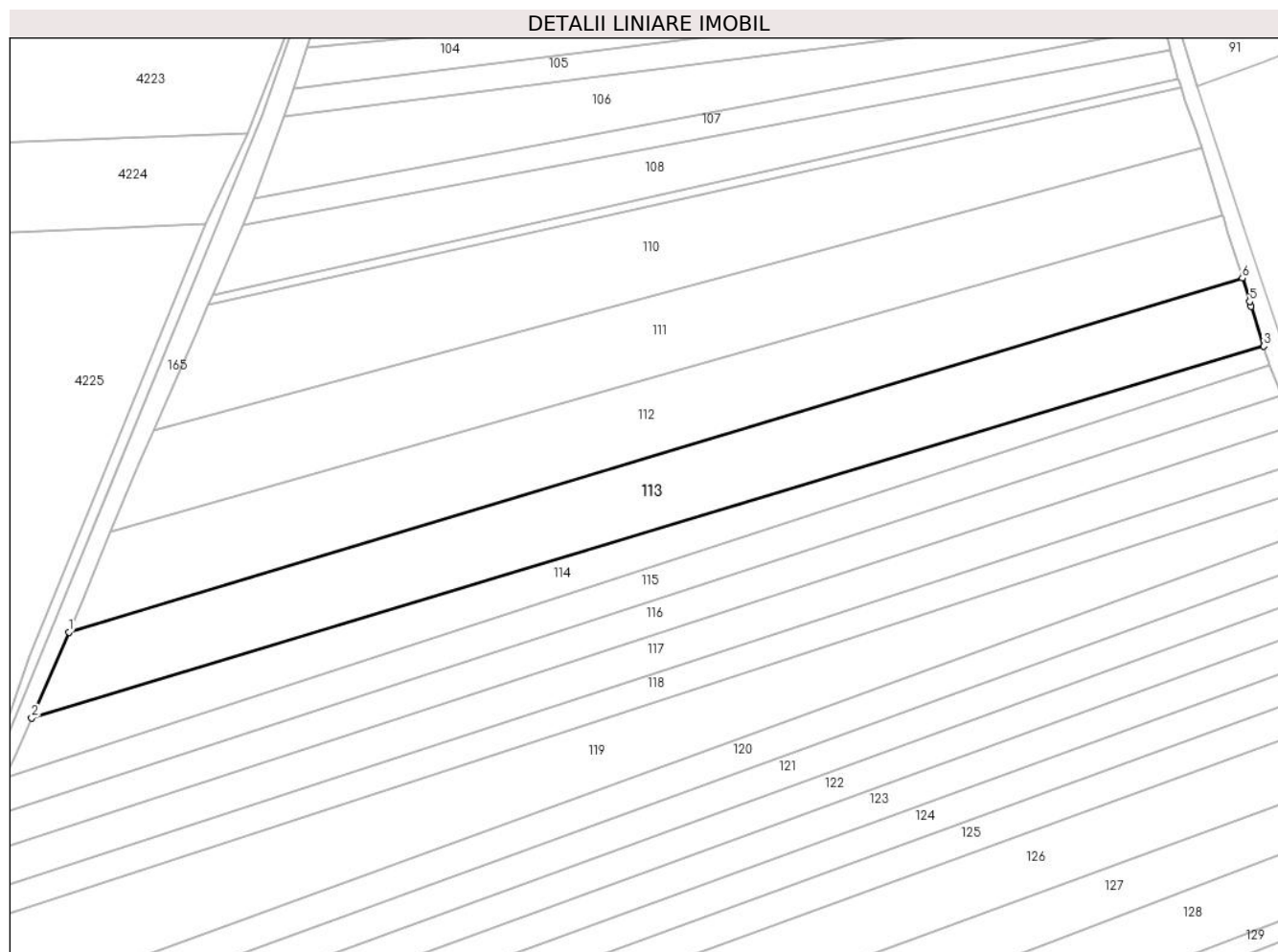
Inscrieri privind dezmembramintele dreptului de proprietate, drepturi reale de garanție și sarcini	Referințe
NU SUNT	

Anexa Nr. 1 La Partea I

Teren

Nr cadastral	Suprafața (mp)*	Observații / Referințe
	7.200	

* Suprafața este determinată în planul de proiecție Stereo 70.



Date referitoare la teren

Crt	Categorie folosință	Intravilan	Suprafața (mp)	Tarla	Parcelă	Nr. topo	Observații / Referințe
1	arabil	NU	7.200	29	485	-	

Lungime Segmente

1) Valorile lungimilor segmentelor sunt obținute din proiecție în plan.

Punct început	X / Y	Punct sfârșit	X / Y	Lungime segment (** (m)
1	583.797,777 669.188,701	2	583.787,211 669.164,407	26.493
2	583.787,211 669.164,407	3	584.136,602 669.269,699	364.912
3	584.136,602 669.269,699	4	584.133,043 669.280,955	11.806
4	584.133,043 669.280,955	5	584.132,607 669.282,358	1.469
5	584.132,607 669.282,358	6	584.130,546 669.288,984	6.939

Punct început	X / Y	Punct sfârșit	X / Y	Lungime segment (** (m)
6	584.130,546 669.288,984	1	583.797,777 669.188,701	347.551

** Lungimile segmentelor sunt determinate în planul de proiecție Stereo 70 și sunt rotunjite la 1 milimetru.

*** Distanța dintre puncte este formată din segmente cumulate ce sunt mai mici decât valoarea 1 milimetru.

**DATE DESPRE IMOBILUL NR. 114**

Oficiul de Cadastru și Publicitate Imobiliară SUCEAVA
Biroul de Cadastru și Publicitate Imobiliară Falticeni

A. Partea I. Descrierea imobilului

TEREN Extravilan

Adresa: Jud. Suceava

Nr. Crt	Nr cadastral Nr. topografic	Suprafața* (mp)	Observații / Referințe
A1	33803	3.600	Sector cadastral:53 Teren neimprejmuit;

B. Partea II. Proprietari și acte

Inscrieri privitoare la dreptul de proprietate și alte drepturi reale	Referințe
316 / 08/01/2018	
Act Notarial nr. 52, din 08/01/2019 emis de lordache Raluca Andrea;	
B1	A1
Intabulare, drept de PROPRIETATE bun comun, dobandit prin Conventie, cota actuala 1/1 1) NECHITA VASILE , casatorit cu 2) NECHITA MARIA	

C. Partea III. SARCINI .

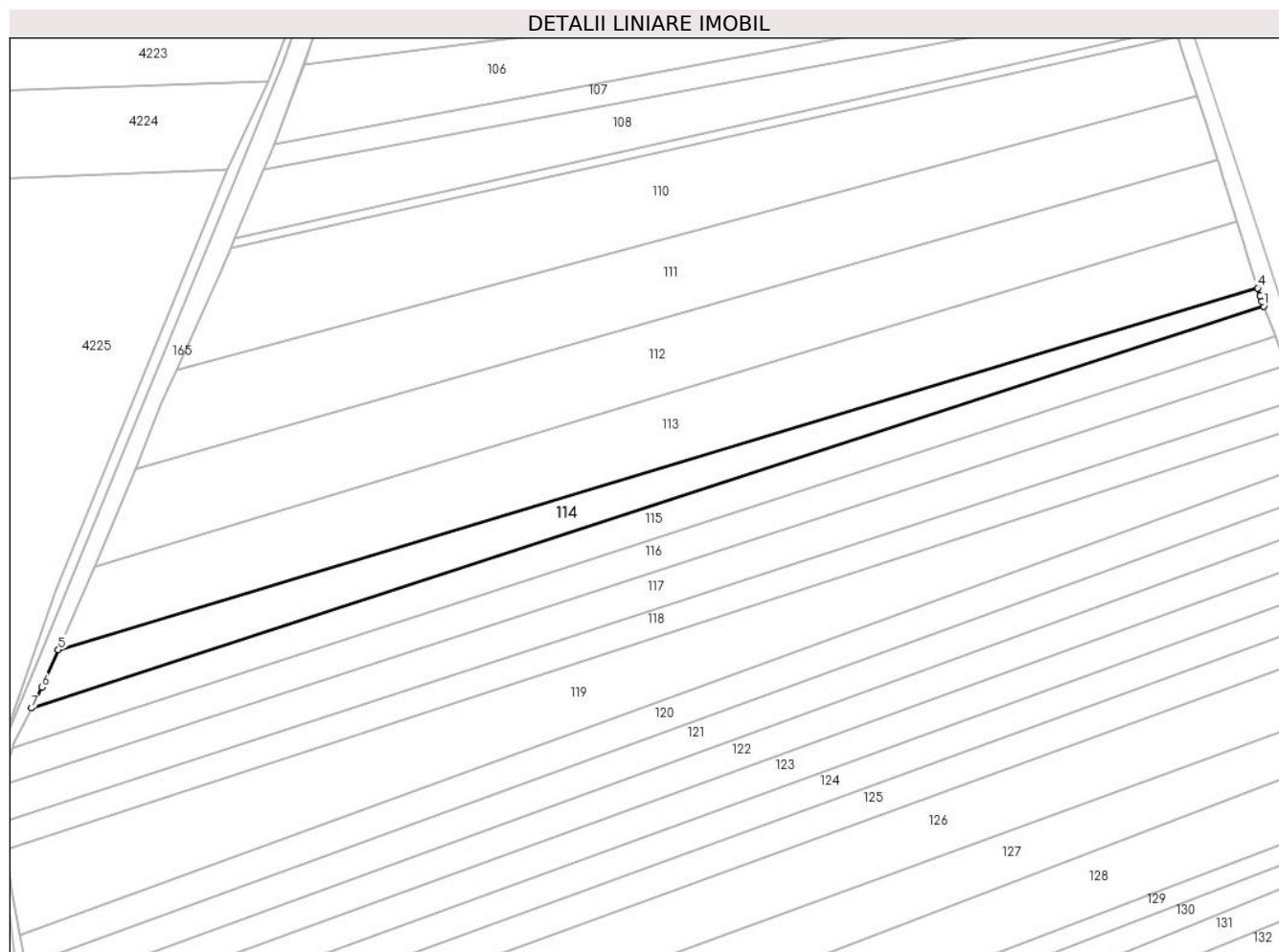
Inscrieri privind dezmembramintele dreptului de proprietate, drepturi reale de garanție și sarcini	Referințe
NU SUNT	

Anexa Nr. 1 La Partea I

Teren

Nr cadastral	Suprafața (mp)*	Observații / Referințe
33803	3.600	

* Suprafața este determinată în planul de proiecție Stereo 70.



Date referitoare la teren

Crt	Categorie folosință	Intravilan	Suprafața (mp)	Tarla	Parcelă	Nr. topo	Observații / Referințe
1	arabil	NU	3.600	29	485	-	

Lungime Segmente

1) Valorile lungimilor segmentelor sunt obținute din proiecție în plan.

Punct început	X / Y	Punct sfârșit	X / Y	Lungime segment (** (m)
1	584.138,359 669.264,442	2	584.137,843 669.265,775	1.43
2	584.137,843 669.265,775	3	584.137,337 669.267,376	1.679
3	584.137,337 669.267,376	4	584.136,602 669.269,699	2.436
4	584.136,602 669.269,699	5	583.787,211 669.164,407	364.912
5	583.787,211 669.164,407	6	583.782,446 669.153,451	11.947

Punct început	X / Y	Punct sfârșit	X / Y	Lungime segment (** (m)
6	583.782,446 669.153,451	7	583.779,424 669.147,428	6.738
7	583.779,424 669.147,428	1	584.138,359 669.264,442	377.527

** Lungimile segmentelor sunt determinate în planul de proiecție Stereo 70 și sunt rotunjite la 1 milimetru.

*** Distanța dintre puncte este formată din segmente cumulate ce sunt mai mici decât valoarea 1 milimetru.

**DATE DESPRE IMOBILUL NR. 115**

Oficiul de Cadastru și Publicitate Imobiliară SUCEAVA
Biroul de Cadastru și Publicitate Imobiliară Falticeni

A. Partea I. Descrierea imobilului

TEREN Extravilan

Adresa: Jud. Suceava

Nr. Crt	Nr cadastral Nr. topografic	Suprafața* (mp)	Observații / Referințe
A1		3.600	Sector cadastral:53 Teren neimprejmuit;

B. Partea II. Proprietari și acte

Inscrieri privitoare la dreptul de proprietate și alte drepturi reale		Referințe
/		
Act Administrativ nr. 1726, din 08/05/1996 emis de C.J.S.D.P.T. Suceava;		
B1	Intabulare, drept de PROPRIETATE, dobandit prin Reconstituire, cota actuala 1/1 1) BOARIU P IOAN , LIPSA C.N.P. 2) BOARIU P NATALIA , LIPSA C.N.P.	A1

C. Partea III. SARCINI .

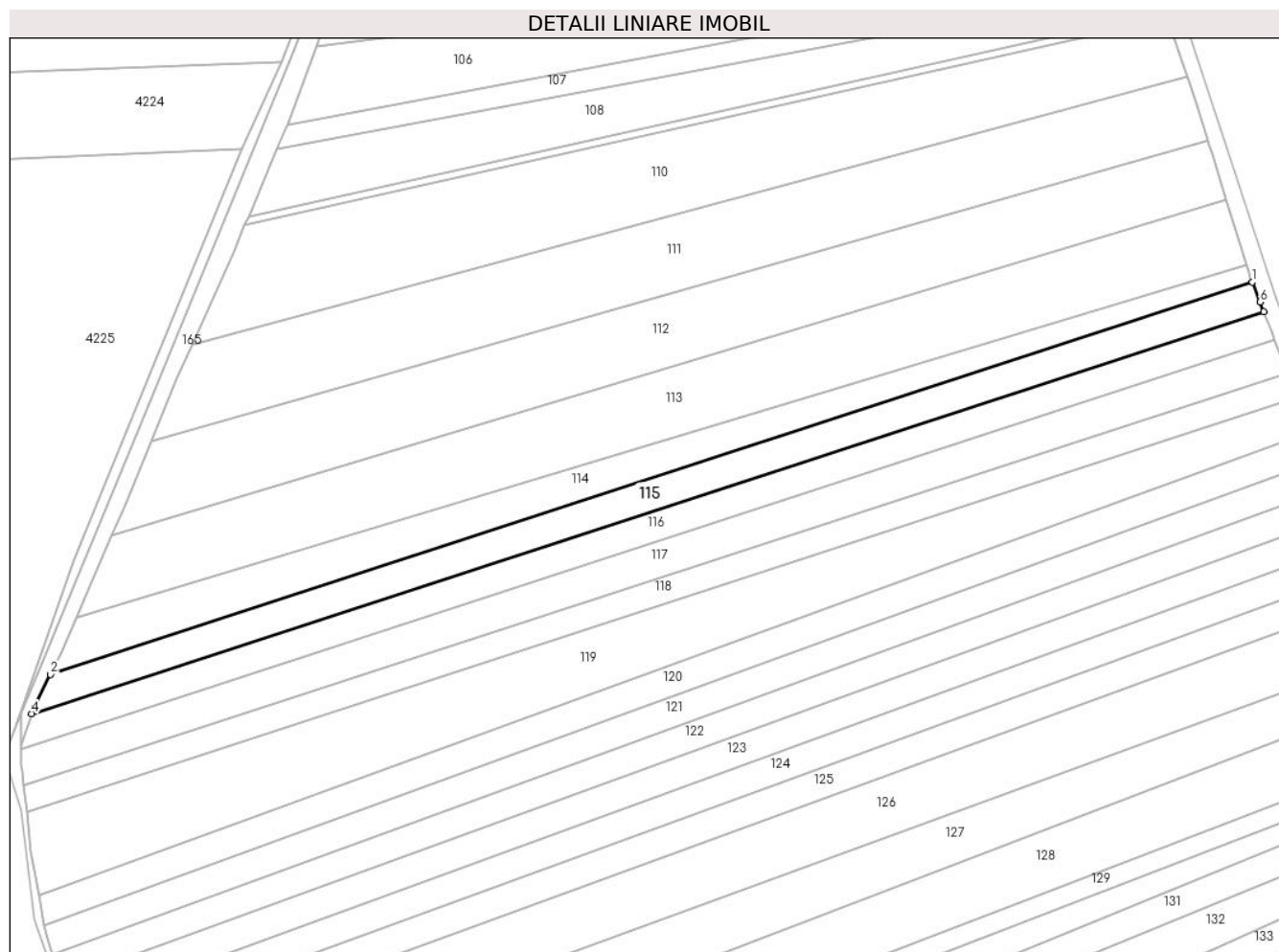
Inscrieri privind dezmembramintele dreptului de proprietate, drepturi reale de garanție și sarcini	Referințe
NU SUNT	

Anexa Nr. 1 La Partea I

Teren

Nr cadastral	Suprafața (mp)*	Observații / Referințe
	3.600	

* Suprafața este determinată în planul de proiecție Stereo 70.



Date referitoare la teren

Crt	Categorie folosință	Intravilan	Suprafața (mp)	Tarla	Parcelă	Nr. topo	Observații / Referințe
1	arabil	NU	3.600	29	485	-	

Lungime Segmente

1) Valorile lungimilor segmentelor sunt obținute din proiecție în plan.

Punct început	X / Y	Punct sfârșit	X / Y	Lungime segment (** (m)
1	584.138,359 669.264,442	2	583.779,424 669.147,428	377.527
2	583.779,424 669.147,428	3	583.774,219 669.137,057	11.604
3	583.774,219 669.137,057	4	583.773,763 669.135,646	1.482
4	583.773,763 669.135,646	5	584.141,747 669.255,68	387.066
5	584.141,747 669.255,68	6	584.140,654 669.258,508	3.032

Punct început	X / Y	Punct sfârșit	X / Y	Lungime segment (** (m)
6	584.140,654 669.258,508	1	584.138,359 669.264,442	6.362

** Lungimile segmentelor sunt determinate în planul de proiecție Stereo 70 și sunt rotunjite la 1 milimetru.

*** Distanța dintre puncte este formată din segmente cumulate ce sunt mai mici decât valoarea 1 milimetru.

**DATE DESPRE IMOBILUL NR. 116**

Oficiul de Cadastru și Publicitate Imobiliară SUCEAVA
Biroul de Cadastru și Publicitate Imobiliară Falticeni

A. Partea I. Descrierea imobilului

TEREN Extravilan

Adresa: Jud. Suceava

Nr. Crt	Nr cadastral Nr. topografic	Suprafața* (mp)	Observații / Referințe
A1		3.600	Sector cadastral:53 Teren neimprejmuit;

B. Partea II. Proprietari și acte

Inscrieri privitoare la dreptul de proprietate și alte drepturi reale	Referințe
/	
Act Administrativ nr. 1219, din 17/03/1995 emis de C.J.S.D.P.T. Suceava;	
B1	A1
Intabulare, drept de PROPRIETATE, dobandit prin Reconstituire, cota actuala 1/1 1) ROTARIU T CONSTANTIN, LIPSA C.N.P.	

C. Partea III. SARCINI .

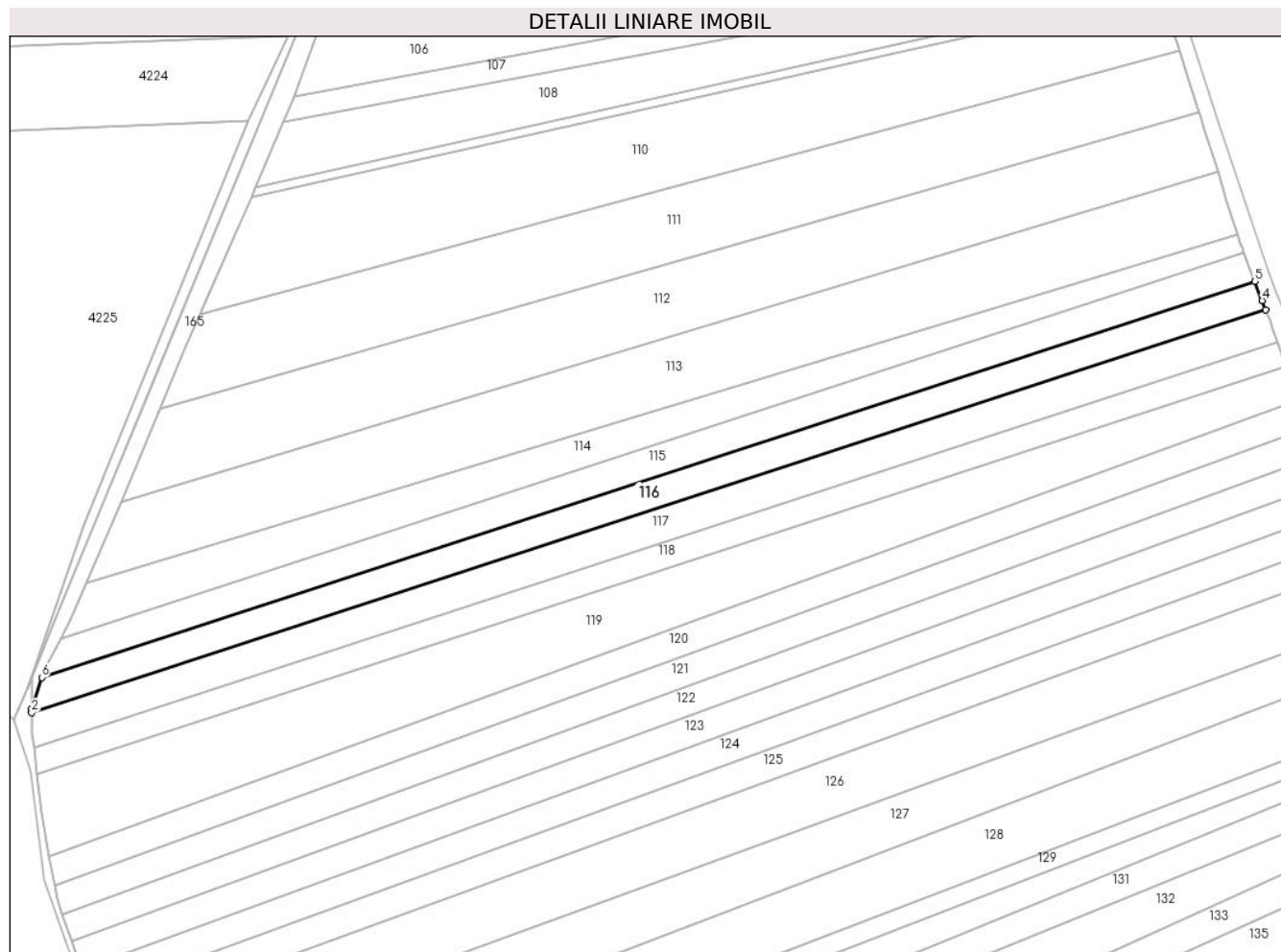
Inscrieri privind dezmembramintele dreptului de proprietate, drepturi reale de garanție și sarcini	Referințe
NU SUNT	

Anexa Nr. 1 La Partea I

Teren

Nr cadastral	Suprafața (mp)*	Observații / Referințe
	3.600	

* Suprafața este determinată în planul de proiecție Stereo 70.



Date referitoare la teren

Crt	Categorie folosință	Intravilan	Suprafața (mp)	Tarla	Parcelă	Nr. topo	Observații / Referințe
1	arabil	NU	3.600	29	485	-	

Lungime Segmente

1) Valorile lungimilor segmentelor sunt obținute din proiecție în plan.

Punct început	X / Y	Punct sfârșit	X / Y	Lungime segment (** (m)
1	583.770,704 669.126,18	2	583.770,697 669.124,953	1.228
2	583.770,697 669.124,953	3	584.145,076 669.247,072	393.793
3	584.145,076 669.247,072	4	584.144,003 669.249,848	2.976
4	584.144,003 669.249,848	5	584.141,747 669.255,68	6.253
5	584.141,747 669.255,68	6	583.773,763 669.135,646	387.066

Punct început	X / Y	Punct sfârșit	X / Y	Lungime segment (** (m)
6	583.773,763 669.135,646	1	583.770,704 669.126,18	9.948

** Lungimile segmentelor sunt determinate în planul de proiecție Stereo 70 și sunt rotunjite la 1 milimetru.

*** Distanța dintre puncte este formată din segmente cumulate ce sunt mai mici decât valoarea 1 milimetru.

**DATE DESPRE IMOBILUL NR. 117**

Oficiul de Cadastru și Publicitate Imobiliară SUCEAVA
Biroul de Cadastru și Publicitate Imobiliară Falticeni

A. Partea I. Descrierea imobilului

TEREN Extravilan

Adresa: Jud. Suceava

Nr. Crt	Nr cadastral Nr. topografic	Suprafața* (mp)	Observații / Referințe
A1		4.100	Sector cadastral:53 Teren neimprejmuit;

B. Partea II. Proprietari și acte

Inscrieri privitoare la dreptul de proprietate și alte drepturi reale		Referințe
/		
Act Notarial nr. 3674, din 25/09/1995 emis de NOTSRISTUL DE STAT LOCAL FALTICENI;		
B1	Intabulare, drept de PROPRIETATE, dobandit prin Conventie, cota actuala 1/1 1) BOICU MIHAI , LIPSA C.N.P.	A1

C. Partea III. SARCINI .

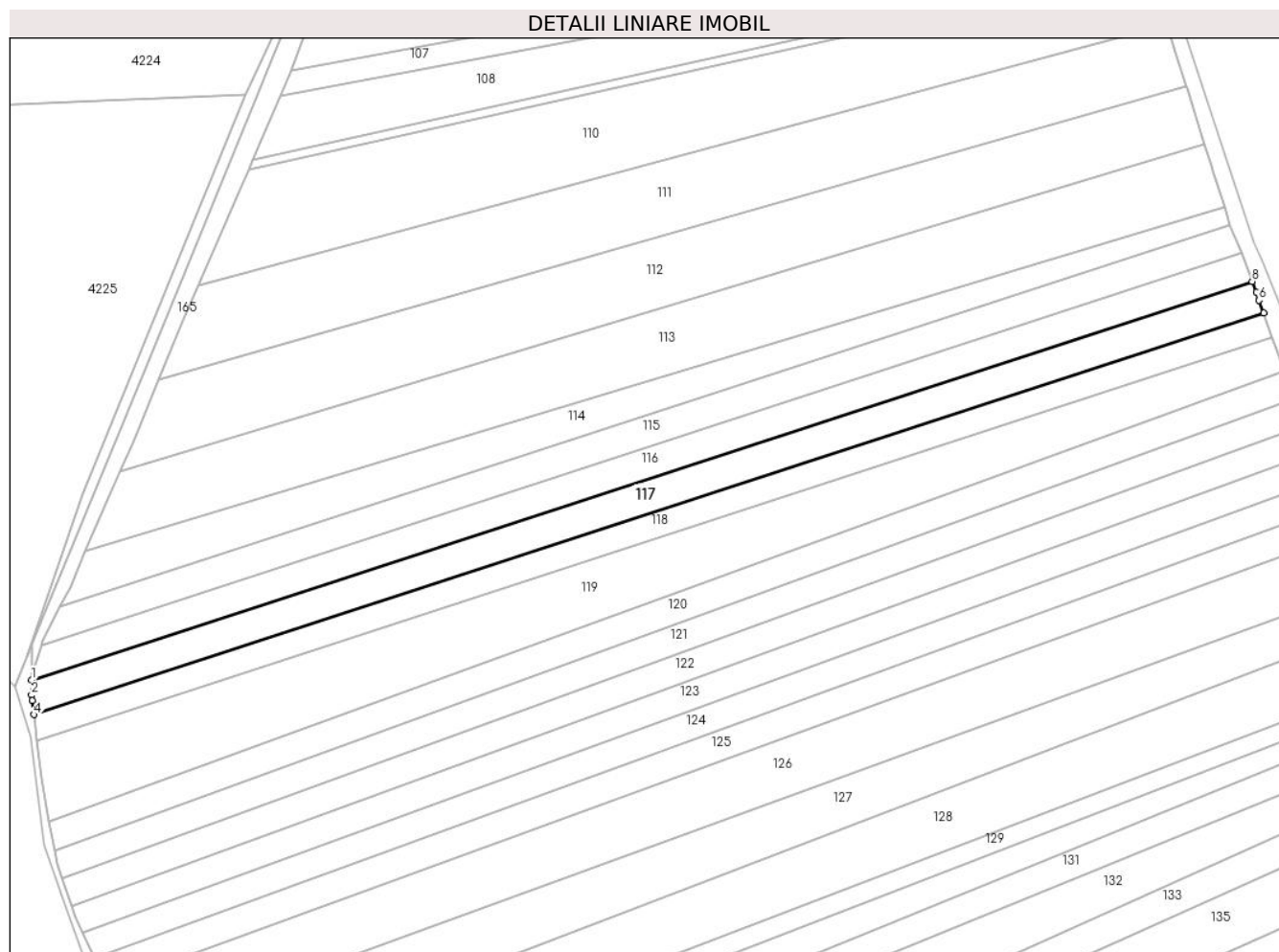
Inscrieri privind dezmembramintele dreptului de proprietate, drepturi reale de garanție și sarcini	Referințe
NU SUNT	

Anexa Nr. 1 La Partea I

Teren

Nr cadastral	Suprafața (mp)*	Observații / Referințe
	4.100	

* Suprafața este determinată în planul de proiecție Stereo 70.



Date referitoare la teren

Crt	Categorie folosință	Intravilan	Suprafața (mp)	Tarla	Parcelă	Nr. topo	Observații / Referințe
1	arabil	NU	4.100	29	485	-	

Lungime Segmente

1) Valorile lungimilor segmentelor sunt obținute din proiecție în plan.

Punct început	X / Y	Punct sfârșit	X / Y	Lungime segment (** (m)
1	583.770,697 669.124,953	2	583.770,67 669.120,254	4.698
2	583.770,67 669.120,254	3	583.770,864 669.118,53	1.736
3	583.770,864 669.118,53	4	583.771,345 669.114,261	4.296
4	583.771,345 669.114,261	5	584.148,654 669.237,336	396.874
5	584.148,654 669.237,336	6	584.147,238 669.241,3	4.209

Punct început	X / Y	Punct sfârșit	X / Y	Lungime segment (** (m)
6	584.147,238 669.241,3	7	584.146,393 669.243,667	2.514
7	584.146,393 669.243,667	8	584.145,076 669.247,072	3.651
8	584.145,076 669.247,072	1	583.770,697 669.124,953	393.793

** Lungimile segmentelor sunt determinate în planul de proiecție Stereo 70 și sunt rotunjite la 1 milimetru.

*** Distanța dintre puncte este formată din segmente cumulate ce sunt mai mici decât valoarea 1 milimetru.

**DATE DESPRE IMOBILUL NR. 118**

Oficiul de Cadastru și Publicitate Imobiliară SUCEAVA
Biroul de Cadastru și Publicitate Imobiliară Falticeni

A. Partea I. Descrierea imobilului

TEREN Extravilan

Adresa: Jud. Suceava

Nr. Crt	Nr cadastral Nr. topografic	Suprafața* (mp)	Observații / Referințe
A1		3.100	Sector cadastral:53 Teren neimprejmuit;

B. Partea II. Proprietari și acte

Inscrieri privitoare la dreptul de proprietate și alte drepturi reale		Referințe
/		
Act Notarial nr. 184, din 12/06/2014 emis de S.P.N. APOSTOL;		
B1	Intabulare, drept de PROPRIETATE, dobandit prin Iesire Din Indiviziune, cota actuala 1/1 1) SOFRONIA DRAGOS 2) TODICA GENOVEVA	A1

C. Partea III. SARCINI .

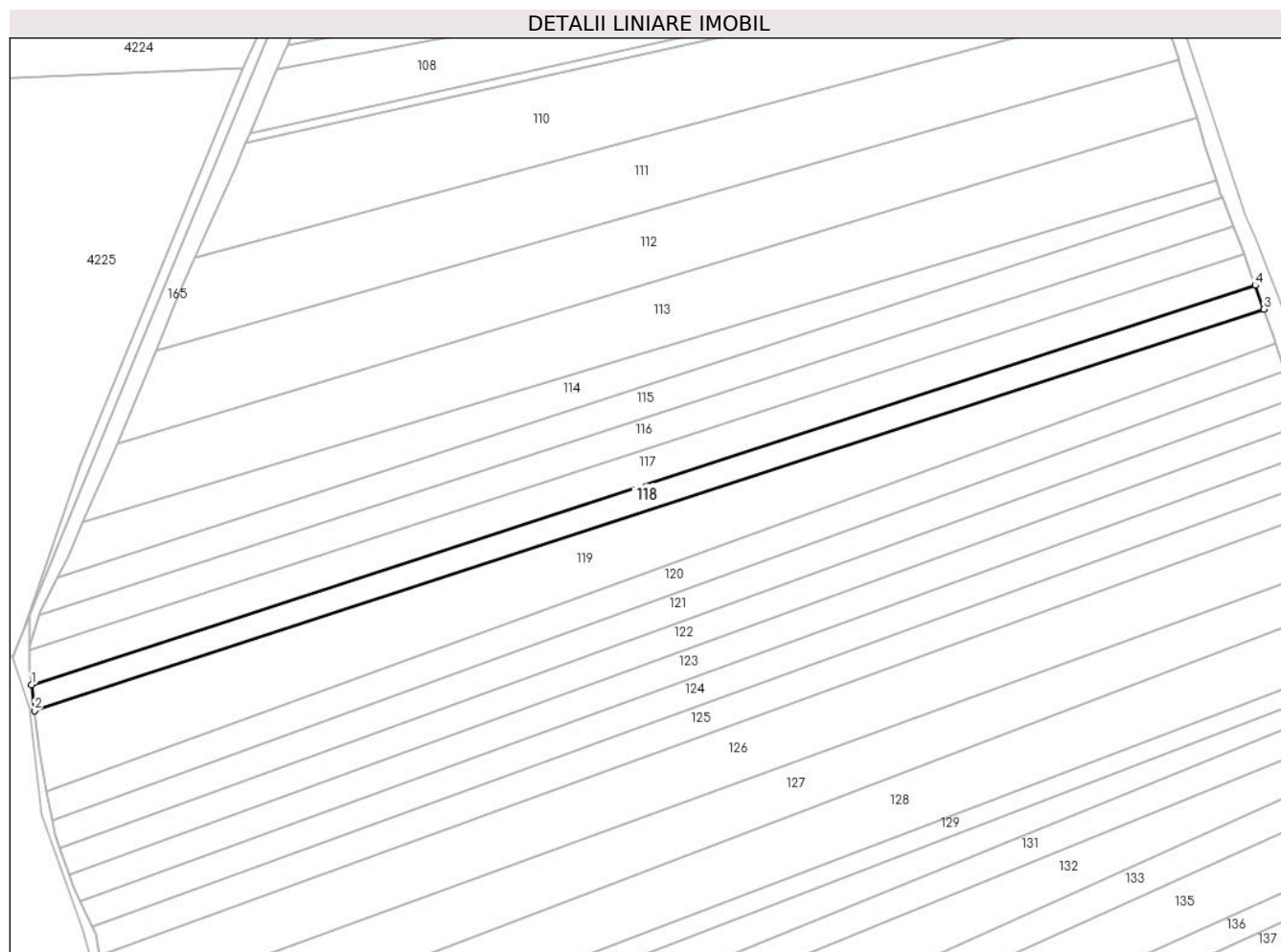
Inscrieri privind dezmembramintele dreptului de proprietate, drepturi reale de garanție și sarcini	Referințe
NU SUNT	

Anexa Nr. 1 La Partea I

Teren

Nr cadastral	Suprafața (mp)*	Observații / Referințe
	3.100	

* Suprafața este determinată în planul de proiecție Stereo 70.



Date referitoare la teren

Crt	Categorie folosință	Intravilan	Suprafața (mp)	Tarla	Parcelă	Nr. topo	Observații / Referințe
1	arabil	NU	3.100	29	485	-	

Lungime Segmente

1) Valorile lungimilor segmentelor sunt obținute din proiecție în plan.

Punct început	X / Y	Punct sfârșit	X / Y	Lungime segment (** (m)
1	583.771,345 669.114,261	2	583.772,236 669.106,354	7.957
2	583.772,236 669.106,354	3	584.151,276 669.229,994	398.696
3	584.151,276 669.229,994	4	584.148,654 669.237,336	7.796
4	584.148,654 669.237,336	1	583.771,345 669.114,261	396.874

** Lungimile segmentelor sunt determinate în planul de proiecție Stereo 70 și sunt rotunjite la 1 milimetru.

***** Distanţa dintre puncte este formată din segmente cumulate ce sunt mai mici decât valoarea 1 milimetru.**

**DATE DESPRE IMOBILUL NR. 119**

Oficiul de Cadastru și Publicitate Imobiliară SUCEAVA
Biroul de Cadastru și Publicitate Imobiliară Falticeni

A. Partea I. Descrierea imobilului

TEREN Extravilan

Adresa: Jud. Suceava

Nr. Crt	Nr cadastral Nr. topografic	Suprafața* (mp)	Observații / Referințe
A1	32739	7.200	Sector cadastral:53 Teren neimprejmuit;

B. Partea II. Proprietari și acte

Inscrieri privitoare la dreptul de proprietate și alte drepturi reale		Referințe
23956 / 07/12/2016		
Act Notarial nr. 1547, din 06/12/2016 emis de lordache Raluca Andrea;		
B3	Intabulare, drept de PROPRIETATE bun comun, dobandit prin Conventie, cota actuala 1/1 1) NECHITA VASILE, casatorit cu 2) NECHITA MARIA	A1

C. Partea III. SARCINI .

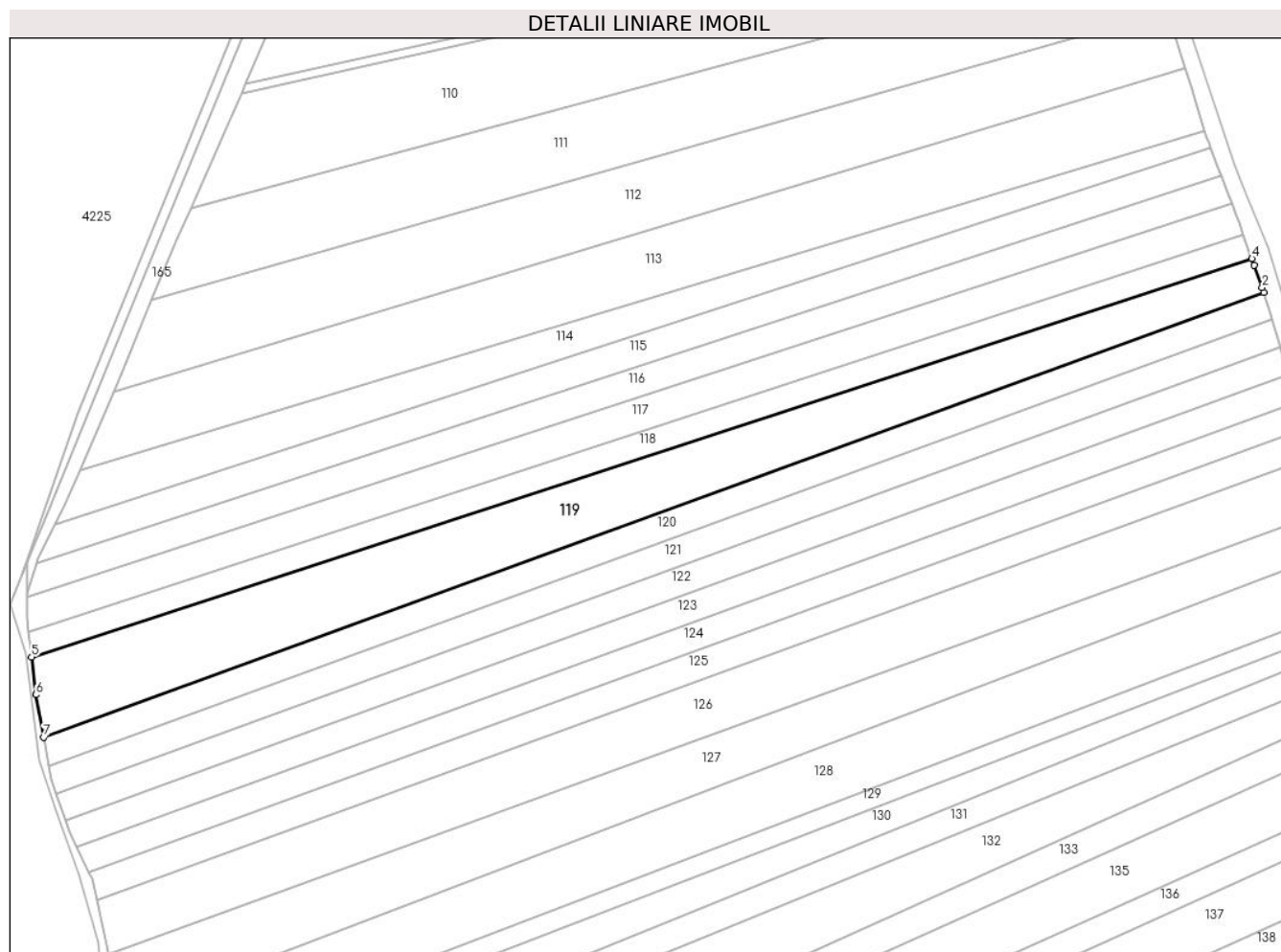
Inscrieri privind dezmembramintele dreptului de proprietate, drepturi reale de garanție și sarcini	Referințe
NU SUNT	

Anexa Nr. 1 La Partea I

Teren

Nr cadastral	Suprafața (mp)*	Observații / Referințe
32739	7.200	

* Suprafața este determinată în planul de proiecție Stereo 70.



Date referitoare la teren

Crt	Categorie folosință	Intravilan	Suprafața (mp)	Tarla	Parcelă	Nr. topo	Observații / Referințe
1	arabil	NU	7.200	29	485	-	

Lungime Segmente

1) Valorile lungimilor segmentelor sunt obținute din proiecție în plan.

Punct început	X / Y	Punct sfârșit	X / Y	Lungime segment (** (m)
1	584.154,969 669.219,534	2	584.154,453 669.221,098	1.647
2	584.154,453 669.221,098	3	584.152,0 669.227,967	7.294
3	584.152,0 669.227,967	4	584.151,276 669.229,994	2.152
4	584.151,276 669.229,994	5	583.772,236 669.106,354	398.696
5	583.772,236 669.106,354	6	583.773,558 669.094,62	11.808

Punct început	X / Y	Punct sfârșit	X / Y	Lungime segment (** (m)
6	583.773,558 669.094,62	7	583.775,985 669.081,42	13.422
7	583.775,985 669.081,42	1	584.154,969 669.219,534	403.366

** Lungimile segmentelor sunt determinate în planul de proiecție Stereo 70 și sunt rotunjite la 1 milimetru.

*** Distanța dintre puncte este formată din segmente cumulate ce sunt mai mici decât valoarea 1 milimetru.

**DATE DESPRE IMOBILUL NR. 120**

Oficiul de Cadastru și Publicitate Imobiliară SUCEAVA
Biroul de Cadastru și Publicitate Imobiliară Falticeni

A. Partea I. Descrierea imobilului

TEREN Extravilan

Adresa: Jud. Suceava

Nr. Crt	Nr cadastral Nr. topografic	Suprafața* (mp)	Observații / Referințe
A1		3.600	Sector cadastral:53 Teren neimprejmuit;

B. Partea II. Proprietari și acte

Inscrieri privitoare la dreptul de proprietate și alte drepturi reale	Referințe
/	
Act Administrativ nr. 1230, din 17/03/1995 emis de C.J.S.D.P.T. Suceava;	
B1	A1
Intabulare, drept de PROPRIETATE, dobandit prin Reconstituire, cota actuala 1/1 1) DOCHIA VASILE, LIPSA C.N.P.	

C. Partea III. SARCINI .

Inscrieri privind dezmembramintele dreptului de proprietate, drepturi reale de garanție și sarcini	Referințe
NU SUNT	

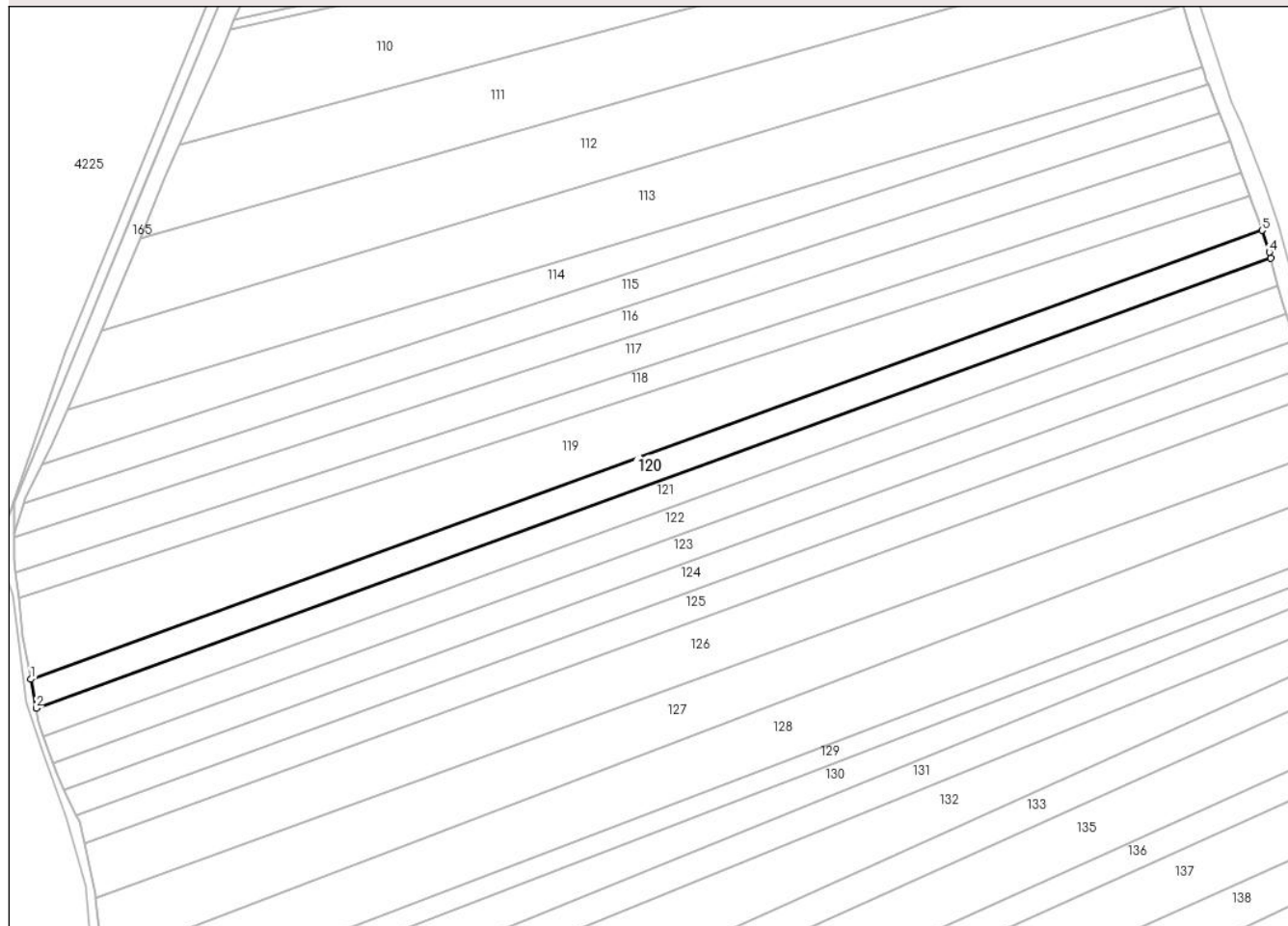
Anexa Nr. 1 La Partea I

Teren

Nr cadastral	Suprafața (mp)*	Observații / Referințe
	3.600	

* Suprafața este determinată în planul de proiecție Stereo 70.

DETALII LINIARE IMOBIL



Date referitoare la teren

Crt	Categorie folosință	Intravilan	Suprafața (mp)	Tarla	Parcelă	Nr. topo	Observații / Referințe
1	arabil	NU	3.600	29	485	-	

Lungime Segmente

1) Valorile lungimilor segmentelor sunt obținute din proiecție în plan.

Punct început	X / Y	Punct sfârșit	X / Y	Lungime segment (** (m)
1	583.775,985 669.081,42	2	583.777,619 669.072,531	9.038
2	583.777,619 669.072,531	3	584.157,663 669.211,031	404.494
3	584.157,663 669.211,031	4	584.157,201 669.212,764	1.794
4	584.157,201 669.212,764	5	584.154,969 669.219,534	7.129
5	584.154,969 669.219,534	1	583.775,985 669.081,42	403.366

**** Lungimile segmentelor sunt determinate în planul de proiecție Stereo 70 și sunt rotunjite la 1 milimetru.**

***** Distanța dintre puncte este formată din segmente cumulate ce sunt mai mici decât valoarea 1 milimetru.**

**DATE DESPRE IMOBILUL NR. 121**

Oficiul de Cadastru și Publicitate Imobiliară SUCEAVA
Biroul de Cadastru și Publicitate Imobiliară Falticeni

A. Partea I. Descrierea imobilului

TEREN Extravilan

Adresa: Jud. Suceava

Nr. Crt	Nr cadastral Nr. topografic	Suprafața* (mp)	Observații / Referințe
A1	33814	3.600	Sector cadastral:53 Teren neimprejmuit;

B. Partea II. Proprietari și acte

Inscrieri privitoare la dreptul de proprietate și alte drepturi reale	Referințe
4097 / 13/02/2019	
Act Notarial nr. 242, din 13/02/2019 emis de lordache Raluca Andrea;	
B2	A1
Intabulare, drept de PROPRIETATE bun comun, dobandit prin Conventie, cota actuala 1/1	
1) NECHITA VASILE, casatorit cu	
2) NECHITA MARIA	

C. Partea III. SARCINI .

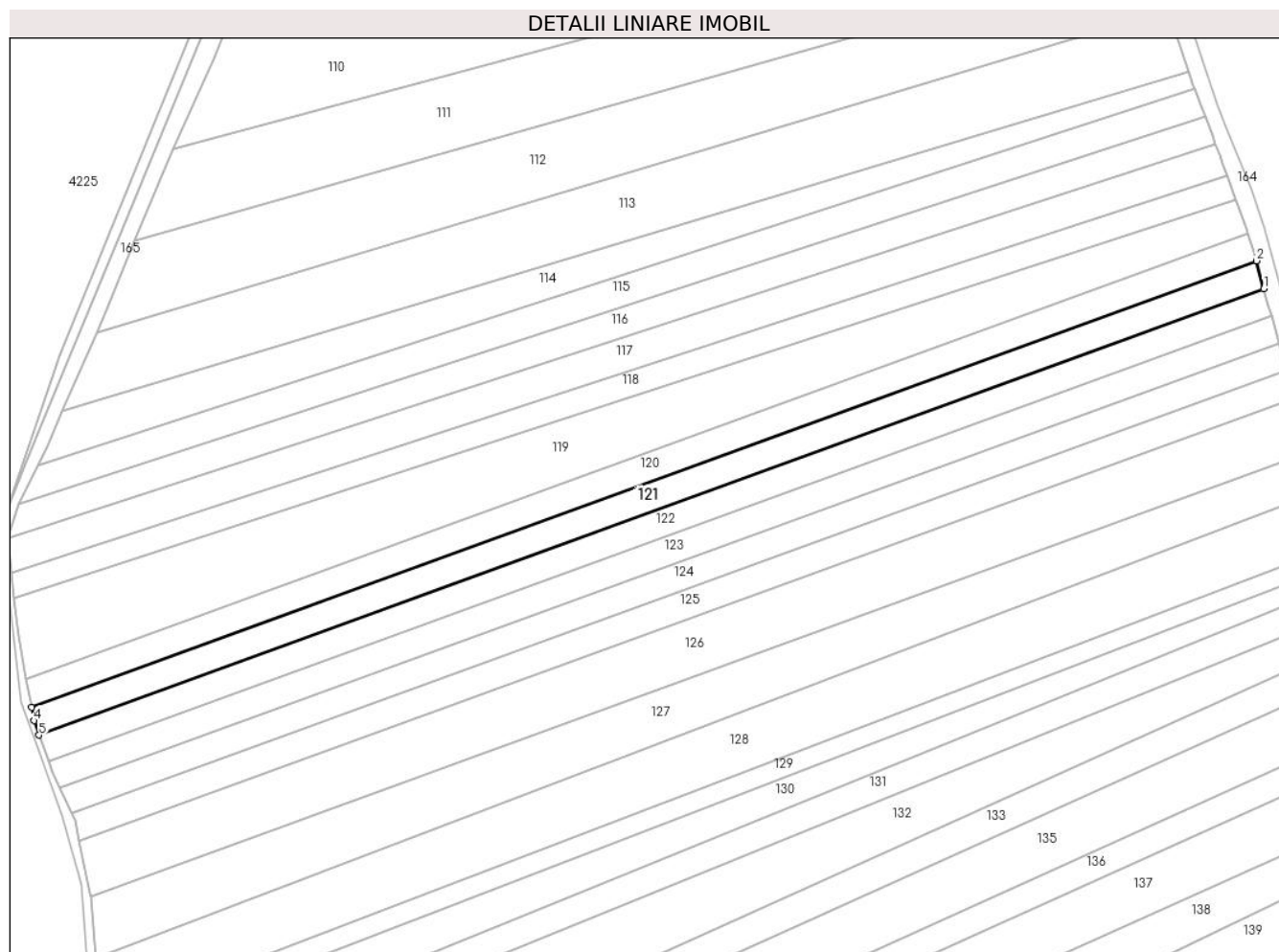
Inscrieri privind dezmembramintele dreptului de proprietate, drepturi reale de garanție și sarcini	Referințe
NU SUNT	

Anexa Nr. 1 La Partea I

Teren

Nr cadastral	Suprafața (mp)*	Observații / Referințe
33814	3.600	

* Suprafața este determinată în planul de proiecție Stereo 70.



Date referitoare la teren

Crt	Categorie folosință	Intravilan	Suprafața (mp)	Tarla	Parcelă	Nr. topo	Observații / Referințe
1	arabil	NU	3.600	29	485	-	

Lungime Segmente

1) Valorile lungimilor segmentelor sunt obținute din proiecție în plan.

Punct început	X / Y	Punct sfârșit	X / Y	Lungime segment (** (m)
1	584.159,962 669.202,4	2	584.157,663 669.211,031	8.932
2	584.157,663 669.211,031	3	583.777,619 669.072,531	404.494
3	583.777,619 669.072,531	4	583.778,374 669.068,428	4.171
4	583.778,374 669.068,428	5	583.779,955 669.063,913	4.784
5	583.779,955 669.063,913	1	584.159,962 669.202,4	404.456

**** Lungimile segmentelor sunt determinate în planul de proiecție Stereo 70 și sunt rotunjite la 1 milimetru.**

***** Distanța dintre puncte este formată din segmente cumulate ce sunt mai mici decât valoarea 1 milimetru.**

**DATE DESPRE IMOBILUL NR. 122**

Oficiul de Cadastru și Publicitate Imobiliară SUCEAVA
Biroul de Cadastru și Publicitate Imobiliară Falticeni

A. Partea I. Descrierea imobilului

TEREN Extravilan

Adresa: Jud. Suceava

Nr. Crt	Nr cadastral Nr. topografic	Suprafața* (mp)	Observații / Referințe
A1		3.500	Sector cadastral:53 Teren neimprejmuț;

B. Partea II. Proprietari și acte

Inscrieri privitoare la dreptul de proprietate și alte drepturi reale		Referințe
/		
Act Notarial nr. 20, din 28/01/1998 emis de B.N.P. MARIA APOSTOL;		
B1	Intabulare, drept de PROPRIETATE, dobandit prin Succesiune, cota actuala 1/1 1) Loghin Verginia 2) Gisca-Loghin Luminita 3) LOGHIN DORA, LIPSA C.N.P.	A1

C. Partea III. SARCINI .


Inscrieri privind dezmembramintele dreptului de proprietate, drepturi reale de garanție și sarcini	Referințe
NU SUNT	

Anexa Nr. 1 La Partea I

Teren

Nr cadastral	Suprafața (mp)*	Observații / Referințe
	3.500	

* Suprafața este determinată în planul de proiecție Stereo 70.



Date referitoare la teren

Crt	Categorie folosință	Intravilan	Suprafața (mp)	Tarla	Parcelă	Nr. topo	Observații / Referințe
1	arabil	NU	3.500	29	485	-	

Lungime Segmente

1) Valorile lungimilor segmentelor sunt obținute din proiecție în plan.

Punct început	X / Y	Punct sfârșit	X / Y	Lungime segment (** (m)
1	583.782,818 669.055,739	2	584.162,302 669.194,035	403.898
2	584.162,302 669.194,035	3	584.161,365 669.197,135	3.238
3	584.161,365 669.197,135	4	584.159,962 669.202,4	5.449
4	584.159,962 669.202,4	5	583.779,955 669.063,913	404.456
5	583.779,955 669.063,913	1	583.782,818 669.055,739	8.661

** Lungimile segmentelor sunt determinate în planul de proiecție Stereo 70 și sunt rotunjite la 1 milimetru.

*** Distanța dintre puncte este formată din segmente cumulate ce sunt mai mici decât valoarea 1 milimetru.

**DATE DESPRE IMOBILUL NR. 123**

Oficiul de Cadastru și Publicitate Imobiliară SUCEAVA
Biroul de Cadastru și Publicitate Imobiliară Falticeni

A. Partea I. Descrierea imobilului

TEREN Extravilan

Adresa: Jud. Suceava

Nr. Crt	Nr cadastral Nr. topografic	Suprafața* (mp)	Observații / Referințe
A1		3.600	Sector cadastral:53 Teren neimprejmuit;

B. Partea II. Proprietari și acte

Inscrieri privitoare la dreptul de proprietate și alte drepturi reale	Referințe
/	
Act Administrativ nr. 1170, din 06/12/1994 emis de C.J.S.D.P.T. Suceava;	
B1	A1
Intabulare, drept de PROPRIETATE, dobandit prin Reconstituire, cota actuala 1/1 1) LOGHIN GHE AXINTE, LIPSA C.N.P.	


C. Partea III. SARCINI .

Inscrieri privind dezmembramintele dreptului de proprietate, drepturi reale de garanție și sarcini	Referințe
NU SUNT	

Teren

Nr cadastral	Suprafața (mp)*	Observații / Referințe
	3.600	

* Suprafața este determinată în planul de proiecție Stereo 70.



Date referitoare la teren

Crt	Categorie folosință	Intra vilan	Suprafața (mp)	Tarla	Parcelă	Nr. topo	Observații / Referințe
1	arabil	NU	3.600	29	485	-	

Lungime Segmente

1) Valorile lungimilor segmentelor sunt obținute din proiecție în plan.

Punct început	X / Y	Punct sfârșit	X / Y	Lungime segment (** (m)
1	583.782,818 669.055,739	2	583.783,985 669.052,407	3.53
2	583.783,985 669.052,407	3	583.786,301 669.047,513	5.415
3	583.786,301 669.047,513	4	584.164,886 669.185,482	402.941
4	584.164,886 669.185,482	5	584.162,302 669.194,035	8.935
5	584.162,302 669.194,035	1	583.782,818 669.055,739	403.898

**** Lungimile segmentelor sunt determinate în planul de proiecție Stereo 70 și sunt rotunjite la 1 milimetru.**

***** Distanța dintre puncte este formată din segmente cumulate ce sunt mai mici decât valoarea 1 milimetru.**

**DATE DESPRE IMOBILUL NR. 124**

Oficiul de Cadastru și Publicitate Imobiliară SUCEAVA
Biroul de Cadastru și Publicitate Imobiliară Falticeni

A. Partea I. Descrierea imobilului

TEREN Extravilan

Adresa: Jud. Suceava

Nr. Crt	Nr cadastral Nr. topografic	Suprafața* (mp)	Observații / Referințe
A1	31874	Din acte: 3.600 Masurata: 3.500	Sector cadastral:53 Teren neimprejmuit;

B. Partea II. Proprietari și acte

Inscrieri privitoare la dreptul de proprietate și alte drepturi reale		Referințe
13089 / 29/08/2012		
Act Administrativ nr. 1168, din 26/11/1994 emis de CJ SUCEAVA;		
B1	Intabulare, drept de PROPRIETATE, dobandit prin Lege, cota actuala 1/1 1) CUCU NECULAI	A1

C. Partea III. SARCINI .

Inscrieri privind dezmembramintele dreptului de proprietate, drepturi reale de garanție și sarcini	Referințe
NU SUNT	

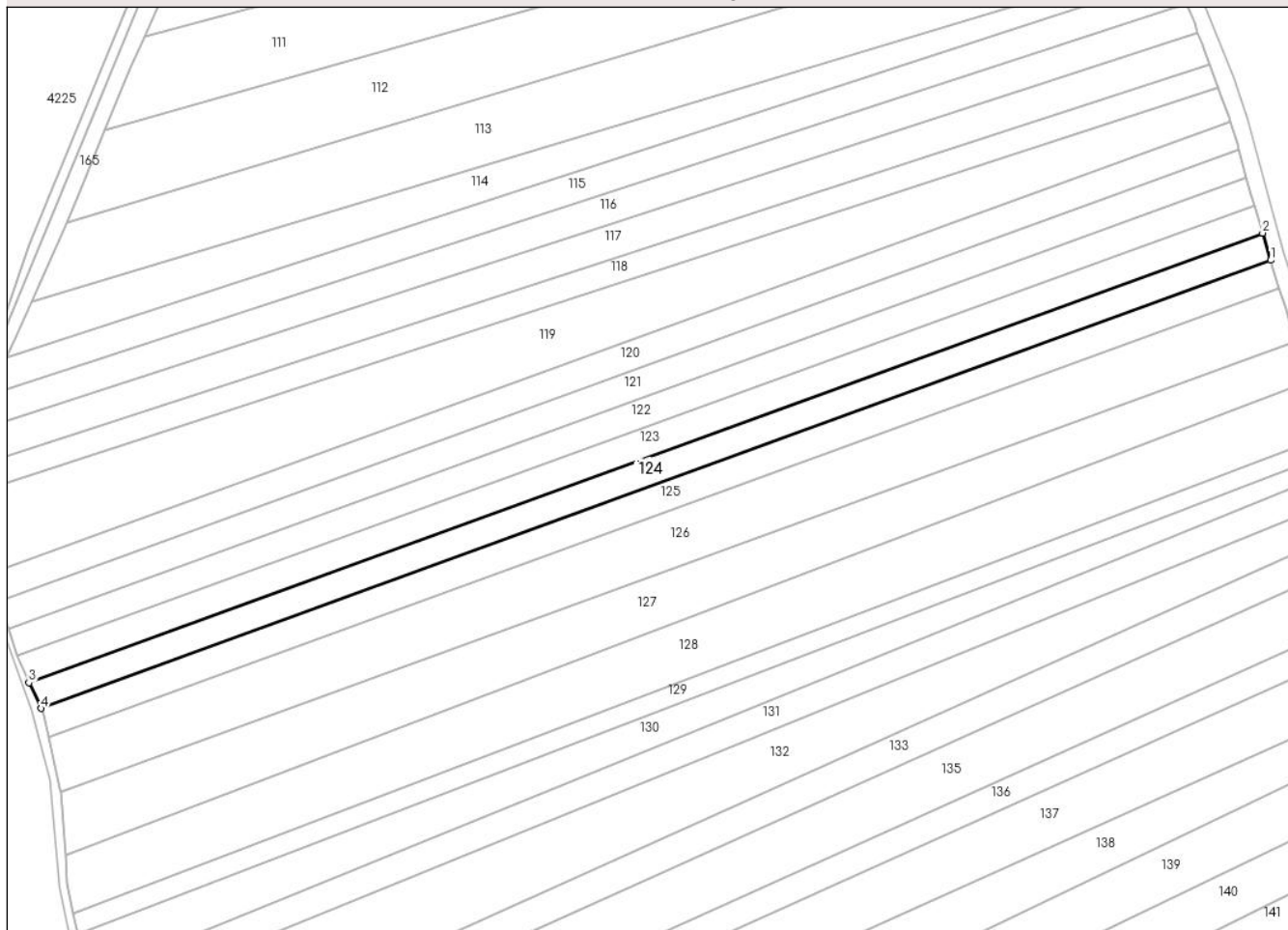
Anexa Nr. 1 La Partea I

Teren

Nr cadastral	Suprafața (mp)*	Observații / Referințe
31874	Din acte: 3.600 Masurata: 3.500	

* Suprafața este determinată în planul de proiecție Stereo 70.

DETALII LINIARE IMOBIL



Date referitoare la teren

Crt	Categorie folosință	Intra vilan	Suprafața (mp)	Tarla	Parcelă	Nr. topo	Observații / Referințe
1	arabil	NU	3.500	29	485	-	

Lungime Segmente

1) Valorile lungimilor segmentelor sunt obținute din proiecție în plan.

Punct început	X / Y	Punct sfârșit	X / Y	Lungime segment (** (m)
1	584.167,406 669.177,14	2	584.164,886 669.185,482	8.714
2	584.164,886 669.185,482	3	583.786,301 669.047,513	402.941
3	583.786,301 669.047,513	4	583.790,04 669.039,616	8.738
4	583.790,04 669.039,616	1	584.167,406 669.177,14	401.645

**** Lungimile segmentelor sunt determinate în planul de proiecție Stereo 70 și sunt rotunjite la 1 milimetru.**

***** Distanța dintre puncte este formată din segmente cumulate ce sunt mai mici decât valoarea 1 milimetru.**

**DATE DESPRE IMOBILUL NR. 125**

Oficiul de Cadastru și Publicitate Imobiliară SUCEAVA
Biroul de Cadastru și Publicitate Imobiliară Falticeni

A. Partea I. Descrierea imobilului

TEREN Extravilan

Adresa: Jud. Suceava

Nr. Crt	Nr cadastral Nr. topografic	Suprafața* (mp)	Observații / Referințe
A1		3.600	Sector cadastral:53 Teren neimprejmuit;

B. Partea II. Proprietari și acte

Inscrieri privitoare la dreptul de proprietate și alte drepturi reale		Referințe
/		
Act Administrativ nr. 432, din 13/08/1993 emis de C.J.S.D.P.T. Suceava;		
B1	Intabulare, drept de PROPRIETATE, dobandit prin Reconstituire, cota actuala 1/1 1) OLARU D VASILE, LIPSA C.N.P.	A1

C. Partea III. SARCINI .

Inscrieri privind dezmembramintele dreptului de proprietate, drepturi reale de garanție și sarcini	Referințe
NU SUNT	


Anexa Nr. 1 La Partea I

Teren

Nr cadastral	Suprafața (mp)*	Observații / Referințe
	3.600	

* Suprafața este determinată în planul de proiecție Stereo 70.

DETALII LINIARE IMOBIL



Date referitoare la teren

Crt	Categorie folosință	Intravilan	Suprafața (mp)	Tarla	Parcelă	Nr. topo	Observații / Referințe
1	arabil	NU	3.600	29	485	-	

Lungime Segmente

1) Valorile lungimilor segmentelor sunt obținute din proiecție în plan.

Punct început	X / Y	Punct sfârșit	X / Y	Lungime segment (** (m)
1	584.167,406 669.177,14	2	583.790,04 669.039,616	401.645
2	583.790,04 669.039,616	3	583.791,038 669.037,507	2.333
3	583.791,038 669.037,507	4	583.792,452 669.030,952	6.705
4	583.792,452 669.030,952	5	584.170,003 669.168,544	401.841
5	584.170,003 669.168,544	1	584.167,406 669.177,14	8.979

**** Lungimile segmentelor sunt determinate în planul de proiecție Stereo 70 și sunt rotunjite la 1 milimetru.**

***** Distanța dintre puncte este formată din segmente cumulate ce sunt mai mici decât valoarea 1 milimetru.**

**DATE DESPRE IMOBILUL NR. 126**

Oficiul de Cadastru și Publicitate Imobiliară SUCEAVA
Biroul de Cadastru și Publicitate Imobiliară Falticeni

A. Partea I. Descrierea imobilului

TEREN Extravilan

Adresa: Jud. Suceava

Nr. Crt	Nr cadastral Nr. topografic	Suprafața* (mp)	Observații / Referințe
A1	31866	Din acte: 7.200 Masurata: 6.922	Sector cadastral:53 Teren neimprejmuit;

B. Partea II. Proprietari și acte

Inscrieri privitoare la dreptul de proprietate și alte drepturi reale		Referințe
1622 / 24/06/2021		
Act Notarial nr. 1033, din 23/06/2021 emis de lordache Raluca Andrea;		
B5	Intabulare, drept de PROPRIETATE bun comun, dobandit prin Conventie, cota actuala 1/1 1) NECHITA VASILE , casatorit cu 2) NECHITA MARIA	A1

C. Partea III. SARCINI .

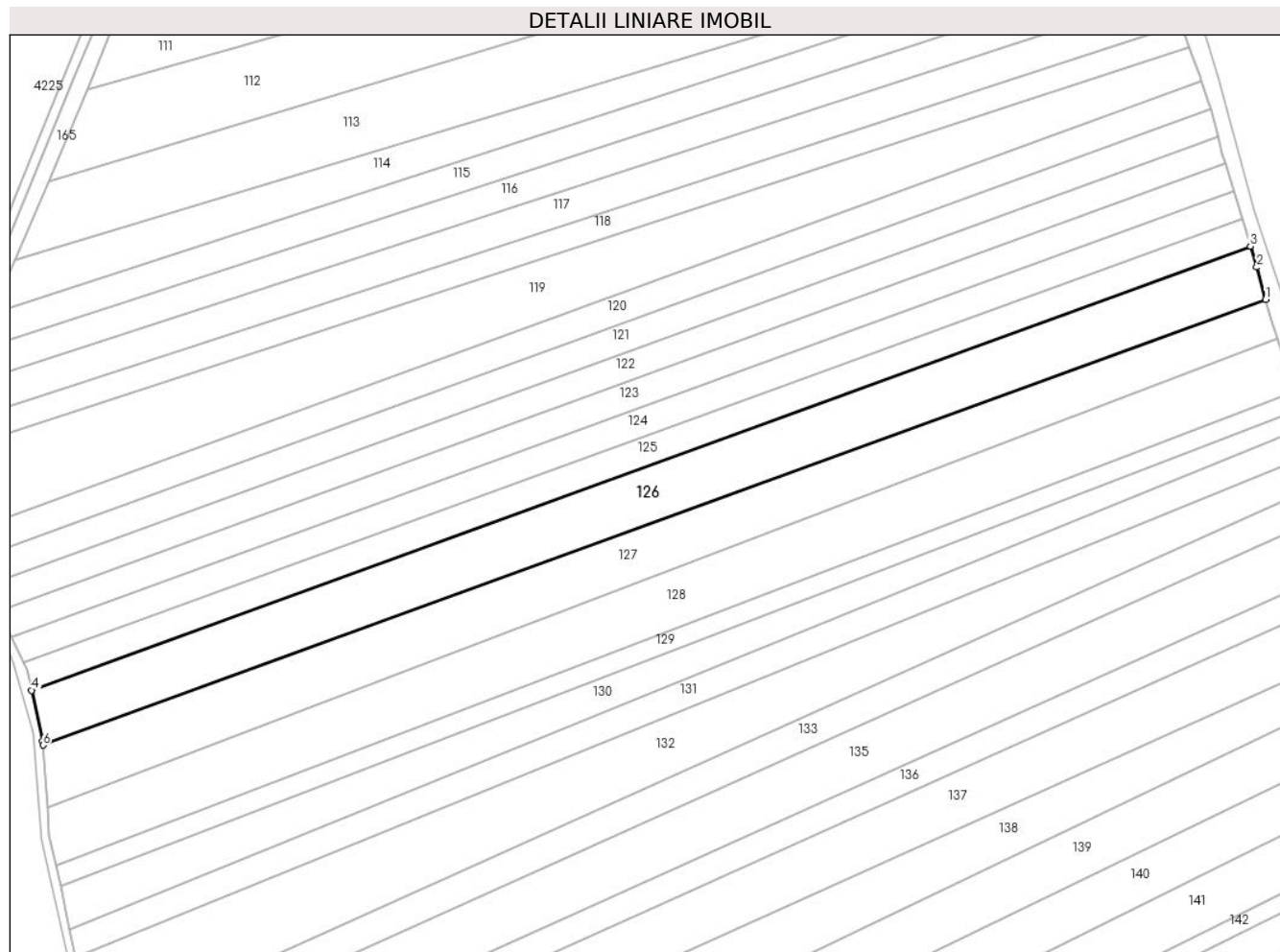
Inscrieri privind dezmembramintele dreptului de proprietate, drepturi reale de garanție și sarcini	Referințe
NU SUNT	

Anexa Nr. 1 La Partea I

Teren

Nr cadastral	Suprafața (mp)*	Observații / Referințe
31866	Din acte: 7.200 Masurata: 6.922	

* Suprafața este determinată în planul de proiecție Stereo 70.



Date referitoare la teren

Crt	Categorie folosință	Intravilan	Suprafața (mp)	Tarla	Parcelă	Nr. topo	Observații / Referințe
1	arabil	NU	6.922	29	485	-	

Lungime Segmente

1) Valorile lungimilor segmentelor sunt obținute din proiecție în plan.

Punct început	X / Y	Punct sfârșit	X / Y	Lungime segment (** (m)
1	584.174,77 669.151,977	2	584.171,98 669.162,001	10.405
2	584.171,98 669.162,001	3	584.170,003 669.168,544	6.836
3	584.170,003 669.168,544	4	583.792,452 669.030,952	401.841
4	583.792,452 669.030,952	5	583.795,863 669.015,139	16.177
5	583.795,863 669.015,139	6	583.795,97 669.013,93	1.214

Punct început	X / Y	Punct sfârșit	X / Y	Lungime segment (** (m)
6	583.795,97 669.013,93	1	584.174,77 669.151,977	403.171

** Lungimile segmentelor sunt determinate în planul de proiecție Stereo 70 și sunt rotunjite la 1 milimetru.

*** Distanța dintre puncte este formată din segmente cumulate ce sunt mai mici decât valoarea 1 milimetru.

**DATE DESPRE IMOBILUL NR. 127**

Oficiul de Cadastru și Publicitate Imobiliară SUCEAVA
Biroul de Cadastru și Publicitate Imobiliară Falticeni

A. Partea I. Descrierea imobilului

TEREN Extravilan

Adresa: Jud. Suceava

Nr. Crt	Nr cadastral Nr. topografic	Suprafața* (mp)	Observații / Referințe
A1		6.300	Sector cadastral:53 Teren neimprejmuit; Rezerva CLFF datorita lipsei actului de proprietate.

B. Partea II. Proprietari și acte

Inscrieri privitoare la dreptul de proprietate și alte drepturi reale		Referințe
/		
Act Normativ nr. 7, din 13/03/1996 emis de PARLAMENTUL ROMANIEI;		
B1	Inscrierea provizorie, drept de PROPRIETATE, dobandit prin Lege, cota actuala 1/1 1) COMUNA HORODNICENI, CIF:4326833	A1

C. Partea III. SARCINI .

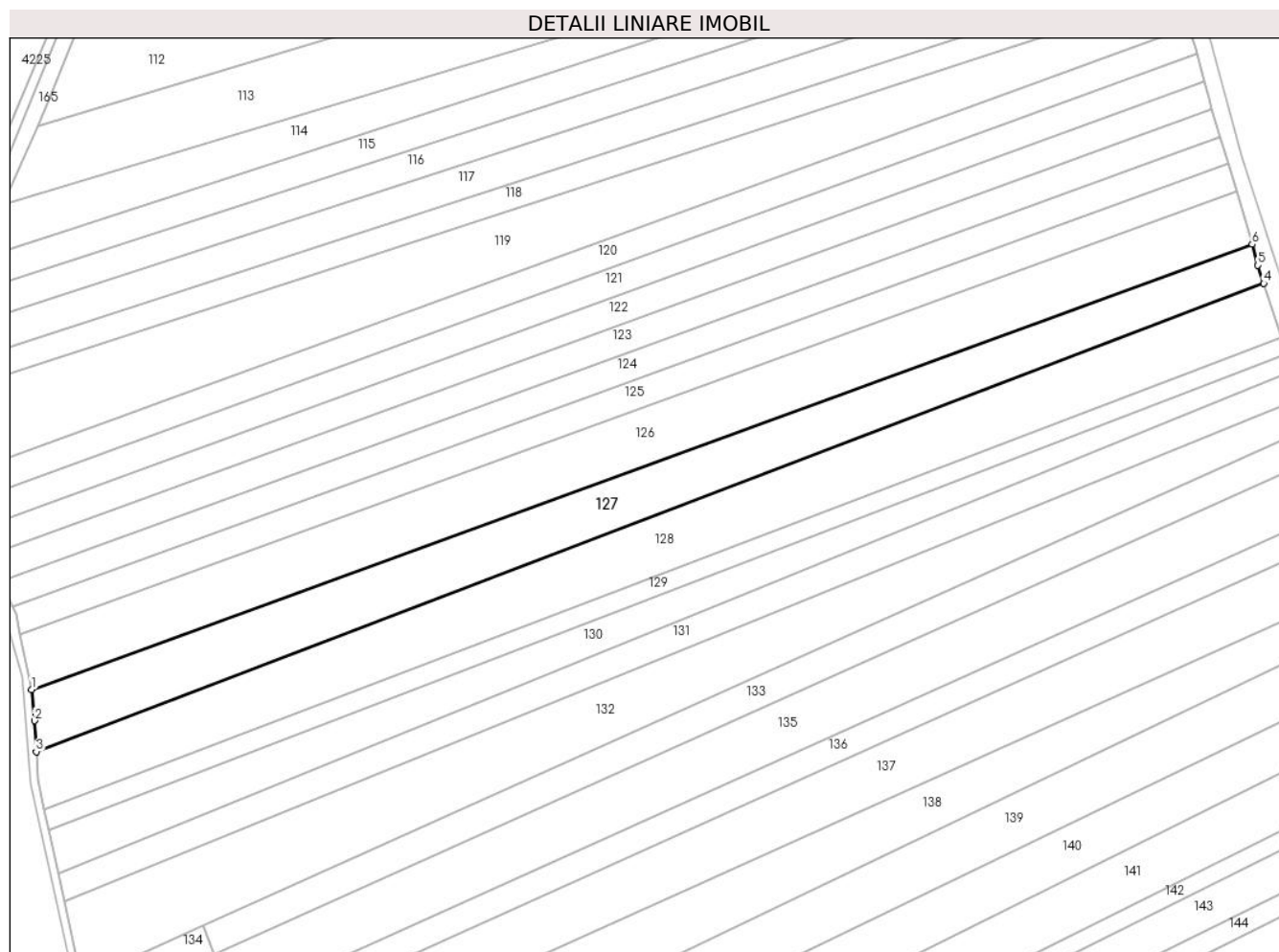
Inscrieri privind dezmembramintele dreptului de proprietate, drepturi reale de garanție și sarcini	Referințe
NU SUNT	

Anexa Nr. 1 La Partea I

Teren

Nr cadastral	Suprafața (mp)*	Observații / Referințe
	6.300	Rezerva CLFF datorita lipsei actului de proprietate.

* Suprafața este determinată în planul de proiecție Stereo 70.



Date referitoare la teren

Crt	Categorie folosință	Intra vilan	Suprafața (mp)	Tarla	Parcelă	Nr. topo	Observații / Referințe
1	arabil	NU	6.300	29	485	-	

Lungime Segmente

1) Valorile lungimilor segmentelor sunt obținute din proiecție în plan.

Punct început	X / Y	Punct sfârșit	X / Y	Lungime segment (** (m)
1	583.795,97 669.013,93	2	583.796,825 669.004,246	9.722
2	583.796,825 669.004,246	3	583.797,418 668.994,672	9.592
3	583.797,418 668.994,672	4	584.178,373 669.139,939	407.712
4	584.178,373 669.139,939	5	584.176,575 669.145,493	5.838
5	584.176,575 669.145,493	6	584.174,77 669.151,977	6.73

Punct început	X / Y	Punct sfârșit	X / Y	Lungime segment (** (m)
6	584.174,77 669.151,977	1	583.795,97 669.013,93	403.171

** Lungimile segmentelor sunt determinate în planul de proiecție Stereo 70 și sunt rotunjite la 1 milimetru.

*** Distanța dintre puncte este formată din segmente cumulate ce sunt mai mici decât valoarea 1 milimetru.

**DATE DESPRE IMOBILUL NR. 128**

Oficiul de Cadastru și Publicitate Imobiliară SUCEAVA
Biroul de Cadastru și Publicitate Imobiliară Falticeni

A. Partea I. Descrierea imobilului

TEREN Extravilan

Adresa: Jud. Suceava

Nr. Crt	Nr cadastral Nr. topografic	Suprafața* (mp)	Observații / Referințe
A1		7.200	Sector cadastral:53 Teren neimprejmuit;

B. Partea II. Proprietari și acte

Inscrieri privitoare la dreptul de proprietate și alte drepturi reale		Referințe
/		
Act Administrativ nr. 1214, din 17/03/1995 emis de C.J.S.D.P.T. Suceava;		
B1	Intabulare, drept de PROPRIETATE, dobandit prin Reconstituire, cota actuala 1/1 1) LOGHIN T PARASCHIVA, LIPSA C.N.P.	A1

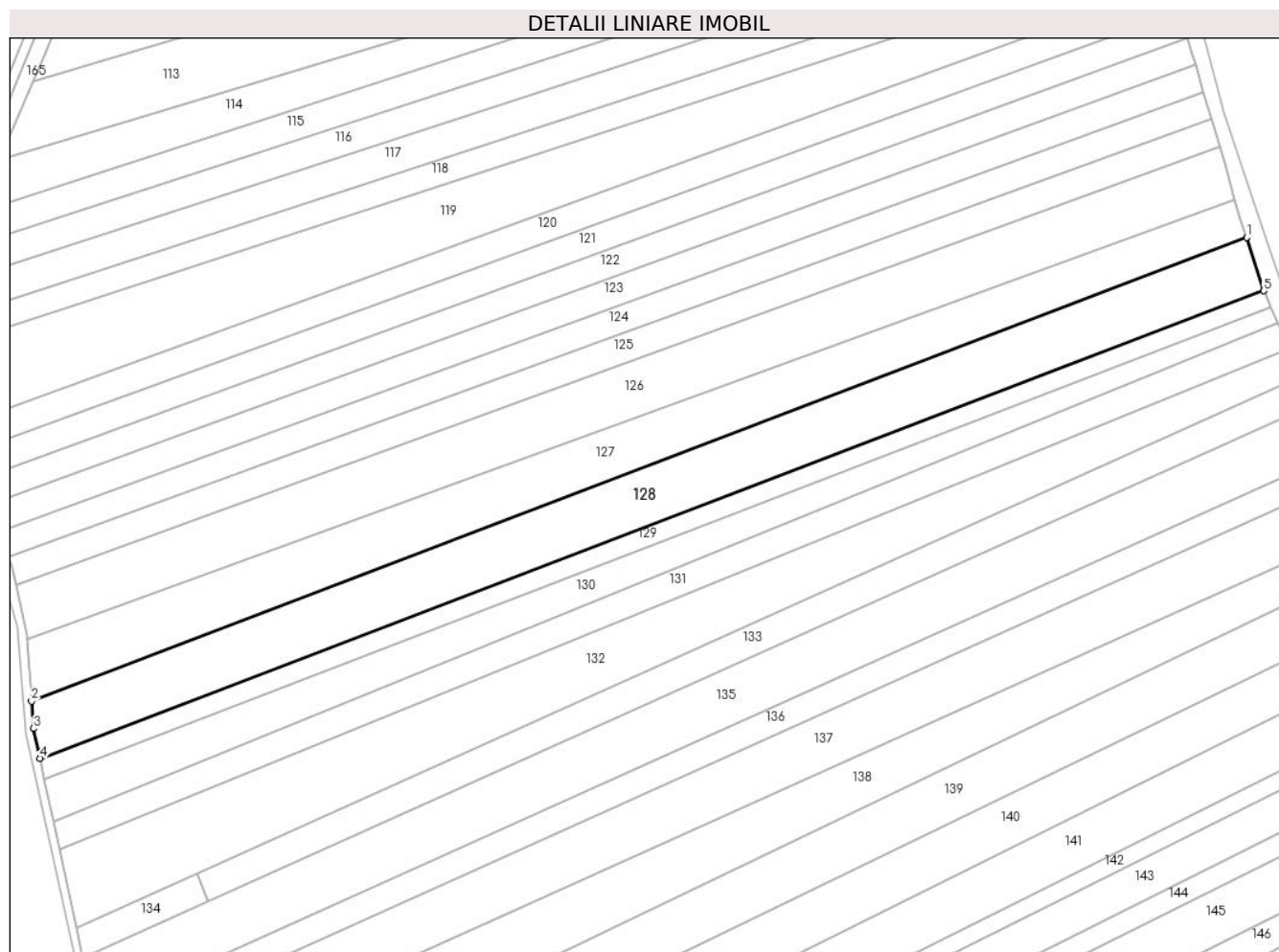
C. Partea III. SARCINI .

Inscrieri privind dezmembramintele dreptului de proprietate, drepturi reale de garanție și sarcini	Referințe
NU SUNT	

Teren

Nr cadastral	Suprafața (mp)*	Observații / Referințe
	7.200	

* Suprafața este determinată în planul de proiecție Stereo 70.



Date referitoare la teren

Crt	Categorie folosință	Intravilan	Suprafața (mp)	Tarla	Parcelă	Nr. topo	Observații / Referințe
1	arabil	NU	7.200	29	485	-	

Lungime Segmente

1) Valorile lungimilor segmentelor sunt obținute din proiecție în plan.

Punct început	X / Y	Punct sfârșit	X / Y	Lungime segment (** (m)
1	584.178,373 669.139,939	2	583.797,418 668.994,672	407.712
2	583.797,418 668.994,672	3	583.797,946 668.986,14	8.548
3	583.797,946 668.986,14	4	583.799,988 668.976,738	9.621
4	583.799,988 668.976,738	5	584.183,764 669.123,283	410.804
5	584.183,764 669.123,283	1	584.178,373 669.139,939	17.506

**** Lungimile segmentelor sunt determinate în planul de proiecție Stereo 70 și sunt rotunjite la 1 milimetru.**

***** Distanța dintre puncte este formată din segmente cumulate ce sunt mai mici decât valoarea 1 milimetru.**

**DATE DESPRE IMOBILUL NR. 129**

Oficiul de Cadastru și Publicitate Imobiliară SUCEAVA
Biroul de Cadastru și Publicitate Imobiliară Falticeni

A. Partea I. Descrierea imobilului

TEREN Extravilan

Adresa: Jud. Suceava

Nr. Crt	Nr cadastral Nr. topografic	Suprafața* (mp)	Observații / Referințe
A1		2.500	Sector cadastral:53 Teren neimprejmut;

B. Partea II. Proprietari și acte

Inscrieri privitoare la dreptul de proprietate și alte drepturi reale		Referințe
/		
Act Administrativ nr. 1774, din 03/04/1996 emis de C.J.S.D.P.T. Suceava;		
B1	Intabulare, drept de PROPRIETATE, dobandit prin Reconstituire, cota actuala 1/1 1) VULTUR TANASA MARIOARA , LIPSA C.N.P. 2) TANASA MIHAI , LIPSA C.N.P. 3) TANASA ELENA , LIPSA C.N.P.	A1
Act Administrativ nr. 170, din 19/03/2024 emis de PRIMARIA COMUNEI HORODNICENI;		
B2	Inscrierea posesiei, drept de PROPRIETATE, dobandit prin Constituire, cota actuala 1/1 1) TANASA MARIOARA	A1

C. Partea III. SARCINI .

Inscrieri privind dezmembramintele dreptului de proprietate, drepturi reale de garanție și sarcini	Referințe
NU SUNT	

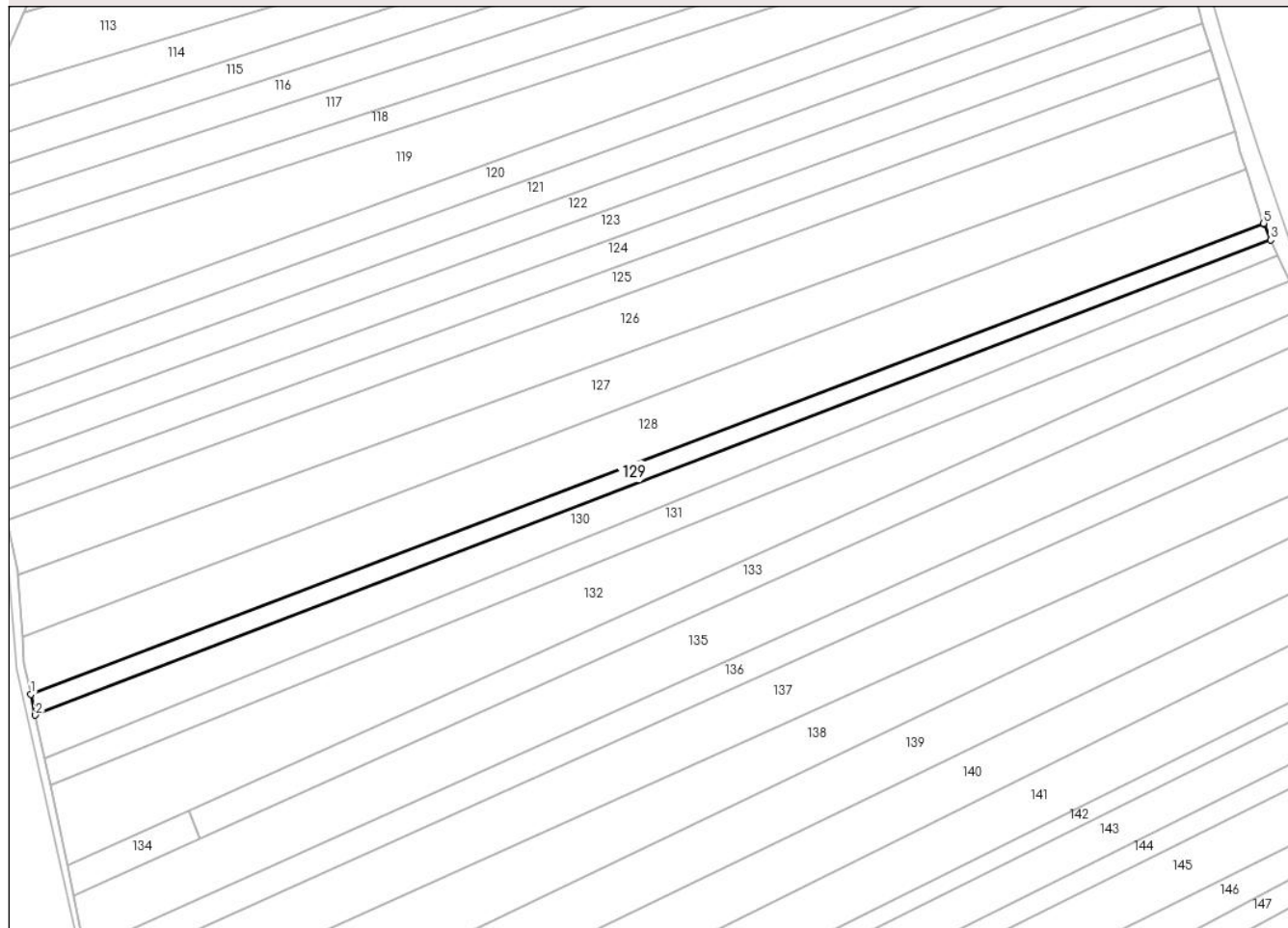
Anexa Nr. 1 La Partea I

Teren

Nr cadastral	Suprafața (mp)*	Observații / Referințe
	2.500	

* Suprafața este determinată în planul de proiecție Stereo 70.

DETALII LINIARE IMOBIL



Date referitoare la teren

Crt	Categorie folosință	Intra vilan	Suprafața (mp)	Tarla	Parcelă	Nr. topo	Observații / Referințe
1	arabil	NU	2.500	29	485	-	

Lungime Segmente

1) Valorile lungimilor segmentelor sunt obținute din proiecție în plan.

Punct început	X / Y	Punct sfârșit	X / Y	Lungime segment (** (m)
1	583.799,988 668.976,738	2	583.801,399 668.970,239	6.651
2	583.801,399 668.970,239	3	584.185,964 669.118,15	412.028
3	584.185,964 669.118,15	4	584.183,88 669.122,926	5.211
4	584.183,88 669.122,926	5	584.183,764 669.123,283	0.375
5	584.183,764 669.123,283	1	583.799,988 668.976,738	410.804

**** Lungimile segmentelor sunt determinate în planul de proiecție Stereo 70 și sunt rotunjite la 1 milimetru.**

***** Distanța dintre puncte este formată din segmente cumulate ce sunt mai mici decât valoarea 1 milimetru.**

**DATE DESPRE IMOBILUL NR. 130**

Oficiul de Cadastru și Publicitate Imobiliară SUCEAVA
Biroul de Cadastru și Publicitate Imobiliară Falticeni

A. Partea I. Descrierea imobilului

TEREN Extravilan

Adresa: Jud. Suceava

Nr. Crt	Nr cadastral Nr. topografic	Suprafața* (mp)	Observații / Referințe
A1		3.900	Sector cadastral:53 Teren neimprejmut;

B. Partea II. Proprietari și acte

Inscrieri privitoare la dreptul de proprietate și alte drepturi reale		Referințe
/		
Act Administrativ nr. 2126, din 21/01/1999 emis de C.J.S.D.P.T. Suceava;		
B1	Intabulare, drept de PROPRIETATE, dobandit prin Reconstituire, cota actuala 1/1 1) LUNCANITA ELENA, LIPSA C.N.P.	A1
Act Administrativ nr. 173, din 19/03/2024 emis de PRIMARIA COMUNEI HORODNICENI;		
B2	Inscrierea posesiei, drept de PROPRIETATE, dobandit prin Constituire, cota actuala 1/1 1) TANASA MARIOARA	A1

C. Partea III. SARCINI .

Inscrieri privind dezmembramintele dreptului de proprietate, drepturi reale de garanție și sarcini	Referințe
NU SUNT	


Anexa Nr. 1 La Partea I

Teren

Nr cadastral	Suprafața (mp)*	Observații / Referințe
	3.900	

* Suprafața este determinată în planul de proiecție Stereo 70.

DETALII LINIARE IMOBIL



Date referitoare la teren

Crt	Categorie folosință	Intravilan	Suprafața (mp)	Tarla	Parcelă	Nr. topo	Observații / Referințe
1	arabil	NU	3.900	29	485	-	

Lungime Segmente

1) Valorile lungimilor segmentelor sunt obținute din proiecție în plan.

Punct început	X / Y	Punct sfârșit	X / Y	Lungime segment (** (m)
1	583.801,399 668.970,239	2	583.804,276 668.956,99	13.558
2	583.804,276 668.956,99	3	584.188,163 669.113,108	414.418
3	584.188,163 669.113,108	4	584.185,964 669.118,15	5.502
4	584.185,964 669.118,15	1	583.801,399 668.970,239	412.028

** Lungimile segmentelor sunt determinate în planul de proiecție Stereo 70 și sunt rotunjite la 1 milimetru.

***** Distanţa dintre puncte este formată din segmente cumulate ce sunt mai mici decât valoarea 1 milimetru.**

**DATE DESPRE IMOBILUL NR. 131**

Oficiul de Cadastru și Publicitate Imobiliară SUCEAVA
Biroul de Cadastru și Publicitate Imobiliară Falticeni

A. Partea I. Descrierea imobilului

TEREN Extravilan

Adresa: Jud. Suceava

Nr. Crt	Nr cadastral Nr. topografic	Suprafața* (mp)	Observații / Referințe
A1	31986	3.600	Sector cadastral:53 Teren neimprejmuit;

B. Partea II. Proprietari și acte

Inscrieri privitoare la dreptul de proprietate și alte drepturi reale	Referințe
3068 / 26/02/2013	
Act Notarial nr. 197, din 25/02/2013 emis de BNP DIMBU BOGDAN-DUMITRU;	
B2	A1
Intabulare, drept de PROPRIETATE bun comun, dobandit prin Conventie, cota actuala 1/1 1) LOGHIN IOAN, casatorit cu 2) LOGHIN MARIA	

C. Partea III. SARCINI .

Inscrieri privind dezmembramintele dreptului de proprietate, drepturi reale de garanție și sarcini	Referințe
NU SUNT	


Anexa Nr. 1 La Partea I

Teren

Nr cadastral	Suprafața (mp)*	Observații / Referințe
31986	3.600	

* Suprafața este determinată în planul de proiecție Stereo 70.

DETALII LINIARE IMOBIL



Date referitoare la teren

Crt	Categorie folosință	Intravilan	Suprafața (mp)	Tarla	Parcelă	Nr. topo	Observații / Referințe
1	arabil	NU	3.600	29	485	-	

Lungime Segmente

1) Valorile lungimilor segmentelor sunt obținute din proiecție în plan.

Punct început	X / Y	Punct sfârșit	X / Y	Lungime segment (** (m)
1	584.188,163 669.113,108	2	583.804,276 668.956,99	414.418
2	583.804,276 668.956,99	3	583.806,143 668.948,393	8.797
3	583.806,143 668.948,393	4	584.191,957 669.105,294	416.498
4	584.191,957 669.105,294	5	584.189,577 669.109,867	5.155
5	584.189,577 669.109,867	1	584.188,163 669.113,108	3.535

**** Lungimile segmentelor sunt determinate în planul de proiecție Stereo 70 și sunt rotunjite la 1 milimetru.**

***** Distanța dintre puncte este formată din segmente cumulate ce sunt mai mici decât valoarea 1 milimetru.**

**DATE DESPRE IMOBILUL NR. 132**

Oficiul de Cadastru și Publicitate Imobiliară SUCEAVA
Biroul de Cadastru și Publicitate Imobiliară Falticeni

A. Partea I. Descrierea imobilului

TEREN Extravilan

Adresa: Jud. Suceava

Nr. Crt	Nr cadastral Nr. topografic	Suprafața* (mp)	Observații / Referințe
A1		7.200	Sector cadastral:53 Teren neimprejmuit;

B. Partea II. Proprietari și acte

Inscrieri privitoare la dreptul de proprietate și alte drepturi reale		Referințe
/		
Act Notarial nr. 1378, din 29/11/2013 emis de BNP DIMBU BOGDAN-DUMITRU;		
B1	Intabulare, drept de PROPRIETATE, dobandit prin lesire Din Indiviziune, cota actuala 1/1 1) GISCA VASILE	A1

C. Partea III. SARCINI .

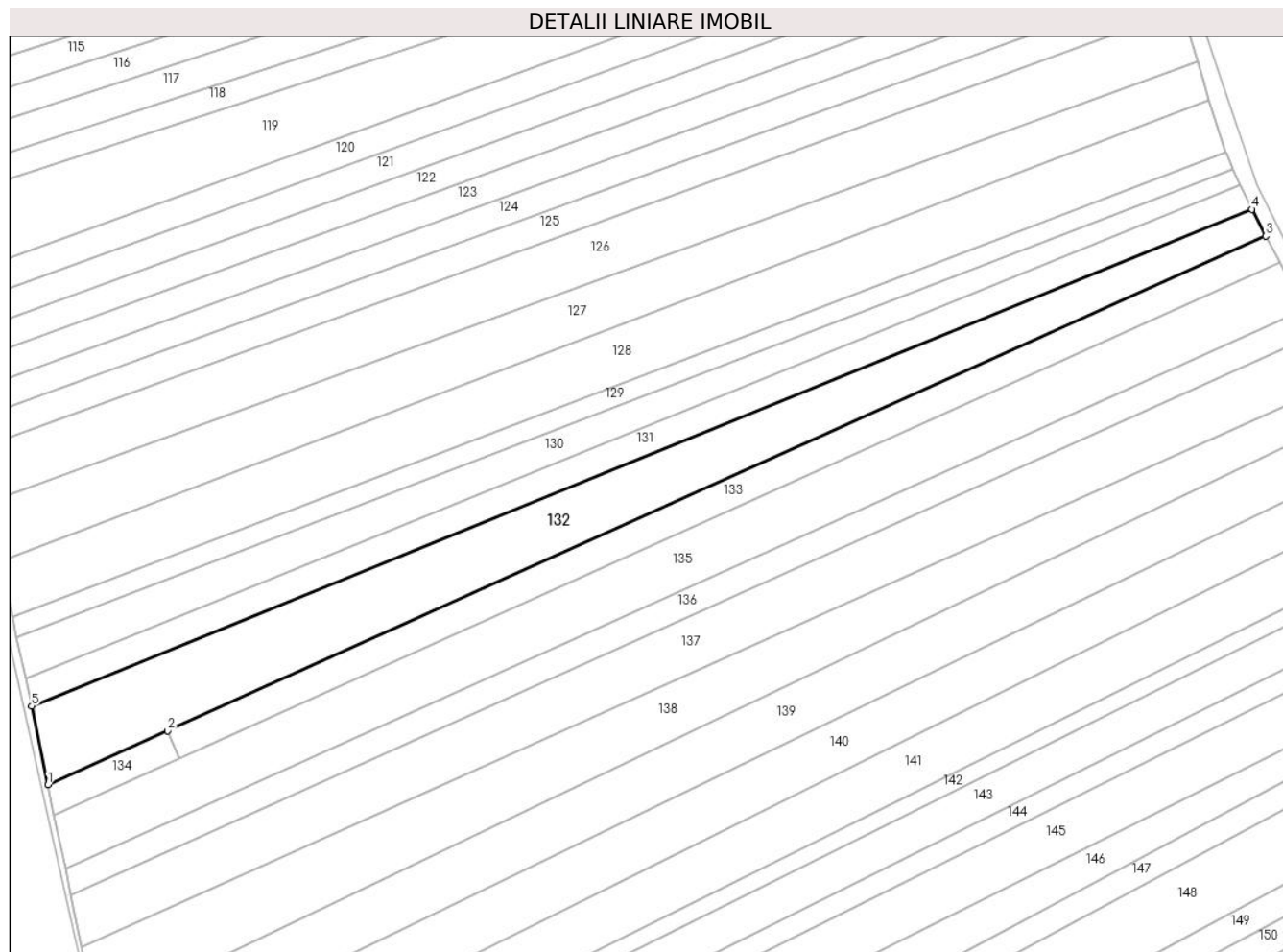
Inscrieri privind dezmembramintele dreptului de proprietate, drepturi reale de garanție și sarcini	Referințe
NU SUNT	

Anexa Nr. 1 La Partea I

Teren

Nr cadastral	Suprafața (mp)*	Observații / Referințe
	7.200	

* Suprafața este determinată în planul de proiecție Stereo 70.



Date referitoare la teren

Crt	Categorie folosință	Intra vilan	Suprafața (mp)	Tarla	Parcelă	Nr. topo	Observații / Referințe
1	arabil	NU	7.200	29	485	-	

Lungime Segmente

1) Valorile lungimilor segmentelor sunt obținute din proiecție în plan.

Punct început	X / Y	Punct sfârșit	X / Y	Lungime segment (** (m)
1	583.811,324 668.923,546	2	583.849,16 668.940,58	41.493
2	583.849,16 668.940,58	3	584.196,338 669.096,875	380.738
3	584.196,338 669.096,875	4	584.191,957 669.105,294	9.491
4	584.191,957 669.105,294	5	583.806,143 668.948,393	416.498
5	583.806,143 668.948,393	1	583.811,324 668.923,546	25.381

**** Lungimile segmentelor sunt determinate în planul de proiecție Stereo 70 și sunt rotunjite la 1 milimetru.**

***** Distanța dintre puncte este formată din segmente cumulate ce sunt mai mici decât valoarea 1 milimetru.**

**DATE DESPRE IMOBILUL NR. 133**

Oficiul de Cadastru și Publicitate Imobiliară SUCEAVA
Biroul de Cadastru și Publicitate Imobiliară Falticeni

A. Partea I. Descrierea imobilului

TEREN Extravilan

Adresa: Jud. Suceava

Nr. Crt	Nr cadastral Nr. topografic	Suprafața* (mp)	Observații / Referințe
A1	32676	3.600	Sector cadastral:53 Teren neimprejmuit;

B. Partea II. Proprietari și acte

Inscrieri privitoare la dreptul de proprietate și alte drepturi reale		Referințe
20799 / 14/10/2016		
Act Notarial nr. 4424, din 13/10/2016 emis de Apostol Maria;		
B2	Intabulare, drept de PROPRIETATE bun comun, dobandit prin Conventie, cota actuala 1/1 1) NECHITA VASILE, casatorit cu 2) NECHITA MARIA	A1

C. Partea III. SARCINI .

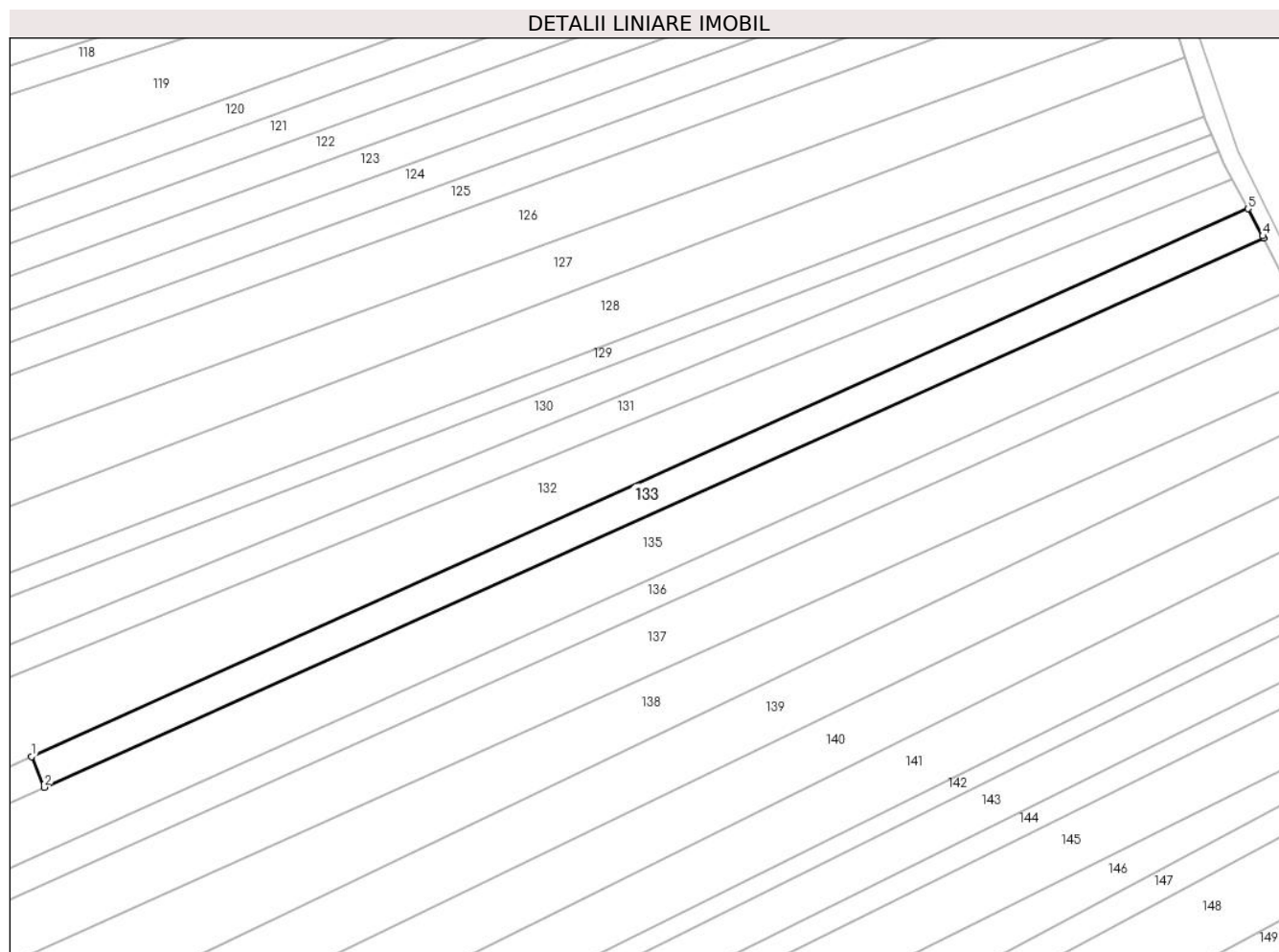
Inscrieri privind dezmembramintele dreptului de proprietate, drepturi reale de garanție și sarcini	Referințe
NU SUNT	

Anexa Nr. 1 La Partea I

Teren

Nr cadastral	Suprafața (mp)*	Observații / Referințe
32676	3.600	

* Suprafața este determinată în planul de proiecție Stereo 70.



Date referitoare la teren

Crt	Categorie folosință	Intravilan	Suprafața (mp)	Tarla	Parcelă	Nr. topo	Observații / Referințe
1	arabil	NU	3.600	29	485	-	

Lungime Segmente

1) Valorile lungimilor segmentelor sunt obținute din proiecție în plan.

Punct început	X / Y	Punct sfârșit	X / Y	Lungime segment (** (m)
1	583.849,16 668.940,58	2	583.852,725 668.931,83	9.448
2	583.852,725 668.931,83	3	584.200,893 669.088,571	381.822
3	584.200,893 669.088,571	4	584.200,615 669.089,129	0.623
4	584.200,615 669.089,129	5	584.196,338 669.096,875	8.848
5	584.196,338 669.096,875	1	583.849,16 668.940,58	380.738

**** Lungimile segmentelor sunt determinate în planul de proiecție Stereo 70 și sunt rotunjite la 1 milimetru.**

***** Distanța dintre puncte este formată din segmente cumulate ce sunt mai mici decât valoarea 1 milimetru.**

**DATE DESPRE IMOBILUL NR. 134**

Oficiul de Cadastru și Publicitate Imobiliară SUCEAVA
Biroul de Cadastru și Publicitate Imobiliară Falticeni

A. Partea I. Descrierea imobilului

TEREN Extravilan

Adresa: Jud. Suceava

Nr. Crt	Nr cadastral Nr. topografic	Suprafața* (mp)	Observații / Referințe
A1		400	Sector cadastral:53 Teren neimpregmuit;

B. Partea II. Proprietari și acte

Inscrieri privitoare la dreptul de proprietate și alte drepturi reale	Referințe
/	
Act Administrativ nr. 1231, din 04/02/2023 emis de C.J.S.D.P.T. Suceava;	
B1	A1
Intabulare, drept de PROPRIETATE, dobandit prin Reconstituire, cota actuala 1/1 1) DOMINTE N NASTASIA , LIPSA C.N.P.	

C. Partea III. SARCINI .

Inscrieri privind dezmembramintele dreptului de proprietate, drepturi reale de garanție și sarcini	Referințe
NU SUNT	

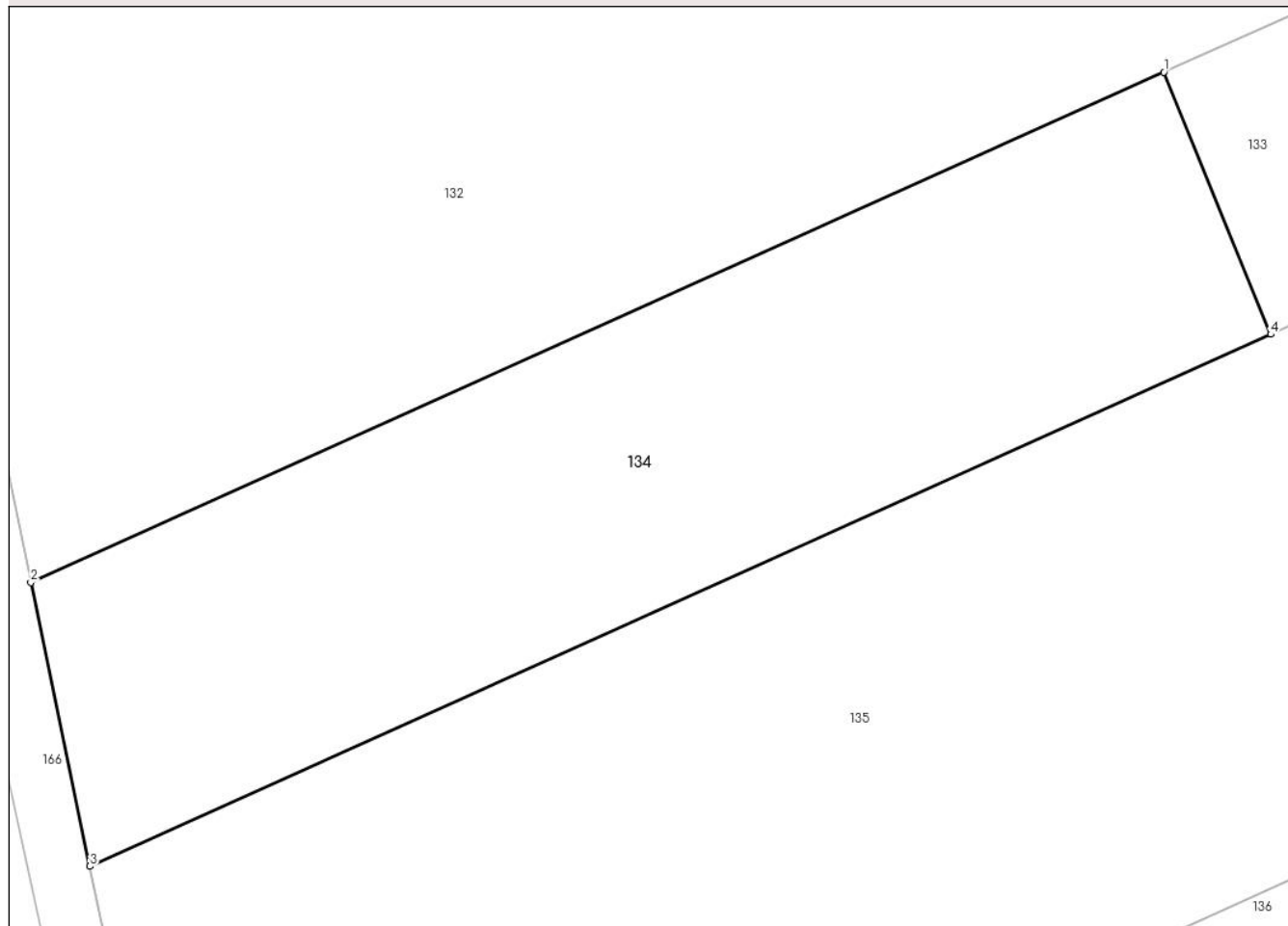
Anexa Nr. 1 La Partea I

Teren

Nr cadastral	Suprafața (mp)*	Observații / Referințe
	400	

* Suprafața este determinată în planul de proiecție Stereo 70.

DETALII LINIARE IMOBIL



Date referitoare la teren

Crt	Categorie folosință	Intra vilan	Suprafața (mp)	Tarla	Parcelă	Nr. topo	Observații / Referințe
1	arabil	NU	400	29	485	-	

Lungime Segmente

1) Valorile lungimilor segmentelor sunt obținute din proiecție în plan.

Punct început	X / Y	Punct sfârșit	X / Y	Lungime segment (** (m)
1	583.849,16 668.940,58	2	583.811,324 668.923,546	41.493
2	583.811,324 668.923,546	3	583.813,298 668.914,081	9.669
3	583.813,298 668.914,081	4	583.852,725 668.931,83	43.239
4	583.852,725 668.931,83	1	583.849,16 668.940,58	9.448

** Lungimile segmentelor sunt determinate în planul de proiecție Stereo 70 și sunt rotunjite la 1 milimetru.

***** Distanţa dintre puncte este formată din segmente cumulate ce sunt mai mici decât valoarea 1 milimetru.**

**DATE DESPRE IMOBILUL NR. 135**

Oficiul de Cadastru și Publicitate Imobiliară SUCEAVA
Biroul de Cadastru și Publicitate Imobiliară Falticeni

A. Partea I. Descrierea imobilului

TEREN Extravilan

Adresa: Jud. Suceava

Nr. Crt	Nr cadastral Nr. topografic	Suprafața* (mp)	Observații / Referințe
A1		7.200	Sector cadastral:53 Teren neimprejmuit;

B. Partea II. Proprietari și acte

Inscrieri privitoare la dreptul de proprietate și alte drepturi reale		Referințe
/		
Act Notarial nr. 1116, din 23/04/1997 emis de B.N.P. MARIA APOSTOL;		
B1	Intabulare, drept de PROPRIETATE, dobandit prin Conventie, cota actuala 1/1 1) POPA ION 2) POPA SILVIA, Bun Comun-In Devalmasie	A1

C. Partea III. SARCINI .

Inscrieri privind dezmembramintele dreptului de proprietate, drepturi reale de garanție și sarcini	Referințe
NU SUNT	


Anexa Nr. 1 La Partea I

Teren

Nr cadastral	Suprafața (mp)*	Observații / Referințe
	7.200	

* Suprafața este determinată în planul de proiecție Stereo 70.

DETALII LINIARE IMOBIL



Date referitoare la teren

Crt	Categorie folosință	Intra vilan	Suprafața (mp)	Tarla	Parcelă	Nr. topo	Observații / Referințe
1	arabil	NU	7.200	29	485	-	

Lungime Segmente

1) Valorile lungimilor segmentelor sunt obținute din proiecție în plan.

Punct început	X / Y	Punct sfârșit	X / Y	Lungime segment (** (m)
1	583.816,821 668.897,186	2	584.208,4 669.073,47	429.43
2	584.208,4 669.073,47	3	584.200,893 669.088,571	16.865
3	584.200,893 669.088,571	4	583.852,725 668.931,83	381.822
4	583.852,725 668.931,83	5	583.813,298 668.914,081	43.239
5	583.813,298 668.914,081	1	583.816,821 668.897,186	17.259

** Lungimile segmentelor sunt determinate în planul de proiecție Stereo 70 și sunt rotunjite la 1 milimetru.

*** Distanța dintre puncte este formată din segmente cumulate ce sunt mai mici decât valoarea 1 milimetru.

**DATE DESPRE IMOBILUL NR. 136**

Oficiul de Cadastru și Publicitate Imobiliară SUCEAVA
Biroul de Cadastru și Publicitate Imobiliară Falticeni

A. Partea I. Descrierea imobilului

TEREN Extravilan

Adresa: Jud. Suceava

Nr. Crt	Nr cadastral Nr. topografic	Suprafața* (mp)	Observații / Referințe
A1		3.600	Sector cadastral:53 Teren neimprejmuit; Rezerva CLFF datorita lipsei actului de proprietate.

B. Partea II. Proprietari și acte

Inscrieri privitoare la dreptul de proprietate și alte drepturi reale		Referințe
/		
Act Normativ nr. 7, din 13/03/1996 emis de PARLAMENTUL ROMANIEI;		
B2	Inscrierea provizorie, drept de PROPRIETATE, dobandit prin Lege, cota actuala 1/1 1) COMUNA HORODNICENI, CIF:4326833	A1

C. Partea III. SARCINI .

Inscrieri privind dezmembramintele dreptului de proprietate, drepturi reale de garanție și sarcini	Referințe
NU SUNT	

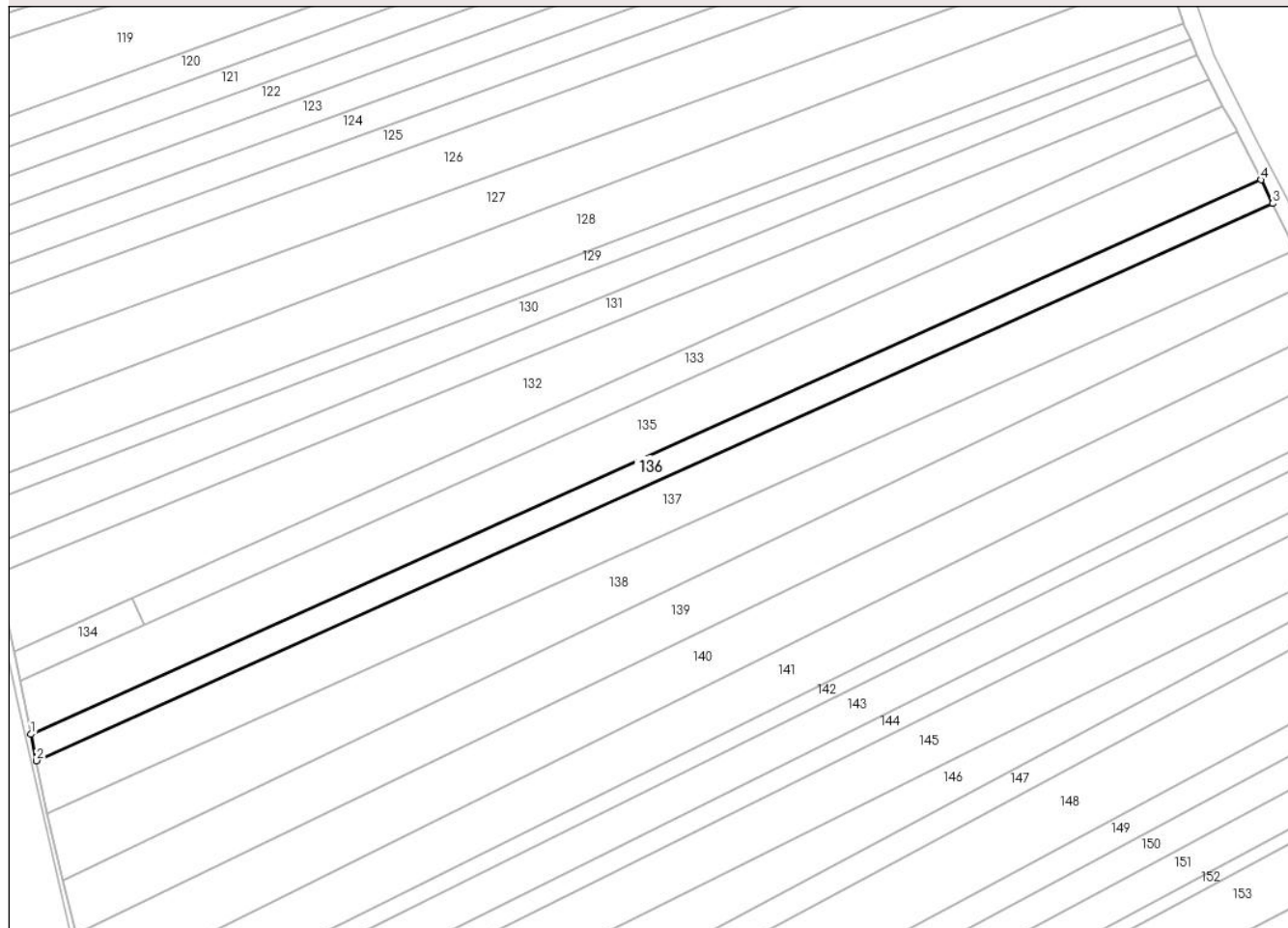
Anexa Nr. 1 La Partea I

Teren

Nr cadastral	Suprafața (mp)*	Observații / Referințe
	3.600	Rezerva CLFF datorita lipsei actului de proprietate.

* Suprafața este determinată în planul de proiecție Stereo 70.

DETALII LINIARE IMOBIL



Date referitoare la teren

Crt	Categorie folosință	Intravilan	Suprafața (mp)	Tarla	Parcelă	Nr. topo	Observații / Referințe
1	arabil	NU	3.600	29	485	-	

Lungime Segmente

1) Valorile lungimilor segmentelor sunt obținute din proiecție în plan.

Punct început	X / Y	Punct sfârșit	X / Y	Lungime segment (** (m)
1	583.816,821 668.897,186	2	583.818,569 668.888,802	8.564
2	583.818,569 668.888,802	3	584.212,129 669.065,978	431.603
3	584.212,129 669.065,978	4	584.208,4 669.073,47	8.368
4	584.208,4 669.073,47	1	583.816,821 668.897,186	429.43

** Lungimile segmentelor sunt determinate în planul de proiecție Stereo 70 și sunt rotunjite la 1 milimetru.

***** Distanţa dintre puncte este formată din segmente cumulate ce sunt mai mici decât valoarea 1 milimetru.**

**DATE DESPRE IMOBILUL NR. 137**

Oficiul de Cadastru și Publicitate Imobiliară SUCEAVA
Biroul de Cadastru și Publicitate Imobiliară Falticeni

A. Partea I. Descrierea imobilului

TEREN Extravilan

Adresa: Jud. Suceava

Nr. Crt	Nr cadastral Nr. topografic	Suprafața* (mp)	Observații / Referințe
A1		7.200	Sector cadastral:53 Teren neimprejmuit;

B. Partea II. Proprietari și acte

Inscrieri privitoare la dreptul de proprietate și alte drepturi reale		Referințe
/		
Act Administrativ nr. 454, din 13/08/1993 emis de C.J.S.D.P.T. Suceava;		
B1	Intabulare, drept de PROPRIETATE, dobandit prin Reconstituire, cota actuala 1/1 1) BOICU MIHAI , LIPSA C.N.P.	A1

C. Partea III. SARCINI .

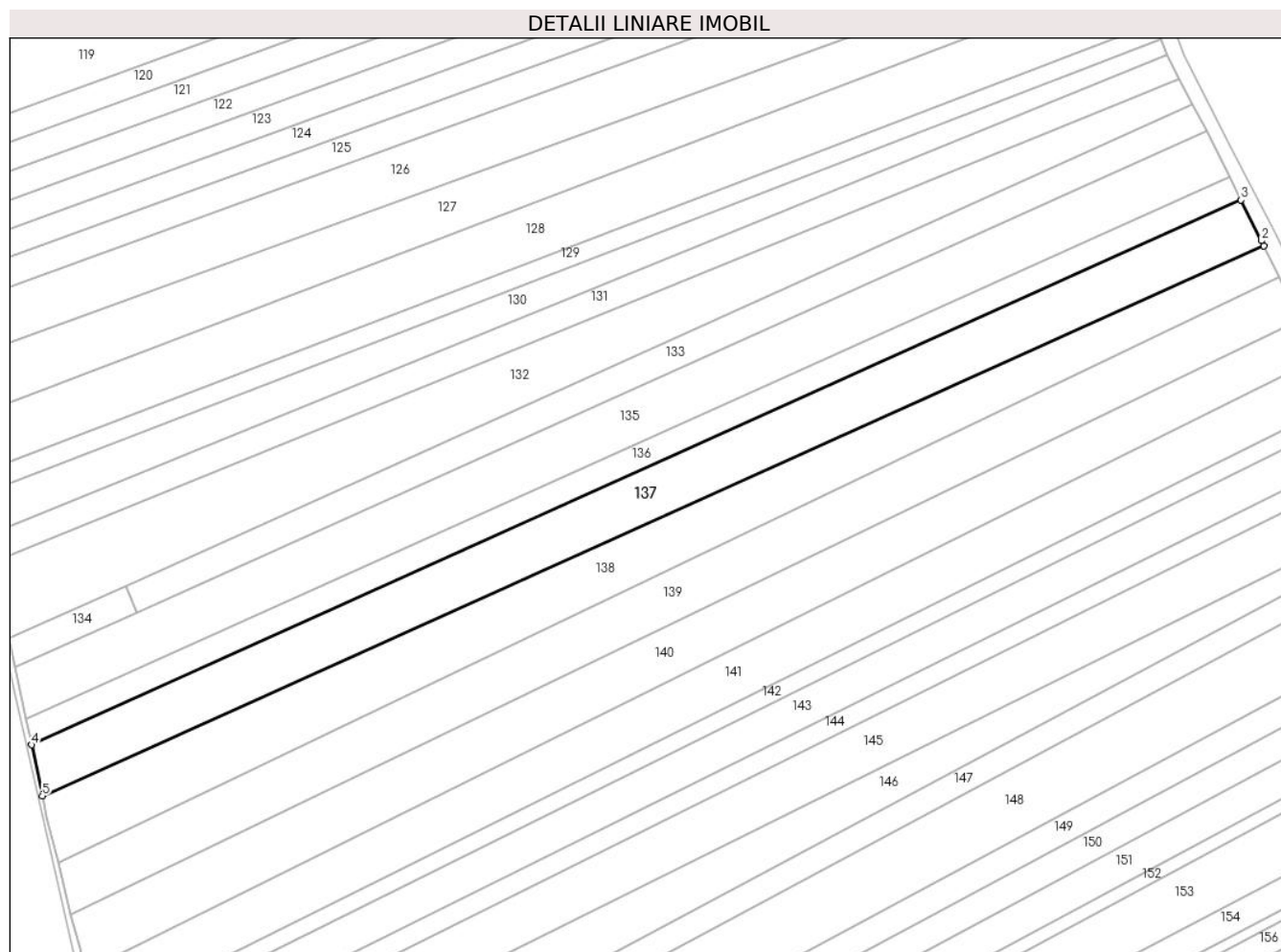
Inscrieri privind dezmembramintele dreptului de proprietate, drepturi reale de garanție și sarcini	Referințe
NU SUNT	

Anexa Nr. 1 La Partea I

Teren

Nr cadastral	Suprafața (mp)*	Observații / Referințe
	7.200	

* Suprafața este determinată în planul de proiecție Stereo 70.



Date referitoare la teren

Crt	Categorie folosință	Intravilan	Suprafața (mp)	Tarla	Parcelă	Nr. topo	Observații / Referințe
1	arabil	NU	7.200	29	485	-	

Lungime Segmente

1) Valorile lungimilor segmentelor sunt obținute din proiecție în plan.

Punct început	X / Y	Punct sfârșit	X / Y	Lungime segment (** (m)
1	584.219,51 669.051,097	2	584.218,716 669.052,746	1.83
2	584.218,716 669.052,746	3	584.212,129 669.065,978	14.781
3	584.212,129 669.065,978	4	583.818,569 668.888,802	431.603
4	583.818,569 668.888,802	5	583.822,039 668.872,161	16.999
5	583.822,039 668.872,161	1	584.219,51 669.051,097	435.891

**** Lungimile segmentelor sunt determinate în planul de proiecție Stereo 70 și sunt rotunjite la 1 milimetru.**

***** Distanța dintre puncte este formată din segmente cumulate ce sunt mai mici decât valoarea 1 milimetru.**

**DATE DESPRE IMOBILUL NR. 138**

Oficiul de Cadastru și Publicitate Imobiliară SUCEAVA
Biroul de Cadastru și Publicitate Imobiliară Falticeni

A. Partea I. Descrierea imobilului

TEREN Extravilan

Adresa: Jud. Suceava

Nr. Crt	Nr cadastral Nr. topografic	Suprafața* (mp)	Observații / Referințe
A1		7.200	Sector cadastral:53 Teren neimprejmuit;

B. Partea II. Proprietari și acte

Inscrieri privitoare la dreptul de proprietate și alte drepturi reale		Referințe
/		
Act Administrativ nr. 953, din 03/06/1994 emis de C.J.S.D.P.T. Suceava;		
B1	Intabulare, drept de PROPRIETATE, dobandit prin Reconstituire, cota actuala 1/1 1) SOFRONIA TOMA MIHAI, LIPSA C.N.P.	A1

C. Partea III. SARCINI .

Inscrieri privind dezmembramintele dreptului de proprietate, drepturi reale de garanție și sarcini	Referințe
NU SUNT	


Anexa Nr. 1 La Partea I

Teren

Nr cadastral	Suprafața (mp)*	Observații / Referințe
	7.200	

* Suprafața este determinată în planul de proiecție Stereo 70.

DETALII LINIARE IMOBIL



Date referitoare la teren

Crt	Categorie folosință	Intra vilan	Suprafața (mp)	Tarla	Parcelă	Nr. topo	Observații / Referințe
1	arabil	NU	7.200	29	485	-	

Lungime Segmente

1) Valorile lungimilor segmentelor sunt obținute din proiecție în plan.

Punct început	X / Y	Punct sfârșit	X / Y	Lungime segment (** (m)
1	583.822,039 668.872,161	2	583.823,472 668.865,288	7.021
2	583.823,472 668.865,288	3	583.827,147 668.850,653	15.089
3	583.827,147 668.850,653	4	584.224,368 669.041,006	440.476
4	584.224,368 669.041,006	5	584.219,51 669.051,097	11.199
5	584.219,51 669.051,097	1	583.822,039 668.872,161	435.891

**** Lungimile segmentelor sunt determinate în planul de proiecție Stereo 70 și sunt rotunjite la 1 milimetru.**

***** Distanța dintre puncte este formată din segmente cumulate ce sunt mai mici decât valoarea 1 milimetru.**

**DATE DESPRE IMOBILUL NR. 139**

Oficiul de Cadastru și Publicitate Imobiliară SUCEAVA
Biroul de Cadastru și Publicitate Imobiliară Falticeni

A. Partea I. Descrierea imobilului

TEREN Extravilan

Nr. CF vechi:136

Nr. cadastral vechi:306

Adresa: Jud. Suceava

Nr. Crt	Nr cadastral Nr. topografic	Suprafața* (mp)	Observații / Referințe
A1	33161	7.200	Sector cadastral:53 Teren neimprejmuit;

B. Partea II. Proprietari și acte

Inscrieri privitoare la dreptul de proprietate și alte drepturi reale		Referințe
1620 / 21/06/2001		
Act Notarial nr. 1867, din 21/06/2001 emis de B.N.P. MARIA APOSTOL;		
B1	Intabulare, drept de PROPRIETATE, dobandit prin Conventie, cota actuala 1/1 1) BOARIU IOAN 2) BOARIU ARTEMIZIA	A1

C. Partea III. SARCINI .

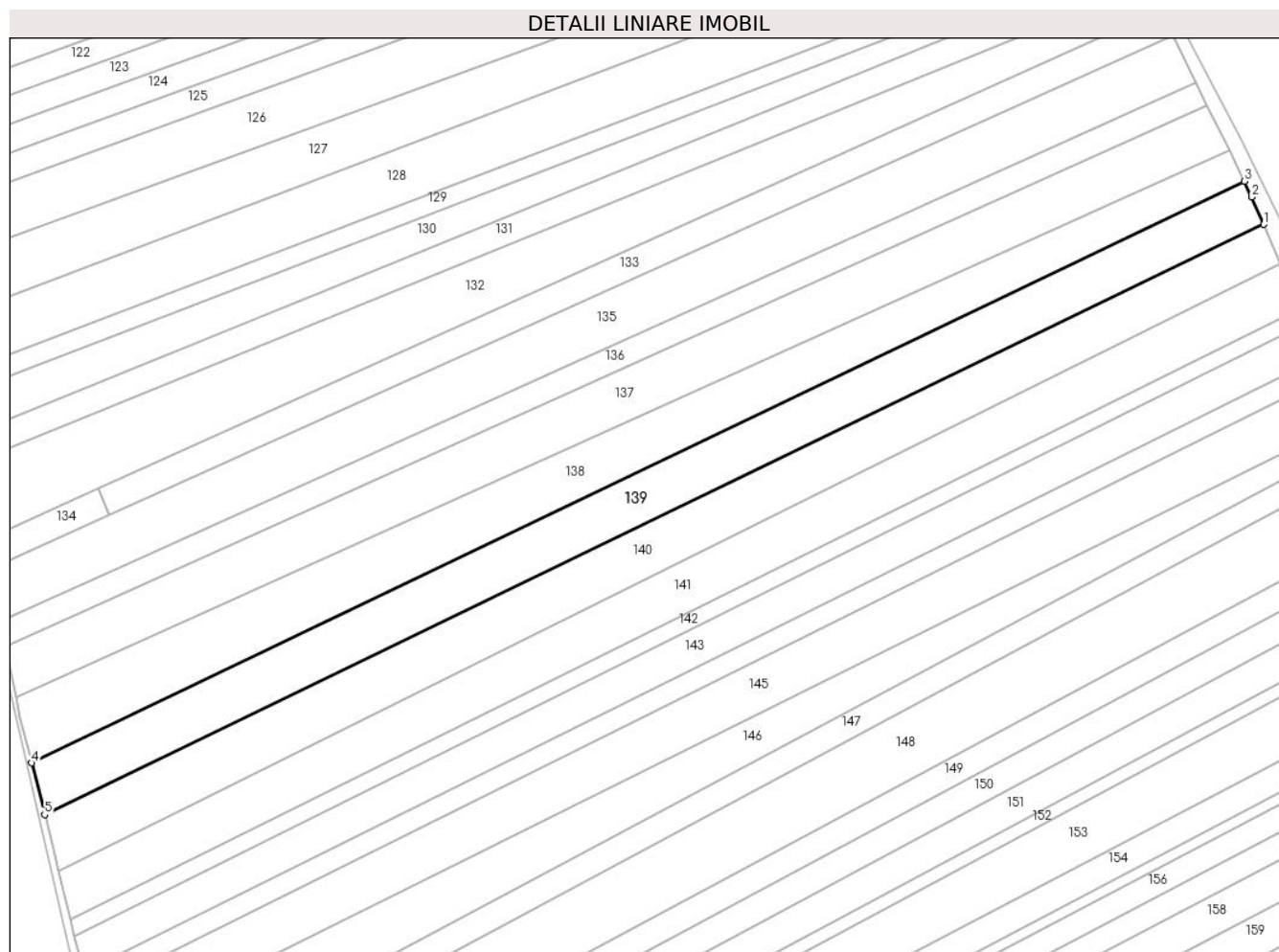
Inscrieri privind dezmembramintele dreptului de proprietate, drepturi reale de garanție și sarcini	Referințe
NU SUNT	

Anexa Nr. 1 La Partea I

Teren

Nr cadastral	Suprafața (mp)*	Observații / Referințe
33161	7.200	

* Suprafața este determinată în planul de proiecție Stereo 70.



Date referitoare la teren

Crt	Categorie folosință	Intravilan	Suprafața (mp)	Tarla	Parcelă	Nr. topo	Observații / Referințe
1	arabil	NU	7.200	29	485	-	

Lungime Segmente

1) Valorile lungimilor segmentelor sunt obținute din proiecție în plan.

Punct început	X / Y	Punct sfârșit	X / Y	Lungime segment (** (m)
1	584.230,748 669.026,93	2	584.226,858 669.035,835	9.717
2	584.226,858 669.035,835	3	584.224,368 669.041,006	5.74
3	584.224,368 669.041,006	4	583.827,147 668.850,653	440.476
4	583.827,147 668.850,653	5	583.831,404 668.833,701	17.479
5	583.831,404 668.833,701	1	584.230,748 669.026,93	443.636

**** Lungimile segmentelor sunt determinate în planul de proiecție Stereo 70 și sunt rotunjite la 1 milimetru.**

***** Distanța dintre puncte este formată din segmente cumulate ce sunt mai mici decât valoarea 1 milimetru.**

**DATE DESPRE IMOBILUL NR. 140**

Oficiul de Cadastru și Publicitate Imobiliară SUCEAVA
Biroul de Cadastru și Publicitate Imobiliară Falticeni

A. Partea I. Descrierea imobilului

TEREN Extravilan

Adresa: Jud. Suceava

Nr. Crt	Nr cadastral Nr. topografic	Suprafața* (mp)	Observații / Referințe
A1		7.200	Sector cadastral:53 Teren neimprejmuit;

B. Partea II. Proprietari și acte

Inscrieri privitoare la dreptul de proprietate și alte drepturi reale		Referințe
/		
Act Administrativ nr. 1897, din 23/09/1996 emis de C.J.S.D.P.T. Suceava;		
B1	Intabulare, drept de PROPRIETATE, dobandit prin Reconstituire, cota actuala 1/1 1) DUMITRACHE ARITINA, LIPSA C.N.P.	A1

C. Partea III. SARCINI .


Inscrieri privind dezmembramintele dreptului de proprietate, drepturi reale de garanție și sarcini	Referințe
NU SUNT	

Anexa Nr. 1 La Partea I

Teren

Nr cadastral	Suprafața (mp)*	Observații / Referințe
	7.200	

* Suprafața este determinată în planul de proiecție Stereo 70.



Date referitoare la teren

Crt	Categorie folosință	Intra vilan	Suprafața (mp)	Tarla	Parcelă	Nr. topo	Observații / Referințe
1	arabil	NU	7.200	29	485	-	

Lungime Segmente

1) Valorile lungimilor segmentelor sunt obținute din proiecție în plan.

Punct început	X / Y	Punct sfârșit	X / Y	Lungime segment (** (m)
1	584.230,748 669.026,93	2	583.831,404 668.833,701	443.636
2	583.831,404 668.833,701	3	583.834,214 668.822,511	11.538
3	583.834,214 668.822,511	4	583.835,967 668.815,351	7.372
4	583.835,967 668.815,351	5	584.236,298 669.014,224	447.007
5	584.236,298 669.014,224	1	584.230,748 669.026,93	13.866

**** Lungimile segmentelor sunt determinate în planul de proiecție Stereo 70 și sunt rotunjite la 1 milimetru.**

***** Distanța dintre puncte este formată din segmente cumulate ce sunt mai mici decât valoarea 1 milimetru.**

**DATE DESPRE IMOBILUL NR. 141**

Oficiul de Cadastru și Publicitate Imobiliară SUCEAVA
Biroul de Cadastru și Publicitate Imobiliară Falticeni

A. Partea I. Descrierea imobilului

TEREN Extravilan

Adresa: Jud. Suceava

Nr. Crt	Nr cadastral Nr. topografic	Suprafața* (mp)	Observații / Referințe
A1		7.200	Sector cadastral:53 Teren neimprejmuit;

B. Partea II. Proprietari și acte

Inscrieri privitoare la dreptul de proprietate și alte drepturi reale		Referințe
/		
Act Administrativ nr. 1429, din 08/07/1995 emis de C.J.S.D.P.T. Suceava;		
B1	Intabulare, drept de PROPRIETATE, dobandit prin Reconstituire, cota actuala 1/1 1) SAPALUCA V GHEORGHE, LIPSA C.N.P.	A1

C. Partea III. SARCINI .

Inscrieri privind dezmembramintele dreptului de proprietate, drepturi reale de garanție și sarcini	Referințe
NU SUNT	


Anexa Nr. 1 La Partea I

Teren

Nr cadastral	Suprafața (mp)*	Observații / Referințe
	7.200	

* Suprafața este determinată în planul de proiecție Stereo 70.

DETALII LINIARE IMOBIL



Date referitoare la teren

Crt	Categorie folosință	Intra vilan	Suprafața (mp)	Tarla	Parcelă	Nr. topo	Observații / Referințe
1	arabil	NU	7.200	29	485	-	

Lungime Segmente

1) Valorile lungimilor segmentelor sunt obținute din proiecție în plan.

Punct început	X / Y	Punct sfârșit	X / Y	Lungime segment (** (m)
1	583.839,881 668.799,366	2	584.242,733 668.999,492	449.822
2	584.242,733 668.999,492	3	584.236,298 669.014,224	16.076
3	584.236,298 669.014,224	4	583.835,967 668.815,351	447.007
4	583.835,967 668.815,351	1	583.839,881 668.799,366	16.457

** Lungimile segmentelor sunt determinate în planul de proiecție Stereo 70 și sunt rotunjite la 1 milimetru.

***** Distanţa dintre puncte este formată din segmente cumulate ce sunt mai mici decât valoarea 1 milimetru.**

**DATE DESPRE IMOBILUL NR. 142**

Oficiul de Cadastru și Publicitate Imobiliară SUCEAVA
Biroul de Cadastru și Publicitate Imobiliară Falticeni

A. Partea I. Descrierea imobilului

TEREN Extravilan

Adresa: Jud. Suceava

Nr. Crt	Nr cadastral Nr. topografic	Suprafața* (mp)	Observații / Referințe
A1		2.400	Sector cadastral:53 Teren neimprejmuit;

B. Partea II. Proprietari și acte

Inscrieri privitoare la dreptul de proprietate și alte drepturi reale		Referințe
/		
Act Notarial nr. 3215, din 18/12/1997 emis de B.N.P. MARIA APOSTOL;		
B1	Intabulare, drept de PROPRIETATE, dobandit prin lesire Din Indiviziune, cota actuala 1/1 1) FRASINA MARIA, LIPSA C.N.P.	A1

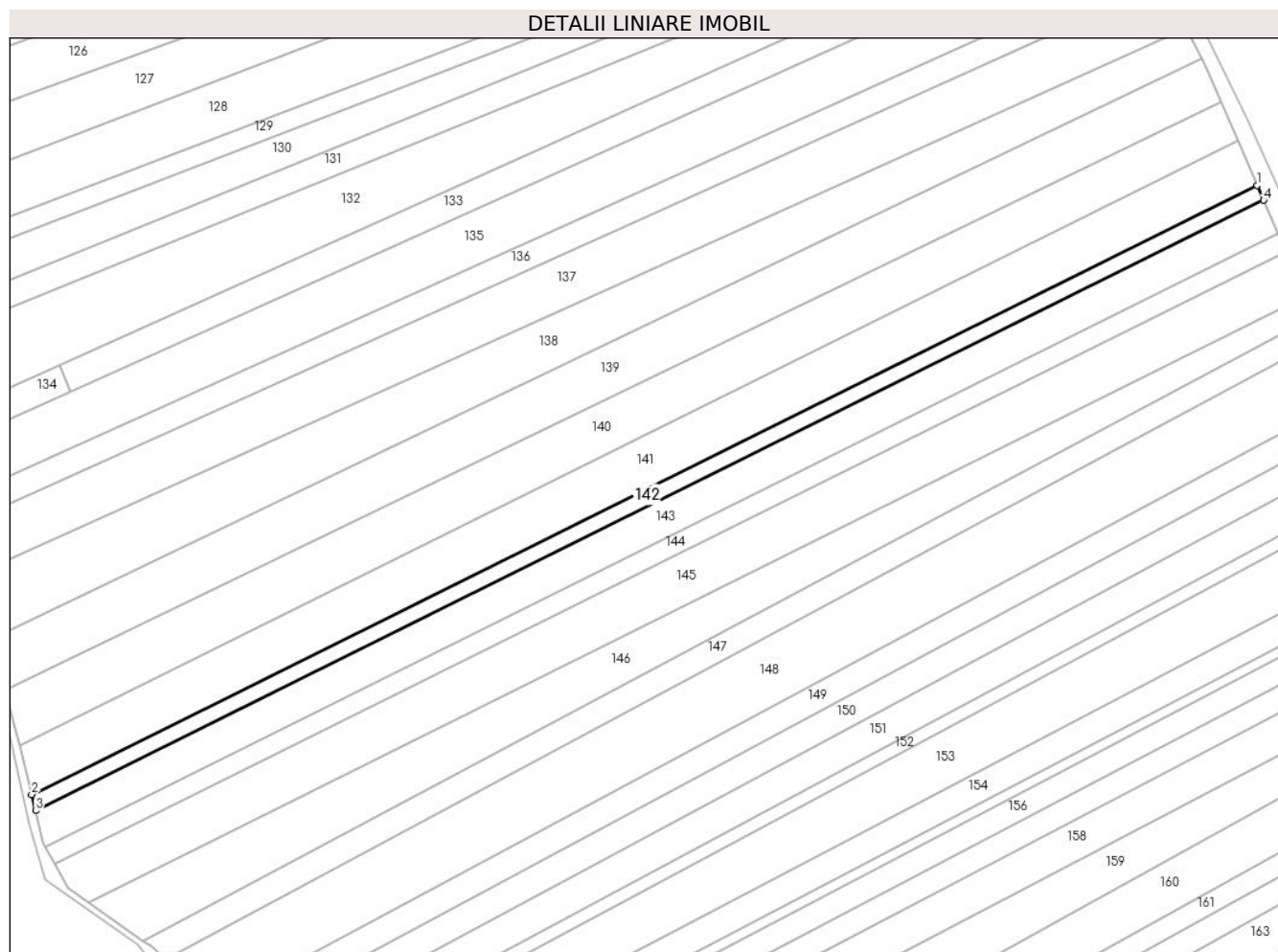
C. Partea III. SARCINI .

Inscrieri privind dezmembramintele dreptului de proprietate, drepturi reale de garanție și sarcini	Referințe
NU SUNT	

Teren

Nr cadastral	Suprafața (mp)*	Observații / Referințe
	2.400	

* Suprafața este determinată în planul de proiecție Stereo 70.



Date referitoare la teren

Crt	Categorie folosință	Intra vilan	Suprafața (mp)	Tarla	Parcelă	Nr. topo	Observații / Referințe
1	arabil	NU	2.400	29	485	-	

Lungime Segmente

1) Valorile lungimilor segmentelor sunt obținute din proiecție în plan.

Punct început	X / Y	Punct sfârșit	X / Y	Lungime segment (** (m)
1	584.242,733 668.999,492	2	583.839,881 668.799,366	449.822
2	583.839,881 668.799,366	3	583.841,18 668.794,06	5.463
3	583.841,18 668.794,06	4	584.244,869 668.994,602	450.757
4	584.244,869 668.994,602	1	584.242,733 668.999,492	5.336

** Lungimile segmentelor sunt determinate în planul de proiecție Stereo 70 și sunt rotunjite la 1 milimetru.

***** Distanţa dintre puncte este formată din segmente cumulate ce sunt mai mici decât valoarea 1 milimetru.**

**DATE DESPRE IMOBILUL NR. 143**

Oficiul de Cadastru și Publicitate Imobiliară SUCEAVA
Biroul de Cadastru și Publicitate Imobiliară Falticeni

A. Partea I. Descrierea imobilului

TEREN Extravilan

Adresa: Jud. Suceava

Nr. Crt	Nr cadastral Nr. topografic	Suprafața* (mp)	Observații / Referințe
A1		5.400	Sector cadastral:53 Teren neimprejmuit; Rezerva CLFF datorita lipsei actului de proprietate.

B. Partea II. Proprietari și acte

Inscrieri privitoare la dreptul de proprietate și alte drepturi reale		Referințe
/		
Act Normativ nr. 7, din 13/03/1996 emis de PARLAMENTUL ROMANIEI;		
B1	Inscrierea provizorie, drept de PROPRIETATE, dobandit prin Lege, cota actuala 1/1 1) COMUNA HORODNICENI, CIF:4326833	A1

C. Partea III. SARCINI .

Inscrieri privind dezmembramintele dreptului de proprietate, drepturi reale de garanție și sarcini	Referințe
NU SUNT	

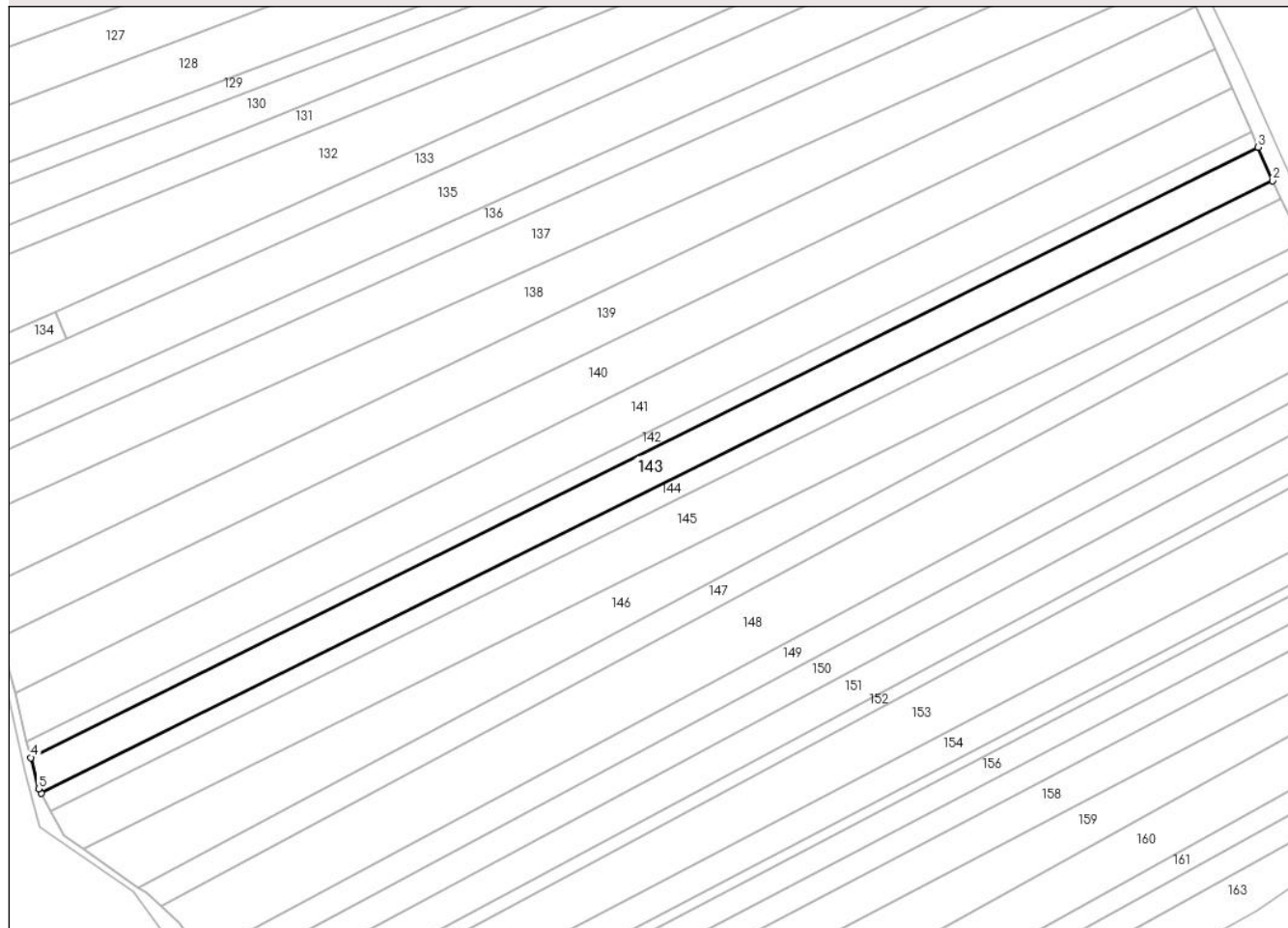
Anexa Nr. 1 La Partea I

Teren

Nr cadastral	Suprafața (mp)*	Observații / Referințe
	5.400	Rezerva CLFF datorita lipsei actului de proprietate.

* Suprafața este determinată în planul de proiecție Stereo 70.

DETALII LINIARE IMOBIL



Date referitoare la teren

Crt	Categorie folosință	Intravilan	Suprafața (mp)	Tarla	Parcelă	Nr. topo	Observații / Referințe
1	arabil	NU	5.400	29	485	-	

Lungime Segmente

1) Valorile lungimilor segmentelor sunt obținute din proiecție în plan.

Punct început	X / Y	Punct sfârșit	X / Y	Lungime segment (** (m)
1	583.844,488 668.782,357	2	584.249,66 668.983,635	452.413
2	584.249,66 668.983,635	3	584.244,869 668.994,602	11.967
3	584.244,869 668.994,602	4	583.841,18 668.794,06	450.757
4	583.841,18 668.794,06	5	583.843,689 668.783,816	10.548
5	583.843,689 668.783,816	1	583.844,488 668.782,357	1.663

**** Lungimile segmentelor sunt determinate în planul de proiecție Stereo 70 și sunt rotunjite la 1 milimetru.**

***** Distanța dintre puncte este formată din segmente cumulate ce sunt mai mici decât valoarea 1 milimetru.**

**DATE DESPRE IMOBILUL NR. 144**

Oficiul de Cadastru și Publicitate Imobiliară SUCEAVA
Biroul de Cadastru și Publicitate Imobiliară Falticeni

A. Partea I. Descrierea imobilului

TEREN Extravilan

Adresa: Jud. Suceava

Nr. Crt	Nr cadastral Nr. topografic	Suprafața* (mp)	Observații / Referințe
A1		3.000	Sector cadastral:53 Teren neimprejmuit; Rezerva CLFF datorita lipsei actului de proprietate.

B. Partea II. Proprietari și acte

Inscrieri privitoare la dreptul de proprietate și alte drepturi reale		Referințe
/		
Act Normativ nr. 7, din 13/03/1996 emis de PARLAMENTUL ROMANIEI;		
B1	Inscrierea provizorie, drept de PROPRIETATE, dobandit prin Lege, cota actuala 1/1 1) COMUNA HORODNICENI, CIF:4326833	A1

C. Partea III. SARCINI .

Inscrieri privind dezmembramintele dreptului de proprietate, drepturi reale de garanție și sarcini	Referințe
NU SUNT	

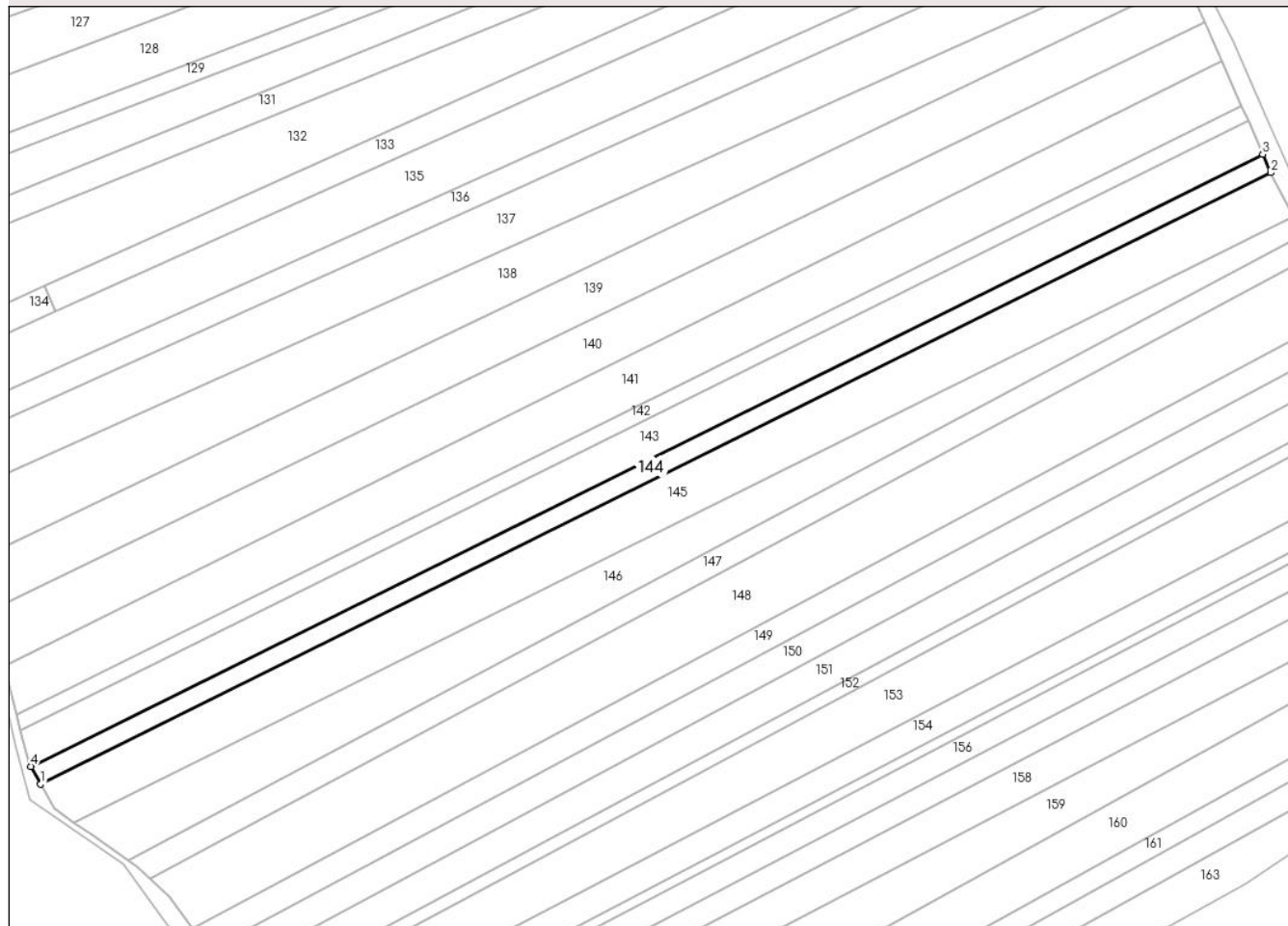
Anexa Nr. 1 La Partea I

Teren

Nr cadastral	Suprafața (mp)*	Observații / Referințe
	3.000	Rezerva CLFF datorita lipsei actului de proprietate.

* Suprafața este determinată în planul de proiecție Stereo 70.

DETALII LINIARE IMOBIL



Date referitoare la teren

Crt	Categorie folosință	Intravilan	Suprafața (mp)	Tarla	Parcelă	Nr. topo	Observații / Referințe
1	arabil	NU	3.000	29	485	-	

Lungime Segmente

1) Valorile lungimilor segmentelor sunt obținute din proiecție în plan.

Punct început	X / Y	Punct sfârșit	X / Y	Lungime segment (** (m)
1	583.847,677 668.776,532	2	584.252,319 668.977,547	451.821
2	584.252,319 668.977,547	3	584.249,66 668.983,635	6.643
3	584.249,66 668.983,635	4	583.844,488 668.782,357	452.413
4	583.844,488 668.782,357	1	583.847,677 668.776,532	6.641

** Lungimile segmentelor sunt determinate în planul de proiecție Stereo 70 și sunt rotunjite la 1 milimetru.

***** Distanţa dintre puncte este formată din segmente cumulate ce sunt mai mici decât valoarea 1 milimetru.**

**DATE DESPRE IMOBILUL NR. 145**

Oficiul de Cadastru și Publicitate Imobiliară SUCEAVA
Biroul de Cadastru și Publicitate Imobiliară Falticeni

A. Partea I. Descrierea imobilului

TEREN Extravilan

Adresa: Jud. Suceava

Nr. Crt	Nr cadastral Nr. topografic	Suprafața* (mp)	Observații / Referințe
A1	31881	7.200	Sector cadastral:53 Teren neimpregmuit;

B. Partea II. Proprietari și acte

Inscrieri privitoare la dreptul de proprietate și alte drepturi reale	Referințe
18990 / 29/08/2018	
Act Notarial nr. 2926, din 27/08/2018 emis de Curca Mihai;	
B4	A1
Intabulare, drept de PROPRIETATE bun propriu, dobandit prin Conventie, cota actuala 1/1 1) ANCONETANI MASSIMO, LIPSA C.N.P.	

C. Partea III. SARCINI .

Inscrieri privind dezmembramintele dreptului de proprietate, drepturi reale de garanție și sarcini	Referințe
NU SUNT	


Anexa Nr. 1 La Partea I

Teren

Nr cadastral	Suprafața (mp)*	Observații / Referințe
31881	7.200	

* Suprafața este determinată în planul de proiecție Stereo 70.

DETALII LINIARE IMOBIL



Date referitoare la teren

Crt	Categorie folosință	Intra vilan	Suprafața (mp)	Tarla	Parcelă	Nr. topo	Observații / Referințe
1	arabil	NU	7.200	29	485	-	tarusi din lemn

Lungime Segmente

1) Valorile lungimilor segmentelor sunt obținute din proiecție în plan.

Punct început	X / Y	Punct sfârșit	X / Y	Lungime segment (** (m)
1	584.252,319 668.977,547	2	583.847,677 668.776,532	451.821
2	583.847,677 668.776,532	3	583.852,024 668.768,596	9.049
3	583.852,024 668.768,596	4	583.858,453 668.764,054	7.872
4	583.858,453 668.764,054	5	584.259,626 668.963,346	447.947
5	584.259,626 668.963,346	1	584.252,319 668.977,547	15.971

**** Lungimile segmentelor sunt determinate în planul de proiecție Stereo 70 și sunt rotunjite la 1 milimetru.**

***** Distanța dintre puncte este formată din segmente cumulate ce sunt mai mici decât valoarea 1 milimetru.**

**DATE DESPRE IMOBILUL NR. 146**

Oficiul de Cadastru și Publicitate Imobiliară SUCEAVA
Biroul de Cadastru și Publicitate Imobiliară Falticeni

A. Partea I. Descrierea imobilului

TEREN Extravilan

Adresa: Jud. Suceava

Nr. Crt	Nr cadastral Nr. topografic	Suprafața* (mp)	Observații / Referințe
A1	32109	Din acte: 7.200 Masurata: 5.886	Sector cadastral:53 Teren neimprejmuit;

B. Partea II. Proprietari și acte

Inscrieri privitoare la dreptul de proprietate și alte drepturi reale		Referințe
18970 / 29/08/2018		
Act Notarial nr. 2926, din 27/08/2018 emis de Curca Mihai;		
B1	Intabulare, drept de PROPRIETATE bun propriu, dobandit prin Conventie, cota actuala 1/1 1) ANCONETANI MASSIMO, LIPSA C.N.P.,necasatorit	A1


C. Partea III. SARCINI .

Inscrieri privind dezmembramintele dreptului de proprietate, drepturi reale de garanție și sarcini	Referințe
NU SUNT	

Anexa Nr. 1 La Partea I**Teren**

Nr cadastral	Suprafața (mp)*	Observații / Referințe
32109	Din acte: 7.200 Masurata: 5.886	

* Suprafața este determinată în planul de proiecție Stereo 70.

DETALII LINIARE IMOBIL**Date referitoare la teren**

Crt	Categorie folosință	Intra vilan	Suprafața (mp)	Tarla	Parcelă	Nr. topo	Observații / Referințe
1	arabil	NU	5.886	29	485	-	

Lungime Segmente

1) Valorile lungimilor segmentelor sunt obținute din proiecție în plan.

Punct început	X / Y	Punct sfârșit	X / Y	Lungime segment (** (m)
1	583.876,582 668.751,397	2	584.262,847 668.957,086	437.618
2	584.262,847 668.957,086	3	584.259,626 668.963,346	7.04
3	584.259,626 668.963,346	4	583.858,453 668.764,054	447.947
4	583.858,453 668.764,054	5	583.864,047 668.760,104	6.848
5	583.864,047 668.760,104	1	583.876,582 668.751,397	15.262

**** Lungimile segmentelor sunt determinate în planul de proiecție Stereo 70 și sunt rotunjite la 1 milimetru.**

***** Distanța dintre puncte este formată din segmente cumulate ce sunt mai mici decât valoarea 1 milimetru.**

**DATE DESPRE IMOBILUL NR. 147**

Oficiul de Cadastru și Publicitate Imobiliară SUCEAVA
Biroul de Cadastru și Publicitate Imobiliară Falticeni

A. Partea I. Descrierea imobilului

TEREN Extravilan

Adresa: Jud. Suceava

Nr. Crt	Nr cadastral Nr. topografic	Suprafața* (mp)	Observații / Referințe
A1	33786	3.600	Sector cadastral:53 Teren neimprejmuit; Rezerva CLFF datorita lipsei actului de proprietate.

B. Partea II. Proprietari și acte

Inscrieri privitoare la dreptul de proprietate și alte drepturi reale		Referințe
22679 / 10/10/2018		
Act Normativ nr. 7, din 13/03/1996 emis de PARLAMENTUL ROMANIEI;		
B1	Inscrierea provizorie, drept de PROPRIETATE, dobandit prin Lege, cota actuala 1/1 1) COMUNA HORODNICENI, CIF:4326833	A1

C. Partea III. SARCINI .

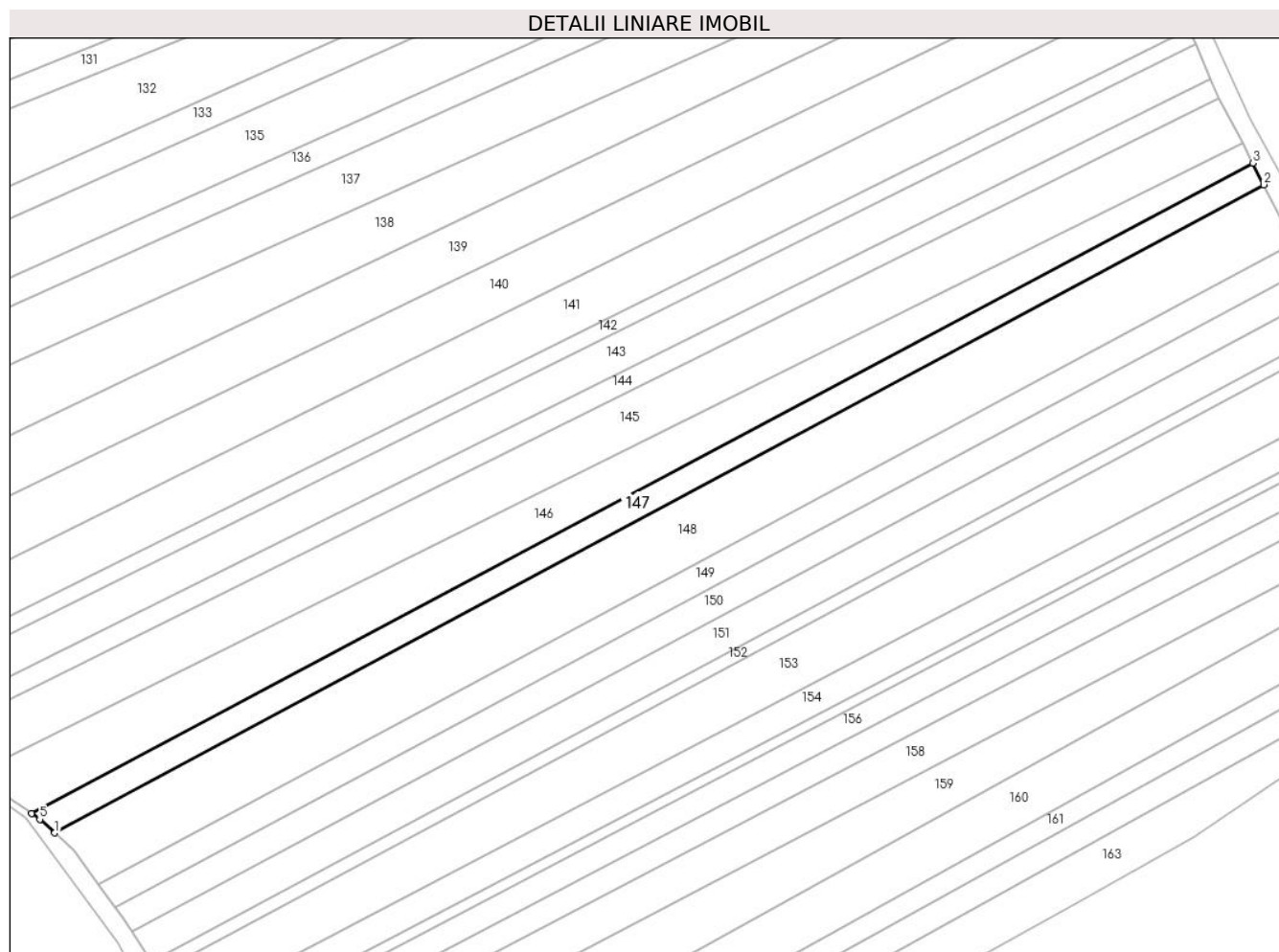
Inscrieri privind dezmembramintele dreptului de proprietate, drepturi reale de garanție și sarcini	Referințe
NU SUNT	

Anexa Nr. 1 La Partea I

Teren

Nr cadastral	Suprafața (mp)*	Observații / Referințe
33786	3.600	Rezerva CLFF datorita lipsei actului de proprietate.

* Suprafața este determinată în planul de proiecție Stereo 70.



Date referitoare la teren

Crt	Categorie folosință	Intra vilan	Suprafața (mp)	Tarla	Parcelă	Nr. topo	Observații / Referințe
1	arabil	NU	3.600	29	485	-	

Lungime Segmente

1) Valorile lungimilor segmentelor sunt obținute din proiecție în plan.

Punct început	X / Y	Punct sfârșit	X / Y	Lungime segment (** (m)
1	583.883,879 668.745,306	2	584.266,379 668.950,223	433.932
2	584.266,379 668.950,223	3	584.262,847 668.957,086	7.719
3	584.262,847 668.957,086	4	583.876,582 668.751,397	437.618
4	583.876,582 668.751,397	5	583.879,164 668.749,603	3.145
5	583.879,164 668.749,603	1	583.883,879 668.745,306	6.379

**** Lungimile segmentelor sunt determinate în planul de proiecție Stereo 70 și sunt rotunjite la 1 milimetru.**

***** Distanța dintre puncte este formată din segmente cumulate ce sunt mai mici decât valoarea 1 milimetru.**

**DATE DESPRE IMOBILUL NR. 148**

Oficiul de Cadastru și Publicitate Imobiliară SUCEAVA
Biroul de Cadastru și Publicitate Imobiliară Falticeni

A. Partea I. Descrierea imobilului

TEREN Extravilan

Adresa: Jud. Suceava

Nr. Crt	Nr cadastral Nr. topografic	Suprafața* (mp)	Observații / Referințe
A1	31863	9.000	Sector cadastral:53 Teren neimprejmuit;

B. Partea II. Proprietari și acte

Inscrieri privitoare la dreptul de proprietate și alte drepturi reale	Referințe
18973 / 29/08/2018	
Act Notarial nr. 2926, din 27/08/2018 emis de Curca Mihai;	
B1	A1
Intabulare, drept de PROPRIETATE bun propriu, dobandit prin Conventie, cota actuala 1/1 1) ANCONETANI MASSIMO, LIPSA C.N.P., necasatorit	

C. Partea III. SARCINI .

Inscrieri privind dezmembramintele dreptului de proprietate, drepturi reale de garanție și sarcini	Referințe
NU SUNT	


Anexa Nr. 1 La Partea I

Teren

Nr cadastral	Suprafața (mp)*	Observații / Referințe
31863	9.000	

* Suprafața este determinată în planul de proiecție Stereo 70.

DETALII LINIARE IMOBIL



Date referitoare la teren

Crt	Categorie folosință	Intravilan	Suprafața (mp)	Tarla	Parcelă	Nr. topo	Observații / Referințe
1	arabil	NU	9.000	29	485	-	

Lungime Segmente

1) Valorile lungimilor segmentelor sunt obținute din proiecție în plan.

Punct început	X / Y	Punct sfârșit	X / Y	Lungime segment (** (m)
1	583.883,879 668.745,306	2	583.890,063 668.739,67	8.367
2	583.890,063 668.739,67	3	583.897,766 668.729,054	13.116
3	583.897,766 668.729,054	4	584.275,964 668.931,666	429.052
4	584.275,964 668.931,666	5	584.269,868 668.943,442	13.261
5	584.269,868 668.943,442	6	584.266,379 668.950,223	7.626

Punct început	X / Y	Punct sfârșit	X / Y	Lungime segment (** (m)
6	584.266,379 668.950,223	1	583.883,879 668.745,306	433.932

** Lungimile segmentelor sunt determinate în planul de proiecție Stereo 70 și sunt rotunjite la 1 milimetru.

*** Distanța dintre puncte este formată din segmente cumulate ce sunt mai mici decât valoarea 1 milimetru.

**DATE DESPRE IMOBILUL NR. 149**

Oficiul de Cadastru și Publicitate Imobiliară SUCEAVA
Biroul de Cadastru și Publicitate Imobiliară Falticeni

A. Partea I. Descrierea imobilului

TEREN Extravilan

Adresa: Jud. Suceava

Nr. Crt	Nr cadastral Nr. topografic	Suprafața* (mp)	Observații / Referințe
A1	31875	Din acte: 5.800 Masurata: 3.790	Sector cadastral:53 Teren neimprejmuit;

B. Partea II. Proprietari și acte

Inscrieri privitoare la dreptul de proprietate și alte drepturi reale		Referințe
18985 / 29/08/2018		
Act Notarial nr. 2926, din 27/08/2018 emis de Curca Mihai;		
B1	Intabulare, drept de PROPRIETATE bun propriu, dobandit prin Conventie, cota actuala 1/1 1) ANCONETANI MASSIMO, nezasatorit, LIPSA C.N.P.	A1


C. Partea III. SARCINI .

Inscrieri privind dezmembramintele dreptului de proprietate, drepturi reale de garanție și sarcini	Referințe
NU SUNT	

Anexa Nr. 1 La Partea I**Teren**

Nr cadastral	Suprafața (mp)*	Observații / Referințe
31875	Din acte: 5.800 Masurata: 3.790	

* Suprafața este determinată în planul de proiecție Stereo 70.

DETALII LINIARE IMOBIL**Date referitoare la teren**

Crt	Categorie folosință	Intra vilan	Suprafața (mp)	Tarla	Parcelă	Nr. topo	Observații / Referințe
1	arabil	NU	3.790	29	485	-	

Lungime Segmente

1) Valorile lungimilor segmentelor sunt obținute din proiecție în plan.

Punct început	X / Y	Punct sfârșit	X / Y	Lungime segment (** (m)
1	584.280,032 668.923,808	2	584.275,964 668.931,666	8.848
2	584.275,964 668.931,666	3	583.897,766 668.729,054	429.052
3	583.897,766 668.729,054	4	583.903,011 668.721,827	8.93
4	583.903,011 668.721,827	1	584.280,032 668.923,808	427.716

**** Lungimile segmentelor sunt determinate în planul de proiecție Stereo 70 și sunt rotunjite la 1 milimetru.**

***** Distanța dintre puncte este formată din segmente cumulate ce sunt mai mici decât valoarea 1 milimetru.**

**DATE DESPRE IMOBILUL NR. 150**

Oficiul de Cadastru și Publicitate Imobiliară SUCEAVA
Biroul de Cadastru și Publicitate Imobiliară Falticeni

A. Partea I. Descrierea imobilului

TEREN Extravilan

Adresa: Jud. Suceava

Nr. Crt	Nr cadastral Nr. topografic	Suprafața* (mp)	Observații / Referințe
A1	31862	4.000	Sector cadastral:53 Teren neimprejmuit;

B. Partea II. Proprietari și acte

Inscrieri privitoare la dreptul de proprietate și alte drepturi reale	Referințe
18972 / 29/08/2018	
Act Notarial nr. 2926, din 27/08/2018 emis de Curca Mihai;	
B1	A1
Intabulare, drept de PROPRIETATE bun propriu, dobandit prin Conventie, cota actuala 1/1 1) ANCONETANI MASSIMO, necasatorit, LIPSA CNP	

C. Partea III. SARCINI .

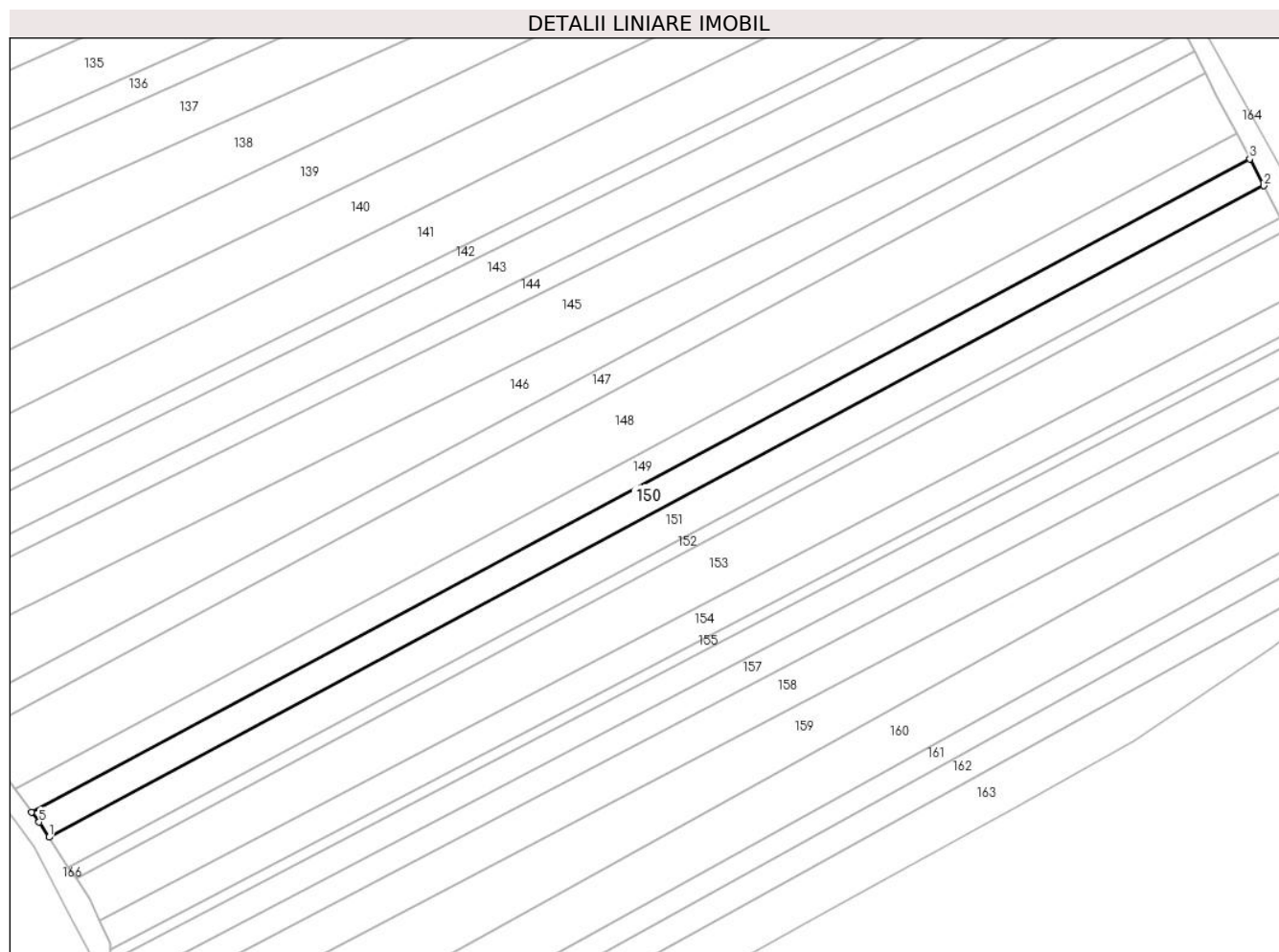
Inscrieri privind dezmembramintele dreptului de proprietate, drepturi reale de garanție și sarcini	Referințe
NU SUNT	

Anexa Nr. 1 La Partea I

Teren

Nr cadastral	Suprafața (mp)*	Observații / Referințe
31862	4.000	

* Suprafața este determinată în planul de proiecție Stereo 70.



Date referitoare la teren

Crt	Categorie folosință	Intra vilan	Suprafața (mp)	Tarla	Parcelă	Nr. topo	Observații / Referințe
1	arabil	NU	4.000	29	485	-	

Lungime Segmente

1) Valorile lungimilor segmentelor sunt obținute din proiecție în plan.

Punct început	X / Y	Punct sfârșit	X / Y	Lungime segment (** (m)
1	583.908,338 668.714,056	2	584.284,338 668.915,49	426.558
2	584.284,338 668.915,49	3	584.280,032 668.923,808	9.367
3	584.280,032 668.923,808	4	583.903,011 668.721,827	427.716
4	583.903,011 668.721,827	5	583.905,294 668.718,681	3.886
5	583.905,294 668.718,681	1	583.908,338 668.714,056	5.538

**** Lungimile segmentelor sunt determinate în planul de proiecție Stereo 70 și sunt rotunjite la 1 milimetru.**

***** Distanța dintre puncte este formată din segmente cumulate ce sunt mai mici decât valoarea 1 milimetru.**

**DATE DESPRE IMOBILUL NR. 151**

Oficiul de Cadastru și Publicitate Imobiliară SUCEAVA
Biroul de Cadastru și Publicitate Imobiliară Falticeni

A. Partea I. Descrierea imobilului

TEREN Extravilan

Adresa: Jud. Suceava

Nr. Crt	Nr cadastral Nr. topografic	Suprafața* (mp)	Observații / Referințe
A1	32043	4.700	Sector cadastral:53 Teren neimprejmuit;

B. Partea II. Proprietari și acte

Inscrieri privitoare la dreptul de proprietate și alte drepturi reale	Referințe
761 / 16/01/2014	
Act Notarial nr. 61, din 15/01/2014 emis de Dimbu Bogdan Dumitru;	
B1	A1
Intabulare, drept de PROPRIETATE bun comun, dobandit prin Conventie, cota actuala 1/1	
1) AMARIE NECULAI , casatorit cu	
2) AMARIE ILENUTA	

C. Partea III. SARCINI .

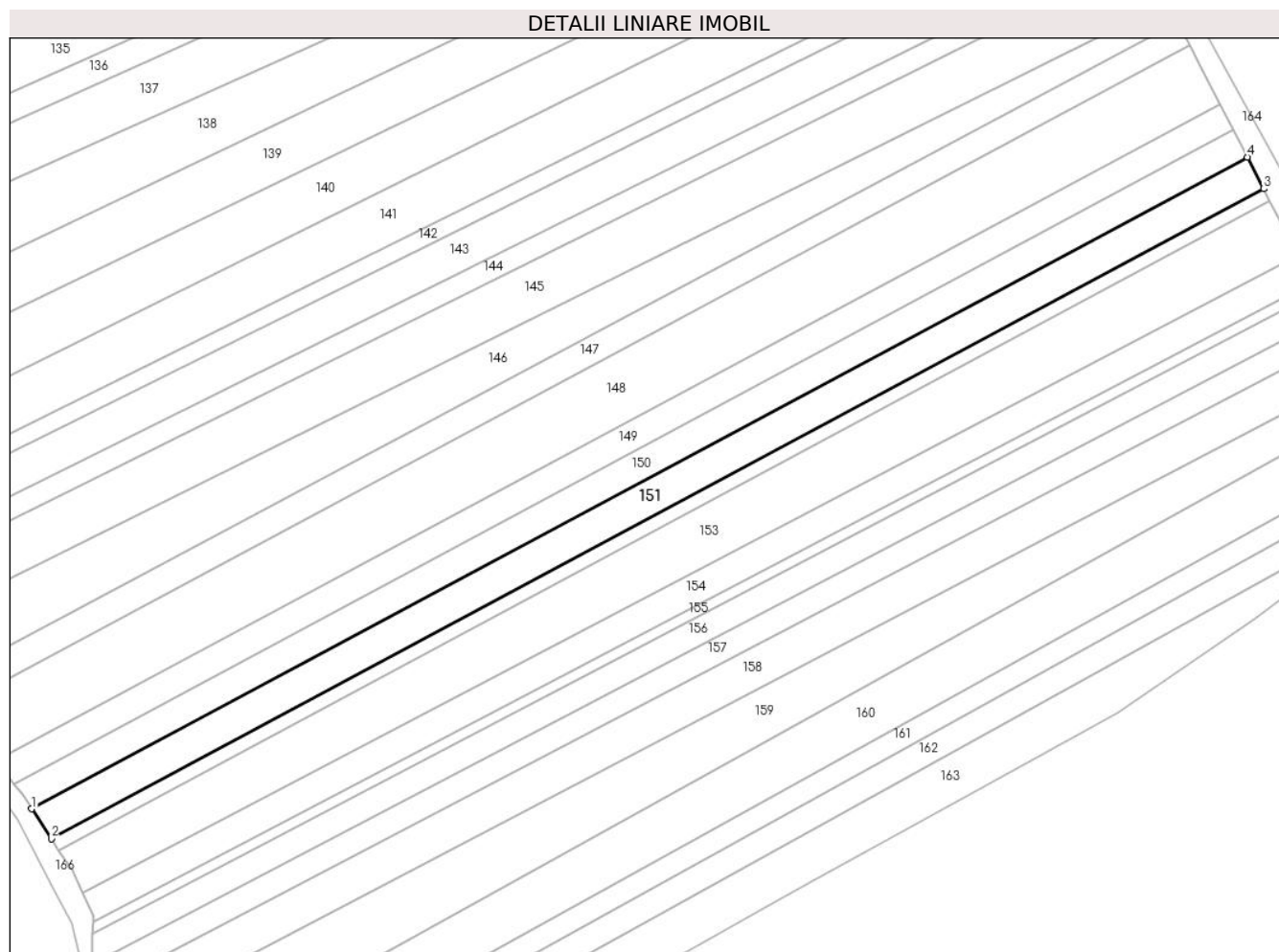
Inscrieri privind dezmembramintele dreptului de proprietate, drepturi reale de garanție și sarcini	Referințe
NU SUNT	

Anexa Nr. 1 La Partea I

Teren

Nr cadastral	Suprafața (mp)*	Observații / Referințe
32043	4.700	

* Suprafața este determinată în planul de proiecție Stereo 70.



Date referitoare la teren

Crt	Categorie folosință	Intra vilan	Suprafața (mp)	Tarla	Parcelă	Nr. topo	Observații / Referințe
1	arabil	NU	4.700	29	485	-	

Lungime Segmente

1) Valorile lungimilor segmentelor sunt obținute din proiecție în plan.

Punct început	X / Y	Punct sfârșit	X / Y	Lungime segment (** (m)
1	583.908,338 668.714,056	2	583.914,429 668.704,802	11.078
2	583.914,429 668.704,802	3	584.289,411 668.905,691	425.403
3	584.289,411 668.905,691	4	584.284,338 668.915,49	11.034
4	584.284,338 668.915,49	1	583.908,338 668.714,056	426.558

** Lungimile segmentelor sunt determinate în planul de proiecție Stereo 70 și sunt rotunjite la 1 milimetru.

***** Distanţa dintre puncte este formată din segmente cumulate ce sunt mai mici decât valoarea 1 milimetru.**

**DATE DESPRE IMOBILUL NR. 152**

Oficiul de Cadastru și Publicitate Imobiliară SUCEAVA
Biroul de Cadastru și Publicitate Imobiliară Falticeni

A. Partea I. Descrierea imobilului

TEREN Extravilan

Adresa: Jud. Suceava

Nr. Crt	Nr cadastral Nr. topografic	Suprafața* (mp)	Observații / Referințe
A1		1.800	Sector cadastral:53 Teren neimprejmuit;

B. Partea II. Proprietari și acte

Inscrieri privitoare la dreptul de proprietate și alte drepturi reale		Referințe
/		
Act Administrativ nr. 1152, din 06/12/1994 emis de C.J.S.D.P.T. Suceava;		
B1	Intabulare, drept de PROPRIETATE, dobandit prin Reconstituire, cota actuala 1/1 1) BOARIU GHE PETREA , LIPSA C.N.P. 2) BOARIU GHE PAVEL , LIPSA C.N.P. 3) BOARIU GHE STELIAN , LIPSA C.N.P. 4) SORIAN PARASCHIVA , LIPSA C.N.P. 5) BOARIU GHE ELENA , LIPSA C.N.P. 6) BOARIU GHE MARIA , LIPSA C.N.P.	A1

C. Partea III. SARCINI .


Inscrieri privind dezmembramintele dreptului de proprietate, drepturi reale de garanție și sarcini	Referințe
NU SUNT	

Anexa Nr. 1 La Partea I

Teren

Nr cadastral	Suprafața (mp)*	Observații / Referințe
	1.800	

* Suprafața este determinată în planul de proiecție Stereo 70.



Date referitoare la teren

Crt	Categorie folosință	Intra vilan	Suprafața (mp)	Tarla	Parcelă	Nr. topo	Observații / Referințe
1	arabil	NU	1.800	29	485	-	

Lungime Segmente

1) Valorile lungimilor segmentelor sunt obținute din proiecție în plan.

Punct început	X / Y	Punct sfârșit	X / Y	Lungime segment (** (m)
1	584.289,411 668.905,691	2	583.914,429 668.704,802	425.403
2	583.914,429 668.704,802	3	583.916,766 668.701,251	4.251
3	583.916,766 668.701,251	4	584.291,358 668.901,931	424.96
4	584.291,358 668.901,931	1	584.289,411 668.905,691	4.234

** Lungimile segmentelor sunt determinate în planul de proiecție Stereo 70 și sunt rotunjite la 1 milimetru.

***** Distanţa dintre puncte este formată din segmente cumulate ce sunt mai mici decât valoarea 1 milimetru.**

**DATE DESPRE IMOBILUL NR. 153**

Oficiul de Cadastru și Publicitate Imobiliară SUCEAVA
Biroul de Cadastru și Publicitate Imobiliară Falticeni

A. Partea I. Descrierea imobilului

TEREN Extravilan

Adresa: Jud. Suceava

Nr. Crt	Nr cadastral Nr. topografic	Suprafața* (mp)	Observații / Referințe
A1	31873	7.200	Sector cadastral:53 Teren neimprejmuit;

B. Partea II. Proprietari și acte

Inscrieri privitoare la dreptul de proprietate și alte drepturi reale	Referințe
4861 / 12/03/2014	
Act Notarial nr. 250, din 11/03/2014 emis de Dimbu Bogdan Dumitru;	
B1	A1
Intabulare, drept de PROPRIETATE bun comun, dobandit prin Conventie, cota actuala 1/1	
1) BOARIU GHEORGHE , casatorit cu	
2) BOARIU DORINA	

C. Partea III. SARCINI .

Inscrieri privind dezmembramintele dreptului de proprietate, drepturi reale de garanție și sarcini	Referințe
NU SUNT	


Anexa Nr. 1 La Partea I

Teren

Nr cadastral	Suprafața (mp)*	Observații / Referințe
31873	7.200	

* Suprafața este determinată în planul de proiecție Stereo 70.

DETALII LINIARE IMOBIL



Date referitoare la teren

Crt	Categorie folosință	Intra vilan	Suprafața (mp)	Tarla	Parcelă	Nr. topo	Observații / Referințe
1	arabil	NU	7.200	29	485	-	

Lungime Segmente

1) Valorile lungimilor segmentelor sunt obținute din proiecție în plan.

Punct început	X / Y	Punct sfârșit	X / Y	Lungime segment (** (m)
1	584.300,076 668.885,096	2	584.299,203 668.886,776	1.893
2	584.299,203 668.886,776	3	584.291,358 668.901,931	17.065
3	584.291,358 668.901,931	4	583.916,766 668.701,251	424.96
4	583.916,766 668.701,251	5	583.921,005 668.694,81	7.71
5	583.921,005 668.694,81	6	583.924,086 668.688,189	7.303

Punct început	X / Y	Punct sfârșit	X / Y	Lungime segment (** (m)
6	583.924,086 668.688,189	1	584.300,076 668.885,096	424.429

** Lungimile segmentelor sunt determinate în planul de proiecție Stereo 70 și sunt rotunjite la 1 milimetru.

*** Distanța dintre puncte este formată din segmente cumulate ce sunt mai mici decât valoarea 1 milimetru.

**DATE DESPRE IMOBILUL NR. 154**

Oficiul de Cadastru și Publicitate Imobiliară SUCEAVA
Biroul de Cadastru și Publicitate Imobiliară Falticeni

A. Partea I. Descrierea imobilului

TEREN Extravilan

Adresa: Jud. Suceava

Nr. Crt	Nr cadastral Nr. topografic	Suprafața* (mp)	Observații / Referințe
A1	31872	4.000	Sector cadastral:53 Teren neimprejmuit;

B. Partea II. Proprietari și acte

Inscrieri privitoare la dreptul de proprietate și alte drepturi reale	Referințe
15627 / 15/10/2012	
Act Notarial nr. 1015, din 12/10/2012 emis de BNP DIMBU BOGDAN-DUMITRU;	
B1	A1
Intabulare, drept de PROPRIETATE bun comun, dobandit prin Conventie, cota actuala 1/1	
1) AMARIE NECULAI , casatorit cu	
2) AMARIE ILENUTA	

C. Partea III. SARCINI .

Inscrieri privind dezmembramintele dreptului de proprietate, drepturi reale de garanție și sarcini	Referințe
NU SUNT	


Anexa Nr. 1 La Partea I

Teren

Nr cadastral	Suprafața (mp)*	Observații / Referințe
31872	4.000	

* Suprafața este determinată în planul de proiecție Stereo 70.

DETALII LINIARE IMOBIL



Date referitoare la teren

Crt	Categorie folosință	Intra vilan	Suprafața (mp)	Tarla	Parcelă	Nr. topo	Observații / Referințe
1	arabil	NU	4.000	29	485	-	

Lungime Segmente

1) Valorile lungimilor segmentelor sunt obținute din proiecție în plan.

Punct început	X / Y	Punct sfârșit	X / Y	Lungime segment (** (m)
1	584.304,417 668.876,738	2	584.300,076 668.885,096	9.418
2	584.300,076 668.885,096	3	583.924,086 668.688,189	424.429
3	583.924,086 668.688,189	4	583.927,417 668.681,032	7.894
4	583.927,417 668.681,032	5	583.927,358 668.679,27	1.762
5	583.927,358 668.679,27	1	584.304,417 668.876,738	425.636

** Lungimile segmentelor sunt determinate în planul de proiecție Stereo 70 și sunt rotunjite la 1 milimetru.

*** Distanța dintre puncte este formată din segmente cumulate ce sunt mai mici decât valoarea 1 milimetru.

**DATE DESPRE IMOBILUL NR. 155**

Oficiul de Cadastru și Publicitate Imobiliară SUCEAVA
Biroul de Cadastru și Publicitate Imobiliară Falticeni

A. Partea I. Descrierea imobilului

TEREN Extravilan

Adresa: Jud. Suceava

Nr. Crt	Nr cadastral Nr. topografic	Suprafața* (mp)	Observații / Referințe
A1		Din acte: 1.700 Masurata: 1.400	Sector cadastral:53 Teren neimprejmuit;

B. Partea II. Proprietari și acte

Inscrieri privitoare la dreptul de proprietate și alte drepturi reale		Referințe
/		
Act Administrativ nr. 2170, din 21/01/1999 emis de C.J.S.D.P.T. Suceava;		
B1	Intabulare, drept de PROPRIETATE, dobandit prin Reconstituire, cota actuala 1/1 1) RADOVEI IOAN , LIPSA C.N.P. 2) REMNIC SAFTA , LIPSA C.N.P.	A1

C. Partea III. SARCINI .

Inscrieri privind dezmembramintele dreptului de proprietate, drepturi reale de garanție și sarcini	Referințe
NU SUNT	

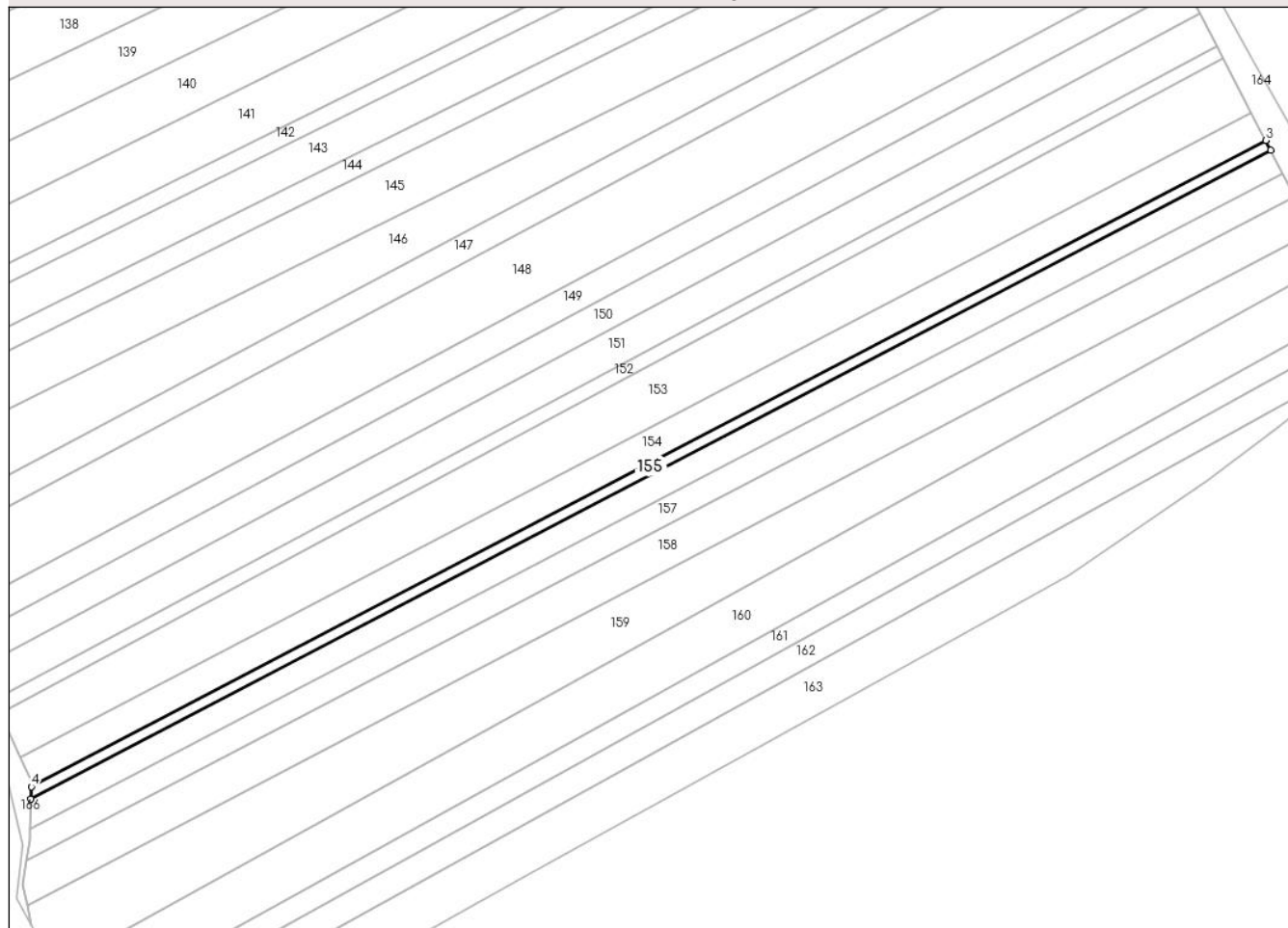
Anexa Nr. 1 La Partea I

Teren

Nr cadastral	Suprafața (mp)*	Observații / Referințe
	Din acte: 1.700 Masurata: 1.400	

* Suprafața este determinată în planul de proiecție Stereo 70.

DETALII LINIARE IMOBIL



Date referitoare la teren

Crt	Categorie folosință	Intra vilan	Suprafața (mp)	Tarla	Parcelă	Nr. topo	Observații / Referințe
1	arabil	NU	1.400	29	485	-	

Lungime Segmente

1) Valorile lungimilor segmentelor sunt obținute din proiecție în plan.

Punct început	X / Y	Punct sfârșit	X / Y	Lungime segment (** (m)
1	583.927,233 668.675,5	2	584.305,929 668.873,825	427.486
2	584.305,929 668.873,825	3	584.304,417 668.876,738	3.282
3	584.304,417 668.876,738	4	583.927,358 668.679,27	425.636
4	583.927,358 668.679,27	1	583.927,233 668.675,5	3.773

**** Lungimile segmentelor sunt determinate în planul de proiecție Stereo 70 și sunt rotunjite la 1 milimetru.**

***** Distanța dintre puncte este formată din segmente cumulate ce sunt mai mici decât valoarea 1 milimetru.**

**DATE DESPRE IMOBILUL NR. 156**

Oficiul de Cadastru și Publicitate Imobiliară SUCEAVA
Biroul de Cadastru și Publicitate Imobiliară Falticeni

A. Partea I. Descrierea imobilului

TEREN Extravilan

Adresa: Jud. Suceava

Nr. Crt	Nr cadastral Nr. topografic	Suprafața* (mp)	Observații / Referințe
A1		Din acte: 3.600 Masurata: 3.475	Sector cadastral:53 Teren neimprejmuit;

B. Partea II. Proprietari și acte

Inscrieri privitoare la dreptul de proprietate și alte drepturi reale		Referințe
/		
Act Administrativ nr. 1458, din 08/07/1995 emis de C.J.S.D.P.T. Suceava;		
B1	Intabulare, drept de PROPRIETATE, dobandit prin Reconstituire, cota actuala 1/1 1) GISCA ADRIAN, LIPSA C.N.P. 2) GISCA NECULAI, LIPSA C.N.P.	A1
Act Administrativ nr. 172, din 19/03/2024 emis de PRIMARIA COMUNEI HORODNICENI;		
B2	Inscrierea posesiei, drept de PROPRIETATE, dobandit prin Constituire, cota actuala 1/1 1) AMARIE NECULAI	A1

C. Partea III. SARCINI .

Inscrieri privind dezmembramintele dreptului de proprietate, drepturi reale de garanție și sarcini	Referințe
NU SUNT	


Anexa Nr. 1 La Partea I

Teren

Nr cadastral	Suprafața (mp)*	Observații / Referințe
	Din acte: 3.600 Masurata: 3.475	

* Suprafața este determinată în planul de proiecție Stereo 70.

DETALII LINIARE IMOBIL



Date referitoare la teren

Crt	Categorie folosință	Intra vilan	Suprafața (mp)	Tarla	Parcelă	Nr. topo	Observații / Referințe
1	arabil	NU	3.475	29	485	-	

Lungime Segmente

1) Valorile lungimilor segmentelor sunt obținute din proiecție în plan.

Punct început	X / Y	Punct sfârșit	X / Y	Lungime segment (** (m)
1	583.926,923 668.666,21	2	584.309,656 668.866,649	432.043
2	584.309,656 668.866,649	3	584.305,929 668.873,825	8.086
3	584.305,929 668.873,825	4	583.927,233 668.675,5	427.486
4	583.927,233 668.675,5	1	583.926,923 668.666,21	9.295

**** Lungimile segmentelor sunt determinate în planul de proiecție Stereo 70 și sunt rotunjite la 1 milimetru.**

***** Distanța dintre puncte este formată din segmente cumulate ce sunt mai mici decât valoarea 1 milimetru.**

**DATE DESPRE IMOBILUL NR. 157**

Oficiul de Cadastru și Publicitate Imobiliară SUCEAVA
Biroul de Cadastru și Publicitate Imobiliară Falticeni

A. Partea I. Descrierea imobilului

TEREN Extravilan

Adresa: Jud. Suceava

Nr. Crt	Nr cadastral Nr. topografic	Suprafața* (mp)	Observații / Referințe
A1		Din acte: 3.600 Masurata: 3.475	Sector cadastral:53 Teren neimprejmuit;

B. Partea II. Proprietari și acte

Inscrieri privitoare la dreptul de proprietate și alte drepturi reale		Referințe
/		
Act Administrativ nr. 123, din 06/04/1993 emis de C.J.S.D.P.T. Suceava;		
B1	Intabulare, drept de PROPRIETATE, dobandit prin Reconstituire, cota actuala 1/1 1) ALEXOAI A I GAROFINA, LIPSA C.N.P.	A1
Act Administrativ nr. 171, din 19/03/2024 emis de PRIMARIA COMUNEI HORODNICENI;		
B2	Inscrierea posesiei, drept de PROPRIETATE, dobandit prin Constituire, cota actuala 1/1 1) AMARIE NECULAI	A1

C. Partea III. SARCINI .

Inscrieri privind dezmembramintele dreptului de proprietate, drepturi reale de garanție și sarcini	Referințe
NU SUNT	


Anexa Nr. 1 La Partea I

Teren

Nr cadastral	Suprafața (mp)*	Observații / Referințe
	Din acte: 3.600 Masurata: 3.475	

* Suprafața este determinată în planul de proiecție Stereo 70.

DETALII LINIARE IMOBIL



Date referitoare la teren

Crt	Categorie folosință	Intra vilan	Suprafața (mp)	Tarla	Parcelă	Nr. topo	Observații / Referințe
1	arabil	NU	3.475	29	485	-	

Lungime Segmente

1) Valorile lungimilor segmentelor sunt obținute din proiecție în plan.

Punct început	X / Y	Punct sfârșit	X / Y	Lungime segment (** (m)
1	583.926,923 668.666,21	2	583.926,82 668.663,129	3.083
2	583.926,82 668.663,129	3	583.925,917 668.656,657	6.534
3	583.925,917 668.656,657	4	584.313,342 668.859,554	437.338
4	584.313,342 668.859,554	5	584.309,656 668.866,649	7.996
5	584.309,656 668.866,649	1	583.926,923 668.666,21	432.043

**** Lungimile segmentelor sunt determinate în planul de proiecție Stereo 70 și sunt rotunjite la 1 milimetru.**

***** Distanța dintre puncte este formată din segmente cumulate ce sunt mai mici decât valoarea 1 milimetru.**

**DATE DESPRE IMOBILUL NR. 158**

Oficiul de Cadastru și Publicitate Imobiliară SUCEAVA
Biroul de Cadastru și Publicitate Imobiliară Falticeni

A. Partea I. Descrierea imobilului

TEREN Extravilan

Adresa: Jud. Suceava

Nr. Crt	Nr cadastral Nr. topografic	Suprafața* (mp)	Observații / Referințe
A1	31724	5.400	Sector cadastral:53 Teren neimprejmuit;

B. Partea II. Proprietari și acte

Inscrieri privitoare la dreptul de proprietate și alte drepturi reale	Referințe
4863 / 12/03/2014	
Act Notarial nr. 250, din 11/03/2014 emis de BNP DIMBU BOGDAN-DUMITRU;	
B1	A1
Intabulare, drept de PROPRIETATE bun comun, dobandit prin Conventie, cota actuala 1/1	
1) BOARIU GHEORGHE , casatorit cu	
2) BOARIU DORINA	

C. Partea III. SARCINI .


Inscrieri privind dezmembramintele dreptului de proprietate, drepturi reale de garanție și sarcini	Referințe
NU SUNT	

Anexa Nr. 1 La Partea I

Teren

Nr cadastral	Suprafața (mp)*	Observații / Referințe
31724	5.400	

* Suprafața este determinată în planul de proiecție Stereo 70.



Date referitoare la teren

Crt	Categorie folosință	Intravilan	Suprafața (mp)	Tarla	Parcelă	Nr. topo	Observații / Referințe
1	arabil	NU	5.400	29	485	-	

Lungime Segmente

1) Valorile lungimilor segmentelor sunt obținute din proiecție în plan.

Punct început	X / Y	Punct sfârșit	X / Y	Lungime segment (** (m)
1	583.925,917 668.656,657	2	583.924,898 668.649,35	7.378
2	583.924,898 668.649,35	3	583.926,118 668.642,942	6.524
3	583.926,118 668.642,942	4	584.318,985 668.848,688	443.481
4	584.318,985 668.848,688	5	584.313,342 668.859,554	12.244
5	584.313,342 668.859,554	1	583.925,917 668.656,657	437.338

**** Lungimile segmentelor sunt determinate în planul de proiecție Stereo 70 și sunt rotunjite la 1 milimetru.**

***** Distanța dintre puncte este formată din segmente cumulate ce sunt mai mici decât valoarea 1 milimetru.**

**DATE DESPRE IMOBILUL NR. 159**

Oficiul de Cadastru și Publicitate Imobiliară SUCEAVA
Biroul de Cadastru și Publicitate Imobiliară Falticeni

A. Partea I. Descrierea imobilului

TEREN Extravilan

Adresa: Jud. Suceava

Nr. Crt	Nr cadastral Nr. topografic	Suprafața* (mp)	Observații / Referințe
A1	31713	7.000	Sector cadastral:53 Teren neimprejmuit;

B. Partea II. Proprietari și acte

Inscrieri privitoare la dreptul de proprietate și alte drepturi reale	Referințe
4995 / 06/04/2012	
Act Notarial nr. 283, din 05/04/2012 emis de BNP DIMBU BOGDAN-DUMITRU;	
B1	A1
Intabulare, drept de PROPRIETATE bun propriu, dobandit prin Conventie, cota actuala 1/1 1) AMARIE CRISTIAN , necasatorit	

C. Partea III. SARCINI .

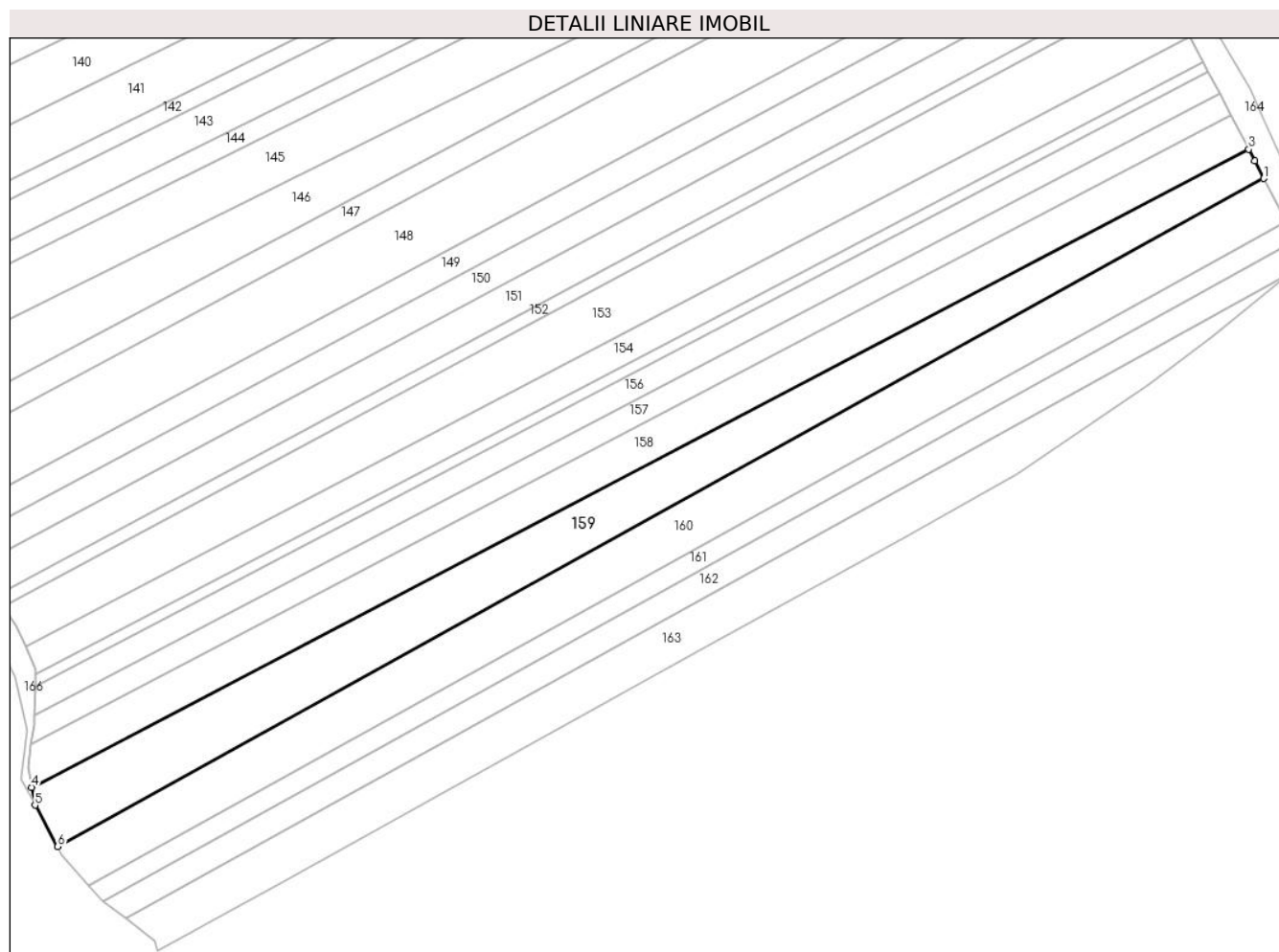
Inscrieri privind dezmembramintele dreptului de proprietate, drepturi reale de garanție și sarcini	Referințe
NU SUNT	

Anexa Nr. 1 La Partea I

Teren

Nr cadastral	Suprafața (mp)*	Observații / Referințe
31713	7.000	

* Suprafața este determinată în planul de proiecție Stereo 70.



Date referitoare la teren

Crt	Categorie folosință	Intra vilan	Suprafața (mp)	Tarla	Parcelă	Nr. topo	Observații / Referințe
1	arabil	NU	7.000	29	485	-	

Lungime Segmente

1) Valorile lungimilor segmentelor sunt obținute din proiecție în plan.

Punct început	X / Y	Punct sfârșit	X / Y	Lungime segment (** (m)
1	584.323,855 668.839,275	2	584.320,946 668.844,912	6.343
2	584.320,946 668.844,912	3	584.318,985 668.848,688	4.255
3	584.318,985 668.848,688	4	583.926,118 668.642,942	443.481
4	583.926,118 668.642,942	5	583.927,225 668.637,134	5.912
5	583.927,225 668.637,134	6	583.934,544 668.623,788	15.221

Punct început	X / Y	Punct sfârșit	X / Y	Lungime segment (** (m)
6	583.934,544 668.623,788	1	584.323,855 668.839,275	444.969

** Lungimile segmentelor sunt determinate în planul de proiecție Stereo 70 și sunt rotunjite la 1 milimetru.

*** Distanța dintre puncte este formată din segmente cumulate ce sunt mai mici decât valoarea 1 milimetru.

**DATE DESPRE IMOBILUL NR. 160**

Oficiul de Cadastru și Publicitate Imobiliară SUCEAVA
Biroul de Cadastru și Publicitate Imobiliară Falticeni

A. Partea I. Descrierea imobilului

TEREN Extravilan

Nr. CF vechi:18
Nr. cadastral vechi:59

Adresa: Jud. Suceava

Nr. Crt	Nr cadastral Nr. topografic	Suprafața* (mp)	Observații / Referințe
A1	31727	Din acte: 7.000 Masurata: 6.999	Sector cadastral:53 Teren neimprejmuit;

B. Partea II. Proprietari și acte

Inscrieri privitoare la dreptul de proprietate și alte drepturi reale	Referințe
4865 / 12/03/2014	
Act Notarial nr. 251, din 11/03/2014 emis de Dimbu Bogdan Dumitru;	
B1	A1
Intabulare, drept de PROPRIETATE, dobandit prin Conventie, cota actuala 1/1 1) BOARIU RADU VALENTIN , necasatorit	

C. Partea III. SARCINI .

Inscrieri privind dezmembramintele dreptului de proprietate, drepturi reale de garanție și sarcini	Referințe
NU SUNT	

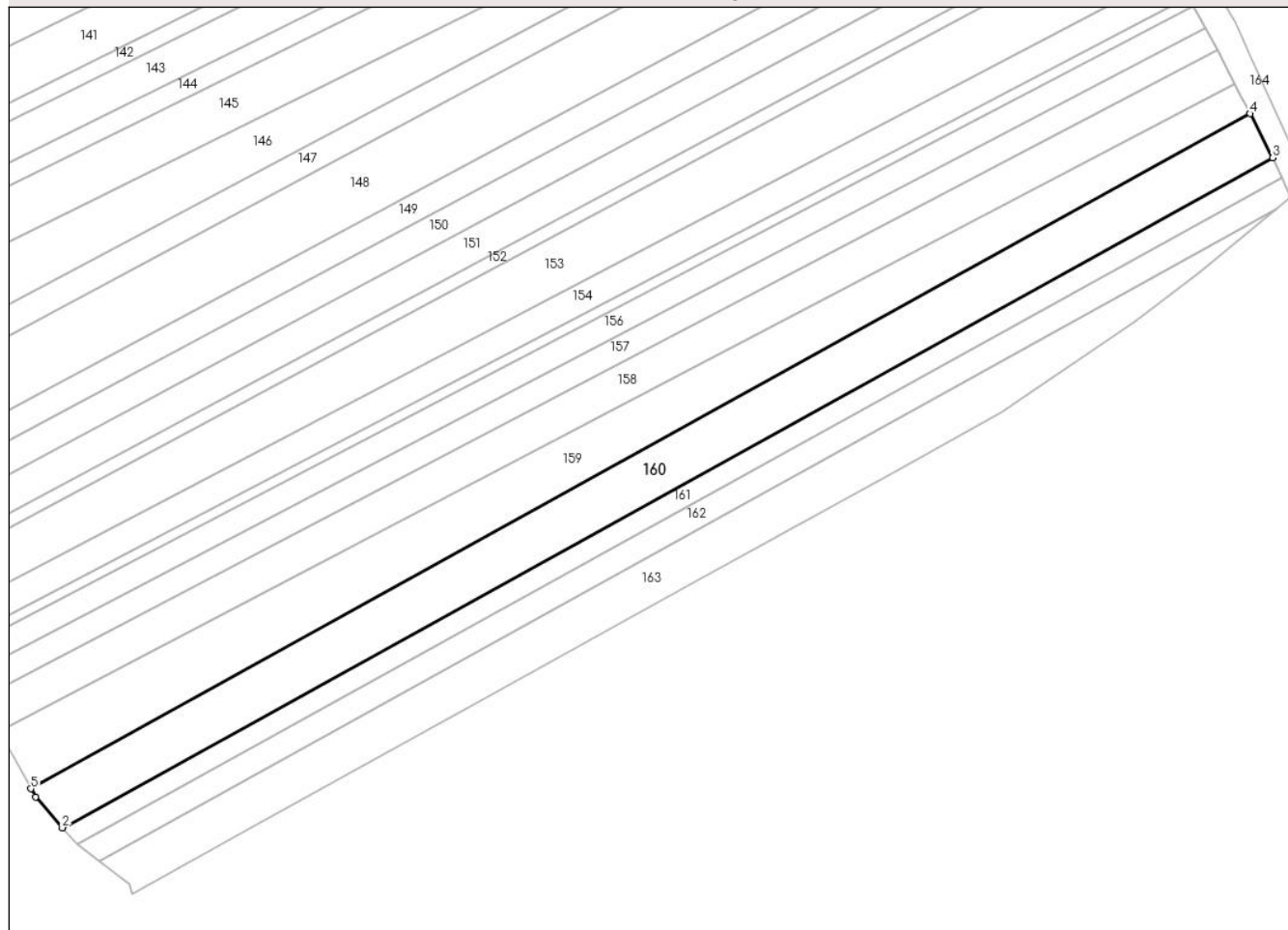
Anexa Nr. 1 La Partea I

Teren

Nr cadastral	Suprafața (mp)*	Observații / Referințe
31727	Din acte: 7.000 Masurata: 6.999	

* Suprafața este determinată în planul de proiecție Stereo 70.

DETALII LINIARE IMOBIL



Date referitoare la teren

Crt	Categorie folosință	Intra vilan	Suprafața (mp)	Tarla	Parcelă	Nr. topo	Observații / Referințe
1	arabil	NU	6.999	29	485	-	

Lungime Segmente

1) Valorile lungimilor segmentelor sunt obținute din proiecție în plan.

Punct început	X / Y	Punct sfârșit	X / Y	Lungime segment (** (m)
1	583.936,008 668.621,119	2	583.944,591 668.611,317	13.028
2	583.944,591 668.611,317	3	584.331,093 668.825,249	441.759
3	584.331,093 668.825,249	4	584.323,855 668.839,275	15.783
4	584.323,855 668.839,275	5	583.934,544 668.623,788	444.969
5	583.934,544 668.623,788	1	583.936,008 668.621,119	3.044

**** Lungimile segmentelor sunt determinate în planul de proiecție Stereo 70 și sunt rotunjite la 1 milimetru.**

***** Distanța dintre puncte este formată din segmente cumulate ce sunt mai mici decât valoarea 1 milimetru.**

**DATE DESPRE IMOBILUL NR. 161**

Oficiul de Cadastru și Publicitate Imobiliară SUCEAVA
Biroul de Cadastru și Publicitate Imobiliară Falticeni

A. Partea I. Descrierea imobilului

TEREN Extravilan

Adresa: Jud. Suceava

Nr. Crt	Nr cadastral Nr. topografic	Suprafața* (mp)	Observații / Referințe
A1	31712	3.000	Sector cadastral:53 Teren neimprejmuit;

B. Partea II. Proprietari și acte

Inscrieri privitoare la dreptul de proprietate și alte drepturi reale	Referințe
4994 / 06/04/2012	
Act Notarial nr. 283, din 05/04/2012 emis de BNP DIMBU BOGDAN-DUMITRU;	
B1 Intabulare, drept de PROPRIETATE bun propriu, dobandit prin Conventie, cota actuala 1/1 1) AMARIE CRISTIAN , necasatorit	A1

C. Partea III. SARCINI .

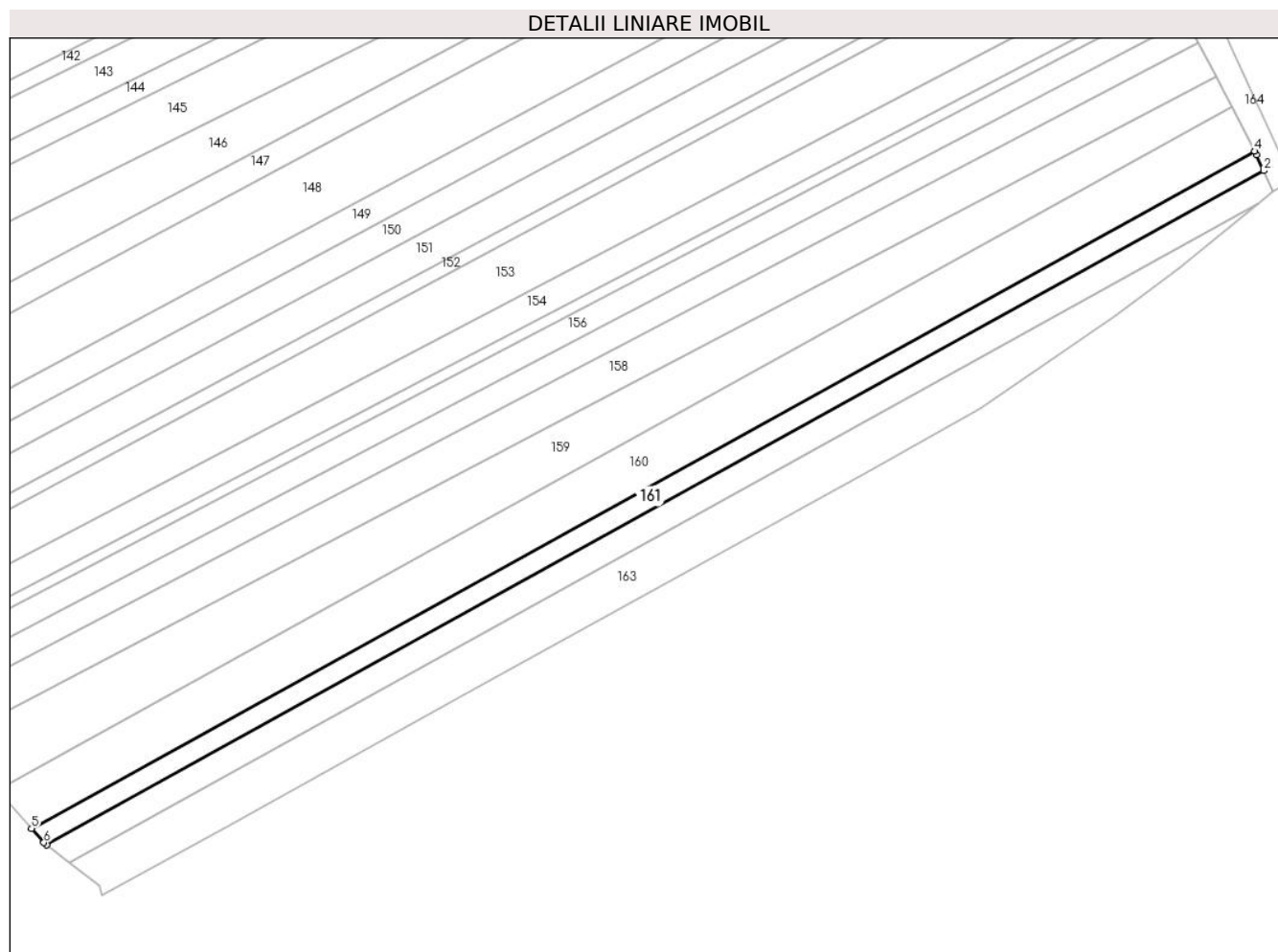
Inscrieri privind dezmembramintele dreptului de proprietate, drepturi reale de garanție și sarcini	Referințe
NU SUNT	

Anexa Nr. 1 La Partea I

Teren

Nr cadastral	Suprafața (mp)*	Observații / Referințe
31712	3.000	

* Suprafața este determinată în planul de proiecție Stereo 70.



Date referitoare la teren

Crt	Categorie folosință	Intravilan	Suprafața (mp)	Tarla	Parcelă	Nr. topo	Observații / Referințe
1	arabil	NU	3.000	29	485	-	

Lungime Segmente

1) Valorile lungimilor segmentelor sunt obținute din proiecție în plan.

Punct început	X / Y	Punct sfârșit	X / Y	Lungime segment (** (m)
1	583.949,38 668.606,189	2	584.333,966 668.819,061	439.569
2	584.333,966 668.819,061	3	584.331,695 668.824,082	5.511
3	584.331,695 668.824,082	4	584.331,093 668.825,249	1.314
4	584.331,093 668.825,249	5	583.944,591 668.611,317	441.759
5	583.944,591 668.611,317	6	583.948,463 668.606,895	5.878

Punct început	X / Y	Punct sfârșit	X / Y	Lungime segment (** (m)
6	583.948,463 668.606,895	1	583.949,38 668.606,189	1.157

** Lungimile segmentelor sunt determinate în planul de proiecție Stereo 70 și sunt rotunjite la 1 milimetru.

*** Distanța dintre puncte este formată din segmente cumulate ce sunt mai mici decât valoarea 1 milimetru.

**DATE DESPRE IMOBILUL NR. 162**

Oficiul de Cadastru și Publicitate Imobiliară SUCEAVA
Biroul de Cadastru și Publicitate Imobiliară Falticeni

A. Partea I. Descrierea imobilului

TEREN Extravilan

Adresa: Jud. Suceava

Nr. Crt	Nr cadastral Nr. topografic	Suprafața* (mp)	Observații / Referințe
A1	31987	3.600	Sector cadastral:53 Teren neimprejmuit;

B. Partea II. Proprietari și acte

Inscrieri privitoare la dreptul de proprietate și alte drepturi reale	Referințe
3069 / 26/02/2013	
Act Notarial nr. 198, din 25/02/2013 emis de BNP DIMBU BOGDAN-DUMITRU;	
B1 Intabulare, drept de PROPRIETATE bun comun, dobandit prin Conventie, cota actuala 1/1	A1
1) AMARIE CRISTIAN , casatorit cu	
2) AMARIE CRISTINA	

C. Partea III. SARCINI .

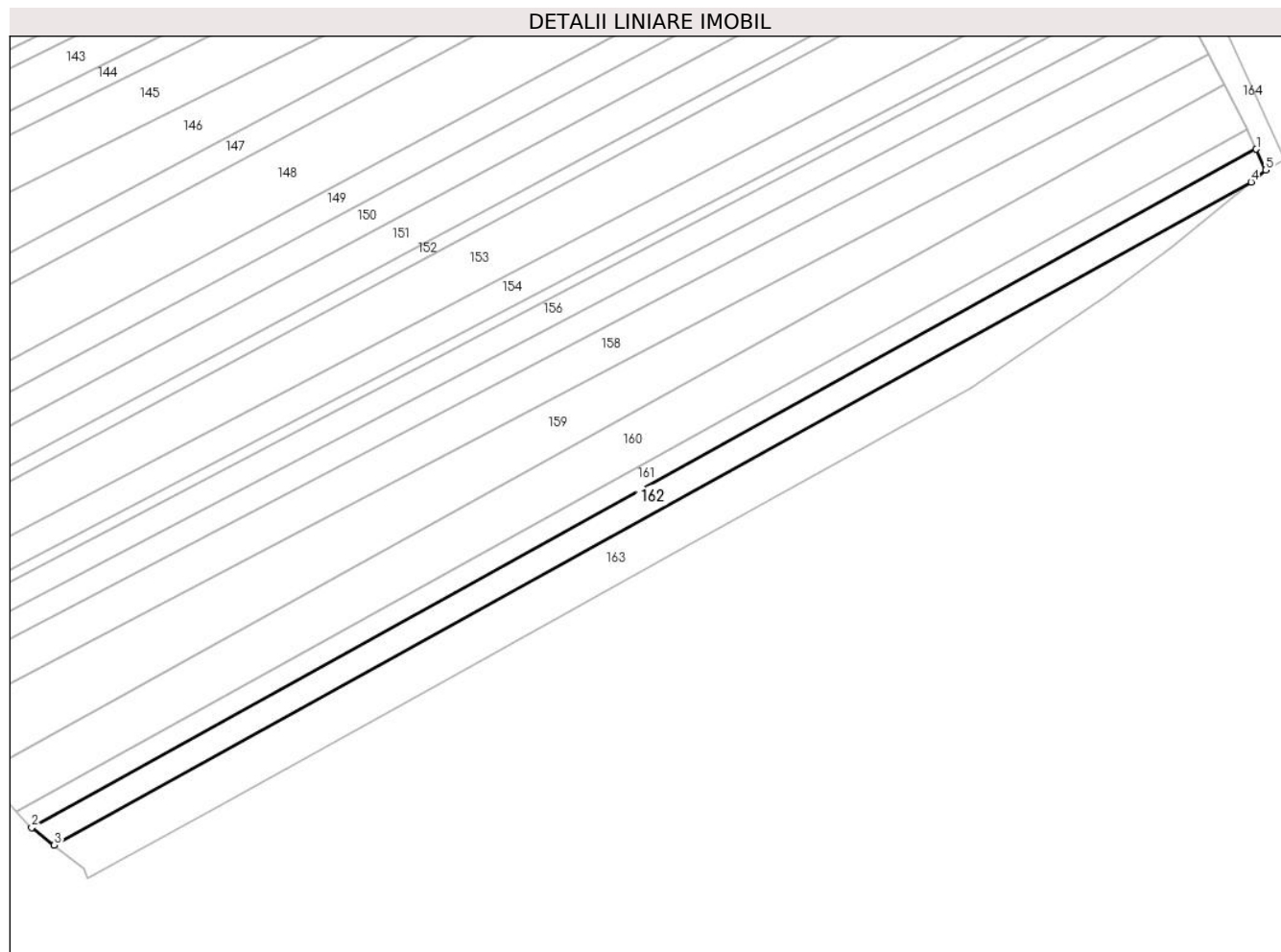
Inscrieri privind dezmembramintele dreptului de proprietate, drepturi reale de garanție și sarcini	Referințe
NU SUNT	

Anexa Nr. 1 La Partea I

Teren

Nr cadastral	Suprafața (mp)*	Observații / Referințe
31987	3.600	

* Suprafața este determinată în planul de proiecție Stereo 70.



Date referitoare la teren

Crt	Categorie folosință	Intravilan	Suprafața (mp)	Tarla	Parcelă	Nr. topo	Observații / Referințe
1	arabil	NU	3.600	29	485	-	

Lungime Segmente

1) Valorile lungimilor segmentelor sunt obținute din proiecție în plan.

Punct început	X / Y	Punct sfârșit	X / Y	Lungime segment (** (m)
1	584.333,966 668.819,061	2	583.949,38 668.606,189	439.569
2	583.949,38 668.606,189	3	583.956,492 668.600,711	8.976
3	583.956,492 668.600,711	4	584.332,336 668.808,745	429.578
4	584.332,336 668.808,745	5	584.336,94 668.812,484	5.931
5	584.336,94 668.812,484	1	584.333,966 668.819,061	7.218

**** Lungimile segmentelor sunt determinate în planul de proiecție Stereo 70 și sunt rotunjite la 1 milimetru.**

***** Distanța dintre puncte este formată din segmente cumulate ce sunt mai mici decât valoarea 1 milimetru.**

**DATE DESPRE IMOBILUL NR. 163**

Oficiul de Cadastru și Publicitate Imobiliară SUCEAVA
Biroul de Cadastru și Publicitate Imobiliară Falticeni

A. Partea I. Descrierea imobilului

TEREN Extravilan

Adresa: Jud. Suceava

Nr. Crt	Nr cadastral Nr. topografic	Suprafața* (mp)	Observații / Referințe
A1	31880	5.400	Sector cadastral:53 Teren neimprejmuit;

B. Partea II. Proprietari și acte

Inscrieri privitoare la dreptul de proprietate și alte drepturi reale	Referințe
6613 / 02/04/2018	
Act Notarial nr. 520, din 30/03/2018 emis de BNP DIMBU BOGDAN-DUMITRU;	
B1	A1
Intabulare, drept de PROPRIETATE bun comun, dobandit prin Conventie, cota actuala 1/1	
1) AMARIE CRISTIAN, casatorit cu	
2) AMARIEI CRISTINA	

C. Partea III. SARCINI .

Inscrieri privind dezmembramintele dreptului de proprietate, drepturi reale de garanție și sarcini	Referințe
NU SUNT	

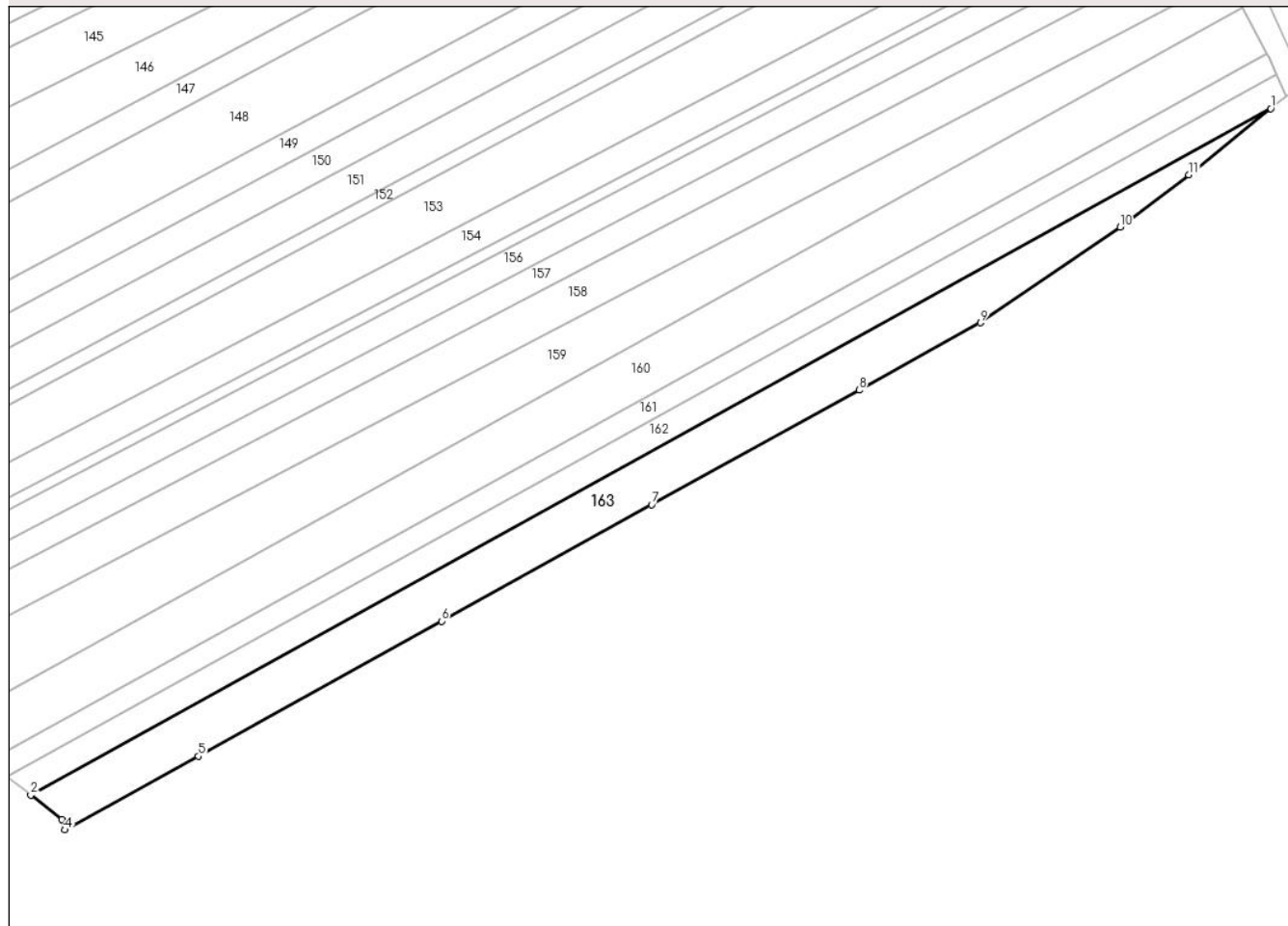
Anexa Nr. 1 La Partea I

Teren

Nr cadastral	Suprafața (mp)*	Observații / Referințe
31880	5.400	

* Suprafața este determinată în planul de proiecție Stereo 70.

DETALII LINIARE IMOBIL



Date referitoare la teren

Crt	Categorie folosință	Intra vilan	Suprafața (mp)	Tarla	Parcelă	Nr. topo	Observații / Referințe
1	arabil	NU	5.400	29	485	-	

Lungime Segmente

1) Valorile lungimilor segmentelor sunt obținute din proiecție în plan.

Punct început	X / Y	Punct sfârșit	X / Y	Lungime segment (** (m)
1	584.332,336 668.808,745	2	583.956,492 668.600,711	429.578
2	583.956,492 668.600,711	3	583.965,937 668.593,436	11.923
3	583.965,937 668.593,436	4	583.966,853 668.590,18	3.382
4	583.966,853 668.590,18	5	584.007,262 668.612,515	46.171
5	584.007,262 668.612,515	6	584.080,96 668.653,431	84.294

Punct început	X / Y	Punct sfârșit	X / Y	Lungime segment (** (m)
6	584.080,96 668.653,431	7	584.144,659 668.688,689	72.806
7	584.144,659 668.688,689	8	584.207,575 668.723,44	71.875
8	584.207,575 668.723,44	9	584.244,321 668.743,871	42.044
9	584.244,321 668.743,871	10	584.286,718 668.772,776	51.313
10	584.286,718 668.772,776	11	584.307,564 668.788,625	26.187
11	584.307,564 668.788,625	1	584.332,336 668.808,745	31.913

** Lungimile segmentelor sunt determinate în planul de proiecție Stereo 70 și sunt rotunjite la 1 milimetru.

*** Distanța dintre puncte este formată din segmente cumulate ce sunt mai mici decât valoarea 1 milimetru.

**DATE DESPRE IMOBILUL NR. 164**

Oficiul de Cadastru și Publicitate Imobiliară SUCEAVA
Biroul de Cadastru și Publicitate Imobiliară Falticeni

A. Partea I. Descrierea imobilului

TEREN Extravilan

Adresa: Jud. Suceava

Nr. Crt	Nr cadastral Nr. topografic	Suprafața* (mp)	Observații / Referințe
A1		3.838	Sector cadastral:53 Teren neimprejmuit; Rezerva CLFF datorita lipsei actului de proprietate.

B. Partea II. Proprietari și acte

Inscrieri privitoare la dreptul de proprietate și alte drepturi reale		Referințe
/		
Act Normativ nr. 7, din 13/03/1996 emis de PARLAMENTUL ROMANIEI;		
B1	Inscrierea provizorie, drept de PROPRIETATE, dobandit prin Lege, cota actuala 1/1 1) COMUNA HORODNICENI, CIF:4326833	A1

C. Partea III. SARCINI .

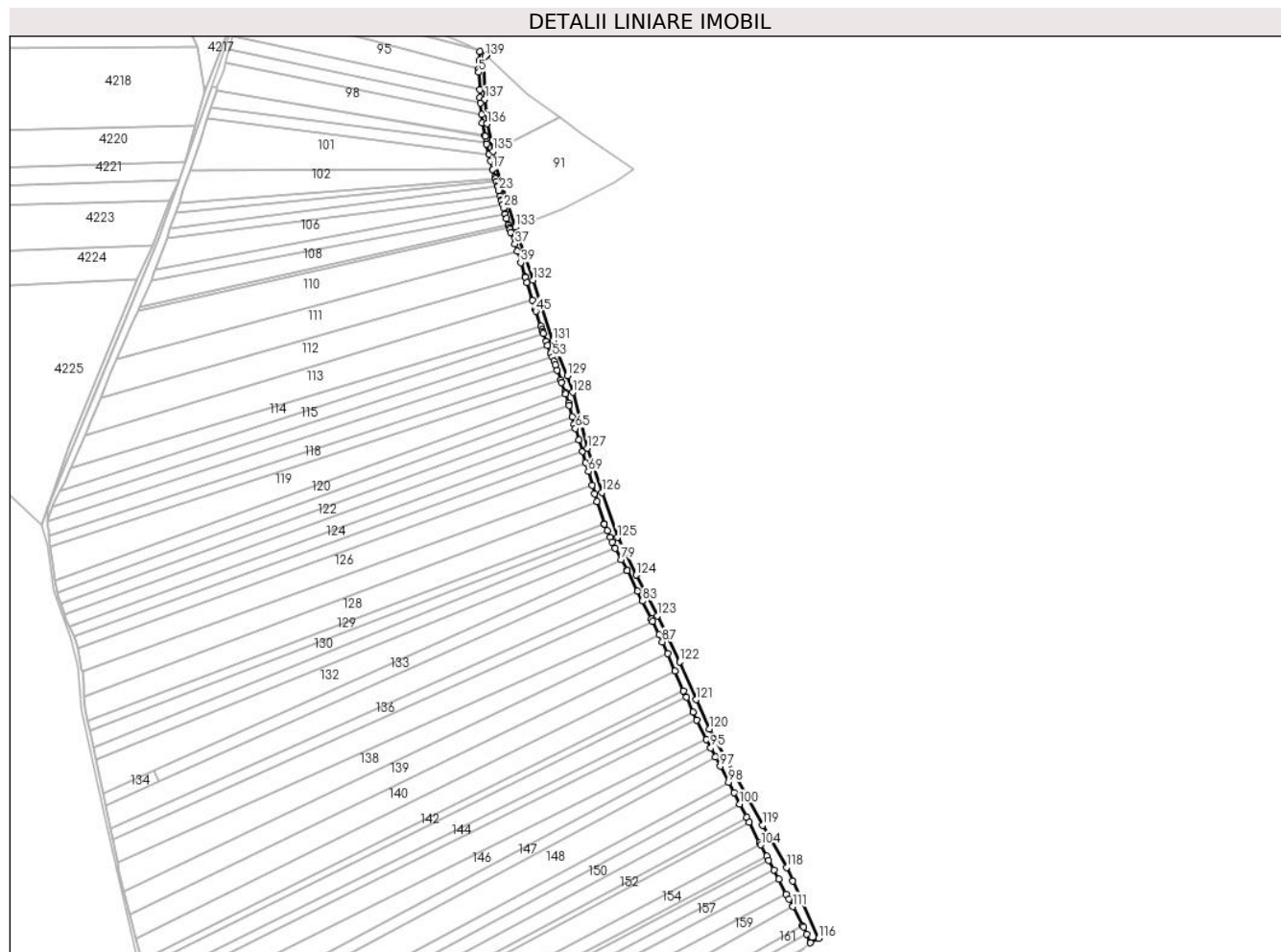
Inscrieri privind dezmembramintele dreptului de proprietate, drepturi reale de garanție și sarcini	Referințe
NU SUNT	

Anexa Nr. 1 La Partea I

Teren

Nr cadastral	Suprafața (mp)*	Observații / Referințe
	3.838	Rezerva CLFF datorita lipsei actului de proprietate.

* Suprafața este determinată în planul de proiecție Stereo 70.



Date referitoare la teren

Crt	Categorie folosință	Intravilan	Suprafața (mp)	Tarla	Parcelă	Nr. topo	Observații / Referințe
1	drum	NU	3.838	29	485	-	

Lungime Segmente

1) Valorile lungimilor segmentelor sunt obținute din proiecție în plan.

Punct început	X / Y	Punct sfârșit	X / Y	Lungime segment	Punct început	X / Y	Punct sfârșit	X / Y	Lungime segment	Punct început	X / Y	Punct sfârșit	X / Y	Lungime segment
1	584.096,359 669.470,962	2	584.091,242 669.473,752	5.828	2	584.091,242 669.473,752	3	584.090,784 669.466,998	6.769	3	584.090,784 669.466,998	4	584.090,632 669.460,713	6.287
4	584.090,632 669.460,713	5	584.090,572 669.458,248	2.466	5	584.090,572 669.458,248	6	584.091,189 669.445,196	13.067	6	584.091,189 669.445,196	7	584.091,455 669.439,569	5.633
7	584.091,455 669.439,569	8	584.091,866 669.435,313	4.276	8	584.091,866 669.435,313	9	584.092,649 669.427,206	8.144	9	584.092,649 669.427,206	10	584.093,265 669.420,833	6.403
10	584.093,265 669.420,833	11	584.095,119 669.411,112	9.896	11	584.095,119 669.411,112	12	584.095,168 669.410,857	0.26	12	584.095,168 669.410,857	13	584.096,11 669.406,37	4.585
13	584.096,11 669.406,37	14	584.096,369 669.405,137	1.26	14	584.096,369 669.405,137	15	584.098,155 669.397,413	7.928	15	584.098,155 669.397,413	16	584.099,346 669.392,26	5.289
16	584.099,346 669.392,26	17	584.100,929 669.386,307	6.16	17	584.100,929 669.386,307	18	584.102,499 669.380,684	5.838	18	584.102,499 669.380,684	19	584.102,918 669.379,215	1.528

Punct început	X / Y	Punct sfârșit	X / Y	Lungime segment	Punct început	X / Y	Punct sfârșit	X / Y	Lungime segment	Punct început	X / Y	Punct sfârșit	X / Y	Lungime segment
19	584.102,918 669.379,215	20	584.103,546 669.377,042	2.262	20	584.103,546 669.377,042	21	584.104,369 669.374,194	2.964	21	584.104,369 669.374,194	22	584.104,593 669.373,418	0.808
22	584.104,593 669.373,418	23	584.105,392 669.370,652	2.879	23	584.105,392 669.370,652	24	584.106,637 669.366,347	4.482	24	584.106,637 669.366,347	25	584.107,421 669.363,632	2.825
25	584.107,421 669.363,632	26	584.107,63 669.362,909	0.753	26	584.107,63 669.362,909	27	584.108,366 669.360,157	2.848	27	584.108,366 669.360,157	28	584.109,054 669.357,585	2.663
28	584.109,054 669.357,585	29	584.110,124 669.353,58	4.145	29	584.110,124 669.353,58	30	584.110,275 669.353,016	0.584	30	584.110,275 669.353,016	31	584.111,126 669.349,834	3.293
31	584.111,126 669.349,834	32	584.112,329 669.345,335	4.658	32	584.112,329 669.345,335	33	584.112,411 669.345,029	0.317	33	584.112,411 669.345,029	34	584.113,125 669.342,964	2.184
34	584.113,125 669.342,964	35	584.113,593 669.341,611	1.432	35	584.113,593 669.341,611	36	584.114,367 669.339,371	2.369	36	584.114,367 669.339,371	37	584.117,283 669.330,94	8.921
37	584.117,283 669.330,94	38	584.118,937 669.325,766	5.431	38	584.118,937 669.325,766	39	584.121,708 669.317,096	9.102	39	584.121,708 669.317,096	40	584.124,978 669.306,865	10.74 2
40	584.124,978 669.306,865	41	584.125,168 669.306,271	0.623	41	584.125,168 669.306,271	42	584.126,4 669.302,31	4.148	42	584.126,4 669.302,31	43	584.130,546 669.288,984	13.95 6
43	584.130,546 669.288,984	44	584.132,607 669.282,358	6.939	44	584.132,607 669.282,358	45	584.133,043 669.280,955	1.469	45	584.133,043 669.280,955	46	584.136,602 669.269,699	11.80 6
46	584.136,602 669.269,699	47	584.137,337 669.267,376	2.436	47	584.137,337 669.267,376	48	584.137,843 669.265,775	1.679	48	584.137,843 669.265,775	49	584.138,359 669.264,442	1.43
49	584.138,359 669.264,442	50	584.140,654 669.258,508	6.362	50	584.140,654 669.258,508	51	584.141,747 669.255,68	3.032	51	584.141,747 669.255,68	52	584.144,003 669.249,848	6.253
52	584.144,003 669.249,848	53	584.145,076 669.247,072	2.976	53	584.145,076 669.247,072	54	584.146,393 669.243,667	3.651	54	584.146,393 669.243,667	55	584.147,238 669.241,3	2.514
55	584.147,238 669.241,3	56	584.148,654 669.237,336	4.209	56	584.148,654 669.237,336	57	584.151,276 669.229,994	7.796	57	584.151,276 669.229,994	58	584.152,0 669.227,967	2.152
58	584.152,0 669.227,967	59	584.154,453 669.221,098	7.294	59	584.154,453 669.221,098	60	584.154,969 669.219,534	1.647	60	584.154,969 669.219,534	61	584.157,201 669.212,764	7.129
61	584.157,201 669.212,764	62	584.157,663 669.211,031	1.794	62	584.157,663 669.211,031	63	584.159,962 669.202,4	8.932	63	584.159,962 669.202,4	64	584.161,365 669.197,135	5.449
64	584.161,365 669.197,135	65	584.162,302 669.194,035	3.238	65	584.162,302 669.194,035	66	584.164,886 669.185,482	8.935	66	584.164,886 669.185,482	67	584.167,406 669.177,14	8.714
67	584.167,406 669.177,14	68	584.170,003 669.168,544	8.979	68	584.170,003 669.168,544	69	584.171,98 669.162,001	6.836	69	584.171,98 669.162,001	70	584.174,77 669.151,977	10.40 5
70	584.174,77 669.151,977	71	584.176,575 669.145,493	6.73	71	584.176,575 669.145,493	72	584.178,373 669.139,939	5.838	72	584.178,373 669.139,939	73	584.183,764 669.123,283	17.50 6
73	584.183,764 669.123,283	74	584.183,88 669.122,926	0.375	74	584.183,88 669.122,926	75	584.185,964 669.118,15	5.211	75	584.185,964 669.118,15	76	584.188,163 669.113,108	5.502
76	584.188,163 669.113,108	77	584.189,577 669.109,867	3.535	77	584.189,577 669.109,867	78	584.191,957 669.105,294	5.155	78	584.191,957 669.105,294	79	584.196,338 669.096,875	9.491
79	584.196,338 669.096,875	80	584.200,615 669.089,129	8.848	80	584.200,615 669.089,129	81	584.200,893 669.088,571	0.623	81	584.200,893 669.088,571	82	584.208,4 669.073,47	16.86 5
82	584.208,4 669.073,47	83	584.212,129 669.065,978	8.368	83	584.212,129 669.065,978	84	584.218,716 669.052,746	14.78 1	84	584.218,716 669.052,746	85	584.219,51 669.051,097	1.83
85	584.219,51 669.051,097	86	584.224,368 669.041,006	11.19 9	86	584.224,368 669.041,006	87	584.226,858 669.035,835	5.74	87	584.226,858 669.035,835	88	584.230,748 669.026,93	9.717
88	584.230,748 669.026,93	89	584.236,298 669.014,224	13.86 6	89	584.236,298 669.014,224	90	584.242,733 668.999,492	16.07 6	90	584.242,733 668.999,492	91	584.244,869 668.994,602	5.336
91	584.244,869 668.994,602	92	584.249,66 668.983,635	11.96 7	92	584.249,66 668.983,635	93	584.252,319 668.977,547	6.643	93	584.252,319 668.977,547	94	584.259,626 668.963,346	15.97 1
94	584.259,626 668.963,346	95	584.262,847 668.957,086	7.04	95	584.262,847 668.957,086	96	584.266,379 668.950,223	7.719	96	584.266,379 668.950,223	97	584.269,868 668.943,442	7.626
97	584.269,868 668.943,442	98	584.275,964 668.931,666	13.26 1	98	584.275,964 668.931,666	99	584.280,032 668.923,808	8.848	99	584.280,032 668.923,808	100	584.284,338 668.915,49	9.367
100	584.284,338 668.915,49	101	584.289,411 668.905,691	11.03 4	101	584.289,411 668.905,691	102	584.291,358 668.901,931	4.234	102	584.291,358 668.901,931	103	584.299,203 668.886,776	17.06 5
103	584.299,203 668.886,776	104	584.300,076 668.885,096	1.893	104	584.300,076 668.885,096	105	584.304,417 668.876,738	9.418	105	584.304,417 668.876,738	106	584.305,929 668.873,825	3.282
106	584.305,929 668.873,825	107	584.309,656 668.866,649	8.086	107	584.309,656 668.866,649	108	584.313,342 668.859,554	7.996	108	584.313,342 668.859,554	109	584.318,985 668.848,688	12.24 4
109	584.318,985 668.848,688	110	584.320,946 668.844,912	4.255	110	584.320,946 668.844,912	111	584.323,855 668.839,275	6.343	111	584.323,855 668.839,275	112	584.331,093 668.825,249	15.78 3
112	584.331,093 668.825,249	113	584.331,695 668.824,082	1.314	113	584.331,695 668.824,082	114	584.333,966 668.819,061	5.511	114	584.333,966 668.819,061	115	584.336,94 668.812,484	7.218
115	584.336,94 668.812,484	116	584.342,883 668.815,845	6.828	116	584.342,883 668.815,845	117	584.323,731 668.858,45	46.71 1	117	584.323,731 668.858,45	118	584.319,28 668.868,351	10.85 6

Punct început	X / Y	Punct sfârșit	X / Y	Lungime segment	Punct început	X / Y	Punct sfârșit	X / Y	Lungime segment	Punct început	X / Y	Punct sfârșit	X / Y	Lungime segment
118	584.319,28 668.868,351	119	584.301,26 668.899,626	36.095	119	584.301,26 668.899,626	120	584.261,895 668.971,18	81.667	120	584.261,895 668.971,18	121	584.252,139 668.992,787	23.708
121	584.252,139 668.992,787	122	584.239,647 669.020,968	30.826	122	584.239,647 669.020,968	123	584.223,142 669.055,096	37.909	123	584.223,142 669.055,096	124	584.207,464 669.085,323	34.051
124	584.207,464 669.085,323	125	584.193,414 669.113,163	31.185	125	584.193,414 669.113,163	126	584.182,078 669.146,629	35.333	126	584.182,078 669.146,629	127	584.171,364 669.179,319	34.401
127	584.171,364 669.179,319	128	584.160,224 669.220,799	42.95	128	584.160,224 669.220,799	129	584.156,186 669.233,144	12.989	129	584.156,186 669.233,144	130	584.148,43 669.252,38	20.741
130	584.148,43 669.252,38	131	584.145,729 669.259,079	7.223	131	584.145,729 669.259,079	132	584.130,849 669.304,031	47.351	132	584.130,849 669.304,031	133	584.117,811 669.343,417	41.488
133	584.117,811 669.343,417	134	584.102,608 669.391,914	50.824	134	584.102,608 669.391,914	135	584.100,976 669.399,651	7.907	135	584.100,976 669.399,651	136	584.096,655 669.420,13	20.93
136	584.096,655 669.420,13	137	584.095,074 669.438,43	18.368	137	584.095,074 669.438,43	138	584.093,966 669.466,299	27.891	138	584.093,966 669.466,299	139	584.095,159 669.470,26	4.137
139	584.095,159 669.470,26	1	584.096,359 669.470,962	1.39										

** Lungimile segmentelor sunt determinate în planul de proiecție Stereo 70 și sunt rotunjite la 1 milimetru.

*** Distanța dintre puncte este formată din segmente cumulate ce sunt mai mici decât valoarea 1 milimetru.

**DATE DESPRE IMOBILUL NR. 165**

Oficiul de Cadastru și Publicitate Imobiliară SUCEAVA
Biroul de Cadastru și Publicitate Imobiliară Falticeni

A. Partea I. Descrierea imobilului

TEREN Extravilan

Adresa: Jud. Suceava

Nr. Crt	Nr cadastral Nr. topografic	Suprafața* (mp)	Observații / Referințe
A1		1.772	Sector cadastral:53 Teren neimprejmuit; Rezerva CLFF datorita lipsei actului de proprietate.

B. Partea II. Proprietari și acte

Inscrieri privitoare la dreptul de proprietate și alte drepturi reale		Referințe
/		
Act Normativ nr. 7, din 13/03/1996 emis de PARLAMENTUL ROMANIEI;		
B1	Inscrierea provizorie, drept de PROPRIETATE, dobandit prin Lege, cota actuala 1/1 1) COMUNA HORODNICENI, CIF:4326833	A1

C. Partea III. SARCINI .

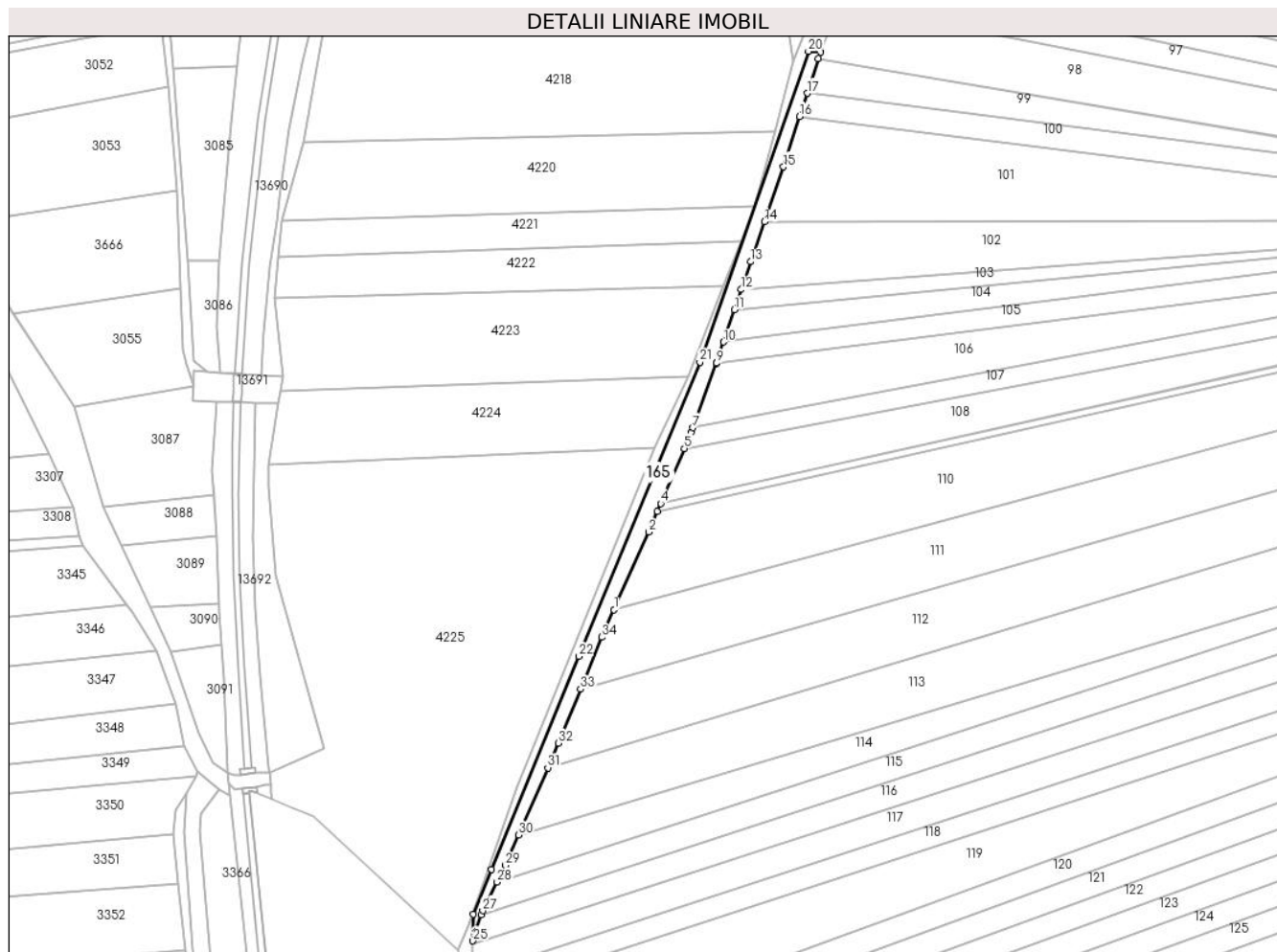
Inscrieri privind dezmembramintele dreptului de proprietate, drepturi reale de garanție și sarcini	Referințe
NU SUNT	

Anexa Nr. 1 La Partea I

Teren

Nr cadastral	Suprafața (mp)*	Observații / Referințe
	1.772	Rezerva CLFF datorita lipsei actului de proprietate.

* Suprafața este determinată în planul de proiecție Stereo 70.



Date referitoare la teren

Crt	Categorie folosință	Intravilan	Suprafața (mp)	Tarla	Parcelă	Nr. topo	Observații / Referințe
1	ape curgătoare	NU	1.772	29	485	-	

Lungime Segmente

1) Valorile lungimilor segmentelor sunt obținute din proiecție în plan.

Punct început	X / Y	Punct sfârșit	X / Y	Lungime segment (** (m)
1	583.821,685 669.245,816	2	583.834,22 669.273,894	30.749
3	583.837,404 669.281,339	4	583.838,609 669.284,156	3.064
5	583.847,113 669.304,039	6	583.849,606 669.309,869	6.341
7	583.850,217 669.311,533	8	583.858,746 669.334,765	24.748
9	583.858,786 669.334,884	10	583.861,352 669.342,541	8.075

Punct început	X / Y	Punct sfârșit	X / Y	Lungime segment (** (m)
2	583.834,22 669.273,894	3	583.837,404 669.281,339	8.097
4	583.838,609 669.284,156	5	583.847,113 669.304,039	21.625
6	583.849,606 669.309,869	7	583.850,217 669.311,533	1.772
8	583.858,746 669.334,765	9	583.858,786 669.334,884	0.126
10	583.861,352 669.342,541	11	583.865,257 669.354,188	12.284

Punct început	X / Y	Punct sfârșit	X / Y	Lungime segment (** (m))
11	583.865,257 669.354,188	12	583.867,695 669.361,462	7.672
13	583.871,067 669.371,521	14	583.876,056 669.385,912	15.232
15	583.882,94 669.405,772	16	583.888,823 669.423,995	19.15
17	583.891,52 669.432,35	18	583.895,594 669.444,969	13.259
19	583.896,307 669.447,177	20	583.891,968 669.447,539	4.354
21	583.852,709 669.335,219	22	583.809,068 669.228,984	114.849
23	583.777,468 669.152,06	24	583.770,759 669.135,729	17.655
25	583.770,704 669.126,18	26	583.773,763 669.135,646	9.948
27	583.774,219 669.137,057	28	583.779,424 669.147,428	11.604
29	583.782,446 669.153,451	30	583.787,211 669.164,407	11.947
31	583.797,777 669.188,701	32	583.801,666 669.197,643	9.75
33	583.809,596 669.217,102	34	583.817,257 669.235,9	20.299

Punct început	X / Y	Punct sfârșit	X / Y	Lungime segment (** (m))
12	583.867,695 669.361,462	13	583.871,067 669.371,521	10.608
14	583.876,056 669.385,912	15	583.882,94 669.405,772	21.018
16	583.888,823 669.423,995	17	583.891,52 669.432,35	8.78
18	583.895,594 669.444,969	19	583.896,307 669.447,177	2.321
20	583.891,968 669.447,539	21	583.852,709 669.335,219	118.983
22	583.809,068 669.228,984	23	583.777,468 669.152,06	83.162
24	583.770,759 669.135,729	25	583.770,704 669.126,18	9.549
26	583.773,763 669.135,646	27	583.774,219 669.137,057	1.482
28	583.779,424 669.147,428	29	583.782,446 669.153,451	6.738
30	583.787,211 669.164,407	31	583.797,777 669.188,701	26.493
32	583.801,666 669.197,643	33	583.809,596 669.217,102	21.013
34	583.817,257 669.235,9	1	583.821,685 669.245,816	10.86

** Lungimile segmentelor sunt determinate în planul de proiecție Stereo 70 și sunt rotunjite la 1 milimetru.

*** Distanța dintre puncte este formată din segmente cumulate ce sunt mai mici decât valoarea 1 milimetru.

**DATE DESPRE IMOBILUL NR. 166**

Oficiul de Cadastru și Publicitate Imobiliară SUCEAVA
Biroul de Cadastru și Publicitate Imobiliară Falticeni

A. Partea I. Descrierea imobilului

TEREN Extravilan

Adresa: Jud. Suceava

Nr. Crt	Nr cadastral Nr. topografic	Suprafața* (mp)	Observații / Referințe
A1		1.592	Sector cadastral:53 Teren neimprejmit;

B. Partea II. Proprietari și acte

Inscrieri privitoare la dreptul de proprietate și alte drepturi reale		Referințe
/		
Act Normativ nr. 107, din 25/09/1996 emis de PARLAMENTUL ROMANIEI;		
B1	Intabulare, drept de PROPRIETATE, dobandit prin Lege, cota actuala 1/1 1) STATUL ROMAN, CIF:9999999999999, LIPSA C.U.I.	A1
Act Normativ nr. 209, din 20/03/2012 emis de PARLAMENTUL ROMANIEI;		
B2	Intabulare, drept de ADMINISTRARE, dobandit prin Lege, cota actuala 1/1 1) AN APELE ROMANE ADMINISTRATIA BAZINALA DE APA SIRET, CIF:18264854	A1

C. Partea III. SARCINI .

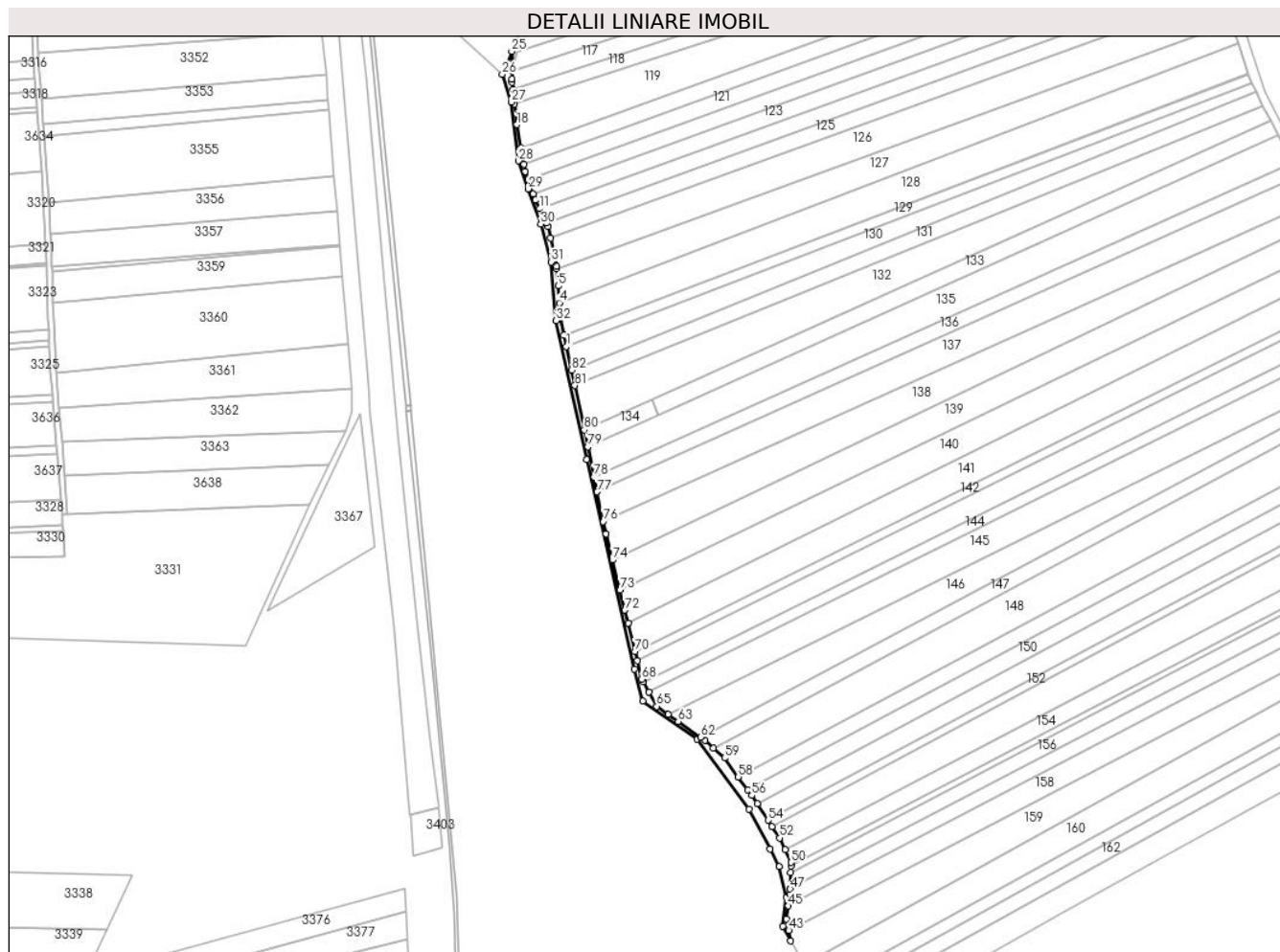
Inscrieri privind dezmembramintele dreptului de proprietate, drepturi reale de garanție și sarcini	Referințe
NU SUNT	

Anexa Nr. 1 La Partea I

Teren

Nr cadastral	Suprafața (mp)*	Observații / Referințe
	1.592	

* Suprafața este determinată în planul de proiecție Stereo 70.



Date referitoare la teren

Crt	Categorie folosință	Intravilan	Suprafața (mp)	Tarla	Parcelă	Nr. topo	Observații / Referințe
1	ape curgătoare	NU	1.592	29	485	-	

Lungime Segmente

1) Valorile lungimilor segmentelor sunt obținute din proiecție în plan.

Punct început	X / Y	Punct sfârșit	X / Y	Lungime segment	Punct început	X / Y	Punct sfârșit	X / Y	Lungime segment	Punct început	X / Y	Punct sfârșit	X / Y	Lungime segment
1	583.801,399 668.970,239	2	583.799,988 668.976,738	6.651	2	583.799,988 668.976,738	3	583.797,946 668.986,14	9.621	3	583.797,946 668.986,14	4	583.797,418 668.994,672	8.548
4	583.797,418 668.994,672	5	583.796,825 669.004,246	9.592	5	583.796,825 669.004,246	6	583.795,97 669.013,93	9.722	6	583.795,97 669.013,93	7	583.795,863 669.015,139	1.214
7	583.795,863 669.015,139	8	583.792,452 669.030,952	16.177	8	583.792,452 669.030,952	9	583.791,038 669.037,507	6.705	9	583.791,038 669.037,507	10	583.790,04 669.039,616	2.333
10	583.790,04 669.039,616	11	583.786,301 669.047,513	8.738	11	583.786,301 669.047,513	12	583.783,985 669.052,407	5.415	12	583.783,985 669.052,407	13	583.782,818 669.055,739	3.53
13	583.782,818 669.055,739	14	583.779,955 669.063,913	8.661	14	583.779,955 669.063,913	15	583.778,374 669.068,428	4.784	15	583.778,374 669.068,428	16	583.777,619 669.072,531	4.171

Punct început	X / Y	Punct sfârșit	X / Y	Lungime segment	Punct început	X / Y	Punct sfârșit	X / Y	Lungime segment	Punct început	X / Y	Punct sfârșit	X / Y	Lungime segment
16	583.777,619 669.072,531	17	583.775,985 669.081,42	9.038	17	583.775,985 669.081,42	18	583.773,558 669.094,62	13.42 2	18	583.773,558 669.094,62	19	583.772,236 669.106,354	11.80 8
19	583.772,236 669.106,354	20	583.771,345 669.114,261	7.957	20	583.771,345 669.114,261	21	583.770,864 669.118,53	4.296	21	583.770,864 669.118,53	22	583.770,67 669.120,254	1.736
22	583.770,67 669.120,254	23	583.770,697 669.124,953	4.698	23	583.770,697 669.124,953	24	583.770,704 669.126,18	1.228	24	583.770,704 669.126,18	25	583.770,759 669.135,729	9.549
25	583.770,759 669.135,729	26	583.765,427 669.122,75	14.03 2	26	583.765,427 669.122,75	27	583.770,561 669.107,229	16.34 8	27	583.770,561 669.107,229	28	583.774,494 669.074,306	33.15 7
28	583.774,494 669.074,306	29	583.779,9 669.058,67	16.54 4	29	583.779,9 669.058,67	30	583.786,997 669.038,872	21.03 1	30	583.786,997 669.038,872	31	583.792,889 669.017,728	21.95
31	583.792,889 669.017,728	32	583.795,588 668.984,71	33.12 8	32	583.795,588 668.984,71	33	583.812,771 668.907,015	79.57 2	33	583.812,771 668.907,015	34	583.839,343 668.789,406	120.5 73
34	583.839,343 668.789,406	35	583.844,148 668.771,422	18.61 5	35	583.844,148 668.771,422	36	583.874,782 668.750,175	37.28 1	36	583.874,782 668.750,175	37	583.903,913 668.710,909	48.89 2
37	583.903,913 668.710,909	38	583.915,574 668.688,623	25.15 3	38	583.915,574 668.688,623	39	583.920,722 668.678,785	11.10 3	39	583.920,722 668.678,785	40	583.924,775 668.661,468	17.78 5
40	583.924,775 668.661,468	41	583.922,728 668.645,334	16.26 3	41	583.922,728 668.645,334	42	583.927,225 668.637,134	9.352	42	583.927,225 668.637,134	43	583.926,118 668.642,942	5.912
43	583.926,118 668.642,942	44	583.924,898 668.649,35	6.524	44	583.924,898 668.649,35	45	583.925,917 668.656,657	7.378	45	583.925,917 668.656,657	46	583.926,82 668.663,129	6.534
46	583.926,82 668.663,129	47	583.926,923 668.666,21	3.083	47	583.926,923 668.666,21	48	583.927,233 668.675,5	9.295	48	583.927,233 668.675,5	49	583.927,358 668.679,27	3.773
49	583.927,358 668.679,27	50	583.927,417 668.681,032	1.762	50	583.927,417 668.681,032	51	583.924,086 668.688,189	7.894	51	583.924,086 668.688,189	52	583.921,005 668.694,81	7.303
52	583.921,005 668.694,81	53	583.916,766 668.701,251	7.71	53	583.916,766 668.701,251	54	583.914,429 668.704,802	4.251	54	583.914,429 668.704,802	55	583.908,338 668.714,056	11.07 8
55	583.908,338 668.714,056	56	583.905,294 668.718,681	5.538	56	583.905,294 668.718,681	57	583.903,011 668.721,827	3.886	57	583.903,011 668.721,827	58	583.897,766 668.729,054	8.93
58	583.897,766 668.729,054	59	583.890,063 668.739,67	13.11 6	59	583.890,063 668.739,67	60	583.883,879 668.745,306	8.367	60	583.883,879 668.745,306	61	583.879,164 668.749,603	6.379
61	583.879,164 668.749,603	62	583.876,582 668.751,397	3.145	62	583.876,582 668.751,397	63	583.864,047 668.760,104	15.26 2	63	583.864,047 668.760,104	64	583.858,453 668.764,054	6.848
64	583.858,453 668.764,054	65	583.852,024 668.768,596	7.872	65	583.852,024 668.768,596	66	583.847,677 668.776,532	9.049	66	583.847,677 668.776,532	67	583.844,488 668.782,357	6.641
67	583.844,488 668.782,357	68	583.843,689 668.783,816	1.663	68	583.843,689 668.783,816	69	583.841,18 668.794,06	10.54 8	69	583.841,18 668.794,06	70	583.839,881 668.799,366	5.463
70	583.839,881 668.799,366	71	583.835,967 668.815,351	16.45 7	71	583.835,967 668.815,351	72	583.834,214 668.822,511	7.372	72	583.834,214 668.822,511	73	583.831,404 668.833,701	11.53 8
73	583.831,404 668.833,701	74	583.827,147 668.850,653	17.47 9	74	583.827,147 668.850,653	75	583.823,472 668.865,288	15.08 9	75	583.823,472 668.865,288	76	583.822,039 668.872,161	7.021
76	583.822,039 668.872,161	77	583.818,569 668.888,802	16.99 9	77	583.818,569 668.888,802	78	583.816,821 668.897,186	8.564	78	583.816,821 668.897,186	79	583.813,298 668.914,081	17.25 9
79	583.813,298 668.914,081	80	583.811,324 668.923,546	9.669	80	583.811,324 668.923,546	81	583.806,143 668.948,393	25.38 1	81	583.806,143 668.948,393	82	583.804,276 668.956,99	8.797
82	583.804,276 668.956,99	1	583.801,399 668.970,239	13.55 8										

** Lungimile segmentelor sunt determinate în planul de proiecție Stereo 70 și sunt rotunjite la 1 milimetru.

*** Distanța dintre puncte este formată din segmente cumulate ce sunt mai mici decât valoarea 1 milimetru.

