

**DATE DESPRE IMOBILUL NR. 8001**

Oficiul de Cadastru și Publicitate Imobiliară SUCEAVA
Biroul de Cadastru și Publicitate Imobiliară Gura Humorului

A. Partea I. Descrierea imobilului

TEREN Extravilan

Adresa: Jud. Suceava

Nr. Crt	Nr cadastral Nr. topografic	Suprafața* (mp)	Observații / Referințe
A1		1.454	Sector cadastral:9 Teren neimprejmuit;

B. Partea II. Proprietari și acte

Inscrieri privitoare la dreptul de proprietate și alte drepturi reale		Referințe
8001 / 14/03/2022		
Act Normativ nr. 7, din 13/03/1996 emis de PARLAMENTUL ROMANIEI;		
B1	Inscrierea provizorie, drept de PROPRIETATE, dobandit prin Lege, cota actuala 1/1, cota initiala 1/1 1) COMUNA DRAGOIESTI, CIF:4441190	A1

C. Partea III. SARCINI .

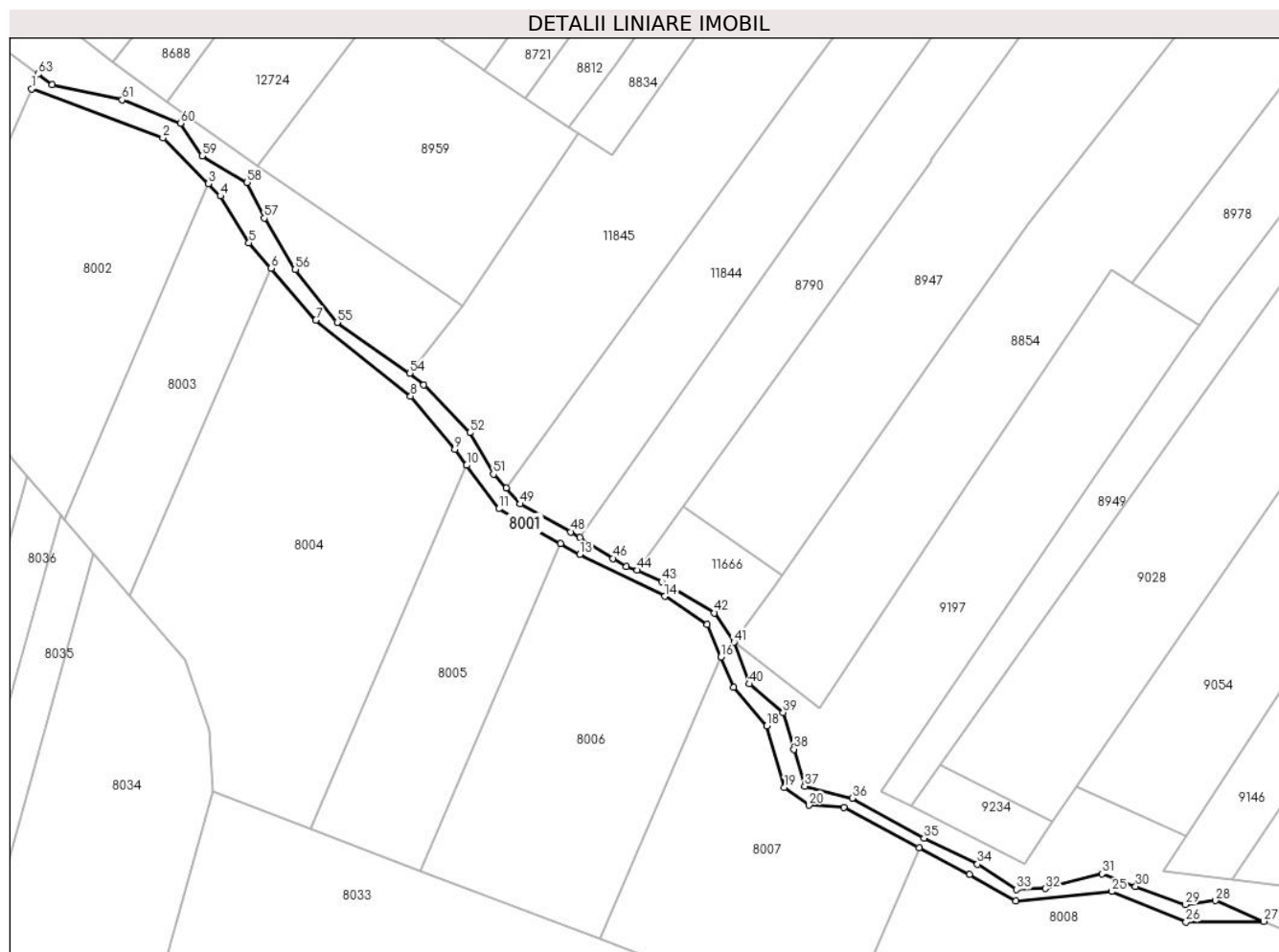
Inscrieri privind dezmembramintele dreptului de proprietate, drepturi reale de garanție și sarcini	Referințe
NU SUNT	

Anexa Nr. 1 La Partea I

Teren

Nr cadastral	Suprafața (mp)*	Observații / Referințe
	1.454	

* Suprafața este determinată în planul de proiecție Stereo 70.



Date referitoare la teren

Crt	Categorie folosință	Intravilan	Suprafața (mp)	Tarla	Parcelă	Nr. topo	Observații / Referințe
1	ape curgătoare	NU	1.454	12	265	-	

Lungime Segmente

1) Valorile lungimilor segmentelor sunt obținute din proiecție în plan.

Punct început	X / Y	Punct sfârșit	X / Y	Lungime segment	Punct început	X / Y	Punct sfârșit	X / Y	Lungime segment	Punct început	X / Y	Punct sfârșit	X / Y	Lungime segment
1	583.683,377 674.309,049	2	583.714,967 674.297,276	33.712	2	583.714,967 674.297,276	3	583.725,866 674.286,253	15.501	3	583.725,866 674.286,253	4	583.728,775 674.283,311	4.137
4	583.728,775 674.283,311	5	583.735,657 674.272,069	13.181	5	583.735,657 674.272,069	6	583.740,97 674.265,935	8.115	6	583.740,97 674.265,935	7	583.751,754 674.253,484	16.472
7	583.751,754 674.253,484	8	583.774,492 674.235,218	29.166	8	583.774,492 674.235,218	9	583.785,131 674.222,485	16.593	9	583.785,131 674.222,485	10	583.787,999 674.218,611	4.82
10	583.787,999 674.218,611	11	583.795,728 674.208,172	12.989	11	583.795,728 674.208,172	12	583.810,582 674.199,803	17.049	12	583.810,582 674.199,803	13	583.815,228 674.197,186	5.332
13	583.815,228 674.197,186	14	583.835,664 674.187,1	22.789	14	583.835,664 674.187,1	15	583.845,839 674.180,334	12.219	15	583.845,839 674.180,334	16	583.849,138 674.172,539	8.464

Punct început	X / Y	Punct sfârșit	X / Y	Lungime segment	Punct început	X / Y	Punct sfârșit	X / Y	Lungime segment	Punct început	X / Y	Punct sfârșit	X / Y	Lungime segment
16	583.849,138 674.172,539	17	583.852,213 674.165,272	7.891	17	583.852,213 674.165,272	18	583.860,102 674.155,957	12.207	18	583.860,102 674.155,957	19	583.864,406 674.141,171	15.4
19	583.864,406 674.141,171	20	583.870,347 674.136,919	7.306	20	583.870,347 674.136,919	21	583.878,654 674.136,414	8.322	21	583.878,654 674.136,414	22	583.896,776 674.126,74	20.542
22	583.896,776 674.126,74	23	583.908,906 674.120,264	13.75	23	583.908,906 674.120,264	24	583.920,051 674.113,917	12.826	24	583.920,051 674.113,917	25	583.943,113 674.116,177	23.172
25	583.943,113 674.116,177	26	583.960,966 674.108,872	19.29	26	583.960,966 674.108,872	27	583.979,654 674.109,013	18.689	27	583.979,654 674.109,013	28	583.968,049 674.113,998	12.63
28	583.968,049 674.113,998	29	583.960,815 674.113,027	7.299	29	583.960,815 674.113,027	30	583.948,832 674.117,451	12.774	30	583.948,832 674.117,451	31	583.940,735 674.120,474	8.643
31	583.940,735 674.120,474	32	583.927,132 674.116,912	14.062	32	583.927,132 674.116,912	33	583.920,222 674.116,696	6.913	33	583.920,222 674.116,696	34	583.910,829 674.122,74	11.17
34	583.910,829 674.122,74	35	583.897,98 674.129,0	14.293	35	583.897,98 674.129,0	36	583.880,706 674.138,607	19.766	36	583.880,706 674.138,607	37	583.869,263 674.141,521	11.808
37	583.869,263 674.141,521	38	583.866,671 674.150,371	9.222	38	583.866,671 674.150,371	39	583.864,079 674.159,222	9.223	39	583.864,079 674.159,222	40	583.855,977 674.166,067	10.606
40	583.855,977 674.166,067	41	583.852,286 674.176,108	10.698	41	583.852,286 674.176,108	42	583.847,555 674.183,121	8.46	42	583.847,555 674.183,121	43	583.834,923 674.190,675	14.718
43	583.834,923 674.190,675	44	583.829,0 674.193,415	6.526	44	583.829,0 674.193,415	45	583.826,359 674.194,209	2.758	45	583.826,359 674.194,209	46	583.823,168 674.196,222	3.773
46	583.823,168 674.196,222	47	583.815,168 674.201,266	9.457	47	583.815,168 674.201,266	48	583.813,041 674.202,607	2.514	48	583.813,041 674.202,607	49	583.800,879 674.209,318	13.891
49	583.800,879 674.209,318	50	583.797,478 674.213,083	5.074	50	583.797,478 674.213,083	51	583.794,42 674.216,469	4.562	51	583.794,42 674.216,469	52	583.788,768 674.226,421	11.445
52	583.788,768 674.226,421	53	583.777,668 674.237,9	15.968	53	583.777,668 674.237,9	54	583.774,318 674.240,747	4.396	54	583.774,318 674.240,747	55	583.756,88 674.252,944	21.28
55	583.756,88 674.252,944	56	583.746,795 674.265,645	16.218	56	583.746,795 674.265,645	57	583.739,324 674.277,971	14.413	57	583.739,324 674.277,971	58	583.735,216 674.286,563	9.524
58	583.735,216 674.286,563	59	583.724,383 674.292,913	12.557	59	583.724,383 674.292,913	60	583.719,154 674.300,757	9.427	60	583.719,154 674.300,757	61	583.705,147 674.306,43	15.112
61	583.705,147 674.306,43	62	583.688,304 674.310,038	17.225	62	583.688,304 674.310,038	63	583.684,909 674.312,611	4.26	63	583.684,909 674.312,611	1	583.683,377 674.309,049	3.877

** Lungimile segmentelor sunt determinate în planul de proiecție Stereo 70 și sunt rotunjite la 1 milimetru.

*** Distanța dintre puncte este formată din segmente cumulate ce sunt mai mici decât valoarea 1 milimetru.

**DATE DESPRE IMOBILUL NR. 8002**

Oficiul de Cadastru și Publicitate Imobiliară SUCEAVA
 Biroul de Cadastru și Publicitate Imobiliară Gura Humorului

A. Partea I. Descrierea imobilului

TEREN Extravilan

Adresa: Jud. Suceava

Nr. Crt	Nr cadastral Nr. topografic	Suprafața* (mp)	Observații / Referințe
A1		3.800	Sector cadastral:9 Teren neimprejmuit;

B. Partea II. Proprietari și acte

Inscrieri privitoare la dreptul de proprietate și alte drepturi reale		Referințe
8002 / 14/03/2022		
Act Normativ nr. 7, din 13/03/1996 emis de PARLAMENTUL ROMANIEI;		
B1	Intabulare, drept de PROPRIETATE, dobandit prin Lege, cota actuala 1/1, cota initiala 1/1 1) NEIDENTIFICAT NEIDENTIFICAT	A1
Act Administrativ nr. 200, din 18/02/2022 emis de PRIMARIA COMUNEI DRAGOIESTI;		
B2	Se noteaza posesia factica in favoarea lui 1) NACU DUMITRU	A1

C. Partea III. SARCINI .

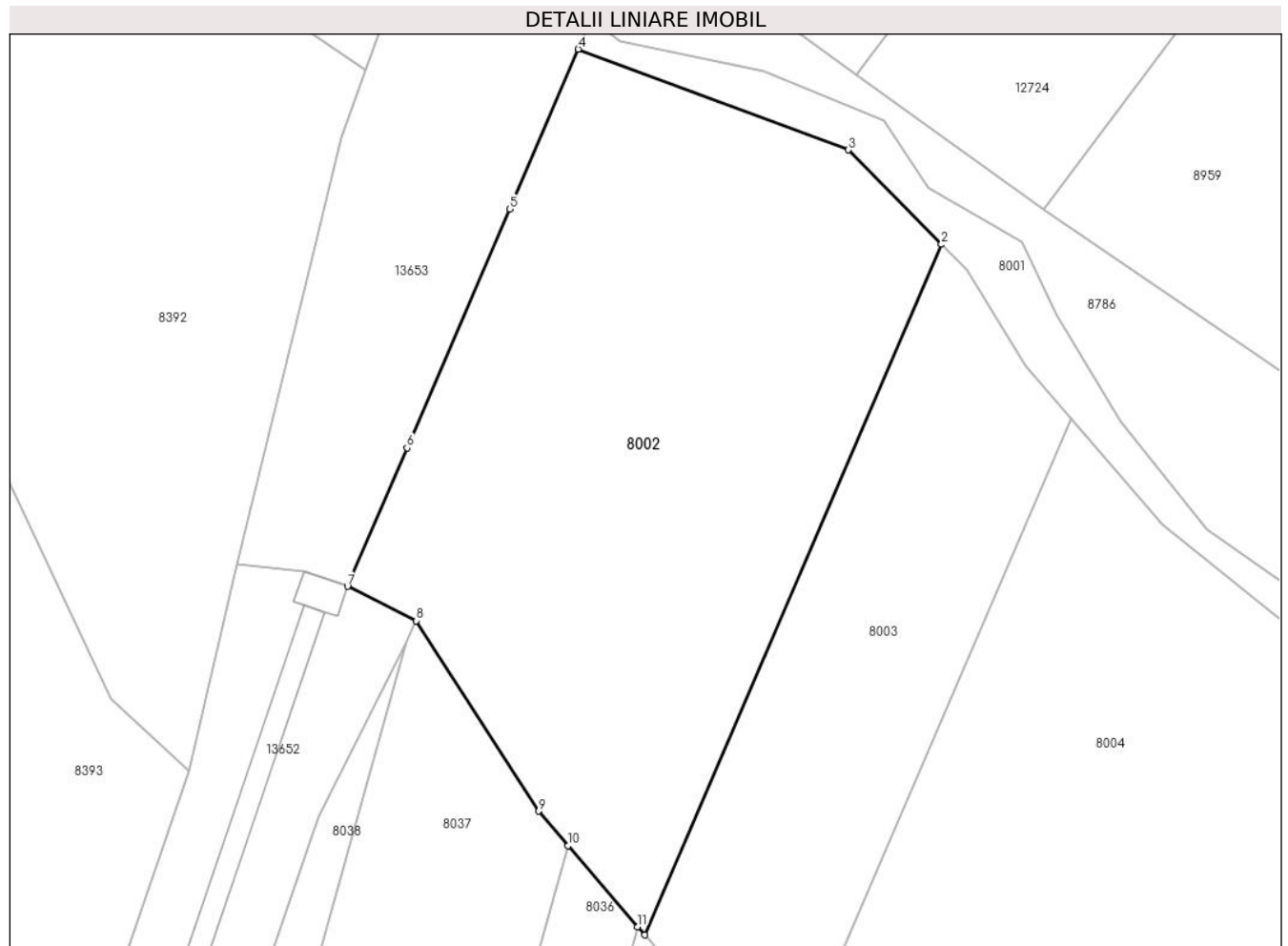
Inscrieri privind dezmembramintele dreptului de proprietate, drepturi reale de garanție și sarcini	Referințe
NU SUNT	

Anexa Nr. 1 La Partea I

Teren

Nr cadastral	Suprafața (mp)*	Observații / Referințe
	3.800	

* Suprafața este determinată în planul de proiecție Stereo 70.



Date referitoare la teren

Crt	Categorie folosință	Intravilan	Suprafața (mp)	Tarla	Parcelă	Nr. topo	Observații / Referințe
1	arabil	NU	3.800	12	245	-	

Lungime Segmente

1) Valorile lungimilor segmentelor sunt obținute din proiecție în plan.

Punct început	X / Y	Punct sfârșit	X / Y	Lungime segment (** (m)
1	583.691,169 674.205,599	2	583.725,866 674.286,253	87.801
2	583.725,866 674.286,253	3	583.714,967 674.297,276	15.501
3	583.714,967 674.297,276	4	583.683,377 674.309,049	33.712
4	583.683,377 674.309,049	5	583.675,35 674.290,39	20.312
5	583.675,35 674.290,39	6	583.663,342 674.262,478	30.385

Punct început	X / Y	Punct sfârșit	X / Y	Lungime segment (** (m)
6	583.663,342 674.262,478	7	583.656,384 674.246,303	17.608
7	583.656,384 674.246,303	8	583.664,45 674.242,288	9.01
8	583.664,45 674.242,288	9	583.678,75 674.220,05	26.439
9	583.678,75 674.220,05	10	583.682,203 674.216,032	5.298
10	583.682,203 674.216,032	11	583.690,344 674.206,558	12.491
11	583.690,344 674.206,558	1	583.691,169 674.205,599	1.265

** Lungimile segmentelor sunt determinate în planul de proiecție Stereo 70 și sunt rotunjite la 1 milimetru.

*** Distanța dintre puncte este formată din segmente cumulate ce sunt mai mici decât valoarea 1 milimetru.

**DATE DESPRE IMOBILUL NR. 8003**

Oficiul de Cadastru și Publicitate Imobiliară SUCEAVA
Biroul de Cadastru și Publicitate Imobiliară Gura Humorului

A. Partea I. Descrierea imobilului

TEREN Extravilan

Adresa: Jud. Suceava

Nr. Crt	Nr cadastral Nr. topografic	Suprafața* (mp)	Observații / Referințe
A1		1.900	Sector cadastral:9 Teren neimprejmuit;

B. Partea II. Proprietari și acte

Inscrieri privitoare la dreptul de proprietate și alte drepturi reale		Referințe
8003 / 14/03/2022		
Act Notarial nr. 66, din 14/06/2013 emis de BNP MIHAELA DUMITRU;		
B1	Intabulare, drept de PROPRIETATE, dobandit prin Succesiune, cota actuala 1/4, cota initiala 1/4 1) CUCU VEROANA	A1
Act Administrativ nr. 1464, din 11/12/1995 emis de COMISIA JUDETEANA SUCEAVA;		
B1	Intabulare, drept de PROPRIETATE, dobandit prin Reconstituire, cota actuala 3/4, cota initiala 3/4 1) CUCU VEROANA 2) CUCU CONSTANTIN, Se noteaza lipsa CNP	A1

C. Partea III. SARCINI .

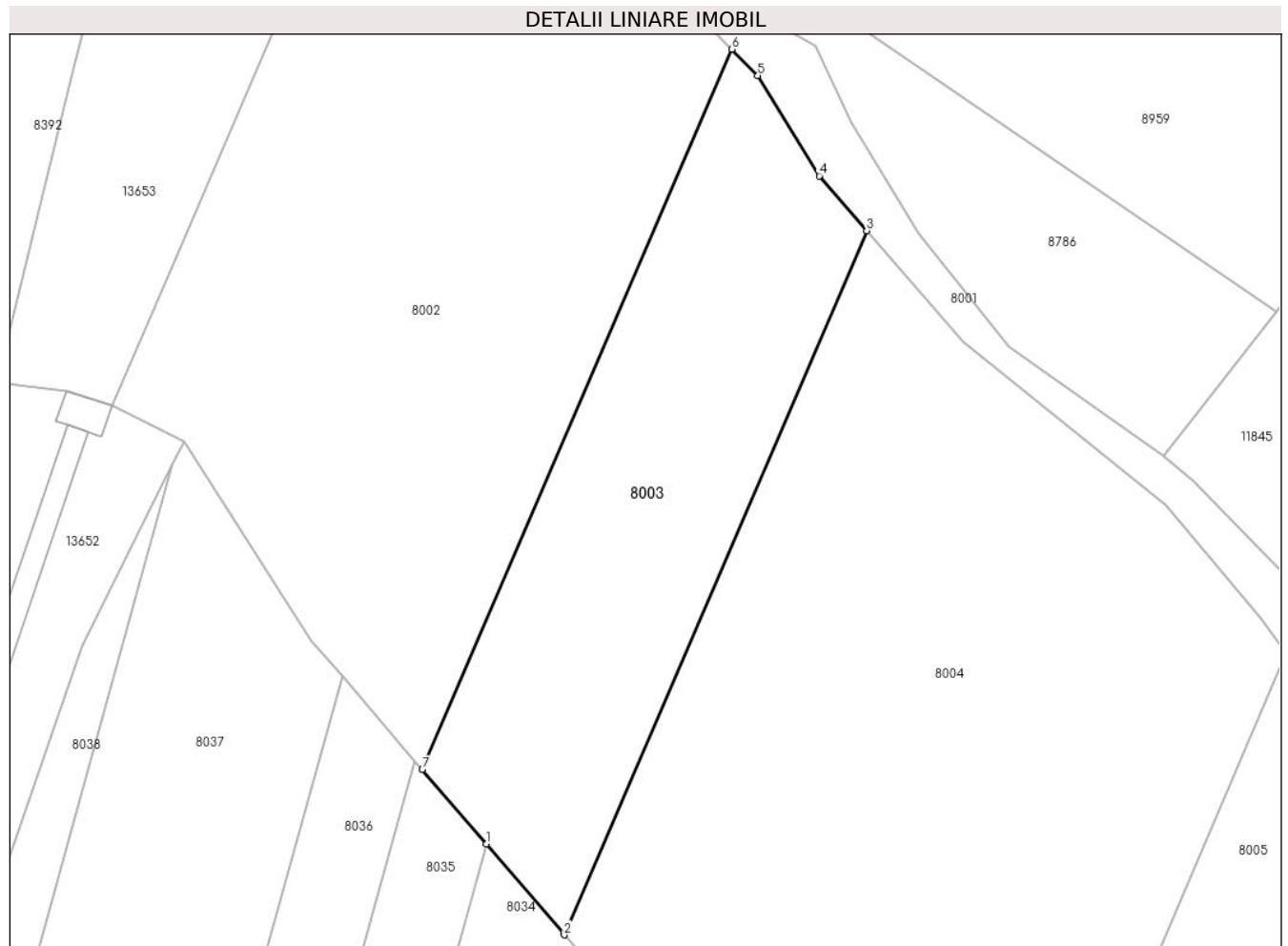
Inscrieri privind dezmembramintele dreptului de proprietate, drepturi reale de garanție și sarcini	Referințe
NU SUNT	

Anexa Nr. 1 La Partea I

Teren

Nr cadastral	Suprafața (mp)*	Observații / Referințe
	1.900	

* Suprafața este determinată în planul de proiecție Stereo 70.



Date referitoare la teren

Crt	Categorie folosință	Intravilan	Suprafața (mp)	Tarla	Parcelă	Nr. topo	Observații / Referințe
1	arabil	NU	1.900	12	245	-	

Lungime Segmente

1) Valorile lungimilor segmentelor sunt obținute din proiecție în plan.

Punct început	X / Y	Punct sfârșit	X / Y	Lungime segment (** (m)
1	583.698,324 674.197,271	2	583.707,059 674.187,107	13.402
2	583.707,059 674.187,107	3	583.740,97 674.265,935	85.813
3	583.740,97 674.265,935	4	583.735,657 674.272,069	8.115
4	583.735,657 674.272,069	5	583.728,775 674.283,311	13.181
5	583.728,775 674.283,311	6	583.725,866 674.286,253	4.137

Punct început	X / Y	Punct sfârșit	X / Y	Lungime segment (** (m)
6	583.725,866 674.286,253	7	583.691,169 674.205,599	87.801
7	583.691,169 674.205,599	1	583.698,324 674.197,271	10.98

** Lungimile segmentelor sunt determinate în planul de proiecție Stereo 70 și sunt rotunjite la 1 milimetru.

*** Distanța dintre puncte este formată din segmente cumulate ce sunt mai mici decât valoarea 1 milimetru.

**DATE DESPRE IMOBILUL NR. 8004**

Oficiul de Cadastru și Publicitate Imobiliară SUCEAVA
Biroul de Cadastru și Publicitate Imobiliară Gura Humorului

A. Partea I. Descrierea imobilului

TEREN Extravilan

Adresa: Jud. Suceava

Nr. Crt	Nr cadastral Nr. topografic	Suprafața* (mp)	Observații / Referințe
A1		5.900	Sector cadastral:9 Teren neimprejmuit;

B. Partea II. Proprietari și acte

Inscrieri privitoare la dreptul de proprietate și alte drepturi reale		Referințe
8004 / 14/03/2022		
Act Normativ nr. 7, din 13/03/1996 emis de PARLAMENTUL ROMANIEI;		
B1	Intabulare, drept de PROPRIETATE, dobandit prin Lege, cota actuala 1/1, cota initiala 1/1 1) NEIDENTIFICAT NEIDENTIFICAT	A1
Act Administrativ nr. 201, din 18/02/2022 emis de PRIMARIA COMUNEI DRAGOIESTI;		
B2	Se noteaza posesia factica in favoarea lui 1) CIOBANU ILEANA	A1

C. Partea III. SARCINI .

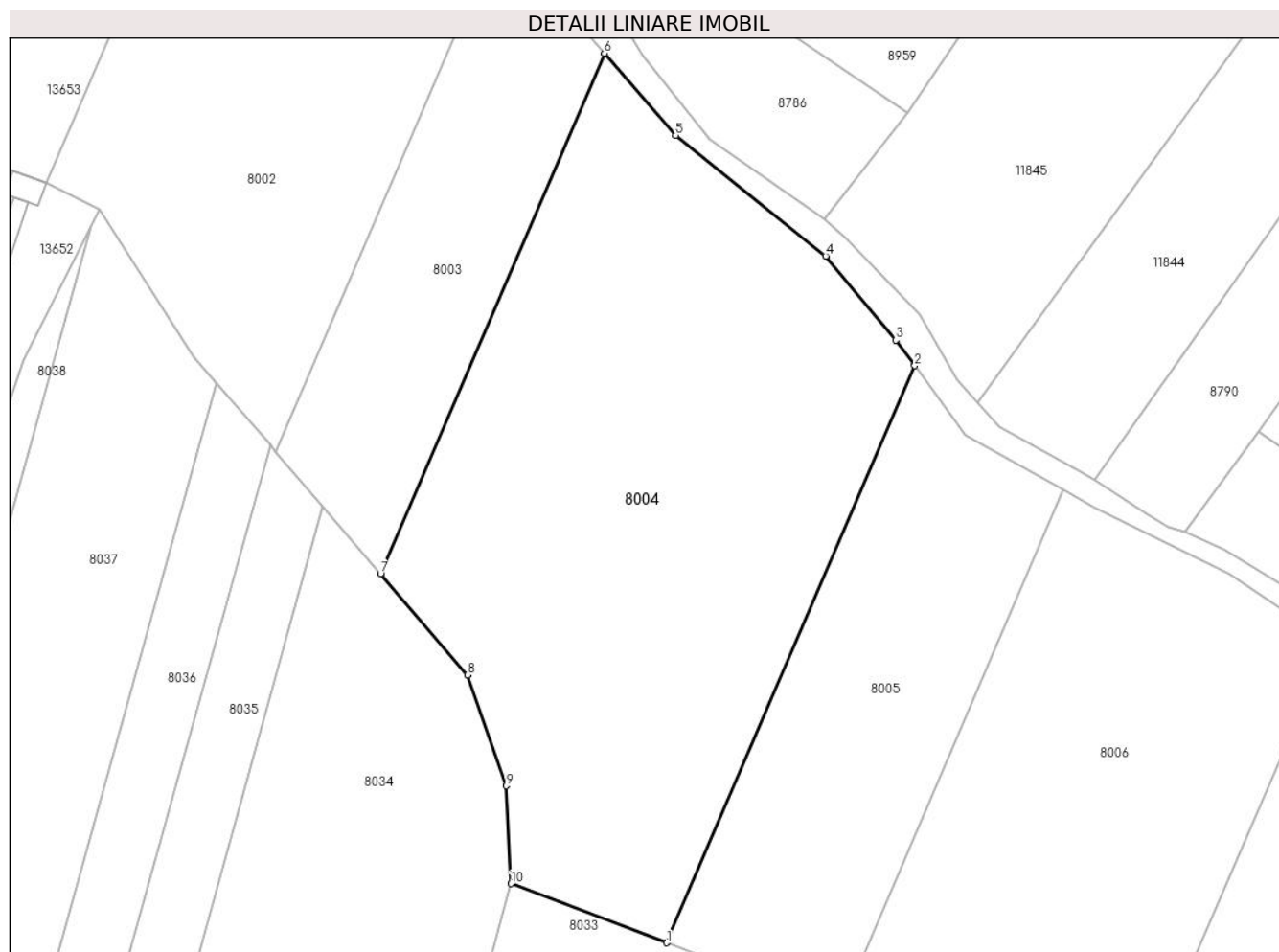
Inscrieri privind dezmembramintele dreptului de proprietate, drepturi reale de garanție și sarcini	Referințe
NU SUNT	

Anexa Nr. 1 La Partea I

Teren

Nr cadastral	Suprafața (mp)*	Observații / Referințe
	5.900	

* Suprafața este determinată în planul de proiecție Stereo 70.



Date referitoare la teren

Crt	Categorie folosință	Intravilan	Suprafața (mp)	Tarla	Parcelă	Nr. topo	Observații / Referințe
1	arabil	NU	5.900	12	245	-	

Lungime Segmente

1) Valorile lungimilor segmentelor sunt obținute din proiecție în plan.

Punct început	X / Y	Punct sfârșit	X / Y	Lungime segment (** (m)
1	583.750,41 674.131,235	2	583.787,999 674.218,611	95.118
2	583.787,999 674.218,611	3	583.785,131 674.222,485	4.82
3	583.785,131 674.222,485	4	583.774,492 674.235,218	16.593
4	583.774,492 674.235,218	5	583.751,754 674.253,484	29.166
5	583.751,754 674.253,484	6	583.740,97 674.265,935	16.472

Punct început	X / Y	Punct sfârșit	X / Y	Lungime segment (** (m)
6	583.740,97 674.265,935	7	583.707,059 674.187,107	85.813
7	583.707,059 674.187,107	8	583.720,23 674.171,78	20.209
8	583.720,23 674.171,78	9	583.726,11 674.155,0	17.78
9	583.726,11 674.155,0	10	583.726,83 674.140,18	14.837
10	583.726,83 674.140,18	1	583.750,41 674.131,235	25.22

** Lungimile segmentelor sunt determinate în planul de proiecție Stereo 70 și sunt rotunjite la 1 milimetru.

*** Distanța dintre puncte este formată din segmente cumulate ce sunt mai mici decât valoarea 1 milimetru.

**DATE DESPRE IMOBILUL NR. 8005**

Oficiul de Cadastru și Publicitate Imobiliară SUCEAVA
Biroul de Cadastru și Publicitate Imobiliară Gura Humorului

A. Partea I. Descrierea imobilului

TEREN Extravilan

Adresa: Jud. Suceava

Nr. Crt	Nr cadastral Nr. topografic	Suprafața* (mp)	Observații / Referințe
A1		2.500	Sector cadastral:9 Teren neimprejmuit;

B. Partea II. Proprietari și acte

Inscrieri privitoare la dreptul de proprietate și alte drepturi reale		Referințe
8005 / 14/03/2022		
Act Normativ nr. 7, din 13/03/1996 emis de PARLAMENTUL ROMANIEI;		
B1	Intabulare, drept de PROPRIETATE, dobandit prin Lege, cota actuala 1/1, cota initiala 1/1 1) NEIDENTIFICAT NEIDENTIFICAT	A1
Act Administrativ nr. 202, din 18/02/2022 emis de PRIMARIA COMUNEI DRAGOIESTI;		
B2	Se noteaza posesia factica in favoarea lui 1) COZACIUC VASILE	A1

C. Partea III. SARCINI .

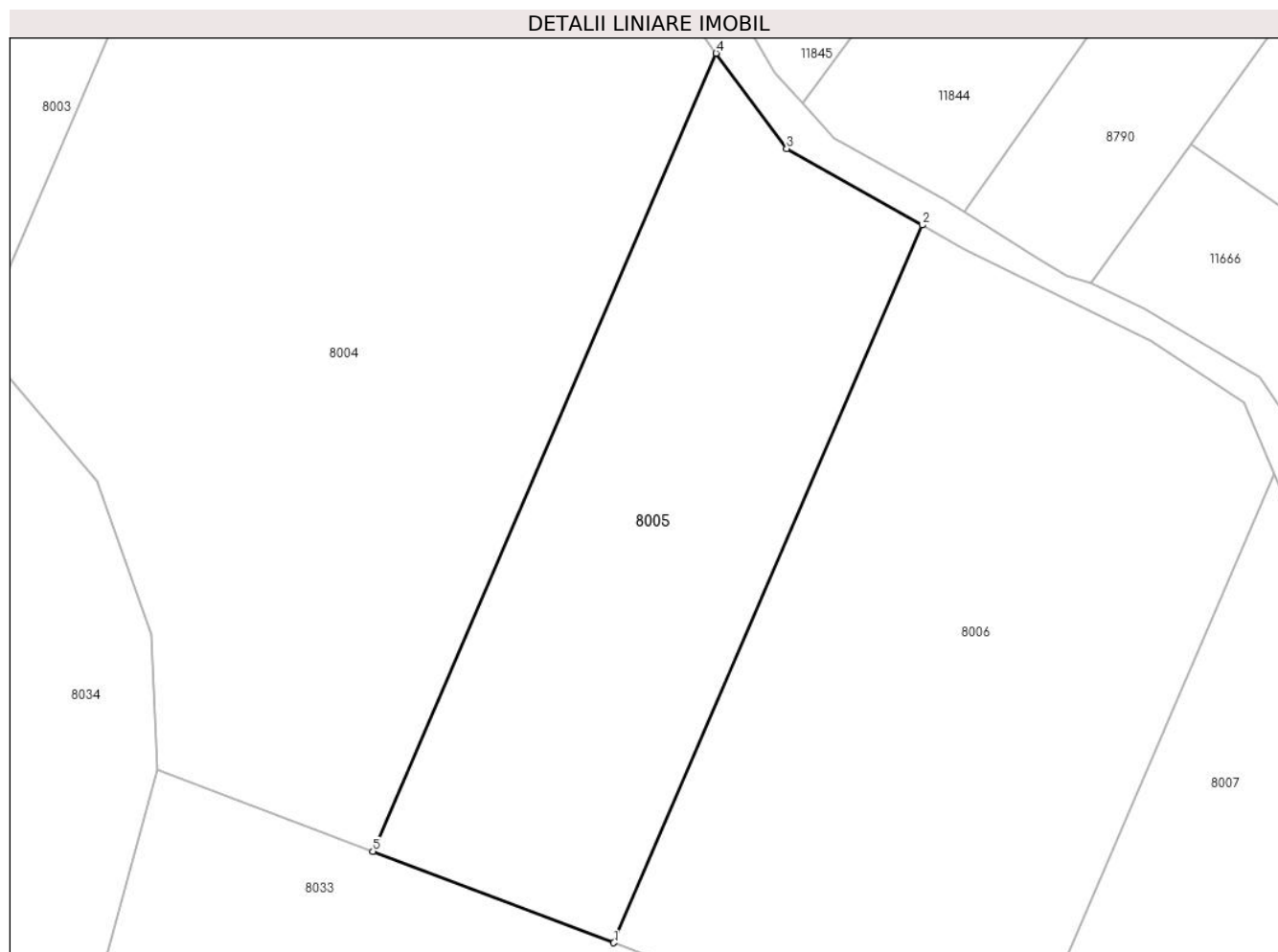
Inscrieri privind dezmembramintele dreptului de proprietate, drepturi reale de garanție și sarcini	Referințe
NU SUNT	

Anexa Nr. 1 La Partea I

Teren

Nr cadastral	Suprafața (mp)*	Observații / Referințe
	2.500	

* Suprafața este determinată în planul de proiecție Stereo 70.



Date referitoare la teren

Crt	Categorie folosință	Intravilan	Suprafața (mp)	Tarla	Parcelă	Nr. topo	Observații / Referințe
1	arabil	NU	2.500	12	245	-	

Lungime Segmente

1) Valorile lungimilor segmentelor sunt obținute din proiecție în plan.

Punct început	X / Y	Punct sfârșit	X / Y	Lungime segment (** (m)
1	583.776,781 674.121,231	2	583.810,582 674.199,803	85.534
2	583.810,582 674.199,803	3	583.795,728 674.208,172	17.049
3	583.795,728 674.208,172	4	583.787,999 674.218,611	12.989
4	583.787,999 674.218,611	5	583.750,41 674.131,235	95.118
5	583.750,41 674.131,235	1	583.776,781 674.121,231	28.205

**** Lungimile segmentelor sunt determinate în planul de proiecție Stereo 70 și sunt rotunjite la 1 milimetru.**

***** Distanța dintre puncte este formată din segmente cumulate ce sunt mai mici decât valoarea 1 milimetru.**

**DATE DESPRE IMOBILUL NR. 8006**

Oficiul de Cadastru și Publicitate Imobiliară SUCEAVA
Biroul de Cadastru și Publicitate Imobiliară Gura Humorului

A. Partea I. Descrierea imobilului

TEREN Extravilan

Adresa: Jud. Suceava

Nr. Crt	Nr cadastral Nr. topografic	Suprafața* (mp)	Observații / Referințe
A1		3.800	Sector cadastral:9 Teren neimprejmuit;

B. Partea II. Proprietari și acte

Inscrieri privitoare la dreptul de proprietate și alte drepturi reale		Referințe
8006 / 14/03/2022		
Act Notarial nr. 66, din 14/06/2013 emis de BNP MIHAELA DUMITRU;		
B1	Intabulare, drept de PROPRIETATE, dobandit prin Succesiune, cota actuala 1/4, cota initiala 1/4 1) CUCU VEROANA	A1
Act Administrativ nr. 1464, din 11/12/1995 emis de COMISIA JUDETEANA SUCEAVA;		
B2	Intabulare, drept de PROPRIETATE, dobandit prin Reconstituire, cota actuala 3/4, cota initiala 3/4 1) CUCU VEROANA 2) CUCU CONSTANTIN, Se noteaza lipsa CNP	A1

C. Partea III. SARCINI .

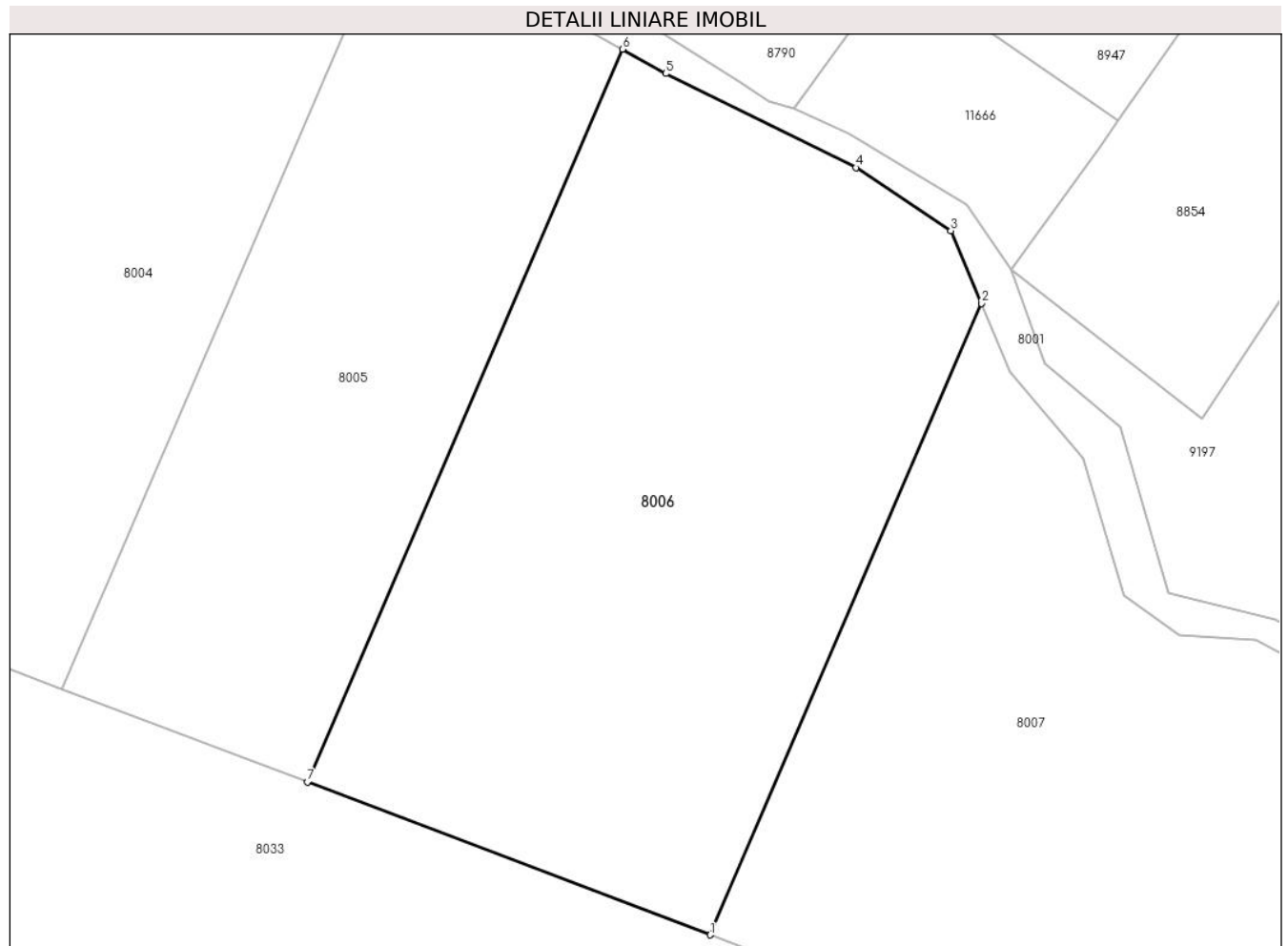
Inscrieri privind dezmembramintele dreptului de proprietate, drepturi reale de garanție și sarcini	Referințe
NU SUNT	

Anexa Nr. 1 La Partea I

Teren

Nr cadastral	Suprafața (mp)*	Observații / Referințe
	3.800	

* Suprafața este determinată în planul de proiecție Stereo 70.



Date referitoare la teren

Crt	Categorie folosință	Intra vilan	Suprafața (mp)	Tarla	Parcelă	Nr. topo	Observații / Referințe
1	arabil	NU	3.800	12	245	-	

Lungime Segmente

1) Valorile lungimilor segmentelor sunt obținute din proiecție în plan.

Punct început	X / Y	Punct sfârșit	X / Y	Lungime segment (** (m)
1	583.820,01 674.104,832	2	583.849,138 674.172,539	73.707
2	583.849,138 674.172,539	3	583.845,839 674.180,334	8.464
3	583.845,839 674.180,334	4	583.835,664 674.187,1	12.219
4	583.835,664 674.187,1	5	583.815,228 674.197,186	22.789
5	583.815,228 674.197,186	6	583.810,582 674.199,803	5.332

Punct început	X / Y	Punct sfârșit	X / Y	Lungime segment (** (m)
6	583.810,582 674.199,803	7	583.776,781 674.121,231	85.534
7	583.776,781 674.121,231	1	583.820,01 674.104,832	46.235

** Lungimile segmentelor sunt determinate în planul de proiecție Stereo 70 și sunt rotunjite la 1 milimetru.

*** Distanța dintre puncte este formată din segmente cumulate ce sunt mai mici decât valoarea 1 milimetru.

**DATE DESPRE IMOBILUL NR. 8007**

Oficiul de Cadastru și Publicitate Imobiliară SUCEAVA
Biroul de Cadastru și Publicitate Imobiliară Gura Humorului

A. Partea I. Descrierea imobilului

TEREN Extravilan

Adresa: Jud. Suceava

Nr. Crt	Nr cadastral Nr. topografic	Suprafața* (mp)	Observații / Referințe
A1		3.400	Sector cadastral:9 Teren neimprejmuit;

B. Partea II. Proprietari și acte

Inscrieri privitoare la dreptul de proprietate și alte drepturi reale		Referințe
8007 / 14/03/2022		
Act Normativ nr. 7, din 13/03/1996 emis de PARLAMENTUL ROMANIEI;		
B1	Intabulare, drept de PROPRIETATE, dobandit prin Lege, cota actuala 1/1, cota initiala 1/1 1) NEIDENTIFICAT NEIDENTIFICAT	A1
Act Administrativ nr. 203, din 18/02/2022 emis de PRIMARIA COMUNEI DRAGOIESTI;		
B2	Se noteaza posesia factica in favoarea lui 1) CUCU FLORIN	A1

C. Partea III. SARCINI .

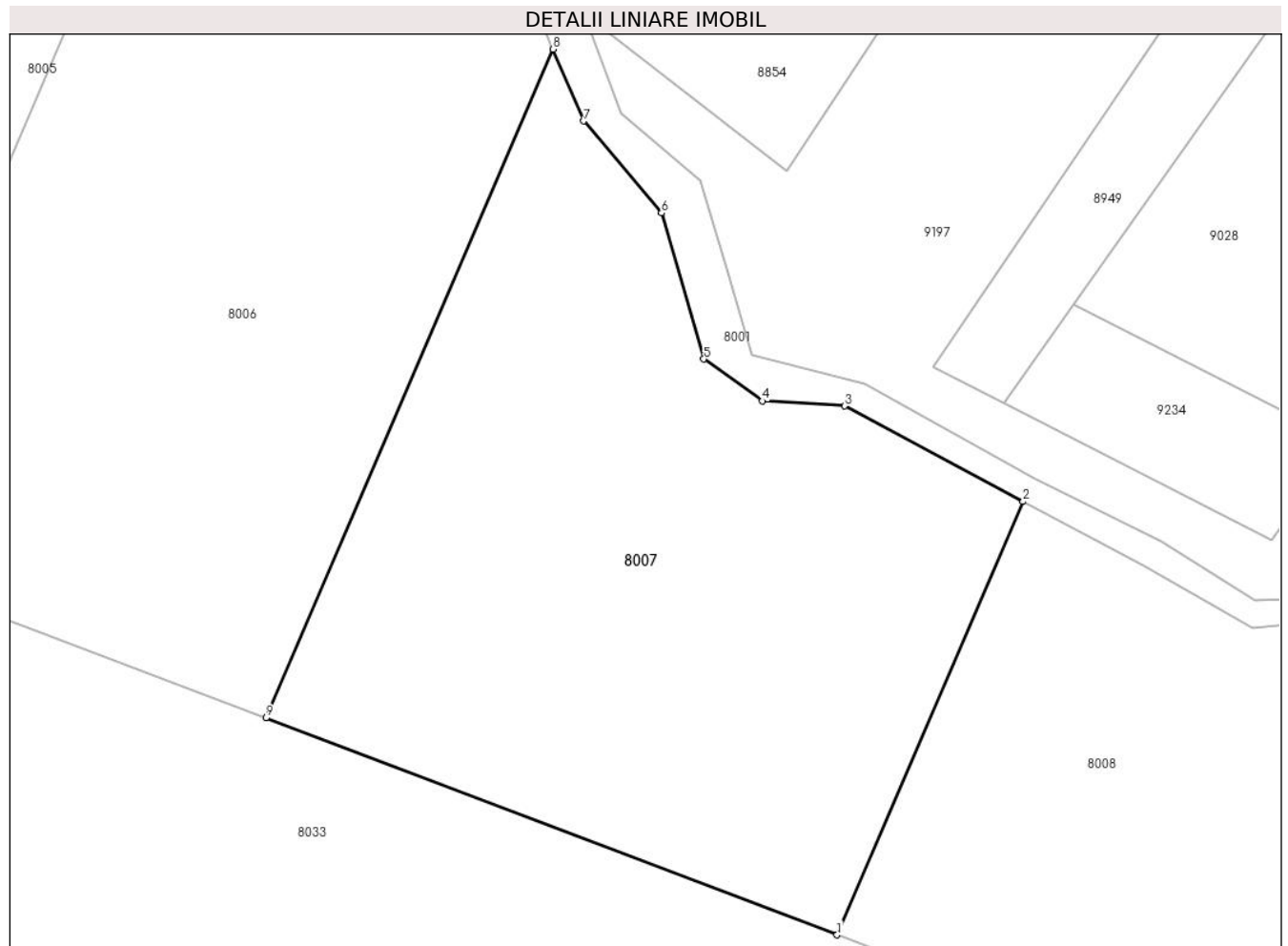
Inscrieri privind dezmembramintele dreptului de proprietate, drepturi reale de garanție și sarcini	Referințe
NU SUNT	

Anexa Nr. 1 La Partea I

Teren

Nr cadastral	Suprafața (mp)*	Observații / Referințe
	3.400	

* Suprafața este determinată în planul de proiecție Stereo 70.



Date referitoare la teren

Crt	Categorie folosință	Intravilan	Suprafața (mp)	Tarla	Parcelă	Nr. topo	Observații / Referințe
1	arabil	NU	3.400	12	245	-	

Lungime Segmente

1) Valorile lungimilor segmentelor sunt obținute din proiecție în plan.

Punct început	X / Y	Punct sfârșit	X / Y	Lungime segment (** (m)
1	583.877,903 674.082,87	2	583.896,776 674.126,74	47.757
2	583.896,776 674.126,74	3	583.878,654 674.136,414	20.542
3	583.878,654 674.136,414	4	583.870,347 674.136,919	8.322
4	583.870,347 674.136,919	5	583.864,406 674.141,171	7.306
5	583.864,406 674.141,171	6	583.860,102 674.155,957	15.4

Punct început	X / Y	Punct sfârșit	X / Y	Lungime segment (** (m)
6	583.860,102 674.155,957	7	583.852,213 674.165,272	12.207
7	583.852,213 674.165,272	8	583.849,138 674.172,539	7.891
8	583.849,138 674.172,539	9	583.820,01 674.104,832	73.707
9	583.820,01 674.104,832	1	583.877,903 674.082,87	61.919

** Lungimile segmentelor sunt determinate în planul de proiecție Stereo 70 și sunt rotunjite la 1 milimetru.

*** Distanța dintre puncte este formată din segmente cumulate ce sunt mai mici decât valoarea 1 milimetru.

**DATE DESPRE IMOBILUL NR. 8008**

Oficiul de Cadastru și Publicitate Imobiliară SUCEAVA
Biroul de Cadastru și Publicitate Imobiliară Gura Humorului

A. Partea I. Descrierea imobilului

TEREN Extravilan

Adresa: Jud. Suceava

Nr. Crt	Nr cadastral Nr. topografic	Suprafața* (mp)	Observații / Referințe
A1		3.500	Sector cadastral:9 Teren neimprejmuit;

B. Partea II. Proprietari și acte

Inscrieri privitoare la dreptul de proprietate și alte drepturi reale		Referințe
8008 / 14/03/2022		
Act Normativ nr. 7, din 13/03/1996 emis de PARLAMENTUL ROMANIEI;		
B1	Intabulare, drept de PROPRIETATE, dobandit prin Lege, cota actuala 1/1, cota initiala 1/1 1) NEIDENTIFICAT NEIDENTIFICAT	A1
Act Administrativ nr. 204, din 18/02/2022 emis de PRIMARIA COMUNEI DRAGOIESTI;		
B2	Se noteaza posesia factica in favoarea lui 1) CEPOI ADRIAN	A1

C. Partea III. SARCINI .

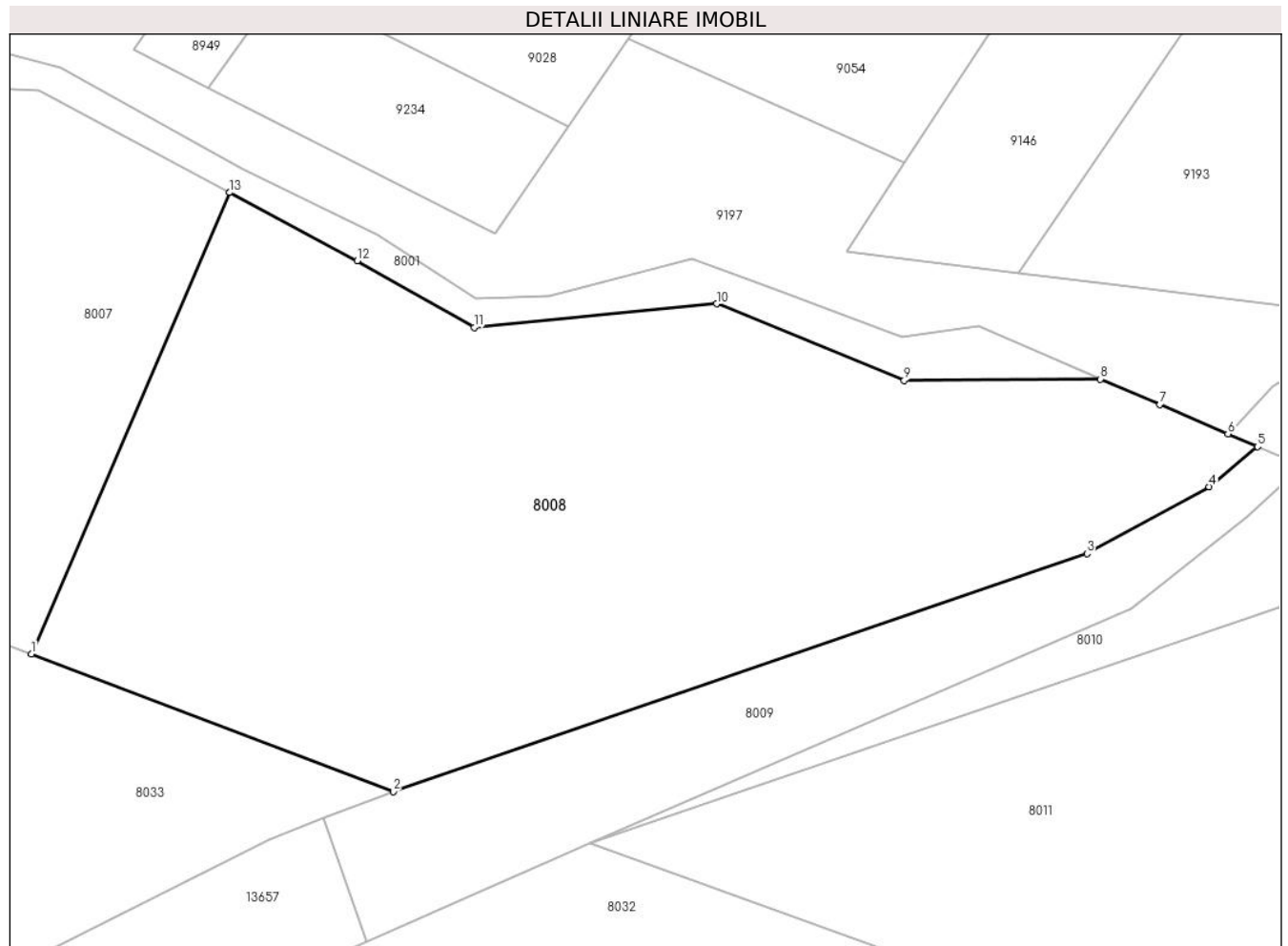
Inscrieri privind dezmembramintele dreptului de proprietate, drepturi reale de garanție și sarcini	Referințe
NU SUNT	

Anexa Nr. 1 La Partea I

Teren

Nr cadastral	Suprafața (mp)*	Observații / Referințe
	3.500	

* Suprafața este determinată în planul de proiecție Stereo 70.



Date referitoare la teren

Crt	Categorie folosință	Intra vilan	Suprafața (mp)	Tarla	Parcelă	Nr. topo	Observații / Referințe
1	arabil	NU	3.500	12	245	-	

Lungime Segmente

1) Valorile lungimilor segmentelor sunt obținute din proiecție în plan.

Punct început	X / Y	Punct sfârșit	X / Y	Lungime segment (** (m)
1	583.877,903 674.082,87	2	583.912,329 674.069,811	36.82
2	583.912,329 674.069,811	3	583.978,361 674.092,416	69.794
3	583.978,361 674.092,416	4	583.989,994 674.098,771	13.256
4	583.989,994 674.098,771	5	583.994,607 674.102,591	5.989
5	583.994,607 674.102,591	6	583.991,782 674.103,804	3.074

Punct început	X / Y	Punct sfârșit	X / Y	Lungime segment (** (m)
6	583.991,782 674.103,804	7	583.985,319 674.106,58	7.034
7	583.985,319 674.106,58	8	583.979,654 674.109,013	6.165
8	583.979,654 674.109,013	9	583.960,966 674.108,872	18.689
9	583.960,966 674.108,872	10	583.943,113 674.116,177	19.29
10	583.943,113 674.116,177	11	583.920,051 674.113,917	23.172
11	583.920,051 674.113,917	12	583.908,906 674.120,264	12.826
12	583.908,906 674.120,264	13	583.896,776 674.126,74	13.75
13	583.896,776 674.126,74	1	583.877,903 674.082,87	47.757

** Lungimile segmentelor sunt determinate în planul de proiecție Stereo 70 și sunt rotunjite la 1 milimetru.

*** Distanța dintre puncte este formată din segmente cumulate ce sunt mai mici decât valoarea 1 milimetru.

**DATE DESPRE IMOBILUL NR. 8009**

Oficiul de Cadastru și Publicitate Imobiliară SUCEAVA
 Biroul de Cadastru și Publicitate Imobiliară Gura Humorului

A. Partea I. Descrierea imobilului

TEREN Extravilan

Adresa: Jud. Suceava

Nr. Crt	Nr cadastral Nr. topografic	Suprafața* (mp)	Observații / Referințe
A1	30893	840	Sector cadastral:9 Teren neimprejmuit;

B. Partea II. Proprietari și acte

Inscrieri privitoare la dreptul de proprietate și alte drepturi reale	Referințe
15338 / 25/11/2020	
Act Normativ nr. 782, din 10/09/2014 emis de Guvernul Romaniei anexa nr.1-4 la HCL nr782/2014 (adeverinta nr 8751 din 02.12.2020 Primaria Comunei Dragoiesti);	
B2	A1
Intabulare, drept de PROPRIETATE, dobândit prin Lege, cota actuala 1/1, cota initiala 1/1	
1) Comuna Dragoiesti, CIF:4441190, domeniul public	

C. Partea III. SARCINI .

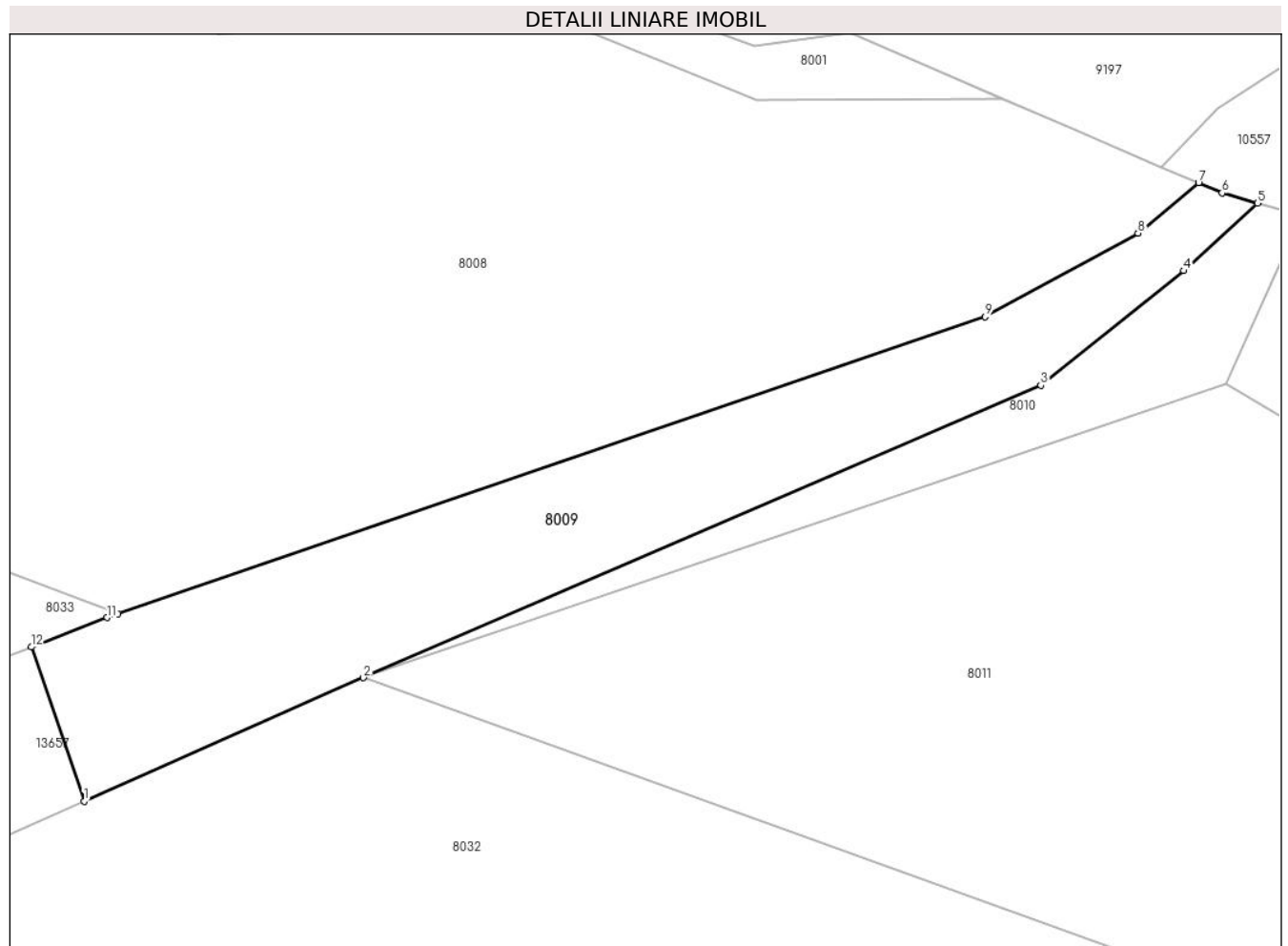
Inscrieri privind dezmembramintele dreptului de proprietate, drepturi reale de garanție și sarcini	Referințe
NU SUNT	

Anexa Nr. 1 La Partea I

Teren

Nr cadastral	Suprafața (mp)*	Observații / Referințe
30893	840	

* Suprafața este determinată în planul de proiecție Stereo 70.



Date referitoare la teren

Crt	Categorie folosință	Intra vilan	Suprafața (mp)	Tarla	Parcelă	Nr. topo	Observații / Referințe
1	drum	NU	840	12	249	-	

Lungime Segmente

1) Valorile lungimilor segmentelor sunt obținute din proiecție în plan.

Punct început	X / Y	Punct sfârșit	X / Y	Lungime segment (** (m)
1	583.909,756 674.055,556	2	583.931,019 674.064,961	23.25
2	583.931,019 674.064,961	3	583.982,598 674.087,194	56.167
3	583.982,598 674.087,194	4	583.993,495 674.095,897	13.946
4	583.993,495 674.095,897	5	583.999,101 674.101,047	7.612
5	583.999,101 674.101,047	6	583.996,388 674.101,825	2.822

Punct început	X / Y	Punct sfârșit	X / Y	Lungime segment (** (m)
6	583.996,388 674.101,825	7	583.994,607 674.102,591	1.939
7	583.994,607 674.102,591	8	583.989,994 674.098,771	5.989
8	583.989,994 674.098,771	9	583.978,361 674.092,416	13.256
9	583.978,361 674.092,416	10	583.912,329 674.069,811	69.794
10	583.912,329 674.069,811	11	583.911,514 674.069,531	0.862
11	583.911,514 674.069,531	12	583.905,739 674.067,288	6.195
12	583.905,739 674.067,288	1	583.909,756 674.055,556	12.401

** Lungimile segmentelor sunt determinate în planul de proiecție Stereo 70 și sunt rotunjite la 1 milimetru.

*** Distanța dintre puncte este formată din segmente cumulate ce sunt mai mici decât valoarea 1 milimetru.

**DATE DESPRE IMOBILUL NR. 8010**

Oficiul de Cadastru și Publicitate Imobiliară SUCEAVA
 Biroul de Cadastru și Publicitate Imobiliară Gura Humorului

A. Partea I. Descrierea imobilului

TEREN Extravilan

Adresa: Jud. Suceava

Nr. Crt	Nr cadastral Nr. topografic	Suprafața* (mp)	Observații / Referințe
A1		273	Sector cadastral:9 Teren neimprejmuit;

B. Partea II. Proprietari și acte

Inscrieri privitoare la dreptul de proprietate și alte drepturi reale		Referințe
8010 / 14/03/2022		
Act Normativ nr. 7, din 13/03/1996 emis de PARLAMENTUL ROMANIEI;		
B1	Inscrierea provizorie, drept de PROPRIETATE, dobandit prin Lege, cota actuala 1/1, cota initiala 1/1 1) COMUNA DRAGOIESTI, CIF:4441190	A1

C. Partea III. SARCINI .

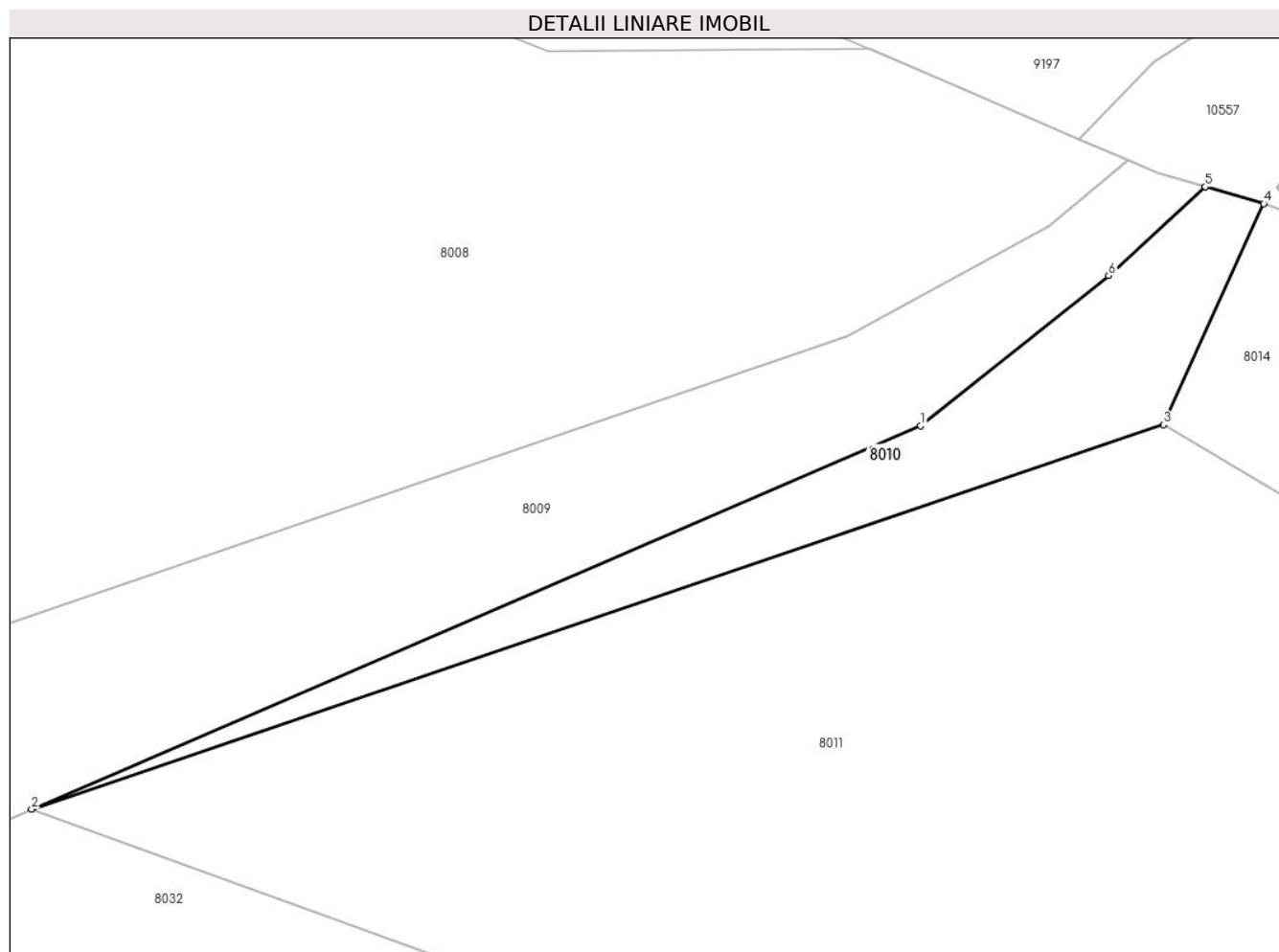
Inscrieri privind dezmembramintele dreptului de proprietate, drepturi reale de garanție și sarcini	Referințe
NU SUNT	

Anexa Nr. 1 La Partea I

Teren

Nr cadastral	Suprafața (mp)*	Observații / Referințe
	273	

* Suprafața este determinată în planul de proiecție Stereo 70.



Date referitoare la teren

Crt	Categorie folosință	Intra vilan	Suprafața (mp)	Tarla	Parcelă	Nr. topo	Observații / Referințe
1	neproductiv	NU	273	12	264	-	

Lungime Segmente

1) Valorile lungimilor segmentelor sunt obținute din proiecție în plan.

Punct început	X / Y	Punct sfârșit	X / Y	Lungime segment (** (m)
1	583.982,598 674.087,194	2	583.931,019 674.064,961	56.167
2	583.931,019 674.064,961	3	583.996,669 674.087,259	69.333
3	583.996,669 674.087,259	4	584.002,491 674.100,074	14.076
4	584.002,491 674.100,074	5	583.999,101 674.101,047	3.527
5	583.999,101 674.101,047	6	583.993,495 674.095,897	7.612

Punct început	X / Y	Punct sfârșit	X / Y	Lungime segment (** (m)
6	583.993,495 674.095,897	1	583.982,598 674.087,194	13.946

** Lungimile segmentelor sunt determinate în planul de proiecție Stereo 70 și sunt rotunjite la 1 milimetru.

*** Distanța dintre puncte este formată din segmente cumulate ce sunt mai mici decât valoarea 1 milimetru.

**DATE DESPRE IMOBILUL NR. 8011**

Oficiul de Cadastru și Publicitate Imobiliară SUCEAVA
Biroul de Cadastru și Publicitate Imobiliară Gura Humorului

A. Partea I. Descrierea imobilului

TEREN Extravilan

Adresa: Jud. Suceava

Nr. Crt	Nr cadastral Nr. topografic	Suprafața* (mp)	Observații / Referințe
A1		2.500	Sector cadastral:9 Teren neimprejmuit;

B. Partea II. Proprietari și acte

Inscrieri privitoare la dreptul de proprietate și alte drepturi reale		Referințe
8011 / 14/03/2022		
Act Normativ nr. 7, din 13/03/1996 emis de PARLAMENTUL ROMANIEI;		
B1	Inscrierea provizorie, drept de PROPRIETATE, dobandit prin Lege, cota actuala 1/1, cota initiala 1/1	A1
1) COMUNA DRAGOIESTI, CIF:4441190, PROPRIETAR NEIDENTIFICAT		

C. Partea III. SARCINI .

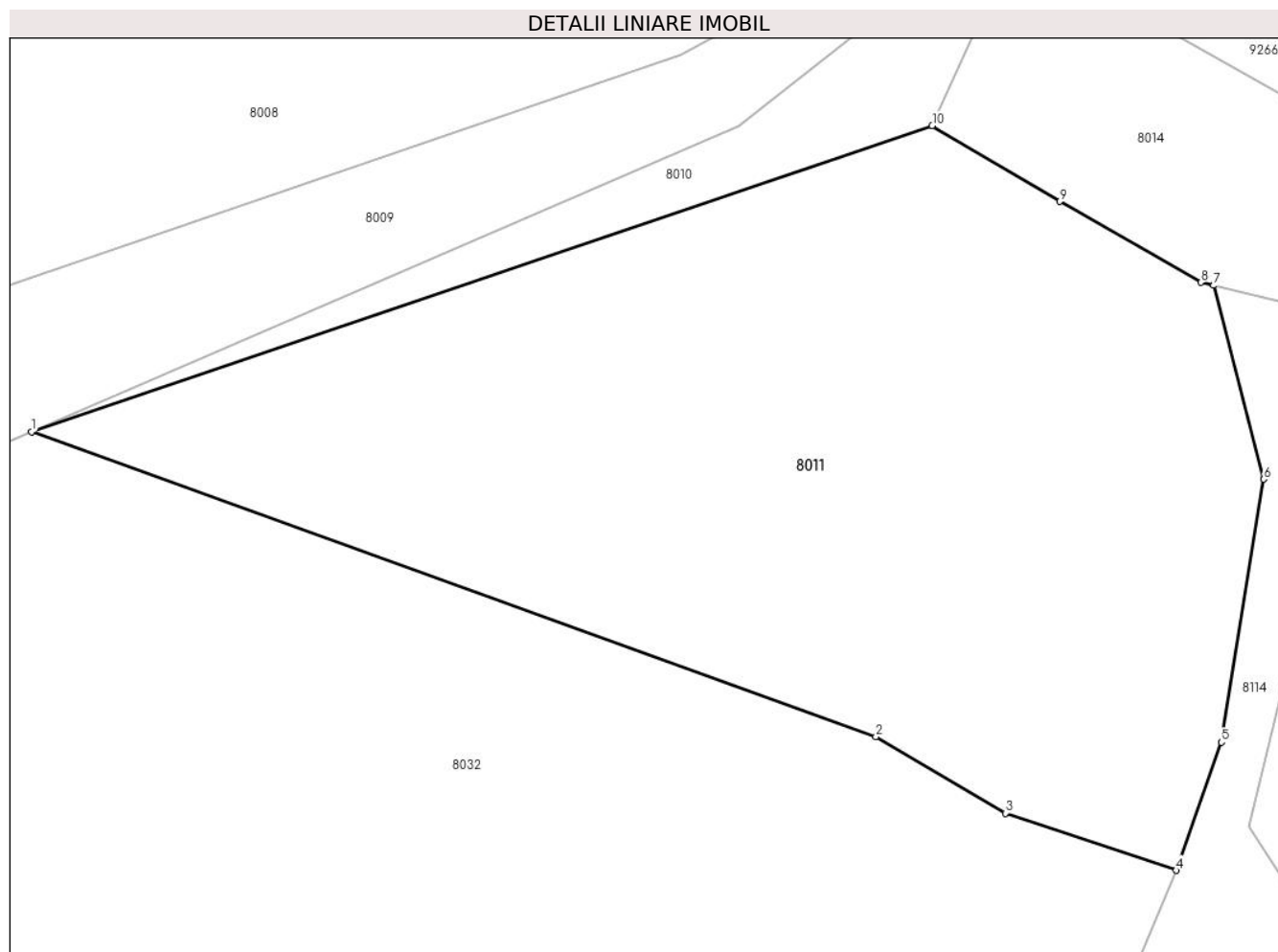
Inscrieri privind dezmembramintele dreptului de proprietate, drepturi reale de garanție și sarcini	Referințe
NU SUNT	

Anexa Nr. 1 La Partea I

Teren

Nr cadastral	Suprafața (mp)*	Observații / Referințe
	2.500	

* Suprafața este determinată în planul de proiecție Stereo 70.



Date referitoare la teren

Crt	Categorie folosință	Intra vilan	Suprafața (mp)	Tarla	Parcelă	Nr. topo	Observații / Referințe
1	arabil	NU	2.500	-	-	-	

Lungime Segmente

1) Valorile lungimilor segmentelor sunt obținute din proiecție în plan.

Punct început	X / Y	Punct sfârșit	X / Y	Lungime segment (** (m)
1	583.931,019 674.064,961	2	583.992,568 674.042,754	65.433
2	583.992,568 674.042,754	3	584.001,999 674.037,166	10.962
3	584.001,999 674.037,166	4	584.014,456 674.032,993	13.137
4	584.014,456 674.032,993	5	584.017,746 674.042,33	9.9
5	584.017,746 674.042,33	6	584.020,836 674.061,499	19.416

Punct început	X / Y	Punct sfârșit	X / Y	Lungime segment (** (m)
6	584.020,836 674.061,499	7	584.017,187 674.075,608	14.573
7	584.017,187 674.075,608	8	584.016,25 674.075,83	0.963
8	584.016,25 674.075,83	9	584.005,965 674.081,733	11.859
9	584.005,965 674.081,733	10	583.996,669 674.087,259	10.814
10	583.996,669 674.087,259	1	583.931,019 674.064,961	69.333

** Lungimile segmentelor sunt determinate în planul de proiecție Stereo 70 și sunt rotunjite la 1 milimetru.

*** Distanța dintre puncte este formată din segmente cumulate ce sunt mai mici decât valoarea 1 milimetru.

**DATE DESPRE IMOBILUL NR. 8012**

Oficiul de Cadastru și Publicitate Imobiliară SUCEAVA
Biroul de Cadastru și Publicitate Imobiliară Gura Humorului

A. Partea I. Descrierea imobilului

TEREN Extravilan

Adresa: Jud. Suceava

Nr. Crt	Nr cadastral Nr. topografic	Suprafața* (mp)	Observații / Referințe
A1		7.800	Sector cadastral:9 Teren neimprejmuit;

B. Partea II. Proprietari și acte

Inscrieri privitoare la dreptul de proprietate și alte drepturi reale		Referințe
8012 / 14/03/2022		
Act Normativ nr. 7, din 13/03/1996 emis de PARLAMENTUL ROMANIEI;		
B1	Intabulare, drept de PROPRIETATE, dobandit prin Lege, cota actuala 1/1, cota initiala 1/1 1) NEIDENTIFICAT NEIDENTIFICAT	A1
Act Administrativ nr. 205, din 18/02/2022 emis de PRIMARIA COMUNEI DRAGOIESTI;		
B2	Se noteaza posesia factica in favoarea lui 1) STANUT MARIA	A1

C. Partea III. SARCINI .

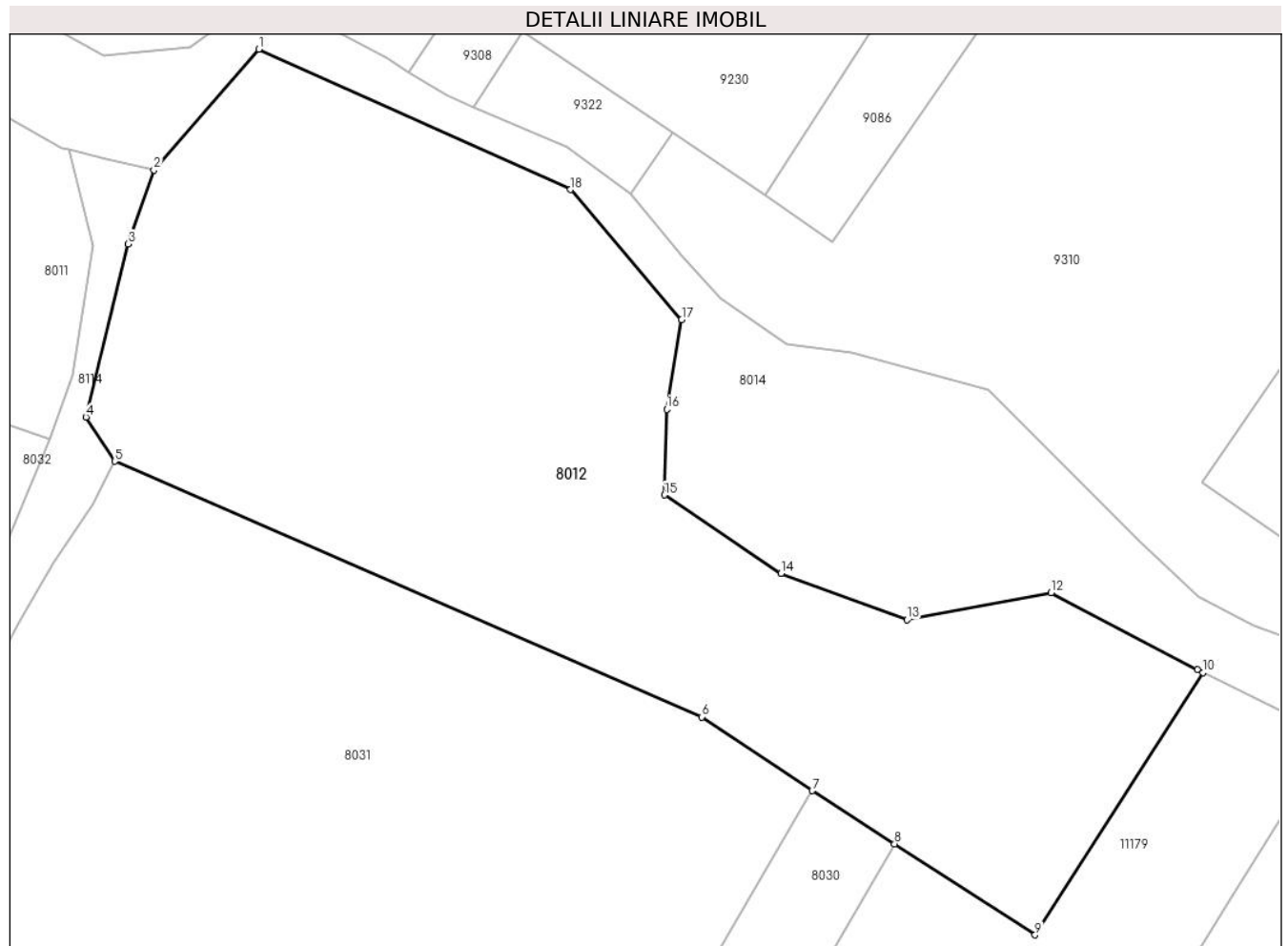
Inscrieri privind dezmembramintele dreptului de proprietate, drepturi reale de garanție și sarcini	Referințe
NU SUNT	

Anexa Nr. 1 La Partea I

Teren

Nr cadastral	Suprafața (mp)*	Observații / Referințe
	7.800	

* Suprafața este determinată în planul de proiecție Stereo 70.



Date referitoare la teren

Crt	Categorie folosință	Intravilan	Suprafața (mp)	Tarla	Parcelă	Nr. topo	Observații / Referințe
1	arabil	NU	7.800	12	262	-	

Lungime Segmente

1) Valorile lungimilor segmentelor sunt obținute din proiecție în plan.

Punct început	X / Y	Punct sfârșit	X / Y	Lungime segment (** (m)
1	584.045,244 674.090,456	2	584.029,76 674.072,63	23.612
2	584.029,76 674.072,63	3	584.025,941 674.061,745	11.536
3	584.025,941 674.061,745	4	584.019,725 674.036,211	26.28
4	584.019,725 674.036,211	5	584.024,018 674.029,686	7.811
5	584.024,018 674.029,686	6	584.110,623 673.991,999	94.45

Punct început	X / Y	Punct sfârșit	X / Y	Lungime segment (** (m)
6	584.110,623 673.991,999	7	584.126,953 673.981,115	19.625
7	584.126,953 673.981,115	8	584.139,098 673.973,277	14.455
8	584.139,098 673.973,277	9	584.159,871 673.959,869	24.724
9	584.159,871 673.959,869	10	584.184,667 673.998,56	45.955
10	584.184,667 673.998,56	11	584.183,863 673.998,957	0.897
11	584.183,863 673.998,957	12	584.162,23 674.010,318	24.435
12	584.162,23 674.010,318	13	584.140,98 674.006,323	21.622
13	584.140,98 674.006,323	14	584.122,366 674.013,166	19.832
14	584.122,366 674.013,166	15	584.105,122 674.024,739	20.768
15	584.105,122 674.024,739	16	584.105,492 674.037,367	12.633
16	584.105,492 674.037,367	17	584.107,681 674.050,576	13.389
17	584.107,681 674.050,576	18	584.091,263 674.069,748	25.241
18	584.091,263 674.069,748	1	584.045,244 674.090,456	50.464

** Lungimile segmentelor sunt determinate în planul de proiecție Stereo 70 și sunt rotunjite la 1 milimetru.

*** Distanța dintre puncte este formată din segmente cumulate ce sunt mai mici decât valoarea 1 milimetru.

**DATE DESPRE IMOBILUL NR. 8013**

Oficiul de Cadastru și Publicitate Imobiliară SUCEAVA
Biroul de Cadastru și Publicitate Imobiliară Gura Humorului

A. Partea I. Descrierea imobilului

TEREN Extravilan

Adresa: Jud. Suceava

Nr. Crt	Nr cadastral Nr. topografic	Suprafața* (mp)	Observații / Referințe
A1		11.400	Sector cadastral:9 Teren neimprejmuit;

B. Partea II. Proprietari și acte

Inscrieri privitoare la dreptul de proprietate și alte drepturi reale		Referințe
8013 / 14/03/2022		
Act Normativ nr. 7, din 13/03/1996 emis de PARLAMENTUL ROMANIEI;		
B1	Intabulare, drept de PROPRIETATE, dobandit prin Lege, cota actuala 1/1, cota initiala 1/1 1) NEIDENTIFICAT NEIDENTIFICAT	A1
Act Administrativ nr. 206, din 18/02/2022 emis de PRIMARIA COMUNEI DRAGOIESTI;		
B2	Se noteaza posesia factica in favoarea lui 1) ANCHIDIN SPIRIDON	A1

C. Partea III. SARCINI .

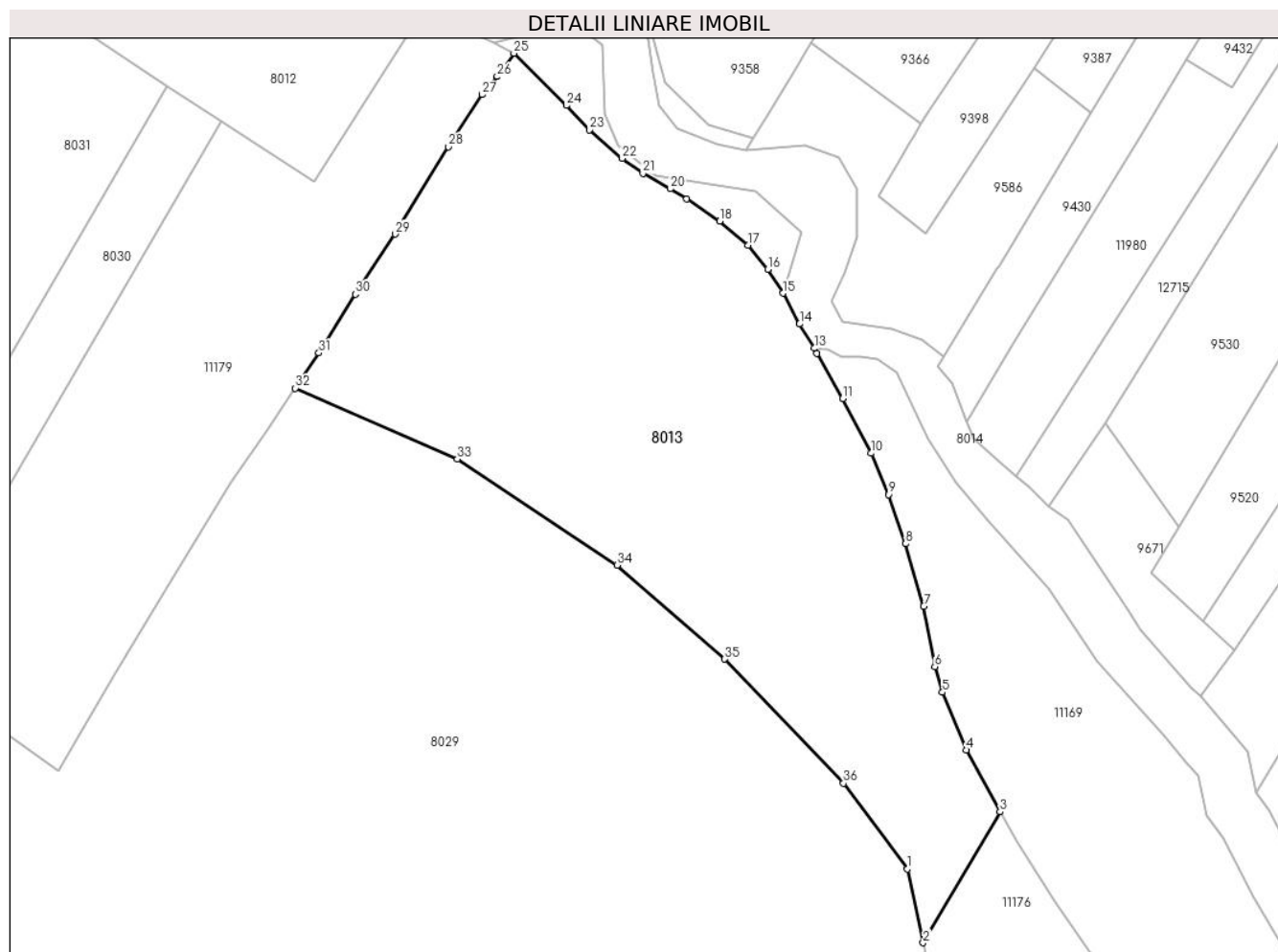
Inscrieri privind dezmembramintele dreptului de proprietate, drepturi reale de garanție și sarcini	Referințe
NU SUNT	

Anexa Nr. 1 La Partea I

Teren

Nr cadastral	Suprafața (mp)*	Observații / Referințe
	11.400	

* Suprafața este determinată în planul de proiecție Stereo 70.



Date referitoare la teren

Crt	Categorie folosință	Intravilan	Suprafața (mp)	Tarla	Parcelă	Nr. topo	Observații / Referințe
1	arabil	NU	11.400	12	262	-	

Lungime Segmente

1) Valorile lungimilor segmentelor sunt obținute din proiecție în plan.

Punct început	X / Y	Punct sfârșit	X / Y	Lungime segment (** (m)
1	584.293,049 673.805,818	2	584.296,561 673.789,24	16.946
3	584.313,82 673.818,605	4	584.306,237 673.832,441	15.778
5	584.300,893 673.845,382	6	584.299,178 673.851,147	6.015
7	584.296,68 673.864,666	8	584.292,646 673.878,697	14.599
9	584.288,877 673.889,711	10	584.284,936 673.898,977	10.069

Punct început	X / Y	Punct sfârșit	X / Y	Lungime segment (** (m)
2	584.296,561 673.789,24	3	584.313,82 673.818,605	34.061
4	584.306,237 673.832,441	5	584.300,893 673.845,382	14.001
6	584.299,178 673.851,147	7	584.296,68 673.864,666	13.748
8	584.292,646 673.878,697	9	584.288,877 673.889,711	11.641
10	584.284,936 673.898,977	11	584.278,561 673.911,258	13.837

Punct început	X / Y	Punct sfârșit	X / Y	Lungime segment (** (m)
11	584.278,561 673.911,258	12	584.272,764 673.921,348	11.637
13	584.272,18 673.922,502	14	584.268,835 673.927,948	6.391
15	584.265,077 673.934,828	16	584.261,705 673.940,18	6.326
17	584.257,238 673.945,584	18	584.250,961 673.951,009	8.296
19	584.243,526 673.955,969	20	584.239,855 673.958,23	4.311
21	584.233,703 673.961,665	22	584.229,053 673.965,071	5.764
23	584.221,762 673.971,464	24	584.216,521 673.976,929	7.572
25	584.204,767 673.988,631	26	584.201,019 673.983,405	6.431
27	584.197,613 673.979,347	28	584.190,106 673.967,631	13.915
29	584.178,091 673.948,109	30	584.169,202 673.934,629	16.147
31	584.161,004 673.921,456	32	584.155,724 673.913,541	9.514
33	584.192,074 673.897,671	34	584.227,911 673.873,864	43.024
35	584.252,058 673.852,842	36	584.278,694 673.824,985	38.542

Punct început	X / Y	Punct sfârșit	X / Y	Lungime segment (** (m)
12	584.272,764 673.921,348	13	584.272,18 673.922,502	1.293
14	584.268,835 673.927,948	15	584.265,077 673.934,828	7.839
16	584.261,705 673.940,18	17	584.257,238 673.945,584	7.011
18	584.250,961 673.951,009	19	584.243,526 673.955,969	8.938
20	584.239,855 673.958,23	21	584.233,703 673.961,665	7.046
22	584.229,053 673.965,071	23	584.221,762 673.971,464	9.697
24	584.216,521 673.976,929	25	584.204,767 673.988,631	16.586
26	584.201,019 673.983,405	27	584.197,613 673.979,347	5.298
28	584.190,106 673.967,631	29	584.178,091 673.948,109	22.923
30	584.169,202 673.934,629	31	584.161,004 673.921,456	15.516
32	584.155,724 673.913,541	33	584.192,074 673.897,671	39.663
34	584.227,911 673.873,864	35	584.252,058 673.852,842	32.016
36	584.278,694 673.824,985	1	584.293,049 673.805,818	23.947

** Lungimile segmentelor sunt determinate în planul de proiecție Stereo 70 și sunt rotunjite la 1 milimetru.

*** Distanța dintre puncte este formată din segmente cumulate ce sunt mai mici decât valoarea 1 milimetru.

**DATE DESPRE IMOBILUL NR. 8014**

Oficiul de Cadastru și Publicitate Imobiliară SUCEAVA
Biroul de Cadastru și Publicitate Imobiliară Gura Humorului

A. Partea I. Descrierea imobilului

TEREN Extravilan

Adresa: Jud. Suceava

Nr. Crt	Nr cadastral Nr. topografic	Suprafața* (mp)	Observații / Referințe
A1		15.187	Sector cadastral:9 Teren neimprejmuit;

B. Partea II. Proprietari și acte

Inscrieri privitoare la dreptul de proprietate și alte drepturi reale		Referințe
8014 / 14/03/2022		
Act Normativ nr. 7, din 13/03/1996 emis de PARLAMENTUL ROMANIEI;		
B1	Inscrierea provizorie, drept de PROPRIETATE, dobandit prin Lege, cota actuala 1/1, cota initiala 1/1	A1
1) COMUNA DRAGOIESTI, CIF:4441190, Proprietar neidentificat		

C. Partea III. SARCINI .

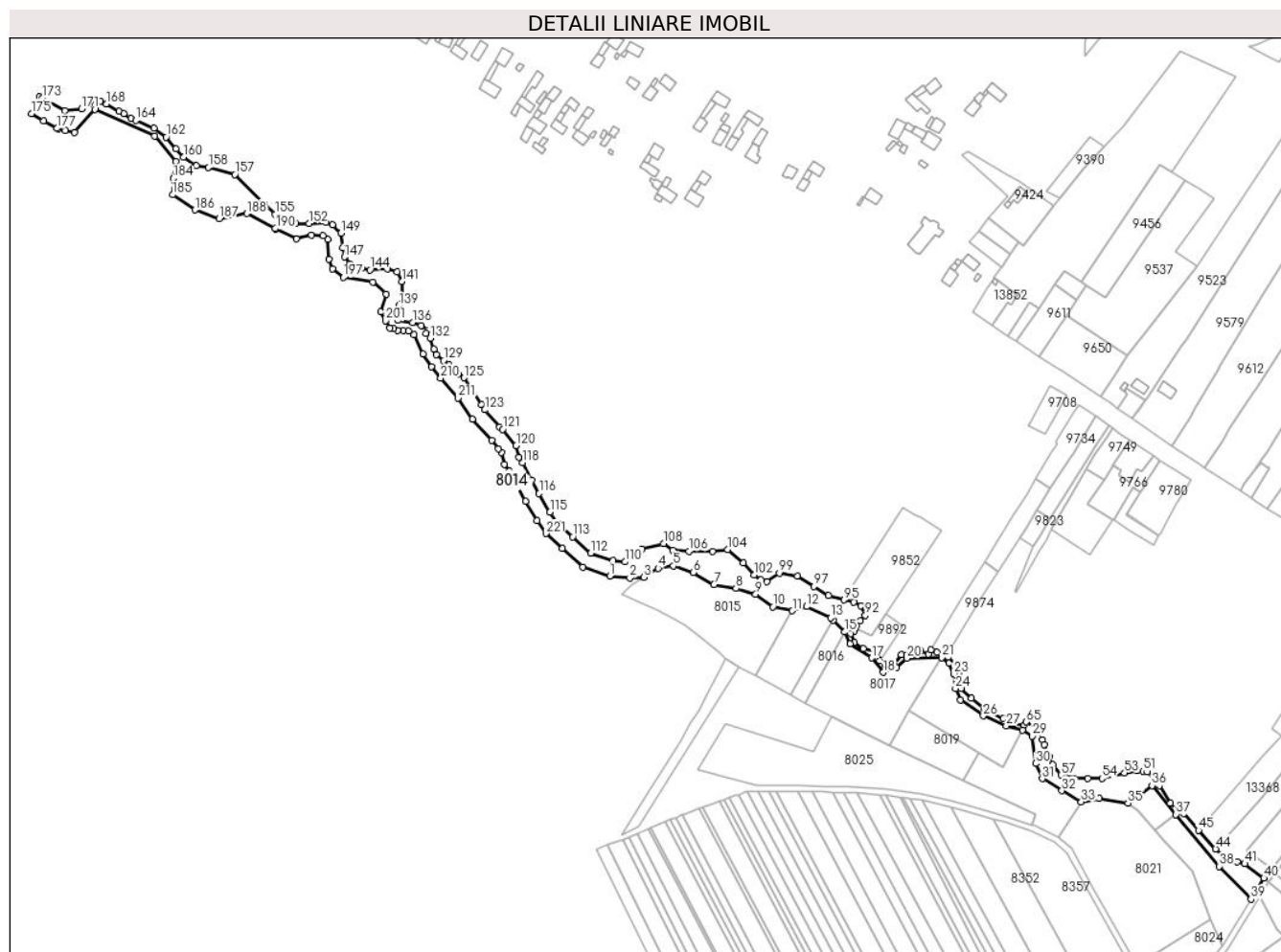
Inscrieri privind dezmembramintele dreptului de proprietate, drepturi reale de garanție și sarcini	Referințe
NU SUNT	

Anexa Nr. 1 La Partea I

Teren

Nr cadastral	Suprafața (mp)*	Observații / Referințe
	15.187	

* Suprafața este determinată în planul de proiecție Stereo 70.



Date referitoare la teren

Crt	Categorie folosință	Intravilan	Suprafața (mp)	Tarla	Parcelă	Nr. topo	Observații / Referințe
1	ape curgătoare	NU	15.187	12	265	-	

Lungime Segmente

1) Valorile lungimilor segmentelor sunt obținute din proiecție în plan.

Punct început	X / Y	Punct sfârșit	X / Y	Lungime segment	Punct început	X / Y	Punct sfârșit	X / Y	Lungime segment	Punct început	X / Y	Punct sfârșit	X / Y	Lungime segment
1	584.441,29 673.731,772	2	584.456,824 673.730,293	15.604	2	584.456,824 673.730,293	3	584.467,676 673.730,895	10.869	3	584.467,676 673.730,895	4	584.478,519 673.737,739	12.822
4	584.478,519 673.737,739	5	584.490,197 673.739,571	11.821	5	584.490,197 673.739,571	6	584.505,623 673.734,576	16.215	6	584.505,623 673.734,576	7	584.521,394 673.725,115	18.391
7	584.521,394 673.725,115	8	584.538,412 673.722,273	17.254	8	584.538,412 673.722,273	9	584.553,477 673.717,879	15.693	9	584.553,477 673.717,879	10	584.566,853 673.708,206	16.507
10	584.566,853 673.708,206	11	584.581,794 673.705,064	15.268	11	584.581,794 673.705,064	12	584.592,804 673.708,334	11.485	12	584.592,804 673.708,334	13	584.611,106 673.699,784	20.201
13	584.611,106 673.699,784	14	584.613,12 673.697,724	2.881	14	584.613,12 673.697,724	15	584.621,875 673.688,773	12.521	15	584.621,875 673.688,773	16	584.625,981 673.679,606	10.045

Punct început	X / Y	Punct sfârșit	X / Y	Lungime segment	Punct început	X / Y	Punct sfârșit	X / Y	Lungime segment	Punct început	X / Y	Punct sfârșit	X / Y	Lungime segment
16	584.625,981 673.679,606	17	584.642,684 673.668,805	19.891	17	584.642,684 673.668,805	18	584.651,668 673.657,738	14.254	18	584.651,668 673.657,738	19	584.661,597 673.661,428	10.593
19	584.661,597 673.661,428	20	584.669,597 673.668,671	10.792	20	584.669,597 673.668,671	21	584.696,597 673.669,053	27.003	21	584.696,597 673.669,053	22	584.702,03 673.664,754	6.928
22	584.702,03 673.664,754	23	584.705,831 673.656,694	8.911	23	584.705,831 673.656,694	24	584.707,14 673.645,372	11.397	24	584.707,14 673.645,372	25	584.711,099 673.636,484	9.73
25	584.711,099 673.636,484	26	584.728,625 673.624,335	21.325	26	584.728,625 673.624,335	27	584.746,207 673.616,558	19.225	27	584.746,207 673.616,558	28	584.758,684 673.613,51	12.844
28	584.758,684 673.613,51	29	584.766,103 673.608,76	8.809	29	584.766,103 673.608,76	30	584.768,868 673.587,717	21.224	30	584.768,868 673.587,717	31	584.773,951 673.576,126	12.657
31	584.773,951 673.576,126	32	584.789,033 673.566,842	17.71	32	584.789,033 673.566,842	33	584.803,893 673.558,243	17.169	33	584.803,893 673.558,243	34	584.817,5 673.560,69	13.825
34	584.817,5 673.560,69	35	584.839,82 673.557,32	22.573	35	584.839,82 673.557,32	36	584.858,363 673.570,649	22.836	36	584.858,363 673.570,649	37	584.876,735 673.548,592	28.706
37	584.876,735 673.548,592	38	584.909,957 673.508,707	51.909	38	584.909,957 673.508,707	39	584.934,482 673.483,444	35.209	39	584.934,482 673.483,444	40	584.944,3 673.499,662	18.958
40	584.944,3 673.499,662	41	584.929,639 673.510,656	18.325	41	584.929,639 673.510,656	42	584.923,774 673.512,122	6.045	42	584.923,774 673.512,122	43	584.917,327 673.514,64	6.921
43	584.917,327 673.514,64	44	584.907,248 673.522,121	12.552	44	584.907,248 673.522,121	45	584.894,006 673.536,437	19.501	45	584.894,006 673.536,437	46	584.882,576 673.549,12	17.073
46	584.882,576 673.549,12	47	584.878,044 673.552,723	5.79	47	584.878,044 673.552,723	48	584.872,345 673.557,255	7.281	48	584.872,345 673.557,255	49	584.863,978 673.570,662	15.804
49	584.863,978 673.570,662	50	584.854,642 673.581,311	14.162	50	584.854,642 673.581,311	51	584.851,637 673.581,733	3.034	51	584.851,637 673.581,733	52	584.846,762 673.582,419	4.923
52	584.846,762 673.582,419	53	584.837,199 673.580,522	9.749	53	584.837,199 673.580,522	54	584.819,756 673.576,163	17.979	54	584.819,756 673.576,163	55	584.809,044 673.576,286	10.713
55	584.809,044 673.576,286	56	584.798,332 673.576,41	10.713	56	584.798,332 673.576,41	57	584.788,483 673.578,871	10.152	57	584.788,483 673.578,871	58	584.781,833 673.586,749	10.309
58	584.781,833 673.586,749	59	584.779,001 673.592,779	6.662	59	584.779,001 673.592,779	60	584.775,418 673.602,425	10.29	60	584.775,418 673.602,425	61	584.774,2 673.605,703	3.497
61	584.774,2 673.605,703	62	584.770,421 673.614,231	9.328	62	584.770,421 673.614,231	63	584.769,483 673.615,507	1.584	63	584.769,483 673.615,507	64	584.768,01 673.615,751	1.493
64	584.768,01 673.615,751	65	584.761,686 673.619,741	7.478	65	584.761,686 673.619,741	66	584.759,822 673.617,108	3.226	66	584.759,822 673.617,108	67	584.752,003 673.618,403	7.926
67	584.752,003 673.618,403	68	584.743,913 673.622,197	8.935	68	584.743,913 673.622,197	69	584.729,137 673.630,074	16.744	69	584.729,137 673.630,074	70	584.719,534 673.637,952	12.421
70	584.719,534 673.637,952	71	584.711,297 673.645,334	11.061	71	584.711,297 673.645,334	72	584.710,9 673.659,121	13.793	72	584.710,9 673.659,121	73	584.701,769 673.669,501	13.825
73	584.701,769 673.669,501	74	584.700,562 673.669,978	1.298	74	584.700,562 673.669,978	75	584.692,751 673.673,066	8.399	75	584.692,751 673.673,066	76	584.688,058 673.674,987	5.071
76	584.688,058 673.674,987	77	584.686,381 673.671,764	3.633	77	584.686,381 673.671,764	78	584.680,483 673.673,927	6.282	78	584.680,483 673.673,927	79	584.672,349 673.673,868	8.134
79	584.672,349 673.673,868	80	584.665,362 673.671,474	7.386	80	584.665,362 673.671,474	81	584.659,902 673.664,72	8.685	81	584.659,902 673.664,72	82	584.652,789 673.663,37	7.24
82	584.652,789 673.663,37	83	584.649,023 673.666,854	5.13	83	584.649,023 673.666,854	84	584.648,06 673.674,305	7.513	84	584.648,06 673.674,305	85	584.636,18 673.675,834	11.978
85	584.636,18 673.675,834	86	584.629,457 673.680,69	8.293	86	584.629,457 673.680,69	87	584.626,666 673.687,466	7.328	87	584.626,666 673.687,466	88	584.629,49 673.689,611	3.546
88	584.629,49 673.689,611	89	584.630,266 673.691,939	2.454	89	584.630,266 673.691,939	90	584.630,772 673.693,456	1.599	90	584.630,772 673.693,456	91	584.634,093 673.697,341	5.111
91	584.634,093 673.697,341	92	584.637,791 673.701,667	5.691	92	584.637,791 673.701,667	93	584.634,546 673.708,816	7.851	93	584.634,546 673.708,816	94	584.628,951 673.711,89	6.384
94	584.628,951 673.711,89	95	584.621,387 673.713,453	7.724	95	584.621,387 673.713,453	96	584.609,364 673.716,692	12.452	96	584.609,364 673.716,692	97	584.598,231 673.723,707	13.159
97	584.598,231 673.723,707	98	584.585,523 673.731,887	15.113	98	584.585,523 673.731,887	99	584.571,724 673.734,132	13.98	99	584.571,724 673.734,132	100	584.562,314 673.727,602	11.454
100	584.562,314 673.727,602	101	584.557,652 673.728,973	4.859	101	584.557,652 673.728,973	102	584.552,165 673.732,538	6.543	102	584.552,165 673.732,538	103	584.543,937 673.741,861	12.435
103	584.543,937 673.741,861	104	584.531,964 673.752,035	15.712	104	584.531,964 673.752,035	105	584.520,385 673.750,915	11.633	105	584.520,385 673.750,915	106	584.502,082 673.750,915	18.303
106	584.502,082 673.750,915	107	584.489,755 673.751,661	12.35	107	584.489,755 673.751,661	108	584.482,77 673.756,667	8.594	108	584.482,77 673.756,667	109	584.465,849 673.752,782	17.361
109	584.465,849 673.752,782	110	584.453,148 673.742,697	16.218	110	584.453,148 673.742,697	111	584.443,821 673.743,585	9.369	111	584.443,821 673.743,585	112	584.426,628 673.749,42	18.156
112	584.426,628 673.749,42	113	584.412,836 673.761,989	18.66	113	584.412,836 673.761,989	114	584.401,319 673.772,497	15.59	114	584.401,319 673.772,497	115	584.395,251 673.780,797	10.282

Punct început	X / Y	Punct sfârșit	X / Y	Lungime segment	Punct început	X / Y	Punct sfârșit	X / Y	Lungime segment	Punct început	X / Y	Punct sfârșit	X / Y	Lungime segment
115	584.395,251 673.780,797	116	584.386,95 673.795,241	16.659	116	584.386,95 673.795,241	117	584.381,056 673.805,45	11.788	117	584.381,056 673.805,45	118	584.374,333 673.818,898	15.035
118	584.374,333 673.818,898	119	584.371,339 673.822,851	4.959	119	584.371,339 673.822,851	120	584.369,297 673.832,06	9.433	120	584.369,297 673.832,06	121	584.358,864 673.844,558	16.28
121	584.358,864 673.844,558	122	584.356,673 673.846,372	2.844	122	584.356,673 673.846,372	123	584.345,212 673.859,54	17.457	123	584.345,212 673.859,54	124	584.342,524 673.863,656	4.916
124	584.342,524 673.863,656	125	584.329,133 673.884,165	24.494	125	584.329,133 673.884,165	126	584.324,645 673.887,083	5.353	126	584.324,645 673.887,083	127	584.320,369 673.891,356	6.045
127	584.320,369 673.891,356	128	584.317,469 673.893,908	3.863	128	584.317,469 673.893,908	129	584.313,497 673.897,402	5.29	129	584.313,497 673.897,402	130	584.308,093 673.902,157	7.198
130	584.308,093 673.902,157	131	584.306,206 673.905,986	4.269	131	584.306,206 673.905,986	132	584.303,078 673.914,586	9.151	132	584.303,078 673.914,586	133	584.299,82 673.918,329	4.962
133	584.299,82 673.918,329	134	584.301,192 673.920,591	2.646	134	584.301,192 673.920,591	135	584.296,43 673.924,319	6.048	135	584.296,43 673.924,319	136	584.289,616 673.926,764	7.239
136	584.289,616 673.926,764	137	584.278,435 673.928,511	11.317	137	584.278,435 673.928,511	138	584.276,076 673.932,965	5.04	138	584.276,076 673.932,965	139	584.279,082 673.939,549	7.238
139	584.279,082 673.939,549	140	584.281,696 673.947,394	8.269	140	584.281,696 673.947,394	141	584.281,696 673.958,226	10.832	141	584.281,696 673.958,226	142	584.277,587 673.965,323	8.201
142	584.277,587 673.965,323	143	584.270,117 673.967,938	7.914	143	584.270,117 673.967,938	144	584.256,844 673.966,999	13.306	144	584.256,844 673.966,999	145	584.250,402 673.968,106	6.536
145	584.250,402 673.968,106	146	584.241,369 673.971,685	9.716	146	584.241,369 673.971,685	147	584.237,237 673.976,96	6.701	147	584.237,237 673.976,96	148	584.236,08 673.984,31	7.441
148	584.236,08 673.984,31	149	584.234,403 673.995,199	11.017	149	584.234,403 673.995,199	150	584.228,093 674.001,576	8.971	150	584.228,093 674.001,576	151	584.223,056 674.003,398	5.356
151	584.223,056 674.003,398	152	584.210,182 674.002,839	12.886	152	584.210,182 674.002,839	153	584.199,953 674.002,627	10.231	153	584.199,953 674.002,627	154	584.192,114 674.005,458	8.335
154	584.192,114 674.005,458	155	584.183,991 674.009,801	9.211	155	584.183,991 674.009,801	156	584.175,266 674.017,951	11.939	156	584.175,266 674.017,951	157	584.153,032 674.040,293	31.52
157	584.153,032 674.040,293	158	584.132,727 674.045,744	21.024	158	584.132,727 674.045,744	159	584.123,223 674.046,978	9.584	159	584.123,223 674.046,978	160	584.113,45 674.053,711	11.868
160	584.113,45 674.053,711	161	584.107,722 674.059,965	8.481	161	584.107,722 674.059,965	162	584.100,092 674.069,21	11.987	162	584.100,092 674.069,21	163	584.090,83 674.076,072	11.527
163	584.090,83 674.076,072	164	584.076,943 674.081,96	15.084	164	584.076,943 674.081,96	165	584.073,127 674.083,578	4.145	165	584.073,127 674.083,578	166	584.067,453 674.087,096	6.676
166	584.067,453 674.087,096	167	584.064,099 674.089,176	3.947	167	584.064,099 674.089,176	168	584.054,169 674.094,517	11.275	168	584.054,169 674.094,517	169	584.049,639 674.096,953	5.143
169	584.049,639 674.096,953	170	584.041,058 674.094,931	8.816	170	584.041,058 674.094,931	171	584.035,094 674.090,786	7.263	171	584.035,094 674.090,786	172	584.022,35 674.089,421	12.817
172	584.022,35 674.089,421	173	584.005,026 674.099,207	19.897	173	584.005,026 674.099,207	174	584.002,491 674.100,074	2.679	174	584.002,491 674.100,074	175	583.996,669 674.087,259	14.076
175	583.996,669 674.087,259	176	584.005,965 674.081,733	10.814	176	584.005,965 674.081,733	177	584.016,25 674.075,83	11.859	177	584.016,25 674.075,83	178	584.017,187 674.075,608	0.963
178	584.017,187 674.075,608	179	584.022,65 674.074,314	5.614	179	584.022,65 674.074,314	180	584.029,76 674.072,63	7.307	180	584.029,76 674.072,63	181	584.045,244 674.090,456	23.612
181	584.045,244 674.090,456	182	584.091,263 674.069,748	50.464	182	584.091,263 674.069,748	183	584.107,681 674.050,576	25.241	183	584.107,681 674.050,576	184	584.105,492 674.037,367	13.389
184	584.105,492 674.037,367	185	584.105,122 674.024,739	12.633	185	584.105,122 674.024,739	186	584.122,366 674.013,166	20.768	186	584.122,366 674.013,166	187	584.140,98 674.006,323	19.832
187	584.140,98 674.006,323	188	584.162,23 674.010,318	21.622	188	584.162,23 674.010,318	189	584.183,863 673.998,957	24.435	189	584.183,863 673.998,957	190	584.184,667 673.998,56	0.897
190	584.184,667 673.998,56	191	584.200,26 673.990,857	17.392	191	584.200,26 673.990,857	192	584.211,698 673.993,859	11.825	192	584.211,698 673.993,859	193	584.220,711 673.993,436	9.023
193	584.220,711 673.993,436	194	584.224,509 673.990,488	4.808	194	584.224,509 673.990,488	195	584.225,174 673.975,044	15.458	195	584.225,174 673.975,044	196	584.228,119 673.967,914	7.714
196	584.228,119 673.967,914	197	584.236,543 673.961,292	10.715	197	584.236,543 673.961,292	198	584.259,013 673.957,611	22.77	198	584.259,013 673.957,611	199	584.269,229 673.948,555	13.652
199	584.269,229 673.948,555	200	584.265,077 673.934,828	14.341	200	584.265,077 673.934,828	201	584.268,835 673.927,948	7.839	201	584.268,835 673.927,948	202	584.272,18 673.922,502	6.391
202	584.272,18 673.922,502	203	584.275,14 673.922,106	2.986	203	584.275,14 673.922,106	204	584.278,094 673.920,525	3.35	204	584.278,094 673.920,525	205	584.282,58 673.920,737	4.491
205	584.282,58 673.920,737	206	584.286,429 673.920,066	3.907	206	584.286,429 673.920,066	207	584.290,524 673.917,167	5.017	207	584.290,524 673.917,167	208	584.297,697 673.902,322	16.487
208	584.297,697 673.902,322	209	584.303,997 673.892,505	11.665	209	584.303,997 673.892,505	210	584.311,269 673.883,839	11.313	210	584.311,269 673.883,839	211	584.324,735 673.868,692	20.267
211	584.324,735 673.868,692	212	584.335,617 673.852,286	19.687	212	584.335,617 673.852,286	213	584.350,36 673.836,02	21.953	213	584.350,36 673.836,02	214	584.355,588 673.829,757	8.158

Punct început	X / Y	Punct sfârșit	X / Y	Lungime segment
214	584.355,588 673.829,757	215	584.358,214 673.826,612	4.097
217	584.364,096 673.812,538	218	584.370,484 673.799,762	14.284
220	584.385,175 673.774,247	221	584.392,342 673.764,443	12.144
223	584.420,398 673.738,862	1	584.441,29 673.731,772	22.062

Punct început	X / Y	Punct sfârșit	X / Y	Lungime segment
215	584.358,214 673.826,612	216	584.360,191 673.817,695	9.134
218	584.370,484 673.799,762	219	584.376,552 673.789,251	12.137
221	584.392,342 673.764,443	222	584.404,748 673.753,124	16.794

Punct început	X / Y	Punct sfârșit	X / Y	Lungime segment
216	584.360,191 673.817,695	217	584.364,096 673.812,538	6.469
219	584.376,552 673.789,251	220	584.385,175 673.774,247	17.305
222	584.404,748 673.753,124	223	584.420,398 673.738,862	21.174

** Lungimile segmentelor sunt determinate în planul de proiecție Stereo 70 și sunt rotunjite la 1 milimetru.

*** Distanța dintre puncte este formată din segmente cumulate ce sunt mai mici decât valoarea 1 milimetru.

**DATE DESPRE IMOBILUL NR. 8015**

Oficiul de Cadastru și Publicitate Imobiliară SUCEAVA
Biroul de Cadastru și Publicitate Imobiliară Gura Humorului

A. Partea I. Descrierea imobilului

TEREN Extravilan

Adresa: Jud. Suceava

Nr. Crt	Nr cadastral Nr. topografic	Suprafața* (mp)	Observații / Referințe
A1		5.000	Sector cadastral:9 Teren neimprejmuit;

B. Partea II. Proprietari și acte

Inscrieri privitoare la dreptul de proprietate și alte drepturi reale		Referințe
8015 / 14/03/2022		
Act Normativ nr. 7, din 13/03/1996 emis de PARLAMENTUL ROMANIEI;		
B1	Intabulare, drept de PROPRIETATE, dobândit prin Lege, cota actuala 1/1, cota initiala 1/1 1) NEIDENTIFICAT NEIDENTIFICAT	A1
Act Administrativ nr. 211, din 18/02/2022 emis de PRIMARIA COMUNEI DRAGOIESTI;		
B2	Se noteaza posesia factica in favoarea lui 1) POPESCU NICOLAE	A1

C. Partea III. SARCINI .

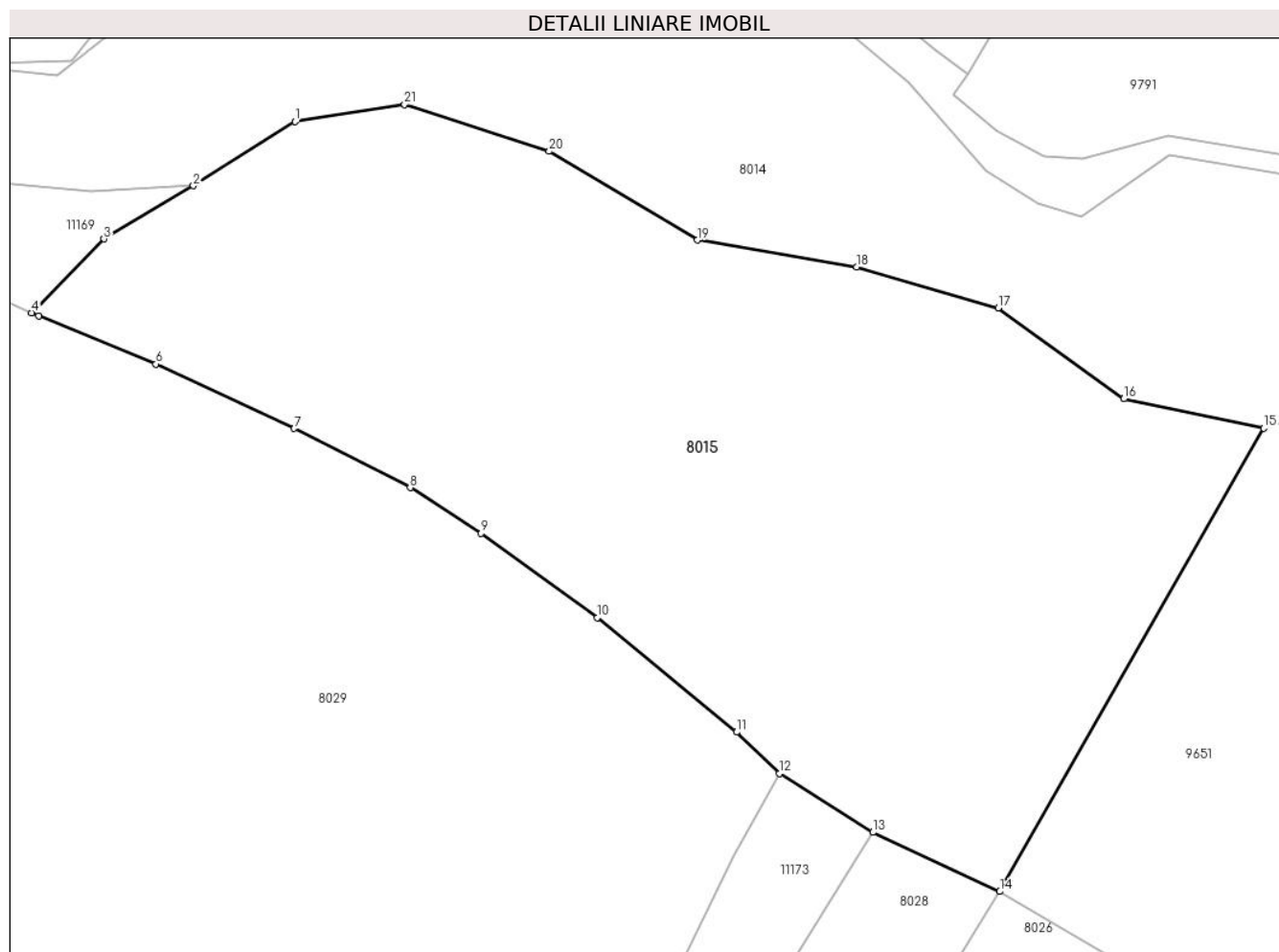
Inscrieri privind dezmembramintele dreptului de proprietate, drepturi reale de garanție și sarcini	Referințe
NU SUNT	

Anexa Nr. 1 La Partea I

Teren

Nr cadastral	Suprafața (mp)*	Observații / Referințe
	5.000	

* Suprafața este determinată în planul de proiecție Stereo 70.



Date referitoare la teren

Crt	Categorie folosință	Intravilan	Suprafața (mp)	Tarla	Parcelă	Nr. topo	Observații / Referințe
1	arabil	NU	5.000	12	267	-	

Lungime Segmente

1) Valorile lungimilor segmentelor sunt obținute din proiecție în plan.

Punct început	X / Y	Punct sfârșit	X / Y	Lungime segment (** (m)
1	584.478,519 673.737,739	2	584.467,676 673.730,895	12.822
3	584.458,132 673.725,247	4	584.450,43 673.717,384	11.007
5	584.451,181 673.717,058	6	584.463,698 673.711,902	13.537
7	584.478,428 673.705,04	8	584.490,783 673.698,736	13.87
9	584.498,35 673.693,875	10	584.510,747 673.684,887	15.312

Punct început	X / Y	Punct sfârșit	X / Y	Lungime segment (** (m)
2	584.467,676 673.730,895	3	584.458,132 673.725,247	11.09
4	584.450,43 673.717,384	5	584.451,181 673.717,058	0.819
6	584.463,698 673.711,902	7	584.478,428 673.705,04	16.25
8	584.490,783 673.698,736	9	584.498,35 673.693,875	8.994
10	584.510,747 673.684,887	11	584.525,601 673.672,699	19.214

Punct început	X / Y	Punct sfârșit	X / Y	Lungime segment (** (m)
11	584.525,601 673.672,699	12	584.530,153 673.668,282	6.343
13	584.540,119 673.662,016	14	584.553,652 673.655,708	14.931
15	584.581,794 673.705,064	16	584.566,853 673.708,206	15.268
17	584.553,477 673.717,879	18	584.538,412 673.722,273	15.693
19	584.521,394 673.725,115	20	584.505,623 673.734,576	18.391
21	584.490,197 673.739,571	1	584.478,519 673.737,739	11.821

Punct început	X / Y	Punct sfârșit	X / Y	Lungime segment (** (m)
12	584.530,153 673.668,282	13	584.540,119 673.662,016	11.772
14	584.553,652 673.655,708	15	584.581,794 673.705,064	56.815
16	584.566,853 673.708,206	17	584.553,477 673.717,879	16.507
18	584.538,412 673.722,273	19	584.521,394 673.725,115	17.254
20	584.505,623 673.734,576	21	584.490,197 673.739,571	16.215

** Lungimile segmentelor sunt determinate în planul de proiecție Stereo 70 și sunt rotunjite la 1 milimetru.

*** Distanța dintre puncte este formată din segmente cumulate ce sunt mai mici decât valoarea 1 milimetru.

**DATE DESPRE IMOBILUL NR. 8016**

Oficiul de Cadastru și Publicitate Imobiliară SUCEAVA
Biroul de Cadastru și Publicitate Imobiliară Gura Humorului

A. Partea I. Descrierea imobilului

TEREN Extravilan

Adresa: Jud. Suceava

Nr. Crt	Nr cadastral Nr. topografic	Suprafața* (mp)	Observații / Referințe
A1		800	Sector cadastral:9 Teren neimprejmuit;

B. Partea II. Proprietari și acte

Inscrieri privitoare la dreptul de proprietate și alte drepturi reale		Referințe
8016 / 14/03/2022		
Act Normativ nr. 7, din 13/03/1996 emis de PARLAMENTUL ROMANIEI;		
B1	Inscrierea provizorie, drept de PROPRIETATE, dobandit prin Lege, cota actuala 1/1, cota initiala 1/1	A1
1) COMUNA DRAGOIESTI, CIF:4441190, PROPRIETAR NEIDENTIFICAT		

C. Partea III. SARCINI .

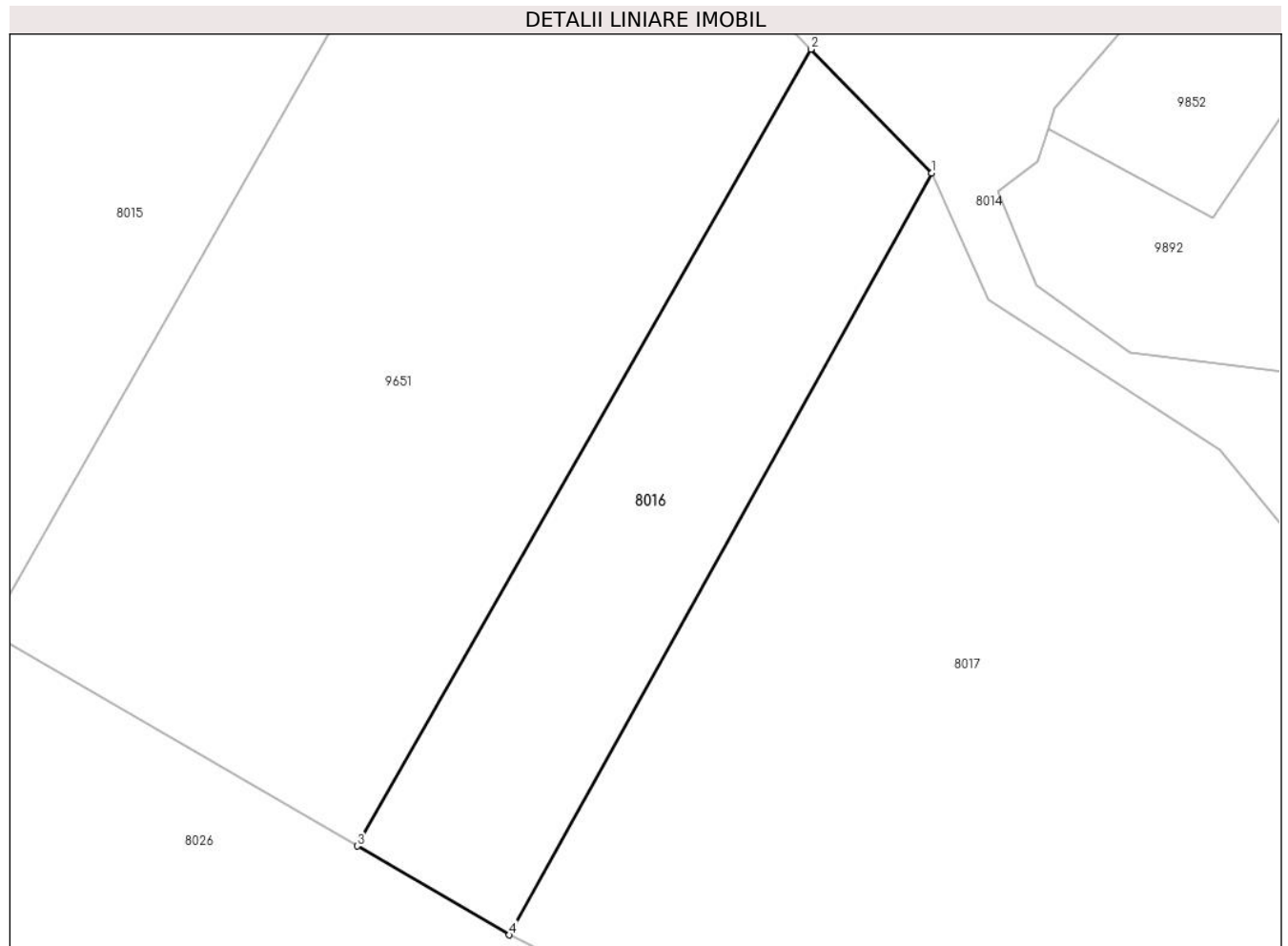
Inscrieri privind dezmembramintele dreptului de proprietate, drepturi reale de garanție și sarcini	Referințe
NU SUNT	

Anexa Nr. 1 La Partea I

Teren

Nr cadastral	Suprafața (mp)*	Observații / Referințe
	800	

* Suprafața este determinată în planul de proiecție Stereo 70.



Date referitoare la teren

Crt	Categorie folosință	Intra vilan	Suprafața (mp)	Tarla	Parcelă	Nr. topo	Observații / Referințe
1	arabil	NU	800	12	267	-	

Lungime Segmente

1) Valorile lungimilor segmentelor sunt obținute din proiecție în plan.

Punct început	X / Y	Punct sfârșit	X / Y	Lungime segment (** (m)
1	584.621,875 673.688,773	2	584.613,12 673.697,724	12.521
2	584.613,12 673.697,724	3	584.580,308 673.640,176	66.245
3	584.580,308 673.640,176	4	584.591,325 673.633,756	12.751
4	584.591,325 673.633,756	1	584.621,875 673.688,773	62.93

** Lungimile segmentelor sunt determinate în planul de proiecție Stereo 70 și sunt rotunjite la 1 milimetru.

***** Distanţa dintre puncte este formată din segmente cumulate ce sunt mai mici decât valoarea 1 milimetru.**

**DATE DESPRE IMOBILUL NR. 8017**

Oficiul de Cadastru și Publicitate Imobiliară SUCEAVA
Biroul de Cadastru și Publicitate Imobiliară Gura Humorului

A. Partea I. Descrierea imobilului

TEREN Extravilan

Adresa: Jud. Suceava

Nr. Crt	Nr cadastral Nr. topografic	Suprafața* (mp)	Observații / Referințe
A1		4.400	Sector cadastral:9 Teren neimprejmuit;

B. Partea II. Proprietari și acte

Inscrieri privitoare la dreptul de proprietate și alte drepturi reale		Referințe
8017 / 14/03/2022		
Act Normativ nr. 7, din 13/03/1996 emis de PARLAMENTUL ROMANIEI;		
B1	Intabulare, drept de PROPRIETATE, dobandit prin Lege, cota actuala 1/1, cota initiala 1/1 1) NEIDENTIFICAT NEIDENTIFICAT	A1
Act Administrativ nr. 212, din 18/02/2022 emis de PRIMARIA COMUNEI DRAGOIESTI;		
B2	Se noteaza posesia factica in favoarea lui 1) ALBU GHEORGHE	A1

C. Partea III. SARCINI .

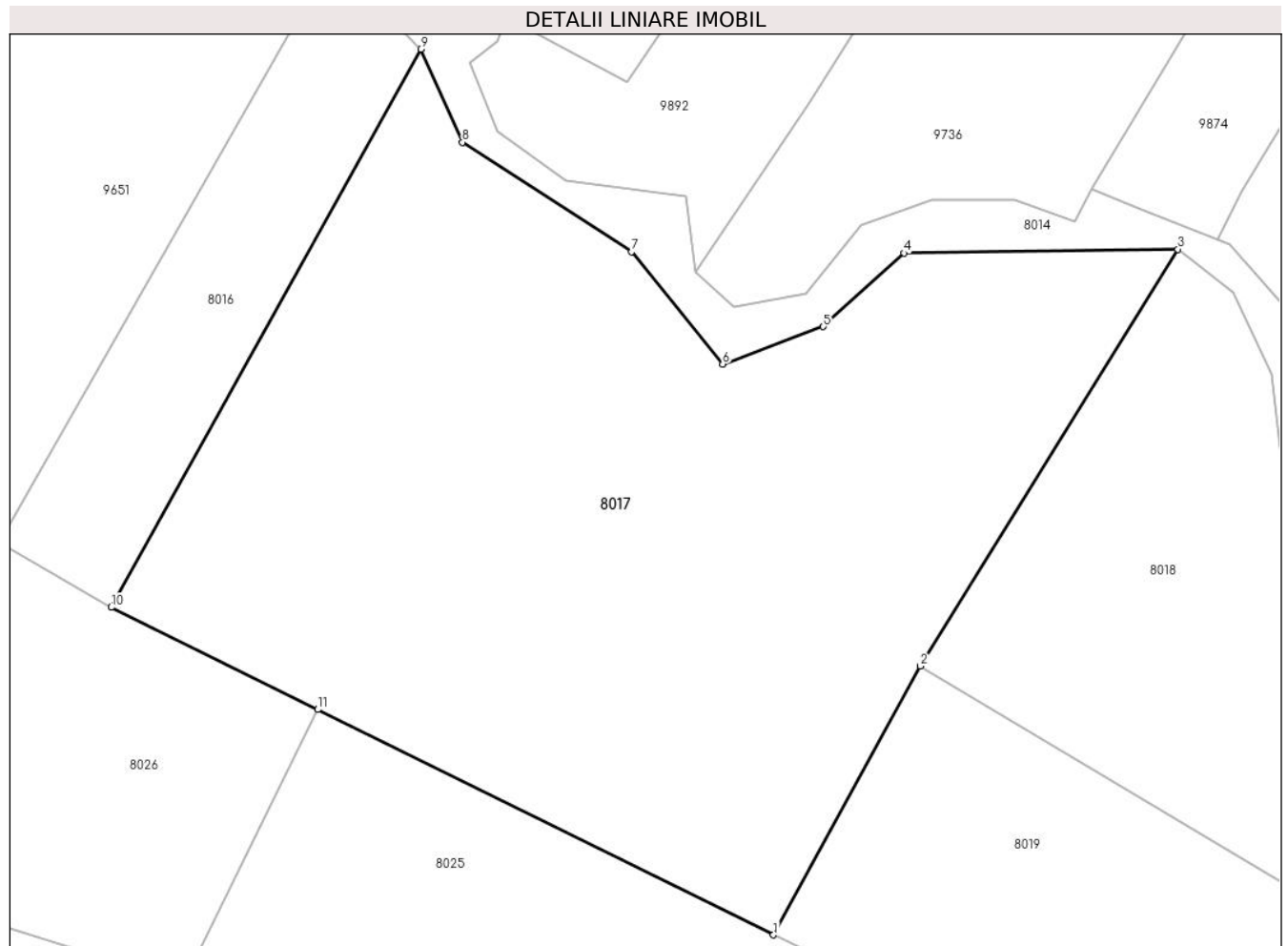
Inscrieri privind dezmembramintele dreptului de proprietate, drepturi reale de garanție și sarcini	Referințe
NU SUNT	

Anexa Nr. 1 La Partea I

Teren

Nr cadastral	Suprafața (mp)*	Observații / Referințe
	4.400	

* Suprafața este determinată în planul de proiecție Stereo 70.



Date referitoare la teren

Crt	Categorie folosință	Intra vilan	Suprafața (mp)	Tarla	Parcelă	Nr. topo	Observații / Referințe
1	arabil	NU	4.400	12	262,267,265	-	

Lungime Segmente

1) Valorile lungimilor segmentelor sunt obținute din proiecție în plan.

Punct început	X / Y	Punct sfârșit	X / Y	Lungime segment (** (m)
1	584.656,678 673.601,465	2	584.671,198 673.627,978	30.229
2	584.671,198 673.627,978	3	584.696,597 673.669,053	48.294
3	584.696,597 673.669,053	4	584.669,597 673.668,671	27.003
4	584.669,597 673.668,671	5	584.661,597 673.661,428	10.792
5	584.661,597 673.661,428	6	584.651,668 673.657,738	10.593

Punct început	X / Y	Punct sfârșit	X / Y	Lungime segment (** (m)
6	584.651,668 673.657,738	7	584.642,684 673.668,805	14.254
7	584.642,684 673.668,805	8	584.625,981 673.679,606	19.891
8	584.625,981 673.679,606	9	584.621,875 673.688,773	10.045
9	584.621,875 673.688,773	10	584.591,325 673.633,756	62.93
10	584.591,325 673.633,756	11	584.611,72 673.623,679	22.749
11	584.611,72 673.623,679	1	584.656,678 673.601,465	50.147

** Lungimile segmentelor sunt determinate în planul de proiecție Stereo 70 și sunt rotunjite la 1 milimetru.

*** Distanța dintre puncte este formată din segmente cumulate ce sunt mai mici decât valoarea 1 milimetru.

**DATE DESPRE IMOBILUL NR. 8018**

Oficiul de Cadastru și Publicitate Imobiliară SUCEAVA
Biroul de Cadastru și Publicitate Imobiliară Gura Humorului

A. Partea I. Descrierea imobilului

TEREN Extravilan

Adresa: Jud. Suceava, Tarla ' Valea Neagra '

Nr. Crt	Nr cadastral Nr. topografic	Suprafața* (mp)	Observații / Referințe
A1	30779	2.700	Sector cadastral:9 Teren neimprejmuit;

B. Partea II. Proprietari și acte

Inscrieri privitoare la dreptul de proprietate și alte drepturi reale		Referințe
10704 / 22/08/2014		
Act Notarial nr. 1868, din 22/08/2014 emis de BIN Atanasoaei Petru;		
B1	Intabulare, drept de PROPRIETATEcasatoriti, dobandit prin Conventie, cota actuala 1/1, cota initiala 1/1	A1
	1) MORARIU DUMITRU VALENTIN	
	2) MORARIU MARIA	

C. Partea III. SARCINI .

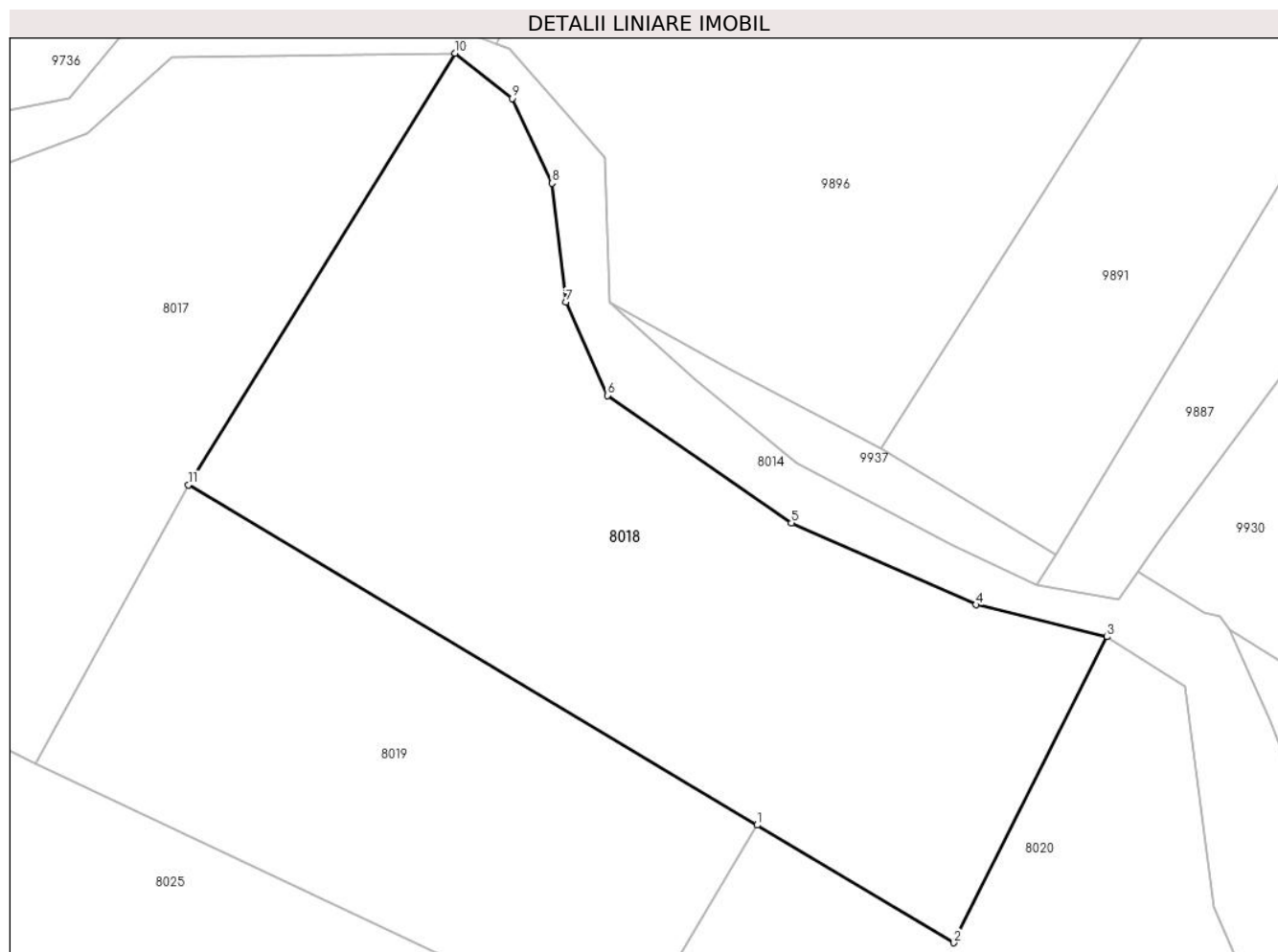
Inscrieri privind dezmembramintele dreptului de proprietate, drepturi reale de garanție și sarcini	Referințe
NU SUNT	

Anexa Nr. 1 La Partea I

Teren

Nr cadastral	Suprafața (mp)*	Observații / Referințe
30779	2.700	

* Suprafața este determinată în planul de proiecție Stereo 70.



Date referitoare la teren

Crt	Categorie folosință	Intravilan	Suprafața (mp)	Tarla	Parcelă	Nr. topo	Observații / Referințe
1	arabil	NU	2.700	12	262	-	

Lungime Segmente

1) Valorile lungimilor segmentelor sunt obținute din proiecție în plan.

Punct început	X / Y	Punct sfârșit	X / Y	Lungime segment (** (m)
1	584.725,373 673.595,584	2	584.744,095 673.584,389	21.814
2	584.744,095 673.584,389	3	584.758,684 673.613,51	32.571
3	584.758,684 673.613,51	4	584.746,207 673.616,558	12.844
4	584.746,207 673.616,558	5	584.728,625 673.624,335	19.225
5	584.728,625 673.624,335	6	584.711,099 673.636,484	21.325

Punct început	X / Y	Punct sfârșit	X / Y	Lungime segment (** (m)
6	584.711,099 673.636,484	7	584.707,14 673.645,372	9.73
7	584.707,14 673.645,372	8	584.705,831 673.656,694	11.397
8	584.705,831 673.656,694	9	584.702,03 673.664,754	8.911
9	584.702,03 673.664,754	10	584.696,597 673.669,053	6.928
10	584.696,597 673.669,053	11	584.671,198 673.627,978	48.294
11	584.671,198 673.627,978	1	584.725,373 673.595,584	63.121

** Lungimile segmentelor sunt determinate în planul de proiecție Stereo 70 și sunt rotunjite la 1 milimetru.

*** Distanța dintre puncte este formată din segmente cumulate ce sunt mai mici decât valoarea 1 milimetru.

**DATE DESPRE IMOBILUL NR. 8019**

Oficiul de Cadastru și Publicitate Imobiliară SUCEAVA
Biroul de Cadastru și Publicitate Imobiliară Gura Humorului

A. Partea I. Descrierea imobilului

TEREN Extravilan

Adresa: Jud. Suceava

Nr. Crt	Nr cadastral Nr. topografic	Suprafața* (mp)	Observații / Referințe
A1		1.700	Sector cadastral:9 Teren neimprejmuit;

B. Partea II. Proprietari și acte

Inscrieri privitoare la dreptul de proprietate și alte drepturi reale		Referințe
8019 / 14/03/2022		
Act Normativ nr. 7, din 13/03/1996 emis de PARLAMENTUL ROMANIEI;		
B1	Intabulare, drept de PROPRIETATE, dobândit prin Lege, cota actuala 1/1, cota initiala 1/1 1) NEIDENTIFICAT NEIDENTIFICAT	A1
Act Administrativ nr. 213, din 18/02/2022 emis de PRIMARIA COMUNEI DRAGOIESTI;		
B2	Se noteaza posesia factica in favoarea lui 1) BRADATAN ILIE-DRAGOS	A1

C. Partea III. SARCINI .

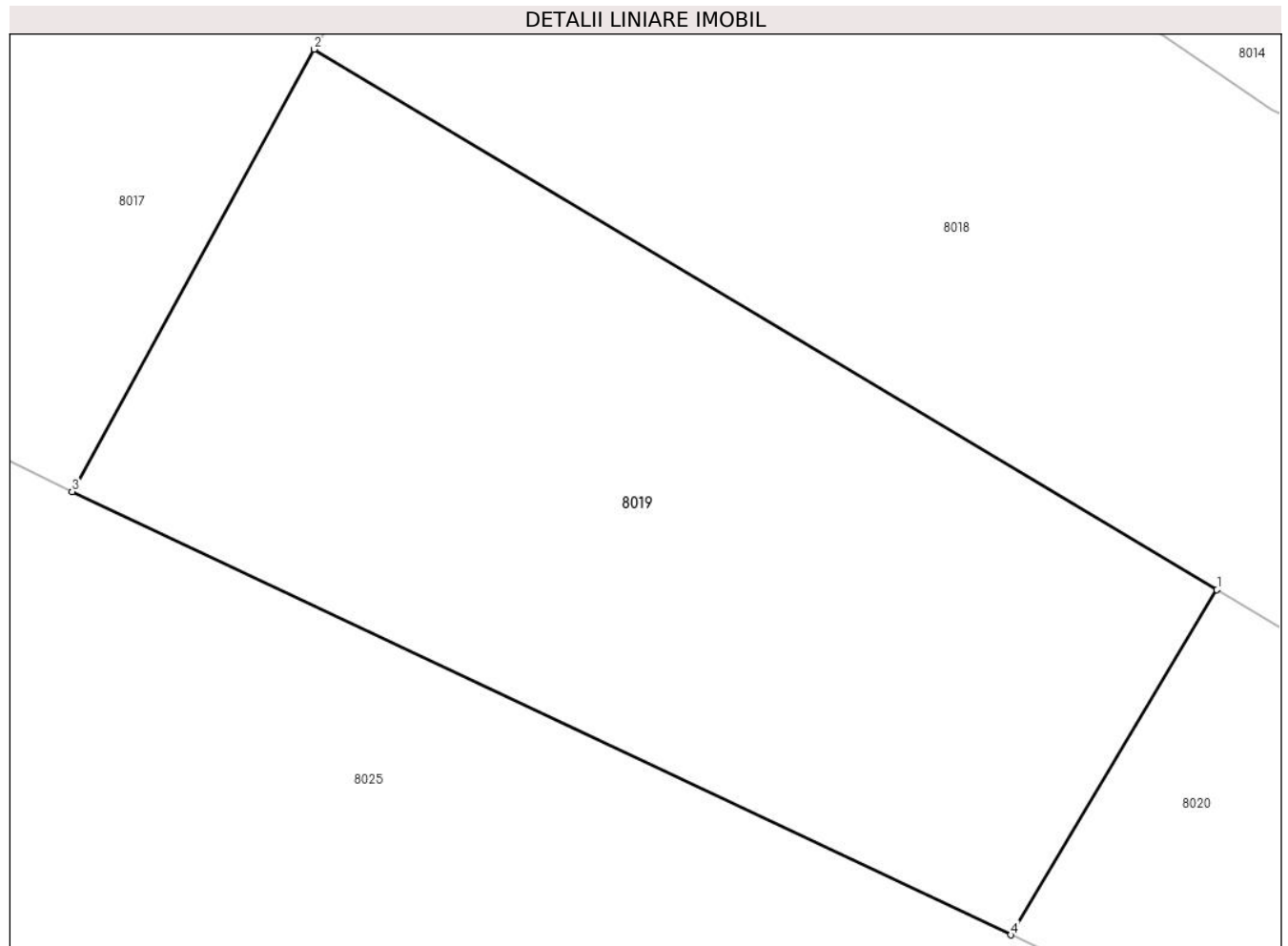
Inscrieri privind dezmembramintele dreptului de proprietate, drepturi reale de garanție și sarcini	Referințe
NU SUNT	

Anexa Nr. 1 La Partea I

Teren

Nr cadastral	Suprafața (mp)*	Observații / Referințe
	1.700	

* Suprafața este determinată în planul de proiecție Stereo 70.



Date referitoare la teren

Crt	Categorie folosință	Intra vilan	Suprafața (mp)	Tarla	Parcelă	Nr. topo	Observații / Referințe
1	arabil	NU	1.700	12	262	-	

Lungime Segmente

1) Valorile lungimilor segmentelor sunt obținute din proiecție în plan.

Punct început	X / Y	Punct sfârșit	X / Y	Lungime segment (** (m)
1	584.725,373 673.595,584	2	584.671,198 673.627,978	63.121
2	584.671,198 673.627,978	3	584.656,678 673.601,465	30.229
3	584.656,678 673.601,465	4	584.713,008 673.574,904	62.278
4	584.713,008 673.574,904	1	584.725,373 673.595,584	24.095

** Lungimile segmentelor sunt determinate în planul de proiecție Stereo 70 și sunt rotunjite la 1 milimetru.

***** Distanţa dintre puncte este formată din segmente cumulate ce sunt mai mici decât valoarea 1 milimetru.**

**DATE DESPRE IMOBILUL NR. 8020**

Oficiul de Cadastru și Publicitate Imobiliară SUCEAVA
 Biroul de Cadastru și Publicitate Imobiliară Gura Humorului

A. Partea I. Descrierea imobilului

TEREN Extravilan

Adresa: Jud. Suceava

Nr. Crt	Nr cadastral Nr. topografic	Suprafața* (mp)	Observații / Referințe
A1		2.860	Sector cadastral:9 Teren neimprejmuit;

B. Partea II. Proprietari și acte

Inscrieri privitoare la dreptul de proprietate și alte drepturi reale		Referințe
8020 / 14/03/2022		
Act Normativ nr. 7, din 13/03/1996 emis de PARLAMENTUL ROMANIEI;		
B1	Inscrierea provizorie, drept de PROPRIETATE, dobandit prin Lege, cota actuala 1/1, cota initiala 1/1	A1
1) COMUNA DRAGOIESTI, CIF:4441190, PROPRIETAR NEIDENTIFICAT		

C. Partea III. SARCINI .

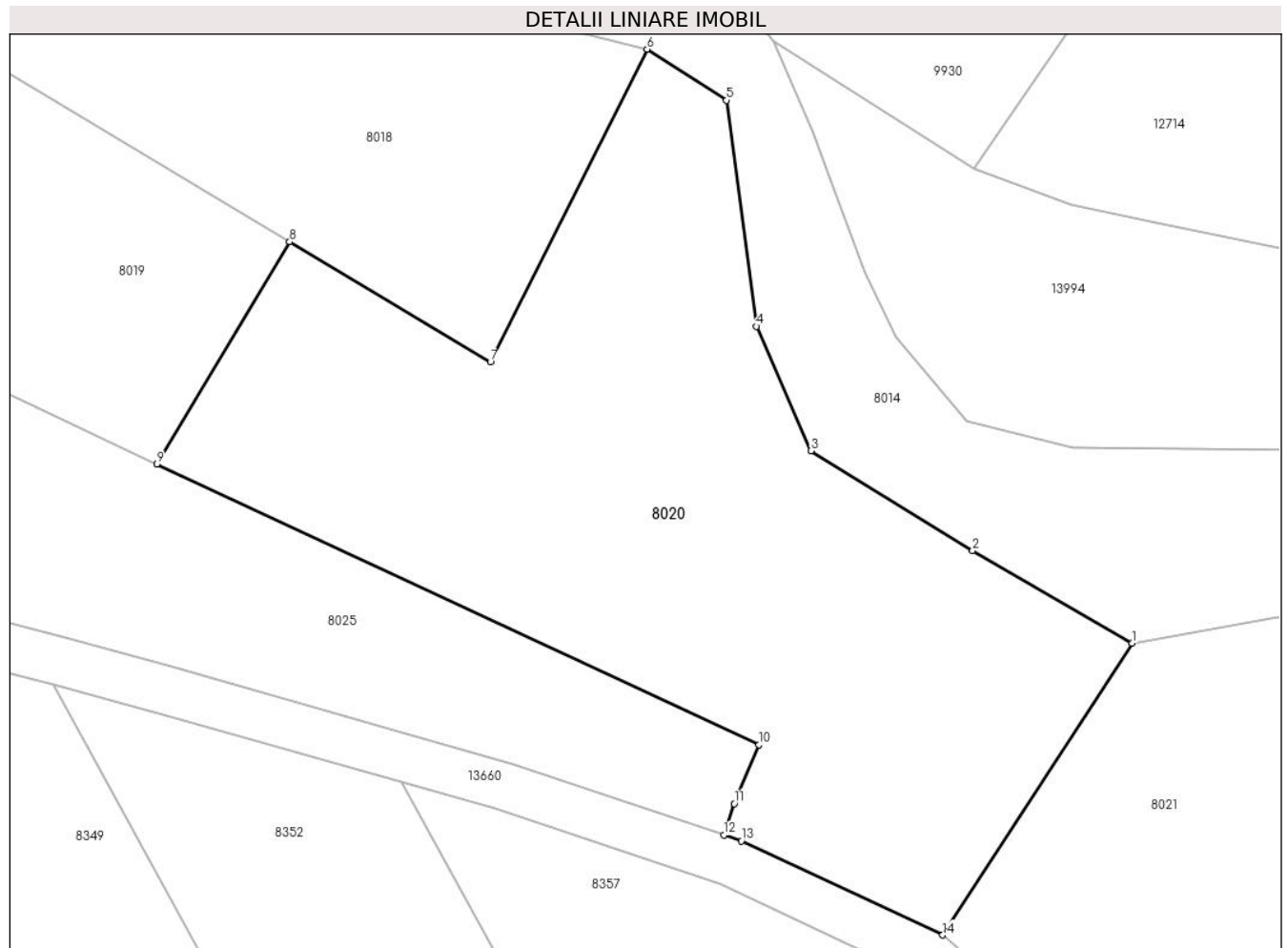
Inscrieri privind dezmembramintele dreptului de proprietate, drepturi reale de garanție și sarcini	Referințe
NU SUNT	

Anexa Nr. 1 La Partea I

Teren

Nr cadastral	Suprafața (mp)*	Observații / Referințe
	2.860	

* Suprafața este determinată în planul de proiecție Stereo 70.



Date referitoare la teren

Crt	Categorie folosință	Intravilan	Suprafața (mp)	Tarla	Parcelă	Nr. topo	Observații / Referințe
1	arabil	NU	2.860	12	262	-	

Lungime Segmente

1) Valorile lungimilor segmentelor sunt obținute din proiecție în plan.

Punct început	X / Y	Punct sfârșit	X / Y	Lungime segment (** (m)
1	584.803,893 673.558,243	2	584.789,033 673.566,842	17.169
2	584.789,033 673.566,842	3	584.773,951 673.576,126	17.71
3	584.773,951 673.576,126	4	584.768,868 673.587,717	12.657
4	584.768,868 673.587,717	5	584.766,103 673.608,76	21.224
5	584.766,103 673.608,76	6	584.758,684 673.613,51	8.809

Punct început	X / Y	Punct sfârșit	X / Y	Lungime segment (** (m)
6	584.758,684 673.613,51	7	584.744,095 673.584,389	32.571
7	584.744,095 673.584,389	8	584.725,373 673.595,584	21.814
8	584.725,373 673.595,584	9	584.713,008 673.574,904	24.095
9	584.713,008 673.574,904	10	584.769,118 673.548,792	61.888
10	584.769,118 673.548,792	11	584.766,806 673.543,306	5.953
11	584.766,806 673.543,306	12	584.765,834 673.540,391	3.073
12	584.765,834 673.540,391	13	584.767,47 673.539,84	1.726
13	584.767,47 673.539,84	14	584.786,24 673.531,08	20.714
14	584.786,24 673.531,08	1	584.803,893 673.558,243	32.395

** Lungimile segmentelor sunt determinate în planul de proiecție Stereo 70 și sunt rotunjite la 1 milimetru.

*** Distanța dintre puncte este formată din segmente cumulate ce sunt mai mici decât valoarea 1 milimetru.

**DATE DESPRE IMOBILUL NR. 8021**

Oficiul de Cadastru și Publicitate Imobiliară SUCEAVA
Biroul de Cadastru și Publicitate Imobiliară Gura Humorului

A. Partea I. Descrierea imobilului

TEREN Extravilan

Adresa: Jud. Suceava

Nr. Crt	Nr cadastral Nr. topografic	Suprafața* (mp)	Observații / Referințe
A1		8.000	Sector cadastral:9 Teren neimprejmuit;

B. Partea II. Proprietari și acte

Inscrieri privitoare la dreptul de proprietate și alte drepturi reale	Referințe
8021 / 14/03/2022	
Act Normativ nr. 7, din 13/03/1996 emis de PARLAMENTUL ROMANIEI;	
B1	Intabulare, drept de PROPRIETATE, dobandit prin Lege, cota actuala 1/1, cota initiala 1/1
	1) NEIDENTIFICAT NEIDENTIFICAT
Act Administrativ nr. 218, din 18/02/2022 emis de PRIMARIA COMUNEI DRAGOIESTI;	
B2	Se noteaza posesia factica in favoarea lui
	1) MORARIU DUMITRU-VALENTIN

C. Partea III. SARCINI .

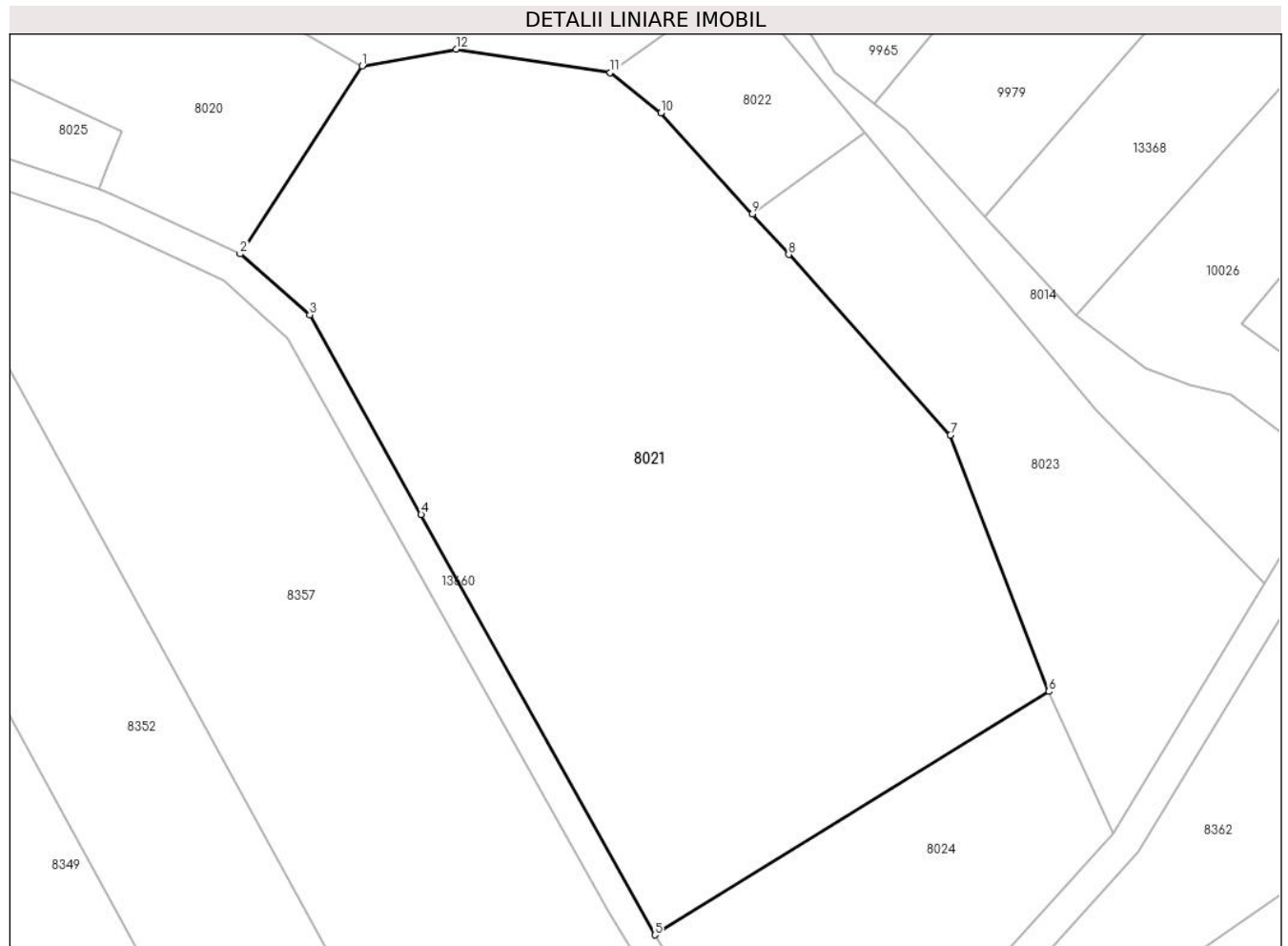
Inscrieri privind dezmembramintele dreptului de proprietate, drepturi reale de garanție și sarcini	Referințe
NU SUNT	

Anexa Nr. 1 La Partea I

Teren

Nr cadastral	Suprafața (mp)*	Observații / Referințe
	8.000	

* Suprafața este determinată în planul de proiecție Stereo 70.



Date referitoare la teren

Crt	Categorie folosință	Intra vilan	Suprafața (mp)	Tarla	Parcelă	Nr. topo	Observații / Referințe
1	arabil	NU	8.000	12,13	262,272	-	

Lungime Segmente

1) Valorile lungimilor segmentelor sunt obținute din proiecție în plan.

Punct început	X / Y	Punct sfârșit	X / Y	Lungime segment (** (m)
1	584.803,893 673.558,243	2	584.786,24 673.531,08	32.395
2	584.786,24 673.531,08	3	584.796,301 673.522,284	13.364
3	584.796,301 673.522,284	4	584.812,44 673.493,39	33.096
4	584.812,44 673.493,39	5	584.846,271 673.432,612	69.559
5	584.846,271 673.432,612	6	584.903,325 673.467,813	67.039

Punct început	X / Y	Punct sfârșit	X / Y	Lungime segment (** (m)
6	584.903,325 673.467,813	7	584.889,086 673.504,873	39.701
7	584.889,086 673.504,873	8	584.865,65 673.531,01	35.105
8	584.865,65 673.531,01	9	584.860,387 673.536,84	7.854
9	584.860,387 673.536,84	10	584.847,16 673.551,49	19.738
10	584.847,16 673.551,49	11	584.839,82 673.557,32	9.374
11	584.839,82 673.557,32	12	584.817,5 673.560,69	22.573
12	584.817,5 673.560,69	1	584.803,893 673.558,243	13.825

** Lungimile segmentelor sunt determinate în planul de proiecție Stereo 70 și sunt rotunjite la 1 milimetru.

*** Distanța dintre puncte este formată din segmente cumulate ce sunt mai mici decât valoarea 1 milimetru.

**DATE DESPRE IMOBILUL NR. 8022**

Oficiul de Cadastru și Publicitate Imobiliară SUCEAVA
Biroul de Cadastru și Publicitate Imobiliară Gura Humorului

A. Partea I. Descrierea imobilului

TEREN Extravilan

Adresa: Jud. Suceava

Nr. Crt	Nr cadastral Nr. topografic	Suprafața* (mp)	Observații / Referințe
A1		600	Sector cadastral:9 Teren neimprejmuit;

B. Partea II. Proprietari și acte

Inscrieri privitoare la dreptul de proprietate și alte drepturi reale		Referințe
8022 / 14/03/2022		
Act Normativ nr. 7, din 13/03/1996 emis de PARLAMENTUL ROMANIEI;		
B1	Intabulare, drept de PROPRIETATE, dobandit prin Lege, cota actuala 1/1, cota initiala 1/1 1) NEIDENTIFICAT NEIDENTIFICAT	A1
Act Administrativ nr. 220, din 18/02/2022 emis de PRIMARIA COMUNEI DRAGOIESTI;		
B2	Se noteaza posesia factica in favoarea lui 1) CUCU FLORIN	A1

C. Partea III. SARCINI .

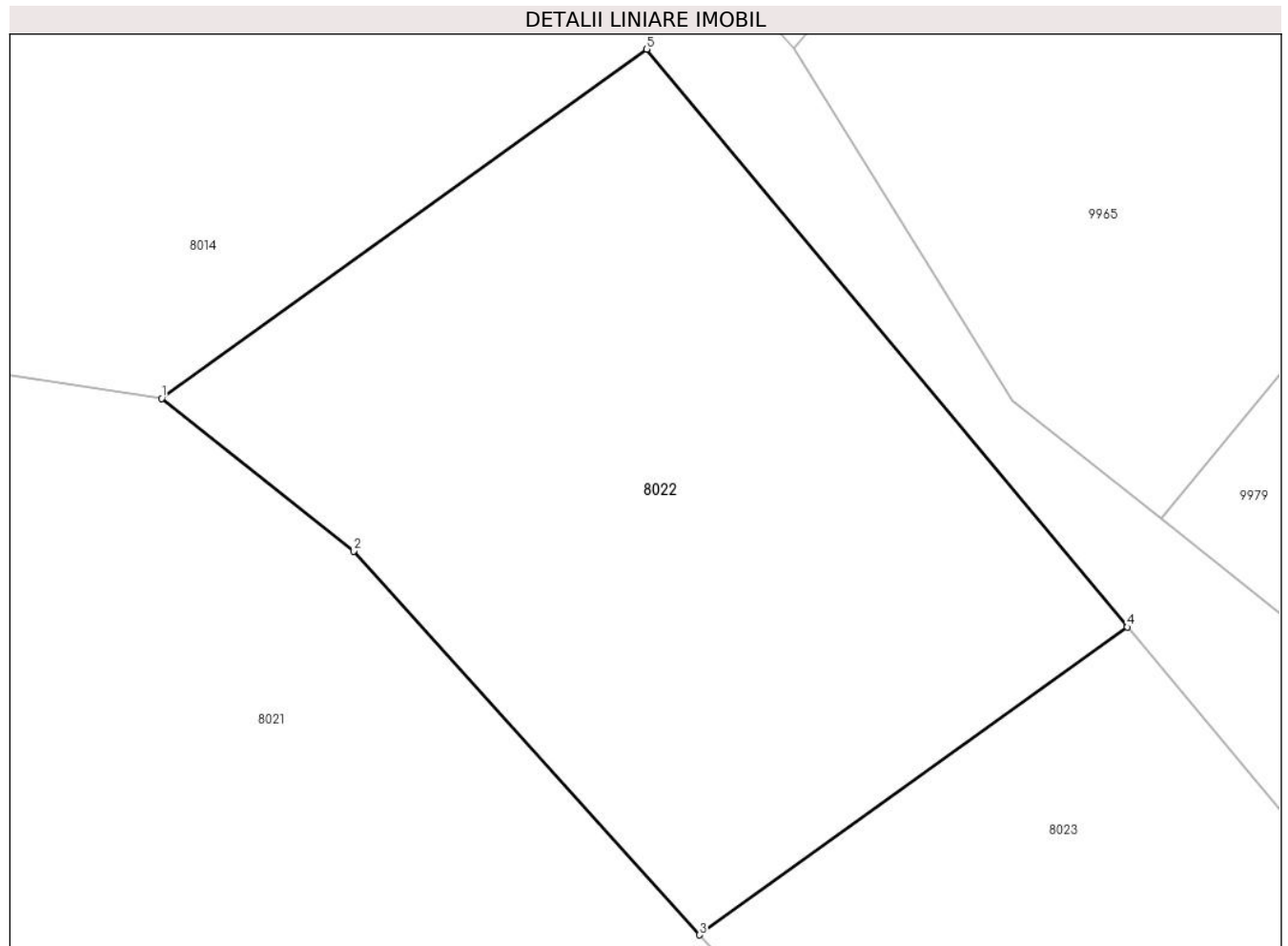
Inscrieri privind dezmembramintele dreptului de proprietate, drepturi reale de garanție și sarcini	Referințe
NU SUNT	

Anexa Nr. 1 La Partea I

Teren

Nr cadastral	Suprafața (mp)*	Observații / Referințe
	600	

* Suprafața este determinată în planul de proiecție Stereo 70.



Date referitoare la teren

Crt	Categorie folosință	Intra vilan	Suprafața (mp)	Tarla	Parcelă	Nr. topo	Observații / Referințe
1	arabil	NU	600	12	265	-	

Lungime Segmente

1) Valorile lungimilor segmentelor sunt obținute din proiecție în plan.

Punct început	X / Y	Punct sfârșit	X / Y	Lungime segment (** (m)
1	584.839,82 673.557,32	2	584.847,16 673.551,49	9.374
2	584.847,16 673.551,49	3	584.860,387 673.536,84	19.738
3	584.860,387 673.536,84	4	584.876,735 673.548,592	20.134
4	584.876,735 673.548,592	5	584.858,363 673.570,649	28.706
5	584.858,363 673.570,649	1	584.839,82 673.557,32	22.836

**** Lungimile segmentelor sunt determinate în planul de proiecție Stereo 70 și sunt rotunjite la 1 milimetru.**

***** Distanța dintre puncte este formată din segmente cumulate ce sunt mai mici decât valoarea 1 milimetru.**

**DATE DESPRE IMOBILUL NR. 8023**

Oficiul de Cadastru și Publicitate Imobiliară SUCEAVA
Biroul de Cadastru și Publicitate Imobiliară Gura Humorului

A. Partea I. Descrierea imobilului

TEREN Extravilan

Adresa: Jud. Suceava

Nr. Crt	Nr cadastral Nr. topografic	Suprafața* (mp)	Observații / Referințe
A1		2.300	Sector cadastral:9 Teren neimprejmuit;

B. Partea II. Proprietari și acte

Inscrieri privitoare la dreptul de proprietate și alte drepturi reale		Referințe
8023 / 14/03/2022		
Act Normativ nr. 7, din 13/03/1996 emis de PARLAMENTUL ROMANIEI;		
B1	Intabulare, drept de PROPRIETATE, dobandit prin Lege, cota actuala 1/1, cota initiala 1/1 1) NEIDENTIFICAT NEIDENTIFICAT	A1
Act Administrativ nr. 219, din 18/02/2022 emis de PRIMARIA COMUNEI DRAGOIESTI;		
B2	Se noteaza posesia factica in favoarea lui 1) PETROAIE MARIAN-AUREL	A1

C. Partea III. SARCINI .

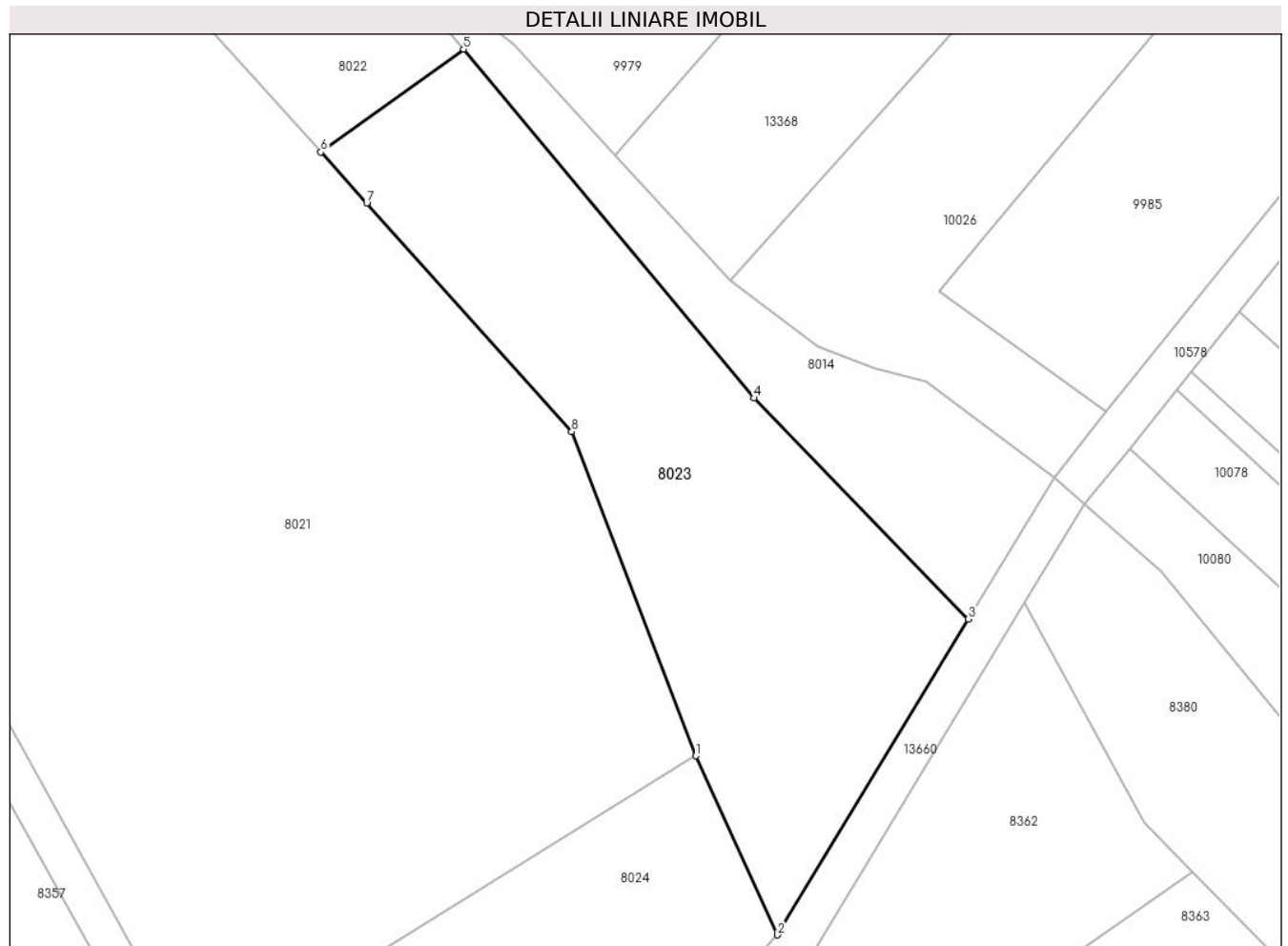
Inscrieri privind dezmembramintele dreptului de proprietate, drepturi reale de garanție și sarcini	Referințe
NU SUNT	

Anexa Nr. 1 La Partea I

Teren

Nr cadastral	Suprafața (mp)*	Observații / Referințe
	2.300	

* Suprafața este determinată în planul de proiecție Stereo 70.



Date referitoare la teren

Crt	Categorie folosință	Intra vilan	Suprafața (mp)	Tarla	Parcelă	Nr. topo	Observații / Referințe
1	arabil	NU	2.300	12	265	-	

Lungime Segmente

1) Valorile lungimilor segmentelor sunt obținute din proiecție în plan.

Punct început	X / Y	Punct sfârșit	X / Y	Lungime segment (** (m)
1	584.903,325 673.467,813	2	584.912,63 673.447,35	22.479
2	584.912,63 673.447,35	3	584.934,482 673.483,444	42.193
3	584.934,482 673.483,444	4	584.909,957 673.508,707	35.209
4	584.909,957 673.508,707	5	584.876,735 673.548,592	51.909
5	584.876,735 673.548,592	6	584.860,387 673.536,84	20.134

Punct început	X / Y	Punct sfârșit	X / Y	Lungime segment (** (m)
6	584.860,387 673.536,84	7	584.865,65 673.531,01	7.854
7	584.865,65 673.531,01	8	584.889,086 673.504,873	35.105
8	584.889,086 673.504,873	1	584.903,325 673.467,813	39.701

** Lungimile segmentelor sunt determinate în planul de proiecție Stereo 70 și sunt rotunjite la 1 milimetru.

*** Distanța dintre puncte este formată din segmente cumulate ce sunt mai mici decât valoarea 1 milimetru.

**DATE DESPRE IMOBILUL NR. 8024**

Oficiul de Cadastru și Publicitate Imobiliară SUCEAVA
 Biroul de Cadastru și Publicitate Imobiliară Gura Humorului

A. Partea I. Descrierea imobilului

TEREN Extravilan

Adresa: Jud. Suceava

Nr. Crt	Nr cadastral Nr. topografic	Suprafața* (mp)	Observații / Referințe
A1		2.000	Sector cadastral:9 Teren neimprejmuit;

B. Partea II. Proprietari și acte

Inscrieri privitoare la dreptul de proprietate și alte drepturi reale		Referințe
8024 / 14/03/2022		
Act Normativ nr. 7, din 13/03/1996 emis de PARLAMENTUL ROMANIEI;		
B1	Intabulare, drept de PROPRIETATE, dobandit prin Lege, cota actuala 1/1, cota initiala 1/1 1) NEIDENTIFICAT NEIDENTIFICAT	A1
Act Administrativ nr. 217, din 18/02/2022 emis de PRIMARIA COMUNEI DRAGOIESTI;		
B2	Se noteaza posesia factica in favoarea lui 1) NITAN LAURA	A1

C. Partea III. SARCINI .

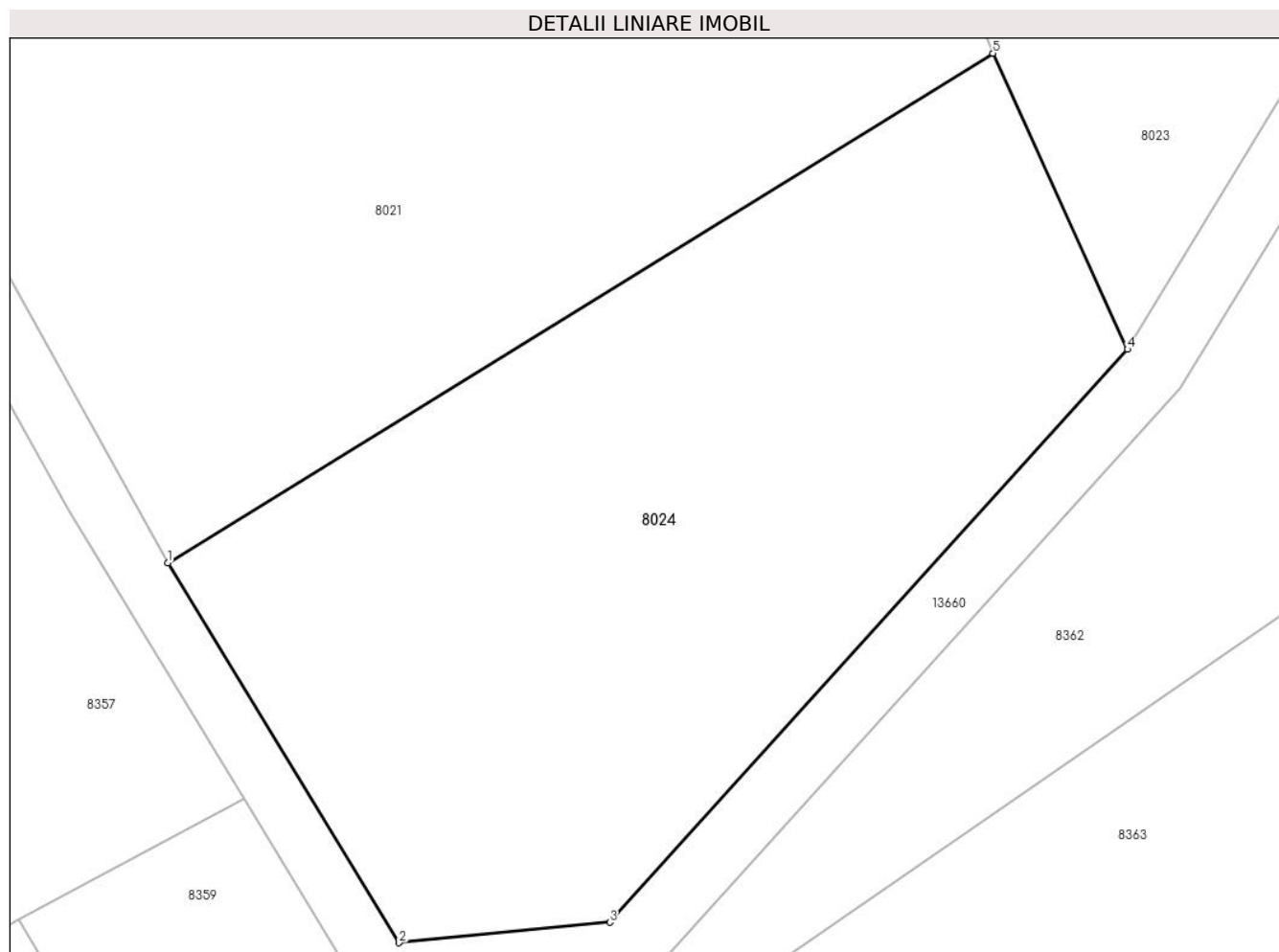
Inscrieri privind dezmembramintele dreptului de proprietate, drepturi reale de garanție și sarcini	Referințe
NU SUNT	

Anexa Nr. 1 La Partea I

Teren

Nr cadastral	Suprafața (mp)*	Observații / Referințe
	2.000	

* Suprafața este determinată în planul de proiecție Stereo 70.



Date referitoare la teren

Crt	Categorie folosință	Intravilan	Suprafața (mp)	Tarla	Parcelă	Nr. topo	Observații / Referințe
1	arabil	NU	2.000	13	272	-	

Lungime Segmente

1) Valorile lungimilor segmentelor sunt obținute din proiecție în plan.

Punct început	X / Y	Punct sfârșit	X / Y	Lungime segment (** (m)
1	584.846,271 673.432,612	2	584.862,248 673.406,346	30.744
2	584.862,248 673.406,346	3	584.876,83 673.407,76	14.65
3	584.876,83 673.407,76	4	584.912,63 673.447,35	53.376
4	584.912,63 673.447,35	5	584.903,325 673.467,813	22.479
5	584.903,325 673.467,813	1	584.846,271 673.432,612	67.039

**** Lungimile segmentelor sunt determinate în planul de proiecție Stereo 70 și sunt rotunjite la 1 milimetru.**

***** Distanța dintre puncte este formată din segmente cumulate ce sunt mai mici decât valoarea 1 milimetru.**

**DATE DESPRE IMOBILUL NR. 8025**

Oficiul de Cadastru și Publicitate Imobiliară SUCEAVA
Biroul de Cadastru și Publicitate Imobiliară Gura Humorului

A. Partea I. Descrierea imobilului

TEREN Extravilan

Adresa: Jud. Suceava

Nr. Crt	Nr cadastral Nr. topografic	Suprafața* (mp)	Observații / Referințe
A1		7.490	Sector cadastral:9 Teren neimprejmuit;

B. Partea II. Proprietari și acte

Inscrieri privitoare la dreptul de proprietate și alte drepturi reale		Referințe
8025 / 14/03/2022		
Act Normativ nr. 7, din 13/03/1996 emis de PARLAMENTUL ROMANIEI;		
B1	Inscrierea provizorie, drept de PROPRIETATE, dobandit prin Lege, cota actuala 1/1, cota initiala 1/1	A1
1) COMUNA DRAGOIESTI, CIF:4441190, PROPRIETAR NEIDENTIFICAT		

C. Partea III. SARCINI .

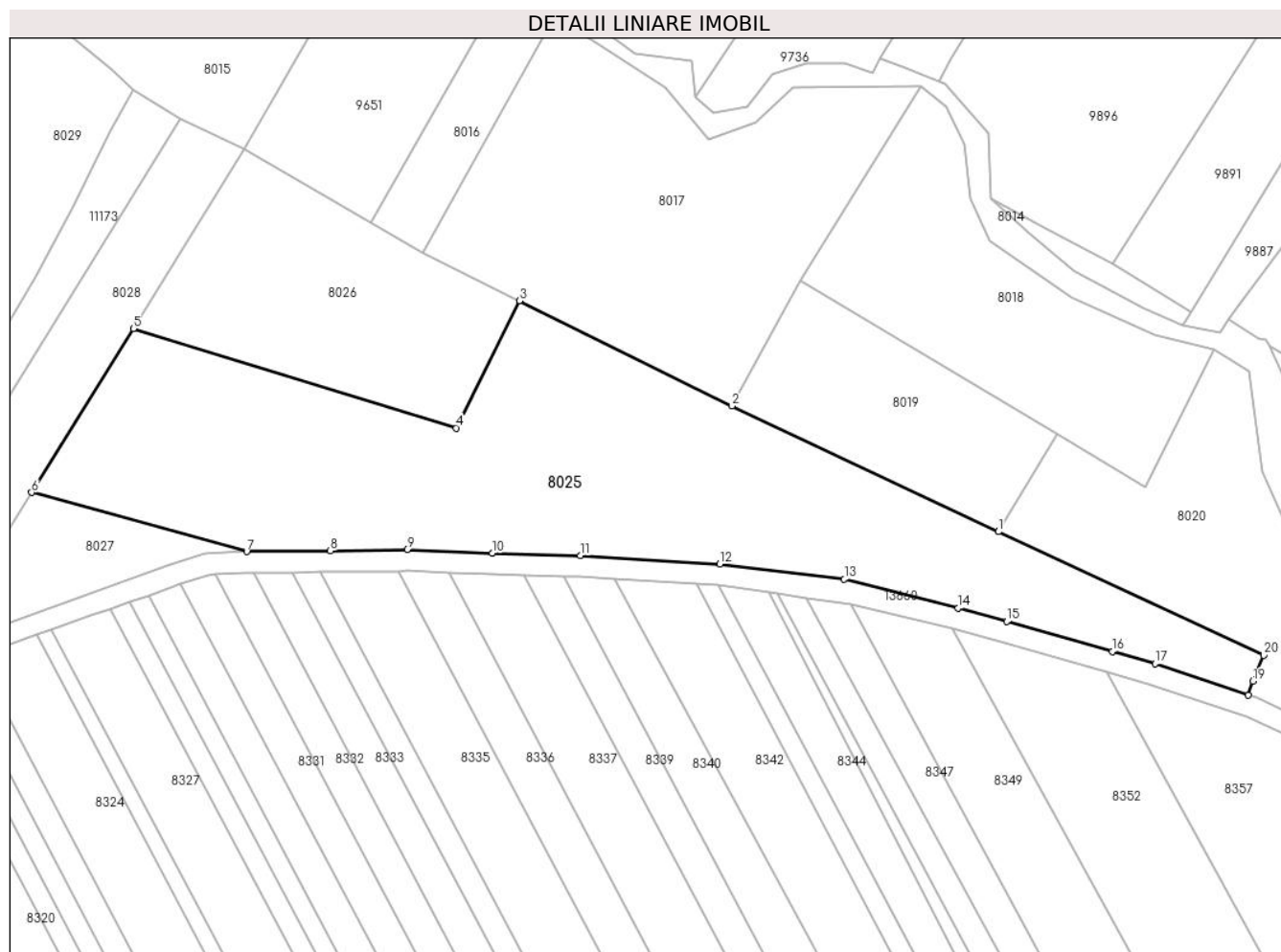
Inscrieri privind dezmembramintele dreptului de proprietate, drepturi reale de garanție și sarcini	Referințe
NU SUNT	

Anexa Nr. 1 La Partea I

Teren

Nr cadastral	Suprafața (mp)*	Observații / Referințe
	7.490	

* Suprafața este determinată în planul de proiecție Stereo 70.



Date referitoare la teren

Crt	Categorie folosință	Intra vilan	Suprafața (mp)	Tarla	Parcelă	Nr. topo	Observații / Referințe
1	arabil	NU	7.490	-	-	-	

Lungime Segmente

1) Valorile lungimilor segmentelor sunt obținute din proiecție în plan.

Punct început	X / Y	Punct sfârșit	X / Y	Lungime segment (** (m)
1	584.713,008 673.574,904	2	584.656,678 673.601,465	62.278
2	584.656,678 673.601,465	3	584.611,72 673.623,679	50.147
3	584.611,72 673.623,679	4	584.598,45 673.596,822	29.956
4	584.598,45 673.596,822	5	584.530,115 673.617,815	71.487
5	584.530,115 673.617,815	6	584.508,626 673.583,218	40.728

Punct început	X / Y	Punct sfârșit	X / Y	Lungime segment (** (m)
6	584.508,626 673.583,218	7	584.554,086 673.570,722	47.146
7	584.554,086 673.570,722	8	584.571,798 673.570,88	17.713
8	584.571,798 673.570,88	9	584.588,001 673.571,111	16.205
9	584.588,001 673.571,111	10	584.605,995 673.570,367	18.009
10	584.605,995 673.570,367	11	584.624,668 673.569,856	18.68
11	584.624,668 673.569,856	12	584.654,099 673.568,063	29.486
12	584.654,099 673.568,063	13	584.680,436 673.564,863	26.531
13	584.680,436 673.564,863	14	584.704,509 673.558,781	24.829
14	584.704,509 673.558,781	15	584.714,773 673.555,954	10.646
15	584.714,773 673.555,954	16	584.737,073 673.549,618	23.183
16	584.737,073 673.549,618	17	584.746,114 673.547,036	9.402
17	584.746,114 673.547,036	18	584.765,834 673.540,391	20.809
18	584.765,834 673.540,391	19	584.766,806 673.543,306	3.073
19	584.766,806 673.543,306	20	584.769,118 673.548,792	5.953
20	584.769,118 673.548,792	1	584.713,008 673.574,904	61.888

** Lungimile segmentelor sunt determinate în planul de proiecție Stereo 70 și sunt rotunjite la 1 milimetru.

*** Distanța dintre puncte este formată din segmente cumulate ce sunt mai mici decât valoarea 1 milimetru.

**DATE DESPRE IMOBILUL NR. 8026**

Oficiul de Cadastru și Publicitate Imobiliară SUCEAVA
Biroul de Cadastru și Publicitate Imobiliară Gura Humorului

A. Partea I. Descrierea imobilului

TEREN Extravilan

Adresa: Jud. Suceava

Nr. Crt	Nr cadastral Nr. topografic	Suprafața* (mp)	Observații / Referințe
A1		2.500	Sector cadastral:9 Teren neimprejmuit;

B. Partea II. Proprietari și acte

Inscrieri privitoare la dreptul de proprietate și alte drepturi reale		Referințe
8026 / 14/03/2022		
Act Normativ nr. 7, din 13/03/1996 emis de PARLAMENTUL ROMANIEI;		
B1	Intabulare, drept de PROPRIETATE, dobandit prin Lege, cota actuala 1/1, cota initiala 1/1 1) NEIDENTIFICAT NEIDENTIFICAT	A1
Act Administrativ nr. 215, din 18/02/2022 emis de PRIMARIA COMUNEI DRAGOIESTI;		
B2	Se noteaza posesia factica in favoarea lui 1) ANCHIDIN ILEANA	A1

C. Partea III. SARCINI .

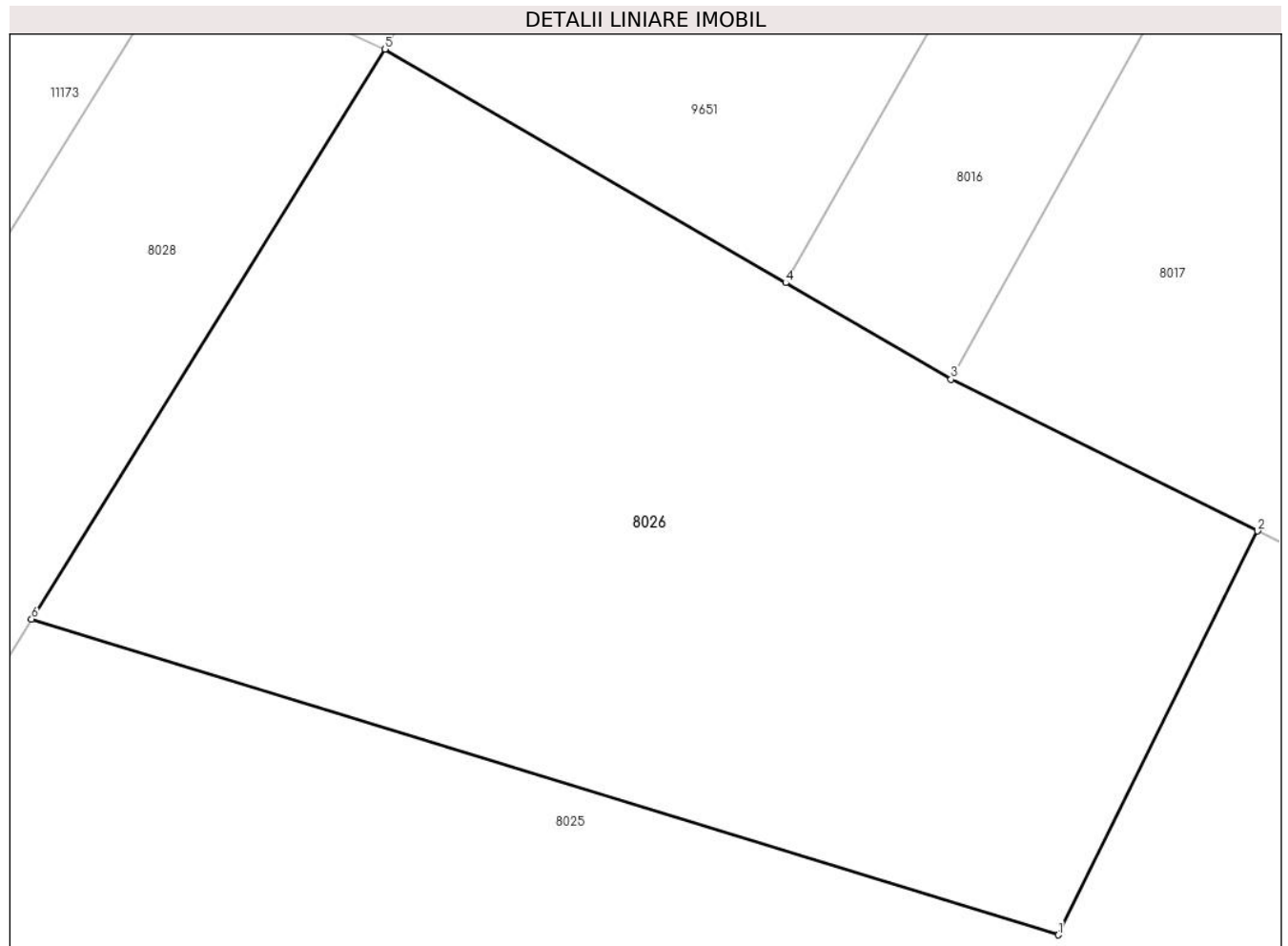
Inscrieri privind dezmembramintele dreptului de proprietate, drepturi reale de garanție și sarcini	Referințe
NU SUNT	

Anexa Nr. 1 La Partea I

Teren

Nr cadastral	Suprafața (mp)*	Observații / Referințe
	2.500	

* Suprafața este determinată în planul de proiecție Stereo 70.



Date referitoare la teren

Crt	Categorie folosință	Intravilan	Suprafața (mp)	Tarla	Parcelă	Nr. topo	Observații / Referințe
1	arabil	NU	2.500	12	262	-	

Lungime Segmente

1) Valorile lungimilor segmentelor sunt obținute din proiecție în plan.

Punct început	X / Y	Punct sfârșit	X / Y	Lungime segment (** (m)
1	584.598,45 673.596,822	2	584.611,72 673.623,679	29.956
2	584.611,72 673.623,679	3	584.591,325 673.633,756	22.749
3	584.591,325 673.633,756	4	584.580,308 673.640,176	12.751
4	584.580,308 673.640,176	5	584.553,652 673.655,708	30.851
5	584.553,652 673.655,708	6	584.530,115 673.617,815	44.608

Punct început	X / Y	Punct sfârșit	X / Y	Lungime segment (** (m)
6	584.530,115 673.617,815	1	584.598,45 673.596,822	71.487

** Lungimile segmentelor sunt determinate în planul de proiecție Stereo 70 și sunt rotunjite la 1 milimetru.

*** Distanța dintre puncte este formată din segmente cumulate ce sunt mai mici decât valoarea 1 milimetru.

**DATE DESPRE IMOBILUL NR. 8027**

Oficiul de Cadastru și Publicitate Imobiliară SUCEAVA
Biroul de Cadastru și Publicitate Imobiliară Gura Humorului

A. Partea I. Descrierea imobilului

TEREN Extravilan

Adresa: Jud. Suceava

Nr. Crt	Nr cadastral Nr. topografic	Suprafața* (mp)	Observații / Referințe
A1		800	Sector cadastral:9 Teren neimprejmuit;

B. Partea II. Proprietari și acte

Inscrieri privitoare la dreptul de proprietate și alte drepturi reale		Referințe
8027 / 14/03/2022		
Act Normativ nr. 7, din 13/03/1996 emis de PARLAMENTUL ROMANIEI;		
B1	Intabulare, drept de PROPRIETATE, dobândit prin Lege, cota actuala 1/1, cota initiala 1/1 1) NEIDENTIFICAT NEIDENTIFICAT	A1
Act Administrativ nr. 216, din 18/02/2022 emis de PRIMARIA COMUNEI DRAGOIESTI;		
B2	Se noteaza posesia factica in favoarea lui 1) POIENAR LUCRETIA	A1

C. Partea III. SARCINI .

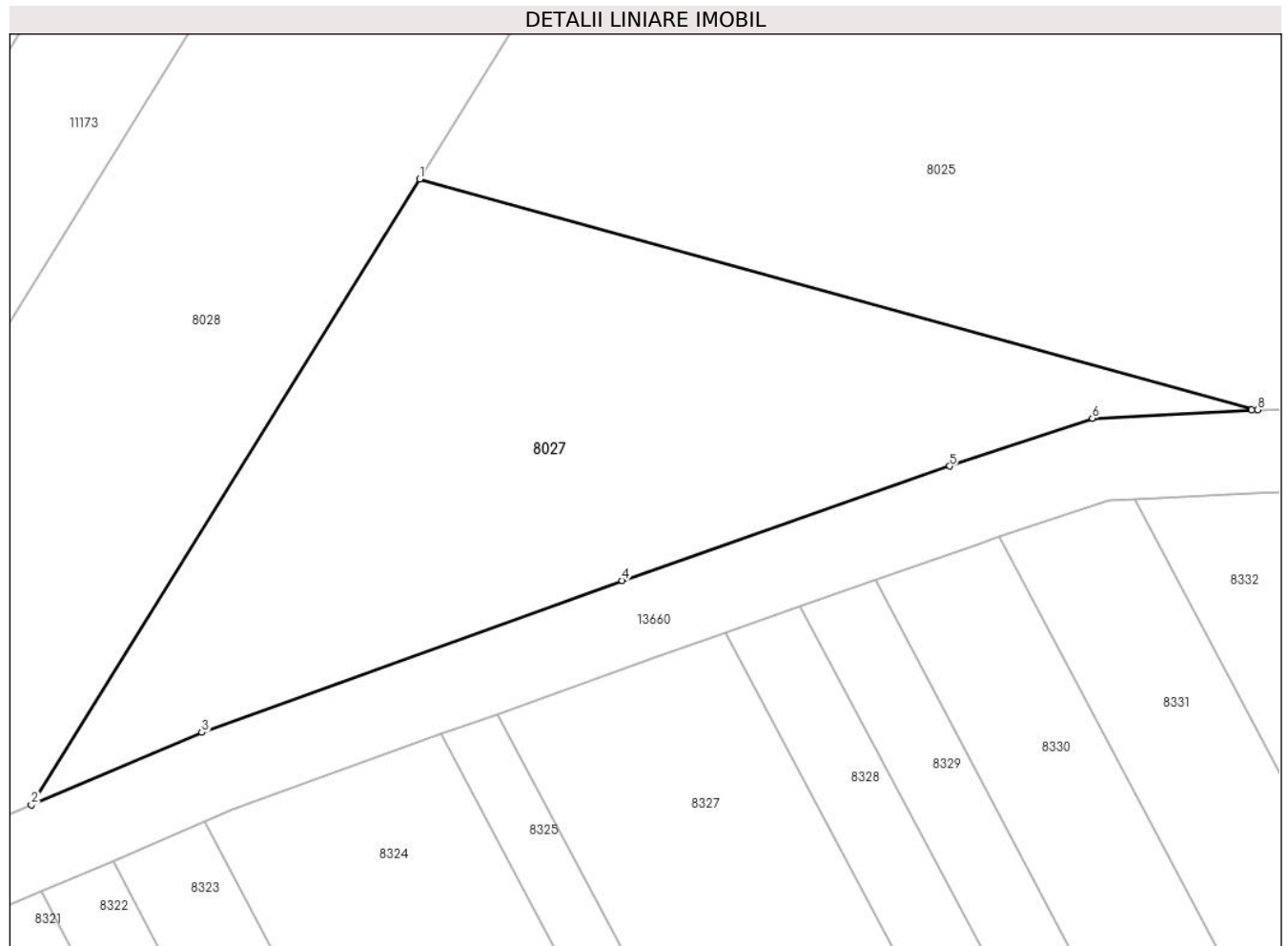
Inscrieri privind dezmembramintele dreptului de proprietate, drepturi reale de garanție și sarcini	Referințe
NU SUNT	

Anexa Nr. 1 La Partea I

Teren

Nr cadastral	Suprafața (mp)*	Observații / Referințe
	800	

* Suprafața este determinată în planul de proiecție Stereo 70.



Date referitoare la teren

Crt	Categorie folosință	Intravilan	Suprafața (mp)	Tarla	Parcelă	Nr. topo	Observații / Referințe
1	arabil	NU	800	12	262	-	

Lungime Segmente

1) Valorile lungimilor segmentelor sunt obținute din proiecție în plan.

Punct început	X / Y	Punct sfârșit	X / Y	Lungime segment (** (m)
1	584.508,626 673.583,218	2	584.487,558 673.549,301	39.928
2	584.487,558 673.549,301	3	584.496,805 673.553,23	10.047
3	584.496,805 673.553,23	4	584.519,614 673.561,461	24.249
4	584.519,614 673.561,461	5	584.537,373 673.567,668	18.812
5	584.537,373 673.567,668	6	584.545,121 673.570,261	8.17

Punct început	X / Y	Punct sfârșit	X / Y	Lungime segment (** (m)
6	584.545,121 673.570,261	7	584.553,761 673.570,719	8.652
7	584.553,761 673.570,719	8	584.554,086 673.570,722	0.325
8	584.554,086 673.570,722	1	584.508,626 673.583,218	47.146

** Lungimile segmentelor sunt determinate în planul de proiecție Stereo 70 și sunt rotunjite la 1 milimetru.

*** Distanța dintre puncte este formată din segmente cumulate ce sunt mai mici decât valoarea 1 milimetru.

**DATE DESPRE IMOBILUL NR. 8028**

Oficiul de Cadastru și Publicitate Imobiliară SUCEAVA
Biroul de Cadastru și Publicitate Imobiliară Gura Humorului

A. Partea I. Descrierea imobilului

TEREN Extravilan

Adresa: Jud. Suceava

Nr. Crt	Nr cadastral Nr. topografic	Suprafața* (mp)	Observații / Referințe
A1		2.000	Sector cadastral:9 Teren neimprejmuit;

B. Partea II. Proprietari și acte

Inscrieri privitoare la dreptul de proprietate și alte drepturi reale		Referințe
8028 / 14/03/2022		
Act Normativ nr. 7, din 13/03/1996 emis de PARLAMENTUL ROMANIEI;		
B1	Intabulare, drept de PROPRIETATE, dobandit prin Lege, cota actuala 1/1, cota initiala 1/1 1) NEIDENTIFICAT NEIDENTIFICAT	A1
Act Administrativ nr. 214, din 18/02/2022 emis de PRIMARIA COMUNEI DRAGOIESTI;		
B2	Se noteaza posesia factica in favoarea lui 1) BRADATAN MIHAI	A1

C. Partea III. SARCINI .

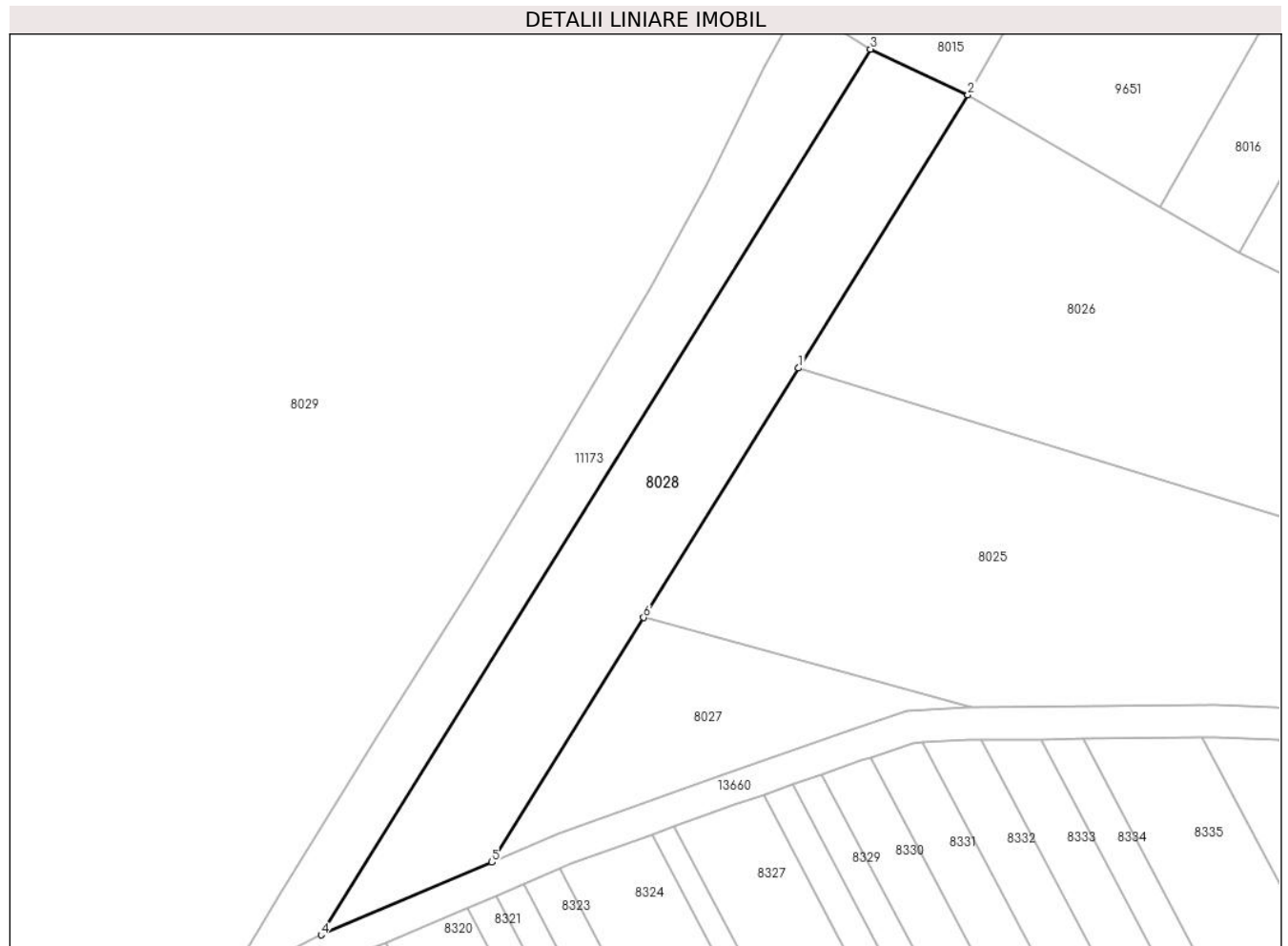
Inscrieri privind dezmembramintele dreptului de proprietate, drepturi reale de garanție și sarcini	Referințe
NU SUNT	

Anexa Nr. 1 La Partea I

Teren

Nr cadastral	Suprafața (mp)*	Observații / Referințe
	2.000	

* Suprafața este determinată în planul de proiecție Stereo 70.



Date referitoare la teren

Crt	Categorie folosință	Intravilan	Suprafața (mp)	Tarla	Parcelă	Nr. topo	Observații / Referințe
1	arabil	NU	2.000	12	262	-	

Lungime Segmente

1) Valorile lungimilor segmentelor sunt obținute din proiecție în plan.

Punct început	X / Y	Punct sfârșit	X / Y	Lungime segment (** (m)
1	584.530,115 673.617,815	2	584.553,652 673.655,708	44.608
2	584.553,652 673.655,708	3	584.540,119 673.662,016	14.931
3	584.540,119 673.662,016	4	584.463,848 673.539,225	144.551
4	584.463,848 673.539,225	5	584.487,558 673.549,301	25.762
5	584.487,558 673.549,301	6	584.508,626 673.583,218	39.928

Punct început	X / Y	Punct sfârșit	X / Y	Lungime segment (** (m)
6	584.508,626 673.583,218	1	584.530,115 673.617,815	40.728

** Lungimile segmentelor sunt determinate în planul de proiecție Stereo 70 și sunt rotunjite la 1 milimetru.

*** Distanța dintre puncte este formată din segmente cumulate ce sunt mai mici decât valoarea 1 milimetru.

**DATE DESPRE IMOBILUL NR. 8029**

Oficiul de Cadastru și Publicitate Imobiliară SUCEAVA
Biroul de Cadastru și Publicitate Imobiliară Gura Humorului

A. Partea I. Descrierea imobilului

TEREN Extravilan

Adresa: Jud. Suceava

Nr. Crt	Nr cadastral Nr. topografic	Suprafața* (mp)	Observații / Referințe
A1		176.425	Sector cadastral:9 Teren neimprejmuit;

B. Partea II. Proprietari și acte

Inscrieri privitoare la dreptul de proprietate și alte drepturi reale		Referințe
8029 / 14/03/2022		
Act Normativ nr. 7, din 13/03/1996 emis de PARLAMENTUL ROMANIEI;		
B1	Inscrierea provizorie, drept de PROPRIETATE, dobandit prin Lege, cota actuala 1/1, cota initiala 1/1	A1
1) COMUNA DRAGOIESTI, CIF:4441190, Proprietar neidentificat		

C. Partea III. SARCINI .

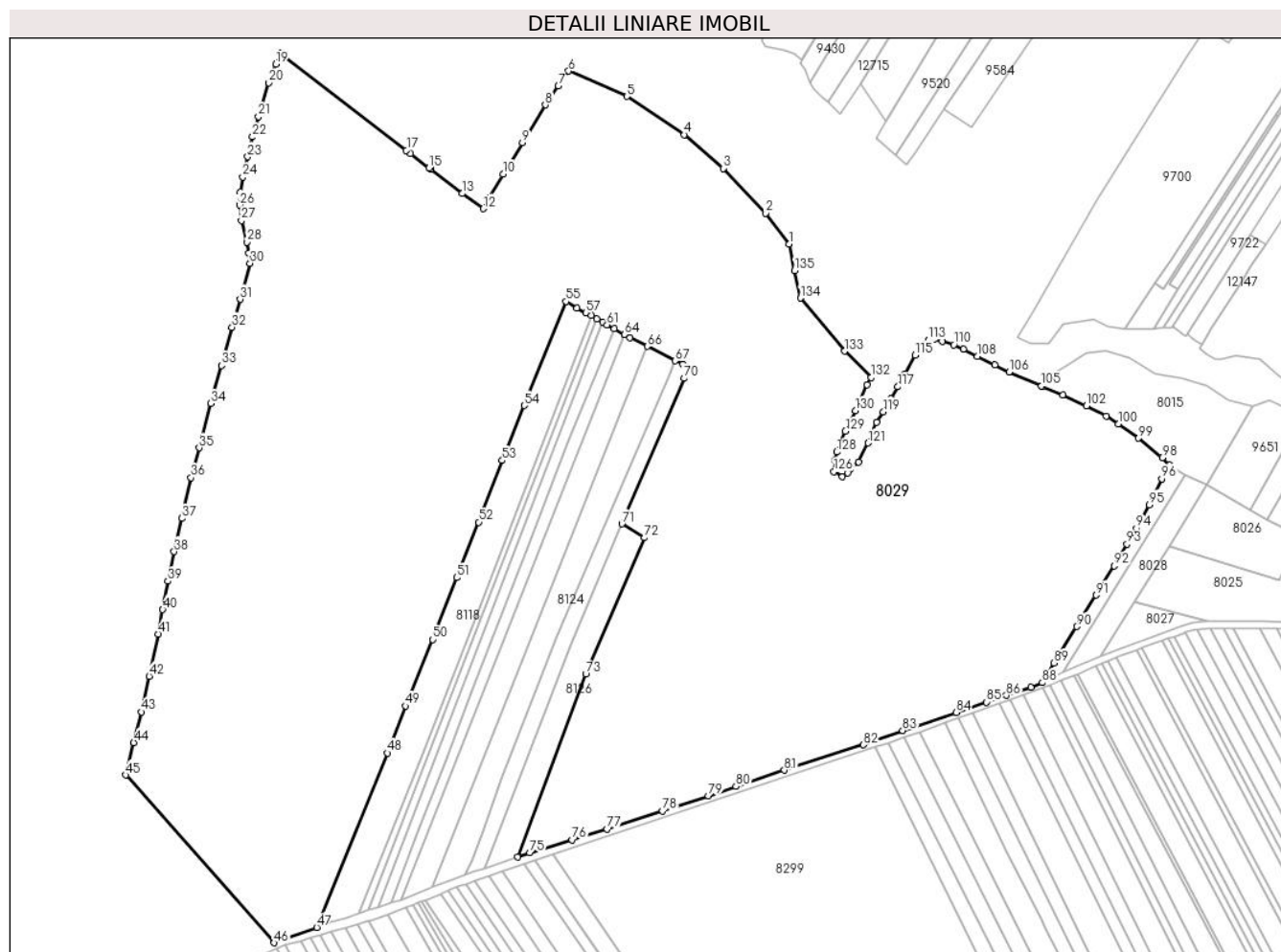
Inscrieri privind dezmembramintele dreptului de proprietate, drepturi reale de garanție și sarcini	Referințe
NU SUNT	

Anexa Nr. 1 La Partea I

Teren

Nr cadastral	Suprafața (mp)*	Observații / Referințe
	176.425	

* Suprafața este determinată în planul de proiecție Stereo 70.



Date referitoare la teren

Crt	Categorie folosință	Intravilan	Suprafața (mp)	Tarla	Parcelă	Nr. topo	Observații / Referințe
1	arabil	NU	176.425	12	262	-	

Lungime Segmente

1) Valorile lungimilor segmentelor sunt obținute din proiecție în plan.

Punct început	X / Y	Punct sfârșit	X / Y	Lungime segment	Punct început	X / Y	Punct sfârșit	X / Y	Lungime segment	Punct început	X / Y	Punct sfârșit	X / Y	Lungime segment
1	584.293,049 673.805,818	2	584.278,694 673.824,985	23.947	2	584.278,694 673.824,985	3	584.252,058 673.852,842	38.542	3	584.252,058 673.852,842	4	584.227,911 673.873,864	32.016
4	584.227,911 673.873,864	5	584.192,074 673.897,671	43.024	5	584.192,074 673.897,671	6	584.155,724 673.913,541	39.663	6	584.155,724 673.913,541	7	584.149,415 673.904,083	11.369
7	584.149,415 673.904,083	8	584.141,262 673.892,474	14.186	8	584.141,262 673.892,474	9	584.126,906 673.868,912	27.591	9	584.126,906 673.868,912	10	584.115,017 673.849,27	22.96
10	584.115,017 673.849,27	11	584.106,545 673.834,747	16.813	11	584.106,545 673.834,747	12	584.102,649 673.827,783	7.98	12	584.102,649 673.827,783	13	584.089,41 673.837,211	16.253
13	584.089,41 673.837,211	14	584.069,862 673.852,405	24.758	14	584.069,862 673.852,405	15	584.068,868 673.853,175	1.257	15	584.068,868 673.853,175	16	584.057,356 673.862,096	14.564
16	584.057,356 673.862,096	17	584.054,694 673.864,159	3.368	17	584.054,694 673.864,159	18	583.976,249 673.924,583	99.019	18	583.976,249 673.924,583	19	583.973,44 673.917,872	7.275

Punct început	X / Y	Punct sfârșit	X / Y	Lungime segment	Punct început	X / Y	Punct sfârșit	X / Y	Lungime segment	Punct început	X / Y	Punct sfârșit	X / Y	Lungime segment
19	583.973,44 673.917,872	20	583.969,042 673.906,116	12.552	20	583.969,042 673.906,116	21	583.962,522 673.885,159	21.948	21	583.962,522 673.885,159	22	583.958,91 673.872,451	13.211
22	583.958,91 673.872,451	23	583.955,843 673.860,108	12.718	23	583.955,843 673.860,108	24	583.952,704 673.847,468	13.024	24	583.952,704 673.847,468	25	583.951,271 673.838,103	9.474
25	583.951,271 673.838,103	26	583.950,688 673.830,014	8.11	26	583.950,688 673.830,014	27	583.951,932 673.820,355	9.739	27	583.951,932 673.820,355	28	583.955,542 673.806,944	13.888
28	583.955,542 673.806,944	29	583.956,646 673.799,924	7.106	29	583.956,646 673.799,924	30	583.957,264 673.793,798	6.157	30	583.957,264 673.793,798	31	583.951,09 673.771,361	23.271
31	583.951,09 673.771,361	32	583.946,069 673.753,913	18.156	32	583.946,069 673.753,913	33	583.939,45 673.730,197	24.622	33	583.939,45 673.730,197	34	583.932,922 673.706,455	24.623
34	583.932,922 673.706,455	35	583.925,578 673.678,897	28.52	35	583.925,578 673.678,897	36	583.920,581 673.660,339	19.219	36	583.920,581 673.660,339	37	583.914,848 673.634,971	26.008
37	583.914,848 673.634,971	38	583.909,996 673.614,312	21.221	38	583.909,996 673.614,312	39	583.906,128 673.595,857	18.856	39	583.906,128 673.595,857	40	583.902,848 673.578,213	17.946
40	583.902,848 673.578,213	41	583.900,133 673.563,053	15.401	41	583.900,133 673.563,053	42	583.894,491 673.536,689	26.961	42	583.894,491 673.536,689	43	583.889,562 673.514,5	22.73
43	583.889,562 673.514,5	44	583.884,871 673.495,373	19.694	44	583.884,871 673.495,373	45	583.879,98 673.475,189	20.768	45	583.879,98 673.475,189	46	583.972,346 673.370,73	139.439
46	583.972,346 673.370,73	47	583.998,782 673.380,383	28.143	47	583.998,782 673.380,383	48	584.042,843 673.488,931	117.15	48	584.042,843 673.488,931	49	584.054,304 673.518,136	31.373
49	584.054,304 673.518,136	50	584.070,946 673.559,586	44.666	50	584.070,946 673.559,586	51	584.086,079 673.598,064	41.347	51	584.086,079 673.598,064	52	584.099,721 673.632,572	37.107
52	584.099,721 673.632,572	53	584.114,492 673.671,01	41.178	53	584.114,492 673.671,01	54	584.128,107 673.705,206	36.807	54	584.128,107 673.705,206	55	584.154,234 673.770,003	69.866
55	584.154,234 673.770,003	56	584.160,905 673.765,79	7.89	56	584.160,905 673.765,79	57	584.166,643 673.762,859	6.443	57	584.166,643 673.762,859	58	584.169,887 673.761,196	3.645
58	584.169,887 673.761,196	59	584.173,338 673.759,253	3.96	59	584.173,338 673.759,253	60	584.176,956 673.757,085	4.218	60	584.176,956 673.757,085	61	584.179,704 673.755,429	3.208
61	584.179,704 673.755,429	62	584.184,114 673.752,94	5.064	62	584.184,114 673.752,94	63	584.190,512 673.749,512	7.258	63	584.190,512 673.749,512	64	584.190,743 673.749,391	0.261
64	584.190,743 673.749,391	65	584.194,149 673.747,604	3.846	65	584.194,149 673.747,604	66	584.204,694 673.742,092	11.899	66	584.204,694 673.742,092	67	584.222,067 673.733,011	19.603
67	584.222,067 673.733,011	68	584.226,996 673.730,753	5.422	68	584.226,996 673.730,753	69	584.230,955 673.728,672	4.473	69	584.230,955 673.728,672	70	584.227,865 673.722,136	7.23
70	584.227,865 673.722,136	71	584.189,025 673.631,5	98.607	71	584.189,025 673.631,5	72	584.203,138 673.622,951	16.5	72	584.203,138 673.622,951	73	584.166,493 673.537,945	92.568
73	584.166,493 673.537,945	74	584.124,073 673.424,264	121.338	74	584.124,073 673.424,264	75	584.131,419 673.426,717	7.745	75	584.131,419 673.426,717	76	584.157,782 673.434,859	27.592
76	584.157,782 673.434,859	77	584.179,664 673.441,604	22.898	77	584.179,664 673.441,604	78	584.214,25 673.452,73	36.332	78	584.214,25 673.452,73	79	584.242,78 673.462,132	30.039
79	584.242,78 673.462,132	80	584.260,073 673.468,074	18.285	80	584.260,073 673.468,074	81	584.290,202 673.478,138	31.765	81	584.290,202 673.478,138	82	584.339,358 673.493,971	51.643
82	584.339,358 673.493,971	83	584.363,886 673.502,906	26.105	83	584.363,886 673.502,906	84	584.397,281 673.514,115	35.226	84	584.397,281 673.514,115	85	584.416,231 673.520,582	20.023
85	584.416,231 673.520,582	86	584.428,518 673.524,77	12.981	86	584.428,518 673.524,77	87	584.443,735 673.529,848	16.042	87	584.443,735 673.529,848	88	584.450,833 673.532,679	7.642
88	584.450,833 673.532,679	89	584.458,165 673.544,88	14.235	89	584.458,165 673.544,88	90	584.472,242 673.567,633	26.756	90	584.472,242 673.567,633	91	584.484,429 673.587,148	23.008
91	584.484,429 673.587,148	92	584.495,663 673.605,472	21.494	92	584.495,663 673.605,472	93	584.503,624 673.618,887	15.599	93	584.503,624 673.618,887	94	584.509,557 673.628,777	11.533
94	584.509,557 673.628,777	95	584.517,434 673.643,513	16.709	95	584.517,434 673.643,513	96	584.525,275 673.659,514	17.819	96	584.525,275 673.659,514	97	584.530,153 673.668,282	10.034
97	584.530,153 673.668,282	98	584.525,601 673.672,699	6.343	98	584.525,601 673.672,699	99	584.510,747 673.684,887	19.214	99	584.510,747 673.684,887	100	584.498,35 673.693,875	15.312
100	584.498,35 673.693,875	101	584.490,783 673.698,736	8.994	101	584.490,783 673.698,736	102	584.478,428 673.705,04	13.87	102	584.478,428 673.705,04	103	584.463,698 673.711,902	16.25
103	584.463,698 673.711,902	104	584.451,181 673.717,058	13.537	104	584.451,181 673.717,058	105	584.450,43 673.717,384	0.819	105	584.450,43 673.717,384	106	584.430,227 673.726,166	22.029
106	584.430,227 673.726,166	107	584.421,355 673.730,473	9.862	107	584.421,355 673.730,473	108	584.410,583 673.735,95	12.084	108	584.410,583 673.735,95	109	584.401,842 673.740,446	9.83
109	584.401,842 673.740,446	110	584.395,806 673.743,096	6.592	110	584.395,806 673.743,096	111	584.388,602 673.745,278	7.527	111	584.388,602 673.745,278	112	584.383,521 673.746,384	5.2
112	584.383,521 673.746,384	113	584.379,868 673.746,111	3.663	113	584.379,868 673.746,111	114	584.375,928 673.742,322	5.466	114	584.375,928 673.742,322	115	584.371,678 673.736,536	7.179
115	584.371,678 673.736,536	116	584.365,414 673.724,813	13.292	116	584.365,414 673.724,813	117	584.360,961 673.716,926	9.057	117	584.360,961 673.716,926	118	584.356,856 673.709,423	8.553

Punct început	X / Y	Punct sfârșit	X / Y	Lungime segment	Punct început	X / Y	Punct sfârșit	X / Y	Lungime segment	Punct început	X / Y	Punct sfârșit	X / Y	Lungime segment
118	584.356,856 673.709,423	119	584.351,87 673.701,28	9.548	119	584.351,87 673.701,28	120	584.347,838 673.694,656	7.755	120	584.347,838 673.694,656	121	584.342,397 673.681,916	13.853
121	584.342,397 673.681,916	122	584.336,382 673.670,181	13.187	122	584.336,382 673.670,181	123	584.331,101 673.665,448	7.092	123	584.331,101 673.665,448	124	584.329,793 673.663,217	2.586
124	584.329,793 673.663,217	125	584.326,33 673.660,879	4.178	125	584.326,33 673.660,879	126	584.321,12 673.664,146	6.15	126	584.321,12 673.664,146	127	584.321,668 673.671,318	7.193
127	584.321,668 673.671,318	128	584.322,77 673.676,296	5.099	128	584.322,77 673.676,296	129	584.328,281 673.689,174	14.008	129	584.328,281 673.689,174	130	584.334,498 673.702,126	14.367
130	584.334,498 673.702,126	131	584.341,75 673.718,189	17.624	131	584.341,75 673.718,189	132	584.344,142 673.722,655	5.066	132	584.344,142 673.722,655	133	584.327,62 673.739,061	23.284
133	584.327,62 673.739,061	134	584.300,178 673.772,17	43.003	134	584.300,178 673.772,17	135	584.296,561 673.789,24	17.449	135	584.296,561 673.789,24	1	584.293,049 673.805,818	16.946

** Lungimile segmentelor sunt determinate în planul de proiecție Stereo 70 și sunt rotunjite la 1 milimetru.

*** Distanța dintre puncte este formată din segmente cumulate ce sunt mai mici decât valoarea 1 milimetru.

**DATE DESPRE IMOBILUL NR. 8030**

Oficiul de Cadastru și Publicitate Imobiliară SUCEAVA
Biroul de Cadastru și Publicitate Imobiliară Gura Humorului

A. Partea I. Descrierea imobilului

TEREN Extravilan

Adresa: Jud. Suceava

Nr. Crt	Nr cadastral Nr. topografic	Suprafața* (mp)	Observații / Referințe
A1		2.000	Sector cadastral:9 Teren neimprejmuit;

B. Partea II. Proprietari și acte

Inscrieri privitoare la dreptul de proprietate și alte drepturi reale		Referințe
8030 / 14/03/2022		
Act Normativ nr. 7, din 13/03/1996 emis de PARLAMENTUL ROMANIEI;		
B1	Intabulare, drept de PROPRIETATE, dobandit prin Lege, cota actuala 1/1, cota initiala 1/1 1) NEIDENTIFICAT NEIDENTIFICAT	A1
Act Administrativ nr. 207, din 18/02/2022 emis de PRIMARIA COMUNEI DRAGOIESTI;		
B2	Se noteaza posesia factica in favoarea lui 1) GVINDA PARASCHIVA	A1

C. Partea III. SARCINI .

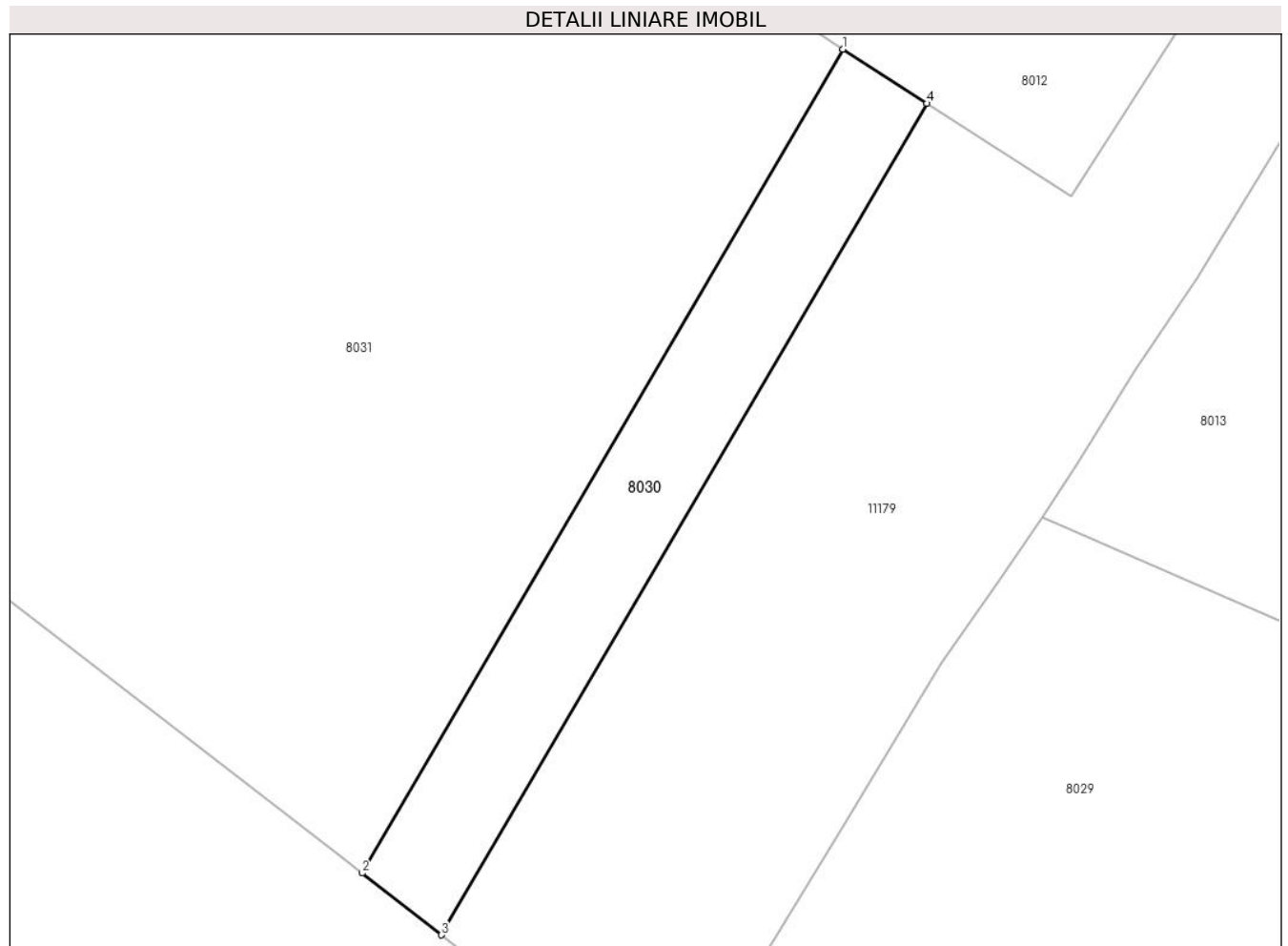
Inscrieri privind dezmembramintele dreptului de proprietate, drepturi reale de garanție și sarcini	Referințe
NU SUNT	

Anexa Nr. 1 La Partea I

Teren

Nr cadastral	Suprafața (mp)*	Observații / Referințe
	2.000	

* Suprafața este determinată în planul de proiecție Stereo 70.



Date referitoare la teren

Crt	Categorie folosință	Intra vilan	Suprafața (mp)	Tarla	Parcelă	Nr. topo	Observații / Referințe
1	arabil	NU	2.000	12	262	-	

Lungime Segmente

1) Valorile lungimilor segmentelor sunt obținute din proiecție în plan.

Punct început	X / Y	Punct sfârșit	X / Y	Lungime segment (** (m)
1	584.126,953 673.981,115	2	584.057,356 673.862,096	137.874
2	584.057,356 673.862,096	3	584.068,868 673.853,175	14.564
3	584.068,868 673.853,175	4	584.139,098 673.973,277	139.129
4	584.139,098 673.973,277	1	584.126,953 673.981,115	14.455

** Lungimile segmentelor sunt determinate în planul de proiecție Stereo 70 și sunt rotunjite la 1 milimetru.

***** Distanţa dintre puncte este formată din segmente cumulate ce sunt mai mici decât valoarea 1 milimetru.**

**DATE DESPRE IMOBILUL NR. 8031**

Oficiul de Cadastru și Publicitate Imobiliară SUCEAVA
 Biroul de Cadastru și Publicitate Imobiliară Gura Humorului

A. Partea I. Descrierea imobilului

TEREN Extravilan

Adresa: Jud. Suceava

Nr. Crt	Nr cadastral Nr. topografic	Suprafața* (mp)	Observații / Referințe
A1	30869	Din acte: 78.240 Masurata: 13.860	Sector cadastral:9 Teren neimprejmuit;

B. Partea II. Proprietari și acte

Inscrieri privitoare la dreptul de proprietate și alte drepturi reale		Referințe
1624 / 12/02/2015		
Act Administrativ nr. 2741, din 06/04/2006 emis de COMISIA JUDETEANA SUCEAVA;		
B1	Intabulare, drept de PROPRIETATE, dobandit prin Reconstituire, cota actuala 1/1, cota initiala 1/1 1) COMUNA STULPICANI, CIF:4326728	A1

C. Partea III. SARCINI .

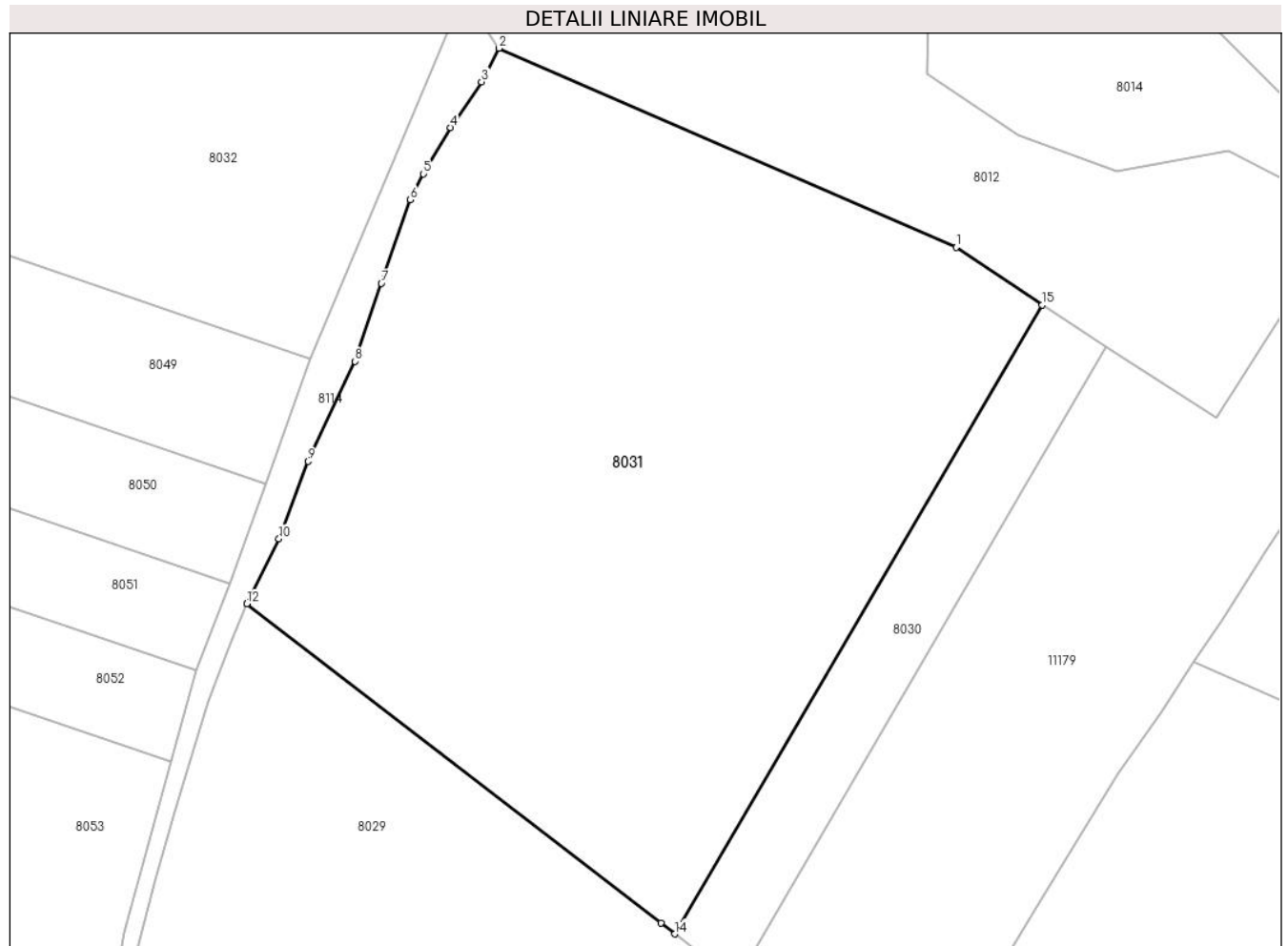
Inscrieri privind dezmembramintele dreptului de proprietate, drepturi reale de garanție și sarcini	Referințe
NU SUNT	

Anexa Nr. 1 La Partea I

Teren

Nr cadastral	Suprafața (mp)*	Observații / Referințe
30869	Din acte: 78.240 Masurata: 13.860	

* Suprafața este determinată în planul de proiecție Stereo 70.



Date referitoare la teren

Crt	Categorie folosință	Intra vilan	Suprafața (mp)	Tarla	Parcelă	Nr. topo	Observații / Referințe
1	arabil	NU	13.860	12	262	-	

Lungime Segmente

1) Valorile lungimilor segmentelor sunt obținute din proiecție în plan.

Punct început	X / Y	Punct sfârșit	X / Y	Lungime segment (** (m)
1	584.110,623 673.991,999	2	584.024,018 674.029,686	94.45
2	584.024,018 674.029,686	3	584.020,749 674.023,318	7.158
3	584.020,749 674.023,318	4	584.014,873 674.014,687	10.441
4	584.014,873 674.014,687	5	584.009,713 674.005,916	10.176

Punct început	X / Y	Punct sfârșit	X / Y	Lungime segment (** (m)
5	584.009,713 674.005,916	6	584.007,241 674.001,025	5.48
6	584.007,241 674.001,025	7	584.001,728 673.985,21	16.748
7	584.001,728 673.985,21	8	583.996,738 673.970,453	15.578
8	583.996,738 673.970,453	9	583.987,916 673.951,512	20.895
9	583.987,916 673.951,512	10	583.982,334 673.936,891	15.65
10	583.982,334 673.936,891	11	583.976,253 673.924,593	13.719
11	583.976,253 673.924,593	12	583.976,249 673.924,583	0.011
12	583.976,249 673.924,583	13	584.054,694 673.864,159	99.019
13	584.054,694 673.864,159	14	584.057,356 673.862,096	3.368
14	584.057,356 673.862,096	15	584.126,953 673.981,115	137.874
15	584.126,953 673.981,115	1	584.110,623 673.991,999	19.625

** Lungimile segmentelor sunt determinate în planul de proiecție Stereo 70 și sunt rotunjite la 1 milimetru.

*** Distanța dintre puncte este formată din segmente cumulate ce sunt mai mici decât valoarea 1 milimetru.

**DATE DESPRE IMOBILUL NR. 8032**

Oficiul de Cadastru și Publicitate Imobiliară SUCEAVA
 Biroul de Cadastru și Publicitate Imobiliară Gura Humorului

A. Partea I. Descrierea imobilului

TEREN Extravilan

Nr. CF vechi:400

Nr. cadastral vechi:556

Adresa: Jud. Suceava

Nr. Crt	Nr cadastral Nr. topografic	Suprafața* (mp)	Observații / Referințe
A1	30629	8.723	Sector cadastral:9 Teren neimprejmuit;

B. Partea II. Proprietari și acte

Inscrieri privitoare la dreptul de proprietate și alte drepturi reale		Referințe
3396 / 06/10/2006		
Act Administrativ nr. 2741, din 06/04/2006 emis de Comisia Judeteana Suceava;		
B1	Intabulare, drept de PROPRIETATE, dobandit prin Reconstituire, cota actuala 1/1, cota initiala 1/1 1) COMUNA STULPICANI , CIF:4326728 <i>OBSERVATII: (provenita din conversia CF 400)</i>	A1

C. Partea III. SARCINI

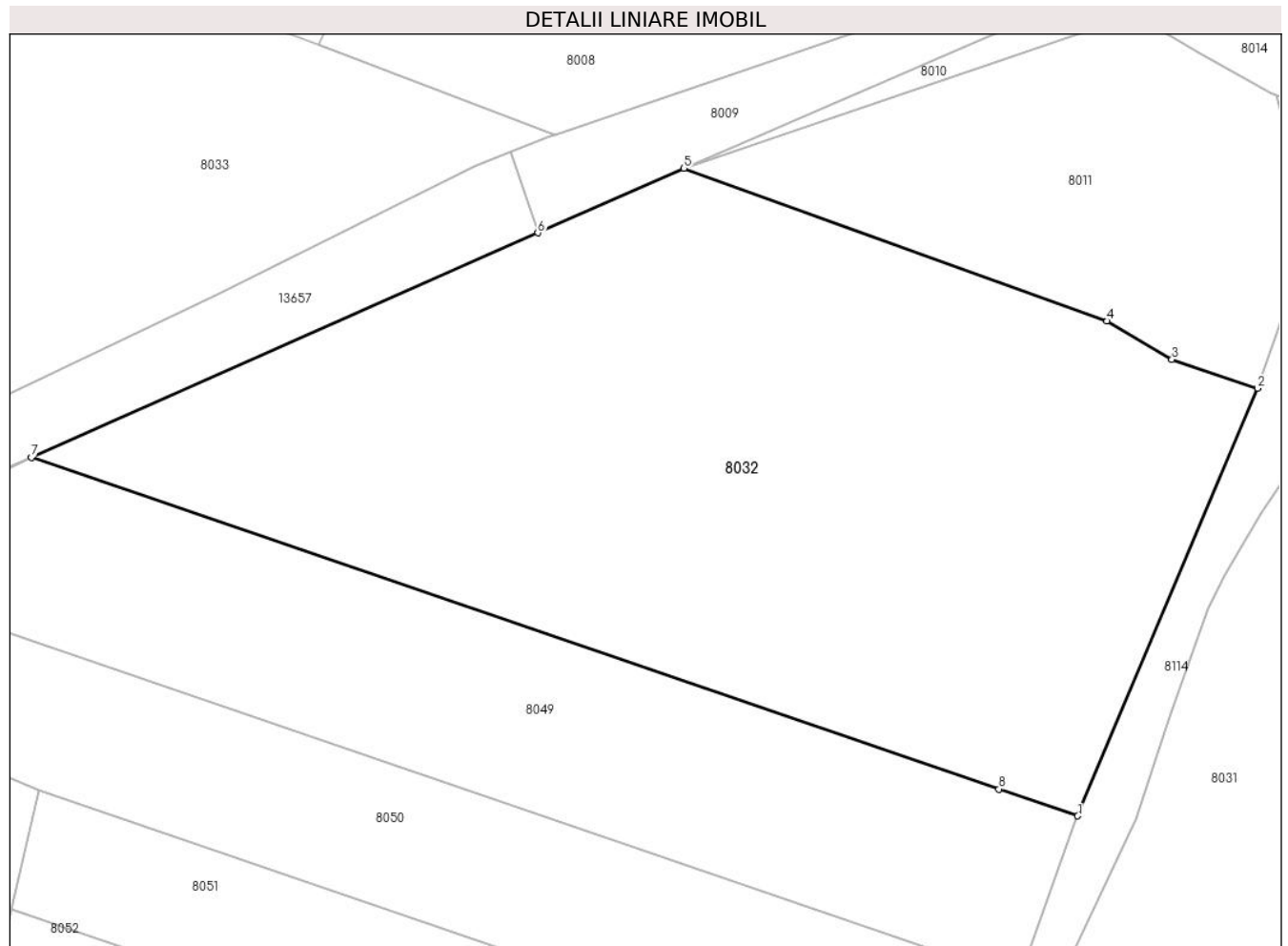
Inscrieri privind dezmembramintele dreptului de proprietate, drepturi reale de garanție și sarcini		Referințe
6422 / 26/05/2014		
Act Administrativ nr. 2, din 17/06/2013 emis de PRIMARIA STULPICANI;		
C1	Intabulare, drept de CONCESIUNE, dobandit prin Conventie, cota actuala 1/1, cota initiala 1/1 1) SC FERMA SORIN SRL , CIF:17950463	A1

Anexa Nr. 1 La Partea I

Teren

Nr cadastral	Suprafața (mp)*	Observații / Referințe
30629	8.723	

* Suprafața este determinată în planul de proiecție Stereo 70.



Date referitoare la teren

Crt	Categorie folosință	Intravilan	Suprafața (mp)	Tarla	Parcelă	Nr. topo	Observații / Referințe
1	arabil	NU	8.723	12	263	-	

Lungime Segmente

1) Valorile lungimilor segmentelor sunt obținute din proiecție în plan.

Punct început	X / Y	Punct sfârșit	X / Y	Lungime segment (** (m)
1	583.988,287 673.970,861	2	584.014,456 674.032,993	67.418
2	584.014,456 674.032,993	3	584.001,999 674.037,166	13.137
3	584.001,999 674.037,166	4	583.992,568 674.042,754	10.962
4	583.992,568 674.042,754	5	583.931,019 674.064,961	65.433
5	583.931,019 674.064,961	6	583.909,756 674.055,556	23.25

Punct început	X / Y	Punct sfârșit	X / Y	Lungime segment (** (m)
6	583.909,756 674.055,556	7	583.836,086 674.022,971	80.555
7	583.836,086 674.022,971	8	583.976,851 673.974,76	148.792
8	583.976,851 673.974,76	1	583.988,287 673.970,861	12.082

** Lungimile segmentelor sunt determinate în planul de proiecție Stereo 70 și sunt rotunjite la 1 milimetru.

*** Distanța dintre puncte este formată din segmente cumulate ce sunt mai mici decât valoarea 1 milimetru.

**DATE DESPRE IMOBILUL NR. 8033**

Oficiul de Cadastru și Publicitate Imobiliară SUCEAVA
Biroul de Cadastru și Publicitate Imobiliară Gura Humorului

A. Partea I. Descrierea imobilului

TEREN Extravilan

Nr. CF vechi:400
Nr. cadastral vechi:555

Adresa: Jud. Suceava

Nr. Crt	Nr cadastral Nr. topografic	Suprafața* (mp)	Observații / Referințe
A1	30628	12.842	Sector cadastral:9 Teren neimprejmuit;

B. Partea II. Proprietari și acte

Inscrieri privitoare la dreptul de proprietate și alte drepturi reale		Referințe
3396 / 06/10/2006		
Act Administrativ nr. 2741, din 06/04/2006 emis de Comisia Judeteana Suceava;		
B1	Intabulare, drept de PROPRIETATE, dobandit prin Reconstituire, cota actuala 1/1, cota initiala 1/1 1) COMUNA STULPICANI , CIF:4326728 <i>OBSERVATII: (provenita din conversia CF 400)</i>	A1

C. Partea III. SARCINI

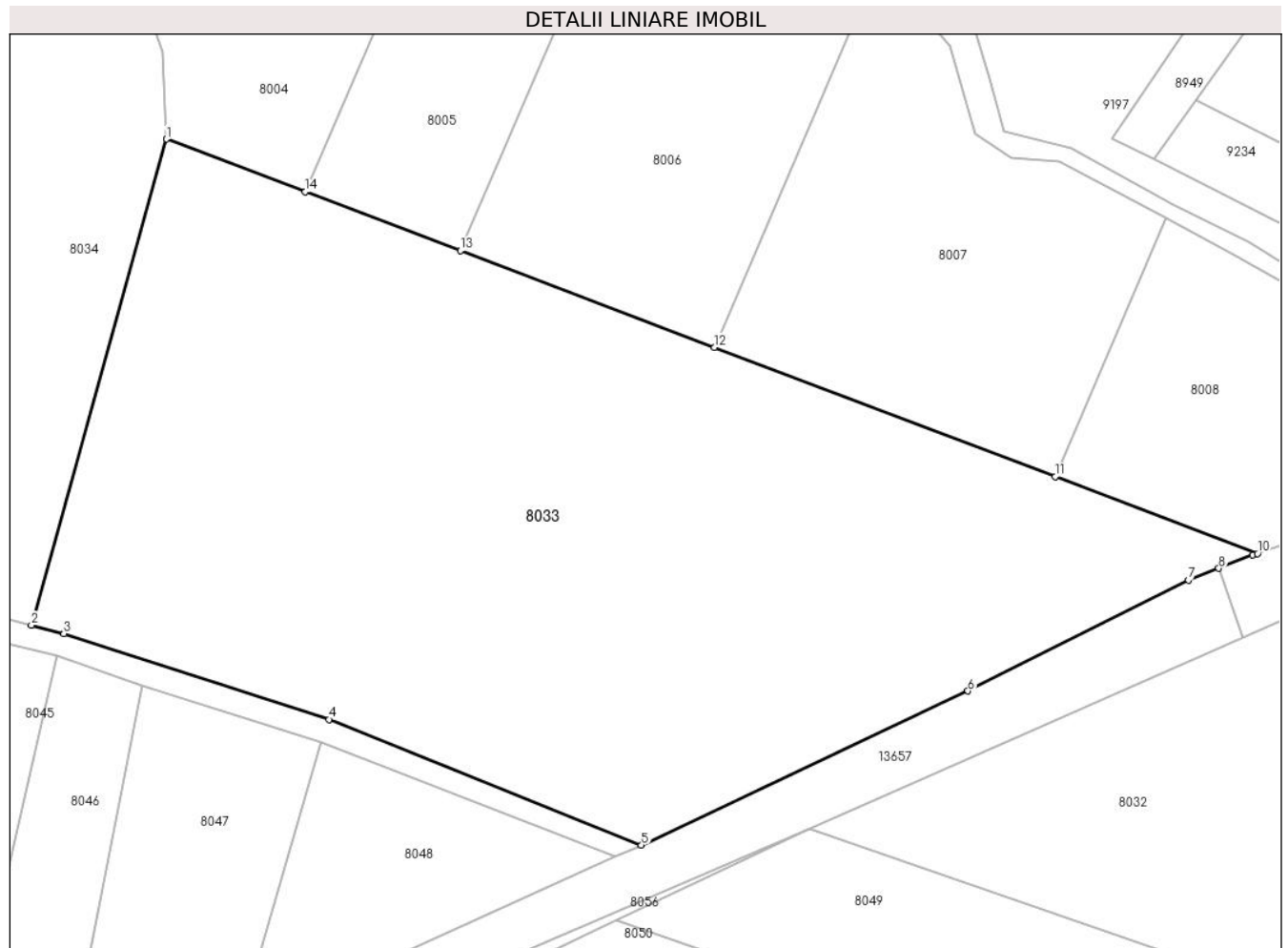
Inscrieri privind dezmembramintele dreptului de proprietate, drepturi reale de garanție și sarcini		Referințe
6421 / 26/05/2014		
Act Administrativ nr. 2, din 17/06/2013 emis de PRIMARIA STULPICANI;		
C1	Intabulare, drept de CONCESIUNE, dobandit prin Conventie 1) SC FERMA SORIN SRL , CIF:17950463	A1

Anexa Nr. 1 La Partea I

Teren

Nr cadastral	Suprafața (mp)*	Observații / Referințe
30628	12.842	

* Suprafața este determinată în planul de proiecție Stereo 70.



Date referitoare la teren

Crt	Categorie folosință	Intravilan	Suprafața (mp)	Tarla	Parcelă	Nr. topo	Observații / Referințe
1	arabil	NU	12.842	12	246	-	

Lungime Segmente

1) Valorile lungimilor segmentelor sunt obținute din proiecție în plan.

Punct început	X / Y	Punct sfârșit	X / Y	Lungime segment (** (m)
1	583.726,83 674.140,18	2	583.703,853 674.057,614	85.703
2	583.703,853 674.057,614	3	583.709,364 674.056,224	5.684
3	583.709,364 674.056,224	4	583.754,433 674.041,637	47.371
4	583.754,433 674.041,637	5	583.807,57 674.020,291	57.264
5	583.807,57 674.020,291	6	583.863,08 674.046,477	61.376

Punct început	X / Y	Punct sfârșit	X / Y	Lungime segment (** (m)
6	583.863,08 674.046,477	7	583.900,57 674.065,28	41.941
7	583.900,57 674.065,28	8	583.905,739 674.067,288	5.545
8	583.905,739 674.067,288	9	583.911,514 674.069,531	6.195
9	583.911,514 674.069,531	10	583.912,329 674.069,811	0.862
10	583.912,329 674.069,811	11	583.877,903 674.082,87	36.82
11	583.877,903 674.082,87	12	583.820,01 674.104,832	61.919
12	583.820,01 674.104,832	13	583.776,781 674.121,231	46.235
13	583.776,781 674.121,231	14	583.750,41 674.131,235	28.205
14	583.750,41 674.131,235	1	583.726,83 674.140,18	25.22

** Lungimile segmentelor sunt determinate în planul de proiecție Stereo 70 și sunt rotunjite la 1 milimetru.

*** Distanța dintre puncte este formată din segmente cumulate ce sunt mai mici decât valoarea 1 milimetru.

**DATE DESPRE IMOBILUL NR. 8034**

Oficiul de Cadastru și Publicitate Imobiliară SUCEAVA
 Biroul de Cadastru și Publicitate Imobiliară Gura Humorului

A. Partea I. Descrierea imobilului

TEREN Extravilan

Adresa: Jud. Suceava

Nr. Crt	Nr cadastral Nr. topografic	Suprafața* (mp)	Observații / Referințe
A1		5.000	Sector cadastral:9 Teren neimprejmuit;

B. Partea II. Proprietari și acte

Inscrieri privitoare la dreptul de proprietate și alte drepturi reale		Referințe
8034 / 14/03/2022		
Act Normativ nr. 7, din 13/03/1996 emis de PARLAMENTUL ROMANIEI;		
B1	Intabulare, drept de PROPRIETATE, dobandit prin Lege, cota actuala 1/1, cota initiala 1/1 1) NEIDENTIFICAT NEIDENTIFICAT	A1
Act Administrativ nr. 196, din 18/02/2022 emis de PRIMARIA COMUNEI DRAGOIESTI;		
B2	Se noteaza posesia factica in favoarea lui 1) POPESCU GHEORGHE	A1

C. Partea III. SARCINI .

Inscrieri privind dezmembramintele dreptului de proprietate, drepturi reale de garanție și sarcini	Referințe
NU SUNT	

Anexa Nr. 1 La Partea I

Teren

Nr cadastral	Suprafața (mp)*	Observații / Referințe
	5.000	

* Suprafața este determinată în planul de proiecție Stereo 70.



Date referitoare la teren

Crt	Categorie folosință	Intra vilan	Suprafața (mp)	Tarla	Parcelă	Nr. topo	Observații / Referințe
1	arabil	NU	5.000	12	246	-	

Lungime Segmente

1) Valorile lungimilor segmentelor sunt obținute din proiecție în plan.

Punct început	X / Y	Punct sfârșit	X / Y	Lungime segment (** (m)
1	583.726,83 674.140,18	2	583.726,11 674.155,0	14.837
2	583.726,11 674.155,0	3	583.720,23 674.171,78	17.78
3	583.720,23 674.171,78	4	583.707,059 674.187,107	20.209
4	583.707,059 674.187,107	5	583.698,324 674.197,271	13.402
5	583.698,324 674.197,271	6	583.662,371 674.068,074	134.106

Punct început	X / Y	Punct sfârșit	X / Y	Lungime segment (** (m)
6	583.662,371 674.068,074	7	583.703,853 674.057,614	42.78
7	583.703,853 674.057,614	1	583.726,83 674.140,18	85.703

** Lungimile segmentelor sunt determinate în planul de proiecție Stereo 70 și sunt rotunjite la 1 milimetru.

*** Distanța dintre puncte este formată din segmente cumulate ce sunt mai mici decât valoarea 1 milimetru.

**DATE DESPRE IMOBILUL NR. 8035**

Oficiul de Cadastru și Publicitate Imobiliară SUCEAVA
Biroul de Cadastru și Publicitate Imobiliară Gura Humorului

A. Partea I. Descrierea imobilului

TEREN Extravilan

Adresa: Jud. Suceava

Nr. Crt	Nr cadastral Nr. topografic	Suprafața* (mp)	Observații / Referințe
A1		1.400	Sector cadastral:9 Teren neimprejmuit;

B. Partea II. Proprietari și acte

Inscrieri privitoare la dreptul de proprietate și alte drepturi reale		Referințe
8035 / 14/03/2022		
Act Normativ nr. 7, din 13/03/1996 emis de PARLAMENTUL ROMANIEI;		
B1	Intabulare, drept de PROPRIETATE, dobandit prin Lege, cota actuala 1/1, cota initiala 1/1 1) NEIDENTIFICAT NEIDENTIFICAT	A1
Act Administrativ nr. 197, din 18/02/2022 emis de PRIMARIA COMUNEI DRAGOIESTI;		
B2	Se noteaza posesia factica in favoarea lui 1) RUSU ADRIAN-DUMITRU	A1

C. Partea III. SARCINI .

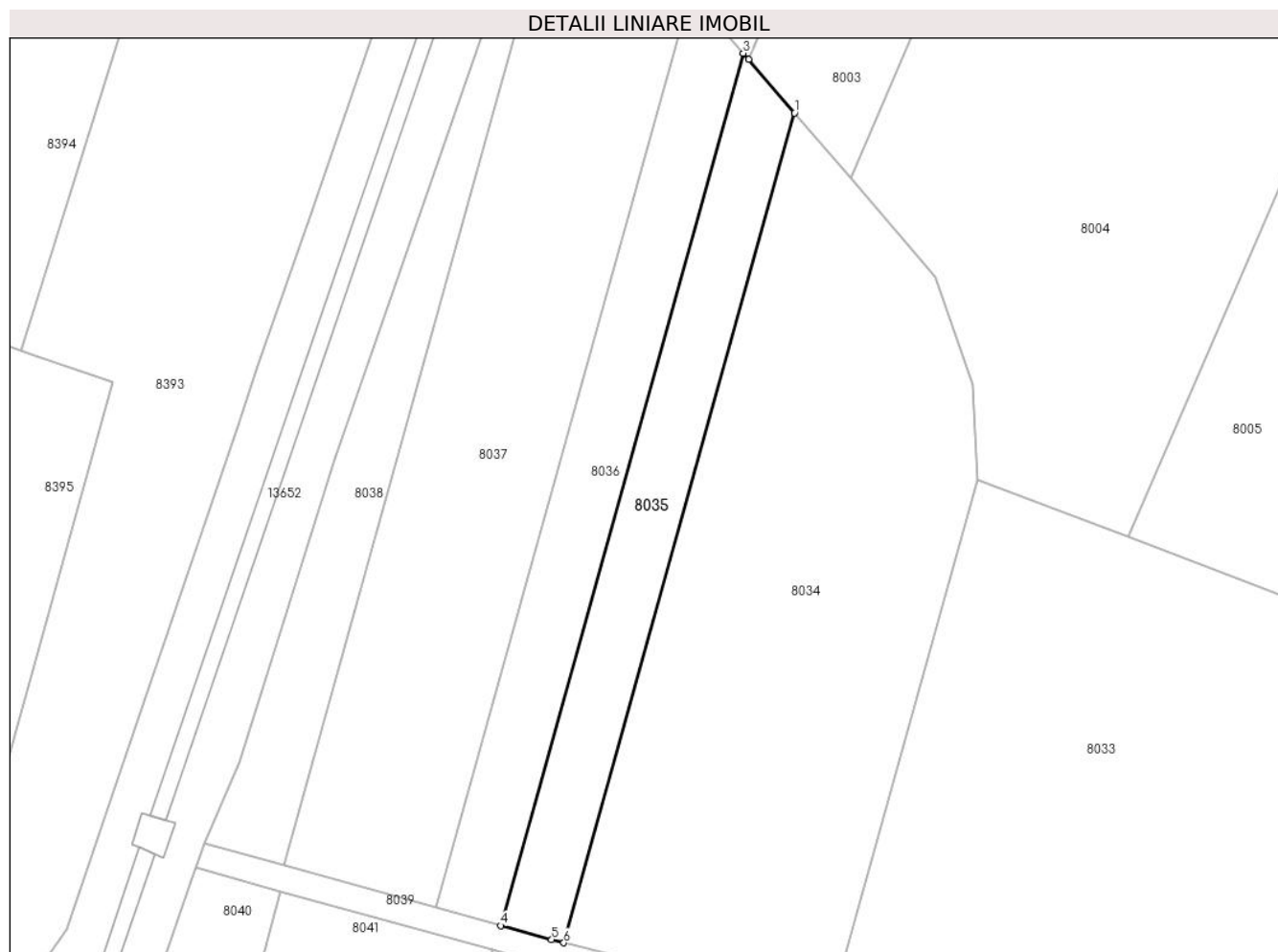
Inscrieri privind dezmembramintele dreptului de proprietate, drepturi reale de garanție și sarcini	Referințe
NU SUNT	

Anexa Nr. 1 La Partea I

Teren

Nr cadastral	Suprafața (mp)*	Observații / Referințe
	1.400	

* Suprafața este determinată în planul de proiecție Stereo 70.



Date referitoare la teren

Crt	Categorie folosință	Intravilan	Suprafața (mp)	Tarla	Parcelă	Nr. topo	Observații / Referințe
1	arabil	NU	1.400	12	246	-	

Lungime Segmente

1) Valorile lungimilor segmentelor sunt obținute din proiecție în plan.

Punct început	X / Y	Punct sfârșit	X / Y	Lungime segment (** (m)
1	583.698,324 674.197,271	2	583.691,169 674.205,599	10.98
2	583.691,169 674.205,599	3	583.690,344 674.206,558	1.265
3	583.690,344 674.206,558	4	583.652,549 674.070,743	140.976
4	583.652,549 674.070,743	5	583.660,492 674.068,547	8.241
5	583.660,492 674.068,547	6	583.662,371 674.068,074	1.938

Punct început	X / Y	Punct sfârșit	X / Y	Lungime segment (** (m)
6	583.662,371 674.068,074	1	583.698,324 674.197,271	134.106

** Lungimile segmentelor sunt determinate în planul de proiecție Stereo 70 și sunt rotunjite la 1 milimetru.

*** Distanța dintre puncte este formată din segmente cumulate ce sunt mai mici decât valoarea 1 milimetru.

**DATE DESPRE IMOBILUL NR. 8036**

Oficiul de Cadastru și Publicitate Imobiliară SUCEAVA
Biroul de Cadastru și Publicitate Imobiliară Gura Humorului

A. Partea I. Descrierea imobilului

TEREN Extravilan

Adresa: Jud. Suceava

Nr. Crt	Nr cadastral Nr. topografic	Suprafața* (mp)	Observații / Referințe
A1		1.500	Sector cadastral:9 Teren neimprejmuit;

B. Partea II. Proprietari și acte

Inscrieri privitoare la dreptul de proprietate și alte drepturi reale		Referințe
8036 / 14/03/2022		
Act Normativ nr. 7, din 13/03/1996 emis de PARLAMENTUL ROMANIEI;		
B1	Intabulare, drept de PROPRIETATE, dobandit prin Lege, cota actuala 1/1, cota initiala 1/1 1) NEIDENTIFICAT NEIDENTIFICAT	A1
Act Administrativ nr. 198, din 18/02/2022 emis de PRIMARIA COMUNEI DRAGOIESTI;		
B2	Se noteaza posesia factica in favoarea lui 1) BUHA SORIN	A1

C. Partea III. SARCINI .

Inscrieri privind dezmembramintele dreptului de proprietate, drepturi reale de garanție și sarcini	Referințe
NU SUNT	

Anexa Nr. 1 La Partea I

Teren

Nr cadastral	Suprafața (mp)*	Observații / Referințe
	1.500	

* Suprafața este determinată în planul de proiecție Stereo 70.



Date referitoare la teren

Crt	Categorie folosință	Intravilan	Suprafața (mp)	Tarla	Parcelă	Nr. topo	Observații / Referințe
1	arabil	NU	1.500	12	246	-	

Lungime Segmente

1) Valorile lungimilor segmentelor sunt obținute din proiecție în plan.

Punct început	X / Y	Punct sfârșit	X / Y	Lungime segment (** (m)
1	583.690,344 674.206,558	2	583.682,203 674.216,032	12.491
2	583.682,203 674.216,032	3	583.642,541 674.073,509	147.939
3	583.642,541 674.073,509	4	583.652,549 674.070,743	10.383
4	583.652,549 674.070,743	1	583.690,344 674.206,558	140.976

** Lungimile segmentelor sunt determinate în planul de proiecție Stereo 70 și sunt rotunjite la 1 milimetru.

***** Distanţa dintre puncte este formată din segmente cumulate ce sunt mai mici decât valoarea 1 milimetru.**

**DATE DESPRE IMOBILUL NR. 8037**

Oficiul de Cadastru și Publicitate Imobiliară SUCEAVA
Biroul de Cadastru și Publicitate Imobiliară Gura Humorului

A. Partea I. Descrierea imobilului

TEREN Extravilan

Adresa: Jud. Suceava

Nr. Crt	Nr cadastral Nr. topografic	Suprafața* (mp)	Observații / Referințe
A1		3.900	Sector cadastral:9 Teren neimprejmuit;

B. Partea II. Proprietari și acte

Inscrieri privitoare la dreptul de proprietate și alte drepturi reale		Referințe
8037 / 14/03/2022		
Act Normativ nr. 7, din 13/03/1996 emis de PARLAMENTUL ROMANIEI;		
B1	Intabulare, drept de PROPRIETATE, dobandit prin Lege, cota actuala 1/1, cota initiala 1/1 1) NEIDENTIFICAT NEIDENTIFICAT	A1
Act Administrativ nr. 199, din 18/02/2022 emis de PRIMARIA COMUNEI DRAGOIESTI;		
B2	Se noteaza posesia factica in favoarea lui 1) PUSCAS DUMITRU	A1

C. Partea III. SARCINI .

Inscrieri privind dezmembramintele dreptului de proprietate, drepturi reale de garanție și sarcini	Referințe
NU SUNT	

Anexa Nr. 1 La Partea I

Teren

Nr cadastral	Suprafața (mp)*	Observații / Referințe
	3.900	

* Suprafața este determinată în planul de proiecție Stereo 70.



Date referitoare la teren

Crt	Categorie folosință	Intravilan	Suprafața (mp)	Tarla	Parcelă	Nr. topo	Observații / Referințe
1	arabil	NU	3.900	12	246	-	

Lungime Segmente

1) Valorile lungimilor segmentelor sunt obținute din proiecție în plan.

Punct început	X / Y	Punct sfârșit	X / Y	Lungime segment (** (m)
1	583.642,541 674.073,509	2	583.682,203 674.216,032	147.939
2	583.682,203 674.216,032	3	583.678,75 674.220,05	5.298
3	583.678,75 674.220,05	4	583.664,45 674.242,288	26.439
4	583.664,45 674.242,288	5	583.663,196 674.239,785	2.8
5	583.663,196 674.239,785	6	583.618,754 674.080,084	165.769

Punct început	X / Y	Punct sfârșit	X / Y	Lungime segment (** (m)
6	583.618,754 674.080,084	1	583.642,541 674.073,509	24.679

** Lungimile segmentelor sunt determinate în planul de proiecție Stereo 70 și sunt rotunjite la 1 milimetru.

*** Distanța dintre puncte este formată din segmente cumulate ce sunt mai mici decât valoarea 1 milimetru.

**DATE DESPRE IMOBILUL NR. 8038**

Oficiul de Cadastru și Publicitate Imobiliară SUCEAVA
Biroul de Cadastru și Publicitate Imobiliară Gura Humorului

A. Partea I. Descrierea imobilului

TEREN Extravilan

Adresa: Jud. Suceava

Nr. Crt	Nr cadastral Nr. topografic	Suprafața* (mp)	Observații / Referințe
A1		1.264	Sector cadastral:9 Teren neimprejmuit;

B. Partea II. Proprietari și acte

Inscrieri privitoare la dreptul de proprietate și alte drepturi reale		Referințe
8038 / 14/03/2022		
Act Normativ nr. 7, din 13/03/1996 emis de PARLAMENTUL ROMANIEI;		
B1	Inscrierea provizorie, drept de PROPRIETATE, dobandit prin Lege, cota actuala 1/1, cota initiala 1/1 1) COMUNA DRAGOIESTI, CIF:4441190	A1

C. Partea III. SARCINI .

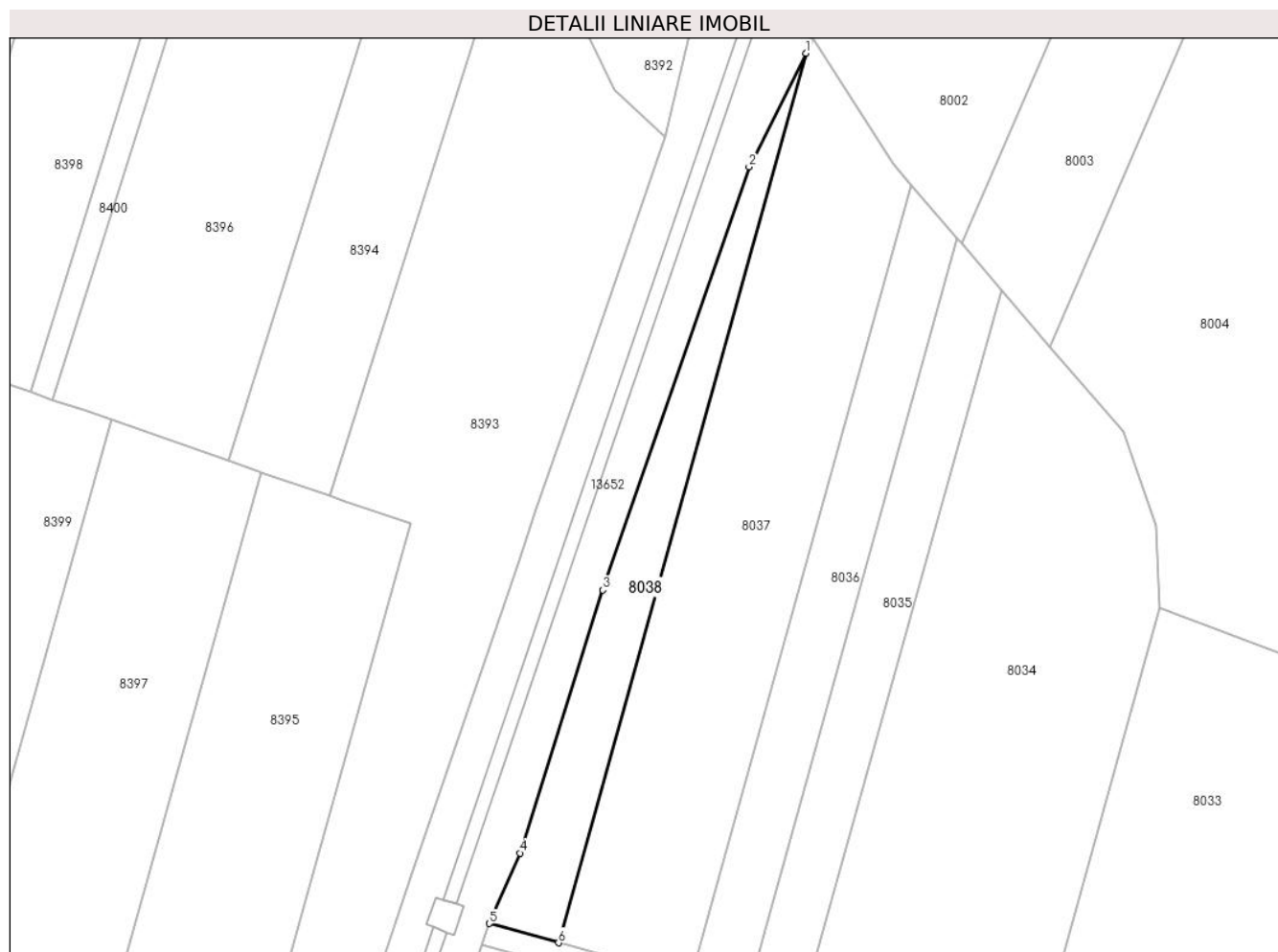
Inscrieri privind dezmembramintele dreptului de proprietate, drepturi reale de garanție și sarcini	Referințe
NU SUNT	

Anexa Nr. 1 La Partea I

Teren

Nr cadastral	Suprafața (mp)*	Observații / Referințe
	1.264	

* Suprafața este determinată în planul de proiecție Stereo 70.



Date referitoare la teren

Crt	Categorie folosință	Intra vilan	Suprafața (mp)	Tarla	Parcelă	Nr. topo	Observații / Referințe
1	arabil	NU	1.264	12	246	-	

Lungime Segmente

1) Valorile lungimilor segmentelor sunt obținute din proiecție în plan.

Punct început	X / Y	Punct sfârșit	X / Y	Lungime segment (** (m)
1	583.663,196 674.239,785	2	583.652,98 674.219,391	22.81
2	583.652,98 674.219,391	3	583.626,723 674.143,411	80.389
3	583.626,723 674.143,411	4	583.611,792 674.096,195	49.521
4	583.611,792 674.096,195	5	583.606,309 674.083,524	13.806
5	583.606,309 674.083,524	6	583.618,754 674.080,084	12.912

Punct început	X / Y	Punct sfârșit	X / Y	Lungime segment (** (m)
6	583.618,754 674.080,084	1	583.663,196 674.239,785	165.769

** Lungimile segmentelor sunt determinate în planul de proiecție Stereo 70 și sunt rotunjite la 1 milimetru.

*** Distanța dintre puncte este formată din segmente cumulate ce sunt mai mici decât valoarea 1 milimetru.

**DATE DESPRE IMOBILUL NR. 8039**

Oficiul de Cadastru și Publicitate Imobiliară SUCEAVA
Biroul de Cadastru și Publicitate Imobiliară Gura Humorului

A. Partea I. Descrierea imobilului

TEREN Extravilan

Adresa: Jud. Suceava

Nr. Crt	Nr cadastral Nr. topografic	Suprafața* (mp)	Observații / Referințe
A1		833	Sector cadastral:9 Teren neimprejmuit;

B. Partea II. Proprietari și acte

Inscrieri privitoare la dreptul de proprietate și alte drepturi reale		Referințe
8039 / 14/03/2022		
Act Normativ nr. 7, din 13/03/1996 emis de PARLAMENTUL ROMANIEI;		
B1	Inscrierea provizorie, drept de PROPRIETATE, dobandit prin Lege, cota actuala 1/1, cota initiala 1/1 1) COMUNA DRAGOIESTI, CIF:4441190	A1

C. Partea III. SARCINI .

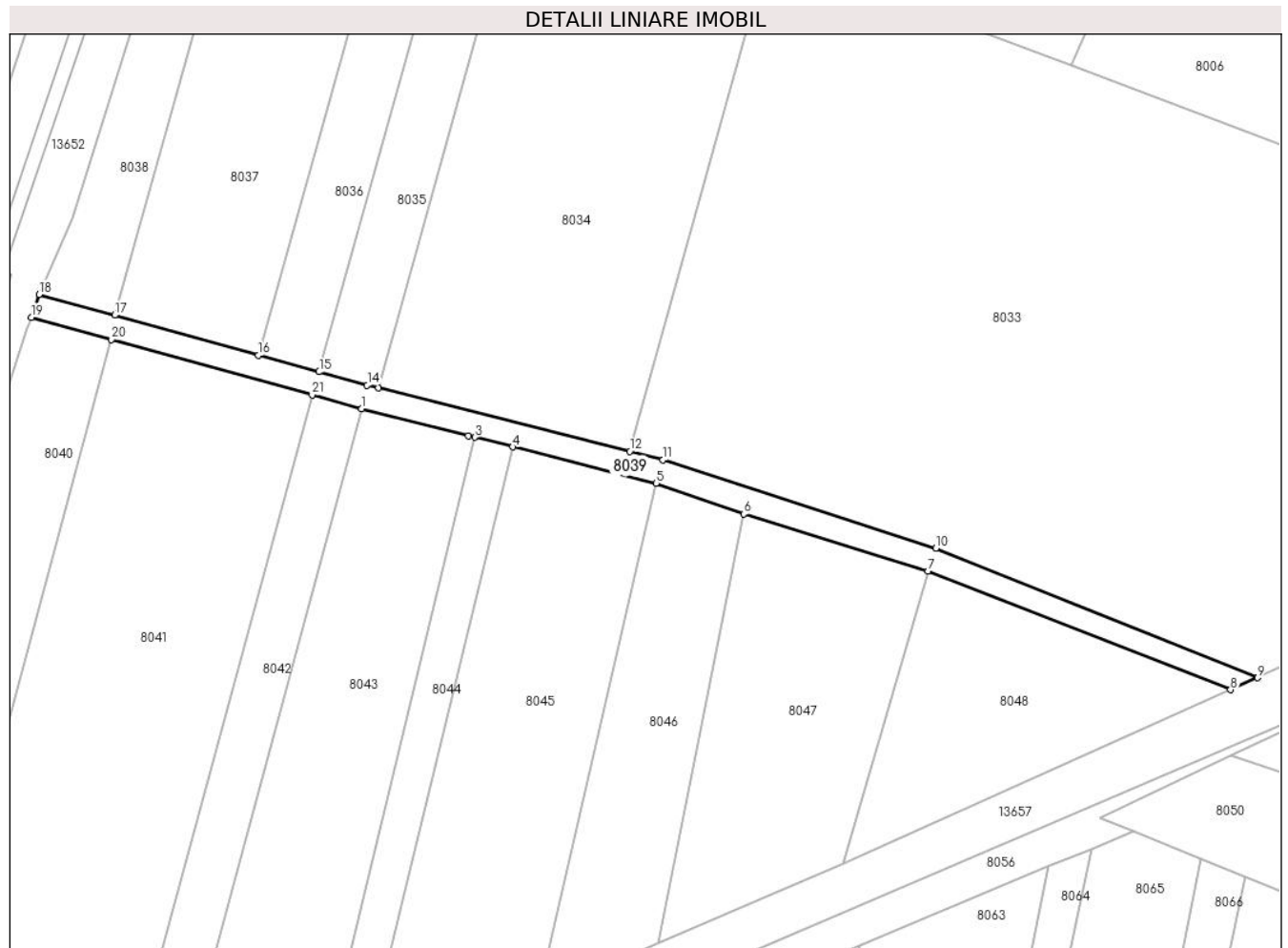
Inscrieri privind dezmembramintele dreptului de proprietate, drepturi reale de garanție și sarcini	Referințe
NU SUNT	

Anexa Nr. 1 La Partea I

Teren

Nr cadastral	Suprafața (mp)*	Observații / Referințe
	833	

* Suprafața este determinată în planul de proiecție Stereo 70.



Date referitoare la teren

Crt	Categorie folosință	Intravilan	Suprafața (mp)	Tarla	Parcelă	Nr. topo	Observații / Referințe
1	arabil	NU	833	12	246	-	

Lungime Segmente

1) Valorile lungimilor segmentelor sunt obținute din proiecție în plan.

Punct început	X / Y	Punct sfârșit	X / Y	Lungime segment (** (m)
1	583.659,549 674.064,66	2	583.677,223 674.060,204	18.227
3	583.678,245 674.059,946	4	583.684,511 674.058,366	6.462
5	583.708,21 674.052,39	6	583.722,7 674.047,3	15.358
7	583.753,11 674.037,86	8	583.803,103 674.018,287	53.688
9	583.807,57 674.020,291	10	583.754,433 674.041,637	57.264

Punct început	X / Y	Punct sfârșit	X / Y	Lungime segment (** (m)
2	583.677,223 674.060,204	3	583.678,245 674.059,946	1.054
4	583.684,511 674.058,366	5	583.708,21 674.052,39	24.441
6	583.722,7 674.047,3	7	583.753,11 674.037,86	31.842
8	583.803,103 674.018,287	9	583.807,57 674.020,291	4.896
10	583.754,433 674.041,637	11	583.709,364 674.056,224	47.371

Punct început	X / Y	Punct sfârșit	X / Y	Lungime segment (** (m)
11	583.709,364 674.056,224	12	583.703,853 674.057,614	5.684
13	583.662,371 674.068,074	14	583.660,492 674.068,547	1.938
15	583.652,549 674.070,743	16	583.642,541 674.073,509	10.383
17	583.618,754 674.080,084	18	583.606,309 674.083,524	12.912
19	583.605,021 674.079,736	20	583.618,241 674.076,081	13.716
21	583.651,373 674.066,921	1	583.659,549 674.064,66	8.483

Punct început	X / Y	Punct sfârșit	X / Y	Lungime segment (** (m)
12	583.703,853 674.057,614	13	583.662,371 674.068,074	42.78
14	583.660,492 674.068,547	15	583.652,549 674.070,743	8.241
16	583.642,541 674.073,509	17	583.618,754 674.080,084	24.679
18	583.606,309 674.083,524	19	583.605,021 674.079,736	4.001
20	583.618,241 674.076,081	21	583.651,373 674.066,921	34.375

** Lungimile segmentelor sunt determinate în planul de proiecție Stereo 70 și sunt rotunjite la 1 milimetru.

*** Distanța dintre puncte este formată din segmente cumulate ce sunt mai mici decât valoarea 1 milimetru.

**DATE DESPRE IMOBILUL NR. 8040**

Oficiul de Cadastru și Publicitate Imobiliară SUCEAVA
Biroul de Cadastru și Publicitate Imobiliară Gura Humorului

A. Partea I. Descrierea imobilului

TEREN Extravilan

Adresa: Jud. Suceava

Nr. Crt	Nr cadastral Nr. topografic	Suprafața* (mp)	Observații / Referințe
A1		2.700	Sector cadastral:9 Teren neimprejmuit;

B. Partea II. Proprietari și acte

Inscrieri privitoare la dreptul de proprietate și alte drepturi reale	Referințe
8040 / 14/03/2022	
Act Normativ nr. 7, din 13/03/1996 emis de PARLAMENTUL ROMANIEI;	
B1	A1
Intabulare, drept de PROPRIETATE, dobandit prin Lege, cota actuala 1/1, cota initiala 1/1	
1) NEIDENTIFICAT NEIDENTIFICAT	
Act Administrativ nr. 227, din 18/02/2022 emis de PRIMARIA COMUNEI DRAGOIESTI;	
B2	A1
Se noteaza posesia factica in favoarea lui	
1) PETROAIE IOSIF	

C. Partea III. SARCINI .

Inscrieri privind dezmembramintele dreptului de proprietate, drepturi reale de garanție și sarcini	Referințe
NU SUNT	

Anexa Nr. 1 La Partea I

Teren

Nr cadastral	Suprafața (mp)*	Observații / Referințe
	2.700	

* Suprafața este determinată în planul de proiecție Stereo 70.



Date referitoare la teren

Crt	Categorie folosință	Intravilan	Suprafața (mp)	Tarla	Parcelă	Nr. topo	Observații / Referințe
1	arabil	NU	2.700	12	248	-	

Lungime Segmente

1) Valorile lungimilor segmentelor sunt obținute din proiecție în plan.

Punct început	X / Y	Punct sfârșit	X / Y	Lungime segment (** (m)
1	583.618,241 674.076,081	2	583.605,021 674.079,736	13.716
2	583.605,021 674.079,736	3	583.604,368 674.077,816	2.028
3	583.604,368 674.077,816	4	583.600,045 674.065,069	13.46
4	583.600,045 674.065,069	5	583.597,414 674.056,698	8.775
5	583.597,414 674.056,698	6	583.592,603 674.041,731	15.721

Punct început	X / Y	Punct sfârșit	X / Y	Lungime segment (** (m)
6	583.592,603 674.041,731	7	583.588,334 674.028,448	13.952
7	583.588,334 674.028,448	8	583.584,783 674.017,401	11.604
8	583.584,783 674.017,401	9	583.579,037 673.990,451	27.556
9	583.579,037 673.990,451	10	583.576,395 673.978,062	12.668
10	583.576,395 673.978,062	11	583.572,273 673.965,469	13.25
11	583.572,273 673.965,469	12	583.554,719 673.920,11	48.637
12	583.554,719 673.920,11	13	583.568,774 673.915,44	14.811
13	583.568,774 673.915,44	14	583.575,082 673.922,683	9.605
14	583.575,082 673.922,683	15	583.576,957 673.923,415	2.013
15	583.576,957 673.923,415	1	583.618,241 674.076,081	158.15

** Lungimile segmentelor sunt determinate în planul de proiecție Stereo 70 și sunt rotunjite la 1 milimetru.

*** Distanța dintre puncte este formată din segmente cumulate ce sunt mai mici decât valoarea 1 milimetru.

**DATE DESPRE IMOBILUL NR. 8041**

Oficiul de Cadastru și Publicitate Imobiliară SUCEAVA
Biroul de Cadastru și Publicitate Imobiliară Gura Humorului

A. Partea I. Descrierea imobilului

TEREN Extravilan

Adresa: Jud. Suceava

Nr. Crt	Nr cadastral Nr. topografic	Suprafața* (mp)	Observații / Referințe
A1		5.000	Sector cadastral:9 Teren neimprejmuit;

B. Partea II. Proprietari și acte

Inscrieri privitoare la dreptul de proprietate și alte drepturi reale		Referințe
8041 / 14/03/2022		
Act Normativ nr. 7, din 13/03/1996 emis de PARLAMENTUL ROMANIEI;		
B1	Intabulare, drept de PROPRIETATE, dobandit prin Lege, cota actuala 1/1, cota initiala 1/1 1) NEIDENTIFICAT NEIDENTIFICAT	A1
Act Administrativ nr. 226, din 18/02/2022 emis de PRIMARIA COMUNEI DRAGOIESTI;		
B2	Se noteaza posesia factica in favoarea lui 1) SCRIJOSCHI SAMUIL	A1

C. Partea III. SARCINI .

Inscrieri privind dezmembramintele dreptului de proprietate, drepturi reale de garanție și sarcini	Referințe
NU SUNT	

Anexa Nr. 1 La Partea I

Teren

Nr cadastral	Suprafața (mp)*	Observații / Referințe
	5.000	

* Suprafața este determinată în planul de proiecție Stereo 70.



Date referitoare la teren

Crt	Categorie folosință	Intravilan	Suprafața (mp)	Tarla	Parcelă	Nr. topo	Observații / Referințe
1	arabil	NU	5.000	12	248	-	

Lungime Segmente

1) Valorile lungimilor segmentelor sunt obținute din proiecție în plan.

Punct început	X / Y	Punct sfârșit	X / Y	Lungime segment (** (m)
1	583.616,705 673.938,721	2	583.651,373 674.066,921	132.805
2	583.651,373 674.066,921	3	583.618,241 674.076,081	34.375
3	583.618,241 674.076,081	4	583.576,957 673.923,415	158.15
4	583.576,957 673.923,415	5	583.584,103 673.926,206	7.672
5	583.584,103 673.926,206	1	583.616,705 673.938,721	34.922

**** Lungimile segmentelor sunt determinate în planul de proiecție Stereo 70 și sunt rotunjite la 1 milimetru.**

***** Distanța dintre puncte este formată din segmente cumulate ce sunt mai mici decât valoarea 1 milimetru.**

**DATE DESPRE IMOBILUL NR. 8042**

Oficiul de Cadastru și Publicitate Imobiliară SUCEAVA
Biroul de Cadastru și Publicitate Imobiliară Gura Humorului

A. Partea I. Descrierea imobilului

TEREN Extravilan

Adresa: Jud. Suceava

Nr. Crt	Nr cadastral Nr. topografic	Suprafața* (mp)	Observații / Referințe
A1		1.100	Sector cadastral:9 Teren neimprejmuit;

B. Partea II. Proprietari și acte

Inscrieri privitoare la dreptul de proprietate și alte drepturi reale	Referințe
8042 / 14/03/2022	
Act Normativ nr. 7, din 13/03/1996 emis de PARLAMENTUL ROMANIEI;	
B1	A1
Intabulare, drept de PROPRIETATE, dobandit prin Lege, cota actuala 1/1, cota initiala 1/1	
1) NEIDENTIFICAT NEIDENTIFICAT	
Act Administrativ nr. 225, din 18/02/2022 emis de PRIMARIA COMUNEI DRAGOIESTI;	
B2	A1
Se noteaza posesia factica in favoarea lui	
1) POPESCU NICOLAI	
2) POPESCU VIORICA	

C. Partea III. SARCINI .

Inscrieri privind dezmembramintele dreptului de proprietate, drepturi reale de garanție și sarcini	Referințe
NU SUNT	

Anexa Nr. 1 La Partea I

Teren

Nr cadastral	Suprafața (mp)*	Observații / Referințe
	1.100	

* Suprafața este determinată în planul de proiecție Stereo 70.



Date referitoare la teren

Crt	Categorie folosință	Intra vilan	Suprafața (mp)	Tarla	Parcelă	Nr. topo	Observații / Referințe
1	arabil	NU	1.100	12	248	-	

Lungime Segmente

1) Valorile lungimilor segmentelor sunt obținute din proiecție în plan.

Punct început	X / Y	Punct sfârșit	X / Y	Lungime segment (** (m)
1	583.659,549 674.064,66	2	583.651,373 674.066,921	8.483
2	583.651,373 674.066,921	3	583.616,705 673.938,721	132.805
3	583.616,705 673.938,721	4	583.626,51 673.942,485	10.503
4	583.626,51 673.942,485	1	583.659,549 674.064,66	126.563

** Lungimile segmentelor sunt determinate în planul de proiecție Stereo 70 și sunt rotunjite la 1 milimetru.

***** Distanţa dintre puncte este formată din segmente cumulate ce sunt mai mici decât valoarea 1 milimetru.**

**DATE DESPRE IMOBILUL NR. 8043**

Oficiul de Cadastru și Publicitate Imobiliară SUCEAVA
Biroul de Cadastru și Publicitate Imobiliară Gura Humorului

A. Partea I. Descrierea imobilului

TEREN Extravilan

Adresa: Jud. Suceava

Nr. Crt	Nr cadastral Nr. topografic	Suprafața* (mp)	Observații / Referințe
A1		2.469	Sector cadastral:9 Teren neimprejmuit;

B. Partea II. Proprietari și acte

Inscrieri privitoare la dreptul de proprietate și alte drepturi reale		Referințe
8043 / 14/03/2022		
Act Normativ nr. 7, din 13/03/1996 emis de PARLAMENTUL ROMANIEI;		
B1	Intabulare, drept de PROPRIETATE, dobandit prin Lege, cota actuala 1/1, cota initiala 1/1 1) NEIDENTIFICAT NEIDENTIFICAT	A1
Act Administrativ nr. 228, din 18/02/2022 emis de PRIMARIA COMUNEI DRAGOIESTI;		
B2	Se noteaza posesia factica in favoarea lui 1) CUCU ILIE	A1

C. Partea III. SARCINI .

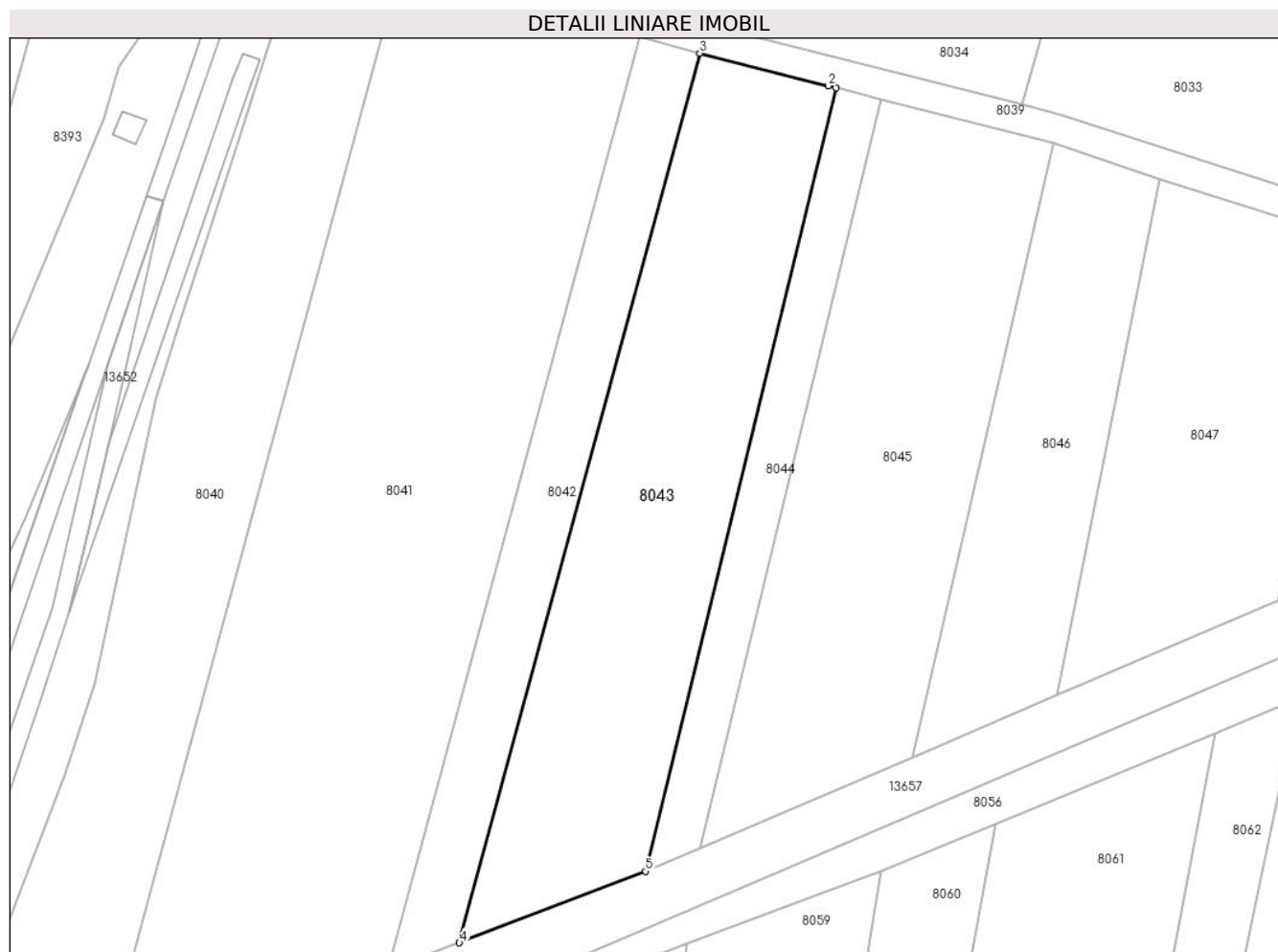
Inscrieri privind dezmembramintele dreptului de proprietate, drepturi reale de garanție și sarcini	Referințe
NU SUNT	

Anexa Nr. 1 La Partea I

Teren

Nr cadastral	Suprafața (mp)*	Observații / Referințe
	2.469	

* Suprafața este determinată în planul de proiecție Stereo 70.



Date referitoare la teren

Crt	Categorie folosință	Intra vilan	Suprafața (mp)	Tarla	Parcelă	Nr. topo	Observații / Referințe
1	arabil	NU	2.469	12	248	-	

Lungime Segmente

1) Valorile lungimilor segmentelor sunt obținute din proiecție în plan.

Punct început	X / Y	Punct sfârșit	X / Y	Lungime segment (** (m)
1	583.678,245 674.059,946	2	583.677,223 674.060,204	1.054
2	583.677,223 674.060,204	3	583.659,549 674.064,66	18.227
3	583.659,549 674.064,66	4	583.626,51 673.942,485	126.563
4	583.626,51 673.942,485	5	583.652,104 673.952,31	27.415
5	583.652,104 673.952,31	1	583.678,245 674.059,946	110.765

**** Lungimile segmentelor sunt determinate în planul de proiecție Stereo 70 și sunt rotunjite la 1 milimetru.**

***** Distanța dintre puncte este formată din segmente cumulate ce sunt mai mici decât valoarea 1 milimetru.**

**DATE DESPRE IMOBILUL NR. 8044**

Oficiul de Cadastru și Publicitate Imobiliară SUCEAVA
 Biroul de Cadastru și Publicitate Imobiliară Gura Humorului

A. Partea I. Descrierea imobilului

TEREN Extravilan

Adresa: Jud. Suceava

Nr. Crt	Nr cadastral Nr. topografic	Suprafața* (mp)	Observații / Referințe
A1		700	Sector cadastral:9 Teren neimprejmuit;

B. Partea II. Proprietari și acte

Inscrieri privitoare la dreptul de proprietate și alte drepturi reale		Referințe
8044 / 14/03/2022		
Act Normativ nr. 7, din 13/03/1996 emis de PARLAMENTUL ROMANIEI;		
B1	Intabulare, drept de PROPRIETATE, dobandit prin Lege, cota actuala 1/1, cota initiala 1/1 1) NEIDENTIFICAT NEIDENTIFICAT	A1
Act Administrativ nr. 232, din 18/02/2022 emis de PRIMARIA COMUNEI DRAGOIESTI;		
B2	Se noteaza posesia factica in favoarea lui 1) PAICU LAURENTIU-ALEXANDRU	A1

C. Partea III. SARCINI .

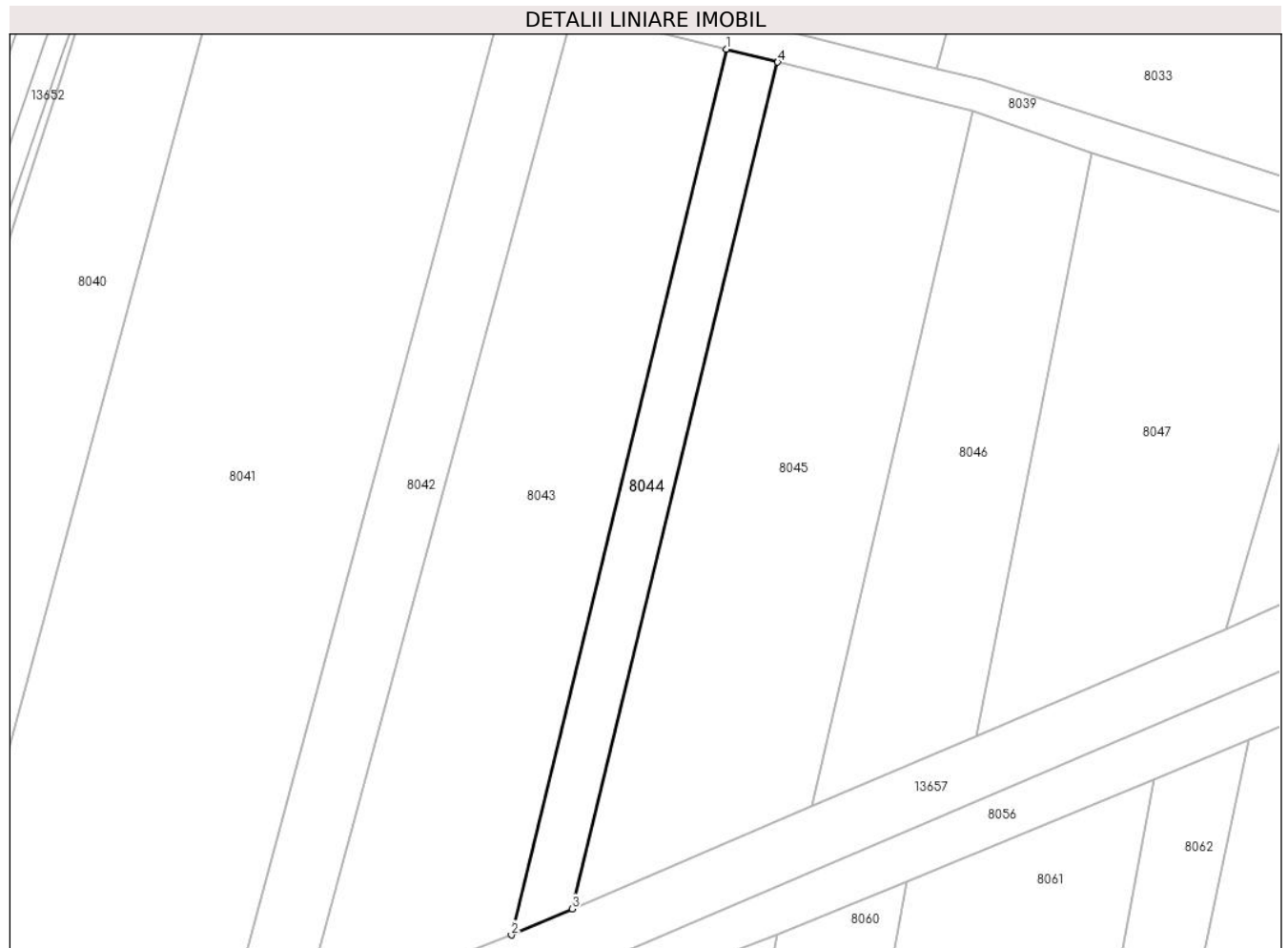
Inscrieri privind dezmembramintele dreptului de proprietate, drepturi reale de garanție și sarcini	Referințe
NU SUNT	

Anexa Nr. 1 La Partea I

Teren

Nr cadastral	Suprafața (mp)*	Observații / Referințe
	700	

* Suprafața este determinată în planul de proiecție Stereo 70.



Date referitoare la teren

Crt	Categorie folosință	Intra vilan	Suprafața (mp)	Tarla	Parcelă	Nr. topo	Observații / Referințe
1	arabil	NU	700	12	248	-	

Lungime Segmente

1) Valorile lungimilor segmentelor sunt obținute din proiecție în plan.

Punct început	X / Y	Punct sfârșit	X / Y	Lungime segment (** (m)
1	583.678,245 674.059,946	2	583.652,104 673.952,31	110.765
2	583.652,104 673.952,31	3	583.659,525 673.955,484	8.071
3	583.659,525 673.955,484	4	583.684,511 674.058,366	105.873
4	583.684,511 674.058,366	1	583.678,245 674.059,946	6.462

** Lungimile segmentelor sunt determinate în planul de proiecție Stereo 70 și sunt rotunjite la 1 milimetru.

***** Distanţa dintre puncte este formată din segmente cumulate ce sunt mai mici decât valoarea 1 milimetru.**

**DATE DESPRE IMOBILUL NR. 8045**

Oficiul de Cadastru și Publicitate Imobiliară SUCEAVA
Biroul de Cadastru și Publicitate Imobiliară Gura Humorului

A. Partea I. Descrierea imobilului

TEREN Extravilan

Adresa: Jud. Suceava

Nr. Crt	Nr cadastral Nr. topografic	Suprafața* (mp)	Observații / Referințe
A1		2.404	Sector cadastral:9 Teren neimprejmuit;

B. Partea II. Proprietari și acte

Inscrieri privitoare la dreptul de proprietate și alte drepturi reale		Referințe
8045 / 14/03/2022		
Act Normativ nr. 7, din 13/03/1996 emis de PARLAMENTUL ROMANIEI;		
B1	Intabulare, drept de PROPRIETATE, dobandit prin Lege, cota actuala 1/1, cota initiala 1/1 1) NEIDENTIFICAT NEIDENTIFICAT	A1
Act Administrativ nr. 234, din 18/02/2022 emis de PRIMARIA COMUNEI DRAGOIESTI;		
B2	Se noteaza posesia factica in favoarea lui 1) NITAN CONSTANTIN	A1

C. Partea III. SARCINI .

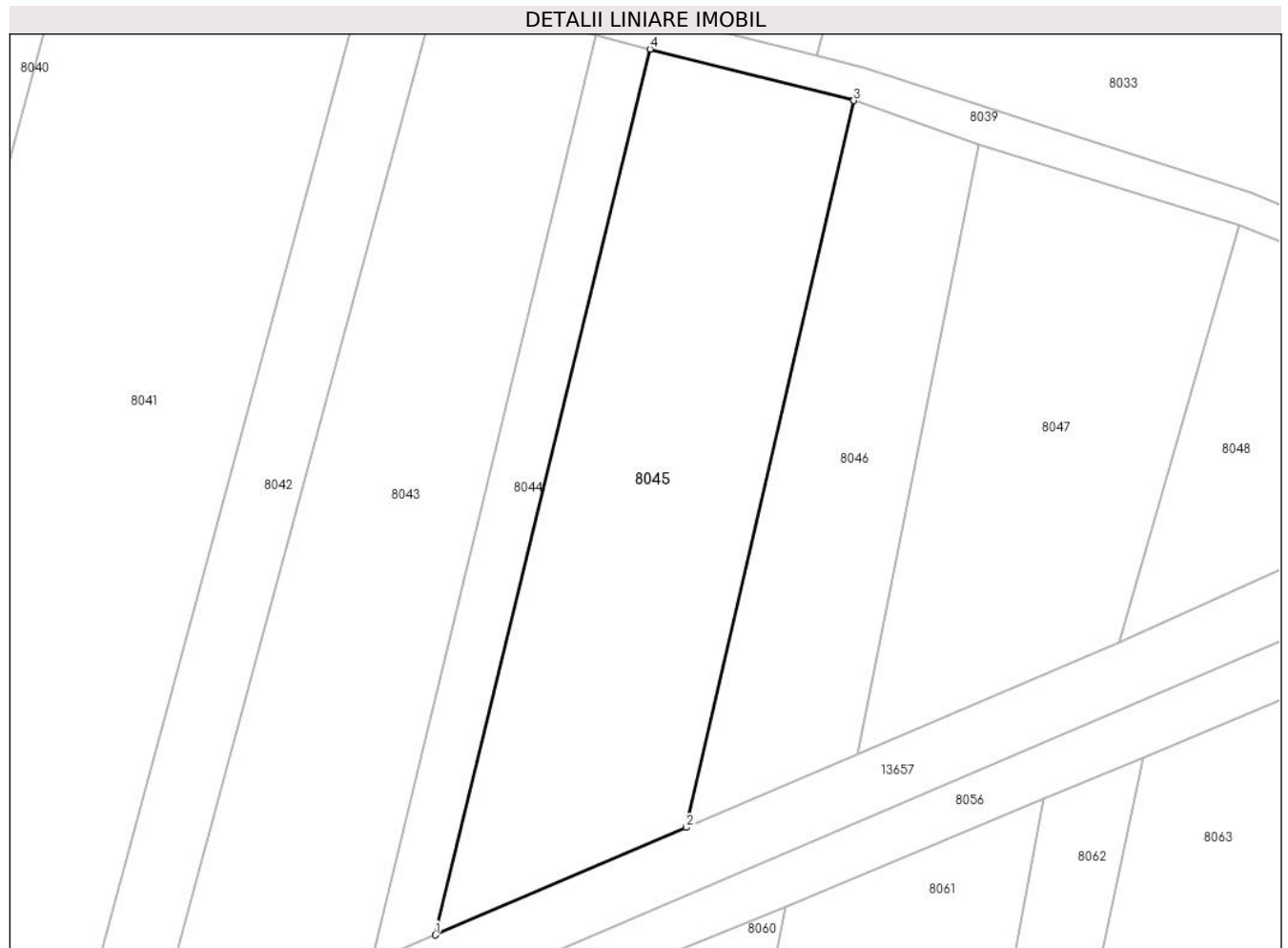
Inscrieri privind dezmembramintele dreptului de proprietate, drepturi reale de garanție și sarcini	Referințe
NU SUNT	

Anexa Nr. 1 La Partea I

Teren

Nr cadastral	Suprafața (mp)*	Observații / Referințe
	2.404	

* Suprafața este determinată în planul de proiecție Stereo 70.



Date referitoare la teren

Crt	Categorie folosință	Intravilan	Suprafața (mp)	Tarla	Parcelă	Nr. topo	Observații / Referințe
1	arabil	NU	2.404	12	248	-	

Lungime Segmente

1) Valorile lungimilor segmentelor sunt obținute din proiecție în plan.

Punct început	X / Y	Punct sfârșit	X / Y	Lungime segment (** (m)
1	583.659,525 673.955,484	2	583.688,715 673.967,968	31.748
2	583.688,715 673.967,968	3	583.708,21 674.052,39	86.644
3	583.708,21 674.052,39	4	583.684,511 674.058,366	24.441
4	583.684,511 674.058,366	1	583.659,525 673.955,484	105.873

** Lungimile segmentelor sunt determinate în planul de proiecție Stereo 70 și sunt rotunjite la 1 milimetru.

***** Distanţa dintre puncte este formată din segmente cumulate ce sunt mai mici decât valoarea 1 milimetru.**

**DATE DESPRE IMOBILUL NR. 8046**

Oficiul de Cadastru și Publicitate Imobiliară SUCEAVA
Biroul de Cadastru și Publicitate Imobiliară Gura Humorului

A. Partea I. Descrierea imobilului

TEREN Extravilan

Adresa: Jud. Suceava

Nr. Crt	Nr cadastral Nr. topografic	Suprafața* (mp)	Observații / Referințe
A1		1.307	Sector cadastral:9 Teren neimprejmuit;

B. Partea II. Proprietari și acte

Inscrieri privitoare la dreptul de proprietate și alte drepturi reale		Referințe
8046 / 14/03/2022		
Act Normativ nr. 7, din 13/03/1996 emis de PARLAMENTUL ROMANIEI;		
B1	Intabulare, drept de PROPRIETATE, dobandit prin Lege, cota actuala 1/1, cota initiala 1/1 1) NEIDENTIFICAT NEIDENTIFICAT	A1
Act Administrativ nr. 230, din 18/02/2022 emis de PRIMARIA COMUNEI DRAGOIESTI;		
B2	Se noteaza posesia factica in favoarea lui 1) JAUCA CONSTANTIN	A1

C. Partea III. SARCINI .

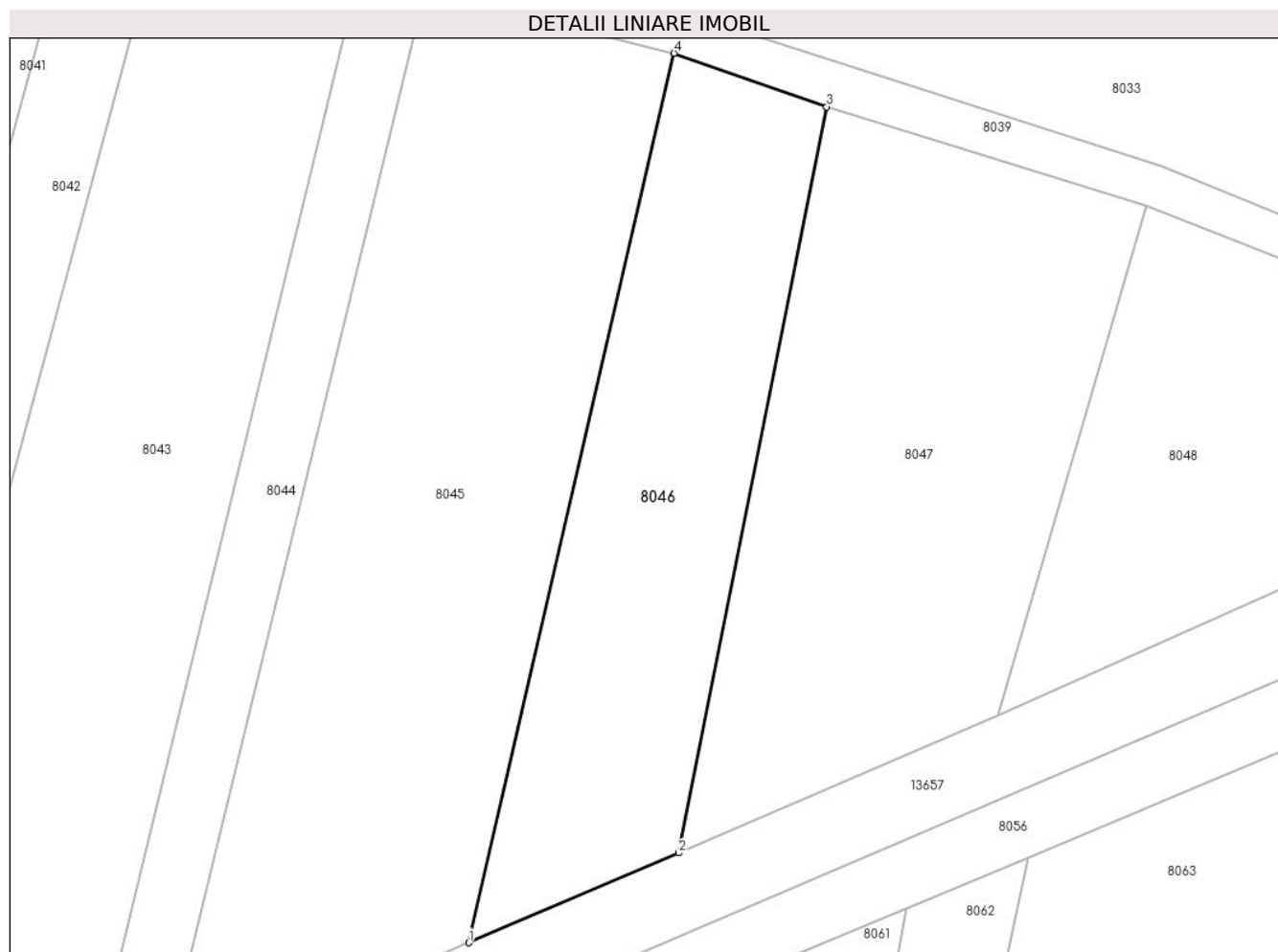
Inscrieri privind dezmembramintele dreptului de proprietate, drepturi reale de garanție și sarcini	Referințe
NU SUNT	

Anexa Nr. 1 La Partea I

Teren

Nr cadastral	Suprafața (mp)*	Observații / Referințe
	1.307	

* Suprafața este determinată în planul de proiecție Stereo 70.



Date referitoare la teren

Crt	Categorie folosință	Intra vilan	Suprafața (mp)	Tarla	Parcelă	Nr. topo	Observații / Referințe
1	arabil	NU	1.307	12	248	-	

Lungime Segmente

1) Valorile lungimilor segmentelor sunt obținute din proiecție în plan.

Punct început	X / Y	Punct sfârșit	X / Y	Lungime segment (** (m)
1	583.688,715 673.967,968	2	583.708,644 673.976,491	21.675
2	583.708,644 673.976,491	3	583.722,7 674.047,3	72.191
3	583.722,7 674.047,3	4	583.708,21 674.052,39	15.358
4	583.708,21 674.052,39	1	583.688,715 673.967,968	86.644

** Lungimile segmentelor sunt determinate în planul de proiecție Stereo 70 și sunt rotunjite la 1 milimetru.

***** Distanţa dintre puncte este formată din segmente cumulate ce sunt mai mici decât valoarea 1 milimetru.**

**DATE DESPRE IMOBILUL NR. 8047**

Oficiul de Cadastru și Publicitate Imobiliară SUCEAVA
Biroul de Cadastru și Publicitate Imobiliară Gura Humorului

A. Partea I. Descrierea imobilului

TEREN Extravilan

Adresa: Jud. Suceava

Nr. Crt	Nr cadastral Nr. topografic	Suprafața* (mp)	Observații / Referințe
A1		1.785	Sector cadastral:9 Teren neimprejmuit;

B. Partea II. Proprietari și acte

Inscrieri privitoare la dreptul de proprietate și alte drepturi reale		Referințe
8047 / 14/03/2022		
Act Normativ nr. 7, din 13/03/1996 emis de PARLAMENTUL ROMANIEI;		
B1	Intabulare, drept de PROPRIETATE, dobandit prin Lege, cota actuala 1/1, cota initiala 1/1 1) NEIDENTIFICAT NEIDENTIFICAT	A1
Act Administrativ nr. 223, din 18/02/2022 emis de PRIMARIA COMUNEI DRAGOIESTI;		
B2	Se noteaza posesia factica in favoarea lui 1) COZACIUC AGLAIA	A1

C. Partea III. SARCINI .

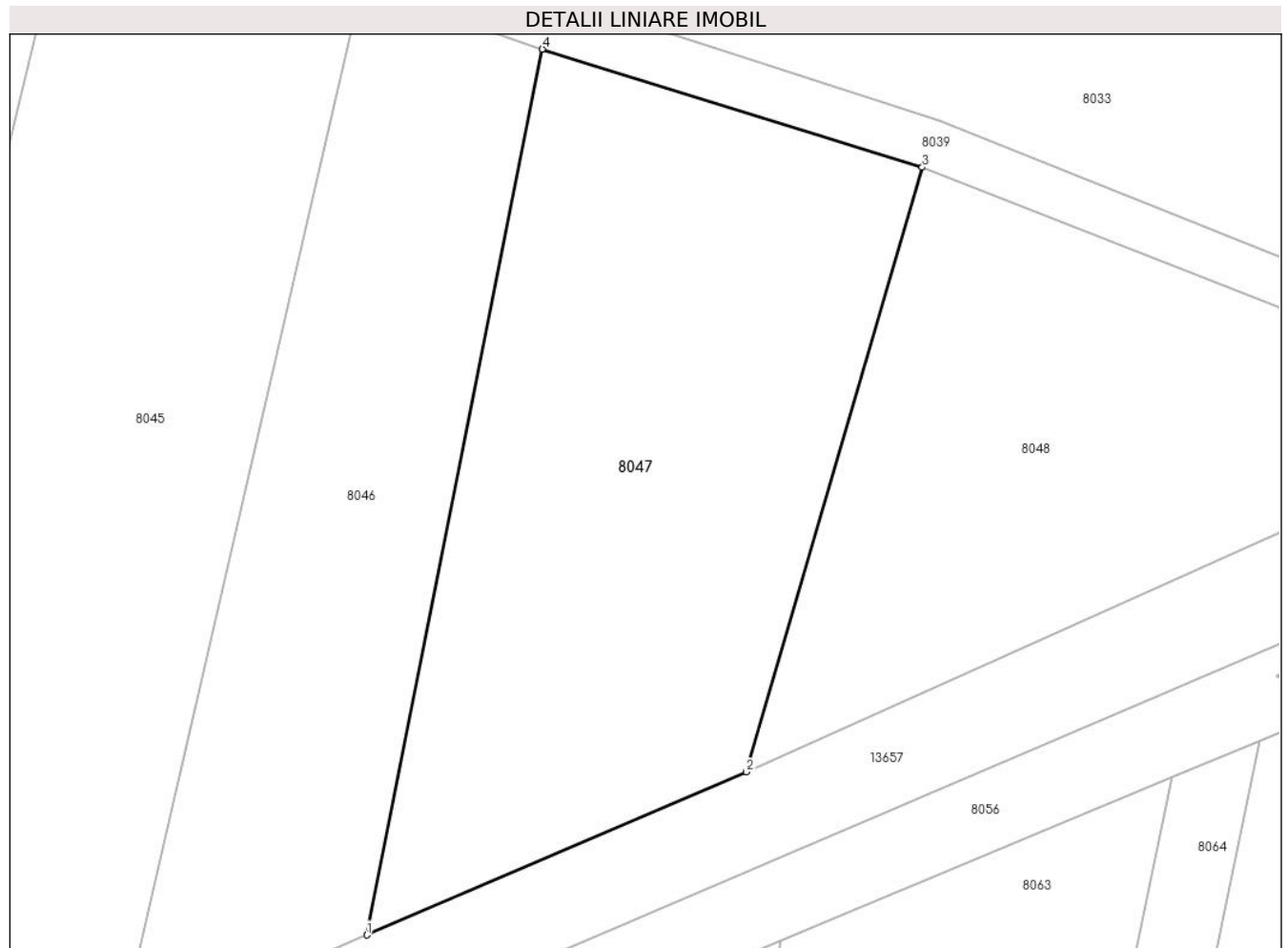
Inscrieri privind dezmembramintele dreptului de proprietate, drepturi reale de garanție și sarcini	Referințe
NU SUNT	

Anexa Nr. 1 La Partea I

Teren

Nr cadastral	Suprafața (mp)*	Observații / Referințe
	1.785	

* Suprafața este determinată în planul de proiecție Stereo 70.



Date referitoare la teren

Crt	Categorie folosință	Intra vilan	Suprafața (mp)	Tarla	Parcelă	Nr. topo	Observații / Referințe
1	arabil	NU	1.785	12	248	-	

Lungime Segmente

1) Valorile lungimilor segmentelor sunt obținute din proiecție în plan.

Punct început	X / Y	Punct sfârșit	X / Y	Lungime segment (** (m)
1	583.708,644 673.976,491	2	583.739,015 673.989,527	33.05
2	583.739,015 673.989,527	3	583.753,11 674.037,86	50.346
3	583.753,11 674.037,86	4	583.722,7 674.047,3	31.842
4	583.722,7 674.047,3	1	583.708,644 673.976,491	72.191

** Lungimile segmentelor sunt determinate în planul de proiecție Stereo 70 și sunt rotunjite la 1 milimetru.

***** Distanţa dintre puncte este formată din segmente cumulate ce sunt mai mici decât valoarea 1 milimetru.**

**DATE DESPRE IMOBILUL NR. 8048**

Oficiul de Cadastru și Publicitate Imobiliară SUCEAVA
Biroul de Cadastru și Publicitate Imobiliară Gura Humorului

A. Partea I. Descrierea imobilului

TEREN Extravilan

Adresa: Jud. Suceava

Nr. Crt	Nr cadastral Nr. topografic	Suprafața* (mp)	Observații / Referințe
A1		1.346	Sector cadastral:9 Teren neimprejmuit;

B. Partea II. Proprietari și acte

Inscrieri privitoare la dreptul de proprietate și alte drepturi reale		Referințe
8048 / 14/03/2022		
Act Normativ nr. 7, din 13/03/1996 emis de PARLAMENTUL ROMANIEI;		
B1	Intabulare, drept de PROPRIETATE, dobandit prin Lege, cota actuala 1/1, cota initiala 1/1 1) NEIDENTIFICAT NEIDENTIFICAT	A1
Act Administrativ nr. 221, din 18/02/2022 emis de PRIMARIA COMUNEI DRAGOIESTI;		
B2	Se noteaza posesia factica in favoarea lui 1) PETROAIE VIORICA	A1

C. Partea III. SARCINI .

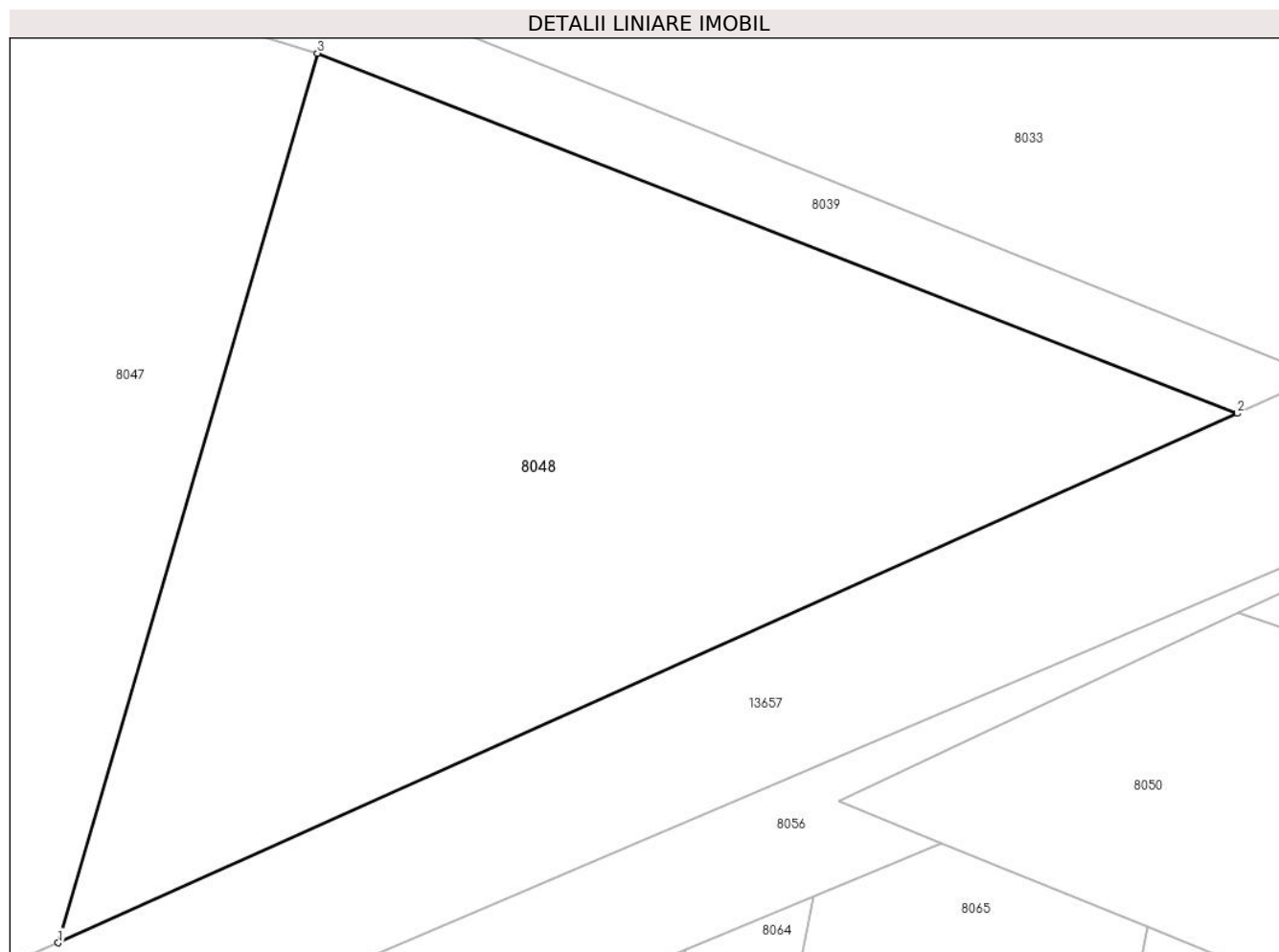
Inscrieri privind dezmembramintele dreptului de proprietate, drepturi reale de garanție și sarcini	Referințe
NU SUNT	

Anexa Nr. 1 La Partea I

Teren

Nr cadastral	Suprafața (mp)*	Observații / Referințe
	1.346	

* Suprafața este determinată în planul de proiecție Stereo 70.



Date referitoare la teren

Crt	Categorie folosință	Intravilan	Suprafața (mp)	Tarla	Parcelă	Nr. topo	Observații / Referințe
1	arabil	NU	1.346	12	248	-	

Lungime Segmente

1) Valorile lungimilor segmentelor sunt obținute din proiecție în plan.

Punct început	X / Y	Punct sfârșit	X / Y	Lungime segment (** (m)
1	583.739,015 673.989,527	2	583.803,103 674.018,287	70.245
2	583.803,103 674.018,287	3	583.753,11 674.037,86	53.688
3	583.753,11 674.037,86	1	583.739,015 673.989,527	50.346

** Lungimile segmentelor sunt determinate în planul de proiecție Stereo 70 și sunt rotunjite la 1 milimetru.

*** Distanța dintre puncte este formată din segmente cumulate ce sunt mai mici decât valoarea 1 milimetru.

**DATE DESPRE IMOBILUL NR. 8049**

Oficiul de Cadastru și Publicitate Imobiliară SUCEAVA
 Biroul de Cadastru și Publicitate Imobiliară Gura Humorului

A. Partea I. Descrierea imobilului

TEREN Extravilan

Adresa: Jud. Suceava

Nr. Crt	Nr cadastral Nr. topografic	Suprafața* (mp)	Observații / Referințe
A1		4.380	Sector cadastral:9 Teren neimprejmuit;

B. Partea II. Proprietari și acte

Inscrieri privitoare la dreptul de proprietate și alte drepturi reale		Referințe
8049 / 14/03/2022		
Act Normativ nr. 7, din 13/03/1996 emis de PARLAMENTUL ROMANIEI;		
B1	Inscrierea provizorie, drept de PROPRIETATE, dobandit prin Lege, cota actuala 1/1, cota initiala 1/1	A1
1) COMUNA DRAGOIESTI, CIF:4441190, PROPRIETAR NEIDENTIFICAT		

C. Partea III. SARCINI .

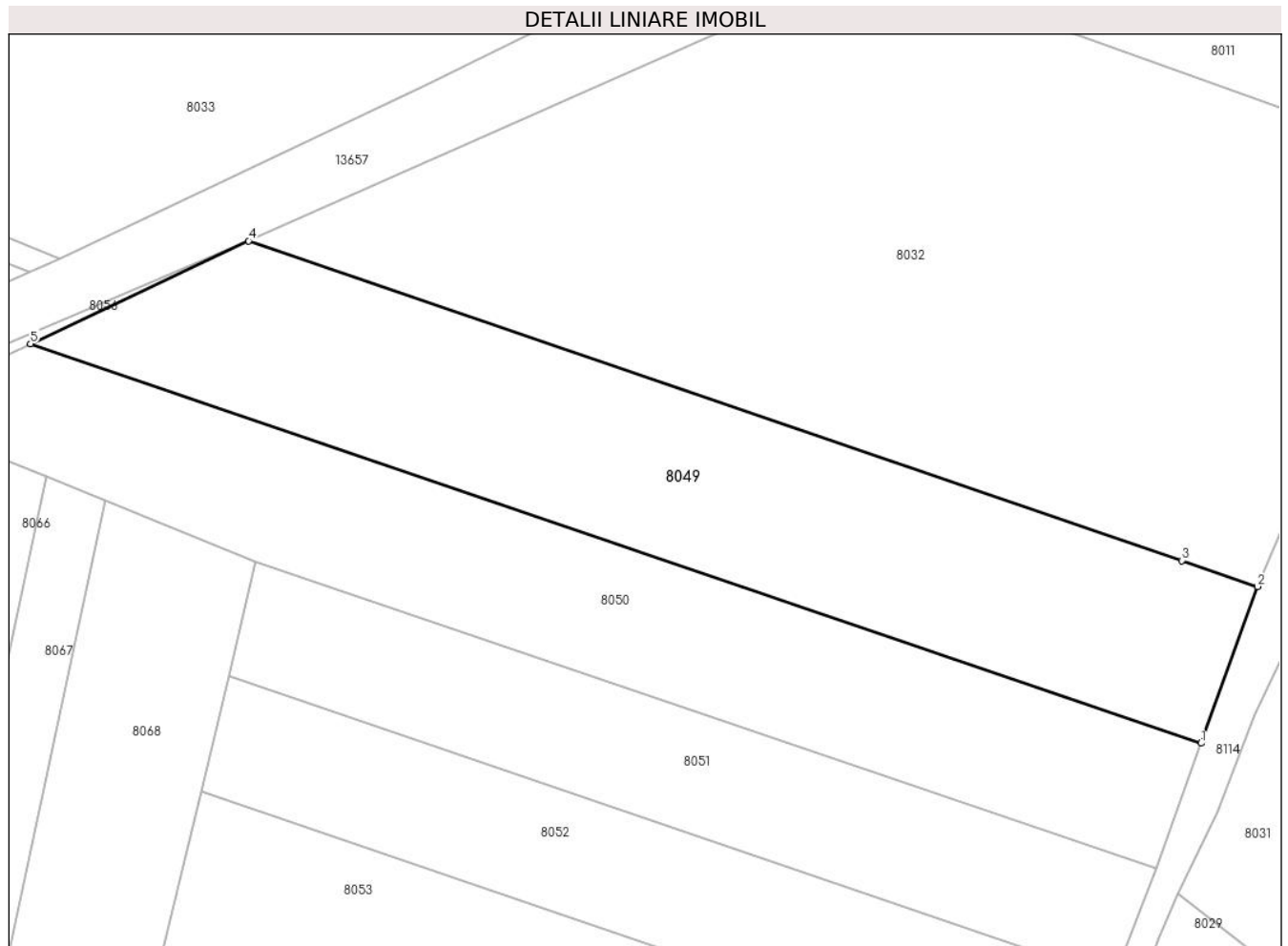
Inscrieri privind dezmembramintele dreptului de proprietate, drepturi reale de garanție și sarcini	Referințe
NU SUNT	

Anexa Nr. 1 La Partea I

Teren

Nr cadastral	Suprafața (mp)*	Observații / Referințe
	4.380	

* Suprafața este determinată în planul de proiecție Stereo 70.



Date referitoare la teren

Crt	Categorie folosință	Intra vilan	Suprafața (mp)	Tarla	Parcelă	Nr. topo	Observații / Referințe
1	arabil	NU	4.380	12	263	-	

Lungime Segmente

1) Valorile lungimilor segmentelor sunt obținute din proiecție în plan.

Punct început	X / Y	Punct sfârșit	X / Y	Lungime segment (** (m)
1	583.979,771 673.947,224	2	583.988,287 673.970,861	25.124
2	583.988,287 673.970,861	3	583.976,851 673.974,76	12.082
3	583.976,851 673.974,76	4	583.836,086 674.022,971	148.792
4	583.836,086 674.022,971	5	583.803,195 674.007,457	36.366
5	583.803,195 674.007,457	1	583.979,771 673.947,224	186.567

**** Lungimile segmentelor sunt determinate în planul de proiecție Stereo 70 și sunt rotunjite la 1 milimetru.**

***** Distanța dintre puncte este formată din segmente cumulate ce sunt mai mici decât valoarea 1 milimetru.**

**DATE DESPRE IMOBILUL NR. 8050**

Oficiul de Cadastru și Publicitate Imobiliară SUCEAVA
Biroul de Cadastru și Publicitate Imobiliară Gura Humorului

A. Partea I. Descrierea imobilului

TEREN Extravilan

Adresa: Jud. Suceava

Nr. Crt	Nr cadastral Nr. topografic	Suprafața* (mp)	Observații / Referințe
A1		3.854	Sector cadastral:9 Teren neimprejmuit;

B. Partea II. Proprietari și acte

Inscrieri privitoare la dreptul de proprietate și alte drepturi reale		Referințe
8050 / 14/03/2022		
Act Normativ nr. 7, din 13/03/1996 emis de PARLAMENTUL ROMANIEI;		
B1	Intabulare, drept de PROPRIETATE, dobandit prin Lege, cota actuala 1/1, cota initiala 1/1 1) NEIDENTIFICAT NEIDENTIFICAT	A1
Act Administrativ nr. 222, din 18/02/2022 emis de PRIMARIA COMUNEI DRAGOIESTI;		
B2	Se noteaza posesia factica in favoarea lui 1) PETROAIE VIORICA	A1

C. Partea III. SARCINI .

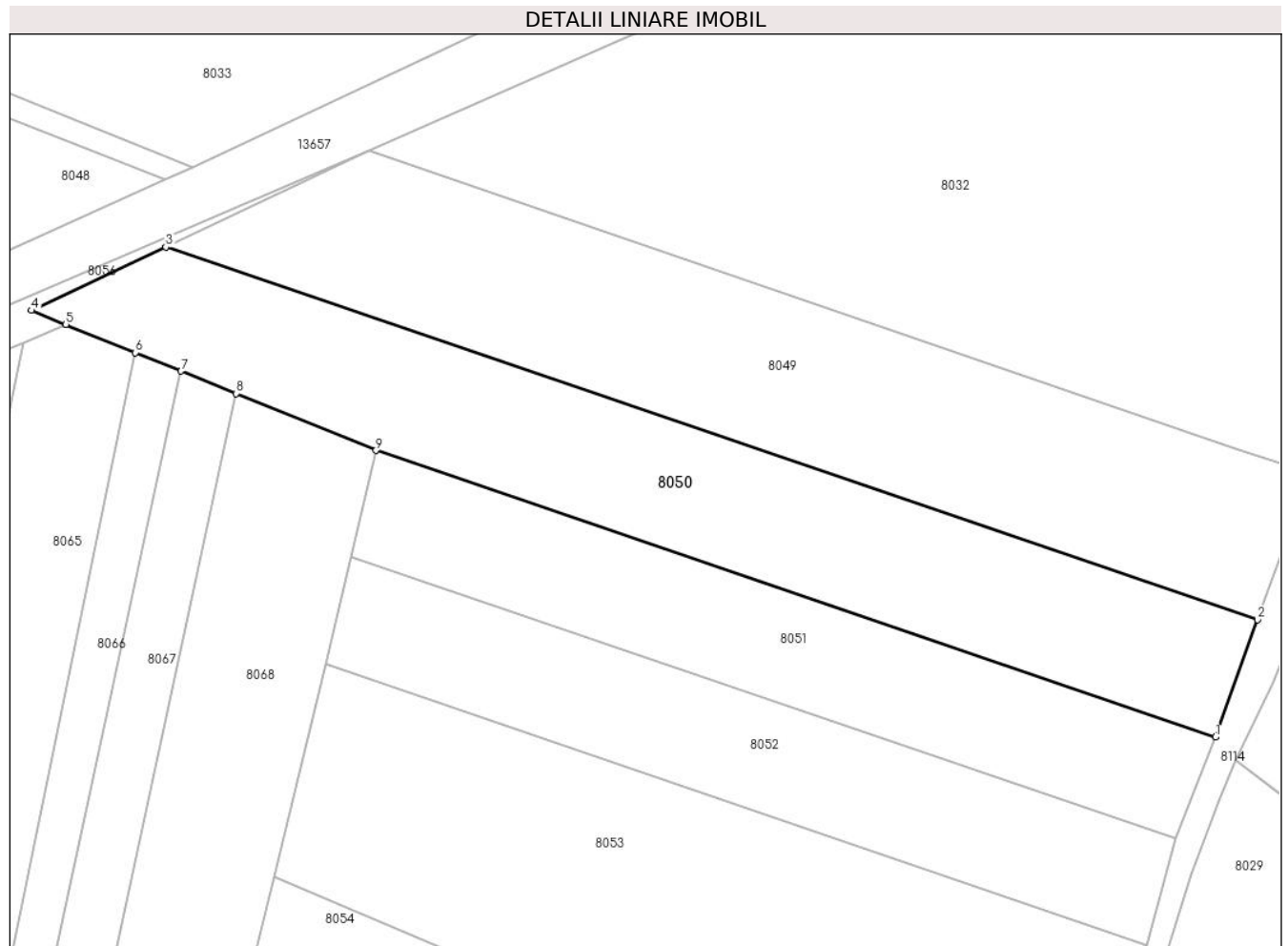
Inscrieri privind dezmembramintele dreptului de proprietate, drepturi reale de garanție și sarcini	Referințe
NU SUNT	

Anexa Nr. 1 La Partea I

Teren

Nr cadastral	Suprafața (mp)*	Observații / Referințe
	3.854	

* Suprafața este determinată în planul de proiecție Stereo 70.



Date referitoare la teren

Crt	Categorie folosință	Intravilan	Suprafața (mp)	Tarla	Parcelă	Nr. topo	Observații / Referințe
1	arabil	NU	3.854	12	262	-	

Lungime Segmente

1) Valorile lungimilor segmentelor sunt obținute din proiecție în plan.

Punct început	X / Y	Punct sfârșit	X / Y	Lungime segment (** (m)
1	583.972,945 673.928,278	2	583.979,771 673.947,224	20.138
2	583.979,771 673.947,224	3	583.803,195 674.007,457	186.567
3	583.803,195 674.007,457	4	583.781,45 673.997,2	24.043
4	583.781,45 673.997,2	5	583.787,017 673.994,941	6.008
5	583.787,017 673.994,941	6	583.798,264 673.990,378	12.137

Punct început	X / Y	Punct sfârșit	X / Y	Lungime segment (** (m)
6	583.798,264 673.990,378	7	583.805,63 673.987,39	7.949
7	583.805,63 673.987,39	8	583.814,534 673.983,778	9.609
8	583.814,534 673.983,778	9	583.837,186 673.974,588	24.445
9	583.837,186 673.974,588	1	583.972,945 673.928,278	143.44

** Lungimile segmentelor sunt determinate în planul de proiecție Stereo 70 și sunt rotunjite la 1 milimetru.

*** Distanța dintre puncte este formată din segmente cumulate ce sunt mai mici decât valoarea 1 milimetru.

**DATE DESPRE IMOBILUL NR. 8051**

Oficiul de Cadastru și Publicitate Imobiliară SUCEAVA
Biroul de Cadastru și Publicitate Imobiliară Gura Humorului

A. Partea I. Descrierea imobilului

TEREN Extravilan

Adresa: Jud. Suceava, tarla 12, parcela A-262

Nr. Crt	Nr cadastral Nr. topografic	Suprafața* (mp)	Observații / Referințe
A1	32783	2.500	Sector cadastral:9 Teren neimprejmuit;

B. Partea II. Proprietari și acte

Inscrieri privitoare la dreptul de proprietate și alte drepturi reale	Referințe
1439 / 26/01/2021	
Act Normativ nr. 7, din 13/03/1996 emis de PARLAMENTUL ROMANIEI;	
B1	Intabulare, drept de PROPRIETATE, dobandit prin Conventie, cota actuala 1/1, cota initiala 1/1
	1) NEIDENTIFICAT NEIDENTIFICAT
Act Notarial nr. 3970, din 21/10/2020 emis de SNP OVIDIU BUSUIOC (, proces verbal de vecinatate; Act Administrativ nr. adeverinta nr. 9236, din 18/12/2020 emis de Primari comunei Dragoiesti;);	
B2	se noteaza posesia
	1) BÎRSAN VERONICA

C. Partea III. SARCINI .

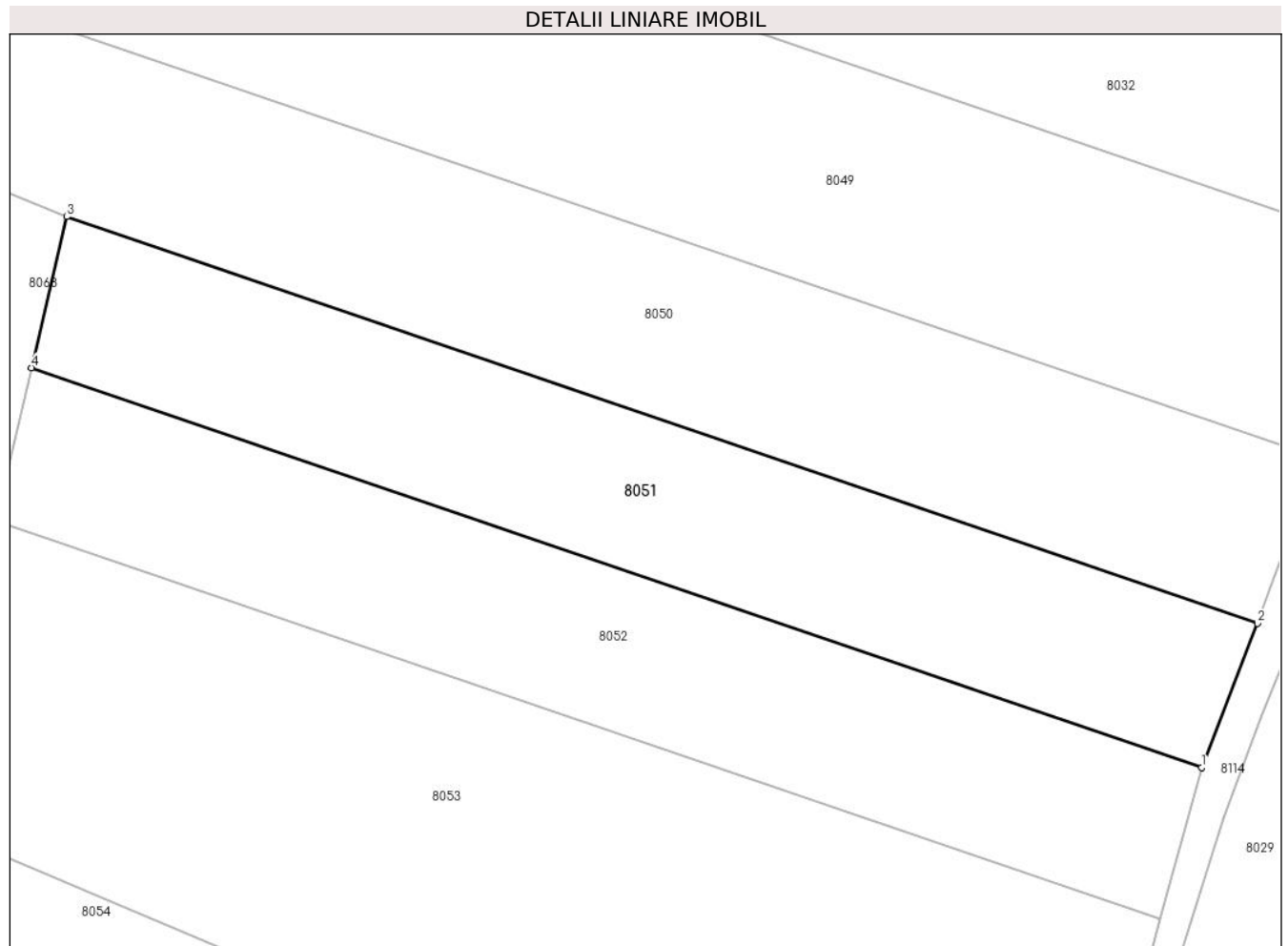
Inscrieri privind dezmembramintele dreptului de proprietate, drepturi reale de garanție și sarcini	Referințe
NU SUNT	

Anexa Nr. 1 La Partea I

Teren

Nr cadastral	Suprafața (mp)*	Observații / Referințe
32783	2.500	

* Suprafața este determinată în planul de proiecție Stereo 70.



Date referitoare la teren

Crt	Categorie folosință	Intravilan	Suprafața (mp)	Tarla	Parcelă	Nr. topo	Observații / Referințe
1	arabil	NU	2.500	12	262	-	

Lungime Segmente

1) Valorile lungimilor segmentelor sunt obținute din proiecție în plan.

Punct început	X / Y	Punct sfârșit	X / Y	Lungime segment (** (m)
1	583.966,552 673.911,882	2	583.972,945 673.928,278	17.598
2	583.972,945 673.928,278	3	583.837,186 673.974,588	143.44
3	583.837,186 673.974,588	4	583.833,157 673.957,386	17.668
4	583.833,157 673.957,386	1	583.966,552 673.911,882	140.943

** Lungimile segmentelor sunt determinate în planul de proiecție Stereo 70 și sunt rotunjite la 1 milimetru.

***** Distanţa dintre puncte este formată din segmente cumulate ce sunt mai mici decât valoarea 1 milimetru.**

**DATE DESPRE IMOBILUL NR. 8052**

Oficiul de Cadastru și Publicitate Imobiliară SUCEAVA
Biroul de Cadastru și Publicitate Imobiliară Gura Humorului

A. Partea I. Descrierea imobilului

TEREN Extravilan

Adresa: Jud. Suceava

Nr. Crt	Nr cadastral Nr. topografic	Suprafața* (mp)	Observații / Referințe
A1		2.500	Sector cadastral:9 Teren neimprejmuit;

B. Partea II. Proprietari și acte

Inscrieri privitoare la dreptul de proprietate și alte drepturi reale		Referințe
8052 / 14/03/2022		
Act Normativ nr. 7, din 13/03/1996 emis de PARLAMENTUL ROMANIEI;		
B1	Intabulare, drept de PROPRIETATE, dobandit prin Lege, cota actuala 1/1, cota initiala 1/1 1) NEIDENTIFICAT NEIDENTIFICAT	A1
Act Administrativ nr. 183, din 18/02/2022 emis de PRIMARIA COMUNEI DRAGOIESTI;		
B2	Se noteaza posesia factica in favoarea lui 1) CUCU DOMNICA	A1

C. Partea III. SARCINI .

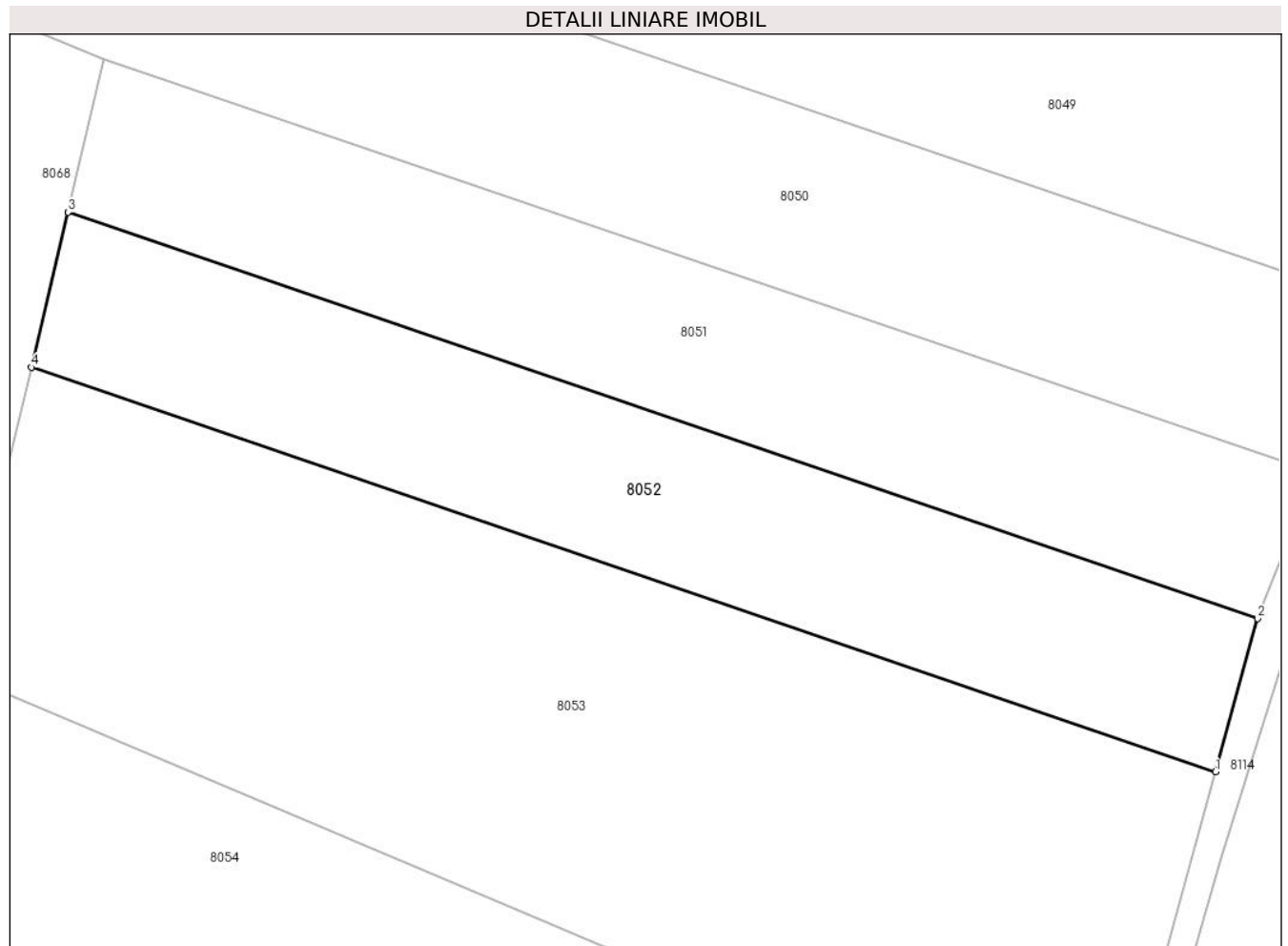
Inscrieri privind dezmembramintele dreptului de proprietate, drepturi reale de garanție și sarcini	Referințe
NU SUNT	

Anexa Nr. 1 La Partea I

Teren

Nr cadastral	Suprafața (mp)*	Observații / Referințe
	2.500	

* Suprafața este determinată în planul de proiecție Stereo 70.



Date referitoare la teren

Crt	Categorie folosință	Intra vilan	Suprafața (mp)	Tarla	Parcelă	Nr. topo	Observații / Referințe
1	arabil	NU	2.500	12	262	-	

Lungime Segmente

1) Valorile lungimilor segmentelor sunt obținute din proiecție în plan.

Punct început	X / Y	Punct sfârșit	X / Y	Lungime segment (** (m)
1	583.961,854 673.894,703	2	583.966,552 673.911,882	17.81
2	583.966,552 673.911,882	3	583.833,157 673.957,386	140.943
3	583.833,157 673.957,386	4	583.829,031 673.940,012	17.857
4	583.829,031 673.940,012	1	583.961,854 673.894,703	140.338

** Lungimile segmentelor sunt determinate în planul de proiecție Stereo 70 și sunt rotunjite la 1 milimetru.

***** Distanţa dintre puncte este formată din segmente cumulate ce sunt mai mici decât valoarea 1 milimetru.**

**DATE DESPRE IMOBILUL NR. 8053**

Oficiul de Cadastru și Publicitate Imobiliară SUCEAVA
Biroul de Cadastru și Publicitate Imobiliară Gura Humorului

A. Partea I. Descrierea imobilului

TEREN Extravilan

Adresa: Jud. Suceava

Nr. Crt	Nr cadastral Nr. topografic	Suprafața* (mp)	Observații / Referințe
A1		5.600	Sector cadastral:9 Teren neimprejmuit;

B. Partea II. Proprietari și acte

Inscrieri privitoare la dreptul de proprietate și alte drepturi reale		Referințe
8053 / 14/03/2022		
Act Normativ nr. 7, din 13/03/1996 emis de PARLAMENTUL ROMANIEI;		
B1	Intabulare, drept de PROPRIETATE, dobandit prin Lege, cota actuala 1/1, cota initiala 1/1 1) NEIDENTIFICAT NEIDENTIFICAT	A1
Act Administrativ nr. 184, din 18/02/2022 emis de PRIMARIA COMUNEI DRAGOIESTI;		
B2	Se noteaza posesia factica in favoarea lui 1) MATES VASILE	A1

C. Partea III. SARCINI .

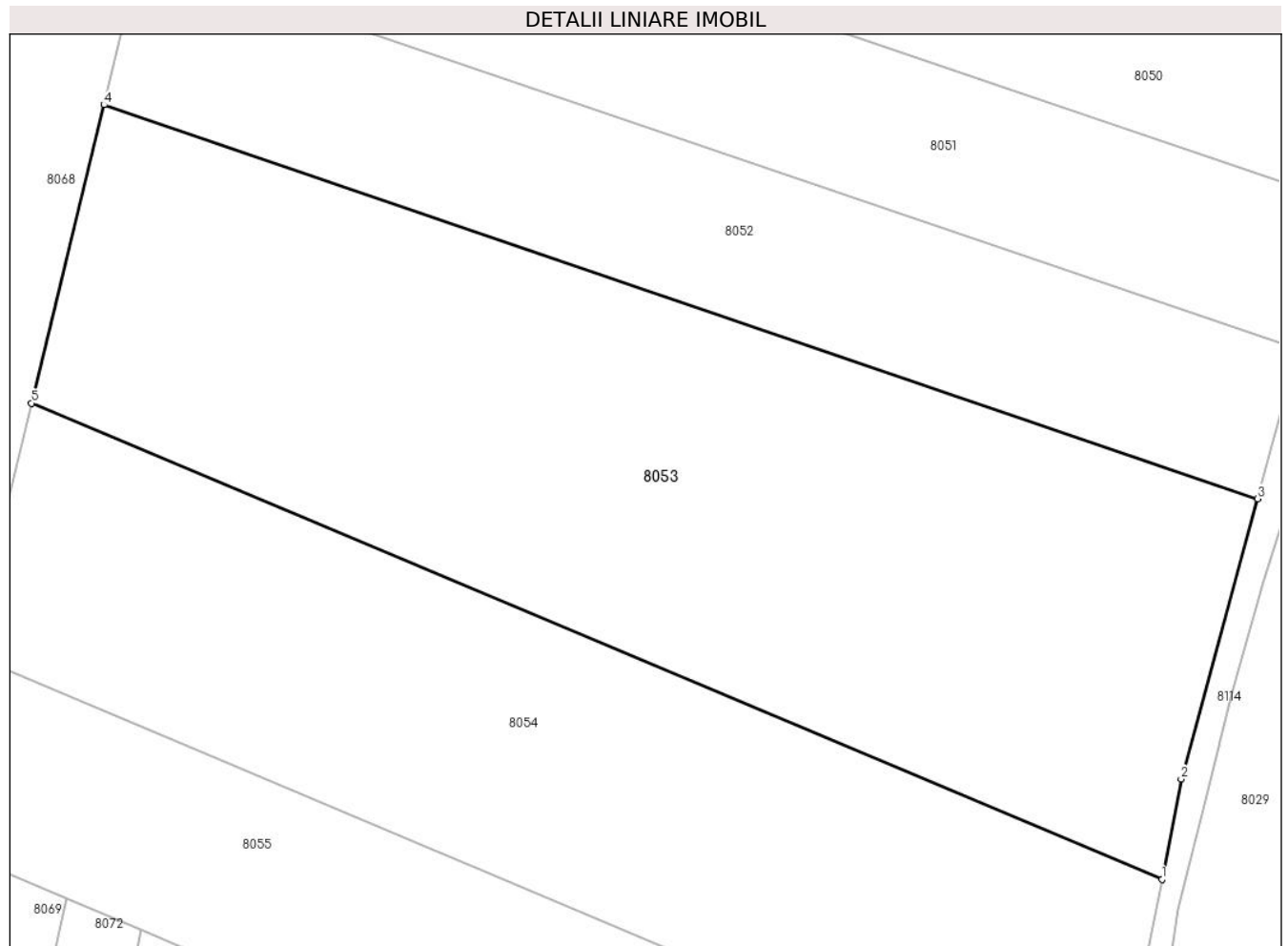
Inscrieri privind dezmembramintele dreptului de proprietate, drepturi reale de garanție și sarcini	Referințe
NU SUNT	

Anexa Nr. 1 La Partea I

Teren

Nr cadastral	Suprafața (mp)*	Observații / Referințe
	5.600	

* Suprafața este determinată în planul de proiecție Stereo 70.



Date referitoare la teren

Crt	Categorie folosință	Intravilan	Suprafața (mp)	Tarla	Parcelă	Nr. topo	Observații / Referințe
1	arabil	NU	5.600	12	262	-	

Lungime Segmente

1) Valorile lungimilor segmentelor sunt obținute din proiecție în plan.

Punct început	X / Y	Punct sfârșit	X / Y	Lungime segment (** (m)
1	583.950,833 673.850,964	2	583.953,042 673.862,487	11.733
2	583.953,042 673.862,487	3	583.961,854 673.894,703	33.399
3	583.961,854 673.894,703	4	583.829,031 673.940,012	140.338
4	583.829,031 673.940,012	5	583.820,669 673.905,716	35.301
5	583.820,669 673.905,716	1	583.950,833 673.850,964	141.211

**** Lungimile segmentelor sunt determinate în planul de proiecție Stereo 70 și sunt rotunjite la 1 milimetru.**

***** Distanța dintre puncte este formată din segmente cumulate ce sunt mai mici decât valoarea 1 milimetru.**

**DATE DESPRE IMOBILUL NR. 8054**

Oficiul de Cadastru și Publicitate Imobiliară SUCEAVA
Biroul de Cadastru și Publicitate Imobiliară Gura Humorului

A. Partea I. Descrierea imobilului

TEREN Extravilan

Adresa: Jud. Suceava

Nr. Crt	Nr cadastral Nr. topografic	Suprafața* (mp)	Observații / Referințe
A1	31735	4.200	Sector cadastral:9 Teren neimprejmuit;

B. Partea II. Proprietari și acte

Inscrieri privitoare la dreptul de proprietate și alte drepturi reale		Referințe
13398 / 02/09/2019		
Act Notarial nr. 208, din 29/08/2019 emis de Pelepco Lacramioara Gabriela;		
B2	Intabulare, drept de PROPRIETATE, dobandit prin Succesiune, cota actuala 1/4, cota initiala 1/4 1) NACU VIORICA	A1
B3	Intabulare, drept de PROPRIETATE, dobandit prin Succesiune, cota actuala 3/4, cota initiala 3/4 1) Nacu GH Constantin	A1

C. Partea III. SARCINI .

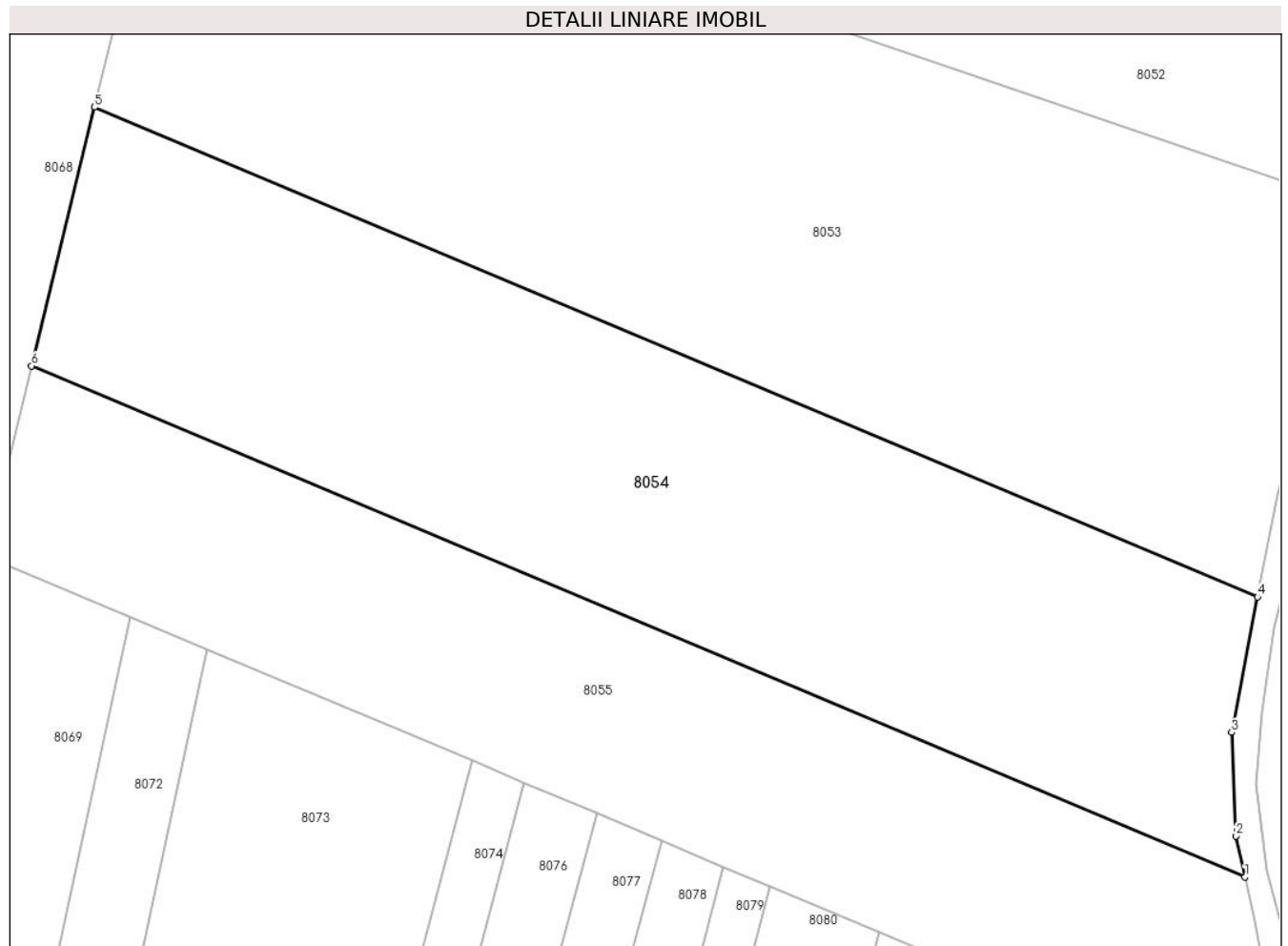
Inscrieri privind dezmembramintele dreptului de proprietate, drepturi reale de garanție și sarcini	Referințe
NU SUNT	

Anexa Nr. 1 La Partea I

Teren

Nr cadastral	Suprafața (mp)*	Observații / Referințe
31735	4.200	

* Suprafața este determinată în planul de proiecție Stereo 70.



Date referitoare la teren

Crt	Categorie folosință	Intravilan	Suprafața (mp)	Tarla	Parcelă	Nr. topo	Observații / Referințe
1	arabil	NU	4.200	12	262	-	

Lungime Segmente

1) Valorile lungimilor segmentelor sunt obținute din proiecție în plan.

Punct început	X / Y	Punct sfârșit	X / Y	Lungime segment (** (m)
1	583.949,426 673.819,678	2	583.948,44 673.824,26	4.687
2	583.948,44 673.824,26	3	583.947,93 673.835,83	11.581
3	583.947,93 673.835,83	4	583.950,833 673.850,964	15.41
4	583.950,833 673.850,964	5	583.820,669 673.905,716	141.211
5	583.820,669 673.905,716	6	583.813,619 673.876,803	29.76

Punct început	X / Y	Punct sfârșit	X / Y	Lungime segment (** (m)
6	583.813,619 673.876,803	1	583.949,426 673.819,678	147.332

** Lungimile segmentelor sunt determinate în planul de proiecție Stereo 70 și sunt rotunjite la 1 milimetru.

*** Distanța dintre puncte este formată din segmente cumulate ce sunt mai mici decât valoarea 1 milimetru.

**DATE DESPRE IMOBILUL NR. 8055**

Oficiul de Cadastru și Publicitate Imobiliară SUCEAVA
Biroul de Cadastru și Publicitate Imobiliară Gura Humorului

A. Partea I. Descrierea imobilului

TEREN Extravilan

Adresa: Jud. Suceava

Nr. Crt	Nr cadastral Nr. topografic	Suprafața* (mp)	Observații / Referințe
A1		3.300	Sector cadastral:9 Teren neimprejmuit;

B. Partea II. Proprietari și acte

Inscrieri privitoare la dreptul de proprietate și alte drepturi reale		Referințe
8055 / 14/03/2022		
Act Normativ nr. 7, din 13/03/1996 emis de PARLAMENTUL ROMANIEI;		
B1	Intabulare, drept de PROPRIETATE, dobândit prin Lege, cota actuala 1/1, cota initiala 1/1 1) NEIDENTIFICAT NEIDENTIFICAT	A1
Act Administrativ nr. 185, din 18/02/2022 emis de PRIMARIA COMUNEI DRAGOIESTI;		
B2	Se noteaza posesia factica in favoarea lui 1) BRADATAN DUMITRU	A1

C. Partea III. SARCINI .

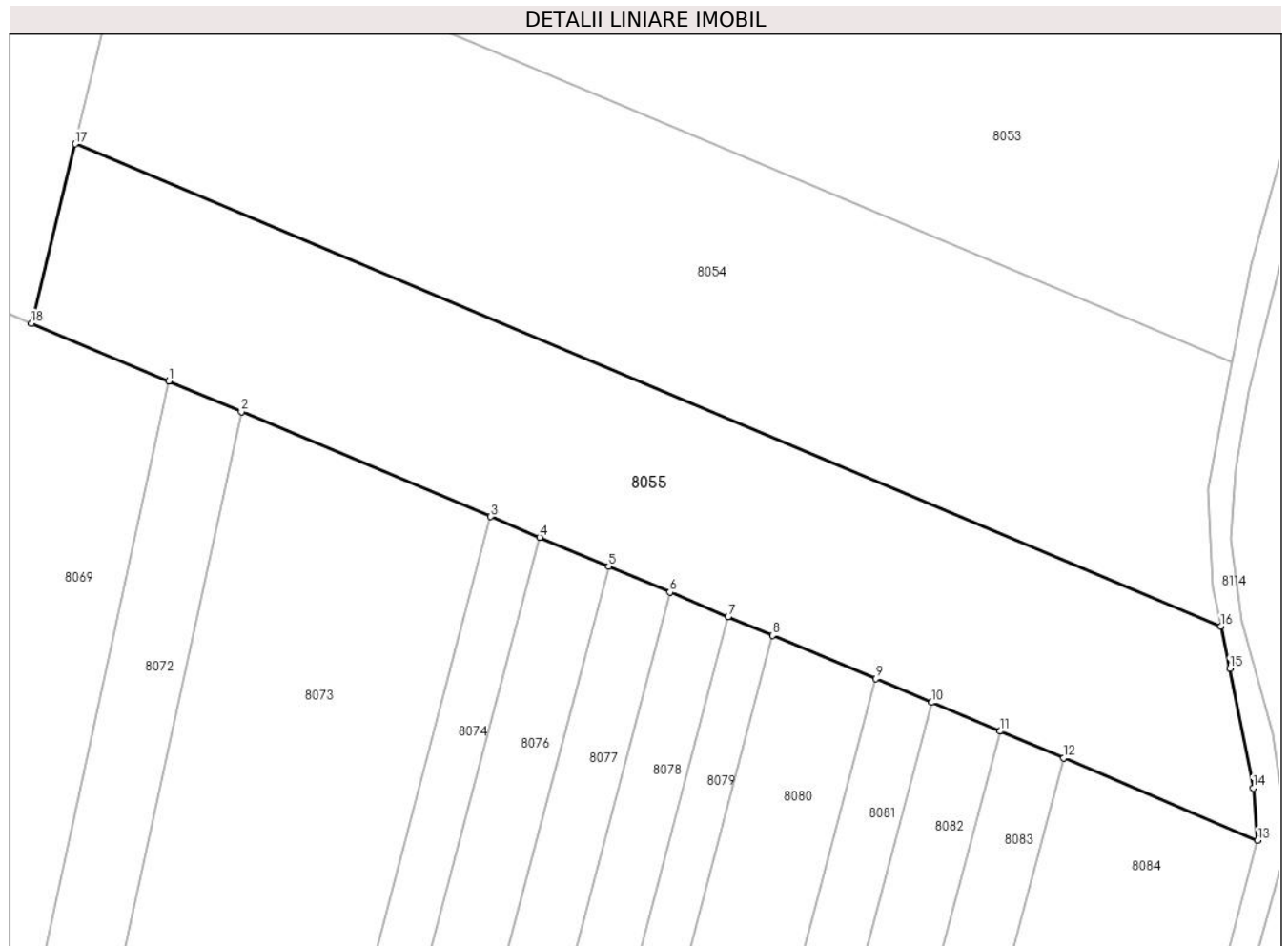
Inscrieri privind dezmembramintele dreptului de proprietate, drepturi reale de garanție și sarcini	Referințe
NU SUNT	

Anexa Nr. 1 La Partea I

Teren

Nr cadastral	Suprafața (mp)*	Observații / Referințe
	3.300	

* Suprafața este determinată în planul de proiecție Stereo 70.



Date referitoare la teren

Crt	Categorie folosință	Intravilan	Suprafața (mp)	Tarla	Parcelă	Nr. topo	Observații / Referințe
1	arabil	NU	3.300	12	262	-	

Lungime Segmente

1) Valorile lungimilor segmentelor sunt obținute din proiecție în plan.

Punct început	X / Y	Punct sfârșit	X / Y	Lungime segment (** (m)
1	583.824,704 673.848,724	2	583.833,329 673.845,096	9.357
2	583.833,329 673.845,096	3	583.862,884 673.832,666	32.062
3	583.862,884 673.832,666	4	583.868,681 673.830,228	6.289
4	583.868,681 673.830,228	5	583.876,862 673.826,787	8.875
5	583.876,862 673.826,787	6	583.884,13 673.823,73	7.885

Punct început	X / Y	Punct sfârșit	X / Y	Lungime segment (** (m)
6	583.884,13 673.823,73	7	583.891,045 673.820,822	7.502
7	583.891,045 673.820,822	8	583.896,314 673.818,606	5.716
8	583.896,314 673.818,606	9	583.908,527 673.813,469	13.249
9	583.908,527 673.813,469	10	583.915,186 673.810,668	7.224
10	583.915,186 673.810,668	11	583.923,29 673.807,26	8.791
11	583.923,29 673.807,26	12	583.930,799 673.804,102	8.146
12	583.930,799 673.804,102	13	583.953,8 673.794,35	24.983
13	583.953,8 673.794,35	14	583.953,29 673.800,52	6.191
14	583.953,29 673.800,52	15	583.950,5 673.814,69	14.442
15	583.950,5 673.814,69	16	583.949,426 673.819,678	5.102
16	583.949,426 673.819,678	17	583.813,619 673.876,803	147.332
17	583.813,619 673.876,803	18	583.808,44 673.855,565	21.86
18	583.808,44 673.855,565	1	583.824,704 673.848,724	17.644

** Lungimile segmentelor sunt determinate în planul de proiecție Stereo 70 și sunt rotunjite la 1 milimetru.

*** Distanța dintre puncte este formată din segmente cumulate ce sunt mai mici decât valoarea 1 milimetru.

**DATE DESPRE IMOBILUL NR. 8056**

Oficiul de Cadastru și Publicitate Imobiliară SUCEAVA
Biroul de Cadastru și Publicitate Imobiliară Gura Humorului

A. Partea I. Descrierea imobilului

TEREN Necunoscut

Adresa: Loc. Dragoiesti, Str Garii, Nr. fn, Jud. Suceava

Nr. Crt	Nr cadastral Nr. topografic	Suprafața* (mp)	Observații / Referințe
A1		2.027	Sector cadastral:9 Teren neimprejmuit;

B. Partea II. Proprietari și acte

Inscrieri privitoare la dreptul de proprietate și alte drepturi reale	Referințe
8056 / 14/03/2022	
Act Normativ nr. 7, din 13/03/1996 emis de PARLAMENTUL ROMANIEI;	
B1	Inscrierea provizorie, drept de PROPRIETATE, dobandit prin Lege, cota actuala 1/1, cota initiala 1/1
	1) COMUNA DRAGOIESTI , CIF:4441190

C. Partea III. SARCINI .

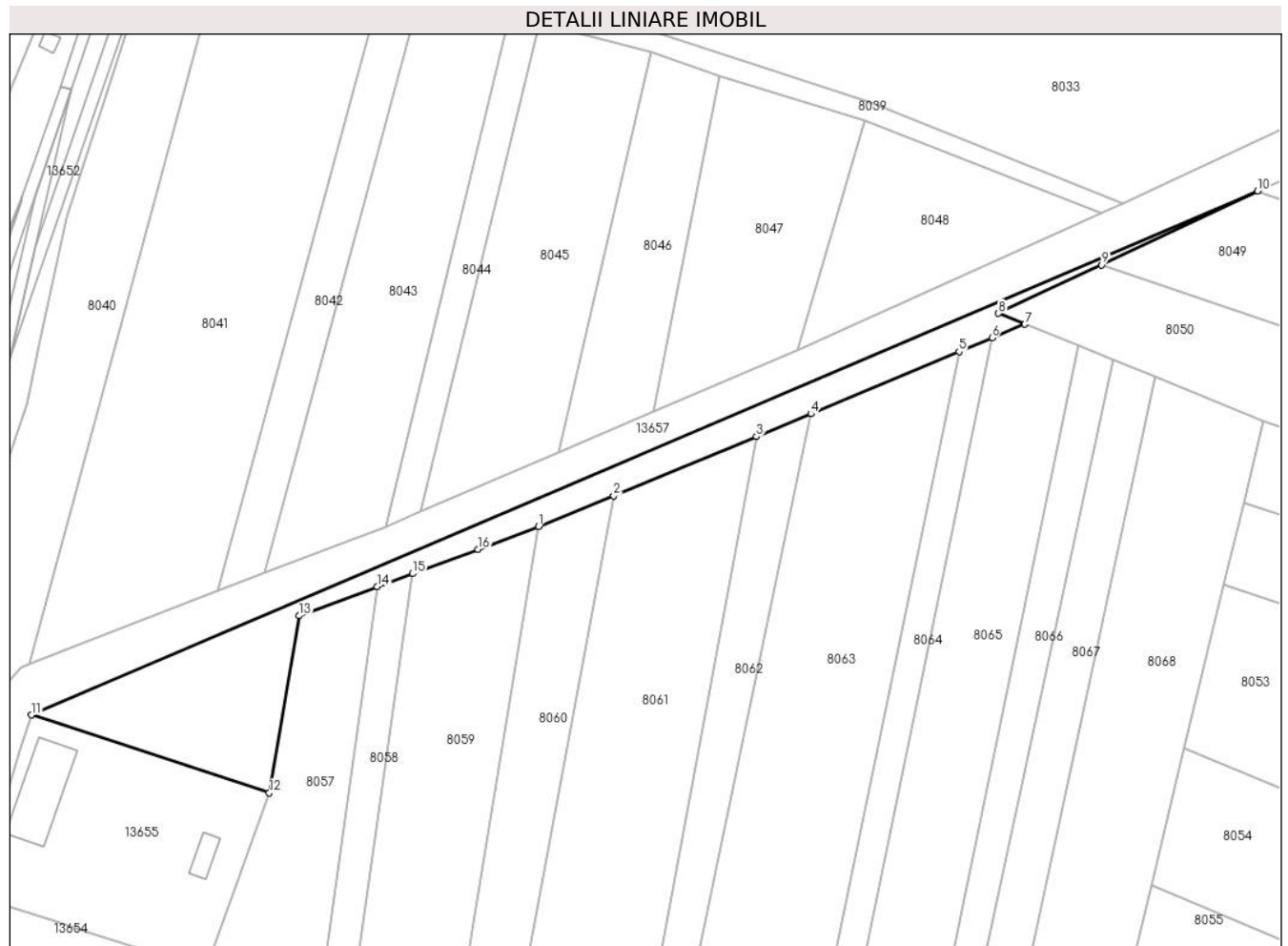
Inscrieri privind dezmembramintele dreptului de proprietate, drepturi reale de garanție și sarcini	Referințe
NU SUNT	

Anexa Nr. 1 La Partea I

Teren

Nr cadastral	Suprafața (mp)*	Observații / Referințe
	2.027	

* Suprafața este determinată în planul de proiecție Stereo 70.



Date referitoare la teren

Crt	Categorie folosință	Intravilan	Suprafața (mp)	Tarla	Parcelă	Nr. topo	Observații / Referințe
1	arabil	DA	105	-	-	-	
2	arabil	NU	1.922	12	262	-	

Lungime Segmente

1) Valorile lungimilor segmentelor sunt obținute din proiecție în plan.

Punct început	X / Y	Punct sfârșit	X / Y	Lungime segment (** (m)
1	583.684,383 673.952,332	2	583.700,224 673.958,798	17.11
2	583.700,224 673.958,798	3	583.730,302 673.971,273	32.562
3	583.730,302 673.971,273	4	583.741,821 673.976,08	12.482
4	583.741,821 673.976,08	5	583.773,098 673.989,133	33.891

Punct început	X / Y	Punct sfârșit	X / Y	Lungime segment (** (m)
5	583.773,098 673.989,133	6	583.780,079 673.992,046	7.564
6	583.780,079 673.992,046	7	583.787,017 673.994,941	7.518
7	583.787,017 673.994,941	8	583.781,45 673.997,2	6.008
8	583.781,45 673.997,2	9	583.803,195 674.007,457	24.043
9	583.803,195 674.007,457	10	583.836,086 674.022,971	36.366
10	583.836,086 674.022,971	11	583.577,411 673.912,61	281.234
11	583.577,411 673.912,61	12	583.627,591 673.896,19	52.798
12	583.627,591 673.896,19	13	583.633,94 673.933,52	37.866
13	583.633,94 673.933,52	14	583.650,39 673.939,627	17.547
14	583.650,39 673.939,627	15	583.657,823 673.942,384	7.928
15	583.657,823 673.942,384	16	583.671,596 673.947,491	14.689
16	583.671,596 673.947,491	1	583.684,383 673.952,332	13.673

** Lungimile segmentelor sunt determinate în planul de proiecție Stereo 70 și sunt rotunjite la 1 milimetru.

*** Distanța dintre puncte este formată din segmente cumulate ce sunt mai mici decât valoarea 1 milimetru.

**DATE DESPRE IMOBILUL NR. 8057**

Oficiul de Cadastru și Publicitate Imobiliară SUCEAVA
Biroul de Cadastru și Publicitate Imobiliară Gura Humorului

A. Partea I. Descrierea imobilului

TEREN Extravilan

Adresa: Jud. Suceava

Nr. Crt	Nr cadastral Nr. topografic	Suprafața* (mp)	Observații / Referințe
A1		3.331	Sector cadastral:9 Teren neimprejmuit;

B. Partea II. Proprietari și acte

Inscrieri privitoare la dreptul de proprietate și alte drepturi reale		Referințe
8057 / 14/03/2022		
Act Normativ nr. 7, din 13/03/1996 emis de PARLAMENTUL ROMANIEI;		
B1	Intabulare, drept de PROPRIETATE, dobandit prin Lege, cota actuala 1/1, cota initiala 1/1 1) NEIDENTIFICAT NEIDENTIFICAT	A1
Act Administrativ nr. 229, din 18/02/2022 emis de PRIMARIA COMUNEI DRAGOIESTI;		
B2	Se noteaza posesia factica in favoarea lui 1) CUCU ILIE	A1

C. Partea III. SARCINI .

Inscrieri privind dezmembramintele dreptului de proprietate, drepturi reale de garanție și sarcini	Referințe
NU SUNT	

Anexa Nr. 1 La Partea I

Teren

Nr cadastral	Suprafața (mp)*	Observații / Referințe
	3.331	

* Suprafața este determinată în planul de proiecție Stereo 70.



Date referitoare la teren

Crt	Categorie folosință	Intravilan	Suprafața (mp)	Tarla	Parcelă	Nr. topo	Observații / Referințe
1	arabil	NU	3.331	12	262	-	

Lungime Segmente

1) Valorile lungimilor segmentelor sunt obținute din proiecție în plan.

Punct început	X / Y	Punct sfârșit	X / Y	Lungime segment (** (m)
1	583.608,631 673.769,556	2	583.614,995 673.766,878	6.905
2	583.614,995 673.766,878	3	583.624,93 673.758,999	12.68
3	583.624,93 673.758,999	4	583.650,39 673.939,627	182.414
4	583.650,39 673.939,627	5	583.633,94 673.933,52	17.547
5	583.633,94 673.933,52	6	583.627,591 673.896,19	37.866

Punct început	X / Y	Punct sfârșit	X / Y	Lungime segment (** (m)
6	583.627,591 673.896,19	7	583.614,22 673.859,111	39.416
7	583.614,22 673.859,111	8	583.614,087 673.858,742	0.392
8	583.614,087 673.858,742	9	583.607,565 673.838,977	20.813
9	583.607,565 673.838,977	10	583.607,415 673.838,524	0.477
10	583.607,415 673.838,524	11	583.616,385 673.835,339	9.519
11	583.616,385 673.835,339	12	583.614,827 673.817,525	17.882
12	583.614,827 673.817,525	1	583.608,631 673.769,556	48.368

** Lungimile segmentelor sunt determinate în planul de proiecție Stereo 70 și sunt rotunjite la 1 milimetru.

*** Distanța dintre puncte este formată din segmente cumulate ce sunt mai mici decât valoarea 1 milimetru.

**DATE DESPRE IMOBILUL NR. 8058**

Oficiul de Cadastru și Publicitate Imobiliară SUCEAVA
Biroul de Cadastru și Publicitate Imobiliară Gura Humorului

A. Partea I. Descrierea imobilului

TEREN Extravilan

Adresa: Jud. Suceava

Nr. Crt	Nr cadastral Nr. topografic	Suprafața* (mp)	Observații / Referințe
A1		1.300	Sector cadastral:9 Teren neimprejmuit;

B. Partea II. Proprietari și acte

Inscrieri privitoare la dreptul de proprietate și alte drepturi reale		Referințe
8058 / 14/03/2022		
Act Normativ nr. 7, din 13/03/1996 emis de PARLAMENTUL ROMANIEI;		
B1	Intabulare, drept de PROPRIETATE, dobândit prin Lege, cota actuala 1/1, cota initiala 1/1 1) NEIDENTIFICAT NEIDENTIFICAT	A1
Act Administrativ nr. 233, din 18/02/2022 emis de PRIMARIA COMUNEI DRAGOIESTI;		
B2	Se noteaza posesia factica in favoarea lui 1) PAICU LAURENTIU-ALEXANDRU	A1

C. Partea III. SARCINI .

Inscrieri privind dezmembramintele dreptului de proprietate, drepturi reale de garanție și sarcini	Referințe
NU SUNT	

Anexa Nr. 1 La Partea I

Teren

Nr cadastral	Suprafața (mp)*	Observații / Referințe
	1.300	

* Suprafața este determinată în planul de proiecție Stereo 70.



Date referitoare la teren

Crt	Categorie folosință	Intra vilan	Suprafața (mp)	Tarla	Parcelă	Nr. topo	Observații / Referințe
1	arabil	NU	1.300	12	262	-	

Lungime Segmente

1) Valorile lungimilor segmentelor sunt obținute din proiecție în plan.

Punct început	X / Y	Punct sfârșit	X / Y	Lungime segment (** (m)
1	583.624,93 673.758,999	2	583.631,267 673.753,974	8.088
2	583.631,267 673.753,974	3	583.657,823 673.942,384	190.272
3	583.657,823 673.942,384	4	583.650,39 673.939,627	7.928
4	583.650,39 673.939,627	1	583.624,93 673.758,999	182.414

** Lungimile segmentelor sunt determinate în planul de proiecție Stereo 70 și sunt rotunjite la 1 milimetru.

***** Distanţa dintre puncte este formată din segmente cumulate ce sunt mai mici decât valoarea 1 milimetru.**

**DATE DESPRE IMOBILUL NR. 8059**

Oficiul de Cadastru și Publicitate Imobiliară SUCEAVA
Biroul de Cadastru și Publicitate Imobiliară Gura Humorului

A. Partea I. Descrierea imobilului

TEREN Extravilan

Adresa: Jud. Suceava

Nr. Crt	Nr cadastral Nr. topografic	Suprafața* (mp)	Observații / Referințe
A1		4.571	Sector cadastral:9 Teren neimprejmuit;

B. Partea II. Proprietari și acte

Inscrieri privitoare la dreptul de proprietate și alte drepturi reale		Referințe
8059 / 14/03/2022		
Act Normativ nr. 7, din 13/03/1996 emis de PARLAMENTUL ROMANIEI;		
B1	Intabulare, drept de PROPRIETATE, dobandit prin Lege, cota actuala 1/1, cota initiala 1/1 1) NEIDENTIFICAT NEIDENTIFICAT	A1
Act Administrativ nr. 195, din 18/02/2022 emis de PRIMARIA COMUNEI DRAGOIESTI;		
B2	Se noteaza posesia factica in favoarea lui 1) NITAN CONSTANTIN	A1

C. Partea III. SARCINI .

Inscrieri privind dezmembramintele dreptului de proprietate, drepturi reale de garanție și sarcini	Referințe
NU SUNT	

Anexa Nr. 1 La Partea I

Teren

Nr cadastral	Suprafața (mp)*	Observații / Referințe
	4.571	

* Suprafața este determinată în planul de proiecție Stereo 70.



Date referitoare la teren

Crt	Categorie folosință	Intra vilan	Suprafața (mp)	Tarla	Parcelă	Nr. topo	Observații / Referințe
1	arabil	NU	4.571	12	262	-	

Lungime Segmente

1) Valorile lungimilor segmentelor sunt obținute din proiecție în plan.

Punct început	X / Y	Punct sfârșit	X / Y	Lungime segment (** (m)
1	583.649,579 673.739,452	2	583.684,383 673.952,332	215.706
2	583.684,383 673.952,332	3	583.671,596 673.947,491	13.673
3	583.671,596 673.947,491	4	583.657,823 673.942,384	14.689
4	583.657,823 673.942,384	5	583.631,267 673.753,974	190.272
5	583.631,267 673.753,974	1	583.649,579 673.739,452	23.371

**** Lungimile segmentelor sunt determinate în planul de proiecție Stereo 70 și sunt rotunjite la 1 milimetru.**

***** Distanța dintre puncte este formată din segmente cumulate ce sunt mai mici decât valoarea 1 milimetru.**

**DATE DESPRE IMOBILUL NR. 8060**

Oficiul de Cadastru și Publicitate Imobiliară SUCEAVA
Biroul de Cadastru și Publicitate Imobiliară Gura Humorului

A. Partea I. Descrierea imobilului

TEREN Extravilan

Adresa: Jud. Suceava

Nr. Crt	Nr cadastral Nr. topografic	Suprafața* (mp)	Observații / Referințe
A1		2.712	Sector cadastral:9 Teren neimprejmuit;

B. Partea II. Proprietari și acte

Inscrieri privitoare la dreptul de proprietate și alte drepturi reale		Referințe
8060 / 14/03/2022		
Act Normativ nr. 7, din 13/03/1996 emis de PARLAMENTUL ROMANIEI;		
B1	Intabulare, drept de PROPRIETATE, dobândit prin Lege, cota actuala 1/1, cota initiala 1/1 1) NEIDENTIFICAT NEIDENTIFICAT	A1
Act Administrativ nr. 231, din 18/02/2022 emis de PRIMARIA COMUNEI DRAGOIESTI;		
B2	Se noteaza posesia factica in favoarea lui 1) JAUCA CONSTANTIN	A1

C. Partea III. SARCINI .

Inscrieri privind dezmembramintele dreptului de proprietate, drepturi reale de garanție și sarcini	Referințe
NU SUNT	

Anexa Nr. 1 La Partea I

Teren

Nr cadastral	Suprafața (mp)*	Observații / Referințe
	2.712	

* Suprafața este determinată în planul de proiecție Stereo 70.



Date referitoare la teren

Crt	Categorie folosință	Intravilan	Suprafața (mp)	Tarla	Parcelă	Nr. topo	Observații / Referințe
1	arabil	NU	2.712	12	262	-	

Lungime Segmente

1) Valorile lungimilor segmentelor sunt obținute din proiecție în plan.

Punct început	X / Y	Punct sfârșit	X / Y	Lungime segment (** (m)
1	583.649,579 673.739,452	2	583.658,354 673.732,493	11.199
2	583.658,354 673.732,493	3	583.700,224 673.958,798	230.146
3	583.700,224 673.958,798	4	583.684,383 673.952,332	17.11
4	583.684,383 673.952,332	1	583.649,579 673.739,452	215.706

** Lungimile segmentelor sunt determinate în planul de proiecție Stereo 70 și sunt rotunjite la 1 milimetru.

***** Distanţa dintre puncte este formată din segmente cumulate ce sunt mai mici decât valoarea 1 milimetru.**

**DATE DESPRE IMOBILUL NR. 8061**

Oficiul de Cadastru și Publicitate Imobiliară SUCEAVA
Biroul de Cadastru și Publicitate Imobiliară Gura Humorului

A. Partea I. Descrierea imobilului

TEREN Extravilan

Adresa: Jud. Suceava

Nr. Crt	Nr cadastral Nr. topografic	Suprafața* (mp)	Observații / Referințe
A1		6.615	Sector cadastral:9 Teren neimprejmuit;

B. Partea II. Proprietari și acte

Inscrieri privitoare la dreptul de proprietate și alte drepturi reale		Referințe
8061 / 14/03/2022		
Act Normativ nr. 7, din 13/03/1996 emis de PARLAMENTUL ROMANIEI;		
B1	Intabulare, drept de PROPRIETATE, dobandit prin Lege, cota actuala 1/1, cota initiala 1/1 1) NEIDENTIFICAT NEIDENTIFICAT	A1
Act Administrativ nr. 224, din 18/02/2022 emis de PRIMARIA COMUNEI DRAGOIESTI;		
B2	Se noteaza posesia factica in favoarea lui 1) COZACIUC AGLAIA	A1

C. Partea III. SARCINI .

Inscrieri privind dezmembramintele dreptului de proprietate, drepturi reale de garanție și sarcini	Referințe
NU SUNT	

Anexa Nr. 1 La Partea I

Teren

Nr cadastral	Suprafața (mp)*	Observații / Referințe
	6.615	

* Suprafața este determinată în planul de proiecție Stereo 70.



Date referitoare la teren

Crt	Categorie folosință	Intravilan	Suprafața (mp)	Tarla	Parcelă	Nr. topo	Observații / Referințe
1	arabil	NU	6.615	12	262	-	

Lungime Segmente

1) Valorile lungimilor segmentelor sunt obținute din proiecție în plan.

Punct început	X / Y	Punct sfârșit	X / Y	Lungime segment (** (m)
1	583.700,224 673.958,798	2	583.658,354 673.732,493	230.146
2	583.658,354 673.732,493	3	583.681,082 673.714,47	29.007
3	583.681,082 673.714,47	4	583.706,271 673.841,387	129.392
4	583.706,271 673.841,387	5	583.730,302 673.971,273	132.09
5	583.730,302 673.971,273	1	583.700,224 673.958,798	32.562

**** Lungimile segmentelor sunt determinate în planul de proiecție Stereo 70 și sunt rotunjite la 1 milimetru.**

***** Distanța dintre puncte este formată din segmente cumulate ce sunt mai mici decât valoarea 1 milimetru.**

**DATE DESPRE IMOBILUL NR. 8062**

Oficiul de Cadastru și Publicitate Imobiliară SUCEAVA
Biroul de Cadastru și Publicitate Imobiliară Gura Humorului

A. Partea I. Descrierea imobilului

TEREN Extravilan

Adresa: Jud. Suceava

Nr. Crt	Nr cadastral Nr. topografic	Suprafața* (mp)	Observații / Referințe
A1		2.600	Sector cadastral:9 Teren neimprejmuit;

B. Partea II. Proprietari și acte

Inscrieri privitoare la dreptul de proprietate și alte drepturi reale		Referințe
8062 / 14/03/2022		
Act Normativ nr. 7, din 13/03/1996 emis de PARLAMENTUL ROMANIEI;		
B1	Intabulare, drept de PROPRIETATE, dobandit prin Lege, cota actuala 1/1, cota initiala 1/1 1) NEIDENTIFICAT NEIDENTIFICAT	A1
Act Administrativ nr. 193, din 18/02/2022 emis de PRIMARIA COMUNEI DRAGOIESTI;		
B2	Se noteaza posesia factica in favoarea lui 1) PETROAIE STEFAN-ILIE	A1

C. Partea III. SARCINI .

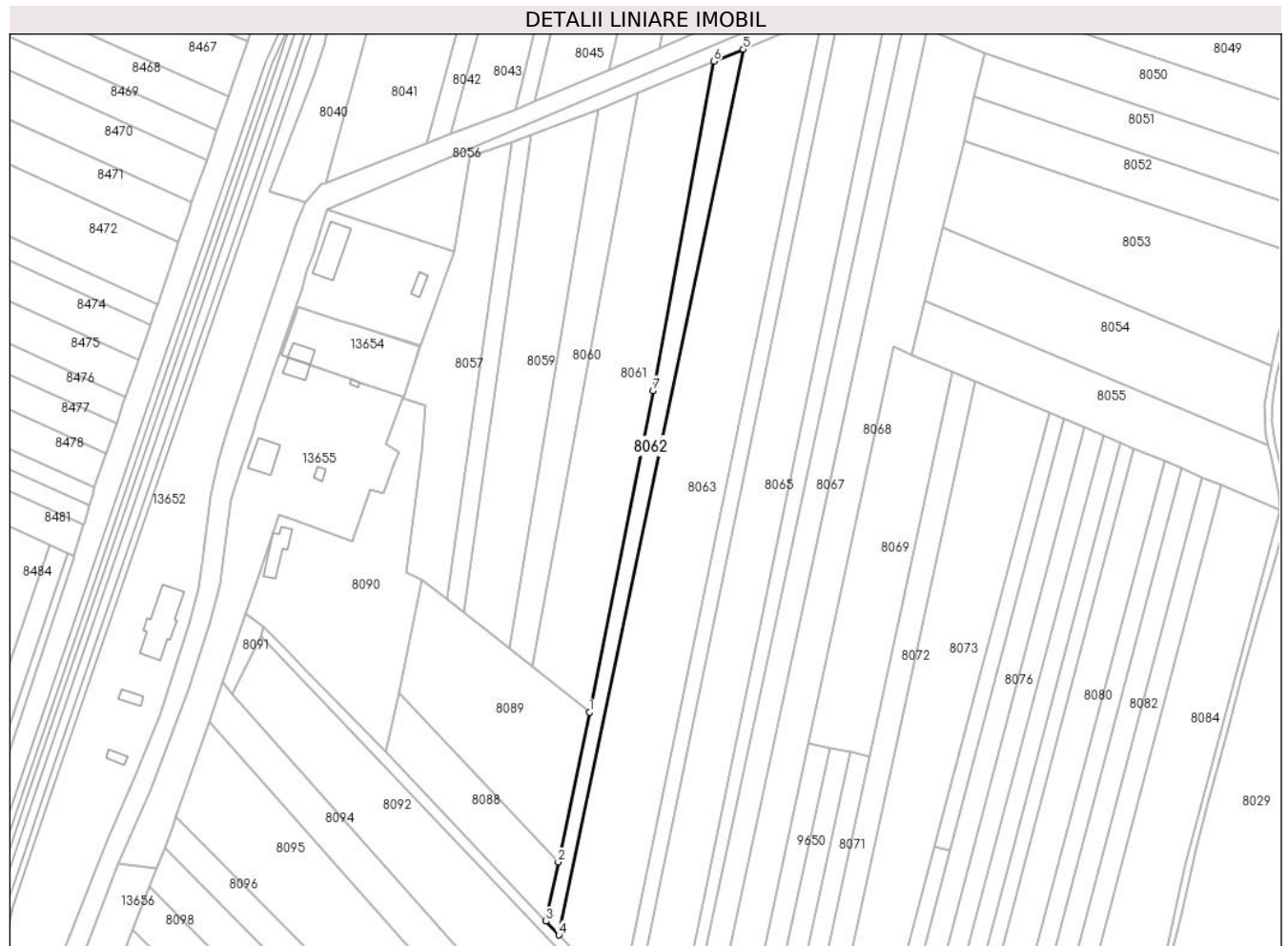
Inscrieri privind dezmembramintele dreptului de proprietate, drepturi reale de garanție și sarcini	Referințe
NU SUNT	

Anexa Nr. 1 La Partea I

Teren

Nr cadastral	Suprafața (mp)*	Observații / Referințe
	2.600	

* Suprafața este determinată în planul de proiecție Stereo 70.



Date referitoare la teren

Crt	Categorie folosință	Intravilan	Suprafața (mp)	Tarla	Parcelă	Nr. topo	Observații / Referințe
1	arabil	NU	2.600	12	262	-	

Lungime Segmente

1) Valorile lungimilor segmentelor sunt obținute din proiecție în plan.

Punct început	X / Y	Punct sfârșit	X / Y	Lungime segment (** (m)
1	583.681,082 673.714,47	2	583.668,781 673.655,409	60.328
2	583.668,781 673.655,409	3	583.663,912 673.632,033	23.878
3	583.663,912 673.632,033	4	583.669,038 673.626,622	7.454
4	583.669,038 673.626,622	5	583.741,821 673.976,08	356.957
5	583.741,821 673.976,08	6	583.730,302 673.971,273	12.482

Punct început	X / Y	Punct sfârșit	X / Y	Lungime segment (** (m)
6	583.730,302 673.971,273	7	583.706,271 673.841,387	132.09
7	583.706,271 673.841,387	1	583.681,082 673.714,47	129.392

** Lungimile segmentelor sunt determinate în planul de proiecție Stereo 70 și sunt rotunjite la 1 milimetru.

*** Distanța dintre puncte este formată din segmente cumulate ce sunt mai mici decât valoarea 1 milimetru.

**DATE DESPRE IMOBILUL NR. 8063**

Oficiul de Cadastru și Publicitate Imobiliară SUCEAVA
Biroul de Cadastru și Publicitate Imobiliară Gura Humorului

A. Partea I. Descrierea imobilului

TEREN Extravilan

Adresa: Jud. Suceava

Nr. Crt	Nr cadastral Nr. topografic	Suprafața* (mp)	Observații / Referințe
A1		10.700	Sector cadastral:9 Teren neimprejmuit;

B. Partea II. Proprietari și acte

Inscrieri privitoare la dreptul de proprietate și alte drepturi reale		Referințe
8063 / 14/03/2022		
Act Normativ nr. 7, din 13/03/1996 emis de PARLAMENTUL ROMANIEI;		
B1	Intabulare, drept de PROPRIETATE, dobandit prin Lege, cota actuala 1/1, cota initiala 1/1 1) NEIDENTIFICAT NEIDENTIFICAT	A1
Act Administrativ nr. 194, din 18/02/2022 emis de PRIMARIA COMUNEI DRAGOIESTI;		
B2	Se noteaza posesia factica in favoarea lui 1) BONDAR VASILE	A1

C. Partea III. SARCINI .

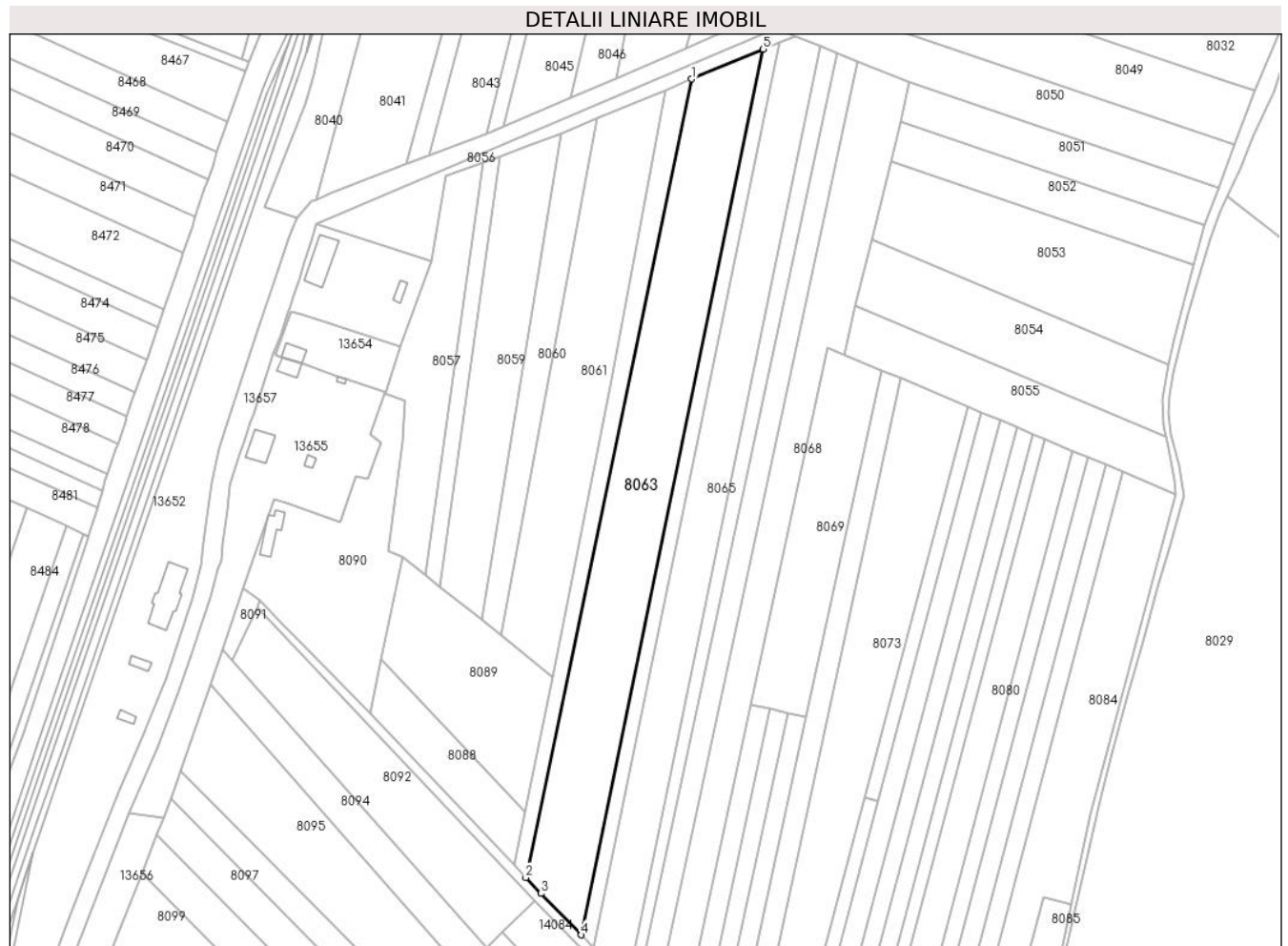
Inscrieri privind dezmembramintele dreptului de proprietate, drepturi reale de garanție și sarcini	Referințe
NU SUNT	

Anexa Nr. 1 La Partea I

Teren

Nr cadastral	Suprafața (mp)*	Observații / Referințe
	10.700	

* Suprafața este determinată în planul de proiecție Stereo 70.



Date referitoare la teren

Crt	Categorie folosință	Intravilan	Suprafața (mp)	Tarla	Parcelă	Nr. topo	Observații / Referințe
1	arabil	NU	10.700	12	262	-	

Lungime Segmente

1) Valorile lungimilor segmentelor sunt obținute din proiecție în plan.

Punct început	X / Y	Punct sfârșit	X / Y	Lungime segment (** (m)
1	583.741,821 673.976,08	2	583.669,038 673.626,622	356.957
2	583.669,038 673.626,622	3	583.675,699 673.619,59	9.686
3	583.675,699 673.619,59	4	583.693,326 673.601,519	25.244
4	583.693,326 673.601,519	5	583.773,098 673.989,133	395.738
5	583.773,098 673.989,133	1	583.741,821 673.976,08	33.891

**** Lungimile segmentelor sunt determinate în planul de proiecție Stereo 70 și sunt rotunjite la 1 milimetru.**

***** Distanța dintre puncte este formată din segmente cumulate ce sunt mai mici decât valoarea 1 milimetru.**

**DATE DESPRE IMOBILUL NR. 8064**

Oficiul de Cadastru și Publicitate Imobiliară SUCEAVA
 Biroul de Cadastru și Publicitate Imobiliară Gura Humorului

A. Partea I. Descrierea imobilului

TEREN Extravilan

Adresa: Jud. Suceava

Nr. Crt	Nr cadastral Nr. topografic	Suprafața* (mp)	Observații / Referințe
A1		2.500	Sector cadastral:9 Teren neimprejmuit;

B. Partea II. Proprietari și acte

Inscrieri privitoare la dreptul de proprietate și alte drepturi reale		Referințe
8064 / 14/03/2022		
Act Normativ nr. 7, din 13/03/1996 emis de PARLAMENTUL ROMANIEI;		
B1	Intabulare, drept de PROPRIETATE, dobandit prin Lege, cota actuala 1/1, cota initiala 1/1 1) NEIDENTIFICAT NEIDENTIFICAT	A1
Act Administrativ nr. 189, din 18/02/2022 emis de PRIMARIA COMUNEI DRAGOIESTI;		
B2	Se noteaza posesia factica in favoarea lui 1) RUSU RUCSANDA	A1

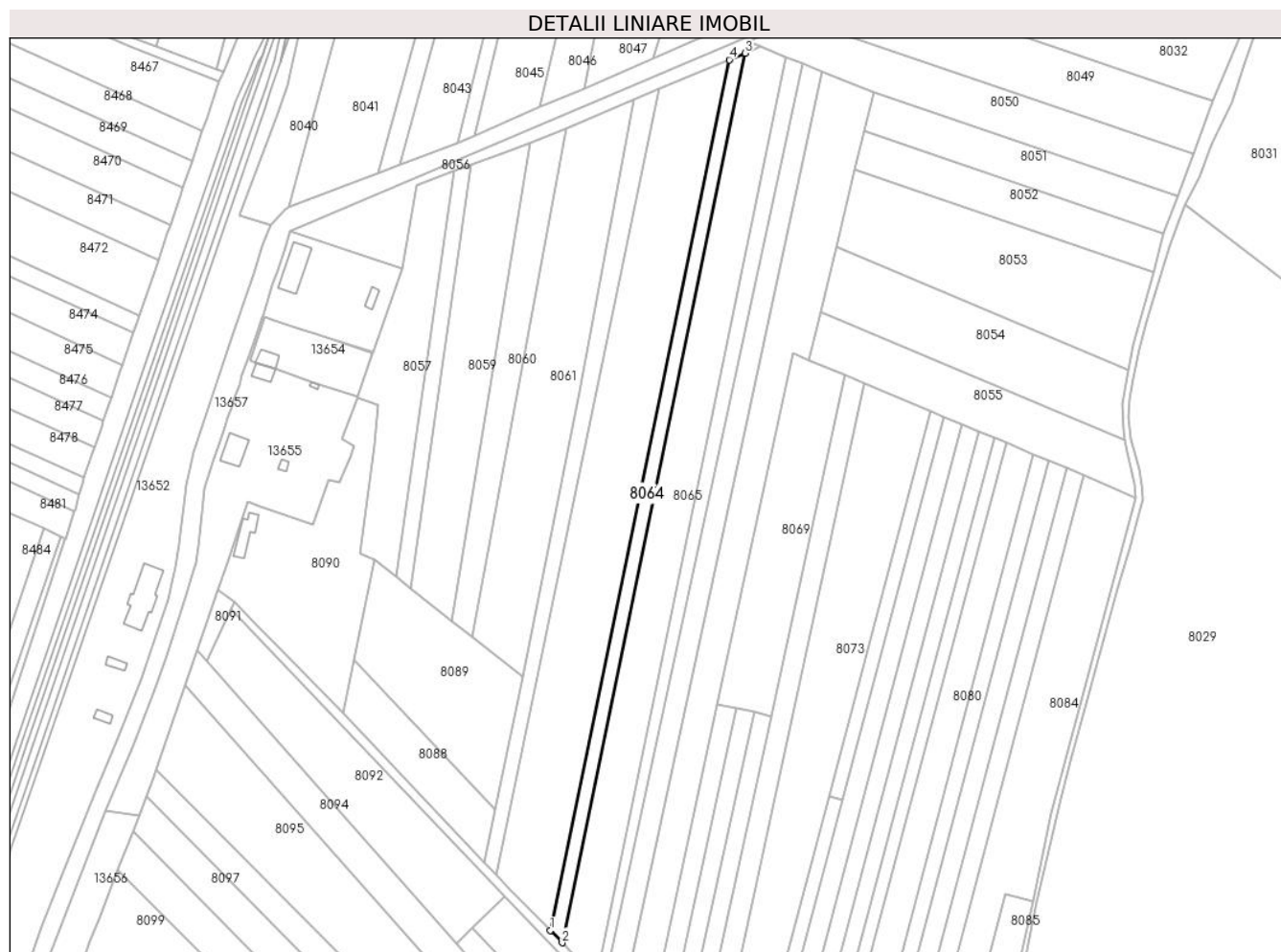
C. Partea III. SARCINI .

Inscrieri privind dezmembramintele dreptului de proprietate, drepturi reale de garanție și sarcini	Referințe
NU SUNT	

Teren

Nr cadastral	Suprafața (mp)*	Observații / Referințe
	2.500	

* Suprafața este determinată în planul de proiecție Stereo 70.



Date referitoare la teren

Crt	Categorie folosință	Intravilan	Suprafața (mp)	Tarla	Parcelă	Nr. topo	Observații / Referințe
1	arabil	NU	2.500	12	262	-	

Lungime Segmente

1) Valorile lungimilor segmentelor sunt obținute din proiecție în plan.

Punct început	X / Y	Punct sfârșit	X / Y	Lungime segment (** (m)
1	583.693,326 673.601,519	2	583.698,596 673.596,117	7.547
2	583.698,596 673.596,117	3	583.780,079 673.992,046	404.227
3	583.780,079 673.992,046	4	583.773,098 673.989,133	7.564
4	583.773,098 673.989,133	1	583.693,326 673.601,519	395.738

** Lungimile segmentelor sunt determinate în planul de proiecție Stereo 70 și sunt rotunjite la 1 milimetru.

***** Distanţa dintre puncte este formată din segmente cumulate ce sunt mai mici decât valoarea 1 milimetru.**

**DATE DESPRE IMOBILUL NR. 8065**

Oficiul de Cadastru și Publicitate Imobiliară SUCEAVA
Biroul de Cadastru și Publicitate Imobiliară Gura Humorului

A. Partea I. Descrierea imobilului

TEREN Extravilan

Adresa: Jud. Suceava

Nr. Crt	Nr cadastral Nr. topografic	Suprafața* (mp)	Observații / Referințe
A1		7.500	Sector cadastral:9 Teren neimprejmuit;

B. Partea II. Proprietari și acte

Inscrieri privitoare la dreptul de proprietate și alte drepturi reale		Referințe
8065 / 14/03/2022		
Act Normativ nr. 7, din 13/03/1996 emis de PARLAMENTUL ROMANIEI;		
B1	Intabulare, drept de PROPRIETATE, dobandit prin Lege, cota actuala 1/1, cota initiala 1/1 1) NEIDENTIFICAT NEIDENTIFICAT	A1
Act Administrativ nr. 188, din 18/02/2022 emis de PRIMARIA COMUNEI DRAGOIESTI;		
B2	Se noteaza posesia factica in favoarea lui 1) CUCU LIVIU	A1

C. Partea III. SARCINI .

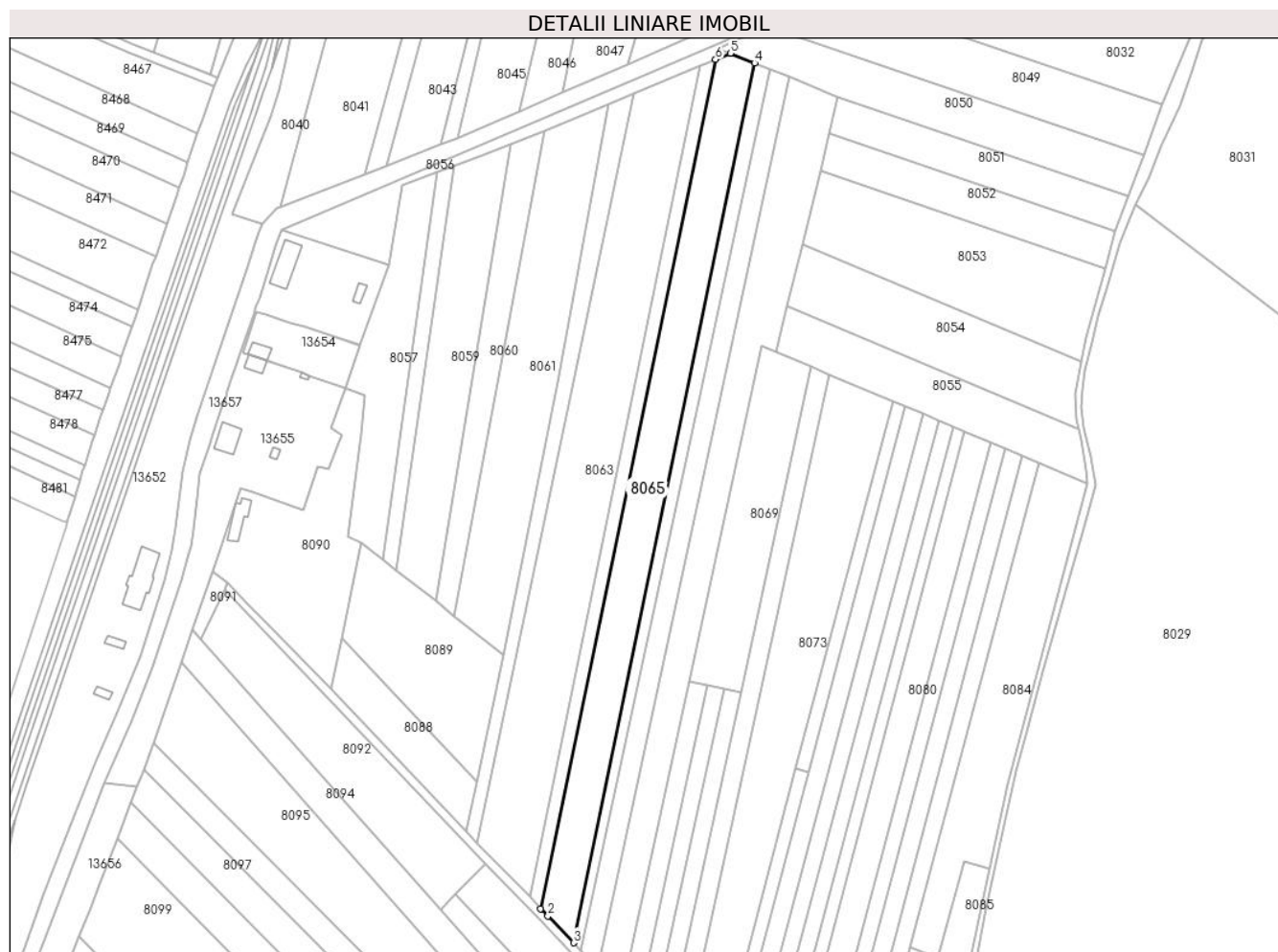
Inscrieri privind dezmembramintele dreptului de proprietate, drepturi reale de garanție și sarcini	Referințe
NU SUNT	

Anexa Nr. 1 La Partea I

Teren

Nr cadastral	Suprafața (mp)*	Observații / Referințe
	7.500	

* Suprafața este determinată în planul de proiecție Stereo 70.



Date referitoare la teren

Crt	Categorie folosință	Intra vilan	Suprafața (mp)	Tarla	Parcelă	Nr. topo	Observații / Referințe
1	arabil	NU	7.500	12	262	-	

Lungime Segmente

1) Valorile lungimilor segmentelor sunt obținute din proiecție în plan.

Punct început	X / Y	Punct sfârșit	X / Y	Lungime segment (** (m)
1	583.698,596 673.596,117	2	583.701,91 673.592,72	4.746
2	583.701,91 673.592,72	3	583.713,84 673.580,158	17.324
3	583.713,84 673.580,158	4	583.798,264 673.990,378	418.817
4	583.798,264 673.990,378	5	583.787,017 673.994,941	12.137
5	583.787,017 673.994,941	6	583.780,079 673.992,046	7.518

Punct început	X / Y	Punct sfârșit	X / Y	Lungime segment (** (m)
6	583.780,079 673.992,046	1	583.698,596 673.596,117	404.227

** Lungimile segmentelor sunt determinate în planul de proiecție Stereo 70 și sunt rotunjite la 1 milimetru.

*** Distanța dintre puncte este formată din segmente cumulate ce sunt mai mici decât valoarea 1 milimetru.

**DATE DESPRE IMOBILUL NR. 8066**

Oficiul de Cadastru și Publicitate Imobiliară SUCEAVA
Biroul de Cadastru și Publicitate Imobiliară Gura Humorului

A. Partea I. Descrierea imobilului

TEREN Extravilan

Adresa: Jud. Suceava

Nr. Crt	Nr cadastral Nr. topografic	Suprafața* (mp)	Observații / Referințe
A1		2.500	Sector cadastral:9 Teren neimprejmuit;

B. Partea II. Proprietari și acte

Inscrieri privitoare la dreptul de proprietate și alte drepturi reale		Referințe
8066 / 14/03/2022		
Act Normativ nr. 7, din 13/03/1996 emis de PARLAMENTUL ROMANIEI;		
B1	Intabulare, drept de PROPRIETATE, dobandit prin Lege, cota actuala 1/1, cota initiala 1/1 1) NEIDENTIFICAT NEIDENTIFICAT	A1
Act Administrativ nr. 187, din 18/02/2022 emis de PRIMARIA COMUNEI DRAGOIESTI;		
B2	Se noteaza posesia factica in favoarea lui 1) JAUCA CONSTANTIN	A1

C. Partea III. SARCINI .

Inscrieri privind dezmembramintele dreptului de proprietate, drepturi reale de garanție și sarcini	Referințe
NU SUNT	

Teren

Nr cadastral	Suprafața (mp)*	Observații / Referințe
	2.500	

* Suprafața este determinată în planul de proiecție Stereo 70.



Date referitoare la teren

Crt	Categorie folosință	Intra vilan	Suprafața (mp)	Tarla	Parcelă	Nr. topo	Observații / Referințe
1	arabil	NU	2.500	12	262	-	

Lungime Segmente

1) Valorile lungimilor segmentelor sunt obținute din proiecție în plan.

Punct început	X / Y	Punct sfârșit	X / Y	Lungime segment (** (m)
1	583.713,84 673.580,158	2	583.717,266 673.576,551	4.975
2	583.717,266 673.576,551	3	583.805,63 673.987,39	420.234
3	583.805,63 673.987,39	4	583.798,264 673.990,378	7.949
4	583.798,264 673.990,378	1	583.713,84 673.580,158	418.817

** Lungimile segmentelor sunt determinate în planul de proiecție Stereo 70 și sunt rotunjite la 1 milimetru.

***** Distanţa dintre puncte este formată din segmente cumulate ce sunt mai mici decât valoarea 1 milimetru.**

**DATE DESPRE IMOBILUL NR. 8067**

Oficiul de Cadastru și Publicitate Imobiliară SUCEAVA
Biroul de Cadastru și Publicitate Imobiliară Gura Humorului

A. Partea I. Descrierea imobilului

TEREN Extravilan

Adresa: Jud. Suceava

Nr. Crt	Nr cadastral Nr. topografic	Suprafața* (mp)	Observații / Referințe
A1		4.000	Sector cadastral:9 Teren neimprejmuit;

B. Partea II. Proprietari și acte

Inscrieri privitoare la dreptul de proprietate și alte drepturi reale		Referințe
8067 / 14/03/2022		
Act Normativ nr. 7, din 13/03/1996 emis de PARLAMENTUL ROMANIEI;		
B1	Intabulare, drept de PROPRIETATE, dobandit prin Lege, cota actuala 1/1, cota initiala 1/1 1) NEIDENTIFICAT NEIDENTIFICAT	A1
Act Administrativ nr. 186, din 18/02/2022 emis de PRIMARIA COMUNEI DRAGOIESTI;		
B2	Se noteaza posesia factica in favoarea lui 1) ROSCA-BRADATAN CONSTANTIN-DINU	A1

C. Partea III. SARCINI .

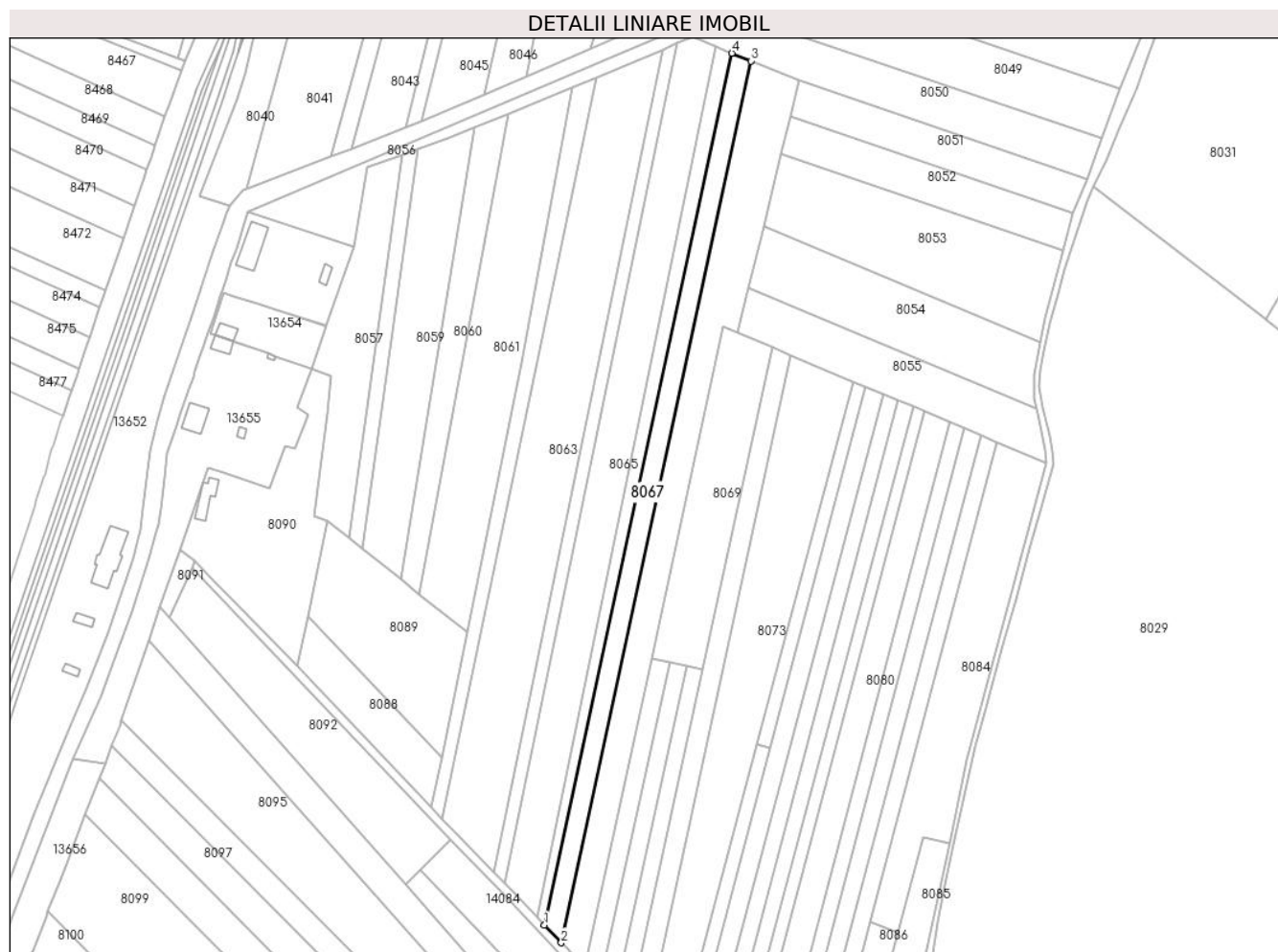
Inscrieri privind dezmembramintele dreptului de proprietate, drepturi reale de garanție și sarcini	Referințe
NU SUNT	

Anexa Nr. 1 La Partea I

Teren

Nr cadastral	Suprafața (mp)*	Observații / Referințe
	4.000	

* Suprafața este determinată în planul de proiecție Stereo 70.



Date referitoare la teren

Crt	Categorie folosință	Intra vilan	Suprafața (mp)	Tarla	Parcelă	Nr. topo	Observații / Referințe
1	arabil	NU	4.000	12	262	-	

Lungime Segmente

1) Valorile lungimilor segmentelor sunt obținute din proiecție în plan.

Punct început	X / Y	Punct sfârșit	X / Y	Lungime segment (** (m)
1	583.717,266 673.576,551	2	583.725,159 673.568,24	11.462
2	583.725,159 673.568,24	3	583.814,534 673.983,778	425.041
3	583.814,534 673.983,778	4	583.805,63 673.987,39	9.609
4	583.805,63 673.987,39	1	583.717,266 673.576,551	420.234

** Lungimile segmentelor sunt determinate în planul de proiecție Stereo 70 și sunt rotunjite la 1 milimetru.

***** Distanţa dintre puncte este formată din segmente cumulate ce sunt mai mici decât valoarea 1 milimetru.**

**DATE DESPRE IMOBILUL NR. 8068**

Oficiul de Cadastru și Publicitate Imobiliară SUCEAVA
Biroul de Cadastru și Publicitate Imobiliară Gura Humorului

A. Partea I. Descrierea imobilului

TEREN Extravilan

Adresa: Jud. Suceava

Nr. Crt	Nr cadastral Nr. topografic	Suprafața* (mp)	Observații / Referințe
A1		6.900	Sector cadastral:9 Teren neimprejmuit;

B. Partea II. Proprietari și acte

Inscrieri privitoare la dreptul de proprietate și alte drepturi reale		Referințe
8068 / 14/03/2022		
Act Normativ nr. 7, din 13/03/1996 emis de PARLAMENTUL ROMANIEI;		
B1	Intabulare, drept de PROPRIETATE, dobandit prin Lege, cota actuala 1/1, cota initiala 1/1 1) NEIDENTIFICAT NEIDENTIFICAT	A1
Act Administrativ nr. 185, din 18/02/2022 emis de PRIMARIA COMUNEI DRAGOIESTI;		
B2	Se noteaza posesia factica in favoarea lui 1) DOBREA GHEORGHE	A1

C. Partea III. SARCINI .

Inscrieri privind dezmembramintele dreptului de proprietate, drepturi reale de garanție și sarcini	Referințe
NU SUNT	

Anexa Nr. 1 La Partea I

Teren

Nr cadastral	Suprafața (mp)*	Observații / Referințe
	6.900	

* Suprafața este determinată în planul de proiecție Stereo 70.



Date referitoare la teren

Crt	Categorie folosință	Intravilan	Suprafața (mp)	Tarla	Parcelă	Nr. topo	Observații / Referințe
1	arabil	NU	6.900	12	262	-	

Lungime Segmente

1) Valorile lungimilor segmentelor sunt obținute din proiecție în plan.

Punct început	X / Y	Punct sfârșit	X / Y	Lungime segment (** (m)
1	583.813,619 673.876,803	2	583.820,669 673.905,716	29.76
2	583.820,669 673.905,716	3	583.829,031 673.940,012	35.301
3	583.829,031 673.940,012	4	583.833,157 673.957,386	17.857
4	583.833,157 673.957,386	5	583.837,186 673.974,588	17.668
5	583.837,186 673.974,588	6	583.814,534 673.983,778	24.445

Punct început	X / Y	Punct sfârșit	X / Y	Lungime segment (** (m)
6	583.814,534 673.983,778	7	583.725,159 673.568,24	425.041
7	583.725,159 673.568,24	8	583.727,8 673.565,46	3.834
8	583.727,8 673.565,46	9	583.736,228 673.555,675	12.914
9	583.736,228 673.555,675	10	583.767,751 673.702,238	149.915
10	583.767,751 673.702,238	11	583.801,37 673.858,545	159.882
11	583.801,37 673.858,545	12	583.808,44 673.855,565	7.672
12	583.808,44 673.855,565	1	583.813,619 673.876,803	21.86

** Lungimile segmentelor sunt determinate în planul de proiecție Stereo 70 și sunt rotunjite la 1 milimetru.

*** Distanța dintre puncte este formată din segmente cumulate ce sunt mai mici decât valoarea 1 milimetru.

**DATE DESPRE IMOBILUL NR. 8069**

Oficiul de Cadastru și Publicitate Imobiliară SUCEAVA
Biroul de Cadastru și Publicitate Imobiliară Gura Humorului

A. Partea I. Descrierea imobilului

TEREN Extravilan

Adresa: Jud. Suceava

Nr. Crt	Nr cadastral Nr. topografic	Suprafața* (mp)	Observații / Referințe
A1		3.900	Sector cadastral:9 Teren neimprejmuit;

B. Partea II. Proprietari și acte

Inscrieri privitoare la dreptul de proprietate și alte drepturi reale		Referințe
8069 / 14/03/2022		
Act Normativ nr. 7, din 13/03/1996 emis de PARLAMENTUL ROMANIEI;		
B1	Inscrierea provizorie, drept de PROPRIETATE, dobandit prin Lege, cota actuala 1/1, cota initiala 1/1	A1
1) COMUNA DRAGOIESTI, CIF:4441190, PROPRIETAR NEIDENTIFICAT		

C. Partea III. SARCINI .

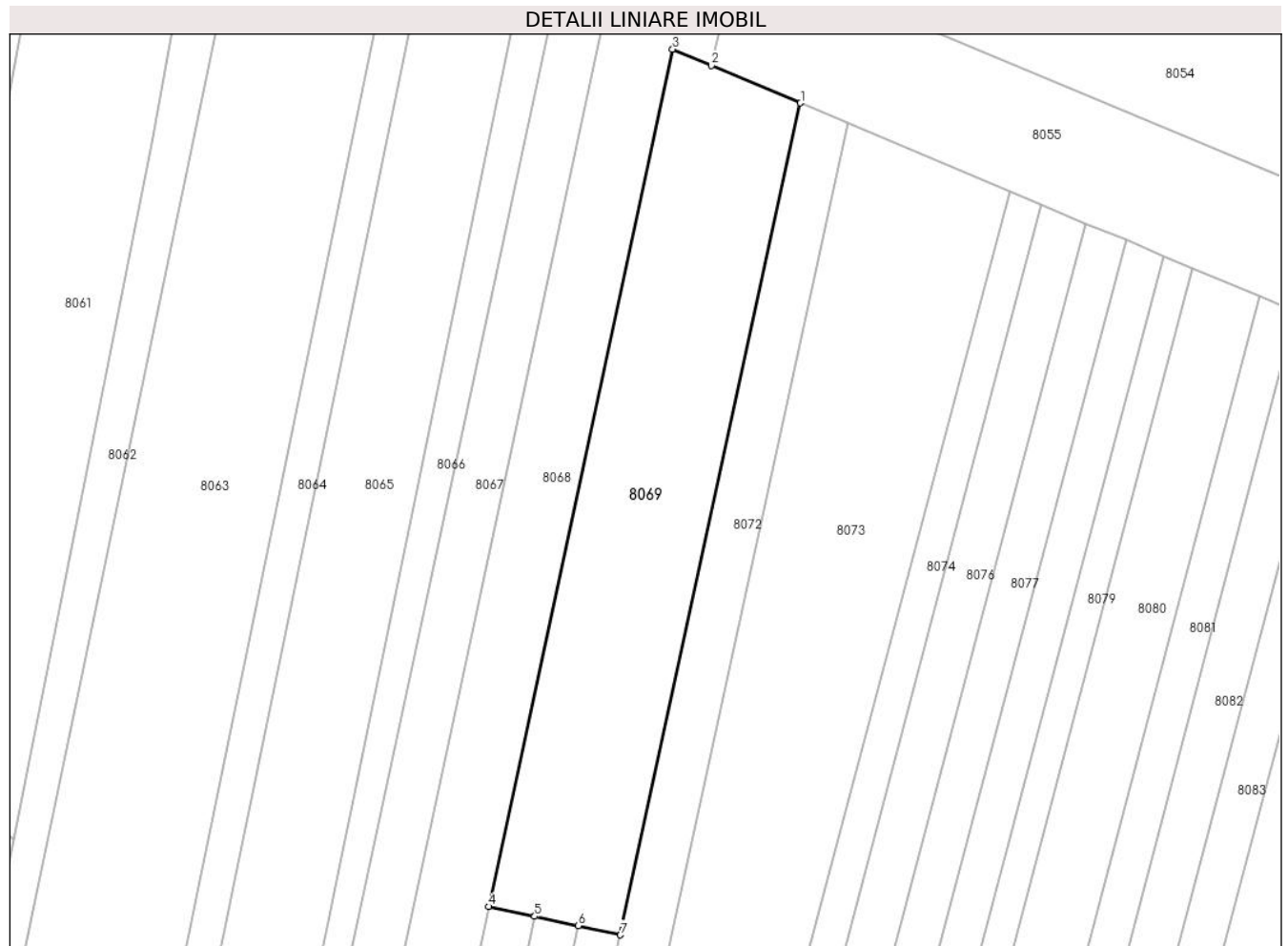
Inscrieri privind dezmembramintele dreptului de proprietate, drepturi reale de garanție și sarcini	Referințe
NU SUNT	

Anexa Nr. 1 La Partea I

Teren

Nr cadastral	Suprafața (mp)*	Observații / Referințe
	3.900	

* Suprafața este determinată în planul de proiecție Stereo 70.



Date referitoare la teren

Crt	Categorie folosință	Intravilan	Suprafața (mp)	Tarla	Parcelă	Nr. topo	Observații / Referințe
1	arabil	NU	3.900	12	262	-	

Lungime Segmente

1) Valorile lungimilor segmentelor sunt obținute din proiecție în plan.

Punct început	X / Y	Punct sfârșit	X / Y	Lungime segment (** (m)
1	583.824,704 673.848,724	2	583.808,44 673.855,565	17.644
2	583.808,44 673.855,565	3	583.801,37 673.858,545	7.672
3	583.801,37 673.858,545	4	583.767,751 673.702,238	159.882
4	583.767,751 673.702,238	5	583.776,171 673.700,427	8.613
5	583.776,171 673.700,427	6	583.784,148 673.698,711	8.159

Punct început	X / Y	Punct sfârșit	X / Y	Lungime segment (** (m)
6	583.784,148 673.698,711	7	583.791,833 673.697,058	7.861
7	583.791,833 673.697,058	1	583.824,704 673.848,724	155.187

** Lungimile segmentelor sunt determinate în planul de proiecție Stereo 70 și sunt rotunjite la 1 milimetru.

*** Distanța dintre puncte este formată din segmente cumulate ce sunt mai mici decât valoarea 1 milimetru.

**DATE DESPRE IMOBILUL NR. 8070**

Oficiul de Cadastru și Publicitate Imobiliară SUCEAVA
Biroul de Cadastru și Publicitate Imobiliară Gura Humorului

A. Partea I. Descrierea imobilului

TEREN Extravilan

Adresa: Jud. Suceava

Nr. Crt	Nr cadastral Nr. topografic	Suprafața* (mp)	Observații / Referințe
A1		1.300	Sector cadastral:9 Teren neimprejmuit;

B. Partea II. Proprietari și acte

Inscrieri privitoare la dreptul de proprietate și alte drepturi reale		Referințe
8070 / 14/03/2022		
Act Normativ nr. 7, din 13/03/1996 emis de PARLAMENTUL ROMANIEI;		
B1	Intabulare, drept de PROPRIETATE, dobandit prin Lege, cota actuala 1/1, cota initiala 1/1 1) NEIDENTIFICAT NEIDENTIFICAT	A1
Act Administrativ nr. 182, din 18/02/2022 emis de PRIMARIA COMUNEI DRAGOIESTI;		
B2	Se noteaza posesia factica in favoarea lui 1) VARVAROI STEFAN	A1

C. Partea III. SARCINI .

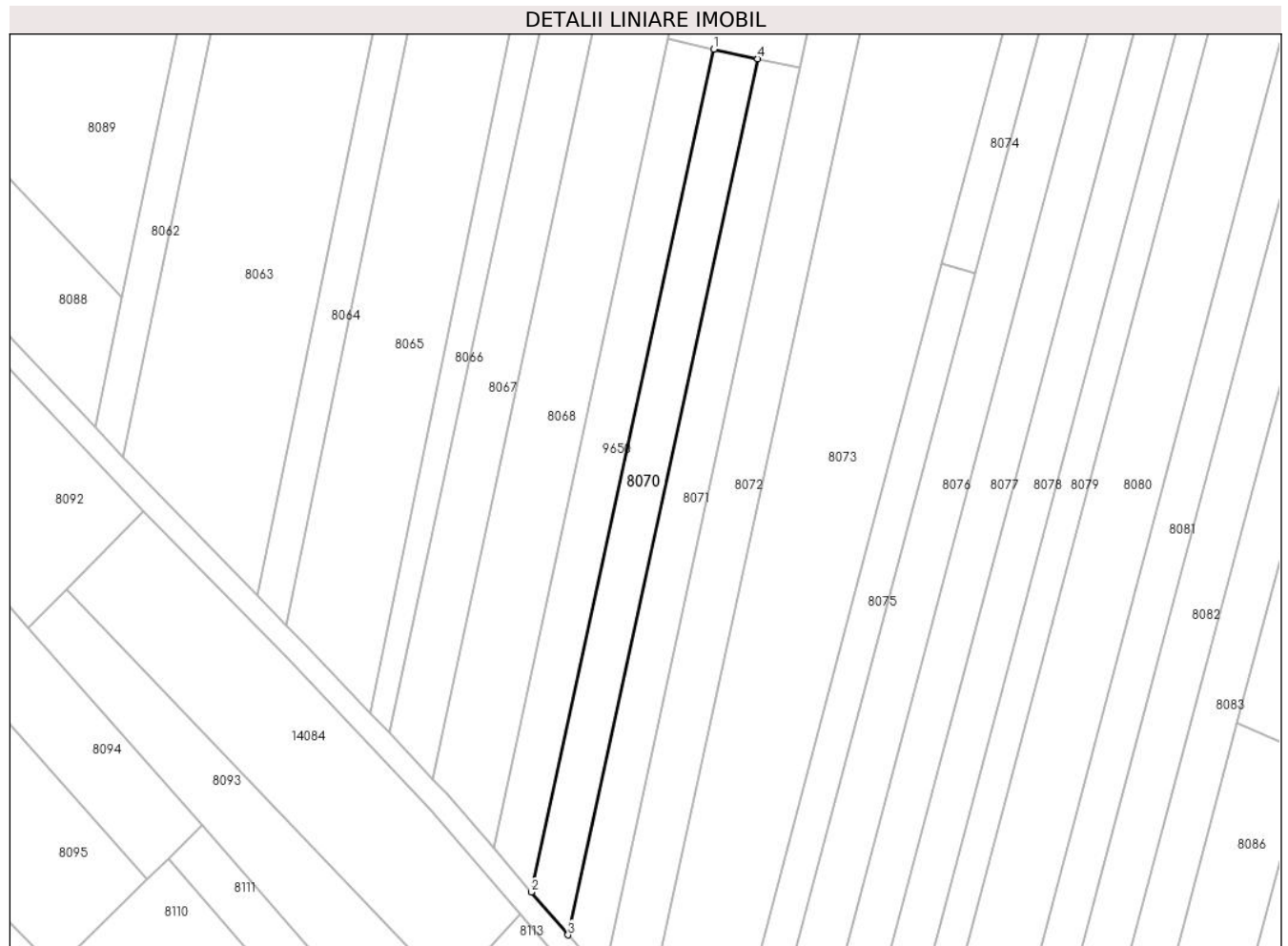
Inscrieri privind dezmembramintele dreptului de proprietate, drepturi reale de garanție și sarcini	Referințe
NU SUNT	

Anexa Nr. 1 La Partea I

Teren

Nr cadastral	Suprafața (mp)*	Observații / Referințe
	1.300	

* Suprafața este determinată în planul de proiecție Stereo 70.



Date referitoare la teren

Crt	Categorie folosință	Intravilan	Suprafața (mp)	Tarla	Parcelă	Nr. topo	Observații / Referințe
1	arabil	NU	1.300	12	262	-	

Lungime Segmente

1) Valorile lungimilor segmentelor sunt obținute din proiecție în plan.

Punct început	X / Y	Punct sfârșit	X / Y	Lungime segment (** (m)
1	583.776,171 673.700,427	2	583.743,075 673.547,724	156.248
2	583.743,075 673.547,724	3	583.749,745 673.539,98	10.22
3	583.749,745 673.539,98	4	583.784,148 673.698,711	162.416
4	583.784,148 673.698,711	1	583.776,171 673.700,427	8.159

** Lungimile segmentelor sunt determinate în planul de proiecție Stereo 70 și sunt rotunjite la 1 milimetru.

***** Distanţa dintre puncte este formată din segmente cumulate ce sunt mai mici decât valoarea 1 milimetru.**

**DATE DESPRE IMOBILUL NR. 8071**

Oficiul de Cadastru și Publicitate Imobiliară SUCEAVA
Biroul de Cadastru și Publicitate Imobiliară Gura Humorului

A. Partea I. Descrierea imobilului

TEREN Extravilan

Adresa: Jud. Suceava

Nr. Crt	Nr cadastral Nr. topografic	Suprafața* (mp)	Observații / Referințe
A1		1.300	Sector cadastral:9 Teren neimprejmuit;

B. Partea II. Proprietari și acte

Inscrieri privitoare la dreptul de proprietate și alte drepturi reale		Referințe
8071 / 14/03/2022		
Act Normativ nr. 7, din 13/03/1996 emis de PARLAMENTUL ROMANIEI;		
B1	Intabulare, drept de PROPRIETATE, dobândit prin Lege, cota actuala 1/1, cota initiala 1/1 1) NEIDENTIFICAT NEIDENTIFICAT	A1
Act Administrativ nr. 181, din 18/02/2022 emis de PRIMARIA COMUNEI DRAGOIESTI;		
B2	Se noteaza posesia factica in favoarea lui 1) BRADATAN ILIE	A1

C. Partea III. SARCINI .

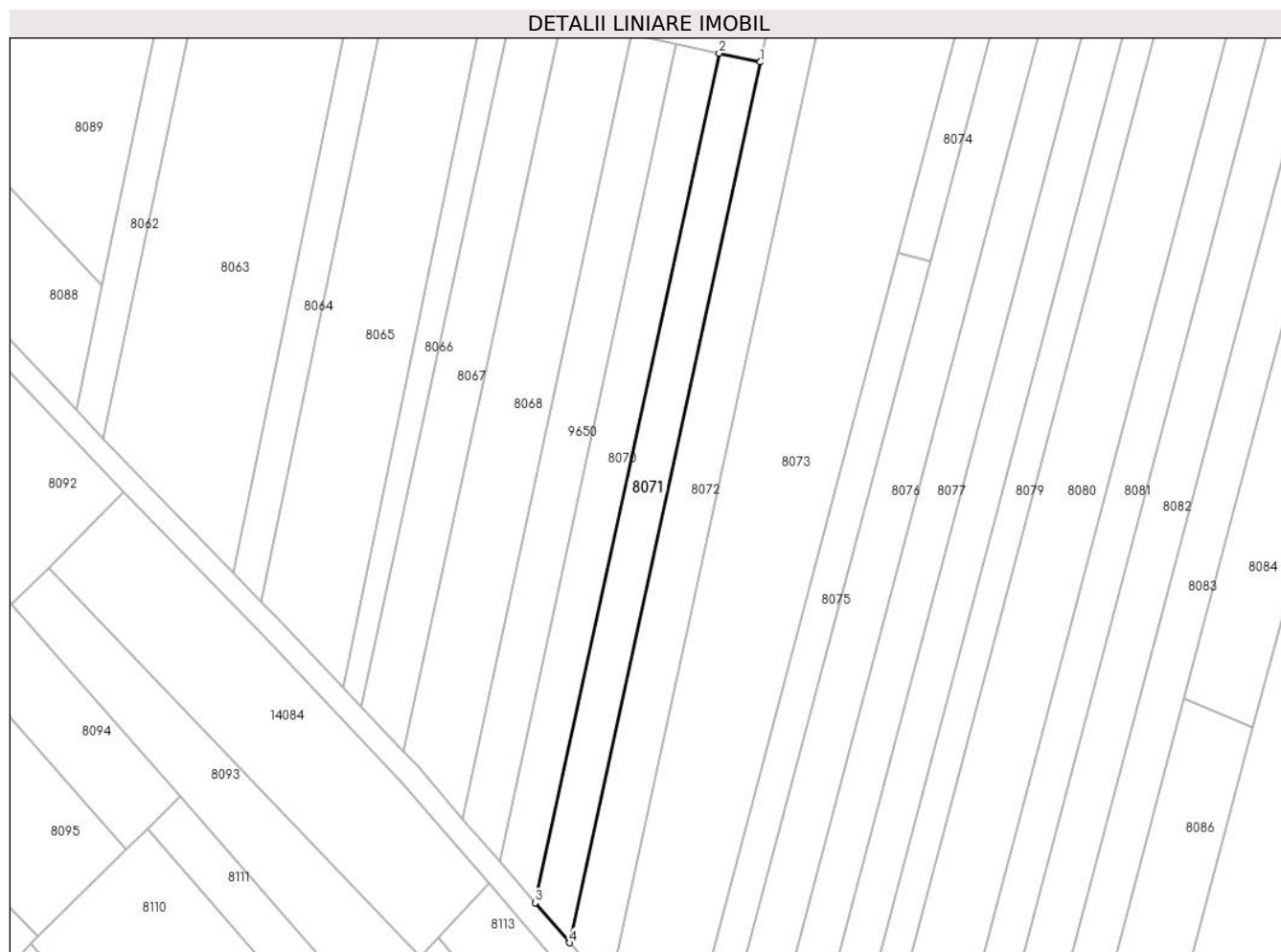
Inscrieri privind dezmembramintele dreptului de proprietate, drepturi reale de garanție și sarcini	Referințe
NU SUNT	

Anexa Nr. 1 La Partea I

Teren

Nr cadastral	Suprafața (mp)*	Observații / Referințe
	1.300	

* Suprafața este determinată în planul de proiecție Stereo 70.



Date referitoare la teren

Crt	Categorie folosință	Intra vilan	Suprafața (mp)	Tarla	Parcelă	Nr. topo	Observații / Referințe
1	arabil	NU	1.300	12	262	-	

Lungime Segmente

1) Valorile lungimilor segmentelor sunt obținute din proiecție în plan.

Punct început	X / Y	Punct sfârșit	X / Y	Lungime segment (** (m)
1	583.791,833 673.697,058	2	583.784,148 673.698,711	7.861
2	583.784,148 673.698,711	3	583.749,745 673.539,98	162.416
3	583.749,745 673.539,98	4	583.756,171 673.532,519	9.847
4	583.756,171 673.532,519	1	583.791,833 673.697,058	168.359

** Lungimile segmentelor sunt determinate în planul de proiecție Stereo 70 și sunt rotunjite la 1 milimetru.

***** Distanţa dintre puncte este formată din segmente cumulate ce sunt mai mici decât valoarea 1 milimetru.**

**DATE DESPRE IMOBILUL NR. 8072**

Oficiul de Cadastru și Publicitate Imobiliară SUCEAVA
Biroul de Cadastru și Publicitate Imobiliară Gura Humorului

A. Partea I. Descrierea imobilului

TEREN Extravilan

Adresa: Jud. Suceava

Nr. Crt	Nr cadastral Nr. topografic	Suprafața* (mp)	Observații / Referințe
A1		3.000	Sector cadastral:9 Teren neimprejmuit;

B. Partea II. Proprietari și acte

Inscrieri privitoare la dreptul de proprietate și alte drepturi reale		Referințe
8072 / 14/03/2022		
Act Normativ nr. 7, din 13/03/1996 emis de PARLAMENTUL ROMANIEI;		
B1	Intabulare, drept de PROPRIETATE, dobandit prin Lege, cota actuala 1/1, cota initiala 1/1 1) NEIDENTIFICAT NEIDENTIFICAT	A1
Act Administrativ nr. 180, din 18/02/2022 emis de PRIMARIA COMUNEI DRAGOIESTI;		
B2	Se noteaza posesia factica in favoarea lui 1) BONDAR ELENA	A1

C. Partea III. SARCINI .

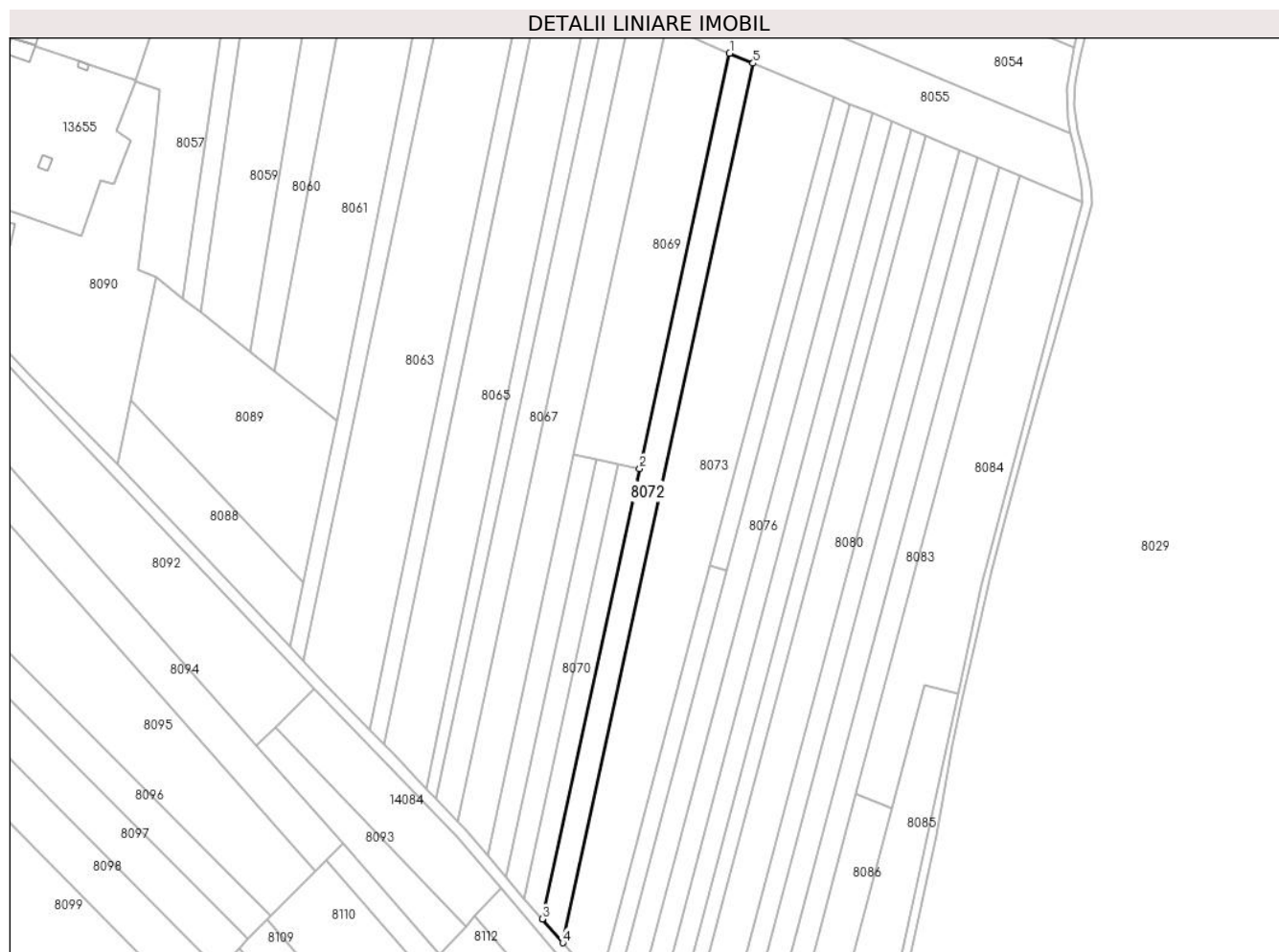
Inscrieri privind dezmembramintele dreptului de proprietate, drepturi reale de garanție și sarcini	Referințe
NU SUNT	

Anexa Nr. 1 La Partea I

Teren

Nr cadastral	Suprafața (mp)*	Observații / Referințe
	3.000	

* Suprafața este determinată în planul de proiecție Stereo 70.



Date referitoare la teren

Crt	Categorie folosință	Intravilan	Suprafața (mp)	Tarla	Parcelă	Nr. topo	Observații / Referințe
1	arabil	NU	3.000	12	262	-	

Lungime Segmente

1) Valorile lungimilor segmentelor sunt obținute din proiecție în plan.

Punct început	X / Y	Punct sfârșit	X / Y	Lungime segment (** (m)
1	583.824,704 673.848,724	2	583.791,833 673.697,058	155.187
2	583.791,833 673.697,058	3	583.756,171 673.532,519	168.359
3	583.756,171 673.532,519	4	583.763,69 673.523,788	11.522
4	583.763,69 673.523,788	5	583.833,329 673.845,096	328.768
5	583.833,329 673.845,096	1	583.824,704 673.848,724	9.357

**** Lungimile segmentelor sunt determinate în planul de proiecție Stereo 70 și sunt rotunjite la 1 milimetru.**

***** Distanța dintre puncte este formată din segmente cumulate ce sunt mai mici decât valoarea 1 milimetru.**

**DATE DESPRE IMOBILUL NR. 8073**

Oficiul de Cadastru și Publicitate Imobiliară SUCEAVA
 Biroul de Cadastru și Publicitate Imobiliară Gura Humorului

A. Partea I. Descrierea imobilului

TEREN Extravilan

Adresa: Jud. Suceava

Nr. Crt	Nr cadastral Nr. topografic	Suprafața* (mp)	Observații / Referințe
A1		8.000	Sector cadastral:9 Teren neimprejmuit;

B. Partea II. Proprietari și acte

Inscrieri privitoare la dreptul de proprietate și alte drepturi reale		Referințe
8073 / 14/03/2022		
Act Normativ nr. 7, din 13/03/1996 emis de PARLAMENTUL ROMANIEI;		
B1	Inscrierea provizorie, drept de PROPRIETATE, dobandit prin Lege, cota actuala 1/1, cota initiala 1/1	A1
1) COMUNA DRAGOIESTI, CIF:4441190, PROPRIETAR NEIDENTIFICAT		

C. Partea III. SARCINI .

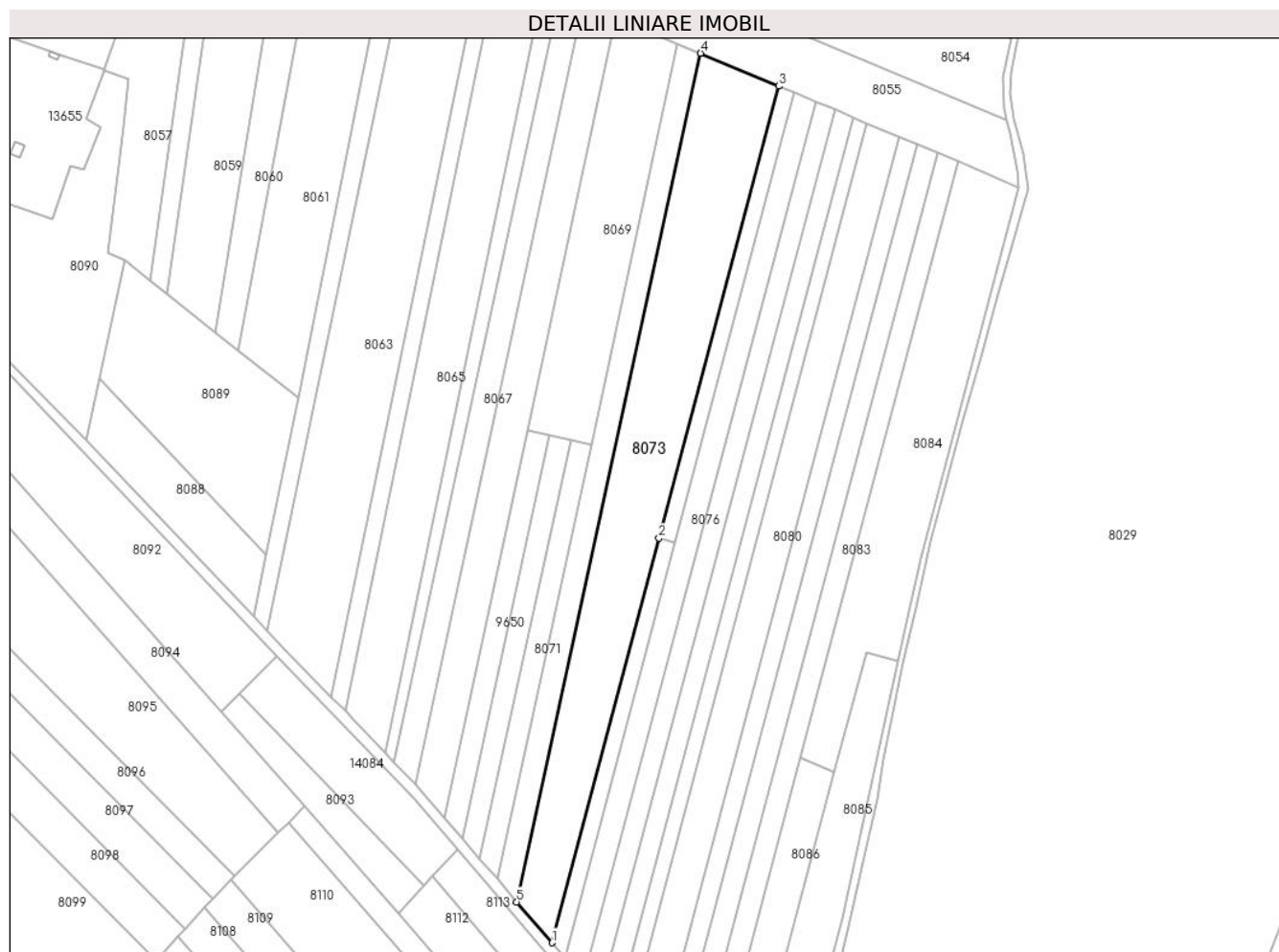
Inscrieri privind dezmembramintele dreptului de proprietate, drepturi reale de garanție și sarcini	Referințe
NU SUNT	

Anexa Nr. 1 La Partea I

Teren

Nr cadastral	Suprafața (mp)*	Observații / Referințe
	8.000	

* Suprafața este determinată în planul de proiecție Stereo 70.



Date referitoare la teren

Crt	Categorie folosință	Intra vilan	Suprafața (mp)	Tarla	Parcelă	Nr. topo	Observații / Referințe
1	arabil	NU	8.000	12	262	-	

Lungime Segmente

1) Valorile lungimilor segmentelor sunt obținute din proiecție în plan.

Punct început	X / Y	Punct sfârșit	X / Y	Lungime segment (** (m)
1	583.776,986 673.508,35	2	583.817,55 673.661,504	158.435
2	583.817,55 673.661,504	3	583.862,884 673.832,666	177.064
3	583.862,884 673.832,666	4	583.833,329 673.845,096	32.062
4	583.833,329 673.845,096	5	583.763,69 673.523,788	328.768
5	583.763,69 673.523,788	1	583.776,986 673.508,35	20.374

**** Lungimile segmentelor sunt determinate în planul de proiecție Stereo 70 și sunt rotunjite la 1 milimetru.**

***** Distanța dintre puncte este formată din segmente cumulate ce sunt mai mici decât valoarea 1 milimetru.**

**DATE DESPRE IMOBILUL NR. 8074**

Oficiul de Cadastru și Publicitate Imobiliară SUCEAVA
Biroul de Cadastru și Publicitate Imobiliară Gura Humorului

A. Partea I. Descrierea imobilului

TEREN Extravilan

Adresa: Jud. Suceava

Nr. Crt	Nr cadastral Nr. topografic	Suprafața* (mp)	Observații / Referințe
A1		1.100	Sector cadastral:9 Teren neimprejmuit;

B. Partea II. Proprietari și acte

Inscrieri privitoare la dreptul de proprietate și alte drepturi reale		Referințe
8074 / 14/03/2022		
Act Normativ nr. 7, din 13/03/1996 emis de PARLAMENTUL ROMANIEI;		
B1	Intabulare, drept de PROPRIETATE, dobandit prin Lege, cota actuala 1/1, cota initiala 1/1 1) NEIDENTIFICAT NEIDENTIFICAT	A1
Act Administrativ nr. 179, din 18/02/2022 emis de PRIMARIA COMUNEI DRAGOIESTI;		
B2	Se noteaza posesia factica in favoarea lui 1) CRETU ILEANA	A1

C. Partea III. SARCINI .

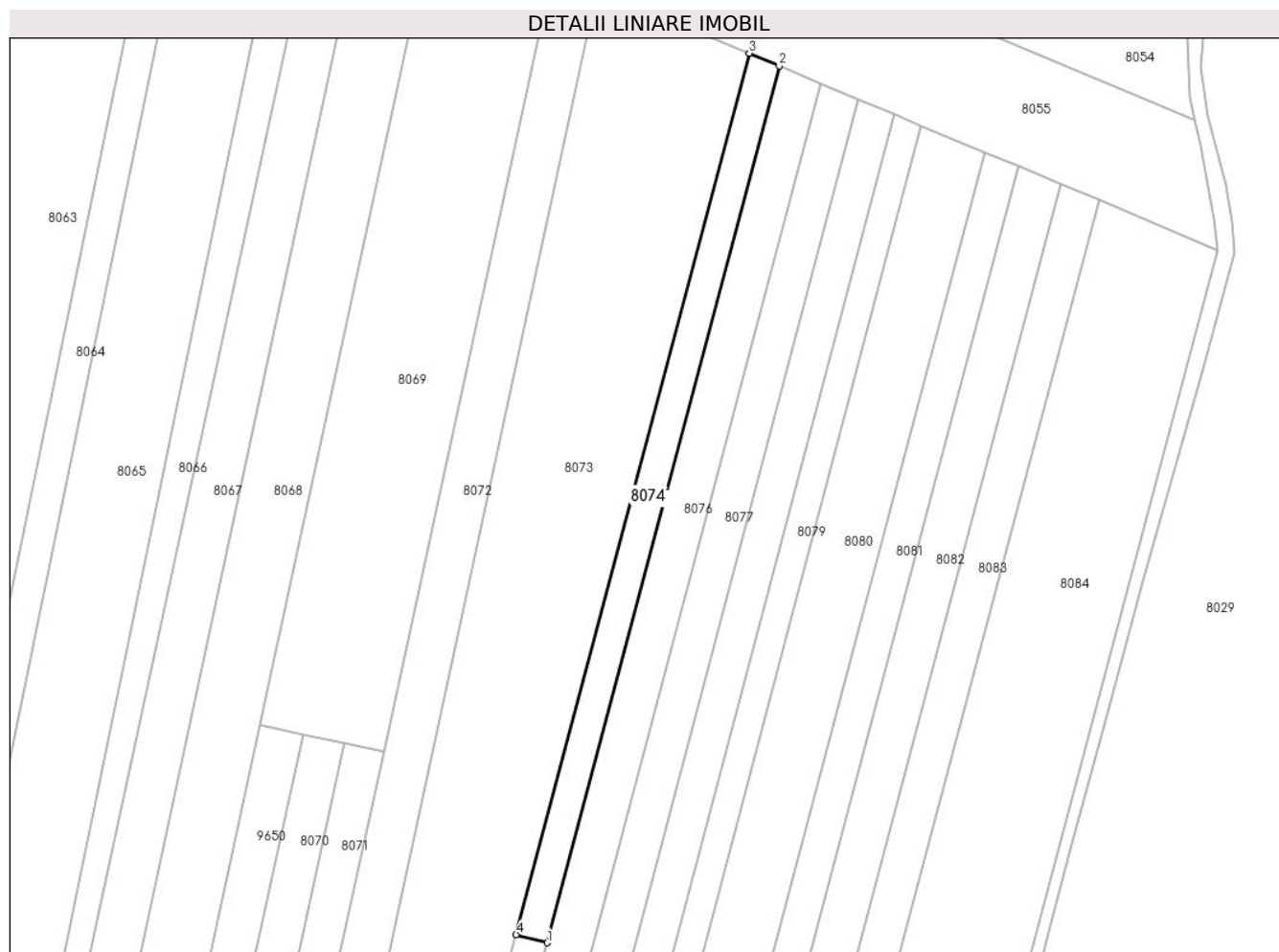
Inscrieri privind dezmembramintele dreptului de proprietate, drepturi reale de garanție și sarcini	Referințe
NU SUNT	

Anexa Nr. 1 La Partea I

Teren

Nr cadastral	Suprafața (mp)*	Observații / Referințe
	1.100	

* Suprafața este determinată în planul de proiecție Stereo 70.



Date referitoare la teren

Crt	Categorie folosință	Intravilan	Suprafața (mp)	Tarla	Parcelă	Nr. topo	Observații / Referințe
1	arabil	NU	1.100	12	262	-	

Lungime Segmente

1) Valorile lungimilor segmentelor sunt obținute din proiecție în plan.

Punct început	X / Y	Punct sfârșit	X / Y	Lungime segment (** (m)
1	583.823,571 673.659,91	2	583.868,681 673.830,228	176.191
2	583.868,681 673.830,228	3	583.862,884 673.832,666	6.289
3	583.862,884 673.832,666	4	583.817,55 673.661,504	177.064
4	583.817,55 673.661,504	1	583.823,571 673.659,91	6.228

** Lungimile segmentelor sunt determinate în planul de proiecție Stereo 70 și sunt rotunjite la 1 milimetru.

***** Distanţa dintre puncte este formată din segmente cumulate ce sunt mai mici decât valoarea 1 milimetru.**

**DATE DESPRE IMOBILUL NR. 8075**

Oficiul de Cadastru și Publicitate Imobiliară SUCEAVA
Biroul de Cadastru și Publicitate Imobiliară Gura Humorului

A. Partea I. Descrierea imobilului

TEREN Extravilan

Adresa: Jud. Suceava

Nr. Crt	Nr cadastral Nr. topografic	Suprafața* (mp)	Observații / Referințe
A1		1.000	Sector cadastral:9 Teren neimprejmuit;

B. Partea II. Proprietari și acte

Inscrieri privitoare la dreptul de proprietate și alte drepturi reale		Referințe
8075 / 14/03/2022		
Act Normativ nr. 7, din 13/03/1996 emis de PARLAMENTUL ROMANIEI;		
B1	Intabulare, drept de PROPRIETATE, dobandit prin Lege, cota actuala 1/1, cota initiala 1/1 1) NEIDENTIFICAT NEIDENTIFICAT	A1
Act Administrativ nr. 178, din 18/02/2022 emis de PRIMARIA COMUNEI DRAGOIESTI;		
B2	Se noteaza posesia factica in favoarea lui 1) BONDAR ASPAZIA	A1

C. Partea III. SARCINI .

Inscrieri privind dezmembramintele dreptului de proprietate, drepturi reale de garanție și sarcini	Referințe
NU SUNT	

Anexa Nr. 1 La Partea I

Teren

Nr cadastral	Suprafața (mp)*	Observații / Referințe
	1.000	

* Suprafața este determinată în planul de proiecție Stereo 70.



Date referitoare la teren

Crt	Categorie folosință	Intravilan	Suprafața (mp)	Tarla	Parcelă	Nr. topo	Observații / Referințe
1	arabil	NU	1.000	12	262	-	

Lungime Segmente

1) Valorile lungimilor segmentelor sunt obținute din proiecție în plan.

Punct început	X / Y	Punct sfârșit	X / Y	Lungime segment (** (m)
1	583.776,986 673.508,35	2	583.781,914 673.502,629	7.551
2	583.781,914 673.502,629	3	583.823,571 673.659,91	162.704
3	583.823,571 673.659,91	4	583.817,55 673.661,504	6.228
4	583.817,55 673.661,504	1	583.776,986 673.508,35	158.435

** Lungimile segmentelor sunt determinate în planul de proiecție Stereo 70 și sunt rotunjite la 1 milimetru.

***** Distanţa dintre puncte este formată din segmente cumulate ce sunt mai mici decât valoarea 1 milimetru.**

**DATE DESPRE IMOBILUL NR. 8076**

Oficiul de Cadastru și Publicitate Imobiliară SUCEAVA
Biroul de Cadastru și Publicitate Imobiliară Gura Humorului

A. Partea I. Descrierea imobilului

TEREN Extravilan

Adresa: Jud. Suceava

Nr. Crt	Nr cadastral Nr. topografic	Suprafața* (mp)	Observații / Referințe
A1		3.000	Sector cadastral:9 Teren neimprejmuit;

B. Partea II. Proprietari și acte

Inscrieri privitoare la dreptul de proprietate și alte drepturi reale		Referințe
8076 / 14/03/2022		
Act Notarial nr. 27, din 02/03/2007 emis de BNP LACRAMIOARA GABRIELA PELEPCO;		
B1	Intabulare, drept de PROPRIETATE, dobandit prin Succesiune, cota actuala 1/2, cota initiala 1/2 1) CEPOI VIRGINIA	A1
Act Notarial nr. 84, din 01/09/2009 emis de BNP CIRLIGEANU VIRGINIA LAURA;		
B2	Intabulare, drept de PROPRIETATE, dobandit prin Succesiune, cota actuala 1/4, cota initiala 1/4 1) FASOLEAC NICOLETA	A1
B3	Intabulare, drept de PROPRIETATE, dobandit prin Succesiune, cota actuala 1/4, cota initiala 1/4 1) ALECU DOINA-CAROLINA	A1

C. Partea III. SARCINI .

Inscrieri privind dezmembramintele dreptului de proprietate, drepturi reale de garanție și sarcini	Referințe
NU SUNT	

Anexa Nr. 1 La Partea I

Teren

Nr cadastral	Suprafața (mp)*	Observații / Referințe
	3.000	

* Suprafața este determinată în planul de proiecție Stereo 70.

DETALII LINIARE IMOBIL



Date referitoare la teren

Crt	Categorie folosință	Intra vilan	Suprafața (mp)	Tarla	Parcelă	Nr. topo	Observații / Referințe
1	arabil	NU	3.000	12	262	-	

Lungime Segmente

1) Valorile lungimilor segmentelor sunt obținute din proiecție în plan.

Punct început	X / Y	Punct sfârșit	X / Y	Lungime segment (** (m)
1	583.781,914 673.502,629	2	583.788,868 673.494,554	10.657
2	583.788,868 673.494,554	3	583.876,862 673.826,787	343.688
3	583.876,862 673.826,787	4	583.868,681 673.830,228	8.875
4	583.868,681 673.830,228	5	583.823,571 673.659,91	176.191
5	583.823,571 673.659,91	1	583.781,914 673.502,629	162.704

**** Lungimile segmentelor sunt determinate în planul de proiecție Stereo 70 și sunt rotunjite la 1 milimetru.**

***** Distanța dintre puncte este formată din segmente cumulate ce sunt mai mici decât valoarea 1 milimetru.**

**DATE DESPRE IMOBILUL NR. 8077**

Oficiul de Cadastru și Publicitate Imobiliară SUCEAVA
Biroul de Cadastru și Publicitate Imobiliară Gura Humorului

A. Partea I. Descrierea imobilului

TEREN Extravilan

Adresa: Jud. Suceava

Nr. Crt	Nr cadastral Nr. topografic	Suprafața* (mp)	Observații / Referințe
A1		2.700	Sector cadastral:9 Teren neimprejmuit;

B. Partea II. Proprietari și acte

Inscrieri privitoare la dreptul de proprietate și alte drepturi reale		Referințe
8077 / 14/03/2022		
Act Normativ nr. 7, din 13/03/1996 emis de PARLAMENTUL ROMANIEI;		
B1	Intabulare, drept de PROPRIETATE, dobandit prin Lege, cota actuala 1/1, cota initiala 1/1 1) NEIDENTIFICAT NEIDENTIFICAT	A1
Act Administrativ nr. 177, din 18/02/2022 emis de PRIMARIA COMUNEI DRAGOIESTI;		
B2	Se noteaza posesia factica in favoarea lui 1) RUSU GHEORGHE	A1

C. Partea III. SARCINI .

Inscrieri privind dezmembramintele dreptului de proprietate, drepturi reale de garanție și sarcini	Referințe
NU SUNT	

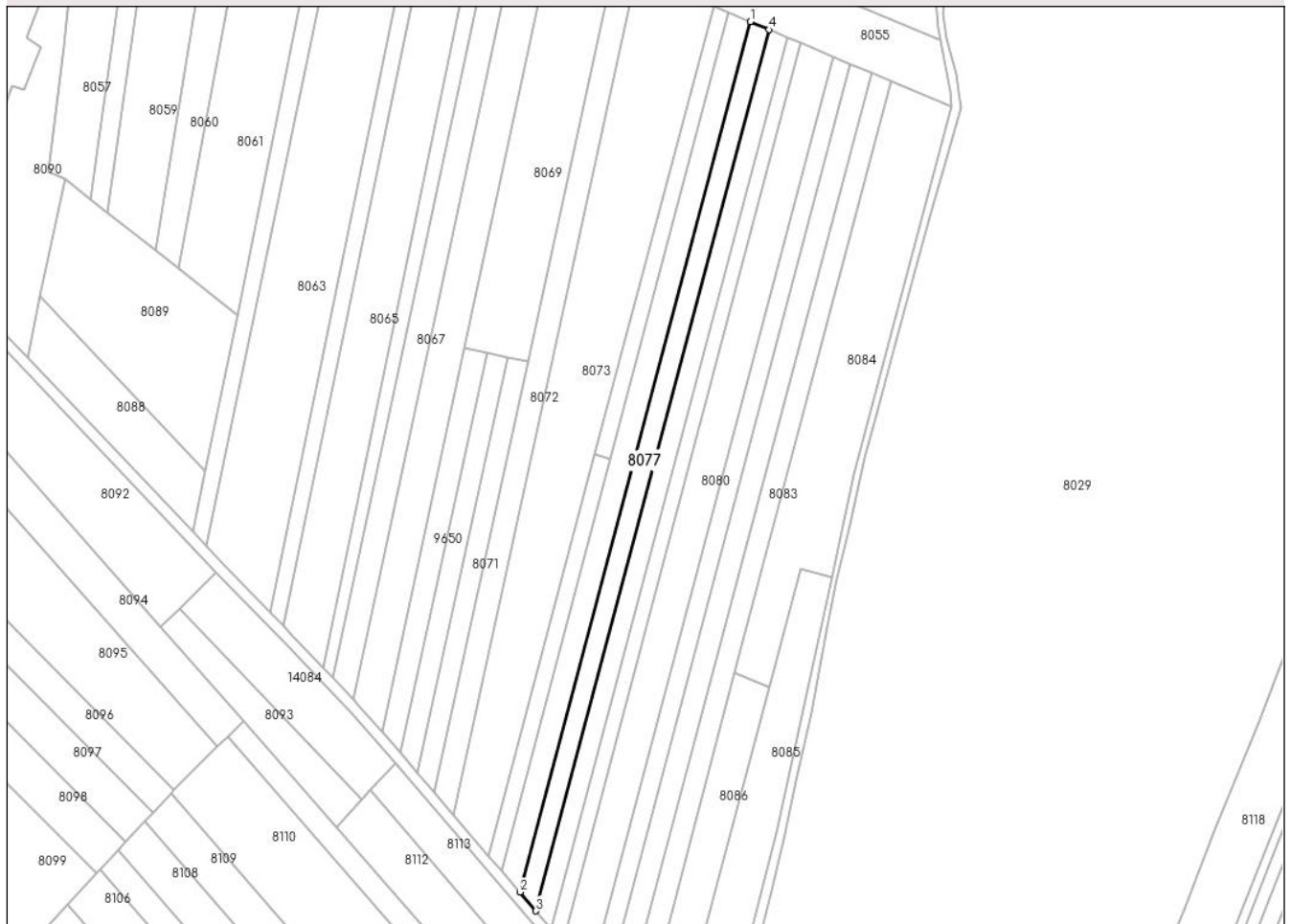
Anexa Nr. 1 La Partea I

Teren

Nr cadastral	Suprafața (mp)*	Observații / Referințe
	2.700	

* Suprafața este determinată în planul de proiecție Stereo 70.

DETALII LINIARE IMOBIL



Date referitoare la teren

Crt	Categorie folosință	Intravilan	Suprafața (mp)	Tarla	Parcelă	Nr. topo	Observații / Referințe
1	arabil	NU	2.700	12	262	-	

Lungime Segmente

1) Valorile lungimilor segmentelor sunt obținute din proiecție în plan.

Punct început	X / Y	Punct sfârșit	X / Y	Lungime segment (** (m)
1	583.876,862 673.826,787	2	583.788,868 673.494,554	343.688
2	583.788,868 673.494,554	3	583.795,045 673.487,381	9.466
3	583.795,045 673.487,381	4	583.884,13 673.823,73	347.947
4	583.884,13 673.823,73	1	583.876,862 673.826,787	7.885

** Lungimile segmentelor sunt determinate în planul de proiecție Stereo 70 și sunt rotunjite la 1 milimetru.

***** Distanţa dintre puncte este formată din segmente cumulate ce sunt mai mici decât valoarea 1 milimetru.**

**DATE DESPRE IMOBILUL NR. 8078**

Oficiul de Cadastru și Publicitate Imobiliară SUCEAVA
 Biroul de Cadastru și Publicitate Imobiliară Gura Humorului

A. Partea I. Descrierea imobilului

TEREN Extravilan

Adresa: Jud. Suceava

Nr. Crt	Nr cadastral Nr. topografic	Suprafața* (mp)	Observații / Referințe
A1		2.600	Sector cadastral:9 Teren neimprejmuit;

B. Partea II. Proprietari și acte

Inscrieri privitoare la dreptul de proprietate și alte drepturi reale	Referințe
8078 / 14/03/2022	
Act Normativ nr. 7, din 13/03/1996 emis de PARLAMENTUL ROMANIEI;	
B1	A1
Intabulare, drept de PROPRIETATE, dobandit prin Lege, cota actuala 1/1, cota initiala 1/1	
1) NEIDENTIFICAT NEIDENTIFICAT	
Act Administrativ nr. 176, din 18/02/2022 emis de PRIMARIA COMUNEI DRAGOIESTI;	
B2	A1
Se noteaza posesia factica in favoarea lui	
1) POIENAR CONSTANTIN	
2) POIENAR ELENA	

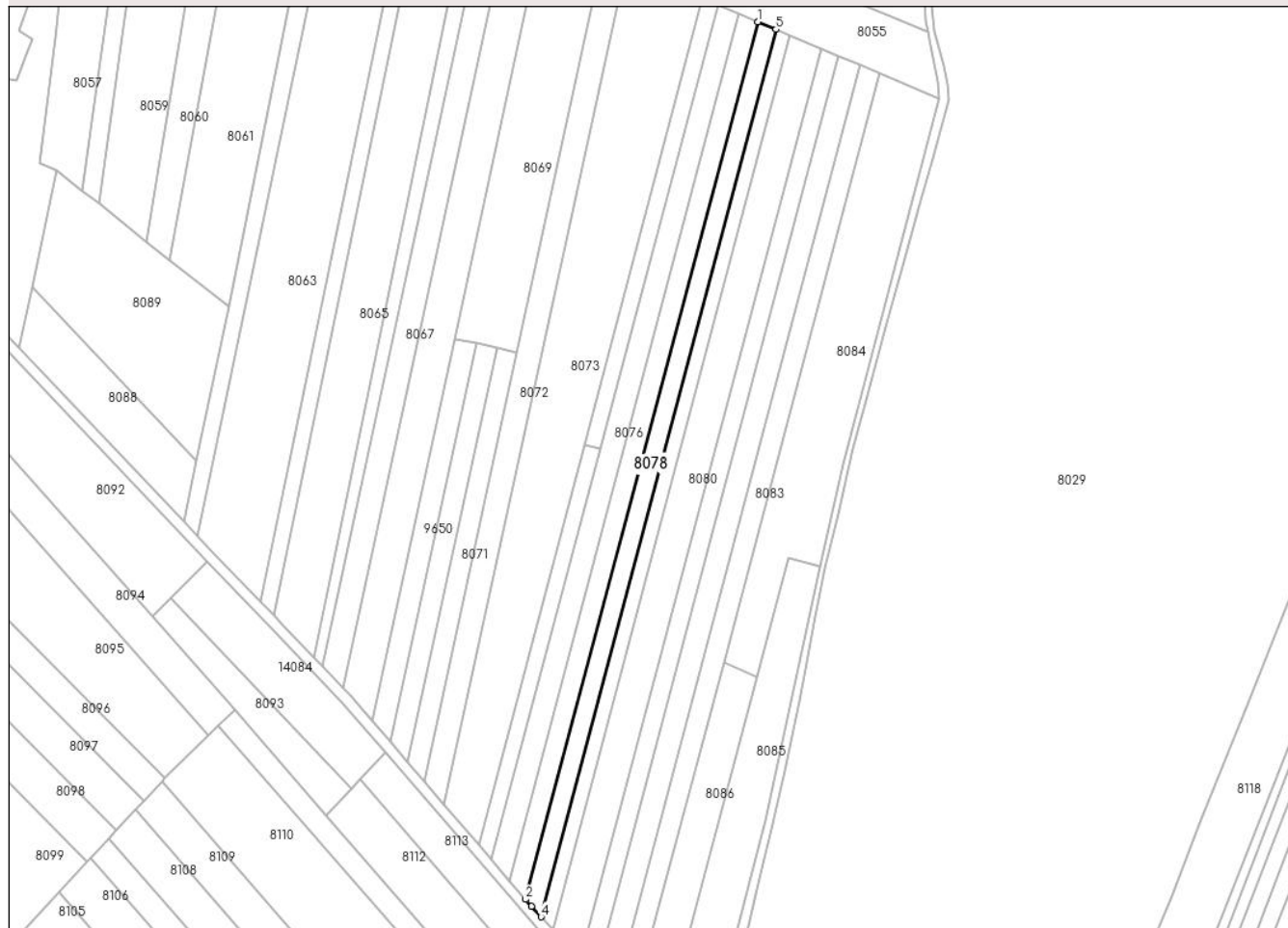
C. Partea III. SARCINI .

Inscrieri privind dezmembramintele dreptului de proprietate, drepturi reale de garanție și sarcini	Referințe
NU SUNT	

Anexa Nr. 1 La Partea I**Teren**

Nr cadastral	Suprafața (mp)*	Observații / Referințe
	2.600	

* Suprafața este determinată în planul de proiecție Stereo 70.

DETALII LINIARE IMOBIL**Date referitoare la teren**

Crt	Categorie folosință	Intravilan	Suprafața (mp)	Tarla	Parcelă	Nr. topo	Observații / Referințe
1	arabil	NU	2.600	12	262	-	

Lungime Segmente

1) Valorile lungimilor segmentelor sunt obținute din proiecție în plan.

Punct început	X / Y	Punct sfârșit	X / Y	Lungime segment (** (m)
1	583.884,13 673.823,73	2	583.795,045 673.487,381	347.947
2	583.795,045 673.487,381	3	583.797,32 673.484,74	3.486
3	583.797,32 673.484,74	4	583.800,956 673.480,678	5.452
4	583.800,956 673.480,678	5	583.891,045 673.820,822	351.872
5	583.891,045 673.820,822	1	583.884,13 673.823,73	7.502

**** Lungimile segmentelor sunt determinate în planul de proiecție Stereo 70 și sunt rotunjite la 1 milimetru.**

***** Distanța dintre puncte este formată din segmente cumulate ce sunt mai mici decât valoarea 1 milimetru.**

**DATE DESPRE IMOBILUL NR. 8079**

Oficiul de Cadastru și Publicitate Imobiliară SUCEAVA
Biroul de Cadastru și Publicitate Imobiliară Gura Humorului

A. Partea I. Descrierea imobilului

TEREN Extravilan

Adresa: Jud. Suceava

Nr. Crt	Nr cadastral Nr. topografic	Suprafața* (mp)	Observații / Referințe
A1		2.000	Sector cadastral:9 Teren neimprejmuit;

B. Partea II. Proprietari și acte

Inscrieri privitoare la dreptul de proprietate și alte drepturi reale		Referințe
8079 / 14/03/2022		
Act Normativ nr. 7, din 13/03/1996 emis de PARLAMENTUL ROMANIEI;		
B1	Intabulare, drept de PROPRIETATE, dobandit prin Lege, cota actuala 1/1, cota initiala 1/1 1) NEIDENTIFICAT NEIDENTIFICAT	A1
Act Administrativ nr. 175, din 18/02/2022 emis de PRIMARIA COMUNEI DRAGOIESTI;		
B2	Se noteaza posesia factica in favoarea lui 1) BRADATAN VIORICA	A1

C. Partea III. SARCINI .

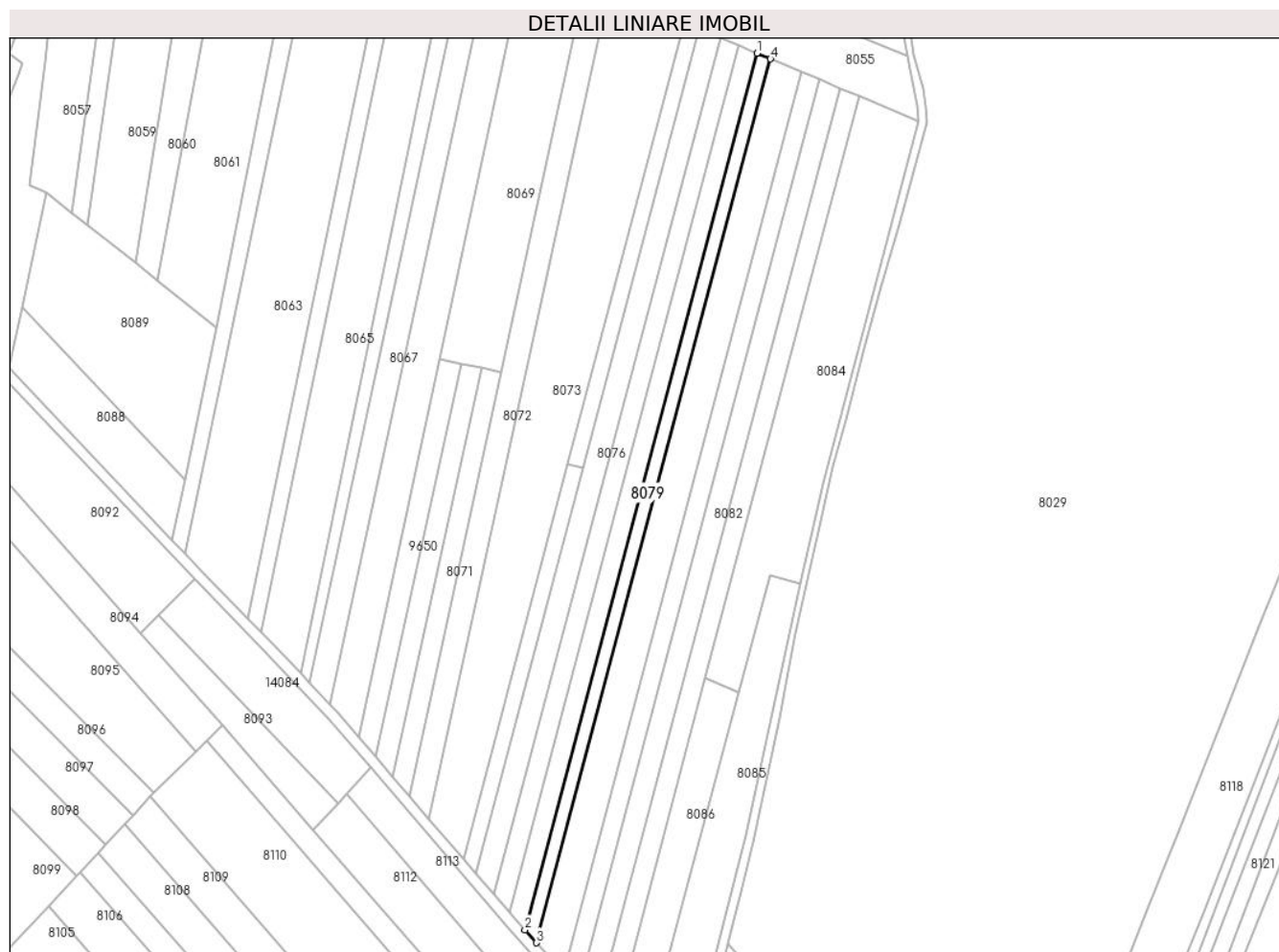
Inscrieri privind dezmembramintele dreptului de proprietate, drepturi reale de garanție și sarcini	Referințe
NU SUNT	

Anexa Nr. 1 La Partea I

Teren

Nr cadastral	Suprafața (mp)*	Observații / Referințe
	2.000	

* Suprafața este determinată în planul de proiecție Stereo 70.



Date referitoare la teren

Crt	Categorie folosință	Intra vilan	Suprafața (mp)	Tarla	Parcelă	Nr. topo	Observații / Referințe
1	arabil	NU	2.000	12	262	-	

Lungime Segmente

1) Valorile lungimilor segmentelor sunt obținute din proiecție în plan.

Punct început	X / Y	Punct sfârșit	X / Y	Lungime segment (** (m)
1	583.891,045 673.820,822	2	583.800,956 673.480,678	351.872
2	583.800,956 673.480,678	3	583.805,475 673.475,631	6.774
3	583.805,475 673.475,631	4	583.896,314 673.818,606	354.801
4	583.896,314 673.818,606	1	583.891,045 673.820,822	5.716

** Lungimile segmentelor sunt determinate în planul de proiecție Stereo 70 și sunt rotunjite la 1 milimetru.

***** Distanţa dintre puncte este formată din segmente cumulate ce sunt mai mici decât valoarea 1 milimetru.**

**DATE DESPRE IMOBILUL NR. 8080**

Oficiul de Cadastru și Publicitate Imobiliară SUCEAVA
Biroul de Cadastru și Publicitate Imobiliară Gura Humorului

A. Partea I. Descrierea imobilului

TEREN Extravilan

Adresa: Jud. Suceava

Nr. Crt	Nr cadastral Nr. topografic	Suprafața* (mp)	Observații / Referințe
A1		4.700	Sector cadastral:9 Teren neimprejmuit;

B. Partea II. Proprietari și acte

Inscrieri privitoare la dreptul de proprietate și alte drepturi reale		Referințe
8080 / 14/03/2022		
Act Normativ nr. 7, din 13/03/1996 emis de PARLAMENTUL ROMANIEI;		
B1	Intabulare, drept de PROPRIETATE, dobandit prin Lege, cota actuala 1/1, cota initiala 1/1 1) NEIDENTIFICAT NEIDENTIFICAT	A1
Act Administrativ nr. 174, din 18/02/2022 emis de PRIMARIA COMUNEI DRAGOIESTI;		
B2	Se noteaza posesia factica in favoarea lui 1) FASOLEAC NICOLETA	A1

C. Partea III. SARCINI .

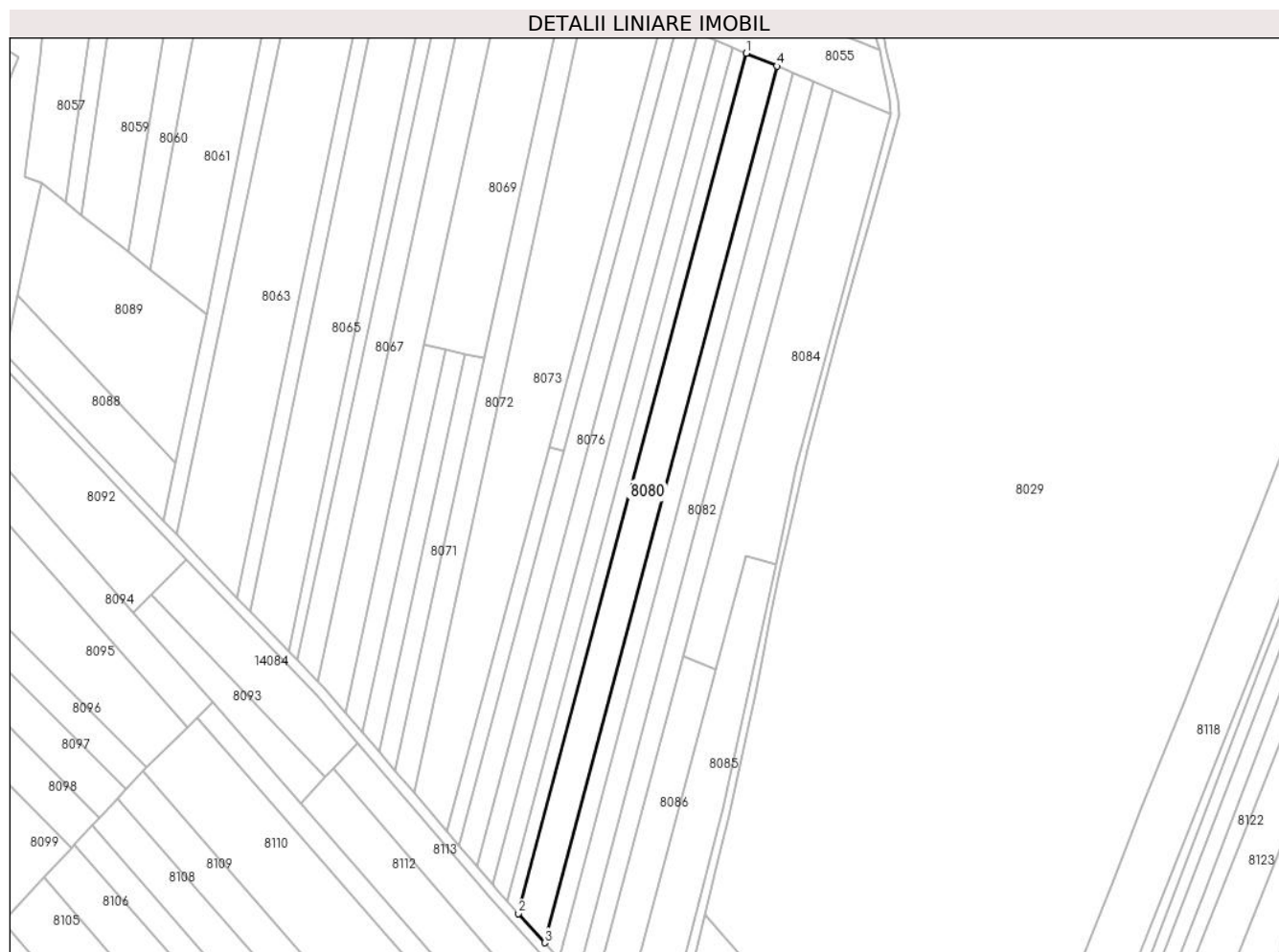
Inscrieri privind dezmembramintele dreptului de proprietate, drepturi reale de garanție și sarcini	Referințe
NU SUNT	

Anexa Nr. 1 La Partea I

Teren

Nr cadastral	Suprafața (mp)*	Observații / Referințe
	4.700	

* Suprafața este determinată în planul de proiecție Stereo 70.



Date referitoare la teren

Crt	Categorie folosință	Intra vilan	Suprafața (mp)	Tarla	Parcelă	Nr. topo	Observații / Referințe
1	arabil	NU	4.700	12	262	-	

Lungime Segmente

1) Valorile lungimilor segmentelor sunt obținute din proiecție în plan.

Punct început	X / Y	Punct sfârșit	X / Y	Lungime segment (** (m)
1	583.896,314 673.818,606	2	583.805,475 673.475,631	354.801
2	583.805,475 673.475,631	3	583.815,949 673.463,93	15.704
3	583.815,949 673.463,93	4	583.908,527 673.813,469	361.591
4	583.908,527 673.813,469	1	583.896,314 673.818,606	13.249

** Lungimile segmentelor sunt determinate în planul de proiecție Stereo 70 și sunt rotunjite la 1 milimetru.

***** Distanţa dintre puncte este formată din segmente cumulate ce sunt mai mici decât valoarea 1 milimetru.**

**DATE DESPRE IMOBILUL NR. 8081**

Oficiul de Cadastru și Publicitate Imobiliară SUCEAVA
Biroul de Cadastru și Publicitate Imobiliară Gura Humorului

A. Partea I. Descrierea imobilului

TEREN Extravilan

Adresa: Jud. Suceava

Nr. Crt	Nr cadastral Nr. topografic	Suprafața* (mp)	Observații / Referințe
A1		2.600	Sector cadastral:9 Teren neimprejmuit;

B. Partea II. Proprietari și acte

Inscrieri privitoare la dreptul de proprietate și alte drepturi reale		Referințe
8081 / 14/03/2022		
Act Normativ nr. 7, din 13/03/1996 emis de PARLAMENTUL ROMANIEI;		
B1	Intabulare, drept de PROPRIETATE, dobandit prin Lege, cota actuala 1/1, cota initiala 1/1 1) NEIDENTIFICAT NEIDENTIFICAT	A1
Act Administrativ nr. 173, din 18/02/2022 emis de PRIMARIA COMUNEI DRAGOIESTI;		
B2	Se noteaza posesia factica in favoarea lui 1) POPESCU ILIE	A1

C. Partea III. SARCINI .

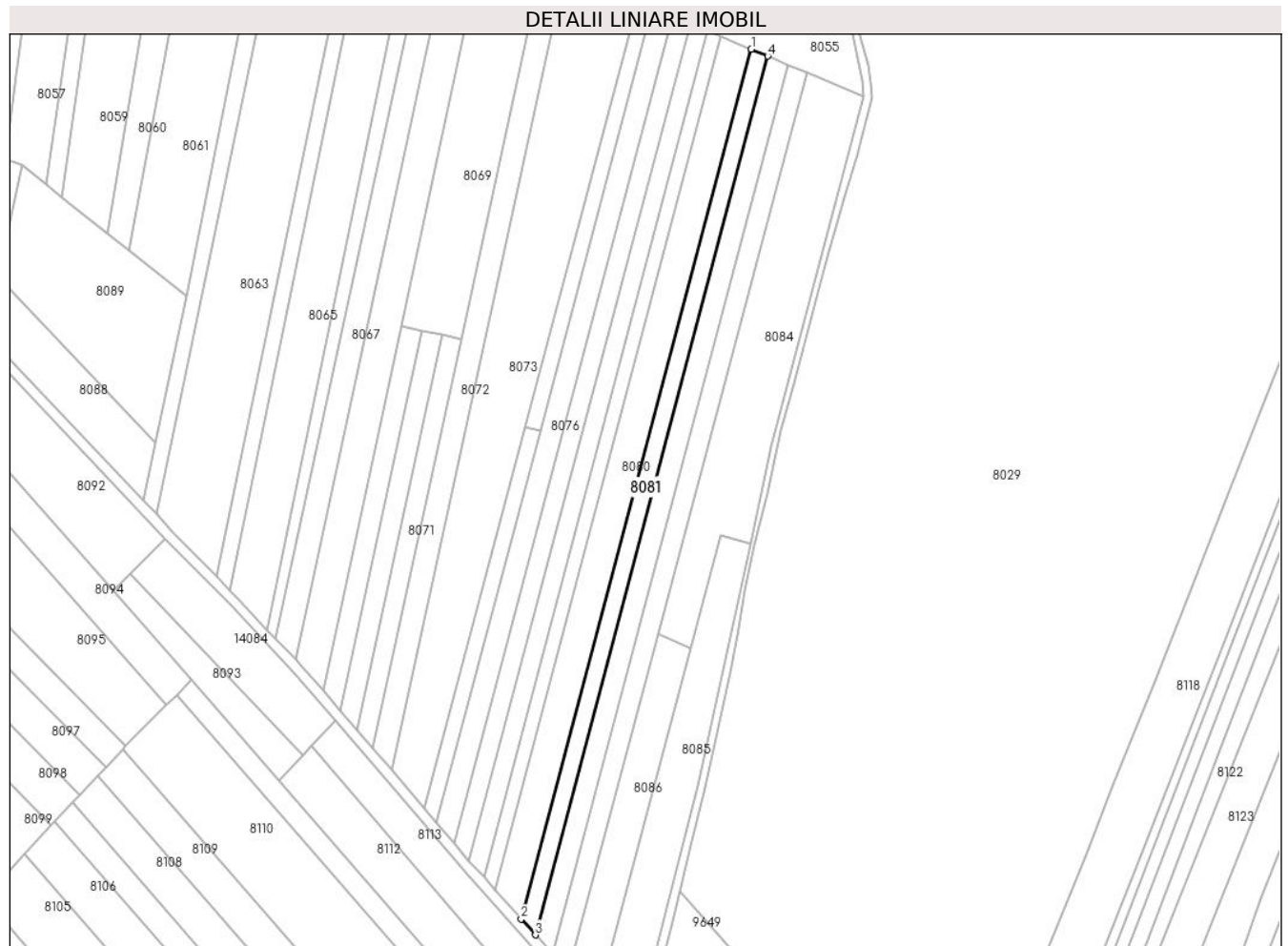
Inscrieri privind dezmembramintele dreptului de proprietate, drepturi reale de garanție și sarcini	Referințe
NU SUNT	

Anexa Nr. 1 La Partea I

Teren

Nr cadastral	Suprafața (mp)*	Observații / Referințe
	2.600	

* Suprafața este determinată în planul de proiecție Stereo 70.



Date referitoare la teren

Crt	Categorie folosință	Intra vilan	Suprafața (mp)	Tarla	Parcelă	Nr. topo	Observații / Referințe
1	arabil	NU	2.600	12	262	-	

Lungime Segmente

1) Valorile lungimilor segmentelor sunt obținute din proiecție în plan.

Punct început	X / Y	Punct sfârșit	X / Y	Lungime segment (** (m)
1	583.908,527 673.813,469	2	583.815,949 673.463,93	361.591
2	583.815,949 673.463,93	3	583.821,66 673.457,551	8.562
3	583.821,66 673.457,551	4	583.915,186 673.810,668	365.293
4	583.915,186 673.810,668	1	583.908,527 673.813,469	7.224

** Lungimile segmentelor sunt determinate în planul de proiecție Stereo 70 și sunt rotunjite la 1 milimetru.

***** Distanţa dintre puncte este formată din segmente cumulate ce sunt mai mici decât valoarea 1 milimetru.**

**DATE DESPRE IMOBILUL NR. 8082**

Oficiul de Cadastru și Publicitate Imobiliară SUCEAVA
Biroul de Cadastru și Publicitate Imobiliară Gura Humorului

A. Partea I. Descrierea imobilului

TEREN Extravilan

Adresa: Jud. Suceava

Nr. Crt	Nr cadastral Nr. topografic	Suprafața* (mp)	Observații / Referințe
A1		3.200	Sector cadastral:9 Teren neimprejmuit;

B. Partea II. Proprietari și acte

Inscrieri privitoare la dreptul de proprietate și alte drepturi reale		Referințe
8082 / 14/03/2022		
Act Normativ nr. 7, din 13/03/1996 emis de PARLAMENTUL ROMANIEI;		
B1	Intabulare, drept de PROPRIETATE, dobandit prin Lege, cota actuala 1/1, cota initiala 1/1 1) NEIDENTIFICAT NEIDENTIFICAT	A1
Act Administrativ nr. 172, din 18/02/2022 emis de PRIMARIA COMUNEI DRAGOIESTI;		
B2	Se noteaza posesia factica in favoarea lui 1) GAVRILESCU MAGDALENA	A1

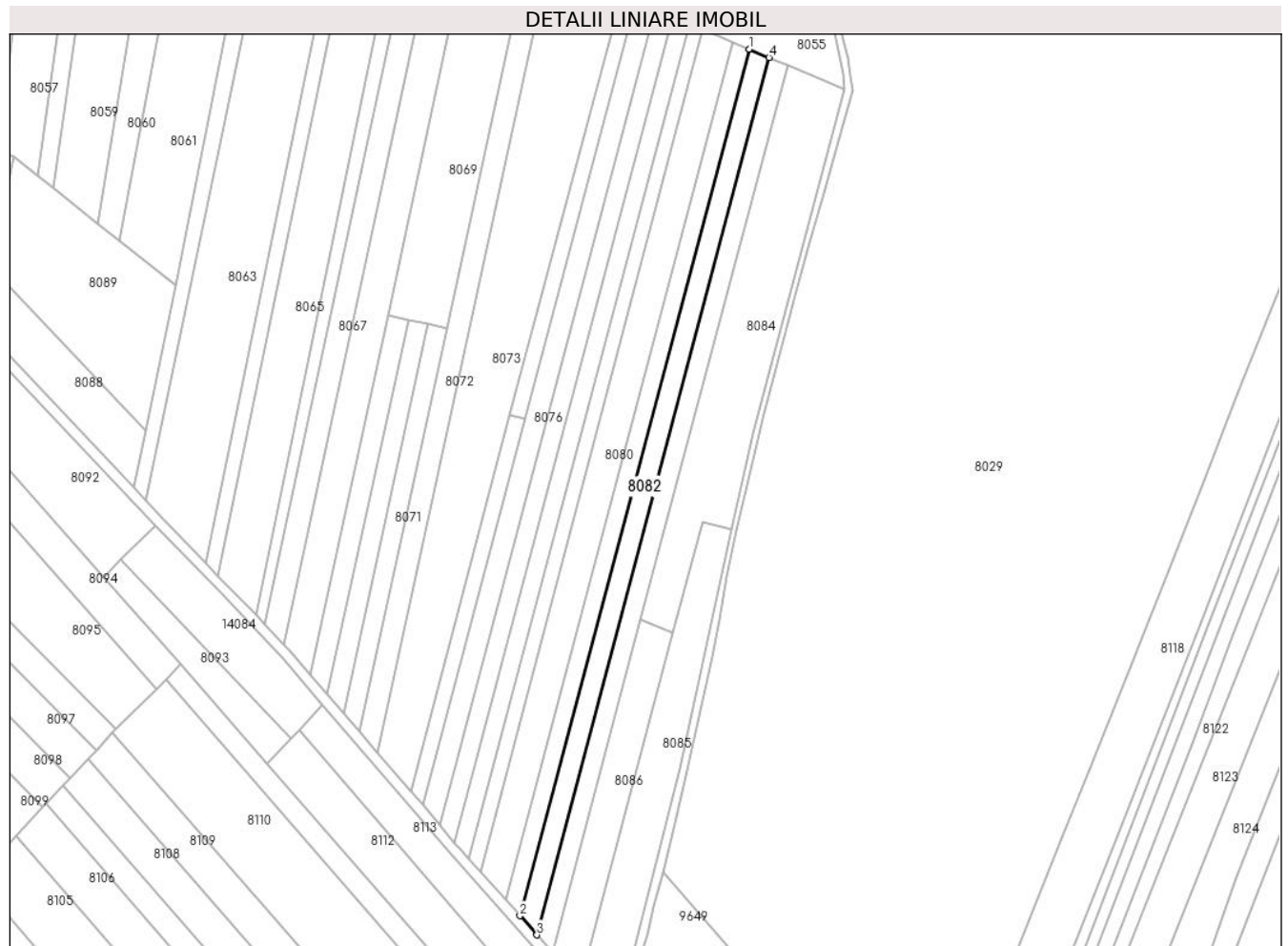
C. Partea III. SARCINI .

Inscrieri privind dezmembramintele dreptului de proprietate, drepturi reale de garanție și sarcini	Referințe
NU SUNT	

Anexa Nr. 1 La Partea I**Teren**

Nr cadastral	Suprafața (mp)*	Observații / Referințe
	3.200	

* Suprafața este determinată în planul de proiecție Stereo 70.

**Date referitoare la teren**

Crt	Categorie folosință	Intra vilan	Suprafața (mp)	Tarla	Parcelă	Nr. topo	Observații / Referințe
1	arabil	NU	3.200	12	262	-	

Lungime Segmente

1) Valorile lungimilor segmentelor sunt obținute din proiecție în plan.

Punct început	X / Y	Punct sfârșit	X / Y	Lungime segment (** (m)
1	583.915,186 673.810,668	2	583.821,66 673.457,551	365.293
2	583.821,66 673.457,551	3	583.828,611 673.449,787	10.421
3	583.828,611 673.449,787	4	583.923,29 673.807,26	369.799
4	583.923,29 673.807,26	1	583.915,186 673.810,668	8.791

** Lungimile segmentelor sunt determinate în planul de proiecție Stereo 70 și sunt rotunjite la 1 milimetru.

***** Distanța dintre puncte este formată din segmente cumulate ce sunt mai mici decât valoarea 1 milimetru.**

**DATE DESPRE IMOBILUL NR. 8083**

Oficiul de Cadastru și Publicitate Imobiliară SUCEAVA
Biroul de Cadastru și Publicitate Imobiliară Gura Humorului

A. Partea I. Descrierea imobilului

TEREN Extravilan

Adresa: Jud. Suceava

Nr. Crt	Nr cadastral Nr. topografic	Suprafața* (mp)	Observații / Referințe
A1		3.000	Sector cadastral:9 Teren neimprejmuit;

B. Partea II. Proprietari și acte

Inscrieri privitoare la dreptul de proprietate și alte drepturi reale		Referințe
8083 / 14/03/2022		
Act Normativ nr. 7, din 13/03/1996 emis de PARLAMENTUL ROMANIEI;		
B1	Intabulare, drept de PROPRIETATE, dobandit prin Lege, cota actuala 1/1, cota initiala 1/1 1) NEIDENTIFICAT NEIDENTIFICAT	A1
Act Administrativ nr. 171, din 18/02/2022 emis de PRIMARIA COMUNEI DRAGOIESTI;		
B2	Se noteaza posesia factica in favoarea lui 1) GAVRILESCU CONSTANTIN	A1

C. Partea III. SARCINI .

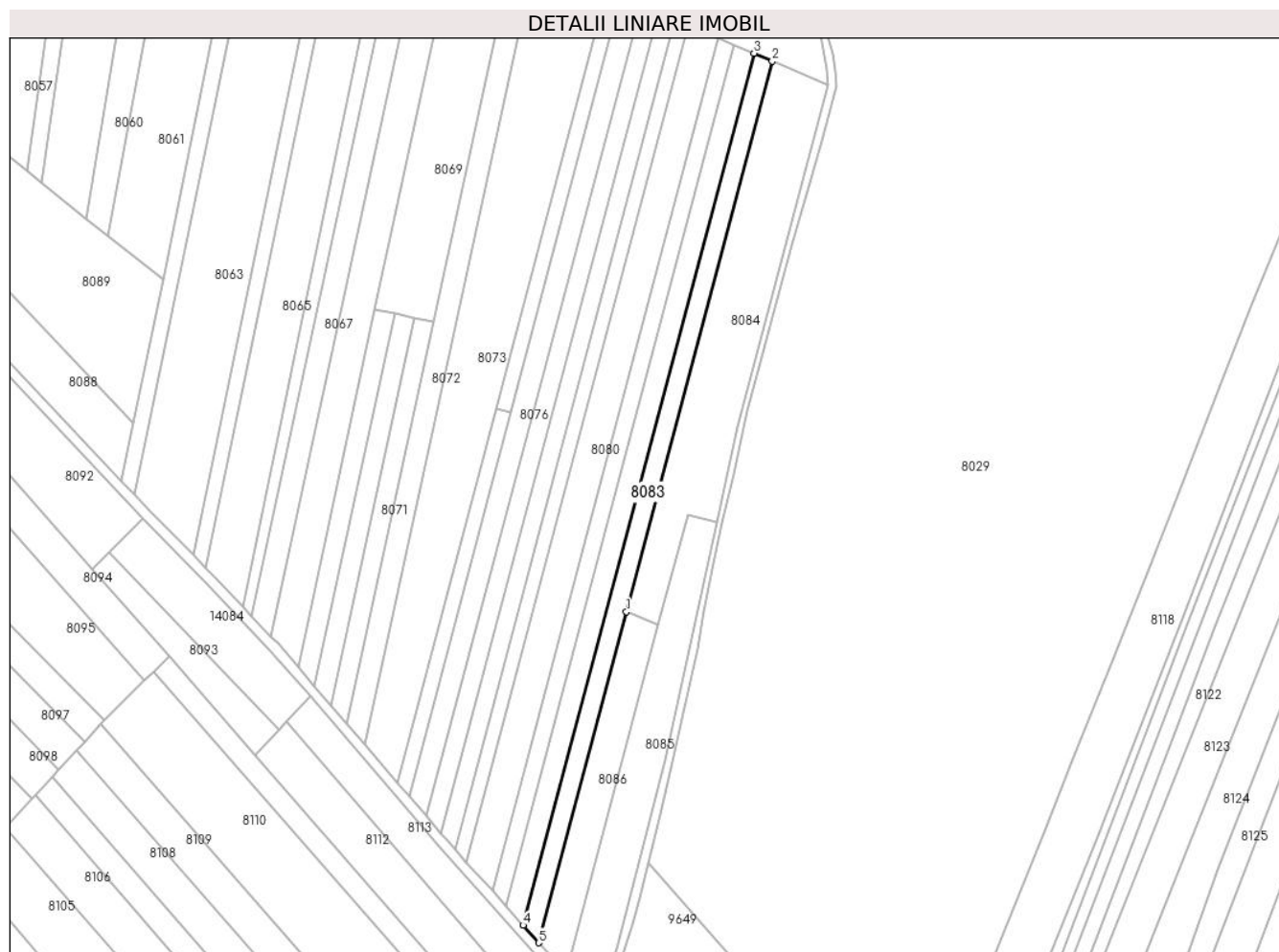
Inscrieri privind dezmembramintele dreptului de proprietate, drepturi reale de garanție și sarcini	Referințe
NU SUNT	

Anexa Nr. 1 La Partea I

Teren

Nr cadastral	Suprafața (mp)*	Observații / Referințe
	3.000	

* Suprafața este determinată în planul de proiecție Stereo 70.



Date referitoare la teren

Crt	Categorie folosință	Intra vilan	Suprafața (mp)	Tarla	Parcelă	Nr. topo	Observații / Referințe
1	arabil	NU	3.000	12	262	-	

Lungime Segmente

1) Valorile lungimilor segmentelor sunt obținute din proiecție în plan.

Punct început	X / Y	Punct sfârșit	X / Y	Lungime segment (** (m)
1	583.870,988 673.578,279	2	583.930,799 673.804,102	233.609
2	583.930,799 673.804,102	3	583.923,29 673.807,26	8.146
3	583.923,29 673.807,26	4	583.828,611 673.449,787	369.799
4	583.828,611 673.449,787	5	583.835,051 673.442,594	9.655
5	583.835,051 673.442,594	1	583.870,988 673.578,279	140.363

**** Lungimile segmentelor sunt determinate în planul de proiecție Stereo 70 și sunt rotunjite la 1 milimetru.**

***** Distanța dintre puncte este formată din segmente cumulate ce sunt mai mici decât valoarea 1 milimetru.**

**DATE DESPRE IMOBILUL NR. 8084**

Oficiul de Cadastru și Publicitate Imobiliară SUCEAVA
Biroul de Cadastru și Publicitate Imobiliară Gura Humorului

A. Partea I. Descrierea imobilului

TEREN Extravilan

Adresa: Jud. Suceava

Nr. Crt	Nr cadastral Nr. topografic	Suprafața* (mp)	Observații / Referințe
A1		5.300	Sector cadastral:9 Teren neimprejmuit;

B. Partea II. Proprietari și acte

Inscrieri privitoare la dreptul de proprietate și alte drepturi reale		Referințe
8084 / 14/03/2022		
Act Normativ nr. 7, din 13/03/1996 emis de PARLAMENTUL ROMANIEI;		
B1	Intabulare, drept de PROPRIETATE, dobandit prin Lege, cota actuala 1/1, cota initiala 1/1 1) NEIDENTIFICAT NEIDENTIFICAT	A1
Act Administrativ nr. 170, din 18/02/2022 emis de PRIMARIA COMUNEI DRAGOIESTI;		
B2	Se noteaza posesia factica in favoarea lui 1) CUCU GHEORGHE	A1

C. Partea III. SARCINI .

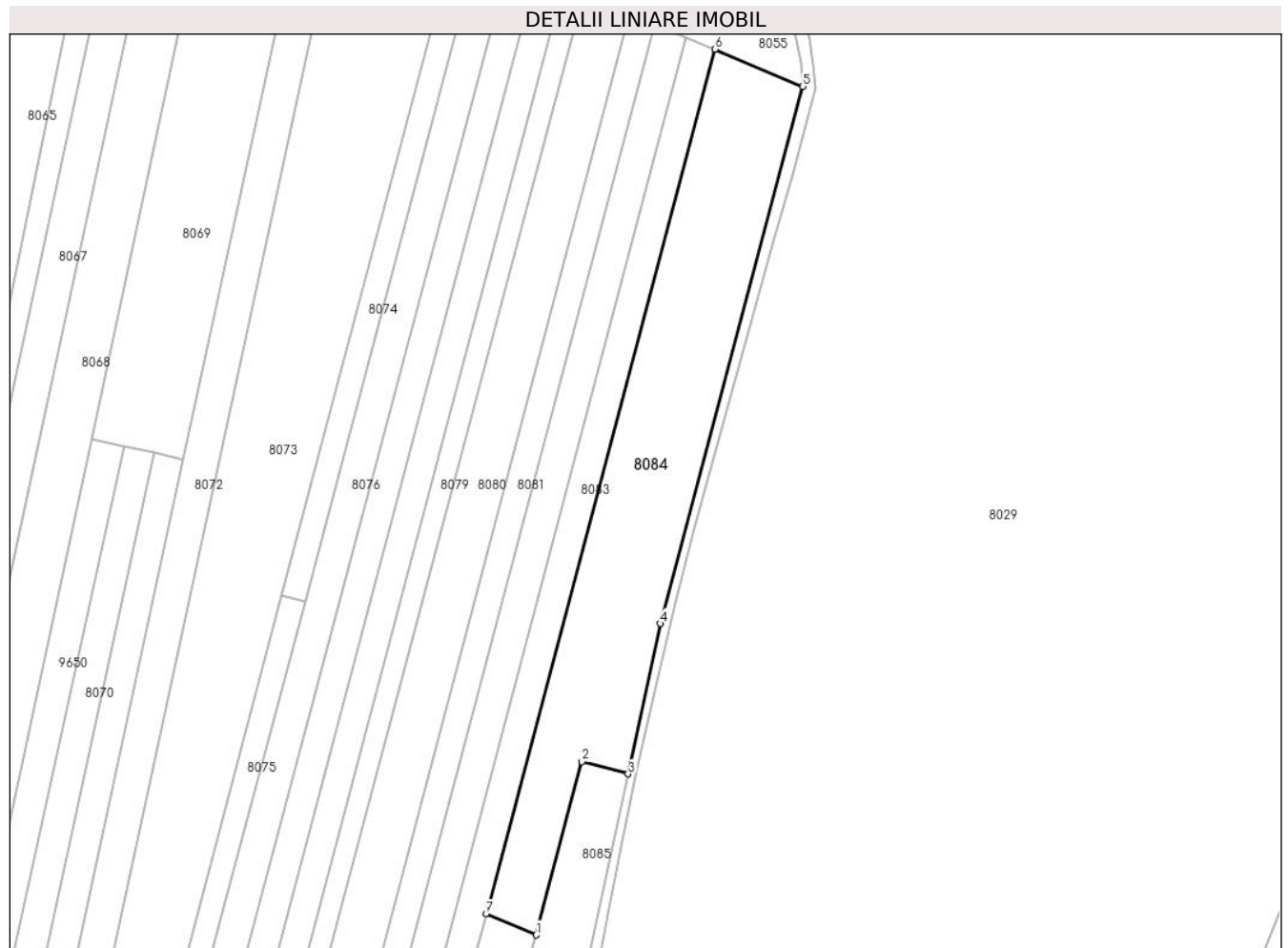
Inscrieri privind dezmembramintele dreptului de proprietate, drepturi reale de garanție și sarcini	Referințe
NU SUNT	

Anexa Nr. 1 La Partea I

Teren

Nr cadastral	Suprafața (mp)*	Observații / Referințe
	5.300	

* Suprafața este determinată în planul de proiecție Stereo 70.



Date referitoare la teren

Crt	Categorie folosință	Intravilan	Suprafața (mp)	Tarla	Parcelă	Nr. topo	Observații / Referințe
1	arabil	NU	5.300	12	262	-	

Lungime Segmente

1) Valorile lungimilor segmentelor sunt obținute din proiecție în plan.

Punct început	X / Y	Punct sfârșit	X / Y	Lungime segment (** (m)
1	583.883,995 673.572,765	2	583.896,038 673.618,015	46.825
2	583.896,038 673.618,015	3	583.908,091 673.614,807	12.473
3	583.908,091 673.614,807	4	583.916,61 673.654,07	40.177
4	583.916,61 673.654,07	5	583.953,8 673.794,35	145.126
5	583.953,8 673.794,35	6	583.930,799 673.804,102	24.983

Punct început	X / Y	Punct sfârșit	X / Y	Lungime segment (** (m)
6	583.930,799 673.804,102	7	583.870,988 673.578,279	233.609
7	583.870,988 673.578,279	1	583.883,995 673.572,765	14.127

** Lungimile segmentelor sunt determinate în planul de proiecție Stereo 70 și sunt rotunjite la 1 milimetru.

*** Distanța dintre puncte este formată din segmente cumulate ce sunt mai mici decât valoarea 1 milimetru.

**DATE DESPRE IMOBILUL NR. 8085**

Oficiul de Cadastru și Publicitate Imobiliară SUCEAVA
Biroul de Cadastru și Publicitate Imobiliară Gura Humorului

A. Partea I. Descrierea imobilului

TEREN Extravilan

Adresa: Jud. Suceava

Nr. Crt	Nr cadastral Nr. topografic	Suprafața* (mp)	Observații / Referințe
A1	30770	3.200	Sector cadastral:9 Teren neimprejmuit;

B. Partea II. Proprietari și acte

Inscrieri privitoare la dreptul de proprietate și alte drepturi reale		Referințe
6777 / 30/05/2014		
Act Notarial nr. 800, din 30/05/2014 emis de Dumitru Mihaela;		
B2	Intabulare, drept de PROPRIETATE, dobandit prin Conventie, cota actuala 1/1, cota initiala 1/1 1) SC FERMA SORIN SRL, CIF:17950463	A1

C. Partea III. SARCINI .

Inscrieri privind dezmembramintele dreptului de proprietate, drepturi reale de garanție și sarcini	Referințe
NU SUNT	

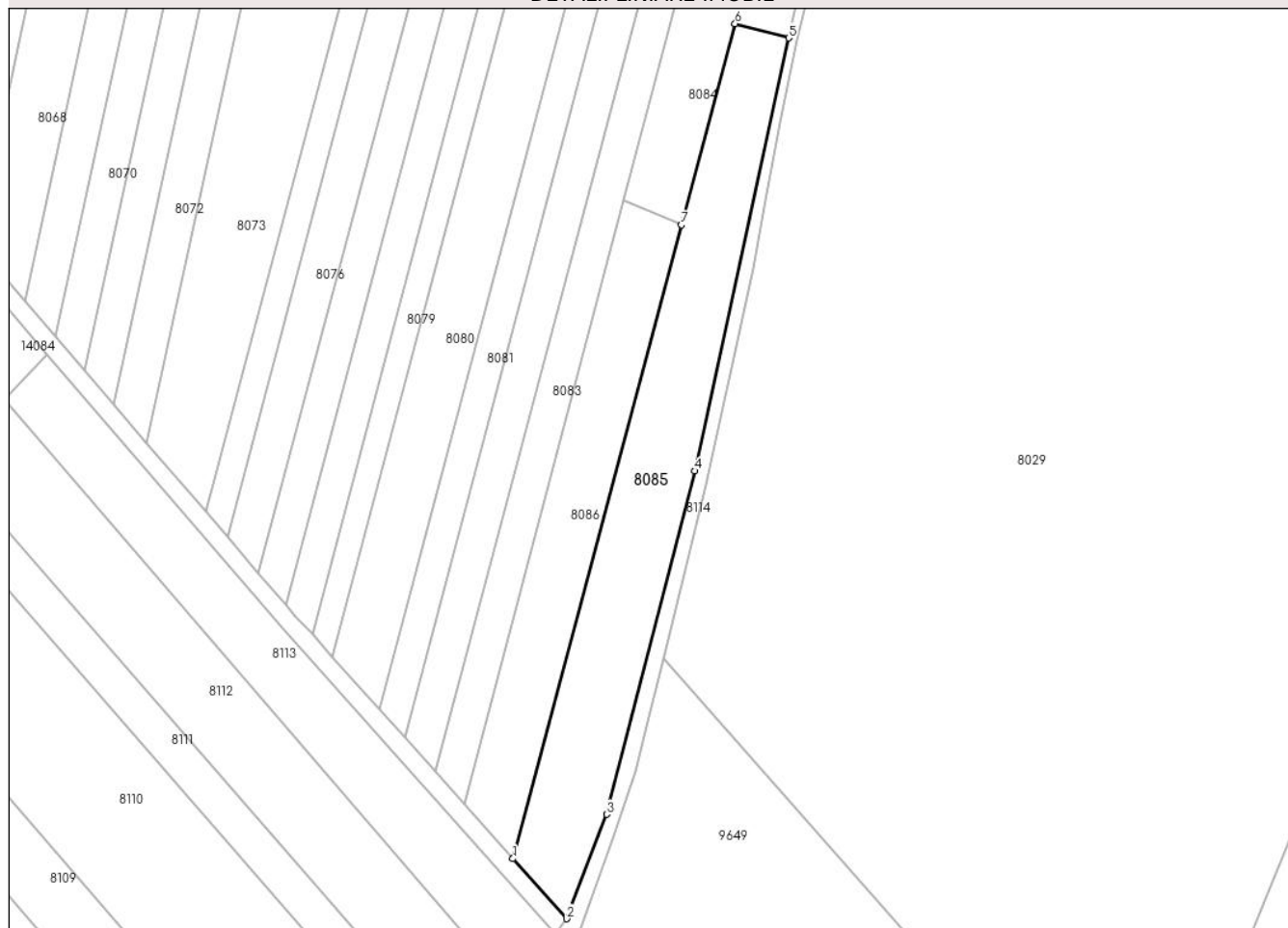
Anexa Nr. 1 La Partea I

Teren

Nr cadastral	Suprafața (mp)*	Observații / Referințe
30770	3.200	

* Suprafața este determinată în planul de proiecție Stereo 70.

DETALII LINIARE IMOBIL



Date referitoare la teren

Crt	Categorie folosință	Intravilan	Suprafața (mp)	Tarla	Parcelă	Nr. topo	Observații / Referințe
1	arabil	NU	3.200	12	262	-	

Lungime Segmente

1) Valorile lungimilor segmentelor sunt obținute din proiecție în plan.

Punct început	X / Y	Punct sfârșit	X / Y	Lungime segment (** (m)
1	583.846,074 673.430,28	2	583.858,171 673.416,767	18.137
2	583.858,171 673.416,767	3	583.867,16 673.440,22	25.117
3	583.867,16 673.440,22	4	583.886,971 673.517,461	79.741
4	583.886,971 673.517,461	5	583.908,091 673.614,807	99.611
5	583.908,091 673.614,807	6	583.896,038 673.618,015	12.473

Punct început	X / Y	Punct sfârșit	X / Y	Lungime segment (** (m)
6	583.896,038 673.618,015	7	583.883,995 673.572,765	46.825
7	583.883,995 673.572,765	1	583.846,074 673.430,28	147.445

** Lungimile segmentelor sunt determinate în planul de proiecție Stereo 70 și sunt rotunjite la 1 milimetru.

*** Distanța dintre puncte este formată din segmente cumulate ce sunt mai mici decât valoarea 1 milimetru.

**DATE DESPRE IMOBILUL NR. 8086**

Oficiul de Cadastru și Publicitate Imobiliară SUCEAVA
Biroul de Cadastru și Publicitate Imobiliară Gura Humorului

A. Partea I. Descrierea imobilului

TEREN Extravilan

Adresa: Jud. Suceava

Nr. Crt	Nr cadastral Nr. topografic	Suprafața* (mp)	Observații / Referințe
A1		2.000	Sector cadastral:9 Teren neimprejmuit;

B. Partea II. Proprietari și acte

Inscrieri privitoare la dreptul de proprietate și alte drepturi reale		Referințe
8086 / 14/03/2022		
Act Normativ nr. 7, din 13/03/1996 emis de PARLAMENTUL ROMANIEI;		
B1	Inscrierea provizorie, drept de PROPRIETATE, dobandit prin Lege, cota actuala 1/1, cota initiala 1/1	A1
1) COMUNA DRAGOIESTI, CIF:4441190, PROPRIETAR NEIDENTIFICAT		

C. Partea III. SARCINI .

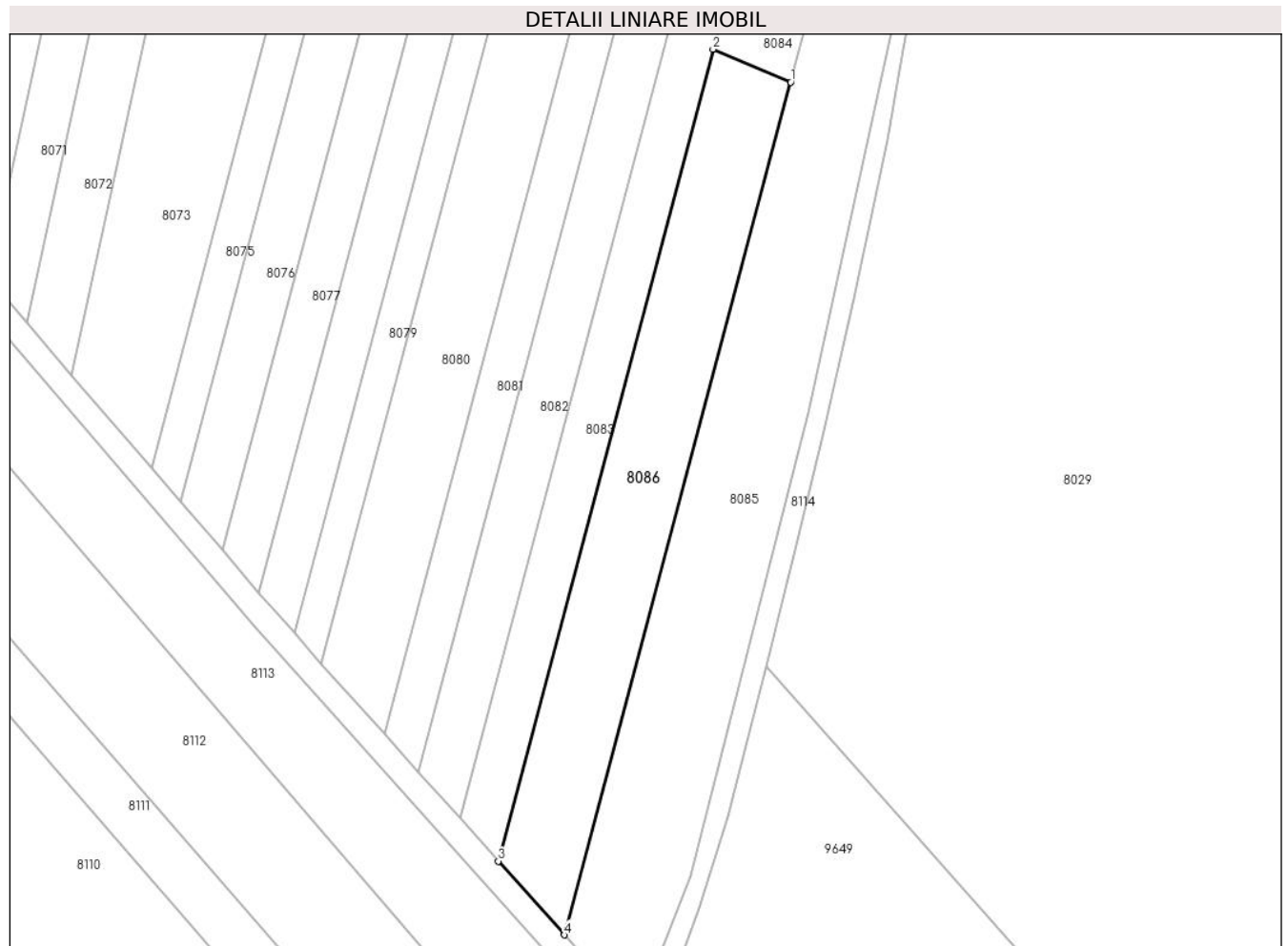
Inscrieri privind dezmembramintele dreptului de proprietate, drepturi reale de garanție și sarcini	Referințe
NU SUNT	

Anexa Nr. 1 La Partea I

Teren

Nr cadastral	Suprafața (mp)*	Observații / Referințe
	2.000	

* Suprafața este determinată în planul de proiecție Stereo 70.



Date referitoare la teren

Crt	Categorie folosință	Intravilan	Suprafața (mp)	Tarla	Parcelă	Nr. topo	Observații / Referințe
1	arabil	NU	2.000	12	262	-	

Lungime Segmente

1) Valorile lungimilor segmentelor sunt obținute din proiecție în plan.

Punct început	X / Y	Punct sfârșit	X / Y	Lungime segment (** (m)
1	583.883,995 673.572,765	2	583.870,988 673.578,279	14.127
2	583.870,988 673.578,279	3	583.835,051 673.442,594	140.363
3	583.835,051 673.442,594	4	583.846,074 673.430,28	16.527
4	583.846,074 673.430,28	1	583.883,995 673.572,765	147.445

** Lungimile segmentelor sunt determinate în planul de proiecție Stereo 70 și sunt rotunjite la 1 milimetru.

***** Distanţa dintre puncte este formată din segmente cumulate ce sunt mai mici decât valoarea 1 milimetru.**

**DATE DESPRE IMOBILUL NR. 8087**

Oficiul de Cadastru și Publicitate Imobiliară SUCEAVA
Biroul de Cadastru și Publicitate Imobiliară Gura Humorului

A. Partea I. Descrierea imobilului

TEREN Extravilan

Adresa: Jud. Suceava

Nr. Crt	Nr cadastral Nr. topografic	Suprafața* (mp)	Observații / Referințe
A1		1.826	Sector cadastral:9 Teren neimprejmuit;

B. Partea II. Proprietari și acte

Inscrieri privitoare la dreptul de proprietate și alte drepturi reale		Referințe
8087 / 14/03/2022		
Act Normativ nr. 7, din 13/03/1996 emis de PARLAMENTUL ROMANIEI;		
B1	Inscrierea provizorie, drept de PROPRIETATE, dobandit prin Lege, cota actuala 1/1, cota initiala 1/1 1) COMUNA DRAGOIESTI, CIF:4441190	A1

C. Partea III. SARCINI .

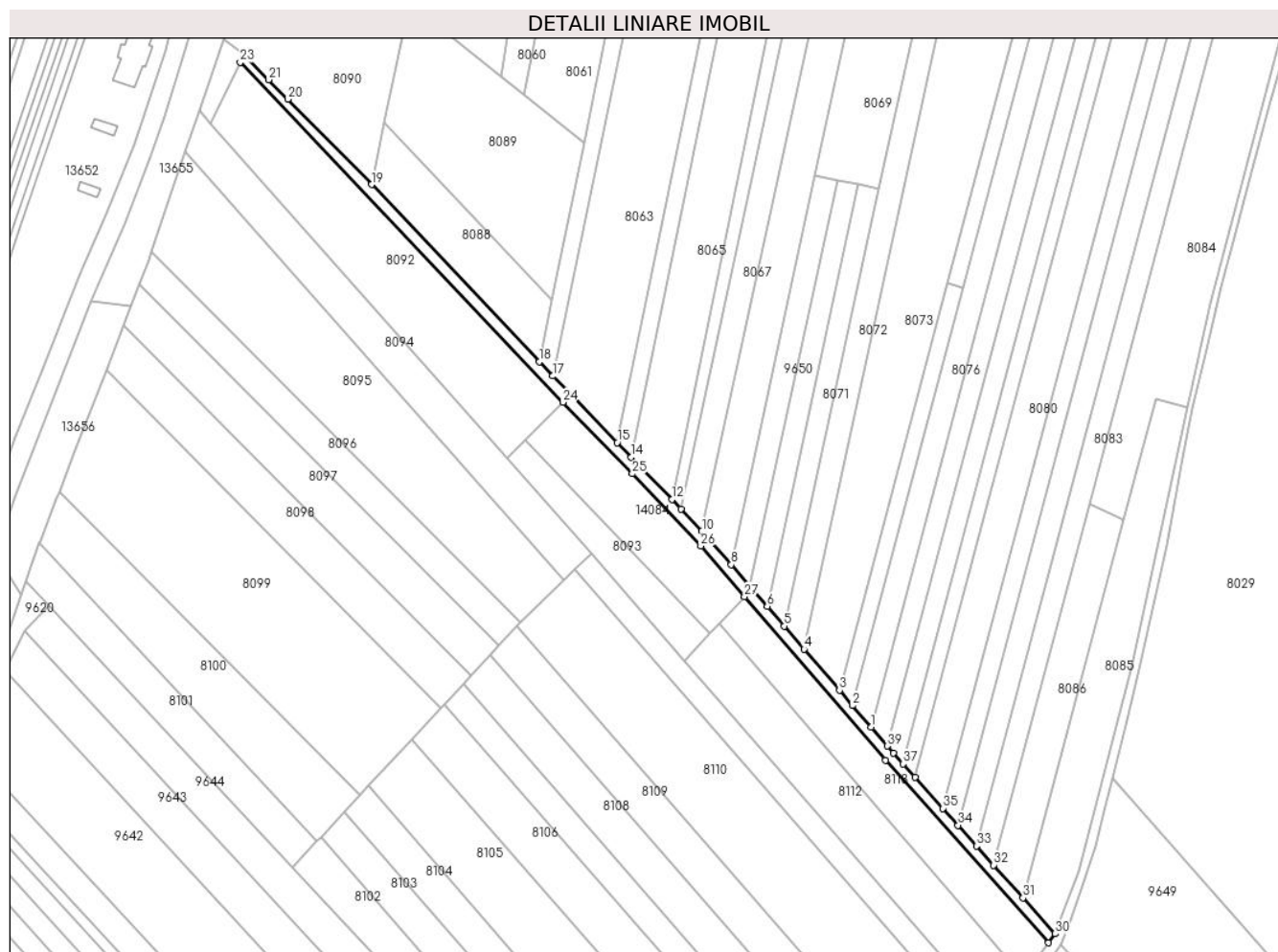
Inscrieri privind dezmembramintele dreptului de proprietate, drepturi reale de garanție și sarcini	Referințe
NU SUNT	

Anexa Nr. 1 La Partea I

Teren

Nr cadastral	Suprafața (mp)*	Observații / Referințe
	1.826	

* Suprafața este determinată în planul de proiecție Stereo 70.



Date referitoare la teren

Crt	Categorie folosință	Intravilan	Suprafața (mp)	Tarla	Parcelă	Nr. topo	Observații / Referințe
1	drum	NU	1.826	12	262	-	

Lungime Segmente

1) Valorile lungimilor segmentelor sunt obținute din proiecție în plan.

Punct început	X / Y	Punct sfârșit	X / Y	Lungime segment (** (m)
1	583.788,868 673.494,554	2	583.781,914 673.502,629	10.657
3	583.776,986 673.508,35	4	583.763,69 673.523,788	20.374
5	583.756,171 673.532,519	6	583.749,745 673.539,98	9.847
7	583.743,075 673.547,724	8	583.736,228 673.555,675	10.493
9	583.727,8 673.565,46	10	583.725,159 673.568,24	3.834

Punct început	X / Y	Punct sfârșit	X / Y	Lungime segment (** (m)
2	583.781,914 673.502,629	3	583.776,986 673.508,35	7.551
4	583.763,69 673.523,788	5	583.756,171 673.532,519	11.522
6	583.749,745 673.539,98	7	583.743,075 673.547,724	10.22
8	583.736,228 673.555,675	9	583.727,8 673.565,46	12.914
10	583.725,159 673.568,24	11	583.717,266 673.576,551	11.462

Punct început	X / Y	Punct sfârșit	X / Y	Lungime segment (** (m)
11	583.717,266 673.576,551	12	583.713,84 673.580,158	4.975
13	583.701,91 673.592,72	14	583.698,596 673.596,117	4.746
15	583.693,326 673.601,519	16	583.675,699 673.619,59	25.244
17	583.669,038 673.626,622	18	583.663,912 673.632,033	7.454
19	583.600,789 673.698,669	20	583.569,263 673.730,785	45.004
21	583.562,038 673.738,14	22	583.552,436 673.748,073	13.815
23	583.551,33 673.744,62	24	583.672,802 673.616,689	176.414
25	583.698,956 673.589,877	26	583.724,758 673.562,709	37.468
27	583.741,172 673.543,65	28	583.794,239 673.482,035	81.317
29	583.855,652 673.413,367	30	583.858,171 673.416,767	4.231
31	583.846,074 673.430,28	32	583.835,051 673.442,594	16.527
33	583.828,611 673.449,787	34	583.821,66 673.457,551	10.421
35	583.815,949 673.463,93	36	583.805,475 673.475,631	15.704
37	583.800,956 673.480,678	38	583.797,32 673.484,74	5.452
39	583.795,045 673.487,381	1	583.788,868 673.494,554	9.466

Punct început	X / Y	Punct sfârșit	X / Y	Lungime segment (** (m)
12	583.713,84 673.580,158	13	583.701,91 673.592,72	17.324
14	583.698,596 673.596,117	15	583.693,326 673.601,519	7.547
16	583.675,699 673.619,59	17	583.669,038 673.626,622	9.686
18	583.663,912 673.632,033	19	583.600,789 673.698,669	91.787
20	583.569,263 673.730,785	21	583.562,038 673.738,14	10.31
22	583.552,436 673.748,073	23	583.551,33 673.744,62	3.626
24	583.672,802 673.616,689	25	583.698,956 673.589,877	37.456
26	583.724,758 673.562,709	27	583.741,172 673.543,65	25.153
28	583.794,239 673.482,035	29	583.855,652 673.413,367	92.124
30	583.858,171 673.416,767	31	583.846,074 673.430,28	18.137
32	583.835,051 673.442,594	33	583.828,611 673.449,787	9.655
34	583.821,66 673.457,551	35	583.815,949 673.463,93	8.562
36	583.805,475 673.475,631	37	583.800,956 673.480,678	6.774
38	583.797,32 673.484,74	39	583.795,045 673.487,381	3.486

** Lungimile segmentelor sunt determinate în planul de proiecție Stereo 70 și sunt rotunjite la 1 milimetru.

*** Distanța dintre puncte este formată din segmente cumulate ce sunt mai mici decât valoarea 1 milimetru.

**DATE DESPRE IMOBILUL NR. 8088**

Oficiul de Cadastru și Publicitate Imobiliară SUCEAVA
Biroul de Cadastru și Publicitate Imobiliară Gura Humorului

A. Partea I. Descrierea imobilului

TEREN Extravilan

Adresa: Jud. Suceava

Nr. Crt	Nr cadastral Nr. topografic	Suprafața* (mp)	Observații / Referințe
A1		1.800	Sector cadastral:9 Teren neimprejmuit;

B. Partea II. Proprietari și acte

Inscrieri privitoare la dreptul de proprietate și alte drepturi reale		Referințe
8088 / 14/03/2022		
Act Normativ nr. 7, din 13/03/1996 emis de PARLAMENTUL ROMANIEI;		
B1	Intabulare, drept de PROPRIETATE, dobandit prin Lege, cota actuala 1/1, cota initiala 1/1 1) NEIDENTIFICAT NEIDENTIFICAT	A1
Act Administrativ nr. 190, din 18/02/2022 emis de PRIMARIA COMUNEI DRAGOIESTI;		
B2	Se noteaza posesia factica in favoarea lui 1) BRADATANU OLTEA	A1

C. Partea III. SARCINI .

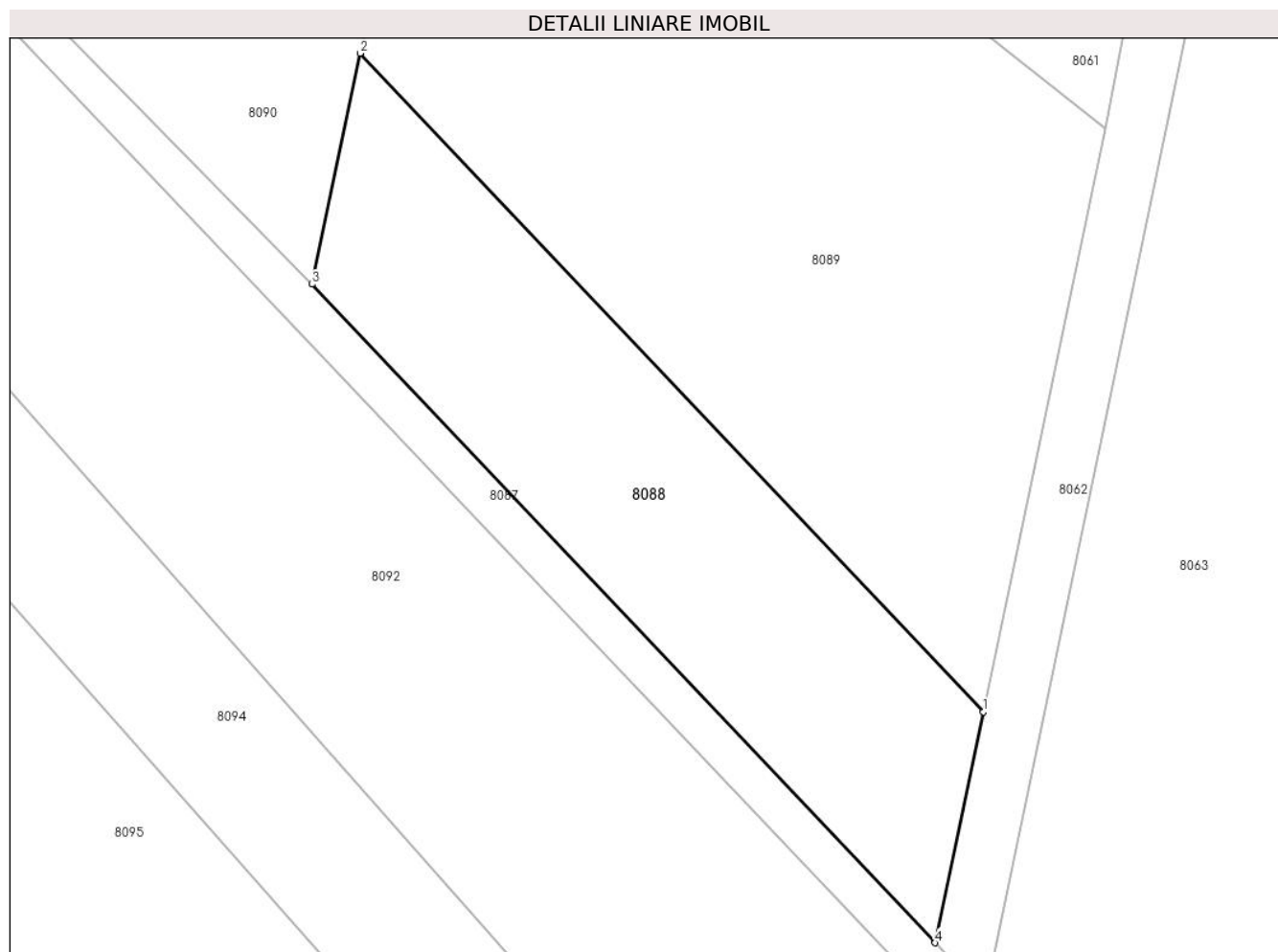
Inscrieri privind dezmembramintele dreptului de proprietate, drepturi reale de garanție și sarcini	Referințe
NU SUNT	

Anexa Nr. 1 La Partea I

Teren

Nr cadastral	Suprafața (mp)*	Observații / Referințe
	1.800	

* Suprafața este determinată în planul de proiecție Stereo 70.



Date referitoare la teren

Crt	Categorie folosință	Intra vilan	Suprafața (mp)	Tarla	Parcelă	Nr. topo	Observații / Referințe
1	arabil	NU	1.800	12	262	-	

Lungime Segmente

1) Valorile lungimilor segmentelor sunt obținute din proiecție în plan.

Punct început	X / Y	Punct sfârșit	X / Y	Lungime segment (** (m)
1	583.668,781 673.655,409	2	583.605,658 673.722,045	91.787
2	583.605,658 673.722,045	3	583.600,789 673.698,669	23.878
3	583.600,789 673.698,669	4	583.663,912 673.632,033	91.787
4	583.663,912 673.632,033	1	583.668,781 673.655,409	23.878

** Lungimile segmentelor sunt determinate în planul de proiecție Stereo 70 și sunt rotunjite la 1 milimetru.

***** Distanţa dintre puncte este formată din segmente cumulate ce sunt mai mici decât valoarea 1 milimetru.**

**DATE DESPRE IMOBILUL NR. 8089**

Oficiul de Cadastru și Publicitate Imobiliară SUCEAVA
Biroul de Cadastru și Publicitate Imobiliară Gura Humorului

A. Partea I. Descrierea imobilului

TEREN Extravilan

Adresa: Jud. Suceava

Nr. Crt	Nr cadastral Nr. topografic	Suprafața* (mp)	Observații / Referințe
A1		4.000	Sector cadastral:9 Teren neimprejmuit;

B. Partea II. Proprietari și acte

Inscrieri privitoare la dreptul de proprietate și alte drepturi reale		Referințe
8089 / 14/03/2022		
Act Normativ nr. 7, din 13/03/1996 emis de PARLAMENTUL ROMANIEI;		
B1	Intabulare, drept de PROPRIETATE, dobândit prin Lege, cota actuala 1/1, cota initiala 1/1 1) NEIDENTIFICAT NEIDENTIFICAT	A1
Act Administrativ nr. 191, din 18/02/2022 emis de PRIMARIA COMUNEI DRAGOIESTI;		
B2	Se noteaza posesia factica in favoarea lui 1) MANDIUC MARIA	A1

C. Partea III. SARCINI .

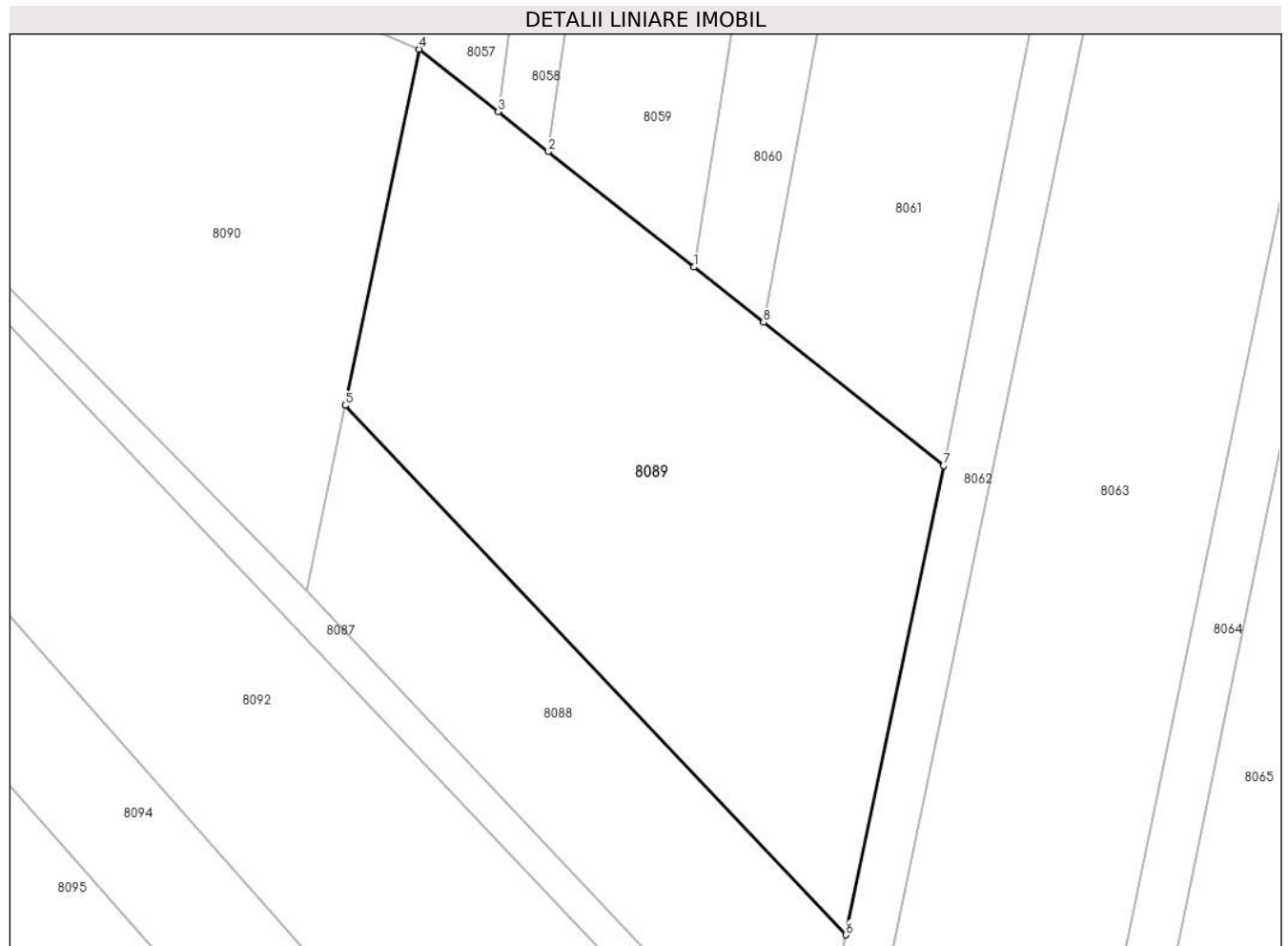
Inscrieri privind dezmembramintele dreptului de proprietate, drepturi reale de garanție și sarcini	Referințe
NU SUNT	

Anexa Nr. 1 La Partea I

Teren

Nr cadastral	Suprafața (mp)*	Observații / Referințe
	4.000	

* Suprafața este determinată în planul de proiecție Stereo 70.



Date referitoare la teren

Crt	Categorie folosință	Intravilan	Suprafața (mp)	Tarla	Parcelă	Nr. topo	Observații / Referințe
1	arabil	NU	4.000	12	262	-	

Lungime Segmente

1) Valorile lungimilor segmentelor sunt obținute din proiecție în plan.

Punct început	X / Y	Punct sfârșit	X / Y	Lungime segment (** (m)
1	583.649,579 673.739,452	2	583.631,267 673.753,974	23.371
2	583.631,267 673.753,974	3	583.624,93 673.758,999	8.088
3	583.624,93 673.758,999	4	583.614,995 673.766,878	12.68
4	583.614,995 673.766,878	5	583.605,658 673.722,045	45.795
5	583.605,658 673.722,045	6	583.668,781 673.655,409	91.787

Punct început	X / Y	Punct sfârșit	X / Y	Lungime segment (** (m)
6	583.668,781 673.655,409	7	583.681,082 673.714,47	60.328
7	583.681,082 673.714,47	8	583.658,354 673.732,493	29.007
8	583.658,354 673.732,493	1	583.649,579 673.739,452	11.199

** Lungimile segmentelor sunt determinate în planul de proiecție Stereo 70 și sunt rotunjite la 1 milimetru.

*** Distanța dintre puncte este formată din segmente cumulate ce sunt mai mici decât valoarea 1 milimetru.

**DATE DESPRE IMOBILUL NR. 8090**

Oficiul de Cadastru și Publicitate Imobiliară SUCEAVA
Biroul de Cadastru și Publicitate Imobiliară Gura Humorului

A. Partea I. Descrierea imobilului

TEREN Extravilan

Adresa: Jud. Suceava

Nr. Crt	Nr cadastral Nr. topografic	Suprafața* (mp)	Observații / Referințe
A1		4.521	Sector cadastral:9 Teren neimprejmuit;

Construcții

Crt	Nr cadastral Nr. topografic	Adresa	Observații / Referințe
A1.1		Jud. Suceava	Nr. niveluri:1; S. construita la sol:110 mp; S. construita desfasurata:110 mp; ANEXA

B. Partea II. Proprietari și acte

Inscrieri privitoare la dreptul de proprietate și alte drepturi reale		Referințe
8090 / 14/03/2022		
Act Normativ nr. 7, din 13/03/1996 emis de PARLAMENTUL ROMANIEI;		
B1	Intabulare, drept de PROPRIETATE, dobandit prin Lege, cota actuala 1/1, cota initiala 1/1 1) NEIDENTIFICAT NEIDENTIFICAT	A1
Act Administrativ nr. 192, din 18/02/2022 emis de PRIMARIA COMUNEI DRAGOIESTI;		
B2	Se noteaza posesia factica in favoarea lui 1) PAICU GHEORGHE-DORIN	A1
Act Administrativ nr. 2526, din 31/03/2022 emis de PRIMARIA COMUNEI DRAGOIESTI;		
B3	Intabulare, drept de PROPRIETATE, dobandit prin Lege, cota actuala 1/1, cota initiala 1/1 1) PAICU GHEORGHE-DORIN	A1.1

C. Partea III. SARCINI .

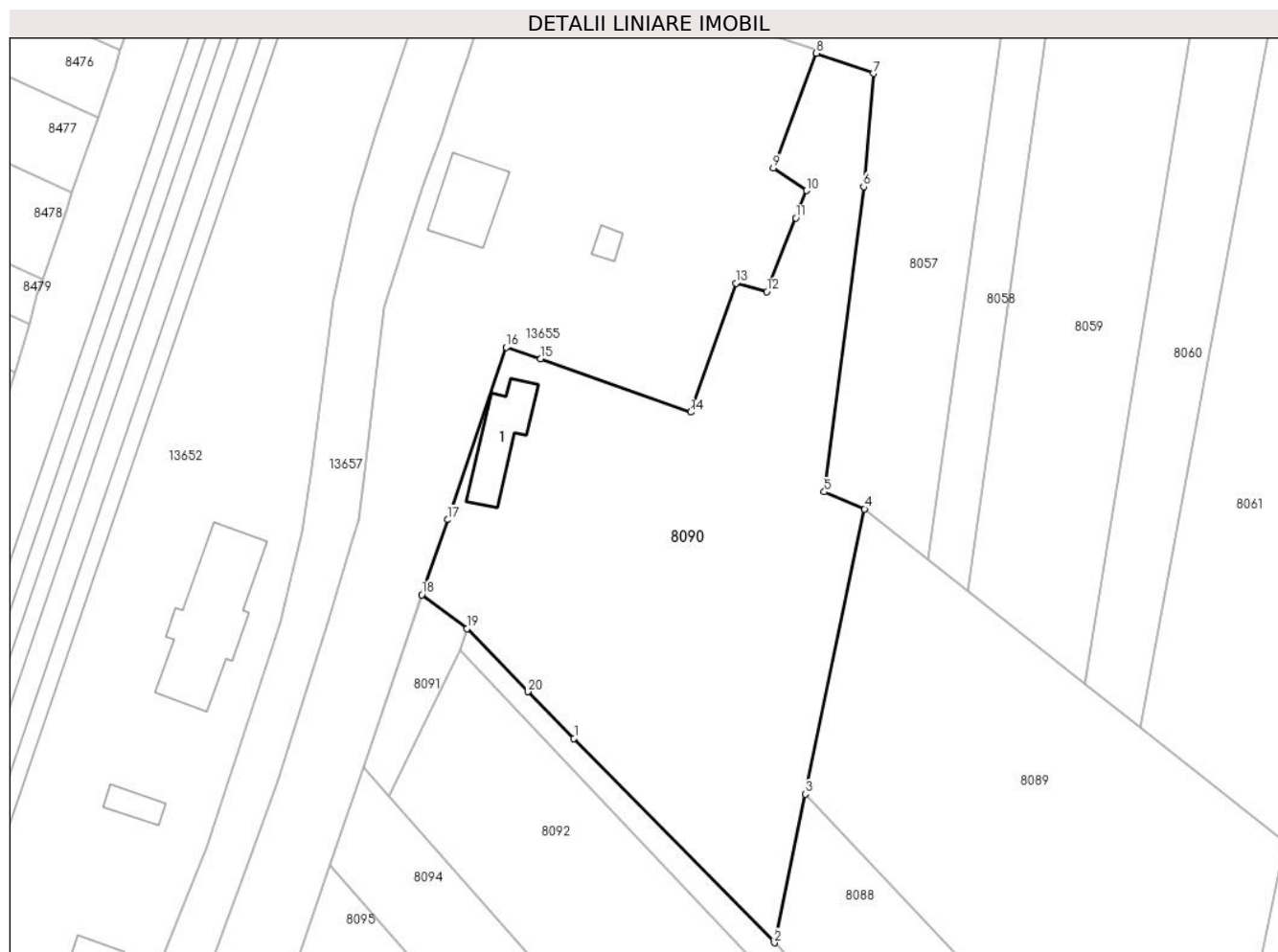
Inscrieri privind dezmembramintele dreptului de proprietate, drepturi reale de garanție și sarcini	Referințe
NU SUNT	

Anexa Nr. 1 La Partea I

Teren

Nr cadastral	Suprafața (mp)*	Observații / Referințe
	4.521	

* Suprafața este determinată în planul de proiecție Stereo 70.



Date referitoare la teren

Crt	Categorie folosință	Intravilan	Suprafața (mp)	Tarla	Parcelă	Nr. topo	Observații / Referințe
1	curți constructii	NU	221	12	262	-	
2	arabil	NU	4.300	12	262	-	

Date referitoare la construcții

Crt	Număr	Destinație construcție	Supraf. (mp)	Situație juridică	Observații / Referințe
A1.1		construcții anexa	110	Cu acte	Nr. niveluri:1; S. construita la sol:110 mp; S. construita desfasurata:110 mp; ANEXA

Lungime Segmente

1) Valorile lungimilor segmentelor sunt obținute din proiecție în plan.

Punct început	X / Y	Punct sfârșit	X / Y	Lungime segment (** (m)
1	583.569,263 673.730,785	2	583.600,789 673.698,669	45.004
2	583.600,789 673.698,669	3	583.605,658 673.722,045	23.878
3	583.605,658 673.722,045	4	583.614,995 673.766,878	45.795

Punct început	X / Y	Punct sfârșit	X / Y	Lungime segment (** (m)
4	583.614,995 673.766,878	5	583.608,631 673.769,556	6.905
5	583.608,631 673.769,556	6	583.614,827 673.817,525	48.368
6	583.614,827 673.817,525	7	583.616,385 673.835,339	17.882
7	583.616,385 673.835,339	8	583.607,415 673.838,524	9.519
8	583.607,415 673.838,524	9	583.600,642 673.820,482	19.271
9	583.600,642 673.820,482	10	583.605,871 673.816,924	6.325
10	583.605,871 673.816,924	11	583.604,167 673.812,606	4.642
11	583.604,167 673.812,606	12	583.599,61 673.801,055	12.417
12	583.599,61 673.801,055	13	583.594,749 673.802,348	5.03
13	583.594,749 673.802,348	14	583.587,631 673.782,095	21.467
14	583.587,631 673.782,095	15	583.564,001 673.790,501	25.081
15	583.564,001 673.790,501	16	583.558,618 673.792,279	5.669
16	583.558,618 673.792,279	17	583.549,363 673.765,187	28.629
17	583.549,363 673.765,187	18	583.545,329 673.753,397	12.461
18	583.545,329 673.753,397	19	583.552,436 673.748,073	8.88
19	583.552,436 673.748,073	20	583.562,038 673.738,14	13.815
20	583.562,038 673.738,14	1	583.569,263 673.730,785	10.31

** Lungimile segmentelor sunt determinate în planul de proiecție Stereo 70 și sunt rotunjite la 1 milimetru.

*** Distanța dintre puncte este formată din segmente cumulate ce sunt mai mici decât valoarea 1 milimetru.

**DATE DESPRE IMOBILUL NR. 8091**

Oficiul de Cadastru și Publicitate Imobiliară SUCEAVA
 Biroul de Cadastru și Publicitate Imobiliară Gura Humorului

A. Partea I. Descrierea imobilului

TEREN Extravilan

Adresa: Jud. Suceava

Nr. Crt	Nr cadastral Nr. topografic	Suprafața* (mp)	Observații / Referințe
A1		210	Sector cadastral:9 Teren neimprejmuit;

B. Partea II. Proprietari și acte

Inscrieri privitoare la dreptul de proprietate și alte drepturi reale	Referințe
8091 / 14/03/2022	
Act Normativ nr. 7, din 13/03/1996 emis de PARLAMENTUL ROMANIEI;	
B1	Inscrierea provizorie, drept de PROPRIETATE, dobandit prin Lege, cota actuala 1/1, cota initiala 1/1
	1) COMUNA DRAGOIESTI, CIF:4441190

C. Partea III. SARCINI .

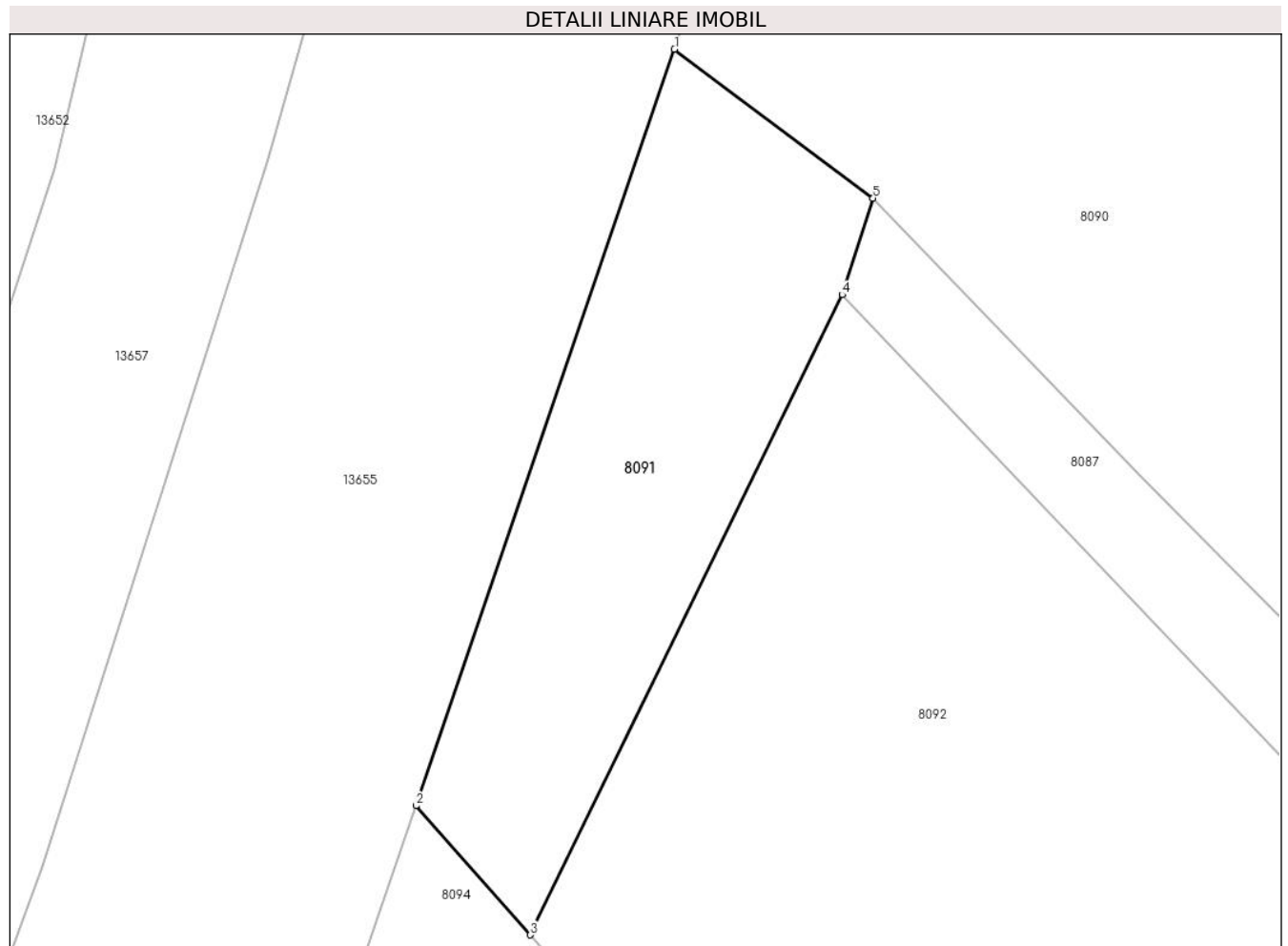
Inscrieri privind dezmembramintele dreptului de proprietate, drepturi reale de garanție și sarcini	Referințe
NU SUNT	

Anexa Nr. 1 La Partea I

Teren

Nr cadastral	Suprafața (mp)*	Observații / Referințe
	210	

* Suprafața este determinată în planul de proiecție Stereo 70.



Date referitoare la teren

Crt	Categorie folosință	Intravilan	Suprafața (mp)	Tarla	Parcelă	Nr. topo	Observații / Referințe
1	neproductiv	NU	210	12	262	-	

Lungime Segmente

1) Valorile lungimilor segmentelor sunt obținute din proiecție în plan.

Punct început	X / Y	Punct sfârșit	X / Y	Lungime segment (** (m)
1	583.545,329 673.753,397	2	583.536,078 673.726,356	28.58
2	583.536,078 673.726,356	3	583.540,169 673.721,736	6.171
3	583.540,169 673.721,736	4	583.551,33 673.744,62	25.461
4	583.551,33 673.744,62	5	583.552,436 673.748,073	3.626
5	583.552,436 673.748,073	1	583.545,329 673.753,397	8.88

**** Lungimile segmentelor sunt determinate în planul de proiecție Stereo 70 și sunt rotunjite la 1 milimetru.**

***** Distanța dintre puncte este formată din segmente cumulate ce sunt mai mici decât valoarea 1 milimetru.**

**DATE DESPRE IMOBILUL NR. 8092**

Oficiul de Cadastru și Publicitate Imobiliară SUCEAVA
Biroul de Cadastru și Publicitate Imobiliară Gura Humorului

A. Partea I. Descrierea imobilului

TEREN Extravilan

Adresa: Jud. Suceava

Nr. Crt	Nr cadastral Nr. topografic	Suprafața* (mp)	Observații / Referințe
A1		4.601	Sector cadastral:9 Teren neimprejmuit;

B. Partea II. Proprietari și acte

Inscrieri privitoare la dreptul de proprietate și alte drepturi reale		Referințe
8092 / 14/03/2022		
Act Normativ nr. 7, din 13/03/1996 emis de PARLAMENTUL ROMANIEI;		
B1	Intabulare, drept de PROPRIETATE, dobandit prin Lege, cota actuala 1/1, cota initiala 1/1 1) NEIDENTIFICAT NEIDENTIFICAT	A1
Act Administrativ nr. 160, din 18/02/2022 emis de PRIMARIA COMUNEI DRAGOIESTI;		
B2	Se noteaza posesia factica in favoarea lui 1) ONUT DUMITRU	A1

C. Partea III. SARCINI .

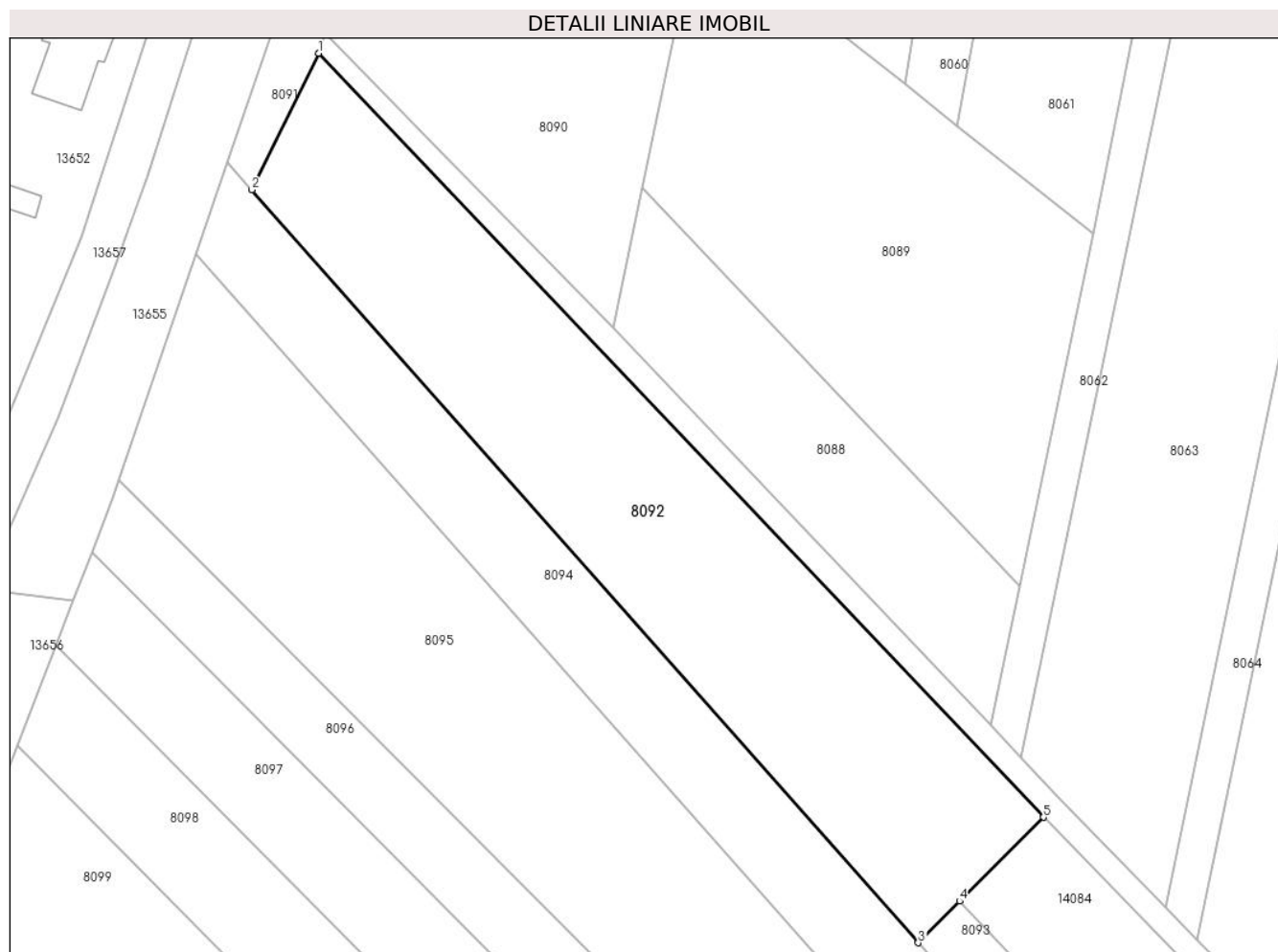
Inscrieri privind dezmembramintele dreptului de proprietate, drepturi reale de garanție și sarcini	Referințe
NU SUNT	

Anexa Nr. 1 La Partea I

Teren

Nr cadastral	Suprafața (mp)*	Observații / Referințe
	4.601	

* Suprafața este determinată în planul de proiecție Stereo 70.



Date referitoare la teren

Crt	Categorie folosință	Intravilan	Suprafața (mp)	Tarla	Parcelă	Nr. topo	Observații / Referințe
1	arabil	NU	4.601	12	262	-	

Lungime Segmente

1) Valorile lungimilor segmentelor sunt obținute din proiecție în plan.

Punct început	X / Y	Punct sfârșit	X / Y	Lungime segment (** (m)
1	583.551,33 673.744,62	2	583.540,169 673.721,736	25.461
2	583.540,169 673.721,736	3	583.651,813 673.595,664	168.4
3	583.651,813 673.595,664	4	583.658,775 673.602,638	9.854
4	583.658,775 673.602,638	5	583.672,802 673.616,689	19.854
5	583.672,802 673.616,689	1	583.551,33 673.744,62	176.414

**** Lungimile segmentelor sunt determinate în planul de proiecție Stereo 70 și sunt rotunjite la 1 milimetru.**

***** Distanța dintre puncte este formată din segmente cumulate ce sunt mai mici decât valoarea 1 milimetru.**

**DATE DESPRE IMOBILUL NR. 8093**

Oficiul de Cadastru și Publicitate Imobiliară SUCEAVA
Biroul de Cadastru și Publicitate Imobiliară Gura Humorului

A. Partea I. Descrierea imobilului

TEREN Extravilan

Adresa: Jud. Suceava

Nr. Crt	Nr cadastral Nr. topografic	Suprafața* (mp)	Observații / Referințe
A1		1.200	Sector cadastral:9 Teren neimprejmuit;

B. Partea II. Proprietari și acte

Inscrieri privitoare la dreptul de proprietate și alte drepturi reale		Referințe
8093 / 14/03/2022		
Act Normativ nr. 7, din 13/03/1996 emis de PARLAMENTUL ROMANIEI;		
B1	Inscrierea provizorie, drept de PROPRIETATE, dobandit prin Lege, cota actuala 1/1, cota initiala 1/1	A1
1) COMUNA DRAGOIESTI, CIF:4441190, PROPRIETAR NEIDENTIFICAT		

C. Partea III. SARCINI .

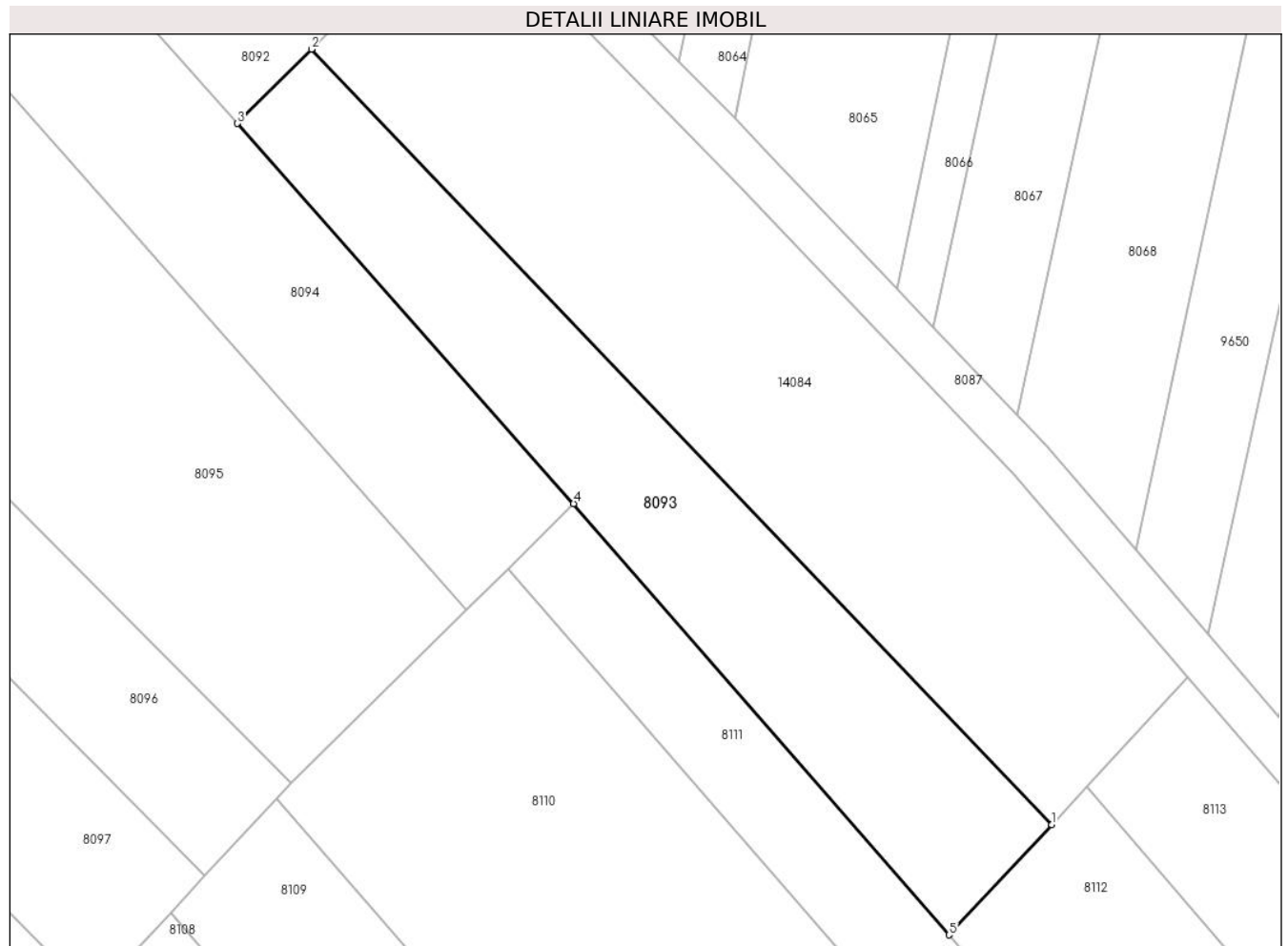
Inscrieri privind dezmembramintele dreptului de proprietate, drepturi reale de garanție și sarcini	Referințe
NU SUNT	

Anexa Nr. 1 La Partea I

Teren

Nr cadastral	Suprafața (mp)*	Observații / Referințe
	1.200	

* Suprafața este determinată în planul de proiecție Stereo 70.



Date referitoare la teren

Crt	Categorie folosință	Intra vilan	Suprafața (mp)	Tarla	Parcelă	Nr. topo	Observații / Referințe
1	arabil	NU	1.200	12	262	-	

Lungime Segmente

1) Valorile lungimilor segmentelor sunt obținute din proiecție în plan.

Punct început	X / Y	Punct sfârșit	X / Y	Lungime segment (** (m)
1	583.728,349 673.529,861	2	583.658,775 673.602,638	100.683
2	583.658,775 673.602,638	3	583.651,813 673.595,664	9.854
3	583.651,813 673.595,664	4	583.683,418 673.559,975	47.672
4	583.683,418 673.559,975	5	583.718,709 673.519,496	53.703
5	583.718,709 673.519,496	1	583.728,349 673.529,861	14.155

**** Lungimile segmentelor sunt determinate în planul de proiecție Stereo 70 și sunt rotunjite la 1 milimetru.**

***** Distanța dintre puncte este formată din segmente cumulate ce sunt mai mici decât valoarea 1 milimetru.**

**DATE DESPRE IMOBILUL NR. 8094**

Oficiul de Cadastru și Publicitate Imobiliară SUCEAVA
 Biroul de Cadastru și Publicitate Imobiliară Gura Humorului

A. Partea I. Descrierea imobilului

TEREN Extravilan

Adresa: Jud. Suceava

Nr. Crt	Nr cadastral Nr. topografic	Suprafața* (mp)	Observații / Referințe
A1		3.100	Sector cadastral:9 Teren neimprejmuit;

B. Partea II. Proprietari și acte

Inscrieri privitoare la dreptul de proprietate și alte drepturi reale		Referințe
8094 / 14/03/2022		
Act Normativ nr. 7, din 13/03/1996 emis de PARLAMENTUL ROMANIEI;		
B1	Intabulare, drept de PROPRIETATE, dobandit prin Lege, cota actuala 1/1, cota initiala 1/1 1) NEIDENTIFICAT NEIDENTIFICAT	A1
Act Administrativ nr. 157, din 18/02/2022 emis de PRIMARIA COMUNEI DRAGOIESTI;		
B2	Se noteaza posesia factica in favoarea lui 1) RUSU DUMITRU	A1

C. Partea III. SARCINI .

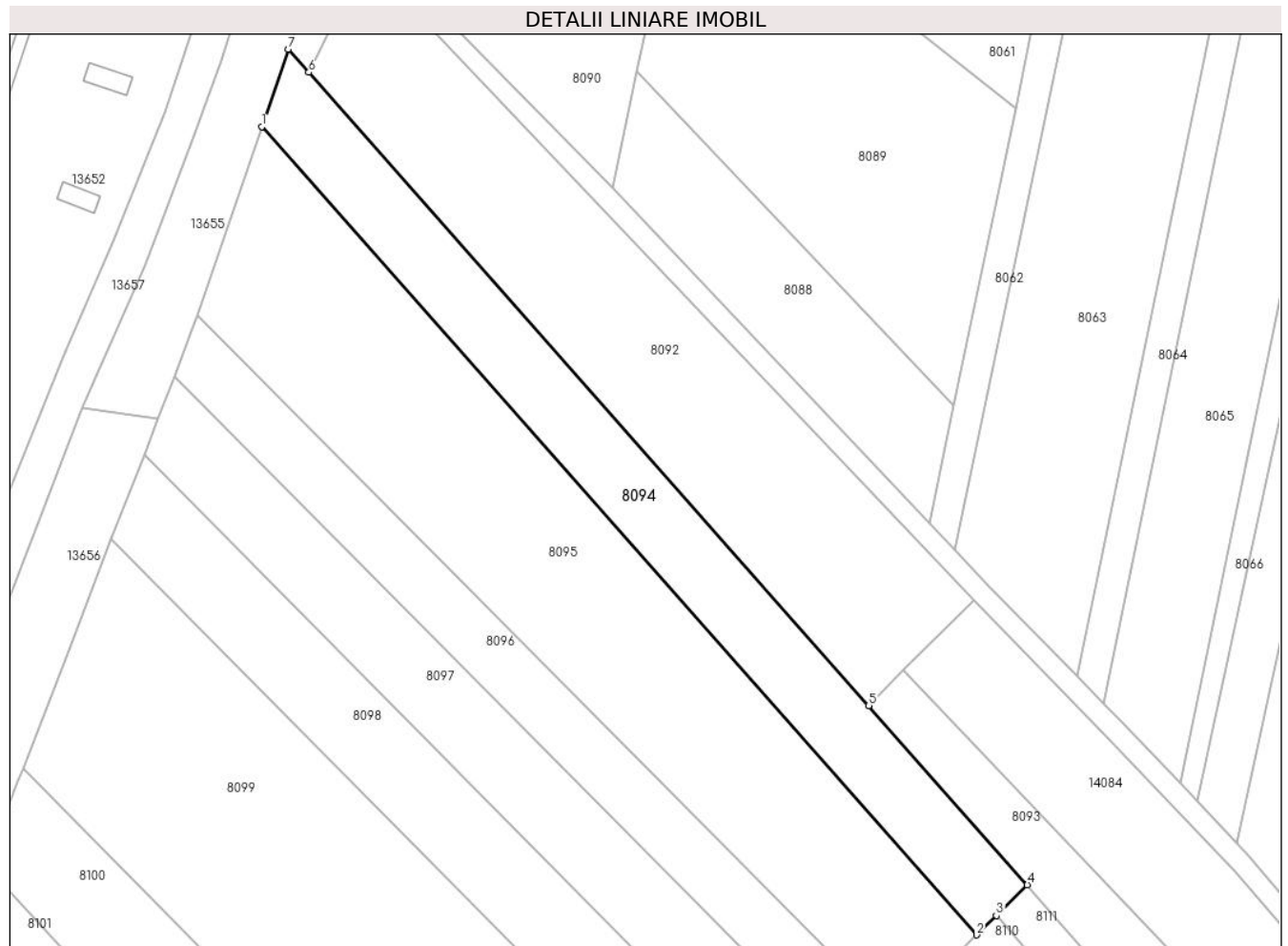
Inscrieri privind dezmembramintele dreptului de proprietate, drepturi reale de garanție și sarcini	Referințe
NU SUNT	

Anexa Nr. 1 La Partea I

Teren

Nr cadastral	Suprafața (mp)*	Observații / Referințe
	3.100	

* Suprafața este determinată în planul de proiecție Stereo 70.



Date referitoare la teren

Crt	Categorie folosință	Intravilan	Suprafața (mp)	Tarla	Parcelă	Nr. topo	Observații / Referințe
1	arabil	NU	3.100	12	262	-	

Lungime Segmente

1) Valorile lungimilor segmentelor sunt obținute din proiecție în plan.

Punct început	X / Y	Punct sfârșit	X / Y	Lungime segment (** (m)
1	583.530,799 673.710,926	2	583.673,305 673.550,004	214.951
2	583.673,305 673.550,004	3	583.677,226 673.553,87	5.506
3	583.677,226 673.553,87	4	583.683,418 673.559,975	8.696
4	583.683,418 673.559,975	5	583.651,813 673.595,664	47.672
5	583.651,813 673.595,664	6	583.540,169 673.721,736	168.4

Punct început	X / Y	Punct sfârșit	X / Y	Lungime segment (** (m)
6	583.540,169 673.721,736	7	583.536,078 673.726,356	6.171
7	583.536,078 673.726,356	1	583.530,799 673.710,926	16.308

** Lungimile segmentelor sunt determinate în planul de proiecție Stereo 70 și sunt rotunjite la 1 milimetru.

*** Distanța dintre puncte este formată din segmente cumulate ce sunt mai mici decât valoarea 1 milimetru.

**DATE DESPRE IMOBILUL NR. 8095**

Oficiul de Cadastru și Publicitate Imobiliară SUCEAVA
Biroul de Cadastru și Publicitate Imobiliară Gura Humorului

A. Partea I. Descrierea imobilului

TEREN Extravilan

Adresa: Jud. Suceava

Nr. Crt	Nr cadastral Nr. topografic	Suprafața* (mp)	Observații / Referințe
A1		6.000	Sector cadastral:9 Teren neimprejmuit;

B. Partea II. Proprietari și acte

Inscrieri privitoare la dreptul de proprietate și alte drepturi reale	Referințe
8095 / 14/03/2022	
Act Normativ nr. 7, din 13/03/1996 emis de PARLAMENTUL ROMANIEI;	
B1	A1
Intabulare, drept de PROPRIETATE, dobandit prin Lege, cota actuala 1/1, cota initiala 1/1	
1) NEIDENTIFICAT NEIDENTIFICAT	
Act Administrativ nr. 158, din 18/02/2022 emis de PRIMARIA COMUNEI DRAGOIESTI;	
B2	A1
Se noteaza posesia factica in favoarea lui	
1) CIOLTAN ANA-MARIA	
2) CUCU ILIE	

C. Partea III. SARCINI .

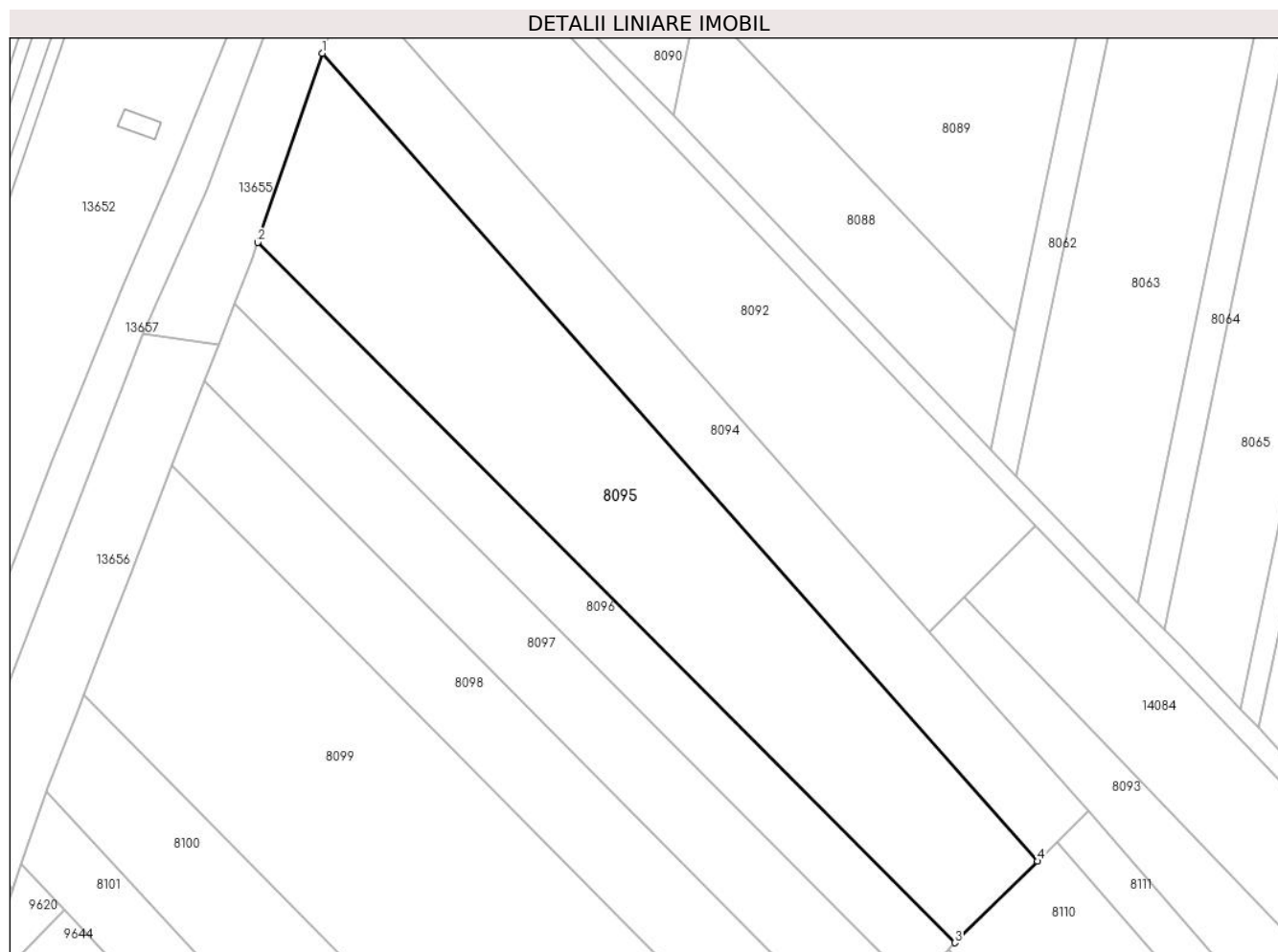
Inscrieri privind dezmembramintele dreptului de proprietate, drepturi reale de garanție și sarcini	Referințe
NU SUNT	

Anexa Nr. 1 La Partea I

Teren

Nr cadastral	Suprafața (mp)*	Observații / Referințe
	6.000	

* Suprafața este determinată în planul de proiecție Stereo 70.



Date referitoare la teren

Crt	Categorie folosință	Intra vilan	Suprafața (mp)	Tarla	Parcelă	Nr. topo	Observații / Referințe
1	arabil	NU	6.000	12	262	-	

Lungime Segmente

1) Valorile lungimilor segmentelor sunt obținute din proiecție în plan.

Punct început	X / Y	Punct sfârșit	X / Y	Lungime segment (** (m)
1	583.530,799 673.710,926	2	583.517,909 673.673,251	39.819
2	583.517,909 673.673,251	3	583.656,82 673.533,75	196.867
3	583.656,82 673.533,75	4	583.673,305 673.550,004	23.151
4	583.673,305 673.550,004	1	583.530,799 673.710,926	214.951

** Lungimile segmentelor sunt determinate în planul de proiecție Stereo 70 și sunt rotunjite la 1 milimetru.

***** Distanţa dintre puncte este formată din segmente cumulate ce sunt mai mici decât valoarea 1 milimetru.**

**DATE DESPRE IMOBILUL NR. 8096**

Oficiul de Cadastru și Publicitate Imobiliară SUCEAVA
Biroul de Cadastru și Publicitate Imobiliară Gura Humorului

A. Partea I. Descrierea imobilului

TEREN Extravilan

Adresa: Jud. Suceava

Nr. Crt	Nr cadastral Nr. topografic	Suprafața* (mp)	Observații / Referințe
A1		2.300	Sector cadastral:9 Teren neimprejmuit;

B. Partea II. Proprietari și acte

Inscrieri privitoare la dreptul de proprietate și alte drepturi reale		Referințe
8096 / 14/03/2022		
Act Normativ nr. 7, din 13/03/1996 emis de PARLAMENTUL ROMANIEI;		
B1	Intabulare, drept de PROPRIETATE, dobandit prin Lege, cota actuala 1/1, cota initiala 1/1 1) NEIDENTIFICAT NEIDENTIFICAT	A1
Act Administrativ nr. 159, din 18/02/2022 emis de PRIMARIA COMUNEI DRAGOIESTI;		
B2	Se noteaza posesia factica in favoarea lui 1) CUCU LIVIU	A1

C. Partea III. SARCINI .

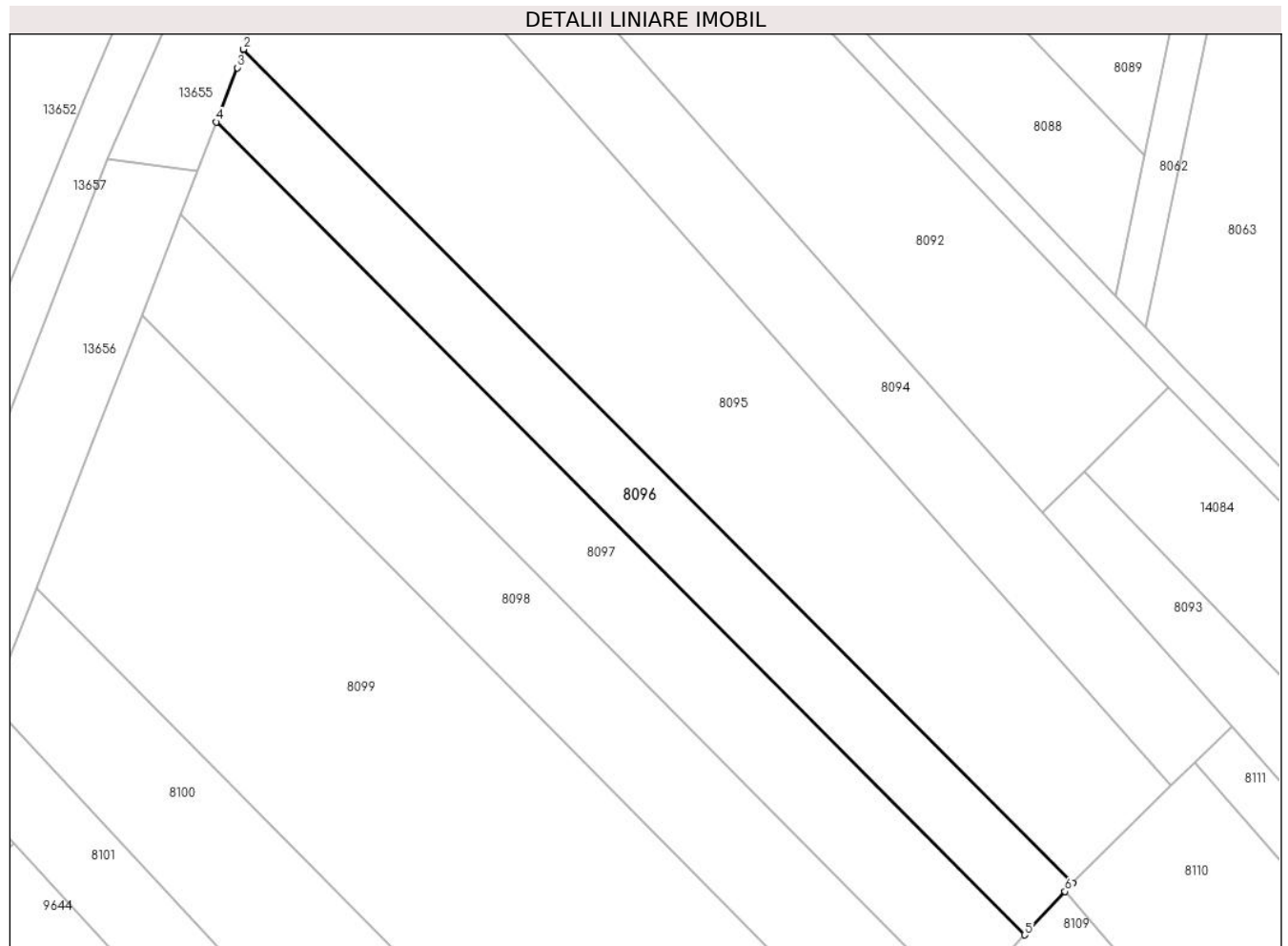
Inscrieri privind dezmembramintele dreptului de proprietate, drepturi reale de garanție și sarcini	Referințe
NU SUNT	

Anexa Nr. 1 La Partea I

Teren

Nr cadastral	Suprafața (mp)*	Observații / Referințe
	2.300	

* Suprafața este determinată în planul de proiecție Stereo 70.



Date referitoare la teren

Crt	Categorie folosință	Intravilan	Suprafața (mp)	Tarla	Parcelă	Nr. topo	Observații / Referințe
1	arabil	NU	2.300	12	262	-	

Lungime Segmente

1) Valorile lungimilor segmentelor sunt obținute din proiecție în plan.

Punct început	X / Y	Punct sfârșit	X / Y	Lungime segment (** (m)
1	583.656,82 673.533,75	2	583.517,909 673.673,251	196.867
2	583.517,909 673.673,251	3	583.516,853 673.670,164	3.263
3	583.516,853 673.670,164	4	583.513,335 673.661,071	9.75
4	583.513,335 673.661,071	5	583.648,751 673.525,081	191.913
5	583.648,751 673.525,081	6	583.655,502 673.532,334	9.909

Punct început	X / Y	Punct sfârșit	X / Y	Lungime segment (** (m)
6	583.655,502 673.532,334	1	583.656,82 673.533,75	1.934

** Lungimile segmentelor sunt determinate în planul de proiecție Stereo 70 și sunt rotunjite la 1 milimetru.

*** Distanța dintre puncte este formată din segmente cumulate ce sunt mai mici decât valoarea 1 milimetru.

**DATE DESPRE IMOBILUL NR. 8097**

Oficiul de Cadastru și Publicitate Imobiliară SUCEAVA
Biroul de Cadastru și Publicitate Imobiliară Gura Humorului

A. Partea I. Descrierea imobilului

TEREN Extravilan

Adresa: Jud. Suceava

Nr. Crt	Nr cadastral Nr. topografic	Suprafața* (mp)	Observații / Referințe
A1		2.896	Sector cadastral:9 Teren neimprejmuit;

B. Partea II. Proprietari și acte

Inscrieri privitoare la dreptul de proprietate și alte drepturi reale	Referințe
8097 / 14/03/2022	
Act Normativ nr. 7, din 13/03/1996 emis de PARLAMENTUL ROMANIEI;	
B1	Inscrierea provizorie, drept de PROPRIETATE, dobandit prin Lege, cota actuala 1/1, cota initiala 1/1
	1) COMUNA DRAGOIESTI , CIF:4441190, PROPRIETAR NEIDENTIFICAT

C. Partea III. SARCINI .

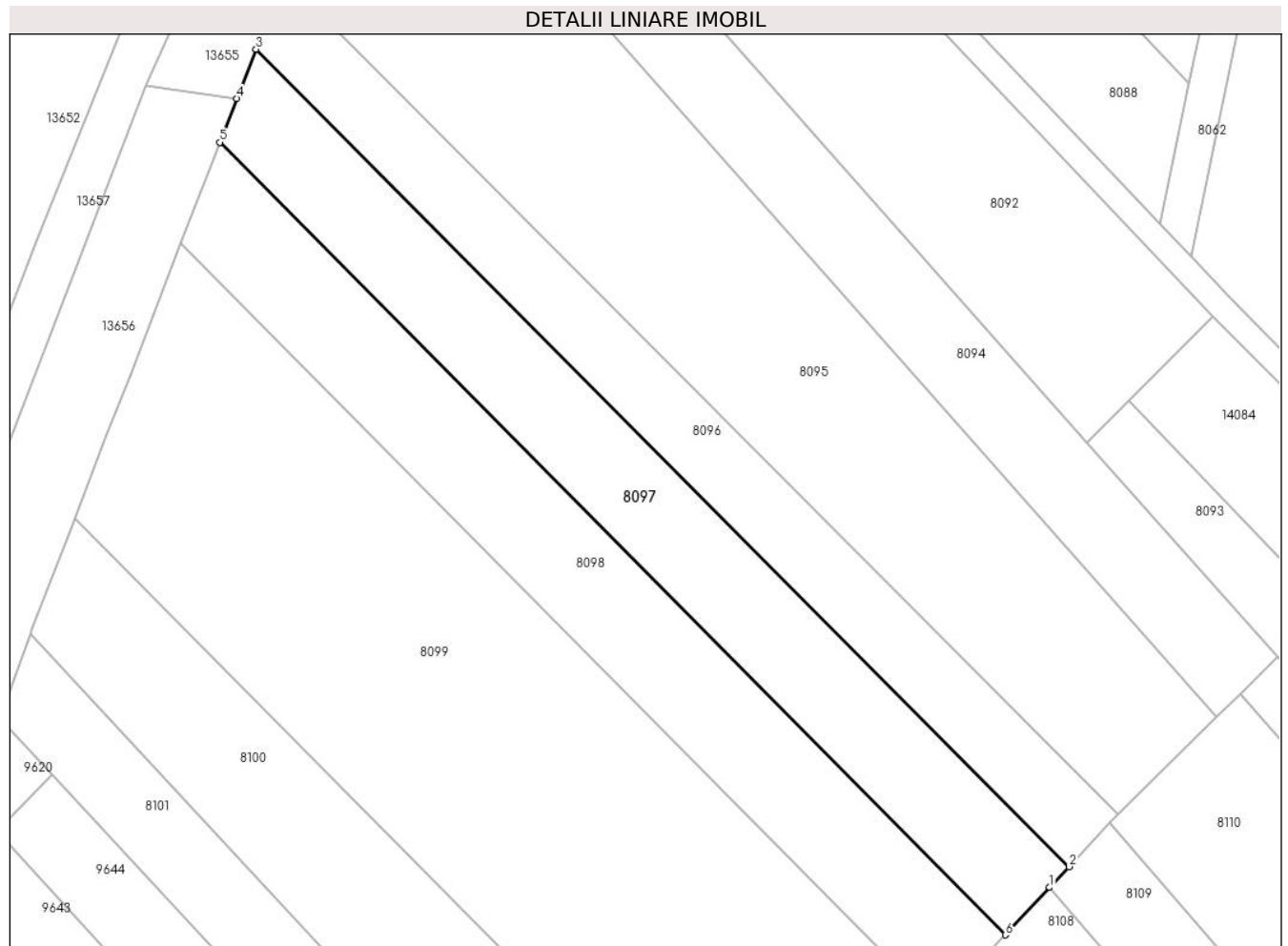
Inscrieri privind dezmembramintele dreptului de proprietate, drepturi reale de garanție și sarcini	Referințe
NU SUNT	

Anexa Nr. 1 La Partea I

Teren

Nr cadastral	Suprafața (mp)*	Observații / Referințe
	2.896	

* Suprafața este determinată în planul de proiecție Stereo 70.



Date referitoare la teren

Crt	Categorie folosință	Intra vilan	Suprafața (mp)	Tarla	Parcelă	Nr. topo	Observații / Referințe
1	arabil	NU	2.896	12	262	-	

Lungime Segmente

1) Valorile lungimilor segmentelor sunt obținute din proiecție în plan.

Punct început	X / Y	Punct sfârșit	X / Y	Lungime segment (** (m)
1	583.645,522 673.521,613	2	583.648,751 673.525,081	4.739
2	583.648,751 673.525,081	3	583.513,335 673.661,071	191.913
3	583.513,335 673.661,071	4	583.510,162 673.652,871	8.792
4	583.510,162 673.652,871	5	583.507,339 673.645,573	7.825
5	583.507,339 673.645,573	6	583.638,183 673.513,728	185.751

Punct început	X / Y	Punct sfârșit	X / Y	Lungime segment (** (m)
6	583.638,183 673.513,728	1	583.645,522 673.521,613	10.772

** Lungimile segmentelor sunt determinate în planul de proiecție Stereo 70 și sunt rotunjite la 1 milimetru.

*** Distanța dintre puncte este formată din segmente cumulate ce sunt mai mici decât valoarea 1 milimetru.

**DATE DESPRE IMOBILUL NR. 8098**

Oficiul de Cadastru și Publicitate Imobiliară SUCEAVA
Biroul de Cadastru și Publicitate Imobiliară Gura Humorului

A. Partea I. Descrierea imobilului

TEREN Extravilan

Nr. CF vechi:335
Nr. cadastral vechi:239

Adresa: Jud. Suceava

Nr. Crt	Nr cadastral Nr. topografic	Suprafața* (mp)	Observații / Referințe
A1	31188	3.000	Sector cadastral:9 Teren neimprejmuit;

B. Partea II. Proprietari și acte

Inscrieri privitoare la dreptul de proprietate și alte drepturi reale		Referințe
10169 / 03/09/2018		
Act Notarial nr. 2747, din 31/08/2018 emis de Pelepco Lacramioara Gabriela;		
B1	Intabulare, drept de PROPRIETATE bun comun in devalmasie, dobandit prin Conventie, cota actuala 1/1, cota initiala 1/1 1) ACHITEI CIPRIAN 2) ACHITEI LILIANA	A1

C. Partea III. SARCINI .

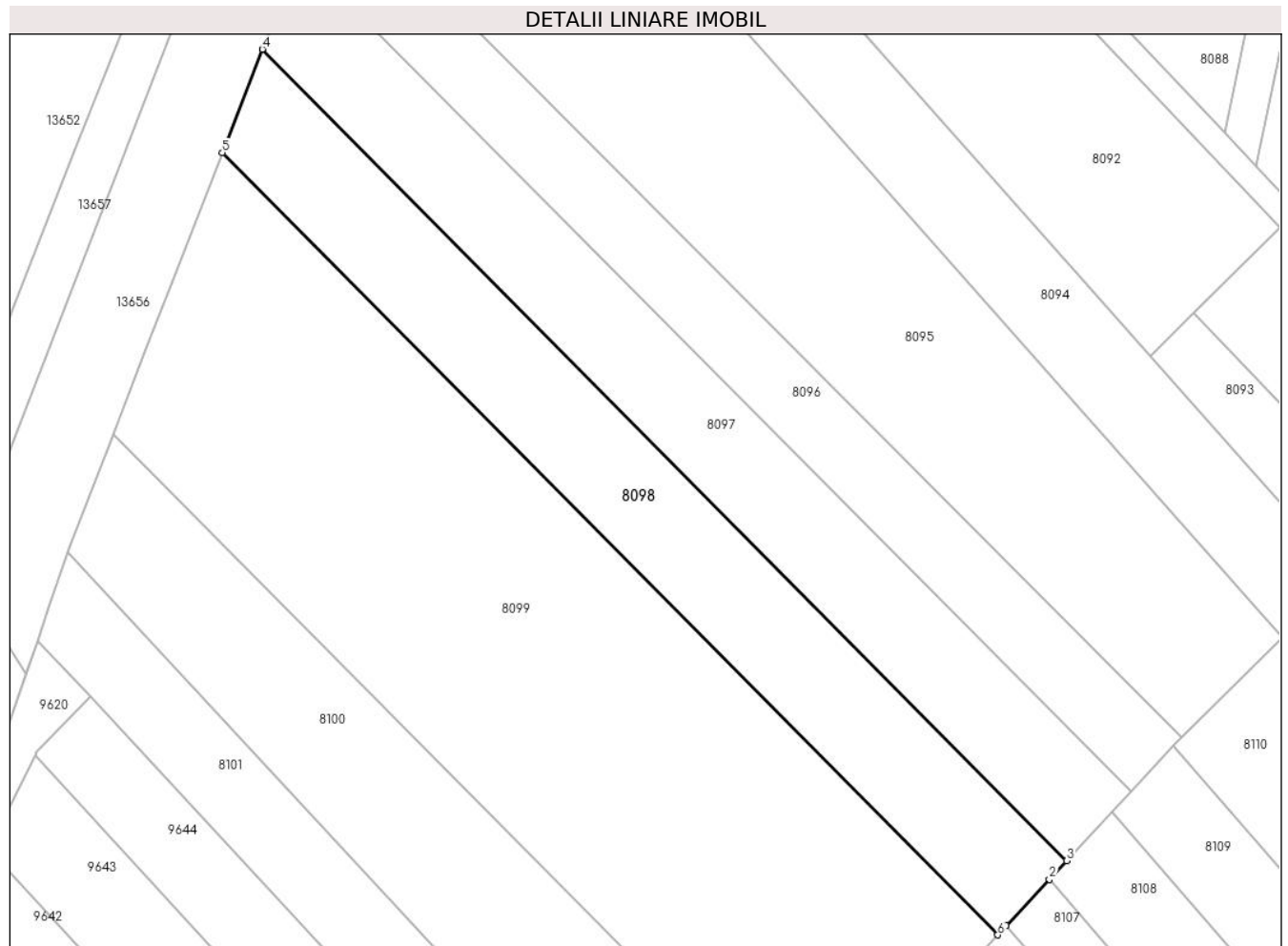
Inscrieri privind dezmembramintele dreptului de proprietate, drepturi reale de garanție și sarcini	Referințe
NU SUNT	

Anexa Nr. 1 La Partea I

Teren

Nr cadastral	Suprafața (mp)*	Observații / Referințe
31188	3.000	

* Suprafața este determinată în planul de proiecție Stereo 70.



Date referitoare la teren

Crt	Categorie folosință	Intravilan	Suprafața (mp)	Tarla	Parcelă	Nr. topo	Observații / Referințe
1	arabil	NU	3.000	12	262	-	

Lungime Segmente

1) Valorile lungimilor segmentelor sunt obținute din proiecție în plan.

Punct început	X / Y	Punct sfârșit	X / Y	Lungime segment (** (m)
1	583.628,359 673.503,175	2	583.635,362 673.510,698	10.278
2	583.635,362 673.510,698	3	583.638,183 673.513,728	4.14
3	583.638,183 673.513,728	4	583.507,339 673.645,573	185.751
4	583.507,339 673.645,573	5	583.500,839 673.628,773	18.014
5	583.500,839 673.628,773	6	583.626,967 673.501,68	179.056

Punct început	X / Y	Punct sfârșit	X / Y	Lungime segment (** (m)
6	583.626,967 673.501,68	1	583.628,359 673.503,175	2.043

** Lungimile segmentelor sunt determinate în planul de proiecție Stereo 70 și sunt rotunjite la 1 milimetru.

*** Distanța dintre puncte este formată din segmente cumulate ce sunt mai mici decât valoarea 1 milimetru.

**DATE DESPRE IMOBILUL NR. 8099**

Oficiul de Cadastru și Publicitate Imobiliară SUCEAVA
Biroul de Cadastru și Publicitate Imobiliară Gura Humorului

A. Partea I. Descrierea imobilului

TEREN Extravilan

Adresa: Jud. Suceava

Nr. Crt	Nr cadastral Nr. topografic	Suprafața* (mp)	Observații / Referințe
A1		7.600	Sector cadastral:9 Teren neimprejmuit;

B. Partea II. Proprietari și acte

Inscrieri privitoare la dreptul de proprietate și alte drepturi reale		Referințe
8099 / 14/03/2022		
Act Notarial nr. 135, din 29/01/2013 emis de BIN MIHAELA DUMITRU;		
B1	Intabulare, drept de PROPRIETATE, dobandit prin lesire Din Indiviziune, cota actuala 1/1, cota initiala 1/1 1) MORAR OLTEA	A1

C. Partea III. SARCINI .

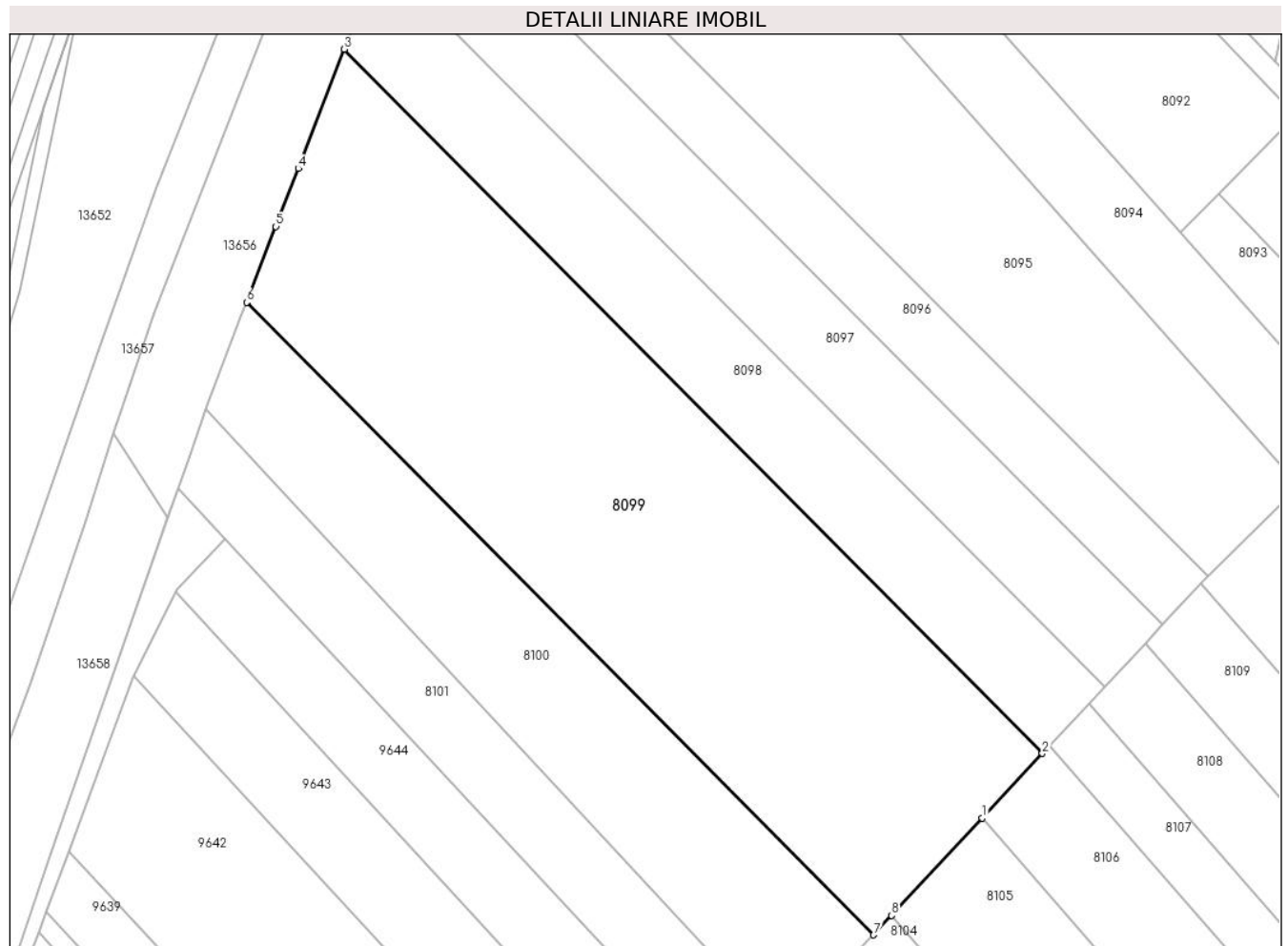
Inscrieri privind dezmembramintele dreptului de proprietate, drepturi reale de garanție și sarcini	Referințe
NU SUNT	

Anexa Nr. 1 La Partea I

Teren

Nr cadastral	Suprafața (mp)*	Observații / Referințe
	7.600	

* Suprafața este determinată în planul de proiecție Stereo 70.



Date referitoare la teren

Crt	Categorie folosință	Intravilan	Suprafața (mp)	Tarla	Parcelă	Nr. topo	Observații / Referințe
1	arabil	NU	7.600	12	262	-	

Lungime Segmente

1) Valorile lungimilor segmentelor sunt obținute din proiecție în plan.

Punct început	X / Y	Punct sfârșit	X / Y	Lungime segment (** (m)
1	583.616,111 673.490,02	2	583.626,967 673.501,68	15.931
2	583.626,967 673.501,68	3	583.500,839 673.628,773	179.056
3	583.500,839 673.628,773	4	583.492,506 673.607,236	23.093
4	583.492,506 673.607,236	5	583.488,458 673.596,774	11.218
5	583.488,458 673.596,774	6	583.483,167 673.583,096	14.666

Punct început	X / Y	Punct sfârșit	X / Y	Lungime segment (** (m)
6	583.483,167 673.583,096	7	583.596,467 673.468,93	160.844
7	583.596,467 673.468,93	8	583.599,739 673.472,443	4.801
8	583.599,739 673.472,443	1	583.616,111 673.490,02	24.021

** Lungimile segmentelor sunt determinate în planul de proiecție Stereo 70 și sunt rotunjite la 1 milimetru.

*** Distanța dintre puncte este formată din segmente cumulate ce sunt mai mici decât valoarea 1 milimetru.

**DATE DESPRE IMOBILUL NR. 8100**

Oficiul de Cadastru și Publicitate Imobiliară SUCEAVA
Biroul de Cadastru și Publicitate Imobiliară Gura Humorului

A. Partea I. Descrierea imobilului

TEREN Extravilan

Adresa: Jud. Suceava

Nr. Crt	Nr cadastral Nr. topografic	Suprafața* (mp)	Observații / Referințe
A1		3.340	Sector cadastral:9 Teren neimprejmuit;

B. Partea II. Proprietari și acte

Inscrieri privitoare la dreptul de proprietate și alte drepturi reale		Referințe
8100 / 14/03/2022		
Act Normativ nr. 7, din 13/03/1996 emis de PARLAMENTUL ROMANIEI;		
B1	Inscrierea provizorie, drept de PROPRIETATE, dobandit prin Lege, cota actuala 1/1, cota initiala 1/1	A1
1) COMUNA DRAGOIESTI, CIF:4441190, PROPRIETAR NEIDENTIFICAT		

C. Partea III. SARCINI .

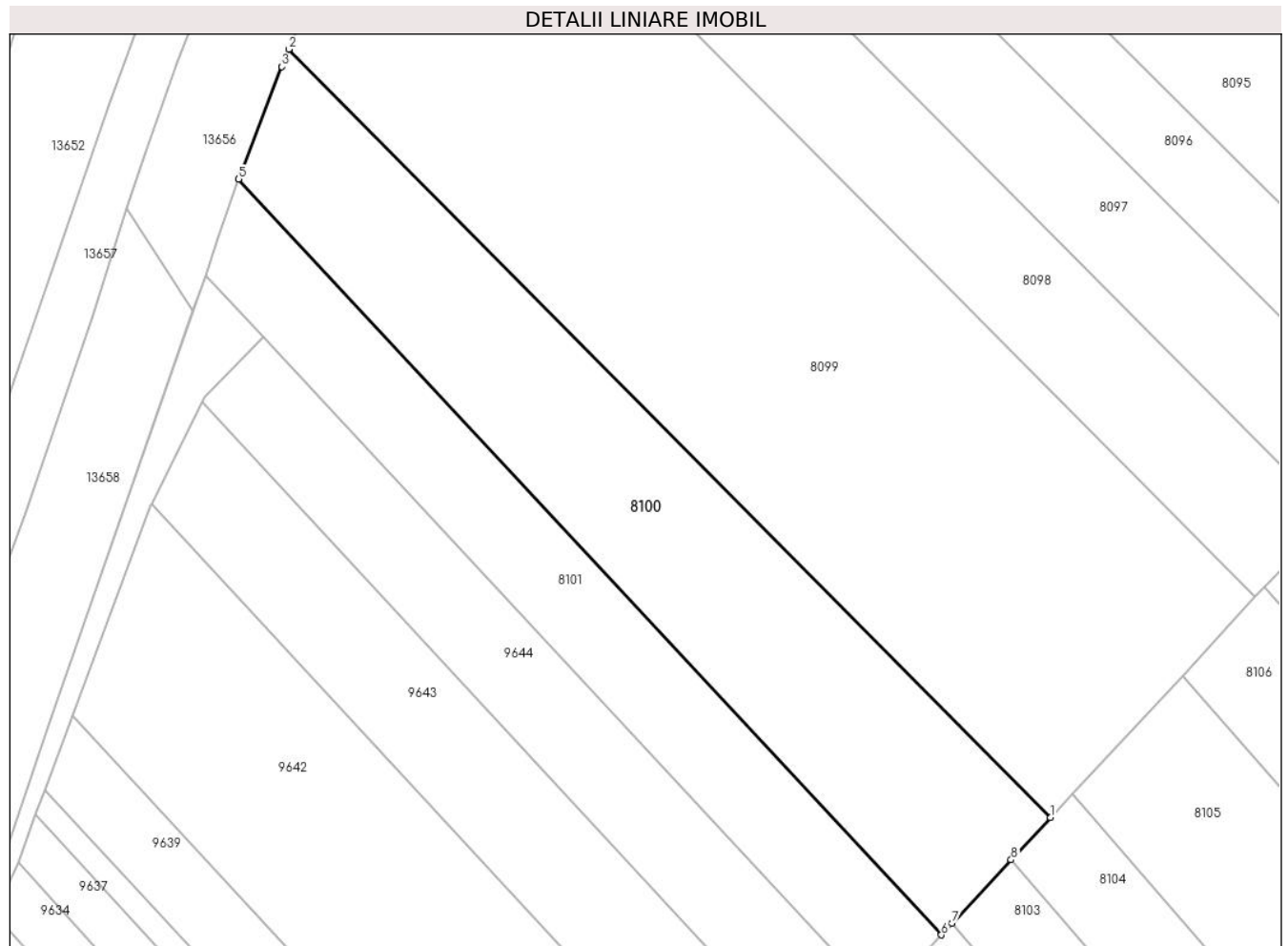
Inscrieri privind dezmembramintele dreptului de proprietate, drepturi reale de garanție și sarcini	Referințe
NU SUNT	

Anexa Nr. 1 La Partea I

Teren

Nr cadastral	Suprafața (mp)*	Observații / Referințe
	3.340	

* Suprafața este determinată în planul de proiecție Stereo 70.



Date referitoare la teren

Crt	Categorie folosință	Intra vilan	Suprafața (mp)	Tarla	Parcelă	Nr. topo	Observații / Referințe
1	arabil	NU	3.340	12	262	-	

Lungime Segmente

1) Valorile lungimilor segmentelor sunt obținute din proiecție în plan.

Punct început	X / Y	Punct sfârșit	X / Y	Lungime segment (** (m)
1	583.596,467 673.468,93	2	583.483,167 673.583,096	160.844
2	583.483,167 673.583,096	3	583.482,156 673.580,483	2.802
3	583.482,156 673.580,483	4	583.475,984 673.564,532	17.103
4	583.475,984 673.564,532	5	583.475,723 673.563,783	0.793
5	583.475,723 673.563,783	6	583.580,246 673.451,514	153.393

Punct început	X / Y	Punct sfârșit	X / Y	Lungime segment (** (m)
6	583.580,246 673.451,514	7	583.581,854 673.453,24	2.359
7	583.581,854 673.453,24	8	583.590,625 673.462,657	12.869
8	583.590,625 673.462,657	1	583.596,467 673.468,93	8.572

** Lungimile segmentelor sunt determinate în planul de proiecție Stereo 70 și sunt rotunjite la 1 milimetru.

*** Distanța dintre puncte este formată din segmente cumulate ce sunt mai mici decât valoarea 1 milimetru.

**DATE DESPRE IMOBILUL NR. 8101**

Oficiul de Cadastru și Publicitate Imobiliară SUCEAVA
Biroul de Cadastru și Publicitate Imobiliară Gura Humorului

A. Partea I. Descrierea imobilului

TEREN Extravilan

Adresa: Jud. Suceava

Nr. Crt	Nr cadastral Nr. topografic	Suprafața* (mp)	Observații / Referințe
A1		2.000	Sector cadastral:9 Teren neimprejmuit;

B. Partea II. Proprietari și acte

Inscrieri privitoare la dreptul de proprietate și alte drepturi reale		Referințe
8101 / 14/03/2022		
Act Normativ nr. 7, din 13/03/1996 emis de PARLAMENTUL ROMANIEI;		
B1	Intabulare, drept de PROPRIETATE, dobandit prin Lege, cota actuala 1/1, cota initiala 1/1 1) NEIDENTIFICAT NEIDENTIFICAT	A1
Act Administrativ nr. 156, din 18/02/2022 emis de PRIMARIA COMUNEI DRAGOIESTI;		
B2	Se noteaza posesia factica in favoarea lui 1) JAUCA CONSTANTIN	A1

C. Partea III. SARCINI .

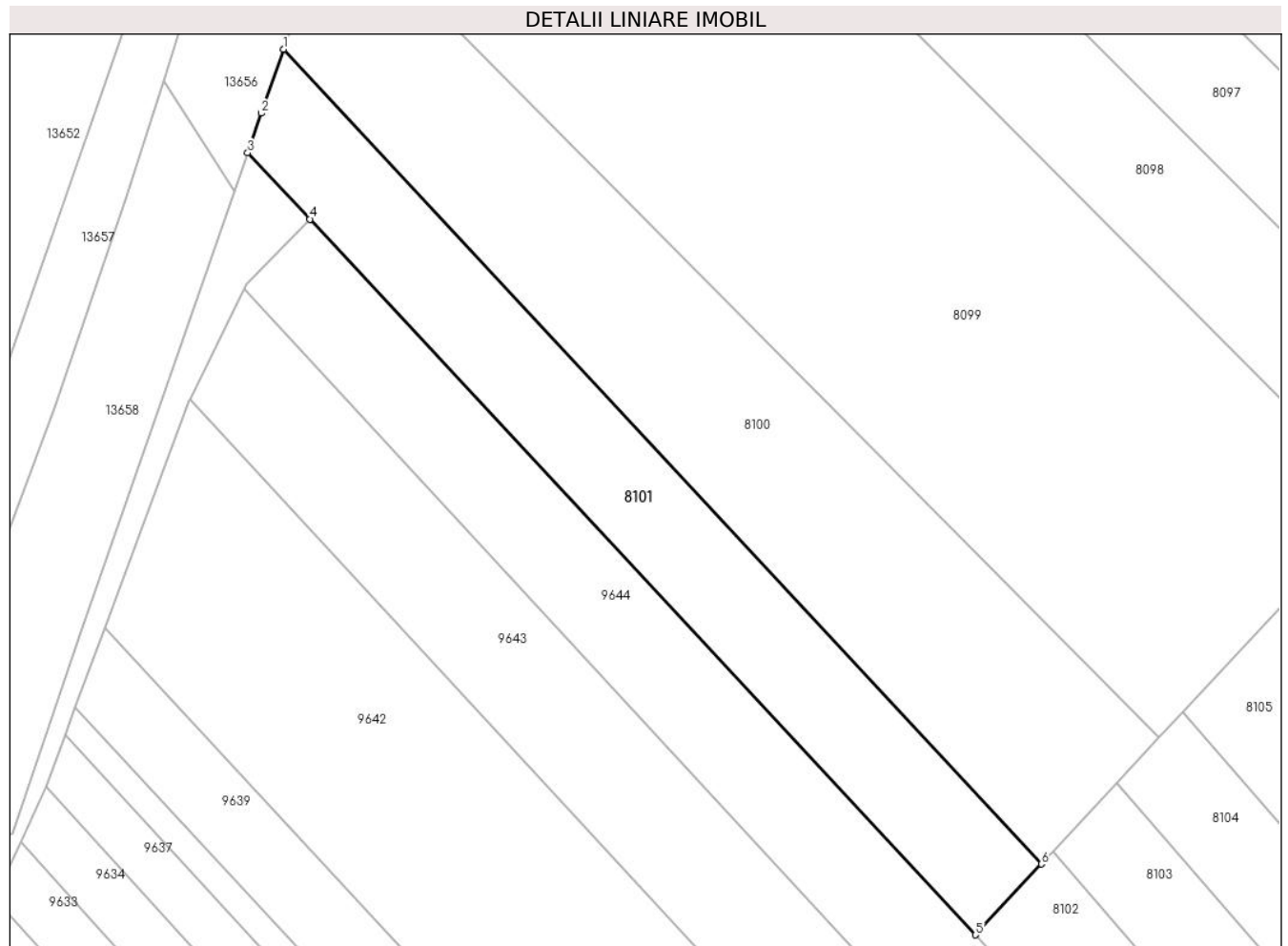
Inscrieri privind dezmembramintele dreptului de proprietate, drepturi reale de garanție și sarcini	Referințe
NU SUNT	

Anexa Nr. 1 La Partea I

Teren

Nr cadastral	Suprafața (mp)*	Observații / Referințe
	2.000	

* Suprafața este determinată în planul de proiecție Stereo 70.



Date referitoare la teren

Crt	Categorie folosință	Intravilan	Suprafața (mp)	Tarla	Parcelă	Nr. topo	Observații / Referințe
1	arabil	NU	2.000	12	262	-	

Lungime Segmente

1) Valorile lungimilor segmentelor sunt obținute din proiecție în plan.

Punct început	X / Y	Punct sfârșit	X / Y	Lungime segment (** (m)
1	583.475,723 673.563,783	2	583.472,653 673.554,965	9.337
2	583.472,653 673.554,965	3	583.470,751 673.549,499	5.787
3	583.470,751 673.549,499	4	583.479,36 673.540,36	12.555
4	583.479,36 673.540,36	5	583.571,159 673.441,758	134.72
5	583.571,159 673.441,758	6	583.580,246 673.451,514	13.332

Punct început	X / Y	Punct sfârșit	X / Y	Lungime segment (** (m)
6	583.580,246 673.451,514	1	583.475,723 673.563,783	153.393

** Lungimile segmentelor sunt determinate în planul de proiecție Stereo 70 și sunt rotunjite la 1 milimetru.

*** Distanța dintre puncte este formată din segmente cumulate ce sunt mai mici decât valoarea 1 milimetru.

**DATE DESPRE IMOBILUL NR. 8102**

Oficiul de Cadastru și Publicitate Imobiliară SUCEAVA
Biroul de Cadastru și Publicitate Imobiliară Gura Humorului

A. Partea I. Descrierea imobilului

TEREN Extravilan

Adresa: Jud. Suceava

Nr. Crt	Nr cadastral Nr. topografic	Suprafața* (mp)	Observații / Referințe
A1		3.200	Sector cadastral:9 Teren neimprejmuit;

B. Partea II. Proprietari și acte

Inscrieri privitoare la dreptul de proprietate și alte drepturi reale		Referințe
8102 / 14/03/2022		
Act Normativ nr. 7, din 13/03/1996 emis de PARLAMENTUL ROMANIEI;		
B1	Intabulare, drept de PROPRIETATE, dobandit prin Lege, cota actuala 1/1, cota initiala 1/1 1) NEIDENTIFICAT NEIDENTIFICAT	A1
Act Administrativ nr. 165, din 18/02/2022 emis de PRIMARIA COMUNEI DRAGOIESTI;		
B2	Se noteaza posesia factica in favoarea lui 1) BRADATAN DUMITRU	A1

C. Partea III. SARCINI .

Inscrieri privind dezmembramintele dreptului de proprietate, drepturi reale de garanție și sarcini	Referințe
NU SUNT	

Anexa Nr. 1 La Partea I

Teren

Nr cadastral	Suprafața (mp)*	Observații / Referințe
	3.200	

* Suprafața este determinată în planul de proiecție Stereo 70.

DETALII LINIARE IMOBIL



Date referitoare la teren

Crt	Categorie folosință	Intra vilan	Suprafața (mp)	Tarla	Parcelă	Nr. topo	Observații / Referințe
1	arabil	NU	3.200	12	262	-	

Lungime Segmente

1) Valorile lungimilor segmentelor sunt obținute din proiecție în plan.

Punct început	X / Y	Punct sfârșit	X / Y	Lungime segment (** (m)
1	583.738,819 673.272,672	2	583.581,854 673.453,24	239.255
2	583.581,854 673.453,24	3	583.580,246 673.451,514	2.359
3	583.580,246 673.451,514	4	583.571,159 673.441,758	13.332
4	583.571,159 673.441,758	5	583.603,623 673.406,888	47.643
5	583.603,623 673.406,888	6	583.618,61 673.390,79	21.994

Punct început	X / Y	Punct sfârșit	X / Y	Lungime segment (** (m)
6	583.618,61 673.390,79	7	583.620,169 673.388,997	2.376
7	583.620,169 673.388,997	8	583.628,611 673.379,285	12.868
8	583.628,611 673.379,285	9	583.724,777 673.268,658	146.582
9	583.724,777 673.268,658	10	583.736,3 673.271,695	11.916
10	583.736,3 673.271,695	1	583.738,819 673.272,672	2.702

** Lungimile segmentelor sunt determinate în planul de proiecție Stereo 70 și sunt rotunjite la 1 milimetru.

*** Distanța dintre puncte este formată din segmente cumulate ce sunt mai mici decât valoarea 1 milimetru.

**DATE DESPRE IMOBILUL NR. 8103**

Oficiul de Cadastru și Publicitate Imobiliară SUCEAVA
Biroul de Cadastru și Publicitate Imobiliară Gura Humorului

A. Partea I. Descrierea imobilului

TEREN Extravilan

Adresa: Jud. Suceava

Nr. Crt	Nr cadastral Nr. topografic	Suprafața* (mp)	Observații / Referințe
A1		3.100	Sector cadastral:9 Teren neimprejmuit;

B. Partea II. Proprietari și acte

Inscrieri privitoare la dreptul de proprietate și alte drepturi reale		Referințe
8103 / 14/03/2022		
Act Normativ nr. 7, din 13/03/1996 emis de PARLAMENTUL ROMANIEI;		
B1	Intabulare, drept de PROPRIETATE, dobandit prin Lege, cota actuala 1/1, cota initiala 1/1 1) NEIDENTIFICAT NEIDENTIFICAT	A1
Act Administrativ nr. 166, din 18/02/2022 emis de PRIMARIA COMUNEI DRAGOIESTI;		
B2	Se noteaza posesia factica in favoarea lui 1) RUSU SPIRIDON	A1

C. Partea III. SARCINI .

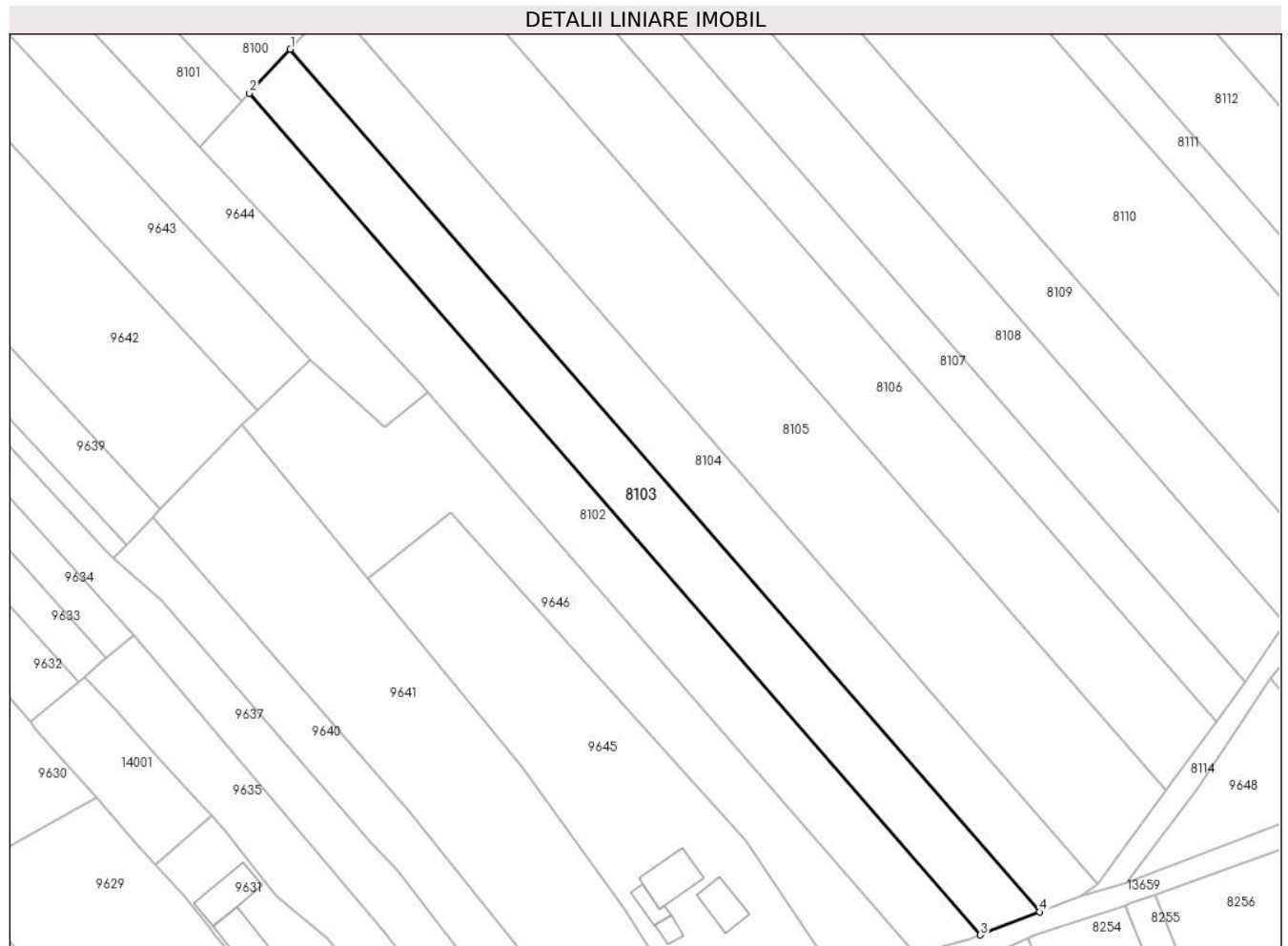
Inscrieri privind dezmembramintele dreptului de proprietate, drepturi reale de garanție și sarcini	Referințe
NU SUNT	

Anexa Nr. 1 La Partea I

Teren

Nr cadastral	Suprafața (mp)*	Observații / Referințe
	3.100	

* Suprafața este determinată în planul de proiecție Stereo 70.



Date referitoare la teren

Crt	Categorie folosință	Intra vilan	Suprafața (mp)	Tarla	Parcelă	Nr. topo	Observații / Referințe
1	arabil	NU	3.100	12	262	-	

Lungime Segmente

1) Valorile lungimilor segmentelor sunt obținute din proiecție în plan.

Punct început	X / Y	Punct sfârșit	X / Y	Lungime segment (** (m)
1	583.590,625 673.462,657	2	583.581,854 673.453,24	12.869
2	583.581,854 673.453,24	3	583.738,819 673.272,672	239.255
3	583.738,819 673.272,672	4	583.751,501 673.277,589	13.602
4	583.751,501 673.277,589	1	583.590,625 673.462,657	245.217

** Lungimile segmentelor sunt determinate în planul de proiecție Stereo 70 și sunt rotunjite la 1 milimetru.

***** Distanţa dintre puncte este formată din segmente cumulate ce sunt mai mici decât valoarea 1 milimetru.**

**DATE DESPRE IMOBILUL NR. 8104**

Oficiul de Cadastru și Publicitate Imobiliară SUCEAVA
Biroul de Cadastru și Publicitate Imobiliară Gura Humorului

A. Partea I. Descrierea imobilului

TEREN Extravilan

Adresa: Jud. Suceava

Nr. Crt	Nr cadastral Nr. topografic	Suprafața* (mp)	Observații / Referințe
A1		3.300	Sector cadastral:9 Teren neimprejmuit;

B. Partea II. Proprietari și acte

Inscrieri privitoare la dreptul de proprietate și alte drepturi reale		Referințe
8104 / 14/03/2022		
Act Normativ nr. 7, din 13/03/1996 emis de PARLAMENTUL ROMANIEI;		
B1	Intabulare, drept de PROPRIETATE, dobândit prin Lege, cota actuala 1/1, cota initiala 1/1 1) NEIDENTIFICAT NEIDENTIFICAT	A1
Act Administrativ nr. 167, din 18/02/2022 emis de PRIMARIA COMUNEI DRAGOIESTI;		
B2	Se noteaza posesia factica in favoarea lui 1) VARVAROI CONSTANTIN FLORIN	A1

C. Partea III. SARCINI .

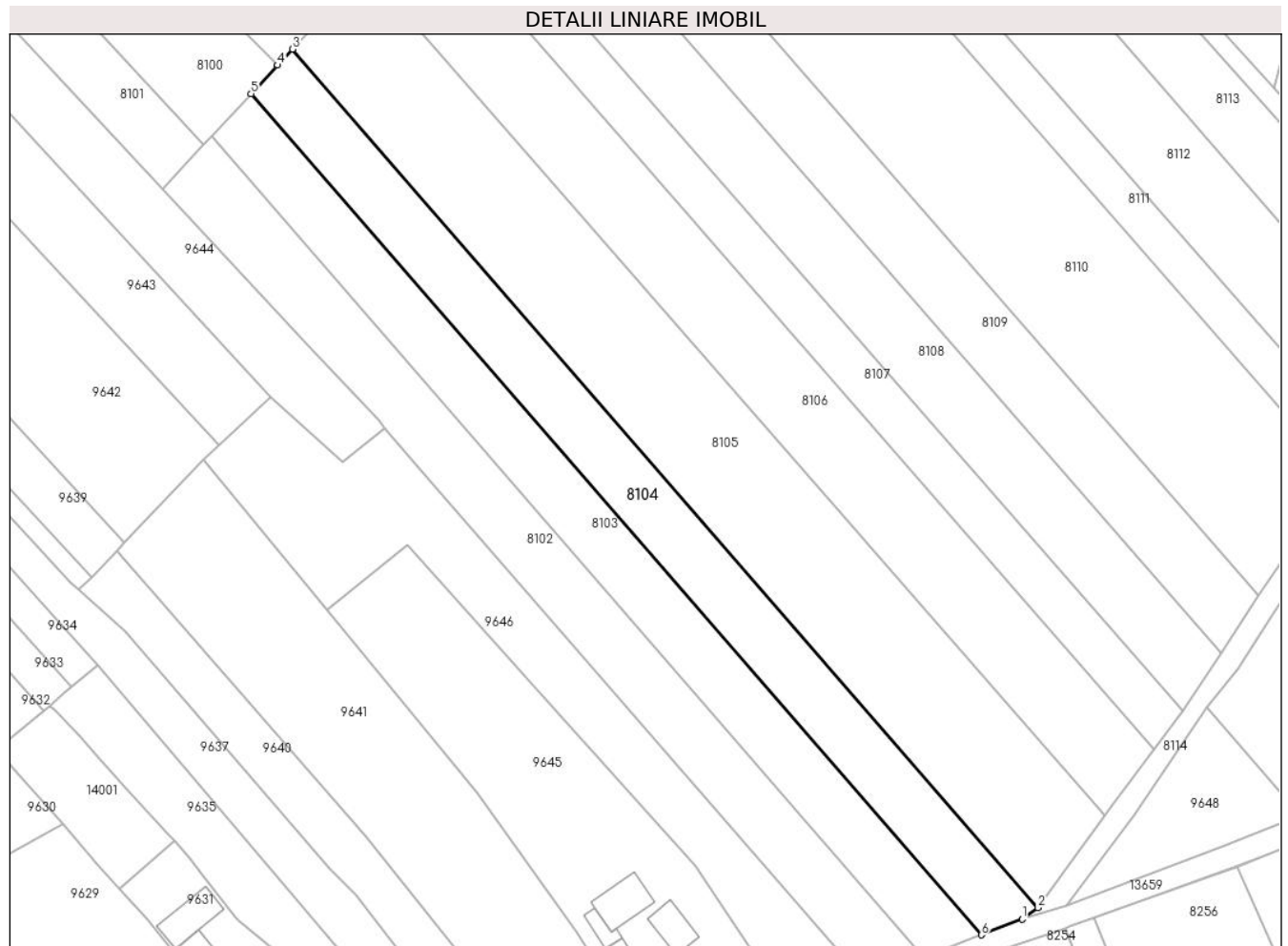
Inscrieri privind dezmembramintele dreptului de proprietate, drepturi reale de garanție și sarcini	Referințe
NU SUNT	

Anexa Nr. 1 La Partea I

Teren

Nr cadastral	Suprafața (mp)*	Observații / Referințe
	3.300	

* Suprafața este determinată în planul de proiecție Stereo 70.



Date referitoare la teren

Crt	Categorie folosință	Intravilan	Suprafața (mp)	Tarla	Parcelă	Nr. topo	Observații / Referințe
1	arabil	NU	3.300	12	262	-	

Lungime Segmente

1) Valorile lungimilor segmentelor sunt obținute din proiecție în plan.

Punct început	X / Y	Punct sfârșit	X / Y	Lungime segment (** (m)
1	583.760,458 673.281,062	2	583.763,946 673.283,543	4.28
2	583.763,946 673.283,543	3	583.599,739 673.472,443	250.294
3	583.599,739 673.472,443	4	583.596,467 673.468,93	4.801
4	583.596,467 673.468,93	5	583.590,625 673.462,657	8.572
5	583.590,625 673.462,657	6	583.751,501 673.277,589	245.217

Punct început	X / Y	Punct sfârșit	X / Y	Lungime segment (** (m)
6	583.751,501 673.277,589	1	583.760,458 673.281,062	9.607

** Lungimile segmentelor sunt determinate în planul de proiecție Stereo 70 și sunt rotunjite la 1 milimetru.

*** Distanța dintre puncte este formată din segmente cumulate ce sunt mai mici decât valoarea 1 milimetru.

**DATE DESPRE IMOBILUL NR. 8105**

Oficiul de Cadastru și Publicitate Imobiliară SUCEAVA
Biroul de Cadastru și Publicitate Imobiliară Gura Humorului

A. Partea I. Descrierea imobilului

TEREN Extravilan

Adresa: Jud. Suceava

Nr. Crt	Nr cadastral Nr. topografic	Suprafața* (mp)	Observații / Referințe
A1		6.000	Sector cadastral:9 Teren neimprejmuit;

B. Partea II. Proprietari și acte

Inscrieri privitoare la dreptul de proprietate și alte drepturi reale		Referințe
8105 / 14/03/2022		
Act Normativ nr. 7, din 13/03/1996 emis de PARLAMENTUL ROMANIEI;		
B1	Intabulare, drept de PROPRIETATE, dobândit prin Lege, cota actuala 1/1, cota initiala 1/1 1) NEIDENTIFICAT NEIDENTIFICAT	A1
Act Administrativ nr. 168, din 18/02/2022 emis de PRIMARIA COMUNEI DRAGOIESTI;		
B2	Se noteaza posesia factica in favoarea lui 1) BRADATAN VIORICA	A1

C. Partea III. SARCINI .

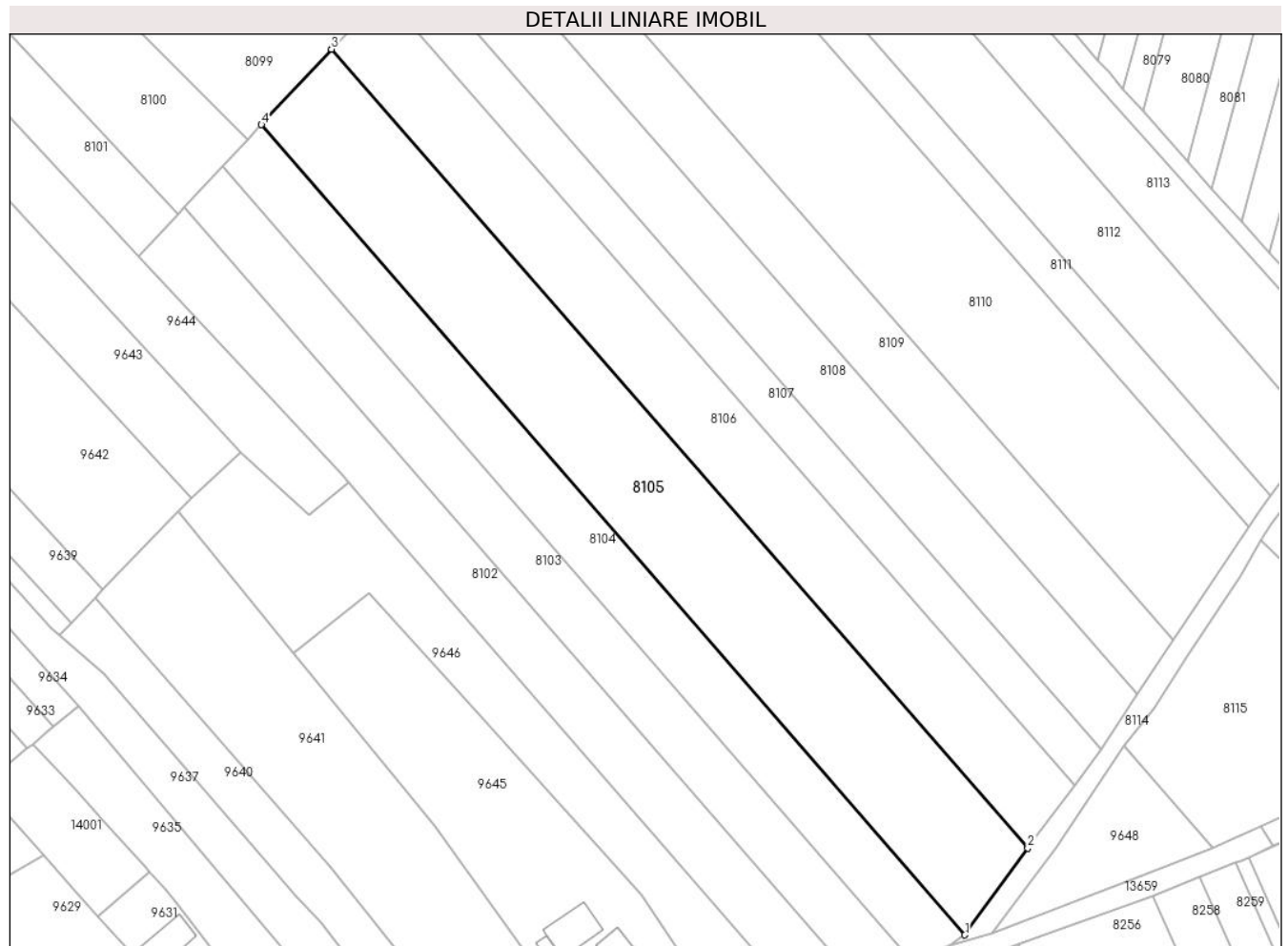
Inscrieri privind dezmembramintele dreptului de proprietate, drepturi reale de garanție și sarcini	Referințe
NU SUNT	

Anexa Nr. 1 La Partea I

Teren

Nr cadastral	Suprafața (mp)*	Observații / Referințe
	6.000	

* Suprafața este determinată în planul de proiecție Stereo 70.



Date referitoare la teren

Crt	Categorie folosință	Intra vilan	Suprafața (mp)	Tarla	Parcelă	Nr. topo	Observații / Referințe
1	arabil	NU	6.000	12	262	-	

Lungime Segmente

1) Valorile lungimilor segmentelor sunt obținute din proiecție în plan.

Punct început	X / Y	Punct sfârșit	X / Y	Lungime segment (** (m)
1	583.763,946 673.283,543	2	583.778,599 673.303,81	25.009
2	583.778,599 673.303,81	3	583.616,111 673.490,02	247.137
3	583.616,111 673.490,02	4	583.599,739 673.472,443	24.021
4	583.599,739 673.472,443	1	583.763,946 673.283,543	250.294

** Lungimile segmentelor sunt determinate în planul de proiecție Stereo 70 și sunt rotunjite la 1 milimetru.

***** Distanţa dintre puncte este formată din segmente cumulate ce sunt mai mici decât valoarea 1 milimetru.**

**DATE DESPRE IMOBILUL NR. 8106**

Oficiul de Cadastru și Publicitate Imobiliară SUCEAVA
Biroul de Cadastru și Publicitate Imobiliară Gura Humorului

A. Partea I. Descrierea imobilului

TEREN Extravilan

Adresa: Jud. Suceava

Nr. Crt	Nr cadastral Nr. topografic	Suprafața* (mp)	Observații / Referințe
A1		4.400	Sector cadastral:9 Teren neimprejmuit;

B. Partea II. Proprietari și acte

Inscrieri privitoare la dreptul de proprietate și alte drepturi reale		Referințe
8106 / 14/03/2022		
Act Normativ nr. 7, din 13/03/1996 emis de PARLAMENTUL ROMANIEI;		
B1	Intabulare, drept de PROPRIETATE, dobandit prin Lege, cota actuala 1/1, cota initiala 1/1 1) NEIDENTIFICAT NEIDENTIFICAT	A1
Act Administrativ nr. 164, din 18/02/2022 emis de PRIMARIA COMUNEI DRAGOIESTI;		
B2	Se noteaza posesia factica in favoarea lui 1) LUCACI NICOLAI	A1

C. Partea III. SARCINI .

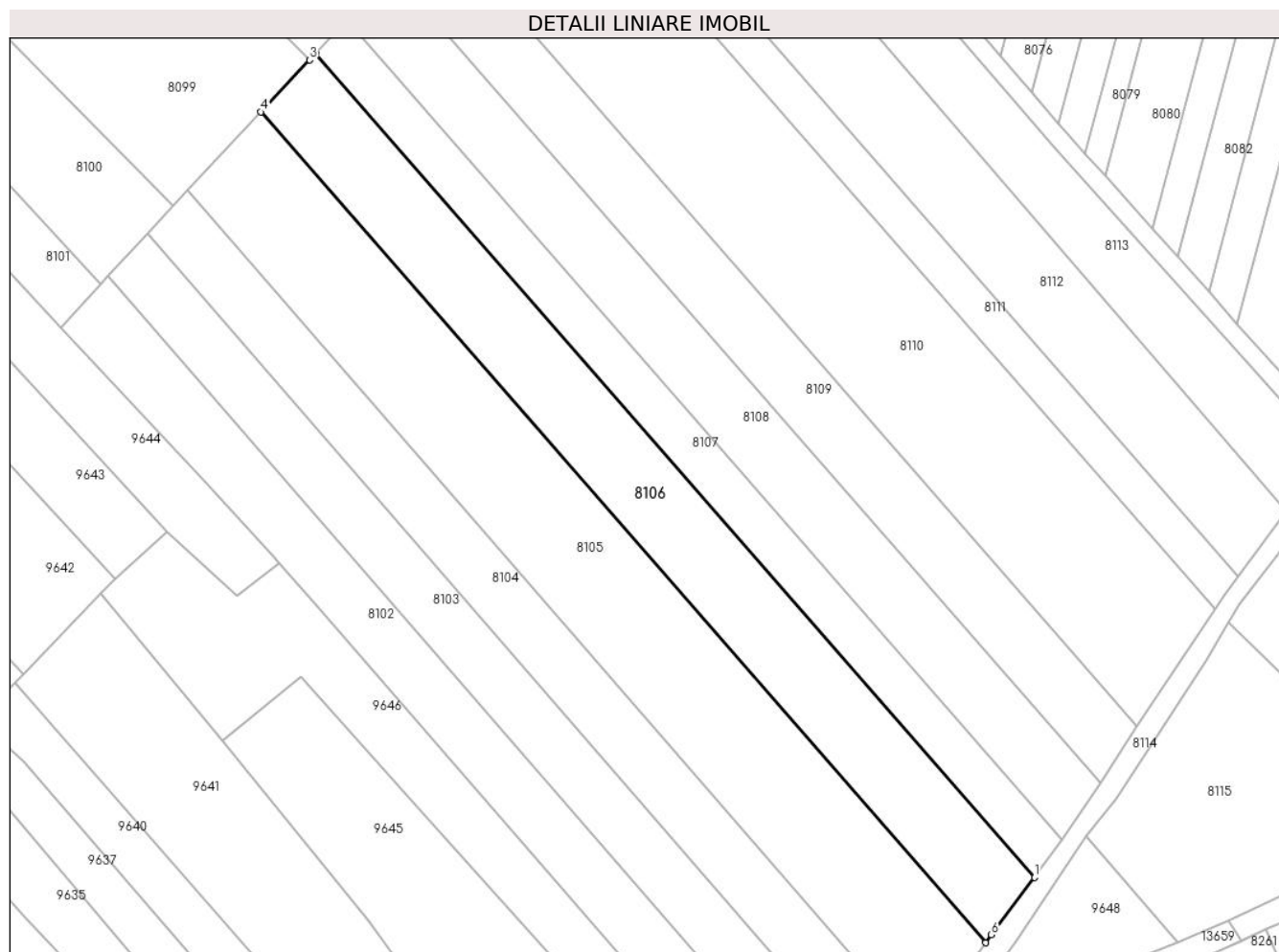
Inscrieri privind dezmembramintele dreptului de proprietate, drepturi reale de garanție și sarcini	Referințe
NU SUNT	

Anexa Nr. 1 La Partea I

Teren

Nr cadastral	Suprafața (mp)*	Observații / Referințe
	4.400	

* Suprafața este determinată în planul de proiecție Stereo 70.



Date referitoare la teren

Crt	Categorie folosință	Intra vilan	Suprafața (mp)	Tarla	Parcelă	Nr. topo	Observații / Referințe
1	arabil	NU	4.400	12	262	-	

Lungime Segmente

1) Valorile lungimilor segmentelor sunt obținute din proiecție în plan.

Punct început	X / Y	Punct sfârșit	X / Y	Lungime segment (** (m)
1	583.789,519 673.318,488	2	583.628,359 673.503,175	245.116
2	583.628,359 673.503,175	3	583.626,967 673.501,68	2.043
3	583.626,967 673.501,68	4	583.616,111 673.490,02	15.931
4	583.616,111 673.490,02	5	583.778,599 673.303,81	247.137
5	583.778,599 673.303,81	6	583.779,909 673.305,621	2.235

Punct început	X / Y	Punct sfârșit	X / Y	Lungime segment (** (m)
6	583.779,909 673.305,621	1	583.789,519 673.318,488	16.06

** Lungimile segmentelor sunt determinate în planul de proiecție Stereo 70 și sunt rotunjite la 1 milimetru.

*** Distanța dintre puncte este formată din segmente cumulate ce sunt mai mici decât valoarea 1 milimetru.

**DATE DESPRE IMOBILUL NR. 8107**

Oficiul de Cadastru și Publicitate Imobiliară SUCEAVA
Biroul de Cadastru și Publicitate Imobiliară Gura Humorului

A. Partea I. Descrierea imobilului

TEREN Extravilan

Adresa: Jud. Suceava

Nr. Crt	Nr cadastral Nr. topografic	Suprafața* (mp)	Observații / Referințe
A1		2.500	Sector cadastral:9 Teren neimprejmuit;

B. Partea II. Proprietari și acte

Inscrieri privitoare la dreptul de proprietate și alte drepturi reale		Referințe
8107 / 14/03/2022		
Act Normativ nr. 7, din 13/03/1996 emis de PARLAMENTUL ROMANIEI;		
B1	Inscrierea provizorie, drept de PROPRIETATE, dobandit prin Lege, cota actuala 1/1, cota initiala 1/1	A1
1) COMUNA DRAGOIESTI, CIF:4441190, PROPRIETAR NEIDENTIFICAT		

C. Partea III. SARCINI .

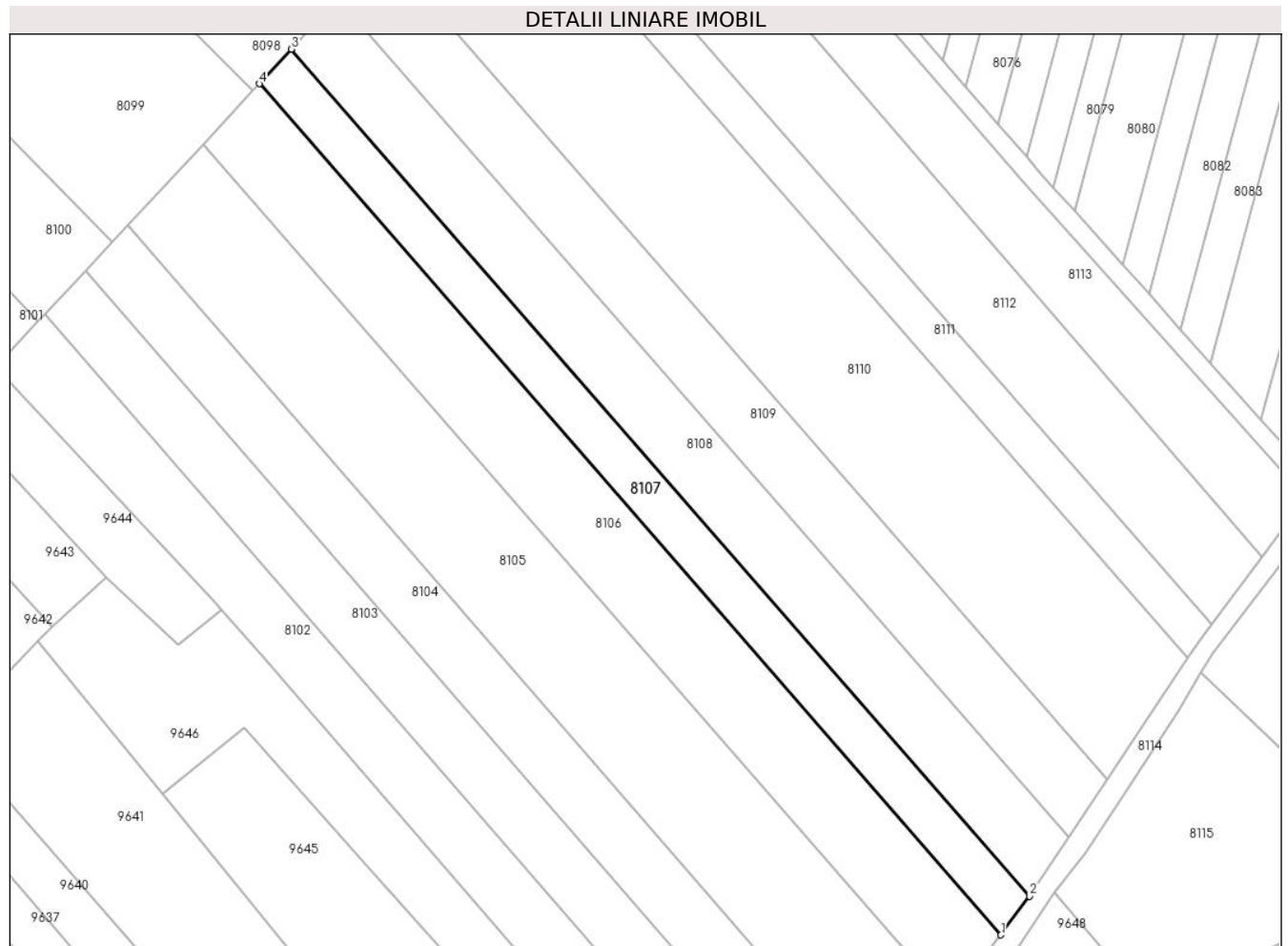
Inscrieri privind dezmembramintele dreptului de proprietate, drepturi reale de garanție și sarcini	Referințe
NU SUNT	

Anexa Nr. 1 La Partea I

Teren

Nr cadastral	Suprafața (mp)*	Observații / Referințe
	2.500	

* Suprafața este determinată în planul de proiecție Stereo 70.



Date referitoare la teren

Crt	Categorie folosință	Intra vilan	Suprafața (mp)	Tarla	Parcelă	Nr. topo	Observații / Referințe
1	arabil	NU	2.500	12	258,262	-	

Lungime Segmente

1) Valorile lungimilor segmentelor sunt obținute din proiecție în plan.

Punct început	X / Y	Punct sfârșit	X / Y	Lungime segment (** (m)
1	583.789,519 673.318,488	2	583.795,776 673.326,866	10.457
2	583.795,776 673.326,866	3	583.635,362 673.510,698	243.981
3	583.635,362 673.510,698	4	583.628,359 673.503,175	10.278
4	583.628,359 673.503,175	1	583.789,519 673.318,488	245.116

** Lungimile segmentelor sunt determinate în planul de proiecție Stereo 70 și sunt rotunjite la 1 milimetru.

***** Distanţa dintre puncte este formată din segmente cumulate ce sunt mai mici decât valoarea 1 milimetru.**

**DATE DESPRE IMOBILUL NR. 8108**

Oficiul de Cadastru și Publicitate Imobiliară SUCEAVA
Biroul de Cadastru și Publicitate Imobiliară Gura Humorului

A. Partea I. Descrierea imobilului

TEREN Extravilan

Adresa: Jud. Suceava

Nr. Crt	Nr cadastral Nr. topografic	Suprafața* (mp)	Observații / Referințe
A1		3.600	Sector cadastral:9 Teren neimprejmuit;

B. Partea II. Proprietari și acte

Inscrieri privitoare la dreptul de proprietate și alte drepturi reale	Referințe
8108 / 14/03/2022	
Act Normativ nr. 7, din 13/03/1996 emis de PARLAMENTUL ROMANIEI;	
B1	Intabulare, drept de PROPRIETATE, dobandit prin Lege, cota actuala 1/1, cota initiala 1/1
	1) NEIDENTIFICAT NEIDENTIFICAT
Act Administrativ nr. 163, din 18/02/2022 emis de PRIMARIA COMUNEI DRAGOIESTI;	
B2	Se noteaza posesia factica in favoarea lui
	1) BRADATIAN CONSTANTIN

C. Partea III. SARCINI .

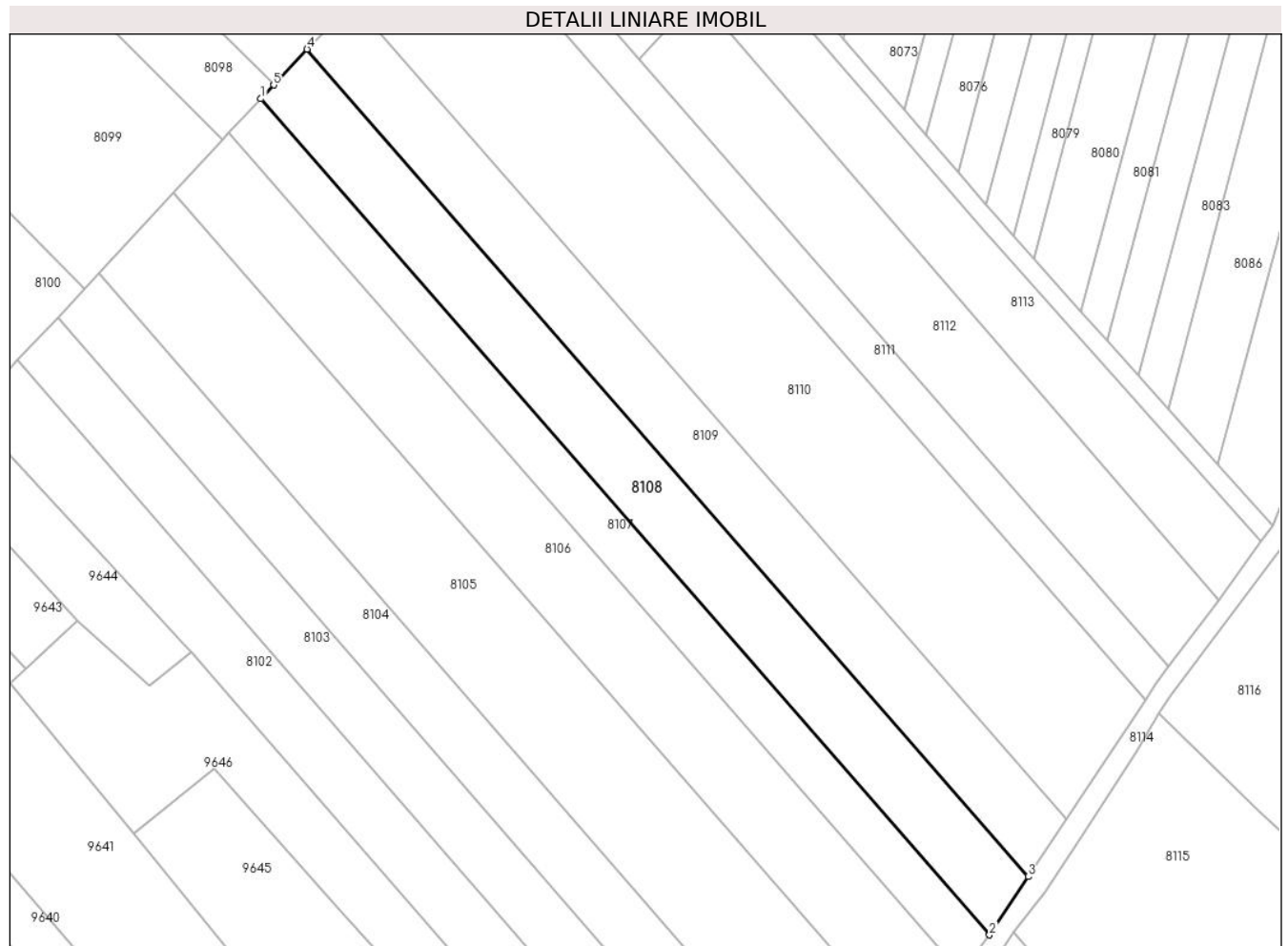
Inscrieri privind dezmembramintele dreptului de proprietate, drepturi reale de garanție și sarcini	Referințe
NU SUNT	

Anexa Nr. 1 La Partea I

Teren

Nr cadastral	Suprafața (mp)*	Observații / Referințe
	3.600	

* Suprafața este determinată în planul de proiecție Stereo 70.



Date referitoare la teren

Crt	Categorie folosință	Intra vilan	Suprafața (mp)	Tarla	Parcelă	Nr. topo	Observații / Referințe
1	arabil	NU	3.600	12	258,262	-	

Lungime Segmente

1) Valorile lungimilor segmentelor sunt obținute din proiecție în plan.

Punct început	X / Y	Punct sfârșit	X / Y	Lungime segment (** (m)
1	583.635,362 673.510,698	2	583.795,776 673.326,866	243.981
2	583.795,776 673.326,866	3	583.804,285 673.339,673	15.376
3	583.804,285 673.339,673	4	583.645,522 673.521,613	241.47
4	583.645,522 673.521,613	5	583.638,183 673.513,728	10.772
5	583.638,183 673.513,728	1	583.635,362 673.510,698	4.14

**** Lungimile segmentelor sunt determinate în planul de proiecție Stereo 70 și sunt rotunjite la 1 milimetru.**

***** Distanța dintre puncte este formată din segmente cumulate ce sunt mai mici decât valoarea 1 milimetru.**

**DATE DESPRE IMOBILUL NR. 8109**

Oficiul de Cadastru și Publicitate Imobiliară SUCEAVA
Biroul de Cadastru și Publicitate Imobiliară Gura Humorului

A. Partea I. Descrierea imobilului

TEREN Extravilan

Adresa: Jud. Suceava

Nr. Crt	Nr cadastral Nr. topografic	Suprafața* (mp)	Observații / Referințe
A1		3.500	Sector cadastral:9 Teren neimprejmuit;

B. Partea II. Proprietari și acte

Inscrieri privitoare la dreptul de proprietate și alte drepturi reale		Referințe
8109 / 14/03/2022		
Act Normativ nr. 7, din 13/03/1996 emis de PARLAMENTUL ROMANIEI;		
B1	Intabulare, drept de PROPRIETATE, dobandit prin Lege, cota actuala 1/1, cota initiala 1/1 1) NEIDENTIFICAT NEIDENTIFICAT	A1
Act Administrativ nr. 162, din 18/02/2022 emis de PRIMARIA COMUNEI DRAGOIESTI;		
B2	Se noteaza posesia factica in favoarea lui 1) PUSCAS OLGA	A1

C. Partea III. SARCINI .

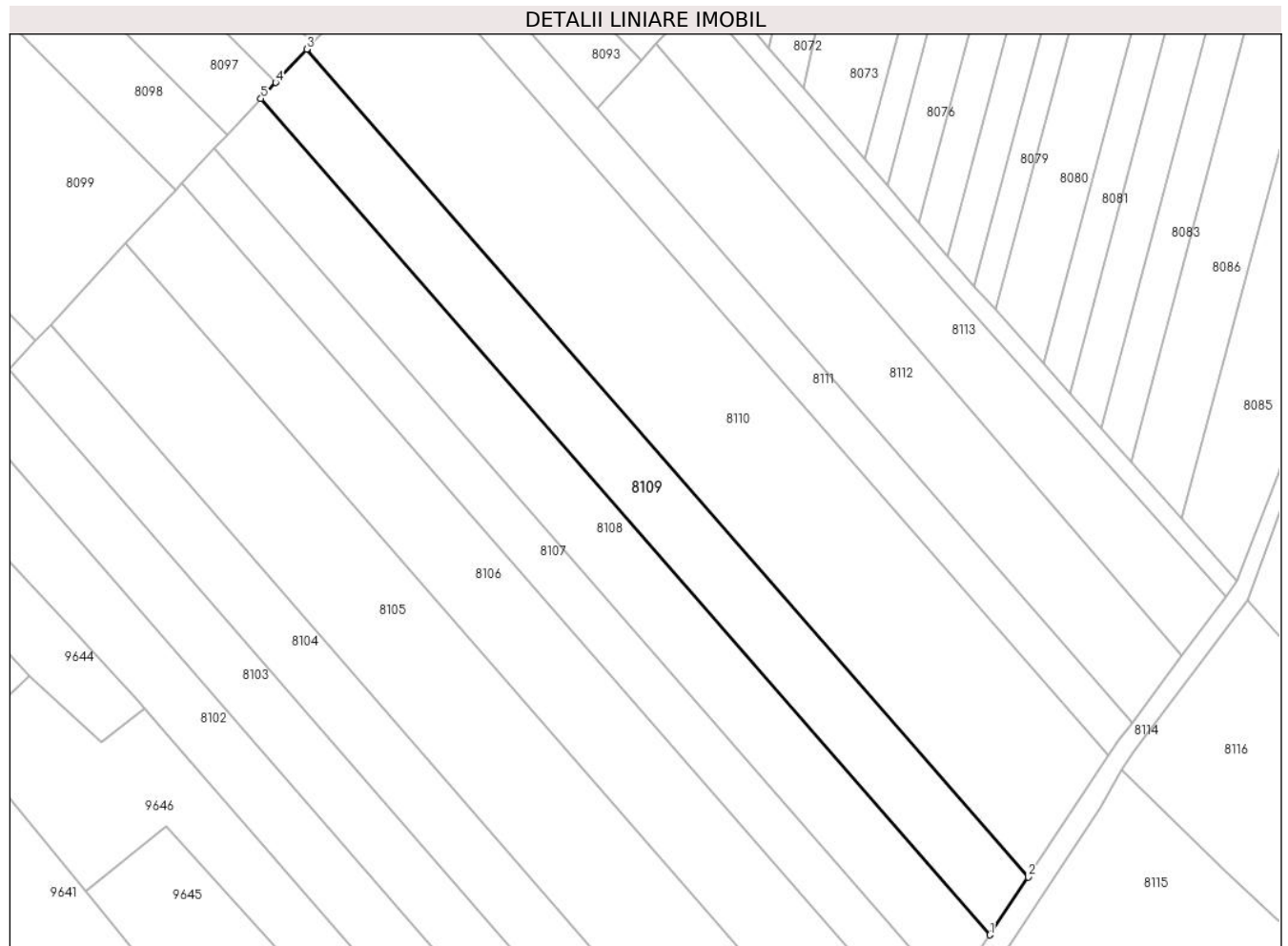
Inscrieri privind dezmembramintele dreptului de proprietate, drepturi reale de garanție și sarcini	Referințe
NU SUNT	

Anexa Nr. 1 La Partea I

Teren

Nr cadastral	Suprafața (mp)*	Observații / Referințe
	3.500	

* Suprafața este determinată în planul de proiecție Stereo 70.



Date referitoare la teren

Crt	Categorie folosință	Intravilan	Suprafața (mp)	Tarla	Parcelă	Nr. topo	Observații / Referințe
1	arabil	NU	3.500	12	258,262	-	

Lungime Segmente

1) Valorile lungimilor segmentelor sunt obținute din proiecție în plan.

Punct început	X / Y	Punct sfârșit	X / Y	Lungime segment (** (m)
1	583.804,285 673.339,673	2	583.812,643 673.352,254	15.104
2	583.812,643 673.352,254	3	583.655,502 673.532,334	239.002
3	583.655,502 673.532,334	4	583.648,751 673.525,081	9.909
4	583.648,751 673.525,081	5	583.645,522 673.521,613	4.739
5	583.645,522 673.521,613	1	583.804,285 673.339,673	241.47

**** Lungimile segmentelor sunt determinate în planul de proiecție Stereo 70 și sunt rotunjite la 1 milimetru.**

***** Distanța dintre puncte este formată din segmente cumulate ce sunt mai mici decât valoarea 1 milimetru.**

**DATE DESPRE IMOBILUL NR. 8110**

Oficiul de Cadastru și Publicitate Imobiliară SUCEAVA
Biroul de Cadastru și Publicitate Imobiliară Gura Humorului

A. Partea I. Descrierea imobilului

TEREN Extravilan

Adresa: Jud. Suceava

Nr. Crt	Nr cadastral Nr. topografic	Suprafața* (mp)	Observații / Referințe
A1		7.200	Sector cadastral:9 Teren neimprejmuit;

B. Partea II. Proprietari și acte

Inscrieri privitoare la dreptul de proprietate și alte drepturi reale	Referințe
8110 / 14/03/2022	
Act Administrativ nr. 1574, din 16/02/1996 emis de COMISIA JUDETEANA SUCEAVA;	
B1	A1
Intabulare, drept de PROPRIETATE, dobandit prin Reconstituire, cota actuala 1/1, cota initiala 1/1	
1) GAVRILESCU AGAPIA	
2) GAVRILESCU EMILIAN, Se noteaza lipsa CNP	
3) GAVRILESCU NICOLAI	

C. Partea III. SARCINI .

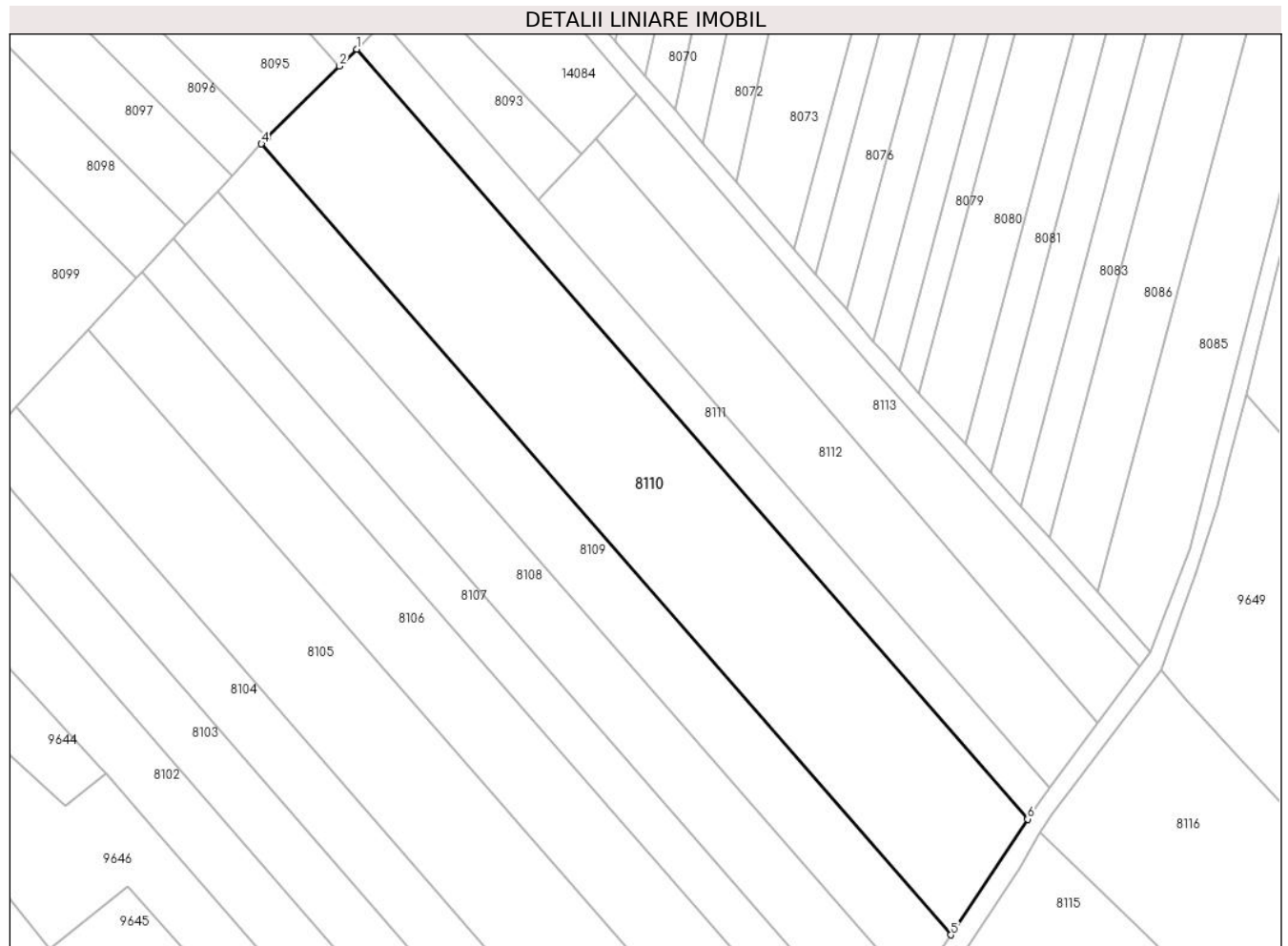
Inscrieri privind dezmembramintele dreptului de proprietate, drepturi reale de garanție și sarcini	Referințe
NU SUNT	

Anexa Nr. 1 La Partea I

Teren

Nr cadastral	Suprafața (mp)*	Observații / Referințe
	7.200	

* Suprafața este determinată în planul de proiecție Stereo 70.



Date referitoare la teren

Crt	Categorie folosință	Intra vilan	Suprafața (mp)	Tarla	Parcelă	Nr. topo	Observații / Referințe
1	arabil	NU	7.200	12	257,262	-	

Lungime Segmente

1) Valorile lungimilor segmentelor sunt obținute din proiecție în plan.

Punct început	X / Y	Punct sfârșit	X / Y	Lungime segment (** (m)
1	583.677,226 673.553,87	2	583.673,305 673.550,004	5.506
2	583.673,305 673.550,004	3	583.656,82 673.533,75	23.151
3	583.656,82 673.533,75	4	583.655,502 673.532,334	1.934
4	583.655,502 673.532,334	5	583.812,643 673.352,254	239.002
5	583.812,643 673.352,254	6	583.830,157 673.378,615	31.649

Punct început	X / Y	Punct sfârșit	X / Y	Lungime segment (** (m)
6	583.830,157 673.378,615	1	583.677,226 673.553,87	232.599

** Lungimile segmentelor sunt determinate în planul de proiecție Stereo 70 și sunt rotunjite la 1 milimetru.

*** Distanța dintre puncte este formată din segmente cumulate ce sunt mai mici decât valoarea 1 milimetru.

**DATE DESPRE IMOBILUL NR. 8111**

Oficiul de Cadastru și Publicitate Imobiliară SUCEAVA
 Biroul de Cadastru și Publicitate Imobiliară Gura Humorului

A. Partea I. Descrierea imobilului

TEREN Extravilan

Adresa: Jud. Suceava, La loc numit 'Frantoaia'

Nr. Crt	Nr cadastral Nr. topografic	Suprafața* (mp)	Observații / Referințe
A1	30937	2.000	Sector cadastral:9 Teren neimprejmuit;

B. Partea II. Proprietari și acte

Inscrieri privitoare la dreptul de proprietate și alte drepturi reale	Referințe
9541 / 20/06/2019	
Act Notarial nr. 2139, din 20/06/2019 emis de Pelepco Lacramioara Gabriela;	
B1	A1
Intabulare, drept de PROPRIETATE bun comun, dobandit prin Conventie, cota actuala 1/1, cota initiala 1/1	
1) ACHITEI CIPRIAN	
2) ACHITEI LILIANA	

C. Partea III. SARCINI .

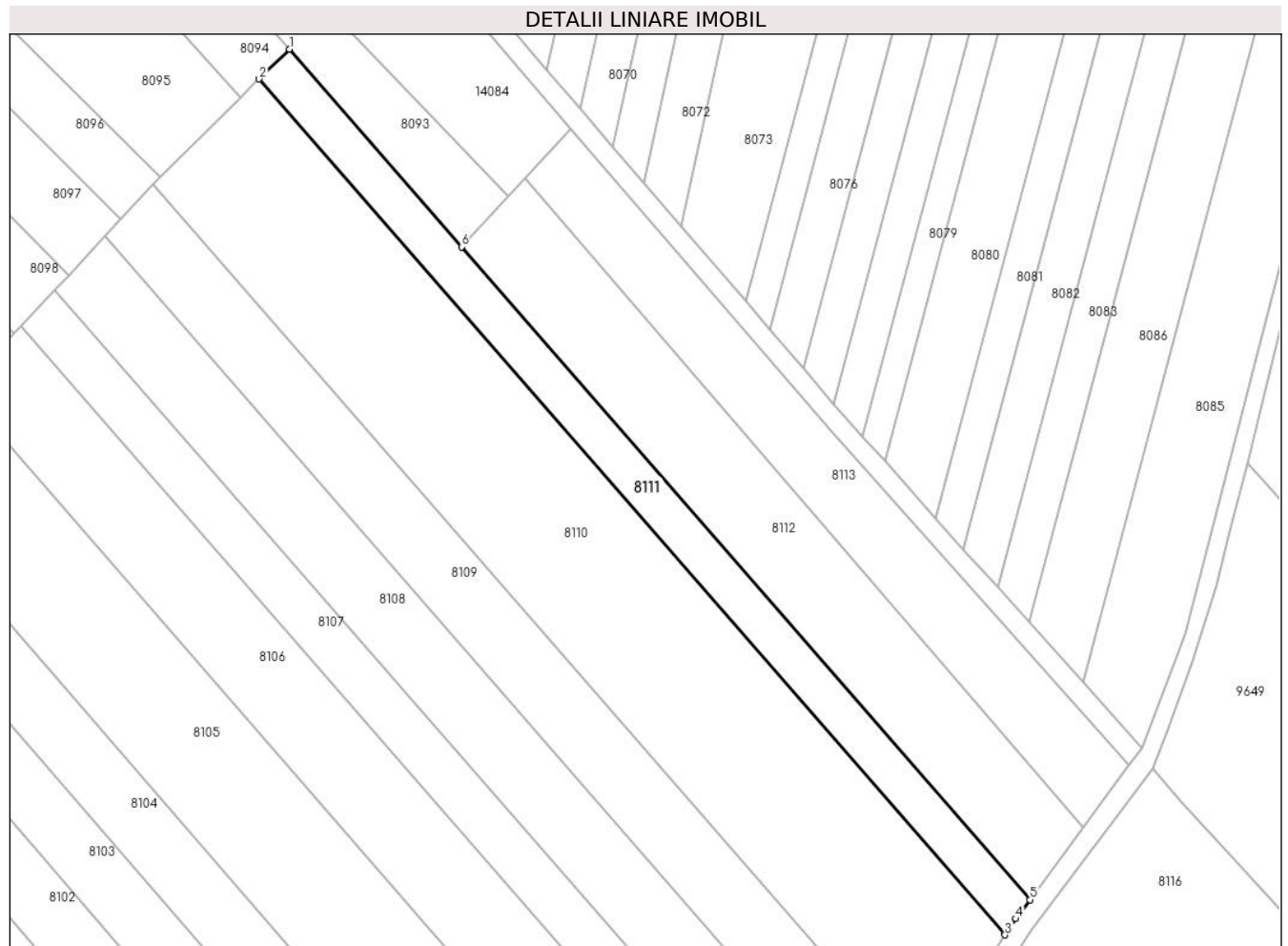
Inscrieri privind dezmembramintele dreptului de proprietate, drepturi reale de garanție și sarcini	Referințe
NU SUNT	

Anexa Nr. 1 La Partea I

Teren

Nr cadastral	Suprafața (mp)*	Observații / Referințe
30937	2.000	

* Suprafața este determinată în planul de proiecție Stereo 70.



Date referitoare la teren

Crt	Categorie folosință	Intravilan	Suprafața (mp)	Tarla	Parcelă	Nr. topo	Observații / Referințe
1	arabil	NU	2.000	12	257,262	-	

Lungime Segmente

1) Valorile lungimilor segmentelor sunt obținute din proiecție în plan.

Punct început	X / Y	Punct sfârșit	X / Y	Lungime segment (** (m)
1	583.683,418 673.559,975	2	583.677,226 673.553,87	8.696
2	583.677,226 673.553,87	3	583.830,157 673.378,615	232.599
3	583.830,157 673.378,615	4	583.832,345 673.381,909	3.954
4	583.832,345 673.381,909	5	583.835,247 673.385,826	4.875
5	583.835,247 673.385,826	6	583.718,709 673.519,496	177.338

Punct început	X / Y	Punct sfârșit	X / Y	Lungime segment (** (m)
6	583.718,709 673.519,496	1	583.683,418 673.559,975	53.703

** Lungimile segmentelor sunt determinate în planul de proiecție Stereo 70 și sunt rotunjite la 1 milimetru.

*** Distanța dintre puncte este formată din segmente cumulate ce sunt mai mici decât valoarea 1 milimetru.

**DATE DESPRE IMOBILUL NR. 8112**

Oficiul de Cadastru și Publicitate Imobiliară SUCEAVA
Biroul de Cadastru și Publicitate Imobiliară Gura Humorului

A. Partea I. Descrierea imobilului

TEREN Extravilan

Adresa: Jud. Suceava

Nr. Crt	Nr cadastral Nr. topografic	Suprafața* (mp)	Observații / Referințe
A1		3.244	Sector cadastral:9 Teren neimprejmuit;

B. Partea II. Proprietari și acte

Inscrieri privitoare la dreptul de proprietate și alte drepturi reale		Referințe
8112 / 14/03/2022		
Act Normativ nr. 7, din 13/03/1996 emis de PARLAMENTUL ROMANIEI;		
B1	Inscrierea provizorie, drept de PROPRIETATE, dobandit prin Lege, cota actuala 1/1, cota initiala 1/1	A1
1) COMUNA DRAGOIESTI, CIF:4441190, PROPRIETAR NEIDENTIFICAT		

C. Partea III. SARCINI .

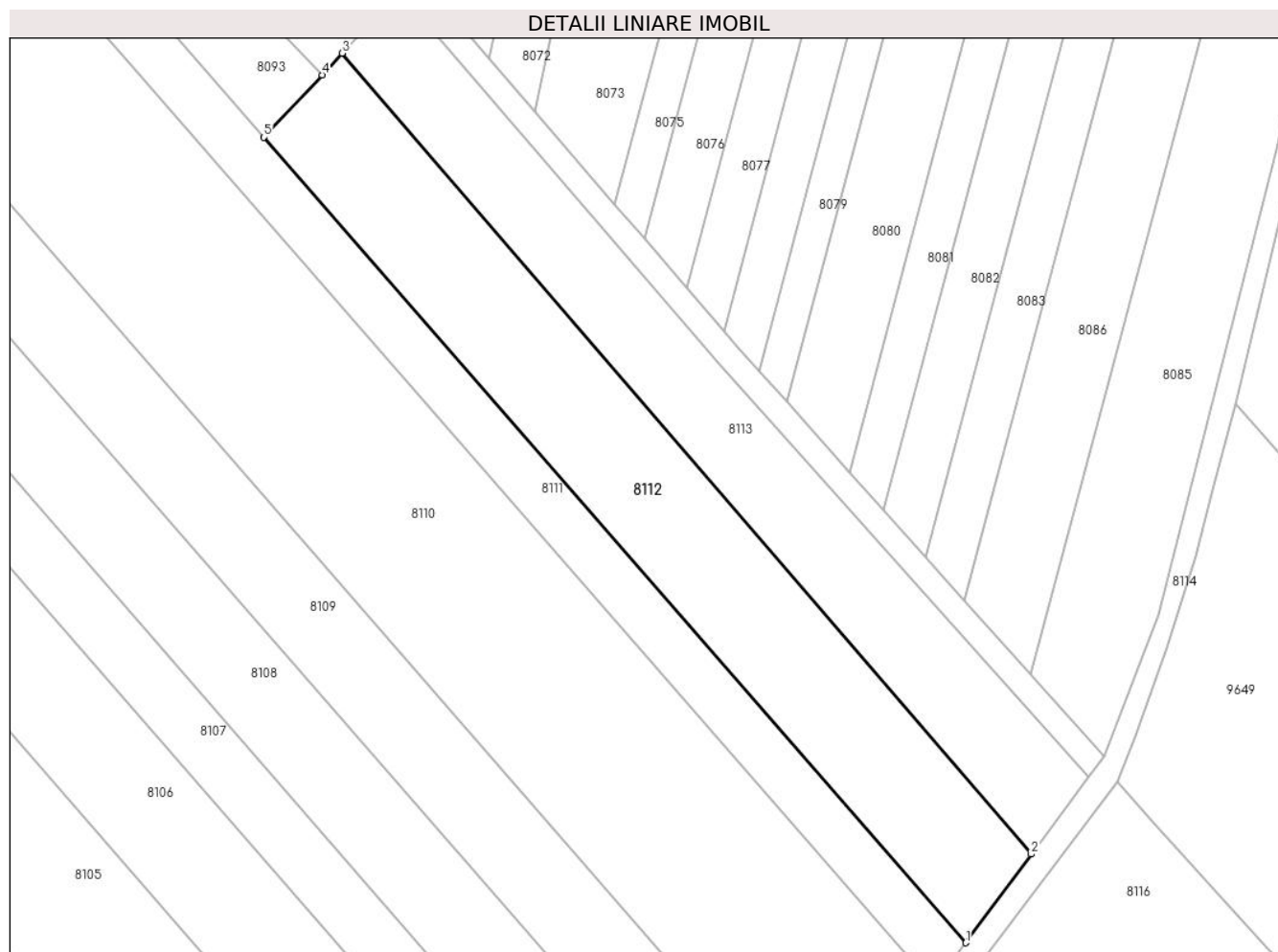
Inscrieri privind dezmembramintele dreptului de proprietate, drepturi reale de garanție și sarcini	Referințe
NU SUNT	

Anexa Nr. 1 La Partea I

Teren

Nr cadastral	Suprafața (mp)*	Observații / Referințe
	3.244	

* Suprafața este determinată în planul de proiecție Stereo 70.



Date referitoare la teren

Crt	Categorie folosință	Intra vilan	Suprafața (mp)	Tarla	Parcelă	Nr. topo	Observații / Referințe
1	arabil	NU	3.244	12	256,262	-	

Lungime Segmente

1) Valorile lungimilor segmentelor sunt obținute din proiecție în plan.

Punct început	X / Y	Punct sfârșit	X / Y	Lungime segment (** (m)
1	583.835,247 673.385,826	2	583.846,141 673.400,53	18.3
2	583.846,141 673.400,53	3	583.731,675 673.533,438	175.405
3	583.731,675 673.533,438	4	583.728,349 673.529,861	4.884
4	583.728,349 673.529,861	5	583.718,709 673.519,496	14.155
5	583.718,709 673.519,496	1	583.835,247 673.385,826	177.338

**** Lungimile segmentelor sunt determinate în planul de proiecție Stereo 70 și sunt rotunjite la 1 milimetru.**

***** Distanța dintre puncte este formată din segmente cumulate ce sunt mai mici decât valoarea 1 milimetru.**

**DATE DESPRE IMOBILUL NR. 8113**

Oficiul de Cadastru și Publicitate Imobiliară SUCEAVA
 Biroul de Cadastru și Publicitate Imobiliară Gura Humorului

A. Partea I. Descrierea imobilului

TEREN Extravilan

Adresa: Jud. Suceava

Nr. Crt	Nr cadastral Nr. topografic	Suprafața* (mp)	Observații / Referințe
A1		2.500	Sector cadastral:9 Teren neimprejmuit;

B. Partea II. Proprietari și acte

Inscrieri privitoare la dreptul de proprietate și alte drepturi reale		Referințe
8113 / 14/03/2022		
Act Normativ nr. 7, din 13/03/1996 emis de PARLAMENTUL ROMANIEI;		
B1	Intabulare, drept de PROPRIETATE, dobandit prin Lege, cota actuala 1/1, cota initiala 1/1 1) NEIDENTIFICAT NEIDENTIFICAT	A1
Act Administrativ nr. 161, din 18/02/2022 emis de PRIMARIA COMUNEI DRAGOIESTI;		
B2	Se noteaza posesia factica in favoarea lui 1) PETROAIE VIORICA	A1

C. Partea III. SARCINI .

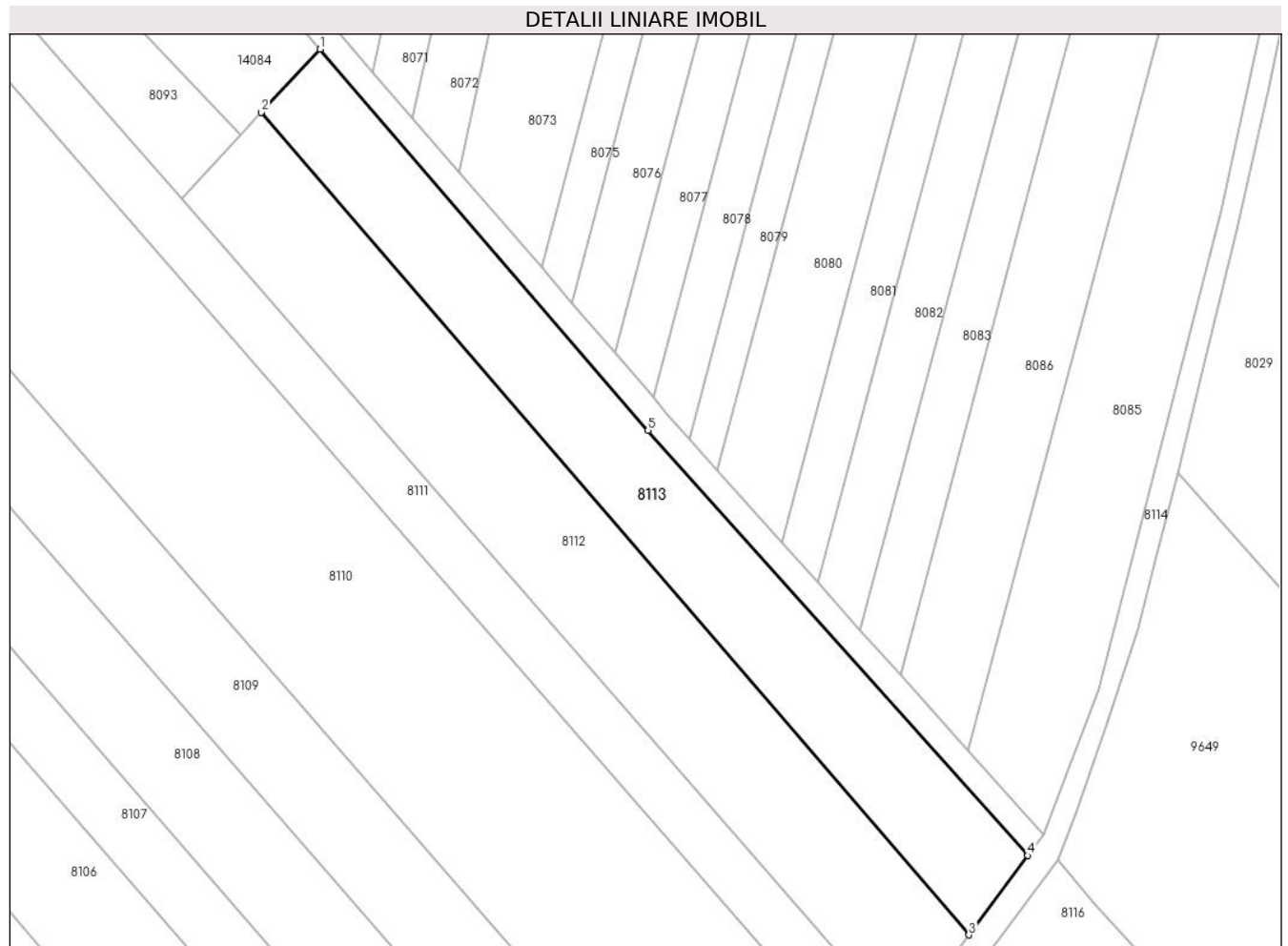
Inscrieri privind dezmembramintele dreptului de proprietate, drepturi reale de garanție și sarcini	Referințe
NU SUNT	

Anexa Nr. 1 La Partea I

Teren

Nr cadastral	Suprafața (mp)*	Observații / Referințe
	2.500	

* Suprafața este determinată în planul de proiecție Stereo 70.



Date referitoare la teren

Crt	Categorie folosință	Intravilan	Suprafața (mp)	Tarla	Parcelă	Nr. topo	Observații / Referințe
1	arabil	NU	2.500	12	262	-	

Lungime Segmente

1) Valorile lungimilor segmentelor sunt obținute din proiecție în plan.

Punct început	X / Y	Punct sfârșit	X / Y	Lungime segment (** (m)
1	583.741,172 673.543,65	2	583.731,675 673.533,438	13.946
2	583.731,675 673.533,438	3	583.846,141 673.400,53	175.405
3	583.846,141 673.400,53	4	583.855,652 673.413,367	15.976
4	583.855,652 673.413,367	5	583.794,239 673.482,035	92.124
5	583.794,239 673.482,035	1	583.741,172 673.543,65	81.317

**** Lungimile segmentelor sunt determinate în planul de proiecție Stereo 70 și sunt rotunjite la 1 milimetru.**

***** Distanța dintre puncte este formată din segmente cumulate ce sunt mai mici decât valoarea 1 milimetru.**

**DATE DESPRE IMOBILUL NR. 8114**

Oficiul de Cadastru și Publicitate Imobiliară SUCEAVA
Biroul de Cadastru și Publicitate Imobiliară Gura Humorului

A. Partea I. Descrierea imobilului

TEREN Extravilan

Adresa: Jud. Suceava

Nr. Crt	Nr cadastral Nr. topografic	Suprafața* (mp)	Observații / Referințe
A1		3.353	Sector cadastral:9 Teren neimprejmuit;

B. Partea II. Proprietari și acte

Inscrieri privitoare la dreptul de proprietate și alte drepturi reale	Referințe
8114 / 14/03/2022	
Act Normativ nr. 7, din 13/03/1996 emis de PARLAMENTUL ROMANIEI;	
B1	Inscrierea provizorie, drept de PROPRIETATE, dobandit prin Lege, cota actuala 1/1, cota initiala 1/1
	1) COMUNA DRAGOIESTI, CIF:4441190

C. Partea III. SARCINI .

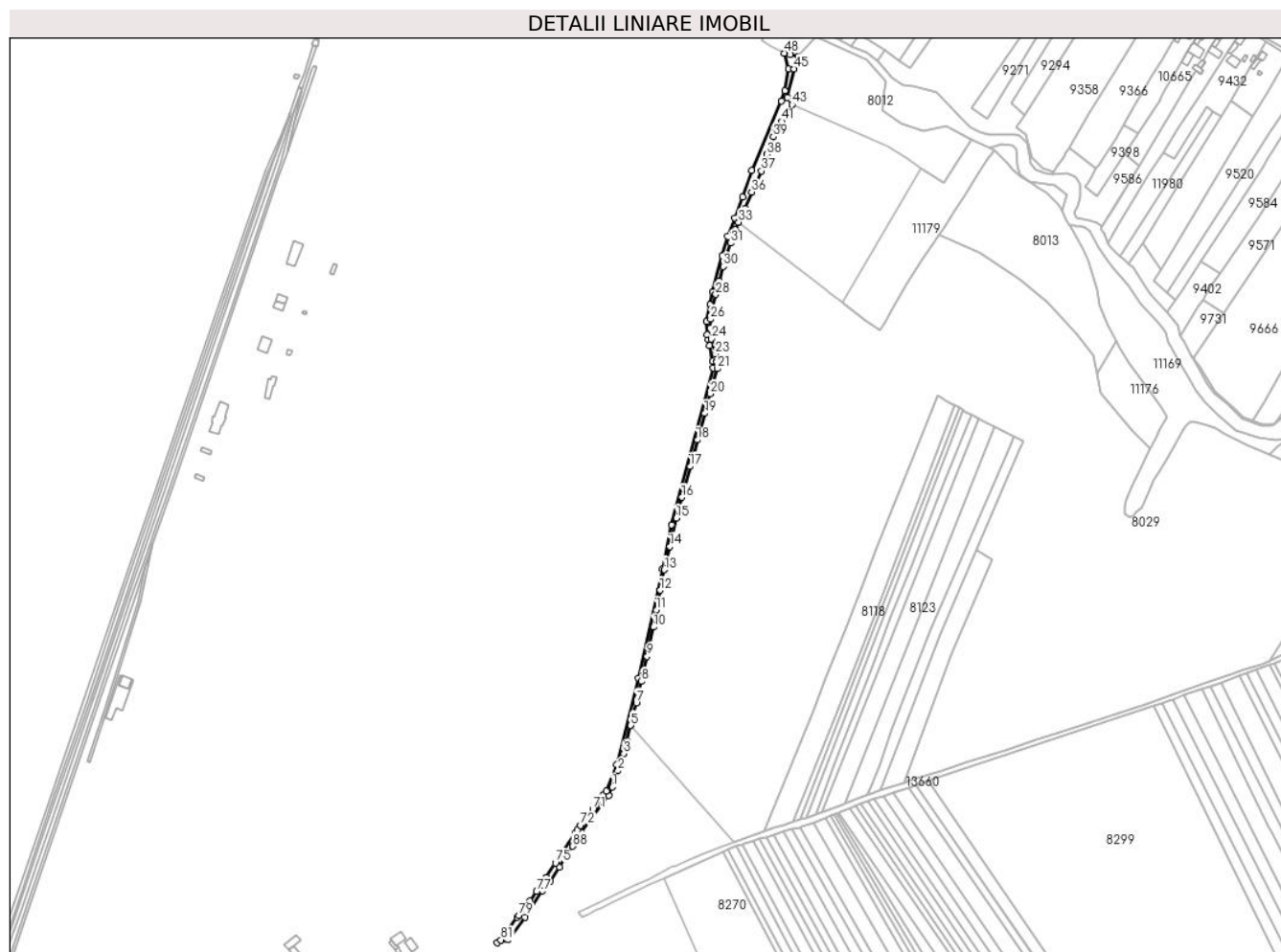
Inscrieri privind dezmembramintele dreptului de proprietate, drepturi reale de garanție și sarcini	Referințe
NU SUNT	

Anexa Nr. 1 La Partea I

Teren

Nr cadastral	Suprafața (mp)*	Observații / Referințe
	3.353	

* Suprafața este determinată în planul de proiecție Stereo 70.



Date referitoare la teren

Crt	Categorie folosință	Intravilan	Suprafața (mp)	Tarla	Parcelă	Nr. topo	Observații / Referințe
1	drum	NU	3.353	12	262	-	

Lungime Segmente

1) Valorile lungimilor segmentelor sunt obținute din proiecție în plan.

Punct început	X / Y	Punct sfârșit	X / Y	Lungime segment	Punct început	X / Y	Punct sfârșit	X / Y	Lungime segment	Punct început	X / Y	Punct sfârșit	X / Y	Lungime segment
1	583.863,405 673.420,234	2	583.868,573 673.434,705	15.366	2	583.868,573 673.434,705	3	583.873,559 673.450,05	16.135	3	583.873,559 673.450,05	4	583.876,276 673.461,086	11.366
4	583.876,276 673.461,086	5	583.879,976 673.475,173	14.565	5	583.879,976 673.475,173	6	583.879,98 673.475,189	0.016	6	583.879,98 673.475,189	7	583.884,871 673.495,373	20.768
7	583.884,871 673.495,373	8	583.889,562 673.514,5	19.694	8	583.889,562 673.514,5	9	583.894,491 673.536,689	22.73	9	583.894,491 673.536,689	10	583.900,133 673.563,053	26.961
10	583.900,133 673.563,053	11	583.902,848 673.578,213	15.401	11	583.902,848 673.578,213	12	583.906,128 673.595,857	17.946	12	583.906,128 673.595,857	13	583.909,996 673.614,312	18.856
13	583.909,996 673.614,312	14	583.914,848 673.634,971	21.221	14	583.914,848 673.634,971	15	583.920,581 673.660,339	26.008	15	583.920,581 673.660,339	16	583.925,578 673.678,897	19.219
16	583.925,578 673.678,897	17	583.932,922 673.706,455	28.52	17	583.932,922 673.706,455	18	583.939,45 673.730,197	24.623	18	583.939,45 673.730,197	19	583.946,069 673.753,913	24.622

Punct început	X / Y	Punct sfârșit	X / Y	Lungime segment	Punct început	X / Y	Punct sfârșit	X / Y	Lungime segment	Punct început	X / Y	Punct sfârșit	X / Y	Lungime segment
19	583.946,069 673.753,913	20	583.951,09 673.771,361	18.156	20	583.951,09 673.771,361	21	583.957,264 673.793,798	23.271	21	583.957,264 673.793,798	22	583.956,646 673.799,924	6.157
22	583.956,646 673.799,924	23	583.955,542 673.806,944	7.106	23	583.955,542 673.806,944	24	583.951,932 673.820,355	13.888	24	583.951,932 673.820,355	25	583.950,688 673.830,014	9.739
25	583.950,688 673.830,014	26	583.951,271 673.838,103	8.11	26	583.951,271 673.838,103	27	583.952,704 673.847,468	9.474	27	583.952,704 673.847,468	28	583.955,843 673.860,108	13.024
28	583.955,843 673.860,108	29	583.958,91 673.872,451	12.718	29	583.958,91 673.872,451	30	583.962,522 673.885,159	13.211	30	583.962,522 673.885,159	31	583.969,042 673.906,116	21.948
31	583.969,042 673.906,116	32	583.973,44 673.917,872	12.552	32	583.973,44 673.917,872	33	583.976,249 673.924,583	7.275	33	583.976,249 673.924,583	34	583.976,253 673.924,593	0.011
34	583.976,253 673.924,593	35	583.982,334 673.936,891	13.719	35	583.982,334 673.936,891	36	583.987,916 673.951,512	15.65	36	583.987,916 673.951,512	37	583.996,738 673.970,453	20.895
37	583.996,738 673.970,453	38	584.001,728 673.985,21	15.578	38	584.001,728 673.985,21	39	584.007,241 674.001,025	16.748	39	584.007,241 674.001,025	40	584.009,713 674.005,916	5.48
40	584.009,713 674.005,916	41	584.014,873 674.014,687	10.176	41	584.014,873 674.014,687	42	584.020,749 674.023,318	10.441	42	584.020,749 674.023,318	43	584.024,018 674.029,686	7.158
43	584.024,018 674.029,686	44	584.019,725 674.036,211	7.811	44	584.019,725 674.036,211	45	584.025,941 674.061,745	26.28	45	584.025,941 674.061,745	46	584.029,76 674.072,63	11.536
46	584.029,76 674.072,63	47	584.022,65 674.074,314	7.307	47	584.022,65 674.074,314	48	584.017,187 674.075,608	5.614	48	584.017,187 674.075,608	49	584.020,836 674.061,499	14.573
49	584.020,836 674.061,499	50	584.017,746 674.042,33	19.416	50	584.017,746 674.042,33	51	584.014,456 674.032,993	9.9	51	584.014,456 674.032,993	52	583.988,287 673.970,861	67.418
52	583.988,287 673.970,861	53	583.979,771 673.947,224	25.124	53	583.979,771 673.947,224	54	583.972,945 673.928,278	20.138	54	583.972,945 673.928,278	55	583.966,552 673.911,882	17.598
55	583.966,552 673.911,882	56	583.961,854 673.894,703	17.81	56	583.961,854 673.894,703	57	583.953,042 673.862,487	33.399	57	583.953,042 673.862,487	58	583.950,833 673.850,964	11.733
58	583.950,833 673.850,964	59	583.947,93 673.835,83	15.41	59	583.947,93 673.835,83	60	583.948,44 673.824,26	11.581	60	583.948,44 673.824,26	61	583.949,426 673.819,678	4.687
61	583.949,426 673.819,678	62	583.950,5 673.814,69	5.102	62	583.950,5 673.814,69	63	583.953,29 673.800,52	14.442	63	583.953,29 673.800,52	64	583.953,8 673.794,35	6.191
64	583.953,8 673.794,35	65	583.916,61 673.654,07	145.126	65	583.916,61 673.654,07	66	583.908,091 673.614,807	40.177	66	583.908,091 673.614,807	67	583.886,971 673.517,461	99.611
67	583.886,971 673.517,461	68	583.867,16 673.440,22	79.741	68	583.867,16 673.440,22	69	583.858,171 673.416,767	25.117	69	583.858,171 673.416,767	70	583.855,652 673.413,367	4.231
70	583.855,652 673.413,367	71	583.846,141 673.400,53	15.976	71	583.846,141 673.400,53	72	583.835,247 673.385,826	18.3	72	583.835,247 673.385,826	73	583.832,345 673.381,909	4.875
73	583.832,345 673.381,909	74	583.830,157 673.378,615	3.954	74	583.830,157 673.378,615	75	583.812,643 673.352,254	31.649	75	583.812,643 673.352,254	76	583.804,285 673.339,673	15.104
76	583.804,285 673.339,673	77	583.795,776 673.326,866	15.376	77	583.795,776 673.326,866	78	583.789,519 673.318,488	10.457	78	583.789,519 673.318,488	79	583.779,909 673.305,621	16.06
79	583.779,909 673.305,621	80	583.778,599 673.303,81	2.235	80	583.778,599 673.303,81	81	583.763,946 673.283,543	25.009	81	583.763,946 673.283,543	82	583.760,458 673.281,062	4.28
82	583.760,458 673.281,062	83	583.770,245 673.283,941	10.202	83	583.770,245 673.283,941	84	583.785,42 673.304,05	25.192	84	583.785,42 673.304,05	85	583.801,064 673.327,597	28.27
85	583.801,064 673.327,597	86	583.807,967 673.336,242	11.063	86	583.807,967 673.336,242	87	583.816,029 673.348,684	14.826	87	583.816,029 673.348,684	88	583.828,19 673.367,282	22.221
88	583.828,19 673.367,282	89	583.832,939 673.375,575	9.557	89	583.832,939 673.375,575	90	583.835,62 673.379,61	4.844	90	583.835,62 673.379,61	91	583.860,517 673.412,555	41.294
91	583.860,517 673.412,555	1	583.863,405 673.420,234	8.204										

** Lungimile segmentelor sunt determinate în planul de proiecție Stereo 70 și sunt rotunjite la 1 milimetru.

*** Distanța dintre puncte este formată din segmente cumulate ce sunt mai mici decât valoarea 1 milimetru.

**DATE DESPRE IMOBILUL NR. 8115**

Oficiul de Cadastru și Publicitate Imobiliară SUCEAVA
Biroul de Cadastru și Publicitate Imobiliară Gura Humorului

A. Partea I. Descrierea imobilului

TEREN Extravilan

Adresa: Jud. Suceava

Nr. Crt	Nr cadastral Nr. topografic	Suprafața* (mp)	Observații / Referințe
A1		2.800	Sector cadastral:9 Teren neimprejmuit;

B. Partea II. Proprietari și acte

Inscrieri privitoare la dreptul de proprietate și alte drepturi reale		Referințe
8115 / 14/03/2022		
Act Normativ nr. 7, din 13/03/1996 emis de PARLAMENTUL ROMANIEI;		
B1	Intabulare, drept de PROPRIETATE, dobandit prin Lege, cota actuala 1/1, cota initiala 1/1 1) NEIDENTIFICAT NEIDENTIFICAT	A1
Act Administrativ nr. 169, din 18/02/2022 emis de PRIMARIA COMUNEI DRAGOIESTI;		
B2	Se noteaza posesia factica in favoarea lui 1) MANDIUC MARIA	A1

C. Partea III. SARCINI .

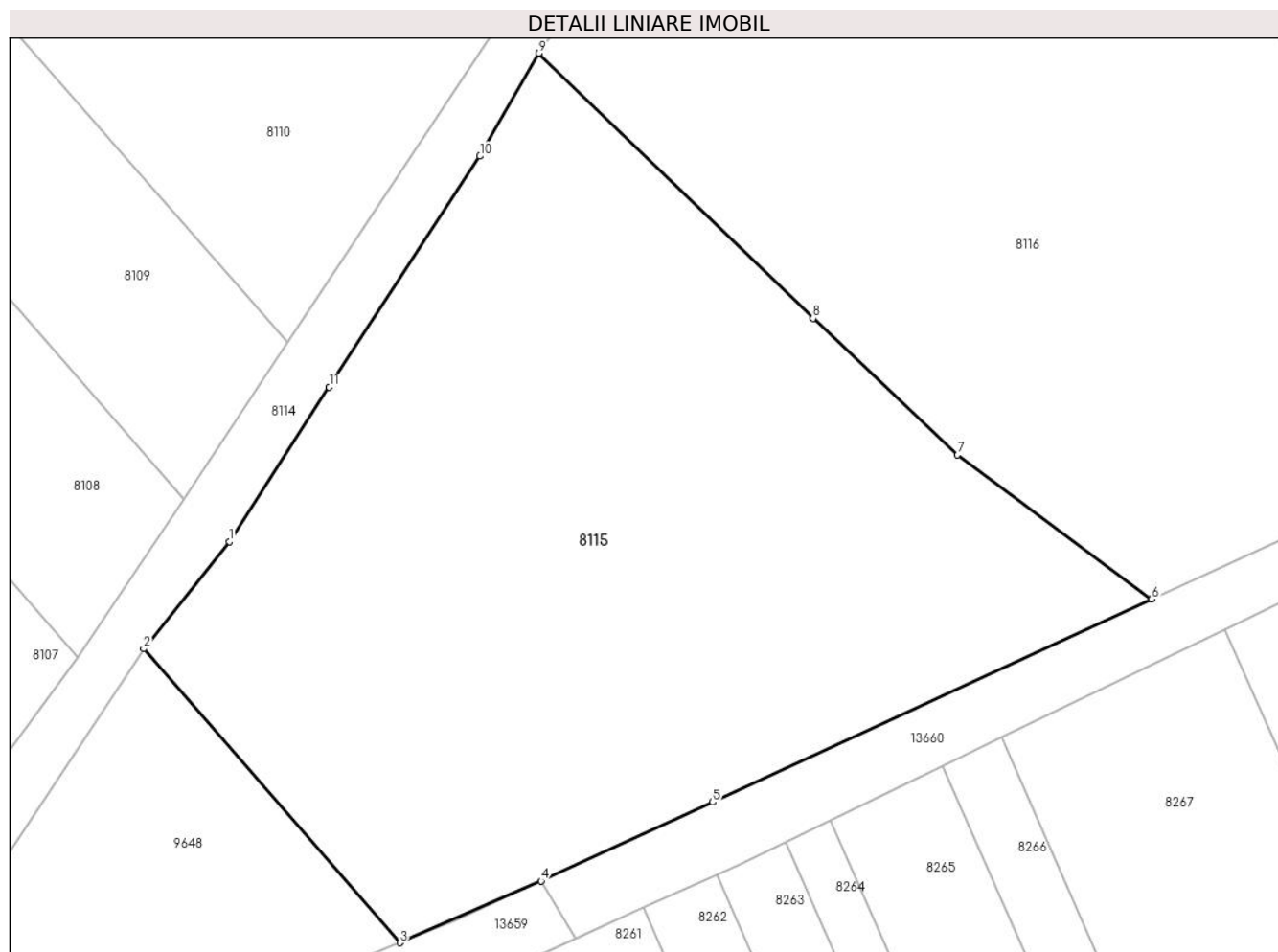
Inscrieri privind dezmembramintele dreptului de proprietate, drepturi reale de garanție și sarcini	Referințe
NU SUNT	

Anexa Nr. 1 La Partea I

Teren

Nr cadastral	Suprafața (mp)*	Observații / Referințe
	2.800	

* Suprafața este determinată în planul de proiecție Stereo 70.



Date referitoare la teren

Crt	Categorie folosință	Intravilan	Suprafața (mp)	Tarla	Parcelă	Nr. topo	Observații / Referințe
1	arabil	NU	2.800	12	252,253	-	

Lungime Segmente

1) Valorile lungimilor segmentelor sunt obținute din proiecție în plan.

Punct început	X / Y	Punct sfârșit	X / Y	Lungime segment (** (m)
1	583.807,967 673.336,242	2	583.801,064 673.327,597	11.063
2	583.801,064 673.327,597	3	583.821,734 673.303,917	31.432
3	583.821,734 673.303,917	4	583.833,11 673.308,88	12.411
4	583.833,11 673.308,88	5	583.846,951 673.315,236	15.231
5	583.846,951 673.315,236	6	583.882,348 673.331,603	38.998

Punct început	X / Y	Punct sfârșit	X / Y	Lungime segment (** (m)
6	583.882,348 673.331,603	7	583.866,693 673.343,216	19.492
7	583.866,693 673.343,216	8	583.855,045 673.354,217	16.022
8	583.855,045 673.354,217	9	583.832,939 673.375,575	30.738
9	583.832,939 673.375,575	10	583.828,19 673.367,282	9.557
10	583.828,19 673.367,282	11	583.816,029 673.348,684	22.221
11	583.816,029 673.348,684	1	583.807,967 673.336,242	14.826

** Lungimile segmentelor sunt determinate în planul de proiecție Stereo 70 și sunt rotunjite la 1 milimetru.

*** Distanța dintre puncte este formată din segmente cumulate ce sunt mai mici decât valoarea 1 milimetru.

**DATE DESPRE IMOBILUL NR. 8116**

Oficiul de Cadastru și Publicitate Imobiliară SUCEAVA
Biroul de Cadastru și Publicitate Imobiliară Gura Humorului

A. Partea I. Descrierea imobilului

TEREN Extravilan

Adresa: Jud. Suceava

Nr. Crt	Nr cadastral Nr. topografic	Suprafața* (mp)	Observații / Referințe
A1		3.217	Sector cadastral:9 Teren neimprejmuit;

B. Partea II. Proprietari și acte

Inscrieri privitoare la dreptul de proprietate și alte drepturi reale		Referințe
8116 / 14/03/2022		
Act Normativ nr. 7, din 13/03/1996 emis de PARLAMENTUL ROMANIEI;		
B1	Inscrierea provizorie, drept de PROPRIETATE, dobandit prin Lege, cota actuala 1/1, cota initiala 1/1	A1
1) COMUNA DRAGOIESTI, CIF:4441190, PROPRIETAR NEIDENTIFICAT		

C. Partea III. SARCINI .

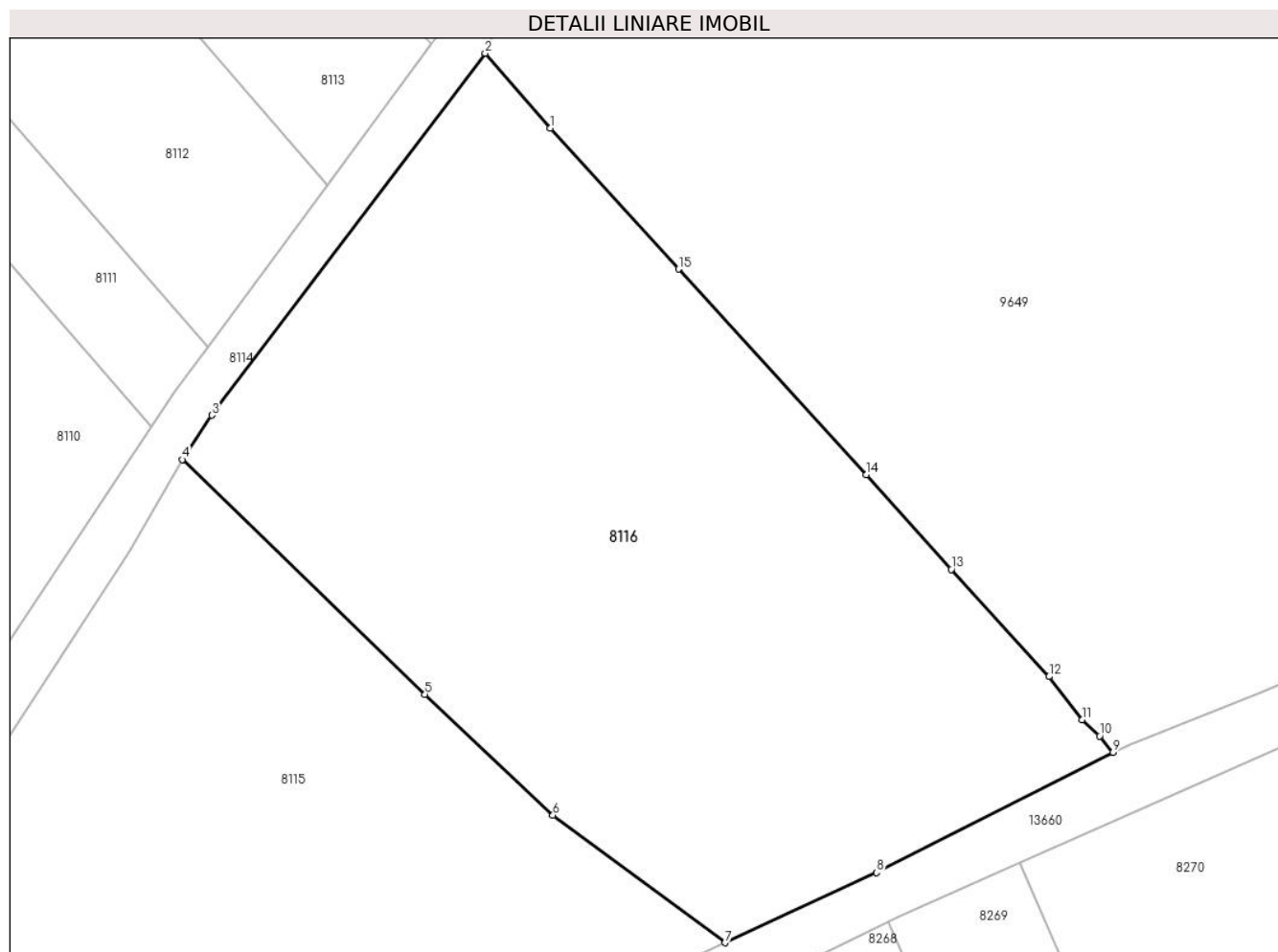
Inscrieri privind dezmembramintele dreptului de proprietate, drepturi reale de garanție și sarcini	Referințe
NU SUNT	

Anexa Nr. 1 La Partea I

Teren

Nr cadastral	Suprafața (mp)*	Observații / Referințe
	3.217	

* Suprafața este determinată în planul de proiecție Stereo 70.



Date referitoare la teren

Crt	Categorie folosință	Intravilan	Suprafața (mp)	Tarla	Parcelă	Nr. topo	Observații / Referințe
1	arabil	NU	3.217	12	254,255,262	-	

Lungime Segmente

1) Valorile lungimilor segmentelor sunt obținute din proiecție în plan.

Punct început	X / Y	Punct sfârșit	X / Y	Lungime segment (** (m)
1	583.866,442 673.405,733	2	583.860,517 673.412,555	9.036
2	583.860,517 673.412,555	3	583.835,62 673.379,61	41.294
3	583.835,62 673.379,61	4	583.832,939 673.375,575	4.844
4	583.832,939 673.375,575	5	583.855,045 673.354,217	30.738
5	583.855,045 673.354,217	6	583.866,693 673.343,216	16.022

Punct început	X / Y	Punct sfârșit	X / Y	Lungime segment (** (m)
6	583.866,693 673.343,216	7	583.882,348 673.331,603	19.492
7	583.882,348 673.331,603	8	583.896,166 673.337,992	15.224
8	583.896,166 673.337,992	9	583.917,693 673.348,932	24.147
9	583.917,693 673.348,932	10	583.916,489 673.350,427	1.92
10	583.916,489 673.350,427	11	583.914,877 673.351,91	2.19
11	583.914,877 673.351,91	12	583.911,855 673.355,82	4.942
12	583.911,855 673.355,82	13	583.902,966 673.365,577	13.199
13	583.902,966 673.365,577	14	583.895,217 673.374,191	11.587
14	583.895,217 673.374,191	15	583.878,121 673.392,918	25.357
15	583.878,121 673.392,918	1	583.866,442 673.405,733	17.338

** Lungimile segmentelor sunt determinate în planul de proiecție Stereo 70 și sunt rotunjite la 1 milimetru.

*** Distanța dintre puncte este formată din segmente cumulate ce sunt mai mici decât valoarea 1 milimetru.

**DATE DESPRE IMOBILUL NR. 8117**

Oficiul de Cadastru și Publicitate Imobiliară SUCEAVA
 Biroul de Cadastru și Publicitate Imobiliară Gura Humorului

A. Partea I. Descrierea imobilului

TEREN Extravilan

Adresa: Jud. Suceava

Nr. Crt	Nr cadastral Nr. topografic	Suprafața* (mp)	Observații / Referințe
A1		609	Sector cadastral:9 Teren neimprejmuit;

B. Partea II. Proprietari și acte

Inscrieri privitoare la dreptul de proprietate și alte drepturi reale	Referințe
8117 / 14/03/2022	
Act Normativ nr. 7, din 13/03/1996 emis de PARLAMENTUL ROMANIEI;	
B1	Inscrierea provizorie, drept de PROPRIETATE, dobandit prin Lege, cota actuala 1/1, cota initiala 1/1
	1) COMUNA DRAGOIESTI, CIF:4441190

C. Partea III. SARCINI .

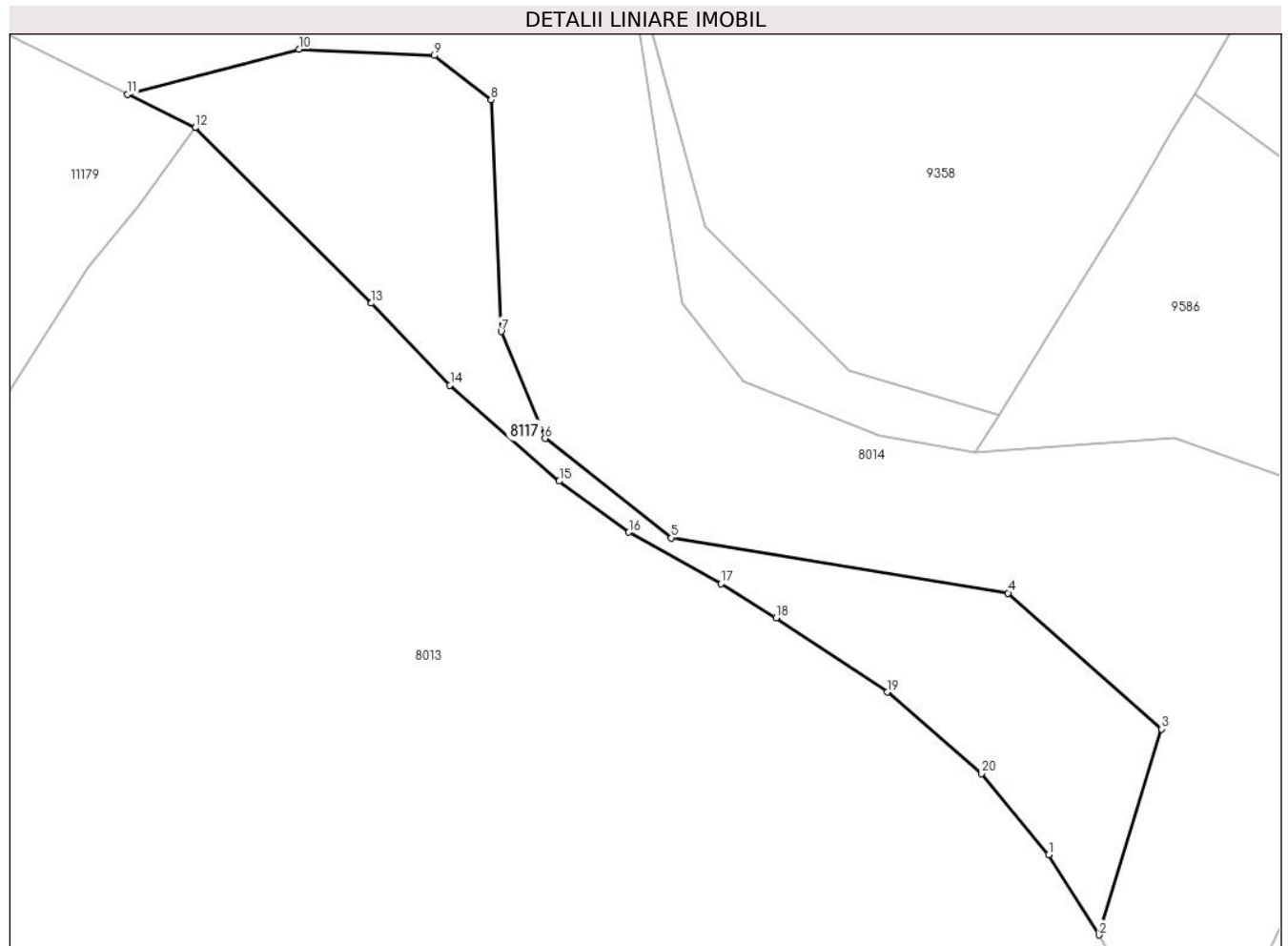
Inscrieri privind dezmembramintele dreptului de proprietate, drepturi reale de garanție și sarcini	Referințe
NU SUNT	

Anexa Nr. 1 La Partea I

Teren

Nr cadastral	Suprafața (mp)*	Observații / Referințe
	609	

* Suprafața este determinată în planul de proiecție Stereo 70.



Date referitoare la teren

Crt	Categorie folosință	Intravilan	Suprafața (mp)	Tarla	Parcelă	Nr. topo	Observații / Referințe
1	arabil	NU	609	12	262	-	

Lungime Segmente

1) Valorile lungimilor segmentelor sunt obținute din proiecție în plan.

Punct început	X / Y	Punct sfârșit	X / Y	Lungime segment (** (m)
1	584.261,705 673.940,18	2	584.265,077 673.934,828	6.326
2	584.265,077 673.934,828	3	584.269,229 673.948,555	14.341
3	584.269,229 673.948,555	4	584.259,013 673.957,611	13.652
4	584.259,013 673.957,611	5	584.236,543 673.961,292	22.77
5	584.236,543 673.961,292	6	584.228,119 673.967,914	10.715

Punct început	X / Y	Punct sfârşit	X / Y	Lungime segment (** (m)
6	584.228,119 673.967,914	7	584.225,174 673.975,044	7.714
7	584.225,174 673.975,044	8	584.224,509 673.990,488	15.458
8	584.224,509 673.990,488	9	584.220,711 673.993,436	4.808
9	584.220,711 673.993,436	10	584.211,698 673.993,859	9.023
10	584.211,698 673.993,859	11	584.200,26 673.990,857	11.825
11	584.200,26 673.990,857	12	584.204,767 673.988,631	5.027
12	584.204,767 673.988,631	13	584.216,521 673.976,929	16.586
13	584.216,521 673.976,929	14	584.221,762 673.971,464	7.572
14	584.221,762 673.971,464	15	584.229,053 673.965,071	9.697
15	584.229,053 673.965,071	16	584.233,703 673.961,665	5.764
16	584.233,703 673.961,665	17	584.239,855 673.958,23	7.046
17	584.239,855 673.958,23	18	584.243,526 673.955,969	4.311
18	584.243,526 673.955,969	19	584.250,961 673.951,009	8.938
19	584.250,961 673.951,009	20	584.257,238 673.945,584	8.296
20	584.257,238 673.945,584	1	584.261,705 673.940,18	7.011

** Lungimile segmentelor sunt determinate în planul de proiecție Stereo 70 și sunt rotunjite la 1 milimetru.

*** Distanța dintre puncte este formată din segmente cumulate ce sunt mai mici decât valoarea 1 milimetru.

**DATE DESPRE IMOBILUL NR. 8118**

Oficiul de Cadastru și Publicitate Imobiliară SUCEAVA
Biroul de Cadastru și Publicitate Imobiliară Gura Humorului

A. Partea I. Descrierea imobilului

TEREN Extravilan

Adresa: Jud. Suceava

Nr. Crt	Nr cadastral Nr. topografic	Suprafața* (mp)	Observații / Referințe
A1		8.200	Sector cadastral:9 Teren neimprejmuit;

B. Partea II. Proprietari și acte

Inscrieri privitoare la dreptul de proprietate și alte drepturi reale	Referințe
8118 / 14/03/2022	
Act Administrativ nr. 1628, din 16/02/1996 emis de COMISIA JUDETEANA SUCEAVA;	
B1	A1
Intabulare, drept de PROPRIETATE, dobandit prin Reconstituire, cota actuala 1/1, cota initiala 1/1 1) POPESCU NICOLAI	

C. Partea III. SARCINI .

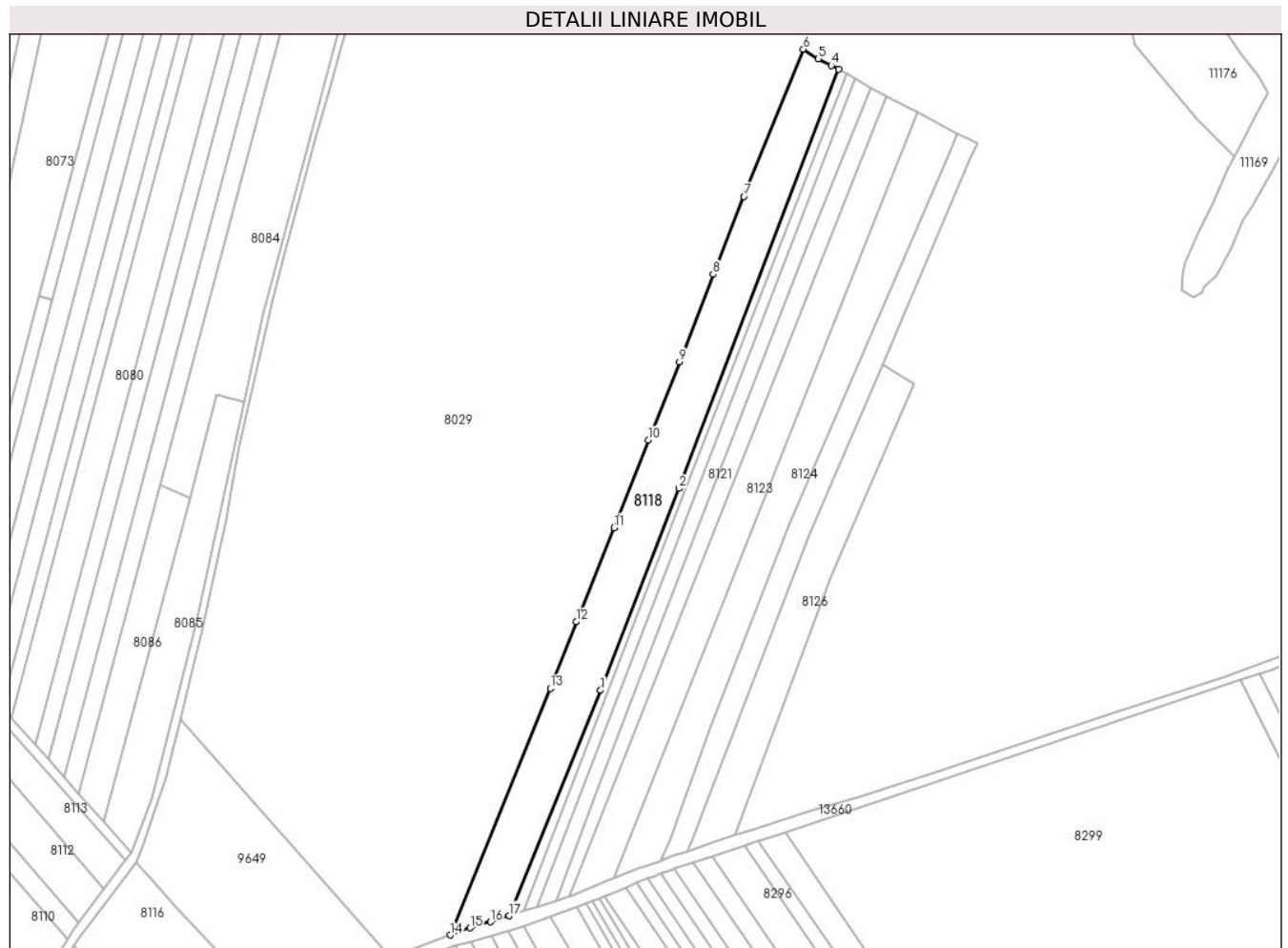
Inscrieri privind dezmembramintele dreptului de proprietate, drepturi reale de garanție și sarcini	Referințe
NU SUNT	

Anexa Nr. 1 La Partea I

Teren

Nr cadastral	Suprafața (mp)*	Observații / Referințe
	8.200	

* Suprafața este determinată în planul de proiecție Stereo 70.



Date referitoare la teren

Crt	Categorie folosință	Intravilan	Suprafața (mp)	Tarla	Parcelă	Nr. topo	Observații / Referințe
1	arabil	NU	8.200	12	262	-	

Lungime Segmente

1) Valorile lungimilor segmentelor sunt obținute din proiecție în plan.

Punct început	X / Y	Punct sfârșit	X / Y	Lungime segment (** (m)
1	584.064,906 673.487,997	2	584.099,593 673.576,83	95.365
2	584.099,593 673.576,83	3	584.169,887 673.761,196	197.312
3	584.169,887 673.761,196	4	584.166,643 673.762,859	3.645
4	584.166,643 673.762,859	5	584.160,905 673.765,79	6.443
5	584.160,905 673.765,79	6	584.154,234 673.770,003	7.89

Punct început	X / Y	Punct sfârșit	X / Y	Lungime segment (** (m)
6	584.154,234 673.770,003	7	584.128,107 673.705,206	69.866
7	584.128,107 673.705,206	8	584.114,492 673.671,01	36.807
8	584.114,492 673.671,01	9	584.099,721 673.632,572	41.178
9	584.099,721 673.632,572	10	584.086,079 673.598,064	37.107
10	584.086,079 673.598,064	11	584.070,946 673.559,586	41.347
11	584.070,946 673.559,586	12	584.054,304 673.518,136	44.666
12	584.054,304 673.518,136	13	584.042,843 673.488,931	31.373
13	584.042,843 673.488,931	14	583.998,782 673.380,383	117.15
14	583.998,782 673.380,383	15	584.007,474 673.383,557	9.253
15	584.007,474 673.383,557	16	584.016,494 673.386,148	9.385
16	584.016,494 673.386,148	17	584.024,744 673.388,845	8.68
17	584.024,744 673.388,845	1	584.064,906 673.487,997	106.977

** Lungimile segmentelor sunt determinate în planul de proiecție Stereo 70 și sunt rotunjite la 1 milimetru.

*** Distanța dintre puncte este formată din segmente cumulate ce sunt mai mici decât valoarea 1 milimetru.

**DATE DESPRE IMOBILUL NR. 8119**

Oficiul de Cadastru și Publicitate Imobiliară SUCEAVA
Biroul de Cadastru și Publicitate Imobiliară Gura Humorului

A. Partea I. Descrierea imobilului

TEREN Extravilan

Adresa: Jud. Suceava

Nr. Crt	Nr cadastral Nr. topografic	Suprafața* (mp)	Observații / Referințe
A1		1.415	Sector cadastral:9 Teren neimprejmuit;

B. Partea II. Proprietari și acte

Inscrieri privitoare la dreptul de proprietate și alte drepturi reale		Referințe
8119 / 14/03/2022		
Act Normativ nr. 7, din 13/03/1996 emis de PARLAMENTUL ROMANIEI;		
B1	Inscrierea provizorie, drept de PROPRIETATE, dobandit prin Lege, cota actuala 1/1, cota initiala 1/1	A1
1) COMUNA DRAGOIESTI, CIF:4441190, Proprietar neidentificat		

C. Partea III. SARCINI .

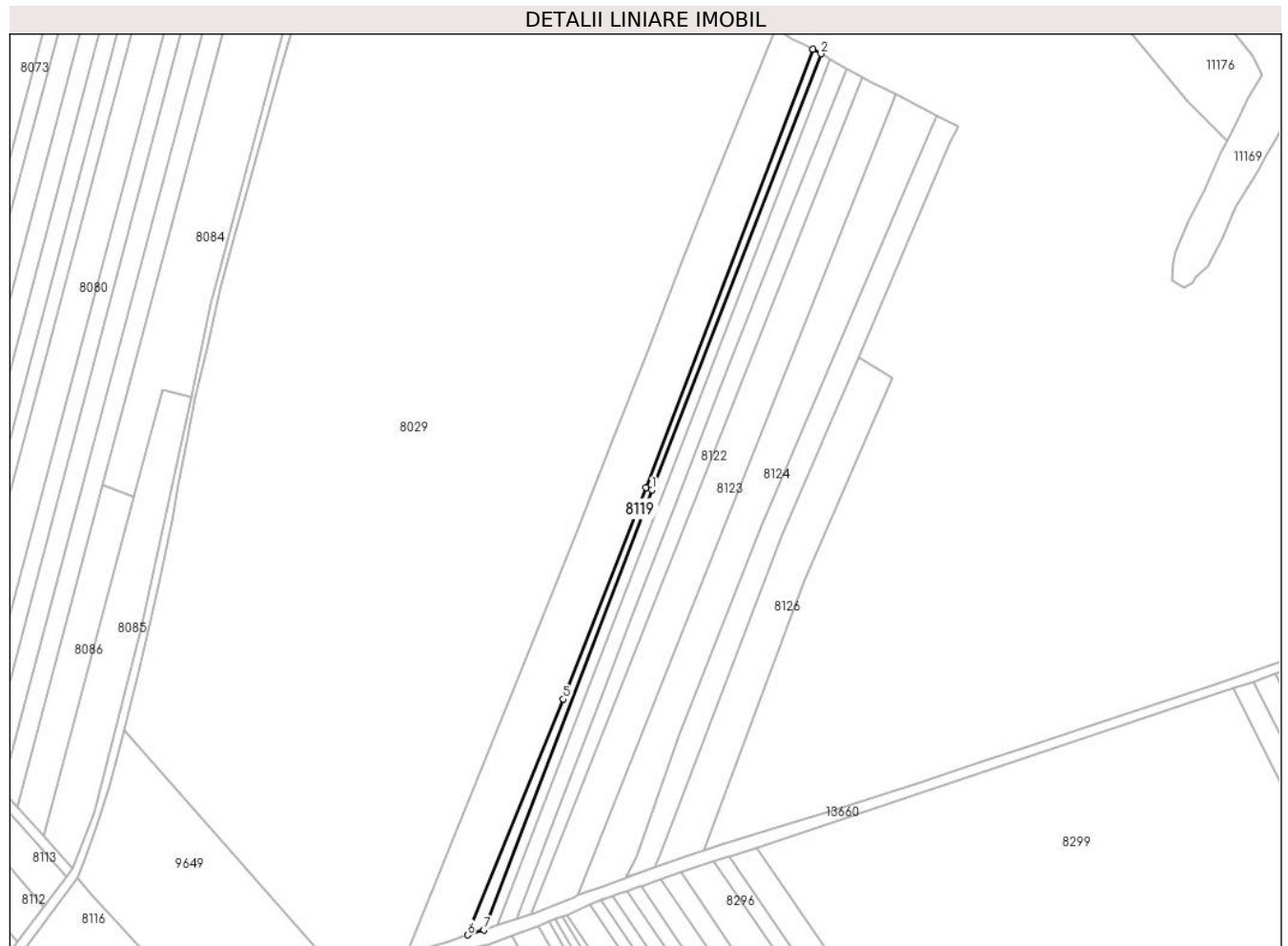
Inscrieri privind dezmembramintele dreptului de proprietate, drepturi reale de garanție și sarcini	Referințe
NU SUNT	

Anexa Nr. 1 La Partea I

Teren

Nr cadastral	Suprafața (mp)*	Observații / Referințe
	1.415	

* Suprafața este determinată în planul de proiecție Stereo 70.



Date referitoare la teren

Crt	Categorie folosință	Intravilan	Suprafața (mp)	Tarla	Parcelă	Nr. topo	Observații / Referințe
1	arabil	NU	1.415	12	262	-	

Lungime Segmente

1) Valorile lungimilor segmentelor sunt obținute din proiecție în plan.

Punct început	X / Y	Punct sfârșit	X / Y	Lungime segment (** (m)
1	584.102,25 673.575,933	2	584.173,338 673.759,253	196.621
2	584.173,338 673.759,253	3	584.169,887 673.761,196	3.96
3	584.169,887 673.761,196	4	584.099,593 673.576,83	197.312
4	584.099,593 673.576,83	5	584.064,906 673.487,997	95.365
5	584.064,906 673.487,997	6	584.024,744 673.388,845	106.977

Punct început	X / Y	Punct sfârșit	X / Y	Lungime segment (** (m)
6	584.024,744 673.388,845	7	584.031,346 673.391,004	6.946
7	584.031,346 673.391,004	1	584.102,25 673.575,933	198.056

** Lungimile segmentelor sunt determinate în planul de proiecție Stereo 70 și sunt rotunjite la 1 milimetru.

*** Distanța dintre puncte este formată din segmente cumulate ce sunt mai mici decât valoarea 1 milimetru.

**DATE DESPRE IMOBILUL NR. 8120**

Oficiul de Cadastru și Publicitate Imobiliară SUCEAVA
Biroul de Cadastru și Publicitate Imobiliară Gura Humorului

A. Partea I. Descrierea imobilului

TEREN Extravilan

Adresa: Jud. Suceava

Nr. Crt	Nr cadastral Nr. topografic	Suprafața* (mp)	Observații / Referințe
A1		1.800	Sector cadastral:9 Teren neimprejmuit;

B. Partea II. Proprietari și acte

Inscrieri privitoare la dreptul de proprietate și alte drepturi reale		Referințe
8120 / 14/03/2022		
Act Normativ nr. 7, din 13/03/1996 emis de PARLAMENTUL ROMANIEI;		
B1	Intabulare, drept de PROPRIETATE, dobandit prin Lege, cota actuala 1/1, cota initiala 1/1 1) NEIDENTIFICAT NEIDENTIFICAT	A1
Act Administrativ nr. 208, din 18/02/2022 emis de PRIMARIA COMUNEI DRAGOIESTI;		
B2	Se noteaza posesia factica in favoarea lui 1) RUSU TRAIAN	A1

C. Partea III. SARCINI .

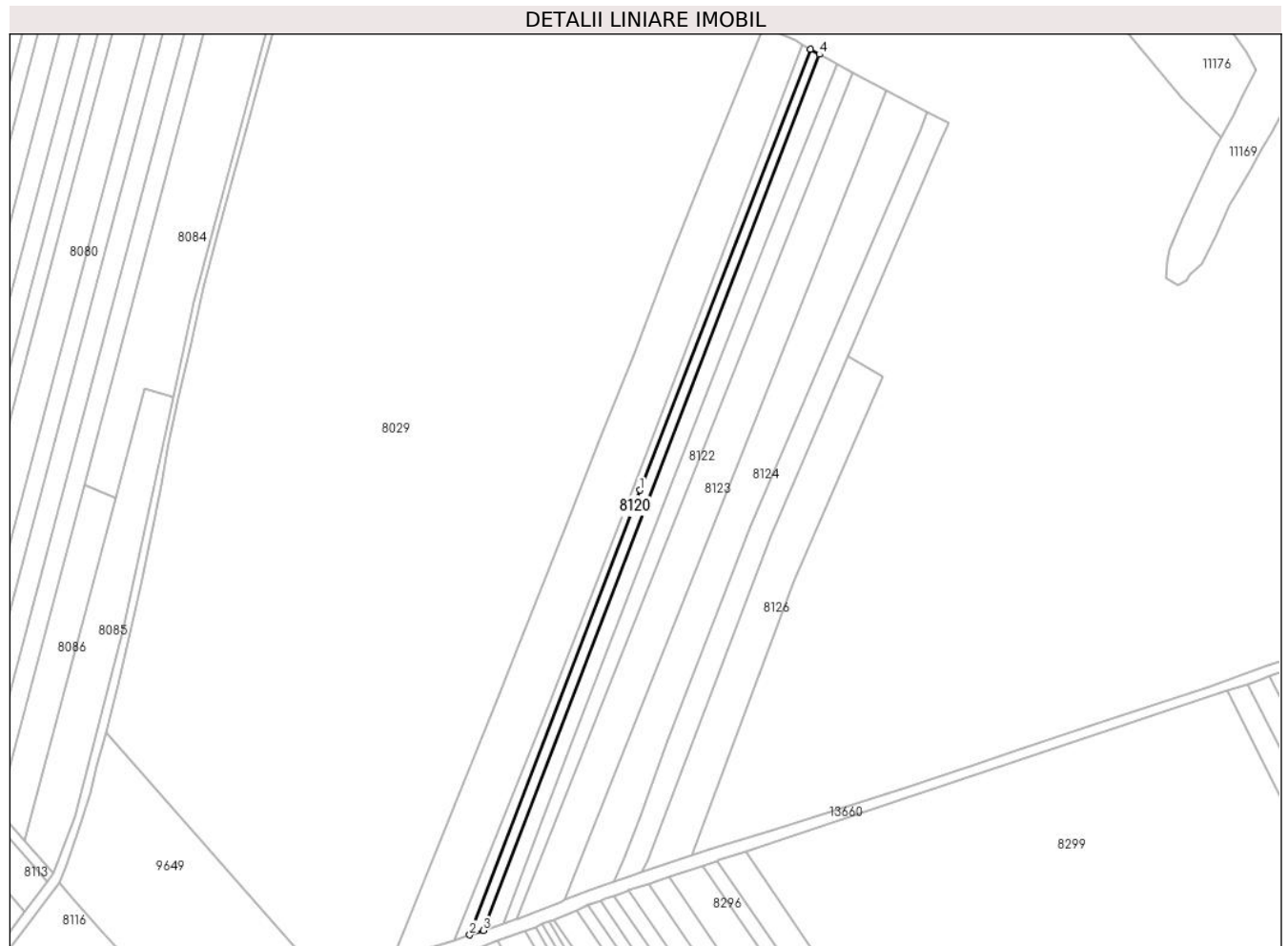
Inscrieri privind dezmembramintele dreptului de proprietate, drepturi reale de garanție și sarcini	Referințe
NU SUNT	

Anexa Nr. 1 La Partea I

Teren

Nr cadastral	Suprafața (mp)*	Observații / Referințe
	1.800	

* Suprafața este determinată în planul de proiecție Stereo 70.



Date referitoare la teren

Crt	Categorie folosință	Intravilan	Suprafața (mp)	Tarla	Parcelă	Nr. topo	Observații / Referințe
1	arabil	NU	1.800	12	262	-	

Lungime Segmente

1) Valorile lungimilor segmentelor sunt obținute din proiecție în plan.

Punct început	X / Y	Punct sfârșit	X / Y	Lungime segment (** (m)
1	584.102,25 673.575,933	2	584.031,346 673.391,004	198.056
2	584.031,346 673.391,004	3	584.037,034 673.392,864	5.984
3	584.037,034 673.392,864	4	584.176,956 673.757,085	390.173
4	584.176,956 673.757,085	5	584.173,338 673.759,253	4.218
5	584.173,338 673.759,253	1	584.102,25 673.575,933	196.621

**** Lungimile segmentelor sunt determinate în planul de proiecție Stereo 70 și sunt rotunjite la 1 milimetru.**

***** Distanța dintre puncte este formată din segmente cumulate ce sunt mai mici decât valoarea 1 milimetru.**

**DATE DESPRE IMOBILUL NR. 8121**

Oficiul de Cadastru și Publicitate Imobiliară SUCEAVA
Biroul de Cadastru și Publicitate Imobiliară Gura Humorului

A. Partea I. Descrierea imobilului

TEREN Extravilan

Adresa: Jud. Suceava

Nr. Crt	Nr cadastral Nr. topografic	Suprafața* (mp)	Observații / Referințe
A1		2.600	Sector cadastral:9 Teren neimprejmuit;

B. Partea II. Proprietari și acte

Inscrieri privitoare la dreptul de proprietate și alte drepturi reale		Referințe
8121 / 14/03/2022		
Act Normativ nr. 7, din 13/03/1996 emis de PARLAMENTUL ROMANIEI;		
B1	Intabulare, drept de PROPRIETATE, dobandit prin Lege, cota actuala 1/1, cota initiala 1/1 1) NEIDENTIFICAT NEIDENTIFICAT	A1
Act Administrativ nr. 209, din 18/02/2022 emis de PRIMARIA COMUNEI DRAGOIESTI;		
B2	Se noteaza posesia factica in favoarea lui 1) RUSU LUCRETIA	A1

C. Partea III. SARCINI .

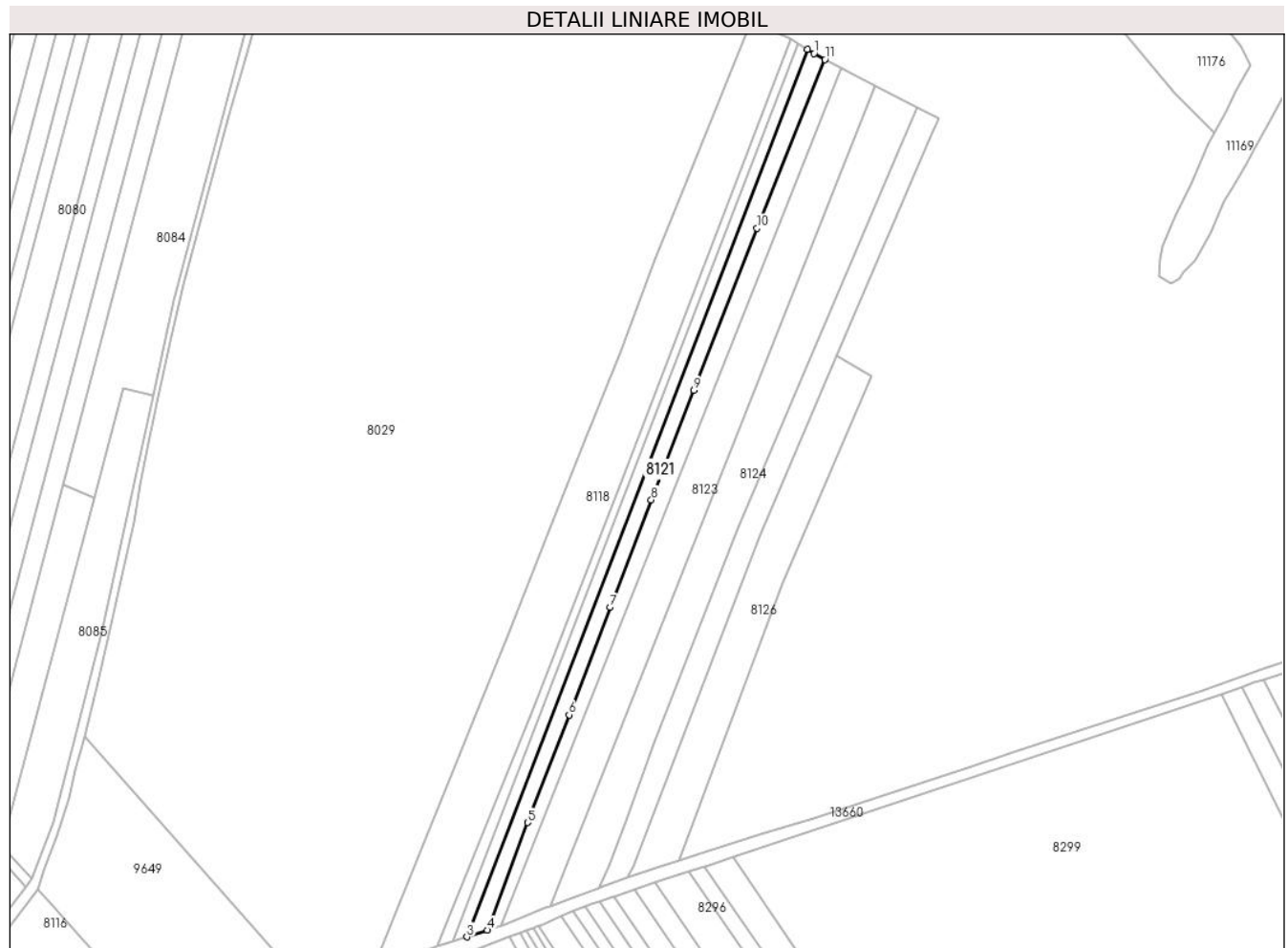
Inscrieri privind dezmembramintele dreptului de proprietate, drepturi reale de garanție și sarcini	Referințe
NU SUNT	

Anexa Nr. 1 La Partea I

Teren

Nr cadastral	Suprafața (mp)*	Observații / Referințe
	2.600	

* Suprafața este determinată în planul de proiecție Stereo 70.



Date referitoare la teren

Crt	Categorie folosință	Intravilan	Suprafața (mp)	Tarla	Parcelă	Nr. topo	Observații / Referințe
1	arabil	NU	2.600	12	262	-	

Lungime Segmente

1) Valorile lungimilor segmentelor sunt obținute din proiecție în plan.

Punct început	X / Y	Punct sfârșit	X / Y	Lungime segment (** (m)
1	584.179,704 673.755,429	2	584.176,956 673.757,085	3.208
2	584.176,956 673.757,085	3	584.037,034 673.392,864	390.173
3	584.037,034 673.392,864	4	584.045,423 673.395,607	8.826
4	584.045,423 673.395,607	5	584.061,938 673.439,788	47.167
5	584.061,938 673.439,788	6	584.078,965 673.483,992	47.37

Punct început	X / Y	Punct sfârșit	X / Y	Lungime segment (** (m)
6	584.078,965 673.483,992	7	584.095,783 673.528,085	47.192
7	584.095,783 673.528,085	8	584.112,744 673.572,236	47.297
8	584.112,744 673.572,236	9	584.130,198 673.617,195	48.228
9	584.130,198 673.617,195	10	584.156,204 673.683,691	71.4
10	584.156,204 673.683,691	11	584.184,114 673.752,94	74.662
11	584.184,114 673.752,94	1	584.179,704 673.755,429	5.064

** Lungimile segmentelor sunt determinate în planul de proiecție Stereo 70 și sunt rotunjite la 1 milimetru.

*** Distanța dintre puncte este formată din segmente cumulate ce sunt mai mici decât valoarea 1 milimetru.

**DATE DESPRE IMOBILUL NR. 8122**

Oficiul de Cadastru și Publicitate Imobiliară SUCEAVA
Biroul de Cadastru și Publicitate Imobiliară Gura Humorului

A. Partea I. Descrierea imobilului

TEREN Extravilan

Adresa: Jud. Suceava

Nr. Crt	Nr cadastral Nr. topografic	Suprafața* (mp)	Observații / Referințe
A1		2.600	Sector cadastral:9 Teren neimprejmuit;

B. Partea II. Proprietari și acte

Inscrieri privitoare la dreptul de proprietate și alte drepturi reale		Referințe
8122 / 14/03/2022		
Act Normativ nr. 7, din 13/03/1996 emis de PARLAMENTUL ROMANIEI;		
B1	Intabulare, drept de PROPRIETATE, dobandit prin Lege, cota actuala 1/1, cota initiala 1/1 1) NEIDENTIFICAT NEIDENTIFICAT	A1
Act Administrativ nr. 210, din 18/02/2022 emis de PRIMARIA COMUNEI DRAGOIESTI;		
B2	Se noteaza posesia factica in favoarea lui 1) POPESCU STELA	A1

C. Partea III. SARCINI .

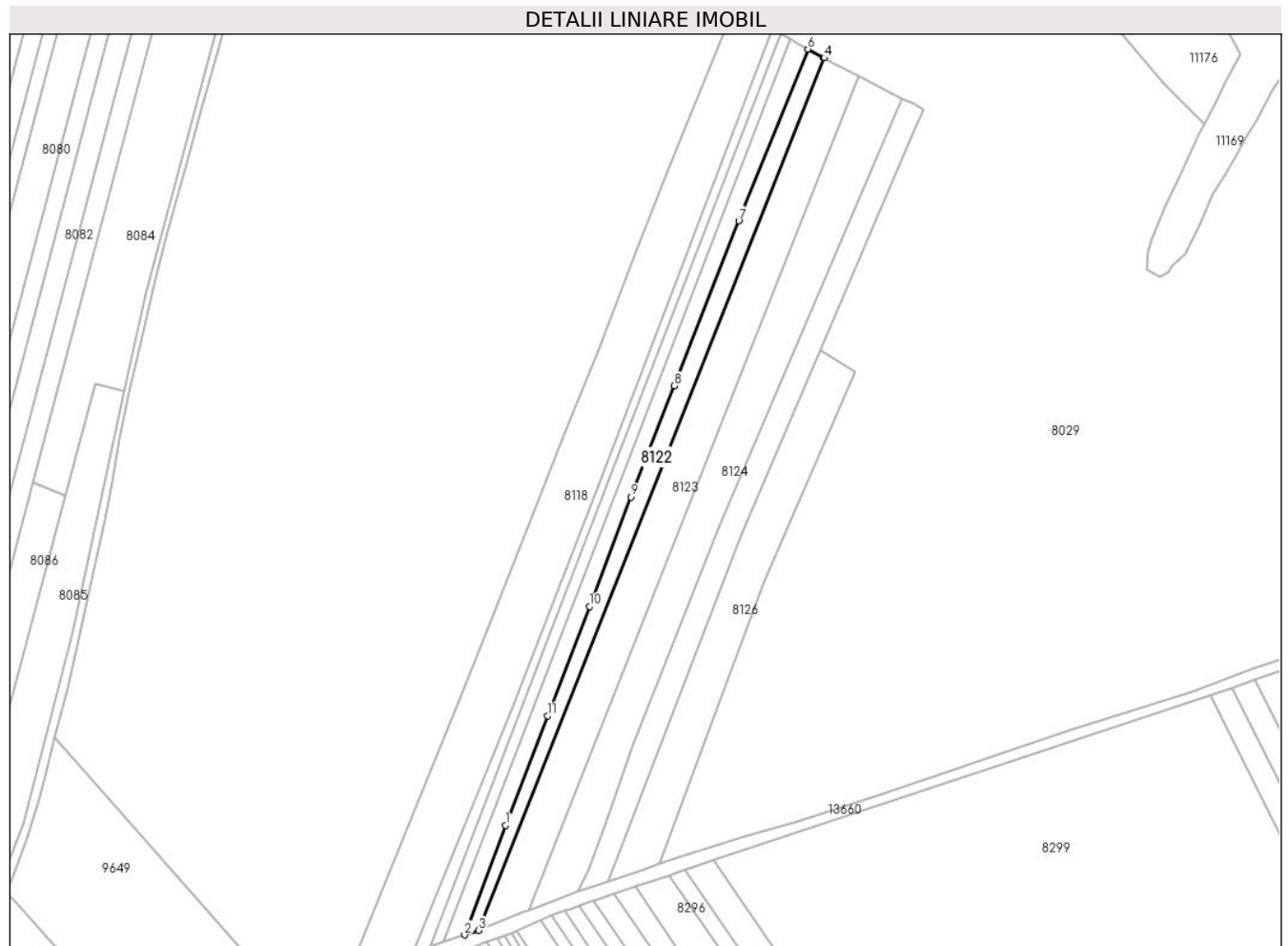
Inscrieri privind dezmembramintele dreptului de proprietate, drepturi reale de garanție și sarcini	Referințe
NU SUNT	

Anexa Nr. 1 La Partea I

Teren

Nr cadastral	Suprafața (mp)*	Observații / Referințe
	2.600	

* Suprafața este determinată în planul de proiecție Stereo 70.



Date referitoare la teren

Crt	Categorie folosință	Intra vilan	Suprafața (mp)	Tarla	Parcelă	Nr. topo	Observații / Referințe
1	arabil	NU	2.600	12	262	-	

Lungime Segmente

1) Valorile lungimilor segmentelor sunt obținute din proiecție în plan.

Punct început	X / Y	Punct sfârșit	X / Y	Lungime segment (** (m)
1	584.061,938 673.439,788	2	584.045,423 673.395,607	47.167
2	584.045,423 673.395,607	3	584.051,09 673.397,46	5.962
3	584.051,09 673.397,46	4	584.190,743 673.749,391	378.627
4	584.190,743 673.749,391	5	584.190,512 673.749,512	0.261
5	584.190,512 673.749,512	6	584.184,114 673.752,94	7.258

Punct început	X / Y	Punct sfârșit	X / Y	Lungime segment (** (m)
6	584.184,114 673.752,94	7	584.156,204 673.683,691	74.662
7	584.156,204 673.683,691	8	584.130,198 673.617,195	71.4
8	584.130,198 673.617,195	9	584.112,744 673.572,236	48.228
9	584.112,744 673.572,236	10	584.095,783 673.528,085	47.297
10	584.095,783 673.528,085	11	584.078,965 673.483,992	47.192
11	584.078,965 673.483,992	1	584.061,938 673.439,788	47.37

** Lungimile segmentelor sunt determinate în planul de proiecție Stereo 70 și sunt rotunjite la 1 milimetru.

*** Distanța dintre puncte este formată din segmente cumulate ce sunt mai mici decât valoarea 1 milimetru.

**DATE DESPRE IMOBILUL NR. 8123**

Oficiul de Cadastru și Publicitate Imobiliară SUCEAVA
Biroul de Cadastru și Publicitate Imobiliară Gura Humorului

A. Partea I. Descrierea imobilului

TEREN Extravilan

Adresa: Jud. Suceava

Nr. Crt	Nr cadastral Nr. topografic	Suprafața* (mp)	Observații / Referințe
A1	34390	5.800	Sector cadastral:9 Teren neimprejmuit;

B. Partea II. Proprietari și acte

Inscrieri privitoare la dreptul de proprietate și alte drepturi reale		Referințe
7799 / 24/04/2024		
Act Administrativ nr. 1128, din 20/04/1995 emis de COMISIA JUDETEANA SUCEAVA;		
B1	Intabulare, drept de PROPRIETATE, dobandit prin Reconstituire, cota actuala 1/1, cota initiala 1/1 1) GVINDA ADRIAN , Se noteaza lipsa CNP 2) ANCHIDIN ANA , Se noteaza lipsa CNP 3) SABIN ELEONORA , Se noteaza lipsa CNP	A1

C. Partea III. SARCINI .

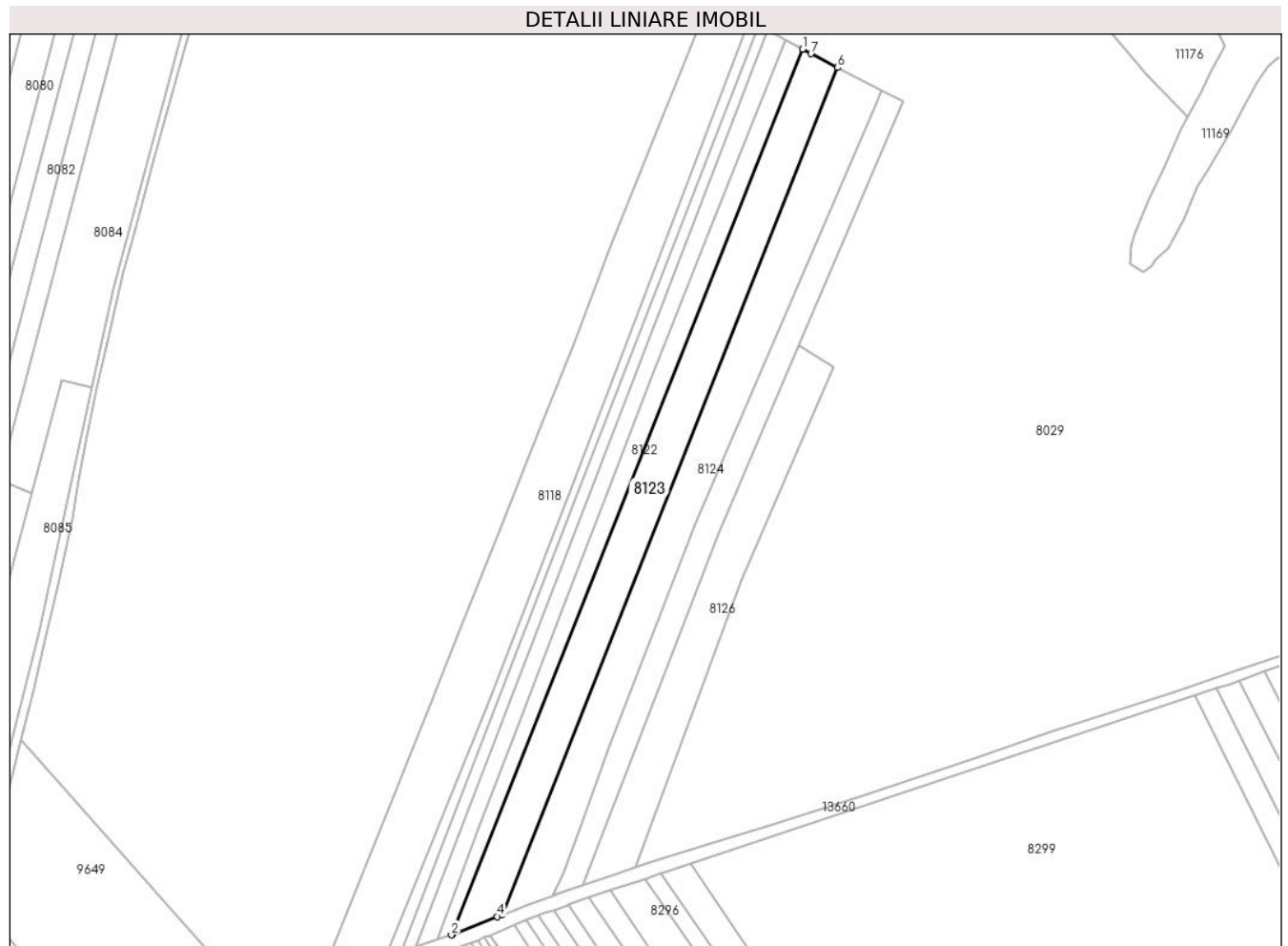
Inscrieri privind dezmembramintele dreptului de proprietate, drepturi reale de garanție și sarcini	Referințe
NU SUNT	

Anexa Nr. 1 La Partea I

Teren

Nr cadastral	Suprafața (mp)*	Observații / Referințe
34390	5.800	

* Suprafața este determinată în planul de proiecție Stereo 70.



Date referitoare la teren

Crt	Categorie folosință	Intravilan	Suprafața (mp)	Tarla	Parcelă	Nr. topo	Observații / Referințe
1	arabil	NU	5.800	12	262	-	

Lungime Segmente

1) Valorile lungimilor segmentelor sunt obținute din proiecție în plan.

Punct început	X / Y	Punct sfârșit	X / Y	Lungime segment (** (m)
1	584.190,743 673.749,391	2	584.051,09 673.397,46	378.627
2	584.051,09 673.397,46	3	584.051,65 673.397,643	0.589
3	584.051,65 673.397,643	4	584.069,318 673.404,787	19.058
4	584.069,318 673.404,787	5	584.071,116 673.405,471	1.924
5	584.071,116 673.405,471	6	584.204,694 673.742,092	362.156

Punct început	X / Y	Punct sfârșit	X / Y	Lungime segment (** (m)
6	584.204,694 673.742,092	7	584.194,149 673.747,604	11.899
7	584.194,149 673.747,604	1	584.190,743 673.749,391	3.846

** Lungimile segmentelor sunt determinate în planul de proiecție Stereo 70 și sunt rotunjite la 1 milimetru.

*** Distanța dintre puncte este formată din segmente cumulate ce sunt mai mici decât valoarea 1 milimetru.

**DATE DESPRE IMOBILUL NR. 8124**

Oficiul de Cadastru și Publicitate Imobiliară SUCEAVA
 Biroul de Cadastru și Publicitate Imobiliară Gura Humorului

A. Partea I. Descrierea imobilului

TEREN Extravilan

Adresa: Jud. Suceava

Nr. Crt	Nr cadastral Nr. topografic	Suprafața* (mp)	Observații / Referințe
A1	30942	5.700	Sector cadastral:9 Teren neimprejmuit;

B. Partea II. Proprietari și acte

Inscrieri privitoare la dreptul de proprietate și alte drepturi reale		Referințe
6258 / 08/03/2023		
Act Administrativ nr. 2746, din 26/03/2007 emis de COMISIA JUDETEANA SUCEAVA;		
B1	Intabulare, drept de PROPRIETATE, dobandit prin Reconstituire, cota actuala 1/1, cota initiala 1/1 1) BONDAR NICOLAI	A1
7975 / 23/03/2023		
Act Notarial nr. 401, din 23/03/2023 emis de NP UTA DAN (Act Administrativ nr. adeverință nr. 1685, din 14/03/2023 emis de Primăria comunei Drăgoiești);		
B2	Se noteaza posesia factica in favoarea 1) SC FERMA SORIN SRL, CIF:17950463	A1

C. Partea III. SARCINI .

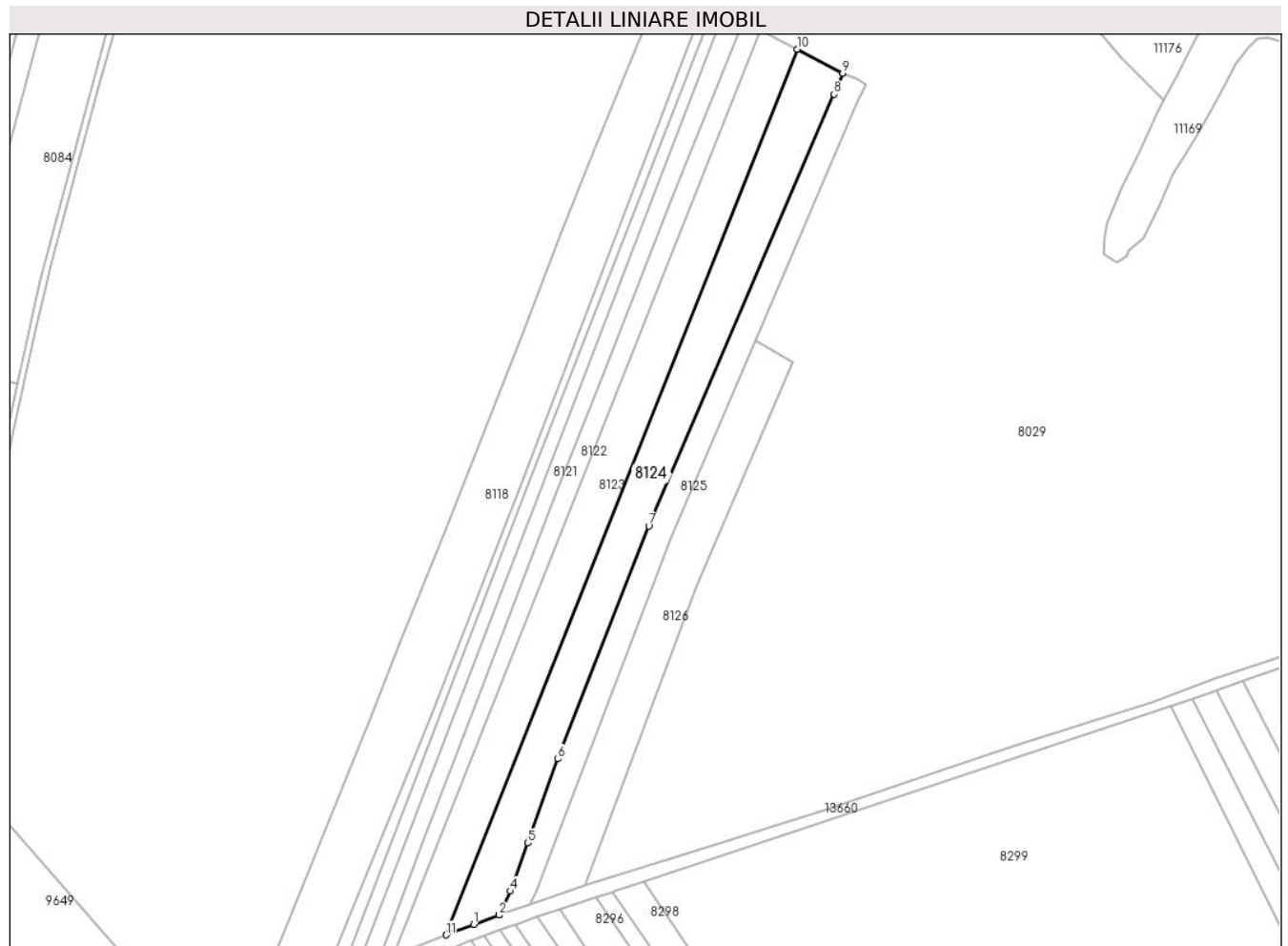
Inscrieri privind dezmembramintele dreptului de proprietate, drepturi reale de garanție și sarcini	Referințe
NU SUNT	

Anexa Nr. 1 La Partea I

Teren

Nr cadastral	Suprafața (mp)*	Observații / Referințe
30942	5.700	

* Suprafața este determinată în planul de proiecție Stereo 70.



Date referitoare la teren

Crt	Categorie folosință	Intra vilan	Suprafața (mp)	Tarla	Parcelă	Nr. topo	Observații / Referințe
1	arabil	NU	5.700	12	262	-	

Lungime Segmente

1) Valorile lungimilor segmentelor sunt obținute din proiecție în plan.

Punct început	X / Y	Punct sfârșit	X / Y	Lungime segment (** (m)
1	584.081,647 673.409,478	2	584.091,273 673.412,998	10.249
2	584.091,273 673.412,998	3	584.091,386 673.413,239	0.266
3	584.091,386 673.413,239	4	584.095,549 673.422,084	9.776
4	584.095,549 673.422,084	5	584.102,258 673.440,377	19.484
5	584.102,258 673.440,377	6	584.113,681 673.472,345	33.948

Punct început	X / Y	Punct sfârșit	X / Y	Lungime segment (** (m)
6	584.113,681 673.472,345	7	584.148,216 673.560,883	95.035
7	584.148,216 673.560,883	8	584.218,665 673.725,026	178.622
8	584.218,665 673.725,026	9	584.222,067 673.733,011	8.68
9	584.222,067 673.733,011	10	584.204,694 673.742,092	19.603
10	584.204,694 673.742,092	11	584.071,116 673.405,471	362.156
11	584.071,116 673.405,471	1	584.081,647 673.409,478	11.268

** Lungimile segmentelor sunt determinate în planul de proiecție Stereo 70 și sunt rotunjite la 1 milimetru.

*** Distanța dintre puncte este formată din segmente cumulate ce sunt mai mici decât valoarea 1 milimetru.

**DATE DESPRE IMOBILUL NR. 8125**

Oficiul de Cadastru și Publicitate Imobiliară SUCEAVA
Biroul de Cadastru și Publicitate Imobiliară Gura Humorului

A. Partea I. Descrierea imobilului

TEREN Extravilan

Adresa: Jud. Suceava

Nr. Crt	Nr cadastral Nr. topografic	Suprafața* (mp)	Observații / Referințe
A1		3.315	Sector cadastral:9 Teren neimprejmuit;

B. Partea II. Proprietari și acte

Inscrieri privitoare la dreptul de proprietate și alte drepturi reale		Referințe
8125 / 14/03/2022		
Act Normativ nr. 7, din 13/03/1996 emis de PARLAMENTUL ROMANIEI;		
B1	Inscrierea provizorie, drept de PROPRIETATE, dobandit prin Lege, cota actuala 1/1, cota initiala 1/1 1) COMUNA DRAGOIESTI, CIF:4441190, Proprietar neidentificat	A1

C. Partea III. SARCINI .

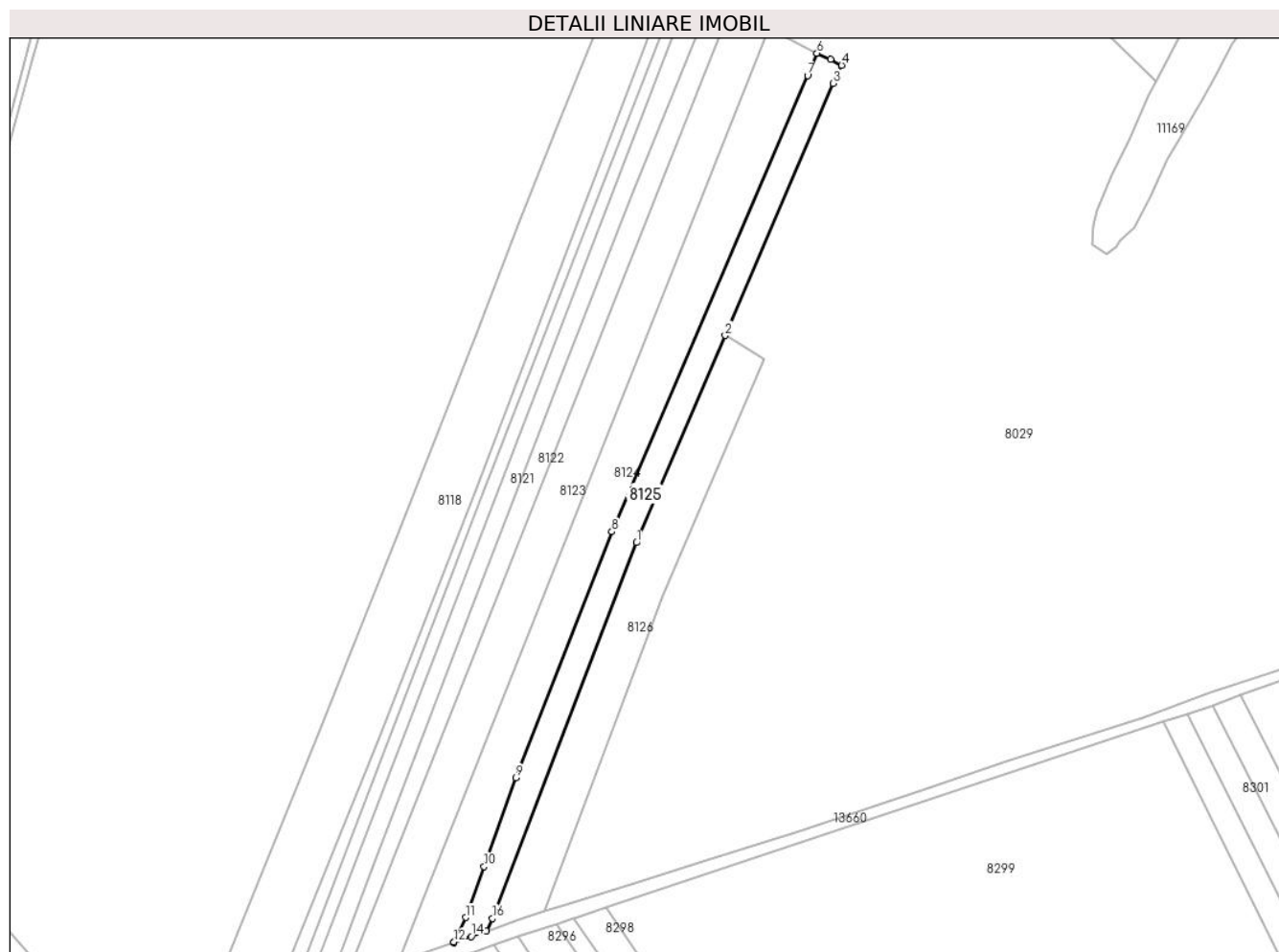
Inscrieri privind dezmembramintele dreptului de proprietate, drepturi reale de garanție și sarcini	Referințe
NU SUNT	

Anexa Nr. 1 La Partea I

Teren

Nr cadastral	Suprafața (mp)*	Observații / Referințe
	3.315	

* Suprafața este determinată în planul de proiecție Stereo 70.



Date referitoare la teren

Crt	Categorie folosință	Intra vilan	Suprafața (mp)	Tarla	Parcelă	Nr. topo	Observații / Referințe
1	arabil	NU	3.315	12	262	-	

Lungime Segmente

1) Valorile lungimilor segmentelor sunt obținute din proiecție în plan.

Punct început	X / Y	Punct sfârșit	X / Y	Lungime segment (** (m)
1	584.157,074 673.556,942	2	584.189,025 673.631,5	81.116
2	584.189,025 673.631,5	3	584.227,865 673.722,136	98.607
3	584.227,865 673.722,136	4	584.230,955 673.728,672	7.23
4	584.230,955 673.728,672	5	584.226,996 673.730,753	4.473
5	584.226,996 673.730,753	6	584.222,067 673.733,011	5.422

Punct început	X / Y	Punct sfârșit	X / Y	Lungime segment (** (m)
6	584.222,067 673.733,011	7	584.218,665 673.725,026	8.68
7	584.218,665 673.725,026	8	584.148,216 673.560,883	178.622
8	584.148,216 673.560,883	9	584.113,681 673.472,345	95.035
9	584.113,681 673.472,345	10	584.102,258 673.440,377	33.948
10	584.102,258 673.440,377	11	584.095,549 673.422,084	19.484
11	584.095,549 673.422,084	12	584.091,386 673.413,239	9.776
12	584.091,386 673.413,239	13	584.091,273 673.412,998	0.266
13	584.091,273 673.412,998	14	584.097,55 673.415,294	6.684
14	584.097,55 673.415,294	15	584.103,125 673.417,182	5.886
15	584.103,125 673.417,182	16	584.105,202 673.421,753	5.021
16	584.105,202 673.421,753	1	584.157,074 673.556,942	144.799

** Lungimile segmentelor sunt determinate în planul de proiecție Stereo 70 și sunt rotunjite la 1 milimetru.

*** Distanța dintre puncte este formată din segmente cumulate ce sunt mai mici decât valoarea 1 milimetru.

**DATE DESPRE IMOBILUL NR. 8126**

Oficiul de Cadastru și Publicitate Imobiliară SUCEAVA
Biroul de Cadastru și Publicitate Imobiliară Gura Humorului

A. Partea I. Descrierea imobilului

TEREN Extravilan

Adresa: Jud. Suceava, Sat Dragoiesti, Tarla ,, Frantoaia'

Nr. Crt	Nr cadastral Nr. topografic	Suprafața* (mp)	Observații / Referințe
A1	31424	3.600	Sector cadastral:9 Teren neimprejmuit;

B. Partea II. Proprietari și acte

Inscrieri privitoare la dreptul de proprietate și alte drepturi reale		Referințe
21512 / 29/09/2023		
Act Notarial nr. 2292, din 27/09/2023 emis de BNP DUMITRU MIHAELA;		
B1	Intabulare, drept de PROPRIETATE, dobandit prin Conventie, cota actuala 1/1, cota initiala 1/1 1) SC FERMA SORIN SRL, CIF:17950463	A1

C. Partea III. SARCINI .

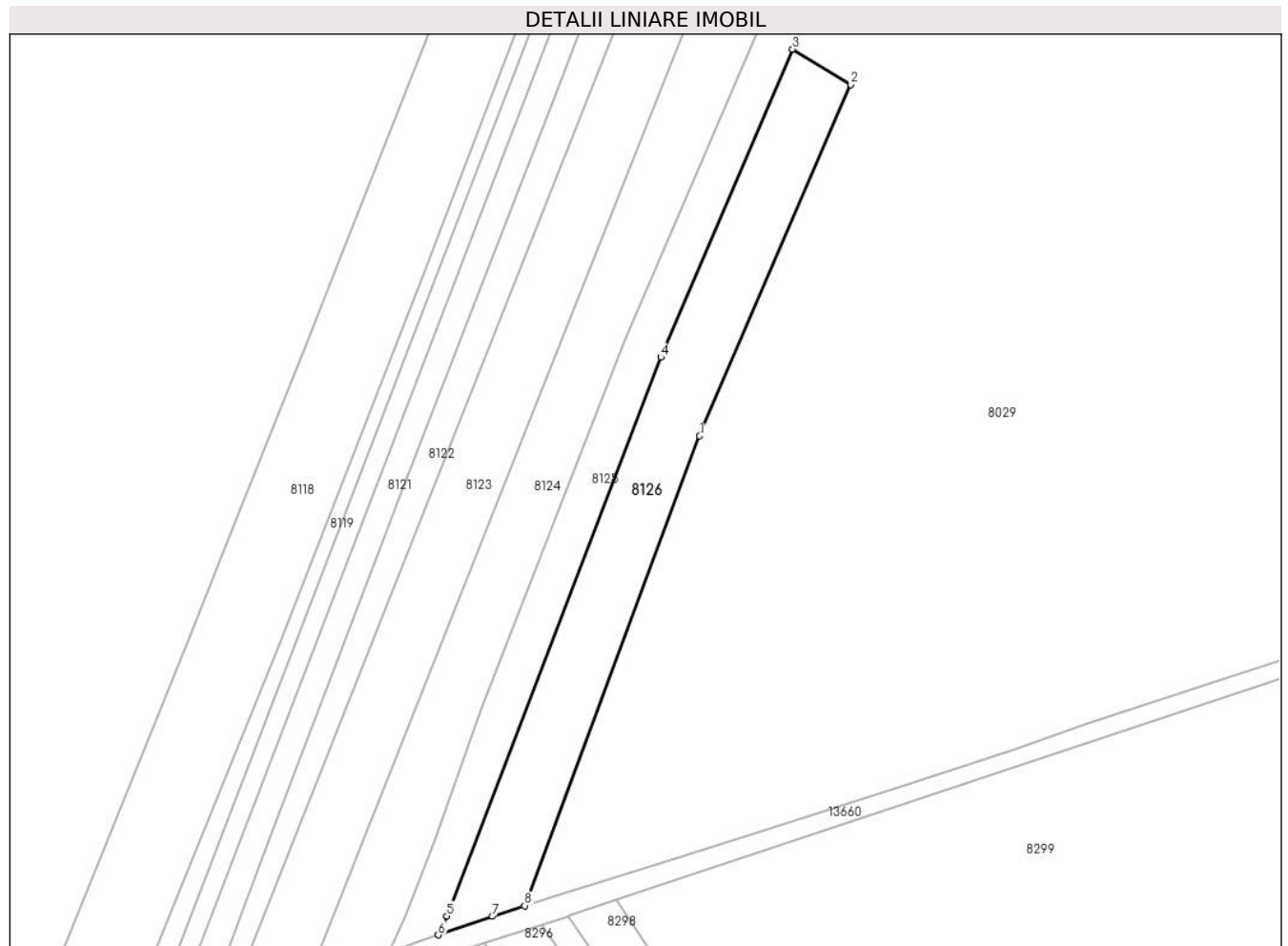
Inscrieri privind dezmembramintele dreptului de proprietate, drepturi reale de garanție și sarcini	Referințe
NU SUNT	

Anexa Nr. 1 La Partea I

Teren

Nr cadastral	Suprafața (mp)*	Observații / Referințe
31424	3.600	

* Suprafața este determinată în planul de proiecție Stereo 70.



Date referitoare la teren

Crt	Categorie folosință	Intra vilan	Suprafața (mp)	Tarla	Parcelă	Nr. topo	Observații / Referințe
1	arabil	NU	3.600	12	262	-	

Lungime Segmente

1) Valorile lungimilor segmentelor sunt obținute din proiecție în plan.

Punct început	X / Y	Punct sfârșit	X / Y	Lungime segment (** (m)
1	584.166,493 673.537,945	2	584.203,138 673.622,951	92.568
2	584.203,138 673.622,951	3	584.189,025 673.631,5	16.5
3	584.189,025 673.631,5	4	584.157,074 673.556,942	81.116
4	584.157,074 673.556,942	5	584.105,202 673.421,753	144.799
5	584.105,202 673.421,753	6	584.103,125 673.417,182	5.021

Punct început	X / Y	Punct sfârșit	X / Y	Lungime segment (** (m)
6	584.103,125 673.417,182	7	584.116,245 673.421,651	13.86
7	584.116,245 673.421,651	8	584.124,073 673.424,264	8.253
8	584.124,073 673.424,264	1	584.166,493 673.537,945	121.338

** Lungimile segmentelor sunt determinate în planul de proiecție Stereo 70 și sunt rotunjite la 1 milimetru.

*** Distanța dintre puncte este formată din segmente cumulate ce sunt mai mici decât valoarea 1 milimetru.

**DATE DESPRE IMOBILUL NR. 9648**

Oficiul de Cadastru și Publicitate Imobiliară SUCEAVA
Biroul de Cadastru și Publicitate Imobiliară Gura Humorului

A. Partea I. Descrierea imobilului

TEREN Extravilan

Adresa: Jud. Suceava

Nr. Crt	Nr cadastral Nr. topografic	Suprafața* (mp)	Observații / Referințe
A1		800	Sector cadastral:9 Teren neimprejmuit;

B. Partea II. Proprietari și acte

Inscrieri privitoare la dreptul de proprietate și alte drepturi reale		Referințe
9648 / 14/03/2022		
Act Normativ nr. 7, din 13/03/1996 emis de PARLAMENTUL ROMANIEI;		
B1	Intabulare, drept de PROPRIETATE, dobandit prin Lege, cota actuala 1/1, cota initiala 1/1 1) NEIDENTIFICAT NEIDENTIFICAT	A1
Act Administrativ nr. 1075, din 18/02/2022 emis de PRIMARIA COMUNEI DRAGOIESTI;		
B2	Se noteaza posesia factica in favoarea lui 1) BRADATANU OLTEA	A1

C. Partea III. SARCINI .

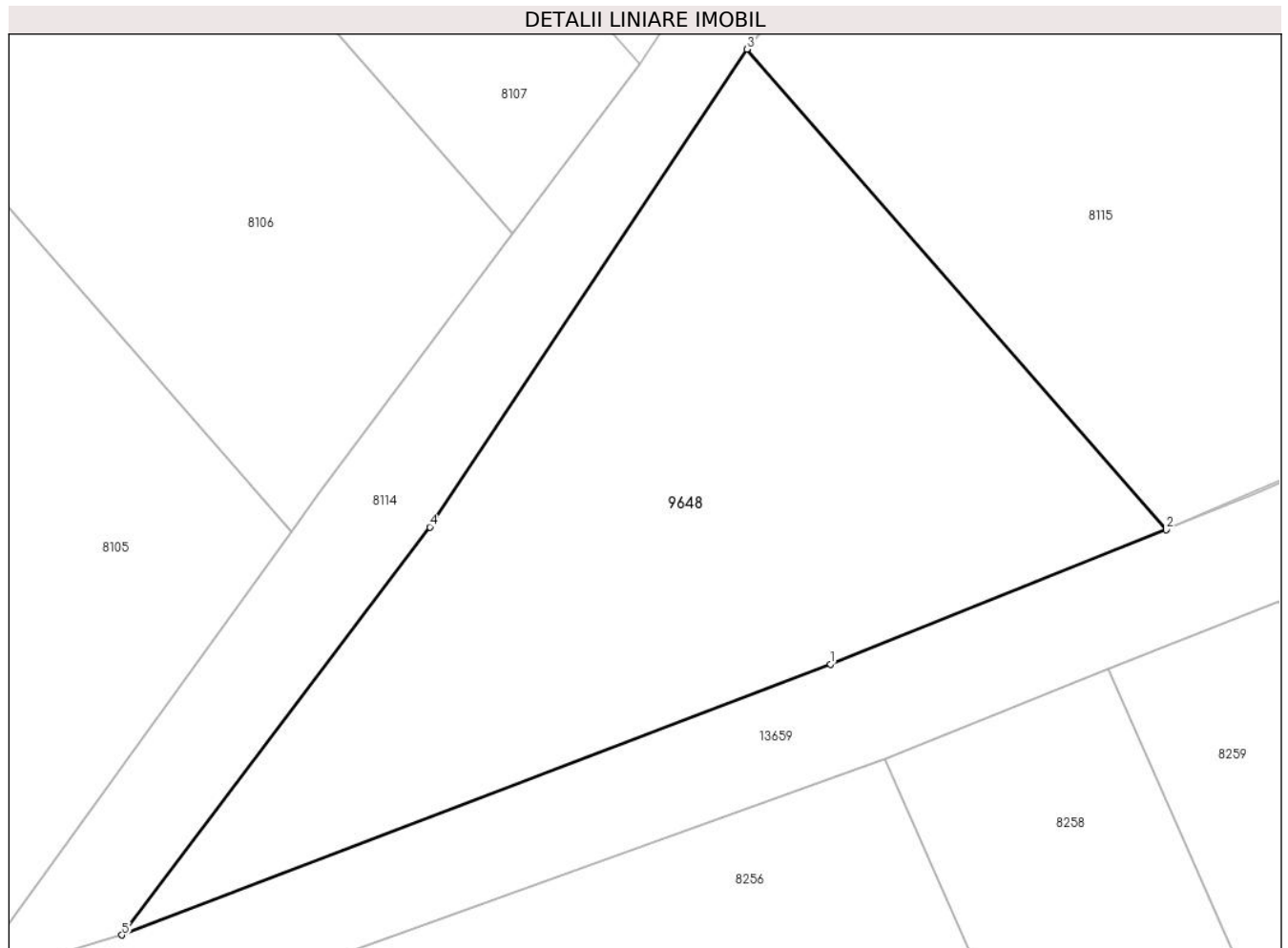
Inscrieri privind dezmembramintele dreptului de proprietate, drepturi reale de garanție și sarcini	Referințe
NU SUNT	

Anexa Nr. 1 La Partea I

Teren

Nr cadastral	Suprafața (mp)*	Observații / Referințe
	800	

* Suprafața este determinată în planul de proiecție Stereo 70.



Date referitoare la teren

Crt	Categorie folosință	Intra vilan	Suprafața (mp)	Tarla	Parcelă	Nr. topo	Observații / Referințe
1	arabil	NU	800	12	252	-	

Lungime Segmente

1) Valorile lungimilor segmentelor sunt obținute din proiecție în plan.

Punct început	X / Y	Punct sfârșit	X / Y	Lungime segment (** (m)
1	583.805,18 673.297,292	2	583.821,734 673.303,917	17.83
2	583.821,734 673.303,917	3	583.801,064 673.327,597	31.432
3	583.801,064 673.327,597	4	583.785,42 673.304,05	28.27
4	583.785,42 673.304,05	5	583.770,245 673.283,941	25.192
5	583.770,245 673.283,941	1	583.805,18 673.297,292	37.399

**** Lungimile segmentelor sunt determinate în planul de proiecție Stereo 70 și sunt rotunjite la 1 milimetru.**

***** Distanța dintre puncte este formată din segmente cumulate ce sunt mai mici decât valoarea 1 milimetru.**

**DATE DESPRE IMOBILUL NR. 9649**

Oficiul de Cadastru și Publicitate Imobiliară SUCEAVA
Biroul de Cadastru și Publicitate Imobiliară Gura Humorului

A. Partea I. Descrierea imobilului

TEREN Extravilan

Adresa: Jud. Suceava

Nr. Crt	Nr cadastral Nr. topografic	Suprafața* (mp)	Observații / Referințe
A1		6.200	Sector cadastral:9 Teren neimprejmuit;

B. Partea II. Proprietari și acte

Inscrieri privitoare la dreptul de proprietate și alte drepturi reale		Referințe
9649 / 14/03/2022		
Act Normativ nr. 7, din 13/03/1996 emis de PARLAMENTUL ROMANIEI;		
B1	Intabulare, drept de PROPRIETATE, dobandit prin Lege, cota actuala 1/1, cota initiala 1/1 1) NEIDENTIFICAT NEIDENTIFICAT	A1
Act Administrativ nr. 1079, din 18/02/2022 emis de PRIMARIA COMUNEI DRAGOIESTI;		
B2	Se noteaza posesia factica in favoarea lui 1) DOBREA GHEORGHE	A1

C. Partea III. SARCINI .

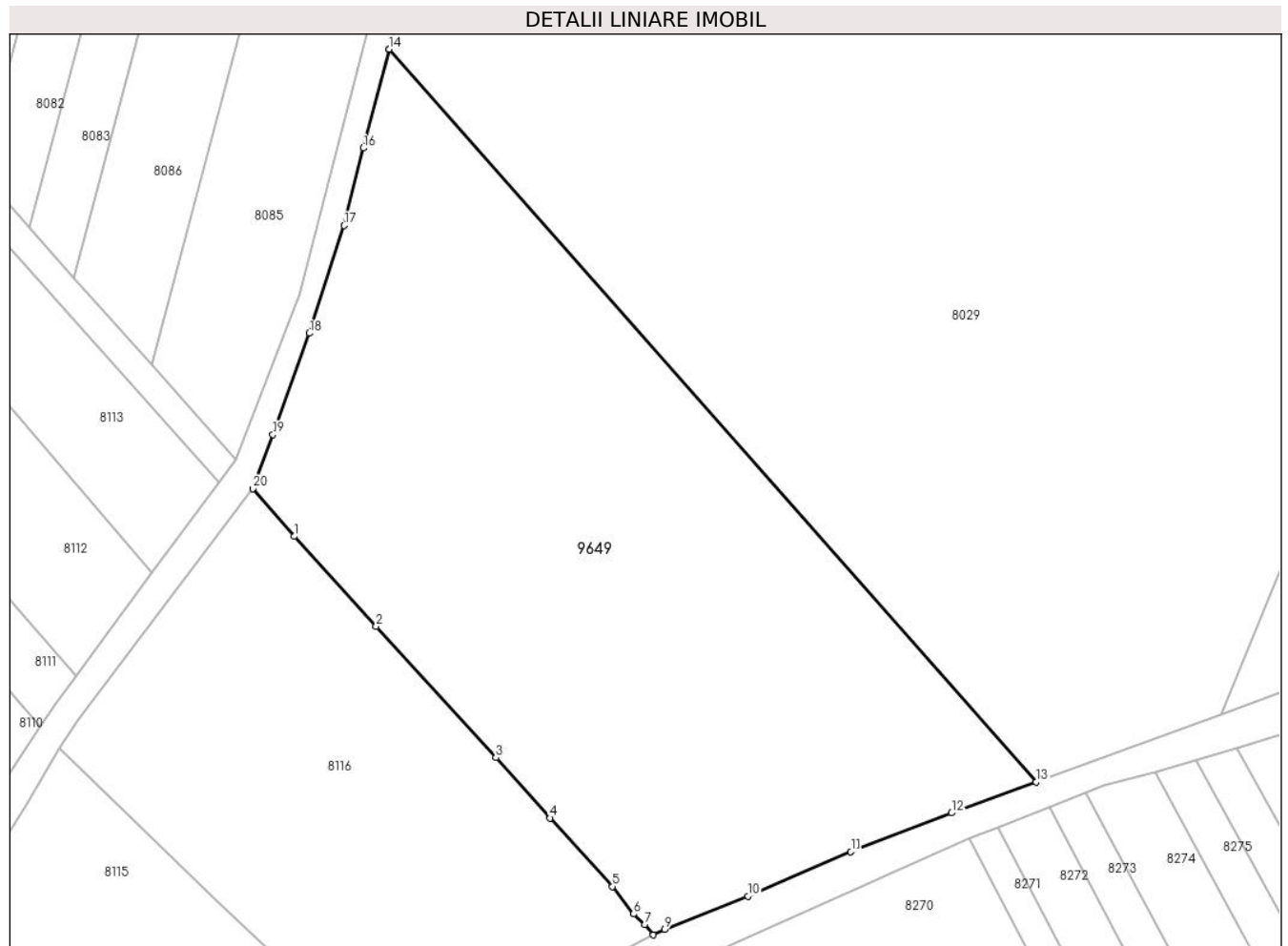
Inscrieri privind dezmembramintele dreptului de proprietate, drepturi reale de garanție și sarcini	Referințe
NU SUNT	

Anexa Nr. 1 La Partea I

Teren

Nr cadastral	Suprafața (mp)*	Observații / Referințe
	6.200	

* Suprafața este determinată în planul de proiecție Stereo 70.



Date referitoare la teren

Crt	Categorie folosință	Intravilan	Suprafața (mp)	Tarla	Parcelă	Nr. topo	Observații / Referințe
1	arabil	NU	6.200	12	262	-	

Lungime Segmente

1) Valorile lungimilor segmentelor sunt obținute din proiecție în plan.

Punct început	X / Y	Punct sfârșit	X / Y	Lungime segment (** (m)
1	583.866,442 673.405,733	2	583.878,121 673.392,918	17.338
2	583.878,121 673.392,918	3	583.895,217 673.374,191	25.357
3	583.895,217 673.374,191	4	583.902,966 673.365,577	11.587
4	583.902,966 673.365,577	5	583.911,855 673.355,82	13.199
5	583.911,855 673.355,82	6	583.914,877 673.351,91	4.942

Punct început	X / Y	Punct sfârșit	X / Y	Lungime segment (** (m)
6	583.914,877 673.351,91	7	583.916,489 673.350,427	2.19
7	583.916,489 673.350,427	8	583.917,693 673.348,932	1.92
8	583.917,693 673.348,932	9	583.919,327 673.349,69	1.801
9	583.919,327 673.349,69	10	583.931,212 673.354,438	12.798
10	583.931,212 673.354,438	11	583.945,887 673.360,776	15.985
11	583.945,887 673.360,776	12	583.960,232 673.366,307	15.374
12	583.960,232 673.366,307	13	583.972,346 673.370,73	12.896
13	583.972,346 673.370,73	14	583.879,98 673.475,189	139.439
14	583.879,98 673.475,189	15	583.879,976 673.475,173	0.016
15	583.879,976 673.475,173	16	583.876,276 673.461,086	14.565
16	583.876,276 673.461,086	17	583.873,559 673.450,05	11.366
17	583.873,559 673.450,05	18	583.868,573 673.434,705	16.135
18	583.868,573 673.434,705	19	583.863,405 673.420,234	15.366
19	583.863,405 673.420,234	20	583.860,517 673.412,555	8.204
20	583.860,517 673.412,555	1	583.866,442 673.405,733	9.036

** Lungimile segmentelor sunt determinate în planul de proiecție Stereo 70 și sunt rotunjite la 1 milimetru.

*** Distanța dintre puncte este formată din segmente cumulate ce sunt mai mici decât valoarea 1 milimetru.

**DATE DESPRE IMOBILUL NR. 9650**

Oficiul de Cadastru și Publicitate Imobiliară SUCEAVA
Biroul de Cadastru și Publicitate Imobiliară Gura Humorului

A. Partea I. Descrierea imobilului

TEREN Extravilan

Adresa: Jud. Suceava

Nr. Crt	Nr cadastral Nr. topografic	Suprafața* (mp)	Observații / Referințe
A1		1.300	Sector cadastral:9 Teren neimprejmuit;

B. Partea II. Proprietari și acte

Inscrieri privitoare la dreptul de proprietate și alte drepturi reale		Referințe
9650 / 14/03/2022		
Act Normativ nr. 7, din 13/03/1996 emis de PARLAMENTUL ROMANIEI;		
B2	Intabulare, drept de PROPRIETATE, dobandit prin Lege, cota actuala 1/1, cota initiala 1/1 1) NEIDENTIFICAT NEIDENTIFICAT	A1
Act Administrativ nr. 1080, din 18/02/2022 emis de PRIMARIA COMUNEI DRAGOIESTI;		
B2	Se noteaza posesia factica in favoarea lui 1) ROSCA BRADATAN FILARET	A1

C. Partea III. SARCINI .

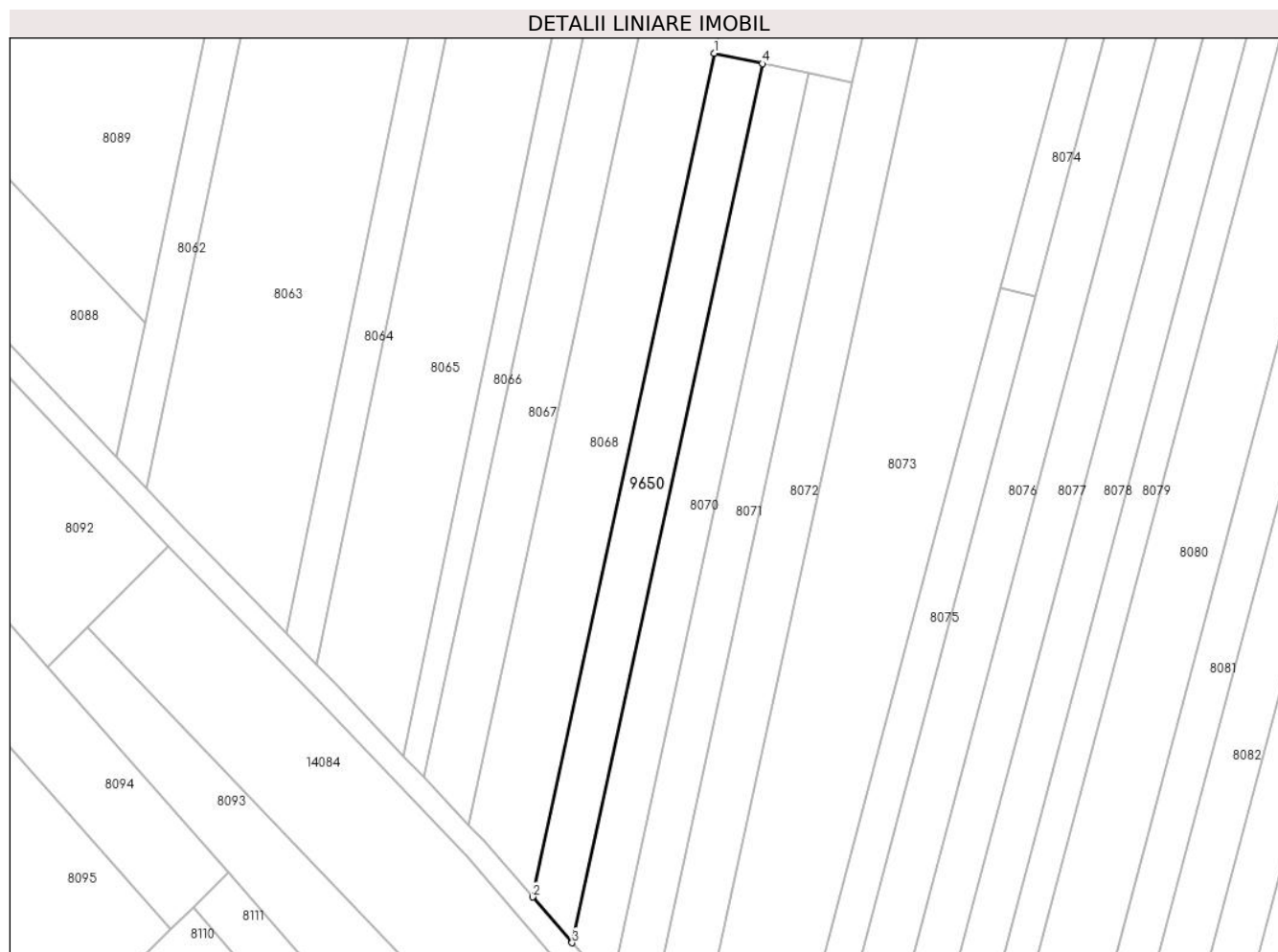
Inscrieri privind dezmembramintele dreptului de proprietate, drepturi reale de garanție și sarcini	Referințe
NU SUNT	

Anexa Nr. 1 La Partea I

Teren

Nr cadastral	Suprafața (mp)*	Observații / Referințe
	1.300	

* Suprafața este determinată în planul de proiecție Stereo 70.



Date referitoare la teren

Crt	Categorie folosință	Intravilan	Suprafața (mp)	Tarla	Parcelă	Nr. topo	Observații / Referințe
1	arabil	NU	1.300	12	262	-	

Lungime Segmente

1) Valorile lungimilor segmentelor sunt obținute din proiecție în plan.

Punct început	X / Y	Punct sfârșit	X / Y	Lungime segment (** (m)
1	583.767,751 673.702,238	2	583.736,228 673.555,675	149.915
2	583.736,228 673.555,675	3	583.743,075 673.547,724	10.493
3	583.743,075 673.547,724	4	583.776,171 673.700,427	156.248
4	583.776,171 673.700,427	1	583.767,751 673.702,238	8.613

** Lungimile segmentelor sunt determinate în planul de proiecție Stereo 70 și sunt rotunjite la 1 milimetru.

***** Distanţa dintre puncte este formată din segmente cumulate ce sunt mai mici decât valoarea 1 milimetru.**

**DATE DESPRE IMOBILUL NR. 9651**

Oficiul de Cadastru și Publicitate Imobiliară SUCEAVA
Biroul de Cadastru și Publicitate Imobiliară Gura Humorului

A. Partea I. Descrierea imobilului

TEREN Extravilan

Adresa: Jud. Suceava

Nr. Crt	Nr cadastral Nr. topografic	Suprafața* (mp)	Observații / Referințe
A1		2.000	Sector cadastral:9 Teren neimprejmuit;

B. Partea II. Proprietari și acte

Inscrieri privitoare la dreptul de proprietate și alte drepturi reale		Referințe
9651 / 14/03/2022		
Act Normativ nr. 7, din 13/03/1996 emis de PARLAMENTUL ROMANIEI;		
B1	Intabulare, drept de PROPRIETATE, dobandit prin Lege, cota actuala 1/1, cota initiala 1/1 1) NEIDENTIFICAT NEIDENTIFICAT	A1
Act Administrativ nr. 1081, din 14/03/2022 emis de PRIMARIA COMUNEI DRAGOIESTI;		
B2	Se noteaza posesia factica in favoarea lui 1) ROSCA BRADATAN FILARET	A1

C. Partea III. SARCINI .

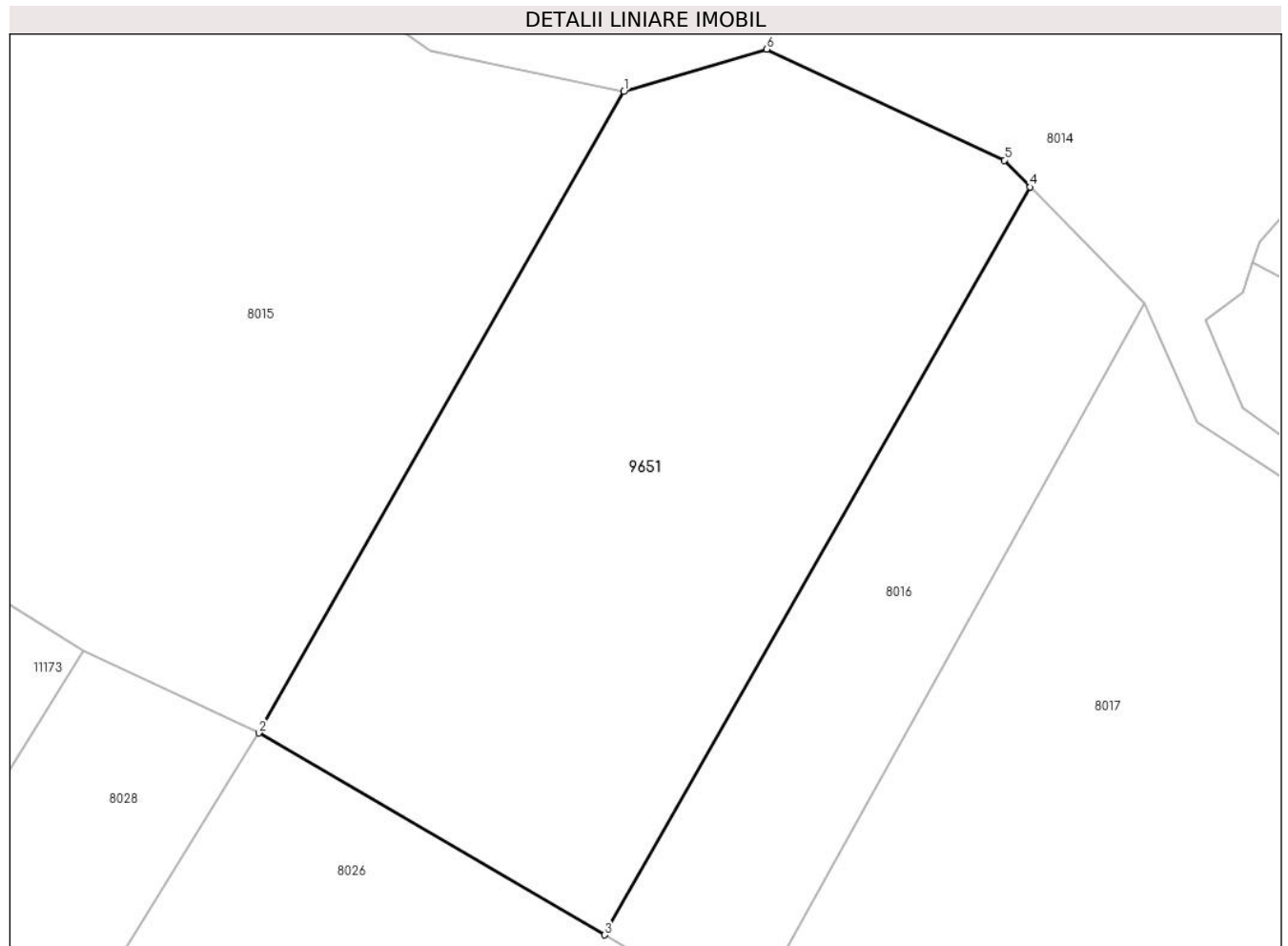
Inscrieri privind dezmembramintele dreptului de proprietate, drepturi reale de garanție și sarcini	Referințe
NU SUNT	

Anexa Nr. 1 La Partea I

Teren

Nr cadastral	Suprafața (mp)*	Observații / Referințe
	2.000	

* Suprafața este determinată în planul de proiecție Stereo 70.



Date referitoare la teren

Crt	Categorie folosință	Intra vilan	Suprafața (mp)	Tarla	Parcelă	Nr. topo	Observații / Referințe
1	arabil	NU	2.000	12	267	-	

Lungime Segmente

1) Valorile lungimilor segmentelor sunt obținute din proiecție în plan.

Punct început	X / Y	Punct sfârșit	X / Y	Lungime segment (** (m)
1	584.581,794 673.705,064	2	584.553,652 673.655,708	56.815
2	584.553,652 673.655,708	3	584.580,308 673.640,176	30.851
3	584.580,308 673.640,176	4	584.613,12 673.697,724	66.245
4	584.613,12 673.697,724	5	584.611,106 673.699,784	2.881
5	584.611,106 673.699,784	6	584.592,804 673.708,334	20.201

Punct început	X / Y	Punct sfârșit	X / Y	Lungime segment (** (m)
6	584.592,804 673.708,334	1	584.581,794 673.705,064	11.485

** Lungimile segmentelor sunt determinate în planul de proiecție Stereo 70 și sunt rotunjite la 1 milimetru.

*** Distanța dintre puncte este formată din segmente cumulate ce sunt mai mici decât valoarea 1 milimetru.

**DATE DESPRE IMOBILUL NR. 11169**

Oficiul de Cadastru și Publicitate Imobiliară SUCEAVA
Biroul de Cadastru și Publicitate Imobiliară Gura Humorului

A. Partea I. Descrierea imobilului

TEREN Extravilan

Adresa: Jud. Suceava

Nr. Crt	Nr cadastral Nr. topografic	Suprafața* (mp)	Observații / Referințe
A1		8.366	Sector cadastral:9 Teren neimprejmuit;

B. Partea II. Proprietari și acte

Inscrieri privitoare la dreptul de proprietate și alte drepturi reale		Referințe
11169 / 14/03/2022		
Act Normativ nr. 7, din 13/03/1996 emis de PARLAMENTUL ROMANIEI;		
B1	Inscrierea provizorie, drept de PROPRIETATE, dobandit prin Lege, cota actuala 1/1, cota initiala 1/1	A1
1) COMUNA DRAGOIESTI, CIF:4441190, Proprietar neidentificat		

C. Partea III. SARCINI .

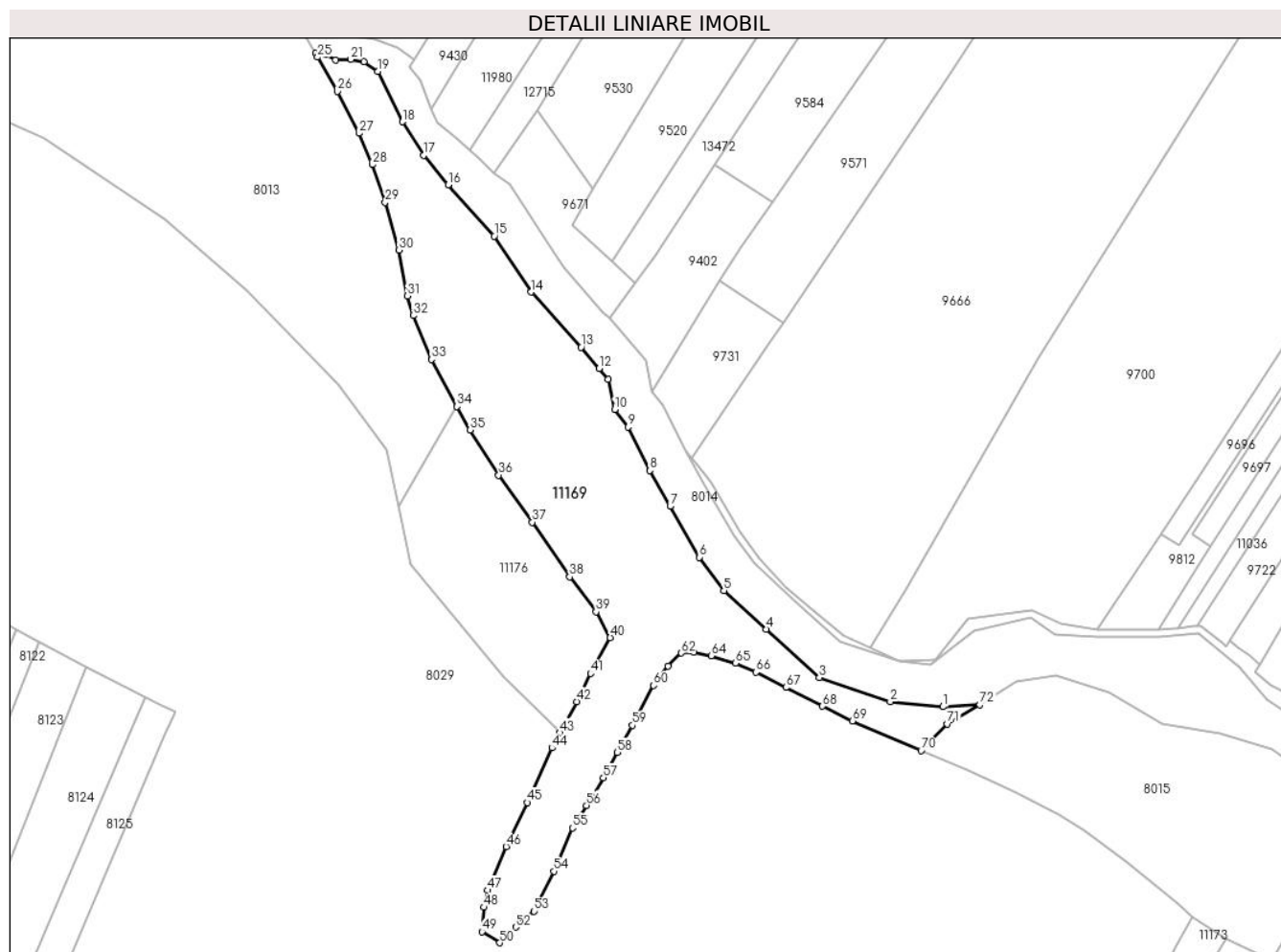
Inscrieri privind dezmembramintele dreptului de proprietate, drepturi reale de garanție și sarcini	Referințe
NU SUNT	

Anexa Nr. 1 La Partea I

Teren

Nr cadastral	Suprafața (mp)*	Observații / Referințe
	8.366	

* Suprafața este determinată în planul de proiecție Stereo 70.



Date referitoare la teren

Crt	Categorie folosință	Intravilan	Suprafața (mp)	Tarla	Parcelă	Nr. topo	Observații / Referințe
1	arabil	NU	8.366	12	262	-	

Lungime Segmente

1) Valorile lungimilor segmentelor sunt obținute din proiecție în plan.

Punct început	X / Y	Punct sfârșit	X / Y	Lungime segment	Punct început	X / Y	Punct sfârșit	X / Y	Lungime segment	Punct început	X / Y	Punct sfârșit	X / Y	Lungime segment
1	584.456,824 673.730,293	2	584.441,29 673.731,772	15.60 4	2	584.441,29 673.731,772	3	584.420,398 673.738,862	22.06 2	3	584.420,398 673.738,862	4	584.404,748 673.753,124	21.17 4
4	584.404,748 673.753,124	5	584.392,342 673.764,443	16.79 4	5	584.392,342 673.764,443	6	584.385,175 673.774,247	12.14 4	6	584.385,175 673.774,247	7	584.376,552 673.789,251	17.30 5
7	584.376,552 673.789,251	8	584.370,484 673.799,762	12.13 7	8	584.370,484 673.799,762	9	584.364,096 673.812,538	14.28 4	9	584.364,096 673.812,538	10	584.360,191 673.817,695	6.469
10	584.360,191 673.817,695	11	584.358,214 673.826,612	9.134	11	584.358,214 673.826,612	12	584.355,588 673.829,757	4.097	12	584.355,588 673.829,757	13	584.350,36 673.836,02	8.158
13	584.350,36 673.836,02	14	584.335,617 673.852,286	21.95 3	14	584.335,617 673.852,286	15	584.324,735 673.868,692	19.68 7	15	584.324,735 673.868,692	16	584.311,269 673.883,839	20.26 7
16	584.311,269 673.883,839	17	584.303,997 673.892,505	11.31 3	17	584.303,997 673.892,505	18	584.297,697 673.902,322	11.66 5	18	584.297,697 673.902,322	19	584.290,524 673.917,167	16.48 7

Punct început	X / Y	Punct sfârșit	X / Y	Lungime segment	Punct început	X / Y	Punct sfârșit	X / Y	Lungime segment	Punct început	X / Y	Punct sfârșit	X / Y	Lungime segment
19	584.290,524 673.917,167	20	584.286,429 673.920,066	5.017	20	584.286,429 673.920,066	21	584.282,58 673.920,737	3.907	21	584.282,58 673.920,737	22	584.278,094 673.920,525	4.491
22	584.278,094 673.920,525	23	584.275,14 673.922,106	3.35	23	584.275,14 673.922,106	24	584.272,18 673.922,502	2.986	24	584.272,18 673.922,502	25	584.272,764 673.921,348	1.293
25	584.272,764 673.921,348	26	584.278,561 673.911,258	11.637	26	584.278,561 673.911,258	27	584.284,936 673.898,977	13.837	27	584.284,936 673.898,977	28	584.288,877 673.889,711	10.069
28	584.288,877 673.889,711	29	584.292,646 673.878,697	11.641	29	584.292,646 673.878,697	30	584.296,68 673.864,666	14.599	30	584.296,68 673.864,666	31	584.299,178 673.851,147	13.748
31	584.299,178 673.851,147	32	584.300,893 673.845,382	6.015	32	584.300,893 673.845,382	33	584.306,237 673.832,441	14.001	33	584.306,237 673.832,441	34	584.313,82 673.818,605	15.778
34	584.313,82 673.818,605	35	584.317,617 673.811,678	7.899	35	584.317,617 673.811,678	36	584.326,083 673.798,428	15.724	36	584.326,083 673.798,428	37	584.335,956 673.784,583	17.005
37	584.335,956 673.784,583	38	584.347,009 673.768,487	19.526	38	584.347,009 673.768,487	39	584.354,734 673.758,258	12.818	39	584.354,734 673.758,258	40	584.358,896 673.750,619	8.699
40	584.358,896 673.750,619	41	584.353,067 673.740,087	12.037	41	584.353,067 673.740,087	42	584.349,042 673.731,805	9.208	42	584.349,042 673.731,805	43	584.344,142 673.722,655	10.379
43	584.344,142 673.722,655	44	584.341,75 673.718,189	5.066	44	584.341,75 673.718,189	45	584.334,498 673.702,126	17.624	45	584.334,498 673.702,126	46	584.328,281 673.689,174	14.367
46	584.328,281 673.689,174	47	584.322,77 673.676,296	14.008	47	584.322,77 673.676,296	48	584.321,668 673.671,318	5.099	48	584.321,668 673.671,318	49	584.321,12 673.664,146	7.193
49	584.321,12 673.664,146	50	584.326,33 673.660,879	6.15	50	584.326,33 673.660,879	51	584.329,793 673.663,217	4.178	51	584.329,793 673.663,217	52	584.331,101 673.665,448	2.586
52	584.331,101 673.665,448	53	584.336,382 673.670,181	7.092	53	584.336,382 673.670,181	54	584.342,397 673.681,916	13.187	54	584.342,397 673.681,916	55	584.347,838 673.694,656	13.853
55	584.347,838 673.694,656	56	584.351,87 673.701,28	7.755	56	584.351,87 673.701,28	57	584.356,856 673.709,423	9.548	57	584.356,856 673.709,423	58	584.360,961 673.716,926	8.553
58	584.360,961 673.716,926	59	584.365,414 673.724,813	9.057	59	584.365,414 673.724,813	60	584.371,678 673.736,536	13.292	60	584.371,678 673.736,536	61	584.375,928 673.742,322	7.179
61	584.375,928 673.742,322	62	584.379,868 673.746,111	5.466	62	584.379,868 673.746,111	63	584.383,521 673.746,384	3.663	63	584.383,521 673.746,384	64	584.388,602 673.745,278	5.2
64	584.388,602 673.745,278	65	584.395,806 673.743,096	7.527	65	584.395,806 673.743,096	66	584.401,842 673.740,446	6.592	66	584.401,842 673.740,446	67	584.410,583 673.735,95	9.83
67	584.410,583 673.735,95	68	584.421,355 673.730,473	12.084	68	584.421,355 673.730,473	69	584.430,227 673.726,166	9.862	69	584.430,227 673.726,166	70	584.450,43 673.717,384	22.029
70	584.450,43 673.717,384	71	584.458,132 673.725,247	11.007	71	584.458,132 673.725,247	72	584.467,676 673.730,895	11.09	72	584.467,676 673.730,895	1	584.456,824 673.730,293	10.869

** Lungimile segmentelor sunt determinate în planul de proiecție Stereo 70 și sunt rotunjite la 1 milimetru.

*** Distanța dintre puncte este formată din segmente cumulate ce sunt mai mici decât valoarea 1 milimetru.

**DATE DESPRE IMOBILUL NR. 11173**

Oficiul de Cadastru și Publicitate Imobiliară SUCEAVA
Biroul de Cadastru și Publicitate Imobiliară Gura Humorului

A. Partea I. Descrierea imobilului

TEREN Extravilan

Adresa: Jud. Suceava

Nr. Crt	Nr cadastral Nr. topografic	Suprafața* (mp)	Observații / Referințe
A1		1.293	Sector cadastral:9 Teren neimprejmuit;

B. Partea II. Proprietari și acte

Inscrieri privitoare la dreptul de proprietate și alte drepturi reale		Referințe
11173 / 14/03/2022		
Act Normativ nr. 7, din 13/03/1996 emis de PARLAMENTUL ROMANIEI;		
B1	Inscrierea provizorie, drept de PROPRIETATE, dobandit prin Lege, cota actuala 1/1, cota initiala 1/1	A1
1) COMUNA DRAGOIESTI, CIF:4441190, Proprietar neidentificat		

C. Partea III. SARCINI .

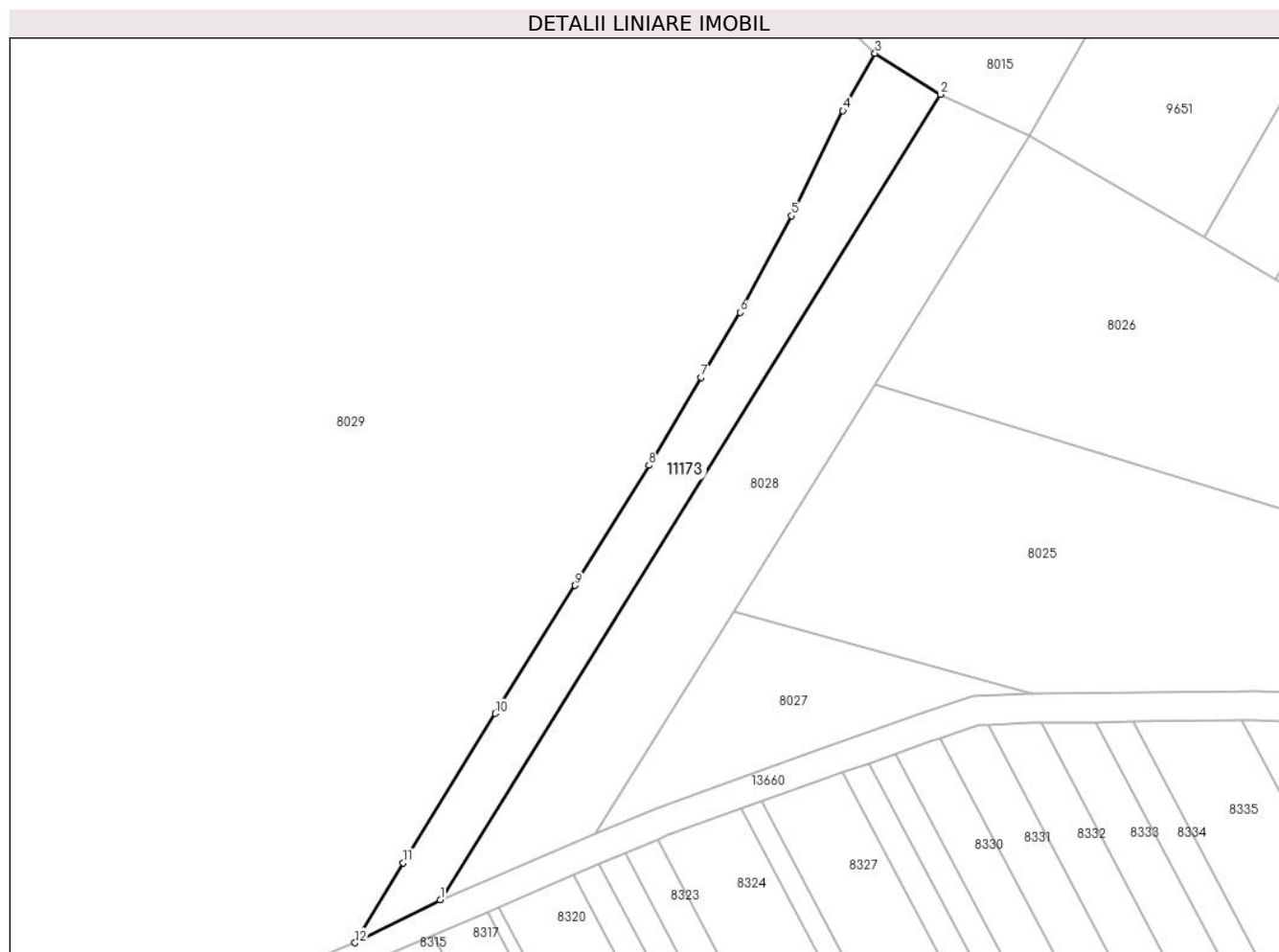
Inscrieri privind dezmembramintele dreptului de proprietate, drepturi reale de garanție și sarcini	Referințe
NU SUNT	

Anexa Nr. 1 La Partea I

Teren

Nr cadastral	Suprafața (mp)*	Observații / Referințe
	1.293	

* Suprafața este determinată în planul de proiecție Stereo 70.



Date referitoare la teren

Crt	Categorie folosință	Intra vilan	Suprafața (mp)	Tarla	Parcelă	Nr. topo	Observații / Referințe
1	arabil	NU	1.293	12	262	-	

Lungime Segmente

1) Valorile lungimilor segmentelor sunt obținute din proiecție în plan.

Punct început	X / Y	Punct sfârșit	X / Y	Lungime segment (** (m)
1	584.463,848 673.539,225	2	584.540,119 673.662,016	144.551
2	584.540,119 673.662,016	3	584.530,153 673.668,282	11.772
3	584.530,153 673.668,282	4	584.525,275 673.659,514	10.034
4	584.525,275 673.659,514	5	584.517,434 673.643,513	17.819
5	584.517,434 673.643,513	6	584.509,557 673.628,777	16.709

Punct început	X / Y	Punct sfârșit	X / Y	Lungime segment (** (m)
6	584.509,557 673.628,777	7	584.503,624 673.618,887	11.533
7	584.503,624 673.618,887	8	584.495,663 673.605,472	15.599
8	584.495,663 673.605,472	9	584.484,429 673.587,148	21.494
9	584.484,429 673.587,148	10	584.472,242 673.567,633	23.008
10	584.472,242 673.567,633	11	584.458,165 673.544,88	26.756
11	584.458,165 673.544,88	12	584.450,833 673.532,679	14.235
12	584.450,833 673.532,679	1	584.463,848 673.539,225	14.568

** Lungimile segmentelor sunt determinate în planul de proiecție Stereo 70 și sunt rotunjite la 1 milimetru.

*** Distanța dintre puncte este formată din segmente cumulate ce sunt mai mici decât valoarea 1 milimetru.

**DATE DESPRE IMOBILUL NR. 11176**

Oficiul de Cadastru și Publicitate Imobiliară SUCEAVA
Biroul de Cadastru și Publicitate Imobiliară Gura Humorului

A. Partea I. Descrierea imobilului

TEREN Extravilan

Adresa: Jud. Suceava

Nr. Crt	Nr cadastral Nr. topografic	Suprafața* (mp)	Observații / Referințe
A1		2.715	Sector cadastral:9 Teren neimprejmuit;

B. Partea II. Proprietari și acte

Inscrieri privitoare la dreptul de proprietate și alte drepturi reale		Referințe
11176 / 14/03/2022		
Act Normativ nr. 7, din 13/03/1996 emis de PARLAMENTUL ROMANIEI;		
B1	Inscrierea provizorie, drept de PROPRIETATE, dobandit prin Lege, cota actuala 1/1, cota initiala 1/1 1) COMUNA DRAGOIESTI, CIF:4441190, Proprietar neidentificat	A1

C. Partea III. SARCINI .

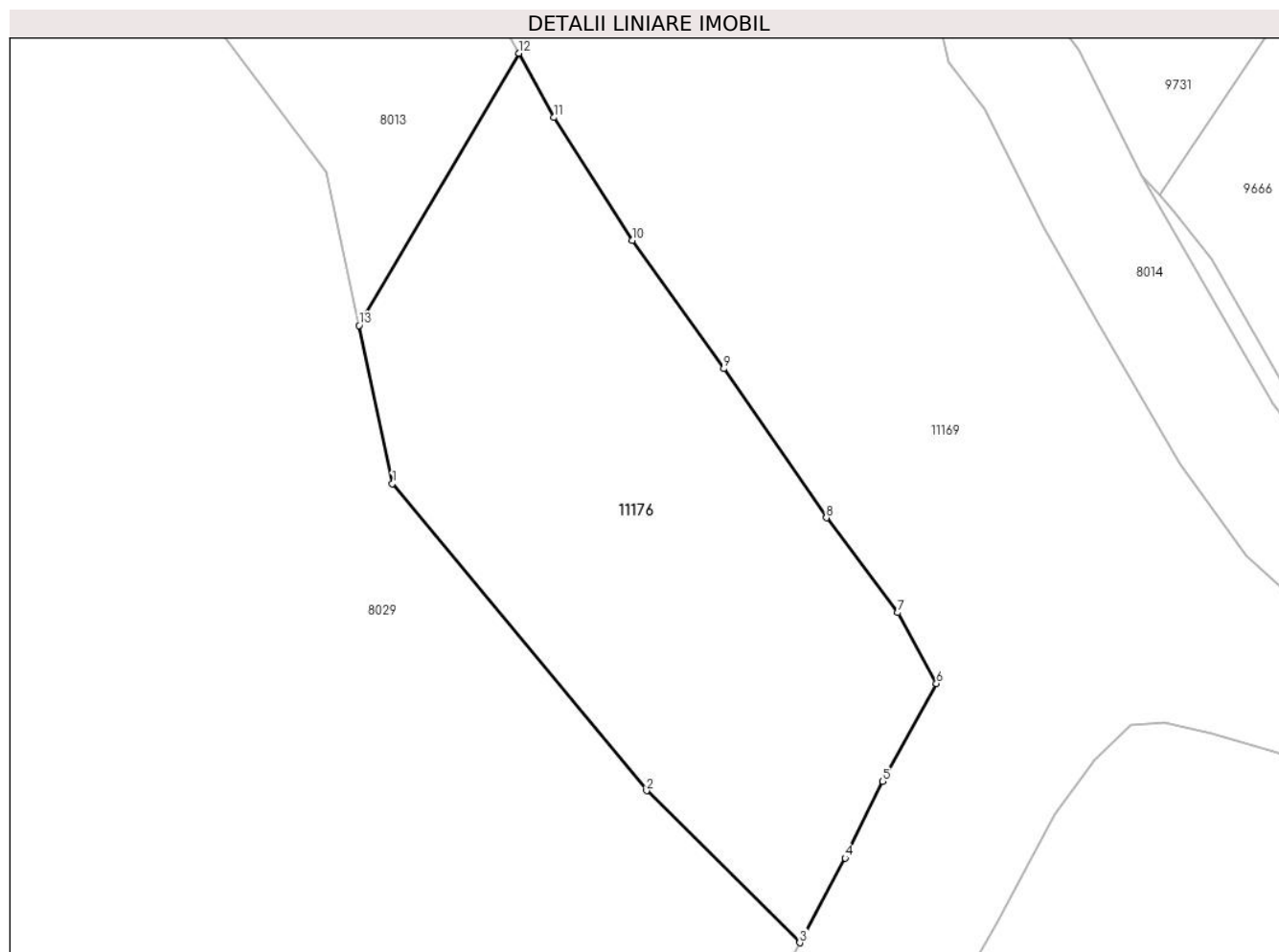
Inscrieri privind dezmembramintele dreptului de proprietate, drepturi reale de garanție și sarcini	Referințe
NU SUNT	

Anexa Nr. 1 La Partea I

Teren

Nr cadastral	Suprafața (mp)*	Observații / Referințe
	2.715	

* Suprafața este determinată în planul de proiecție Stereo 70.



Date referitoare la teren

Crt	Categorie folosință	Intravilan	Suprafața (mp)	Tarla	Parcelă	Nr. topo	Observații / Referințe
1	arabil	NU	2.715	12	262	-	

Lungime Segmente

1) Valorile lungimilor segmentelor sunt obținute din proiecție în plan.

Punct început	X / Y	Punct sfârșit	X / Y	Lungime segment (** (m)
1	584.300,178 673.772,17	2	584.327,62 673.739,061	43.003
2	584.327,62 673.739,061	3	584.344,142 673.722,655	23.284
3	584.344,142 673.722,655	4	584.349,042 673.731,805	10.379
4	584.349,042 673.731,805	5	584.353,067 673.740,087	9.208
5	584.353,067 673.740,087	6	584.358,896 673.750,619	12.037

Punct început	X / Y	Punct sfârșit	X / Y	Lungime segment (** (m)
6	584.358,896 673.750,619	7	584.354,734 673.758,258	8.699
7	584.354,734 673.758,258	8	584.347,009 673.768,487	12.818
8	584.347,009 673.768,487	9	584.335,956 673.784,583	19.526
9	584.335,956 673.784,583	10	584.326,083 673.798,428	17.005
10	584.326,083 673.798,428	11	584.317,617 673.811,678	15.724
11	584.317,617 673.811,678	12	584.313,82 673.818,605	7.899
12	584.313,82 673.818,605	13	584.296,561 673.789,24	34.061
13	584.296,561 673.789,24	1	584.300,178 673.772,17	17.449

** Lungimile segmentelor sunt determinate în planul de proiecție Stereo 70 și sunt rotunjite la 1 milimetru.

*** Distanța dintre puncte este formată din segmente cumulate ce sunt mai mici decât valoarea 1 milimetru.

**DATE DESPRE IMOBILUL NR. 11179**

Oficiul de Cadastru și Publicitate Imobiliară SUCEAVA
Biroul de Cadastru și Publicitate Imobiliară Gura Humorului

A. Partea I. Descrierea imobilului

TEREN Extravilan

Adresa: Jud. Suceava

Nr. Crt	Nr cadastral Nr. topografic	Suprafața* (mp)	Observații / Referințe
A1		7.121	Sector cadastral:9 Teren neimprejmuit;

B. Partea II. Proprietari și acte

Inscrieri privitoare la dreptul de proprietate și alte drepturi reale		Referințe
11179 / 14/03/2022		
Act Normativ nr. 7, din 13/03/1996 emis de PARLAMENTUL ROMANIEI;		
B1	Inscrierea provizorie, drept de PROPRIETATE, dobandit prin Lege, cota actuala 1/1, cota initiala 1/1	A1
1) COMUNA DRAGOIESTI, CIF:4441190, Proprietar neidentificat		

C. Partea III. SARCINI .

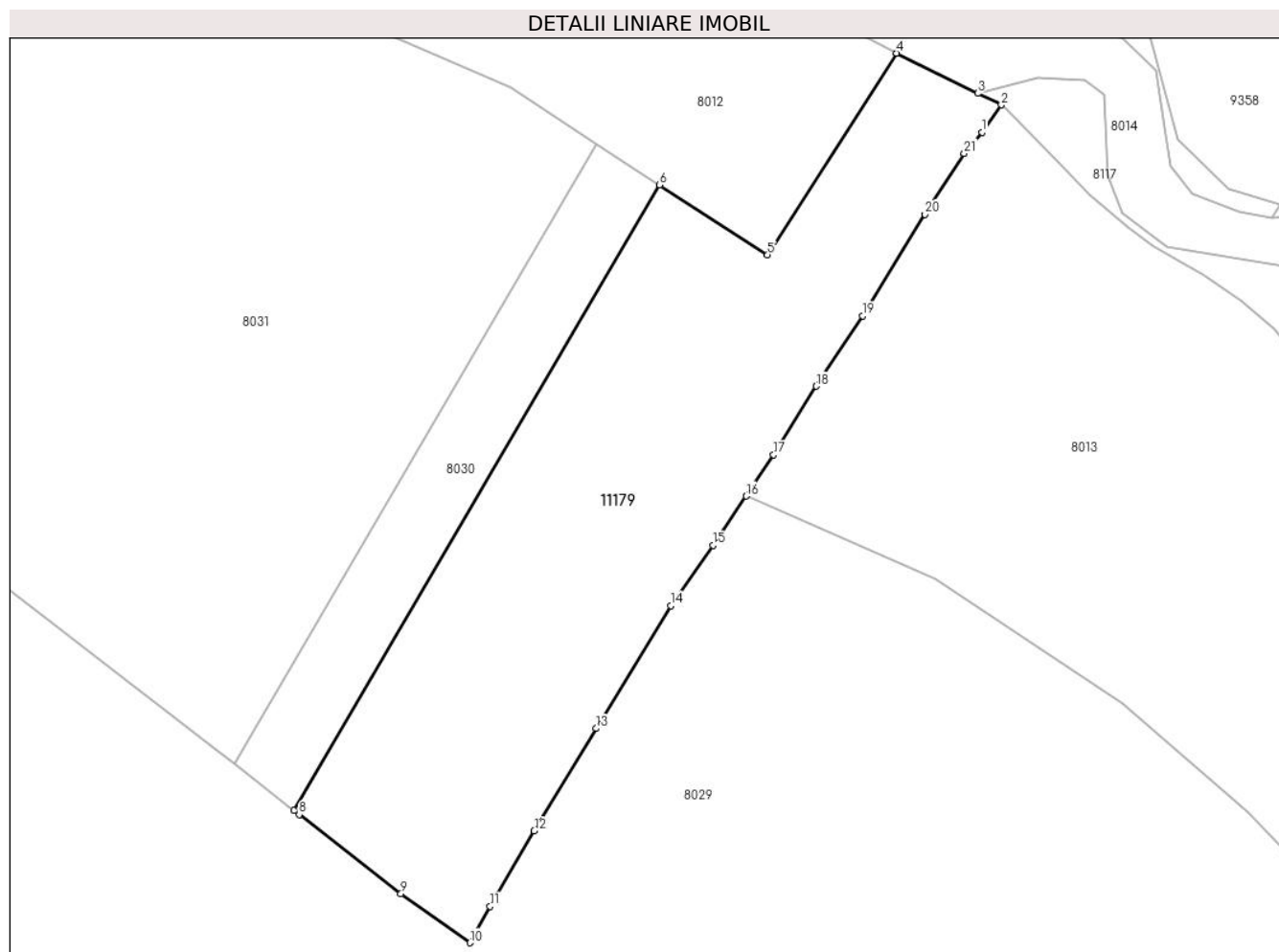
Inscrieri privind dezmembramintele dreptului de proprietate, drepturi reale de garanție și sarcini	Referințe
NU SUNT	

Anexa Nr. 1 La Partea I

Teren

Nr cadastral	Suprafața (mp)*	Observații / Referințe
	7.121	

* Suprafața este determinată în planul de proiecție Stereo 70.



Date referitoare la teren

Crt	Categorie folosință	Intravilan	Suprafața (mp)	Tarla	Parcelă	Nr. topo	Observații / Referințe
1	arabil	NU	7.121	12	262	-	

Lungime Segmente

1) Valorile lungimilor segmentelor sunt obținute din proiecție în plan.

Punct început	X / Y	Punct sfârșit	X / Y	Lungime segment (** (m)
1	584.201,019 673.983,405	2	584.204,767 673.988,631	6.431
3	584.200,26 673.990,857	4	584.184,667 673.998,56	17.392
5	584.159,871 673.959,869	6	584.139,098 673.973,277	24.724
7	584.068,868 673.853,175	8	584.069,862 673.852,405	1.257
9	584.089,41 673.837,211	10	584.102,649 673.827,783	16.253

Punct început	X / Y	Punct sfârșit	X / Y	Lungime segment (** (m)
2	584.204,767 673.988,631	3	584.200,26 673.990,857	5.027
4	584.184,667 673.998,56	5	584.159,871 673.959,869	45.955
6	584.139,098 673.973,277	7	584.068,868 673.853,175	139.129
8	584.069,862 673.852,405	9	584.089,41 673.837,211	24.758
10	584.102,649 673.827,783	11	584.106,545 673.834,747	7.98

Punct început	X / Y	Punct sfârșit	X / Y	Lungime segment (** (m)
11	584.106,545 673.834,747	12	584.115,017 673.849,27	16.813
13	584.126,906 673.868,912	14	584.141,262 673.892,474	27.591
15	584.149,415 673.904,083	16	584.155,724 673.913,541	11.369
17	584.161,004 673.921,456	18	584.169,202 673.934,629	15.516
19	584.178,091 673.948,109	20	584.190,106 673.967,631	22.923
21	584.197,613 673.979,347	1	584.201,019 673.983,405	5.298

Punct început	X / Y	Punct sfârșit	X / Y	Lungime segment (** (m)
12	584.115,017 673.849,27	13	584.126,906 673.868,912	22.96
14	584.141,262 673.892,474	15	584.149,415 673.904,083	14.186
16	584.155,724 673.913,541	17	584.161,004 673.921,456	9.514
18	584.169,202 673.934,629	19	584.178,091 673.948,109	16.147
20	584.190,106 673.967,631	21	584.197,613 673.979,347	13.915

** Lungimile segmentelor sunt determinate în planul de proiecție Stereo 70 și sunt rotunjite la 1 milimetru.

*** Distanța dintre puncte este formată din segmente cumulate ce sunt mai mici decât valoarea 1 milimetru.

**DATE DESPRE IMOBILUL NR. 14084**

Oficiul de Cadastru și Publicitate Imobiliară SUCEAVA
 Biroul de Cadastru și Publicitate Imobiliară Gura Humorului

A. Partea I. Descrierea imobilului

TEREN Extravilan

Adresa: Jud. Suceava

Nr. Crt	Nr cadastral Nr. topografic	Suprafața* (mp)	Observații / Referințe
A1	34270	2.000	Sector cadastral:9 Teren neimprejmuit;

B. Partea II. Proprietari și acte

Inscrieri privitoare la dreptul de proprietate și alte drepturi reale		Referințe
21517 / 29/09/2023		
Act Notarial nr. 2293, din 27/09/2023 emis de Dumitru Mihaela;		
B4	Intabulare, drept de PROPRIETATE, dobandit prin Conventie, cota actuala 1/1, cota initiala 1/1 1) FERMA SORIN SRL, CIF:17950463	A1

C. Partea III. SARCINI .

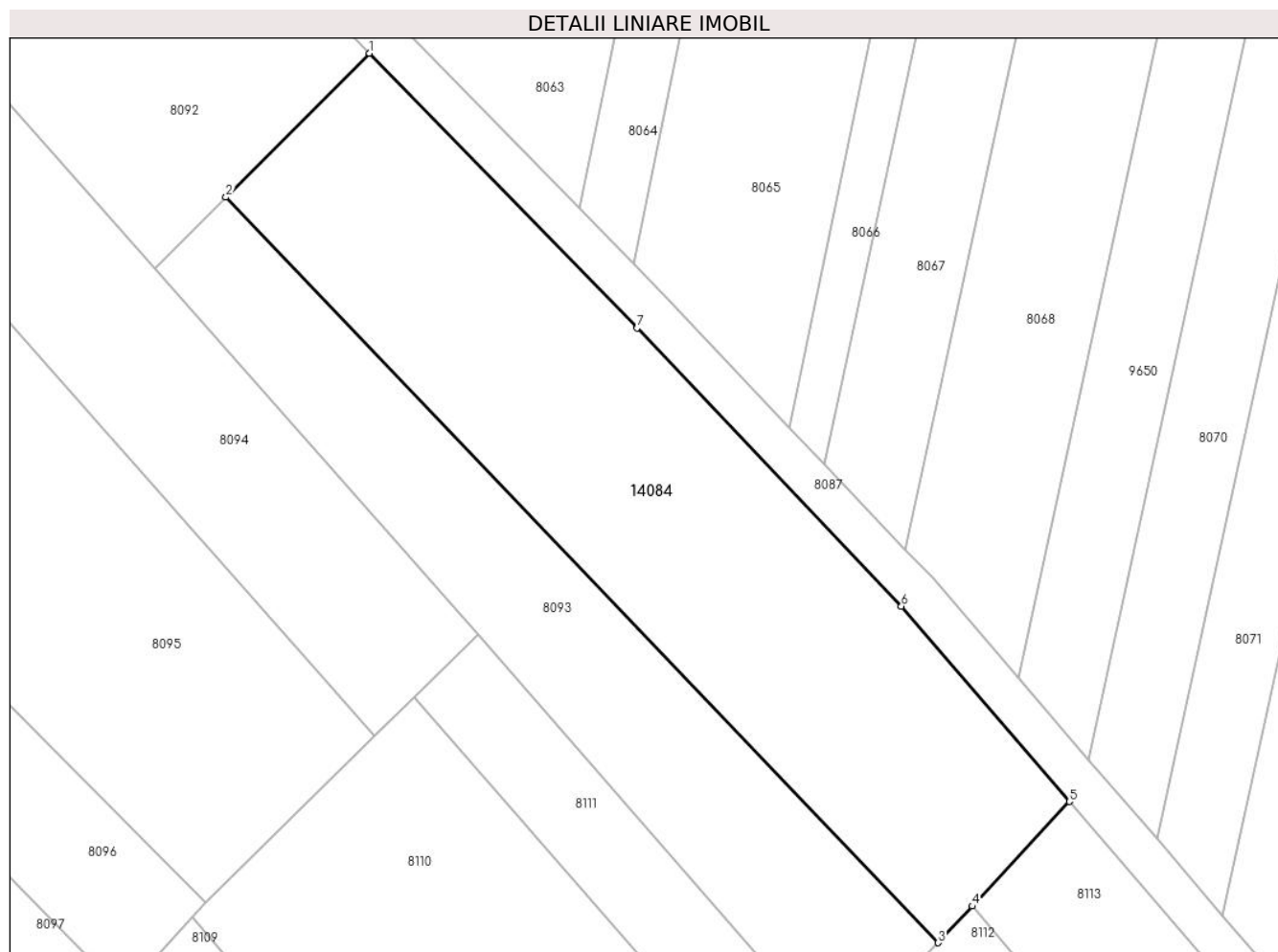
Inscrieri privind dezmembramintele dreptului de proprietate, drepturi reale de garanție și sarcini	Referințe
NU SUNT	

Anexa Nr. 1 La Partea I

Teren

Nr cadastral	Suprafața (mp)*	Observații / Referințe
34270	2.000	

* Suprafața este determinată în planul de proiecție Stereo 70.



Date referitoare la teren

Crt	Categorie folosință	Intra vilan	Suprafața (mp)	Tarla	Parcelă	Nr. topo	Observații / Referințe
1	arabil	NU	2.000	12	262	-	

Lungime Segmente

1) Valorile lungimilor segmentelor sunt obținute din proiecție în plan.

Punct început	X / Y	Punct sfârșit	X / Y	Lungime segment (** (m)
1	583.672,802 673.616,689	2	583.658,775 673.602,638	19.854
2	583.658,775 673.602,638	3	583.728,349 673.529,861	100.683
3	583.728,349 673.529,861	4	583.731,675 673.533,438	4.884
4	583.731,675 673.533,438	5	583.741,172 673.543,65	13.946
5	583.741,172 673.543,65	6	583.724,758 673.562,709	25.153

Punct început	X / Y	Punct sfârșit	X / Y	Lungime segment (** (m)
6	583.724,758 673.562,709	7	583.698,956 673.589,877	37.468
7	583.698,956 673.589,877	1	583.672,802 673.616,689	37.456

** Lungimile segmentelor sunt determinate în planul de proiecție Stereo 70 și sunt rotunjite la 1 milimetru.

*** Distanța dintre puncte este formată din segmente cumulate ce sunt mai mici decât valoarea 1 milimetru.

