

**DATE DESPRE IMOBILUL NR. 11394**

Oficiul de Cadastru și Publicitate Imobiliară SUCEAVA  
Biroul de Cadastru și Publicitate Imobiliară Gura Humorului

**A. Partea I. Descrierea imobilului**

TEREN Extravilan

Adresa: Jud. Suceava

Nr. Crt	Nr cadastral Nr. topografic	Suprafața* (mp)	Observații / Referințe
A1		2.619	Sector cadastral:41 Teren neimprejmuit;

**B. Partea II. Proprietari și acte**

Inscrieri privitoare la dreptul de proprietate și alte drepturi reale		Referințe
<b>11394 / 18/03/2022</b>		
Act Normativ nr. 7, din 13/03/1996 emis de PARLAMENTUL ROMANIEI;		
B1	Inscrierea provizorie, drept de PROPRIETATE, dobandit prin Lege, cota actuala 1/1, cota initiala 1/1 1) COMUNA DRAGOIESTI, CIF:4441190	A1

**C. Partea III. SARCINI .**

Inscrieri privind dezmembramintele dreptului de proprietate, drepturi reale de garanție și sarcini	Referințe
NU SUNT	

## Anexa Nr. 1 La Partea I

## Teren

Nr cadastral	Suprafața (mp)*	Observații / Referințe
	2.619	

\* Suprafața este determinată în planul de proiecție Stereo 70.



## Date referitoare la teren

Crt	Categorie folosință	Intra vilan	Suprafața (mp)	Tarla	Parcelă	Nr. topo	Observații / Referințe
1	arabil	NU	2.619	68	1169	-	

## Lungime Segmente

1) Valorile lungimilor segmentelor sunt obținute din proiecție în plan.

Punct început	X / Y	Punct sfârșit	X / Y	Lungime segment (** (m)
1	580.590,985 670.292,874	2	580.611,29 670.297,642	20.857
2	580.611,29 670.297,642	3	580.591,8 670.366,243	71.316
3	580.591,8 670.366,243	4	580.574,774 670.422,312	58.597
4	580.574,774 670.422,312	5	580.556,078 670.419,21	18.952
5	580.556,078 670.419,21	6	580.590,768 670.294,016	129.911

Punct început	X / Y	Punct sfârșit	X / Y	Lungime segment (** (m)
6	580.590,768 670.294,016	1	580.590,985 670.292,874	1.162

\*\* Lungimile segmentelor sunt determinate în planul de proiecție Stereo 70 și sunt rotunjite la 1 milimetru.

\*\*\* Distanța dintre puncte este formată din segmente cumulate ce sunt mai mici decât valoarea 1 milimetru.



**DATE DESPRE IMOBILUL NR. 11395**

Oficiul de Cadastru și Publicitate Imobiliară SUCEAVA  
Biroul de Cadastru și Publicitate Imobiliară Gura Humorului

**A. Partea I. Descrierea imobilului**

TEREN Extravilan

Adresa: Jud. Suceava

Nr. Crt	Nr cadastral Nr. topografic	Suprafața* (mp)	Observații / Referințe
A1	30235	2.500	Sector cadastral:41 Teren neimprejmuit;

**B. Partea II. Proprietari și acte**

Inscrieri privitoare la dreptul de proprietate și alte drepturi reale	Referințe
<b>3334 / 06/04/2011</b>	
Act Notarial nr. 826, din 05/04/2011 emis de BNP LACRAMIOARA GABRIELA PELEPCO;	
B1	A1
Intabulare, drept de PROPRIETATE, dobandit prin Conventie, cota actuala 1/1, cota initiala 1/1	
1) UNGUREAN IONELA CATALINA, necasatorita	

**C. Partea III. SARCINI .**

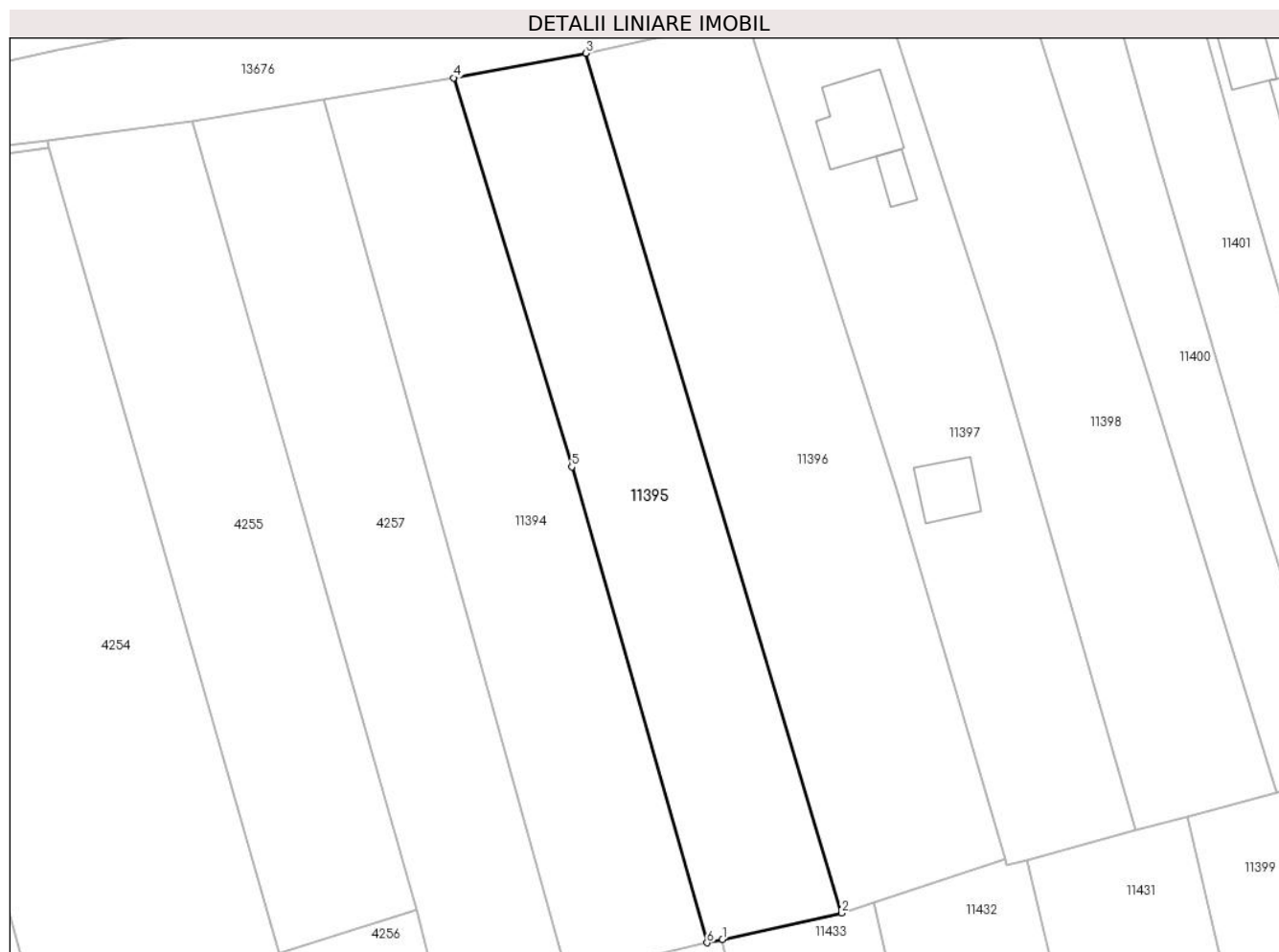
Inscrieri privind dezmembramintele dreptului de proprietate, drepturi reale de garanție și sarcini	Referințe
NU SUNT	

## Anexa Nr. 1 La Partea I

## Teren

Nr cadastral	Suprafața (mp)*	Observații / Referințe
30235	2.500	

\* Suprafața este determinată în planul de proiecție Stereo 70.



## Date referitoare la teren

Crt	Categorie folosință	Intravilan	Suprafața (mp)	Tarla	Parcelă	Nr. topo	Observații / Referințe
1	arabil	NU	2.500	68	1169	-	

## Lungime Segmente

1) Valorile lungimilor segmentelor sunt obținute din proiecție în plan.

Punct început	X / Y	Punct sfârșit	X / Y	Lungime segment (** (m)
1	580.613,54 670.298,137	2	580.630,734 670.301,924	17.606
2	580.630,734 670.301,924	3	580.593,848 670.425,858	129.307
3	580.593,848 670.425,858	4	580.574,774 670.422,312	19.401
4	580.574,774 670.422,312	5	580.591,8 670.366,243	58.597
5	580.591,8 670.366,243	6	580.611,29 670.297,642	71.316

Punct început	X / Y	Punct sfârșit	X / Y	Lungime segment (** (m)
6	580.611,29 670.297,642	1	580.613,54 670.298,137	2.304

\*\* Lungimile segmentelor sunt determinate în planul de proiecție Stereo 70 și sunt rotunjite la 1 milimetru.

\*\*\* Distanța dintre puncte este formată din segmente cumulate ce sunt mai mici decât valoarea 1 milimetru.





**DATE DESPRE IMOBILUL NR. 11396**

Oficiul de Cadastru și Publicitate Imobiliară SUCEAVA  
Biroul de Cadastru și Publicitate Imobiliară Gura Humorului

**A. Partea I. Descrierea imobilului**

TEREN Extravilan

Adresa: Jud. Suceava

Nr. Crt	Nr cadastral Nr. topografic	Suprafața* (mp)	Observații / Referințe
A1		3.152	Sector cadastral:41 Teren neimprejmuit;

**B. Partea II. Proprietari și acte**

Inscrieri privitoare la dreptul de proprietate și alte drepturi reale		Referințe
<b>11396 / 18/03/2022</b>		
Act Normativ nr. 7, din 13/03/1996 emis de PARLAMENTUL ROMANIEI;		
B1	Inscrierea provizorie, drept de PROPRIETATE, dobandit prin Lege, cota actuala 1/1, cota initiala 1/1 1) COMUNA DRAGOIESTI, CIF:4441190	A1

**C. Partea III. SARCINI .**

Inscrieri privind dezmembramintele dreptului de proprietate, drepturi reale de garanție și sarcini	Referințe
NU SUNT	

## Anexa Nr. 1 La Partea I

## Teren

Nr cadastral	Suprafața (mp)*	Observații / Referințe
	3.152	

\* Suprafața este determinată în planul de proiecție Stereo 70.



## Date referitoare la teren

Crt	Categorie folosință	Intravilan	Suprafața (mp)	Tarla	Parcelă	Nr. topo	Observații / Referințe
1	arabil	NU	3.152	68	1169	-	

## Lungime Segmente

1) Valorile lungimilor segmentelor sunt obținute din proiecție în plan.

Punct început	X / Y	Punct sfârșit	X / Y	Lungime segment (** (m)
1	580.635,389 670.303,456	2	580.654,28 670.309,673	19.888
2	580.654,28 670.309,673	3	580.638,652 670.363,025	55.594
3	580.638,652 670.363,025	4	580.618,22 670.427,37	67.511
4	580.618,22 670.427,37	5	580.617,316 670.431,1	3.838
5	580.617,316 670.431,1	6	580.593,848 670.425,858	24.046

Punct început	X / Y	Punct sfârșit	X / Y	Lungime segment (** (m)
6	580.593,848 670.425,858	7	580.630,734 670.301,924	129.307
7	580.630,734 670.301,924	1	580.635,389 670.303,456	4.901

\*\* Lungimile segmentelor sunt determinate în planul de proiecție Stereo 70 și sunt rotunjite la 1 milimetru.

\*\*\* Distanța dintre puncte este formată din segmente cumulate ce sunt mai mici decât valoarea 1 milimetru.



**DATE DESPRE IMOBILUL NR. 11397**

Oficiul de Cadastru și Publicitate Imobiliară SUCEAVA  
Biroul de Cadastru și Publicitate Imobiliară Gura Humorului

**A. Partea I. Descrierea imobilului**

TEREN Extravilan

Adresa: Nr. 2-4, Jud. Suceava

Nr. Crt	Nr cadastral Nr. topografic	Suprafața* (mp)	Observații / Referințe
A1	30484	2.500	Sector cadastral:41 Teren neimprijmit;

**Construcții**

Crt	Nr cadastral Nr. topografic	Adresa	Observații / Referințe
A1.1		Nr. 2-4, Jud. Suceava	Nr. niveluri:1; S. construita la sol:120 mp; S. construita desfasurata:120 mp; LOCUINTA
A1.2		Nr. 2-4, Jud. Suceava	Nr. niveluri:1; S. construita la sol:30 mp; S. construita desfasurata:30 mp; ANEXA
A1.3		Nr. 2-4, Jud. Suceava	Nr. niveluri:1; S. construita la sol:67 mp; S. construita desfasurata:67 mp; LOCUINTA

**B. Partea II. Proprietari și acte**

Inscrieri privitoare la dreptul de proprietate și alte drepturi reale		Referințe
<b>4865 / 04/05/2012</b>		
Act Notarial nr. 1756, din 26/04/2012 emis de BNP ILIE VALERIANA;		
B1	Intabulare, drept de PROPRIETATE, dobandit prin Conventie, cota actuala 1/2, cota initiala 1/2 1) HASNA DOINA 2) PROTIENCU PETRU	A1
<b>461 / 28/02/2008</b>		
Act Notarial nr. 795, din 27/02/2008 emis de BNP PETRU ATANASOAEI;		
B2	Intabulare, drept de PROPRIETATE in devalmasie, dobandit prin Conventie, cota actuala 1/2, cota initiala 1/2 1) PROTIENCU STEFAN, Se noteaza lipsa CNP 2) PROTIENCU LOREDANA ELENA, Se noteaza lipsa CNP	A1
<b>11397 / 18/03/2022</b>		
Act Administrativ nr. 2526, din 31/03/2022 emis de PRIMARIA COMUNEI DRAGOIESTI;		
B3	Intabulare, drept de PROPRIETATE, dobandit prin Lege, cota actuala 1/1, cota initiala 1/1 1) HASNA DOINA 2) PROTIENCU PETRU 3) PROTIENCU STEFAN, Se noteaza lipsa CNP 4) PROTIENCU LOREDANA ELENA, Se noteaza lipsa CNP	A1.1, A1.2, A1.3

**C. Partea III. SARCINI .**

Inscrieri privind dezmembramintele dreptului de proprietate, drepturi reale de garanție și sarcini	Referințe
NU SUNT	

## Anexa Nr. 1 La Partea I

## Teren

Nr cadastral	Suprafața (mp)*	Observații / Referințe
30484	2.500	

\* Suprafața este determinată în planul de proiecție Stereo 70.



## Date referitoare la teren

Crt	Categorie folosință	Intra vilan	Suprafața (mp)	Tarla	Parcelă	Nr. topo	Observații / Referințe
1	arabil	NU	2.500	68	1169	-	

## Date referitoare la construcții

Crt	Număr	Destinație construcție	Supraf. (mp)	Situație juridică	Observații / Referințe
A1.1		construcții de locuințe	120	Cu acte	Nr. niveluri:1; S. construita la sol:120 mp; S. construita desfasurata:120 mp; LOCUINTA
A1.2		construcții anexa	30	Cu acte	Nr. niveluri:1; S. construita la sol:30 mp; S. construita desfasurata:30 mp; ANEXA
A1.3		construcții de locuințe	67	Cu acte	Nr. niveluri:1; S. construita la sol:67 mp; S. construita desfasurata:67 mp; LOCUINTA

## Lungime Segmente

1) Valorile lungimilor segmentelor sunt obținute din proiecție în plan.

Punct început	X / Y	Punct sfârșit	X / Y	Lungime segment (** (m)
1	580.673,16 670.313,818	2	580.652,986 670.384,173	73.19
2	580.652,986 670.384,173	3	580.636,736 670.434,449	52.837

Punct început	X / Y	Punct sfârșit	X / Y	Lungime segment (** (m)
3	580.636,736 670.434,449	4	580.627,284 670.432,772	9.6
4	580.627,284 670.432,772	5	580.617,316 670.431,1	10.107
5	580.617,316 670.431,1	6	580.618,22 670.427,37	3.838
6	580.618,22 670.427,37	7	580.638,652 670.363,025	67.511
7	580.638,652 670.363,025	8	580.654,28 670.309,673	55.594
8	580.654,28 670.309,673	9	580.654,534 670.308,805	0.904
9	580.654,534 670.308,805	10	580.657,52 670.309,61	3.093
10	580.657,52 670.309,61	1	580.673,16 670.313,818	16.196

\*\* Lungimile segmentelor sunt determinate în planul de proiecție Stereo 70 și sunt rotunjite la 1 milimetru.

\*\*\* Distanța dintre puncte este formată din segmente cumulate ce sunt mai mici decât valoarea 1 milimetru.





**DATE DESPRE IMOBILUL NR. 11398**

Oficiul de Cadastru și Publicitate Imobiliară SUCEAVA  
Biroul de Cadastru și Publicitate Imobiliară Gura Humorului

**A. Partea I. Descrierea imobilului**

TEREN Extravilan

Adresa: Jud. Suceava

Nr. Crt	Nr cadastral Nr. topografic	Suprafața* (mp)	Observații / Referințe
A1		2.500	Sector cadastral:41 Teren neimprejmuit;

**B. Partea II. Proprietari și acte**

Inscrieri privitoare la dreptul de proprietate și alte drepturi reale		Referințe
<b>11398 / 18/03/2022</b>		
Act Normativ nr. 7, din 13/03/1996 emis de PARLAMENTUL ROMANIEI;		
B1	Intabulare, drept de PROPRIETATE, dobandit prin Lege, cota actuala 1/1, cota initiala 1/1 1) NEIDENTIFICAT NEIDENTIFICAT	A1
Act Administrativ nr. 4602, din 14/03/2022 emis de PRIMARIA COMUNEI DRAGOIESTI;		
B2	Se noteaza posesia factica in favoarea lui , dobandit prin Lege 1) GEGEA CONSTANTIN	A1

**C. Partea III. SARCINI .**

Inscrieri privind dezmembramintele dreptului de proprietate, drepturi reale de garanție și sarcini	Referințe
NU SUNT	

## Anexa Nr. 1 La Partea I

## Teren

Nr cadastral	Suprafața (mp)*	Observații / Referințe
	2.500	

\* Suprafața este determinată în planul de proiecție Stereo 70.



## Date referitoare la teren

Crt	Categorie folosință	Intravilan	Suprafața (mp)	Tarla	Parcelă	Nr. topo	Observații / Referințe
1	arabil	NU	2.500	68	1169	-	

## Lungime Segmente

1) Valorile lungimilor segmentelor sunt obținute din proiecție în plan.

Punct început	X / Y	Punct sfârșit	X / Y	Lungime segment (** (m)
1	580.656,449 670.437,503	2	580.644,649 670.435,675	11.941
2	580.644,649 670.435,675	3	580.636,736 670.434,449	8.007
3	580.636,736 670.434,449	4	580.652,986 670.384,173	52.837
4	580.652,986 670.384,173	5	580.673,16 670.313,818	73.19
5	580.673,16 670.313,818	6	580.680,653 670.315,834	7.759

Punct început	X / Y	Punct sfârșit	X / Y	Lungime segment (** (m)
6	580.680,653 670.315,834	7	580.693,445 670.319,259	13.243
7	580.693,445 670.319,259	8	580.675,246 670.378,515	61.988
8	580.675,246 670.378,515	1	580.656,449 670.437,503	61.911

\*\* Lungimile segmentelor sunt determinate în planul de proiecție Stereo 70 și sunt rotunjite la 1 milimetru.

\*\*\* Distanța dintre puncte este formată din segmente cumulate ce sunt mai mici decât valoarea 1 milimetru.



**DATE DESPRE IMOBILUL NR. 11399**

Oficiul de Cadastru și Publicitate Imobiliară SUCEAVA  
Biroul de Cadastru și Publicitate Imobiliară Gura Humorului

**A. Partea I. Descrierea imobilului**

TEREN Extravilan

Adresa: Jud. Suceava

Nr. Crt	Nr cadastral Nr. topografic	Suprafața* (mp)	Observații / Referințe
A1		2.500	Sector cadastral:41 Teren neimprejmuit;

**B. Partea II. Proprietari și acte**

Inscrieri privitoare la dreptul de proprietate și alte drepturi reale		Referințe
<b>11399 / 18/03/2022</b>		
Act Normativ nr. 7, din 13/03/1996 emis de PARLAMENTUL ROMANIEI;		
B1	Intabulare, drept de PROPRIETATE, dobandit prin Lege, cota actuala 1/1, cota initiala 1/1 1) NEIDENTIFICAT NEIDENTIFICAT	A1
Act Administrativ nr. 4601, din 14/03/2021 emis de PRIMARIA COMUNE DRAGOIESTI;		
B2	Se noteaza posesia factica in favoarea 1) GEGEA MARIAN	A1

**C. Partea III. SARCINI .**

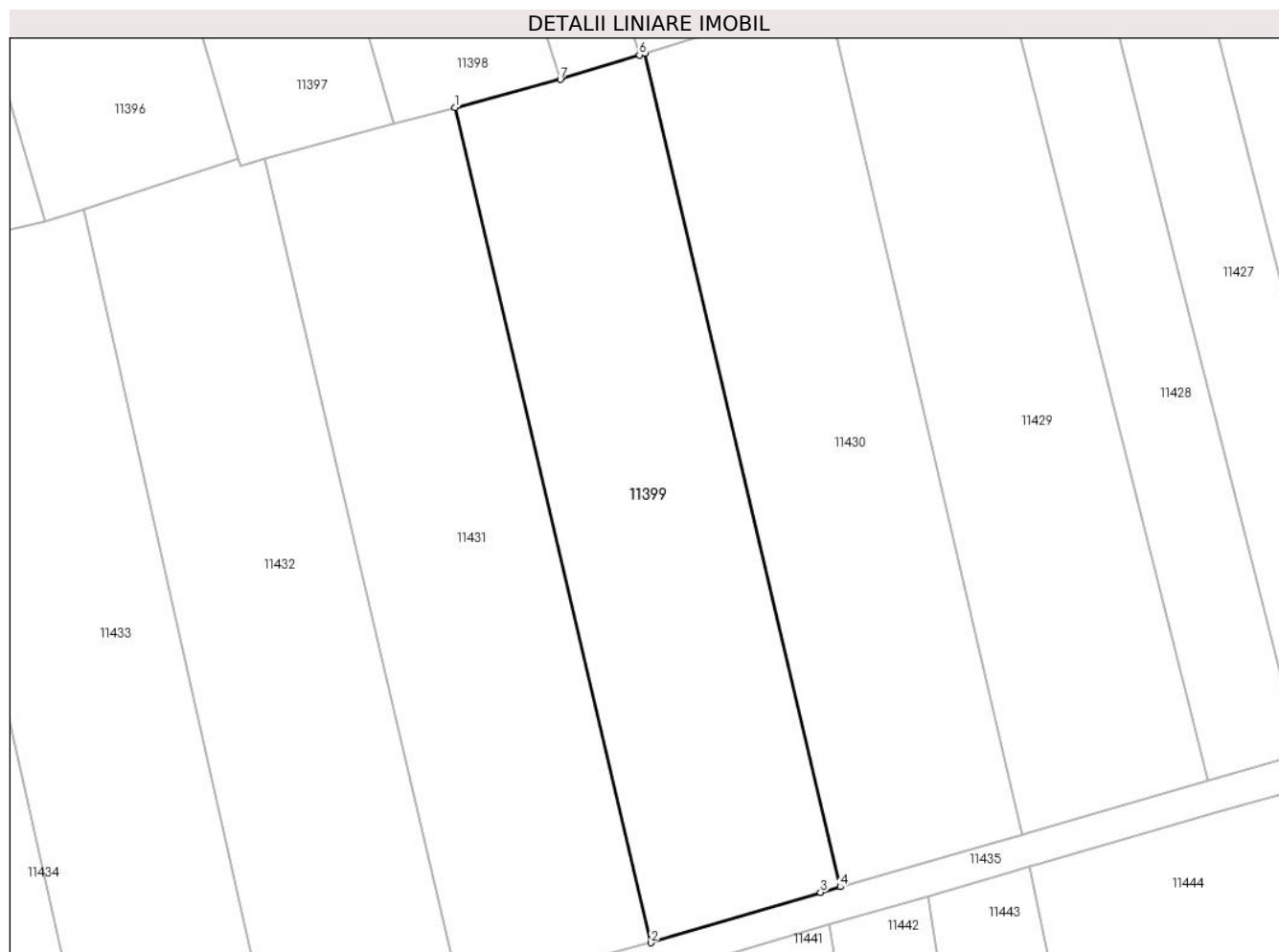
Inscrieri privind dezmembramintele dreptului de proprietate, drepturi reale de garanție și sarcini	Referințe
NU SUNT	

## Anexa Nr. 1 La Partea I

## Teren

Nr cadastral	Suprafața (mp)*	Observații / Referințe
	2.500	

\* Suprafața este determinată în planul de proiecție Stereo 70.



## Date referitoare la teren

Crt	Categorie folosință	Intravilan	Suprafața (mp)	Tarla	Parcelă	Nr. topo	Observații / Referințe
1	arabil	NU	2.500	68	1169	-	

## Lungime Segmente

1) Valorile lungimilor segmentelor sunt obținute din proiecție în plan.

Punct început	X / Y	Punct sfârșit	X / Y	Lungime segment (** (m)
1	580.680,653 670.315,834	2	580.704,475 670.214,212	104.377
2	580.704,475 670.214,212	3	580.725,134 670.220,343	21.55
3	580.725,134 670.220,343	4	580.727,531 670.221,028	2.493
4	580.727,531 670.221,028	5	580.703,753 670.322,463	104.185
5	580.703,753 670.322,463	6	580.703,084 670.322,255	0.701

Punct început	X / Y	Punct sfârșit	X / Y	Lungime segment (** (m)
6	580.703,084 670.322,255	7	580.693,445 670.319,259	10.094
7	580.693,445 670.319,259	1	580.680,653 670.315,834	13.243

\*\* Lungimile segmentelor sunt determinate în planul de proiecție Stereo 70 și sunt rotunjite la 1 milimetru.

\*\*\* Distanța dintre puncte este formată din segmente cumulate ce sunt mai mici decât valoarea 1 milimetru.





**DATE DESPRE IMOBILUL NR. 11400**

Oficiul de Cadastru și Publicitate Imobiliară SUCEAVA  
Biroul de Cadastru și Publicitate Imobiliară Gura Humorului

**A. Partea I. Descrierea imobilului**

TEREN Extravilan

Adresa: Jud. Suceava

Nr. Crt	Nr cadastral Nr. topografic	Suprafața* (mp)	Observații / Referințe
A1		1.286	Sector cadastral:41 Teren neimprejmuit;

**B. Partea II. Proprietari și acte**

Inscrieri privitoare la dreptul de proprietate și alte drepturi reale		Referințe
<b>11400 / 18/03/2022</b>		
Act Normativ nr. 7, din 13/03/1996 emis de PARLAMENTUL ROMANIEI;		
B1	Inscrierea provizorie, drept de PROPRIETATE, dobandit prin Lege, cota actuala 1/1, cota initiala 1/1	A1
1) COMUNA DRAGOIESTI, CIF:4441190, Proprietar neidentificat		

**C. Partea III. SARCINI .**

Inscrieri privind dezmembramintele dreptului de proprietate, drepturi reale de garanție și sarcini	Referințe
NU SUNT	

## Anexa Nr. 1 La Partea I

## Teren

Nr cadastral	Suprafața (mp)*	Observații / Referințe
	1.286	

\* Suprafața este determinată în planul de proiecție Stereo 70.



## Date referitoare la teren

Crt	Categorie folosință	Intravilan	Suprafața (mp)	Tarla	Parcelă	Nr. topo	Observații / Referințe
1	arabil	NU	1.286	68	1169	-	

## Lungime Segmente

1) Valorile lungimilor segmentelor sunt obținute din proiecție în plan.

Punct început	X / Y	Punct sfârșit	X / Y	Lungime segment (** (m)
1	580.675,246 670.378,515	2	580.693,445 670.319,259	61.988
2	580.693,445 670.319,259	3	580.703,084 670.322,255	10.094
3	580.703,084 670.322,255	4	580.690,225 670.363,343	43.053
4	580.690,225 670.363,343	5	580.683,948 670.384,704	22.264
5	580.683,948 670.384,704	6	580.676,131 670.411,308	27.729

Punct început	X / Y	Punct sfârșit	X / Y	Lungime segment (** (m)
6	580.676,131 670.411,308	7	580.667,94 670.440,3	30.127
7	580.667,94 670.440,3	8	580.659,791 670.438,021	8.462
8	580.659,791 670.438,021	9	580.656,449 670.437,503	3.382
9	580.656,449 670.437,503	1	580.675,246 670.378,515	61.911

\*\* Lungimile segmentelor sunt determinate în planul de proiecție Stereo 70 și sunt rotunjite la 1 milimetru.

\*\*\* Distanța dintre puncte este formată din segmente cumulate ce sunt mai mici decât valoarea 1 milimetru.



**DATE DESPRE IMOBILUL NR. 11401**

Oficiul de Cadastru și Publicitate Imobiliară SUCEAVA  
Biroul de Cadastru și Publicitate Imobiliară Gura Humorului

**A. Partea I. Descrierea imobilului**

TEREN Necunoscut

Adresa: Loc. Mazanaesti, Jud. Suceava

Nr. Crt	Nr cadastral Nr. topografic	Suprafața* (mp)	Observații / Referințe
A1		1.386	Sector cadastral:41 Teren neimprejmuit;

**B. Partea II. Proprietari și acte**

Inscrieri privitoare la dreptul de proprietate și alte drepturi reale		Referințe
<b>11401 / 18/03/2022</b>		
Act Normativ nr. 7, din 13/03/1996 emis de PARLAMENTUL ROMANIEI;		
B1	Inscrierea provizorie, drept de PROPRIETATE, dobandit prin Lege, cota actuala 1/1, cota initiala 1/1	A1
1) COMUNA DRAGOIESTI, CIF:4441190, Proprietar neidentificat		

**C. Partea III. SARCINI .**

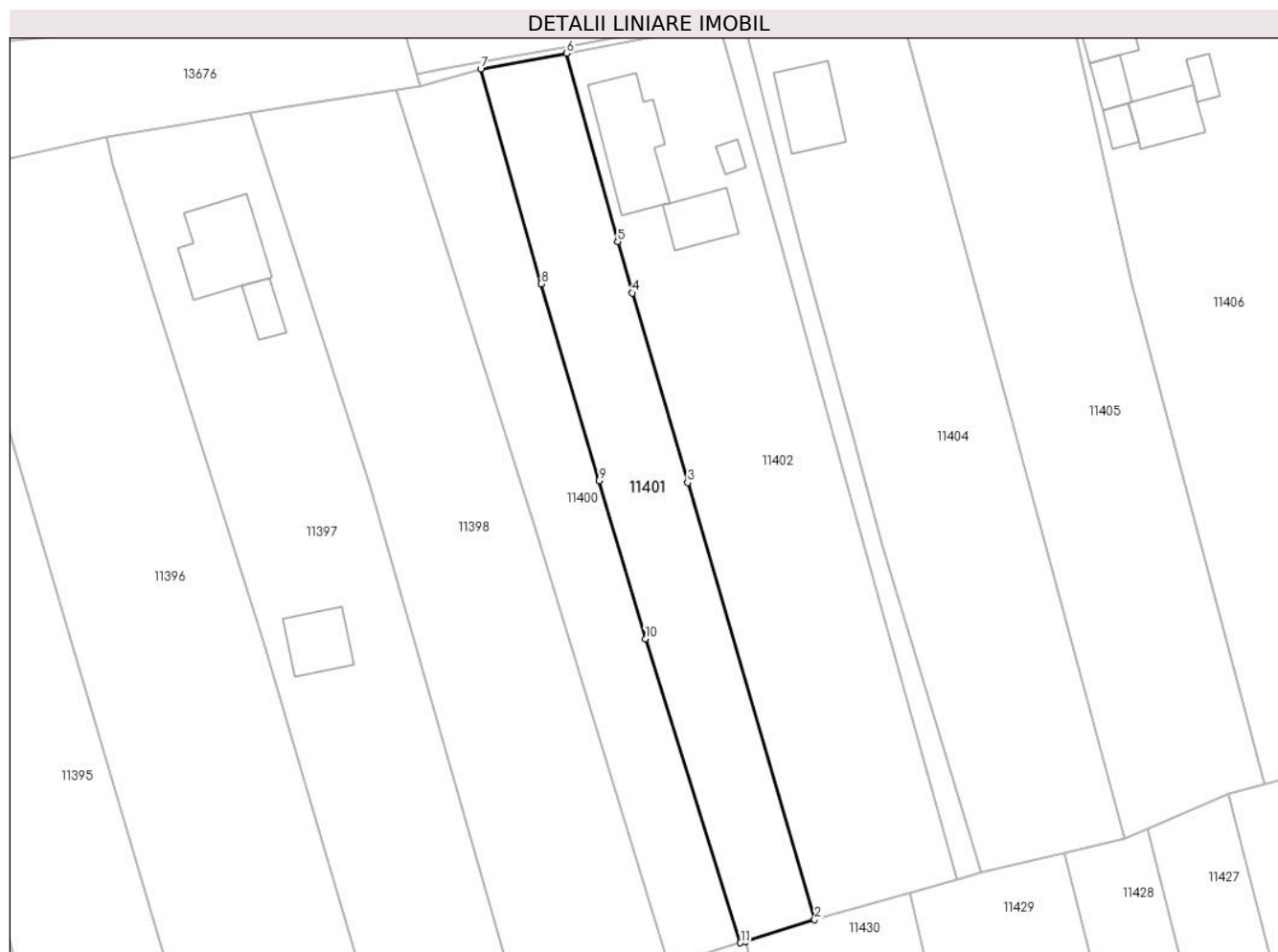
Inscrieri privind dezmembramintele dreptului de proprietate, drepturi reale de garanție și sarcini	Referințe
NU SUNT	

## Anexa Nr. 1 La Partea I

## Teren

Nr cadastral	Suprafața (mp)*	Observații / Referințe
	1.386	

\* Suprafața este determinată în planul de proiecție Stereo 70.



## Date referitoare la teren

Crt	Categorie folosință	Intra vilan	Suprafața (mp)	Tarla	Parcelă	Nr. topo	Observații / Referințe
1	arabil	DA	635	-	-	-	
2	arabil	NU	751	68	1169	-	

## Lungime Segmente

1) Valorile lungimilor segmentelor sunt obținute din proiecție în plan.

Punct început	X / Y	Punct sfârșit	X / Y	Lungime segment (** (m)
1	580.703,753 670.322,463	2	580.713,113 670.325,373	9.802
2	580.713,113 670.325,373	3	580.695,938 670.384,434	61.508
3	580.695,938 670.384,434	4	580.688,485 670.410,063	26.691
4	580.688,485 670.410,063	5	580.686,471 670.416,989	7.213

Punct început	X / Y	Punct sfârșit	X / Y	Lungime segment (** (m)
5	580.686,471 670.416,989	6	580.679,575 670.442,469	26.397
6	580.679,575 670.442,469	7	580.667,94 670.440,3	11.835
7	580.667,94 670.440,3	8	580.676,131 670.411,308	30.127
8	580.676,131 670.411,308	9	580.683,948 670.384,704	27.729
9	580.683,948 670.384,704	10	580.690,225 670.363,343	22.264
10	580.690,225 670.363,343	11	580.703,084 670.322,255	43.053
11	580.703,084 670.322,255	1	580.703,753 670.322,463	0.701

\*\* Lungimile segmentelor sunt determinate în planul de proiecție Stereo 70 și sunt rotunjite la 1 milimetru.

\*\*\* Distanța dintre puncte este formată din segmente cumulate ce sunt mai mici decât valoarea 1 milimetru.





**DATE DESPRE IMOBILUL NR. 11402**

Oficiul de Cadastru și Publicitate Imobiliară SUCEAVA  
Biroul de Cadastru și Publicitate Imobiliară Gura Humorului

**A. Partea I. Descrierea imobilului**

TEREN Necunoscut

Adresa: Loc. Mazanaesti, Str Sculptor Iftimie Bârleanu, Nr. 6, Jud. Suceava

Nr. Crt	Nr cadastral Nr. topografic	Suprafața* (mp)	Observații / Referințe
A1		2.500	Sector cadastral:41 Teren neimprijmit;

**Construcții**

Crt	Nr cadastral Nr. topografic	Adresa	Observații / Referințe
A1.1		Loc. Mazanaesti, Str Sculptor Iftimie Bârleanu, Nr. 6, Jud. Suceava	Nr. niveluri:1; S. construita la sol:130 mp; S. construita desfasurata:130 mp; LOCUINTA
A1.2		Loc. Mazanaesti, Str Sculptor Iftimie Bârleanu, Nr. 6, Jud. Suceava	Nr. niveluri:1; S. construita la sol:58 mp; S. construita desfasurata:58 mp; ANEXA
A1.3		Loc. Mazanaesti, Str Sculptor Iftimie Bârleanu, Nr. 6, Jud. Suceava	Nr. niveluri:1; S. construita la sol:12 mp; S. construita desfasurata:12 mp; ANEXA

**B. Partea II. Proprietari și acte**

Inscrieri privitoare la dreptul de proprietate și alte drepturi reale		Referințe
<b>11402 / 18/03/2022</b>		
Act Normativ nr. 7, din 13/03/1996 emis de PARLAMENTUL ROMANIEI;		
B1	Intabulare, drept de PROPRIETATE, dobandit prin Lege, cota actuala 1/1, cota initiala 1/1 1) <b>NEIDENTIFICAT NEIDENTIFICAT</b>	A1
Act Administrativ nr. 1201, din 14/03/2022 emis de PRIMARIA COMUNEI DRAGOIESTI;		
B2	Se noteaza posesia factica in favoarea lui 1) <b>ZAMFIR RODICA</b>	A1
Act Administrativ nr. 2526, din 31/03/2022 emis de PRIMARIA COMUNEI DRAGOIESTI;		
B3	Intabulare, drept de PROPRIETATE, dobandit prin Lege, cota actuala 1/1, cota initiala 1/1 1) <b>ZAMFIR RODICA</b>	A1.1, A1.2, A1.3

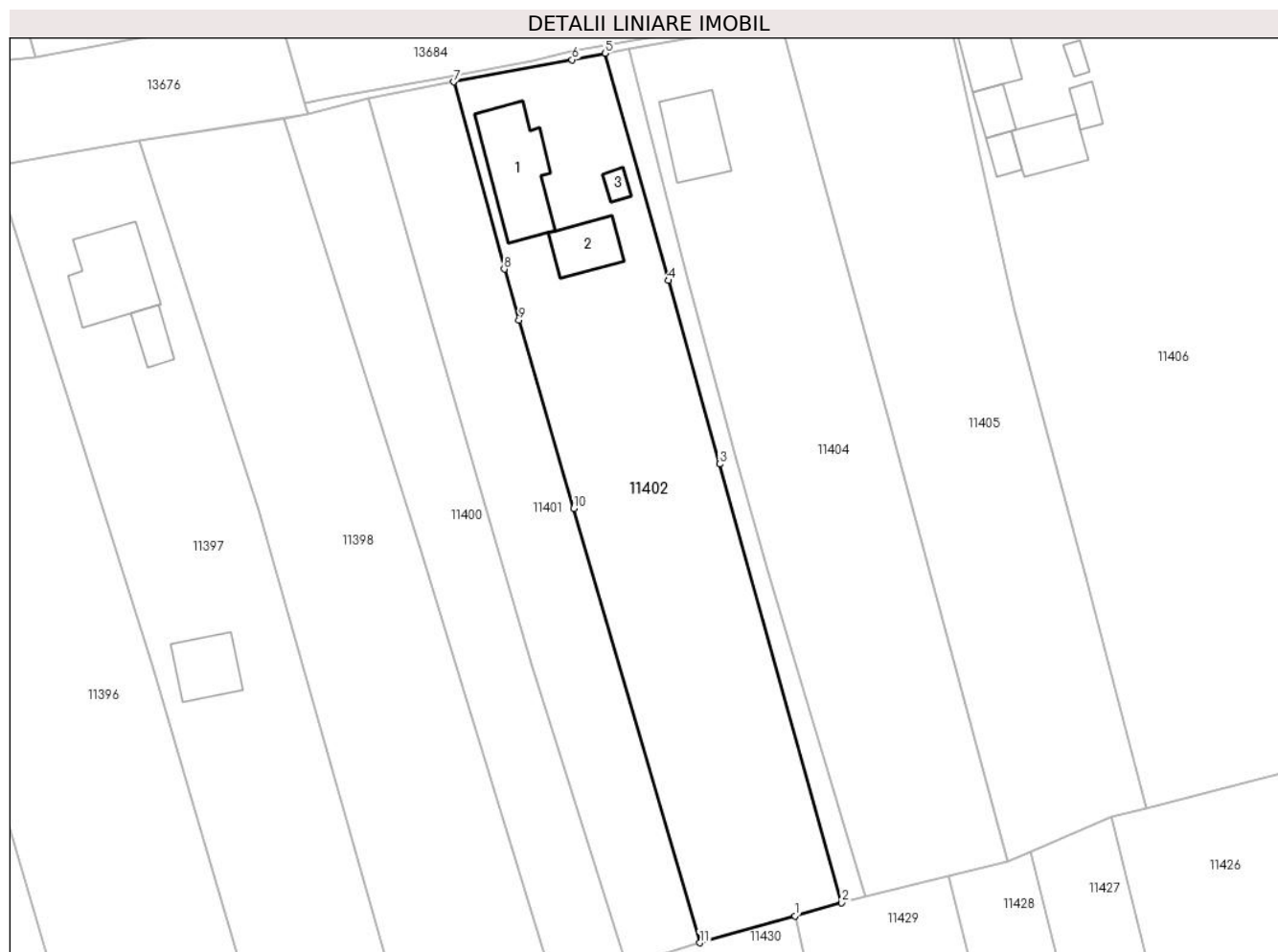
**C. Partea III. SARCINI .**

Inscrieri privind dezmembramintele dreptului de proprietate, drepturi reale de garanție și sarcini	Referințe
NU SUNT	

**Anexa Nr. 1 La Partea I****Teren**

Nr cadastral	Suprafața (mp)*	Observații / Referințe
	2.500	

\* Suprafața este determinată în planul de proiecție Stereo 70.

**Date referitoare la teren**

Crt	Categorie folosință	Intravilan	Suprafața (mp)	Tarla	Parcelă	Nr. topo	Observații / Referințe
1	curți construcții	DA	691	-	-	-	
2	arabil	DA	549	-	-	-	
3	arabil	NU	1.261	68	1169	-	

**Date referitoare la construcții**

Crt	Număr	Destinație construcție	Supraf. (mp)	Situație juridică	Observații / Referințe
A1.1		construcții de locuințe	130	Cu acte	Nr. niveluri:1; S. construita la sol:130 mp; S. construita desfasurata:130 mp; LOCUINTA
A1.2		construcții anexa	58	Cu acte	Nr. niveluri:1; S. construita la sol:58 mp; S. construita desfasurata:58 mp; ANEXA
A1.3		construcții anexa	12	Cu acte	Nr. niveluri:1; S. construita la sol:12 mp; S. construita desfasurata:12 mp; ANEXA

**Lungime Segmente**

1) Valorile lungimilor segmentelor sunt obținute din proiecție în plan.

Punct început	X / Y	Punct sfârșit	X / Y	Lungime segment (** (m)

Punct început	X / Y	Punct sfârșit	X / Y	Lungime segment (** (m)
1	580.726,053 670.329,024	2	580.732,428 670.330,824	6.624
2	580.732,428 670.330,824	3	580.715,79 670.390,483	61.936
3	580.715,79 670.390,483	4	580.708,83 670.415,439	25.908
4	580.708,83 670.415,439	5	580.700,207 670.446,359	32.1
5	580.700,207 670.446,359	6	580.695,73 670.445,48	4.562
6	580.695,73 670.445,48	7	580.679,575 670.442,469	16.433
7	580.679,575 670.442,469	8	580.686,471 670.416,989	26.397
8	580.686,471 670.416,989	9	580.688,485 670.410,063	7.213
9	580.688,485 670.410,063	10	580.695,938 670.384,434	26.691
10	580.695,938 670.384,434	11	580.713,113 670.325,373	61.508
11	580.713,113 670.325,373	1	580.726,053 670.329,024	13.445

\*\* Lungimile segmentelor sunt determinate în planul de proiecție Stereo 70 și sunt rotunjite la 1 milimetru.

\*\*\* Distanța dintre puncte este formată din segmente cumulate ce sunt mai mici decât valoarea 1 milimetru.



**DATE DESPRE IMOBILUL NR. 11403**

Oficiul de Cadastru și Publicitate Imobiliară SUCEAVA  
 Biroul de Cadastru și Publicitate Imobiliară Gura Humorului

**A. Partea I. Descrierea imobilului**

TEREN Necunoscut

Adresa: Loc. Mazanaesti, Jud. Suceava

Nr. Crt	Nr cadastral Nr. topografic	Suprafața* (mp)	Observații / Referințe
A1		326	Sector cadastral:41 Teren neimprejmuit;

**B. Partea II. Proprietari și acte**

Inscrieri privitoare la dreptul de proprietate și alte drepturi reale		Referințe
<b>11403 / 18/03/2022</b>		
Act Normativ nr. 7, din 13/03/1996 emis de PARLAMENTUL ROMANIEI;		
B1	Inscrierea provizorie, drept de PROPRIETATE, dobandit prin Lege, cota actuala 1/1, cota initiala 1/1 1) COMUNA DRAGOIESTI, CIF:4441190	A1

**C. Partea III. SARCINI .**

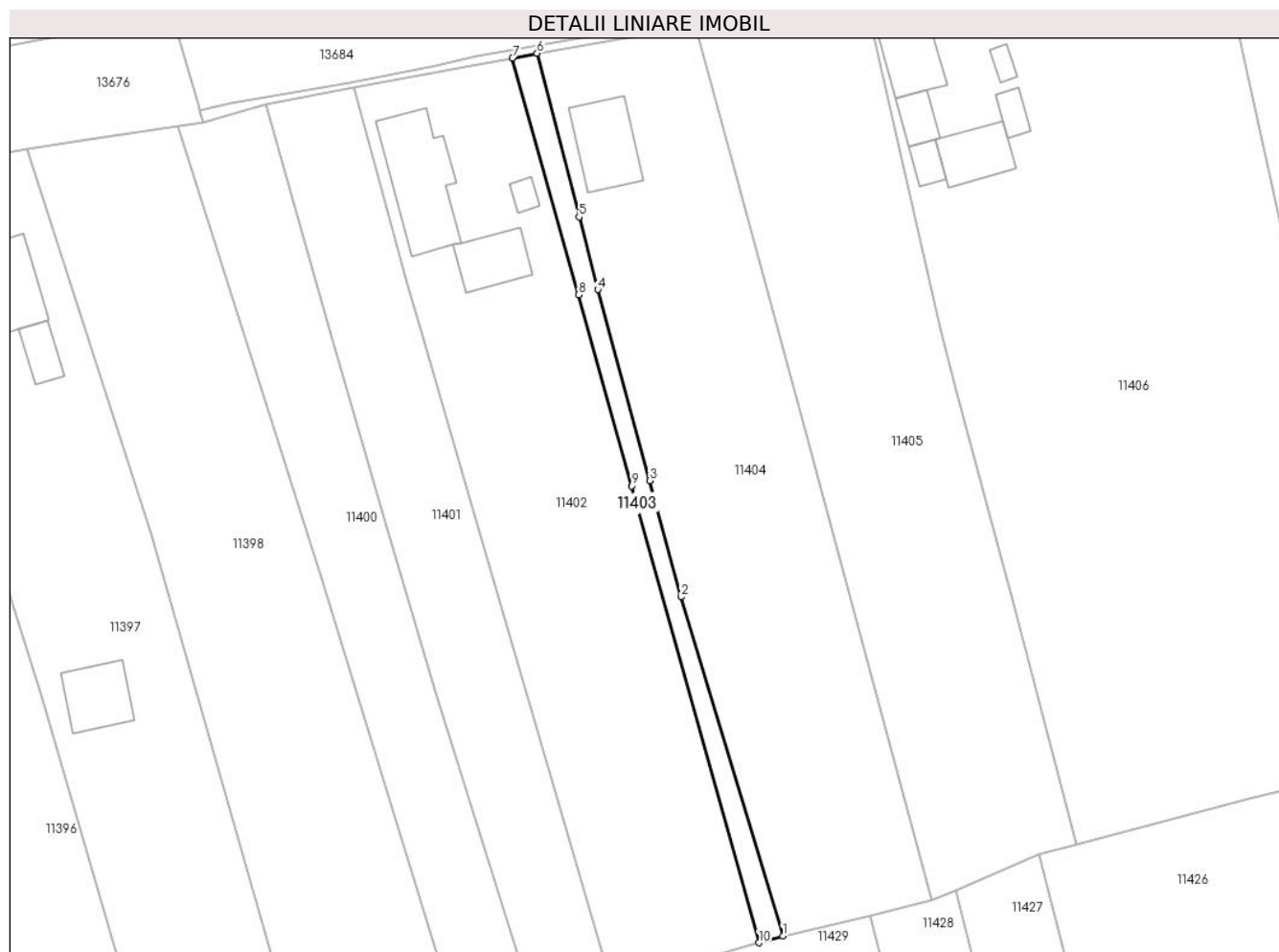
Inscrieri privind dezmembramintele dreptului de proprietate, drepturi reale de garanție și sarcini	Referințe
NU SUNT	

## Anexa Nr. 1 La Partea I

## Teren

Nr cadastral	Suprafața (mp)*	Observații / Referințe
	326	

\* Suprafața este determinată în planul de proiecție Stereo 70.



## Date referitoare la teren

Crt	Categorie folosință	Intravilan	Suprafața (mp)	Tarla	Parcelă	Nr. topo	Observații / Referințe
1	arabil	DA	159	-	-	-	
2	arabil	NU	167	68	1169	-	

## Lungime Segmente

1) Valorile lungimilor segmentelor sunt obținute din proiecție în plan.

Punct început	X / Y	Punct sfârșit	X / Y	Lungime segment (** (m)
1	580.735,57 670.331,71	2	580.722,255 670.375,986	46.235
2	580.722,255 670.375,986	3	580.718,128 670.391,183	15.747
3	580.718,128 670.391,183	4	580.711,356 670.416,121	25.841
4	580.711,356 670.416,121	5	580.708,918 670.425,603	9.79

Punct început	X / Y	Punct sfârșit	X / Y	Lungime segment (** (m)
5	580.708,918 670.425,603	6	580.703,42 670.446,99	22.082
6	580.703,42 670.446,99	7	580.700,207 670.446,359	3.274
7	580.700,207 670.446,359	8	580.708,83 670.415,439	32.1
8	580.708,83 670.415,439	9	580.715,79 670.390,483	25.908
9	580.715,79 670.390,483	10	580.732,428 670.330,824	61.936
10	580.732,428 670.330,824	1	580.735,57 670.331,71	3.265

\*\* Lungimile segmentelor sunt determinate în planul de proiecție Stereo 70 și sunt rotunjite la 1 milimetru.

\*\*\* Distanța dintre puncte este formată din segmente cumulate ce sunt mai mici decât valoarea 1 milimetru.





**DATE DESPRE IMOBILUL NR. 11404**

Oficiul de Cadastru și Publicitate Imobiliară SUCEAVA  
Biroul de Cadastru și Publicitate Imobiliară Gura Humorului

**A. Partea I. Descrierea imobilului**

TEREN Necunoscut

Adresa: Loc. Mazanaesti, Str Sculptor Iftimie Bârleanu, Nr. 8, Jud. Suceava

Nr. Crt	Nr cadastral Nr. topografic	Suprafața* (mp)	Observații / Referințe
A1	30203	2.500	Sector cadastral:41 Teren neimprejmuț;

**Construcții**

Crt	Nr cadastral Nr. topografic	Adresa	Observații / Referințe
A1.1		Loc. Mazanaesti, Str Sculptor Iftimie Bârleanu, Nr. 8, Jud. Suceava	Nr. niveluri:1; S. construita la sol:84 mp; S. construita desfasurata:84 mp; ANEXA

**B. Partea II. Proprietari și acte**

Inscrieri privitoare la dreptul de proprietate și alte drepturi reale		Referințe
<b>6339 / 21/09/2010</b>		
Hotarare Judecatoreasca nr. 567, din 26/04/2010 emis de JUDECATORIA GURA HUMORULUI;		
B1	Intabulare, drept de PROPRIETATE sot si sotie, dobandit prin Hotarare Judecatoreasca, cota actuala 1/1, cota initiala 1/1 1) ZAMFIR GHEORGHE 2) ZAMFIR RODICA	A1
<b>11404 / 18/03/2022</b>		
Act Administrativ nr. 2526, din 31/03/2022 emis de PRIMARIA COMUNEI DRAGOIESTI;		
B2	Intabulare, drept de PROPRIETATE, dobandit prin Lege, cota actuala 1/1, cota initiala 1/1 1) ZAMFIR GHEORGHE 2) ZAMFIR RODICA	A1.1

**C. Partea III. SARCINI**

Inscrieri privind dezmembramintele dreptului de proprietate, drepturi reale de garanție și sarcini		Referințe
<b>6339 / 21/09/2010</b>		
Hotarare Judecatoreasca nr. 567, din 26/04/2010 emis de JUDECATORIA GURA HUMORULUI;		
C1	se notează că dreptul de proprietate asupra imobilului de sub A1 în favoarea soților Zamfir Gheorghe și Rodica este dobândit prin cumpărare sub condiția rezolutorie ca la partaj terenul sus menționat să revină în lotul vânzătoarei Revnic Eughenia.	A1

**Anexa Nr. 1 La Partea I****Teren**

Nr cadastral	Suprafața (mp)*	Observații / Referințe
30203	2.500	

\* Suprafața este determinată în planul de proiecție Stereo 70.

**Date referitoare la teren**

Crt	Categorie folosință	Intra vilan	Suprafața (mp)	Tarla	Parcelă	Nr. topo	Observații / Referințe
1	curți constructii	DA	452	-	-	-	
2	arabil	DA	745	-	-	-	
3	arabil	NU	1.303	68	1169	-	

**Date referitoare la construcții**

Crt	Număr	Destinație construcție	Supraf. (mp)	Situație juridică	Observații / Referințe
A1.1		construcții anexa	84	Cu acte	Nr. niveluri:1; S. construita la sol:84 mp; S. construita desfasurata:84 mp; ANEXA

**Lungime Segmente**

1) Valorile lungimilor segmentelor sunt obținute din proiecție în plan.

Punct început	X / Y	Punct sfârșit	X / Y	Lungime segment (** (m)
1	580.746,922 670.334,425	2	580.755,073 670.336,374	8.381
2	580.755,073 670.336,374	3	580.738,555 670.397,299	63.124

Punct început	X / Y	Punct sfârșit	X / Y	Lungime segment (** (m)
3	580.738,555 670.397,299	4	580.729,582 670.430,394	34.29
4	580.729,582 670.430,394	5	580.724,12 670.450,54	20.873
5	580.724,12 670.450,54	6	580.703,42 670.446,99	21.002
6	580.703,42 670.446,99	7	580.708,918 670.425,603	22.082
7	580.708,918 670.425,603	8	580.711,356 670.416,121	9.79
8	580.711,356 670.416,121	9	580.718,128 670.391,183	25.841
9	580.718,128 670.391,183	10	580.722,255 670.375,986	15.747
10	580.722,255 670.375,986	11	580.735,57 670.331,71	46.235
11	580.735,57 670.331,71	1	580.746,922 670.334,425	11.672

\*\* Lungimile segmentelor sunt determinate în planul de proiecție Stereo 70 și sunt rotunjite la 1 milimetru.

\*\*\* Distanța dintre puncte este formată din segmente cumulate ce sunt mai mici decât valoarea 1 milimetru.



**DATE DESPRE IMOBILUL NR. 11405**

Oficiul de Cadastru și Publicitate Imobiliară SUCEAVA  
Biroul de Cadastru și Publicitate Imobiliară Gura Humorului

**A. Partea I. Descrierea imobilului**

TEREN Necunoscut

Adresa: Loc. Mazanaesti, Str Sculptor Iftimie Bârleanu, Nr. FN, Jud. Suceava

Nr. Crt	Nr cadastral Nr. topografic	Suprafața* (mp)	Observații / Referințe
A1		2.412	Sector cadastral:41 Teren neimprejmuit;

**B. Partea II. Proprietari și acte**

Inscrieri privitoare la dreptul de proprietate și alte drepturi reale		Referințe
<b>11405 / 18/03/2022</b>		
Act Normativ nr. 7, din 13/03/1996 emis de PARLAMENTUL ROMANIEI;		
B1	Intabulare, drept de PROPRIETATE, dobandit prin Lege, cota actuala 1/1, cota initiala 1/1 1) <b>NEIDENTIFICAT NEIDENTIFICAT</b>	A1
Act Administrativ nr. 1202, din 14/03/2022 emis de PRIMARIA COMUNEI DRAGOIESTI;		
B2	Se noteaza posesia factica in favoarea lui 1) <b>ZAMFIR GHEORGHE</b>	A1

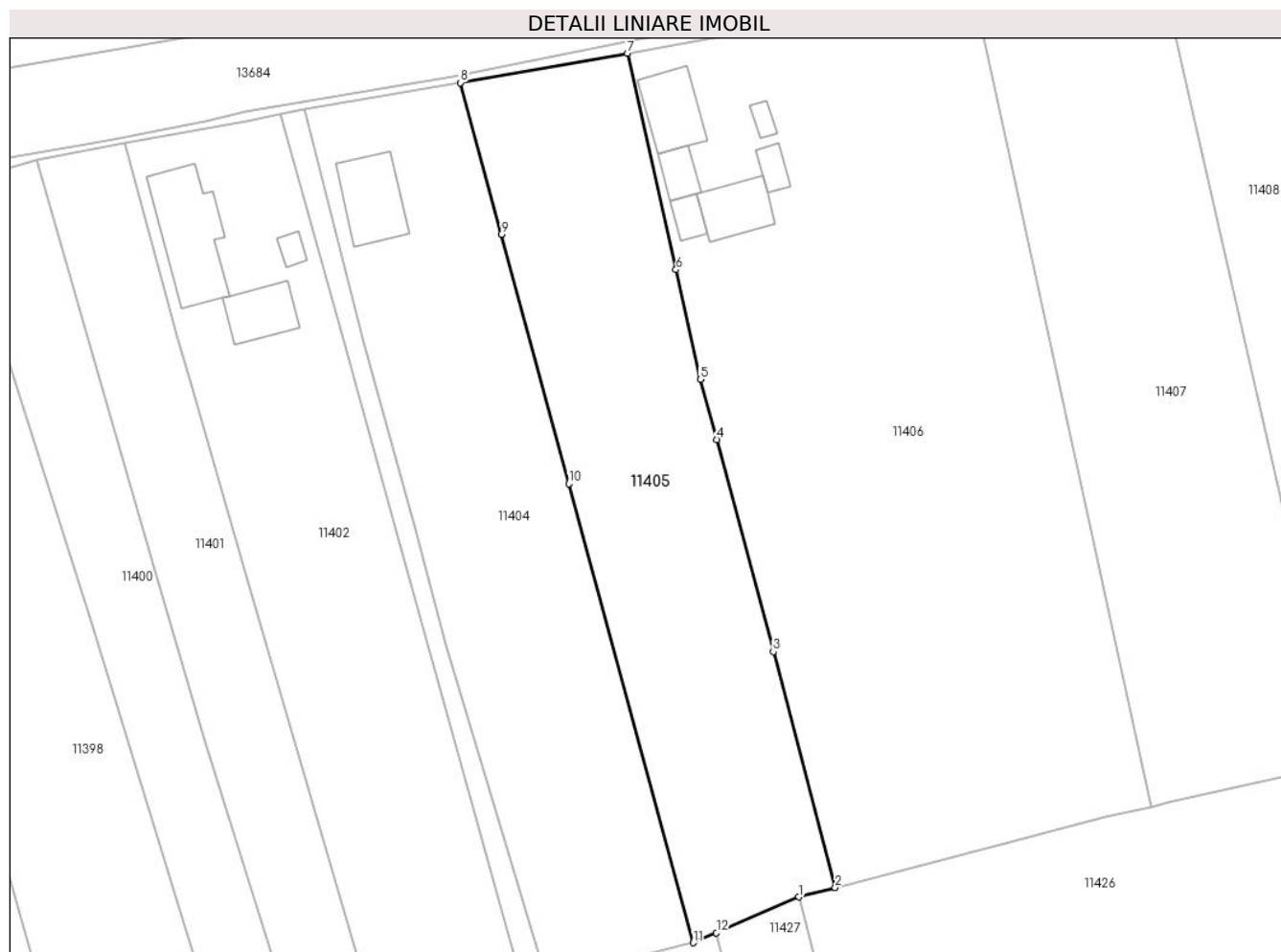
**C. Partea III. SARCINI .**

Inscrieri privind dezmembramintele dreptului de proprietate, drepturi reale de garanție și sarcini	Referințe
NU SUNT	

**Anexa Nr. 1 La Partea I****Teren**

Nr cadastral	Suprafața (mp)*	Observații / Referințe
	2.412	

\* Suprafața este determinată în planul de proiecție Stereo 70.

**Date referitoare la teren**

Crt	Categorie folosință	Intra vilan	Suprafața (mp)	Tarla	Parcelă	Nr. topo	Observații / Referințe
1	arabil	DA	1.151	-	-	-	
2	arabil	NU	1.262	68	1169	-	

**Lungime Segmente**

1) Valorile lungimilor segmentelor sunt obținute din proiecție în plan.

Punct început	X / Y	Punct sfârșit	X / Y	Lungime segment (** (m)
1	580.769,118 670.342,452	2	580.773,945 670.343,705	4.987
2	580.773,945 670.343,705	3	580.765,717 670.375,025	32.383
3	580.765,717 670.375,025	4	580.758,183 670.403,176	29.142
4	580.758,183 670.403,176	5	580.756,045 670.411,167	8.272

Punct început	X / Y	Punct sfârșit	X / Y	Lungime segment (** (m)
5	580.756,045 670.411,167	6	580.752,786 670.425,719	14.912
6	580.752,786 670.425,719	7	580.746,35 670.454,46	29.453
7	580.746,35 670.454,46	8	580.724,12 670.450,54	22.573
8	580.724,12 670.450,54	9	580.729,582 670.430,394	20.873
9	580.729,582 670.430,394	10	580.738,555 670.397,299	34.29
10	580.738,555 670.397,299	11	580.755,073 670.336,374	63.124
11	580.755,073 670.336,374	12	580.758,157 670.337,709	3.361
12	580.758,157 670.337,709	1	580.769,118 670.342,452	11.943

\*\* Lungimile segmentelor sunt determinate în planul de proiecție Stereo 70 și sunt rotunjite la 1 milimetru.

\*\*\* Distanța dintre puncte este formată din segmente cumulate ce sunt mai mici decât valoarea 1 milimetru.





**DATE DESPRE IMOBILUL NR. 11406**

Oficiul de Cadastru și Publicitate Imobiliară SUCEAVA  
Biroul de Cadastru și Publicitate Imobiliară Gura Humorului

**A. Partea I. Descrierea imobilului**

TEREN Necunoscut

Adresa: Loc. Mazanaesti, Str Scluptor Iftimie Bârladeanu, Nr. 10, Jud. Suceava

Nr. Crt	Nr cadastral Nr. topografic	Suprafața* (mp)	Observații / Referințe
A1		5.108	Sector cadastral:41 Teren neimprejmut;

**Construcții**

Crt	Nr cadastral Nr. topografic	Adresa	Observații / Referințe
A1.1		Loc. Mazanaesti, Str Scluptor Iftimie Bârladeanu, Nr. 10, Jud. Suceava	Nr. niveluri:1; S. construita la sol:70 mp; S. construita desfasurata:70 mp; LOCUINTA
A1.2		Loc. Mazanaesti, Str Scluptor Iftimie Bârladeanu, Nr. 10, Jud. Suceava	Nr. niveluri:1; S. construita la sol:27 mp; S. construita desfasurata:27 mp; ANEXA
A1.3		Loc. Mazanaesti, Str Scluptor Iftimie Bârladeanu, Nr. 10, Jud. Suceava	Nr. niveluri:1; S. construita la sol:19 mp; S. construita desfasurata:19 mp; ANEXA
A1.4		Loc. Mazanaesti, Str Scluptor Iftimie Bârladeanu, Nr. 10, Jud. Suceava	Nr. niveluri:1; S. construita la sol:59 mp; S. construita desfasurata:59 mp; ANEXA
A1.5		Loc. Mazanaesti, Str Scluptor Iftimie Bârladeanu, Nr. 10, Jud. Suceava	Nr. niveluri:1; S. construita la sol:19 mp; S. construita desfasurata:19 mp; ANEXA
A1.6		Loc. Mazanaesti, Str Scluptor Iftimie Bârladeanu, Nr. 10, Jud. Suceava	Nr. niveluri:1; S. construita la sol:10 mp; S. construita desfasurata:10 mp; ANEXA

**B. Partea II. Proprietari și acte**

Inscrieri privitoare la dreptul de proprietate și alte drepturi reale		Referințe
<b>11406 / 18/03/2022</b>		
Act Normativ nr. 7, din 13/03/1996 emis de PARLAMENTUL ROMANIEI;		
B1	Intabulare, drept de PROPRIETATE, dobandit prin Lege, cota actuala 1/1, cota initiala 1/1 1) NEIDENTIFICAT NEIDENTIFICAT	A1
Act Administrativ nr. 1203, din 14/03/2022 emis de PRIMARIA COMUNEI DRAGOIESTI;		
B2	Se noteaza posesia factica in favoarea lui 1) BULGAR AUREL 2) BULGAR DOCHIA	A1
Act Administrativ nr. 2526, din 31/03/2022 emis de PRIMARIA COMUNEI DRAGOIESTI;		
B3	Intabulare, drept de PROPRIETATE, dobandit prin Lege, cota actuala 1/1, cota initiala 1/1 1) BULGAR AUREL 2) BULGAR DOCHIA	A1.1, A1.2, A1.3, A1.4, A1.5, A1.6

**C. Partea III. SARCINI .**

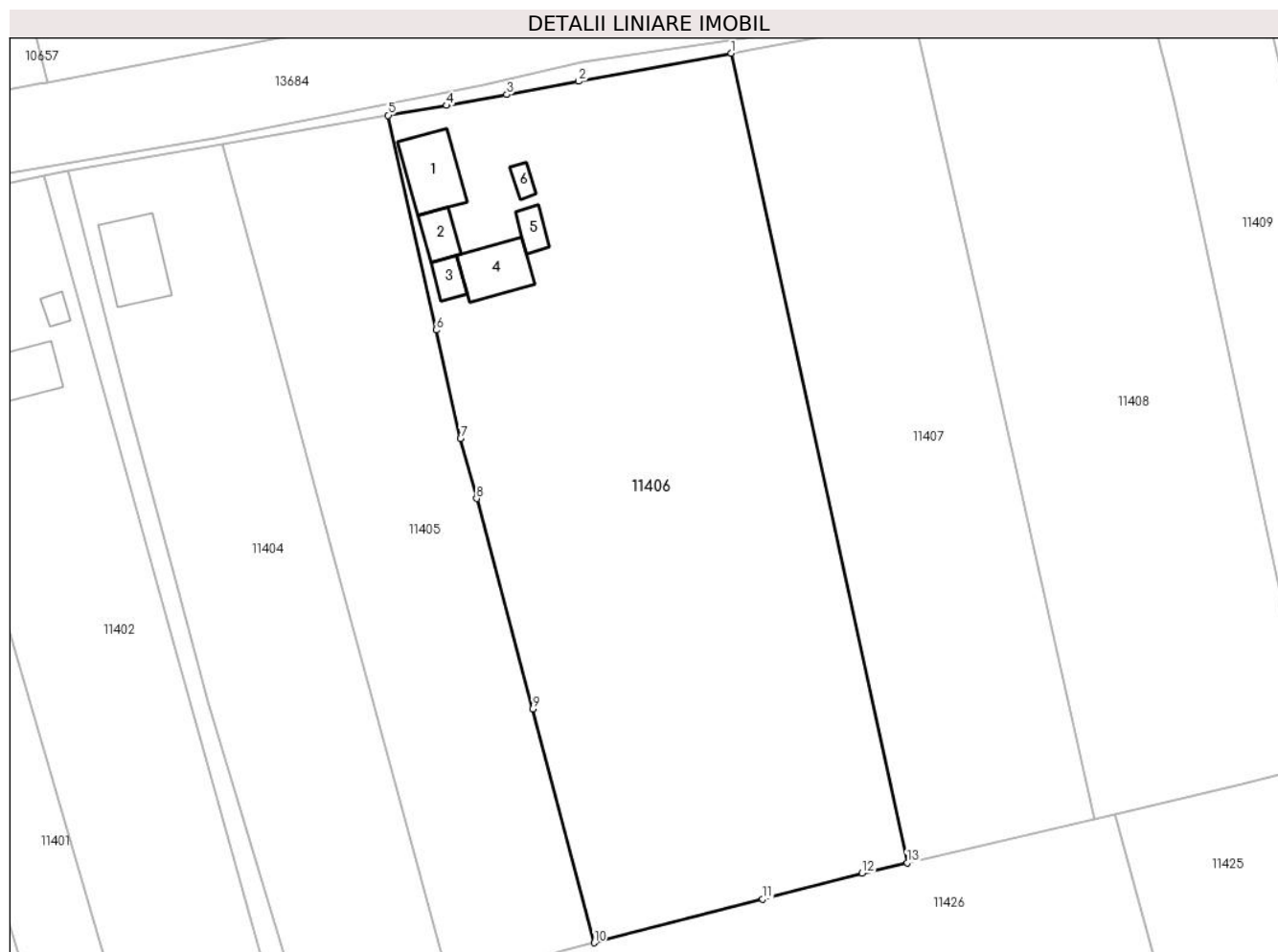
Inscrieri privind dezmembramintele dreptului de proprietate, drepturi reale de garanție și sarcini	Referințe
NU SUNT	

## Anexa Nr. 1 La Partea I

## Teren

Nr cadastral	Suprafața (mp)*	Observații / Referințe
	5.108	

\* Suprafața este determinată în planul de proiecție Stereo 70.



## Date referitoare la teren

Crt	Categorie folosință	Intra vilan	Suprafața (mp)	Tarla	Parcelă	Nr. topo	Observații / Referințe
1	curți constructii	DA	500	-	-	-	
2	arabil	DA	1.823	-	-	-	
3	arabil	NU	2.785	68	1169	-	

## Date referitoare la construcții

Crt	Număr	Destinație construcție	Supraf. (mp)	Situație juridică	Observații / Referințe
A1.1		construcții de locuințe	70	Cu acte	Nr. niveluri:1; S. construita la sol:70 mp; S. construita desfasurata:70 mp; LOCUINTA
A1.2		construcții anexa	27	Cu acte	Nr. niveluri:1; S. construita la sol:27 mp; S. construita desfasurata:27 mp; ANEXA
A1.3		construcții anexa	19	Cu acte	Nr. niveluri:1; S. construita la sol:19 mp; S. construita desfasurata:19 mp; ANEXA
A1.4		construcții anexa	59	Cu acte	Nr. niveluri:1; S. construita la sol:59 mp; S. construita desfasurata:59 mp; ANEXA
A1.5		construcții anexa	19	Cu acte	Nr. niveluri:1; S. construita la sol:19 mp; S. construita desfasurata:19 mp; ANEXA
A1.6		construcții anexa	10	Cu acte	Nr. niveluri:1; S. construita la sol:10 mp; S. construita desfasurata:10 mp; ANEXA

**Lungime Segmente**

1) Valorile lungimilor segmentelor sunt obținute din proiecție în plan.

Punct început	X / Y	Punct sfârșit	X / Y	Lungime segment (** (m)
1	580.792,295 670.462,768	2	580.771,85 670.459,0	20.789
2	580.771,85 670.459,0	3	580.762,257 670.457,245	9.752
3	580.762,257 670.457,245	4	580.754,19 670.455,77	8.201
4	580.754,19 670.455,77	5	580.746,35 670.454,46	7.949
5	580.746,35 670.454,46	6	580.752,786 670.425,719	29.453
6	580.752,786 670.425,719	7	580.756,045 670.411,167	14.912
7	580.756,045 670.411,167	8	580.758,183 670.403,176	8.272
8	580.758,183 670.403,176	9	580.765,717 670.375,025	29.142
9	580.765,717 670.375,025	10	580.773,945 670.343,705	32.383
10	580.773,945 670.343,705	11	580.796,522 670.349,567	23.326
11	580.796,522 670.349,567	12	580.809,83 670.353,022	13.749
12	580.809,83 670.353,022	13	580.815,87 670.354,413	6.198
13	580.815,87 670.354,413	1	580.792,295 670.462,768	110.89

\*\* Lungimile segmentelor sunt determinate în planul de proiecție Stereo 70 și sunt rotunjite la 1 milimetru.

\*\*\* Distanța dintre puncte este formată din segmente cumulate ce sunt mai mici decât valoarea 1 milimetru.



**DATE DESPRE IMOBILUL NR. 11407**

Oficiul de Cadastru și Publicitate Imobiliară SUCEAVA  
 Biroul de Cadastru și Publicitate Imobiliară Gura Humorului

**A. Partea I. Descrierea imobilului**

TEREN Necunoscut

Adresa: Loc. Mazanaesti, Str Scluptor Iftimie Bârladeanu, Nr. FN, Jud. Suceava

Nr. Crt	Nr cadastral Nr. topografic	Suprafața* (mp)	Observații / Referințe
A1		2.800	Sector cadastral:41 Teren neimprejmit;

**B. Partea II. Proprietari și acte**

Inscrieri privitoare la dreptul de proprietate și alte drepturi reale		Referințe
<b>11407 / 18/03/2022</b>		
Act Normativ nr. 7, din 13/03/1996 emis de PARLAMENTUL ROMANIEI;		
B1	Intabulare, drept de PROPRIETATE, dobandit prin Lege, cota actuala 1/1, cota initiala 1/1 1) NEIDENTIFICAT NEIDENTIFICAT	A1
Act Administrativ nr. 4557, din 14/03/2022 emis de PRIMARIA COMUNEI DRAGOIESTI;		
B2	Se noteaza posesia factica in favoarea lui 1) CIOLTAN ANA-MARIA 2) CUCU ILIE	A1

**C. Partea III. SARCINI .**

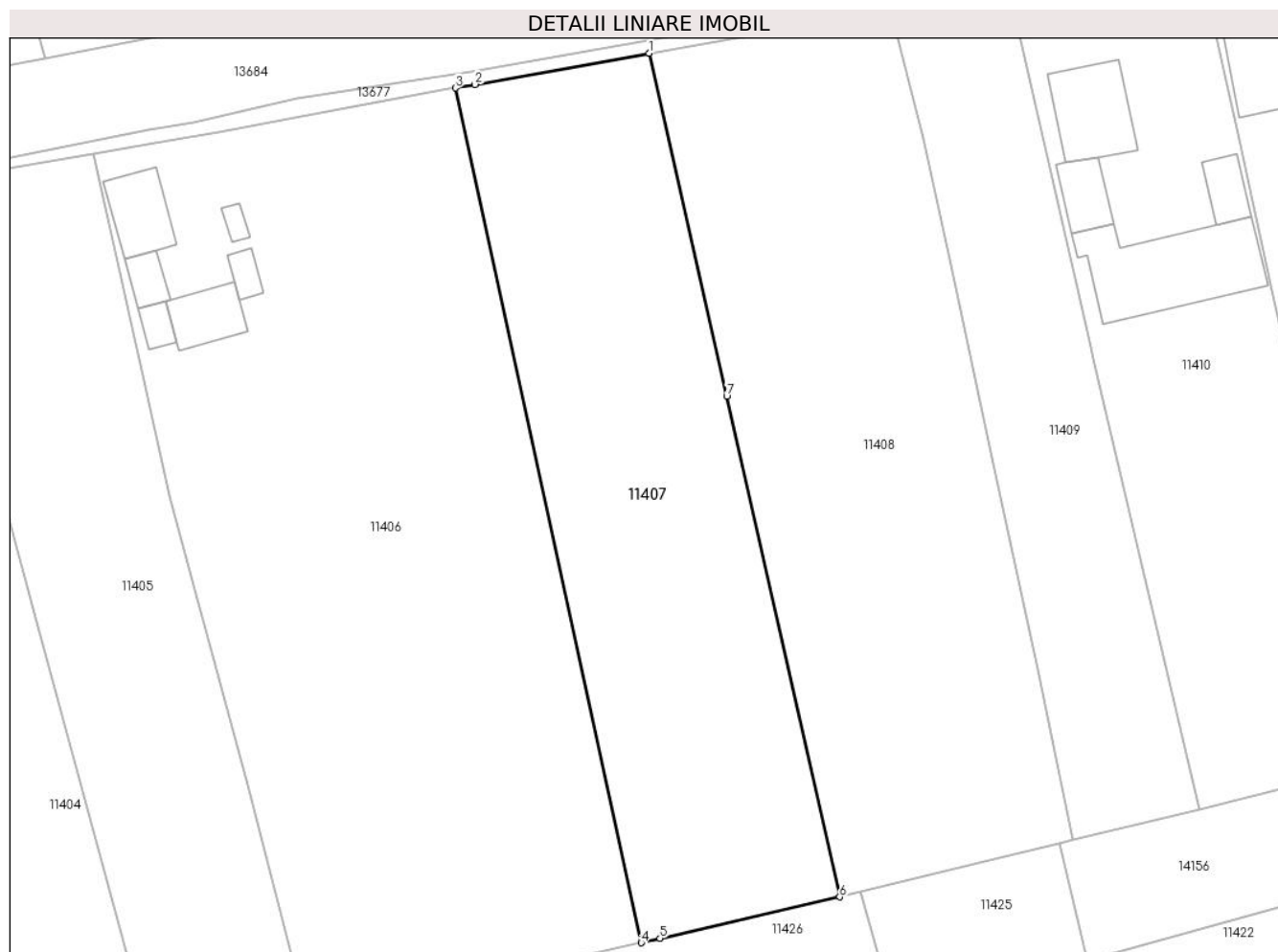
Inscrieri privind dezmembramintele dreptului de proprietate, drepturi reale de garanție și sarcini	Referințe
NU SUNT	

## Anexa Nr. 1 La Partea I

## Teren

Nr cadastral	Suprafața (mp)*	Observații / Referințe
	2.800	

\* Suprafața este determinată în planul de proiecție Stereo 70.



## Date referitoare la teren

Crt	Categorie folosință	Intravilan	Suprafața (mp)	Tarla	Parcelă	Nr. topo	Observații / Referințe
1	arabil	DA	1.156	-	-	-	
2	arabil	NU	1.644	68	1169	-	

## Lungime Segmente

1) Valorile lungimilor segmentelor sunt obținute din proiecție în plan.

Punct început	X / Y	Punct sfârșit	X / Y	Lungime segment (** (m)
1	580.816,861 670.467,183	2	580.794,75 670.463,22	22.463
2	580.794,75 670.463,22	3	580.792,295 670.462,768	2.496
3	580.792,295 670.462,768	4	580.815,87 670.354,413	110.89
4	580.815,87 670.354,413	5	580.818,237 670.354,958	2.429

Punct început	X / Y	Punct sfârșit	X / Y	Lungime segment (** (m)
5	580.818,237 670.354,958	6	580.841,045 670.360,209	23.405
6	580.841,045 670.360,209	7	580.826,694 670.423,691	65.084
7	580.826,694 670.423,691	1	580.816,861 670.467,183	44.59

\*\* Lungimile segmentelor sunt determinate în planul de proiecție Stereo 70 și sunt rotunjite la 1 milimetru.

\*\*\* Distanța dintre puncte este formată din segmente cumulate ce sunt mai mici decât valoarea 1 milimetru.





**DATE DESPRE IMOBILUL NR. 11408**

Oficiul de Cadastru și Publicitate Imobiliară SUCEAVA  
Biroul de Cadastru și Publicitate Imobiliară Gura Humorului

**A. Partea I. Descrierea imobilului**

TEREN Necunoscut

Adresa: Loc. Mazanaesti, Str Sculptor Iftimie Bârleanu, Nr. FN, Jud. Suceava

Nr. Crt	Nr cadastral Nr. topografic	Suprafața* (mp)	Observații / Referințe
A1		3.384	Sector cadastral:41 Teren neimprejmit;

**B. Partea II. Proprietari și acte**

Inscrieri privitoare la dreptul de proprietate și alte drepturi reale		Referințe
<b>11408 / 18/03/2022</b>		
Act Normativ nr. 7, din 13/03/1996 emis de PARLAMENTUL ROMANIEI;		
B1	Intabulare, drept de PROPRIETATE, dobandit prin Lege, cota actuala 1/1, cota initiala 1/1 1) NEIDENTIFICAT NEIDENTIFICAT	A1
Act Administrativ nr. 1204, din 14/03/2022 emis de PRIMARIA COMUNEI DRAGOIESTI;		
B2	Se noteaza posesia factica in favoarea lui 1) RUSU VASILE-VALENTIN	A1

**C. Partea III. SARCINI .**

Inscrieri privind dezmembramintele dreptului de proprietate, drepturi reale de garanție și sarcini	Referințe
NU SUNT	

## Anexa Nr. 1 La Partea I

## Teren

Nr cadastral	Suprafața (mp)*	Observații / Referințe
	3.384	

\* Suprafața este determinată în planul de proiecție Stereo 70.



## Date referitoare la teren

Crt	Categorie folosință	Intravilan	Suprafața (mp)	Tarla	Parcelă	Nr. topo	Observații / Referințe
1	arabil	DA	2.160	-	-	-	
2	arabil	NU	1.224	68	1169	-	

## Lungime Segmente

1) Valorile lungimilor segmentelor sunt obținute din proiecție în plan.

Punct început	X / Y	Punct sfârșit	X / Y	Lungime segment (** (m)
1	580.870,68 670.367,429	2	580.866,211 670.389,043	22.071
2	580.866,211 670.389,043	3	580.860,674 670.414,522	26.074
3	580.860,674 670.414,522	4	580.855,115 670.440,288	26.359
4	580.855,115 670.440,288	5	580.851,578 670.456,356	16.453

Punct început	X / Y	Punct sfârșit	X / Y	Lungime segment (** (m)
5	580.851,578 670.456,356	6	580.847,59 670.472,69	16.814
6	580.847,59 670.472,69	7	580.816,861 670.467,183	31.219
7	580.816,861 670.467,183	8	580.826,694 670.423,691	44.59
8	580.826,694 670.423,691	9	580.841,045 670.360,209	65.084
9	580.841,045 670.360,209	10	580.843,706 670.360,822	2.731
10	580.843,706 670.360,822	11	580.860,719 670.364,989	17.516
11	580.860,719 670.364,989	12	580.868,957 670.367,007	8.482
12	580.868,957 670.367,007	1	580.870,68 670.367,429	1.774

\*\* Lungimile segmentelor sunt determinate în planul de proiecție Stereo 70 și sunt rotunjite la 1 milimetru.

\*\*\* Distanța dintre puncte este formată din segmente cumulate ce sunt mai mici decât valoarea 1 milimetru.



**DATE DESPRE IMOBILUL NR. 11409**

Oficiul de Cadastru și Publicitate Imobiliară SUCEAVA  
 Biroul de Cadastru și Publicitate Imobiliară Gura Humorului

**A. Partea I. Descrierea imobilului**

TEREN Intravilan

Adresa: Loc. Mazanaesti, Str Sculptor Iftimie Bârleanu, Nr. FN, Jud. Suceava

Nr. Crt	Nr cadastral Nr. topografic	Suprafața* (mp)	Observații / Referințe
A1		1.663	Sector cadastral:41 Teren neimprejmuit;

**B. Partea II. Proprietari și acte**

Inscrieri privitoare la dreptul de proprietate și alte drepturi reale		Referințe
<b>11409 / 18/03/2022</b>		
Act Normativ nr. 7, din 13/03/1996 emis de PARLAMENTUL ROMANIEI;		
B1	Inscrierea provizorie, drept de PROPRIETATE, dobandit prin Lege, cota actuala 1/1, cota initiala 1/1	A1
1) COMUNA DRAGOIESTI, CIF:4441190, PROPRIETAR NEIDENTIFICAT		

**C. Partea III. SARCINI .**

Inscrieri privind dezmembramintele dreptului de proprietate, drepturi reale de garanție și sarcini	Referințe
NU SUNT	

## Anexa Nr. 1 La Partea I

## Teren

Nr cadastral	Suprafața (mp)*	Observații / Referințe
	1.663	

\* Suprafața este determinată în planul de proiecție Stereo 70.



## Date referitoare la teren

Crt	Categorie folosință	Intra vilan	Suprafața (mp)	Tarla	Parcelă	Nr. topo	Observații / Referințe
1	arabil	DA	1.663	-	-	-	

## Lungime Segmente

1) Valorile lungimilor segmentelor sunt obținute din proiecție în plan.

Punct început	X / Y	Punct sfârșit	X / Y	Lungime segment (** (m)
1	580.873,174 670.428,47	2	580.872,857 670.429,866	1.432
2	580.872,857 670.429,866	3	580.862,52 670.475,36	46.654
3	580.862,52 670.475,36	4	580.862,24 670.476,53	1.203
4	580.862,24 670.476,53	5	580.847,59 670.472,69	15.145
5	580.847,59 670.472,69	6	580.851,578 670.456,356	16.814

Punct început	X / Y	Punct sfârșit	X / Y	Lungime segment (** (m)
6	580.851,578 670.456,356	7	580.855,115 670.440,288	16.453
7	580.855,115 670.440,288	8	580.860,674 670.414,522	26.359
8	580.860,674 670.414,522	9	580.866,211 670.389,043	26.074
9	580.866,211 670.389,043	10	580.870,68 670.367,429	22.071
10	580.870,68 670.367,429	11	580.886,694 670.371,351	16.487
11	580.886,694 670.371,351	1	580.873,174 670.428,47	58.697

\*\* Lungimile segmentelor sunt determinate în planul de proiecție Stereo 70 și sunt rotunjite la 1 milimetru.

\*\*\* Distanța dintre puncte este formată din segmente cumulate ce sunt mai mici decât valoarea 1 milimetru.





**DATE DESPRE IMOBILUL NR. 11410**

Oficiul de Cadastru și Publicitate Imobiliară SUCEAVA  
Biroul de Cadastru și Publicitate Imobiliară Gura Humorului

**A. Partea I. Descrierea imobilului**

TEREN Intravilan

Adresa: Loc. Mazanaesti, Str Sculptor Iftimie Bârleanu, Nr. 12, Jud. Suceava

Nr. Crt	Nr cadastral Nr. topografic	Suprafața* (mp)	Observații / Referințe
A1	30392	Din acte: 2.500 Masurata: 2.556	Sector cadastral:41 Teren imprejmuit;

**Construcții**

Crt	Nr cadastral Nr. topografic	Adresa	Observații / Referințe
A1.1		Loc. Mazanaesti, Str Sculptor Iftimie Bârleanu, Nr. 12, Jud. Suceava	Nr. niveluri:2; S. construita la sol:107 mp; S. construita desfasurata:214 mp; LOCUINTA
A1.2		Loc. Mazanaesti, Str Sculptor Iftimie Bârleanu, Nr. 12, Jud. Suceava	Nr. niveluri:1; S. construita la sol:49 mp; S. construita desfasurata:49 mp; ANEXA
A1.3		Loc. Mazanaesti, Str Sculptor Iftimie Bârleanu, Nr. 12, Jud. Suceava	Nr. niveluri:1; S. construita la sol:209 mp; S. construita desfasurata:209 mp; ANEXA
A1.4		Loc. Mazanaesti, Str Sculptor Iftimie Bârleanu, Nr. 12, Jud. Suceava	Nr. niveluri:1; S. construita la sol:37 mp; S. construita desfasurata:37 mp; ANEXA

**B. Partea II. Proprietari și acte**

Inscrieri privitoare la dreptul de proprietate și alte drepturi reale		Referințe
<b>1326 / 09/05/2005</b>		
Act Notarial nr. 1119, din 08/05/2005 emis de BNP LACRAMIOARA GABRIELA PELEPCO;		
B1	Intabulare, drept de PROPRIETATE, dobandit prin Conventie, cota actuala 1/1, cota initiala 1/1 1) RUSU VALENTIN VASILE	A1
<b>15285 / 23/12/2016</b>		
Act Administrativ nr. 2547, din 22/12/2016 emis de PRIMARIA COMUNEI DRAGOIESTI;		
B2	Intabulare, drept de PROPRIETATEcasatoriti, dobandit prin Construire, cota actuala 1/1, cota initiala 1/1 1) RUSU VALENTIN VASILE 2) RUSU ZAHARA-VERONICA	A1.1, A1.2, A1.3, A1.4

**C. Partea III. SARCINI .**

Inscrieri privind dezmembramintele dreptului de proprietate, drepturi reale de garanție și sarcini	Referințe
NU SUNT	

## Anexa Nr. 1 La Partea I

## Teren

Nr cadastral	Suprafața (mp)*	Observații / Referințe
30392	Din acte: 2.500 Masurata: 2.556	

\* Suprafața este determinată în planul de proiecție Stereo 70.



## Date referitoare la teren

Crt	Categorie folosință	Intra vilan	Suprafața (mp)	Tarla	Parcelă	Nr. topo	Observații / Referințe
1	curți constructii	DA	1.154	-	-	-	
2	arabil	DA	1.402	-	-	-	

## Date referitoare la construcții

Crt	Număr	Destinație construcție	Supraf. (mp)	Situație juridică	Observații / Referințe
A1.1		construcții de locuințe	107	Cu acte	Nr. niveluri:2; S. construita la sol:107 mp; S. construita desfasurata:214 mp; LOCUINTA
A1.2		construcții anexa	49	Cu acte	Nr. niveluri:1; S. construita la sol:49 mp; S. construita desfasurata:49 mp; ANEXA
A1.3		construcții anexa	209	Cu acte	Nr. niveluri:1; S. construita la sol:209 mp; S. construita desfasurata:209 mp; ANEXA
A1.4		construcții anexa	37	Cu acte	Nr. niveluri:1; S. construita la sol:37 mp; S. construita desfasurata:37 mp; ANEXA

## Lungime Segmente

1) Valorile lungimilor segmentelor sunt obținute din proiecție în plan.

Punct început	X / Y	Punct sfârșit	X / Y	Lungime segment (** (m)
---------------	-------	---------------	-------	-------------------------

Punct început	X / Y	Punct sfârșit	X / Y	Lungime segment (** (m)
1	580.862,52 670.475,36	2	580.872,857 670.429,866	46.654
2	580.872,857 670.429,866	3	580.873,174 670.428,47	1.432
3	580.873,174 670.428,47	4	580.886,694 670.371,351	58.697
4	580.886,694 670.371,351	5	580.909,598 670.377,186	23.636
5	580.909,598 670.377,186	6	580.906,802 670.388,556	11.709
6	580.906,802 670.388,556	7	580.902,261 670.408,287	20.247
7	580.902,261 670.408,287	8	580.899,04 670.422,817	14.883
8	580.899,04 670.422,817	9	580.895,879 670.437,068	14.597
9	580.895,879 670.437,068	10	580.891,748 670.456,223	19.595
10	580.891,748 670.456,223	11	580.887,924 670.473,305	17.505
11	580.887,924 670.473,305	12	580.885,928 670.481,327	8.267
12	580.885,928 670.481,327	1	580.862,52 670.475,36	24.157

\*\* Lungimile segmentelor sunt determinate în planul de proiecție Stereo 70 și sunt rotunjite la 1 milimetru.

\*\*\* Distanța dintre puncte este formată din segmente cumulate ce sunt mai mici decât valoarea 1 milimetru.



**DATE DESPRE IMOBILUL NR. 11411**

Oficiul de Cadastru și Publicitate Imobiliară SUCEAVA  
Biroul de Cadastru și Publicitate Imobiliară Gura Humorului

**A. Partea I. Descrierea imobilului**

TEREN Intravilan

Adresa: Loc. Mazanaesti, Str Sculptor Iftimie Bârleanu, Nr. 14, Jud. Suceava

Nr. Crt	Nr cadastral Nr. topografic	Suprafața* (mp)	Observații / Referințe
A1	30075	Din acte: 2.500 Masurata: 2.464	Sector cadastral:41 Teren imprejmuit;

**Construcții**

Crt	Nr cadastral Nr. topografic	Adresa	Observații / Referințe
A1.1		Loc. Mazanaesti, Str Sculptor Iftimie Bârleanu, Nr. 14, Jud. Suceava	Nr. niveluri:1; S. construita la sol:78 mp; S. construita desfasurata:78 mp; LOCUINTA
A1.2		Loc. Mazanaesti, Str Sculptor Iftimie Bârleanu, Nr. 14, Jud. Suceava	Nr. niveluri:1; S. construita la sol:94 mp; S. construita desfasurata:94 mp; ANEXA
A1.3		Loc. Mazanaesti, Str Sculptor Iftimie Bârleanu, Nr. 14, Jud. Suceava	Nr. niveluri:1; S. construita la sol:7 mp; S. construita desfasurata:7 mp; ANEXA

**B. Partea II. Proprietari și acte**

Inscrieri privitoare la dreptul de proprietate și alte drepturi reale		Referințe
<b>2517 / 12/05/2009</b>		
Act Notarial nr. 2009, din 04/05/2009 emis de BNP ILIE VALERIANA;		
B1	Intabulare, drept de PROPRIETATE bun comun, dobandit prin Conventie, cota actuala 1/1, cota initiala 1/1 1) <b>OANEA PETRU</b> , Se noteaza lipsa CNP 2) <b>OANEA DOINA</b> , Se noteaza lipsa CNP	A1, A1.1, A1.2, A1.3

**C. Partea III. SARCINI**

Inscrieri privind dezmembramintele dreptului de proprietate, drepturi reale de garanție și sarcini		Referințe
<b>2517 / 12/05/2009</b>		
Act Notarial nr. 2009, din 04/05/2009 emis de BNP ILIE VALERIANA;		
C1	Intabulare, drept de UZUFRACT VIAGER și obligatia de intretinere, dobandit prin Conventie, cota actuala 1/1, cota initiala 1/1 1) <b>CUCU EMILIA</b> , Se noteaza lipsa CNP	A1, A1.1, A1.2, A1.3

**Teren**

Nr cadastral	Suprafața (mp)*	Observații / Referințe
30075	Din acte: 2.500 Masurata: 2.464	

\* Suprafața este determinată în planul de proiecție Stereo 70.



**Date referitoare la teren**

Crt	Categorie folosință	Intra vilan	Suprafața (mp)	Tarla	Parcelă	Nr. topo	Observații / Referințe
1	curți constructii	DA	674	-	-	-	Diferenta de suprafata nu s-a regasit intre limitele masurate
2	arabil	DA	1.790	-	-	-	

**Date referitoare la construcții**

Crt	Număr	Destinație construcție	Supraf. (mp)	Situație juridică	Observații / Referințe
A1.1		construcții de locuințe	78	Cu acte	Nr. niveluri:1; S. construita la sol:78 mp; S. construita desfasurata:78 mp; LOCUINTA
A1.2		construcții anexa	94	Cu acte	Nr. niveluri:1; S. construita la sol:94 mp; S. construita desfasurata:94 mp; ANEXA
A1.3		construcții anexa	7	Cu acte	Nr. niveluri:1; S. construita la sol:7 mp; S. construita desfasurata:7 mp; ANEXA

**Lungime Segmente**

1) Valorile lungimilor segmentelor sunt obținute din proiecție în plan.

Punct început	X / Y	Punct sfârșit	X / Y	Lungime segment (** (m)
1	580.903,483 670.487,781	2	580.896,146 670.485,543	7.671

Punct început	X / Y	Punct sfârșit	X / Y	Lungime segment (** (m)
2	580.896,146 670.485,543	3	580.885,849 670.482,137	10.846
3	580.885,849 670.482,137	4	580.885,928 670.481,327	0.814
4	580.885,928 670.481,327	5	580.887,924 670.473,305	8.267
5	580.887,924 670.473,305	6	580.891,748 670.456,223	17.505
6	580.891,748 670.456,223	7	580.895,879 670.437,068	19.595
7	580.895,879 670.437,068	8	580.899,04 670.422,817	14.597
8	580.899,04 670.422,817	9	580.902,261 670.408,287	14.883
9	580.902,261 670.408,287	10	580.906,802 670.388,556	20.247
10	580.906,802 670.388,556	11	580.909,598 670.377,186	11.709
11	580.909,598 670.377,186	12	580.915,0 670.378,6	5.584
12	580.915,0 670.378,6	13	580.928,921 670.382,744	14.525
13	580.928,921 670.382,744	14	580.926,474 670.395,541	13.029
14	580.926,474 670.395,541	15	580.922,202 670.419,947	24.777
15	580.922,202 670.419,947	16	580.919,636 670.435,101	15.37
16	580.919,636 670.435,101	17	580.917,129 670.450,183	15.289
17	580.917,129 670.450,183	18	580.915,52 670.458,917	8.881
18	580.915,52 670.458,917	19	580.914,54 670.465,053	6.214
19	580.914,54 670.465,053	20	580.910,303 670.489,9	25.206
20	580.910,303 670.489,9	1	580.903,483 670.487,781	7.142

\*\* Lungimile segmentelor sunt determinate în planul de proiecție Stereo 70 și sunt rotunjite la 1 milimetru.

\*\*\* Distanța dintre puncte este formată din segmente cumulate ce sunt mai mici decât valoarea 1 milimetru.





**DATE DESPRE IMOBILUL NR. 11412**

Oficiul de Cadastru și Publicitate Imobiliară SUCEAVA  
Biroul de Cadastru și Publicitate Imobiliară Gura Humorului

**A. Partea I. Descrierea imobilului**

TEREN Intravilan

Adresa: Loc. Mazanaesti, Str Sculptor Iftimie Bârleanu, Nr. 16, Jud. Suceava

Nr. Crt	Nr cadastral Nr. topografic	Suprafața* (mp)	Observații / Referințe
A1		Din acte: 5.000 Masurata: 4.853	Sector cadastral:41 Teren imprejmuit;

**Construcții**

Crt	Nr cadastral Nr. topografic	Adresa	Observații / Referințe
A1.1		Loc. Mazanaesti, Str Sculptor Iftimie Bârleanu, Nr. 16, Jud. Suceava	Nr. niveluri:1; S. construita la sol:59 mp; S. construita desfasurata:59 mp; LOCUINTA
A1.2		Loc. Mazanaesti, Str Sculptor Iftimie Bârleanu, Nr. 16, Jud. Suceava	Nr. niveluri:1; S. construita la sol:31 mp; S. construita desfasurata:31 mp; ANEXA
A1.3		Loc. Mazanaesti, Str Sculptor Iftimie Bârleanu, Nr. 16, Jud. Suceava	Nr. niveluri:1; S. construita la sol:19 mp; S. construita desfasurata:20 mp; ANEXA
A1.4		Loc. Mazanaesti, Str Sculptor Iftimie Bârleanu, Nr. 16, Jud. Suceava	Nr. niveluri:1; S. construita la sol:77 mp; S. construita desfasurata:77 mp; ANEXA
A1.5		Loc. Mazanaesti, Str Sculptor Iftimie Bârleanu, Nr. 16, Jud. Suceava	Nr. niveluri:1; S. construita la sol:12 mp; S. construita desfasurata:12 mp; ANEXA

**B. Partea II. Proprietari și acte**

Inscrieri privitoare la dreptul de proprietate și alte drepturi reale		Referințe
<b>1284 / 06/08/2002</b>		
Act Notarial nr. 3943, din 27/06/2002 emis de BNP ION LOSTUN;		
B1	Intabulare, drept de PROPRIETATE, dobandit prin Conventie, cota actuala 1/1, cota initiala 1/1 1) LAVIS VASILE 2) LAVIS ELENA	A1
<b>11412 / 18/03/2022</b>		
Act Administrativ nr. 2526, din 31/03/2022 emis de PRIMARIA COMUNEI DRAGOIESTI;		
B2	Intabulare, drept de PROPRIETATE, dobandit prin Lege, cota actuala 1/1, cota initiala 1/1 1) LAVIS VASILE 2) LAVIS ELENA	A1.1, A1.2, A1.3, A1.4, A1.5

**C. Partea III. SARCINI .**

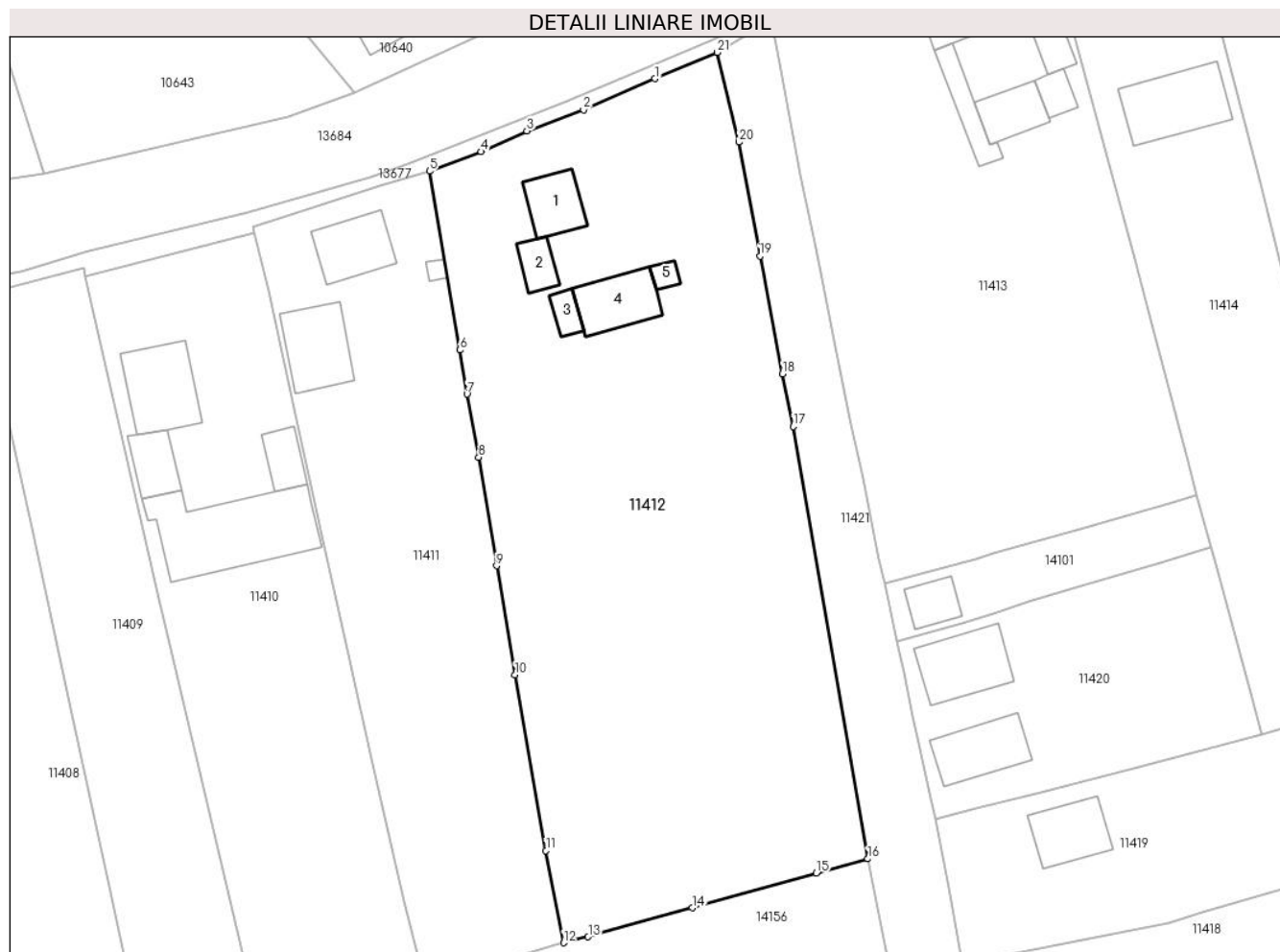
Inscrieri privind dezmembramintele dreptului de proprietate, drepturi reale de garanție și sarcini	Referințe
NU SUNT	

## Anexa Nr. 1 La Partea I

## Teren

Nr cadastral	Suprafața (mp)*	Observații / Referințe
	Din acte: 5.000 Masurata: 4.853	

\* Suprafața este determinată în planul de proiecție Stereo 70.



## Date referitoare la teren

Crt	Categorie folosință	Intra vilan	Suprafața (mp)	Tarla	Parcelă	Nr. topo	Observații / Referințe
1	curți constructii	DA	743	-	-	-	Diferenta de suprafata nu s-a regasit intre limitele masurate
2	arabil	DA	4.110	-	-	-	

## Date referitoare la construcții

Crt	Număr	Destinație construcție	Supraf. (mp)	Situație juridică	Observații / Referințe
A1.1		construcții de locuințe	59	Cu acte	Nr. niveluri:1; S. construita la sol:59 mp; S. construita desfasurata:59 mp; LOCUINTA
A1.2		construcții anexa	31	Cu acte	Nr. niveluri:1; S. construita la sol:31 mp; S. construita desfasurata:31 mp; ANEXA
A1.3		construcții anexa	19	Cu acte	Nr. niveluri:1; S. construita la sol:19 mp; S. construita desfasurata:20 mp; ANEXA
A1.4		construcții anexa	77	Cu acte	Nr. niveluri:1; S. construita la sol:77 mp; S. construita desfasurata:77 mp; ANEXA
A1.5		construcții anexa	12	Cu acte	Nr. niveluri:1; S. construita la sol:12 mp; S. construita desfasurata:12 mp; ANEXA

## Lungime Segmente

1) Valorile lungimilor segmentelor sunt obținute din proiecție în plan.

Punct început	X / Y	Punct sfârșit	X / Y	Lungime segment (** (m)
1	580.941,627 670.502,726	2	580.931,688 670.498,391	10.843
3	580.923,823 670.495,48	4	580.917,442 670.492,611	6.996
5	580.910,303 670.489,9	6	580.914,54 670.465,053	25.206
7	580.915,52 670.458,917	8	580.917,129 670.450,183	8.881
9	580.919,636 670.435,101	10	580.922,202 670.419,947	15.37
11	580.926,474 670.395,541	12	580.928,921 670.382,744	13.029
13	580.932,344 670.383,558	14	580.946,789 670.387,589	14.997
15	580.964,043 670.392,415	16	580.971,19 670.394,39	7.415
17	580.960,823 670.454,419	18	580.959,314 670.461,715	7.45
19	580.956,202 670.478,073	20	580.953,289 670.493,916	16.109
21	580.950,292 670.506,383	1	580.941,627 670.502,726	9.405

Punct început	X / Y	Punct sfârșit	X / Y	Lungime segment (** (m)
2	580.931,688 670.498,391	3	580.923,823 670.495,48	8.386
4	580.917,442 670.492,611	5	580.910,303 670.489,9	7.636
6	580.914,54 670.465,053	7	580.915,52 670.458,917	6.214
8	580.917,129 670.450,183	9	580.919,636 670.435,101	15.289
10	580.922,202 670.419,947	11	580.926,474 670.395,541	24.777
12	580.928,921 670.382,744	13	580.932,344 670.383,558	3.518
14	580.946,789 670.387,589	15	580.964,043 670.392,415	17.916
16	580.971,19 670.394,39	17	580.960,823 670.454,419	60.918
18	580.959,314 670.461,715	19	580.956,202 670.478,073	16.651
20	580.953,289 670.493,916	21	580.950,292 670.506,383	12.822

\*\* Lungimile segmentelor sunt determinate în planul de proiecție Stereo 70 și sunt rotunjite la 1 milimetru.

\*\*\* Distanța dintre puncte este formată din segmente cumulate ce sunt mai mici decât valoarea 1 milimetru.



**DATE DESPRE IMOBILUL NR. 11413**

Oficiul de Cadastru și Publicitate Imobiliară SUCEAVA  
Biroul de Cadastru și Publicitate Imobiliară Gura Humorului

**A. Partea I. Descrierea imobilului**

TEREN Intravilan

**Adresa:** Loc. Mazanaesti, Str Sculptor Iftimie Bârleanu, Nr. 18, Jud. Suceava, Diferenta de suprafata nu s-a gasit intre limitele masurate

Nr. Crt	Nr cadastral Nr. topografic	Suprafața* (mp)	Observații / Referințe
A1		Din acte: 4.379 Masurata: 3.525	Sector cadastral:41 Teren imprejmuit;

**Construcții**

Crt	Nr cadastral Nr. topografic	Adresa	Observații / Referințe
A1.1		Loc. Mazanaesti, Str Sculptor Iftimie Bârleanu, Nr. 18, Jud. Suceava	Nr. niveluri:2; S. construita la sol:67 mp; S. construita desfasurata:133 mp; LOCUINTA
A1.2		Loc. Mazanaesti, Str Sculptor Iftimie Bârleanu, Nr. 18, Jud. Suceava	Nr. niveluri:1; S. construita la sol:62 mp; S. construita desfasurata:62 mp; ANEXA
A1.3		Loc. Mazanaesti, Str Sculptor Iftimie Bârleanu, Nr. 18, Jud. Suceava	Nr. niveluri:1; S. construita la sol:47 mp; S. construita desfasurata:47 mp; ANEXA
A1.4		Loc. Mazanaesti, Str Sculptor Iftimie Bârleanu, Nr. 18, Jud. Suceava	Nr. niveluri:1; S. construita la sol:55 mp; S. construita desfasurata:55 mp; ANEXA
A1.5		Loc. Mazanaesti, Str Sculptor Iftimie Bârleanu, Nr. 18, Jud. Suceava	Nr. niveluri:1; S. construita la sol:25 mp; S. construita desfasurata:25 mp; ANEXA
A1.6		Loc. Mazanaesti, Str Sculptor Iftimie Bârleanu, Nr. 18, Jud. Suceava	Nr. niveluri:1; S. construita la sol:32 mp; S. construita desfasurata:32 mp; ANEXA

**B. Partea II. Proprietari și acte**

Inscrieri privitoare la dreptul de proprietate și alte drepturi reale		Referințe
<b>11413 / 18/03/2022</b>		
Act Notarial nr. 301, din 22/01/2002 emis de BNP HORIA ILIE SCRABA;		
B1	Intabulare, drept de PROPRIETATE, dobandit prin Conventie, cota actuala 1/2, cota initiala 1/2 1) BIRLEAN CONSTANTIN CALIN	A1, A1.1, A1.2, A1.3, A1.4, A1.5, A1.6
B2	Intabulare, drept de PROPRIETATE Bun comun in devalmasie, dobandit prin Conventie, cota actuala 1/2, cota initiala 1/2 1) COZACIUC DOINA, Se noteaza lipsa CNP 2) COZACIUC GHEORGHE, Se noteaza lipsa CNP	A1, A1.1, A1.2, A1.3, A1.4, A1.5, A1.6

**C. Partea III. SARCINI**

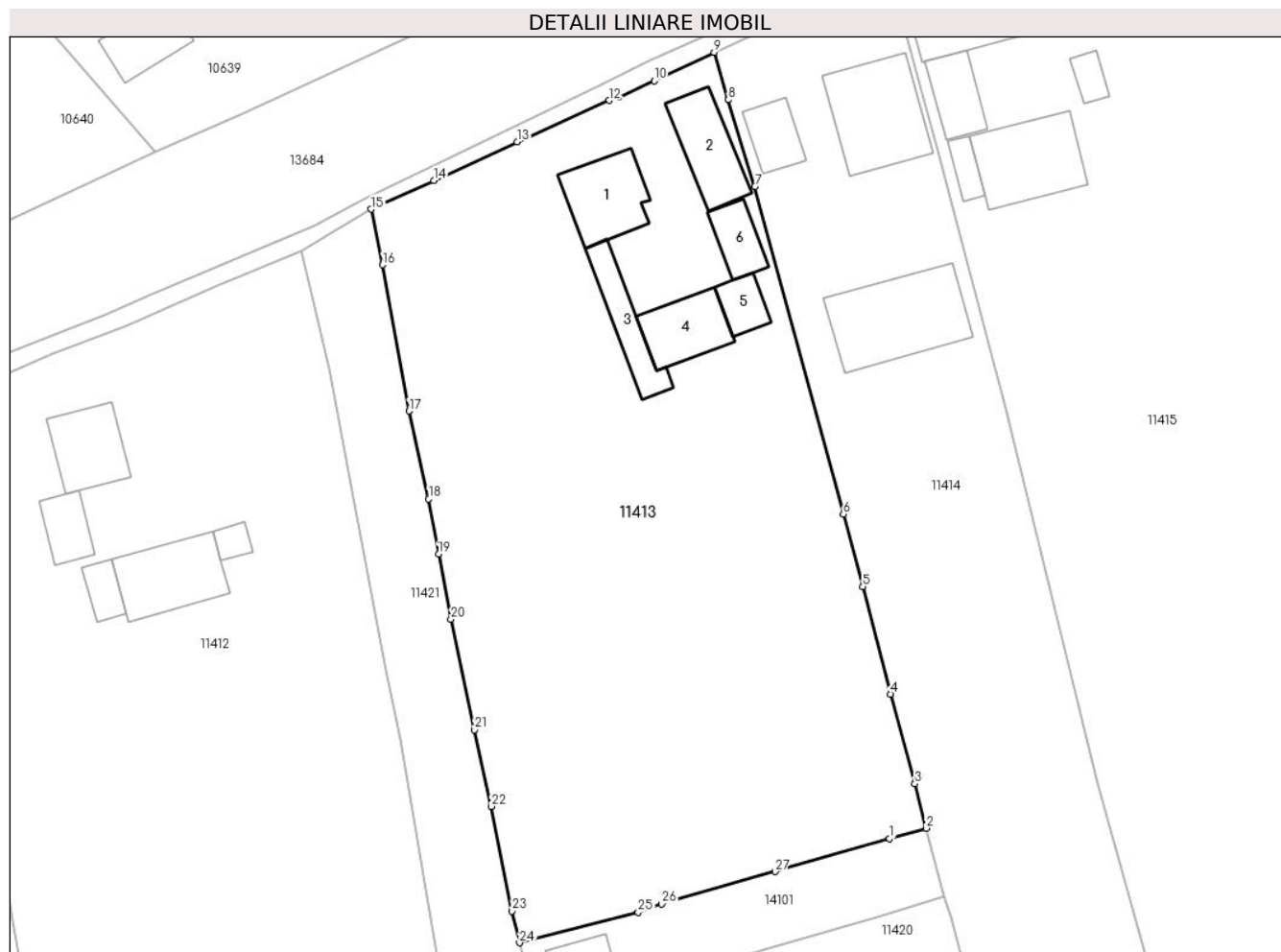
Inscrieri privind dezmembramintele dreptului de proprietate, drepturi reale de garanție și sarcini		Referințe
<b>11413 / 18/03/2022</b>		
Act Notarial nr. 301, din 22/01/2002 emis de BNP HORIA ILIE SCRABA;		
C1	Intabulare, drept de UZUFRACT VIAGER, dobandit prin Conventie, cota actuala 1/1, cota initiala 1/1 1) BARLEAN CONSTANTIN	A1, A1.1, A1.2, A1.3, A1.4, A1.5, A1.6

## Anexa Nr. 1 La Partea I

## Teren

Nr cadastral	Suprafața (mp)*	Observații / Referințe
	Din acte: 4.379 Masurata: 3.525	

\* Suprafața este determinată în planul de proiecție Stereo 70.



## Date referitoare la teren

Crt	Categorie folosință	Intra vilan	Suprafața (mp)	Tarla	Parcelă	Nr. topo	Observații / Referințe
1	curți constructii	DA	900	-	-	-	Diferenta de suprafata nu s-a regasit intre limitele masurate
2	arabil	DA	2.625	-	-	-	

## Date referitoare la construcții

Crt	Număr	Destinație construcție	Supraf. (mp)	Situație juridică	Observații / Referințe
A1.1		construcții de locuințe	67	Cu acte	Nr. niveluri:2; S. construita la sol:67 mp; S. construita desfasurata:133 mp; LOCUINTA
A1.2		construcții anexa	62	Cu acte	Nr. niveluri:1; S. construita la sol:62 mp; S. construita desfasurata:62 mp; ANEXA
A1.3		construcții anexa	47	Cu acte	Nr. niveluri:1; S. construita la sol:47 mp; S. construita desfasurata:47 mp; ANEXA
A1.4		construcții anexa	55	Cu acte	Nr. niveluri:1; S. construita la sol:55 mp; S. construita desfasurata:55 mp; ANEXA
A1.5		construcții anexa	25	Cu acte	Nr. niveluri:1; S. construita la sol:25 mp; S. construita desfasurata:25 mp; ANEXA
A1.6		construcții anexa	32	Cu acte	Nr. niveluri:1; S. construita la sol:32 mp; S. construita desfasurata:32 mp; ANEXA

## Lungime Segmente

1) Valorile lungimilor segmentelor sunt obținute din proiecție în plan.

Punct început	X / Y	Punct sfârșit	X / Y	Lungime segment (** (m)
1	581.012,98 670.443,8	2	581.016,85 670.444,9	4.023
3	581.015,67 670.449,64	4	581.013,11 670.459,19	9.887
5	581.010,13 670.470,62	6	581.008,06 670.478,35	8.002
7	580.998,64 670.513,23	8	580.995,81 670.522,46	9.654
9	580.994,3 670.527,52	10	580.987,91 670.524,48	7.076
11	580.984,14 670.522,73	12	580.983,13 670.522,41	1.059
13	580.973,31 670.517,99	14	580.964,44 670.513,88	9.776
15	580.957,79 670.510,82	16	580.958,97 670.504,89	6.046
17	580.961,79 670.489,33	18	580.963,89 670.479,95	9.612
19	580.964,95 670.474,09	20	580.966,26 670.467,14	7.072
21	580.968,76 670.455,39	22	580.970,54 670.447,21	8.371
23	580.972,78 670.436,07	24	580.973,56 670.432,7	3.459
25	580.986,21 670.435,96	26	580.988,71 670.436,83	2.647
27	581.000,79 670.440,28	1	581.012,98 670.443,8	12.688

Punct început	X / Y	Punct sfârșit	X / Y	Lungime segment (** (m)
2	581.016,85 670.444,9	3	581.015,67 670.449,64	4.885
4	581.013,11 670.459,19	5	581.010,13 670.470,62	11.812
6	581.008,06 670.478,35	7	580.998,64 670.513,23	36.13
8	580.995,81 670.522,46	9	580.994,3 670.527,52	5.281
10	580.987,91 670.524,48	11	580.984,14 670.522,73	4.156
12	580.983,13 670.522,41	13	580.973,31 670.517,99	10.769
14	580.964,44 670.513,88	15	580.957,79 670.510,82	7.32
16	580.958,97 670.504,89	17	580.961,79 670.489,33	15.813
18	580.963,89 670.479,95	19	580.964,95 670.474,09	5.955
20	580.966,26 670.467,14	21	580.968,76 670.455,39	12.013
22	580.970,54 670.447,21	23	580.972,78 670.436,07	11.363
24	580.973,56 670.432,7	25	580.986,21 670.435,96	13.063
26	580.988,71 670.436,83	27	581.000,79 670.440,28	12.563

\*\* Lungimile segmentelor sunt determinate în planul de proiecție Stereo 70 și sunt rotunjite la 1 milimetru.

\*\*\* Distanța dintre puncte este formată din segmente cumulate ce sunt mai mici decât valoarea 1 milimetru.





**DATE DESPRE IMOBILUL NR. 11414**

Oficiul de Cadastru și Publicitate Imobiliară SUCEAVA  
Biroul de Cadastru și Publicitate Imobiliară Gura Humorului

**A. Partea I. Descrierea imobilului**

TEREN Intravilan

Adresa: Loc. Mazanaesti, Str Sculptor Iftimie Bârleanu, Nr. 20, Jud. Suceava

Nr. Crt	Nr cadastral Nr. topografic	Suprafața* (mp)	Observații / Referințe
A1	30833	Din acte: 2.330 Masurata: 2.362	Sector cadastral:41 Teren imprejmuit;

**Construcții**

Crt	Nr cadastral Nr. topografic	Adresa	Observații / Referințe
A1.1		Loc. Mazanaesti, Str Sculptor Iftimie Bârleanu, Nr. 20, Jud. Suceava	Nr. niveluri:1; S. construita la sol:35 mp; S. construita desfasurata:35 mp; LOCUINTA
A1.4		Loc. Mazanaesti, Str Sculptor Iftimie Bârleanu, Nr. 20, Jud. Suceava	Nr. niveluri:2; S. construita la sol:102 mp; S. construita desfasurata:204 mp; LOCUINTA
A1.5		Loc. Mazanaesti, Str Sculptor Iftimie Bârleanu, Nr. 20, Jud. Suceava	Nr. niveluri:1; S. construita la sol:117 mp; S. construita desfasurata:117 mp; ANEXA

**B. Partea II. Proprietari și acte**

Inscrieri privitoare la dreptul de proprietate și alte drepturi reale		Referințe
<b>13527 / 21/10/2014</b>		
Hotarare Judecatoreasca nr. 609, din 04/06/2014 emis de JUDECATORIA GURA HUMORULUI;		
B1	Intabulare, drept de PROPRIETATE, dobandit prin Hotarare Judecatoreasca, cota actuala 1/1, cota initiala 1/1 1) SILEA ANDREI-CONSTANTIN	A1, A1.1
<b>11414 / 18/03/2022</b>		
Act Administrativ nr. 2526, din 31/03/2022 emis de PRIMARIA COMUNEI DRAGOIESTI;		
B2	Intabulare, drept de PROPRIETATE, dobandit prin Lege, cota actuala 1/1, cota initiala 1/1 1) SILEA ANDREI-CONSTANTIN	A1.4, A1.5

**C. Partea III. SARCINI .**

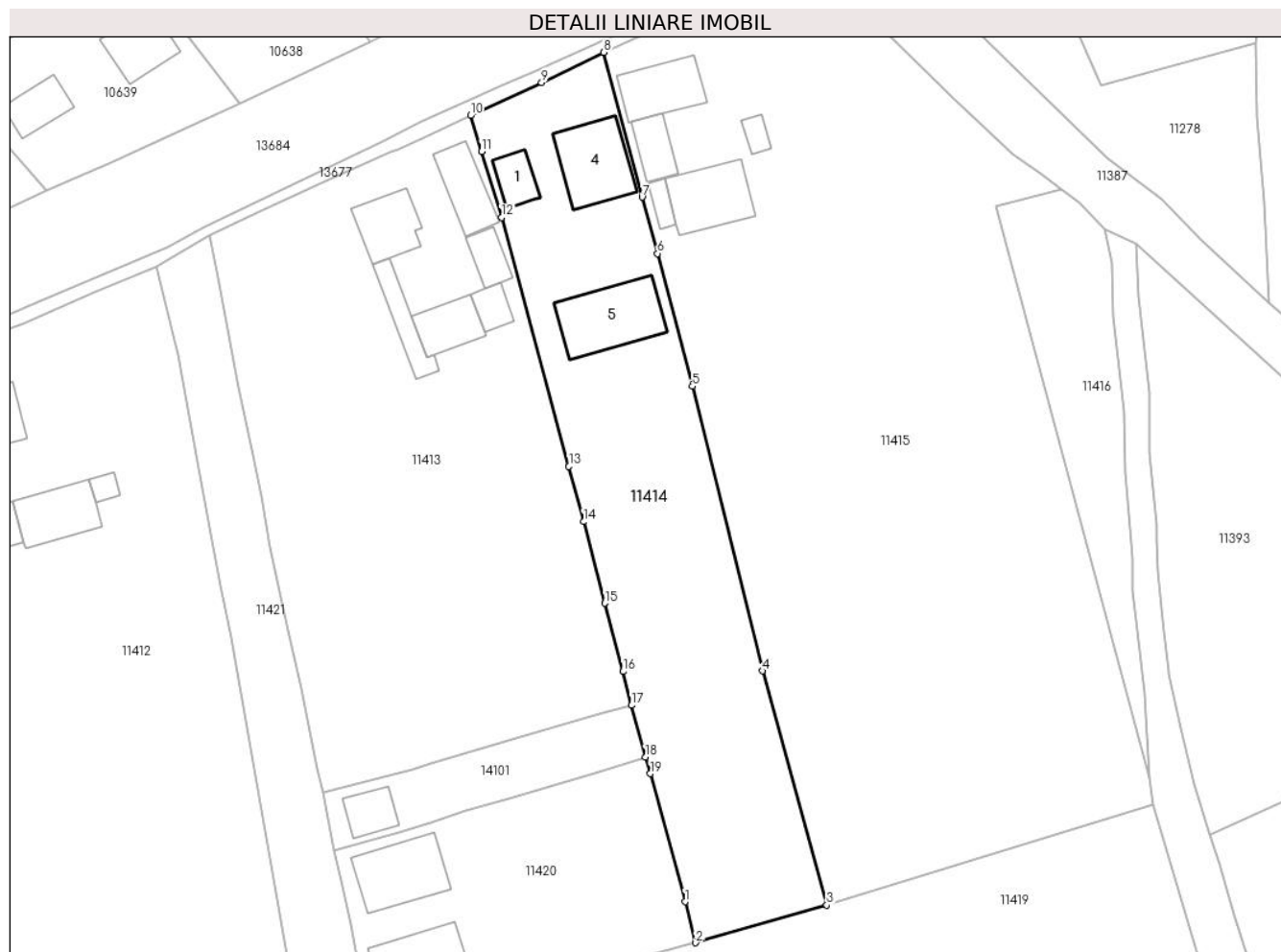
Inscrieri privind dezmembramintele dreptului de proprietate, drepturi reale de garanție și sarcini	Referințe
NU SUNT	

## Anexa Nr. 1 La Partea I

## Teren

Nr cadastral	Suprafața (mp)*	Observații / Referințe
30833	Din acte: 2.330 Masurata: 2.362	

\* Suprafața este determinată în planul de proiecție Stereo 70.



## Date referitoare la teren

Crt	Categorie folosință	Intra vilan	Suprafața (mp)	Tarla	Parcelă	Nr. topo	Observații / Referințe
1	curți constructii	DA	808	-	-	-	
2	arabil	DA	1.554	-	-	-	

## Date referitoare la construcții

Crt	Număr	Destinație construcție	Supraf. (mp)	Situație juridică	Observații / Referințe
A1.1		construcții de locuințe	35	Cu acte	Nr. niveluri:1; S. construita la sol:35 mp; S. construita desfasurata:35 mp; LOCUINTA
A1.4		construcții de locuințe	102	Cu acte	Nr. niveluri:2; S. construita la sol:102 mp; S. construita desfasurata:204 mp; LOCUINTA
A1.5		construcții anexa	117	Cu acte	Nr. niveluri:1; S. construita la sol:117 mp; S. construita desfasurata:117 mp; ANEXA

## Lungime Segmente

1) Valorile lungimilor segmentelor sunt obținute din proiecție în plan.

Punct început	X / Y	Punct sfârșit	X / Y	Lungime segment (** (m)
1	581.024,36 670.417,39	2	581.025,84 670.411,64	5.937

Punct început	X / Y	Punct sfârșit	X / Y	Lungime segment (** (m)
2	581.025,84 670.411,64	3	581.044,194 670.416,913	19.096
3	581.044,194 670.416,913	4	581.035,162 670.449,725	34.032
4	581.035,162 670.449,725	5	581.025,358 670.489,587	41.05
5	581.025,358 670.489,587	6	581.020,479 670.508,182	19.224
6	581.020,479 670.508,182	7	581.018,336 670.516,079	8.183
7	581.018,336 670.516,079	8	581.012,949 670.536,368	20.992
8	581.012,949 670.536,368	9	581.004,24 670.532,15	9.677
9	581.004,24 670.532,15	10	580.994,3 670.527,52	10.965
10	580.994,3 670.527,52	11	580.995,81 670.522,46	5.281
11	580.995,81 670.522,46	12	580.998,64 670.513,23	9.654
12	580.998,64 670.513,23	13	581.008,06 670.478,35	36.13
13	581.008,06 670.478,35	14	581.010,13 670.470,62	8.002
14	581.010,13 670.470,62	15	581.013,11 670.459,19	11.812
15	581.013,11 670.459,19	16	581.015,67 670.449,64	9.887
16	581.015,67 670.449,64	17	581.016,85 670.444,9	4.885
17	581.016,85 670.444,9	18	581.018,79 670.437,63	7.524
18	581.018,79 670.437,63	19	581.019,49 670.435,32	2.414
19	581.019,49 670.435,32	1	581.024,36 670.417,39	18.58

\*\* Lungimile segmentelor sunt determinate în planul de proiecție Stereo 70 și sunt rotunjite la 1 milimetru.

\*\*\* Distanța dintre puncte este formată din segmente cumulate ce sunt mai mici decât valoarea 1 milimetru.



**DATE DESPRE IMOBILUL NR. 11415**

Oficiul de Cadastru și Publicitate Imobiliară SUCEAVA  
Biroul de Cadastru și Publicitate Imobiliară Gura Humorului

**A. Partea I. Descrierea imobilului**

TEREN Intravilan

Adresa: Loc. Mazanaesti, Str Sculptor Iftimie Bârleanu, Nr. 22, Jud. Suceava

Nr. Crt	Nr cadastral Nr. topografic	Suprafața* (mp)	Observații / Referințe
A1		5.889	Sector cadastral:41 Teren neimprijmit;

**Construcții**

Crt	Nr cadastral Nr. topografic	Adresa	Observații / Referințe
A1.1		Loc. Mazanaesti, Str Sculptor Iftimie Bârleanu, Nr. 22, Jud. Suceava	Nr. niveluri:1; S. construita la sol:77 mp; S. construita desfasurata:77 mp; LOCUINTA
A1.2		Loc. Mazanaesti, Str Sculptor Iftimie Bârleanu, Nr. 22, Jud. Suceava	Nr. niveluri:1; S. construita la sol:40 mp; S. construita desfasurata:40 mp; ANEXA
A1.3		Loc. Mazanaesti, Str Sculptor Iftimie Bârleanu, Nr. 22, Jud. Suceava	Nr. niveluri:1; S. construita la sol:16 mp; S. construita desfasurata:16 mp; ANEXA
A1.4		Loc. Mazanaesti, Str Sculptor Iftimie Bârleanu, Nr. 22, Jud. Suceava	Nr. niveluri:1; S. construita la sol:90 mp; S. construita desfasurata:90 mp; ANEXA
A1.5		Loc. Mazanaesti, Str Sculptor Iftimie Bârleanu, Nr. 22, Jud. Suceava	Nr. niveluri:1; S. construita la sol:15 mp; S. construita desfasurata:15 mp; ANEXA

**B. Partea II. Proprietari și acte**

Inscrieri privitoare la dreptul de proprietate și alte drepturi reale		Referințe
<b>11415 / 18/03/2022</b>		
Act Normativ nr. 7, din 13/03/1996 emis de PARLAMENTUL ROMANIEI;		
B1	Intabulare, drept de PROPRIETATE, dobandit prin Lege, cota actuala 1/1, cota initiala 1/1 1) NEIDENTIFICAT NEIDENTIFICAT	A1
Act Administrativ nr. 1205, din 14/03/2022 emis de PRIMARIA COMUNEI DRAGOIESTI;		
B2	Se noteaza posesia factica in favoarea lui 1) BULGAR CONSTANTIN 2) BULGAR VIORICA	A1
Act Administrativ nr. 2526, din 31/03/2022 emis de PRIMARIA COMUNEI DRAGOIESTI;		
B3	Intabulare, drept de PROPRIETATE, dobandit prin Lege, cota actuala 1/1, cota initiala 1/1 1) BULGAR CONSTANTIN 2) BULGAR VIORICA	A1.1, A1.2, A1.3, A1.4, A1.5

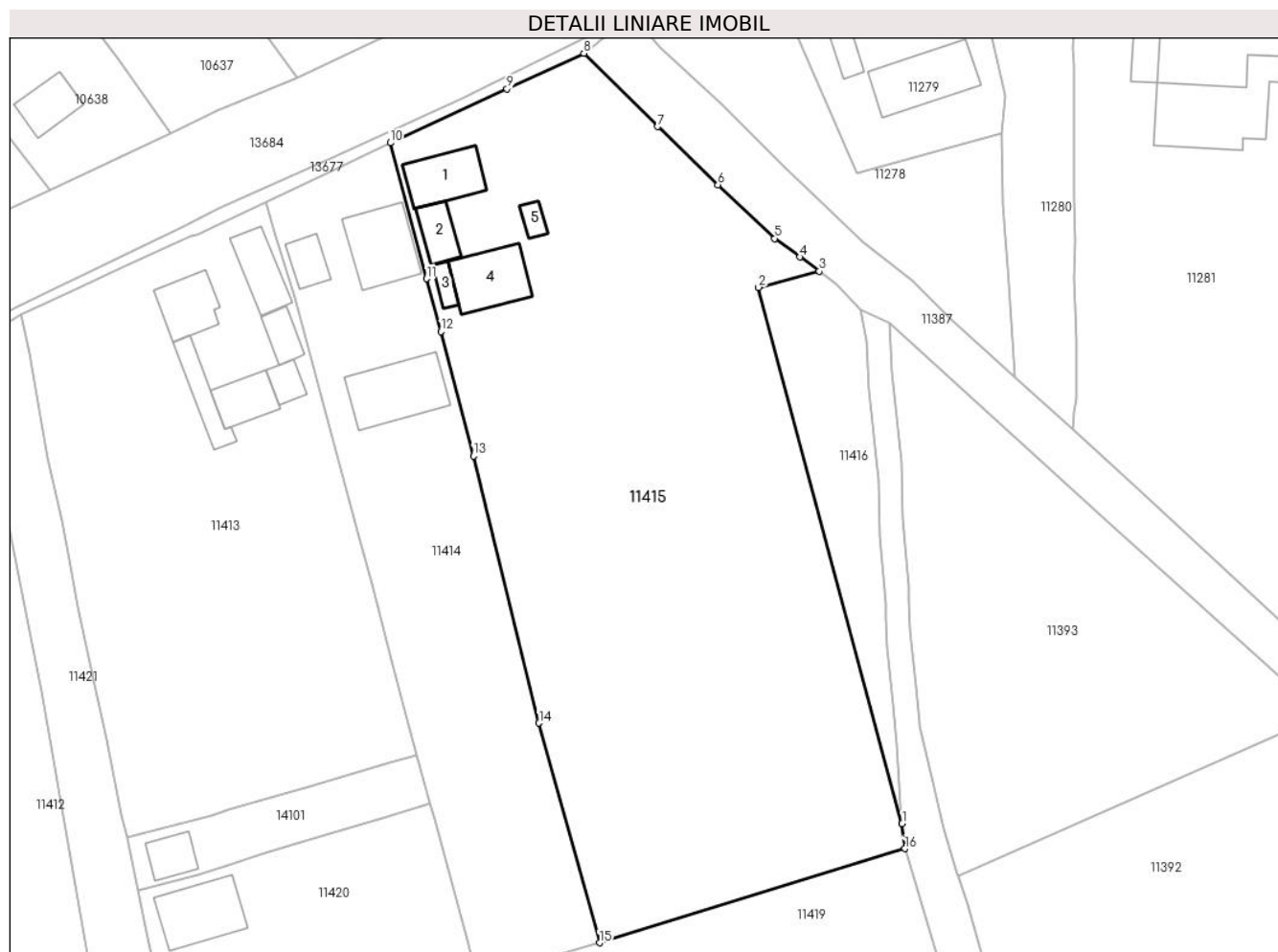
**C. Partea III. SARCINI .**

Inscrieri privind dezmembramintele dreptului de proprietate, drepturi reale de garanție și sarcini	Referințe
NU SUNT	

**Teren**

Nr cadastral	Suprafața (mp)*	Observații / Referințe
	5.889	

\* Suprafața este determinată în planul de proiecție Stereo 70.



**Date referitoare la teren**

Crt	Categorie folosință	Intra vilan	Suprafața (mp)	Tarla	Parcelă	Nr. topo	Observații / Referințe
1	curți constructii	DA	588	-	-	-	
2	arabil	DA	5.301	-	-	-	

**Date referitoare la construcții**

Crt	Număr	Destinație construcție	Supraf. (mp)	Situație juridică	Observații / Referințe
A1.1		construcții de locuințe	77	Cu acte	Nr. niveluri:1; S. construita la sol:77 mp; S. construita desfasurata:77 mp; LOCUINTA
A1.2		construcții anexa	40	Cu acte	Nr. niveluri:1; S. construita la sol:40 mp; S. construita desfasurata:40 mp; ANEXA
A1.3		construcții anexa	16	Cu acte	Nr. niveluri:1; S. construita la sol:16 mp; S. construita desfasurata:16 mp; ANEXA
A1.4		construcții anexa	90	Cu acte	Nr. niveluri:1; S. construita la sol:90 mp; S. construita desfasurata:90 mp; ANEXA
A1.5		construcții anexa	15	Cu acte	Nr. niveluri:1; S. construita la sol:15 mp; S. construita desfasurata:15 mp; ANEXA

**Lungime Segmente**

1) Valorile lungimilor segmentelor sunt obținute din proiecție în plan.

Punct început	X / Y	Punct sfârșit	X / Y	Lungime segment (** (m)
1	581.089,424 670.434,714	2	581.067,923 670.514,783	82.906
2	581.067,923 670.514,783	3	581.077,043 670.517,189	9.432
3	581.077,043 670.517,189	4	581.074,158 670.519,329	3.592
4	581.074,158 670.519,329	5	581.070,359 670.522,096	4.7
5	581.070,359 670.522,096	6	581.061,894 670.530,106	11.654
6	581.061,894 670.530,106	7	581.052,905 670.538,808	12.511
7	581.052,905 670.538,808	8	581.041,84 670.549,76	15.569
8	581.041,84 670.549,76	9	581.030,366 670.544,441	12.647
9	581.030,366 670.544,441	10	581.012,949 670.536,368	19.197
10	581.012,949 670.536,368	11	581.018,336 670.516,079	20.992
11	581.018,336 670.516,079	12	581.020,479 670.508,182	8.183
12	581.020,479 670.508,182	13	581.025,358 670.489,587	19.224
13	581.025,358 670.489,587	14	581.035,162 670.449,725	41.05
14	581.035,162 670.449,725	15	581.044,194 670.416,913	34.032
15	581.044,194 670.416,913	16	581.089,833 670.430,972	47.755
16	581.089,833 670.430,972	1	581.089,424 670.434,714	3.764

\*\* Lungimile segmentelor sunt determinate în planul de proiecție Stereo 70 și sunt rotunjite la 1 milimetru.

\*\*\* Distanța dintre puncte este formată din segmente cumulate ce sunt mai mici decât valoarea 1 milimetru.





**DATE DESPRE IMOBILUL NR. 11416**

Oficiul de Cadastru și Publicitate Imobiliară SUCEAVA  
Biroul de Cadastru și Publicitate Imobiliară Gura Humorului

**A. Partea I. Descrierea imobilului**

TEREN Intravilan

Adresa: Loc. Mazanaesti, Jud. Suceava

Nr. Crt	Nr cadastral Nr. topografic	Suprafața* (mp)	Observații / Referințe
A1		626	Sector cadastral:41 Teren neimprejmuit;

**B. Partea II. Proprietari și acte**

Inscrieri privitoare la dreptul de proprietate și alte drepturi reale		Referințe
<b>11416 / 18/03/2022</b>		
Act Normativ nr. 7, din 13/03/1996 emis de PARLAMENTUL ROMANIEI;		
B1	Inscrierea provizorie, drept de PROPRIETATE, dobandit prin Lege, cota actuala 1/1, cota initiala 1/1	A1
1) COMUNA DRAGOIESTI, CIF:4441190, PROPRIETAR NEIDENTIFICAT		

**C. Partea III. SARCINI .**

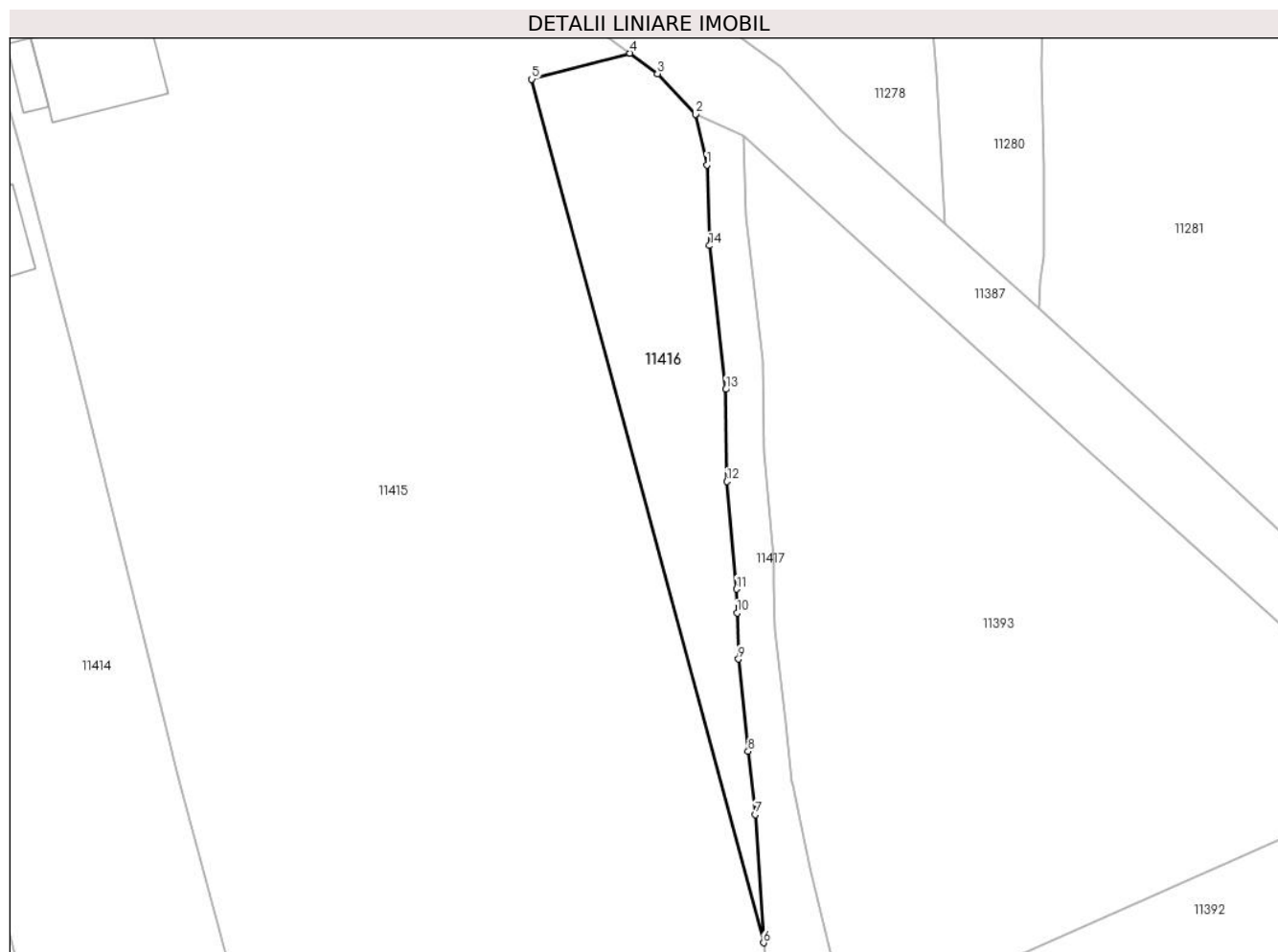
Inscrieri privind dezmembramintele dreptului de proprietate, drepturi reale de garanție și sarcini	Referințe
NU SUNT	

## Anexa Nr. 1 La Partea I

## Teren

Nr cadastral	Suprafața (mp)*	Observații / Referințe
	626	

\* Suprafața este determinată în planul de proiecție Stereo 70.



## Date referitoare la teren

Crt	Categorie folosință	Intravilan	Suprafața (mp)	Tarla	Parcelă	Nr. topo	Observații / Referințe
1	arabil	DA	626	-	-	-	

## Lungime Segmente

1) Valorile lungimilor segmentelor sunt obținute din proiecție în plan.

Punct început	X / Y	Punct sfârșit	X / Y	Lungime segment (** (m)
1	581.084,166 670.506,836	2	581.083,128 670.511,545	4.822
2	581.083,128 670.511,545	3	581.079,588 670.515,301	5.161
3	581.079,588 670.515,301	4	581.077,043 670.517,189	3.169
4	581.077,043 670.517,189	5	581.067,923 670.514,783	9.432
5	581.067,923 670.514,783	6	581.089,424 670.434,714	82.906

Punct început	X / Y	Punct sfârșit	X / Y	Lungime segment (** (m)
6	581.089,424 670.434,714	7	581.088,667 670.446,61	11.92
7	581.088,667 670.446,61	8	581.088,003 670.452,47	5.897
8	581.088,003 670.452,47	9	581.087,096 670.461,016	8.594
9	581.087,096 670.461,016	10	581.086,976 670.465,299	4.285
10	581.086,976 670.465,299	11	581.086,914 670.467,516	2.218
11	581.086,914 670.467,516	12	581.086,038 670.477,483	10.005
12	581.086,038 670.477,483	13	581.085,917 670.486,031	8.549
13	581.085,917 670.486,031	14	581.084,407 670.499,353	13.407
14	581.084,407 670.499,353	1	581.084,166 670.506,836	7.487

\*\* Lungimile segmentelor sunt determinate în planul de proiecție Stereo 70 și sunt rotunjite la 1 milimetru.

\*\*\* Distanța dintre puncte este formată din segmente cumulate ce sunt mai mici decât valoarea 1 milimetru.



**DATE DESPRE IMOBILUL NR. 11417**

Oficiul de Cadastru și Publicitate Imobiliară SUCEAVA  
 Biroul de Cadastru și Publicitate Imobiliară Gura Humorului

**A. Partea I. Descrierea imobilului**

TEREN Necunoscut

Adresa: Loc. Mazanaesti, Jud. Suceava

Nr. Crt	Nr cadastral Nr. topografic	Suprafața* (mp)	Observații / Referințe
A1		2.204	Sector cadastral:41 Teren neimprejmuit;

**B. Partea II. Proprietari și acte**

Inscrieri privitoare la dreptul de proprietate și alte drepturi reale		Referințe
<b>11417 / 18/03/2022</b>		
Act Normativ nr. 7, din 13/03/1996 emis de PARLAMENTUL ROMANIEI;		
B1	Inscrierea provizorie, drept de PROPRIETATE, dobandit prin Lege, cota actuala 1/1, cota initiala 1/1 1) COMUNA DRAGOIESTI, CIF:4441190	A1

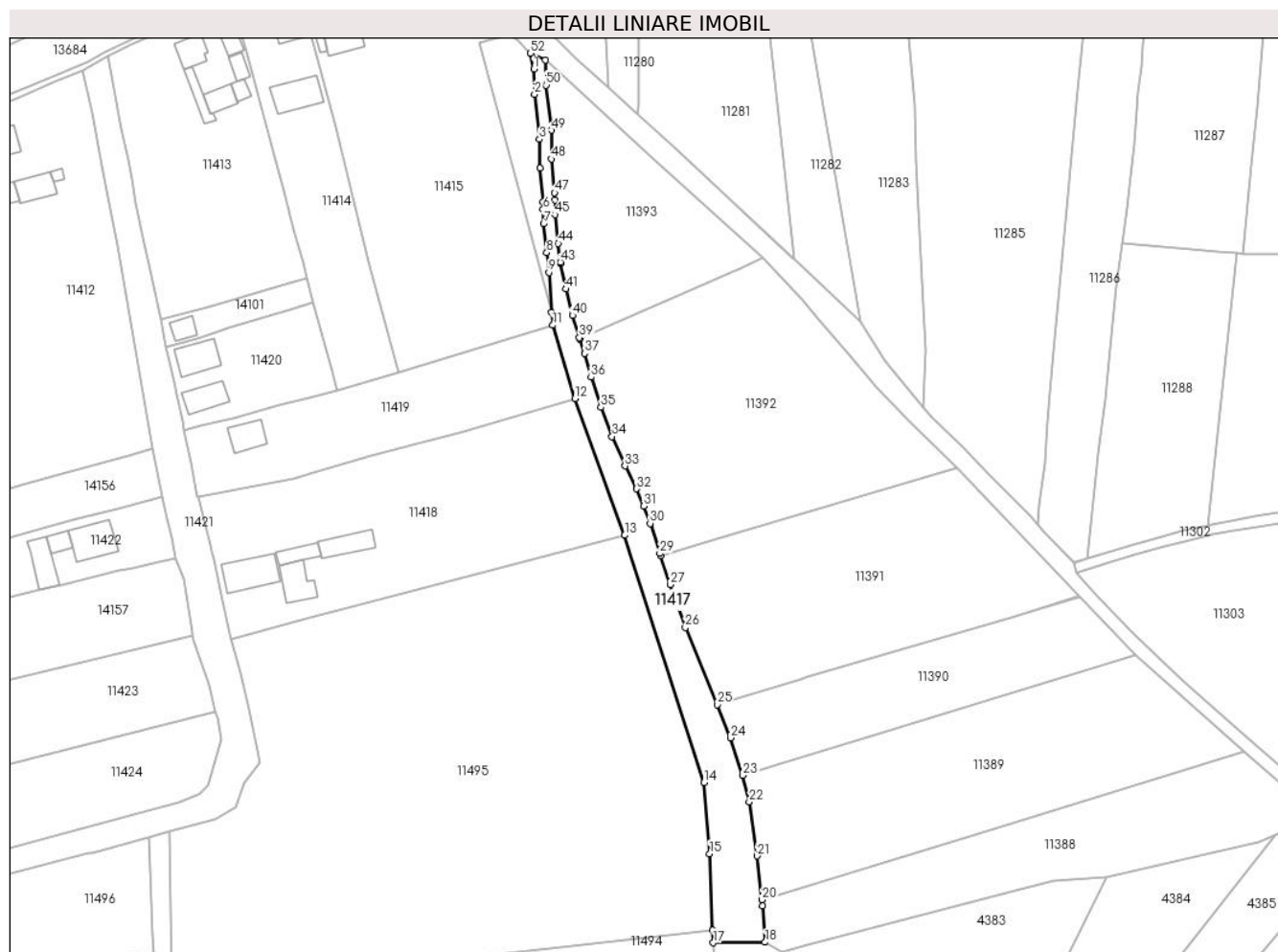
**C. Partea III. SARCINI .**

Inscrieri privind dezmembramintele dreptului de proprietate, drepturi reale de garanție și sarcini	Referințe
NU SUNT	

**Teren**

Nr cadastral	Suprafața (mp)*	Observații / Referințe
	2.204	

\* Suprafața este determinată în planul de proiecție Stereo 70.



**Date referitoare la teren**

Crt	Categorie folosință	Intravilan	Suprafața (mp)	Tarla	Parcelă	Nr. topo	Observații / Referințe
1	drum	DA	292	-	-	-	
2	drum	NU	1.912	68	1163	-	

**Lungime Segmente**

1) Valorile lungimilor segmentelor sunt obținute din proiecție în plan.

Punct început	X / Y	Punct sfârșit	X / Y	Lungime segment	Punct început	X / Y	Punct sfârșit	X / Y	Lungime segment	Punct început	X / Y	Punct sfârșit	X / Y	Lungime segment
1	581.084,166 670.506,836	2	581.084,407 670.499,353	7.487	2	581.084,407 670.499,353	3	581.085,917 670.486,031	13.407	3	581.085,917 670.486,031	4	581.086,038 670.477,483	8.549
4	581.086,038 670.477,483	5	581.086,914 670.467,516	10.005	5	581.086,914 670.467,516	6	581.086,976 670.465,299	2.218	6	581.086,976 670.465,299	7	581.087,096 670.461,016	4.285
7	581.087,096 670.461,016	8	581.088,003 670.452,47	8.594	8	581.088,003 670.452,47	9	581.088,667 670.446,61	5.897	9	581.088,667 670.446,61	10	581.089,424 670.434,714	11.92
10	581.089,424 670.434,714	11	581.089,833 670.430,972	3.764	11	581.089,833 670.430,972	12	581.096,331 670.409,278	22.646	12	581.096,331 670.409,278	13	581.111,119 670.368,727	43.163
13	581.111,119 670.368,727	14	581.134,615 670.295,488	76.916	14	581.134,615 670.295,488	15	581.136,334 670.274,376	21.182	15	581.136,334 670.274,376	16	581.137,255 670.251,715	22.68

Punct început	X / Y	Punct sfârșit	X / Y	Lungime segment	Punct început	X / Y	Punct sfârșit	X / Y	Lungime segment	Punct început	X / Y	Punct sfârșit	X / Y	Lungime segment
16	581.137,255 670.251,715	17	581.137,407 670.247,997	3.721	17	581.137,407 670.247,997	18	581.152,764 670.248,173	15.358	18	581.152,764 670.248,173	19	581.152,073 670.258,948	10.797
19	581.152,073 670.258,948	20	581.151,879 670.260,706	1.769	20	581.151,879 670.260,706	21	581.150,442 670.273,718	13.091	21	581.150,442 670.273,718	22	581.148,071 670.289,677	16.134
22	581.148,071 670.289,677	23	581.146,193 670.297,587	8.13	23	581.146,193 670.297,587	24	581.142,54 670.308,746	11.742	24	581.142,54 670.308,746	25	581.138,513 670.318,531	10.581
25	581.138,513 670.318,531	26	581.129,11 670.341,379	24.707	26	581.129,11 670.341,379	27	581.124,603 670.354,077	13.474	27	581.124,603 670.354,077	28	581.121,794 670.362,618	8.991
28	581.121,794 670.362,618	29	581.121,557 670.363,339	0.759	29	581.121,557 670.363,339	30	581.118,664 670.372,233	9.353	30	581.118,664 670.372,233	31	581.116,715 670.377,354	5.479
31	581.116,715 670.377,354	32	581.114,705 670.382,499	5.524	32	581.114,705 670.382,499	33	581.111,232 670.389,264	7.604	33	581.111,232 670.389,264	34	581.107,395 670.398,01	9.551
34	581.107,395 670.398,01	35	581.104,106 670.406,626	9.222	35	581.104,106 670.406,626	36	581.101,183 670.415,55	9.391	36	581.101,183 670.415,55	37	581.099,173 670.422,62	7.35
37	581.099,173 670.422,62	38	581.097,81 670.426,846	4.44	38	581.097,81 670.426,846	39	581.097,665 670.427,295	0.472	39	581.097,665 670.427,295	40	581.095,672 670.433,88	6.88
40	581.095,672 670.433,88	41	581.093,768 670.441,675	8.024	41	581.093,768 670.441,675	42	581.092,107 670.449,319	7.822	42	581.092,107 670.449,319	43	581.092,068 670.449,667	0.35
43	581.092,068 670.449,667	44	581.091,442 670.455,178	5.546	44	581.091,442 670.455,178	45	581.090,536 670.463,725	8.595	45	581.090,536 670.463,725	46	581.090,416 670.468,008	4.285
46	581.090,416 670.468,008	47	581.090,354 670.470,225	2.218	47	581.090,354 670.470,225	48	581.089,478 670.480,191	10.004	48	581.089,478 670.480,191	49	581.089,357 670.488,739	8.549
49	581.089,357 670.488,739	50	581.087,847 670.502,062	13.408	50	581.087,847 670.502,062	51	581.087,606 670.509,545	7.487	51	581.087,606 670.509,545	52	581.083,128 670.511,545	4.904
52	581.083,128 670.511,545	1	581.084,166 670.506,836	4.822										

\*\* Lungimile segmentelor sunt determinate în planul de proiecție Stereo 70 și sunt rotunjite la 1 milimetru.

\*\*\* Distanța dintre puncte este formată din segmente cumulate ce sunt mai mici decât valoarea 1 milimetru.





**DATE DESPRE IMOBILUL NR. 11418**

Oficiul de Cadastru și Publicitate Imobiliară SUCEAVA  
Biroul de Cadastru și Publicitate Imobiliară Gura Humorului

**A. Partea I. Descrierea imobilului**

TEREN Intravilan

Adresa: Loc. Mazanaesti, Str Curtea Boiereasca, Nr. 5, Jud. Suceava

Nr. Crt	Nr cadastral Nr. topografic	Suprafața* (mp)	Observații / Referințe
A1		4.954	Sector cadastral:41 Teren neimprijmit;

**Construcții**

Crt	Nr cadastral Nr. topografic	Adresa	Observații / Referințe
A1.1		Loc. Mazanaesti, Str Curtea Boiereasca, Nr. 5, Jud. Suceava	Nr. niveluri:1; S. construita la sol:138 mp; S. construita desfasurata:138 mp; LOCUINTA
A1.2		Loc. Mazanaesti, Str Curtea Boiereasca, Nr. 5, Jud. Suceava	Nr. niveluri:1; S. construita la sol:94 mp; S. construita desfasurata:94 mp; ANEXA
A1.3		Loc. Mazanaesti, Str Curtea Boiereasca, Nr. 5, Jud. Suceava	Nr. niveluri:1; S. construita la sol:52 mp; S. construita desfasurata:52 mp; ANEXA
A1.4		Loc. Mazanaesti, Str Curtea Boiereasca, Nr. 5, Jud. Suceava	Nr. niveluri:1; S. construita la sol:87 mp; S. construita desfasurata:87 mp; ANEXA

**B. Partea II. Proprietari și acte**

Inscrieri privitoare la dreptul de proprietate și alte drepturi reale		Referințe
<b>11418 / 18/03/2022</b>		
Act Normativ nr. 7, din 13/03/1996 emis de PARLAMENTUL ROMANIEI;		
B1	Intabulare, drept de PROPRIETATE, dobandit prin Lege, cota actuala 1/1, cota initiala 1/1 1) NEIDENTIFICAT NEIDENTIFICAT	A1
Act Administrativ nr. 1206, din 14/03/2022 emis de PRIMARIA COMUNEI DRAGOIESTI;		
B2	Se noteaza posesia factica in favoarea lui 1) RUSU VIOREL 2) RUSU BOGDAN-PETRU	A1
Act Administrativ nr. 2526, din 31/03/2022 emis de PRIMARIA COMUNEI DRAGOIESTI;		
B3	Intabulare, drept de PROPRIETATE, dobandit prin Lege, cota actuala 1/1, cota initiala 1/1 1) RUSU VIOREL 2) RUSU BOGDAN-PETRU	A1.1, A1.2, A1.3, A1.4

**C. Partea III. SARCINI .**

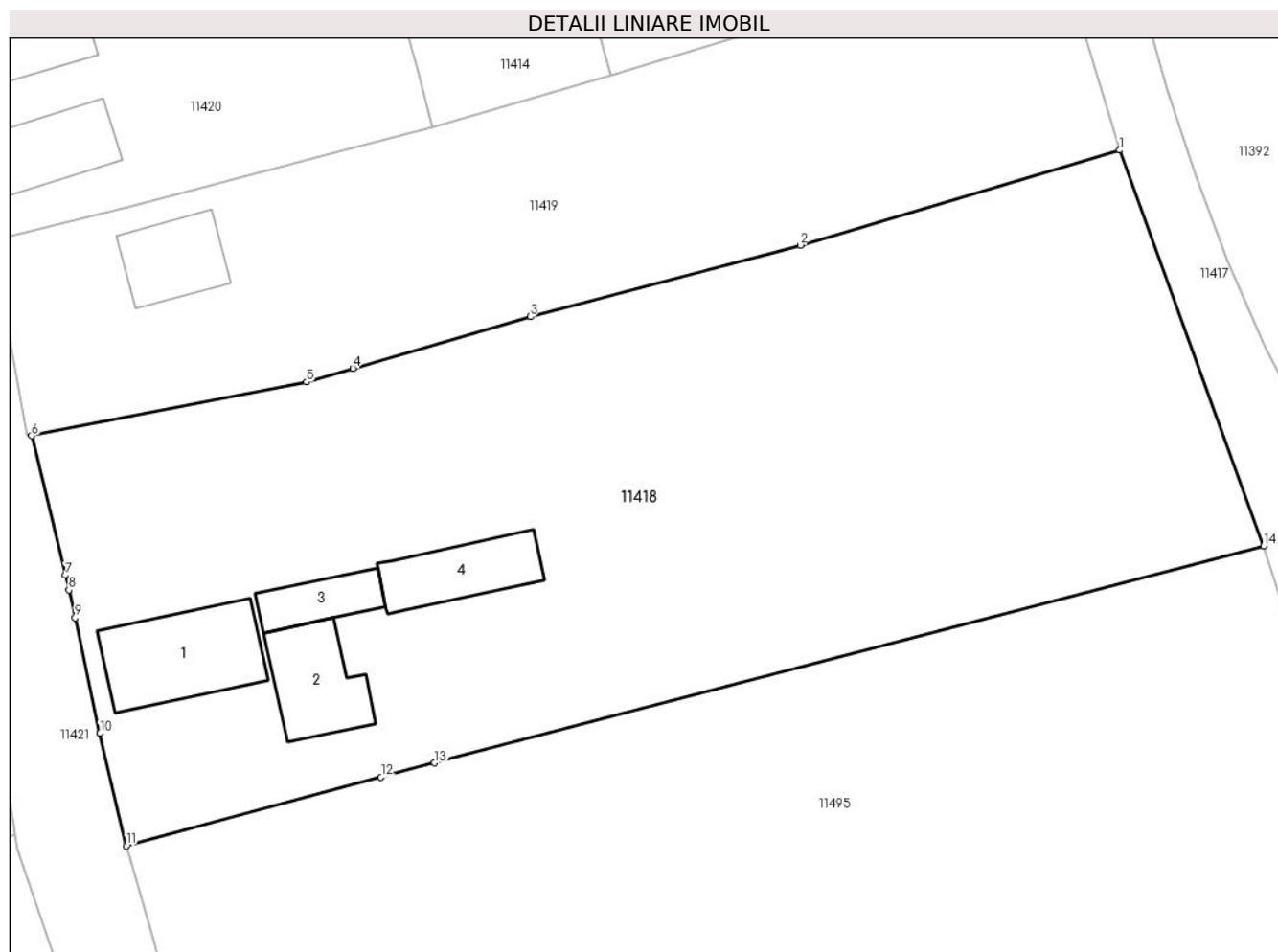
Inscrieri privind dezmembramintele dreptului de proprietate, drepturi reale de garanție și sarcini	Referințe
NU SUNT	

## Anexa Nr. 1 La Partea I

## Teren

Nr cadastral	Suprafața (mp)*	Observații / Referințe
	4.954	

\* Suprafața este determinată în planul de proiecție Stereo 70.



## Date referitoare la teren

Crt	Categorie folosință	Intravilan	Suprafața (mp)	Tarla	Parcelă	Nr. topo	Observații / Referințe
1	curți construcții	DA	1.382	-	-	-	
2	arabil	DA	3.572	-	-	-	

## Date referitoare la construcții

Crt	Număr	Destinație construcție	Supraf. (mp)	Situație juridică	Observații / Referințe
A1.1		construcții de locuințe	138	Cu acte	Nr. niveluri:1; S. construita la sol:138 mp; S. construita desfasurata:138 mp; LOCUINTA
A1.2		construcții anexa	94	Cu acte	Nr. niveluri:1; S. construita la sol:94 mp; S. construita desfasurata:94 mp; ANEXA
A1.3		construcții anexa	52	Cu acte	Nr. niveluri:1; S. construita la sol:52 mp; S. construita desfasurata:52 mp; ANEXA
A1.4		construcții anexa	87	Cu acte	Nr. niveluri:1; S. construita la sol:87 mp; S. construita desfasurata:87 mp; ANEXA

## Lungime Segmente

1) Valorile lungimilor segmentelor sunt obținute din proiecție în plan.

Punct început	X / Y	Punct sfârșit	X / Y	Lungime segment (** (m)
---------------	-------	---------------	-------	-------------------------

Punct început	X / Y	Punct sfârșit	X / Y	Lungime segment (** (m)
1	581.096,331 670.409,278	2	581.063,582 670.399,556	34.162
2	581.063,582 670.399,556	3	581.035,87 670.392,213	28.668
3	581.035,87 670.392,213	4	581.017,698 670.386,915	18.929
4	581.017,698 670.386,915	5	581.012,933 670.385,526	4.963
5	581.012,933 670.385,526	6	580.984,74 670.380,01	28.728
6	580.984,74 670.380,01	7	580.988,204 670.365,72	14.704
7	580.988,204 670.365,72	8	580.988,567 670.364,196	1.567
8	580.988,567 670.364,196	9	580.989,208 670.361,349	2.918
9	580.989,208 670.361,349	10	580.991,76 670.349,51	12.111
10	580.991,76 670.349,51	11	580.994,44 670.337,99	11.828
11	580.994,44 670.337,99	12	581.020,581 670.345,043	27.076
12	581.020,581 670.345,043	13	581.026,057 670.346,476	5.66
13	581.026,057 670.346,476	14	581.111,119 670.368,727	87.924
14	581.111,119 670.368,727	1	581.096,331 670.409,278	43.163

\*\* Lungimile segmentelor sunt determinate în planul de proiecție Stereo 70 și sunt rotunjite la 1 milimetru.

\*\*\* Distanța dintre puncte este formată din segmente cumulate ce sunt mai mici decât valoarea 1 milimetru.



**DATE DESPRE IMOBILUL NR. 11419**

Oficiul de Cadastru și Publicitate Imobiliară SUCEAVA  
Biroul de Cadastru și Publicitate Imobiliară Gura Humorului

**A. Partea I. Descrierea imobilului**

TEREN Necunoscut

Adresa: Loc. Mazanaesti, Str Curtea Boiereasca, Nr. 3, Jud. Suceava

Nr. Crt	Nr cadastral Nr. topografic	Suprafața* (mp)	Observații / Referințe
A1	30085	2.500	Sector cadastral:41 Teren neimprejmuit;

**Construcții**

Crt	Nr cadastral Nr. topografic	Adresa	Observații / Referințe
A1.2		Loc. Mazanaesti, Str Curtea Boiereasca, Nr. 3, Jud. Suceava	Nr. niveluri:1; S. construita la sol:78 mp; S. construita desfasurata:78 mp; LOCUINTA

**B. Partea II. Proprietari și acte**

Inscrieri privitoare la dreptul de proprietate și alte drepturi reale		Referințe
<b>3941 / 22/07/2009</b>		
Act Notarial nr. 2135, din 21/07/2009 emis de BNP ADELA IVASCU;		
B1	Intabulare, drept de PROPRIETATE, dobandit prin Conventie, cota actuala 1/1, cota initiala 1/1 1) PINTEA MIHAI-VIOREL 2) PINTEA STELA, sotie Se noteaza lipsa CNP	A1
<b>11419 / 18/03/2022</b>		
Act Administrativ nr. 2526, din 31/03/2022 emis de PRIMARIA COMUNEI DRAGOIESTI;		
B2	Intabulare, drept de PROPRIETATE, dobandit prin Lege, cota actuala 1/1, cota initiala 1/1 1) PINTEA MIHAI-VIOREL 2) PINTEA STELA, sotie Se noteaza lipsa CNP	A1.2

**C. Partea III. SARCINI .**

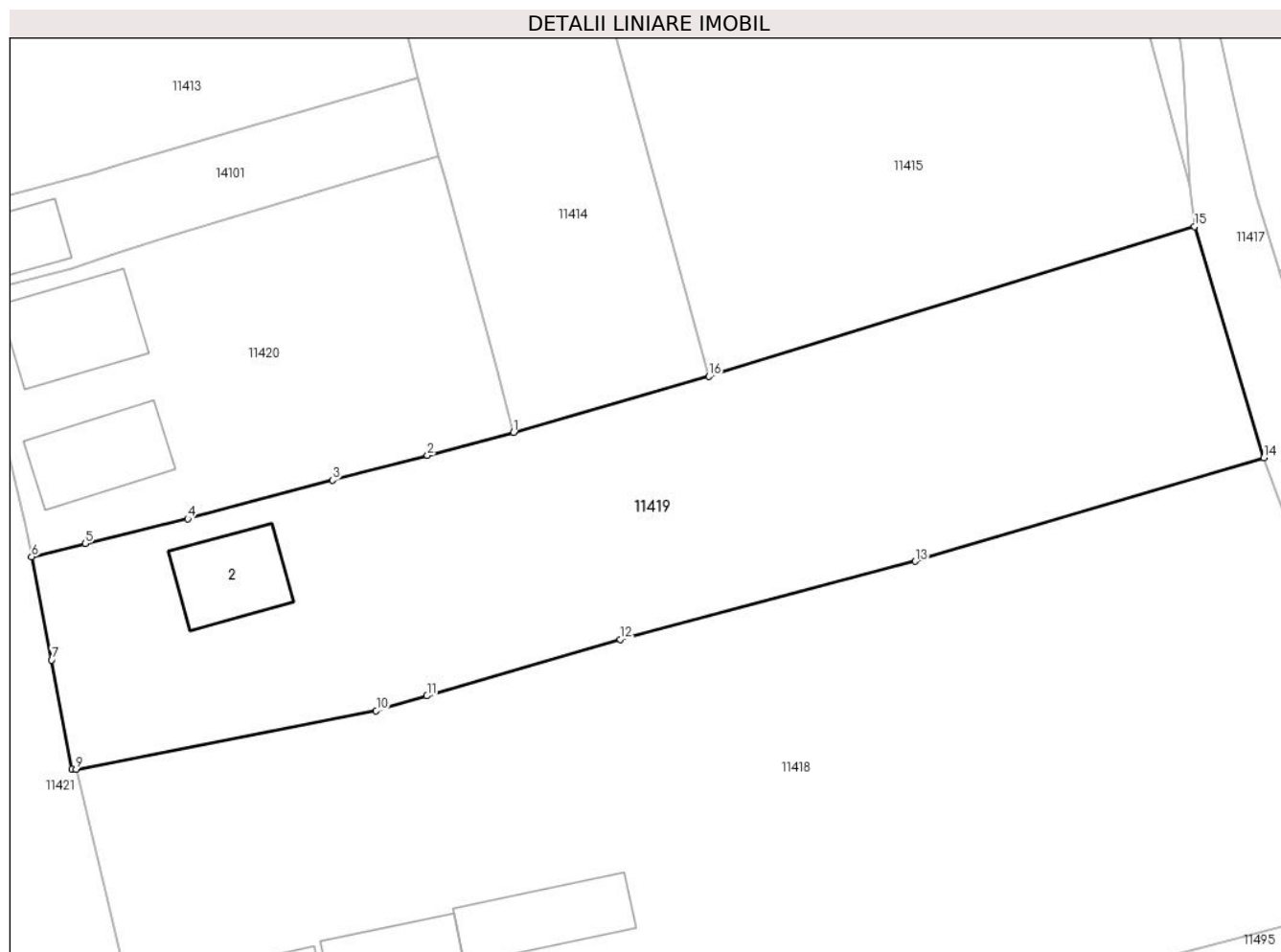
Inscrieri privind dezmembramintele dreptului de proprietate, drepturi reale de garanție și sarcini	Referințe
NU SUNT	

## Anexa Nr. 1 La Partea I

## Teren

Nr cadastral	Suprafața (mp)*	Observații / Referințe
30085	2.500	

\* Suprafața este determinată în planul de proiecție Stereo 70.



## Date referitoare la teren

Crt	Categorie folosință	Intravilan	Suprafața (mp)	Tarla	Parcelă	Nr. topo	Observații / Referințe
1	curți constructii	DA	605	-	-	-	
2	arabil	DA	350	-	-	-	
3	arabil	NU	1.545	-	-	-	

## Date referitoare la construcții

Crt	Număr	Destinație construcție	Supraf. (mp)	Situație juridică	Observații / Referințe
A1.2		construcții de locuințe	78	Cu acte	Nr. niveluri:1; S. construita la sol:78 mp; S. construita desfasurata:78 mp; LOCUINTA

## Lungime Segmente

1) Valorile lungimilor segmentelor sunt obținute din proiecție în plan.

Punct început	X / Y	Punct sfârșit	X / Y	Lungime segment (** (m)
1	581.025,84 670.411,64	2	581.017,74 670.409,5	8.378
2	581.017,74 670.409,5	3	581.008,83 670.407,18	9.207

Punct început	X / Y	Punct sfârșit	X / Y	Lungime segment (** (m)
3	581.008,83 670.407,18	4	580.995,22 670.403,53	14.091
4	580.995,22 670.403,53	5	580.985,58 670.401,22	9.913
5	580.985,58 670.401,22	6	580.980,56 670.399,98	5.171
6	580.980,56 670.399,98	7	580.982,45 670.390,29	9.873
7	580.982,45 670.390,29	8	580.984,33 670.380,02	10.441
8	580.984,33 670.380,02	9	580.984,74 670.380,01	0.41
9	580.984,74 670.380,01	10	581.012,933 670.385,526	28.728
10	581.012,933 670.385,526	11	581.017,698 670.386,915	4.963
11	581.017,698 670.386,915	12	581.035,87 670.392,213	18.929
12	581.035,87 670.392,213	13	581.063,582 670.399,556	28.668
13	581.063,582 670.399,556	14	581.096,331 670.409,278	34.162
14	581.096,331 670.409,278	15	581.089,833 670.430,972	22.646
15	581.089,833 670.430,972	16	581.044,194 670.416,913	47.755
16	581.044,194 670.416,913	1	581.025,84 670.411,64	19.096

\*\* Lungimile segmentelor sunt determinate în planul de proiecție Stereo 70 și sunt rotunjite la 1 milimetru.

\*\*\* Distanța dintre puncte este formată din segmente cumulate ce sunt mai mici decât valoarea 1 milimetru.





**DATE DESPRE IMOBILUL NR. 11420**

Oficiul de Cadastru și Publicitate Imobiliară SUCEAVA  
Biroul de Cadastru și Publicitate Imobiliară Gura Humorului

**A. Partea I. Descrierea imobilului**

TEREN Intravilan

Adresa: Loc. Mazanaesti, Str Curtea Boiereasca, Nr. 1, Jud. Suceava

Nr. Crt	Nr cadastral Nr. topografic	Suprafața* (mp)	Observații / Referințe
A1	30032	Din acte: 1.165 Masurata: 1.204	Sector cadastral:41 Teren imprejmuit;

**Construcții**

Crt	Nr cadastral Nr. topografic	Adresa	Observații / Referințe
A1.3		Loc. Mazanaesti, Str Curtea Boiereasca, Nr. 1, Jud. Suceava	Nr. niveluri:1; S. construita la sol:101 mp; S. construita desfasurata:101 mp; LOCUINTA
A1.4		Loc. Mazanaesti, Str Curtea Boiereasca, Nr. 1, Jud. Suceava	Nr. niveluri:1; S. construita la sol:86 mp; S. construita desfasurata:86 mp; ANEXA

**B. Partea II. Proprietari și acte**

Inscrieri privitoare la dreptul de proprietate și alte drepturi reale		Referințe
<b>10797 / 03/10/2011</b>		
Act Notarial nr. 2138, din 30/09/2011 emis de BNP PETRU ATANASOAEI;		
B1	Intabulare, drept de PROPRIETATE, dobandit prin Conventie, cota actuala 1/1, cota initiala 1/1 1) SILEA ANDREI-CONSTANTIN	A1
<b>11420 / 18/03/2022</b>		
Act Administrativ nr. 2526, din 31/03/2022 emis de PRIMARIA COMUNEI DRAGOIESTI;		
B2	Intabulare, drept de PROPRIETATE, dobandit prin Lege, cota actuala 1/1, cota initiala 1/1 1) SILEA ANDREI-CONSTANTIN	A1.3, A1.4

**C. Partea III. SARCINI**

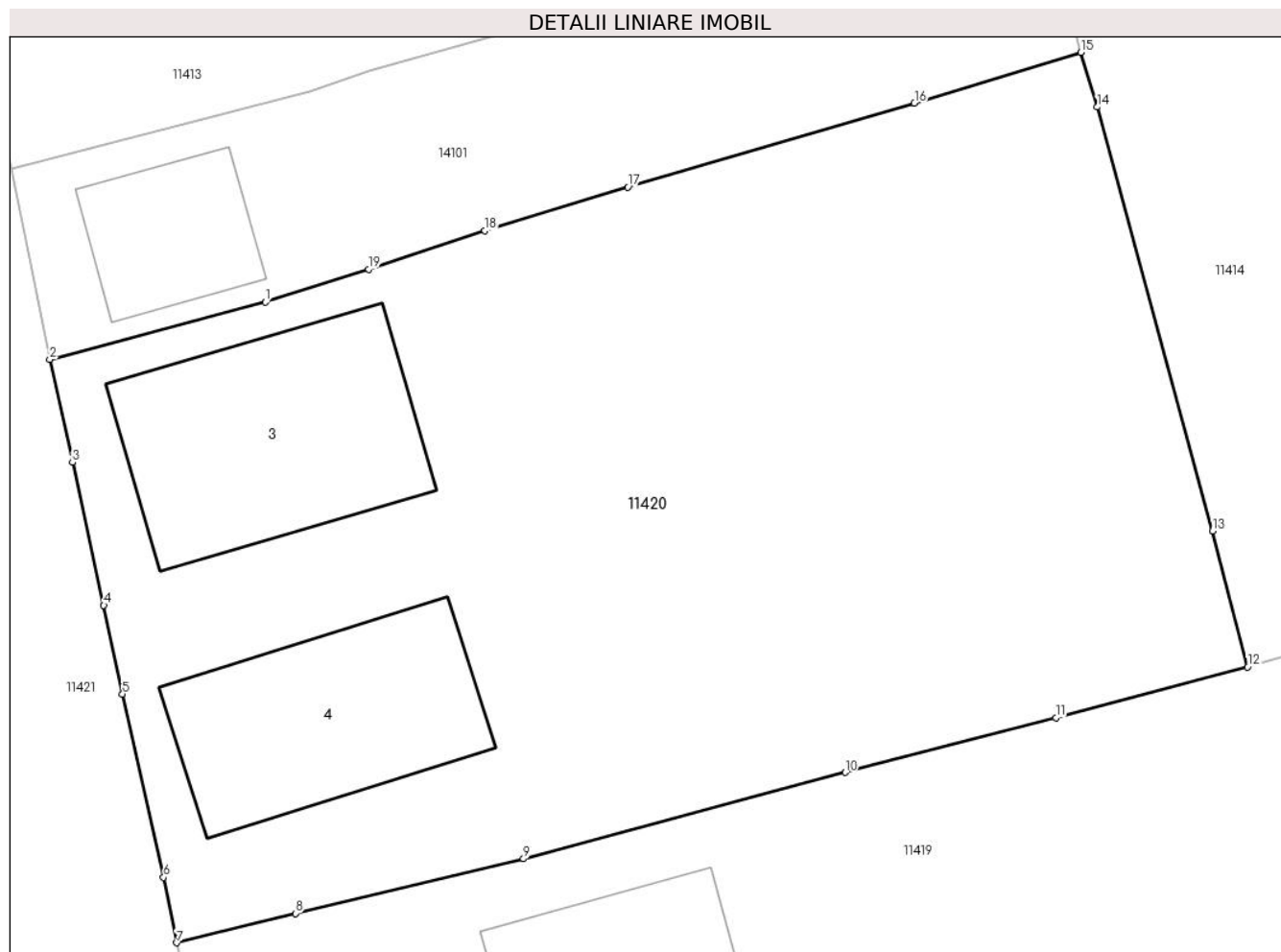
Inscrieri privind dezmembramintele dreptului de proprietate, drepturi reale de garanție și sarcini		Referințe
<b>10797 / 03/10/2011</b>		
Act Notarial nr. 2138, din 30/09/2011 emis de BNP PETRU ATANASOAEI;		
C1	Intabulare, drept de UZUFRACT VIAGERSI OBLIGATIA DE INTRETINERE, dobandit prin Conventie, cota actuala 1/1, cota initiala 1/1 1) SCRIPCARU DOINA-ELENA 2) SCRIPCARU PAVEL, bun comun	A1

## Anexa Nr. 1 La Partea I

## Teren

Nr cadastral	Suprafața (mp)*	Observații / Referințe
30032	Din acte: 1.165 Masurata: 1.204	

\* Suprafața este determinată în planul de proiecție Stereo 70.



## Date referitoare la teren

Crt	Categorie folosință	Intra vilan	Suprafața (mp)	Tarla	Parcelă	Nr. topo	Observații / Referințe
1	curți constructii	DA	460	-	-	-	
2	arabil	DA	744	-	-	-	

## Date referitoare la construcții

Crt	Număr	Destinație construcție	Supraf. (mp)	Situație juridică	Observații / Referințe
A1.3		construcții de locuințe	101	Cu acte	Nr. niveluri:1; S. construita la sol:101 mp; S. construita desfasurata:101 mp; LOCUINTA
A1.4		construcții anexa	86	Cu acte	Nr. niveluri:1; S. construita la sol:86 mp; S. construita desfasurata:86 mp; ANEXA

## Lungime Segmente

1) Valorile lungimilor segmentelor sunt obținute din proiecție în plan.

Punct început	X / Y	Punct sfârșit	X / Y	Lungime segment (** (m)
1	580.984,31 670.427,07	2	580.975,19 670.424,65	9.436
2	580.975,19 670.424,65	3	580.976,15 670.420,29	4.464

Punct început	X / Y	Punct sfârșit	X / Y	Lungime segment (** (m)
3	580.976,15 670.420,29	4	580.977,47 670.414,25	6.183
4	580.977,47 670.414,25	5	580.978,26 670.410,5	3.832
5	580.978,26 670.410,5	6	580.980,0 670.402,75	7.943
6	580.980,0 670.402,75	7	580.980,56 670.399,98	2.826
7	580.980,56 670.399,98	8	580.985,58 670.401,22	5.171
8	580.985,58 670.401,22	9	580.995,22 670.403,53	9.913
9	580.995,22 670.403,53	10	581.008,83 670.407,18	14.091
10	581.008,83 670.407,18	11	581.017,74 670.409,5	9.207
11	581.017,74 670.409,5	12	581.025,84 670.411,64	8.378
12	581.025,84 670.411,64	13	581.024,36 670.417,39	5.937
13	581.024,36 670.417,39	14	581.019,49 670.435,32	18.58
14	581.019,49 670.435,32	15	581.018,79 670.437,63	2.414
15	581.018,79 670.437,63	16	581.011,75 670.435,48	7.361
16	581.011,75 670.435,48	17	580.999,64 670.431,93	12.62
17	580.999,64 670.431,93	18	580.993,59 670.430,09	6.324
18	580.993,59 670.430,09	19	580.988,67 670.428,46	5.183
19	580.988,67 670.428,46	1	580.984,31 670.427,07	4.576

\*\* Lungimile segmentelor sunt determinate în planul de proiecție Stereo 70 și sunt rotunjite la 1 milimetru.

\*\*\* Distanța dintre puncte este formată din segmente cumulate ce sunt mai mici decât valoarea 1 milimetru.



**DATE DESPRE IMOBILUL NR. 11421**

Oficiul de Cadastru și Publicitate Imobiliară SUCEAVA  
Biroul de Cadastru și Publicitate Imobiliară Gura Humorului

**A. Partea I. Descrierea imobilului**

TEREN Necunoscut

Adresa: Loc. Mazanaesti, Str Curtea Boiereasca, Jud. Suceava

Nr. Crt	Nr cadastral Nr. topografic	Suprafața* (mp)	Observații / Referințe
A1	32720	3.600	Sector cadastral:41 Teren neimprejmuit;

**B. Partea II. Proprietari și acte**

Inscrieri privitoare la dreptul de proprietate și alte drepturi reale		Referințe
<b>15413 / 26/11/2020</b>		
Act Normativ nr. 1357, din 27/12/2001 emis de GUVERNUL ROMANIEI (act administrativ nr 8546 adeverinta din 25.11.2020, emis de Primaria Dragoiesti);		
B1	Intabulare, drept de PROPRIETATE, dobandit prin Lege, cota actuala 1/1, cota initiala 1/1 1) COMUNA DRAGOIESTI, CIF:4441190, domeniul public	A1

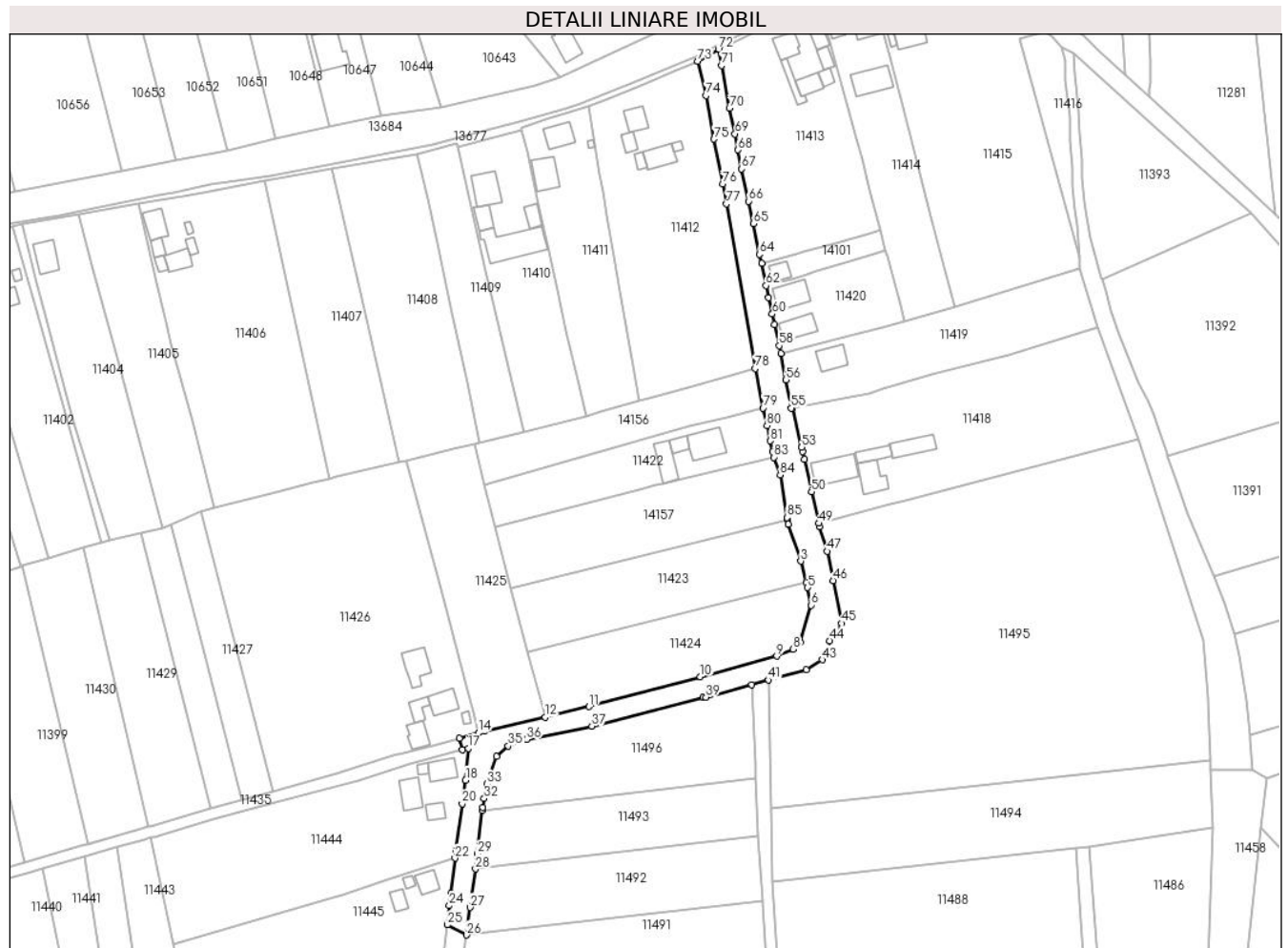
**C. Partea III. SARCINI .**

Inscrieri privind dezmembramintele dreptului de proprietate, drepturi reale de garanție și sarcini	Referințe
NU SUNT	

**Teren**

Nr cadastral	Suprafața (mp)*	Observații / Referințe
32720	3.600	

\* Suprafața este determinată în planul de proiecție Stereo 70.



**Date referitoare la teren**

Crt	Categorie folosință	Intravilan	Suprafața (mp)	Tarla	Parcelă	Nr. topo	Observații / Referințe
1	drum	DA	1.554	-	-	-	
2	drum	NU	1.994	68	1168	-	
3	drum	NU	52	68	1168	-	

**Lungime Segmente**

1) Valorile lungimilor segmentelor sunt obținute din proiecție în plan.

Punct început	X / Y	Punct sfârșit	X / Y	Lungime segment
1	580.983,041 670.339,154	2	580.983,28 670.337,665	1.508
4	580.989,891 670.316,393	5	580.990,372 670.314,538	1.916
7	580.987,717 670.294,765	8	580.985,092 670.292,105	3.737
10	580.951,165 670.282,094	11	580.910,508 670.271,184	42.095
2	580.983,28 670.337,665	3	580.987,861 670.324,233	14.192
5	580.990,372 670.314,538	6	580.991,7 670.308,141	6.533
8	580.985,092 670.292,105	9	580.979,118 670.289,594	6.48
11	580.910,508 670.271,184	12	580.894,498 670.267,407	16.449
3	580.987,861 670.324,233	4	580.989,891 670.316,393	8.099
6	580.991,7 670.308,141	7	580.987,717 670.294,765	13.956
9	580.979,118 670.289,594	10	580.951,165 670.282,094	28.942
12	580.894,498 670.267,407	13	580.872,454 670.262,233	22.643

Punct început	X / Y	Punct sfârșit	X / Y	Lungime segment
13	580.872,454 670.262,233	14	580.870,14 670.261,69	2.377
16	580.864,26 670.255,576	17	580.866,51 670.255,972	2.285
19	580.864,975 670.239,494	20	580.864,261 670.235,76	3.802
22	580.861,615 670.215,946	23	580.860,19 670.203,16	12.865
25	580.858,788 670.191,656	26	580.865,83 670.187,933	7.966
28	580.869,132 670.212,004	29	580.869,884 670.217,462	5.51
31	580.871,674 670.234,474	32	580.872,256 670.237,681	3.259
34	580.876,765 670.252,987	35	580.881,07 670.256,829	5.77
37	580.911,574 670.264,122	38	580.952,233 670.274,454	41.951
40	580.970,018 670.279,225	41	580.976,14 670.280,86	6.337
43	580.995,674 670.288,245	44	580.998,496 670.295,241	7.544
46	580.999,692 670.317,093	47	580.997,417 670.327,817	10.963
49	580.994,44 670.337,99	50	580.991,76 670.349,51	11.828
52	580.988,567 670.364,196	53	580.988,204 670.365,72	1.567
55	580.984,33 670.380,02	56	580.982,45 670.390,29	10.441
58	580.980,0 670.402,75	59	580.978,26 670.410,5	7.943
61	580.976,15 670.420,29	62	580.975,19 670.424,65	4.464
64	580.972,78 670.436,07	65	580.970,54 670.447,21	11.363
67	580.966,26 670.467,14	68	580.964,95 670.474,09	7.072
70	580.961,79 670.489,33	71	580.958,97 670.504,89	15.813
73	580.950,292 670.506,383	74	580.953,289 670.493,916	12.822
76	580.959,314 670.461,715	77	580.960,823 670.454,419	7.45
79	580.974,076 670.379,98	80	580.975,507 670.373,673	6.467
82	580.977,623 670.364,124	83	580.978,1 670.362,045	2.133
85	580.982,897 670.340,056	1	580.983,041 670.339,154	0.913

Punct început	X / Y	Punct sfârșit	X / Y	Lungime segment
14	580.870,14 670.261,69	15	580.863,26 670.259,726	7.155
17	580.866,51 670.255,972	18	580.865,507 670.244,387	11.628
20	580.864,261 670.235,76	21	580.861,865 670.218,974	16.956
23	580.860,19 670.203,16	24	580.859,579 670.198,668	4.533
26	580.865,83 670.187,933	27	580.867,203 670.198,011	10.171
29	580.869,884 670.217,462	30	580.871,543 670.233,23	15.855
32	580.872,256 670.237,681	33	580.873,21 670.242,944	5.349
35	580.881,07 670.256,829	36	580.887,748 670.259,181	7.08
38	580.952,233 670.274,454	39	580.953,222 670.274,562	0.995
41	580.976,14 670.280,86	42	580.989,756 670.284,586	14.117
44	580.998,496 670.295,241	45	581.002,839 670.301,508	7.625
47	580.997,417 670.327,817	48	580.994,769 670.336,867	9.429
50	580.991,76 670.349,51	51	580.989,208 670.361,349	12.111
53	580.988,204 670.365,72	54	580.984,74 670.380,01	14.704
56	580.982,45 670.390,29	57	580.980,56 670.399,98	9.873
59	580.978,26 670.410,5	60	580.977,47 670.414,25	3.832
62	580.975,19 670.424,65	63	580.973,56 670.432,7	8.213
65	580.970,54 670.447,21	66	580.968,76 670.455,39	8.371
68	580.964,95 670.474,09	69	580.963,89 670.479,95	5.955
71	580.958,97 670.504,89	72	580.957,79 670.510,82	6.046
74	580.953,289 670.493,916	75	580.956,202 670.478,073	16.109
77	580.960,823 670.454,419	78	580.971,19 670.394,39	60.918
80	580.975,507 670.373,673	81	580.976,771 670.368,059	5.755
83	580.978,1 670.362,045	84	580.980,325 670.355,729	6.696

Punct început	X / Y	Punct sfârșit	X / Y	Lungime segment
15	580.863,26 670.259,726	16	580.864,26 670.255,576	4.269
18	580.865,507 670.244,387	19	580.864,975 670.239,494	4.922
21	580.861,865 670.218,974	22	580.861,615 670.215,946	3.038
24	580.859,579 670.198,668	25	580.858,788 670.191,656	7.056
27	580.867,203 670.198,011	28	580.869,132 670.212,004	14.125
30	580.871,543 670.233,23	31	580.871,674 670.234,474	1.251
33	580.873,21 670.242,944	34	580.876,765 670.252,987	10.654
36	580.887,748 670.259,181	37	580.911,574 670.264,122	24.333
39	580.953,222 670.274,562	40	580.970,018 670.279,225	17.431
42	580.989,756 670.284,586	43	580.995,674 670.288,245	6.958
45	581.002,839 670.301,508	46	580.999,692 670.317,093	15.9
48	580.994,769 670.336,867	49	580.994,44 670.337,99	1.17
51	580.989,208 670.361,349	52	580.988,567 670.364,196	2.918
54	580.984,74 670.380,01	55	580.984,33 670.380,02	0.41
57	580.980,56 670.399,98	58	580.980,0 670.402,75	2.826
60	580.977,47 670.414,25	61	580.976,15 670.420,29	6.183
63	580.973,56 670.432,7	64	580.972,78 670.436,07	3.459
66	580.968,76 670.455,39	67	580.966,26 670.467,14	12.013
69	580.963,89 670.479,95	70	580.961,79 670.489,33	9.612
72	580.957,79 670.510,82	73	580.950,292 670.506,383	8.712
75	580.956,202 670.478,073	76	580.959,314 670.461,715	16.651
78	580.971,19 670.394,39	79	580.974,076 670.379,98	14.696
81	580.976,771 670.368,059	82	580.977,623 670.364,124	4.026
84	580.980,325 670.355,729	85	580.982,897 670.340,056	15.883

\*\* Lungimile segmentelor sunt determinate în planul de proiecție Stereo 70 și sunt rotunjite la 1 milimetru.

\*\*\* Distanța dintre puncte este formată din segmente cumulate ce sunt mai mici decât valoarea 1 milimetru.





**DATE DESPRE IMOBILUL NR. 11422**

Oficiul de Cadastru și Publicitate Imobiliară SUCEAVA  
Biroul de Cadastru și Publicitate Imobiliară Gura Humorului

**A. Partea I. Descrierea imobilului**

TEREN Extravilan

Adresa: Jud. Suceava

Nr. Crt	Nr cadastral Nr. topografic	Suprafața* (mp)	Observații / Referințe
A1	34379	1.800	Sector cadastral:41 Teren neimprijmuit; Teren partial imprijmuit cu gard de plasa si gard de beton.

**Construcții**

Crt	Nr cadastral Nr. topografic	Adresa	Observații / Referințe
A1.1	34379-C1	Jud. Suceava	Nr. niveluri:2; S. construita la sol:121 mp; S. construita desfasurata:242 mp; Casa de locuit, P+M, suprafata desfasurata:242mp, Anul constructie:2006;
A1.2	34379-C2	Jud. Suceava	Nr. niveluri:1; S. construita la sol:33 mp; S. construita desfasurata:33 mp; Anexa, P, suprafata desfasurata: 33mp, Anul constructie:2006;
A1.3	34379-C3	Jud. Suceava	Nr. niveluri:1; S. construita la sol:87 mp; S. construita desfasurata:87 mp; Anexa, P, suprafata desfasurata: 87mp, Anul constructie:2006;

**B. Partea II. Proprietari și acte**

Inscrieri privitoare la dreptul de proprietate și alte drepturi reale	Referințe
<b>8024 / 29/04/2024</b>	
Act Notarial nr. 1852, din 26/08/2006 emis de BNP LACRAMIOARA GABRIELA ROTARU;	
B4	Intabulare, drept de PROPRIETATE, dobandit prin Conventie, cota actuala 1/1, cota initiala 1/1 1) RUSU MARIUS-DUMITRU
Act Administrativ nr. 1175, din 12/03/2024 emis de PRIMARIA COMUNEI DRAGOIESTI;	
B6	Intabulare, drept de PROPRIETATE bun propriu, dobandit prin Construire, cota actuala 1/1, cota initiala 1/1 1) RUSU MARIUS-DUMITRU

**C. Partea III. SARCINI .**

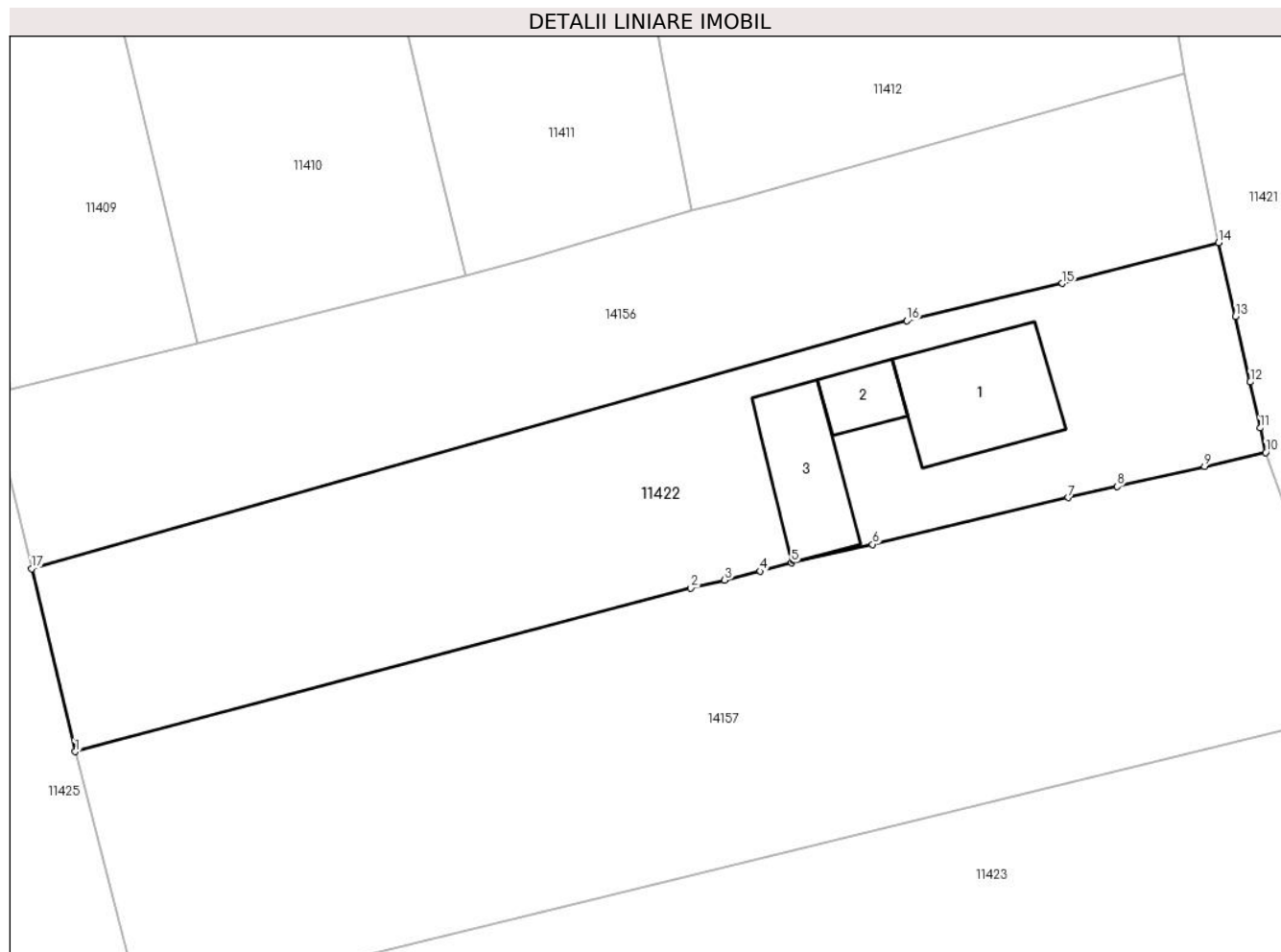
Inscrieri privind dezmembramintele dreptului de proprietate, drepturi reale de garanție și sarcini	Referințe
NU SUNT	

## Anexa Nr. 1 La Partea I

## Teren

Nr cadastral	Suprafața (mp)*	Observații / Referințe
34379	1.800	Teren partial imprejmuit cu gard de plasa si gard de beton.

\* Suprafața este determinată în planul de proiecție Stereo 70.



## Date referitoare la teren

Crt	Categorie folosință	Intra vilan	Suprafața (mp)	Tarla	Parcelă	Nr. topo	Observații / Referințe
1	curti constructii	NU	870	68	1169	253	
2	arabil	NU	930	68	1169	36/133	

## Date referitoare la construcții

Crt	Număr	Destinație construcție	Supraf. (mp)	Situație juridică	Observații / Referințe
A1.1	34379-C1	construcții de locuințe	121	Cu acte	Nr. niveluri:2; S. construita la sol:121 mp; S. construita desfasurata:242 mp; Casa de locuit, P+M, suprafata desfasurata:242mp, Anul constructie:2006;
A1.2	34379-C2	construcții anexa	33	Cu acte	Nr. niveluri:1; S. construita la sol:33 mp; S. construita desfasurata:33 mp; Anexa, P, suprafata desfasurata:33mp, Anul constructie:2006;
A1.3	34379-C3	construcții anexa	87	Cu acte	Nr. niveluri:1; S. construita la sol:87 mp; S. construita desfasurata:87 mp; Anexa, P, suprafata desfasurata:87mp, Anul constructie:2006;

**Lungime Segmente**

1) Valorile lungimilor segmentelor sunt obținute din proiecție în plan.

Punct început	X / Y	Punct sfârșit	X / Y	Lungime segment (** (m)
1	580.876,234 670.336,46	2	580.928,915 670.350,441	54.505
2	580.928,915 670.350,441	3	580.931,806 670.351,116	2.969
3	580.931,806 670.351,116	4	580.934,845 670.351,879	3.133
4	580.934,845 670.351,879	5	580.937,523 670.352,624	2.78
5	580.937,523 670.352,624	6	580.944,448 670.354,18	7.098
6	580.944,448 670.354,18	7	580.961,172 670.358,171	17.194
7	580.961,172 670.358,171	8	580.965,392 670.359,137	4.329
8	580.965,392 670.359,137	9	580.972,874 670.360,831	7.671
9	580.972,874 670.360,831	10	580.978,1 670.362,045	5.365
10	580.978,1 670.362,045	11	580.977,623 670.364,124	2.133
11	580.977,623 670.364,124	12	580.976,771 670.368,059	4.026
12	580.976,771 670.368,059	13	580.975,507 670.373,673	5.755
13	580.975,507 670.373,673	14	580.974,076 670.379,98	6.467
14	580.974,076 670.379,98	15	580.960,692 670.376,487	13.832
15	580.960,692 670.376,487	16	580.947,394 670.373,29	13.677
16	580.947,394 670.373,29	17	580.872,504 670.352,105	77.829
17	580.872,504 670.352,105	1	580.876,234 670.336,46	16.083

\*\* Lungimile segmentelor sunt determinate în planul de proiecție Stereo 70 și sunt rotunjite la 1 milimetru.

\*\*\* Distanța dintre puncte este formată din segmente cumulate ce sunt mai mici decât valoarea 1 milimetru.



**DATE DESPRE IMOBILUL NR. 11423**

Oficiul de Cadastru și Publicitate Imobiliară SUCEAVA  
Biroul de Cadastru și Publicitate Imobiliară Gura Humorului

**A. Partea I. Descrierea imobilului**

TEREN Extravilan

Adresa: Jud. Suceava

Nr. Crt	Nr cadastral Nr. topografic	Suprafața* (mp)	Observații / Referințe
A1		2.513	Sector cadastral:41 Teren neimprejmuit;

**B. Partea II. Proprietari și acte**

Inscrieri privitoare la dreptul de proprietate și alte drepturi reale		Referințe
<b>11423 / 18/03/2022</b>		
Act Normativ nr. 7, din 13/03/1996 emis de PARLAMENTUL ROMANIEI;		
B1	Intabulare, drept de PROPRIETATE, dobandit prin Lege, cota actuala 1/1, cota initiala 1/1 1) NEIDENTIFICAT NEIDENTIFICAT	A1
Act Administrativ nr. 1244, din 14/03/2022 emis de PRIMARIA COMUNEI DRAGOIESTI;		
B2	Se noteaza posesia factica in favoarea lui 1) RUSU STEFAN-ILIE	A1

**C. Partea III. SARCINI .**

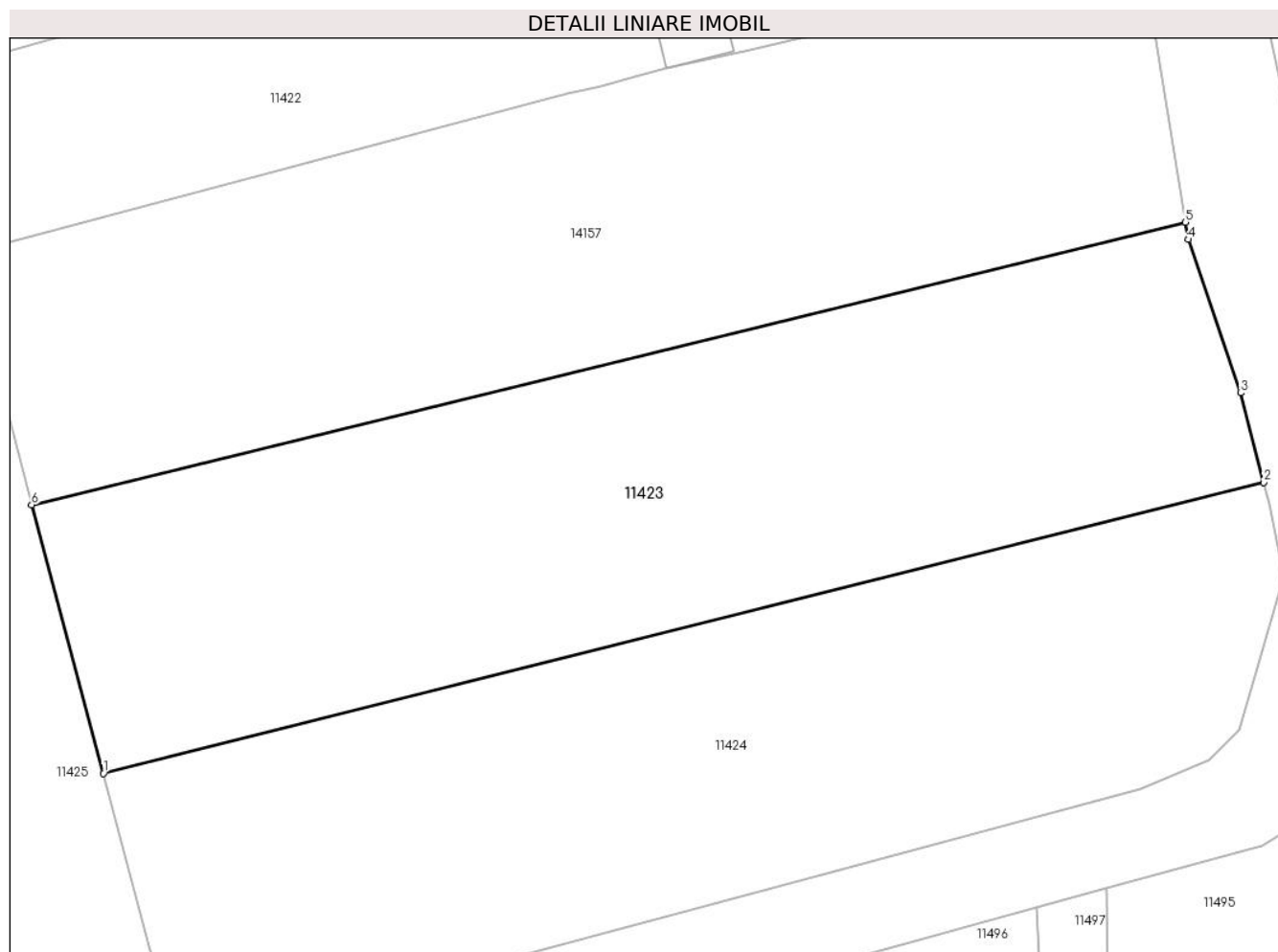
Inscrieri privind dezmembramintele dreptului de proprietate, drepturi reale de garanție și sarcini	Referințe
NU SUNT	

## Anexa Nr. 1 La Partea I

## Teren

Nr cadastral	Suprafața (mp)*	Observații / Referințe
	2.513	

\* Suprafața este determinată în planul de proiecție Stereo 70.



## Date referitoare la teren

Crt	Categorie folosință	Intra vilan	Suprafața (mp)	Tarla	Parcelă	Nr. topo	Observații / Referințe
1	arabil	NU	2.513	68	1169	-	

## Lungime Segmente

1) Valorile lungimilor segmentelor sunt obținute din proiecție în plan.

Punct început	X / Y	Punct sfârșit	X / Y	Lungime segment (** (m)
1	580.888,225 670.290,917	2	580.989,891 670.316,393	104.809
2	580.989,891 670.316,393	3	580.987,861 670.324,233	8.099
3	580.987,861 670.324,233	4	580.983,28 670.337,665	14.192
4	580.983,28 670.337,665	5	580.983,041 670.339,154	1.508
5	580.983,041 670.339,154	6	580.881,949 670.314,44	104.069

Punct început	X / Y	Punct sfârșit	X / Y	Lungime segment (** (m)
6	580.881,949 670.314,44	1	580.888,225 670.290,917	24.346

\*\* Lungimile segmentelor sunt determinate în planul de proiecție Stereo 70 și sunt rotunjite la 1 milimetru.

\*\*\* Distanța dintre puncte este formată din segmente cumulate ce sunt mai mici decât valoarea 1 milimetru.





**DATE DESPRE IMOBILUL NR. 11424**

Oficiul de Cadastru și Publicitate Imobiliară SUCEAVA  
Biroul de Cadastru și Publicitate Imobiliară Gura Humorului

**A. Partea I. Descrierea imobilului**

TEREN Extravilan

Adresa: Jud. Suceava

Nr. Crt	Nr cadastral Nr. topografic	Suprafața* (mp)	Observații / Referințe
A1		2.428	Sector cadastral:41 Teren neimprejmuit;

**B. Partea II. Proprietari și acte**

Inscrieri privitoare la dreptul de proprietate și alte drepturi reale		Referințe
<b>11424 / 18/03/2022</b>		
Act Normativ nr. 7, din 13/03/1996 emis de PARLAMENTUL ROMANIEI;		
B1	Intabulare, drept de PROPRIETATE, dobandit prin Lege, cota actuala 1/1, cota initiala 1/1 1) NEIDENTIFICAT NEIDENTIFICAT	A1
Act Administrativ nr. 1245, din 14/03/2022 emis de PRIMARIA COMUNEI DRAGOIESTI;		
B2	Se noteaza posesia factica in favoarea lui 1) CRISMARU GHEORGHE	A1

**C. Partea III. SARCINI .**

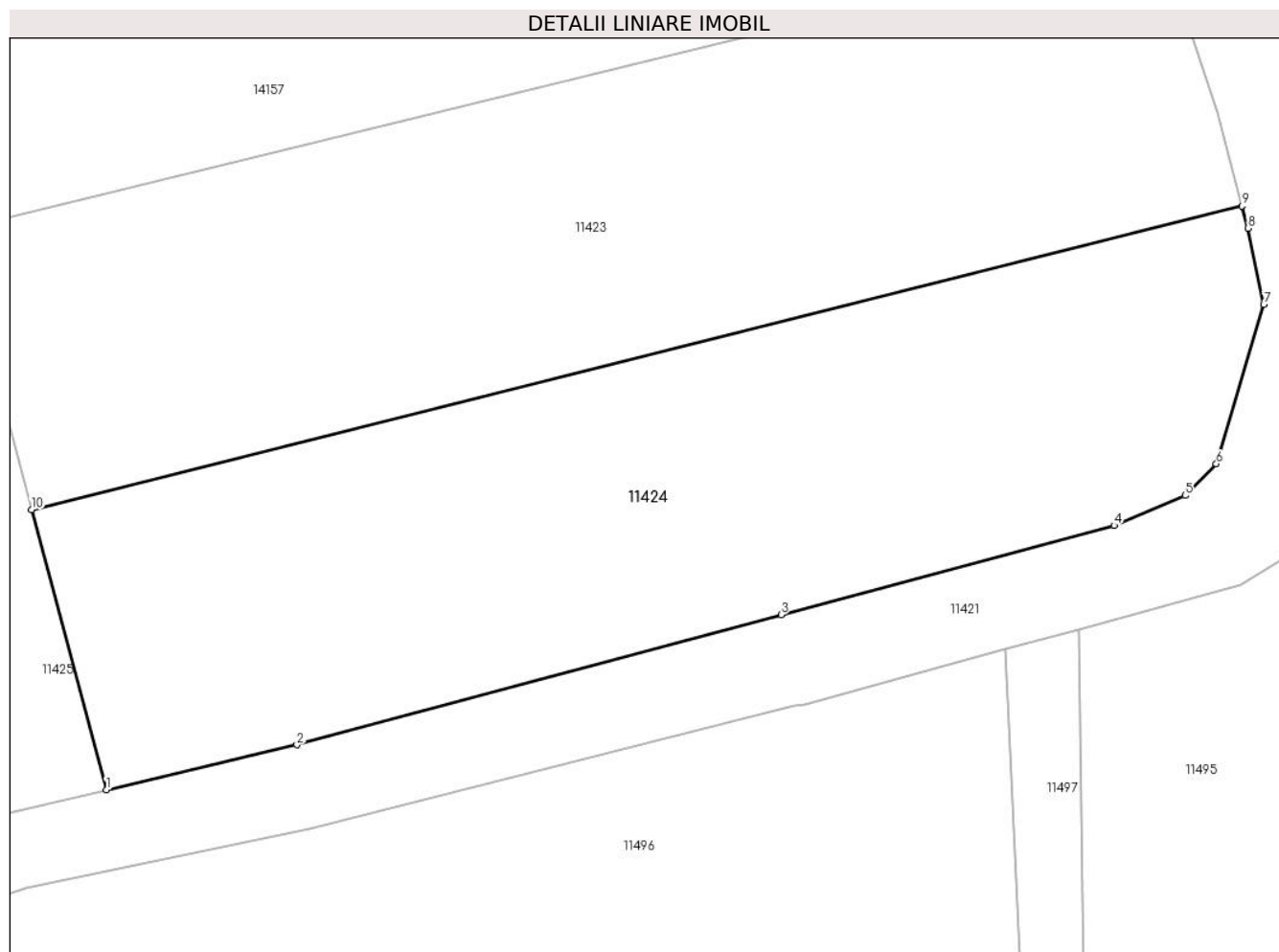
Inscrieri privind dezmembramintele dreptului de proprietate, drepturi reale de garanție și sarcini	Referințe
NU SUNT	

## Anexa Nr. 1 La Partea I

## Teren

Nr cadastral	Suprafața (mp)*	Observații / Referințe
	2.428	

\* Suprafața este determinată în planul de proiecție Stereo 70.



## Date referitoare la teren

Crt	Categorie folosință	Intra vilan	Suprafața (mp)	Tarla	Parcelă	Nr. topo	Observații / Referințe
1	arabil	NU	2.428	68	1169	-	

## Lungime Segmente

1) Valorile lungimilor segmentelor sunt obținute din proiecție în plan.

Punct început	X / Y	Punct sfârșit	X / Y	Lungime segment (** (m)
1	580.894,498 670.267,407	2	580.910,508 670.271,184	16.449
2	580.910,508 670.271,184	3	580.951,165 670.282,094	42.095
3	580.951,165 670.282,094	4	580.979,118 670.289,594	28.942
4	580.979,118 670.289,594	5	580.985,092 670.292,105	6.48
5	580.985,092 670.292,105	6	580.987,717 670.294,765	3.737

Punct început	X / Y	Punct sfârșit	X / Y	Lungime segment (** (m)
6	580.987,717 670.294,765	7	580.991,7 670.308,141	13.956
7	580.991,7 670.308,141	8	580.990,372 670.314,538	6.533
8	580.990,372 670.314,538	9	580.989,891 670.316,393	1.916
9	580.989,891 670.316,393	10	580.888,225 670.290,917	104.809
10	580.888,225 670.290,917	1	580.894,498 670.267,407	24.333

\*\* Lungimile segmentelor sunt determinate în planul de proiecție Stereo 70 și sunt rotunjite la 1 milimetru.

\*\*\* Distanța dintre puncte este formată din segmente cumulate ce sunt mai mici decât valoarea 1 milimetru.



**DATE DESPRE IMOBILUL NR. 11425**

Oficiul de Cadastru și Publicitate Imobiliară SUCEAVA  
Biroul de Cadastru și Publicitate Imobiliară Gura Humorului

**A. Partea I. Descrierea imobilului**

TEREN Necunoscut

Adresa: Loc. Mazanaesti, Jud. Suceava

Nr. Crt	Nr cadastral Nr. topografic	Suprafața* (mp)	Observații / Referințe
A1		2.564	Sector cadastral:41 Teren neimprejmuit;

**B. Partea II. Proprietari și acte**

Inscrieri privitoare la dreptul de proprietate și alte drepturi reale		Referințe
<b>11425 / 18/03/2022</b>		
Act Normativ nr. 7, din 13/03/1996 emis de PARLAMENTUL ROMANIEI;		
B1	Intabulare, drept de PROPRIETATE, dobandit prin Lege, cota actuala 1/1, cota initiala 1/1 1) <b>NEIDENTIFICAT NEIDENTIFICAT</b>	A1
Act Administrativ nr. 1246, din 14/03/2022 emis de PRIMARIA COMUNEI DRAGOIESTI;		
B2	Se noteaza posesia factica in favoarea lui 1) <b>RUSU LEONTINA</b>	A1

**C. Partea III. SARCINI .**

Inscrieri privind dezmembramintele dreptului de proprietate, drepturi reale de garanție și sarcini	Referințe
NU SUNT	

## Anexa Nr. 1 La Partea I

## Teren

Nr cadastral	Suprafața (mp)*	Observații / Referințe
	2.564	

\* Suprafața este determinată în planul de proiecție Stereo 70.



## Date referitoare la teren

Crt	Categorie folosință	Intra vilan	Suprafața (mp)	Tarla	Parcelă	Nr. topo	Observații / Referințe
1	arabil	NU	2.543	68	1169	-	
2	arabil	DA	21	-	-	-	

## Lungime Segmente

1) Valorile lungimilor segmentelor sunt obținute din proiecție în plan.

Punct început	X / Y	Punct sfârșit	X / Y	Lungime segment (** (m)
1	580.872,454 670.262,233	2	580.894,498 670.267,407	22.643
2	580.894,498 670.267,407	3	580.888,225 670.290,917	24.333
3	580.888,225 670.290,917	4	580.881,949 670.314,44	24.346
4	580.881,949 670.314,44	5	580.876,234 670.336,46	22.75

Punct început	X / Y	Punct sfârșit	X / Y	Lungime segment (** (m)
5	580.876,234 670.336,46	6	580.872,504 670.352,105	16.083
6	580.872,504 670.352,105	7	580.868,957 670.367,007	15.318
7	580.868,957 670.367,007	8	580.860,719 670.364,989	8.482
8	580.860,719 670.364,989	9	580.843,706 670.360,822	17.516
9	580.843,706 670.360,822	10	580.856,156 670.315,804	46.708
10	580.856,156 670.315,804	11	580.858,06 670.308,92	7.142
11	580.858,06 670.308,92	12	580.865,698 670.278,652	31.217
12	580.865,698 670.278,652	13	580.868,26 670.269,04	9.948
13	580.868,26 670.269,04	14	580.870,14 670.261,69	7.587
14	580.870,14 670.261,69	1	580.872,454 670.262,233	2.377

\*\* Lungimile segmentelor sunt determinate în planul de proiecție Stereo 70 și sunt rotunjite la 1 milimetru.

\*\*\* Distanța dintre puncte este formată din segmente cumulate ce sunt mai mici decât valoarea 1 milimetru.





**DATE DESPRE IMOBILUL NR. 11426**

Oficiul de Cadastru și Publicitate Imobiliară SUCEAVA  
Biroul de Cadastru și Publicitate Imobiliară Gura Humorului

**A. Partea I. Descrierea imobilului**

TEREN Necunoscut

Adresa: Loc. Mazanaesti, Str Curtea Boiereasca, Nr. 4-6, Jud. Suceava

Nr. Crt	Nr cadastral Nr. topografic	Suprafața* (mp)	Observații / Referințe
A1	30051	8.101	Sector cadastral:41 Teren neimprijmit;

**Construcții**

Crt	Nr cadastral Nr. topografic	Adresa	Observații / Referințe
A1.1		Loc. Mazanaesti, Str Curtea Boiereasca, Nr. 4-6, Jud. Suceava	Nr. niveluri:1; S. construita la sol:72 mp; S. construita desfasurata:72 mp; LOCUINTA
A1.2		Loc. Mazanaesti, Str Curtea Boiereasca, Nr. 4-6, Jud. Suceava	Nr. niveluri:1; S. construita la sol:43 mp; S. construita desfasurata:43 mp; ANEXA
A1.3		Loc. Mazanaesti, Str Curtea Boiereasca, Nr. 4-6, Jud. Suceava	Nr. niveluri:1; S. construita la sol:61 mp; S. construita desfasurata:61 mp; ANEXA
A1.4		Loc. Mazanaesti, Str Curtea Boiereasca, Nr. 4-6, Jud. Suceava	Nr. niveluri:1; S. construita la sol:11 mp; S. construita desfasurata:11 mp; ANEXA
A1.5		Loc. Mazanaesti, Str Curtea Boiereasca, Nr. 4-6, Jud. Suceava	Nr. niveluri:1; S. construita la sol:97 mp; S. construita desfasurata:97 mp; LOCUINTA CONSTRUITA IN 2010

**B. Partea II. Proprietari și acte**

Inscrieri privitoare la dreptul de proprietate și alte drepturi reale		Referințe
<b>5789 / 19/10/2009</b>		
Hotarare Judecatoreasca nr. 882, din 05/06/2009 emis de JUDECATORIA GURA HUMORULUI (certificat fiscal nr. 2253 din 20-08-2009 emis de PRIMĂRIA DRĂGOIEȘTI);		
B1	Intabulare, drept de PROPRIETATE asupra terenului si constructiilor, in urma unui partaj voluntar, dobandit prin Succesiune, cota actuala 1/1, cota initiala 1/1 1) RUSU LEONTINA	A1, A1.1, A1.2, A1.3, A1.4
<b>10914 / 17/09/2020</b>		
Act Administrativ nr. 6560, din 14/09/2020 emis de PRIMARIA COMUNEI DRAGOIESTI;		
B3	Intabulare, drept de PROPRIETATE, dobandit prin Construire, cota actuala 1/1, cota initiala 1/1 1) RUSU LEONTINA	A1.5

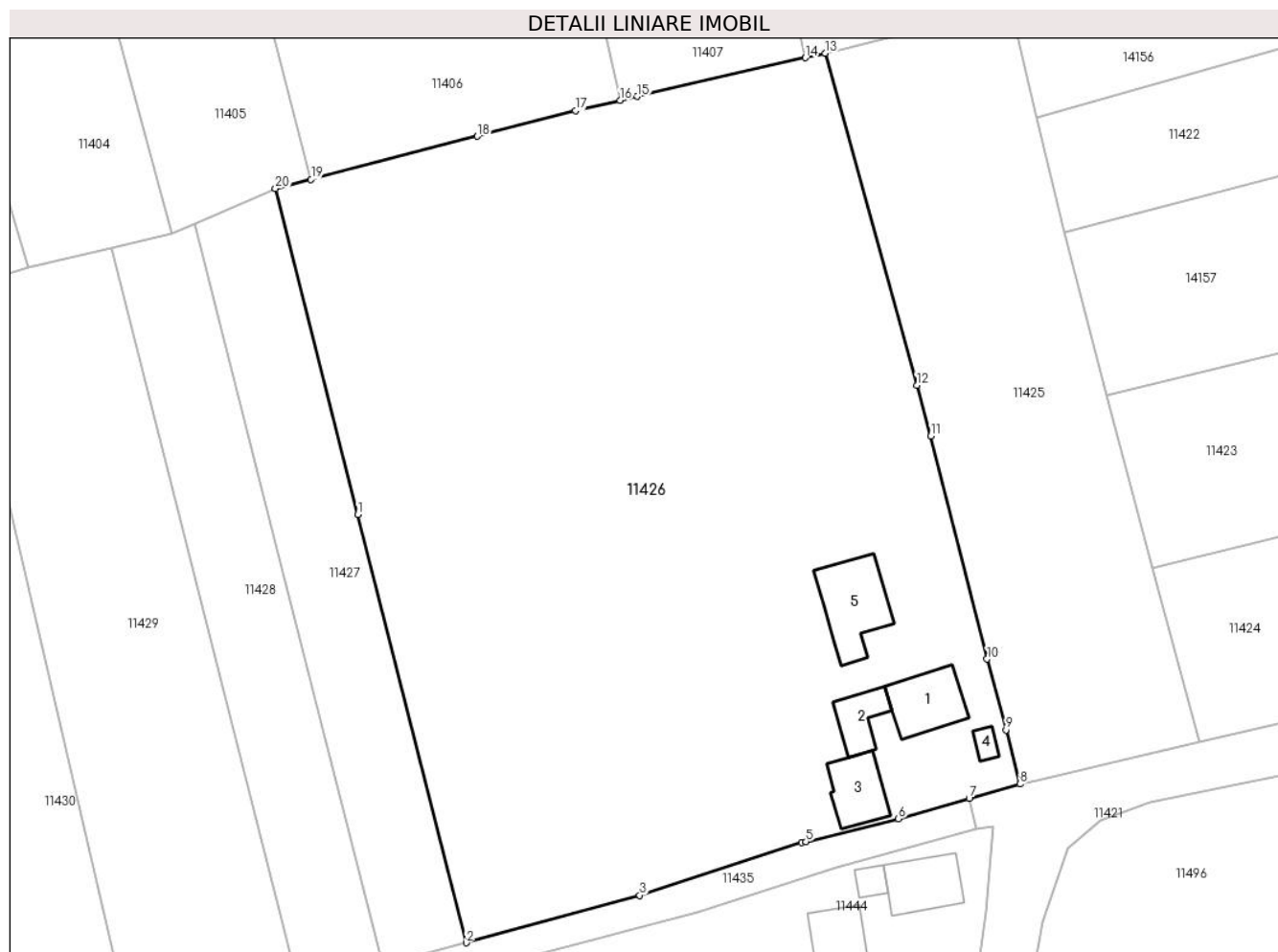
**C. Partea III. SARCINI .**

Inscrieri privind dezmembramintele dreptului de proprietate, drepturi reale de garanție și sarcini	Referințe
NU SUNT	

**Teren**

Nr cadastral	Suprafața (mp)*	Observații / Referințe
30051	8.101	

\* Suprafața este determinată în planul de proiecție Stereo 70.



**Date referitoare la teren**

Crt	Categorie folosință	Intra vilan	Suprafața (mp)	Tarla	Parcelă	Nr. topo	Observații / Referințe
1	curți constructii	DA	1.317	-	-	-	
2	arabil	DA	3.196	-	-	-	
3	arabil	NU	3.588	68	1169	-	

**Date referitoare la construcții**

Crt	Număr	Destinație construcție	Supraf. (mp)	Situație juridică	Observații / Referințe
A1.1		construcții de locuințe	72	Cu acte	Nr. niveluri:1; S. construita la sol:72 mp; S. construita desfasurata:72 mp; LOCUINTA
A1.2		construcții anexa	43	Cu acte	Nr. niveluri:1; S. construita la sol:43 mp; S. construita desfasurata:43 mp; ANEXA
A1.3		construcții anexa	61	Cu acte	Nr. niveluri:1; S. construita la sol:61 mp; S. construita desfasurata:61 mp; ANEXA
A1.4		construcții anexa	11	Cu acte	Nr. niveluri:1; S. construita la sol:11 mp; S. construita desfasurata:11 mp; ANEXA
A1.5		construcții de locuințe	97	Cu acte	Nr. niveluri:1; S. construita la sol:97 mp; S. construita desfasurata:97 mp; LOCUINTA CONSTRUITA IN 2010

**Lungime Segmente**

1) Valorile lungimilor segmentelor sunt obținute din proiecție în plan.

Punct început	X / Y	Punct sfârșit	X / Y	Lungime segment (** (m)
1	580.780,309 670.298,249	2	580.795,013 670.240,172	59.909
2	580.795,013 670.240,172	3	580.818,561 670.246,613	24.413
3	580.818,561 670.246,613	4	580.840,51 670.253,75	23.08
4	580.840,51 670.253,75	5	580.841,121 670.253,9	0.629
5	580.841,121 670.253,9	6	580.853,68 670.256,99	12.934
6	580.853,68 670.256,99	7	580.863,26 670.259,726	9.963
7	580.863,26 670.259,726	8	580.870,14 670.261,69	7.155
8	580.870,14 670.261,69	9	580.868,26 670.269,04	7.587
9	580.868,26 670.269,04	10	580.865,698 670.278,652	9.948
10	580.865,698 670.278,652	11	580.858,06 670.308,92	31.217
11	580.858,06 670.308,92	12	580.856,156 670.315,804	7.142
12	580.856,156 670.315,804	13	580.843,706 670.360,822	46.708
13	580.843,706 670.360,822	14	580.841,045 670.360,209	2.731
14	580.841,045 670.360,209	15	580.818,237 670.354,958	23.405
15	580.818,237 670.354,958	16	580.815,87 670.354,413	2.429
16	580.815,87 670.354,413	17	580.809,83 670.353,022	6.198
17	580.809,83 670.353,022	18	580.796,522 670.349,567	13.749
18	580.796,522 670.349,567	19	580.773,945 670.343,705	23.326
19	580.773,945 670.343,705	20	580.769,118 670.342,452	4.987
20	580.769,118 670.342,452	1	580.780,309 670.298,249	45.598

\*\* Lungimile segmentelor sunt determinate în planul de proiecție Stereo 70 și sunt rotunjite la 1 milimetru.

\*\*\* Distanța dintre puncte este formată din segmente cumulate ce sunt mai mici decât valoarea 1 milimetru.



**DATE DESPRE IMOBILUL NR. 11427**

Oficiul de Cadastru și Publicitate Imobiliară SUCEAVA  
Biroul de Cadastru și Publicitate Imobiliară Gura Humorului

**A. Partea I. Descrierea imobilului**

TEREN Necunoscut

Adresa: Loc. Mazanaesti, Jud. Suceava

Nr. Crt	Nr cadastral Nr. topografic	Suprafața* (mp)	Observații / Referințe
A1		1.234	Sector cadastral:41 Teren neimprejmut;

**B. Partea II. Proprietari și acte**

Inscrieri privitoare la dreptul de proprietate și alte drepturi reale		Referințe
<b>11427 / 18/03/2022</b>		
Act Normativ nr. 7, din 13/03/1996 emis de PARLAMENTUL ROMANIEI;		
B1	Intabulare, drept de PROPRIETATE, dobandit prin Lege, cota actuala 1/1, cota initiala 1/1 1) NEIDENTIFICAT NEIDENTIFICAT	A1
Act Administrativ nr. 1247, din 14/03/2022 emis de PRIMARIA COMUNEI DRAGOIESTI;		
B2	Se noteaza posesia factica in favoarea lui 1) RUSU VASILE-DANUT	A1

**C. Partea III. SARCINI .**

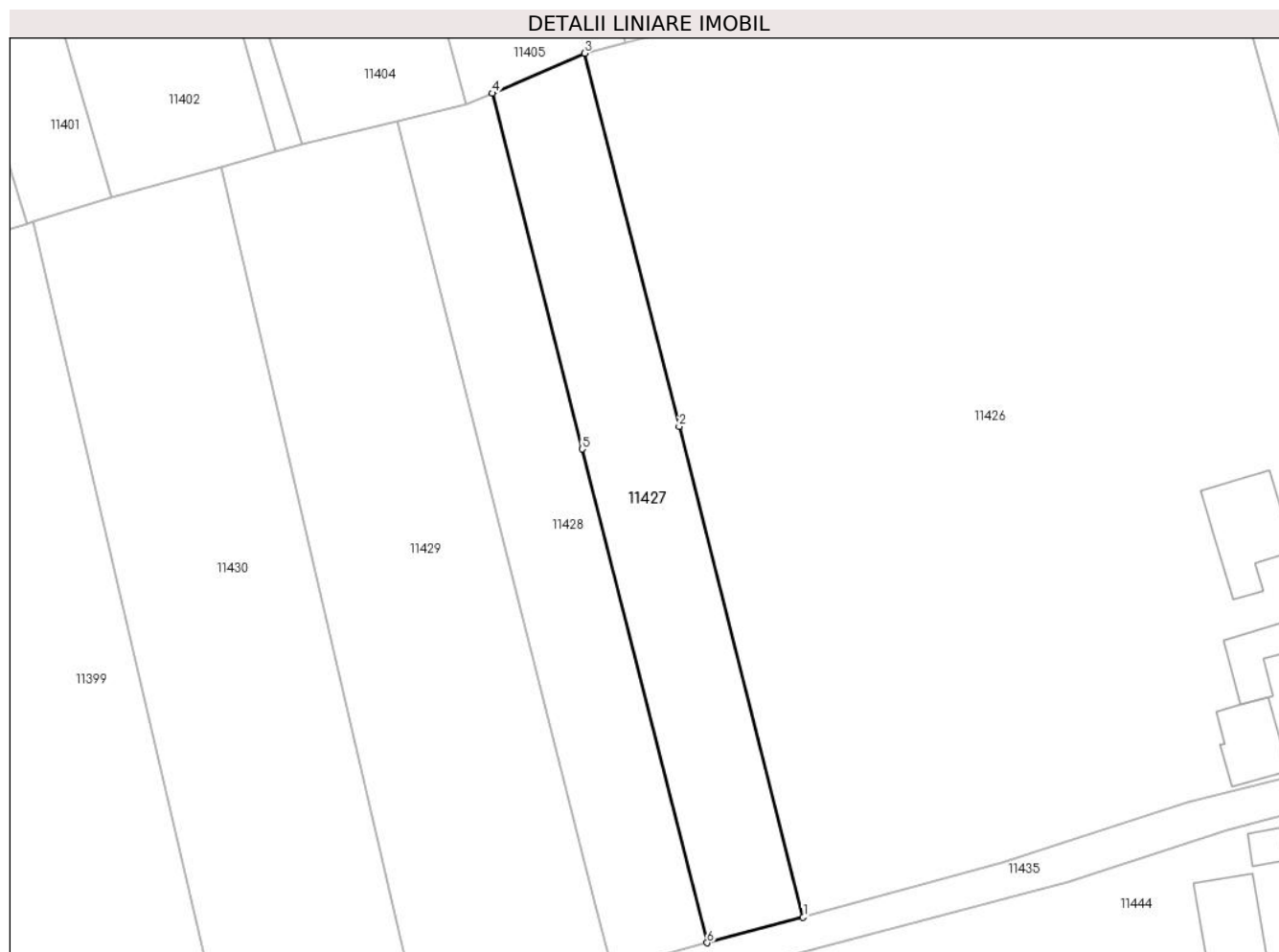
Inscrieri privind dezmembramintele dreptului de proprietate, drepturi reale de garanție și sarcini	Referințe
NU SUNT	

## Anexa Nr. 1 La Partea I

## Teren

Nr cadastral	Suprafața (mp)*	Observații / Referințe
	1.234	

\* Suprafața este determinată în planul de proiecție Stereo 70.



## Date referitoare la teren

Crt	Categorie folosință	Intravilan	Suprafața (mp)	Tarla	Parcelă	Nr. topo	Observații / Referințe
1	arabil	DA	709	-	-	-	
2	arabil	NU	525	68	1169	-	

## Lungime Segmente

1) Valorile lungimilor segmentelor sunt obținute din proiecție în plan.

Punct început	X / Y	Punct sfârșit	X / Y	Lungime segment (** (m))
1	580.795,013 670.240,172	2	580.780,309 670.298,249	59.909
2	580.780,309 670.298,249	3	580.769,118 670.342,452	45.598
3	580.769,118 670.342,452	4	580.758,157 670.337,709	11.943
4	580.758,157 670.337,709	5	580.768,821 670.295,59	43.448

Punct început	X / Y	Punct sfârșit	X / Y	Lungime segment (** (m)
5	580.768,821 670.295,59	6	580.783,624 670.237,122	60.313
6	580.783,624 670.237,122	1	580.795,013 670.240,172	11.79

\*\* Lungimile segmentelor sunt determinate în planul de proiecție Stereo 70 și sunt rotunjite la 1 milimetru.

\*\*\* Distanța dintre puncte este formată din segmente cumulate ce sunt mai mici decât valoarea 1 milimetru.





**DATE DESPRE IMOBILUL NR. 11428**

Oficiul de Cadastru și Publicitate Imobiliară SUCEAVA  
Biroul de Cadastru și Publicitate Imobiliară Gura Humorului

**A. Partea I. Descrierea imobilului**

TEREN Necunoscut

Adresa: Loc. Mazanaesti, Jud. Suceava

Nr. Crt	Nr cadastral Nr. topografic	Suprafața* (mp)	Observații / Referințe
A1		1.211	Sector cadastral:41 Teren neimprejmuit;

**B. Partea II. Proprietari și acte**

Inscrieri privitoare la dreptul de proprietate și alte drepturi reale		Referințe
<b>11428 / 18/03/2022</b>		
Act Normativ nr. 7, din 13/03/1996 emis de PARLAMENTUL ROMANIEI;		
B1	Intabulare, drept de PROPRIETATE, dobandit prin Lege, cota actuala 1/1, cota initiala 1/1 1) <b>NEIDENTIFICAT NEIDENTIFICAT</b>	A1
Act Administrativ nr. 1248, din 14/03/2022 emis de PRIMARIA COMUNEI DRAGOIESTI;		
B2	Se noteaza posesia factica in favoarea lui 1) <b>BULGAR CONSTANTIN</b>	A1

**C. Partea III. SARCINI .**

Inscrieri privind dezmembramintele dreptului de proprietate, drepturi reale de garanție și sarcini	Referințe
NU SUNT	

## Anexa Nr. 1 La Partea I

## Teren

Nr cadastral	Suprafața (mp)*	Observații / Referințe
	1.211	

\* Suprafața este determinată în planul de proiecție Stereo 70.



## Date referitoare la teren

Crt	Categorie folosință	Intravilan	Suprafața (mp)	Tarla	Parcelă	Nr. topo	Observații / Referințe
1	arabil	DA	428	-	-	-	
2	arabil	NU	783	68	1169	-	

## Lungime Segmente

1) Valorile lungimilor segmentelor sunt obținute din proiecție în plan.

Punct început	X / Y	Punct sfârșit	X / Y	Lungime segment (** (m)
1	580.783,624 670.237,122	2	580.768,821 670.295,59	60.313
2	580.768,821 670.295,59	3	580.758,157 670.337,709	43.448
3	580.758,157 670.337,709	4	580.755,073 670.336,374	3.361
4	580.755,073 670.336,374	5	580.746,922 670.334,425	8.381

Punct început	X / Y	Punct sfârșit	X / Y	Lungime segment (** (m)
5	580.746,922 670.334,425	6	580.770,13 670.242,758	94.559
6	580.770,13 670.242,758	7	580.772,356 670.233,968	9.067
7	580.772,356 670.233,968	1	580.783,624 670.237,122	11.701

\*\* Lungimile segmentelor sunt determinate în planul de proiecție Stereo 70 și sunt rotunjite la 1 milimetru.

\*\*\* Distanța dintre puncte este formată din segmente cumulate ce sunt mai mici decât valoarea 1 milimetru.



**DATE DESPRE IMOBILUL NR. 11429**

Oficiul de Cadastru și Publicitate Imobiliară SUCEAVA  
 Biroul de Cadastru și Publicitate Imobiliară Gura Humorului

**A. Partea I. Descrierea imobilului**

TEREN Necunoscut

Adresa: Loc. Mazanaesti, Jud. Suceava

Nr. Crt	Nr cadastral Nr. topografic	Suprafața* (mp)	Observații / Referințe
A1		2.349	Sector cadastral:41 Teren neimprejmit;

**B. Partea II. Proprietari și acte**

Inscrieri privitoare la dreptul de proprietate și alte drepturi reale		Referințe
<b>11429 / 18/03/2022</b>		
Act Normativ nr. 7, din 13/03/1996 emis de PARLAMENTUL ROMANIEI;		
B1	Intabulare, drept de PROPRIETATE, dobandit prin Lege, cota actuala 1/1, cota initiala 1/1 1) NEIDENTIFICAT NEIDENTIFICAT	A1
Act Administrativ nr. 1249, din 14/03/2022 emis de PRIMARIA COMUNEI DRAGOIESTI;		
B2	Se noteaza posesia factica in favoarea lui 1) CIOLTAN FILARET-SILVIU	A1

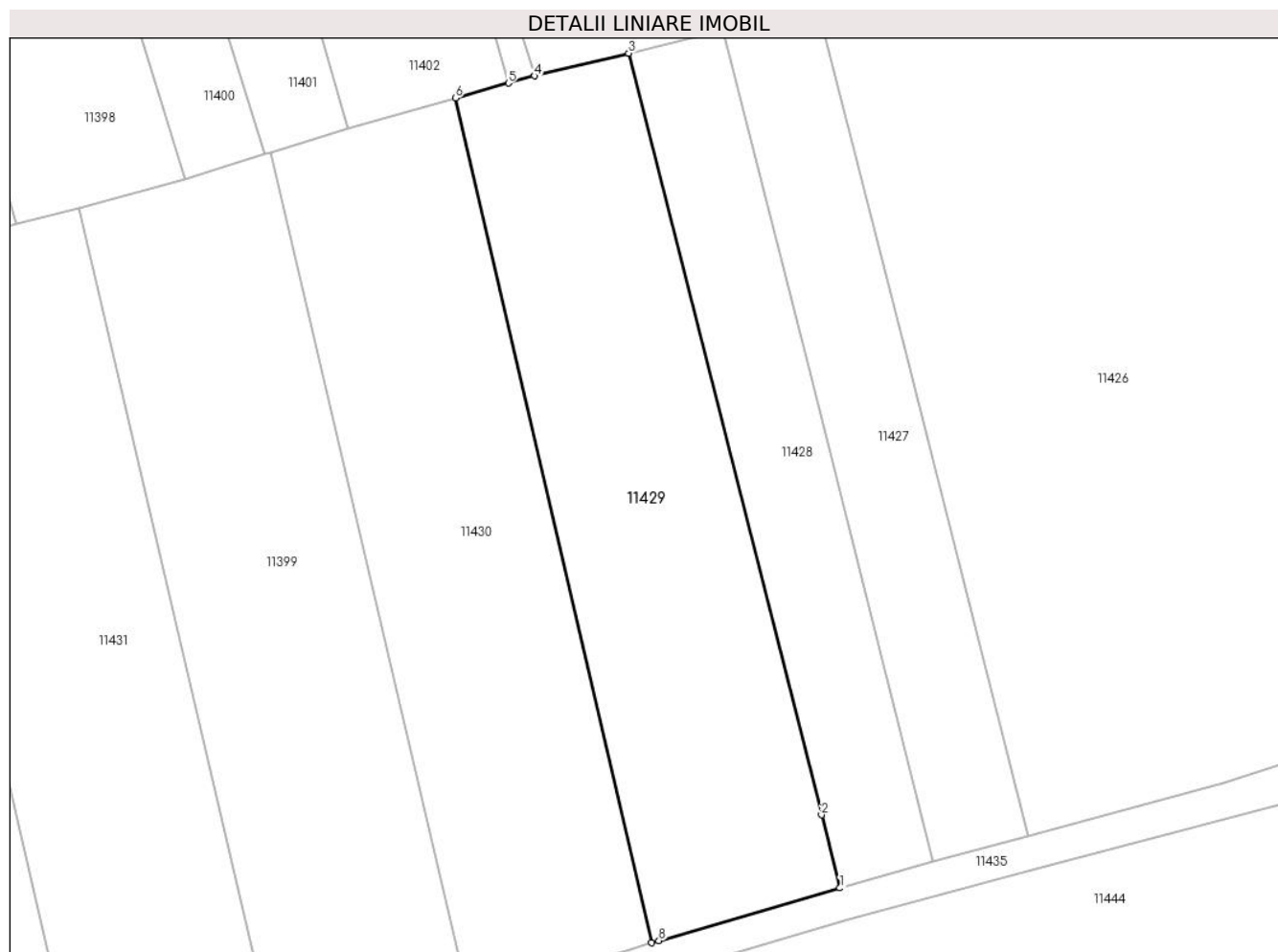
**C. Partea III. SARCINI .**

Inscrieri privind dezmembramintele dreptului de proprietate, drepturi reale de garanție și sarcini	Referințe
NU SUNT	

**Anexa Nr. 1 La Partea I****Teren**

Nr cadastral	Suprafața (mp)*	Observații / Referințe
	2.349	

\* Suprafața este determinată în planul de proiecție Stereo 70.

**Date referitoare la teren**

Crt	Categorie folosință	Intravilan	Suprafața (mp)	Tarla	Parcelă	Nr. topo	Observații / Referințe
1	arabil	DA	182	-	-	-	
2	arabil	NU	2.167	68	1169	-	

**Lungime Segmente**

1) Valorile lungimilor segmentelor sunt obținute din proiecție în plan.

Punct început	X / Y	Punct sfârșit	X / Y	Lungime segment (** (m)
1	580.772,356 670.233,968	2	580.770,13 670.242,758	9.067
2	580.770,13 670.242,758	3	580.746,922 670.334,425	94.559
3	580.746,922 670.334,425	4	580.735,57 670.331,71	11.672
4	580.735,57 670.331,71	5	580.732,428 670.330,824	3.265

Punct început	X / Y	Punct sfârșit	X / Y	Lungime segment (** (m)
5	580.732,428 670.330,824	6	580.726,053 670.329,024	6.624
6	580.726,053 670.329,024	7	580.749,69 670.227,373	104.363
7	580.749,69 670.227,373	8	580.750,55 670.227,623	0.896
8	580.750,55 670.227,623	1	580.772,356 670.233,968	22.71

\*\* Lungimile segmentelor sunt determinate în planul de proiecție Stereo 70 și sunt rotunjite la 1 milimetru.

\*\*\* Distanța dintre puncte este formată din segmente cumulate ce sunt mai mici decât valoarea 1 milimetru.





**DATE DESPRE IMOBILUL NR. 11430**

Oficiul de Cadastru și Publicitate Imobiliară SUCEAVA  
Biroul de Cadastru și Publicitate Imobiliară Gura Humorului

**A. Partea I. Descrierea imobilului**

TEREN Extravilan

Adresa: Jud. Suceava

Nr. Crt	Nr cadastral Nr. topografic	Suprafața* (mp)	Observații / Referințe
A1		2.412	Sector cadastral:41 Teren neimprejmuit;

**B. Partea II. Proprietari și acte**

Inscrieri privitoare la dreptul de proprietate și alte drepturi reale		Referințe
<b>11430 / 18/03/2022</b>		
Act Normativ nr. 7, din 13/03/1996 emis de PARLAMENTUL ROMANIEI;		
B1	Inscrierea provizorie, drept de PROPRIETATE, dobandit prin Lege, cota actuala 1/1, cota initiala 1/1	A1
1) COMUNA DRAGOIESTI, CIF:4441190, Proprietar neidentificat		

**C. Partea III. SARCINI .**

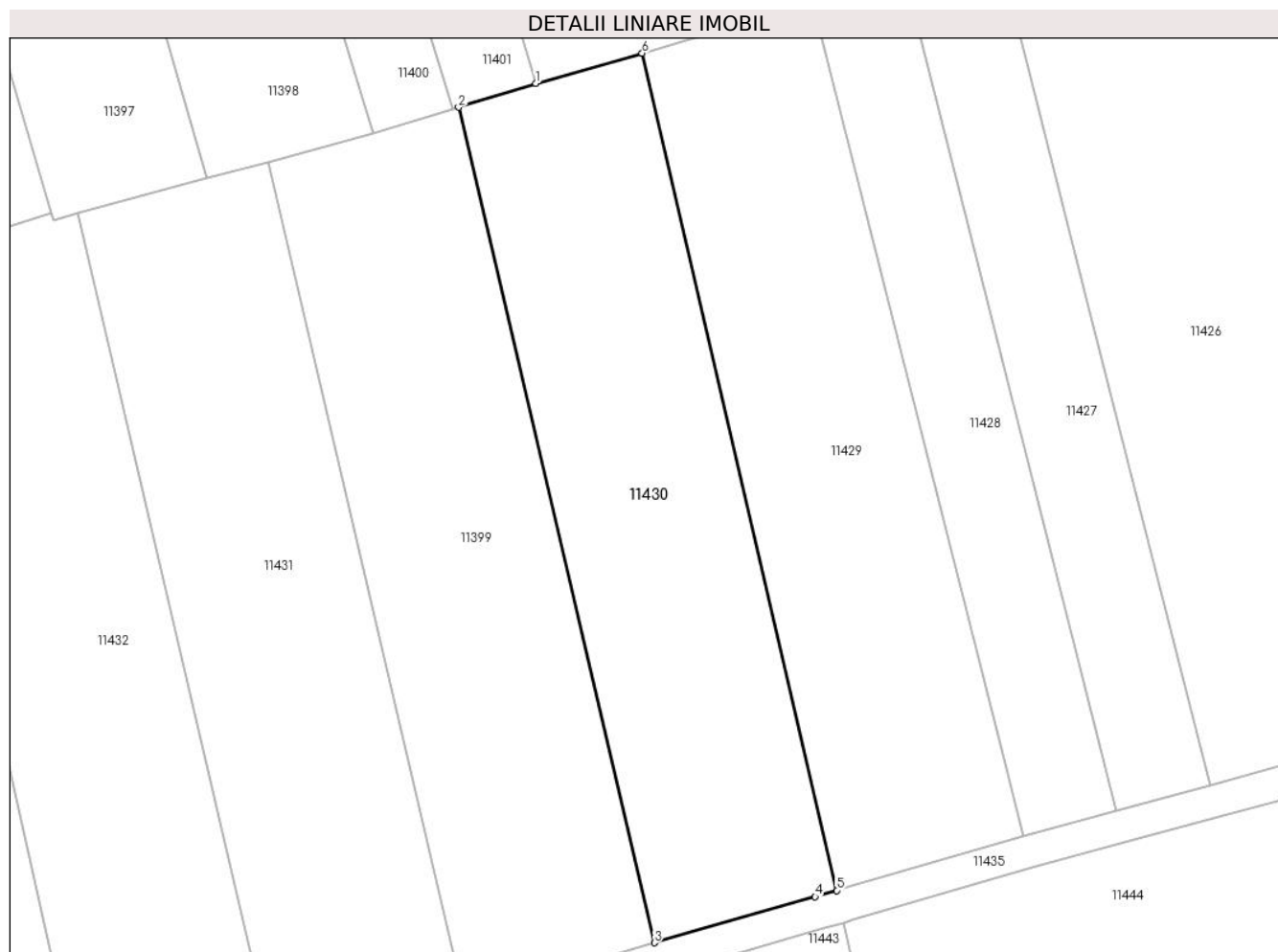
Inscrieri privind dezmembramintele dreptului de proprietate, drepturi reale de garanție și sarcini	Referințe
NU SUNT	

## Anexa Nr. 1 La Partea I

## Teren

Nr cadastral	Suprafața (mp)*	Observații / Referințe
	2.412	

\* Suprafața este determinată în planul de proiecție Stereo 70.



## Date referitoare la teren

Crt	Categorie folosință	Intra vilan	Suprafața (mp)	Tarla	Parcelă	Nr. topo	Observații / Referințe
1	arabil	NU	2.412	68	1169	-	

## Lungime Segmente

1) Valorile lungimilor segmentelor sunt obținute din proiecție în plan.

Punct început	X / Y	Punct sfârșit	X / Y	Lungime segment (** (m)
1	580.713,113 670.325,373	2	580.703,753 670.322,463	9.802
2	580.703,753 670.322,463	3	580.727,531 670.221,028	104.185
3	580.727,531 670.221,028	4	580.747,074 670.226,612	20.325
4	580.747,074 670.226,612	5	580.749,69 670.227,373	2.724
5	580.749,69 670.227,373	6	580.726,053 670.329,024	104.363

Punct început	X / Y	Punct sfârșit	X / Y	Lungime segment (** (m)
6	580.726,053 670.329,024	1	580.713,113 670.325,373	13.445

\*\* Lungimile segmentelor sunt determinate în planul de proiecție Stereo 70 și sunt rotunjite la 1 milimetru.

\*\*\* Distanța dintre puncte este formată din segmente cumulate ce sunt mai mici decât valoarea 1 milimetru.



**DATE DESPRE IMOBILUL NR. 11431**

Oficiul de Cadastru și Publicitate Imobiliară SUCEAVA  
Biroul de Cadastru și Publicitate Imobiliară Gura Humorului

**A. Partea I. Descrierea imobilului**

TEREN Extravilan

Adresa: Jud. Suceava

Nr. Crt	Nr cadastral Nr. topografic	Suprafața* (mp)	Observații / Referințe
A1	30234	2.500	Sector cadastral:41 Teren neimprejmuit;

**B. Partea II. Proprietari și acte**

Inscrieri privitoare la dreptul de proprietate și alte drepturi reale	Referințe
<b>3335 / 06/04/2011</b>	
Act Notarial nr. 826, din 05/04/2011 emis de BNP LACRAMIOARA GABRIELA PELEPCO;	
B1	A1
Intabulare, drept de PROPRIETATE, dobandit prin Conventie, cota actuala 1/1, cota initiala 1/1	
1) UNGUREAN IONELA CATALINA, necasatorita	

**C. Partea III. SARCINI .**

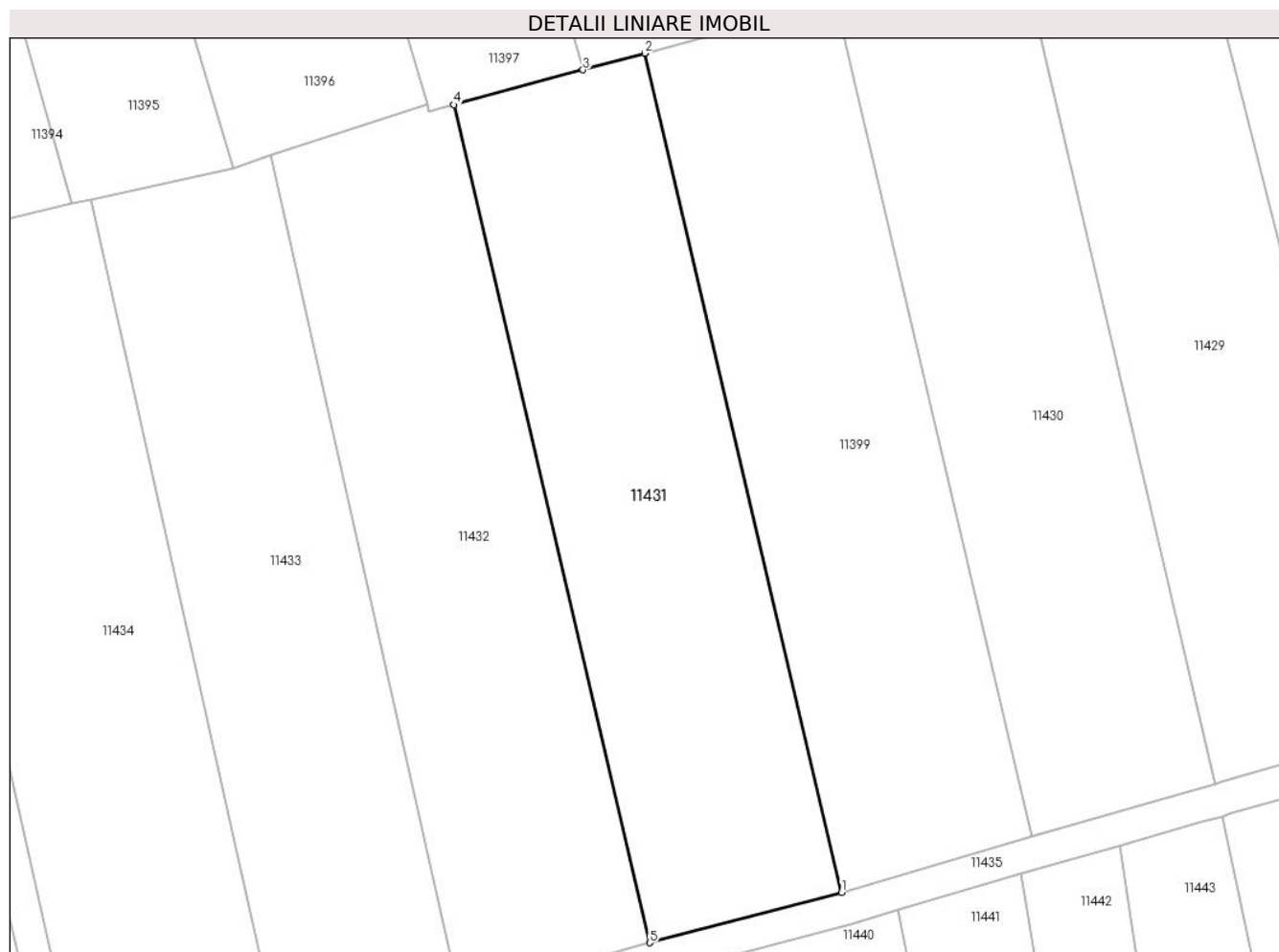
Inscrieri privind dezmembramintele dreptului de proprietate, drepturi reale de garanție și sarcini	Referințe
NU SUNT	

## Anexa Nr. 1 La Partea I

## Teren

Nr cadastral	Suprafața (mp)*	Observații / Referințe
30234	2.500	

\* Suprafața este determinată în planul de proiecție Stereo 70.



## Date referitoare la teren

Crt	Categorie folosință	Intravilan	Suprafața (mp)	Tarla	Parcelă	Nr. topo	Observații / Referințe
1	arabil	NU	2.500	68	1169	-	

## Lungime Segmente

1) Valorile lungimilor segmentelor sunt obținute din proiecție în plan.

Punct început	X / Y	Punct sfârșit	X / Y	Lungime segment (** (m)
1	580.704,475 670.214,212	2	580.680,653 670.315,834	104.377
2	580.680,653 670.315,834	3	580.673,16 670.313,818	7.759
3	580.673,16 670.313,818	4	580.657,52 670.309,61	16.196
4	580.657,52 670.309,61	5	580.681,248 670.208,142	104.205
5	580.681,248 670.208,142	1	580.704,475 670.214,212	24.007

**\*\* Lungimile segmentelor sunt determinate în planul de proiecție Stereo 70 și sunt rotunjite la 1 milimetru.**

**\*\*\* Distanța dintre puncte este formată din segmente cumulate ce sunt mai mici decât valoarea 1 milimetru.**





**DATE DESPRE IMOBILUL NR. 11432**

Oficiul de Cadastru și Publicitate Imobiliară SUCEAVA  
Biroul de Cadastru și Publicitate Imobiliară Gura Humorului

**A. Partea I. Descrierea imobilului**

TEREN Extravilan

Adresa: Jud. Suceava

Nr. Crt	Nr cadastral Nr. topografic	Suprafața* (mp)	Observații / Referințe
A1		2.448	Sector cadastral:41 Teren neimprejmuit;

**B. Partea II. Proprietari și acte**

Inscrieri privitoare la dreptul de proprietate și alte drepturi reale		Referințe
<b>11432 / 18/03/2022</b>		
Act Normativ nr. 7, din 13/03/1996 emis de PARLAMENTUL ROMANIEI;		
B1	Intabulare, drept de PROPRIETATE, dobandit prin Lege, cota actuala 1/1, cota initiala 1/1 1) NEIDENTIFICAT NEIDENTIFICAT	A1
Act Administrativ nr. 1250, din 14/03/2022 emis de PRIMARIA COMUNEI DRAGOIESTI;		
B2	Se noteaza posesia factica in favoarea lui 1) UNGUREAN HORTENSIA	A1

**C. Partea III. SARCINI .**

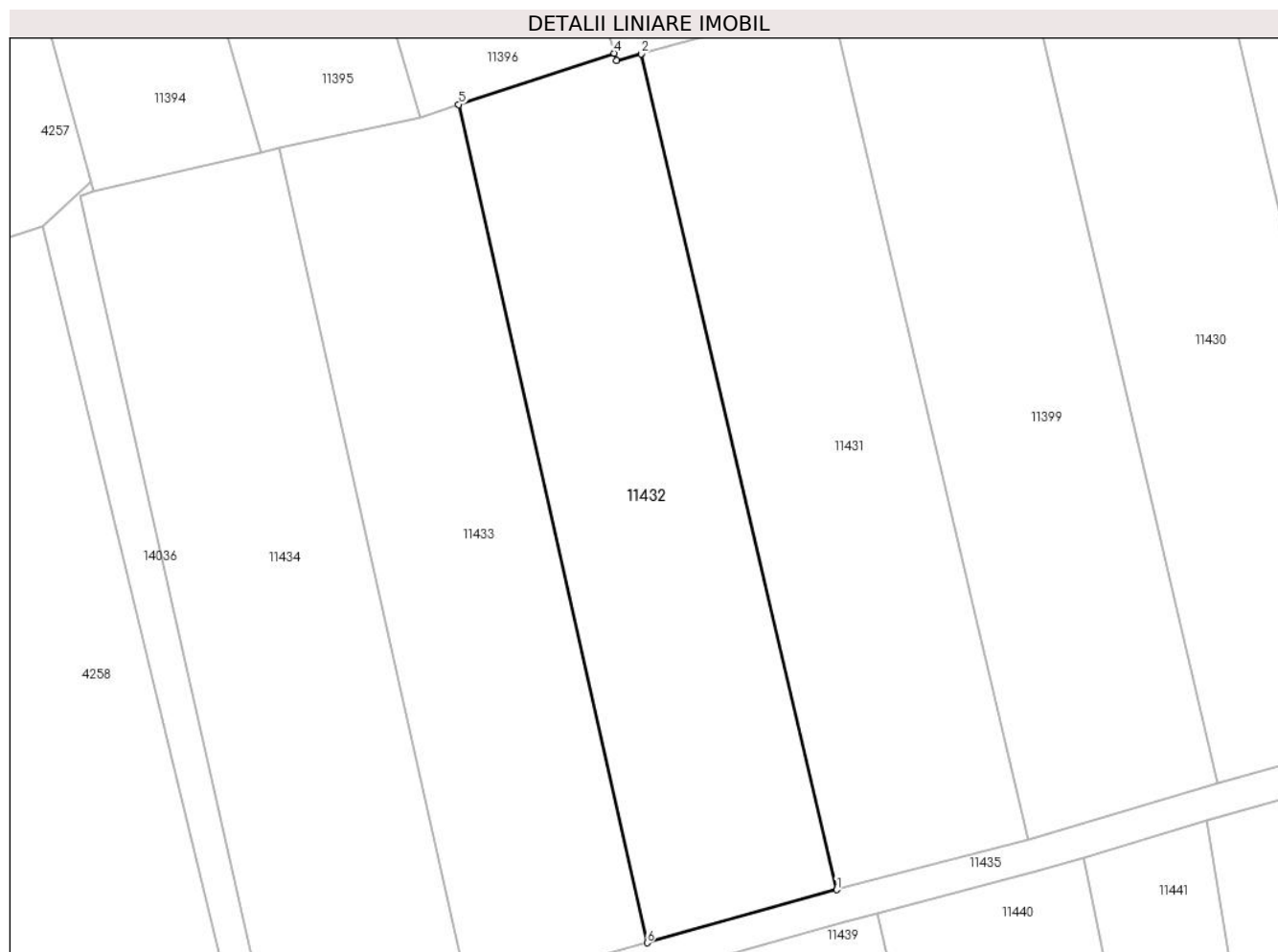
Inscrieri privind dezmembramintele dreptului de proprietate, drepturi reale de garanție și sarcini	Referințe
NU SUNT	

## Anexa Nr. 1 La Partea I

## Teren

Nr cadastral	Suprafața (mp)*	Observații / Referințe
	2.448	

\* Suprafața este determinată în planul de proiecție Stereo 70.



## Date referitoare la teren

Crt	Categorie folosință	Intra vilan	Suprafața (mp)	Tarla	Parcelă	Nr. topo	Observații / Referințe
1	arabil	NU	2.448	68	1169	-	

## Lungime Segmente

1) Valorile lungimilor segmentelor sunt obținute din proiecție în plan.

Punct început	X / Y	Punct sfârșit	X / Y	Lungime segment (** (m)
1	580.681,248 670.208,142	2	580.657,52 670.309,61	104.205
2	580.657,52 670.309,61	3	580.654,534 670.308,805	3.093
3	580.654,534 670.308,805	4	580.654,28 670.309,673	0.904
4	580.654,28 670.309,673	5	580.635,389 670.303,456	19.888
5	580.635,389 670.303,456	6	580.658,262 670.201,7	104.295

Punct început	X / Y	Punct sfârșit	X / Y	Lungime segment (** (m)
6	580.658,262 670.201,7	1	580.681,248 670.208,142	23.872

\*\* Lungimile segmentelor sunt determinate în planul de proiecție Stereo 70 și sunt rotunjite la 1 milimetru.

\*\*\* Distanța dintre puncte este formată din segmente cumulate ce sunt mai mici decât valoarea 1 milimetru.



**DATE DESPRE IMOBILUL NR. 11433**

Oficiul de Cadastru și Publicitate Imobiliară SUCEAVA  
Biroul de Cadastru și Publicitate Imobiliară Gura Humorului

**A. Partea I. Descrierea imobilului**

TEREN Extravilan

Adresa: Jud. Suceava

Nr. Crt	Nr cadastral Nr. topografic	Suprafața* (mp)	Observații / Referințe
A1		2.349	Sector cadastral:41 Teren neimprejmuit;

**B. Partea II. Proprietari și acte**

Inscrieri privitoare la dreptul de proprietate și alte drepturi reale		Referințe
<b>11433 / 18/03/2022</b>		
Act Normativ nr. 7, din 13/03/1996 emis de PARLAMENTUL ROMANIEI;		
B1	Inscrierea provizorie, drept de PROPRIETATE, dobandit prin Lege, cota actuala 1/1, cota initiala 1/1 1) COMUNA DRAGOIESTI, CIF:4441190	A1

**C. Partea III. SARCINI .**

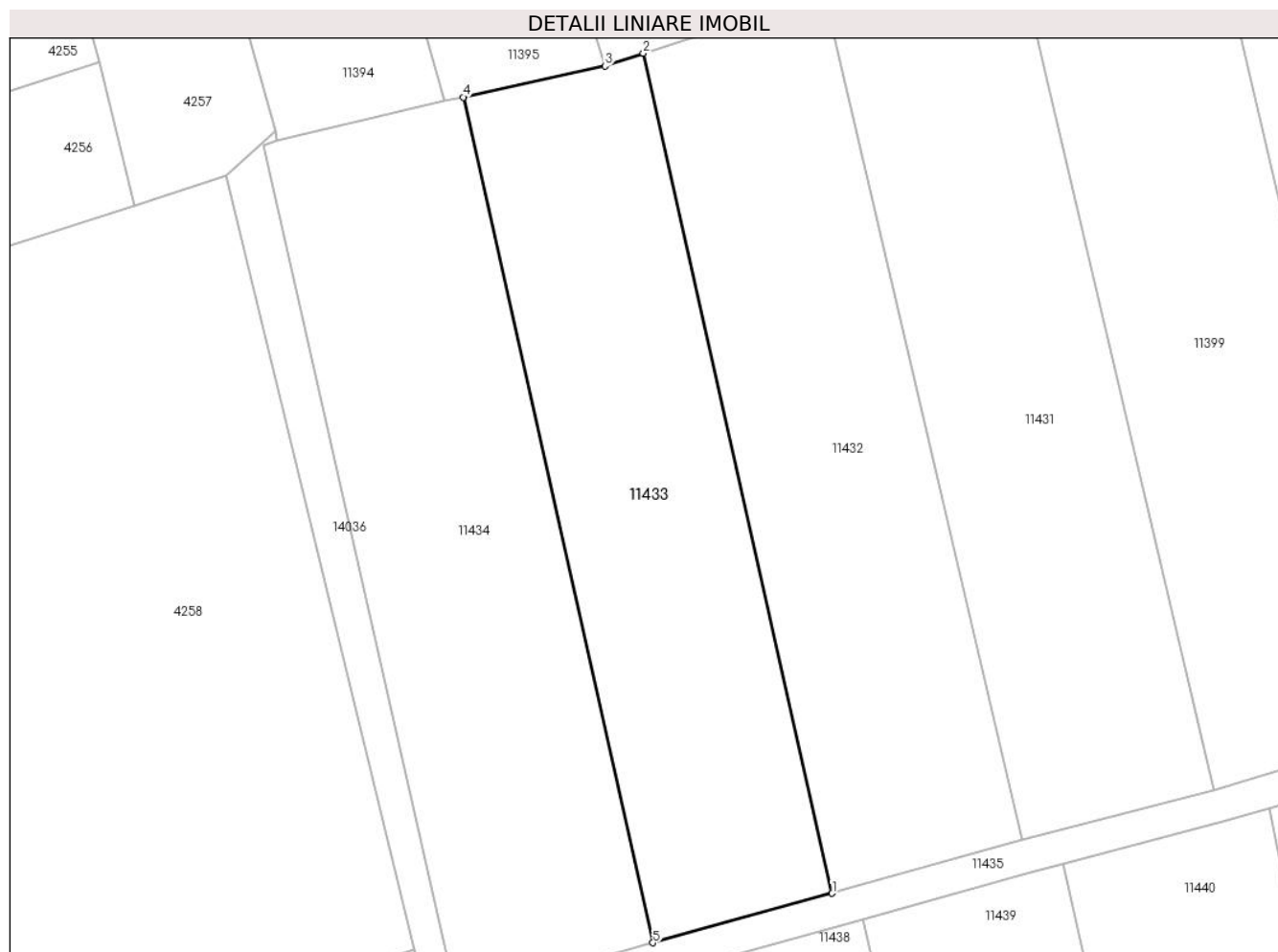
Inscrieri privind dezmembramintele dreptului de proprietate, drepturi reale de garanție și sarcini	Referințe
NU SUNT	

## Anexa Nr. 1 La Partea I

## Teren

Nr cadastral	Suprafața (mp)*	Observații / Referințe
	2.349	

\* Suprafața este determinată în planul de proiecție Stereo 70.



## Date referitoare la teren

Crt	Categorie folosință	Intra vilan	Suprafața (mp)	Tarla	Parcelă	Nr. topo	Observații / Referințe
1	arabil	NU	2.349	68	1169	-	

## Lungime Segmente

1) Valorile lungimilor segmentelor sunt obținute din proiecție în plan.

Punct început	X / Y	Punct sfârșit	X / Y	Lungime segment (** (m)
1	580.658,262 670.201,7	2	580.635,389 670.303,456	104.295
2	580.635,389 670.303,456	3	580.630,734 670.301,924	4.901
3	580.630,734 670.301,924	4	580.613,54 670.298,137	17.606
4	580.613,54 670.298,137	5	580.636,542 670.195,71	104.978
5	580.636,542 670.195,71	1	580.658,262 670.201,7	22.531

**\*\* Lungimile segmentelor sunt determinate în planul de proiecție Stereo 70 și sunt rotunjite la 1 milimetru.**

**\*\*\* Distanța dintre puncte este formată din segmente cumulate ce sunt mai mici decât valoarea 1 milimetru.**





**DATE DESPRE IMOBILUL NR. 11434**

Oficiul de Cadastru și Publicitate Imobiliară SUCEAVA  
Biroul de Cadastru și Publicitate Imobiliară Gura Humorului

**A. Partea I. Descrierea imobilului**

TEREN Extravilan

Adresa: Jud. Suceava

Nr. Crt	Nr cadastral Nr. topografic	Suprafața* (mp)	Observații / Referințe
A1		2.611	Sector cadastral:41 Teren neimprejmuit;

**B. Partea II. Proprietari și acte**

Inscrieri privitoare la dreptul de proprietate și alte drepturi reale		Referințe
<b>11434 / 18/03/2022</b>		
Act Normativ nr. 7, din 13/03/1996 emis de PARLAMENTUL ROMANIEI;		
B1	Intabulare, drept de PROPRIETATE, dobandit prin Lege, cota actuala 1/1, cota initiala 1/1 1) NEIDENTIFICAT NEIDENTIFICAT	A1
Act Administrativ nr. 1251, din 14/03/2022 emis de PRIMARIA COMUNEI DRAGOIESTI;		
B2	Se noteaza posesia factica in favoarea lui 1) SCRIPCARU DOINA-ELENA	A1

**C. Partea III. SARCINI .**

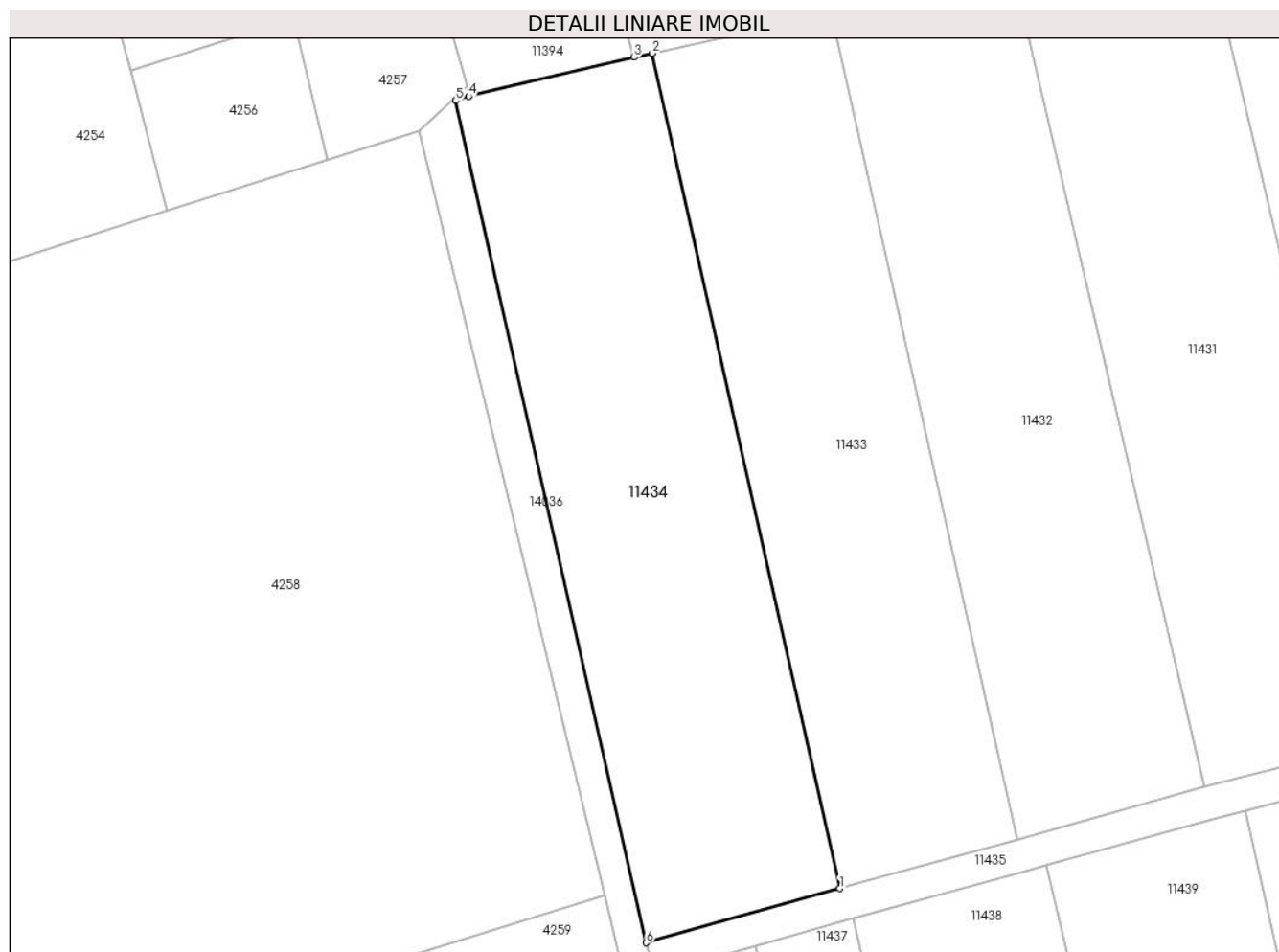
Inscrieri privind dezmembramintele dreptului de proprietate, drepturi reale de garanție și sarcini	Referințe
NU SUNT	

## Anexa Nr. 1 La Partea I

## Teren

Nr cadastral	Suprafața (mp)*	Observații / Referințe
	2.611	

\* Suprafața este determinată în planul de proiecție Stereo 70.



## Date referitoare la teren

Crt	Categorie folosință	Intra vilan	Suprafața (mp)	Tarla	Parcelă	Nr. topo	Observații / Referințe
1	arabil	NU	2.611	68	1169	-	

## Lungime Segmente

1) Valorile lungimilor segmentelor sunt obținute din proiecție în plan.

Punct început	X / Y	Punct sfârșit	X / Y	Lungime segment (** (m)
1	580.636,542 670.195,71	2	580.613,54 670.298,137	104.978
2	580.613,54 670.298,137	3	580.611,29 670.297,642	2.304
3	580.611,29 670.297,642	4	580.590,985 670.292,874	20.857
4	580.590,985 670.292,874	5	580.589,384 670.292,325	1.693
5	580.589,384 670.292,325	6	580.612,784 670.189,061	105.882

Punct început	X / Y	Punct sfârșit	X / Y	Lungime segment (** (m)
6	580.612,784 670.189,061	1	580.636,542 670.195,71	24.671

\*\* Lungimile segmentelor sunt determinate în planul de proiecție Stereo 70 și sunt rotunjite la 1 milimetru.

\*\*\* Distanța dintre puncte este formată din segmente cumulate ce sunt mai mici decât valoarea 1 milimetru.



**DATE DESPRE IMOBILUL NR. 11435**

Oficiul de Cadastru și Publicitate Imobiliară SUCEAVA  
Biroul de Cadastru și Publicitate Imobiliară Gura Humorului

**A. Partea I. Descrierea imobilului**

TEREN Necunoscut

Adresa: Loc. Mazanaesti, Jud. Suceava

Nr. Crt	Nr cadastral Nr. topografic	Suprafața* (mp)	Observații / Referințe
A1		1.062	Sector cadastral:41 Teren neimprejmuit;

**B. Partea II. Proprietari și acte**

Inscrieri privitoare la dreptul de proprietate și alte drepturi reale		Referințe
<b>11435 / 18/03/2022</b>		
Act Normativ nr. 7, din 13/03/1996 emis de PARLAMENTUL ROMANIEI;		
B1	Inscrierea provizorie, drept de PROPRIETATE, dobandit prin Lege, cota actuala 1/1, cota initiala 1/1 1) COMUNA DRAGOIESTI, CIF:4441190	A1

**C. Partea III. SARCINI .**

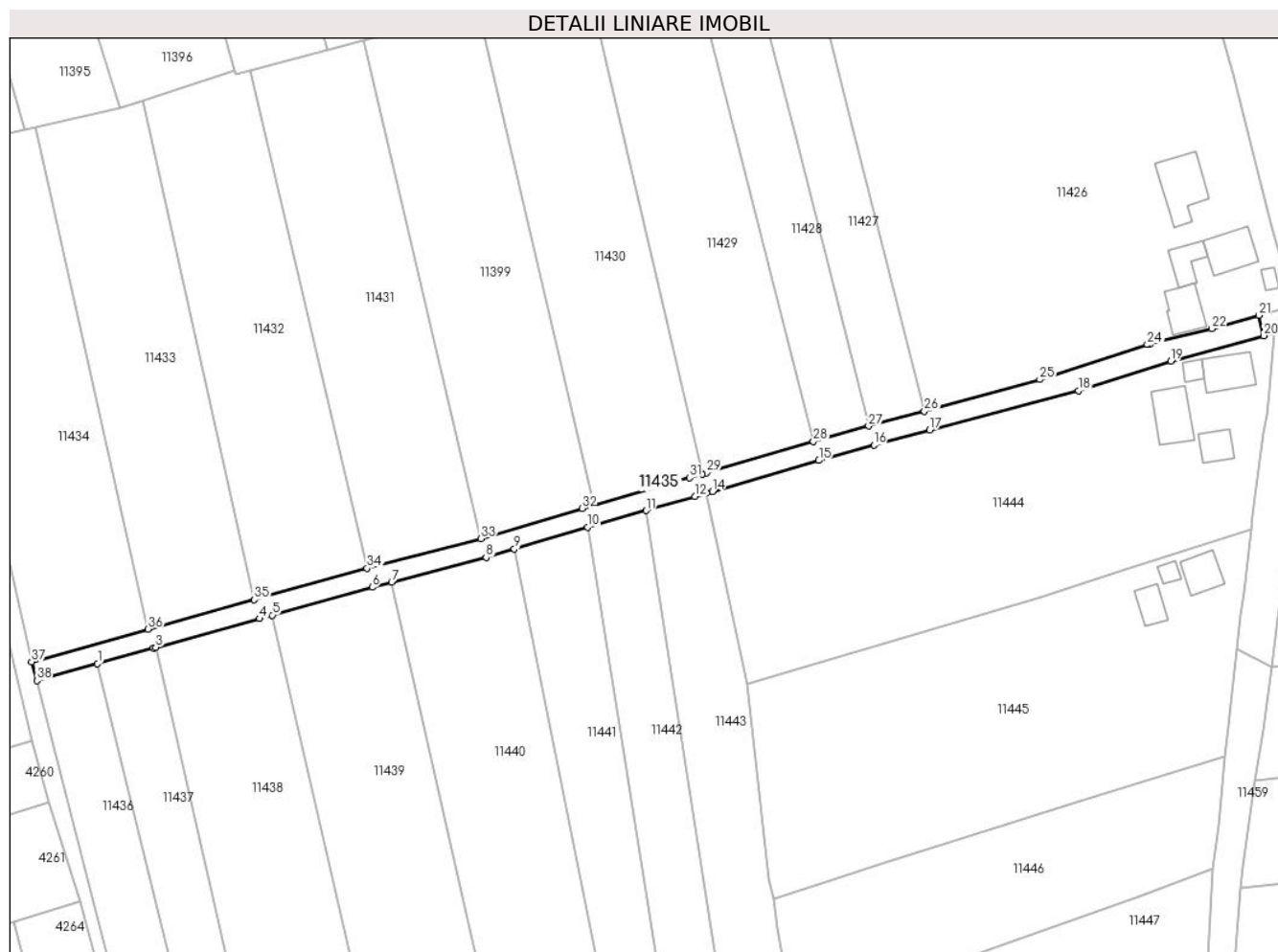
Inscrieri privind dezmembramintele dreptului de proprietate, drepturi reale de garanție și sarcini	Referințe
NU SUNT	

## Anexa Nr. 1 La Partea I

## Teren

Nr cadastral	Suprafața (mp)*	Observații / Referințe
	1.062	

\* Suprafața este determinată în planul de proiecție Stereo 70.



## Date referitoare la teren

Crt	Categorie folosință	Intravilan	Suprafața (mp)	Tarla	Parcelă	Nr. topo	Observații / Referințe
1	drum	DA	490	-	-	-	
2	drum	NU	572	68	1169	-	

## Lungime Segmente

1) Valorile lungimilor segmentelor sunt obținute din proiecție în plan.

Punct început	X / Y	Punct sfârșit	X / Y	Lungime segment (** (m))
1	580.626,244 670.188,674	2	580.637,613 670.191,856	11.806
3	580.638,135 670.192,0	4	580.659,333 670.197,846	21.989
5	580.661,947 670.198,579	6	580.682,293 670.204,281	21.13
7	580.686,258 670.205,317	8	580.705,55 670.210,359	19.94

Punct început	X / Y	Punct sfârșit	X / Y	Lungime segment (** (m))
2	580.637,613 670.191,856	3	580.638,135 670.192,0	0.541
4	580.659,333 670.197,846	5	580.661,947 670.198,579	2.715
6	580.682,293 670.204,281	7	580.686,258 670.205,317	4.098
8	580.705,55 670.210,359	9	580.711,306 670.212,067	6.004

Punct început	X / Y	Punct sfârșit	X / Y	Lungime segment (** (m)
9	580.711,306 670.212,067	10	580.726,253 670.216,503	15.591
11	580.738,176 670.219,909	12	580.748,182 670.222,769	10.407
13	580.750,571 670.223,464	14	580.751,717 670.223,797	1.193
15	580.773,454 670.230,122	16	580.784,681 670.233,264	11.658
17	580.796,048 670.236,309	18	580.826,43 670.244,34	31.426
19	580.845,25 670.250,41	20	580.864,26 670.255,576	19.699
21	580.863,26 670.259,726	22	580.853,68 670.256,99	9.963
23	580.841,121 670.253,9	24	580.840,51 670.253,75	0.629
25	580.818,561 670.246,613	26	580.795,013 670.240,172	24.413
27	580.783,624 670.237,122	28	580.772,356 670.233,968	11.701
29	580.750,55 670.227,623	30	580.749,69 670.227,373	0.896
31	580.747,074 670.226,612	32	580.725,134 670.220,343	22.818
33	580.704,475 670.214,212	34	580.681,248 670.208,142	24.007
35	580.658,262 670.201,7	36	580.636,542 670.195,71	22.531
37	580.612,784 670.189,061	38	580.613,862 670.185,209	4.0

Punct început	X / Y	Punct sfârșit	X / Y	Lungime segment (** (m)
10	580.726,253 670.216,503	11	580.738,176 670.219,909	12.4
12	580.748,182 670.222,769	13	580.750,571 670.223,464	2.488
14	580.751,717 670.223,797	15	580.773,454 670.230,122	22.639
16	580.784,681 670.233,264	17	580.796,048 670.236,309	11.768
18	580.826,43 670.244,34	19	580.845,25 670.250,41	19.775
20	580.864,26 670.255,576	21	580.863,26 670.259,726	4.269
22	580.853,68 670.256,99	23	580.841,121 670.253,9	12.934
24	580.840,51 670.253,75	25	580.818,561 670.246,613	23.08
26	580.795,013 670.240,172	27	580.783,624 670.237,122	11.79
28	580.772,356 670.233,968	29	580.750,55 670.227,623	22.71
30	580.749,69 670.227,373	31	580.747,074 670.226,612	2.724
32	580.725,134 670.220,343	33	580.704,475 670.214,212	21.55
34	580.681,248 670.208,142	35	580.658,262 670.201,7	23.872
36	580.636,542 670.195,71	37	580.612,784 670.189,061	24.671
38	580.613,862 670.185,209	1	580.626,244 670.188,674	12.858

\*\* Lungimile segmentelor sunt determinate în planul de proiecție Stereo 70 și sunt rotunjite la 1 milimetru.

\*\*\* Distanța dintre puncte este formată din segmente cumulate ce sunt mai mici decât valoarea 1 milimetru.





**DATE DESPRE IMOBILUL NR. 11436**

Oficiul de Cadastru și Publicitate Imobiliară SUCEAVA  
Biroul de Cadastru și Publicitate Imobiliară Gura Humorului

**A. Partea I. Descrierea imobilului**

TEREN Extravilan

Adresa: Jud. Suceava

Nr. Crt	Nr cadastral Nr. topografic	Suprafața* (mp)	Observații / Referințe
A1		2.377	Sector cadastral:41 Teren neimprejmuit;

**B. Partea II. Proprietari și acte**

Inscrieri privitoare la dreptul de proprietate și alte drepturi reale		Referințe
<b>11436 / 18/03/2022</b>		
Act Normativ nr. 7, din 13/03/1996 emis de PARLAMENTUL ROMANIEI;		
B1	Inscrierea provizorie, drept de PROPRIETATE, dobandit prin Lege, cota actuala 1/1, cota initiala 1/1 1) COMUNA DRAGOIESTI, CIF:4441190	A1

**C. Partea III. SARCINI .**

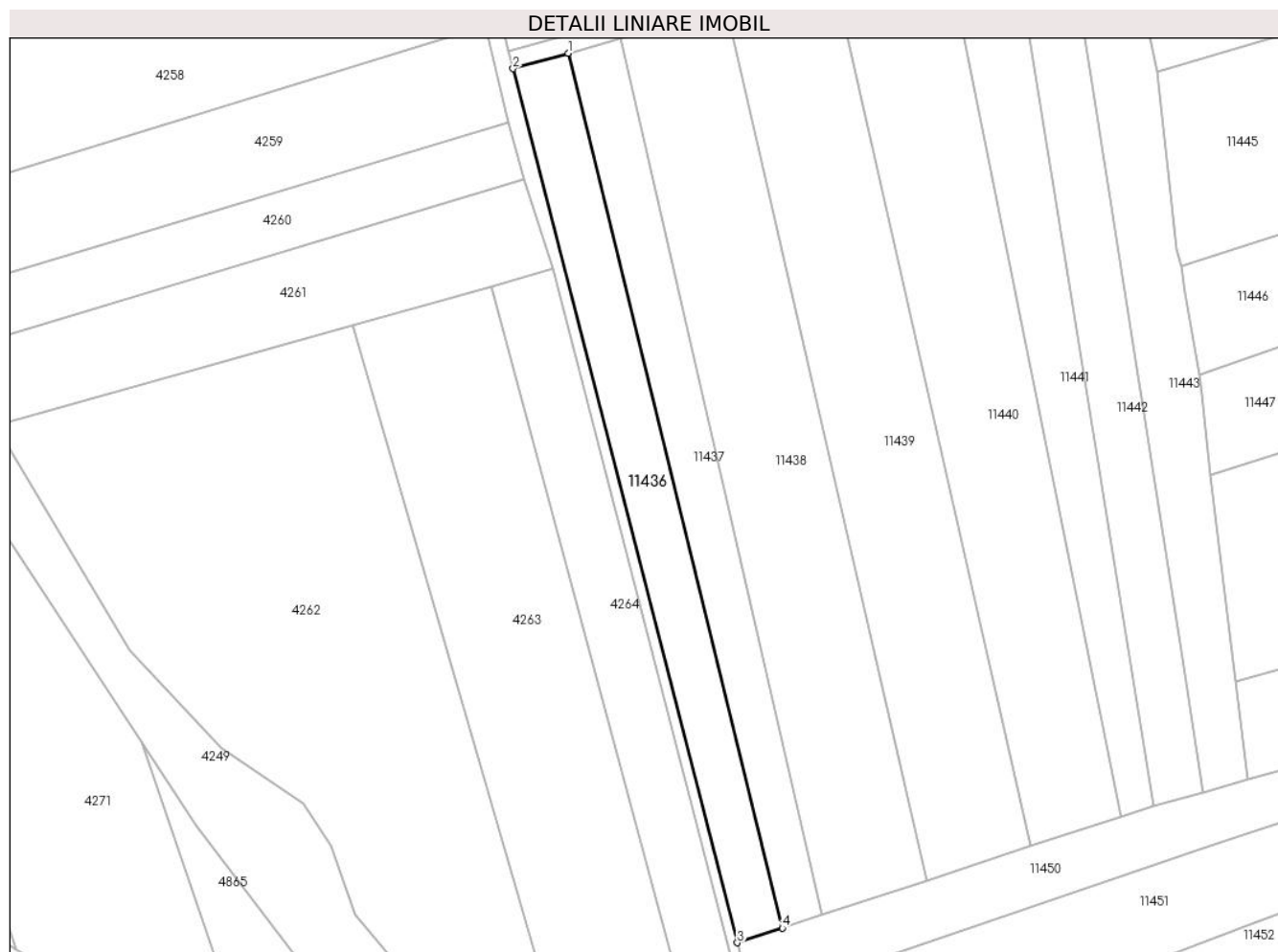
Inscrieri privind dezmembramintele dreptului de proprietate, drepturi reale de garanție și sarcini	Referințe
NU SUNT	

## Anexa Nr. 1 La Partea I

## Teren

Nr cadastral	Suprafața (mp)*	Observații / Referințe
	2.377	

\* Suprafața este determinată în planul de proiecție Stereo 70.



## Date referitoare la teren

Crt	Categorie folosință	Intra vilan	Suprafața (mp)	Tarla	Parcelă	Nr. topo	Observații / Referințe
1	arabil	NU	2.377	68	1169	-	

## Lungime Segmente

1) Valorile lungimilor segmentelor sunt obținute din proiecție în plan.

Punct început	X / Y	Punct sfârșit	X / Y	Lungime segment (** (m)
1	580.626,244 670.188,674	2	580.613,862 670.185,209	12.858
2	580.613,862 670.185,209	3	580.664,326 669.988,766	202.821
3	580.664,326 669.988,766	4	580.674,427 669.992,09	10.634
4	580.674,427 669.992,09	1	580.626,244 670.188,674	202.403

\*\* Lungimile segmentelor sunt determinate în planul de proiecție Stereo 70 și sunt rotunjite la 1 milimetru.

**\*\*\* Distanţa dintre puncte este formată din segmente cumulate ce sunt mai mici decât valoarea 1 milimetru.**



**DATE DESPRE IMOBILUL NR. 11437**

Oficiul de Cadastru și Publicitate Imobiliară SUCEAVA  
 Biroul de Cadastru și Publicitate Imobiliară Gura Humorului

**A. Partea I. Descrierea imobilului**

TEREN Extravilan

Adresa: Jud. Suceava

Nr. Crt	Nr cadastral Nr. topografic	Suprafața* (mp)	Observații / Referințe
A1		2.196	Sector cadastral:41 Teren neimprejmuit;

**B. Partea II. Proprietari și acte**

Inscrieri privitoare la dreptul de proprietate și alte drepturi reale		Referințe
<b>11437 / 18/03/2022</b>		
Act Normativ nr. 7, din 13/03/1996 emis de PARLAMENTUL ROMANIEI;		
B1	Intabulare, drept de PROPRIETATE, dobandit prin Lege, cota actuala 1/1, cota initiala 1/1 1) NEIDENTIFICAT NEIDENTIFICAT	A1
Act Administrativ nr. 1242, din 14/03/2022 emis de PRIMARIA COMUNEI DRAGOIESTI;		
B2	Se noteaza posesia factica in favoarea lui 1) FLOREA COSTICA	A1

**C. Partea III. SARCINI .**

Inscrieri privind dezmembramintele dreptului de proprietate, drepturi reale de garanție și sarcini	Referințe
NU SUNT	

## Anexa Nr. 1 La Partea I

## Teren

Nr cadastral	Suprafața (mp)*	Observații / Referințe
	2.196	

\* Suprafața este determinată în planul de proiecție Stereo 70.



## Date referitoare la teren

Crt	Categorie folosință	Intravilan	Suprafața (mp)	Tarla	Parcelă	Nr. topo	Observații / Referințe
1	arabil	NU	2.196	68	1169	-	

## Lungime Segmente

1) Valorile lungimilor segmentelor sunt obținute din proiecție în plan.

Punct început	X / Y	Punct sfârșit	X / Y	Lungime segment (** (m)
1	580.626,244 670.188,674	2	580.674,427 669.992,09	202.403
2	580.674,427 669.992,09	3	580.683,364 669.995,032	9.409
3	580.683,364 669.995,032	4	580.638,135 670.192,0	202.094
4	580.638,135 670.192,0	5	580.637,613 670.191,856	0.541
5	580.637,613 670.191,856	1	580.626,244 670.188,674	11.806

**\*\* Lungimile segmentelor sunt determinate în planul de proiecție Stereo 70 și sunt rotunjite la 1 milimetru.**

**\*\*\* Distanța dintre puncte este formată din segmente cumulate ce sunt mai mici decât valoarea 1 milimetru.**





**DATE DESPRE IMOBILUL NR. 11438**

Oficiul de Cadastru și Publicitate Imobiliară SUCEAVA  
Biroul de Cadastru și Publicitate Imobiliară Gura Humorului

**A. Partea I. Descrierea imobilului**

TEREN Extravilan

Adresa: Jud. Suceava

Nr. Crt	Nr cadastral Nr. topografic	Suprafața* (mp)	Observații / Referințe
A1		4.976	Sector cadastral:41 Teren neimprejmuit;

**B. Partea II. Proprietari și acte**

Inscrieri privitoare la dreptul de proprietate și alte drepturi reale		Referințe
<b>11438 / 18/03/2022</b>		
Act Normativ nr. 7, din 13/03/1996 emis de PARLAMENTUL ROMANIEI;		
B1	Intabulare, drept de PROPRIETATE, dobandit prin Lege, cota actuala 1/1, cota initiala 1/1 1) <b>NEIDENTIFICAT NEIDENTIFICAT</b>	A1
Act Administrativ nr. 1241, din 14/03/2022 emis de PRIMARIA COMUNEI DRAGOIESTI;		
B2	Se noteaza posesia factica in favoarea lui 1) <b>SCRIPCARU DOINA-ELENA</b>	A1

**C. Partea III. SARCINI .**

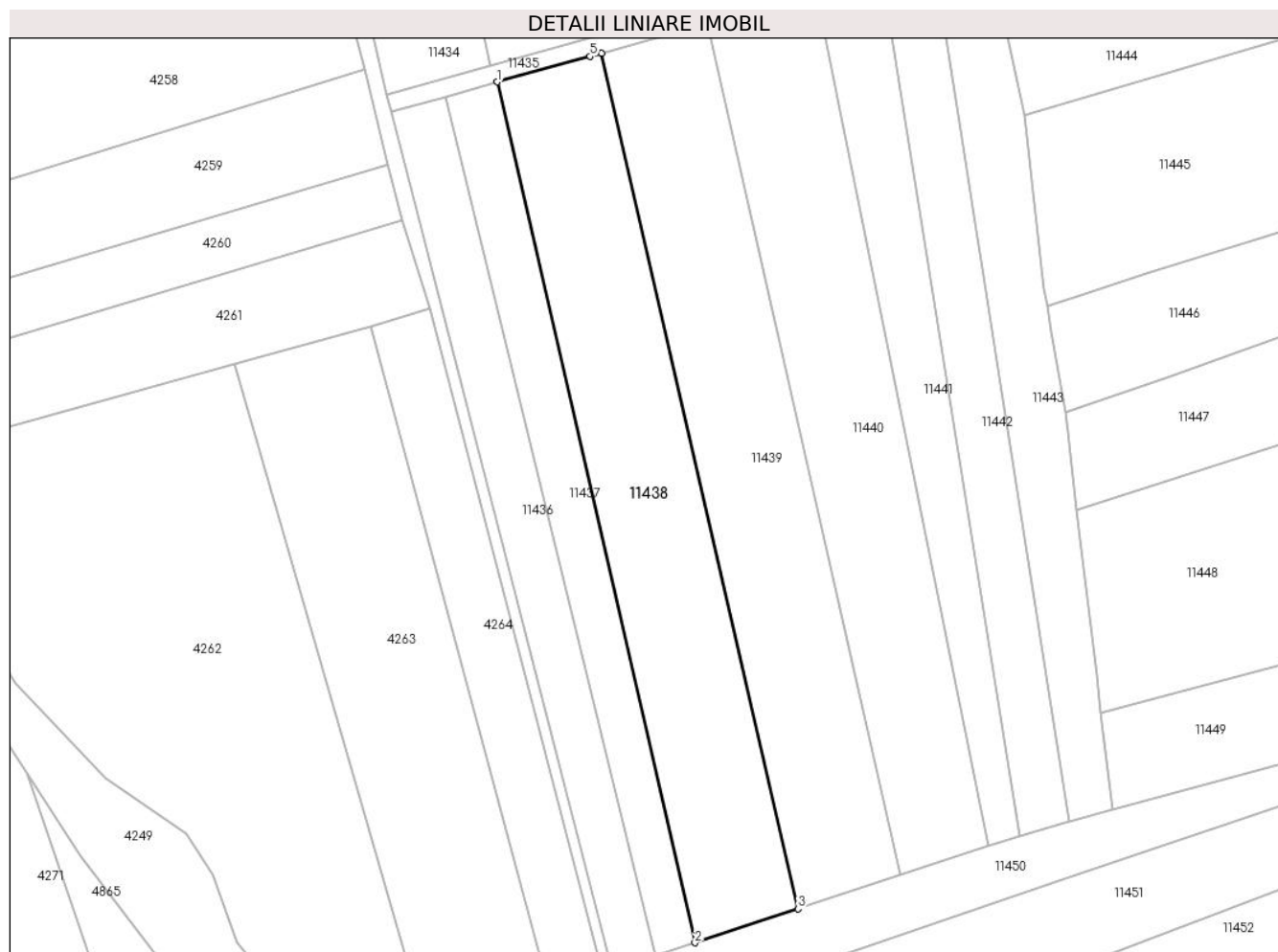
Inscrieri privind dezmembramintele dreptului de proprietate, drepturi reale de garanție și sarcini	Referințe
NU SUNT	

## Anexa Nr. 1 La Partea I

## Teren

Nr cadastral	Suprafața (mp)*	Observații / Referințe
	4.976	

\* Suprafața este determinată în planul de proiecție Stereo 70.



## Date referitoare la teren

Crt	Categorie folosință	Intravilan	Suprafața (mp)	Tarla	Parcelă	Nr. topo	Observații / Referințe
1	arabil	NU	4.976	68	1169	-	

## Lungime Segmente

1) Valorile lungimilor segmentelor sunt obținute din proiecție în plan.

Punct început	X / Y	Punct sfârșit	X / Y	Lungime segment (** (m)
1	580.638,135 670.192,0	2	580.683,364 669.995,032	202.094
2	580.683,364 669.995,032	3	580.706,934 670.002,79	24.814
3	580.706,934 670.002,79	4	580.661,947 670.198,579	200.891
4	580.661,947 670.198,579	5	580.659,333 670.197,846	2.715
5	580.659,333 670.197,846	1	580.638,135 670.192,0	21.989

**\*\* Lungimile segmentelor sunt determinate în planul de proiecție Stereo 70 și sunt rotunjite la 1 milimetru.**

**\*\*\* Distanța dintre puncte este formată din segmente cumulate ce sunt mai mici decât valoarea 1 milimetru.**



**DATE DESPRE IMOBILUL NR. 11439**

Oficiul de Cadastru și Publicitate Imobiliară SUCEAVA  
Biroul de Cadastru și Publicitate Imobiliară Gura Humorului

**A. Partea I. Descrierea imobilului**

TEREN Extravilan

Adresa: Jud. Suceava

Nr. Crt	Nr cadastral Nr. topografic	Suprafața* (mp)	Observații / Referințe
A1		4.985	Sector cadastral:41 Teren neimprejmuit;

**B. Partea II. Proprietari și acte**

Inscrieri privitoare la dreptul de proprietate și alte drepturi reale		Referințe
<b>11439 / 18/03/2022</b>		
Act Normativ nr. 7, din 13/03/1996 emis de PARLAMENTUL ROMANIEI;		
B1	Intabulare, drept de PROPRIETATE, dobandit prin Lege, cota actuala 1/1, cota initiala 1/1 1) NEIDENTIFICAT NEIDENTIFICAT	A1
Act Administrativ nr. 1240, din 14/03/2022 emis de PRIMARIA COMUNEI DRAGOIESTI;		
B2	Se noteaza posesia factica in favoarea lui 1) UNGUREAN DOREL	A1

**C. Partea III. SARCINI .**

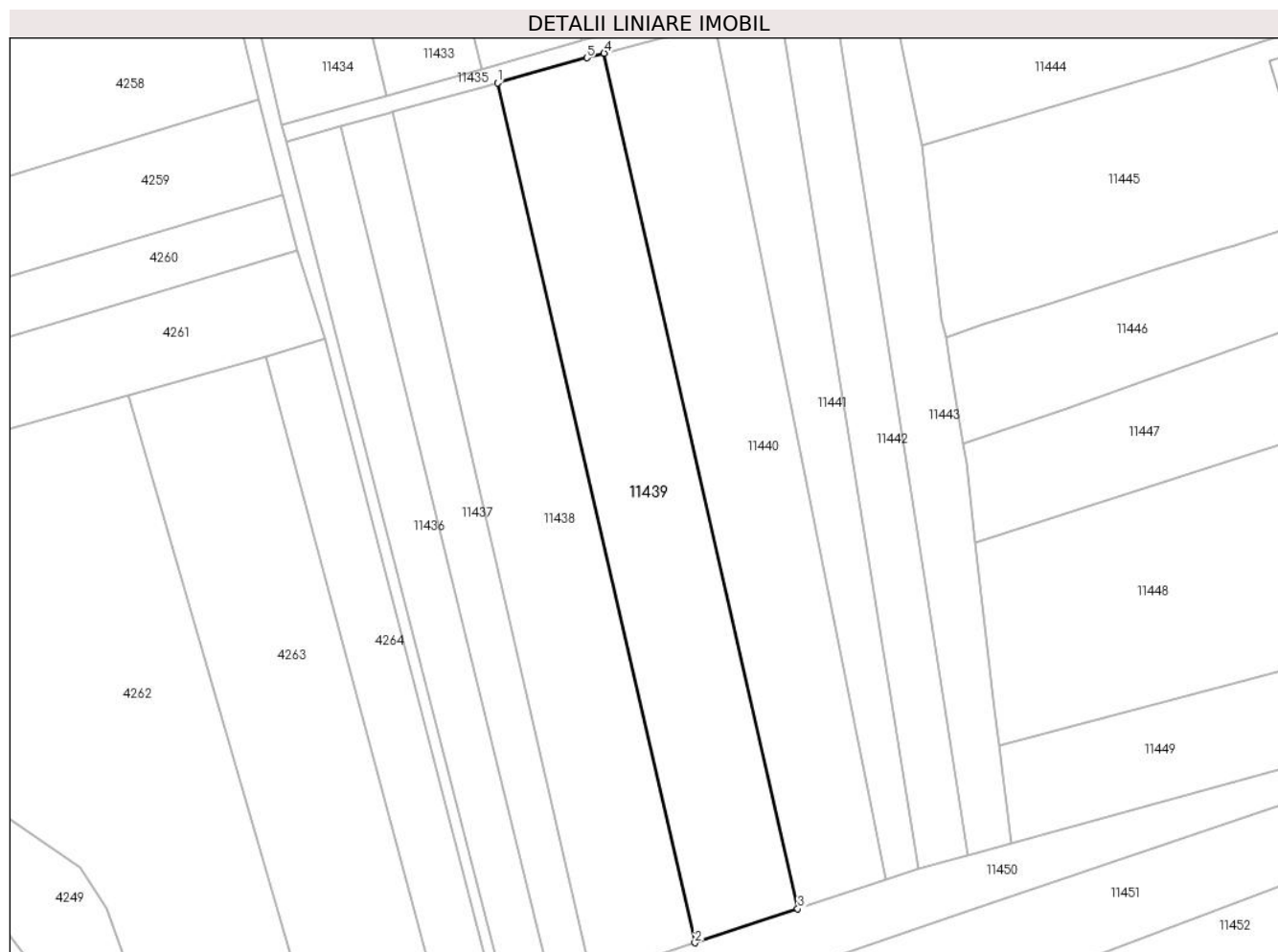
Inscrieri privind dezmembramintele dreptului de proprietate, drepturi reale de garanție și sarcini	Referințe
NU SUNT	

## Anexa Nr. 1 La Partea I

## Teren

Nr cadastral	Suprafața (mp)*	Observații / Referințe
	4.985	

\* Suprafața este determinată în planul de proiecție Stereo 70.



## Date referitoare la teren

Crt	Categorie folosință	Intravilan	Suprafața (mp)	Tarla	Parcelă	Nr. topo	Observații / Referințe
1	arabil	NU	4.985	68	1169	-	

## Lungime Segmente

1) Valorile lungimilor segmentelor sunt obținute din proiecție în plan.

Punct început	X / Y	Punct sfârșit	X / Y	Lungime segment (** (m)
1	580.661,947 670.198,579	2	580.706,934 670.002,79	200.891
2	580.706,934 670.002,79	3	580.730,369 670.010,503	24.672
3	580.730,369 670.010,503	4	580.686,258 670.205,317	199.746
4	580.686,258 670.205,317	5	580.682,293 670.204,281	4.098
5	580.682,293 670.204,281	1	580.661,947 670.198,579	21.13

**\*\* Lungimile segmentelor sunt determinate în planul de proiecție Stereo 70 și sunt rotunjite la 1 milimetru.**

**\*\*\* Distanța dintre puncte este formată din segmente cumulate ce sunt mai mici decât valoarea 1 milimetru.**





**DATE DESPRE IMOBILUL NR. 11440**

Oficiul de Cadastru și Publicitate Imobiliară SUCEAVA  
Biroul de Cadastru și Publicitate Imobiliară Gura Humorului

**A. Partea I. Descrierea imobilului**

TEREN Extravilan

Adresa: Jud. Suceava

Nr. Crt	Nr cadastral Nr. topografic	Suprafața* (mp)	Observații / Referințe
A1		4.680	Sector cadastral:41 Teren neimprejmuit;

**B. Partea II. Proprietari și acte**

Inscrieri privitoare la dreptul de proprietate și alte drepturi reale		Referințe
<b>11440 / 18/03/2022</b>		
Act Normativ nr. 7, din 13/03/1996 emis de PARLAMENTUL ROMANIEI;		
B1	Intabulare, drept de PROPRIETATE, dobandit prin Lege, cota actuala 1/1, cota initiala 1/1 1) <b>NEIDENTIFICAT NEIDENTIFICAT</b>	A1
Act Administrativ nr. 1239, din 14/03/2022 emis de PRIMARIA COMUNEI DRAGOIESTI;		
B2	Se noteaza posesia factica in favoarea lui 1) <b>ONUT VASILE</b>	A1

**C. Partea III. SARCINI .**

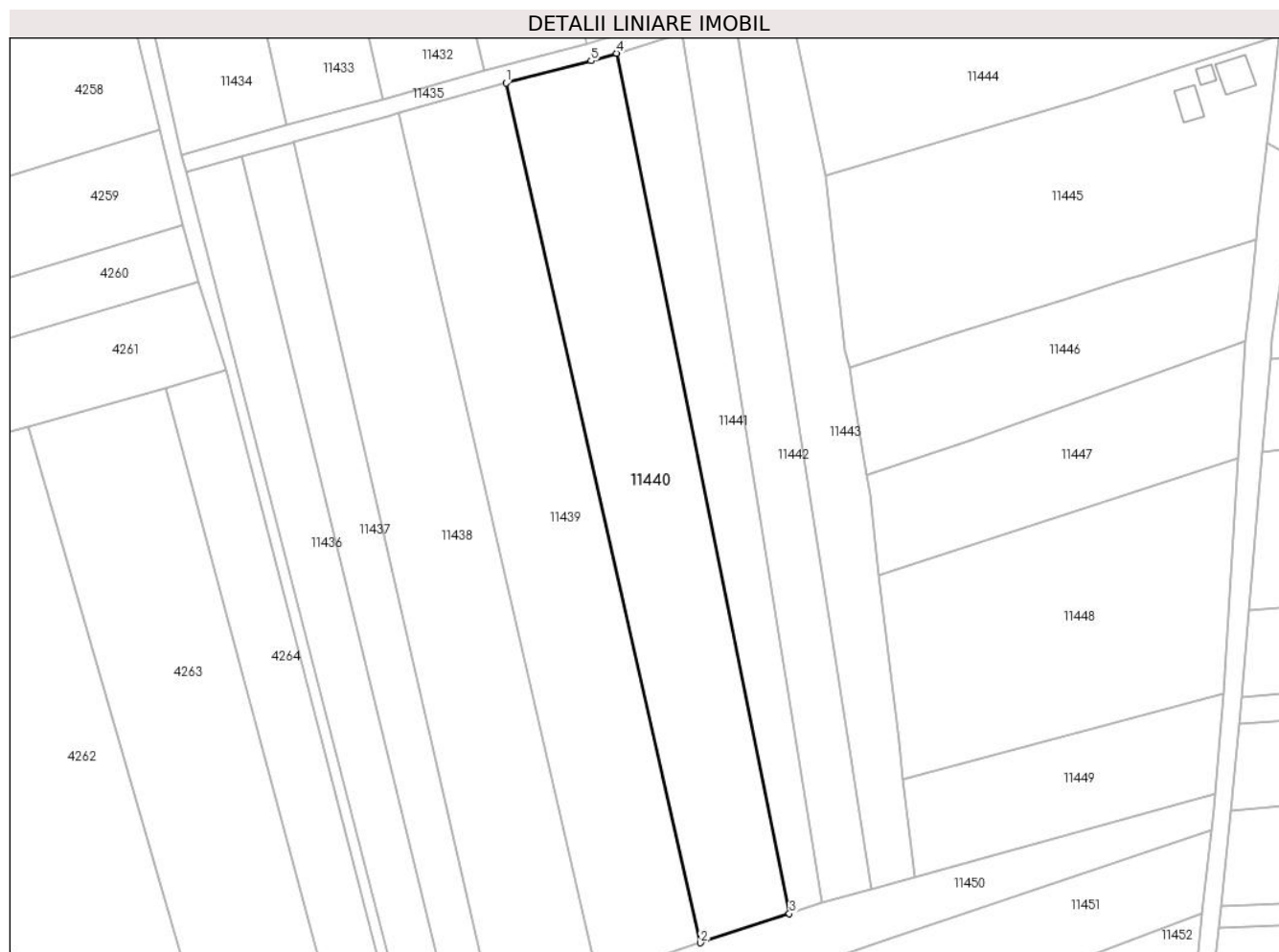
Inscrieri privind dezmembramintele dreptului de proprietate, drepturi reale de garanție și sarcini	Referințe
NU SUNT	

## Anexa Nr. 1 La Partea I

## Teren

Nr cadastral	Suprafața (mp)*	Observații / Referințe
	4.680	

\* Suprafața este determinată în planul de proiecție Stereo 70.



## Date referitoare la teren

Crt	Categorie folosință	Intravilan	Suprafața (mp)	Tarla	Parcelă	Nr. topo	Observații / Referințe
1	arabil	NU	4.680	68	1169	-	

## Lungime Segmente

1) Valorile lungimilor segmentelor sunt obținute din proiecție în plan.

Punct început	X / Y	Punct sfârșit	X / Y	Lungime segment (** (m)
1	580.686,258 670.205,317	2	580.730,369 670.010,503	199.746
2	580.730,369 670.010,503	3	580.750,516 670.017,134	21.21
3	580.750,516 670.017,134	4	580.711,306 670.212,067	198.837
4	580.711,306 670.212,067	5	580.705,55 670.210,359	6.004
5	580.705,55 670.210,359	1	580.686,258 670.205,317	19.94

**\*\* Lungimile segmentelor sunt determinate în planul de proiecție Stereo 70 și sunt rotunjite la 1 milimetru.**

**\*\*\* Distanța dintre puncte este formată din segmente cumulate ce sunt mai mici decât valoarea 1 milimetru.**



**DATE DESPRE IMOBILUL NR. 11441**

Oficiul de Cadastru și Publicitate Imobiliară SUCEAVA  
 Biroul de Cadastru și Publicitate Imobiliară Gura Humorului

**A. Partea I. Descrierea imobilului**

TEREN Extravilan

Adresa: Jud. Suceava

Nr. Crt	Nr cadastral Nr. topografic	Suprafața* (mp)	Observații / Referințe
A1		2.307	Sector cadastral:41 Teren neimprejmuit;

**B. Partea II. Proprietari și acte**

Inscrieri privitoare la dreptul de proprietate și alte drepturi reale		Referințe
<b>11441 / 18/03/2022</b>		
Act Normativ nr. 7, din 13/03/1996 emis de PARLAMENTUL ROMANIEI;		
B1	Intabulare, drept de PROPRIETATE, dobandit prin Lege, cota actuala 1/1, cota initiala 1/1 1) NEIDENTIFICAT NEIDENTIFICAT	A1
Act Administrativ nr. 1238, din 14/03/2022 emis de PRIMARIA COMUNEI DRAGOIESTI;		
B2	Se noteaza posesia factica in favoarea lui 1) SCRIPCARU DOINA-ELENA	A1

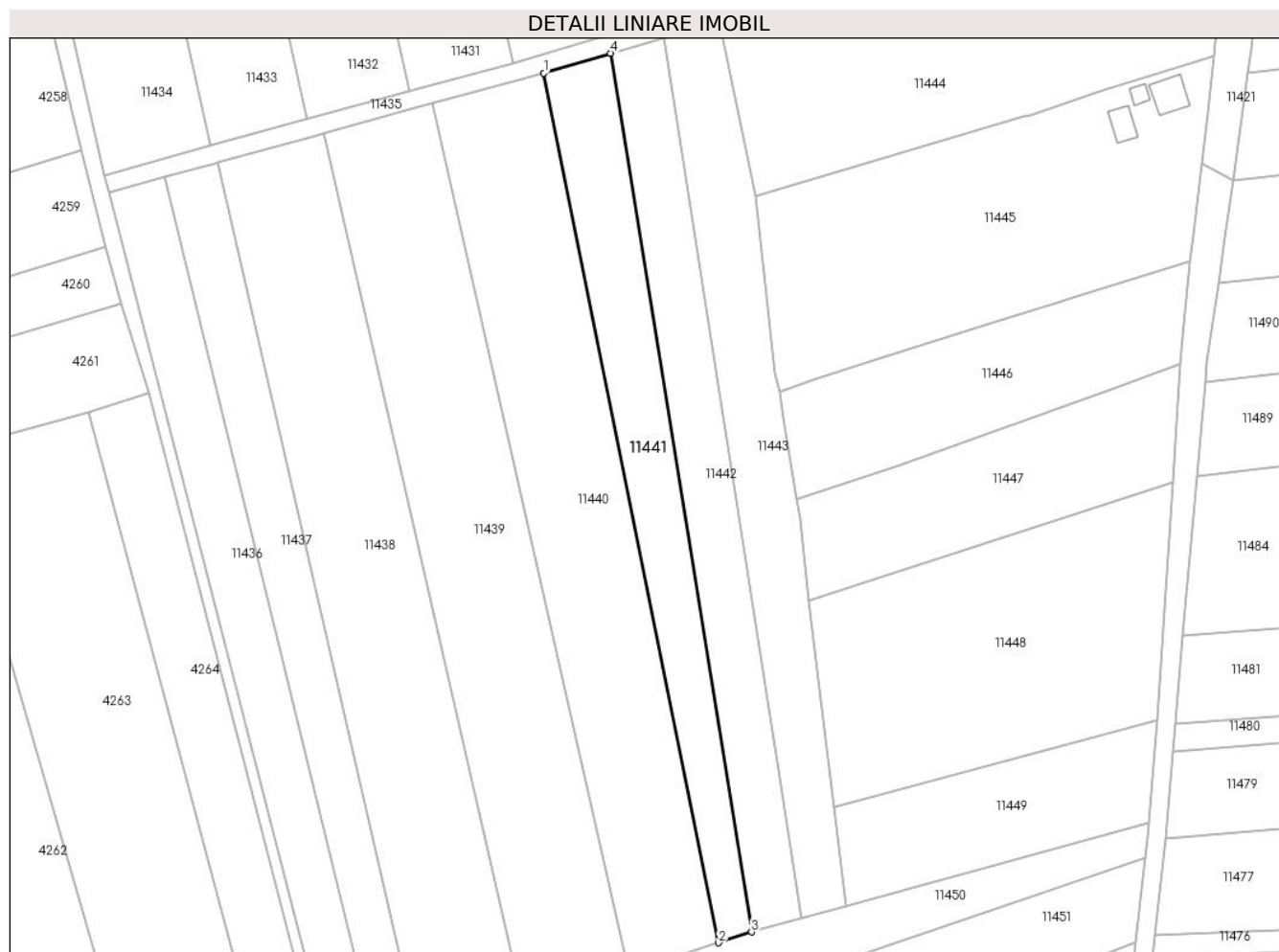
**C. Partea III. SARCINI .**

Inscrieri privind dezmembramintele dreptului de proprietate, drepturi reale de garanție și sarcini	Referințe
NU SUNT	

**Teren**

Nr cadastral	Suprafața (mp)*	Observații / Referințe
	2.307	

\* Suprafața este determinată în planul de proiecție Stereo 70.



**Date referitoare la teren**

Crt	Categorie folosință	Intravilan	Suprafața (mp)	Tarla	Parcelă	Nr. topo	Observații / Referințe
1	arabil	NU	2.307	68	1169	-	

**Lungime Segmente**

1) Valorile lungimilor segmentelor sunt obținute din proiecție în plan.

Punct început	X / Y	Punct sfârșit	X / Y	Lungime segment (** (m)
1	580.711,306 670.212,067	2	580.750,516 670.017,134	198.837
2	580.750,516 670.017,134	3	580.757,874 670.019,556	7.746
3	580.757,874 670.019,556	4	580.726,253 670.216,503	199.469
4	580.726,253 670.216,503	1	580.711,306 670.212,067	15.591

\*\* Lungimile segmentelor sunt determinate în planul de proiecție Stereo 70 și sunt rotunjite la 1 milimetru.

**\*\*\* Distanţa dintre puncte este formată din segmente cumulate ce sunt mai mici decât valoarea 1 milimetru.**





**DATE DESPRE IMOBILUL NR. 11442**

Oficiul de Cadastru și Publicitate Imobiliară SUCEAVA  
Biroul de Cadastru și Publicitate Imobiliară Gura Humorului

**A. Partea I. Descrierea imobilului**

TEREN Extravilan

Adresa: Jud. Suceava

Nr. Crt	Nr cadastral Nr. topografic	Suprafața* (mp)	Observații / Referințe
A1		2.377	Sector cadastral:41 Teren neimprejmuit;

**B. Partea II. Proprietari și acte**

Inscrieri privitoare la dreptul de proprietate și alte drepturi reale		Referințe
<b>11442 / 18/03/2022</b>		
Act Normativ nr. 7, din 13/03/1996 emis de PARLAMENTUL ROMANIEI;		
B1	Intabulare, drept de PROPRIETATE, dobandit prin Lege, cota actuala 1/1, cota initiala 1/1 1) <b>NEIDENTIFICAT NEIDENTIFICAT</b>	A1
Act Administrativ nr. 1237, din 14/03/2022 emis de PRIMARIA COMUNEI DRAGOIESTI;		
B2	Se noteaza posesia factica in favoarea lui 1) <b>RUSU TRAIAN</b>	A1

**C. Partea III. SARCINI .**

Inscrieri privind dezmembramintele dreptului de proprietate, drepturi reale de garanție și sarcini	Referințe
NU SUNT	

## Teren

Nr cadastral	Suprafața (mp)*	Observații / Referințe
	2.377	

\* Suprafața este determinată în planul de proiecție Stereo 70.



## Date referitoare la teren

Crt	Categorie folosință	Intra vilan	Suprafața (mp)	Tarla	Parcelă	Nr. topo	Observații / Referințe
1	arabil	NU	2.377	68	1169	-	

## Lungime Segmente

1) Valorile lungimilor segmentelor sunt obținute din proiecție în plan.

Punct început	X / Y	Punct sfârșit	X / Y	Lungime segment (** (m)
1	580.726,253 670.216,503	2	580.757,874 670.019,556	199.469
2	580.757,874 670.019,556	3	580.768,08 670.022,369	10.587
3	580.768,08 670.022,369	4	580.769,042 670.022,634	0.998
4	580.769,042 670.022,634	5	580.764,367 670.052,514	30.244
5	580.764,367 670.052,514	6	580.738,176 670.219,909	169.432

Punct început	X / Y	Punct sfârșit	X / Y	Lungime segment (** (m)
6	580.738,176 670.219,909	1	580.726,253 670.216,503	12.4

\*\* Lungimile segmentelor sunt determinate în planul de proiecție Stereo 70 și sunt rotunjite la 1 milimetru.

\*\*\* Distanța dintre puncte este formată din segmente cumulate ce sunt mai mici decât valoarea 1 milimetru.



**DATE DESPRE IMOBILUL NR. 11443**

Oficiul de Cadastru și Publicitate Imobiliară SUCEAVA  
Biroul de Cadastru și Publicitate Imobiliară Gura Humorului

**A. Partea I. Descrierea imobilului**

TEREN Necunoscut

Adresa: Loc. Mazanaesti, Jud. Suceava

Nr. Crt	Nr cadastral Nr. topografic	Suprafața* (mp)	Observații / Referințe
A1		2.580	Sector cadastral:41 Teren neimprejmuit;

**B. Partea II. Proprietari și acte**

Inscrieri privitoare la dreptul de proprietate și alte drepturi reale		Referințe
<b>11443 / 18/03/2022</b>		
Act Normativ nr. 7, din 13/03/1996 emis de PARLAMENTUL ROMANIEI;		
B1	Inscrierea provizorie, drept de PROPRIETATE, dobandit prin Lege, cota actuala 1/1, cota initiala 1/1 1) COMUNA DRAGOIESTI, CIF:4441190	A1

**C. Partea III. SARCINI .**

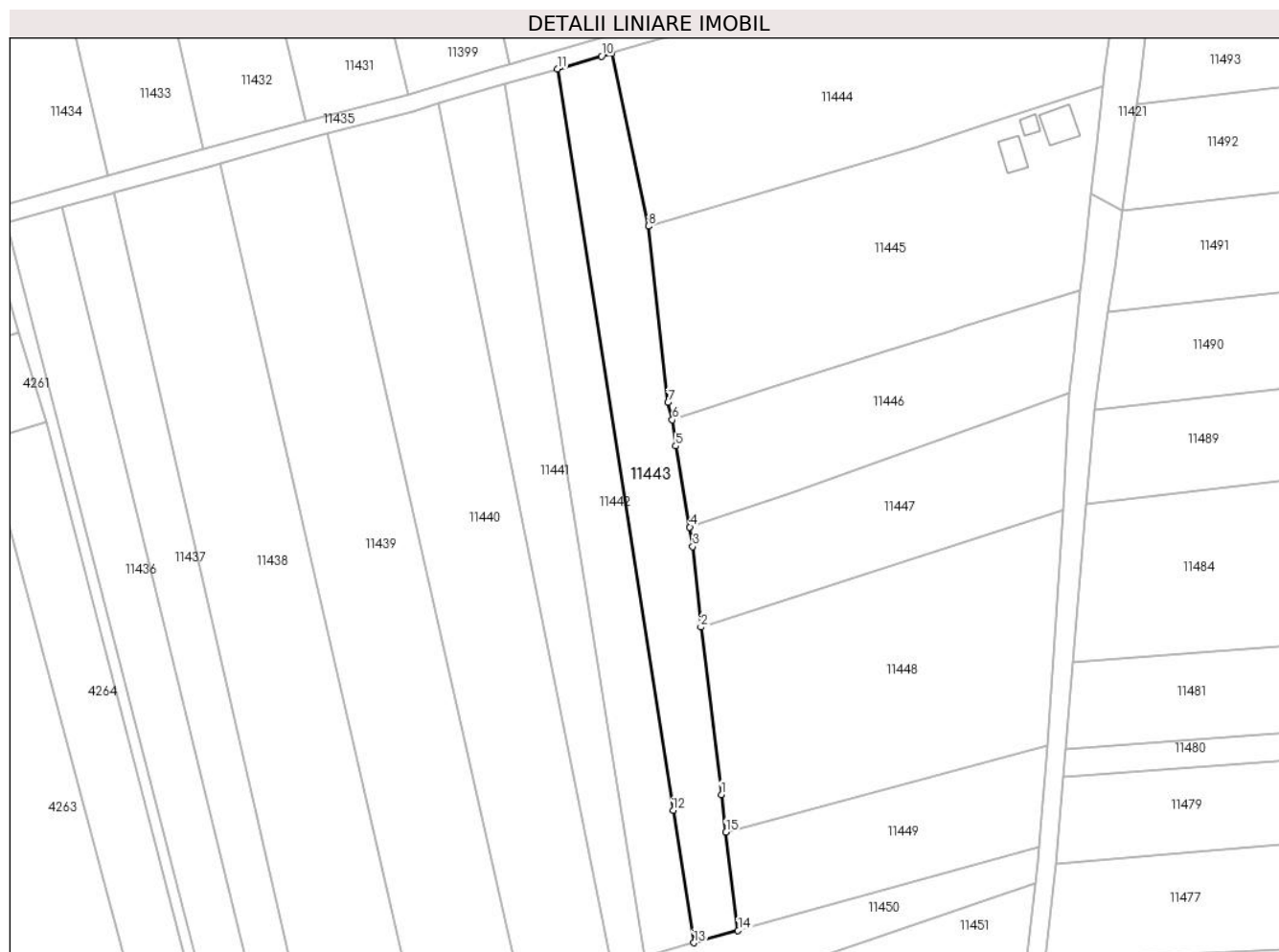
Inscrieri privind dezmembramintele dreptului de proprietate, drepturi reale de garanție și sarcini	Referințe
NU SUNT	

## Anexa Nr. 1 La Partea I

## Teren

Nr cadastral	Suprafața (mp)*	Observații / Referințe
	2.580	

\* Suprafața este determinată în planul de proiecție Stereo 70.



## Date referitoare la teren

Crt	Categorie folosință	Intravilan	Suprafața (mp)	Tarla	Parcelă	Nr. topo	Observații / Referințe
1	arabil	DA	330	-	-	-	
2	arabil	NU	2.250	68	1169	-	

## Lungime Segmente

1) Valorile lungimilor segmentelor sunt obținute din proiecție în plan.

Punct început	X / Y	Punct sfârșit	X / Y	Lungime segment (** (m)
1	580.775,284 670.056,079	2	580.770,64 670.093,909	38.114
2	580.770,64 670.093,909	3	580.768,802 670.112,085	18.269
3	580.768,802 670.112,085	4	580.768,123 670.116,49	4.457
4	580.768,123 670.116,49	5	580.764,961 670.134,798	18.579

Punct început	X / Y	Punct sfârșit	X / Y	Lungime segment (** (m)
5	580.764,961 670.134,798	6	580.764,189 670.140,724	5.976
6	580.764,189 670.140,724	7	580.763,197 670.144,621	4.021
7	580.763,197 670.144,621	8	580.758,816 670.184,433	40.052
8	580.758,816 670.184,433	9	580.750,571 670.223,464	39.892
9	580.750,571 670.223,464	10	580.748,182 670.222,769	2.488
10	580.748,182 670.222,769	11	580.738,176 670.219,909	10.407
11	580.738,176 670.219,909	12	580.764,367 670.052,514	169.432
12	580.764,367 670.052,514	13	580.769,042 670.022,634	30.244
13	580.769,042 670.022,634	14	580.779,051 670.025,393	10.382
14	580.779,051 670.025,393	15	580.776,325 670.047,603	22.377
15	580.776,325 670.047,603	1	580.775,284 670.056,079	8.54

\*\* Lungimile segmentelor sunt determinate în planul de proiecție Stereo 70 și sunt rotunjite la 1 milimetru.

\*\*\* Distanța dintre puncte este formată din segmente cumulate ce sunt mai mici decât valoarea 1 milimetru.





**DATE DESPRE IMOBILUL NR. 11444**

Oficiul de Cadastru și Publicitate Imobiliară SUCEAVA  
Biroul de Cadastru și Publicitate Imobiliară Gura Humorului

**A. Partea I. Descrierea imobilului**

TEREN Intravilan

Adresa: Loc. Mazanaesti, Str Curtea Boiereasca, Nr. 8, Jud. Suceava

Nr. Crt	Nr cadastral Nr. topografic	Suprafața* (mp)	Observații / Referințe
A1		4.422	Sector cadastral:41 Teren neimprijmit;

**Construcții**

Crt	Nr cadastral Nr. topografic	Adresa	Observații / Referințe
A1.1		Loc. Mazanaesti, Str Curtea Boiereasca, Nr. 8, Jud. Suceava	Nr. niveluri:1; S. construita la sol:69 mp; S. construita desfasurata:69 mp; LOCUINTA
A1.2		Loc. Mazanaesti, Str Curtea Boiereasca, Nr. 8, Jud. Suceava	Nr. niveluri:1; S. construita la sol:16 mp; S. construita desfasurata:16 mp; ANEXA
A1.3		Loc. Mazanaesti, Str Curtea Boiereasca, Nr. 8, Jud. Suceava	Nr. niveluri:1; S. construita la sol:79 mp; S. construita desfasurata:79 mp; ANEXA
A1.4		Loc. Mazanaesti, Str Curtea Boiereasca, Nr. 8, Jud. Suceava	Nr. niveluri:1; S. construita la sol:38 mp; S. construita desfasurata:38 mp; ANEXA

**B. Partea II. Proprietari și acte**

Inscrieri privitoare la dreptul de proprietate și alte drepturi reale		Referințe
<b>11444 / 18/03/2022</b>		
Act Normativ nr. 7, din 13/03/1996 emis de PARLAMENTUL ROMANIEI;		
B1	Intabulare, drept de PROPRIETATE, dobandit prin Lege, cota actuala 1/1, cota initiala 1/1 1) NEIDENTIFICAT NEIDENTIFICAT	A1
Act Administrativ nr. 1236, din 14/03/2022 emis de PRIMARIA COMUNEI DRAGOIESTI;		
B2	Se noteaza posesia factica in favoarea lui 1) ZAPRATAN EUFROZINA	A1
Act Administrativ nr. 2526, din 31/03/2022 emis de PRIMARIA COMUNEI DRAGOIESTI;		
B3	Intabulare, drept de PROPRIETATE, dobandit prin Lege, cota actuala 1/1, cota initiala 1/1 1) ZAPRATAN EUFROZINA	A1.1, A1.2, A1.3, A1.4

**C. Partea III. SARCINI .**

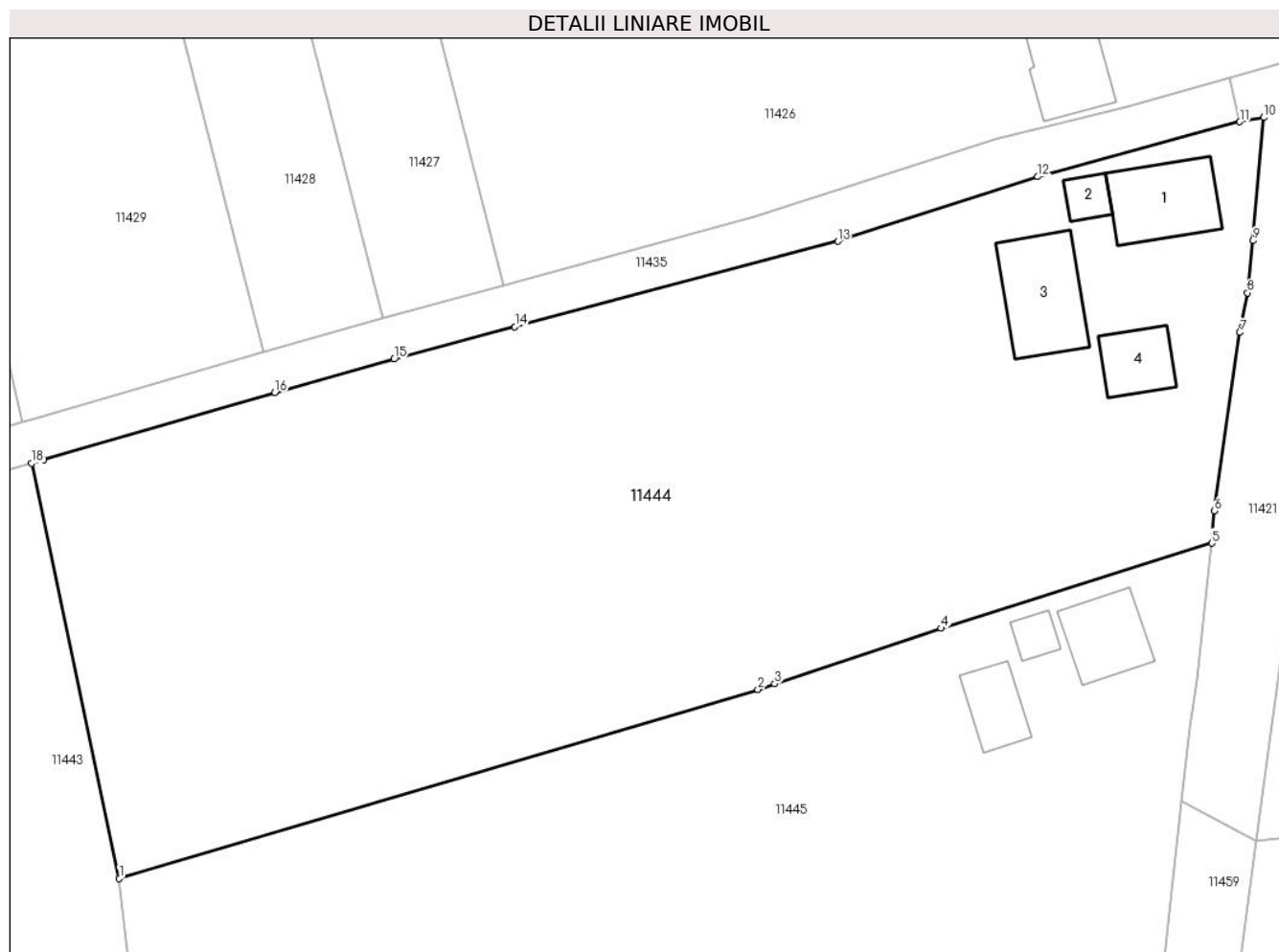
Inscrieri privind dezmembramintele dreptului de proprietate, drepturi reale de garanție și sarcini	Referințe
NU SUNT	

## Anexa Nr. 1 La Partea I

## Teren

Nr cadastral	Suprafața (mp)*	Observații / Referințe
	4.422	

\* Suprafața este determinată în planul de proiecție Stereo 70.



## Date referitoare la teren

Crt	Categorie folosință	Intra vilan	Suprafața (mp)	Tarla	Parcelă	Nr. topo	Observații / Referințe
1	curți constructii	DA	1.297	-	-	-	
2	arabil	DA	3.125	-	-	-	

## Date referitoare la construcții

Crt	Număr	Destinație construcție	Supraf. (mp)	Situație juridică	Observații / Referințe
A1.1		construcții de locuințe	69	Cu acte	Nr. niveluri:1; S. construita la sol:69 mp; S. construita desfasurata:69 mp; LOCUINTA
A1.2		construcții anexa	16	Cu acte	Nr. niveluri:1; S. construita la sol:16 mp; S. construita desfasurata:16 mp; ANEXA
A1.3		construcții anexa	79	Cu acte	Nr. niveluri:1; S. construita la sol:79 mp; S. construita desfasurata:79 mp; ANEXA
A1.4		construcții anexa	38	Cu acte	Nr. niveluri:1; S. construita la sol:38 mp; S. construita desfasurata:38 mp; ANEXA

## Lungime Segmente

1) Valorile lungimilor segmentelor sunt obținute din proiecție în plan.

Punct început	X / Y	Punct sfârșit	X / Y	Lungime segment (** (m)

Punct început	X / Y	Punct sfârșit	X / Y	Lungime segment (** (m)
1	580.758,816 670.184,433	2	580.818,909 670.202,204	62.666
2	580.818,909 670.202,204	3	580.820,496 670.202,733	1.673
3	580.820,496 670.202,733	4	580.836,134 670.207,949	16.485
4	580.836,134 670.207,949	5	580.861,615 670.215,946	26.706
5	580.861,615 670.215,946	6	580.861,865 670.218,974	3.038
6	580.861,865 670.218,974	7	580.864,261 670.235,76	16.956
7	580.864,261 670.235,76	8	580.864,975 670.239,494	3.802
8	580.864,975 670.239,494	9	580.865,507 670.244,387	4.922
9	580.865,507 670.244,387	10	580.866,51 670.255,972	11.628
10	580.866,51 670.255,972	11	580.864,26 670.255,576	2.285
11	580.864,26 670.255,576	12	580.845,25 670.250,41	19.699
12	580.845,25 670.250,41	13	580.826,43 670.244,34	19.775
13	580.826,43 670.244,34	14	580.796,048 670.236,309	31.426
14	580.796,048 670.236,309	15	580.784,681 670.233,264	11.768
15	580.784,681 670.233,264	16	580.773,454 670.230,122	11.658
16	580.773,454 670.230,122	17	580.751,717 670.223,797	22.639
17	580.751,717 670.223,797	18	580.750,571 670.223,464	1.193
18	580.750,571 670.223,464	1	580.758,816 670.184,433	39.892

\*\* Lungimile segmentelor sunt determinate în planul de proiecție Stereo 70 și sunt rotunjite la 1 milimetru.

\*\*\* Distanța dintre puncte este formată din segmente cumulate ce sunt mai mici decât valoarea 1 milimetru.



**DATE DESPRE IMOBILUL NR. 11445**

Oficiul de Cadastru și Publicitate Imobiliară SUCEAVA  
Biroul de Cadastru și Publicitate Imobiliară Gura Humorului

**A. Partea I. Descrierea imobilului**

TEREN Necunoscut

Adresa: Loc. Mazanaesti, Str Curtea Boiereasca, Nr. 10, Jud. Suceava

Nr. Crt	Nr cadastral Nr. topografic	Suprafața* (mp)	Observații / Referințe
A1		4.344	Sector cadastral:41 Teren neimprijmit;

**Construcții**

Crt	Nr cadastral Nr. topografic	Adresa	Observații / Referințe
A1.1		Loc. Mazanaesti, Str Curtea Boiereasca, Nr. 10, Jud. Suceava	Nr. niveluri:1; S. construita la sol:53 mp; S. construita desfasurata:53 mp; LOCUINTA
A1.2		Loc. Mazanaesti, Str Curtea Boiereasca, Nr. 10, Jud. Suceava	Nr. niveluri:1; S. construita la sol:14 mp; S. construita desfasurata:14 mp; ANEXA
A1.3		Loc. Mazanaesti, Str Curtea Boiereasca, Nr. 10, Jud. Suceava	Nr. niveluri:1; S. construita la sol:36 mp; S. construita desfasurata:36 mp; ANEXA

**B. Partea II. Proprietari și acte**

Inscrieri privitoare la dreptul de proprietate și alte drepturi reale		Referințe
<b>11445 / 18/03/2022</b>		
Act Normativ nr. 7, din 13/03/1996 emis de PARLAMENTUL ROMANIEI;		
B1	Intabulare, drept de PROPRIETATE, dobandit prin Lege, cota actuala 1/1, cota initiala 1/1 1) NEIDENTIFICAT NEIDENTIFICAT	A1
Act Administrativ nr. 1235, din 14/03/2022 emis de PRIMARIA COMUNEI DRAGOIESTI;		
B2	Se noteaza posesia factica in favoarea lui 1) UNGUREAN MARIA	A1
Act Administrativ nr. 2526, din 31/03/2022 emis de PRIMARIA COMUNEI DRAGOIESTI;		
B3	Intabulare, drept de PROPRIETATE, dobandit prin Lege, cota actuala 1/1, cota initiala 1/1 1) UNGUREAN MARIA	A1.1, A1.2, A1.3

**C. Partea III. SARCINI .**

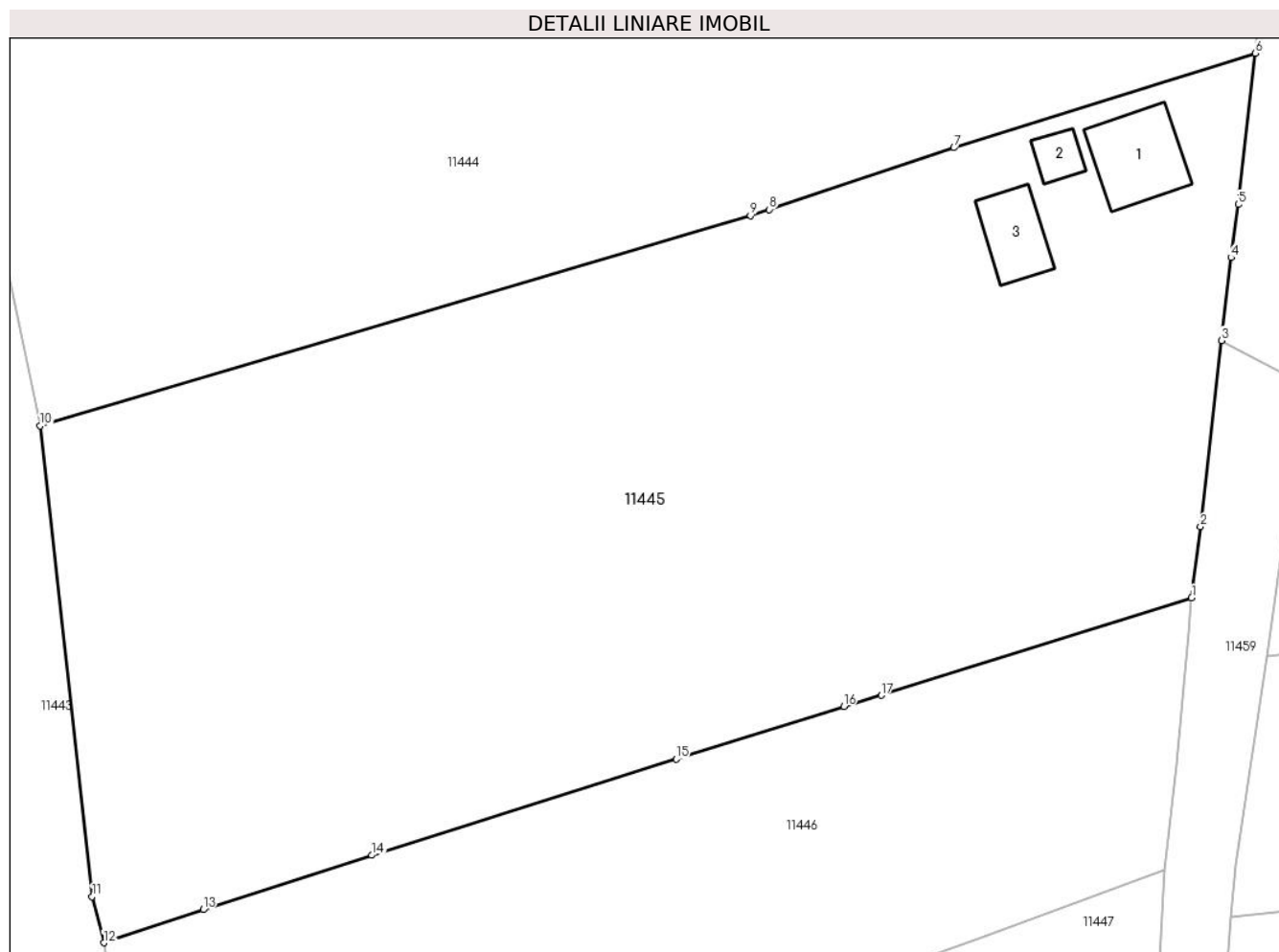
Inscrieri privind dezmembramintele dreptului de proprietate, drepturi reale de garanție și sarcini	Referințe
NU SUNT	

## Anexa Nr. 1 La Partea I

## Teren

Nr cadastral	Suprafața (mp)*	Observații / Referințe
	4.344	

\* Suprafața este determinată în planul de proiecție Stereo 70.



## Date referitoare la teren

Crt	Categorie folosință	Intra vilan	Suprafața (mp)	Tarla	Parcelă	Nr. topo	Observații / Referințe
1	curți constructii	DA	500	-	-	-	
2	arabil	DA	3.466	-	-	-	
3	arabil	NU	378	68	1169	-	

## Date referitoare la construcții

Crt	Număr	Destinație construcție	Supraf. (mp)	Situație juridică	Observații / Referințe
A1.1		construcții de locuințe	53	Cu acte	Nr. niveluri:1; S. construita la sol:53 mp; S. construita desfasurata:53 mp; LOCUINTA
A1.2		construcții anexa	14	Cu acte	Nr. niveluri:1; S. construita la sol:14 mp; S. construita desfasurata:14 mp; ANEXA
A1.3		construcții anexa	36	Cu acte	Nr. niveluri:1; S. construita la sol:36 mp; S. construita desfasurata:36 mp; ANEXA

## Lungime Segmente

1) Valorile lungimilor segmentelor sunt obținute din proiecție în plan.

Punct început	X / Y	Punct sfârșit	X / Y	Lungime segment (** (m))
---------------	-------	---------------	-------	--------------------------

Punct început	X / Y	Punct sfârșit	X / Y	Lungime segment (** (m)
1	580.856,249 670.169,886	2	580.857,01 670.175,903	6.065
2	580.857,01 670.175,903	3	580.858,788 670.191,656	15.853
3	580.858,788 670.191,656	4	580.859,579 670.198,668	7.056
4	580.859,579 670.198,668	5	580.860,19 670.203,16	4.533
5	580.860,19 670.203,16	6	580.861,615 670.215,946	12.865
6	580.861,615 670.215,946	7	580.836,134 670.207,949	26.706
7	580.836,134 670.207,949	8	580.820,496 670.202,733	16.485
8	580.820,496 670.202,733	9	580.818,909 670.202,204	1.673
9	580.818,909 670.202,204	10	580.758,816 670.184,433	62.666
10	580.758,816 670.184,433	11	580.763,197 670.144,621	40.052
11	580.763,197 670.144,621	12	580.764,189 670.140,724	4.021
12	580.764,189 670.140,724	13	580.772,603 670.143,532	8.87
13	580.772,603 670.143,532	14	580.786,851 670.148,116	14.967
14	580.786,851 670.148,116	15	580.812,624 670.156,274	27.033
15	580.812,624 670.156,274	16	580.826,813 670.160,695	14.862
16	580.826,813 670.160,695	17	580.829,975 670.161,641	3.3
17	580.829,975 670.161,641	1	580.856,249 670.169,886	27.537

\*\* Lungimile segmentelor sunt determinate în planul de proiecție Stereo 70 și sunt rotunjite la 1 milimetru.

\*\*\* Distanța dintre puncte este formată din segmente cumulate ce sunt mai mici decât valoarea 1 milimetru.





**DATE DESPRE IMOBILUL NR. 11446**

Oficiul de Cadastru și Publicitate Imobiliară SUCEAVA  
Biroul de Cadastru și Publicitate Imobiliară Gura Humorului

**A. Partea I. Descrierea imobilului**

TEREN Necunoscut

Adresa: Loc. Mazanaesti, Str Curtea Boiereasca, Nr. 12, Jud. Suceava

Nr. Crt	Nr cadastral Nr. topografic	Suprafața* (mp)	Observații / Referințe
A1	30130	Din acte: 2.500 Masurata: 2.159	Sector cadastral:41 Teren neimprejmuit;

**B. Partea II. Proprietari și acte**

Inscrieri privitoare la dreptul de proprietate și alte drepturi reale	Referințe
<b>4826 / 02/09/2009</b>	
Act Notarial nr. 1052, din 20/02/1998 emis de Biroul Notarului Public ATANASOAEI PETRU (declaratia aut. sub nr. 3011 din 25.08.2009 la BNP. Lacramioara gabriela Pelepcu);	
B3	A1
Intabulare, drept de PROPRIETATE sot si sotie asupra terenului, dobandit prin Conventie, cota actuala 1/1, cota initiala 1/1	
1) UNGUREAN VASILE, 2) UNGUREAN STELUTA,, se noteaza lipsa CNP	

**C. Partea III. SARCINI .**

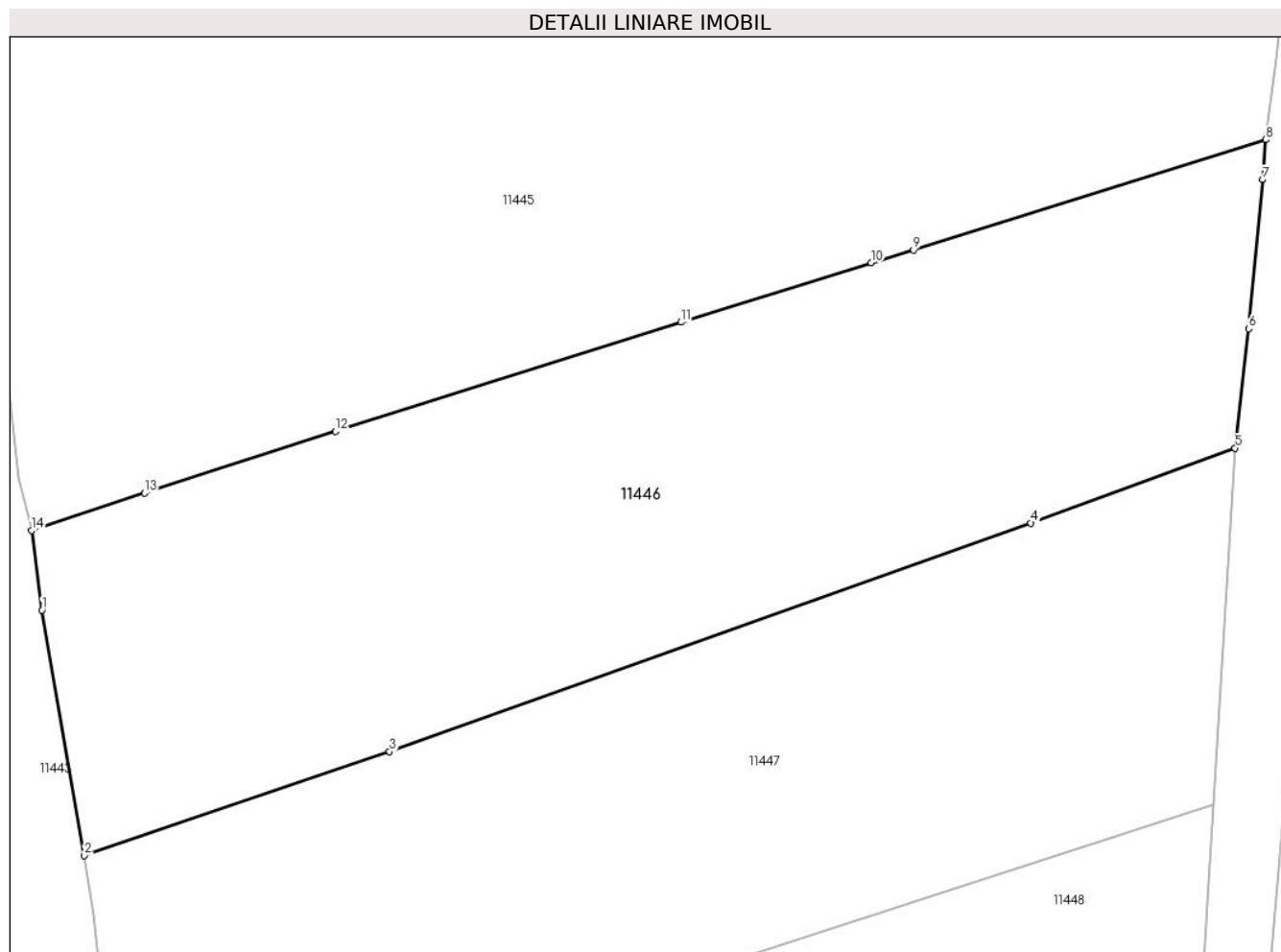
Inscrieri privind dezmembramintele dreptului de proprietate, drepturi reale de garanție și sarcini	Referințe
NU SUNT	

## Anexa Nr. 1 La Partea I

## Teren

Nr cadastral	Suprafața (mp)*	Observații / Referințe
30130	Din acte: 2.500 Masurata: 2.159	

\* Suprafața este determinată în planul de proiecție Stereo 70.



## Date referitoare la teren

Crt	Categorie folosință	Intra vilan	Suprafața (mp)	Tarla	Parcelă	Nr. topo	Observații / Referințe
1	arabil	DA	2.061	-	-	-	Suprafata din acte nu s-a regasit intre limitele masurate
2	arabil	NU	98	68	1169	-	Suprafata din acte nu s-a regasit intre limitele masurate

## Lungime Segmente

1) Valorile lungimilor segmentelor sunt obținute din proiecție în plan.

Punct început	X / Y	Punct sfârșit	X / Y	Lungime segment (** (m)
1	580.764,961 670.134,798	2	580.768,123 670.116,49	18.579
2	580.768,123 670.116,49	3	580.790,884 670.124,245	24.046
3	580.790,884 670.124,245	4	580.838,736 670.141,293	50.798
4	580.838,736 670.141,293	5	580.853,969 670.146,877	16.224

Punct început	X / Y	Punct sfârșit	X / Y	Lungime segment (** (m)
5	580.853,969 670.146,877	6	580.854,973 670.155,789	8.968
6	580.854,973 670.155,789	7	580.856,017 670.166,912	11.172
7	580.856,017 670.166,912	8	580.856,249 670.169,886	2.983
8	580.856,249 670.169,886	9	580.829,975 670.161,641	27.537
9	580.829,975 670.161,641	10	580.826,813 670.160,695	3.3
10	580.826,813 670.160,695	11	580.812,624 670.156,274	14.862
11	580.812,624 670.156,274	12	580.786,851 670.148,116	27.033
12	580.786,851 670.148,116	13	580.772,603 670.143,532	14.967
13	580.772,603 670.143,532	14	580.764,189 670.140,724	8.87
14	580.764,189 670.140,724	1	580.764,961 670.134,798	5.976

\*\* Lungimile segmentelor sunt determinate în planul de proiecție Stereo 70 și sunt rotunjite la 1 milimetru.

\*\*\* Distanța dintre puncte este formată din segmente cumulate ce sunt mai mici decât valoarea 1 milimetru.



**DATE DESPRE IMOBILUL NR. 11447**

Oficiul de Cadastru și Publicitate Imobiliară SUCEAVA  
 Biroul de Cadastru și Publicitate Imobiliară Gura Humorului

**A. Partea I. Descrierea imobilului**

TEREN Intravilan

Adresa: Loc. Mazanaesti, Str Curtea Boiereasca, Nr. FN, Jud. Suceava

Nr. Crt	Nr cadastral Nr. topografic	Suprafața* (mp)	Observații / Referințe
A1		2.056	Sector cadastral:41 Teren neimprejmut;

**B. Partea II. Proprietari și acte**

Inscrieri privitoare la dreptul de proprietate și alte drepturi reale		Referințe
<b>11447 / 18/03/2022</b>		
Act Normativ nr. 7, din 13/03/1996 emis de PARLAMENTUL ROMANIEI;		
B1	Intabulare, drept de PROPRIETATE, dobandit prin Lege, cota actuala 1/1, cota initiala 1/1 1) NEIDENTIFICAT NEIDENTIFICAT	A1
Act Administrativ nr. 1234, din 14/03/2022 emis de PRIMARIA COMUNEI DRAGOIESTI;		
B2	Se noteaza posesia factica in favoarea lui 1) UNGUREAN VIOREL	A1

**C. Partea III. SARCINI .**

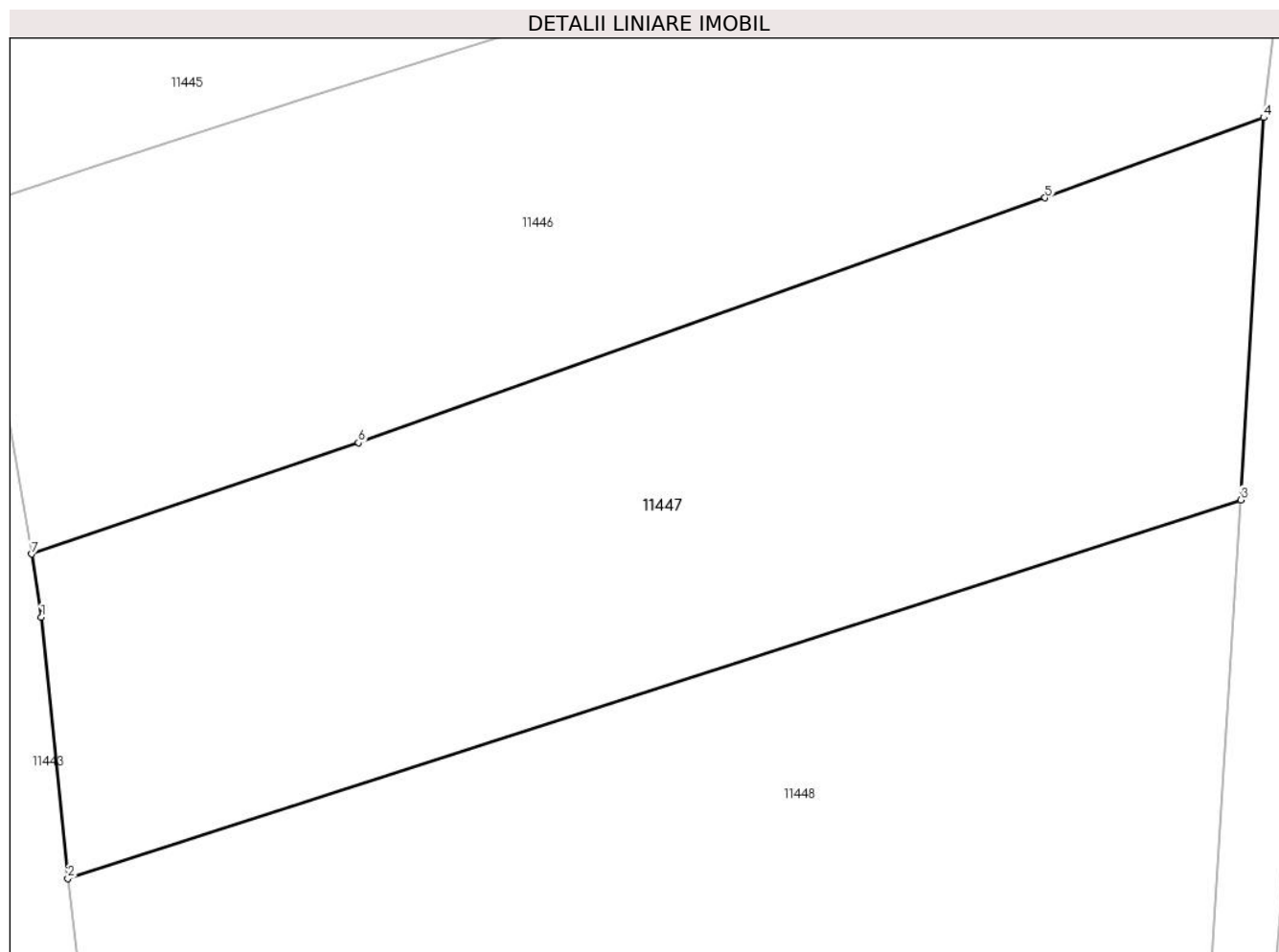
Inscrieri privind dezmembramintele dreptului de proprietate, drepturi reale de garanție și sarcini	Referințe
NU SUNT	

## Anexa Nr. 1 La Partea I

## Teren

Nr cadastral	Suprafața (mp)*	Observații / Referințe
	2.056	

\* Suprafața este determinată în planul de proiecție Stereo 70.



## Date referitoare la teren

Crt	Categorie folosință	Intravilan	Suprafața (mp)	Tarla	Parcelă	Nr. topo	Observații / Referințe
1	arabil	DA	1.985	-	-	-	
2	arabil	DA	71	68	1169	-	

## Lungime Segmente

1) Valorile lungimilor segmentelor sunt obținute din proiecție în plan.

Punct început	X / Y	Punct sfârșit	X / Y	Lungime segment (** (m))
1	580.768,802 670.112,085	2	580.770,64 670.093,909	18.269
2	580.770,64 670.093,909	3	580.852,375 670.120,254	85.876
3	580.852,375 670.120,254	4	580.853,969 670.146,877	26.671
4	580.853,969 670.146,877	5	580.838,736 670.141,293	16.224

Punct început	X / Y	Punct sfârșit	X / Y	Lungime segment (** (m)
5	580.838,736 670.141,293	6	580.790,884 670.124,245	50.798
6	580.790,884 670.124,245	7	580.768,123 670.116,49	24.046
7	580.768,123 670.116,49	1	580.768,802 670.112,085	4.457

\*\* Lungimile segmentelor sunt determinate în planul de proiecție Stereo 70 și sunt rotunjite la 1 milimetru.

\*\*\* Distanța dintre puncte este formată din segmente cumulate ce sunt mai mici decât valoarea 1 milimetru.





**DATE DESPRE IMOBILUL NR. 11448**

Oficiul de Cadastru și Publicitate Imobiliară SUCEAVA  
 Biroul de Cadastru și Publicitate Imobiliară Gura Humorului

**A. Partea I. Descrierea imobilului**

TEREN Intravilan

Adresa: Loc. Mazanaesti, Str Curtea Boiereasca, Nr. FN, Jud. Suceava

Nr. Crt	Nr cadastral Nr. topografic	Suprafața* (mp)	Observații / Referințe
A1		3.869	Sector cadastral:41 Teren neimprejmuit;

**B. Partea II. Proprietari și acte**

Inscrieri privitoare la dreptul de proprietate și alte drepturi reale		Referințe
<b>11448 / 18/03/2022</b>		
Act Normativ nr. 7, din 13/03/1996 emis de PARLAMENTUL ROMANIEI;		
B1	Intabulare, drept de PROPRIETATE, dobandit prin Lege, cota actuala 1/1, cota initiala 1/1 1) NEIDENTIFICAT NEIDENTIFICAT	A1
Act Administrativ nr. 1233, din 14/03/2022 emis de PRIMARIA COMUNEI DRAGOIESTI;		
B2	Se noteaza posesia factica in favoarea lui 1) UNGUREAN HORTENSIA	A1

**C. Partea III. SARCINI .**

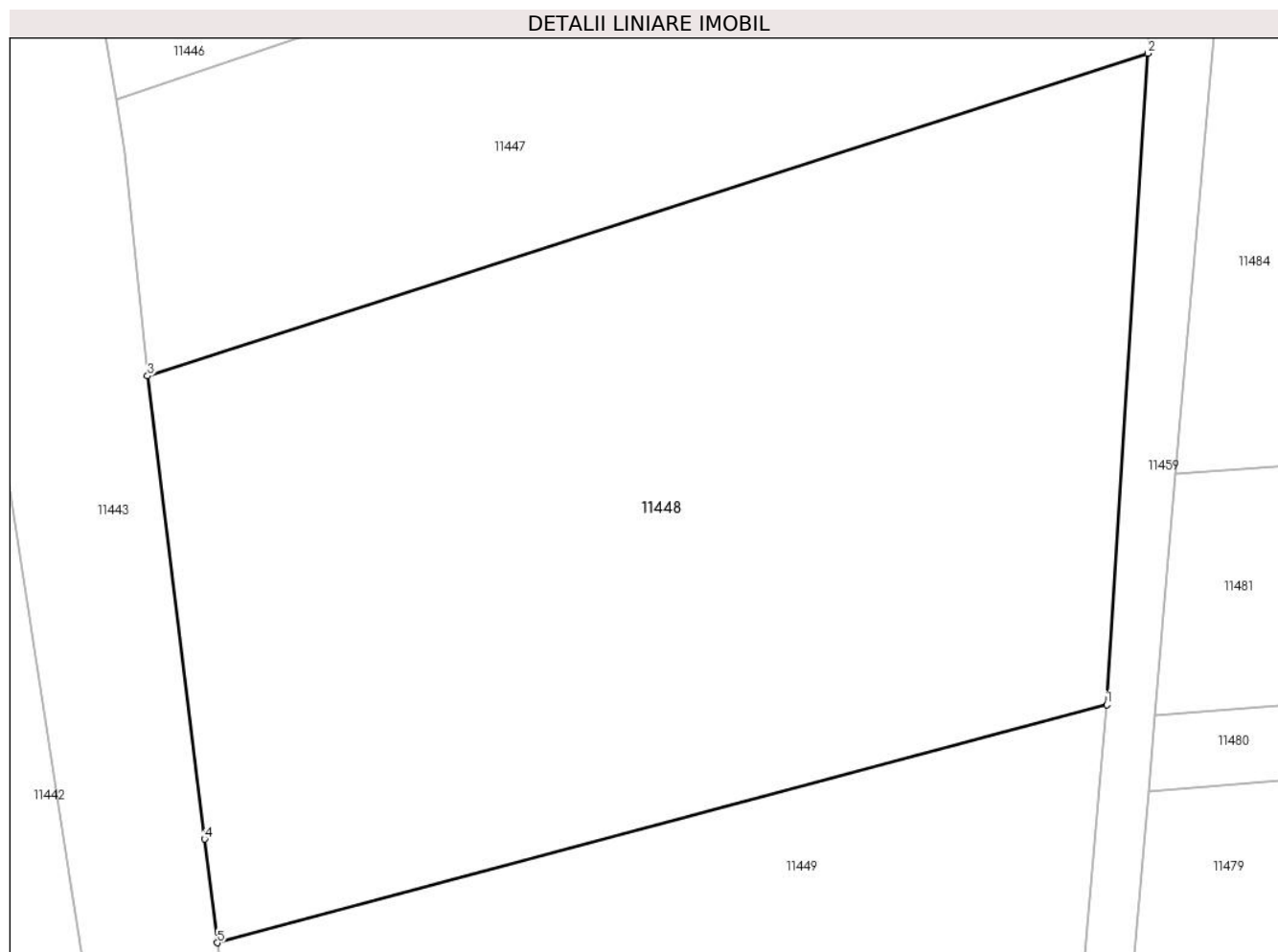
Inscrieri privind dezmembramintele dreptului de proprietate, drepturi reale de garanție și sarcini	Referințe
NU SUNT	

## Anexa Nr. 1 La Partea I

## Teren

Nr cadastral	Suprafața (mp)*	Observații / Referințe
	3.869	

\* Suprafața este determinată în planul de proiecție Stereo 70.



## Date referitoare la teren

Crt	Categorie folosință	Intra vilan	Suprafața (mp)	Tarla	Parcelă	Nr. topo	Observații / Referințe
1	arabil	DA	3.869	-	-	-	

## Lungime Segmente

1) Valorile lungimilor segmentelor sunt obținute din proiecție în plan.

Punct început	X / Y	Punct sfârșit	X / Y	Lungime segment (** (m)
1	580.849,024 670.067,05	2	580.852,375 670.120,254	53.309
2	580.852,375 670.120,254	3	580.770,64 670.093,909	85.876
3	580.770,64 670.093,909	4	580.775,284 670.056,079	38.114
4	580.775,284 670.056,079	5	580.776,325 670.047,603	8.54
5	580.776,325 670.047,603	1	580.849,024 670.067,05	75.255

**\*\* Lungimile segmentelor sunt determinate în planul de proiecție Stereo 70 și sunt rotunjite la 1 milimetru.**

**\*\*\* Distanța dintre puncte este formată din segmente cumulate ce sunt mai mici decât valoarea 1 milimetru.**



**DATE DESPRE IMOBILUL NR. 11449**

Oficiul de Cadastru și Publicitate Imobiliară SUCEAVA  
Biroul de Cadastru și Publicitate Imobiliară Gura Humorului

**A. Partea I. Descrierea imobilului**

TEREN Intravilan

Adresa: Loc. Mazanaesti, Str Curtea Boiereasca, Nr. FN, Jud. Suceava

Nr. Crt	Nr cadastral Nr. topografic	Suprafața* (mp)	Observații / Referințe
A1		1.594	Sector cadastral:41 Teren neimprejmuit;

**B. Partea II. Proprietari și acte**

Inscrieri privitoare la dreptul de proprietate și alte drepturi reale		Referințe
<b>11449 / 18/03/2022</b>		
Act Normativ nr. 7, din 13/03/1996 emis de PARLAMENTUL ROMANIEI;		
B1	Inscrierea provizorie, drept de PROPRIETATE, dobandit prin Lege, cota actuala 1/1, cota initiala 1/1 1) COMUNA DRAGOIESTI, CIF:4441190	A1

**C. Partea III. SARCINI .**

Inscrieri privind dezmembramintele dreptului de proprietate, drepturi reale de garanție și sarcini	Referințe
NU SUNT	

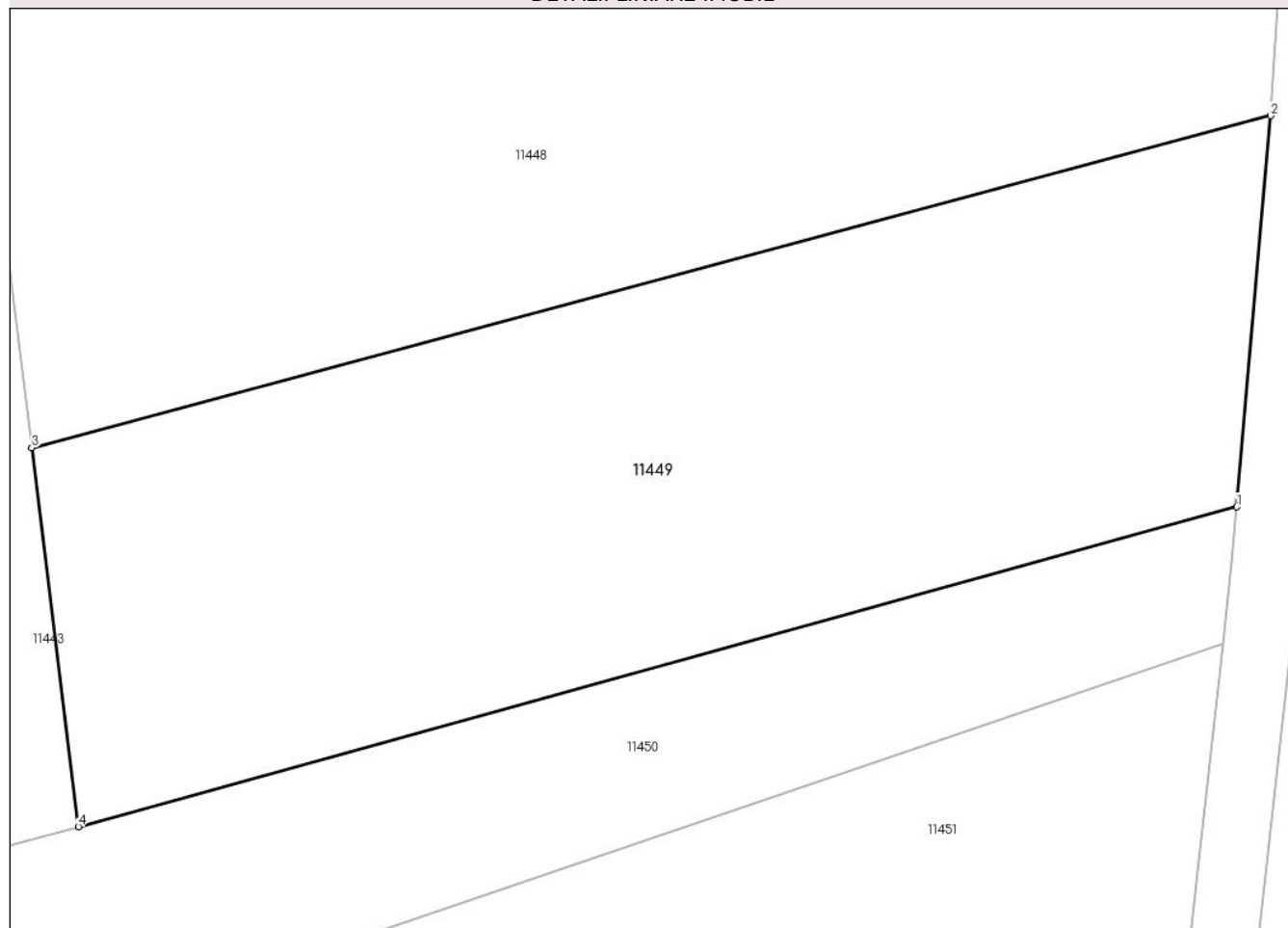
## Anexa Nr. 1 La Partea I

## Teren

Nr cadastral	Suprafața (mp)*	Observații / Referințe
	1.594	

\* Suprafața este determinată în planul de proiecție Stereo 70.

## DETALII LINIARE IMOBIL



## Date referitoare la teren

Crt	Categorie folosință	Intravilan	Suprafața (mp)	Tarla	Parcelă	Nr. topo	Observații / Referințe
1	arabil	DA	1.594	-	-	-	

## Lungime Segmente

1) Valorile lungimilor segmentelor sunt obținute din proiecție în plan.

Punct început	X / Y	Punct sfârșit	X / Y	Lungime segment (** (m)
1	580.847,039 670.044,13	2	580.849,024 670.067,05	23.006
2	580.849,024 670.067,05	3	580.776,325 670.047,603	75.255
3	580.776,325 670.047,603	4	580.779,051 670.025,393	22.377
4	580.779,051 670.025,393	1	580.847,039 670.044,13	70.523

\*\* Lungimile segmentelor sunt determinate în planul de proiecție Stereo 70 și sunt rotunjite la 1 milimetru.

**\*\*\* Distanţa dintre puncte este formată din segmente cumulate ce sunt mai mici decât valoarea 1 milimetru.**





**DATE DESPRE IMOBILUL NR. 11450**

Oficiul de Cadastru și Publicitate Imobiliară SUCEAVA  
 Biroul de Cadastru și Publicitate Imobiliară Gura Humorului

**A. Partea I. Descrierea imobilului**

TEREN Necunoscut

Adresa: Loc. Mazanaesti, Str Curtea Boiereasca, Nr. FN, Jud. Suceava

Nr. Crt	Nr cadastral Nr. topografic	Suprafața* (mp)	Observații / Referințe
A1		2.218	Sector cadastral:41 Teren neimprejmuit;

**B. Partea II. Proprietari și acte**

Inscrieri privitoare la dreptul de proprietate și alte drepturi reale		Referințe
<b>11450 / 18/03/2022</b>		
Act Normativ nr. 7, din 13/03/1996 emis de PARLAMENTUL ROMANIEI;		
B1	Inscrierea provizorie, drept de PROPRIETATE, dobandit prin Lege, cota actuala 1/1, cota initiala 1/1 1) COMUNA DRAGOIESTI, CIF:4441190	A1

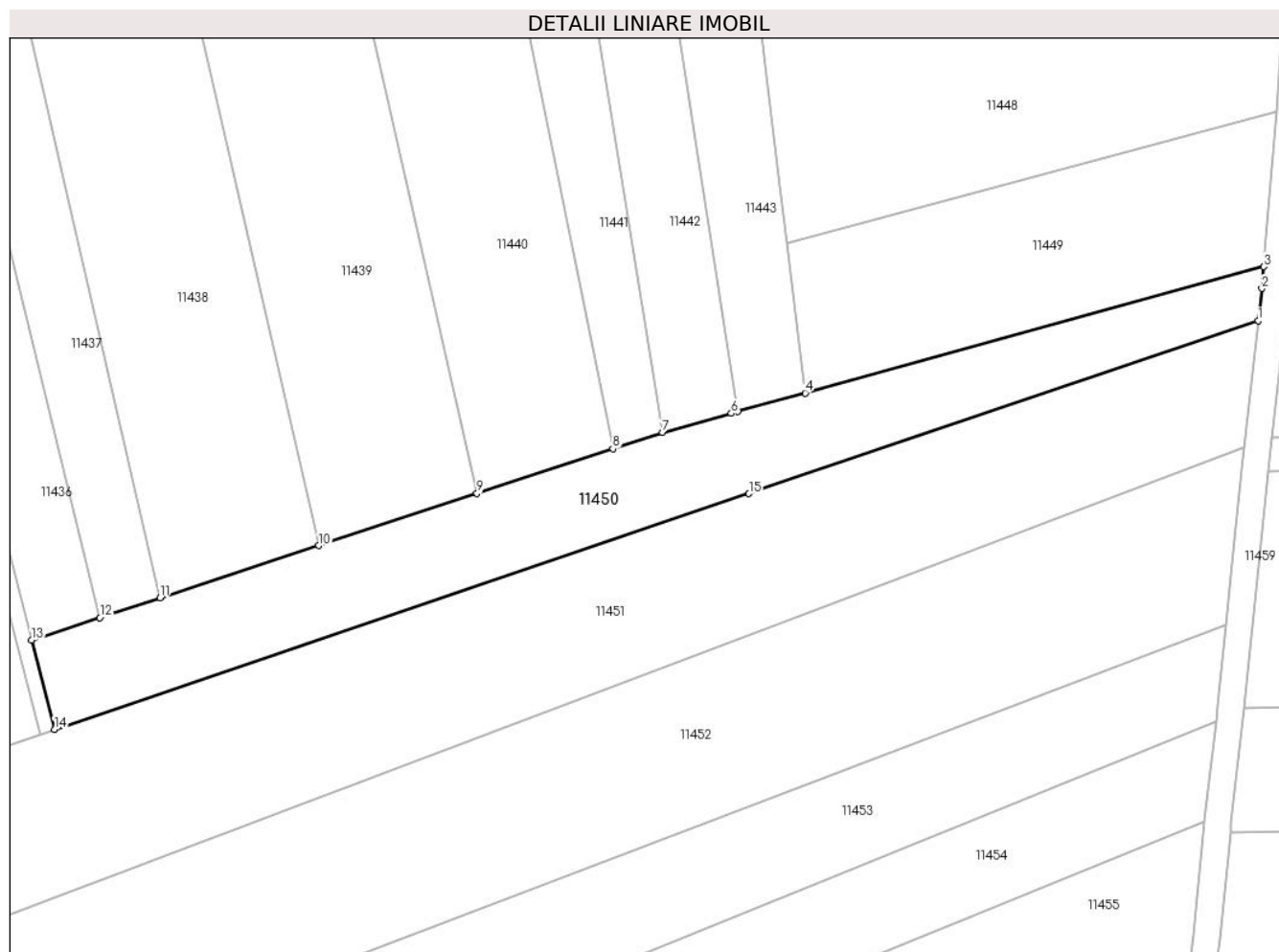
**C. Partea III. SARCINI .**

Inscrieri privind dezmembramintele dreptului de proprietate, drepturi reale de garanție și sarcini	Referințe
NU SUNT	

**Teren**

Nr cadastral	Suprafața (mp)*	Observații / Referințe
	2.218	

\* Suprafața este determinată în planul de proiecție Stereo 70.



**Date referitoare la teren**

Crt	Categorie folosință	Intravilan	Suprafața (mp)	Tarla	Parcelă	Nr. topo	Observații / Referințe
1	arabil	DA	791	-	-	-	
2	arabil	NU	1.426	68	1169	-	

**Lungime Segmente**

1) Valorile lungimilor segmentelor sunt obținute din proiecție în plan.

Punct început	X / Y	Punct sfârșit	X / Y	Lungime segment (** (m)
1	580.846,223 670.036,094	2	580.846,757 670.040,883	4.819
2	580.846,757 670.040,883	3	580.847,039 670.044,13	3.259
3	580.847,039 670.044,13	4	580.779,051 670.025,393	70.523
4	580.779,051 670.025,393	5	580.769,042 670.022,634	10.382

Punct început	X / Y	Punct sfârșit	X / Y	Lungime segment (** (m)
5	580.769,042 670.022,634	6	580.768,08 670.022,369	0.998
6	580.768,08 670.022,369	7	580.757,874 670.019,556	10.587
7	580.757,874 670.019,556	8	580.750,516 670.017,134	7.746
8	580.750,516 670.017,134	9	580.730,369 670.010,503	21.21
9	580.730,369 670.010,503	10	580.706,934 670.002,79	24.672
10	580.706,934 670.002,79	11	580.683,364 669.995,032	24.814
11	580.683,364 669.995,032	12	580.674,427 669.992,09	9.409
12	580.674,427 669.992,09	13	580.664,326 669.988,766	10.634
13	580.664,326 669.988,766	14	580.667,721 669.975,547	13.648
14	580.667,721 669.975,547	15	580.770,696 670.010,476	108.738
15	580.770,696 670.010,476	1	580.846,223 670.036,094	79.753

\*\* Lungimile segmentelor sunt determinate în planul de proiecție Stereo 70 și sunt rotunjite la 1 milimetru.

\*\*\* Distanța dintre puncte este formată din segmente cumulate ce sunt mai mici decât valoarea 1 milimetru.



**DATE DESPRE IMOBILUL NR. 11451**

Oficiul de Cadastru și Publicitate Imobiliară SUCEAVA  
Biroul de Cadastru și Publicitate Imobiliară Gura Humorului

**A. Partea I. Descrierea imobilului**

TEREN Necunoscut

Adresa: Loc. Mazanaesti, Str Curtea Boiereasca, Nr. FN, Jud. Suceava

Nr. Crt	Nr cadastral Nr. topografic	Suprafața* (mp)	Observații / Referințe
A1		4.666	Sector cadastral:41 Teren neimprejmuit;

**B. Partea II. Proprietari și acte**

Inscrieri privitoare la dreptul de proprietate și alte drepturi reale		Referințe
<b>11451 / 18/03/2022</b>		
Act Normativ nr. 7, din 13/03/1996 emis de PARLAMENTUL ROMANIEI;		
B1	Intabulare, drept de PROPRIETATE, dobandit prin Lege, cota actuala 1/1, cota initiala 1/1 1) <b>NEIDENTIFICAT NEIDENTIFICAT</b>	A1
Act Administrativ nr. 1232, din 14/03/2022 emis de PRIMARIA COMUNEI DRAGOIESTI;		
B2	Se noteaza posesia factica in favoarea lui 1) <b>PAICU ANA</b>	A1

**C. Partea III. SARCINI .**

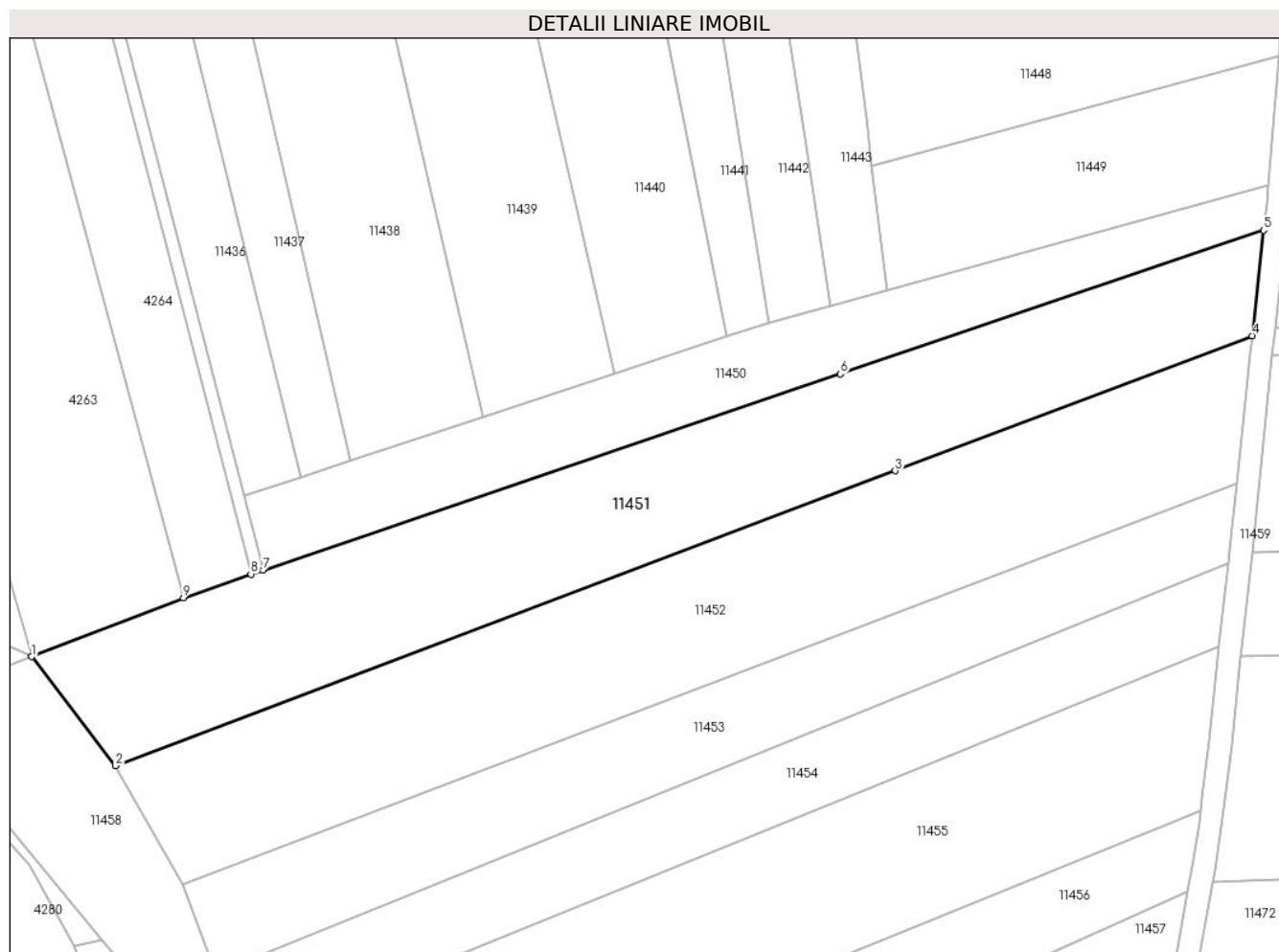
Inscrieri privind dezmembramintele dreptului de proprietate, drepturi reale de garanție și sarcini	Referințe
NU SUNT	

## Anexa Nr. 1 La Partea I

## Teren

Nr cadastral	Suprafața (mp)*	Observații / Referințe
	4.666	

\* Suprafața este determinată în planul de proiecție Stereo 70.



## Date referitoare la teren

Crt	Categorie folosință	Intravilan	Suprafața (mp)	Tarla	Parcelă	Nr. topo	Observații / Referințe
1	arabil	DA	1.405	-	-	-	
2	arabil	NU	3.262	68	1169 1173	-	

## Lungime Segmente

1) Valorile lungimilor segmentelor sunt obținute din proiecție în plan.

Punct început	X / Y	Punct sfârșit	X / Y	Lungime segment (** (m)
1	580.626,464 669.960,106	2	580.641,405 669.940,663	24.521
2	580.641,405 669.940,663	3	580.780,457 669.993,224	148.654
3	580.780,457 669.993,224	4	580.844,126 670.017,291	68.066
4	580.844,126 670.017,291	5	580.846,223 670.036,094	18.92

Punct început	X / Y	Punct sfârşit	X / Y	Lungime segment (** (m)
5	580.846,223 670.036,094	6	580.770,696 670.010,476	79.753
6	580.770,696 670.010,476	7	580.667,721 669.975,547	108.738
7	580.667,721 669.975,547	8	580.665,578 669.974,82	2.263
8	580.665,578 669.974,82	9	580.653,535 669.970,594	12.763
9	580.653,535 669.970,594	1	580.626,464 669.960,106	29.032

\*\* Lungimile segmentelor sunt determinate în planul de proiecție Stereo 70 și sunt rotunjite la 1 milimetru.

\*\*\* Distanța dintre puncte este formată din segmente cumulate ce sunt mai mici decât valoarea 1 milimetru.





**DATE DESPRE IMOBILUL NR. 11452**

Oficiul de Cadastru și Publicitate Imobiliară SUCEAVA  
Biroul de Cadastru și Publicitate Imobiliară Gura Humorului

**A. Partea I. Descrierea imobilului**

TEREN Necunoscut

Adresa: Loc. Mazanaesti, Jud. Suceava

Nr. Crt	Nr cadastral Nr. topografic	Suprafața* (mp)	Observații / Referințe
A1		4.973	Sector cadastral:41 Teren neimprejmuit;

**B. Partea II. Proprietari și acte**

Inscrieri privitoare la dreptul de proprietate și alte drepturi reale		Referințe
<b>11452 / 18/03/2022</b>		
Act Normativ nr. 7, din 13/03/1996 emis de PARLAMENTUL ROMANIEI;		
B1	Inscrierea provizorie, drept de PROPRIETATE, dobandit prin Lege, cota actuala 1/1, cota initiala 1/1 1) COMUNA DRAGOIESTI, CIF:4441190	A1

**C. Partea III. SARCINI .**

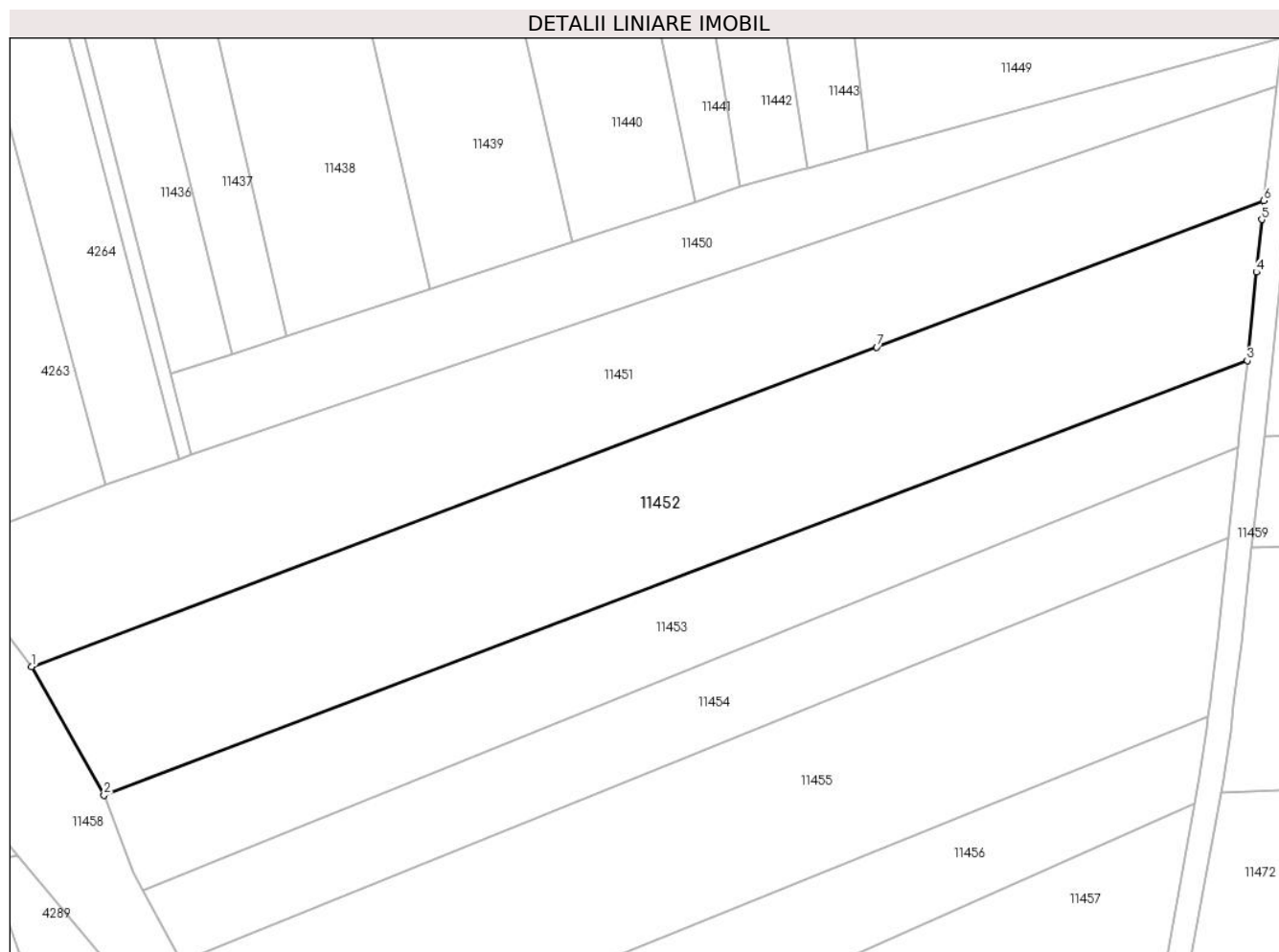
Inscrieri privind dezmembramintele dreptului de proprietate, drepturi reale de garanție și sarcini	Referințe
NU SUNT	

## Anexa Nr. 1 La Partea I

## Teren

Nr cadastral	Suprafața (mp)*	Observații / Referințe
	4.973	

\* Suprafața este determinată în planul de proiecție Stereo 70.



## Date referitoare la teren

Crt	Categorie folosință	Intravilan	Suprafața (mp)	Tarla	Parcelă	Nr. topo	Observații / Referințe
1	arabil	DA	358	-	-	-	
2	arabil	NU	4.614	68	1169 1173	-	

## Lungime Segmente

1) Valorile lungimilor segmentelor sunt obținute din proiecție în plan.

Punct început	X / Y	Punct sfârșit	X / Y	Lungime segment (** (m)
1	580.641,405 669.940,663	2	580.653,306 669.919,54	24.245
2	580.653,306 669.919,54	3	580.841,417 669.991,001	201.227
3	580.841,417 669.991,001	4	580.842,901 670.005,568	14.642
4	580.842,901 670.005,568	5	580.843,781 670.014,194	8.671

Punct început	X / Y	Punct sfârșit	X / Y	Lungime segment (** (m)
5	580.843,781 670.014,194	6	580.844,126 670.017,291	3.116
6	580.844,126 670.017,291	7	580.780,457 669.993,224	68.066
7	580.780,457 669.993,224	1	580.641,405 669.940,663	148.654

\*\* Lungimile segmentelor sunt determinate în planul de proiecție Stereo 70 și sunt rotunjite la 1 milimetru.

\*\*\* Distanța dintre puncte este formată din segmente cumulate ce sunt mai mici decât valoarea 1 milimetru.



**DATE DESPRE IMOBILUL NR. 11453**

Oficiul de Cadastru și Publicitate Imobiliară SUCEAVA  
Biroul de Cadastru și Publicitate Imobiliară Gura Humorului

**A. Partea I. Descrierea imobilului**

TEREN Extravilan

Adresa: Jud. Suceava

Nr. Crt	Nr cadastral Nr. topografic	Suprafața* (mp)	Observații / Referințe
A1		2.944	Sector cadastral:41 Teren neimprejmuț;

**B. Partea II. Proprietari și acte**

Inscrieri privitoare la dreptul de proprietate și alte drepturi reale		Referințe
<b>11453 / 18/03/2022</b>		
Act Normativ nr. 7, din 13/03/1996 emis de PARLAMENTUL ROMANIEI;		
B1	Intabulare, drept de PROPRIETATE, dobândit prin Lege, cota actuala 1/1, cota initiala 1/1 1) NEIDENTIFICAT NEIDENTIFICAT	A1
Act Administrativ nr. 1231, din 14/03/2022 emis de PRIMARIA COMUNEI DRAGOIESTI;		
B2	Se noteaza posesia factica in favoarea lui 1) LITEANU IOAN	A1

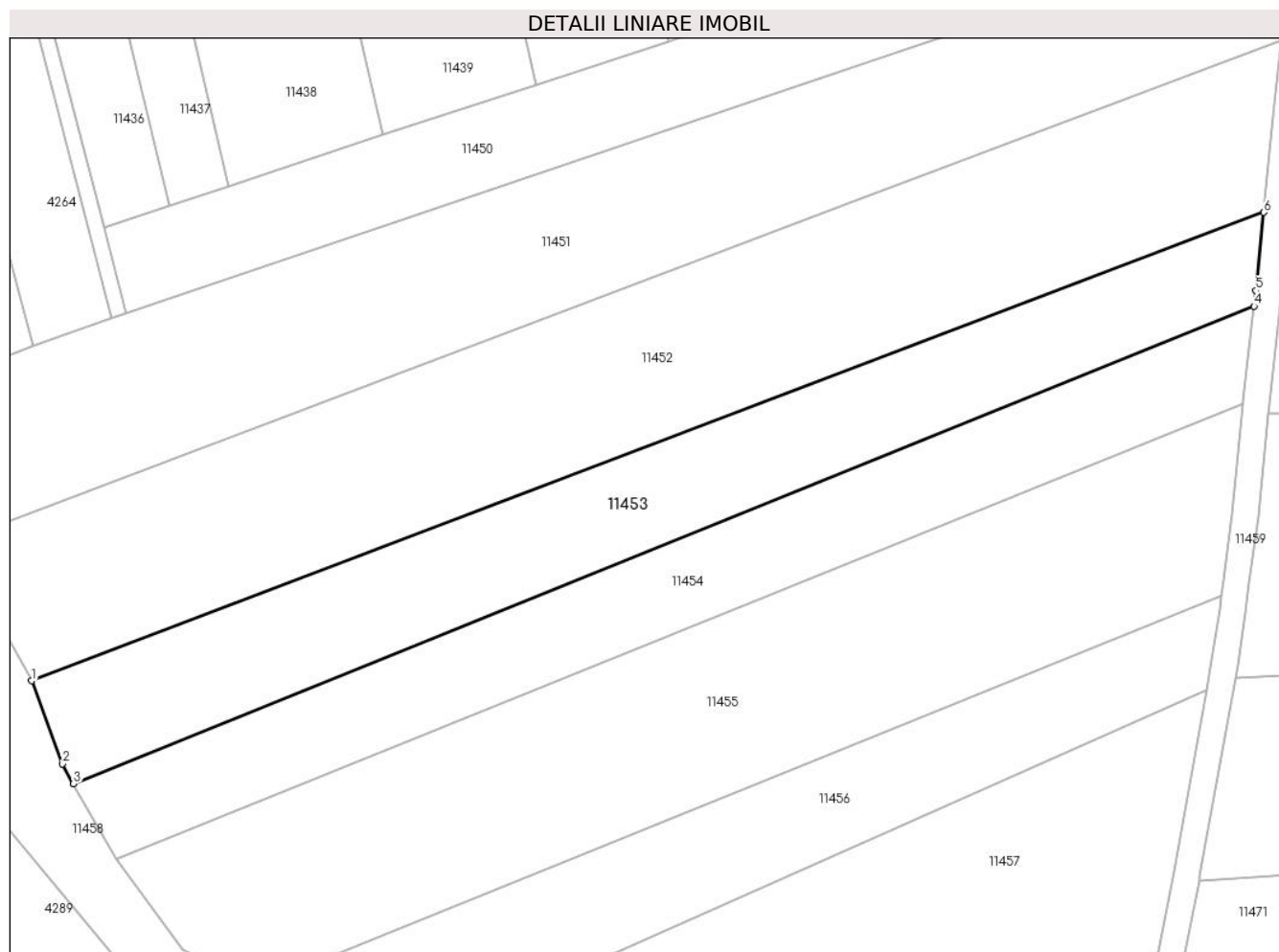
**C. Partea III. SARCINI .**

Inscrieri privind dezmembramintele dreptului de proprietate, drepturi reale de garanție și sarcini	Referințe
NU SUNT	

### Teren

Nr cadastral	Suprafața (mp)*	Observații / Referințe
	2.944	

\* Suprafața este determinată în planul de proiecție Stereo 70.



### Date referitoare la teren

Crt	Categorie folosință	Intra vilan	Suprafața (mp)	Tarla	Parcelă	Nr. topo	Observații / Referințe
1	arabil	NU	2.944	68	1169 1173	-	

### Lungime Segmente

1) Valorile lungimilor segmentelor sunt obținute din proiecție în plan.

Punct început	X / Y	Punct sfârșit	X / Y	Lungime segment (** (m)
1	580.653,306 669.919,54	2	580.658,038 669.906,839	13.554
2	580.658,038 669.906,839	3	580.659,706 669.903,843	3.429
3	580.659,706 669.903,843	4	580.839,929 669.976,687	194.388
4	580.839,929 669.976,687	5	580.840,2 669.979,061	2.389
5	580.840,2 669.979,061	6	580.841,417 669.991,001	12.002

Punct început	X / Y	Punct sfârșit	X / Y	Lungime segment (** (m)
6	580.841,417 669.991,001	1	580.653,306 669.919,54	201.227

\*\* Lungimile segmentelor sunt determinate în planul de proiecție Stereo 70 și sunt rotunjite la 1 milimetru.

\*\*\* Distanța dintre puncte este formată din segmente cumulate ce sunt mai mici decât valoarea 1 milimetru.





**DATE DESPRE IMOBILUL NR. 11454**

Oficiul de Cadastru și Publicitate Imobiliară SUCEAVA  
Biroul de Cadastru și Publicitate Imobiliară Gura Humorului

**A. Partea I. Descrierea imobilului**

TEREN Extravilan

Adresa: Jud. Suceava

Nr. Crt	Nr cadastral Nr. topografic	Suprafața* (mp)	Observații / Referințe
A1		2.500	Sector cadastral:41 Teren neimprejmuit;

**B. Partea II. Proprietari și acte**

Inscrieri privitoare la dreptul de proprietate și alte drepturi reale		Referințe
<b>11454 / 18/03/2022</b>		
Act Normativ nr. 7, din 13/03/1996 emis de PARLAMENTUL ROMANIEI;		
B1	Intabulare, drept de PROPRIETATE, dobandit prin Lege, cota actuala 1/1, cota initiala 1/1 1) NEIDENTIFICAT NEIDENTIFICAT	A1
Act Administrativ nr. 1230, din 14/03/2022 emis de PRIMARIA COMUNEI DRAGOIESTI;		
B2	Se noteaza posesia factica in favoarea lui 1) CUCU ILIE	A1

**C. Partea III. SARCINI .**

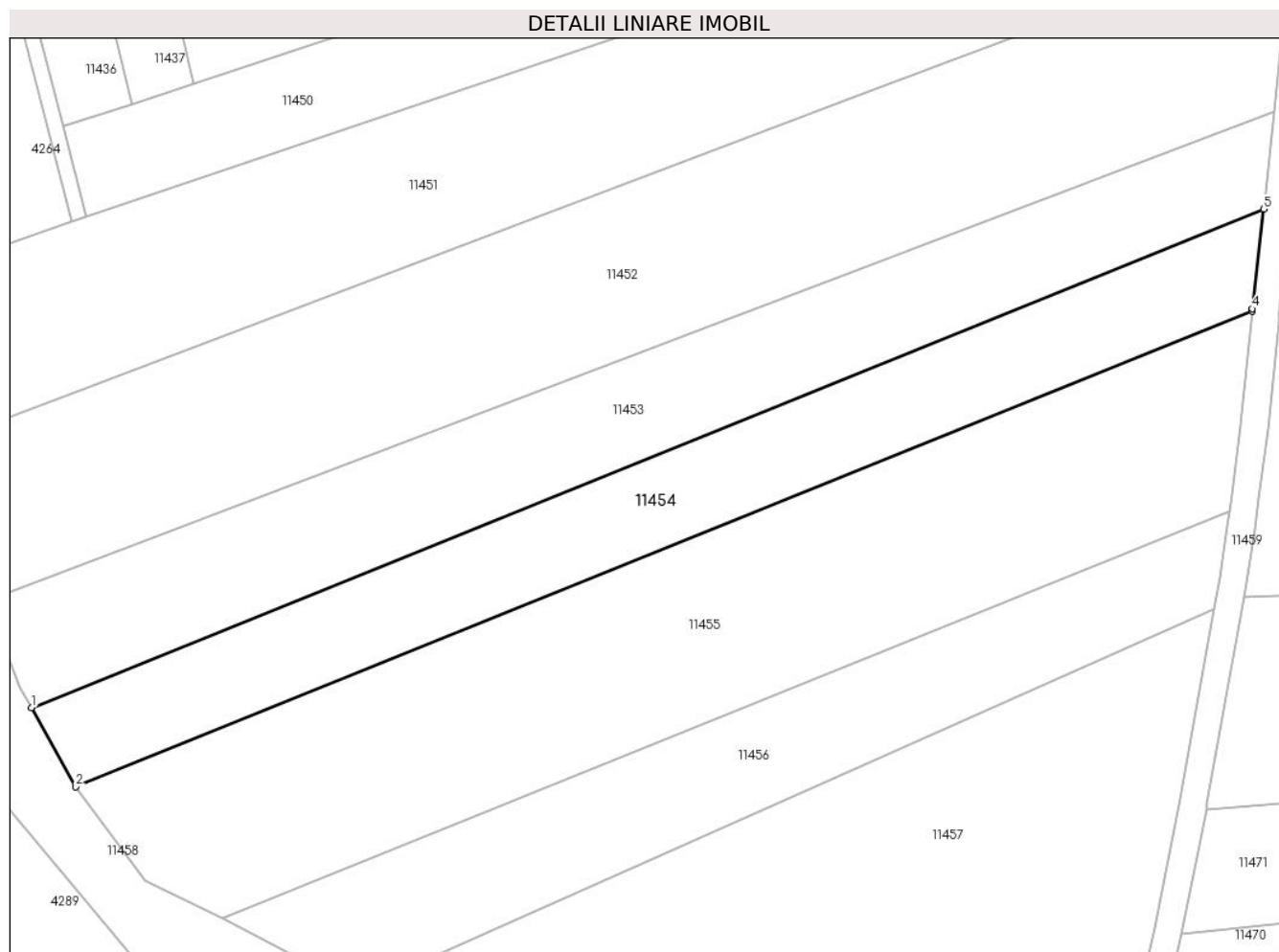
Inscrieri privind dezmembramintele dreptului de proprietate, drepturi reale de garanție și sarcini	Referințe
NU SUNT	

## Anexa Nr. 1 La Partea I

## Teren

Nr cadastral	Suprafața (mp)*	Observații / Referințe
	2.500	

\* Suprafața este determinată în planul de proiecție Stereo 70.



## Date referitoare la teren

Crt	Categorie folosință	Intravilan	Suprafața (mp)	Tarla	Parcelă	Nr. topo	Observații / Referințe
1	arabil	NU	2.500	68	1169 1173	-	

## Lungime Segmente

1) Valorile lungimilor segmentelor sunt obținute din proiecție în plan.

Punct început	X / Y	Punct sfârșit	X / Y	Lungime segment (** (m)
1	580.659,706 669.903,843	2	580.666,157 669.892,257	13.261
2	580.666,157 669.892,257	3	580.838,232 669.961,809	185.6
3	580.838,232 669.961,809	4	580.838,263 669.962,132	0.324
4	580.838,263 669.962,132	5	580.839,929 669.976,687	14.65
5	580.839,929 669.976,687	1	580.659,706 669.903,843	194.388

**\*\* Lungimile segmentelor sunt determinate în planul de proiecție Stereo 70 și sunt rotunjite la 1 milimetru.**

**\*\*\* Distanța dintre puncte este formată din segmente cumulate ce sunt mai mici decât valoarea 1 milimetru.**



**DATE DESPRE IMOBILUL NR. 11455**

Oficiul de Cadastru și Publicitate Imobiliară SUCEAVA  
Biroul de Cadastru și Publicitate Imobiliară Gura Humorului

**A. Partea I. Descrierea imobilului**

TEREN Extravilan

Adresa: Jud. Suceava

Nr. Crt	Nr cadastral Nr. topografic	Suprafața* (mp)	Observații / Referințe
A1		4.510	Sector cadastral:41 Teren neimprejmuit;

**B. Partea II. Proprietari și acte**

Inscrieri privitoare la dreptul de proprietate și alte drepturi reale		Referințe
<b>11455 / 18/03/2022</b>		
Act Normativ nr. 7, din 13/03/1996 emis de PARLAMENTUL ROMANIEI;		
B1	Inscrierea provizorie, drept de PROPRIETATE, dobandit prin Lege, cota actuala 1/1, cota initiala 1/1 1) COMUNA DRAGOIESTI, CIF:4441190	A1

**C. Partea III. SARCINI .**

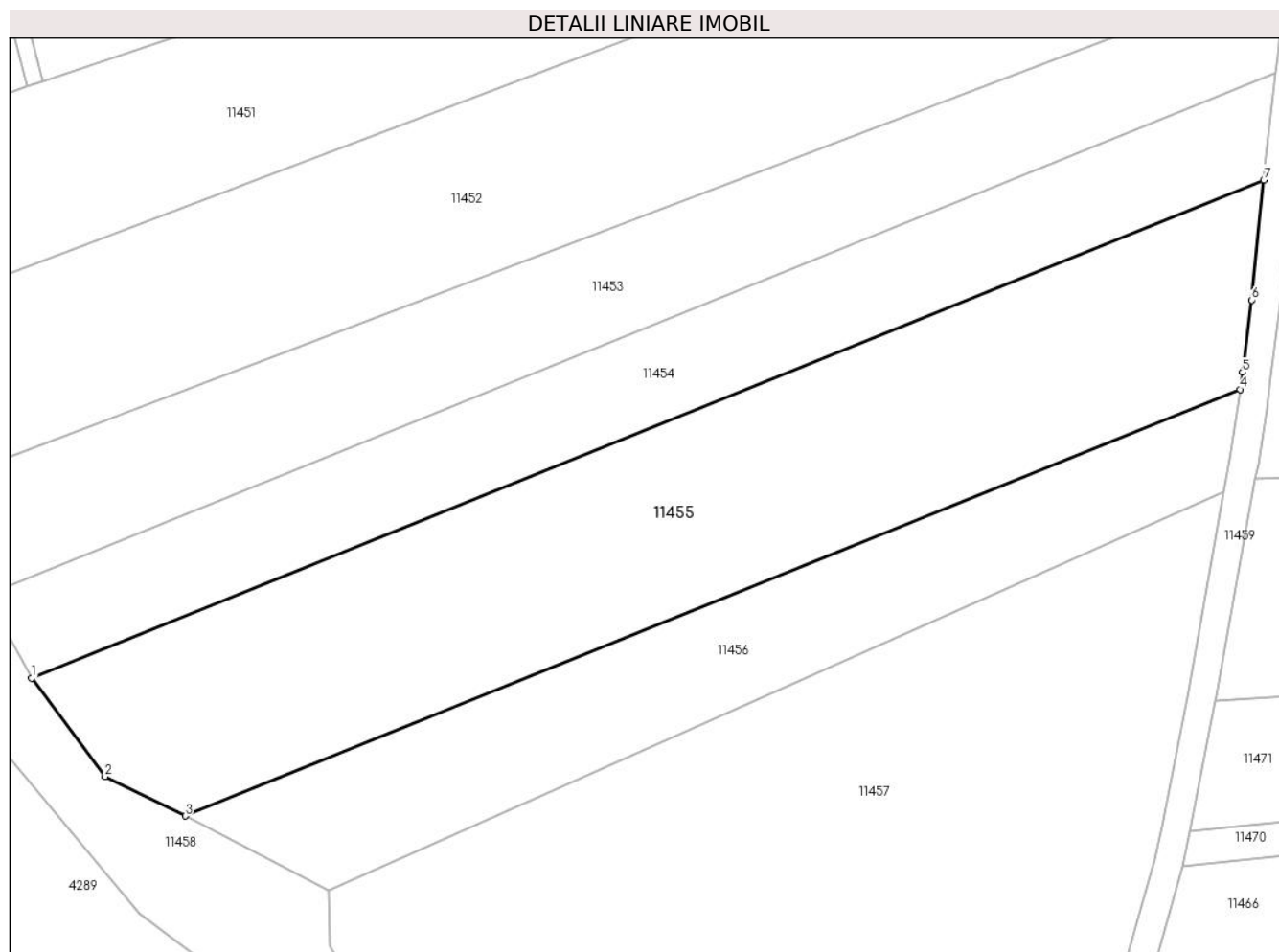
Inscrieri privind dezmembramintele dreptului de proprietate, drepturi reale de garanție și sarcini	Referințe
NU SUNT	

## Anexa Nr. 1 La Partea I

## Teren

Nr cadastral	Suprafața (mp)*	Observații / Referințe
	4.510	

\* Suprafața este determinată în planul de proiecție Stereo 70.



## Date referitoare la teren

Crt	Categorie folosință	Intravilan	Suprafața (mp)	Tarla	Parcelă	Nr. topo	Observații / Referințe
1	arabil	NU	4.510	68	1169 1173	-	

## Lungime Segmente

1) Valorile lungimilor segmentelor sunt obținute din proiecție în plan.

Punct început	X / Y	Punct sfârșit	X / Y	Lungime segment (** (m)
1	580.666,157 669.892,257	2	580.676,418 669.878,51	17.154
2	580.676,418 669.878,51	3	580.687,603 669.873,005	12.466
3	580.687,603 669.873,005	4	580.834,941 669.932,571	158.923
4	580.834,941 669.932,571	5	580.835,245 669.934,985	2.433
5	580.835,245 669.934,985	6	580.836,583 669.945,037	10.141

Punct început	X / Y	Punct sfârșit	X / Y	Lungime segment (** (m)
6	580.836,583 669.945,037	7	580.838,232 669.961,809	16.853
7	580.838,232 669.961,809	1	580.666,157 669.892,257	185.6

\*\* Lungimile segmentelor sunt determinate în planul de proiecție Stereo 70 și sunt rotunjite la 1 milimetru.

\*\*\* Distanța dintre puncte este formată din segmente cumulate ce sunt mai mici decât valoarea 1 milimetru.





**DATE DESPRE IMOBILUL NR. 11456**

Oficiul de Cadastru și Publicitate Imobiliară SUCEAVA  
 Biroul de Cadastru și Publicitate Imobiliară Gura Humorului

**A. Partea I. Descrierea imobilului**

TEREN Extravilan

Adresa: Jud. Suceava

Nr. Crt	Nr cadastral Nr. topografic	Suprafața* (mp)	Observații / Referințe
A1		2.196	Sector cadastral:41 Teren neimprejmuit;

**B. Partea II. Proprietari și acte**

Inscrieri privitoare la dreptul de proprietate și alte drepturi reale		Referințe
<b>11456 / 18/03/2022</b>		
Act Normativ nr. 7, din 13/03/1996 emis de PARLAMENTUL ROMANIEI;		
B1	Intabulare, drept de PROPRIETATE, dobandit prin Lege, cota actuala 1/1, cota initiala 1/1 1) <b>NEIDENTIFICAT NEIDENTIFICAT</b>	A1
Act Administrativ nr. 1229, din 14/03/2022 emis de PRIMARIA COMUNEI DRAGOIESTI;		
B2	Se noteaza posesia factica in favoarea lui 1) <b>RUSU LEONTINA</b>	A1

**C. Partea III. SARCINI .**

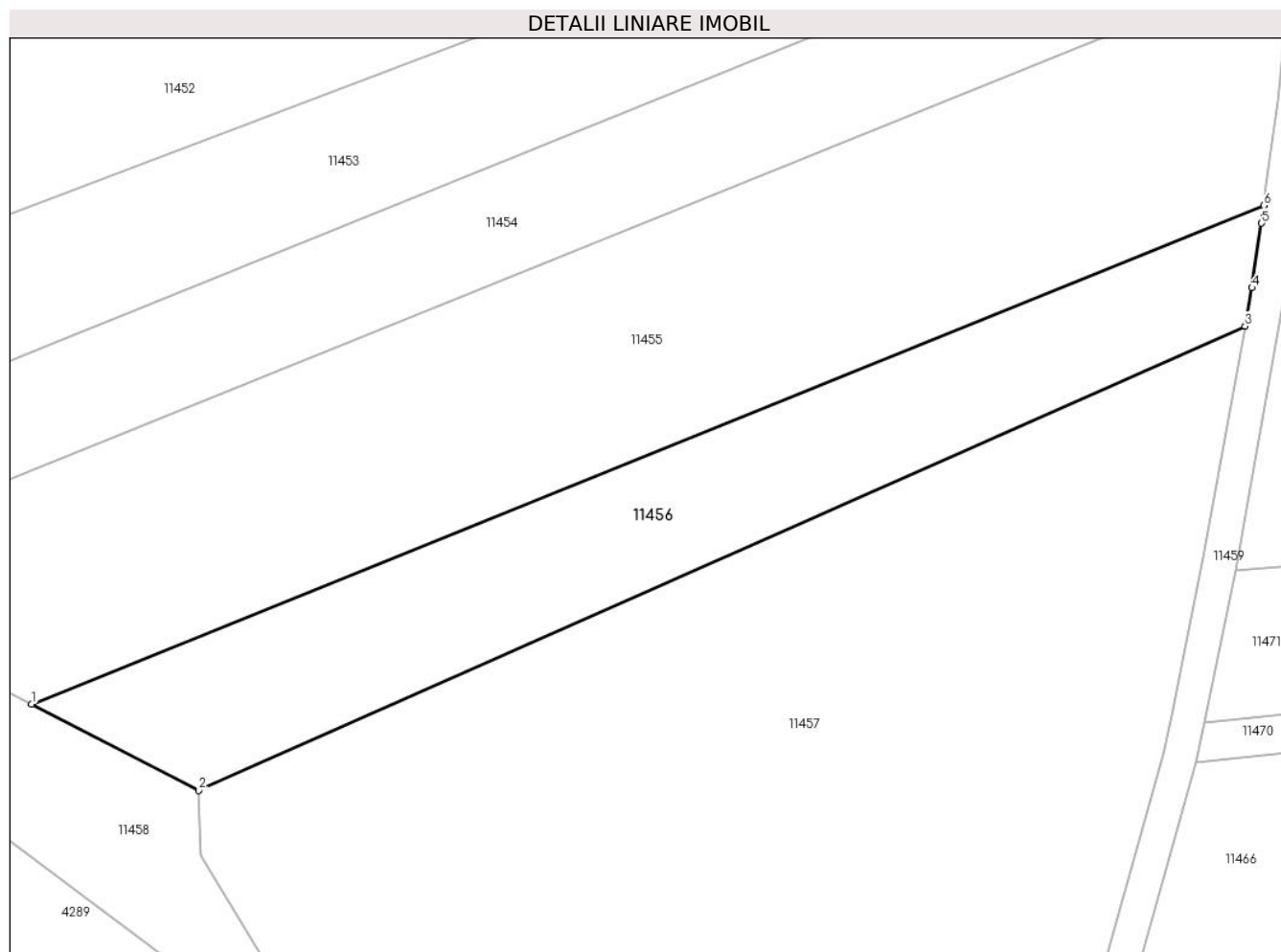
Inscrieri privind dezmembramintele dreptului de proprietate, drepturi reale de garanție și sarcini	Referințe
NU SUNT	

## Anexa Nr. 1 La Partea I

## Teren

Nr cadastral	Suprafața (mp)*	Observații / Referințe
	2.196	

\* Suprafața este determinată în planul de proiecție Stereo 70.



## Date referitoare la teren

Crt	Categorie folosință	Intravilan	Suprafața (mp)	Tarla	Parcelă	Nr. topo	Observații / Referințe
1	arabil	NU	2.196	68	1169 1173	-	

## Lungime Segmente

1) Valorile lungimilor segmentelor sunt obținute din proiecție în plan.

Punct început	X / Y	Punct sfârșit	X / Y	Lungime segment (** (m)
1	580.687,603 669.873,005	2	580.707,601 669.862,673	22.509
2	580.707,601 669.862,673	3	580.832,695 669.918,168	136.851
3	580.832,695 669.918,168	4	580.833,514 669.922,739	4.644
4	580.833,514 669.922,739	5	580.834,675 669.930,454	7.802
5	580.834,675 669.930,454	6	580.834,941 669.932,571	2.134

Punct început	X / Y	Punct sfârșit	X / Y	Lungime segment (** (m)
6	580.834,941 669.932,571	1	580.687,603 669.873,005	158.923

\*\* Lungimile segmentelor sunt determinate în planul de proiecție Stereo 70 și sunt rotunjite la 1 milimetru.

\*\*\* Distanța dintre puncte este formată din segmente cumulate ce sunt mai mici decât valoarea 1 milimetru.



**DATE DESPRE IMOBILUL NR. 11457**

Oficiul de Cadastru și Publicitate Imobiliară SUCEAVA  
Biroul de Cadastru și Publicitate Imobiliară Gura Humorului

**A. Partea I. Descrierea imobilului**

TEREN Extravilan

Adresa: Jud. Suceava

Nr. Crt	Nr cadastral Nr. topografic	Suprafața* (mp)	Observații / Referințe
A1		7.882	Sector cadastral:41 Teren neimprejmuit;

**B. Partea II. Proprietari și acte**

Inscrieri privitoare la dreptul de proprietate și alte drepturi reale		Referințe
<b>11457 / 18/03/2022</b>		
Act Normativ nr. 7, din 13/03/1996 emis de PARLAMENTUL ROMANIEI;		
B1	Intabulare, drept de PROPRIETATE, dobandit prin Lege, cota actuala 1/1, cota initiala 1/1 1) NEIDENTIFICAT NEIDENTIFICAT	A1
Act Administrativ nr. 1228, din 14/03/2022 emis de PRIMARIA COMUNEI DRAGOIESTI;		
B2	Se noteaza posesia factica in favoarea lui 1) RUSU TRAIAN	A1

**C. Partea III. SARCINI .**

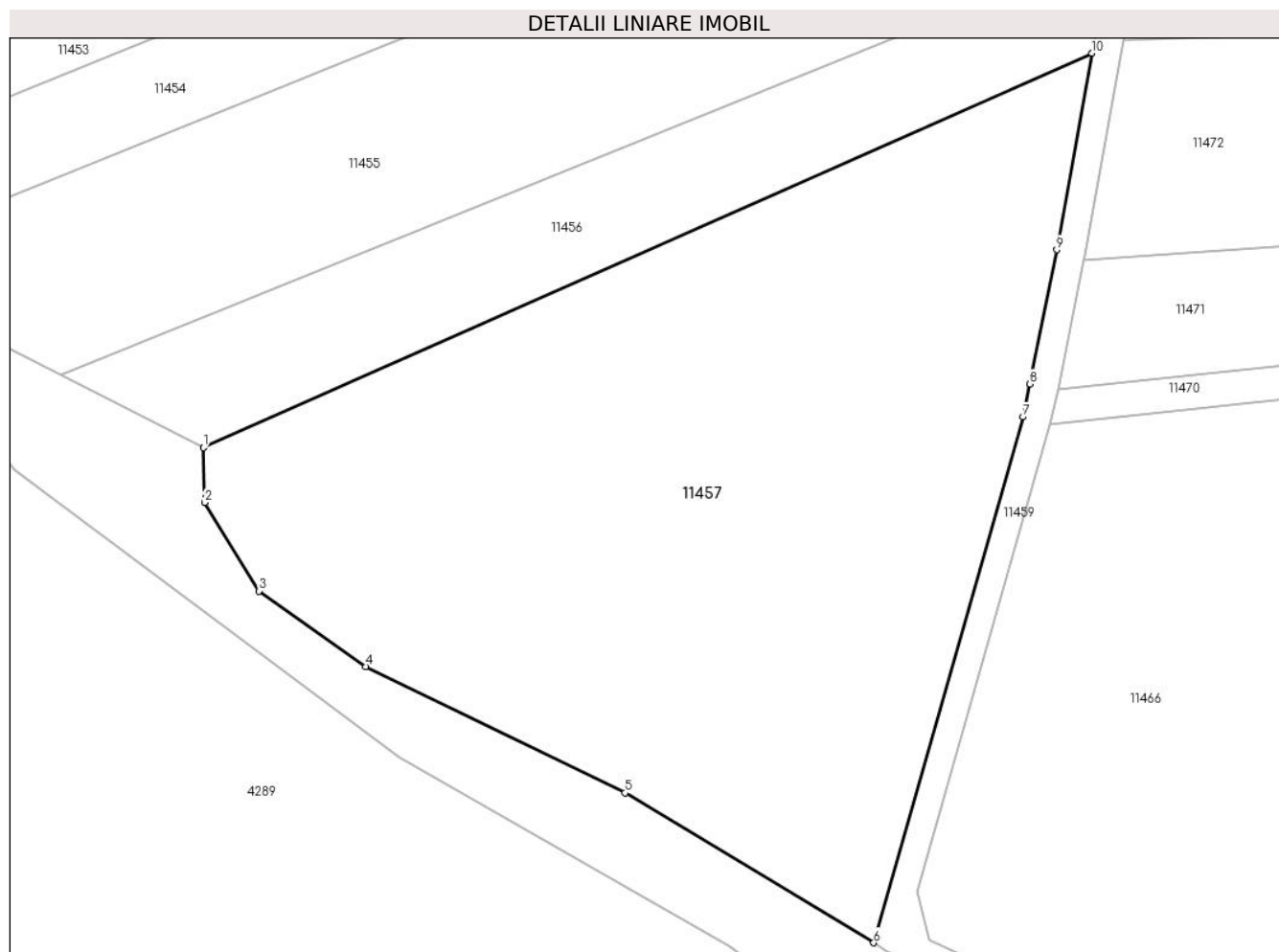
Inscrieri privind dezmembramintele dreptului de proprietate, drepturi reale de garanție și sarcini	Referințe
NU SUNT	

## Anexa Nr. 1 La Partea I

## Teren

Nr cadastral	Suprafața (mp)*	Observații / Referințe
	7.882	

\* Suprafața este determinată în planul de proiecție Stereo 70.



## Date referitoare la teren

Crt	Categorie folosință	Intra vilan	Suprafața (mp)	Tarla	Parcelă	Nr. topo	Observații / Referințe
1	arabil	NU	7.882	68	1169 1173	-	

## Lungime Segmente

1) Valorile lungimilor segmentelor sunt obținute din proiecție în plan.

Punct început	X / Y	Punct sfârșit	X / Y	Lungime segment (** (m)
1	580.707,601 669.862,673	2	580.707,794 669.854,97	7.705
2	580.707,794 669.854,97	3	580.715,399 669.842,502	14.604
3	580.715,399 669.842,502	4	580.730,454 669.831,893	18.417
4	580.730,454 669.831,893	5	580.766,952 669.814,11	40.6
5	580.766,952 669.814,11	6	580.801,941 669.793,019	40.854

Punct început	X / Y	Punct sfârșit	X / Y	Lungime segment (** (m)
6	580.801,941 669.793,019	7	580.822,97 669.866,996	76.908
7	580.822,97 669.866,996	8	580.823,979 669.871,636	4.748
8	580.823,979 669.871,636	9	580.827,741 669.890,513	19.248
9	580.827,741 669.890,513	10	580.832,695 669.918,168	28.095
10	580.832,695 669.918,168	1	580.707,601 669.862,673	136.851

\*\* Lungimile segmentelor sunt determinate în planul de proiecție Stereo 70 și sunt rotunjite la 1 milimetru.

\*\*\* Distanța dintre puncte este formată din segmente cumulate ce sunt mai mici decât valoarea 1 milimetru.





**DATE DESPRE IMOBILUL NR. 11458**

Oficiul de Cadastru și Publicitate Imobiliară SUCEAVA  
Biroul de Cadastru și Publicitate Imobiliară Gura Humorului

**A. Partea I. Descrierea imobilului**

TEREN Extravilan

Adresa: Jud. Suceava

Nr. Crt	Nr cadastral Nr. topografic	Suprafața* (mp)	Observații / Referințe
A1		20.141	Sector cadastral:41 Teren neimprejmuit;

**B. Partea II. Proprietari și acte**

Inscrieri privitoare la dreptul de proprietate și alte drepturi reale		Referințe
<b>11458 / 18/03/2022</b>		
Act Normativ nr. 7, din 13/03/1996 emis de PARLAMENTUL ROMANIEI;		
B1	Inscrierea provizorie, drept de PROPRIETATE, dobandit prin Lege, cota actuala 1/1, cota initiala 1/1 1) COMUNA DRAGOIESTI, CIF:4441190	A1

**C. Partea III. SARCINI .**

Inscrieri privind dezmembramintele dreptului de proprietate, drepturi reale de garanție și sarcini	Referințe
NU SUNT	

**Teren**

Nr cadastral	Suprafața (mp)*	Observații / Referințe
	20.141	

\* Suprafața este determinată în planul de proiecție Stereo 70.



**Date referitoare la teren**

Crt	Categorie folosință	Intravilan	Suprafața (mp)	Tarla	Parcelă	Nr. topo	Observații / Referințe
1	ape curgătoare	NU	20.141	68	1174	-	

**Lungime Segmente**

1) Valorile lungimilor segmentelor sunt obținute din proiecție în plan.

Punct început	X / Y	Punct sfârșit	X / Y	Lungime segment
1	581.157,963 670.245,194	2	581.152,764 670.248,173	5.992
4	581.138,258 670.227,056	5	581.136,704 670.176,321	50.759
7	581.131,263 670.123,344	8	581.133,109 670.109,926	13.544
10	581.137,291 670.066,883	11	581.138,008 670.059,505	7.413
13	581.132,465 670.031,669	14	581.129,68 670.025,422	6.84
2	581.137,407 670.247,997	3	581.137,407 670.247,997	15.358
5	581.136,704 670.176,321	6	581.130,736 670.129,868	46.835
8	581.133,109 670.109,926	9	581.134,917 670.091,317	18.697
11	581.138,008 670.059,505	12	581.134,592 670.036,439	23.318
14	581.129,68 670.025,422	15	581.128,821 670.001,335	24.102
3	581.137,407 670.247,997	4	581.138,258 670.227,056	20.958
6	581.130,736 670.129,868	7	581.131,263 670.123,344	6.545
9	581.134,917 670.091,317	10	581.137,291 670.066,883	24.549
12	581.134,592 670.036,439	13	581.132,465 670.031,669	5.223
15	581.128,821 670.001,335	16	581.127,503 669.984,261	17.125

Punct început	X / Y	Punct sfârșit	X / Y	Lungime segment	Punct început	X / Y	Punct sfârșit	X / Y	Lungime segment	Punct început	X / Y	Punct sfârșit	X / Y	Lungime segment
16	581.127,503 669.984,261	17	581.126,367 669.969,535	14.77	17	581.126,367 669.969,535	18	581.126,43 669.965,91	3.626	18	581.126,43 669.965,91	19	581.126,632 669.954,238	11.67 4
19	581.126,632 669.954,238	20	581.126,929 669.938,412	15.82 9	20	581.126,929 669.938,412	21	581.127,021 669.932,947	5.466	21	581.127,021 669.932,947	22	581.126,919 669.930,792	2.157
22	581.126,919 669.930,792	23	581.125,94 669.910,096	20.71 9	23	581.125,94 669.910,096	24	581.125,57 669.902,266	7.839	24	581.125,57 669.902,266	25	581.125,347 669.897,555	4.716
25	581.125,347 669.897,555	26	581.125,221 669.894,895	2.663	26	581.125,221 669.894,895	27	581.127,11 669.863,394	31.55 8	27	581.127,11 669.863,394	28	581.121,655 669.830,474	33.36 9
28	581.121,655 669.830,474	29	581.108,64 669.805,683	28.0	29	581.108,64 669.805,683	30	581.111,157 669.784,925	20.91	30	581.111,157 669.784,925	31	581.110,947 669.765,005	19.92 1
31	581.110,947 669.765,005	32	581.108,218 669.758,884	6.702	32	581.108,218 669.758,884	33	581.102,667 669.746,432	13.63 3	33	581.102,667 669.746,432	34	581.102,124 669.745,213	1.334
34	581.102,124 669.745,213	35	581.092,893 669.712,292	34.19 1	35	581.092,893 669.712,292	36	581.092,165 669.709,675	2.716	36	581.092,165 669.709,675	37	581.086,599 669.689,647	20.78 7
37	581.086,599 669.689,647	38	581.084,508 669.679,413	10.44 5	38	581.084,508 669.679,413	39	581.078,825 669.651,601	28.38 7	39	581.078,825 669.651,601	40	581.077,467 669.649,272	2.696
40	581.077,467 669.649,272	41	581.062,03 669.622,812	30.63 4	41	581.062,03 669.622,812	42	581.055,314 669.597,411	26.27 4	42	581.055,314 669.597,411	43	581.036,636 669.563,826	38.42 9
43	581.036,636 669.563,826	44	581.021,317 669.532,957	34.46 1	44	581.021,317 669.532,957	45	581.000,963 669.514,694	27.34 6	45	581.000,963 669.514,694	46	580.994,039 669.502,951	13.63 2
46	580.994,039 669.502,951	47	580.991,502 669.503,424	2.581	47	580.991,502 669.503,424	48	580.965,854 669.582,63	83.25 5	48	580.965,854 669.582,63	49	580.950,434 669.606,484	28.40 4
49	580.950,434 669.606,484	50	580.940,864 669.645,868	40.53	50	580.940,864 669.645,868	51	580.928,76 669.696,755	52.30 7	51	580.928,76 669.696,755	52	580.914,595 669.721,524	28.53 3
52	580.914,595 669.721,524	53	580.907,848 669.730,359	11.11 7	53	580.907,848 669.730,359	54	580.889,013 669.748,91	26.43 7	54	580.889,013 669.748,91	55	580.868,791 669.761,57	23.85 8
55	580.868,791 669.761,57	56	580.803,767 669.791,918	71.75 7	56	580.803,767 669.791,918	57	580.801,941 669.793,019	2.132	57	580.801,941 669.793,019	58	580.766,952 669.814,11	40.85 4
58	580.766,952 669.814,11	59	580.730,454 669.831,893	40.6	59	580.730,454 669.831,893	60	580.715,399 669.842,502	18.41 7	60	580.715,399 669.842,502	61	580.707,794 669.854,97	14.60 4
61	580.707,794 669.854,97	62	580.707,601 669.862,673	7.705	62	580.707,601 669.862,673	63	580.687,603 669.873,005	22.50 9	63	580.687,603 669.873,005	64	580.676,418 669.878,51	12.46 6
64	580.676,418 669.878,51	65	580.666,157 669.892,257	17.15 4	65	580.666,157 669.892,257	66	580.659,706 669.903,843	13.26 1	66	580.659,706 669.903,843	67	580.658,038 669.906,839	3.429
67	580.658,038 669.906,839	68	580.653,306 669.919,54	13.55 4	68	580.653,306 669.919,54	69	580.641,405 669.940,663	24.24 5	69	580.641,405 669.940,663	70	580.626,464 669.960,106	24.52 1
70	580.626,464 669.960,106	71	580.601,327 669.950,533	26.89 8	71	580.601,327 669.950,533	72	580.603,662 669.948,526	3.079	72	580.603,662 669.948,526	73	580.621,716 669.930,552	25.47 6
73	580.621,716 669.930,552	74	580.639,073 669.909,672	27.15 2	74	580.639,073 669.909,672	75	580.681,125 669.859,495	65.46 8	75	580.681,125 669.859,495	76	580.735,233 669.819,122	67.51
76	580.735,233 669.819,122	77	580.781,55 669.792,563	53.39 1	77	580.781,55 669.792,563	78	580.804,441 669.776,327	28.06 4	78	580.804,441 669.776,327	79	580.813,425 669.772,273	9.856
79	580.813,425 669.772,273	80	580.838,483 669.760,779	27.56 8	80	580.838,483 669.760,779	81	580.875,193 669.737,645	43.39 1	81	580.875,193 669.737,645	82	580.890,711 669.725,573	19.66 1
82	580.890,711 669.725,573	83	580.901,579 669.714,546	15.48 3	83	580.901,579 669.714,546	84	580.903,735 669.711,238	3.949	84	580.903,735 669.711,238	85	580.910,896 669.700,25	13.11 5
85	580.910,896 669.700,25	86	580.916,39 669.687,723	13.67 9	86	580.916,39 669.687,723	87	580.920,243 669.674,414	13.85 6	87	580.920,243 669.674,414	88	580.923,944 669.661,633	13.30 6
88	580.923,944 669.661,633	89	580.927,056 669.648,051	13.93 4	89	580.927,056 669.648,051	90	580.929,222 669.638,783	9.518	90	580.929,222 669.638,783	91	580.932,279 669.623,46	15.62 5
91	580.932,279 669.623,46	92	580.934,59 669.610,342	13.32	92	580.934,59 669.610,342	93	580.939,627 669.602,033	9.717	93	580.939,627 669.602,033	94	580.941,443 669.599,036	3.504
94	580.941,443 669.599,036	95	580.948,42 669.591,758	10.08 2	95	580.948,42 669.591,758	96	580.961,461 669.574,573	21.57 3	96	580.961,461 669.574,573	97	580.966,234 669.567,232	8.756
97	580.966,234 669.567,232	98	580.970,274 669.557,851	10.21 4	98	580.970,274 669.557,851	99	580.972,371 669.547,389	10.67	99	580.972,371 669.547,389	100	580.974,971 669.530,828	16.76 4
100	580.974,971 669.530,828	101	580.978,162 669.496,931	34.04 7	101	580.978,162 669.496,931	102	580.997,206 669.471,884	31.46 5	102	580.997,206 669.471,884	103	581.019,2 669.507,929	42.22 5
103	581.019,2 669.507,929	104	581.029,293 669.525,597	20.34 8	104	581.029,293 669.525,597	105	581.034,869 669.535,356	11.24	105	581.034,869 669.535,356	106	581.047,407 669.556,337	24.44 2
106	581.047,407 669.556,337	107	581.059,27 669.579,181	25.74 1	107	581.059,27 669.579,181	108	581.060,222 669.581,015	2.066	108	581.060,222 669.581,015	109	581.070,597 669.600,993	22.51 1
109	581.070,597 669.600,993	110	581.076,56 669.618,531	18.52 4	110	581.076,56 669.618,531	111	581.093,911 669.654,782	40.18 9	111	581.093,911 669.654,782	112	581.106,681 669.689,387	36.88 6
112	581.106,681 669.689,387	113	581.107,112 669.690,922	1.594	113	581.107,112 669.690,922	114	581.111,613 669.706,954	16.65 2	114	581.111,613 669.706,954	115	581.111,983 669.708,372	1.465

Punct început	X / Y	Punct sfârșit	X / Y	Lungime segment	Punct început	X / Y	Punct sfârșit	X / Y	Lungime segment	Punct început	X / Y	Punct sfârșit	X / Y	Lungime segment
115	581.111,983 669.708,372	116	581.113,235 669.713,175	4.963	116	581.113,235 669.713,175	117	581.113,87 669.715,929	2.826	117	581.113,87 669.715,929	118	581.118,787 669.737,273	21.903
118	581.118,787 669.737,273	119	581.123,879 669.752,22	15.791	119	581.123,879 669.752,22	120	581.128,128 669.764,693	13.177	120	581.128,128 669.764,693	121	581.128,078 669.769,768	5.075
121	581.128,078 669.769,768	122	581.127,952 669.782,377	12.61	122	581.127,952 669.782,377	123	581.129,168 669.792,033	9.732	123	581.129,168 669.792,033	124	581.130,786 669.804,881	12.949
124	581.130,786 669.804,881	125	581.133,709 669.810,558	6.385	125	581.133,709 669.810,558	126	581.139,337 669.821,871	12.636	126	581.139,337 669.821,871	127	581.133,272 669.866,669	45.207
127	581.133,272 669.866,669	128	581.133,01 669.868,602	1.951	128	581.133,01 669.868,602	129	581.132,808 669.880,247	11.647	129	581.132,808 669.880,247	130	581.132,747 669.883,77	3.524
130	581.132,747 669.883,77	131	581.132,452 669.898,298	14.531	131	581.132,452 669.898,298	132	581.132,357 669.902,967	4.67	132	581.132,357 669.902,967	133	581.133,211 669.926,553	23.601
133	581.133,211 669.926,553	134	581.133,881 669.945,06	18.519	134	581.133,881 669.945,06	135	581.134,346 669.971,251	26.195	135	581.134,346 669.971,251	136	581.134,895 670.002,21	30.964
136	581.134,895 670.002,21	137	581.146,858 669.993,197	14.978	137	581.146,858 669.993,197	138	581.152,918 669.988,657	7.572	138	581.152,918 669.988,657	139	581.158,499 670.014,731	26.665
139	581.158,499 670.014,731	140	581.155,566 670.049,561	34.953	140	581.155,566 670.049,561	141	581.150,591 670.090,786	41.524	141	581.150,591 670.090,786	142	581.149,43 670.167,596	76.819
142	581.149,43 670.167,596	143	581.155,952 670.226,903	59.665	143	581.155,952 670.226,903	1	581.157,963 670.245,194	18.401					

\*\* Lungimile segmentelor sunt determinate în planul de proiecție Stereo 70 și sunt rotunjite la 1 milimetru.

\*\*\* Distanța dintre puncte este formată din segmente cumulate ce sunt mai mici decât valoarea 1 milimetru.

**DATE DESPRE IMOBILUL NR. 11459**

Oficiul de Cadastru și Publicitate Imobiliară SUCEAVA  
 Biroul de Cadastru și Publicitate Imobiliară Gura Humorului

**A. Partea I. Descrierea imobilului**

TEREN Necunoscut

Adresa: Loc. Mazanaesti, Str Curtea Boiereasca, Jud. Suceava

Nr. Crt	Nr cadastral Nr. topografic	Suprafața* (mp)	Observații / Referințe
A1		2.949	Sector cadastral:41 Teren neimprejmuit;

**B. Partea II. Proprietari și acte**

Inscrieri privitoare la dreptul de proprietate și alte drepturi reale		Referințe
<b>11459 / 18/03/2022</b>		
Act Normativ nr. 7, din 13/03/1996 emis de PARLAMENTUL ROMANIEI;		
B1	Inscrierea provizorie, drept de PROPRIETATE, dobandit prin Lege, cota actuala 1/1, cota initiala 1/1 1) COMUNA DRAGOIESTI, CIF:4441190	A1

**C. Partea III. SARCINI .**

Inscrieri privind dezmembramintele dreptului de proprietate, drepturi reale de garanție și sarcini	Referințe
NU SUNT	

## Anexa Nr. 1 La Partea I

## Teren

Nr cadastral	Suprafața (mp)*	Observații / Referințe
	2.949	

\* Suprafața este determinată în planul de proiecție Stereo 70.



## Date referitoare la teren

Crt	Categorie folosință	Intravilan	Suprafața (mp)	Tarla	Parcelă	Nr. topo	Observații / Referințe
1	drum	DA	661	-	-	-	
2	drum	NU	2.288	68	1168	-	

## Lungime Segmente

1) Valorile lungimilor segmentelor sunt obținute din proiecție în plan.

Punct început	X / Y	Punct sfârșit	X / Y	Lungime segment	Punct început	X / Y	Punct sfârșit	X / Y	Lungime segment	Punct început	X / Y	Punct sfârșit	X / Y	Lungime segment
1	580.864,093 670.175,182	2	580.865,83 670.187,933	12.869	2	580.865,83 670.187,933	3	580.858,788 670.191,656	7.966	3	580.858,788 670.191,656	4	580.857,01 670.175,903	15.853
4	580.857,01 670.175,903	5	580.856,249 670.169,886	6.065	5	580.856,249 670.169,886	6	580.856,017 670.166,912	2.983	6	580.856,017 670.166,912	7	580.854,973 670.155,789	11.172
7	580.854,973 670.155,789	8	580.853,969 670.146,877	8.968	8	580.853,969 670.146,877	9	580.852,375 670.120,254	26.671	9	580.852,375 670.120,254	10	580.849,024 670.067,05	53.309
10	580.849,024 670.067,05	11	580.847,039 670.044,13	23.006	11	580.847,039 670.044,13	12	580.846,757 670.040,883	3.259	12	580.846,757 670.040,883	13	580.846,223 670.036,094	4.819
13	580.846,223 670.036,094	14	580.844,126 670.017,291	18.92	14	580.844,126 670.017,291	15	580.843,781 670.014,194	3.116	15	580.843,781 670.014,194	16	580.842,901 670.005,568	8.671

Punct început	X / Y	Punct sfârșit	X / Y	Lungime segment	Punct început	X / Y	Punct sfârșit	X / Y	Lungime segment	Punct început	X / Y	Punct sfârșit	X / Y	Lungime segment
16	580.842,901 670.005,568	17	580.841,417 669.991,001	14.64 2	17	580.841,417 669.991,001	18	580.840,2 669.979,061	12.00 2	18	580.840,2 669.979,061	19	580.839,929 669.976,687	2.389
19	580.839,929 669.976,687	20	580.838,263 669.962,132	14.65	20	580.838,263 669.962,132	21	580.838,232 669.961,809	0.324	21	580.838,232 669.961,809	22	580.836,583 669.945,037	16.85 3
22	580.836,583 669.945,037	23	580.835,245 669.934,985	10.14 1	23	580.835,245 669.934,985	24	580.834,941 669.932,571	2.433	24	580.834,941 669.932,571	25	580.834,675 669.930,454	2.134
25	580.834,675 669.930,454	26	580.833,514 669.922,739	7.802	26	580.833,514 669.922,739	27	580.832,695 669.918,168	4.644	27	580.832,695 669.918,168	28	580.827,741 669.890,513	28.09 5
28	580.827,741 669.890,513	29	580.823,979 669.871,636	19.24 8	29	580.823,979 669.871,636	30	580.822,97 669.866,996	4.748	30	580.822,97 669.866,996	31	580.801,941 669.793,019	76.90 8
31	580.801,941 669.793,019	32	580.803,767 669.791,918	2.132	32	580.803,767 669.791,918	33	580.868,791 669.761,57	71.75 7	33	580.868,791 669.761,57	34	580.889,013 669.748,91	23.85 8
34	580.889,013 669.748,91	35	580.907,848 669.730,359	26.43 7	35	580.907,848 669.730,359	36	580.914,595 669.721,524	11.11 7	36	580.914,595 669.721,524	37	580.928,76 669.696,755	28.53 3
37	580.928,76 669.696,755	38	580.940,864 669.645,868	52.30 7	38	580.940,864 669.645,868	39	580.950,434 669.606,484	40.53	39	580.950,434 669.606,484	40	580.965,854 669.582,63	28.40 4
40	580.965,854 669.582,63	41	580.969,213 669.584,801	4.0	41	580.969,213 669.584,801	42	580.954,161 669.608,087	27.72 7	42	580.954,161 669.608,087	43	580.948,109 669.632,995	25.63 3
43	580.948,109 669.632,995	44	580.944,753 669.646,803	14.21	44	580.944,753 669.646,803	45	580.941,283 669.661,391	14.99 5	45	580.941,283 669.661,391	46	580.934,517 669.689,838	29.24 1
46	580.934,517 669.689,838	47	580.932,518 669.698,241	8.638	47	580.932,518 669.698,241	48	580.920,057 669.720,03	25.10 1	48	580.920,057 669.720,03	49	580.917,935 669.723,741	4.275
49	580.917,935 669.723,741	50	580.912,687 669.730,614	8.648	50	580.912,687 669.730,614	51	580.910,856 669.733,011	3.016	51	580.910,856 669.733,011	52	580.891,507 669.752,068	27.15 8
52	580.891,507 669.752,068	53	580.870,705 669.765,091	24.54 2	53	580.870,705 669.765,091	54	580.861,826 669.769,235	9.798	54	580.861,826 669.769,235	55	580.809,863 669.793,487	57.34 4
55	580.809,863 669.793,487	56	580.808,12 669.800,129	6.867	56	580.808,12 669.800,129	57	580.826,852 669.866,023	68.50 5	57	580.826,852 669.866,023	58	580.827,895 669.870,82	4.909
58	580.827,895 669.870,82	59	580.831,521 669.889,016	18.55 4	59	580.831,521 669.889,016	60	580.831,671 669.889,769	0.768	60	580.831,671 669.889,769	61	580.837,092 669.920,027	30.74
61	580.837,092 669.920,027	62	580.837,461 669.922,088	2.094	62	580.837,461 669.922,088	63	580.838,638 669.929,907	7.907	63	580.838,638 669.929,907	64	580.839,212 669.934,472	4.601
64	580.839,212 669.934,472	65	580.840,557 669.944,577	10.19 4	65	580.840,557 669.944,577	66	580.842,099 669.960,261	15.76	66	580.842,099 669.960,261	67	580.842,241 669.961,709	1.455
67	580.842,241 669.961,709	68	580.844,177 669.978,631	17.03 2	68	580.844,177 669.978,631	69	580.847,758 670.013,77	35.32 1	69	580.847,758 670.013,77	70	580.848,314 670.018,753	5.014
70	580.848,314 670.018,753	71	580.850,738 670.040,489	21.87 1	71	580.850,738 670.040,489	72	580.852,429 670.060,008	19.59 2	72	580.852,429 670.060,008	73	580.852,968 670.066,226	6.241
73	580.852,968 670.066,226	74	580.854,671 670.085,886	19.73 4	74	580.854,671 670.085,886	75	580.857,777 670.121,727	35.97 5	75	580.857,777 670.121,727	76	580.859,61 670.142,884	21.23 6
76	580.859,61 670.142,884	77	580.859,99 670.147,27	4.402	77	580.859,99 670.147,27	78	580.862,583 670.164,911	17.83 1	78	580.862,583 670.164,911	1	580.864,093 670.175,182	10.38 1

\*\* Lungimile segmentelor sunt determinate în planul de proiecție Stereo 70 și sunt rotunjite la 1 milimetru.

\*\*\* Distanța dintre puncte este formată din segmente cumulate ce sunt mai mici decât valoarea 1 milimetru.





**DATE DESPRE IMOBILUL NR. 11460**

Oficiul de Cadastru și Publicitate Imobiliară SUCEAVA  
 Biroul de Cadastru și Publicitate Imobiliară Gura Humorului

**A. Partea I. Descrierea imobilului**

TEREN Extravilan

Adresa: Jud. Suceava

Nr. Crt	Nr cadastral Nr. topografic	Suprafața* (mp)	Observații / Referințe
A1		9.612	Sector cadastral:41 Teren neimprejmuit;

**B. Partea II. Proprietari și acte**

Inscrieri privitoare la dreptul de proprietate și alte drepturi reale		Referințe
<b>11460 / 18/03/2022</b>		
Act Normativ nr. 7, din 13/03/1996 emis de PARLAMENTUL ROMANIEI;		
B1	Inscrierea provizorie, drept de PROPRIETATE, dobandit prin Lege, cota actuala 1/1, cota initiala 1/1 1) COMUNA DRAGOIESTI, CIF:4441190	A1

**C. Partea III. SARCINI .**

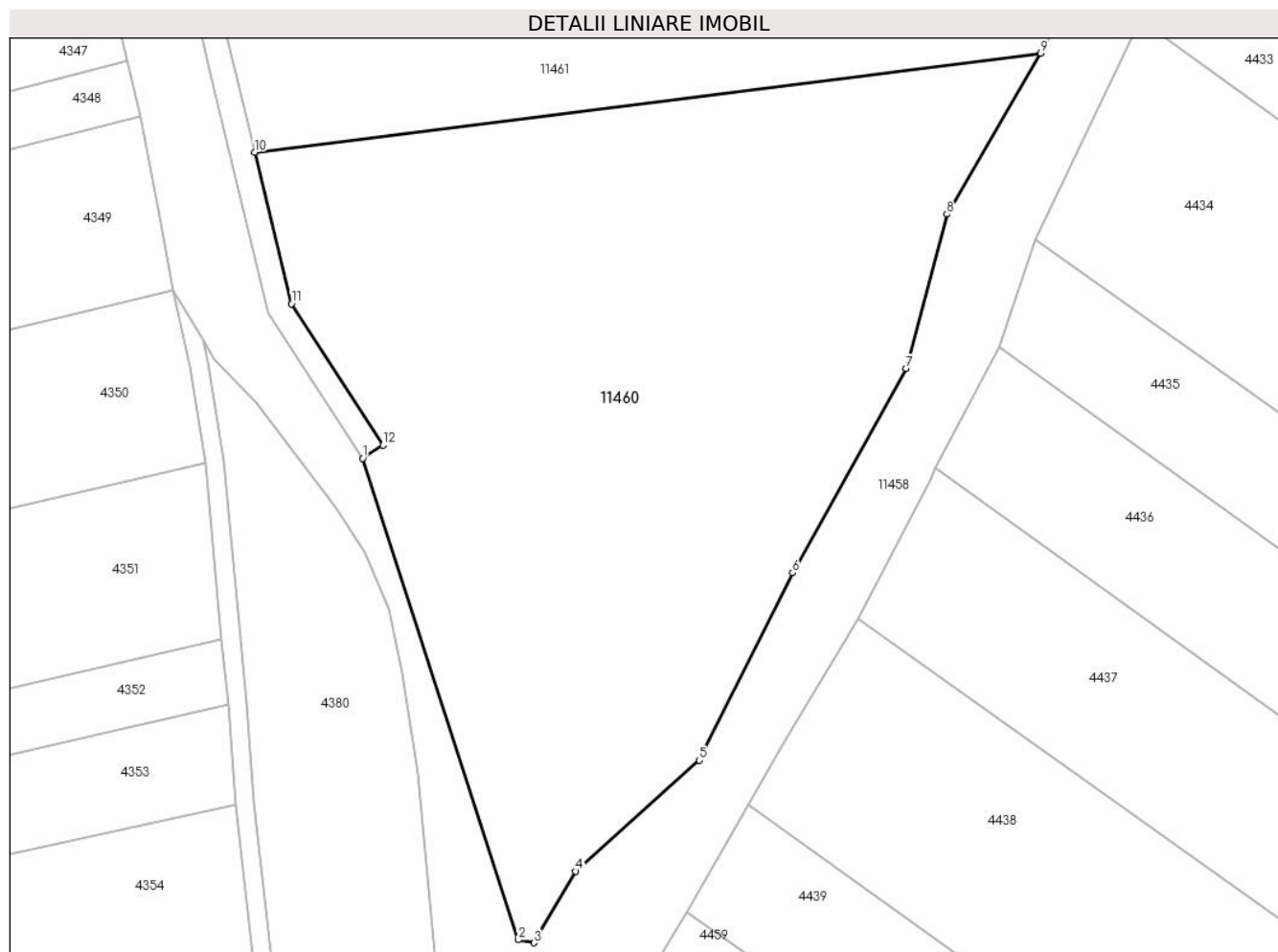
Inscrieri privind dezmembramintele dreptului de proprietate, drepturi reale de garanție și sarcini	Referințe
NU SUNT	

## Anexa Nr. 1 La Partea I

## Teren

Nr cadastral	Suprafața (mp)*	Observații / Referințe
	9.612	

\* Suprafața este determinată în planul de proiecție Stereo 70.



## Date referitoare la teren

Crt	Categorie folosință	Intravilan	Suprafața (mp)	Tarla	Parcelă	Nr. topo	Observații / Referințe
1	arabil	NU	9.612	60	1166 1167	-	

## Lungime Segmente

1) Valorile lungimilor segmentelor sunt obținute din proiecție în plan.

Punct început	X / Y	Punct sfârșit	X / Y	Lungime segment (** (m)
1	580.965,854 669.582,63	2	580.991,502 669.503,424	83.255
2	580.991,502 669.503,424	3	580.994,039 669.502,951	2.581
3	580.994,039 669.502,951	4	581.000,963 669.514,694	13.632
4	581.000,963 669.514,694	5	581.021,317 669.532,957	27.346
5	581.021,317 669.532,957	6	581.036,636 669.563,826	34.461

Punct început	X / Y	Punct sfârșit	X / Y	Lungime segment (** (m)
6	581.036,636 669.563,826	7	581.055,314 669.597,411	38.429
7	581.055,314 669.597,411	8	581.062,03 669.622,812	26.274
8	581.062,03 669.622,812	9	581.077,467 669.649,272	30.634
9	581.077,467 669.649,272	10	580.948,109 669.632,995	130.378
10	580.948,109 669.632,995	11	580.954,161 669.608,087	25.633
11	580.954,161 669.608,087	12	580.969,213 669.584,801	27.727
12	580.969,213 669.584,801	1	580.965,854 669.582,63	4.0

\*\* Lungimile segmentelor sunt determinate în planul de proiecție Stereo 70 și sunt rotunjite la 1 milimetru.

\*\*\* Distanța dintre puncte este formată din segmente cumulate ce sunt mai mici decât valoarea 1 milimetru.



**DATE DESPRE IMOBILUL NR. 11461**

Oficiul de Cadastru și Publicitate Imobiliară SUCEAVA  
Biroul de Cadastru și Publicitate Imobiliară Gura Humorului

**A. Partea I. Descrierea imobilului**

TEREN Extravilan

Adresa: Jud. Suceava

Nr. Crt	Nr cadastral Nr. topografic	Suprafața* (mp)	Observații / Referințe
A1		4.000	Sector cadastral:41 Teren neimprejmuit;

**B. Partea II. Proprietari și acte**

Inscrieri privitoare la dreptul de proprietate și alte drepturi reale		Referințe
<b>11461 / 18/03/2022</b>		
Act Normativ nr. 7, din 13/03/1996 emis de PARLAMENTUL ROMANIEI;		
B1	Intabulare, drept de PROPRIETATE, dobandit prin Lege, cota actuala 1/1, cota initiala 1/1 1) <b>NEIDENTIFICAT NEIDENTIFICAT</b>	A1
Act Administrativ nr. 1219, din 14/03/2022 emis de PRIMARIA COMUNEI DRAGOIESTI;		
B2	Se noteaza posesia factica in favoarea lui 1) <b>RUSU VASILE-VALENTIN</b>	A1

**C. Partea III. SARCINI .**

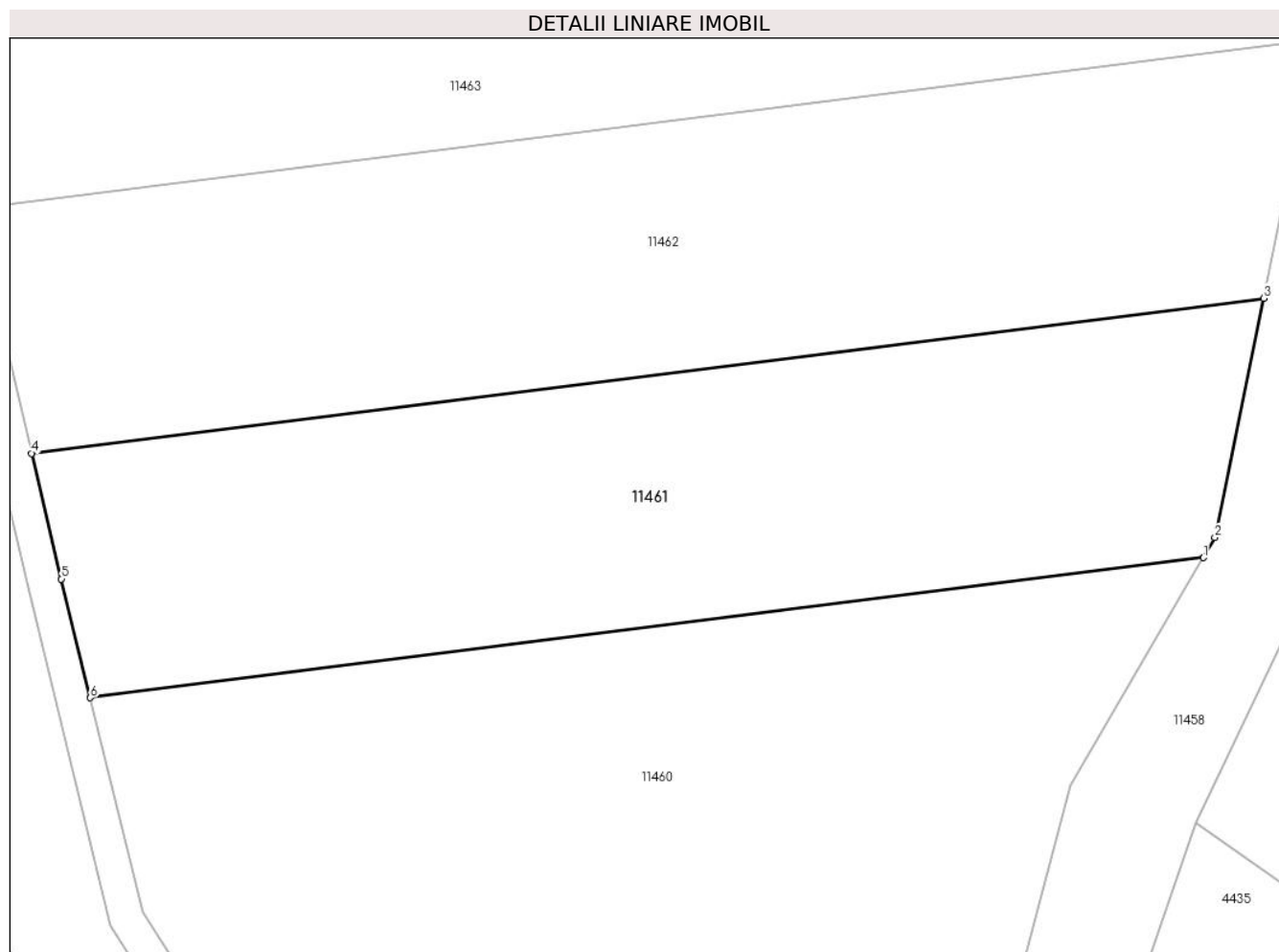
Inscrieri privind dezmembramintele dreptului de proprietate, drepturi reale de garanție și sarcini	Referințe
NU SUNT	

## Anexa Nr. 1 La Partea I

## Teren

Nr cadastral	Suprafața (mp)*	Observații / Referințe
	4.000	

\* Suprafața este determinată în planul de proiecție Stereo 70.



## Date referitoare la teren

Crt	Categorie folosință	Intravilan	Suprafața (mp)	Tarla	Parcelă	Nr. topo	Observații / Referințe
1	arabil	NU	4.000	60	1166 1167	-	

## Lungime Segmente

1) Valorile lungimilor segmentelor sunt obținute din proiecție în plan.

Punct început	X / Y	Punct sfârșit	X / Y	Lungime segment (** (m)
1	581.077,467 669.649,272	2	581.078,825 669.651,601	2.696
2	581.078,825 669.651,601	3	581.084,508 669.679,413	28.387
3	581.084,508 669.679,413	4	580.941,283 669.661,391	144.354
4	580.941,283 669.661,391	5	580.944,753 669.646,803	14.995
5	580.944,753 669.646,803	6	580.948,109 669.632,995	14.21

Punct început	X / Y	Punct sfârșit	X / Y	Lungime segment (** (m)
6	580.948,109 669.632,995	1	581.077,467 669.649,272	130.378

\*\* Lungimile segmentelor sunt determinate în planul de proiecție Stereo 70 și sunt rotunjite la 1 milimetru.

\*\*\* Distanța dintre puncte este formată din segmente cumulate ce sunt mai mici decât valoarea 1 milimetru.





**DATE DESPRE IMOBILUL NR. 11462**

Oficiul de Cadastru și Publicitate Imobiliară SUCEAVA  
Biroul de Cadastru și Publicitate Imobiliară Gura Humorului

**A. Partea I. Descrierea imobilului**

TEREN Extravilan

Adresa: Jud. Suceava

Nr. Crt	Nr cadastral Nr. topografic	Suprafața* (mp)	Observații / Referințe
A1		4.400	Sector cadastral:41 Teren neimprejmuit;

**B. Partea II. Proprietari și acte**

Inscrieri privitoare la dreptul de proprietate și alte drepturi reale		Referințe
<b>11462 / 18/03/2022</b>		
Act Normativ nr. 7, din 13/03/1996 emis de PARLAMENTUL ROMANIEI;		
B1	Intabulare, drept de PROPRIETATE, dobandit prin Lege, cota actuala 1/1, cota initiala 1/1 1) NEIDENTIFICAT NEIDENTIFICAT	A1
Act Administrativ nr. 1220, din 14/03/2022 emis de PRIMARIA COMUNEI DRAGOIESTI;		
B2	Se noteaza posesia factica in favoarea lui 1) TROCIN IOANA	A1

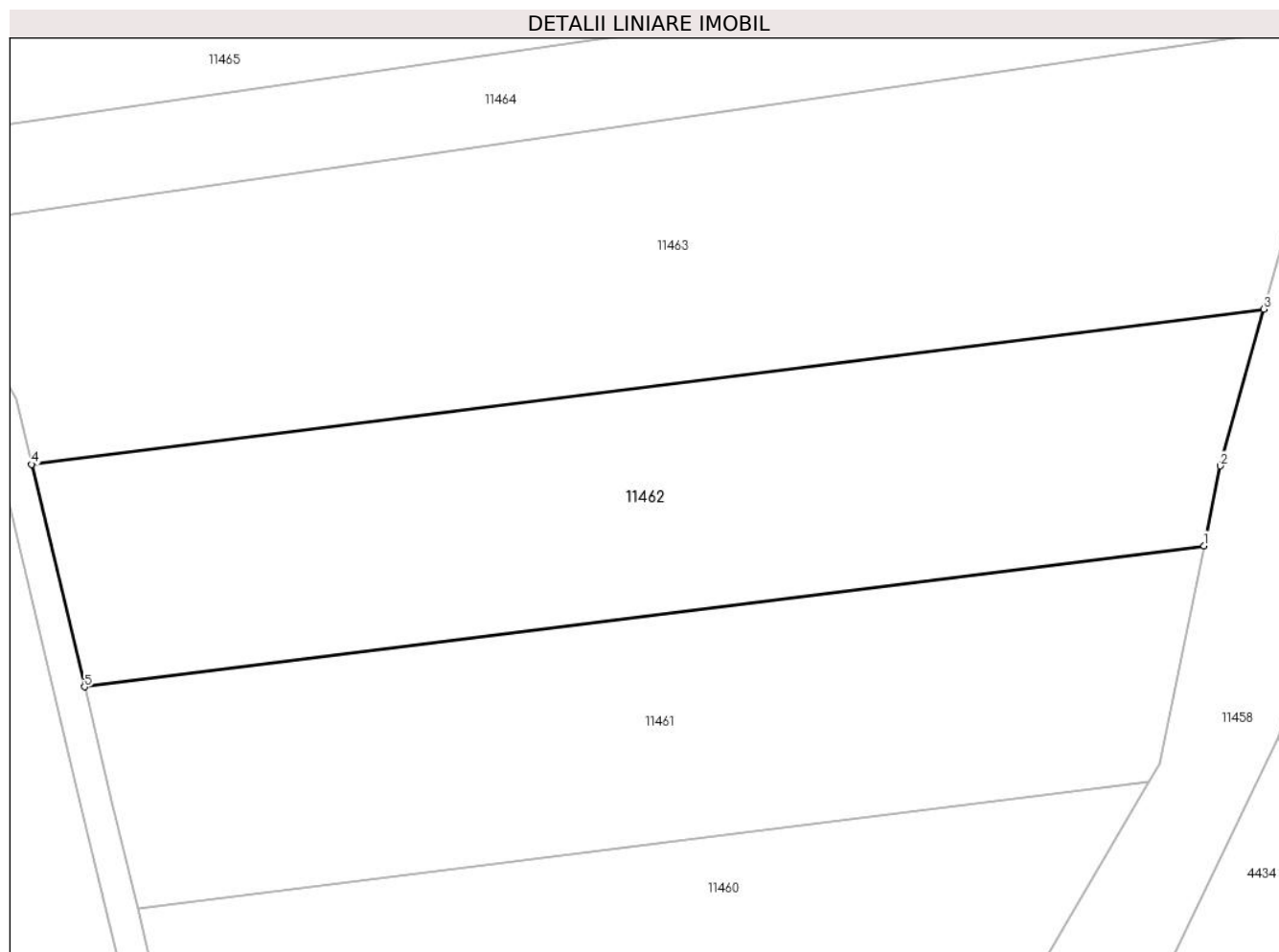
**C. Partea III. SARCINI .**

Inscrieri privind dezmembramintele dreptului de proprietate, drepturi reale de garanție și sarcini	Referințe
NU SUNT	

**Anexa Nr. 1 La Partea I****Teren**

Nr cadastral	Suprafața (mp)*	Observații / Referințe
	4.400	

\* Suprafața este determinată în planul de proiecție Stereo 70.

**Date referitoare la teren**

Crt	Categorie folosință	Intravilan	Suprafața (mp)	Tarla	Parcelă	Nr. topo	Observații / Referințe
1	arabil	NU	4.400	60	1166 1167	-	

**Lungime Segmente**

1) Valorile lungimilor segmentelor sunt obținute din proiecție în plan.

Punct început	X / Y	Punct sfârșit	X / Y	Lungime segment (** (m)
1	581.084,508 669.679,413	2	581.086,599 669.689,647	10.445
2	581.086,599 669.689,647	3	581.092,165 669.709,675	20.787
3	581.092,165 669.709,675	4	580.934,517 669.689,838	158.891
4	580.934,517 669.689,838	5	580.941,283 669.661,391	29.241
5	580.941,283 669.661,391	1	581.084,508 669.679,413	144.354

**\*\* Lungimile segmentelor sunt determinate în planul de proiecție Stereo 70 și sunt rotunjite la 1 milimetru.**

**\*\*\* Distanța dintre puncte este formată din segmente cumulate ce sunt mai mici decât valoarea 1 milimetru.**



**DATE DESPRE IMOBILUL NR. 11463**

Oficiul de Cadastru și Publicitate Imobiliară SUCEAVA  
 Biroul de Cadastru și Publicitate Imobiliară Gura Humorului

**A. Partea I. Descrierea imobilului**

TEREN Extravilan

Adresa: Jud. Suceava

Nr. Crt	Nr cadastral Nr. topografic	Suprafața* (mp)	Observații / Referințe
A1		5.706	Sector cadastral:41 Teren neimprejmuit;

**B. Partea II. Proprietari și acte**

Inscrieri privitoare la dreptul de proprietate și alte drepturi reale		Referințe
<b>11463 / 18/03/2022</b>		
Act Normativ nr. 7, din 13/03/1996 emis de PARLAMENTUL ROMANIEI;		
B1	Inscrierea provizorie, drept de PROPRIETATE, dobandit prin Lege, cota actuala 1/1, cota initiala 1/1 1) COMUNA DRAGOIESTI, CIF:4441190	A1

**C. Partea III. SARCINI .**

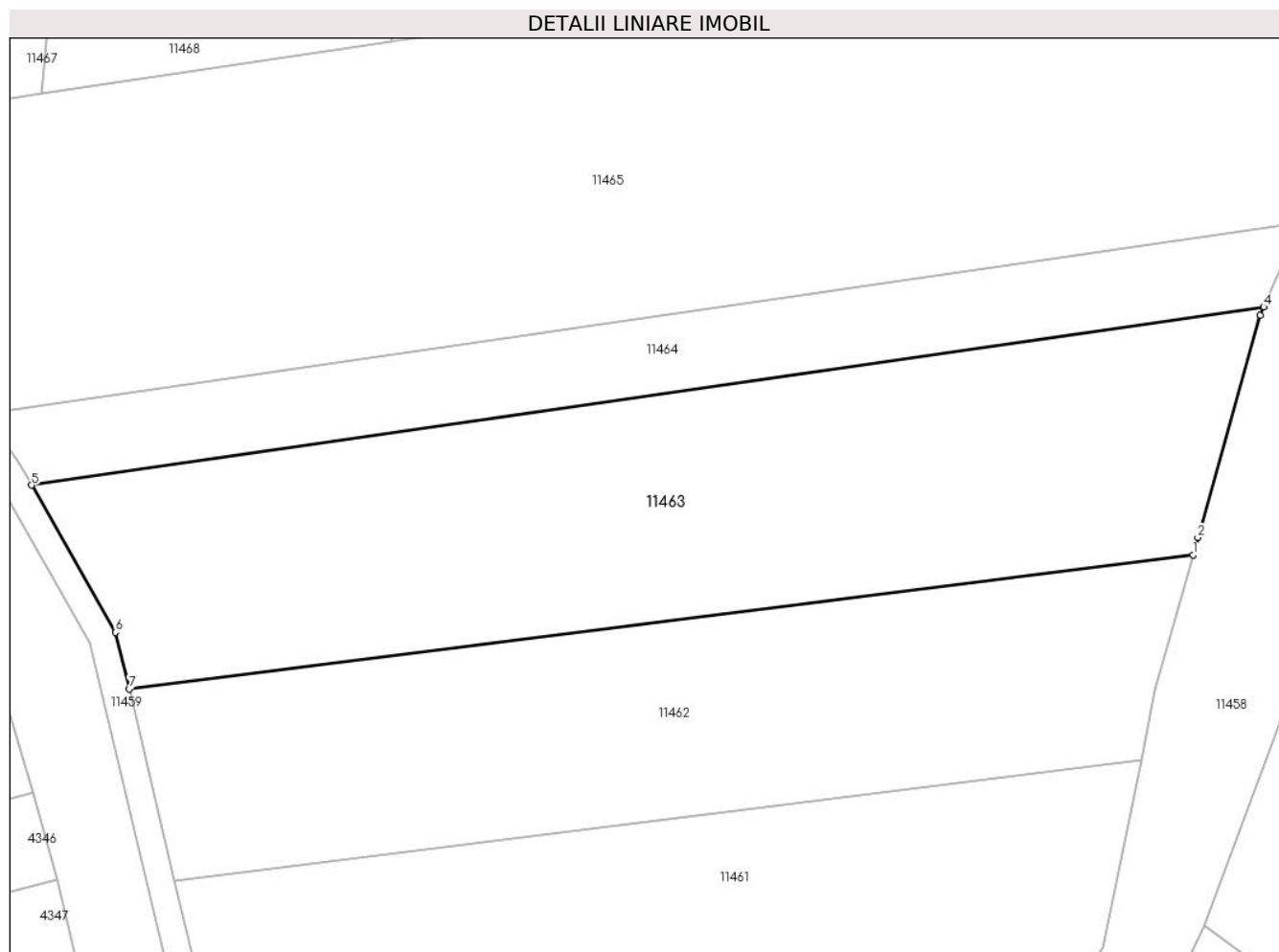
Inscrieri privind dezmembramintele dreptului de proprietate, drepturi reale de garanție și sarcini	Referințe
NU SUNT	

## Anexa Nr. 1 La Partea I

## Teren

Nr cadastral	Suprafața (mp)*	Observații / Referințe
	5.706	

\* Suprafața este determinată în planul de proiecție Stereo 70.



## Date referitoare la teren

Crt	Categorie folosință	Intravilan	Suprafața (mp)	Tarla	Parcelă	Nr. topo	Observații / Referințe
1	arabil	NU	5.706	60	1166 1167	-	

## Lungime Segmente

1) Valorile lungimilor segmentelor sunt obținute din proiecție în plan.

Punct început	X / Y	Punct sfârșit	X / Y	Lungime segment (** (m)
1	581.092,165 669.709,675	2	581.092,893 669.712,292	2.716
2	581.092,893 669.712,292	3	581.102,124 669.745,213	34.191
3	581.102,124 669.745,213	4	581.102,667 669.746,432	1.334
4	581.102,667 669.746,432	5	580.920,057 669.720,03	184.509
5	580.920,057 669.720,03	6	580.932,518 669.698,241	25.101

Punct început	X / Y	Punct sfârșit	X / Y	Lungime segment (** (m)
6	580.932,518 669.698,241	7	580.934,517 669.689,838	8.638
7	580.934,517 669.689,838	1	581.092,165 669.709,675	158.891

\*\* Lungimile segmentelor sunt determinate în planul de proiecție Stereo 70 și sunt rotunjite la 1 milimetru.

\*\*\* Distanța dintre puncte este formată din segmente cumulate ce sunt mai mici decât valoarea 1 milimetru.





**DATE DESPRE IMOBILUL NR. 11464**

Oficiul de Cadastru și Publicitate Imobiliară SUCEAVA  
Biroul de Cadastru și Publicitate Imobiliară Gura Humorului

**A. Partea I. Descrierea imobilului**

TEREN Extravilan

Adresa: Jud. Suceava

Nr. Crt	Nr cadastral Nr. topografic	Suprafața* (mp)	Observații / Referințe
A1		2.200	Sector cadastral:41 Teren neimprejmuit;

**B. Partea II. Proprietari și acte**

Inscrieri privitoare la dreptul de proprietate și alte drepturi reale		Referințe
<b>11464 / 18/03/2022</b>		
Act Normativ nr. 7, din 13/03/1996 emis de PARLAMENTUL ROMANIEI;		
B1	Intabulare, drept de PROPRIETATE, dobandit prin Lege, cota actuala 1/1, cota initiala 1/1 1) NEIDENTIFICAT NEIDENTIFICAT	A1
Act Administrativ nr. 1221, din 14/03/2022 emis de PRIMARIA COMUNEI DRAGOIESTI;		
B2	Se noteaza posesia factica in favoarea lui 1) UNGUREAN VIOREL	A1

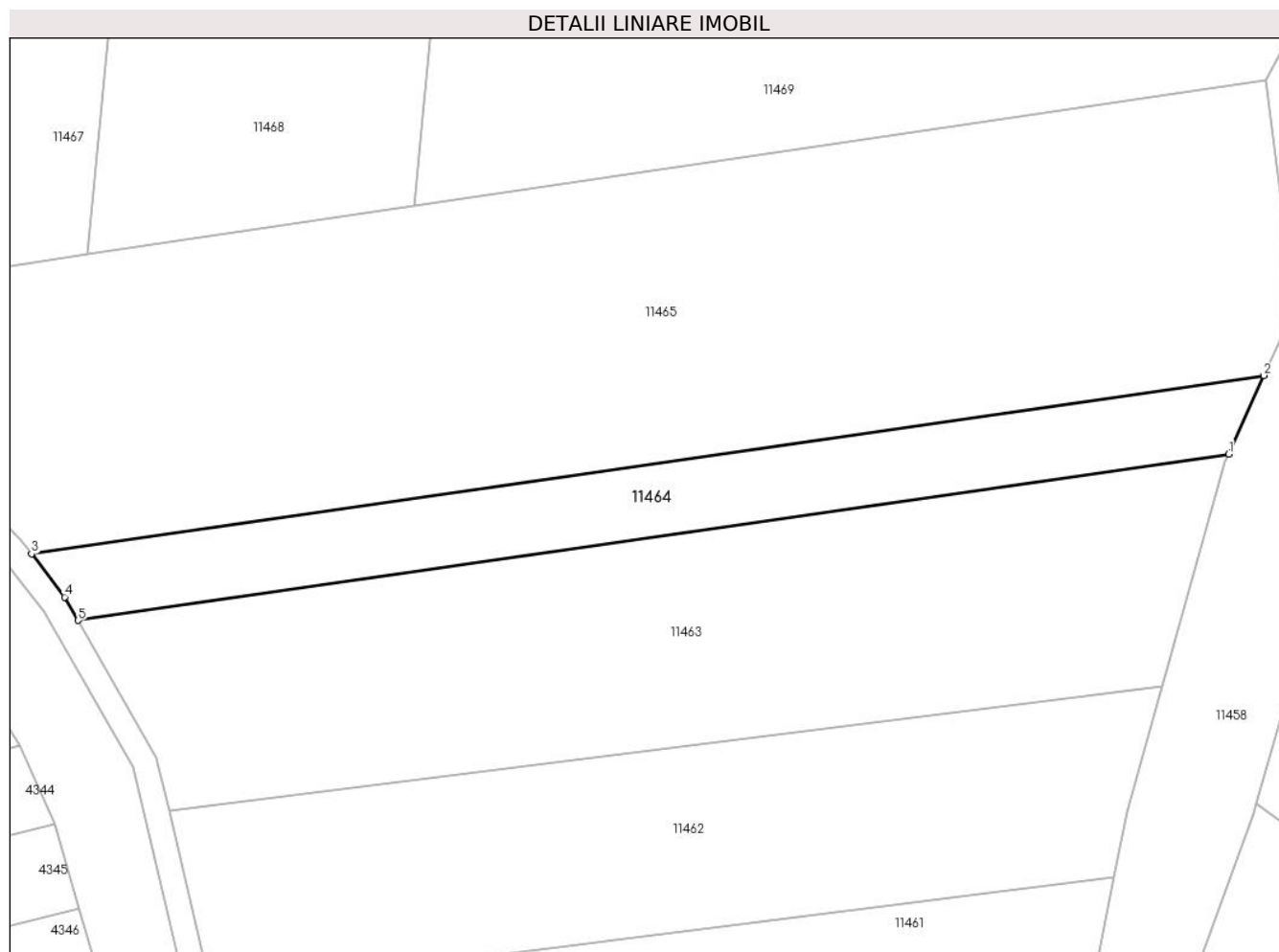
**C. Partea III. SARCINI .**

Inscrieri privind dezmembramintele dreptului de proprietate, drepturi reale de garanție și sarcini	Referințe
NU SUNT	

### Teren

Nr cadastral	Suprafața (mp)*	Observații / Referințe
	2.200	

\* Suprafața este determinată în planul de proiecție Stereo 70.



### Date referitoare la teren

Crt	Categorie folosință	Intra vilan	Suprafața (mp)	Tarla	Parcelă	Nr. topo	Observații / Referințe
1	arabil	NU	2.200	60	1166 1167	-	

### Lungime Segmente

1) Valorile lungimilor segmentelor sunt obținute din proiecție în plan.

Punct început	X / Y	Punct sfârșit	X / Y	Lungime segment (** (m)
1	581.102,667 669.746,432	2	581.108,218 669.758,884	13.633
2	581.108,218 669.758,884	3	580.912,687 669.730,614	197.564
3	580.912,687 669.730,614	4	580.917,935 669.723,741	8.648
4	580.917,935 669.723,741	5	580.920,057 669.720,03	4.275
5	580.920,057 669.720,03	1	581.102,667 669.746,432	184.509

**\*\* Lungimile segmentelor sunt determinate în planul de proiecție Stereo 70 și sunt rotunjite la 1 milimetru.**

**\*\*\* Distanța dintre puncte este formată din segmente cumulate ce sunt mai mici decât valoarea 1 milimetru.**



**DATE DESPRE IMOBILUL NR. 11465**

Oficiul de Cadastru și Publicitate Imobiliară SUCEAVA  
 Biroul de Cadastru și Publicitate Imobiliară Gura Humorului

**A. Partea I. Descrierea imobilului**

TEREN Extravilan

Adresa: Jud. Suceava

Nr. Crt	Nr cadastral Nr. topografic	Suprafața* (mp)	Observații / Referințe
A1		10.195	Sector cadastral:41 Teren neimprejmuit;

**B. Partea II. Proprietari și acte**

Inscrieri privitoare la dreptul de proprietate și alte drepturi reale		Referințe
<b>11465 / 18/03/2022</b>		
Act Normativ nr. 7, din 13/03/1996 emis de PARLAMENTUL ROMANIEI;		
B1	Inscrierea provizorie, drept de PROPRIETATE, dobandit prin Lege, cota actuala 1/1, cota initiala 1/1 1) COMUNA DRAGOIESTI, CIF:4441190	A1

**C. Partea III. SARCINI .**

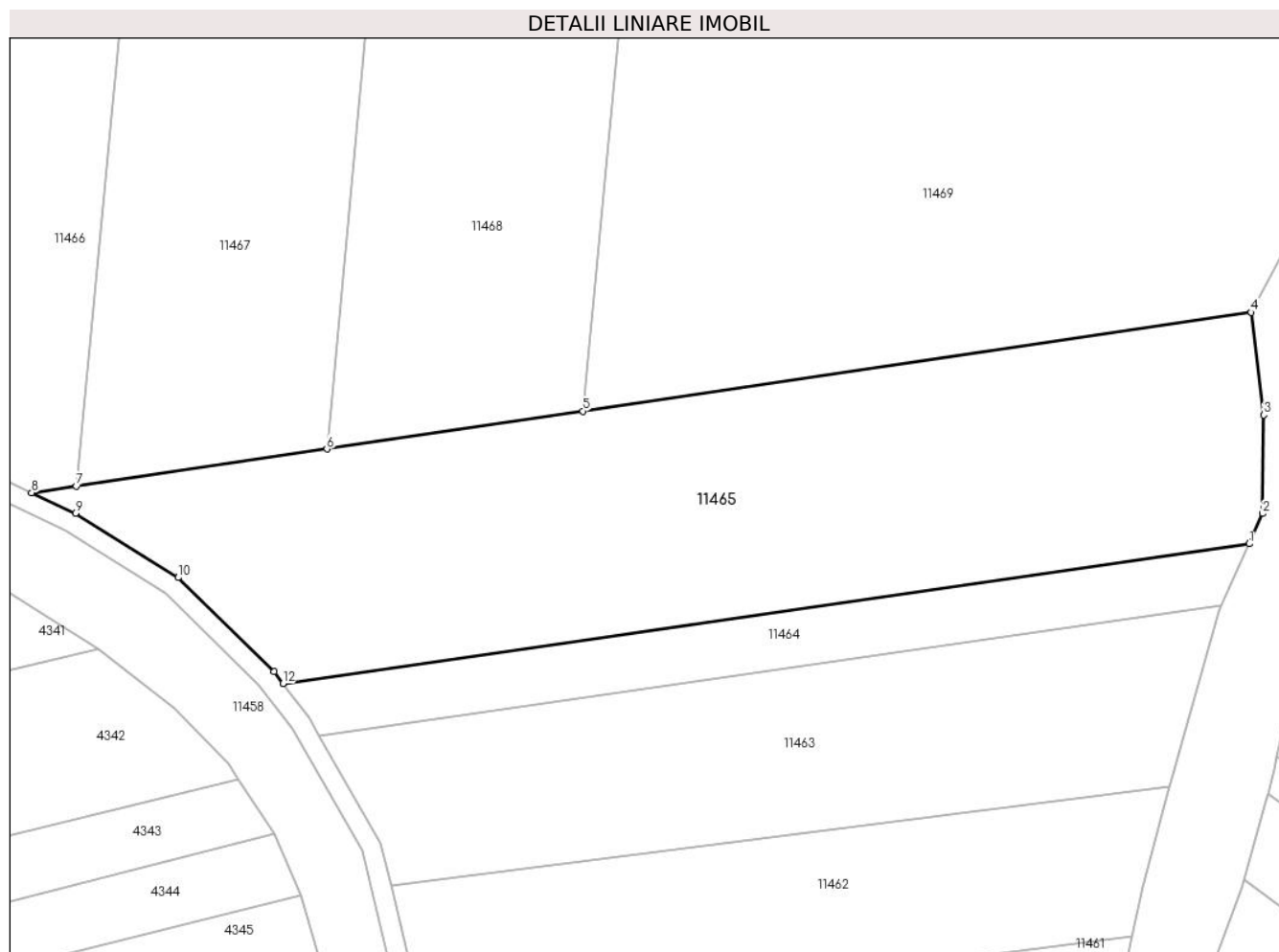
Inscrieri privind dezmembramintele dreptului de proprietate, drepturi reale de garanție și sarcini	Referințe
NU SUNT	

## Anexa Nr. 1 La Partea I

## Teren

Nr cadastral	Suprafața (mp)*	Observații / Referințe
	10.195	

\* Suprafața este determinată în planul de proiecție Stereo 70.



## Date referitoare la teren

Crt	Categorie folosință	Intravilan	Suprafața (mp)	Tarla	Parcelă	Nr. topo	Observații / Referințe
1	arabil	NU	10.195	60	1166 1167	-	

## Lungime Segmente

1) Valorile lungimilor segmentelor sunt obținute din proiecție în plan.

Punct început	X / Y	Punct sfârșit	X / Y	Lungime segment (** (m)
1	581.108,218 669.758,884	2	581.110,947 669.765,005	6.702
2	581.110,947 669.765,005	3	581.111,157 669.784,925	19.921
3	581.111,157 669.784,925	4	581.108,64 669.805,683	20.91
4	581.108,64 669.805,683	5	580.973,39 669.785,71	136.717
5	580.973,39 669.785,71	6	580.921,574 669.778,058	52.378

Punct început	X / Y	Punct sfârșit	X / Y	Lungime segment (** (m)
6	580.921,574 669.778,058	7	580.870,886 669.770,573	51.238
7	580.870,886 669.770,573	8	580.861,826 669.769,235	9.158
8	580.861,826 669.769,235	9	580.870,705 669.765,091	9.798
9	580.870,705 669.765,091	10	580.891,507 669.752,068	24.542
10	580.891,507 669.752,068	11	580.910,856 669.733,011	27.158
11	580.910,856 669.733,011	12	580.912,687 669.730,614	3.016
12	580.912,687 669.730,614	1	581.108,218 669.758,884	197.564

\*\* Lungimile segmentelor sunt determinate în planul de proiecție Stereo 70 și sunt rotunjite la 1 milimetru.

\*\*\* Distanța dintre puncte este formată din segmente cumulate ce sunt mai mici decât valoarea 1 milimetru.





**DATE DESPRE IMOBILUL NR. 11466**

Oficiul de Cadastru și Publicitate Imobiliară SUCEAVA  
Biroul de Cadastru și Publicitate Imobiliară Gura Humorului

**A. Partea I. Descrierea imobilului**

TEREN Extravilan

Adresa: Jud. Suceava

Nr. Crt	Nr cadastral Nr. topografic	Suprafața* (mp)	Observații / Referințe
A1		5.351	Sector cadastral:41 Teren neimprejmuit;

**B. Partea II. Proprietari și acte**

Inscrieri privitoare la dreptul de proprietate și alte drepturi reale		Referințe
<b>11466 / 18/03/2022</b>		
Act Normativ nr. 7, din 13/03/1996 emis de PARLAMENTUL ROMANIEI;		
B1	Inscrierea provizorie, drept de PROPRIETATE, dobandit prin Lege, cota actuala 1/1, cota initiala 1/1 1) COMUNA DRAGOIESTI, CIF:4441190	A1

**C. Partea III. SARCINI .**

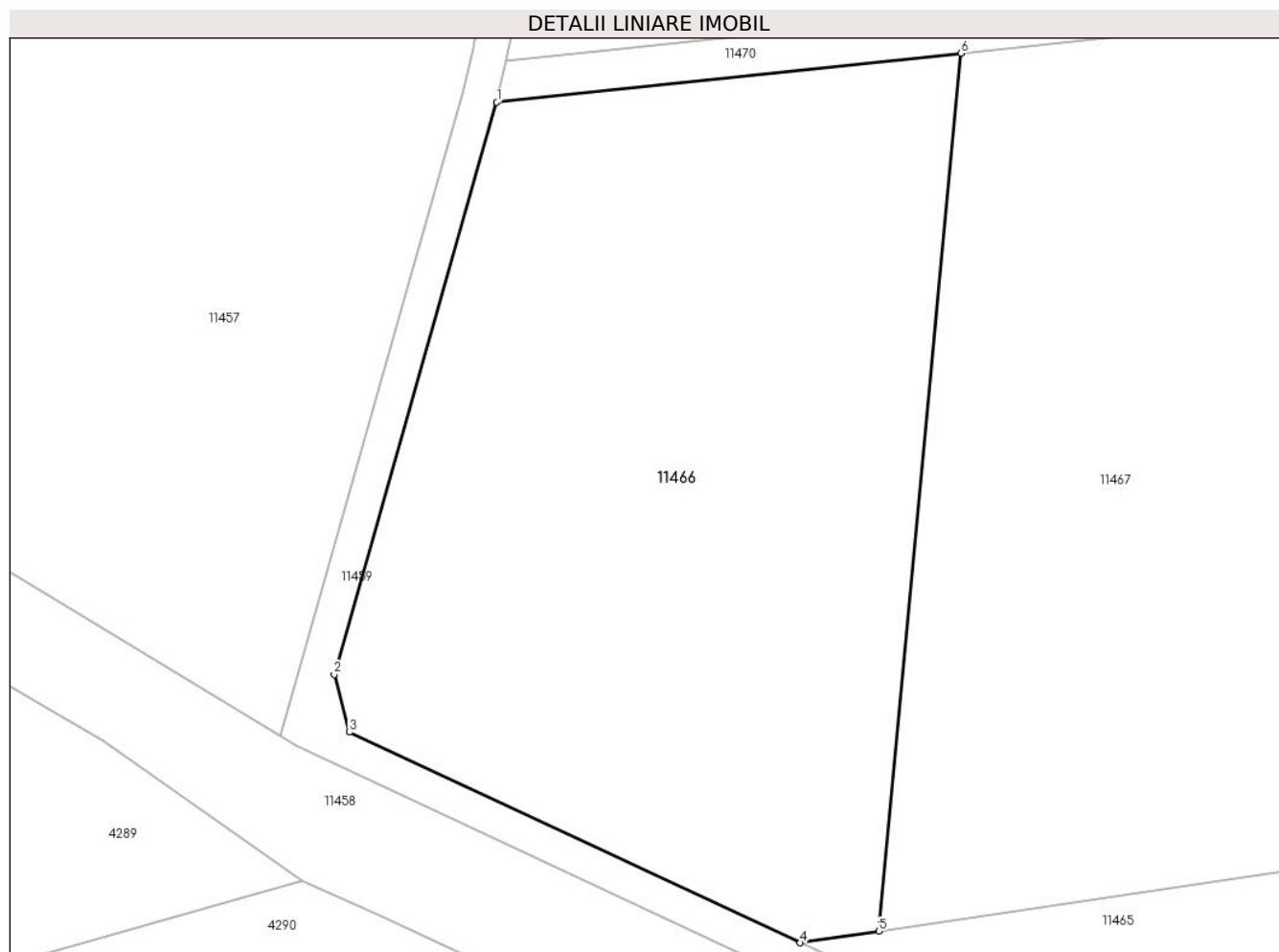
Inscrieri privind dezmembramintele dreptului de proprietate, drepturi reale de garanție și sarcini	Referințe
NU SUNT	

## Anexa Nr. 1 La Partea I

## Teren

Nr cadastral	Suprafața (mp)*	Observații / Referințe
	5.351	

\* Suprafața este determinată în planul de proiecție Stereo 70.



## Date referitoare la teren

Crt	Categorie folosință	Intra vilan	Suprafața (mp)	Tarla	Parcelă	Nr. topo	Observații / Referințe
1	arabil	NU	5.351	60	1166 1167	-	

## Lungime Segmente

1) Valorile lungimilor segmentelor sunt obținute din proiecție în plan.

Punct început	X / Y	Punct sfârșit	X / Y	Lungime segment (** (m)
1	580.826,852 669.866,023	2	580.808,12 669.800,129	68.505
2	580.808,12 669.800,129	3	580.809,863 669.793,487	6.867
3	580.809,863 669.793,487	4	580.861,826 669.769,235	57.344
4	580.861,826 669.769,235	5	580.870,886 669.770,573	9.158
5	580.870,886 669.770,573	6	580.880,368 669.871,676	101.547

Punct început	X / Y	Punct sfârșit	X / Y	Lungime segment (** (m)
6	580.880,368 669.871,676	1	580.826,852 669.866,023	53.814

\*\* Lungimile segmentelor sunt determinate în planul de proiecție Stereo 70 și sunt rotunjite la 1 milimetru.

\*\*\* Distanța dintre puncte este formată din segmente cumulate ce sunt mai mici decât valoarea 1 milimetru.



**DATE DESPRE IMOBILUL NR. 11467**

Oficiul de Cadastru și Publicitate Imobiliară SUCEAVA  
 Biroul de Cadastru și Publicitate Imobiliară Gura Humorului

**A. Partea I. Descrierea imobilului**

TEREN Extravilan

Adresa: Jud. Suceava

Nr. Crt	Nr cadastral Nr. topografic	Suprafața* (mp)	Observații / Referințe
A1		5.000	Sector cadastral:41 Teren neimprejmuit;

**B. Partea II. Proprietari și acte**

Inscrieri privitoare la dreptul de proprietate și alte drepturi reale		Referințe
<b>11467 / 18/03/2022</b>		
Act Normativ nr. 7, din 13/03/1996 emis de PARLAMENTUL ROMANIEI;		
B1	Intabulare, drept de PROPRIETATE, dobandit prin Lege, cota actuala 1/1, cota initiala 1/1 1) <b>NEIDENTIFICAT NEIDENTIFICAT</b>	A1
Act Administrativ nr. 1222, din 14/03/2022 emis de PRIMARIA COMUNEI DRAGOIESTI;		
B2	Se noteaza posesia factica in favoarea lui 1) <b>CHIS VASILE</b>	A1

**C. Partea III. SARCINI .**

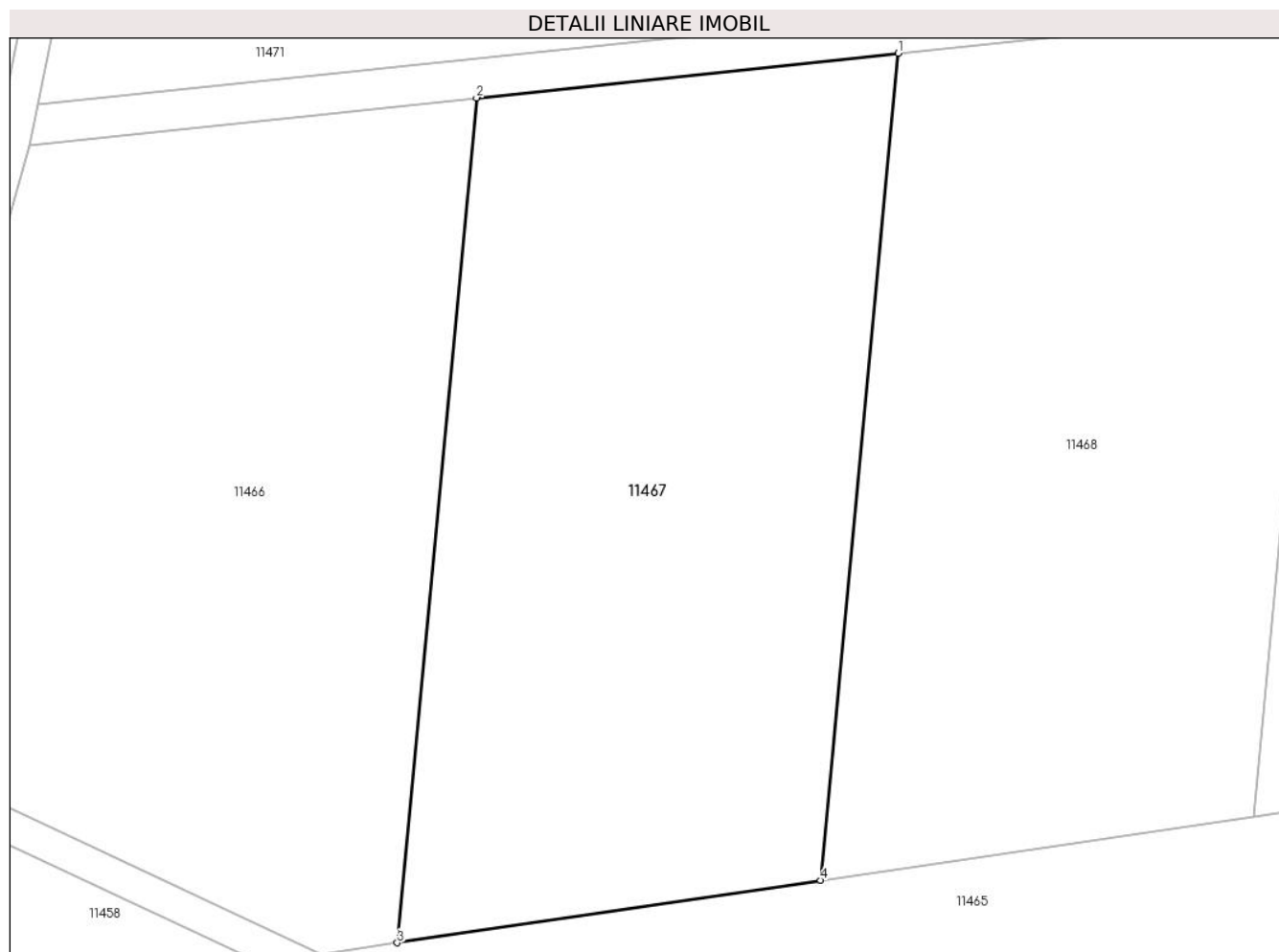
Inscrieri privind dezmembramintele dreptului de proprietate, drepturi reale de garanție și sarcini	Referințe
NU SUNT	

## Anexa Nr. 1 La Partea I

## Teren

Nr cadastral	Suprafața (mp)*	Observații / Referințe
	5.000	

\* Suprafața este determinată în planul de proiecție Stereo 70.



## Date referitoare la teren

Crt	Categorie folosință	Intra vilan	Suprafața (mp)	Tarla	Parcelă	Nr. topo	Observații / Referințe
1	arabil	NU	5.000	60	1166 1167	-	

## Lungime Segmente

1) Valorile lungimilor segmentelor sunt obținute din proiecție în plan.

Punct început	X / Y	Punct sfârșit	X / Y	Lungime segment (** (m)
1	580.930,855 669.877,01	2	580.880,368 669.871,676	50.768
2	580.880,368 669.871,676	3	580.870,886 669.770,573	101.547
3	580.870,886 669.770,573	4	580.921,574 669.778,058	51.238
4	580.921,574 669.778,058	1	580.930,855 669.877,01	99.386

\*\* Lungimile segmentelor sunt determinate în planul de proiecție Stereo 70 și sunt rotunjite la 1 milimetru.

**\*\*\* Distanţa dintre puncte este formată din segmente cumulate ce sunt mai mici decât valoarea 1 milimetru.**





**DATE DESPRE IMOBILUL NR. 11468**

Oficiul de Cadastru și Publicitate Imobiliară SUCEAVA  
Biroul de Cadastru și Publicitate Imobiliară Gura Humorului

**A. Partea I. Descrierea imobilului**

TEREN Extravilan

Adresa: Jud. Suceava

Nr. Crt	Nr cadastral Nr. topografic	Suprafața* (mp)	Observații / Referințe
A1		5.000	Sector cadastral:41 Teren neimprejmut;

**B. Partea II. Proprietari și acte**

Inscrieri privitoare la dreptul de proprietate și alte drepturi reale		Referințe
<b>11468 / 18/03/2022</b>		
Act Normativ nr. 7, din 13/03/1996 emis de PARLAMENTUL ROMANIEI;		
B1	Intabulare, drept de PROPRIETATE, dobandit prin Lege, cota actuala 1/1, cota initiala 1/1 1) NEIDENTIFICAT NEIDENTIFICAT	A1
Act Administrativ nr. 1223, din 14/03/2022 emis de PRIMARIA COMUNEI DRAGOIESTI;		
B2	Se noteaza posesia factica in favoarea lui 1) RUSU VASILE-VALENTIN	A1

**C. Partea III. SARCINI .**

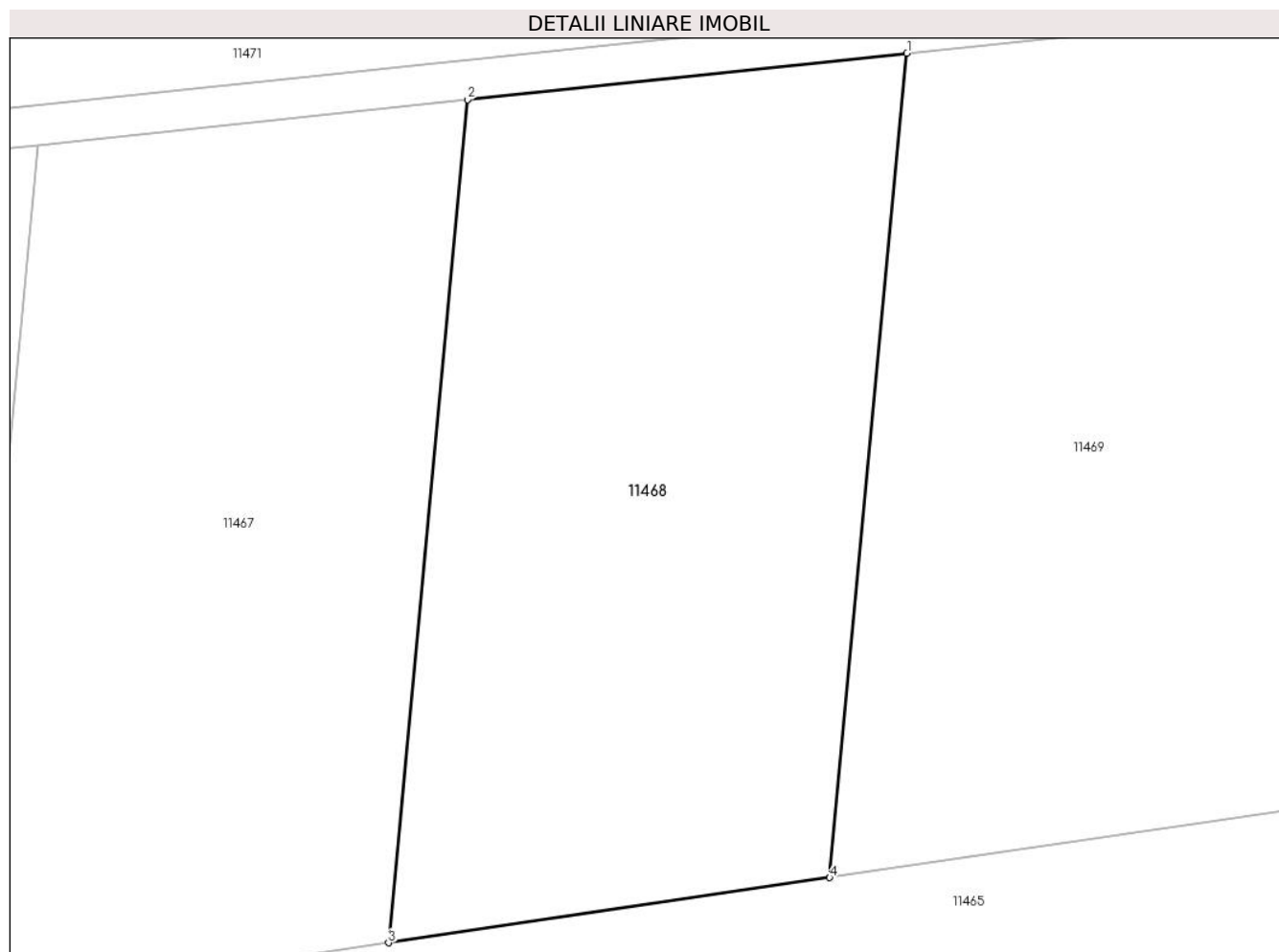
Inscrieri privind dezmembramintele dreptului de proprietate, drepturi reale de garanție și sarcini	Referințe
NU SUNT	

## Anexa Nr. 1 La Partea I

## Teren

Nr cadastral	Suprafața (mp)*	Observații / Referințe
	5.000	

\* Suprafața este determinată în planul de proiecție Stereo 70.



## Date referitoare la teren

Crt	Categorie folosință	Intra vilan	Suprafața (mp)	Tarla	Parcelă	Nr. topo	Observații / Referințe
1	arabil	NU	5.000	60	1166 1167	-	

## Lungime Segmente

1) Valorile lungimilor segmentelor sunt obținute din proiecție în plan.

Punct început	X / Y	Punct sfârșit	X / Y	Lungime segment (** (m)
1	580.982,464 669.882,461	2	580.930,855 669.877,01	51.896
2	580.930,855 669.877,01	3	580.921,574 669.778,058	99.386
3	580.921,574 669.778,058	4	580.973,39 669.785,71	52.378
4	580.973,39 669.785,71	1	580.982,464 669.882,461	97.176

\*\* Lungimile segmentelor sunt determinate în planul de proiecție Stereo 70 și sunt rotunjite la 1 milimetru.

**\*\*\* Distanţa dintre puncte este formată din segmente cumulate ce sunt mai mici decât valoarea 1 milimetru.**



**DATE DESPRE IMOBILUL NR. 11469**

Oficiul de Cadastru și Publicitate Imobiliară SUCEAVA  
Biroul de Cadastru și Publicitate Imobiliară Gura Humorului

**A. Partea I. Descrierea imobilului**

TEREN Extravilan

Adresa: Jud. Suceava

Nr. Crt	Nr cadastral Nr. topografic	Suprafața* (mp)	Observații / Referințe
A1		13.398	Sector cadastral:41 Teren neimprejmuit;

**B. Partea II. Proprietari și acte**

Inscrieri privitoare la dreptul de proprietate și alte drepturi reale		Referințe
<b>11469 / 18/03/2022</b>		
Act Normativ nr. 7, din 13/03/1996 emis de PARLAMENTUL ROMANIEI;		
B1	Inscrierea provizorie, drept de PROPRIETATE, dobandit prin Lege, cota actuala 1/1, cota initiala 1/1 1) COMUNA DRAGOIESTI, CIF:4441190	A1

**C. Partea III. SARCINI .**

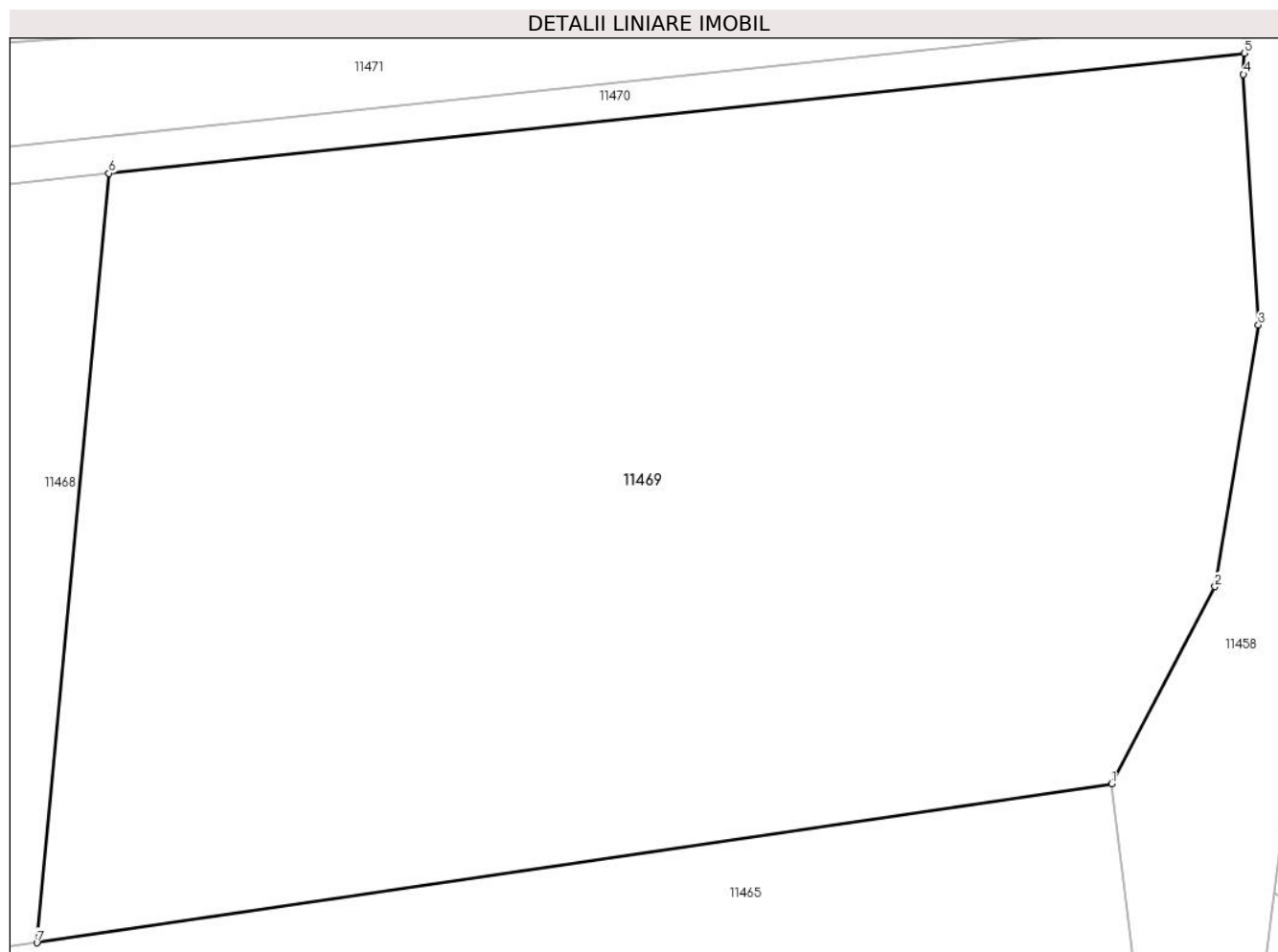
Inscrieri privind dezmembramintele dreptului de proprietate, drepturi reale de garanție și sarcini	Referințe
NU SUNT	

## Anexa Nr. 1 La Partea I

## Teren

Nr cadastral	Suprafața (mp)*	Observații / Referințe
	13.398	

\* Suprafața este determinată în planul de proiecție Stereo 70.



## Date referitoare la teren

Crt	Categorie folosință	Intra vilan	Suprafața (mp)	Tarla	Parcelă	Nr. topo	Observații / Referințe
1	arabil	NU	13.398	60	1166 1167	-	

## Lungime Segmente

1) Valorile lungimilor segmentelor sunt obținute din proiecție în plan.

Punct început	X / Y	Punct sfârșit	X / Y	Lungime segment (** (m)
1	581.108,64 669.805,683	2	581.121,655 669.830,474	28.0
2	581.121,655 669.830,474	3	581.127,11 669.863,394	33.369
3	581.127,11 669.863,394	4	581.125,221 669.894,895	31.558
4	581.125,221 669.894,895	5	581.125,347 669.897,555	2.663
5	581.125,347 669.897,555	6	580.982,464 669.882,461	143.678

Punct început	X / Y	Punct sfârșit	X / Y	Lungime segment (** (m)
6	580.982,464 669.882,461	7	580.973,39 669.785,71	97.176
7	580.973,39 669.785,71	1	581.108,64 669.805,683	136.717

\*\* Lungimile segmentelor sunt determinate în planul de proiecție Stereo 70 și sunt rotunjite la 1 milimetru.

\*\*\* Distanța dintre puncte este formată din segmente cumulate ce sunt mai mici decât valoarea 1 milimetru.





**DATE DESPRE IMOBILUL NR. 11470**

Oficiul de Cadastru și Publicitate Imobiliară SUCEAVA  
Biroul de Cadastru și Publicitate Imobiliară Gura Humorului

**A. Partea I. Descrierea imobilului**

TEREN Extravilan

Adresa: Jud. Suceava

Nr. Crt	Nr cadastral Nr. topografic	Suprafața* (mp)	Observații / Referințe
A1		1.397	Sector cadastral:41 Teren neimprejmuit;

**B. Partea II. Proprietari și acte**

Inscrieri privitoare la dreptul de proprietate și alte drepturi reale		Referințe
<b>11470 / 18/03/2022</b>		
Act Normativ nr. 7, din 13/03/1996 emis de PARLAMENTUL ROMANIEI;		
B1	Inscrierea provizorie, drept de PROPRIETATE, dobandit prin Lege, cota actuala 1/1, cota initiala 1/1 1) COMUNA DRAGOIESTI, CIF:4441190	A1

**C. Partea III. SARCINI .**

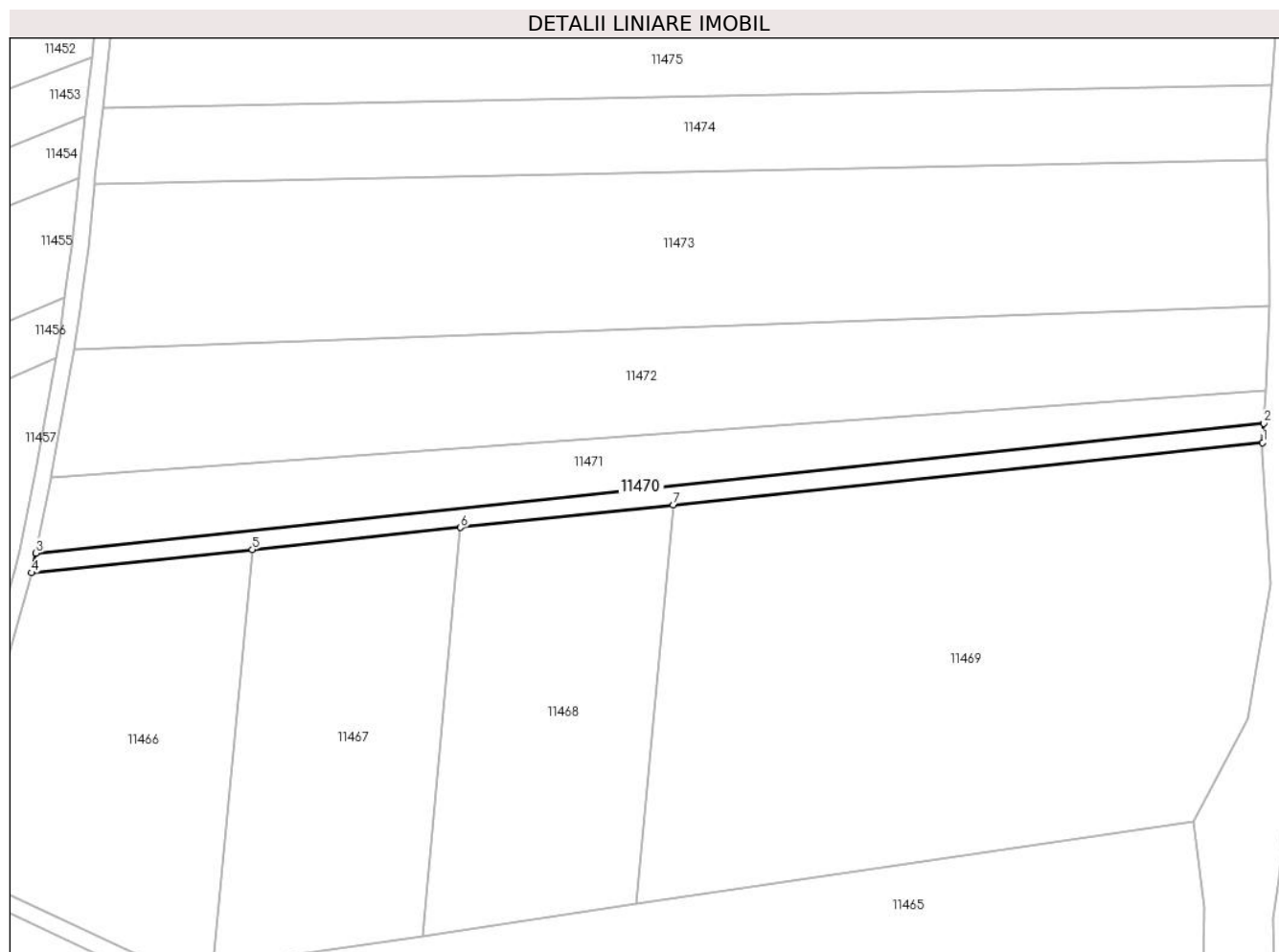
Inscrieri privind dezmembramintele dreptului de proprietate, drepturi reale de garanție și sarcini	Referințe
NU SUNT	

## Anexa Nr. 1 La Partea I

## Teren

Nr cadastral	Suprafața (mp)*	Observații / Referințe
	1.397	

\* Suprafața este determinată în planul de proiecție Stereo 70.



## Date referitoare la teren

Crt	Categorie folosință	Intra vilan	Suprafața (mp)	Tarla	Parcelă	Nr. topo	Observații / Referințe
1	drum	NU	1.397	60	1166 1167	-	

## Lungime Segmente

1) Valorile lungimilor segmentelor sunt obținute din proiecție în plan.

Punct început	X / Y	Punct sfârșit	X / Y	Lungime segment (** (m)
1	581.125,347 669.897,555	2	581.125,57 669.902,266	4.716
2	581.125,57 669.902,266	3	580.827,895 669.870,82	299.331
3	580.827,895 669.870,82	4	580.826,852 669.866,023	4.909
4	580.826,852 669.866,023	5	580.880,368 669.871,676	53.814
5	580.880,368 669.871,676	6	580.930,855 669.877,01	50.768

Punct început	X / Y	Punct sfârșit	X / Y	Lungime segment (** (m)
6	580.930,855 669.877,01	7	580.982,464 669.882,461	51.896
7	580.982,464 669.882,461	1	581.125,347 669.897,555	143.678

\*\* Lungimile segmentelor sunt determinate în planul de proiecție Stereo 70 și sunt rotunjite la 1 milimetru.

\*\*\* Distanța dintre puncte este formată din segmente cumulate ce sunt mai mici decât valoarea 1 milimetru.



**DATE DESPRE IMOBILUL NR. 11471**

Oficiul de Cadastru și Publicitate Imobiliară SUCEAVA  
Biroul de Cadastru și Publicitate Imobiliară Gura Humorului

**A. Partea I. Descrierea imobilului**

TEREN Extravilan

Adresa: Jud. Suceava

Nr. Crt	Nr cadastral Nr. topografic	Suprafața* (mp)	Observații / Referințe
A1		3.800	Sector cadastral:41 Teren neimprejmuit;

**B. Partea II. Proprietari și acte**

Inscrieri privitoare la dreptul de proprietate și alte drepturi reale		Referințe
<b>11471 / 18/03/2022</b>		
Act Normativ nr. 7, din 13/03/1996 emis de PARLAMENTUL ROMANIEI;		
B1	Intabulare, drept de PROPRIETATE, dobandit prin Lege, cota actuala 1/1, cota initiala 1/1 1) NEIDENTIFICAT NEIDENTIFICAT	A1
Act Administrativ nr. 1227, din 14/03/2022 emis de PRIMARIA COMUNEI DRAGOIESTI;		
B2	Se noteaza posesia factica in favoarea lui 1) CIOLTAN FILARET-SILVIU	A1

**C. Partea III. SARCINI .**

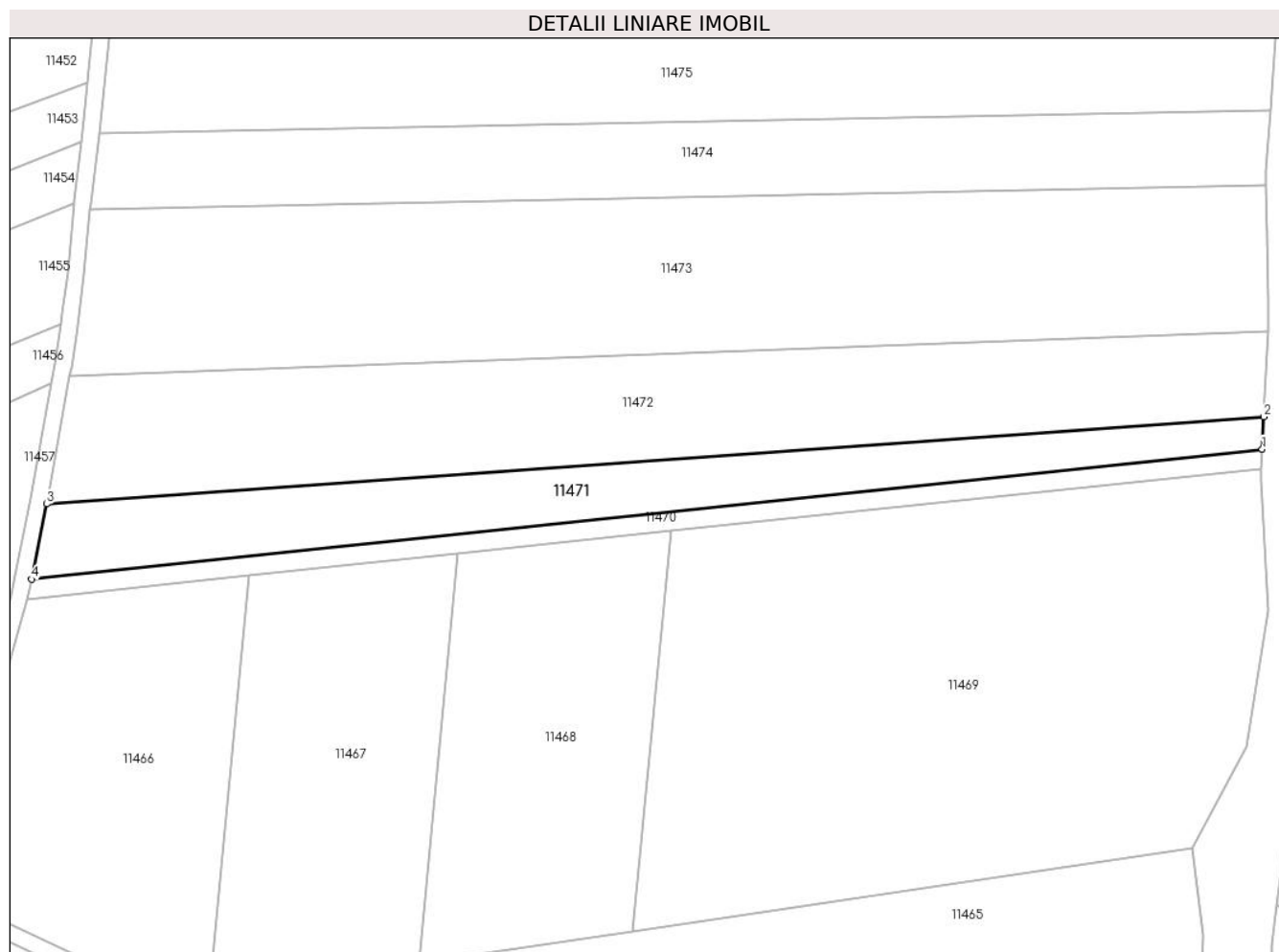
Inscrieri privind dezmembramintele dreptului de proprietate, drepturi reale de garanție și sarcini	Referințe
NU SUNT	

## Anexa Nr. 1 La Partea I

## Teren

Nr cadastral	Suprafața (mp)*	Observații / Referințe
	3.800	

\* Suprafața este determinată în planul de proiecție Stereo 70.



## Date referitoare la teren

Crt	Categorie folosință	Intravilan	Suprafața (mp)	Tarla	Parcelă	Nr. topo	Observații / Referințe
1	arabil	NU	3.800	60	1166 1167	-	

## Lungime Segmente

1) Valorile lungimilor segmentelor sunt obținute din proiecție în plan.

Punct început	X / Y	Punct sfârșit	X / Y	Lungime segment (** (m)
1	581.125,57 669.902,266	2	581.125,94 669.910,096	7.839
2	581.125,94 669.910,096	3	580.831,521 669.889,016	295.173
3	580.831,521 669.889,016	4	580.827,895 669.870,82	18.554
4	580.827,895 669.870,82	1	581.125,57 669.902,266	299.331

\*\* Lungimile segmentelor sunt determinate în planul de proiecție Stereo 70 și sunt rotunjite la 1 milimetru.

**\*\*\* Distanţa dintre puncte este formată din segmente cumulate ce sunt mai mici decât valoarea 1 milimetru.**





**DATE DESPRE IMOBILUL NR. 11472**

Oficiul de Cadastru și Publicitate Imobiliară SUCEAVA  
Biroul de Cadastru și Publicitate Imobiliară Gura Humorului

**A. Partea I. Descrierea imobilului**

TEREN Extravilan

Adresa: Jud. Suceava

Nr. Crt	Nr cadastral Nr. topografic	Suprafața* (mp)	Observații / Referințe
A1		7.500	Sector cadastral:41 Teren neimprejmut;

**B. Partea II. Proprietari și acte**

Inscrieri privitoare la dreptul de proprietate și alte drepturi reale		Referințe
<b>11472 / 18/03/2022</b>		
Act Normativ nr. 7, din 13/03/1996 emis de PARLAMENTUL ROMANIEI;		
B1	Intabulare, drept de PROPRIETATE, dobandit prin Lege, cota actuala 1/1, cota initiala 1/1 1) <b>NEIDENTIFICAT NEIDENTIFICAT</b>	A1
Act Administrativ nr. 1226, din 14/03/2022 emis de PRIMARIA COMUNEI DRAGOIESTI;		
B2	Se noteaza posesia factica in favoarea lui 1) <b>CRASMARI VIORICA</b>	A1

**C. Partea III. SARCINI .**

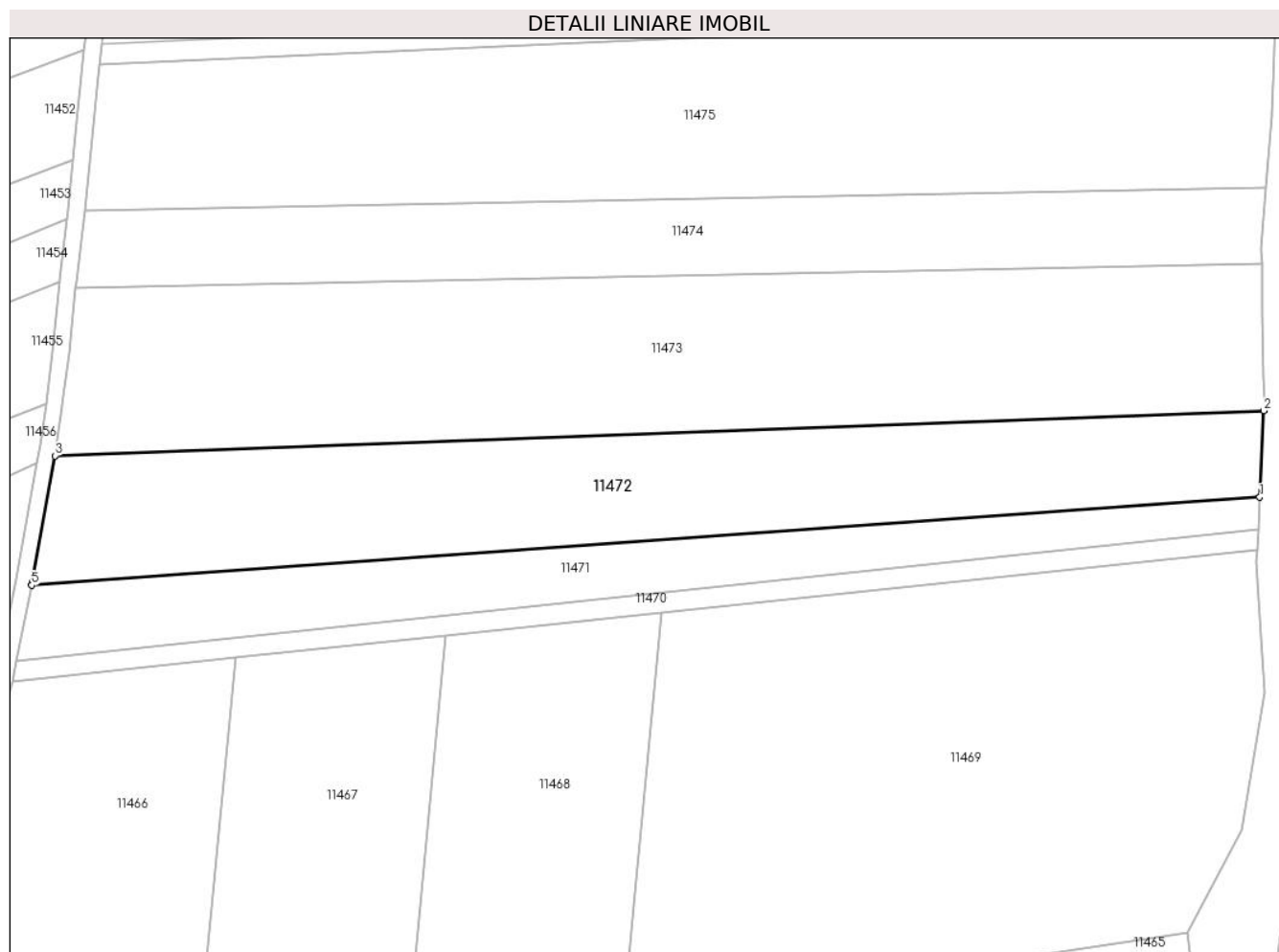
Inscrieri privind dezmembramintele dreptului de proprietate, drepturi reale de garanție și sarcini	Referințe
NU SUNT	

## Anexa Nr. 1 La Partea I

## Teren

Nr cadastral	Suprafața (mp)*	Observații / Referințe
	7.500	

\* Suprafața este determinată în planul de proiecție Stereo 70.



## Date referitoare la teren

Crt	Categorie folosință	Intra vilan	Suprafața (mp)	Tarla	Parcelă	Nr. topo	Observații / Referințe
1	arabil	NU	7.500	60	1166 1167	-	

## Lungime Segmente

1) Valorile lungimilor segmentelor sunt obținute din proiecție în plan.

Punct început	X / Y	Punct sfârșit	X / Y	Lungime segment (** (m)
1	581.125,94 669.910,096	2	581.126,919 669.930,792	20.719
2	581.126,919 669.930,792	3	580.837,092 669.920,027	290.027
3	580.837,092 669.920,027	4	580.831,671 669.889,769	30.74
4	580.831,671 669.889,769	5	580.831,521 669.889,016	0.768
5	580.831,521 669.889,016	1	581.125,94 669.910,096	295.173

**\*\* Lungimile segmentelor sunt determinate în planul de proiecție Stereo 70 și sunt rotunjite la 1 milimetru.**

**\*\*\* Distanța dintre puncte este formată din segmente cumulate ce sunt mai mici decât valoarea 1 milimetru.**



**DATE DESPRE IMOBILUL NR. 11473**

Oficiul de Cadastru și Publicitate Imobiliară SUCEAVA  
Biroul de Cadastru și Publicitate Imobiliară Gura Humorului

**A. Partea I. Descrierea imobilului**

TEREN Extravilan

Adresa: Jud. Suceava

Nr. Crt	Nr cadastral Nr. topografic	Suprafața* (mp)	Observații / Referințe
A1		10.790	Sector cadastral:41 Teren neimprejmuit;

**B. Partea II. Proprietari și acte**

Inscrieri privitoare la dreptul de proprietate și alte drepturi reale		Referințe
<b>11473 / 18/03/2022</b>		
Act Normativ nr. 7, din 13/03/1996 emis de PARLAMENTUL ROMANIEI;		
B1	Intabulare, drept de PROPRIETATE, dobandit prin Lege, cota actuala 1/1, cota initiala 1/1 1) <b>NEIDENTIFICAT NEIDENTIFICAT</b>	A1
Act Administrativ nr. 1225, din 14/03/2022 emis de PRIMARIA COMUNEI DRAGOIESTI;		
B2	Se noteaza posesia factica in favoarea lui 1) <b>RUSU VASILE-VALENTIN</b>	A1

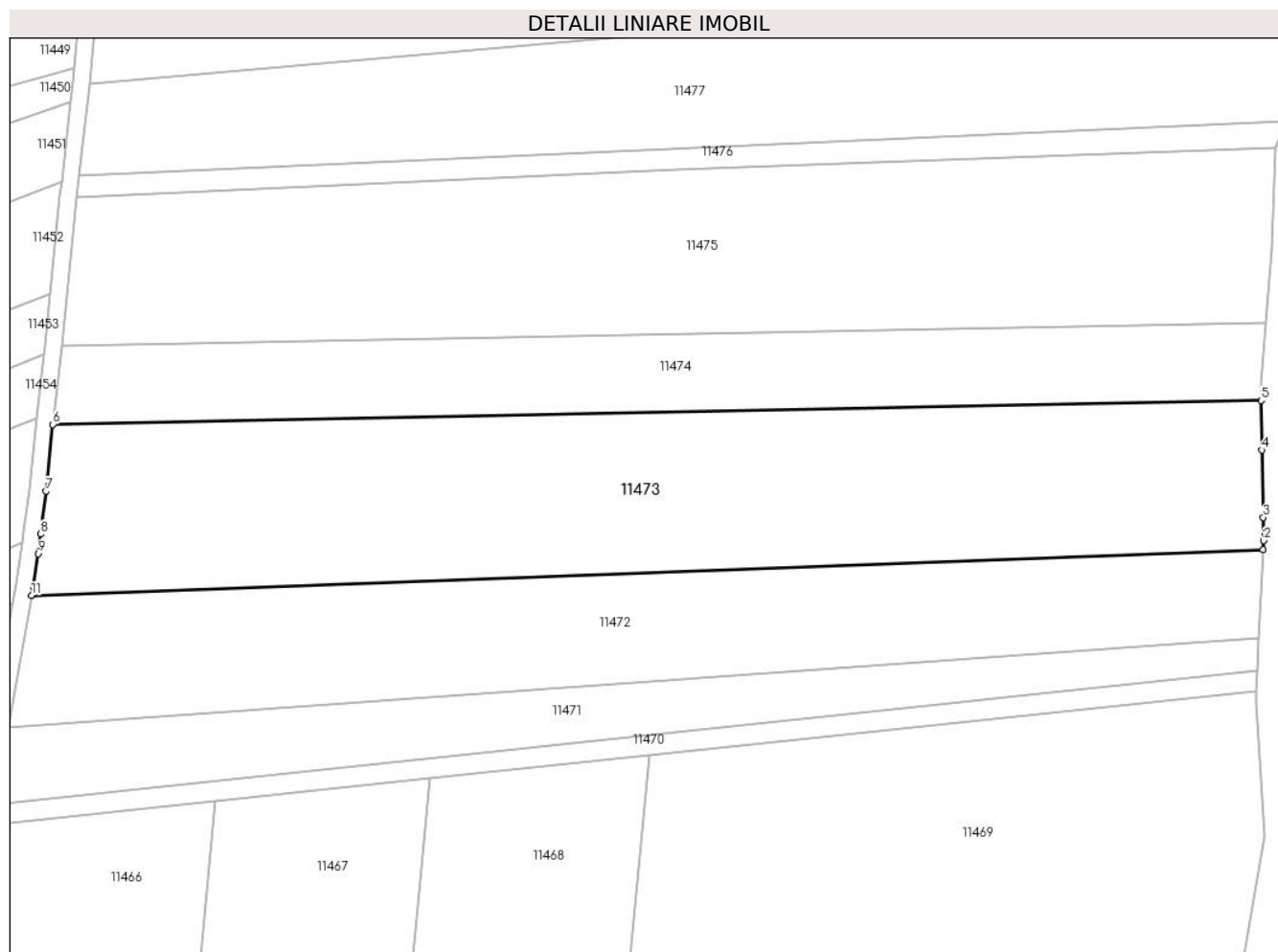
**C. Partea III. SARCINI .**

Inscrieri privind dezmembramintele dreptului de proprietate, drepturi reale de garanție și sarcini	Referințe
NU SUNT	

**Teren**

Nr cadastral	Suprafața (mp)*	Observații / Referințe
	10.790	

\* Suprafața este determinată în planul de proiecție Stereo 70.



**Date referitoare la teren**

Crt	Categorie folosință	Intravilan	Suprafața (mp)	Tarla	Parcelă	Nr. topo	Observații / Referințe
1	arabil	NU	10.790	60	1166 1167	-	

**Lungime Segmente**

1) Valorile lungimilor segmentelor sunt obținute din proiecție în plan.

Punct început	X / Y	Punct sfârșit	X / Y	Lungime segment (** (m)
1	581.126,919 669.930,792	2	581.127,021 669.932,947	2.157
2	581.127,021 669.932,947	3	581.126,929 669.938,412	5.466
3	581.126,929 669.938,412	4	581.126,632 669.954,238	15.829
4	581.126,632 669.954,238	5	581.126,43 669.965,91	11.674
5	581.126,43 669.965,91	6	580.842,099 669.960,261	284.387

Punct început	X / Y	Punct sfârșit	X / Y	Lungime segment (** (m)
6	580.842,099 669.960,261	7	580.840,557 669.944,577	15.76
7	580.840,557 669.944,577	8	580.839,212 669.934,472	10.194
8	580.839,212 669.934,472	9	580.838,638 669.929,907	4.601
9	580.838,638 669.929,907	10	580.837,461 669.922,088	7.907
10	580.837,461 669.922,088	11	580.837,092 669.920,027	2.094
11	580.837,092 669.920,027	1	581.126,919 669.930,792	290.027

\*\* Lungimile segmentelor sunt determinate în planul de proiecție Stereo 70 și sunt rotunjite la 1 milimetru.

\*\*\* Distanța dintre puncte este formată din segmente cumulate ce sunt mai mici decât valoarea 1 milimetru.





**DATE DESPRE IMOBILUL NR. 11474**

Oficiul de Cadastru și Publicitate Imobiliară SUCEAVA  
Biroul de Cadastru și Publicitate Imobiliară Gura Humorului

**A. Partea I. Descrierea imobilului**

TEREN Extravilan

Adresa: Jud. Suceava

Nr. Crt	Nr cadastral Nr. topografic	Suprafața* (mp)	Observații / Referințe
A1		5.200	Sector cadastral:41 Teren neimprejmuit;

**B. Partea II. Proprietari și acte**

Inscrieri privitoare la dreptul de proprietate și alte drepturi reale		Referințe
<b>11474 / 18/03/2022</b>		
Act Normativ nr. 7, din 13/03/1996 emis de PARLAMENTUL ROMANIEI;		
B1	Intabulare, drept de PROPRIETATE, dobandit prin Lege, cota actuala 1/1, cota initiala 1/1 1) <b>NEIDENTIFICAT NEIDENTIFICAT</b>	A1
Act Administrativ nr. 1224, din 14/03/2022 emis de PRIMARIA COMUNEI DRAGOIESTI;		
B2	Se noteaza posesia factica in favoarea lui 1) <b>OANEA GHEORGHE</b>	A1

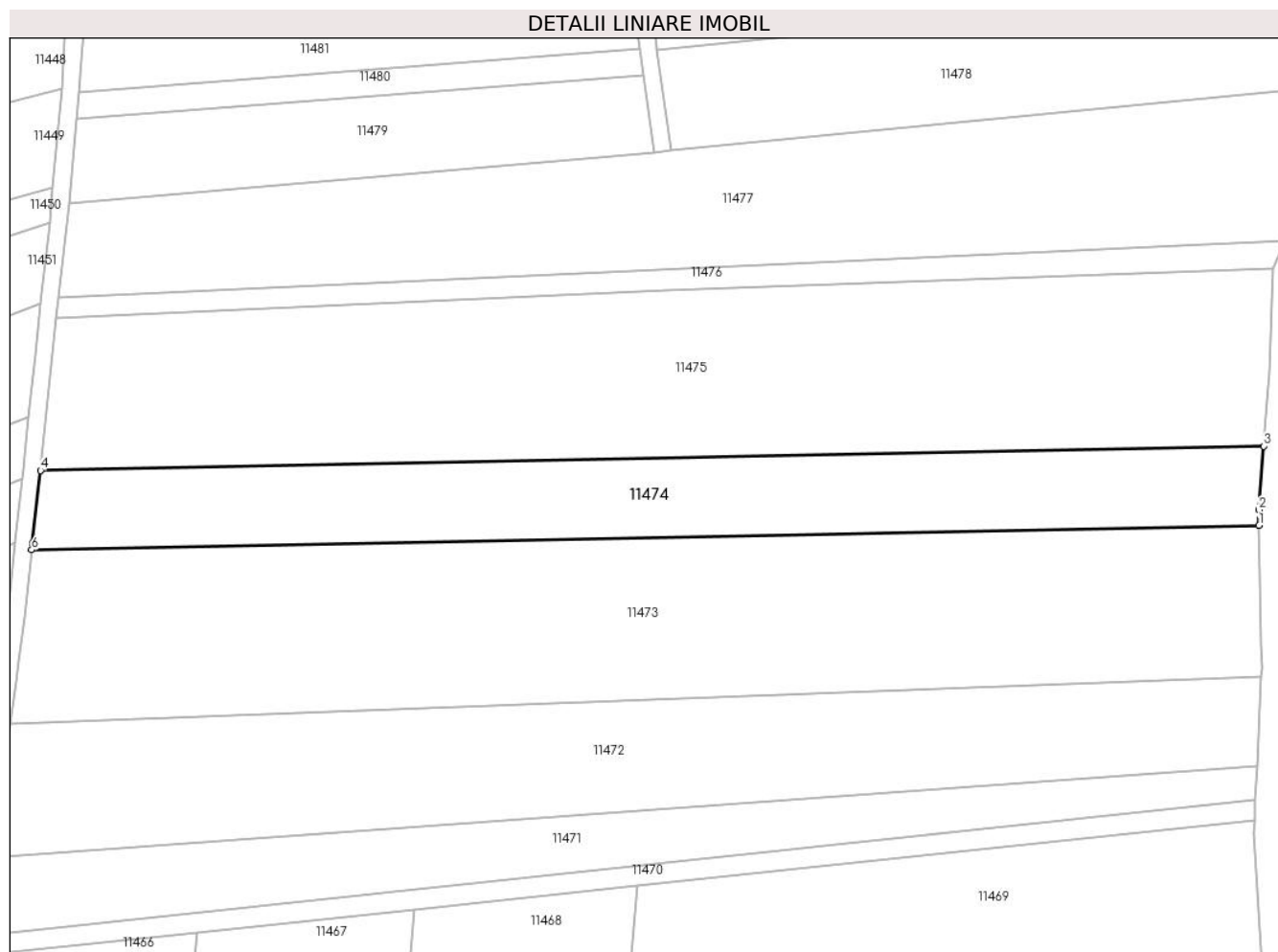
**C. Partea III. SARCINI .**

Inscrieri privind dezmembramintele dreptului de proprietate, drepturi reale de garanție și sarcini	Referințe
NU SUNT	

**Teren**

Nr cadastral	Suprafața (mp)*	Observații / Referințe
	5.200	

\* Suprafața este determinată în planul de proiecție Stereo 70.



**Date referitoare la teren**

Crt	Categorie folosință	Intravilan	Suprafața (mp)	Tarla	Parcelă	Nr. topo	Observații / Referințe
1	arabil	NU	5.200	60	1166 1167	-	

**Lungime Segmente**

1) Valorile lungimilor segmentelor sunt obținute din proiecție în plan.

Punct început	X / Y	Punct sfârșit	X / Y	Lungime segment (** (m)
1	581.126,43 669.965,91	2	581.126,367 669.969,535	3.626
2	581.126,367 669.969,535	3	581.127,503 669.984,261	14.77
3	581.127,503 669.984,261	4	580.844,177 669.978,631	283.382
4	580.844,177 669.978,631	5	580.842,241 669.961,709	17.032
5	580.842,241 669.961,709	6	580.842,099 669.960,261	1.455

Punct început	X / Y	Punct sfârșit	X / Y	Lungime segment (** (m)
6	580.842,099 669.960,261	1	581.126,43 669.965,91	284.387

\*\* Lungimile segmentelor sunt determinate în planul de proiecție Stereo 70 și sunt rotunjite la 1 milimetru.

\*\*\* Distanța dintre puncte este formată din segmente cumulate ce sunt mai mici decât valoarea 1 milimetru.



**DATE DESPRE IMOBILUL NR. 11475**

Oficiul de Cadastru și Publicitate Imobiliară SUCEAVA  
Biroul de Cadastru și Publicitate Imobiliară Gura Humorului

**A. Partea I. Descrierea imobilului**

TEREN Extravilan

Adresa: Jud. Suceava

Nr. Crt	Nr cadastral Nr. topografic	Suprafața* (mp)	Observații / Referințe
A1		10.848	Sector cadastral:41 Teren neimprejmit;

**B. Partea II. Proprietari și acte**

Inscrieri privitoare la dreptul de proprietate și alte drepturi reale		Referințe
<b>11475 / 18/03/2022</b>		
Act Normativ nr. 7, din 13/03/1996 emis de PARLAMENTUL ROMANIEI;		
B1	Intabulare, drept de PROPRIETATE, dobandit prin Lege, cota actuala 1/1, cota initiala 1/1 1) NEIDENTIFICAT NEIDENTIFICAT	A1
Act Administrativ nr. 1211, din 14/03/2022 emis de PRIMARIA COMUNEI DRAGOIESTI;		
B2	Se noteaza posesia factica in favoarea lui 1) RUSU VASILE-VALENTIN	A1

**C. Partea III. SARCINI .**

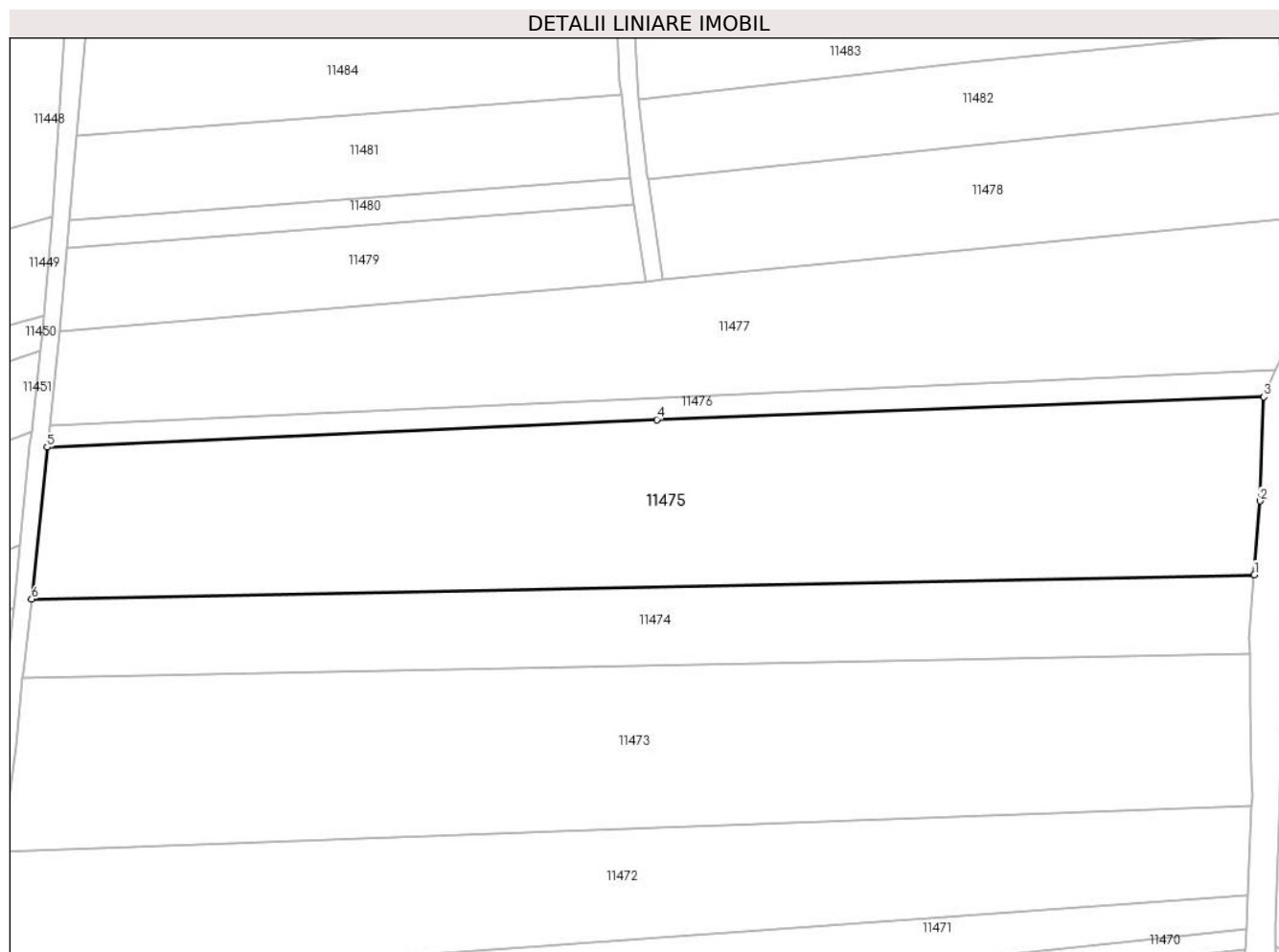
Inscrieri privind dezmembramintele dreptului de proprietate, drepturi reale de garanție și sarcini	Referințe
NU SUNT	

## Anexa Nr. 1 La Partea I

## Teren

Nr cadastral	Suprafața (mp)*	Observații / Referințe
	10.848	

\* Suprafața este determinată în planul de proiecție Stereo 70.



## Date referitoare la teren

Crt	Categorie folosință	Intra vilan	Suprafața (mp)	Tarla	Parcelă	Nr. topo	Observații / Referințe
1	arabil	NU	10.848	60	1166 1167	-	

## Lungime Segmente

1) Valorile lungimilor segmentelor sunt obținute din proiecție în plan.

Punct început	X / Y	Punct sfârșit	X / Y	Lungime segment (** (m)
1	581.127,503 669.984,261	2	581.128,821 670.001,335	17.125
2	581.128,821 670.001,335	3	581.129,68 670.025,422	24.102
3	581.129,68 670.025,422	4	580.989,092 670.020,194	140.685
4	580.989,092 670.020,194	5	580.847,758 670.013,77	141.48
5	580.847,758 670.013,77	6	580.844,177 669.978,631	35.321

Punct început	X / Y	Punct sfârșit	X / Y	Lungime segment (** (m)
6	580.844,177 669.978,631	1	581.127,503 669.984,261	283.382

\*\* Lungimile segmentelor sunt determinate în planul de proiecție Stereo 70 și sunt rotunjite la 1 milimetru.

\*\*\* Distanța dintre puncte este formată din segmente cumulate ce sunt mai mici decât valoarea 1 milimetru.





**DATE DESPRE IMOBILUL NR. 11476**

Oficiul de Cadastru și Publicitate Imobiliară SUCEAVA  
Biroul de Cadastru și Publicitate Imobiliară Gura Humorului

**A. Partea I. Descrierea imobilului**

TEREN Extravilan

Adresa: Jud. Suceava

Nr. Crt	Nr cadastral Nr. topografic	Suprafața* (mp)	Observații / Referințe
A1		1.487	Sector cadastral:41 Teren neimprejmuit;

**B. Partea II. Proprietari și acte**

Inscrieri privitoare la dreptul de proprietate și alte drepturi reale		Referințe
<b>11476 / 18/03/2022</b>		
Act Normativ nr. 7, din 13/03/1996 emis de PARLAMENTUL ROMANIEI;		
B1	Inscrierea provizorie, drept de PROPRIETATE, dobandit prin Lege, cota actuala 1/1, cota initiala 1/1 1) COMUNA DRAGOIESTI, CIF:4441190	A1

**C. Partea III. SARCINI .**

Inscrieri privind dezmembramintele dreptului de proprietate, drepturi reale de garanție și sarcini	Referințe
NU SUNT	

## Anexa Nr. 1 La Partea I

## Teren

Nr cadastral	Suprafața (mp)*	Observații / Referințe
	1.487	

\* Suprafața este determinată în planul de proiecție Stereo 70.



## Date referitoare la teren

Crt	Categorie folosință	Intravilan	Suprafața (mp)	Tarla	Parcelă	Nr. topo	Observații / Referințe
1	arabil	NU	1.487	60	1166 1167	-	

## Lungime Segmente

1) Valorile lungimilor segmentelor sunt obținute din proiecție în plan.

Punct început	X / Y	Punct sfârșit	X / Y	Lungime segment (** (m)
1	581.129,68 670.025,422	2	581.132,465 670.031,669	6.84
2	581.132,465 670.031,669	3	580.848,314 670.018,753	284.444
3	580.848,314 670.018,753	4	580.847,758 670.013,77	5.014
4	580.847,758 670.013,77	5	580.989,092 670.020,194	141.48
5	580.989,092 670.020,194	1	581.129,68 670.025,422	140.685

**\*\* Lungimile segmentelor sunt determinate în planul de proiecție Stereo 70 și sunt rotunjite la 1 milimetru.**

**\*\*\* Distanța dintre puncte este formată din segmente cumulate ce sunt mai mici decât valoarea 1 milimetru.**



**DATE DESPRE IMOBILUL NR. 11477**

Oficiul de Cadastru și Publicitate Imobiliară SUCEAVA  
Biroul de Cadastru și Publicitate Imobiliară Gura Humorului

**A. Partea I. Descrierea imobilului**

TEREN Extravilan

Adresa: Jud. Suceava

Nr. Crt	Nr cadastral Nr. topografic	Suprafața* (mp)	Observații / Referințe
A1		8.000	Sector cadastral:41 Teren neimprejmuit;

**B. Partea II. Proprietari și acte**

Inscrieri privitoare la dreptul de proprietate și alte drepturi reale		Referințe
<b>11477 / 18/03/2022</b>		
Act Normativ nr. 7, din 13/03/1996 emis de PARLAMENTUL ROMANIEI;		
B1	Intabulare, drept de PROPRIETATE, dobandit prin Lege, cota actuala 1/1, cota initiala 1/1 1) NEIDENTIFICAT NEIDENTIFICAT	A1
Act Administrativ nr. 1212, din 14/03/2022 emis de PRIMARIA COMUNEI DRAGOIESTI;		
B2	Se noteaza posesia factica in favoarea lui 1) RUSU TRAIAN	A1

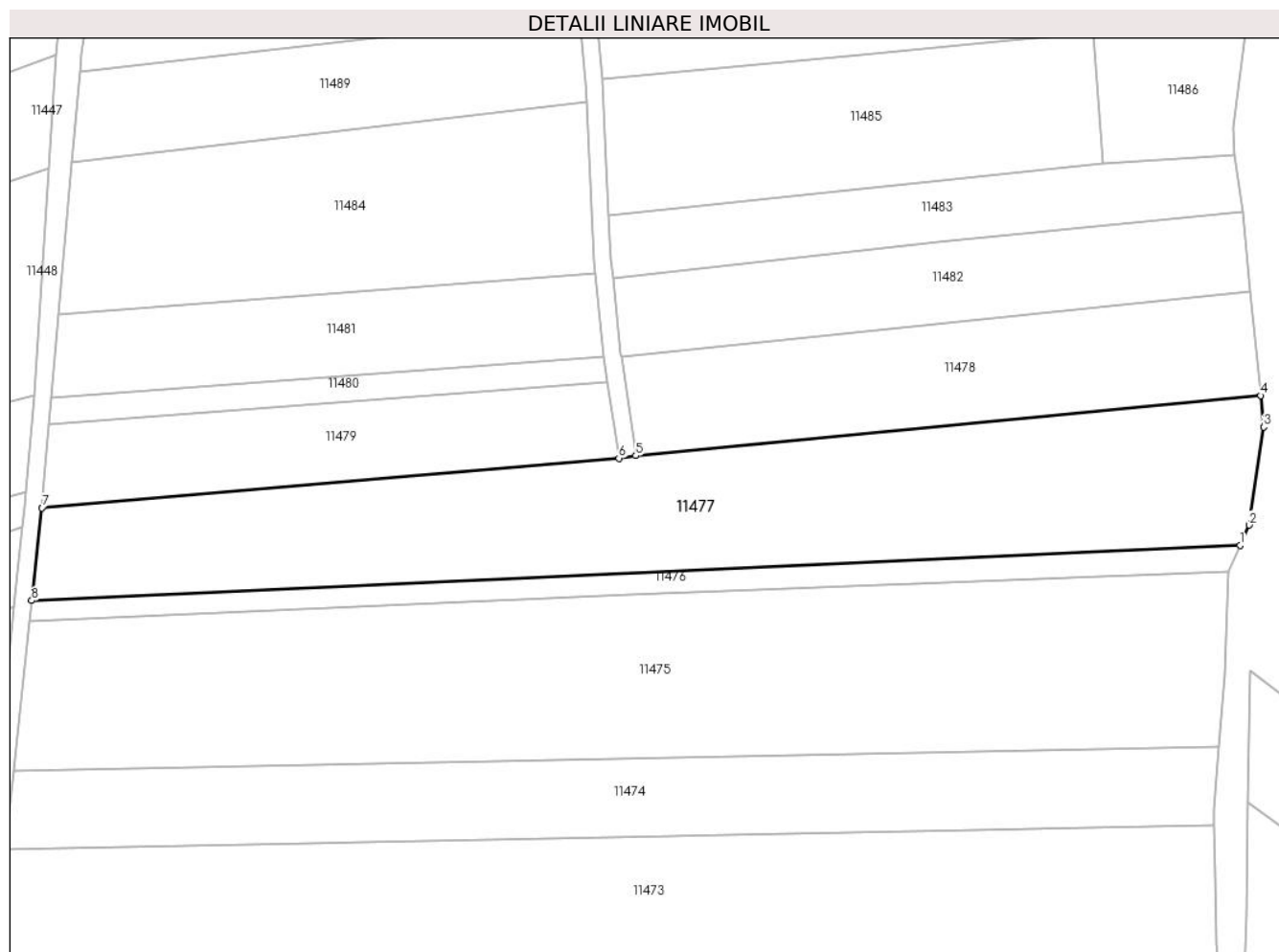
**C. Partea III. SARCINI .**

Inscrieri privind dezmembramintele dreptului de proprietate, drepturi reale de garanție și sarcini	Referințe
NU SUNT	

**Teren**

Nr cadastral	Suprafața (mp)*	Observații / Referințe
	8.000	

\* Suprafața este determinată în planul de proiecție Stereo 70.



**Date referitoare la teren**

Crt	Categorie folosință	Intra vilan	Suprafața (mp)	Tarla	Parcelă	Nr. topo	Observații / Referințe
1	arabil	NU	8.000	60	1166 1167	-	

**Lungime Segmente**

1) Valorile lungimilor segmentelor sunt obținute din proiecție în plan.

Punct început	X / Y	Punct sfârșit	X / Y	Lungime segment (** (m)
1	581.132,465 670.031,669	2	581.134,592 670.036,439	5.223
2	581.134,592 670.036,439	3	581.138,008 670.059,505	23.318
3	581.138,008 670.059,505	4	581.137,291 670.066,883	7.413
4	581.137,291 670.066,883	5	580.990,347 670.052,759	147.621
5	580.990,347 670.052,759	6	580.986,39 670.052,175	4.0

Punct început	X / Y	Punct sfârșit	X / Y	Lungime segment (** (m)
6	580.986,39 670.052,175	7	580.850,738 670.040,489	136.154
7	580.850,738 670.040,489	8	580.848,314 670.018,753	21.871
8	580.848,314 670.018,753	1	581.132,465 670.031,669	284.444

\*\* Lungimile segmentelor sunt determinate în planul de proiecție Stereo 70 și sunt rotunjite la 1 milimetru.

\*\*\* Distanța dintre puncte este formată din segmente cumulate ce sunt mai mici decât valoarea 1 milimetru.





**DATE DESPRE IMOBILUL NR. 11478**

Oficiul de Cadastru și Publicitate Imobiliară SUCEAVA  
Biroul de Cadastru și Publicitate Imobiliară Gura Humorului

**A. Partea I. Descrierea imobilului**

TEREN Extravilan

Adresa: Jud. Suceava

Nr. Crt	Nr cadastral Nr. topografic	Suprafața* (mp)	Observații / Referințe
A1		3.552	Sector cadastral:41 Teren neimprejmuit;

**B. Partea II. Proprietari și acte**

Inscrieri privitoare la dreptul de proprietate și alte drepturi reale		Referințe
<b>11478 / 18/03/2022</b>		
Act Normativ nr. 7, din 13/03/1996 emis de PARLAMENTUL ROMANIEI;		
B1	Intabulare, drept de PROPRIETATE, dobandit prin Lege, cota actuala 1/1, cota initiala 1/1 1) NEIDENTIFICAT NEIDENTIFICAT	A1
Act Administrativ nr. 1209, din 14/03/2022 emis de PRIMARIA COMUNEI DRAGOIESTI;		
B2	Se noteaza posesia factica in favoarea lui 1) SCRIPCARU DOINA-ELENA	A1

**C. Partea III. SARCINI .**

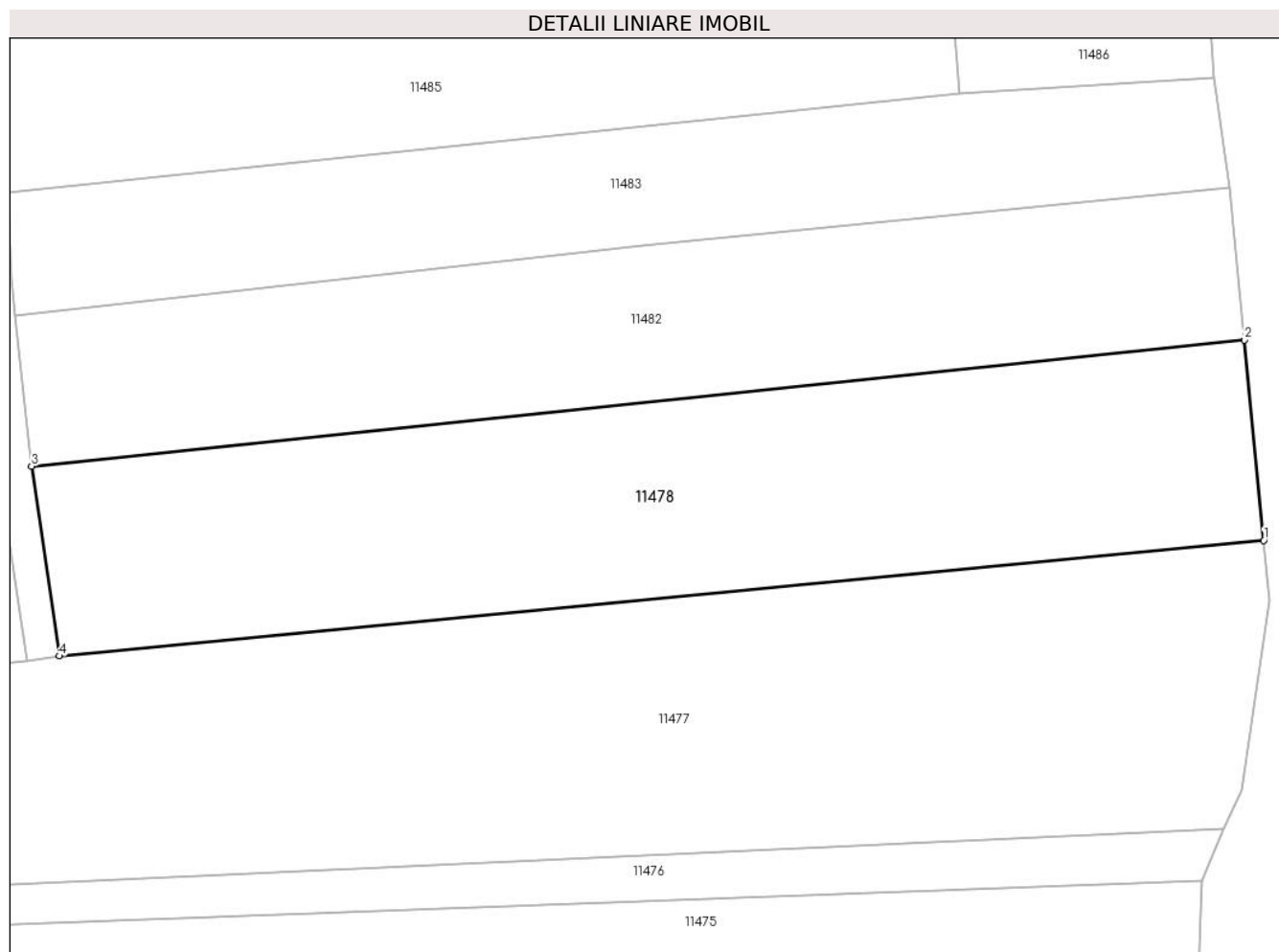
Inscrieri privind dezmembramintele dreptului de proprietate, drepturi reale de garanție și sarcini	Referințe
NU SUNT	

## Anexa Nr. 1 La Partea I

## Teren

Nr cadastral	Suprafața (mp)*	Observații / Referințe
	3.552	

\* Suprafața este determinată în planul de proiecție Stereo 70.



## Date referitoare la teren

Crt	Categorie folosință	Intravilan	Suprafața (mp)	Tarla	Parcelă	Nr. topo	Observații / Referințe
1	arabil	NU	3.552	60	1166 1167	-	

## Lungime Segmente

1) Valorile lungimilor segmentelor sunt obținute din proiecție în plan.

Punct început	X / Y	Punct sfârșit	X / Y	Lungime segment (** (m)
1	581.137,291 670.066,883	2	581.134,917 670.091,317	24.549
2	581.134,917 670.091,317	3	580.986,929 670.075,925	148.786
3	580.986,929 670.075,925	4	580.990,347 670.052,759	23.417
4	580.990,347 670.052,759	1	581.137,291 670.066,883	147.621

\*\* Lungimile segmentelor sunt determinate în planul de proiecție Stereo 70 și sunt rotunjite la 1 milimetru.

**\*\*\* Distanţa dintre puncte este formată din segmente cumulate ce sunt mai mici decât valoarea 1 milimetru.**



**DATE DESPRE IMOBILUL NR. 11479**

Oficiul de Cadastru și Publicitate Imobiliară SUCEAVA  
Biroul de Cadastru și Publicitate Imobiliară Gura Humorului

**A. Partea I. Descrierea imobilului**

TEREN Extravilan

Adresa: Jud. Suceava

Nr. Crt	Nr cadastral Nr. topografic	Suprafața* (mp)	Observații / Referințe
A1		2.500	Sector cadastral:41 Teren neimprejmuit;

**B. Partea II. Proprietari și acte**

Inscrieri privitoare la dreptul de proprietate și alte drepturi reale		Referințe
<b>11479 / 18/03/2022</b>		
Act Notarial nr. 1027, din 22/05/2019 emis de BIN DUMITRU MIHAELA;		
B1	Intabulare, drept de PROPRIETATE, dobandit prin lesire Din Indiviziune, cota actuala 1/1, cota initiala 1/1 1) BIRLEAN CONSTANTIN CALIN	A1

**C. Partea III. SARCINI .**

Inscrieri privind dezmembramintele dreptului de proprietate, drepturi reale de garanție și sarcini	Referințe
NU SUNT	

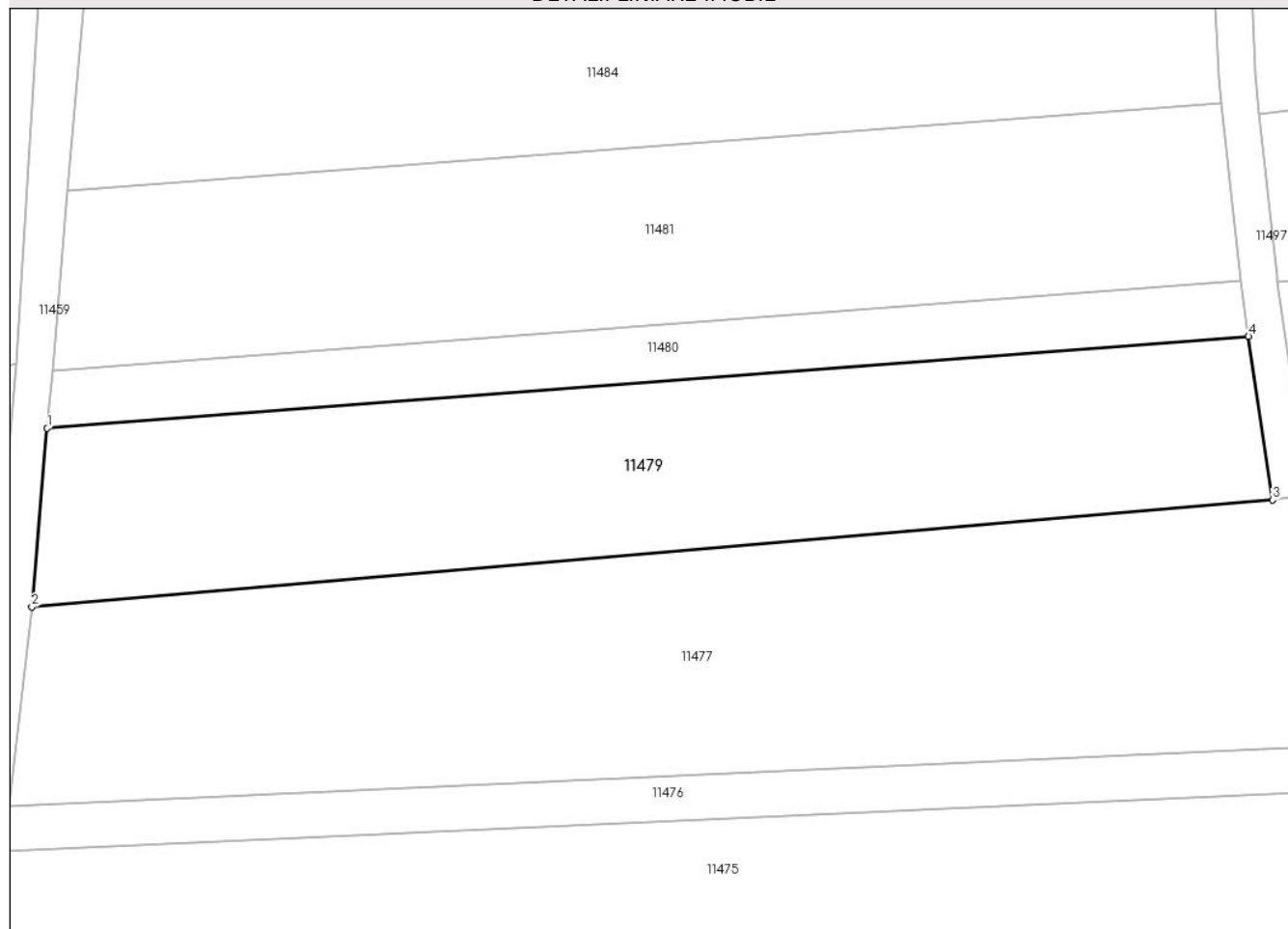
## Anexa Nr. 1 La Partea I

## Teren

Nr cadastral	Suprafața (mp)*	Observații / Referințe
	2.500	

\* Suprafața este determinată în planul de proiecție Stereo 70.

## DETALII LINIARE IMOBIL



## Date referitoare la teren

Crt	Categorie folosință	Intravilan	Suprafața (mp)	Tarla	Parcelă	Nr. topo	Observații / Referințe
1	arabil	NU	2.500	60	1167	-	

## Lungime Segmente

1) Valorile lungimilor segmentelor sunt obținute din proiecție în plan.

Punct început	X / Y	Punct sfârșit	X / Y	Lungime segment (** (m)
1	580.852,429 670.060,008	2	580.850,738 670.040,489	19.592
2	580.850,738 670.040,489	3	580.986,39 670.052,175	136.154
3	580.986,39 670.052,175	4	580.983,754 670.070,036	18.054
4	580.983,754 670.070,036	1	580.852,429 670.060,008	131.707

\*\* Lungimile segmentelor sunt determinate în planul de proiecție Stereo 70 și sunt rotunjite la 1 milimetru.

**\*\*\* Distanţa dintre puncte este formată din segmente cumulate ce sunt mai mici decât valoarea 1 milimetru.**





**DATE DESPRE IMOBILUL NR. 11480**

Oficiul de Cadastru și Publicitate Imobiliară SUCEAVA  
Biroul de Cadastru și Publicitate Imobiliară Gura Humorului

**A. Partea I. Descrierea imobilului**

TEREN Extravilan

Adresa: Jud. Suceava

Nr. Crt	Nr cadastral Nr. topografic	Suprafața* (mp)	Observații / Referințe
A1		807	Sector cadastral:41 Teren neimprejmut;

**B. Partea II. Proprietari și acte**

Inscrieri privitoare la dreptul de proprietate și alte drepturi reale		Referințe
<b>11480 / 18/03/2022</b>		
Act Normativ nr. 7, din 13/03/1996 emis de PARLAMENTUL ROMANIEI;		
B1	Intabulare, drept de PROPRIETATE, dobandit prin Lege, cota actuala 1/1, cota initiala 1/1 1) NEIDENTIFICAT NEIDENTIFICAT	A1
Act Administrativ nr. 1213, din 14/03/2022 emis de PRIMARIA COMUNEI DRAGOIESTI;		
B2	Se noteaza posesia factica in favoarea lui 1) SCRIPCARU DOINA-ELENA	A1

**C. Partea III. SARCINI .**

Inscrieri privind dezmembramintele dreptului de proprietate, drepturi reale de garanție și sarcini	Referințe
NU SUNT	

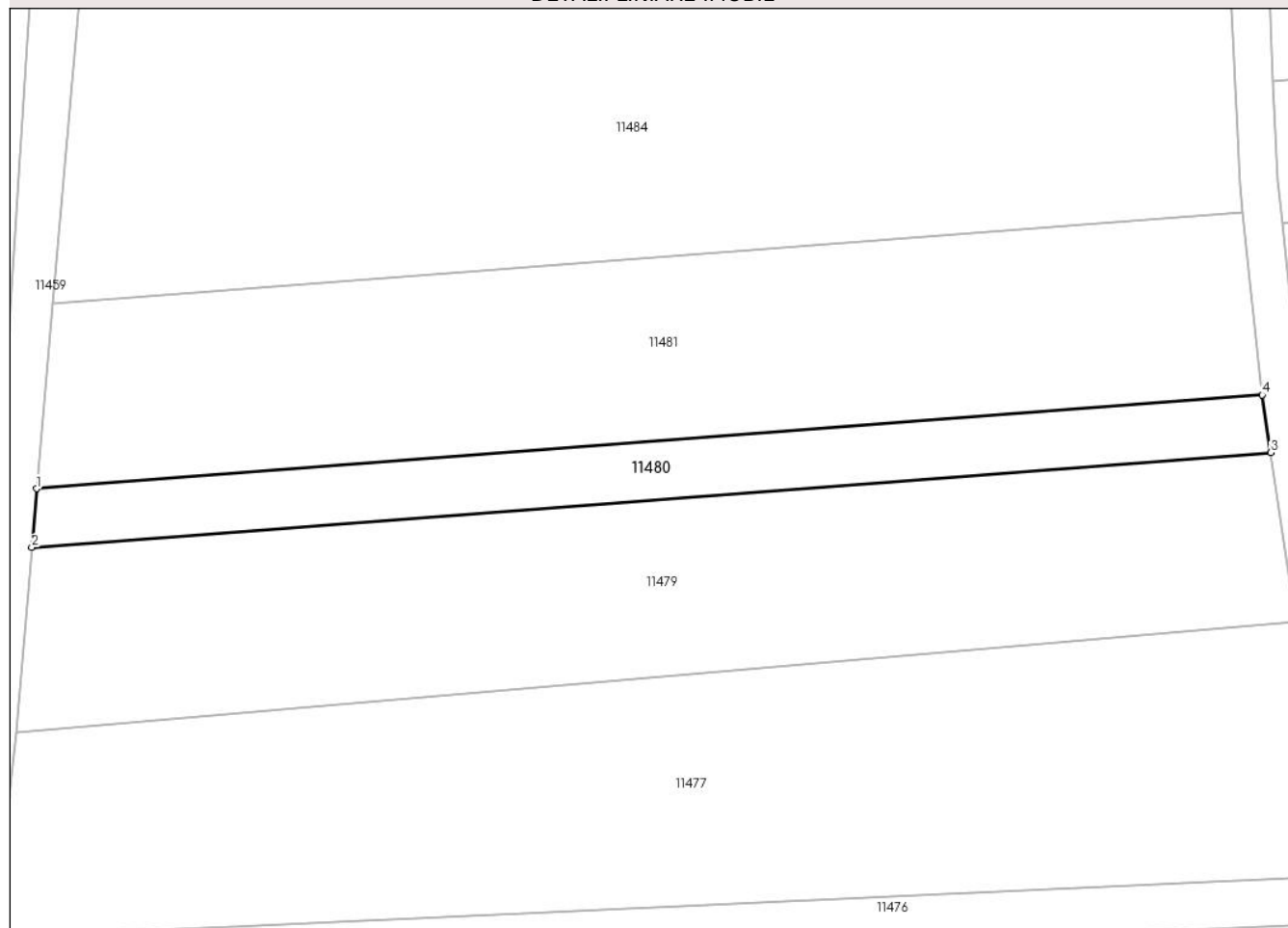
## Anexa Nr. 1 La Partea I

## Teren

Nr cadastral	Suprafața (mp)*	Observații / Referințe
	807	

\* Suprafața este determinată în planul de proiecție Stereo 70.

## DETALII LINIARE IMOBIL



## Date referitoare la teren

Crt	Categorie folosință	Intravilan	Suprafața (mp)	Tarla	Parcelă	Nr. topo	Observații / Referințe
1	arabil	NU	807	60	1167	-	

## Lungime Segmente

1) Valorile lungimilor segmentelor sunt obținute din proiecție în plan.

Punct început	X / Y	Punct sfârșit	X / Y	Lungime segment (** (m)
1	580.852,968 670.066,226	2	580.852,429 670.060,008	6.241
2	580.852,429 670.060,008	3	580.983,754 670.070,036	131.707
3	580.983,754 670.070,036	4	580.982,853 670.076,143	6.173
4	580.982,853 670.076,143	1	580.852,968 670.066,226	130.263

\*\* Lungimile segmentelor sunt determinate în planul de proiecție Stereo 70 și sunt rotunjite la 1 milimetru.

**\*\*\* Distanţa dintre puncte este formată din segmente cumulate ce sunt mai mici decât valoarea 1 milimetru.**



**DATE DESPRE IMOBILUL NR. 11481**

Oficiul de Cadastru și Publicitate Imobiliară SUCEAVA  
Biroul de Cadastru și Publicitate Imobiliară Gura Humorului

**A. Partea I. Descrierea imobilului**

TEREN Extravilan

Adresa: Jud. Suceava

Nr. Crt	Nr cadastral Nr. topografic	Suprafața* (mp)	Observații / Referințe
A1		2.500	Sector cadastral:41 Teren neimprejmuit;

**B. Partea II. Proprietari și acte**

Inscrieri privitoare la dreptul de proprietate și alte drepturi reale		Referințe
<b>11481 / 18/03/2022</b>		
Act Normativ nr. 7, din 13/03/1996 emis de PARLAMENTUL ROMANIEI;		
B1	Intabulare, drept de PROPRIETATE, dobandit prin Lege, cota actuala 1/1, cota initiala 1/1 1) NEIDENTIFICAT NEIDENTIFICAT	A1
Act Administrativ nr. 1214, din 14/03/2022 emis de PRIMARIA COMUNEI DRAGOIESTI;		
B2	Se noteaza posesia factica in favoarea lui 1) UNGUREANU AURICA	A1

**C. Partea III. SARCINI .**

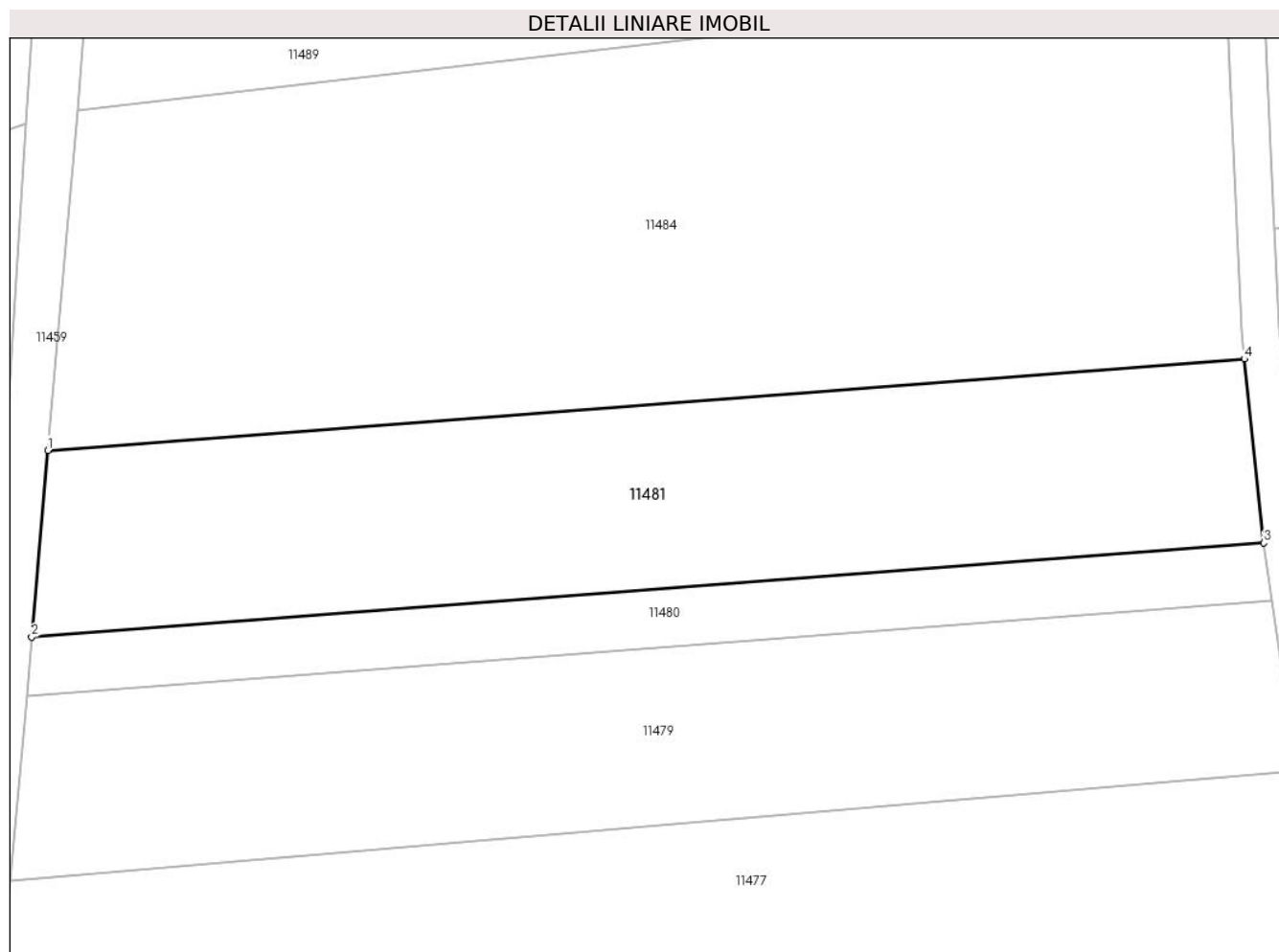
Inscrieri privind dezmembramintele dreptului de proprietate, drepturi reale de garanție și sarcini	Referințe
NU SUNT	

## Anexa Nr. 1 La Partea I

## Teren

Nr cadastral	Suprafața (mp)*	Observații / Referințe
	2.500	

\* Suprafața este determinată în planul de proiecție Stereo 70.



## Date referitoare la teren

Crt	Categorie folosință	Intravilan	Suprafața (mp)	Tarla	Parcelă	Nr. topo	Observații / Referințe
1	arabil	NU	2.500	60	1167	-	

## Lungime Segmente

1) Valorile lungimilor segmentelor sunt obținute din proiecție în plan.

Punct început	X / Y	Punct sfârșit	X / Y	Lungime segment (** (m)
1	580.854,671 670.085,886	2	580.852,968 670.066,226	19.734
2	580.852,968 670.066,226	3	580.982,853 670.076,143	130.263
3	580.982,853 670.076,143	4	580.980,797 670.095,516	19.482
4	580.980,797 670.095,516	1	580.854,671 670.085,886	126.493

\*\* Lungimile segmentelor sunt determinate în planul de proiecție Stereo 70 și sunt rotunjite la 1 milimetru.

**\*\*\* Distanţa dintre puncte este formată din segmente cumulate ce sunt mai mici decât valoarea 1 milimetru.**





**DATE DESPRE IMOBILUL NR. 11482**

Oficiul de Cadastru și Publicitate Imobiliară SUCEAVA  
Biroul de Cadastru și Publicitate Imobiliară Gura Humorului

**A. Partea I. Descrierea imobilului**

TEREN Extravilan

Adresa: Jud. Suceava

Nr. Crt	Nr cadastral Nr. topografic	Suprafața* (mp)	Observații / Referințe
A1		2.805	Sector cadastral:41 Teren neimprejmut;

**B. Partea II. Proprietari și acte**

Inscrieri privitoare la dreptul de proprietate și alte drepturi reale		Referințe
<b>11482 / 18/03/2022</b>		
Act Normativ nr. 7, din 13/03/1996 emis de PARLAMENTUL ROMANIEI;		
B1	Intabulare, drept de PROPRIETATE, dobandit prin Lege, cota actuala 1/1, cota initiala 1/1 1) <b>NEIDENTIFICAT NEIDENTIFICAT</b>	A1
Act Administrativ nr. 1210, din 14/03/2022 emis de PRIMARIA COMUNEI DRAGOIESTI;		
B2	Se noteaza posesia factica in favoarea lui 1) <b>RUSU GHEORGHE-SORIN</b>	A1

**C. Partea III. SARCINI .**

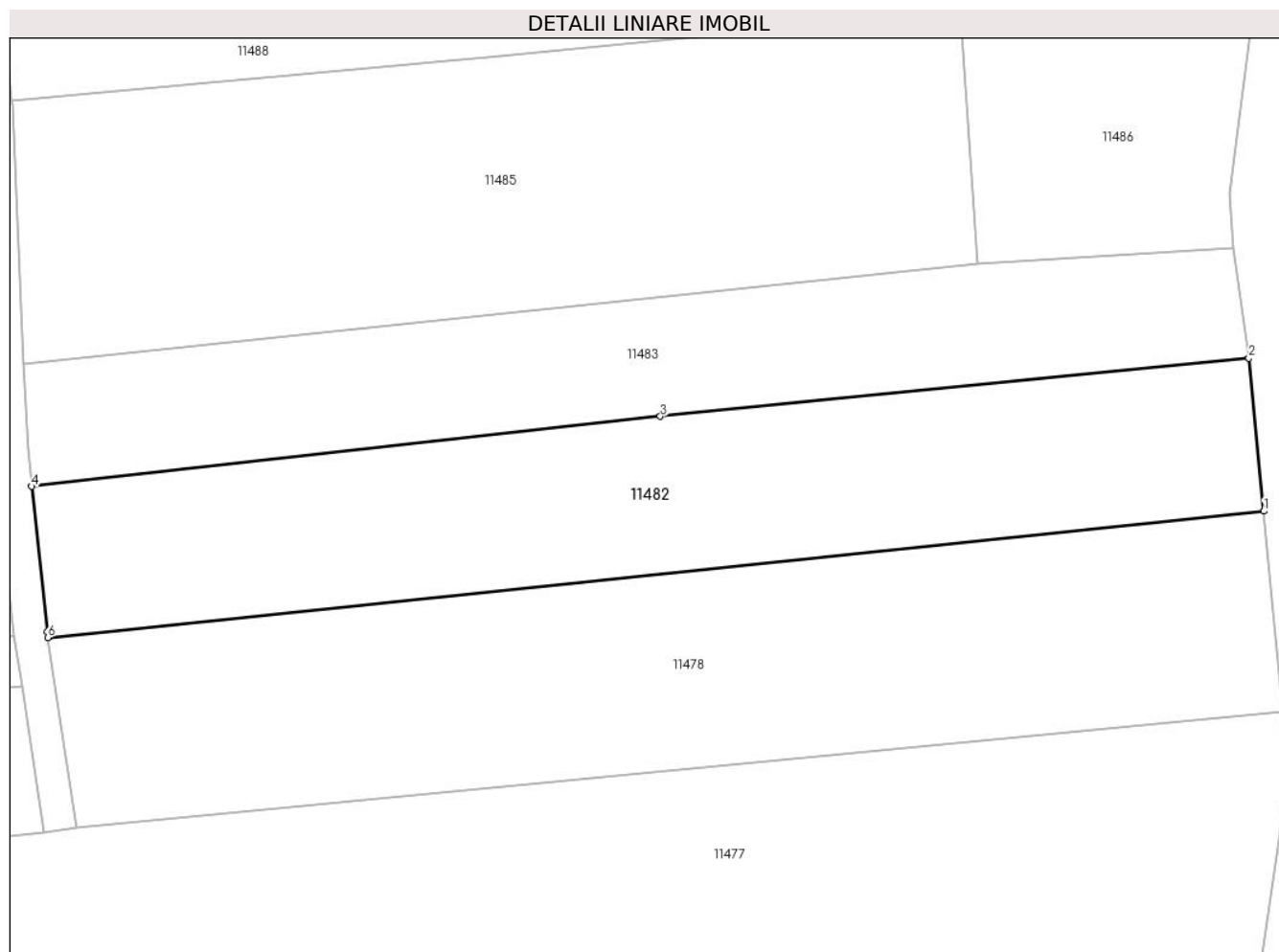
Inscrieri privind dezmembramintele dreptului de proprietate, drepturi reale de garanție și sarcini	Referințe
NU SUNT	

## Anexa Nr. 1 La Partea I

## Teren

Nr cadastral	Suprafața (mp)*	Observații / Referințe
	2.805	

\* Suprafața este determinată în planul de proiecție Stereo 70.



## Date referitoare la teren

Crt	Categorie folosință	Intravilan	Suprafața (mp)	Tarla	Parcelă	Nr. topo	Observații / Referințe
1	arabil	NU	2.805	60	1166 1167	-	

## Lungime Segmente

1) Valorile lungimilor segmentelor sunt obținute din proiecție în plan.

Punct început	X / Y	Punct sfârșit	X / Y	Lungime segment (** (m)
1	581.134,917 670.091,317	2	581.133,109 670.109,926	18.697
2	581.133,109 670.109,926	3	581.061,472 670.102,855	71.985
3	581.061,472 670.102,855	4	580.984,945 670.094,338	76.999
4	580.984,945 670.094,338	5	580.986,822 670.076,646	17.791
5	580.986,822 670.076,646	6	580.986,929 670.075,925	0.729

Punct început	X / Y	Punct sfârșit	X / Y	Lungime segment (** (m)
6	580.986,929 670.075,925	1	581.134,917 670.091,317	148.786

\*\* Lungimile segmentelor sunt determinate în planul de proiecție Stereo 70 și sunt rotunjite la 1 milimetru.

\*\*\* Distanța dintre puncte este formată din segmente cumulate ce sunt mai mici decât valoarea 1 milimetru.



**DATE DESPRE IMOBILUL NR. 11483**

Oficiul de Cadastru și Publicitate Imobiliară SUCEAVA  
Biroul de Cadastru și Publicitate Imobiliară Gura Humorului

**A. Partea I. Descrierea imobilului**

TEREN Extravilan

Adresa: Jud. Suceava

Nr. Crt	Nr cadastral Nr. topografic	Suprafața* (mp)	Observații / Referințe
A1		2.155	Sector cadastral:41 Teren neimprejmuit;

**B. Partea II. Proprietari și acte**

Inscrieri privitoare la dreptul de proprietate și alte drepturi reale		Referințe
<b>11483 / 18/03/2022</b>		
Act Normativ nr. 7, din 13/03/1996 emis de PARLAMENTUL ROMANIEI;		
B1	Intabulare, drept de PROPRIETATE, dobandit prin Lege, cota actuala 1/1, cota initiala 1/1 1) <b>NEIDENTIFICAT NEIDENTIFICAT</b>	A1
Act Administrativ nr. 1208, din 14/03/2022 emis de PRIMARIA COMUNEI DRAGOIESTI;		
B2	Se noteaza posesia factica in favoarea lui 1) <b>RUSU VIOREL</b>	A1

**C. Partea III. SARCINI .**

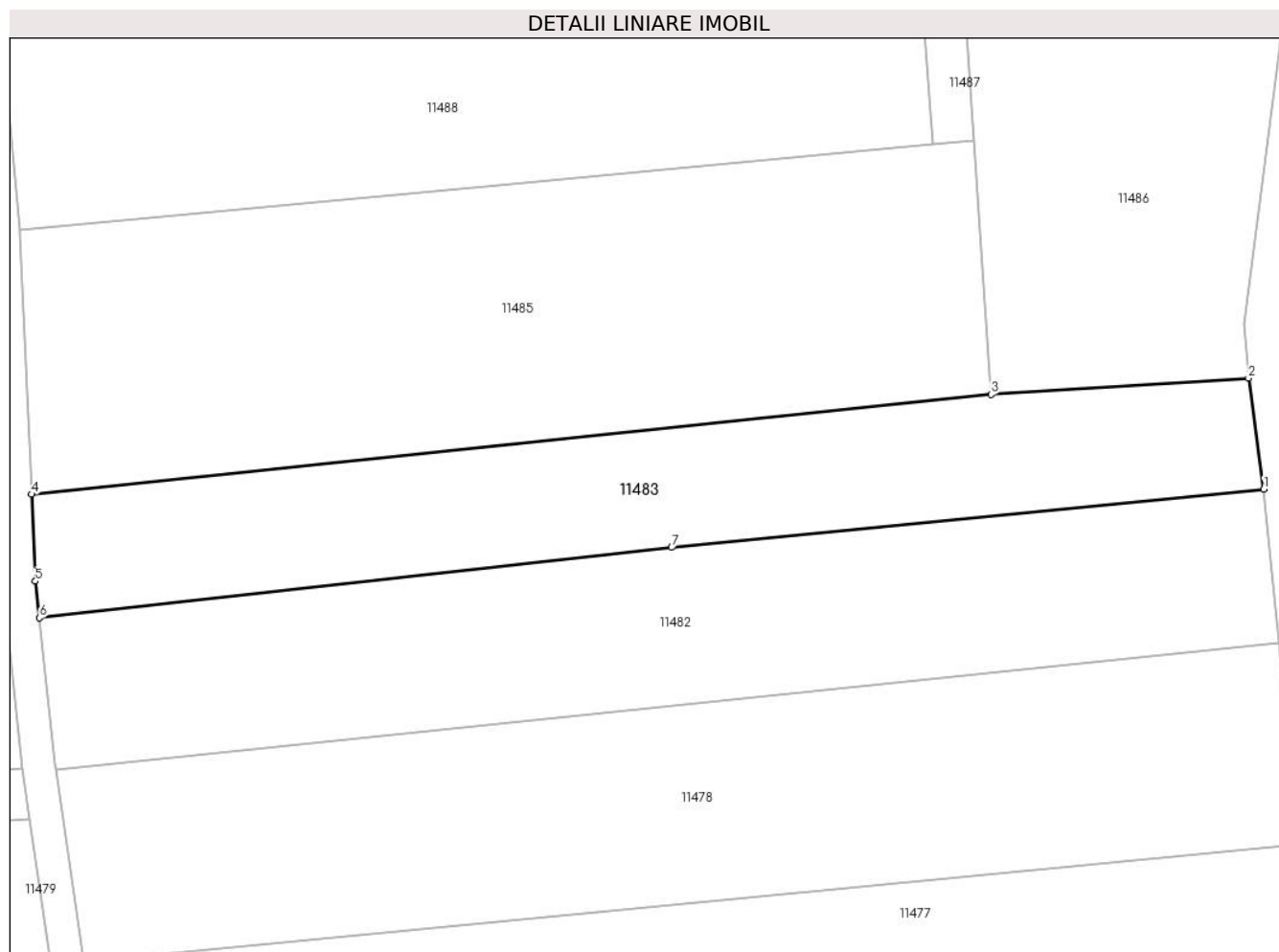
Inscrieri privind dezmembramintele dreptului de proprietate, drepturi reale de garanție și sarcini	Referințe
NU SUNT	

## Anexa Nr. 1 La Partea I

## Teren

Nr cadastral	Suprafața (mp)*	Observații / Referințe
	2.155	

\* Suprafața este determinată în planul de proiecție Stereo 70.



## Date referitoare la teren

Crt	Categorie folosință	Intra vilan	Suprafața (mp)	Tarla	Parcelă	Nr. topo	Observații / Referințe
1	arabil	NU	2.155	60	1166 1167	-	

## Lungime Segmente

1) Valorile lungimilor segmentelor sunt obținute din proiecție în plan.

Punct început	X / Y	Punct sfârșit	X / Y	Lungime segment (** (m)
1	581.133,109 670.109,926	2	581.131,263 670.123,344	13.544
2	581.131,263 670.123,344	3	581.100,122 670.121,351	31.205
3	581.100,122 670.121,351	4	580.984,0 670.109,294	116.746
4	580.984,0 670.109,294	5	580.984,472 670.098,786	10.519
5	580.984,472 670.098,786	6	580.984,945 670.094,338	4.473

Punct început	X / Y	Punct sfârșit	X / Y	Lungime segment (** (m)
6	580.984,945 670.094,338	7	581.061,472 670.102,855	76.999
7	581.061,472 670.102,855	1	581.133,109 670.109,926	71.985

\*\* Lungimile segmentelor sunt determinate în planul de proiecție Stereo 70 și sunt rotunjite la 1 milimetru.

\*\*\* Distanța dintre puncte este formată din segmente cumulate ce sunt mai mici decât valoarea 1 milimetru.





**DATE DESPRE IMOBILUL NR. 11484**

Oficiul de Cadastru și Publicitate Imobiliară SUCEAVA  
Biroul de Cadastru și Publicitate Imobiliară Gura Humorului

**A. Partea I. Descrierea imobilului**

TEREN Extravilan

Adresa: Jud. Suceava

Nr. Crt	Nr cadastral Nr. topografic	Suprafața* (mp)	Observații / Referințe
A1		4.693	Sector cadastral:41 Teren neimprejmuit;

**B. Partea II. Proprietari și acte**

Inscrieri privitoare la dreptul de proprietate și alte drepturi reale		Referințe
<b>11484 / 18/03/2022</b>		
Act Normativ nr. 7, din 13/03/1996 emis de PARLAMENTUL ROMANIEI;		
B1	Intabulare, drept de PROPRIETATE, dobandit prin Lege, cota actuala 1/1, cota initiala 1/1 1) NEIDENTIFICAT NEIDENTIFICAT	A1
Act Administrativ nr. 1215, din 14/03/2022 emis de PRIMARIA COMUNEI DRAGOIESTI;		
B2	Se noteaza posesia factica in favoarea lui 1) RUSU LIVIA	A1

**C. Partea III. SARCINI .**

Inscrieri privind dezmembramintele dreptului de proprietate, drepturi reale de garanție și sarcini	Referințe
NU SUNT	

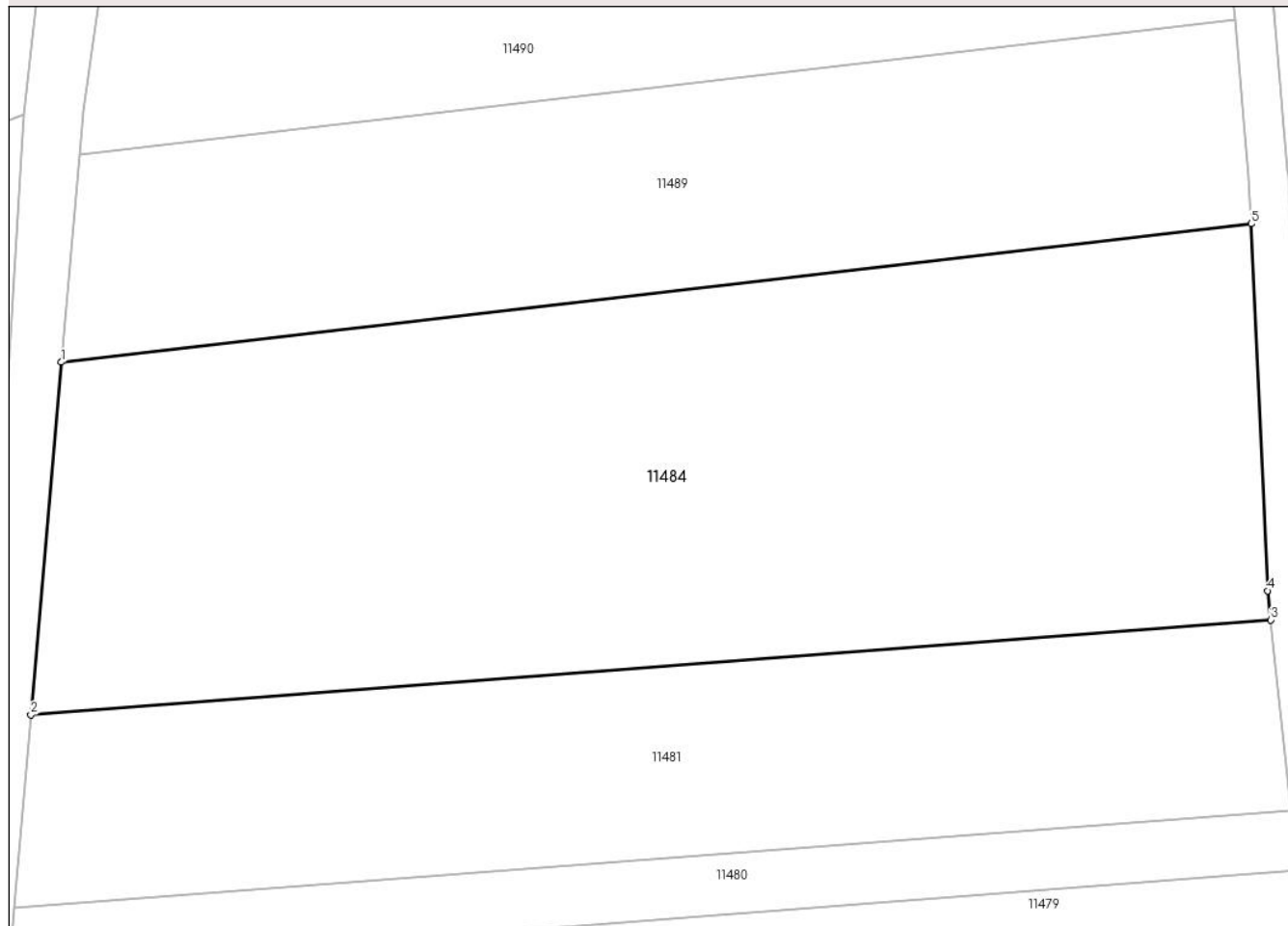
## Anexa Nr. 1 La Partea I

## Teren

Nr cadastral	Suprafața (mp)*	Observații / Referințe
	4.693	

\* Suprafața este determinată în planul de proiecție Stereo 70.

## DETALII LINIARE IMOBIL



## Date referitoare la teren

Crt	Categorie folosință	Intravilan	Suprafața (mp)	Tarla	Parcelă	Nr. topo	Observații / Referințe
1	arabil	NU	4.693	60	1167	-	

## Lungime Segmente

1) Valorile lungimilor segmentelor sunt obținute din proiecție în plan.

Punct început	X / Y	Punct sfârșit	X / Y	Lungime segment (** (m)
1	580.857,777 670.121,727	2	580.854,671 670.085,886	35.975
2	580.854,671 670.085,886	3	580.980,797 670.095,516	126.493
3	580.980,797 670.095,516	4	580.980,482 670.098,485	2.986
4	580.980,482 670.098,485	5	580.978,803 670.135,79	37.343
5	580.978,803 670.135,79	1	580.857,777 670.121,727	121.84

**\*\* Lungimile segmentelor sunt determinate în planul de proiecție Stereo 70 și sunt rotunjite la 1 milimetru.**

**\*\*\* Distanța dintre puncte este formată din segmente cumulate ce sunt mai mici decât valoarea 1 milimetru.**



**DATE DESPRE IMOBILUL NR. 11485**

Oficiul de Cadastru și Publicitate Imobiliară SUCEAVA  
Biroul de Cadastru și Publicitate Imobiliară Gura Humorului

**A. Partea I. Descrierea imobilului**

TEREN Extravilan

Adresa: Jud. Suceava

Nr. Crt	Nr cadastral Nr. topografic	Suprafața* (mp)	Observații / Referințe
A1		3.645	Sector cadastral:41 Teren neimprejmuit;

**B. Partea II. Proprietari și acte**

Inscrieri privitoare la dreptul de proprietate și alte drepturi reale		Referințe
<b>11485 / 18/03/2022</b>		
Act Normativ nr. 7, din 13/03/1996 emis de PARLAMENTUL ROMANIEI;		
B1	Inscrierea provizorie, drept de PROPRIETATE, dobandit prin Lege, cota actuala 1/1, cota initiala 1/1 1) COMUNA DRAGOIESTI, CIF:4441190	A1

**C. Partea III. SARCINI .**

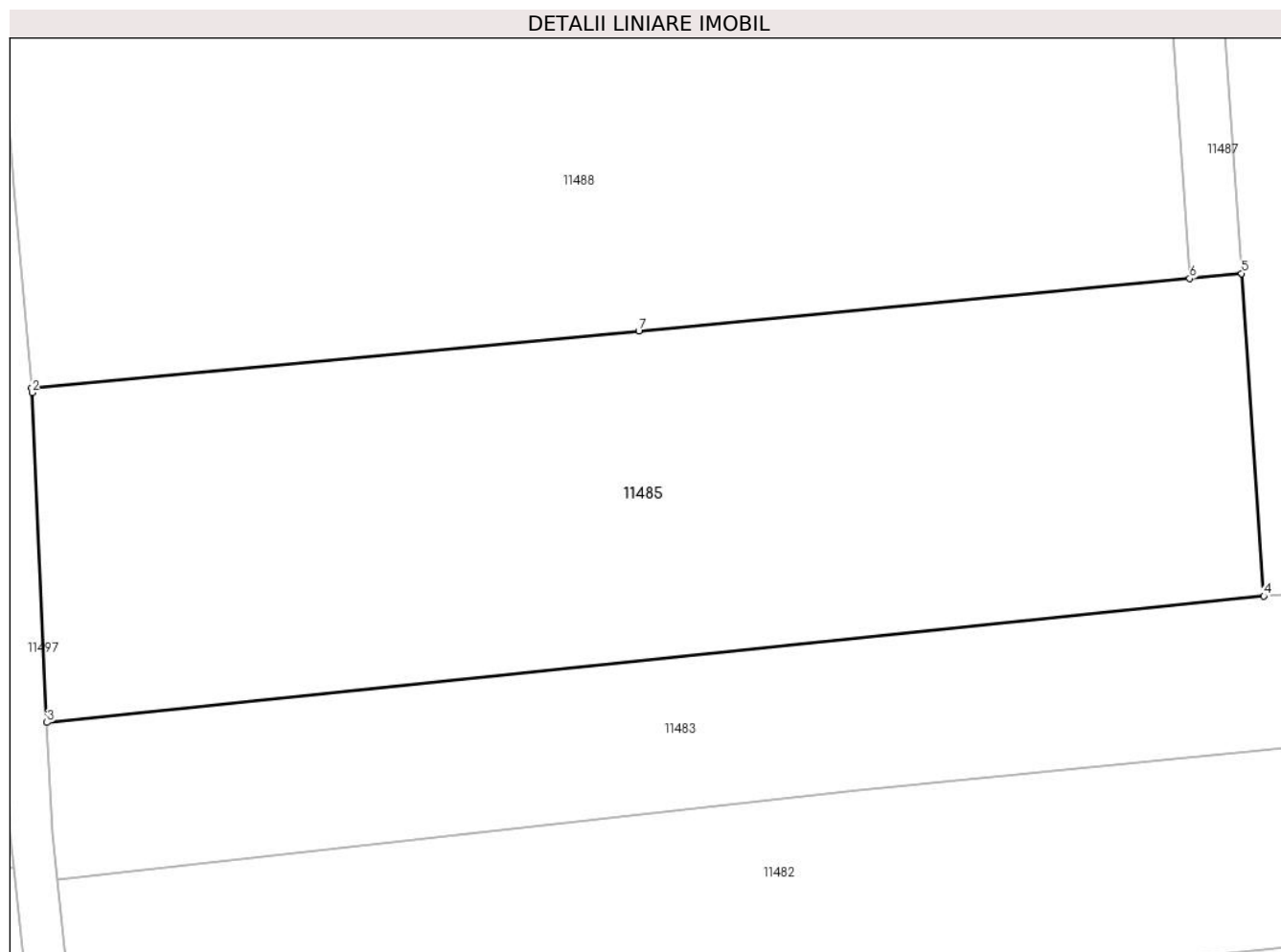
Inscrieri privind dezmembramintele dreptului de proprietate, drepturi reale de garanție și sarcini	Referințe
NU SUNT	

## Anexa Nr. 1 La Partea I

## Teren

Nr cadastral	Suprafața (mp)*	Observații / Referințe
	3.645	

\* Suprafața este determinată în planul de proiecție Stereo 70.



## Date referitoare la teren

Crt	Categorie folosință	Intravilan	Suprafața (mp)	Tarla	Parcelă	Nr. topo	Observații / Referințe
1	arabil	NU	3.645	60	1166 1167	-	

## Lungime Segmente

1) Valorile lungimilor segmentelor sunt obținute din proiecție în plan.

Punct început	X / Y	Punct sfârșit	X / Y	Lungime segment (** (m)
1	580.982,543 670.141,21	2	580.982,584 670.140,756	0.456
2	580.982,584 670.140,756	3	580.984,0 670.109,294	31.494
3	580.984,0 670.109,294	4	581.100,122 670.121,351	116.746
4	581.100,122 670.121,351	5	581.098,017 670.152,118	30.839
5	581.098,017 670.152,118	6	581.093,039 670.151,64	5.001

Punct început	X / Y	Punct sfârșit	X / Y	Lungime segment (** (m)
6	581.093,039 670.151,64	7	581.040,474 670.146,601	52.806
7	581.040,474 670.146,601	1	580.982,543 670.141,21	58.181

\*\* Lungimile segmentelor sunt determinate în planul de proiecție Stereo 70 și sunt rotunjite la 1 milimetru.

\*\*\* Distanța dintre puncte este formată din segmente cumulate ce sunt mai mici decât valoarea 1 milimetru.





**DATE DESPRE IMOBILUL NR. 11486**

Oficiul de Cadastru și Publicitate Imobiliară SUCEAVA  
Biroul de Cadastru și Publicitate Imobiliară Gura Humorului

**A. Partea I. Descrierea imobilului**

TEREN Extravilan

Adresa: Jud. Suceava

Nr. Crt	Nr cadastral Nr. topografic	Suprafața* (mp)	Observații / Referințe
A1		3.916	Sector cadastral:41 Teren neimprejmuit;

**B. Partea II. Proprietari și acte**

Inscrieri privitoare la dreptul de proprietate și alte drepturi reale		Referințe
<b>11486 / 18/03/2022</b>		
Act Normativ nr. 7, din 13/03/1996 emis de PARLAMENTUL ROMANIEI;		
B1	Inscrierea provizorie, drept de PROPRIETATE, dobandit prin Lege, cota actuala 1/1, cota initiala 1/1 1) COMUNA DRAGOIESTI, CIF:4441190	A1

**C. Partea III. SARCINI .**

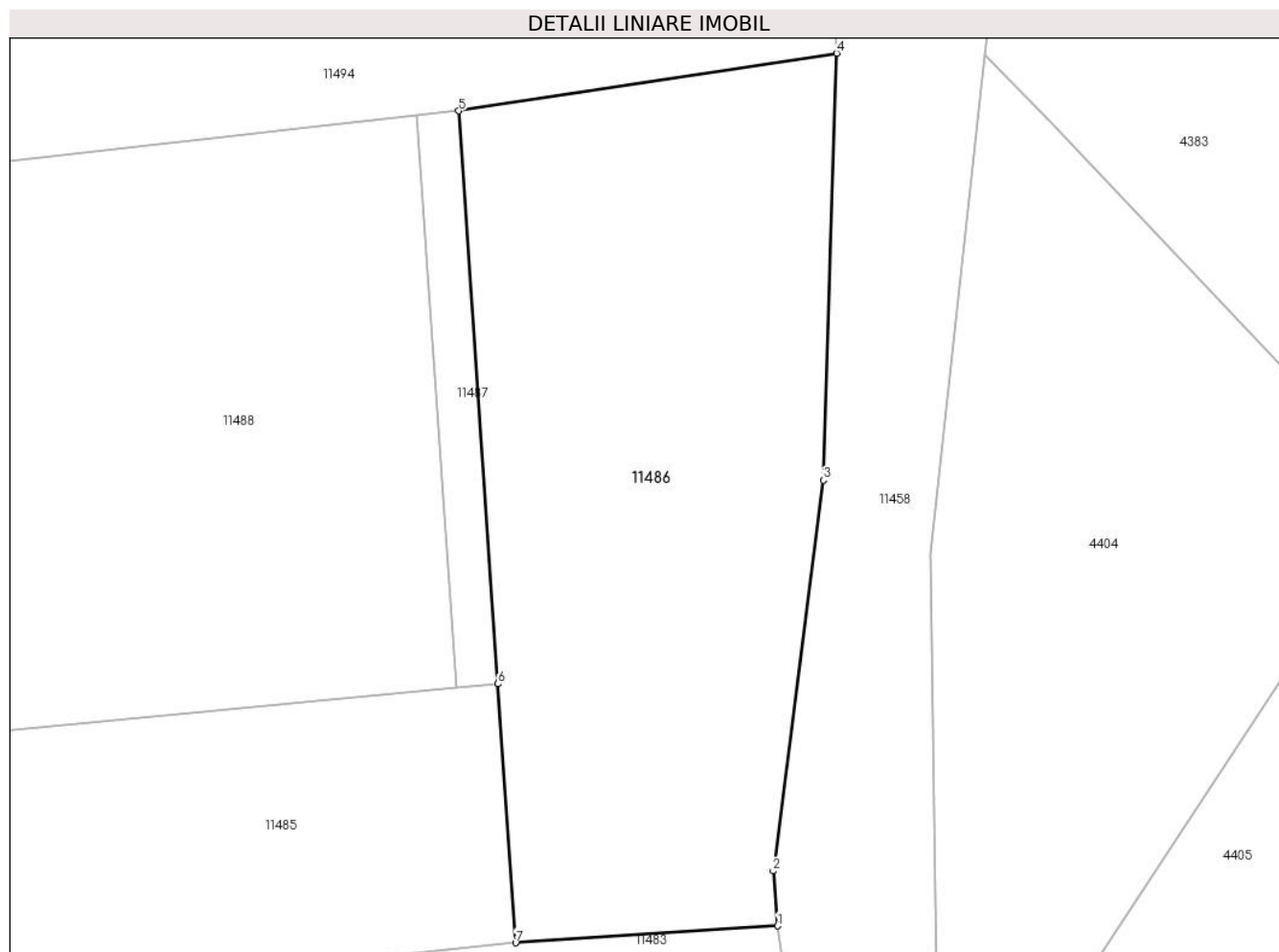
Inscrieri privind dezmembramintele dreptului de proprietate, drepturi reale de garanție și sarcini	Referințe
NU SUNT	

## Anexa Nr. 1 La Partea I

## Teren

Nr cadastral	Suprafața (mp)*	Observații / Referințe
	3.916	

\* Suprafața este determinată în planul de proiecție Stereo 70.



## Date referitoare la teren

Crt	Categorie folosință	Intra vilan	Suprafața (mp)	Tarla	Parcelă	Nr. topo	Observații / Referințe
1	arabil	NU	3.916	60	1166 1167	-	

## Lungime Segmente

1) Valorile lungimilor segmentelor sunt obținute din proiecție în plan.

Punct început	X / Y	Punct sfârșit	X / Y	Lungime segment (** (m)
1	581.131,263 670.123,344	2	581.130,736 670.129,868	6.545
2	581.130,736 670.129,868	3	581.136,704 670.176,321	46.835
3	581.136,704 670.176,321	4	581.138,258 670.227,056	50.759
4	581.138,258 670.227,056	5	581.093,358 670.220,211	45.419
5	581.093,358 670.220,211	6	581.098,017 670.152,118	68.252

Punct început	X / Y	Punct sfârșit	X / Y	Lungime segment (** (m)
6	581.098,017 670.152,118	7	581.100,122 670.121,351	30.839
7	581.100,122 670.121,351	1	581.131,263 670.123,344	31.205

\*\* Lungimile segmentelor sunt determinate în planul de proiecție Stereo 70 și sunt rotunjite la 1 milimetru.

\*\*\* Distanța dintre puncte este formată din segmente cumulate ce sunt mai mici decât valoarea 1 milimetru.



**DATE DESPRE IMOBILUL NR. 11487**

Oficiul de Cadastru și Publicitate Imobiliară SUCEAVA  
 Biroul de Cadastru și Publicitate Imobiliară Gura Humorului

**A. Partea I. Descrierea imobilului**

TEREN Extravilan

Adresa: Jud. Suceava

Nr. Crt	Nr cadastral Nr. topografic	Suprafața* (mp)	Observații / Referințe
A1		341	Sector cadastral:41 Teren neimprejmuit;

**B. Partea II. Proprietari și acte**

Inscrieri privitoare la dreptul de proprietate și alte drepturi reale		Referințe
<b>11487 / 18/03/2022</b>		
Act Normativ nr. 7, din 13/03/1996 emis de PARLAMENTUL ROMANIEI;		
B1	Inscrierea provizorie, drept de PROPRIETATE, dobandit prin Lege, cota actuala 1/1, cota initiala 1/1 1) COMUNA DRAGOIESTI, CIF:4441190	A1

**C. Partea III. SARCINI .**

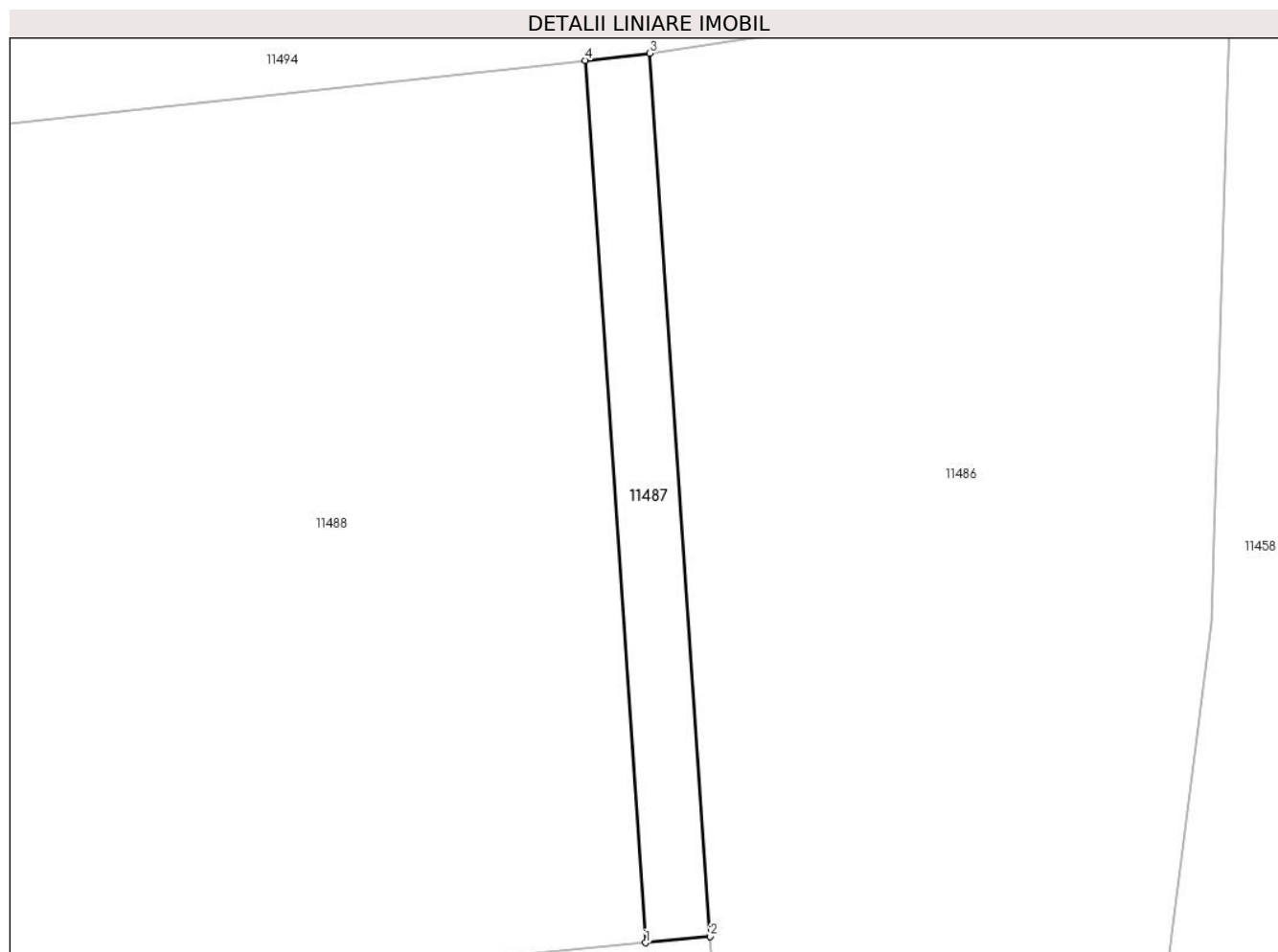
Inscrieri privind dezmembramintele dreptului de proprietate, drepturi reale de garanție și sarcini	Referințe
NU SUNT	

## Anexa Nr. 1 La Partea I

## Teren

Nr cadastral	Suprafața (mp)*	Observații / Referințe
	341	

\* Suprafața este determinată în planul de proiecție Stereo 70.



## Date referitoare la teren

Crt	Categorie folosință	Intra vilan	Suprafața (mp)	Tarla	Parcelă	Nr. topo	Observații / Referințe
1	arabil	NU	341	60	1167	-	

## Lungime Segmente

1) Valorile lungimilor segmentelor sunt obținute din proiecție în plan.

Punct început	X / Y	Punct sfârșit	X / Y	Lungime segment (** (m)
1	581.093,039 670.151,64	2	581.098,017 670.152,118	5.001
2	581.098,017 670.152,118	3	581.093,358 670.220,211	68.252
3	581.093,358 670.220,211	4	581.088,385 670.219,662	5.003
4	581.088,385 670.219,662	1	581.093,039 670.151,64	68.181

\*\* Lungimile segmentelor sunt determinate în planul de proiecție Stereo 70 și sunt rotunjite la 1 milimetru.

**\*\*\* Distanţa dintre puncte este formată din segmente cumulate ce sunt mai mici decât valoarea 1 milimetru.**





**DATE DESPRE IMOBILUL NR. 11488**

Oficiul de Cadastru și Publicitate Imobiliară SUCEAVA  
 Biroul de Cadastru și Publicitate Imobiliară Gura Humorului

**A. Partea I. Descrierea imobilului**

TEREN Extravilan

Adresa: Jud. Suceava

Nr. Crt	Nr cadastral Nr. topografic	Suprafața* (mp)	Observații / Referințe
A1		7.500	Sector cadastral:41 Teren neimprejmut;

**B. Partea II. Proprietari și acte**

Inscrieri privitoare la dreptul de proprietate și alte drepturi reale		Referințe
<b>11488 / 18/03/2022</b>		
Act Notarial nr. 202, din 07/06/2021 emis de BIN LACRAMIOARA GABRIELA PELEPCO;		
B1	Intabulare, drept de PROPRIETATE, dobandit prin Succesiune, cota actuala 2/8, cota initiala 2/8 1) COZMA IULIA	A1
B2	Intabulare, drept de PROPRIETATE, dobandit prin Succesiune, cota actuala 3/8, cota initiala 3/8 1) COZMA VIOLETA	A1
B3	Intabulare, drept de PROPRIETATE, dobandit prin Succesiune, cota actuala 3/8, cota initiala 3/8 1) BUTA NELI	A1

**C. Partea III. SARCINI .**

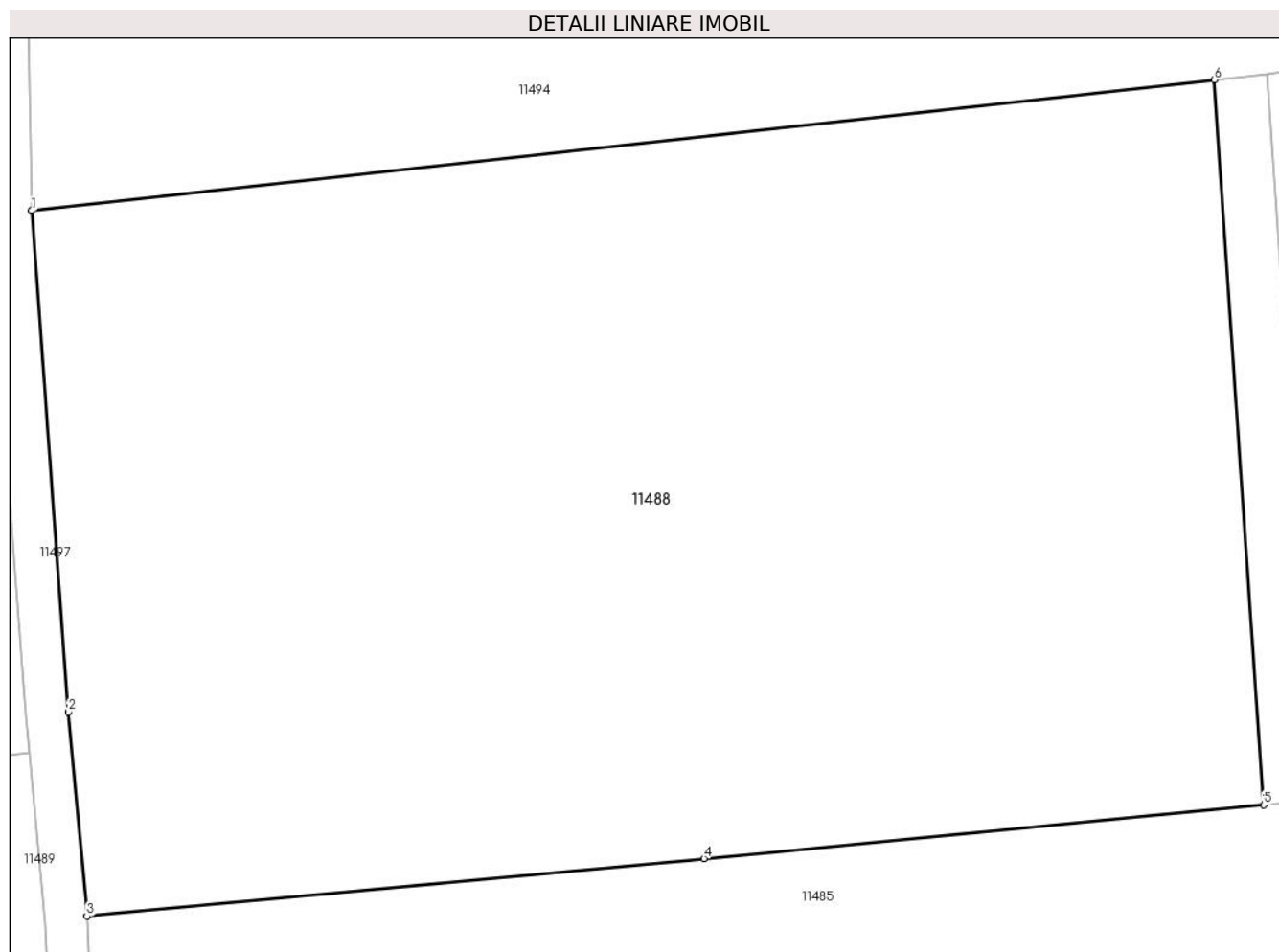
Inscrieri privind dezmembramintele dreptului de proprietate, drepturi reale de garanție și sarcini	Referințe
NU SUNT	

## Anexa Nr. 1 La Partea I

## Teren

Nr cadastral	Suprafața (mp)*	Observații / Referințe
	7.500	

\* Suprafața este determinată în planul de proiecție Stereo 70.



## Date referitoare la teren

Crt	Categorie folosință	Intra vilan	Suprafața (mp)	Tarla	Parcelă	Nr. topo	Observații / Referințe
1	arabil	NU	7.500	60	1167	-	

## Lungime Segmente

1) Valorile lungimilor segmentelor sunt obținute din proiecție în plan.

Punct început	X / Y	Punct sfârșit	X / Y	Lungime segment (** (m)
1	580.977,351 670.207,402	2	580.980,824 670.160,371	47.159
2	580.980,824 670.160,371	3	580.982,543 670.141,21	19.238
3	580.982,543 670.141,21	4	581.040,474 670.146,601	58.181
4	581.040,474 670.146,601	5	581.093,039 670.151,64	52.806
5	581.093,039 670.151,64	6	581.088,385 670.219,662	68.181

Punct început	X / Y	Punct sfârșit	X / Y	Lungime segment (** (m)
6	581.088,385 670.219,662	1	580.977,351 670.207,402	111.709

\*\* Lungimile segmentelor sunt determinate în planul de proiecție Stereo 70 și sunt rotunjite la 1 milimetru.

\*\*\* Distanța dintre puncte este formată din segmente cumulate ce sunt mai mici decât valoarea 1 milimetru.



**DATE DESPRE IMOBILUL NR. 11489**

Oficiul de Cadastru și Publicitate Imobiliară SUCEAVA  
Biroul de Cadastru și Publicitate Imobiliară Gura Humorului

**A. Partea I. Descrierea imobilului**

TEREN Extravilan

Adresa: Jud. Suceava

Nr. Crt	Nr cadastral Nr. topografic	Suprafața* (mp)	Observații / Referințe
A1		2.500	Sector cadastral:41 Teren neimprejmuit;

**B. Partea II. Proprietari și acte**

Inscrieri privitoare la dreptul de proprietate și alte drepturi reale	Referințe
<b>11489 / 18/03/2022</b>	
Act Notarial nr. 6583, din 17/11/2003 emis de BNP ION LOSTUN;	
B1	A1
Intabulare, drept de PROPRIETATE, dobandit prin lesire Din Indiviziune, cota actuala 1/1, cota initiala 1/1	
1) RUSU CONSTANTIN	

**C. Partea III. SARCINI .**

Inscrieri privind dezmembramintele dreptului de proprietate, drepturi reale de garanție și sarcini	Referințe
NU SUNT	

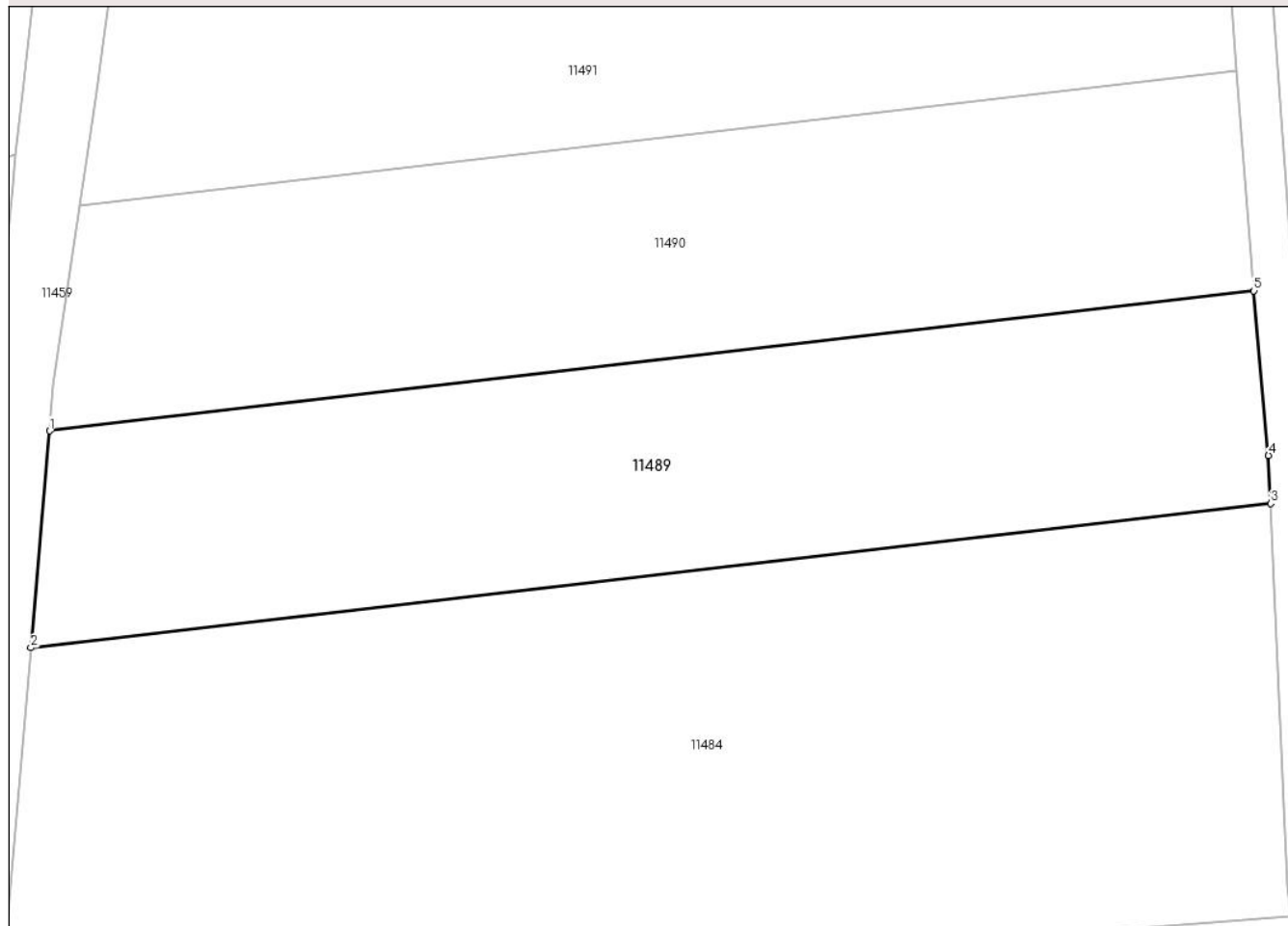
## Anexa Nr. 1 La Partea I

## Teren

Nr cadastral	Suprafața (mp)*	Observații / Referințe
	2.500	

\* Suprafața este determinată în planul de proiecție Stereo 70.

## DETALII LINIARE IMOBIL



## Date referitoare la teren

Crt	Categorie folosință	Intravilan	Suprafața (mp)	Tarla	Parcelă	Nr. topo	Observații / Referințe
1	arabil	NU	2.500	60	1167	-	

## Lungime Segmente

1) Valorile lungimilor segmentelor sunt obținute din proiecție în plan.

Punct început	X / Y	Punct sfârșit	X / Y	Lungime segment (** (m)
1	580.859,61 670.142,884	2	580.857,777 670.121,727	21.236
2	580.857,777 670.121,727	3	580.978,803 670.135,79	121.84
3	580.978,803 670.135,79	4	580.978,592 670.140,487	4.702
4	580.978,592 670.140,487	5	580.977,151 670.156,542	16.12
5	580.977,151 670.156,542	1	580.859,61 670.142,884	118.332

**\*\* Lungimile segmentelor sunt determinate în planul de proiecție Stereo 70 și sunt rotunjite la 1 milimetru.**

**\*\*\* Distanța dintre puncte este formată din segmente cumulate ce sunt mai mici decât valoarea 1 milimetru.**





**DATE DESPRE IMOBILUL NR. 11490**

Oficiul de Cadastru și Publicitate Imobiliară SUCEAVA  
Biroul de Cadastru și Publicitate Imobiliară Gura Humorului

**A. Partea I. Descrierea imobilului**

TEREN Extravilan

Adresa: Jud. Suceava

Nr. Crt	Nr cadastral Nr. topografic	Suprafața* (mp)	Observații / Referințe
A1		2.500	Sector cadastral:41 Teren neimprejmuit;

**B. Partea II. Proprietari și acte**

Inscrieri privitoare la dreptul de proprietate și alte drepturi reale		Referințe
<b>11490 / 18/03/2022</b>		
Act Notarial nr. 1027, din 22/05/2019 emis de BIN DUMITRU MIHAELA;		
B1	Intabulare, drept de PROPRIETATE, dobandit prin lesire Din Indiviziune, cota actuala 1/1, cota initiala 1/1 1) BIRLEAN CONSTANTIN CALIN	A1

**C. Partea III. SARCINI .**

Inscrieri privind dezmembramintele dreptului de proprietate, drepturi reale de garanție și sarcini	Referințe
NU SUNT	

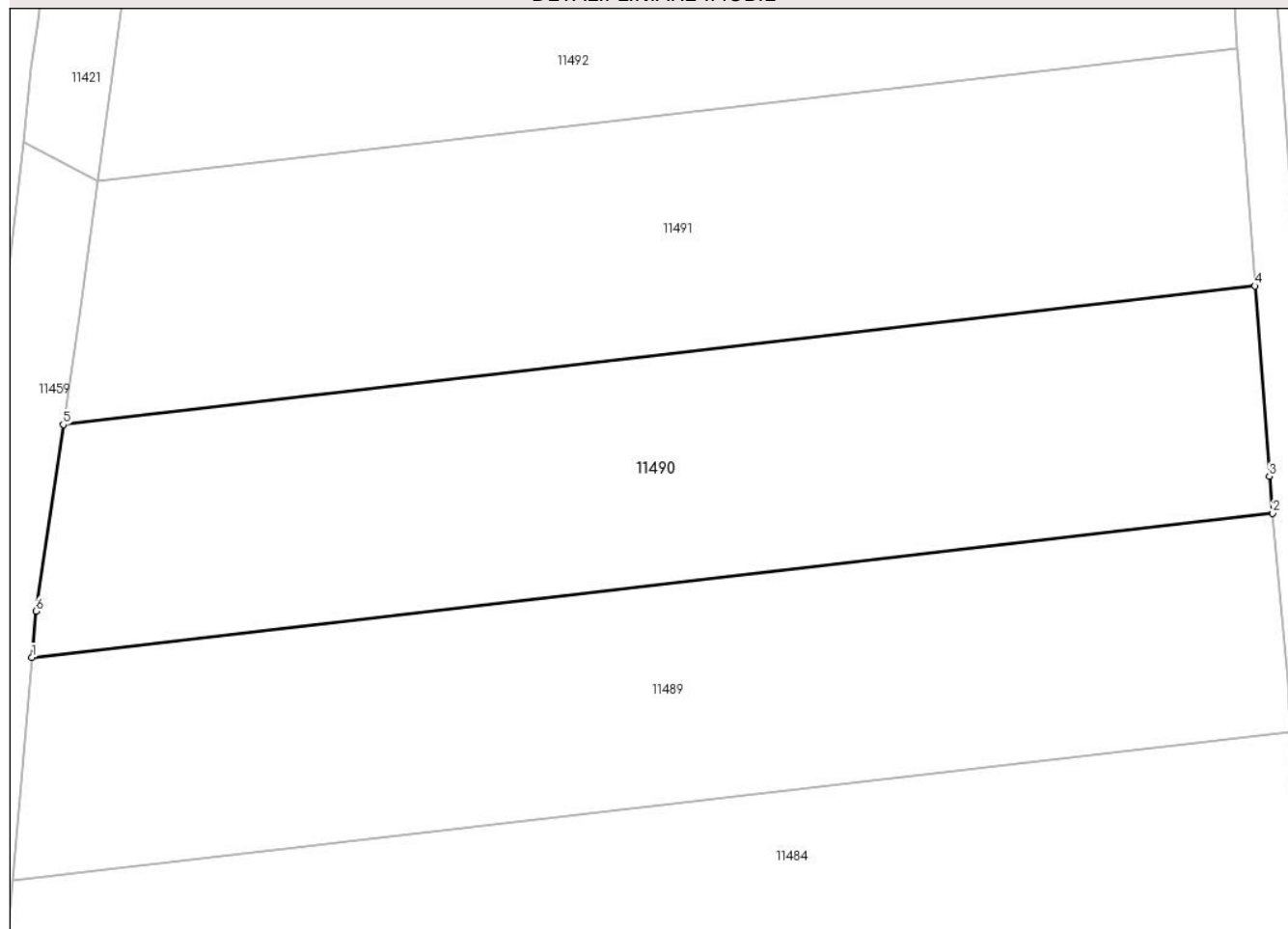
## Anexa Nr. 1 La Partea I

## Teren

Nr cadastral	Suprafața (mp)*	Observații / Referințe
	2.500	

\* Suprafața este determinată în planul de proiecție Stereo 70.

## DETALII LINIARE IMOBIL



## Date referitoare la teren

Crt	Categorie folosință	Intra vilan	Suprafața (mp)	Tarla	Parcelă	Nr. topo	Observații / Referințe
1	arabil	NU	2.500	60	1167	-	

## Lungime Segmente

1) Valorile lungimilor segmentelor sunt obținute din proiecție în plan.

Punct început	X / Y	Punct sfârșit	X / Y	Lungime segment (** (m)
1	580.859,61 670.142,884	2	580.977,151 670.156,542	118.332
2	580.977,151 670.156,542	3	580.976,837 670.160,042	3.514
3	580.976,837 670.160,042	4	580.975,483 670.178,029	18.038
4	580.975,483 670.178,029	5	580.862,583 670.164,911	113.66
5	580.862,583 670.164,911	6	580.859,99 670.147,27	17.831

Punct început	X / Y	Punct sfârșit	X / Y	Lungime segment (** (m)
6	580.859,99 670.147,27	1	580.859,61 670.142,884	4.402

\*\* Lungimile segmentelor sunt determinate în planul de proiecție Stereo 70 și sunt rotunjite la 1 milimetru.

\*\*\* Distanța dintre puncte este formată din segmente cumulate ce sunt mai mici decât valoarea 1 milimetru.



**DATE DESPRE IMOBILUL NR. 11491**

Oficiul de Cadastru și Publicitate Imobiliară SUCEAVA  
Biroul de Cadastru și Publicitate Imobiliară Gura Humorului

**A. Partea I. Descrierea imobilului**

TEREN Extravilan

Adresa: Jud. Suceava

Nr. Crt	Nr cadastral Nr. topografic	Suprafața* (mp)	Observații / Referințe
A1		2.500	Sector cadastral:41 Teren neimprejmuț;

**B. Partea II. Proprietari și acte**

Inscrieri privitoare la dreptul de proprietate și alte drepturi reale		Referințe
<b>11491 / 18/03/2022</b>		
Act Normativ nr. 7, din 13/03/1996 emis de PARLAMENTUL ROMANIEI;		
B1	Intabulare, drept de PROPRIETATE, dobândit prin Lege, cota actuala 1/1, cota initiala 1/1 1) <b>NEIDENTIFICAT NEIDENTIFICAT</b>	A1
Act Administrativ nr. 1216, din 14/03/2022 emis de PRIMARIA COMUNEI DRAGOIESTI;		
B2	Se noteaza posesia factica in favoarea lui 1) <b>ZAPRATAN EUFROZINA</b>	A1

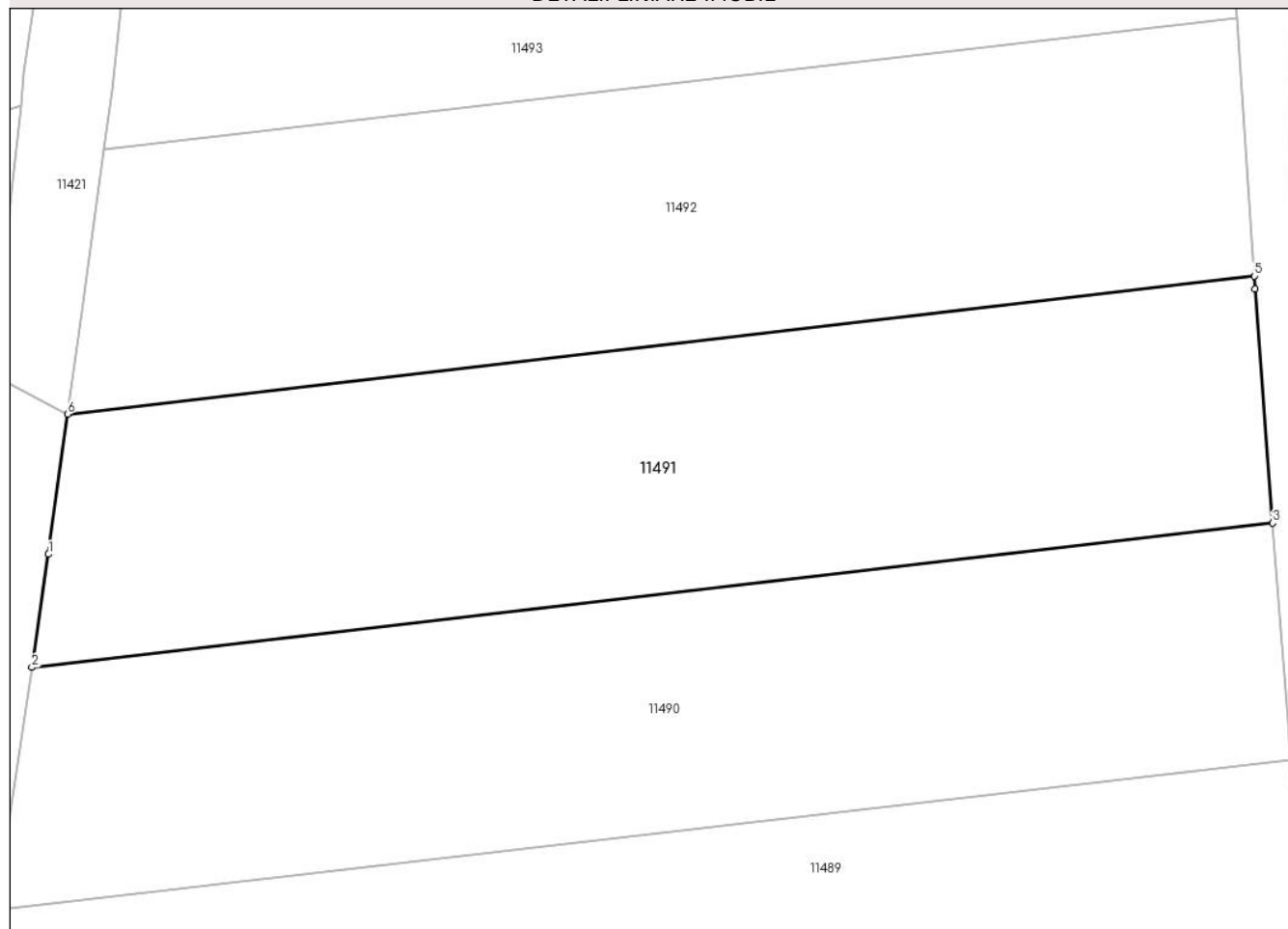
**C. Partea III. SARCINI .**

Inscrieri privind dezmembramintele dreptului de proprietate, drepturi reale de garanție și sarcini	Referințe
NU SUNT	

**Anexa Nr. 1 La Partea I****Teren**

Nr cadastral	Suprafața (mp)*	Observații / Referințe
	2.500	

\* Suprafața este determinată în planul de proiecție Stereo 70.

**DETALII LINIARE IMOBIL****Date referitoare la teren**

Crt	Categorie folosință	Intra vilan	Suprafața (mp)	Tarla	Parcelă	Nr. topo	Observații / Referințe
1	arabil	NU	2.500	60	1167	-	

**Lungime Segmente**

1) Valorile lungimilor segmentelor sunt obținute din proiecție în plan.

Punct început	X / Y	Punct sfârșit	X / Y	Lungime segment (** (m)
1	580.864,093 670.175,182	2	580.862,583 670.164,911	10.381
2	580.862,583 670.164,911	3	580.975,483 670.178,029	113.66
3	580.975,483 670.178,029	4	580.973,882 670.199,3	21.331
4	580.973,882 670.199,3	5	580.973,803 670.200,479	1.182
5	580.973,803 670.200,479	6	580.865,83 670.187,933	108.699

Punct început	X / Y	Punct sfârșit	X / Y	Lungime segment (** (m)
6	580.865,83 670.187,933	1	580.864,093 670.175,182	12.869

\*\* Lungimile segmentelor sunt determinate în planul de proiecție Stereo 70 și sunt rotunjite la 1 milimetru.

\*\*\* Distanța dintre puncte este formată din segmente cumulate ce sunt mai mici decât valoarea 1 milimetru.





**DATE DESPRE IMOBILUL NR. 11492**

Oficiul de Cadastru și Publicitate Imobiliară SUCEAVA  
Biroul de Cadastru și Publicitate Imobiliară Gura Humorului

**A. Partea I. Descrierea imobilului**

TEREN Extravilan

Adresa: Jud. Suceava

Nr. Crt	Nr cadastral Nr. topografic	Suprafața* (mp)	Observații / Referințe
A1		2.500	Sector cadastral:41 Teren neimprejmuit;

**B. Partea II. Proprietari și acte**

Inscrieri privitoare la dreptul de proprietate și alte drepturi reale		Referințe
<b>11492 / 18/03/2022</b>		
Act Normativ nr. 7, din 13/03/1996 emis de PARLAMENTUL ROMANIEI;		
B1	Intabulare, drept de PROPRIETATE, dobandit prin Lege, cota actuala 1/1, cota initiala 1/1 1) <b>NEIDENTIFICAT NEIDENTIFICAT</b>	A1
Act Administrativ nr. 1217, din 14/03/2022 emis de PRIMARIA COMUNEI DRAGOIESTI;		
B2	Se noteaza posesia factica in favoarea lui 1) <b>BULGAR VASILE</b>	A1

**C. Partea III. SARCINI .**

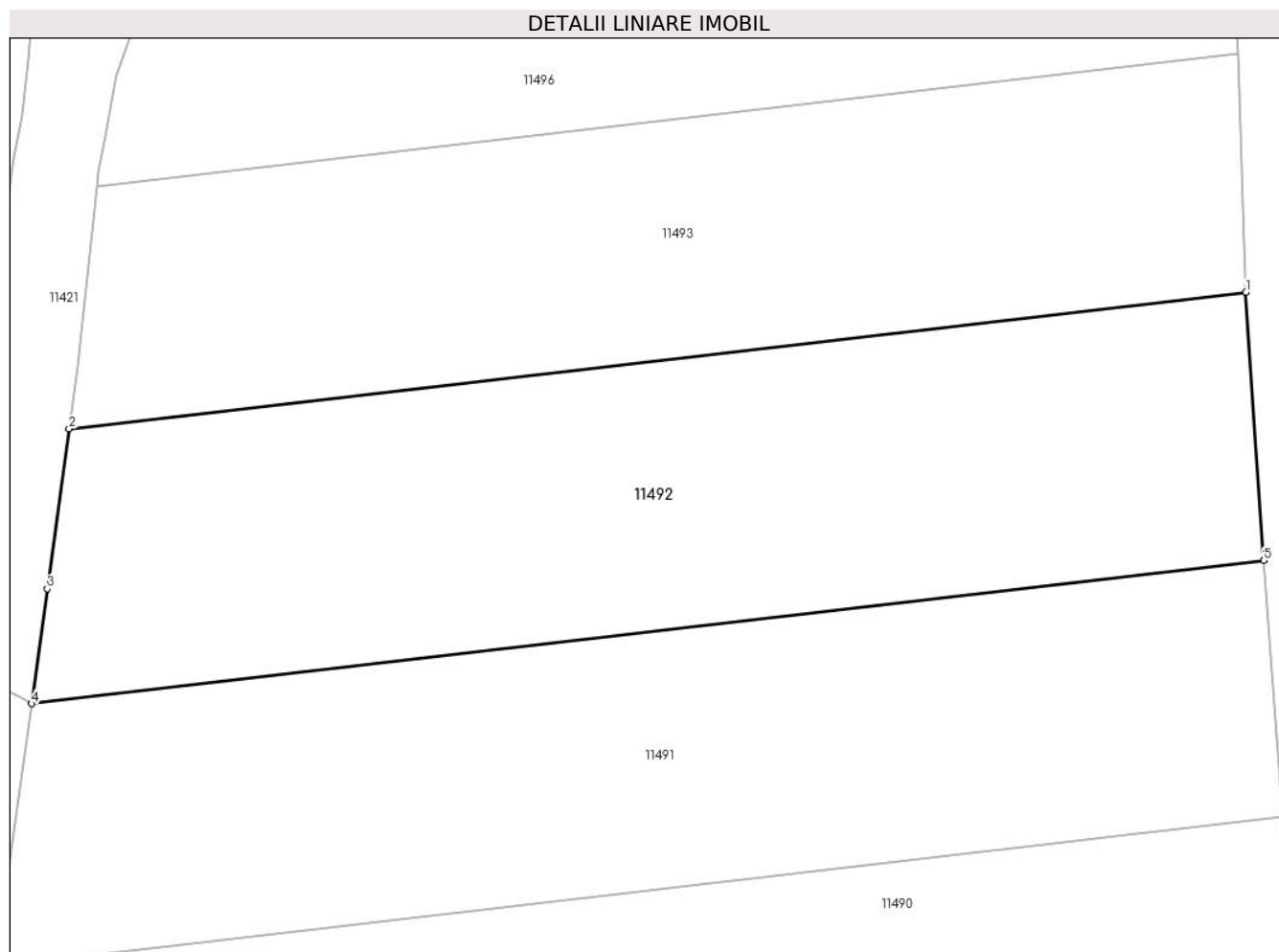
Inscrieri privind dezmembramintele dreptului de proprietate, drepturi reale de garanție și sarcini	Referințe
NU SUNT	

## Anexa Nr. 1 La Partea I

## Teren

Nr cadastral	Suprafața (mp)*	Observații / Referințe
	2.500	

\* Suprafața este determinată în planul de proiecție Stereo 70.



## Date referitoare la teren

Crt	Categorie folosință	Intra vilan	Suprafața (mp)	Tarla	Parcelă	Nr. topo	Observații / Referințe
1	arabil	NU	2.500	60	1167	-	

## Lungime Segmente

1) Valorile lungimilor segmentelor sunt obținute din proiecție în plan.

Punct început	X / Y	Punct sfârșit	X / Y	Lungime segment (** (m)
1	580.972,237 670.223,984	2	580.869,132 670.212,004	103.799
2	580.869,132 670.212,004	3	580.867,203 670.198,011	14.125
3	580.867,203 670.198,011	4	580.865,83 670.187,933	10.171
4	580.865,83 670.187,933	5	580.973,803 670.200,479	108.699
5	580.973,803 670.200,479	1	580.972,237 670.223,984	23.557

**\*\* Lungimile segmentelor sunt determinate în planul de proiecție Stereo 70 și sunt rotunjite la 1 milimetru.**

**\*\*\* Distanța dintre puncte este formată din segmente cumulate ce sunt mai mici decât valoarea 1 milimetru.**



**DATE DESPRE IMOBILUL NR. 11493**

Oficiul de Cadastru și Publicitate Imobiliară SUCEAVA  
Biroul de Cadastru și Publicitate Imobiliară Gura Humorului

**A. Partea I. Descrierea imobilului**

TEREN Extravilan

Adresa: Jud. Suceava

Nr. Crt	Nr cadastral Nr. topografic	Suprafața* (mp)	Observații / Referințe
A1		2.125	Sector cadastral:41 Teren neimprejmuit;

**B. Partea II. Proprietari și acte**

Inscrieri privitoare la dreptul de proprietate și alte drepturi reale		Referințe
<b>11493 / 18/03/2022</b>		
Act Normativ nr. 7, din 13/03/1996 emis de PARLAMENTUL ROMANIEI;		
B1	Inscrierea provizorie, drept de PROPRIETATE, dobandit prin Lege, cota actuala 1/1, cota initiala 1/1 1) COMUNA DRAGOIESTI, CIF:4441190	A1

**C. Partea III. SARCINI .**

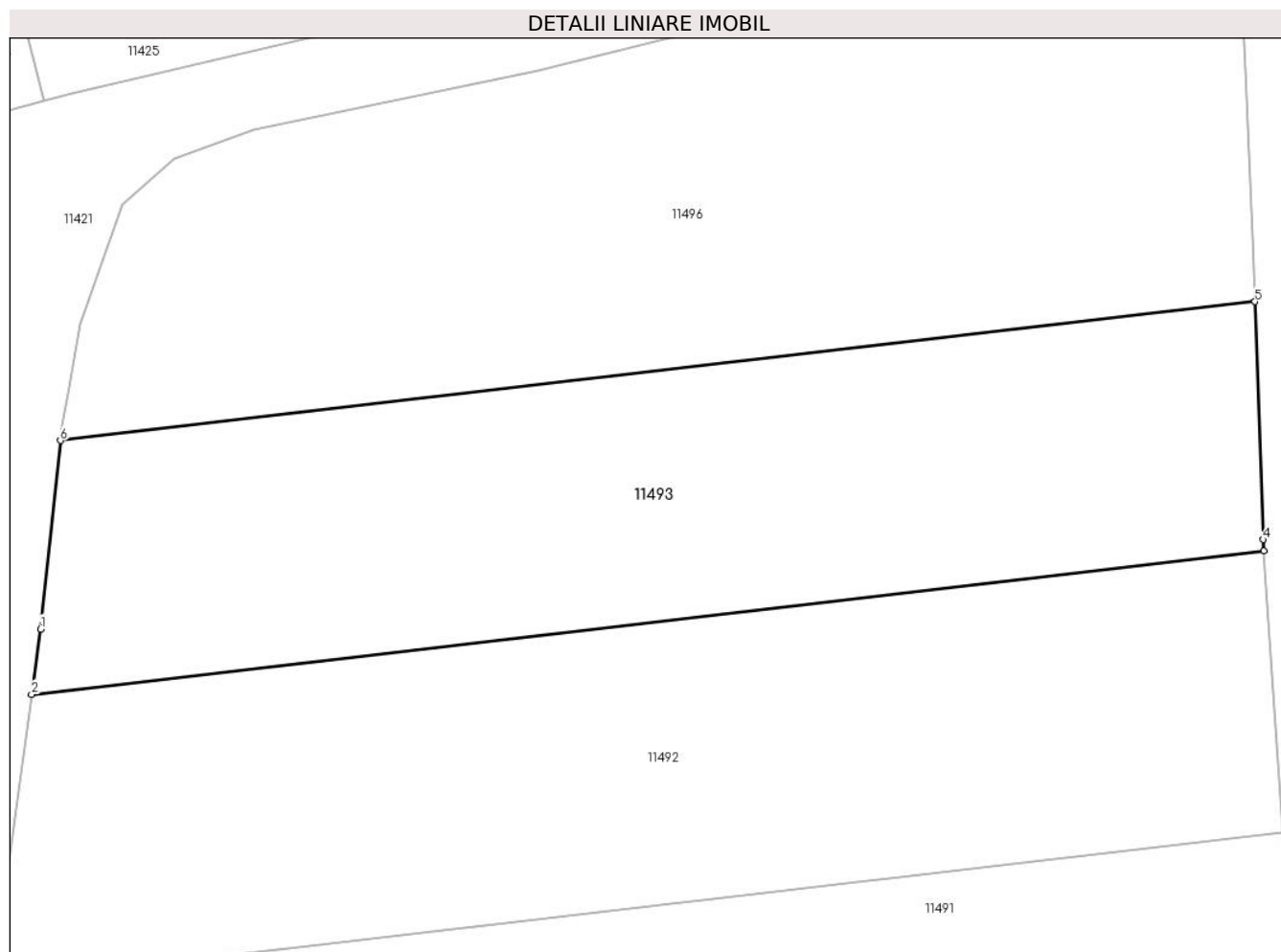
Inscrieri privind dezmembramintele dreptului de proprietate, drepturi reale de garanție și sarcini	Referințe
NU SUNT	

## Anexa Nr. 1 La Partea I

## Teren

Nr cadastral	Suprafața (mp)*	Observații / Referințe
	2.125	

\* Suprafața este determinată în planul de proiecție Stereo 70.



## Date referitoare la teren

Crt	Categorie folosință	Intra vilan	Suprafața (mp)	Tarla	Parcelă	Nr. topo	Observații / Referințe
1	arabil	NU	2.125	60	1167	-	

## Lungime Segmente

1) Valorile lungimilor segmentelor sunt obținute din proiecție în plan.

Punct început	X / Y	Punct sfârșit	X / Y	Lungime segment (** (m)
1	580.869,884 670.217,462	2	580.869,132 670.212,004	5.51
2	580.869,132 670.212,004	3	580.972,237 670.223,984	103.799
3	580.972,237 670.223,984	4	580.972,173 670.224,947	0.965
4	580.972,173 670.224,947	5	580.971,504 670.244,844	19.908
5	580.971,504 670.244,844	6	580.871,543 670.233,23	100.633

Punct început	X / Y	Punct sfârșit	X / Y	Lungime segment (** (m)
6	580.871,543 670.233,23	1	580.869,884 670.217,462	15.855

\*\* Lungimile segmentelor sunt determinate în planul de proiecție Stereo 70 și sunt rotunjite la 1 milimetru.

\*\*\* Distanța dintre puncte este formată din segmente cumulate ce sunt mai mici decât valoarea 1 milimetru.





**DATE DESPRE IMOBILUL NR. 11494**

Oficiul de Cadastru și Publicitate Imobiliară SUCEAVA  
Biroul de Cadastru și Publicitate Imobiliară Gura Humorului

**A. Partea I. Descrierea imobilului**

TEREN Extravilan

Adresa: Jud. Suceava

Nr. Crt	Nr cadastral Nr. topografic	Suprafața* (mp)	Observații / Referințe
A1		4.240	Sector cadastral:41 Teren neimprejmuit;

**B. Partea II. Proprietari și acte**

Inscrieri privitoare la dreptul de proprietate și alte drepturi reale		Referințe
<b>11494 / 18/03/2022</b>		
Act Normativ nr. 7, din 13/03/1996 emis de PARLAMENTUL ROMANIEI;		
B1	Inscrierea provizorie, drept de PROPRIETATE, dobandit prin Lege, cota actuala 1/1, cota initiala 1/1 1) COMUNA DRAGOIESTI, CIF:4441190	A1

**C. Partea III. SARCINI .**

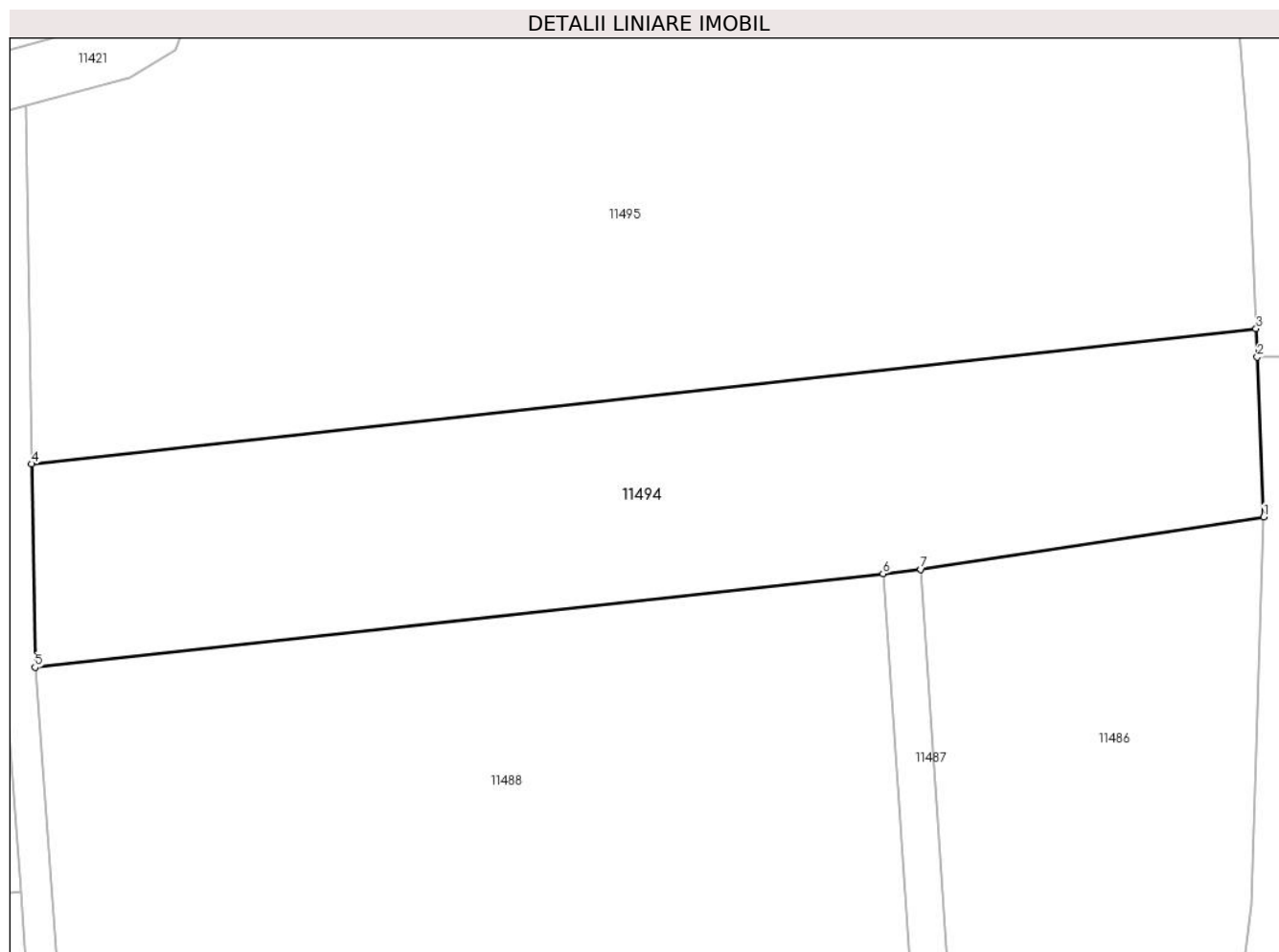
Inscrieri privind dezmembramintele dreptului de proprietate, drepturi reale de garanție și sarcini	Referințe
NU SUNT	

## Anexa Nr. 1 La Partea I

## Teren

Nr cadastral	Suprafața (mp)*	Observații / Referințe
	4.240	

\* Suprafața este determinată în planul de proiecție Stereo 70.



## Date referitoare la teren

Crt	Categorie folosință	Intravilan	Suprafața (mp)	Tarla	Parcelă	Nr. topo	Observații / Referințe
1	arabil	NU	4.240	60	1166 1167	-	

## Lungime Segmente

1) Valorile lungimilor segmentelor sunt obținute din proiecție în plan.

Punct început	X / Y	Punct sfârșit	X / Y	Lungime segment (** (m)
1	581.138,258 670.227,056	2	581.137,407 670.247,997	20.958
2	581.137,407 670.247,997	3	581.137,255 670.251,715	3.721
3	581.137,255 670.251,715	4	580.976,912 670.234,011	161.317
4	580.976,912 670.234,011	5	580.977,351 670.207,402	26.613
5	580.977,351 670.207,402	6	581.088,385 670.219,662	111.709

Punct început	X / Y	Punct sfârșit	X / Y	Lungime segment (** (m)
6	581.088,385 670.219,662	7	581.093,358 670.220,211	5.003
7	581.093,358 670.220,211	1	581.138,258 670.227,056	45.419

\*\* Lungimile segmentelor sunt determinate în planul de proiecție Stereo 70 și sunt rotunjite la 1 milimetru.

\*\*\* Distanța dintre puncte este formată din segmente cumulate ce sunt mai mici decât valoarea 1 milimetru.



**DATE DESPRE IMOBILUL NR. 11495**

Oficiul de Cadastru și Publicitate Imobiliară SUCEAVA  
Biroul de Cadastru și Publicitate Imobiliară Gura Humorului

**A. Partea I. Descrierea imobilului**

TEREN Extravilan

Adresa: Jud. Suceava

Nr. Crt	Nr cadastral Nr. topografic	Suprafața* (mp)	Observații / Referințe
A1		15.600	Sector cadastral:41 Teren neimprejmuit;

**B. Partea II. Proprietari și acte**

Inscrieri privitoare la dreptul de proprietate și alte drepturi reale		Referințe
<b>11495 / 18/03/2022</b>		
Act Normativ nr. 7, din 13/03/1996 emis de PARLAMENTUL ROMANIEI;		
B1	Intabulare, drept de PROPRIETATE, dobandit prin Lege, cota actuala 1/1, cota initiala 1/1 1) <b>NEIDENTIFICAT NEIDENTIFICAT</b>	A1
Act Administrativ nr. 1207, din 14/03/2022 emis de PRIMARIA COMUNEI DRAGOIESTI;		
B2	Se noteaza posesia factica in favoarea lui 1) <b>RUSU VIOREL</b>	A1

**C. Partea III. SARCINI .**

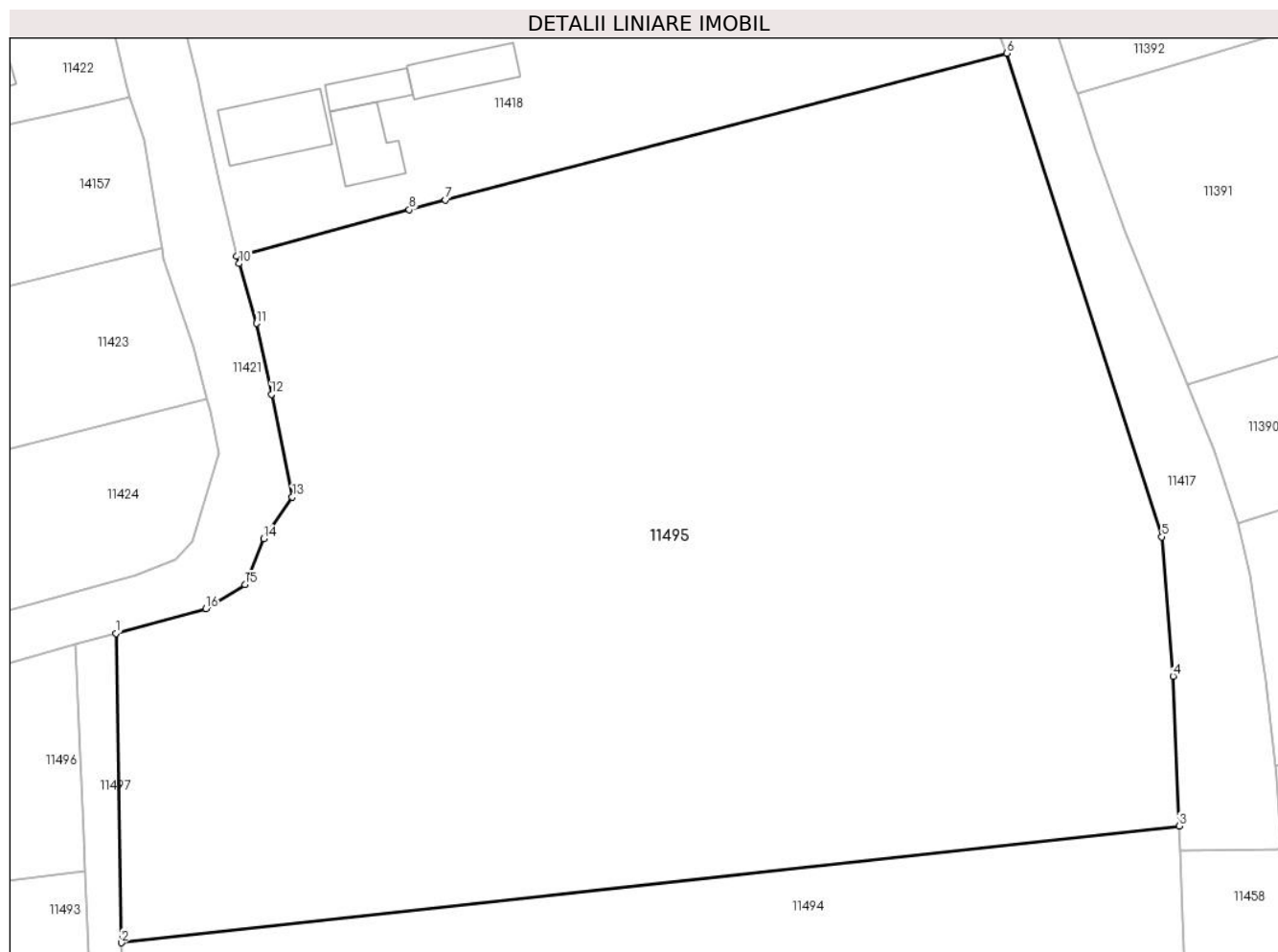
Inscrieri privind dezmembramintele dreptului de proprietate, drepturi reale de garanție și sarcini	Referințe
NU SUNT	

## Anexa Nr. 1 La Partea I

## Teren

Nr cadastral	Suprafața (mp)*	Observații / Referințe
	15.600	

\* Suprafața este determinată în planul de proiecție Stereo 70.



## Date referitoare la teren

Crt	Categorie folosință	Intra vilan	Suprafața (mp)	Tarla	Parcelă	Nr. topo	Observații / Referințe
1	arabil	NU	15.600	60	1166 1167	-	

## Lungime Segmente

1) Valorile lungimilor segmentelor sunt obținute din proiecție în plan.

Punct început	X / Y	Punct sfârșit	X / Y	Lungime segment (** (m)
1	580.976,14 670.280,86	2	580.976,912 670.234,011	46.855
2	580.976,912 670.234,011	3	581.137,255 670.251,715	161.317
3	581.137,255 670.251,715	4	581.136,334 670.274,376	22.68
4	581.136,334 670.274,376	5	581.134,615 670.295,488	21.182
5	581.134,615 670.295,488	6	581.111,119 670.368,727	76.916

Punct început	X / Y	Punct sfârșit	X / Y	Lungime segment (** (m)
6	581.111,119 670.368,727	7	581.026,057 670.346,476	87.924
7	581.026,057 670.346,476	8	581.020,581 670.345,043	5.66
8	581.020,581 670.345,043	9	580.994,44 670.337,99	27.076
9	580.994,44 670.337,99	10	580.994,769 670.336,867	1.17
10	580.994,769 670.336,867	11	580.997,417 670.327,817	9.429
11	580.997,417 670.327,817	12	580.999,692 670.317,093	10.963
12	580.999,692 670.317,093	13	581.002,839 670.301,508	15.9
13	581.002,839 670.301,508	14	580.998,496 670.295,241	7.625
14	580.998,496 670.295,241	15	580.995,674 670.288,245	7.544
15	580.995,674 670.288,245	16	580.989,756 670.284,586	6.958
16	580.989,756 670.284,586	1	580.976,14 670.280,86	14.117

\*\* Lungimile segmentelor sunt determinate în planul de proiecție Stereo 70 și sunt rotunjite la 1 milimetru.

\*\*\* Distanța dintre puncte este formată din segmente cumulate ce sunt mai mici decât valoarea 1 milimetru.





**DATE DESPRE IMOBILUL NR. 11496**

Oficiul de Cadastru și Publicitate Imobiliară SUCEAVA  
 Biroul de Cadastru și Publicitate Imobiliară Gura Humorului

**A. Partea I. Descrierea imobilului**

TEREN Extravilan

Adresa: Jud. Suceava

Nr. Crt	Nr cadastral Nr. topografic	Suprafața* (mp)	Observații / Referințe
A1		2.700	Sector cadastral:41 Teren neimprejmit;

**B. Partea II. Proprietari și acte**

Inscrieri privitoare la dreptul de proprietate și alte drepturi reale		Referințe
<b>11496 / 18/03/2022</b>		
Act Normativ nr. 7, din 13/03/1996 emis de PARLAMENTUL ROMANIEI;		
B1	Intabulare, drept de PROPRIETATE, dobândit prin Lege, cota actuala 1/1, cota initiala 1/1 1) <b>NEIDENTIFICAT NEIDENTIFICAT</b>	A1
Act Administrativ nr. 1218, din 14/03/2022 emis de PRIMARIA COMUNEI DRAGOIESTI;		
B2	Se noteaza posesia factica in favoarea lui 1) <b>SCRIPCARU DOINA-ELENA</b>	A1

**C. Partea III. SARCINI .**

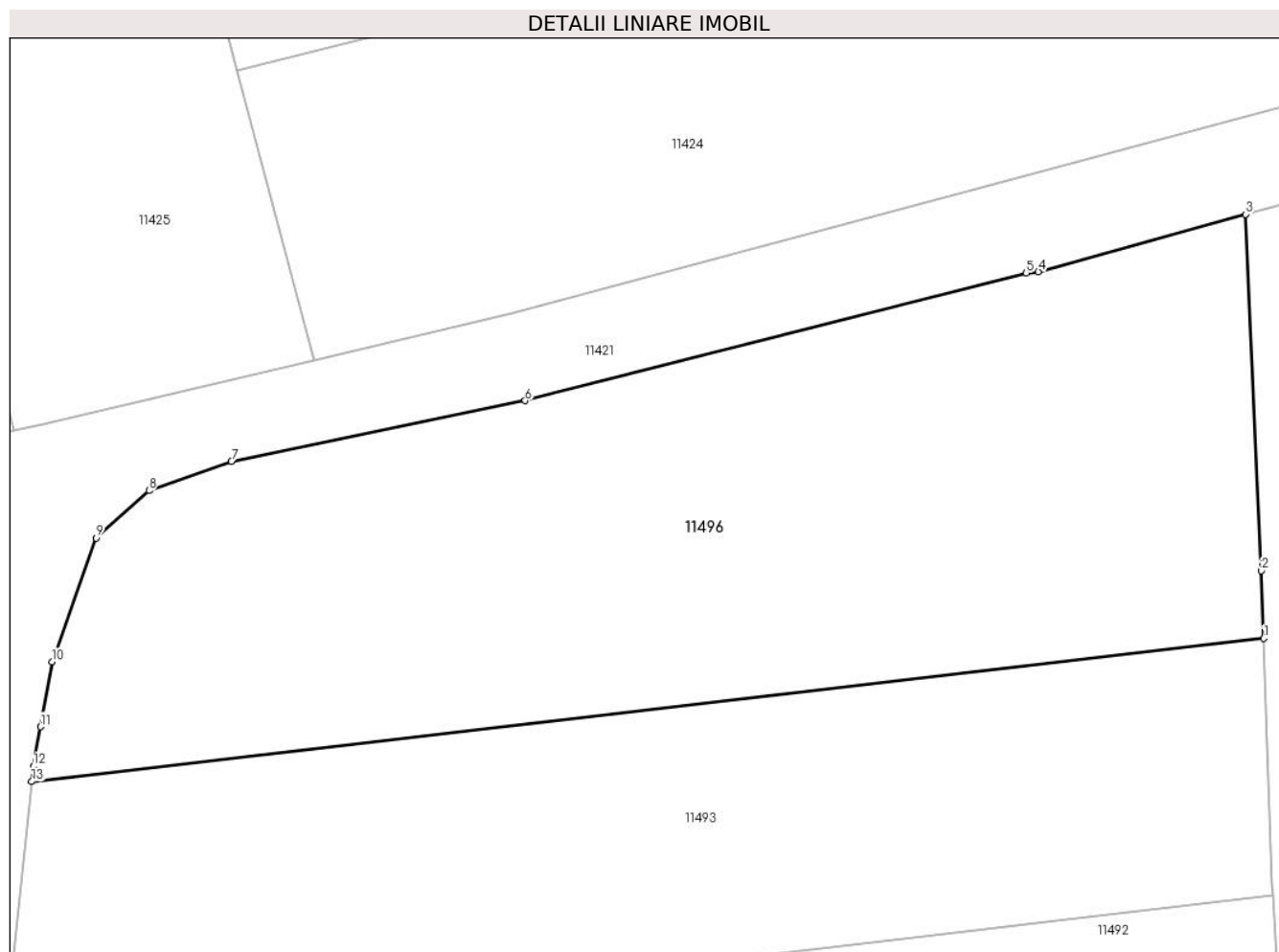
Inscrieri privind dezmembramintele dreptului de proprietate, drepturi reale de garanție și sarcini	Referințe
NU SUNT	

## Anexa Nr. 1 La Partea I

## Teren

Nr cadastral	Suprafața (mp)*	Observații / Referințe
	2.700	

\* Suprafața este determinată în planul de proiecție Stereo 70.



## Date referitoare la teren

Crt	Categorie folosință	Intravilan	Suprafața (mp)	Tarla	Parcelă	Nr. topo	Observații / Referințe
1	arabil	NU	2.700	60	1167	-	

## Lungime Segmente

1) Valorile lungimilor segmentelor sunt obținute din proiecție în plan.

Punct început	X / Y	Punct sfârșit	X / Y	Lungime segment (** (m)
1	580.971,504 670.244,844	2	580.971,319 670.250,331	5.49
2	580.971,319 670.250,331	3	580.970,018 670.279,225	28.923
3	580.970,018 670.279,225	4	580.953,222 670.274,562	17.431
4	580.953,222 670.274,562	5	580.952,233 670.274,454	0.995
5	580.952,233 670.274,454	6	580.911,574 670.264,122	41.951

Punct început	X / Y	Punct sfârșit	X / Y	Lungime segment (** (m)
6	580.911,574 670.264,122	7	580.887,748 670.259,181	24.333
7	580.887,748 670.259,181	8	580.881,07 670.256,829	7.08
8	580.881,07 670.256,829	9	580.876,765 670.252,987	5.77
9	580.876,765 670.252,987	10	580.873,21 670.242,944	10.654
10	580.873,21 670.242,944	11	580.872,256 670.237,681	5.349
11	580.872,256 670.237,681	12	580.871,674 670.234,474	3.259
12	580.871,674 670.234,474	13	580.871,543 670.233,23	1.251
13	580.871,543 670.233,23	1	580.971,504 670.244,844	100.633

\*\* Lungimile segmentelor sunt determinate în planul de proiecție Stereo 70 și sunt rotunjite la 1 milimetru.

\*\*\* Distanța dintre puncte este formată din segmente cumulate ce sunt mai mici decât valoarea 1 milimetru.



**DATE DESPRE IMOBILUL NR. 11497**

Oficiul de Cadastru și Publicitate Imobiliară SUCEAVA  
Biroul de Cadastru și Publicitate Imobiliară Gura Humorului

**A. Partea I. Descrierea imobilului**

TEREN Extravilan

Adresa: Jud. Suceava

Nr. Crt	Nr cadastral Nr. topografic	Suprafața* (mp)	Observații / Referințe
A1		1.002	Sector cadastral:41 Teren neimprejmuit;

**B. Partea II. Proprietari și acte**

Inscrieri privitoare la dreptul de proprietate și alte drepturi reale		Referințe
<b>11497 / 18/03/2022</b>		
Act Normativ nr. 7, din 13/03/1996 emis de PARLAMENTUL ROMANIEI;		
B1	Inscrierea provizorie, drept de PROPRIETATE, dobandit prin Lege, cota actuala 1/1, cota initiala 1/1 1) COMUNA DRAGOIESTI, CIF:4441190	A1

**C. Partea III. SARCINI .**

Inscrieri privind dezmembramintele dreptului de proprietate, drepturi reale de garanție și sarcini	Referințe
NU SUNT	

## Anexa Nr. 1 La Partea I

## Teren

Nr cadastral	Suprafața (mp)*	Observații / Referințe
	1.002	

\* Suprafața este determinată în planul de proiecție Stereo 70.



## Date referitoare la teren

Crt	Categorie folosință	Intravilan	Suprafața (mp)	Tarla	Parcelă	Nr. topo	Observații / Referințe
1	drum	NU	1.002	60	1167	-	

## Lungime Segmente

1) Valorile lungimilor segmentelor sunt obținute din proiecție în plan.

Punct început	X / Y	Punct sfârșit	X / Y	Lungime segment (** (m)
1	580.973,882 670.199,3	2	580.975,483 670.178,029	21.331
3	580.976,837 670.160,042	4	580.977,151 670.156,542	3.514
5	580.978,592 670.140,487	6	580.978,803 670.135,79	4.702
7	580.980,482 670.098,485	8	580.980,797 670.095,516	2.986
9	580.982,853 670.076,143	10	580.983,754 670.070,036	6.173

Punct început	X / Y	Punct sfârșit	X / Y	Lungime segment (** (m)
2	580.975,483 670.178,029	3	580.976,837 670.160,042	18.038
4	580.977,151 670.156,542	5	580.978,592 670.140,487	16.12
6	580.978,803 670.135,79	7	580.980,482 670.098,485	37.343
8	580.980,797 670.095,516	9	580.982,853 670.076,143	19.482
10	580.983,754 670.070,036	11	580.986,39 670.052,175	18.054

Punct început	X / Y	Punct sfârșit	X / Y	Lungime segment (** (m)
11	580.986,39 670.052,175	12	580.990,347 670.052,759	4.0
13	580.986,929 670.075,925	14	580.986,822 670.076,646	0.729
15	580.984,945 670.094,338	16	580.984,472 670.098,786	4.473
17	580.984,0 670.109,294	18	580.982,584 670.140,756	31.494
19	580.982,543 670.141,21	20	580.980,824 670.160,371	19.238
21	580.977,351 670.207,402	22	580.976,912 670.234,011	26.613
23	580.976,14 670.280,86	24	580.970,018 670.279,225	6.337
25	580.971,319 670.250,331	26	580.971,504 670.244,844	5.49
27	580.972,173 670.224,947	28	580.972,237 670.223,984	0.965
29	580.973,803 670.200,479	1	580.973,882 670.199,3	1.182

Punct început	X / Y	Punct sfârșit	X / Y	Lungime segment (** (m)
12	580.990,347 670.052,759	13	580.986,929 670.075,925	23.417
14	580.986,822 670.076,646	15	580.984,945 670.094,338	17.791
16	580.984,472 670.098,786	17	580.984,0 670.109,294	10.519
18	580.982,584 670.140,756	19	580.982,543 670.141,21	0.456
20	580.980,824 670.160,371	21	580.977,351 670.207,402	47.159
22	580.976,912 670.234,011	23	580.976,14 670.280,86	46.855
24	580.970,018 670.279,225	25	580.971,319 670.250,331	28.923
26	580.971,504 670.244,844	27	580.972,173 670.224,947	19.908
28	580.972,237 670.223,984	29	580.973,803 670.200,479	23.557

\*\* Lungimile segmentelor sunt determinate în planul de proiecție Stereo 70 și sunt rotunjite la 1 milimetru.

\*\*\* Distanța dintre puncte este formată din segmente cumulate ce sunt mai mici decât valoarea 1 milimetru.





**DATE DESPRE IMOBILUL NR. 14036**

Oficiul de Cadastru și Publicitate Imobiliară SUCEAVA  
 Biroul de Cadastru și Publicitate Imobiliară Gura Humorului

**A. Partea I. Descrierea imobilului**

TEREN Extravilan

Adresa: Jud. Suceava

Nr. Crt	Nr cadastral Nr. topografic	Suprafața* (mp)	Observații / Referințe
A1		1.051	Sector cadastral:41 Teren neimprejmuit;

**B. Partea II. Proprietari și acte**

Inscrieri privitoare la dreptul de proprietate și alte drepturi reale		Referințe
<b>14036 / 18/03/2022</b>		
Act Normativ nr. 7, din 13/03/1996 emis de PARLAMENTUL ROMANIEI;		
B1	Inscrierea provizorie, drept de PROPRIETATE, dobandit prin Lege, cota actuala 1/1, cota initiala 1/1 1) COMUNA DRAGOIESTI, CIF:4441190	A1

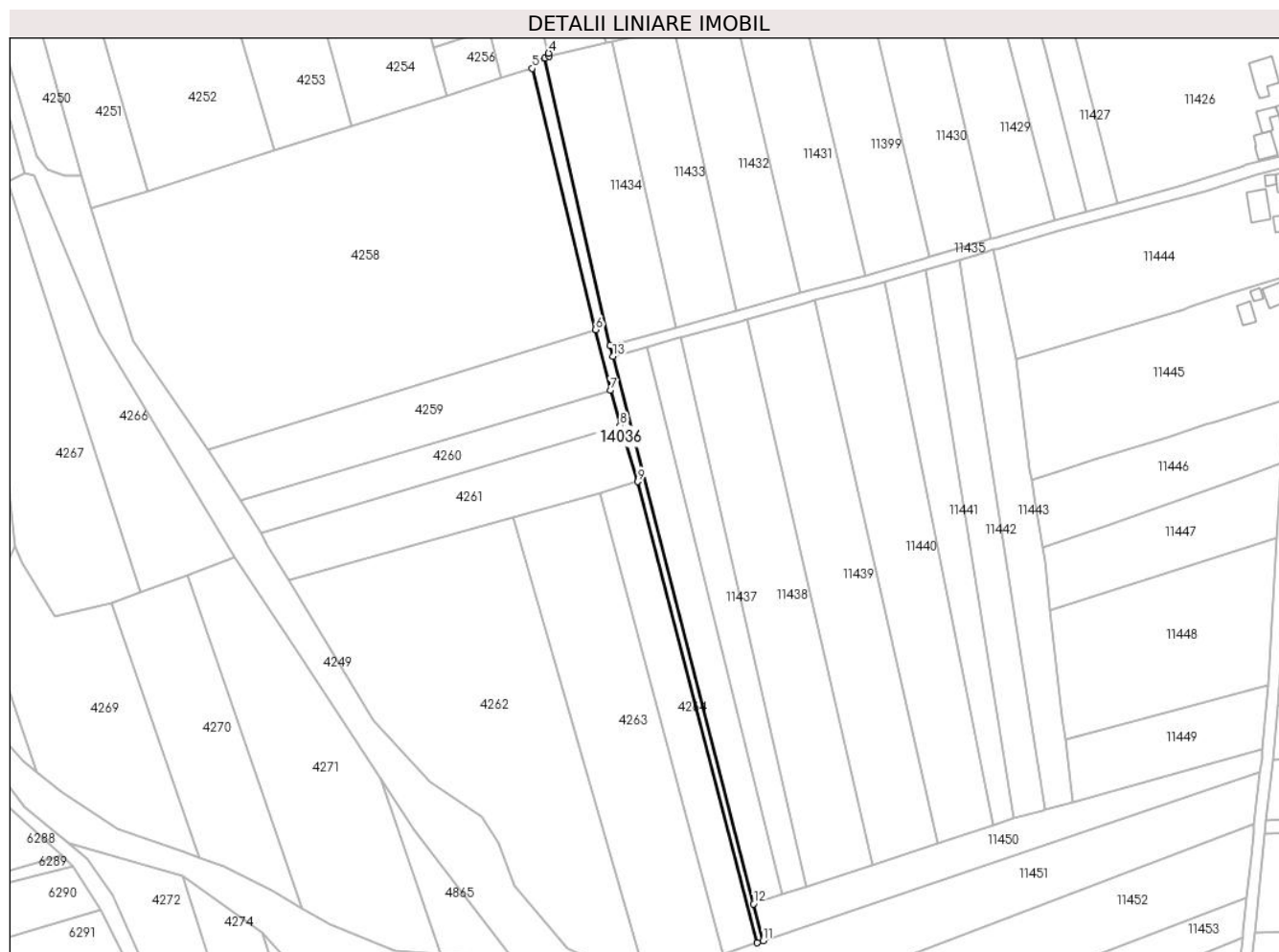
**C. Partea III. SARCINI .**

Inscrieri privind dezmembramintele dreptului de proprietate, drepturi reale de garanție și sarcini	Referințe
NU SUNT	

### Teren

Nr cadastral	Suprafața (mp)*	Observații / Referințe
	1.051	

\* Suprafața este determinată în planul de proiecție Stereo 70.



### Date referitoare la teren

Crt	Categorie folosință	Intra vilan	Suprafața (mp)	Tarla	Parcelă	Nr. topo	Observații / Referințe
1	drum	NU	1.051	68	1170	-	

### Lungime Segmente

1) Valorile lungimilor segmentelor sunt obținute din proiecție în plan.

Punct început	X / Y	Punct sfârșit	X / Y	Lungime segment (** (m)
1	580.612,784 670.189,061	2	580.589,384 670.292,325	105.882
2	580.589,384 670.292,325	3	580.590,985 670.292,874	1.693
3	580.590,985 670.292,874	4	580.590,768 670.294,016	1.162
4	580.590,768 670.294,016	5	580.584,861 670.288,592	8.02
5	580.584,861 670.288,592	6	580.607,659 670.194,837	96.487

Punct început	X / Y	Punct sfârșit	X / Y	Lungime segment (** (m)
6	580.607,659 670.194,837	7	580.612,935 670.173,027	22.439
7	580.612,935 670.173,027	8	580.616,406 670.160,36	13.134
8	580.616,406 670.160,36	9	580.622,776 670.140,311	21.037
9	580.622,776 670.140,311	10	580.665,578 669.974,82	170.936
10	580.665,578 669.974,82	11	580.667,721 669.975,547	2.263
11	580.667,721 669.975,547	12	580.664,326 669.988,766	13.648
12	580.664,326 669.988,766	13	580.613,862 670.185,209	202.821
13	580.613,862 670.185,209	1	580.612,784 670.189,061	4.0

\*\* Lungimile segmentelor sunt determinate în planul de proiecție Stereo 70 și sunt rotunjite la 1 milimetru.

\*\*\* Distanța dintre puncte este formată din segmente cumulate ce sunt mai mici decât valoarea 1 milimetru.



**DATE DESPRE IMOBILUL NR. 14101**

Oficiul de Cadastru și Publicitate Imobiliară SUCEAVA  
Biroul de Cadastru și Publicitate Imobiliară Gura Humorului

**A. Partea I. Descrierea imobilului**

TEREN Intravilan

Adresa: Loc. Mazanaesti, Jud. Suceava

Nr. Crt	Nr cadastral Nr. topografic	Suprafața* (mp)	Observații / Referințe
A1		354	Sector cadastral:41 Teren neimprejmuit;

**B. Partea II. Proprietari și acte**

Inscrieri privitoare la dreptul de proprietate și alte drepturi reale		Referințe
<b>14101 / 18/03/2022</b>		
Act Normativ nr. 7, din 13/03/1996 emis de PARLAMENTUL ROMANIEI;		
B1	Inscrierea provizorie, drept de PROPRIETATE, dobandit prin Lege, cota actuala 1/1, cota initiala 1/1	A1
1) COMUNA DRAGOIESTI, CIF:4441190, PROPRIETAR NEIDENTIFICAT		

**C. Partea III. SARCINI .**

Inscrieri privind dezmembramintele dreptului de proprietate, drepturi reale de garanție și sarcini	Referințe
NU SUNT	

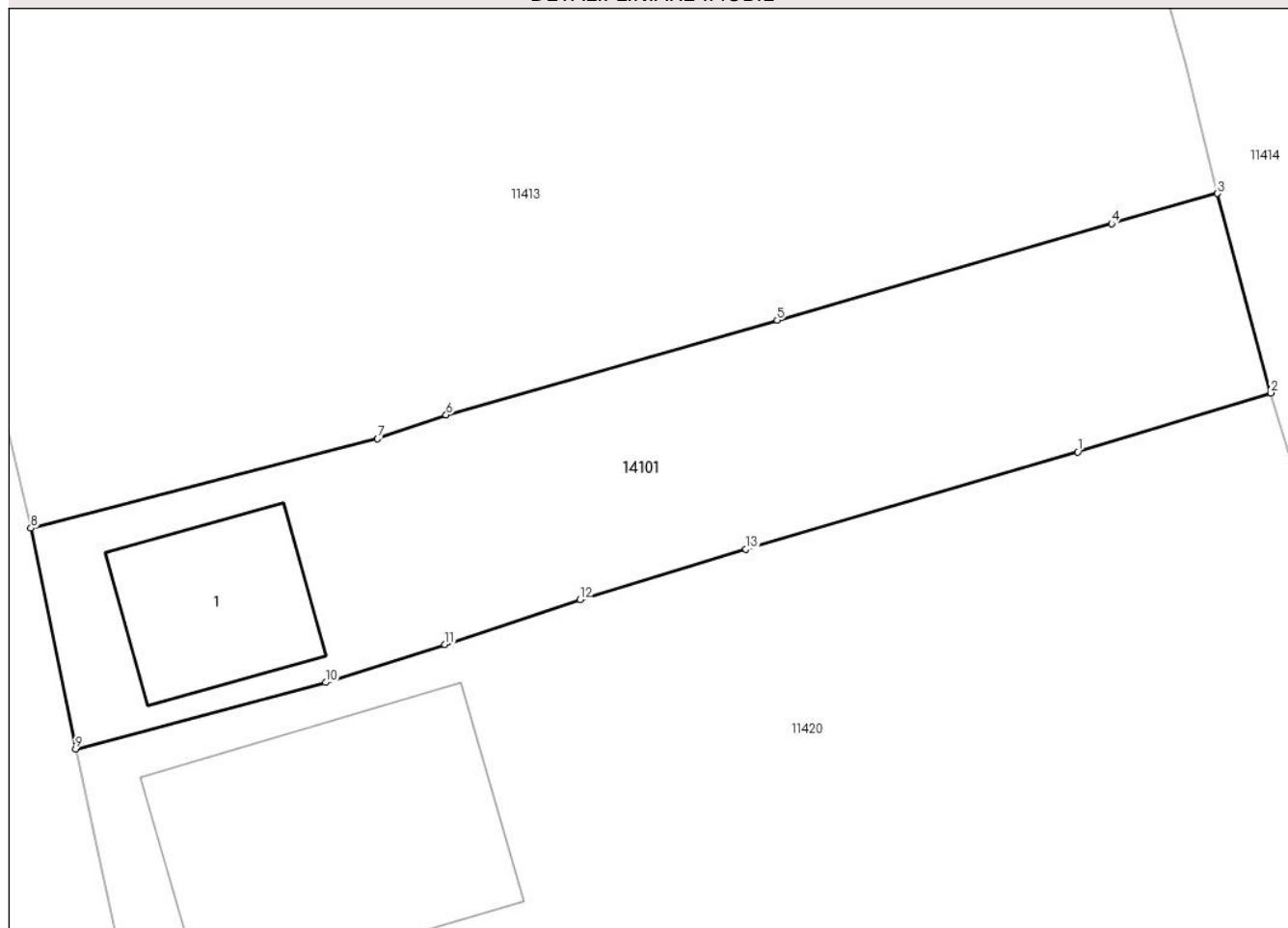
## Anexa Nr. 1 La Partea I

## Teren

Nr cadastral	Suprafața (mp)*	Observații / Referințe
	354	

\* Suprafața este determinată în planul de proiecție Stereo 70.

## DETALII LINIARE IMOBIL



## Date referitoare la teren

Crt	Categorie folosință	Intravilan	Suprafața (mp)	Tarla	Parcelă	Nr. topo	Observații / Referințe
1	curți constructii	DA	100	60	1167	-	
2	arabil	DA	254	60	1167	-	

## Date referitoare la construcții

Crt	Număr	Destinație construcție	Supraf. (mp)	Situație juridică	Observații / Referințe
A1.1		construcții anexa	39	Fara acte	Nr. niveluri:1; S. construita la sol:39 mp; S. construita desfasurata:39 mp; ANEXA

## Lungime Segmente

1) Valorile lungimilor segmentelor sunt obținute din proiecție în plan.

Punct început	X / Y	Punct sfârșit	X / Y	Lungime segment (** (m)
1	581.011,75 670.435,48	2	581.018,79 670.437,63	7.361
2	581.018,79 670.437,63	3	581.016,85 670.444,9	7.524
3	581.016,85 670.444,9	4	581.012,98 670.443,8	4.023

Punct început	X / Y	Punct sfârșit	X / Y	Lungime segment (** (m)
4	581.012,98 670.443,8	5	581.000,79 670.440,28	12.688
5	581.000,79 670.440,28	6	580.988,71 670.436,83	12.563
6	580.988,71 670.436,83	7	580.986,21 670.435,96	2.647
7	580.986,21 670.435,96	8	580.973,56 670.432,7	13.063
8	580.973,56 670.432,7	9	580.975,19 670.424,65	8.213
9	580.975,19 670.424,65	10	580.984,31 670.427,07	9.436
10	580.984,31 670.427,07	11	580.988,67 670.428,46	4.576
11	580.988,67 670.428,46	12	580.993,59 670.430,09	5.183
12	580.993,59 670.430,09	13	580.999,64 670.431,93	6.324
13	580.999,64 670.431,93	1	581.011,75 670.435,48	12.62

\*\* Lungimile segmentelor sunt determinate în planul de proiecție Stereo 70 și sunt rotunjite la 1 milimetru.

\*\*\* Distanța dintre puncte este formată din segmente cumulate ce sunt mai mici decât valoarea 1 milimetru.





**DATE DESPRE IMOBILUL NR. 14156**

Oficiul de Cadastru și Publicitate Imobiliară SUCEAVA  
Biroul de Cadastru și Publicitate Imobiliară Gura Humorului

**A. Partea I. Descrierea imobilului**

TEREN Necunoscut

Adresa: Loc. Mazanaesti, Jud. Suceava

Nr. Crt	Nr cadastral Nr. topografic	Suprafața* (mp)	Observații / Referințe
A1		1.515	Sector cadastral:41 Teren neimprejmit;

**B. Partea II. Proprietari și acte**

Inscrieri privitoare la dreptul de proprietate și alte drepturi reale		Referințe
<b>14156 / 18/03/2022</b>		
Act Normativ nr. 7, din 13/03/1996 emis de PARLAMENTUL ROMANIEI;		
B1	Intabulare, drept de PROPRIETATE, dobandit prin Lege, cota actuala 1/1, cota initiala 1/1 1) NEIDENTIFICAT NEIDENTIFICAT	A1
Act Administrativ nr. 1243, din 14/03/2022 emis de PRIMARIA COMUNEI DRAGOIESTI;		
B2	Se noteaza posesia factica in favoarea lui 1) RUSU MARIUS-DUMITRU 2) RUSU VIOLETA-MARIANA	A1

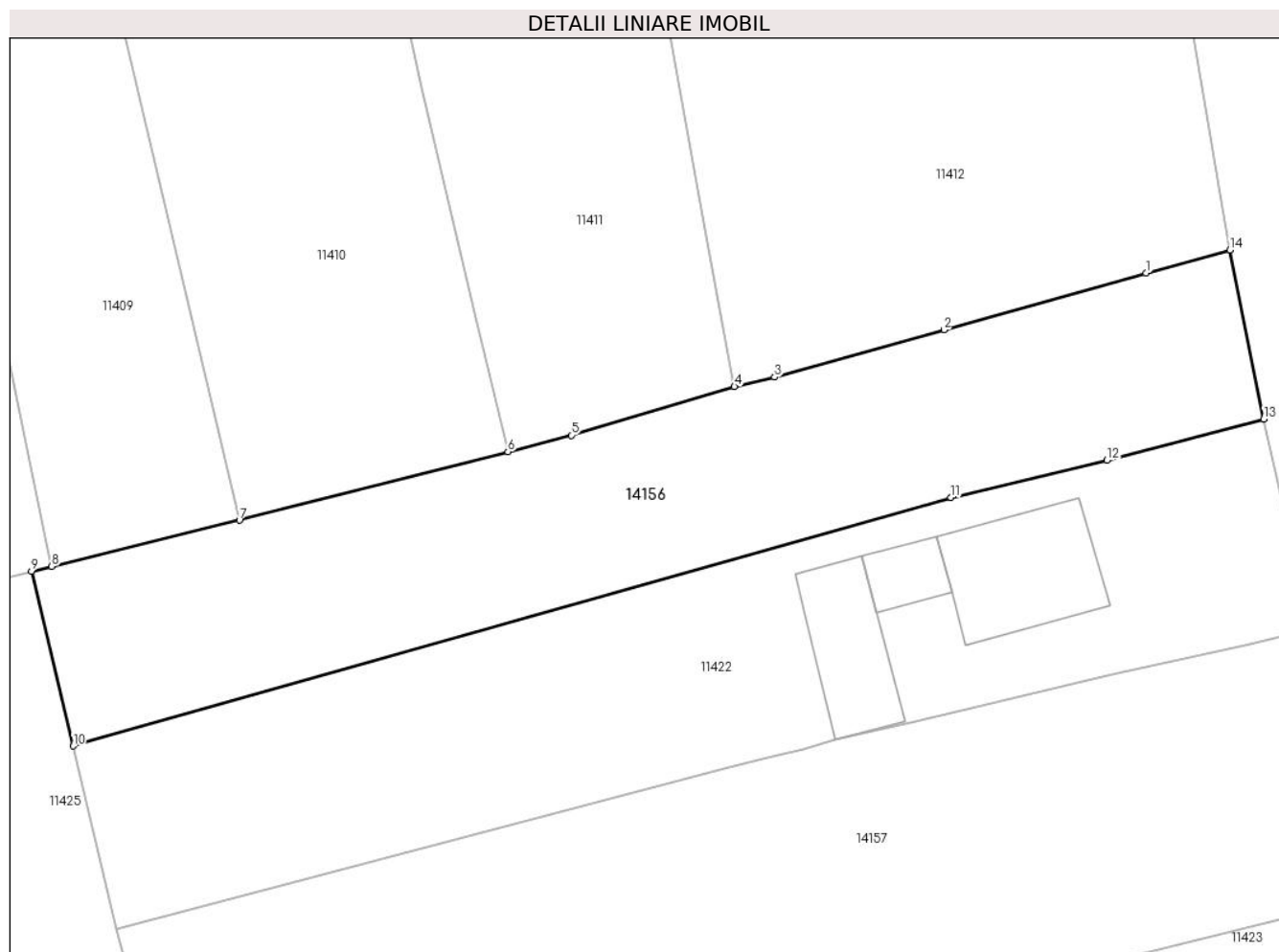
**C. Partea III. SARCINI .**

Inscrieri privind dezmembramintele dreptului de proprietate, drepturi reale de garanție și sarcini	Referințe
NU SUNT	

### Teren

Nr cadastral	Suprafața (mp)*	Observații / Referințe
	1.515	

\* Suprafața este determinată în planul de proiecție Stereo 70.



### Date referitoare la teren

Crt	Categorie folosință	Intravilan	Suprafața (mp)	Tarla	Parcelă	Nr. topo	Observații / Referințe
1	arabil	NU	1.290	68	1169	-	
2	arabil	DA	225	-	-	-	

### Lungime Segmente

1) Valorile lungimilor segmentelor sunt obținute din proiecție în plan.

Punct început	X / Y	Punct sfârșit	X / Y	Lungime segment (** (m)
1	580.964,043 670.392,415	2	580.946,789 670.387,589	17.916
2	580.946,789 670.387,589	3	580.932,344 670.383,558	14.997
3	580.932,344 670.383,558	4	580.928,921 670.382,744	3.518
4	580.928,921 670.382,744	5	580.915,0 670.378,6	14.525

Punct început	X / Y	Punct sfârșit	X / Y	Lungime segment (** (m)
5	580.915,0 670.378,6	6	580.909,598 670.377,186	5.584
6	580.909,598 670.377,186	7	580.886,694 670.371,351	23.636
7	580.886,694 670.371,351	8	580.870,68 670.367,429	16.487
8	580.870,68 670.367,429	9	580.868,957 670.367,007	1.774
9	580.868,957 670.367,007	10	580.872,504 670.352,105	15.318
10	580.872,504 670.352,105	11	580.947,394 670.373,29	77.829
11	580.947,394 670.373,29	12	580.960,692 670.376,487	13.677
12	580.960,692 670.376,487	13	580.974,076 670.379,98	13.832
13	580.974,076 670.379,98	14	580.971,19 670.394,39	14.696
14	580.971,19 670.394,39	1	580.964,043 670.392,415	7.415

\*\* Lungimile segmentelor sunt determinate în planul de proiecție Stereo 70 și sunt rotunjite la 1 milimetru.

\*\*\* Distanța dintre puncte este formată din segmente cumulate ce sunt mai mici decât valoarea 1 milimetru.



**DATE DESPRE IMOBILUL NR. 14157**

Oficiul de Cadastru și Publicitate Imobiliară SUCEAVA  
Biroul de Cadastru și Publicitate Imobiliară Gura Humorului

**A. Partea I. Descrierea imobilului**

TEREN Necunoscut

Adresa: Loc. Mazanaesti, Jud. Suceava

Nr. Crt	Nr cadastral Nr. topografic	Suprafața* (mp)	Observații / Referințe
A1		2.464	Sector cadastral:41 Teren neimprejmit;

**B. Partea II. Proprietari și acte**

Inscrieri privitoare la dreptul de proprietate și alte drepturi reale		Referințe
<b>14157 / 18/03/2022</b>		
Act Normativ nr. 7, din 13/03/1996 emis de PARLAMENTUL ROMANIEI;		
B1	Intabulare, drept de PROPRIETATE, dobandit prin Lege, cota actuala 1/1, cota initiala 1/1 1) NEIDENTIFICAT NEIDENTIFICAT	A1
Act Administrativ nr. 4598, din 14/03/2022 emis de PRIMARIA COMUNEI DRAGOIESTI;		
B2	Se noteaza posesia factica in favoarea lui 1) RUSU VIOLETA-MARIANA 2) RUSU MARIUS-DUMITRU	A1

**C. Partea III. SARCINI .**

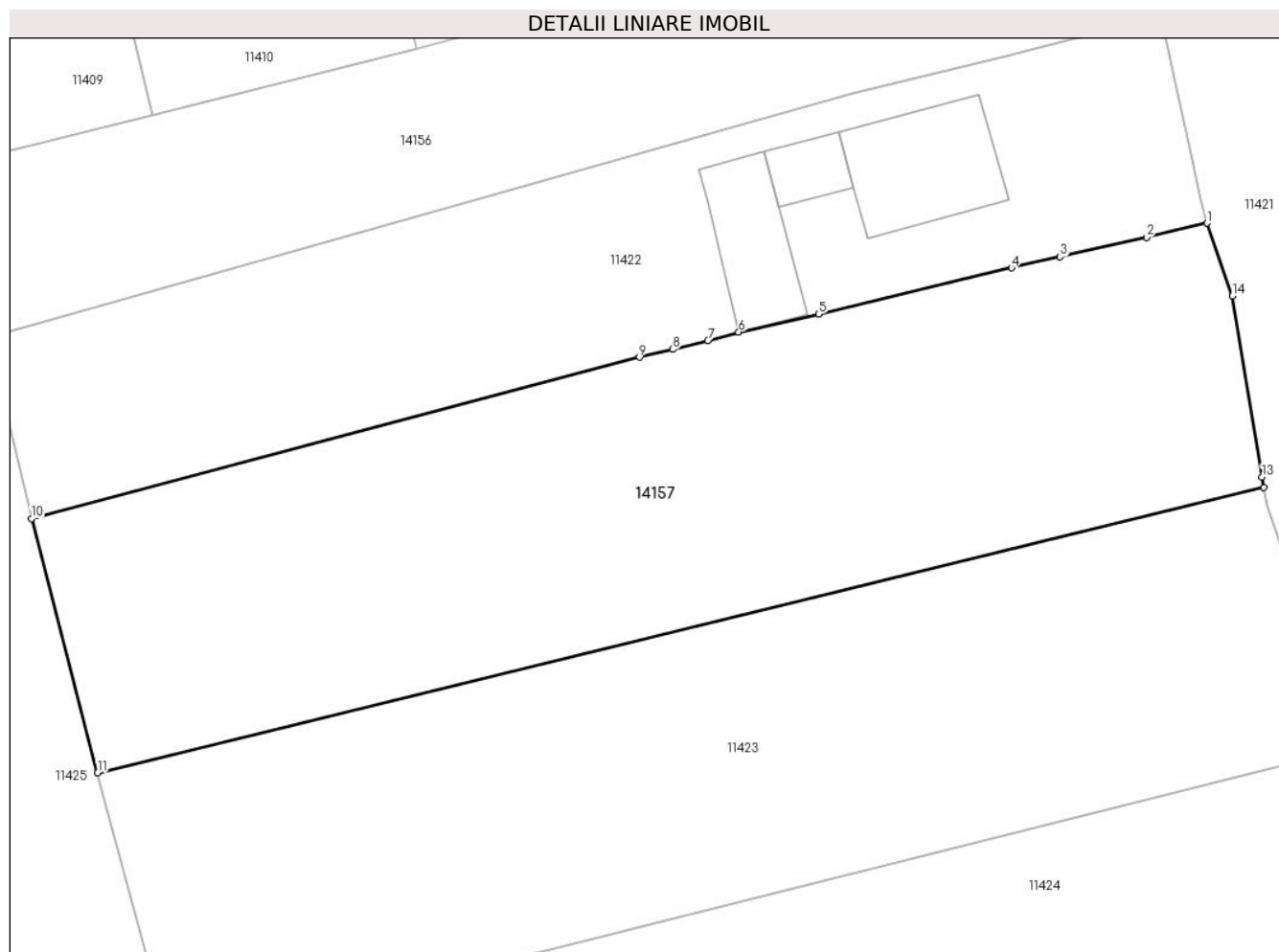
Inscrieri privind dezmembramintele dreptului de proprietate, drepturi reale de garanție și sarcini	Referințe
NU SUNT	

## Anexa Nr. 1 La Partea I

## Teren

Nr cadastral	Suprafața (mp)*	Observații / Referințe
	2.464	

\* Suprafața este determinată în planul de proiecție Stereo 70.



## Date referitoare la teren

Crt	Categorie folosință	Intravilan	Suprafața (mp)	Tarla	Parcelă	Nr. topo	Observații / Referințe
1	arabil	NU	2.457	68	1169	-	
2	arabil	DA	7	-	-	-	

## Lungime Segmente

1) Valorile lungimilor segmentelor sunt obținute din proiecție în plan.

Punct început	X / Y	Punct sfârșit	X / Y	Lungime segment (** (m)
1	580.978,1 670.362,045	2	580.972,874 670.360,831	5.365
2	580.972,874 670.360,831	3	580.965,392 670.359,137	7.671
3	580.965,392 670.359,137	4	580.961,172 670.358,171	4.329
4	580.961,172 670.358,171	5	580.944,448 670.354,18	17.194

Punct început	X / Y	Punct sfârșit	X / Y	Lungime segment (** (m)
5	580.944,448 670.354,18	6	580.937,523 670.352,624	7.098
6	580.937,523 670.352,624	7	580.934,845 670.351,879	2.78
7	580.934,845 670.351,879	8	580.931,806 670.351,116	3.133
8	580.931,806 670.351,116	9	580.928,915 670.350,441	2.969
9	580.928,915 670.350,441	10	580.876,234 670.336,46	54.505
10	580.876,234 670.336,46	11	580.881,949 670.314,44	22.75
11	580.881,949 670.314,44	12	580.983,041 670.339,154	104.069
12	580.983,041 670.339,154	13	580.982,897 670.340,056	0.913
13	580.982,897 670.340,056	14	580.980,325 670.355,729	15.883
14	580.980,325 670.355,729	1	580.978,1 670.362,045	6.696

\*\* Lungimile segmentelor sunt determinate în planul de proiecție Stereo 70 și sunt rotunjite la 1 milimetru.

\*\*\* Distanța dintre puncte este formată din segmente cumulate ce sunt mai mici decât valoarea 1 milimetru.

