

**DATE DESPRE IMOBILUL NR. 10568**

Oficiul de Cadastru și Publicitate Imobiliară SUCEAVA
 Biroul de Cadastru și Publicitate Imobiliară Gura Humorului

A. Partea I. Descrierea imobilului

TEREN Extravilan

Adresa: Jud. Suceava

Nr. Crt	Nr cadastral Nr. topografic	Suprafața* (mp)	Observații / Referințe
A1		926	Sector cadastral:38 Teren neimprejmuit;

B. Partea II. Proprietari și acte

Inscrieri privitoare la dreptul de proprietate și alte drepturi reale		Referințe
10568 / 18/03/2022		
Act Normativ nr. 7, din 13/03/1996 emis de PARLAMENTUL ROMANIEI;		
B1	Inscrierea provizorie, drept de PROPRIETATE, dobandit prin Lege, cota actuala 1/1, cota initiala 1/1 1) COMUNA DRAGOIESTI, CIF:4441190	A1

C. Partea III. SARCINI .

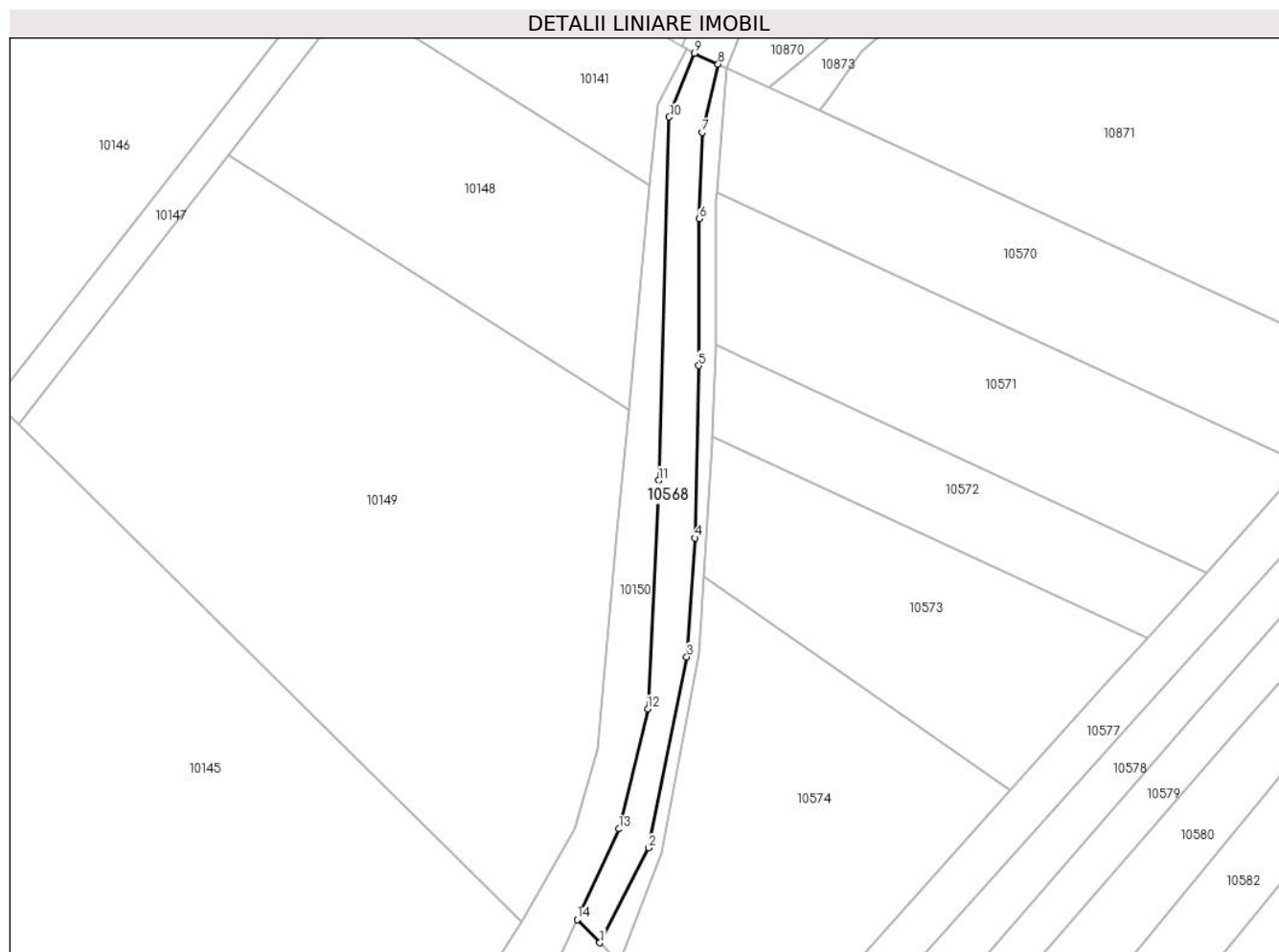
Inscrieri privind dezmembramintele dreptului de proprietate, drepturi reale de garanție și sarcini	Referințe
NU SUNT	

Anexa Nr. 1 La Partea I

Teren

Nr cadastral	Suprafața (mp)*	Observații / Referințe
	926	

* Suprafața este determinată în planul de proiecție Stereo 70.



Date referitoare la teren

Crt	Categorie folosință	Intramilan	Suprafața (mp)	Tarla	Parcelă	Nr. topo	Observații / Referințe
1	drum	NU	926	44	809	-	

Lungime Segmente

1) Valorile lungimilor segmentelor sunt obținute din proiecție în plan.

Punct început	X / Y	Punct sfârșit	X / Y	Lungime segment (** (m)
1	580.425,174 671.168,248	2	580.433,682 671.184,747	18.563
2	580.433,682 671.184,747	3	580.440,31 671.217,996	33.903
3	580.440,31 671.217,996	4	580.441,735 671.238,668	20.721
4	580.441,735 671.238,668	5	580.442,415 671.268,637	29.977
5	580.442,415 671.268,637	6	580.442,498 671.294,198	25.561

Punct început	X / Y	Punct sfârșit	X / Y	Lungime segment (** (m)
6	580.442,498 671.294,198	7	580.442,966 671.309,216	15.025
7	580.442,966 671.309,216	8	580.445,768 671.321,118	12.227
8	580.445,768 671.321,118	9	580.441,667 671.323,004	4.514
9	580.441,667 671.323,004	10	580.437,253 671.311,903	11.946
10	580.437,253 671.311,903	11	580.435,382 671.248,69	63.241
11	580.435,382 671.248,69	12	580.433,521 671.208,909	39.825
12	580.433,521 671.208,909	13	580.428,453 671.188,074	21.443
13	580.428,453 671.188,074	14	580.421,215 671.172,29	17.364
14	580.421,215 671.172,29	1	580.425,174 671.168,248	5.658

** Lungimile segmentelor sunt determinate în planul de proiecție Stereo 70 și sunt rotunjite la 1 milimetru.

*** Distanța dintre puncte este formată din segmente cumulate ce sunt mai mici decât valoarea 1 milimetru.

**DATE DESPRE IMOBILUL NR. 10569**

Oficiul de Cadastru și Publicitate Imobiliară SUCEAVA
Biroul de Cadastru și Publicitate Imobiliară Gura Humorului

A. Partea I. Descrierea imobilului

TEREN Extravilan

Adresa: Jud. Suceava

Nr. Crt	Nr cadastral Nr. topografic	Suprafața* (mp)	Observații / Referințe
A1		403	Sector cadastral:38 Teren neimprejmuit;

B. Partea II. Proprietari și acte

Inscrieri privitoare la dreptul de proprietate și alte drepturi reale		Referințe
10569 / 18/03/2022		
Act Normativ nr. 7, din 13/03/1996 emis de PARLAMENTUL ROMANIEI;		
B1	Inscrierea provizorie, drept de PROPRIETATE, dobandit prin Lege, cota actuala 1/1, cota initiala 1/1 1) COMUNA DRAGOIESTI, CIF:4441190	A1

C. Partea III. SARCINI .

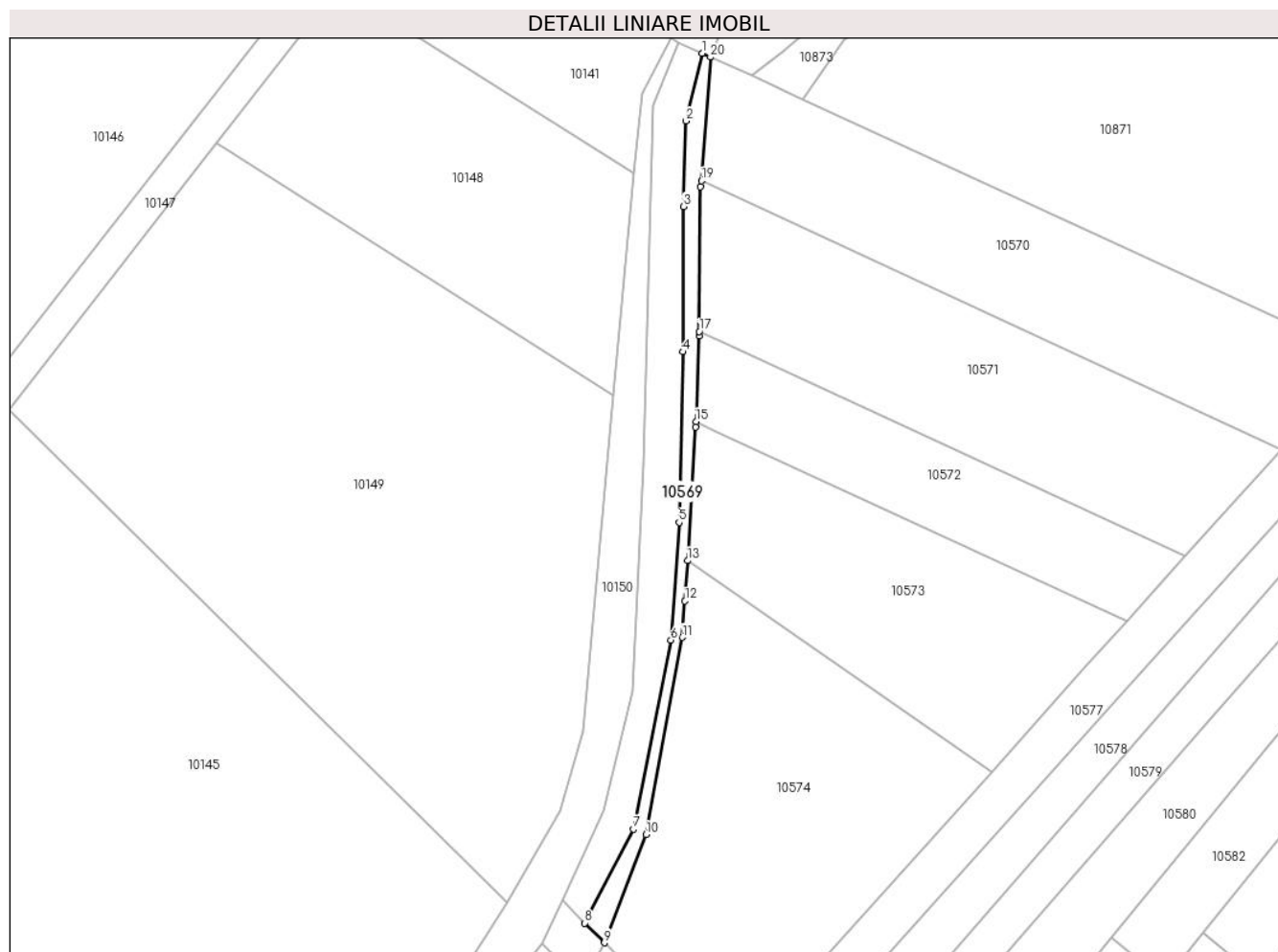
Inscrieri privind dezmembramintele dreptului de proprietate, drepturi reale de garanție și sarcini	Referințe
NU SUNT	

Anexa Nr. 1 La Partea I

Teren

Nr cadastral	Suprafața (mp)*	Observații / Referințe
	403	

* Suprafața este determinată în planul de proiecție Stereo 70.



Date referitoare la teren

Crt	Categorie folosință	Intravilan	Suprafața (mp)	Tarla	Parcelă	Nr. topo	Observații / Referințe
1	ape curgătoare	NU	403	44	807/2	-	

Lungime Segmente

1) Valorile lungimilor segmentelor sunt obținute din proiecție în plan.

Punct început	X / Y	Punct sfârșit	X / Y	Lungime segment (** (m)
1	580.445,768 671.321,118	2	580.442,966 671.309,216	12.227
2	580.442,966 671.309,216	3	580.442,498 671.294,198	15.025
3	580.442,498 671.294,198	4	580.442,415 671.268,637	25.561
4	580.442,415 671.268,637	5	580.441,735 671.238,668	29.977
5	580.441,735 671.238,668	6	580.440,31 671.217,996	20.721

Punct început	X / Y	Punct sfârșit	X / Y	Lungime segment (** (m)
6	580.440,31 671.217,996	7	580.433,682 671.184,747	33.903
7	580.433,682 671.184,747	8	580.425,174 671.168,248	18.563
8	580.425,174 671.168,248	9	580.428,57 671.164,78	4.854
9	580.428,57 671.164,78	10	580.435,91 671.183,8	20.387
10	580.435,91 671.183,8	11	580.442,33 671.218,47	35.259
11	580.442,33 671.218,47	12	580.442,78 671.224,84	6.386
12	580.442,78 671.224,84	13	580.443,217 671.231,946	7.119
13	580.443,217 671.231,946	14	580.444,66 671.255,39	23.488
14	580.444,66 671.255,39	15	580.444,698 671.256,357	0.968
15	580.444,698 671.256,357	16	580.445,29 671.271,45	15.105
16	580.445,29 671.271,45	17	580.445,294 671.272,21	0.76
17	580.445,294 671.272,21	18	580.445,44 671.297,61	25.4
18	580.445,44 671.297,61	19	580.445,651 671.298,693	1.103
19	580.445,651 671.298,693	20	580.447,24 671.320,43	21.795
20	580.447,24 671.320,43	1	580.445,768 671.321,118	1.625

** Lungimile segmentelor sunt determinate în planul de proiecție Stereo 70 și sunt rotunjite la 1 milimetru.

*** Distanța dintre puncte este formată din segmente cumulate ce sunt mai mici decât valoarea 1 milimetru.

**DATE DESPRE IMOBILUL NR. 10570**

Oficiul de Cadastru și Publicitate Imobiliară SUCEAVA
 Biroul de Cadastru și Publicitate Imobiliară Gura Humorului

A. Partea I. Descrierea imobilului

TEREN Intravilan

Adresa: Loc. Mazanaesti, Jud. Suceava

Nr. Crt	Nr cadastral Nr. topografic	Suprafața* (mp)	Observații / Referințe
A1		2.456	Sector cadastral:38 Teren neimprejmuit;

B. Partea II. Proprietari și acte

Inscrieri privitoare la dreptul de proprietate și alte drepturi reale		Referințe
10570 / 18/03/2022		
Act Normativ nr. 7, din 13/03/1996 emis de PARLAMENTUL ROMANIEI;		
B1	Inscrierea provizorie, drept de PROPRIETATE, dobandit prin Lege, cota actuala 1/1, cota initiala 1/1 1) COMUNA DRAGOIESTI, CIF:4441190	A1

C. Partea III. SARCINI .

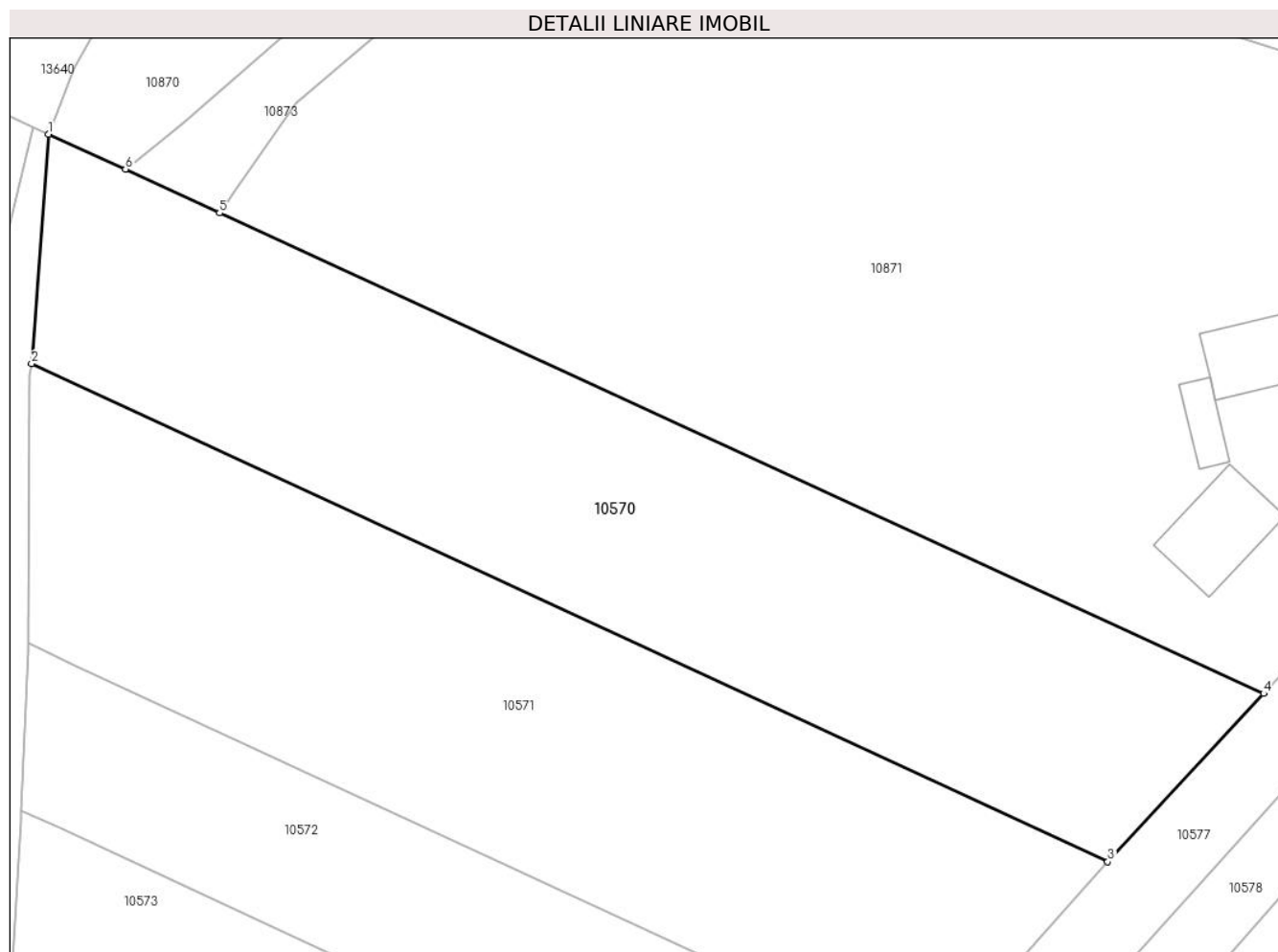
Inscrieri privind dezmembramintele dreptului de proprietate, drepturi reale de garanție și sarcini	Referințe
NU SUNT	

Anexa Nr. 1 La Partea I

Teren

Nr cadastral	Suprafața (mp)*	Observații / Referințe
	2.456	

* Suprafața este determinată în planul de proiecție Stereo 70.



Date referitoare la teren

Crt	Categorie folosință	Intra vilan	Suprafața (mp)	Tarla	Parcelă	Nr. topo	Observații / Referințe
1	arabil	DA	2.456	-	-	-	

Lungime Segmente

1) Valorile lungimilor segmentelor sunt obținute din proiecție în plan.

Punct început	X / Y	Punct sfârșit	X / Y	Lungime segment (** (m)
1	580.447,24 671.320,43	2	580.445,651 671.298,693	21.795
2	580.445,651 671.298,693	3	580.547,652 671.251,511	112.385
3	580.547,652 671.251,511	4	580.562,43 671.267,46	21.743
4	580.562,43 671.267,46	5	580.463,459 671.312,972	108.934
5	580.463,459 671.312,972	6	580.454,546 671.317,122	9.832

Punct început	X / Y	Punct sfârșit	X / Y	Lungime segment (** (m)
6	580.454,546 671.317,122	1	580.447,24 671.320,43	8.02

** Lungimile segmentelor sunt determinate în planul de proiecție Stereo 70 și sunt rotunjite la 1 milimetru.

*** Distanța dintre puncte este formată din segmente cumulate ce sunt mai mici decât valoarea 1 milimetru.

**DATE DESPRE IMOBILUL NR. 10571**

Oficiul de Cadastru și Publicitate Imobiliară SUCEAVA
Biroul de Cadastru și Publicitate Imobiliară Gura Humorului

A. Partea I. Descrierea imobilului

TEREN Intravilan

Adresa: Loc. Mazanaesti, Jud. Suceava

Nr. Crt	Nr cadastral Nr. topografic	Suprafața* (mp)	Observații / Referințe
A1		2.500	Sector cadastral:38 Teren neimprejmuit;

B. Partea II. Proprietari și acte

Inscrieri privitoare la dreptul de proprietate și alte drepturi reale		Referințe
10571 / 18/03/2022		
Act Normativ nr. 7, din 13/03/1996 emis de PARLAMENTUL ROMANIEI;		
B1	Inscrierea provizorie, drept de PROPRIETATE, dobandit prin Lege, cota actuala 1/1, cota initiala 1/1 1) COMUNA DRAGOIESTI, CIF:4441190	A1

C. Partea III. SARCINI .

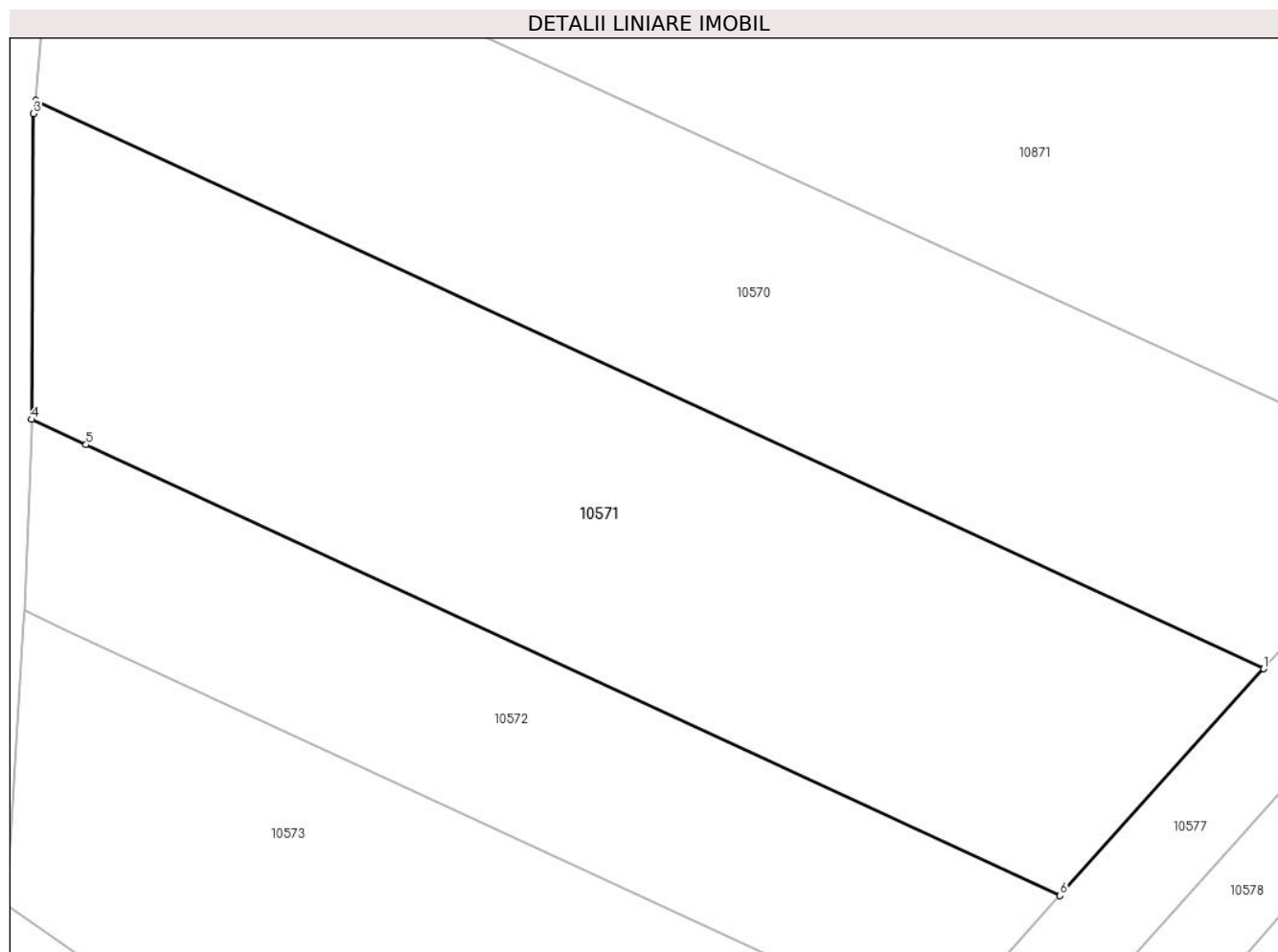
Inscrieri privind dezmembramintele dreptului de proprietate, drepturi reale de garanție și sarcini	Referințe
NU SUNT	

Anexa Nr. 1 La Partea I

Teren

Nr cadastral	Suprafața (mp)*	Observații / Referințe
	2.500	

* Suprafața este determinată în planul de proiecție Stereo 70.



Date referitoare la teren

Crt	Categorie folosință	Intravilan	Suprafața (mp)	Tarla	Parcelă	Nr. topo	Observații / Referințe
1	arabil	DA	2.500	-	-	-	

Lungime Segmente

1) Valorile lungimilor segmentelor sunt obținute din proiecție în plan.

Punct început	X / Y	Punct sfârșit	X / Y	Lungime segment (** (m)
1	580.547,652 671.251,511	2	580.445,651 671.298,693	112.385
2	580.445,651 671.298,693	3	580.445,44 671.297,61	1.103
3	580.445,44 671.297,61	4	580.445,294 671.272,21	25.4
4	580.445,294 671.272,21	5	580.449,82 671.270,117	4.987
5	580.449,82 671.270,117	6	580.530,731 671.232,691	89.148

Punct început	X / Y	Punct sfârșit	X / Y	Lungime segment (** (m)
6	580.530,731 671.232,691	1	580.547,652 671.251,511	25.308

** Lungimile segmentelor sunt determinate în planul de proiecție Stereo 70 și sunt rotunjite la 1 milimetru.

*** Distanța dintre puncte este formată din segmente cumulate ce sunt mai mici decât valoarea 1 milimetru.

**DATE DESPRE IMOBILUL NR. 10572**

Oficiul de Cadastru și Publicitate Imobiliară SUCEAVA
Biroul de Cadastru și Publicitate Imobiliară Gura Humorului

A. Partea I. Descrierea imobilului

TEREN Intravilan

Adresa: Loc. Mazanaesti, Jud. Suceava

Nr. Crt	Nr cadastral Nr. topografic	Suprafața* (mp)	Observații / Referințe
A1		1.300	Sector cadastral:38 Teren neimprejmuit;

B. Partea II. Proprietari și acte

Inscrieri privitoare la dreptul de proprietate și alte drepturi reale		Referințe
10572 / 18/03/2022		
Act Normativ nr. 7, din 13/03/1996 emis de PARLAMENTUL ROMANIEI;		
B1	Intabulare, drept de PROPRIETATE, dobandit prin Lege, cota actuala 1/1, cota initiala 1/1 1) NEIDENTIFICAT NEIDENTIFICAT	A1
Act Administrativ nr. 1164, din 14/03/2022 emis de PRIMARIA COMUNEI DRAGOIESTI;		
B2	Se noteaza posesia factica in favoarea lui 1) GVINDA MIHAELA-DOMNICA	A1

C. Partea III. SARCINI .

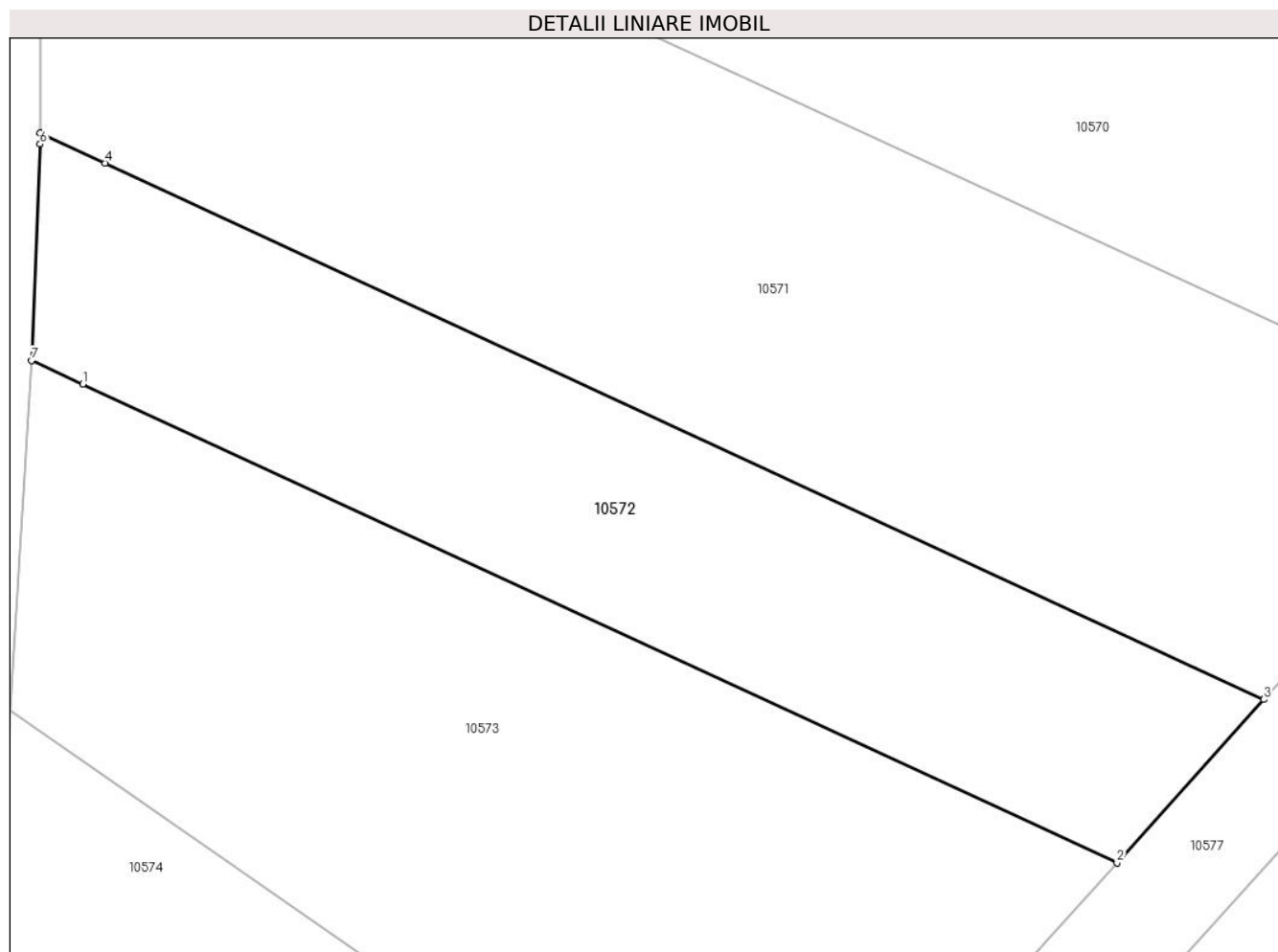
Inscrieri privind dezmembramintele dreptului de proprietate, drepturi reale de garanție și sarcini	Referințe
NU SUNT	

Anexa Nr. 1 La Partea I

Teren

Nr cadastral	Suprafața (mp)*	Observații / Referințe
	1.300	

* Suprafața este determinată în planul de proiecție Stereo 70.



Date referitoare la teren

Crt	Categorie folosință	Intravilan	Suprafața (mp)	Tarla	Parcelă	Nr. topo	Observații / Referințe
1	arabil	DA	1.300	-	-	-	

Lungime Segmente

1) Valorile lungimilor segmentelor sunt obținute din proiecție în plan.

Punct început	X / Y	Punct sfârșit	X / Y	Lungime segment (** (m)
1	580.448,271 671.254,705	2	580.520,489 671.221,3	79.57
2	580.520,489 671.221,3	3	580.530,731 671.232,691	15.318
3	580.530,731 671.232,691	4	580.449,82 671.270,117	89.148
4	580.449,82 671.270,117	5	580.445,294 671.272,21	4.987
5	580.445,294 671.272,21	6	580.445,29 671.271,45	0.76

Punct început	X / Y	Punct sfârșit	X / Y	Lungime segment (** (m)
6	580.445,29 671.271,45	7	580.444,698 671.256,357	15.105
7	580.444,698 671.256,357	1	580.448,271 671.254,705	3.936

** Lungimile segmentelor sunt determinate în planul de proiecție Stereo 70 și sunt rotunjite la 1 milimetru.

*** Distanța dintre puncte este formată din segmente cumulate ce sunt mai mici decât valoarea 1 milimetru.

**DATE DESPRE IMOBILUL NR. 10573**

Oficiul de Cadastru și Publicitate Imobiliară SUCEAVA
Biroul de Cadastru și Publicitate Imobiliară Gura Humorului

A. Partea I. Descrierea imobilului

TEREN Necunoscut

Adresa: Loc. Mazanaesti, Jud. Suceava

Nr. Crt	Nr cadastral Nr. topografic	Suprafața* (mp)	Observații / Referințe
A1		2.100	Sector cadastral:38 Teren neimprejmit;

B. Partea II. Proprietari și acte

Inscrieri privitoare la dreptul de proprietate și alte drepturi reale		Referințe
10573 / 18/03/2022		
Act Normativ nr. 7, din 13/03/1996 emis de PARLAMENTUL ROMANIEI;		
B1	Intabulare, drept de PROPRIETATE, dobandit prin Lege, cota actuala 1/1, cota initiala 1/1 1) NEIDENTIFICAT NEIDENTIFICAT	A1
Act Administrativ nr. 1165, din 14/03/2022 emis de PRIMARIA COMUNEI DRAGOIESTI;		
B2	Se noteaza posesia factica in favoarea lui 1) CRAMER GHEORGHE	A1

C. Partea III. SARCINI .

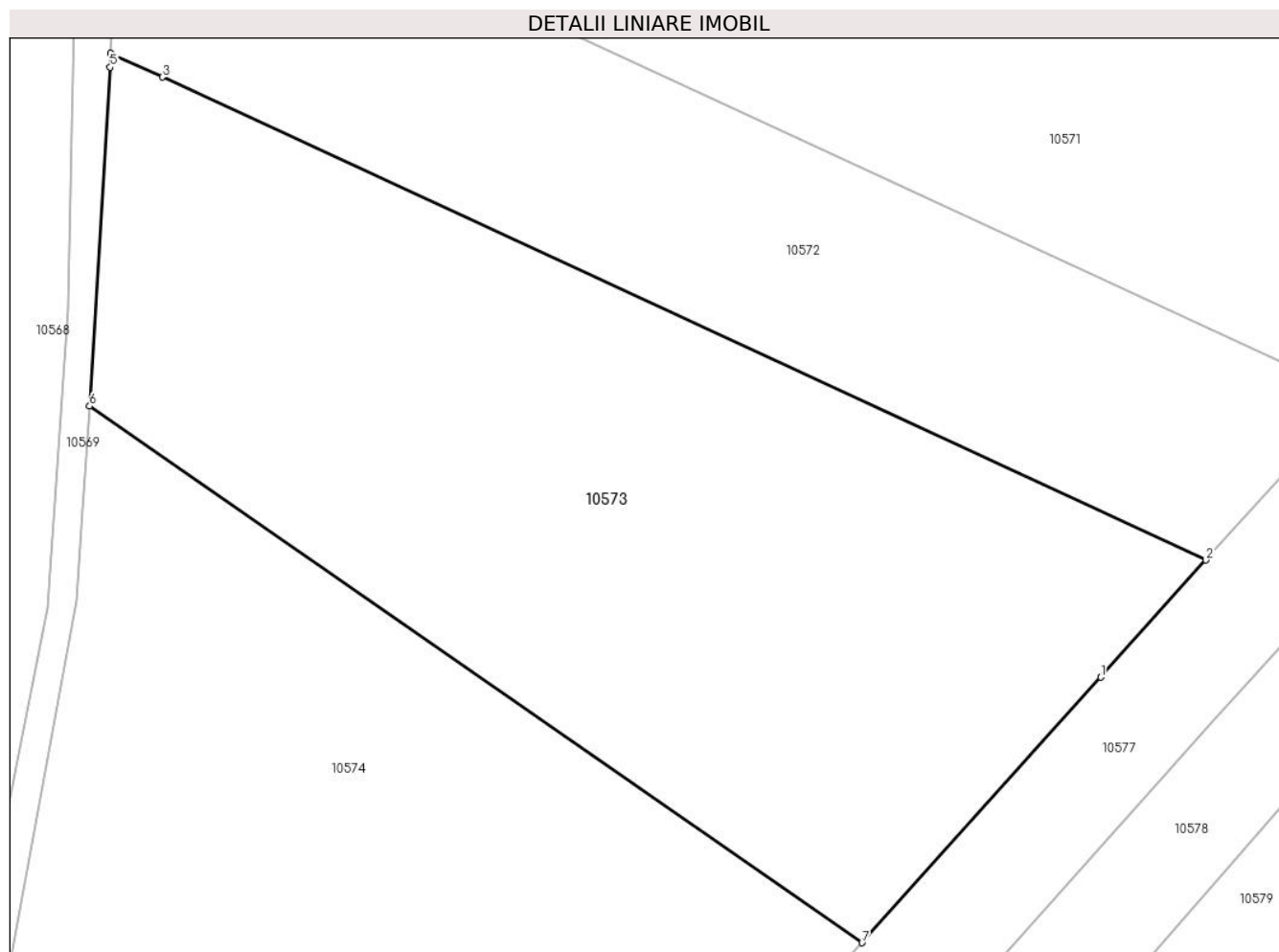
Inscrieri privind dezmembramintele dreptului de proprietate, drepturi reale de garanție și sarcini	Referințe
NU SUNT	

Anexa Nr. 1 La Partea I

Teren

Nr cadastral	Suprafața (mp)*	Observații / Referințe
	2.100	

* Suprafața este determinată în planul de proiecție Stereo 70.



Date referitoare la teren

Crt	Categorie folosință	Intravilan	Suprafața (mp)	Tarla	Parcelă	Nr. topo	Observații / Referințe
1	arabil	DA	907	-	-	-	
2	arabil	NU	1.193	45	822	-	

Lungime Segmente

1) Valorile lungimilor segmentelor sunt obținute din proiecție în plan.

Punct început	X / Y	Punct sfârșit	X / Y	Lungime segment (** (m)
1	580.513,209 671.213,202	2	580.520,489 671.221,3	10.889
2	580.520,489 671.221,3	3	580.448,271 671.254,705	79.57
3	580.448,271 671.254,705	4	580.444,698 671.256,357	3.936
4	580.444,698 671.256,357	5	580.444,66 671.255,39	0.968

Punct început	X / Y	Punct sfârșit	X / Y	Lungime segment (** (m)
5	580.444,66 671.255,39	6	580.443,217 671.231,946	23.488
6	580.443,217 671.231,946	7	580.496,693 671.194,833	65.093
7	580.496,693 671.194,833	1	580.513,209 671.213,202	24.702

** Lungimile segmentelor sunt determinate în planul de proiecție Stereo 70 și sunt rotunjite la 1 milimetru.

*** Distanța dintre puncte este formată din segmente cumulate ce sunt mai mici decât valoarea 1 milimetru.

**DATE DESPRE IMOBILUL NR. 10574**

Oficiul de Cadastru și Publicitate Imobiliară SUCEAVA
Biroul de Cadastru și Publicitate Imobiliară Gura Humorului

A. Partea I. Descrierea imobilului

TEREN Extravilan

Adresa: Jud. Suceava

Nr. Crt	Nr cadastral Nr. topografic	Suprafața* (mp)	Observații / Referințe
A1		3.000	Sector cadastral:38 Teren neimprejmuit;

B. Partea II. Proprietari și acte

Inscrieri privitoare la dreptul de proprietate și alte drepturi reale		Referințe
10574 / 18/03/2022		
Act Normativ nr. 7, din 13/03/1996 emis de PARLAMENTUL ROMANIEI;		
B1	Inscrierea provizorie, drept de PROPRIETATE, dobandit prin Lege, cota actuala 1/1, cota initiala 1/1 1) COMUNA DRAGOIESTI, CIF:4441190	A1

C. Partea III. SARCINI .

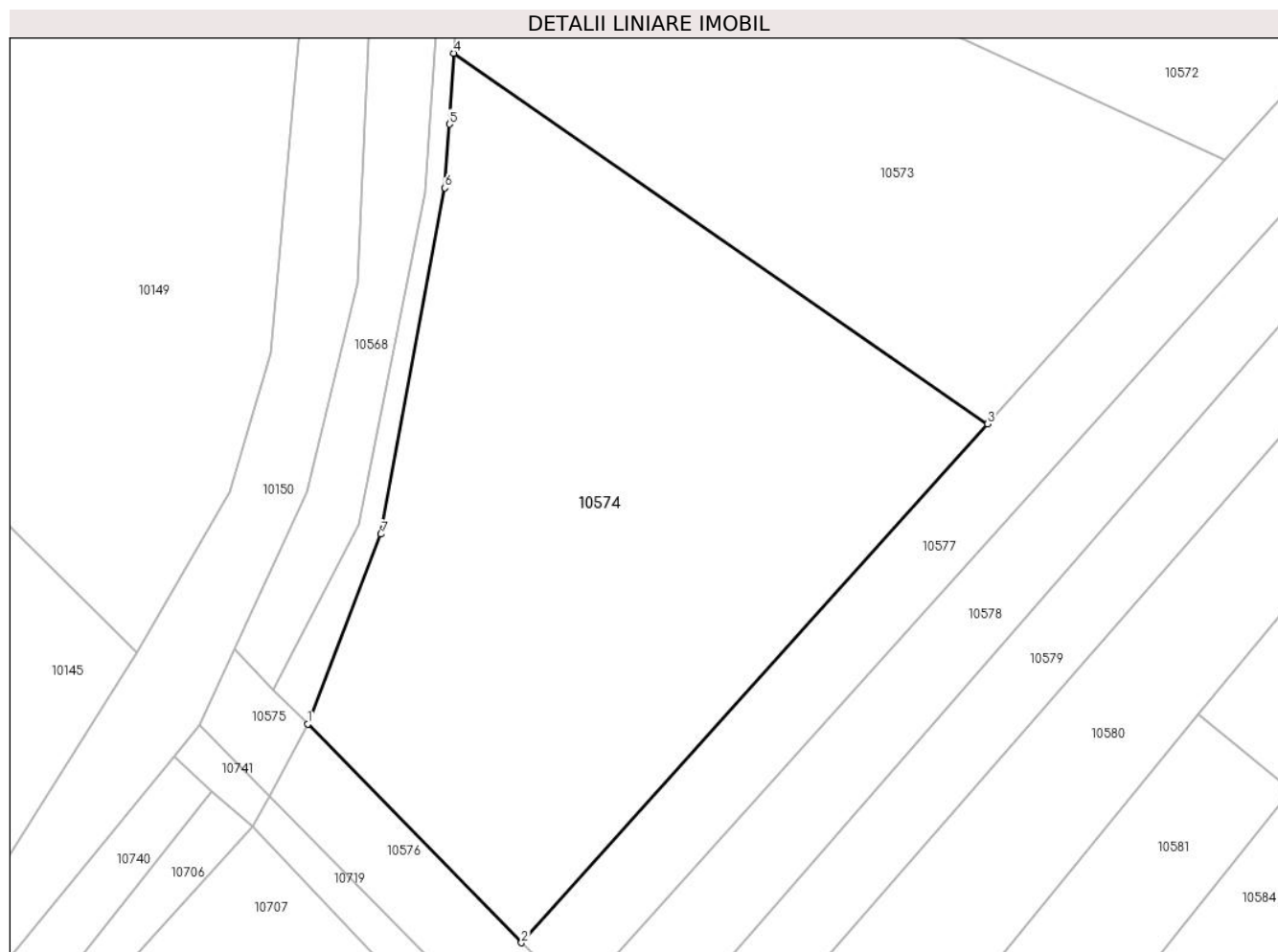
Inscrieri privind dezmembramintele dreptului de proprietate, drepturi reale de garanție și sarcini	Referințe
NU SUNT	

Anexa Nr. 1 La Partea I

Teren

Nr cadastral	Suprafața (mp)*	Observații / Referințe
	3.000	

* Suprafața este determinată în planul de proiecție Stereo 70.



Date referitoare la teren

Crt	Categorie folosință	Intravilan	Suprafața (mp)	Tarla	Parcelă	Nr. topo	Observații / Referințe
1	arabil	NU	3.000	45	822	-	

Lungime Segmente

1) Valorile lungimilor segmentelor sunt obținute din proiecție în plan.

Punct început	X / Y	Punct sfârșit	X / Y	Lungime segment (** (m)
1	580.428,57 671.164,78	2	580.450,0 671.142,9	30.626
2	580.450,0 671.142,9	3	580.496,693 671.194,833	69.837
3	580.496,693 671.194,833	4	580.443,217 671.231,946	65.093
4	580.443,217 671.231,946	5	580.442,78 671.224,84	7.119
5	580.442,78 671.224,84	6	580.442,33 671.218,47	6.386

Punct început	X / Y	Punct sfârșit	X / Y	Lungime segment (** (m)
6	580.442,33 671.218,47	7	580.435,91 671.183,8	35.259
7	580.435,91 671.183,8	1	580.428,57 671.164,78	20.387

** Lungimile segmentelor sunt determinate în planul de proiecție Stereo 70 și sunt rotunjite la 1 milimetru.

*** Distanța dintre puncte este formată din segmente cumulate ce sunt mai mici decât valoarea 1 milimetru.

**DATE DESPRE IMOBILUL NR. 10575**

Oficiul de Cadastru și Publicitate Imobiliară SUCEAVA
Biroul de Cadastru și Publicitate Imobiliară Gura Humorului

A. Partea I. Descrierea imobilului

TEREN Extravilan

Adresa: Jud. Suceava

Nr. Crt	Nr cadastral Nr. topografic	Suprafața* (mp)	Observații / Referințe
A1		80	Sector cadastral:38 Teren neimprejmuit;

B. Partea II. Proprietari și acte

Inscrieri privitoare la dreptul de proprietate și alte drepturi reale		Referințe
10575 / 18/03/2022		
Act Normativ nr. 7, din 13/03/1996 emis de PARLAMENTUL ROMANIEI;		
B1	Inscrierea provizorie, drept de PROPRIETATE, dobandit prin Lege, cota actuala 1/1, cota initiala 1/1 1) COMUNA DRAGOIESTI, CIF:4441190	A1

C. Partea III. SARCINI .

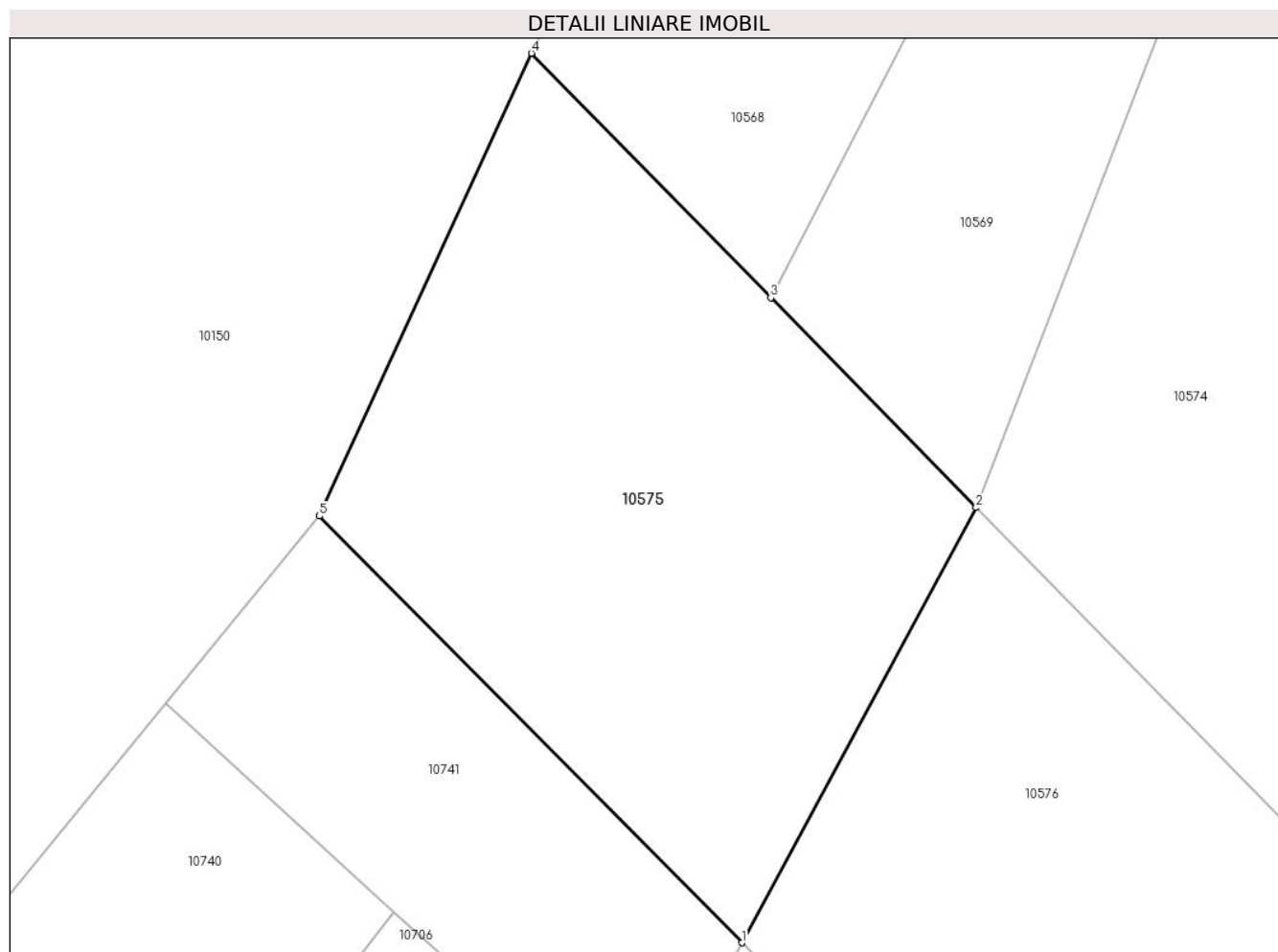
Inscrieri privind dezmembramintele dreptului de proprietate, drepturi reale de garanție și sarcini	Referințe
NU SUNT	

Anexa Nr. 1 La Partea I

Teren

Nr cadastral	Suprafața (mp)*	Observații / Referințe
	80	

* Suprafața este determinată în planul de proiecție Stereo 70.



Date referitoare la teren

Crt	Categorie folosință	Intravilan	Suprafața (mp)	Tarla	Parcelă	Nr. topo	Observații / Referințe
1	ape curgătoare	NU	80	44	807/2	-	

Lungime Segmente

1) Valorile lungimilor segmentelor sunt obținute din proiecție în plan.

Punct început	X / Y	Punct sfârșit	X / Y	Lungime segment (** (m)
1	580.424,695 671.157,589	2	580.428,57 671.164,78	8.169
2	580.428,57 671.164,78	3	580.425,174 671.168,248	4.854
3	580.425,174 671.168,248	4	580.421,215 671.172,29	5.658
4	580.421,215 671.172,29	5	580.417,708 671.164,643	8.413
5	580.417,708 671.164,643	1	580.424,695 671.157,589	9.929

**** Lungimile segmentelor sunt determinate în planul de proiecție Stereo 70 și sunt rotunjite la 1 milimetru.**

***** Distanța dintre puncte este formată din segmente cumulate ce sunt mai mici decât valoarea 1 milimetru.**

**DATE DESPRE IMOBILUL NR. 10576**

Oficiul de Cadastru și Publicitate Imobiliară SUCEAVA
 Biroul de Cadastru și Publicitate Imobiliară Gura Humorului

A. Partea I. Descrierea imobilului

TEREN Extravilan

Adresa: Jud. Suceava

Nr. Crt	Nr cadastral Nr. topografic	Suprafața* (mp)	Observații / Referințe
A1		2.242	Sector cadastral:38 Teren neimprejmuit;

B. Partea II. Proprietari și acte

Inscrieri privitoare la dreptul de proprietate și alte drepturi reale		Referințe
10576 / 18/03/2022		
Act Normativ nr. 7, din 13/03/1996 emis de PARLAMENTUL ROMANIEI;		
B1	Inscrierea provizorie, drept de PROPRIETATE, dobandit prin Lege, cota actuala 1/1, cota initiala 1/1 1) COMUNA DRAGOIESTI, CIF:4441190	A1

C. Partea III. SARCINI .

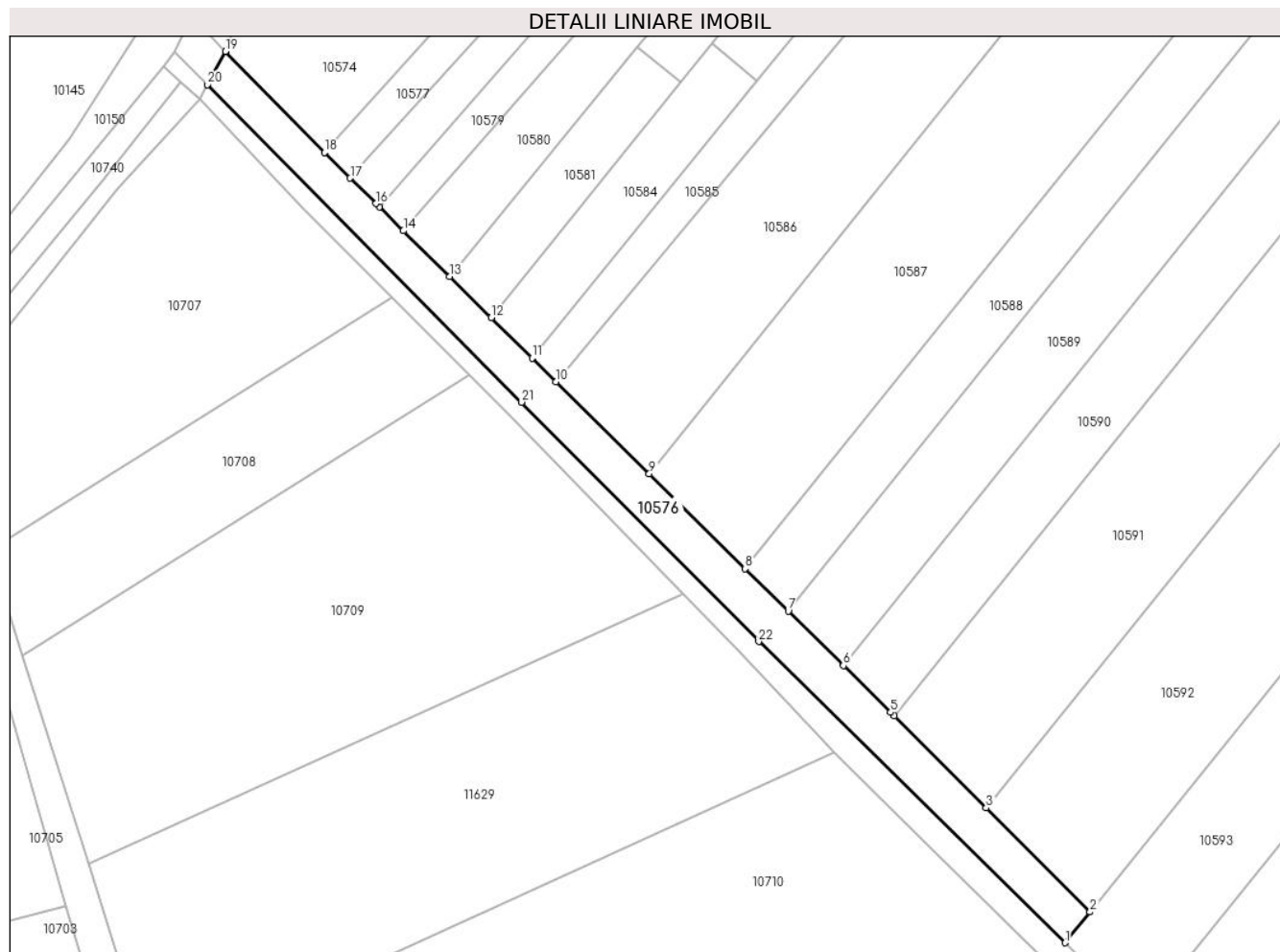
Inscrieri privind dezmembramintele dreptului de proprietate, drepturi reale de garanție și sarcini	Referințe
NU SUNT	

Anexa Nr. 1 La Partea I

Teren

Nr cadastral	Suprafața (mp)*	Observații / Referințe
	2.242	

* Suprafața este determinată în planul de proiecție Stereo 70.



Date referitoare la teren

Crt	Categorie folosință	Intravilan	Suprafața (mp)	Tarla	Parcelă	Nr. topo	Observații / Referințe
1	ape curgătoare	NU	2.242	45	822	-	

Lungime Segmente

1) Valorile lungimilor segmentelor sunt obținute din proiecție în plan.

Punct început	X / Y	Punct sfârșit	X / Y	Lungime segment (** (m))
1	580.610,316 670.972,136	2	580.615,68 670.978,79	8.547
3	580.593,222 671.001,258	4	580.573,341 671.021,149	28.123
5	580.572,55 671.021,94	6	580.562,3 671.032,057	14.402
7	580.550,414 671.043,789	8	580.541,086 671.052,996	13.107
9	580.520,307 671.073,505	10	580.500,123 671.093,428	28.361

Punct început	X / Y	Punct sfârșit	X / Y	Lungime segment (** (m))
2	580.615,68 670.978,79	3	580.593,222 671.001,258	31.767
4	580.573,341 671.021,149	5	580.572,55 671.021,94	1.119
6	580.562,3 671.032,057	7	580.550,414 671.043,789	16.701
8	580.541,086 671.052,996	9	580.520,307 671.073,505	29.196
10	580.500,123 671.093,428	11	580.494,963 671.098,52	7.249

Punct început	X / Y	Punct sfârșit	X / Y	Lungime segment (** (m)
11	580.494,963 671.098,52	12	580.486,122 671.107,246	12.422
13	580.477,125 671.116,127	14	580.467,093 671.126,028	14.095
15	580.461,903 671.131,151	16	580.461,166 671.131,879	1.036
17	580.455,591 671.137,382	18	580.450,0 671.142,9	7.855
19	580.428,57 671.164,78	20	580.424,695 671.157,589	8.169
21	580.492,67 671.088,96	22	580.543,98 671.037,23	72.861

Punct început	X / Y	Punct sfârșit	X / Y	Lungime segment (** (m)
12	580.486,122 671.107,246	13	580.477,125 671.116,127	12.642
14	580.467,093 671.126,028	15	580.461,903 671.131,151	7.293
16	580.461,166 671.131,879	17	580.455,591 671.137,382	7.833
18	580.450,0 671.142,9	19	580.428,57 671.164,78	30.626
20	580.424,695 671.157,589	21	580.492,67 671.088,96	96.595
22	580.543,98 671.037,23	1	580.610,316 670.972,136	92.939

** Lungimile segmentelor sunt determinate în planul de proiecție Stereo 70 și sunt rotunjite la 1 milimetru.

*** Distanța dintre puncte este formată din segmente cumulate ce sunt mai mici decât valoarea 1 milimetru.

**DATE DESPRE IMOBILUL NR. 10577**

Oficiul de Cadastru și Publicitate Imobiliară SUCEAVA
Biroul de Cadastru și Publicitate Imobiliară Gura Humorului

A. Partea I. Descrierea imobilului

TEREN Necunoscut

Adresa: Loc. Mazanaesti, Str Profesor Lidia Moldovan, Nr. FN, Jud. Suceava

Nr. Crt	Nr cadastral Nr. topografic	Suprafața* (mp)	Observații / Referințe
A1		1.400	Sector cadastral:38 Teren neimprejmuit;

B. Partea II. Proprietari și acte

Inscrieri privitoare la dreptul de proprietate și alte drepturi reale		Referințe
10577 / 18/03/2022		
Act Normativ nr. 7, din 13/03/1996 emis de PARLAMENTUL ROMANIEI;		
B1	Intabulare, drept de PROPRIETATE, dobandit prin Lege, cota actuala 1/1, cota initiala 1/1 1) NEIDENTIFICAT NEIDENTIFICAT	A1
Act Administrativ nr. 1166, din 14/03/2022 emis de PRIMARIA COMUNEI DRAGOIESTI;		
B2	Se noteaza posesia factica in favoarea lui 1) CAJVAN TEODOR	A1

C. Partea III. SARCINI .

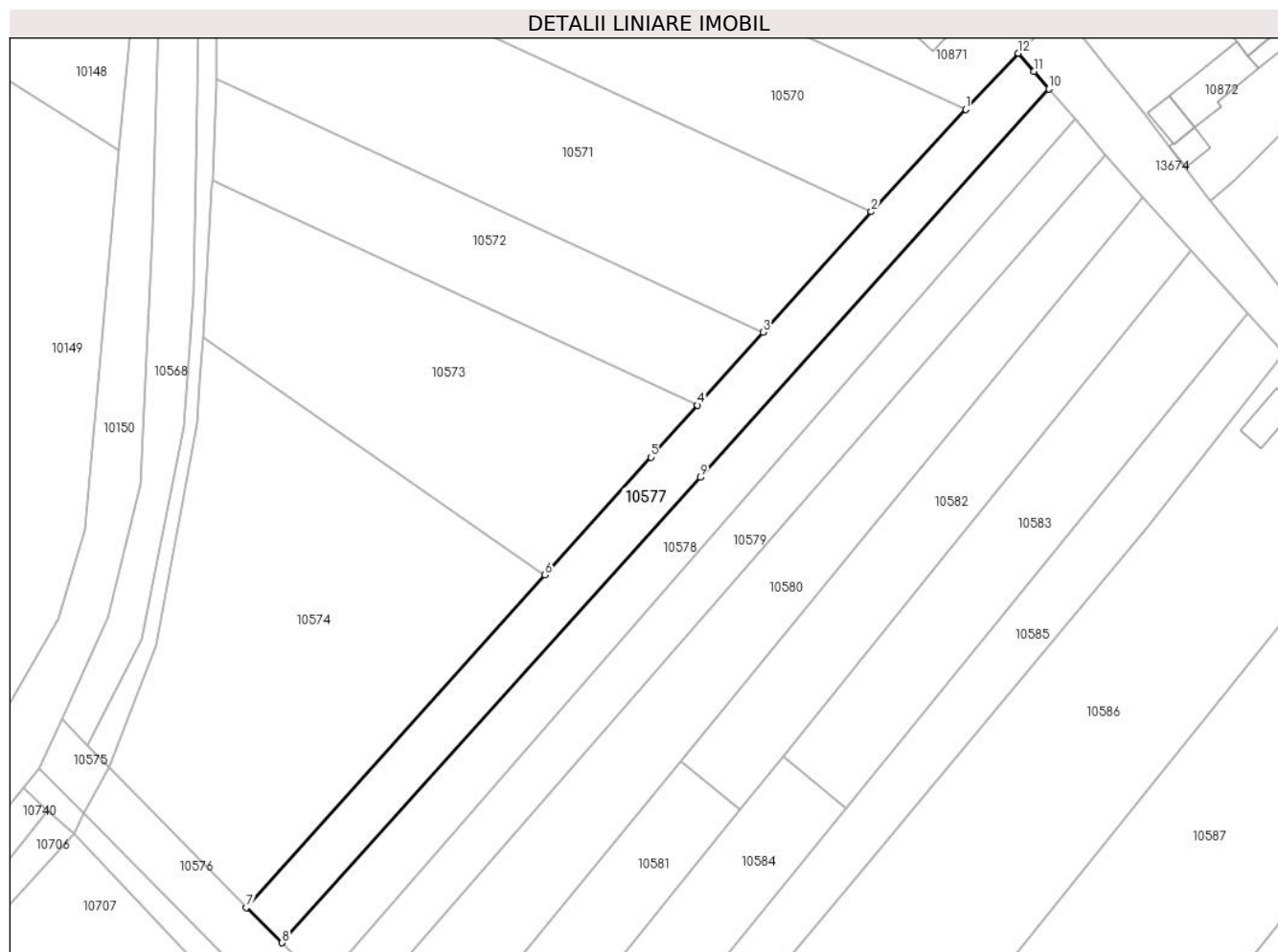
Inscrieri privind dezmembramintele dreptului de proprietate, drepturi reale de garanție și sarcini	Referințe
NU SUNT	

Anexa Nr. 1 La Partea I

Teren

Nr cadastral	Suprafața (mp)*	Observații / Referințe
	1.400	

* Suprafața este determinată în planul de proiecție Stereo 70.



Date referitoare la teren

Crt	Categorie folosință	Intravilan	Suprafața (mp)	Tarla	Parcelă	Nr. topo	Observații / Referințe
1	arabil	DA	646	-	-	-	
2	arabil	NU	754	45	822	-	

Lungime Segmente

1) Valorile lungimilor segmentelor sunt obținute din proiecție în plan.

Punct început	X / Y	Punct sfârșit	X / Y	Lungime segment (** (m)
1	580.562,43 671.267,46	2	580.547,652 671.251,511	21.743
2	580.547,652 671.251,511	3	580.530,731 671.232,691	25.308
3	580.530,731 671.232,691	4	580.520,489 671.221,3	15.318
4	580.520,489 671.221,3	5	580.513,209 671.213,202	10.889

Punct început	X / Y	Punct sfârșit	X / Y	Lungime segment (** (m)
5	580.513,209 671.213,202	6	580.496,693 671.194,833	24.702
6	580.496,693 671.194,833	7	580.450,0 671.142,9	69.837
7	580.450,0 671.142,9	8	580.455,591 671.137,382	7.855
8	580.455,591 671.137,382	9	580.520,917 671.210,04	97.707
9	580.520,917 671.210,04	10	580.575,419 671.270,658	81.517
10	580.575,419 671.270,658	11	580.573,031 671.273,415	3.647
11	580.573,031 671.273,415	12	580.570,637 671.276,245	3.707
12	580.570,637 671.276,245	1	580.562,43 671.267,46	12.022

** Lungimile segmentelor sunt determinate în planul de proiecție Stereo 70 și sunt rotunjite la 1 milimetru.

*** Distanța dintre puncte este formată din segmente cumulate ce sunt mai mici decât valoarea 1 milimetru.

**DATE DESPRE IMOBILUL NR. 10578**

Oficiul de Cadastru și Publicitate Imobiliară SUCEAVA
Biroul de Cadastru și Publicitate Imobiliară Gura Humorului

A. Partea I. Descrierea imobilului

TEREN Necunoscut

Adresa: Loc. Mazanaesti, Str Profesor Lidia Moldovan, Nr. FN, Jud. Suceava

Nr. Crt	Nr cadastral Nr. topografic	Suprafața* (mp)	Observații / Referințe
A1		1.342	Sector cadastral:38 Teren neimprejmuit;

B. Partea II. Proprietari și acte

Inscrieri privitoare la dreptul de proprietate și alte drepturi reale		Referințe
10578 / 18/03/2022		
Act Normativ nr. 7, din 13/03/1996 emis de PARLAMENTUL ROMANIEI;		
B1	Intabulare, drept de PROPRIETATE, dobandit prin Lege, cota actuala 1/1, cota initiala 1/1 1) NEIDENTIFICAT NEIDENTIFICAT	A1
Act Administrativ nr. 1167, din 14/03/2022 emis de PRIMARIA COMUNEI DRAGOIESTI;		
B2	Se noteaza posesia factica in favoarea lui 1) BODNARI LUCRETIA	A1

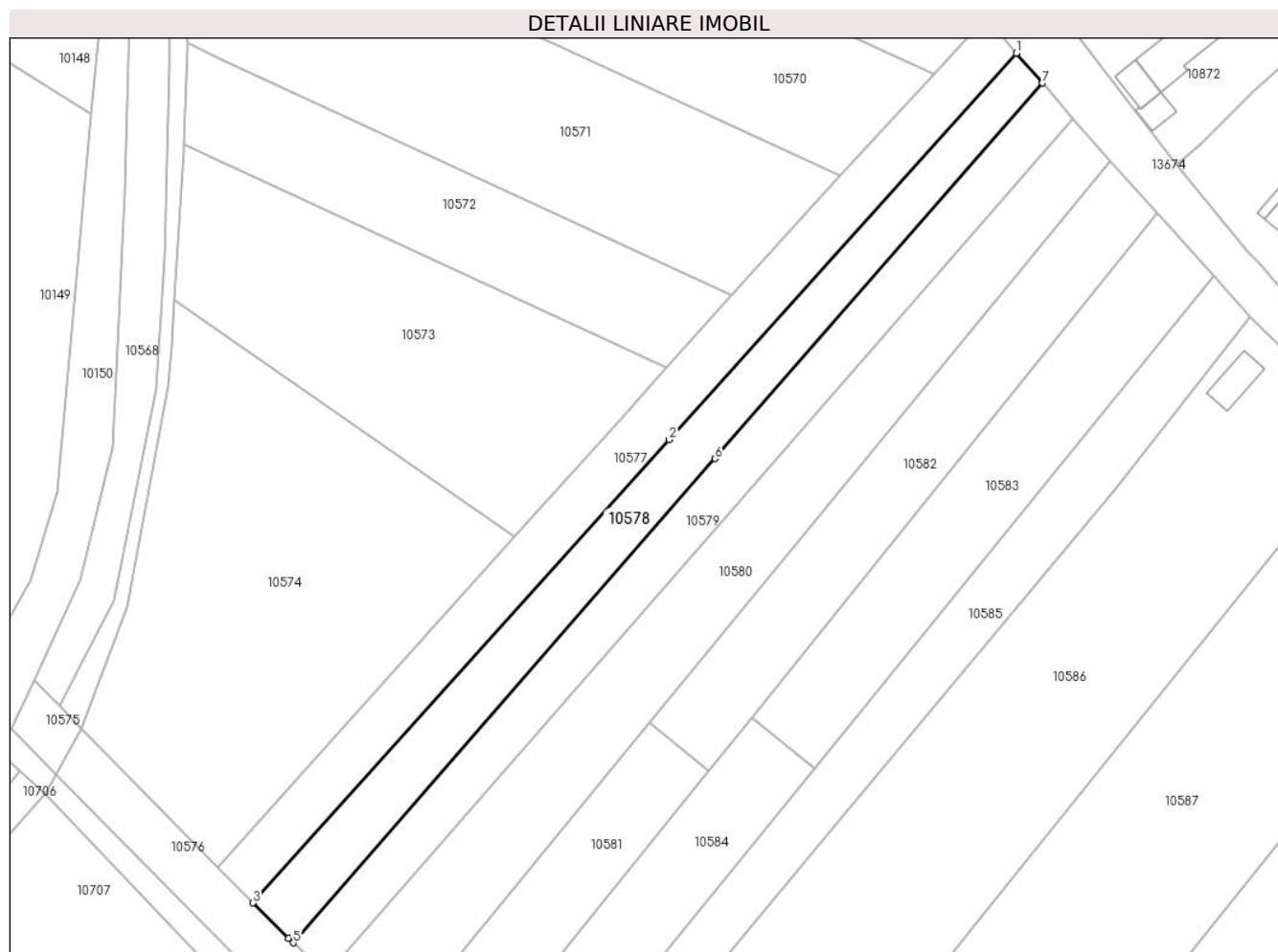
C. Partea III. SARCINI .

Inscrieri privind dezmembramintele dreptului de proprietate, drepturi reale de garanție și sarcini	Referințe
NU SUNT	

Teren

Nr cadastral	Suprafața (mp)*	Observații / Referințe
	1.342	

* Suprafața este determinată în planul de proiecție Stereo 70.



Date referitoare la teren

Crt	Categorie folosință	Intravilan	Suprafața (mp)	Tarla	Parcelă	Nr. topo	Observații / Referințe
1	arabil	DA	538	-	-	-	
2	arabil	NU	804	45	822	-	

Lungime Segmente

1) Valorile lungimilor segmentelor sunt obținute din proiecție în plan.

Punct început	X / Y	Punct sfârșit	X / Y	Lungime segment (** (m)
1	580.575,419 671.270,658	2	580.520,917 671.210,04	81.517
2	580.520,917 671.210,04	3	580.455,591 671.137,382	97.707
3	580.455,591 671.137,382	4	580.461,166 671.131,879	7.833
4	580.461,166 671.131,879	5	580.461,903 671.131,151	1.036

Punct început	X / Y	Punct sfârșit	X / Y	Lungime segment (** (m)
5	580.461,903 671.131,151	6	580.528,115 671.207,086	100.748
6	580.528,115 671.207,086	7	580.579,468 671.265,981	78.139
7	580.579,468 671.265,981	1	580.575,419 671.270,658	6.186

** Lungimile segmentelor sunt determinate în planul de proiecție Stereo 70 și sunt rotunjite la 1 milimetru.

*** Distanța dintre puncte este formată din segmente cumulate ce sunt mai mici decât valoarea 1 milimetru.

**DATE DESPRE IMOBILUL NR. 10579**

Oficiul de Cadastru și Publicitate Imobiliară SUCEAVA
Biroul de Cadastru și Publicitate Imobiliară Gura Humorului

A. Partea I. Descrierea imobilului

TEREN Necunoscut

Adresa: Loc. Mazanaesti, Str Profesor Lidia Moldovan, Nr. FN, Jud. Suceava

Nr. Crt	Nr cadastral Nr. topografic	Suprafața* (mp)	Observații / Referințe
A1		1.300	Sector cadastral:38 Teren neimprejmuit;

B. Partea II. Proprietari și acte

Inscrieri privitoare la dreptul de proprietate și alte drepturi reale		Referințe
10579 / 18/03/2022		
Act Normativ nr. 7, din 13/03/1996 emis de PARLAMENTUL ROMANIEI;		
B1	Intabulare, drept de PROPRIETATE, dobandit prin Lege, cota actuala 1/1, cota initiala 1/1 1) NEIDENTIFICAT NEIDENTIFICAT	A1
Act Administrativ nr. 1168, din 14/03/2022 emis de PRIMARIA COMUNEI DRAGOIESTI;		
B2	Se noteaza posesia factica in favoarea lui 1) ONUT ION	A1

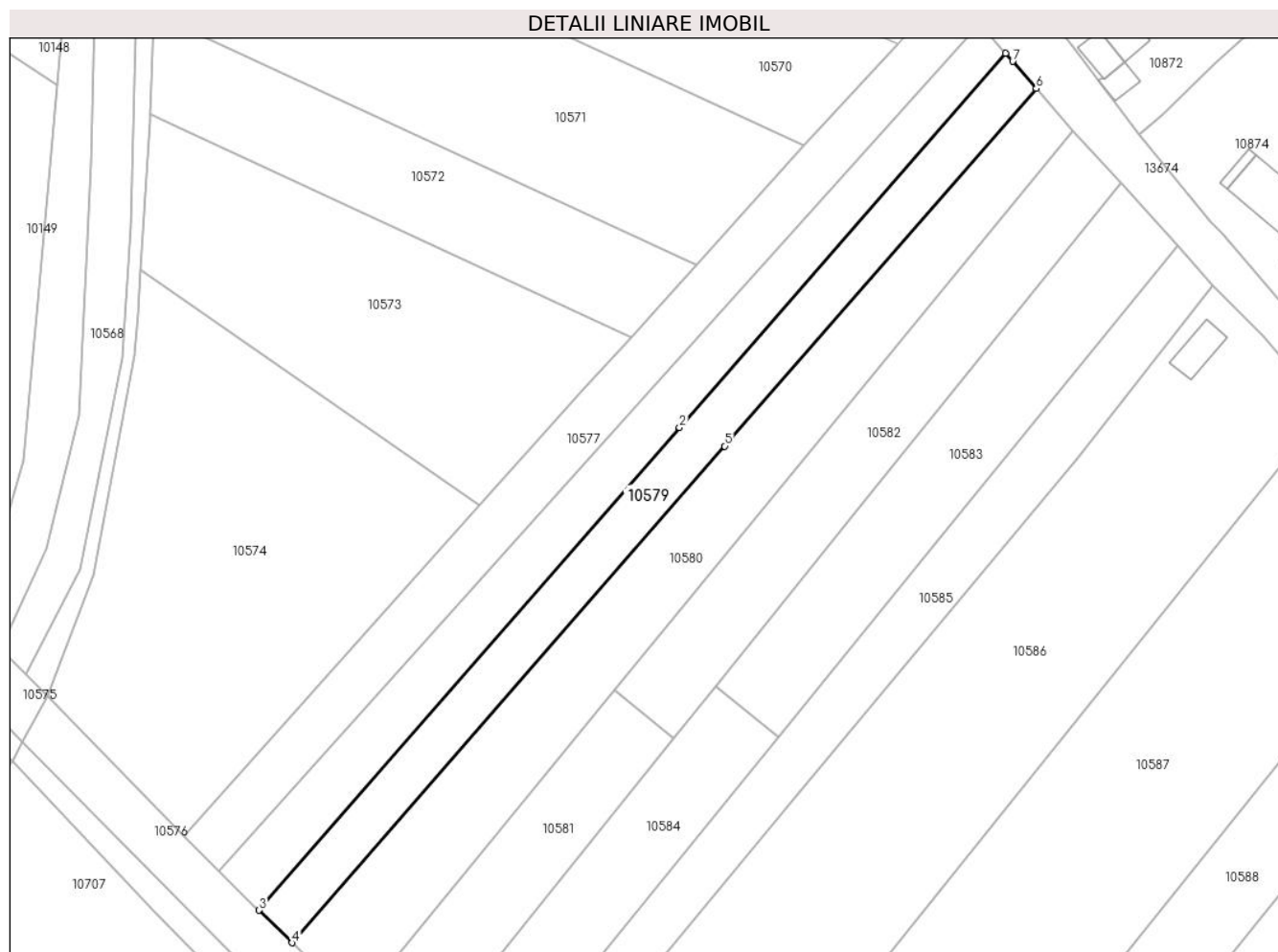
C. Partea III. SARCINI .

Inscrieri privind dezmembramintele dreptului de proprietate, drepturi reale de garanție și sarcini	Referințe
NU SUNT	

Teren

Nr cadastral	Suprafața (mp)*	Observații / Referințe
	1.300	

* Suprafața este determinată în planul de proiecție Stereo 70.



Date referitoare la teren

Crt	Categorie folosință	Intra vilan	Suprafața (mp)	Tarla	Parcelă	Nr. topo	Observații / Referințe
1	arabil	DA	556	-	-	-	
2	arabil	NU	744	45	822	-	

Lungime Segmente

1) Valorile lungimilor segmentelor sunt obținute din proiecție în plan.

Punct început	X / Y	Punct sfârșit	X / Y	Lungime segment (** (m)
1	580.579,468 671.265,981	2	580.528,115 671.207,086	78.139
2	580.528,115 671.207,086	3	580.461,903 671.131,151	100.748
3	580.461,903 671.131,151	4	580.467,093 671.126,028	7.293
4	580.467,093 671.126,028	5	580.535,228 671.204,168	103.674

Punct început	X / Y	Punct sfârșit	X / Y	Lungime segment (** (m)
5	580.535,228 671.204,168	6	580.584,28 671.260,424	74.638
6	580.584,28 671.260,424	7	580.580,581 671.264,696	5.651
7	580.580,581 671.264,696	1	580.579,468 671.265,981	1.7

** Lungimile segmentelor sunt determinate în planul de proiecție Stereo 70 și sunt rotunjite la 1 milimetru.

*** Distanța dintre puncte este formată din segmente cumulate ce sunt mai mici decât valoarea 1 milimetru.

**DATE DESPRE IMOBILUL NR. 10580**

Oficiul de Cadastru și Publicitate Imobiliară SUCEAVA
Biroul de Cadastru și Publicitate Imobiliară Gura Humorului

A. Partea I. Descrierea imobilului

TEREN Necunoscut

Adresa: Loc. Mazanaesti, Str Profesor Lidia Moldovan, Nr. FN, Jud. Suceava

Nr. Crt	Nr cadastral Nr. topografic	Suprafața* (mp)	Observații / Referințe
A1		2.029	Sector cadastral:38 Teren neimprejmuit;

B. Partea II. Proprietari și acte

Inscrieri privitoare la dreptul de proprietate și alte drepturi reale		Referințe
10580 / 18/03/2022		
Act Normativ nr. 7, din 13/03/1996 emis de PARLAMENTUL ROMANIEI;		
B1	Inscrierea provizorie, drept de PROPRIETATE, dobandit prin Lege, cota actuala 1/1, cota initiala 1/1 1) COMUNA DRAGOIESTI , CIF:4441190, Proprietar neidentificat.	A1

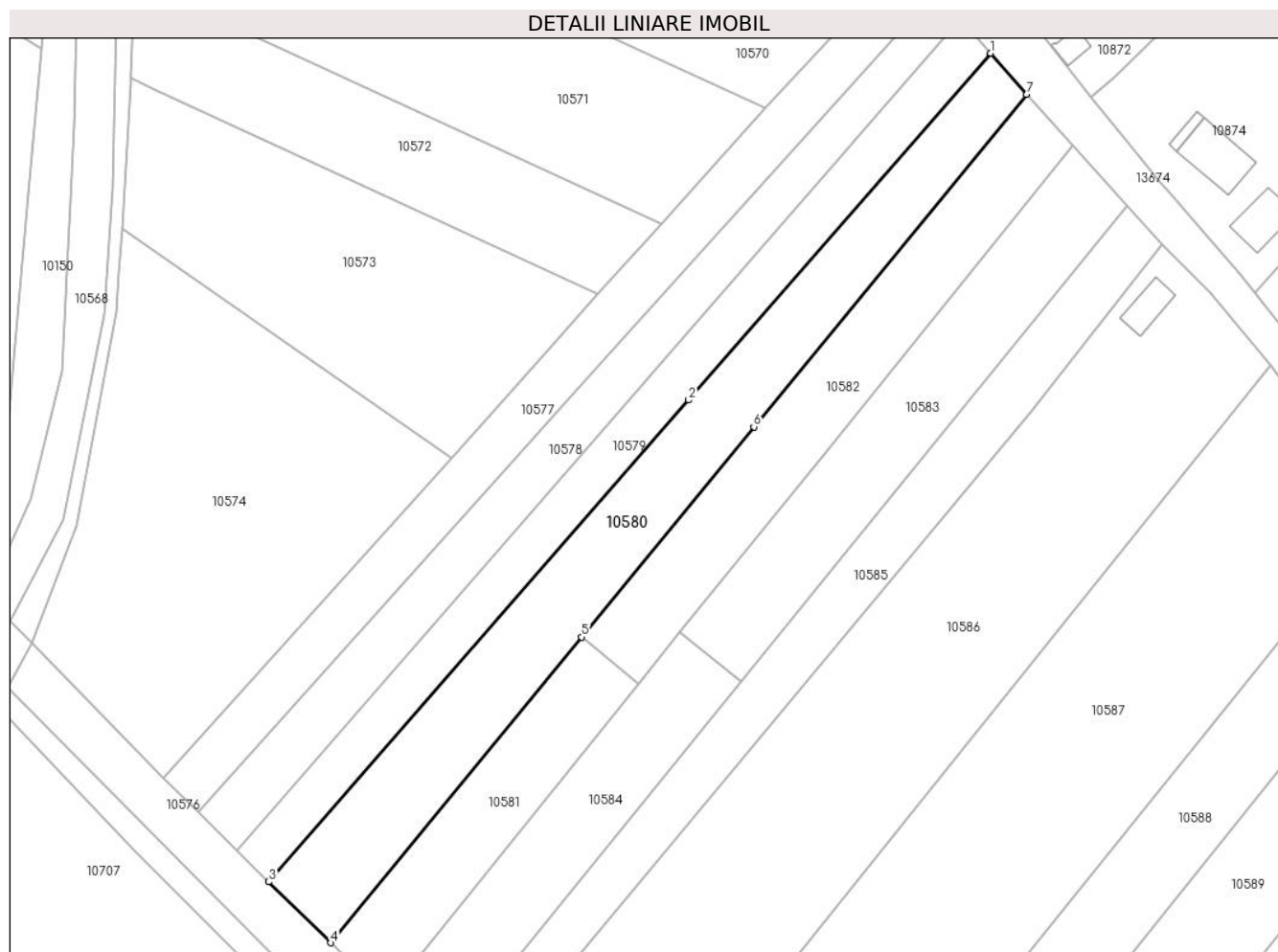
C. Partea III. SARCINI .

Inscrieri privind dezmembramintele dreptului de proprietate, drepturi reale de garanție și sarcini	Referințe
NU SUNT	

Teren

Nr cadastral	Suprafața (mp)*	Observații / Referințe
	2.029	

* Suprafața este determinată în planul de proiecție Stereo 70.



Date referitoare la teren

Crt	Categorie folosință	Intravilan	Suprafața (mp)	Tarla	Parcelă	Nr. topo	Observații / Referințe
1	arabil	DA	708	-	-	-	
2	arabil	NU	1.321	45	822	-	

Lungime Segmente

1) Valorile lungimilor segmentelor sunt obținute din proiecție în plan.

Punct început	X / Y	Punct sfârșit	X / Y	Lungime segment (** (m)
1	580.584,28 671.260,424	2	580.535,228 671.204,168	74.638
2	580.535,228 671.204,168	3	580.467,093 671.126,028	103.674
3	580.467,093 671.126,028	4	580.477,125 671.116,127	14.095
4	580.477,125 671.116,127	5	580.517,83 671.165,73	64.167

Punct început	X / Y	Punct sfârșit	X / Y	Lungime segment (** (m)
5	580.517,83 671.165,73	6	580.545,81 671.199,826	44.107
6	580.545,81 671.199,826	7	580.590,06 671.253,75	69.756
7	580.590,06 671.253,75	1	580.584,28 671.260,424	8.829

** Lungimile segmentelor sunt determinate în planul de proiecție Stereo 70 și sunt rotunjite la 1 milimetru.

*** Distanța dintre puncte este formată din segmente cumulate ce sunt mai mici decât valoarea 1 milimetru.

**DATE DESPRE IMOBILUL NR. 10581**

Oficiul de Cadastru și Publicitate Imobiliară SUCEAVA
Biroul de Cadastru și Publicitate Imobiliară Gura Humorului

A. Partea I. Descrierea imobilului

TEREN Extravilan

Adresa: Jud. Suceava

Nr. Crt	Nr cadastral Nr. topografic	Suprafața* (mp)	Observații / Referințe
A1		796	Sector cadastral:38 Teren neimprejmuit;

B. Partea II. Proprietari și acte

Inscrieri privitoare la dreptul de proprietate și alte drepturi reale		Referințe
10581 / 18/03/2022		
Act Normativ nr. 7, din 13/03/1996 emis de PARLAMENTUL ROMANIEI;		
B1	Inscrierea provizorie, drept de PROPRIETATE, dobandit prin Lege, cota actuala 1/1, cota initiala 1/1 1) COMUNA DRAGOIESTI, CIF:4441190, Proprietar neidentificat.	A1

C. Partea III. SARCINI .

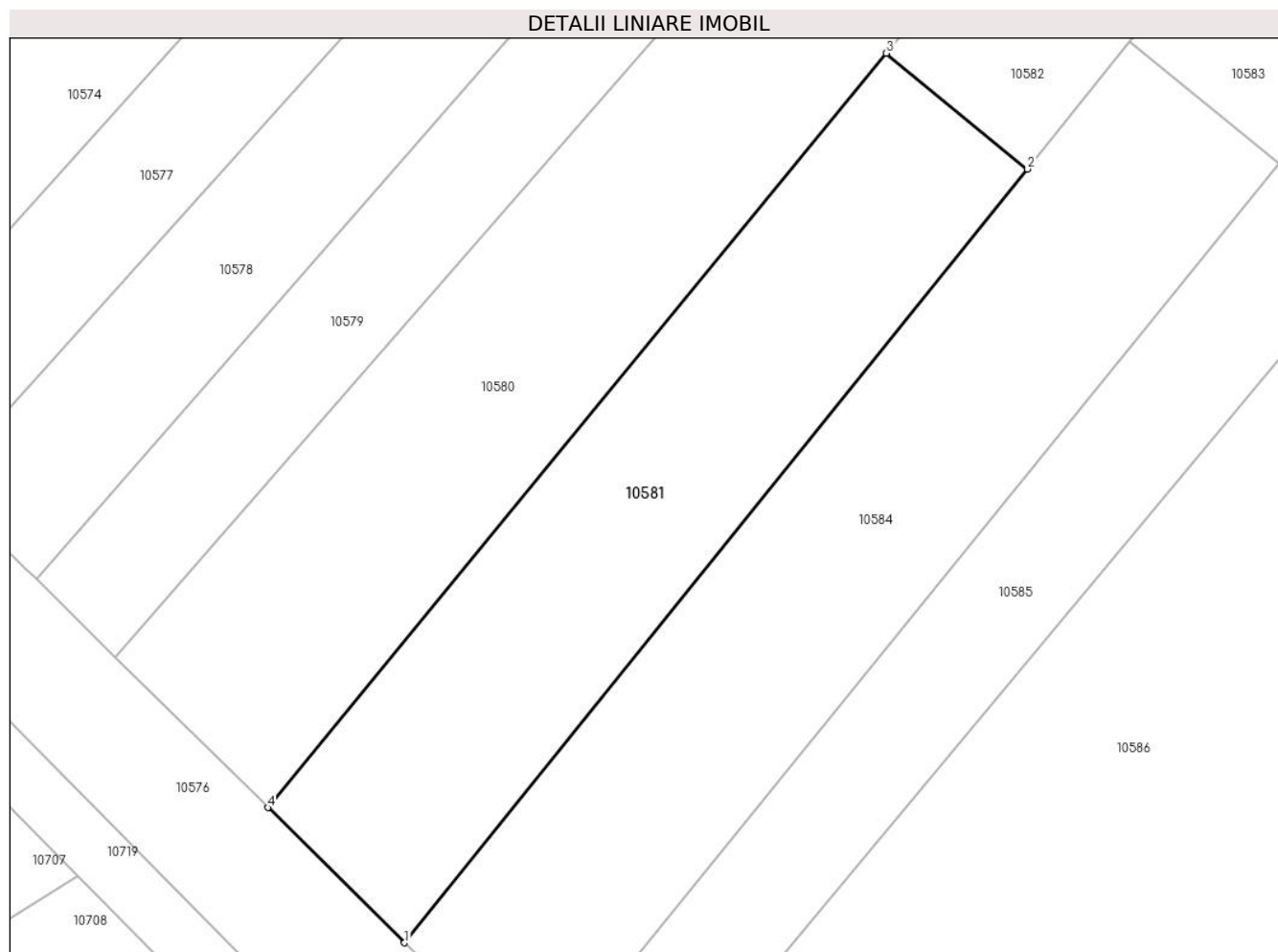
Inscrieri privind dezmembramintele dreptului de proprietate, drepturi reale de garanție și sarcini	Referințe
NU SUNT	

Anexa Nr. 1 La Partea I

Teren

Nr cadastral	Suprafața (mp)*	Observații / Referințe
	796	

* Suprafața este determinată în planul de proiecție Stereo 70.



Date referitoare la teren

Crt	Categorie folosință	Intravilan	Suprafața (mp)	Tarla	Parcelă	Nr. topo	Observații / Referințe
1	arabil	NU	796	45	822	-	

Lungime Segmente

1) Valorile lungimilor segmentelor sunt obținute din proiecție în plan.

Punct început	X / Y	Punct sfârșit	X / Y	Lungime segment (** (m)
1	580.486,122 671.107,246	2	580.527,11 671.158,115	65.327
2	580.527,11 671.158,115	3	580.517,83 671.165,73	12.004
3	580.517,83 671.165,73	4	580.477,125 671.116,127	64.167
4	580.477,125 671.116,127	1	580.486,122 671.107,246	12.642

** Lungimile segmentelor sunt determinate în planul de proiecție Stereo 70 și sunt rotunjite la 1 milimetru.

***** Distanţa dintre puncte este formată din segmente cumulate ce sunt mai mici decât valoarea 1 milimetru.**

**DATE DESPRE IMOBILUL NR. 10582**

Oficiul de Cadastru și Publicitate Imobiliară SUCEAVA
Biroul de Cadastru și Publicitate Imobiliară Gura Humorului

A. Partea I. Descrierea imobilului

TEREN Necunoscut

Adresa: Loc. Mazanaesti, Str Profesor Lidia Moldovan, Nr. FN, Jud. Suceava

Nr. Crt	Nr cadastral Nr. topografic	Suprafața* (mp)	Observații / Referințe
A1		1.300	Sector cadastral:38 Teren neimprejmut;

B. Partea II. Proprietari și acte

Inscrieri privitoare la dreptul de proprietate și alte drepturi reale		Referințe
10582 / 18/03/2022		
Act Normativ nr. 7, din 13/03/1996 emis de PARLAMENTUL ROMANIEI;		
B1	Intabulare, drept de PROPRIETATE, dobandit prin Lege, cota actuala 1/1, cota initiala 1/1 1) NEIDENTIFICAT NEIDENTIFICAT	A1
Act Administrativ nr. 1169, din 14/03/2022 emis de PRIMARIA COMUNEI DRAGOIESTI;		
B2	Se noteaza posesia factica in favoarea lui 1) GRIGOREAN MARIA	A1

C. Partea III. SARCINI .

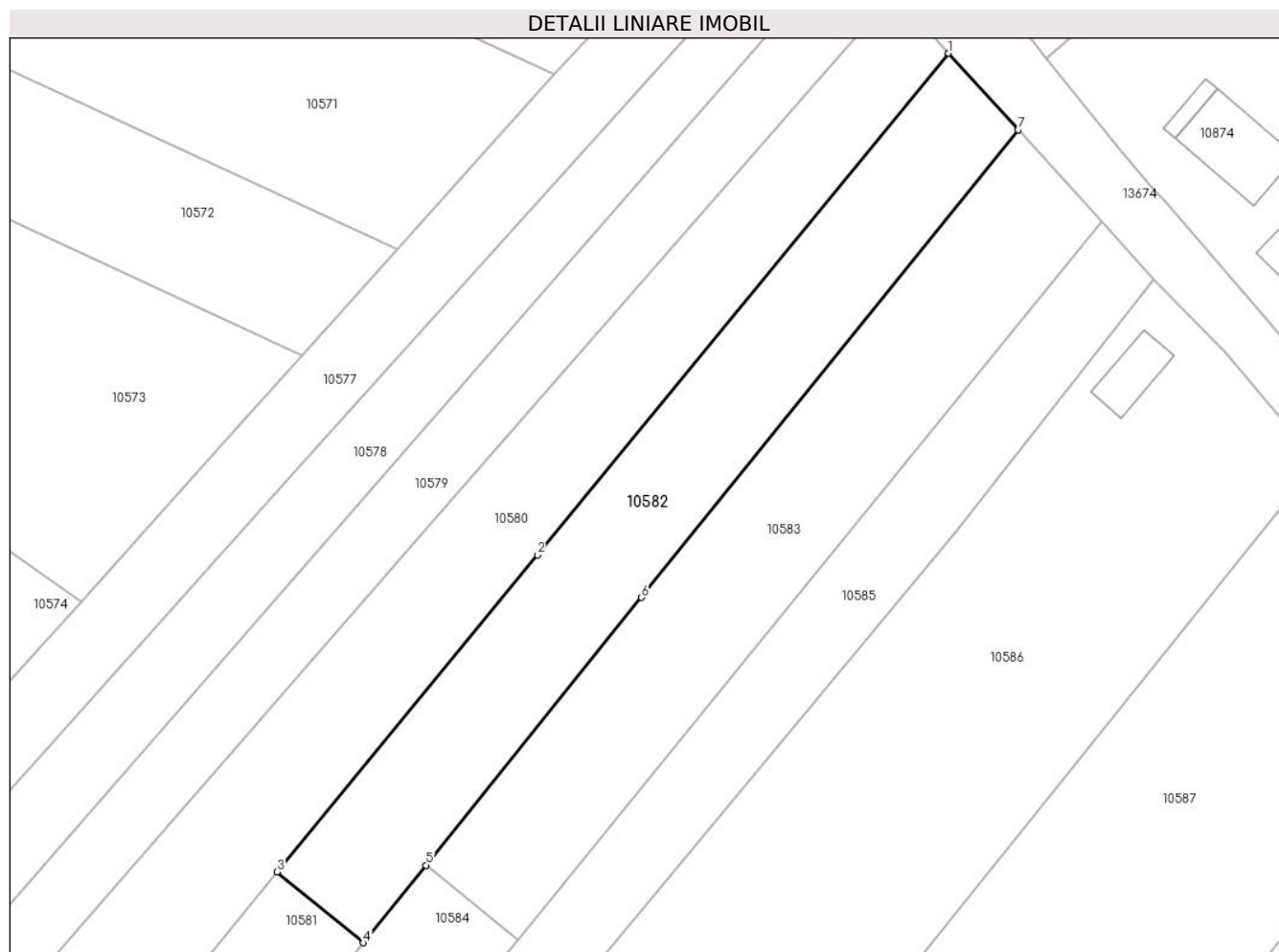
Inscrieri privind dezmembramintele dreptului de proprietate, drepturi reale de garanție și sarcini	Referințe
NU SUNT	

Anexa Nr. 1 La Partea I

Teren

Nr cadastral	Suprafața (mp)*	Observații / Referințe
	1.300	

* Suprafața este determinată în planul de proiecție Stereo 70.



Date referitoare la teren

Crt	Categorie folosință	Intravilan	Suprafața (mp)	Tarla	Parcelă	Nr. topo	Observații / Referințe
1	arabil	DA	759	-	-	-	
2	arabil	NU	541	45	822	-	

Lungime Segmente

1) Valorile lungimilor segmentelor sunt obținute din proiecție în plan.

Punct început	X / Y	Punct sfârșit	X / Y	Lungime segment (** (m)
1	580.590,06 671.253,75	2	580.545,81 671.199,826	69.756
2	580.545,81 671.199,826	3	580.517,83 671.165,73	44.107
3	580.517,83 671.165,73	4	580.527,11 671.158,115	12.004
4	580.527,11 671.158,115	5	580.533,834 671.166,46	10.717

Punct început	X / Y	Punct sfârșit	X / Y	Lungime segment (** (m)
5	580.533,834 671.166,46	6	580.557,014 671.195,228	36.945
6	580.557,014 671.195,228	7	580.597,538 671.245,521	64.588
7	580.597,538 671.245,521	1	580.590,06 671.253,75	11.119

** Lungimile segmentelor sunt determinate în planul de proiecție Stereo 70 și sunt rotunjite la 1 milimetru.

*** Distanța dintre puncte este formată din segmente cumulate ce sunt mai mici decât valoarea 1 milimetru.

**DATE DESPRE IMOBILUL NR. 10583**

Oficiul de Cadastru și Publicitate Imobiliară SUCEAVA
Biroul de Cadastru și Publicitate Imobiliară Gura Humorului

A. Partea I. Descrierea imobilului

TEREN Necunoscut

Adresa: Loc. Mazanaesti, Str Profesor Lidia Moldovan, Nr. FN, Jud. Suceava

Nr. Crt	Nr cadastral Nr. topografic	Suprafața* (mp)	Observații / Referințe
A1		1.300	Sector cadastral:38 Teren neimprejmuit;

B. Partea II. Proprietari și acte

Inscrieri privitoare la dreptul de proprietate și alte drepturi reale		Referințe
10583 / 18/03/2022		
Act Normativ nr. 7, din 13/03/1996 emis de PARLAMENTUL ROMANIEI;		
B1	Intabulare, drept de PROPRIETATE, dobandit prin Lege, cota actuala 1/1, cota initiala 1/1 1) NEIDENTIFICAT NEIDENTIFICAT	A1
Act Administrativ nr. 1170, din 14/03/2022 emis de PRIMARIA COMUNEI DRAGOIESTI;		
B2	Se noteaza posesia factica in favoarea lui 1) MOLDOVAN CONSTANTIN	A1

C. Partea III. SARCINI .

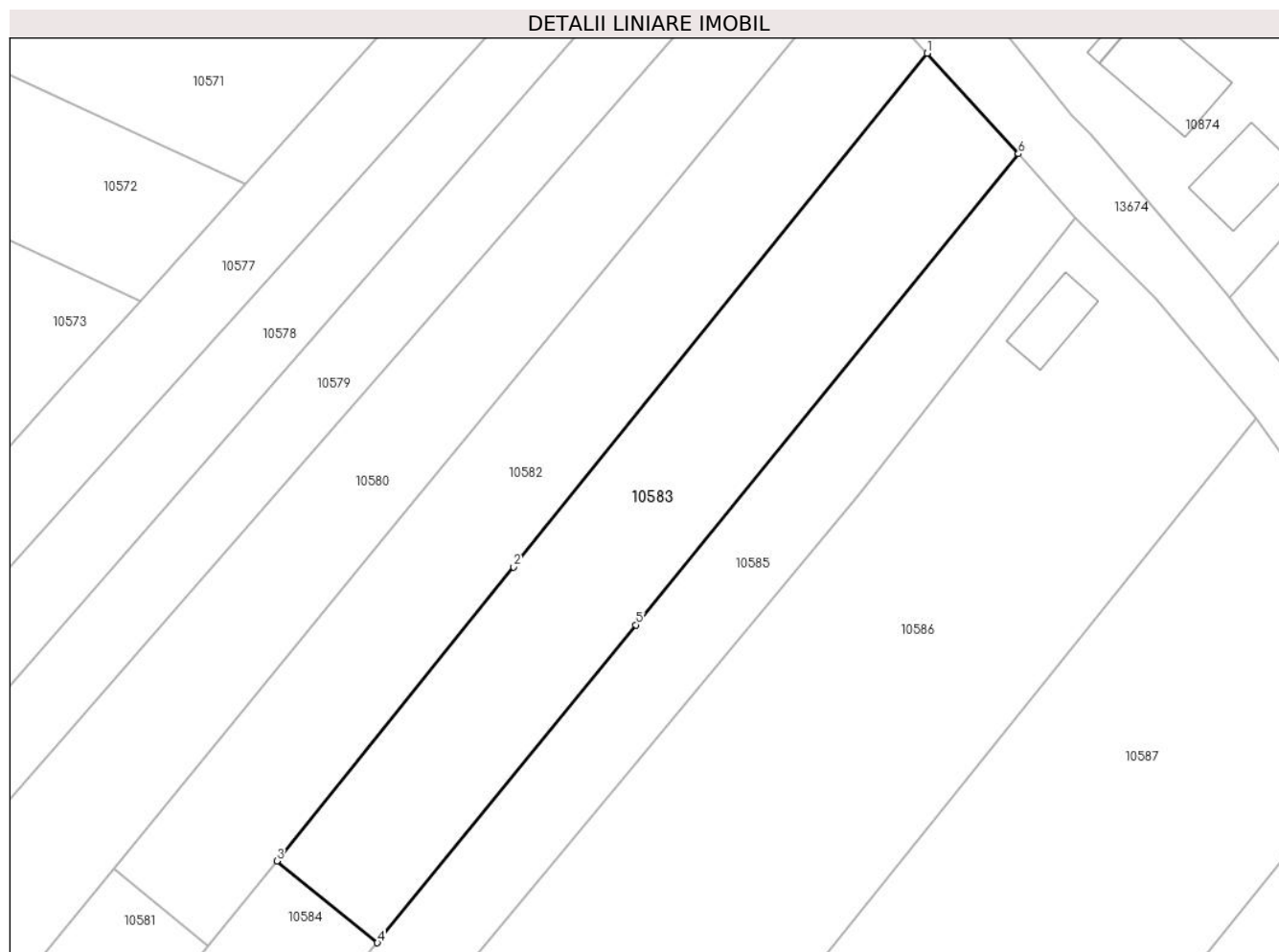
Inscrieri privind dezmembramintele dreptului de proprietate, drepturi reale de garanție și sarcini	Referințe
NU SUNT	

Anexa Nr. 1 La Partea I

Teren

Nr cadastral	Suprafața (mp)*	Observații / Referințe
	1.300	

* Suprafața este determinată în planul de proiecție Stereo 70.



Date referitoare la teren

Crt	Categorie folosință	Intravilan	Suprafața (mp)	Tarla	Parcelă	Nr. topo	Observații / Referințe
1	arabil	DA	804	-	-	-	
2	arabil	NU	496	45	822	-	

Lungime Segmente

1) Valorile lungimilor segmentelor sunt obținute din proiecție în plan.

Punct început	X / Y	Punct sfârșit	X / Y	Lungime segment (** (m)
1	580.597,538 671.245,521	2	580.557,014 671.195,228	64.588
2	580.557,014 671.195,228	3	580.533,834 671.166,46	36.945
3	580.533,834 671.166,46	4	580.543,691 671.158,443	12.706
4	580.543,691 671.158,443	5	580.568,996 671.189,562	40.109

Punct început	X / Y	Punct sfârșit	X / Y	Lungime segment (** (m)
5	580.568,996 671.189,562	6	580.606,49 671.235,67	59.429
6	580.606,49 671.235,67	1	580.597,538 671.245,521	13.311

** Lungimile segmentelor sunt determinate în planul de proiecție Stereo 70 și sunt rotunjite la 1 milimetru.

*** Distanța dintre puncte este formată din segmente cumulate ce sunt mai mici decât valoarea 1 milimetru.

**DATE DESPRE IMOBILUL NR. 10584**

Oficiul de Cadastru și Publicitate Imobiliară SUCEAVA
Biroul de Cadastru și Publicitate Imobiliară Gura Humorului

A. Partea I. Descrierea imobilului

TEREN Extravilan

Adresa: Jud. Suceava

Nr. Crt	Nr cadastral Nr. topografic	Suprafața* (mp)	Observații / Referințe
A1		961	Sector cadastral:38 Teren neimprejmuit;

B. Partea II. Proprietari și acte

Inscrieri privitoare la dreptul de proprietate și alte drepturi reale		Referințe
10584 / 18/03/2022		
Act Normativ nr. 7, din 13/03/1996 emis de PARLAMENTUL ROMANIEI;		
B1	Inscrierea provizorie, drept de PROPRIETATE, dobandit prin Lege, cota actuala 1/1, cota initiala 1/1 1) COMUNA DRAGOIESTI , CIF:4441190, Proprietar neidentificat.	A1

C. Partea III. SARCINI .

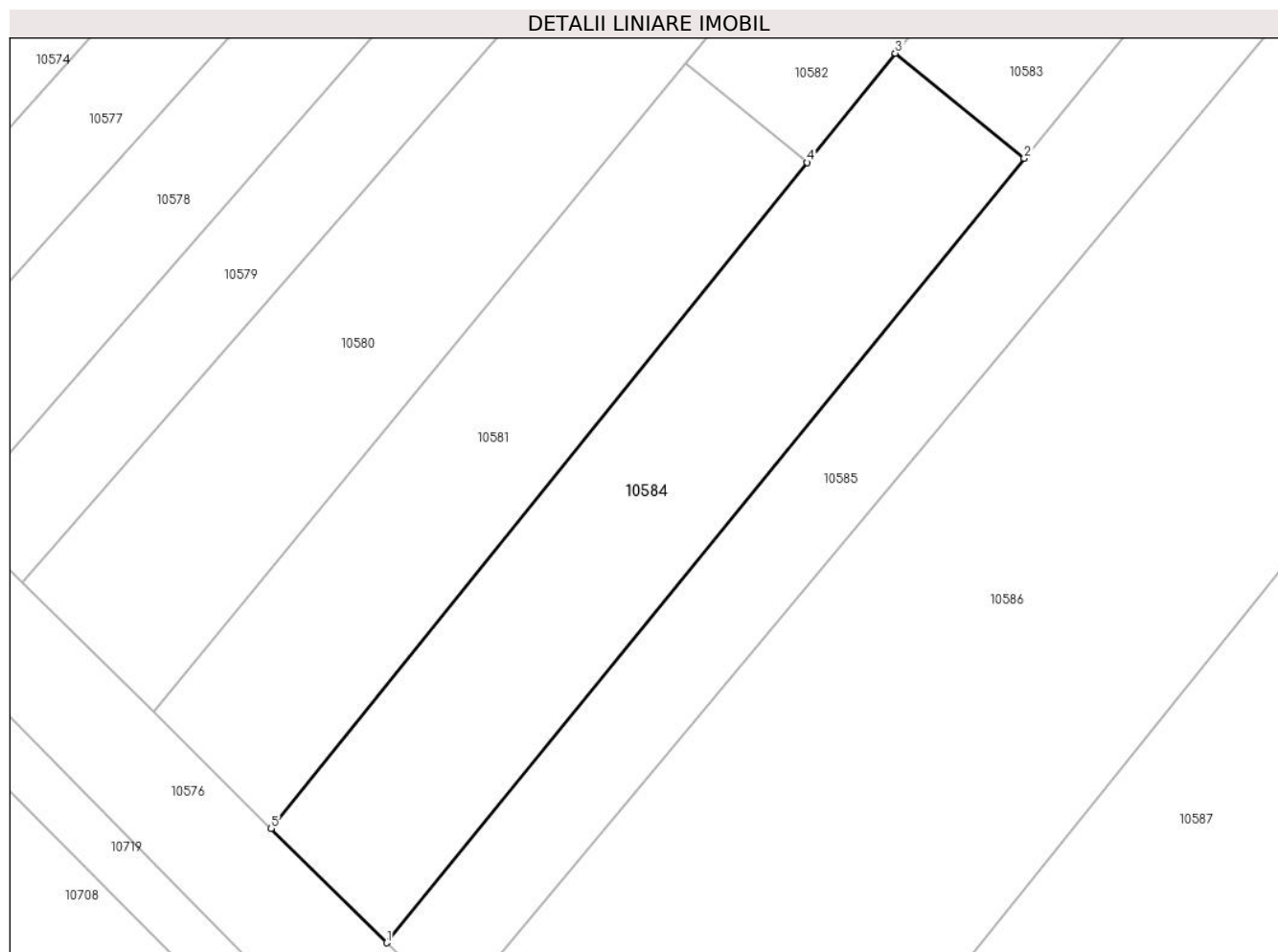
Inscrieri privind dezmembramintele dreptului de proprietate, drepturi reale de garanție și sarcini	Referințe
NU SUNT	

Anexa Nr. 1 La Partea I

Teren

Nr cadastral	Suprafața (mp)*	Observații / Referințe
	961	

* Suprafața este determinată în planul de proiecție Stereo 70.



Date referitoare la teren

Crt	Categorie folosință	Intravilan	Suprafața (mp)	Tarla	Parcelă	Nr. topo	Observații / Referințe
1	arabil	NU	961	45	822	-	

Lungime Segmente

1) Valorile lungimilor segmentelor sunt obținute din proiecție în plan.

Punct început	X / Y	Punct sfârșit	X / Y	Lungime segment (** (m)
1	580.494,963 671.098,52	2	580.543,691 671.158,443	77.235
2	580.543,691 671.158,443	3	580.533,834 671.166,46	12.706
3	580.533,834 671.166,46	4	580.527,11 671.158,115	10.717
4	580.527,11 671.158,115	5	580.486,122 671.107,246	65.327
5	580.486,122 671.107,246	1	580.494,963 671.098,52	12.422

**** Lungimile segmentelor sunt determinate în planul de proiecție Stereo 70 și sunt rotunjite la 1 milimetru.**

***** Distanța dintre puncte este formată din segmente cumulate ce sunt mai mici decât valoarea 1 milimetru.**

**DATE DESPRE IMOBILUL NR. 10585**

Oficiul de Cadastru și Publicitate Imobiliară SUCEAVA
Biroul de Cadastru și Publicitate Imobiliară Gura Humorului

A. Partea I. Descrierea imobilului

TEREN Necunoscut

Adresa: Loc. Mazanaesti, Str Profesor Lidia Moldovan, Nr. FN, Jud. Suceava

Nr. Crt	Nr cadastral Nr. topografic	Suprafața* (mp)	Observații / Referințe
A1		1.444	Sector cadastral:38 Teren neimprejmuit;

B. Partea II. Proprietari și acte

Inscrieri privitoare la dreptul de proprietate și alte drepturi reale		Referințe
10585 / 18/03/2022		
Act Normativ nr. 7, din 13/03/1996 emis de PARLAMENTUL ROMANIEI;		
B1	Inscrierea provizorie, drept de PROPRIETATE, dobandit prin Lege, cota actuala 1/1, cota initiala 1/1 1) COMUNA DRAGOIESTI, CIF:4441190	A1

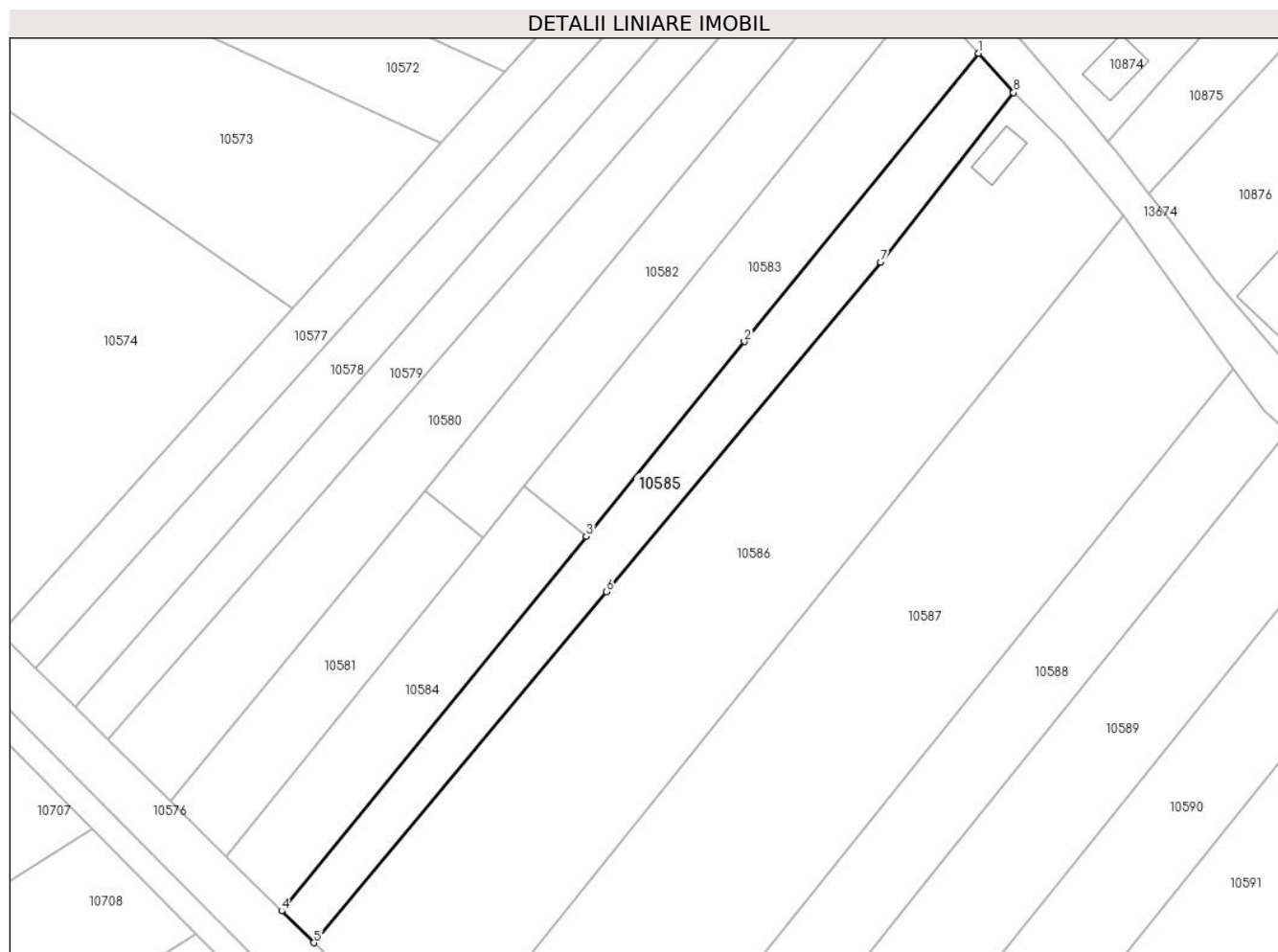
C. Partea III. SARCINI .

Inscrieri privind dezmembramintele dreptului de proprietate, drepturi reale de garanție și sarcini	Referințe
NU SUNT	

Teren

Nr cadastral	Suprafața (mp)*	Observații / Referințe
	1.444	

* Suprafața este determinată în planul de proiecție Stereo 70.



Date referitoare la teren

Crt	Categorie folosință	Intra vilan	Suprafața (mp)	Tarla	Parcelă	Nr. topo	Observații / Referințe
1	arabil	DA	675	-	-	-	
2	arabil	NU	769	45	822	-	

Lungime Segmente

1) Valorile lungimilor segmentelor sunt obținute din proiecție în plan.

Punct început	X / Y	Punct sfârșit	X / Y	Lungime segment (** (m)
1	580.606,49 671.235,67	2	580.568,996 671.189,562	59.429
2	580.568,996 671.189,562	3	580.543,691 671.158,443	40.109
3	580.543,691 671.158,443	4	580.494,963 671.098,52	77.235
4	580.494,963 671.098,52	5	580.500,123 671.093,428	7.249

Punct început	X / Y	Punct sfârșit	X / Y	Lungime segment (** (m)
5	580.500,123 671.093,428	6	580.546,919 671.149,572	73.089
6	580.546,919 671.149,572	7	580.590,825 671.202,249	68.576
7	580.590,825 671.202,249	8	580.612,1 671.229,38	34.478
8	580.612,1 671.229,38	1	580.606,49 671.235,67	8.428

** Lungimile segmentelor sunt determinate în planul de proiecție Stereo 70 și sunt rotunjite la 1 milimetru.

*** Distanța dintre puncte este formată din segmente cumulate ce sunt mai mici decât valoarea 1 milimetru.

**DATE DESPRE IMOBILUL NR. 10586**

Oficiul de Cadastru și Publicitate Imobiliară SUCEAVA
Biroul de Cadastru și Publicitate Imobiliară Gura Humorului

A. Partea I. Descrierea imobilului

TEREN Necunoscut

Adresa: Loc. Mazanaesti, Str Profesor Lidia Moldovan, Nr. 29, Jud. Suceava

Nr. Crt	Nr cadastral Nr. topografic	Suprafața* (mp)	Observații / Referințe
A1		4.695	Sector cadastral:38 Teren neimprejmuit;

Construcții

Crt	Nr cadastral Nr. topografic	Adresa	Observații / Referințe
A1.1		Loc. Mazanaesti, Str Profesor Lidia Moldovan, Nr. 29, Jud. Suceava	Nr. niveluri:1; S. construita la sol:38 mp; S. construita desfasurata:38 mp; LOCUINTA

B. Partea II. Proprietari și acte

Inscrieri privitoare la dreptul de proprietate și alte drepturi reale		Referințe
10586 / 18/03/2022		
Act Normativ nr. 7, din 13/03/1996 emis de PARLAMENTUL ROMANIEI;		
B1	Intabulare, drept de PROPRIETATE, dobandit prin Lege, cota actuala 1/1, cota initiala 1/1 1) NEIDENTIFICAT NEIDENTIFICAT	A1
Act Administrativ nr. 1171, din 14/03/2022 emis de PRIMARIA COMUNEI DRAGOIESTI;		
B2	Se noteaza posesia factica in favoarea lui 1) BONDAR IULIAN	A1
Act Administrativ nr. 2526, din 31/03/2022 emis de PRIMARIA COMUNEI DRAGOIESTI;		
B3	Intabulare, drept de PROPRIETATE, dobandit prin Lege, cota actuala 1/1, cota initiala 1/1 1) BONDAR IULIAN	A1.1

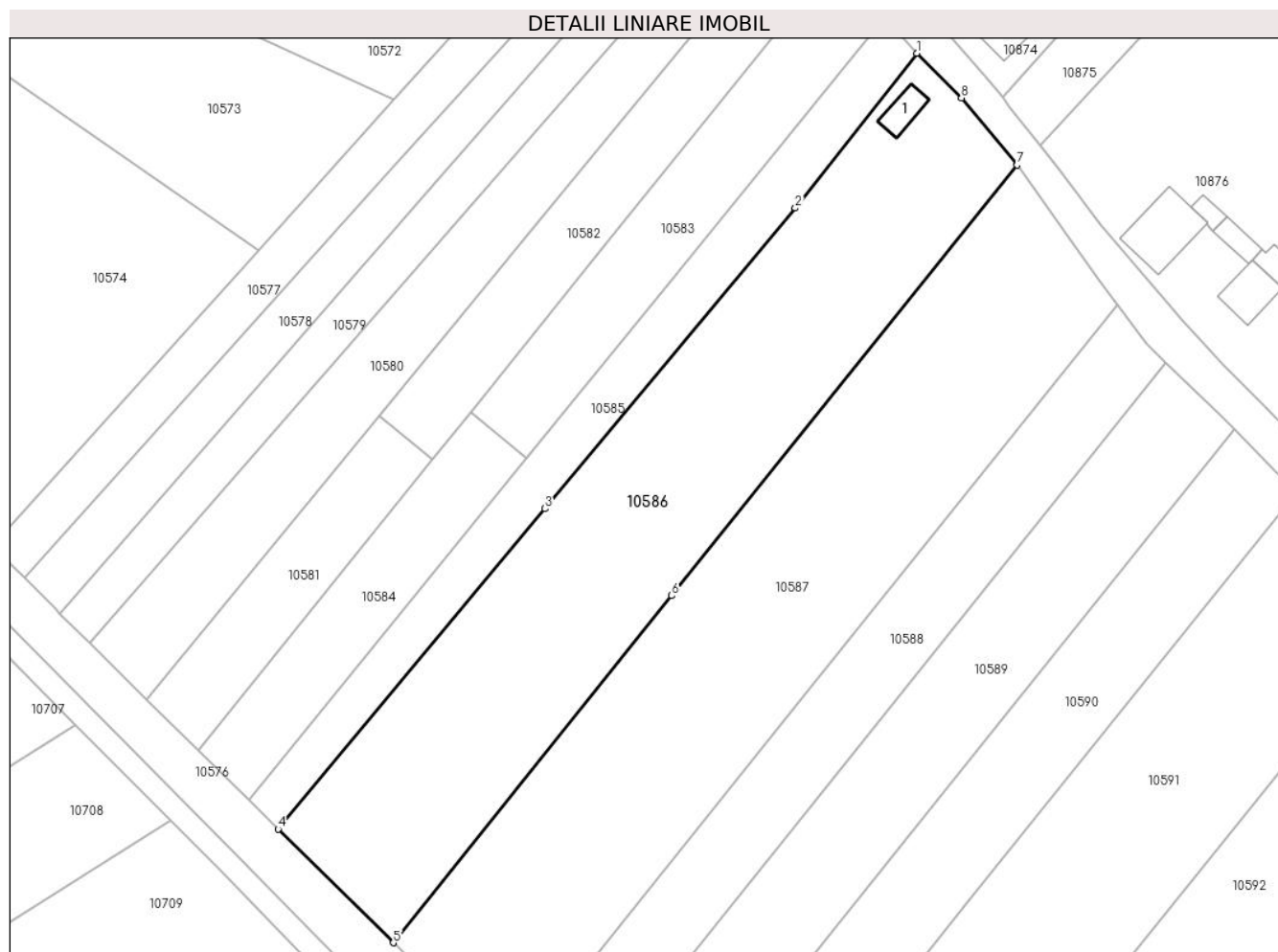
C. Partea III. SARCINI .

Inscrieri privind dezmembramintele dreptului de proprietate, drepturi reale de garanție și sarcini	Referințe
NU SUNT	

Teren

Nr cadastral	Suprafața (mp)*	Observații / Referințe
	4.695	

* Suprafața este determinată în planul de proiecție Stereo 70.



Date referitoare la teren

Crt	Categorie folosință	Intra vilan	Suprafața (mp)	Tarla	Parcelă	Nr. topo	Observații / Referințe
1	curti constructii	DA	355	-	-	-	
2	arabil	DA	2.259	-	-	-	
3	arabil	NU	2.081	45	822	-	

Date referitoare la construcții

Crt	Număr	Destinație construcție	Supraf. (mp)	Situație juridică	Observații / Referințe
A1.1		construcții de locuințe	38	Cu acte	Nr. niveluri:1; S. construita la sol:38 mp; S. construita desfasurata:38 mp; LOCUINTA

Lungime Segmente

1) Valorile lungimilor segmentelor sunt obținute din proiecție în plan.

Punct început	X / Y	Punct sfârșit	X / Y	Lungime segment (** (m)
1	580.612,1 671.229,38	2	580.590,825 671.202,249	34.478
2	580.590,825 671.202,249	3	580.546,919 671.149,572	68.576

Punct început	X / Y	Punct sfârșit	X / Y	Lungime segment (** (m)
3	580.546,919 671.149,572	4	580.500,123 671.093,428	73.089
4	580.500,123 671.093,428	5	580.520,307 671.073,505	28.361
5	580.520,307 671.073,505	6	580.569,134 671.134,323	77.993
6	580.569,134 671.134,323	7	580.629,72 671.209,79	96.778
7	580.629,72 671.209,79	8	580.619,95 671.221,54	15.281
8	580.619,95 671.221,54	1	580.612,1 671.229,38	11.095

** Lungimile segmentelor sunt determinate în planul de proiecție Stereo 70 și sunt rotunjite la 1 milimetru.

*** Distanța dintre puncte este formată din segmente cumulate ce sunt mai mici decât valoarea 1 milimetru.

**DATE DESPRE IMOBILUL NR. 10587**

Oficiul de Cadastru și Publicitate Imobiliară SUCEAVA
Biroul de Cadastru și Publicitate Imobiliară Gura Humorului

A. Partea I. Descrierea imobilului

TEREN Necunoscut

Adresa: Loc. Mazanaesti, Str Profesor Lidia Moldovan, Nr. FN, Jud. Suceava

Nr. Crt	Nr cadastral Nr. topografic	Suprafața* (mp)	Observații / Referințe
A1		5.000	Sector cadastral:38 Teren neimprejmut;

B. Partea II. Proprietari și acte

Inscrieri privitoare la dreptul de proprietate și alte drepturi reale		Referințe
10587 / 18/03/2022		
Act Normativ nr. 7, din 13/03/1996 emis de PARLAMENTUL ROMANIEI;		
B1	Intabulare, drept de PROPRIETATE, dobandit prin Lege, cota actuala 1/1, cota initiala 1/1 1) NEIDENTIFICAT NEIDENTIFICAT	A1
Act Administrativ nr. 1172, din 14/03/2022 emis de PRIMARIA COMUNEI DRAGOIESTI;		
B2	Se noteaza posesia factica in favoarea lui 1) BODNARI LUCRETIA	A1

C. Partea III. SARCINI .

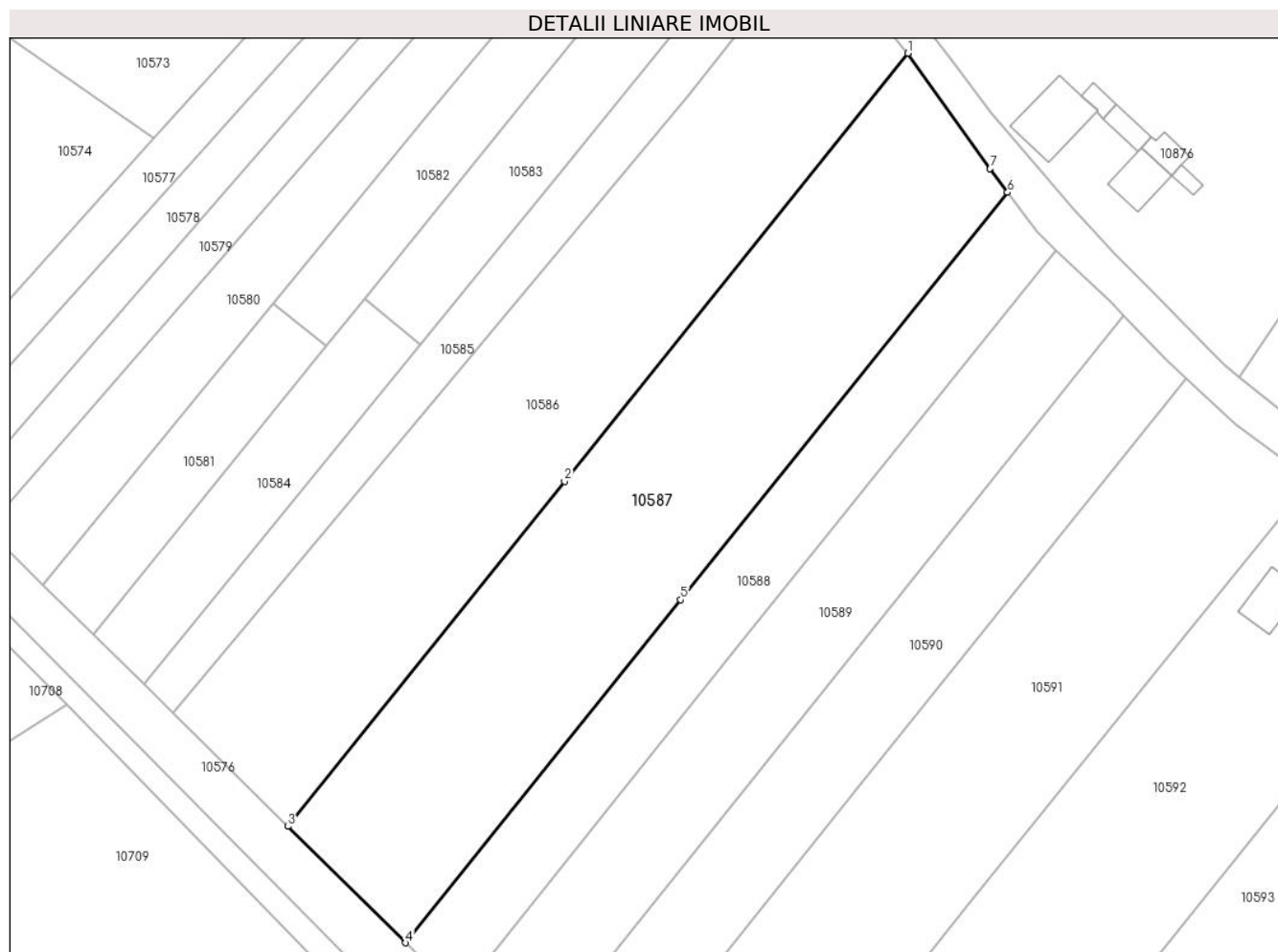
Inscrieri privind dezmembramintele dreptului de proprietate, drepturi reale de garanție și sarcini	Referințe
NU SUNT	

Anexa Nr. 1 La Partea I

Teren

Nr cadastral	Suprafața (mp)*	Observații / Referințe
	5.000	

* Suprafața este determinată în planul de proiecție Stereo 70.



Date referitoare la teren

Crt	Categorie folosință	Intravilan	Suprafața (mp)	Tarla	Parcelă	Nr. topo	Observații / Referințe
1	arabil	DA	2.725	-	-	-	
2	arabil	NU	2.275	45	822	-	

Lungime Segmente

1) Valorile lungimilor segmentelor sunt obținute din proiecție în plan.

Punct început	X / Y	Punct sfârșit	X / Y	Lungime segment (** (m)
1	580.629,72 671.209,79	2	580.569,134 671.134,323	96.778
2	580.569,134 671.134,323	3	580.520,307 671.073,505	77.993
3	580.520,307 671.073,505	4	580.541,086 671.052,996	29.196
4	580.541,086 671.052,996	5	580.589,618 671.113,447	77.522

Punct început	X / Y	Punct sfârșit	X / Y	Lungime segment (** (m)
5	580.589,618 671.113,447	6	580.647,282 671.185,273	92.109
6	580.647,282 671.185,273	7	580.644,208 671.189,428	5.169
7	580.644,208 671.189,428	1	580.629,72 671.209,79	24.99

** Lungimile segmentelor sunt determinate în planul de proiecție Stereo 70 și sunt rotunjite la 1 milimetru.

*** Distanța dintre puncte este formată din segmente cumulate ce sunt mai mici decât valoarea 1 milimetru.

**DATE DESPRE IMOBILUL NR. 10588**

Oficiul de Cadastru și Publicitate Imobiliară SUCEAVA
Biroul de Cadastru și Publicitate Imobiliară Gura Humorului

A. Partea I. Descrierea imobilului

TEREN Necunoscut

Adresa: Loc. Mazanaesti, Str Profesor Lidia Moldovan, Nr. FN, Jud. Suceava

Nr. Crt	Nr cadastral Nr. topografic	Suprafața* (mp)	Observații / Referințe
A1		2.200	Sector cadastral:38 Teren neimprejmuit;

B. Partea II. Proprietari și acte

Inscrieri privitoare la dreptul de proprietate și alte drepturi reale		Referințe
10588 / 18/03/2022		
Act Normativ nr. 7, din 13/03/1996 emis de PARLAMENTUL ROMANIEI;		
B1	Inscrierea provizorie, drept de PROPRIETATE, dobandit prin Lege, cota actuala 1/1, cota initiala 1/1 1) COMUNA DRAGOIESTI, CIF:4441190	A1

C. Partea III. SARCINI .

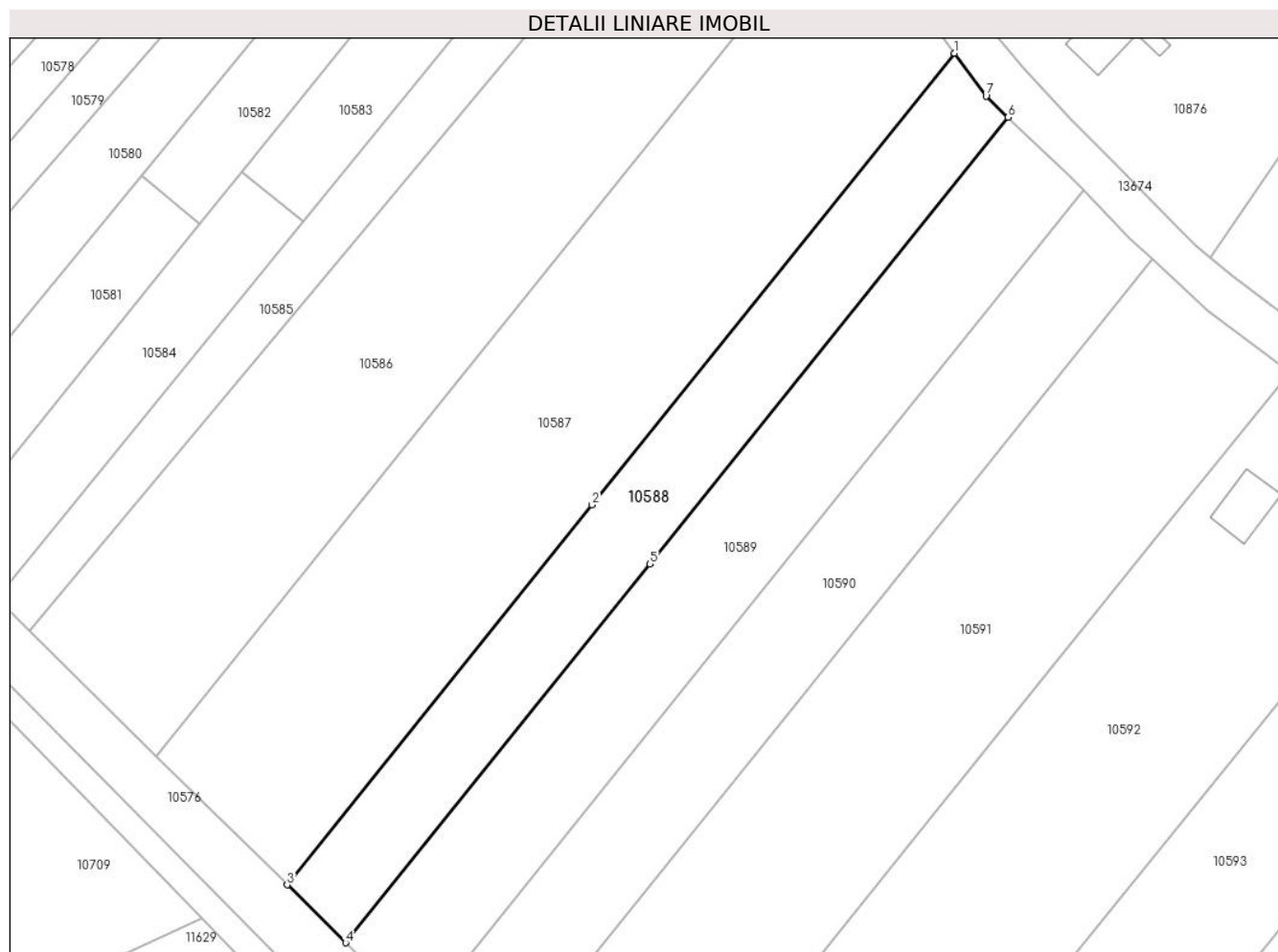
Inscrieri privind dezmembramintele dreptului de proprietate, drepturi reale de garanție și sarcini	Referințe
NU SUNT	

Anexa Nr. 1 La Partea I

Teren

Nr cadastral	Suprafața (mp)*	Observații / Referințe
	2.200	

* Suprafața este determinată în planul de proiecție Stereo 70.



Date referitoare la teren

Crt	Categorie folosință	Intravilan	Suprafața (mp)	Tarla	Parcelă	Nr. topo	Observații / Referințe
1	arabil	DA	1.191	-	-	-	
2	arabil	NU	1.009	45	822	-	

Lungime Segmente

1) Valorile lungimilor segmentelor sunt obținute din proiecție în plan.

Punct început	X / Y	Punct sfârșit	X / Y	Lungime segment (** (m)
1	580.647,282 671.185,273	2	580.589,618 671.113,447	92.109
2	580.589,618 671.113,447	3	580.541,086 671.052,996	77.522
3	580.541,086 671.052,996	4	580.550,414 671.043,789	13.107
4	580.550,414 671.043,789	5	580.598,794 671.104,051	77.28

Punct început	X / Y	Punct sfârșit	X / Y	Lungime segment (** (m)
5	580.598,794 671.104,051	6	580.655,839 671.175,107	91.121
6	580.655,839 671.175,107	7	580.652,322 671.178,459	4.859
7	580.652,322 671.178,459	1	580.647,282 671.185,273	8.475

** Lungimile segmentelor sunt determinate în planul de proiecție Stereo 70 și sunt rotunjite la 1 milimetru.

*** Distanța dintre puncte este formată din segmente cumulate ce sunt mai mici decât valoarea 1 milimetru.

**DATE DESPRE IMOBILUL NR. 10589**

Oficiul de Cadastru și Publicitate Imobiliară SUCEAVA
Biroul de Cadastru și Publicitate Imobiliară Gura Humorului

A. Partea I. Descrierea imobilului

TEREN Necunoscut

Adresa: Loc. Mazanaesti, Str Profesor Lidia Moldovan, Nr. FN, Jud. Suceava

Nr. Crt	Nr cadastral Nr. topografic	Suprafața* (mp)	Observații / Referințe
A1		2.800	Sector cadastral:38 Teren neimprejmit;

B. Partea II. Proprietari și acte

Inscrieri privitoare la dreptul de proprietate și alte drepturi reale		Referințe
10589 / 18/03/2022		
Act Normativ nr. 7, din 13/03/1996 emis de PARLAMENTUL ROMANIEI;		
B1	Intabulare, drept de PROPRIETATE, dobandit prin Lege, cota actuala 1/1, cota initiala 1/1 1) NEIDENTIFICAT NEIDENTIFICAT	A1
Act Administrativ nr. 1173, din 14/03/2022 emis de PRIMARIA COMUNEI DRAGOIESTI;		
B2	Se noteaza posesia factica in favoarea lui 1) GEGEA MARIAN	A1

C. Partea III. SARCINI .

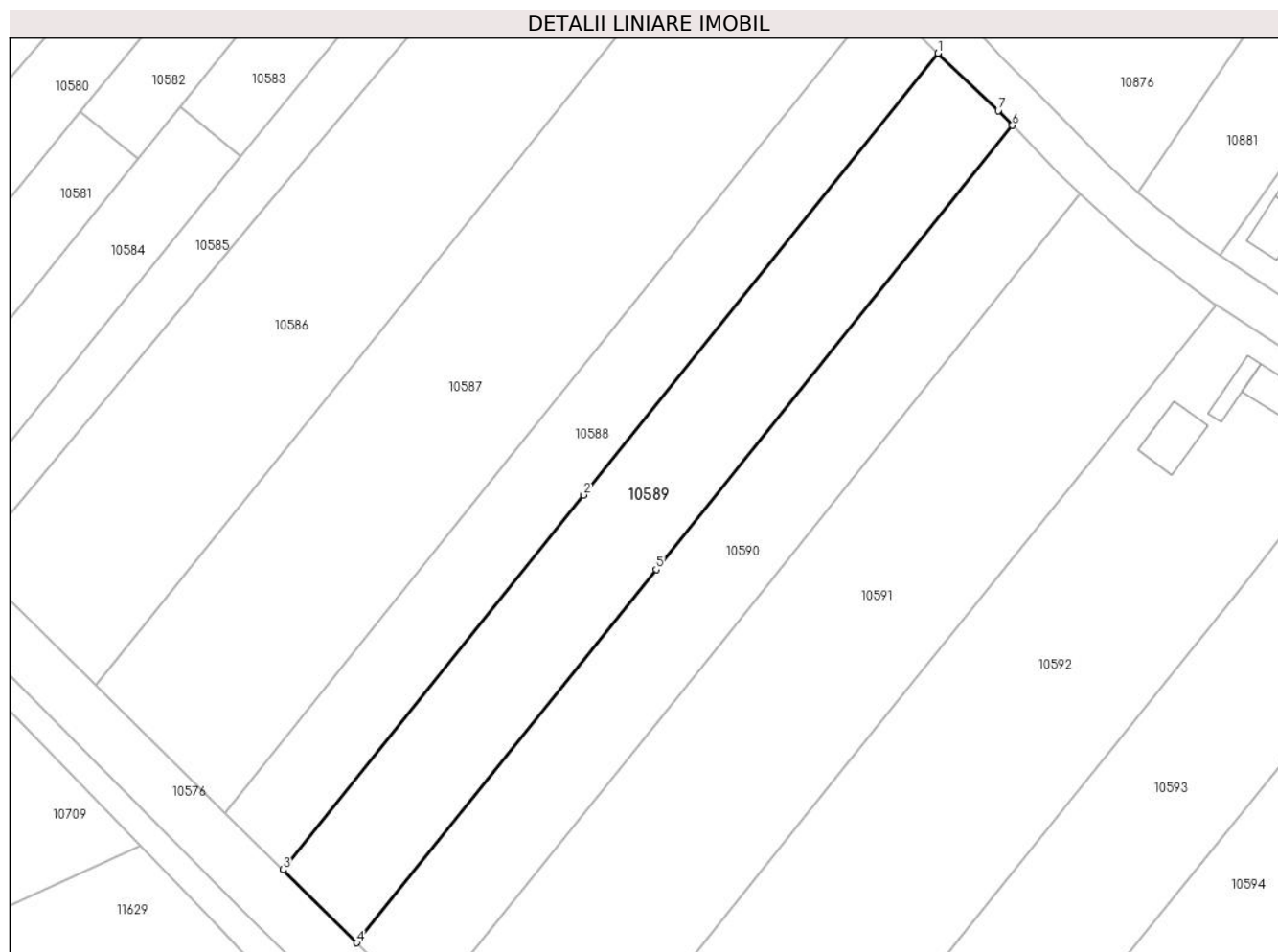
Inscrieri privind dezmembramintele dreptului de proprietate, drepturi reale de garanție și sarcini	Referințe
NU SUNT	

Anexa Nr. 1 La Partea I

Teren

Nr cadastral	Suprafața (mp)*	Observații / Referințe
	2.800	

* Suprafața este determinată în planul de proiecție Stereo 70.



Date referitoare la teren

Crt	Categorie folosință	Intravilan	Suprafața (mp)	Tarla	Parcelă	Nr. topo	Observații / Referințe
1	arabil	DA	1.519	-	-	-	
2	arabil	NU	1.281	45	822	-	

Lungime Segmente

1) Valorile lungimilor segmentelor sunt obținute din proiecție în plan.

Punct început	X / Y	Punct sfârșit	X / Y	Lungime segment (** (m)
1	580.655,839 671.175,107	2	580.598,794 671.104,051	91.121
2	580.598,794 671.104,051	3	580.550,414 671.043,789	77.28
3	580.550,414 671.043,789	4	580.562,3 671.032,057	16.701
4	580.562,3 671.032,057	5	580.610,487 671.092,078	76.971

Punct început	X / Y	Punct sfârșit	X / Y	Lungime segment (** (m)
5	580.610,487 671.092,078	6	580.667,824 671.163,498	91.588
6	580.667,824 671.163,498	7	580.665,55 671.165,85	3.272
7	580.665,55 671.165,85	1	580.655,839 671.175,107	13.416

** Lungimile segmentelor sunt determinate în planul de proiecție Stereo 70 și sunt rotunjite la 1 milimetru.

*** Distanța dintre puncte este formată din segmente cumulate ce sunt mai mici decât valoarea 1 milimetru.

**DATE DESPRE IMOBILUL NR. 10590**

Oficiul de Cadastru și Publicitate Imobiliară SUCEAVA
Biroul de Cadastru și Publicitate Imobiliară Gura Humorului

A. Partea I. Descrierea imobilului

TEREN Necunoscut

Adresa: Loc. Mazanaesti, Str Profesor Lidia Moldovan, Nr. FN, Jud. Suceava

Nr. Crt	Nr cadastral Nr. topografic	Suprafața* (mp)	Observații / Referințe
A1		2.600	Sector cadastral:38 Teren neimprejmuit;

B. Partea II. Proprietari și acte

Inscrieri privitoare la dreptul de proprietate și alte drepturi reale		Referințe
10590 / 18/03/2022		
Act Normativ nr. 7, din 13/03/1996 emis de PARLAMENTUL ROMANIEI;		
B1	Intabulare, drept de PROPRIETATE, dobandit prin Lege, cota actuala 1/1, cota initiala 1/1 1) NEIDENTIFICAT NEIDENTIFICAT	A1
Act Administrativ nr. 1174, din 14/03/2022 emis de PRIMARIA COMUNEI DRAGOIESTI;		
B2	Se noteaza posesia factica in favoarea lui 1) MOLDOVAN CONSTANTIN	A1

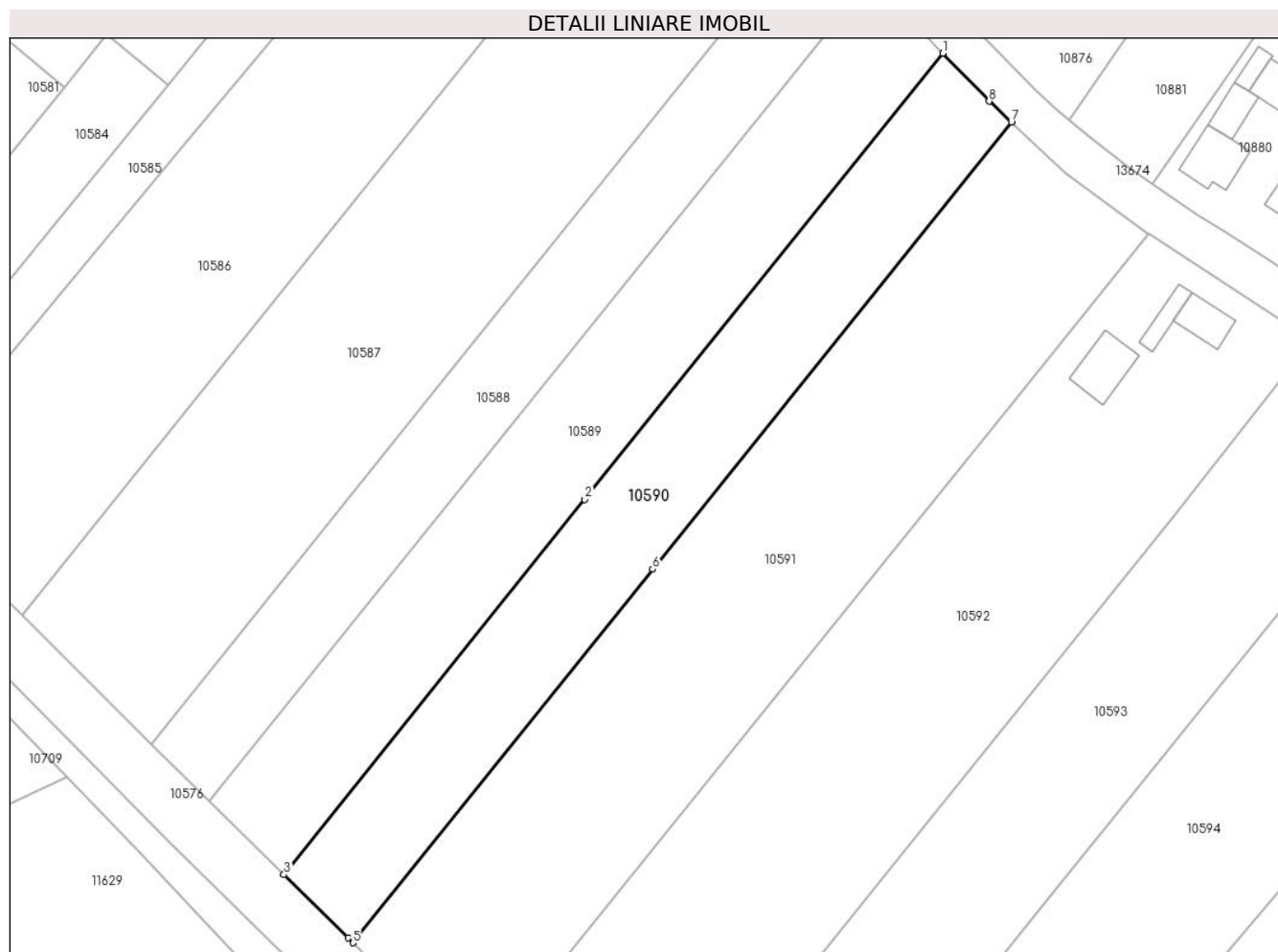
C. Partea III. SARCINI .

Inscrieri privind dezmembramintele dreptului de proprietate, drepturi reale de garanție și sarcini	Referințe
NU SUNT	

Teren

Nr cadastral	Suprafața (mp)*	Observații / Referințe
	2.600	

* Suprafața este determinată în planul de proiecție Stereo 70.



Date referitoare la teren

Crt	Categorie folosință	Intravilan	Suprafața (mp)	Tarla	Parcelă	Nr. topo	Observații / Referințe
1	arabil	DA	1.414	-	-	-	
2	arabil	NU	1.186	45	822	-	

Lungime Segmente

1) Valorile lungimilor segmentelor sunt obținute din proiecție în plan.

Punct început	X / Y	Punct sfârșit	X / Y	Lungime segment (** (m))
1	580.667,824 671.163,498	2	580.610,487 671.092,078	91.588
2	580.610,487 671.092,078	3	580.562,3 671.032,057	76.971
3	580.562,3 671.032,057	4	580.572,55 671.021,94	14.402
4	580.572,55 671.021,94	5	580.573,341 671.021,149	1.119

Punct început	X / Y	Punct sfârșit	X / Y	Lungime segment (** (m)
5	580.573,341 671.021,149	6	580.621,352 671.080,952	76.691
6	580.621,352 671.080,952	7	580.678,79 671.152,497	91.749
7	580.678,79 671.152,497	8	580.675,24 671.155,83	4.869
8	580.675,24 671.155,83	1	580.667,824 671.163,498	10.667

** Lungimile segmentelor sunt determinate în planul de proiecție Stereo 70 și sunt rotunjite la 1 milimetru.

*** Distanța dintre puncte este formată din segmente cumulate ce sunt mai mici decât valoarea 1 milimetru.

**DATE DESPRE IMOBILUL NR. 10591**

Oficiul de Cadastru și Publicitate Imobiliară SUCEAVA
Biroul de Cadastru și Publicitate Imobiliară Gura Humorului

A. Partea I. Descrierea imobilului

TEREN Necunoscut

Adresa: Loc. Mazanaesti, Str Profesor Lidia Moldovan, Nr. FN, Jud. Suceava

Nr. Crt	Nr cadastral Nr. topografic	Suprafața* (mp)	Observații / Referințe
A1		4.766	Sector cadastral:38 Teren neimprejmuit;

B. Partea II. Proprietari și acte

Inscrieri privitoare la dreptul de proprietate și alte drepturi reale		Referințe
10591 / 18/03/2022		
Act Normativ nr. 7, din 13/03/1996 emis de PARLAMENTUL ROMANIEI;		
B1	Inscrierea provizorie, drept de PROPRIETATE, dobandit prin Lege, cota actuala 1/1, cota initiala 1/1 1) COMUNA DRAGOIESTI, CIF:4441190	A1

C. Partea III. SARCINI .

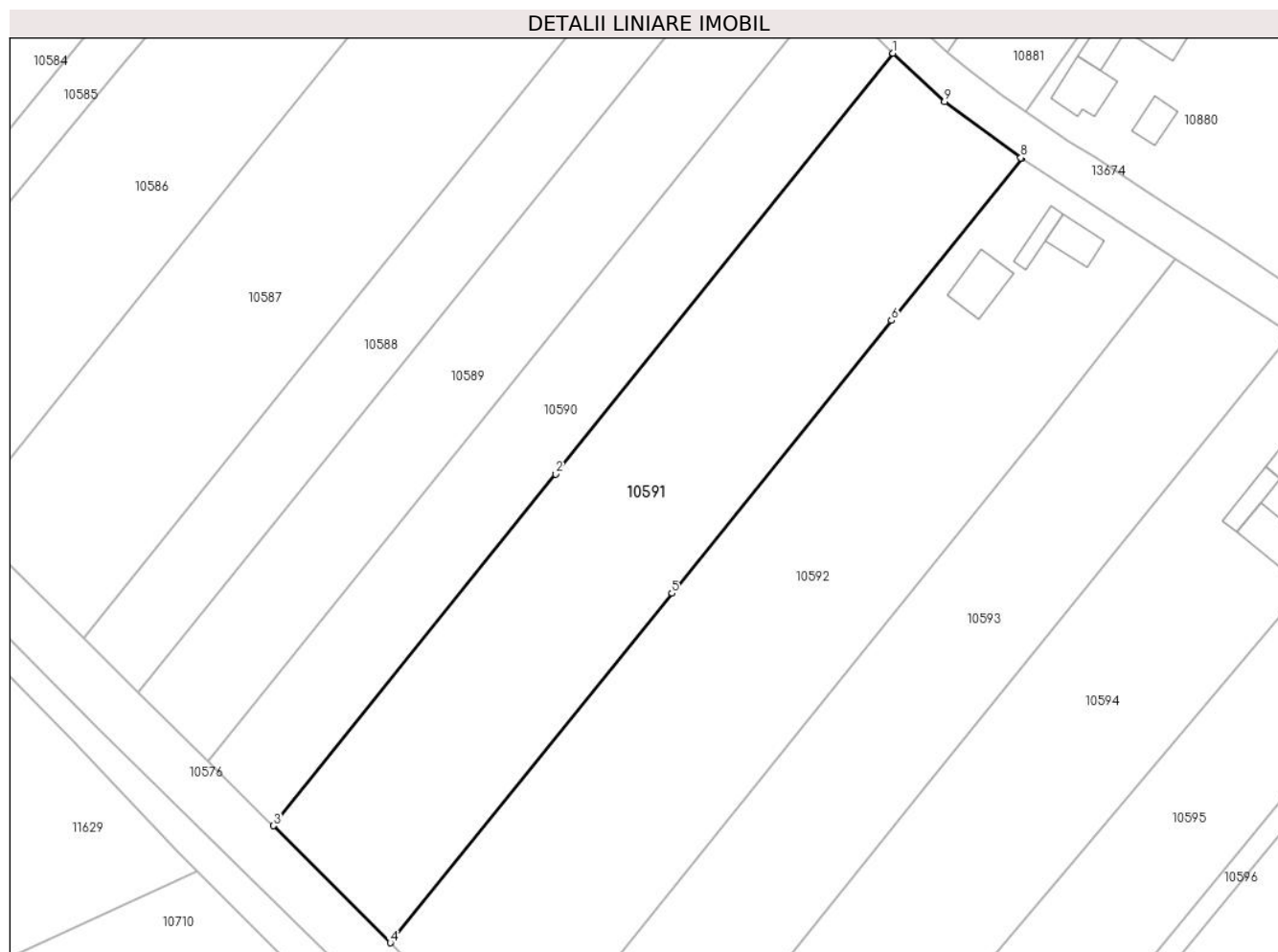
Inscrieri privind dezmembramintele dreptului de proprietate, drepturi reale de garanție și sarcini	Referințe
NU SUNT	

Anexa Nr. 1 La Partea I

Teren

Nr cadastral	Suprafața (mp)*	Observații / Referințe
	4.766	

* Suprafața este determinată în planul de proiecție Stereo 70.



Date referitoare la teren

Crt	Categorie folosință	Intravilan	Suprafața (mp)	Tarla	Parcelă	Nr. topo	Observații / Referințe
1	arabil	DA	2.621	-	-	-	
2	arabil	NU	2.145	45	822	-	

Lungime Segmente

1) Valorile lungimilor segmentelor sunt obținute din proiecție în plan.

Punct început	X / Y	Punct sfârșit	X / Y	Lungime segment (** (m))
1	580.678,79 671.152,497	2	580.621,352 671.080,952	91.749
2	580.621,352 671.080,952	3	580.573,341 671.021,149	76.691
3	580.573,341 671.021,149	4	580.593,222 671.001,258	28.123
4	580.593,222 671.001,258	5	580.641,136 671.060,692	76.342

Punct început	X / Y	Punct sfârșit	X / Y	Lungime segment (** (m)
5	580.641,136 671.060,692	6	580.678,519 671.107,064	59.564
6	580.678,519 671.107,064	7	580.700,715 671.134,596	35.365
7	580.700,715 671.134,596	8	580.700,54 671.134,71	0.209
8	580.700,54 671.134,71	9	580.687,544 671.144,278	16.138
9	580.687,544 671.144,278	1	580.678,79 671.152,497	12.008

** Lungimile segmentelor sunt determinate în planul de proiecție Stereo 70 și sunt rotunjite la 1 milimetru.

*** Distanța dintre puncte este formată din segmente cumulate ce sunt mai mici decât valoarea 1 milimetru.

**DATE DESPRE IMOBILUL NR. 10592**

Oficiul de Cadastru și Publicitate Imobiliară SUCEAVA
Biroul de Cadastru și Publicitate Imobiliară Gura Humorului

A. Partea I. Descrierea imobilului

TEREN Necunoscut

Adresa: Loc. Mazanaesti, Str Profesor Lidia Moldovan, Nr. 27, Jud. Suceava

Nr. Crt	Nr cadastral Nr. topografic	Suprafața* (mp)	Observații / Referințe
A1	34137	Din acte: 6.800 Masurata: 5.502	Sector cadastral:38 Teren neimprijmit;

Construcții

Crt	Nr cadastral Nr. topografic	Adresa	Observații / Referințe
A1.1		Loc. Mazanaesti, Str Profesor Lidia Moldovan, Nr. 27, Jud. Suceava	Nr. niveluri:1; S. construita la sol:45 mp; S. construita desfasurata:45 mp; LOCUINTA
A1.2		Loc. Mazanaesti, Str Profesor Lidia Moldovan, Nr. 27, Jud. Suceava	Nr. niveluri:1; S. construita la sol:66 mp; S. construita desfasurata:66 mp; ANEXA
A1.3		Loc. Mazanaesti, Str Profesor Lidia Moldovan, Nr. 27, Jud. Suceava	Nr. niveluri:1; S. construita la sol:29 mp; S. construita desfasurata:29 mp; ANEXA

B. Partea II. Proprietari și acte

Inscrieri privitoare la dreptul de proprietate și alte drepturi reale	Referințe
16831 / 14/10/2022	
Act Notarial nr. 3932, din 13/10/2022 emis de BIN Pelepco Lacramioara Gabriela;	
B1	A1, A1.1, A1.2, A1.3
Intabulare, drept de PROPRIETATE bun comun, in devalmasie, dobandit prin Conventie, cota actuala 1/1, cota initiala 1/1	
1) SAVU VASILE	
2) SAVU ELENA	

C. Partea III. SARCINI

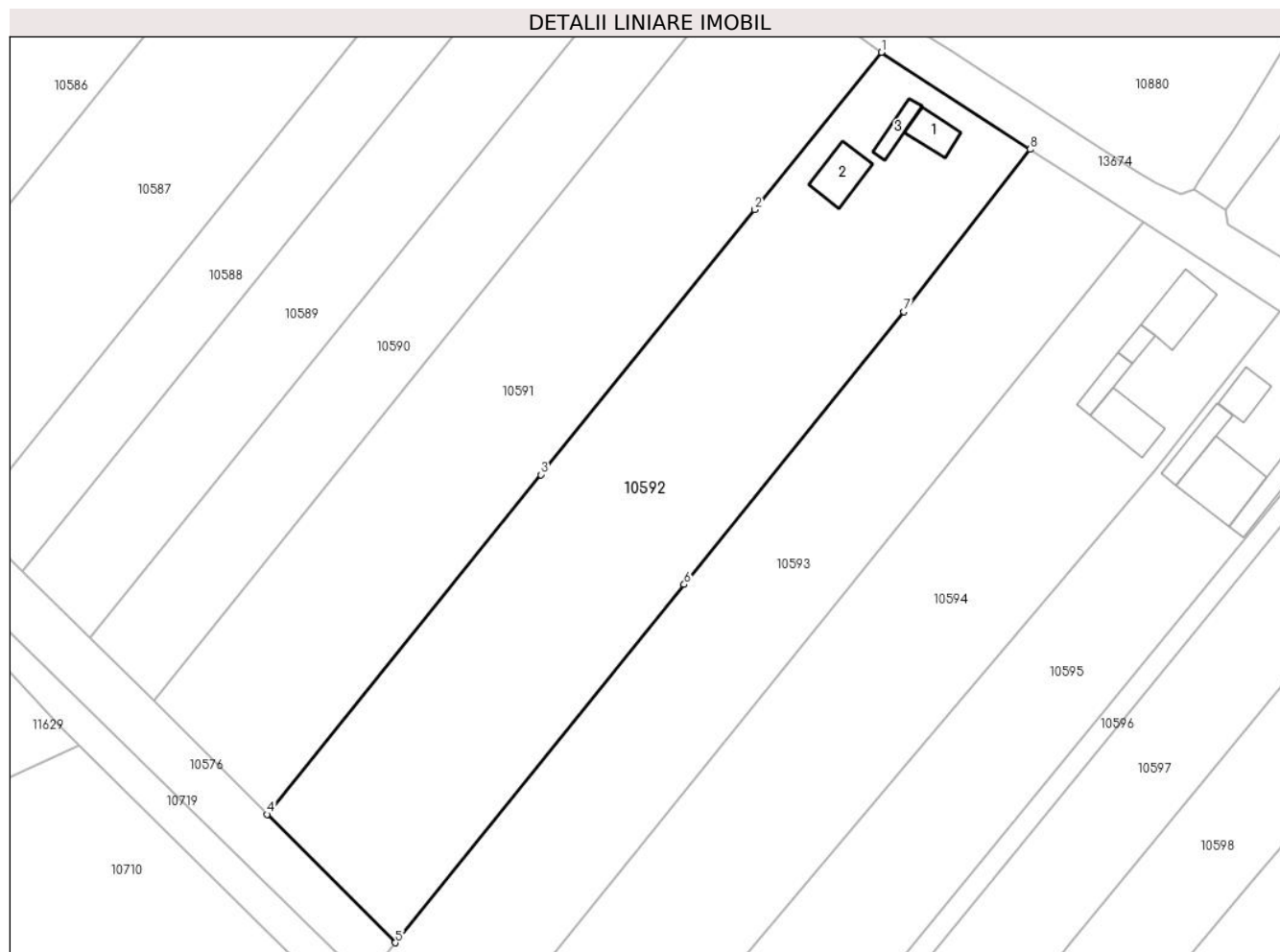
Inscrieri privind dezmembramintele dreptului de proprietate, drepturi reale de garanție și sarcini	Referințe
16831 / 14/10/2022	
Act Notarial nr. 3932, din 13/10/2022 emis de BIN Pelepco Lacramioara Gabriela;	
C1	A1, A1.1, A1.2, A1.3
Intabulare, drept de IPOTECA LEGALA, Valoare:0 corespunzatoare intretinerii neexecutate (art.2386 alin.4 NCC), dobandit prin Conventie	
1) MOLDOVAN CONSTANTIN	

Anexa Nr. 1 La Partea I

Teren

Nr cadastral	Suprafața (mp)*	Observații / Referințe
34137	Din acte: 6.800 Masurata: 5.502	

* Suprafața este determinată în planul de proiecție Stereo 70.



Date referitoare la teren

Crt	Categorie folosință	Intra vilan	Suprafața (mp)	Tarla	Parcelă	Nr. topo	Observații / Referințe
1	curți constructii	DA	1.116	-	-	-	
2	arabil	DA	1.909	-	-	-	
3	arabil	NU	2.477	45	822	-	

Date referitoare la construcții

Crt	Număr	Destinație construcție	Supraf. (mp)	Situație juridică	Observații / Referințe
A1.1		construcții de locuințe	45	Cu acte	Nr. niveluri:1; S. construita la sol:45 mp; S. construita desfasurata:45 mp; LOCUINTA
A1.2		construcții anexa	66	Cu acte	Nr. niveluri:1; S. construita la sol:66 mp; S. construita desfasurata:66 mp; ANEXA
A1.3		construcții anexa	29	Cu acte	Nr. niveluri:1; S. construita la sol:29 mp; S. construita desfasurata:29 mp; ANEXA

Lungime Segmente

1) Valorile lungimilor segmentelor sunt obținute din proiecție în plan.

Punct început	X / Y	Punct sfârșit	X / Y	Lungime segment (** (m)

Punct început	X / Y	Punct sfârșit	X / Y	Lungime segment (** (m)
1	580.700,715 671.134,596	2	580.678,519 671.107,064	35.365
2	580.678,519 671.107,064	3	580.641,136 671.060,692	59.564
3	580.641,136 671.060,692	4	580.593,222 671.001,258	76.342
4	580.593,222 671.001,258	5	580.615,68 670.978,79	31.767
5	580.615,68 670.978,79	6	580.666,212 671.041,472	80.514
6	580.666,212 671.041,472	7	580.704,691 671.089,203	61.31
7	580.704,691 671.089,203	8	580.726,76 671.117,61	35.972
8	580.726,76 671.117,61	1	580.700,715 671.134,596	31.094

** Lungimile segmentelor sunt determinate în planul de proiecție Stereo 70 și sunt rotunjite la 1 milimetru.

*** Distanța dintre puncte este formată din segmente cumulate ce sunt mai mici decât valoarea 1 milimetru.

**DATE DESPRE IMOBILUL NR. 10593**

Oficiul de Cadastru și Publicitate Imobiliară SUCEAVA
Biroul de Cadastru și Publicitate Imobiliară Gura Humorului

A. Partea I. Descrierea imobilului

TEREN Necunoscut

Adresa: Loc. Mazanaesti, Str Profesor Lidia Moldovan, Nr. FN, Jud. Suceava

Nr. Crt	Nr cadastral Nr. topografic	Suprafața* (mp)	Observații / Referințe
A1	30669	4.300	Sector cadastral:38 Teren neimprejmuit;

B. Partea II. Proprietari și acte

Inscrieri privitoare la dreptul de proprietate și alte drepturi reale		Referințe
1669 / 13/02/2015		
Act Notarial nr. 188, din 13/02/2015 emis de BNP Bobric Mircea Eugen;		
B1	Intabulare, drept de PROPRIETATE, dobandit prin Conventie, cota actuala 1/2, cota initiala 1/2 1) VASINCU DACIAN , necasatorit	A1
B2	Intabulare, drept de PROPRIETATE, dobandit prin Conventie, cota actuala 1/2, cota initiala 1/2 1) VASINCU PROCOPIE-OVIDIU , casatorit cu 2) VASINCU IOANA MONICA , bun comun	A1

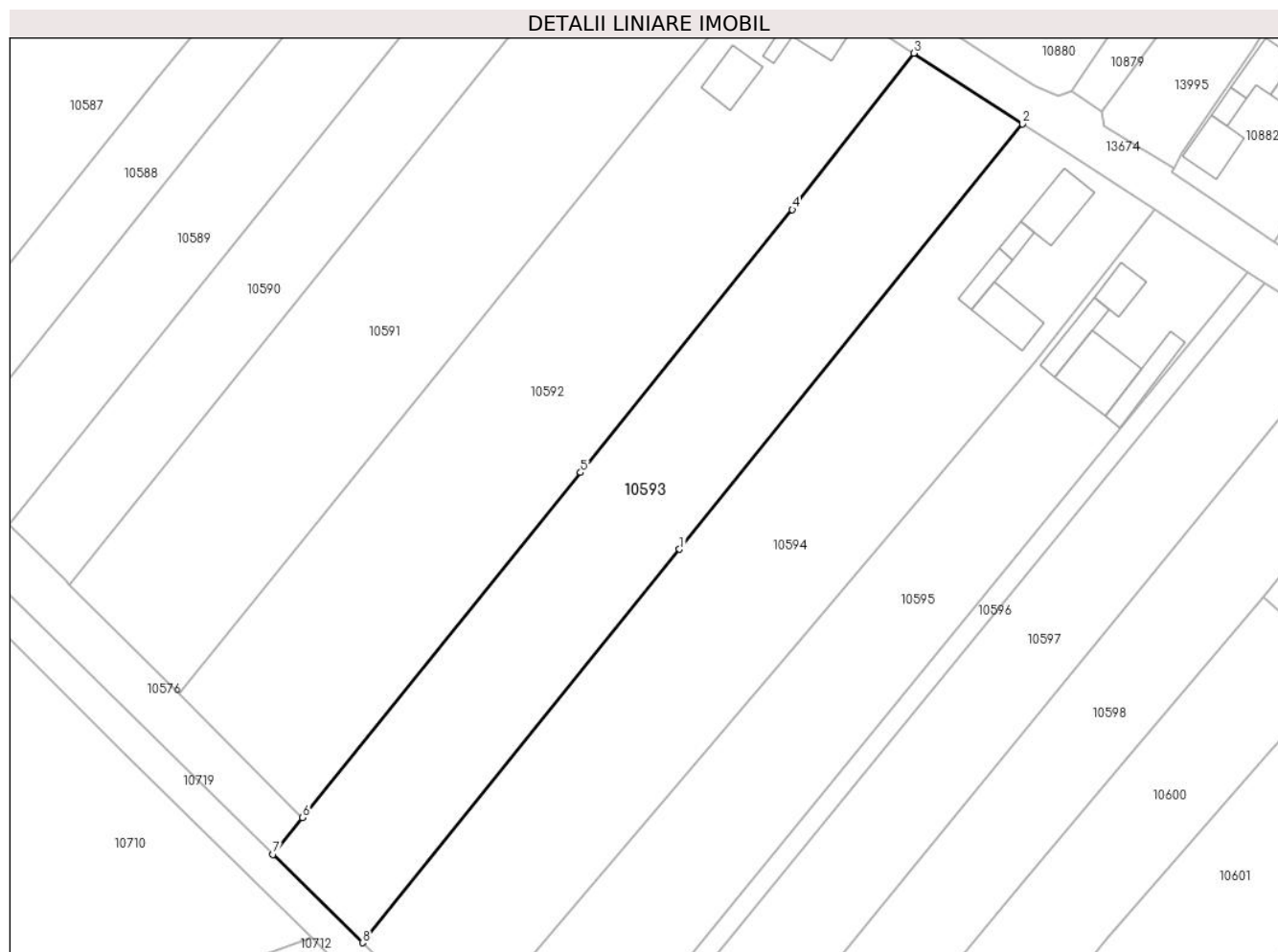
C. Partea III. SARCINI

Inscrieri privind dezmembramintele dreptului de proprietate, drepturi reale de garanție și sarcini		Referințe
1669 / 13/02/2015		
Act Notarial nr. 188, din 13/02/2015 emis de BNP Bobric Mircea Eugen;		
C1	Intabulare, drept de UZUFRACT VIAGER, dobandit prin Conventie, cota actuala 1/1, cota initiala 1/2 1) VASINCU CONSTANTIN , casatorit cu 2) VASINCU ELEONORA	A1
C2	Intabulare, drept de IPOTECA LEGALA, Valoare:0 reprezentand obligatia de intretinere, dobandit prin Conventie, cota actuala 1/1, cota initiala 1/2 1) VASINCU CONSTANTIN , casatorit cu 2) VASINCU ELEONORA	A1

Teren

Nr cadastral	Suprafața (mp)*	Observații / Referințe
30669	4.300	

* Suprafața este determinată în planul de proiecție Stereo 70.



Date referitoare la teren

Crt	Categorie folosință	Intra vilan	Suprafața (mp)	Tarla	Parcelă	Nr. topo	Observații / Referințe
1	arabil	DA	2.244	-	-	-	
2	arabil	NU	2.056	45	822	-	

Lungime Segmente

1) Valorile lungimilor segmentelor sunt obținute din proiecție în plan.

Punct început	X / Y	Punct sfârșit	X / Y	Lungime segment (** (m)
1	580.684,169 671.027,541	2	580.746,466 671.104,817	99.26
2	580.746,466 671.104,817	3	580.726,76 671.117,61	23.494
3	580.726,76 671.117,61	4	580.704,691 671.089,203	35.972
4	580.704,691 671.089,203	5	580.666,212 671.041,472	61.31

Punct început	X / Y	Punct sfârșit	X / Y	Lungime segment (** (m)
5	580.666,212 671.041,472	6	580.615,68 670.978,79	80.514
6	580.615,68 670.978,79	7	580.610,316 670.972,136	8.547
7	580.610,316 670.972,136	8	580.626,562 670.956,084	22.839
8	580.626,562 670.956,084	1	580.684,169 671.027,541	91.786

** Lungimile segmentelor sunt determinate în planul de proiecție Stereo 70 și sunt rotunjite la 1 milimetru.

*** Distanța dintre puncte este formată din segmente cumulate ce sunt mai mici decât valoarea 1 milimetru.

**DATE DESPRE IMOBILUL NR. 10594**

Oficiul de Cadastru și Publicitate Imobiliară SUCEAVA
Biroul de Cadastru și Publicitate Imobiliară Gura Humorului

A. Partea I. Descrierea imobilului

TEREN Necunoscut

Adresa: Loc. Mazanaesti, Str Profesor Lidia Moldovan, Nr. 25, Jud. Suceava

Nr. Crt	Nr cadastral Nr. topografic	Suprafața* (mp)	Observații / Referințe
A1	33138	Din acte: 5.750 Masurata: 5.294	Sector cadastral:38 Teren neimprejmit;

Construcții

Crt	Nr cadastral Nr. topografic	Adresa	Observații / Referințe
A1.1		Loc. Mazanaesti, Str Profesor Lidia Moldovan, Nr. 25, Jud. Suceava	Nr. niveluri:1; S. construita la sol:88 mp; S. construita desfasurata:88 mp; LOCUINTA
A1.2		Loc. Mazanaesti, Str Profesor Lidia Moldovan, Nr. 25, Jud. Suceava	Nr. niveluri:1; S. construita la sol:20 mp; S. construita desfasurata:20 mp; ANEXA
A1.3		Loc. Mazanaesti, Str Profesor Lidia Moldovan, Nr. 25, Jud. Suceava	Nr. niveluri:1; S. construita la sol:37 mp; S. construita desfasurata:37 mp; ANEXA
A1.4		Loc. Mazanaesti, Str Profesor Lidia Moldovan, Nr. 25, Jud. Suceava	Nr. niveluri:1; S. construita la sol:75 mp; S. construita desfasurata:75 mp; ANEXA

B. Partea II. Proprietari și acte

Inscrieri privitoare la dreptul de proprietate și alte drepturi reale		Referințe
4111 / 14/03/2022		
Act Notarial nr. 572, din 11/03/2022 emis de Pantilimon Tataru Maria Paula;		
B1	Intabulare, drept de PROPRIETATE, dobandit prin Conventie, cota actuala 1/1, cota initiala 1/1 1) VASINCU PROCOPIE-OVIDIU, casatorit cu 2) VASINCU IOANA MONICA, bun comun	A1, A1.1, A1.2, A1.3, A1.4

C. Partea III. SARCINI .

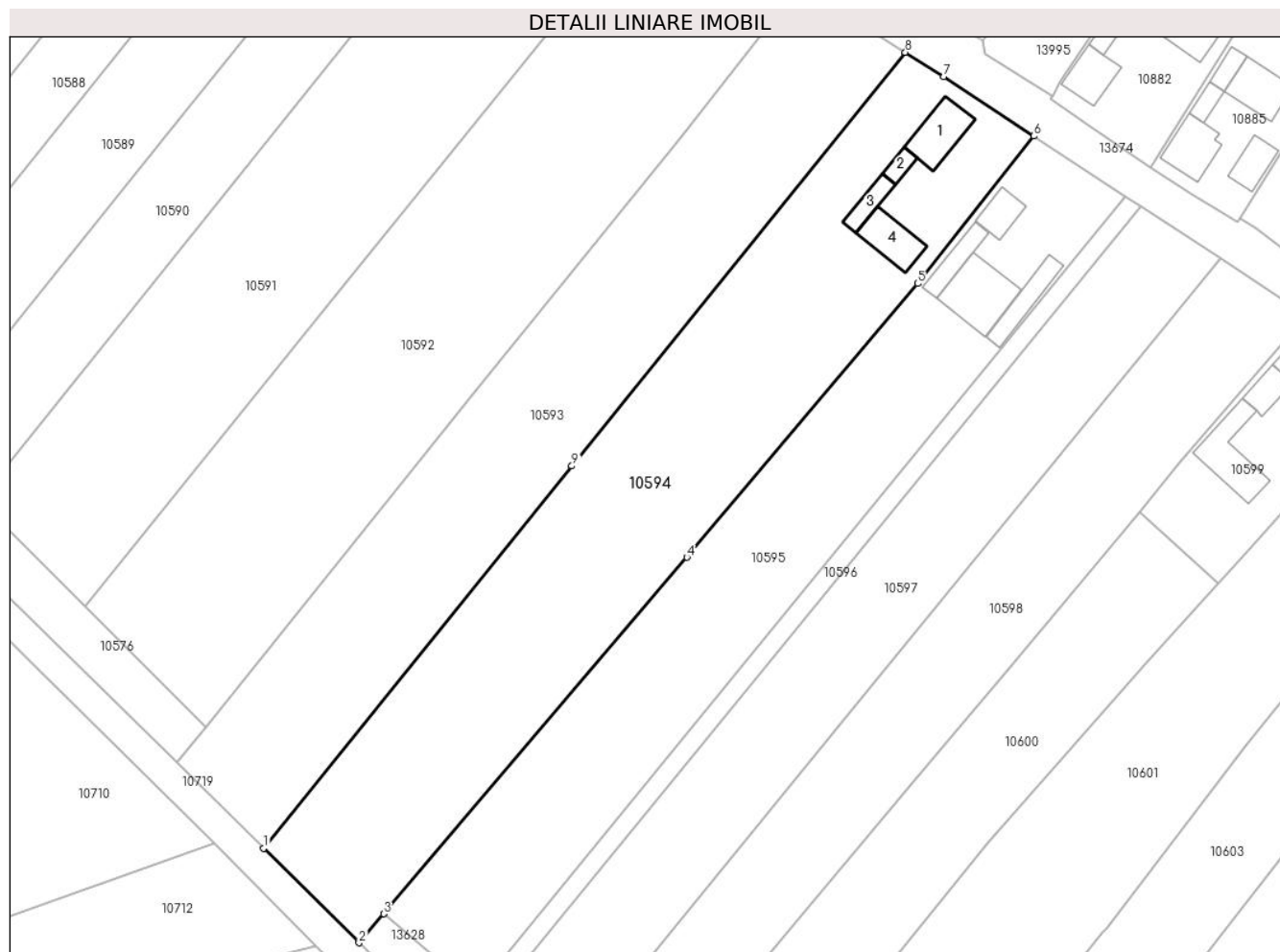
Inscrieri privind dezmembramintele dreptului de proprietate, drepturi reale de garanție și sarcini	Referințe
NU SUNT	

Anexa Nr. 1 La Partea I

Teren

Nr cadastral	Suprafața (mp)*	Observații / Referințe
33138	Din acte: 5.750 Masurata: 5.294	

* Suprafața este determinată în planul de proiecție Stereo 70.



Date referitoare la teren

Crt	Categorie folosință	Intra vilan	Suprafața (mp)	Tarla	Parcelă	Nr. topo	Observații / Referințe
1	curți constructii	DA	693	-	-	-	
2	arabil	DA	2.173	-	-	-	
3	arabil	NU	2.428	45	822	-	

Date referitoare la construcții

Crt	Număr	Destinație construcție	Supraf. (mp)	Situație juridică	Observații / Referințe
A1.1		construcții de locuințe	88	Cu acte	Nr. niveluri:1; S. construita la sol:88 mp; S. construita desfasurata:88 mp; LOCUINTA
A1.2		construcții anexa	20	Cu acte	Nr. niveluri:1; S. construita la sol:20 mp; S. construita desfasurata:20 mp; ANEXA
A1.3		construcții anexa	37	Cu acte	Nr. niveluri:1; S. construita la sol:37 mp; S. construita desfasurata:37 mp; ANEXA
A1.4		construcții anexa	75	Cu acte	Nr. niveluri:1; S. construita la sol:75 mp; S. construita desfasurata:75 mp; ANEXA

Lungime Segmente

1) Valorile lungimilor segmentelor sunt obținute din proiecție în plan.

Punct început	X / Y	Punct sfârșit	X / Y	Lungime segment (** (m)
1	580.626,562 670.956,084	2	580.644,399 670.938,462	25.074
2	580.644,399 670.938,462	3	580.649,0 670.943,873	7.103
3	580.649,0 670.943,873	4	580.705,649 671.010,494	87.45
4	580.705,649 671.010,494	5	580.748,777 671.061,619	66.886
5	580.748,777 671.061,619	6	580.770,48 671.089,18	35.08
6	580.770,48 671.089,18	7	580.753,65 671.100,28	20.161
7	580.753,65 671.100,28	8	580.746,466 671.104,817	8.497
8	580.746,466 671.104,817	9	580.684,169 671.027,541	99.26
9	580.684,169 671.027,541	1	580.626,562 670.956,084	91.786

** Lungimile segmentelor sunt determinate în planul de proiecție Stereo 70 și sunt rotunjite la 1 milimetru.

*** Distanța dintre puncte este formată din segmente cumulate ce sunt mai mici decât valoarea 1 milimetru.

**DATE DESPRE IMOBILUL NR. 10595**

Oficiul de Cadastru și Publicitate Imobiliară SUCEAVA
Biroul de Cadastru și Publicitate Imobiliară Gura Humorului

A. Partea I. Descrierea imobilului

TEREN Necunoscut

Adresa: Loc. Mazanaesti, Str Profesor Lidia Moldovan, Nr. 23, Jud. Suceava

Nr. Crt	Nr cadastral Nr. topografic	Suprafața* (mp)	Observații / Referințe
A1	30636	Din acte: 4.150 Masurata: 3.970	Sector cadastral:38 Teren neimpregmuit;

Construcții

Crt	Nr cadastral Nr. topografic	Adresa	Observații / Referințe
A1.1		Loc. Mazanaesti, Str Profesor Lidia Moldovan, Nr. 23, Jud. Suceava	Nr. niveluri:1; S. construita la sol:45 mp; S. construita desfasurata:45 mp; LOCUINTA
A1.2		Loc. Mazanaesti, Str Profesor Lidia Moldovan, Nr. 23, Jud. Suceava	Nr. niveluri:1; S. construita la sol:52 mp; S. construita desfasurata:52 mp; ANEXA
A1.3		Loc. Mazanaesti, Str Profesor Lidia Moldovan, Nr. 23, Jud. Suceava	Nr. niveluri:1; S. construita la sol:127 mp; S. construita desfasurata:127 mp; ANEXA
A1.4		Loc. Mazanaesti, Str Profesor Lidia Moldovan, Nr. 23, Jud. Suceava	Nr. niveluri:1; S. construita la sol:64 mp; S. construita desfasurata:64 mp; ANEXA

B. Partea II. Proprietari și acte

Inscrieri privitoare la dreptul de proprietate și alte drepturi reale		Referințe
1668 / 13/02/2015		
Act Notarial nr. 188, din 13/02/2015 emis de BNP Bobric Mircea Eugen;		
B1	Intabulare, drept de PROPRIETATE, dobandit prin Conventie, cota actuala 1/2, cota initiala 1/2 1) VASINCU DACIAN	A1, A1.1, A1.2, A1.3, A1.4
B2	Intabulare, drept de PROPRIETATE, dobandit prin Conventie, cota actuala 1/2, cota initiala 1/2 1) VASINCU PROCOPIE-OVIDIU, casatorit cu 2) VASINCU IOANA MONICA, bun comun	A1, A1.1, A1.2, A1.3, A1.4

C. Partea III. SARCINI

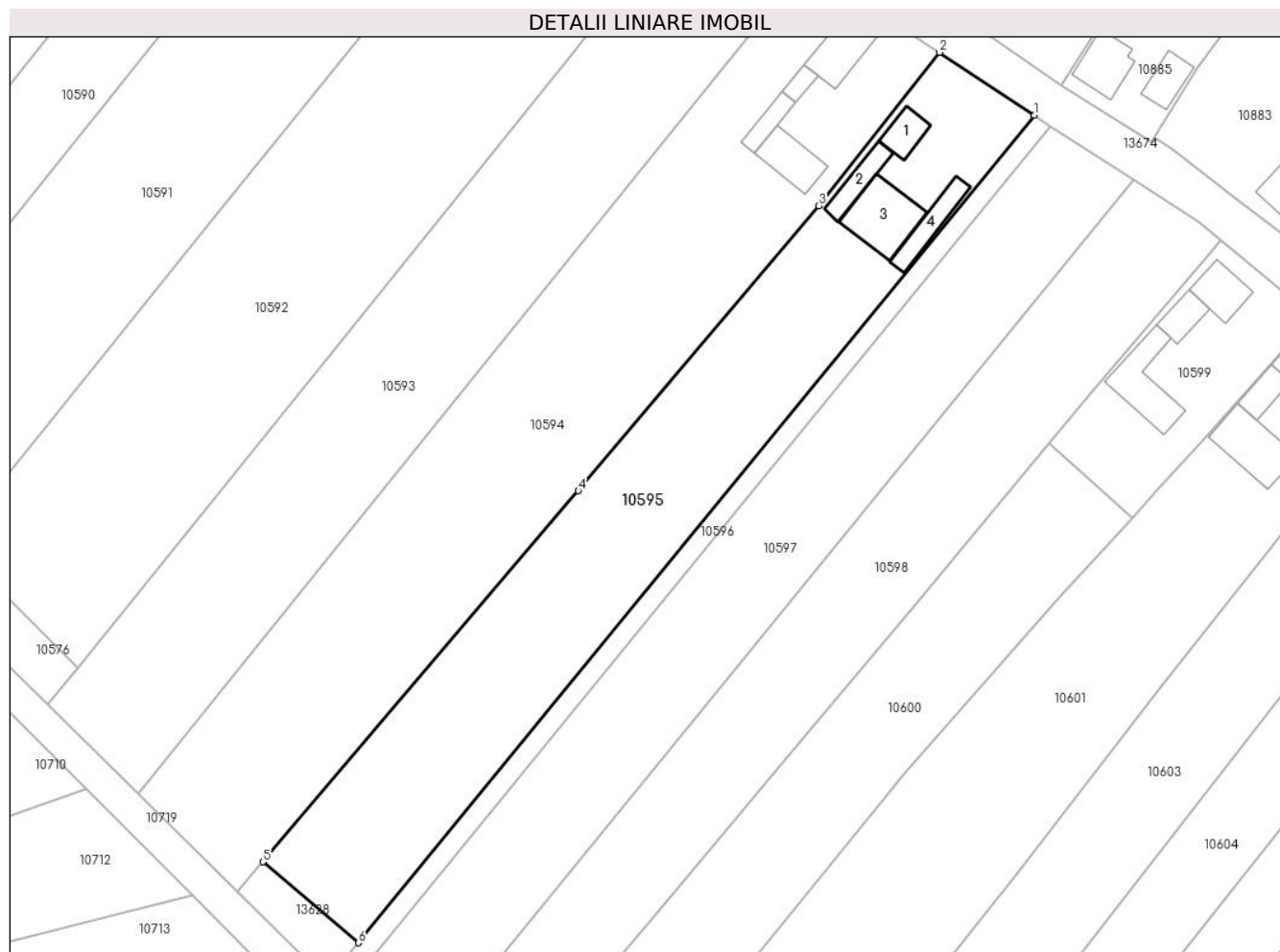
Inscrieri privind dezmembramintele dreptului de proprietate, drepturi reale de garanție și sarcini		Referințe
1668 / 13/02/2015		
Act Notarial nr. 188, din 13/02/2015 emis de BNP Bobric Mircea Eugen;		
C1	Intabulare, drept de IPOTECA LEGALA, Valoare:0 , dobandit prin Conventie, cota actuala 1/1, cota initiala 1/1 1) VASINCU CONSTANTIN, casatorit cu 2) VASINCU ELEONORA, casatorit cu	A1, A1.1, A1.2, A1.3, A1.4
C2	Intabulare, drept de UZUFRACT VIAGER, dobandit prin Conventie, cota actuala 1/1, cota initiala 1/1 1) VASINCU CONSTANTIN, casatorit cu 2) VASINCU ELEONORA, casatorit cu	A1, A1.1, A1.2, A1.3, A1.4

Anexa Nr. 1 La Partea I

Teren

Nr cadastral	Suprafața (mp)*	Observații / Referințe
30636	Din acte: 4.150 Masurata: 3.970	

* Suprafața este determinată în planul de proiecție Stereo 70.



Date referitoare la teren

Crt	Categorie folosință	Intra vilan	Suprafața (mp)	Tarla	Parcelă	Nr. topo	Observații / Referințe
1	curți constructii	DA	728	-	-	-	
2	arabil	DA	1.393	-	-	-	
3	arabil	NU	1.849	45	822	-	

Date referitoare la construcții

Crt	Număr	Destinație construcție	Supraf. (mp)	Situație juridică	Observații / Referințe
A1.1		construcții de locuințe	45	Cu acte	Nr. niveluri:1; S. construita la sol:45 mp; S. construita desfasurata:45 mp; LOCUINTA
A1.2		construcții anexa	52	Cu acte	Nr. niveluri:1; S. construita la sol:52 mp; S. construita desfasurata:52 mp; ANEXA
A1.3		construcții anexa	127	Cu acte	Nr. niveluri:1; S. construita la sol:127 mp; S. construita desfasurata:127 mp; ANEXA
A1.4		construcții anexa	64	Cu acte	Nr. niveluri:1; S. construita la sol:64 mp; S. construita desfasurata:64 mp; ANEXA

Lungime Segmente

1) Valorile lungimilor segmentelor sunt obținute din proiecție în plan.

Punct început	X / Y	Punct sfârșit	X / Y	Lungime segment (** (m)
1	580.787,501 671.077,893	2	580.770,48 671.089,18	20.423
2	580.770,48 671.089,18	3	580.748,777 671.061,619	35.08
3	580.748,777 671.061,619	4	580.705,649 671.010,494	66.886
4	580.705,649 671.010,494	5	580.649,0 670.943,873	87.45
5	580.649,0 670.943,873	6	580.666,193 670.929,369	22.494
6	580.666,193 670.929,369	1	580.787,501 671.077,893	191.768

** Lungimile segmentelor sunt determinate în planul de proiecție Stereo 70 și sunt rotunjite la 1 milimetru.

*** Distanța dintre puncte este formată din segmente cumulate ce sunt mai mici decât valoarea 1 milimetru.

**DATE DESPRE IMOBILUL NR. 10596**

Oficiul de Cadastru și Publicitate Imobiliară SUCEAVA
Biroul de Cadastru și Publicitate Imobiliară Gura Humorului

A. Partea I. Descrierea imobilului

TEREN Necunoscut

Adresa: Loc. Mazanaesti, Str Profesor Lidia Moldovan, Nr. FN, Jud. Suceava

Nr. Crt	Nr cadastral Nr. topografic	Suprafața* (mp)	Observații / Referințe
A1	30654	703	Sector cadastral:38 Teren neimprejmuit;

B. Partea II. Proprietari și acte

Inscrieri privitoare la dreptul de proprietate și alte drepturi reale		Referințe
1670 / 13/02/2015		
Act Notarial nr. 188, din 13/02/2015 emis de BNP Bobric Mircea Eugen;		
B1	Intabulare, drept de PROPRIETATE, dobandit prin Conventie, cota actuala 1/2, cota initiala 1/2 1) VASINCU PROCOPIE-OVIDIU , casatorit cu 2) VASINCU IOANA MONICA , bun comun	A1
B2	Intabulare, drept de PROPRIETATE, dobandit prin Conventie, cota actuala 1/2, cota initiala 1/2 1) VASINCU DACIAN , necasatorit	A1

C. Partea III. SARCINI

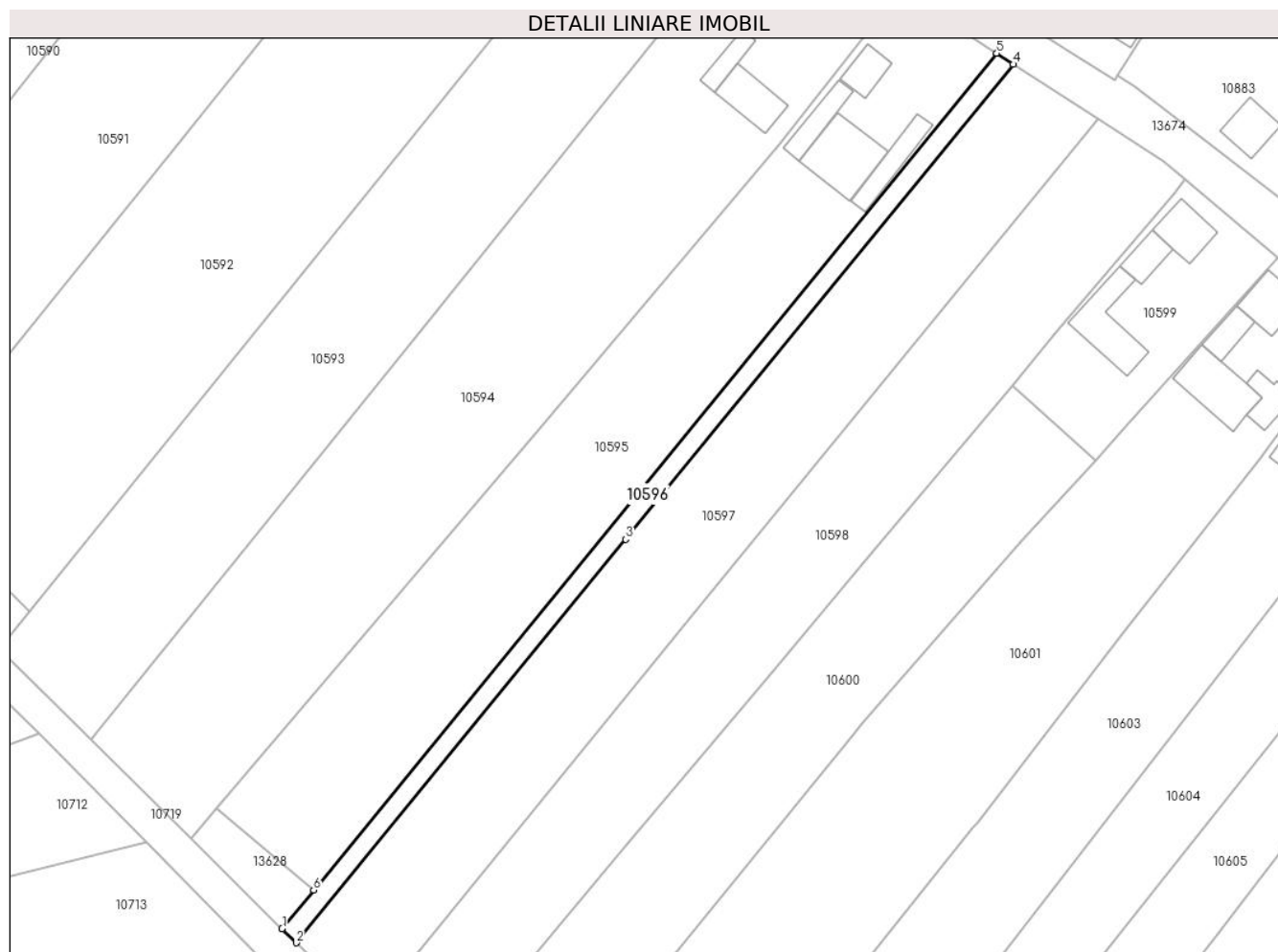
Inscrieri privind dezmembramintele dreptului de proprietate, drepturi reale de garanție și sarcini		Referințe
1670 / 13/02/2015		
Act Notarial nr. 188, din 13/02/2015 emis de BNP Bobric Mircea Eugen;		
C1	Intabulare, drept de UZUFRACT VIAGER, dobandit prin Conventie, cota actuala 1/1, cota initiala 1/1 1) VASINCU CONSTANTIN , casatorit cu 2) VASINCU ELEONORA	A1
C2	Intabulare, drept de IPOTECA LEGALA, Valoare:0 reprezentand obligatia de intretinere, dobandit prin Conventie, cota actuala 1/1, cota initiala 1/1 1) VASINCU CONSTANTIN , casatorit cu 2) VASINCU ELEONORA	A1

Anexa Nr. 1 La Partea I

Teren

Nr cadastral	Suprafața (mp)*	Observații / Referințe
30654	703	

* Suprafața este determinată în planul de proiecție Stereo 70.



Date referitoare la teren

Crt	Categorie folosință	Intravilan	Suprafața (mp)	Tarla	Parcelă	Nr. topo	Observații / Referințe
1	arabil	DA	379	-	-	-	
2	arabil	NU	324	45	822	-	

Lungime Segmente

1) Valorile lungimilor segmentelor sunt obținute din proiecție în plan.

Punct început	X / Y	Punct sfârșit	X / Y	Lungime segment (** (m)
1	580.660,57 670.922,485	2	580.663,069 670.920,015	3.514
2	580.663,069 670.920,015	3	580.721,572 670.991,643	92.483
3	580.721,572 670.991,643	4	580.790,43 671.075,95	108.854
4	580.790,43 671.075,95	5	580.787,501 671.077,893	3.515

Punct început	X / Y	Punct sfârșit	X / Y	Lungime segment (** (m)
5	580.787,501 671.077,893	6	580.666,193 670.929,369	191.768
6	580.666,193 670.929,369	1	580.660,57 670.922,485	8.889

** Lungimile segmentelor sunt determinate în planul de proiecție Stereo 70 și sunt rotunjite la 1 milimetru.

*** Distanța dintre puncte este formată din segmente cumulate ce sunt mai mici decât valoarea 1 milimetru.

**DATE DESPRE IMOBILUL NR. 10597**

Oficiul de Cadastru și Publicitate Imobiliară SUCEAVA
Biroul de Cadastru și Publicitate Imobiliară Gura Humorului

A. Partea I. Descrierea imobilului

TEREN Necunoscut

Adresa: Loc. Mazanaesti, Str Profesor Lidia Moldovan, Nr. FN, Jud. Suceava

Nr. Crt	Nr cadastral Nr. topografic	Suprafața* (mp)	Observații / Referințe
A1	34121	3.599	Sector cadastral:38 Teren neimprejmuit;

B. Partea II. Proprietari și acte

Inscrieri privitoare la dreptul de proprietate și alte drepturi reale		Referințe
3065 / 24/02/2022		
Act Notarial nr. 1055, din 22/02/2022 emis de Busuioc Ana Elena;		
B1	Intabulare, drept de PROPRIETATE, dobandit prin Conventie, cota actuala 1/1, cota initiala 1/1 1) ORZA LIVIA	A1

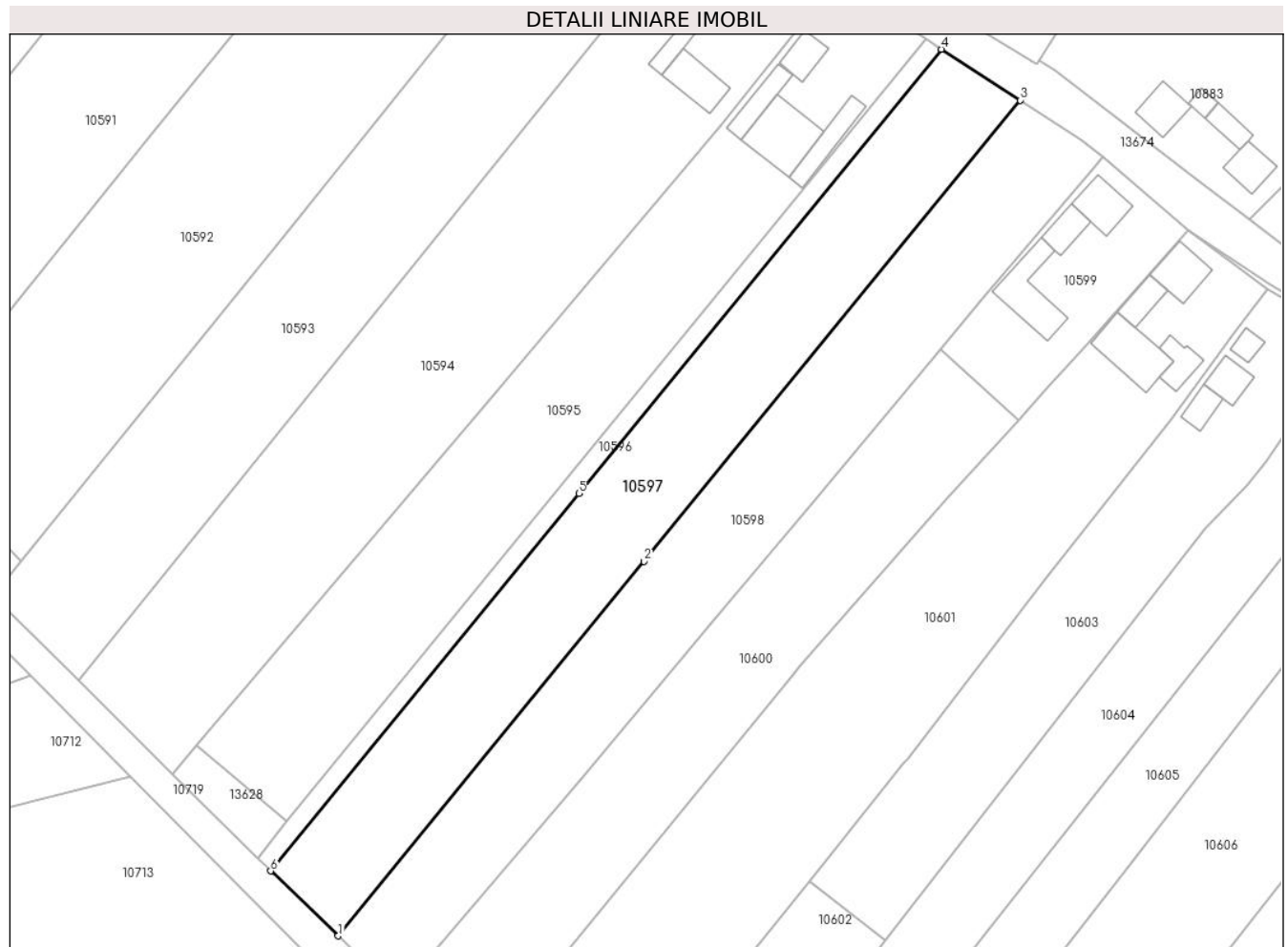
C. Partea III. SARCINI .

Inscrieri privind dezmembramintele dreptului de proprietate, drepturi reale de garanție și sarcini	Referințe
NU SUNT	

Teren

Nr cadastral	Suprafața (mp)*	Observații / Referințe
34121	3.599	

* Suprafața este determinată în planul de proiecție Stereo 70.



Date referitoare la teren

Crt	Categorie folosință	Intravilan	Suprafața (mp)	Tarla	Parcelă	Nr. topo	Observații / Referințe
1	arabil	DA	1.972	-	-	-	
2	arabil	NU	1.627	45	822	-	

Lungime Segmente

1) Valorile lungimilor segmentelor sunt obținute din proiecție în plan.

Punct început	X / Y	Punct sfârșit	X / Y	Lungime segment (** (m)
1	580.675,891 670.907,693	2	580.733,941 670.978,767	91.768
2	580.733,941 670.978,767	3	580.805,415 671.066,277	112.989
3	580.805,415 671.066,277	4	580.790,43 671.075,95	17.836
4	580.790,43 671.075,95	5	580.721,572 670.991,643	108.854

Punct început	X / Y	Punct sfârșit	X / Y	Lungime segment (** (m)
5	580.721,572 670.991,643	6	580.663,069 670.920,015	92.483
6	580.663,069 670.920,015	1	580.675,891 670.907,693	17.783

** Lungimile segmentelor sunt determinate în planul de proiecție Stereo 70 și sunt rotunjite la 1 milimetru.

*** Distanța dintre puncte este formată din segmente cumulate ce sunt mai mici decât valoarea 1 milimetru.

**DATE DESPRE IMOBILUL NR. 10598**

Oficiul de Cadastru și Publicitate Imobiliară SUCEAVA
Biroul de Cadastru și Publicitate Imobiliară Gura Humorului

A. Partea I. Descrierea imobilului

TEREN Necunoscut

Adresa: Loc. Mazanaesti, Str Profesor Lidia Moldovan, Nr. FN, Jud. Suceava

Nr. Crt	Nr cadastral Nr. topografic	Suprafața* (mp)	Observații / Referințe
A1	34122	3.599	Sector cadastral:38 Teren neimprejmuit;

B. Partea II. Proprietari și acte

Inscrieri privitoare la dreptul de proprietate și alte drepturi reale		Referințe
3066 / 24/02/2022		
Act Notarial nr. 1055, din 22/02/2022 emis de Busuioc Ana Elena;		
B1	Intabulare, drept de PROPRIETATE, dobandit prin Conventie, cota actuala 1/1, cota initiala 1/1 1) GEMANARU LOREDANA 2) GEMANARU STEFAN	A1

C. Partea III. SARCINI .

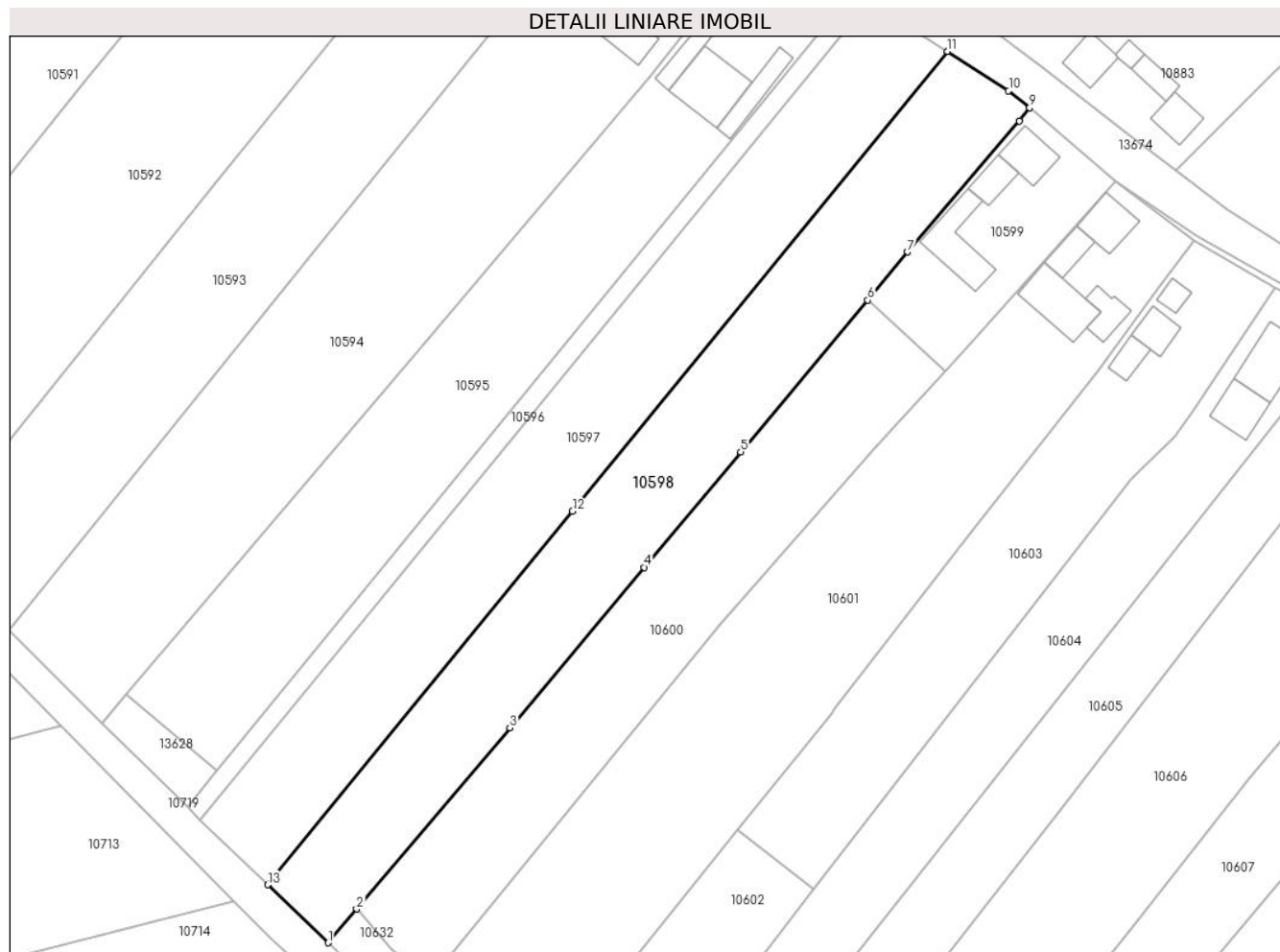
Inscrieri privind dezmembramintele dreptului de proprietate, drepturi reale de garanție și sarcini	Referințe
NU SUNT	

Anexa Nr. 1 La Partea I

Teren

Nr cadastral	Suprafața (mp)*	Observații / Referințe
34122	3.599	

* Suprafața este determinată în planul de proiecție Stereo 70.



Date referitoare la teren

Crt	Categorie folosință	Intravilan	Suprafața (mp)	Tarla	Parcelă	Nr. topo	Observații / Referințe
1	arabil	DA	2.055	-	-	-	
2	arabil	NU	1.544	45	822	-	

Lungime Segmente

1) Valorile lungimilor segmentelor sunt obținute din proiecție în plan.

Punct început	X / Y	Punct sfârșit	X / Y	Lungime segment (** (m)
1	580.687,363 670.896,667	2	580.692,82 670.903,106	8.44
2	580.692,82 670.903,106	3	580.722,024 670.937,556	45.163
3	580.722,024 670.937,556	4	580.747,631 670.968,115	39.869
4	580.747,631 670.968,115	5	580.766,024 670.990,065	28.637

Punct început	X / Y	Punct sfârșit	X / Y	Lungime segment (** (m)
5	580.766,024 670.990,065	6	580.790,205 671.018,937	37.66
6	580.790,205 671.018,937	7	580.797,768 671.028,124	11.9
7	580.797,768 671.028,124	8	580.819,082 671.053,043	32.791
8	580.819,082 671.053,043	9	580.821,037 671.055,543	3.174
9	580.821,037 671.055,543	10	580.817,03 671.058,78	5.151
10	580.817,03 671.058,78	11	580.805,415 671.066,277	13.824
11	580.805,415 671.066,277	12	580.733,941 670.978,767	112.989
12	580.733,941 670.978,767	13	580.675,891 670.907,693	91.768
13	580.675,891 670.907,693	1	580.687,363 670.896,667	15.912

** Lungimile segmentelor sunt determinate în planul de proiecție Stereo 70 și sunt rotunjite la 1 milimetru.

*** Distanța dintre puncte este formată din segmente cumulate ce sunt mai mici decât valoarea 1 milimetru.

**DATE DESPRE IMOBILUL NR. 10599**

Oficiul de Cadastru și Publicitate Imobiliară SUCEAVA
Biroul de Cadastru și Publicitate Imobiliară Gura Humorului

A. Partea I. Descrierea imobilului

TEREN Intravilan

Adresa: Loc. Mazanaesti, Str Profesor Lidia Moldovan, Nr. 21, Jud. Suceava

Nr. Crt	Nr cadastral Nr. topografic	Suprafața* (mp)	Observații / Referințe
A1	30011	1.000	Sector cadastral:38 Teren neimprijmit;

Construcții

Crt	Nr cadastral Nr. topografic	Adresa	Observații / Referințe
A1.1		Loc. Mazanaesti, Str Profesor Lidia Moldovan, Nr. 21, Jud. Suceava	Nr. niveluri:1; S. construita la sol:66 mp; S. construita desfasurata:66 mp; LOCUINTA
A1.4		Loc. Mazanaesti, Str Profesor Lidia Moldovan, Nr. 21, Jud. Suceava	Nr. niveluri:1; S. construita la sol:43 mp; S. construita desfasurata:43 mp; ANEXA
A1.5		Loc. Mazanaesti, Str Profesor Lidia Moldovan, Nr. 21, Jud. Suceava	Nr. niveluri:1; S. construita la sol:110 mp; S. construita desfasurata:110 mp; ANEXA

B. Partea II. Proprietari și acte

Inscrieri privitoare la dreptul de proprietate și alte drepturi reale		Referințe
103 / 09/01/2009		
Act Notarial nr. 6935, din 23/12/2008 emis de BNP VALERIANA ILIE;		
B1	Intabulare, drept de PROPRIETATE, dobandit prin Conventie, cota actuala 1/1, cota initiala 1/1 1) CIOLTAN EUGENIA, sotie Se noteaza lipsa CNP 2) CIOLTAN MARIUS, sot	A1, A1.1
10599 / 18/03/2022		
Act Administrativ nr. 2526, din 31/03/2022 emis de PRIMARIA COMUNEI DRAGOIESTI;		
B2	Intabulare, drept de PROPRIETATE, dobandit prin Lege, cota actuala 1/1, cota initiala 1/1 1) CIOLTAN EUGENIA, sotie Se noteaza lipsa CNP 2) CIOLTAN MARIUS, sot	A1.4, A1.5

C. Partea III. SARCINI

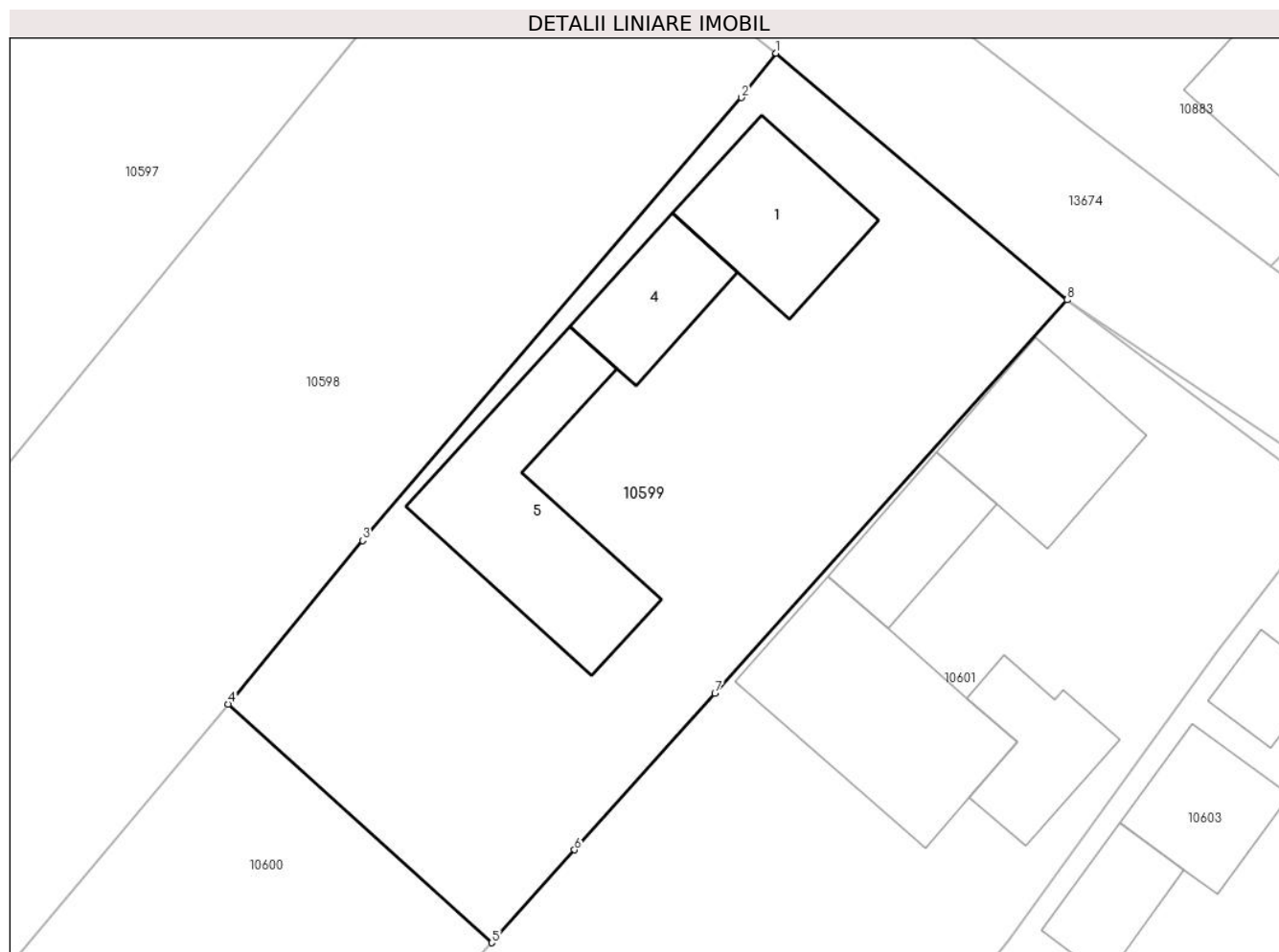
Inscrieri privind dezmembramintele dreptului de proprietate, drepturi reale de garanție și sarcini		Referințe
104 / 09/01/2009		
Act Notarial nr. 6937, din 23/12/2008 emis de BNP VALERIANA ILIE;		
C1	Intabulare, drept de IPOTECA, Valoare:7000 EURfara dobanda, suma pe care imprumutatii se obliga sa o restituie integral pana la data de 23.12.2009, in aceeasi moneda (EUR), dobandit prin Conventie, cota actuala 1/1, cota initiala 1/1 1) CHELER SORIN	A1, A1.1

Anexa Nr. 1 La Partea I

Teren

Nr cadastral	Suprafața (mp)*	Observații / Referințe
30011	1.000	

* Suprafața este determinată în planul de proiecție Stereo 70.



Date referitoare la teren

Crt	Categorie folosință	Intra vilan	Suprafața (mp)	Tarla	Parcelă	Nr. topo	Observații / Referințe
1	curți constructii	DA	1.000	-	-	-	

Date referitoare la construcții

Crt	Număr	Destinație construcție	Supraf. (mp)	Situație juridică	Observații / Referințe
A1.1		construcții de locuințe	66	Cu acte	Nr. niveluri:1; S. construita la sol:66 mp; S. construita desfasurata:66 mp; LOCUINTA
A1.4		construcții anexa	43	Cu acte	Nr. niveluri:1; S. construita la sol:43 mp; S. construita desfasurata:43 mp; ANEXA
A1.5		construcții anexa	110	Cu acte	Nr. niveluri:1; S. construita la sol:110 mp; S. construita desfasurata:110 mp; ANEXA

Lungime Segmente

1) Valorile lungimilor segmentelor sunt obținute din proiecție în plan.

Punct început	X / Y	Punct sfârșit	X / Y	Lungime segment (** (m)
1	580.821,037 671.055,543	2	580.819,082 671.053,043	3.174
2	580.819,082 671.053,043	3	580.797,768 671.028,124	32.791

Punct început	X / Y	Punct sfârșit	X / Y	Lungime segment (** (m)
3	580.797,768 671.028,124	4	580.790,205 671.018,937	11.9
4	580.790,205 671.018,937	5	580.805,028 671.005,505	20.003
5	580.805,028 671.005,505	6	580.809,691 671.010,725	6.999
6	580.809,691 671.010,725	7	580.817,591 671.019,545	11.841
7	580.817,591 671.019,545	8	580.837,408 671.041,671	29.703
8	580.837,408 671.041,671	1	580.821,037 671.055,543	21.458

** Lungimile segmentelor sunt determinate în planul de proiecție Stereo 70 și sunt rotunjite la 1 milimetru.

*** Distanța dintre puncte este formată din segmente cumulate ce sunt mai mici decât valoarea 1 milimetru.

**DATE DESPRE IMOBILUL NR. 10600**

Oficiul de Cadastru și Publicitate Imobiliară SUCEAVA
Biroul de Cadastru și Publicitate Imobiliară Gura Humorului

A. Partea I. Descrierea imobilului

TEREN Necunoscut

Adresa: Loc. Mazanaesti, Jud. Suceava

Nr. Crt	Nr cadastral Nr. topografic	Suprafața* (mp)	Observații / Referințe
A1		2.860	Sector cadastral:38 Teren neimprejmuit;

B. Partea II. Proprietari și acte

Inscrieri privitoare la dreptul de proprietate și alte drepturi reale		Referințe
10600 / 18/03/2022		
Act Normativ nr. 7, din 13/03/1996 emis de PARLAMENTUL ROMANIEI;		
B1	Intabulare, drept de PROPRIETATE, dobandit prin Lege, cota actuala 1/1, cota initiala 1/1 1) NEIDENTIFICAT NEIDENTIFICAT	A1
Act Administrativ nr. 1175, din 14/03/2022 emis de PRIMARIA COMUNEI DRAGOIESTI;		
B2	Se noteaza posesia factica in favoarea lui 1) CIOLTAN MARIUS-CONSTANTIN	A1

C. Partea III. SARCINI .

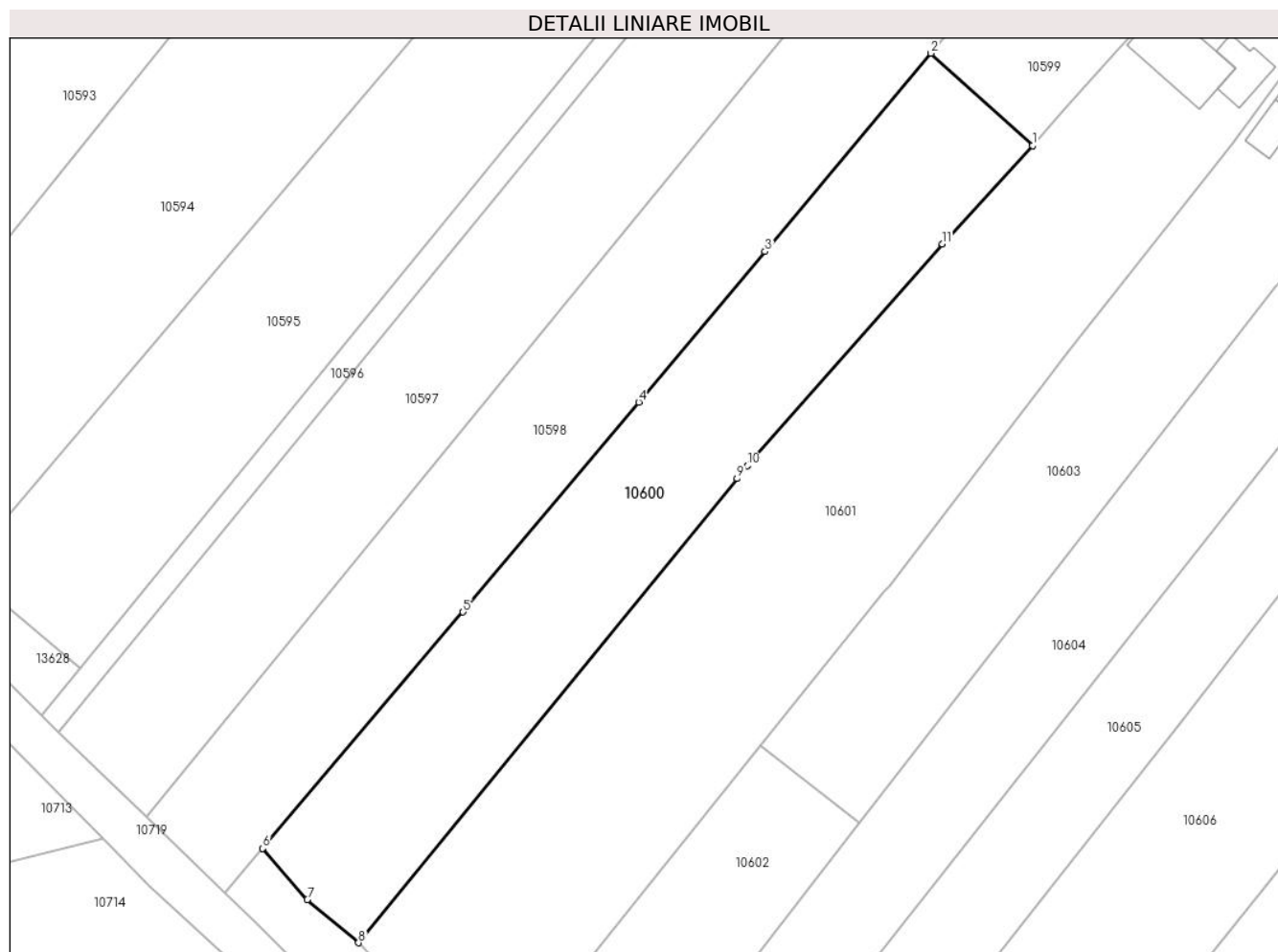
Inscrieri privind dezmembramintele dreptului de proprietate, drepturi reale de garanție și sarcini	Referințe
NU SUNT	

Anexa Nr. 1 La Partea I

Teren

Nr cadastral	Suprafața (mp)*	Observații / Referințe
	2.860	

* Suprafața este determinată în planul de proiecție Stereo 70.



Date referitoare la teren

Crt	Categorie folosință	Intravilan	Suprafața (mp)	Tarla	Parcelă	Nr. topo	Observații / Referințe
2	arabil	DA	1.237	-	-	-	
3	arabil	NU	1.623	45	822	-	

Lungime Segmente

1) Valorile lungimilor segmentelor sunt obținute din proiecție în plan.

Punct început	X / Y	Punct sfârșit	X / Y	Lungime segment (** (m)
1	580.805,028 671.005,505	2	580.790,205 671.018,937	20.003
2	580.790,205 671.018,937	3	580.766,024 670.990,065	37.66
3	580.766,024 670.990,065	4	580.747,631 670.968,115	28.637
4	580.747,631 670.968,115	5	580.722,024 670.937,556	39.869

Punct început	X / Y	Punct sfârșit	X / Y	Lungime segment (** (m)
5	580.722,024 670.937,556	6	580.692,82 670.903,106	45.163
6	580.692,82 670.903,106	7	580.699,315 670.895,681	9.865
7	580.699,315 670.895,681	8	580.706,78 670.889,38	9.769
8	580.706,78 670.889,38	9	580.761,949 670.956,974	87.25
9	580.761,949 670.956,974	10	580.763,485 670.958,856	2.429
10	580.763,485 670.958,856	11	580.791,856 670.991,168	43.0
11	580.791,856 670.991,168	1	580.805,028 671.005,505	19.469

** Lungimile segmentelor sunt determinate în planul de proiecție Stereo 70 și sunt rotunjite la 1 milimetru.

*** Distanța dintre puncte este formată din segmente cumulate ce sunt mai mici decât valoarea 1 milimetru.

**DATE DESPRE IMOBILUL NR. 10601**

Oficiul de Cadastru și Publicitate Imobiliară SUCEAVA
Biroul de Cadastru și Publicitate Imobiliară Gura Humorului

A. Partea I. Descrierea imobilului

TEREN Necunoscut

Adresa: Loc. Mazanaesti, Str Profesor Lidia Moldovan, Nr. 19, Jud. Suceava

Nr. Crt	Nr cadastral Nr. topografic	Suprafața* (mp)	Observații / Referințe
A1		5.080	Sector cadastral:38 Teren neimprejmuit;

B. Partea II. Proprietari și acte

Inscrieri privitoare la dreptul de proprietate și alte drepturi reale		Referințe
10601 / 18/03/2022		
Act Normativ nr. 7, din 13/03/1996 emis de PARLAMENTUL ROMANIEI;		
B1	Inscrierea provizorie, drept de PROPRIETATE, dobandit prin Lege, cota actuala 1/1, cota initiala 1/1 1) COMUNA DRAGOIESTI, CIF:4441190	A1

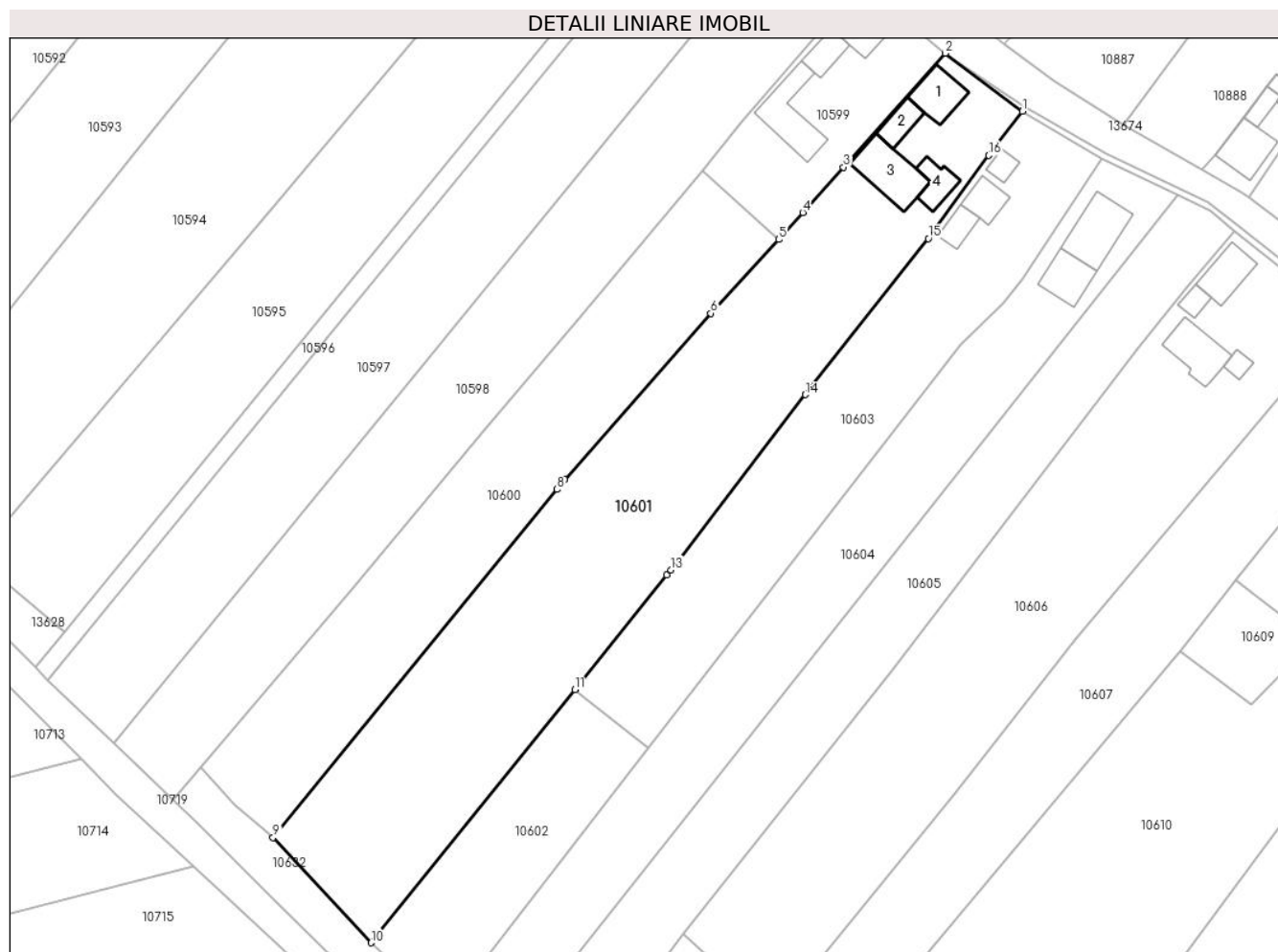
C. Partea III. SARCINI .

Inscrieri privind dezmembramintele dreptului de proprietate, drepturi reale de garanție și sarcini	Referințe
NU SUNT	

Teren

Nr cadastral	Suprafața (mp)*	Observații / Referințe
	5.080	

* Suprafața este determinată în planul de proiecție Stereo 70.



Date referitoare la teren

Crt	Categorie folosință	Intravilan	Suprafața (mp)	Tarla	Parcelă	Nr. topo	Observații / Referințe
1	curți constructii	DA	605	-	-	-	
2	arabil	DA	2.028	-	-	-	
3	arabil	NU	2.447	45	822	-	

Date referitoare la construcții

Crt	Număr	Destinație construcție	Supraf. (mp)	Situație juridică	Observații / Referințe
A1.1		construcții de locuințe	71	Fara acte	Nr. niveluri:1; S. construita la sol:71 mp; S. construita desfasurata:71 mp; LOCUINTA
A1.2		construcții anexa	42	Fara acte	Nr. niveluri:1; S. construita la sol:42 mp; S. construita desfasurata:42 mp; ANEXA
A1.3		construcții anexa	112	Fara acte	Nr. niveluri:1; S. construita la sol:112 mp; S. construita desfasurata:112 mp; ANEXA
A1.4		construcții anexa	46	Fara acte	Nr. niveluri:1; S. construita la sol:46 mp; S. construita desfasurata:46 mp; ANEXA

Lungime Segmente

1) Valorile lungimilor segmentelor sunt obținute din proiecție în plan.

Punct început	X / Y	Punct sfârșit	X / Y	Lungime segment (** (m)
1	580.852,34 671.030,38	2	580.837,408 671.041,671	18.72
2	580.837,408 671.041,671	3	580.817,591 671.019,545	29.703
3	580.817,591 671.019,545	4	580.809,691 671.010,725	11.841
4	580.809,691 671.010,725	5	580.805,028 671.005,505	6.999
5	580.805,028 671.005,505	6	580.791,856 670.991,168	19.469
6	580.791,856 670.991,168	7	580.763,485 670.958,856	43.0
7	580.763,485 670.958,856	8	580.761,949 670.956,974	2.429
8	580.761,949 670.956,974	9	580.706,78 670.889,38	87.25
9	580.706,78 670.889,38	10	580.725,815 670.868,969	27.909
10	580.725,815 670.868,969	11	580.765,401 670.918,118	63.108
11	580.765,401 670.918,118	12	580.783,304 670.940,359	28.551
12	580.783,304 670.940,359	13	580.784,089 670.941,334	1.252
13	580.784,089 670.941,334	14	580.810,23 670.975,364	42.911
14	580.810,23 670.975,364	15	580.834,109 671.005,672	38.585
15	580.834,109 671.005,672	16	580.845,833 671.021,839	19.971
16	580.845,833 671.021,839	1	580.852,34 671.030,38	10.737

** Lungimile segmentelor sunt determinate în planul de proiecție Stereo 70 și sunt rotunjite la 1 milimetru.

*** Distanța dintre puncte este formată din segmente cumulate ce sunt mai mici decât valoarea 1 milimetru.

**DATE DESPRE IMOBILUL NR. 10602**

Oficiul de Cadastru și Publicitate Imobiliară SUCEAVA
Biroul de Cadastru și Publicitate Imobiliară Gura Humorului

A. Partea I. Descrierea imobilului

TEREN Extravilan

Adresa: Jud. Suceava

Nr. Crt	Nr cadastral Nr. topografic	Suprafața* (mp)	Observații / Referințe
A1		1.209	Sector cadastral:38 Teren neimprejmuit;

B. Partea II. Proprietari și acte

Inscrieri privitoare la dreptul de proprietate și alte drepturi reale		Referințe
10602 / 18/03/2022		
Act Normativ nr. 7, din 13/03/1996 emis de PARLAMENTUL ROMANIEI;		
B1	Inscrierea provizorie, drept de PROPRIETATE, dobandit prin Lege, cota actuala 1/1, cota initiala 1/1	A1
1) COMUNA DRAGOIESTI, CIF:4441190, Proprietar neidentificat		

C. Partea III. SARCINI .

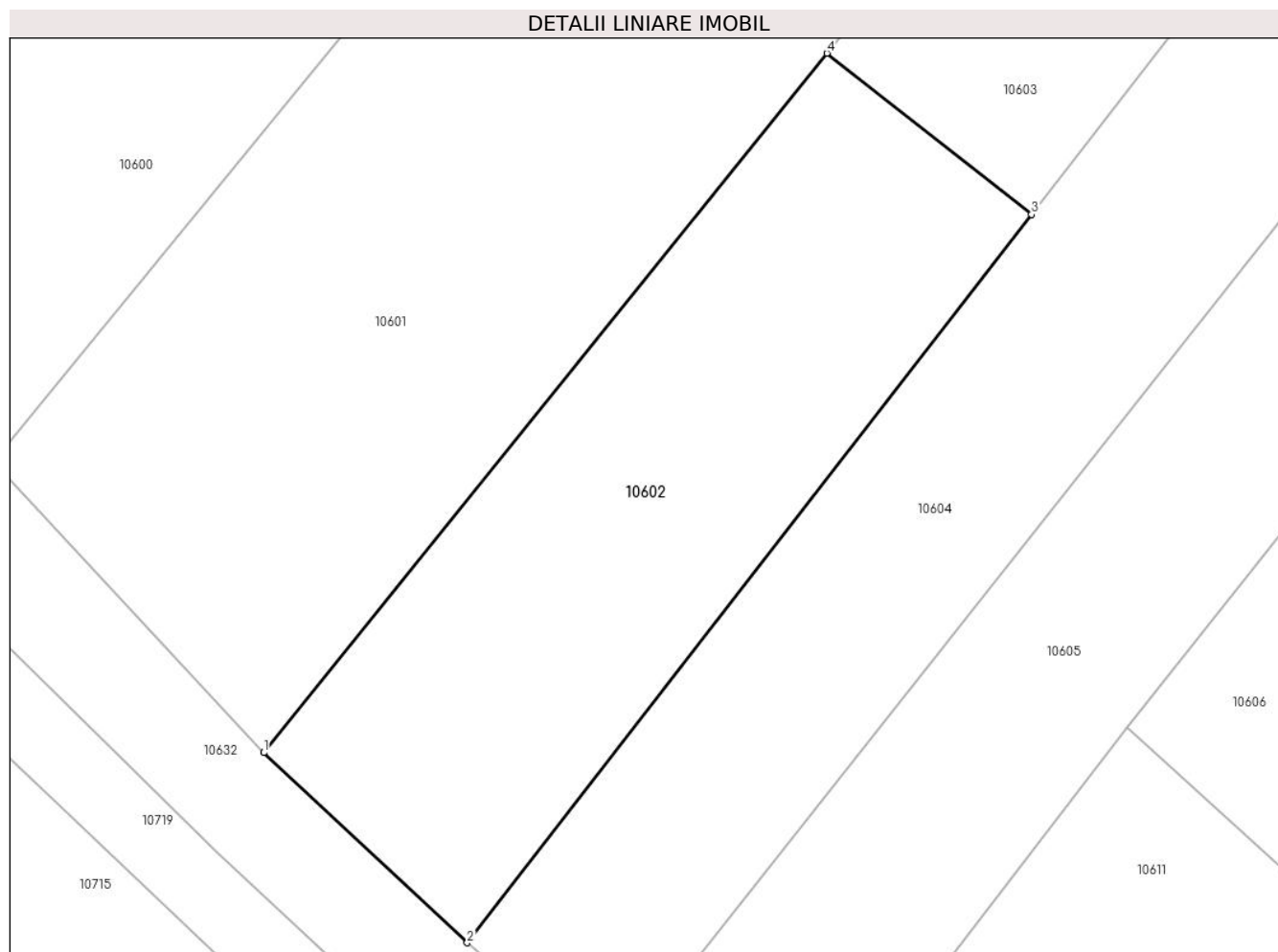
Inscrieri privind dezmembramintele dreptului de proprietate, drepturi reale de garanție și sarcini	Referințe
NU SUNT	

Anexa Nr. 1 La Partea I

Teren

Nr cadastral	Suprafața (mp)*	Observații / Referințe
	1.209	

* Suprafața este determinată în planul de proiecție Stereo 70.



Date referitoare la teren

Crt	Categorie folosință	Intra vilan	Suprafața (mp)	Tarla	Parcelă	Nr. topo	Observații / Referințe
1	arabil	NU	1.209	45	822	-	

Lungime Segmente

1) Valorile lungimilor segmentelor sunt obținute din proiecție în plan.

Punct început	X / Y	Punct sfârșit	X / Y	Lungime segment (** (m)
1	580.725,815 670.868,969	2	580.740,11 670.855,608	19.567
2	580.740,11 670.855,608	3	580.779,792 670.906,795	64.767
3	580.779,792 670.906,795	4	580.765,401 670.918,118	18.312
4	580.765,401 670.918,118	1	580.725,815 670.868,969	63.108

** Lungimile segmentelor sunt determinate în planul de proiecție Stereo 70 și sunt rotunjite la 1 milimetru.

***** Distanţa dintre puncte este formată din segmente cumulate ce sunt mai mici decât valoarea 1 milimetru.**

**DATE DESPRE IMOBILUL NR. 10603**

Oficiul de Cadastru și Publicitate Imobiliară SUCEAVA
Biroul de Cadastru și Publicitate Imobiliară Gura Humorului

A. Partea I. Descrierea imobilului

TEREN Necunoscut

Adresa: Loc. Mazanaesti, Str Profesor Lidia Moldovan, Nr. 17, Jud. Suceava

Nr. Crt	Nr cadastral Nr. topografic	Suprafața* (mp)	Observații / Referințe
A1		2.600	Sector cadastral:38 Teren neimprijmit;

Construcții

Crt	Nr cadastral Nr. topografic	Adresa	Observații / Referințe
A1.1		Loc. Mazanaesti, Str Profesor Lidia Moldovan, Nr. 17, Jud. Suceava	Nr. niveluri:1; S. construita la sol:22 mp; S. construita desfasurata:22 mp; LOCUINTA
A1.2		Loc. Mazanaesti, Str Profesor Lidia Moldovan, Nr. 17, Jud. Suceava	Nr. niveluri:1; S. construita la sol:47 mp; S. construita desfasurata:47 mp; ANEXA
A1.3		Loc. Mazanaesti, Str Profesor Lidia Moldovan, Nr. 17, Jud. Suceava	Nr. niveluri:1; S. construita la sol:34 mp; S. construita desfasurata:34 mp; ANEXA

B. Partea II. Proprietari și acte

Inscrieri privitoare la dreptul de proprietate și alte drepturi reale		Referințe
10603 / 18/03/2022		
Act Normativ nr. 7, din 13/03/1996 emis de PARLAMENTUL ROMANIEI;		
B1	Intabulare, drept de PROPRIETATE, dobandit prin Lege, cota actuala 1/1, cota initiala 1/1 1) NEIDENTIFICAT NEIDENTIFICAT	A1
Act Administrativ nr. 1176, din 14/03/2022 emis de PRIMARIA COMUNEI DRAGOIESTI;		
B2	Se noteaza posesia factica in favoarea lui 1) PUSCAS PETRU	A1
Act Administrativ nr. 2526, din 31/03/2022 emis de PRIMARIA COMUNEI DRAGOIESTI;		
B3	Intabulare, drept de PROPRIETATE, dobandit prin Lege, cota actuala 1/1, cota initiala 1/1 1) PUSCAS PETRU	A1.1, A1.2, A1.3

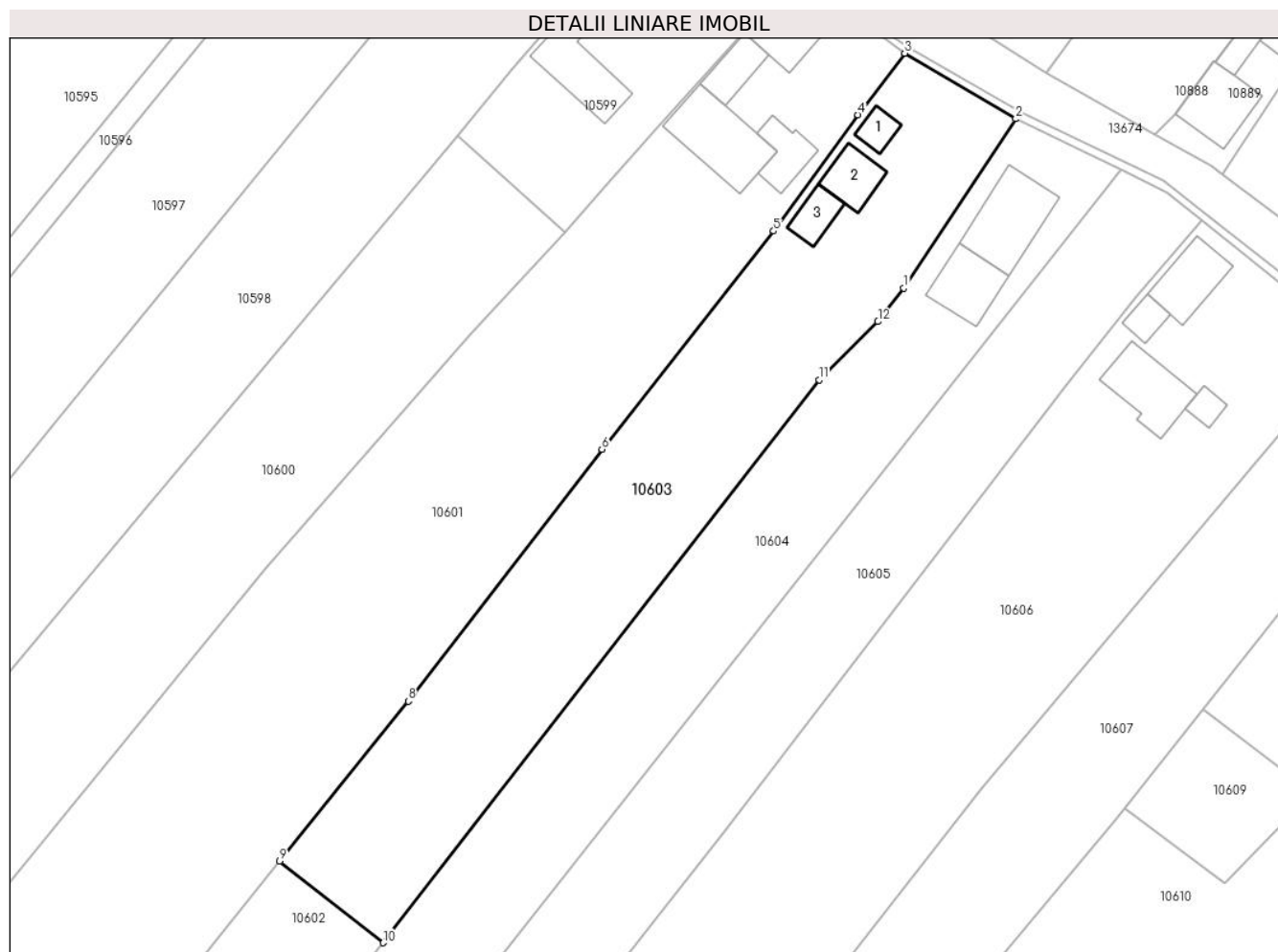
C. Partea III. SARCINI .

Inscrieri privind dezmembramintele dreptului de proprietate, drepturi reale de garanție și sarcini	Referințe
NU SUNT	

Anexa Nr. 1 La Partea I**Teren**

Nr cadastral	Suprafața (mp)*	Observații / Referințe
	2.600	

* Suprafața este determinată în planul de proiecție Stereo 70.

**Date referitoare la teren**

Crt	Categorie folosință	Intravilan	Suprafața (mp)	Tarla	Parcelă	Nr. topo	Observații / Referințe
1	curți construcții	DA	607	-	-	-	
2	arabil	DA	1.477	-	-	-	
3	arabil	NU	516	45	822	-	

Date referitoare la construcții

Crt	Număr	Destinație construcție	Supraf. (mp)	Situație juridică	Observații / Referințe
A1.1		construcții de locuințe	22	Cu acte	Nr. niveluri:1; S. construita la sol:22 mp; S. construita desfasurata:22 mp; LOCUINTA
A1.2		construcții anexa	47	Cu acte	Nr. niveluri:1; S. construita la sol:47 mp; S. construita desfasurata:47 mp; ANEXA
A1.3		construcții anexa	34	Cu acte	Nr. niveluri:1; S. construita la sol:34 mp; S. construita desfasurata:34 mp; ANEXA

Lungime Segmente

1) Valorile lungimilor segmentelor sunt obținute din proiecție în plan.

Punct început	X / Y	Punct sfârșit	X / Y	Lungime segment (** (m)
---------------	-------	---------------	-------	-------------------------

Punct început	X / Y	Punct sfârșit	X / Y	Lungime segment (** (m)
1	580.852,223 670.997,755	2	580.867,78 671.021,27	28.195
2	580.867,78 671.021,27	3	580.852,34 671.030,38	17.927
3	580.852,34 671.030,38	4	580.845,833 671.021,839	10.737
4	580.845,833 671.021,839	5	580.834,109 671.005,672	19.971
5	580.834,109 671.005,672	6	580.810,23 670.975,364	38.585
6	580.810,23 670.975,364	7	580.784,089 670.941,334	42.911
7	580.784,089 670.941,334	8	580.783,304 670.940,359	1.252
8	580.783,304 670.940,359	9	580.765,401 670.918,118	28.551
9	580.765,401 670.918,118	10	580.779,792 670.906,795	18.312
10	580.779,792 670.906,795	11	580.840,427 670.985,008	98.964
11	580.840,427 670.985,008	12	580.848,605 670.993,091	11.498
12	580.848,605 670.993,091	1	580.852,223 670.997,755	5.903

** Lungimile segmentelor sunt determinate în planul de proiecție Stereo 70 și sunt rotunjite la 1 milimetru.

*** Distanța dintre puncte este formată din segmente cumulate ce sunt mai mici decât valoarea 1 milimetru.

**DATE DESPRE IMOBILUL NR. 10604**

Oficiul de Cadastru și Publicitate Imobiliară SUCEAVA
Biroul de Cadastru și Publicitate Imobiliară Gura Humorului

A. Partea I. Descrierea imobilului

TEREN Necunoscut

Adresa: Loc. Mazanaesti, Str Profesor Lidia Moldovan, Nr. 15, Jud. Suceava

Nr. Crt	Nr cadastral Nr. topografic	Suprafața* (mp)	Observații / Referințe
A1	34186	3.000	Sector cadastral:38 Teren neimpregmuit;

Construcții

Crt	Nr cadastral Nr. topografic	Adresa	Observații / Referințe
A1.1		Loc. Mazanaesti, Str Profesor Lidia Moldovan, Nr. 15, Jud. Suceava	Nr. niveluri:1; S. construita la sol:108 mp; S. construita desfasurata:108 mp; LOCUINTA
A1.2		Loc. Mazanaesti, Str Profesor Lidia Moldovan, Nr. 15, Jud. Suceava	Nr. niveluri:1; S. construita la sol:70 mp; S. construita desfasurata:70 mp; ANEXA

B. Partea II. Proprietari și acte

Inscrieri privitoare la dreptul de proprietate și alte drepturi reale		Referințe
2937 / 06/10/2005		
Act Notarial nr. 2472, din 06/10/2005 emis de BNP L.G. ROTARU;		
B1	Intabulare, drept de PROPRIETATE, dobandit prin Conventie, cota actuala 1/1, cota initiala 1/1 1) UNGUREAN CONSTANTIN DANIEL, Se noteaza lipsa CNP	A1
10604 / 18/03/2022		
Act Administrativ nr. 2526, din 31/03/2022 emis de PRIMARIA COMUNEI DRAGOIESTI;		
B2	Intabulare, drept de PROPRIETATE, dobandit prin Lege, cota actuala 1/1, cota initiala 1/1 1) UNGUREAN CONSTANTIN DANIEL, Se noteaza lipsa CNP	A1.1, A1.2

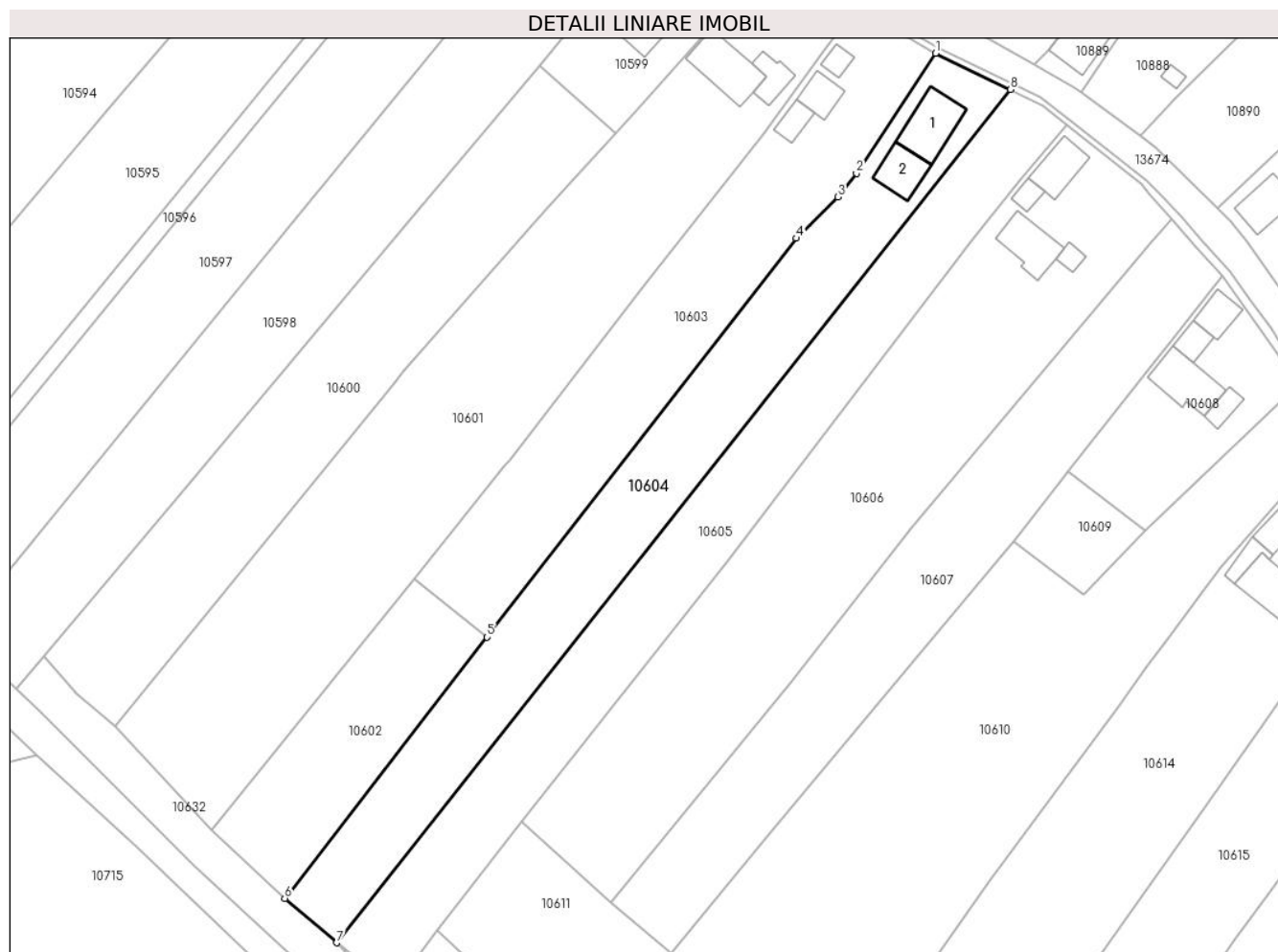
C. Partea III. SARCINI .

Inscrieri privind dezmembramintele dreptului de proprietate, drepturi reale de garanție și sarcini	Referințe
NU SUNT	

Teren

Nr cadastral	Suprafața (mp)*	Observații / Referințe
34186	3.000	

* Suprafața este determinată în planul de proiecție Stereo 70.



Date referitoare la teren

Crt	Categorie folosință	Intra vilan	Suprafața (mp)	Tarla	Parcelă	Nr. topo	Observații / Referințe
1	curți constructii	DA	450	-	-	-	
2	arabil	DA	1.257	-	-	-	
3	arabil	NU	1.293	45	822	-	

Date referitoare la construcții

Crt	Număr	Destinație construcție	Supraf. (mp)	Situație juridică	Observații / Referințe
A1.1		construcții de locuințe	108	Cu acte	Nr. niveluri:1; S. construita la sol:108 mp; S. construita desfasurata:108 mp; LOCUINTA
A1.2		construcții anexa	70	Cu acte	Nr. niveluri:1; S. construita la sol:70 mp; S. construita desfasurata:70 mp; ANEXA

Lungime Segmente

1) Valorile lungimilor segmentelor sunt obținute din proiecție în plan.

Punct început	X / Y	Punct sfârșit	X / Y	Lungime segment (** (m)
1	580.867,78 671.021,27	2	580.852,223 670.997,755	28.195

Punct început	X / Y	Punct sfârșit	X / Y	Lungime segment (** (m)
2	580.852,223 670.997,755	3	580.848,605 670.993,091	5.903
3	580.848,605 670.993,091	4	580.840,427 670.985,008	11.498
4	580.840,427 670.985,008	5	580.779,792 670.906,795	98.964
5	580.779,792 670.906,795	6	580.740,11 670.855,608	64.767
6	580.740,11 670.855,608	7	580.750,242 670.846,898	13.361
7	580.750,242 670.846,898	8	580.882,46 671.014,153	213.204
8	580.882,46 671.014,153	1	580.867,78 671.021,27	16.314

** Lungimile segmentelor sunt determinate în planul de proiecție Stereo 70 și sunt rotunjite la 1 milimetru.

*** Distanța dintre puncte este formată din segmente cumulate ce sunt mai mici decât valoarea 1 milimetru.

**DATE DESPRE IMOBILUL NR. 10605**

Oficiul de Cadastru și Publicitate Imobiliară SUCEAVA
Biroul de Cadastru și Publicitate Imobiliară Gura Humorului

A. Partea I. Descrierea imobilului

TEREN Necunoscut

Adresa: Loc. Mazanaesti, Str Profesor Lidia Moldovan, Nr. FN, Jud. Suceava

Nr. Crt	Nr cadastral Nr. topografic	Suprafața* (mp)	Observații / Referințe
A1		2.866	Sector cadastral:38 Teren neimprejmuit;

B. Partea II. Proprietari și acte

Inscrieri privitoare la dreptul de proprietate și alte drepturi reale		Referințe
10605 / 18/03/2022		
Act Normativ nr. 7, din 13/03/1996 emis de PARLAMENTUL ROMANIEI;		
B1	Inscrierea provizorie, drept de PROPRIETATE, dobandit prin Lege, cota actuala 1/1, cota initiala 1/1 1) COMUNA DRAGOIESTI, CIF:4441190, Proprietar neidentificat	A1

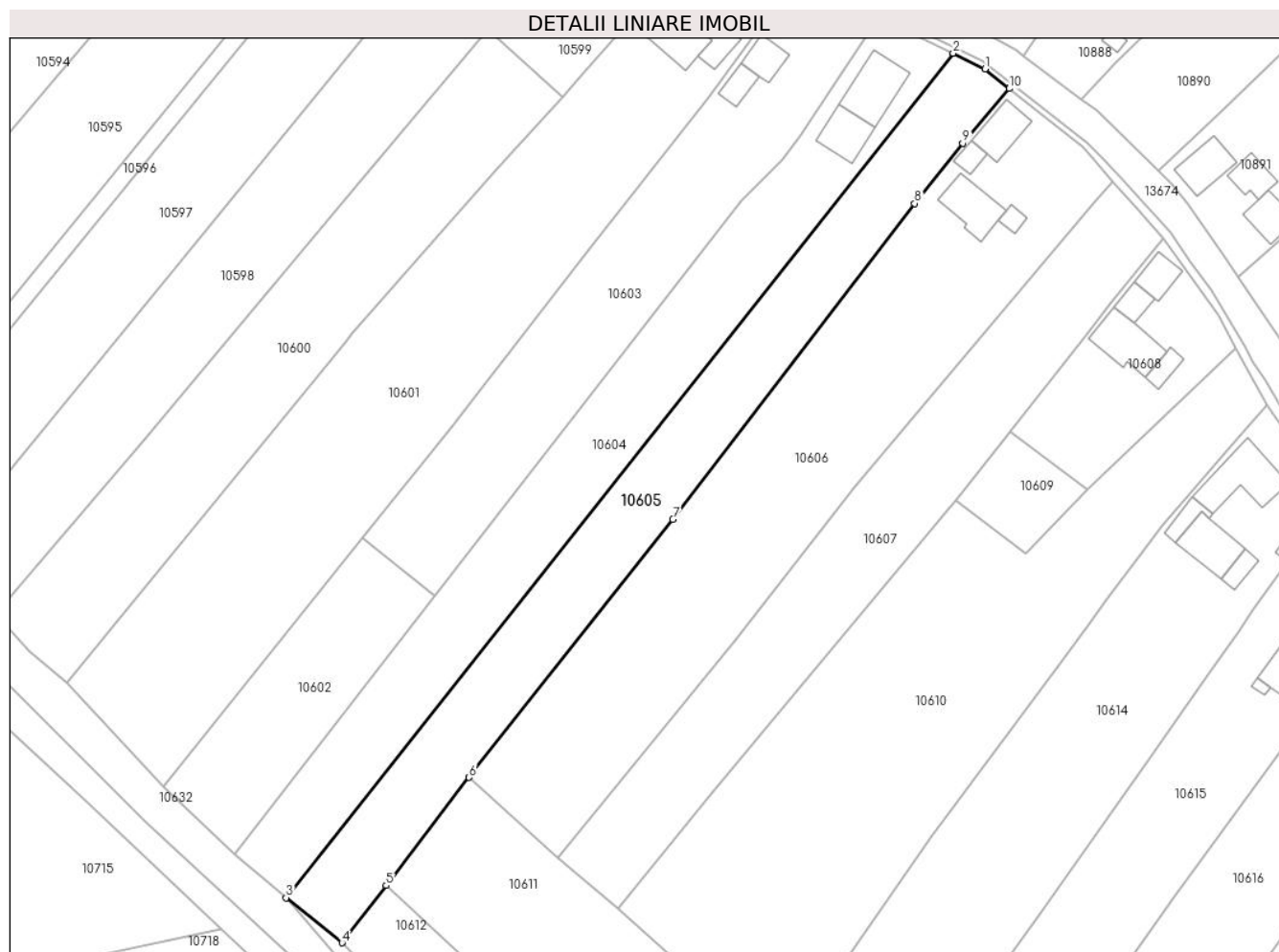
C. Partea III. SARCINI .

Inscrieri privind dezmembramintele dreptului de proprietate, drepturi reale de garanție și sarcini	Referințe
NU SUNT	

Teren

Nr cadastral	Suprafața (mp)*	Observații / Referințe
	2.866	

* Suprafața este determinată în planul de proiecție Stereo 70.



Date referitoare la teren

Crt	Categorie folosință	Intravilan	Suprafața (mp)	Tarla	Parcelă	Nr. topo	Observații / Referințe
1	arabil	DA	1.565	-	-	-	
2	arabil	NU	1.300	45	822	-	

Lungime Segmente

1) Valorile lungimilor segmentelor sunt obținute din proiecție în plan.

Punct început	X / Y	Punct sfârșit	X / Y	Lungime segment (** (m)
1	580.888,8 671.011,08	2	580.882,46 671.014,153	7.045
2	580.882,46 671.014,153	3	580.750,242 670.846,898	213.204
3	580.750,242 670.846,898	4	580.761,337 670.837,984	14.232
4	580.761,337 670.837,984	5	580.770,072 670.849,332	14.321

Punct început	X / Y	Punct sfârșit	X / Y	Lungime segment (** (m)
5	580.770,072 670.849,332	6	580.786,53 670.870,714	26.983
6	580.786,53 670.870,714	7	580.826,913 670.921,849	65.158
7	580.826,913 670.921,849	8	580.874,836 670.984,397	78.796
8	580.874,836 670.984,397	9	580.884,343 670.996,354	15.276
9	580.884,343 670.996,354	10	580.893,58 671.007,16	14.216
10	580.893,58 671.007,16	1	580.888,8 671.011,08	6.182

** Lungimile segmentelor sunt determinate în planul de proiecție Stereo 70 și sunt rotunjite la 1 milimetru.

*** Distanța dintre puncte este formată din segmente cumulate ce sunt mai mici decât valoarea 1 milimetru.

**DATE DESPRE IMOBILUL NR. 10606**

Oficiul de Cadastru și Publicitate Imobiliară SUCEAVA
Biroul de Cadastru și Publicitate Imobiliară Gura Humorului

A. Partea I. Descrierea imobilului

TEREN Necunoscut

Adresa: Loc. Mazanaesti, Str Profesor Lidia Moldovan, Nr. 13, Jud. Suceava

Nr. Crt	Nr cadastral Nr. topografic	Suprafața* (mp)	Observații / Referințe
A1		4.400	Sector cadastral:38 Teren neimprijmit;

Construcții

Crt	Nr cadastral Nr. topografic	Adresa	Observații / Referințe
A1.1		Loc. Mazanaesti, Str Profesor Lidia Moldovan, Nr. 13, Jud. Suceava	Nr. niveluri:1; S. construita la sol:71 mp; S. construita desfasurata:71 mp; LOCUINTA
A1.2		Loc. Mazanaesti, Str Profesor Lidia Moldovan, Nr. 13, Jud. Suceava	Nr. niveluri:1; S. construita la sol:22 mp; S. construita desfasurata:22 mp; ANEXA
A1.3		Loc. Mazanaesti, Str Profesor Lidia Moldovan, Nr. 13, Jud. Suceava	Nr. niveluri:1; S. construita la sol:87 mp; S. construita desfasurata:87 mp; ANEXA
A1.4		Loc. Mazanaesti, Str Profesor Lidia Moldovan, Nr. 13, Jud. Suceava	Nr. niveluri:1; S. construita la sol:17 mp; S. construita desfasurata:17 mp; ANEXA

B. Partea II. Proprietari și acte

Inscrieri privitoare la dreptul de proprietate și alte drepturi reale		Referințe
10606 / 18/03/2022		
Act Normativ nr. 7, din 13/03/1996 emis de PARLAMENTUL ROMANIEI;		
B1	Intabulare, drept de PROPRIETATE, dobandit prin Lege, cota actuala 1/1, cota initiala 1/1 1) NEIDENTIFICAT NEIDENTIFICAT	A1
Act Administrativ nr. 1177, din 14/03/2022 emis de PRIMARIA COMUNEI DRAGOIESTI;		
B2	Se noteaza posesia factica in favoarea lui 1) ZAPRATAN VASILE	A1
Act Administrativ nr. 2526, din 31/03/2022 emis de PRIMARIA COMUNEI DRAGOIESTI;		
B3	Intabulare, drept de PROPRIETATE, dobandit prin Lege, cota actuala 1/1, cota initiala 1/1 1) ZAPRATAN VASILE	A1.1, A1.2, A1.3, A1.4

C. Partea III. SARCINI .

Inscrieri privind dezmembramintele dreptului de proprietate, drepturi reale de garanție și sarcini	Referințe
NU SUNT	

Teren

Nr cadastral	Suprafața (mp)*	Observații / Referințe
	4.400	

* Suprafața este determinată in planul de proiecție Stereo 70.



Date referitoare la teren

Crt	Categorie folosință	Intra vilan	Suprafața (mp)	Tarla	Parcelă	Nr. topo	Observații / Referințe
1	curti constructii	DA	550	-	-	-	
2	arabil	DA	2.550	-	-	-	
3	arabil	NU	1.300	45	822	-	

Date referitoare la construcții

Crt	Număr	Destinație construcție	Supraf. (mp)	Situație juridică	Observații / Referințe
A1.1		construcții de locuințe	71	Cu acte	Nr. niveluri:1; S. construita la sol:71 mp; S. construita desfasurata:71 mp; LOCUINTA
A1.2		construcții anexa	22	Cu acte	Nr. niveluri:1; S. construita la sol:22 mp; S. construita desfasurata:22 mp; ANEXA
A1.3		construcții anexa	87	Cu acte	Nr. niveluri:1; S. construita la sol:87 mp; S. construita desfasurata:87 mp; ANEXA
A1.4		construcții anexa	17	Cu acte	Nr. niveluri:1; S. construita la sol:17 mp; S. construita desfasurata:17 mp; ANEXA

Lungime Segmente

1) Valorile lungimilor segmentelor sunt obținute din proiecție în plan.

Punct început	X / Y	Punct sfârșit	X / Y	Lungime segment (** (m)
1	580.910,269 670.984,521	2	580.914,022 670.988,814	5.702
2	580.914,022 670.988,814	3	580.909,91 670.993,6	6.31
3	580.909,91 670.993,6	4	580.908,075 670.995,606	2.719
4	580.908,075 670.995,606	5	580.893,58 671.007,16	18.536
5	580.893,58 671.007,16	6	580.884,343 670.996,354	14.216
6	580.884,343 670.996,354	7	580.874,836 670.984,397	15.276
7	580.874,836 670.984,397	8	580.826,913 670.921,849	78.796
8	580.826,913 670.921,849	9	580.786,53 670.870,714	65.158
9	580.786,53 670.870,714	10	580.804,061 670.854,818	23.665
10	580.804,061 670.854,818	11	580.839,242 670.897,862	55.592
11	580.839,242 670.897,862	12	580.862,943 670.928,107	38.425
12	580.862,943 670.928,107	1	580.910,269 670.984,521	73.636

** Lungimile segmentelor sunt determinate în planul de proiecție Stereo 70 și sunt rotunjite la 1 milimetru.

*** Distanța dintre puncte este formată din segmente cumulate ce sunt mai mici decât valoarea 1 milimetru.

**DATE DESPRE IMOBILUL NR. 10607**

Oficiul de Cadastru și Publicitate Imobiliară SUCEAVA
Biroul de Cadastru și Publicitate Imobiliară Gura Humorului

A. Partea I. Descrierea imobilului

TEREN Necunoscut

Adresa: Loc. Mazanaesti, Str Profesor Lidia Moldovan, Nr. FN, Jud. Suceava

Nr. Crt	Nr cadastral Nr. topografic	Suprafața* (mp)	Observații / Referințe
A1		2.765	Sector cadastral:38 Teren neimprejmut;

B. Partea II. Proprietari și acte

Inscrieri privitoare la dreptul de proprietate și alte drepturi reale		Referințe
10607 / 18/03/2022		
Act Normativ nr. 7, din 13/03/1996 emis de PARLAMENTUL ROMANIEI;		
B1	Intabulare, drept de PROPRIETATE, dobandit prin Lege, cota actuala 1/1, cota initiala 1/1 1) NEIDENTIFICAT NEIDENTIFICAT	A1
Act Administrativ nr. 1178, din 14/03/2022 emis de PRIMARIA COMUNEI DRAGOIESTI;		
B2	Se noteaza posesia factica in favoarea lui 1) COZMA VIOREL	A1

C. Partea III. SARCINI .

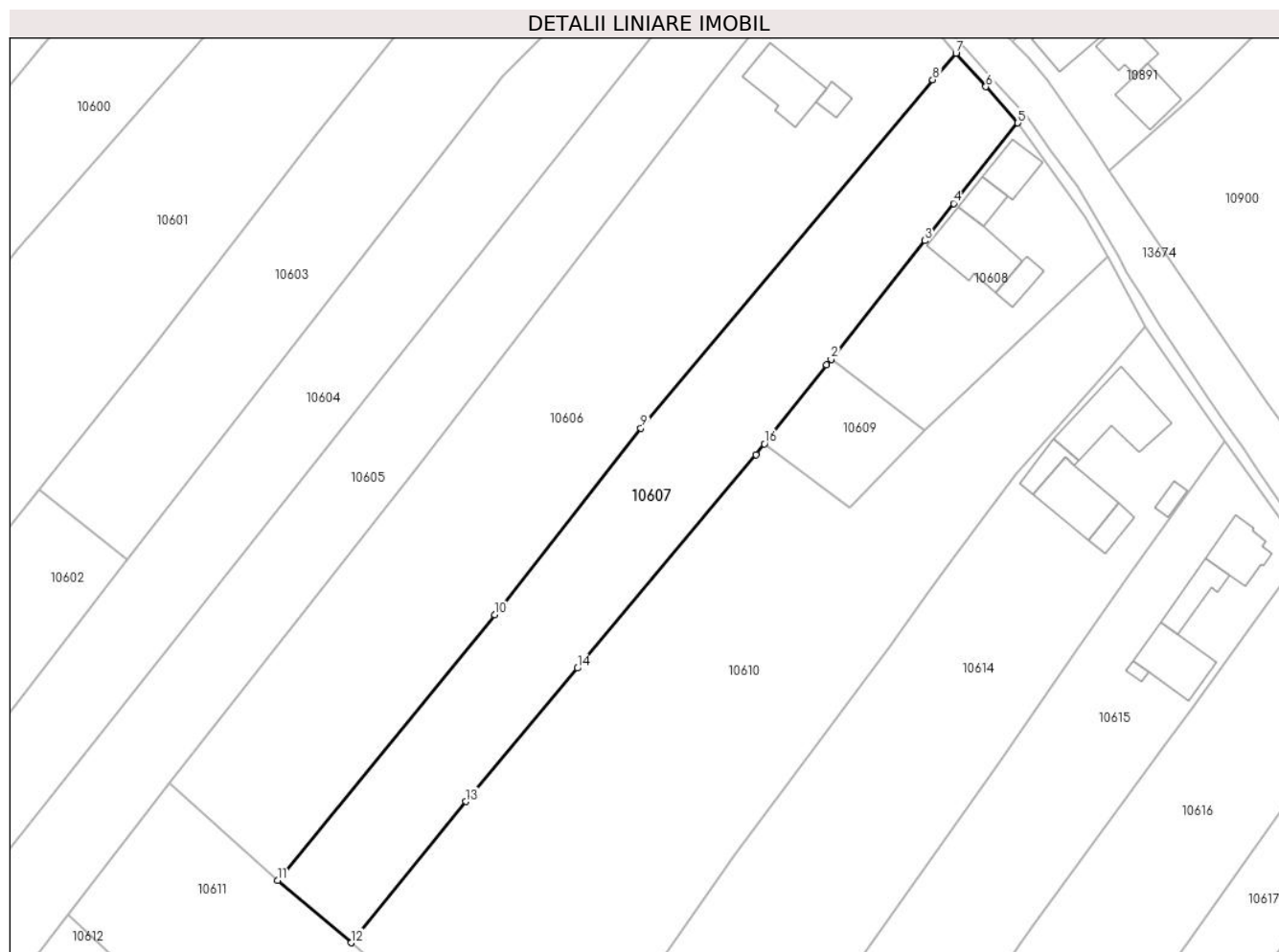
Inscrieri privind dezmembramintele dreptului de proprietate, drepturi reale de garanție și sarcini	Referințe
NU SUNT	

Anexa Nr. 1 La Partea I

Teren

Nr cadastral	Suprafața (mp)*	Observații / Referințe
	2.765	

* Suprafața este determinată în planul de proiecție Stereo 70.



Date referitoare la teren

Crt	Categorie folosință	Intra vilan	Suprafața (mp)	Tarla	Parcelă	Nr. topo	Observații / Referințe
1	arabil	DA	1.879	-	-	-	
2	arabil	NU	886	45	822	-	

Lungime Segmente

1) Valorile lungimilor segmentelor sunt obținute din proiecție în plan.

Punct început	X / Y	Punct sfârșit	X / Y	Lungime segment (** (m)
1	580.893,078 670.938,338	2	580.893,809 670.939,265	1.181
2	580.893,809 670.939,265	3	580.908,96 670.958,472	24.463
3	580.908,96 670.958,472	4	580.913,632 670.964,486	7.615
4	580.913,632 670.964,486	5	580.924,06 670.977,52	16.692

Punct început	X / Y	Punct sfârșit	X / Y	Lungime segment (** (m)
5	580.924,06 670.977,52	6	580.918,869 670.983,397	7.841
6	580.918,869 670.983,397	7	580.914,022 670.988,814	7.269
7	580.914,022 670.988,814	8	580.910,269 670.984,521	5.702
8	580.910,269 670.984,521	9	580.862,943 670.928,107	73.636
9	580.862,943 670.928,107	10	580.839,242 670.897,862	38.425
10	580.839,242 670.897,862	11	580.804,061 670.854,818	55.592
11	580.804,061 670.854,818	12	580.816,013 670.844,743	15.632
12	580.816,013 670.844,743	13	580.834,603 670.867,615	29.474
13	580.834,603 670.867,615	14	580.852,668 670.889,207	28.152
14	580.852,668 670.889,207	15	580.881,62 670.923,813	45.12
15	580.881,62 670.923,813	16	580.882,982 670.925,539	2.199
16	580.882,982 670.925,539	1	580.893,078 670.938,338	16.302

** Lungimile segmentelor sunt determinate în planul de proiecție Stereo 70 și sunt rotunjite la 1 milimetru.

*** Distanța dintre puncte este formată din segmente cumulate ce sunt mai mici decât valoarea 1 milimetru.

**DATE DESPRE IMOBILUL NR. 10608**

Oficiul de Cadastru și Publicitate Imobiliară SUCEAVA
Biroul de Cadastru și Publicitate Imobiliară Gura Humorului

A. Partea I. Descrierea imobilului

TEREN Intravilan

Adresa: Loc. Mazanaesti, Str Profesor Lidia Moldovan, Nr. 11, Jud. Suceava

Nr. Crt	Nr cadastral Nr. topografic	Suprafața* (mp)	Observații / Referințe
A1	30887	1.000	Sector cadastral:38 Teren neimprijmit;

Construcții

Crt	Nr cadastral Nr. topografic	Adresa	Observații / Referințe
A1.1		Loc. Mazanaesti, Str Profesor Lidia Moldovan, Nr. 11, Jud. Suceava	Nr. niveluri:1; S. construita la sol:48 mp; S. construita desfasurata:48 mp; LOCUINTA
A1.2		Loc. Mazanaesti, Str Profesor Lidia Moldovan, Nr. 11, Jud. Suceava	Nr. niveluri:1; S. construita la sol:33 mp; S. construita desfasurata:33 mp; ANEXA
A1.3		Loc. Mazanaesti, Str Profesor Lidia Moldovan, Nr. 11, Jud. Suceava	Nr. niveluri:1; S. construita la sol:104 mp; S. construita desfasurata:104 mp; ANEXA
A1.4		Loc. Mazanaesti, Str Profesor Lidia Moldovan, Nr. 11, Jud. Suceava	Nr. niveluri:1; S. construita la sol:28 mp; S. construita desfasurata:28 mp; ANEXA

B. Partea II. Proprietari și acte

Inscrieri privitoare la dreptul de proprietate și alte drepturi reale		Referințe
3337 / 23/03/2015		
Act Administrativ nr. 326, din 15/02/1994 emis de COMISIA JUDETEANA SUCEAVA;		
B1	Intabulare, drept de PROPRIETATE, dobandit prin Construire, cota actuala 1/1, cota initiala 1/1 1) MOLDOVAN CONSTANTIN, sot	A1
Act Administrativ nr. 298, din 03/03/2015 emis de PRIMARIA COMUNEI DRAGOIESTI (si a adeverei nr 301 din 03.03.2015 emisa de Primaria Dragoiesti);		
B2	Intabulare, drept de PROPRIETATE, dobandit prin Lege, cota actuala 1/1, cota initiala 1/1 1) MOLDOVAN CONSTANTIN, sot 2) MOLDOVAN SILVIA, sotie	A1.1, A1.2, A1.3, A1.4

C. Partea III. SARCINI .

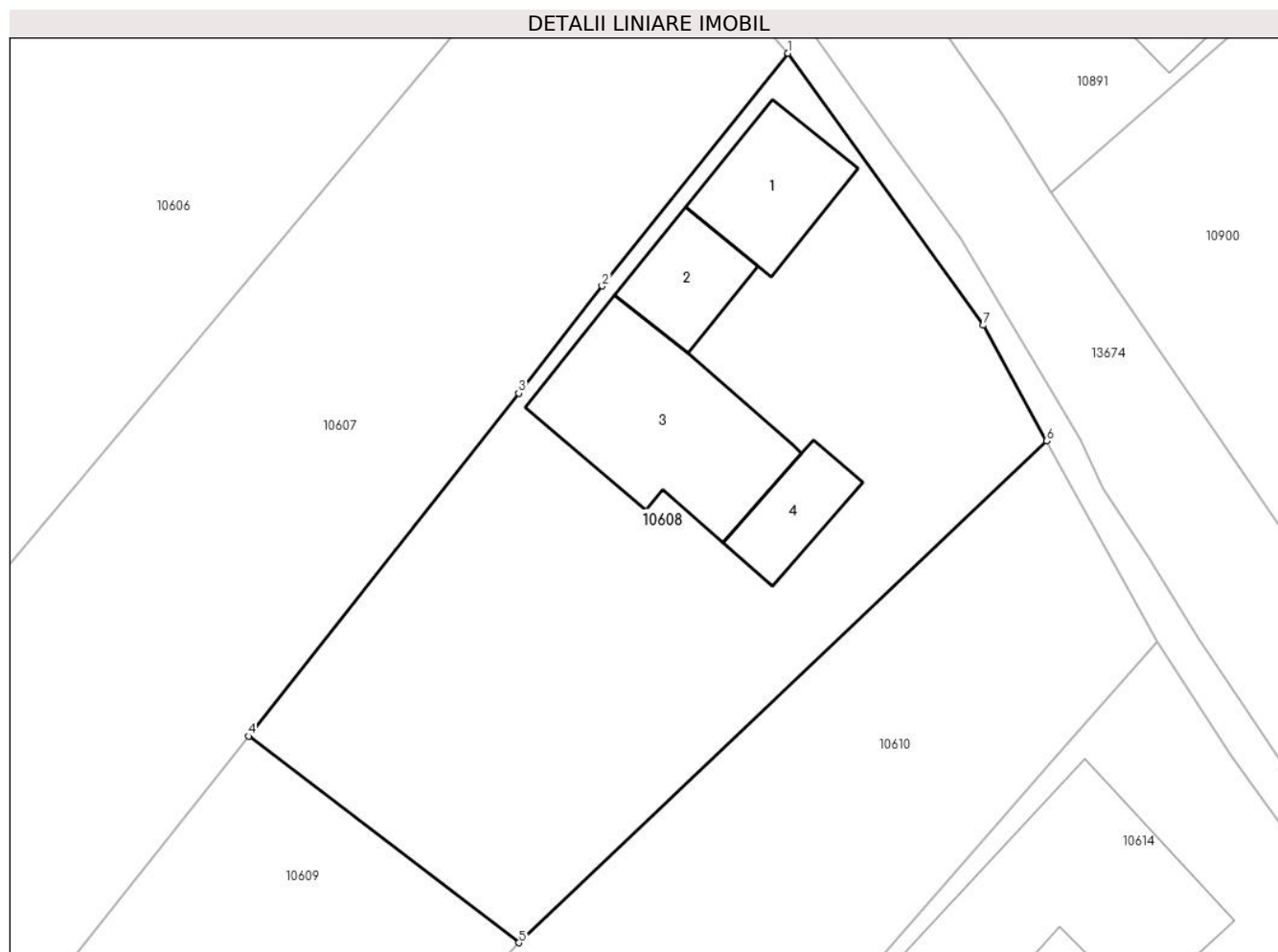
Inscrieri privind dezmembramintele dreptului de proprietate, drepturi reale de garanție și sarcini	Referințe
NU SUNT	

Anexa Nr. 1 La Partea I

Teren

Nr cadastral	Suprafața (mp)*	Observații / Referințe
30887	1.000	

* Suprafața este determinată în planul de proiecție Stereo 70.



Date referitoare la teren

Crt	Categorie folosință	Intra vilan	Suprafața (mp)	Tarla	Parcelă	Nr. topo	Observații / Referințe
1	curți constructii	DA	1.000	-	-	-	

Date referitoare la construcții

Crt	Număr	Destinație construcție	Supraf. (mp)	Situație juridică	Observații / Referințe
A1.1		construcții de locuințe	48	Cu acte	Nr. niveluri:1; S. construita la sol:48 mp; S. construita desfasurata:48 mp; LOCUINTA
A1.2		construcții anexa	33	Cu acte	Nr. niveluri:1; S. construita la sol:33 mp; S. construita desfasurata:33 mp; ANEXA
A1.3		construcții anexa	104	Cu acte	Nr. niveluri:1; S. construita la sol:104 mp; S. construita desfasurata:104 mp; ANEXA
A1.4		construcții anexa	28	Cu acte	Nr. niveluri:1; S. construita la sol:28 mp; S. construita desfasurata:28 mp; ANEXA

Lungime Segmente

1) Valorile lungimilor segmentelor sunt obținute din proiecție în plan.

Punct început	X / Y	Punct sfârșit	X / Y	Lungime segment (** (m)
1	580.924,06 670.977,52	2	580.913,632 670.964,486	16.692

Punct început	X / Y	Punct sfârșit	X / Y	Lungime segment (** (m)
2	580.913,632 670.964,486	3	580.908,96 670.958,472	7.615
3	580.908,96 670.958,472	4	580.893,809 670.939,265	24.463
4	580.893,809 670.939,265	5	580.908,967 670.927,695	19.069
5	580.908,967 670.927,695	6	580.938,56 670.955,81	40.819
6	580.938,56 670.955,81	7	580.935,01 670.962,29	7.389
7	580.935,01 670.962,29	1	580.924,06 670.977,52	18.758

** Lungimile segmentelor sunt determinate în planul de proiecție Stereo 70 și sunt rotunjite la 1 milimetru.

*** Distanța dintre puncte este formată din segmente cumulate ce sunt mai mici decât valoarea 1 milimetru.

**DATE DESPRE IMOBILUL NR. 10609**

Oficiul de Cadastru și Publicitate Imobiliară SUCEAVA
Biroul de Cadastru și Publicitate Imobiliară Gura Humorului

A. Partea I. Descrierea imobilului

TEREN Intravilan

Adresa: Loc. Mazanaesti, Jud. Suceava

Nr. Crt	Nr cadastral Nr. topografic	Suprafața* (mp)	Observații / Referințe
A1		317	Sector cadastral:38 Teren neimprejmuit;

B. Partea II. Proprietari și acte

Inscrieri privitoare la dreptul de proprietate și alte drepturi reale		Referințe
10609 / 18/03/2022		
Act Normativ nr. 7, din 13/03/1996 emis de PARLAMENTUL ROMANIEI;		
B1	Inscrierea provizorie, drept de PROPRIETATE, dobandit prin Lege, cota actuala 1/1, cota initiala 1/1 1) COMUNA DRAGOIESTI, CIF:4441190	A1

C. Partea III. SARCINI .

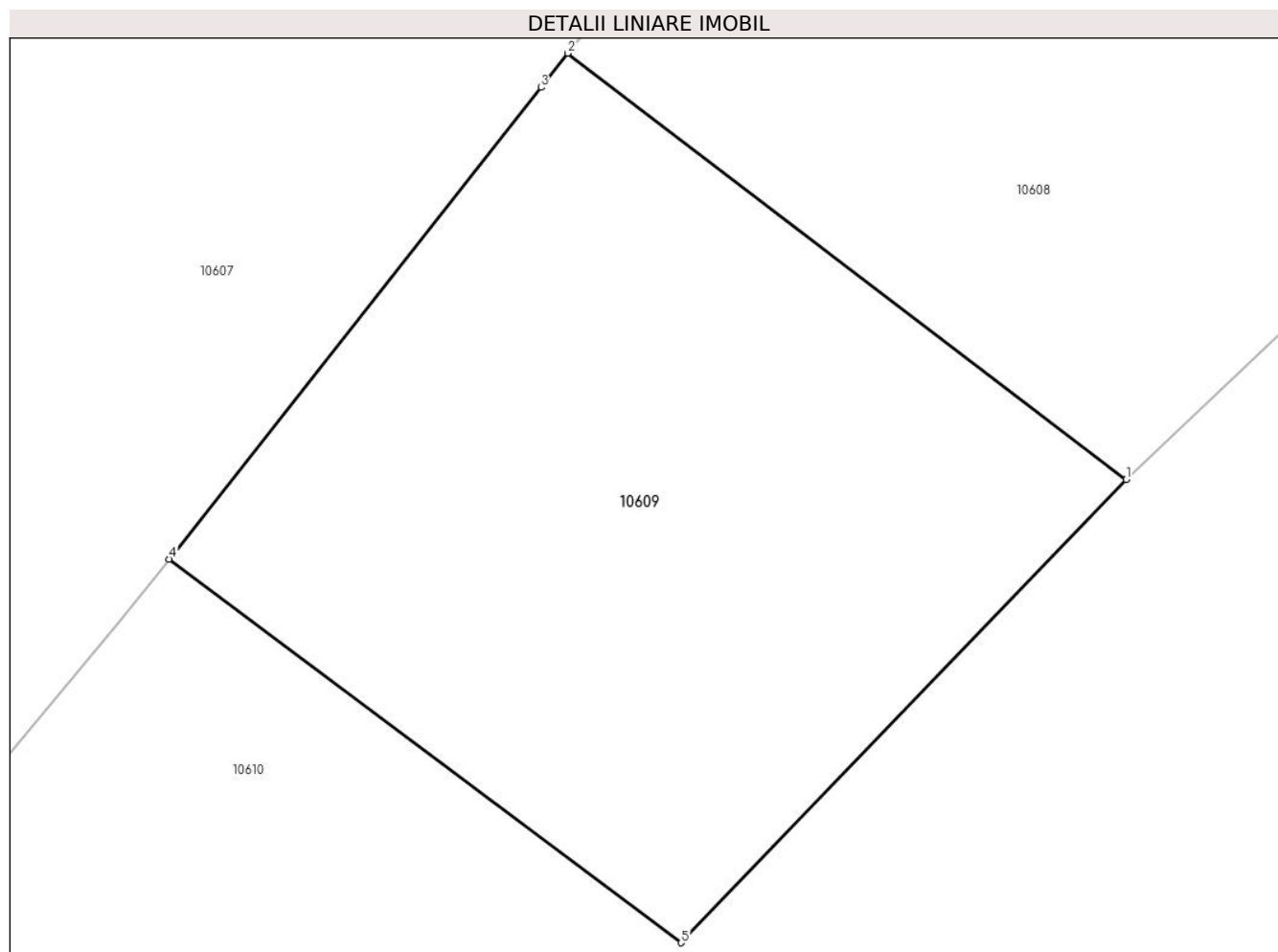
Inscrieri privind dezmembramintele dreptului de proprietate, drepturi reale de garanție și sarcini	Referințe
NU SUNT	

Anexa Nr. 1 La Partea I

Teren

Nr cadastral	Suprafața (mp)*	Observații / Referințe
	317	

* Suprafața este determinată în planul de proiecție Stereo 70.



Date referitoare la teren

Crt	Categorie folosință	Intravilan	Suprafața (mp)	Tarla	Parcelă	Nr. topo	Observații / Referințe
1	arabil	DA	317	-	-	-	

Lungime Segmente

1) Valorile lungimilor segmentelor sunt obținute din proiecție în plan.

Punct început	X / Y	Punct sfârșit	X / Y	Lungime segment (** (m)
1	580.908,967 670.927,695	2	580.893,809 670.939,265	19.069
2	580.893,809 670.939,265	3	580.893,078 670.938,338	1.181
3	580.893,078 670.938,338	4	580.882,982 670.925,539	16.302
4	580.882,982 670.925,539	5	580.896,881 670.915,124	17.368
5	580.896,881 670.915,124	1	580.908,967 670.927,695	17.439

**** Lungimile segmentelor sunt determinate în planul de proiecție Stereo 70 și sunt rotunjite la 1 milimetru.**

***** Distanța dintre puncte este formată din segmente cumulate ce sunt mai mici decât valoarea 1 milimetru.**

**DATE DESPRE IMOBILUL NR. 10610**

Oficiul de Cadastru și Publicitate Imobiliară SUCEAVA
Biroul de Cadastru și Publicitate Imobiliară Gura Humorului

A. Partea I. Descrierea imobilului

TEREN Necunoscut

Adresa: Loc. Mazanaesti, Str Profesor Lidia Moldovan, Nr. FN, Jud. Suceava

Nr. Crt	Nr cadastral Nr. topografic	Suprafața* (mp)	Observații / Referințe
A1	30645	5.000	Sector cadastral:38 Teren neimprejmuit;

B. Partea II. Proprietari și acte

Inscrieri privitoare la dreptul de proprietate și alte drepturi reale		Referințe
7464 / 07/06/2013		
Act Notarial nr. 1489, din 06/06/2013 emis de BIN Pelepco Lacramioara Gabriela;		
B1	Intabulare, drept de PROPRIETATE, dobandit prin Conventie, cota actuala 1/1, cota initiala 1/1 1) MOLDOVAN CONSTANTIN, sot 2) MOLDOVAN SILVIA, sotie	A1

C. Partea III. SARCINI .

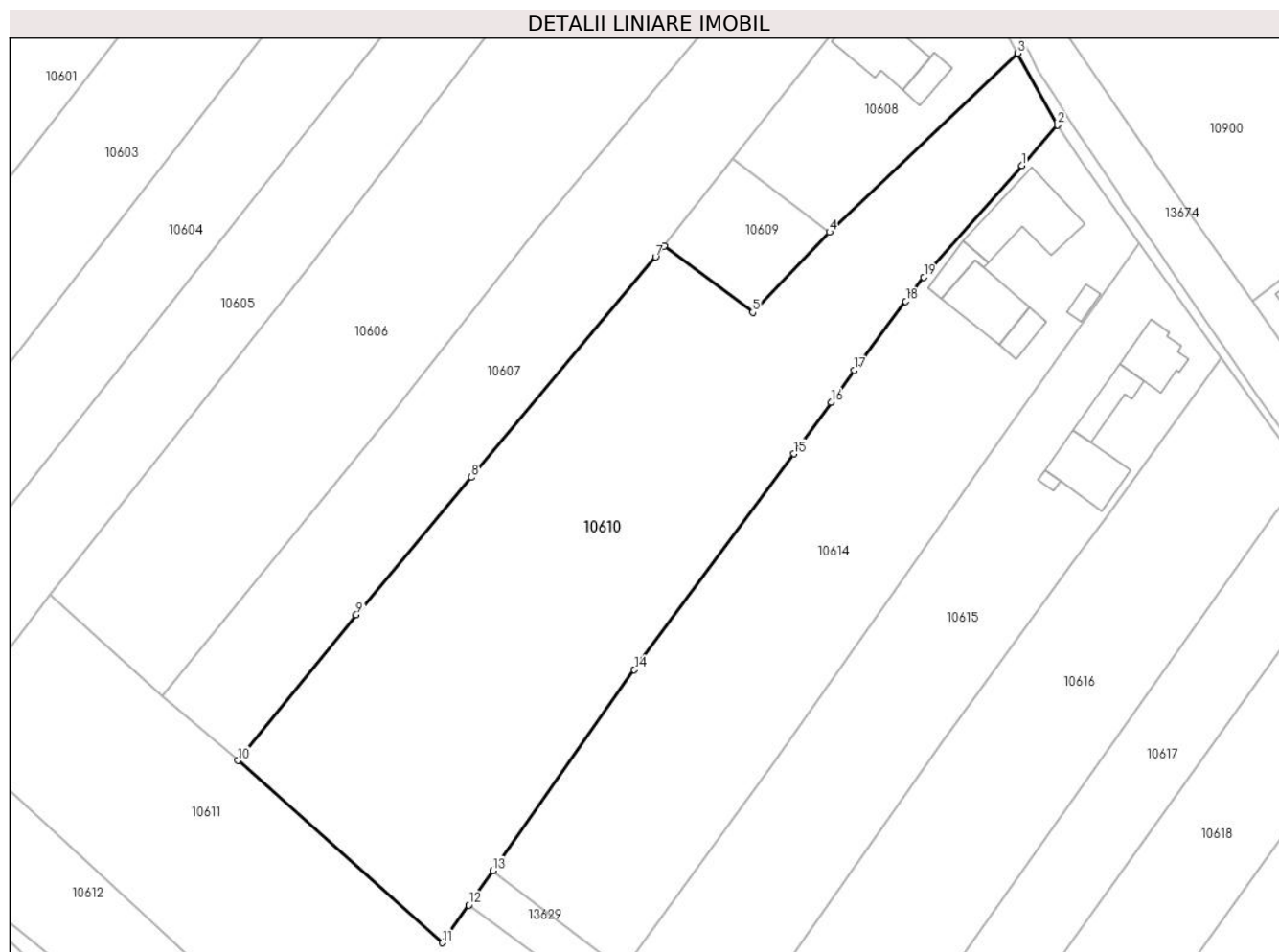
Inscrieri privind dezmembramintele dreptului de proprietate, drepturi reale de garanție și sarcini	Referințe
NU SUNT	

Anexa Nr. 1 La Partea I

Teren

Nr cadastral	Suprafața (mp)*	Observații / Referințe
30645	5.000	

* Suprafața este determinată în planul de proiecție Stereo 70.



Date referitoare la teren

Crt	Categorie folosință	Intravilan	Suprafața (mp)	Tarla	Parcelă	Nr. topo	Observații / Referințe
1	arabil	DA	2.474	-	-	-	
2	arabil	NU	2.526	45	822	-	

Lungime Segmente

1) Valorile lungimilor segmentelor sunt obținute din proiecție în plan.

Punct început	X / Y	Punct sfârșit	X / Y	Lungime segment (** (m)
1	580.939,158 670.938,184	2	580.944,752 670.944,534	8.463
2	580.944,752 670.944,534	3	580.938,56 670.955,81	12.864
3	580.938,56 670.955,81	4	580.908,967 670.927,695	40.819
4	580.908,967 670.927,695	5	580.896,881 670.915,124	17.439

Punct început	X / Y	Punct sfârșit	X / Y	Lungime segment (** (m)
5	580.896,881 670.915,124	6	580.882,982 670.925,539	17.368
6	580.882,982 670.925,539	7	580.881,62 670.923,813	2.199
7	580.881,62 670.923,813	8	580.852,668 670.889,207	45.12
8	580.852,668 670.889,207	9	580.834,603 670.867,615	28.152
9	580.834,603 670.867,615	10	580.816,013 670.844,743	29.474
10	580.816,013 670.844,743	11	580.848,098 670.816,13	42.99
11	580.848,098 670.816,13	12	580.852,264 670.822,047	7.236
12	580.852,264 670.822,047	13	580.856,061 670.827,44	6.596
13	580.856,061 670.827,44	14	580.878,278 670.858,991	38.588
14	580.878,278 670.858,991	15	580.903,363 670.892,903	42.182
15	580.903,363 670.892,903	16	580.909,194 670.901,0	9.978
16	580.909,194 670.901,0	17	580.912,817 670.906,032	6.201
17	580.912,817 670.906,032	18	580.920,937 670.916,851	13.527
18	580.920,937 670.916,851	19	580.923,78 670.920,639	4.736
19	580.923,78 670.920,639	1	580.939,158 670.938,184	23.33

** Lungimile segmentelor sunt determinate în planul de proiecție Stereo 70 și sunt rotunjite la 1 milimetru.

*** Distanța dintre puncte este formată din segmente cumulate ce sunt mai mici decât valoarea 1 milimetru.

**DATE DESPRE IMOBILUL NR. 10611**

Oficiul de Cadastru și Publicitate Imobiliară SUCEAVA
Biroul de Cadastru și Publicitate Imobiliară Gura Humorului

A. Partea I. Descrierea imobilului

TEREN Extravilan

Adresa: Jud. Suceava

Nr. Crt	Nr cadastral Nr. topografic	Suprafața* (mp)	Observații / Referințe
A1		5.042	Sector cadastral:38 Teren neimprejmuit;

B. Partea II. Proprietari și acte

Inscrieri privitoare la dreptul de proprietate și alte drepturi reale		Referințe
10611 / 18/03/2022		
Act Normativ nr. 7, din 13/03/1996 emis de PARLAMENTUL ROMANIEI;		
B1	Inscrierea provizorie, drept de PROPRIETATE, dobandit prin Lege, cota actuala 1/1, cota initiala 1/1	A1
1) COMUNA DRAGOIESTI, CIF:4441190, Proprietar neidentificat		

C. Partea III. SARCINI .

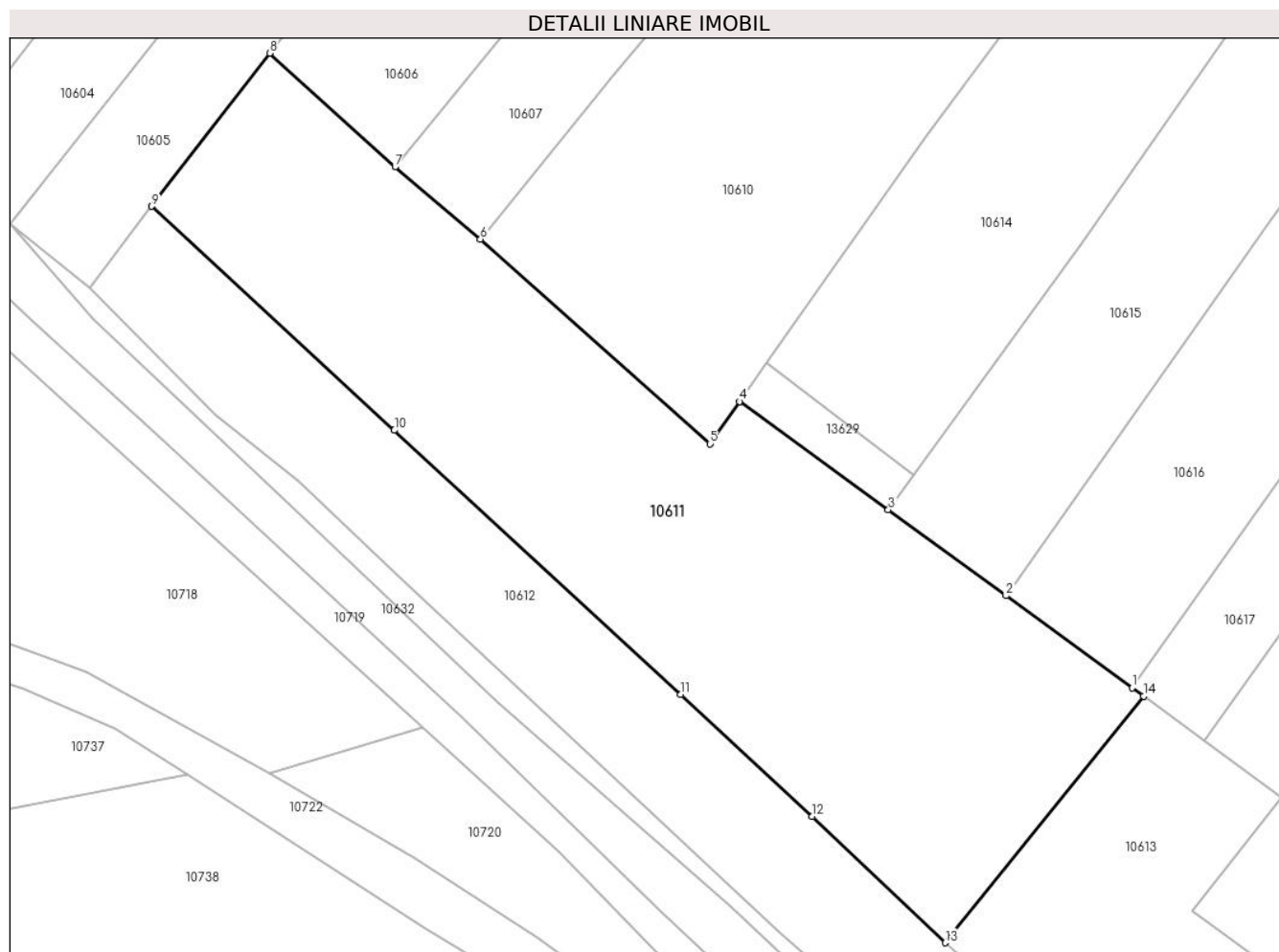
Inscrieri privind dezmembramintele dreptului de proprietate, drepturi reale de garanție și sarcini	Referințe
NU SUNT	

Anexa Nr. 1 La Partea I

Teren

Nr cadastral	Suprafața (mp)*	Observații / Referințe
	5.042	

* Suprafața este determinată în planul de proiecție Stereo 70.



Date referitoare la teren

Crt	Categorie folosință	Intravilan	Suprafața (mp)	Tarla	Parcelă	Nr. topo	Observații / Referințe
1	arabil	NU	5.042	45	822	-	

Lungime Segmente

1) Valorile lungimilor segmentelor sunt obținute din proiecție în plan.

Punct început	X / Y	Punct sfârșit	X / Y	Lungime segment (** (m)
1	580.907,128 670.782,033	2	580.889,515 670.794,901	21.813
2	580.889,515 670.794,901	3	580.873,041 670.806,923	20.394
3	580.873,041 670.806,923	4	580.852,264 670.822,047	25.699
4	580.852,264 670.822,047	5	580.848,098 670.816,13	7.236
5	580.848,098 670.816,13	6	580.816,013 670.844,743	42.99

Punct început	X / Y	Punct sfârșit	X / Y	Lungime segment (** (m)
6	580.816,013 670.844,743	7	580.804,061 670.854,818	15.632
7	580.804,061 670.854,818	8	580.786,53 670.870,714	23.665
8	580.786,53 670.870,714	9	580.770,072 670.849,332	26.983
9	580.770,072 670.849,332	10	580.803,967 670.818,033	46.136
10	580.803,967 670.818,033	11	580.844,029 670.781,101	54.488
11	580.844,029 670.781,101	12	580.862,409 670.764,054	25.068
12	580.862,409 670.764,054	13	580.880,981 670.746,417	25.612
13	580.880,981 670.746,417	14	580.908,716 670.780,873	44.232
14	580.908,716 670.780,873	1	580.907,128 670.782,033	1.967

** Lungimile segmentelor sunt determinate în planul de proiecție Stereo 70 și sunt rotunjite la 1 milimetru.

*** Distanța dintre puncte este formată din segmente cumulate ce sunt mai mici decât valoarea 1 milimetru.

**DATE DESPRE IMOBILUL NR. 10612**

Oficiul de Cadastru și Publicitate Imobiliară SUCEAVA
Biroul de Cadastru și Publicitate Imobiliară Gura Humorului

A. Partea I. Descrierea imobilului

TEREN Extravilan

Adresa: Jud. Suceava

Nr. Crt	Nr cadastral Nr. topografic	Suprafața* (mp)	Observații / Referințe
A1		3.300	Sector cadastral:38 Teren neimprejmuit;

B. Partea II. Proprietari și acte

Inscrieri privitoare la dreptul de proprietate și alte drepturi reale		Referințe
10612 / 18/03/2022		
Act Normativ nr. 7, din 13/03/1996 emis de PARLAMENTUL ROMANIEI;		
B1	Intabulare, drept de PROPRIETATE, dobandit prin Lege, cota actuala 1/1, cota initiala 1/1 1) NEIDENTIFICAT NEIDENTIFICAT	A1
Act Administrativ nr. 1185, din 14/03/2022 emis de PRIMARIA COMUNEI DRAGOIESTI;		
B2	Se noteaza posesia factica in favoarea lui 1) BUTA RODICA	A1

C. Partea III. SARCINI .

Inscrieri privind dezmembramintele dreptului de proprietate, drepturi reale de garanție și sarcini	Referințe
NU SUNT	

Anexa Nr. 1 La Partea I

Teren

Nr cadastral	Suprafața (mp)*	Observații / Referințe
	3.300	

* Suprafața este determinată în planul de proiecție Stereo 70.

DETALII LINIARE IMOBIL



Date referitoare la teren

Crt	Categorie folosință	Intravilan	Suprafața (mp)	Tarla	Parcelă	Nr. topo	Observații / Referințe
1	arabil	NU	3.300	45	822	-	

Lungime Segmente

1) Valorile lungimilor segmentelor sunt obținute din proiecție în plan.

Punct început	X / Y	Punct sfârșit	X / Y	Lungime segment (** (m)
1	580.880,616 670.728,123	2	580.895,84 670.713,758	20.931
2	580.895,84 670.713,758	3	580.925,237 670.685,465	40.8
3	580.925,237 670.685,465	4	580.934,645 670.698,012	15.682
4	580.934,645 670.698,012	5	580.928,455 670.703,828	8.494
5	580.928,455 670.703,828	6	580.914,087 670.717,033	19.514

Punct început	X / Y	Punct sfârșit	X / Y	Lungime segment (** (m)
6	580.914,087 670.717,033	7	580.903,402 670.726,853	14.512
7	580.903,402 670.726,853	8	580.880,981 670.746,417	29.757
8	580.880,981 670.746,417	9	580.862,409 670.764,054	25.612
9	580.862,409 670.764,054	10	580.844,029 670.781,101	25.068
10	580.844,029 670.781,101	11	580.803,967 670.818,033	54.488
11	580.803,967 670.818,033	12	580.770,072 670.849,332	46.136
12	580.770,072 670.849,332	13	580.761,337 670.837,984	14.321
13	580.761,337 670.837,984	14	580.779,004 670.820,201	25.067
14	580.779,004 670.820,201	15	580.790,529 670.810,845	14.845
15	580.790,529 670.810,845	16	580.804,138 670.798,084	18.656
16	580.804,138 670.798,084	17	580.857,634 670.748,011	73.274
17	580.857,634 670.748,011	1	580.880,616 670.728,123	30.393

** Lungimile segmentelor sunt determinate în planul de proiecție Stereo 70 și sunt rotunjite la 1 milimetru.

*** Distanța dintre puncte este formată din segmente cumulate ce sunt mai mici decât valoarea 1 milimetru.

**DATE DESPRE IMOBILUL NR. 10613**

Oficiul de Cadastru și Publicitate Imobiliară SUCEAVA
 Biroul de Cadastru și Publicitate Imobiliară Gura Humorului

A. Partea I. Descrierea imobilului

TEREN Extravilan

Adresa: Jud. Suceava

Nr. Crt	Nr cadastral Nr. topografic	Suprafața* (mp)	Observații / Referințe
A1		1.632	Sector cadastral:38 Teren neimprejmuit;

B. Partea II. Proprietari și acte

Inscrieri privitoare la dreptul de proprietate și alte drepturi reale		Referințe
10613 / 18/03/2022		
Act Normativ nr. 7, din 13/03/1996 emis de PARLAMENTUL ROMANIEI;		
B1	Inscrierea provizorie, drept de PROPRIETATE, dobandit prin Lege, cota actuala 1/1, cota initiala 1/1 1) COMUNA DRAGOIESTI, CIF:4441190, Proprietar neidentificat	A1

C. Partea III. SARCINI .

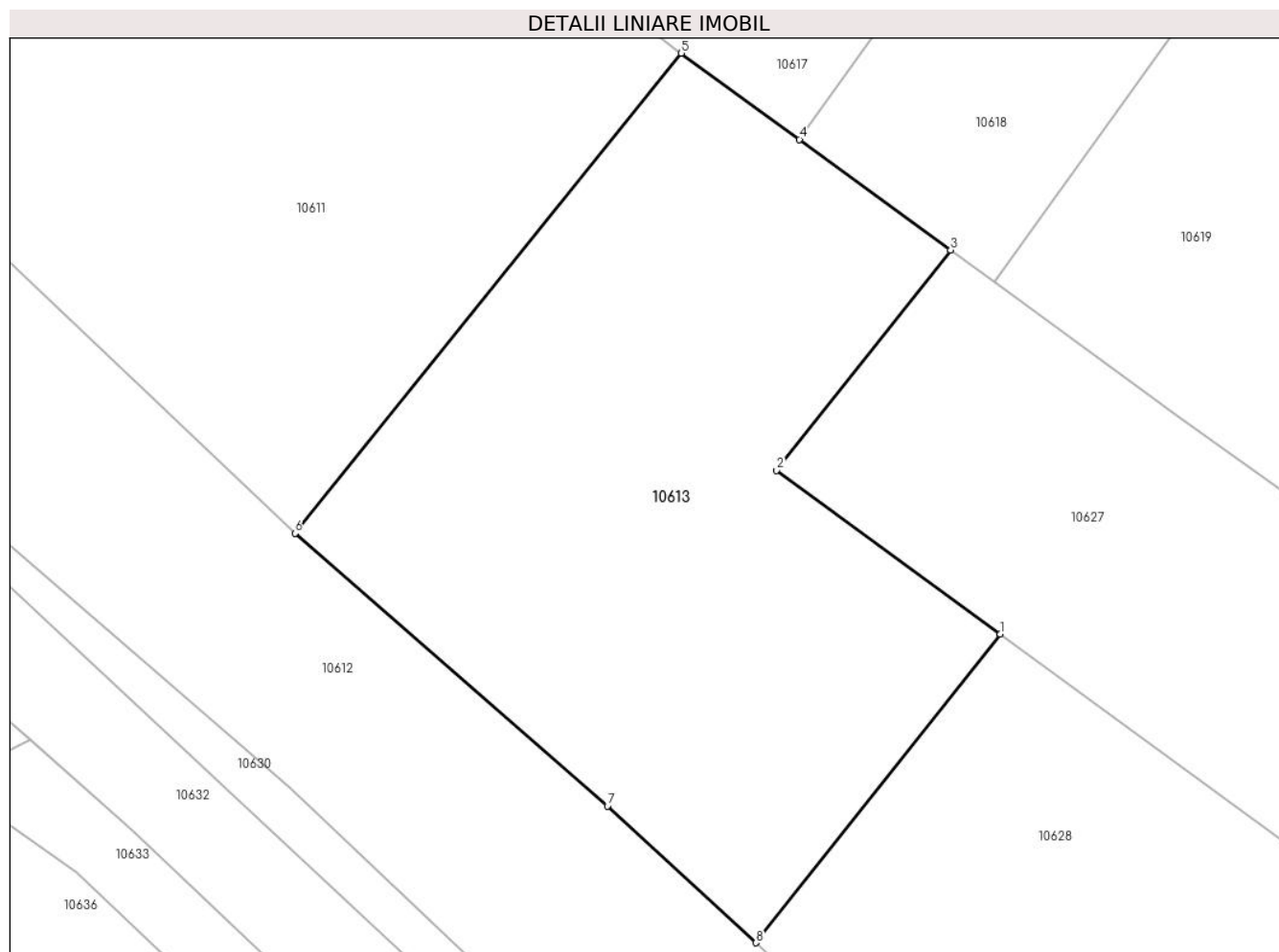
Inscrieri privind dezmembramintele dreptului de proprietate, drepturi reale de garanție și sarcini	Referințe
NU SUNT	

Anexa Nr. 1 La Partea I

Teren

Nr cadastral	Suprafața (mp)*	Observații / Referințe
	1.632	

* Suprafața este determinată în planul de proiecție Stereo 70.



Date referitoare la teren

Crt	Categorie folosință	Intravilan	Suprafața (mp)	Tarla	Parcelă	Nr. topo	Observații / Referințe
1	arabil	NU	1.632	45	822	-	

Lungime Segmente

1) Valorile lungimilor segmentelor sunt obținute din proiecție în plan.

Punct început	X / Y	Punct sfârșit	X / Y	Lungime segment (** (m)
1	580.931,601 670.739,202	2	580.915,554 670.750,938	19.881
2	580.915,554 670.750,938	3	580.928,048 670.766,753	20.155
3	580.928,048 670.766,753	4	580.917,188 670.774,687	13.449
4	580.917,188 670.774,687	5	580.908,716 670.780,873	10.49
5	580.908,716 670.780,873	6	580.880,981 670.746,417	44.232

Punct început	X / Y	Punct sfârșit	X / Y	Lungime segment (** (m)
6	580.880,981 670.746,417	7	580.903,402 670.726,853	29.757
7	580.903,402 670.726,853	8	580.914,087 670.717,033	14.512
8	580.914,087 670.717,033	1	580.931,601 670.739,202	28.253

** Lungimile segmentelor sunt determinate în planul de proiecție Stereo 70 și sunt rotunjite la 1 milimetru.

*** Distanța dintre puncte este formată din segmente cumulate ce sunt mai mici decât valoarea 1 milimetru.

**DATE DESPRE IMOBILUL NR. 10614**

Oficiul de Cadastru și Publicitate Imobiliară SUCEAVA
Biroul de Cadastru și Publicitate Imobiliară Gura Humorului

A. Partea I. Descrierea imobilului

TEREN Necunoscut

Adresa: Loc. Mazanaesti, Str Profesor Lidia Moldovan, Nr. 9, Jud. Suceava

Nr. Crt	Nr cadastral Nr. topografic	Suprafața* (mp)	Observații / Referințe
A1	30703	3.600	Sector cadastral:38 Teren neimprijmit;

Construcții

Crt	Nr cadastral Nr. topografic	Adresa	Observații / Referințe
A1.1		Loc. Mazanaesti, Str Profesor Lidia Moldovan, Nr. 9, Jud. Suceava	Nr. niveluri:1; S. construita la sol:132 mp; S. construita desfasurata:132 mp; LOCUINTA
A1.2		Loc. Mazanaesti, Str Profesor Lidia Moldovan, Nr. 9, Jud. Suceava	Nr. niveluri:1; S. construita la sol:30 mp; S. construita desfasurata:30 mp; ANEXA
A1.3		Loc. Mazanaesti, Str Profesor Lidia Moldovan, Nr. 9, Jud. Suceava	Nr. niveluri:1; S. construita la sol:91 mp; S. construita desfasurata:91 mp; ANEXA
A1.4		Loc. Mazanaesti, Str Profesor Lidia Moldovan, Nr. 9, Jud. Suceava	Nr. niveluri:1; S. construita la sol:26 mp; S. construita desfasurata:26 mp; ANEXA
A1.5		Loc. Mazanaesti, Str Profesor Lidia Moldovan, Nr. 9, Jud. Suceava	Nr. niveluri:1; S. construita la sol:14 mp; S. construita desfasurata:14 mp; ANEXA

B. Partea II. Proprietari și acte

Inscrieri privitoare la dreptul de proprietate și alte drepturi reale		Referințe
1824 / 18/02/2014		
Act Notarial nr. 626, din 17/02/2014 emis de BIN Negura Adina Loredana;		
B1	Intabulare, drept de PROPRIETATE, dobandit prin Conventie, cota actuala 1/1, cota initiala 1/1 1) UNGUREAN AURICA, necasatorita	A1
10614 / 18/03/2022		
Act Administrativ nr. 2526, din 31/03/2022 emis de PRIMARIA COMUNEI DRAGOIESTI;		
B2	Intabulare, drept de PROPRIETATE, dobandit prin Lege, cota actuala 1/1, cota initiala 1/1 1) UNGUREAN AURICA, necasatorita	A1.1, A1.2, A1.3, A1.4, A1.5

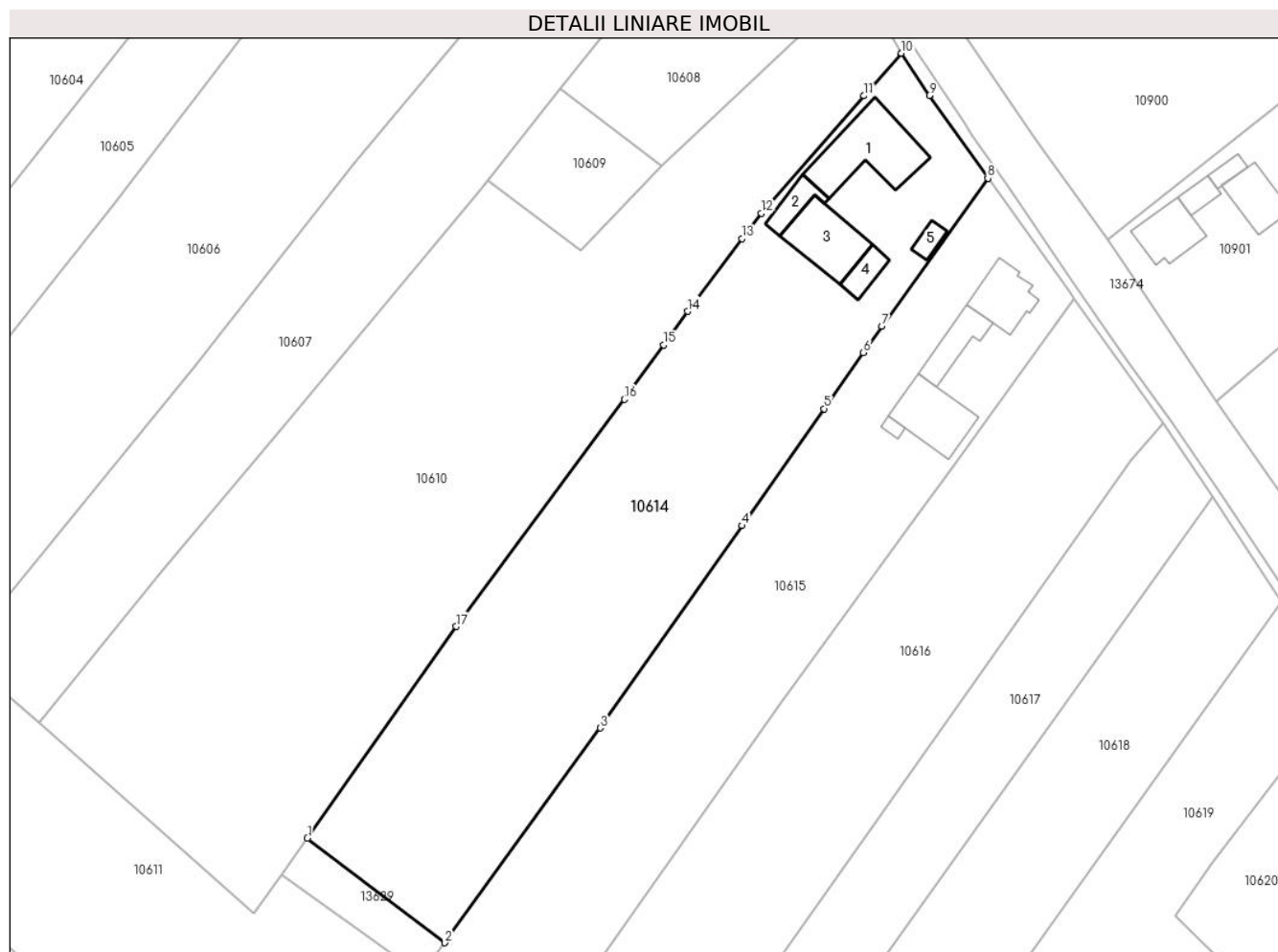
C. Partea III. SARCINI .

Inscrieri privind dezmembramintele dreptului de proprietate, drepturi reale de garanție și sarcini	Referințe
NU SUNT	

Teren

Nr cadastral	Suprafața (mp)*	Observații / Referințe
30703	3.600	

* Suprafața este determinată în planul de proiecție Stereo 70.



Date referitoare la teren

Crt	Categorie folosință	Intra vilan	Suprafața (mp)	Tarla	Parcelă	Nr. topo	Observații / Referințe
1	curți constructii	DA	700	-	-	-	
2	arabil	DA	282	-	-	-	
3	arabil	NU	2.618	45	822	-	

Date referitoare la construcții

Crt	Număr	Destinație construcție	Supraf. (mp)	Situație juridică	Observații / Referințe
A1.1		construcții de locuințe	132	Cu acte	Nr. niveluri:1; S. construita la sol:132 mp; S. construita desfasurata:132 mp; LOCUINTA
A1.2		construcții anexa	30	Cu acte	Nr. niveluri:1; S. construita la sol:30 mp; S. construita desfasurata:30 mp; ANEXA
A1.3		construcții anexa	91	Cu acte	Nr. niveluri:1; S. construita la sol:91 mp; S. construita desfasurata:91 mp; ANEXA
A1.4		construcții anexa	26	Cu acte	Nr. niveluri:1; S. construita la sol:26 mp; S. construita desfasurata:26 mp; ANEXA
A1.5		construcții anexa	14	Cu acte	Nr. niveluri:1; S. construita la sol:14 mp; S. construita desfasurata:14 mp; ANEXA

Lungime Segmente

1) Valorile lungimilor segmentelor sunt obținute din proiecție în plan.

Punct început	X / Y	Punct sfârșit	X / Y	Lungime segment (** (m)
1	580.856,061 670.827,44	2	580.876,578 670.811,813	25.791
2	580.876,578 670.811,813	3	580.899,778 670.843,881	39.58
3	580.899,778 670.843,881	4	580.920,964 670.874,036	36.853
4	580.920,964 670.874,036	5	580.933,189 670.891,494	21.313
5	580.933,189 670.891,494	6	580.939,063 670.899,882	10.24
6	580.939,063 670.899,882	7	580.941,815 670.903,812	4.798
7	580.941,815 670.903,812	8	580.957,638 670.925,904	27.174
8	580.957,638 670.925,904	9	580.948,907 670.938,229	15.104
9	580.948,907 670.938,229	10	580.944,752 670.944,534	7.551
10	580.944,752 670.944,534	11	580.939,158 670.938,184	8.463
11	580.939,158 670.938,184	12	580.923,78 670.920,639	23.33
12	580.923,78 670.920,639	13	580.920,937 670.916,851	4.736
13	580.920,937 670.916,851	14	580.912,817 670.906,032	13.527
14	580.912,817 670.906,032	15	580.909,194 670.901,0	6.201
15	580.909,194 670.901,0	16	580.903,363 670.892,903	9.978
16	580.903,363 670.892,903	17	580.878,278 670.858,991	42.182
17	580.878,278 670.858,991	1	580.856,061 670.827,44	38.588

** Lungimile segmentelor sunt determinate în planul de proiecție Stereo 70 și sunt rotunjite la 1 milimetru.

*** Distanța dintre puncte este formată din segmente cumulate ce sunt mai mici decât valoarea 1 milimetru.

**DATE DESPRE IMOBILUL NR. 10615**

Oficiul de Cadastru și Publicitate Imobiliară SUCEAVA
Biroul de Cadastru și Publicitate Imobiliară Gura Humorului

A. Partea I. Descrierea imobilului

TEREN Extravilan

Adresa: Nr. 7, Jud. Suceava

Nr. Crt	Nr cadastral Nr. topografic	Suprafața* (mp)	Observații / Referințe
A1		2.890	Sector cadastral:38 Teren neimprijmit;

Construcții

Crt	Nr cadastral Nr. topografic	Adresa	Observații / Referințe
A1.1		Nr. 7, Jud. Suceava	Nr. niveluri:2; S. construita la sol:64 mp; S. construita desfasurata:128 mp; LOCUINTA
A1.2		Nr. 7, Jud. Suceava	Nr. niveluri:1; S. construita la sol:48 mp; S. construita desfasurata:48 mp; ANEXA
A1.3		Nr. 7, Jud. Suceava	Nr. niveluri:1; S. construita la sol:85 mp; S. construita desfasurata:85 mp; ANEXA
A1.4		Nr. 7, Jud. Suceava	Nr. niveluri:1; S. construita la sol:6 mp; S. construita desfasurata:6 mp; ANEXA

B. Partea II. Proprietari și acte

Inscrieri privitoare la dreptul de proprietate și alte drepturi reale	Referințe
10615 / 18/03/2022	
Act Normativ nr. 7, din 13/03/1996 emis de PARLAMENTUL ROMANIEI;	
B1	A1
Intabulare, drept de PROPRIETATE, dobandit prin Lege, cota actuala 1/1, cota initiala 1/1 1) NEIDENTIFICAT NEIDENTIFICAT	
Act Administrativ nr. 1179, din 14/03/2022 emis de PRIMARIA COMUNEI DRAGOIESTI;	
B2	A1
Se noteaza posesia factica in favoarea lui 1) RUSU ILIE 2) RUSU MARICICA-VETUTA	
Act Administrativ nr. 2526, din 31/03/2022 emis de PRIMARIA COMUNEI DRAGOIESTI;	
B3	A1.1, A1.2, A1.3, A1.4
Intabulare, drept de PROPRIETATE, dobandit prin Lege, cota actuala 1/1, cota initiala 1/1 1) RUSU ILIE 2) RUSU MARICICA-VETUTA	

C. Partea III. SARCINI .

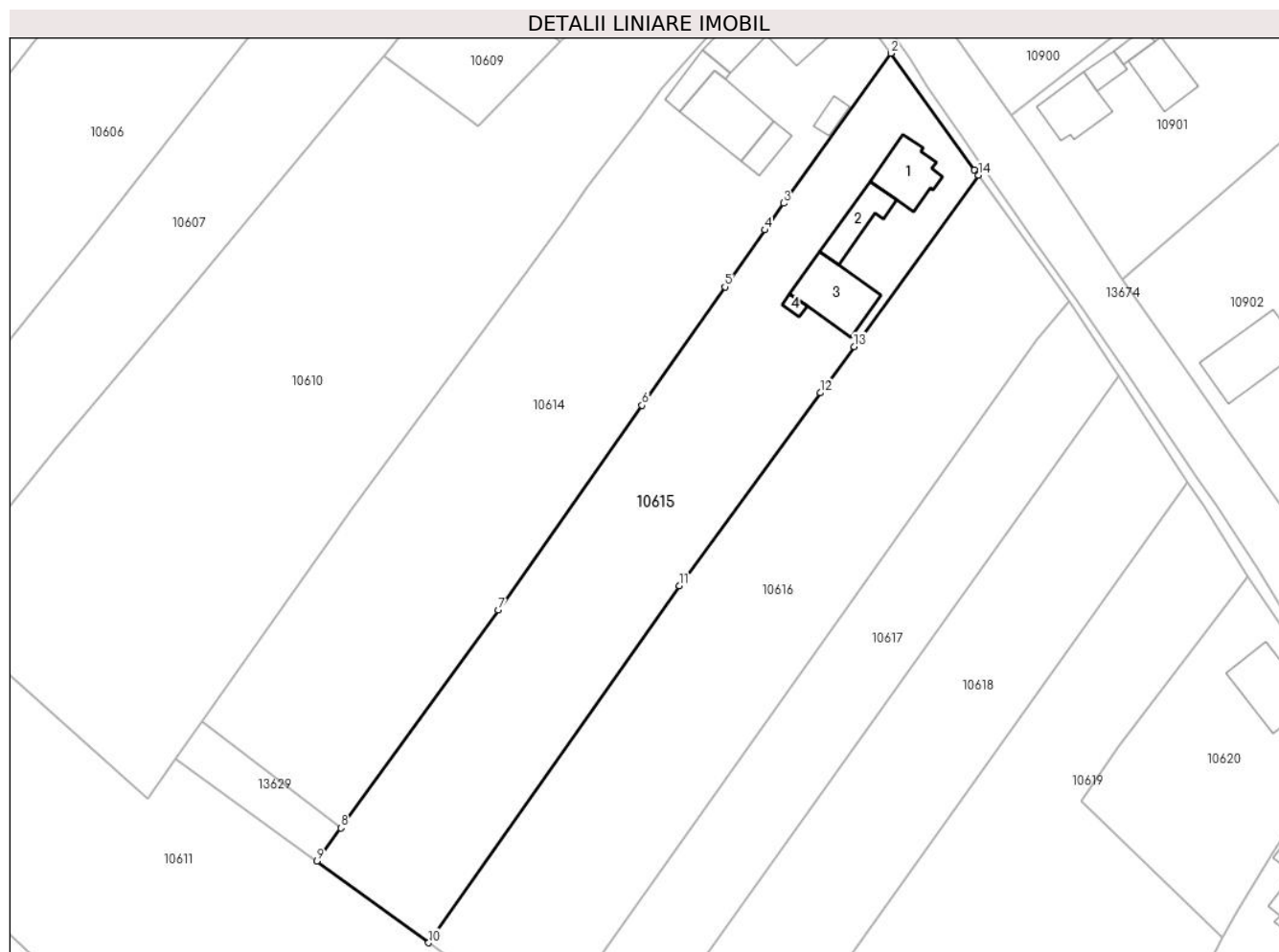
Inscrieri privind dezmembramintele dreptului de proprietate, drepturi reale de garanție și sarcini	Referințe
NU SUNT	

Anexa Nr. 1 La Partea I

Teren

Nr cadastral	Suprafața (mp)*	Observații / Referințe
	2.890	

* Suprafața este determinată în planul de proiecție Stereo 70.



Date referitoare la teren

Crt	Categorie folosință	Intra vilan	Suprafața (mp)	Tarla	Parcelă	Nr. topo	Observații / Referințe
1	curți constructii	NU	862	45	822	-	
2	arabil	NU	2.028	45	822	-	

Date referitoare la construcții

Crt	Număr	Destinație construcție	Supraf. (mp)	Situație juridică	Observații / Referințe
A1.1		construcții de locuințe	64	Cu acte	Nr. niveluri:2; S. construita la sol:64 mp; S. construita desfasurata:128 mp; LOCUINTA
A1.2		construcții anexa	48	Cu acte	Nr. niveluri:1; S. construita la sol:48 mp; S. construita desfasurata:48 mp; ANEXA
A1.3		construcții anexa	85	Cu acte	Nr. niveluri:1; S. construita la sol:85 mp; S. construita desfasurata:85 mp; ANEXA
A1.4		construcții anexa	6	Cu acte	Nr. niveluri:1; S. construita la sol:6 mp; S. construita desfasurata:6 mp; ANEXA

Lungime Segmente

1) Valorile lungimilor segmentelor sunt obținute din proiecție în plan.

Punct început	X / Y	Punct sfârșit	X / Y	Lungime segment (** (m)
---------------	-------	---------------	-------	-------------------------

Punct început	X / Y	Punct sfârșit	X / Y	Lungime segment (** (m)
1	580.969,937 670.908,75	2	580.957,638 670.925,904	21.107
2	580.957,638 670.925,904	3	580.941,815 670.903,812	27.174
3	580.941,815 670.903,812	4	580.939,063 670.899,882	4.798
4	580.939,063 670.899,882	5	580.933,189 670.891,494	10.24
5	580.933,189 670.891,494	6	580.920,964 670.874,036	21.313
6	580.920,964 670.874,036	7	580.899,778 670.843,881	36.853
7	580.899,778 670.843,881	8	580.876,578 670.811,813	39.58
8	580.876,578 670.811,813	9	580.873,041 670.806,923	6.035
9	580.873,041 670.806,923	10	580.889,515 670.794,901	20.394
10	580.889,515 670.794,901	11	580.926,492 670.847,455	64.259
11	580.926,492 670.847,455	12	580.947,265 670.875,9	35.223
12	580.947,265 670.875,9	13	580.952,245 670.882,719	8.444
13	580.952,245 670.882,719	14	580.970,576 670.907,947	31.185
14	580.970,576 670.907,947	1	580.969,937 670.908,75	1.026

** Lungimile segmentelor sunt determinate în planul de proiecție Stereo 70 și sunt rotunjite la 1 milimetru.

*** Distanța dintre puncte este formată din segmente cumulate ce sunt mai mici decât valoarea 1 milimetru.

**DATE DESPRE IMOBILUL NR. 10616**

Oficiul de Cadastru și Publicitate Imobiliară SUCEAVA
Biroul de Cadastru și Publicitate Imobiliară Gura Humorului

A. Partea I. Descrierea imobilului

TEREN Extravilan

Adresa: Jud. Suceava

Nr. Crt	Nr cadastral Nr. topografic	Suprafața* (mp)	Observații / Referințe
A1		2.940	Sector cadastral:38 Teren neimprejmuit;

B. Partea II. Proprietari și acte

Inscrieri privitoare la dreptul de proprietate și alte drepturi reale		Referințe
10616 / 18/03/2022		
Act Normativ nr. 7, din 13/03/1996 emis de PARLAMENTUL ROMANIEI;		
B1	Intabulare, drept de PROPRIETATE, dobandit prin Lege, cota actuala 1/1, cota initiala 1/1 1) NEIDENTIFICAT NEIDENTIFICAT	A1
Act Administrativ nr. 1180, din 14/03/2022 emis de PRIMARIA COMUNEI DRAGOIESTI;		
B2	Se noteaza posesia factica in favoarea lui 1) MOLDOVAN CONSTANTIN	A1

C. Partea III. SARCINI .

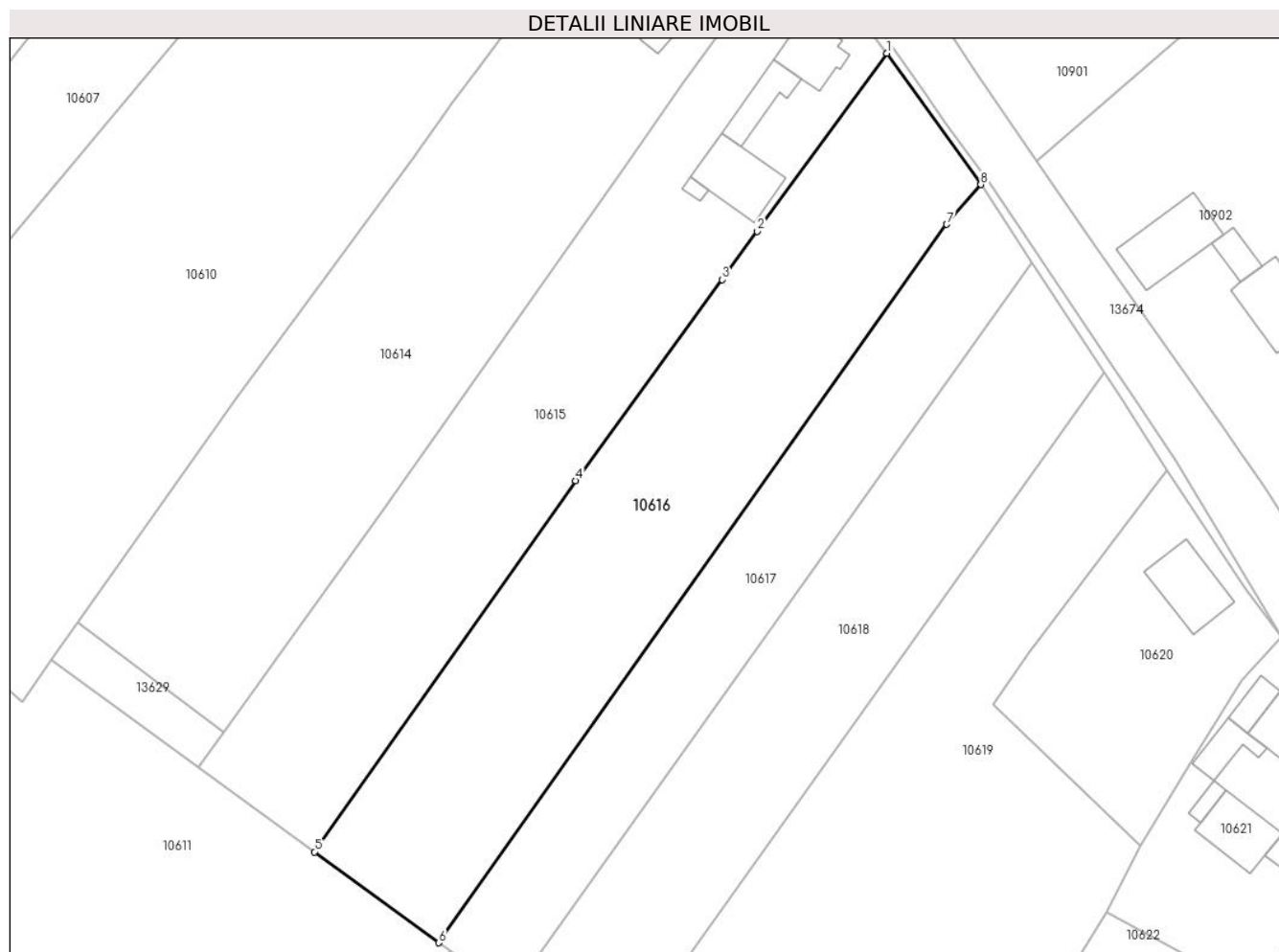
Inscrieri privind dezmembramintele dreptului de proprietate, drepturi reale de garanție și sarcini	Referințe
NU SUNT	

Anexa Nr. 1 La Partea I

Teren

Nr cadastral	Suprafața (mp)*	Observații / Referințe
	2.940	

* Suprafața este determinată în planul de proiecție Stereo 70.



Date referitoare la teren

Crt	Categorie folosință	Intravilan	Suprafața (mp)	Tarla	Parcelă	Nr. topo	Observații / Referințe
1	arabil	NU	2.940	45	822	-	

Lungime Segmente

1) Valorile lungimilor segmentelor sunt obținute din proiecție în plan.

Punct început	X / Y	Punct sfârșit	X / Y	Lungime segment (** (m)
1	580.970,576 670.907,947	2	580.952,245 670.882,719	31.185
2	580.952,245 670.882,719	3	580.947,265 670.875,9	8.444
3	580.947,265 670.875,9	4	580.926,492 670.847,455	35.223
4	580.926,492 670.847,455	5	580.889,515 670.794,901	64.259
5	580.889,515 670.794,901	6	580.907,128 670.782,033	21.813

Punct început	X / Y	Punct sfârșit	X / Y	Lungime segment (** (m)
6	580.907,128 670.782,033	7	580.979,05 670.883,719	124.55
7	580.979,05 670.883,719	8	580.983,899 670.889,366	7.443
8	580.983,899 670.889,366	1	580.970,576 670.907,947	22.864

** Lungimile segmentelor sunt determinate în planul de proiecție Stereo 70 și sunt rotunjite la 1 milimetru.

*** Distanța dintre puncte este formată din segmente cumulate ce sunt mai mici decât valoarea 1 milimetru.

**DATE DESPRE IMOBILUL NR. 10617**

Oficiul de Cadastru și Publicitate Imobiliară SUCEAVA
 Biroul de Cadastru și Publicitate Imobiliară Gura Humorului

A. Partea I. Descrierea imobilului

TEREN Extravilan

Adresa: Jud. Suceava

Nr. Crt	Nr cadastral Nr. topografic	Suprafața* (mp)	Observații / Referințe
A1		1.653	Sector cadastral:38 Teren neimprejmuit;

B. Partea II. Proprietari și acte

Inscrieri privitoare la dreptul de proprietate și alte drepturi reale		Referințe
10617 / 18/03/2022		
Act Normativ nr. 7, din 13/03/1996 emis de PARLAMENTUL ROMANIEI;		
B1	Inscrierea provizorie, drept de PROPRIETATE, dobandit prin Lege, cota actuala 1/1, cota initiala 1/1 1) COMUNA DRAGOIESTI, CIF:4441190	A1

C. Partea III. SARCINI .

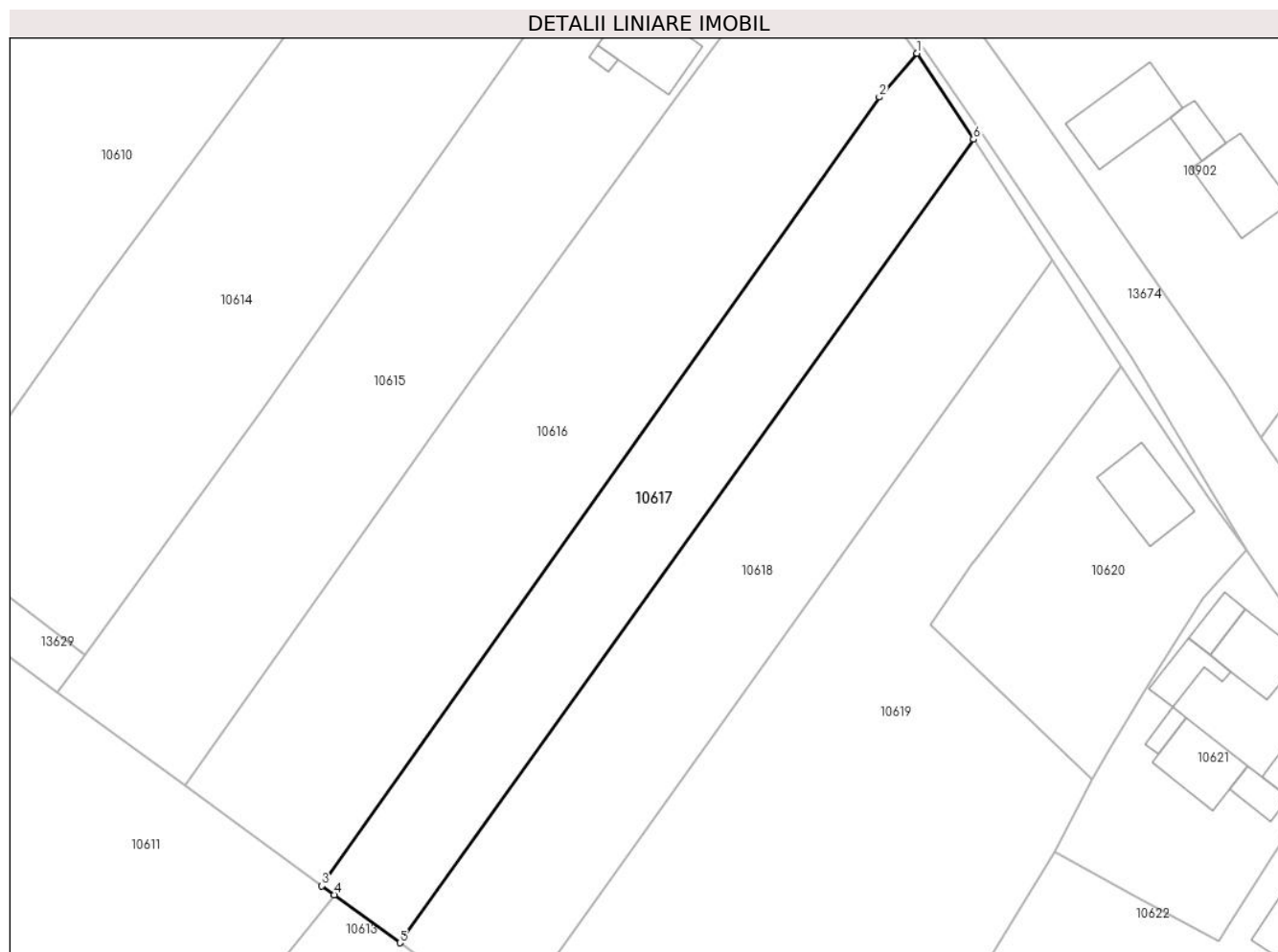
Inscrieri privind dezmembramintele dreptului de proprietate, drepturi reale de garanție și sarcini	Referințe
NU SUNT	

Anexa Nr. 1 La Partea I

Teren

Nr cadastral	Suprafața (mp)*	Observații / Referințe
	1.653	

* Suprafața este determinată în planul de proiecție Stereo 70.



Date referitoare la teren

Crt	Categorie folosință	Intra vilan	Suprafața (mp)	Tarla	Parcelă	Nr. topo	Observații / Referințe
1	arabil	NU	1.653	45	822	-	

Lungime Segmente

1) Valorile lungimilor segmentelor sunt obținute din proiecție în plan.

Punct început	X / Y	Punct sfârșit	X / Y	Lungime segment (** (m)
1	580.983,899 670.889,366	2	580.979,05 670.883,719	7.443
2	580.979,05 670.883,719	3	580.907,128 670.782,033	124.55
3	580.907,128 670.782,033	4	580.908,716 670.780,873	1.967
4	580.908,716 670.780,873	5	580.917,188 670.774,687	10.49
5	580.917,188 670.774,687	6	580.991,196 670.878,282	127.315

Punct început	X / Y	Punct sfârșit	X / Y	Lungime segment (** (m)
6	580.991,196 670.878,282	1	580.983,899 670.889,366	13.27

** Lungimile segmentelor sunt determinate în planul de proiecție Stereo 70 și sunt rotunjite la 1 milimetru.

*** Distanța dintre puncte este formată din segmente cumulate ce sunt mai mici decât valoarea 1 milimetru.

**DATE DESPRE IMOBILUL NR. 10618**

Oficiul de Cadastru și Publicitate Imobiliară SUCEAVA
Biroul de Cadastru și Publicitate Imobiliară Gura Humorului

A. Partea I. Descrierea imobilului

TEREN Extravilan

Adresa: Jud. Suceava

Nr. Crt	Nr cadastral Nr. topografic	Suprafața* (mp)	Observații / Referințe
A1		2.154	Sector cadastral:38 Teren neimprejmuit;

B. Partea II. Proprietari și acte

Inscrieri privitoare la dreptul de proprietate și alte drepturi reale		Referințe
10618 / 18/03/2022		
Act Normativ nr. 7, din 13/03/1996 emis de PARLAMENTUL ROMANIEI;		
B1	Intabulare, drept de PROPRIETATE, dobandit prin Lege, cota actuala 1/1, cota initiala 1/1 1) NEIDENTIFICAT NEIDENTIFICAT	A1
Act Administrativ nr. 1181, din 14/03/2022 emis de PRIMARIA COMUNEI DRAGOIESTI;		
B2	Se noteaza posesia factica in favoarea lui 1) ALDEA NECULAI	A1

C. Partea III. SARCINI .

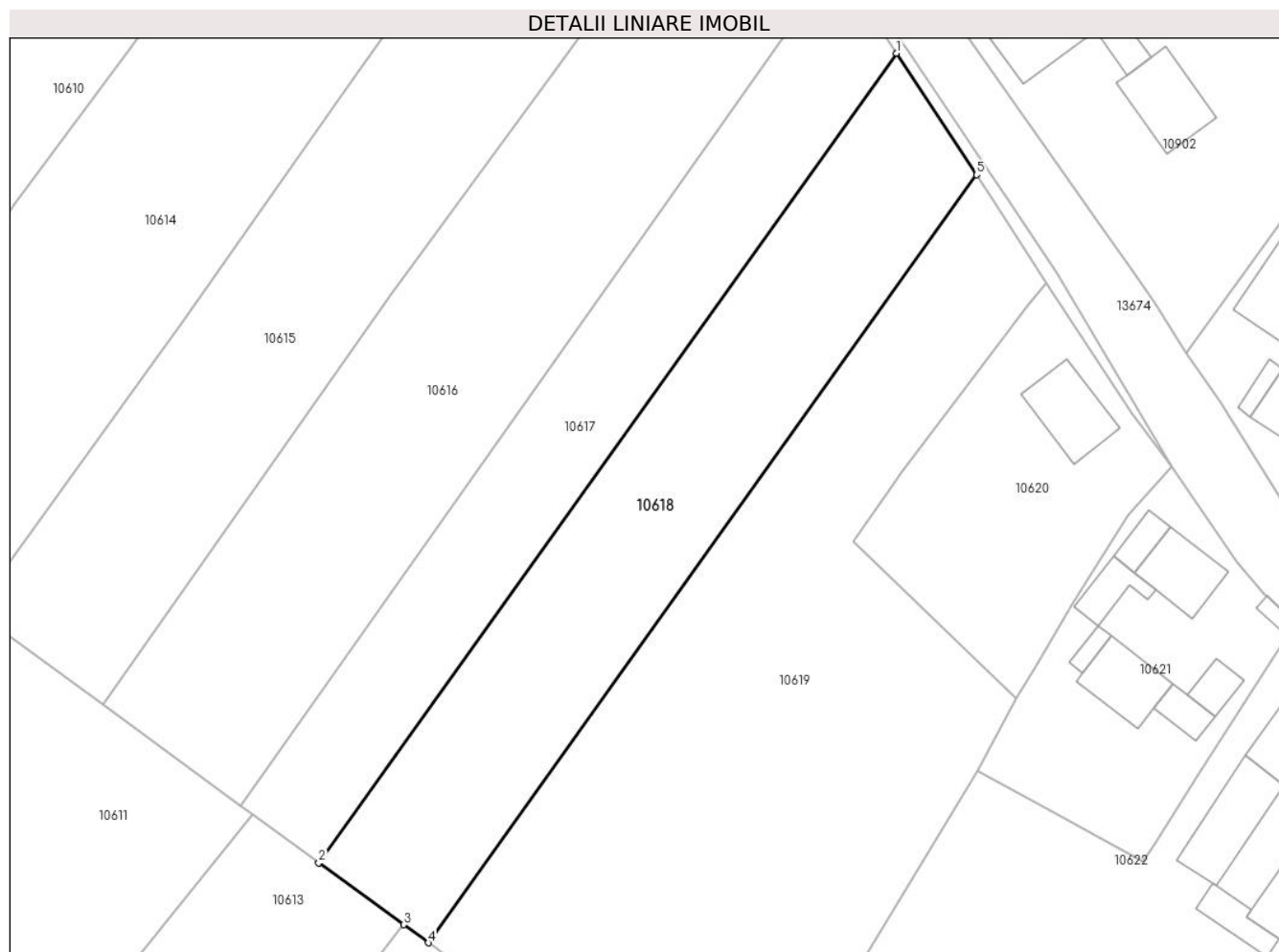
Inscrieri privind dezmembramintele dreptului de proprietate, drepturi reale de garanție și sarcini	Referințe
NU SUNT	

Anexa Nr. 1 La Partea I

Teren

Nr cadastral	Suprafața (mp)*	Observații / Referințe
	2.154	

* Suprafața este determinată în planul de proiecție Stereo 70.



Date referitoare la teren

Crt	Categorie folosință	Intravilan	Suprafața (mp)	Tarla	Parcelă	Nr. topo	Observații / Referințe
1	arabil	NU	2.154	45	822	-	

Lungime Segmente

1) Valorile lungimilor segmentelor sunt obținute din proiecție în plan.

Punct început	X / Y	Punct sfârșit	X / Y	Lungime segment (** (m)
1	580.991,196 670.878,282	2	580.917,188 670.774,687	127.315
2	580.917,188 670.774,687	3	580.928,048 670.766,753	13.449
3	580.928,048 670.766,753	4	580.931,204 670.764,441	3.912
4	580.931,204 670.764,441	5	581.001,427 670.862,738	120.804
5	581.001,427 670.862,738	1	580.991,196 670.878,282	18.609

**** Lungimile segmentelor sunt determinate în planul de proiecție Stereo 70 și sunt rotunjite la 1 milimetru.**

***** Distanța dintre puncte este formată din segmente cumulate ce sunt mai mici decât valoarea 1 milimetru.**

**DATE DESPRE IMOBILUL NR. 10619**

Oficiul de Cadastru și Publicitate Imobiliară SUCEAVA
Biroul de Cadastru și Publicitate Imobiliară Gura Humorului

A. Partea I. Descrierea imobilului

TEREN Necunoscut

Adresa: Loc. Mazanaesti, Jud. Suceava

Nr. Crt	Nr cadastral Nr. topografic	Suprafața* (mp)	Observații / Referințe
A1		3.981	Sector cadastral:38 Teren neimprejmuit;

B. Partea II. Proprietari și acte

Inscrieri privitoare la dreptul de proprietate și alte drepturi reale		Referințe
10619 / 18/03/2022		
Act Normativ nr. 7, din 13/03/1996 emis de PARLAMENTUL ROMANIEI;		
B1	Intabulare, drept de PROPRIETATE, dobandit prin Lege, cota actuala 1/1, cota initiala 1/1 1) NEIDENTIFICAT NEIDENTIFICAT	A1
Act Administrativ nr. 1182, din 14/03/2022 emis de PRIMARIA COMUNEI DRAGOIESTI;		
B2	Se noteaza posesia factica in favoarea lui 1) RUSU ALEXANDRU	A1

C. Partea III. SARCINI .

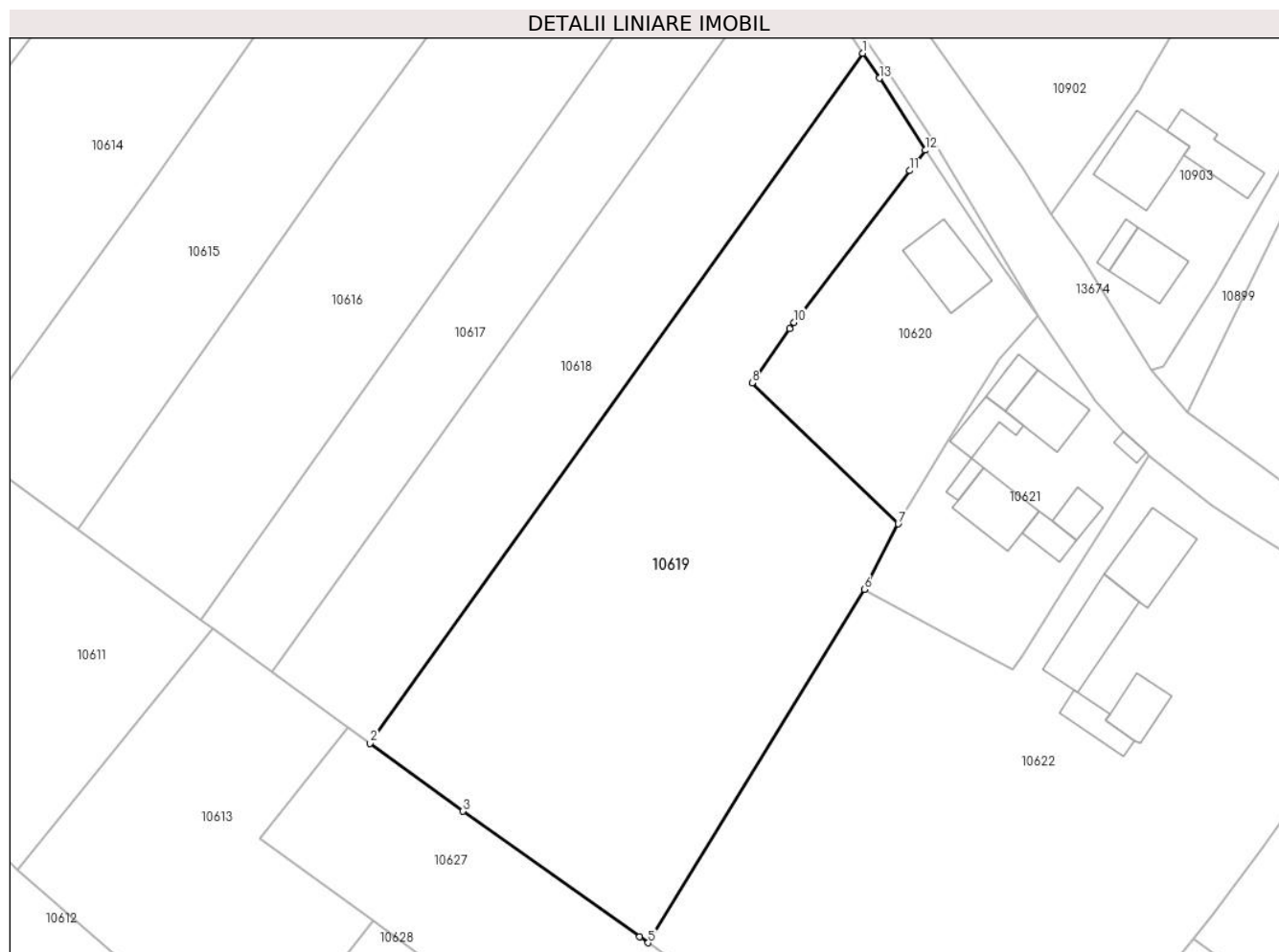
Inscrieri privind dezmembramintele dreptului de proprietate, drepturi reale de garanție și sarcini	Referințe
NU SUNT	

Anexa Nr. 1 La Partea I

Teren

Nr cadastral	Suprafața (mp)*	Observații / Referințe
	3.981	

* Suprafața este determinată în planul de proiecție Stereo 70.



Date referitoare la teren

Crt	Categorie folosință	Intravilan	Suprafața (mp)	Tarla	Parcelă	Nr. topo	Observații / Referințe
1	arabil	DA	173	-	-	-	
2	arabil	NU	3.808	45	822	-	

Lungime Segmente

1) Valorile lungimilor segmentelor sunt obținute din proiecție în plan.

Punct început	X / Y	Punct sfârșit	X / Y	Lungime segment (** (m)
1	581.001,427 670.862,738	2	580.931,204 670.764,441	120.804
2	580.931,204 670.764,441	3	580.944,418 670.754,756	16.383
3	580.944,418 670.754,756	4	580.969,622 670.736,87	30.906
4	580.969,622 670.736,87	5	580.970,835 670.736,009	1.488

Punct început	X / Y	Punct sfârșit	X / Y	Lungime segment (** (m)
5	580.970,835 670.736,009	6	581.001,633 670.786,369	59.031
6	581.001,633 670.786,369	7	581.006,483 670.795,69	10.507
7	581.006,483 670.795,69	8	580.985,64 670.815,753	28.93
8	580.985,64 670.815,753	9	580.990,988 670.823,51	9.422
9	580.990,988 670.823,51	10	580.991,65 670.824,381	1.094
10	580.991,65 670.824,381	11	581.008,103 670.846,018	27.182
11	581.008,103 670.846,018	12	581.010,31 670.848,92	3.646
12	581.010,31 670.848,92	13	581.003,78 670.859,163	12.147
13	581.003,78 670.859,163	1	581.001,427 670.862,738	4.28

** Lungimile segmentelor sunt determinate în planul de proiecție Stereo 70 și sunt rotunjite la 1 milimetru.

*** Distanța dintre puncte este formată din segmente cumulate ce sunt mai mici decât valoarea 1 milimetru.

**DATE DESPRE IMOBILUL NR. 10620**

Oficiul de Cadastru și Publicitate Imobiliară SUCEAVA
Biroul de Cadastru și Publicitate Imobiliară Gura Humorului

A. Partea I. Descrierea imobilului

TEREN Necunoscut

Adresa: Loc. Mazanaesti, Str Profesor Lidia Moldovan, Nr. 5, Jud. Suceava

Nr. Crt	Nr cadastral Nr. topografic	Suprafața* (mp)	Observații / Referințe
A1	30618	Din acte: 1.000 Masurata: 1.047	Sector cadastral:38 Teren imprejmuit;

Construcții

Crt	Nr cadastral Nr. topografic	Adresa	Observații / Referințe
A1.1		Loc. Mazanaesti, Str Profesor Lidia Moldovan, Nr. 5, Jud. Suceava	Nr. niveluri:1; S. construita la sol:83 mp; S. construita desfasurata:83 mp; LOCUINTA

B. Partea II. Proprietari și acte

Inscrieri privitoare la dreptul de proprietate și alte drepturi reale		Referințe
3218 / 28/03/2013		
Act Administrativ nr. 292, din 15/12/1996 emis de COMISIA JUDETEANA SUCEAVA;		
B1	Inscrierea provizorie, drept de PROPRIETATE, dobandit prin Constituire, cota actuala 1/1, cota initiala 1/1 1) BULGAR VASILE	A1
Act Administrativ nr. 497, din 26/03/2013 emis de PRIMARIA COMUNEI DRAGOIESTI (certificat de casatorie nr. 17/29.05.1976 - Consiliul Popular al comunei Dragoiesti);		
B2	Intabulare, drept de PROPRIETATE, dobandit prin Construire, cota actuala 1/1, cota initiala 1/1 1) BULGAR VASILE 2) BULGAR ILEANA , bun comun, in devalmasie	A1.1

C. Partea III. SARCINI .

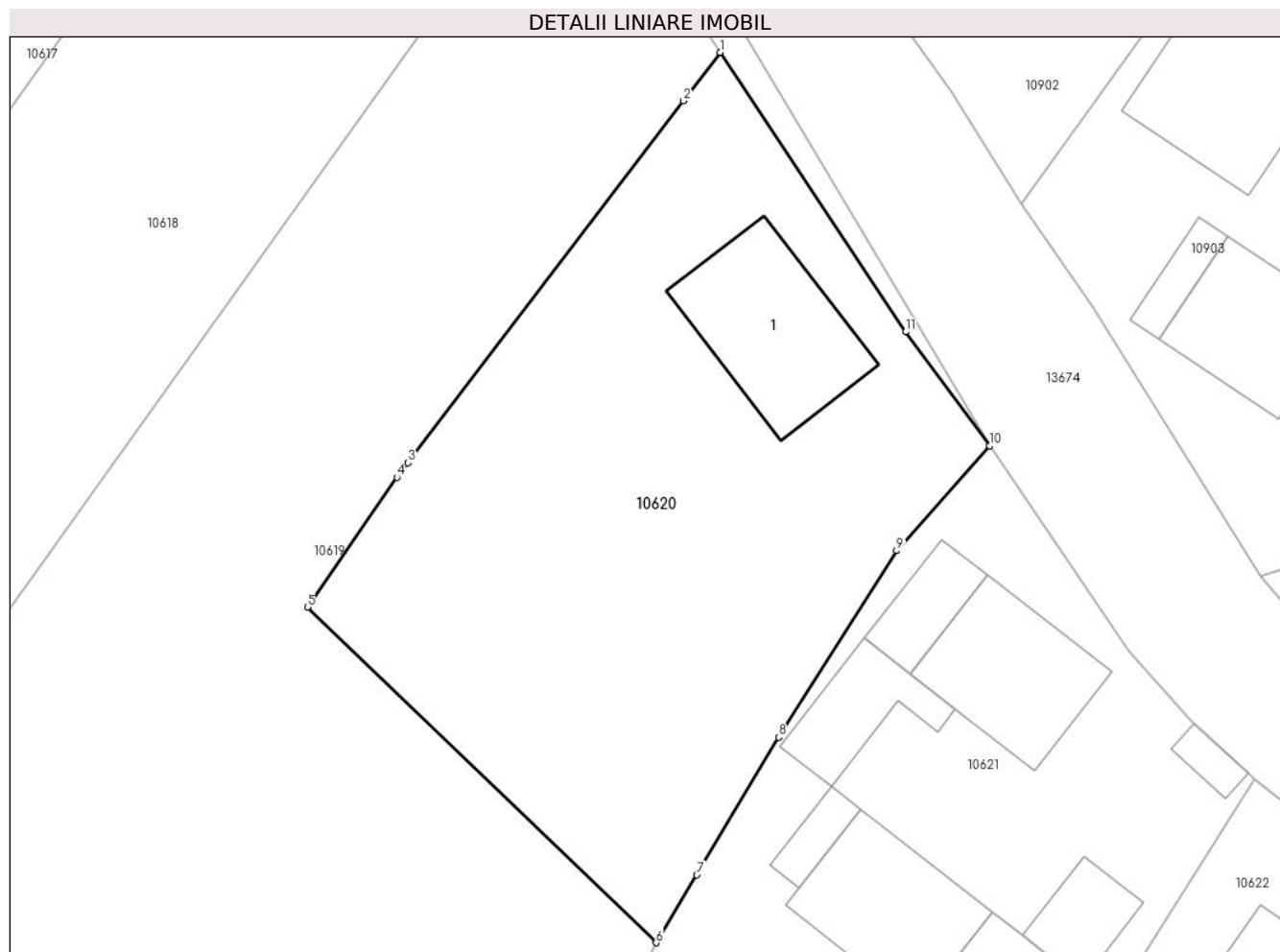
Inscrieri privind dezmembramintele dreptului de proprietate, drepturi reale de garanție și sarcini	Referințe
NU SUNT	

Anexa Nr. 1 La Partea I

Teren

Nr cadastral	Suprafața (mp)*	Observații / Referințe
30618	Din acte: 1.000 Masurata: 1.047	

* Suprafața este determinată în planul de proiecție Stereo 70.



Date referitoare la teren

Crt	Categorie folosință	Intra vilan	Suprafața (mp)	Tarla	Parcelă	Nr. topo	Observații / Referințe
1	curți constructii	DA	770	-	-	-	
2	arabil	NU	277	45	822	-	

Date referitoare la construcții

Crt	Număr	Destinație construcție	Supraf. (mp)	Situație juridică	Observații / Referințe
A1.1		construcții de locuințe	83	Cu acte	Nr. niveluri:1; S. construita la sol:83 mp; S. construita desfasurata:83 mp; LOCUINTA

Lungime Segmente

1) Valorile lungimilor segmentelor sunt obținute din proiecție în plan.

Punct început	X / Y	Punct sfârșit	X / Y	Lungime segment (** (m)
1	581.010,31 670.848,92	2	581.008,103 670.846,018	3.646
2	581.008,103 670.846,018	3	580.991,65 670.824,381	27.182

Punct început	X / Y	Punct sfârșit	X / Y	Lungime segment (** (m)
3	580.991,65 670.824,381	4	580.990,988 670.823,51	1.094
4	580.990,988 670.823,51	5	580.985,64 670.815,753	9.422
5	580.985,64 670.815,753	6	581.006,483 670.795,69	28.93
6	581.006,483 670.795,69	7	581.008,904 670.799,756	4.732
7	581.008,904 670.799,756	8	581.013,804 670.807,981	9.574
8	581.013,804 670.807,981	9	581.020,854 670.819,134	13.194
9	581.020,854 670.819,134	10	581.026,43 670.825,41	8.395
10	581.026,43 670.825,41	11	581.021,405 670.832,211	8.456
11	581.021,405 670.832,211	1	581.010,31 670.848,92	20.057

** Lungimile segmentelor sunt determinate în planul de proiecție Stereo 70 și sunt rotunjite la 1 milimetru.

*** Distanța dintre puncte este formată din segmente cumulate ce sunt mai mici decât valoarea 1 milimetru.

**DATE DESPRE IMOBILUL NR. 10621**

Oficiul de Cadastru și Publicitate Imobiliară SUCEAVA
Biroul de Cadastru și Publicitate Imobiliară Gura Humorului

A. Partea I. Descrierea imobilului

TEREN Intravilan

Adresa: Loc. Mazanaesti, Str Profesor Lidia Moldovan, Nr. 3, Jud. Suceava

Nr. Crt	Nr cadastral Nr. topografic	Suprafața* (mp)	Observații / Referințe
A1		Din acte: 1.000 Masurata: 1.020	Sector cadastral:38 Teren imprejmuit;

Construcții

Crt	Nr cadastral Nr. topografic	Adresa	Observații / Referințe
A1.1		Loc. Mazanaesti, Str Profesor Lidia Moldovan, Nr. 3, Jud. Suceava	Nr. niveluri:1; S. construita la sol:70 mp; S. construita desfasurata:71 mp; LOCUINTA
A1.2		Loc. Mazanaesti, Str Profesor Lidia Moldovan, Nr. 3, Jud. Suceava	Nr. niveluri:1; S. construita la sol:26 mp; S. construita desfasurata:13 mp; ANEXA
A1.3		Loc. Mazanaesti, Str Profesor Lidia Moldovan, Nr. 3, Jud. Suceava	Nr. niveluri:1; S. construita la sol:37 mp; S. construita desfasurata:37 mp; ANEXA
A1.4		Loc. Mazanaesti, Str Profesor Lidia Moldovan, Nr. 3, Jud. Suceava	Nr. niveluri:1; S. construita la sol:13 mp; S. construita desfasurata:13 mp; ANEXA
A1.5		Loc. Mazanaesti, Str Profesor Lidia Moldovan, Nr. 3, Jud. Suceava	Nr. niveluri:1; S. construita la sol:73 mp; S. construita desfasurata:73 mp; ANEXA
A1.6		Loc. Mazanaesti, Str Profesor Lidia Moldovan, Nr. 3, Jud. Suceava	Nr. niveluri:1; S. construita la sol:27 mp; S. construita desfasurata:27 mp; ANEXA
A1.7		Loc. Mazanaesti, Str Profesor Lidia Moldovan, Nr. 3, Jud. Suceava	Nr. niveluri:1; S. construita la sol:27 mp; S. construita desfasurata:27 mp; ANEXA
A1.8		Loc. Mazanaesti, Str Profesor Lidia Moldovan, Nr. 3, Jud. Suceava	Nr. niveluri:1; S. construita la sol:9 mp; S. construita desfasurata:9 mp; ANEXA

B. Partea II. Proprietari și acte

Inscrieri privitoare la dreptul de proprietate și alte drepturi reale		Referințe
10621 / 18/03/2022		
Act Administrativ nr. 221, din 15/12/1993 emis de COMISIA JUDETEANA SUCEAVA;		
B1	Intabulare, drept de PROPRIETATE, dobandit prin Constituire, cota actuala 1/1, cota initiala 1/1 1) RUSU ALEXANDRU	A1
Act Administrativ nr. 2526, din 31/03/2022 emis de PRIMARIA COMUNEI DRAGOIESTI;		
B2	Intabulare, drept de PROPRIETATE, dobandit prin Lege, cota actuala 1/1, cota initiala 1/1 1) RUSU ALEXANDRU 2) RUSU FELICIA	A1.1, A1.2, A1.3, A1.4, A1.5, A1.6, A1.7, A1.8

C. Partea III. SARCINI .

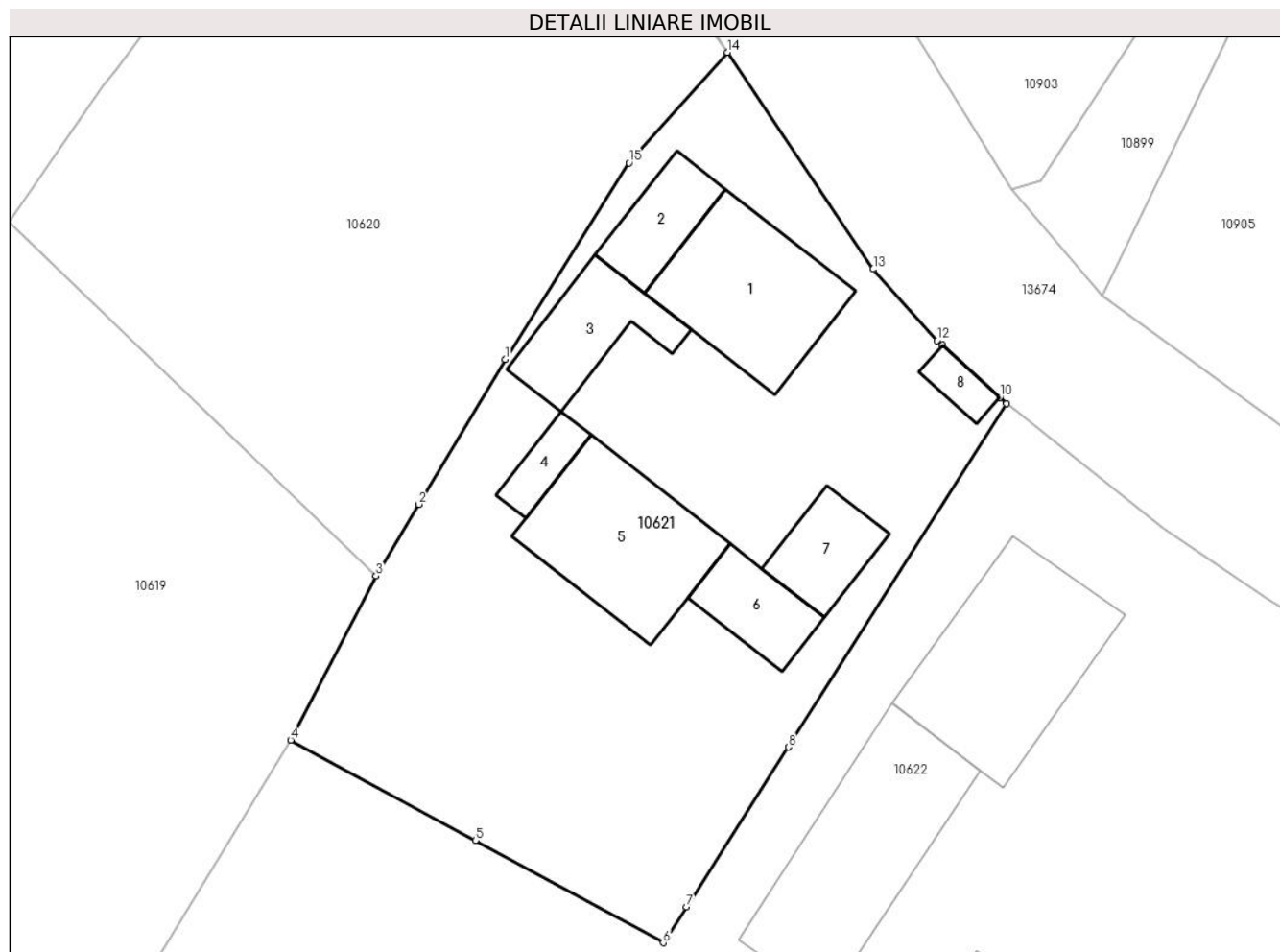
Inscrieri privind dezmembramintele dreptului de proprietate, drepturi reale de garanție și sarcini	Referințe
NU SUNT	

Anexa Nr. 1 La Partea I

Teren

Nr cadastral	Suprafața (mp)*	Observații / Referințe
	Din acte: 1.000 Masurata: 1.020	

* Suprafața este determinată în planul de proiecție Stereo 70.



Date referitoare la teren

Crt	Categorie folosință	Intra vilan	Suprafața (mp)	Tarla	Parcelă	Nr. topo	Observații / Referințe
1	curți constructii	DA	670	-	-	-	
2	arabil	DA	350	-	-	-	

Date referitoare la construcții

Crt	Număr	Destinație construcție	Supraf. (mp)	Situație juridică	Observații / Referințe
A1.1		construcții de locuințe	70	Cu acte	Nr. niveluri:1; S. construita la sol:70 mp; S. construita desfasurata:71 mp; LOCUINTA
A1.2		construcții anexa	26	Cu acte	Nr. niveluri:1; S. construita la sol:26 mp; S. construita desfasurata:13 mp; ANEXA
A1.3		construcții anexa	37	Cu acte	Nr. niveluri:1; S. construita la sol:37 mp; S. construita desfasurata:37 mp; ANEXA
A1.4		construcții anexa	13	Cu acte	Nr. niveluri:1; S. construita la sol:13 mp; S. construita desfasurata:13 mp; ANEXA
A1.5		construcții anexa	73	Cu acte	Nr. niveluri:1; S. construita la sol:73 mp; S. construita desfasurata:73 mp; ANEXA
A1.6		construcții anexa	27	Cu acte	Nr. niveluri:1; S. construita la sol:27 mp; S. construita desfasurata:27 mp; ANEXA
A1.7		construcții anexa	27	Cu acte	Nr. niveluri:1; S. construita la sol:27 mp; S. construita desfasurata:27 mp; ANEXA
A1.8		construcții anexa	9	Cu acte	Nr. niveluri:1; S. construita la sol:9 mp; S. construita desfasurata:9 mp; ANEXA

Lungime Segmente

1) Valorile lungimilor segmentelor sunt obținute din proiecție în plan.

Punct început	X / Y	Punct sfârșit	X / Y	Lungime segment (** (m)
1	581.013,804 670.807,981	2	581.008,904 670.799,756	9.574
2	581.008,904 670.799,756	3	581.006,483 670.795,69	4.732
3	581.006,483 670.795,69	4	581.001,633 670.786,369	10.507
4	581.001,633 670.786,369	5	581.012,121 670.780,666	11.938
5	581.012,121 670.780,666	6	581.022,791 670.774,865	12.145
6	581.022,791 670.774,865	7	581.024,118 670.776,895	2.425
7	581.024,118 670.776,895	8	581.029,893 670.785,976	10.762
8	581.029,893 670.785,976	9	581.042,29 670.805,47	23.102
9	581.042,29 670.805,47	10	581.041,897 670.805,827	0.531
10	581.041,897 670.805,827	11	581.038,639 670.808,784	4.4
11	581.038,639 670.808,784	12	581.038,34 670.809,055	0.404
12	581.038,34 670.809,055	13	581.034,712 670.813,105	5.437
13	581.034,712 670.813,105	14	581.026,43 670.825,41	14.833
14	581.026,43 670.825,41	15	581.020,854 670.819,134	8.395
15	581.020,854 670.819,134	1	581.013,804 670.807,981	13.194

** Lungimile segmentelor sunt determinate în planul de proiecție Stereo 70 și sunt rotunjite la 1 milimetru.

*** Distanța dintre puncte este formată din segmente cumulate ce sunt mai mici decât valoarea 1 milimetru.

**DATE DESPRE IMOBILUL NR. 10622**

Oficiul de Cadastru și Publicitate Imobiliară SUCEAVA
Biroul de Cadastru și Publicitate Imobiliară Gura Humorului

A. Partea I. Descrierea imobilului

TEREN Intravilan

Adresa: Loc. Mazanaesti, Str Profesor Lidia Moldovan, Nr. 1, Jud. Suceava

Nr. Crt	Nr cadastral Nr. topografic	Suprafața* (mp)	Observații / Referințe
A1	30524	Din acte: 5.900 Masurata: 5.895	Sector cadastral:38 Teren neimprijmit;

Construcții

Crt	Nr cadastral Nr. topografic	Adresa	Observații / Referințe
A1.1		Loc. Mazanaesti, Str Profesor Lidia Moldovan, Nr. 1, Jud. Suceava	Nr. niveluri:1; S. construita la sol:93 mp; S. construita desfasurata:93 mp; LOCUINTA
A1.2		Loc. Mazanaesti, Str Profesor Lidia Moldovan, Nr. 1, Jud. Suceava	Nr. niveluri:1; S. construita la sol:98 mp; S. construita desfasurata:98 mp; ANEXA
A1.3		Loc. Mazanaesti, Str Profesor Lidia Moldovan, Nr. 1, Jud. Suceava	Nr. niveluri:1; S. construita la sol:48 mp; S. construita desfasurata:48 mp; ANEXA
A1.4		Loc. Mazanaesti, Str Profesor Lidia Moldovan, Nr. 1, Jud. Suceava	Nr. niveluri:1; S. construita la sol:38 mp; S. construita desfasurata:38 mp; ANEXA

B. Partea II. Proprietari și acte

Inscrieri privitoare la dreptul de proprietate și alte drepturi reale		Referințe
10622 / 18/03/2022		
Act Administrativ nr. 2526, din 31/03/2022 emis de PRIMARIA COMUNEI DRAGOIESTI;		
B3	Intabulare, drept de PROPRIETATE, dobandit prin Lege, cota actuala 1/1, cota initiala 1/1 1) LITEANU IOAN 2) LITEANU AURICA	A1.3, A1.4
10144 / 12/09/2012		
Act Notarial nr. 996, din 11/09/2012 emis de BNP DUMITRU MIHAELA;		
B17	Intabulare, drept de PROPRIETATE, dobandit prin Conventie, cota actuala 1/2, cota initiala 1/1 1) LITEANU IOAN	A1, A1.1, A1.2
17978 / 27/10/2022		
Act Notarial nr. 355, din 25/10/2022 emis de BIN Pelepco Lacramioara Gabriela;		
B18	Intabulare, drept de PROPRIETATE, dobandit prin Succesiune, cota actuala 1/2, cota initiala 1/2 1) LITEANU IOAN	A1, A1.1, A1.2

C. Partea III. SARCINI .

Inscrieri privind dezmembramintele dreptului de proprietate, drepturi reale de garanție și sarcini	Referințe
NU SUNT	

Anexa Nr. 1 La Partea I

Teren

Nr cadastral	Suprafața (mp)*	Observații / Referințe
30524	Din acte: 5.900 Masurata: 5.895	

* Suprafața este determinată în planul de proiecție Stereo 70.



Date referitoare la teren

Crt	Categorie folosință	Intra vilan	Suprafața (mp)	Tarla	Parcelă	Nr. topo	Observații / Referințe
1	curți constructii	DA	978	-	-	-	
2	arabil	DA	4.917	-	-	-	

Date referitoare la construcții

Crt	Număr	Destinație construcție	Supraf. (mp)	Situație juridică	Observații / Referințe
A1.1		construcții de locuințe	93	Cu acte	Nr. niveluri:1; S. construita la sol:93 mp; S. construita desfasurata:93 mp; LOCUINTA
A1.2		construcții anexa	98	Cu acte	Nr. niveluri:1; S. construita la sol:98 mp; S. construita desfasurata:98 mp; ANEXA
A1.3		construcții anexa	48	Cu acte	Nr. niveluri:1; S. construita la sol:48 mp; S. construita desfasurata:48 mp; ANEXA
A1.4		construcții anexa	38	Cu acte	Nr. niveluri:1; S. construita la sol:38 mp; S. construita desfasurata:38 mp; ANEXA

Lungime Segmente

1) Valorile lungimilor segmentelor sunt obținute din proiecție în plan.

Punct început	X / Y	Punct sfârșit	X / Y	Lungime segment (** (m)	Punct început	X / Y	Punct sfârșit	X / Y	Lungime segment (** (m)
---------------	-------	---------------	-------	-------------------------	---------------	-------	---------------	-------	-------------------------

Punct început	X / Y	Punct sfârșit	X / Y	Lungime segment (** (m)
1	581.011,662 670.693,594	2	581.022,195 670.705,339	15.776
3	581.025,994 670.709,567	4	581.039,67 670.725,75	21.188
5	581.048,559 670.736,623	6	581.051,318 670.740,008	4.367
7	581.058,367 670.749,491	8	581.067,022 670.761,928	15.152
9	581.079,821 670.780,817	10	581.069,571 670.786,71	11.823
11	581.064,922 670.789,568	12	581.057,085 670.794,387	9.2
13	581.051,156 670.798,416	14	581.042,29 670.805,47	11.33
15	581.029,893 670.785,976	16	581.024,118 670.776,895	10.762
17	581.022,791 670.774,865	18	581.012,121 670.780,666	12.145
19	581.001,633 670.786,369	20	580.970,835 670.736,009	59.031
21	580.990,999 670.721,464	22	580.984,156 670.713,718	10.336

Punct început	X / Y	Punct sfârșit	X / Y	Lungime segment (** (m)
2	581.022,195 670.705,339	3	581.025,994 670.709,567	5.684
4	581.039,67 670.725,75	5	581.048,559 670.736,623	14.044
6	581.051,318 670.740,008	7	581.058,367 670.749,491	11.816
8	581.067,022 670.761,928	9	581.079,821 670.780,817	22.817
10	581.069,571 670.786,71	11	581.064,922 670.789,568	5.457
12	581.057,085 670.794,387	13	581.051,156 670.798,416	7.168
14	581.042,29 670.805,47	15	581.029,893 670.785,976	23.102
16	581.024,118 670.776,895	17	581.022,791 670.774,865	2.425
18	581.012,121 670.780,666	19	581.001,633 670.786,369	11.938
20	580.970,835 670.736,009	21	580.990,999 670.721,464	24.863
22	580.984,156 670.713,718	1	581.011,662 670.693,594	34.082

** Lungimile segmentelor sunt determinate în planul de proiecție Stereo 70 și sunt rotunjite la 1 milimetru.

*** Distanța dintre puncte este formată din segmente cumulate ce sunt mai mici decât valoarea 1 milimetru.

**DATE DESPRE IMOBILUL NR. 10623**

Oficiul de Cadastru și Publicitate Imobiliară SUCEAVA
Biroul de Cadastru și Publicitate Imobiliară Gura Humorului

A. Partea I. Descrierea imobilului

TEREN Intravilan

Adresa: Loc. Mazanaesti, Str Notar Stefan Moldovan, Nr. 26, Jud. Suceava

Nr. Crt	Nr cadastral Nr. topografic	Suprafața* (mp)	Observații / Referințe
A1		5.117	Sector cadastral:38 Teren neimprejmuit;

B. Partea II. Proprietari și acte

Inscrieri privitoare la dreptul de proprietate și alte drepturi reale		Referințe
10623 / 18/03/2022		
Act Normativ nr. 7, din 13/03/1996 emis de PARLAMENTUL ROMANIEI;		
B1	Inscrierea provizorie, drept de PROPRIETATE, dobandit prin Lege, cota actuala 1/1, cota initiala 1/1	A1
1) COMUNA DRAGOIESTI, CIF:4441190, Proprietar neidentificat		

C. Partea III. SARCINI .

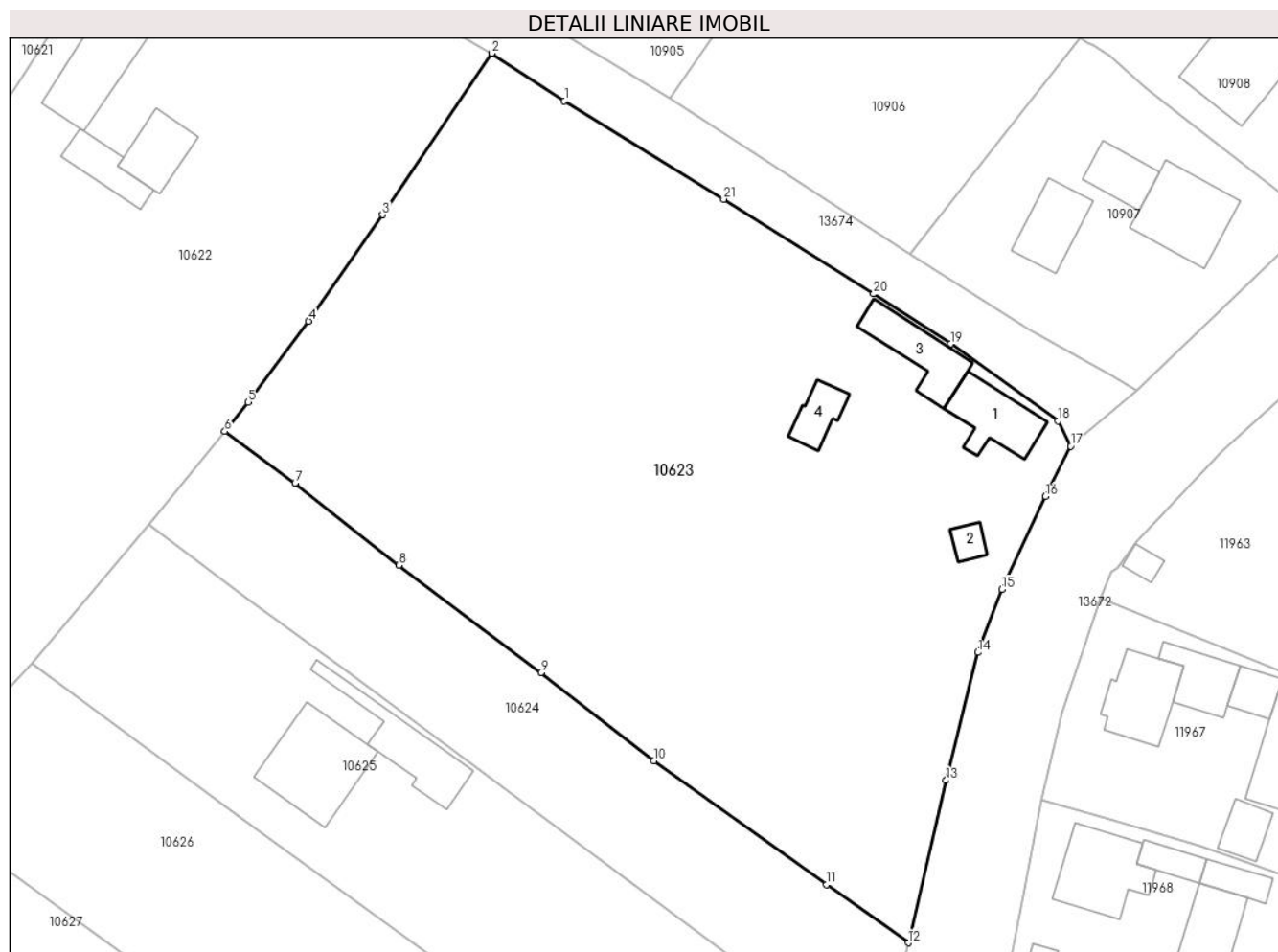
Inscrieri privind dezmembramintele dreptului de proprietate, drepturi reale de garanție și sarcini	Referințe
NU SUNT	

Anexa Nr. 1 La Partea I

Teren

Nr cadastral	Suprafața (mp)*	Observații / Referințe
	5.117	

* Suprafața este determinată în planul de proiecție Stereo 70.



Date referitoare la teren

Crt	Categorie folosință	Intravilan	Suprafața (mp)	Tarla	Parcelă	Nr. topo	Observații / Referințe
1	curți constructii	DA	1.000	-	-	-	
2	arabil	DA	4.117	-	-	-	

Date referitoare la construcții

Crt	Număr	Destinație construcție	Supraf. (mp)	Situație juridică	Observații / Referințe
A1.1		construcții de locuințe	63	Fara acte	Nr. niveluri:1; S. construita la sol:63 mp; S. construita desfasurata:63 mp; LOCUINTA
A1.2		construcții anexa	14	Fara acte	Nr. niveluri:1; S. construita la sol:14 mp; S. construita desfasurata:14 mp; ANEXA
A1.3		construcții anexa	61	Fara acte	Nr. niveluri:1; S. construita la sol:61 mp; S. construita desfasurata:61 mp; ANEXA
A1.4		construcții anexa	31	Fara acte	Nr. niveluri:1; S. construita la sol:31 mp; S. construita desfasurata:31 mp; ANEXA

Lungime Segmente

1) Valorile lungimilor segmentelor sunt obținute din proiecție în plan.

Punct început	X / Y	Punct sfârșit	X / Y	Lungime segment (** (m)	Punct început	X / Y	Punct sfârșit	X / Y	Lungime segment (** (m)
---------------	-------	---------------	-------	-------------------------	---------------	-------	---------------	-------	-------------------------

Punct început	X / Y	Punct sfârșit	X / Y	Lungime segment (** (m)
1	581.088,274 670.775,263	2	581.079,821 670.780,817	10.114
3	581.067,022 670.761,928	4	581.058,367 670.749,491	15.152
5	581.051,318 670.740,008	6	581.048,559 670.736,623	4.367
7	581.056,794 670.730,579	8	581.068,903 670.720,965	15.461
9	581.085,544 670.708,418	10	581.098,786 670.698,105	16.784
11	581.118,954 670.683,648	12	581.128,51 670.676,85	11.727
13	581.132,928 670.695,816	14	581.136,66 670.710,789	15.431
15	581.139,466 670.718,155	16	581.144,53 670.729,01	11.978
17	581.147,489 670.734,885	18	581.146,034 670.737,832	3.287
19	581.133,458 670.746,845	20	581.124,448 670.752,689	10.739
21	581.106,933 670.763,755	1	581.088,274 670.775,263	21.922

Punct început	X / Y	Punct sfârșit	X / Y	Lungime segment (** (m)
2	581.079,821 670.780,817	3	581.067,022 670.761,928	22.817
4	581.058,367 670.749,491	5	581.051,318 670.740,008	11.816
6	581.048,559 670.736,623	7	581.056,794 670.730,579	10.215
8	581.068,903 670.720,965	9	581.085,544 670.708,418	20.841
10	581.098,786 670.698,105	11	581.118,954 670.683,648	24.814
12	581.128,51 670.676,85	13	581.132,928 670.695,816	19.474
14	581.136,66 670.710,789	15	581.139,466 670.718,155	7.882
16	581.144,53 670.729,01	17	581.147,489 670.734,885	6.578
18	581.146,034 670.737,832	19	581.133,458 670.746,845	15.472
20	581.124,448 670.752,689	21	581.106,933 670.763,755	20.718

** Lungimile segmentelor sunt determinate în planul de proiecție Stereo 70 și sunt rotunjite la 1 milimetru.

*** Distanța dintre puncte este formată din segmente cumulate ce sunt mai mici decât valoarea 1 milimetru.

**DATE DESPRE IMOBILUL NR. 10624**

Oficiul de Cadastru și Publicitate Imobiliară SUCEAVA
 Biroul de Cadastru și Publicitate Imobiliară Gura Humorului

A. Partea I. Descrierea imobilului

TEREN Intravilan

Adresa: Loc. Mazanaesti, Str Notar Stefan Moldovan, Nr. FN, Jud. Suceava

Nr. Crt	Nr cadastral Nr. topografic	Suprafața* (mp)	Observații / Referințe
A1	30171	Din acte: 1.400 Masurata: 1.385	Sector cadastral:38 Teren neimprejmuit;

B. Partea II. Proprietari și acte

Inscrieri privitoare la dreptul de proprietate și alte drepturi reale		Referințe
12960 / 23/08/2022		
Act Notarial nr. 1614, din 22/08/2022 emis de BIN Cirligeanu Virginia Laura;		
B5	Intabulare, drept de PROPRIETATE bun propriu, dobandit prin Conventie, cota actuala 1/1, cota initiala 1/1 1) CIOBANU DANIELA MANUELA	A1

C. Partea III. SARCINI .

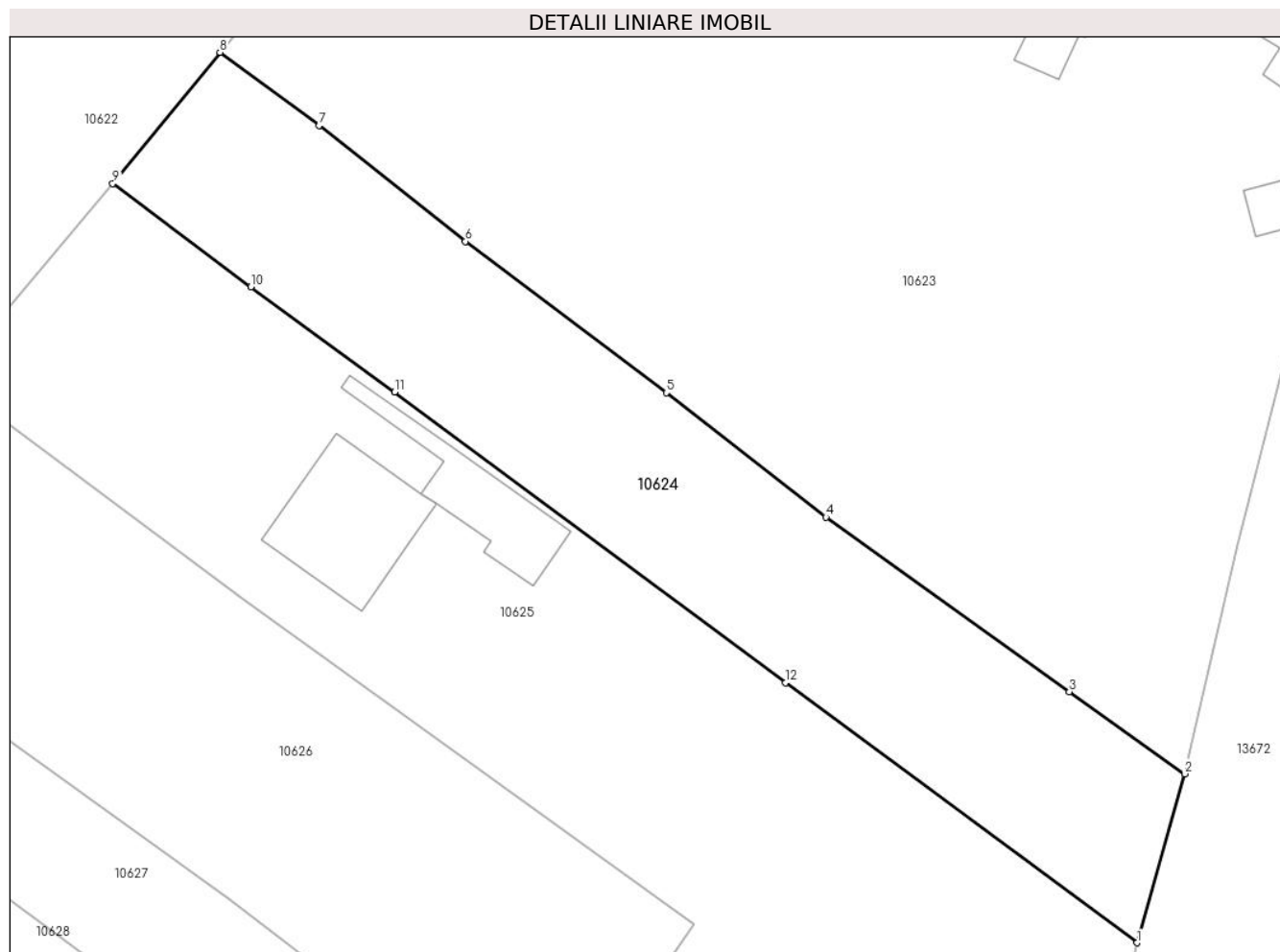
Inscrieri privind dezmembramintele dreptului de proprietate, drepturi reale de garanție și sarcini	Referințe
NU SUNT	

Anexa Nr. 1 La Partea I

Teren

Nr cadastral	Suprafața (mp)*	Observații / Referințe
30171	Din acte: 1.400 Masurata: 1.385	

* Suprafața este determinată în planul de proiecție Stereo 70.



Date referitoare la teren

Crt	Categorie folosință	Intra vilan	Suprafața (mp)	Tarla	Parcelă	Nr. topo	Observații / Referințe
1	arabil	DA	1.385	-	-	-	

Lungime Segmente

1) Valorile lungimilor segmentelor sunt obținute din proiecție în plan.

Punct început	X / Y	Punct sfârșit	X / Y	Lungime segment (** (m)
1	581.124,562 670.662,845	2	581.128,51 670.676,85	14.551
2	581.128,51 670.676,85	3	581.118,954 670.683,648	11.727
3	581.118,954 670.683,648	4	581.098,786 670.698,105	24.814
4	581.098,786 670.698,105	5	581.085,544 670.708,418	16.784
5	581.085,544 670.708,418	6	581.068,903 670.720,965	20.841

Punct început	X / Y	Punct sfârșit	X / Y	Lungime segment (** (m)
6	581.068,903 670.720,965	7	581.056,794 670.730,579	15.461
7	581.056,794 670.730,579	8	581.048,559 670.736,623	10.215
8	581.048,559 670.736,623	9	581.039,67 670.725,75	14.044
9	581.039,67 670.725,75	10	581.051,121 670.717,179	14.303
10	581.051,121 670.717,179	11	581.063,032 670.708,466	14.758
11	581.063,032 670.708,466	12	581.095,448 670.684,397	40.375
12	581.095,448 670.684,397	1	581.124,562 670.662,845	36.223

** Lungimile segmentelor sunt determinate în planul de proiecție Stereo 70 și sunt rotunjite la 1 milimetru.

*** Distanța dintre puncte este formată din segmente cumulate ce sunt mai mici decât valoarea 1 milimetru.

**DATE DESPRE IMOBILUL NR. 10625**

Oficiul de Cadastru și Publicitate Imobiliară SUCEAVA
Biroul de Cadastru și Publicitate Imobiliară Gura Humorului

A. Partea I. Descrierea imobilului

TEREN Intravilan

Adresa: Loc. Mazanaesti, Str Notar Stefan Moldovan, Nr. 28, Jud. Suceava

Nr. Crt	Nr cadastral Nr. topografic	Suprafața* (mp)	Observații / Referințe
A1	30164	2.727	Sector cadastral:38 Teren neimprejmut;

Construcții

Crt	Nr cadastral Nr. topografic	Adresa	Observații / Referințe
A1.1		Loc. Mazanaesti, Str Notar Stefan Moldovan, Nr. 28, Jud. Suceava	Nr. niveluri:2; S. construita la sol:110 mp; S. construita desfasurata:220 mp; LOCUINTA
A1.2		Loc. Mazanaesti, Str Notar Stefan Moldovan, Nr. 28, Jud. Suceava	Nr. niveluri:1; S. construita la sol:73 mp; S. construita desfasurata:73 mp; ANEXA

B. Partea II. Proprietari și acte

Inscrieri privitoare la dreptul de proprietate și alte drepturi reale		Referințe
1192 / 21/04/2005		
Act Notarial nr. 1022, din 21/04/2005 emis de BIN Pelepeco Lacramioara Gabriela;		
B1	Intabulare, drept de PROPRIETATE, dobandit prin Conventie, cota actuala 1/1, cota initiala 1/1 1) BUTA NELI	A1
2483 / 18/03/2011		
Act Administrativ nr. 28, din 20/06/2005 emis de PRIMARIA COMUNEI DRAGOIESTI;		
B2	Intabulare, drept de PROPRIETATE, dobandit prin Construire, cota actuala 1/2, cota initiala 1/2 1) BUTA NELI	A1.1
2099 / 09/02/2022		
Act Notarial nr. 204, din 08/02/2022 emis de BIN OLARU MIHAELA-VIOLETA;		
B3	Intabulare, drept de PROPRIETATE, dobandit prin Conventie, cota actuala 1/2, cota initiala 1/2 1) BUTA NELI	A1.1
10625 / 18/03/2022		
Act Administrativ nr. 2526, din 31/03/2022 emis de PRIMARIA COMUNEI DRAGOIESTI;		
B4	Intabulare, drept de PROPRIETATE, dobandit prin Lege, cota actuala 1/1, cota initiala 1/1 1) BUTA NELI	A1.2

C. Partea III. SARCINI

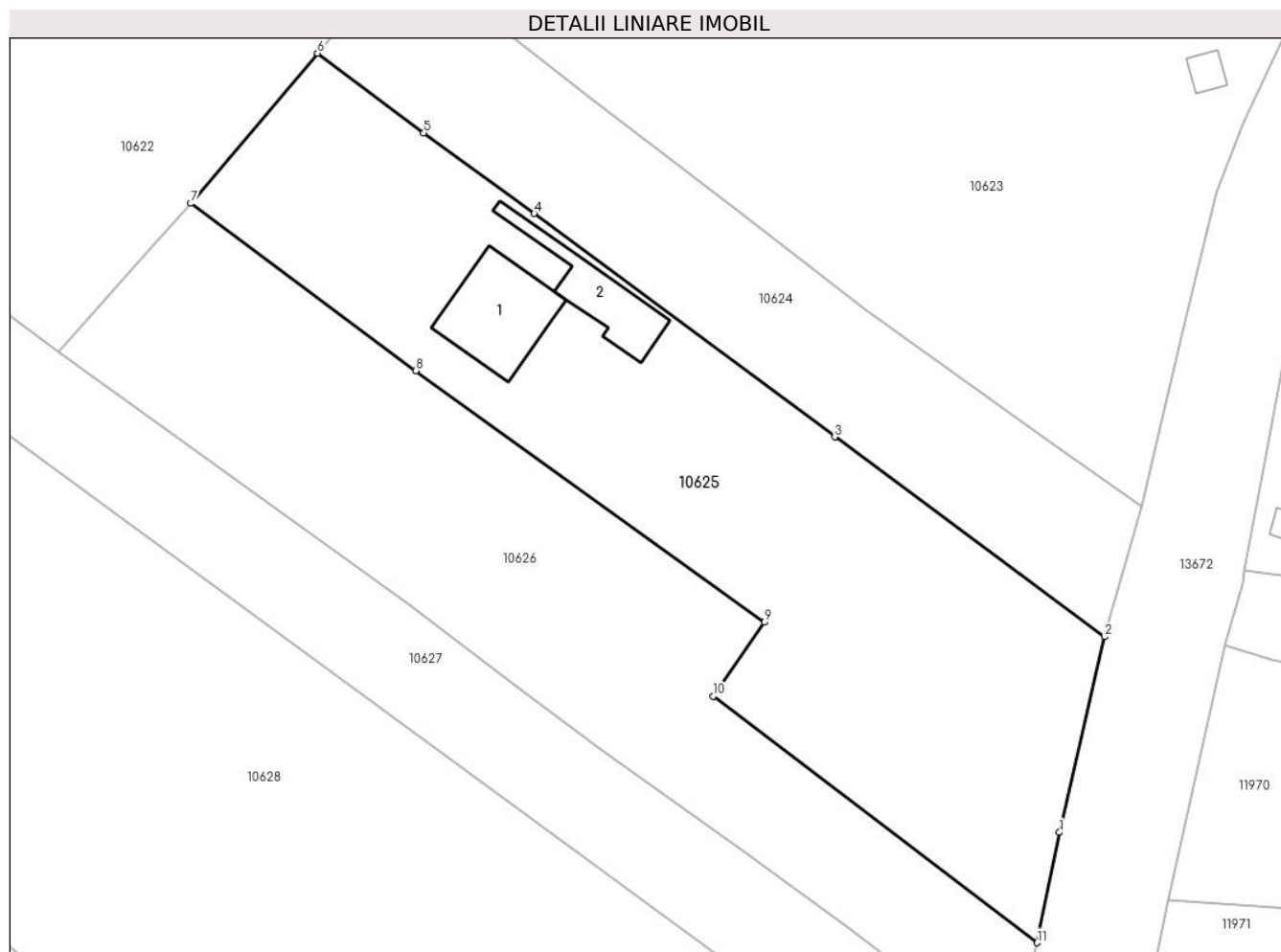
Inscrieri privind dezmembramintele dreptului de proprietate, drepturi reale de garanție și sarcini		Referințe
2099 / 09/02/2022		
Act Notarial nr. 204, din 08/02/2022 emis de BIN OLARU MIHAELA-VIOLETA;		
C1	Intabulare, drept de UZUFRACT VIAGER, dobandit prin Conventie, cota actuala 1/2, cota initiala 1/2 1) BUTA ION	A1.1

Anexa Nr. 1 La Partea I

Teren

Nr cadastral	Suprafața (mp)*	Observații / Referințe
30164	2.727	

* Suprafața este determinată în planul de proiecție Stereo 70.



Date referitoare la teren

Crt	Categorie folosință	Intravilan	Suprafața (mp)	Tarla	Parcelă	Nr. topo	Observații / Referințe
1	curți constructii	DA	727	-	-	-	
2	arabil	DA	1.780	-	-	-	
3	ape statatoare	DA	220	-	-	-	

Date referitoare la construcții

Crt	Număr	Destinație construcție	Supraf. (mp)	Situație juridică	Observații / Referințe
A1.1		construcții de locuințe	110	Cu acte	Nr. niveluri:2; S. construita la sol:110 mp; S. construita desfasurata:220 mp; LOCUINTA
A1.2		construcții anexa	73	Cu acte	Nr. niveluri:1; S. construita la sol:73 mp; S. construita desfasurata:73 mp; ANEXA

Lungime Segmente

1) Valorile lungimilor segmentelor sunt obținute din proiecție în plan.

Punct început	X / Y	Punct sfârșit	X / Y	Lungime segment (** (m)
1	581.119,7 670.641,77	2	581.124,562 670.662,845	21.629

Punct început	X / Y	Punct sfârșit	X / Y	Lungime segment (** (m)
2	581.124,562 670.662,845	3	581.095,448 670.684,397	36.223
3	581.095,448 670.684,397	4	581.063,032 670.708,466	40.375
4	581.063,032 670.708,466	5	581.051,121 670.717,179	14.758
5	581.051,121 670.717,179	6	581.039,67 670.725,75	14.303
6	581.039,67 670.725,75	7	581.025,994 670.709,567	21.188
7	581.025,994 670.709,567	8	581.050,247 670.691,513	30.235
8	581.050,247 670.691,513	9	581.087,884 670.664,406	46.382
9	581.087,884 670.664,406	10	581.082,34 670.656,458	9.691
10	581.082,34 670.656,458	11	581.117,262 670.629,861	43.897
11	581.117,262 670.629,861	1	581.119,7 670.641,77	12.156

** Lungimile segmentelor sunt determinate în planul de proiecție Stereo 70 și sunt rotunjite la 1 milimetru.

*** Distanța dintre puncte este formată din segmente cumulate ce sunt mai mici decât valoarea 1 milimetru.

**DATE DESPRE IMOBILUL NR. 10626**

Oficiul de Cadastru și Publicitate Imobiliară SUCEAVA
Biroul de Cadastru și Publicitate Imobiliară Gura Humorului

A. Partea I. Descrierea imobilului

TEREN Intravilan

Adresa: Loc. Mazanaesti, Str Notar Stefan Moldovan, Nr. FN, Jud. Suceava

Nr. Crt	Nr cadastral Nr. topografic	Suprafața* (mp)	Observații / Referințe
A1		2.164	Sector cadastral:38 Teren neimprejmit;

B. Partea II. Proprietari și acte

Inscrieri privitoare la dreptul de proprietate și alte drepturi reale		Referințe
10626 / 18/03/2022		
Act Normativ nr. 7, din 13/03/1996 emis de PARLAMENTUL ROMANIEI;		
B1	Intabulare, drept de PROPRIETATE, dobandit prin Lege, cota actuala 1/1, cota initiala 1/1 1) NEIDENTIFICAT NEIDENTIFICAT	A1
Act Administrativ nr. 1183, din 14/03/2022 emis de PRIMARIA COMUNEI DRAGOIESTI;		
B2	Se noteaza posesia factica in favoarea lui 1) BUTA NELI	A1

C. Partea III. SARCINI .

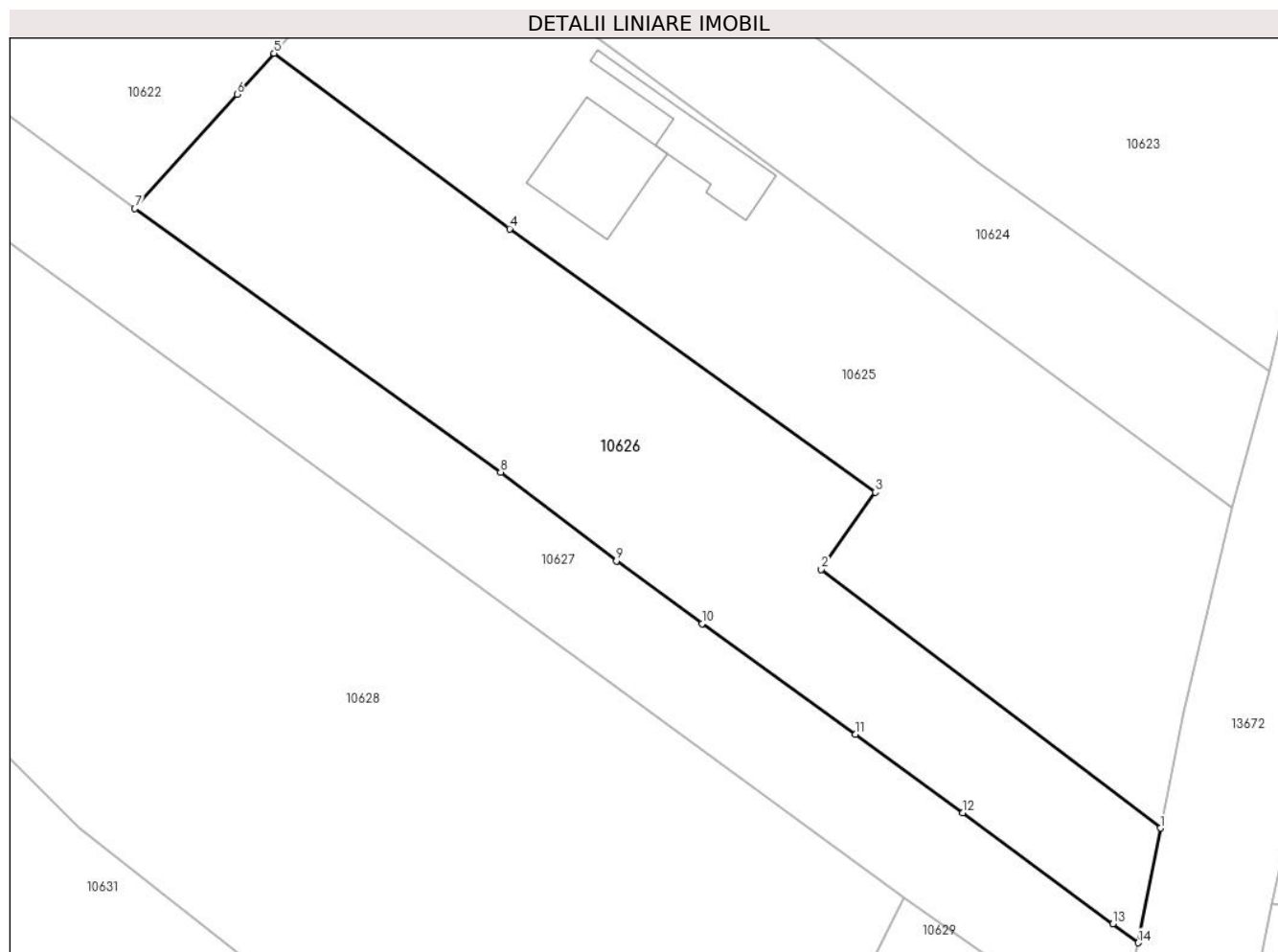
Inscrieri privind dezmembramintele dreptului de proprietate, drepturi reale de garanție și sarcini	Referințe
NU SUNT	

Anexa Nr. 1 La Partea I

Teren

Nr cadastral	Suprafața (mp)*	Observații / Referințe
	2.164	

* Suprafața este determinată în planul de proiecție Stereo 70.



Date referitoare la teren

Crt	Categorie folosință	Intravilan	Suprafața (mp)	Tarla	Parcelă	Nr. topo	Observații / Referințe
1	arabil	DA	1.841	-	-	-	
2	ape statatoare	DA	323	-	-	-	

Lungime Segmente

1) Valorile lungimilor segmentelor sunt obținute din proiecție în plan.

Punct început	X / Y	Punct sfârșit	X / Y	Lungime segment (** (m)
1	581.117,262 670.629,861	2	581.082,34 670.656,458	43.897
2	581.082,34 670.656,458	3	581.087,884 670.664,406	9.691
3	581.087,884 670.664,406	4	581.050,247 670.691,513	46.382
4	581.050,247 670.691,513	5	581.025,994 670.709,567	30.235

Punct început	X / Y	Punct sfârșit	X / Y	Lungime segment (** (m)
5	581.025,994 670.709,567	6	581.022,195 670.705,339	5.684
6	581.022,195 670.705,339	7	581.011,662 670.693,594	15.776
7	581.011,662 670.693,594	8	581.049,322 670.666,459	46.417
8	581.049,322 670.666,459	9	581.061,25 670.657,35	15.008
9	581.061,25 670.657,35	10	581.070,05 670.650,89	10.917
10	581.070,05 670.650,89	11	581.085,84 670.639,5	19.469
11	581.085,84 670.639,5	12	581.096,88 670.631,42	13.681
12	581.096,88 670.631,42	13	581.112,36 670.620,01	19.231
13	581.112,36 670.620,01	14	581.114,94 670.618,06	3.234
14	581.114,94 670.618,06	1	581.117,262 670.629,861	12.027

** Lungimile segmentelor sunt determinate în planul de proiecție Stereo 70 și sunt rotunjite la 1 milimetru.

*** Distanța dintre puncte este formată din segmente cumulate ce sunt mai mici decât valoarea 1 milimetru.

**DATE DESPRE IMOBILUL NR. 10627**

Oficiul de Cadastru și Publicitate Imobiliară SUCEAVA
Biroul de Cadastru și Publicitate Imobiliară Gura Humorului

A. Partea I. Descrierea imobilului

TEREN Necunoscut

Adresa: Loc. Mazanaesti, Str Notar Stefan Moldovan, Nr. FN, Jud. Suceava

Nr. Crt	Nr cadastral Nr. topografic	Suprafața* (mp)	Observații / Referințe
A1	31671	3.300	Sector cadastral:38 Teren neimprejmuit;

B. Partea II. Proprietari și acte

Inscrieri privitoare la dreptul de proprietate și alte drepturi reale		Referințe
4899 / 15/03/2019		
Act Notarial nr. 1162, din 14/03/2019 emis de BIN Negura Adina Loredana;		
B1	Intabulare, drept de PROPRIETATE, dobandit prin Conventie, cota actuala 1/1, cota initiala 1/1 1) BRADATEANU DORU-SIMION 2) BRADATEANU CARMEN-MIHAELA	A1

C. Partea III. SARCINI .

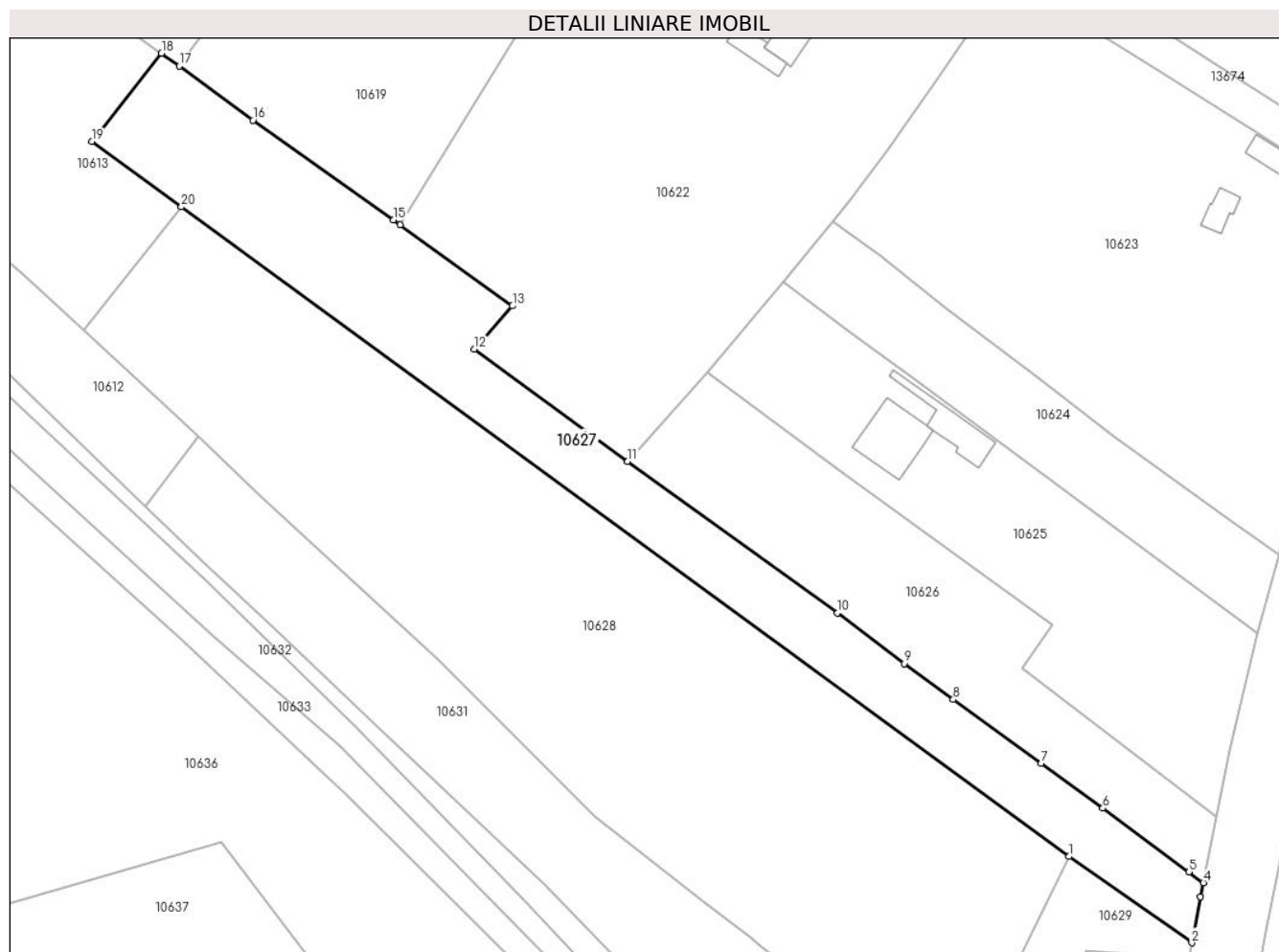
Inscrieri privind dezmembramintele dreptului de proprietate, drepturi reale de garanție și sarcini	Referințe
NU SUNT	

Anexa Nr. 1 La Partea I

Teren

Nr cadastral	Suprafața (mp)*	Observații / Referințe
31671	3.300	

* Suprafața este determinată în planul de proiecție Stereo 70.



Date referitoare la teren

Crt	Categorie folosință	Intravilan	Suprafața (mp)	Tarla	Parcelă	Nr. topo	Observații / Referințe
1	arabil	DA	2.240	-	-	-	
2	arabil	NU	1.060	45	822	-	

Lungime Segmente

1) Valorile lungimilor segmentelor sunt obținute din proiecție în plan.

Punct început	X / Y	Punct sfârșit	X / Y	Lungime segment (** (m)
1	581.090,827 670.622,755	2	581.112,862 670.607,3	26.915
2	581.112,862 670.607,3	3	581.114,41 670.615,56	8.404
3	581.114,41 670.615,56	4	581.114,94 670.618,06	2.556
4	581.114,94 670.618,06	5	581.112,36 670.620,01	3.234

Punct început	X / Y	Punct sfârșit	X / Y	Lungime segment (** (m)
5	581.112,36 670.620,01	6	581.096,88 670.631,42	19.231
6	581.096,88 670.631,42	7	581.085,84 670.639,5	13.681
7	581.085,84 670.639,5	8	581.070,05 670.650,89	19.469
8	581.070,05 670.650,89	9	581.061,25 670.657,35	10.917
9	581.061,25 670.657,35	10	581.049,322 670.666,459	15.008
10	581.049,322 670.666,459	11	581.011,662 670.693,594	46.417
11	581.011,662 670.693,594	12	580.984,156 670.713,718	34.082
12	580.984,156 670.713,718	13	580.990,999 670.721,464	10.336
13	580.990,999 670.721,464	14	580.970,835 670.736,009	24.863
14	580.970,835 670.736,009	15	580.969,622 670.736,87	1.488
15	580.969,622 670.736,87	16	580.944,418 670.754,756	30.906
16	580.944,418 670.754,756	17	580.931,204 670.764,441	16.383
17	580.931,204 670.764,441	18	580.928,048 670.766,753	3.912
18	580.928,048 670.766,753	19	580.915,554 670.750,938	20.155
19	580.915,554 670.750,938	20	580.931,601 670.739,202	19.881
20	580.931,601 670.739,202	1	581.090,827 670.622,755	197.263

** Lungimile segmentelor sunt determinate în planul de proiecție Stereo 70 și sunt rotunjite la 1 milimetru.

*** Distanța dintre puncte este formată din segmente cumulate ce sunt mai mici decât valoarea 1 milimetru.

**DATE DESPRE IMOBILUL NR. 10628**

Oficiul de Cadastru și Publicitate Imobiliară SUCEAVA
Biroul de Cadastru și Publicitate Imobiliară Gura Humorului

A. Partea I. Descrierea imobilului

TEREN Necunoscut

Adresa: Loc. Mazanaesti, Jud. Suceava

Nr. Crt	Nr cadastral Nr. topografic	Suprafața* (mp)	Observații / Referințe
A1		8.000	Sector cadastral:38 Teren neimprejmit;

B. Partea II. Proprietari și acte

Inscrieri privitoare la dreptul de proprietate și alte drepturi reale		Referințe
10628 / 18/03/2022		
Act Normativ nr. 7, din 13/03/1996 emis de PARLAMENTUL ROMANIEI;		
B1	Intabulare, drept de PROPRIETATE, dobandit prin Lege, cota actuala 1/1, cota initiala 1/1 1) NEIDENTIFICAT NEIDENTIFICAT	A1
Act Administrativ nr. 1184, din 14/03/2022 emis de PRIMARIA COMUNEI DRAGOIESTI;		
B2	Se noteaza posesia factica in favoarea lui 1) BRADATEANU DORU-SIMION 2) BRADATEANU CARMEN-MIHAELA	A1

C. Partea III. SARCINI .

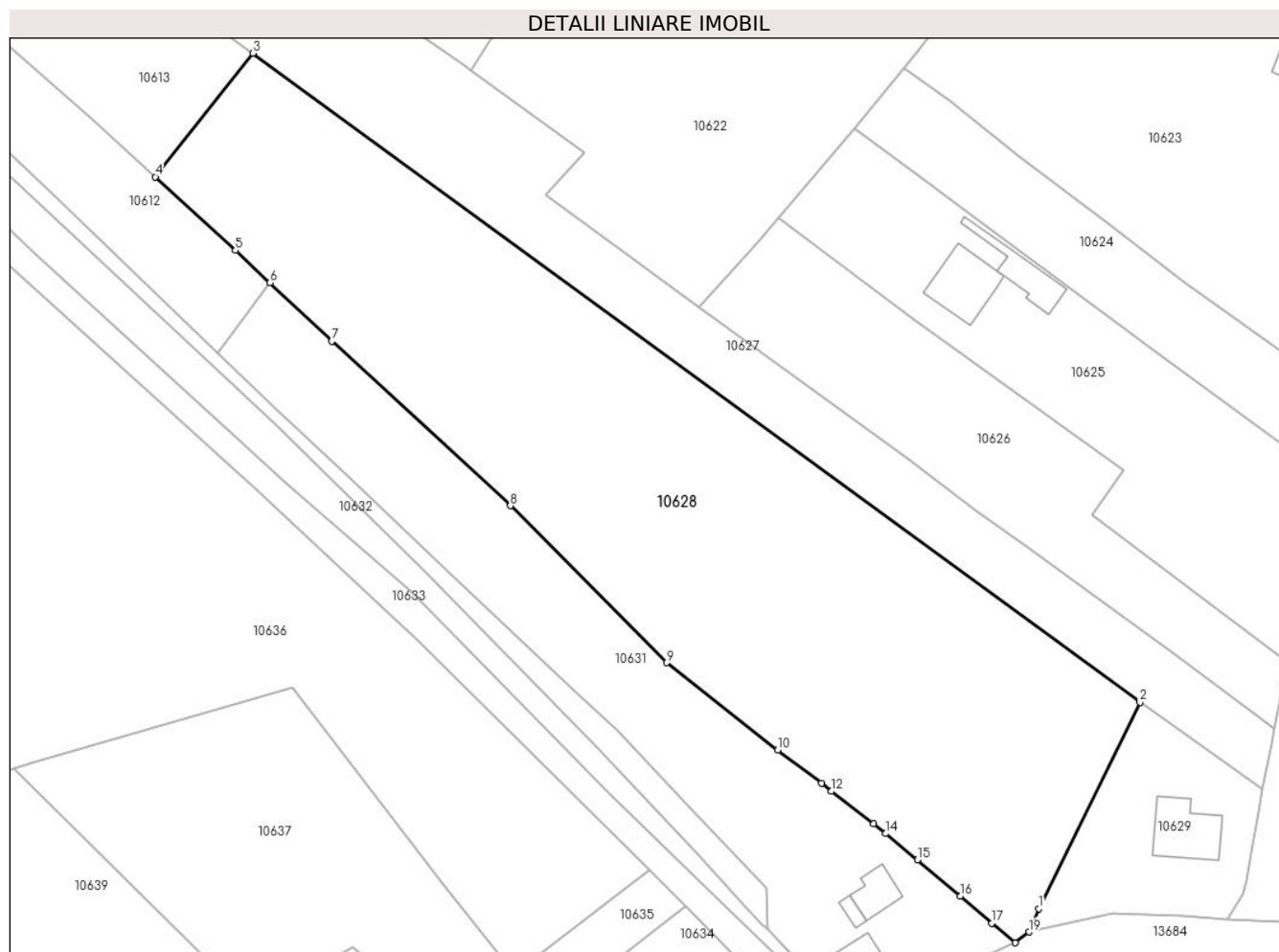
Inscrieri privind dezmembramintele dreptului de proprietate, drepturi reale de garanție și sarcini	Referințe
NU SUNT	

Anexa Nr. 1 La Partea I

Teren

Nr cadastral	Suprafața (mp)*	Observații / Referințe
	8.000	

* Suprafața este determinată în planul de proiecție Stereo 70.



Date referitoare la teren

Crt	Categorie folosință	Intravilan	Suprafața (mp)	Tarla	Parcelă	Nr. topo	Observații / Referințe
1	arabil	DA	6.695	-	-	-	
2	ape statatoare	DA	235	-	-	-	
3	arabil	NU	1.070	45	822	-	

Lungime Segmente

1) Valorile lungimilor segmentelor sunt obținute din proiecție în plan.

Punct început	X / Y	Punct sfârșit	X / Y	Lungime segment (** (m)
1	581.072,62 670.585,77	2	581.090,827 670.622,755	41.224
2	581.090,827 670.622,755	3	580.931,601 670.739,202	197.263
3	580.931,601 670.739,202	4	580.914,087 670.717,033	28.253

Punct început	X / Y	Punct sfârșit	X / Y	Lungime segment (** (m)
4	580.914,087 670.717,033	5	580.928,455 670.703,828	19.514
5	580.928,455 670.703,828	6	580.934,645 670.698,012	8.494
6	580.934,645 670.698,012	7	580.945,765 670.687,564	15.258
7	580.945,765 670.687,564	8	580.977,811 670.658,04	43.573
8	580.977,811 670.658,04	9	581.005,887 670.629,881	39.764
9	581.005,887 670.629,881	10	581.025,81 670.614,24	25.329
10	581.025,81 670.614,24	11	581.033,65 670.608,26	9.86
11	581.033,65 670.608,26	12	581.035,43 670.606,805	2.299
12	581.035,43 670.606,805	13	581.043,03 670.600,95	9.594
13	581.043,03 670.600,95	14	581.045,212 670.599,223	2.783
14	581.045,212 670.599,223	15	581.050,85 670.594,49	7.361
15	581.050,85 670.594,49	16	581.058,6 670.588,0	10.109
16	581.058,6 670.588,0	17	581.064,22 670.583,13	7.436
17	581.064,22 670.583,13	18	581.068,44 670.579,64	5.476
18	581.068,44 670.579,64	19	581.070,9 670.581,57	3.127
19	581.070,9 670.581,57	1	581.072,62 670.585,77	4.539

** Lungimile segmentelor sunt determinate în planul de proiecție Stereo 70 și sunt rotunjite la 1 milimetru.

*** Distanța dintre puncte este formată din segmente cumulate ce sunt mai mici decât valoarea 1 milimetru.

**DATE DESPRE IMOBILUL NR. 10629**

Oficiul de Cadastru și Publicitate Imobiliară SUCEAVA
 Biroul de Cadastru și Publicitate Imobiliară Gura Humorului

A. Partea I. Descrierea imobilului

TEREN Intravilan

Adresa: Loc. Mazanaesti, Str Sculptor Iftimie Bârleanu, Nr. 15, Jud. Suceava

Nr. Crt	Nr cadastral Nr. topografic	Suprafața* (mp)	Observații / Referințe
A1	30382	1.000	Sector cadastral:38 Teren neimprejmuț;

Construcții

Crt	Nr cadastral Nr. topografic	Adresa	Observații / Referințe
A1.1		Loc. Mazanaesti, Str Sculptor Iftimie Bârleanu, Nr. 15, Jud. Suceava	Nr. niveluri:2; S. construita la sol:112 mp; S. construita desfasurata:224 mp; spatiu alimentatie publica

B. Partea II. Proprietari și acte

Inscrieri privitoare la dreptul de proprietate și alte drepturi reale		Referințe
13937 / 09/09/2022		
Act Notarial nr. 1413, din 08/09/2022 emis de BIN OLARU MIHAELA-VIOLETA;		
B1	Intabulare, drept de PROPRIETATE, bun comun, în devălmășie, dobândit prin Conventie, cota actuala 1/1, cota initiala 1/1 1) BRADATEANU CARMEN-MIHAELA 2) BRADATEANU DORU-SIMION	A1, A1.1

C. Partea III. SARCINI .

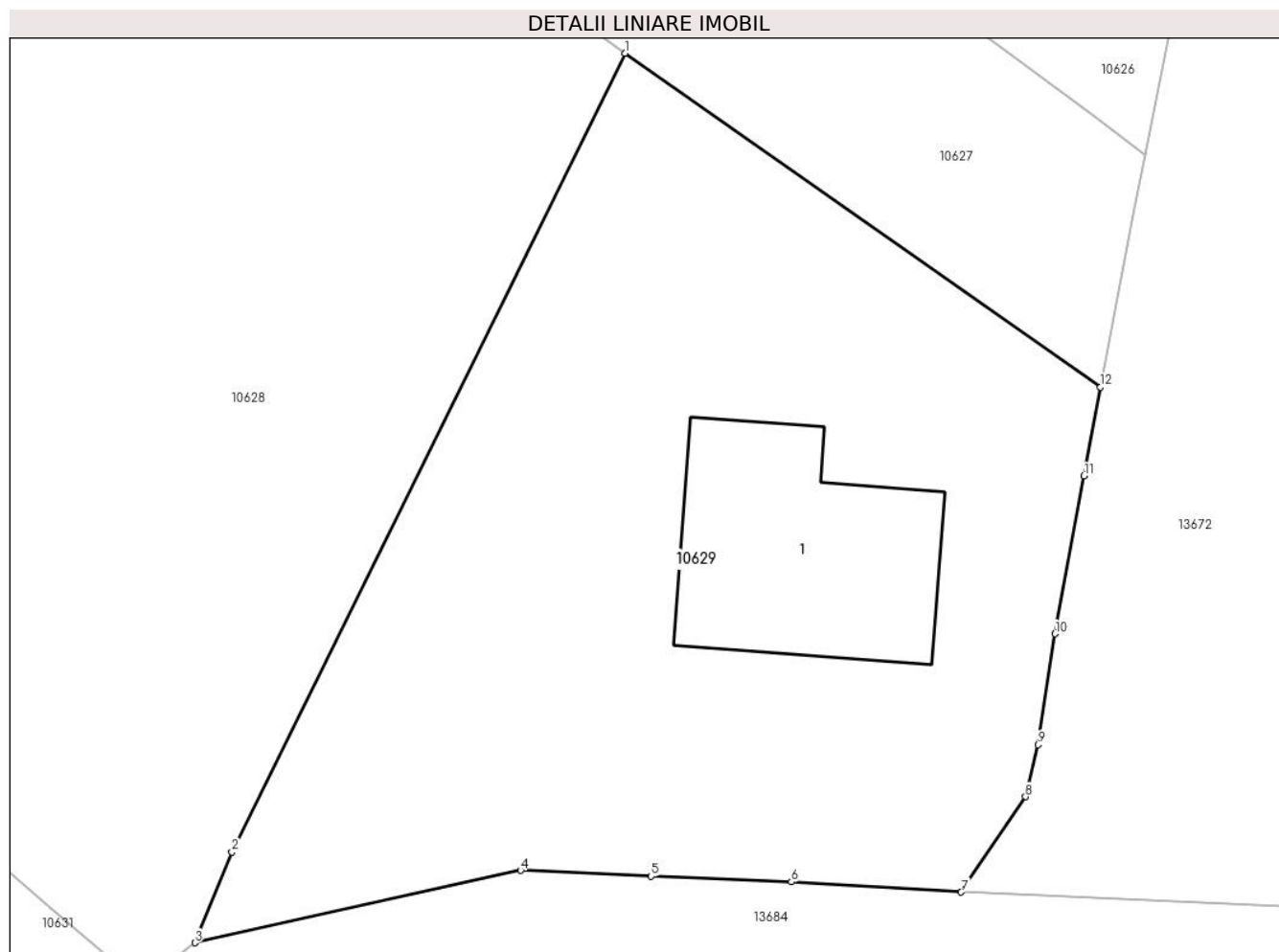
Inscrieri privind dezmembramintele dreptului de proprietate, drepturi reale de garanție și sarcini	Referințe
NU SUNT	

Anexa Nr. 1 La Partea I

Teren

Nr cadastral	Suprafața (mp)*	Observații / Referințe
30382	1.000	

* Suprafața este determinată în planul de proiecție Stereo 70.



Date referitoare la teren

Crt	Categorie folosință	Intra vilan	Suprafața (mp)	Tarla	Parcelă	Nr. topo	Observații / Referințe
1	curti constructii	DA	1.000	-	-	-	

Date referitoare la construcții

Crt	Număr	Destinație construcție	Supraf. (mp)	Situație juridică	Observații / Referințe
A1.1		construcții industriale și edilitare	112	Cu acte	Nr. niveluri:2; S. construita la sol:112 mp; S. construita desfasurata:224 mp; spatiu alimentatie publica

Lungime Segmente

1) Valorile lungimilor segmentelor sunt obținute din proiecție în plan.

Punct început	X / Y	Punct sfârșit	X / Y	Lungime segment (** (m)
1	581.090,827 670.622,755	2	581.072,62 670.585,77	41.224
2	581.072,62 670.585,77	3	581.070,9 670.581,57	4.539
3	581.070,9 670.581,57	4	581.085,99 670.584,92	15.457

Punct început	X / Y	Punct sfârșit	X / Y	Lungime segment (** (m)
4	581.085,99 670.584,92	5	581.092,04 670.584,65	6.056
5	581.092,04 670.584,65	6	581.098,54 670.584,39	6.505
6	581.098,54 670.584,39	7	581.106,41 670.583,91	7.885
7	581.106,41 670.583,91	8	581.109,39 670.588,33	5.331
8	581.109,39 670.588,33	9	581.109,97 670.590,74	2.479
9	581.109,97 670.590,74	10	581.110,76 670.595,88	5.2
10	581.110,76 670.595,88	11	581.112,09 670.603,18	7.42
11	581.112,09 670.603,18	12	581.112,862 670.607,3	4.192
12	581.112,862 670.607,3	1	581.090,827 670.622,755	26.915

** Lungimile segmentelor sunt determinate în planul de proiecție Stereo 70 și sunt rotunjite la 1 milimetru.

*** Distanța dintre puncte este formată din segmente cumulate ce sunt mai mici decât valoarea 1 milimetru.

**DATE DESPRE IMOBILUL NR. 10630**

Oficiul de Cadastru și Publicitate Imobiliară SUCEAVA
Biroul de Cadastru și Publicitate Imobiliară Gura Humorului

A. Partea I. Descrierea imobilului

TEREN Necunoscut

Adresa: Loc. Mazanaesti, Jud. Suceava

Nr. Crt	Nr cadastral Nr. topografic	Suprafața* (mp)	Observații / Referințe
A1		1.137	Sector cadastral:38 Teren neimprejmuit;

B. Partea II. Proprietari și acte

Inscrieri privitoare la dreptul de proprietate și alte drepturi reale		Referințe
10630 / 18/03/2022		
Act Normativ nr. 7, din 13/03/1996 emis de PARLAMENTUL ROMANIEI;		
B1	Inscrierea provizorie, drept de PROPRIETATE, dobandit prin Lege, cota actuala 1/1, cota initiala 1/1 1) COMUNA DRAGOIESTI, CIF:4441190	A1

C. Partea III. SARCINI .

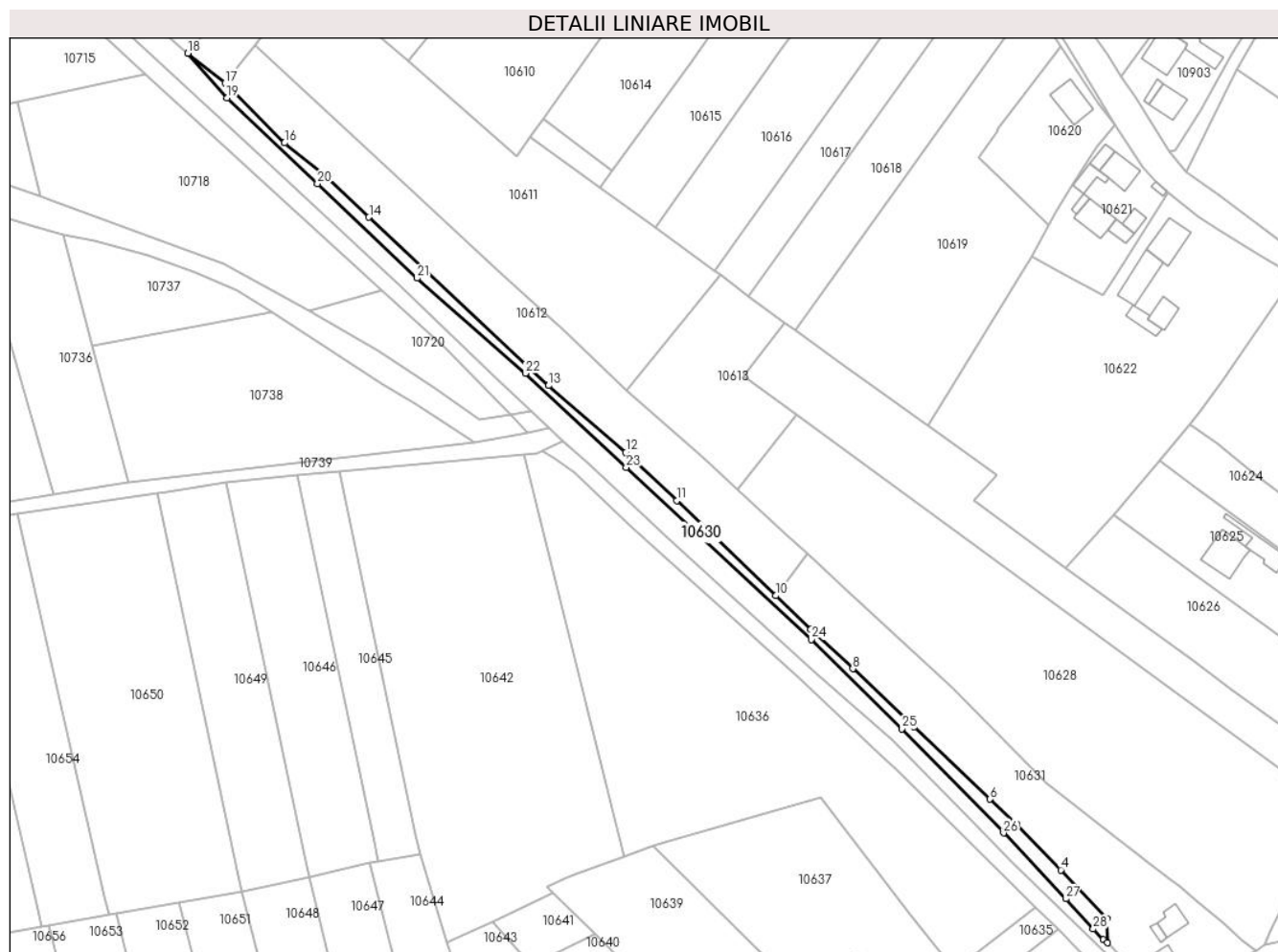
Inscrieri privind dezmembramintele dreptului de proprietate, drepturi reale de garanție și sarcini	Referințe
NU SUNT	

Anexa Nr. 1 La Partea I

Teren

Nr cadastral	Suprafața (mp)*	Observații / Referințe
	1.137	

* Suprafața este determinată în planul de proiecție Stereo 70.



Date referitoare la teren

Crt	Categorie folosință	Intravilan	Suprafața (mp)	Tarla	Parcelă	Nr. topo	Observații / Referințe
1	neproductiv	DA	391	-	-	-	
2	neproductiv	NU	746	45	820	-	

Lungime Segmente

1) Valorile lungimilor segmentelor sunt obținute din proiecție în plan.

Punct început	X / Y	Punct sfârșit	X / Y	Lungime segment (** (m)
1	581.022,824 670.583,069	2	581.024,06 670.582,17	1.528
3	581.023,892 670.589,465	4	581.010,186 670.603,842	19.863
5	580.997,072 670.617,568	6	580.989,104 670.624,931	10.849
7	580.966,496 670.646,439	8	580.948,26 670.663,717	25.121

Punct început	X / Y	Punct sfârșit	X / Y	Lungime segment (** (m)
2	581.024,06 670.582,17	3	581.023,892 670.589,465	7.297
4	581.010,186 670.603,842	5	580.997,072 670.617,568	18.984
6	580.989,104 670.624,931	7	580.966,496 670.646,439	31.204
8	580.948,26 670.663,717	9	580.935,682 670.675,412	17.175

Punct început	X / Y	Punct sfârșit	X / Y	Lungime segment (** (m)
9	580.935,682 670.675,412	10	580.925,237 670.685,465	14.497
11	580.895,84 670.713,758	12	580.880,616 670.728,123	20.931
13	580.857,634 670.748,011	14	580.804,138 670.798,084	73.274
15	580.790,529 670.810,845	16	580.779,004 670.820,201	14.845
17	580.761,337 670.837,984	18	580.750,242 670.846,898	14.232
19	580.761,893 670.833,62	20	580.788,831 670.808,118	37.095
21	580.818,503 670.779,954	22	580.850,748 670.751,658	42.9
23	580.880,782 670.723,683	24	580.935,842 670.672,387	75.252
25	580.962,913 670.645,832	26	580.993,154 670.614,864	43.284
27	581.011,664 670.595,251	28	581.019,871 670.586,281	12.158

Punct început	X / Y	Punct sfârșit	X / Y	Lungime segment (** (m)
10	580.925,237 670.685,465	11	580.895,84 670.713,758	40.8
12	580.880,616 670.728,123	13	580.857,634 670.748,011	30.393
14	580.804,138 670.798,084	15	580.790,529 670.810,845	18.656
16	580.779,004 670.820,201	17	580.761,337 670.837,984	25.067
18	580.750,242 670.846,898	19	580.761,893 670.833,62	17.665
20	580.788,831 670.808,118	21	580.818,503 670.779,954	40.91
22	580.850,748 670.751,658	23	580.880,782 670.723,683	41.044
24	580.935,842 670.672,387	25	580.962,913 670.645,832	37.921
26	580.993,154 670.614,864	27	581.011,664 670.595,251	26.968
28	581.019,871 670.586,281	1	581.022,824 670.583,069	4.363

** Lungimile segmentelor sunt determinate în planul de proiecție Stereo 70 și sunt rotunjite la 1 milimetru.

*** Distanța dintre puncte este formată din segmente cumulate ce sunt mai mici decât valoarea 1 milimetru.

**DATE DESPRE IMOBILUL NR. 10631**

Oficiul de Cadastru și Publicitate Imobiliară SUCEAVA
Biroul de Cadastru și Publicitate Imobiliară Gura Humorului

A. Partea I. Descrierea imobilului

TEREN Necunoscut

Adresa: Loc. Mazanaesti, Str Sculptor Iftimie Bârleanu, Nr. 13, Jud. Suceava

Nr. Crt	Nr cadastral Nr. topografic	Suprafața* (mp)	Observații / Referințe
A1		3.200	Sector cadastral:38 Teren neimprijmit;

Construcții

Crt	Nr cadastral Nr. topografic	Adresa	Observații / Referințe
A1.1		Loc. Mazanaesti, Str Sculptor Iftimie Bârleanu, Nr. 13, Jud. Suceava	Nr. niveluri:1; S. construita la sol:59 mp; S. construita desfasurata:59 mp; LOCUINTA
A1.2		Loc. Mazanaesti, Str Sculptor Iftimie Bârleanu, Nr. 13, Jud. Suceava	Nr. niveluri:1; S. construita la sol:50 mp; S. construita desfasurata:50 mp; ANEXA
A1.3		Loc. Mazanaesti, Str Sculptor Iftimie Bârleanu, Nr. 13, Jud. Suceava	Nr. niveluri:1; S. construita la sol:12 mp; S. construita desfasurata:12 mp; ANEXA

B. Partea II. Proprietari și acte

Inscrieri privitoare la dreptul de proprietate și alte drepturi reale		Referințe
10631 / 18/03/2022		
Act Normativ nr. 7, din 13/03/1996 emis de PARLAMENTUL ROMANIEI;		
B1	Intabulare, drept de PROPRIETATE, dobandit prin Lege, cota actuala 1/1, cota initiala 1/1 1) NEIDENTIFICAT NEIDENTIFICAT	A1
Act Administrativ nr. 1186, din 14/03/2022 emis de PRIMARIA COMUNEI DRAGOIESTI;		
B2	Se noteaza posesia factica in favoarea lui 1) RUSU VIORICA	A1
Act Administrativ nr. 2526, din 31/03/2022 emis de PRIMARIA COMUNEI DRAGOIESTI;		
B3	Intabulare, drept de PROPRIETATE, dobandit prin Lege, cota actuala 1/1, cota initiala 1/1 1) RUSU VIORICA	A1.1, A1.2, A1.3

C. Partea III. SARCINI .

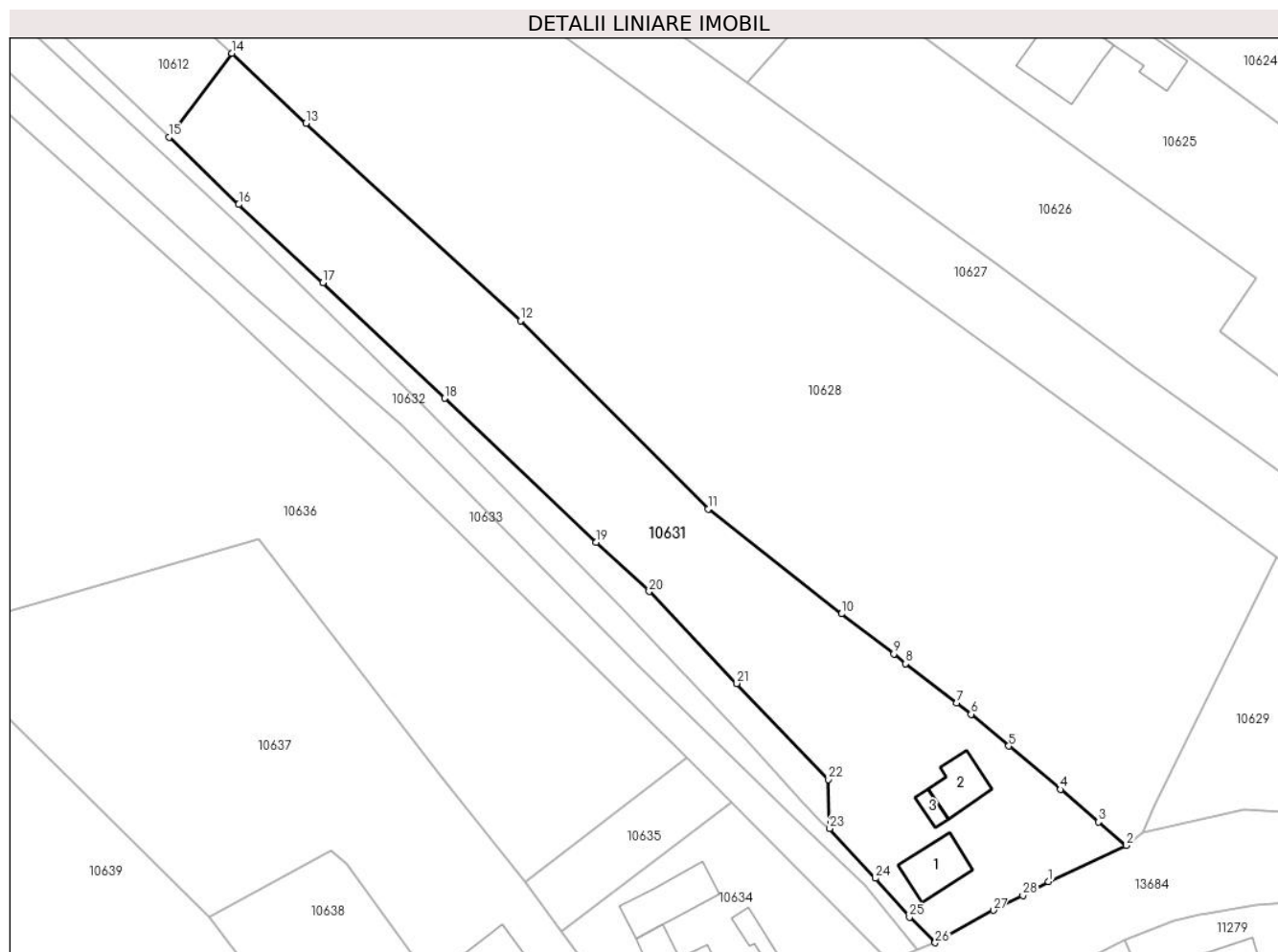
Inscrieri privind dezmembramintele dreptului de proprietate, drepturi reale de garanție și sarcini	Referințe
NU SUNT	

Anexa Nr. 1 La Partea I

Teren

Nr cadastral	Suprafața (mp)*	Observații / Referințe
	3.200	

* Suprafața este determinată în planul de proiecție Stereo 70.



Date referitoare la teren

Crt	Categorie folosință	Intravilan	Suprafața (mp)	Tarla	Parcelă	Nr. topo	Observații / Referințe
1	curți constructii	DA	700	-	-	-	
2	arabil	DA	2.344	-	-	-	
3	arabil	NU	156	45	822	-	

Date referitoare la construcții

Crt	Număr	Destinație construcție	Supraf. (mp)	Situație juridică	Observații / Referințe
A1.1		construcții de locuințe	59	Cu acte	Nr. niveluri:1; S. construita la sol:59 mp; S. construita desfasurata:59 mp; LOCUINTA
A1.2		construcții anexa	50	Cu acte	Nr. niveluri:1; S. construita la sol:50 mp; S. construita desfasurata:50 mp; ANEXA
A1.3		construcții anexa	12	Cu acte	Nr. niveluri:1; S. construita la sol:12 mp; S. construita desfasurata:12 mp; ANEXA

Lungime Segmente

1) Valorile lungimilor segmentelor sunt obținute din proiecție în plan.

Punct început	X / Y	Punct sfârșit	X / Y	Lungime segment (** (m)	Punct început	X / Y	Punct sfârșit	X / Y	Lungime segment (** (m)

Punct început	X / Y	Punct sfârșit	X / Y	Lungime segment (** (m)
1	581.056,797 670.574,201	2	581.068,44 670.579,64	12.851
3	581.064,22 670.583,13	4	581.058,6 670.588,0	7.436
5	581.050,85 670.594,49	6	581.045,212 670.599,223	7.361
7	581.043,03 670.600,95	8	581.035,43 670.606,805	9.594
9	581.033,65 670.608,26	10	581.025,81 670.614,24	9.86
11	581.005,887 670.629,881	12	580.977,811 670.658,04	39.764
13	580.945,765 670.687,564	14	580.934,645 670.698,012	15.258
15	580.925,237 670.685,465	16	580.935,682 670.675,412	14.497
17	580.948,26 670.663,717	18	580.966,496 670.646,439	25.121
19	580.989,104 670.624,931	20	580.997,072 670.617,568	10.849
21	581.010,186 670.603,842	22	581.023,892 670.589,465	19.863
23	581.024,06 670.582,17	24	581.030,875 670.574,71	10.104
25	581.036,01 670.568,931	26	581.039,847 670.565,082	5.435
27	581.048,528 670.569,952	28	581.052,947 670.572,148	4.935

Punct început	X / Y	Punct sfârșit	X / Y	Lungime segment (** (m)
2	581.068,44 670.579,64	3	581.064,22 670.583,13	5.476
4	581.058,6 670.588,0	5	581.050,85 670.594,49	10.109
6	581.045,212 670.599,223	7	581.043,03 670.600,95	2.783
8	581.035,43 670.606,805	9	581.033,65 670.608,26	2.299
10	581.025,81 670.614,24	11	581.005,887 670.629,881	25.329
12	580.977,811 670.658,04	13	580.945,765 670.687,564	43.573
14	580.934,645 670.698,012	15	580.925,237 670.685,465	15.682
16	580.935,682 670.675,412	17	580.948,26 670.663,717	17.175
18	580.966,496 670.646,439	19	580.989,104 670.624,931	31.204
20	580.997,072 670.617,568	21	581.010,186 670.603,842	18.984
22	581.023,892 670.589,465	23	581.024,06 670.582,17	7.297
24	581.030,875 670.574,71	25	581.036,01 670.568,931	7.731
26	581.039,847 670.565,082	27	581.048,528 670.569,952	9.954
28	581.052,947 670.572,148	1	581.056,797 670.574,201	4.363

** Lungimile segmentelor sunt determinate în planul de proiecție Stereo 70 și sunt rotunjite la 1 milimetru.

*** Distanța dintre puncte este formată din segmente cumulate ce sunt mai mici decât valoarea 1 milimetru.

**DATE DESPRE IMOBILUL NR. 10632**

Oficiul de Cadastru și Publicitate Imobiliară SUCEAVA
Biroul de Cadastru și Publicitate Imobiliară Gura Humorului

A. Partea I. Descrierea imobilului

TEREN Necunoscut

Adresa: Loc. Mazanaesti, Jud. Suceava

Nr. Crt	Nr cadastral Nr. topografic	Suprafața* (mp)	Observații / Referințe
A1		2.824	Sector cadastral:38 Teren neimprejmuit;

B. Partea II. Proprietari și acte

Inscrieri privitoare la dreptul de proprietate și alte drepturi reale		Referințe
10632 / 18/03/2022		
Act Normativ nr. 7, din 13/03/1996 emis de PARLAMENTUL ROMANIEI;		
B1	Inscrierea provizorie, drept de PROPRIETATE, dobandit prin Lege, cota actuala 1/1, cota initiala 1/1 1) COMUNA DRAGOIESTI, CIF:4441190	A1

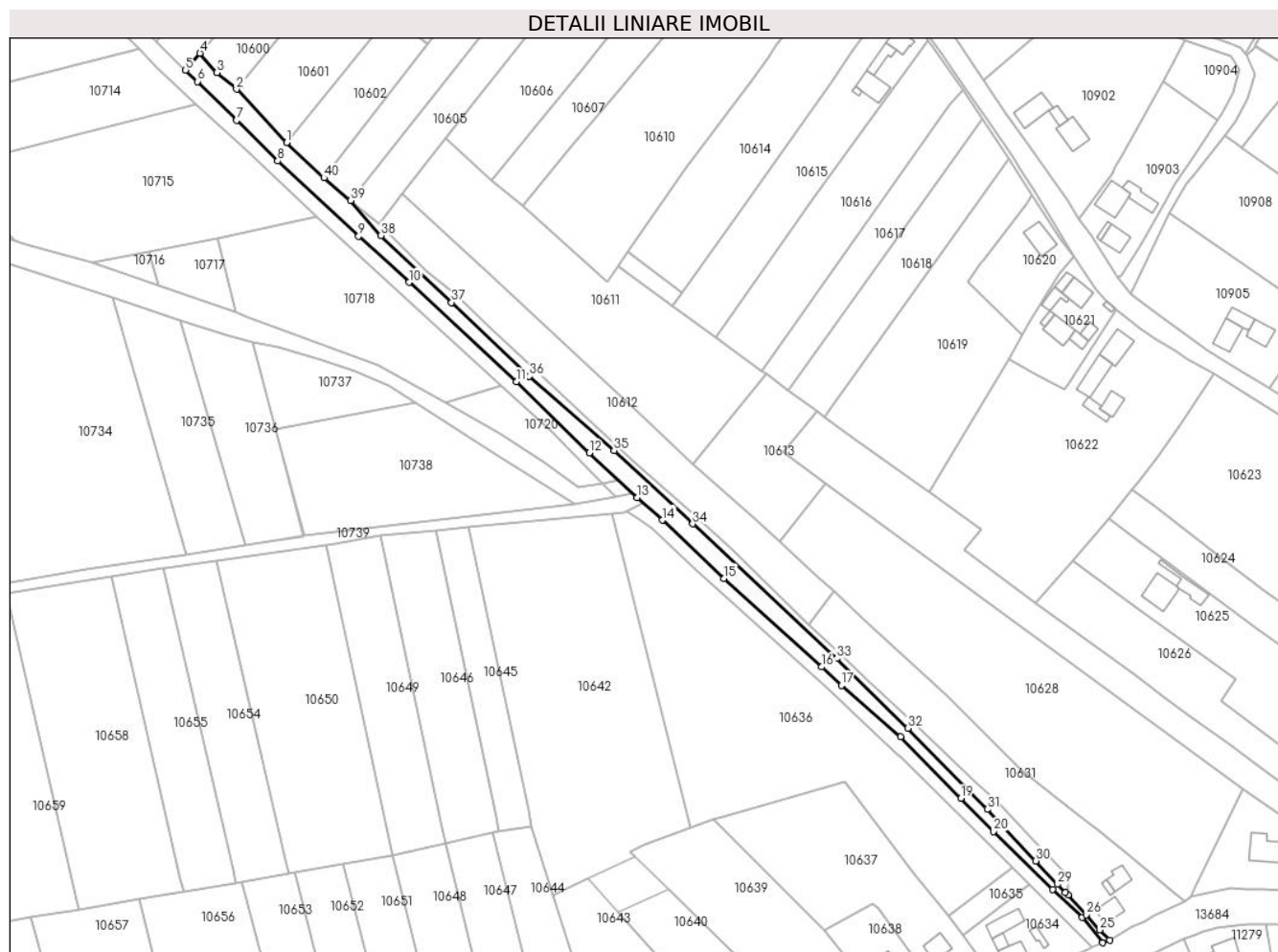
C. Partea III. SARCINI .

Inscrieri privind dezmembramintele dreptului de proprietate, drepturi reale de garanție și sarcini	Referințe
NU SUNT	

Teren

Nr cadastral	Suprafața (mp)*	Observații / Referințe
	2.824	

* Suprafața este determinată în planul de proiecție Stereo 70.



Date referitoare la teren

Crt	Categorie folosință	Intravilan	Suprafața (mp)	Tarla	Parcelă	Nr. topo	Observații / Referințe
1	ape curgătoare	DA	361	-	-	-	
2	ape curgătoare	NU	2.463	45	820	-	

Lungime Segmente

1) Valorile lungimilor segmentelor sunt obținute din proiecție în plan.

Punct început	X / Y	Punct sfârșit	X / Y	Lungime segment (** (m)
1	580.725,815 670.868,969	2	580.706,78 670.889,38	27.909
3	580.699,315 670.895,681	4	580.692,82 670.903,106	9.865
5	580.687,363 670.896,667	6	580.691,932 670.892,317	6.309
7	580.706,731 670.877,513	8	580.722,438 670.861,997	22.078

Punct început	X / Y	Punct sfârșit	X / Y	Lungime segment (** (m)
2	580.706,78 670.889,38	3	580.699,315 670.895,681	9.769
4	580.692,82 670.903,106	5	580.687,363 670.896,667	8.44
6	580.691,932 670.892,317	7	580.706,731 670.877,513	20.932
8	580.722,438 670.861,997	9	580.753,339 670.833,37	42.123

Punct început	X / Y	Punct sfârșit	X / Y	Lungime segment (** (m)
9	580.753,339 670.833,37	10	580.772,518 670.815,742	26.05
11	580.813,456 670.777,879	12	580.841,291 670.750,755	38.865
13	580.859,634 670.733,656	14	580.869,26 670.725,1	12.879
15	580.892,732 670.702,907	16	580.929,895 670.669,156	50.202
17	580.937,524 670.662,101	18	580.960,037 670.642,55	29.817
19	580.983,08 670.619,07	20	580.995,556 670.606,44	17.753
21	581.018,116 670.584,376	22	581.029,34 670.573,631	15.538
23	581.037,124 670.564,024	24	581.039,847 670.565,082	2.921
25	581.036,01 670.568,931	26	581.030,875 670.574,71	7.731
27	581.024,06 670.582,17	28	581.022,824 670.583,069	1.528
29	581.019,871 670.586,281	30	581.011,664 670.595,251	12.158
31	580.993,154 670.614,864	32	580.962,913 670.645,832	43.284
33	580.935,842 670.672,387	34	580.880,782 670.723,683	75.252
35	580.850,748 670.751,658	36	580.818,503 670.779,954	42.9
37	580.788,831 670.808,118	38	580.761,893 670.833,62	37.095
39	580.750,242 670.846,898	40	580.740,11 670.855,608	13.361

Punct început	X / Y	Punct sfârșit	X / Y	Lungime segment (** (m)
10	580.772,518 670.815,742	11	580.813,456 670.777,879	55.763
12	580.841,291 670.750,755	13	580.859,634 670.733,656	25.077
14	580.869,26 670.725,1	15	580.892,732 670.702,907	32.303
16	580.929,895 670.669,156	17	580.937,524 670.662,101	10.391
18	580.960,037 670.642,55	19	580.983,08 670.619,07	32.898
20	580.995,556 670.606,44	21	581.018,116 670.584,376	31.556
22	581.029,34 670.573,631	23	581.037,124 670.564,024	12.365
24	581.039,847 670.565,082	25	581.036,01 670.568,931	5.435
26	581.030,875 670.574,71	27	581.024,06 670.582,17	10.104
28	581.022,824 670.583,069	29	581.019,871 670.586,281	4.363
30	581.011,664 670.595,251	31	580.993,154 670.614,864	26.968
32	580.962,913 670.645,832	33	580.935,842 670.672,387	37.921
34	580.880,782 670.723,683	35	580.850,748 670.751,658	41.044
36	580.818,503 670.779,954	37	580.788,831 670.808,118	40.91
38	580.761,893 670.833,62	39	580.750,242 670.846,898	17.665
40	580.740,11 670.855,608	1	580.725,815 670.868,969	19.567

** Lungimile segmentelor sunt determinate în planul de proiecție Stereo 70 și sunt rotunjite la 1 milimetru.

*** Distanța dintre puncte este formată din segmente cumulate ce sunt mai mici decât valoarea 1 milimetru.

**DATE DESPRE IMOBILUL NR. 10633**

Oficiul de Cadastru și Publicitate Imobiliară SUCEAVA
Biroul de Cadastru și Publicitate Imobiliară Gura Humorului

A. Partea I. Descrierea imobilului

TEREN Necunoscut

Adresa: Loc. Mazanaesti, Jud. Suceava

Nr. Crt	Nr cadastral Nr. topografic	Suprafața* (mp)	Observații / Referințe
A1		1.186	Sector cadastral:38 Teren neimprejmit;

B. Partea II. Proprietari și acte

Inscrieri privitoare la dreptul de proprietate și alte drepturi reale		Referințe
10633 / 18/03/2022		
Act Normativ nr. 7, din 13/03/1996 emis de PARLAMENTUL ROMANIEI;		
B1	Inscrierea provizorie, drept de PROPRIETATE, dobandit prin Lege, cota actuala 1/1, cota initiala 1/1 1) COMUNA DRAGOIESTI, CIF:4441190	A1

C. Partea III. SARCINI .

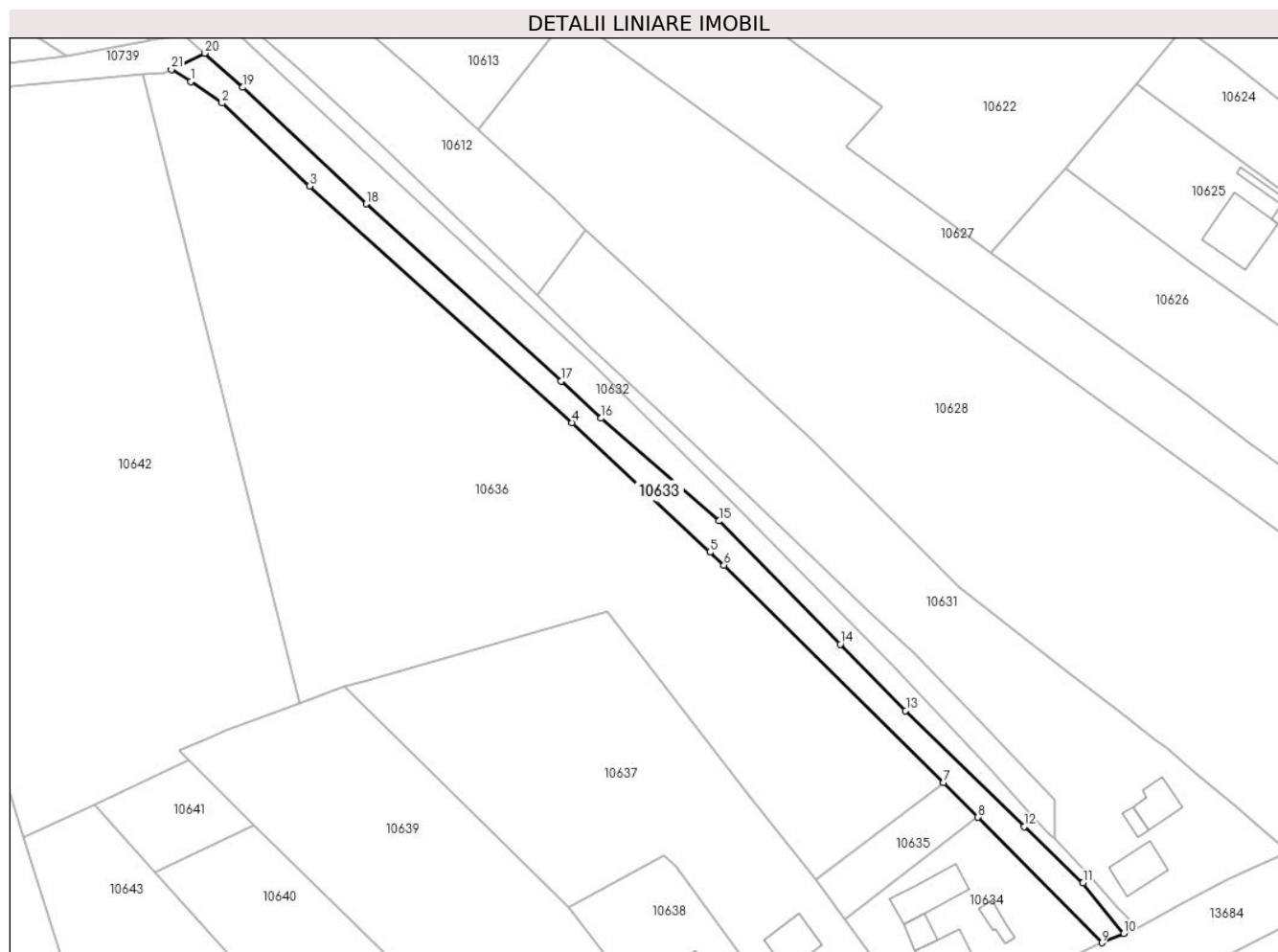
Inscrieri privind dezmembramintele dreptului de proprietate, drepturi reale de garanție și sarcini	Referințe
NU SUNT	

Anexa Nr. 1 La Partea I

Teren

Nr cadastral	Suprafața (mp)*	Observații / Referințe
	1.186	

* Suprafața este determinată în planul de proiecție Stereo 70.



Date referitoare la teren

Crt	Categorie folosință	Intravilan	Suprafața (mp)	Tarla	Parcelă	Nr. topo	Observații / Referințe
1	drum	DA	519	-	-	-	
2	drum	NU	667	45	820	-	

Lungime Segmente

1) Valorile lungimilor segmentelor sunt obținute din proiecție în plan.

Punct început	X / Y	Punct sfârșit	X / Y	Lungime segment (** (m)
1	580.859,36 670.726,23	2	580.865,26 670.722,1	7.202
3	580.881,96 670.706,29	4	580.931,95 670.661,24	67.294
5	580.958,273 670.636,59	6	580.960,91 670.634,12	3.613
7	581.002,78 670.592,77	8	581.009,336 670.586,13	9.331

Punct început	X / Y	Punct sfârșit	X / Y	Lungime segment (** (m)
2	580.865,26 670.722,1	3	580.881,96 670.706,29	22.997
4	580.931,95 670.661,24	5	580.958,273 670.636,59	36.063
6	580.960,91 670.634,12	7	581.002,78 670.592,77	58.847
8	581.009,336 670.586,13	9	581.032,93 670.562,23	33.584

Punct început	X / Y	Punct sfârșit	X / Y	Lungime segment (** (m)
9	581.032,93 670.562,23	10	581.037,124 670.564,024	4.562
11	581.029,34 670.573,631	12	581.018,116 670.584,376	15.538
13	580.995,556 670.606,44	14	580.983,08 670.619,07	17.753
15	580.960,037 670.642,55	16	580.937,524 670.662,101	29.817
17	580.929,895 670.669,156	18	580.892,732 670.702,907	50.202
19	580.869,26 670.725,1	20	580.861,946 670.731,601	9.786
21	580.855,637 670.728,528	1	580.859,36 670.726,23	4.375

Punct început	X / Y	Punct sfârșit	X / Y	Lungime segment (** (m)
10	581.037,124 670.564,024	11	581.029,34 670.573,631	12.365
12	581.018,116 670.584,376	13	580.995,556 670.606,44	31.556
14	580.983,08 670.619,07	15	580.960,037 670.642,55	32.898
16	580.937,524 670.662,101	17	580.929,895 670.669,156	10.391
18	580.892,732 670.702,907	19	580.869,26 670.725,1	32.303
20	580.861,946 670.731,601	21	580.855,637 670.728,528	7.018

** Lungimile segmentelor sunt determinate în planul de proiecție Stereo 70 și sunt rotunjite la 1 milimetru.

*** Distanța dintre puncte este formată din segmente cumulate ce sunt mai mici decât valoarea 1 milimetru.

**DATE DESPRE IMOBILUL NR. 10634**

Oficiul de Cadastru și Publicitate Imobiliară SUCEAVA
Biroul de Cadastru și Publicitate Imobiliară Gura Humorului

A. Partea I. Descrierea imobilului

TEREN Intravilan

Adresa: Loc. Mazanaesti, Str Sculptor Iftimie Bârleanu, Nr. 11, Jud. Suceava

Nr. Crt	Nr cadastral Nr. topografic	Suprafața* (mp)	Observații / Referințe
A1	31557	1.000	Sector cadastral:38 Teren neimprijmit;

Construcții

Crt	Nr cadastral Nr. topografic	Adresa	Observații / Referințe
A1.1		Loc. Mazanaesti, Str Sculptor Iftimie Bârleanu, Nr. 11, Jud. Suceava	Nr. niveluri:1; S. construita la sol:53 mp; S. construita desfasurata:53 mp; LOCUINTA
A1.2		Loc. Mazanaesti, Str Sculptor Iftimie Bârleanu, Nr. 11, Jud. Suceava	Nr. niveluri:1; S. construita la sol:26 mp; S. construita desfasurata:26 mp; ANEXA
A1.3		Loc. Mazanaesti, Str Sculptor Iftimie Bârleanu, Nr. 11, Jud. Suceava	Nr. niveluri:1; S. construita la sol:77 mp; S. construita desfasurata:77 mp; ANEXA
A1.4		Loc. Mazanaesti, Str Sculptor Iftimie Bârleanu, Nr. 11, Jud. Suceava	Nr. niveluri:1; S. construita la sol:22 mp; S. construita desfasurata:22 mp; ANEXA

B. Partea II. Proprietari și acte

Inscrieri privitoare la dreptul de proprietate și alte drepturi reale	Referințe
13422 / 08/11/2018	
Act Notarial nr. 2175, din 08/11/2018 emis de Atanasoaei Petru;	
B1	A1, A1.1, A1.2, A1.3, A1.4
Intabulare, drept de PROPRIETATE, dobandit prin Conventie, cota actuala 1/1, cota initiala 1/1	
1) IANOS SIMONA, necasatorita	

C. Partea III. SARCINI

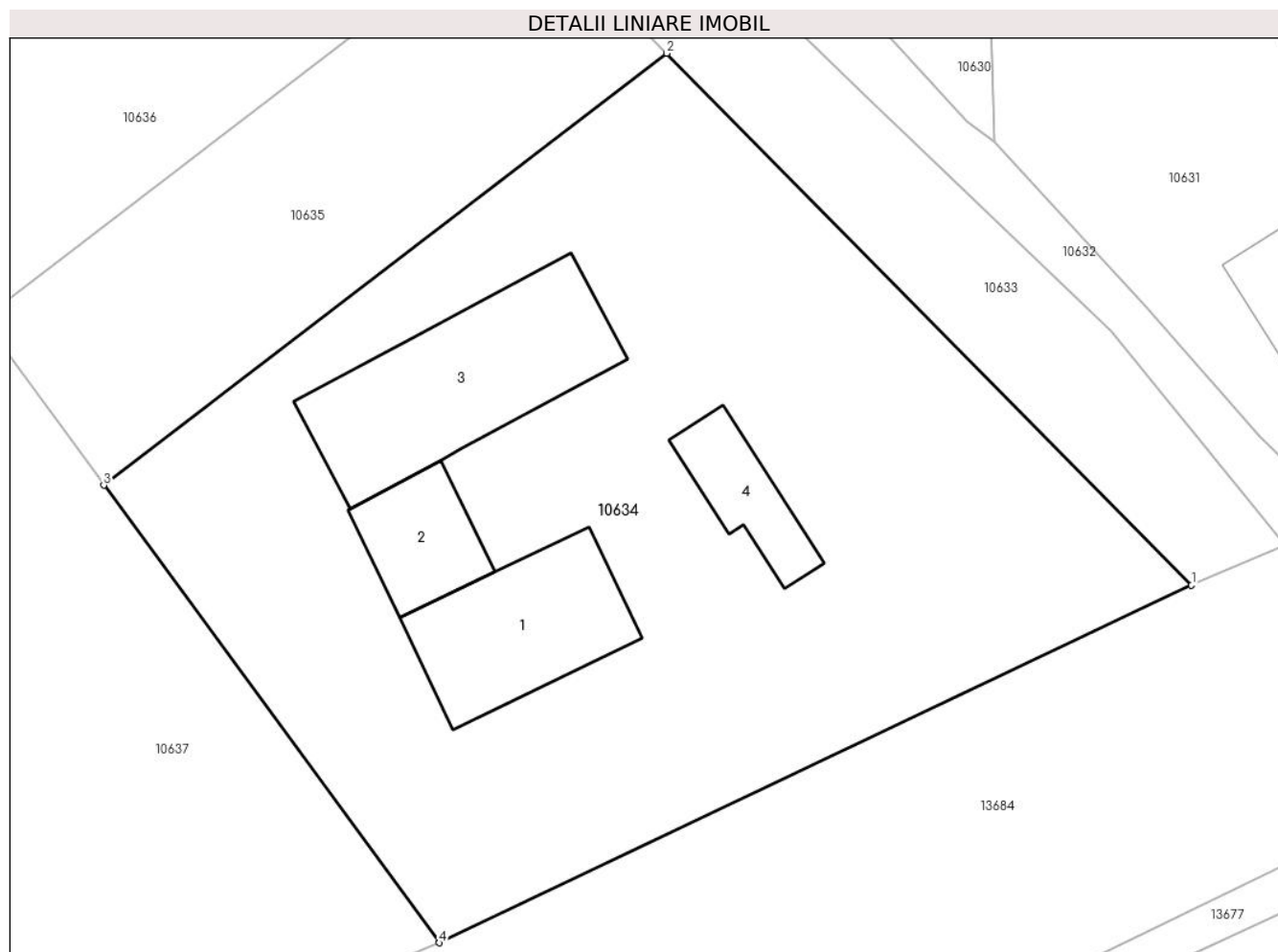
Inscrieri privind dezmembramintele dreptului de proprietate, drepturi reale de garanție și sarcini	Referințe
13422 / 08/11/2018	
Act Notarial nr. 2175, din 08/11/2018 emis de Atanasoaei Petru;	
C1	A1, A1.1, A1.2, A1.3, A1.4
Intabulare, drept de IPOTECA LEGALA, Valoare:0 corespunzatoare intretinerii neexecutata conform art 2386 alin 4 din N.C.C., dobandit prin Conventie, cota actuala 1/1, cota initiala 1/1	
1) BULGARU IOAN	
2) BULGARU ELENA	
C2	A1, A1.1, A1.2, A1.3, A1.4
Intabulare, drept de UZUFRACT VIAGER, dobandit prin Conventie, cota actuala 1/1, cota initiala 1/1	
1) BULGARU IOAN	
2) BULGARU ELENA	

Anexa Nr. 1 La Partea I

Teren

Nr cadastral	Suprafața (mp)*	Observații / Referințe
31557	1.000	

* Suprafața este determinată în planul de proiecție Stereo 70.



Date referitoare la teren

Crt	Categorie folosință	Intra vilan	Suprafața (mp)	Tarla	Parcelă	Nr. topo	Observații / Referințe
1	curți constructii	DA	1.000	-	-	-	

Date referitoare la construcții

Crt	Număr	Destinație construcție	Supraf. (mp)	Situație juridică	Observații / Referințe
A1.1		construcții de locuințe	53	Cu acte	Nr. niveluri:1; S. construita la sol:53 mp; S. construita desfasurata:53 mp; LOCUINTA
A1.2		construcții anexa	26	Cu acte	Nr. niveluri:1; S. construita la sol:26 mp; S. construita desfasurata:26 mp; ANEXA
A1.3		construcții anexa	77	Cu acte	Nr. niveluri:1; S. construita la sol:77 mp; S. construita desfasurata:77 mp; ANEXA
A1.4		construcții anexa	22	Cu acte	Nr. niveluri:1; S. construita la sol:22 mp; S. construita desfasurata:22 mp; ANEXA

Lungime Segmente

1) Valorile lungimilor segmentelor sunt obținute din proiecție în plan.

Punct început	X / Y	Punct sfârșit	X / Y	Lungime segment (** (m)
1	581.032,93 670.562,23	2	581.009,336 670.586,13	33.584

Punct început	X / Y	Punct sfârșit	X / Y	Lungime segment (** (m)
2	581.009,336 670.586,13	3	580.984,026 670.566,724	31.893
3	580.984,026 670.566,724	4	580.999,11 670.546,17	25.495
4	580.999,11 670.546,17	1	581.032,93 670.562,23	37.439

** Lungimile segmentelor sunt determinate în planul de proiecție Stereo 70 și sunt rotunjite la 1 milimetru.

*** Distanța dintre puncte este formată din segmente cumulate ce sunt mai mici decât valoarea 1 milimetru.

**DATE DESPRE IMOBILUL NR. 10635**

Oficiul de Cadastru și Publicitate Imobiliară SUCEAVA
Biroul de Cadastru și Publicitate Imobiliară Gura Humorului

A. Partea I. Descrierea imobilului

TEREN Intravilan

Adresa: Loc. Mazanaesti, Jud. Suceava

Nr. Crt	Nr cadastral Nr. topografic	Suprafața* (mp)	Observații / Referințe
A1		289	Sector cadastral:38 Teren neimprejmuit;

B. Partea II. Proprietari și acte

Inscrieri privitoare la dreptul de proprietate și alte drepturi reale		Referințe
10635 / 18/03/2022		
Act Normativ nr. 7, din 13/03/1996 emis de PARLAMENTUL ROMANIEI;		
B1	Inscrierea provizorie, drept de PROPRIETATE, dobandit prin Lege, cota actuala 1/1, cota initiala 1/1 1) COMUNA DRAGOIESTI, CIF:4441190	A1

C. Partea III. SARCINI .

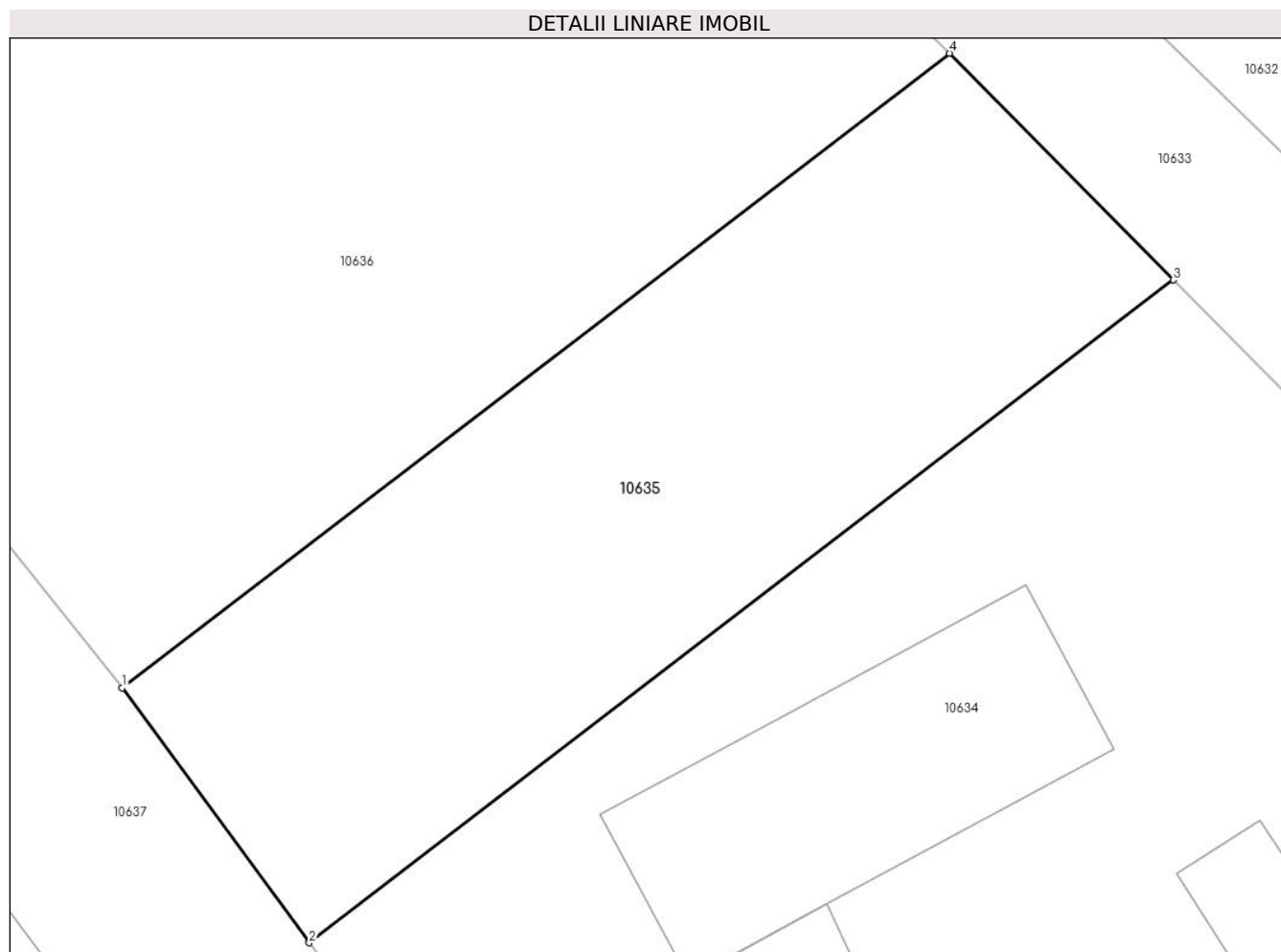
Inscrieri privind dezmembramintele dreptului de proprietate, drepturi reale de garanție și sarcini	Referințe
NU SUNT	

Anexa Nr. 1 La Partea I

Teren

Nr cadastral	Suprafața (mp)*	Observații / Referințe
	289	

* Suprafața este determinată în planul de proiecție Stereo 70.



Date referitoare la teren

Crt	Categorie folosință	Intra vilan	Suprafața (mp)	Tarla	Parcelă	Nr. topo	Observații / Referințe
1	arabil	DA	289	-	-	-	

Lungime Segmente

1) Valorile lungimilor segmentelor sunt obținute din proiecție în plan.

Punct început	X / Y	Punct sfârșit	X / Y	Lungime segment (** (m)
1	580.978,547 670.574,189	2	580.984,026 670.566,724	9.26
2	580.984,026 670.566,724	3	581.009,336 670.586,13	31.893
3	581.009,336 670.586,13	4	581.002,78 670.592,77	9.331
4	581.002,78 670.592,77	1	580.978,547 670.574,189	30.537

** Lungimile segmentelor sunt determinate în planul de proiecție Stereo 70 și sunt rotunjite la 1 milimetru.

***** Distanţa dintre puncte este formată din segmente cumulate ce sunt mai mici decât valoarea 1 milimetru.**

**DATE DESPRE IMOBILUL NR. 10636**

Oficiul de Cadastru și Publicitate Imobiliară SUCEAVA
Biroul de Cadastru și Publicitate Imobiliară Gura Humorului

A. Partea I. Descrierea imobilului

TEREN Necunoscut

Adresa: Loc. Mazanaesti, Jud. Suceava

Nr. Crt	Nr cadastral Nr. topografic	Suprafața* (mp)	Observații / Referințe
A1		7.344	Sector cadastral:38 Teren neimprejmit;

B. Partea II. Proprietari și acte

Inscrieri privitoare la dreptul de proprietate și alte drepturi reale		Referințe
10636 / 18/03/2022		
Act Normativ nr. 7, din 13/03/1996 emis de PARLAMENTUL ROMANIEI;		
B1	Intabulare, drept de PROPRIETATE, dobandit prin Lege, cota actuala 1/1, cota initiala 1/1 1) NEIDENTIFICAT NEIDENTIFICAT	A1
Act Administrativ nr. 1200, din 14/03/2022 emis de PRIMARIA COMUNEI DRAGOIESTI;		
B2	Se noteaza posesia factica in favoarea lui 1) CRISAN DUMITRU	A1

C. Partea III. SARCINI .

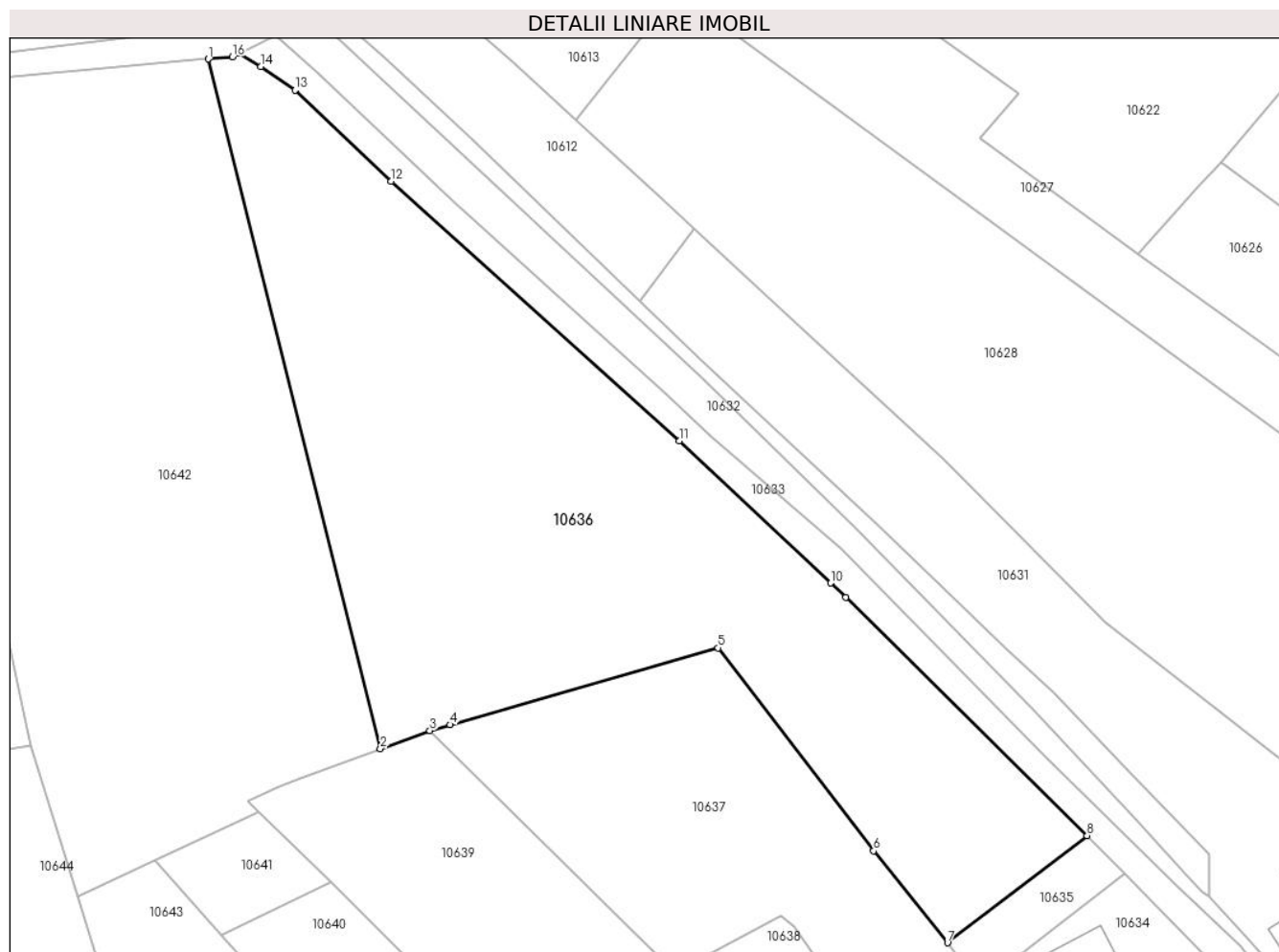
Inscrieri privind dezmembramintele dreptului de proprietate, drepturi reale de garanție și sarcini	Referințe
NU SUNT	

Anexa Nr. 1 La Partea I

Teren

Nr cadastral	Suprafața (mp)*	Observații / Referințe
	7.344	

* Suprafața este determinată în planul de proiecție Stereo 70.



Date referitoare la teren

Crt	Categorie folosință	Intravilan	Suprafața (mp)	Tarla	Parcelă	Nr. topo	Observații / Referințe
1	arabil	DA	1.812	-	-	-	
2	arabil	NU	5.532	45	813	-	

Lungime Segmente

1) Valorile lungimilor segmentelor sunt obținute din proiecție în plan.

Punct început	X / Y	Punct sfârșit	X / Y	Lungime segment (** (m)
1	580.850,21 670.727,54	2	580.880,089 670.607,879	123.335
2	580.880,089 670.607,879	3	580.888,681 670.611,003	9.142
3	580.888,681 670.611,003	4	580.892,199 670.612,013	3.66
4	580.892,199 670.612,013	5	580.938,72 670.625,36	48.398

Punct început	X / Y	Punct sfârșit	X / Y	Lungime segment (** (m)
5	580.938,72 670.625,36	6	580.965,723 670.590,148	44.374
6	580.965,723 670.590,148	7	580.978,547 670.574,189	20.473
7	580.978,547 670.574,189	8	581.002,78 670.592,77	30.537
8	581.002,78 670.592,77	9	580.960,91 670.634,12	58.847
9	580.960,91 670.634,12	10	580.958,273 670.636,59	3.613
10	580.958,273 670.636,59	11	580.931,95 670.661,24	36.063
11	580.931,95 670.661,24	12	580.881,96 670.706,29	67.294
12	580.881,96 670.706,29	13	580.865,26 670.722,1	22.997
13	580.865,26 670.722,1	14	580.859,36 670.726,23	7.202
14	580.859,36 670.726,23	15	580.855,637 670.728,528	4.375
15	580.855,637 670.728,528	16	580.854,41 670.727,93	1.365
16	580.854,41 670.727,93	1	580.850,21 670.727,54	4.218

** Lungimile segmentelor sunt determinate în planul de proiecție Stereo 70 și sunt rotunjite la 1 milimetru.

*** Distanța dintre puncte este formată din segmente cumulate ce sunt mai mici decât valoarea 1 milimetru.

**DATE DESPRE IMOBILUL NR. 10637**

Oficiul de Cadastru și Publicitate Imobiliară SUCEAVA
Biroul de Cadastru și Publicitate Imobiliară Gura Humorului

A. Partea I. Descrierea imobilului

TEREN Intravilan

Adresa: Loc. Mazanaesti, Str Sculptor Iftimie Bârleanu, Nr. 9, Jud. Suceava

Nr. Crt	Nr cadastral Nr. topografic	Suprafața* (mp)	Observații / Referințe
A1		3.328	Sector cadastral:38 Teren neimprejmuit;

Construcții

Crt	Nr cadastral Nr. topografic	Adresa	Observații / Referințe
A1.1		Loc. Mazanaesti, Str Sculptor Iftimie Bârleanu, Nr. 9, Jud. Suceava	Nr. niveluri:1; S. construita la sol:61 mp; S. construita desfasurata:61 mp;

B. Partea II. Proprietari și acte

Inscrieri privitoare la dreptul de proprietate și alte drepturi reale		Referințe
10637 / 18/03/2022		
Act Normativ nr. 7, din 13/03/1996 emis de PARLAMENTUL ROMANIEI;		
B1	Intabulare, drept de PROPRIETATE, dobandit prin Lege, cota actuala 1/1, cota initiala 1/1 1) NEIDENTIFICAT NEIDENTIFICAT	A1
Act Administrativ nr. 1187, din 14/03/2022 emis de PRIMARIA COMUNEI DRAGOIESTI;		
B2	Se noteaza posesia factica in favoarea lui 1) ALDEA NECULAI	A1
Act Administrativ nr. 2526, din 31/03/2022 emis de PRIMARIA COMUNEI DRAGOIESTI;		
B3	Intabulare, drept de PROPRIETATE, dobandit prin Lege, cota actuala 1/1, cota initiala 1/1 1) ALDEA NECULAI	A1.1

C. Partea III. SARCINI .

Inscrieri privind dezmembramintele dreptului de proprietate, drepturi reale de garanție și sarcini	Referințe
NU SUNT	

Anexa Nr. 1 La Partea I

Teren

Nr cadastral	Suprafața (mp)*	Observații / Referințe
	3.328	

* Suprafața este determinată în planul de proiecție Stereo 70.



Date referitoare la teren

Crt	Categorie folosință	Intra vilan	Suprafața (mp)	Tarla	Parcelă	Nr. topo	Observații / Referințe
1	arabil	DA	3.328	-	-	-	

Date referitoare la construcții

Crt	Număr	Destinație construcție	Supraf. (mp)	Situație juridică	Observații / Referințe
A1.1		construcții de locuințe	61	Cu acte	Nr. niveluri:1; S. construita la sol:61 mp; S. construita desfasurata:61 mp;

Lungime Segmente

1) Valorile lungimilor segmentelor sunt obținute din proiecție în plan.

Punct început	X / Y	Punct sfârșit	X / Y	Lungime segment (** (m)
1	580.999,11 670.546,17	2	580.984,026 670.566,724	25.495
2	580.984,026 670.566,724	3	580.978,547 670.574,189	9.26
3	580.978,547 670.574,189	4	580.965,723 670.590,148	20.473
4	580.965,723 670.590,148	5	580.938,72 670.625,36	44.374

Punct început	X / Y	Punct sfârșit	X / Y	Lungime segment (** (m)
5	580.938,72 670.625,36	6	580.892,199 670.612,013	48.398
6	580.892,199 670.612,013	7	580.888,681 670.611,003	3.66
7	580.888,681 670.611,003	8	580.931,226 670.568,96	59.814
8	580.931,226 670.568,96	9	580.949,538 670.578,837	20.806
9	580.949,538 670.578,837	10	580.951,867 670.576,901	3.029
10	580.951,867 670.576,901	11	580.972,342 670.548,72	34.834
11	580.972,342 670.548,72	12	580.980,17 670.537,85	13.395
12	580.980,17 670.537,85	13	580.987,173 670.541,241	7.781
13	580.987,173 670.541,241	1	580.999,11 670.546,17	12.915

** Lungimile segmentelor sunt determinate în planul de proiecție Stereo 70 și sunt rotunjite la 1 milimetru.

*** Distanța dintre puncte este formată din segmente cumulate ce sunt mai mici decât valoarea 1 milimetru.

**DATE DESPRE IMOBILUL NR. 10638**

Oficiul de Cadastru și Publicitate Imobiliară SUCEAVA
Biroul de Cadastru și Publicitate Imobiliară Gura Humorului

A. Partea I. Descrierea imobilului

TEREN Intravilan

Adresa: Loc. Mazanaesti, Str Sculptor Iftimie Bârleanu, Nr. 7, Jud. Suceava

Nr. Crt	Nr cadastral Nr. topografic	Suprafața* (mp)	Observații / Referințe
A1		1.038	Sector cadastral:38 Teren neimprijmit;

Construcții

Crt	Nr cadastral Nr. topografic	Adresa	Observații / Referințe
A1.1		Loc. Mazanaesti, Str Sculptor Iftimie Bârleanu, Nr. 7, Jud. Suceava	Nr. niveluri:1; S. construita la sol:51 mp; S. construita desfasurata:51 mp; LOCUINTA
A1.2		Loc. Mazanaesti, Str Sculptor Iftimie Bârleanu, Nr. 7, Jud. Suceava	Nr. niveluri:1; S. construita la sol:72 mp; S. construita desfasurata:72 mp; ANEXA

B. Partea II. Proprietari și acte

Inscrieri privitoare la dreptul de proprietate și alte drepturi reale		Referințe
10638 / 18/03/2022		
Act Normativ nr. 7, din 13/03/1996 emis de PARLAMENTUL ROMANIEI;		
B1	Intabulare, drept de PROPRIETATE, dobandit prin Lege, cota actuala 1/1, cota initiala 1/1 1) NEIDENTIFICAT NEIDENTIFICAT	A1
Act Administrativ nr. 1188, din 14/03/2022 emis de PRIMARIA COMUNEI DRAGOIESTI;		
B2	Se noteaza posesia factica in favoarea lui 1) CILIBACHE NICOLAE-FLORENTIN 2) CILIBACHE IONELA-PETRONELA	A1
Act Administrativ nr. 2526, din 31/03/2022 emis de PRIMARIA COMUNEI DRAGOIESTI;		
B3	Intabulare, drept de PROPRIETATE, dobandit prin Lege, cota actuala 1/1, cota initiala 1/1 1) CILIBACHE NICOLAE-FLORENTIN 2) CILIBACHE IONELA-PETRONELA	A1.1, A1.2

C. Partea III. SARCINI .

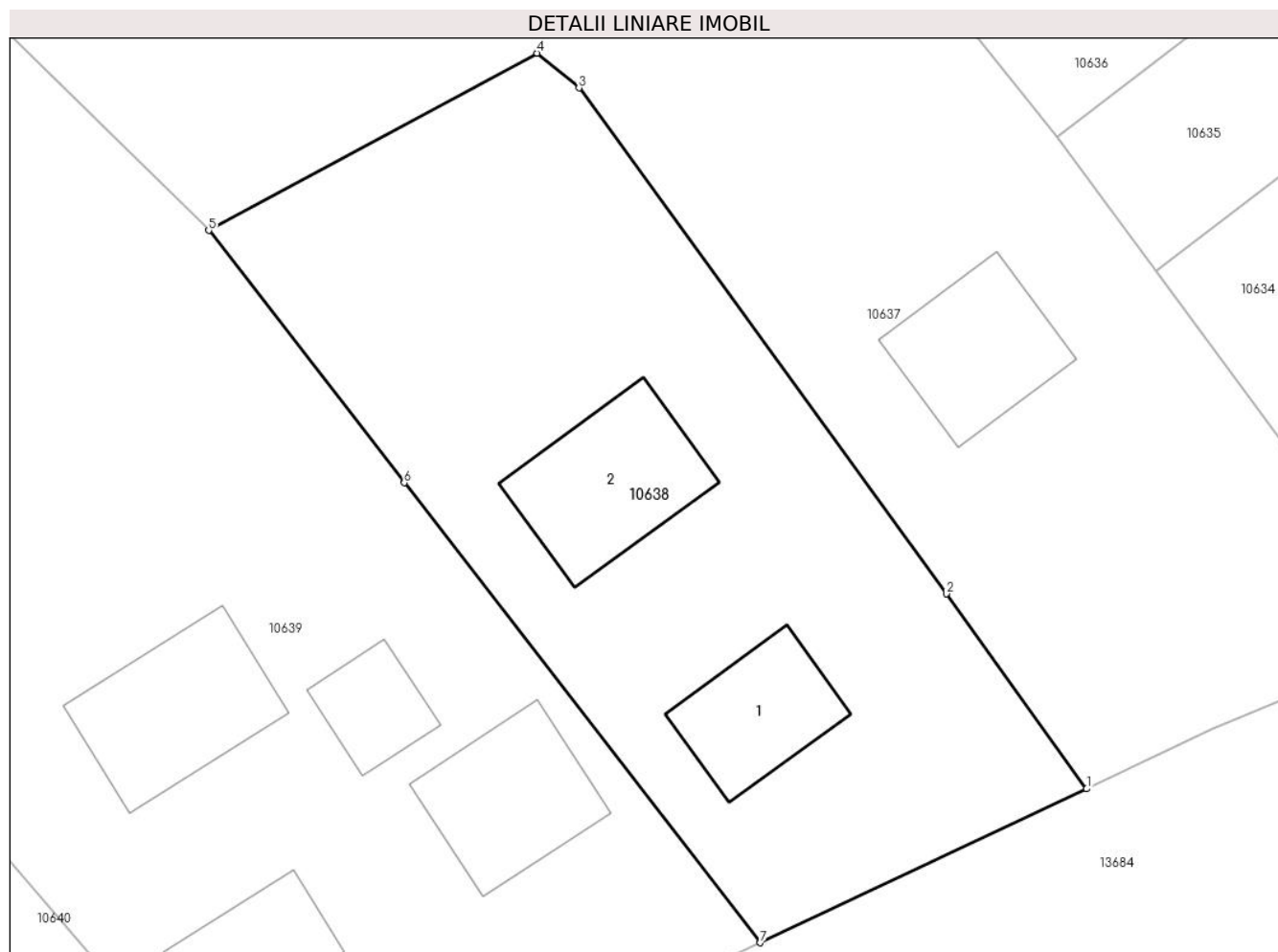
Inscrieri privind dezmembramintele dreptului de proprietate, drepturi reale de garanție și sarcini	Referințe
NU SUNT	

Anexa Nr. 1 La Partea I

Teren

Nr cadastral	Suprafața (mp)*	Observații / Referințe
	1.038	

* Suprafața este determinată în planul de proiecție Stereo 70.



Date referitoare la teren

Crt	Categorie folosință	Intra vilan	Suprafața (mp)	Tarla	Parcelă	Nr. topo	Observații / Referințe
1	curți constructii	DA	438	-	-	-	
2	arabil	DA	600	-	-	-	

Date referitoare la construcții

Crt	Număr	Destinație construcție	Supraf. (mp)	Situație juridică	Observații / Referințe
A1.1		construcții de locuințe	51	Cu acte	Nr. niveluri:1; S. construita la sol:51 mp; S. construita desfasurata:51 mp; LOCUINTA
A1.2		construcții anexa	72	Cu acte	Nr. niveluri:1; S. construita la sol:72 mp; S. construita desfasurata:72 mp; ANEXA

Lungime Segmente

1) Valorile lungimilor segmentelor sunt obținute din proiecție în plan.

Punct început	X / Y	Punct sfârșit	X / Y	Lungime segment (** (m)
1	580.980,17 670.537,85	2	580.972,342 670.548,72	13.395
2	580.972,342 670.548,72	3	580.951,867 670.576,901	34.834

Punct început	X / Y	Punct sfârșit	X / Y	Lungime segment (** (m)
3	580.951,867 670.576,901	4	580.949,538 670.578,837	3.029
4	580.949,538 670.578,837	5	580.931,226 670.568,96	20.806
5	580.931,226 670.568,96	6	580.942,123 670.554,901	17.788
6	580.942,123 670.554,901	7	580.961,98 670.529,28	32.415
7	580.961,98 670.529,28	1	580.980,17 670.537,85	20.108

** Lungimile segmentelor sunt determinate în planul de proiecție Stereo 70 și sunt rotunjite la 1 milimetru.

*** Distanța dintre puncte este formată din segmente cumulate ce sunt mai mici decât valoarea 1 milimetru.

**DATE DESPRE IMOBILUL NR. 10639**

Oficiul de Cadastru și Publicitate Imobiliară SUCEAVA
Biroul de Cadastru și Publicitate Imobiliară Gura Humorului

A. Partea I. Descrierea imobilului

TEREN Intravilan

Adresa: Loc. Mazanaesti, Str Sculptor Iftimie Bârleanu, Nr. 5, Jud. Suceava

Nr. Crt	Nr cadastral Nr. topografic	Suprafața* (mp)	Observații / Referințe
A1	30007	3.417	Sector cadastral:38 Teren neimprijmit;

Construcții

Crt	Nr cadastral Nr. topografic	Adresa	Observații / Referințe
A1.2		Loc. Mazanaesti, Str Sculptor Iftimie Bârleanu, Nr. 5, Jud. Suceava	Nr. niveluri:1; S. construita la sol:46 mp; S. construita desfasurata:46 mp; LOCUINTA
A1.3		Loc. Mazanaesti, Str Sculptor Iftimie Bârleanu, Nr. 5, Jud. Suceava	Nr. niveluri:1; S. construita la sol:64 mp; S. construita desfasurata:64 mp; LOCUINTA
A1.4		Loc. Mazanaesti, Str Sculptor Iftimie Bârleanu, Nr. 5, Jud. Suceava	Nr. niveluri:1; S. construita la sol:74 mp; S. construita desfasurata:74 mp; ANEXA
A1.5		Loc. Mazanaesti, Str Sculptor Iftimie Bârleanu, Nr. 5, Jud. Suceava	Nr. niveluri:1; S. construita la sol:30 mp; S. construita desfasurata:30 mp; ANEXA

B. Partea II. Proprietari și acte

Inscrieri privitoare la dreptul de proprietate și alte drepturi reale		Referințe
5500 / 04/04/2022		
Act Notarial nr. 1252, din 01/04/2022 emis de BIN Pelepco Lacramioara Gabriela;		
B1	Intabulare, drept de PROPRIETATE, dobandit prin Succesiune, cota actuala 5/8, cota initiala 5/8 1) BAHNA CRISTINA	A1, A1.2, A1.3
16906 / 18/12/2020		
Act Notarial nr. 1252, din 01/04/2022 emis de BIN Pelepco Lacramioara Gabriela;		
B1	Intabulare, drept de PROPRIETATE, dobandit prin Succesiune, cota actuala 3/8, cota initiala 3/8 1) UNGUREAN MIHAI-TRAIAN	A1, A1.2, A1.3
10639 / 18/03/2022		
Act Administrativ nr. 2526, din 31/03/2022 emis de PRIMARIA COMUNEI DRAGOIESTI;		
B3	Intabulare, drept de PROPRIETATE, dobandit prin Lege, cota actuala 1/1, cota initiala 1/1 1) BAHNA CRISTINA 2) UNGUREAN MIHAI-TRAIAN	A1.4, A1.5

C. Partea III. SARCINI

Inscrieri privind dezmembramintele dreptului de proprietate, drepturi reale de garanție și sarcini		Referințe
9217 / 29/04/2021		
Act Notarial nr. 1219, din 29/04/2021 emis de Pelepco Lacramioara Gabriela;		
C1	Intabulare, drept de UZUFRACT VIAGER se indreapta eroarea materiala strecurata in incheierea nr 7783 din 09.04.2021 in sensul ca dreptul de uzufruct viager se intabuleaza in favoarea Ungurean Aurica si nu cum in mod eronat a fost scris Paic Dragos, dobandit prin Conventie, cota actuala 1/1, cota initiala 1/1 1) UNGUREAN AURICA, Se noteaza lipsa CNP;	A1, A1.2, A1.3

Anexa Nr. 1 La Partea I

Teren

Nr cadastral	Suprafața (mp)*	Observații / Referințe
30007	3.417	

* Suprafața este determinată în planul de proiecție Stereo 70.



Date referitoare la teren

Crt	Categorie folosință	Intravilan	Suprafața (mp)	Tarla	Parcelă	Nr. topo	Observații / Referințe
1	curți constructii	DA	912	-	-	-	
2	arabil	DA	2.505	-	-	-	

Date referitoare la construcții

Crt	Număr	Destinație construcție	Supraf. (mp)	Situație juridică	Observații / Referințe
A1.2		construcții de locuințe	46	Cu acte	Nr. niveluri:1; S. construita la sol:46 mp; S. construita desfasurata:46 mp; LOCUINTA
A1.3		construcții de locuințe	64	Cu acte	Nr. niveluri:1; S. construita la sol:64 mp; S. construita desfasurata:64 mp; LOCUINTA
A1.4		construcții anexa	74	Cu acte	Nr. niveluri:1; S. construita la sol:74 mp; S. construita desfasurata:74 mp; ANEXA
A1.5		construcții anexa	30	Cu acte	Nr. niveluri:1; S. construita la sol:30 mp; S. construita desfasurata:30 mp; ANEXA

Lungime Segmente

1) Valorile lungimilor segmentelor sunt obținute din proiecție în plan.

Punct început	X / Y	Punct sfârșit	X / Y	Lungime segment (** (m)
---------------	-------	---------------	-------	-------------------------

Punct început	X / Y	Punct sfârșit	X / Y	Lungime segment (** (m)
1	580.961,98 670.529,28	2	580.942,123 670.554,901	32.415
2	580.942,123 670.554,901	3	580.931,226 670.568,96	17.788
3	580.931,226 670.568,96	4	580.888,681 670.611,003	59.814
4	580.888,681 670.611,003	5	580.880,089 670.607,879	9.142
5	580.880,089 670.607,879	6	580.866,26 670.602,85	14.715
6	580.866,26 670.602,85	7	580.862,581 670.601,246	4.013
7	580.862,581 670.601,246	8	580.857,023 670.598,822	6.064
8	580.857,023 670.598,822	9	580.858,89 670.596,988	2.617
9	580.858,89 670.596,988	10	580.871,453 670.584,651	17.608
10	580.871,453 670.584,651	11	580.901,754 670.554,894	42.469
11	580.901,754 670.554,894	12	580.915,878 670.538,677	21.505
12	580.915,878 670.538,677	13	580.934,819 670.516,929	28.84
13	580.934,819 670.516,929	14	580.943,871 670.520,886	9.879
14	580.943,871 670.520,886	1	580.961,98 670.529,28	19.96

** Lungimile segmentelor sunt determinate în planul de proiecție Stereo 70 și sunt rotunjite la 1 milimetru.

*** Distanța dintre puncte este formată din segmente cumulate ce sunt mai mici decât valoarea 1 milimetru.

**DATE DESPRE IMOBILUL NR. 10640**

Oficiul de Cadastru și Publicitate Imobiliară SUCEAVA
Biroul de Cadastru și Publicitate Imobiliară Gura Humorului

A. Partea I. Descrierea imobilului

TEREN Intravilan

Adresa: Loc. Mazanaesti, Str Sculptor Iftimie Bârleanu, Nr. 3, Jud. Suceava

Nr. Crt	Nr cadastral Nr. topografic	Suprafața* (mp)	Observații / Referințe
A1	34072	2.700	Sector cadastral:38 Teren neimprijmit;

Construcții

Crt	Nr cadastral Nr. topografic	Adresa	Observații / Referințe
A1.1		Loc. Mazanaesti, Str Sculptor Iftimie Bârleanu, Nr. 3, Jud. Suceava	Nr. niveluri:1; S. construita la sol:80 mp; S. construita desfasurata:80 mp; LOCUINTA
A1.2		Loc. Mazanaesti, Str Sculptor Iftimie Bârleanu, Nr. 3, Jud. Suceava	Nr. niveluri:1; S. construita la sol:105 mp; S. construita desfasurata:105 mp; ANEXA
A1.3		Loc. Mazanaesti, Str Sculptor Iftimie Bârleanu, Nr. 3, Jud. Suceava	Nr. niveluri:1; S. construita la sol:19 mp; S. construita desfasurata:19 mp; ANEXA

B. Partea II. Proprietari și acte

Inscrieri privitoare la dreptul de proprietate și alte drepturi reale		Referințe
21593 / 09/11/2021		
Act Notarial nr. 422, din 05/11/2021 emis de BIN Pelepco Lacramioara Gabriela;		
B1	Intabulare, drept de PROPRIETATE, dobandit prin Succesiune, cota actuala 3/8, cota initiala 3/8 1) RUSU OVIDIU-IOAN	A1, A1.1, A1.2, A1.3
21594 / 09/11/2021		
Act Notarial nr. 423, din 05/11/2021 emis de BIN Pelepco Lacramioara Gabriela;		
B2	Intabulare, drept de PROPRIETATE, dobandit prin Succesiune, cota actuala 5/8, cota initiala 5/8 1) RUSU OVIDIU-IOAN	A1, A1.1, A1.2, A1.3

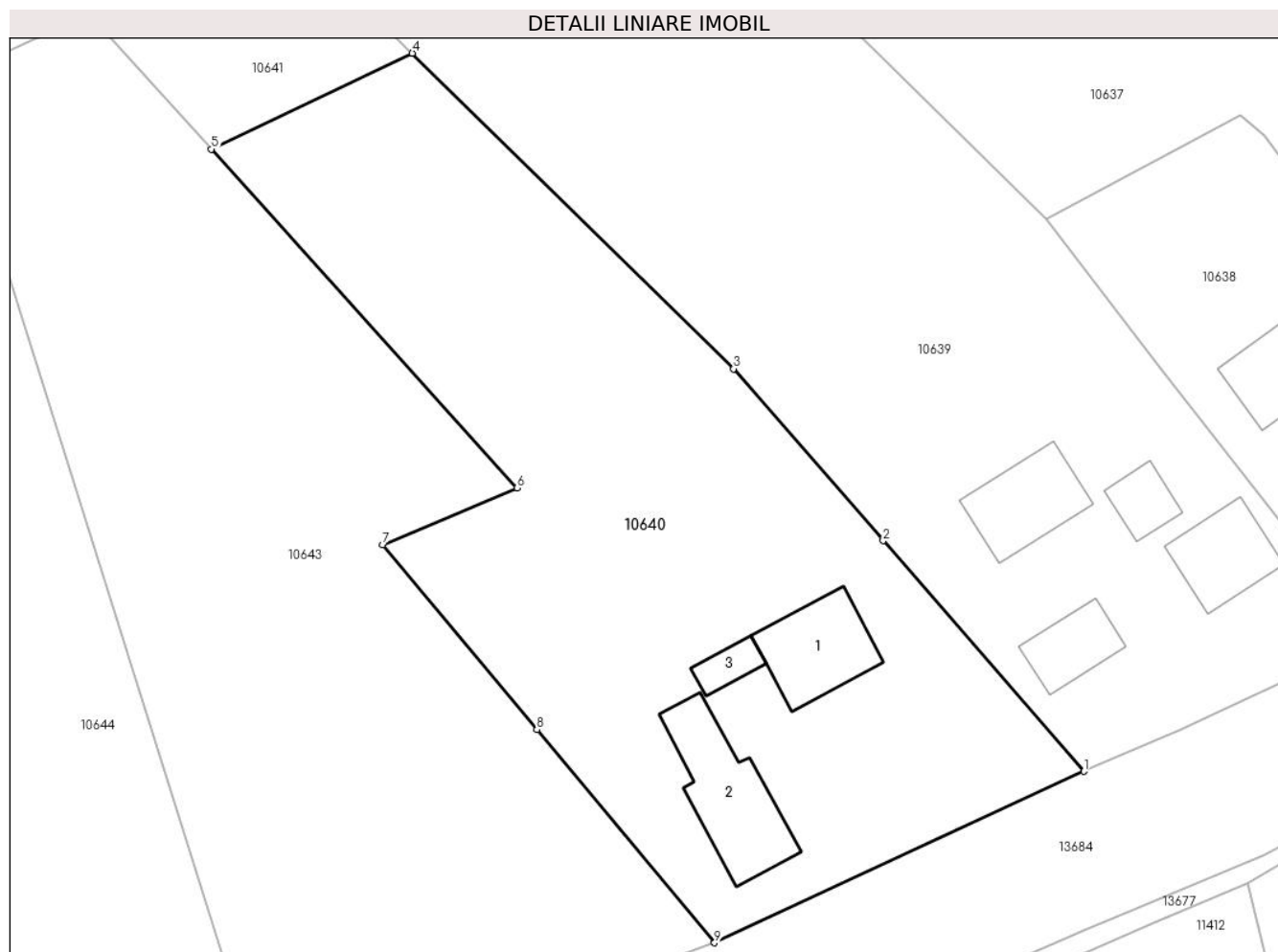
C. Partea III. SARCINI .

Inscrieri privind dezmembramintele dreptului de proprietate, drepturi reale de garanție și sarcini	Referințe
NU SUNT	

Teren

Nr cadastral	Suprafața (mp)*	Observații / Referințe
34072	2.700	

* Suprafața este determinată în planul de proiecție Stereo 70.



Date referitoare la teren

Crt	Categorie folosință	Intra vilan	Suprafața (mp)	Tarla	Parcelă	Nr. topo	Observații / Referințe
1	curți constructii	DA	1.010	-	-	-	
2	arabil	DA	1.690	-	-	-	

Date referitoare la construcții

Crt	Număr	Destinație construcție	Supraf. (mp)	Situație juridică	Observații / Referințe
A1.1		construcții de locuințe	80	Cu acte	Nr. niveluri:1; S. construita la sol:80 mp; S. construita desfasurata:80 mp; LOCUINTA
A1.2		construcții anexa	105	Cu acte	Nr. niveluri:1; S. construita la sol:105 mp; S. construita desfasurata:105 mp; ANEXA
A1.3		construcții anexa	19	Cu acte	Nr. niveluri:1; S. construita la sol:19 mp; S. construita desfasurata:19 mp; ANEXA

Lungime Segmente

1) Valorile lungimilor segmentelor sunt obținute din proiecție în plan.

Punct început	X / Y	Punct sfârșit	X / Y	Lungime segment (** (m)
1	580.934,819 670.516,929	2	580.915,878 670.538,677	28.84

Punct început	X / Y	Punct sfârșit	X / Y	Lungime segment (** (m)
2	580.915,878 670.538,677	3	580.901,754 670.554,894	21.505
3	580.901,754 670.554,894	4	580.871,453 670.584,651	42.469
4	580.871,453 670.584,651	5	580.852,492 670.575,605	21.008
5	580.852,492 670.575,605	6	580.881,317 670.543,656	43.03
6	580.881,317 670.543,656	7	580.868,67 670.538,314	13.729
7	580.868,67 670.538,314	8	580.883,203 670.520,885	22.693
8	580.883,203 670.520,885	9	580.899,969 670.500,78	26.178
9	580.899,969 670.500,78	1	580.934,819 670.516,929	38.41

** Lungimile segmentelor sunt determinate în planul de proiecție Stereo 70 și sunt rotunjite la 1 milimetru.

*** Distanța dintre puncte este formată din segmente cumulate ce sunt mai mici decât valoarea 1 milimetru.

**DATE DESPRE IMOBILUL NR. 10641**

Oficiul de Cadastru și Publicitate Imobiliară SUCEAVA
Biroul de Cadastru și Publicitate Imobiliară Gura Humorului

A. Partea I. Descrierea imobilului

TEREN Intravilan

Adresa: Loc. Mazanaesti, Jud. Suceava

Nr. Crt	Nr cadastral Nr. topografic	Suprafața* (mp)	Observații / Referințe
A1		338	Sector cadastral:38 Teren neimprejmuit;

B. Partea II. Proprietari și acte

Inscrieri privitoare la dreptul de proprietate și alte drepturi reale		Referințe
10641 / 18/03/2022		
Act Normativ nr. 7, din 13/03/1996 emis de PARLAMENTUL ROMANIEI;		
B1	Inscrierea provizorie, drept de PROPRIETATE, dobandit prin Lege, cota actuala 1/1, cota initiala 1/1 1) COMUNA DRAGOIESTI, CIF:4441190	A1

C. Partea III. SARCINI .

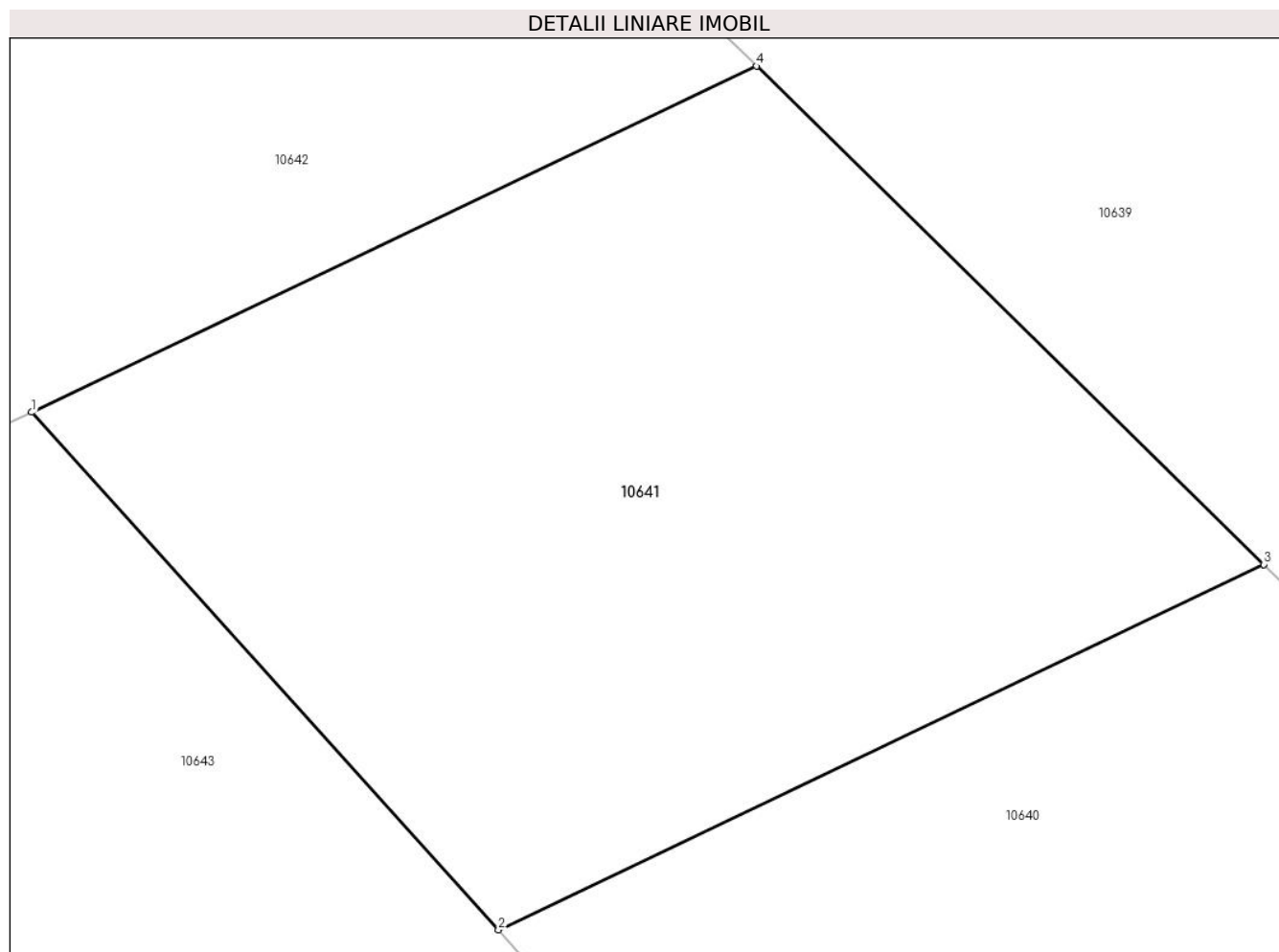
Inscrieri privind dezmembramintele dreptului de proprietate, drepturi reale de garanție și sarcini	Referințe
NU SUNT	

Anexa Nr. 1 La Partea I

Teren

Nr cadastral	Suprafața (mp)*	Observații / Referințe
	338	

* Suprafața este determinată în planul de proiecție Stereo 70.



Date referitoare la teren

Crt	Categorie folosință	Intra vilan	Suprafața (mp)	Tarla	Parcelă	Nr. topo	Observații / Referințe
1	arabil	DA	338	-	-	-	

Lungime Segmente

1) Valorile lungimilor segmentelor sunt obținute din proiecție în plan.

Punct început	X / Y	Punct sfârșit	X / Y	Lungime segment (** (m)
1	580.840,93 670.588,42	2	580.852,492 670.575,605	17.26
2	580.852,492 670.575,605	3	580.871,453 670.584,651	21.008
3	580.871,453 670.584,651	4	580.858,89 670.596,988	17.608
4	580.858,89 670.596,988	1	580.840,93 670.588,42	19.899

** Lungimile segmentelor sunt determinate în planul de proiecție Stereo 70 și sunt rotunjite la 1 milimetru.

***** Distanţa dintre puncte este formată din segmente cumulate ce sunt mai mici decât valoarea 1 milimetru.**

**DATE DESPRE IMOBILUL NR. 10642**

Oficiul de Cadastru și Publicitate Imobiliară SUCEAVA
Biroul de Cadastru și Publicitate Imobiliară Gura Humorului

A. Partea I. Descrierea imobilului

TEREN Necunoscut

Adresa: Loc. Mazanaesti, Jud. Suceava

Nr. Crt	Nr cadastral Nr. topografic	Suprafața* (mp)	Observații / Referințe
A1		7.601	Sector cadastral:38 Teren neimprejmut;

B. Partea II. Proprietari și acte

Inscrieri privitoare la dreptul de proprietate și alte drepturi reale		Referințe
10642 / 18/03/2022		
Act Normativ nr. 7, din 13/03/1996 emis de PARLAMENTUL ROMANIEI;		
B1	Intabulare, drept de PROPRIETATE, dobandit prin Lege, cota actuala 1/1, cota initiala 1/1 1) NEIDENTIFICAT NEIDENTIFICAT	A1
Act Administrativ nr. 1199, din 14/03/2022 emis de PRIMARIA COMUNEI DRAGOIESTI;		
B2	Se noteaza posesia factica in favoarea lui 1) MUSCA DOINA LUCRETIA	A1

C. Partea III. SARCINI .

Inscrieri privind dezmembramintele dreptului de proprietate, drepturi reale de garanție și sarcini	Referințe
NU SUNT	

Punct început	X / Y	Punct sfârșit	X / Y	Lungime segment (** (m)
5	580.840,93 670.588,42	6	580.858,89 670.596,988	19.899
6	580.858,89 670.596,988	7	580.857,023 670.598,822	2.617
7	580.857,023 670.598,822	8	580.862,581 670.601,246	6.064
8	580.862,581 670.601,246	9	580.866,26 670.602,85	4.013
9	580.866,26 670.602,85	10	580.880,089 670.607,879	14.715
10	580.880,089 670.607,879	11	580.850,21 670.727,54	123.335
11	580.850,21 670.727,54	1	580.795,239 670.722,436	55.207

** Lungimile segmentelor sunt determinate în planul de proiecție Stereo 70 și sunt rotunjite la 1 milimetru.

*** Distanța dintre puncte este formată din segmente cumulate ce sunt mai mici decât valoarea 1 milimetru.

**DATE DESPRE IMOBILUL NR. 10643**

Oficiul de Cadastru și Publicitate Imobiliară SUCEAVA
Biroul de Cadastru și Publicitate Imobiliară Gura Humorului

A. Partea I. Descrierea imobilului

TEREN Intravilan

Adresa: Loc. Mazanaesti, Str Sculptor Iftimie Bârleanu, Nr. FN, Jud. Suceava

Nr. Crt	Nr cadastral Nr. topografic	Suprafața* (mp)	Observații / Referințe
A1		3.092	Sector cadastral:38 Teren neimprejmit;

B. Partea II. Proprietari și acte

Inscrieri privitoare la dreptul de proprietate și alte drepturi reale		Referințe
10643 / 18/03/2022		
Act Normativ nr. 7, din 13/03/1996 emis de PARLAMENTUL ROMANIEI;		
B1	Intabulare, drept de PROPRIETATE, dobandit prin Lege, cota actuala 1/1, cota initiala 1/1 1) NEIDENTIFICAT NEIDENTIFICAT	A1
Act Administrativ nr. 1189, din 14/03/2022 emis de PRIMARIA COMUNEI DRAGOIESTI;		
B2	Se noteaza posesia factica in favoarea lui 1) ALDEA NECULAI	A1

C. Partea III. SARCINI .

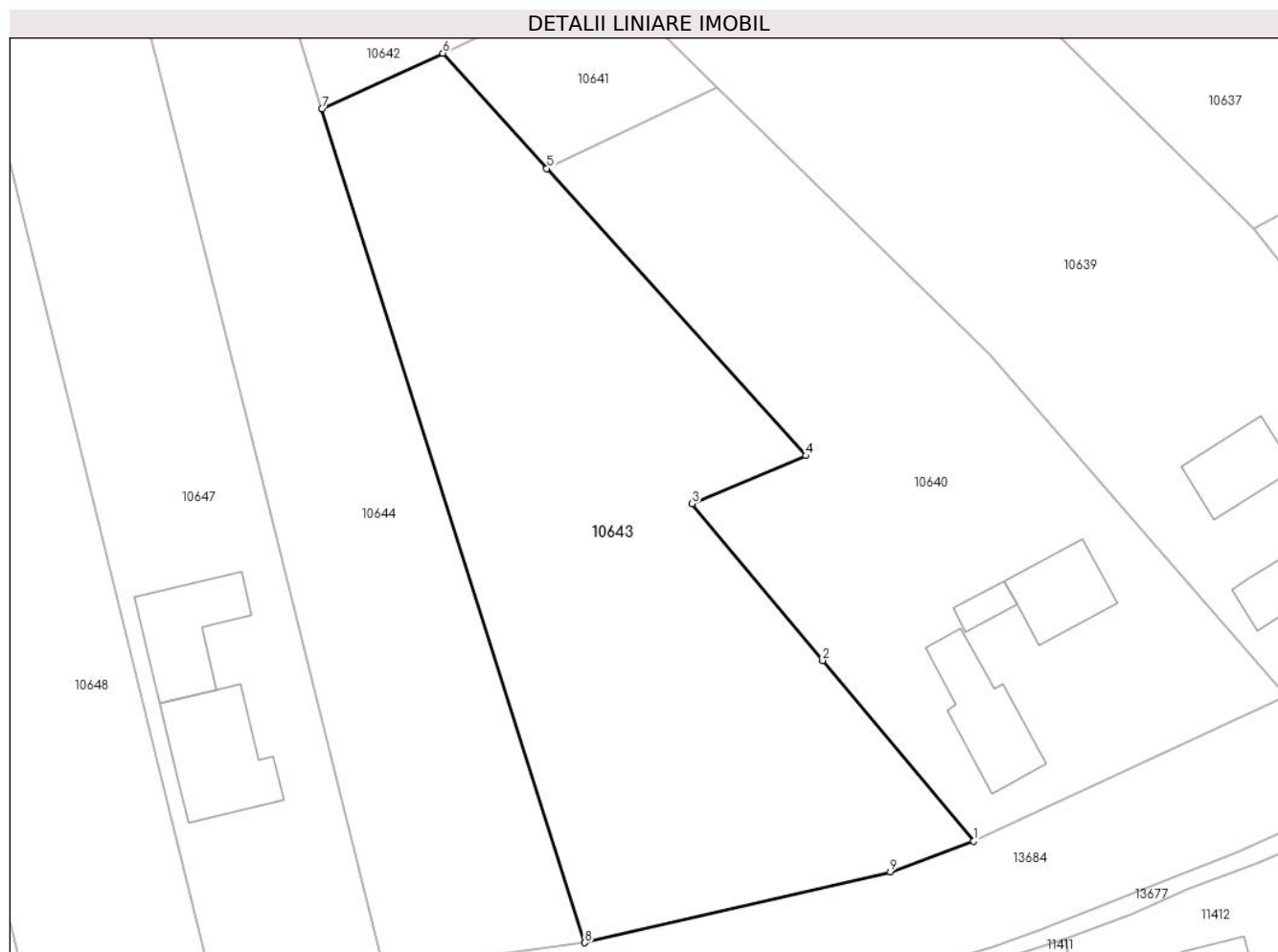
Inscrieri privind dezmembramintele dreptului de proprietate, drepturi reale de garanție și sarcini	Referințe
NU SUNT	

Anexa Nr. 1 La Partea I

Teren

Nr cadastral	Suprafața (mp)*	Observații / Referințe
	3.092	

* Suprafața este determinată în planul de proiecție Stereo 70.



Date referitoare la teren

Crt	Categorie folosință	Intravilan	Suprafața (mp)	Tarla	Parcelă	Nr. topo	Observații / Referințe
1	arabil	DA	3.092	-	-	-	

Lungime Segmente

1) Valorile lungimilor segmentelor sunt obținute din proiecție în plan.

Punct început	X / Y	Punct sfârșit	X / Y	Lungime segment (** (m)
1	580.899,969 670.500,78	2	580.883,203 670.520,885	26.178
2	580.883,203 670.520,885	3	580.868,67 670.538,314	22.693
3	580.868,67 670.538,314	4	580.881,317 670.543,656	13.729
4	580.881,317 670.543,656	5	580.852,492 670.575,605	43.03
5	580.852,492 670.575,605	6	580.840,93 670.588,42	17.26

Punct început	X / Y	Punct sfârșit	X / Y	Lungime segment (** (m)
6	580.840,93 670.588,42	7	580.827,47 670.582,22	14.819
7	580.827,47 670.582,22	8	580.856,731 670.489,481	97.246
8	580.856,731 670.489,481	9	580.890,73 670.497,38	34.905
9	580.890,73 670.497,38	1	580.899,969 670.500,78	9.845

** Lungimile segmentelor sunt determinate în planul de proiecție Stereo 70 și sunt rotunjite la 1 milimetru.

*** Distanța dintre puncte este formată din segmente cumulate ce sunt mai mici decât valoarea 1 milimetru.

**DATE DESPRE IMOBILUL NR. 10644**

Oficiul de Cadastru și Publicitate Imobiliară SUCEAVA
Biroul de Cadastru și Publicitate Imobiliară Gura Humorului

A. Partea I. Descrierea imobilului

TEREN Intravilan

Adresa: Loc. Mazanaesti, Str Sculptor Iftimie Bârleanu, Nr. FN, Jud. Suceava

Nr. Crt	Nr cadastral Nr. topografic	Suprafața* (mp)	Observații / Referințe
A1		2.298	Sector cadastral:38 Teren neimprejmuit;

B. Partea II. Proprietari și acte

Inscrieri privitoare la dreptul de proprietate și alte drepturi reale		Referințe
10644 / 18/03/2022		
Act Normativ nr. 7, din 13/03/1996 emis de PARLAMENTUL ROMANIEI;		
B1	Intabulare, drept de PROPRIETATE, dobandit prin Lege, cota actuala 1/1, cota initiala 1/1 1) NEIDENTIFICAT NEIDENTIFICAT	A1
Act Administrativ nr. 1190, din 14/03/2022 emis de PRIMARIA COMUNEI DRAGOIESTI;		
B2	Se noteaza posesia factica in favoarea lui 1) MOLDOVAN CONSTANTIN	A1

C. Partea III. SARCINI .

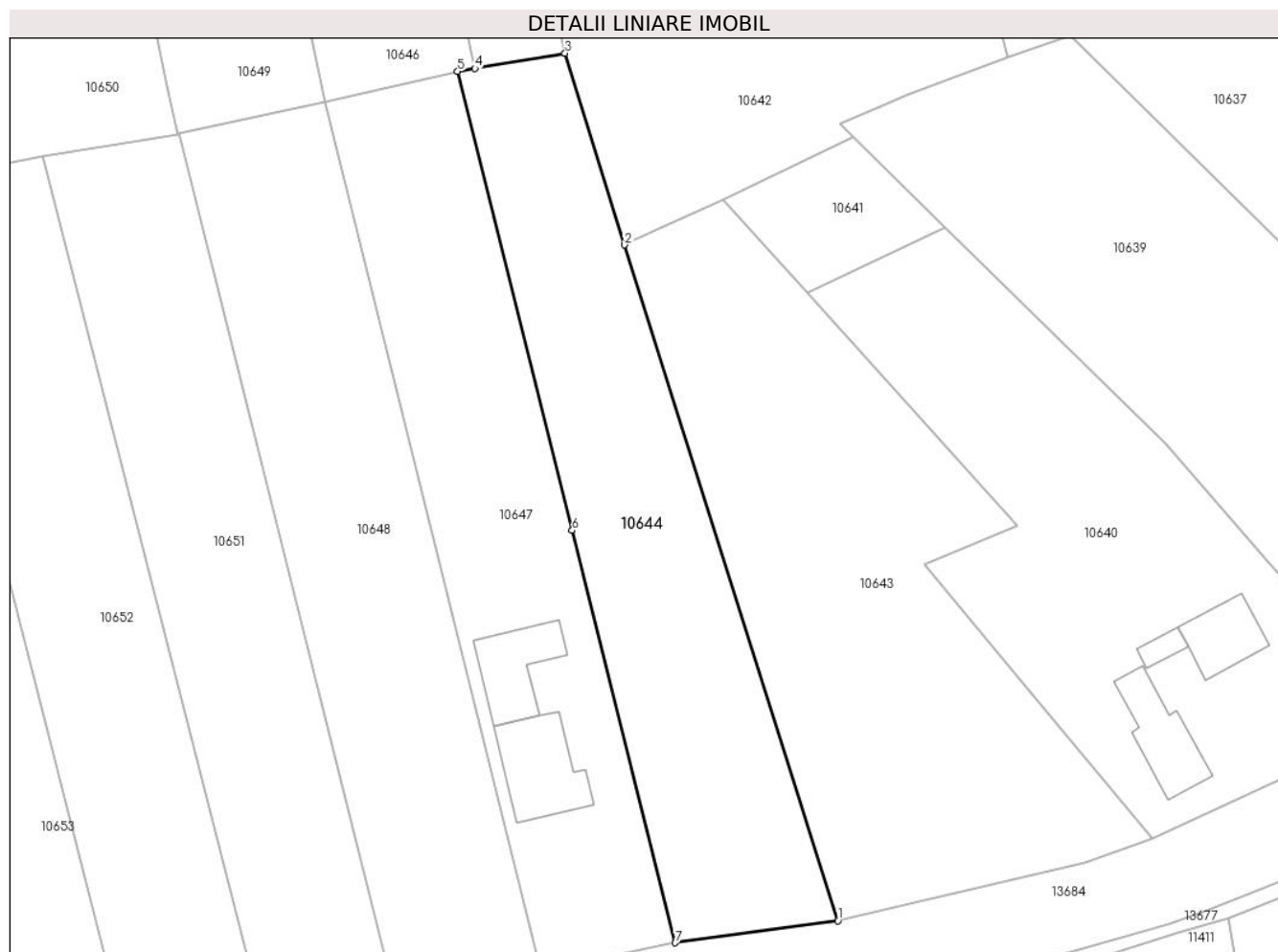
Inscrieri privind dezmembramintele dreptului de proprietate, drepturi reale de garanție și sarcini	Referințe
NU SUNT	

Anexa Nr. 1 La Partea I

Teren

Nr cadastral	Suprafața (mp)*	Observații / Referințe
	2.298	

* Suprafața este determinată în planul de proiecție Stereo 70.



Date referitoare la teren

Crt	Categorie folosință	Intravilan	Suprafața (mp)	Tarla	Parcelă	Nr. topo	Observații / Referințe
1	arabil	DA	2.298	-	-	-	

Lungime Segmente

1) Valorile lungimilor segmentelor sunt obținute din proiecție în plan.

Punct început	X / Y	Punct sfârșit	X / Y	Lungime segment (** (m)
1	580.856,731 670.489,481	2	580.827,47 670.582,22	97.246
2	580.827,47 670.582,22	3	580.819,28 670.608,51	27.536
3	580.819,28 670.608,51	4	580.806,92 670.606,417	12.536
4	580.806,92 670.606,417	5	580.804,52 670.606,01	2.434
5	580.804,52 670.606,01	6	580.820,273 670.543,052	64.899

Punct început	X / Y	Punct sfârșit	X / Y	Lungime segment (** (m)
6	580.820,273 670.543,052	7	580.834,43 670.486,47	58.326
7	580.834,43 670.486,47	1	580.856,731 670.489,481	22.503

** Lungimile segmentelor sunt determinate în planul de proiecție Stereo 70 și sunt rotunjite la 1 milimetru.

*** Distanța dintre puncte este formată din segmente cumulate ce sunt mai mici decât valoarea 1 milimetru.

**DATE DESPRE IMOBILUL NR. 10645**

Oficiul de Cadastru și Publicitate Imobiliară SUCEAVA
 Biroul de Cadastru și Publicitate Imobiliară Gura Humorului

A. Partea I. Descrierea imobilului

TEREN Necunoscut

Adresa: Loc. Mazanaesti, Jud. Suceava

Nr. Crt	Nr cadastral Nr. topografic	Suprafața* (mp)	Observații / Referințe
A1		1.464	Sector cadastral:38 Teren neimprejmuit;

B. Partea II. Proprietari și acte

Inscrieri privitoare la dreptul de proprietate și alte drepturi reale		Referințe
10645 / 18/03/2022		
Act Normativ nr. 7, din 13/03/1996 emis de PARLAMENTUL ROMANIEI;		
B1	Inscrierea provizorie, drept de PROPRIETATE, dobandit prin Lege, cota actuala 1/1, cota initiala 1/1 1) COMUNA DRAGOIESTI, CIF:4441190	A1

C. Partea III. SARCINI .

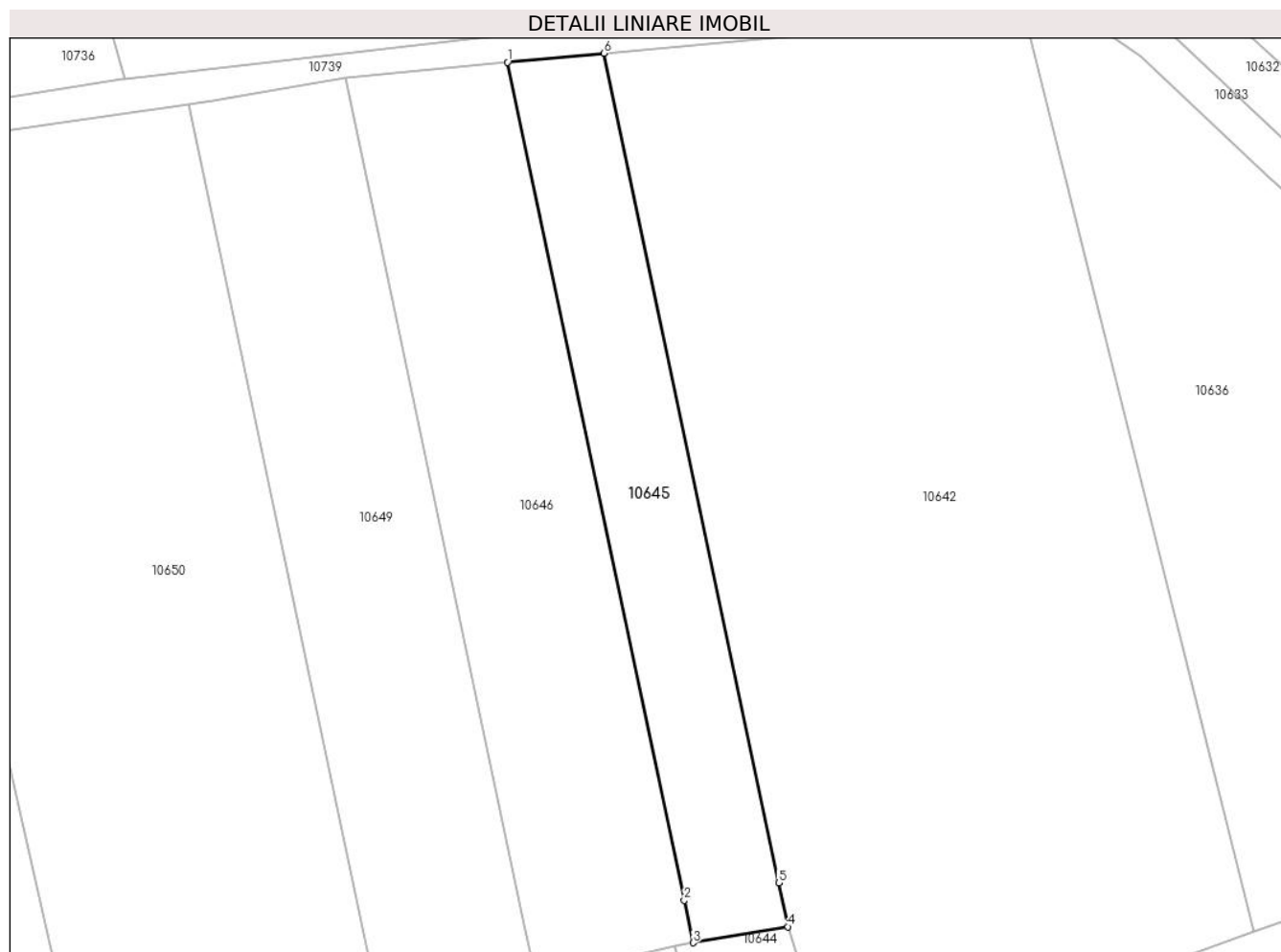
Inscrieri privind dezmembramintele dreptului de proprietate, drepturi reale de garanție și sarcini	Referințe
NU SUNT	

Anexa Nr. 1 La Partea I

Teren

Nr cadastral	Suprafața (mp)*	Observații / Referințe
	1.464	

* Suprafața este determinată în planul de proiecție Stereo 70.



Date referitoare la teren

Crt	Categorie folosință	Intravilan	Suprafața (mp)	Tarla	Parcelă	Nr. topo	Observații / Referințe
1	arabil	DA	72	-	-	-	
2	arabil	NU	1.392	45	813,814,815	-	

Lungime Segmente

1) Valorile lungimilor segmentelor sunt obținute din proiecție în plan.

Punct început	X / Y	Punct sfârșit	X / Y	Lungime segment (** (m)
1	580.782,684 670.721,27	2	580.805,751 670.611,958	111.719
2	580.805,751 670.611,958	3	580.806,92 670.606,417	5.663
3	580.806,92 670.606,417	4	580.819,28 670.608,51	12.536
4	580.819,28 670.608,51	5	580.818,073 670.614,228	5.844

Punct început	X / Y	Punct sfârșit	X / Y	Lungime segment (** (m)
5	580.818,073 670.614,228	6	580.795,239 670.722,436	110.591
6	580.795,239 670.722,436	1	580.782,684 670.721,27	12.609

** Lungimile segmentelor sunt determinate în planul de proiecție Stereo 70 și sunt rotunjite la 1 milimetru.

*** Distanța dintre puncte este formată din segmente cumulate ce sunt mai mici decât valoarea 1 milimetru.

**DATE DESPRE IMOBILUL NR. 10646**

Oficiul de Cadastru și Publicitate Imobiliară SUCEAVA
Biroul de Cadastru și Publicitate Imobiliară Gura Humorului

A. Partea I. Descrierea imobilului

TEREN Necunoscut

Adresa: Loc. Mazanaesti, Jud. Suceava

Nr. Crt	Nr cadastral Nr. topografic	Suprafața* (mp)	Observații / Referințe
A1		2.500	Sector cadastral:38 Teren neimprejmuit;

B. Partea II. Proprietari și acte

Inscrieri privitoare la dreptul de proprietate și alte drepturi reale		Referințe
10646 / 18/03/2022		
Act Normativ nr. 7, din 13/03/1996 emis de PARLAMENTUL ROMANIEI;		
B1	Intabulare, drept de PROPRIETATE, dobandit prin Lege, cota actuala 1/1, cota initiala 1/1 1) NEIDENTIFICAT NEIDENTIFICAT	A1
Act Administrativ nr. 1198, din 14/03/2022 emis de PRIMARIA COMUNEI DRAGOIESTI;		
B2	Se noteaza posesia factica in favoarea lui 1) UNGUREANU DOREL	A1

C. Partea III. SARCINI .

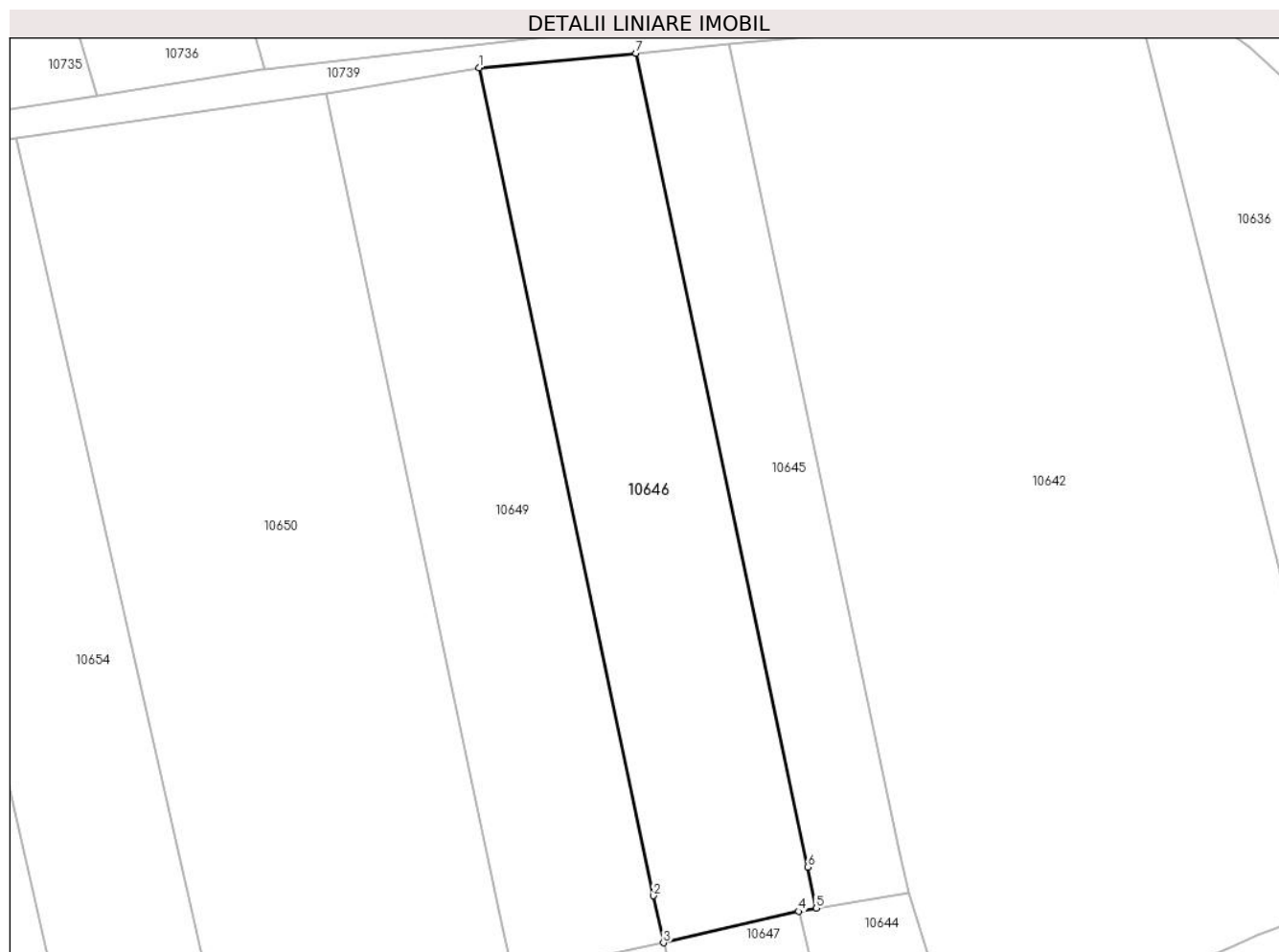
Inscrieri privind dezmembramintele dreptului de proprietate, drepturi reale de garanție și sarcini	Referințe
NU SUNT	

Anexa Nr. 1 La Partea I

Teren

Nr cadastral	Suprafața (mp)*	Observații / Referințe
	2.500	

* Suprafața este determinată în planul de proiecție Stereo 70.



Date referitoare la teren

Crt	Categorie folosință	Intravilan	Suprafața (mp)	Tarla	Parcelă	Nr. topo	Observații / Referințe
1	arabil	DA	127	-	-	-	
2	arabil	NU	2.373	45	813,814,815	-	

Lungime Segmente

1) Valorile lungimilor segmentelor sunt obținute din proiecție în plan.

Punct început	X / Y	Punct sfârșit	X / Y	Lungime segment (** (m)
1	580.761,57 670.719,31	2	580.785,037 670.608,102	113.657
2	580.785,037 670.608,102	3	580.786,372 670.601,776	6.465
3	580.786,372 670.601,776	4	580.804,52 670.606,01	18.635
4	580.804,52 670.606,01	5	580.806,92 670.606,417	2.434

Punct început	X / Y	Punct sfârșit	X / Y	Lungime segment (** (m)
5	580.806,92 670.606,417	6	580.805,751 670.611,958	5.663
6	580.805,751 670.611,958	7	580.782,684 670.721,27	111.719
7	580.782,684 670.721,27	1	580.761,57 670.719,31	21.205

** Lungimile segmentelor sunt determinate în planul de proiecție Stereo 70 și sunt rotunjite la 1 milimetru.

*** Distanța dintre puncte este formată din segmente cumulate ce sunt mai mici decât valoarea 1 milimetru.

**DATE DESPRE IMOBILUL NR. 10647**

Oficiul de Cadastru și Publicitate Imobiliară SUCEAVA
Biroul de Cadastru și Publicitate Imobiliară Gura Humorului

A. Partea I. Descrierea imobilului

TEREN Intravilan

Adresa: Loc. Mazanaesti, Str Sculptor Iftimie Bârleanu, Nr. 1, Jud. Suceava

Nr. Crt	Nr cadastral Nr. topografic	Suprafața* (mp)	Observații / Referințe
A1		2.311	Sector cadastral:38 Teren neimprijmit;

Construcții

Crt	Nr cadastral Nr. topografic	Adresa	Observații / Referințe
A1.1		Loc. Mazanaesti, Str Sculptor Iftimie Bârleanu, Nr. 1, Jud. Suceava	Nr. niveluri:2; S. construita la sol:134 mp; S. construita desfasurata:268 mp; LOCUINTA
A1.3		Loc. Mazanaesti, Str Sculptor Iftimie Bârleanu, Nr. 1, Jud. Suceava	Nr. niveluri:1; S. construita la sol:108 mp; S. construita desfasurata:108 mp; ANEXA

B. Partea II. Proprietari și acte

Inscrieri privitoare la dreptul de proprietate și alte drepturi reale		Referințe
10647 / 18/03/2022		
Act Normativ nr. 7, din 13/03/1996 emis de PARLAMENTUL ROMANIEI;		
B1	Inscrierea provizorie, drept de PROPRIETATE, dobandit prin Lege, cota actuala 1/1, cota initiala 1/1 1) COMUNA DRAGOIESTI, CIF:4441190, PROPRIETAR NEIDENTIFICAT	A1, A1.1, A1.3

C. Partea III. SARCINI .

Inscrieri privind dezmembramintele dreptului de proprietate, drepturi reale de garanție și sarcini	Referințe
NU SUNT	

Anexa Nr. 1 La Partea I

Teren

Nr cadastral	Suprafața (mp)*	Observații / Referințe
	2.311	

* Suprafața este determinată în planul de proiecție Stereo 70.



Date referitoare la teren

Crt	Categorie folosință	Intra vilan	Suprafața (mp)	Tarla	Parcelă	Nr. topo	Observații / Referințe
1	curți constructii	DA	1.095	-	-	-	
2	arabil	DA	1.217	-	-	-	

Date referitoare la construcții

Crt	Număr	Destinație construcție	Supraf. (mp)	Situație juridică	Observații / Referințe
A1.1		construcții de locuințe	134	Cu acte	Nr. niveluri:2; S. construita la sol:134 mp; S. construita desfasurata:268 mp; LOCUINTA
A1.3		construcții anexa	108	Cu acte	Nr. niveluri:1; S. construita la sol:108 mp; S. construita desfasurata:108 mp; ANEXA

Lungime Segmente

1) Valorile lungimilor segmentelor sunt obținute din proiecție în plan.

Punct început	X / Y	Punct sfârșit	X / Y	Lungime segment (** (m))
1	580.834,43 670.486,47	2	580.820,273 670.543,052	58.326
2	580.820,273 670.543,052	3	580.804,52 670.606,01	64.899

Punct început	X / Y	Punct sfârșit	X / Y	Lungime segment (** (m)
3	580.804,52 670.606,01	4	580.786,372 670.601,776	18.635
4	580.786,372 670.601,776	5	580.802,021 670.538,568	65.116
5	580.802,021 670.538,568	6	580.815,889 670.482,555	57.704
6	580.815,889 670.482,555	1	580.834,43 670.486,47	18.95

** Lungimile segmentelor sunt determinate în planul de proiecție Stereo 70 și sunt rotunjite la 1 milimetru.

*** Distanța dintre puncte este formată din segmente cumulate ce sunt mai mici decât valoarea 1 milimetru.

**DATE DESPRE IMOBILUL NR. 10648**

Oficiul de Cadastru și Publicitate Imobiliară SUCEAVA
Biroul de Cadastru și Publicitate Imobiliară Gura Humorului

A. Partea I. Descrierea imobilului

TEREN Intravilan

Adresa: Loc. Mazanaesti, Str Sculptor Iftimie Bârleanu, Nr. FN, Jud. Suceava

Nr. Crt	Nr cadastral Nr. topografic	Suprafața* (mp)	Observații / Referințe
A1	31705	2.500	Sector cadastral:38 Teren neimprejmuit;

B. Partea II. Proprietari și acte

Inscrieri privitoare la dreptul de proprietate și alte drepturi reale	Referințe
12196 / 24/06/2021	
Act Notarial nr. 60, din 23/06/2021 emis de BIN Pelepco Lacramioara Gabriela;	
B1	A1
Intabulare, drept de PROPRIETATE bun comun, dobandit prin Conventie, cota actuala 1/1, cota initiala 1/1	
1) LOGYINA NELU-GHEORGHE	
2) LOGYINA CORNELIA-MIOARA	

C. Partea III. SARCINI .

Inscrieri privind dezmembramintele dreptului de proprietate, drepturi reale de garanție și sarcini	Referințe
NU SUNT	

Anexa Nr. 1 La Partea I

Teren

Nr cadastral	Suprafața (mp)*	Observații / Referințe
31705	2.500	

* Suprafața este determinată în planul de proiecție Stereo 70.



Date referitoare la teren

Crt	Categorie folosință	Intra vilan	Suprafața (mp)	Tarla	Parcelă	Nr. topo	Observații / Referințe
1	arabil	DA	2.500	-	-	-	

Lungime Segmente

1) Valorile lungimilor segmentelor sunt obținute din proiecție în plan.

Punct început	X / Y	Punct sfârșit	X / Y	Lungime segment (** (m)
1	580.815,889 670.482,555	2	580.802,021 670.538,568	57.704
2	580.802,021 670.538,568	3	580.786,372 670.601,776	65.116
3	580.786,372 670.601,776	4	580.766,35 670.597,456	20.483
4	580.766,35 670.597,456	5	580.796,203 670.478,048	123.083
5	580.796,203 670.478,048	1	580.815,889 670.482,555	20.195

**** Lungimile segmentelor sunt determinate în planul de proiecție Stereo 70 și sunt rotunjite la 1 milimetru.**

***** Distanța dintre puncte este formată din segmente cumulate ce sunt mai mici decât valoarea 1 milimetru.**

**DATE DESPRE IMOBILUL NR. 10649**

Oficiul de Cadastru și Publicitate Imobiliară SUCEAVA
 Biroul de Cadastru și Publicitate Imobiliară Gura Humorului

A. Partea I. Descrierea imobilului

TEREN Necunoscut

Adresa: Loc. Mazanaesti, Jud. Suceava

Nr. Crt	Nr cadastral Nr. topografic	Suprafața* (mp)	Observații / Referințe
A1		2.500	Sector cadastral:38 Teren neimprejmuit;

B. Partea II. Proprietari și acte

Inscrieri privitoare la dreptul de proprietate și alte drepturi reale		Referințe
10649 / 18/03/2022		
Act Normativ nr. 7, din 13/03/1996 emis de PARLAMENTUL ROMANIEI;		
B1	Inscrierea provizorie, drept de PROPRIETATE, dobandit prin Lege, cota actuala 1/1, cota initiala 1/1 1) COMUNA DRAGOIESTI, CIF:4441190	A1

C. Partea III. SARCINI .

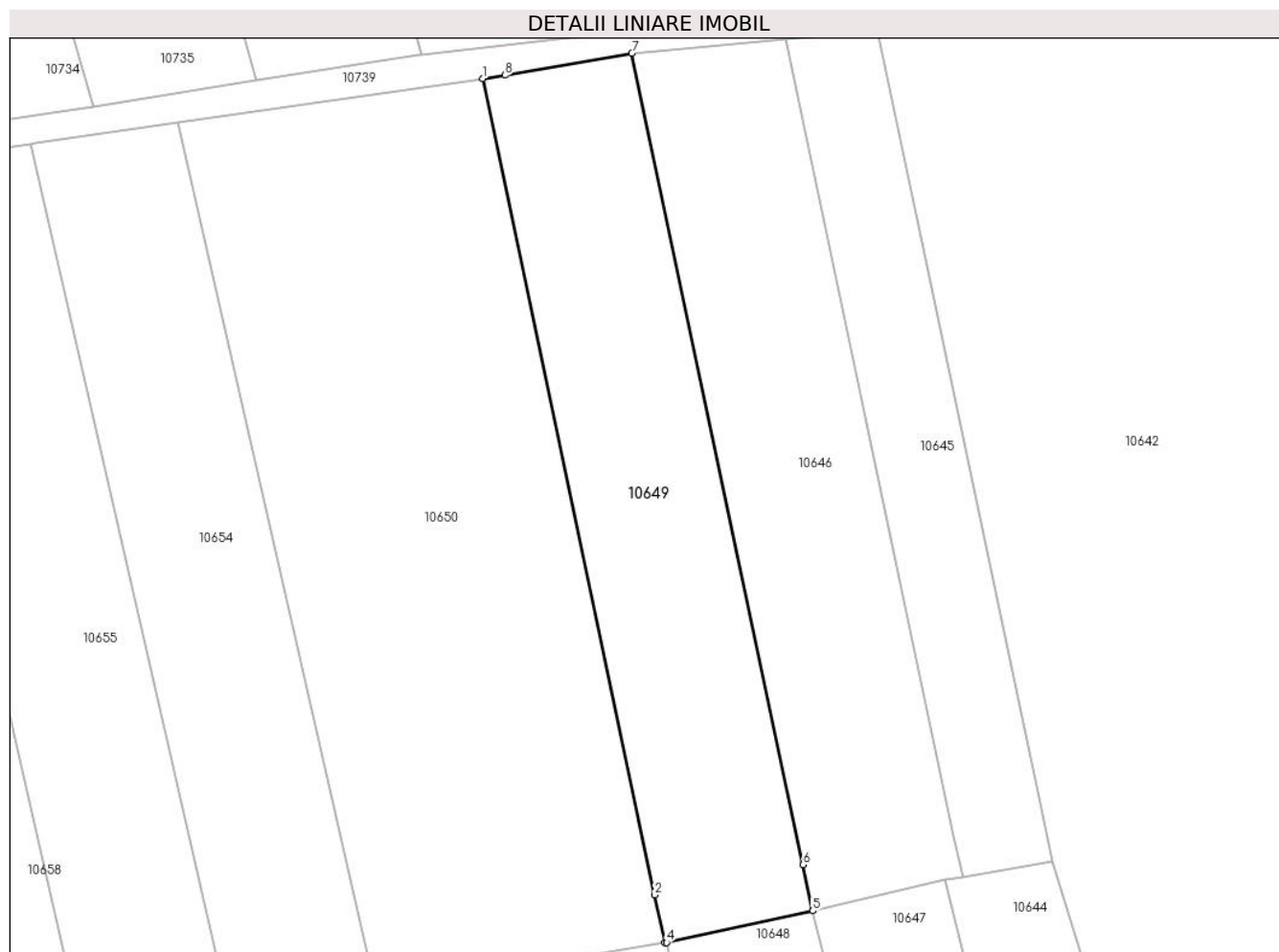
Inscrieri privind dezmembramintele dreptului de proprietate, drepturi reale de garanție și sarcini	Referințe
NU SUNT	

Anexa Nr. 1 La Partea I

Teren

Nr cadastral	Suprafața (mp)*	Observații / Referințe
	2.500	

* Suprafața este determinată în planul de proiecție Stereo 70.



Date referitoare la teren

Crt	Categorie folosință	Intravilan	Suprafața (mp)	Tarla	Parcelă	Nr. topo	Observații / Referințe
1	arabil	DA	137	-	-	-	
2	arabil	NU	2.363	45	813,814,815	-	

Lungime Segmente

1) Valorile lungimilor segmentelor sunt obținute din proiecție în plan.

Punct început	X / Y	Punct sfârșit	X / Y	Lungime segment (** (m)
1	580.741,107 670.715,838	2	580.764,713 670.603,971	114.331
2	580.764,713 670.603,971	3	580.766,096 670.597,414	6.701
3	580.766,096 670.597,414	4	580.766,35 670.597,456	0.257
4	580.766,35 670.597,456	5	580.786,372 670.601,776	20.483

Punct început	X / Y	Punct sfârșit	X / Y	Lungime segment (** (m)
5	580.786,372 670.601,776	6	580.785,037 670.608,102	6.465
6	580.785,037 670.608,102	7	580.761,57 670.719,31	113.657
7	580.761,57 670.719,31	8	580.744,18 670.716,28	17.652
8	580.744,18 670.716,28	1	580.741,107 670.715,838	3.105

** Lungimile segmentelor sunt determinate în planul de proiecție Stereo 70 și sunt rotunjite la 1 milimetru.

*** Distanța dintre puncte este formată din segmente cumulate ce sunt mai mici decât valoarea 1 milimetru.

**DATE DESPRE IMOBILUL NR. 10650**

Oficiul de Cadastru și Publicitate Imobiliară SUCEAVA
Biroul de Cadastru și Publicitate Imobiliară Gura Humorului

A. Partea I. Descrierea imobilului

TEREN Necunoscut

Adresa: Loc. Mazanaesti, Jud. Suceava

Nr. Crt	Nr cadastral Nr. topografic	Suprafața* (mp)	Observații / Referințe
A1		5.000	Sector cadastral:38 Teren neimprejmit;

B. Partea II. Proprietari și acte

Inscrieri privitoare la dreptul de proprietate și alte drepturi reale		Referințe
10650 / 18/03/2022		
Act Normativ nr. 7, din 13/03/1996 emis de PARLAMENTUL ROMANIEI;		
B1	Intabulare, drept de PROPRIETATE, dobandit prin Lege, cota actuala 1/1, cota initiala 1/1 1) NEIDENTIFICAT NEIDENTIFICAT	A1
Act Administrativ nr. 1196, din 14/03/2022 emis de PRIMARIA COMUNEI DRAGOIESTI;		
B2	Se noteaza posesia factica in favoarea lui 1) BUTA NELI 2) COZMA VIOLETA 3) COZMA IULIA	A1

C. Partea III. SARCINI .

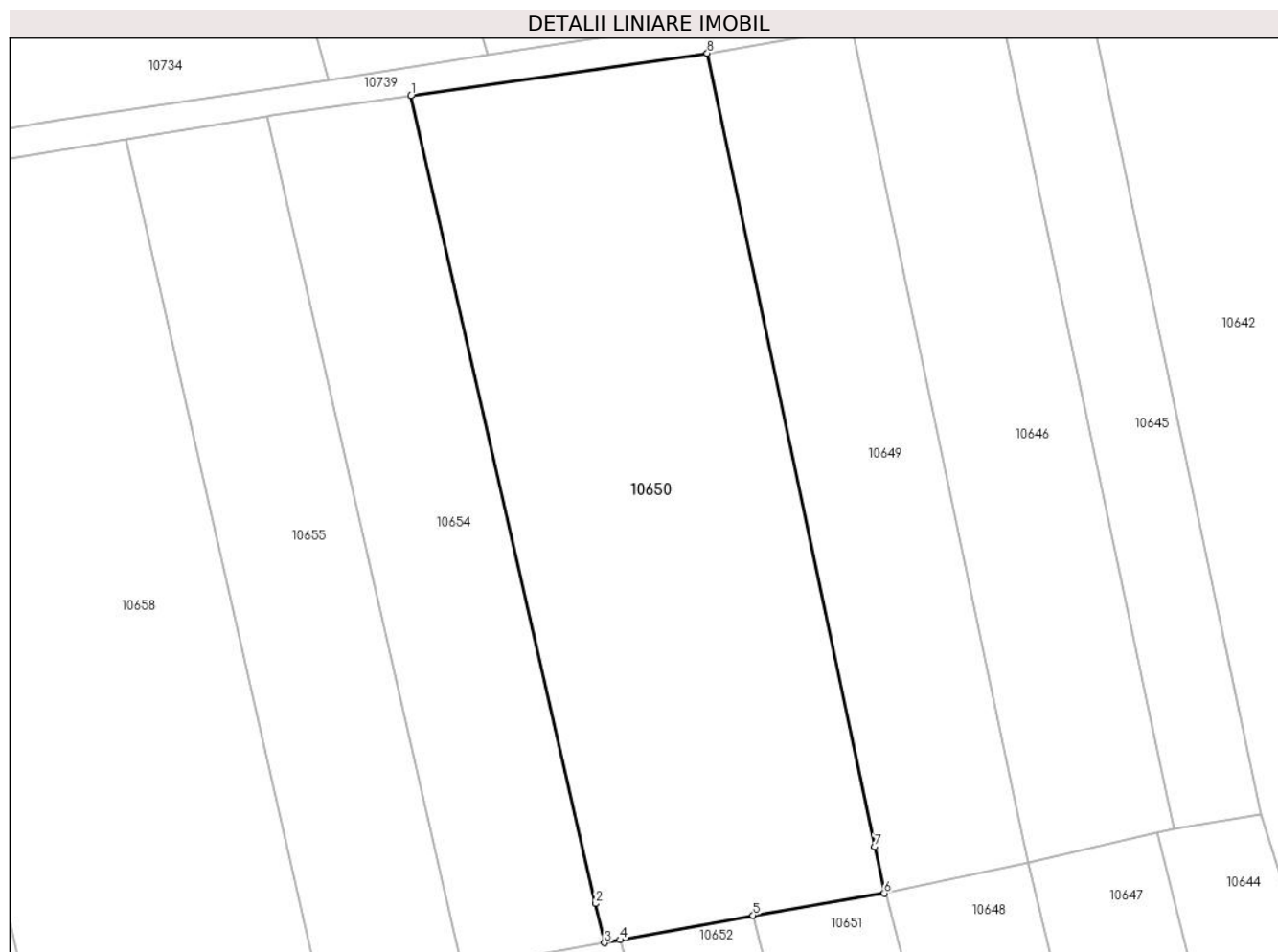
Inscrieri privind dezmembramintele dreptului de proprietate, drepturi reale de garanție și sarcini	Referințe
NU SUNT	

Anexa Nr. 1 La Partea I

Teren

Nr cadastral	Suprafața (mp)*	Observații / Referințe
	5.000	

* Suprafața este determinată în planul de proiecție Stereo 70.



Date referitoare la teren

Crt	Categorie folosință	Intra vilan	Suprafața (mp)	Tarla	Parcelă	Nr. topo	Observații / Referințe
1	arabil	DA	245	-	-	-	
2	arabil	NU	4.755	45	813,814,815	-	

Lungime Segmente

1) Valorile lungimilor segmentelor sunt obținute din proiecție în plan.

Punct început	X / Y	Punct sfârșit	X / Y	Lungime segment (** (m)
1	580.699,296 670.709,828	2	580.725,343 670.595,968	116.801
2	580.725,343 670.595,968	3	580.726,607 670.590,441	5.67
3	580.726,607 670.590,441	4	580.728,854 670.590,855	2.285
4	580.728,854 670.590,855	5	580.747,57 670.594,31	19.032

Punct început	X / Y	Punct sfârșit	X / Y	Lungime segment (** (m)
5	580.747,57 670.594,31	6	580.766,096 670.597,414	18.784
6	580.766,096 670.597,414	7	580.764,713 670.603,971	6.701
7	580.764,713 670.603,971	8	580.741,107 670.715,838	114.331
8	580.741,107 670.715,838	1	580.699,296 670.709,828	42.241

** Lungimile segmentelor sunt determinate în planul de proiecție Stereo 70 și sunt rotunjite la 1 milimetru.

*** Distanța dintre puncte este formată din segmente cumulate ce sunt mai mici decât valoarea 1 milimetru.

**DATE DESPRE IMOBILUL NR. 10651**

Oficiul de Cadastru și Publicitate Imobiliară SUCEAVA
Biroul de Cadastru și Publicitate Imobiliară Gura Humorului

A. Partea I. Descrierea imobilului

TEREN Intravilan

Adresa: Loc. Mazanaesti, Str Sculptor Iftimie Bârleanu, Nr. FN, Jud. Suceava

Nr. Crt	Nr cadastral Nr. topografic	Suprafața* (mp)	Observații / Referințe
A1		2.298	Sector cadastral:38 Teren neimprejmuit;

B. Partea II. Proprietari și acte

Inscrieri privitoare la dreptul de proprietate și alte drepturi reale		Referințe
10651 / 18/03/2022		
Act Normativ nr. 7, din 13/03/1996 emis de PARLAMENTUL ROMANIEI;		
B1	Intabulare, drept de PROPRIETATE, dobândit prin Lege, cota actuala 1/1, cota initiala 1/1 1) NEIDENTIFICAT NEIDENTIFICAT	A1
Act Administrativ nr. 1191, din 14/03/2022 emis de PRIMARIA COMUNEI DRAGOIESTI;		
B2	Se noteaza posesia factica in favoarea lui 1) MUSCA MIHAI	A1

C. Partea III. SARCINI .

Inscrieri privind dezmembramintele dreptului de proprietate, drepturi reale de garanție și sarcini	Referințe
NU SUNT	

Anexa Nr. 1 La Partea I

Teren

Nr cadastral	Suprafața (mp)*	Observații / Referințe
	2.298	

* Suprafața este determinată în planul de proiecție Stereo 70.



Date referitoare la teren

Crt	Categorie folosință	Intravilan	Suprafața (mp)	Tarla	Parcelă	Nr. topo	Observații / Referințe
1	arabil	DA	2.298	-	-	-	

Lungime Segmente

1) Valorile lungimilor segmentelor sunt obținute din proiecție în plan.

Punct început	X / Y	Punct sfârșit	X / Y	Lungime segment (** (m)
1	580.796,203 670.478,048	2	580.766,35 670.597,456	123.083
2	580.766,35 670.597,456	3	580.766,096 670.597,414	0.257
3	580.766,096 670.597,414	4	580.747,57 670.594,31	18.784
4	580.747,57 670.594,31	5	580.778,442 670.474,032	124.177
5	580.778,442 670.474,032	1	580.796,203 670.478,048	18.209

**** Lungimile segmentelor sunt determinate în planul de proiecție Stereo 70 și sunt rotunjite la 1 milimetru.**

***** Distanța dintre puncte este formată din segmente cumulate ce sunt mai mici decât valoarea 1 milimetru.**

**DATE DESPRE IMOBILUL NR. 10652**

Oficiul de Cadastru și Publicitate Imobiliară SUCEAVA
Biroul de Cadastru și Publicitate Imobiliară Gura Humorului

A. Partea I. Descrierea imobilului

TEREN Intravilan

Adresa: Loc. Mazanaesti, Str Sculptor Iftimie Bârleanu, Nr. FN, Jud. Suceava

Nr. Crt	Nr cadastral Nr. topografic	Suprafața* (mp)	Observații / Referințe
A1	34187	2.360	Sector cadastral:38 Teren neimprejmuit;

B. Partea II. Proprietari și acte

Inscrieri privitoare la dreptul de proprietate și alte drepturi reale	Referințe
2128 / 10/11/2004	
Act Notarial nr. 2575, din 09/11/2004 emis de BNP L.G. ROTARU;	
B1	A1
Intabulare, drept de PROPRIETATE, dobandit prin Conventie, cota actuala 1/1, cota initiala 1/1	
1) CUCU NECULAI, Se noteaza lipsa CNP	
2) CUCU ILEANA, Se noteaza lipsa CNP	

C. Partea III. SARCINI .

Inscrieri privind dezmembramintele dreptului de proprietate, drepturi reale de garanție și sarcini	Referințe
NU SUNT	

Anexa Nr. 1 La Partea I

Teren

Nr cadastral	Suprafața (mp)*	Observații / Referințe
34187	2.360	

* Suprafața este determinată în planul de proiecție Stereo 70.



Date referitoare la teren

Crt	Categorie folosință	Intra vilan	Suprafața (mp)	Tarla	Parcelă	Nr. topo	Observații / Referințe
1	arabil	DA	2.360	-	-	-	

Lungime Segmente

1) Valorile lungimilor segmentelor sunt obținute din proiecție în plan.

Punct început	X / Y	Punct sfârșit	X / Y	Lungime segment (** (m)
1	580.778,442 670.474,032	2	580.747,57 670.594,31	124.177
2	580.747,57 670.594,31	3	580.728,854 670.590,855	19.032
3	580.728,854 670.590,855	4	580.759,783 670.470,354	124.407
4	580.759,783 670.470,354	1	580.778,442 670.474,032	19.018

** Lungimile segmentelor sunt determinate în planul de proiecție Stereo 70 și sunt rotunjite la 1 milimetru.

***** Distanţa dintre puncte este formată din segmente cumulate ce sunt mai mici decât valoarea 1 milimetru.**

**DATE DESPRE IMOBILUL NR. 10653**

Oficiul de Cadastru și Publicitate Imobiliară SUCEAVA
Biroul de Cadastru și Publicitate Imobiliară Gura Humorului

A. Partea I. Descrierea imobilului

TEREN Intravilan

Adresa: Loc. Mazanaesti, Str Scluptor Iftimie Bârladeanu, Nr. FN, Jud. Suceava

Nr. Crt	Nr cadastral Nr. topografic	Suprafața* (mp)	Observații / Referințe
A1		2.500	Sector cadastral:38 Teren neimprejmit;

B. Partea II. Proprietari și acte

Inscrieri privitoare la dreptul de proprietate și alte drepturi reale		Referințe
10653 / 18/03/2022		
Act Normativ nr. 7, din 13/03/1996 emis de PARLAMENTUL ROMANIEI;		
B1	Intabulare, drept de PROPRIETATE, dobândit prin Lege, cota actuala 1/1, cota initiala 1/1 1) NEIDENTIFICAT NEIDENTIFICAT	A1
Act Administrativ nr. 4556, din 14/03/2022 emis de PRIMARIA COMUNEI DRAGOIESTI;		
B2	Se noteaza posesia factica in favoarea lui 1) CUCU ILIE 2) CIOLTAN ANA-MARIA	A1

C. Partea III. SARCINI .

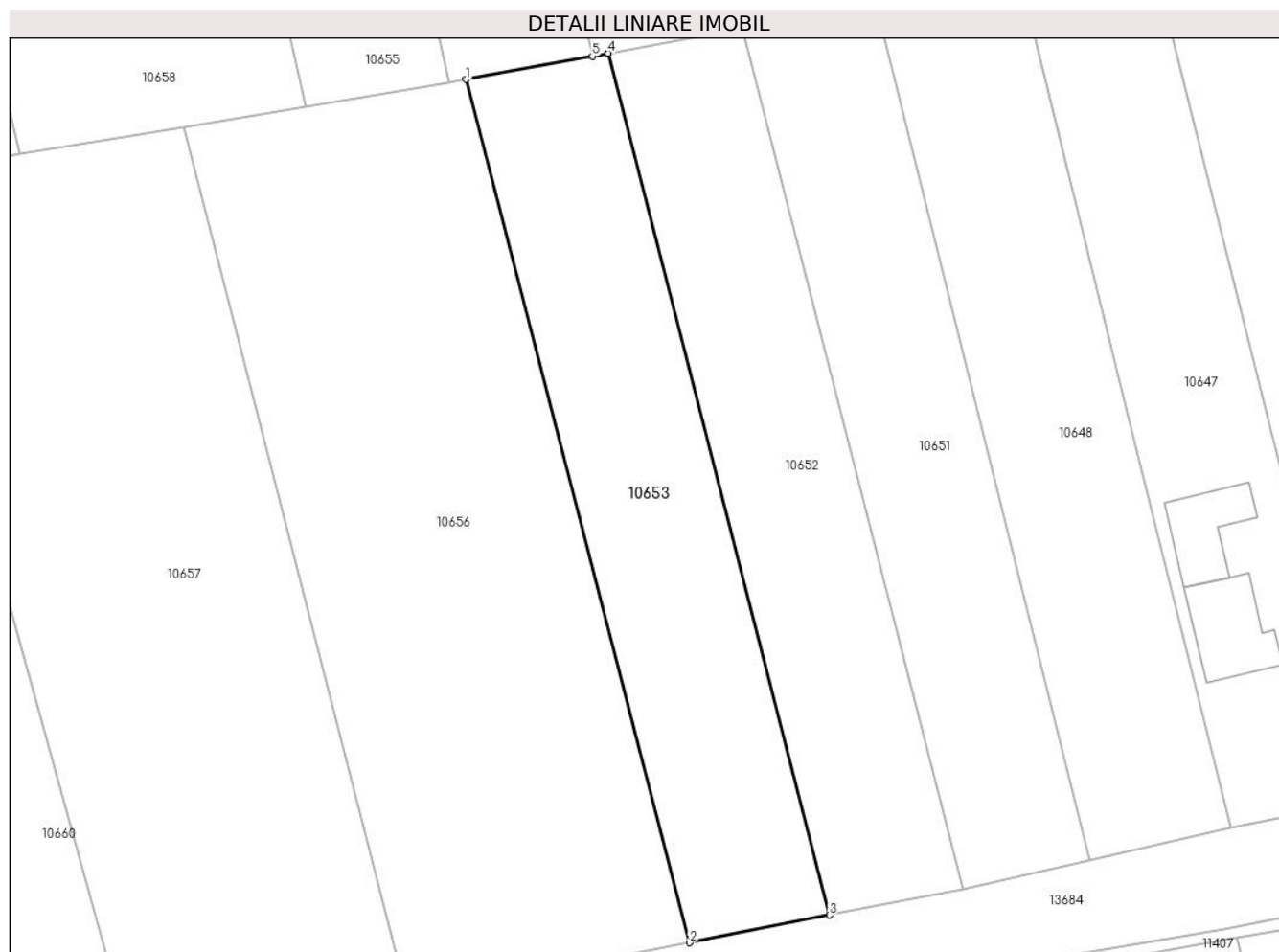
Inscrieri privind dezmembramintele dreptului de proprietate, drepturi reale de garanție și sarcini	Referințe
NU SUNT	

Anexa Nr. 1 La Partea I

Teren

Nr cadastral	Suprafața (mp)*	Observații / Referințe
	2.500	

* Suprafața este determinată în planul de proiecție Stereo 70.



Date referitoare la teren

Crt	Categorie folosință	Intravilan	Suprafața (mp)	Tarla	Parcelă	Nr. topo	Observații / Referințe
1	arabil	DA	2.500	-	-	-	

Lungime Segmente

1) Valorile lungimilor segmentelor sunt obținute din proiecție în plan.

Punct început	X / Y	Punct sfârșit	X / Y	Lungime segment (** (m)
1	580.708,929 670.587,181	2	580.740,193 670.466,493	124.672
2	580.740,193 670.466,493	3	580.759,783 670.470,354	19.967
3	580.759,783 670.470,354	4	580.728,854 670.590,855	124.407
4	580.728,854 670.590,855	5	580.726,607 670.590,441	2.285
5	580.726,607 670.590,441	1	580.708,929 670.587,181	17.976

**** Lungimile segmentelor sunt determinate în planul de proiecție Stereo 70 și sunt rotunjite la 1 milimetru.**

***** Distanța dintre puncte este formată din segmente cumulate ce sunt mai mici decât valoarea 1 milimetru.**

**DATE DESPRE IMOBILUL NR. 10654**

Oficiul de Cadastru și Publicitate Imobiliară SUCEAVA
 Biroul de Cadastru și Publicitate Imobiliară Gura Humorului

A. Partea I. Descrierea imobilului

TEREN Necunoscut

Adresa: Loc. Mazanaesti, Jud. Suceava

Nr. Crt	Nr cadastral Nr. topografic	Suprafața* (mp)	Observații / Referințe
A1		2.500	Sector cadastral:38 Teren neimprejmuit;

B. Partea II. Proprietari și acte

Inscrieri privitoare la dreptul de proprietate și alte drepturi reale		Referințe
10654 / 18/03/2022		
Act Normativ nr. 7, din 13/03/1996 emis de PARLAMENTUL ROMANIEI;		
B1	Inscrierea provizorie, drept de PROPRIETATE, dobandit prin Lege, cota actuala 1/1, cota initiala 1/1 1) COMUNA DRAGOIESTI, CIF:4441190	A1

C. Partea III. SARCINI .

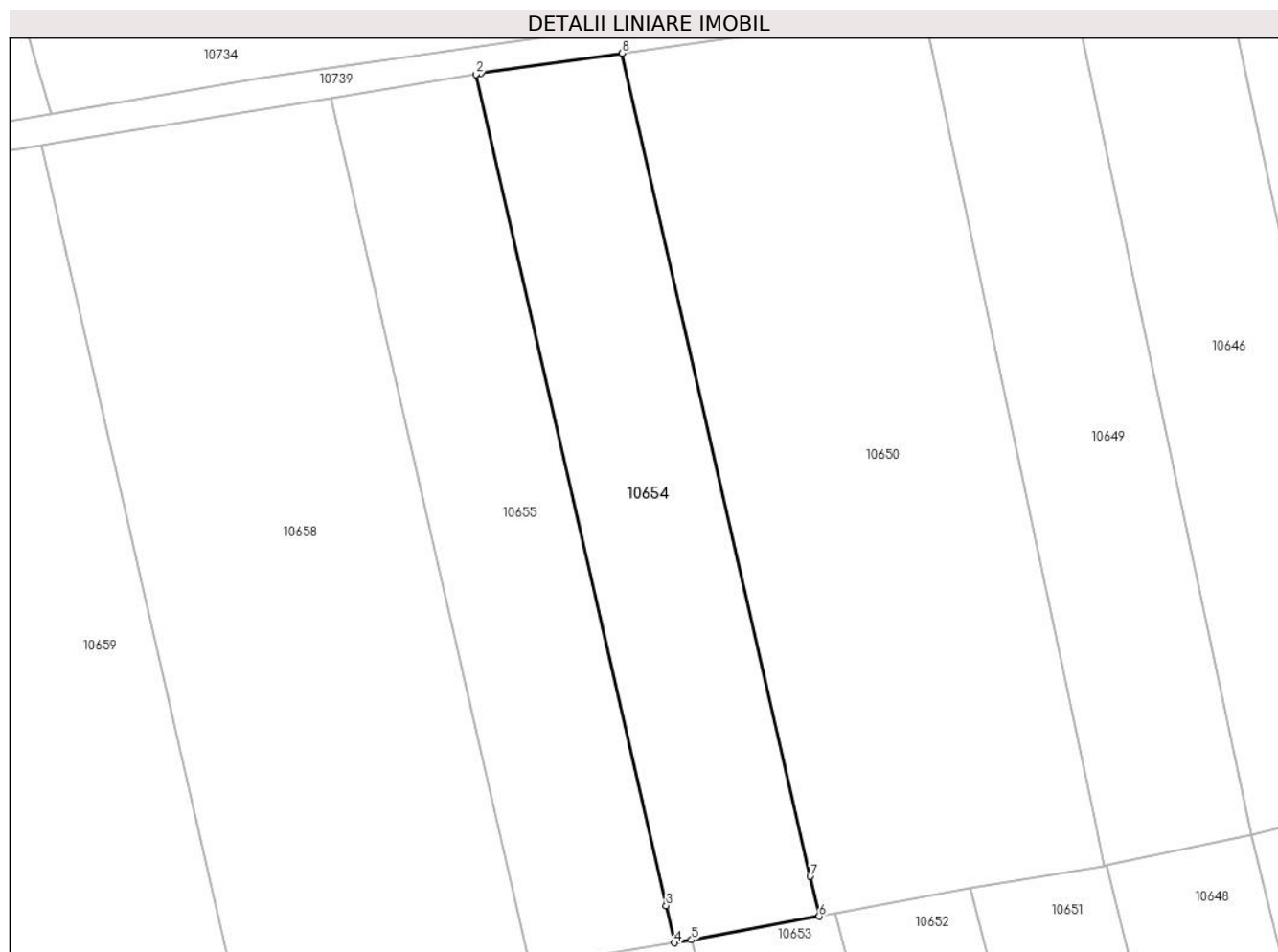
Inscrieri privind dezmembramintele dreptului de proprietate, drepturi reale de garanție și sarcini	Referințe
NU SUNT	

Anexa Nr. 1 La Partea I

Teren

Nr cadastral	Suprafața (mp)*	Observații / Referințe
	2.500	

* Suprafața este determinată în planul de proiecție Stereo 70.



Date referitoare la teren

Crt	Categorie folosință	Intravilan	Suprafața (mp)	Tarla	Parcelă	Nr. topo	Observații / Referințe
1	arabil	DA	112	-	-	-	
2	arabil	NU	2.388	45	813,814,815	-	

Lungime Segmente

1) Valorile lungimilor segmentelor sunt obținute din proiecție în plan.

Punct început	X / Y	Punct sfârșit	X / Y	Lungime segment (** (m)
1	580.679,76 670.707,02	2	580.679,091 670.706,911	0.678
2	580.679,091 670.706,911	3	580.705,399 670.591,914	117.968
3	580.705,399 670.591,914	4	580.706,572 670.586,786	5.26
4	580.706,572 670.586,786	5	580.708,929 670.587,181	2.39

Punct început	X / Y	Punct sfârșit	X / Y	Lungime segment (** (m)
5	580.708,929 670.587,181	6	580.726,607 670.590,441	17.976
6	580.726,607 670.590,441	7	580.725,343 670.595,968	5.67
7	580.725,343 670.595,968	8	580.699,296 670.709,828	116.801
8	580.699,296 670.709,828	1	580.679,76 670.707,02	19.737

** Lungimile segmentelor sunt determinate în planul de proiecție Stereo 70 și sunt rotunjite la 1 milimetru.

*** Distanța dintre puncte este formată din segmente cumulate ce sunt mai mici decât valoarea 1 milimetru.

**DATE DESPRE IMOBILUL NR. 10655**

Oficiul de Cadastru și Publicitate Imobiliară SUCEAVA
Biroul de Cadastru și Publicitate Imobiliară Gura Humorului

A. Partea I. Descrierea imobilului

TEREN Necunoscut

Adresa: Loc. Mazanaesti, Jud. Suceava

Nr. Crt	Nr cadastral Nr. topografic	Suprafața* (mp)	Observații / Referințe
A1		2.500	Sector cadastral:38 Teren neimprejmuit;

B. Partea II. Proprietari și acte

Inscrieri privitoare la dreptul de proprietate și alte drepturi reale		Referințe
10655 / 18/03/2022		
Act Normativ nr. 7, din 13/03/1996 emis de PARLAMENTUL ROMANIEI;		
B1	Intabulare, drept de PROPRIETATE, dobandit prin Lege, cota actuala 1/1, cota initiala 1/1 1) NEIDENTIFICAT NEIDENTIFICAT	A1
Act Administrativ nr. 1197, din 14/03/2022 emis de PRIMARIA COMUNEI DRAGOIESTI;		
B2	Se noteaza posesia factica in favoarea lui 1) GEGEA MARIAN	A1

C. Partea III. SARCINI .

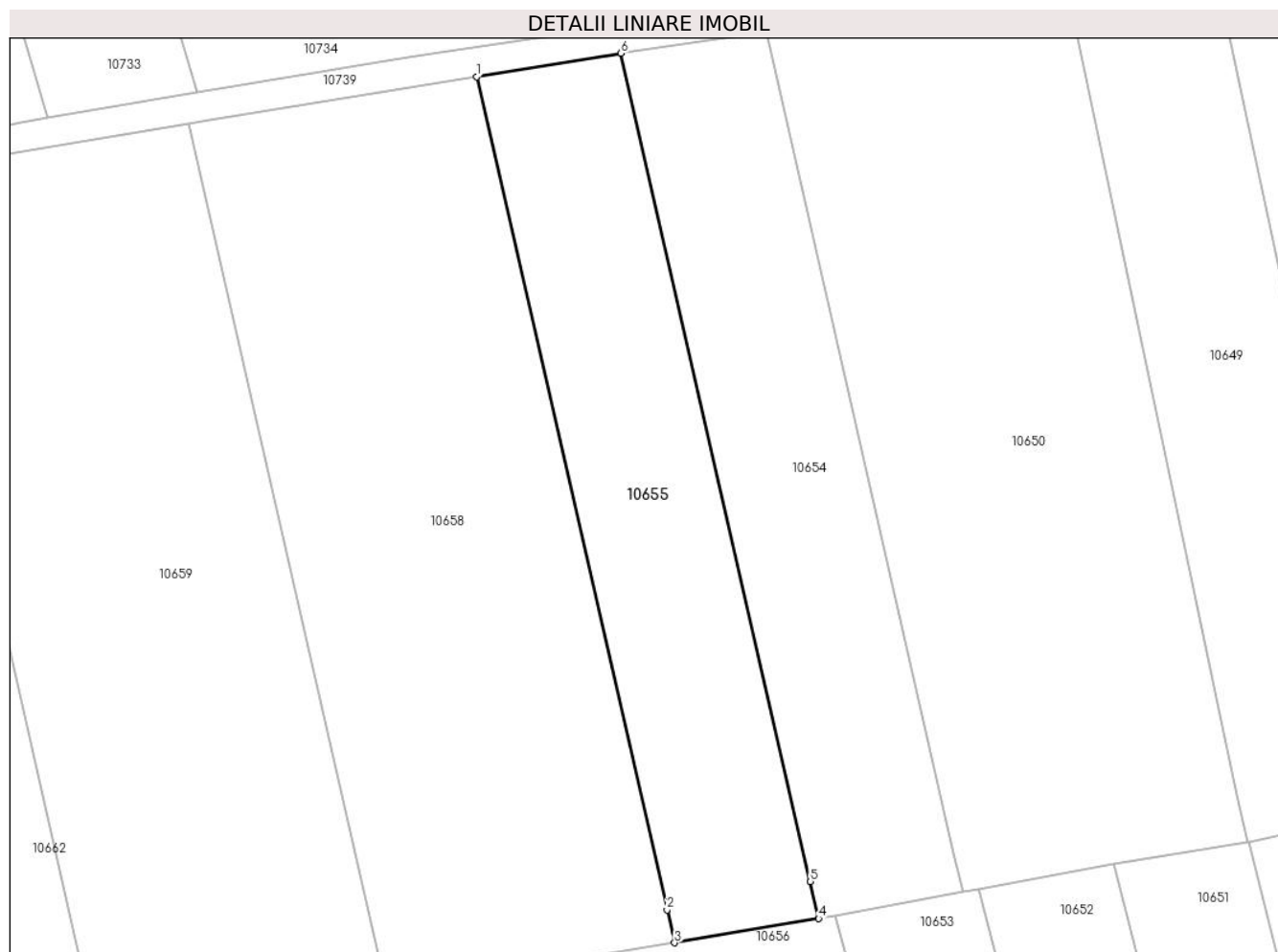
Inscrieri privind dezmembramintele dreptului de proprietate, drepturi reale de garanție și sarcini	Referințe
NU SUNT	

Anexa Nr. 1 La Partea I

Teren

Nr cadastral	Suprafața (mp)*	Observații / Referințe
	2.500	

* Suprafața este determinată în planul de proiecție Stereo 70.



Date referitoare la teren

Crt	Categorie folosință	Intravilan	Suprafața (mp)	Tarla	Parcelă	Nr. topo	Observații / Referințe
1	arabil	DA	100	-	-	-	
2	arabil	NU	2.400	45	813,814,815	-	

Lungime Segmente

1) Valorile lungimilor segmentelor sunt obținute din proiecție în plan.

Punct început	X / Y	Punct sfârșit	X / Y	Lungime segment (** (m))
1	580.659,034 670.703,653	2	580.685,49 670.588,005	118.635
2	580.685,49 670.588,005	3	580.686,538 670.583,425	4.698
3	580.686,538 670.583,425	4	580.706,572 670.586,786	20.314
4	580.706,572 670.586,786	5	580.705,399 670.591,914	5.26

Punct început	X / Y	Punct sfârșit	X / Y	Lungime segment (** (m)
5	580.705,399 670.591,914	6	580.679,091 670.706,911	117.968
6	580.679,091 670.706,911	1	580.659,034 670.703,653	20.32

** Lungimile segmentelor sunt determinate în planul de proiecție Stereo 70 și sunt rotunjite la 1 milimetru.

*** Distanța dintre puncte este formată din segmente cumulate ce sunt mai mici decât valoarea 1 milimetru.

**DATE DESPRE IMOBILUL NR. 10656**

Oficiul de Cadastru și Publicitate Imobiliară SUCEAVA
Biroul de Cadastru și Publicitate Imobiliară Gura Humorului

A. Partea I. Descrierea imobilului

TEREN Intravilan

Adresa: Loc. Mazanaesti, Str Scluptor Iftimie Bârladeanu, Nr. FN, Jud. Suceava

Nr. Crt	Nr cadastral Nr. topografic	Suprafața* (mp)	Observații / Referințe
A1		5.000	Sector cadastral:38 Teren neimprejmuit;

B. Partea II. Proprietari și acte

Inscrieri privitoare la dreptul de proprietate și alte drepturi reale		Referințe
10656 / 18/03/2022		
Act Normativ nr. 7, din 13/03/1996 emis de PARLAMENTUL ROMANIEI;		
B1	Intabulare, drept de PROPRIETATE, dobandit prin Lege, cota actuala 1/1, cota initiala 1/1 1) NEIDENTIFICAT NEIDENTIFICAT	A1
Act Administrativ nr. 1192, din 14/03/2022 emis de PRIMARIA COMUNEI DRAGOIESTI;		
B2	Se noteaza posesia factica in favoarea lui 1) RUSU ION	A1

C. Partea III. SARCINI .

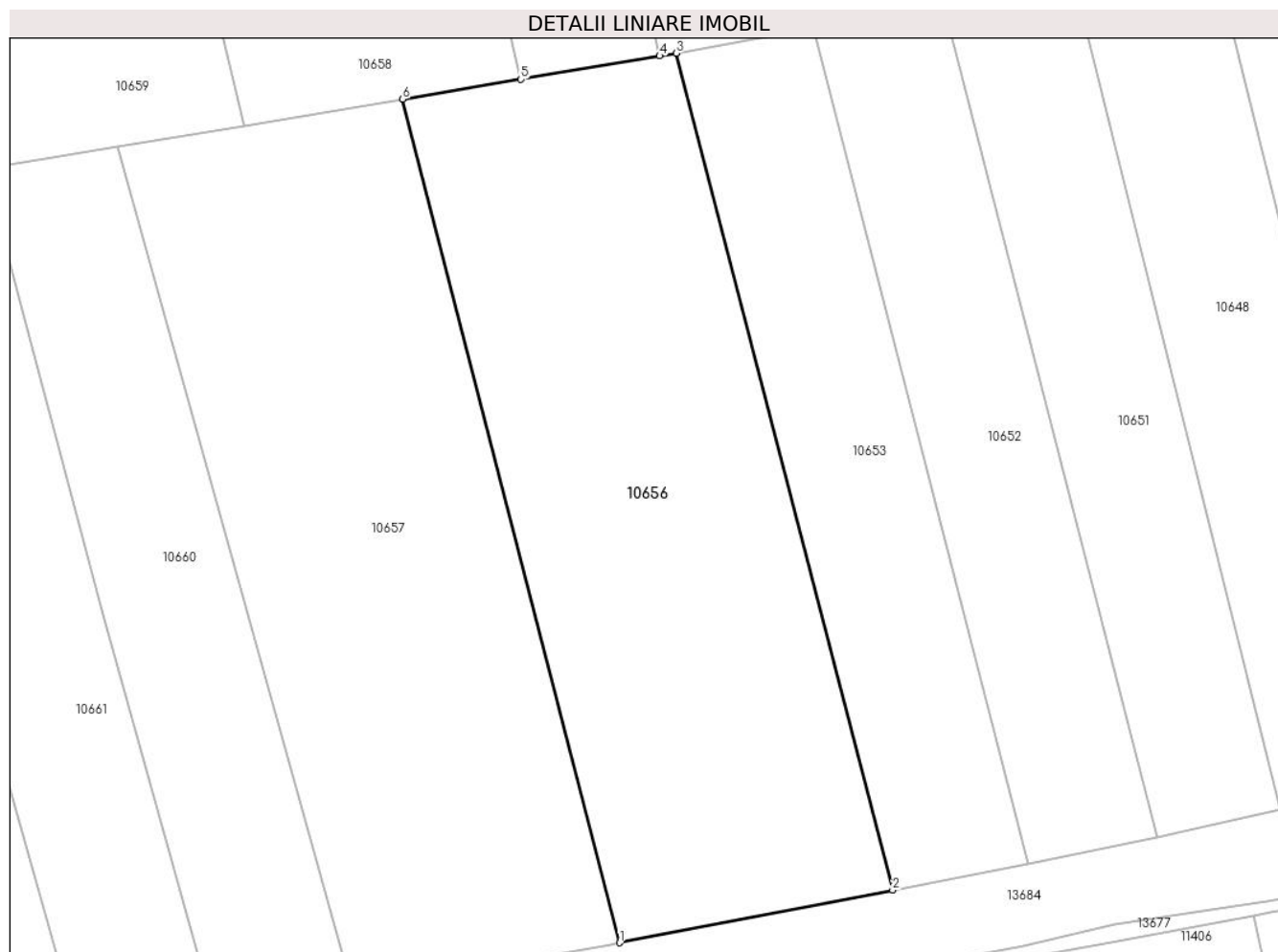
Inscrieri privind dezmembramintele dreptului de proprietate, drepturi reale de garanție și sarcini	Referințe
NU SUNT	

Anexa Nr. 1 La Partea I

Teren

Nr cadastral	Suprafața (mp)*	Observații / Referințe
	5.000	

* Suprafața este determinată în planul de proiecție Stereo 70.



Date referitoare la teren

Crt	Categorie folosință	Intravilan	Suprafața (mp)	Tarla	Parcelă	Nr. topo	Observații / Referințe
1	arabil	DA	5.000	-	-	-	

Lungime Segmente

1) Valorile lungimilor segmentelor sunt obținute din proiecție în plan.

Punct început	X / Y	Punct sfârșit	X / Y	Lungime segment (** (m)
1	580.700,799 670.458,889	2	580.740,193 670.466,493	40.121
2	580.740,193 670.466,493	3	580.708,929 670.587,181	124.672
3	580.708,929 670.587,181	4	580.706,572 670.586,786	2.39
4	580.706,572 670.586,786	5	580.686,538 670.583,425	20.314
5	580.686,538 670.583,425	6	580.669,478 670.580,564	17.298

Punct început	X / Y	Punct sfârșit	X / Y	Lungime segment (** (m)
6	580.669,478 670.580,564	1	580.700,799 670.458,889	125.642

** Lungimile segmentelor sunt determinate în planul de proiecție Stereo 70 și sunt rotunjite la 1 milimetru.

*** Distanța dintre puncte este formată din segmente cumulate ce sunt mai mici decât valoarea 1 milimetru.

**DATE DESPRE IMOBILUL NR. 10657**

Oficiul de Cadastru și Publicitate Imobiliară SUCEAVA
 Biroul de Cadastru și Publicitate Imobiliară Gura Humorului

A. Partea I. Descrierea imobilului

TEREN Intravilan

Adresa: Loc. Mazanaesti, Str Scluptor Iftimie Bârladeanu, Nr. FN, Jud. Suceava

Nr. Crt	Nr cadastral Nr. topografic	Suprafața* (mp)	Observații / Referințe
A1		5.075	Sector cadastral:38 Teren neimprejmuit;

B. Partea II. Proprietari și acte

Inscrieri privitoare la dreptul de proprietate și alte drepturi reale		Referințe
10657 / 18/03/2022		
Act Normativ nr. 7, din 13/03/1996 emis de PARLAMENTUL ROMANIEI;		
B1	Inscrierea provizorie, drept de PROPRIETATE, dobandit prin Lege, cota actuala 1/1, cota initiala 1/1	A1
1) COMUNA DRAGOIESTI, CIF:4441190, PROPRIETAR NEIDENTIFICAT		

C. Partea III. SARCINI .

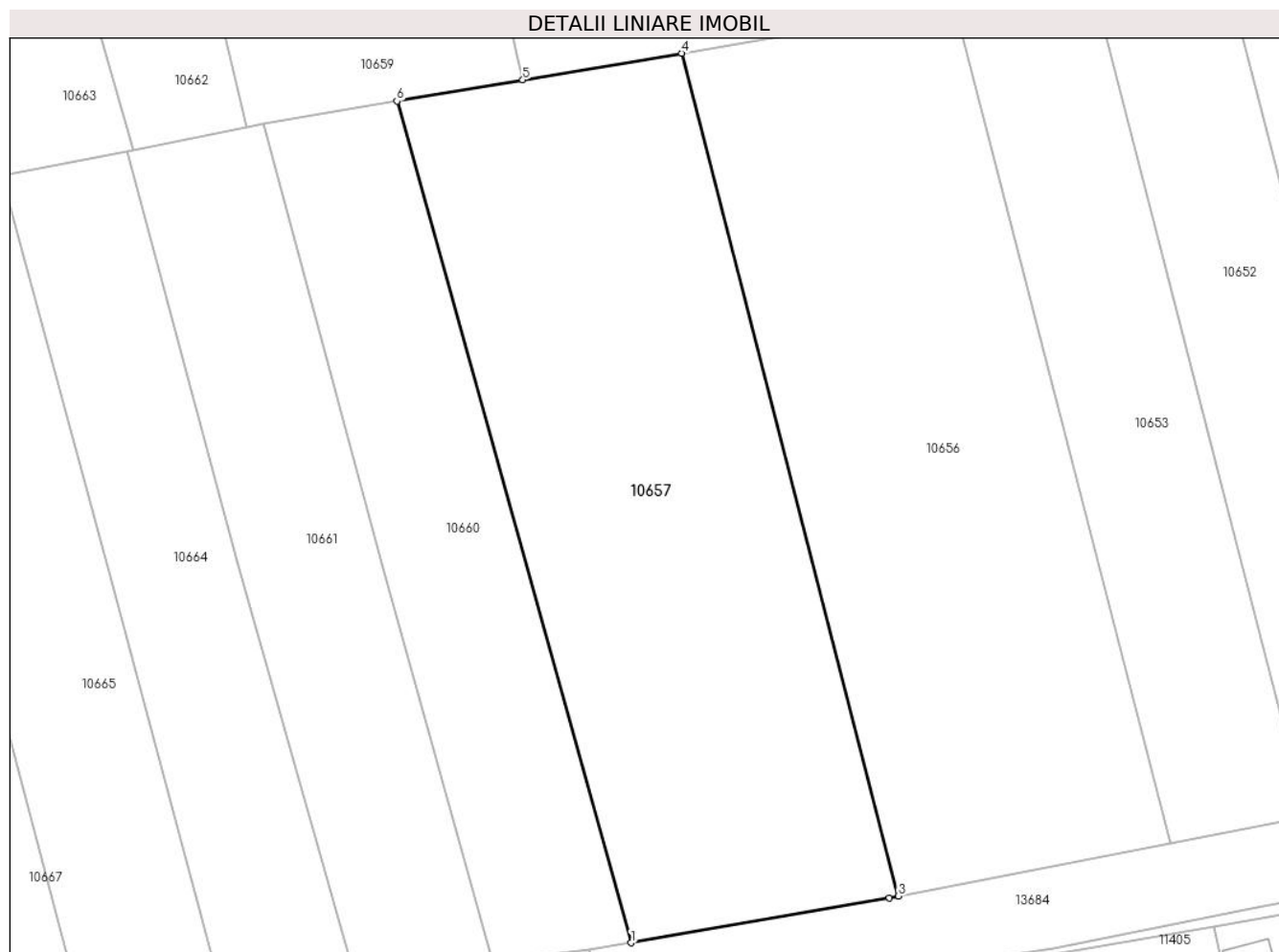
Inscrieri privind dezmembramintele dreptului de proprietate, drepturi reale de garanție și sarcini	Referințe
NU SUNT	

Anexa Nr. 1 La Partea I

Teren

Nr cadastral	Suprafața (mp)*	Observații / Referințe
	5.075	

* Suprafața este determinată în planul de proiecție Stereo 70.



Date referitoare la teren

Crt	Categorie folosință	Intravilan	Suprafața (mp)	Tarla	Parcelă	Nr. topo	Observații / Referințe
1	arabil	DA	5.075	-	-	-	

Lungime Segmente

1) Valorile lungimilor segmentelor sunt obținute din proiecție în plan.

Punct început	X / Y	Punct sfârșit	X / Y	Lungime segment (** (m)
1	580.662,166 670.452,121	2	580.699,463 670.458,627	37.86
2	580.699,463 670.458,627	3	580.700,799 670.458,889	1.361
3	580.700,799 670.458,889	4	580.669,478 670.580,564	125.642
4	580.669,478 670.580,564	5	580.646,521 670.576,712	23.278
5	580.646,521 670.576,712	6	580.628,322 670.573,659	18.453

Punct început	X / Y	Punct sfârșit	X / Y	Lungime segment (** (m)
6	580.628,322 670.573,659	1	580.662,166 670.452,121	126.162

** Lungimile segmentelor sunt determinate în planul de proiecție Stereo 70 și sunt rotunjite la 1 milimetru.

*** Distanța dintre puncte este formată din segmente cumulate ce sunt mai mici decât valoarea 1 milimetru.

**DATE DESPRE IMOBILUL NR. 10658**

Oficiul de Cadastru și Publicitate Imobiliară SUCEAVA
Biroul de Cadastru și Publicitate Imobiliară Gura Humorului

A. Partea I. Descrierea imobilului

TEREN Necunoscut

Adresa: Loc. Mazanaesti, Jud. Suceava

Nr. Crt	Nr cadastral Nr. topografic	Suprafața* (mp)	Observații / Referințe
A1		5.000	Sector cadastral:38 Teren neimprejmuit;

B. Partea II. Proprietari și acte

Inscrieri privitoare la dreptul de proprietate și alte drepturi reale		Referințe
10658 / 18/03/2022		
Act Normativ nr. 7, din 13/03/1996 emis de PARLAMENTUL ROMANIEI;		
B1	Inscrierea provizorie, drept de PROPRIETATE, dobandit prin Lege, cota actuala 1/1, cota initiala 1/1 1) COMUNA DRAGOIESTI, CIF:4441190	A1

C. Partea III. SARCINI .

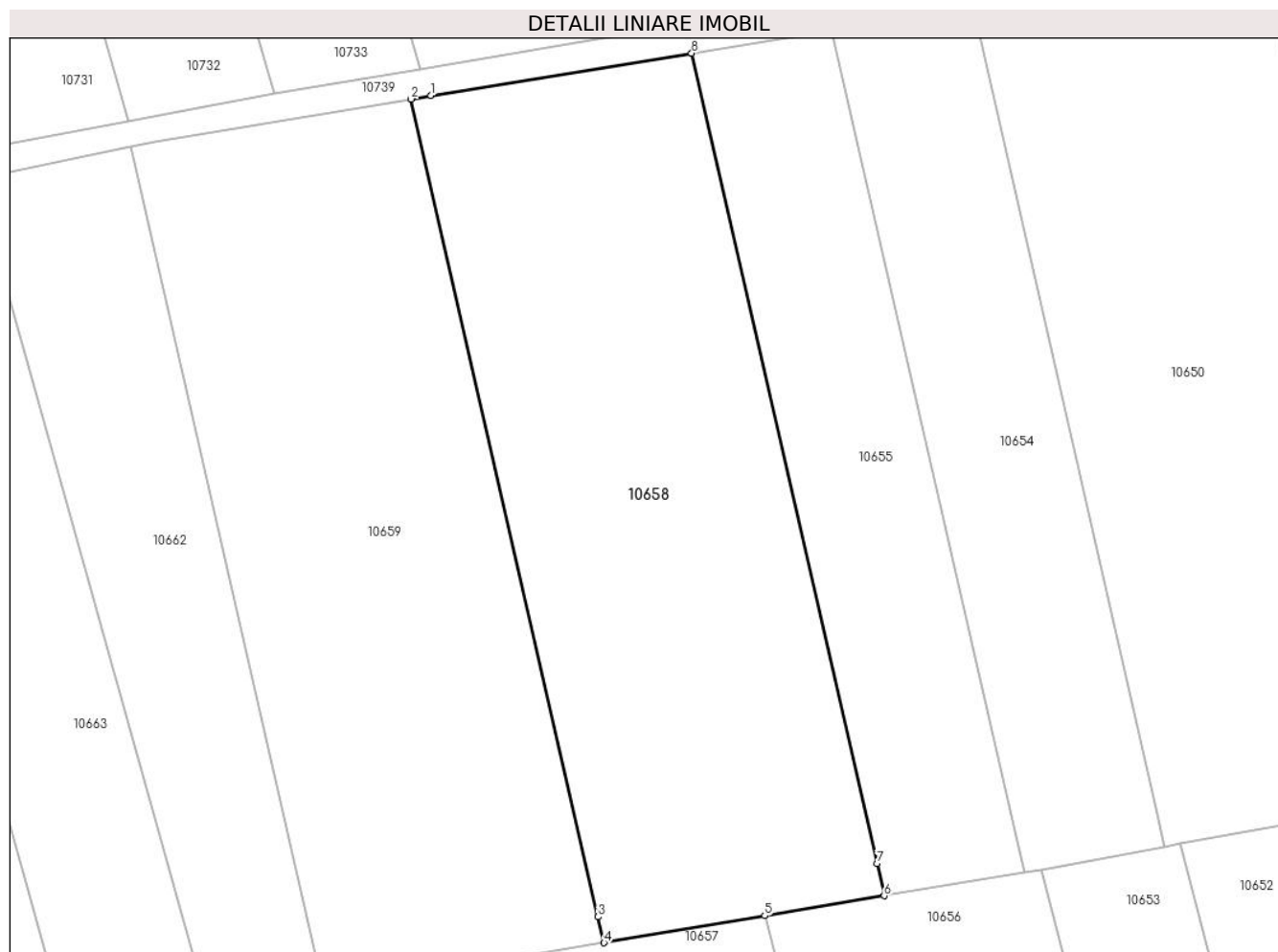
Inscrieri privind dezmembramintele dreptului de proprietate, drepturi reale de garanție și sarcini	Referințe
NU SUNT	

Anexa Nr. 1 La Partea I

Teren

Nr cadastral	Suprafața (mp)*	Observații / Referințe
	5.000	

* Suprafața este determinată în planul de proiecție Stereo 70.



Date referitoare la teren

Crt	Categorie folosință	Intravilan	Suprafața (mp)	Tarla	Parcelă	Nr. topo	Observații / Referințe
1	arabil	DA	172	-	-	-	
2	arabil	NU	4.828	45	813,814,815	-	

Lungime Segmente

1) Valorile lungimilor segmentelor sunt obținute din proiecție în plan.

Punct început	X / Y	Punct sfârșit	X / Y	Lungime segment (** (m)
1	580.621,83 670.697,61	2	580.618,975 670.697,127	2.896
2	580.618,975 670.697,127	3	580.645,676 670.580,407	119.735
3	580.645,676 670.580,407	4	580.646,521 670.576,712	3.79
4	580.646,521 670.576,712	5	580.669,478 670.580,564	23.278

Punct început	X / Y	Punct sfârșit	X / Y	Lungime segment (** (m)
5	580.669,478 670.580,564	6	580.686,538 670.583,425	17.298
6	580.686,538 670.583,425	7	580.685,49 670.588,005	4.698
7	580.685,49 670.588,005	8	580.659,034 670.703,653	118.635
8	580.659,034 670.703,653	1	580.621,83 670.697,61	37.692

** Lungimile segmentelor sunt determinate în planul de proiecție Stereo 70 și sunt rotunjite la 1 milimetru.

*** Distanța dintre puncte este formată din segmente cumulate ce sunt mai mici decât valoarea 1 milimetru.

**DATE DESPRE IMOBILUL NR. 10659**

Oficiul de Cadastru și Publicitate Imobiliară SUCEAVA
Biroul de Cadastru și Publicitate Imobiliară Gura Humorului

A. Partea I. Descrierea imobilului

TEREN Necunoscut

Adresa: Loc. Mazanaesti, Jud. Suceava

Nr. Crt	Nr cadastral Nr. topografic	Suprafața* (mp)	Observații / Referințe
A1		5.000	Sector cadastral:38 Teren neimprejmuit;

B. Partea II. Proprietari și acte

Inscrieri privitoare la dreptul de proprietate și alte drepturi reale		Referințe
10659 / 18/03/2022		
Act Normativ nr. 7, din 13/03/1996 emis de PARLAMENTUL ROMANIEI;		
B1	Inscrierea provizorie, drept de PROPRIETATE, dobandit prin Lege, cota actuala 1/1, cota initiala 1/1 1) COMUNA DRAGOIESTI, CIF:4441190	A1

C. Partea III. SARCINI .

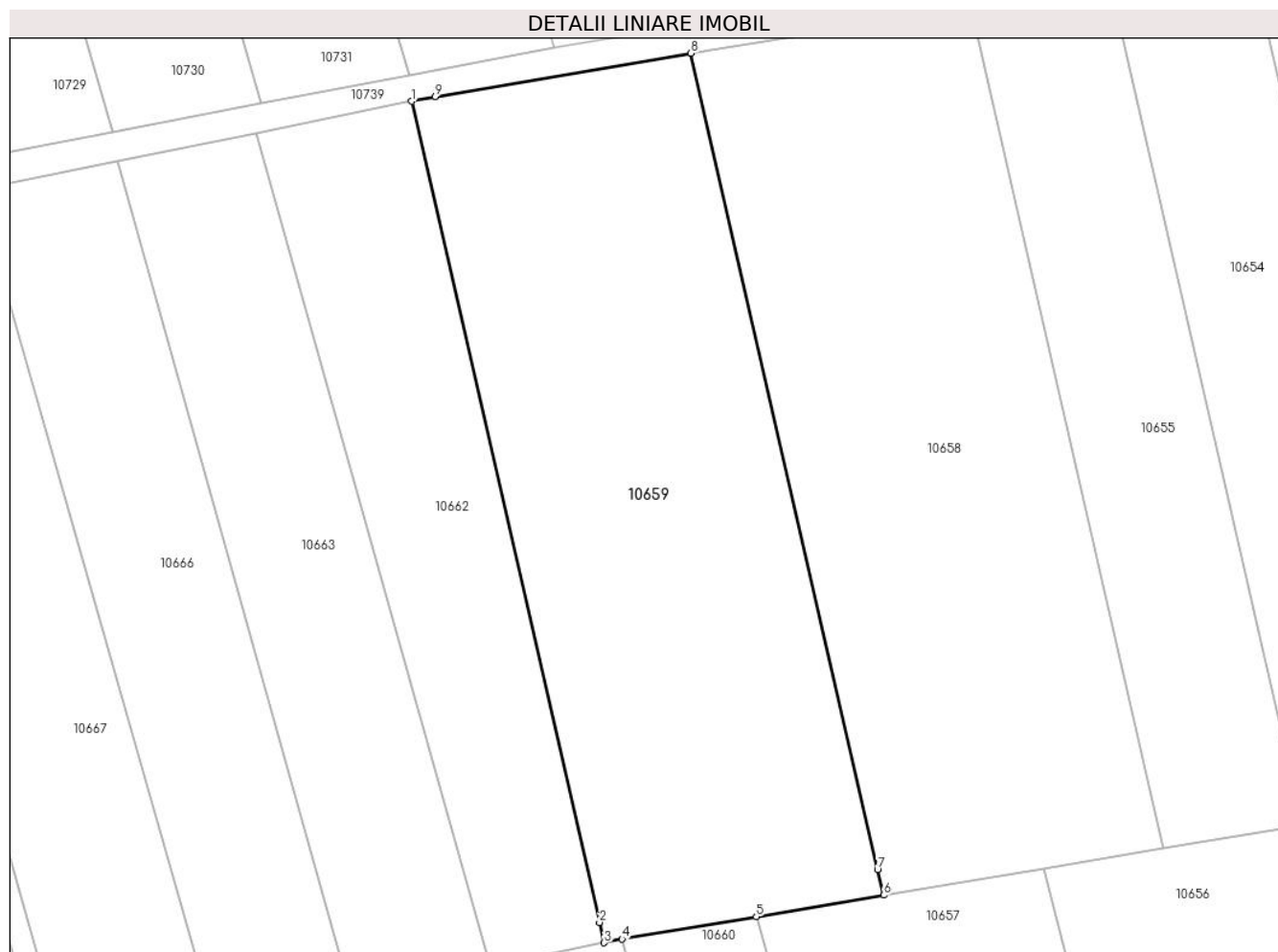
Inscrieri privind dezmembramintele dreptului de proprietate, drepturi reale de garanție și sarcini	Referințe
NU SUNT	

Anexa Nr. 1 La Partea I

Teren

Nr cadastral	Suprafața (mp)*	Observații / Referințe
	5.000	

* Suprafața este determinată în planul de proiecție Stereo 70.



Date referitoare la teren

Crt	Categorie folosință	Intravilan	Suprafața (mp)	Tarla	Parcelă	Nr. topo	Observații / Referințe
1	arabil	DA	135	-	-	-	
2	arabil	NU	4.865	45	813,814,815	-	

Lungime Segmente

1) Valorile lungimilor segmentelor sunt obținute din proiecție în plan.

Punct început	X / Y	Punct sfârșit	X / Y	Lungime segment (** (m))
1	580.579,014 670.690,253	2	580.605,88 670.572,814	120.473
2	580.605,88 670.572,814	3	580.606,544 670.569,912	2.977
3	580.606,544 670.569,912	4	580.609,109 670.570,436	2.618
4	580.609,109 670.570,436	5	580.628,322 670.573,659	19.481

Punct început	X / Y	Punct sfârșit	X / Y	Lungime segment (** (m)
5	580.628,322 670.573,659	6	580.646,521 670.576,712	18.453
6	580.646,521 670.576,712	7	580.645,676 670.580,407	3.79
7	580.645,676 670.580,407	8	580.618,975 670.697,127	119.735
8	580.618,975 670.697,127	9	580.582,34 670.690,93	37.155
9	580.582,34 670.690,93	1	580.579,014 670.690,253	3.394

** Lungimile segmentelor sunt determinate în planul de proiecție Stereo 70 și sunt rotunjite la 1 milimetru.

*** Distanța dintre puncte este formată din segmente cumulate ce sunt mai mici decât valoarea 1 milimetru.

**DATE DESPRE IMOBILUL NR. 10660**

Oficiul de Cadastru și Publicitate Imobiliară SUCEAVA
Biroul de Cadastru și Publicitate Imobiliară Gura Humorului

A. Partea I. Descrierea imobilului

TEREN Intravilan

Adresa: Loc. Mazanaesti, Str Sculptor Iftimie Bârleanu, Nr. FN, Jud. Suceava

Nr. Crt	Nr cadastral Nr. topografic	Suprafața* (mp)	Observații / Referințe
A1		2.500	Sector cadastral:38 Teren neimprejmut;

B. Partea II. Proprietari și acte

Inscrieri privitoare la dreptul de proprietate și alte drepturi reale		Referințe
10660 / 18/03/2022		
Act Normativ nr. 7, din 13/03/1996 emis de PARLAMENTUL ROMANIEI;		
B1	Intabulare, drept de PROPRIETATE, dobandit prin Lege, cota actuala 1/1, cota initiala 1/1 1) NEIDENTIFICAT NEIDENTIFICAT	A1
Act Administrativ nr. 1193, din 14/03/2022 emis de PRIMARIA COMUNEI DRAGOIESTI;		
B2	Se noteaza posesia factica in favoarea lui 1) COZMA PETRU	A1

C. Partea III. SARCINI .

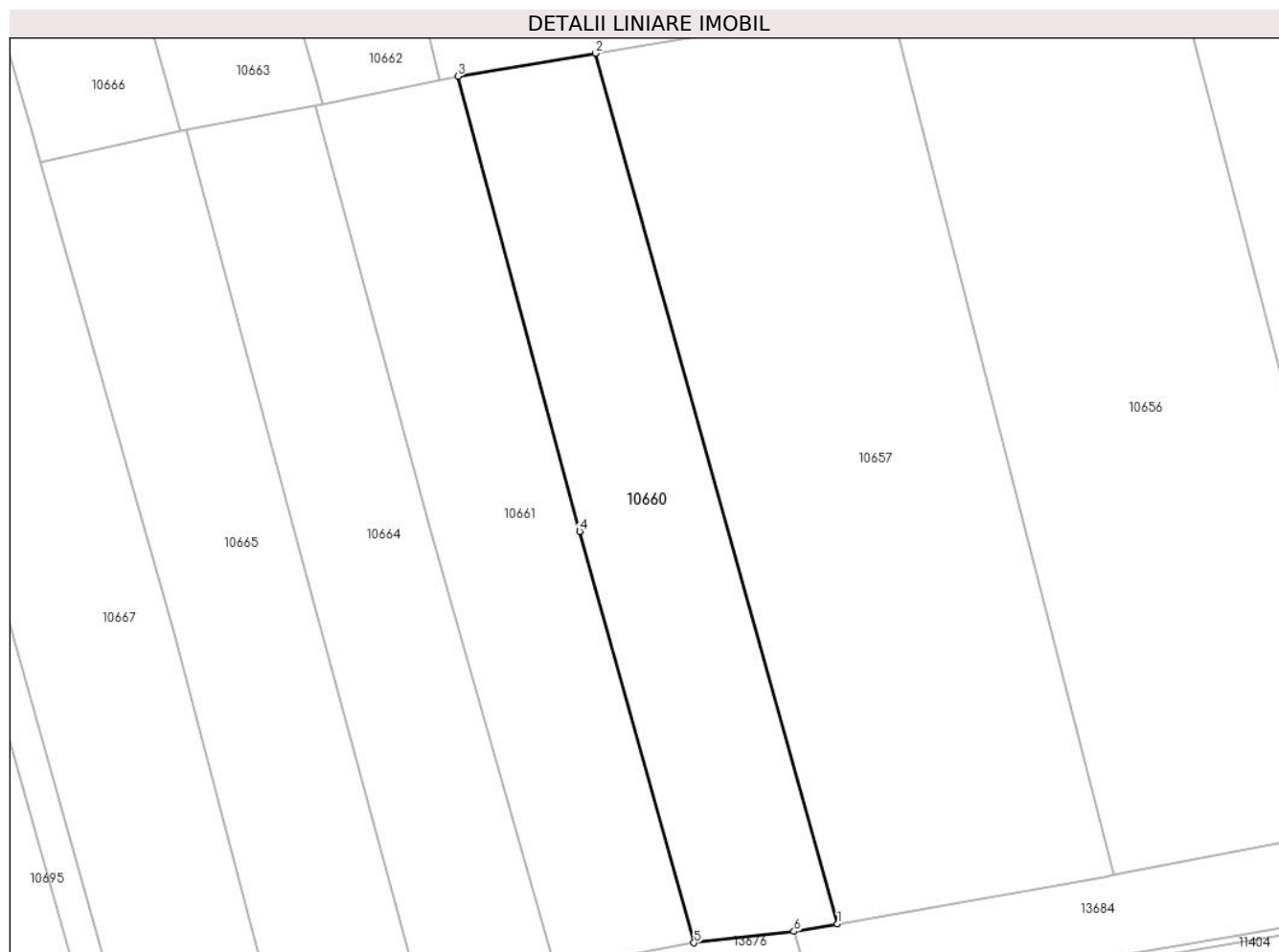
Inscrieri privind dezmembramintele dreptului de proprietate, drepturi reale de garanție și sarcini	Referințe
NU SUNT	

Anexa Nr. 1 La Partea I

Teren

Nr cadastral	Suprafața (mp)*	Observații / Referințe
	2.500	

* Suprafața este determinată în planul de proiecție Stereo 70.



Date referitoare la teren

Crt	Categorie folosință	Intravilan	Suprafața (mp)	Tarla	Parcelă	Nr. topo	Observații / Referințe
1	arabil	DA	2.500	-	-	-	

Lungime Segmente

1) Valorile lungimilor segmentelor sunt obținute din proiecție în plan.

Punct început	X / Y	Punct sfârșit	X / Y	Lungime segment (** (m)
1	580.662,166 670.452,121	2	580.628,322 670.573,659	126.162
2	580.628,322 670.573,659	3	580.609,109 670.570,436	19.481
3	580.609,109 670.570,436	4	580.626,124 670.506,922	65.754
4	580.626,124 670.506,922	5	580.642,123 670.449,468	59.64
5	580.642,123 670.449,468	6	580.656,087 670.451,061	14.055

Punct început	X / Y	Punct sfârșit	X / Y	Lungime segment (** (m)
6	580.656,087 670.451,061	1	580.662,166 670.452,121	6.171

** Lungimile segmentelor sunt determinate în planul de proiecție Stereo 70 și sunt rotunjite la 1 milimetru.

*** Distanța dintre puncte este formată din segmente cumulate ce sunt mai mici decât valoarea 1 milimetru.

**DATE DESPRE IMOBILUL NR. 10661**

Oficiul de Cadastru și Publicitate Imobiliară SUCEAVA
 Biroul de Cadastru și Publicitate Imobiliară Gura Humorului

A. Partea I. Descrierea imobilului

TEREN Intravilan

Adresa: Loc. Mazanaesti, Str Sculptor Iftimie Bârleanu, Nr. FN, Jud. Suceava

Nr. Crt	Nr cadastral Nr. topografic	Suprafața* (mp)	Observații / Referințe
A1	31639	2.500	Sector cadastral:38 Teren neimprejmuit;

B. Partea II. Proprietari și acte

Inscrieri privitoare la dreptul de proprietate și alte drepturi reale		Referințe
5915 / 10/10/2008		
Act Notarial nr. 4464, din 09/10/2008 emis de BNP PETRU ATANASOAEI;		
B1	Intabulare, drept de PROPRIETATE, dobandit prin Conventie, cota actuala 1/1, cota initiala 1/1	A1
	1) BADINA MIHAI , Se noteaza lipsa CNP	
	2) BADINA MIHAELA , Se noteaza lipsa CNP	

C. Partea III. SARCINI .

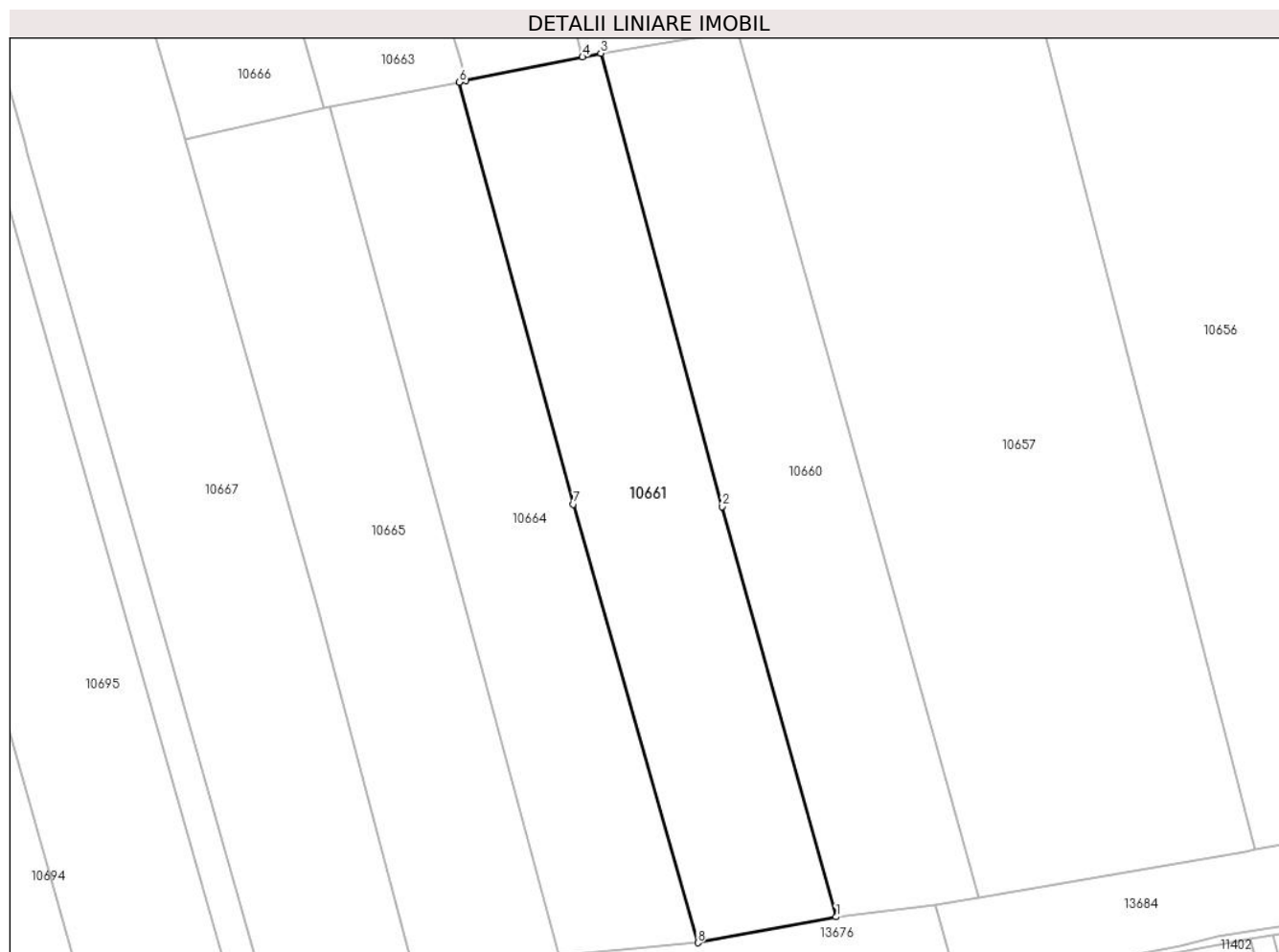
Inscrieri privind dezmembramintele dreptului de proprietate, drepturi reale de garanție și sarcini	Referințe
NU SUNT	

Anexa Nr. 1 La Partea I

Teren

Nr cadastral	Suprafața (mp)*	Observații / Referințe
31639	2.500	

* Suprafața este determinată în planul de proiecție Stereo 70.



Date referitoare la teren

Crt	Categorie folosință	Intravilan	Suprafața (mp)	Tarla	Parcelă	Nr. topo	Observații / Referințe
1	arabil	DA	2.500	-	-	-	

Lungime Segmente

1) Valorile lungimilor segmentelor sunt obținute din proiecție în plan.

Punct început	X / Y	Punct sfârșit	X / Y	Lungime segment (** (m)
1	580.642,123 670.449,468	2	580.626,124 670.506,922	59.64
2	580.626,124 670.506,922	3	580.609,109 670.570,436	65.754
3	580.609,109 670.570,436	4	580.606,544 670.569,912	2.618
4	580.606,544 670.569,912	5	580.590,226 670.566,579	16.655
5	580.590,226 670.566,579	6	580.589,268 670.566,383	0.978

Punct început	X / Y	Punct sfârșit	X / Y	Lungime segment (** (m)
6	580.589,268 670.566,383	7	580.605,287 670.507,271	61.244
7	580.605,287 670.507,271	8	580.622,741 670.445,838	63.864
8	580.622,741 670.445,838	1	580.642,123 670.449,468	19.719

** Lungimile segmentelor sunt determinate în planul de proiecție Stereo 70 și sunt rotunjite la 1 milimetru.

*** Distanța dintre puncte este formată din segmente cumulate ce sunt mai mici decât valoarea 1 milimetru.

**DATE DESPRE IMOBILUL NR. 10662**

Oficiul de Cadastru și Publicitate Imobiliară SUCEAVA
Biroul de Cadastru și Publicitate Imobiliară Gura Humorului

A. Partea I. Descrierea imobilului

TEREN Necunoscut

Adresa: Loc. Mazanaesti, Jud. Suceava

Nr. Crt	Nr cadastral Nr. topografic	Suprafața* (mp)	Observații / Referințe
A1		2.431	Sector cadastral:38 Teren neimprejmuit;

B. Partea II. Proprietari și acte

Inscrieri privitoare la dreptul de proprietate și alte drepturi reale		Referințe
10662 / 18/03/2022		
Act Normativ nr. 7, din 13/03/1996 emis de PARLAMENTUL ROMANIEI;		
B1	Inscrierea provizorie, drept de PROPRIETATE, dobandit prin Lege, cota actuala 1/1, cota initiala 1/1 1) COMUNA DRAGOIESTI, CIF:4441190	A1

C. Partea III. SARCINI .

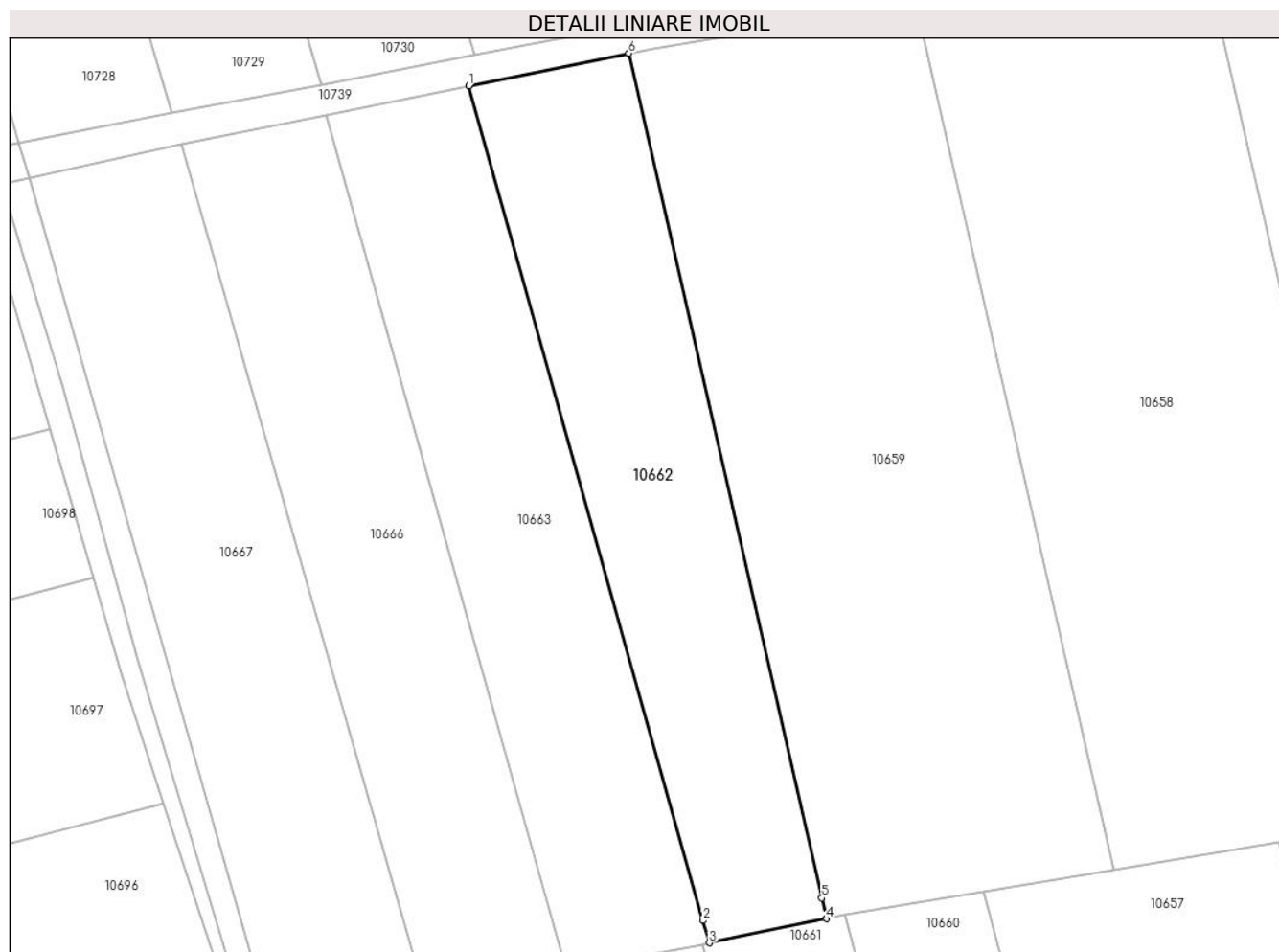
Inscrieri privind dezmembramintele dreptului de proprietate, drepturi reale de garanție și sarcini	Referințe
NU SUNT	

Anexa Nr. 1 La Partea I

Teren

Nr cadastral	Suprafața (mp)*	Observații / Referințe
	2.431	

* Suprafața este determinată în planul de proiecție Stereo 70.



Date referitoare la teren

Crt	Categorie folosință	Intravilan	Suprafața (mp)	Tarla	Parcelă	Nr. topo	Observații / Referințe
1	arabil	DA	52	-	-	-	
2	arabil	NU	2.379	45	813,814,815	-	

Lungime Segmente

1) Valorile lungimilor segmentelor sunt obținute din proiecție în plan.

Punct început	X / Y	Punct sfârșit	X / Y	Lungime segment (** (m)
1	580.556,737 670.685,716	2	580.589,359 670.569,661	120.553
2	580.589,359 670.569,661	3	580.590,226 670.566,579	3.202
3	580.590,226 670.566,579	4	580.606,544 670.569,912	16.655
4	580.606,544 670.569,912	5	580.605,88 670.572,814	2.977

Punct început	X / Y	Punct sfârșit	X / Y	Lungime segment (** (m)
5	580.605,88 670.572,814	6	580.579,014 670.690,253	120.473
6	580.579,014 670.690,253	1	580.556,737 670.685,716	22.734

** Lungimile segmentelor sunt determinate în planul de proiecție Stereo 70 și sunt rotunjite la 1 milimetru.

*** Distanța dintre puncte este formată din segmente cumulate ce sunt mai mici decât valoarea 1 milimetru.

**DATE DESPRE IMOBILUL NR. 10663**

Oficiul de Cadastru și Publicitate Imobiliară SUCEAVA
Biroul de Cadastru și Publicitate Imobiliară Gura Humorului

A. Partea I. Descrierea imobilului

TEREN Necunoscut

Adresa: Loc. Mazanaesti, Jud. Suceava

Nr. Crt	Nr cadastral Nr. topografic	Suprafața* (mp)	Observații / Referințe
A1		2.500	Sector cadastral:38 Teren neimprejmuit;

B. Partea II. Proprietari și acte

Inscrieri privitoare la dreptul de proprietate și alte drepturi reale		Referințe
10663 / 18/03/2022		
Act Normativ nr. 7, din 13/03/1996 emis de PARLAMENTUL ROMANIEI;		
B1	Intabulare, drept de PROPRIETATE, dobandit prin Lege, cota actuala 1/1, cota initiala 1/1 1) NEIDENTIFICAT NEIDENTIFICAT	A1
Act Administrativ nr. 1195, din 14/03/2022 emis de PRIMARIA COMUNEI DRAGOIESTI;		
B2	Se noteaza posesia factica in favoarea lui 1) MIHALAS FLORIN-VASILE	A1

C. Partea III. SARCINI .

Inscrieri privind dezmembramintele dreptului de proprietate, drepturi reale de garanție și sarcini	Referințe
NU SUNT	

Anexa Nr. 1 La Partea I

Teren

Nr cadastral	Suprafața (mp)*	Observații / Referințe
	2.500	

* Suprafața este determinată în planul de proiecție Stereo 70.



Date referitoare la teren

Crt	Categorie folosință	Intravilan	Suprafața (mp)	Tarla	Parcelă	Nr. topo	Observații / Referințe
1	arabil	DA	65	-	-	-	
2	arabil	NU	2.435	45	813,814,815	-	

Lungime Segmente

1) Valorile lungimilor segmentelor sunt obținute din proiecție în plan.

Punct început	X / Y	Punct sfârșit	X / Y	Lungime segment (** (m))
1	580.536,868 670.681,671	2	580.569,422 670.565,857	120.302
2	580.569,422 670.565,857	3	580.570,29 670.562,769	3.208
3	580.570,29 670.562,769	4	580.571,163 670.562,963	0.894
4	580.571,163 670.562,963	5	580.589,268 670.566,383	18.425

Punct început	X / Y	Punct sfârșit	X / Y	Lungime segment (** (m)
5	580.589,268 670.566,383	6	580.590,226 670.566,579	0.978
6	580.590,226 670.566,579	7	580.589,359 670.569,661	3.202
7	580.589,359 670.569,661	8	580.556,737 670.685,716	120.553
8	580.556,737 670.685,716	1	580.536,868 670.681,671	20.277

** Lungimile segmentelor sunt determinate în planul de proiecție Stereo 70 și sunt rotunjite la 1 milimetru.

*** Distanța dintre puncte este formată din segmente cumulate ce sunt mai mici decât valoarea 1 milimetru.

**DATE DESPRE IMOBILUL NR. 10664**

Oficiul de Cadastru și Publicitate Imobiliară SUCEAVA
Biroul de Cadastru și Publicitate Imobiliară Gura Humorului

A. Partea I. Descrierea imobilului

TEREN Intravilan

Adresa: Loc. Mazanaesti, Str Sculptor Iftimie Bârleanu, Nr. FN, Jud. Suceava

Nr. Crt	Nr cadastral Nr. topografic	Suprafața* (mp)	Observații / Referințe
A1		2.308	Sector cadastral:38 Teren neimprejmuit;

B. Partea II. Proprietari și acte

Inscrieri privitoare la dreptul de proprietate și alte drepturi reale		Referințe
10664 / 18/03/2022		
Act Normativ nr. 7, din 13/03/1996 emis de PARLAMENTUL ROMANIEI;		
B1	Inscrierea provizorie, drept de PROPRIETATE, dobandit prin Lege, cota actuala 1/1, cota initiala 1/1	A1
1) COMUNA DRAGOIESTI, CIF:4441190, PROPRIETAR NEIDENTIFICAT		

C. Partea III. SARCINI .

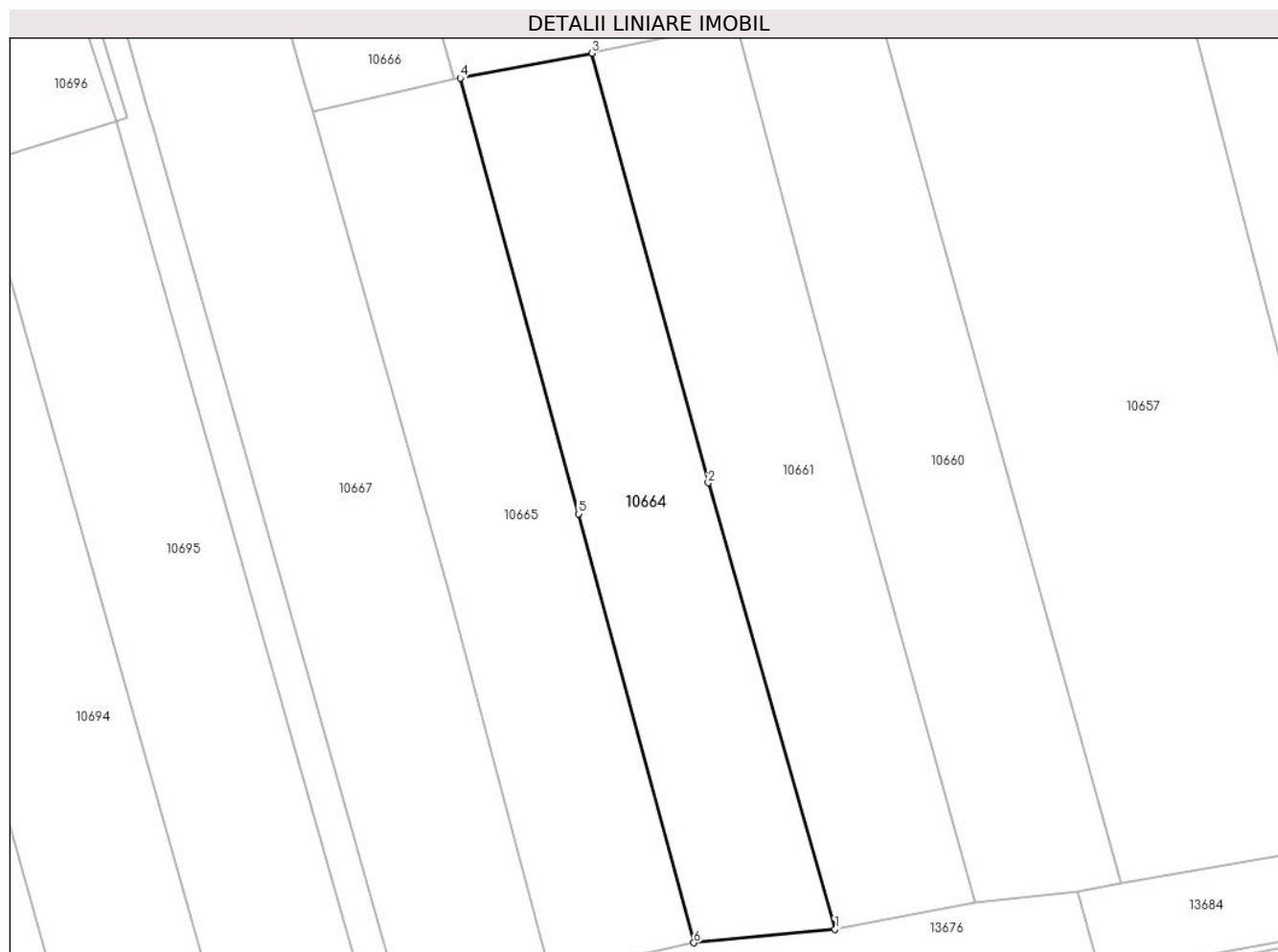
Inscrieri privind dezmembramintele dreptului de proprietate, drepturi reale de garanție și sarcini	Referințe
NU SUNT	

Anexa Nr. 1 La Partea I

Teren

Nr cadastral	Suprafața (mp)*	Observații / Referințe
	2.308	

* Suprafața este determinată în planul de proiecție Stereo 70.



Date referitoare la teren

Crt	Categorie folosință	Intravilan	Suprafața (mp)	Tarla	Parcelă	Nr. topo	Observații / Referințe
1	arabil	DA	2.308	-	-	-	

Lungime Segmente

1) Valorile lungimilor segmentelor sunt obținute din proiecție în plan.

Punct început	X / Y	Punct sfârșit	X / Y	Lungime segment (** (m)
1	580.622,741 670.445,838	2	580.605,287 670.507,271	63.864
2	580.605,287 670.507,271	3	580.589,268 670.566,383	61.244
3	580.589,268 670.566,383	4	580.571,163 670.562,963	18.425
4	580.571,163 670.562,963	5	580.587,407 670.503,009	62.116
5	580.587,407 670.503,009	6	580.603,311 670.443,991	61.123

Punct început	X / Y	Punct sfârșit	X / Y	Lungime segment (** (m)
6	580.603,311 670.443,991	1	580.622,741 670.445,838	19.518

** Lungimile segmentelor sunt determinate în planul de proiecție Stereo 70 și sunt rotunjite la 1 milimetru.

*** Distanța dintre puncte este formată din segmente cumulate ce sunt mai mici decât valoarea 1 milimetru.

**DATE DESPRE IMOBILUL NR. 10665**

Oficiul de Cadastru și Publicitate Imobiliară SUCEAVA
Biroul de Cadastru și Publicitate Imobiliară Gura Humorului

A. Partea I. Descrierea imobilului

TEREN Intravilan

Adresa: Loc. Mazanaesti, Str Sculptor Iftimie Bârleanu, Nr. FN, Jud. Suceava

Nr. Crt	Nr cadastral Nr. topografic	Suprafața* (mp)	Observații / Referințe
A1	31638	2.500	Sector cadastral:38 Teren neimprejmuit;

B. Partea II. Proprietari și acte

Inscrieri privitoare la dreptul de proprietate și alte drepturi reale	Referințe
4451 / 06/08/2008	
Act Notarial nr. 1597, din 05/08/2008 emis de BNP PETRU ATANASOAEI;	
B1	A1
Intabulare, drept de PROPRIETATE necesatorita, dobandit prin Conventie, cota actuala 1/1, cota initiala 1/1 1) BOMPA CRISTINA - DOINA , Se noteaza lipsa CNP	

C. Partea III. SARCINI .

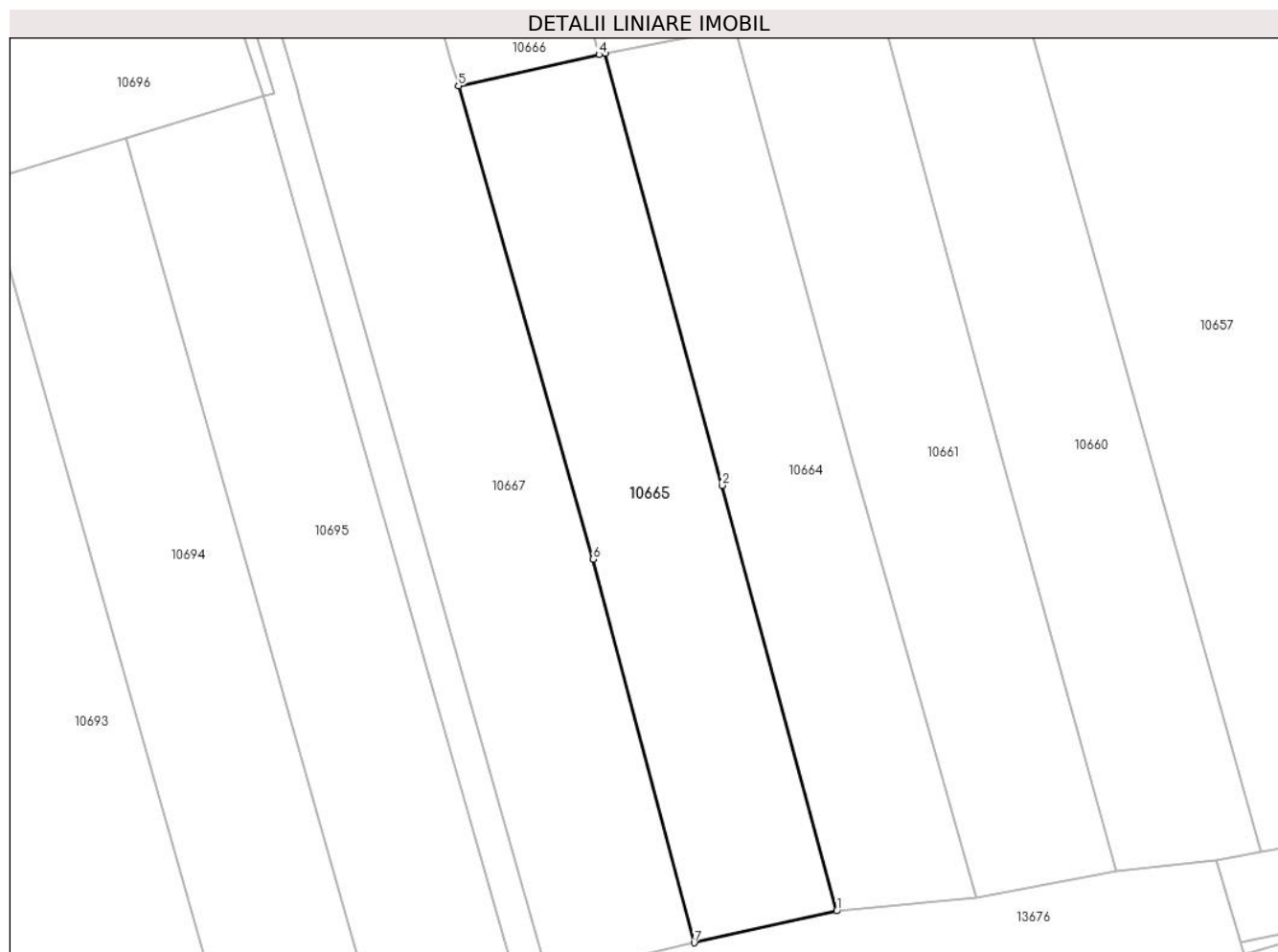
Inscrieri privind dezmembramintele dreptului de proprietate, drepturi reale de garanție și sarcini	Referințe
NU SUNT	

Anexa Nr. 1 La Partea I

Teren

Nr cadastral	Suprafața (mp)*	Observații / Referințe
31638	2.500	

* Suprafața este determinată în planul de proiecție Stereo 70.



Date referitoare la teren

Crt	Categorie folosință	Intra vilan	Suprafața (mp)	Tarla	Parcelă	Nr. topo	Observații / Referințe
1	arabil	DA	2.500	-	-	-	

Lungime Segmente

1) Valorile lungimilor segmentelor sunt obținute din proiecție în plan.

Punct început	X / Y	Punct sfârșit	X / Y	Lungime segment (** (m)
1	580.603,311 670.443,991	2	580.587,407 670.503,009	61.123
2	580.587,407 670.503,009	3	580.571,163 670.562,963	62.116
3	580.571,163 670.562,963	4	580.570,29 670.562,769	0.894
4	580.570,29 670.562,769	5	580.550,81 670.558,434	19.957
5	580.550,81 670.558,434	6	580.569,468 670.492,761	68.272

Punct început	X / Y	Punct sfârșit	X / Y	Lungime segment (** (m)
6	580.569,468 670.492,761	7	580.583,518 670.439,571	55.014
7	580.583,518 670.439,571	1	580.603,311 670.443,991	20.281

** Lungimile segmentelor sunt determinate în planul de proiecție Stereo 70 și sunt rotunjite la 1 milimetru.

*** Distanța dintre puncte este formată din segmente cumulate ce sunt mai mici decât valoarea 1 milimetru.

**DATE DESPRE IMOBILUL NR. 10666**

Oficiul de Cadastru și Publicitate Imobiliară SUCEAVA
Biroul de Cadastru și Publicitate Imobiliară Gura Humorului

A. Partea I. Descrierea imobilului

TEREN Necunoscut

Adresa: Loc. Mazanaesti, Jud. Suceava

Nr. Crt	Nr cadastral Nr. topografic	Suprafața* (mp)	Observații / Referințe
A1		2.500	Sector cadastral:38 Teren neimprejmuit;

B. Partea II. Proprietari și acte

Inscrieri privitoare la dreptul de proprietate și alte drepturi reale		Referințe
10666 / 18/03/2022		
Act Normativ nr. 7, din 13/03/1996 emis de PARLAMENTUL ROMANIEI;		
B1	Intabulare, drept de PROPRIETATE, dobandit prin Lege, cota actuala 1/1, cota initiala 1/1 1) NEIDENTIFICAT NEIDENTIFICAT	A1
Act Administrativ nr. 1194, din 14/03/2022 emis de PRIMARIA COMUNEI DRAGOIESTI;		
B2	Se noteaza posesia factica in favoarea lui 1) LITEANU IOAN	A1

C. Partea III. SARCINI .

Inscrieri privind dezmembramintele dreptului de proprietate, drepturi reale de garanție și sarcini	Referințe
NU SUNT	

Anexa Nr. 1 La Partea I

Teren

Nr cadastral	Suprafața (mp)*	Observații / Referințe
	2.500	

* Suprafața este determinată în planul de proiecție Stereo 70.



Date referitoare la teren

Crt	Categorie folosință	Intra vilan	Suprafața (mp)	Tarla	Parcelă	Nr. topo	Observații / Referințe
1	arabil	DA	70	-	-	-	
2	arabil	NU	2.430	45	813,814,815	-	

Lungime Segmente

1) Valorile lungimilor segmentelor sunt obținute din proiecție în plan.

Punct început	X / Y	Punct sfârșit	X / Y	Lungime segment (** (m)
1	580.516,73 670.677,57	2	580.549,76 670.562,105	120.096
2	580.549,76 670.562,105	3	580.550,81 670.558,434	3.818
3	580.550,81 670.558,434	4	580.570,29 670.562,769	19.957
4	580.570,29 670.562,769	5	580.569,422 670.565,857	3.208

Punct început	X / Y	Punct sfârșit	X / Y	Lungime segment (** (m)
5	580.569,422 670.565,857	6	580.536,868 670.681,671	120.302
6	580.536,868 670.681,671	1	580.516,73 670.677,57	20.551

** Lungimile segmentelor sunt determinate în planul de proiecție Stereo 70 și sunt rotunjite la 1 milimetru.

*** Distanța dintre puncte este formată din segmente cumulate ce sunt mai mici decât valoarea 1 milimetru.

**DATE DESPRE IMOBILUL NR. 10667**

Oficiul de Cadastru și Publicitate Imobiliară SUCEAVA
Biroul de Cadastru și Publicitate Imobiliară Gura Humorului

A. Partea I. Descrierea imobilului

TEREN Necunoscut

Adresa: Loc. Mazanaesti, Str Scluptor Iftimie Bârladeanu, Nr. FN, Jud. Suceava

Nr. Crt	Nr cadastral Nr. topografic	Suprafața* (mp)	Observații / Referințe
A1		5.351	Sector cadastral:38 Teren neimprejmit;

B. Partea II. Proprietari și acte

Inscrieri privitoare la dreptul de proprietate și alte drepturi reale		Referințe
10667 / 18/03/2022		
Act Normativ nr. 7, din 13/03/1996 emis de PARLAMENTUL ROMANIEI;		
B1	Intabulare, drept de PROPRIETATE, dobândit prin Lege, cota actuala 1/1, cota initiala 1/1 1) NEIDENTIFICAT NEIDENTIFICAT	A1
Act Administrativ nr. 4555, din 14/03/2022 emis de PRIMARIA COMUNEI DRAGOIESTI;		
B2	Se noteaza posesia factica in favoarea lui 1) CUCU ILIE 2) CIOLTAN ANA-MARIA	A1

C. Partea III. SARCINI .

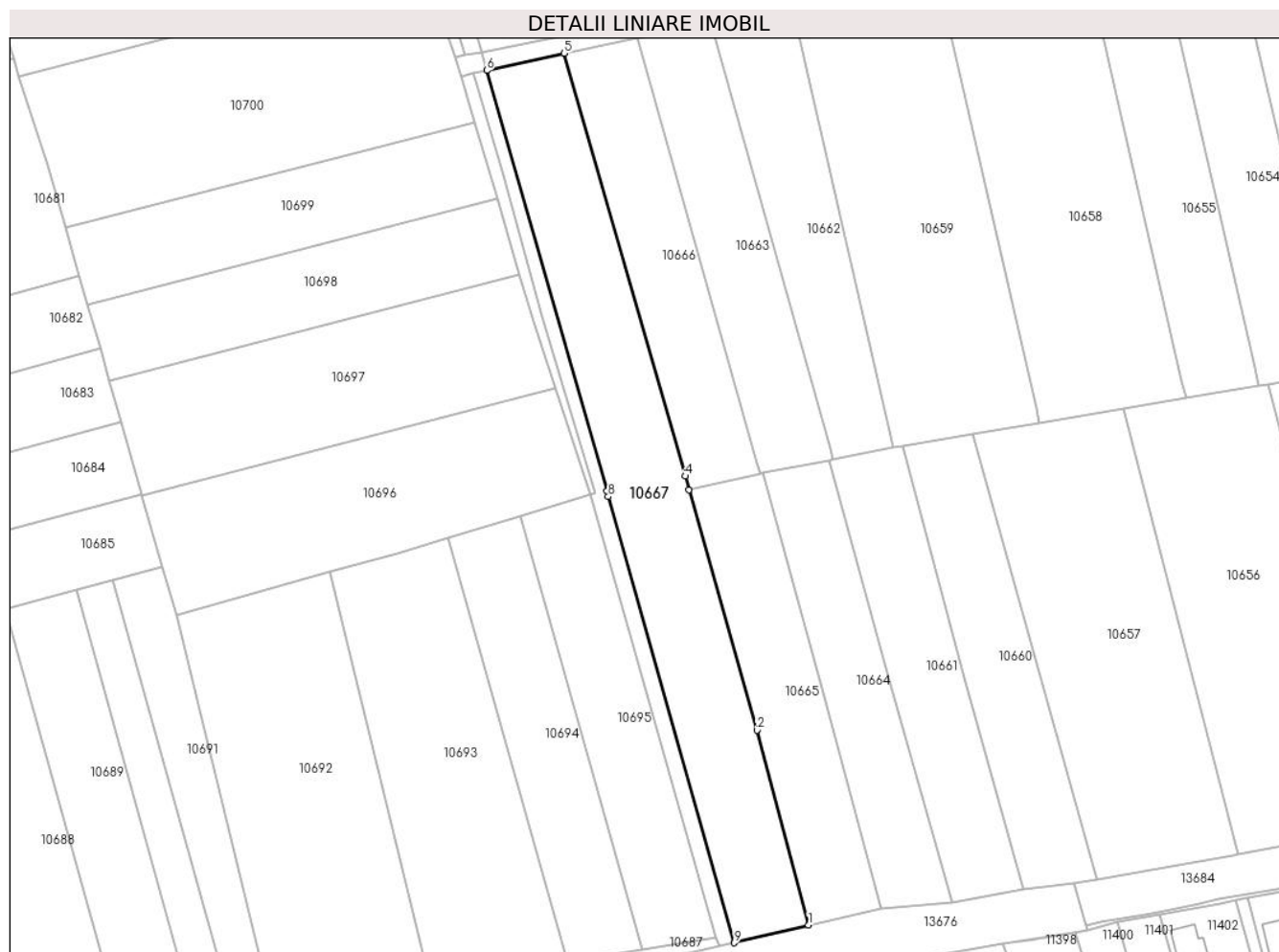
Inscrieri privind dezmembramintele dreptului de proprietate, drepturi reale de garanție și sarcini	Referințe
NU SUNT	

Anexa Nr. 1 La Partea I

Teren

Nr cadastral	Suprafața (mp)*	Observații / Referințe
	5.351	

* Suprafața este determinată în planul de proiecție Stereo 70.



Date referitoare la teren

Crt	Categorie folosință	Intravilan	Suprafața (mp)	Tarla	Parcelă	Nr. topo	Observații / Referințe
1	arabil	DA	2.755	-	-	-	
2	arabil	NU	2.596	45	813,814,815	-	

Lungime Segmente

1) Valorile lungimilor segmentelor sunt obținute din proiecție în plan.

Punct început	X / Y	Punct sfârșit	X / Y	Lungime segment (** (m)
1	580.583,518 670.439,571	2	580.569,468 670.492,761	55.014
2	580.569,468 670.492,761	3	580.550,81 670.558,434	68.272
3	580.550,81 670.558,434	4	580.549,76 670.562,105	3.818
4	580.549,76 670.562,105	5	580.516,73 670.677,57	120.096

Punct început	X / Y	Punct sfârșit	X / Y	Lungime segment (** (m)
5	580.516,73 670.677,57	6	580.495,558 670.672,883	21.685
6	580.495,558 670.672,883	7	580.528,348 670.558,019	119.453
7	580.528,348 670.558,019	8	580.528,77 670.556,54	1.538
8	580.528,77 670.556,54	9	580.563,198 670.434,739	126.573
9	580.563,198 670.434,739	1	580.583,518 670.439,571	20.887

** Lungimile segmentelor sunt determinate în planul de proiecție Stereo 70 și sunt rotunjite la 1 milimetru.

*** Distanța dintre puncte este formată din segmente cumulate ce sunt mai mici decât valoarea 1 milimetru.

**DATE DESPRE IMOBILUL NR. 10668**

Oficiul de Cadastru și Publicitate Imobiliară SUCEAVA
Biroul de Cadastru și Publicitate Imobiliară Gura Humorului

A. Partea I. Descrierea imobilului

TEREN Necunoscut

Adresa: Loc. Mazanaesti, Jud. Suceava

Nr. Crt	Nr cadastral Nr. topografic	Suprafața* (mp)	Observații / Referințe
A1		999	Sector cadastral:38 Teren neimprejmuit;

B. Partea II. Proprietari și acte

Inscrieri privitoare la dreptul de proprietate și alte drepturi reale		Referințe
10668 / 18/03/2022		
Act Normativ nr. 7, din 13/03/1996 emis de PARLAMENTUL ROMANIEI;		
B1	Inscrierea provizorie, drept de PROPRIETATE, dobandit prin Lege, cota actuala 1/1, cota initiala 1/1 1) COMUNA DRAGOIESTI, CIF:4441190	A1

C. Partea III. SARCINI .

Inscrieri privind dezmembramintele dreptului de proprietate, drepturi reale de garanție și sarcini	Referințe
NU SUNT	

Teren

Nr cadastral	Suprafața (mp)*	Observații / Referințe
	999	

* Suprafața este determinată în planul de proiecție Stereo 70.



Date referitoare la teren

Crt	Categorie folosință	Intravilan	Suprafața (mp)	Tarla	Parcelă	Nr. topo	Observații / Referințe
1	ape curgătoare	DA	573	-	-	-	
2	arabil	NU	425	45	812	-	

Lungime Segmente

1) Valorile lungimilor segmentelor sunt obținute din proiecție în plan.

Punct început	X / Y	Punct sfârșit	X / Y	Lungime segment (** (m)
1	580.563,198 670.434,739	2	580.528,77 670.556,54	126.573
2	580.528,77 670.556,54	3	580.528,348 670.558,019	1.538
3	580.528,348 670.558,019	4	580.495,558 670.672,883	119.453
4	580.495,558 670.672,883	5	580.491,82 670.672,032	3.834

Punct început	X / Y	Punct sfârșit	X / Y	Lungime segment (** (m)
5	580.491,82 670.672,032	6	580.500,15 670.644,18	29.071
6	580.500,15 670.644,18	7	580.510,8 670.605,71	39.917
7	580.510,8 670.605,71	8	580.525,229 670.557,446	50.375
8	580.525,229 670.557,446	9	580.523,813 670.557,104	1.457
9	580.523,813 670.557,104	10	580.558,255 670.436,305	125.613
10	580.558,255 670.436,305	11	580.558,987 670.433,738	2.669
11	580.558,987 670.433,738	1	580.563,198 670.434,739	4.328

** Lungimile segmentelor sunt determinate în planul de proiecție Stereo 70 și sunt rotunjite la 1 milimetru.

*** Distanța dintre puncte este formată din segmente cumulate ce sunt mai mici decât valoarea 1 milimetru.

**DATE DESPRE IMOBILUL NR. 10669**

Oficiul de Cadastru și Publicitate Imobiliară SUCEAVA
Biroul de Cadastru și Publicitate Imobiliară Gura Humorului

A. Partea I. Descrierea imobilului

TEREN Extravilan

Adresa: Jud. Suceava

Nr. Crt	Nr cadastral Nr. topografic	Suprafața* (mp)	Observații / Referințe
A1		325	Sector cadastral:38 Teren neimprejmuit;

B. Partea II. Proprietari și acte

Inscrieri privitoare la dreptul de proprietate și alte drepturi reale		Referințe
10669 / 18/03/2022		
Act Normativ nr. 7, din 13/03/1996 emis de PARLAMENTUL ROMANIEI;		
B1	Inscrierea provizorie, drept de PROPRIETATE, dobandit prin Lege, cota actuala 1/1, cota initiala 1/1 1) COMUNA DRAGOIESTI, CIF:4441190	A1

C. Partea III. SARCINI .

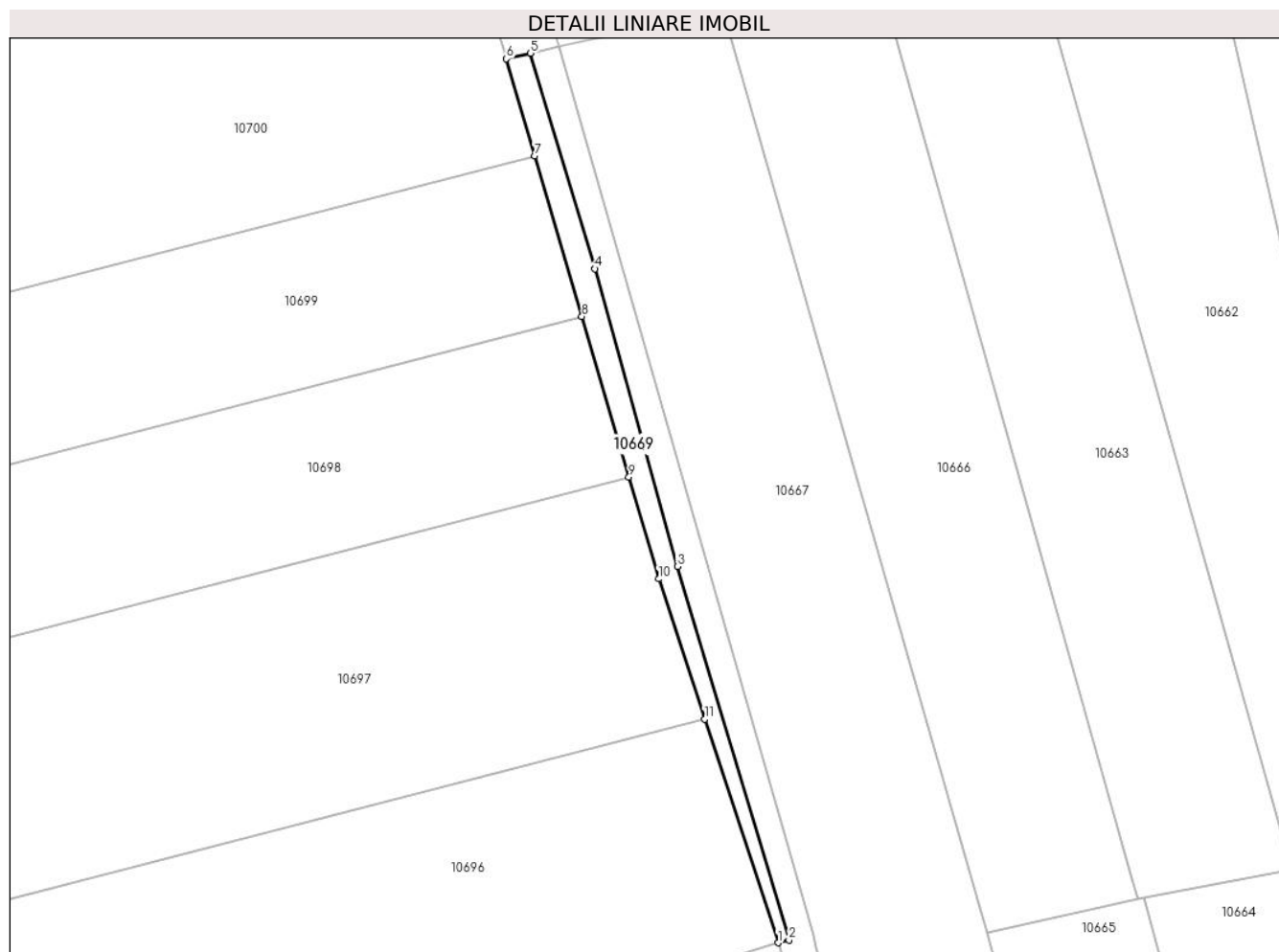
Inscrieri privind dezmembramintele dreptului de proprietate, drepturi reale de garanție și sarcini	Referințe
NU SUNT	

Anexa Nr. 1 La Partea I

Teren

Nr cadastral	Suprafața (mp)*	Observații / Referințe
	325	

* Suprafața este determinată în planul de proiecție Stereo 70.



Date referitoare la teren

Crt	Categorie folosință	Intra vilan	Suprafața (mp)	Tarla	Parcelă	Nr. topo	Observații / Referințe
1	drum	NU	325	45	815	-	

Lungime Segmente

1) Valorile lungimilor segmentelor sunt obținute din proiecție în plan.

Punct început	X / Y	Punct sfârșit	X / Y	Lungime segment (** (m)
1	580.523,813 670.557,104	2	580.525,229 670.557,446	1.457
2	580.525,229 670.557,446	3	580.510,8 670.605,71	50.375
3	580.510,8 670.605,71	4	580.500,15 670.644,18	39.917
4	580.500,15 670.644,18	5	580.491,82 670.672,032	29.071
5	580.491,82 670.672,032	6	580.488,692 670.671,32	3.208

Punct început	X / Y	Punct sfârșit	X / Y	Lungime segment (** (m)
6	580.488,692 670.671,32	7	580.492,365 670.658,789	13.058
7	580.492,365 670.658,789	8	580.498,452 670.638,025	21.638
8	580.498,452 670.638,025	9	580.504,531 670.617,285	21.613
9	580.504,531 670.617,285	10	580.508,39 670.604,12	13.719
10	580.508,39 670.604,12	11	580.514,332 670.586,006	19.064
11	580.514,332 670.586,006	1	580.523,813 670.557,104	30.417

** Lungimile segmentelor sunt determinate în planul de proiecție Stereo 70 și sunt rotunjite la 1 milimetru.

*** Distanța dintre puncte este formată din segmente cumulate ce sunt mai mici decât valoarea 1 milimetru.

**DATE DESPRE IMOBILUL NR. 13628**

Oficiul de Cadastru și Publicitate Imobiliară SUCEAVA
 Biroul de Cadastru și Publicitate Imobiliară Gura Humorului

A. Partea I. Descrierea imobilului

TEREN Extravilan

Adresa: Jud. Suceava

Nr. Crt	Nr cadastral Nr. topografic	Suprafața* (mp)	Observații / Referințe
A1		180	Sector cadastral:38 Teren neimprejmuit;

B. Partea II. Proprietari și acte

Inscrieri privitoare la dreptul de proprietate și alte drepturi reale		Referințe
10602 / 18/03/2022		
Act Normativ nr. 7, din 13/03/1996 emis de PARLAMENTUL ROMANIEI;		
B1	Inscrierea provizorie, drept de PROPRIETATE, dobandit prin Lege, cota actuala 1/1, cota initiala 1/1 1) COMUNA DRAGOIESTI, CIF:4441190	A1

C. Partea III. SARCINI .

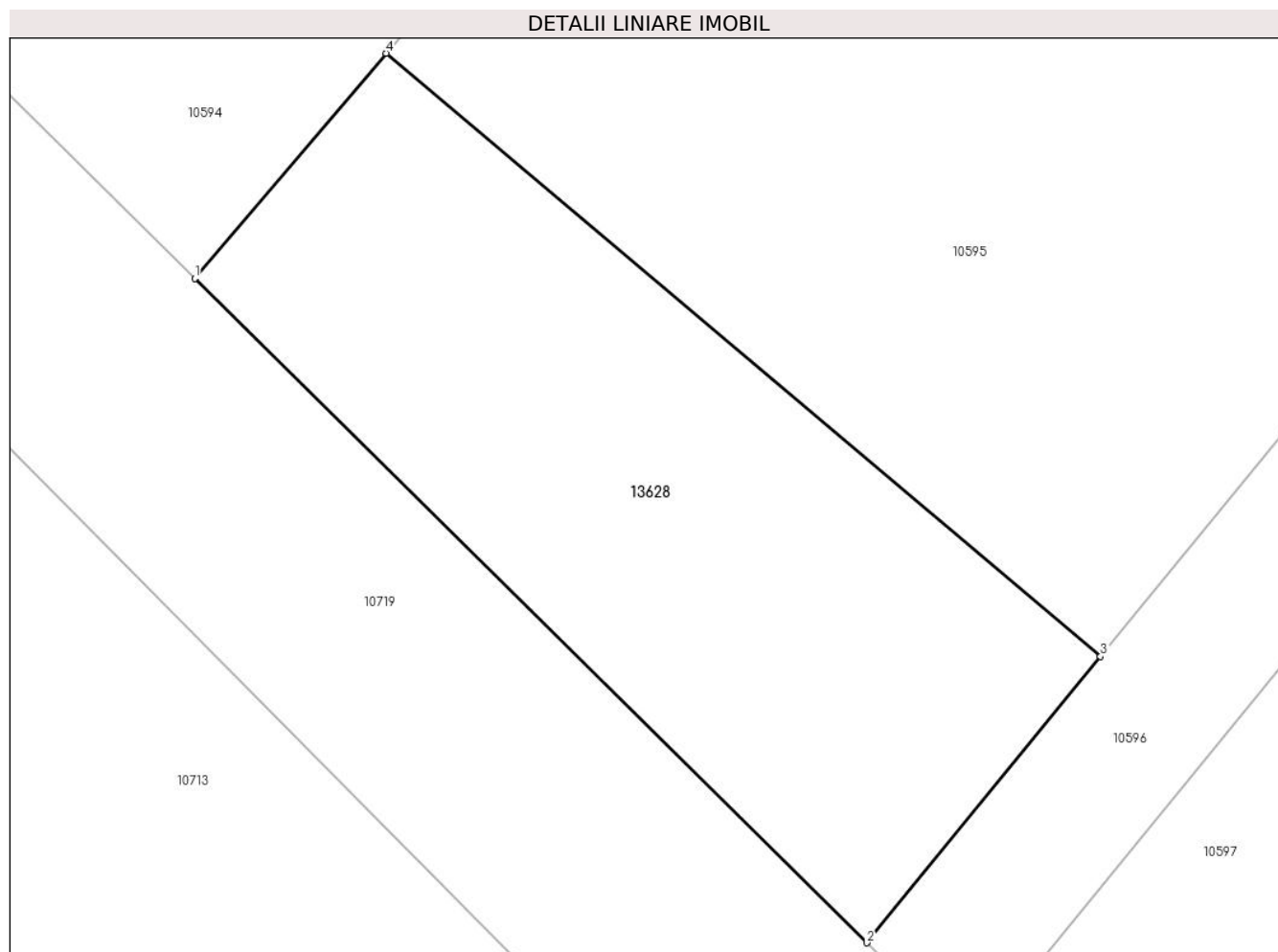
Inscrieri privind dezmembramintele dreptului de proprietate, drepturi reale de garanție și sarcini	Referințe
NU SUNT	

Anexa Nr. 1 La Partea I

Teren

Nr cadastral	Suprafața (mp)*	Observații / Referințe
	180	

* Suprafața este determinată în planul de proiecție Stereo 70.



Date referitoare la teren

Crt	Categorie folosință	Intra vilan	Suprafața (mp)	Tarla	Parcelă	Nr. topo	Observații / Referințe
1	arabil	NU	180	45	822	-	

Lungime Segmente

1) Valorile lungimilor segmentelor sunt obținute din proiecție în plan.

Punct început	X / Y	Punct sfârșit	X / Y	Lungime segment (** (m)
1	580.644,399 670.938,462	2	580.660,57 670.922,485	22.732
2	580.660,57 670.922,485	3	580.666,193 670.929,369	8.889
3	580.666,193 670.929,369	4	580.649,0 670.943,873	22.494
4	580.649,0 670.943,873	1	580.644,399 670.938,462	7.103

** Lungimile segmentelor sunt determinate în planul de proiecție Stereo 70 și sunt rotunjite la 1 milimetru.

***** Distanţa dintre puncte este formată din segmente cumulate ce sunt mai mici decât valoarea 1 milimetru.**

**DATE DESPRE IMOBILUL NR. 13629**

Oficiul de Cadastru și Publicitate Imobiliară SUCEAVA
Biroul de Cadastru și Publicitate Imobiliară Gura Humorului

A. Partea I. Descrierea imobilului

TEREN Extravilan

Adresa: Jud. Suceava

Nr. Crt	Nr cadastral Nr. topografic	Suprafața* (mp)	Observații / Referințe
A1		163	Sector cadastral:38 Teren neimprejmuit;

B. Partea II. Proprietari și acte

Inscrieri privitoare la dreptul de proprietate și alte drepturi reale		Referințe
10602 / 18/03/2022		
Act Normativ nr. 7, din 13/03/1996 emis de PARLAMENTUL ROMANIEI;		
B1	Inscrierea provizorie, drept de PROPRIETATE, dobandit prin Lege, cota actuala 1/1, cota initiala 1/1	A1
1) COMUNA DRAGOIESTI, CIF:4441190, Proprietar neidentificat		

C. Partea III. SARCINI .

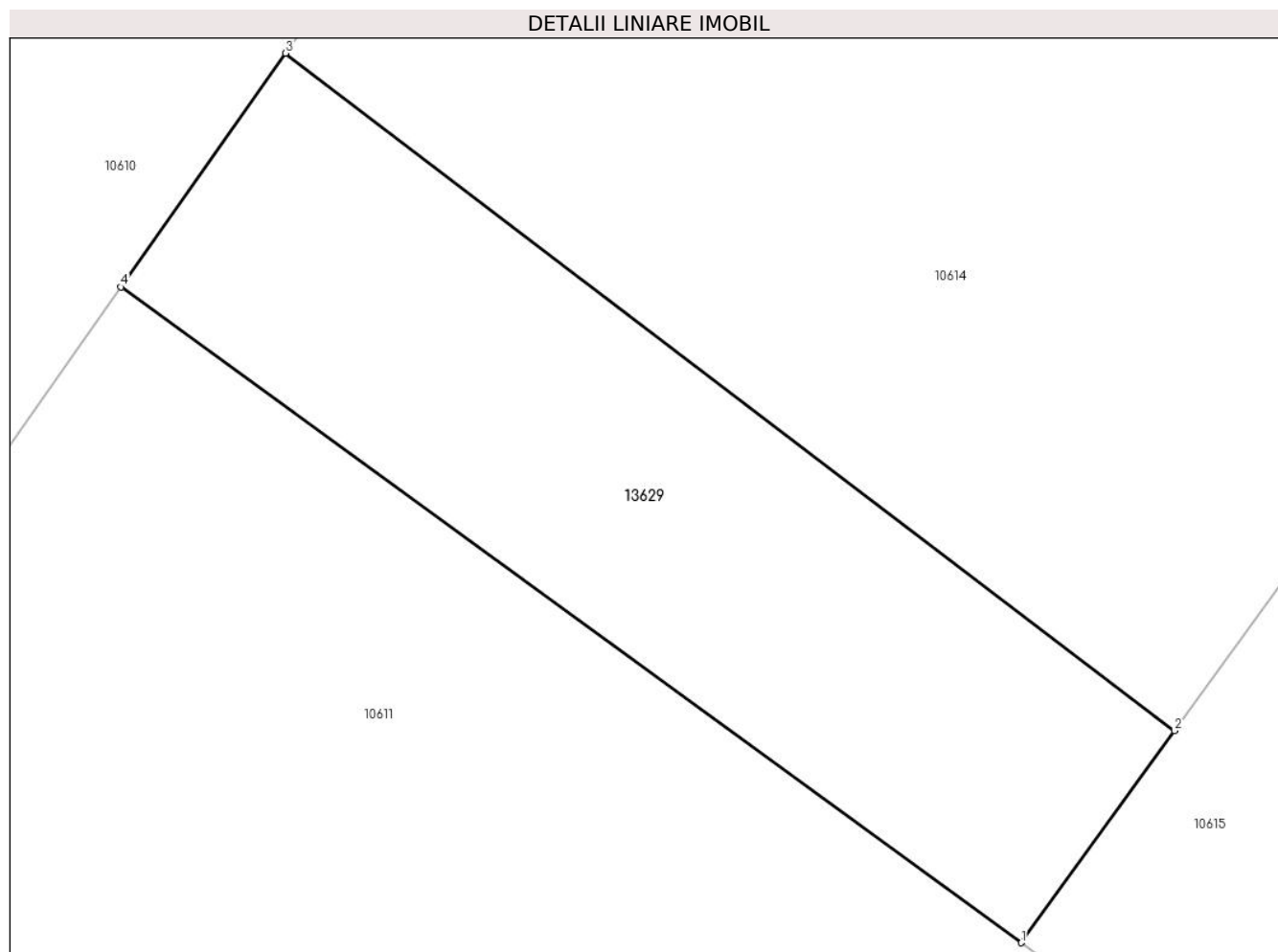
Inscrieri privind dezmembramintele dreptului de proprietate, drepturi reale de garanție și sarcini	Referințe
NU SUNT	

Anexa Nr. 1 La Partea I

Teren

Nr cadastral	Suprafața (mp)*	Observații / Referințe
	163	

* Suprafața este determinată în planul de proiecție Stereo 70.



Date referitoare la teren

Crt	Categorie folosință	Intra vilan	Suprafața (mp)	Tarla	Parcelă	Nr. topo	Observații / Referințe
1	arabil	NU	163	45	822	-	

Lungime Segmente

1) Valorile lungimilor segmentelor sunt obținute din proiecție în plan.

Punct început	X / Y	Punct sfârșit	X / Y	Lungime segment (** (m)
1	580.873,041 670.806,923	2	580.876,578 670.811,813	6.035
2	580.876,578 670.811,813	3	580.856,061 670.827,44	25.791
3	580.856,061 670.827,44	4	580.852,264 670.822,047	6.596
4	580.852,264 670.822,047	1	580.873,041 670.806,923	25.699

** Lungimile segmentelor sunt determinate în planul de proiecție Stereo 70 și sunt rotunjite la 1 milimetru.

***** Distanţa dintre puncte este formată din segmente cumulate ce sunt mai mici decât valoarea 1 milimetru.**

