

**DATE DESPRE IMOBILUL NR. 11278**

Oficiul de Cadastru și Publicitate Imobiliară SUCEAVA
Biroul de Cadastru și Publicitate Imobiliară Gura Humorului

A. Partea I. Descrierea imobilului

TEREN Intravilan

Adresa: Loc. Mazanaesti, Str Sculptor Iftimie Bârleanu, Jud. Suceava

Nr. Crt	Nr cadastral Nr. topografic	Suprafața* (mp)	Observații / Referințe
A1		1.062	Sector cadastral:37 Teren neimprejmut;

B. Partea II. Proprietari și acte

Inscrieri privitoare la dreptul de proprietate și alte drepturi reale		Referințe
11278 / 18/03/2022		
Act Normativ nr. 7, din 13/03/1996 emis de PARLAMENTUL ROMANIEI;		
B1	Intabulare, drept de PROPRIETATE, dobandit prin Lege, cota actuala 1/1, cota initiala 1/1 1) NEIDENTIFICAT NEIDENTIFICAT	A1
Act Administrativ nr. 1253, din 14/03/2022 emis de PRIMARIA COMUNEI DRAGOIESTI;		
B2	Se noteaza posesia factica in favoarea lui 1) POP NICOLETA-ADRIANA	A1

C. Partea III. SARCINI .

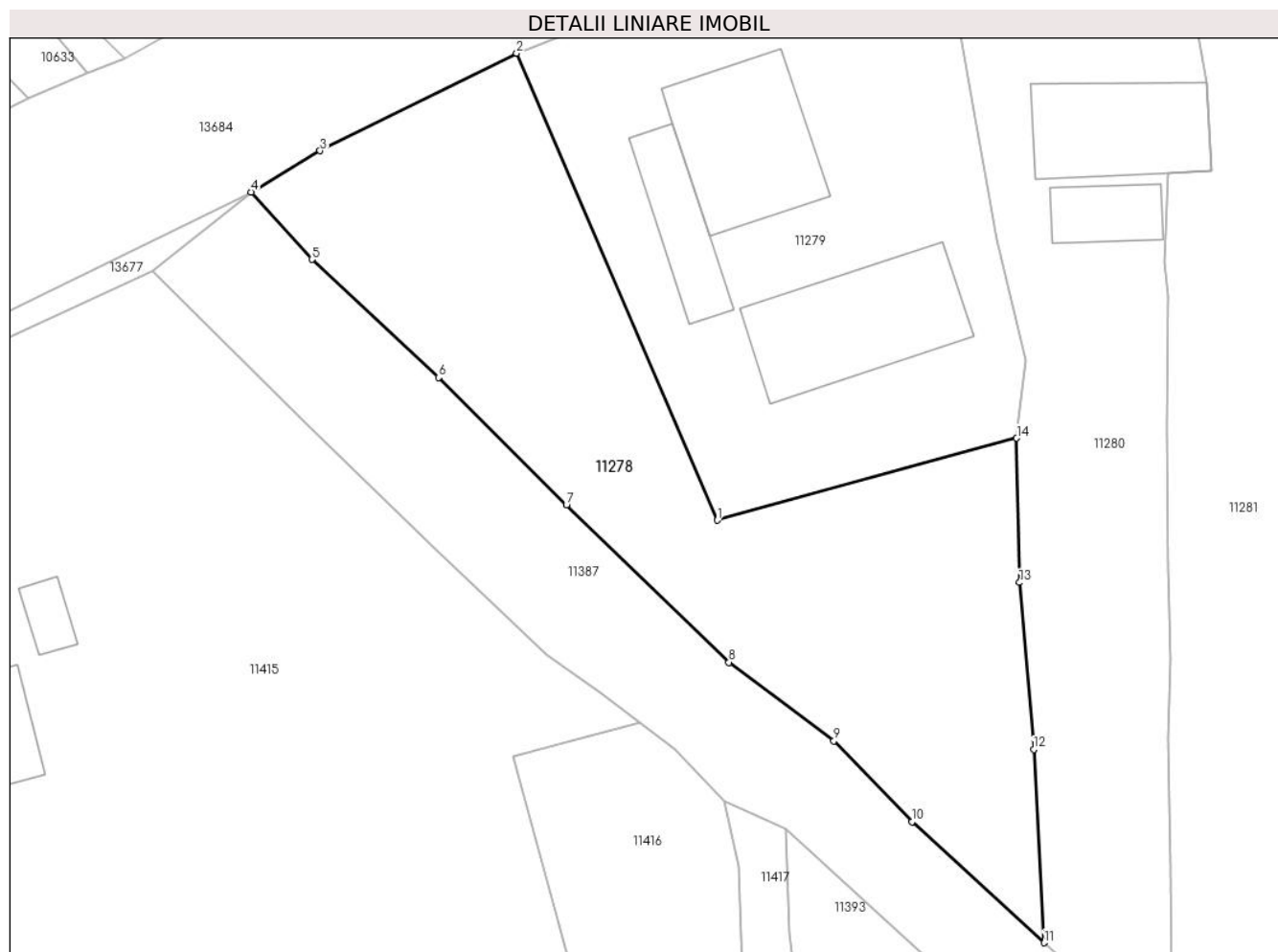
Inscrieri privind dezmembramintele dreptului de proprietate, drepturi reale de garanție și sarcini	Referințe
NU SUNT	

Anexa Nr. 1 La Partea I

Teren

Nr cadastral	Suprafața (mp)*	Observații / Referințe
	1.062	

* Suprafața este determinată în planul de proiecție Stereo 70.



Date referitoare la teren

Crt	Categorie folosință	Intravilan	Suprafața (mp)	Tarla	Parcelă	Nr. topo	Observații / Referințe
1	arabil	DA	1.062	-	-	-	

Lungime Segmente

1) Valorile lungimilor segmentelor sunt obținute din proiecție în plan.

Punct început	X / Y	Punct sfârșit	X / Y	Lungime segment (** (m)
1	581.082,619 670.531,789	2	581.068,14 670.565,48	36.67
2	581.068,14 670.565,48	3	581.053,96 670.558,44	15.831
3	581.053,96 670.558,44	4	581.048,995 670.555,472	5.784
4	581.048,995 670.555,472	5	581.053,37 670.550,61	6.541
5	581.053,37 670.550,61	6	581.062,52 670.542,09	12.503

Punct început	X / Y	Punct sfârșit	X / Y	Lungime segment (** (m)
6	581.062,52 670.542,09	7	581.071,74 670.532,9	13.018
7	581.071,74 670.532,9	8	581.083,48 670.521,54	16.336
8	581.083,48 670.521,54	9	581.091,045 670.515,872	9.453
9	581.091,045 670.515,872	10	581.096,68 670.510,04	8.11
10	581.096,68 670.510,04	11	581.106,21 670.501,31	12.924
11	581.106,21 670.501,31	12	581.105,47 670.515,25	13.96
12	581.105,47 670.515,25	13	581.104,45 670.527,3	12.093
13	581.104,45 670.527,3	14	581.104,24 670.537,72	10.422
14	581.104,24 670.537,72	1	581.082,619 670.531,789	22.42

** Lungimile segmentelor sunt determinate în planul de proiecție Stereo 70 și sunt rotunjite la 1 milimetru.

*** Distanța dintre puncte este formată din segmente cumulate ce sunt mai mici decât valoarea 1 milimetru.

**DATE DESPRE IMOBILUL NR. 11279**

Oficiul de Cadastru și Publicitate Imobiliară SUCEAVA
Biroul de Cadastru și Publicitate Imobiliară Gura Humorului

A. Partea I. Descrierea imobilului

TEREN Intravilan

Adresa: Loc. Mazanaesti, Str Sculptor Iftimie Bârleanu, Nr. 24, Jud. Suceava

Nr. Crt	Nr cadastral Nr. topografic	Suprafața* (mp)	Observații / Referințe
A1	30257	1.000	Sector cadastral:37 Teren neimprijmit;

Construcții

Crt	Nr cadastral Nr. topografic	Adresa	Observații / Referințe
A1.1		Loc. Mazanaesti, Str Sculptor Iftimie Bârleanu, Nr. 24, Jud. Suceava	Nr. niveluri:1; S. construita la sol:103 mp; S. construita desfasurata:103 mp; LOCUINTA
A1.2		Loc. Mazanaesti, Str Sculptor Iftimie Bârleanu, Nr. 24, Jud. Suceava	Nr. niveluri:1; S. construita la sol:111 mp; S. construita desfasurata:111 mp; ANEXA
A1.3		Loc. Mazanaesti, Str Sculptor Iftimie Bârleanu, Nr. 24, Jud. Suceava	Nr. niveluri:1; S. construita la sol:47 mp; S. construita desfasurata:47 mp; ANEXA

B. Partea II. Proprietari și acte

Inscrieri privitoare la dreptul de proprietate și alte drepturi reale		Referințe
11511 / 16/10/2015		
Act Notarial nr. 2112, din 15/10/2015 emis de BIN Curca Mihai;		
B3	Intabulare, drept de PROPRIETATE, dobandit prin Conventie, cota actuala 1/1, cota initiala 1/1 1) POP NICOLETA-ADRIANA	A1, A1.1, A1.2, A1.3

C. Partea III. SARCINI .

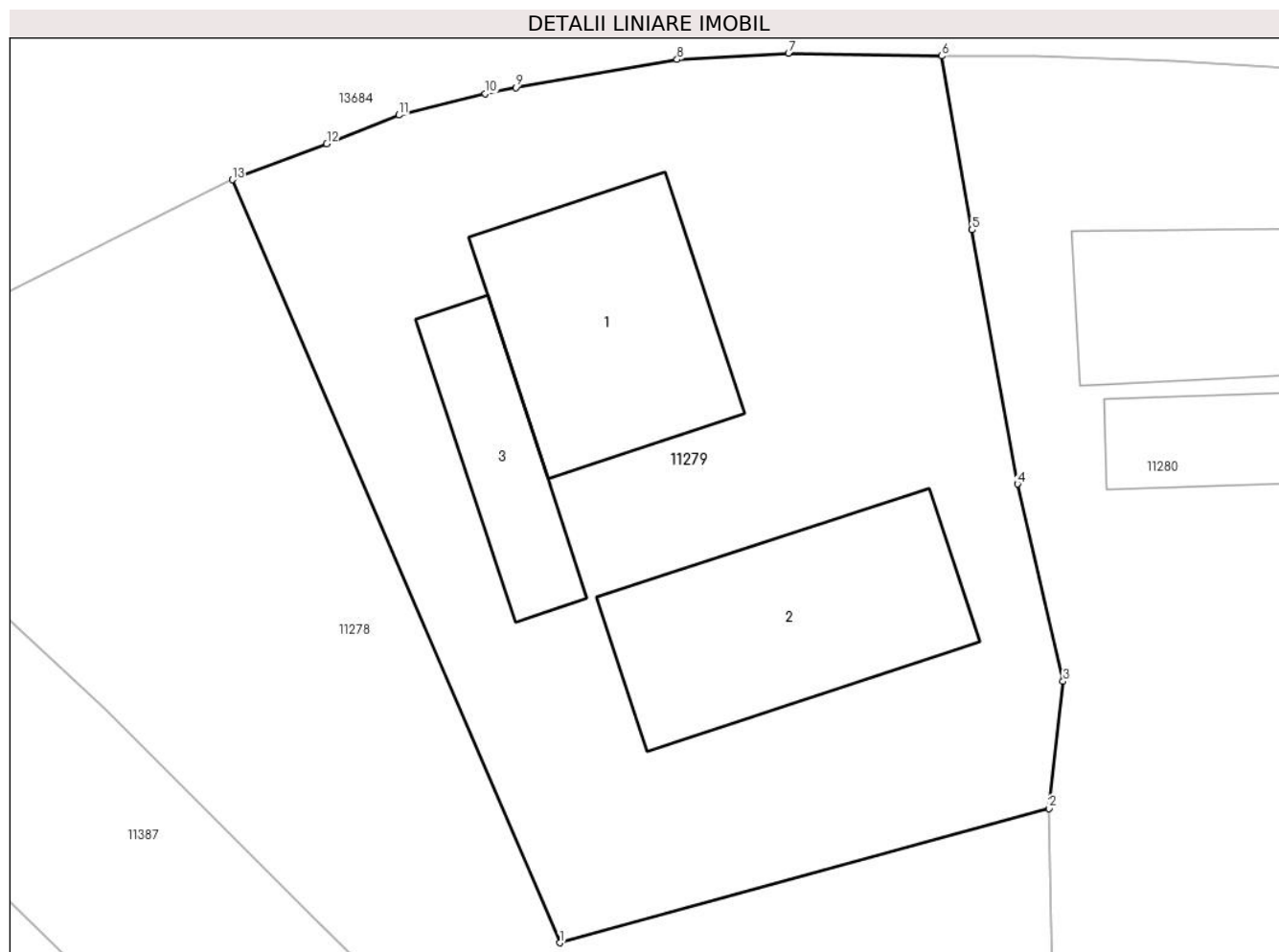
Inscrieri privind dezmembramintele dreptului de proprietate, drepturi reale de garanție și sarcini	Referințe
NU SUNT	

Anexa Nr. 1 La Partea I

Teren

Nr cadastral	Suprafața (mp)*	Observații / Referințe
30257	1.000	

* Suprafața este determinată în planul de proiecție Stereo 70.



Date referitoare la teren

Crt	Categorie folosință	Intravilan	Suprafața (mp)	Tarla	Parcelă	Nr. topo	Observații / Referințe
1	curți constructii	DA	1.000	-	-	-	

Date referitoare la construcții

Crt	Număr	Destinație construcție	Supraf. (mp)	Situație juridică	Observații / Referințe
A1.1		construcții de locuințe	103	Cu acte	Nr. niveluri:1; S. construita la sol:103 mp; S. construita desfasurata:103 mp; LOCUINTA
A1.2		construcții anexa	111	Cu acte	Nr. niveluri:1; S. construita la sol:111 mp; S. construita desfasurata:111 mp; ANEXA
A1.3		construcții anexa	47	Cu acte	Nr. niveluri:1; S. construita la sol:47 mp; S. construita desfasurata:47 mp; ANEXA

Lungime Segmente

1) Valorile lungimilor segmentelor sunt obținute din proiecție în plan.

Punct început	X / Y	Punct sfârșit	X / Y	Lungime segment (** (m)
1	581.082,619 670.531,789	2	581.104,24 670.537,72	22.42
2	581.104,24 670.537,72	3	581.104,86 670.543,33	5.644

Punct început	X / Y	Punct sfârșit	X / Y	Lungime segment (** (m)
3	581.104,86 670.543,33	4	581.102,84 670.552,05	8.951
4	581.102,84 670.552,05	5	581.100,83 670.563,27	11.399
5	581.100,83 670.563,27	6	581.099,48 670.570,95	7.798
6	581.099,48 670.570,95	7	581.092,72 670.571,07	6.761
7	581.092,72 670.571,07	8	581.087,8 670.570,79	4.928
8	581.087,8 670.570,79	9	581.080,67 670.569,55	7.237
9	581.080,67 670.569,55	10	581.079,33 670.569,28	1.367
10	581.079,33 670.569,28	11	581.075,5 670.568,34	3.944
11	581.075,5 670.568,34	12	581.072,32 670.567,07	3.424
12	581.072,32 670.567,07	13	581.068,14 670.565,48	4.472
13	581.068,14 670.565,48	1	581.082,619 670.531,789	36.67

** Lungimile segmentelor sunt determinate în planul de proiecție Stereo 70 și sunt rotunjite la 1 milimetru.

*** Distanța dintre puncte este formată din segmente cumulate ce sunt mai mici decât valoarea 1 milimetru.

**DATE DESPRE IMOBILUL NR. 11280**

Oficiul de Cadastru și Publicitate Imobiliară SUCEAVA
Biroul de Cadastru și Publicitate Imobiliară Gura Humorului

A. Partea I. Descrierea imobilului

TEREN Intravilan

Adresa: Loc. Mazanaesti, Str Sculptor Iftimie Bârleanu, Nr. 26, Jud. Suceava

Nr. Crt	Nr cadastral Nr. topografic	Suprafața* (mp)	Observații / Referințe
A1		858	Sector cadastral:37 Teren neimpregmuit;

Construcții

Crt	Nr cadastral Nr. topografic	Adresa	Observații / Referințe
A1.1		Loc. Mazanaesti, Str Sculptor Iftimie Bârleanu, Nr. 26, Jud. Suceava	Nr. niveluri:1; S. construita la sol:84 mp; S. construita desfasurata:84 mp; LOCUINTA
A1.2		Loc. Mazanaesti, Str Sculptor Iftimie Bârleanu, Nr. 26, Jud. Suceava	Nr. niveluri:1; S. construita la sol:32 mp; S. construita desfasurata:32 mp; ANEXA

B. Partea II. Proprietari și acte

Inscrieri privitoare la dreptul de proprietate și alte drepturi reale		Referințe
11280 / 18/03/2022		
Act Normativ nr. 7, din 13/03/1996 emis de PARLAMENTUL ROMANIEI;		
B1	Intabulare, drept de PROPRIETATE, dobandit prin Lege, cota actuala 1/1, cota initiala 1/1 1) NEIDENTIFICAT NEIDENTIFICAT	A1
Act Administrativ nr. 1254, din 14/03/2022 emis de PRIMARIA COMUNEI DRAGOIESTI;		
B2	Se noteaza posesia factica in favoarea lui 1) JAUCA VEORICA	A1
Act Administrativ nr. 2526, din 31/03/2022 emis de PRIMARIA COMUNEI DRAGOIESTI;		
B3	Intabulare, drept de PROPRIETATE, dobandit prin Lege, cota actuala 1/1, cota initiala 1/1 1) JAUCA VEORICA	A1.1, A1.2

C. Partea III. SARCINI .

Inscrieri privind dezmembramintele dreptului de proprietate, drepturi reale de garanție și sarcini	Referințe
NU SUNT	

Anexa Nr. 1 La Partea I

Teren

Nr cadastral	Suprafața (mp)*	Observații / Referințe
	858	

* Suprafața este determinată în planul de proiecție Stereo 70.



Date referitoare la teren

Crt	Categorie folosință	Intra vilan	Suprafața (mp)	Tarla	Parcelă	Nr. topo	Observații / Referințe
1	curți constructii	DA	858	-	-	-	

Date referitoare la construcții

Crt	Număr	Destinație construcție	Supraf. (mp)	Situație juridică	Observații / Referințe
A1.1		construcții de locuințe	84	Cu acte	Nr. niveluri:1; S. construita la sol:84 mp; S. construita desfasurata:84 mp; LOCUINTA
A1.2		construcții anexa	32	Cu acte	Nr. niveluri:1; S. construita la sol:32 mp; S. construita desfasurata:32 mp; ANEXA

Lungime Segmente

1) Valorile lungimilor segmentelor sunt obținute din proiecție în plan.

Punct început	X / Y	Punct sfârșit	X / Y	Lungime segment (** (m)
1	581.104,86 670.543,33	2	581.104,24 670.537,72	5.644
3	581.104,45 670.527,3	4	581.105,47 670.515,25	12.093
5	581.106,21 670.501,31	6	581.115,0 670.493,53	11.739

Punct început	X / Y	Punct sfârșit	X / Y	Lungime segment (** (m)
2	581.104,24 670.537,72	3	581.104,45 670.527,3	10.422
4	581.105,47 670.515,25	5	581.106,21 670.501,31	13.96
6	581.115,0 670.493,53	7	581.115,12 670.496,12	2.593

Punct început	X / Y	Punct sfârșit	X / Y	Lungime segment (** (m)
7	581.115,12 670.496,12	8	581.115,4 670.498,38	2.277
9	581.115,39 670.506,74	10	581.115,18 670.516,07	9.332
11	581.115,34 670.521,81	12	581.115,19 670.528,26	6.452
13	581.115,1 670.538,33	14	581.115,14 670.547,96	9.63
15	581.114,93 670.550,41	16	581.115,152 670.556,866	6.46
17	581.118,288 670.557,034	18	581.117,951 670.563,376	6.351
19	581.116,8 670.570,28	20	581.109,71 670.570,71	7.103
21	581.103,63 670.570,97	22	581.099,48 670.570,95	4.15
23	581.100,83 670.563,27	24	581.102,84 670.552,05	11.399

Punct început	X / Y	Punct sfârșit	X / Y	Lungime segment (** (m)
8	581.115,4 670.498,38	9	581.115,39 670.506,74	8.36
10	581.115,18 670.516,07	11	581.115,34 670.521,81	5.742
12	581.115,19 670.528,26	13	581.115,1 670.538,33	10.07
14	581.115,14 670.547,96	15	581.114,93 670.550,41	2.459
16	581.115,152 670.556,866	17	581.118,288 670.557,034	3.14
18	581.117,951 670.563,376	19	581.116,8 670.570,28	6.999
20	581.109,71 670.570,71	21	581.103,63 670.570,97	6.086
22	581.099,48 670.570,95	23	581.100,83 670.563,27	7.798
24	581.102,84 670.552,05	1	581.104,86 670.543,33	8.951

** Lungimile segmentelor sunt determinate în planul de proiecție Stereo 70 și sunt rotunjite la 1 milimetru.

*** Distanța dintre puncte este formată din segmente cumulate ce sunt mai mici decât valoarea 1 milimetru.

**DATE DESPRE IMOBILUL NR. 11281**

Oficiul de Cadastru și Publicitate Imobiliară SUCEAVA
Biroul de Cadastru și Publicitate Imobiliară Gura Humorului

A. Partea I. Descrierea imobilului

TEREN Intravilan

Adresa: Loc. Mazanaesti, Str Sculptor Iftimie Bârleanu, Nr. 28, Jud. Suceava

Nr. Crt	Nr cadastral Nr. topografic	Suprafața* (mp)	Observații / Referințe
A1	30351	3.700	Sector cadastral:37 Teren neimprijmit;

Construcții

Crt	Nr cadastral Nr. topografic	Adresa	Observații / Referințe
A1.1	30351-C1	Loc. Mazanaesti, Str Sculptor Iftimie Bârleanu, Nr. 28, Jud. Suceava	Nr. niveluri:1; S. construita la sol:108 mp; S. construita desfasurata:108 mp; LOCUINTA
A1.2	30351-C2	Loc. Mazanaesti, Str Sculptor Iftimie Bârleanu, Nr. 28, Jud. Suceava	Nr. niveluri:1; S. construita la sol:174 mp; S. construita desfasurata:174 mp; sura cu anexe
A1.3	30351-C3	Loc. Mazanaesti, Str Sculptor Iftimie Bârleanu, Nr. 28, Jud. Suceava	Nr. niveluri:1; S. construita la sol:38 mp; S. construita desfasurata:38 mp; bucatarie de vara

B. Partea II. Proprietari și acte

Inscrieri privitoare la dreptul de proprietate și alte drepturi reale		Referințe
398 / 31/01/2007		
Act Notarial nr. 95, din 03/09/2004 emis de Biroul Notarului Public Lacramioara Gabriela ROTARU (in dosarul nr. 96/2004);		
B1	Intabulare, drept de PROPRIETATE, dobandit prin Reconstituire, cota actuala 1/3, cota initiala 1/3 1) BARLEAN MIHAI	A1, A1.1, A1.2, A1.3
399 / 31/01/2007		
Act Notarial nr. 1723, din 03/09/2004 emis de Biroul Notarului Public Lacramioara Gabriela ROTARU;		
B2	Intabulare, drept de PROPRIETATE, dobandit prin Iesire Din Indiviziune, cota actuala 2/3, cota initiala 2/3 1) BARLEAN MIHAI	A1, A1.1, A1.2, A1.3

C. Partea III. SARCINI .

Inscrieri privind dezmembramintele dreptului de proprietate, drepturi reale de garanție și sarcini	Referințe
NU SUNT	

Anexa Nr. 1 La Partea I

Teren

Nr cadastral	Suprafața (mp)*	Observații / Referințe
30351	3.700	

* Suprafața este determinată în planul de proiecție Stereo 70.



Date referitoare la teren

Crt	Categorie folosință	Intra vilan	Suprafața (mp)	Tarla	Parcelă	Nr. topo	Observații / Referințe
1	curți constructii	DA	1.215	92	Vatra sat	-	
2	arabil	DA	2.485	92	Vatra sat	-	

Date referitoare la construcții

Crt	Număr	Destinație construcție	Supraf. (mp)	Situație juridică	Observații / Referințe
A1.1	30351-C1	construcții de locuințe	108	Cu acte	Nr. niveluri:1; S. construita la sol:108 mp; S. construita desfasurata:108 mp; LOCUINTA
A1.2	30351-C2	construcții anexa	174	Cu acte	Nr. niveluri:1; S. construita la sol:174 mp; S. construita desfasurata:174 mp; sura cu anexe
A1.3	30351-C3	construcții anexa	38	Cu acte	Nr. niveluri:1; S. construita la sol:38 mp; S. construita desfasurata:38 mp; bucatarie de vara

Lungime Segmente

1) Valorile lungimilor segmentelor sunt obținute din proiecție în plan.

Punct început	X / Y	Punct sfârșit	X / Y	Lungime segment (** (m)
1	581.161,266 670.450,548	2	581.148,642 670.568,541	118.666

Punct început	X / Y	Punct sfârșit	X / Y	Lungime segment (** (m)
2	581.148,642 670.568,541	3	581.134,99 670.569,39	13.678
3	581.134,99 670.569,39	4	581.116,8 670.570,28	18.212
4	581.116,8 670.570,28	5	581.117,951 670.563,376	6.999
5	581.117,951 670.563,376	6	581.118,288 670.557,034	6.351
6	581.118,288 670.557,034	7	581.115,152 670.556,866	3.14
7	581.115,152 670.556,866	8	581.114,93 670.550,41	6.46
8	581.114,93 670.550,41	9	581.115,14 670.547,96	2.459
9	581.115,14 670.547,96	10	581.115,1 670.538,33	9.63
10	581.115,1 670.538,33	11	581.115,19 670.528,26	10.07
11	581.115,19 670.528,26	12	581.115,34 670.521,81	6.452
12	581.115,34 670.521,81	13	581.115,18 670.516,07	5.742
13	581.115,18 670.516,07	14	581.115,39 670.506,74	9.332
14	581.115,39 670.506,74	15	581.115,4 670.498,38	8.36
15	581.115,4 670.498,38	16	581.115,12 670.496,12	2.277
16	581.115,12 670.496,12	17	581.115,0 670.493,53	2.593
17	581.115,0 670.493,53	18	581.125,517 670.483,88	14.273
18	581.125,517 670.483,88	19	581.161,188 670.450,621	48.771
19	581.161,188 670.450,621	1	581.161,266 670.450,548	0.107

** Lungimile segmentelor sunt determinate în planul de proiecție Stereo 70 și sunt rotunjite la 1 milimetru.

*** Distanța dintre puncte este formată din segmente cumulate ce sunt mai mici decât valoarea 1 milimetru.

**DATE DESPRE IMOBILUL NR. 11282**

Oficiul de Cadastru și Publicitate Imobiliară SUCEAVA
Biroul de Cadastru și Publicitate Imobiliară Gura Humorului

A. Partea I. Descrierea imobilului

TEREN Intravilan

Adresa: Loc. Mazanaesti, Str Sculptor Iftimie Bârleanu, Jud. Suceava

Nr. Crt	Nr cadastral Nr. topografic	Suprafața* (mp)	Observații / Referințe
A1		1.655	Sector cadastral:37 Teren neimprejmuit;

B. Partea II. Proprietari și acte

Inscrieri privitoare la dreptul de proprietate și alte drepturi reale		Referințe
11282 / 18/03/2022		
Act Normativ nr. 7, din 13/03/1996 emis de PARLAMENTUL ROMANIEI;		
B1	Intabulare, drept de PROPRIETATE, dobândit prin Lege, cota actuala 1/1, cota initiala 1/1 1) NEIDENTIFICAT NEIDENTIFICAT	A1
Act Administrativ nr. 1255, din 14/03/2022 emis de PRIMARIA COMUNEI DRAGOIESTI;		
B2	Se noteaza posesia factica in favoarea lui 1) BARLEAN RODICA	A1

C. Partea III. SARCINI .

Inscrieri privind dezmembramintele dreptului de proprietate, drepturi reale de garanție și sarcini	Referințe
NU SUNT	

Anexa Nr. 1 La Partea I**Teren**

Nr cadastral	Suprafața (mp)*	Observații / Referințe
	1.655	

* Suprafața este determinată în planul de proiecție Stereo 70.

**Date referitoare la teren**

Crt	Categorie folosință	Intravilan	Suprafața (mp)	Tarla	Parcelă	Nr. topo	Observații / Referințe
1	arabil	DA	1.655	-	-	-	

Lungime Segmente

1) Valorile lungimilor segmentelor sunt obținute din proiecție în plan.

Punct început	X / Y	Punct sfârșit	X / Y	Lungime segment (** (m)
1	581.181,028 670.432,118	2	581.157,65 670.567,98	137.859
2	581.157,65 670.567,98	3	581.148,642 670.568,541	9.025
3	581.148,642 670.568,541	4	581.161,266 670.450,548	118.666
4	581.161,266 670.450,548	1	581.181,028 670.432,118	27.022

** Lungimile segmentelor sunt determinate în planul de proiecție Stereo 70 și sunt rotunjite la 1 milimetru.

***** Distanţa dintre puncte este formată din segmente cumulate ce sunt mai mici decât valoarea 1 milimetru.**

**DATE DESPRE IMOBILUL NR. 11283**

Oficiul de Cadastru și Publicitate Imobiliară SUCEAVA
Biroul de Cadastru și Publicitate Imobiliară Gura Humorului

A. Partea I. Descrierea imobilului

TEREN Intravilan

Adresa: Loc. Mazanaesti, Str Sculptor Iftimie Bârleanu, Nr. 30, Jud. Suceava

Nr. Crt	Nr cadastral Nr. topografic	Suprafața* (mp)	Observații / Referințe
A1		4.029	Sector cadastral:37 Teren neimprijmit;

Construcții

Crt	Nr cadastral Nr. topografic	Adresa	Observații / Referințe
A1.1		Loc. Mazanaesti, Str Sculptor Iftimie Bârleanu, Nr. 30, Jud. Suceava	Nr. niveluri:1; S. construita la sol:64 mp; S. construita desfasurata:64 mp; LOCUINTA
A1.2		Loc. Mazanaesti, Str Sculptor Iftimie Bârleanu, Nr. 30, Jud. Suceava	Nr. niveluri:1; S. construita la sol:65 mp; S. construita desfasurata:65 mp; ANEXA

B. Partea II. Proprietari și acte

Inscrieri privitoare la dreptul de proprietate și alte drepturi reale		Referințe
11283 / 18/03/2022		
Act Normativ nr. 7, din 13/03/1996 emis de PARLAMENTUL ROMANIEI;		
B1	Intabulare, drept de PROPRIETATE, dobandit prin Lege, cota actuala 1/1, cota initiala 1/1 1) NEIDENTIFICAT NEIDENTIFICAT	A1
Act Administrativ nr. 1256, din 14/03/2022 emis de PRIMARIA COMUNEI DRAGOIESTI;		
B2	Se noteaza posesia factica in favoarea lui 1) CHIS STELA	A1
Act Administrativ nr. 2526, din 31/03/2022 emis de PRIMARIA COMUNEI DRAGOIESTI;		
B3	Intabulare, drept de PROPRIETATE, dobandit prin Lege, cota actuala 1/1, cota initiala 1/1 1) CHIS STELA	A1.1, A1.2

C. Partea III. SARCINI .

Inscrieri privind dezmembramintele dreptului de proprietate, drepturi reale de garanție și sarcini	Referințe
NU SUNT	

Anexa Nr. 1 La Partea I

Teren

Nr cadastral	Suprafața (mp)*	Observații / Referințe
	4.029	

* Suprafața este determinată în planul de proiecție Stereo 70.



Date referitoare la teren

Crt	Categorie folosință	Intravilan	Suprafața (mp)	Tarla	Parcelă	Nr. topo	Observații / Referințe
1	curți constructii	DA	528	-	-	-	
2	arabil	DA	3.502	-	-	-	

Date referitoare la construcții

Crt	Număr	Destinație construcție	Supraf. (mp)	Situație juridică	Observații / Referințe
A1.1		construcții de locuințe	64	Cu acte	Nr. niveluri:1; S. construita la sol:64 mp; S. construita desfasurata:64 mp; LOCUINTA
A1.2		construcții anexa	65	Cu acte	Nr. niveluri:1; S. construita la sol:65 mp; S. construita desfasurata:65 mp; ANEXA

Lungime Segmente

1) Valorile lungimilor segmentelor sunt obținute din proiecție în plan.

Punct început	X / Y	Punct sfârșit	X / Y	Lungime segment (** (m)
1	581.181,028 670.432,118	2	581.188,26 670.420,435	13.74
2	581.188,26 670.420,435	3	581.194,565 670.412,539	10.104

Punct început	X / Y	Punct sfârșit	X / Y	Lungime segment (** (m)
3	581.194,565 670.412,539	4	581.199,642 670.406,725	7.719
4	581.199,642 670.406,725	5	581.200,33 670.423,429	16.718
5	581.200,33 670.423,429	6	581.199,486 670.437,032	13.629
6	581.199,486 670.437,032	7	581.198,443 670.458,125	21.119
7	581.198,443 670.458,125	8	581.197,523 670.479,552	21.447
8	581.197,523 670.479,552	9	581.197,206 670.495,879	16.33
9	581.197,206 670.495,879	10	581.195,549 670.515,972	20.161
10	581.195,549 670.515,972	11	581.195,577 670.519,092	3.12
11	581.195,577 670.519,092	12	581.195,681 670.530,647	11.555
12	581.195,681 670.530,647	13	581.198,429 670.550,726	20.266
13	581.198,429 670.550,726	14	581.197,75 670.564,78	14.07
14	581.197,75 670.564,78	15	581.178,323 670.566,551	19.508
15	581.178,323 670.566,551	16	581.174,63 670.566,75	3.698
16	581.174,63 670.566,75	17	581.167,083 670.567,234	7.563
17	581.167,083 670.567,234	18	581.157,65 670.567,98	9.462
18	581.157,65 670.567,98	1	581.181,028 670.432,118	137.859

** Lungimile segmentelor sunt determinate în planul de proiecție Stereo 70 și sunt rotunjite la 1 milimetru.

*** Distanța dintre puncte este formată din segmente cumulate ce sunt mai mici decât valoarea 1 milimetru.

**DATE DESPRE IMOBILUL NR. 11284**

Oficiul de Cadastru și Publicitate Imobiliară SUCEAVA
Biroul de Cadastru și Publicitate Imobiliară Gura Humorului

A. Partea I. Descrierea imobilului

TEREN Intravilan

Adresa: Loc. Mazanaesti, Str Sculptor Iftimie Bârleanu, Nr. 32, Jud. Suceava

Nr. Crt	Nr cadastral Nr. topografic	Suprafața* (mp)	Observații / Referințe
A1		2.278	Sector cadastral:37 Teren neimprejmuit;

B. Partea II. Proprietari și acte

Inscrieri privitoare la dreptul de proprietate și alte drepturi reale		Referințe
11284 / 18/03/2022		
Act Normativ nr. 7, din 13/03/1996 emis de PARLAMENTUL ROMANIEI;		
B1	Inscrierea provizorie, drept de PROPRIETATE, dobandit prin Lege, cota actuala 1/1, cota initiala 1/1	A1
1) COMUNA DRAGOIESTI, CIF:4441190, Proprietar neidentificat		

C. Partea III. SARCINI .

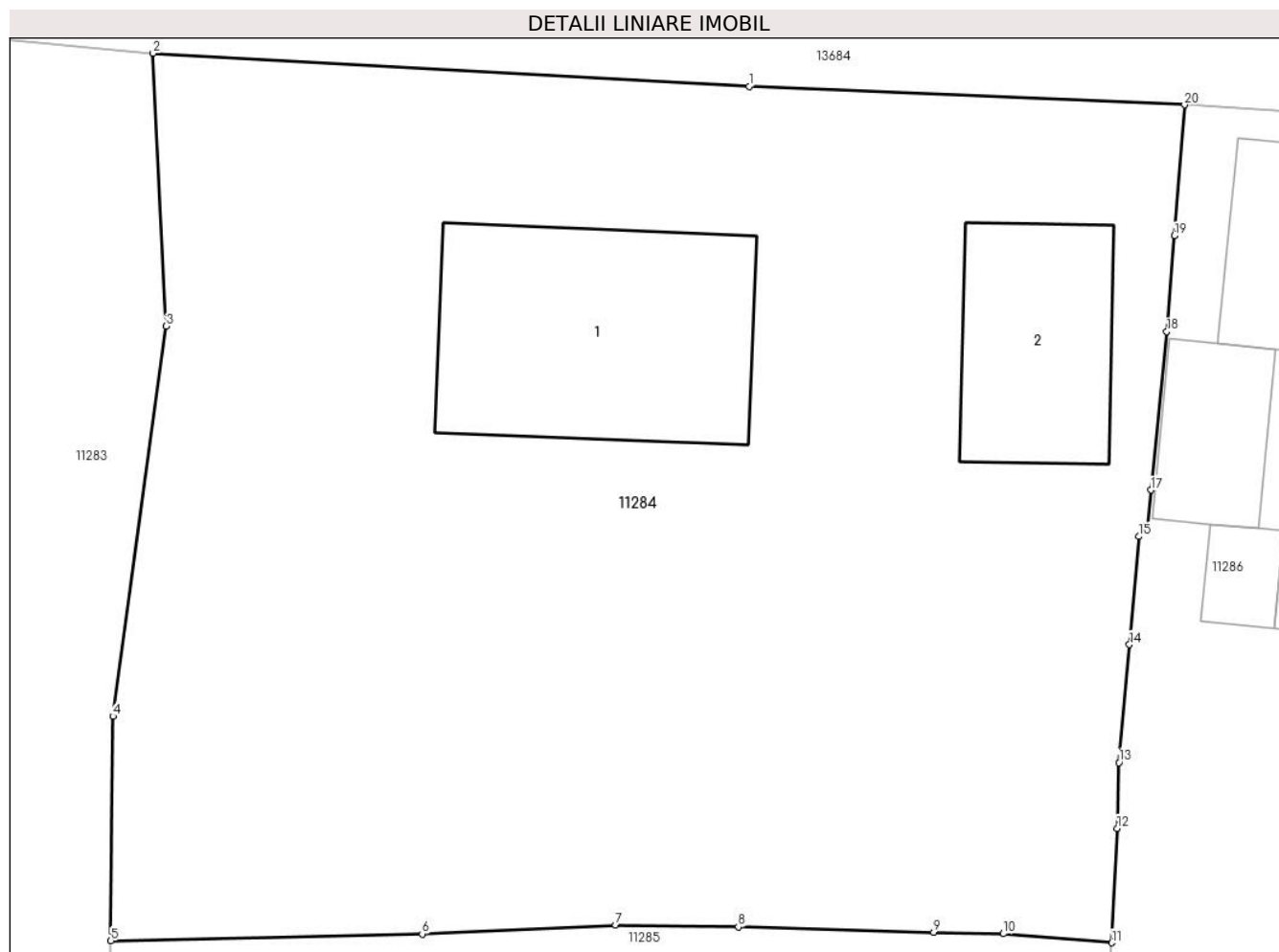
Inscrieri privind dezmembramintele dreptului de proprietate, drepturi reale de garanție și sarcini	Referințe
NU SUNT	

Anexa Nr. 1 La Partea I

Teren

Nr cadastral	Suprafața (mp)*	Observații / Referințe
	2.278	

* Suprafața este determinată în planul de proiecție Stereo 70.



Date referitoare la teren

Crt	Categorie folosință	Intravilan	Suprafața (mp)	Tarla	Parcelă	Nr. topo	Observații / Referințe
1	curți constructii	DA	678	-	-	-	
2	arabil	DA	1.600	-	-	-	

Date referitoare la construcții

Crt	Număr	Destinație construcție	Supraf. (mp)	Situație juridică	Observații / Referințe
A1.1		construcții de locuințe	175	Fara acte	Nr. niveluri:1; S. construita la sol:175 mp; S. construita desfasurata:175 mp; LOCUINTA
A1.2		construcții anexa	95	Fara acte	Nr. niveluri:1; S. construita la sol:95 mp; S. construita desfasurata:95 mp; ANEXA

Lungime Segmente

1) Valorile lungimilor segmentelor sunt obținute din proiecție în plan.

Punct început	X / Y	Punct sfârșit	X / Y	Lungime segment (** (m)
1	581.228,45 670.563,07	2	581.197,75 670.564,78	30.748
2	581.197,75 670.564,78	3	581.198,429 670.550,726	14.07

Punct început	X / Y	Punct sfârșit	X / Y	Lungime segment (** (m)
3	581.198,429 670.550,726	4	581.195,681 670.530,647	20.266
4	581.195,681 670.530,647	5	581.195,577 670.519,092	11.555
5	581.195,577 670.519,092	6	581.211,61 670.519,44	16.037
6	581.211,61 670.519,44	7	581.221,573 670.519,908	9.974
7	581.221,573 670.519,908	8	581.227,897 670.519,803	6.325
8	581.227,897 670.519,803	9	581.237,962 670.519,526	10.069
9	581.237,962 670.519,526	10	581.241,547 670.519,456	3.586
10	581.241,547 670.519,456	11	581.247,141 670.518,99	5.613
11	581.247,141 670.518,99	12	581.247,414 670.524,883	5.899
12	581.247,414 670.524,883	13	581.247,5 670.528,267	3.385
13	581.247,5 670.528,267	14	581.248,047 670.534,333	6.091
14	581.248,047 670.534,333	15	581.248,544 670.539,899	5.588
15	581.248,544 670.539,899	16	581.248,97 670.540,472	0.714
16	581.248,97 670.540,472	17	581.249,151 670.542,296	1.833
17	581.249,151 670.542,296	18	581.249,962 670.550,458	8.202
18	581.249,962 670.550,458	19	581.250,356 670.555,381	4.939
19	581.250,356 670.555,381	20	581.250,88 670.562,118	6.757
20	581.250,88 670.562,118	1	581.228,45 670.563,07	22.45

** Lungimile segmentelor sunt determinate în planul de proiecție Stereo 70 și sunt rotunjite la 1 milimetru.

*** Distanța dintre puncte este formată din segmente cumulate ce sunt mai mici decât valoarea 1 milimetru.

**DATE DESPRE IMOBILUL NR. 11285**

Oficiul de Cadastru și Publicitate Imobiliară SUCEAVA
 Biroul de Cadastru și Publicitate Imobiliară Gura Humorului

A. Partea I. Descrierea imobilului

TEREN Intravilan

Adresa: Loc. Mazanaesti, Jud. Suceava

Nr. Crt	Nr cadastral Nr. topografic	Suprafața* (mp)	Observații / Referințe
A1		5.591	Sector cadastral:37 Teren neimprejmuit;

B. Partea II. Proprietari și acte

Inscrieri privitoare la dreptul de proprietate și alte drepturi reale		Referințe
11285 / 18/03/2022		
Act Normativ nr. 7, din 13/03/1996 emis de PARLAMENTUL ROMANIEI;		
B1	Inscrierea provizorie, drept de PROPRIETATE, dobandit prin Lege, cota actuala 1/1, cota initiala 1/1	A1
1) COMUNA DRAGOIESTI, CIF:4441190, PROPRIETAR NEIDENTIFICAT		

C. Partea III. SARCINI .

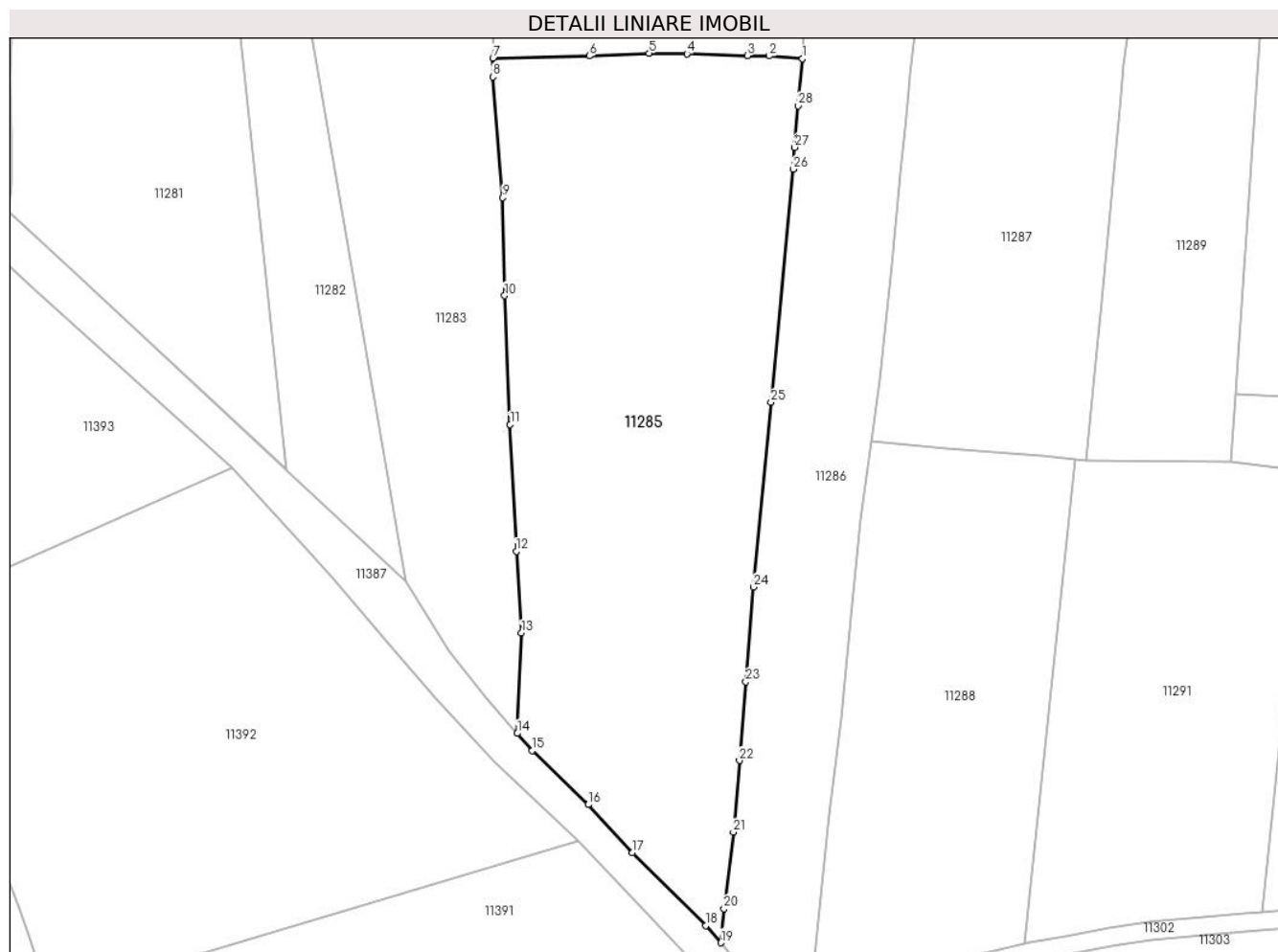
Inscrieri privind dezmembramintele dreptului de proprietate, drepturi reale de garanție și sarcini	Referințe
NU SUNT	

Anexa Nr. 1 La Partea I

Teren

Nr cadastral	Suprafața (mp)*	Observații / Referințe
	5.591	

* Suprafața este determinată în planul de proiecție Stereo 70.



Date referitoare la teren

Crt	Categorie folosință	Intravilan	Suprafața (mp)	Tarla	Parcelă	Nr. topo	Observații / Referințe
1	arabil	DA	5.591	-	-	-	

Lungime Segmente

1) Valorile lungimilor segmentelor sunt obținute din proiecție în plan.

Punct început	X / Y	Punct sfârșit	X / Y	Lungime segment (** (m)
1	581.247,141 670.518,99	2	581.241,547 670.519,456	5.613
3	581.237,962 670.519,526	4	581.227,897 670.519,803	10.069
5	581.221,573 670.519,908	6	581.211,61 670.519,44	9.974
7	581.195,577 670.519,092	8	581.195,549 670.515,972	3.12
9	581.197,206 670.495,879	10	581.197,523 670.479,552	16.33

Punct început	X / Y	Punct sfârșit	X / Y	Lungime segment (** (m)
2	581.241,547 670.519,456	3	581.237,962 670.519,526	3.586
4	581.227,897 670.519,803	5	581.221,573 670.519,908	6.325
6	581.211,61 670.519,44	7	581.195,577 670.519,092	16.037
8	581.195,549 670.515,972	9	581.197,206 670.495,879	20.161
10	581.197,523 670.479,552	11	581.198,443 670.458,125	21.447

Punct început	X / Y	Punct sfârșit	X / Y	Lungime segment (** (m)
11	581.198,443 670.458,125	12	581.199,486 670.437,032	21.119
13	581.200,33 670.423,429	14	581.199,642 670.406,725	16.718
15	581.202,145 670.403,857	16	581.211,463 670.394,866	12.948
17	581.218,815 670.386,901	18	581.231,001 670.374,744	17.213
19	581.233,53 670.371,88	20	581.234,054 670.377,538	5.682
21	581.235,633 670.390,269	22	581.236,645 670.402,216	11.99
23	581.237,688 670.415,299	24	581.238,957 670.431,061	15.813
25	581.241,891 670.461,807	26	581.245,608 670.500,583	38.954
27	581.245,821 670.504,26	28	581.246,368 670.511,156	6.918

Punct început	X / Y	Punct sfârșit	X / Y	Lungime segment (** (m)
12	581.199,486 670.437,032	13	581.200,33 670.423,429	13.629
14	581.199,642 670.406,725	15	581.202,145 670.403,857	3.807
16	581.211,463 670.394,866	17	581.218,815 670.386,901	10.839
18	581.231,001 670.374,744	19	581.233,53 670.371,88	3.821
20	581.234,054 670.377,538	21	581.235,633 670.390,269	12.829
22	581.236,645 670.402,216	23	581.237,688 670.415,299	13.125
24	581.238,957 670.431,061	25	581.241,891 670.461,807	30.886
26	581.245,608 670.500,583	27	581.245,821 670.504,26	3.683
28	581.246,368 670.511,156	1	581.247,141 670.518,99	7.872

** Lungimile segmentelor sunt determinate în planul de proiecție Stereo 70 și sunt rotunjite la 1 milimetru.

*** Distanța dintre puncte este formată din segmente cumulate ce sunt mai mici decât valoarea 1 milimetru.

**DATE DESPRE IMOBILUL NR. 11286**

Oficiul de Cadastru și Publicitate Imobiliară SUCEAVA
Biroul de Cadastru și Publicitate Imobiliară Gura Humorului

A. Partea I. Descrierea imobilului

TEREN Intravilan

Adresa: Loc. Mazanaesti, Str Sculptor Iftimie Bârleanu, Nr. 34, Jud. Suceava

Nr. Crt	Nr cadastral Nr. topografic	Suprafața* (mp)	Observații / Referințe
A1		3.395	Sector cadastral:37 Teren neimprijmit;

Construcții

Crt	Nr cadastral Nr. topografic	Adresa	Observații / Referințe
A1.1		Loc. Mazanaesti, Str Sculptor Iftimie Bârleanu, Nr. 34, Jud. Suceava	Nr. niveluri:1; S. construita la sol:84 mp; S. construita desfasurata:84 mp; LOCUINTA
A1.2		Loc. Mazanaesti, Str Sculptor Iftimie Bârleanu, Nr. 34, Jud. Suceava	Nr. niveluri:1; S. construita la sol:51 mp; S. construita desfasurata:51 mp; ANEXA
A1.3		Loc. Mazanaesti, Str Sculptor Iftimie Bârleanu, Nr. 34, Jud. Suceava	Nr. niveluri:1; S. construita la sol:19 mp; S. construita desfasurata:19 mp; ANEXA
A1.4		Loc. Mazanaesti, Str Sculptor Iftimie Bârleanu, Nr. 34, Jud. Suceava	Nr. niveluri:1; S. construita la sol:59 mp; S. construita desfasurata:59 mp; ANEXA
A1.5		Loc. Mazanaesti, Str Sculptor Iftimie Bârleanu, Nr. 34, Jud. Suceava	Nr. niveluri:1; S. construita la sol:10 mp; S. construita desfasurata:10 mp; ANEXA

B. Partea II. Proprietari și acte

Inscrieri privitoare la dreptul de proprietate și alte drepturi reale		Referințe
11286 / 18/03/2022		
Act Normativ nr. 7, din 13/03/1996 emis de PARLAMENTUL ROMANIEI;		
B1	Intabulare, drept de PROPRIETATE, dobandit prin Lege, cota actuala 1/1, cota initiala 1/1 1) NEIDENTIFICAT NEIDENTIFICAT	A1
Act Administrativ nr. 1257, din 14/03/2022 emis de PRIMARIA COMUNEI DRAGOIESTI;		
B2	Se noteaza posesia factica in favoarea lui 1) CRISAN DUMITRU 2) CRISAN VALERIA	A1
Act Administrativ nr. 2526, din 31/03/2022 emis de PRIMARIA COMUNEI DRAGOIESTI;		
B3	Intabulare, drept de PROPRIETATE, dobandit prin Lege, cota actuala 1/1, cota initiala 1/1 1) CRISAN VALERIA 2) CRISAN DUMITRU	A1.1, A1.2, A1.3, A1.4, A1.5

C. Partea III. SARCINI .

Inscrieri privind dezmembramintele dreptului de proprietate, drepturi reale de garanție și sarcini	Referințe
NU SUNT	

Anexa Nr. 1 La Partea I

Teren

Nr cadastral	Suprafața (mp)*	Observații / Referințe
	3.395	

* Suprafața este determinată în planul de proiecție Stereo 70.



Date referitoare la teren

Crt	Categorie folosință	Intra vilan	Suprafața (mp)	Tarla	Parcelă	Nr. topo	Observații / Referințe
1	curți constructii	DA	510	-	-	-	
2	arabil	DA	2.885	-	-	-	

Date referitoare la construcții

Crt	Număr	Destinație construcție	Supraf. (mp)	Situație juridică	Observații / Referințe
A1.1		construcții de locuințe	84	Cu acte	Nr. niveluri:1; S. construita la sol:84 mp; S. construita desfasurata:84 mp; LOCUINTA
A1.2		construcții anexa	51	Cu acte	Nr. niveluri:1; S. construita la sol:51 mp; S. construita desfasurata:51 mp; ANEXA
A1.3		construcții anexa	19	Cu acte	Nr. niveluri:1; S. construita la sol:19 mp; S. construita desfasurata:19 mp; ANEXA
A1.4		construcții anexa	59	Cu acte	Nr. niveluri:1; S. construita la sol:59 mp; S. construita desfasurata:59 mp; ANEXA
A1.5		construcții anexa	10	Cu acte	Nr. niveluri:1; S. construita la sol:10 mp; S. construita desfasurata:10 mp; ANEXA

Lungime Segmente

1) Valorile lungimilor segmentelor sunt obținute din proiecție în plan.

Punct început	X / Y	Punct sfârșit	X / Y	Lungime segment	Punct început	X / Y	Punct sfârșit	X / Y	Lungime segment	Punct început	X / Y	Punct sfârșit	X / Y	Lungime segment
1	581.250,88 670.562,118	2	581.250,356 670.555,381	6.757	2	581.250,356 670.555,381	3	581.249,962 670.550,458	4.939	3	581.249,962 670.550,458	4	581.249,151 670.542,296	8.202
4	581.249,151 670.542,296	5	581.248,97 670.540,472	1.833	5	581.248,97 670.540,472	6	581.248,544 670.539,899	0.714	6	581.248,544 670.539,899	7	581.248,047 670.534,333	5.588
7	581.248,047 670.534,333	8	581.247,5 670.528,267	6.091	8	581.247,5 670.528,267	9	581.247,414 670.524,883	3.385	9	581.247,414 670.524,883	10	581.247,141 670.518,99	5.899
10	581.247,141 670.518,99	11	581.246,368 670.511,156	7.872	11	581.246,368 670.511,156	12	581.245,821 670.504,26	6.918	12	581.245,821 670.504,26	13	581.245,608 670.500,583	3.683
13	581.245,608 670.500,583	14	581.241,891 670.461,807	38.95 4	14	581.241,891 670.461,807	15	581.238,957 670.431,061	30.88 6	15	581.238,957 670.431,061	16	581.237,688 670.415,299	15.81 3
16	581.237,688 670.415,299	17	581.236,645 670.402,216	13.12 5	17	581.236,645 670.402,216	18	581.235,633 670.390,269	11.99	18	581.235,633 670.390,269	19	581.234,054 670.377,538	12.82 9
19	581.234,054 670.377,538	20	581.233,53 670.371,88	5.682	20	581.233,53 670.371,88	21	581.235,397 670.369,765	2.821	21	581.235,397 670.369,765	22	581.244,32 670.360,871	12.59 9
22	581.244,32 670.360,871	23	581.244,52 670.360,63	0.313	23	581.244,52 670.360,63	24	581.248,287 670.361,794	3.943	24	581.248,287 670.361,794	25	581.249,853 670.375,638	13.93 2
25	581.249,853 670.375,638	26	581.251,585 670.393,16	17.60 7	26	581.251,585 670.393,16	27	581.253,508 670.409,086	16.04 2	27	581.253,508 670.409,086	28	581.255,077 670.424,049	15.04 5
28	581.255,077 670.424,049	29	581.256,743 670.442,337	18.36 4	29	581.256,743 670.442,337	30	581.258,601 670.455,254	13.05	30	581.258,601 670.455,254	31	581.260,085 670.465,566	10.41 8
31	581.260,085 670.465,566	32	581.262,098 670.484,723	19.26 2	32	581.262,098 670.484,723	33	581.263,394 670.499,912	15.24 4	33	581.263,394 670.499,912	34	581.264,225 670.507,309	7.444
34	581.264,225 670.507,309	35	581.264,876 670.513,83	6.553	35	581.264,876 670.513,83	36	581.265,106 670.516,371	2.551	36	581.265,106 670.516,371	37	581.265,563 670.521,416	5.066
37	581.265,563 670.521,416	38	581.266,177 670.527,036	5.653	38	581.266,177 670.527,036	39	581.266,447 670.529,753	2.73	39	581.266,447 670.529,753	40	581.266,717 670.532,469	2.729
40	581.266,717 670.532,469	41	581.266,723 670.532,527	0.058	41	581.266,723 670.532,527	42	581.267,106 670.536,485	3.976	42	581.267,106 670.536,485	43	581.267,333 670.538,28	1.809
43	581.267,333 670.538,28	44	581.267,481 670.540,61	2.335	44	581.267,481 670.540,61	45	581.267,583 670.544,74	4.131	45	581.267,583 670.544,74	46	581.267,685 670.548,522	3.783
46	581.267,685 670.548,522	47	581.267,912 670.552,874	4.358	47	581.267,912 670.552,874	48	581.267,992 670.555,941	3.068	48	581.267,992 670.555,941	49	581.268,248 670.561,055	5.12
49	581.268,248 670.561,055	1	581.250,88 670.562,118	17.4										

** Lungimile segmentelor sunt determinate în planul de proiecție Stereo 70 și sunt rotunjite la 1 milimetru.

*** Distanța dintre puncte este formată din segmente cumulate ce sunt mai mici decât valoarea 1 milimetru.

**DATE DESPRE IMOBILUL NR. 11287**

Oficiul de Cadastru și Publicitate Imobiliară SUCEAVA
Biroul de Cadastru și Publicitate Imobiliară Gura Humorului

A. Partea I. Descrierea imobilului

TEREN Intravilan

Adresa: Loc. Mazanaesti, Str Sculptor Iftimie Bârleanu, Nr. 36, Jud. Suceava

Nr. Crt	Nr cadastral Nr. topografic	Suprafața* (mp)	Observații / Referințe
A1		3.796	Sector cadastral:37 Teren neimprijmit;

Construcții

Crt	Nr cadastral Nr. topografic	Adresa	Observații / Referințe
A1.1		Loc. Mazanaesti, Str Sculptor Iftimie Bârleanu, Nr. 36, Jud. Suceava	Nr. niveluri:2; S. construita la sol:138 mp; S. construita desfasurata:276 mp; LOCUINTA
A1.2		Loc. Mazanaesti, Str Sculptor Iftimie Bârleanu, Nr. 36, Jud. Suceava	Nr. niveluri:1; S. construita la sol:115 mp; S. construita desfasurata:115 mp; ANEXA

B. Partea II. Proprietari și acte

Inscrieri privitoare la dreptul de proprietate și alte drepturi reale		Referințe
11287 / 18/03/2022		
Act Normativ nr. 7, din 13/03/1996 emis de PARLAMENTUL ROMANIEI;		
B1	Intabulare, drept de PROPRIETATE, dobandit prin Lege, cota actuala 1/1, cota initiala 1/1 1) NEIDENTIFICAT NEIDENTIFICAT	A1
Act Administrativ nr. 1258, din 14/03/2022 emis de PRIMARIA COMUNEI DRAGOIESTI;		
B2	Se noteaza posesia factica in favoarea lui 1) PAICU ANA	A1
Act Administrativ nr. 2526, din 31/03/2022 emis de PRIMARIA COMUNEI DRAGOIESTI;		
B3	Intabulare, drept de PROPRIETATE, dobandit prin Lege, cota actuala 1/1, cota initiala 1/1 1) PAICU ANA	A1.1, A1.2

C. Partea III. SARCINI .

Inscrieri privind dezmembramintele dreptului de proprietate, drepturi reale de garanție și sarcini	Referințe
NU SUNT	

Anexa Nr. 1 La Partea I

Teren

Nr cadastral	Suprafața (mp)*	Observații / Referințe
	3.796	

* Suprafața este determinată în planul de proiecție Stereo 70.



Date referitoare la teren

Crt	Categorie folosință	Intravilan	Suprafața (mp)	Tarla	Parcelă	Nr. topo	Observații / Referințe
1	curți construcții	DA	1.141	-	-	-	
2	arabil	DA	2.656	-	-	-	

Date referitoare la construcții

Crt	Număr	Destinație construcție	Supraf. (mp)	Situație juridică	Observații / Referințe
A1.1		construcții de locuințe	138	Cu acte	Nr. niveluri:2; S. construita la sol:138 mp; S. construita desfasurata:276 mp; LOCUINTA
A1.2		construcții anexa	115	Cu acte	Nr. niveluri:1; S. construita la sol:115 mp; S. construita desfasurata:115 mp; ANEXA

Lungime Segmente

1) Valorile lungimilor segmentelor sunt obținute din proiecție în plan.

Punct început	X / Y	Punct sfârșit	X / Y	Lungime segment (** (m))
1	581.267,992 670.555,941	2	581.267,912 670.552,874	3.068
3	581.267,685 670.548,522	4	581.267,583 670.544,74	3.783

Punct început	X / Y	Punct sfârșit	X / Y	Lungime segment (** (m))
2	581.267,912 670.552,874	3	581.267,685 670.548,522	4.358
4	581.267,583 670.544,74	5	581.267,481 670.540,61	4.131

Punct început	X / Y	Punct sfârșit	X / Y	Lungime segment (** (m)
5	581.267,481 670.540,61	6	581.267,333 670.538,28	2.335
7	581.267,106 670.536,485	8	581.266,723 670.532,527	3.976
9	581.266,717 670.532,469	10	581.266,447 670.529,753	2.729
11	581.266,177 670.527,036	12	581.265,563 670.521,416	5.653
13	581.265,106 670.516,371	14	581.264,876 670.513,83	2.551
15	581.264,225 670.507,309	16	581.263,394 670.499,912	7.444
17	581.262,098 670.484,723	18	581.260,085 670.465,566	19.262
19	581.258,601 670.455,254	20	581.271,004 670.454,144	12.453
21	581.286,834 670.452,843	22	581.292,499 670.452,25	5.696
23	581.294,351 670.452,056	24	581.297,0 670.478,641	26.717
25	581.298,592 670.495,668	26	581.300,157 670.513,091	17.493
27	581.300,654 670.518,114	28	581.301,941 670.526,916	8.896
29	581.302,275 670.529,208	30	581.303,048 670.539,272	10.094
31	581.303,607 670.544,747	32	581.304,089 670.550,217	5.491
33	581.304,638 670.556,598	34	581.304,882 670.558,884	2.299
35	581.297,676 670.559,253	36	581.268,276 670.561,053	29.455
37	581.268,248 670.561,055	1	581.267,992 670.555,941	5.12

Punct început	X / Y	Punct sfârșit	X / Y	Lungime segment (** (m)
6	581.267,333 670.538,28	7	581.267,106 670.536,485	1.809
8	581.266,723 670.532,527	9	581.266,717 670.532,469	0.058
10	581.266,447 670.529,753	11	581.266,177 670.527,036	2.73
12	581.265,563 670.521,416	13	581.265,106 670.516,371	5.066
14	581.264,876 670.513,83	15	581.264,225 670.507,309	6.553
16	581.263,394 670.499,912	17	581.262,098 670.484,723	15.244
18	581.260,085 670.465,566	19	581.258,601 670.455,254	10.418
20	581.271,004 670.454,144	21	581.286,834 670.452,843	15.883
22	581.292,499 670.452,25	23	581.294,351 670.452,056	1.862
24	581.297,0 670.478,641	25	581.298,592 670.495,668	17.101
26	581.300,157 670.513,091	27	581.300,654 670.518,114	5.048
28	581.301,941 670.526,916	29	581.302,275 670.529,208	2.316
30	581.303,048 670.539,272	31	581.303,607 670.544,747	5.503
32	581.304,089 670.550,217	33	581.304,638 670.556,598	6.405
34	581.304,882 670.558,884	35	581.297,676 670.559,253	7.215
36	581.268,276 670.561,053	37	581.268,248 670.561,055	0.028

** Lungimile segmentelor sunt determinate în planul de proiecție Stereo 70 și sunt rotunjite la 1 milimetru.

*** Distanța dintre puncte este formată din segmente cumulate ce sunt mai mici decât valoarea 1 milimetru.

**DATE DESPRE IMOBILUL NR. 11288**

Oficiul de Cadastru și Publicitate Imobiliară SUCEAVA
Biroul de Cadastru și Publicitate Imobiliară Gura Humorului

A. Partea I. Descrierea imobilului

TEREN Intravilan

Adresa: Loc. Mazanaesti, Jud. Suceava

Nr. Crt	Nr cadastral Nr. topografic	Suprafața* (mp)	Observații / Referințe
A1		3.000	Sector cadastral:37 Teren neimprejmuit;

B. Partea II. Proprietari și acte

Inscrieri privitoare la dreptul de proprietate și alte drepturi reale		Referințe
11288 / 18/03/2022		
Act Normativ nr. 7, din 13/03/1996 emis de PARLAMENTUL ROMANIEI;		
B1	Inscrierea provizorie, drept de PROPRIETATE, dobandit prin Lege, cota actuala 1/1, cota initiala 1/1	A1
1) COMUNA DRAGOIESTI, CIF:4441190, PROPRIETAR NEIDENTIFICAT		

C. Partea III. SARCINI .

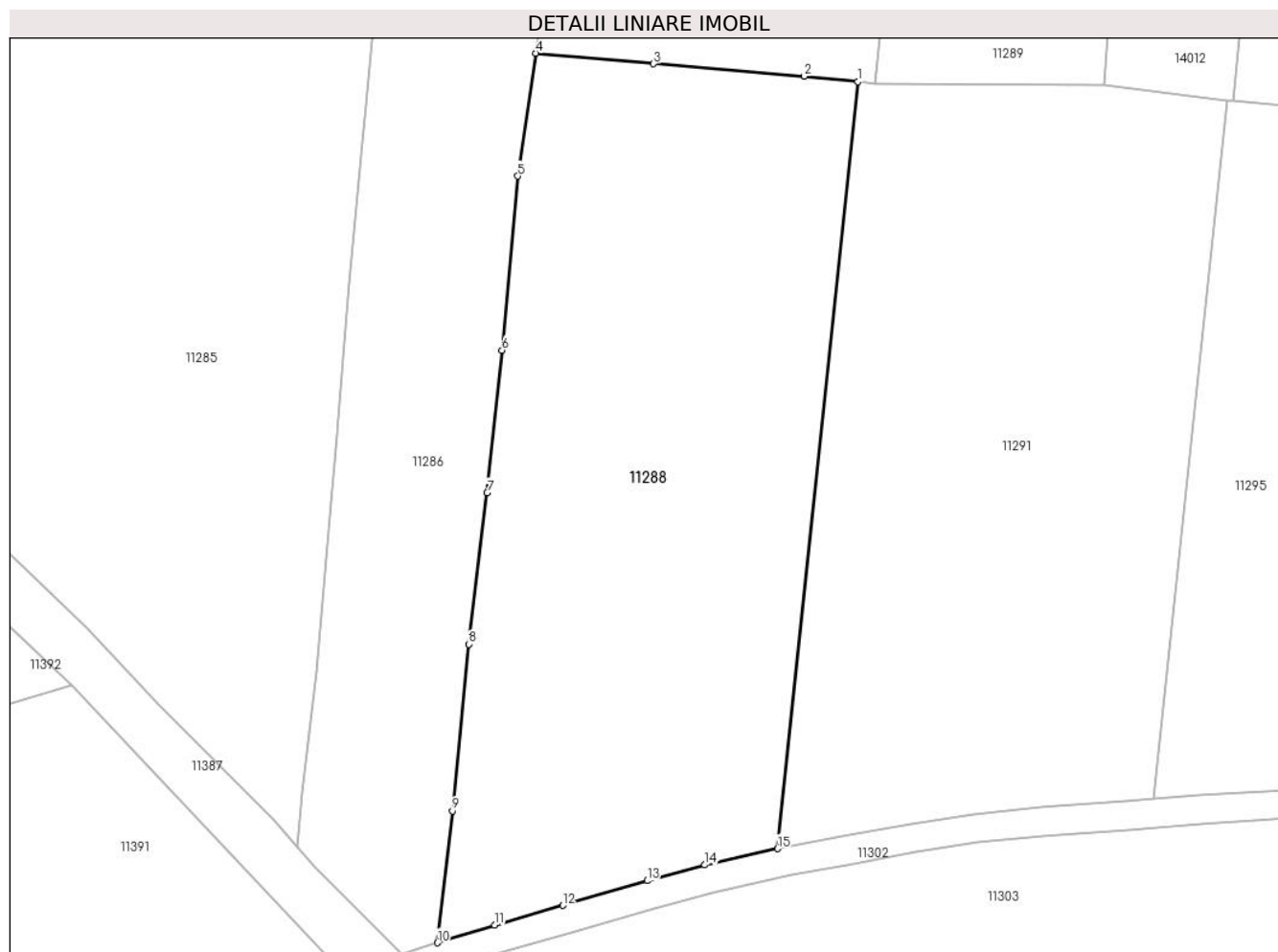
Inscrieri privind dezmembramintele dreptului de proprietate, drepturi reale de garanție și sarcini	Referințe
NU SUNT	

Anexa Nr. 1 La Partea I

Teren

Nr cadastral	Suprafața (mp)*	Observații / Referințe
	3.000	

* Suprafața este determinată în planul de proiecție Stereo 70.



Date referitoare la teren

Crt	Categorie folosință	Intra vilan	Suprafața (mp)	Tarla	Parcelă	Nr. topo	Observații / Referințe
1	arabil	DA	3.000	-	-	-	

Lungime Segmente

1) Valorile lungimilor segmentelor sunt obținute din proiecție în plan.

Punct început	X / Y	Punct sfârșit	X / Y	Lungime segment (** (m)
1	581.292,499 670.452,25	2	581.286,834 670.452,843	5.696
2	581.286,834 670.452,843	3	581.271,004 670.454,144	15.883
3	581.271,004 670.454,144	4	581.258,601 670.455,254	12.453
4	581.258,601 670.455,254	5	581.256,743 670.442,337	13.05
5	581.256,743 670.442,337	6	581.255,077 670.424,049	18.364

Punct început	X / Y	Punct sfârșit	X / Y	Lungime segment (** (m)
6	581.255,077 670.424,049	7	581.253,508 670.409,086	15.045
7	581.253,508 670.409,086	8	581.251,585 670.393,16	16.042
8	581.251,585 670.393,16	9	581.249,853 670.375,638	17.607
9	581.249,853 670.375,638	10	581.248,287 670.361,794	13.932
10	581.248,287 670.361,794	11	581.254,31 670.363,655	6.304
11	581.254,31 670.363,655	12	581.261,455 670.365,722	7.438
12	581.261,455 670.365,722	13	581.270,337 670.368,308	9.251
13	581.270,337 670.368,308	14	581.276,416 670.369,977	6.304
14	581.276,416 670.369,977	15	581.284,052 670.371,688	7.825
15	581.284,052 670.371,688	1	581.292,499 670.452,25	81.004

** Lungimile segmentelor sunt determinate în planul de proiecție Stereo 70 și sunt rotunjite la 1 milimetru.

*** Distanța dintre puncte este formată din segmente cumulate ce sunt mai mici decât valoarea 1 milimetru.

**DATE DESPRE IMOBILUL NR. 11289**

Oficiul de Cadastru și Publicitate Imobiliară SUCEAVA
Biroul de Cadastru și Publicitate Imobiliară Gura Humorului

A. Partea I. Descrierea imobilului

TEREN Intravilan

Adresa: Loc. Mazanaesti, Str Sculptor Iftimie Bârleanu, Nr. 38, Jud. Suceava

Nr. Crt	Nr cadastral Nr. topografic	Suprafața* (mp)	Observații / Referințe
A1		2.406	Sector cadastral:37 Teren neimprejmuit;

B. Partea II. Proprietari și acte

Inscrieri privitoare la dreptul de proprietate și alte drepturi reale		Referințe
11289 / 18/03/2022		
Act Normativ nr. 7, din 13/03/1996 emis de PARLAMENTUL ROMANIEI;		
B1	Inscrierea provizorie, drept de PROPRIETATE, dobandit prin Lege, cota actuala 1/1, cota initiala 1/1	A1
1) COMUNA DRAGOIESTI, CIF:4441190, PROPRIETAR NEIDENTIFICAT		

C. Partea III. SARCINI .

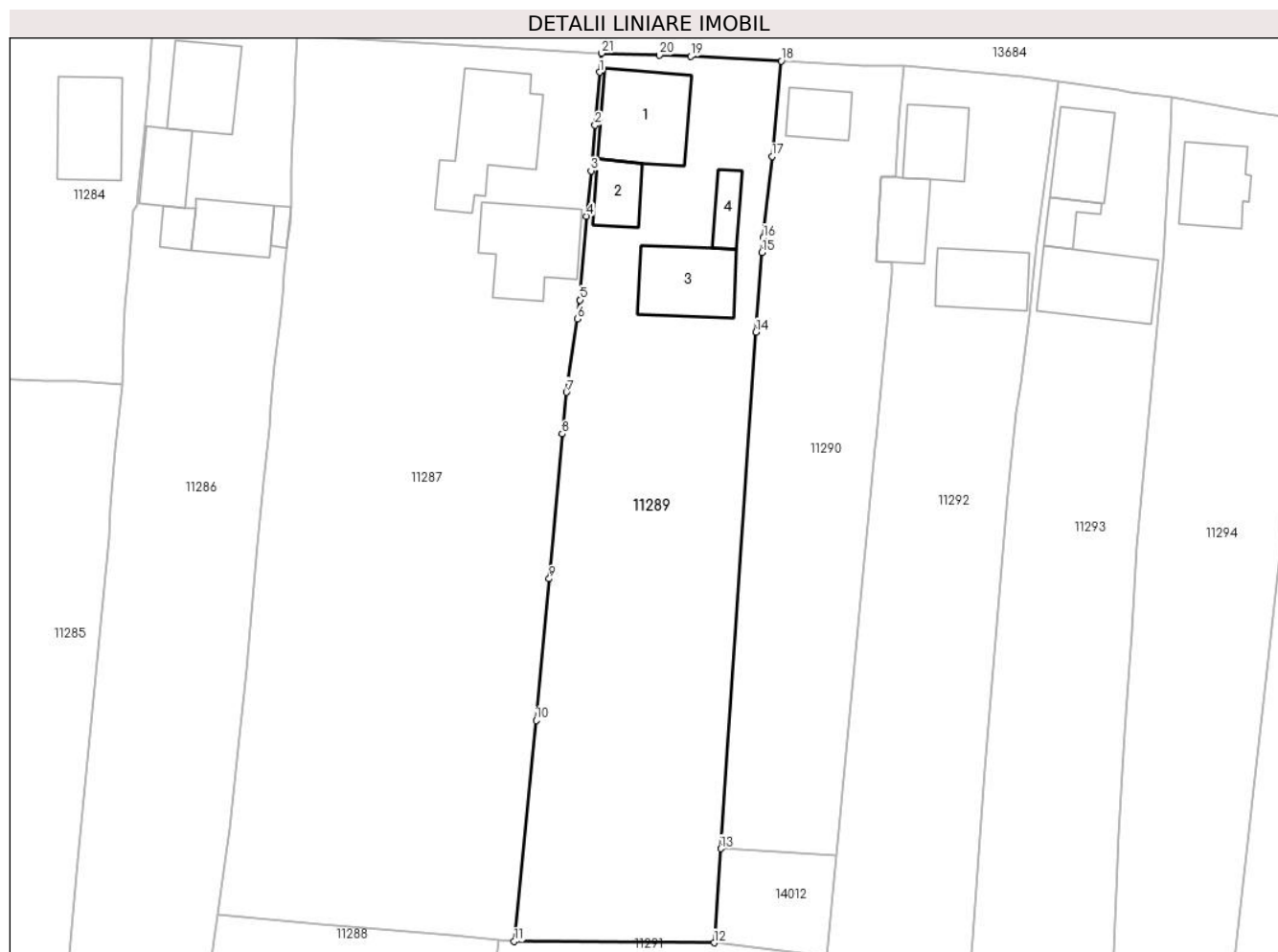
Inscrieri privind dezmembramintele dreptului de proprietate, drepturi reale de garanție și sarcini	Referințe
NU SUNT	

Anexa Nr. 1 La Partea I

Teren

Nr cadastral	Suprafața (mp)*	Observații / Referințe
	2.406	

* Suprafața este determinată în planul de proiecție Stereo 70.



Date referitoare la teren

Crt	Categorie folosință	Intravilan	Suprafața (mp)	Tarla	Parcelă	Nr. topo	Observații / Referințe
1	curți constructii	DA	406	-	-	-	
2	arabil	DA	2.000	-	-	-	

Date referitoare la construcții

Crt	Număr	Destinație construcție	Supraf. (mp)	Situație juridică	Observații / Referințe
A1.1		construcții de locuințe	116	Fara acte	Nr. niveluri:1; S. construita la sol:116 mp; S. construita desfasurata:116 mp; LOCUINTA
A1.2		construcții anexa	43	Fara acte	Nr. niveluri:1; S. construita la sol:43 mp; S. construita desfasurata:43 mp; ANEXA
A1.3		construcții anexa	95	Fara acte	Nr. niveluri:1; S. construita la sol:95 mp; S. construita desfasurata:95 mp; ANEXA
A1.4		construcții anexa	27	Fara acte	Nr. niveluri:1; S. construita la sol:27 mp; S. construita desfasurata:27 mp; ANEXA

Lungime Segmente

1) Valorile lungimilor segmentelor sunt obținute din proiecție în plan.

Punct început	X / Y	Punct sfârșit	X / Y	Lungime segment (** (m)	Punct început	X / Y	Punct sfârșit	X / Y	Lungime segment (** (m)
---------------	-------	---------------	-------	-------------------------	---------------	-------	---------------	-------	-------------------------

Punct început	X / Y	Punct sfârșit	X / Y	Lungime segment (** (m)
1	581.304,638 670.556,598	2	581.304,089 670.550,217	6.405
3	581.303,607 670.544,747	4	581.303,048 670.539,272	5.503
5	581.302,275 670.529,208	6	581.301,941 670.526,916	2.316
7	581.300,654 670.518,114	8	581.300,157 670.513,091	5.048
9	581.298,592 670.495,668	10	581.297,0 670.478,641	17.101
11	581.294,351 670.452,056	12	581.318,44 670.451,9	24.09
13	581.319,215 670.463,215	14	581.323,469 670.525,342	62.272
15	581.324,169 670.534,912	16	581.324,356 670.536,699	1.797
17	581.325,38 670.546,473	18	581.326,5 670.557,94	11.522
19	581.315,59 670.558,52	20	581.311,831 670.558,643	3.761
21	581.304,882 670.558,884	1	581.304,638 670.556,598	2.299

Punct început	X / Y	Punct sfârșit	X / Y	Lungime segment (** (m)
2	581.304,089 670.550,217	3	581.303,607 670.544,747	5.491
4	581.303,048 670.539,272	5	581.302,275 670.529,208	10.094
6	581.301,941 670.526,916	7	581.300,654 670.518,114	8.896
8	581.300,157 670.513,091	9	581.298,592 670.495,668	17.493
10	581.297,0 670.478,641	11	581.294,351 670.452,056	26.717
12	581.318,44 670.451,9	13	581.319,215 670.463,215	11.342
14	581.323,469 670.525,342	15	581.324,169 670.534,912	9.596
16	581.324,356 670.536,699	17	581.325,38 670.546,473	9.827
18	581.326,5 670.557,94	19	581.315,59 670.558,52	10.925
20	581.311,831 670.558,643	21	581.304,882 670.558,884	6.953

** Lungimile segmentelor sunt determinate în planul de proiecție Stereo 70 și sunt rotunjite la 1 milimetru.

*** Distanța dintre puncte este formată din segmente cumulate ce sunt mai mici decât valoarea 1 milimetru.

**DATE DESPRE IMOBILUL NR. 11290**

Oficiul de Cadastru și Publicitate Imobiliară SUCEAVA
Biroul de Cadastru și Publicitate Imobiliară Gura Humorului

A. Partea I. Descrierea imobilului

TEREN Intravilan

Adresa: Loc. Mazanaesti, Str Sculptor Iftimie Bârleanu, Nr. 40, Jud. Suceava

Nr. Crt	Nr cadastral Nr. topografic	Suprafața* (mp)	Observații / Referințe
A1	30432	1.400	Sector cadastral:37 Teren neimprejmuit;

Construcții

Crt	Nr cadastral Nr. topografic	Adresa	Observații / Referințe
A1.1	30432-C1	Loc. Mazanaesti, Str Sculptor Iftimie Bârleanu, Nr. 40, Jud. Suceava	Nr. niveluri:1; S. construita la sol:44 mp; S. construita desfasurata:44 mp; Anul construirii 1930. Constructie din lemn.

B. Partea II. Proprietari și acte

Inscrieri privitoare la dreptul de proprietate și alte drepturi reale		Referințe
5052 / 09/05/2012		
Act Notarial nr. 1190, din 08/05/2012 emis de Biroul Notarului Public ATANASOAEI PETRU;		
B3	Intabulare, drept de PROPRIETATEsotie, dobandit prin Conventie, cota actuala 1/1, cota initiala 1/1 1) CIMPAN DORU-ILIE 2) CIMPAN ELENA	A1, A1.1

C. Partea III. SARCINI .

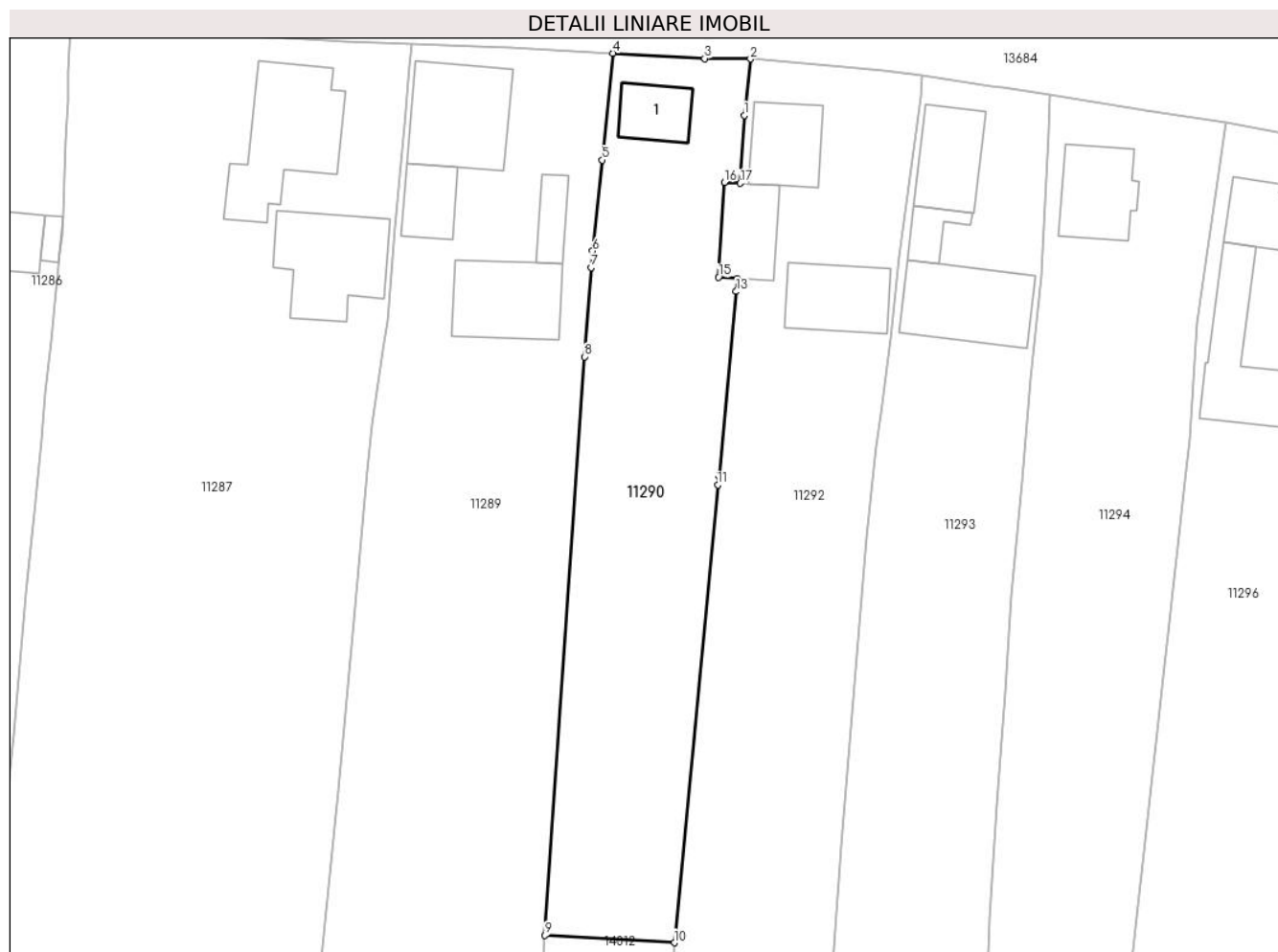
Inscrieri privind dezmembramintele dreptului de proprietate, drepturi reale de garanție și sarcini	Referințe
NU SUNT	

Anexa Nr. 1 La Partea I

Teren

Nr cadastral	Suprafața (mp)*	Observații / Referințe
30432	1.400	

* Suprafața este determinată în planul de proiecție Stereo 70.



Date referitoare la teren

Crt	Categorie folosință	Intravilan	Suprafața (mp)	Tarla	Parcelă	Nr. topo	Observații / Referințe
1	curți constructii	DA	300	-	-	-	
2	arabil	DA	1.100	-	-	-	

Date referitoare la construcții

Crt	Număr	Destinație construcție	Supraf. (mp)	Situație juridică	Observații / Referințe
A1.1	30432-C1	construcții de locuințe	44	Cu acte	Nr. niveluri:1; S. construita la sol:44 mp; S. construita desfasurata:44 mp; Anul construirii 1930. Construcție din lemn.

Lungime Segmente

1) Valorile lungimilor segmentelor sunt obținute din proiecție în plan.

Punct început	X / Y	Punct sfârșit	X / Y	Lungime segment (** (m)
1	581.340,639 670.551,273	2	581.341,3 670.557,32	6.083
2	581.341,3 670.557,32	3	581.336,37 670.557,37	4.93

Punct început	X / Y	Punct sfârșit	X / Y	Lungime segment (** (m)
3	581.336,37 670.557,37	4	581.326,5 670.557,94	9.886
4	581.326,5 670.557,94	5	581.325,38 670.546,473	11.522
5	581.325,38 670.546,473	6	581.324,356 670.536,699	9.827
6	581.324,356 670.536,699	7	581.324,169 670.534,912	1.797
7	581.324,169 670.534,912	8	581.323,469 670.525,342	9.596
8	581.323,469 670.525,342	9	581.319,215 670.463,215	62.272
9	581.319,215 670.463,215	10	581.333,13 670.462,411	13.938
10	581.333,13 670.462,411	11	581.337,789 670.511,559	49.368
11	581.337,789 670.511,559	12	581.337,958 670.512,555	1.01
12	581.337,958 670.512,555	13	581.339,782 670.532,35	19.879
13	581.339,782 670.532,35	14	581.339,883 670.533,758	1.412
14	581.339,883 670.533,758	15	581.337,884 670.533,88	2.003
15	581.337,884 670.533,88	16	581.338,509 670.544,081	10.22
16	581.338,509 670.544,081	17	581.340,192 670.543,978	1.686
17	581.340,192 670.543,978	1	581.340,639 670.551,273	7.309

** Lungimile segmentelor sunt determinate în planul de proiecție Stereo 70 și sunt rotunjite la 1 milimetru.

*** Distanța dintre puncte este formată din segmente cumulate ce sunt mai mici decât valoarea 1 milimetru.

**DATE DESPRE IMOBILUL NR. 11291**

Oficiul de Cadastru și Publicitate Imobiliară SUCEAVA
Biroul de Cadastru și Publicitate Imobiliară Gura Humorului

A. Partea I. Descrierea imobilului

TEREN Intravilan

Adresa: Loc. Mazanaesti, Jud. Suceava

Nr. Crt	Nr cadastral Nr. topografic	Suprafața* (mp)	Observații / Referințe
A1		3.000	Sector cadastral:37 Teren neimprejmuit;

B. Partea II. Proprietari și acte

Inscrieri privitoare la dreptul de proprietate și alte drepturi reale		Referințe
11291 / 18/03/2022		
Act Normativ nr. 7, din 13/03/1996 emis de PARLAMENTUL ROMANIEI;		
B1	Intabulare, drept de PROPRIETATE, dobandit prin Lege, cota actuala 1/1, cota initiala 1/1 1) NEIDENTIFICAT NEIDENTIFICAT	A1
Act Administrativ nr. 1299, din 14/03/2022 emis de PRIMARIA COMUNEI DRAGOIESTI;		
B2	Se noteaza posesia factica in favoarea lui 1) FILIP FLORIN	A1

C. Partea III. SARCINI .

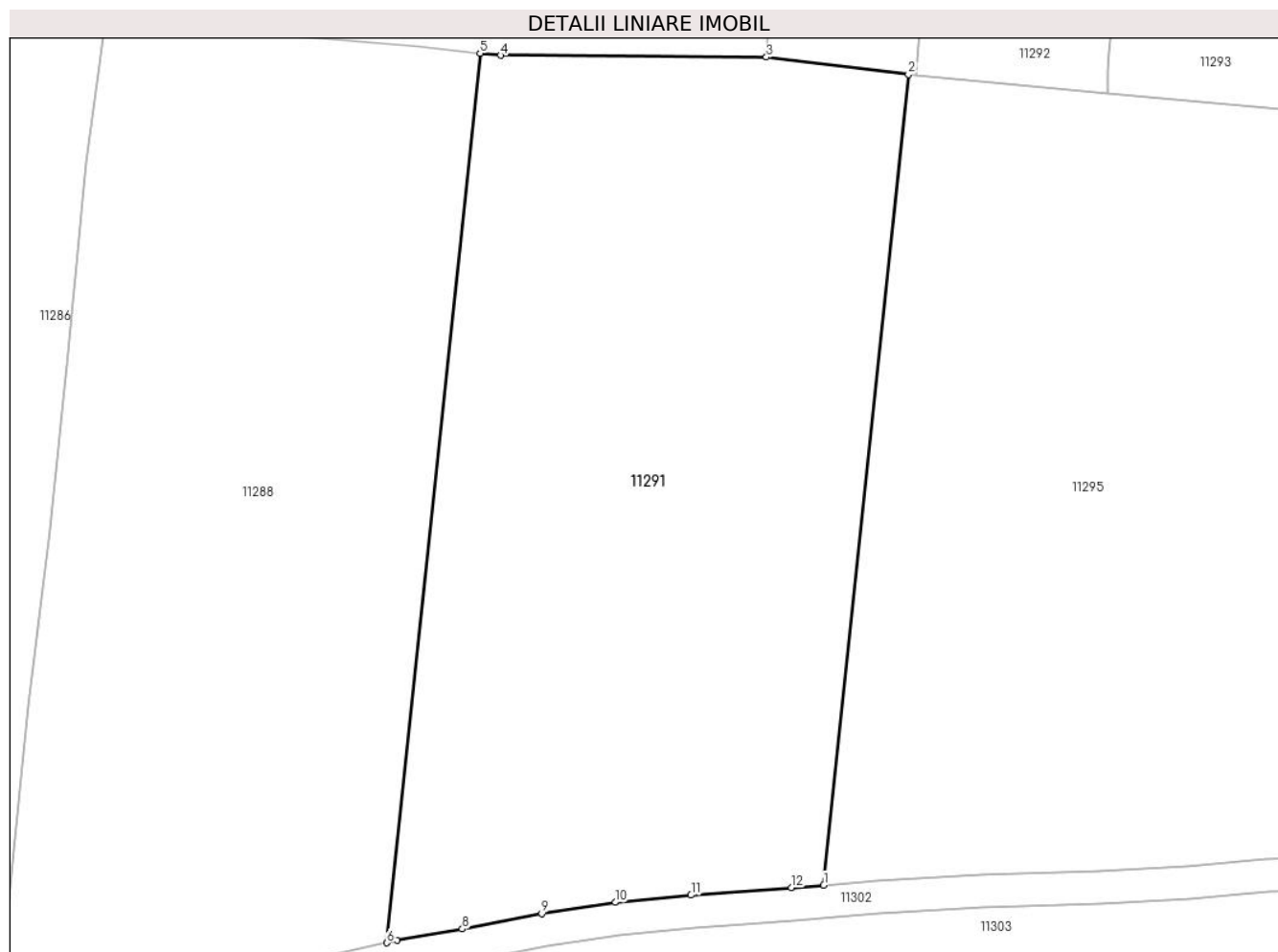
Inscrieri privind dezmembramintele dreptului de proprietate, drepturi reale de garanție și sarcini	Referințe
NU SUNT	

Anexa Nr. 1 La Partea I

Teren

Nr cadastral	Suprafața (mp)*	Observații / Referințe
	3.000	

* Suprafața este determinată în planul de proiecție Stereo 70.



Date referitoare la teren

Crt	Categorie folosință	Intra vilan	Suprafața (mp)	Tarla	Parcelă	Nr. topo	Observații / Referințe
1	arabil	DA	3.000	-	-	-	

Lungime Segmente

1) Valorile lungimilor segmentelor sunt obținute din proiecție în plan.

Punct început	X / Y	Punct sfârșit	X / Y	Lungime segment (** (m)
1	581.323,642 670.376,918	2	581.331,318 670.450,318	73.8
2	581.331,318 670.450,318	3	581.318,44 670.451,9	12.975
3	581.318,44 670.451,9	4	581.294,351 670.452,056	24.09
4	581.294,351 670.452,056	5	581.292,499 670.452,25	1.862
5	581.292,499 670.452,25	6	581.284,052 670.371,688	81.004

Punct început	X / Y	Punct sfârșit	X / Y	Lungime segment (** (m)
6	581.284,052 670.371,688	7	581.284,964 670.371,892	0.935
7	581.284,964 670.371,892	8	581.290,881 670.372,944	6.01
8	581.290,881 670.372,944	9	581.298,089 670.374,314	7.337
9	581.298,089 670.374,314	10	581.304,734 670.375,341	6.724
10	581.304,734 670.375,341	11	581.311,618 670.376,0	6.915
11	581.311,618 670.376,0	12	581.320,704 670.376,686	9.112
12	581.320,704 670.376,686	1	581.323,642 670.376,918	2.947

** Lungimile segmentelor sunt determinate în planul de proiecție Stereo 70 și sunt rotunjite la 1 milimetru.

*** Distanța dintre puncte este formată din segmente cumulate ce sunt mai mici decât valoarea 1 milimetru.

**DATE DESPRE IMOBILUL NR. 11292**

Oficiul de Cadastru și Publicitate Imobiliară SUCEAVA
Biroul de Cadastru și Publicitate Imobiliară Gura Humorului

A. Partea I. Descrierea imobilului

TEREN Intravilan

Adresa: Loc. Mazanaesti, Str Sculptor Iftimie Bârleanu, Nr. 42, Jud. Suceava

Nr. Crt	Nr cadastral Nr. topografic	Suprafața* (mp)	Observații / Referințe
A1		1.855	Sector cadastral:37 Teren neimprejmuit;

B. Partea II. Proprietari și acte

Inscrieri privitoare la dreptul de proprietate și alte drepturi reale	Referințe
11292 / 18/03/2022	
Act Normativ nr. 7, din 13/03/1996 emis de PARLAMENTUL ROMANIEI;	
B1	Inscrierea provizorie, drept de PROPRIETATE, dobandit prin Lege, cota actuala 1/1, cota initiala 1/1
	1) COMUNA DRAGOIESTI, CIF:4441190, Proprietar neidentificat

C. Partea III. SARCINI .

Inscrieri privind dezmembramintele dreptului de proprietate, drepturi reale de garanție și sarcini	Referințe
NU SUNT	

Anexa Nr. 1 La Partea I

Teren

Nr cadastral	Suprafața (mp)*	Observații / Referințe
	1.855	

* Suprafața este determinată în planul de proiecție Stereo 70.



Date referitoare la teren

Crt	Categorie folosință	Intravilan	Suprafața (mp)	Tarla	Parcelă	Nr. topo	Observații / Referințe
1	curți constructii	DA	400	-	-	-	
2	arabil	DA	1.455	-	-	-	

Date referitoare la construcții

Crt	Număr	Destinație construcție	Supraf. (mp)	Situație juridică	Observații / Referințe
A1.1		construcții de locuințe	66	Fara acte	Nr. niveluri:1; S. construita la sol:66 mp; S. construita desfasurata:66 mp; LOCUINTA
A1.2		construcții anexa	60	Fara acte	Nr. niveluri:1; S. construita la sol:60 mp; S. construita desfasurata:60 mp; ANEXA
A1.3		construcții anexa	78	Fara acte	Nr. niveluri:1; S. construita la sol:78 mp; S. construita desfasurata:78 mp; ANEXA

Lungime Segmente

1) Valorile lungimilor segmentelor sunt obținute din proiecție în plan.

Punct început	X / Y	Punct sfârșit	X / Y	Lungime segment (** (m))
1	581.333,13 670.462,411	2	581.331,976 670.450,237	12.229

Punct început	X / Y	Punct sfârșit	X / Y	Lungime segment (** (m))
2	581.331,976 670.450,237	3	581.349,378 670.448,645	17.475

Punct început	X / Y	Punct sfârșit	X / Y	Lungime segment (** (m)
3	581.349,378 670.448,645	4	581.349,436 670.450,665	2.021
5	581.349,55 670.452,365	6	581.351,067 670.472,771	20.462
7	581.353,769 670.505,896	8	581.354,807 670.515,724	9.883
9	581.355,291 670.519,202	10	581.356,434 670.527,327	8.205
11	581.357,289 670.536,09	12	581.359,565 670.553,199	17.26
13	581.359,812 670.555,535	14	581.355,602 670.556,072	4.244
15	581.341,3 670.557,32	16	581.340,639 670.551,273	6.083
17	581.340,192 670.543,978	18	581.338,509 670.544,081	1.686
19	581.337,884 670.533,88	20	581.339,883 670.533,758	2.003
21	581.339,782 670.532,35	22	581.337,958 670.512,555	19.879
23	581.337,789 670.511,559	1	581.333,13 670.462,411	49.368

Punct început	X / Y	Punct sfârșit	X / Y	Lungime segment (** (m)
4	581.349,436 670.450,665	5	581.349,55 670.452,365	1.704
6	581.351,067 670.472,771	7	581.353,769 670.505,896	33.235
8	581.354,807 670.515,724	9	581.355,291 670.519,202	3.512
10	581.356,434 670.527,327	11	581.357,289 670.536,09	8.805
12	581.359,565 670.553,199	13	581.359,812 670.555,535	2.349
14	581.355,602 670.556,072	15	581.341,3 670.557,32	14.356
16	581.340,639 670.551,273	17	581.340,192 670.543,978	7.309
18	581.338,509 670.544,081	19	581.337,884 670.533,88	10.22
20	581.339,883 670.533,758	21	581.339,782 670.532,35	1.412
22	581.337,958 670.512,555	23	581.337,789 670.511,559	1.01

** Lungimile segmentelor sunt determinate în planul de proiecție Stereo 70 și sunt rotunjite la 1 milimetru.

*** Distanța dintre puncte este formată din segmente cumulate ce sunt mai mici decât valoarea 1 milimetru.

**DATE DESPRE IMOBILUL NR. 11293**

Oficiul de Cadastru și Publicitate Imobiliară SUCEAVA
Biroul de Cadastru și Publicitate Imobiliară Gura Humorului

A. Partea I. Descrierea imobilului

TEREN Intravilan

Adresa: Loc. Mazanaesti, Str Sculptor Iftimie Bârleanu, Nr. 44, Jud. Suceava

Nr. Crt	Nr cadastral Nr. topografic	Suprafața* (mp)	Observații / Referințe
A1		Din acte: 1.500 Masurata: 1.700	Sector cadastral:37 Teren imprejmuit;

Construcții

Crt	Nr cadastral Nr. topografic	Adresa	Observații / Referințe
A1.1		Loc. Mazanaesti, Str Sculptor Iftimie Bârleanu, Nr. 44, Jud. Suceava	Nr. niveluri:1; S. construita la sol:72 mp; S. construita desfasurata:72 mp; LOCUINTA
A1.2		Loc. Mazanaesti, Str Sculptor Iftimie Bârleanu, Nr. 44, Jud. Suceava	Nr. niveluri:1; S. construita la sol:24 mp; S. construita desfasurata:24 mp; ANEXA
A1.3		Loc. Mazanaesti, Str Sculptor Iftimie Bârleanu, Nr. 44, Jud. Suceava	Nr. niveluri:1; S. construita la sol:108 mp; S. construita desfasurata:108 mp; ANEXA

B. Partea II. Proprietari și acte

Inscrieri privitoare la dreptul de proprietate și alte drepturi reale		Referințe
11293 / 18/03/2022		
Act Notarial nr. 42, din 28/05/2015 emis de BIN DUMITRU MIHAELA;		
B1	Intabulare, drept de PROPRIETATE, dobandit prin Succesiune, cota actuala 2/16, cota initiala 2/16 1) FILIP FELICIA	A1, A1.1, A1.2, A1.3
B2	Intabulare, drept de PROPRIETATE, dobandit prin Succesiune, cota actuala 3/16, cota initiala 3/16 1) FILIP GHEORGHE	A1, A1.1, A1.2, A1.3
B3	Intabulare, drept de PROPRIETATE, dobandit prin Succesiune, cota actuala 3/16, cota initiala 3/16 1) RUSU LACRAMIOARA NICOLETA	A1, A1.1, A1.2, A1.3
Act Administrativ nr. 543, din 26/09/1994 emis de COMISIA JUDETEANA SUCEAVA;		
B4	Intabulare, drept de PROPRIETATE, dobandit prin Reconstituire, cota actuala 8/16, cota initiala 8/16 1) FILIP FELICIA	A1
Act Administrativ nr. 2526, din 31/03/2022 emis de PRIMARIA COMUNEI DRAGOIESTI;		
B5	Intabulare, drept de PROPRIETATE, dobandit prin Reconstituire, cota actuala 8/16, cota initiala 8/16 1) FILIP FELICIA	A1.1, A1.2, A1.3

C. Partea III. SARCINI .

Inscrieri privind dezmembramintele dreptului de proprietate, drepturi reale de garanție și sarcini	Referințe
NU SUNT	

Anexa Nr. 1 La Partea I

Teren

Nr cadastral	Suprafața (mp)*	Observații / Referințe
	Din acte: 1.500 Masurata: 1.700	

* Suprafața este determinată în planul de proiecție Stereo 70.



Date referitoare la teren

Crt	Categorie folosință	Intra vilan	Suprafața (mp)	Tarla	Parcelă	Nr. topo	Observații / Referințe
1	curți constructii	DA	400	-	-	-	
2	arabil	DA	1.300	-	-	-	

Date referitoare la construcții

Crt	Număr	Destinație construcție	Supraf. (mp)	Situație juridică	Observații / Referințe
A1.1		construcții de locuințe	72	Cu acte	Nr. niveluri:1; S. construita la sol:72 mp; S. construita desfasurata:72 mp; LOCUINTA
A1.2		construcții anexa	24	Cu acte	Nr. niveluri:1; S. construita la sol:24 mp; S. construita desfasurata:24 mp; ANEXA
A1.3		construcții anexa	108	Cu acte	Nr. niveluri:1; S. construita la sol:108 mp; S. construita desfasurata:108 mp; ANEXA

Lungime Segmente

1) Valorile lungimilor segmentelor sunt obținute din proiecție în plan.

Punct început	X / Y	Punct sfârșit	X / Y	Lungime segment (** (m)	Punct început	X / Y	Punct sfârșit	X / Y	Lungime segment (** (m)
1	581.373,413 670.549,474	2	581.373,515 670.553,535	4.062	2	581.373,515 670.553,535	3	581.368,399 670.554,222	5.162

Punct început	X / Y	Punct sfârșit	X / Y	Lungime segment (** (m)
3	581.368,399 670.554,222	4	581.367,174 670.554,429	1.242
5	581.359,812 670.555,535	6	581.359,565 670.553,199	2.349
7	581.357,289 670.536,09	8	581.356,434 670.527,327	8.805
9	581.355,291 670.519,202	10	581.354,807 670.515,724	3.512
11	581.353,769 670.505,896	12	581.351,067 670.472,771	33.235
13	581.349,55 670.452,365	14	581.349,436 670.450,665	1.704
15	581.349,378 670.448,645	16	581.366,345 670.447,112	17.036
17	581.367,055 670.465,061	18	581.367,79 670.477,247	12.208
19	581.368,705 670.489,289	20	581.369,303 670.499,625	10.353
21	581.370,455 670.512,001	22	581.371,471 670.522,978	11.024
23	581.372,543 670.534,065	1	581.373,413 670.549,474	15.434

Punct început	X / Y	Punct sfârșit	X / Y	Lungime segment (** (m)
4	581.367,174 670.554,429	5	581.359,812 670.555,535	7.445
6	581.359,565 670.553,199	7	581.357,289 670.536,09	17.26
8	581.356,434 670.527,327	9	581.355,291 670.519,202	8.205
10	581.354,807 670.515,724	11	581.353,769 670.505,896	9.883
12	581.351,067 670.472,771	13	581.349,55 670.452,365	20.462
14	581.349,436 670.450,665	15	581.349,378 670.448,645	2.021
16	581.366,345 670.447,112	17	581.367,055 670.465,061	17.963
18	581.367,79 670.477,247	19	581.368,705 670.489,289	12.077
20	581.369,303 670.499,625	21	581.370,455 670.512,001	12.43
22	581.371,471 670.522,978	23	581.372,543 670.534,065	11.139

** Lungimile segmentelor sunt determinate în planul de proiecție Stereo 70 și sunt rotunjite la 1 milimetru.

*** Distanța dintre puncte este formată din segmente cumulate ce sunt mai mici decât valoarea 1 milimetru.

**DATE DESPRE IMOBILUL NR. 11294**

Oficiul de Cadastru și Publicitate Imobiliară SUCEAVA
Biroul de Cadastru și Publicitate Imobiliară Gura Humorului

A. Partea I. Descrierea imobilului

TEREN Intravilan

Adresa: Loc. Mazanaesti, Str Sculptor Iftimie Bârleanu, Nr. 46, Jud. Suceava

Nr. Crt	Nr cadastral Nr. topografic	Suprafața* (mp)	Observații / Referințe
A1		1.783	Sector cadastral:37 Teren neimprejmuit;

B. Partea II. Proprietari și acte

Inscrieri privitoare la dreptul de proprietate și alte drepturi reale		Referințe
11294 / 18/03/2022		
Act Normativ nr. 7, din 13/03/1996 emis de PARLAMENTUL ROMANIEI;		
B1	Inscrierea provizorie, drept de PROPRIETATE, dobandit prin Lege, cota actuala 1/1, cota initiala 1/1	A1
1) COMUNA DRAGOIESTI, CIF:4441190, Proprietar neidentificat		

C. Partea III. SARCINI .

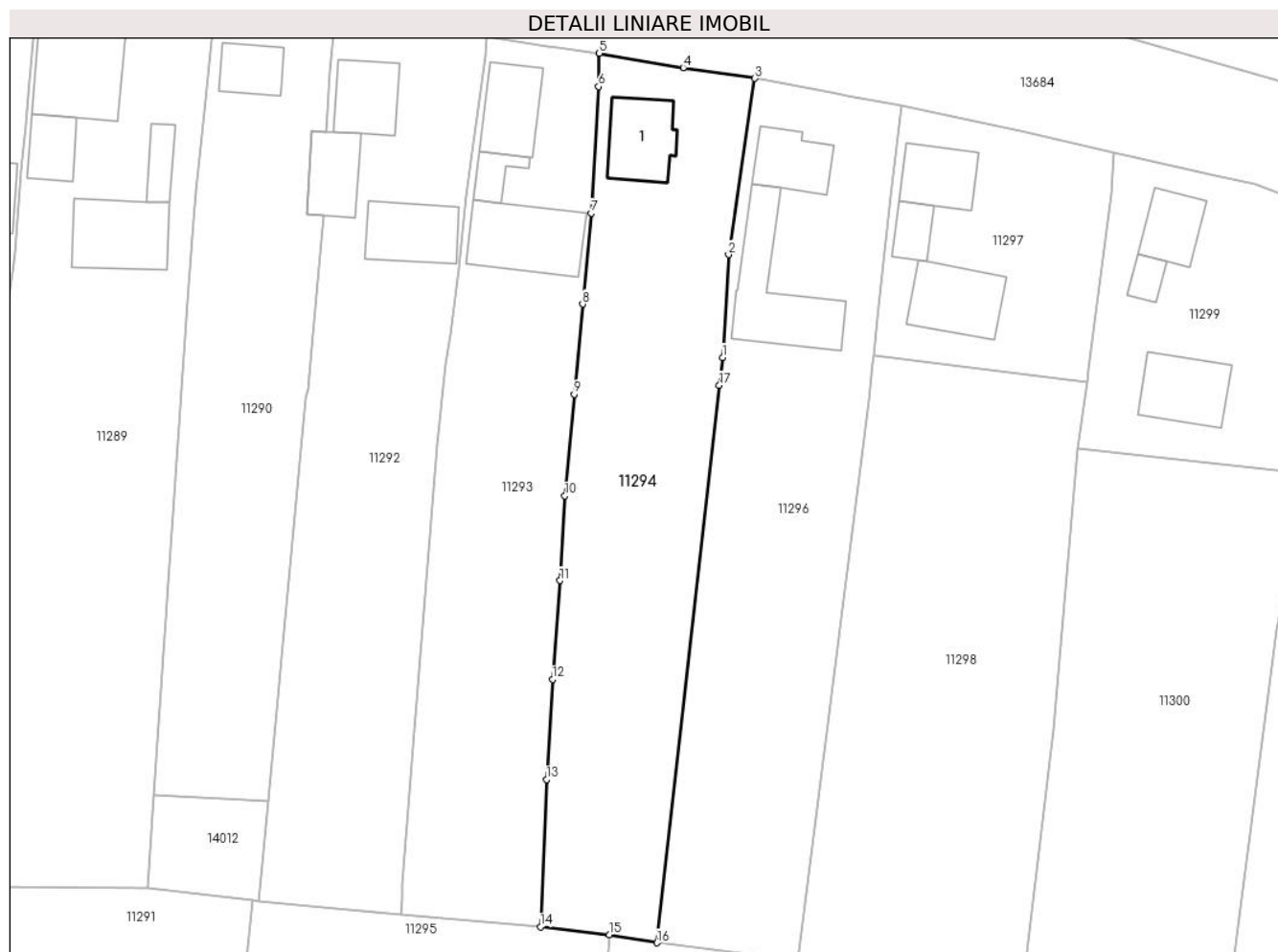
Inscrieri privind dezmembramintele dreptului de proprietate, drepturi reale de garanție și sarcini	Referințe
NU SUNT	

Anexa Nr. 1 La Partea I

Teren

Nr cadastral	Suprafața (mp)*	Observații / Referințe
	1.783	

* Suprafața este determinată în planul de proiecție Stereo 70.



Date referitoare la teren

Crt	Categorie folosință	Intravilan	Suprafața (mp)	Tarla	Parcelă	Nr. topo	Observații / Referințe
1	curți constructii	DA	300	-	-	-	
2	arabil	DA	1.483	-	-	-	

Date referitoare la construcții

Crt	Număr	Destinație construcție	Supraf. (mp)	Situație juridică	Observații / Referințe
A1.1		construcții de locuințe	76	Fara acte	Nr. niveluri:1; S. construita la sol:76 mp; S. construita desfasurata:76 mp; LOCUINTA

Lungime Segmente

1) Valorile lungimilor segmentelor sunt obținute din proiecție în plan.

Punct început	X / Y	Punct sfârșit	X / Y	Lungime segment (** (m)
1	581.388,533 670.516,466	2	581.389,265 670.529,017	12.572
2	581.389,265 670.529,017	3	581.392,46 670.550,47	21.69
3	581.392,46 670.550,47	4	581.383,74 670.551,77	8.816

Punct început	X / Y	Punct sfârșit	X / Y	Lungime segment (** (m)
4	581.383,74 670.551,77	5	581.373,515 670.553,535	10.376
5	581.373,515 670.553,535	6	581.373,413 670.549,474	4.062
6	581.373,413 670.549,474	7	581.372,543 670.534,065	15.434
7	581.372,543 670.534,065	8	581.371,471 670.522,978	11.139
8	581.371,471 670.522,978	9	581.370,455 670.512,001	11.024
9	581.370,455 670.512,001	10	581.369,303 670.499,625	12.43
10	581.369,303 670.499,625	11	581.368,705 670.489,289	10.353
11	581.368,705 670.489,289	12	581.367,79 670.477,247	12.077
12	581.367,79 670.477,247	13	581.367,055 670.465,061	12.208
13	581.367,055 670.465,061	14	581.366,345 670.447,112	17.963
14	581.366,345 670.447,112	15	581.374,75 670.446,162	8.459
15	581.374,75 670.446,162	16	581.380,555 670.445,182	5.887
16	581.380,555 670.445,182	17	581.388,146 670.513,103	68.344
17	581.388,146 670.513,103	1	581.388,533 670.516,466	3.385

** Lungimile segmentelor sunt determinate în planul de proiecție Stereo 70 și sunt rotunjite la 1 milimetru.

*** Distanța dintre puncte este formată din segmente cumulate ce sunt mai mici decât valoarea 1 milimetru.

**DATE DESPRE IMOBILUL NR. 11295**

Oficiul de Cadastru și Publicitate Imobiliară SUCEAVA
Biroul de Cadastru și Publicitate Imobiliară Gura Humorului

A. Partea I. Descrierea imobilului

TEREN Intravilan

Adresa: Loc. Mazanaesti, Jud. Suceava

Nr. Crt	Nr cadastral Nr. topografic	Suprafața* (mp)	Observații / Referințe
A1		3.135	Sector cadastral:37 Teren neimprejmuit;

B. Partea II. Proprietari și acte

Inscrieri privitoare la dreptul de proprietate și alte drepturi reale		Referințe
11295 / 18/03/2022		
Act Normativ nr. 7, din 13/03/1996 emis de PARLAMENTUL ROMANIEI;		
B1	Inscrierea provizorie, drept de PROPRIETATE, dobandit prin Lege, cota actuala 1/1, cota initiala 1/1	A1
1) COMUNA DRAGOIESTI, CIF:4441190, PROPRIETAR NEIDENTIFICAT		

C. Partea III. SARCINI .

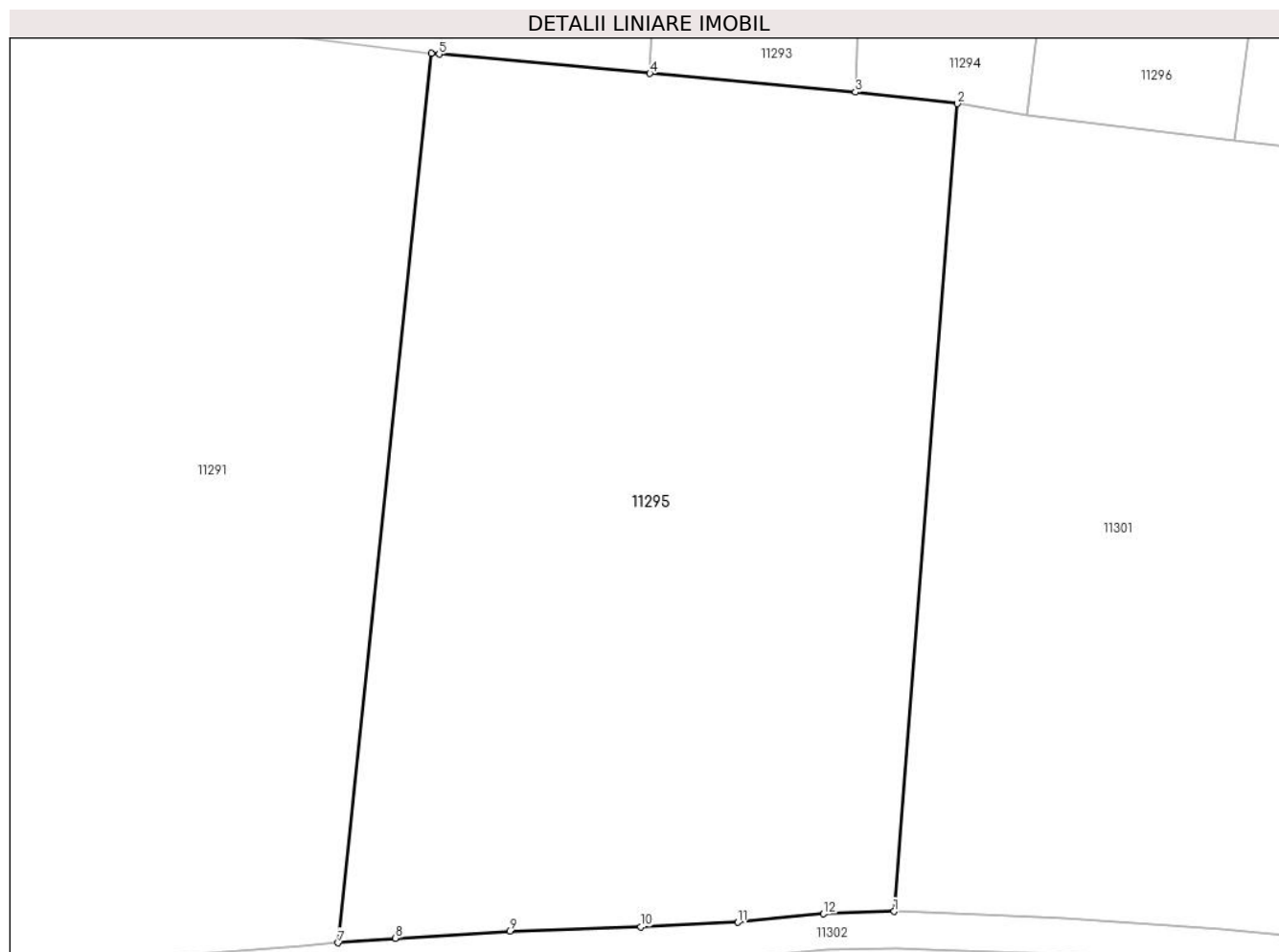
Inscrieri privind dezmembramintele dreptului de proprietate, drepturi reale de garanție și sarcini	Referințe
NU SUNT	

Anexa Nr. 1 La Partea I

Teren

Nr cadastral	Suprafața (mp)*	Observații / Referințe
	3.135	

* Suprafața este determinată în planul de proiecție Stereo 70.



Date referitoare la teren

Crt	Categorie folosință	Intravilan	Suprafața (mp)	Tarla	Parcelă	Nr. topo	Observații / Referințe
1	arabil	DA	3.135	-	-	-	

Lungime Segmente

1) Valorile lungimilor segmentelor sunt obținute din proiecție în plan.

Punct început	X / Y	Punct sfârșit	X / Y	Lungime segment (** (m)
1	581.369,538 670.379,494	2	581.374,75 670.446,162	66.871
2	581.374,75 670.446,162	3	581.366,345 670.447,112	8.459
3	581.366,345 670.447,112	4	581.349,378 670.448,645	17.036
4	581.349,378 670.448,645	5	581.331,976 670.450,237	17.475
5	581.331,976 670.450,237	6	581.331,318 670.450,318	0.663

Punct început	X / Y	Punct sfârșit	X / Y	Lungime segment (** (m)
6	581.331,318 670.450,318	7	581.323,642 670.376,918	73.8
7	581.323,642 670.376,918	8	581.328,376 670.377,293	4.749
8	581.328,376 670.377,293	9	581.337,803 670.377,874	9.445
9	581.337,803 670.377,874	10	581.348,619 670.378,224	10.822
10	581.348,619 670.378,224	11	581.356,651 670.378,612	8.041
11	581.356,651 670.378,612	12	581.363,704 670.379,309	7.087
12	581.363,704 670.379,309	1	581.369,538 670.379,494	5.837

** Lungimile segmentelor sunt determinate în planul de proiecție Stereo 70 și sunt rotunjite la 1 milimetru.

*** Distanța dintre puncte este formată din segmente cumulate ce sunt mai mici decât valoarea 1 milimetru.

**DATE DESPRE IMOBILUL NR. 11296**

Oficiul de Cadastru și Publicitate Imobiliară SUCEAVA
Biroul de Cadastru și Publicitate Imobiliară Gura Humorului

A. Partea I. Descrierea imobilului

TEREN Intravilan

Adresa: Loc. Mazanaesti, Str Sculptor Iftimie Bârleanu, Nr. 48, Jud. Suceava

Nr. Crt	Nr cadastral Nr. topografic	Suprafața* (mp)	Observații / Referințe
A1	34161	1.900	Sector cadastral:37 Teren neimprijmit;

Construcții

Crt	Nr cadastral Nr. topografic	Adresa	Observații / Referințe
A1.1	34161-C1	Loc. Mazanaesti, Str Sculptor Iftimie Bârleanu, Nr. 48, Jud. Suceava	Nr. niveluri:1; S. construita la sol:61 mp; S. construita desfasurata:61 mp; LOCUINTA
A1.2	34161-C2	Loc. Mazanaesti, Str Sculptor Iftimie Bârleanu, Nr. 48, Jud. Suceava	Nr. niveluri:1; S. construita la sol:128 mp; S. construita desfasurata:128 mp; ANEXA

B. Partea II. Proprietari și acte

Inscrieri privitoare la dreptul de proprietate și alte drepturi reale		Referințe
64 / 08/01/2007		
Act Notarial nr. 2, din 03/01/2007 emis de BNP Rotaru Lacramioara Gabriela;		
B1	Intabulare, drept de PROPRIETATE, dobandit prin Succesiune, cota actuala 1/1, cota initiala 1/1 1) RUSU CONSTANTIN CATALIN, se noteaza lipsa CNP;	A1, A1.1, A1.2

C. Partea III. SARCINI .

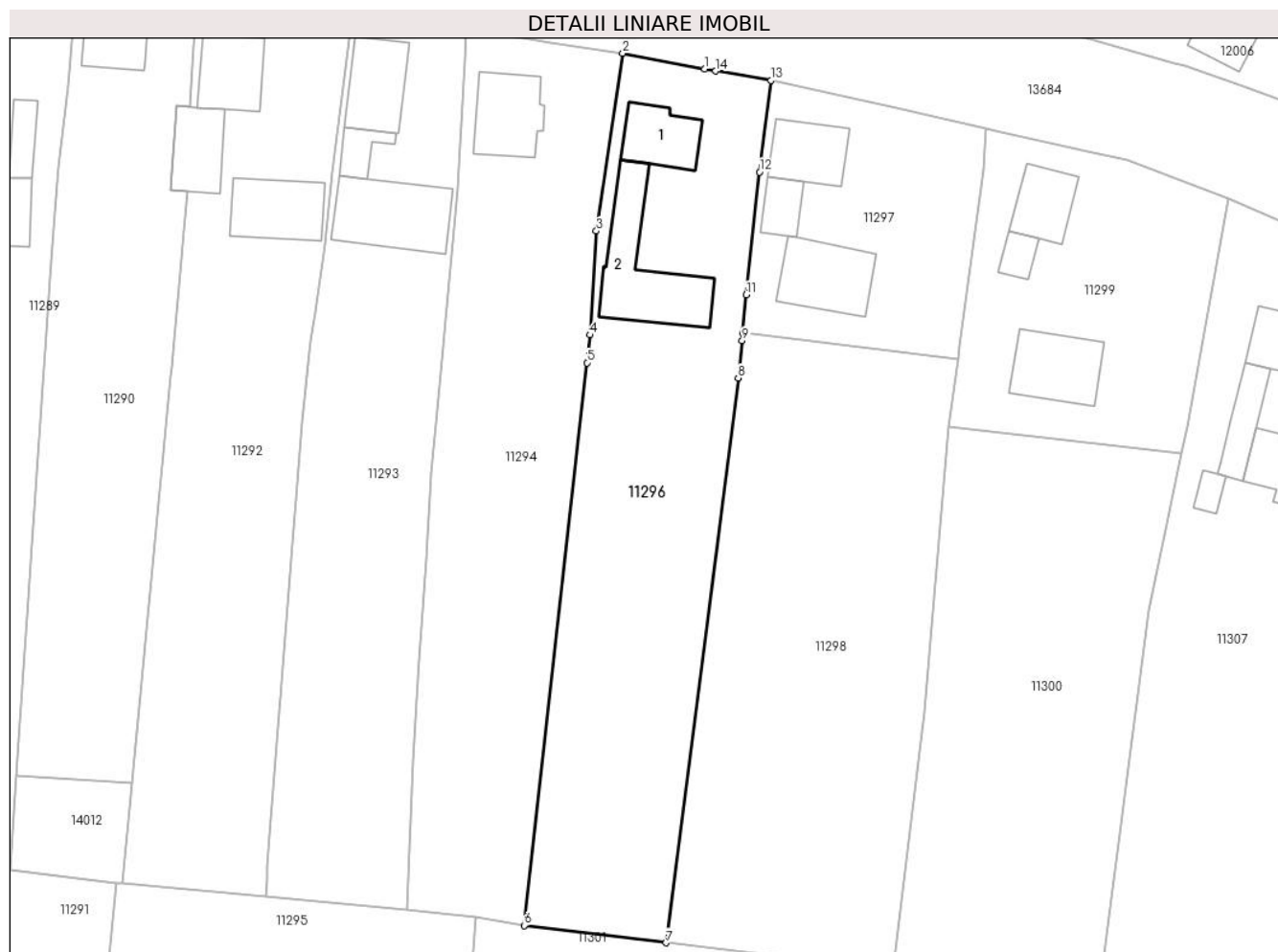
Inscrieri privind dezmembramintele dreptului de proprietate, drepturi reale de garanție și sarcini	Referințe
NU SUNT	

Anexa Nr. 1 La Partea I

Teren

Nr cadastral	Suprafața (mp)*	Observații / Referințe
34161	1.900	

* Suprafața este determinată în planul de proiecție Stereo 70.



Date referitoare la teren

Crt	Categorie folosință	Intravilan	Suprafața (mp)	Tarla	Parcelă	Nr. topo	Observații / Referințe
1	curți constructii	DA	600	-	-	-	
2	arabil	DA	1.300	-	-	-	

Date referitoare la construcții

Crt	Număr	Destinație construcție	Supraf. (mp)	Situație juridică	Observații / Referințe
A1.1	34161-C1	construcții de locuințe	61	Cu acte	Nr. niveluri:1; S. construita la sol:61 mp; S. construita desfasurata:61 mp; LOCUINTA
A1.2	34161-C2	construcții anexa	128	Cu acte	Nr. niveluri:1; S. construita la sol:128 mp; S. construita desfasurata:128 mp; ANEXA

Lungime Segmente

1) Valorile lungimilor segmentelor sunt obținute din proiecție în plan.

Punct început	X / Y	Punct sfârșit	X / Y	Lungime segment (** (m)
1	581.402,342 670.548,562	2	581.392,46 670.550,47	10.065
2	581.392,46 670.550,47	3	581.389,265 670.529,017	21.69

Punct început	X / Y	Punct sfârșit	X / Y	Lungime segment (** (m)
3	581.389,265 670.529,017	4	581.388,533 670.516,466	12.572
4	581.388,533 670.516,466	5	581.388,146 670.513,103	3.385
5	581.388,146 670.513,103	6	581.380,555 670.445,182	68.344
6	581.380,555 670.445,182	7	581.397,687 670.443,094	17.259
7	581.397,687 670.443,094	8	581.406,395 670.511,284	68.744
8	581.406,395 670.511,284	9	581.406,877 670.515,775	4.517
9	581.406,877 670.515,775	10	581.406,958 670.516,692	0.921
10	581.406,958 670.516,692	11	581.407,366 670.521,302	4.628
11	581.407,366 670.521,302	12	581.408,962 670.536,13	14.914
12	581.408,962 670.536,13	13	581.410,366 670.547,184	11.143
13	581.410,366 670.547,184	14	581.403,669 670.548,31	6.791
14	581.403,669 670.548,31	1	581.402,342 670.548,562	1.351

** Lungimile segmentelor sunt determinate în planul de proiecție Stereo 70 și sunt rotunjite la 1 milimetru.

*** Distanța dintre puncte este formată din segmente cumulate ce sunt mai mici decât valoarea 1 milimetru.

**DATE DESPRE IMOBILUL NR. 11297**

Oficiul de Cadastru și Publicitate Imobiliară SUCEAVA
Biroul de Cadastru și Publicitate Imobiliară Gura Humorului

A. Partea I. Descrierea imobilului

TEREN Intravilan

Adresa: Loc. Mazanaesti, Str Sculptor Iftimie Bârleanu, Nr. 50, Jud. Suceava

Nr. Crt	Nr cadastral Nr. topografic	Suprafața* (mp)	Observații / Referințe
A1		781	Sector cadastral:37 Teren neimprejmuit;

B. Partea II. Proprietari și acte

Inscrieri privitoare la dreptul de proprietate și alte drepturi reale		Referințe
11297 / 18/03/2022		
Act Normativ nr. 7, din 13/03/1996 emis de PARLAMENTUL ROMANIEI;		
B1	Inscrierea provizorie, drept de PROPRIETATE, dobandit prin Lege, cota actuala 1/1, cota initiala 1/1	A1
1) COMUNA DRAGOIESTI , CIF:4441190, Proprietar neidentificat		

C. Partea III. SARCINI .

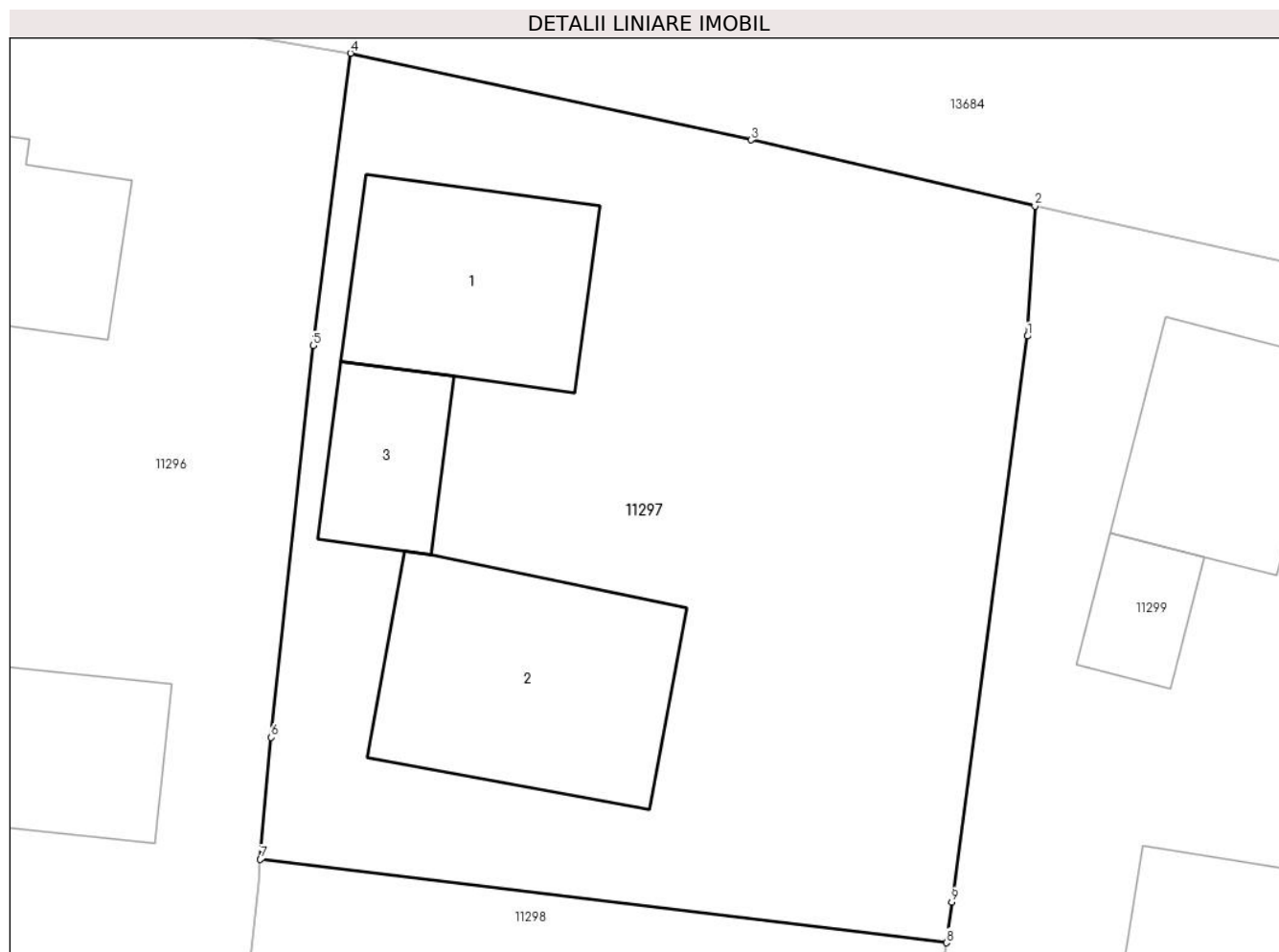
Inscrieri privind dezmembramintele dreptului de proprietate, drepturi reale de garanție și sarcini	Referințe
NU SUNT	

Anexa Nr. 1 La Partea I

Teren

Nr cadastral	Suprafața (mp)*	Observații / Referințe
	781	

* Suprafața este determinată în planul de proiecție Stereo 70.



Date referitoare la teren

Crt	Categorie folosință	Intra vilan	Suprafața (mp)	Tarla	Parcelă	Nr. topo	Observații / Referințe
1	curți constructii	DA	780	-	-	-	

Date referitoare la construcții

Crt	Număr	Destinație construcție	Supraf. (mp)	Situație juridică	Observații / Referințe
A1.1		construcții de locuințe	64	Fara acte	Nr. niveluri:1; S. construita la sol:64 mp; S. construita desfasurata:64 mp; LOCUINTA
A1.2		construcții anexa	86	Fara acte	Nr. niveluri:1; S. construita la sol:86 mp; S. construita desfasurata:86 mp; ANEXA
A1.3		construcții anexa	29	Fara acte	Nr. niveluri:1; S. construita la sol:29 mp; S. construita desfasurata:29 mp; ANEXA

Lungime Segmente

1) Valorile lungimilor segmentelor sunt obținute din proiecție în plan.

Punct început	X / Y	Punct sfârșit	X / Y	Lungime segment (** (m)
1	581.435,994 670.536,482	2	581.436,278 670.541,401	4.927
2	581.436,278 670.541,401	3	581.425,534 670.543,906	11.032

Punct început	X / Y	Punct sfârșit	X / Y	Lungime segment (** (m)
3	581.425,534 670.543,906	4	581.410,366 670.547,184	15.518
4	581.410,366 670.547,184	5	581.408,962 670.536,13	11.143
5	581.408,962 670.536,13	6	581.407,366 670.521,302	14.914
6	581.407,366 670.521,302	7	581.406,958 670.516,692	4.628
7	581.406,958 670.516,692	8	581.432,926 670.513,537	26.159
8	581.432,926 670.513,537	9	581.433,128 670.515,076	1.552
9	581.433,128 670.515,076	1	581.435,994 670.536,482	21.597

** Lungimile segmentelor sunt determinate în planul de proiecție Stereo 70 și sunt rotunjite la 1 milimetru.

*** Distanța dintre puncte este formată din segmente cumulate ce sunt mai mici decât valoarea 1 milimetru.

**DATE DESPRE IMOBILUL NR. 11298**

Oficiul de Cadastru și Publicitate Imobiliară SUCEAVA
Biroul de Cadastru și Publicitate Imobiliară Gura Humorului

A. Partea I. Descrierea imobilului

TEREN Intravilan

Adresa: Loc. Mazanaesti, Jud. Suceava

Nr. Crt	Nr cadastral Nr. topografic	Suprafața* (mp)	Observații / Referințe
A1		2.000	Sector cadastral:37 Teren neimprejmuit;

B. Partea II. Proprietari și acte

Inscrieri privitoare la dreptul de proprietate și alte drepturi reale		Referințe
11298 / 18/03/2022		
Act Normativ nr. 7, din 13/03/1996 emis de PARLAMENTUL ROMANIEI;		
B1	Intabulare, drept de PROPRIETATE, dobandit prin Lege, cota actuala 1/1, cota initiala 1/1 1) NEIDENTIFICAT NEIDENTIFICAT	A1
Act Administrativ nr. 1259, din 14/03/2022 emis de PRIMARIA COMUNEI DRAGOIESTI;		
B2	Se noteaza posesia factica in favoarea lui 1) COZMA MARIANA	A1

C. Partea III. SARCINI .

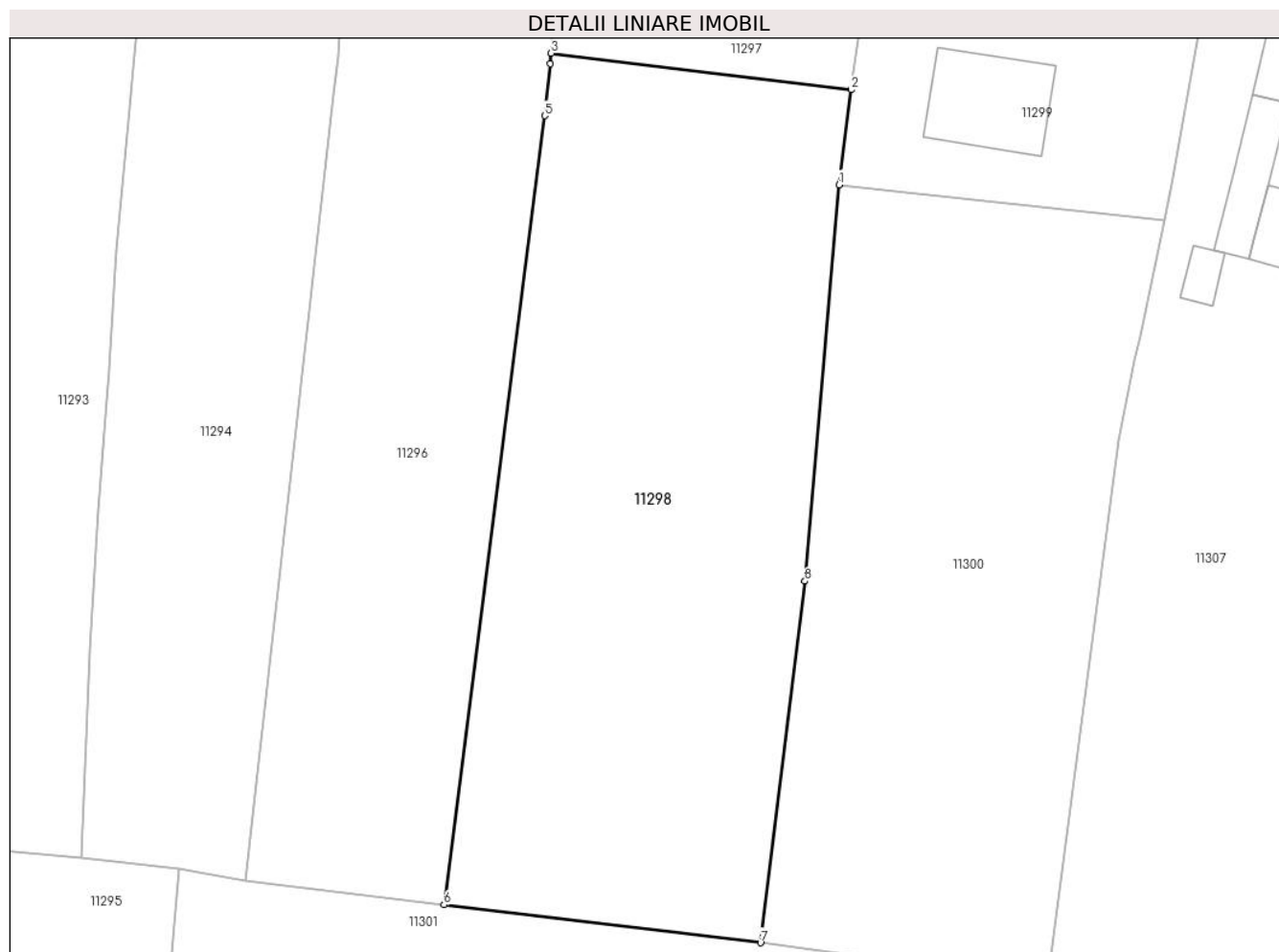
Inscrieri privind dezmembramintele dreptului de proprietate, drepturi reale de garanție și sarcini	Referințe
NU SUNT	

Anexa Nr. 1 La Partea I

Teren

Nr cadastral	Suprafața (mp)*	Observații / Referințe
	2.000	

* Suprafața este determinată în planul de proiecție Stereo 70.



Date referitoare la teren

Crt	Categorie folosință	Intra vilan	Suprafața (mp)	Tarla	Parcelă	Nr. topo	Observații / Referințe
1	arabil	DA	2.000	-	-	-	

Lungime Segmente

1) Valorile lungimilor segmentelor sunt obținute din proiecție în plan.

Punct început	X / Y	Punct sfârșit	X / Y	Lungime segment (** (m)
1	581.431,849 670.505,328	2	581.432,926 670.513,537	8.279
2	581.432,926 670.513,537	3	581.406,958 670.516,692	26.159
3	581.406,958 670.516,692	4	581.406,877 670.515,775	0.921
4	581.406,877 670.515,775	5	581.406,395 670.511,284	4.517
5	581.406,395 670.511,284	6	581.397,687 670.443,094	68.744

Punct început	X / Y	Punct sfârșit	X / Y	Lungime segment (** (m)
6	581.397,687 670.443,094	7	581.425,07 670.439,807	27.58
7	581.425,07 670.439,807	8	581.428,893 670.471,056	31.482
8	581.428,893 670.471,056	1	581.431,849 670.505,328	34.399

** Lungimile segmentelor sunt determinate în planul de proiecție Stereo 70 și sunt rotunjite la 1 milimetru.

*** Distanța dintre puncte este formată din segmente cumulate ce sunt mai mici decât valoarea 1 milimetru.

**DATE DESPRE IMOBILUL NR. 11299**

Oficiul de Cadastru și Publicitate Imobiliară SUCEAVA
Biroul de Cadastru și Publicitate Imobiliară Gura Humorului

A. Partea I. Descrierea imobilului

TEREN Intravilan

Adresa: Loc. Mazanaesti, Str Sculptor Iftimie Bârleanu, Nr. 52, Jud. Suceava

Nr. Crt	Nr cadastral Nr. topografic	Suprafața* (mp)	Observații / Referințe
A1	31648	1.000	Sector cadastral:37 Teren neimprijmit;

Construcții

Crt	Nr cadastral Nr. topografic	Adresa	Observații / Referințe
A1.1	31648-C1	Loc. Mazanaesti, Str Sculptor Iftimie Bârleanu, Nr. 52, Jud. Suceava	Nr. niveluri:1; S. construita la sol:55 mp; S. construita desfasurata:55 mp; LOCUINTA
A1.2	31648-C2	Loc. Mazanaesti, Str Sculptor Iftimie Bârleanu, Nr. 52, Jud. Suceava	Nr. niveluri:1; S. construita la sol:19 mp; S. construita desfasurata:19 mp; ANEXA
A1.3	31648-C3	Loc. Mazanaesti, Str Sculptor Iftimie Bârleanu, Nr. 52, Jud. Suceava	Nr. niveluri:1; S. construita la sol:82 mp; S. construita desfasurata:82 mp; ANEXA

B. Partea II. Proprietari și acte

Inscrieri privitoare la dreptul de proprietate și alte drepturi reale		Referințe
5042 / 28/08/2008		
Act Administrativ nr. 207, din 15/12/1993 emis de Comisia Judeteana Suceava;		
B1	Intabulare, drept de PROPRIETATE, dobandit prin Reconstituire, cota actuala 1/1, cota initiala 1/1 1) UNGUREAN ALEX. TEODOR, se noteaza lipsa CNP;	A1
11299 / 18/03/2022		
Act Administrativ nr. 2526, din 31/03/2022 emis de PRIMARIA COMUNEI DRAGOIESTI;		
B2	Intabulare, drept de PROPRIETATE, dobandit prin Lege, cota actuala 1/1, cota initiala 1/1 1) UNGUREAN ALEX. TEODOR, se noteaza lipsa CNP;	A1.1, A1.2, A1.3

C. Partea III. SARCINI .

Inscrieri privind dezmembramintele dreptului de proprietate, drepturi reale de garanție și sarcini	Referințe
NU SUNT	

Anexa Nr. 1 La Partea I

Teren

Nr cadastral	Suprafața (mp)*	Observații / Referințe
31648	1.000	

* Suprafața este determinată în planul de proiecție Stereo 70.



Date referitoare la teren

Crt	Categorie folosință	Intra vilan	Suprafața (mp)	Tarla	Parcelă	Nr. topo	Observații / Referințe
1	curți constructii	DA	1.000	-	-	-	

Date referitoare la construcții

Crt	Număr	Destinație construcție	Supraf. (mp)	Situație juridică	Observații / Referințe
A1.1	31648-C1	construcții de locuințe	55	Cu acte	Nr. niveluri:1; S. construita la sol:55 mp; S. construita desfasurata:55 mp; LOCUINTA
A1.2	31648-C2	construcții anexa	19	Cu acte	Nr. niveluri:1; S. construita la sol:19 mp; S. construita desfasurata:19 mp; ANEXA
A1.3	31648-C3	construcții anexa	82	Cu acte	Nr. niveluri:1; S. construita la sol:82 mp; S. construita desfasurata:82 mp; ANEXA

Lungime Segmente

1) Valorile lungimilor segmentelor sunt obținute din proiecție în plan.

Punct început	X / Y	Punct sfârșit	X / Y	Lungime segment (** (m)
1	581.459,997 670.502,229	2	581.460,645 670.505,355	3.192
2	581.460,645 670.505,355	3	581.465,57 670.532,878	27.96

Punct început	X / Y	Punct sfârșit	X / Y	Lungime segment (** (m)
3	581.465,57 670.532,878	4	581.453,388 670.537,578	13.057
4	581.453,388 670.537,578	5	581.448,596 670.538,639	4.908
5	581.448,596 670.538,639	6	581.437,485 670.541,13	11.387
6	581.437,485 670.541,13	7	581.436,278 670.541,401	1.237
7	581.436,278 670.541,401	8	581.435,994 670.536,482	4.927
8	581.435,994 670.536,482	9	581.433,128 670.515,076	21.597
9	581.433,128 670.515,076	10	581.432,926 670.513,537	1.552
10	581.432,926 670.513,537	11	581.431,849 670.505,328	8.279
11	581.431,849 670.505,328	1	581.459,997 670.502,229	28.318

** Lungimile segmentelor sunt determinate în planul de proiecție Stereo 70 și sunt rotunjite la 1 milimetru.

*** Distanța dintre puncte este formată din segmente cumulate ce sunt mai mici decât valoarea 1 milimetru.

**DATE DESPRE IMOBILUL NR. 11300**

Oficiul de Cadastru și Publicitate Imobiliară SUCEAVA
 Biroul de Cadastru și Publicitate Imobiliară Gura Humorului

A. Partea I. Descrierea imobilului

TEREN Intravilan

Adresa: Loc. Mazanaesti, Jud. Suceava

Nr. Crt	Nr cadastral Nr. topografic	Suprafața* (mp)	Observații / Referințe
A1		1.714	Sector cadastral:37 Teren neimprejmuit;

B. Partea II. Proprietari și acte

Inscrieri privitoare la dreptul de proprietate și alte drepturi reale		Referințe
11300 / 18/03/2022		
Act Normativ nr. 7, din 13/03/1996 emis de PARLAMENTUL ROMANIEI;		
B1	Inscrierea provizorie, drept de PROPRIETATE, dobandit prin Lege, cota actuala 1/1, cota initiala 1/1	A1
1) COMUNA DRAGOIESTI, CIF:4441190, PROPRIETAR NEIDENTIFICAT		

C. Partea III. SARCINI .

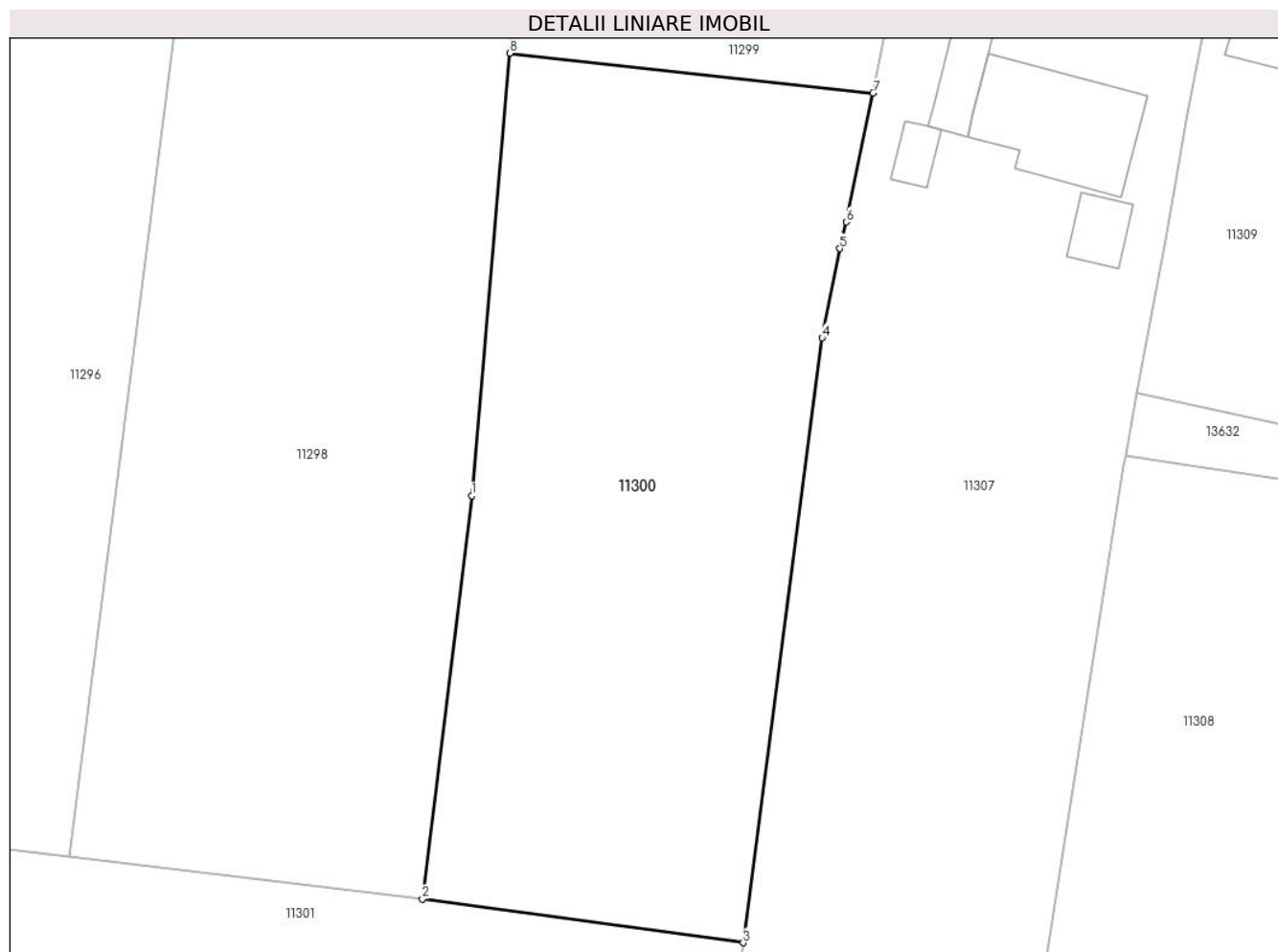
Inscrieri privind dezmembramintele dreptului de proprietate, drepturi reale de garanție și sarcini	Referințe
NU SUNT	

Anexa Nr. 1 La Partea I

Teren

Nr cadastral	Suprafața (mp)*	Observații / Referințe
	1.714	

* Suprafața este determinată în planul de proiecție Stereo 70.



Date referitoare la teren

Crt	Categorie folosință	Intra vilan	Suprafața (mp)	Tarla	Parcelă	Nr. topo	Observații / Referințe
1	arabil	DA	1.714	-	-	-	

Lungime Segmente

1) Valorile lungimilor segmentelor sunt obținute din proiecție în plan.

Punct început	X / Y	Punct sfârșit	X / Y	Lungime segment (** (m)
1	581.428,893 670.471,056	2	581.425,07 670.439,807	31.482
2	581.425,07 670.439,807	3	581.449,935 670.436,424	25.094
3	581.449,935 670.436,424	4	581.456,069 670.483,276	47.252
4	581.456,069 670.483,276	5	581.457,43 670.490,196	7.053
5	581.457,43 670.490,196	6	581.457,923 670.492,261	2.123

Punct început	X / Y	Punct sfârșit	X / Y	Lungime segment (** (m)
6	581.457,923 670.492,261	7	581.459,997 670.502,229	10.181
7	581.459,997 670.502,229	8	581.431,849 670.505,328	28.318
8	581.431,849 670.505,328	1	581.428,893 670.471,056	34.399

** Lungimile segmentelor sunt determinate în planul de proiecție Stereo 70 și sunt rotunjite la 1 milimetru.

*** Distanța dintre puncte este formată din segmente cumulate ce sunt mai mici decât valoarea 1 milimetru.

**DATE DESPRE IMOBILUL NR. 11301**

Oficiul de Cadastru și Publicitate Imobiliară SUCEAVA
Biroul de Cadastru și Publicitate Imobiliară Gura Humorului

A. Partea I. Descrierea imobilului

TEREN Intravilan

Adresa: Loc. Mazanaesti, Jud. Suceava

Nr. Crt	Nr cadastral Nr. topografic	Suprafața* (mp)	Observații / Referințe
A1		4.800	Sector cadastral:37 Teren neimprejmuit;

B. Partea II. Proprietari și acte

Inscrieri privitoare la dreptul de proprietate și alte drepturi reale		Referințe
11301 / 18/03/2022		
Act Normativ nr. 7, din 13/03/1996 emis de PARLAMENTUL ROMANIEI;		
B1	Intabulare, drept de PROPRIETATE, dobandit prin Lege, cota actuala 1/1, cota initiala 1/1 1) NEIDENTIFICAT NEIDENTIFICAT	A1
Act Administrativ nr. 1298, din 14/03/2022 emis de PRIMARIA COMUNEI DRAGOIESTI;		
B2	Se noteaza posesia factica in favoarea lui 1) FLOREA ANA	A1

C. Partea III. SARCINI .

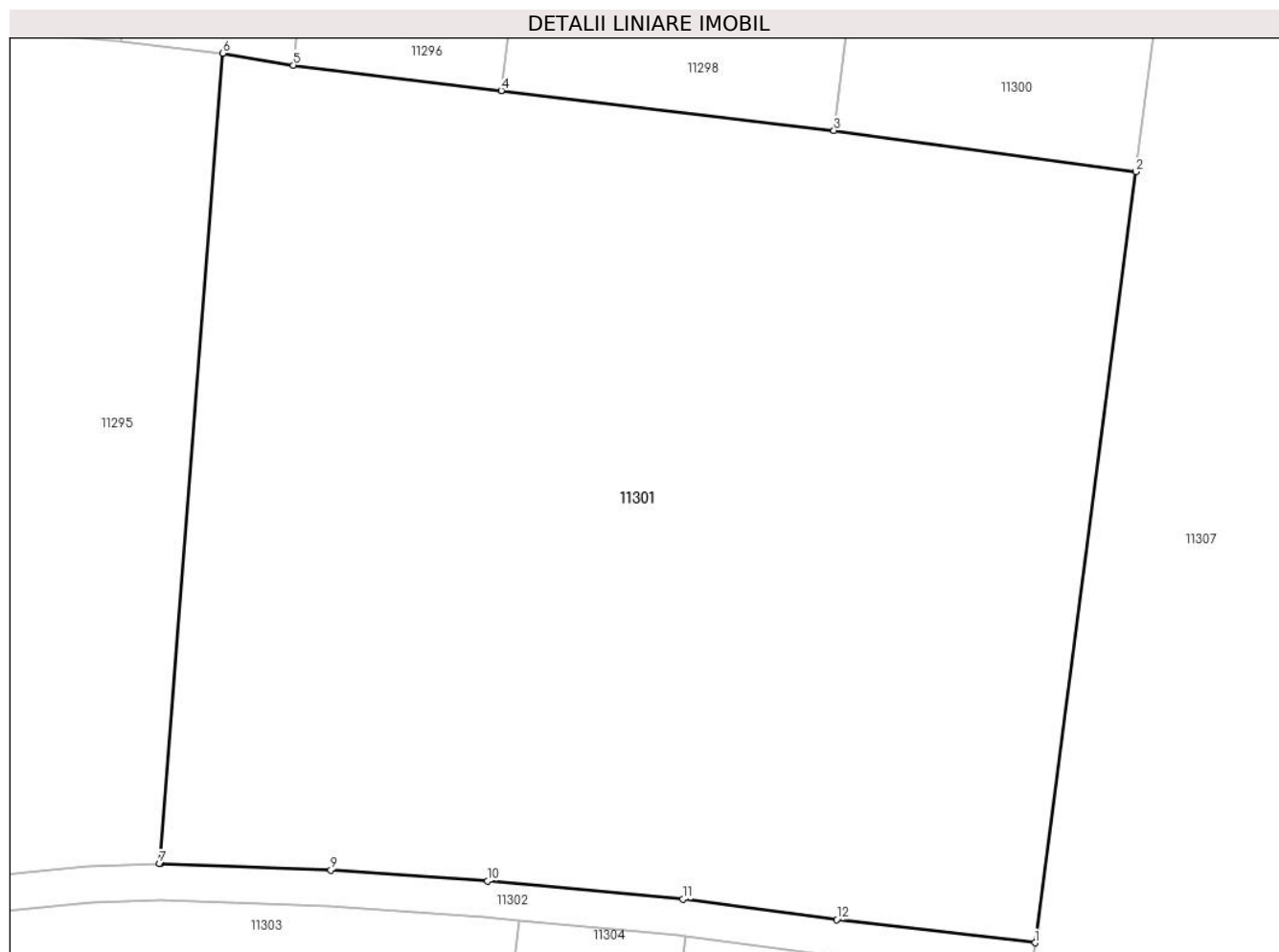
Inscrieri privind dezmembramintele dreptului de proprietate, drepturi reale de garanție și sarcini	Referințe
NU SUNT	

Anexa Nr. 1 La Partea I

Teren

Nr cadastral	Suprafața (mp)*	Observații / Referințe
	4.800	

* Suprafața este determinată în planul de proiecție Stereo 70.



Date referitoare la teren

Crt	Categorie folosință	Intravilan	Suprafața (mp)	Tarla	Parcelă	Nr. topo	Observații / Referințe
1	arabil	DA	4.800	-	-	-	

Lungime Segmente

1) Valorile lungimilor segmentelor sunt obținute din proiecție în plan.

Punct început	X / Y	Punct sfârșit	X / Y	Lungime segment (** (m)
1	581.441,629 670.372,979	2	581.449,935 670.436,424	63.986
2	581.449,935 670.436,424	3	581.425,07 670.439,807	25.094
3	581.425,07 670.439,807	4	581.397,687 670.443,094	27.58
4	581.397,687 670.443,094	5	581.380,555 670.445,182	17.259
5	581.380,555 670.445,182	6	581.374,75 670.446,162	5.887

Punct început	X / Y	Punct sfârșit	X / Y	Lungime segment (** (m)
6	581.374,75 670.446,162	7	581.369,538 670.379,494	66.871
7	581.369,538 670.379,494	8	581.369,641 670.379,497	0.103
8	581.369,641 670.379,497	9	581.383,65 670.378,972	14.019
9	581.383,65 670.378,972	10	581.396,563 670.378,059	12.945
10	581.396,563 670.378,059	11	581.412,625 670.376,562	16.132
11	581.412,625 670.376,562	12	581.425,298 670.374,89	12.783
12	581.425,298 670.374,89	1	581.441,629 670.372,979	16.442

** Lungimile segmentelor sunt determinate în planul de proiecție Stereo 70 și sunt rotunjite la 1 milimetru.

*** Distanța dintre puncte este formată din segmente cumulate ce sunt mai mici decât valoarea 1 milimetru.

**DATE DESPRE IMOBILUL NR. 11302**

Oficiul de Cadastru și Publicitate Imobiliară SUCEAVA
Biroul de Cadastru și Publicitate Imobiliară Gura Humorului

A. Partea I. Descrierea imobilului

TEREN Intravilan

Adresa: Loc. Mazanaesti, Jud. Suceava

Nr. Crt	Nr cadastral Nr. topografic	Suprafața* (mp)	Observații / Referințe
A1		597	Sector cadastral:37 Teren neimprejmuit;

B. Partea II. Proprietari și acte

Inscrieri privitoare la dreptul de proprietate și alte drepturi reale		Referințe
11302 / 18/03/2022		
Act Normativ nr. 7, din 13/03/1996 emis de PARLAMENTUL ROMANIEI;		
B1	Inscrierea provizorie, drept de PROPRIETATE, dobandit prin Lege, cota actuala 1/1, cota initiala 1/1 1) COMUNA DRAGOIESTI, CIF:4441190	A1

C. Partea III. SARCINI .

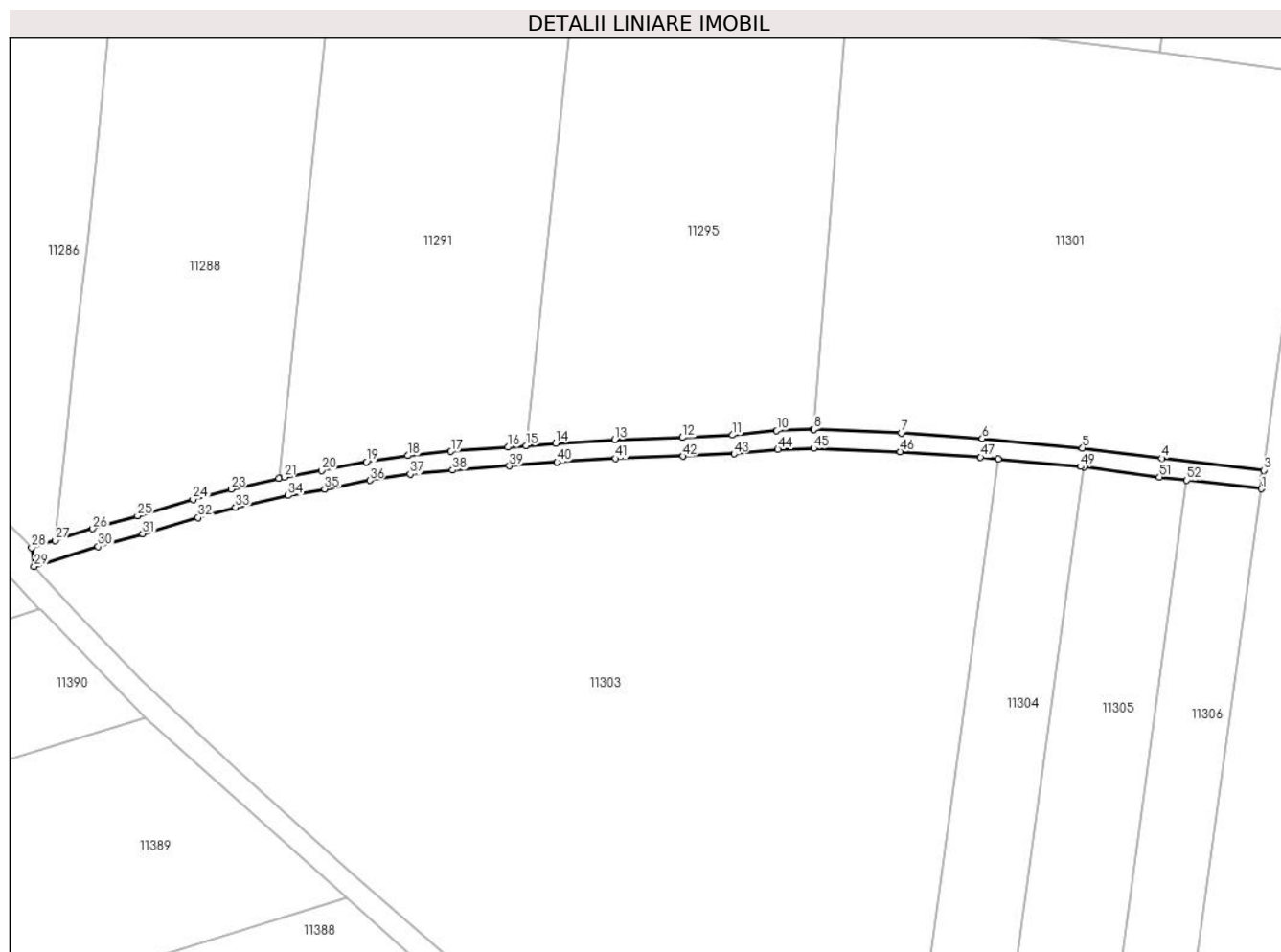
Inscrieri privind dezmembramintele dreptului de proprietate, drepturi reale de garanție și sarcini	Referințe
NU SUNT	

Anexa Nr. 1 La Partea I

Teren

Nr cadastral	Suprafața (mp)*	Observații / Referințe
	597	

* Suprafața este determinată în planul de proiecție Stereo 70.



Date referitoare la teren

Crt	Categorie folosință	Intravilan	Suprafața (mp)	Tarla	Parcelă	Nr. topo	Observații / Referințe
1	drum	DA	597	-	-	-	

Lungime Segmente

1) Valorile lungimilor segmentelor sunt obținute din proiecție în plan.

Punct început	X / Y	Punct sfârșit	X / Y	Lungime segment
1	581.441,229 670.370,006	2	581.441,468 670.371,747	1.757
4	581.425,298 670.374,89	5	581.412,625 670.376,562	12.783
7	581.383,65 670.378,972	8	581.369,641 670.379,497	14.019
10	581.363,704 670.379,309	11	581.356,651 670.378,612	7.087
13	581.337,803 670.377,874	14	581.328,376 670.377,293	9.445
16	581.320,704 670.376,686	17	581.311,618 670.376,0	9.112
2	581.441,629 670.372,979	3	581.441,629 670.372,979	1.242
5	581.412,625 670.376,562	6	581.396,563 670.378,059	16.132
8	581.369,641 670.379,497	9	581.369,538 670.379,494	0.103
11	581.356,651 670.378,612	12	581.348,619 670.378,224	8.041
14	581.328,376 670.377,293	15	581.323,642 670.376,918	4.749
17	581.311,618 670.376,0	18	581.304,734 670.375,341	6.915
3	581.441,629 670.372,979	4	581.425,298 670.374,89	16.442
6	581.396,563 670.378,059	7	581.383,65 670.378,972	12.945
9	581.369,538 670.379,494	10	581.363,704 670.379,309	5.837
12	581.348,619 670.378,224	13	581.337,803 670.377,874	10.822
15	581.323,642 670.376,918	16	581.320,704 670.376,686	2.947
18	581.304,734 670.375,341	19	581.298,089 670.374,314	6.724

Punct început	X / Y	Punct sfârșit	X / Y	Lungime segment	Punct început	X / Y	Punct sfârșit	X / Y	Lungime segment	Punct început	X / Y	Punct sfârșit	X / Y	Lungime segment
19	581.298,089 670.374,314	20	581.290,881 670.372,944	7.337	20	581.290,881 670.372,944	21	581.284,964 670.371,892	6.01	21	581.284,964 670.371,892	22	581.284,052 670.371,688	0.935
22	581.284,052 670.371,688	23	581.276,416 670.369,977	7.825	23	581.276,416 670.369,977	24	581.270,337 670.368,308	6.304	24	581.270,337 670.368,308	25	581.261,455 670.365,722	9.251
25	581.261,455 670.365,722	26	581.254,31 670.363,655	7.438	26	581.254,31 670.363,655	27	581.248,287 670.361,794	6.304	27	581.248,287 670.361,794	28	581.244,52 670.360,63	3.943
28	581.244,52 670.360,63	29	581.244,926 670.357,616	3.041	29	581.244,926 670.357,616	30	581.255,17 670.360,781	10.72 2	30	581.255,17 670.360,781	31	581.262,291 670.362,841	7.413
31	581.262,291 670.362,841	32	581.271,153 670.365,421	9.23	32	581.271,153 670.365,421	33	581.277,142 670.367,065	6.211	33	581.277,142 670.367,065	34	581.285,555 670.368,95	8.622
34	581.285,555 670.368,95	35	581.291,424 670.369,993	5.961	35	581.291,424 670.369,993	36	581.298,598 670.371,357	7.303	36	581.298,598 670.371,357	37	581.305,106 670.372,363	6.585
37	581.305,106 670.372,363	38	581.311,874 670.373,011	6.799	38	581.311,874 670.373,011	39	581.320,935 670.373,695	9.087	39	581.320,935 670.373,695	40	581.328,586 670.374,3	7.675
40	581.328,586 670.374,3	41	581.337,944 670.374,877	9.376	41	581.337,944 670.374,877	42	581.348,74 670.375,226	10.80 2	42	581.348,74 670.375,226	43	581.356,871 670.375,62	8.141
43	581.356,871 670.375,62	44	581.363,899 670.376,314	7.062	44	581.363,899 670.376,314	45	581.369,632 670.376,495	5.736	45	581.369,632 670.376,495	46	581.383,488 670.375,976	13.86 6
46	581.383,488 670.375,976	47	581.396,318 670.375,069	12.86 2	47	581.396,318 670.375,069	48	581.399,209 670.374,799	2.904	48	581.399,209 670.374,799	49	581.412,29 670.373,58	13.13 8
49	581.412,29 670.373,58	50	581.412,837 670.373,508	0.552	50	581.412,837 670.373,508	51	581.424,927 670.371,913	12.19 5	51	581.424,927 670.371,913	52	581.429,322 670.371,399	4.425
52	581.429,322 670.371,399	1	581.441,229 670.370,006	11.98 8										

** Lungimile segmentelor sunt determinate în planul de proiecție Stereo 70 și sunt rotunjite la 1 milimetru.

*** Distanța dintre puncte este formată din segmente cumulate ce sunt mai mici decât valoarea 1 milimetru.

**DATE DESPRE IMOBILUL NR. 11303**

Oficiul de Cadastru și Publicitate Imobiliară SUCEAVA
Biroul de Cadastru și Publicitate Imobiliară Gura Humorului

A. Partea I. Descrierea imobilului

TEREN Intravilan

Adresa: Loc. Mazanaesti, Jud. Suceava

Nr. Crt	Nr cadastral Nr. topografic	Suprafața* (mp)	Observații / Referințe
A1		11.665	Sector cadastral:37 Teren neimprejmuit;

B. Partea II. Proprietari și acte

Inscrieri privitoare la dreptul de proprietate și alte drepturi reale		Referințe
11303 / 18/03/2022		
Act Normativ nr. 7, din 13/03/1996 emis de PARLAMENTUL ROMANIEI;		
B1	Inscrierea provizorie, drept de PROPRIETATE, dobandit prin Lege, cota actuala 1/1, cota initiala 1/1	A1
1) COMUNA DRAGOIESTI, CIF:4441190, PROPRIETAR NEIDENTIFICAT		

C. Partea III. SARCINI .

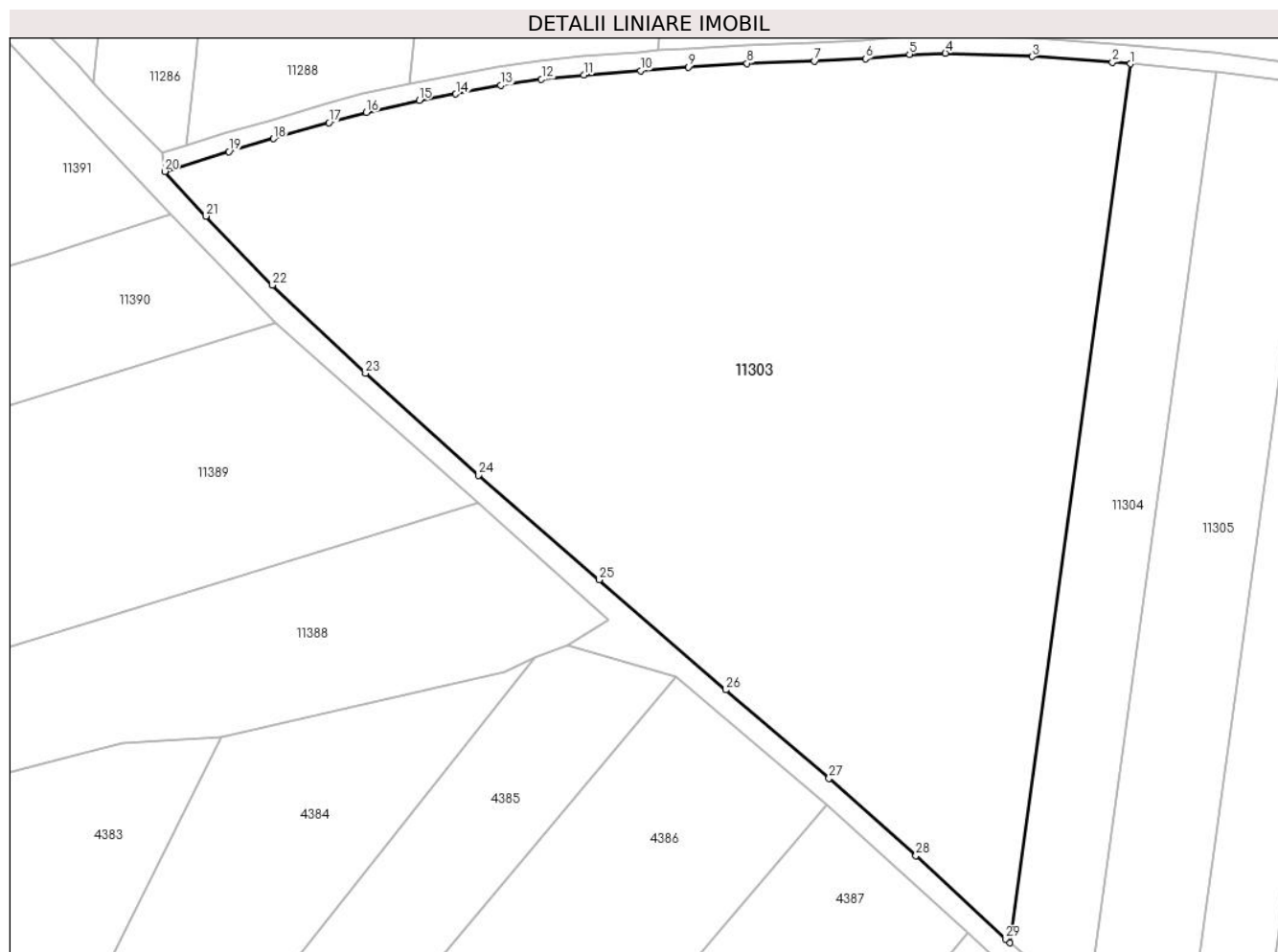
Inscrieri privind dezmembramintele dreptului de proprietate, drepturi reale de garanție și sarcini	Referințe
NU SUNT	

Anexa Nr. 1 La Partea I

Teren

Nr cadastral	Suprafața (mp)*	Observații / Referințe
	11.665	

* Suprafața este determinată în planul de proiecție Stereo 70.



Date referitoare la teren

Crt	Categorie folosință	Intravilan	Suprafața (mp)	Tarla	Parcelă	Nr. topo	Observații / Referințe
1	arabil	DA	11.665	-	-	-	

Lungime Segmente

1) Valorile lungimilor segmentelor sunt obținute din proiecție în plan.

Punct început	X / Y	Punct sfârșit	X / Y	Lungime segment (** (m)
1	581.399,209 670.374,799	2	581.396,318 670.375,069	2.904
3	581.383,488 670.375,976	4	581.369,632 670.376,495	13.866
5	581.363,899 670.376,314	6	581.356,871 670.375,62	7.062
7	581.348,74 670.375,226	8	581.337,944 670.374,877	10.802
9	581.328,586 670.374,3	10	581.320,935 670.373,695	7.675

Punct început	X / Y	Punct sfârșit	X / Y	Lungime segment (** (m)
2	581.396,318 670.375,069	3	581.383,488 670.375,976	12.862
4	581.369,632 670.376,495	5	581.363,899 670.376,314	5.736
6	581.356,871 670.375,62	7	581.348,74 670.375,226	8.141
8	581.337,944 670.374,877	9	581.328,586 670.374,3	9.376
10	581.320,935 670.373,695	11	581.311,874 670.373,011	9.087

Punct început	X / Y	Punct sfârșit	X / Y	Lungime segment (** (m)
11	581.311,874 670.373,011	12	581.305,106 670.372,363	6.799
13	581.298,598 670.371,357	14	581.291,424 670.369,993	7.303
15	581.285,555 670.368,95	16	581.277,142 670.367,065	8.622
17	581.271,153 670.365,421	18	581.262,291 670.362,841	9.23
19	581.255,17 670.360,781	20	581.244,926 670.357,616	10.722
21	581.251,483 670.350,499	22	581.262,132 670.339,467	15.333
23	581.276,987 670.325,416	24	581.295,046 670.309,136	24.314
25	581.314,305 670.292,424	26	581.334,544 670.274,876	26.787
27	581.351,064 670.260,768	28	581.364,931 670.248,399	18.582
29	581.379,221 670.235,123	30	581.379,965 670.234,498	0.972

Punct început	X / Y	Punct sfârșit	X / Y	Lungime segment (** (m)
12	581.305,106 670.372,363	13	581.298,598 670.371,357	6.585
14	581.291,424 670.369,993	15	581.285,555 670.368,95	5.961
16	581.277,142 670.367,065	17	581.271,153 670.365,421	6.211
18	581.262,291 670.362,841	19	581.255,17 670.360,781	7.413
20	581.244,926 670.357,616	21	581.251,483 670.350,499	9.677
22	581.262,132 670.339,467	23	581.276,987 670.325,416	20.448
24	581.295,046 670.309,136	25	581.314,305 670.292,424	25.499
26	581.334,544 670.274,876	27	581.351,064 670.260,768	21.724
28	581.364,931 670.248,399	29	581.379,221 670.235,123	19.505
30	581.379,965 670.234,498	1	581.399,209 670.374,799	141.615

** Lungimile segmentelor sunt determinate în planul de proiecție Stereo 70 și sunt rotunjite la 1 milimetru.

*** Distanța dintre puncte este formată din segmente cumulate ce sunt mai mici decât valoarea 1 milimetru.

**DATE DESPRE IMOBILUL NR. 11304**

Oficiul de Cadastru și Publicitate Imobiliară SUCEAVA
Biroul de Cadastru și Publicitate Imobiliară Gura Humorului

A. Partea I. Descrierea imobilului

TEREN Intravilan

Adresa: Loc. Mazanaesti, Jud. Suceava

Nr. Crt	Nr cadastral Nr. topografic	Suprafața* (mp)	Observații / Referințe
A1		2.000	Sector cadastral:37 Teren neimprejmut;

B. Partea II. Proprietari și acte

Inscrieri privitoare la dreptul de proprietate și alte drepturi reale		Referințe
11304 / 18/03/2022		
Act Normativ nr. 7, din 13/03/1996 emis de PARLAMENTUL ROMANIEI;		
B1	Intabulare, drept de PROPRIETATE, dobandit prin Lege, cota actuala 1/1, cota initiala 1/1 1) NEIDENTIFICAT NEIDENTIFICAT	A1
Act Administrativ nr. 1296, din 14/03/2022 emis de PRIMARIA COMUNEI DRAGOIESTI;		
B2	Se noteaza posesia factica in favoarea lui 1) LITEANU IOAN	A1

C. Partea III. SARCINI .

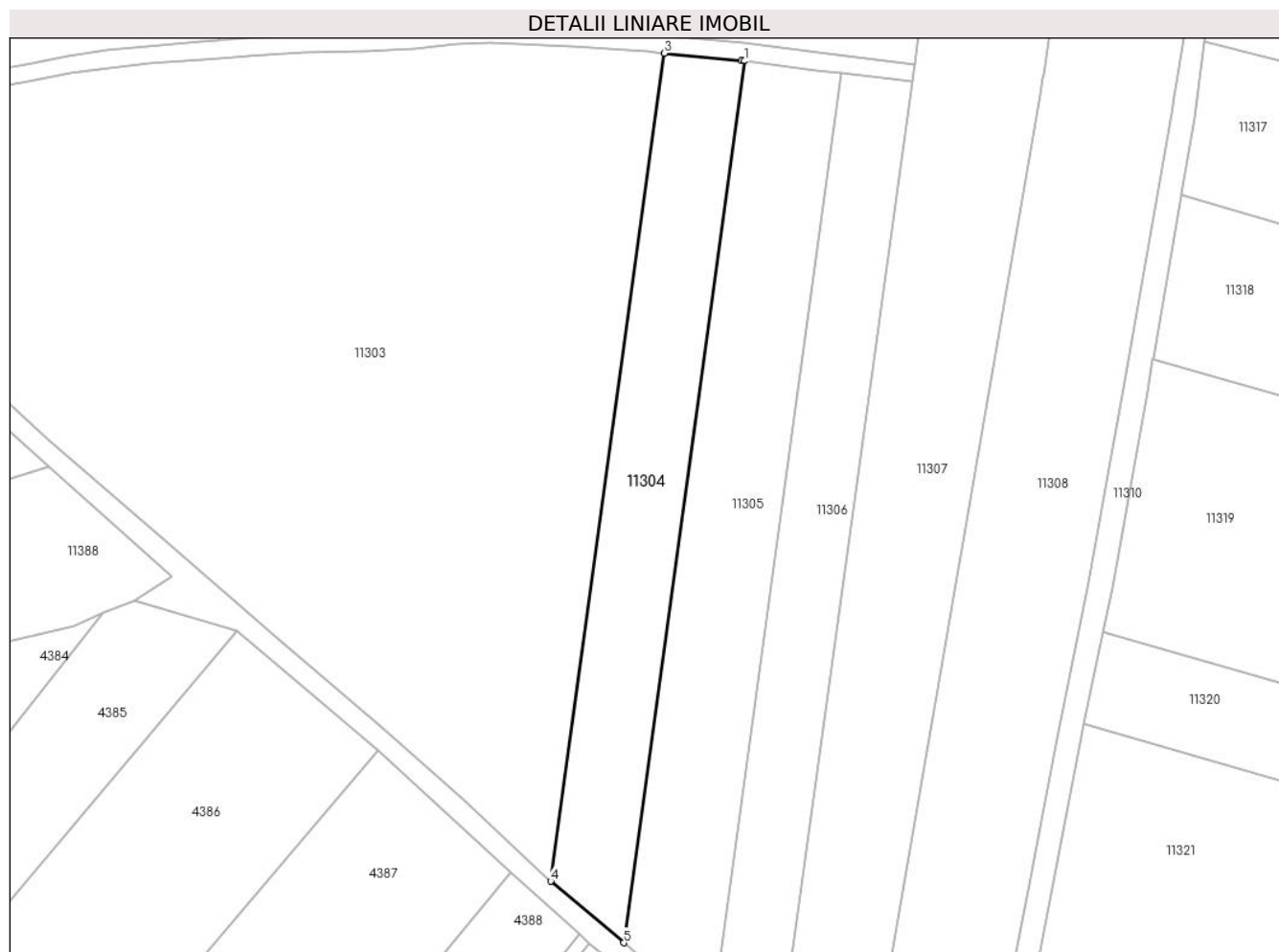
Inscrieri privind dezmembramintele dreptului de proprietate, drepturi reale de garanție și sarcini	Referințe
NU SUNT	

Anexa Nr. 1 La Partea I

Teren

Nr cadastral	Suprafața (mp)*	Observații / Referințe
	2.000	

* Suprafața este determinată în planul de proiecție Stereo 70.



Date referitoare la teren

Crt	Categorie folosință	Intravilan	Suprafața (mp)	Tarla	Parcelă	Nr. topo	Observații / Referințe
1	arabil	DA	2.000	-	-	-	

Lungime Segmente

1) Valorile lungimilor segmentelor sunt obținute din proiecție în plan.

Punct început	X / Y	Punct sfârșit	X / Y	Lungime segment (** (m)
1	581.412,837 670.373,508	2	581.412,29 670.373,58	0.552
2	581.412,29 670.373,58	3	581.399,209 670.374,799	13.138
3	581.399,209 670.374,799	4	581.379,965 670.234,498	141.615
4	581.379,965 670.234,498	5	581.392,341 670.224,081	16.177
5	581.392,341 670.224,081	1	581.412,837 670.373,508	150.826

**** Lungimile segmentelor sunt determinate în planul de proiecție Stereo 70 și sunt rotunjite la 1 milimetru.**

***** Distanța dintre puncte este formată din segmente cumulate ce sunt mai mici decât valoarea 1 milimetru.**

**DATE DESPRE IMOBILUL NR. 11305**

Oficiul de Cadastru și Publicitate Imobiliară SUCEAVA
Biroul de Cadastru și Publicitate Imobiliară Gura Humorului

A. Partea I. Descrierea imobilului

TEREN Intravilan

Adresa: Loc. Mazanaesti, Jud. Suceava

Nr. Crt	Nr cadastral Nr. topografic	Suprafața* (mp)	Observații / Referințe
A1		2.600	Sector cadastral:37 Teren neimprejmuț;

B. Partea II. Proprietari și acte

Inscrieri privitoare la dreptul de proprietate și alte drepturi reale		Referințe
11305 / 18/03/2022		
Act Normativ nr. 7, din 13/03/1996 emis de PARLAMENTUL ROMANIEI;		
B1	Intabulare, drept de PROPRIETATE, dobândit prin Lege, cota actuala 1/1, cota initiala 1/1 1) NEIDENTIFICAT NEIDENTIFICAT	A1
Act Administrativ nr. 1297, din 14/03/2022 emis de PRIMARIA COMUNEI DRAGOIESTI;		
B2	Se noteaza posesia factica in favoarea lui 1) MOLDOVAN CONSTANTIN	A1

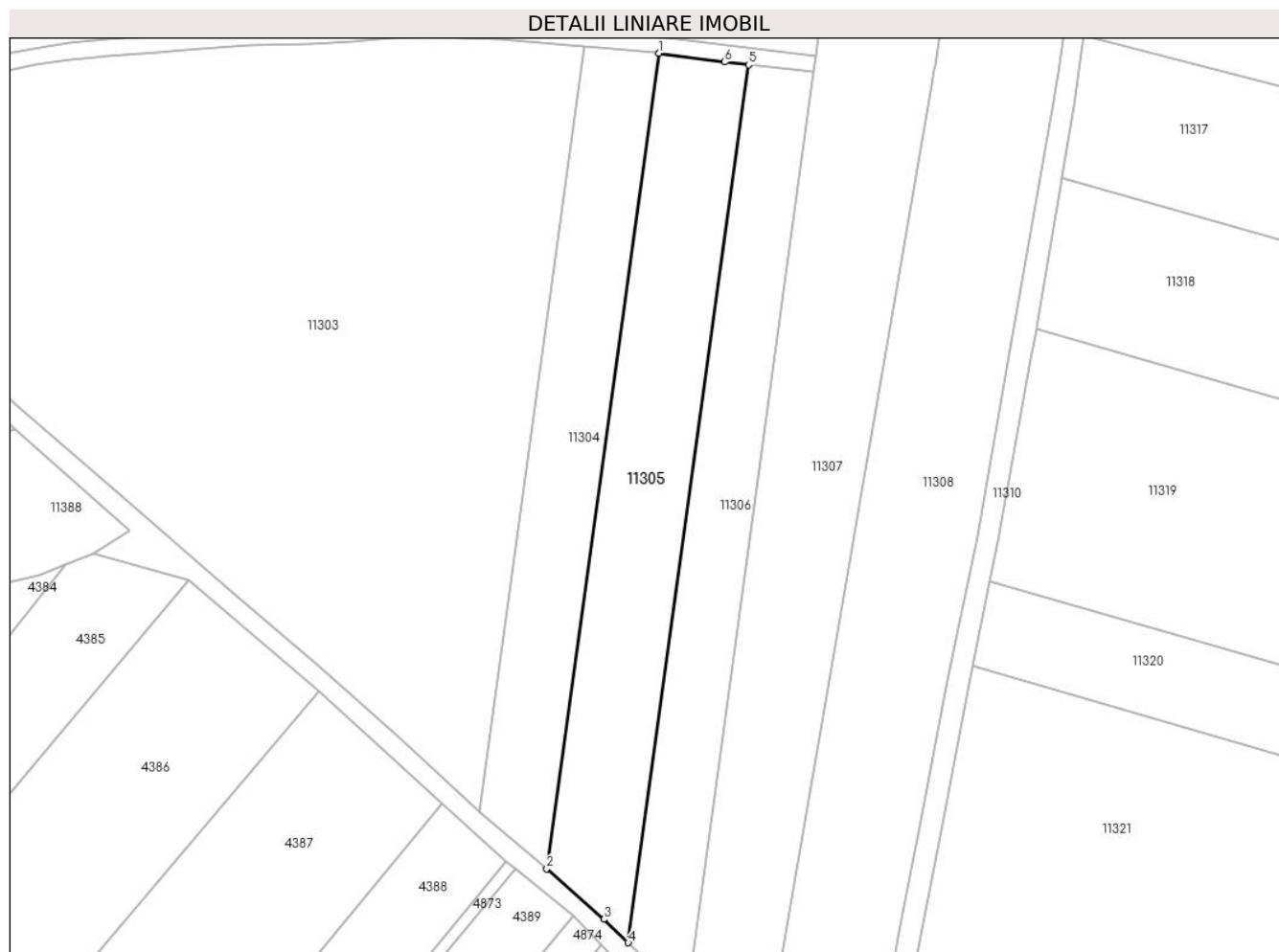
C. Partea III. SARCINI .

Inscrieri privind dezmembramintele dreptului de proprietate, drepturi reale de garanție și sarcini	Referințe
NU SUNT	

Teren

Nr cadastral	Suprafața (mp)*	Observații / Referințe
	2.600	

* Suprafața este determinată în planul de proiecție Stereo 70.



Date referitoare la teren

Crt	Categorie folosință	Intravilan	Suprafața (mp)	Tarla	Parcelă	Nr. topo	Observații / Referințe
1	arabil	DA	2.600	-	-	-	

Lungime Segmente

1) Valorile lungimilor segmentelor sunt obținute din proiecție în plan.

Punct început	X / Y	Punct sfârșit	X / Y	Lungime segment (** (m)
1	581.412,837 670.373,508	2	581.392,341 670.224,081	150.826
2	581.392,341 670.224,081	3	581.402,814 670.214,841	13.966
3	581.402,814 670.214,841	4	581.407,259 670.210,545	6.182
4	581.407,259 670.210,545	5	581.429,322 670.371,399	162.36
5	581.429,322 670.371,399	6	581.424,927 670.371,913	4.425

Punct început	X / Y	Punct sfârșit	X / Y	Lungime segment (** (m)
6	581.424,927 670.371,913	1	581.412,837 670.373,508	12.195

** Lungimile segmentelor sunt determinate în planul de proiecție Stereo 70 și sunt rotunjite la 1 milimetru.

*** Distanța dintre puncte este formată din segmente cumulate ce sunt mai mici decât valoarea 1 milimetru.

**DATE DESPRE IMOBILUL NR. 11306**

Oficiul de Cadastru și Publicitate Imobiliară SUCEAVA
Biroul de Cadastru și Publicitate Imobiliară Gura Humorului

A. Partea I. Descrierea imobilului

TEREN Intravilan

Adresa: Loc. Mazanaesti, Jud. Suceava

Nr. Crt	Nr cadastral Nr. topografic	Suprafața* (mp)	Observații / Referințe
A1		2.000	Sector cadastral:37 Teren neimprejmut;

B. Partea II. Proprietari și acte

Inscrieri privitoare la dreptul de proprietate și alte drepturi reale		Referințe
11306 / 18/03/2022		
Act Normativ nr. 7, din 13/03/1996 emis de PARLAMENTUL ROMANIEI;		
B1	Intabulare, drept de PROPRIETATE, dobandit prin Lege, cota actuala 1/1, cota initiala 1/1 1) NEIDENTIFICAT NEIDENTIFICAT	A1
Act Administrativ nr. 1295, din 14/03/2022 emis de PRIMARIA COMUNEI DRAGOIESTI;		
B2	Se noteaza posesia factica in favoarea lui 1) ANCHIDIN CONSTANTIN	A1

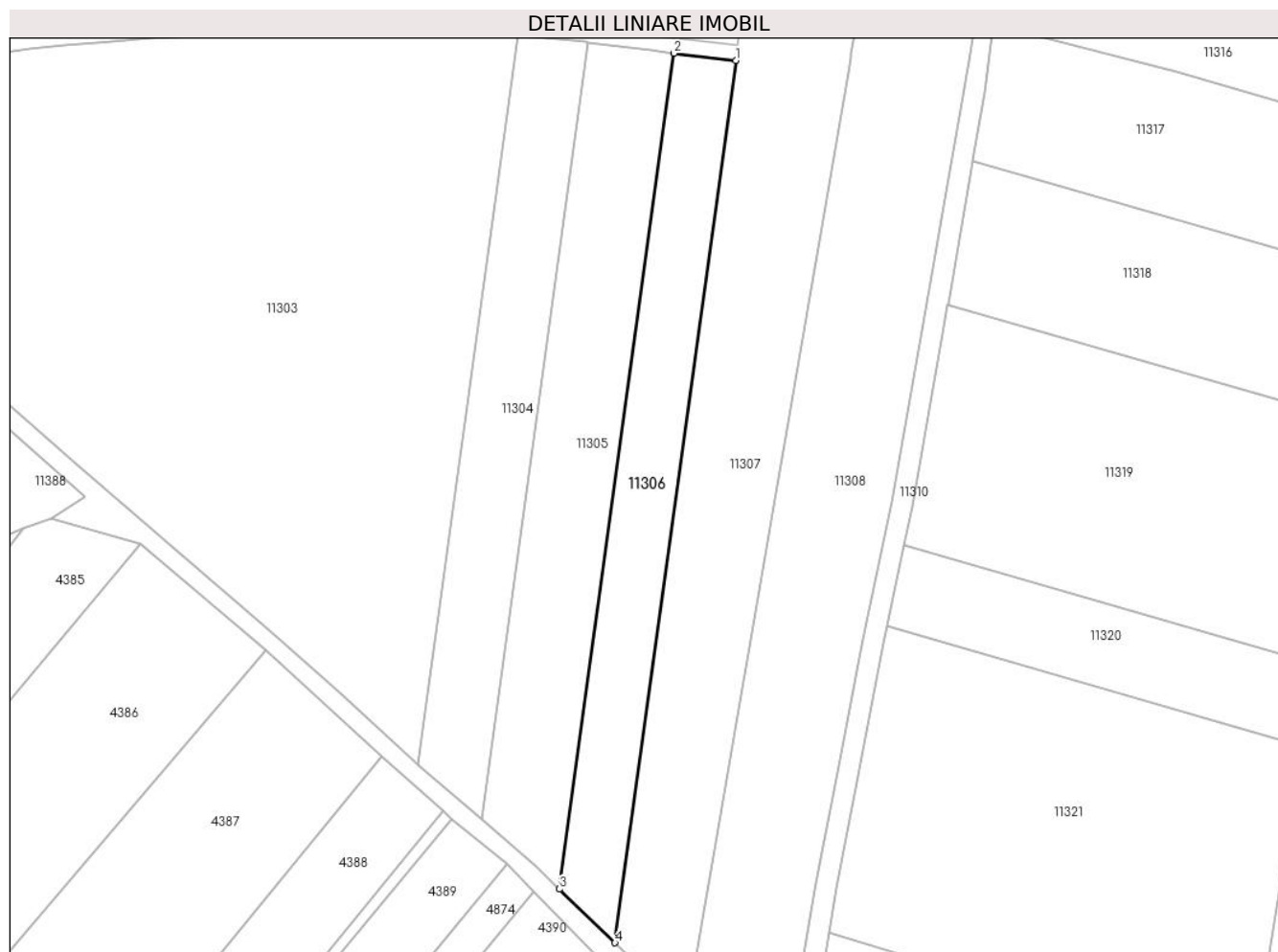
C. Partea III. SARCINI .

Inscrieri privind dezmembramintele dreptului de proprietate, drepturi reale de garanție și sarcini	Referințe
NU SUNT	

Teren

Nr cadastral	Suprafața (mp)*	Observații / Referințe
	2.000	

* Suprafața este determinată în planul de proiecție Stereo 70.



Date referitoare la teren

Crt	Categorie folosință	Intravilan	Suprafața (mp)	Tarla	Parcelă	Nr. topo	Observații / Referințe
1	arabil	DA	2.000	-	-	-	

Lungime Segmente

1) Valorile lungimilor segmentelor sunt obținute din proiecție în plan.

Punct început	X / Y	Punct sfârșit	X / Y	Lungime segment (** (m)
1	581.441,229 670.370,006	2	581.429,322 670.371,399	11.988
2	581.429,322 670.371,399	3	581.407,259 670.210,545	162.36
3	581.407,259 670.210,545	4	581.417,941 670.200,222	14.855
4	581.417,941 670.200,222	1	581.441,229 670.370,006	171.374

** Lungimile segmentelor sunt determinate în planul de proiecție Stereo 70 și sunt rotunjite la 1 milimetru.

***** Distanţa dintre puncte este formată din segmente cumulate ce sunt mai mici decât valoarea 1 milimetru.**

**DATE DESPRE IMOBILUL NR. 11307**

Oficiul de Cadastru și Publicitate Imobiliară SUCEAVA
Biroul de Cadastru și Publicitate Imobiliară Gura Humorului

A. Partea I. Descrierea imobilului

TEREN Intravilan

Adresa: Loc. Mazanaesti, Str Sculptor Iftimie Bârleanu, Nr. 54, Jud. Suceava

Nr. Crt	Nr cadastral Nr. topografic	Suprafața* (mp)	Observații / Referințe
A1	30256	7.114	Sector cadastral:37 Teren neimprijmit;

Construcții

Crt	Nr cadastral Nr. topografic	Adresa	Observații / Referințe
A1.1	30256-C1	Loc. Mazanaesti, Str Sculptor Iftimie Bârleanu, Nr. 54, Jud. Suceava	Nr. niveluri:1; S. construita la sol:64 mp; S. construita desfasurata:64 mp; LOCUINTA
A1.2	30256-C2	Loc. Mazanaesti, Str Sculptor Iftimie Bârleanu, Nr. 54, Jud. Suceava	Nr. niveluri:1; S. construita la sol:97 mp; S. construita desfasurata:97 mp; ANEXA
A1.3	30256-C3	Loc. Mazanaesti, Str Sculptor Iftimie Bârleanu, Nr. 54, Jud. Suceava	Nr. niveluri:1; S. construita la sol:44 mp; S. construita desfasurata:44 mp; ANEXA
A1.4	30256-C4	Loc. Mazanaesti, Str Sculptor Iftimie Bârleanu, Nr. 54, Jud. Suceava	Nr. niveluri:1; S. construita la sol:13 mp; S. construita desfasurata:13 mp; ANEXA
A1.5	30256-C5	Loc. Mazanaesti, Str Sculptor Iftimie Bârleanu, Nr. 54, Jud. Suceava	Nr. niveluri:1; S. construita la sol:21 mp; S. construita desfasurata:21 mp; ANEXA

B. Partea II. Proprietari și acte

Inscrieri privitoare la dreptul de proprietate și alte drepturi reale	Referințe
1177 / 22/02/2011	
Hotarare Judecatoreasca nr. 1171, din 19/10/2010 emis de JUDECĂTORIA ORASULUI GURA HUMORULUI (sentinta civila);	
B1 Intabulare, drept de PROPRIETATE, dobandit prin Hotarare Judecatoreasca, cota actuala 1/1, cota initiala 1/1 1) RUSU ILEANA 2) RUSU VASILIE	A1, A1.1, A1.2, A1.3, A1.4, A1.5

C. Partea III. SARCINI .

Inscrieri privind dezmembramintele dreptului de proprietate, drepturi reale de garanție și sarcini	Referințe
NU SUNT	

Lungime Segmente

1) Valorile lungimilor segmentelor sunt obținute din proiecție în plan.

Punct început	X / Y	Punct sfârșit	X / Y	Lungime segment (** (m)
1	581.488,48 670.522,947	2	581.485,037 670.524,566	3.805
3	581.465,57 670.532,878	4	581.460,645 670.505,355	27.96
5	581.459,997 670.502,229	6	581.457,923 670.492,261	10.181
7	581.457,43 670.490,196	8	581.456,069 670.483,276	7.053
9	581.449,935 670.436,424	10	581.441,629 670.372,979	63.986
11	581.441,468 670.371,747	12	581.441,229 670.370,006	1.757
13	581.417,941 670.200,222	14	581.431,748 670.186,943	19.156
15	581.462,875 670.367,704	16	581.463,385 670.370,666	3.006
17	581.463,496 670.371,314	18	581.479,425 670.473,366	103.288
19	581.479,569 670.474,139	20	581.480,465 670.478,969	4.912
21	581.482,675 670.490,881	22	581.484,397 670.500,656	9.926
23	581.485,967 670.508,908	1	581.488,48 670.522,947	14.262

Punct început	X / Y	Punct sfârșit	X / Y	Lungime segment (** (m)
2	581.485,037 670.524,566	3	581.465,57 670.532,878	21.167
4	581.460,645 670.505,355	5	581.459,997 670.502,229	3.192
6	581.457,923 670.492,261	7	581.457,43 670.490,196	2.123
8	581.456,069 670.483,276	9	581.449,935 670.436,424	47.252
10	581.441,629 670.372,979	11	581.441,468 670.371,747	1.242
12	581.441,229 670.370,006	13	581.417,941 670.200,222	171.374
14	581.431,748 670.186,943	15	581.462,875 670.367,704	183.421
16	581.463,385 670.370,666	17	581.463,496 670.371,314	0.657
18	581.479,425 670.473,366	19	581.479,569 670.474,139	0.786
20	581.480,465 670.478,969	21	581.482,675 670.490,881	12.115
22	581.484,397 670.500,656	23	581.485,967 670.508,908	8.4

** Lungimile segmentelor sunt determinate în planul de proiecție Stereo 70 și sunt rotunjite la 1 milimetru.

*** Distanța dintre puncte este formată din segmente cumulate ce sunt mai mici decât valoarea 1 milimetru.

**DATE DESPRE IMOBILUL NR. 11308**

Oficiul de Cadastru și Publicitate Imobiliară SUCEAVA
Biroul de Cadastru și Publicitate Imobiliară Gura Humorului

A. Partea I. Descrierea imobilului

TEREN Intravilan

Adresa: Loc. Mazanaesti, Jud. Suceava

Nr. Crt	Nr cadastral Nr. topografic	Suprafața* (mp)	Observații / Referințe
A1		6.560	Sector cadastral:37 Teren neimprejmuit;

B. Partea II. Proprietari și acte

Inscrieri privitoare la dreptul de proprietate și alte drepturi reale		Referințe
11308 / 18/03/2022		
Act Normativ nr. 7, din 13/03/1996 emis de PARLAMENTUL ROMANIEI;		
B1	Intabulare, drept de PROPRIETATE, dobandit prin Lege, cota actuala 1/1, cota initiala 1/1 1) NEIDENTIFICAT NEIDENTIFICAT	A1
Act Administrativ nr. 1294, din 14/03/2022 emis de PRIMARIA COMUNEI DRAGOIESTI;		
B2	Se noteaza posesia factica in favoarea lui 1) KRISTEL GHERHARD	A1

C. Partea III. SARCINI .

Inscrieri privind dezmembramintele dreptului de proprietate, drepturi reale de garanție și sarcini	Referințe
NU SUNT	

Teren

Nr cadastral	Suprafața (mp)*	Observații / Referințe
	6.560	

* Suprafața este determinată în planul de proiecție Stereo 70.



Punct început	X / Y	Punct sfârșit	X / Y	Lungime segment (** (m)
11	581.465,753 670.258,708	12	581.471,245 670.285,04	26.899
13	581.477,158 670.318,144	14	581.485,163 670.364,515	47.057
15	581.485,191 670.364,676	16	581.485,644 670.367,476	2.836
17	581.486,04 670.369,915	18	581.487,859 670.381,149	11.38
19	581.490,32 670.396,829	20	581.492,149 670.409,653	12.954
21	581.494,024 670.421,82	22	581.496,181 670.433,87	12.242
23	581.498,806 670.447,578	24	581.503,373 670.470,58	23.451

Punct început	X / Y	Punct sfârșit	X / Y	Lungime segment (** (m)
12	581.471,245 670.285,04	13	581.477,158 670.318,144	33.628
14	581.485,163 670.364,515	15	581.485,191 670.364,676	0.163
16	581.485,644 670.367,476	17	581.486,04 670.369,915	2.471
18	581.487,859 670.381,149	19	581.490,32 670.396,829	15.872
20	581.492,149 670.409,653	21	581.494,024 670.421,82	12.311
22	581.496,181 670.433,87	23	581.498,806 670.447,578	13.957
24	581.503,373 670.470,58	1	581.479,569 670.474,139	24.069

** Lungimile segmentelor sunt determinate în planul de proiecție Stereo 70 și sunt rotunjite la 1 milimetru.

*** Distanța dintre puncte este formată din segmente cumulate ce sunt mai mici decât valoarea 1 milimetru.

**DATE DESPRE IMOBILUL NR. 11309**

Oficiul de Cadastru și Publicitate Imobiliară SUCEAVA
Biroul de Cadastru și Publicitate Imobiliară Gura Humorului

A. Partea I. Descrierea imobilului

TEREN Intravilan

Adresa: Loc. Mazanaesti, Str Sculptor Iftimie Bârleanu, Nr. 56, Jud. Suceava

Nr. Crt	Nr cadastral Nr. topografic	Suprafața* (mp)	Observații / Referințe
A1	30166	1.000	Sector cadastral:37 Teren neimprejmuit;

Construcții

Crt	Nr cadastral Nr. topografic	Adresa	Observații / Referințe
A1.1		Loc. Mazanaesti, Str Sculptor Iftimie Bârleanu, Nr. 56, Jud. Suceava	Nr. niveluri:1; S. construita la sol:93 mp; S. construita desfasurata:93 mp; LOCUINTA

B. Partea II. Proprietari și acte

Inscrieri privitoare la dreptul de proprietate și alte drepturi reale	Referințe
11309 / 18/03/2022	
Act Administrativ nr. 2526, din 31/03/2022 emis de PRIMARIA COMUNEI DRAGOIESTI;	
B3	A1.1
Intabulare, drept de PROPRIETATE, dobandit prin Lege, cota actuala 1/1, cota initiala 1/1	
1) SPOIALA VIORICA, se noteaza lipsa CNP;	
2) CRISMARI MIHAI	
5832 / 30/08/2010	
Act Notarial nr. 2593, din 26/08/2010 emis de BNP PETRU ATANASOAEI;	
B6	A1
Intabulare, drept de PROPRIETATE sot si sotie, dobandit prin Conventie, cota actuala 16/16, cota initiala 16/16	
1) SPOIALA VIORICA, se noteaza lipsa CNP;	
2) CRISMARI MIHAI	

C. Partea III. SARCINI .

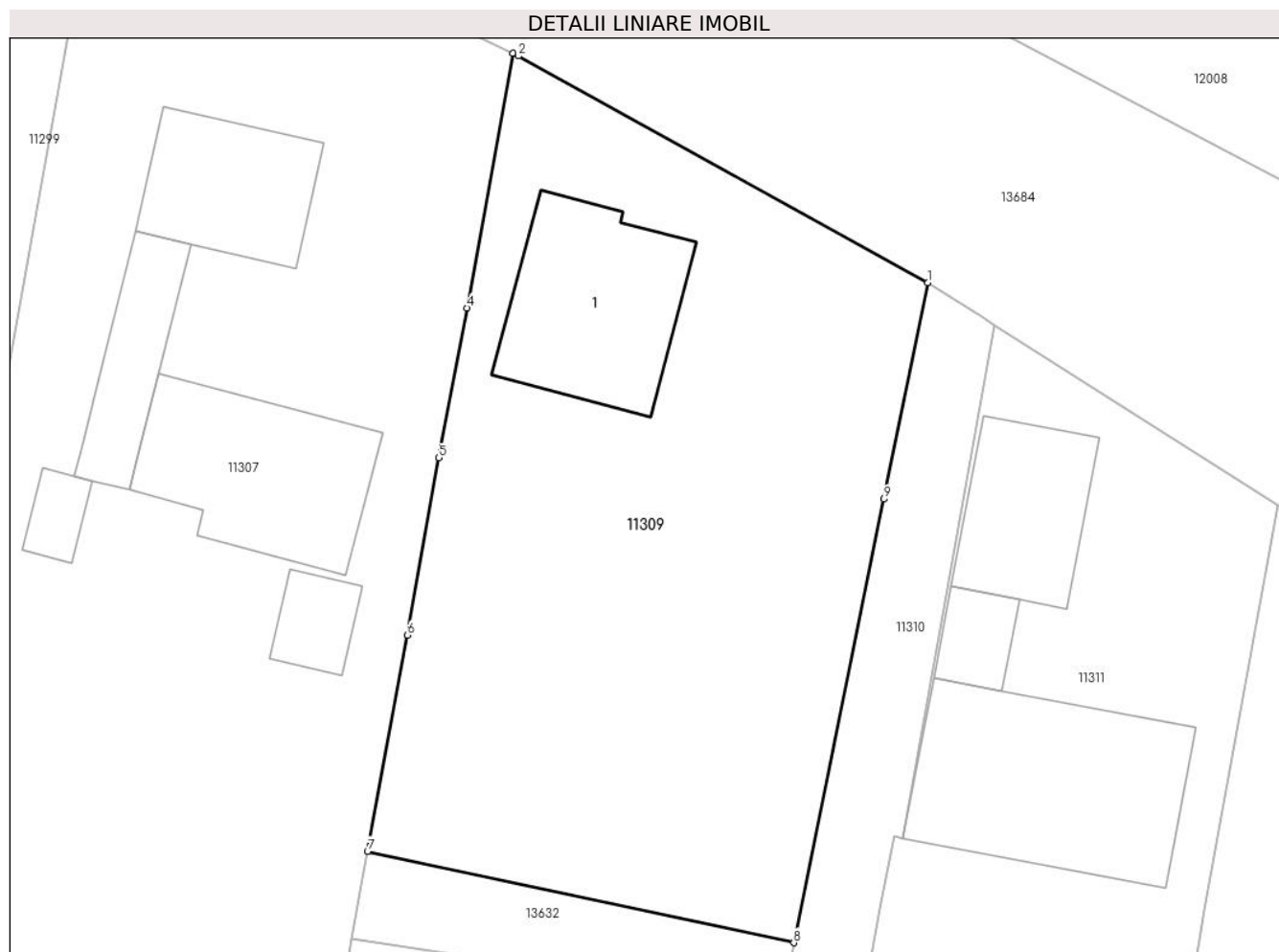
Inscrieri privind dezmembramintele dreptului de proprietate, drepturi reale de garanție și sarcini	Referințe
NU SUNT	

Anexa Nr. 1 La Partea I

Teren

Nr cadastral	Suprafața (mp)*	Observații / Referințe
30166	1.000	

* Suprafața este determinată în planul de proiecție Stereo 70.



Date referitoare la teren

Crt	Categorie folosință	Intra vilan	Suprafața (mp)	Tarla	Parcelă	Nr. topo	Observații / Referințe
1	curți constructii	DA	1.000	-	-	-	

Date referitoare la construcții

Crt	Număr	Destinație construcție	Supraf. (mp)	Situație juridică	Observații / Referințe
A1.1		construcții de locuințe	93	Cu acte	Nr. niveluri:1; S. construita la sol:93 mp; S. construita desfasurata:93 mp; LOCUINTA

Lungime Segmente

1) Valorile lungimilor segmentelor sunt obținute din proiecție în plan.

Punct început	X / Y	Punct sfârșit	X / Y	Lungime segment (** (m)
1	581.511,363 670.510,307	2	581.488,789 670.522,801	25.801
2	581.488,789 670.522,801	3	581.488,48 670.522,947	0.342
3	581.488,48 670.522,947	4	581.485,967 670.508,908	14.262
4	581.485,967 670.508,908	5	581.484,397 670.500,656	8.4

Punct început	X / Y	Punct sfârșit	X / Y	Lungime segment (** (m)
5	581.484,397 670.500,656	6	581.482,675 670.490,881	9.926
6	581.482,675 670.490,881	7	581.480,465 670.478,969	12.115
7	581.480,465 670.478,969	8	581.503,969 670.473,927	24.039
8	581.503,969 670.473,927	9	581.508,938 670.498,374	24.947
9	581.508,938 670.498,374	1	581.511,363 670.510,307	12.177

** Lungimile segmentelor sunt determinate în planul de proiecție Stereo 70 și sunt rotunjite la 1 milimetru.

*** Distanța dintre puncte este formată din segmente cumulate ce sunt mai mici decât valoarea 1 milimetru.

**DATE DESPRE IMOBILUL NR. 11310**

Oficiul de Cadastru și Publicitate Imobiliară SUCEAVA
 Biroul de Cadastru și Publicitate Imobiliară Gura Humorului

A. Partea I. Descrierea imobilului

TEREN Intravilan

Adresa: Loc. Mazanaesti, Jud. Suceava

Nr. Crt	Nr cadastral Nr. topografic	Suprafața* (mp)	Observații / Referințe
A1		1.426	Sector cadastral:37 Teren neimprejmuit;

B. Partea II. Proprietari și acte

Inscrieri privitoare la dreptul de proprietate și alte drepturi reale		Referințe
11310 / 18/03/2022		
Act Normativ nr. 7, din 13/03/1996 emis de PARLAMENTUL ROMANIEI;		
B1	Inscrierea provizorie, drept de PROPRIETATE, dobandit prin Lege, cota actuala 1/1, cota initiala 1/1 1) COMUNA DRAGOIESTI, CIF:4441190	A1

C. Partea III. SARCINI .

Inscrieri privind dezmembramintele dreptului de proprietate, drepturi reale de garanție și sarcini	Referințe
NU SUNT	

Punct început	X / Y	Punct sfârșit	X / Y	Lungime segment	Punct început	X / Y	Punct sfârșit	X / Y	Lungime segment	Punct început	X / Y	Punct sfârșit	X / Y	Lungime segment
19	581.465,753 670.258,708	20	581.460,913 670.233,023	26.137	20	581.460,913 670.233,023	21	581.456,659 670.211,578	21.863	21	581.456,659 670.211,578	22	581.449,857 670.171,385	40.764
22	581.449,857 670.171,385	23	581.453,451 670.168,651	4.516	23	581.453,451 670.168,651	24	581.459,118 670.202,133	33.958	24	581.459,118 670.202,133	25	581.460,594 670.210,855	8.846
25	581.460,594 670.210,855	26	581.464,84 670.232,264	21.826	26	581.464,84 670.232,264	27	581.469,676 670.257,929	26.117	27	581.469,676 670.257,929	28	581.470,375 670.261,281	3.424
28	581.470,375 670.261,281	29	581.473,595 670.276,718	15.769	29	581.473,595 670.276,718	30	581.475,172 670.284,28	7.725	30	581.475,172 670.284,28	31	581.481,097 670.317,452	33.697
31	581.481,097 670.317,452	32	581.482,04 670.322,913	5.542	32	581.482,04 670.322,913	33	581.482,102 670.323,271	0.363	33	581.482,102 670.323,271	34	581.486,842 670.350,725	27.86
34	581.486,842 670.350,725	35	581.486,874 670.350,913	0.191	35	581.486,874 670.350,913	36	581.489,105 670.363,834	13.112	36	581.489,105 670.363,834	37	581.490,693 670.376,81	13.073
37	581.490,693 670.376,81	38	581.495,473 670.400,503	24.17	38	581.495,473 670.400,503	39	581.498,99 670.423,735	23.497	39	581.498,99 670.423,735	40	581.504,141 670.452,065	28.794
40	581.504,141 670.452,065	41	581.508,733 670.475,803	24.178	41	581.508,733 670.475,803	42	581.509,505 670.479,793	4.064	42	581.509,505 670.479,793	43	581.509,983 670.479,681	0.491
43	581.509,983 670.479,681	1	581.515,066 670.507,981	28.753										

** Lungimile segmentelor sunt determinate în planul de proiecție Stereo 70 și sunt rotunjite la 1 milimetru.

*** Distanța dintre puncte este formată din segmente cumulate ce sunt mai mici decât valoarea 1 milimetru.

**DATE DESPRE IMOBILUL NR. 11311**

Oficiul de Cadastru și Publicitate Imobiliară SUCEAVA
Biroul de Cadastru și Publicitate Imobiliară Gura Humorului

A. Partea I. Descrierea imobilului

TEREN Intravilan

Adresa: Loc. Mazanaesti, Str Sculptor Iftimie Bârleanu, Nr. 58, Jud. Suceava

Nr. Crt	Nr cadastral Nr. topografic	Suprafața* (mp)	Observații / Referințe
A1	30055	1.455	Sector cadastral:37 Teren neimprijmit;

Construcții

Crt	Nr cadastral Nr. topografic	Adresa	Observații / Referințe
A1.1	30055-C1	Loc. Mazanaesti, Str Sculptor Iftimie Bârleanu, Nr. 58, Jud. Suceava	Nr. niveluri:1; S. construita la sol:62 mp; S. construita desfasurata:62 mp; LOCUINTA
A1.2	30055-C2	Loc. Mazanaesti, Str Sculptor Iftimie Bârleanu, Nr. 58, Jud. Suceava	Nr. niveluri:1; S. construita la sol:132 mp; S. construita desfasurata:132 mp; ANEXA
A1.3	30055-C3	Loc. Mazanaesti, Str Sculptor Iftimie Bârleanu, Nr. 58, Jud. Suceava	Nr. niveluri:1; S. construita la sol:20 mp; S. construita desfasurata:20 mp; ANEXA

B. Partea II. Proprietari și acte

Inscrieri privitoare la dreptul de proprietate și alte drepturi reale		Referințe
712 / 10/07/1981		
Act Notarial nr. 3237, din 10/07/1981 emis de NOTARIATUL DE STAT;		
B1	Intabulare, drept de PROPRIETATE minor, dobandit prin Conventie, cota actuala 1/1, cota initiala 1/1 1) SCRIJOSCHI VASILE , se noteaza lipsa CNP;	A1.1, A1.2, A1.3
335 / 03/03/2004		
Act Notarial nr. 1197, din 03/03/2004 emis de BNP OVIDIU BUSUIOC;		
B2	Intabulare, drept de PROPRIETATE sotie si sot, dobandit prin Conventie, cota actuala 1/1, cota initiala 1/1 1) GRECU MARIA - EUGENIA , se noteaza lipsa CNP; 2) GRECU ION , se noteaza lipsa CNP;	A1

C. Partea III. SARCINI .

Inscrieri privind dezmembramintele dreptului de proprietate, drepturi reale de garanție și sarcini	Referințe
NU SUNT	

Anexa Nr. 1 La Partea I

Teren

Nr cadastral	Suprafața (mp)*	Observații / Referințe
30055	1.455	

* Suprafața este determinată în planul de proiecție Stereo 70.



Date referitoare la teren

Crt	Categorie folosință	Intra vilan	Suprafața (mp)	Tarla	Parcelă	Nr. topo	Observații / Referințe
1	curti constructii	DA	250	-	-	-	
2	curti constructii	DA	190	-	-	-	
3	arabil	DA	1.015	-	-	-	

Date referitoare la construcții

Crt	Număr	Destinație construcție	Supraf. (mp)	Situație juridică	Observații / Referințe
A1.1	30055-C1	construcții de locuințe	62	Cu acte	Nr. niveluri:1; S. construita la sol:62 mp; S. construita desfasurata:62 mp; LOCUINTA
A1.2	30055-C2	construcții anexa	132	Cu acte	Nr. niveluri:1; S. construita la sol:132 mp; S. construita desfasurata:132 mp; ANEXA
A1.3	30055-C3	construcții anexa	20	Cu acte	Nr. niveluri:1; S. construita la sol:20 mp; S. construita desfasurata:20 mp; ANEXA

Lungime Segmente

1) Valorile lungimilor segmentelor sunt obținute din proiecție în plan.

Punct început	X / Y	Punct sfârșit	X / Y	Lungime segment (** (m)

Punct început	X / Y	Punct sfârșit	X / Y	Lungime segment (** (m)
1	581.515,066 670.507,981	2	581.509,983 670.479,681	28.753
2	581.509,983 670.479,681	3	581.509,505 670.479,793	0.491
3	581.509,505 670.479,793	4	581.508,733 670.475,803	4.064
4	581.508,733 670.475,803	5	581.504,141 670.452,065	24.178
5	581.504,141 670.452,065	6	581.498,99 670.423,735	28.794
6	581.498,99 670.423,735	7	581.516,477 670.420,456	17.792
7	581.516,477 670.420,456	8	581.521,876 670.447,719	27.792
8	581.521,876 670.447,719	9	581.524,236 670.461,725	14.203
9	581.524,236 670.461,725	10	581.526,115 670.472,874	11.306
10	581.526,115 670.472,874	11	581.526,596 670.475,731	2.897
11	581.526,596 670.475,731	12	581.530,643 670.498,065	22.698
12	581.530,643 670.498,065	1	581.515,066 670.507,981	18.465

** Lungimile segmentelor sunt determinate în planul de proiecție Stereo 70 și sunt rotunjite la 1 milimetru.

*** Distanța dintre puncte este formată din segmente cumulate ce sunt mai mici decât valoarea 1 milimetru.

**DATE DESPRE IMOBILUL NR. 11312**

Oficiul de Cadastru și Publicitate Imobiliară SUCEAVA
Biroul de Cadastru și Publicitate Imobiliară Gura Humorului

A. Partea I. Descrierea imobilului

TEREN Intravilan

Adresa: Loc. Mazanaesti, Str Sculptor Iftimie Bârleanu, Nr. 60, Jud. Suceava

Nr. Crt	Nr cadastral Nr. topografic	Suprafața* (mp)	Observații / Referințe
A1	34293	Din acte: 2.500 Masurata: 2.474	Sector cadastral:37 Teren imprejmuit;

Construcții

Crt	Nr cadastral Nr. topografic	Adresa	Observații / Referințe
A1.1	34293-C1	Loc. Mazanaesti, Str Sculptor Iftimie Bârleanu, Nr. 60, Jud. Suceava	Nr. niveluri:1; S. construita la sol:72 mp; S. construita desfasurata:72 mp; Locuinta (P), Suprafata construita desfasurata=72.2 mp, construita in anul 1949
A1.2	34293-C2	Loc. Mazanaesti, Str Sculptor Iftimie Bârleanu, Nr. 60, Jud. Suceava	Nr. niveluri:1; S. construita la sol:13 mp; S. construita desfasurata:13 mp; Anexa (P), Suprafata construita desfasurata=12.5 mp, construita in anul 1949
A1.3	34293-C3	Loc. Mazanaesti, Str Sculptor Iftimie Bârleanu, Nr. 60, Jud. Suceava	Nr. niveluri:1; S. construita la sol:138 mp; S. construita desfasurata:138 mp; Anexa (P), Suprafata construita desfasurata=137.8 mp, construita in anul 1949

B. Partea II. Proprietari și acte

Inscrieri privitoare la dreptul de proprietate și alte drepturi reale		Referințe
18706 / 22/08/2023		
Act Notarial nr. 2556, din 21/08/2023 emis de Pelepco Lacramioara Gabriela;		
B9	Intabulare, drept de PROPRIETATE, dobandit prin Conventie, cota actuala 1/1, cota initiala 1/1 1) UNGUREAN IONEL-VASILE	A1, A1.1, A1.2, A1.3

C. Partea III. SARCINI .

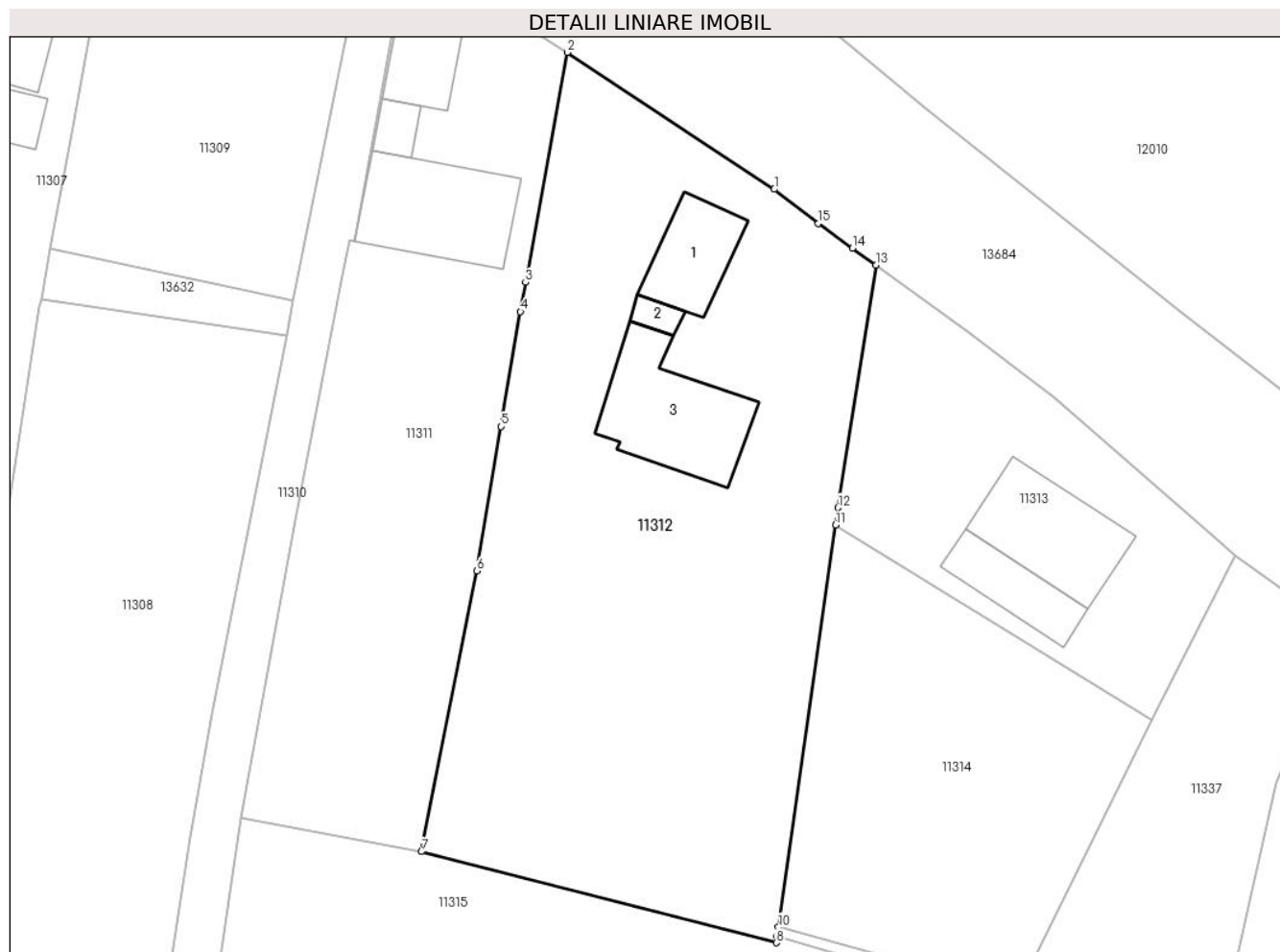
Inscrieri privind dezmembramintele dreptului de proprietate, drepturi reale de garanție și sarcini	Referințe
NU SUNT	

Anexa Nr. 1 La Partea I

Teren

Nr cadastral	Suprafața (mp)*	Observații / Referințe
34293	Din acte: 2.500 Masurata: 2.474	

* Suprafața este determinată în planul de proiecție Stereo 70.



Date referitoare la teren

Crt	Categorie folosință	Intra vilan	Suprafața (mp)	Tarla	Parcelă	Nr. topo	Observații / Referințe
1	curți constructii	DA	500	-	-	-	
2	arabil	DA	1.974	-	-	-	

Date referitoare la construcții

Crt	Număr	Destinație construcție	Supraf. (mp)	Situație juridică	Observații / Referințe
A1.1	34293-C1	construcții de locuințe	72	Cu acte	Nr. niveluri:1; S. construita la sol:72 mp; S. construita desfasurata:72 mp; Locuinta (P), Suprafata construita desfasurata=72.2 mp, construita in anul 1949
A1.2	34293-C2	construcții anexa	13	Cu acte	Nr. niveluri:1; S. construita la sol:13 mp; S. construita desfasurata:13 mp; Anexa (P), Suprafata construita desfasurata=12.5 mp, construita in anul 1949
A1.3	34293-C3	construcții anexa	138	Cu acte	Nr. niveluri:1; S. construita la sol:138 mp; S. construita desfasurata:138 mp; Anexa (P), Suprafata construita desfasurata=137.8 mp, construita in anul 1949

Lungime Segmente

1) Valorile lungimilor segmentelor sunt obținute din proiecție în plan.

Punct început	X / Y	Punct sfârșit	X / Y	Lungime segment (** (m)
1	581.550,75 670.484,78	2	581.530,643 670.498,065	24.099
2	581.530,643 670.498,065	3	581.526,596 670.475,731	22.698
3	581.526,596 670.475,731	4	581.526,115 670.472,874	2.897
4	581.526,115 670.472,874	5	581.524,236 670.461,725	11.306
5	581.524,236 670.461,725	6	581.521,876 670.447,719	14.203
6	581.521,876 670.447,719	7	581.516,477 670.420,456	27.792
7	581.516,477 670.420,456	8	581.550,942 670.411,614	35.581
8	581.550,942 670.411,614	9	581.551,038 670.412,29	0.683
9	581.551,038 670.412,29	10	581.551,158 670.413,137	0.855
10	581.551,158 670.413,137	11	581.556,696 670.452,171	39.425
11	581.556,696 670.452,171	12	581.556,937 670.453,854	1.7
12	581.556,937 670.453,854	13	581.560,624 670.477,395	23.828
13	581.560,624 670.477,395	14	581.558,334 670.479,046	2.823
14	581.558,334 670.479,046	15	581.555,013 670.481,44	4.094
15	581.555,013 670.481,44	1	581.550,75 670.484,78	5.416

** Lungimile segmentelor sunt determinate în planul de proiecție Stereo 70 și sunt rotunjite la 1 milimetru.

*** Distanța dintre puncte este formată din segmente cumulate ce sunt mai mici decât valoarea 1 milimetru.

**DATE DESPRE IMOBILUL NR. 11313**

Oficiul de Cadastru și Publicitate Imobiliară SUCEAVA
Biroul de Cadastru și Publicitate Imobiliară Gura Humorului

A. Partea I. Descrierea imobilului

TEREN Intravilan

Adresa: Loc. Mazanaesti, Str Sculptor Iftimie Bârleanu, Nr. 62, Jud. Suceava

Nr. Crt	Nr cadastral Nr. topografic	Suprafața* (mp)	Observații / Referințe
A1	30312	839	Sector cadastral:37 Teren neimprijmit;

Construcții

Crt	Nr cadastral Nr. topografic	Adresa	Observații / Referințe
A1.1	30312-C1	Loc. Mazanaesti, Str Sculptor Iftimie Bârleanu, Nr. 62, Jud. Suceava	Nr. niveluri:1; S. construita la sol:120 mp; S. construita desfasurata:120 mp;
A1.2	30312-C2	Loc. Mazanaesti, Str Sculptor Iftimie Bârleanu, Nr. 62, Jud. Suceava	Nr. niveluri:1; S. construita la sol:62 mp; S. construita desfasurata:62 mp; ANEXA

B. Partea II. Proprietari și acte

Inscrieri privitoare la dreptul de proprietate și alte drepturi reale		Referințe
695 / 26/01/2012		
Act Notarial nr. 265, din 25/01/2012 emis de BNP PETRU ATANASOAEI;		
B2	Intabulare, drept de PROPRIETATE, dobandit prin Conventie, cota actuala 1/1, cota initiala 1/1 1) SC CIPRI - ALEX COM SRL, CIF:9036911	A1
11313 / 18/03/2022		
Act Administrativ nr. 2526, din 31/03/2022 emis de PRIMARIA COMUNEI DRAGOIESTI;		
B3	Intabulare, drept de PROPRIETATE, dobandit prin Lege, cota actuala 1/1, cota initiala 1/1 1) SC CIPRI - ALEX COM SRL, CIF:9036911	A1.1, A1.2

C. Partea III. SARCINI .

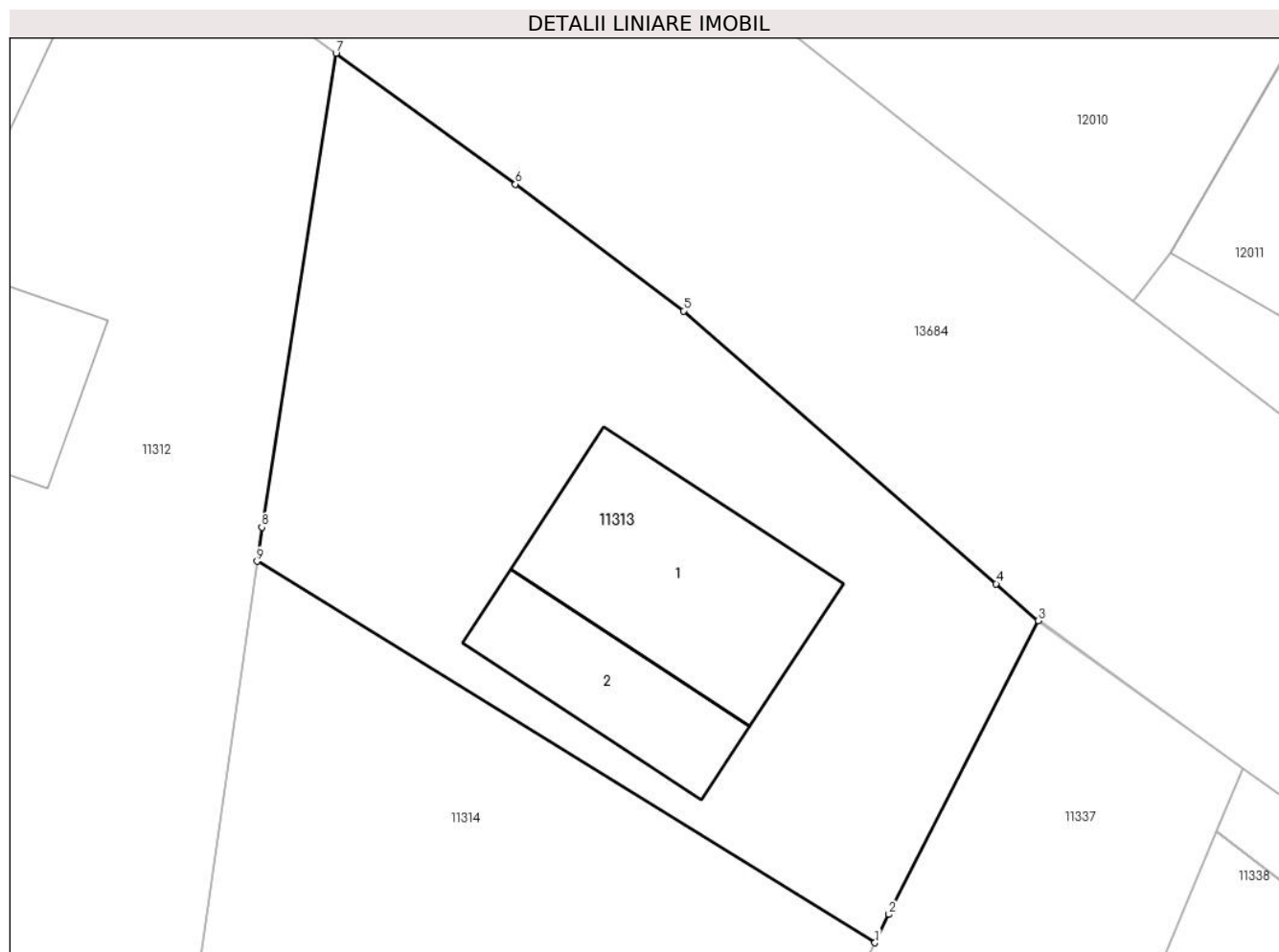
Inscrieri privind dezmembramintele dreptului de proprietate, drepturi reale de garanție și sarcini	Referințe
NU SUNT	

Anexa Nr. 1 La Partea I

Teren

Nr cadastral	Suprafața (mp)*	Observații / Referințe
30312	839	

* Suprafața este determinată în planul de proiecție Stereo 70.



Date referitoare la teren

Crt	Categorie folosință	Intravilan	Suprafața (mp)	Tarla	Parcelă	Nr. topo	Observații / Referințe
1	curți constructii	DA	839	-	-	-	

Date referitoare la construcții

Crt	Număr	Destinație construcție	Supraf. (mp)	Situație juridică	Observații / Referințe
A1.1	30312-C1	construcții industriale și edilitare	120	Cu acte	Nr. niveluri:1; S. construita la sol:120 mp; S. construita desfasurata:120 mp;
A1.2	30312-C2	construcții anexa	62	Cu acte	Nr. niveluri:1; S. construita la sol:62 mp; S. construita desfasurata:62 mp; ANEXA

Lungime Segmente

1) Valorile lungimilor segmentelor sunt obținute din proiecție în plan.

Punct început	X / Y	Punct sfârșit	X / Y	Lungime segment (** (m)
1	581.587,401 670.433,226	2	581.588,094 670.434,631	1.567
2	581.588,094 670.434,631	3	581.595,522 670.449,218	16.369

Punct început	X / Y	Punct sfârșit	X / Y	Lungime segment (** (m)
3	581.595,522 670.449,218	4	581.593,423 670.451,049	2.785
4	581.593,423 670.451,049	5	581.577,89 670.464,6	20.613
5	581.577,89 670.464,6	6	581.569,543 670.470,899	10.457
6	581.569,543 670.470,899	7	581.560,624 670.477,395	11.034
7	581.560,624 670.477,395	8	581.556,937 670.453,854	23.828
8	581.556,937 670.453,854	9	581.556,696 670.452,171	1.7
9	581.556,696 670.452,171	1	581.587,401 670.433,226	36.079

** Lungimile segmentelor sunt determinate în planul de proiecție Stereo 70 și sunt rotunjite la 1 milimetru.

*** Distanța dintre puncte este formată din segmente cumulate ce sunt mai mici decât valoarea 1 milimetru.

**DATE DESPRE IMOBILUL NR. 11314**

Oficiul de Cadastru și Publicitate Imobiliară SUCEAVA
Biroul de Cadastru și Publicitate Imobiliară Gura Humorului

A. Partea I. Descrierea imobilului

TEREN Intravilan

Adresa: Loc. Mazanaesti, Jud. Suceava

Nr. Crt	Nr cadastral Nr. topografic	Suprafața* (mp)	Observații / Referințe
A1	30311	1.000	Sector cadastral:37 Teren neimprejmuit;

B. Partea II. Proprietari și acte

Inscrieri privitoare la dreptul de proprietate și alte drepturi reale	Referințe
400 / 19/01/2012	
Act Notarial nr. 216, din 18/01/2012 emis de Biroul Notarului Public PETRU ATANASOAEI;	
B1	A1
Intabulare, drept de PROPRIETATE, dobandit prin Conventie, cota actuala 1/1, cota initiala 1/1	
1) OANEA DANIELA - ELENA, sotie	
2) OANEA GHEORGHE, sot	

C. Partea III. SARCINI .

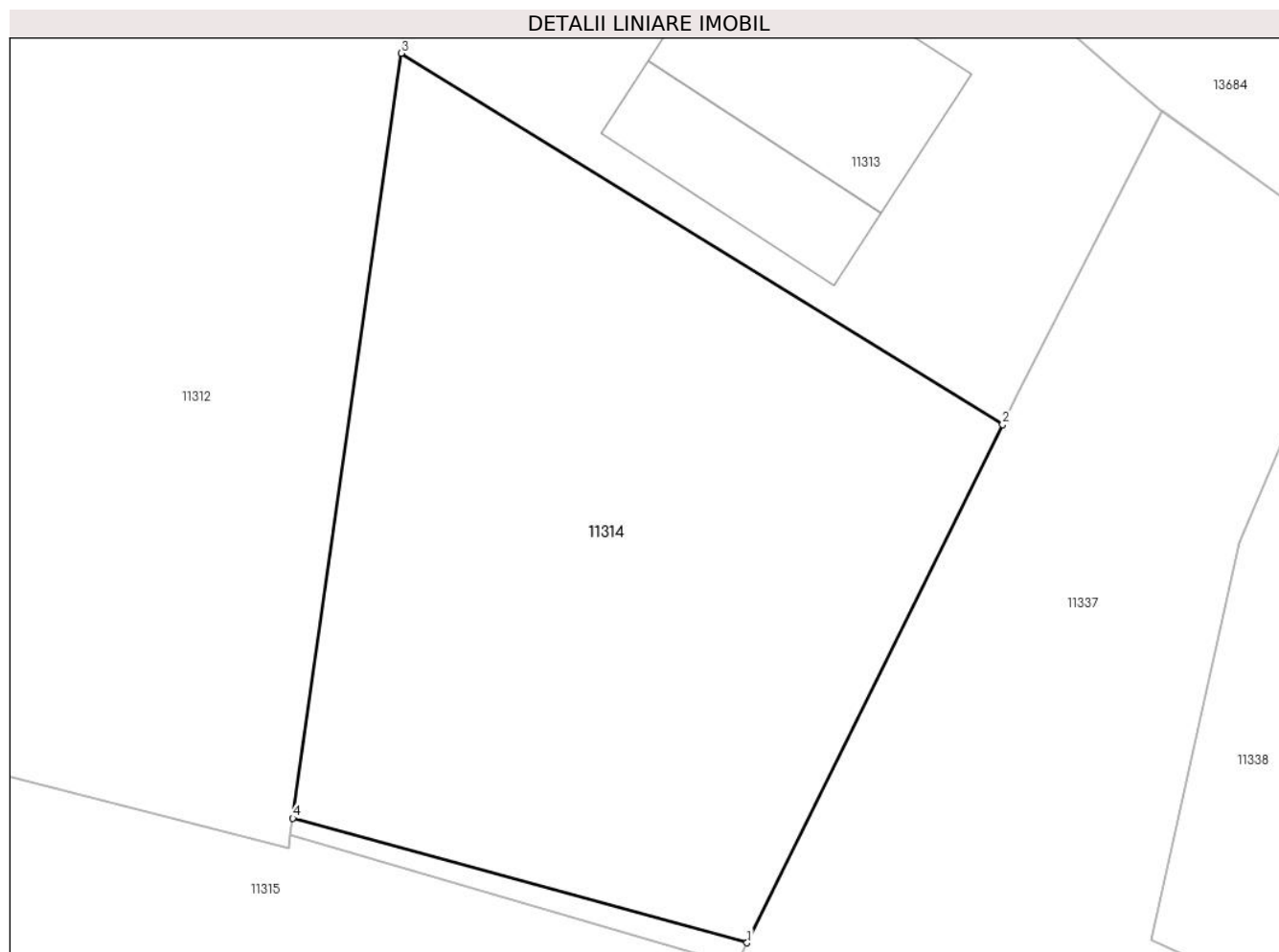
Inscrieri privind dezmembramintele dreptului de proprietate, drepturi reale de garanție și sarcini	Referințe
NU SUNT	

Anexa Nr. 1 La Partea I

Teren

Nr cadastral	Suprafața (mp)*	Observații / Referințe
30311	1.000	

* Suprafața este determinată în planul de proiecție Stereo 70.



Date referitoare la teren

Crt	Categorie folosință	Intravilan	Suprafața (mp)	Tarla	Parcelă	Nr. topo	Observații / Referințe
1	arabil	DA	1.000	-	-	-	

Lungime Segmente

1) Valorile lungimilor segmentelor sunt obținute din proiecție în plan.

Punct început	X / Y	Punct sfârșit	X / Y	Lungime segment (** (m)
1	581.574,361 670.406,779	2	581.587,401 670.433,226	29.487
2	581.587,401 670.433,226	3	581.556,696 670.452,171	36.079
3	581.556,696 670.452,171	4	581.551,158 670.413,137	39.425
4	581.551,158 670.413,137	1	581.574,361 670.406,779	24.058

** Lungimile segmentelor sunt determinate în planul de proiecție Stereo 70 și sunt rotunjite la 1 milimetru.

***** Distanţa dintre puncte este formată din segmente cumulate ce sunt mai mici decât valoarea 1 milimetru.**

**DATE DESPRE IMOBILUL NR. 11315**

Oficiul de Cadastru și Publicitate Imobiliară SUCEAVA
Biroul de Cadastru și Publicitate Imobiliară Gura Humorului

A. Partea I. Descrierea imobilului

TEREN Intravilan

Adresa: Loc. Mazanaesti, Jud. Suceava

Nr. Crt	Nr cadastral Nr. topografic	Suprafața* (mp)	Observații / Referințe
A1	30073	2.400	Sector cadastral:37 Teren neimprejmuit;

B. Partea II. Proprietari și acte

Inscrieri privitoare la dreptul de proprietate și alte drepturi reale		Referințe
2516 / 12/05/2009		
Act Notarial nr. 1371, din 27/05/2024 emis de LUCA ROBERT-GABRIEL;		
B3	Intabulare, drept de PROPRIETATE, dobandit prin Conventie, cota actuala 1/1, cota initiala 1/1 1) UNGUREAN PARASCHIVA-MIHAELA 2) UNGUREAN IONEL-VASILE	A1

C. Partea III. SARCINI .

Inscrieri privind dezmembramintele dreptului de proprietate, drepturi reale de garanție și sarcini	Referințe
NU SUNT	

Anexa Nr. 1 La Partea I

Teren

Nr cadastral	Suprafața (mp)*	Observații / Referințe
30073	2.400	

* Suprafața este determinată în planul de proiecție Stereo 70.

DETALII LINIARE IMOBIL



Date referitoare la teren

Crt	Categorie folosință	Intravilan	Suprafața (mp)	Tarla	Parcelă	Nr. topo	Observații / Referințe
1	arabil	DA	2.400	-	-	-	

Lungime Segmente

1) Valorile lungimilor segmentelor sunt obținute din proiecție în plan.

Punct început	X / Y	Punct sfârșit	X / Y	Lungime segment (** (m)
1	581.495,473 670.400,503	2	581.539,112 670.388,343	45.302
2	581.539,112 670.388,343	3	581.585,275 670.375,602	47.889
3	581.585,275 670.375,602	4	581.592,666 670.399,485	25.0
4	581.592,666 670.399,485	5	581.573,725 670.405,371	19.834
5	581.573,725 670.405,371	6	581.573,673 670.405,385	0.054

Punct început	X / Y	Punct sfârșit	X / Y	Lungime segment (** (m)
6	581.573,673 670.405,385	7	581.573,792 670.405,625	0.268
7	581.573,792 670.405,625	8	581.551,038 670.412,29	23.71
8	581.551,038 670.412,29	9	581.550,942 670.411,614	0.683
9	581.550,942 670.411,614	10	581.516,477 670.420,456	35.581
10	581.516,477 670.420,456	11	581.498,99 670.423,735	17.792
11	581.498,99 670.423,735	1	581.495,473 670.400,503	23.497

** Lungimile segmentelor sunt determinate în planul de proiecție Stereo 70 și sunt rotunjite la 1 milimetru.

*** Distanța dintre puncte este formată din segmente cumulate ce sunt mai mici decât valoarea 1 milimetru.

**DATE DESPRE IMOBILUL NR. 11316**

Oficiul de Cadastru și Publicitate Imobiliară SUCEAVA
Biroul de Cadastru și Publicitate Imobiliară Gura Humorului

A. Partea I. Descrierea imobilului

TEREN Intravilan

Adresa: Loc. Mazanaesti, Jud. Suceava

Nr. Crt	Nr cadastral Nr. topografic	Suprafața* (mp)	Observații / Referințe
A1	30056	2.200	Sector cadastral:37 Teren neimprejmit;

B. Partea II. Proprietari și acte

Inscrieri privitoare la dreptul de proprietate și alte drepturi reale		Referințe
335 / 03/03/2004		
Act Notarial nr. 1197, din 03/03/2004 emis de BNP OVIDIU BUSUIOC;		
B1	Intabulare, drept de PROPRIETATE, dobandit prin Conventie, cota actuala 1/1, cota initiala 1/1 1) GRECU MARIA EUGENIA, se noteaza lipsa CNP; 2) GRECU ION, se noteaza lipsa CNP; bun comun	A1

C. Partea III. SARCINI

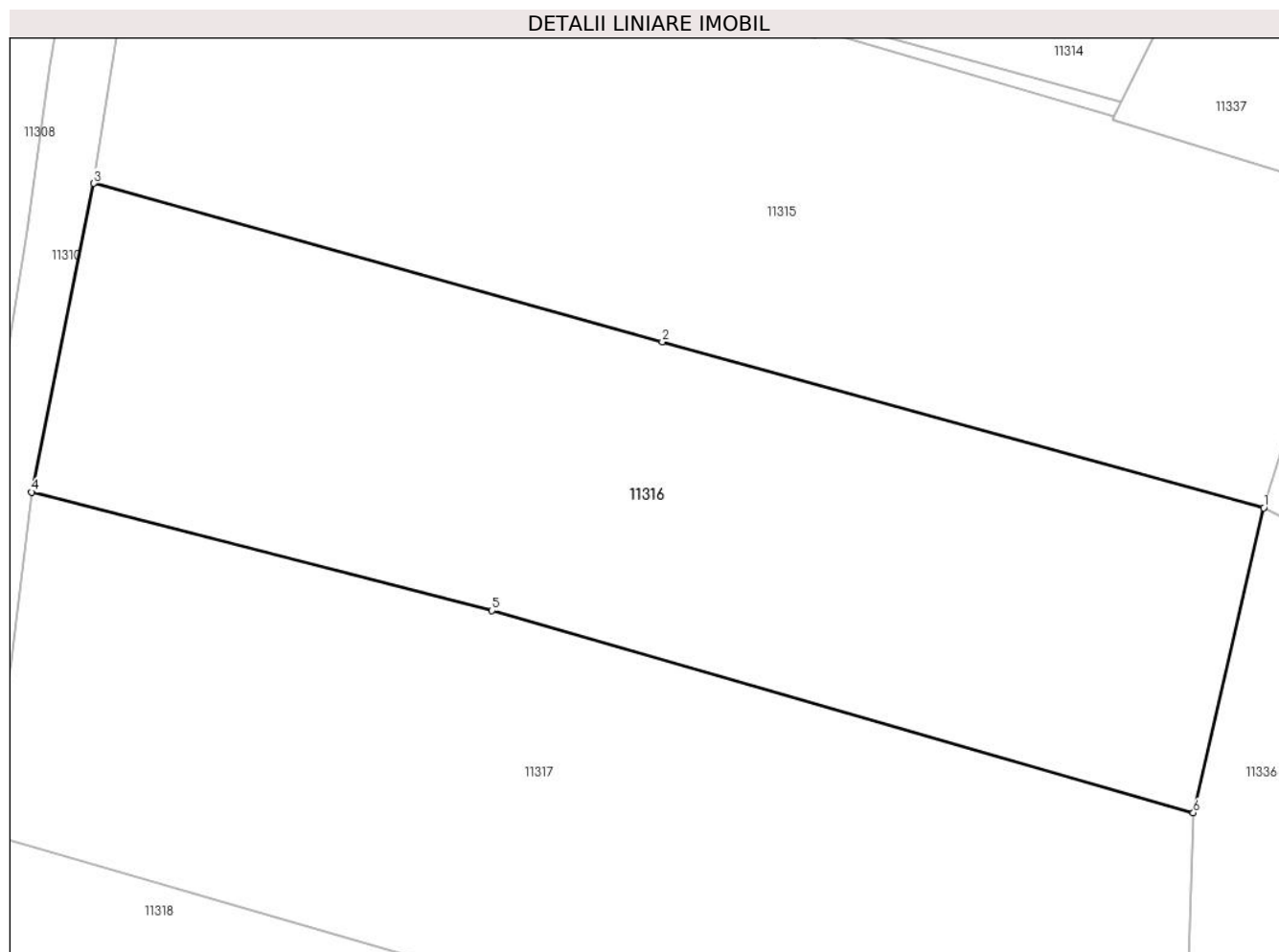
Inscrieri privind dezmembramintele dreptului de proprietate, drepturi reale de garanție și sarcini		Referințe
335 / 03/03/2004		
Act Notarial nr. 1196, din 03/03/2004 emis de BNP OVIDIU BUSUIOC;		
C1	Intabulare, drept de UZUFRACT VIAGERsi obligatia de intretinere, dobandit prin Conventie, cota actuala 1/1, cota initiala 1/1 1) CRASMARI PARASCHIVA	A1

Anexa Nr. 1 La Partea I

Teren

Nr cadastral	Suprafața (mp)*	Observații / Referințe
30056	2.200	

* Suprafața este determinată în planul de proiecție Stereo 70.



Date referitoare la teren

Crt	Categorie folosință	Intravilan	Suprafața (mp)	Tarla	Parcelă	Nr. topo	Observații / Referințe
1	arabil	DA	2.200	-	-	-	

Lungime Segmente

1) Valorile lungimilor segmentelor sunt obținute din proiecție în plan.

Punct început	X / Y	Punct sfârșit	X / Y	Lungime segment (** (m)
1	581.585,275 670.375,602	2	581.539,112 670.388,343	47.889
2	581.539,112 670.388,343	3	581.495,473 670.400,503	45.302
3	581.495,473 670.400,503	4	581.490,693 670.376,81	24.17
4	581.490,693 670.376,81	5	581.526,033 670.367,731	36.488
5	581.526,033 670.367,731	6	581.579,867 670.352,219	56.024

Punct început	X / Y	Punct sfârșit	X / Y	Lungime segment (** (m)
6	581.579,867 670.352,219	1	581.585,275 670.375,602	24.0

** Lungimile segmentelor sunt determinate în planul de proiecție Stereo 70 și sunt rotunjite la 1 milimetru.

*** Distanța dintre puncte este formată din segmente cumulate ce sunt mai mici decât valoarea 1 milimetru.

**DATE DESPRE IMOBILUL NR. 11317**

Oficiul de Cadastru și Publicitate Imobiliară SUCEAVA
Biroul de Cadastru și Publicitate Imobiliară Gura Humorului

A. Partea I. Descrierea imobilului

TEREN Intravilan

Adresa: Loc. Mazanaesti, Jud. Suceava

Nr. Crt	Nr cadastral Nr. topografic	Suprafața* (mp)	Observații / Referințe
A1		2.500	Sector cadastral:37 Teren neimprejmut;

B. Partea II. Proprietari și acte

Inscrieri privitoare la dreptul de proprietate și alte drepturi reale		Referințe
11317 / 18/03/2022		
Act Normativ nr. 7, din 13/03/1996 emis de PARLAMENTUL ROMANIEI;		
B1	Intabulare, drept de PROPRIETATE, dobandit prin Lege, cota actuala 1/1, cota initiala 1/1 1) NEIDENTIFICAT NEIDENTIFICAT	A1
Act Administrativ nr. 1289, din 14/03/2022 emis de PRIMARIA COMUNEI DRAGOIESTI;		
B2	Se noteaza posesia factica in favoarea lui 1) UNGUREAN VIOREL	A1

C. Partea III. SARCINI .

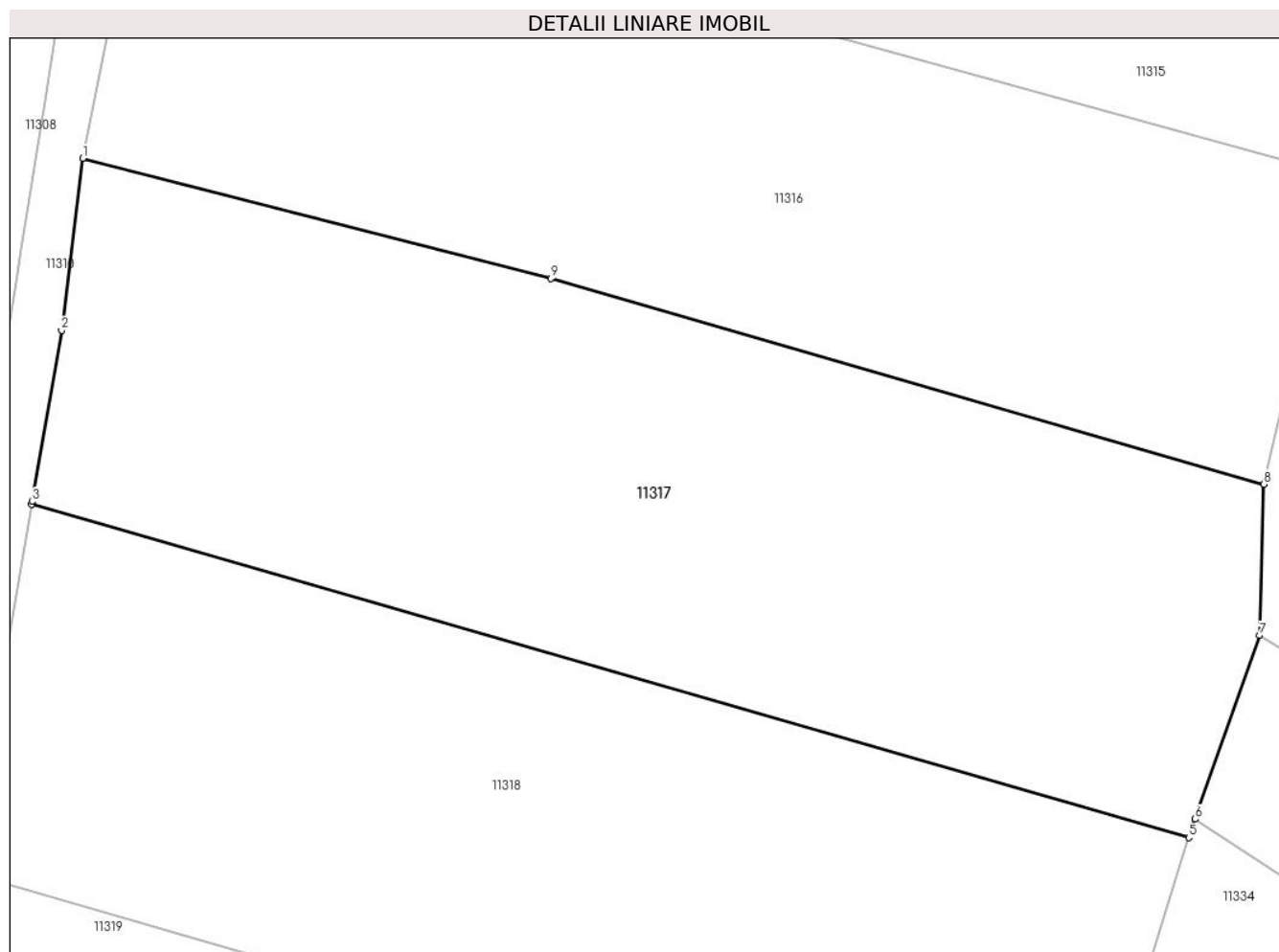
Inscrieri privind dezmembramintele dreptului de proprietate, drepturi reale de garanție și sarcini	Referințe
NU SUNT	

Anexa Nr. 1 La Partea I

Teren

Nr cadastral	Suprafața (mp)*	Observații / Referințe
	2.500	

* Suprafața este determinată în planul de proiecție Stereo 70.



Date referitoare la teren

Crt	Categorie folosință	Intravilan	Suprafața (mp)	Tarla	Parcelă	Nr. topo	Observații / Referințe
1	arabil	DA	2.500	-	-	-	

Lungime Segmente

1) Valorile lungimilor segmentelor sunt obținute din proiecție în plan.

Punct început	X / Y	Punct sfârșit	X / Y	Lungime segment (** (m)
1	581.490,693 670.376,81	2	581.489,105 670.363,834	13.073
2	581.489,105 670.363,834	3	581.486,874 670.350,913	13.112
3	581.486,874 670.350,913	4	581.486,842 670.350,725	0.191
4	581.486,842 670.350,725	5	581.574,198 670.325,554	90.91
5	581.574,198 670.325,554	6	581.574,689 670.326,956	1.485

Punct început	X / Y	Punct sfârșit	X / Y	Lungime segment (** (m)
6	581.574,689 670.326,956	7	581.579,549 670.340,807	14.679
7	581.579,549 670.340,807	8	581.579,867 670.352,219	11.416
8	581.579,867 670.352,219	9	581.526,033 670.367,731	56.024
9	581.526,033 670.367,731	1	581.490,693 670.376,81	36.488

** Lungimile segmentelor sunt determinate în planul de proiecție Stereo 70 și sunt rotunjite la 1 milimetru.

*** Distanța dintre puncte este formată din segmente cumulate ce sunt mai mici decât valoarea 1 milimetru.

**DATE DESPRE IMOBILUL NR. 11318**

Oficiul de Cadastru și Publicitate Imobiliară SUCEAVA
Biroul de Cadastru și Publicitate Imobiliară Gura Humorului

A. Partea I. Descrierea imobilului

TEREN Intravilan

Adresa: Loc. Mazanaesti, Jud. Suceava

Nr. Crt	Nr cadastral Nr. topografic	Suprafața* (mp)	Observații / Referințe
A1		2.500	Sector cadastral:37 Teren neimprejmuit;

B. Partea II. Proprietari și acte

Inscrieri privitoare la dreptul de proprietate și alte drepturi reale		Referințe
11318 / 18/03/2022		
Act Normativ nr. 7, din 13/03/1996 emis de PARLAMENTUL ROMANIEI;		
B1	Intabulare, drept de PROPRIETATE, dobandit prin Lege, cota actuala 1/1, cota initiala 1/1 1) NEIDENTIFICAT NEIDENTIFICAT	A1
Act Administrativ nr. 1290, din 14/03/2022 emis de PRIMARIA COMUNEI DRAGOIESTI;		
B2	Se noteaza posesia factica in favoarea lui 1) LITEANU IOAN	A1

C. Partea III. SARCINI .

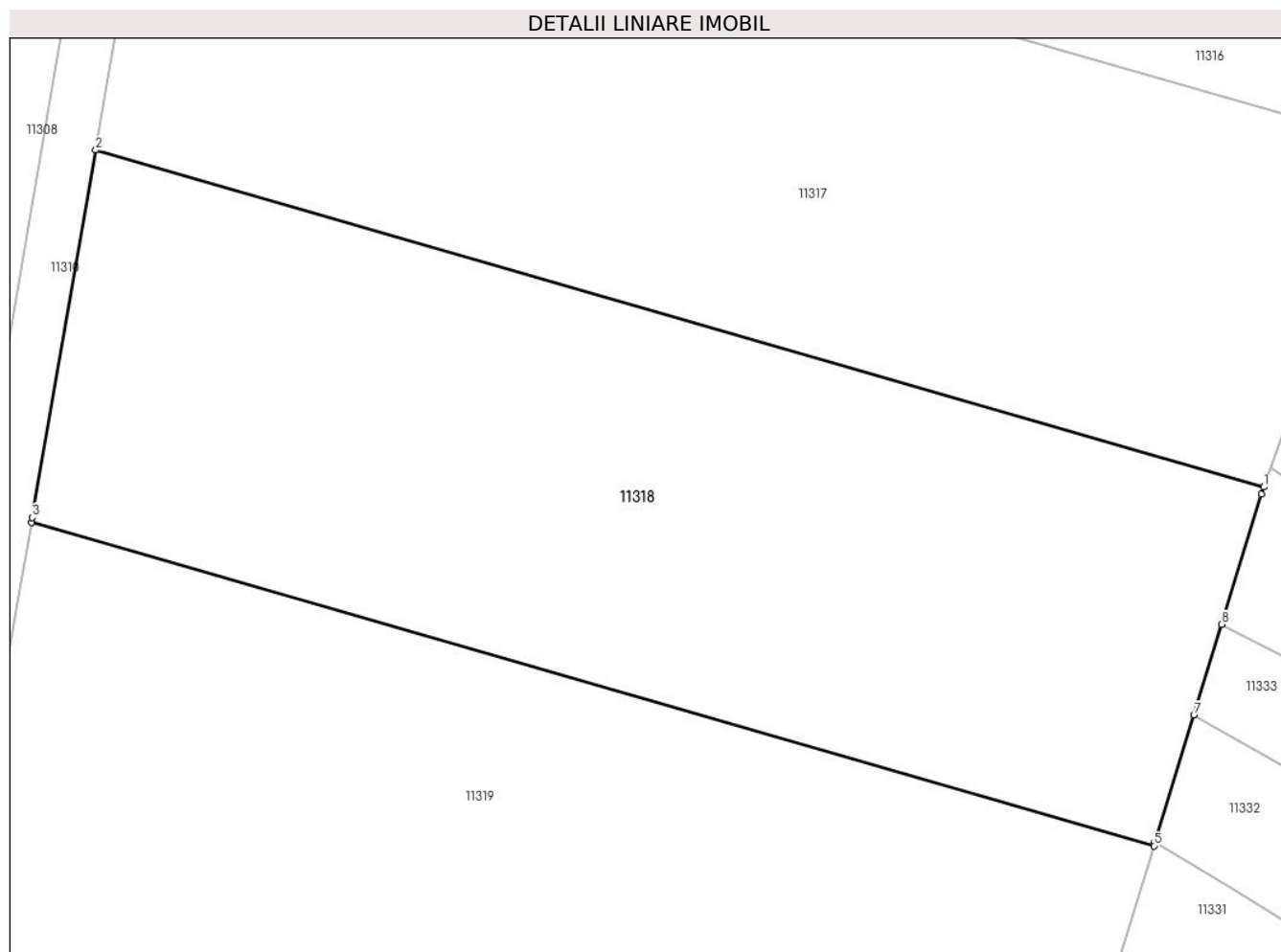
Inscrieri privind dezmembramintele dreptului de proprietate, drepturi reale de garanție și sarcini	Referințe
NU SUNT	

Anexa Nr. 1 La Partea I

Teren

Nr cadastral	Suprafața (mp)*	Observații / Referințe
	2.500	

* Suprafața este determinată în planul de proiecție Stereo 70.



Date referitoare la teren

Crt	Categorie folosință	Intravilan	Suprafața (mp)	Tarla	Parcelă	Nr. topo	Observații / Referințe
1	arabil	DA	2.500	-	-	-	

Lungime Segmente

1) Valorile lungimilor segmentelor sunt obținute din proiecție în plan.

Punct început	X / Y	Punct sfârșit	X / Y	Lungime segment (** (m)
1	581.574,198 670.325,554	2	581.486,842 670.350,725	90.91
2	581.486,842 670.350,725	3	581.482,102 670.323,271	27.86
3	581.482,102 670.323,271	4	581.482,04 670.322,913	0.363
4	581.482,04 670.322,913	5	581.565,968 670.298,73	87.343
5	581.565,968 670.298,73	6	581.566,054 670.299,011	0.294

Punct început	X / Y	Punct sfârșit	X / Y	Lungime segment (** (m)
6	581.566,054 670.299,011	7	581.568,961 670.308,514	9.938
7	581.568,961 670.308,514	8	581.571,03 670.315,278	7.073
8	581.571,03 670.315,278	9	581.574,004 670.325,002	10.169
9	581.574,004 670.325,002	1	581.574,198 670.325,554	0.585

** Lungimile segmentelor sunt determinate în planul de proiecție Stereo 70 și sunt rotunjite la 1 milimetru.

*** Distanța dintre puncte este formată din segmente cumulate ce sunt mai mici decât valoarea 1 milimetru.

**DATE DESPRE IMOBILUL NR. 11319**

Oficiul de Cadastru și Publicitate Imobiliară SUCEAVA
Biroul de Cadastru și Publicitate Imobiliară Gura Humorului

A. Partea I. Descrierea imobilului

TEREN Intravilan

Adresa: Loc. Mazanaesti, Jud. Suceava

Nr. Crt	Nr cadastral Nr. topografic	Suprafața* (mp)	Observații / Referințe
A1		4.000	Sector cadastral:37 Teren neimprejmuit;

B. Partea II. Proprietari și acte

Inscrieri privitoare la dreptul de proprietate și alte drepturi reale		Referințe
11319 / 18/03/2022		
Act Normativ nr. 7, din 13/03/1996 emis de PARLAMENTUL ROMANIEI;		
B1	Intabulare, drept de PROPRIETATE, dobandit prin Lege, cota actuala 1/1, cota initiala 1/1 1) NEIDENTIFICAT NEIDENTIFICAT	A1
Act Administrativ nr. 1291, din 14/03/2022 emis de PRIMARIA COMUNEI DRAGOIESTI;		
B2	Se noteaza posesia factica in favoarea lui 1) ANCHIDIN CONSTANTIN	A1

C. Partea III. SARCINI .

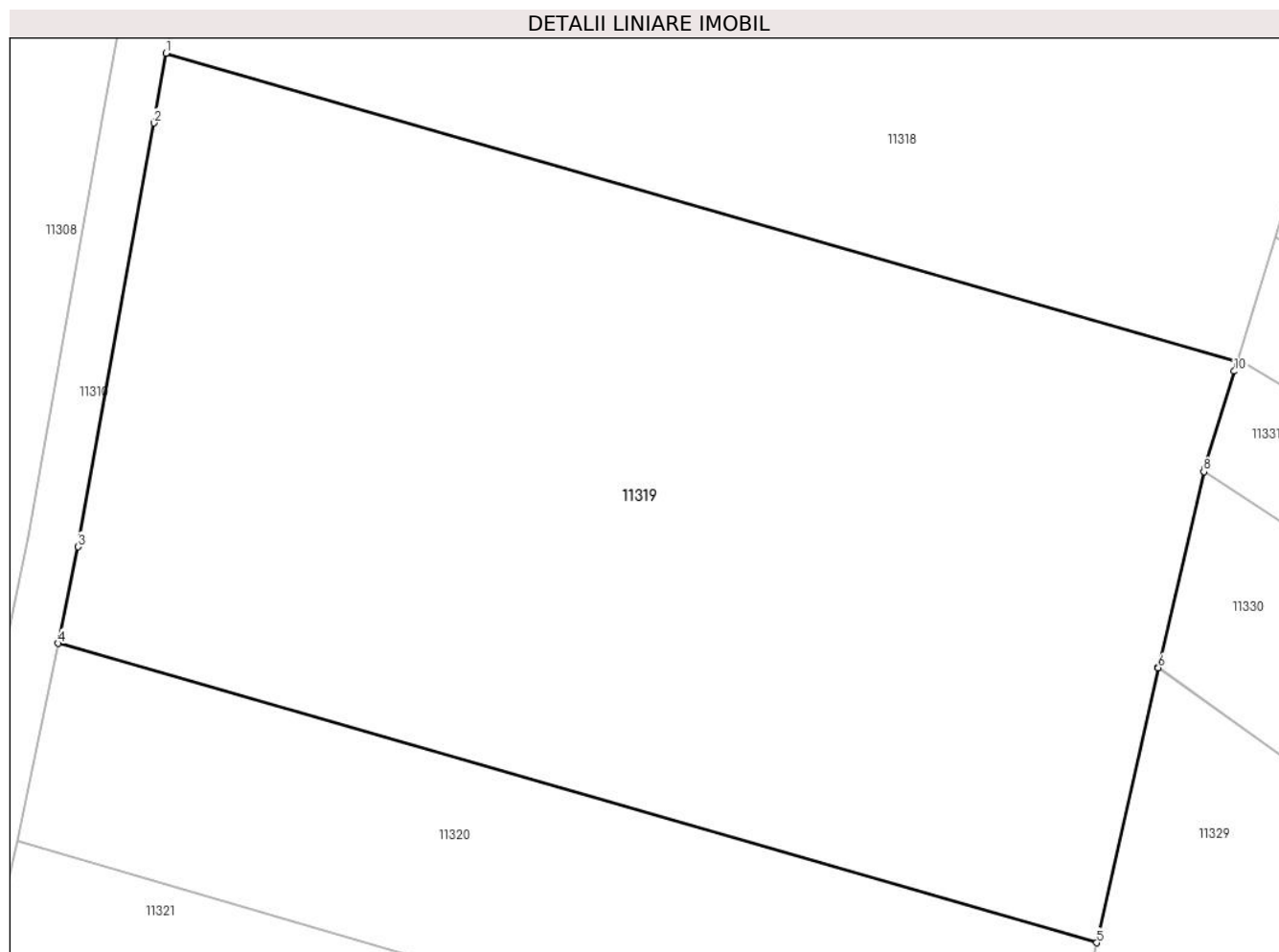
Inscrieri privind dezmembramintele dreptului de proprietate, drepturi reale de garanție și sarcini	Referințe
NU SUNT	

Anexa Nr. 1 La Partea I

Teren

Nr cadastral	Suprafața (mp)*	Observații / Referințe
	4.000	

* Suprafața este determinată în planul de proiecție Stereo 70.



Date referitoare la teren

Crt	Categorie folosință	Intravilan	Suprafața (mp)	Tarla	Parcelă	Nr. topo	Observații / Referințe
1	arabil	DA	4.000	-	-	-	

Lungime Segmente

1) Valorile lungimilor segmentelor sunt obținute din proiecție în plan.

Punct început	X / Y	Punct sfârșit	X / Y	Lungime segment (** (m)
1	581.482,04 670.322,913	2	581.481,097 670.317,452	5.542
2	581.481,097 670.317,452	3	581.475,172 670.284,28	33.697
3	581.475,172 670.284,28	4	581.473,595 670.276,718	7.725
4	581.473,595 670.276,718	5	581.554,952 670.253,275	84.667
5	581.554,952 670.253,275	6	581.559,776 670.274,803	22.062

Punct început	X / Y	Punct sfârșit	X / Y	Lungime segment (** (m)
6	581.559,776 670.274,803	7	581.559,784 670.274,839	0.037
7	581.559,784 670.274,839	8	581.563,347 670.290,158	15.728
8	581.563,347 670.290,158	9	581.563,438 670.290,456	0.312
9	581.563,438 670.290,456	10	581.565,752 670.298,023	7.913
10	581.565,752 670.298,023	11	581.565,968 670.298,73	0.739
11	581.565,968 670.298,73	1	581.482,04 670.322,913	87.343

** Lungimile segmentelor sunt determinate în planul de proiecție Stereo 70 și sunt rotunjite la 1 milimetru.

*** Distanța dintre puncte este formată din segmente cumulate ce sunt mai mici decât valoarea 1 milimetru.

**DATE DESPRE IMOBILUL NR. 11320**

Oficiul de Cadastru și Publicitate Imobiliară SUCEAVA
Biroul de Cadastru și Publicitate Imobiliară Gura Humorului

A. Partea I. Descrierea imobilului

TEREN Intravilan

Adresa: Loc. Mazanaesti, Jud. Suceava

Nr. Crt	Nr cadastral Nr. topografic	Suprafața* (mp)	Observații / Referințe
A1		1.341	Sector cadastral:37 Teren neimprejmuit;

B. Partea II. Proprietari și acte

Inscrieri privitoare la dreptul de proprietate și alte drepturi reale		Referințe
11320 / 18/03/2022		
Act Normativ nr. 7, din 13/03/1996 emis de PARLAMENTUL ROMANIEI;		
B1	Intabulare, drept de PROPRIETATE, dobandit prin Lege, cota actuala 1/1, cota initiala 1/1 1) NEIDENTIFICAT NEIDENTIFICAT	A1
Act Administrativ nr. 1292, din 14/03/2022 emis de PRIMARIA COMUNEI DRAGOIESTI;		
B2	Se noteaza posesia factica in favoarea lui 1) FLOREA MARIA	A1

C. Partea III. SARCINI .

Inscrieri privind dezmembramintele dreptului de proprietate, drepturi reale de garanție și sarcini	Referințe
NU SUNT	

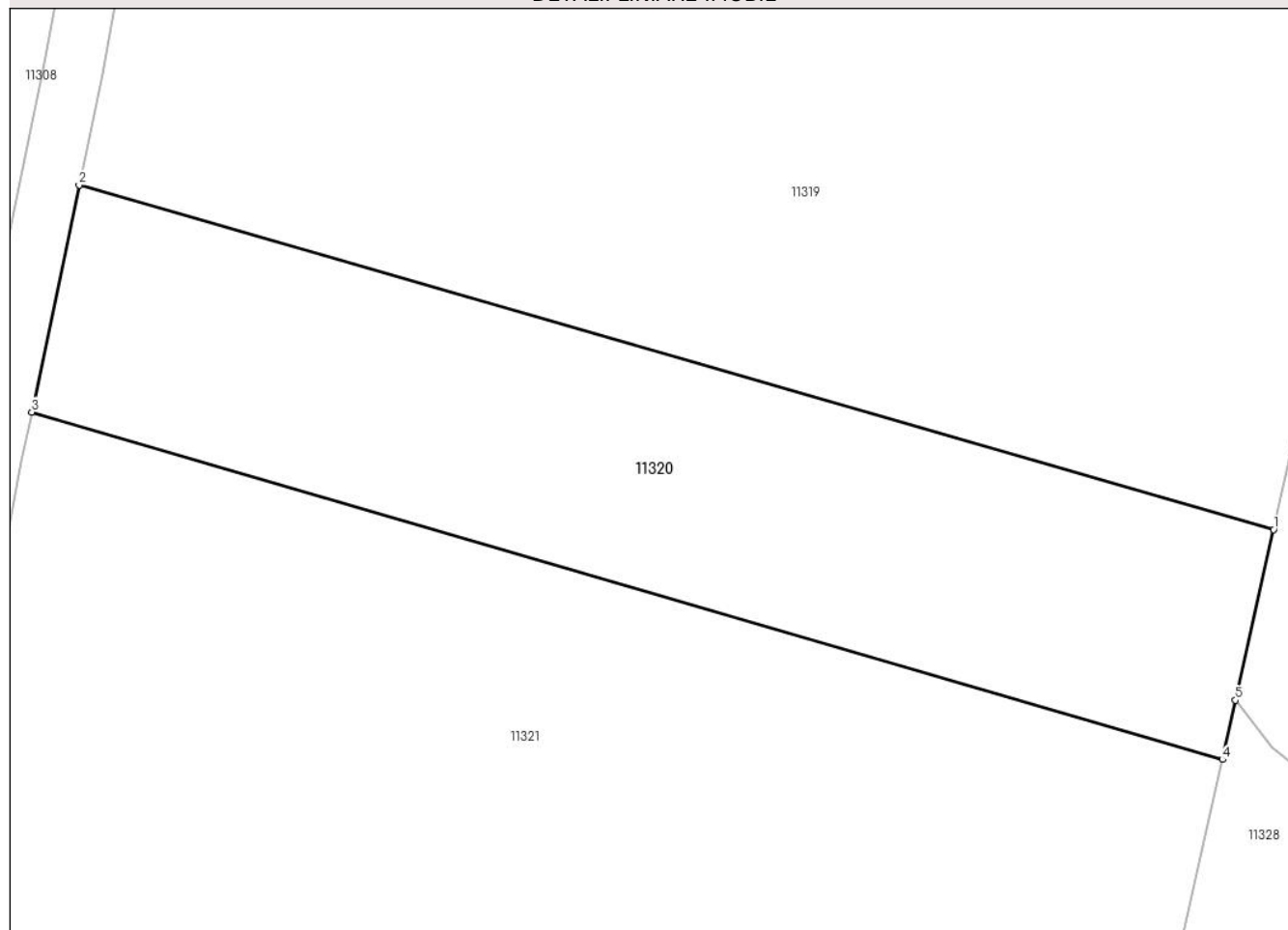
Anexa Nr. 1 La Partea I

Teren

Nr cadastral	Suprafața (mp)*	Observații / Referințe
	1.341	

* Suprafața este determinată în planul de proiecție Stereo 70.

DETALII LINIARE IMOBIL



Date referitoare la teren

Crt	Categorie folosință	Intra vilan	Suprafața (mp)	Tarla	Parcelă	Nr. topo	Observații / Referințe
1	arabil	DA	1.341	-	-	-	

Lungime Segmente

1) Valorile lungimilor segmentelor sunt obținute din proiecție în plan.

Punct început	X / Y	Punct sfârșit	X / Y	Lungime segment (** (m)
1	581.554,952 670.253,275	2	581.473,595 670.276,718	84.667
2	581.473,595 670.276,718	3	581.470,375 670.261,281	15.769
3	581.470,375 670.261,281	4	581.551,454 670.237,647	84.453
4	581.551,454 670.237,647	5	581.552,353 670.241,676	4.128
5	581.552,353 670.241,676	1	581.554,952 670.253,275	11.887

**** Lungimile segmentelor sunt determinate în planul de proiecție Stereo 70 și sunt rotunjite la 1 milimetru.**

***** Distanța dintre puncte este formată din segmente cumulate ce sunt mai mici decât valoarea 1 milimetru.**

**DATE DESPRE IMOBILUL NR. 11321**

Oficiul de Cadastru și Publicitate Imobiliară SUCEAVA
Biroul de Cadastru și Publicitate Imobiliară Gura Humorului

A. Partea I. Descrierea imobilului

TEREN Intravilan

Adresa: Loc. Mazanaesti, Jud. Suceava

Nr. Crt	Nr cadastral Nr. topografic	Suprafața* (mp)	Observații / Referințe
A1		5.055	Sector cadastral:37 Teren neimprejmuit;

B. Partea II. Proprietari și acte

Inscrieri privitoare la dreptul de proprietate și alte drepturi reale		Referințe
11321 / 18/03/2022		
Act Normativ nr. 7, din 13/03/1996 emis de PARLAMENTUL ROMANIEI;		
B1	Intabulare, drept de PROPRIETATE, dobandit prin Lege, cota actuala 1/1, cota initiala 1/1 1) NEIDENTIFICAT NEIDENTIFICAT	A1
Act Administrativ nr. 1293, din 14/03/2022 emis de PRIMARIA COMUNEI DRAGOIESTI;		
B2	Se noteaza posesia factica in favoarea lui 1) TIMU MINDRILA NUTA	A1

C. Partea III. SARCINI .

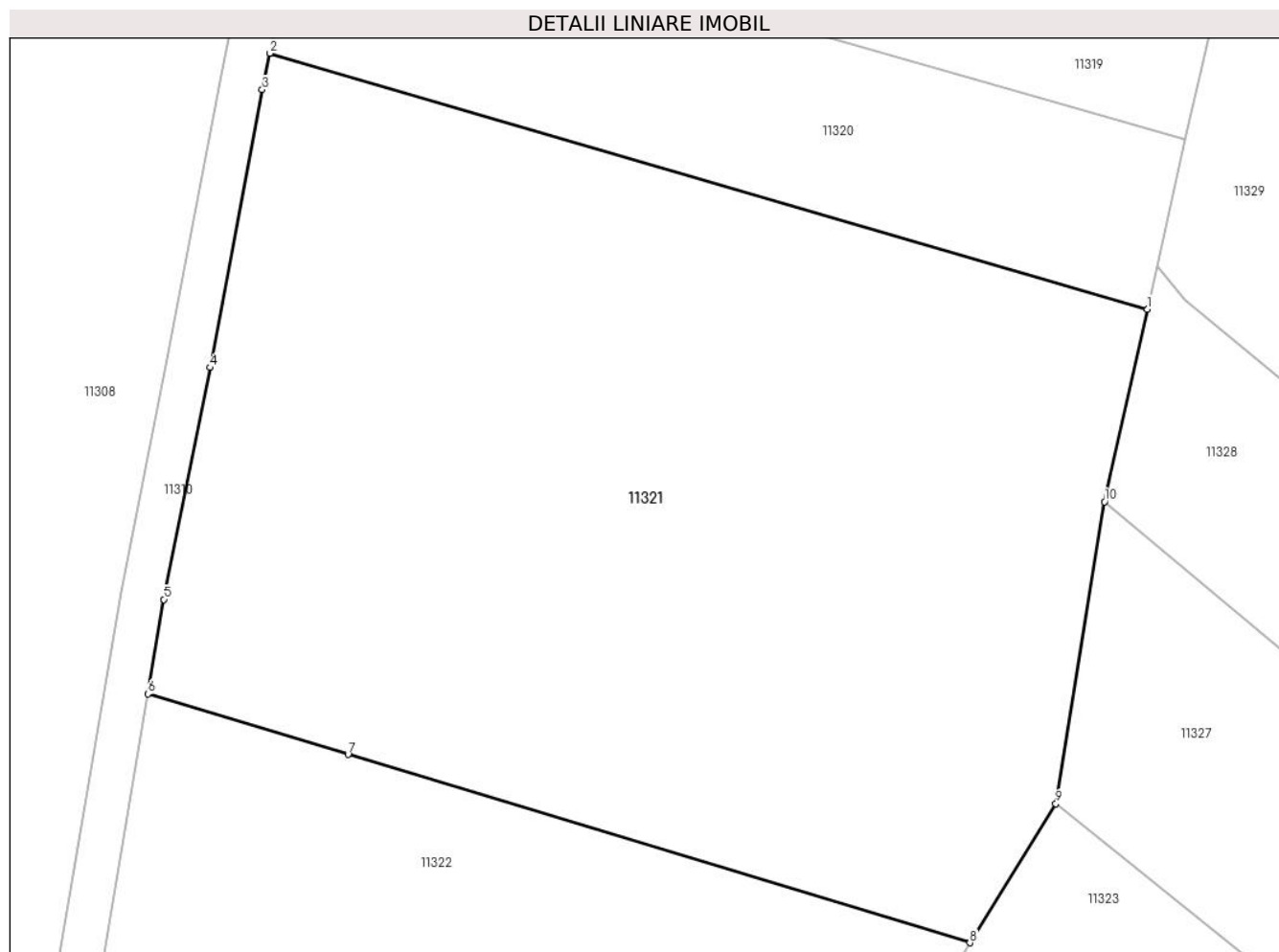
Inscrieri privind dezmembramintele dreptului de proprietate, drepturi reale de garanție și sarcini	Referințe
NU SUNT	

Anexa Nr. 1 La Partea I

Teren

Nr cadastral	Suprafața (mp)*	Observații / Referințe
	5.055	

* Suprafața este determinată în planul de proiecție Stereo 70.



Date referitoare la teren

Crt	Categorie folosință	Intravilan	Suprafața (mp)	Tarla	Parcelă	Nr. topo	Observații / Referințe
1	arabil	DA	5.055	-	-	-	

Lungime Segmente

1) Valorile lungimilor segmentelor sunt obținute din proiecție în plan.

Punct început	X / Y	Punct sfârșit	X / Y	Lungime segment (** (m)
1	581.551,454 670.237,647	2	581.470,375 670.261,281	84.453
2	581.470,375 670.261,281	3	581.469,676 670.257,929	3.424
3	581.469,676 670.257,929	4	581.464,84 670.232,264	26.117
4	581.464,84 670.232,264	5	581.460,594 670.210,855	21.826
5	581.460,594 670.210,855	6	581.459,118 670.202,133	8.846

Punct început	X / Y	Punct sfârșit	X / Y	Lungime segment (** (m)
6	581.459,118 670.202,133	7	581.477,608 670.196,54	19.317
7	581.477,608 670.196,54	8	581.535,063 670.179,161	60.026
8	581.535,063 670.179,161	9	581.542,997 670.191,984	15.079
9	581.542,997 670.191,984	10	581.547,486 670.219,869	28.244
10	581.547,486 670.219,869	1	581.551,454 670.237,647	18.215

** Lungimile segmentelor sunt determinate în planul de proiecție Stereo 70 și sunt rotunjite la 1 milimetru.

*** Distanța dintre puncte este formată din segmente cumulate ce sunt mai mici decât valoarea 1 milimetru.

**DATE DESPRE IMOBILUL NR. 11322**

Oficiul de Cadastru și Publicitate Imobiliară SUCEAVA
Biroul de Cadastru și Publicitate Imobiliară Gura Humorului

A. Partea I. Descrierea imobilului

TEREN Intravilan

Adresa: Loc. Mazanaesti, Jud. Suceava

Nr. Crt	Nr cadastral Nr. topografic	Suprafața* (mp)	Observații / Referințe
A1	30963	3.300	Sector cadastral:37 Teren neimprejmuit;

B. Partea II. Proprietari și acte

Inscrieri privitoare la dreptul de proprietate și alte drepturi reale	Referințe
17972 / 27/10/2022	
Act Notarial nr. 355, din 25/10/2022 emis de NP Pelepco Lacramioara Gabriela;	
B2	A1
Intabulare, drept de PROPRIETATE, dobandit prin Succesiune, cota actuala 1/2, cota initiala 1/2	
1) LITEANU IOAN	
1666 / 04/02/2016	
Act Notarial nr. 289, din 04/02/2016 emis de Pelepco Lacramioara Gabriela;	
B3	A1
Intabulare, drept de PROPRIETATE, dobandit prin Conventie, cota actuala 1/2, cota initiala 1/2	
1) LITEANU IOAN	

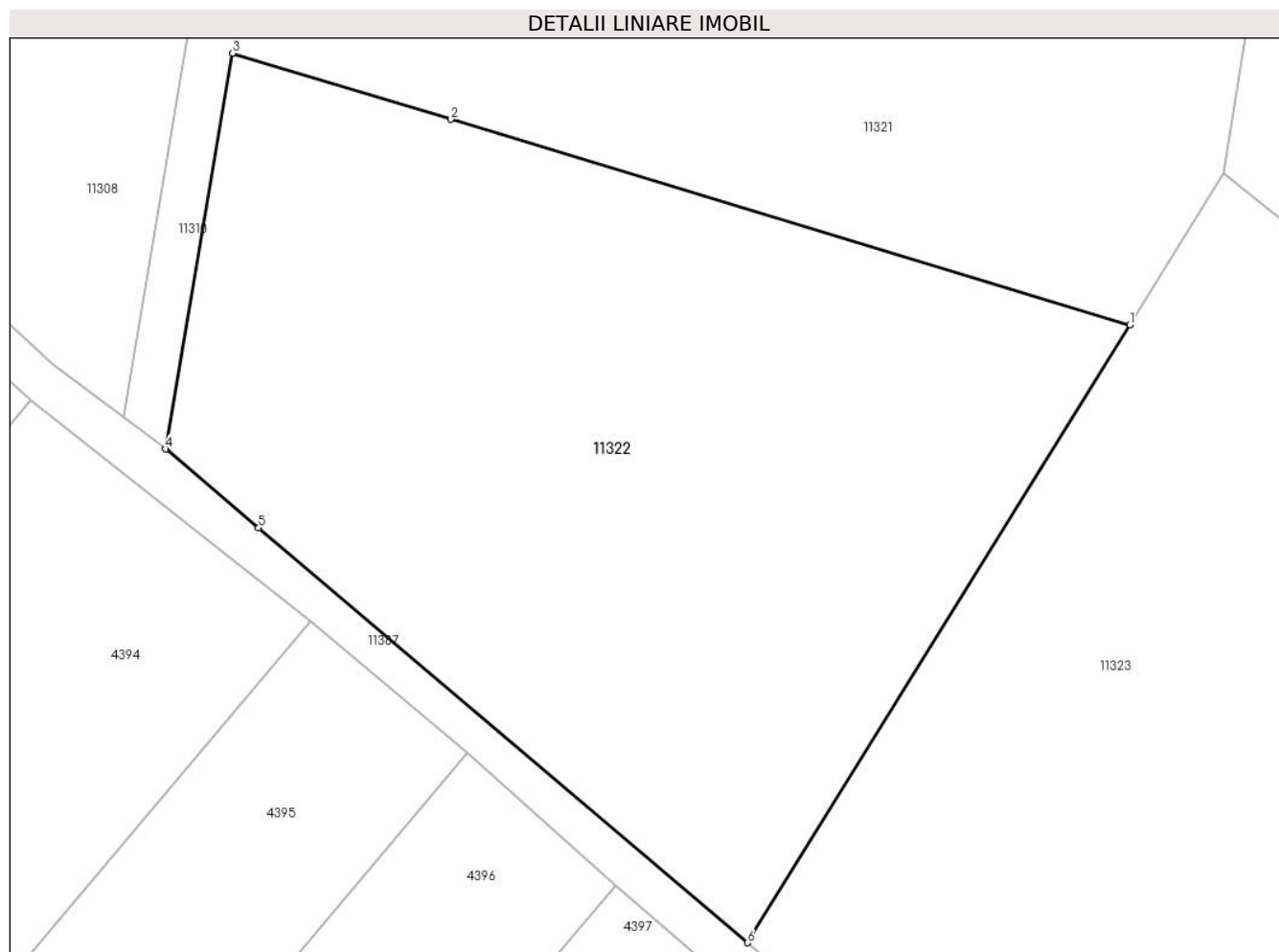
C. Partea III. SARCINI .

Inscrieri privind dezmembramintele dreptului de proprietate, drepturi reale de garanție și sarcini	Referințe
NU SUNT	

Anexa Nr. 1 La Partea I**Teren**

Nr cadastral	Suprafața (mp)*	Observații / Referințe
30963	3.300	

* Suprafața este determinată în planul de proiecție Stereo 70.

**Date referitoare la teren**

Crt	Categorie folosință	Intravilan	Suprafața (mp)	Tarla	Parcelă	Nr. topo	Observații / Referințe
1	arabil	DA	3.300	-	-	-	

Lungime Segmente

1) Valorile lungimilor segmentelor sunt obținute din proiecție în plan.

Punct început	X / Y	Punct sfârșit	X / Y	Lungime segment (** (m)
1	581.535,063 670.179,161	2	581.477,608 670.196,54	60.026
2	581.477,608 670.196,54	3	581.459,118 670.202,133	19.317
3	581.459,118 670.202,133	4	581.453,451 670.168,651	33.958
4	581.453,451 670.168,651	5	581.461,322 670.161,976	10.32
5	581.461,322 670.161,976	6	581.502,714 670.126,877	54.27

Punct început	X / Y	Punct sfârșit	X / Y	Lungime segment (** (m)
6	581.502,714 670.126,877	1	581.535,063 670.179,161	61.482

** Lungimile segmentelor sunt determinate în planul de proiecție Stereo 70 și sunt rotunjite la 1 milimetru.

*** Distanța dintre puncte este formată din segmente cumulate ce sunt mai mici decât valoarea 1 milimetru.

**DATE DESPRE IMOBILUL NR. 11323**

Oficiul de Cadastru și Publicitate Imobiliară SUCEAVA
Biroul de Cadastru și Publicitate Imobiliară Gura Humorului

A. Partea I. Descrierea imobilului

TEREN Intravilan

Adresa: Loc. Mazanaesti, Jud. Suceava

Nr. Crt	Nr cadastral Nr. topografic	Suprafața* (mp)	Observații / Referințe
A1		4.143	Sector cadastral:37 Teren neimprejmuț;

B. Partea II. Proprietari și acte

Inscrieri privitoare la dreptul de proprietate și alte drepturi reale		Referințe
11323 / 18/03/2022		
Act Normativ nr. 7, din 13/03/1996 emis de PARLAMENTUL ROMANIEI;		
B1	Intabulare, drept de PROPRIETATE, dobândit prin Lege, cota actuala 1/1, cota initiala 1/1 1) NEIDENTIFICAT NEIDENTIFICAT	A1
Act Administrativ nr. 1286, din 14/03/2022 emis de PRIMARIA COMUNEI DRAGOIESTI;		
B2	Se noteaza posesia factica in favoarea lui 1) RUSU ION	A1

C. Partea III. SARCINI .

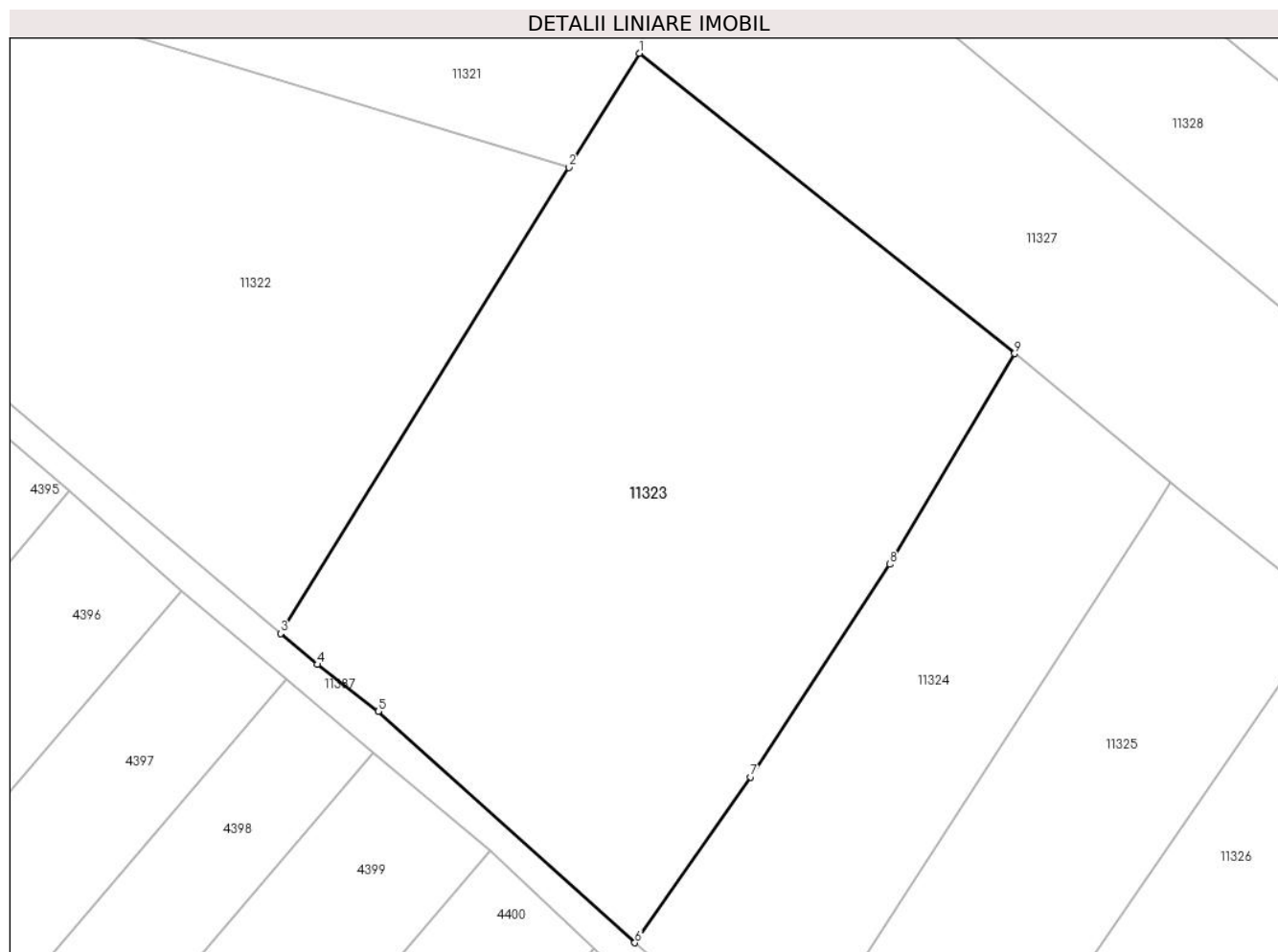
Inscrieri privind dezmembramintele dreptului de proprietate, drepturi reale de garanție și sarcini	Referințe
NU SUNT	

Anexa Nr. 1 La Partea I

Teren

Nr cadastral	Suprafața (mp)*	Observații / Referințe
	4.143	

* Suprafața este determinată în planul de proiecție Stereo 70.



Date referitoare la teren

Crt	Categorie folosință	Intravilan	Suprafața (mp)	Tarla	Parcelă	Nr. topo	Observații / Referințe
1	arabil	DA	4.143	-	-	-	

Lungime Segmente

1) Valorile lungimilor segmentelor sunt obținute din proiecție în plan.

Punct început	X / Y	Punct sfârșit	X / Y	Lungime segment (** (m)
1	581.542,997 670.191,984	2	581.535,063 670.179,161	15.079
2	581.535,063 670.179,161	3	581.502,714 670.126,877	61.482
3	581.502,714 670.126,877	4	581.506,822 670.123,393	5.386
4	581.506,822 670.123,393	5	581.513,687 670.118,117	8.658
5	581.513,687 670.118,117	6	581.542,503 670.092,158	38.784

Punct început	X / Y	Punct sfârșit	X / Y	Lungime segment (** (m)
6	581.542,503 670.092,158	7	581.555,501 670.110,763	22.696
7	581.555,501 670.110,763	8	581.571,15 670.134,631	28.541
8	581.571,15 670.134,631	9	581.585,145 670.158,28	27.48
9	581.585,145 670.158,28	1	581.542,997 670.191,984	53.967

** Lungimile segmentelor sunt determinate în planul de proiecție Stereo 70 și sunt rotunjite la 1 milimetru.

*** Distanța dintre puncte este formată din segmente cumulate ce sunt mai mici decât valoarea 1 milimetru.

**DATE DESPRE IMOBILUL NR. 11324**

Oficiul de Cadastru și Publicitate Imobiliară SUCEAVA
Biroul de Cadastru și Publicitate Imobiliară Gura Humorului

A. Partea I. Descrierea imobilului

TEREN Intravilan

Adresa: Loc. Mazanaesti, Jud. Suceava

Nr. Crt	Nr cadastral Nr. topografic	Suprafața* (mp)	Observații / Referințe
A1		1.731	Sector cadastral:37 Teren neimprejmuit;

B. Partea II. Proprietari și acte

Inscrieri privitoare la dreptul de proprietate și alte drepturi reale		Referințe
11324 / 18/03/2022		
Act Normativ nr. 7, din 13/03/1996 emis de PARLAMENTUL ROMANIEI;		
B1	Intabulare, drept de PROPRIETATE, dobandit prin Lege, cota actuala 1/1, cota initiala 1/1 1) NEIDENTIFICAT NEIDENTIFICAT	A1
Act Administrativ nr. 1287, din 14/03/2022 emis de PRIMARIA COMUNEI DRAGOIESTI;		
B2	Se noteaza posesia factica in favoarea lui 1) PAICU DUTU	A1

C. Partea III. SARCINI .

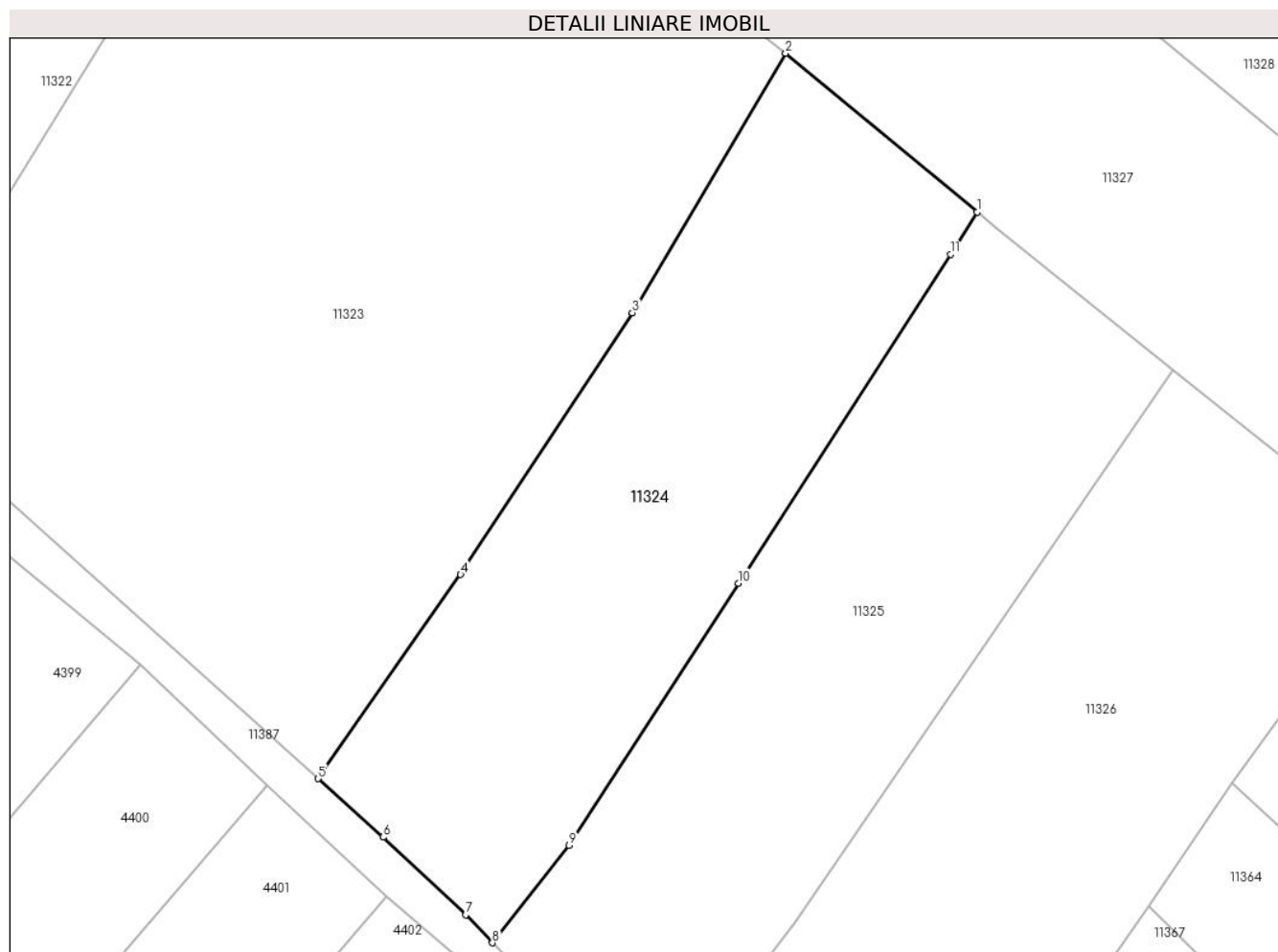
Inscrieri privind dezmembramintele dreptului de proprietate, drepturi reale de garanție și sarcini	Referințe
NU SUNT	

Anexa Nr. 1 La Partea I

Teren

Nr cadastral	Suprafața (mp)*	Observații / Referințe
	1.731	

* Suprafața este determinată în planul de proiecție Stereo 70.



Date referitoare la teren

Crt	Categorie folosință	Intravilan	Suprafața (mp)	Tarla	Parcelă	Nr. topo	Observații / Referințe
1	arabil	DA	1.731	-	-	-	

Lungime Segmente

1) Valorile lungimilor segmentelor sunt obținute din proiecție în plan.

Punct început	X / Y	Punct sfârșit	X / Y	Lungime segment (** (m)
1	581.602,613 670.143,809	2	581.585,145 670.158,28	22.683
2	581.585,145 670.158,28	3	581.571,15 670.134,631	27.48
3	581.571,15 670.134,631	4	581.555,501 670.110,763	28.541
4	581.555,501 670.110,763	5	581.542,503 670.092,158	22.696
5	581.542,503 670.092,158	6	581.548,425 670.086,823	7.971

Punct început	X / Y	Punct sfârșit	X / Y	Lungime segment (** (m)
6	581.548,425 670.086,823	7	581.555,946 670.079,743	10.329
7	581.555,946 670.079,743	8	581.558,397 670.077,202	3.53
8	581.558,397 670.077,202	9	581.565,405 670.086,099	11.326
9	581.565,405 670.086,099	10	581.580,838 670.109,978	28.432
10	581.580,838 670.109,978	11	581.600,193 670.139,968	35.693
11	581.600,193 670.139,968	1	581.602,613 670.143,809	4.54

** Lungimile segmentelor sunt determinate în planul de proiecție Stereo 70 și sunt rotunjite la 1 milimetru.

*** Distanța dintre puncte este formată din segmente cumulate ce sunt mai mici decât valoarea 1 milimetru.

**DATE DESPRE IMOBILUL NR. 11325**

Oficiul de Cadastru și Publicitate Imobiliară SUCEAVA
Biroul de Cadastru și Publicitate Imobiliară Gura Humorului

A. Partea I. Descrierea imobilului

TEREN Intravilan

Adresa: Loc. Mazanaesti, Jud. Suceava

Nr. Crt	Nr cadastral Nr. topografic	Suprafața* (mp)	Observații / Referințe
A1		1.762	Sector cadastral:37 Teren neimprejmuit;

B. Partea II. Proprietari și acte

Inscrieri privitoare la dreptul de proprietate și alte drepturi reale		Referințe
11325 / 18/03/2022		
Act Normativ nr. 7, din 13/03/1996 emis de PARLAMENTUL ROMANIEI;		
B1	Inscrierea provizorie, drept de PROPRIETATE, dobandit prin Lege, cota actuala 1/1, cota initiala 1/1	A1
1) COMUNA DRAGOIESTI, CIF:4441190, PROPRIETAR NEIDENTIFICAT		

C. Partea III. SARCINI .

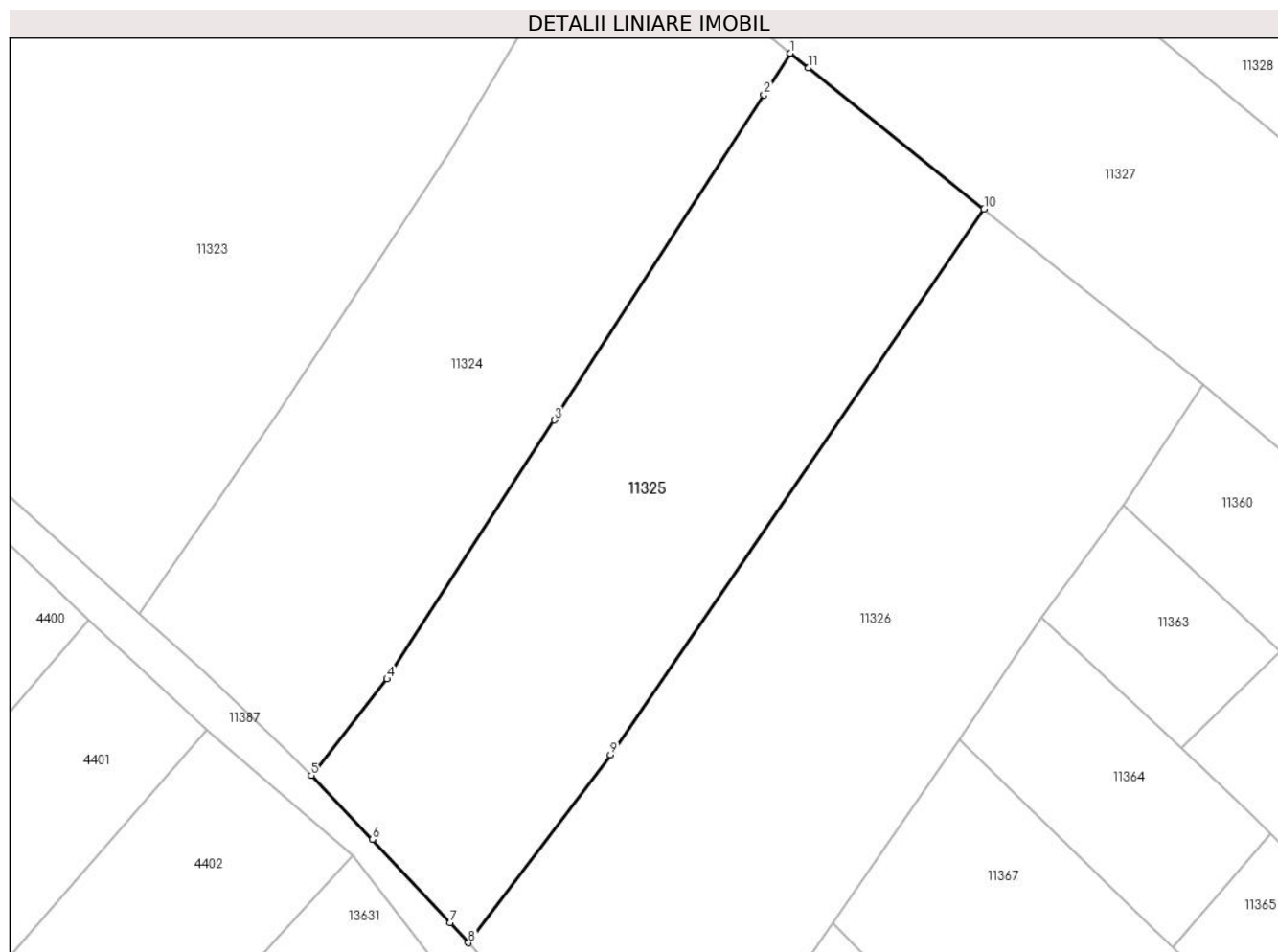
Inscrieri privind dezmembramintele dreptului de proprietate, drepturi reale de garanție și sarcini	Referințe
NU SUNT	

Anexa Nr. 1 La Partea I

Teren

Nr cadastral	Suprafața (mp)*	Observații / Referințe
	1.762	

* Suprafața este determinată în planul de proiecție Stereo 70.



Date referitoare la teren

Crt	Categorie folosință	Intravilan	Suprafața (mp)	Tarla	Parcelă	Nr. topo	Observații / Referințe
1	arabil	DA	1.762	-	-	-	

Lungime Segmente

1) Valorile lungimilor segmentelor sunt obținute din proiecție în plan.

Punct început	X / Y	Punct sfârșit	X / Y	Lungime segment (** (m)
1	581.602,613 670.143,809	2	581.600,193 670.139,968	4.54
2	581.600,193 670.139,968	3	581.580,838 670.109,978	35.693
3	581.580,838 670.109,978	4	581.565,405 670.086,099	28.432
4	581.565,405 670.086,099	5	581.558,397 670.077,202	11.326
5	581.558,397 670.077,202	6	581.564,068 670.071,323	8.168

Punct început	X / Y	Punct sfârșit	X / Y	Lungime segment (** (m)
6	581.564,068 670.071,323	7	581.571,232 670.063,639	10.506
7	581.571,232 670.063,639	8	581.572,916 670.061,776	2.511
8	581.572,916 670.061,776	9	581.586,018 670.079,117	21.734
9	581.586,018 670.079,117	10	581.620,509 670.129,426	60.997
10	581.620,509 670.129,426	11	581.604,266 670.142,44	20.813
11	581.604,266 670.142,44	1	581.602,613 670.143,809	2.146

** Lungimile segmentelor sunt determinate în planul de proiecție Stereo 70 și sunt rotunjite la 1 milimetru.

*** Distanța dintre puncte este formată din segmente cumulate ce sunt mai mici decât valoarea 1 milimetru.

**DATE DESPRE IMOBILUL NR. 11326**

Oficiul de Cadastru și Publicitate Imobiliară SUCEAVA
Biroul de Cadastru și Publicitate Imobiliară Gura Humorului

A. Partea I. Descrierea imobilului

TEREN Intravilan

Adresa: Loc. Mazanaesti, Jud. Suceava

Nr. Crt	Nr cadastral Nr. topografic	Suprafața* (mp)	Observații / Referințe
A1		2.196	Sector cadastral:37 Teren neimprejmuit;

B. Partea II. Proprietari și acte

Inscrieri privitoare la dreptul de proprietate și alte drepturi reale		Referințe
11326 / 18/03/2022		
Act Normativ nr. 7, din 13/03/1996 emis de PARLAMENTUL ROMANIEI;		
B1	Intabulare, drept de PROPRIETATE, dobandit prin Lege, cota actuala 1/1, cota initiala 1/1 1) NEIDENTIFICAT NEIDENTIFICAT	A1
Act Administrativ nr. 1288, din 14/03/2022 emis de PRIMARIA COMUNEI DRAGOIESTI;		
B2	Se noteaza posesia factica in favoarea lui 1) JITARIU ARINA-ELENA	A1

C. Partea III. SARCINI .

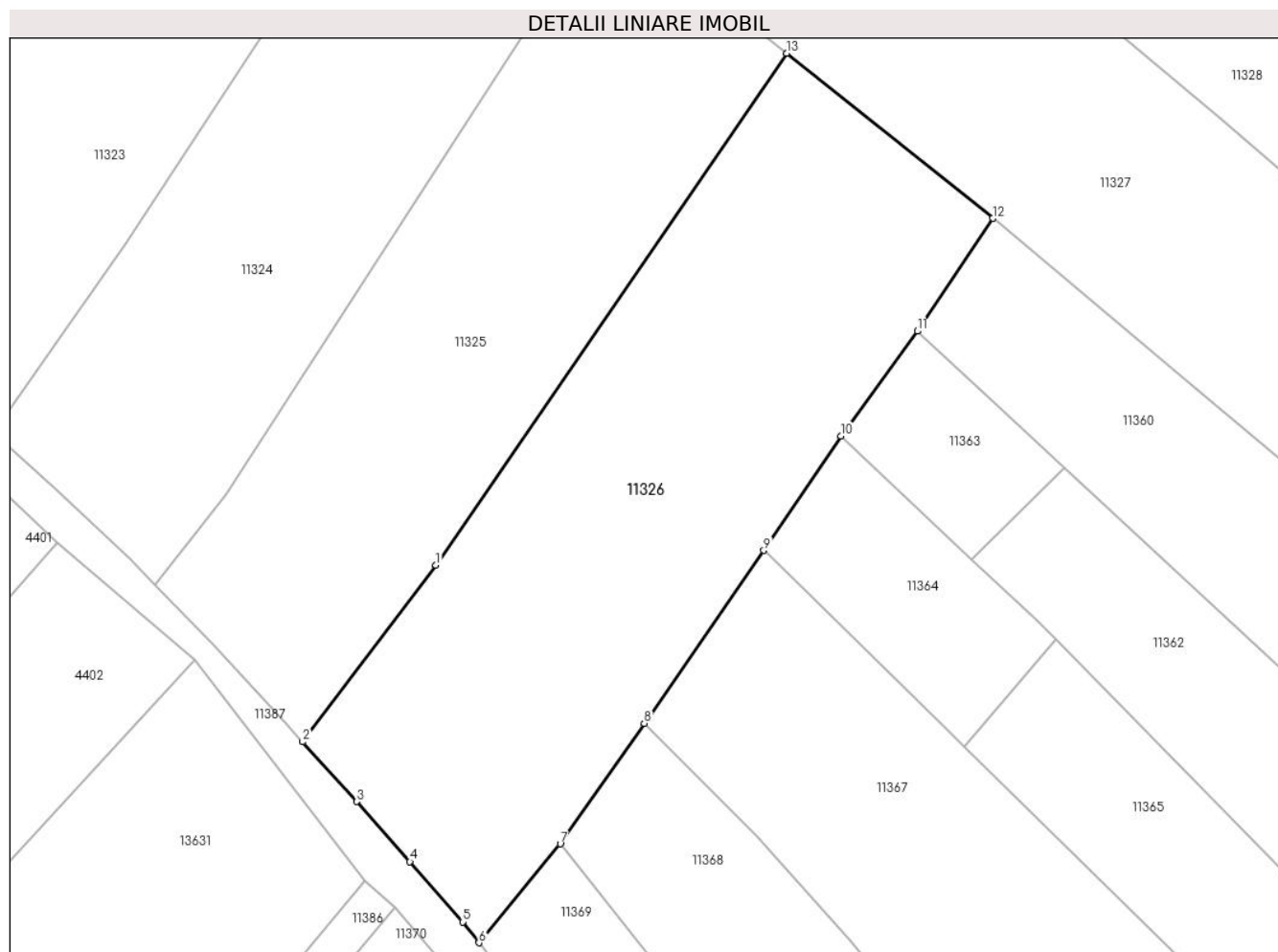
Inscrieri privind dezmembramintele dreptului de proprietate, drepturi reale de garanție și sarcini	Referințe
NU SUNT	

Anexa Nr. 1 La Partea I

Teren

Nr cadastral	Suprafața (mp)*	Observații / Referințe
	2.196	

* Suprafața este determinată în planul de proiecție Stereo 70.



Date referitoare la teren

Crt	Categorie folosință	Intravilan	Suprafața (mp)	Tarla	Parcelă	Nr. topo	Observații / Referințe
1	arabil	DA	2.196	-	-	-	

Lungime Segmente

1) Valorile lungimilor segmentelor sunt obținute din proiecție în plan.

Punct început	X / Y	Punct sfârșit	X / Y	Lungime segment (** (m)
1	581.586,018 670.079,117	2	581.572,916 670.061,776	21.734
2	581.572,916 670.061,776	3	581.578,231 670.055,896	7.926
3	581.578,231 670.055,896	4	581.583,458 670.050,004	7.876
4	581.583,458 670.050,004	5	581.588,661 670.044,069	7.893
5	581.588,661 670.044,069	6	581.590,237 670.042,026	2.58

Punct început	X / Y	Punct sfârșit	X / Y	Lungime segment (** (m)
6	581.590,237 670.042,026	7	581.598,24 670.051,753	12.596
7	581.598,24 670.051,753	8	581.606,503 670.063,577	14.425
8	581.606,503 670.063,577	9	581.618,251 670.080,574	20.662
9	581.618,251 670.080,574	10	581.625,846 670.091,814	13.565
10	581.625,846 670.091,814	11	581.633,346 670.102,107	12.736
11	581.633,346 670.102,107	12	581.640,754 670.113,207	13.345
12	581.640,754 670.113,207	13	581.620,509 670.129,426	25.941
13	581.620,509 670.129,426	1	581.586,018 670.079,117	60.997

** Lungimile segmentelor sunt determinate în planul de proiecție Stereo 70 și sunt rotunjite la 1 milimetru.

*** Distanța dintre puncte este formată din segmente cumulate ce sunt mai mici decât valoarea 1 milimetru.

**DATE DESPRE IMOBILUL NR. 11327**

Oficiul de Cadastru și Publicitate Imobiliară SUCEAVA
Biroul de Cadastru și Publicitate Imobiliară Gura Humorului

A. Partea I. Descrierea imobilului

TEREN Intravilan

Adresa: Loc. Mazanaesti, Jud. Suceava

Nr. Crt	Nr cadastral Nr. topografic	Suprafața* (mp)	Observații / Referințe
A1		4.000	Sector cadastral:37 Teren neimprejmuț;

B. Partea II. Proprietari și acte

Inscrieri privitoare la dreptul de proprietate și alte drepturi reale		Referințe
11327 / 18/03/2022		
Act Normativ nr. 7, din 13/03/1996 emis de PARLAMENTUL ROMANIEI;		
B1	Intabulare, drept de PROPRIETATE, dobândit prin Lege, cota actuala 1/1, cota initiala 1/1 1) NEIDENTIFICAT NEIDENTIFICAT	A1
Act Administrativ nr. 1272, din 14/03/2022 emis de PRIMARIA COMUNEI DRAGOIESTI;		
B2	Se noteaza posesia factica in favoarea lui 1) UNGUREAN DOREL	A1

C. Partea III. SARCINI .

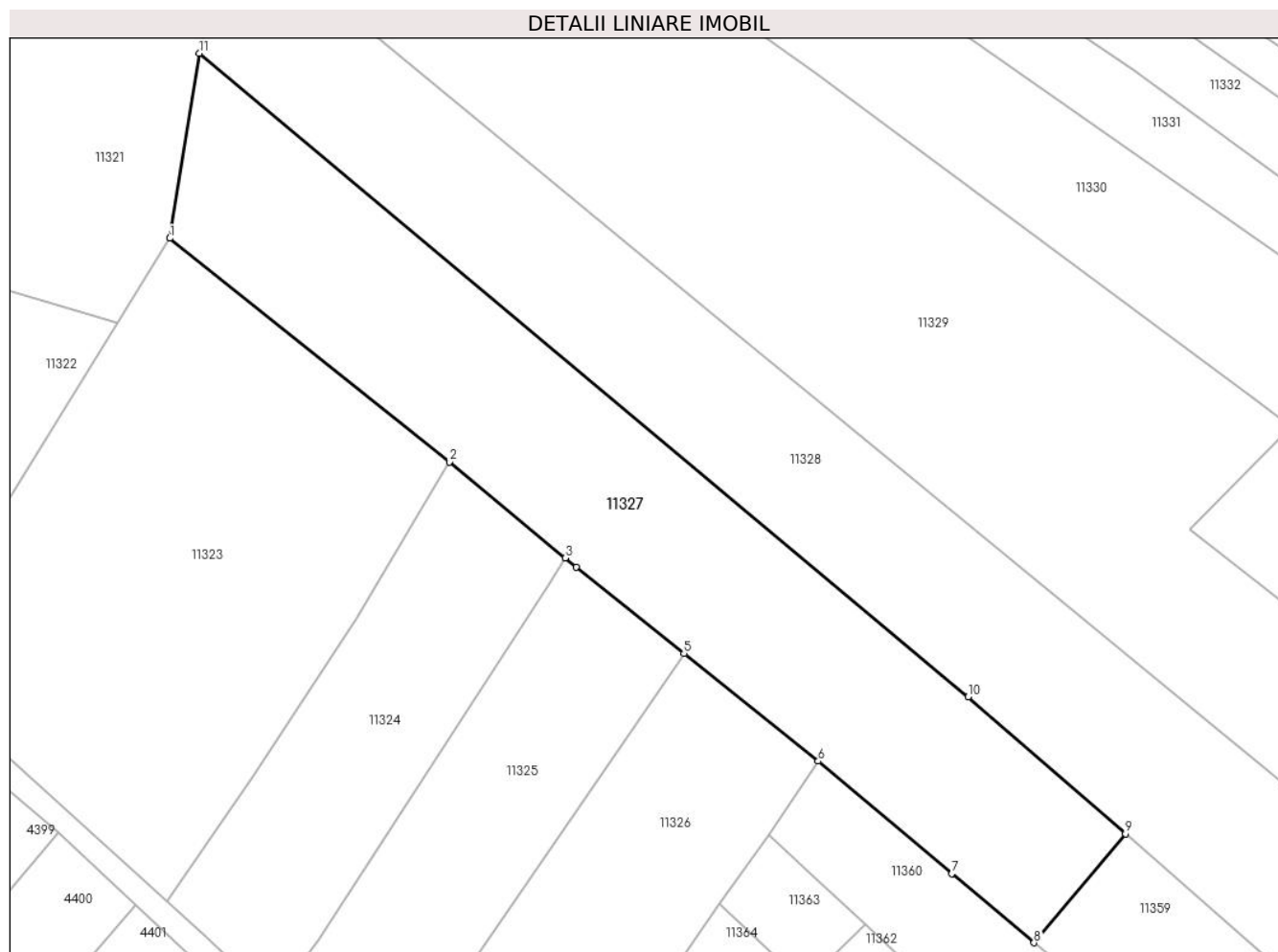
Inscrieri privind dezmembramintele dreptului de proprietate, drepturi reale de garanție și sarcini	Referințe
NU SUNT	

Anexa Nr. 1 La Partea I

Teren

Nr cadastral	Suprafața (mp)*	Observații / Referințe
	4.000	

* Suprafața este determinată în planul de proiecție Stereo 70.



Date referitoare la teren

Crt	Categorie folosință	Intravilan	Suprafața (mp)	Tarla	Parcelă	Nr. topo	Observații / Referințe
1	arabil	DA	4.000	-	-	-	

Lungime Segmente

1) Valorile lungimilor segmentelor sunt obținute din proiecție în plan.

Punct început	X / Y	Punct sfârșit	X / Y	Lungime segment (** (m)
1	581.542,997 670.191,984	2	581.585,145 670.158,28	53.967
2	581.585,145 670.158,28	3	581.602,613 670.143,809	22.683
3	581.602,613 670.143,809	4	581.604,266 670.142,44	2.146
4	581.604,266 670.142,44	5	581.620,509 670.129,426	20.813
5	581.620,509 670.129,426	6	581.640,754 670.113,207	25.941

Punct început	X / Y	Punct sfârșit	X / Y	Lungime segment (** (m)
6	581.640,754 670.113,207	7	581.660,917 670.096,276	26.329
7	581.660,917 670.096,276	8	581.673,308 670.085,854	16.191
8	581.673,308 670.085,854	9	581.687,108 670.102,26	21.438
9	581.687,108 670.102,26	10	581.663,382 670.122,908	31.453
10	581.663,382 670.122,908	11	581.547,486 670.219,869	151.107
11	581.547,486 670.219,869	1	581.542,997 670.191,984	28.244

** Lungimile segmentelor sunt determinate în planul de proiecție Stereo 70 și sunt rotunjite la 1 milimetru.

*** Distanța dintre puncte este formată din segmente cumulate ce sunt mai mici decât valoarea 1 milimetru.

**DATE DESPRE IMOBILUL NR. 11328**

Oficiul de Cadastru și Publicitate Imobiliară SUCEAVA
Biroul de Cadastru și Publicitate Imobiliară Gura Humorului

A. Partea I. Descrierea imobilului

TEREN Intravilan

Adresa: Loc. Mazanaesti, Str Teilor, Nr. 16, Jud. Suceava

Nr. Crt	Nr cadastral Nr. topografic	Suprafața* (mp)	Observații / Referințe
A1		Din acte: 6.000 Masurata: 5.528	Sector cadastral:37 Teren neimprijmit;

Construcții

Crt	Nr cadastral Nr. topografic	Adresa	Observații / Referințe
A1.1		Loc. Mazanaesti, Str Teilor, Nr. 16, Jud. Suceava	Nr. niveluri:1; S. construita la sol:72 mp; S. construita defasurata:72 mp; LOCUINTA
A1.2		Loc. Mazanaesti, Str Teilor, Nr. 16, Jud. Suceava	Nr. niveluri:1; S. construita la sol:28 mp; S. construita defasurata:28 mp; ANEXA
A1.3		Loc. Mazanaesti, Str Teilor, Nr. 16, Jud. Suceava	Nr. niveluri:1; S. construita la sol:135 mp; S. construita defasurata:135 mp; ANEXA
A1.4		Loc. Mazanaesti, Str Teilor, Nr. 16, Jud. Suceava	Nr. niveluri:1; S. construita la sol:12 mp; S. construita defasurata:12 mp; ANEXA

B. Partea II. Proprietari și acte

Inscrieri privitoare la dreptul de proprietate și alte drepturi reale		Referințe
11328 / 18/03/2022		
Act Notarial nr. 9504, din 12/12/1996 emis de BNP ION LOSTUN;		
B1	Intabulare, drept de PROPRIETATE, dobandit prin Conventie, cota actuala 1/1, cota initiala 1/1 1) COZMA GHEORGHE 2) COZMA LETITIA, se noteaza lipsa CNP;	A1, A1.1, A1.2, A1.3, A1.4

C. Partea III. SARCINI .

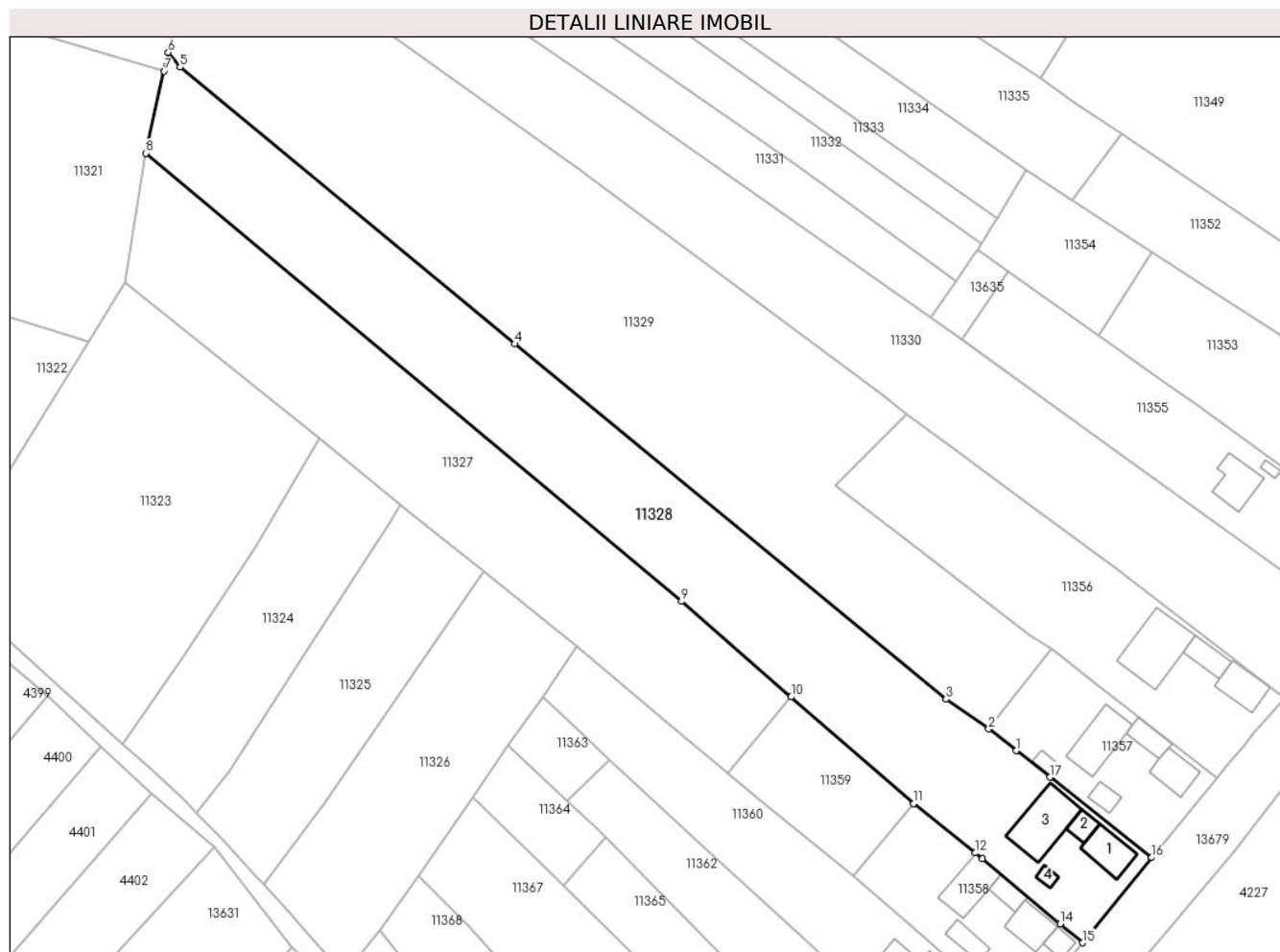
Inscrieri privind dezmembramintele dreptului de proprietate, drepturi reale de garanție și sarcini	Referințe
NU SUNT	

Anexa Nr. 1 La Partea I

Teren

Nr cadastral	Suprafața (mp)*	Observații / Referințe
	Din acte: 6.000 Masurata: 5.528	

* Suprafața este determinată în planul de proiecție Stereo 70.



Date referitoare la teren

Crt	Categorie folosință	Intravilan	Suprafața (mp)	Tarla	Parcelă	Nr. topo	Observații / Referințe
1	curți constructii	DA	656	-	-	-	Diferenta de teren nu s-a regasit intre limitele masurate
2	arabil	DA	4.872	-	-	-	

Date referitoare la construcții

Crt	Număr	Destinație construcție	Supraf. (mp)	Situație juridică	Observații / Referințe
A1.1		construcții de locuințe	72	Cu acte	Nr. niveluri:1; S. construita la sol:72 mp; S. construita desfasurata:72 mp; LOCUINTA
A1.2		construcții anexa	28	Cu acte	Nr. niveluri:1; S. construita la sol:28 mp; S. construita desfasurata:28 mp; ANEXA
A1.3		construcții anexa	135	Cu acte	Nr. niveluri:1; S. construita la sol:135 mp; S. construita desfasurata:135 mp; ANEXA
A1.4		construcții anexa	12	Cu acte	Nr. niveluri:1; S. construita la sol:12 mp; S. construita desfasurata:12 mp; ANEXA

Lungime Segmente

1) Valorile lungimilor segmentelor sunt obținute din proiecție în plan.

Punct început	X / Y	Punct sfârșit	X / Y	Lungime segment (** (m)

Punct început	X / Y	Punct sfârșit	X / Y	Lungime segment (** (m)
1	581.735,796 670.090,602	2	581.729,828 670.095,308	7.6
2	581.729,828 670.095,308	3	581.720,637 670.101,724	11.209
3	581.720,637 670.101,724	4	581.627,274 670.178,602	120.942
4	581.627,274 670.178,602	5	581.554,888 670.238,479	93.941
5	581.554,888 670.238,479	6	581.552,353 670.241,676	4.08
6	581.552,353 670.241,676	7	581.551,454 670.237,647	4.128
7	581.551,454 670.237,647	8	581.547,486 670.219,869	18.215
8	581.547,486 670.219,869	9	581.663,382 670.122,908	151.107
9	581.663,382 670.122,908	10	581.687,108 670.102,26	31.453
10	581.687,108 670.102,26	11	581.713,607 670.079,2	35.128
11	581.713,607 670.079,2	12	581.726,97 670.068,517	17.108
12	581.726,97 670.068,517	13	581.728,42 670.067,306	1.889
13	581.728,42 670.067,306	14	581.745,338 670.053,181	22.039
14	581.745,338 670.053,181	15	581.750,124 670.049,071	6.309
15	581.750,124 670.049,071	16	581.765,073 670.067,498	23.728
16	581.765,073 670.067,498	17	581.743,068 670.084,863	28.031
17	581.743,068 670.084,863	1	581.735,796 670.090,602	9.264

** Lungimile segmentelor sunt determinate în planul de proiecție Stereo 70 și sunt rotunjite la 1 milimetru.

*** Distanța dintre puncte este formată din segmente cumulate ce sunt mai mici decât valoarea 1 milimetru.

**DATE DESPRE IMOBILUL NR. 11329**

Oficiul de Cadastru și Publicitate Imobiliară SUCEAVA
Biroul de Cadastru și Publicitate Imobiliară Gura Humorului

A. Partea I. Descrierea imobilului

TEREN Intravilan

Adresa: Loc. Mazanaesti, Jud. Suceava

Nr. Crt	Nr cadastral Nr. topografic	Suprafața* (mp)	Observații / Referințe
A1		7.946	Sector cadastral:37 Teren neimprejmuit;

B. Partea II. Proprietari și acte

Inscrieri privitoare la dreptul de proprietate și alte drepturi reale		Referințe
11329 / 18/03/2022		
Act Normativ nr. 7, din 13/03/1996 emis de PARLAMENTUL ROMANIEI;		
B1	Inscrierea provizorie, drept de PROPRIETATE, dobandit prin Lege, cota actuala 1/1, cota initiala 1/1	A1
1) COMUNA DRAGOIESTI, CIF:4441190, PROPRIETAR NEIDENTIFICAT		

C. Partea III. SARCINI .

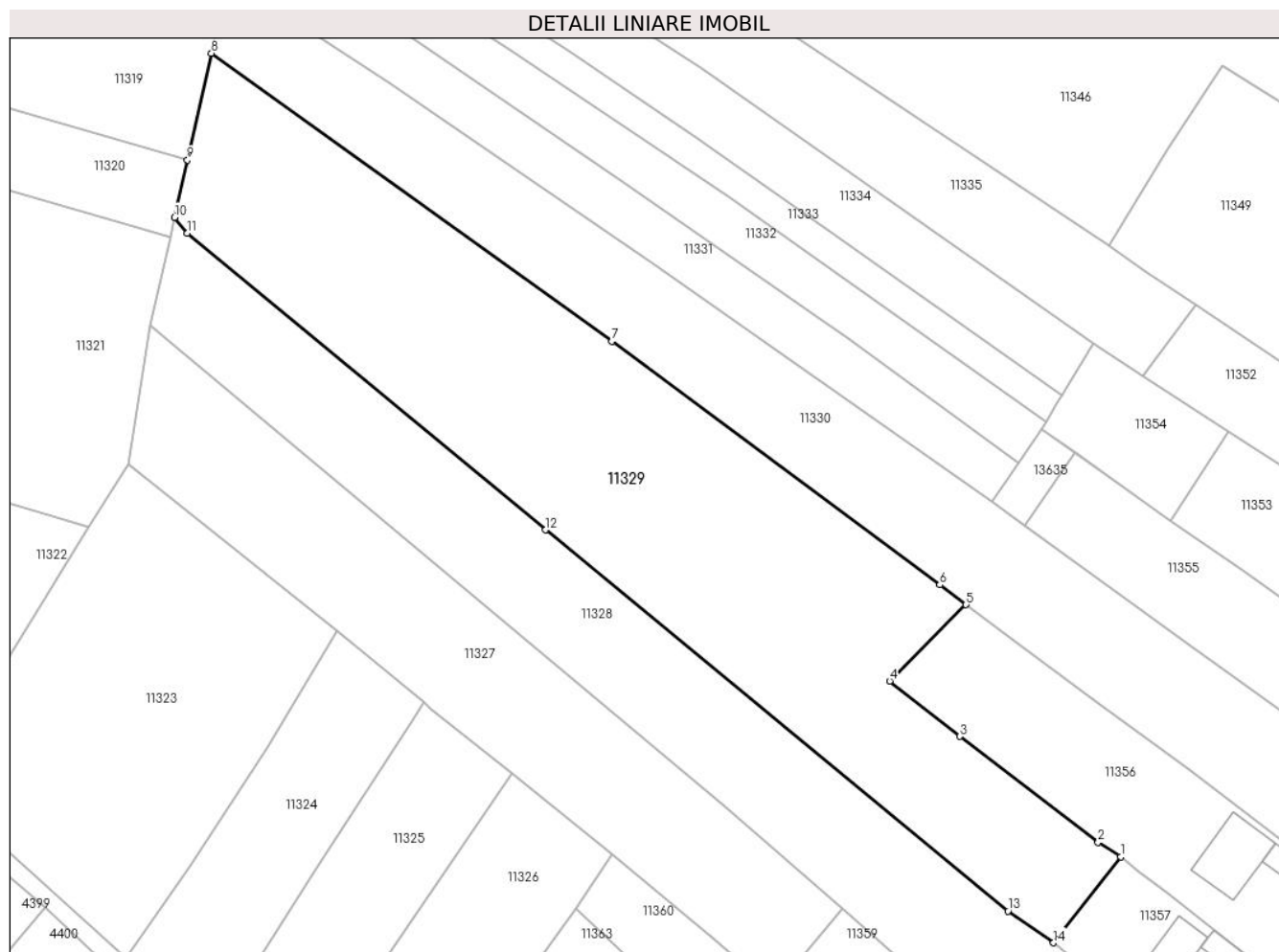
Inscrieri privind dezmembramintele dreptului de proprietate, drepturi reale de garanție și sarcini	Referințe
NU SUNT	

Anexa Nr. 1 La Partea I

Teren

Nr cadastral	Suprafața (mp)*	Observații / Referințe
	7.946	

* Suprafața este determinată în planul de proiecție Stereo 70.



Date referitoare la teren

Crt	Categorie folosință	Intravilan	Suprafața (mp)	Tarla	Parcelă	Nr. topo	Observații / Referințe
1	arabil	DA	7.946	-	-	-	

Lungime Segmente

1) Valorile lungimilor segmentelor sunt obținute din proiecție în plan.

Punct început	X / Y	Punct sfârșit	X / Y	Lungime segment (** (m)
1	581.743,4 670.112,67	2	581.738,804 670.115,608	5.455
2	581.738,804 670.115,608	3	581.710,946 670.136,954	35.096
3	581.710,946 670.136,954	4	581.696,731 670.148,098	18.063
4	581.696,731 670.148,098	5	581.712,152 670.163,524	21.812
5	581.712,152 670.163,524	6	581.706,844 670.167,533	6.652

Punct început	X / Y	Punct sfârșit	X / Y	Lungime segment (** (m)
6	581.706,844 670.167,533	7	581.640,683 670.216,665	82.409
7	581.640,683 670.216,665	8	581.559,776 670.274,803	99.629
8	581.559,776 670.274,803	9	581.554,952 670.253,275	22.062
9	581.554,952 670.253,275	10	581.552,353 670.241,676	11.887
10	581.552,353 670.241,676	11	581.554,888 670.238,479	4.08
11	581.554,888 670.238,479	12	581.627,274 670.178,602	93.941
12	581.627,274 670.178,602	13	581.720,637 670.101,724	120.942
13	581.720,637 670.101,724	14	581.729,828 670.095,308	11.209
14	581.729,828 670.095,308	1	581.743,4 670.112,67	22.037

** Lungimile segmentelor sunt determinate în planul de proiecție Stereo 70 și sunt rotunjite la 1 milimetru.

*** Distanța dintre puncte este formată din segmente cumulate ce sunt mai mici decât valoarea 1 milimetru.

**DATE DESPRE IMOBILUL NR. 11330**

Oficiul de Cadastru și Publicitate Imobiliară SUCEAVA
 Biroul de Cadastru și Publicitate Imobiliară Gura Humorului

A. Partea I. Descrierea imobilului

TEREN Intravilan

Adresa: Loc. Mazanaesti, Str Teilor, Jud. Suceava

Nr. Crt	Nr cadastral Nr. topografic	Suprafața* (mp)	Observații / Referințe
A1		5.500	Sector cadastral:37 Teren neimprejmut;

B. Partea II. Proprietari și acte

Inscrieri privitoare la dreptul de proprietate și alte drepturi reale		Referințe
11330 / 18/03/2022		
Act Normativ nr. 7, din 13/03/1996 emis de PARLAMENTUL ROMANIEI;		
B1	Intabulare, drept de PROPRIETATE, dobandit prin Lege, cota actuala 1/1, cota initiala 1/1 1) NEIDENTIFICAT NEIDENTIFICAT	A1
Act Administrativ nr. 1267, din 14/03/2022 emis de PRIMARIA COMUNEI DRAGOIESTI;		
B2	Se noteaza posesia factica in favoarea lui 1) MUSCA MIHAI	A1

C. Partea III. SARCINI .

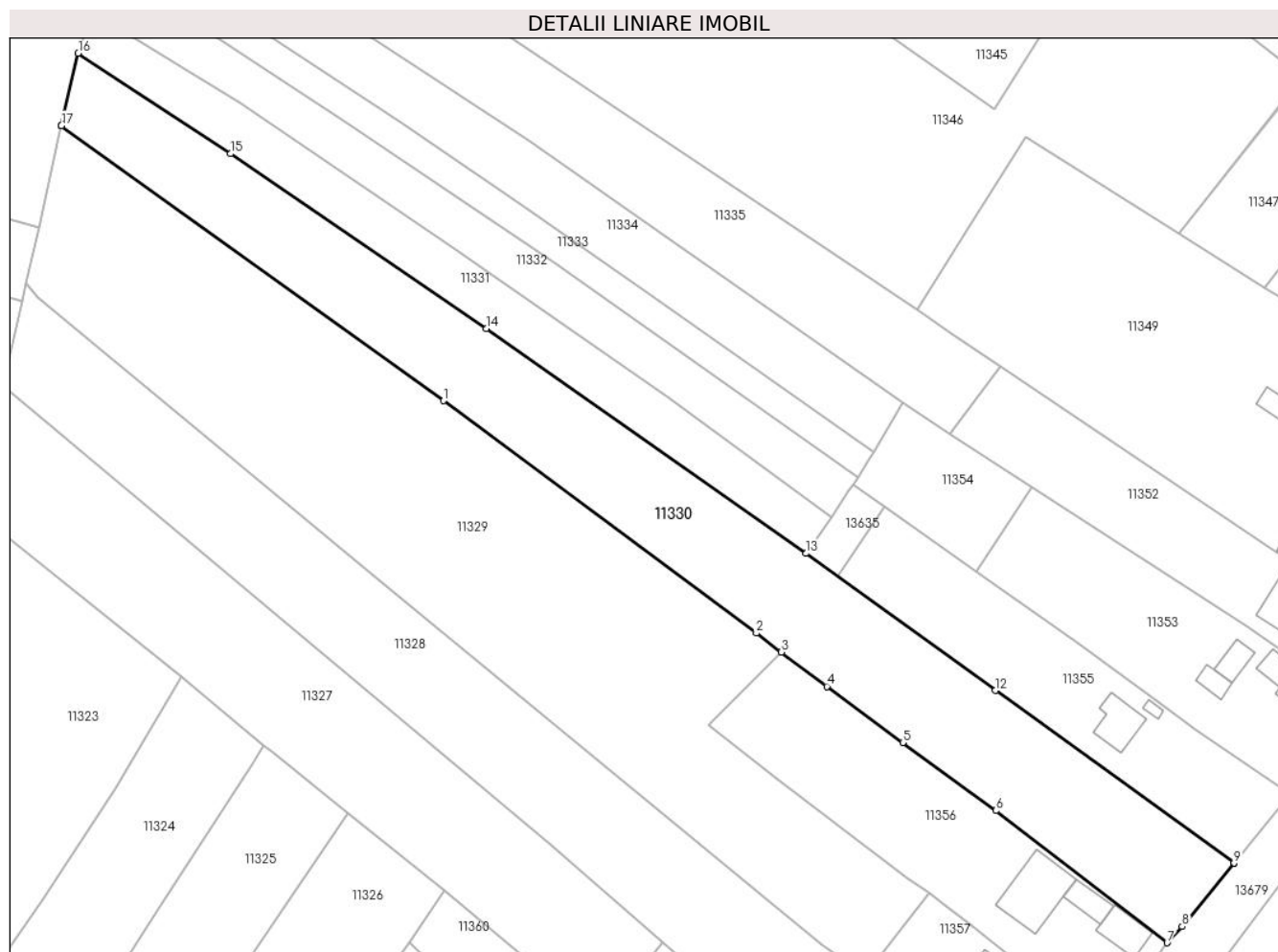
Inscrieri privind dezmembramintele dreptului de proprietate, drepturi reale de garanție și sarcini	Referințe
NU SUNT	

Anexa Nr. 1 La Partea I

Teren

Nr cadastral	Suprafața (mp)*	Observații / Referințe
	5.500	

* Suprafața este determinată în planul de proiecție Stereo 70.



Date referitoare la teren

Crt	Categorie folosință	Intravilan	Suprafața (mp)	Tarla	Parcelă	Nr. topo	Observații / Referințe
1	arabil	DA	5.500	-	-	-	

Lungime Segmente

1) Valorile lungimilor segmentelor sunt obținute din proiecție în plan.

Punct început	X / Y	Punct sfârșit	X / Y	Lungime segment (** (m)
1	581.640,683 670.216,665	2	581.706,844 670.167,533	82.409
2	581.706,844 670.167,533	3	581.712,152 670.163,524	6.652
3	581.712,152 670.163,524	4	581.721,77 670.156,26	12.053
4	581.721,77 670.156,26	5	581.737,84 670.144,39	19.979
5	581.737,84 670.144,39	6	581.757,53 670.129,99	24.394

Punct început	X / Y	Punct sfârșit	X / Y	Lungime segment (** (m)
6	581.757,53 670.129,99	7	581.793,79 670.102,05	45.776
7	581.793,79 670.102,05	8	581.796,975 670.105,468	4.672
8	581.796,975 670.105,468	9	581.807,919 670.118,886	17.315
9	581.807,919 670.118,886	10	581.807,93 670.118,898	0.016
10	581.807,93 670.118,898	11	581.807,847 670.118,958	0.102
11	581.807,847 670.118,958	12	581.757,46 670.155,401	62.185
12	581.757,46 670.155,401	13	581.717,387 670.184,385	49.456
13	581.717,387 670.184,385	14	581.649,731 670.231,896	82.672
14	581.649,731 670.231,896	15	581.595,579 670.268,915	65.596
15	581.595,579 670.268,915	16	581.563,347 670.290,158	38.603
16	581.563,347 670.290,158	17	581.559,784 670.274,839	15.728
17	581.559,784 670.274,839	18	581.559,776 670.274,803	0.037
18	581.559,776 670.274,803	1	581.640,683 670.216,665	99.629

** Lungimile segmentelor sunt determinate în planul de proiecție Stereo 70 și sunt rotunjite la 1 milimetru.

*** Distanța dintre puncte este formată din segmente cumulate ce sunt mai mici decât valoarea 1 milimetru.

**DATE DESPRE IMOBILUL NR. 11331**

Oficiul de Cadastru și Publicitate Imobiliară SUCEAVA
Biroul de Cadastru și Publicitate Imobiliară Gura Humorului

A. Partea I. Descrierea imobilului

TEREN Intravilan

Adresa: Loc. Mazanaesti, Jud. Suceava

Nr. Crt	Nr cadastral Nr. topografic	Suprafața* (mp)	Observații / Referințe
A1		1.862	Sector cadastral:37 Teren neimprejmuit;

B. Partea II. Proprietari și acte

Inscrieri privitoare la dreptul de proprietate și alte drepturi reale		Referințe
11331 / 18/03/2022		
Act Normativ nr. 7, din 13/03/1996 emis de PARLAMENTUL ROMANIEI;		
B1	Intabulare, drept de PROPRIETATE, dobandit prin Lege, cota actuala 1/1, cota initiala 1/1 1) NEIDENTIFICAT NEIDENTIFICAT	A1
Act Administrativ nr. 1271, din 14/03/2022 emis de PRIMARIA COMUNEI DRAGOIESTI;		
B2	Se noteaza posesia factica in favoarea lui 1) COZMA IULIA	A1

C. Partea III. SARCINI .

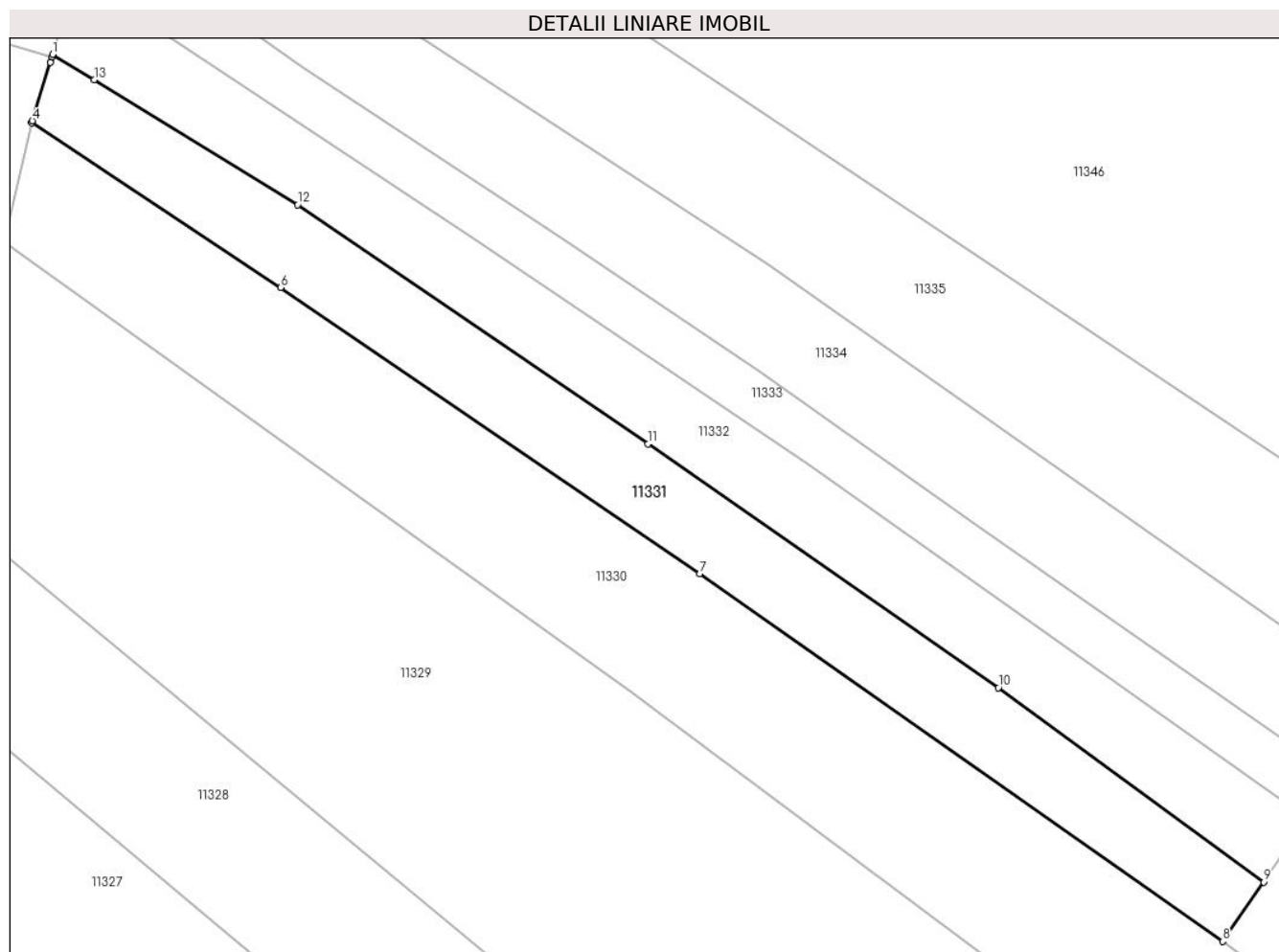
Inscrieri privind dezmembramintele dreptului de proprietate, drepturi reale de garanție și sarcini	Referințe
NU SUNT	

Anexa Nr. 1 La Partea I

Teren

Nr cadastral	Suprafața (mp)*	Observații / Referințe
	1.862	

* Suprafața este determinată în planul de proiecție Stereo 70.



Date referitoare la teren

Crt	Categorie folosință	Intravilan	Suprafața (mp)	Tarla	Parcelă	Nr. topo	Observații / Referințe
1	arabil	DA	1.862	-	-	-	

Lungime Segmente

1) Valorile lungimilor segmentelor sunt obținute din proiecție în plan.

Punct început	X / Y	Punct sfârșit	X / Y	Lungime segment (** (m)
1	581.566,054 670.299,011	2	581.565,968 670.298,73	0.294
2	581.565,968 670.298,73	3	581.565,752 670.298,023	0.739
3	581.565,752 670.298,023	4	581.563,438 670.290,456	7.913
4	581.563,438 670.290,456	5	581.563,347 670.290,158	0.312
5	581.563,347 670.290,158	6	581.595,579 670.268,915	38.603

Punct început	X / Y	Punct sfârșit	X / Y	Lungime segment (** (m)
6	581.595,579 670.268,915	7	581.649,731 670.231,896	65.596
7	581.649,731 670.231,896	8	581.717,387 670.184,385	82.672
8	581.717,387 670.184,385	9	581.722,689 670.192,069	9.336
9	581.722,689 670.192,069	10	581.688,379 670.217,199	42.529
10	581.688,379 670.217,199	11	581.643,043 670.248,668	55.187
11	581.643,043 670.248,668	12	581.597,752 670.279,61	54.851
12	581.597,752 670.279,61	13	581.571,436 670.295,717	30.854
13	581.571,436 670.295,717	1	581.566,054 670.299,011	6.31

** Lungimile segmentelor sunt determinate în planul de proiecție Stereo 70 și sunt rotunjite la 1 milimetru.

*** Distanța dintre puncte este formată din segmente cumulate ce sunt mai mici decât valoarea 1 milimetru.

**DATE DESPRE IMOBILUL NR. 11332**

Oficiul de Cadastru și Publicitate Imobiliară SUCEAVA
Biroul de Cadastru și Publicitate Imobiliară Gura Humorului

A. Partea I. Descrierea imobilului

TEREN Intravilan

Adresa: Loc. Mazanaesti, Jud. Suceava

Nr. Crt	Nr cadastral Nr. topografic	Suprafața* (mp)	Observații / Referințe
A1		1.815	Sector cadastral:37 Teren neimprejmuit;

B. Partea II. Proprietari și acte

Inscrieri privitoare la dreptul de proprietate și alte drepturi reale		Referințe
11332 / 18/03/2022		
Act Normativ nr. 7, din 13/03/1996 emis de PARLAMENTUL ROMANIEI;		
B1	Intabulare, drept de PROPRIETATE, dobandit prin Lege, cota actuala 1/1, cota initiala 1/1 1) NEIDENTIFICAT NEIDENTIFICAT	A1
Act Administrativ nr. 1270, din 14/03/2022 emis de PRIMARIA COMUNEI DRAGOIESTI;		
B2	Se noteaza posesia factica in favoarea lui 1) FLOREA ANA	A1

C. Partea III. SARCINI .

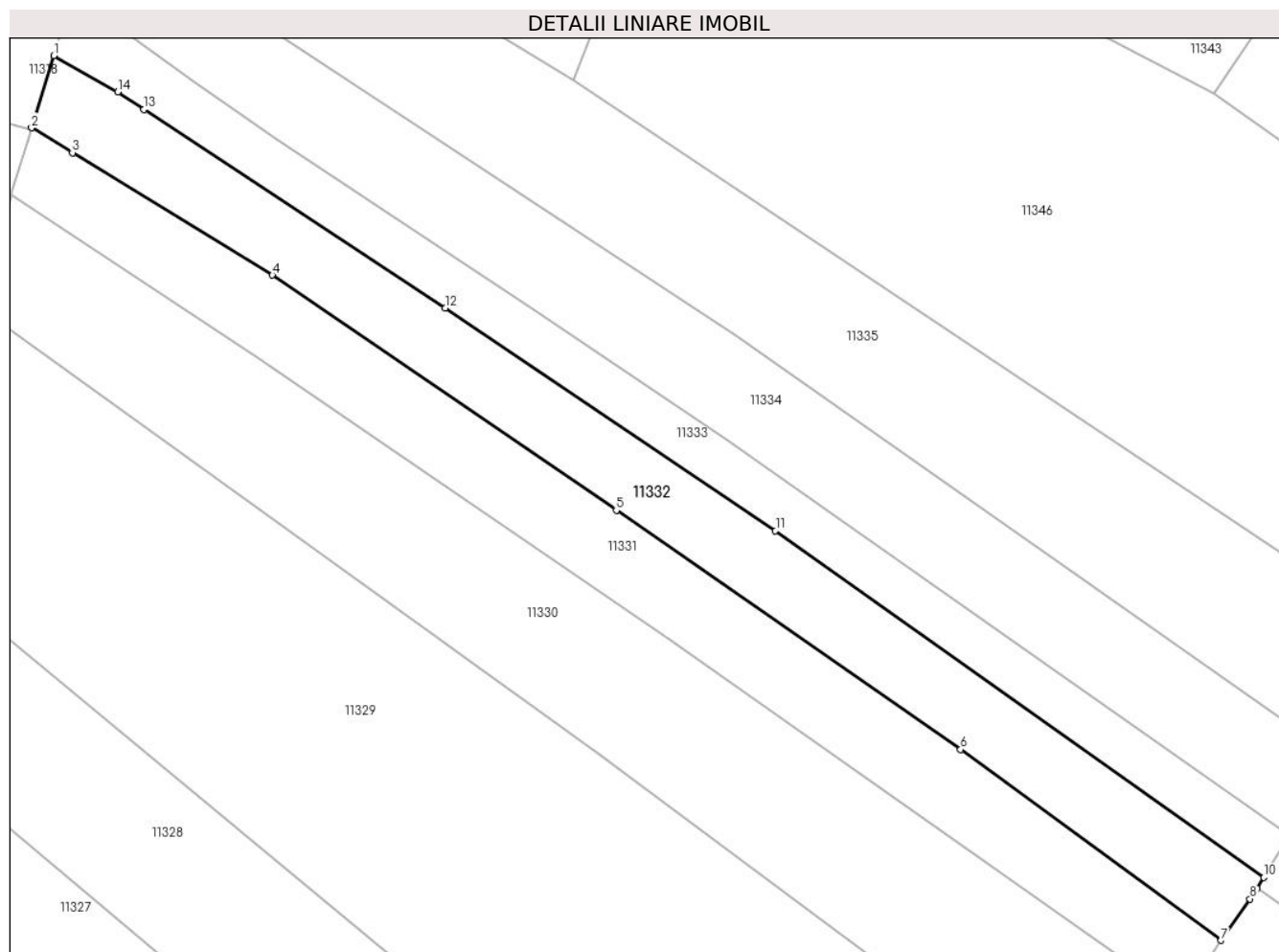
Inscrieri privind dezmembramintele dreptului de proprietate, drepturi reale de garanție și sarcini	Referințe
NU SUNT	

Anexa Nr. 1 La Partea I

Teren

Nr cadastral	Suprafața (mp)*	Observații / Referințe
	1.815	

* Suprafața este determinată în planul de proiecție Stereo 70.



Date referitoare la teren

Crt	Categorie folosință	Intravilan	Suprafața (mp)	Tarla	Parcelă	Nr. topo	Observații / Referințe
1	arabil	DA	1.815	-	-	-	

Lungime Segmente

1) Valorile lungimilor segmentelor sunt obținute din proiecție în plan.

Punct început	X / Y	Punct sfârșit	X / Y	Lungime segment (** (m)
1	581.568,961 670.308,514	2	581.566,054 670.299,011	9.938
2	581.566,054 670.299,011	3	581.571,436 670.295,717	6.31
3	581.571,436 670.295,717	4	581.597,752 670.279,61	30.854
4	581.597,752 670.279,61	5	581.643,043 670.248,668	54.851
5	581.643,043 670.248,668	6	581.688,379 670.217,199	55.187

Punct început	X / Y	Punct sfârșit	X / Y	Lungime segment (** (m)
6	581.688,379 670.217,199	7	581.722,689 670.192,069	42.529
7	581.722,689 670.192,069	8	581.726,462 670.197,535	6.642
8	581.726,462 670.197,535	9	581.727,419 670.198,922	1.685
9	581.727,419 670.198,922	10	581.728,289 670.200,359	1.68
10	581.728,289 670.200,359	11	581.663,993 670.245,964	78.828
11	581.663,993 670.245,964	12	581.620,5 670.275,314	52.47
12	581.620,5 670.275,314	13	581.580,865 670.301,431	47.466
13	581.580,865 670.301,431	14	581.577,411 670.303,706	4.136
14	581.577,411 670.303,706	1	581.568,961 670.308,514	9.722

** Lungimile segmentelor sunt determinate în planul de proiecție Stereo 70 și sunt rotunjite la 1 milimetru.

*** Distanța dintre puncte este formată din segmente cumulate ce sunt mai mici decât valoarea 1 milimetru.

**DATE DESPRE IMOBILUL NR. 11333**

Oficiul de Cadastru și Publicitate Imobiliară SUCEAVA
Biroul de Cadastru și Publicitate Imobiliară Gura Humorului

A. Partea I. Descrierea imobilului

TEREN Intravilan

Adresa: Loc. Mazanaesti, Jud. Suceava

Nr. Crt	Nr cadastral Nr. topografic	Suprafața* (mp)	Observații / Referințe
A1		1.232	Sector cadastral:37 Teren neimprejmut;

B. Partea II. Proprietari și acte

Inscrieri privitoare la dreptul de proprietate și alte drepturi reale		Referințe
11333 / 18/03/2022		
Act Normativ nr. 7, din 13/03/1996 emis de PARLAMENTUL ROMANIEI;		
B1	Intabulare, drept de PROPRIETATE, dobandit prin Lege, cota actuala 1/1, cota initiala 1/1 1) NEIDENTIFICAT NEIDENTIFICAT	A1
Act Administrativ nr. 1269, din 14/03/2022 emis de PRIMARIA COMUNEI DRAGOIESTI;		
B2	Se noteaza posesia factica in favoarea lui 1) SCRIPCARU DOINA-ELENA	A1

C. Partea III. SARCINI .

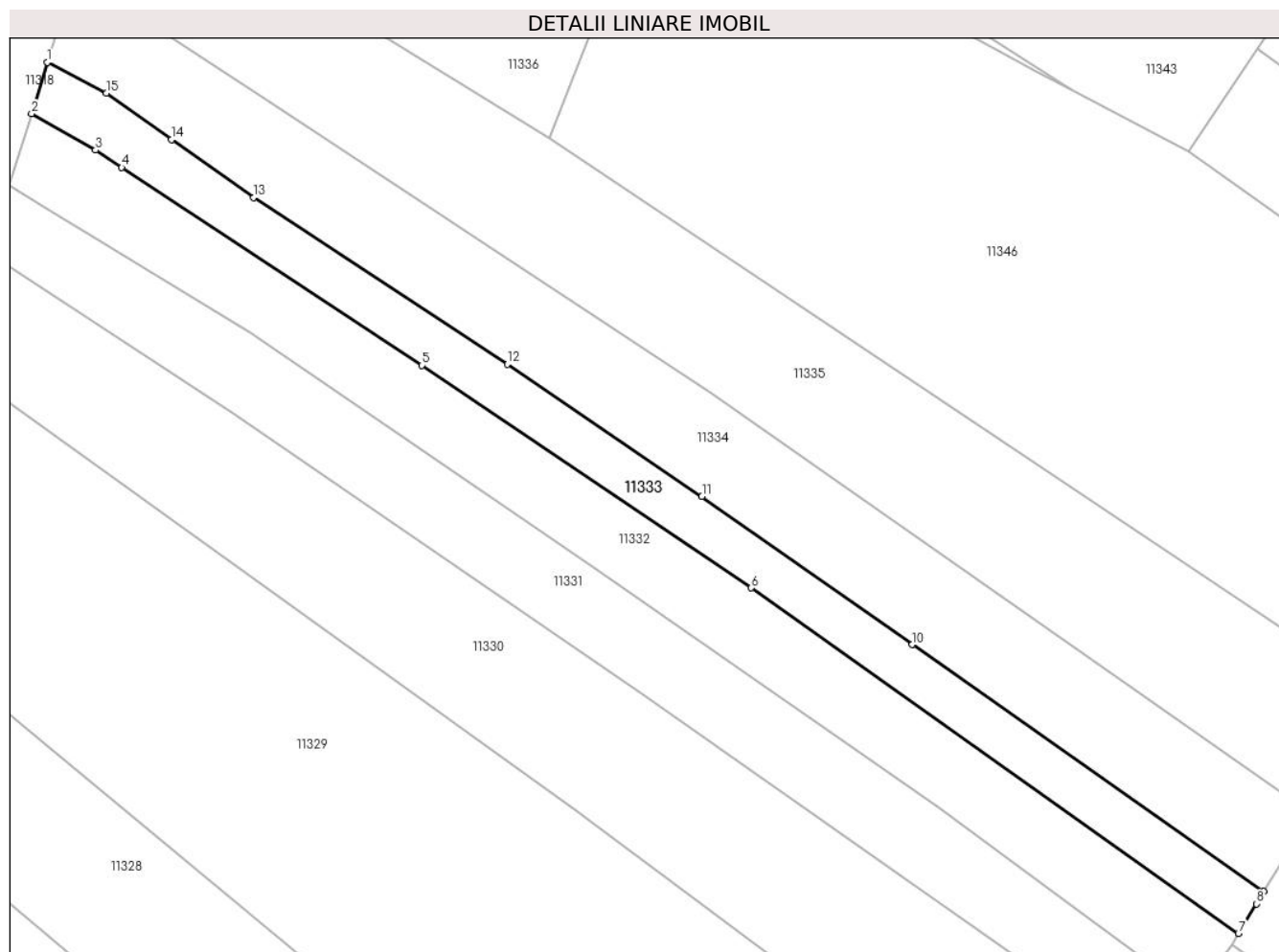
Inscrieri privind dezmembramintele dreptului de proprietate, drepturi reale de garanție și sarcini	Referințe
NU SUNT	

Anexa Nr. 1 La Partea I

Teren

Nr cadastral	Suprafața (mp)*	Observații / Referințe
	1.232	

* Suprafața este determinată în planul de proiecție Stereo 70.



Date referitoare la teren

Crt	Categorie folosință	Intra vilan	Suprafața (mp)	Tarla	Parcelă	Nr. topo	Observații / Referințe
1	arabil	DA	1.232	-	-	-	

Lungime Segmente

1) Valorile lungimilor segmentelor sunt obținute din proiecție în plan.

Punct început	X / Y	Punct sfârșit	X / Y	Lungime segment (** (m)
1	581.571,03 670.315,278	2	581.568,961 670.308,514	7.073
2	581.568,961 670.308,514	3	581.577,411 670.303,706	9.722
3	581.577,411 670.303,706	4	581.580,865 670.301,431	4.136
4	581.580,865 670.301,431	5	581.620,5 670.275,314	47.466
5	581.620,5 670.275,314	6	581.663,993 670.245,964	52.47

Punct început	X / Y	Punct sfârșit	X / Y	Lungime segment (** (m)
6	581.663,993 670.245,964	7	581.728,289 670.200,359	78.828
7	581.728,289 670.200,359	8	581.730,659 670.204,277	4.579
8	581.730,659 670.204,277	9	581.731,636 670.205,887	1.883
9	581.731,636 670.205,887	10	581.685,236 670.238,488	56.708
10	581.685,236 670.238,488	11	581.657,451 670.258,011	33.958
11	581.657,451 670.258,011	12	581.631,747 670.275,457	31.065
12	581.631,747 670.275,457	13	581.598,293 670.297,439	40.03
13	581.598,293 670.297,439	14	581.587,44 670.305,12	13.296
14	581.587,44 670.305,12	15	581.578,822 670.311,22	10.558
15	581.578,822 670.311,22	1	581.571,03 670.315,278	8.785

** Lungimile segmentelor sunt determinate în planul de proiecție Stereo 70 și sunt rotunjite la 1 milimetru.

*** Distanța dintre puncte este formată din segmente cumulate ce sunt mai mici decât valoarea 1 milimetru.

**DATE DESPRE IMOBILUL NR. 11334**

Oficiul de Cadastru și Publicitate Imobiliară SUCEAVA
Biroul de Cadastru și Publicitate Imobiliară Gura Humorului

A. Partea I. Descrierea imobilului

TEREN Intravilan

Adresa: Loc. Mazanaesti, Jud. Suceava

Nr. Crt	Nr cadastral Nr. topografic	Suprafața* (mp)	Observații / Referințe
A1		2.308	Sector cadastral:37 Teren neimprejmuit;

B. Partea II. Proprietari și acte

Inscrieri privitoare la dreptul de proprietate și alte drepturi reale		Referințe
11334 / 18/03/2022		
Act Normativ nr. 7, din 13/03/1996 emis de PARLAMENTUL ROMANIEI;		
B1	Intabulare, drept de PROPRIETATE, dobandit prin Lege, cota actuala 1/1, cota initiala 1/1 1) NEIDENTIFICAT NEIDENTIFICAT	A1
Act Administrativ nr. 1268, din 14/03/2022 emis de PRIMARIA COMUNEI DRAGOIESTI;		
B2	Se noteaza posesia factica in favoarea lui 1) COZMA IULIA	A1

C. Partea III. SARCINI .

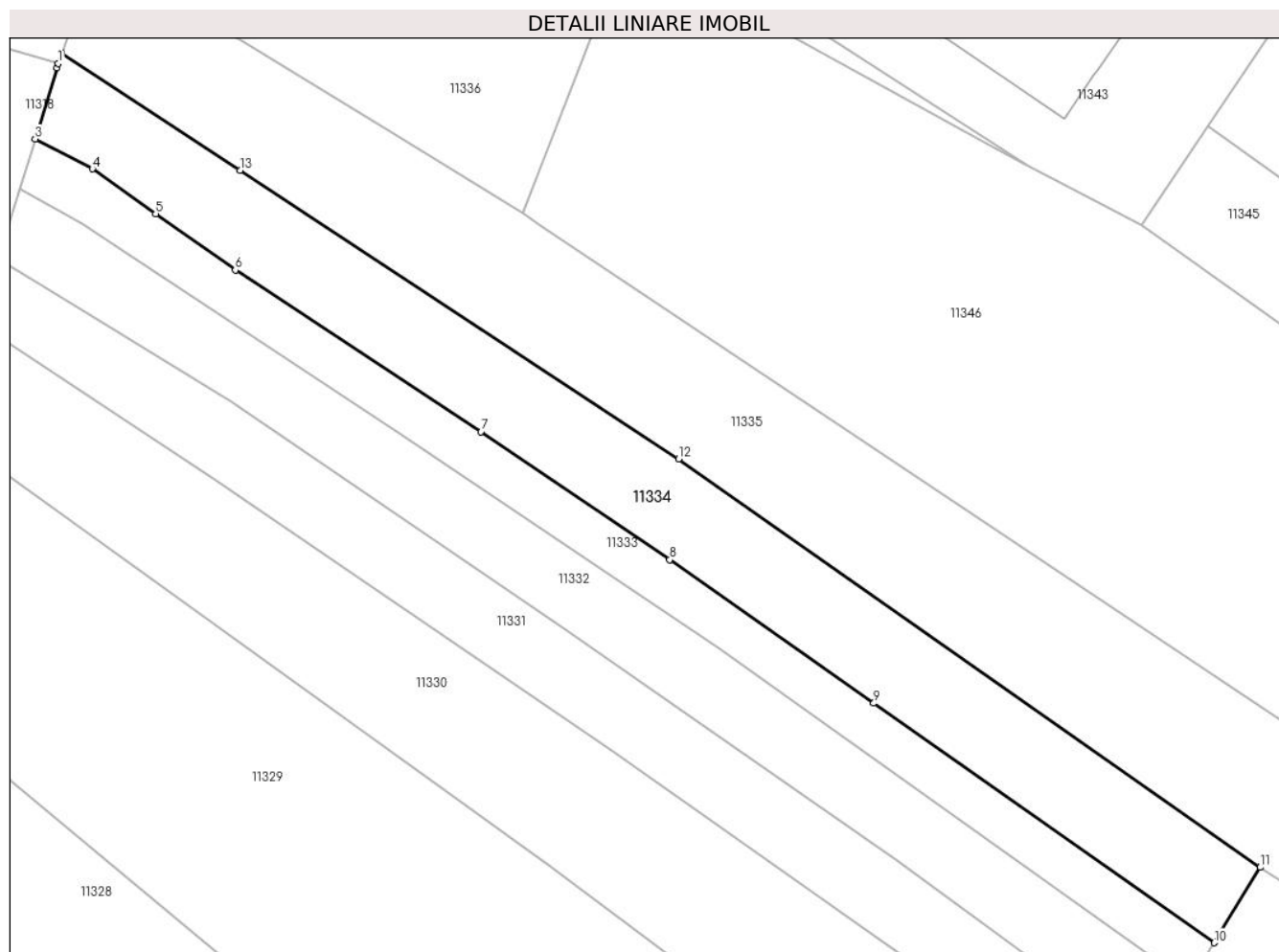
Inscrieri privind dezmembramintele dreptului de proprietate, drepturi reale de garanție și sarcini	Referințe
NU SUNT	

Anexa Nr. 1 La Partea I

Teren

Nr cadastral	Suprafața (mp)*	Observații / Referințe
	2.308	

* Suprafața este determinată în planul de proiecție Stereo 70.



Date referitoare la teren

Crt	Categorie folosință	Intravilan	Suprafața (mp)	Tarla	Parcelă	Nr. topo	Observații / Referințe
1	arabil	DA	2.308	-	-	-	

Lungime Segmente

1) Valorile lungimilor segmentelor sunt obținute din proiecție în plan.

Punct început	X / Y	Punct sfârșit	X / Y	Lungime segment (** (m)
1	581.574,198 670.325,554	2	581.574,004 670.325,002	0.585
2	581.574,004 670.325,002	3	581.571,03 670.315,278	10.169
3	581.571,03 670.315,278	4	581.578,822 670.311,22	8.785
4	581.578,822 670.311,22	5	581.587,44 670.305,12	10.558
5	581.587,44 670.305,12	6	581.598,293 670.297,439	13.296

Punct început	X / Y	Punct sfârșit	X / Y	Lungime segment (** (m)
6	581.598,293 670.297,439	7	581.631,747 670.275,457	40.03
7	581.631,747 670.275,457	8	581.657,451 670.258,011	31.065
8	581.657,451 670.258,011	9	581.685,236 670.238,488	33.958
9	581.685,236 670.238,488	10	581.731,636 670.205,887	56.708
10	581.731,636 670.205,887	11	581.737,872 670.216,159	12.017
11	581.737,872 670.216,159	12	581.658,664 670.271,742	96.765
12	581.658,664 670.271,742	13	581.598,927 670.311,02	71.493
13	581.598,927 670.311,02	14	581.574,689 670.326,956	29.008
14	581.574,689 670.326,956	1	581.574,198 670.325,554	1.485

** Lungimile segmentelor sunt determinate în planul de proiecție Stereo 70 și sunt rotunjite la 1 milimetru.

*** Distanța dintre puncte este formată din segmente cumulate ce sunt mai mici decât valoarea 1 milimetru.

**DATE DESPRE IMOBILUL NR. 11335**

Oficiul de Cadastru și Publicitate Imobiliară SUCEAVA
 Biroul de Cadastru și Publicitate Imobiliară Gura Humorului

A. Partea I. Descrierea imobilului

TEREN Intravilan

Adresa: Loc. Mazanaesti, Jud. Suceava

Nr. Crt	Nr cadastral Nr. topografic	Suprafața* (mp)	Observații / Referințe
A1		3.474	Sector cadastral:37 Teren neimprejmuit;

B. Partea II. Proprietari și acte

Inscrieri privitoare la dreptul de proprietate și alte drepturi reale		Referințe
11335 / 18/03/2022		
Act Normativ nr. 7, din 13/03/1996 emis de PARLAMENTUL ROMANIEI;		
B1	Inscrierea provizorie, drept de PROPRIETATE, dobandit prin Lege, cota actuala 1/1, cota initiala 1/1	A1
1) COMUNA DRAGOIESTI, CIF:4441190, PROPRIETAR NEIDENTIFICAT		

C. Partea III. SARCINI .

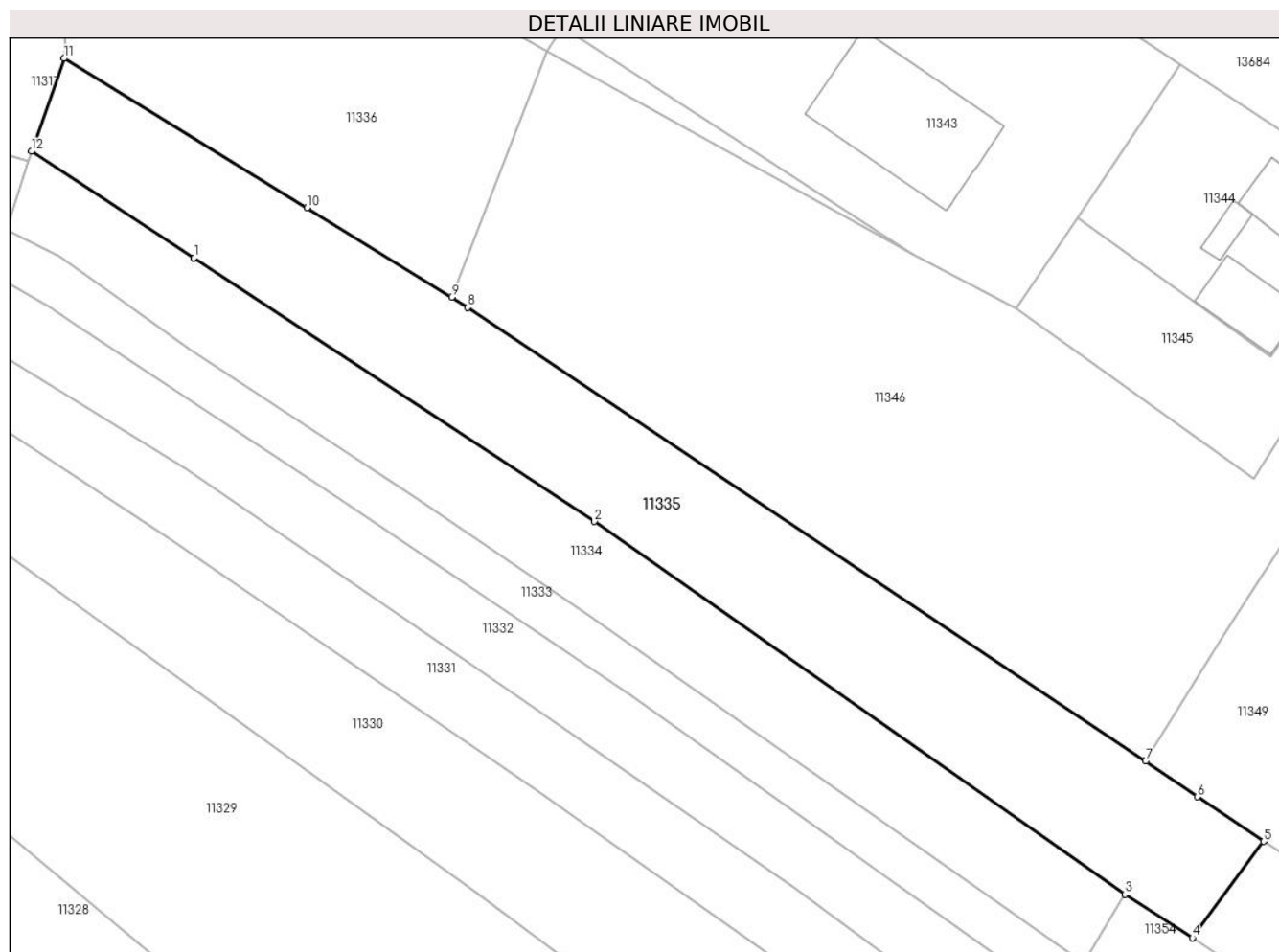
Inscrieri privind dezmembramintele dreptului de proprietate, drepturi reale de garanție și sarcini	Referințe
NU SUNT	

Anexa Nr. 1 La Partea I

Teren

Nr cadastral	Suprafața (mp)*	Observații / Referințe
	3.474	

* Suprafața este determinată în planul de proiecție Stereo 70.



Date referitoare la teren

Crt	Categorie folosință	Intravilan	Suprafața (mp)	Tarla	Parcelă	Nr. topo	Observații / Referințe
1	arabil	DA	3.474	-	-	-	

Lungime Segmente

1) Valorile lungimilor segmentelor sunt obținute din proiecție în plan.

Punct început	X / Y	Punct sfârșit	X / Y	Lungime segment (** (m)
1	581.598,927 670.311,02	2	581.658,664 670.271,742	71.493
2	581.658,664 670.271,742	3	581.737,872 670.216,159	96.765
3	581.737,872 670.216,159	4	581.747,921 670.209,681	11.956
4	581.747,921 670.209,681	5	581.758,569 670.224,026	17.865
5	581.758,569 670.224,026	6	581.748,683 670.230,682	11.918

Punct început	X / Y	Punct sfârșit	X / Y	Lungime segment (** (m)
6	581.748,683 670.230,682	7	581.740,962 670.236,012	9.382
7	581.740,962 670.236,012	8	581.639,742 670.303,636	121.731
8	581.639,742 670.303,636	9	581.637,378 670.305,216	2.843
9	581.637,378 670.305,216	10	581.615,795 670.318,521	25.354
10	581.615,795 670.318,521	11	581.579,549 670.340,807	42.549
11	581.579,549 670.340,807	12	581.574,689 670.326,956	14.679
12	581.574,689 670.326,956	1	581.598,927 670.311,02	29.008

** Lungimile segmentelor sunt determinate în planul de proiecție Stereo 70 și sunt rotunjite la 1 milimetru.

*** Distanța dintre puncte este formată din segmente cumulate ce sunt mai mici decât valoarea 1 milimetru.

**DATE DESPRE IMOBILUL NR. 11336**

Oficiul de Cadastru și Publicitate Imobiliară SUCEAVA
 Biroul de Cadastru și Publicitate Imobiliară Gura Humorului

A. Partea I. Descrierea imobilului

TEREN Intravilan

Adresa: Loc. Mazanaesti, Jud. Suceava

Nr. Crt	Nr cadastral Nr. topografic	Suprafața* (mp)	Observații / Referințe
A1	30194	Din acte: 11.400 Masurata: 2.619	Sector cadastral:37 Teren neimprejmuit;

B. Partea II. Proprietari și acte

Inscrieri privitoare la dreptul de proprietate și alte drepturi reale		Referințe
2280 / 06/03/2012		
Act Notarial nr. 594, din 05/03/2012 emis de ATANASOAEI PETRU;		
B7	Intabulare, drept de PROPRIETATE, dobandit prin Conventie, cota actuala 1/1, cota initiala 1/1 1) CIOLTAN MARIUS- CONSTANTIN 2) CIOLTAN EUGENIA	A1

C. Partea III. SARCINI .

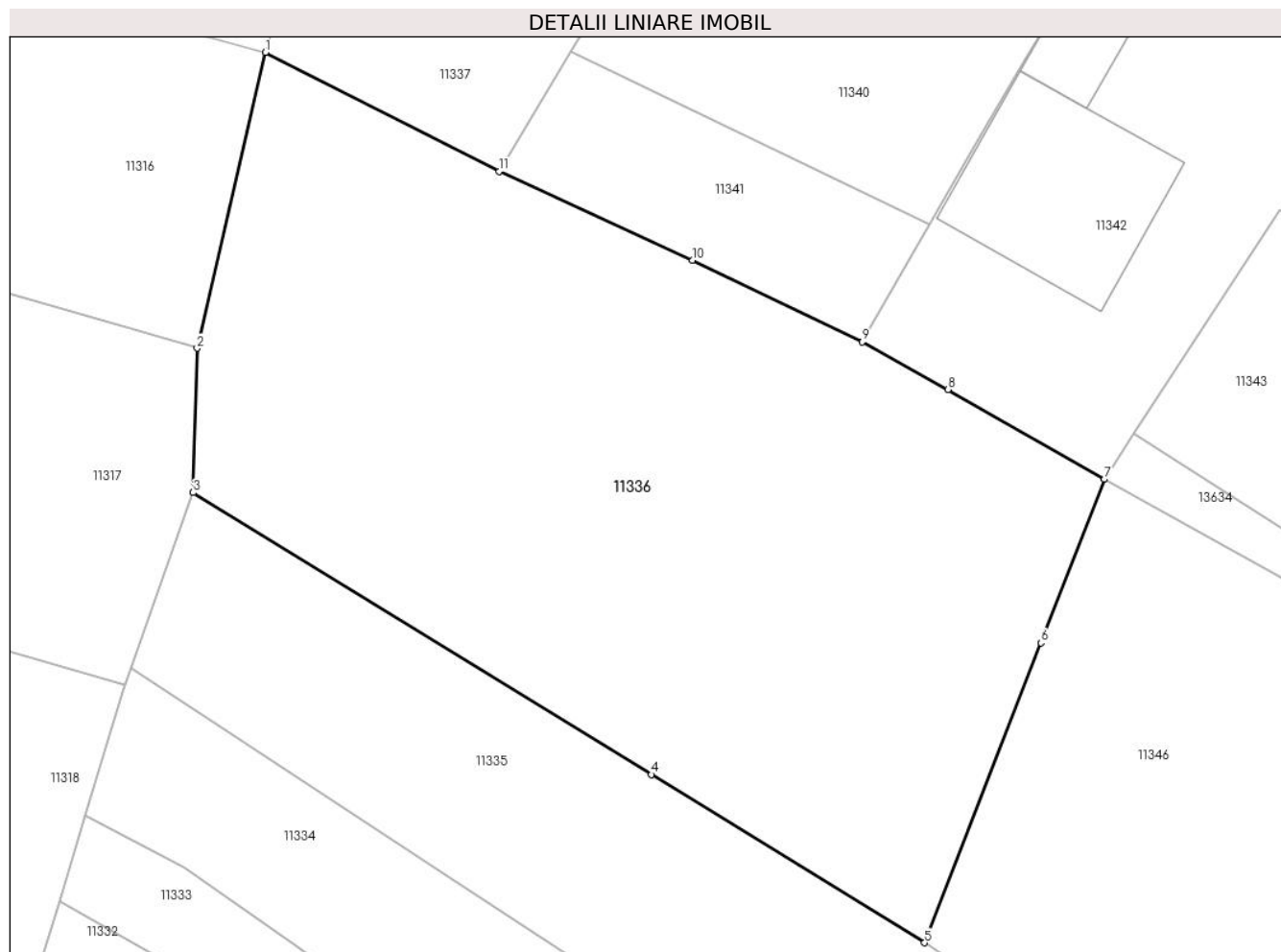
Inscrieri privind dezmembramintele dreptului de proprietate, drepturi reale de garanție și sarcini	Referințe
NU SUNT	

Anexa Nr. 1 La Partea I

Teren

Nr cadastral	Suprafața (mp)*	Observații / Referințe
30194	Din acte: 11.400 Masurata: 2.619	

* Suprafața este determinată în planul de proiecție Stereo 70.



Date referitoare la teren

Crt	Categorie folosință	Intra vilan	Suprafața (mp)	Tarla	Parcelă	Nr. topo	Observații / Referințe
1	arabil	DA	2.619	-	-	-	

Lungime Segmente

1) Valorile lungimilor segmentelor sunt obținute din proiecție în plan.

Punct început	X / Y	Punct sfârșit	X / Y	Lungime segment (** (m)
1	581.585,275 670.375,602	2	581.579,867 670.352,219	24.0
2	581.579,867 670.352,219	3	581.579,549 670.340,807	11.416
3	581.579,549 670.340,807	4	581.615,795 670.318,521	42.549
4	581.615,795 670.318,521	5	581.637,378 670.305,216	25.354
5	581.637,378 670.305,216	6	581.646,57 670.328,921	25.425

Punct început	X / Y	Punct sfârșit	X / Y	Lungime segment (** (m)
6	581.646,57 670.328,921	7	581.651,587 670.341,857	13.875
7	581.651,587 670.341,857	8	581.639,23 670.348,96	14.253
8	581.639,23 670.348,96	9	581.632,445 670.352,719	7.757
9	581.632,445 670.352,719	10	581.619,047 670.359,182	14.875
10	581.619,047 670.359,182	11	581.603,756 670.366,197	16.823
11	581.603,756 670.366,197	1	581.585,275 670.375,602	20.736

** Lungimile segmentelor sunt determinate în planul de proiecție Stereo 70 și sunt rotunjite la 1 milimetru.

*** Distanța dintre puncte este formată din segmente cumulate ce sunt mai mici decât valoarea 1 milimetru.

**DATE DESPRE IMOBILUL NR. 11337**

Oficiul de Cadastru și Publicitate Imobiliară SUCEAVA
Biroul de Cadastru și Publicitate Imobiliară Gura Humorului

A. Partea I. Descrierea imobilului

TEREN Intravilan

Adresa: Loc. Mazanaesti, Str Sculptor Iftimie Bârleanu, Jud. Suceava

Nr. Crt	Nr cadastral Nr. topografic	Suprafața* (mp)	Observații / Referințe
A1		1.852	Sector cadastral:37 Teren neimprejmuit;

B. Partea II. Proprietari și acte

Inscrieri privitoare la dreptul de proprietate și alte drepturi reale		Referințe
11337 / 18/03/2022		
Act Normativ nr. 7, din 13/03/1996 emis de PARLAMENTUL ROMANIEI;		
B1	Intabulare, drept de PROPRIETATE, dobandit prin Lege, cota actuala 1/1, cota initiala 1/1 1) NEIDENTIFICAT NEIDENTIFICAT	A1
Act Administrativ nr. 1261, din 14/03/2022 emis de PRIMARIA COMUNEI DRAGOIESTI;		
B2	Se noteaza posesia factica in favoarea lui 1) PETROAIE VASILE	A1

C. Partea III. SARCINI .

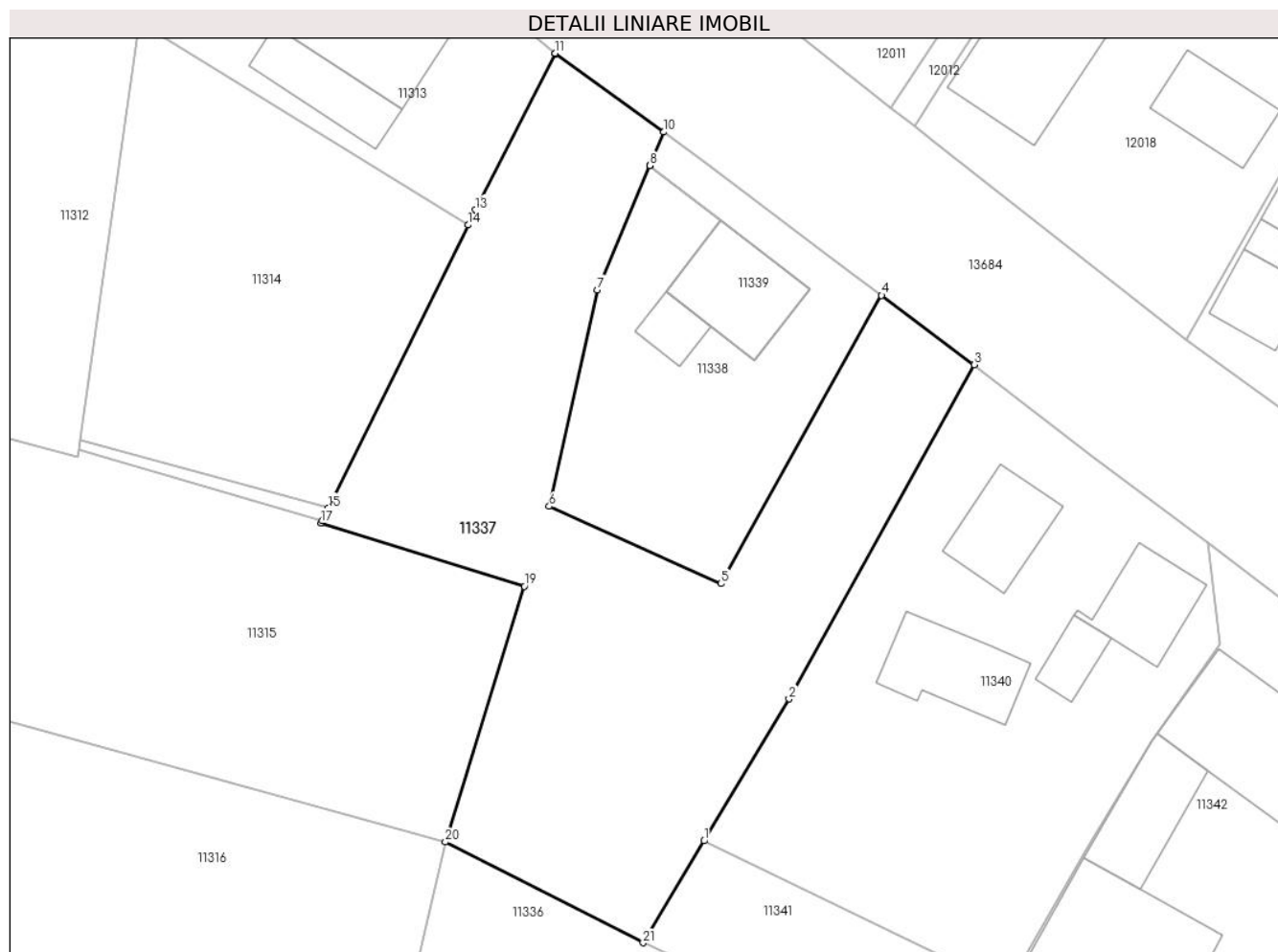
Inscrieri privind dezmembramintele dreptului de proprietate, drepturi reale de garanție și sarcini	Referințe
NU SUNT	

Anexa Nr. 1 La Partea I

Teren

Nr cadastral	Suprafața (mp)*	Observații / Referințe
	1.852	

* Suprafața este determinată în planul de proiecție Stereo 70.



Date referitoare la teren

Crt	Categorie folosință	Intravilan	Suprafața (mp)	Tarla	Parcelă	Nr. topo	Observații / Referințe
1	arabil	DA	1.852	-	-	-	

Lungime Segmente

1) Valorile lungimilor segmentelor sunt obținute din proiecție în plan.

Punct început	X / Y	Punct sfârșit	X / Y	Lungime segment (** (m)
1	581.609,452 670.375,71	2	581.617,388 670.388,964	15.448
3	581.634,68 670.420,17	4	581.626,032 670.426,646	10.804
5	581.611,023 670.399,735	6	581.594,975 670.406,945	17.593
7	581.599,491 670.427,171	8	581.604,362 670.438,761	12.572
9	581.604,366 670.438,771	10	581.605,69 670.441,904	3.401

Punct început	X / Y	Punct sfârșit	X / Y	Lungime segment (** (m)
2	581.617,388 670.388,964	3	581.634,68 670.420,17	35.677
4	581.626,032 670.426,646	5	581.611,023 670.399,735	30.814
6	581.594,975 670.406,945	7	581.599,491 670.427,171	20.724
8	581.604,362 670.438,761	9	581.604,366 670.438,771	0.011
10	581.605,69 670.441,904	11	581.595,547 670.449,257	12.528

Punct început	X / Y	Punct sfârșit	X / Y	Lungime segment (** (m)
11	581.595,547 670.449,257	12	581.595,522 670.449,218	0.046
13	581.588,094 670.434,631	14	581.587,401 670.433,226	1.567
15	581.574,361 670.406,779	16	581.573,792 670.405,625	1.287
17	581.573,673 670.405,385	18	581.573,725 670.405,371	0.054
19	581.592,666 670.399,485	20	581.585,275 670.375,602	25.0
21	581.603,756 670.366,197	1	581.609,452 670.375,71	11.088

Punct început	X / Y	Punct sfârșit	X / Y	Lungime segment (** (m)
12	581.595,522 670.449,218	13	581.588,094 670.434,631	16.369
14	581.587,401 670.433,226	15	581.574,361 670.406,779	29.487
16	581.573,792 670.405,625	17	581.573,673 670.405,385	0.268
18	581.573,725 670.405,371	19	581.592,666 670.399,485	19.834
20	581.585,275 670.375,602	21	581.603,756 670.366,197	20.736

** Lungimile segmentelor sunt determinate în planul de proiecție Stereo 70 și sunt rotunjite la 1 milimetru.

*** Distanța dintre puncte este formată din segmente cumulate ce sunt mai mici decât valoarea 1 milimetru.

**DATE DESPRE IMOBILUL NR. 11338**

Oficiul de Cadastru și Publicitate Imobiliară SUCEAVA
Biroul de Cadastru și Publicitate Imobiliară Gura Humorului

A. Partea I. Descrierea imobilului

TEREN Intravilan

Adresa: Loc. Mazanaesti, Str Sculptor Iftimie Bârleanu, Jud. Suceava

Nr. Crt	Nr cadastral Nr. topografic	Suprafața* (mp)	Observații / Referințe
A1	30667	650	Sector cadastral:37 Teren neimpregmuit;

Construcții

Crt	Nr cadastral Nr. topografic	Adresa	Observații / Referințe
A1.1	30667-C1	Loc. Mazanaesti, Str Sculptor Iftimie Bârleanu, Jud. Suceava	Nr. niveluri:1; S. construita la sol:25 mp; S. construita desfasurata:25 mp; LOCUINTA

B. Partea II. Proprietari și acte

Inscrieri privitoare la dreptul de proprietate și alte drepturi reale		Referințe
15290 / 03/12/2014		
Act Notarial nr. 2292, din 03/12/2014 emis de Dumitru Mihaela;		
B2	Intabulare, drept de PROPRIETATE, dobandit prin Conventie, cota actuala 1/1, cota initiala 1/1 1) PETROAIE VASILE 2) PETROAIE ANA	A1
11338 / 18/03/2022		
Act Administrativ nr. 2526, din 31/03/2022 emis de PRIMARIA COMUNEI DRAGOIESTI;		
B3	Intabulare, drept de PROPRIETATE, dobandit prin Lege, cota actuala 1/1, cota initiala 1/1 1) PETROAIE VASILE 2) PETROAIE ANA	A1.1

C. Partea III. SARCINI .

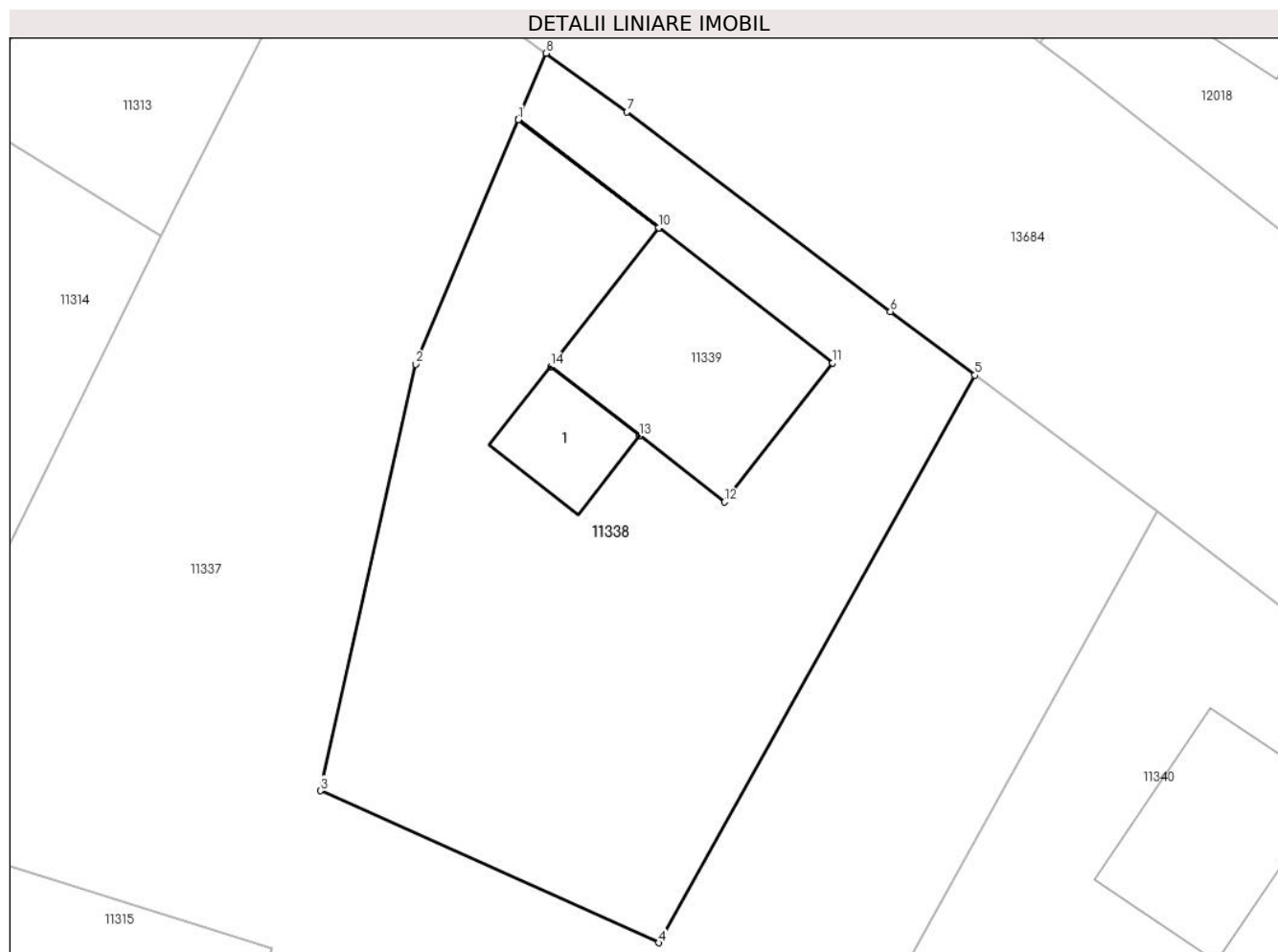
Inscrieri privind dezmembramintele dreptului de proprietate, drepturi reale de garanție și sarcini	Referințe
NU SUNT	

Anexa Nr. 1 La Partea I

Teren

Nr cadastral	Suprafața (mp)*	Observații / Referințe
30667	650	

* Suprafața este determinată în planul de proiecție Stereo 70.



Date referitoare la teren

Crt	Categorie folosință	Intra vilan	Suprafața (mp)	Tarla	Parcelă	Nr. topo	Observații / Referințe
1	curți constructii	DA	650	-	-	-	

Date referitoare la construcții

Crt	Număr	Destinație construcție	Supraf. (mp)	Situație juridică	Observații / Referințe
A1.1	30667-C1	construcții de locuințe	25	Cu acte	Nr. niveluri:1; S. construita la sol:25 mp; S. construita desfasurata:25 mp; LOCUINTA

Lungime Segmente

1) Valorile lungimilor segmentelor sunt obținute din proiecție în plan.

Punct început	X / Y	Punct sfârșit	X / Y	Lungime segment (** (m)
1	581.604,362 670.438,761	2	581.599,491 670.427,171	12.572
2	581.599,491 670.427,171	3	581.594,975 670.406,945	20.724
3	581.594,975 670.406,945	4	581.611,023 670.399,735	17.593
4	581.611,023 670.399,735	5	581.626,032 670.426,646	30.814

Punct început	X / Y	Punct sfârșit	X / Y	Lungime segment (** (m)
5	581.626,032 670.426,646	6	581.622,02 670.429,65	5.012
6	581.622,02 670.429,65	7	581.609,53 670.439,12	15.674
7	581.609,53 670.439,12	8	581.605,69 670.441,904	4.743
8	581.605,69 670.441,904	9	581.604,366 670.438,771	3.401
9	581.604,366 670.438,771	10	581.611,036 670.433,64	8.415
10	581.611,036 670.433,64	11	581.619,285 670.427,226	10.449
11	581.619,285 670.427,226	12	581.614,152 670.420,634	8.355
12	581.614,152 670.420,634	13	581.610,104 670.423,775	5.124
13	581.610,104 670.423,775	14	581.605,902 670.427,048	5.326
14	581.605,902 670.427,048	15	581.611,029 670.433,632	8.345
15	581.611,029 670.433,632	1	581.604,362 670.438,761	8.412

** Lungimile segmentelor sunt determinate în planul de proiecție Stereo 70 și sunt rotunjite la 1 milimetru.

*** Distanța dintre puncte este formată din segmente cumulate ce sunt mai mici decât valoarea 1 milimetru.

**DATE DESPRE IMOBILUL NR. 11339**

Oficiul de Cadastru și Publicitate Imobiliară SUCEAVA
 Biroul de Cadastru și Publicitate Imobiliară Gura Humorului

A. Partea I. Descrierea imobilului

TEREN Intravilan

Adresa: Loc. Mazanaesti, Str Sculptor Iftimie Bârleanu, Nr. 64, Jud. Suceava

Nr. Crt	Nr cadastral Nr. topografic	Suprafața* (mp)	Observații / Referințe
A1	30665	87	Sector cadastral:37 Teren neimprejmuit;

Construcții

Crt	Nr cadastral Nr. topografic	Adresa	Observații / Referințe
A1.1	30665-C1	Loc. Mazanaesti, Str Sculptor Iftimie Bârleanu, Nr. 64, Jud. Suceava	Nr. niveluri:1; S. construita la sol:87 mp; S. construita desfasurata:88 mp; LOCUINTA

B. Partea II. Proprietari și acte

Inscrieri privitoare la dreptul de proprietate și alte drepturi reale		Referințe
15289 / 16/05/2014		
Act Notarial nr. 2292, din 16/05/2014 emis de Dumitru Mihaela;		
B9	Intabulare, drept de PROPRIETATEcasatoriti, dobandit prin Conventie, cota actuala 1/1, cota initiala 1/1 1) PETROAIE VASILE 2) PETROAIE ANA	A1, A1.1

C. Partea III. SARCINI .

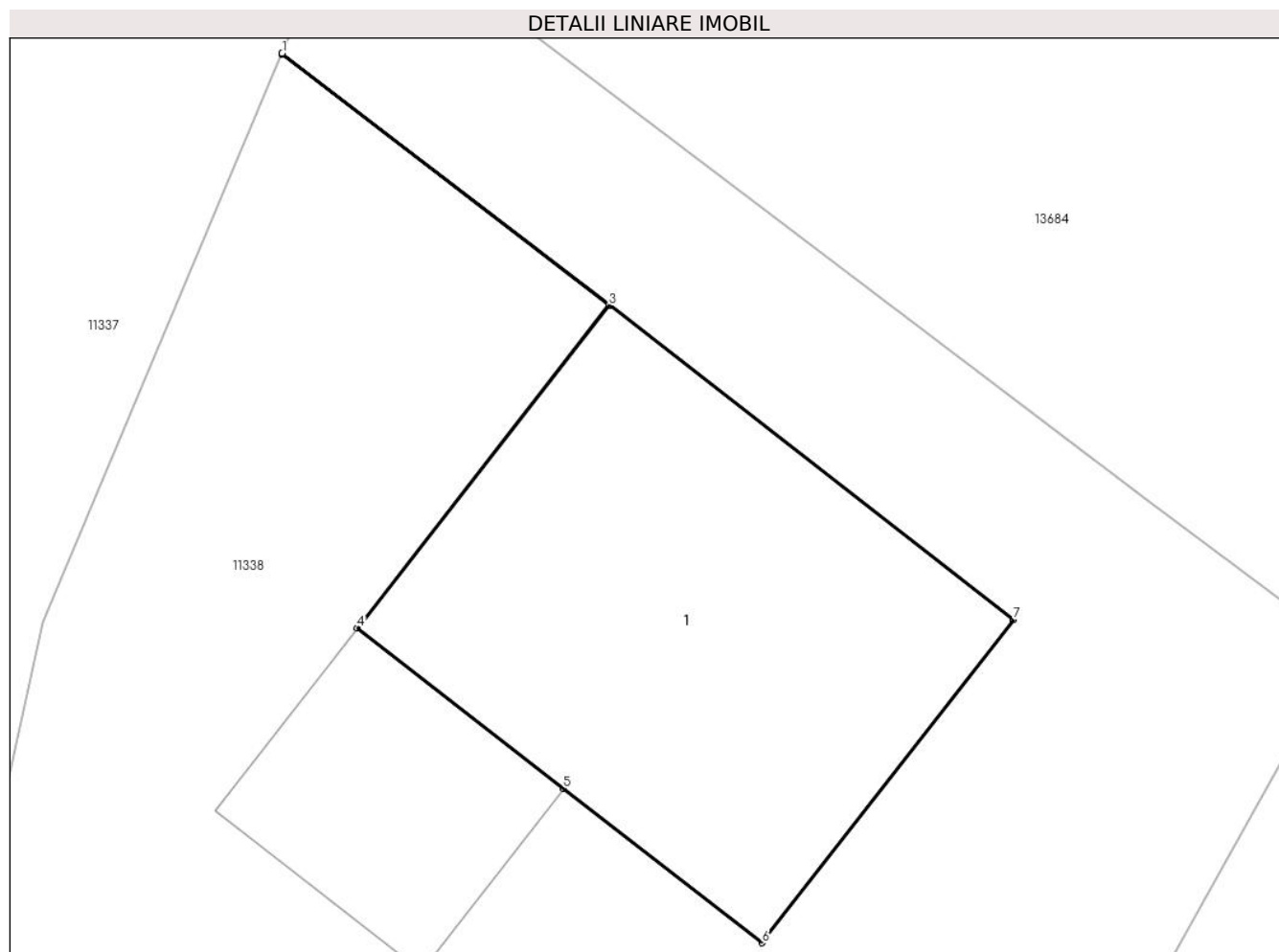
Inscrieri privind dezmembramintele dreptului de proprietate, drepturi reale de garanție și sarcini	Referințe
NU SUNT	

Anexa Nr. 1 La Partea I

Teren

Nr cadastral	Suprafața (mp)*	Observații / Referințe
30665	87	

* Suprafața este determinată în planul de proiecție Stereo 70.



Date referitoare la teren

Crt	Categorie folosință	Intra vilan	Suprafața (mp)	Tarla	Parcelă	Nr. topo	Observații / Referințe
1	curți constructii	DA	87	-	-	-	

Date referitoare la construcții

Crt	Număr	Destinație construcție	Supraf. (mp)	Situație juridică	Observații / Referințe
A1.1	30665-C1	construcții de locuințe	87	Cu acte	Nr. niveluri:1; S. construita la sol:87 mp; S. construita desfasurata:88 mp; LOCUINTA

Lungime Segmente

1) Valorile lungimilor segmentelor sunt obținute din proiecție în plan.

Punct început	X / Y	Punct sfârșit	X / Y	Lungime segment (** (m)
1	581.604,366 670.438,771	2	581.604,362 670.438,761	0.011
2	581.604,362 670.438,761	3	581.611,029 670.433,632	8.412
3	581.611,029 670.433,632	4	581.605,902 670.427,048	8.345
4	581.605,902 670.427,048	5	581.610,104 670.423,775	5.326

Punct început	X / Y	Punct sfârșit	X / Y	Lungime segment (** (m)
5	581.610,104 670.423,775	6	581.614,152 670.420,634	5.124
6	581.614,152 670.420,634	7	581.619,285 670.427,226	8.355
7	581.619,285 670.427,226	8	581.611,036 670.433,64	10.449
8	581.611,036 670.433,64	1	581.604,366 670.438,771	8.415

** Lungimile segmentelor sunt determinate în planul de proiecție Stereo 70 și sunt rotunjite la 1 milimetru.

*** Distanța dintre puncte este formată din segmente cumulate ce sunt mai mici decât valoarea 1 milimetru.

**DATE DESPRE IMOBILUL NR. 11340**

Oficiul de Cadastru și Publicitate Imobiliară SUCEAVA
Biroul de Cadastru și Publicitate Imobiliară Gura Humorului

A. Partea I. Descrierea imobilului

TEREN Intravilan

Adresa: Loc. Mazanaesti, Str Sculptor Iftimie Bârleanu, Nr. 66-68, Jud. Suceava

Nr. Crt	Nr cadastral Nr. topografic	Suprafața* (mp)	Observații / Referințe
A1	30275	1.500	Sector cadastral:37 Teren neimprijmit;

Construcții

Crt	Nr cadastral Nr. topografic	Adresa	Observații / Referințe
A1.1	30275-C1	Loc. Mazanaesti, Str Sculptor Iftimie Bârleanu, Nr. 66-68, Jud. Suceava	Nr. niveluri:1; S. construita la sol:69 mp; S. construita desfasurata:69 mp; LOCUINTA
A1.2	30275-C2	Loc. Mazanaesti, Str Sculptor Iftimie Bârleanu, Nr. 66-68, Jud. Suceava	Nr. niveluri:1; S. construita la sol:83 mp; S. construita desfasurata:83 mp; ANEXA
A1.3	30275-C3	Loc. Mazanaesti, Str Sculptor Iftimie Bârleanu, Nr. 66-68, Jud. Suceava	Nr. niveluri:1; S. construita la sol:28 mp; S. construita desfasurata:28 mp; ANEXA
A1.4	30275-C4	Loc. Mazanaesti, Str Sculptor Iftimie Bârleanu, Nr. 66-68, Jud. Suceava	Nr. niveluri:1; S. construita la sol:68 mp; S. construita desfasurata:68 mp; LOCUINTA

B. Partea II. Proprietari și acte

Inscrieri privitoare la dreptul de proprietate și alte drepturi reale	Referințe
958 / 24/06/2003	
Act Notarial nr. 2778, din 19/06/2003 emis de BNP PETRU ATANASOAEI;	
B1	A1, A1.1, A1.2, A1.3
Intabulare, drept de PROPRIETATE, dobandit prin Conventie, cota actuala 1/1, cota initiala 1/1 1) BIRLEAN IOAN -CRISTIAN, se noteaza lipsa CNP;	
11340 / 18/03/2022	
Act Administrativ nr. 2526, din 31/03/2022 emis de PRIMARIA COMUNEI DRAGOIESTI;	
B2	A1.4
Intabulare, drept de PROPRIETATE, dobandit prin Lege, cota actuala 1/1, cota initiala 1/1 1) BIRLEAN IOAN -CRISTIAN, se noteaza lipsa CNP;	

C. Partea III. SARCINI

Inscrieri privind dezmembramintele dreptului de proprietate, drepturi reale de garanție și sarcini	Referințe
958 / 24/06/2003	
Act Notarial nr. 2778, din 19/06/2003 emis de BNP PETRU ATANASOAEI;	
C1	A1, A1.1, A1.2, A1.3
Intabulare, drept de UZUFRACT VIAGERSI OBLIGATIA DE INTRETINERE, dobandit prin Conventie, cota actuala 1/1, cota initiala 1/1 1) BIRLEAN VASILE, se noteaza lipsa CNP; 2) BIRLEAN IOANA, se noteaza lipsa CNP;	

Anexa Nr. 1 La Partea I

Teren

Nr cadastral	Suprafața (mp)*	Observații / Referințe
30275	1.500	

* Suprafața este determinată în planul de proiecție Stereo 70.



Date referitoare la teren

Crt	Categorie folosință	Intravilan	Suprafața (mp)	Tarla	Parcelă	Nr. topo	Observații / Referințe
1	curți construcții	DA	700	-	-	-	
2	arabil	DA	800	-	-	-	

Date referitoare la construcții

Crt	Număr	Destinație construcție	Supraf. (mp)	Situație juridică	Observații / Referințe
A1.1	30275-C1	construcții de locuințe	69	Cu acte	Nr. niveluri:1; S. construita la sol:69 mp; S. construita desfasurata:69 mp; LOCUINTA
A1.2	30275-C2	construcții anexa	83	Cu acte	Nr. niveluri:1; S. construita la sol:83 mp; S. construita desfasurata:83 mp; ANEXA
A1.3	30275-C3	construcții anexa	28	Cu acte	Nr. niveluri:1; S. construita la sol:28 mp; S. construita desfasurata:28 mp; ANEXA
A1.4	30275-C4	construcții de locuințe	68	Cu acte	Nr. niveluri:1; S. construita la sol:68 mp; S. construita desfasurata:68 mp; LOCUINTA

Lungime Segmente

1) Valorile lungimilor segmentelor sunt obținute din proiecție în plan.

Punct început	X / Y	Punct sfârșit	X / Y	Lungime segment (** (m)
---------------	-------	---------------	-------	-------------------------

Punct început	X / Y	Punct sfârșit	X / Y	Lungime segment (** (m)
1	581.651,28 670.385,004	2	581.657,69 670.394,1	11.128
2	581.657,69 670.394,1	3	581.656,54 670.403,52	9.49
3	581.656,54 670.403,52	4	581.645,98 670.411,5	13.236
4	581.645,98 670.411,5	5	581.634,68 670.420,17	14.243
5	581.634,68 670.420,17	6	581.617,388 670.388,964	35.677
6	581.617,388 670.388,964	7	581.609,452 670.375,71	15.448
7	581.609,452 670.375,71	8	581.637,784 670.362,044	31.456
8	581.637,784 670.362,044	9	581.641,848 670.369,14	8.177
9	581.641,848 670.369,14	10	581.645,422 670.375,206	7.041
10	581.645,422 670.375,206	1	581.651,28 670.385,004	11.416

** Lungimile segmentelor sunt determinate în planul de proiecție Stereo 70 și sunt rotunjite la 1 milimetru.

*** Distanța dintre puncte este formată din segmente cumulate ce sunt mai mici decât valoarea 1 milimetru.

**DATE DESPRE IMOBILUL NR. 11341**

Oficiul de Cadastru și Publicitate Imobiliară SUCEAVA
Biroul de Cadastru și Publicitate Imobiliară Gura Humorului

A. Partea I. Descrierea imobilului

TEREN Intravilan

Adresa: Loc. Mazanaesti, Jud. Suceava

Nr. Crt	Nr cadastral Nr. topografic	Suprafața* (mp)	Observații / Referințe
A1		341	Sector cadastral:37 Teren neimprejmut;

B. Partea II. Proprietari și acte

Inscrieri privitoare la dreptul de proprietate și alte drepturi reale		Referințe
11341 / 18/03/2022		
Act Normativ nr. 7, din 13/03/1996 emis de PARLAMENTUL ROMANIEI;		
B1	Intabulare, drept de PROPRIETATE, dobandit prin Lege, cota actuala 1/1, cota initiala 1/1 1) NEIDENTIFICAT NEIDENTIFICAT	A1
Act Administrativ nr. 1262, din 14/03/2022 emis de PRIMARIA COMUNEI DRAGOIESTI;		
B2	Se noteaza posesia factica in favoarea lui 1) BIRLEAN IOAN-CRISTIAN 2) BIRLEAN MARIANA	A1

C. Partea III. SARCINI .

Inscrieri privind dezmembramintele dreptului de proprietate, drepturi reale de garanție și sarcini	Referințe
NU SUNT	

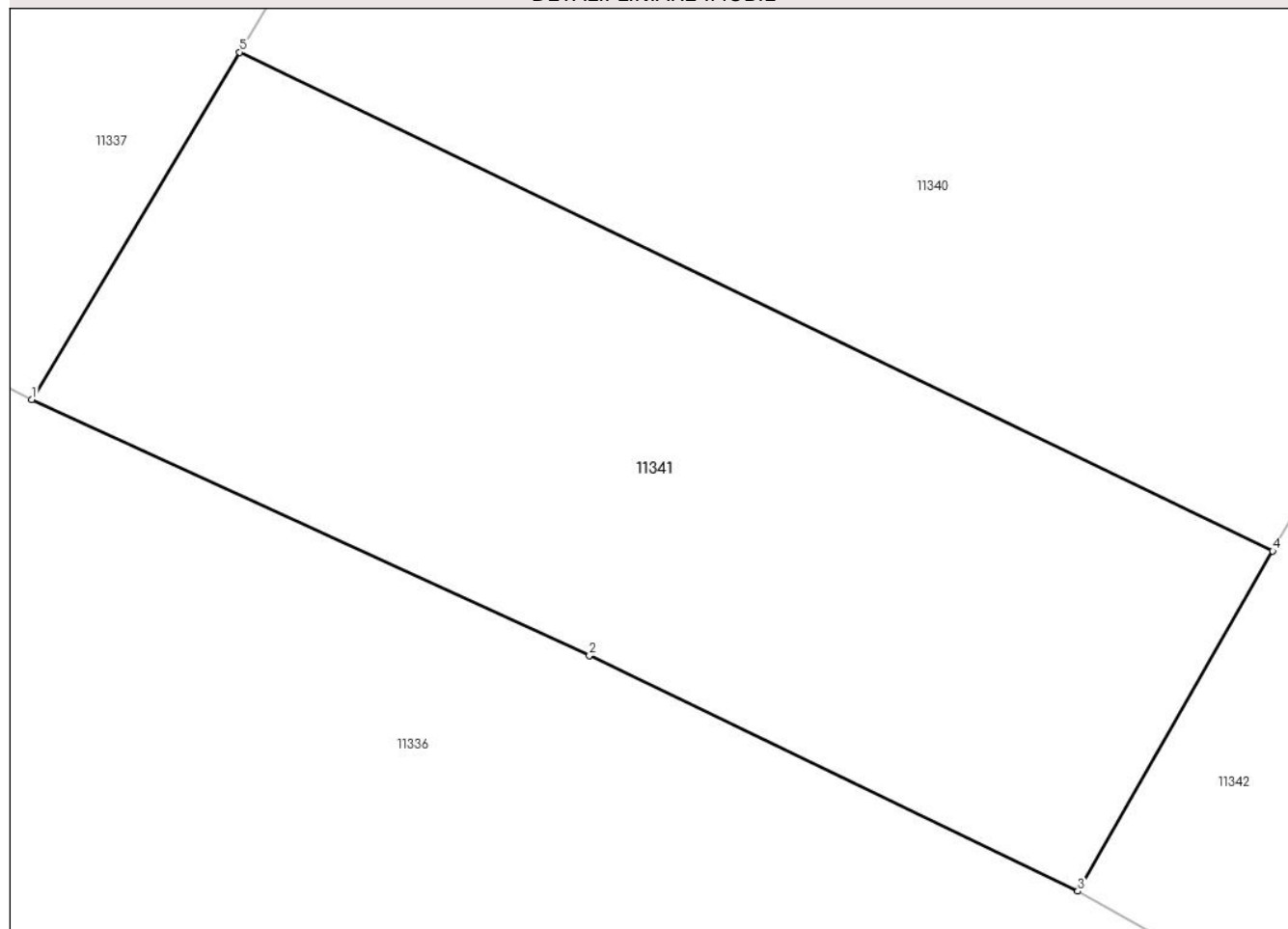
Anexa Nr. 1 La Partea I

Teren

Nr cadastral	Suprafața (mp)*	Observații / Referințe
	341	

* Suprafața este determinată în planul de proiecție Stereo 70.

DETALII LINIARE IMOBIL



Date referitoare la teren

Crt	Categorie folosință	Intra vilan	Suprafața (mp)	Tarla	Parcelă	Nr. topo	Observații / Referințe
1	arabil	DA	341	-	-	-	

Lungime Segmente

1) Valorile lungimilor segmentelor sunt obținute din proiecție în plan.

Punct început	X / Y	Punct sfârșit	X / Y	Lungime segment (** (m)
1	581.603,756 670.366,197	2	581.619,047 670.359,182	16.823
2	581.619,047 670.359,182	3	581.632,445 670.352,719	14.875
3	581.632,445 670.352,719	4	581.637,784 670.362,044	10.745
4	581.637,784 670.362,044	5	581.609,452 670.375,71	31.456
5	581.609,452 670.375,71	1	581.603,756 670.366,197	11.088

**** Lungimile segmentelor sunt determinate în planul de proiecție Stereo 70 și sunt rotunjite la 1 milimetru.**

***** Distanța dintre puncte este formată din segmente cumulate ce sunt mai mici decât valoarea 1 milimetru.**

**DATE DESPRE IMOBILUL NR. 11342**

Oficiul de Cadastru și Publicitate Imobiliară SUCEAVA
Biroul de Cadastru și Publicitate Imobiliară Gura Humorului

A. Partea I. Descrierea imobilului

TEREN Intravilan

Adresa: Loc. Mazanaesti, Str Sculptor Iftimie Bârleanu, Nr. 70, Jud. Suceava

Nr. Crt	Nr cadastral Nr. topografic	Suprafața* (mp)	Observații / Referințe
A1		1.390	Sector cadastral:37 Teren neimprejmuit;

B. Partea II. Proprietari și acte

Inscrieri privitoare la dreptul de proprietate și alte drepturi reale		Referințe
11342 / 18/03/2022		
Act Normativ nr. 7, din 13/03/1996 emis de PARLAMENTUL ROMANIEI;		
B1	Inscrierea provizorie, drept de PROPRIETATE, dobandit prin Lege, cota actuala 1/1, cota initiala 1/1	A1
1) COMUNA DRAGOIESTI, CIF:4441190, Proprietar neidentificat		

C. Partea III. SARCINI .

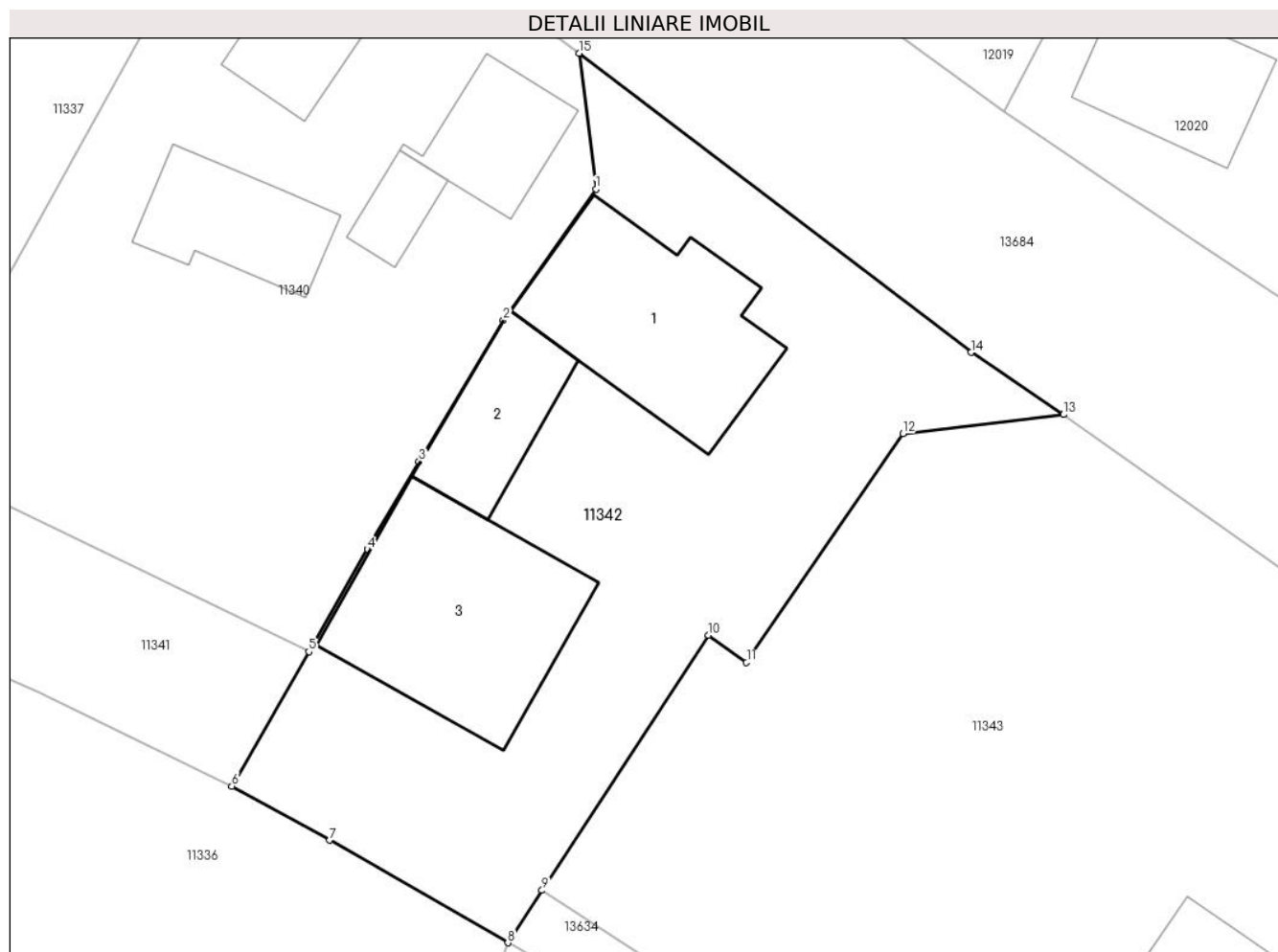
Inscrieri privind dezmembramintele dreptului de proprietate, drepturi reale de garanție și sarcini	Referințe
NU SUNT	

Anexa Nr. 1 La Partea I

Teren

Nr cadastral	Suprafața (mp)*	Observații / Referințe
	1.390	

* Suprafața este determinată în planul de proiecție Stereo 70.



Date referitoare la teren

Crt	Categorie folosință	Intravilan	Suprafața (mp)	Tarla	Parcelă	Nr. topo	Observații / Referințe
1	curți constructii	DA	1.390	-	-	-	

Date referitoare la construcții

Crt	Număr	Destinație construcție	Supraf. (mp)	Situație juridică	Observații / Referințe
A1.1		construcții de locuințe	175	Fara acte	Nr. niveluri:1; S. construita la sol:175 mp; S. construita desfasurata:175 mp; LOCUINTA
A1.2		construcții anexa	78	Fara acte	Nr. niveluri:1; S. construita la sol:78 mp; S. construita desfasurata:78 mp; ANEXA
A1.3		construcții anexa	200	Fara acte	Nr. niveluri:1; S. construita la sol:200 mp; S. construita desfasurata:200 mp; ANEXA

Lungime Segmente

1) Valorile lungimilor segmentelor sunt obținute din proiecție în plan.

Punct început	X / Y	Punct sfârșit	X / Y	Lungime segment (** (m)
1	581.657,69 670.394,1	2	581.651,28 670.385,004	11.128
2	581.651,28 670.385,004	3	581.645,422 670.375,206	11.416

Punct început	X / Y	Punct sfârșit	X / Y	Lungime segment (** (m)
3	581.645,422 670.375,206	4	581.641,848 670.369,14	7.041
4	581.641,848 670.369,14	5	581.637,784 670.362,044	8.177
5	581.637,784 670.362,044	6	581.632,445 670.352,719	10.745
6	581.632,445 670.352,719	7	581.639,23 670.348,96	7.757
7	581.639,23 670.348,96	8	581.651,587 670.341,857	14.253
8	581.651,587 670.341,857	9	581.653,956 670.345,486	4.334
9	581.653,956 670.345,486	10	581.665,51 670.363,181	21.133
10	581.665,51 670.363,181	11	581.668,146 670.361,288	3.245
11	581.668,146 670.361,288	12	581.678,99 670.377,15	19.214
12	581.678,99 670.377,15	13	581.690,13 670.378,47	11.218
13	581.690,13 670.378,47	14	581.683,719 670.382,777	7.723
14	581.683,719 670.382,777	15	581.656,54 670.403,52	34.19
15	581.656,54 670.403,52	1	581.657,69 670.394,1	9.49

** Lungimile segmentelor sunt determinate în planul de proiecție Stereo 70 și sunt rotunjite la 1 milimetru.

*** Distanța dintre puncte este formată din segmente cumulate ce sunt mai mici decât valoarea 1 milimetru.

**DATE DESPRE IMOBILUL NR. 11343**

Oficiul de Cadastru și Publicitate Imobiliară SUCEAVA
Biroul de Cadastru și Publicitate Imobiliară Gura Humorului

A. Partea I. Descrierea imobilului

TEREN Intravilan

Adresa: Loc. Mazanaesti, Str Sculptor Iftimie Bârleanu, Nr. 72, Jud. Suceava

Nr. Crt	Nr cadastral Nr. topografic	Suprafața* (mp)	Observații / Referințe
A1	30099	3.566	Sector cadastral:37 Teren neimprejmuit;

Construcții

Crt	Nr cadastral Nr. topografic	Adresa	Observații / Referințe
A1.1	30099-C1	Loc. Mazanaesti, Str Sculptor Iftimie Bârleanu, Nr. 72, Jud. Suceava	Nr. niveluri:1; S. construita la sol:391 mp; S. construita desfasurata:391 mp; CAMIN CULTURAL

B. Partea II. Proprietari și acte

Inscrieri privitoare la dreptul de proprietate și alte drepturi reale		Referințe
3589 / 06/07/2009		
Act Administrativ nr. 37, din 02/07/2009 emis de CONSILIUL LOCAL AL COMUNEI DRAGOIESTI;		
B1	Intabulare, drept de PROPRIETATE, dobandit prin Lege, cota actuala 1/1, cota initiala 1/1 1) COMUNA DRAGOIESTI, CIF:4441190, domeniul privat	A1, A1.1

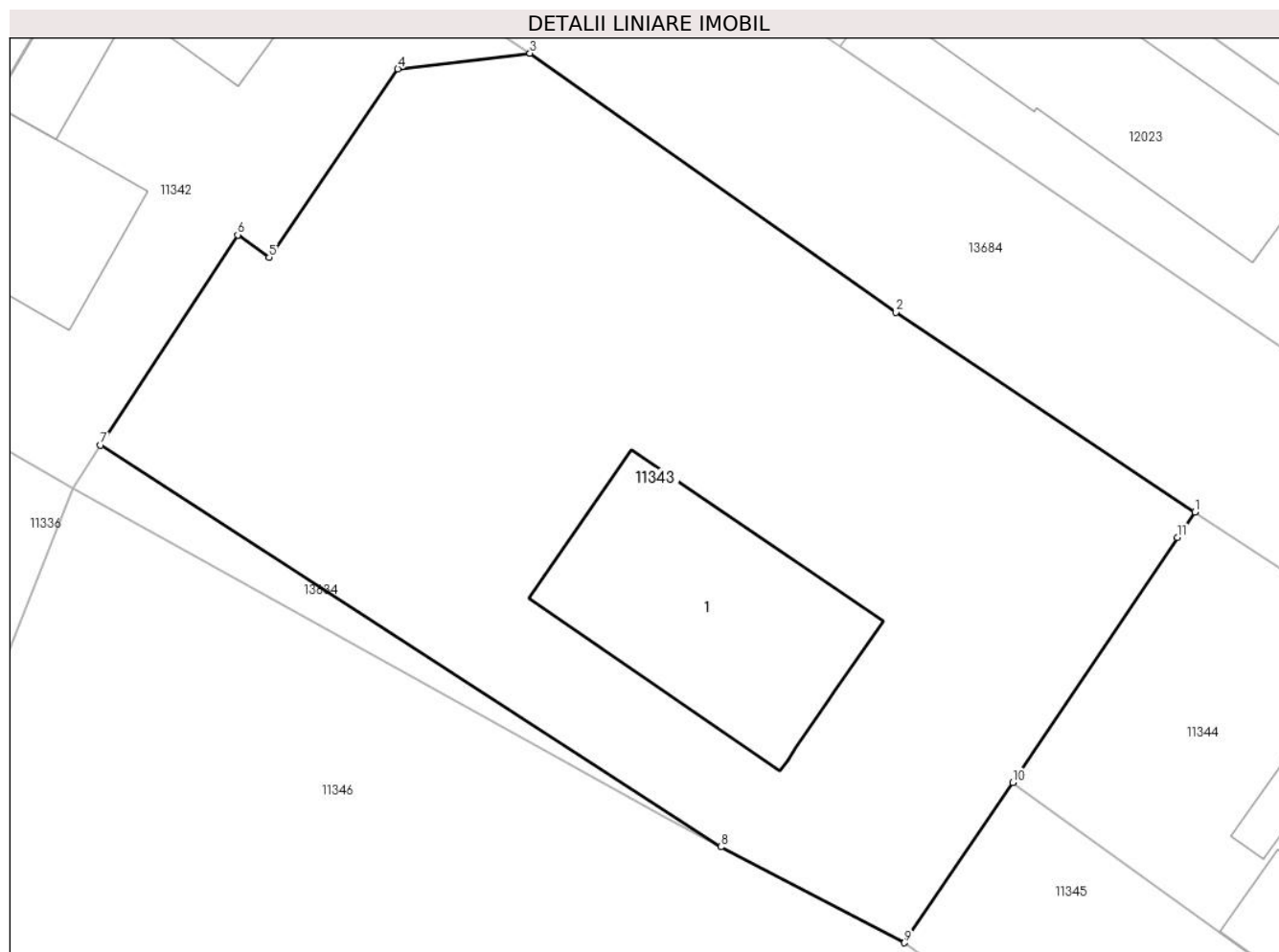
C. Partea III. SARCINI .

Inscrieri privind dezmembramintele dreptului de proprietate, drepturi reale de garanție și sarcini	Referințe
NU SUNT	

Teren

Nr cadastral	Suprafața (mp)*	Observații / Referințe
30099	3.566	

* Suprafața este determinată în planul de proiecție Stereo 70.



Date referitoare la teren

Crt	Categorie folosință	Intra vilan	Suprafața (mp)	Tarla	Parcelă	Nr. topo	Observații / Referințe
1	curți constructii	DA	3.566	-	-	-	

Date referitoare la construcții

Crt	Număr	Destinație construcție	Supraf. (mp)	Situație juridică	Observații / Referințe
A1.1	30099-C1	construcții administrative și social culturale	391	Cu acte	Nr. niveluri:1; S. construita la sol:391 mp; S. construita desfasurata:391 mp; CAMIN CULTURAL

Lungime Segmente

1) Valorile lungimilor segmentelor sunt obținute din proiecție în plan.

Punct început	X / Y	Punct sfârșit	X / Y	Lungime segment (** (m)
1	581.746,133 670.339,844	2	581.720,97 670.356,67	30.27
2	581.720,97 670.356,67	3	581.690,13 670.378,47	37.767
3	581.690,13 670.378,47	4	581.678,99 670.377,15	11.218

Punct început	X / Y	Punct sfârșit	X / Y	Lungime segment (** (m)
4	581.678,99 670.377,15	5	581.668,146 670.361,288	19.214
5	581.668,146 670.361,288	6	581.665,51 670.363,181	3.245
6	581.665,51 670.363,181	7	581.653,956 670.345,486	21.133
7	581.653,956 670.345,486	8	581.706,213 670.311,648	62.256
8	581.706,213 670.311,648	9	581.721,677 670.303,575	17.444
9	581.721,677 670.303,575	10	581.730,787 670.317,079	16.29
10	581.730,787 670.317,079	11	581.744,686 670.337,697	24.865
11	581.744,686 670.337,697	1	581.746,133 670.339,844	2.589

** Lungimile segmentelor sunt determinate în planul de proiecție Stereo 70 și sunt rotunjite la 1 milimetru.

*** Distanța dintre puncte este formată din segmente cumulate ce sunt mai mici decât valoarea 1 milimetru.

**DATE DESPRE IMOBILUL NR. 11344**

Oficiul de Cadastru și Publicitate Imobiliară SUCEAVA
Biroul de Cadastru și Publicitate Imobiliară Gura Humorului

A. Partea I. Descrierea imobilului

TEREN Intravilan

Adresa: Loc. Mazanaesti, Str Sculptor Iftimie Bârleanu, Nr. 74, Jud. Suceava

Nr. Crt	Nr cadastral Nr. topografic	Suprafața* (mp)	Observații / Referințe
A1	30491	1.000	Sector cadastral:37 Teren neimprijmit;

Construcții

Crt	Nr cadastral Nr. topografic	Adresa	Observații / Referințe
A1.1	30491-C1	Loc. Mazanaesti, Str Sculptor Iftimie Bârleanu, Nr. 74, Jud. Suceava	Nr. niveluri:1; S. construita la sol:94 mp; S. construita desfasurata:94 mp; Casă de locuit construită în anul 1978 din cărămidă, nu deține certificat energetic și nu este dotată cu lift
A1.2	30491-C2	Loc. Mazanaesti, Str Sculptor Iftimie Bârleanu, Nr. 74, Jud. Suceava	Nr. niveluri:1; S. construita la sol:29 mp; S. construita desfasurata:29 mp; Anexă construită în anul 1978 din lemn, nu deține certificat energetic și nu este dotată cu lift
A1.3	30491-C3	Loc. Mazanaesti, Str Sculptor Iftimie Bârleanu, Nr. 74, Jud. Suceava	Nr. niveluri:1; S. construita la sol:116 mp; S. construita desfasurata:116 mp; Șură construită în anul 1987 din lemn, nu deține certificat energetic și nu este dotată cu lift

B. Partea II. Proprietari și acte

Inscrieri privitoare la dreptul de proprietate și alte drepturi reale		Referințe
4773 / 03/05/2012		
Act Administrativ nr. 181, din 07/07/1993 emis de Comisia judeteana Suceava;		
B1	Intabulare, drept de PROPRIETATE, dobandit prin Constituire, cota actuala 1/1, cota initiala 1/1 1) LUNGOCI ELEONORA	A1
Act Notarial nr. 4442, din 08/08/1986 emis de Notariatul de stat judetean Suceava (contractul de vanzare - cumparare autentificat sub nr. 3361 din 8.06.1987 - Notariatul de stat judetean Suceava - incheierile nr. 604 din 8.08.1986 si nr. 453 din 8.06.1987 - pozitii transcrise din CFE nr. 30475 a UAT Dragoiest - ulterior sistata - provenita din conversia de pe hartie a C.F. nr. 504 a comunei cadastrale Mazanaesti);		
B2	Intabulare, drept de PROPRIETATE, dobandit prin Conventie, cota actuala 8/16, cota initiala 1/2 1) LUNGOCI ELEONORA	A1.1, A1.2
Act Notarial nr. 220, din 25/02/1992 emis de Notariatul de stat judetean Suceava;		
B3	Intabulare, drept de PROPRIETATE, dobandit prin Succesiune, cota actuala 2/16, cota initiala 2/16 1) LUNGOCI ELEONORA	A1.1, A1.2
B4	Intabulare, drept de PROPRIETATE, dobandit prin Succesiune, cota actuala 3/16, cota initiala 3/16 1) LUNGOCI CONSTANTIN, se noteaza lipsa CNP;	A1.1, A1.2
B5	Intabulare, drept de PROPRIETATE, dobandit prin Succesiune, cota actuala 3/16, cota initiala 3/16 1) LUNGOCI STEFAN, se noteaza lipsa CNP;	A1.1, A1.2
11344 / 10/01/2023		
Act Administrativ nr. 2526, din 31/03/2022 emis de PRIMARIA COMUNEI DRAGOIESTI;		
B7	Intabulare, drept de PROPRIETATE, dobandit prin Lege, cota actuala 1/1, cota initiala 1/1 1) LUNGOCI ELEONORA 2) LUNGOCI CONSTANTIN, se noteaza lipsa CNP; 3) LUNGOCI STEFAN, se noteaza lipsa CNP;	A1.3

C. Partea III. SARCINI

Inscrieri privind dezmembramintele dreptului de proprietate, drepturi reale de garanție și sarcini	Referințe
4773 / 03/05/2012	

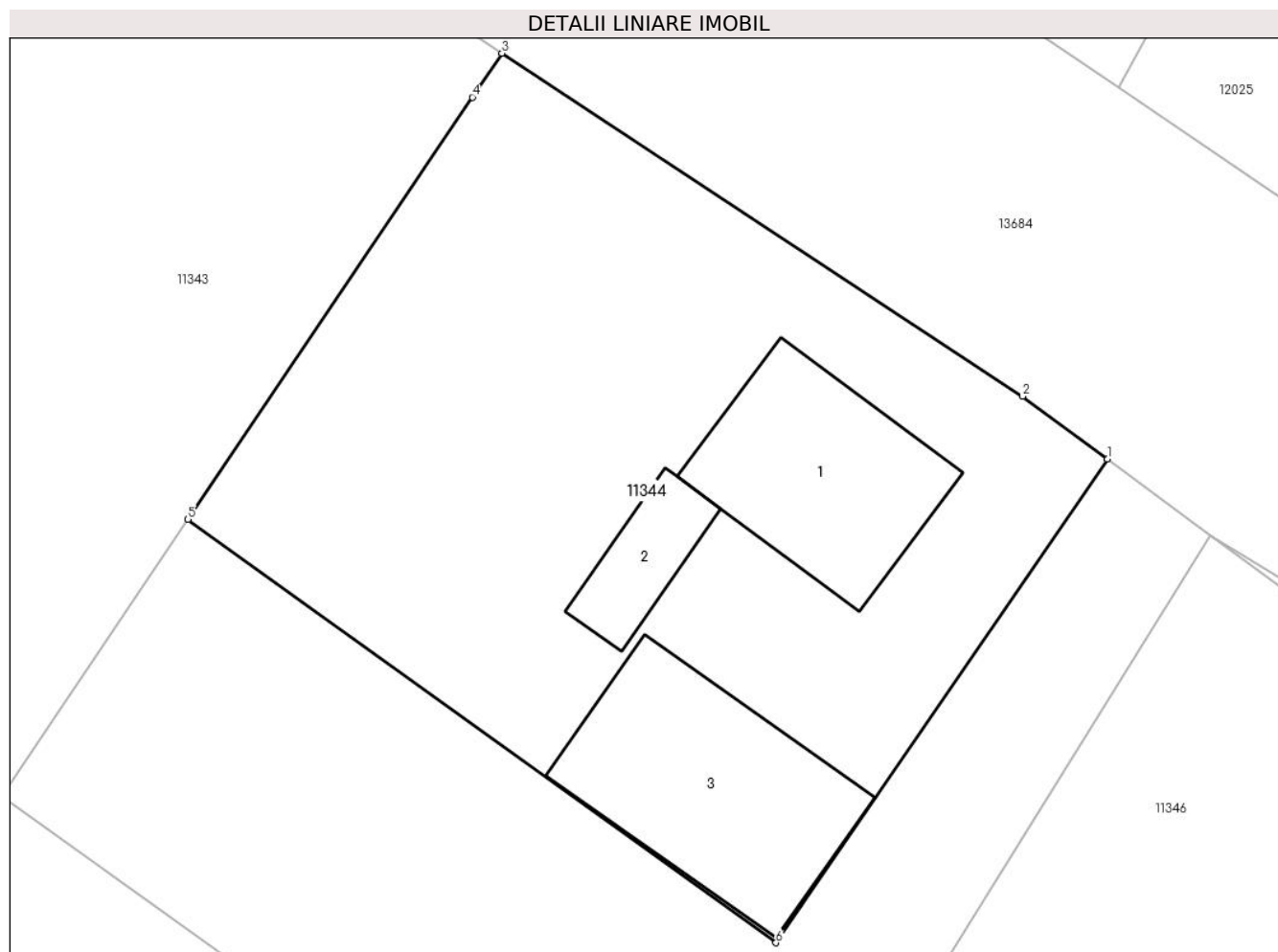
Inscrieri privind dezmembramintele dreptului de proprietate, drepturi reale de garanție și sarcini		Referințe
Act Administrativ nr. 181, din 07/07/1993 emis de Comisia judeteana Suceava;		
C1	Intabulare, drept de HABITATIE, dobandit prin Conventie, cota actuala 5/8, cota initiala 5/8 1) BICEAGA GRATIELA	A1.1, A1.2

Anexa Nr. 1 La Partea I

Teren

Nr cadastral	Suprafața (mp)*	Observații / Referințe
30491	1.000	

* Suprafața este determinată în planul de proiecție Stereo 70.



Date referitoare la teren

Crt	Categorie folosință	Intra vilan	Suprafața (mp)	Tarla	Parcelă	Nr. topo	Observații / Referințe
1	curți constructii	DA	1.000	-	-	-	

Date referitoare la construcții

Crt	Număr	Destinație construcție	Supraf. (mp)	Situație juridică	Observații / Referințe
A1.1	30491-C1	construcții de locuințe	94	Cu acte	Nr. niveluri:1; S. construită la sol:94 mp; S. construită desfasurata:94 mp; Casă de locuit construită în anul 1978 din cărămidă, nu deține certificat energetic și nu este dotată cu lift
A1.2	30491-C2	construcții anexa	29	Cu acte	Nr. niveluri:1; S. construită la sol:29 mp; S. construită desfasurata:29 mp; Anexă construită în anul 1978 din lemn, nu deține certificat energetic și nu este dotată cu lift
A1.3	30491-C3	construcții anexa	116	Cu acte	Nr. niveluri:1; S. construită la sol:116 mp; S. construită desfasurata:116 mp; Șură construită în anul 1987 din lemn, nu deține certificat energetic și nu este dotată cu lift

Lungime Segmente

1) Valorile lungimilor segmentelor sunt obținute din proiecție în plan.

Punct început	X / Y	Punct sfârșit	X / Y	Lungime segment (** (m)
1	581.775,725 670.320,022	2	581.771,586 670.323,087	5.15
2	581.771,586 670.323,087	3	581.746,133 670.339,844	30.474
3	581.746,133 670.339,844	4	581.744,686 670.337,697	2.589
4	581.744,686 670.337,697	5	581.730,787 670.317,079	24.865
5	581.730,787 670.317,079	6	581.759,527 670.296,393	35.41
6	581.759,527 670.296,393	1	581.775,725 670.320,022	28.648

** Lungimile segmentelor sunt determinate în planul de proiecție Stereo 70 și sunt rotunjite la 1 milimetru.

*** Distanța dintre puncte este formată din segmente cumulate ce sunt mai mici decât valoarea 1 milimetru.

**DATE DESPRE IMOBILUL NR. 11345**

Oficiul de Cadastru și Publicitate Imobiliară SUCEAVA
Biroul de Cadastru și Publicitate Imobiliară Gura Humorului

A. Partea I. Descrierea imobilului

TEREN Intravilan

Adresa: Loc. Mazanaesti, Str Sculptor Iftimie Bârleanu, Jud. Suceava

Nr. Crt	Nr cadastral Nr. topografic	Suprafața* (mp)	Observații / Referințe
A1	30434	900	Sector cadastral:37 Teren neimprejmuit;

B. Partea II. Proprietari și acte

Inscrieri privitoare la dreptul de proprietate și alte drepturi reale		Referințe
2281 / 06/03/2012		
Act Notarial nr. 595, din 05/03/2012 emis de BNP ATANASOAEI PETRU;		
B6	Intabulare, drept de PROPRIETATE bun comun, in devalmasie, dobandit prin Conventie, cota actuala 1/1, cota initiala 1/1 1) LUNGOCI MARIA - NICOLETA 2) LUNGOCI STEFAN	A1

C. Partea III. SARCINI .

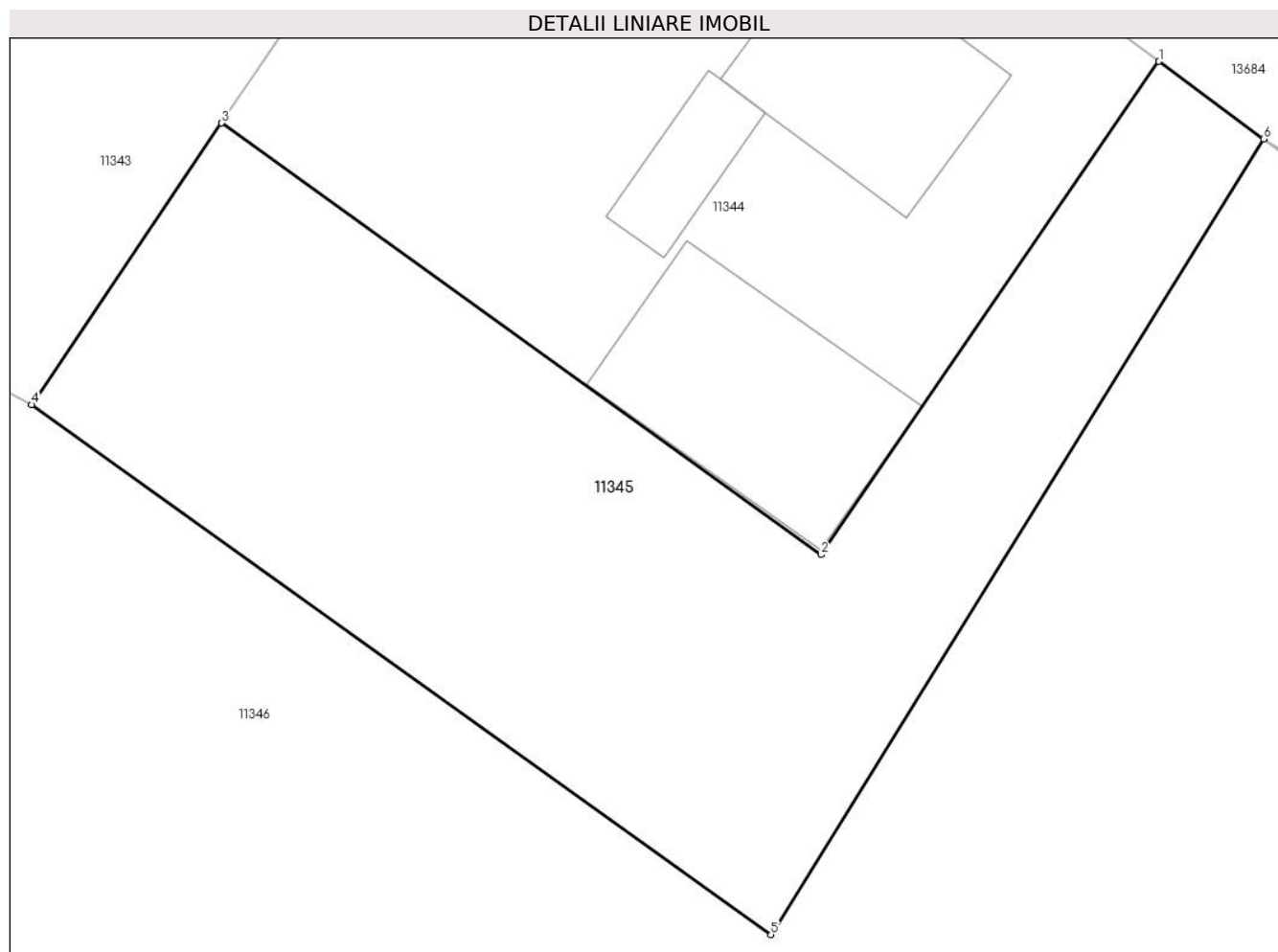
Inscrieri privind dezmembramintele dreptului de proprietate, drepturi reale de garanție și sarcini	Referințe
NU SUNT	

Anexa Nr. 1 La Partea I

Teren

Nr cadastral	Suprafața (mp)*	Observații / Referințe
30434	900	

* Suprafața este determinată în planul de proiecție Stereo 70.



Date referitoare la teren

Crt	Categorie folosință	Intravilan	Suprafața (mp)	Tarla	Parcelă	Nr. topo	Observații / Referințe
1	arabil	DA	900	-	-	-	

Lungime Segmente

1) Valorile lungimilor segmentelor sunt obținute din proiecție în plan.

Punct început	X / Y	Punct sfârșit	X / Y	Lungime segment (** (m)
1	581.775,725 670.320,022	2	581.759,527 670.296,393	28.648
2	581.759,527 670.296,393	3	581.730,787 670.317,079	35.41
3	581.730,787 670.317,079	4	581.721,677 670.303,575	16.29
4	581.721,677 670.303,575	5	581.757,122 670.278,198	43.593
5	581.757,122 670.278,198	6	581.780,743 670.316,306	44.835

Punct început	X / Y	Punct sfârșit	X / Y	Lungime segment (** (m)
6	581.780,743 670.316,306	1	581.775,725 670.320,022	6.244

** Lungimile segmentelor sunt determinate în planul de proiecție Stereo 70 și sunt rotunjite la 1 milimetru.

*** Distanța dintre puncte este formată din segmente cumulate ce sunt mai mici decât valoarea 1 milimetru.

**DATE DESPRE IMOBILUL NR. 11346**

Oficiul de Cadastru și Publicitate Imobiliară SUCEAVA
 Biroul de Cadastru și Publicitate Imobiliară Gura Humorului

A. Partea I. Descrierea imobilului

TEREN Intravilan

Adresa: Loc. Mazanaesti, Str Sculptor Iftimie Bârleanu, Jud. Suceava

Nr. Crt	Nr cadastral Nr. topografic	Suprafața* (mp)	Observații / Referințe
A1	30433	7.695	Sector cadastral:37 Teren neimprejmuit;

B. Partea II. Proprietari și acte

Inscrieri privitoare la dreptul de proprietate și alte drepturi reale		Referințe
2279 / 06/03/2012		
Act Notarial nr. 594, din 05/03/2012 emis de ATANASOAEI PETRU;		
B6	Intabulare, drept de PROPRIETATE, dobândit prin Conventie, cota actuala 1/1, cota initiala 1/1 1) CIOLTAN MARIUS- CONSTANTIN 2) CIOLTAN EUGENIA	A1

C. Partea III. SARCINI .

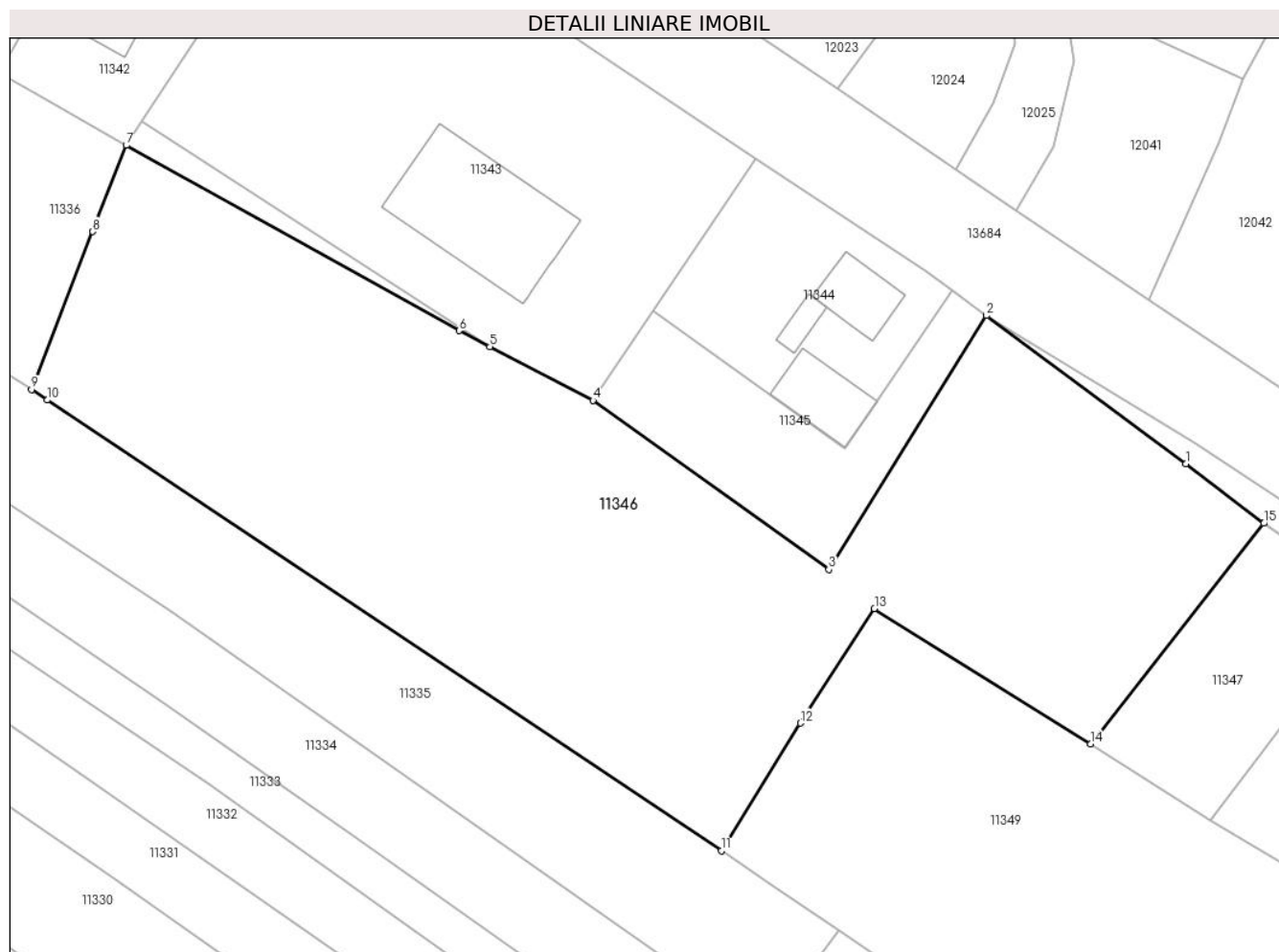
Inscrieri privind dezmembramintele dreptului de proprietate, drepturi reale de garanție și sarcini	Referințe
NU SUNT	

Anexa Nr. 1 La Partea I

Teren

Nr cadastral	Suprafața (mp)*	Observații / Referințe
30433	7.695	

* Suprafața este determinată în planul de proiecție Stereo 70.



Date referitoare la teren

Crt	Categorie folosință	Intravilan	Suprafața (mp)	Tarla	Parcelă	Nr. topo	Observații / Referințe
1	arabil	DA	7.695	-	-	-	

Lungime Segmente

1) Valorile lungimilor segmentelor sunt obținute din proiecție în plan.

Punct început	X / Y	Punct sfârșit	X / Y	Lungime segment (** (m)
1	581.810,736 670.294,094	2	581.780,743 670.316,306	37.322
2	581.780,743 670.316,306	3	581.757,122 670.278,198	44.835
3	581.757,122 670.278,198	4	581.721,677 670.303,575	43.593
4	581.721,677 670.303,575	5	581.706,213 670.311,648	17.444
5	581.706,213 670.311,648	6	581.701,601 670.314,056	5.203

Punct început	X / Y	Punct sfârșit	X / Y	Lungime segment (** (m)
6	581.701,601 670.314,056	7	581.651,587 670.341,857	57.221
7	581.651,587 670.341,857	8	581.646,57 670.328,921	13.875
8	581.646,57 670.328,921	9	581.637,378 670.305,216	25.425
9	581.637,378 670.305,216	10	581.639,742 670.303,636	2.843
10	581.639,742 670.303,636	11	581.740,962 670.236,012	121.731
11	581.740,962 670.236,012	12	581.752,823 670.255,154	22.519
12	581.752,823 670.255,154	13	581.763,947 670.272,33	20.464
13	581.763,947 670.272,33	14	581.796,404 670.252,002	38.297
14	581.796,404 670.252,002	15	581.822,433 670.285,134	42.134
15	581.822,433 670.285,134	1	581.810,736 670.294,094	14.734

** Lungimile segmentelor sunt determinate în planul de proiecție Stereo 70 și sunt rotunjite la 1 milimetru.

*** Distanța dintre puncte este formată din segmente cumulate ce sunt mai mici decât valoarea 1 milimetru.

**DATE DESPRE IMOBILUL NR. 11347**

Oficiul de Cadastru și Publicitate Imobiliară SUCEAVA
Biroul de Cadastru și Publicitate Imobiliară Gura Humorului

A. Partea I. Descrierea imobilului

TEREN Intravilan

Adresa: Loc. Mazanaesti, Str Sculptor Iftimie Bârleanu, Jud. Suceava

Nr. Crt	Nr cadastral Nr. topografic	Suprafața* (mp)	Observații / Referințe
A1	30328	866	Sector cadastral:37 Teren neimprejmuit;

B. Partea II. Proprietari și acte

Inscrieri privitoare la dreptul de proprietate și alte drepturi reale		Referințe
13167 / 21/12/2011		
Act Notarial nr. 3542, din 20/12/2011 emis de Biroul Notarului Public PETRU ATANASOAEI;		
B2	Intabulare, drept de PROPRIETATE, dobandit prin Conventie, cota actuala 1/2, cota initiala 1/1 1) RUSU ELENA-DANIELA	A1
14335 / 29/11/2018		
Act Notarial nr. 219, din 26/11/2018 emis de Ilie Valeriana;		
B3	Intabulare, drept de PROPRIETATE, dobandit prin Succesiune, cota actuala 2/16, cota initiala 2/16 1) RUSU ELENA-DANIELA	A1
B4	Intabulare, drept de PROPRIETATE, dobandit prin Succesiune, cota actuala 3/16, cota initiala 3/16 1) RUSU GABRIELA, Se noteaza lipsa CNP;	A1
B5	Intabulare, drept de PROPRIETATE, dobandit prin Succesiune, cota actuala 3/16, cota initiala 3/16 1) RUSU VICTOR, Se noteaza lipsa CNP;	A1

C. Partea III. SARCINI .

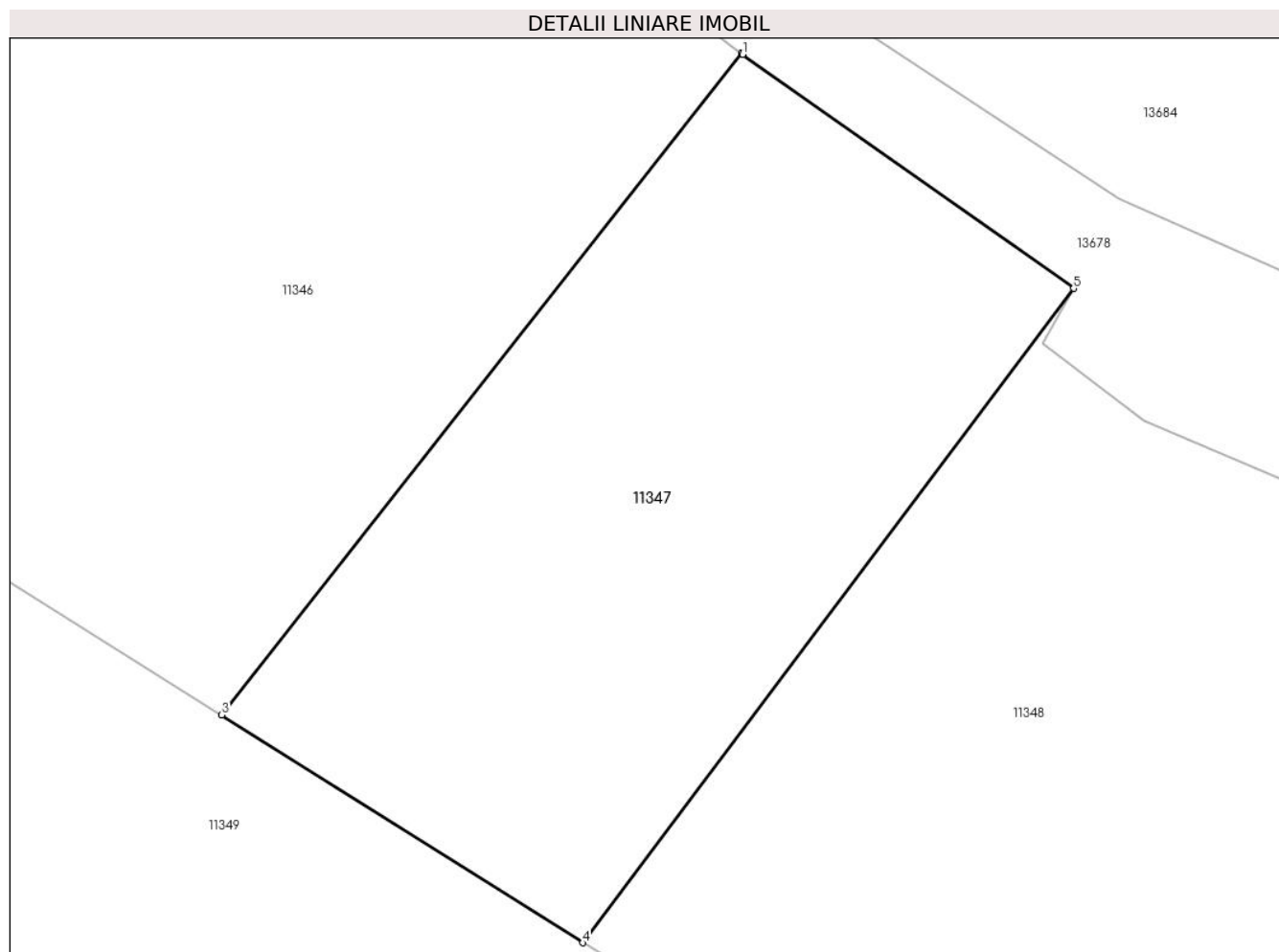
Inscrieri privind dezmembramintele dreptului de proprietate, drepturi reale de garanție și sarcini	Referințe
NU SUNT	

Anexa Nr. 1 La Partea I

Teren

Nr cadastral	Suprafața (mp)*	Observații / Referințe
30328	866	

* Suprafața este determinată în planul de proiecție Stereo 70.



Date referitoare la teren

Crt	Categorie folosință	Intravilan	Suprafața (mp)	Tarla	Parcelă	Nr. topo	Observații / Referințe
1	curți constructii	DA	866	-	-	-	

Lungime Segmente

1) Valorile lungimilor segmentelor sunt obținute din proiecție în plan.

Punct început	X / Y	Punct sfârșit	X / Y	Lungime segment (** (m)
1	581.822,511 670.285,08	2	581.822,433 670.285,134	0.095
2	581.822,433 670.285,134	3	581.796,404 670.252,002	42.134
3	581.796,404 670.252,002	4	581.814,482 670.240,594	21.377
4	581.814,482 670.240,594	5	581.839,086 670.273,355	40.971
5	581.839,086 670.273,355	1	581.822,511 670.285,08	20.303

**** Lungimile segmentelor sunt determinate în planul de proiecție Stereo 70 și sunt rotunjite la 1 milimetru.**

***** Distanța dintre puncte este formată din segmente cumulate ce sunt mai mici decât valoarea 1 milimetru.**

**DATE DESPRE IMOBILUL NR. 11348**

Oficiul de Cadastru și Publicitate Imobiliară SUCEAVA
Biroul de Cadastru și Publicitate Imobiliară Gura Humorului

A. Partea I. Descrierea imobilului

TEREN Intravilan

Adresa: Loc. Mazanaesti, Str Teilor, Nr. 2, Jud. Suceava

Nr. Crt	Nr cadastral Nr. topografic	Suprafața* (mp)	Observații / Referințe
A1		2.625	Sector cadastral:37 Teren neimprijmit;

Construcții

Crt	Nr cadastral Nr. topografic	Adresa	Observații / Referințe
A1.1		Loc. Mazanaesti, Str Teilor, Nr. 2, Jud. Suceava	Nr. niveluri:2; S. construita la sol:101 mp; S. construita desfasurata:202 mp; LOCUINTA
A1.2		Loc. Mazanaesti, Str Teilor, Nr. 2, Jud. Suceava	Nr. niveluri:1; S. construita la sol:30 mp; S. construita desfasurata:30 mp; ANEXA
A1.3		Loc. Mazanaesti, Str Teilor, Nr. 2, Jud. Suceava	Nr. niveluri:1; S. construita la sol:35 mp; S. construita desfasurata:35 mp; ANEXA
A1.4		Loc. Mazanaesti, Str Teilor, Nr. 2, Jud. Suceava	Nr. niveluri:1; S. construita la sol:78 mp; S. construita desfasurata:78 mp; ANEXA
A1.5		Loc. Mazanaesti, Str Teilor, Nr. 2, Jud. Suceava	Nr. niveluri:1; S. construita la sol:52 mp; S. construita desfasurata:52 mp; ANEXA

B. Partea II. Proprietari și acte

Inscrieri privitoare la dreptul de proprietate și alte drepturi reale		Referințe
11348 / 18/03/2022		
Act Normativ nr. 7, din 13/03/1996 emis de PARLAMENTUL ROMANIEI;		
B1	Intabulare, drept de PROPRIETATE, dobandit prin Lege, cota actuala 1/1, cota initiala 1/1 1) NEIDENTIFICAT NEIDENTIFICAT	A1
Act Administrativ nr. 1263, din 14/03/2022 emis de PRIMARIA COMUNEI DRAGOIESTI;		
B2	Se noteaza posesia factica in favoarea lui 1) PAICU VASILE-STELICA 2) PAICU DOMNICA-MARIANA	A1
Act Administrativ nr. 2526, din 31/03/2022 emis de PRIMARIA COMUNEI DRAGOIESTI;		
B3	Intabulare, drept de PROPRIETATE, dobandit prin Lege, cota actuala 1/1, cota initiala 1/1 1) PAICU DOMNICA-MARIANA 2) PAICU VASILE-STELICA	A1.1, A1.2, A1.3, A1.4, A1.5

C. Partea III. SARCINI .

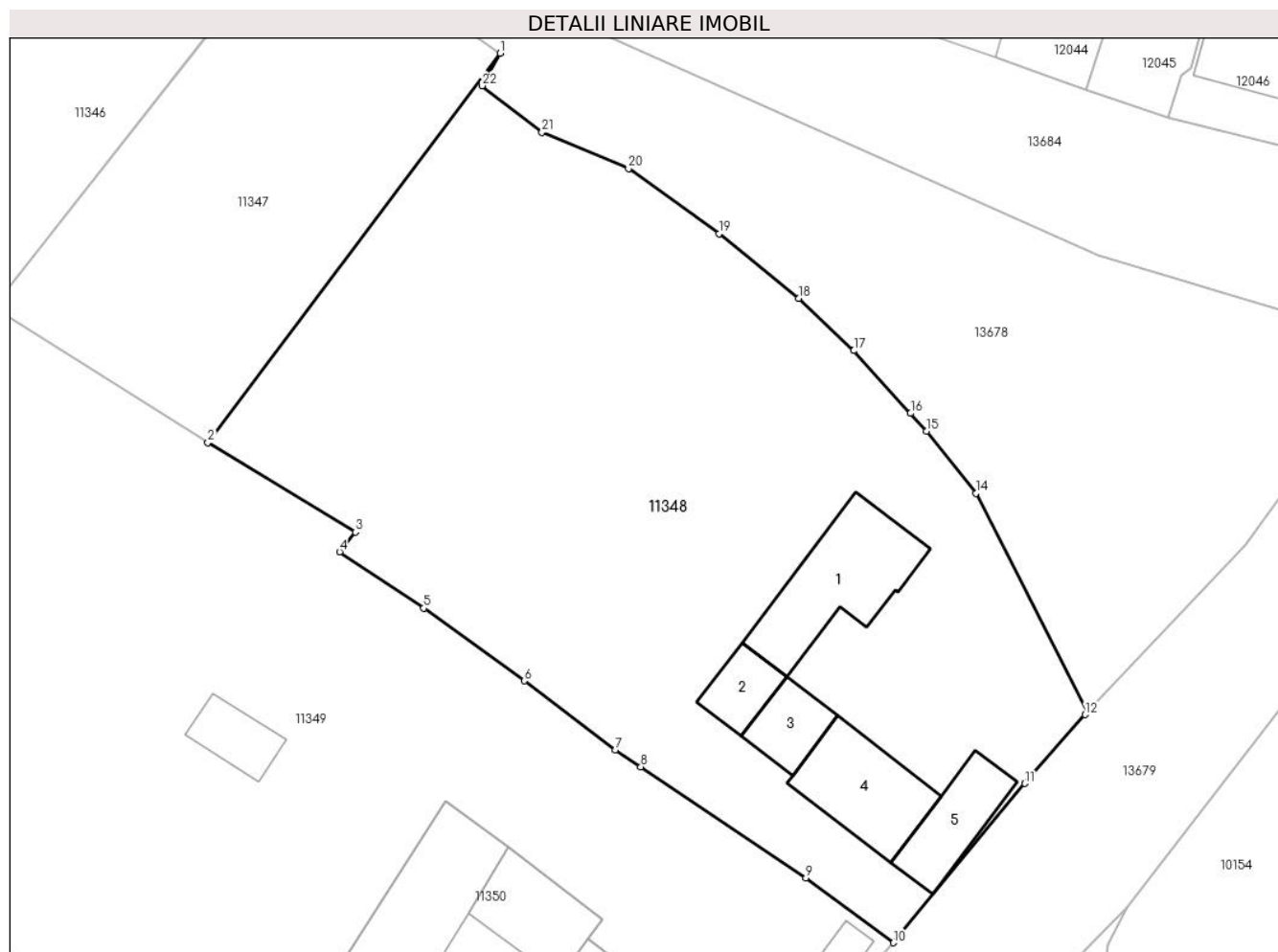
Inscrieri privind dezmembramintele dreptului de proprietate, drepturi reale de garanție și sarcini	Referințe
NU SUNT	

Anexa Nr. 1 La Partea I

Teren

Nr cadastral	Suprafața (mp)*	Observații / Referințe
	2.625	

* Suprafața este determinată în planul de proiecție Stereo 70.



Date referitoare la teren

Crt	Categorie folosință	Intravilan	Suprafața (mp)	Tarla	Parcelă	Nr. topo	Observații / Referințe
1	curți constructii	DA	848	-	-	-	
2	arabil	DA	1.777	-	-	-	

Date referitoare la construcții

Crt	Număr	Destinație construcție	Supraf. (mp)	Situație juridică	Observații / Referințe
A1.1		construcții de locuințe	101	Cu acte	Nr. niveluri:2; S. construita la sol:101 mp; S. construita desfasurata:202 mp; LOCUINTA
A1.2		construcții anexa	30	Cu acte	Nr. niveluri:1; S. construita la sol:30 mp; S. construita desfasurata:30 mp; ANEXA
A1.3		construcții anexa	35	Cu acte	Nr. niveluri:1; S. construita la sol:35 mp; S. construita desfasurata:35 mp; ANEXA
A1.4		construcții anexa	78	Cu acte	Nr. niveluri:1; S. construita la sol:78 mp; S. construita desfasurata:78 mp; ANEXA
A1.5		construcții anexa	52	Cu acte	Nr. niveluri:1; S. construita la sol:52 mp; S. construita desfasurata:52 mp; ANEXA

Lungime Segmente

1) Valorile lungimilor segmentelor sunt obținute din proiecție în plan.

Punct început	X / Y	Punct sfârșit	X / Y	Lungime segment (** (m)
1	581.839,086 670.273,355	2	581.814,482 670.240,594	40.971
3	581.826,893 670.233,06	4	581.825,576 670.231,404	2.116
5	581.832,641 670.226,659	6	581.841,104 670.220,546	10.44
7	581.848,795 670.214,737	8	581.850,927 670.213,308	2.567
9	581.864,839 670.203,982	10	581.872,179 670.198,512	9.154
11	581.883,272 670.211,909	12	581.888,341 670.217,701	7.697
13	581.888,531 670.217,954	14	581.879,14 670.236,33	20.637
15	581.874,99 670.241,57	16	581.873,643 670.243,058	2.007
17	581.868,87 670.248,33	18	581.864,21 670.252,73	6.409
19	581.857,51 670.258,16	20	581.849,89 670.263,65	9.392
21	581.842,61 670.266,71	22	581.837,55 670.270,62	6.395

Punct început	X / Y	Punct sfârșit	X / Y	Lungime segment (** (m)
2	581.814,482 670.240,594	3	581.826,893 670.233,06	14.519
4	581.825,576 670.231,404	5	581.832,641 670.226,659	8.511
6	581.841,104 670.220,546	7	581.848,795 670.214,737	9.638
8	581.850,927 670.213,308	9	581.864,839 670.203,982	16.749
10	581.872,179 670.198,512	11	581.883,272 670.211,909	17.394
12	581.888,341 670.217,701	13	581.888,531 670.217,954	0.316
14	581.879,14 670.236,33	15	581.874,99 670.241,57	6.684
16	581.873,643 670.243,058	17	581.868,87 670.248,33	7.112
18	581.864,21 670.252,73	19	581.857,51 670.258,16	8.624
20	581.849,89 670.263,65	21	581.842,61 670.266,71	7.897
22	581.837,55 670.270,62	1	581.839,086 670.273,355	3.137

** Lungimile segmentelor sunt determinate în planul de proiecție Stereo 70 și sunt rotunjite la 1 milimetru.

*** Distanța dintre puncte este formată din segmente cumulate ce sunt mai mici decât valoarea 1 milimetru.

**DATE DESPRE IMOBILUL NR. 11349**

Oficiul de Cadastru și Publicitate Imobiliară SUCEAVA
Biroul de Cadastru și Publicitate Imobiliară Gura Humorului

A. Partea I. Descrierea imobilului

TEREN Intravilan

Adresa: Loc. Mazanaesti, Str Teilor, Jud. Suceava

Nr. Crt	Nr cadastral Nr. topografic	Suprafața* (mp)	Observații / Referințe
A1		4.602	Sector cadastral:37 Teren neimpregmuit;

Construcții

Crt	Nr cadastral Nr. topografic	Adresa	Observații / Referințe
A1.1		Loc. Mazanaesti, Str Teilor, Jud. Suceava	Nr. niveluri:1; S. construita la sol:11 mp; S. construita desfasurata:11 mp; ANEXA
A1.2		Loc. Mazanaesti, Str Teilor, Jud. Suceava	Nr. niveluri:1; S. construita la sol:31 mp; S. construita desfasurata:31 mp; ANEXA

B. Partea II. Proprietari și acte

Inscrieri privitoare la dreptul de proprietate și alte drepturi reale		Referințe
11349 / 18/03/2022		
Act Normativ nr. 7, din 13/03/1996 emis de PARLAMENTUL ROMANIEI;		
B1	Intabulare, drept de PROPRIETATE, dobandit prin Lege, cota actuala 1/1, cota initiala 1/1 1) NEIDENTIFICAT NEIDENTIFICAT	A1
Act Administrativ nr. 1264, din 14/03/2022 emis de PRIMARIA COMUNEI DRAGOIESTI;		
B2	Se noteaza posesia factica in favoarea lui 1) LITEAN CONSTANTIN	A1
Act Administrativ nr. 2526, din 31/03/2022 emis de PRIMARIA COMUNEI DRAGOIESTI;		
B3	Intabulare, drept de PROPRIETATE, dobandit prin Lege, cota actuala 1/1, cota initiala 1/1 1) LITEAN CONSTANTIN	A1.1, A1.2

C. Partea III. SARCINI .

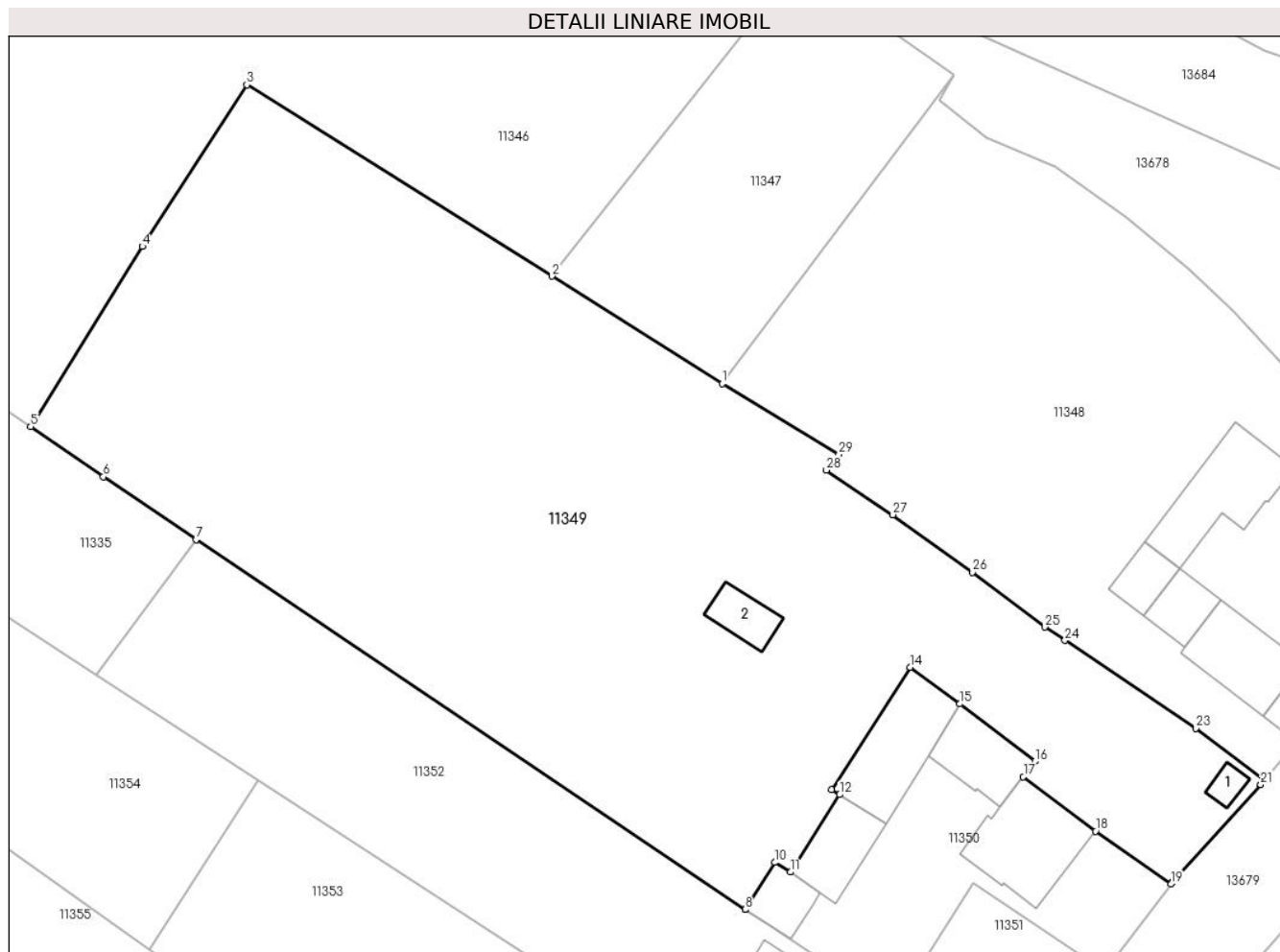
Inscrieri privind dezmembramintele dreptului de proprietate, drepturi reale de garanție și sarcini	Referințe
NU SUNT	

Anexa Nr. 1 La Partea I

Teren

Nr cadastral	Suprafața (mp)*	Observații / Referințe
	4.602	

* Suprafața este determinată în planul de proiecție Stereo 70.



Date referitoare la teren

Crt	Categorie folosință	Intravilan	Suprafața (mp)	Tarla	Parcelă	Nr. topo	Observații / Referințe
1	arabil	DA	4.602	-	-	-	

Date referitoare la construcții

Crt	Număr	Destinație construcție	Supraf. (mp)	Situație juridică	Observații / Referințe
A1.1		construcții anexa	11	Cu acte	Nr. niveluri:1; S. construita la sol:11 mp; S. construita desfasurata:11 mp; ANEXA
A1.2		construcții anexa	31	Cu acte	Nr. niveluri:1; S. construita la sol:31 mp; S. construita desfasurata:31 mp; ANEXA

Lungime Segmente

1) Valorile lungimilor segmentelor sunt obținute din proiecție în plan.

Punct început	X / Y	Punct sfârșit	X / Y	Lungime segment (** (m)
1	581.814,482 670.240,594	2	581.796,404 670.252,002	21.377
3	581.763,947 670.272,33	4	581.752,823 670.255,154	20.464
5	581.740,962 670.236,012	6	581.748,683 670.230,682	9.382

Punct început	X / Y	Punct sfârșit	X / Y	Lungime segment (** (m)
2	581.796,404 670.252,002	3	581.763,947 670.272,33	38.297
4	581.752,823 670.255,154	5	581.740,962 670.236,012	22.519
6	581.748,683 670.230,682	7	581.758,569 670.224,026	11.918

Punct început	X / Y	Punct sfârșit	X / Y	Lungime segment (** (m)
7	581.758,569 670.224,026	8	581.816,931 670.184,731	70.358
9	581.816,952 670.184,764	10	581.820,075 670.189,724	5.861
11	581.821,746 670.188,703	12	581.826,962 670.196,925	9.737
13	581.826,156 670.197,437	14	581.834,472 670.210,44	15.435
15	581.839,764 670.206,564	16	581.847,742 670.200,461	10.045
17	581.846,506 670.198,838	18	581.854,183 670.193,055	9.611
19	581.862,202 670.187,425	20	581.862,309 670.187,566	0.177
21	581.871,758 670.198,003	22	581.872,179 670.198,512	0.661
23	581.864,839 670.203,982	24	581.850,927 670.213,308	16.749
25	581.848,795 670.214,737	26	581.841,104 670.220,546	9.638
27	581.832,641 670.226,659	28	581.825,576 670.231,404	8.511
29	581.826,893 670.233,06	1	581.814,482 670.240,594	14.519

Punct început	X / Y	Punct sfârșit	X / Y	Lungime segment (** (m)
8	581.816,931 670.184,731	9	581.816,952 670.184,764	0.039
10	581.820,075 670.189,724	11	581.821,746 670.188,703	1.958
12	581.826,962 670.196,925	13	581.826,156 670.197,437	0.955
14	581.834,472 670.210,44	15	581.839,764 670.206,564	6.56
16	581.847,742 670.200,461	17	581.846,506 670.198,838	2.04
18	581.854,183 670.193,055	19	581.862,202 670.187,425	9.798
20	581.862,309 670.187,566	21	581.871,758 670.198,003	14.079
22	581.872,179 670.198,512	23	581.864,839 670.203,982	9.154
24	581.850,927 670.213,308	25	581.848,795 670.214,737	2.567
26	581.841,104 670.220,546	27	581.832,641 670.226,659	10.44
28	581.825,576 670.231,404	29	581.826,893 670.233,06	2.116

** Lungimile segmentelor sunt determinate în planul de proiecție Stereo 70 și sunt rotunjite la 1 milimetru.

*** Distanța dintre puncte este formată din segmente cumulate ce sunt mai mici decât valoarea 1 milimetru.

**DATE DESPRE IMOBILUL NR. 11350**

Oficiul de Cadastru și Publicitate Imobiliară SUCEAVA
Biroul de Cadastru și Publicitate Imobiliară Gura Humorului

A. Partea I. Descrierea imobilului

TEREN Intravilan

Adresa: Loc. Mazanaesti, Str Teilor, Nr. 4, Jud. Suceava

Nr. Crt	Nr cadastral Nr. topografic	Suprafața* (mp)	Observații / Referințe
A1	30319	750	Sector cadastral:37 Teren neimprijmit;

Construcții

Crt	Nr cadastral Nr. topografic	Adresa	Observații / Referințe
A1.1	30319-C1	Loc. Mazanaesti, Str Teilor, Nr. 4, Jud. Suceava	Nr. niveluri:1; S. construita la sol:103 mp; S. construita desfasurata:103 mp; LOCUINTA
A1.2	30319-C2	Loc. Mazanaesti, Str Teilor, Nr. 4, Jud. Suceava	Nr. niveluri:1; S. construita la sol:61 mp; S. construita desfasurata:61 mp; ANEXA
A1.3	30319-C3	Loc. Mazanaesti, Str Teilor, Nr. 4, Jud. Suceava	Nr. niveluri:1; S. construita la sol:102 mp; S. construita desfasurata:102 mp; ANEXA
A1.4	30319-C4	Loc. Mazanaesti, Str Teilor, Nr. 4, Jud. Suceava	Nr. niveluri:1; S. construita la sol:58 mp; S. construita desfasurata:58 mp; ANEXA
A1.5	30319-C5	Loc. Mazanaesti, Str Teilor, Nr. 4, Jud. Suceava	Nr. niveluri:1; S. construita la sol:34 mp; S. construita desfasurata:34 mp; ANEXA

B. Partea II. Proprietari și acte

Inscrieri privitoare la dreptul de proprietate și alte drepturi reale		Referințe
5422 / 26/05/2011		
Act Administrativ nr. 350, din 15/02/1994 emis de CJ SUCEAVA;		
B1	Intabulare, drept de PROPRIETATE, dobandit prin Constituire, cota actuala 1/1, cota initiala 1/1 1) LITEAN CONSTANTIN	A1
Act Administrativ nr. 2/53, din 20/02/1985 emis de PRIMARIA DRAGOIESTI;		
B2	Intabulare, drept de PROPRIETATE, dobandit prin Construire, cota actuala 1/1, cota initiala 1/1 1) LITEAN CONSTANTIN 2) LITEAN MONICA	A1.1, A1.2, A1.3, A1.4, A1.5

C. Partea III. SARCINI .

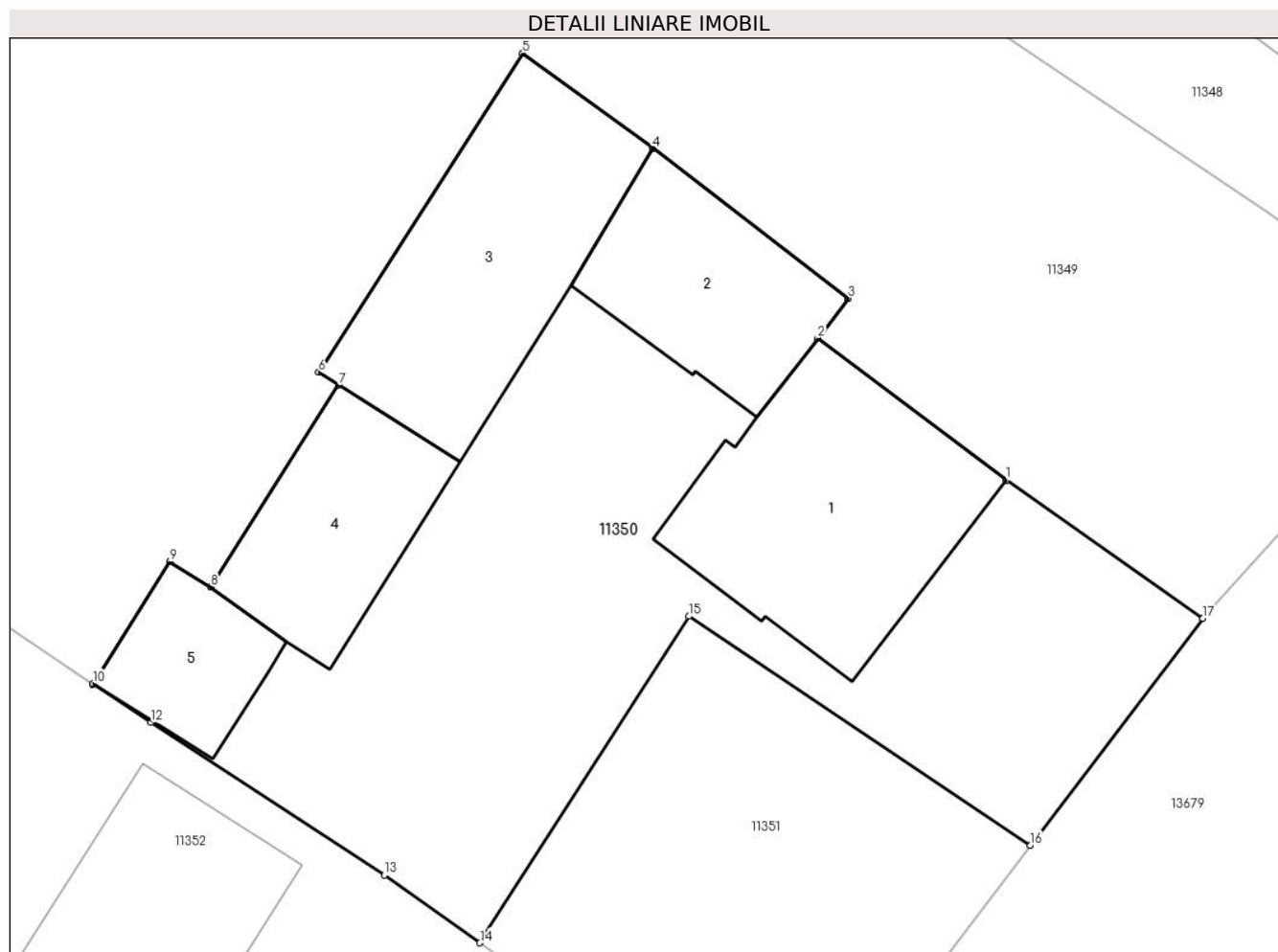
Inscrieri privind dezmembramintele dreptului de proprietate, drepturi reale de garanție și sarcini	Referințe
NU SUNT	

Anexa Nr. 1 La Partea I

Teren

Nr cadastral	Suprafața (mp)*	Observații / Referințe
30319	750	

* Suprafața este determinată în planul de proiecție Stereo 70.



Date referitoare la teren

Crt	Categorie folosință	Intra vilan	Suprafața (mp)	Tarla	Parcelă	Nr. topo	Observații / Referințe
1	curți constructii	DA	750	-	-	-	

Date referitoare la construcții

Crt	Număr	Destinație construcție	Supraf. (mp)	Situație juridică	Observații / Referințe
A1.1	30319-C1	construcții de locuințe	103	Cu acte	Nr. niveluri:1; S. construita la sol:103 mp; S. construita desfasurata:103 mp; LOCUINTA
A1.2	30319-C2	construcții anexa	61	Cu acte	Nr. niveluri:1; S. construita la sol:61 mp; S. construita desfasurata:61 mp; ANEXA
A1.3	30319-C3	construcții anexa	102	Cu acte	Nr. niveluri:1; S. construita la sol:102 mp; S. construita desfasurata:102 mp; ANEXA
A1.4	30319-C4	construcții anexa	58	Cu acte	Nr. niveluri:1; S. construita la sol:58 mp; S. construita desfasurata:58 mp; ANEXA
A1.5	30319-C5	construcții anexa	34	Cu acte	Nr. niveluri:1; S. construita la sol:34 mp; S. construita desfasurata:34 mp; ANEXA

Lungime Segmente

1) Valorile lungimilor segmentelor sunt obținute din proiecție în plan.

Punct început	X / Y	Punct sfârșit	X / Y	Lungime segment (** (m)
---------------	-------	---------------	-------	-------------------------

Punct început	X / Y	Punct sfârșit	X / Y	Lungime segment (** (m)
1	581.854,183 670.193,055	2	581.846,506 670.198,838	9.611
2	581.846,506 670.198,838	3	581.847,742 670.200,461	2.04
3	581.847,742 670.200,461	4	581.839,764 670.206,564	10.045
4	581.839,764 670.206,564	5	581.834,472 670.210,44	6.56
5	581.834,472 670.210,44	6	581.826,156 670.197,437	15.435
6	581.826,156 670.197,437	7	581.826,962 670.196,925	0.955
7	581.826,962 670.196,925	8	581.821,746 670.188,703	9.737
8	581.821,746 670.188,703	9	581.820,075 670.189,724	1.958
9	581.820,075 670.189,724	10	581.816,952 670.184,764	5.861
10	581.816,952 670.184,764	11	581.816,931 670.184,731	0.039
11	581.816,931 670.184,731	12	581.819,316 670.183,173	2.849
12	581.819,316 670.183,173	13	581.828,831 670.176,957	11.365
13	581.828,831 670.176,957	14	581.832,729 670.174,2	4.774
14	581.832,729 670.174,2	15	581.841,246 670.187,504	15.797
15	581.841,246 670.187,504	16	581.855,167 670.178,173	16.759
16	581.855,167 670.178,173	17	581.862,202 670.187,425	11.623
17	581.862,202 670.187,425	1	581.854,183 670.193,055	9.798

** Lungimile segmentelor sunt determinate în planul de proiecție Stereo 70 și sunt rotunjite la 1 milimetru.

*** Distanța dintre puncte este formată din segmente cumulate ce sunt mai mici decât valoarea 1 milimetru.

**DATE DESPRE IMOBILUL NR. 11351**

Oficiul de Cadastru și Publicitate Imobiliară SUCEAVA
Biroul de Cadastru și Publicitate Imobiliară Gura Humorului

A. Partea I. Descrierea imobilului

TEREN Intravilan

Adresa: Loc. Mazanaesti, Str Teilor, Jud. Suceava

Nr. Crt	Nr cadastral Nr. topografic	Suprafața* (mp)	Observații / Referințe
A1		258	Sector cadastral:37 Teren neimprejmit;

Construcții

Crt	Nr cadastral Nr. topografic	Adresa	Observații / Referințe
A1.1		Loc. Mazanaesti, Str Teilor, Jud. Suceava	Nr. niveluri:1; S. construita la sol:20 mp; S. construita desfasurata:20 mp;

B. Partea II. Proprietari și acte

Inscrieri privitoare la dreptul de proprietate și alte drepturi reale		Referințe
11351 / 18/03/2022		
Act Normativ nr. 7, din 13/03/1996 emis de PARLAMENTUL ROMANIEI;		
B1	Intabulare, drept de PROPRIETATE, dobandit prin Lege, cota actuala 1/1, cota initiala 1/1 1) NEIDENTIFICAT NEIDENTIFICAT	A1
Act Administrativ nr. 1265, din 14/03/2022 emis de PRIMARIA COMUNEI DRAGOIESTI;		
B2	Se noteaza posesia factica in favoarea lui 1) LITEAN CONSTANTIN	A1
Act Administrativ nr. 2526, din 31/03/2022 emis de PRIMARIA COMUNEI DRAGOIESTI;		
B3	Intabulare, drept de PROPRIETATE, dobandit prin Lege, cota actuala 1/1, cota initiala 1/1 1) LITEAN CONSTANTIN	A1.1

C. Partea III. SARCINI .

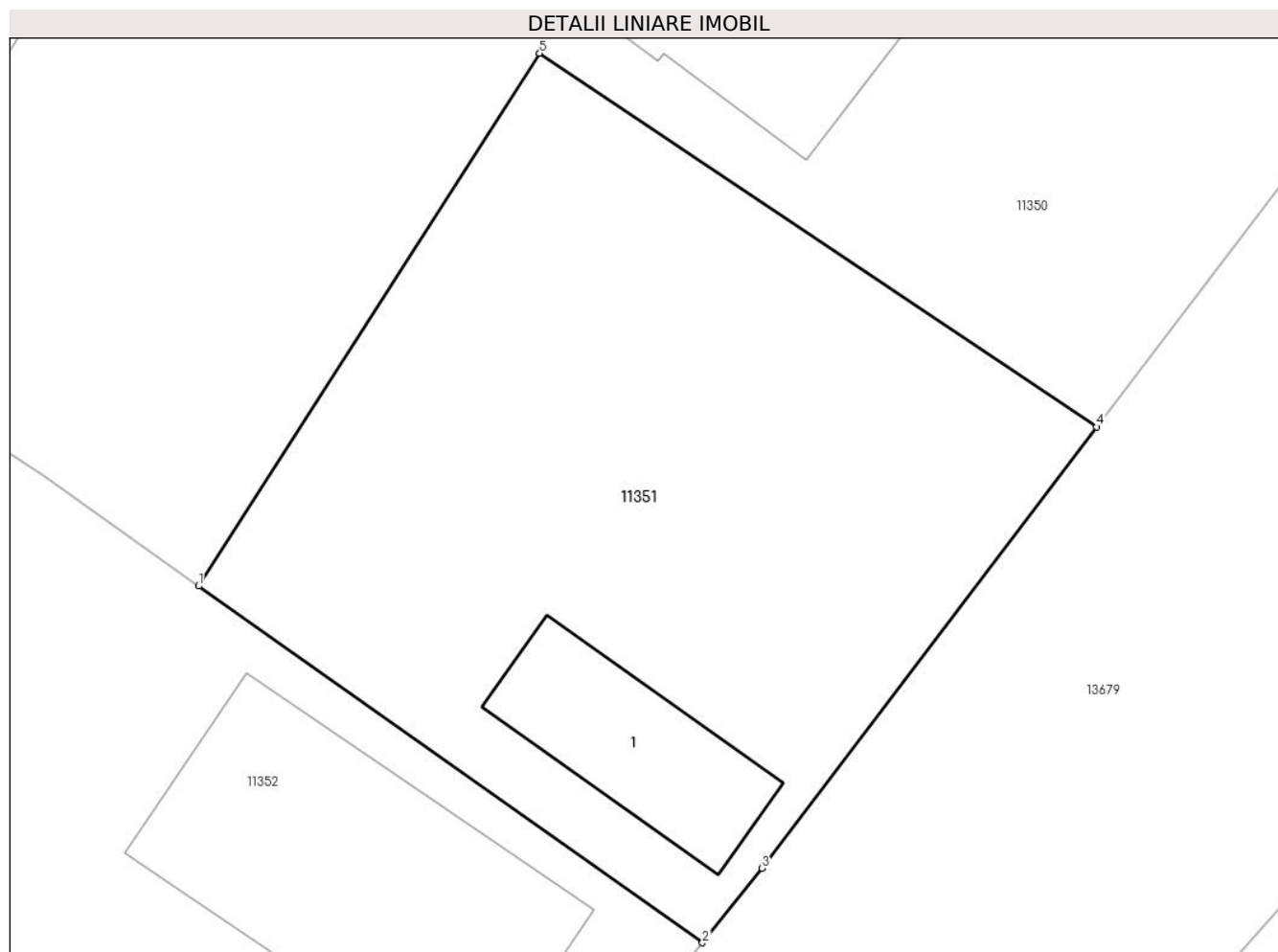
Inscrieri privind dezmembramintele dreptului de proprietate, drepturi reale de garanție și sarcini	Referințe
NU SUNT	

Anexa Nr. 1 La Partea I

Teren

Nr cadastral	Suprafața (mp)*	Observații / Referințe
	258	

* Suprafața este determinată în planul de proiecție Stereo 70.



Date referitoare la teren

Crt	Categorie folosință	Intravilan	Suprafața (mp)	Tarla	Parcelă	Nr. topo	Observații / Referințe
1	curți constructii	DA	258	-	-	-	

Date referitoare la construcții

Crt	Număr	Destinație construcție	Supraf. (mp)	Situație juridică	Observații / Referințe
A1.1		constructii anexa	20	Cu acte	Nr. niveluri:1; S. construita la sol:20 mp; S. construita desfasurata:20 mp;

Lungime Segmente

1) Valorile lungimilor segmentelor sunt obținute din proiecție în plan.

Punct început	X / Y	Punct sfârșit	X / Y	Lungime segment (** (m)
1	581.832,729 670.174,2	2	581.845,319 670.165,294	15.422
2	581.845,319 670.165,294	3	581.846,805 670.167,15	2.378
3	581.846,805 670.167,15	4	581.855,167 670.178,173	13.836
4	581.855,167 670.178,173	5	581.841,246 670.187,504	16.759

Punct început	X / Y	Punct sfârșit	X / Y	Lungime segment (** (m)
5	581.841,246 670.187,504	1	581.832,729 670.174,2	15.797

** Lungimile segmentelor sunt determinate în planul de proiecție Stereo 70 și sunt rotunjite la 1 milimetru.

*** Distanța dintre puncte este formată din segmente cumulate ce sunt mai mici decât valoarea 1 milimetru.

**DATE DESPRE IMOBILUL NR. 11352**

Oficiul de Cadastru și Publicitate Imobiliară SUCEAVA
Biroul de Cadastru și Publicitate Imobiliară Gura Humorului

A. Partea I. Descrierea imobilului

TEREN Intravilan

Adresa: Loc. Mazanaesti, Str Teilor, Nr. 6, Jud. Suceava

Nr. Crt	Nr cadastral Nr. topografic	Suprafața* (mp)	Observații / Referințe
A1		1.788	Sector cadastral:37 Teren neimprijmit;

Construcții

Crt	Nr cadastral Nr. topografic	Adresa	Observații / Referințe
A1.1		Loc. Mazanaesti, Str Teilor, Nr. 6, Jud. Suceava	Nr. niveluri:1; S. construita la sol:57 mp; S. construita desfasurata:57 mp; LOCUINTA
A1.2		Loc. Mazanaesti, Str Teilor, Nr. 6, Jud. Suceava	Nr. niveluri:1; S. construita la sol:92 mp; S. construita desfasurata:92 mp; ANEXA

B. Partea II. Proprietari și acte

Inscrieri privitoare la dreptul de proprietate și alte drepturi reale		Referințe
11352 / 18/03/2022		
Act Normativ nr. 7, din 13/03/1996 emis de PARLAMENTUL ROMANIEI;		
B1	Inscrierea provizorie, drept de PROPRIETATE, dobandit prin Lege, cota actuala 1/1, cota initiala 1/1 1) COMUNA DRAGOIESTI, CIF:4441190, PROPRIETAR NEIDENTIFICAT	A1

C. Partea III. SARCINI .

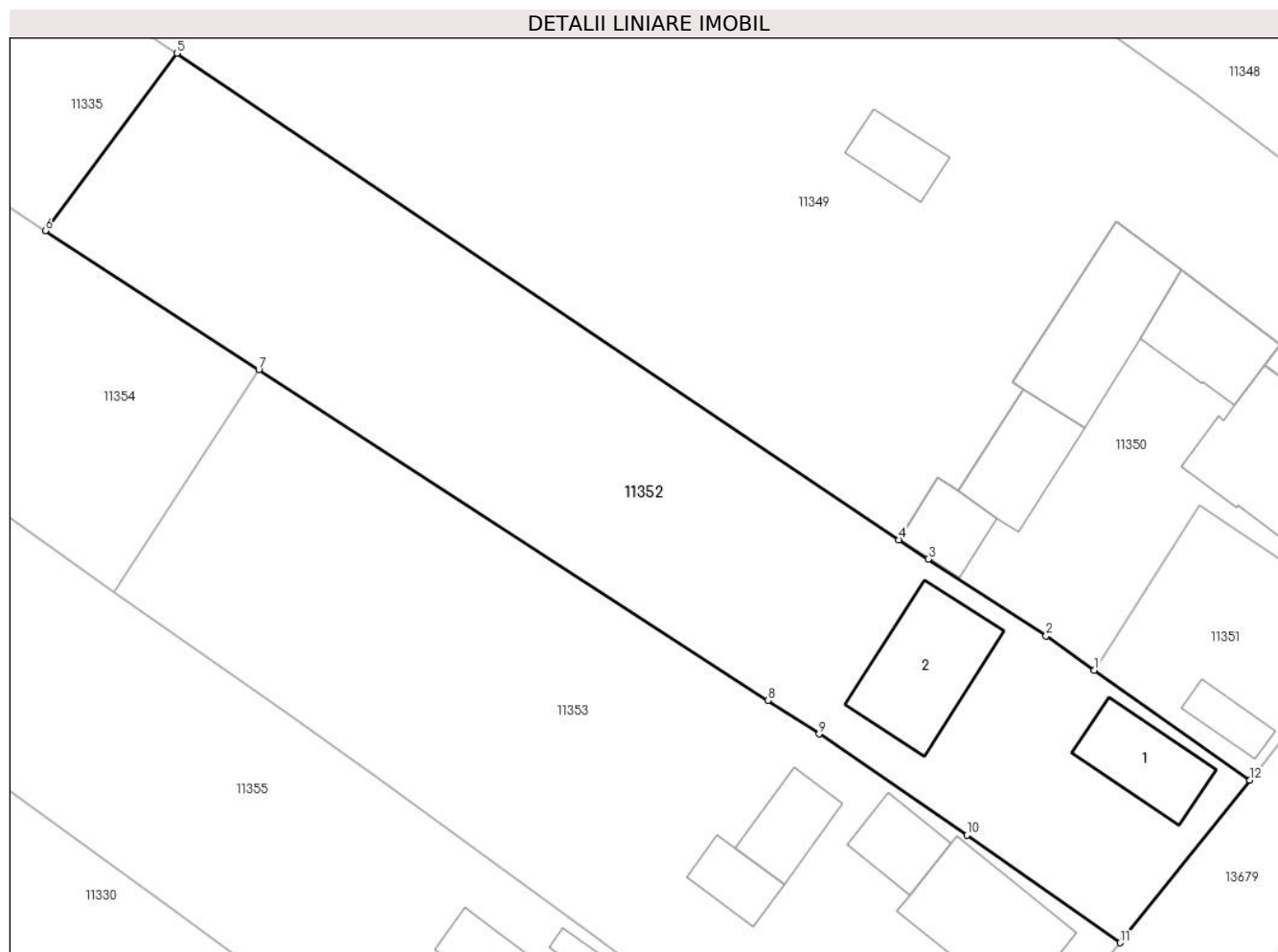
Inscrieri privind dezmembramintele dreptului de proprietate, drepturi reale de garanție și sarcini	Referințe
NU SUNT	

Anexa Nr. 1 La Partea I

Teren

Nr cadastral	Suprafața (mp)*	Observații / Referințe
	1.788	

* Suprafața este determinată în planul de proiecție Stereo 70.



Date referitoare la teren

Crt	Categorie folosință	Intravilan	Suprafața (mp)	Tarla	Parcelă	Nr. topo	Observații / Referințe
1	curți constructii	DA	514	-	-	-	
2	arabil	DA	1.273	-	-	-	

Date referitoare la construcții

Crt	Număr	Destinație construcție	Supraf. (mp)	Situație juridică	Observații / Referințe
A1.1		construcții de locuințe	57	Cu acte	Nr. niveluri:1; S. construita la sol:57 mp; S. construita desfasurata:57 mp; LOCUINTA
A1.2		construcții anexa	92	Cu acte	Nr. niveluri:1; S. construita la sol:92 mp; S. construita desfasurata:92 mp; ANEXA

Lungime Segmente

1) Valorile lungimilor segmentelor sunt obținute din proiecție în plan.

Punct început	X / Y	Punct sfârșit	X / Y	Lungime segment (** (m))
1	581.832,729 670.174,2	2	581.828,831 670.176,957	4.774
2	581.828,831 670.176,957	3	581.819,316 670.183,173	11.365

Punct început	X / Y	Punct sfârșit	X / Y	Lungime segment (** (m)
3	581.819,316 670.183,173	4	581.816,931 670.184,731	2.849
4	581.816,931 670.184,731	5	581.758,569 670.224,026	70.358
5	581.758,569 670.224,026	6	581.747,921 670.209,681	17.865
6	581.747,921 670.209,681	7	581.765,184 670.198,466	20.586
7	581.765,184 670.198,466	8	581.806,329 670.171,736	49.065
8	581.806,329 670.171,736	9	581.810,467 670.169,047	4.935
9	581.810,467 670.169,047	10	581.822,419 670.160,857	14.489
10	581.822,419 670.160,857	11	581.834,815 670.152,175	15.134
11	581.834,815 670.152,175	12	581.845,319 670.165,294	16.806
12	581.845,319 670.165,294	1	581.832,729 670.174,2	15.422

** Lungimile segmentelor sunt determinate în planul de proiecție Stereo 70 și sunt rotunjite la 1 milimetru.

*** Distanța dintre puncte este formată din segmente cumulate ce sunt mai mici decât valoarea 1 milimetru.

**DATE DESPRE IMOBILUL NR. 11353**

Oficiul de Cadastru și Publicitate Imobiliară SUCEAVA
Biroul de Cadastru și Publicitate Imobiliară Gura Humorului

A. Partea I. Descrierea imobilului

TEREN Intravilan

Adresa: Loc. Mazanaesti, Str Teilor, Nr. 8, Jud. Suceava

Nr. Crt	Nr cadastral Nr. topografic	Suprafața* (mp)	Observații / Referințe
A1	34162	1.900	Sector cadastral:37 Teren neimprijmit;

Construcții

Crt	Nr cadastral Nr. topografic	Adresa	Observații / Referințe
A1.1	34162-C1	Loc. Mazanaesti, Str Teilor, Nr. 8, Jud. Suceava	Nr. niveluri:1; S. construita la sol:95 mp; S. construita desfasurata:95 mp; LOCUINTA
A1.3	34162-C3	Loc. Mazanaesti, Str Teilor, Nr. 8, Jud. Suceava	Nr. niveluri:1; S. construita la sol:35 mp; S. construita desfasurata:35 mp; ANEXA
A1.4	34162-C4	Loc. Mazanaesti, Str Teilor, Nr. 8, Jud. Suceava	Nr. niveluri:1; S. construita la sol:40 mp; S. construita desfasurata:40 mp; ANEXA
A1.5	34162-C5	Loc. Mazanaesti, Str Teilor, Nr. 8, Jud. Suceava	Nr. niveluri:1; S. construita la sol:28 mp; S. construita desfasurata:28 mp; ANEXA

B. Partea II. Proprietari și acte

Inscrieri privitoare la dreptul de proprietate și alte drepturi reale	Referințe
382 / 15/02/2005	
Act Notarial nr. 1668, din 30/10/2003 emis de BNP Petru Atanasoaei;	
B1	A1, A1.1
Intabulare, drept de PROPRIETATE, dobandit prin Conventie, cota actuala 1/1, cota initiala 1/1	
1) TROCIN IOANA, se noteaza lipsa CNP;	
2) TROCIN VASILE, se noteaza lipsa CNP;	
bun comun in devalmasie	
11353 / 18/03/2022	
Act Administrativ nr. 2526, din 31/03/2022 emis de PRIMARIA COMUNEI DRAGOIESTI;	
B2	A1.3, A1.4, A1.5
Intabulare, drept de PROPRIETATE, dobandit prin Lege, cota actuala 1/1, cota initiala 1/1	
1) TROCIN IOANA, se noteaza lipsa CNP;	
2) TROCIN VASILE, se noteaza lipsa CNP;	
bun comun in devalmasie	

C. Partea III. SARCINI .

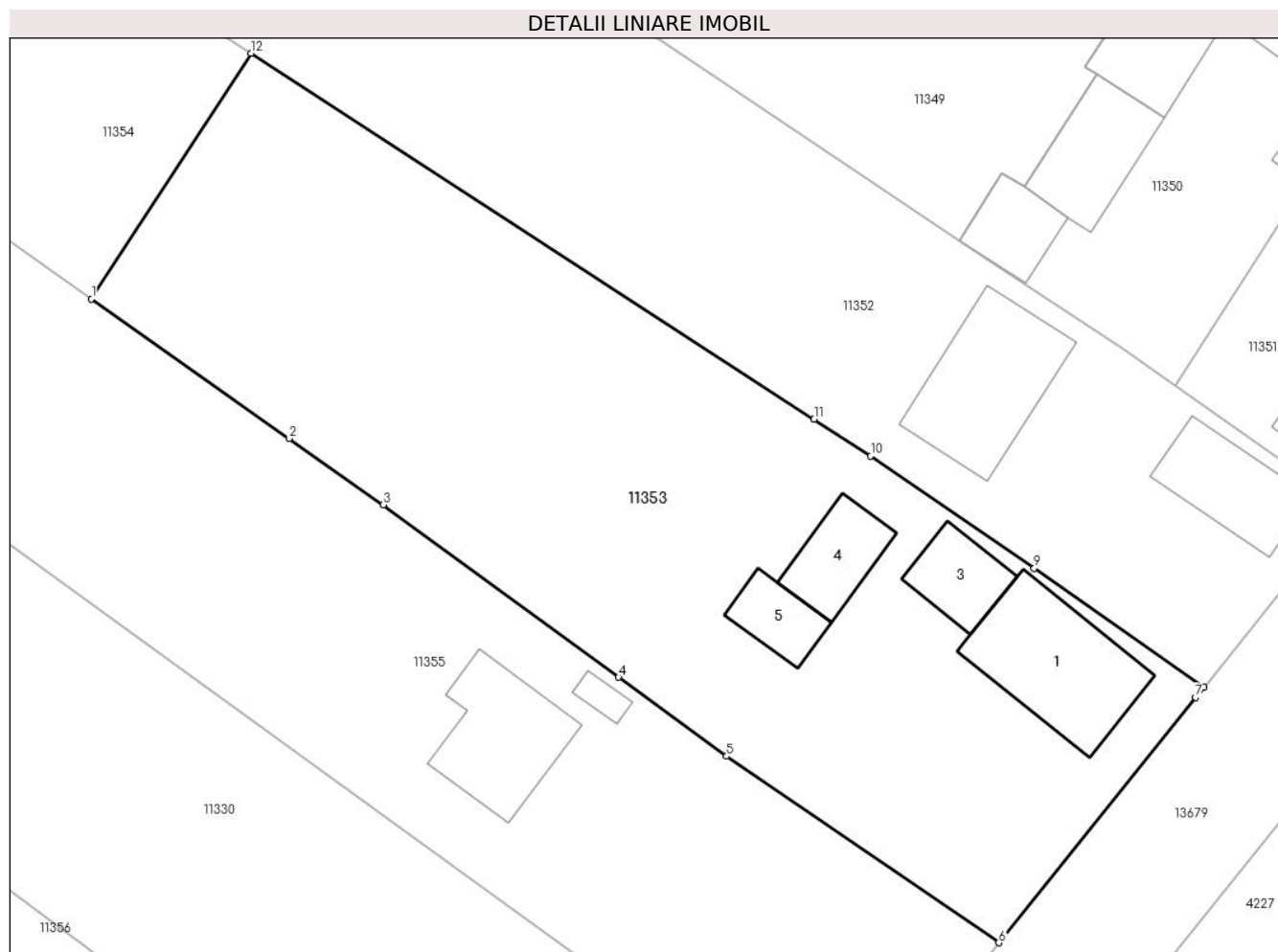
Inscrieri privind dezmembramintele dreptului de proprietate, drepturi reale de garanție și sarcini	Referințe
NU SUNT	

Anexa Nr. 1 La Partea I

Teren

Nr cadastral	Suprafața (mp)*	Observații / Referințe
34162	1.900	

* Suprafața este determinată în planul de proiecție Stereo 70.



Date referitoare la teren

Crt	Categorie folosință	Intravilan	Suprafața (mp)	Tarla	Parcelă	Nr. topo	Observații / Referințe
1	curți construcții	DA	600	-	-	-	
2	arabil	DA	1.300	-	-	-	

Date referitoare la construcții

Crt	Număr	Destinație construcție	Supraf. (mp)	Situație juridică	Observații / Referințe
A1.1	34162-C1	construcții de locuințe	95	Cu acte	Nr. niveluri:1; S. construita la sol:95 mp; S. construita desfasurata:95 mp; LOCUINTA
A1.3	34162-C3	construcții anexa	35	Cu acte	Nr. niveluri:1; S. construita la sol:35 mp; S. construita desfasurata:35 mp; ANEXA
A1.4	34162-C4	construcții anexa	40	Cu acte	Nr. niveluri:1; S. construita la sol:40 mp; S. construita desfasurata:40 mp; ANEXA
A1.5	34162-C5	construcții anexa	28	Cu acte	Nr. niveluri:1; S. construita la sol:28 mp; S. construita desfasurata:28 mp; ANEXA

Lungime Segmente

1) Valorile lungimilor segmentelor sunt obținute din proiecție în plan.

Punct început	X / Y	Punct sfârșit	X / Y	Lungime segment (** (m)
---------------	-------	---------------	-------	-------------------------

Punct început	X / Y	Punct sfârșit	X / Y	Lungime segment (** (m)
1	581.753,524 670.180,519	2	581.767,982 670.170,327	17.689
2	581.767,982 670.170,327	3	581.774,843 670.165,491	8.394
3	581.774,843 670.165,491	4	581.792,042 670.152,897	21.317
4	581.792,042 670.152,897	5	581.799,932 670.147,12	9.779
5	581.799,932 670.147,12	6	581.819,835 670.133,506	24.114
6	581.819,835 670.133,506	7	581.834,221 670.151,433	22.986
7	581.834,221 670.151,433	8	581.834,815 670.152,175	0.95
8	581.834,815 670.152,175	9	581.822,419 670.160,857	15.134
9	581.822,419 670.160,857	10	581.810,467 670.169,047	14.489
10	581.810,467 670.169,047	11	581.806,329 670.171,736	4.935
11	581.806,329 670.171,736	12	581.765,184 670.198,466	49.065
12	581.765,184 670.198,466	1	581.753,524 670.180,519	21.402

** Lungimile segmentelor sunt determinate în planul de proiecție Stereo 70 și sunt rotunjite la 1 milimetru.

*** Distanța dintre puncte este formată din segmente cumulate ce sunt mai mici decât valoarea 1 milimetru.

**DATE DESPRE IMOBILUL NR. 11354**

Oficiul de Cadastru și Publicitate Imobiliară SUCEAVA
Biroul de Cadastru și Publicitate Imobiliară Gura Humorului

A. Partea I. Descrierea imobilului

TEREN Intravilan

Adresa: Loc. Mazanaesti, Jud. Suceava

Nr. Crt	Nr cadastral Nr. topografic	Suprafața* (mp)	Observații / Referințe
A1		670	Sector cadastral:37 Teren neimprejmit;

B. Partea II. Proprietari și acte

Inscrieri privitoare la dreptul de proprietate și alte drepturi reale		Referințe
11354 / 18/03/2022		
Act Normativ nr. 7, din 13/03/1996 emis de PARLAMENTUL ROMANIEI;		
B1	Intabulare, drept de PROPRIETATE, dobandit prin Lege, cota actuala 1/1, cota initiala 1/1 1) NEIDENTIFICAT NEIDENTIFICAT	A1
Act Administrativ nr. 1266, din 14/03/2022 emis de PRIMARIA COMUNEI DRAGOIESTI;		
B2	Se noteaza posesia factica in favoarea lui 1) BODNARI CRISTINEL-IONEL 2) BODNARI VIOLETA	A1

C. Partea III. SARCINI .

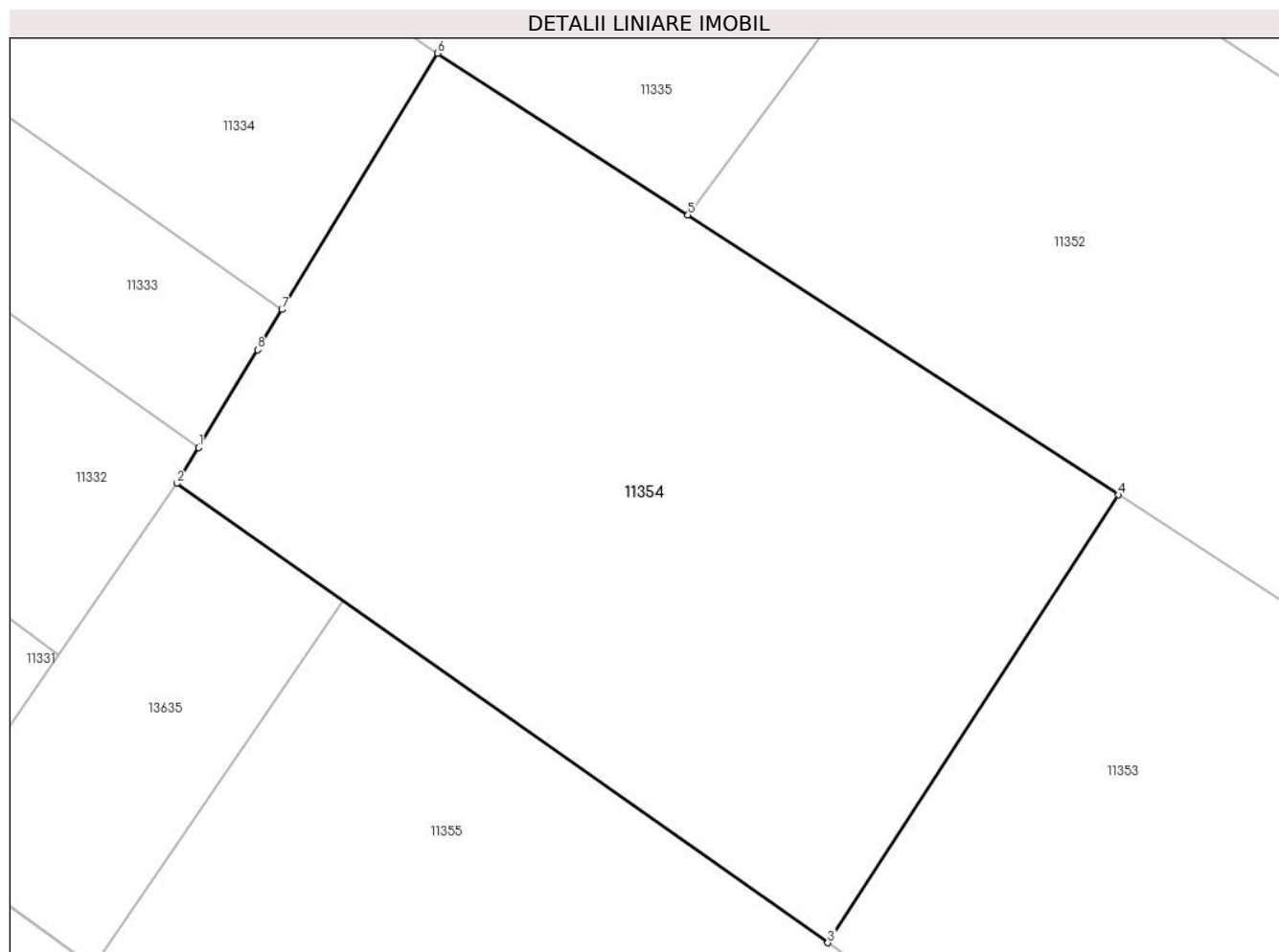
Inscrieri privind dezmembramintele dreptului de proprietate, drepturi reale de garanție și sarcini	Referințe
NU SUNT	

Anexa Nr. 1 La Partea I

Teren

Nr cadastral	Suprafața (mp)*	Observații / Referințe
	670	

* Suprafața este determinată în planul de proiecție Stereo 70.



Date referitoare la teren

Crt	Categorie folosință	Intravilan	Suprafața (mp)	Tarla	Parcelă	Nr. topo	Observații / Referințe
1	arabil	DA	670	-	-	-	

Lungime Segmente

1) Valorile lungimilor segmentelor sunt obținute din proiecție în plan.

Punct început	X / Y	Punct sfârșit	X / Y	Lungime segment (** (m)
1	581.728,289 670.200,359	2	581.727,419 670.198,922	1.68
2	581.727,419 670.198,922	3	581.753,524 670.180,519	31.94
3	581.753,524 670.180,519	4	581.765,184 670.198,466	21.402
4	581.765,184 670.198,466	5	581.747,921 670.209,681	20.586
5	581.747,921 670.209,681	6	581.737,872 670.216,159	11.956

Punct început	X / Y	Punct sfârșit	X / Y	Lungime segment (** (m)
6	581.737,872 670.216,159	7	581.731,636 670.205,887	12.017
7	581.731,636 670.205,887	8	581.730,659 670.204,277	1.883
8	581.730,659 670.204,277	1	581.728,289 670.200,359	4.579

** Lungimile segmentelor sunt determinate în planul de proiecție Stereo 70 și sunt rotunjite la 1 milimetru.

*** Distanța dintre puncte este formată din segmente cumulate ce sunt mai mici decât valoarea 1 milimetru.

**DATE DESPRE IMOBILUL NR. 11355**

Oficiul de Cadastru și Publicitate Imobiliară SUCEAVA
Biroul de Cadastru și Publicitate Imobiliară Gura Humorului

A. Partea I. Descrierea imobilului

TEREN Intravilan

Adresa: Loc. Mazanaesti, Str Teilor, Nr. 10, Jud. Suceava

Nr. Crt	Nr cadastral Nr. topografic	Suprafața* (mp)	Observații / Referințe
A1	31307	Din acte: 2.000 Masurata: 1.900	Sector cadastral:37 Teren neimpregmuit;

Construcții

Crt	Nr cadastral Nr. topografic	Adresa	Observații / Referințe
A1.1		Loc. Mazanaesti, Str Teilor, Nr. 10, Jud. Suceava	Nr. niveluri:1; S. construita la sol:74 mp; S. construita desfasurata:74 mp; LOCUINTA
A1.2		Loc. Mazanaesti, Str Teilor, Nr. 10, Jud. Suceava	Nr. niveluri:1; S. construita la sol:8 mp; S. construita desfasurata:8 mp; ANEXA

B. Partea II. Proprietari și acte

Inscrieri privitoare la dreptul de proprietate și alte drepturi reale		Referințe
14392 / 12/12/2017		
Act Notarial nr. 2620, din 08/12/2017 emis de BIN Cirligeanu Virginia Laura;		
B1	Intabulare, drept de PROPRIETATE, dobandit prin Conventie, cota actuala 1/1, cota initiala 1/1 1) TEODOROVICI VASILE-CEZAR 2) TEODOROVICI LILIANA	A1
11355 / 18/03/2022		
Act Administrativ nr. 2526, din 31/03/2022 emis de PRIMARIA COMUNEI DRAGOIESTI;		
B2	Intabulare, drept de PROPRIETATE, dobandit prin Lege, cota actuala 1/1, cota initiala 1/1 1) TEODOROVICI VASILE-CEZAR 2) TEODOROVICI LILIANA	A1.1, A1.2

C. Partea III. SARCINI .

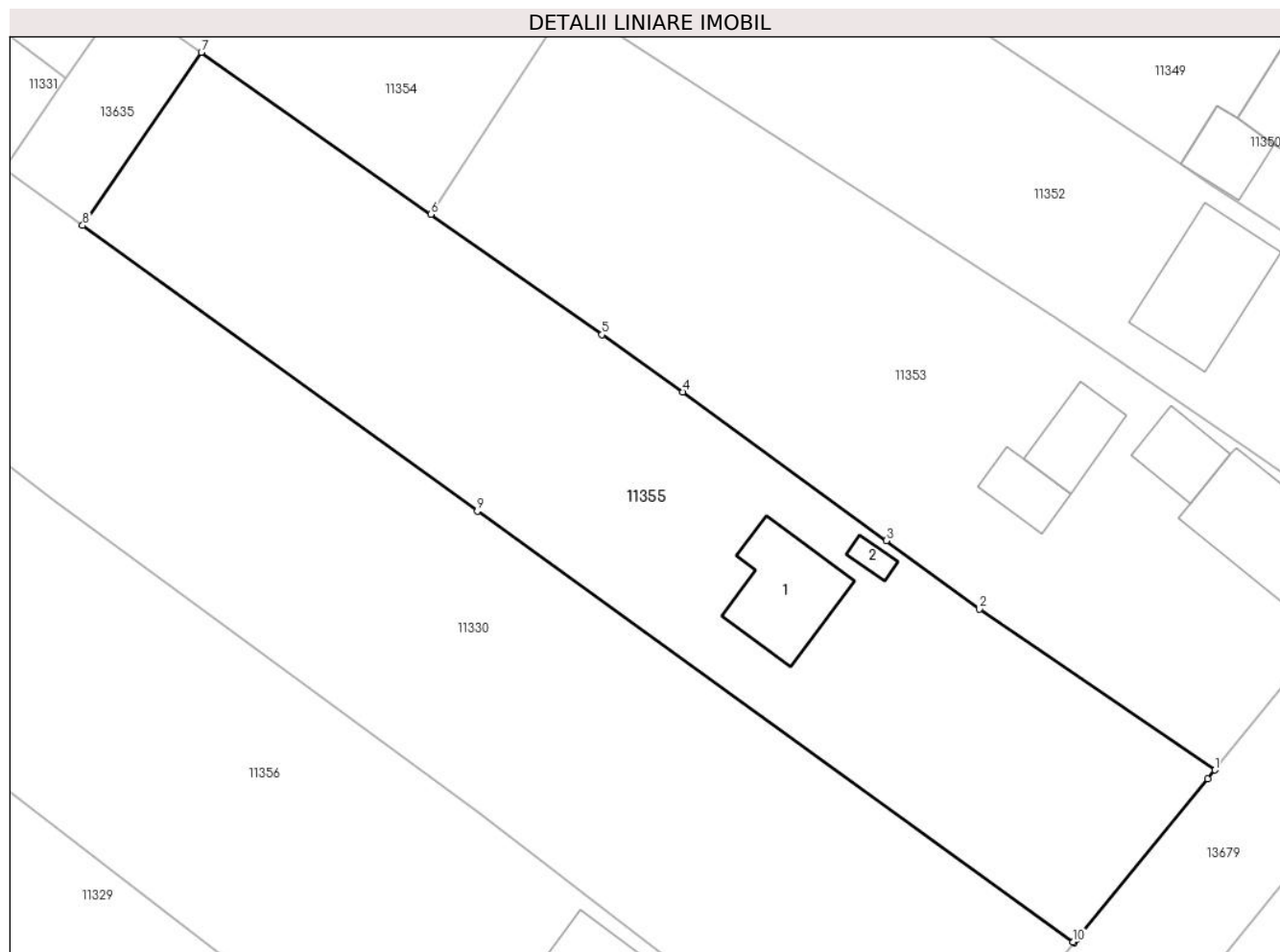
Inscrieri privind dezmembramintele dreptului de proprietate, drepturi reale de garanție și sarcini	Referințe
NU SUNT	

Anexa Nr. 1 La Partea I

Teren

Nr cadastral	Suprafața (mp)*	Observații / Referințe
31307	Din acte: 2.000 Masurata: 1.900	

* Suprafața este determinată în planul de proiecție Stereo 70.



Date referitoare la teren

Crt	Categorie folosință	Intravilan	Suprafața (mp)	Tarla	Parcelă	Nr. topo	Observații / Referințe
1	curți constructii	DA	1.000	-	-	-	
2	arabil	DA	900	-	-	-	

Date referitoare la construcții

Crt	Număr	Destinație construcție	Supraf. (mp)	Situație juridică	Observații / Referințe
A1.1		construcții de locuințe	74	Cu acte	Nr. niveluri:1; S. construita la sol:74 mp; S. construita desfasurata:74 mp; LOCUINTA
A1.2		construcții anexa	8	Cu acte	Nr. niveluri:1; S. construita la sol:8 mp; S. construita desfasurata:8 mp; ANEXA

Lungime Segmente

1) Valorile lungimilor segmentelor sunt obținute din proiecție în plan.

Punct început	X / Y	Punct sfârșit	X / Y	Lungime segment (** (m)
1	581.819,835 670.133,506	2	581.799,932 670.147,12	24.114
2	581.799,932 670.147,12	3	581.792,042 670.152,897	9.779

Punct început	X / Y	Punct sfârșit	X / Y	Lungime segment (** (m)
3	581.792,042 670.152,897	4	581.774,843 670.165,491	21.317
4	581.774,843 670.165,491	5	581.767,982 670.170,327	8.394
5	581.767,982 670.170,327	6	581.753,524 670.180,519	17.689
6	581.753,524 670.180,519	7	581.734,105 670.194,208	23.759
7	581.734,105 670.194,208	8	581.724,06 670.179,559	17.762
8	581.724,06 670.179,559	9	581.757,46 670.155,401	41.221
9	581.757,46 670.155,401	10	581.807,847 670.118,958	62.185
10	581.807,847 670.118,958	11	581.807,93 670.118,898	0.102
11	581.807,93 670.118,898	12	581.808,187 670.119,214	0.407
12	581.808,187 670.119,214	13	581.819,24 670.132,765	17.487
13	581.819,24 670.132,765	1	581.819,835 670.133,506	0.95

** Lungimile segmentelor sunt determinate în planul de proiecție Stereo 70 și sunt rotunjite la 1 milimetru.

*** Distanța dintre puncte este formată din segmente cumulate ce sunt mai mici decât valoarea 1 milimetru.

**DATE DESPRE IMOBILUL NR. 11356**

Oficiul de Cadastru și Publicitate Imobiliară SUCEAVA
 Biroul de Cadastru și Publicitate Imobiliară Gura Humorului

A. Partea I. Descrierea imobilului

TEREN Intravilan

Adresa: Loc. Mazanaesti, Str Teilor, Nr. 12, Jud. Suceava

Nr. Crt	Nr cadastral Nr. topografic	Suprafața* (mp)	Observații / Referințe
A1	34163	2.300	Sector cadastral:37 Teren neimprijmit;

Construcții

Crt	Nr cadastral Nr. topografic	Adresa	Observații / Referințe
A1.1	34163-C1	Loc. Mazanaesti, Str Teilor, Nr. 12, Jud. Suceava	Nr. niveluri:1; S. construita la sol:68 mp; S. construita desfasurata:68 mp; LOCUINTA
A1.2	34163-C2	Loc. Mazanaesti, Str Teilor, Nr. 12, Jud. Suceava	Nr. niveluri:1; S. construita la sol:44 mp; S. construita desfasurata:44 mp; ANEXA
A1.3	34163-C3	Loc. Mazanaesti, Str Teilor, Nr. 12, Jud. Suceava	Nr. niveluri:1; S. construita la sol:152 mp; S. construita desfasurata:152 mp; ANEXA

B. Partea II. Proprietari și acte

Inscrieri privitoare la dreptul de proprietate și alte drepturi reale		Referințe
1375 / 24/11/1998		
Act Notarial nr. 227, din 10/11/1998 emis de BNP Catargiu Stelian;		
B1	Intabulare, drept de PROPRIETATE, dobandit prin Conventie, cota actuala 1/1, cota initiala 1/1 1) VALEAN ION, se noteaza lipsa CNP;	A1, A1.1, A1.2
11356 / 18/03/2022		
Act Administrativ nr. 2526, din 31/03/2022 emis de PRIMARIA COMUNEI DRAGOIESTI;		
B2	Intabulare, drept de PROPRIETATE, dobandit prin Lege, cota actuala 1/1, cota initiala 1/1 1) VALEAN ION, se noteaza lipsa CNP;	A1.3

C. Partea III. SARCINI .

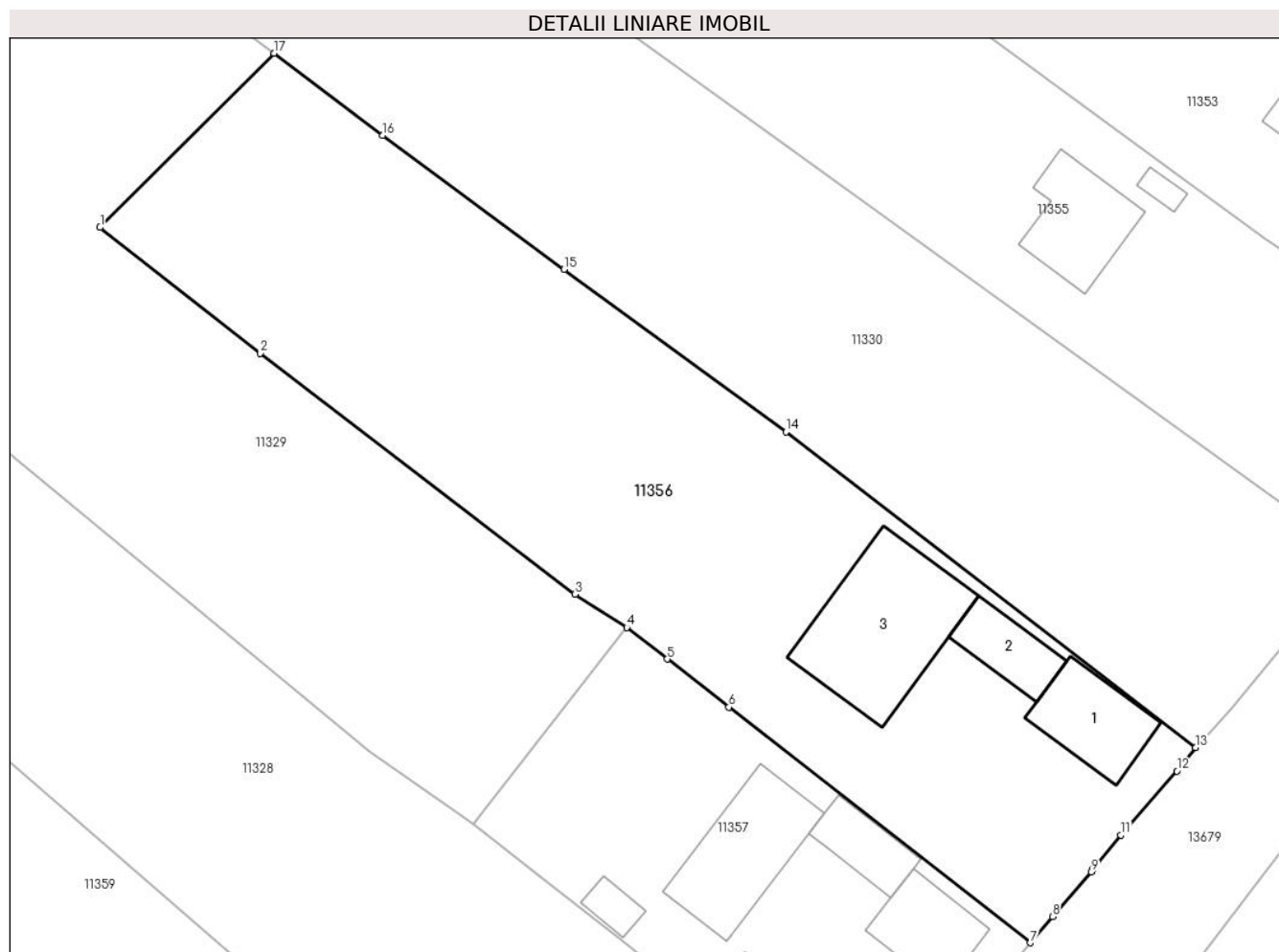
Inscrieri privind dezmembramintele dreptului de proprietate, drepturi reale de garanție și sarcini	Referințe
NU SUNT	

Anexa Nr. 1 La Partea I

Teren

Nr cadastral	Suprafața (mp)*	Observații / Referințe
34163	2.300	

* Suprafața este determinată în planul de proiecție Stereo 70.



Date referitoare la teren

Crt	Categorie folosință	Intravilan	Suprafața (mp)	Tarla	Parcelă	Nr. topo	Observații / Referințe
1	curți constructii	DA	400	-	-	-	
2	arabil	DA	1.900	-	-	-	

Date referitoare la construcții

Crt	Număr	Destinație construcție	Supraf. (mp)	Situație juridică	Observații / Referințe
A1.1	34163-C1	construcții de locuințe	68	Cu acte	Nr. niveluri:1; S. construita la sol:68 mp; S. construita desfasurata:68 mp; LOCUINTA
A1.2	34163-C2	construcții anexa	44	Cu acte	Nr. niveluri:1; S. construita la sol:44 mp; S. construita desfasurata:44 mp; ANEXA
A1.3	34163-C3	construcții anexa	152	Cu acte	Nr. niveluri:1; S. construita la sol:152 mp; S. construita desfasurata:152 mp; ANEXA

Lungime Segmente

1) Valorile lungimilor segmentelor sunt obținute din proiecție în plan.

Punct început	X / Y	Punct sfârșit	X / Y	Lungime segment (** (m))
1	581.696,731 670.148,098	2	581.710,946 670.136,954	18.063

Punct început	X / Y	Punct sfârșit	X / Y	Lungime segment (** (m)
2	581.710,946 670.136,954	3	581.738,804 670.115,608	35.096
3	581.738,804 670.115,608	4	581.743,4 670.112,67	5.455
4	581.743,4 670.112,67	5	581.746,989 670.109,873	4.55
5	581.746,989 670.109,873	6	581.752,453 670.105,607	6.932
6	581.752,453 670.105,607	7	581.779,17 670.084,75	33.894
7	581.779,17 670.084,75	8	581.781,14 670.087,06	3.036
8	581.781,14 670.087,06	9	581.784,58 670.091,03	5.253
9	581.784,58 670.091,03	10	581.784,727 670.091,26	0.273
10	581.784,727 670.091,26	11	581.787,19 670.094,29	3.905
11	581.787,19 670.094,29	12	581.792,15 670.099,96	7.533
12	581.792,15 670.099,96	13	581.793,79 670.102,05	2.657
13	581.793,79 670.102,05	14	581.757,53 670.129,99	45.776
14	581.757,53 670.129,99	15	581.737,84 670.144,39	24.394
15	581.737,84 670.144,39	16	581.721,77 670.156,26	19.979
16	581.721,77 670.156,26	17	581.712,152 670.163,524	12.053
17	581.712,152 670.163,524	1	581.696,731 670.148,098	21.812

** Lungimile segmentelor sunt determinate în planul de proiecție Stereo 70 și sunt rotunjite la 1 milimetru.

*** Distanța dintre puncte este formată din segmente cumulate ce sunt mai mici decât valoarea 1 milimetru.

**DATE DESPRE IMOBILUL NR. 11357**

Oficiul de Cadastru și Publicitate Imobiliară SUCEAVA
Biroul de Cadastru și Publicitate Imobiliară Gura Humorului

A. Partea I. Descrierea imobilului

TEREN Intravilan

Adresa: Loc. Mazanaesti, Str Teilor, Nr. 14, Jud. Suceava

Nr. Crt	Nr cadastral Nr. topografic	Suprafața* (mp)	Observații / Referințe
A1	30115	1.000	Sector cadastral:37 Teren neimpregmuit;

Construcții

Crt	Nr cadastral Nr. topografic	Adresa	Observații / Referințe
A1.1	30115-C1	Loc. Mazanaesti, Str Teilor, Nr. 14, Jud. Suceava	Nr. niveluri:1; S. construita la sol:59 mp; S. construita desfasurata:59 mp; LOCUINTA
A1.2	30115-C2	Loc. Mazanaesti, Str Teilor, Nr. 14, Jud. Suceava	Nr. niveluri:1; S. construita la sol:39 mp; S. construita desfasurata:39 mp; ANEXA
A1.3	30115-C3	Loc. Mazanaesti, Str Teilor, Nr. 14, Jud. Suceava	Nr. niveluri:1; S. construita la sol:103 mp; S. construita desfasurata:103 mp; ANEXA
A1.4	30115-C4	Loc. Mazanaesti, Str Teilor, Nr. 14, Jud. Suceava	Nr. niveluri:1; S. construita la sol:15 mp; S. construita desfasurata:15 mp; ANEXA
A1.5	30115-C5	Loc. Mazanaesti, Str Teilor, Nr. 14, Jud. Suceava	Nr. niveluri:1; S. construita la sol:25 mp; S. construita desfasurata:25 mp; ANEXA

B. Partea II. Proprietari și acte

Inscrieri privitoare la dreptul de proprietate și alte drepturi reale		Referințe
11977 / 17/09/2014		
Act Notarial nr. 2182, din 17/09/2014 emis de BIN Atanasoaei Petru;		
B4	Intabulare, drept de PROPRIETATE, dobandit prin Conventie, cota actuala 1/1, cota initiala 1/1 1) FINARI TEODOR	A1, A1.1, A1.2, A1.3, A1.4, A1.5

C. Partea III. SARCINI

Inscrieri privind dezmembramintele dreptului de proprietate, drepturi reale de garanție și sarcini		Referințe
11977 / 17/09/2014		
Act Notarial nr. 2182, din 17/09/2014 emis de BIN Atanasoaei Petru;		
C1	Intabulare, drept de UZUFRACT VIAGER, dobandit prin Conventie, cota actuala 1/1, cota initiala 1/1 1) FINARI DUMITRU 2) FINARI ILIANA	A1, A1.1, A1.2, A1.3, A1.4, A1.5

Anexa Nr. 1 La Partea I

Teren

Nr cadastral	Suprafața (mp)*	Observații / Referințe
30115	1.000	

* Suprafața este determinată în planul de proiecție Stereo 70.



Date referitoare la teren

Crt	Categorie folosință	Intravilan	Suprafața (mp)	Tarla	Parcelă	Nr. topo	Observații / Referințe
1	curți constructii	DA	1.000	-	-	-	

Date referitoare la construcții

Crt	Număr	Destinație construcție	Supraf. (mp)	Situație juridică	Observații / Referințe
A1.1	30115-C1	construcții de locuințe	59	Cu acte	Nr. niveluri:1; S. construita la sol:59 mp; S. construita desfasurata:59 mp; LOCUINTA
A1.2	30115-C2	construcții anexa	39	Cu acte	Nr. niveluri:1; S. construita la sol:39 mp; S. construita desfasurata:39 mp; ANEXA
A1.3	30115-C3	construcții anexa	103	Cu acte	Nr. niveluri:1; S. construita la sol:103 mp; S. construita desfasurata:103 mp; ANEXA
A1.4	30115-C4	construcții anexa	15	Cu acte	Nr. niveluri:1; S. construita la sol:15 mp; S. construita desfasurata:15 mp; ANEXA
A1.5	30115-C5	construcții anexa	25	Cu acte	Nr. niveluri:1; S. construita la sol:25 mp; S. construita desfasurata:25 mp; ANEXA

Lungime Segmente

1) Valorile lungimilor segmentelor sunt obținute din proiecție în plan.

Punct început	X / Y	Punct sfârșit	X / Y	Lungime segment (** (m)
---------------	-------	---------------	-------	-------------------------

Punct început	X / Y	Punct sfârșit	X / Y	Lungime segment (** (m)
1	581.779,17 670.084,75	2	581.752,453 670.105,607	33.894
2	581.752,453 670.105,607	3	581.746,989 670.109,873	6.932
3	581.746,989 670.109,873	4	581.743,4 670.112,67	4.55
4	581.743,4 670.112,67	5	581.729,828 670.095,308	22.037
5	581.729,828 670.095,308	6	581.735,796 670.090,602	7.6
6	581.735,796 670.090,602	7	581.743,068 670.084,863	9.264
7	581.743,068 670.084,863	8	581.765,073 670.067,498	28.031
8	581.765,073 670.067,498	1	581.779,17 670.084,75	22.279

** Lungimile segmentelor sunt determinate în planul de proiecție Stereo 70 și sunt rotunjite la 1 milimetru.

*** Distanța dintre puncte este formată din segmente cumulate ce sunt mai mici decât valoarea 1 milimetru.

**DATE DESPRE IMOBILUL NR. 11358**

Oficiul de Cadastru și Publicitate Imobiliară SUCEAVA
 Biroul de Cadastru și Publicitate Imobiliară Gura Humorului

A. Partea I. Descrierea imobilului

TEREN Intravilan

Adresa: Loc. Mazanaesti, Str Teilor, Nr. 18, Jud. Suceava

Nr. Crt	Nr cadastral Nr. topografic	Suprafața* (mp)	Observații / Referințe
A1	30723	1.000	Sector cadastral:37 Teren neimprijmit;

Construcții

Crt	Nr cadastral Nr. topografic	Adresa	Observații / Referințe
A1.1	30723-C1	Loc. Mazanaesti, Str Teilor, Nr. 18, Jud. Suceava	Nr. niveluri:1; S. construita la sol:64 mp; S. construita desfasurata:64 mp; LOCUINTA
A1.2	30723-C2	Loc. Mazanaesti, Str Teilor, Nr. 18, Jud. Suceava	Nr. niveluri:1; S. construita la sol:31 mp; S. construita desfasurata:31 mp; ANEXA
A1.3	30723-C3	Loc. Mazanaesti, Str Teilor, Nr. 18, Jud. Suceava	Nr. niveluri:1; S. construita la sol:88 mp; S. construita desfasurata:88 mp; ANEXA
A1.4	30723-C4	Loc. Mazanaesti, Str Teilor, Nr. 18, Jud. Suceava	Nr. niveluri:1; S. construita la sol:36 mp; S. construita desfasurata:36 mp; ANEXA
A1.5	30723-C5	Loc. Mazanaesti, Str Teilor, Nr. 18, Jud. Suceava	Nr. niveluri:1; S. construita la sol:21 mp; S. construita desfasurata:21 mp; ANEXA
A1.6	30723-C6	Loc. Mazanaesti, Str Teilor, Nr. 18, Jud. Suceava	Nr. niveluri:1; S. construita la sol:24 mp; S. construita desfasurata:24 mp; ANEXA

B. Partea II. Proprietari și acte

Inscrieri privitoare la dreptul de proprietate și alte drepturi reale	Referințe
1371 / 24/04/2007	
Act Notarial nr. 1083, din 23/04/2007 emis de BNP Pacramioara Gabriela Rotaru;	
B1	A1, A1.1, A1.2, A1.3, A1.4
Intabulare, drept de PROPRIETATE, dobandit prin Conventie, cota actuala 1/1, cota initiala 1/1	
1) COZMA VERONICA, casatorita cu	
2) COZMA VIOREL	
11358 / 18/03/2022	
Act Administrativ nr. 2526, din 31/03/2022 emis de PRIMARIA COMUNEI DRAGOIESTI;	
B2	A1.5, A1.6
Intabulare, drept de PROPRIETATE, dobandit prin Lege, cota actuala 1/1, cota initiala 1/1	
1) COZMA VERONICA, casatorita cu	
2) COZMA VIOREL	

C. Partea III. SARCINI .

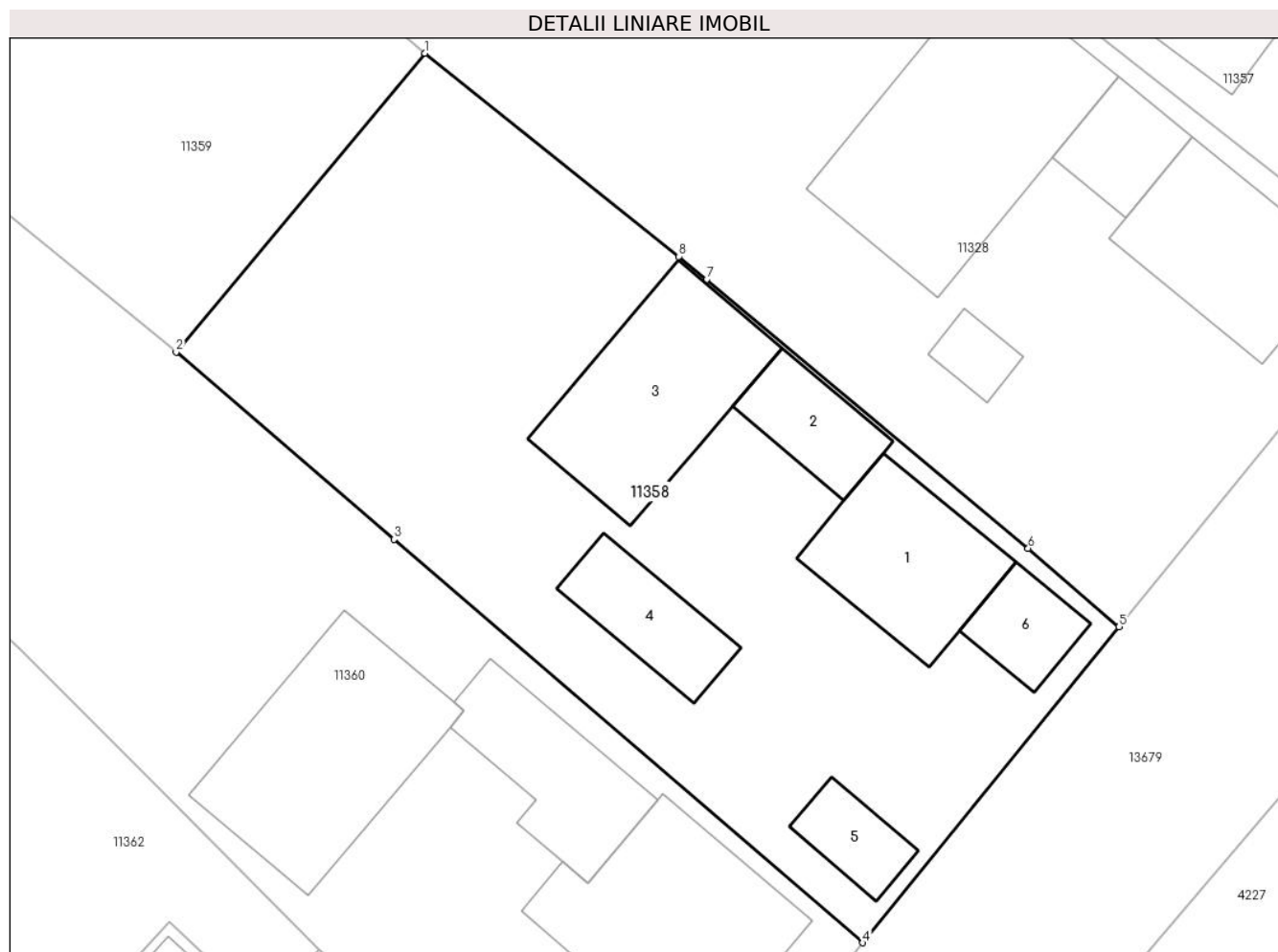
Inscrieri privind dezmembramintele dreptului de proprietate, drepturi reale de garanție și sarcini	Referințe
NU SUNT	

Anexa Nr. 1 La Partea I

Teren

Nr cadastral	Suprafața (mp)*	Observații / Referințe
30723	1.000	

* Suprafața este determinată în planul de proiecție Stereo 70.



Date referitoare la teren

Crt	Categorie folosință	Intra vilan	Suprafața (mp)	Tarla	Parcelă	Nr. topo	Observații / Referințe
1	curți constructii	DA	1.000	-	-	-	

Date referitoare la construcții

Crt	Număr	Destinație construcție	Supraf. (mp)	Situație juridică	Observații / Referințe
A1.1	30723-C1	construcții de locuințe	64	Cu acte	Nr. niveluri:1; S. construita la sol:64 mp; S. construita desfasurata:64 mp; LOCUINTA
A1.2	30723-C2	construcții anexa	31	Cu acte	Nr. niveluri:1; S. construita la sol:31 mp; S. construita desfasurata:31 mp; ANEXA
A1.3	30723-C3	construcții anexa	88	Cu acte	Nr. niveluri:1; S. construita la sol:88 mp; S. construita desfasurata:88 mp; ANEXA
A1.4	30723-C4	construcții anexa	36	Cu acte	Nr. niveluri:1; S. construita la sol:36 mp; S. construita desfasurata:36 mp; ANEXA
A1.5	30723-C5	construcții anexa	21	Cu acte	Nr. niveluri:1; S. construita la sol:21 mp; S. construita desfasurata:21 mp; ANEXA
A1.6	30723-C6	construcții anexa	24	Cu acte	Nr. niveluri:1; S. construita la sol:24 mp; S. construita desfasurata:24 mp; ANEXA

Lungime Segmente

1) Valorile lungimilor segmentelor sunt obținute din proiecție în plan.

Punct început	X / Y	Punct sfârșit	X / Y	Lungime segment (** (m)
1	581.713,607 670.079,2	2	581.700,535 670.063,504	20.426
2	581.700,535 670.063,504	3	581.711,995 670.053,652	15.113
3	581.711,995 670.053,652	4	581.736,647 670.032,457	32.511
4	581.736,647 670.032,457	5	581.750,124 670.049,071	21.393
5	581.750,124 670.049,071	6	581.745,338 670.053,181	6.309
6	581.745,338 670.053,181	7	581.728,42 670.067,306	22.039
7	581.728,42 670.067,306	8	581.726,97 670.068,517	1.889
8	581.726,97 670.068,517	1	581.713,607 670.079,2	17.108

** Lungimile segmentelor sunt determinate în planul de proiecție Stereo 70 și sunt rotunjite la 1 milimetru.

*** Distanța dintre puncte este formată din segmente cumulate ce sunt mai mici decât valoarea 1 milimetru.

**DATE DESPRE IMOBILUL NR. 11359**

Oficiul de Cadastru și Publicitate Imobiliară SUCEAVA
Biroul de Cadastru și Publicitate Imobiliară Gura Humorului

A. Partea I. Descrierea imobilului

TEREN Intravilan

Adresa: Loc. Mazanaesti, Jud. Suceava

Nr. Crt	Nr cadastral Nr. topografic	Suprafața* (mp)	Observații / Referințe
A1		738	Sector cadastral:37 Teren neimprejmuit;

B. Partea II. Proprietari și acte

Inscrieri privitoare la dreptul de proprietate și alte drepturi reale		Referințe
11359 / 18/03/2022		
Act Normativ nr. 7, din 13/03/1996 emis de PARLAMENTUL ROMANIEI;		
B1	Inscrierea provizorie, drept de PROPRIETATE, dobandit prin Lege, cota actuala 1/1, cota initiala 1/1	A1
1) COMUNA DRAGOIESTI, CIF:4441190, PROPRIETAR NEIDENTIFICAT		

C. Partea III. SARCINI .

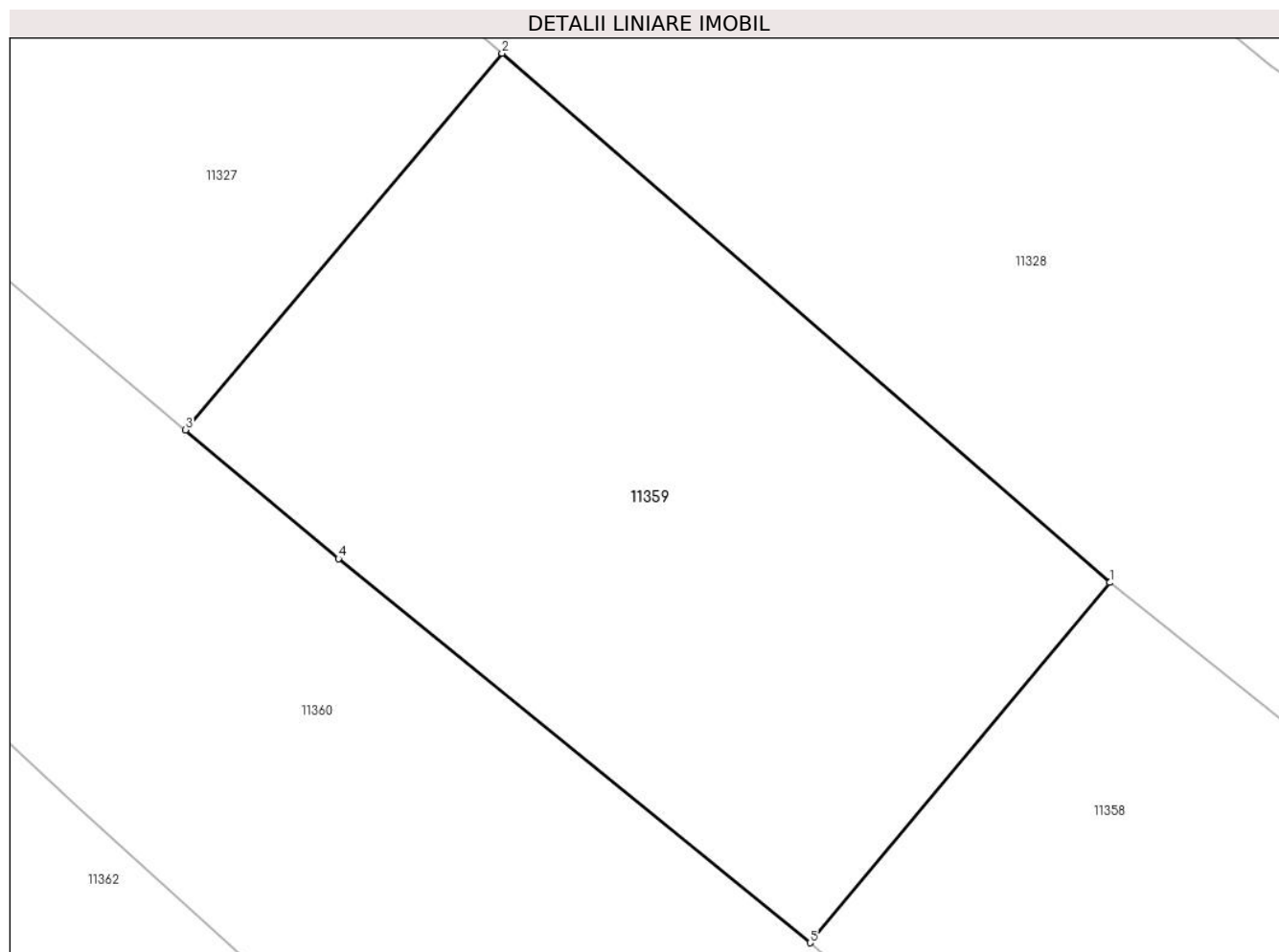
Inscrieri privind dezmembramintele dreptului de proprietate, drepturi reale de garanție și sarcini	Referințe
NU SUNT	

Anexa Nr. 1 La Partea I

Teren

Nr cadastral	Suprafața (mp)*	Observații / Referințe
	738	

* Suprafața este determinată în planul de proiecție Stereo 70.



Date referitoare la teren

Crt	Categorie folosință	Intra vilan	Suprafața (mp)	Tarla	Parcelă	Nr. topo	Observații / Referințe
1	arabil	DA	738	-	-	-	

Lungime Segmente

1) Valorile lungimilor segmentelor sunt obținute din proiecție în plan.

Punct început	X / Y	Punct sfârșit	X / Y	Lungime segment (** (m)
1	581.713,607 670.079,2	2	581.687,108 670.102,26	35.128
2	581.687,108 670.102,26	3	581.673,308 670.085,854	21.438
3	581.673,308 670.085,854	4	581.679,981 670.080,241	8.72
4	581.679,981 670.080,241	5	581.700,535 670.063,504	26.506
5	581.700,535 670.063,504	1	581.713,607 670.079,2	20.426

**** Lungimile segmentelor sunt determinate în planul de proiecție Stereo 70 și sunt rotunjite la 1 milimetru.**

***** Distanța dintre puncte este formată din segmente cumulate ce sunt mai mici decât valoarea 1 milimetru.**

**DATE DESPRE IMOBILUL NR. 11360**

Oficiul de Cadastru și Publicitate Imobiliară SUCEAVA
Biroul de Cadastru și Publicitate Imobiliară Gura Humorului

A. Partea I. Descrierea imobilului

TEREN Intravilan

Adresa: Loc. Mazanaesti, Str Teilor, Nr. 20, Jud. Suceava

Nr. Crt	Nr cadastral Nr. topografic	Suprafața* (mp)	Observații / Referințe
A1		2.043	Sector cadastral:37 Teren neimprijmit;

Construcții

Crt	Nr cadastral Nr. topografic	Adresa	Observații / Referințe
A1.1		Loc. Mazanaesti, Str Teilor, Nr. 20, Jud. Suceava	Nr. niveluri:2; S. construita la sol:104 mp; S. construita desfasurata:207 mp; LOCUINTA
A1.2		Loc. Mazanaesti, Str Teilor, Nr. 20, Jud. Suceava	Nr. niveluri:1; S. construita la sol:54 mp; S. construita desfasurata:54 mp; ANEXA
A1.3		Loc. Mazanaesti, Str Teilor, Nr. 20, Jud. Suceava	Nr. niveluri:1; S. construita la sol:104 mp; S. construita desfasurata:104 mp; ANEXA

B. Partea II. Proprietari și acte

Inscrieri privitoare la dreptul de proprietate și alte drepturi reale		Referințe
11360 / 18/03/2022		
Act Normativ nr. 7, din 13/03/1996 emis de PARLAMENTUL ROMANIEI;		
B1	Intabulare, drept de PROPRIETATE, dobandit prin Lege, cota actuala 1/1, cota initiala 1/1 1) NEIDENTIFICAT NEIDENTIFICAT	A1
Act Administrativ nr. 1273, din 14/03/2022 emis de PRIMARIA COMUNEI DRAGOIESTI;		
B2	Se noteaza posesia factica in favoarea lui 1) COZMA PETRU 2) COZMA MARIA	A1
Act Administrativ nr. 2526, din 31/03/2022 emis de PRIMARIA COMUNEI DRAGOIESTI;		
B3	Intabulare, drept de PROPRIETATE, dobandit prin Lege, cota actuala 1/1, cota initiala 1/1 1) COZMA PETRU 2) COZMA MARIA	A1.1, A1.2, A1.3

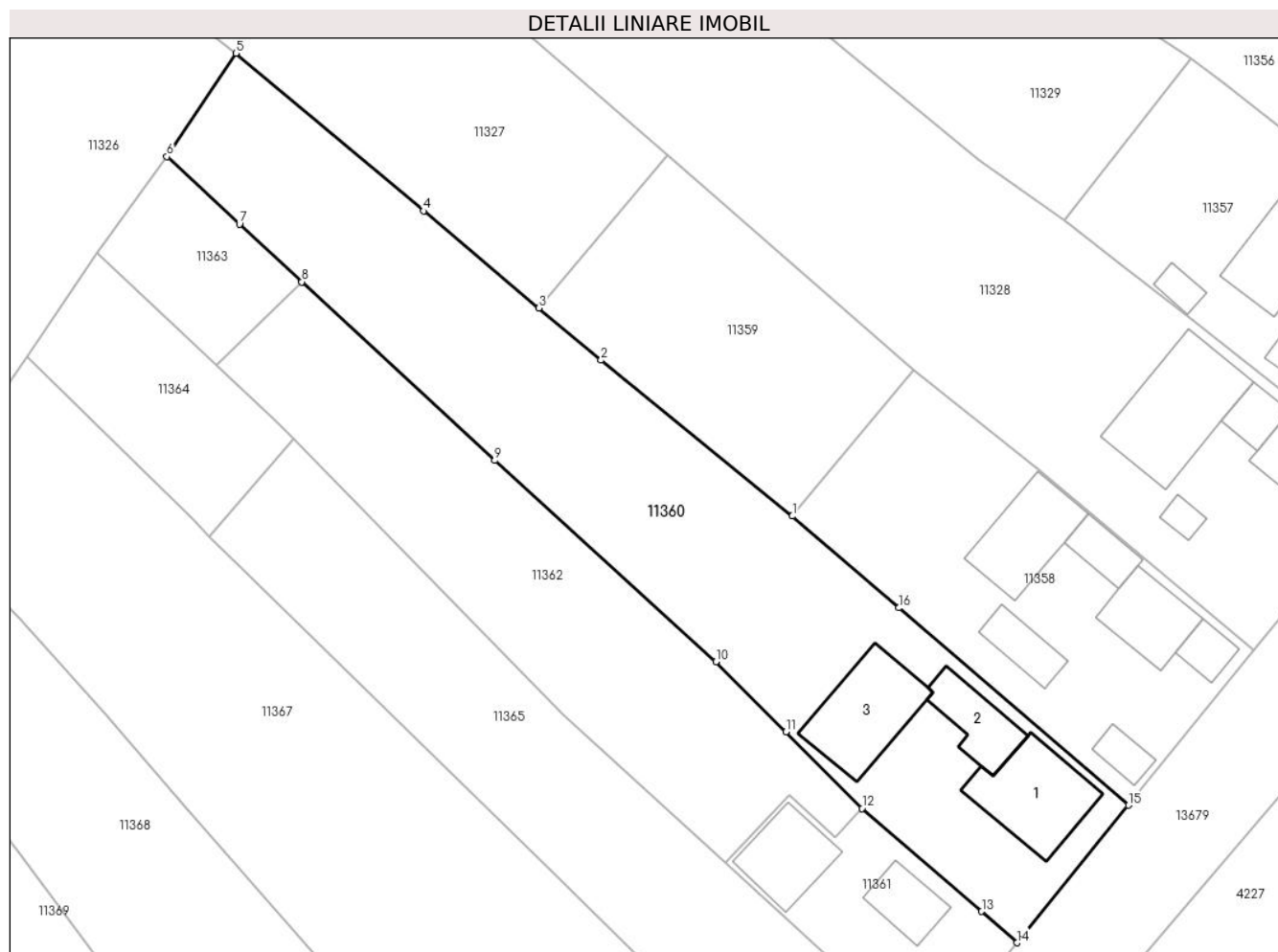
C. Partea III. SARCINI .

Inscrieri privind dezmembramintele dreptului de proprietate, drepturi reale de garanție și sarcini	Referințe
NU SUNT	

Teren

Nr cadastral	Suprafața (mp)*	Observații / Referințe
	2.043	

* Suprafața este determinată în planul de proiecție Stereo 70.



Date referitoare la teren

Crt	Categorie folosință	Intravilan	Suprafața (mp)	Tarla	Parcelă	Nr. topo	Observații / Referințe
1	curți constructii	DA	621	-	-	-	
2	arabil	DA	1.423	-	-	-	

Date referitoare la construcții

Crt	Număr	Destinație construcție	Supraf. (mp)	Situație juridică	Observații / Referințe
A1.1		construcții de locuințe	104	Cu acte	Nr. niveluri:2; S. construita la sol:104 mp; S. construita desfasurata:207 mp; LOCUINTA
A1.2		construcții anexa	54	Cu acte	Nr. niveluri:1; S. construita la sol:54 mp; S. construita desfasurata:54 mp; ANEXA
A1.3		construcții anexa	104	Cu acte	Nr. niveluri:1; S. construita la sol:104 mp; S. construita desfasurata:104 mp; ANEXA

Lungime Segmente

1) Valorile lungimilor segmentelor sunt obținute din proiecție în plan.

Punct început	X / Y	Punct sfârșit	X / Y	Lungime segment (** (m))
1	581.700,535 670.063,504	2	581.679,981 670.080,241	26.506

Punct început	X / Y	Punct sfârșit	X / Y	Lungime segment (** (m)
2	581.679,981 670.080,241	3	581.673,308 670.085,854	8.72
3	581.673,308 670.085,854	4	581.660,917 670.096,276	16.191
4	581.660,917 670.096,276	5	581.640,754 670.113,207	26.329
5	581.640,754 670.113,207	6	581.633,346 670.102,107	13.345
6	581.633,346 670.102,107	7	581.641,134 670.094,843	10.65
7	581.641,134 670.094,843	8	581.647,83 670.088,652	9.119
8	581.647,83 670.088,652	9	581.668,562 670.069,483	28.236
9	581.668,562 670.069,483	10	581.692,34 670.047,874	32.13
10	581.692,34 670.047,874	11	581.699,839 670.040,332	10.636
11	581.699,839 670.040,332	12	581.708,02 670.032,104	11.603
12	581.708,02 670.032,104	13	581.720,897 670.021,06	16.964
13	581.720,897 670.021,06	14	581.724,667 670.017,69	5.057
14	581.724,667 670.017,69	15	581.736,647 670.032,457	19.015
15	581.736,647 670.032,457	16	581.711,995 670.053,652	32.511
16	581.711,995 670.053,652	1	581.700,535 670.063,504	15.113

** Lungimile segmentelor sunt determinate în planul de proiecție Stereo 70 și sunt rotunjite la 1 milimetru.

*** Distanța dintre puncte este formată din segmente cumulate ce sunt mai mici decât valoarea 1 milimetru.

**DATE DESPRE IMOBILUL NR. 11361**

Oficiul de Cadastru și Publicitate Imobiliară SUCEAVA
Biroul de Cadastru și Publicitate Imobiliară Gura Humorului

A. Partea I. Descrierea imobilului

TEREN Intravilan

Adresa: Loc. Mazanaesti, Str Teilor, Nr. 22, Jud. Suceava

Nr. Crt	Nr cadastral Nr. topografic	Suprafața* (mp)	Observații / Referințe
A1	30119	393	Sector cadastral:37 Teren neimprejmit;

Construcții

Crt	Nr cadastral Nr. topografic	Adresa	Observații / Referințe
A1.1	30119-C1	Loc. Mazanaesti, Str Teilor, Nr. 22, Jud. Suceava	Nr. niveluri:1; S. construita la sol:43 mp; S. construita desfasurata:43 mp; LOCUINTA
A1.2	30119-C2	Loc. Mazanaesti, Str Teilor, Nr. 22, Jud. Suceava	Nr. niveluri:1; S. construita la sol:70 mp; S. construita desfasurata:70 mp; ANEXA

B. Partea II. Proprietari și acte

Inscrieri privitoare la dreptul de proprietate și alte drepturi reale		Referințe
14337 / 29/11/2018		
Act Notarial nr. 219, din 26/11/2018 emis de Ilie Valeriana;		
B3	Intabulare, drept de PROPRIETATE, dobandit prin Succesiune, cota actuala 2/8, cota initiala 2/8 1) RUSU ELENA-DANIELA	A1
B4	Intabulare, drept de PROPRIETATE, dobandit prin Succesiune, cota actuala 3/8, cota initiala 3/8 1) RUSU GABRIELA	A1
B5	Intabulare, drept de PROPRIETATE, dobandit prin Succesiune, cota actuala 3/8, cota initiala 3/8 1) RUSU VICTOR	A1
11361 / 18/03/2022		
Act Administrativ nr. 2526, din 31/03/2022 emis de PRIMARIA COMUNEI DRAGOIESTI;		
B6	Intabulare, drept de PROPRIETATE, dobandit prin Lege, cota actuala 1/1, cota initiala 1/1 1) RUSU ELENA-DANIELA 2) RUSU GABRIELA 3) RUSU VICTOR	A1.1, A1.2

C. Partea III. SARCINI .

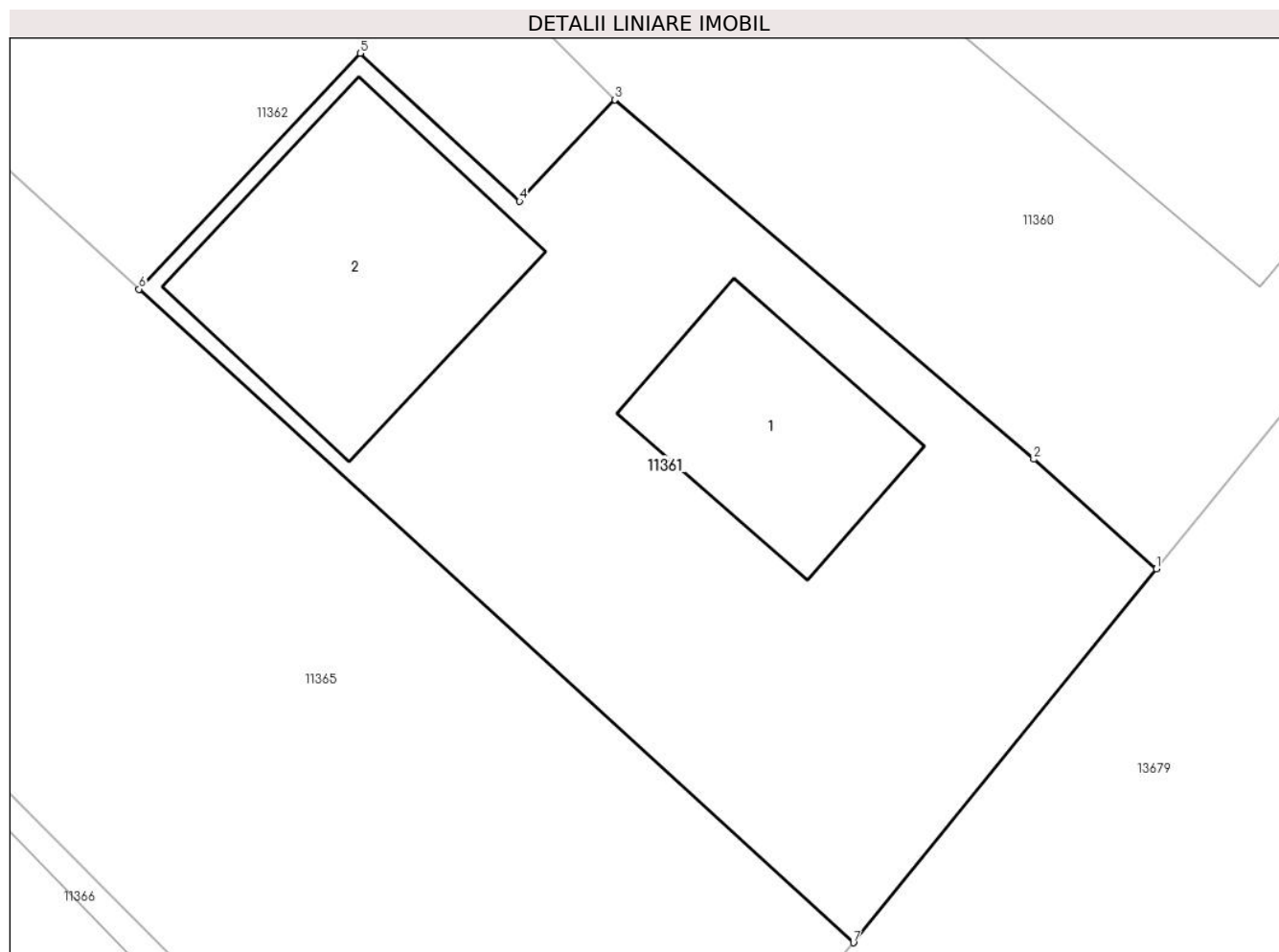
Inscrieri privind dezmembramintele dreptului de proprietate, drepturi reale de garanție și sarcini	Referințe
NU SUNT	

Anexa Nr. 1 La Partea I

Teren

Nr cadastral	Suprafața (mp)*	Observații / Referințe
30119	393	

* Suprafața este determinată în planul de proiecție Stereo 70.



Date referitoare la teren

Crt	Categorie folosință	Intra vilan	Suprafața (mp)	Tarla	Parcelă	Nr. topo	Observații / Referințe
1	curți constructii	DA	393	-	-	-	

Date referitoare la construcții

Crt	Număr	Destinație construcție	Supraf. (mp)	Situație juridică	Observații / Referințe
A1.1	30119-C1	construcții de locuințe	43	Cu acte	Nr. niveluri:1; S. construita la sol:43 mp; S. construita desfasurata:43 mp; LOCUINTA
A1.2	30119-C2	construcții anexa	70	Cu acte	Nr. niveluri:1; S. construita la sol:70 mp; S. construita desfasurata:70 mp; ANEXA

Lungime Segmente

1) Valorile lungimilor segmentelor sunt obținute din proiecție în plan.

Punct început	X / Y	Punct sfârșit	X / Y	Lungime segment (** (m)
1	581.724,667 670.017,69	2	581.720,897 670.021,06	5.057
2	581.720,897 670.021,06	3	581.708,02 670.032,104	16.964
3	581.708,02 670.032,104	4	581.705,095 670.028,982	4.278

Punct început	X / Y	Punct sfârșit	X / Y	Lungime segment (** (m)
4	581.705,095 670.028,982	5	581.700,199 670.033,531	6.683
5	581.700,199 670.033,531	6	581.693,396 670.026,281	9.942
6	581.693,396 670.026,281	7	581.715,354 670.006,209	29.75
7	581.715,354 670.006,209	1	581.724,667 670.017,69	14.783

** Lungimile segmentelor sunt determinate în planul de proiecție Stereo 70 și sunt rotunjite la 1 milimetru.

*** Distanța dintre puncte este formată din segmente cumulate ce sunt mai mici decât valoarea 1 milimetru.

**DATE DESPRE IMOBILUL NR. 11362**

Oficiul de Cadastru și Publicitate Imobiliară SUCEAVA
Biroul de Cadastru și Publicitate Imobiliară Gura Humorului

A. Partea I. Descrierea imobilului

TEREN Intravilan

Adresa: Loc. Mazanaesti, Jud. Suceava

Nr. Crt	Nr cadastral Nr. topografic	Suprafața* (mp)	Observații / Referințe
A1	30120	1.107	Sector cadastral:37 Teren neimprejmuit;

B. Partea II. Proprietari și acte

Inscrieri privitoare la dreptul de proprietate și alte drepturi reale		Referințe
14336 / 29/11/2018		
Act Notarial nr. 219, din 26/11/2018 emis de Ilie Valeriana;		
B3	Intabulare, drept de PROPRIETATE, dobandit prin Succesiune, cota actuala 2/8, cota initiala 2/8 1) RUSU ELENA-DANIELA	A1
B4	Intabulare, drept de PROPRIETATE, dobandit prin Succesiune, cota actuala 3/8, cota initiala 3/8 1) RUSU GABRIELA	A1
B5	Intabulare, drept de PROPRIETATE, dobandit prin Succesiune, cota actuala 3/8, cota initiala 3/8 1) RUSU VICTOR	A1

C. Partea III. SARCINI .

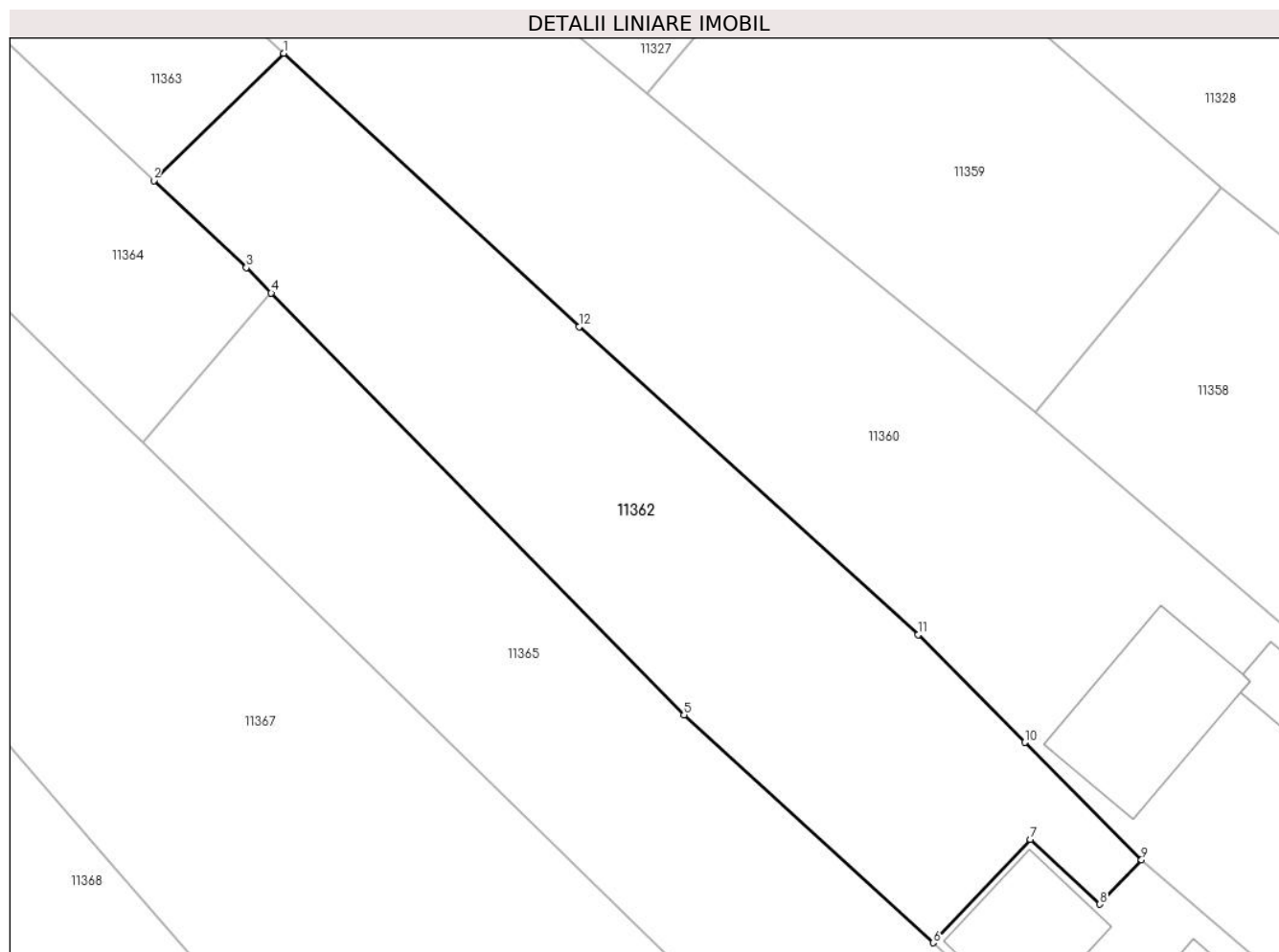
Inscrieri privind dezmembramintele dreptului de proprietate, drepturi reale de garanție și sarcini	Referințe
NU SUNT	

Anexa Nr. 1 La Partea I

Teren

Nr cadastral	Suprafața (mp)*	Observații / Referințe
30120	1.107	

* Suprafața este determinată în planul de proiecție Stereo 70.



Date referitoare la teren

Crt	Categorie folosință	Intravilan	Suprafața (mp)	Tarla	Parcelă	Nr. topo	Observații / Referințe
1	arabil	DA	1.107	-	-	-	

Lungime Segmente

1) Valorile lungimilor segmentelor sunt obținute din proiecție în plan.

Punct început	X / Y	Punct sfârșit	X / Y	Lungime segment (** (m)
1	581.647,83 670.088,652	2	581.638,712 670.079,725	12.76
2	581.638,712 670.079,725	3	581.645,2 670.073,629	8.903
3	581.645,2 670.073,629	4	581.646,958 670.071,833	2.513
4	581.646,958 670.071,833	5	581.675,907 670.042,267	41.379
5	581.675,907 670.042,267	6	581.693,396 670.026,281	23.694

Punct început	X / Y	Punct sfârșit	X / Y	Lungime segment (** (m)
6	581.693,396 670.026,281	7	581.700,199 670.033,531	9.942
7	581.700,199 670.033,531	8	581.705,095 670.028,982	6.683
8	581.705,095 670.028,982	9	581.708,02 670.032,104	4.278
9	581.708,02 670.032,104	10	581.699,839 670.040,332	11.603
10	581.699,839 670.040,332	11	581.692,34 670.047,874	10.636
11	581.692,34 670.047,874	12	581.668,562 670.069,483	32.13
12	581.668,562 670.069,483	1	581.647,83 670.088,652	28.236

** Lungimile segmentelor sunt determinate în planul de proiecție Stereo 70 și sunt rotunjite la 1 milimetru.

*** Distanța dintre puncte este formată din segmente cumulate ce sunt mai mici decât valoarea 1 milimetru.

**DATE DESPRE IMOBILUL NR. 11363**

Oficiul de Cadastru și Publicitate Imobiliară SUCEAVA
Biroul de Cadastru și Publicitate Imobiliară Gura Humorului

A. Partea I. Descrierea imobilului

TEREN Intravilan

Adresa: Loc. Mazanaesti, Jud. Suceava

Nr. Crt	Nr cadastral Nr. topografic	Suprafața* (mp)	Observații / Referințe
A1		237	Sector cadastral:37 Teren neimprejmuit;

B. Partea II. Proprietari și acte

Inscrieri privitoare la dreptul de proprietate și alte drepturi reale		Referințe
11363 / 18/03/2022		
Act Normativ nr. 7, din 13/03/1996 emis de PARLAMENTUL ROMANIEI;		
B1	Inscrierea provizorie, drept de PROPRIETATE, dobandit prin Lege, cota actuala 1/1, cota initiala 1/1	A1
1) COMUNA DRAGOIESTI, CIF:4441190, PROPRIETAR NEIDENTIFICAT		

C. Partea III. SARCINI .

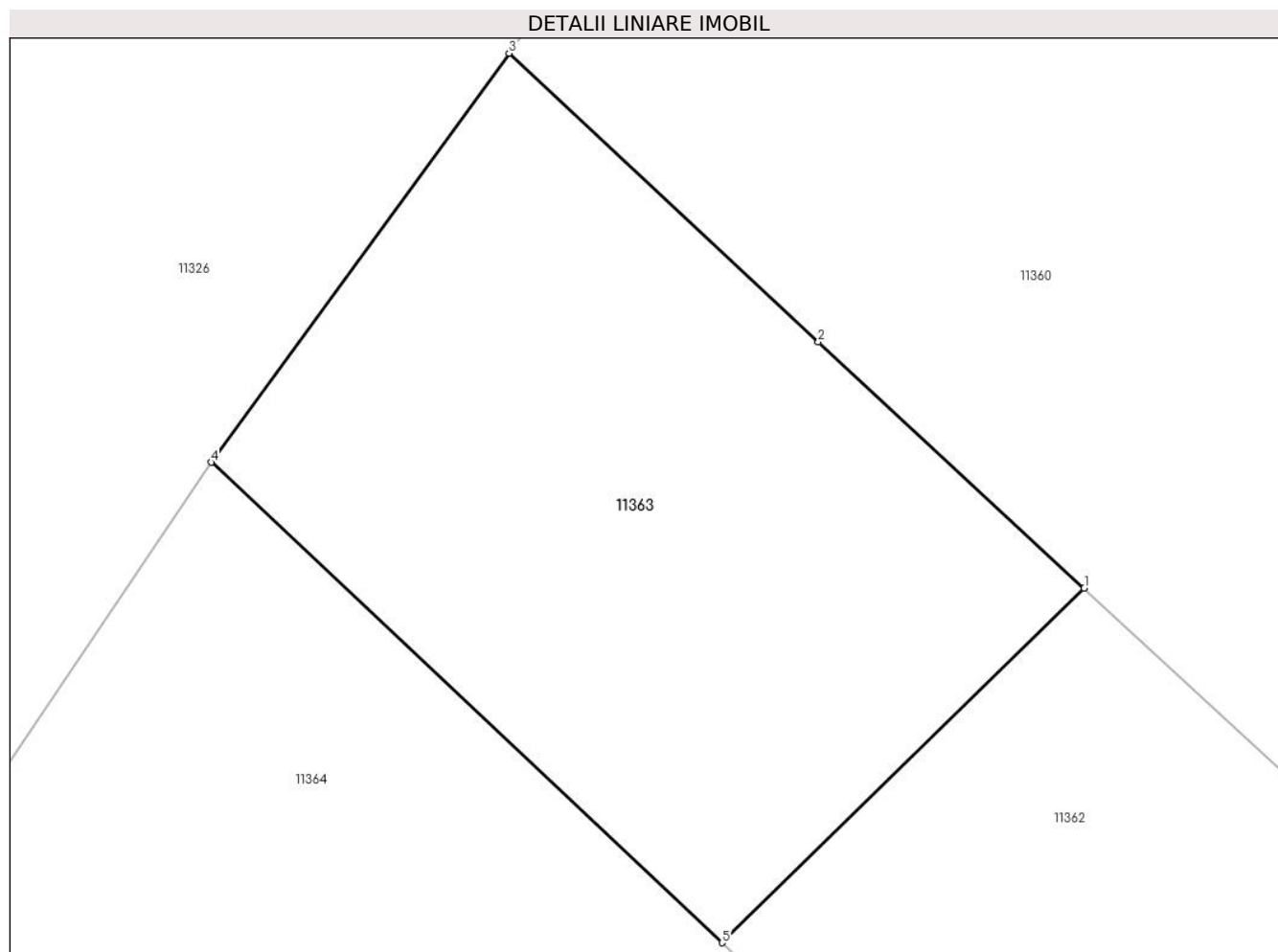
Inscrieri privind dezmembramintele dreptului de proprietate, drepturi reale de garanție și sarcini	Referințe
NU SUNT	

Anexa Nr. 1 La Partea I

Teren

Nr cadastral	Suprafața (mp)*	Observații / Referințe
	237	

* Suprafața este determinată în planul de proiecție Stereo 70.



Date referitoare la teren

Crt	Categorie folosință	Intra vilan	Suprafața (mp)	Tarla	Parcelă	Nr. topo	Observații / Referințe
1	arabil	DA	237	-	-	-	

Lungime Segmente

1) Valorile lungimilor segmentelor sunt obținute din proiecție în plan.

Punct început	X / Y	Punct sfârșit	X / Y	Lungime segment (** (m)
1	581.647,83 670.088,652	2	581.641,134 670.094,843	9.119
2	581.641,134 670.094,843	3	581.633,346 670.102,107	10.65
3	581.633,346 670.102,107	4	581.625,846 670.091,814	12.736
4	581.625,846 670.091,814	5	581.638,712 670.079,725	17.654
5	581.638,712 670.079,725	1	581.647,83 670.088,652	12.76

**** Lungimile segmentelor sunt determinate în planul de proiecție Stereo 70 și sunt rotunjite la 1 milimetru.**

***** Distanța dintre puncte este formată din segmente cumulate ce sunt mai mici decât valoarea 1 milimetru.**

**DATE DESPRE IMOBILUL NR. 11364**

Oficiul de Cadastru și Publicitate Imobiliară SUCEAVA
Biroul de Cadastru și Publicitate Imobiliară Gura Humorului

A. Partea I. Descrierea imobilului

TEREN Intravilan

Adresa: Loc. Mazanaesti, Jud. Suceava

Nr. Crt	Nr cadastral Nr. topografic	Suprafața* (mp)	Observații / Referințe
A1		386	Sector cadastral:37 Teren neimprejmuit;

B. Partea II. Proprietari și acte

Inscrieri privitoare la dreptul de proprietate și alte drepturi reale		Referințe
11364 / 18/03/2022		
Act Normativ nr. 7, din 13/03/1996 emis de PARLAMENTUL ROMANIEI;		
B1	Inscrierea provizorie, drept de PROPRIETATE, dobandit prin Lege, cota actuala 1/1, cota initiala 1/1	A1
1) COMUNA DRAGOIESTI, CIF:4441190, PROPRIETAR NEIDENTIFICAT		

C. Partea III. SARCINI .

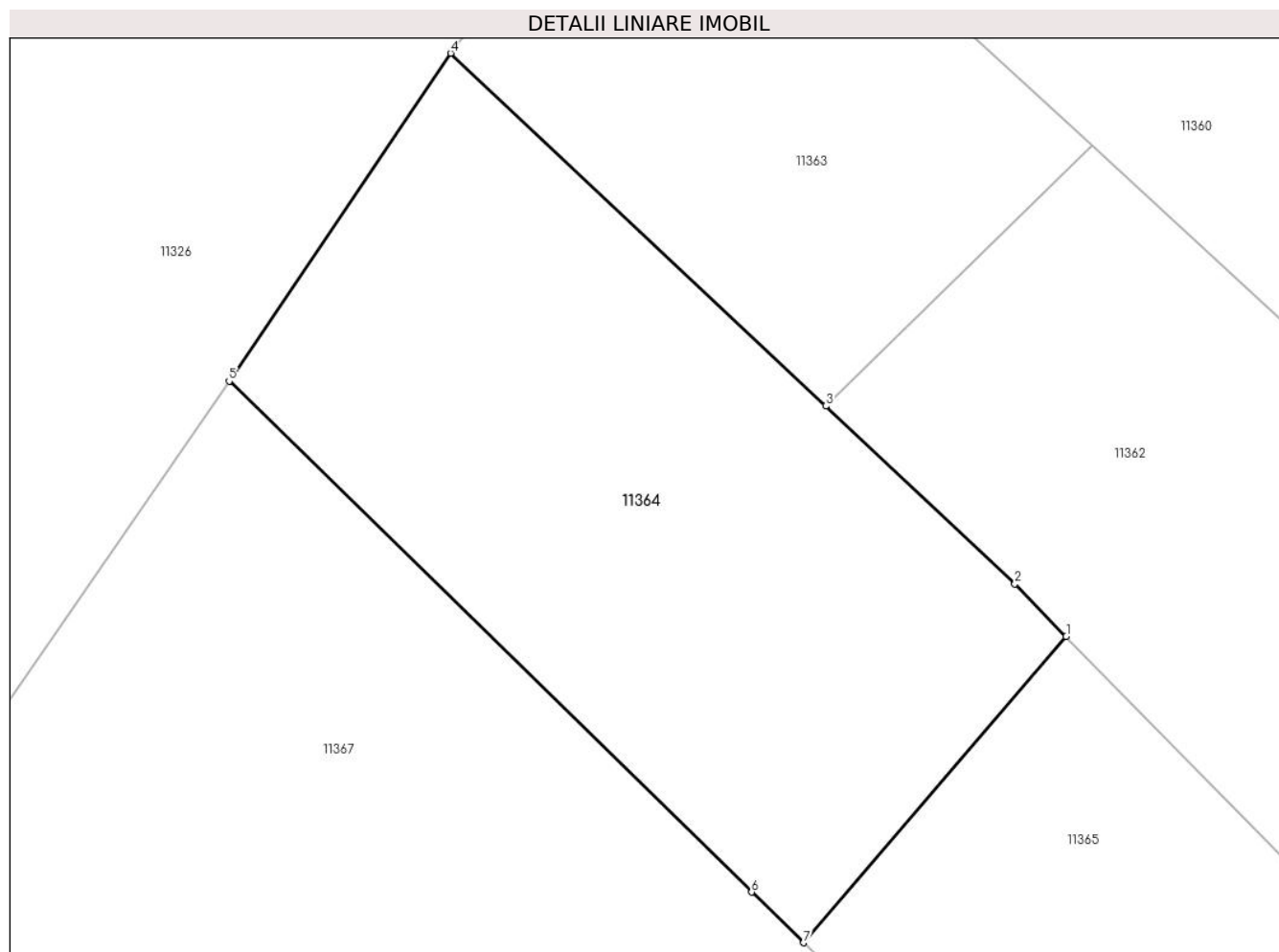
Inscrieri privind dezmembramintele dreptului de proprietate, drepturi reale de garanție și sarcini	Referințe
NU SUNT	

Anexa Nr. 1 La Partea I

Teren

Nr cadastral	Suprafața (mp)*	Observații / Referințe
	386	

* Suprafața este determinată în planul de proiecție Stereo 70.



Date referitoare la teren

Crt	Categorie folosință	Intravilan	Suprafața (mp)	Tarla	Parcelă	Nr. topo	Observații / Referințe
1	arabil	DA	386	-	-	-	

Lungime Segmente

1) Valorile lungimilor segmentelor sunt obținute din proiecție în plan.

Punct început	X / Y	Punct sfârșit	X / Y	Lungime segment (** (m)
1	581.646,958 670.071,833	2	581.645,2 670.073,629	2.513
2	581.645,2 670.073,629	3	581.638,712 670.079,725	8.903
3	581.638,712 670.079,725	4	581.625,846 670.091,814	17.654
4	581.625,846 670.091,814	5	581.618,251 670.080,574	13.565
5	581.618,251 670.080,574	6	581.636,168 670.063,066	25.051

Punct început	X / Y	Punct sfârșit	X / Y	Lungime segment (** (m)
6	581.636,168 670.063,066	7	581.637,945 670.061,33	2.484
7	581.637,945 670.061,33	1	581.646,958 670.071,833	13.84

** Lungimile segmentelor sunt determinate în planul de proiecție Stereo 70 și sunt rotunjite la 1 milimetru.

*** Distanța dintre puncte este formată din segmente cumulate ce sunt mai mici decât valoarea 1 milimetru.

**DATE DESPRE IMOBILUL NR. 11365**

Oficiul de Cadastru și Publicitate Imobiliară SUCEAVA
Biroul de Cadastru și Publicitate Imobiliară Gura Humorului

A. Partea I. Descrierea imobilului

TEREN Intravilan

Adresa: Loc. Mazanaesti, Str Teilor, Jud. Suceava

Nr. Crt	Nr cadastral Nr. topografic	Suprafața* (mp)	Observații / Referințe
A1	30096	1.300	Sector cadastral:37 Teren neimprejmuit;

B. Partea II. Proprietari și acte

Inscrieri privitoare la dreptul de proprietate și alte drepturi reale		Referințe
26668 / 28/11/2023		
Act Notarial nr. 4315, din 27/11/2023 emis de NP Lostun Ion;		
B1	Intabulare, drept de PROPRIETATE, dobandit prin Conventie, cota actuala 1/1, cota initiala 1/1 1) S.C. HOTMIN COMMUNICATION, CIF:26171160	A1

C. Partea III. SARCINI .

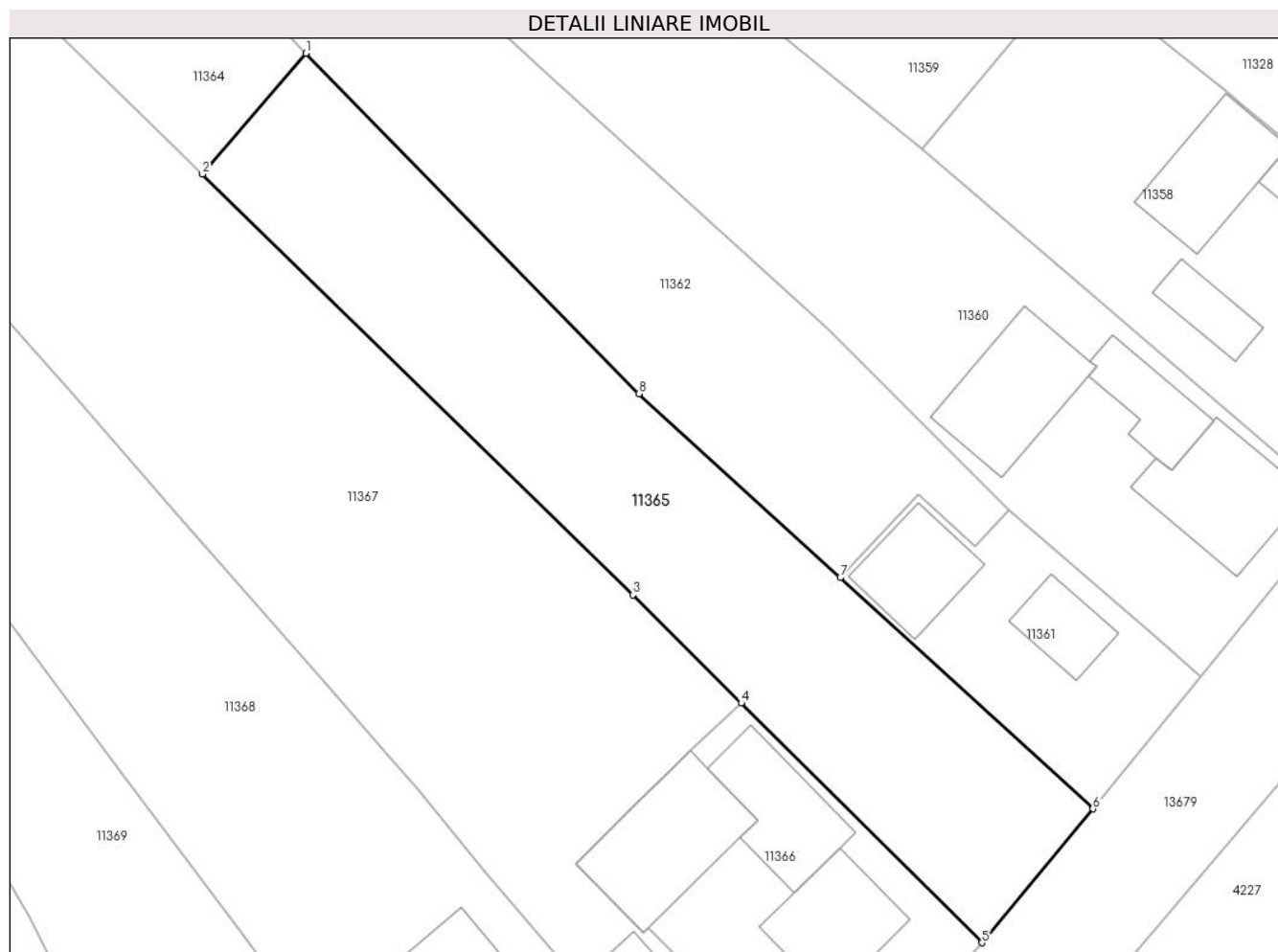
Inscrieri privind dezmembramintele dreptului de proprietate, drepturi reale de garanție și sarcini	Referințe
NU SUNT	

Anexa Nr. 1 La Partea I

Teren

Nr cadastral	Suprafața (mp)*	Observații / Referințe
30096	1.300	

* Suprafața este determinată în planul de proiecție Stereo 70.



Date referitoare la teren

Crt	Categorie folosință	Intravilan	Suprafața (mp)	Tarla	Parcelă	Nr. topo	Observații / Referințe
1	arabil	DA	1.300	-	-	-	

Lungime Segmente

1) Valorile lungimilor segmentelor sunt obținute din proiecție în plan.

Punct început	X / Y	Punct sfârșit	X / Y	Lungime segment (** (m)
1	581.646,958 670.071,833	2	581.637,945 670.061,33	13.84
2	581.637,945 670.061,33	3	581.675,347 670.024,781	52.295
3	581.675,347 670.024,781	4	581.684,791 670.015,38	13.325
4	581.684,791 670.015,38	5	581.705,696 669.994,57	29.497
5	581.705,696 669.994,57	6	581.715,354 670.006,209	15.124

Punct început	X / Y	Punct sfârșit	X / Y	Lungime segment (** (m)
6	581.715,354 670.006,209	7	581.693,396 670.026,281	29.75
7	581.693,396 670.026,281	8	581.675,907 670.042,267	23.694
8	581.675,907 670.042,267	1	581.646,958 670.071,833	41.379

** Lungimile segmentelor sunt determinate în planul de proiecție Stereo 70 și sunt rotunjite la 1 milimetru.

*** Distanța dintre puncte este formată din segmente cumulate ce sunt mai mici decât valoarea 1 milimetru.

**DATE DESPRE IMOBILUL NR. 11366**

Oficiul de Cadastru și Publicitate Imobiliară SUCEAVA
Biroul de Cadastru și Publicitate Imobiliară Gura Humorului

A. Partea I. Descrierea imobilului

TEREN Intravilan

Adresa: Loc. Mazanaesti, Str Teilor, Nr. 24, Jud. Suceava

Nr. Crt	Nr cadastral Nr. topografic	Suprafața* (mp)	Observații / Referințe
A1		595	Sector cadastral:37 Teren neimprijmit;

Construcții

Crt	Nr cadastral Nr. topografic	Adresa	Observații / Referințe
A1.1		Loc. Mazanaesti, Str Teilor, Nr. 24, Jud. Suceava	Nr. niveluri:1; S. construita la sol:85 mp; S. construita desfasurata:85 mp; LOCUINTA
A1.2		Loc. Mazanaesti, Str Teilor, Nr. 24, Jud. Suceava	Nr. niveluri:1; S. construita la sol:84 mp; S. construita desfasurata:84 mp; ANEXA
A1.3		Loc. Mazanaesti, Str Teilor, Nr. 24, Jud. Suceava	Nr. niveluri:1; S. construita la sol:118 mp; S. construita desfasurata:118 mp; ANEXA

B. Partea II. Proprietari și acte

Inscrieri privitoare la dreptul de proprietate și alte drepturi reale		Referințe
11366 / 18/03/2022		
Act Normativ nr. 7, din 13/03/1996 emis de PARLAMENTUL ROMANIEI;		
B1	Intabulare, drept de PROPRIETATE, dobandit prin Lege, cota actuala 1/1, cota initiala 1/1 1) NEIDENTIFICAT NEIDENTIFICAT	A1
Act Administrativ nr. 1274, din 14/03/2022 emis de PRIMARIA COMUNEI DRAGOIESTI;		
B2	Se noteaza posesia factica in favoarea lui 1) JITARIU ARINA-ELENA	A1
Act Administrativ nr. 2526, din 31/03/2022 emis de PRIMARIA COMUNEI DRAGOIESTI;		
B3	Intabulare, drept de PROPRIETATE, dobandit prin Lege, cota actuala 1/1, cota initiala 1/1 1) JITARIU ARINA-ELENA	A1.1, A1.2, A1.3

C. Partea III. SARCINI .

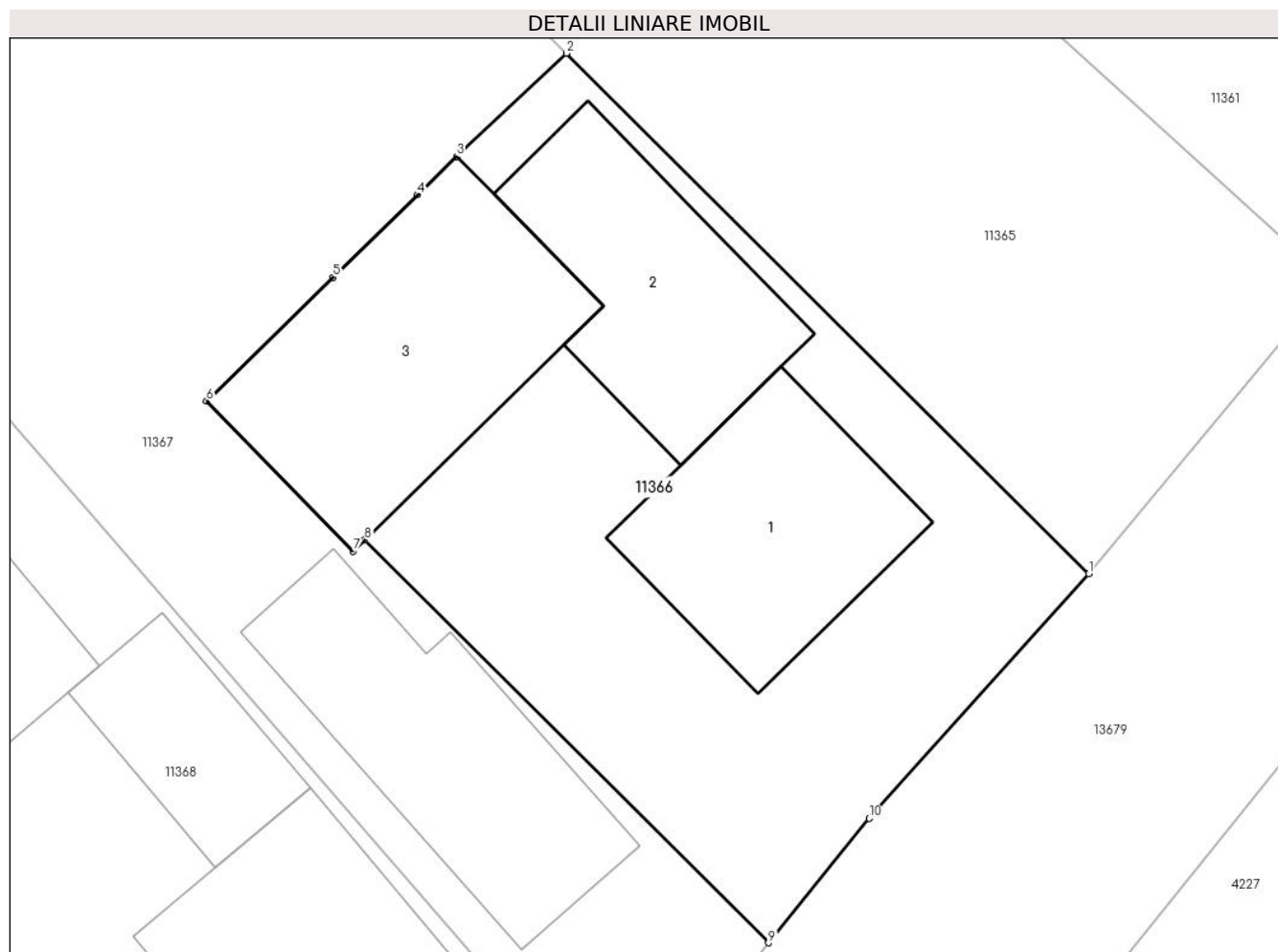
Inscrieri privind dezmembramintele dreptului de proprietate, drepturi reale de garanție și sarcini	Referințe
NU SUNT	

Anexa Nr. 1 La Partea I

Teren

Nr cadastral	Suprafața (mp)*	Observații / Referințe
	595	

* Suprafața este determinată în planul de proiecție Stereo 70.



Date referitoare la teren

Crt	Categorie folosință	Intra vilan	Suprafața (mp)	Tarla	Parcelă	Nr. topo	Observații / Referințe
1	curți constructii	DA	595	-	-	-	

Date referitoare la construcții

Crt	Număr	Destinație construcție	Supraf. (mp)	Situație juridică	Observații / Referințe
A1.1		construcții de locuințe	85	Cu acte	Nr. niveluri:1; S. construita la sol:85 mp; S. construita desfasurata:85 mp; LOCUINTA
A1.2		construcții anexa	84	Cu acte	Nr. niveluri:1; S. construita la sol:84 mp; S. construita desfasurata:84 mp; ANEXA
A1.3		construcții anexa	118	Cu acte	Nr. niveluri:1; S. construita la sol:118 mp; S. construita desfasurata:118 mp; ANEXA

Lungime Segmente

1) Valorile lungimilor segmentelor sunt obținute din proiecție în plan.

Punct început	X / Y	Punct sfârșit	X / Y	Lungime segment (** (m)
1	581.705,696 669.994,57	2	581.684,791 670.015,38	29.497
2	581.684,791 670.015,38	3	581.680,403 670.011,254	6.023

Punct început	X / Y	Punct sfârșit	X / Y	Lungime segment (** (m)
3	581.680,403 670.011,254	4	581.678,83 670.009,716	2.2
4	581.678,83 670.009,716	5	581.675,46 670.006,421	4.713
5	581.675,46 670.006,421	6	581.670,394 670.001,466	7.086
6	581.670,394 670.001,466	7	581.676,267 669.995,46	8.4
7	581.676,267 669.995,46	8	581.676,723 669.995,907	0.639
8	581.676,723 669.995,907	9	581.692,883 669.979,807	22.811
9	581.692,883 669.979,807	10	581.696,904 669.984,786	6.4
10	581.696,904 669.984,786	1	581.705,696 669.994,57	13.154

** Lungimile segmentelor sunt determinate în planul de proiecție Stereo 70 și sunt rotunjite la 1 milimetru.

*** Distanța dintre puncte este formată din segmente cumulate ce sunt mai mici decât valoarea 1 milimetru.

**DATE DESPRE IMOBILUL NR. 11367**

Oficiul de Cadastru și Publicitate Imobiliară SUCEAVA
Biroul de Cadastru și Publicitate Imobiliară Gura Humorului

A. Partea I. Descrierea imobilului

TEREN Intravilan

Adresa: Loc. Mazanaesti, Str Teilor, Jud. Suceava

Nr. Crt	Nr cadastral Nr. topografic	Suprafața* (mp)	Observații / Referințe
A1		2.334	Sector cadastral:37 Teren neimpregmuit;

Construcții

Crt	Nr cadastral Nr. topografic	Adresa	Observații / Referințe
A1.1		Loc. Mazanaesti, Str Teilor, Jud. Suceava	Nr. niveluri:1; S. construita la sol:100 mp; S. construita desfasurata:100 mp; LOCUINTA

B. Partea II. Proprietari și acte

Inscrieri privitoare la dreptul de proprietate și alte drepturi reale		Referințe
11367 / 18/03/2022		
Act Normativ nr. 7, din 13/03/1996 emis de PARLAMENTUL ROMANIEI;		
B1	Intabulare, drept de PROPRIETATE, dobandit prin Lege, cota actuala 1/1, cota initiala 1/1 1) NEIDENTIFICAT NEIDENTIFICAT	A1
Act Administrativ nr. 1275, din 14/03/2022 emis de PRIMARIA COMUNEI DRAGOIESTI;		
B2	Se noteaza posesia factica in favoarea lui 1) TROCIN VASILE 2) TROCIN IOANA	A1
Act Administrativ nr. 2526, din 31/03/2022 emis de PRIMARIA COMUNEI DRAGOIESTI;		
B3	Intabulare, drept de PROPRIETATE, dobandit prin Lege, cota actuala 1/1, cota initiala 1/1 1) TROCIN VASILE 2) TROCIN IOANA	A1.1

C. Partea III. SARCINI .

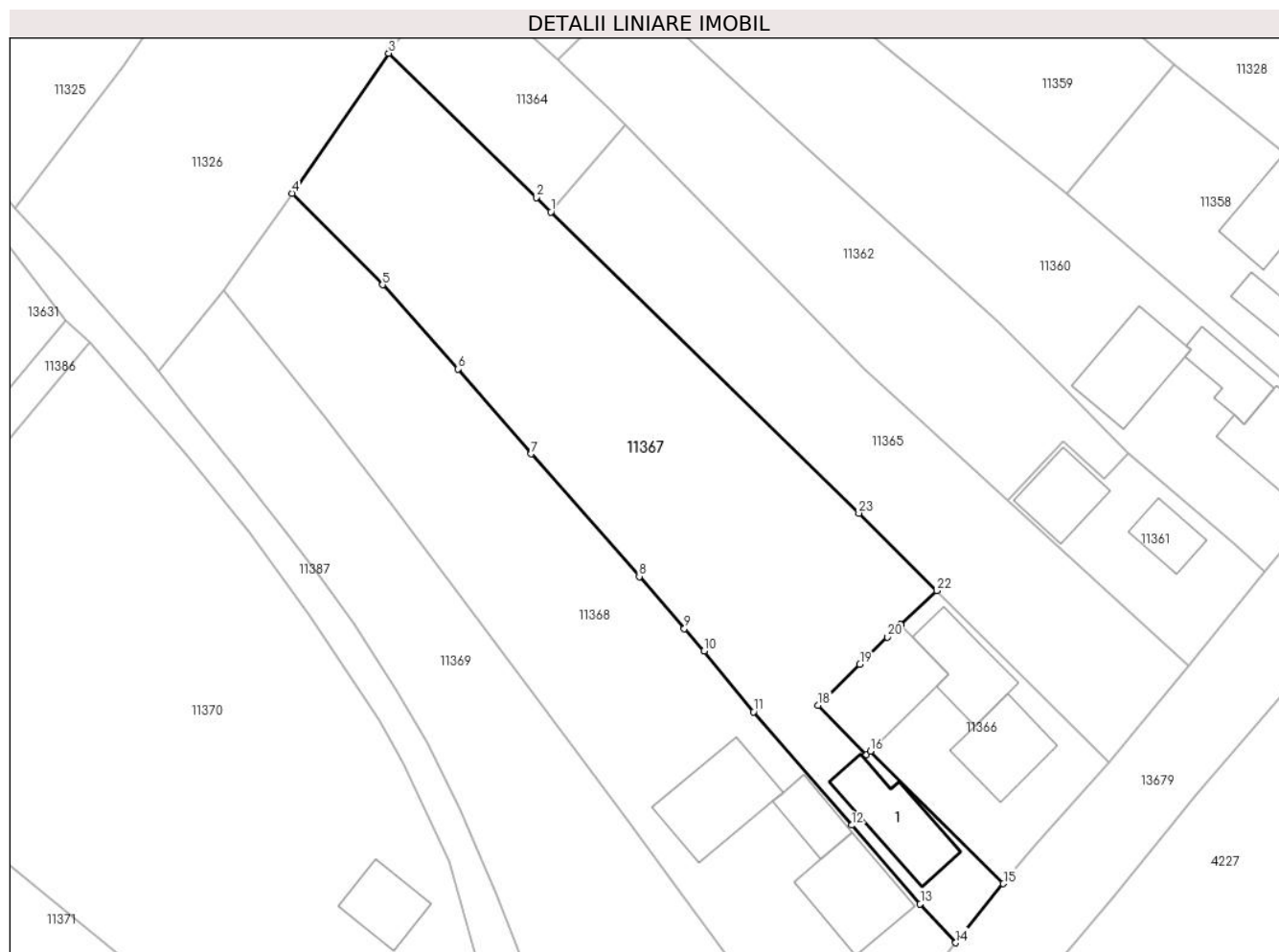
Inscrieri privind dezmembramintele dreptului de proprietate, drepturi reale de garanție și sarcini	Referințe
NU SUNT	

Anexa Nr. 1 La Partea I

Teren

Nr cadastral	Suprafața (mp)*	Observații / Referințe
	2.334	

* Suprafața este determinată în planul de proiecție Stereo 70.



Date referitoare la teren

Crt	Categorie folosință	Intravilan	Suprafața (mp)	Tarla	Parcelă	Nr. topo	Observații / Referințe
1	curți constructii	DA	485	-	-	-	
2	arabil	DA	1.849	-	-	-	

Date referitoare la construcții

Crt	Număr	Destinație construcție	Supraf. (mp)	Situație juridică	Observații / Referințe
A1.1		construcții de locuințe	100	Cu acte	Nr. niveluri:1; S. construita la sol:100 mp; S. construita desfasurata:100 mp; LOCUINTA

Lungime Segmente

1) Valorile lungimilor segmentelor sunt obținute din proiecție în plan.

Punct început	X / Y	Punct sfârșit	X / Y	Lungime segment (** (m)
1	581.637,945 670.061,33	2	581.636,168 670.063,066	2.484
3	581.618,251 670.080,574	4	581.606,503 670.063,577	20.662
5	581.617,521 670.052,47	6	581.626,691 670.042,264	13.72

Punct început	X / Y	Punct sfârșit	X / Y	Lungime segment (** (m)
2	581.636,168 670.063,066	3	581.618,251 670.080,574	25.051
4	581.606,503 670.063,577	5	581.617,521 670.052,47	15.645
6	581.626,691 670.042,264	7	581.635,559 670.031,967	13.589

Punct început	X / Y	Punct sfârșit	X / Y	Lungime segment (** (m)
7	581.635,559 670.031,967	8	581.648,677 670.017,086	19.837
9	581.654,158 670.010,77	10	581.656,526 670.008,041	3.613
11	581.662,523 670.000,666	12	581.674,463 669.986,916	18.211
13	581.682,778 669.977,372	14	581.687,104 669.972,651	6.403
15	581.692,883 669.979,807	16	581.676,723 669.995,907	22.811
17	581.676,267 669.995,46	18	581.670,394 670.001,466	8.4
19	581.675,46 670.006,421	20	581.678,83 670.009,716	4.713
21	581.680,403 670.011,254	22	581.684,791 670.015,38	6.023
23	581.675,347 670.024,781	1	581.637,945 670.061,33	52.295

Punct început	X / Y	Punct sfârșit	X / Y	Lungime segment (** (m)
8	581.648,677 670.017,086	9	581.654,158 670.010,77	8.363
10	581.656,526 670.008,041	11	581.662,523 670.000,666	9.506
12	581.674,463 669.986,916	13	581.682,778 669.977,372	12.658
14	581.687,104 669.972,651	15	581.692,883 669.979,807	9.198
16	581.676,723 669.995,907	17	581.676,267 669.995,46	0.639
18	581.670,394 670.001,466	19	581.675,46 670.006,421	7.086
20	581.678,83 670.009,716	21	581.680,403 670.011,254	2.2
22	581.684,791 670.015,38	23	581.675,347 670.024,781	13.325

** Lungimile segmentelor sunt determinate în planul de proiecție Stereo 70 și sunt rotunjite la 1 milimetru.

*** Distanța dintre puncte este formată din segmente cumulate ce sunt mai mici decât valoarea 1 milimetru.

**DATE DESPRE IMOBILUL NR. 11368**

Oficiul de Cadastru și Publicitate Imobiliară SUCEAVA
Biroul de Cadastru și Publicitate Imobiliară Gura Humorului

A. Partea I. Descrierea imobilului

TEREN Intravilan

Adresa: Loc. Mazanaesti, Str Teilor, Nr. 26, Jud. Suceava

Nr. Crt	Nr cadastral Nr. topografic	Suprafața* (mp)	Observații / Referințe
A1		2.292	Sector cadastral:37 Teren neimprejmuit;

B. Partea II. Proprietari și acte

Inscrieri privitoare la dreptul de proprietate și alte drepturi reale		Referințe
11368 / 18/03/2022		
Act Normativ nr. 7, din 13/03/1996 emis de PARLAMENTUL ROMANIEI;		
B1	Inscrierea provizorie, drept de PROPRIETATE, dobandit prin Lege, cota actuala 1/1, cota initiala 1/1	A1
1) COMUNA DRAGOIESTI, CIF:4441190, PROPRIETAR NEIDENTIFICAT		

C. Partea III. SARCINI .

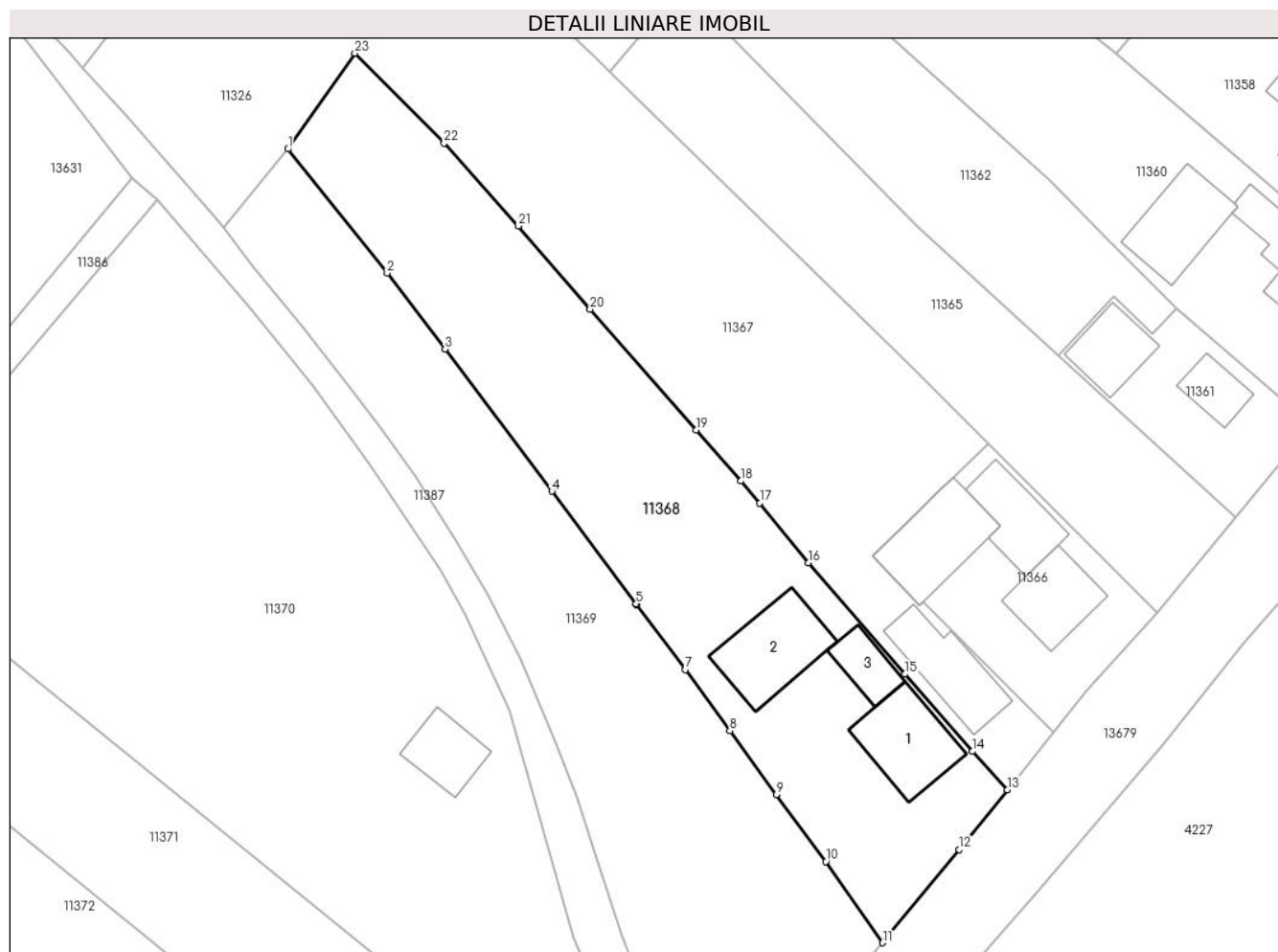
Inscrieri privind dezmembramintele dreptului de proprietate, drepturi reale de garanție și sarcini	Referințe
NU SUNT	

Anexa Nr. 1 La Partea I

Teren

Nr cadastral	Suprafața (mp)*	Observații / Referințe
	2.292	

* Suprafața este determinată în planul de proiecție Stereo 70.



Date referitoare la teren

Crt	Categorie folosință	Intravilan	Suprafața (mp)	Tarla	Parcelă	Nr. topo	Observații / Referințe
1	curți constructii	DA	1.055	-	-	-	
2	arabil	DA	1.237	-	-	-	

Date referitoare la construcții

Crt	Număr	Destinație construcție	Supraf. (mp)	Situație juridică	Observații / Referințe
A1.1		construcții de locuințe	108	Fara acte	Nr. niveluri:1; S. construita la sol:108 mp; S. construita desfasurata:108 mp; LOCUINTA
A1.2		construcții anexa	118	Fara acte	Nr. niveluri:1; S. construita la sol:118 mp; S. construita desfasurata:118 mp; ANEXA
A1.3		construcții anexa	45	Fara acte	Nr. niveluri:1; S. construita la sol:45 mp; S. construita desfasurata:45 mp; ANEXA

Lungime Segmente

1) Valorile lungimilor segmentelor sunt obținute din proiecție în plan.

Punct început	X / Y	Punct sfârșit	X / Y	Lungime segment (** (m))
1	581.598,24 670.051,753	2	581.610,51 670.036,432	19.629

Punct început	X / Y	Punct sfârșit	X / Y	Lungime segment (** (m))
2	581.610,51 670.036,432	3	581.617,639 670.027,043	11.789

Punct început	X / Y	Punct sfârșit	X / Y	Lungime segment (** (m)
3	581.617,639 670.027,043	4	581.630,833 670.009,51	21.943
5	581.641,249 669.995,599	6	581.641,308 669.995,52	0.099
7	581.647,293 669.987,467	8	581.652,838 669.979,932	9.355
9	581.658,566 669.972,057	10	581.664,699 669.963,798	10.287
11	581.671,693 669.953,759	12	581.681,142 669.965,269	14.892
13	581.687,104 669.972,651	14	581.682,778 669.977,372	6.403
15	581.674,463 669.986,916	16	581.662,523 670.000,666	18.211
17	581.656,526 670.008,041	18	581.654,158 670.010,77	3.613
19	581.648,677 670.017,086	20	581.635,559 670.031,967	19.837
21	581.626,691 670.042,264	22	581.617,521 670.052,47	13.72
23	581.606,503 670.063,577	1	581.598,24 670.051,753	14.425

Punct început	X / Y	Punct sfârșit	X / Y	Lungime segment (** (m)
4	581.630,833 670.009,51	5	581.641,249 669.995,599	17.378
6	581.641,308 669.995,52	7	581.647,293 669.987,467	10.033
8	581.652,838 669.979,932	9	581.658,566 669.972,057	9.738
10	581.664,699 669.963,798	11	581.671,693 669.953,759	12.235
12	581.681,142 669.965,269	13	581.687,104 669.972,651	9.489
14	581.682,778 669.977,372	15	581.674,463 669.986,916	12.658
16	581.662,523 670.000,666	17	581.656,526 670.008,041	9.506
18	581.654,158 670.010,77	19	581.648,677 670.017,086	8.363
20	581.635,559 670.031,967	21	581.626,691 670.042,264	13.589
22	581.617,521 670.052,47	23	581.606,503 670.063,577	15.645

** Lungimile segmentelor sunt determinate în planul de proiecție Stereo 70 și sunt rotunjite la 1 milimetru.

*** Distanța dintre puncte este formată din segmente cumulate ce sunt mai mici decât valoarea 1 milimetru.

**DATE DESPRE IMOBILUL NR. 11369**

Oficiul de Cadastru și Publicitate Imobiliară SUCEAVA
Biroul de Cadastru și Publicitate Imobiliară Gura Humorului

A. Partea I. Descrierea imobilului

TEREN Intravilan

Adresa: Loc. Mazanaesti, Str Teilor, Jud. Suceava

Nr. Crt	Nr cadastral Nr. topografic	Suprafața* (mp)	Observații / Referințe
A1		2.231	Sector cadastral:37 Teren neimprejmut;

B. Partea II. Proprietari și acte

Inscrieri privitoare la dreptul de proprietate și alte drepturi reale		Referințe
11369 / 18/03/2022		
Act Normativ nr. 7, din 13/03/1996 emis de PARLAMENTUL ROMANIEI;		
B1	Intabulare, drept de PROPRIETATE, dobandit prin Lege, cota actuala 1/1, cota initiala 1/1 1) NEIDENTIFICAT NEIDENTIFICAT	A1
Act Administrativ nr. 1276, din 14/03/2022 emis de PRIMARIA COMUNEI DRAGOIESTI;		
B2	Se noteaza posesia factica in favoarea lui 1) RUSU ELENA-DANIELA	A1

C. Partea III. SARCINI .

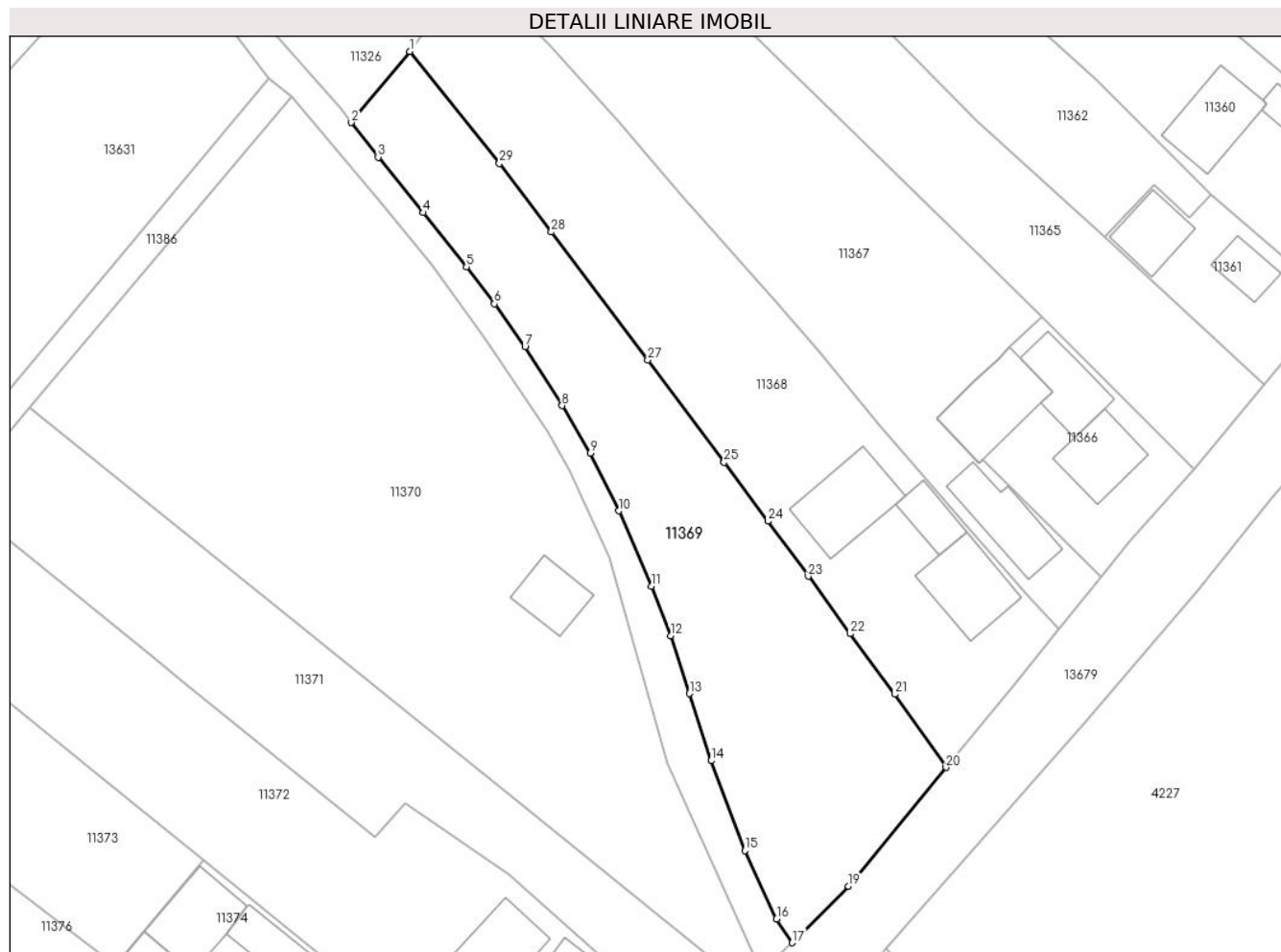
Inscrieri privind dezmembramintele dreptului de proprietate, drepturi reale de garanție și sarcini	Referințe
NU SUNT	

Anexa Nr. 1 La Partea I

Teren

Nr cadastral	Suprafața (mp)*	Observații / Referințe
	2.231	

* Suprafața este determinată în planul de proiecție Stereo 70.



Date referitoare la teren

Crt	Categorie folosință	Intravilan	Suprafața (mp)	Tarla	Parcelă	Nr. topo	Observații / Referințe
1	arabil	DA	2.231	-	-	-	

Lungime Segmente

1) Valorile lungimilor segmentelor sunt obținute din proiecție în plan.

Punct început	X / Y	Punct sfârșit	X / Y	Lungime segment (** (m)
1	581.598,24 670.051,753	2	581.590,237 670.042,026	12.596
3	581.593,899 670.037,279	4	581.600,09 670.029,683	9.799
5	581.605,989 670.022,279	6	581.609,814 670.017,214	6.347
7	581.614,018 670.011,323	8	581.619,098 670.003,27	9.521
9	581.622,962 669.996,801	10	581.626,894 669.988,877	8.846

Punct început	X / Y	Punct sfârșit	X / Y	Lungime segment (** (m)
2	581.590,237 670.042,026	3	581.593,899 670.037,279	5.995
4	581.600,09 670.029,683	5	581.605,989 670.022,279	9.467
6	581.609,814 670.017,214	7	581.614,018 670.011,323	7.237
8	581.619,098 670.003,27	9	581.622,962 669.996,801	7.535
10	581.626,894 669.988,877	11	581.631,324 669.978,583	11.207

Punct început	X / Y	Punct sfârșit	X / Y	Lungime segment (** (m)
11	581.631,324 669.978,583	12	581.633,988 669.971,753	7.331
13	581.636,534 669.963,872	14	581.639,511 669.954,688	9.654
15	581.644,142 669.942,38	16	581.648,504 669.933,049	10.3
17	581.650,637 669.929,77	18	581.651,4 669.930,49	1.049
19	581.658,333 669.937,488	20	581.671,693 669.953,759	21.053
21	581.664,699 669.963,798	22	581.658,566 669.972,057	10.287
23	581.652,838 669.979,932	24	581.647,293 669.987,467	9.355
25	581.641,308 669.995,52	26	581.641,249 669.995,599	0.099
27	581.630,833 670.009,51	28	581.617,639 670.027,043	21.943
29	581.610,51 670.036,432	1	581.598,24 670.051,753	19.629

Punct început	X / Y	Punct sfârșit	X / Y	Lungime segment (** (m)
12	581.633,988 669.971,753	13	581.636,534 669.963,872	8.282
14	581.639,511 669.954,688	15	581.644,142 669.942,38	13.15
16	581.648,504 669.933,049	17	581.650,637 669.929,77	3.912
18	581.651,4 669.930,49	19	581.658,333 669.937,488	9.851
20	581.671,693 669.953,759	21	581.664,699 669.963,798	12.235
22	581.658,566 669.972,057	23	581.652,838 669.979,932	9.738
24	581.647,293 669.987,467	25	581.641,308 669.995,52	10.033
26	581.641,249 669.995,599	27	581.630,833 670.009,51	17.378
28	581.617,639 670.027,043	29	581.610,51 670.036,432	11.789

** Lungimile segmentelor sunt determinate în planul de proiecție Stereo 70 și sunt rotunjite la 1 milimetru.

*** Distanța dintre puncte este formată din segmente cumulate ce sunt mai mici decât valoarea 1 milimetru.

**DATE DESPRE IMOBILUL NR. 11370**

Oficiul de Cadastru și Publicitate Imobiliară SUCEAVA
 Biroul de Cadastru și Publicitate Imobiliară Gura Humorului

A. Partea I. Descrierea imobilului

TEREN Intravilan

Adresa: Loc. Mazanaesti, Str Teilor, Nr. 28, Jud. Suceava

Nr. Crt	Nr cadastral Nr. topografic	Suprafața* (mp)	Observații / Referințe
A1		4.362	Sector cadastral:37 Teren neimprejmuit;

B. Partea II. Proprietari și acte

Inscrieri privitoare la dreptul de proprietate și alte drepturi reale		Referințe
11370 / 18/03/2022		
Act Normativ nr. 7, din 13/03/1996 emis de PARLAMENTUL ROMANIEI;		
B1	Inscrierea provizorie, drept de PROPRIETATE, dobandit prin Lege, cota actuala 1/1, cota initiala 1/1	A1
1) COMUNA DRAGOIESTI, CIF:4441190, PROPRIETAR NEIDENTIFICAT		

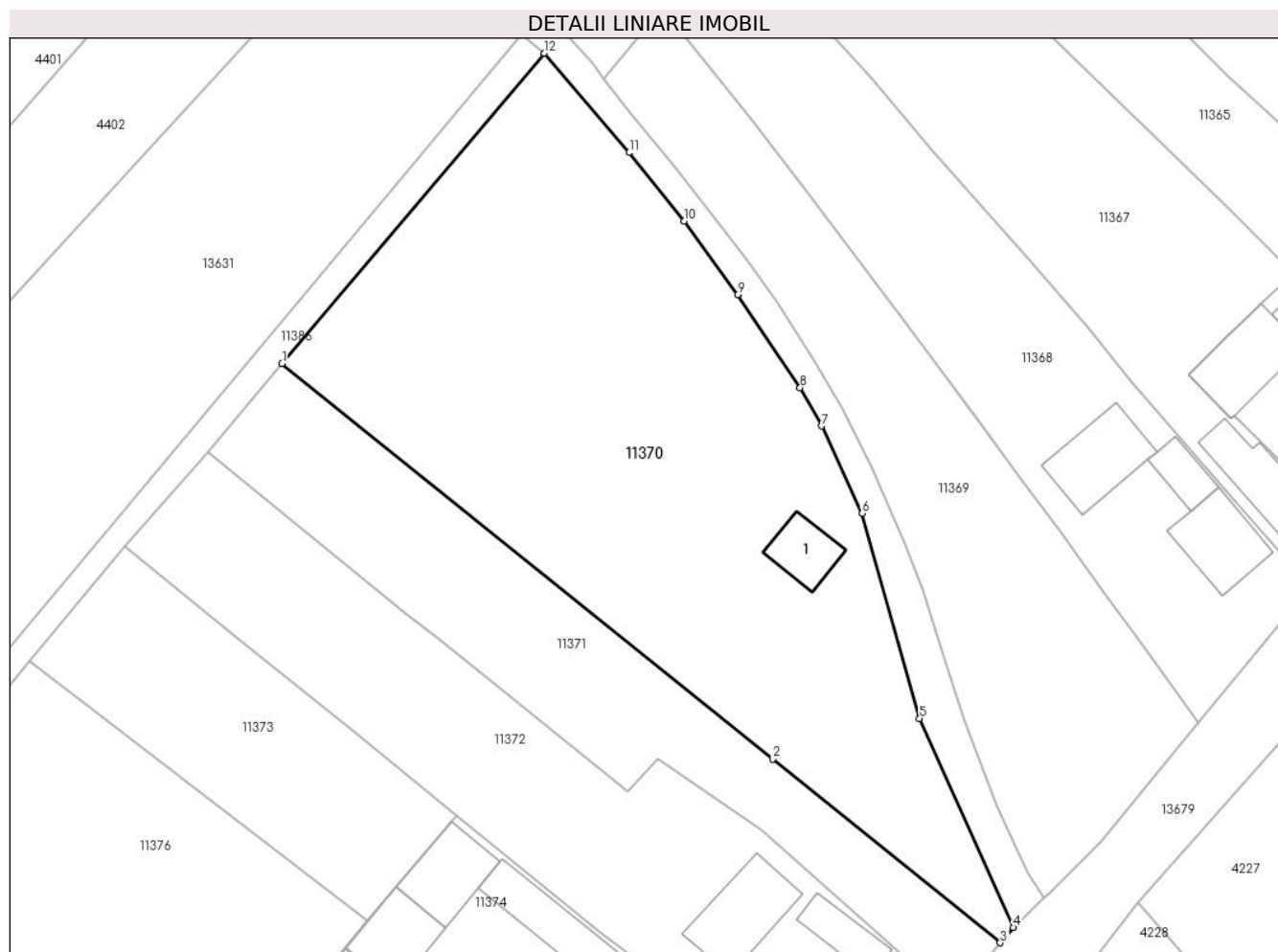
C. Partea III. SARCINI .

Inscrieri privind dezmembramintele dreptului de proprietate, drepturi reale de garanție și sarcini	Referințe
NU SUNT	

Teren

Nr cadastral	Suprafața (mp)*	Observații / Referințe
	4.362	

* Suprafața este determinată în planul de proiecție Stereo 70.



Date referitoare la teren

Crt	Categorie folosință	Intra vilan	Suprafața (mp)	Tarla	Parcelă	Nr. topo	Observații / Referințe
1	curți constructii	DA	1.196	-	-	-	
2	arabil	DA	3.166	-	-	-	

Date referitoare la construcții

Crt	Număr	Destinație construcție	Supraf. (mp)	Situație juridică	Observații / Referințe
A1.1		construcții de locuințe	64	Fara acte	Nr. niveluri:1; S. construita la sol:64 mp; S. construita desfasurata:64 mp; LOCUINTA

Lungime Segmente

1) Valorile lungimilor segmentelor sunt obținute din proiecție în plan.

Punct început	X / Y	Punct sfârșit	X / Y	Lungime segment (** (m)
1	581.546,121 670.003,019	2	581.613,383 669.948,788	86.401
2	581.613,383 669.948,788	3	581.644,592 669.923,625	40.09
3	581.644,592 669.923,625	4	581.646,361 669.925,738	2.756

Punct început	X / Y	Punct sfârșit	X / Y	Lungime segment (** (m)
4	581.646,361 669.925,738	5	581.633,53 669.954,36	31.366
5	581.633,53 669.954,36	6	581.625,637 669.982,467	29.194
6	581.625,637 669.982,467	7	581.620,084 669.994,43	13.189
7	581.620,084 669.994,43	8	581.617,156 669.999,682	6.013
8	581.617,156 669.999,682	9	581.608,575 670.012,455	15.388
9	581.608,575 670.012,455	10	581.601,255 670.022,505	12.433
10	581.601,255 670.022,505	11	581.593,678 670.031,903	12.072
11	581.593,678 670.031,903	12	581.582,025 670.045,526	17.927
12	581.582,025 670.045,526	1	581.546,121 670.003,019	55.641

** Lungimile segmentelor sunt determinate în planul de proiecție Stereo 70 și sunt rotunjite la 1 milimetru.

*** Distanța dintre puncte este formată din segmente cumulate ce sunt mai mici decât valoarea 1 milimetru.

**DATE DESPRE IMOBILUL NR. 11371**

Oficiul de Cadastru și Publicitate Imobiliară SUCEAVA
Biroul de Cadastru și Publicitate Imobiliară Gura Humorului

A. Partea I. Descrierea imobilului

TEREN Intravilan

Adresa: Loc. Mazanaesti, Str Teilor, Jud. Suceava

Nr. Crt	Nr cadastral Nr. topografic	Suprafața* (mp)	Observații / Referințe
A1		1.667	Sector cadastral:37 Teren neimprejmuit;

B. Partea II. Proprietari și acte

Inscrieri privitoare la dreptul de proprietate și alte drepturi reale		Referințe
11371 / 18/03/2022		
Act Normativ nr. 7, din 13/03/1996 emis de PARLAMENTUL ROMANIEI;		
B1	Intabulare, drept de PROPRIETATE, dobandit prin Lege, cota actuala 1/1, cota initiala 1/1 1) NEIDENTIFICAT NEIDENTIFICAT	A1
Act Administrativ nr. 1277, din 14/03/2022 emis de PRIMARIA COMUNEI DRAGOIESTI;		
B2	Se noteaza posesia factica in favoarea lui 1) FILIP CONSTANTIN	A1

C. Partea III. SARCINI .

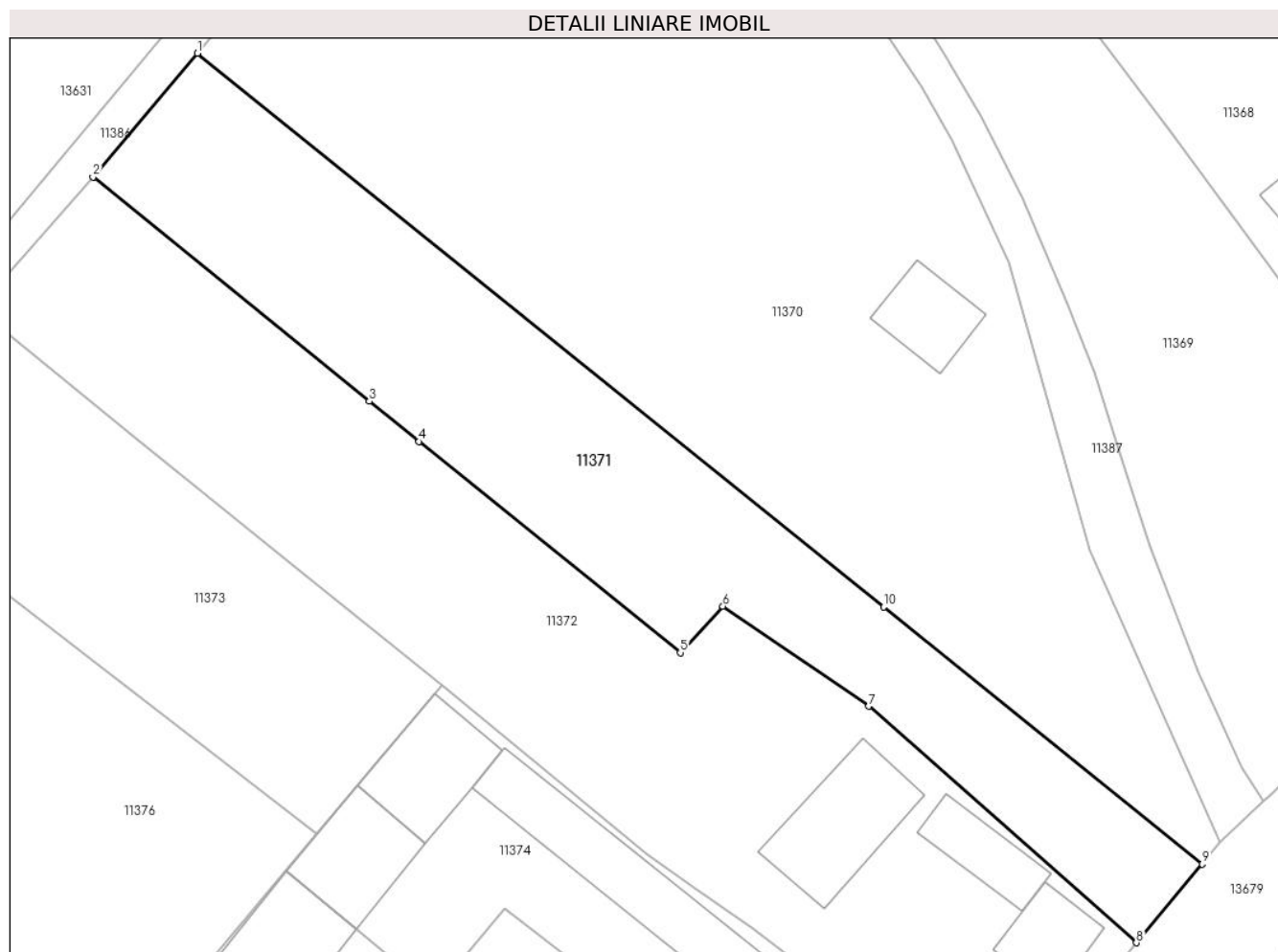
Inscrieri privind dezmembramintele dreptului de proprietate, drepturi reale de garanție și sarcini	Referințe
NU SUNT	

Anexa Nr. 1 La Partea I

Teren

Nr cadastral	Suprafața (mp)*	Observații / Referințe
	1.667	

* Suprafața este determinată în planul de proiecție Stereo 70.



Date referitoare la teren

Crt	Categorie folosință	Intra vilan	Suprafața (mp)	Tarla	Parcelă	Nr. topo	Observații / Referințe
1	arabil	DA	1.667	-	-	-	

Lungime Segmente

1) Valorile lungimilor segmentelor sunt obținute din proiecție în plan.

Punct început	X / Y	Punct sfârșit	X / Y	Lungime segment (** (m)
1	581.546,121 670.003,019	2	581.535,881 669.990,895	15.87
2	581.535,881 669.990,895	3	581.562,966 669.968,924	34.876
3	581.562,966 669.968,924	4	581.567,833 669.964,991	6.257
4	581.567,833 669.964,991	5	581.593,43 669.944,308	32.909
5	581.593,43 669.944,308	6	581.597,612 669.948,861	6.182

Punct început	X / Y	Punct sfârșit	X / Y	Lungime segment (** (m)
6	581.597,612 669.948,861	7	581.611,911 669.939,072	17.329
7	581.611,911 669.939,072	8	581.638,13 669.915,907	34.986
8	581.638,13 669.915,907	9	581.644,592 669.923,625	10.066
9	581.644,592 669.923,625	10	581.613,383 669.948,788	40.09
10	581.613,383 669.948,788	1	581.546,121 670.003,019	86.401

** Lungimile segmentelor sunt determinate în planul de proiecție Stereo 70 și sunt rotunjite la 1 milimetru.

*** Distanța dintre puncte este formată din segmente cumulate ce sunt mai mici decât valoarea 1 milimetru.

**DATE DESPRE IMOBILUL NR. 11372**

Oficiul de Cadastru și Publicitate Imobiliară SUCEAVA
Biroul de Cadastru și Publicitate Imobiliară Gura Humorului

A. Partea I. Descrierea imobilului

TEREN Intravilan

Adresa: Loc. Mazanaesti, Str Teilor, Nr. 30, Jud. Suceava

Nr. Crt	Nr cadastral Nr. topografic	Suprafața* (mp)	Observații / Referințe
A1	31154	2.500	Sector cadastral:37 Teren neimprejmut;

Construcții

Crt	Nr cadastral Nr. topografic	Adresa	Observații / Referințe
A1.1	31154-C1	Loc. Mazanaesti, Str Teilor, Nr. 30, Jud. Suceava	Nr. niveluri:1; S. construita la sol:62 mp; S. construita desfasurata:62 mp; Casa de locuit, construita in anul 1957, 1 nivel, cu suprafata construita la sol de 62 mp.si suprafata construita desfasurata de 62 mp.
A1.2	31154-C2	Loc. Mazanaesti, Str Teilor, Nr. 30, Jud. Suceava	Nr. niveluri:1; S. construita la sol:126 mp; S. construita desfasurata:126 mp; Constructie anexa, 1 nivel, construita in anul 1957, cu sup. construita la sol de 126 mp.si sup. construita desfasurata de 126 mp.
A1.3	31154-C3	Loc. Mazanaesti, Str Teilor, Nr. 30, Jud. Suceava	Nr. niveluri:1; S. construita la sol:60 mp; S. construita desfasurata:60 mp; ANEXA

B. Partea II. Proprietari și acte

Inscrieri privitoare la dreptul de proprietate și alte drepturi reale		Referințe
11372 / 18/03/2022		
Act Administrativ nr. 2526, din 31/03/2022 emis de PRIMARIA COMUNEI DRAGOIESTI;		
B1	Intabulare, drept de PROPRIETATECasatoriti, dobandit prin Lege, cota actuala 1/1, cota initiala 1/1 1) FILIP ILIE 2) FILIP MARIA	A1.3
12925 / 06/11/2017		
Act Notarial nr. 4838, din 02/11/2017 emis de BIN Negura Adina Loredana;		
B2	Intabulare, drept de PROPRIETATECasatoriti, dobandit prin Conventie, cota actuala 1/1, cota initiala 1/1 1) FILIP ILIE 2) FILIP MARIA	A1, A1.1, A1.2

C. Partea III. SARCINI

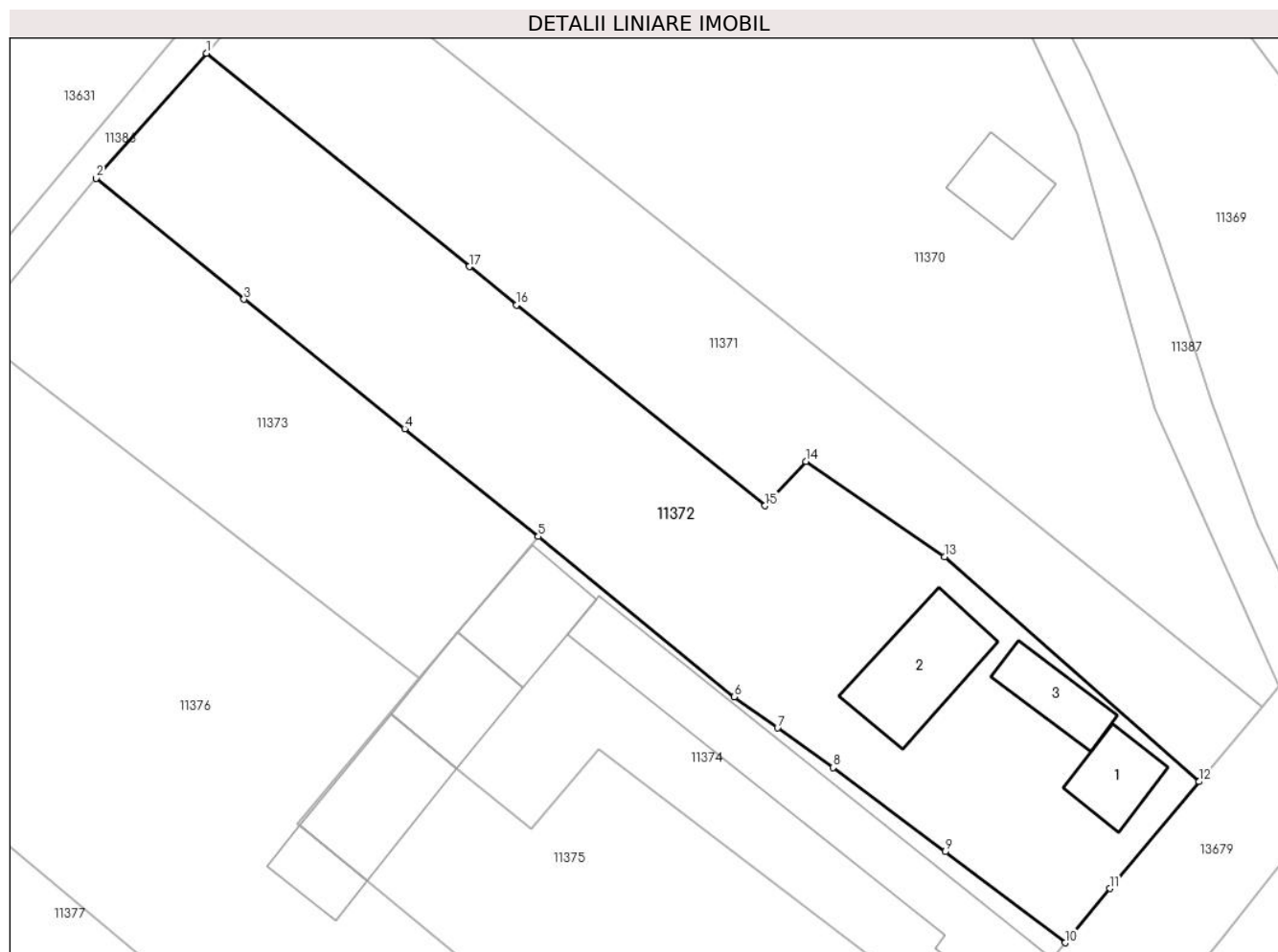
Inscrieri privind dezmembramintele dreptului de proprietate, drepturi reale de garanție și sarcini		Referințe
12925 / 06/11/2017		
Act Notarial nr. 4838, din 02/11/2017 emis de BIN Negura Adina Loredana;		
C1	Intabulare, drept de IPOTECA LEGALA, Valoare:0 corespunzatoare intretinerii neexecutate confor art 2386 alin 4 din N.C.C., dobandit prin Conventie, cota actuala 1/1, cota initiala 1/1 1) FILIP CONSTANTIN	A1, A1.1, A1.2
C2	Intabulare, drept de UZUFRACT VIAGER, dobandit prin Conventie, cota actuala 1/1, cota initiala 1/1 1) FILIP CONSTANTIN	A1, A1.1, A1.2

Anexa Nr. 1 La Partea I

Teren

Nr cadastral	Suprafața (mp)*	Observații / Referințe
31154	2.500	

* Suprafața este determinată în planul de proiecție Stereo 70.



Date referitoare la teren

Crt	Categorie folosință	Intra vilan	Suprafața (mp)	Tarla	Parcelă	Nr. topo	Observații / Referințe
1	curți constructii	DA	825	16	879	-	
2	arabil	DA	1.675	16	878	-	

Date referitoare la construcții

Crt	Număr	Destinație construcție	Supraf. (mp)	Situație juridică	Observații / Referințe
A1.1	31154-C1	construcții de locuințe	62	Cu acte	Nr. niveluri:1; S. construita la sol:62 mp; S. construita desfasurata:62 mp; Casa de locuit, construita in anul 1957, 1 nivel, cu suprafata construita la sol de 62 mp.si suprafata construita desfasurata de 62 mp.
A1.2	31154-C2	construcții anexa	126	Cu acte	Nr. niveluri:1; S. construita la sol:126 mp; S. construita desfasurata:126 mp; Constructie anexa, 1 nivel, construita in anul 1957, cu sup. construita la sol de 126 mp.si sup. construita desfasurata de 126 mp.
A1.3	31154-C3	construcții anexa	60	Cu acte	Nr. niveluri:1; S. construita la sol:60 mp; S. construita desfasurata:60 mp; ANEXA

Lungime Segmente

1) Valorile lungimilor segmentelor sunt obținute din proiecție în plan.

Punct început	X / Y	Punct sfârșit	X / Y	Lungime segment (** (m)
1	581.535,881 669.990,895	2	581.524,508 669.978,012	17.185
2	581.524,508 669.978,012	3	581.539,737 669.965,574	19.663
3	581.539,737 669.965,574	4	581.556,282 669.952,233	21.254
4	581.556,282 669.952,233	5	581.570,05 669.941,133	17.685
5	581.570,05 669.941,133	6	581.590,221 669.924,629	26.062
6	581.590,221 669.924,629	7	581.594,703 669.921,438	5.502
7	581.594,703 669.921,438	8	581.600,434 669.917,368	7.029
8	581.600,434 669.917,368	9	581.611,977 669.908,698	14.436
9	581.611,977 669.908,698	10	581.624,328 669.899,32	15.508
10	581.624,328 669.899,32	11	581.628,921 669.904,896	7.224
11	581.628,921 669.904,896	12	581.638,13 669.915,907	14.354
12	581.638,13 669.915,907	13	581.611,911 669.939,072	34.986
13	581.611,911 669.939,072	14	581.597,612 669.948,861	17.329
14	581.597,612 669.948,861	15	581.593,43 669.944,308	6.182
15	581.593,43 669.944,308	16	581.567,833 669.964,991	32.909
16	581.567,833 669.964,991	17	581.562,966 669.968,924	6.257
17	581.562,966 669.968,924	1	581.535,881 669.990,895	34.876

** Lungimile segmentelor sunt determinate în planul de proiecție Stereo 70 și sunt rotunjite la 1 milimetru.

*** Distanța dintre puncte este formată din segmente cumulate ce sunt mai mici decât valoarea 1 milimetru.

**DATE DESPRE IMOBILUL NR. 11373**

Oficiul de Cadastru și Publicitate Imobiliară SUCEAVA
Biroul de Cadastru și Publicitate Imobiliară Gura Humorului

A. Partea I. Descrierea imobilului

TEREN Intravilan

Adresa: Loc. Mazanaesti, Jud. Suceava

Nr. Crt	Nr cadastral Nr. topografic	Suprafața* (mp)	Observații / Referințe
A1		1.149	Sector cadastral:37 Teren neimprejmuț;

B. Partea II. Proprietari și acte

Inscrieri privitoare la dreptul de proprietate și alte drepturi reale		Referințe
11373 / 18/03/2022		
Act Normativ nr. 7, din 13/03/1996 emis de PARLAMENTUL ROMANIEI;		
B1	Intabulare, drept de PROPRIETATE, dobândit prin Lege, cota actuala 1/1, cota initiala 1/1 1) NEIDENTIFICAT NEIDENTIFICAT	A1
Act Administrativ nr. 1278, din 14/03/2022 emis de PRIMARIA COMUNEI DRAGOIESTI;		
B2	Se noteaza posesia factica in favoarea lui 1) FILIP CONSTANTIN	A1

C. Partea III. SARCINI .

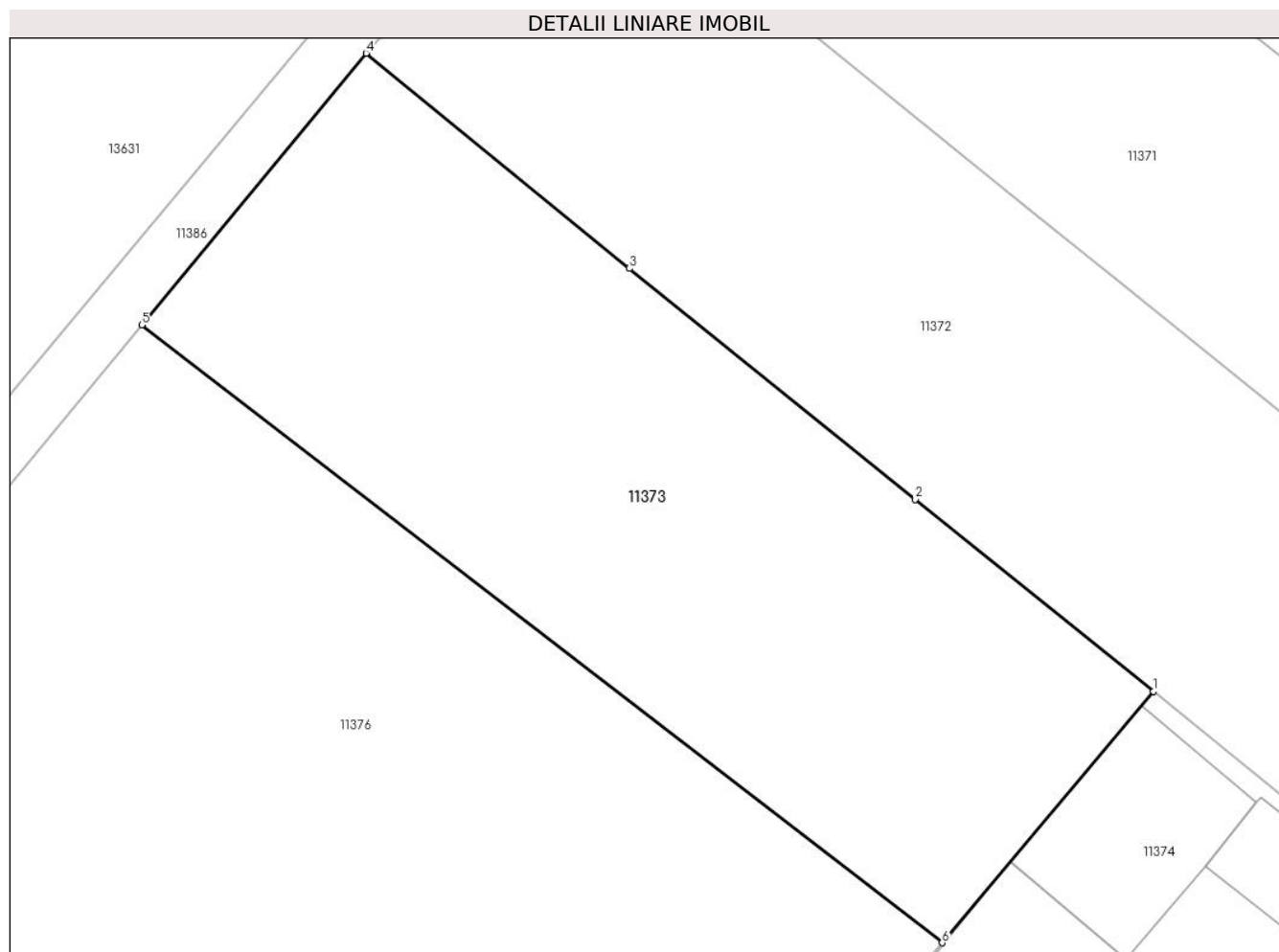
Inscrieri privind dezmembramintele dreptului de proprietate, drepturi reale de garanție și sarcini	Referințe
NU SUNT	

Anexa Nr. 1 La Partea I

Teren

Nr cadastral	Suprafața (mp)*	Observații / Referințe
	1.149	

* Suprafața este determinată în planul de proiecție Stereo 70.



Date referitoare la teren

Crt	Categorie folosință	Intravilan	Suprafața (mp)	Tarla	Parcelă	Nr. topo	Observații / Referințe
1	arabil	DA	1.149	-	-	-	

Lungime Segmente

1) Valorile lungimilor segmentelor sunt obținute din proiecție în plan.

Punct început	X / Y	Punct sfârșit	X / Y	Lungime segment (** (m)
1	581.570,05 669.941,133	2	581.556,282 669.952,233	17.685
2	581.556,282 669.952,233	3	581.539,737 669.965,574	21.254
3	581.539,737 669.965,574	4	581.524,508 669.978,012	19.663
4	581.524,508 669.978,012	5	581.511,543 669.962,308	20.364
5	581.511,543 669.962,308	6	581.557,826 669.926,603	58.455

Punct început	X / Y	Punct sfârșit	X / Y	Lungime segment (** (m)
6	581.557,826 669.926,603	1	581.570,05 669.941,133	18.988

** Lungimile segmentelor sunt determinate în planul de proiecție Stereo 70 și sunt rotunjite la 1 milimetru.

*** Distanța dintre puncte este formată din segmente cumulate ce sunt mai mici decât valoarea 1 milimetru.

**DATE DESPRE IMOBILUL NR. 11374**

Oficiul de Cadastru și Publicitate Imobiliară SUCEAVA
Biroul de Cadastru și Publicitate Imobiliară Gura Humorului

A. Partea I. Descrierea imobilului

TEREN Intravilan

Adresa: Loc. Mazanaesti, Str Teilor, Nr. 32, Jud. Suceava

Nr. Crt	Nr cadastral Nr. topografic	Suprafața* (mp)	Observații / Referințe
A1	30333	1.100	Sector cadastral:37 Teren neimprijmit;

Construcții

Crt	Nr cadastral Nr. topografic	Adresa	Observații / Referințe
A1.1	30333-C1	Loc. Mazanaesti, Str Teilor, Nr. 32, Jud. Suceava	Nr. niveluri:1; S. construita la sol:320 mp; S. construita desfasurata:320 mp; copertina tractoare
A1.2		Loc. Mazanaesti, Str Teilor, Nr. 32, Jud. Suceava	Nr. niveluri:1; S. construita la sol:103 mp; S. construita desfasurata:103 mp; ANEXA
A1.3		Loc. Mazanaesti, Str Teilor, Nr. 32, Jud. Suceava	Nr. niveluri:1; S. construita la sol:96 mp; S. construita desfasurata:96 mp; ANEXA

B. Partea II. Proprietari și acte

Inscrieri privitoare la dreptul de proprietate și alte drepturi reale	Referințe
8103 / 14/07/2011	
Act Notarial nr. 1679, din 14/07/2011 emis de BNP Lacramioara Gabriela PELEPCO (rectificat prin incheierea nr.11 din 21.07.2011);	
B3	Intabulare, drept de PROPRIETATE, dobandit prin Conventie, cota actuala 1/1, cota initiala 1/1 1) UNGUREAN VASILE, , necasatorit
	A1
11374 / 18/03/2022	
Act Administrativ nr. 2526, din 31/03/2022 emis de PRIMARIA COMUNEI DRAGOIESTI;	
B4	Intabulare, drept de PROPRIETATE, dobandit prin Lege, cota actuala 1/1, cota initiala 1/1 1) UNGUREAN VASILE, , necasatorit
	A1.1, A1.2, A1.3

C. Partea III. SARCINI .

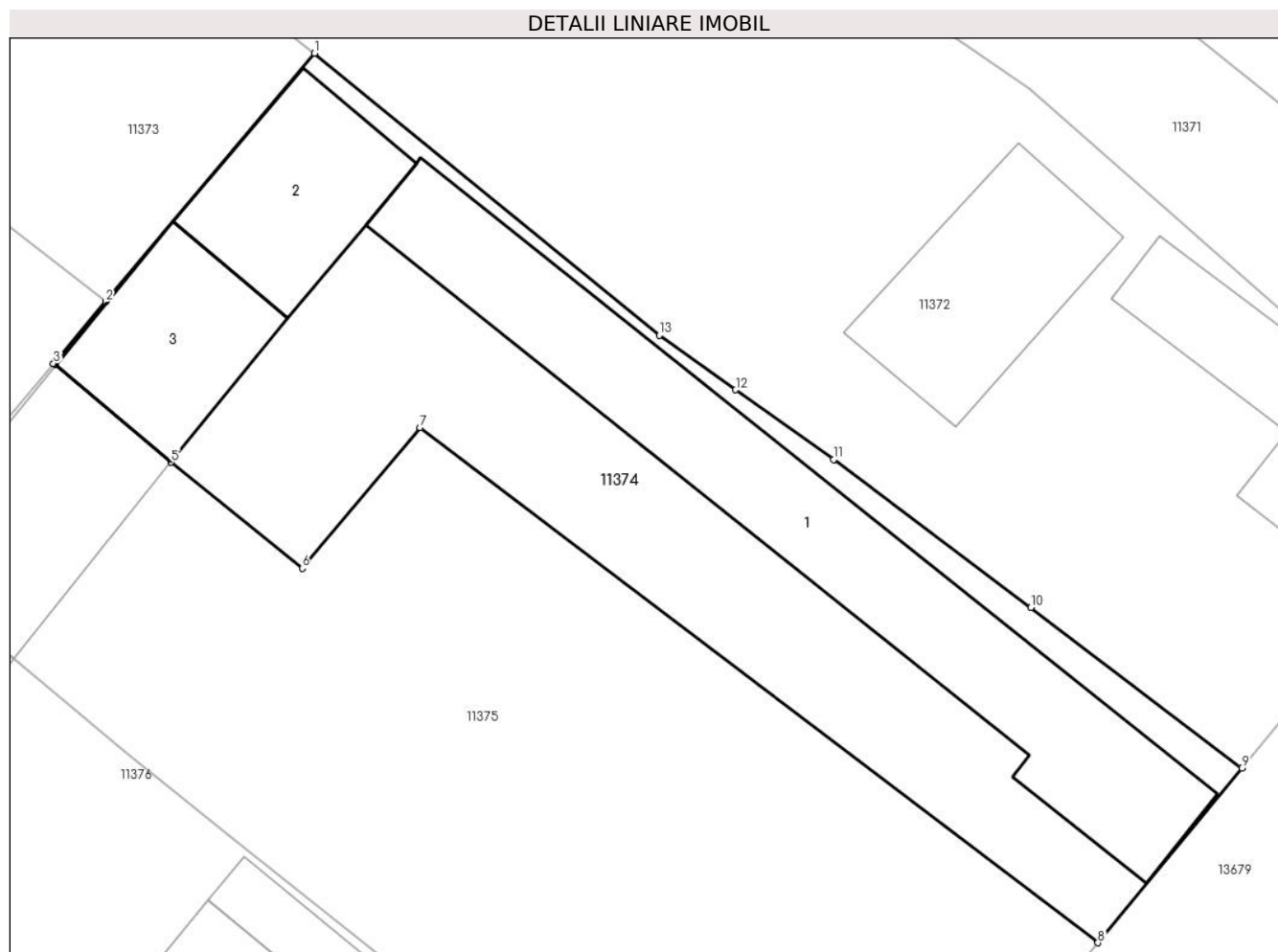
Inscrieri privind dezmembramintele dreptului de proprietate, drepturi reale de garanție și sarcini	Referințe
NU SUNT	

Anexa Nr. 1 La Partea I

Teren

Nr cadastral	Suprafața (mp)*	Observații / Referințe
30333	1.100	

* Suprafața este determinată în planul de proiecție Stereo 70.



Date referitoare la teren

Crt	Categorie folosință	Intravilan	Suprafața (mp)	Tarla	Parcelă	Nr. topo	Observații / Referințe
1	curți constructii	DA	1.100	-	-	-	

Date referitoare la construcții

Crt	Număr	Destinație construcție	Supraf. (mp)	Situație juridică	Observații / Referințe
A1.1	30333-C1	constructii anexa	320	Cu acte	Nr. niveluri:1; S. construita la sol:320 mp; S. construita desfasurata:320 mp; copertina tractoare
A1.2		constructii anexa	103	Cu acte	Nr. niveluri:1; S. construita la sol:103 mp; S. construita desfasurata:103 mp; ANEXA
A1.3		constructii anexa	96	Cu acte	Nr. niveluri:1; S. construita la sol:96 mp; S. construita desfasurata:96 mp; ANEXA

Lungime Segmente

1) Valorile lungimilor segmentelor sunt obținute din proiecție în plan.

Punct început	X / Y	Punct sfârșit	X / Y	Lungime segment (** (m)
1	581.570,05 669.941,133	2	581.557,826 669.926,603	18.988

Punct început	X / Y	Punct sfârșit	X / Y	Lungime segment (** (m)
2	581.557,826 669.926,603	3	581.554,77 669.922,983	4.737
3	581.554,77 669.922,983	4	581.554,886 669.922,885	0.152
4	581.554,886 669.922,885	5	581.561,644 669.917,203	8.829
5	581.561,644 669.917,203	6	581.569,323 669.910,995	9.875
6	581.569,323 669.910,995	7	581.576,237 669.919,222	10.746
7	581.576,237 669.919,222	8	581.615,906 669.889,094	49.813
8	581.615,906 669.889,094	9	581.624,328 669.899,32	13.248
9	581.624,328 669.899,32	10	581.611,977 669.908,698	15.508
10	581.611,977 669.908,698	11	581.600,434 669.917,368	14.436
11	581.600,434 669.917,368	12	581.594,703 669.921,438	7.029
12	581.594,703 669.921,438	13	581.590,221 669.924,629	5.502
13	581.590,221 669.924,629	1	581.570,05 669.941,133	26.062

** Lungimile segmentelor sunt determinate în planul de proiecție Stereo 70 și sunt rotunjite la 1 milimetru.

*** Distanța dintre puncte este formată din segmente cumulate ce sunt mai mici decât valoarea 1 milimetru.

**DATE DESPRE IMOBILUL NR. 11375**

Oficiul de Cadastru și Publicitate Imobiliară SUCEAVA
Biroul de Cadastru și Publicitate Imobiliară Gura Humorului

A. Partea I. Descrierea imobilului

TEREN Intravilan

Adresa: Loc. Mazanaesti, Str Teilor, Jud. Suceava

Nr. Crt	Nr cadastral Nr. topografic	Suprafața* (mp)	Observații / Referințe
A1		1.589	Sector cadastral:37 Teren neimpregmuit;

Construcții

Crt	Nr cadastral Nr. topografic	Adresa	Observații / Referințe
A1.1		Loc. Mazanaesti, Str Teilor, Jud. Suceava	Nr. niveluri:1; S. construita la sol:132 mp; S. construita desfasurata:132 mp; ANEXA

B. Partea II. Proprietari și acte

Inscrieri privitoare la dreptul de proprietate și alte drepturi reale		Referințe
11375 / 18/03/2022		
Act Normativ nr. 7, din 13/03/1996 emis de PARLAMENTUL ROMANIEI;		
B1	Intabulare, drept de PROPRIETATE, dobandit prin Lege, cota actuala 1/1, cota initiala 1/1 1) NEIDENTIFICAT NEIDENTIFICAT	A1
Act Administrativ nr. 1279, din 14/03/2022 emis de PRIMARIA COMUNEI DRAGOIESTI;		
B2	Se noteaza posesia factica in favoarea lui 1) UNGUREAN VASILE	A1
Act Administrativ nr. 2526, din 31/03/2022 emis de PRIMARIA COMUNEI DRAGOIESTI;		
B3	Intabulare, drept de PROPRIETATE, dobandit prin Lege, cota actuala 1/1, cota initiala 1/1 1) UNGUREAN VASILE	A1.1

C. Partea III. SARCINI .

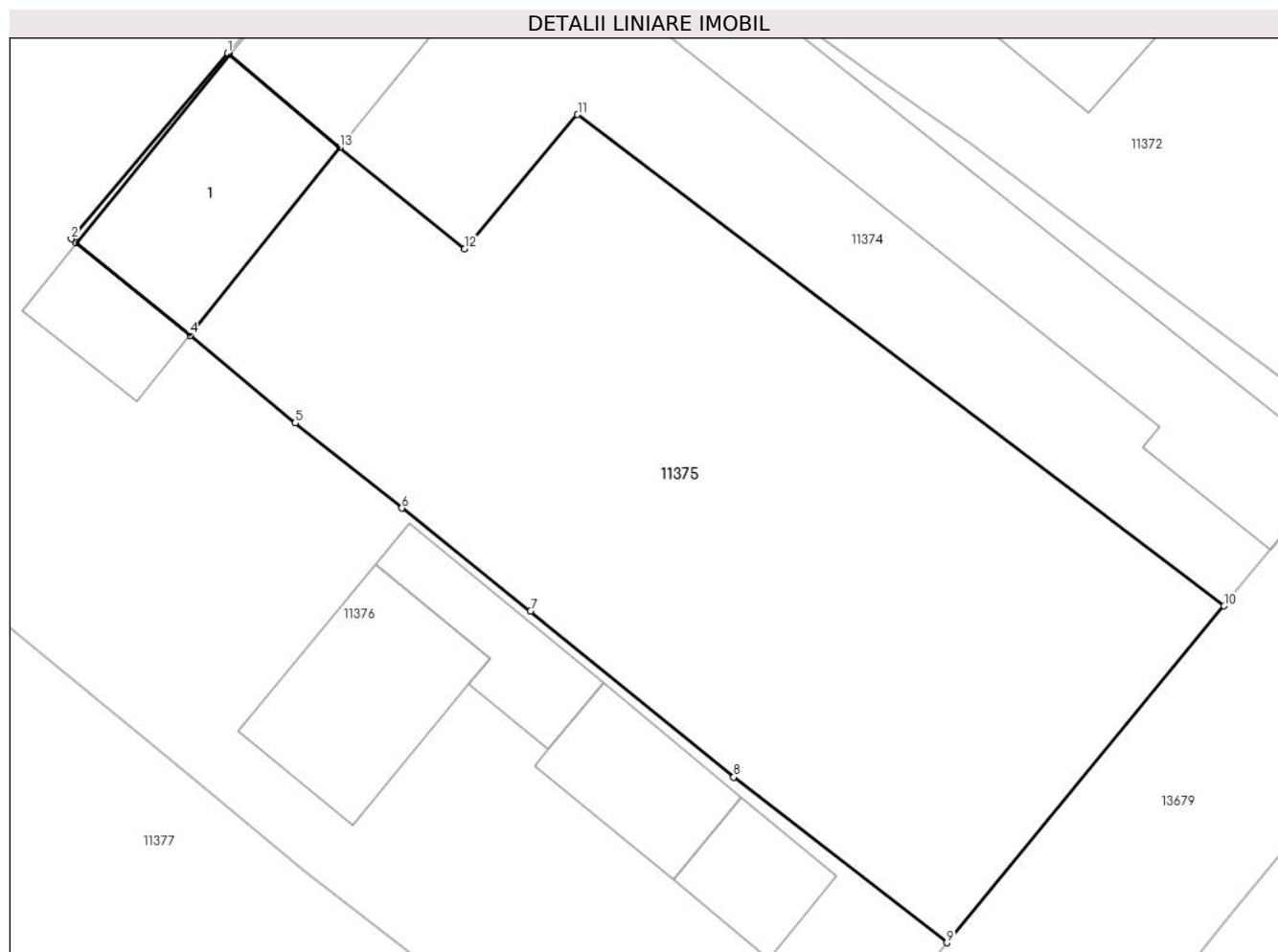
Inscrieri privind dezmembramintele dreptului de proprietate, drepturi reale de garanție și sarcini	Referințe
NU SUNT	

Anexa Nr. 1 La Partea I

Teren

Nr cadastral	Suprafața (mp)*	Observații / Referințe
	1.589	

* Suprafața este determinată în planul de proiecție Stereo 70.



Date referitoare la teren

Crt	Categorie folosință	Intravilan	Suprafața (mp)	Tarla	Parcelă	Nr. topo	Observații / Referințe
1	arabil	DA	1.400	-	-	-	
1	curți construcții	DA	189	-	-	-	

Date referitoare la construcții

Crt	Număr	Destinație construcție	Supraf. (mp)	Situație juridică	Observații / Referințe
A1.1		construcții anexa	132	Cu acte	Nr. niveluri:1; S. construita la sol:132 mp; S. construita desfasurata:132 mp; ANEXA

Lungime Segmente

1) Valorile lungimilor segmentelor sunt obținute din proiecție în plan.

Punct început	X / Y	Punct sfârșit	X / Y	Lungime segment (** (m)
1	581.554,77 669.922,983	2	581.545,167 669.911,604	14.89
2	581.545,167 669.911,604	3	581.545,469 669.911,359	0.389
3	581.545,469 669.911,359	4	581.552,464 669.905,696	9.0

Punct început	X / Y	Punct sfârșit	X / Y	Lungime segment (** (m)
4	581.552,464 669.905,696	5	581.558,917 669.900,307	8.407
5	581.558,917 669.900,307	6	581.565,461 669.895,083	8.373
6	581.565,461 669.895,083	7	581.573,348 669.888,786	10.092
7	581.573,348 669.888,786	8	581.585,822 669.878,587	16.113
8	581.585,822 669.878,587	9	581.598,896 669.868,441	16.549
9	581.598,896 669.868,441	10	581.615,906 669.889,094	26.756
10	581.615,906 669.889,094	11	581.576,237 669.919,222	49.813
11	581.576,237 669.919,222	12	581.569,323 669.910,995	10.746
12	581.569,323 669.910,995	13	581.561,644 669.917,203	9.875
13	581.561,644 669.917,203	14	581.554,886 669.922,885	8.829
14	581.554,886 669.922,885	1	581.554,77 669.922,983	0.152

** Lungimile segmentelor sunt determinate în planul de proiecție Stereo 70 și sunt rotunjite la 1 milimetru.

*** Distanța dintre puncte este formată din segmente cumulate ce sunt mai mici decât valoarea 1 milimetru.

**DATE DESPRE IMOBILUL NR. 11376**

Oficiul de Cadastru și Publicitate Imobiliară SUCEAVA
 Biroul de Cadastru și Publicitate Imobiliară Gura Humorului

A. Partea I. Descrierea imobilului

TEREN Intravilan

Adresa: Loc. Mazanaesti, Str Teilor, Nr. 34, Jud. Suceava

Nr. Crt	Nr cadastral Nr. topografic	Suprafața* (mp)	Observații / Referințe
A1		3.724	Sector cadastral:37 Teren neimprejmuit;

B. Partea II. Proprietari și acte

Inscrieri privitoare la dreptul de proprietate și alte drepturi reale		Referințe
11376 / 18/03/2022		
Act Normativ nr. 7, din 13/03/1996 emis de PARLAMENTUL ROMANIEI;		
B1	Inscrierea provizorie, drept de PROPRIETATE, dobandit prin Lege, cota actuala 1/1, cota initiala 1/1	A1
1) COMUNA DRAGOIESTI, CIF:4441190, PROPRIETAR NEIDENTIFICAT		

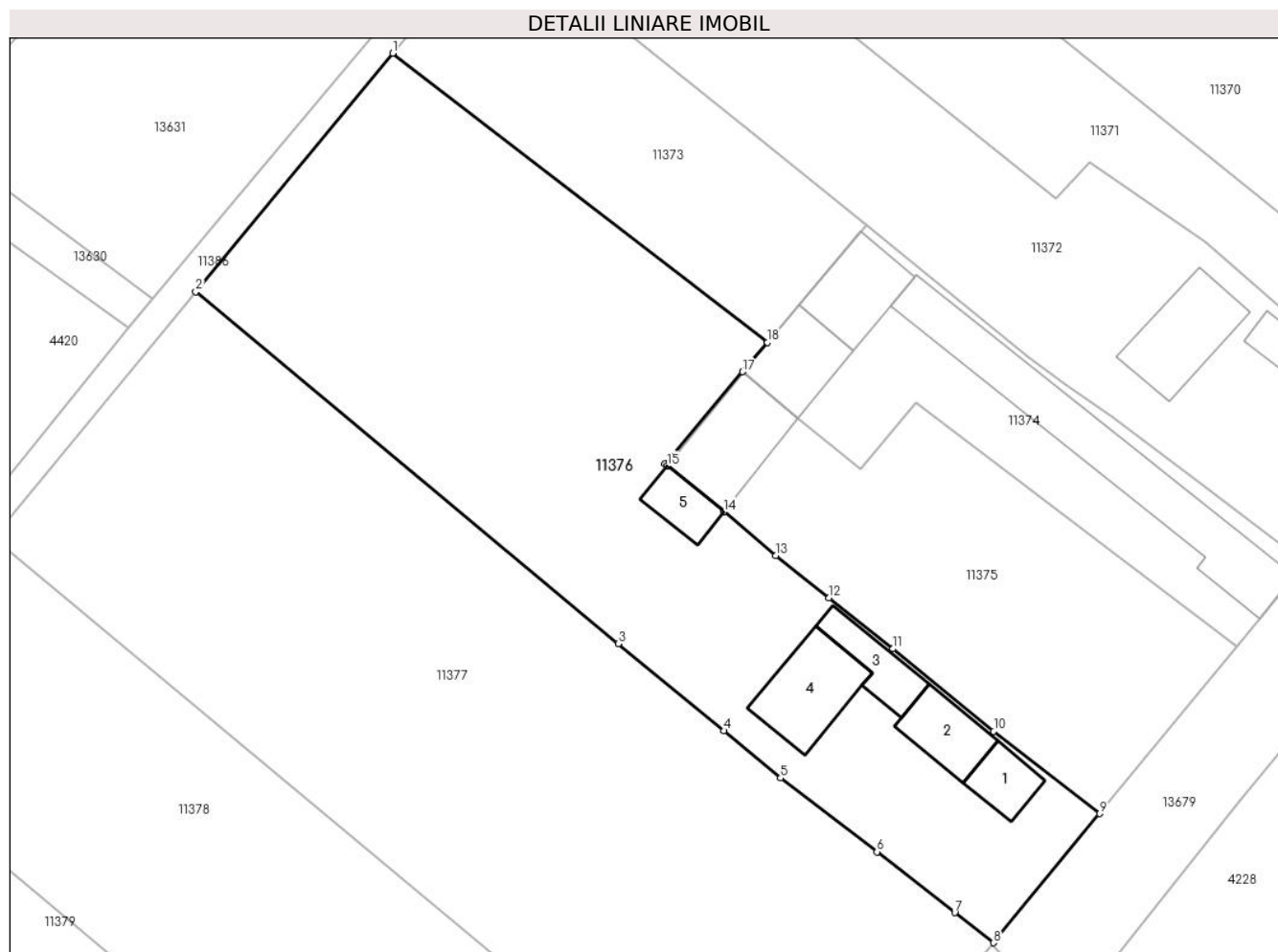
C. Partea III. SARCINI .

Inscrieri privind dezmembramintele dreptului de proprietate, drepturi reale de garanție și sarcini	Referințe
NU SUNT	

Teren

Nr cadastral	Suprafața (mp)*	Observații / Referințe
	3.724	

* Suprafața este determinată în planul de proiecție Stereo 70.



Date referitoare la teren

Crt	Categorie folosință	Intra vilan	Suprafața (mp)	Tarla	Parcelă	Nr. topo	Observații / Referințe
1	curți constructii	DA	886	-	-	-	
2	arabil	DA	2.839	-	-	-	

Date referitoare la construcții

Crt	Număr	Destinație construcție	Supraf. (mp)	Situație juridică	Observații / Referințe
A1.1		construcții de locuințe	50	Fara acte	Nr. niveluri:1; S. construita la sol:50 mp; S. construita desfasurata:50 mp; LOCUINTA
A1.2		construcții anexa	73	Fara acte	Nr. niveluri:1; S. construita la sol:73 mp; S. construita desfasurata:73 mp; ANEXA
A1.3		construcții anexa	63	Fara acte	Nr. niveluri:1; S. construita la sol:63 mp; S. construita desfasurata:63 mp; ANEXA
A1.4		construcții anexa	120	Fara acte	Nr. niveluri:1; S. construita la sol:120 mp; S. construita desfasurata:120 mp; ANEXA
A1.5		construcții anexa	47	Fara acte	Nr. niveluri:1; S. construita la sol:47 mp; S. construita desfasurata:47 mp; ANEXA

Lungime Segmente

1) Valorile lungimilor segmentelor sunt obținute din proiecție în plan.

Punct început	X / Y	Punct sfârșit	X / Y	Lungime segment (** (m)
1	581.511,543 669.962,308	2	581.487,223 669.932,85	38.2
2	581.487,223 669.932,85	3	581.539,417 669.889,397	67.914
3	581.539,417 669.889,397	4	581.552,461 669.878,665	16.891
4	581.552,461 669.878,665	5	581.559,474 669.872,821	9.129
5	581.559,474 669.872,821	6	581.571,39 669.863,718	14.995
6	581.571,39 669.863,718	7	581.580,995 669.856,199	12.198
7	581.580,995 669.856,199	8	581.585,758 669.852,49	6.037
8	581.585,758 669.852,49	9	581.598,896 669.868,441	20.665
9	581.598,896 669.868,441	10	581.585,822 669.878,587	16.549
10	581.585,822 669.878,587	11	581.573,348 669.888,786	16.113
11	581.573,348 669.888,786	12	581.565,461 669.895,083	10.092
12	581.565,461 669.895,083	13	581.558,917 669.900,307	8.373
13	581.558,917 669.900,307	14	581.552,464 669.905,696	8.407
14	581.552,464 669.905,696	15	581.545,469 669.911,359	9.0
15	581.545,469 669.911,359	16	581.545,167 669.911,604	0.389
16	581.545,167 669.911,604	17	581.554,77 669.922,983	14.89
17	581.554,77 669.922,983	18	581.557,826 669.926,603	4.737
18	581.557,826 669.926,603	1	581.511,543 669.962,308	58.455

** Lungimile segmentelor sunt determinate în planul de proiecție Stereo 70 și sunt rotunjite la 1 milimetru.

*** Distanța dintre puncte este formată din segmente cumulate ce sunt mai mici decât valoarea 1 milimetru.

**DATE DESPRE IMOBILUL NR. 11377**

Oficiul de Cadastru și Publicitate Imobiliară SUCEAVA
 Biroul de Cadastru și Publicitate Imobiliară Gura Humorului

A. Partea I. Descrierea imobilului

TEREN Intravilan

Adresa: Loc. Mazanaesti, Str Teilor, Jud. Suceava

Nr. Crt	Nr cadastral Nr. topografic	Suprafața* (mp)	Observații / Referințe
A1		5.000	Sector cadastral:37 Teren neimprejmut;

B. Partea II. Proprietari și acte

Inscrieri privitoare la dreptul de proprietate și alte drepturi reale		Referințe
11377 / 18/03/2022		
Act Normativ nr. 7, din 13/03/1996 emis de PARLAMENTUL ROMANIEI;		
B1	Intabulare, drept de PROPRIETATE, dobandit prin Lege, cota actuala 1/1, cota initiala 1/1 1) NEIDENTIFICAT NEIDENTIFICAT	A1
Act Administrativ nr. 1280, din 14/03/2022 emis de PRIMARIA COMUNEI DRAGOIESTI;		
B2	Se noteaza posesia factica in favoarea lui 1) RUSU AURELIA	A1

C. Partea III. SARCINI .

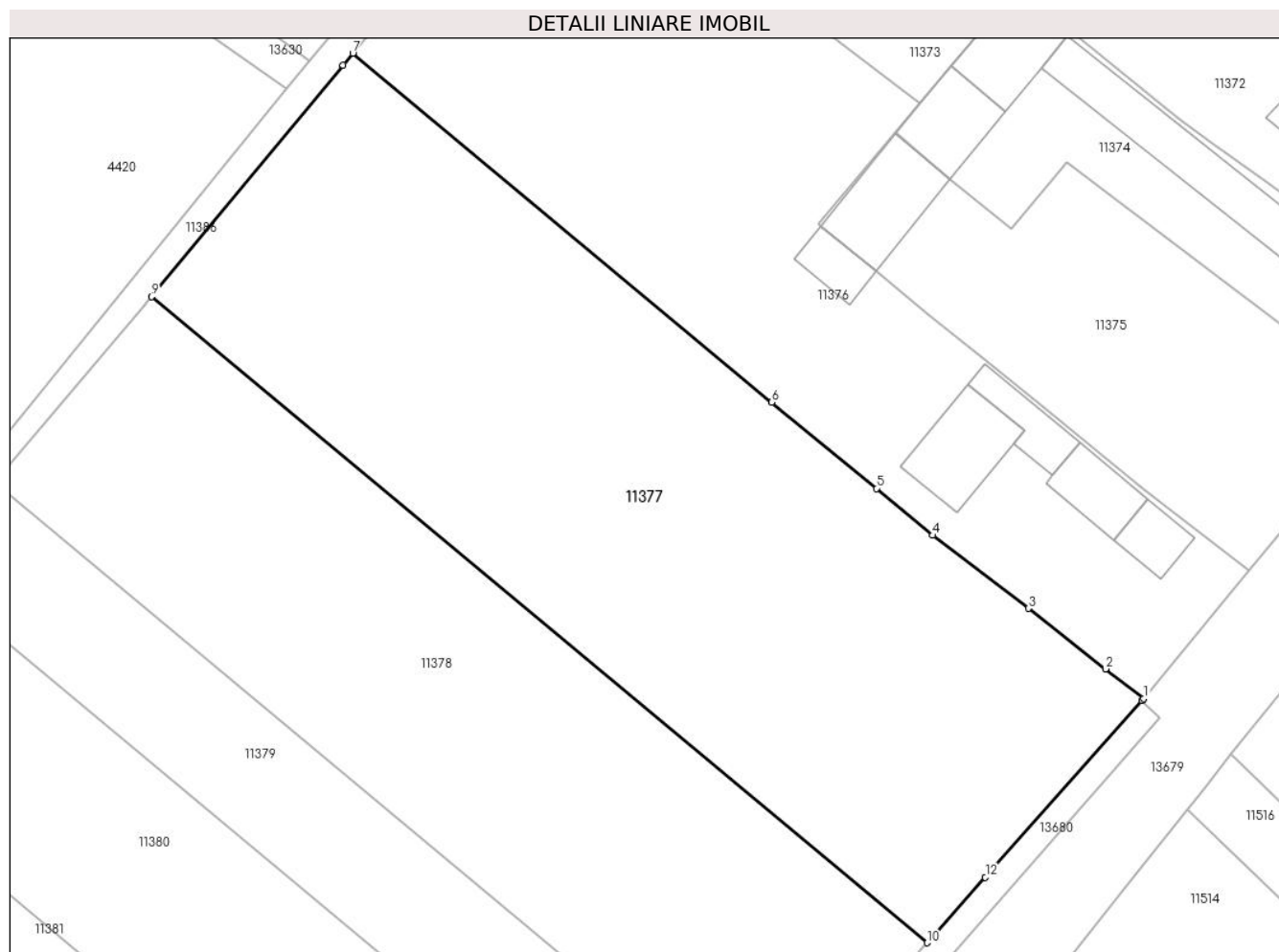
Inscrieri privind dezmembramintele dreptului de proprietate, drepturi reale de garanție și sarcini	Referințe
NU SUNT	

Anexa Nr. 1 La Partea I

Teren

Nr cadastral	Suprafața (mp)*	Observații / Referințe
	5.000	

* Suprafața este determinată în planul de proiecție Stereo 70.



Date referitoare la teren

Crt	Categorie folosință	Intravilan	Suprafața (mp)	Tarla	Parcelă	Nr. topo	Observații / Referințe
1	arabil	DA	5.000	-	-	-	

Lungime Segmente

1) Valorile lungimilor segmentelor sunt obținute din proiecție în plan.

Punct început	X / Y	Punct sfârșit	X / Y	Lungime segment (** (m)
1	581.585,758 669.852,49	2	581.580,995 669.856,199	6.037
2	581.580,995 669.856,199	3	581.571,39 669.863,718	12.198
3	581.571,39 669.863,718	4	581.559,474 669.872,821	14.995
4	581.559,474 669.872,821	5	581.552,461 669.878,665	9.129
5	581.552,461 669.878,665	6	581.539,417 669.889,397	16.891

Punct început	X / Y	Punct sfârșit	X / Y	Lungime segment (** (m)
6	581.539,417 669.889,397	7	581.487,223 669.932,85	67.914
7	581.487,223 669.932,85	8	581.485,998 669.931,367	1.924
8	581.485,998 669.931,367	9	581.462,149 669.902,53	37.421
9	581.462,149 669.902,53	10	581.558,764 669.822,095	125.715
10	581.558,764 669.822,095	11	581.559,75 669.823,24	1.511
11	581.559,75 669.823,24	12	581.566,034 669.830,242	9.408
12	581.566,034 669.830,242	13	581.585,566 669.852,257	29.431
13	581.585,566 669.852,257	1	581.585,758 669.852,49	0.302

** Lungimile segmentelor sunt determinate în planul de proiecție Stereo 70 și sunt rotunjite la 1 milimetru.

*** Distanța dintre puncte este formată din segmente cumulate ce sunt mai mici decât valoarea 1 milimetru.

**DATE DESPRE IMOBILUL NR. 11378**

Oficiul de Cadastru și Publicitate Imobiliară SUCEAVA
Biroul de Cadastru și Publicitate Imobiliară Gura Humorului

A. Partea I. Descrierea imobilului

TEREN Intravilan

Adresa: Loc. Mazanaesti, Str Teilor, Jud. Suceava

Nr. Crt	Nr cadastral Nr. topografic	Suprafața* (mp)	Observații / Referințe
A1		3.800	Sector cadastral:37 Teren neimprejmut;

B. Partea II. Proprietari și acte

Inscrieri privitoare la dreptul de proprietate și alte drepturi reale		Referințe
11378 / 18/03/2022		
Act Normativ nr. 7, din 13/03/1996 emis de PARLAMENTUL ROMANIEI;		
B1	Intabulare, drept de PROPRIETATE, dobandit prin Lege, cota actuala 1/1, cota initiala 1/1 1) NEIDENTIFICAT NEIDENTIFICAT	A1
Act Administrativ nr. 1281, din 14/03/2022 emis de PRIMARIA COMUNEI DRAGOIESTI;		
B2	Se noteaza posesia factica in favoarea lui 1) FLOREA ANA	A1

C. Partea III. SARCINI .

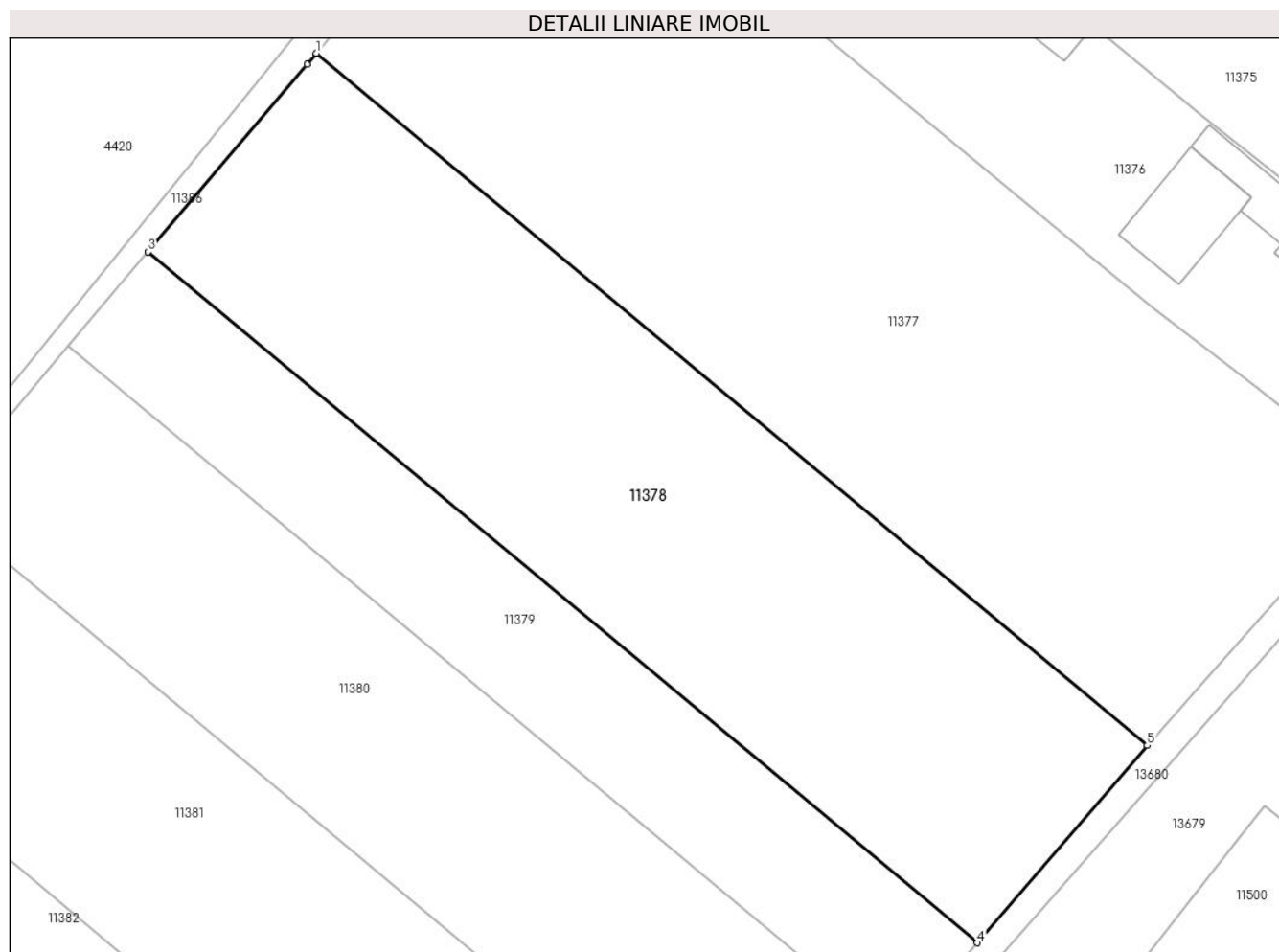
Inscrieri privind dezmembramintele dreptului de proprietate, drepturi reale de garanție și sarcini	Referințe
NU SUNT	

Anexa Nr. 1 La Partea I

Teren

Nr cadastral	Suprafața (mp)*	Observații / Referințe
	3.800	

* Suprafața este determinată în planul de proiecție Stereo 70.



Date referitoare la teren

Crt	Categorie folosință	Intravilan	Suprafața (mp)	Tarla	Parcelă	Nr. topo	Observații / Referințe
1	arabil	DA	3.800	-	-	-	

Lungime Segmente

1) Valorile lungimilor segmentelor sunt obținute din proiecție în plan.

Punct început	X / Y	Punct sfârșit	X / Y	Lungime segment (** (m)
1	581.462,149 669.902,53	2	581.461,069 669.901,224	1.695
2	581.461,069 669.901,224	3	581.442,578 669.879,454	28.563
3	581.442,578 669.879,454	4	581.539,021 669.799,162	125.491
4	581.539,021 669.799,162	5	581.558,764 669.822,095	30.261
5	581.558,764 669.822,095	1	581.462,149 669.902,53	125.715

**** Lungimile segmentelor sunt determinate în planul de proiecție Stereo 70 și sunt rotunjite la 1 milimetru.**

***** Distanța dintre puncte este formată din segmente cumulate ce sunt mai mici decât valoarea 1 milimetru.**

**DATE DESPRE IMOBILUL NR. 11379**

Oficiul de Cadastru și Publicitate Imobiliară SUCEAVA
Biroul de Cadastru și Publicitate Imobiliară Gura Humorului

A. Partea I. Descrierea imobilului

TEREN Intravilan

Adresa: Loc. Mazanaesti, Str Teilor, Jud. Suceava

Nr. Crt	Nr cadastral Nr. topografic	Suprafața* (mp)	Observații / Referințe
A1		1.800	Sector cadastral:37 Teren neimprejmuit;

B. Partea II. Proprietari și acte

Inscrieri privitoare la dreptul de proprietate și alte drepturi reale		Referințe
11379 / 18/03/2022		
Act Normativ nr. 7, din 13/03/1996 emis de PARLAMENTUL ROMANIEI;		
B1	Intabulare, drept de PROPRIETATE, dobandit prin Lege, cota actuala 1/1, cota initiala 1/1 1) NEIDENTIFICAT NEIDENTIFICAT	A1
Act Administrativ nr. 1282, din 14/03/2022 emis de PRIMARIA COMUNEI DRAGOIESTI;		
B2	Se noteaza posesia factica in favoarea lui 1) UNGUREAN AUREL	A1

C. Partea III. SARCINI .

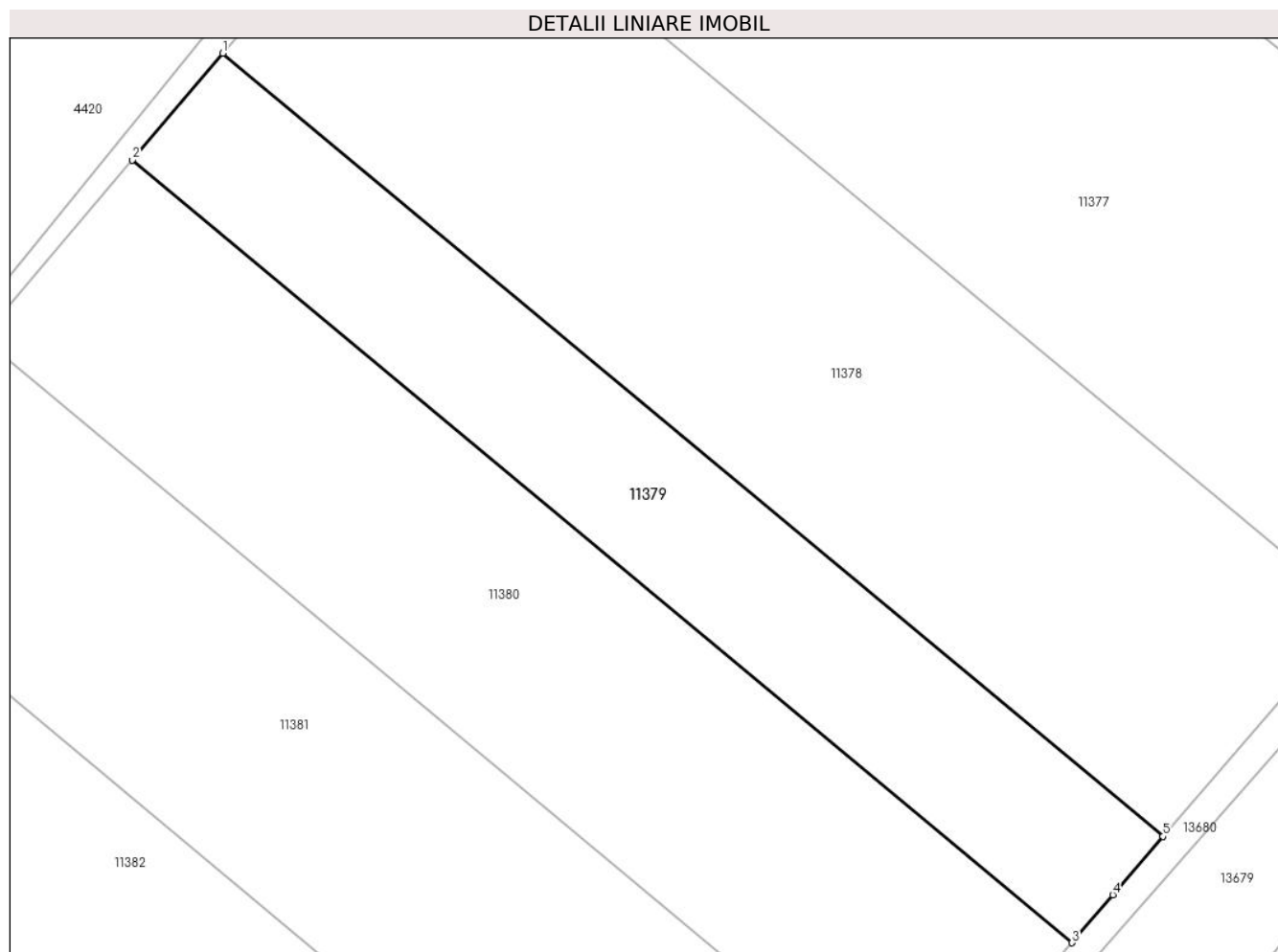
Inscrieri privind dezmembramintele dreptului de proprietate, drepturi reale de garanție și sarcini	Referințe
NU SUNT	

Anexa Nr. 1 La Partea I

Teren

Nr cadastral	Suprafața (mp)*	Observații / Referințe
	1.800	

* Suprafața este determinată în planul de proiecție Stereo 70.



Date referitoare la teren

Crt	Categorie folosință	Intravilan	Suprafața (mp)	Tarla	Parcelă	Nr. topo	Observații / Referințe
1	arabil	DA	1.800	-	-	-	

Lungime Segmente

1) Valorile lungimilor segmentelor sunt obținute din proiecție în plan.

Punct început	X / Y	Punct sfârșit	X / Y	Lungime segment (** (m)
1	581.442,578 669.879,454	2	581.433,288 669.868,517	14.35
2	581.433,288 669.868,517	3	581.529,688 669.788,262	125.435
3	581.529,688 669.788,262	4	581.533,87 669.793,18	6.456
4	581.533,87 669.793,18	5	581.539,021 669.799,162	7.894
5	581.539,021 669.799,162	1	581.442,578 669.879,454	125.491

**** Lungimile segmentelor sunt determinate în planul de proiecție Stereo 70 și sunt rotunjite la 1 milimetru.**

***** Distanța dintre puncte este formată din segmente cumulate ce sunt mai mici decât valoarea 1 milimetru.**

**DATE DESPRE IMOBILUL NR. 11380**

Oficiul de Cadastru și Publicitate Imobiliară SUCEAVA
Biroul de Cadastru și Publicitate Imobiliară Gura Humorului

A. Partea I. Descrierea imobilului

TEREN Intravilan

Adresa: Loc. Mazanaesti, Str Teilor, Jud. Suceava

Nr. Crt	Nr cadastral Nr. topografic	Suprafața* (mp)	Observații / Referințe
A1		3.000	Sector cadastral:37 Teren neimprejmuit;

B. Partea II. Proprietari și acte

Inscrieri privitoare la dreptul de proprietate și alte drepturi reale		Referințe
11380 / 18/03/2022		
Act Normativ nr. 7, din 13/03/1996 emis de PARLAMENTUL ROMANIEI;		
B1	Intabulare, drept de PROPRIETATE, dobandit prin Lege, cota actuala 1/1, cota initiala 1/1 1) NEIDENTIFICAT NEIDENTIFICAT	A1
Act Administrativ nr. 1283, din 14/03/2022 emis de PRIMARIA COMUNEI DRAGOIESTI;		
B2	Se noteaza posesia factica in favoarea lui 1) TROCIN IOANA	A1

C. Partea III. SARCINI .

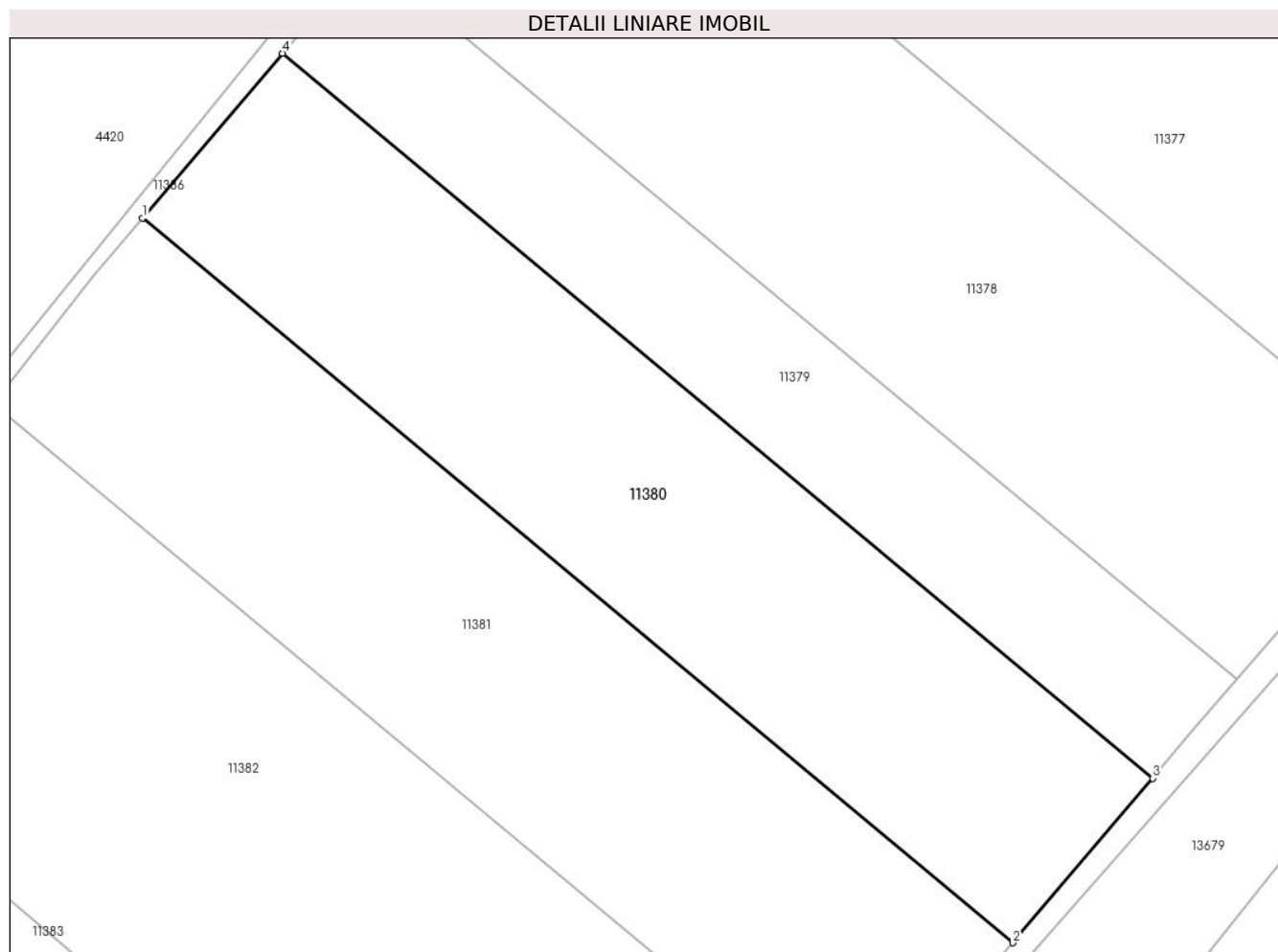
Inscrieri privind dezmembramintele dreptului de proprietate, drepturi reale de garanție și sarcini	Referințe
NU SUNT	

Anexa Nr. 1 La Partea I

Teren

Nr cadastral	Suprafața (mp)*	Observații / Referințe
	3.000	

* Suprafața este determinată în planul de proiecție Stereo 70.



Date referitoare la teren

Crt	Categorie folosință	Intra vilan	Suprafața (mp)	Tarla	Parcelă	Nr. topo	Observații / Referințe
1	arabil	DA	3.000	-	-	-	

Lungime Segmente

1) Valorile lungimilor segmentelor sunt obținute din proiecție în plan.

Punct început	X / Y	Punct sfârșit	X / Y	Lungime segment (** (m)
1	581.417,804 669.850,287	2	581.514,194 669.770,039	125.422
2	581.514,194 669.770,039	3	581.529,688 669.788,262	23.919
3	581.529,688 669.788,262	4	581.433,288 669.868,517	125.435
4	581.433,288 669.868,517	1	581.417,804 669.850,287	23.918

** Lungimile segmentelor sunt determinate în planul de proiecție Stereo 70 și sunt rotunjite la 1 milimetru.

***** Distanţa dintre puncte este formată din segmente cumulate ce sunt mai mici decât valoarea 1 milimetru.**

**DATE DESPRE IMOBILUL NR. 11381**

Oficiul de Cadastru și Publicitate Imobiliară SUCEAVA
Biroul de Cadastru și Publicitate Imobiliară Gura Humorului

A. Partea I. Descrierea imobilului

TEREN Intravilan

Adresa: Loc. Mazanaesti, Str Teilor, Jud. Suceava

Nr. Crt	Nr cadastral Nr. topografic	Suprafața* (mp)	Observații / Referințe
A1		3.300	Sector cadastral:37 Teren neimprejmut;

B. Partea II. Proprietari și acte

Inscrieri privitoare la dreptul de proprietate și alte drepturi reale		Referințe
11381 / 18/03/2022		
Act Normativ nr. 7, din 13/03/1996 emis de PARLAMENTUL ROMANIEI;		
B1	Intabulare, drept de PROPRIETATE, dobandit prin Lege, cota actuala 1/1, cota initiala 1/1 1) NEIDENTIFICAT NEIDENTIFICAT	A1
Act Administrativ nr. 1284, din 14/03/2022 emis de PRIMARIA COMUNEI DRAGOIESTI;		
B2	Se noteaza posesia factica in favoarea lui 1) BODNARIU CONSTANTIN-DANUT	A1

C. Partea III. SARCINI .

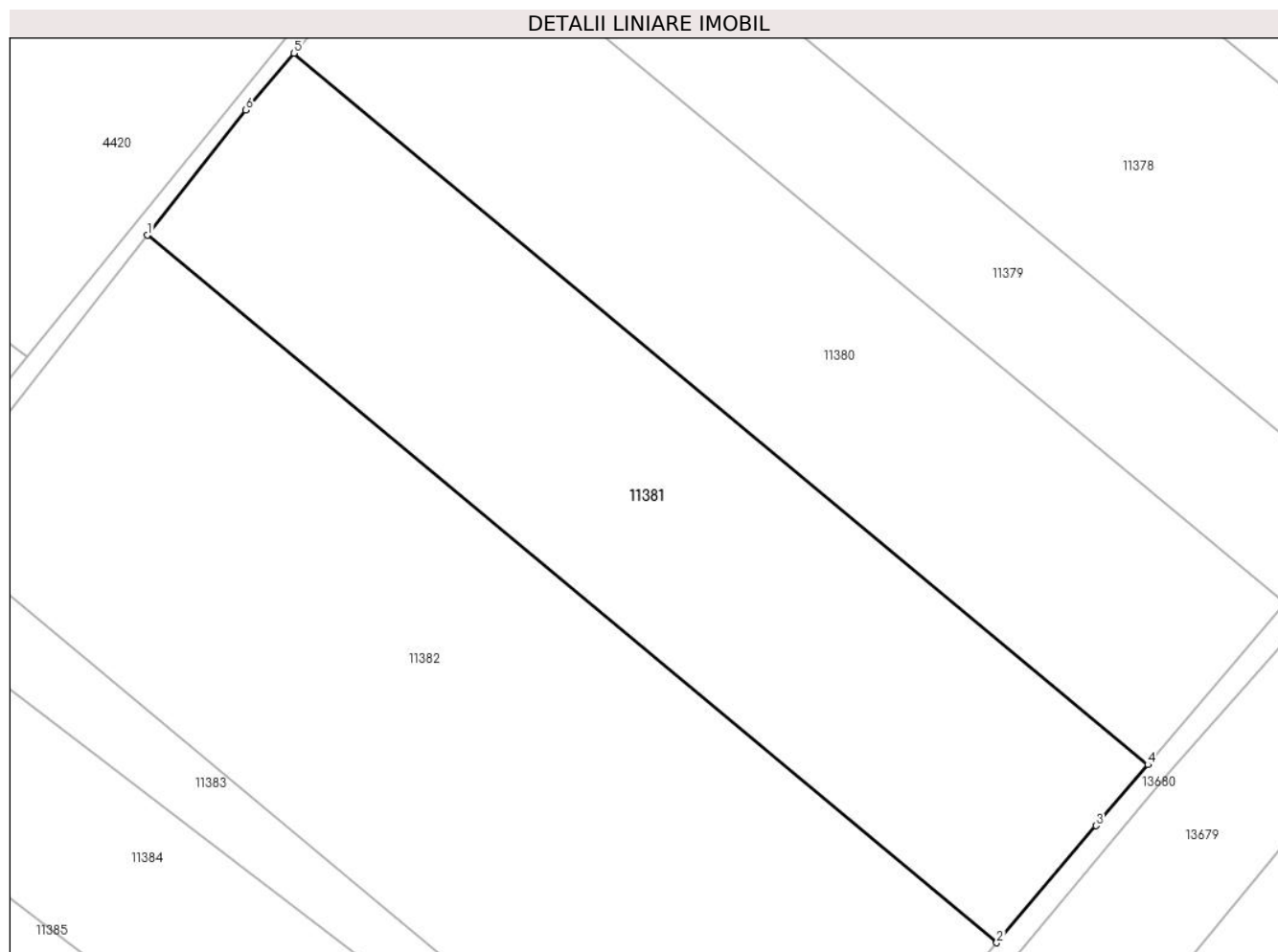
Inscrieri privind dezmembramintele dreptului de proprietate, drepturi reale de garanție și sarcini	Referințe
NU SUNT	

Anexa Nr. 1 La Partea I

Teren

Nr cadastral	Suprafața (mp)*	Observații / Referințe
	3.300	

* Suprafața este determinată în planul de proiecție Stereo 70.



Date referitoare la teren

Crt	Categorie folosință	Intravilan	Suprafața (mp)	Tarla	Parcelă	Nr. topo	Observații / Referințe
1	arabil	DA	3.300	-	-	-	

Lungime Segmente

1) Valorile lungimilor segmentelor sunt obținute din proiecție în plan.

Punct început	X / Y	Punct sfârșit	X / Y	Lungime segment (** (m)
1	581.401,26 669.829,76	2	581.497,121 669.749,953	124.734
2	581.497,121 669.749,953	3	581.508,337 669.763,151	17.32
3	581.508,337 669.763,151	4	581.514,194 669.770,039	9.042
4	581.514,194 669.770,039	5	581.417,804 669.850,287	125.422
5	581.417,804 669.850,287	6	581.412,35 669.843,867	8.424

Punct început	X / Y	Punct sfârșit	X / Y	Lungime segment (** (m)
6	581.412,35 669.843,867	1	581.401,26 669.829,76	17.944

** Lungimile segmentelor sunt determinate în planul de proiecție Stereo 70 și sunt rotunjite la 1 milimetru.

*** Distanța dintre puncte este formată din segmente cumulate ce sunt mai mici decât valoarea 1 milimetru.

**DATE DESPRE IMOBILUL NR. 11382**

Oficiul de Cadastru și Publicitate Imobiliară SUCEAVA
Biroul de Cadastru și Publicitate Imobiliară Gura Humorului

A. Partea I. Descrierea imobilului

TEREN Intravilan

Adresa: Loc. Mazanaesti, Str Teilor, Jud. Suceava

Nr. Crt	Nr cadastral Nr. topografic	Suprafața* (mp)	Observații / Referințe
A1		5.100	Sector cadastral:37 Teren neimprejmut;

B. Partea II. Proprietari și acte

Inscrieri privitoare la dreptul de proprietate și alte drepturi reale		Referințe
11382 / 18/03/2022		
Act Normativ nr. 7, din 13/03/1996 emis de PARLAMENTUL ROMANIEI;		
B1	Intabulare, drept de PROPRIETATE, dobandit prin Lege, cota actuala 1/1, cota initiala 1/1 1) NEIDENTIFICAT NEIDENTIFICAT	A1
Act Administrativ nr. 1285, din 14/03/2022 emis de PRIMARIA COMUNEI DRAGOIESTI;		
B2	Se noteaza posesia factica in favoarea lui 1) RUSU DIMITRIE	A1

C. Partea III. SARCINI .

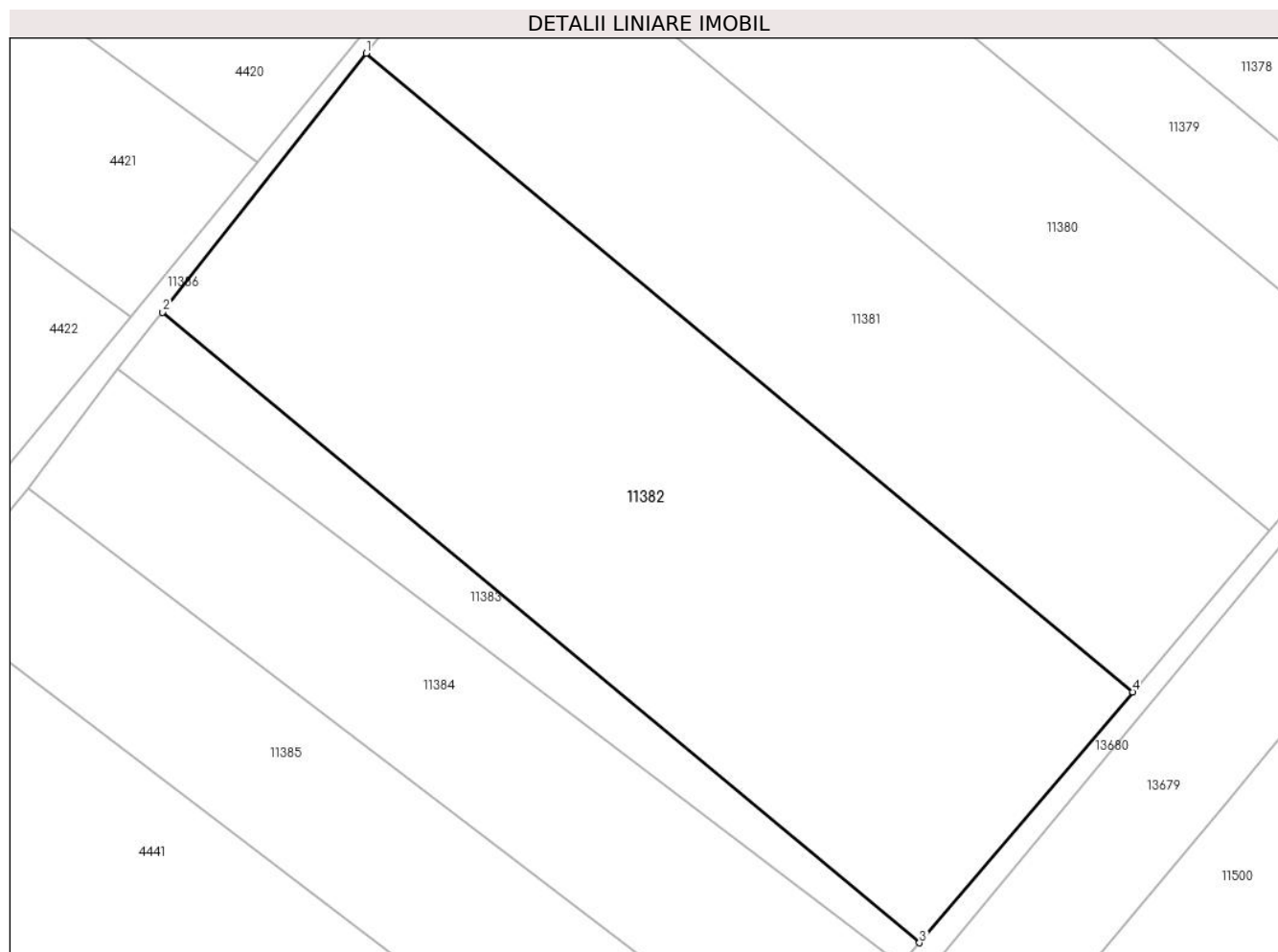
Inscrieri privind dezmembramintele dreptului de proprietate, drepturi reale de garanție și sarcini	Referințe
NU SUNT	

Anexa Nr. 1 La Partea I

Teren

Nr cadastral	Suprafața (mp)*	Observații / Referințe
	5.100	

* Suprafața este determinată în planul de proiecție Stereo 70.



Date referitoare la teren

Crt	Categorie folosință	Intravilan	Suprafața (mp)	Tarla	Parcelă	Nr. topo	Observații / Referințe
1	arabil	DA	5.100	-	-	-	

Lungime Segmente

1) Valorile lungimilor segmentelor sunt obținute din proiecție în plan.

Punct început	X / Y	Punct sfârșit	X / Y	Lungime segment (** (m)
1	581.401,26 669.829,76	2	581.375,82 669.797,401	41.162
2	581.375,82 669.797,401	3	581.470,476 669.718,597	123.166
3	581.470,476 669.718,597	4	581.497,121 669.749,953	41.148
4	581.497,121 669.749,953	1	581.401,26 669.829,76	124.734

** Lungimile segmentelor sunt determinate în planul de proiecție Stereo 70 și sunt rotunjite la 1 milimetru.

***** Distanţa dintre puncte este formată din segmente cumulate ce sunt mai mici decât valoarea 1 milimetru.**

**DATE DESPRE IMOBILUL NR. 11383**

Oficiul de Cadastru și Publicitate Imobiliară SUCEAVA
Biroul de Cadastru și Publicitate Imobiliară Gura Humorului

A. Partea I. Descrierea imobilului

TEREN Intravilan

Adresa: Loc. Mazanaesti, Str Teilor, Jud. Suceava

Nr. Crt	Nr cadastral Nr. topografic	Suprafața* (mp)	Observații / Referințe
A1		782	Sector cadastral:37 Teren neimprejmuit;

B. Partea II. Proprietari și acte

Inscrieri privitoare la dreptul de proprietate și alte drepturi reale		Referințe
11383 / 18/03/2022		
Act Normativ nr. 7, din 13/03/1996 emis de PARLAMENTUL ROMANIEI;		
B1	Inscrierea provizorie, drept de PROPRIETATE, dobandit prin Lege, cota actuala 1/1, cota initiala 1/1	A1
1) COMUNA DRAGOIESTI, CIF:4441190, PROPRIETAR NEIDENTIFICAT		

C. Partea III. SARCINI .

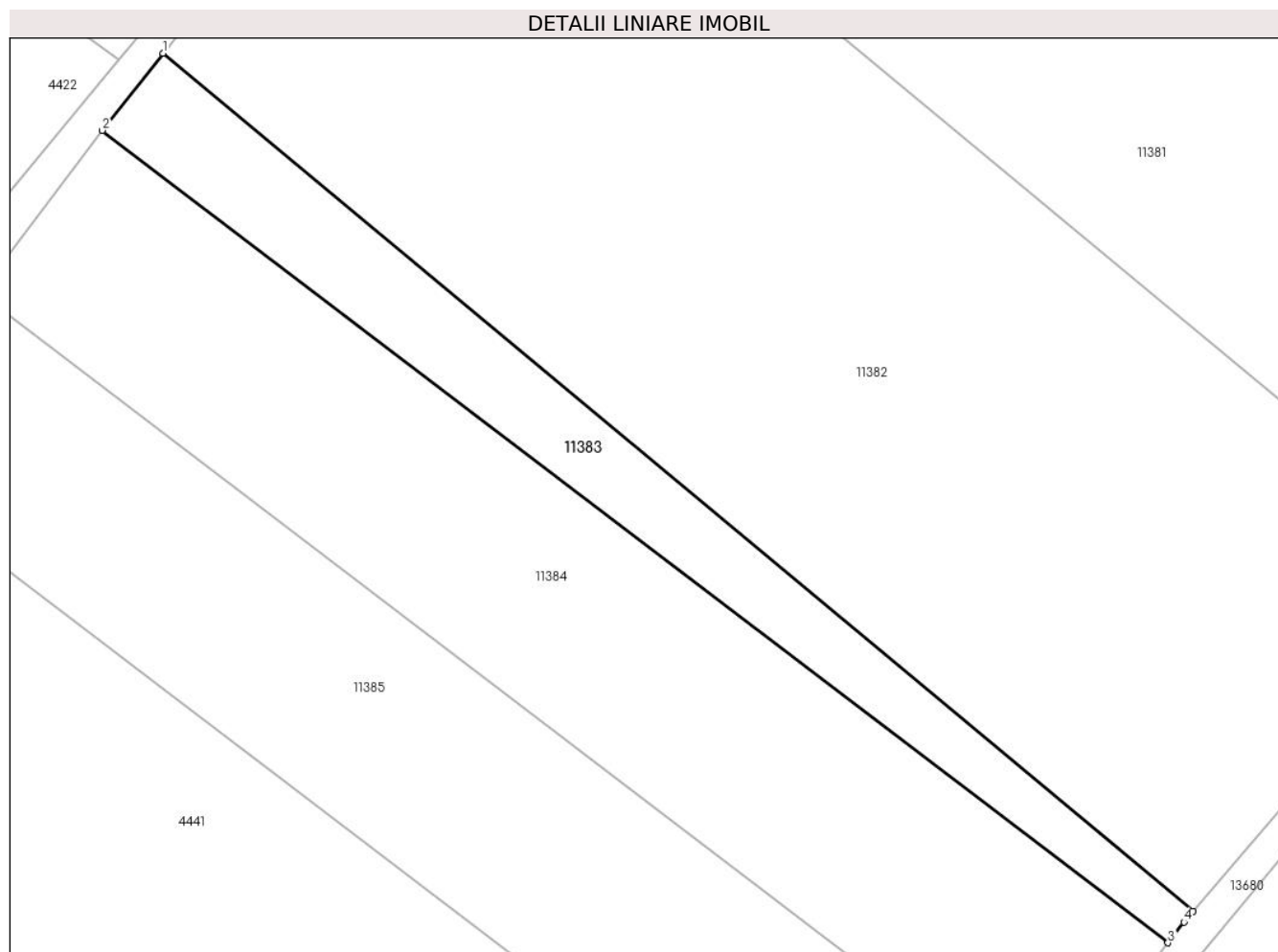
Inscrieri privind dezmembramintele dreptului de proprietate, drepturi reale de garanție și sarcini	Referințe
NU SUNT	

Anexa Nr. 1 La Partea I

Teren

Nr cadastral	Suprafața (mp)*	Observații / Referințe
	782	

* Suprafața este determinată în planul de proiecție Stereo 70.



Date referitoare la teren

Crt	Categorie folosință	Intravilan	Suprafața (mp)	Tarla	Parcelă	Nr. topo	Observații / Referințe
1	arabil	DA	782	-	-	-	

Lungime Segmente

1) Valorile lungimilor segmentelor sunt obținute din proiecție în plan.

Punct început	X / Y	Punct sfârșit	X / Y	Lungime segment (** (m)
1	581.375,82 669.797,401	2	581.370,248 669.790,314	9.015
2	581.370,248 669.790,314	3	581.468,172 669.715,72	123.099
3	581.468,172 669.715,72	4	581.469,641 669.717,615	2.398
4	581.469,641 669.717,615	5	581.470,476 669.718,597	1.289
5	581.470,476 669.718,597	1	581.375,82 669.797,401	123.166

**** Lungimile segmentelor sunt determinate în planul de proiecție Stereo 70 și sunt rotunjite la 1 milimetru.**

***** Distanța dintre puncte este formată din segmente cumulate ce sunt mai mici decât valoarea 1 milimetru.**

**DATE DESPRE IMOBILUL NR. 11384**

Oficiul de Cadastru și Publicitate Imobiliară SUCEAVA
Biroul de Cadastru și Publicitate Imobiliară Gura Humorului

A. Partea I. Descrierea imobilului

TEREN Intravilan

Adresa: Loc. Mazanaesti, Str Teilor, Jud. Suceava

Nr. Crt	Nr cadastral Nr. topografic	Suprafața* (mp)	Observații / Referințe
A1	31076	2.300	Sector cadastral:37 Teren neimprejmuit;

B. Partea II. Proprietari și acte

Inscrieri privitoare la dreptul de proprietate și alte drepturi reale		Referințe
12711 / 31/10/2016		
Act Notarial nr. 3350, din 26/10/2016 emis de Pelepco Lacramioara Gabriela;		
B3	Intabulare, drept de PROPRIETATE, dobandit prin Conventie, cota actuala 1/2, cota initiala 1/1 1) LITEANU IOAN	A1
17959 / 27/10/2022		
Act Notarial nr. 355, din 25/10/2022 emis de Pelepco Lacramioara Gabriela;		
B4	Intabulare, drept de PROPRIETATE, dobandit prin Succesiune, cota actuala 1/2, cota initiala 1/2 1) LITEANU IOAN	A1

C. Partea III. SARCINI .

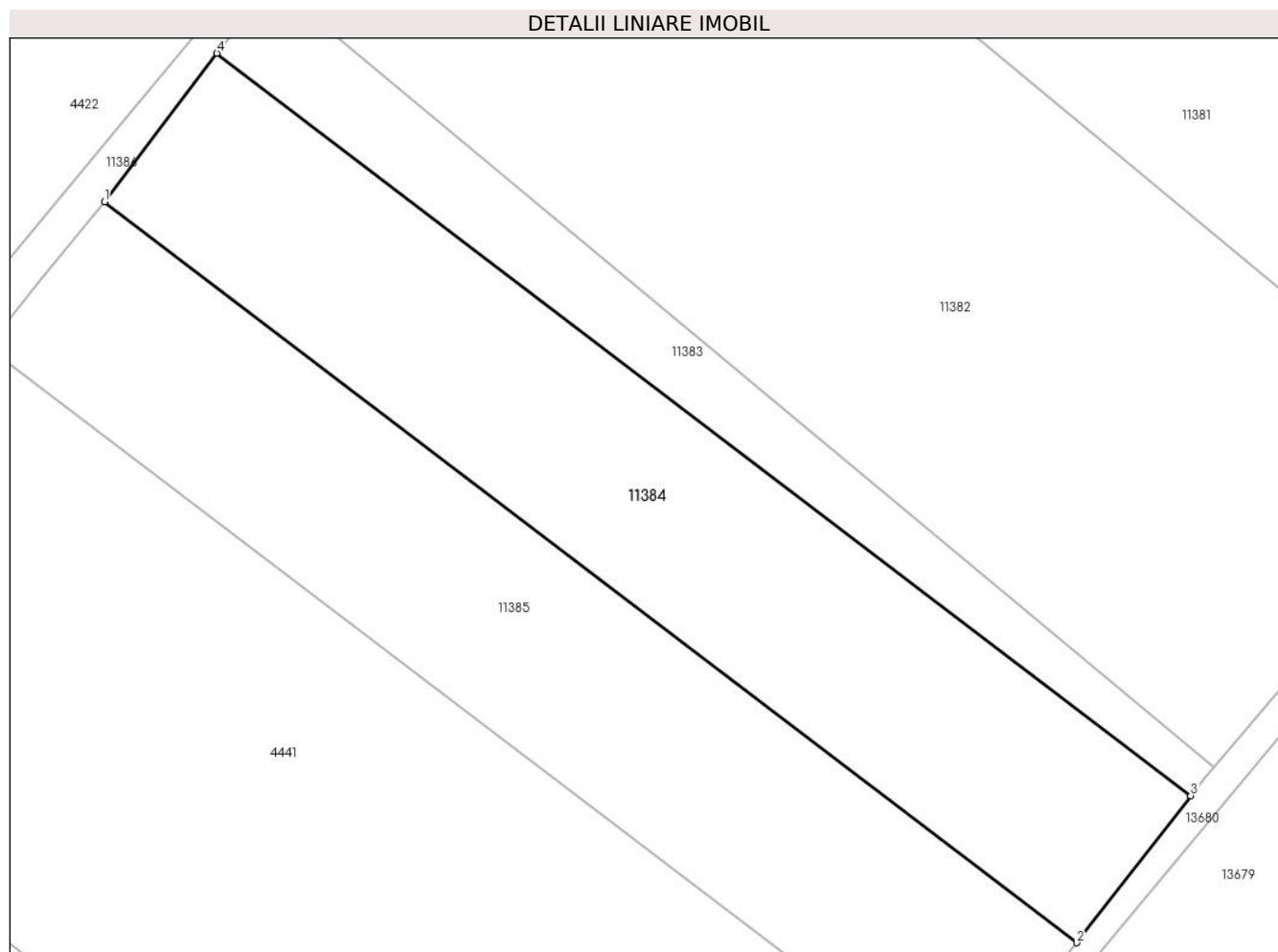
Inscrieri privind dezmembramintele dreptului de proprietate, drepturi reale de garanție și sarcini	Referințe
NU SUNT	

Anexa Nr. 1 La Partea I

Teren

Nr cadastral	Suprafața (mp)*	Observații / Referințe
31076	2.300	

* Suprafața este determinată în planul de proiecție Stereo 70.



Date referitoare la teren

Crt	Categorie folosință	Intra vilan	Suprafața (mp)	Tarla	Parcelă	Nr. topo	Observații / Referințe
1	arabil	DA	2.300	VELNITA	53/53	-	

Lungime Segmente

1) Valorile lungimilor segmentelor sunt obținute din proiecție în plan.

Punct început	X / Y	Punct sfârșit	X / Y	Lungime segment (** (m)
1	581.358,966 669.775,402	2	581.456,717 669.700,939	122.882
2	581.456,717 669.700,939	3	581.468,172 669.715,72	18.7
3	581.468,172 669.715,72	4	581.370,248 669.790,314	123.099
4	581.370,248 669.790,314	1	581.358,966 669.775,402	18.699

** Lungimile segmentelor sunt determinate în planul de proiecție Stereo 70 și sunt rotunjite la 1 milimetru.

***** Distanţa dintre puncte este formată din segmente cumulate ce sunt mai mici decât valoarea 1 milimetru.**

**DATE DESPRE IMOBILUL NR. 11385**

Oficiul de Cadastru și Publicitate Imobiliară SUCEAVA
Biroul de Cadastru și Publicitate Imobiliară Gura Humorului

A. Partea I. Descrierea imobilului

TEREN Intravilan

Adresa: Loc. Mazanaesti, Str Teilor, Jud. Suceava

Nr. Crt	Nr cadastral Nr. topografic	Suprafața* (mp)	Observații / Referințe
A1	30953	2.300	Sector cadastral:37 Teren neimprejmuit;

B. Partea II. Proprietari și acte

Inscrieri privitoare la dreptul de proprietate și alte drepturi reale		Referințe
1660 / 04/02/2016		
Act Notarial nr. 288, din 04/02/2016 emis de Pelepco Lacramioara Gabriela;		
B3	Intabulare, drept de PROPRIETATE bun comun, dobandit prin Conventie, cota actuala 1/2, cota initiala 1/1 1) LITEANU IOAN	A1
17973 / 27/10/2022		
Act Notarial nr. 355, din 25/10/2022 emis de Pelepco Lacramioara Gabriela;		
B4	Intabulare, drept de PROPRIETATE, dobandit prin Succesiune, cota actuala 1/2, cota initiala 1/2 1) LITEANU IOAN	A1

C. Partea III. SARCINI .

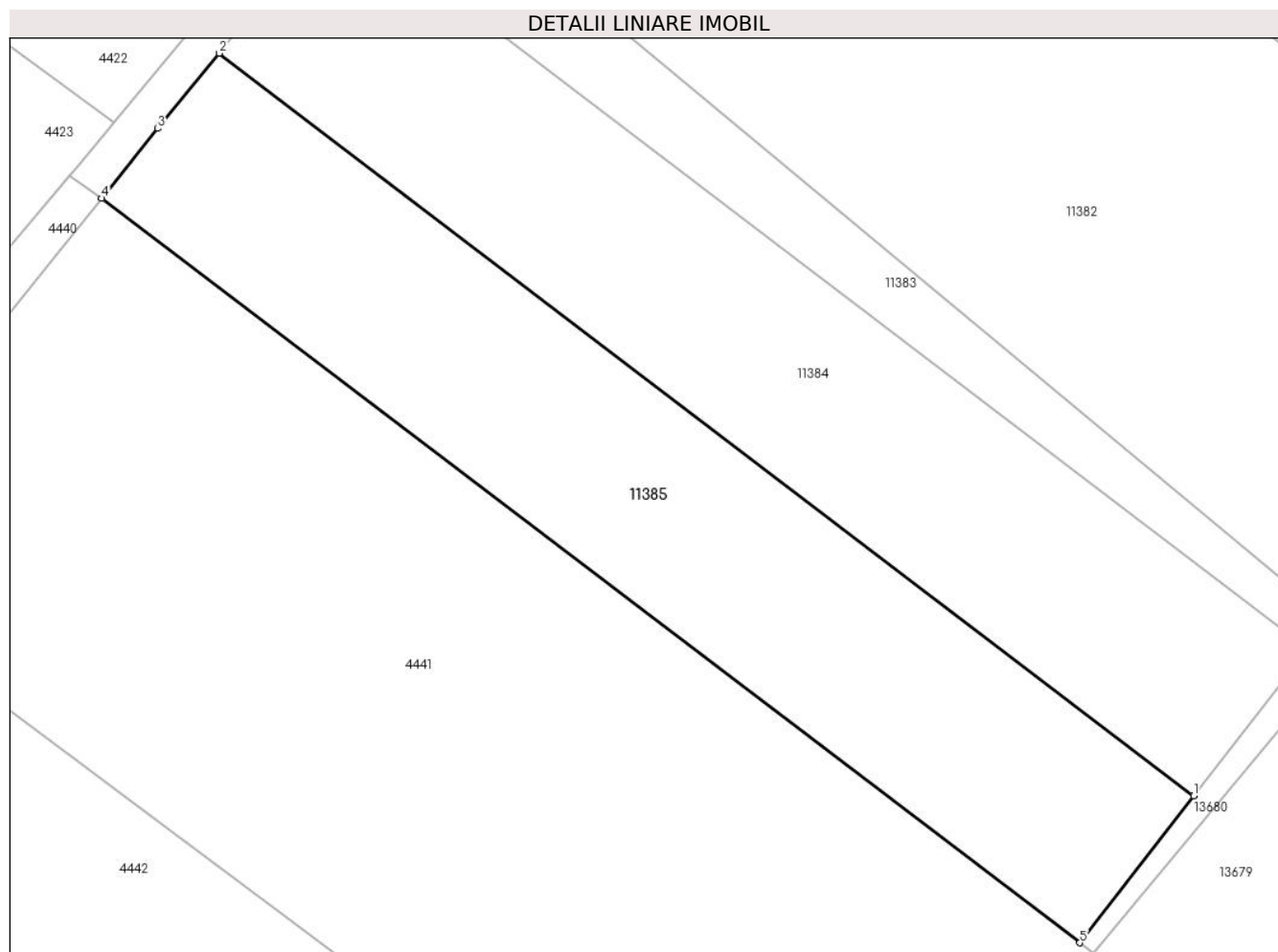
Inscrieri privind dezmembramintele dreptului de proprietate, drepturi reale de garanție și sarcini	Referințe
NU SUNT	

Anexa Nr. 1 La Partea I

Teren

Nr cadastral	Suprafața (mp)*	Observații / Referințe
30953	2.300	

* Suprafața este determinată în planul de proiecție Stereo 70.



Date referitoare la teren

Crt	Categorie folosință	Intravilan	Suprafața (mp)	Tarla	Parcelă	Nr. topo	Observații / Referințe
1	arabil	DA	2.300	67 VELNITA	-	-	

Lungime Segmente

1) Valorile lungimilor segmentelor sunt obținute din proiecție în plan.

Punct început	X / Y	Punct sfârșit	X / Y	Lungime segment (** (m)
1	581.456,717 669.700,939	2	581.358,966 669.775,402	122.882
2	581.358,966 669.775,402	3	581.352,761 669.767,855	9.77
3	581.352,761 669.767,855	4	581.347,176 669.760,852	8.957
4	581.347,176 669.760,852	5	581.445,296 669.686,204	123.288
5	581.445,296 669.686,204	1	581.456,717 669.700,939	18.643

**** Lungimile segmentelor sunt determinate în planul de proiecție Stereo 70 și sunt rotunjite la 1 milimetru.**

***** Distanța dintre puncte este formată din segmente cumulate ce sunt mai mici decât valoarea 1 milimetru.**

**DATE DESPRE IMOBILUL NR. 11386**

Oficiul de Cadastru și Publicitate Imobiliară SUCEAVA
 Biroul de Cadastru și Publicitate Imobiliară Gura Humorului

A. Partea I. Descrierea imobilului

TEREN Intravilan

Adresa: Loc. Mazanaesti, Jud. Suceava

Nr. Crt	Nr cadastral Nr. topografic	Suprafața* (mp)	Observații / Referințe
A1		1.139	Sector cadastral:37 Teren neimprejmuit;

B. Partea II. Proprietari și acte

Inscrieri privitoare la dreptul de proprietate și alte drepturi reale		Referințe
11386 / 18/03/2022		
Act Normativ nr. 7, din 13/03/1996 emis de PARLAMENTUL ROMANIEI;		
B1	Inscrierea provizorie, drept de PROPRIETATE, dobandit prin Lege, cota actuala 1/1, cota initiala 1/1 1) COMUNA DRAGOIESTI, CIF:4441190	A1

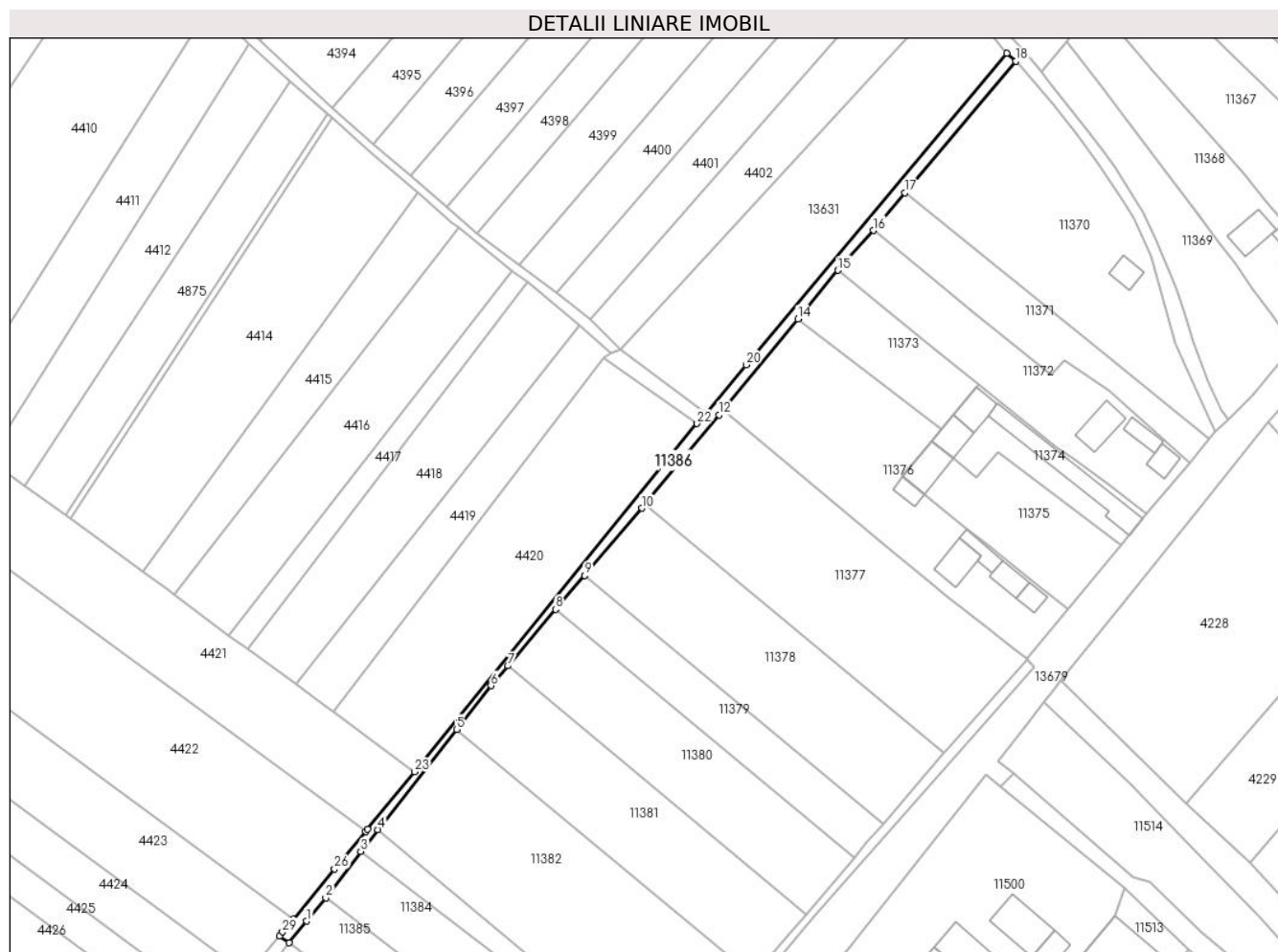
C. Partea III. SARCINI .

Inscrieri privind dezmembramintele dreptului de proprietate, drepturi reale de garanție și sarcini	Referințe
NU SUNT	

Teren

Nr cadastral	Suprafața (mp)*	Observații / Referințe
	1.139	

* Suprafața este determinată în planul de proiecție Stereo 70.



Date referitoare la teren

Crt	Categorie folosință	Intravilan	Suprafața (mp)	Tarla	Parcelă	Nr. topo	Observații / Referințe
1	drum	DA	1.139	-	-	-	

Lungime Segmente

1) Valorile lungimilor segmentelor sunt obținute din proiecție în plan.

Punct început	X / Y	Punct sfârșit	X / Y	Lungime segment (** (m)
1	581.352,761 669.767,855	2	581.358,966 669.775,402	9.77
3	581.370,248 669.790,314	4	581.375,82 669.797,401	9.015
5	581.401,26 669.829,76	6	581.412,35 669.843,867	17.944
7	581.417,804 669.850,287	8	581.433,288 669.868,517	23.918
9	581.442,578 669.879,454	10	581.461,069 669.901,224	28.563

Punct început	X / Y	Punct sfârșit	X / Y	Lungime segment (** (m)
2	581.358,966 669.775,402	3	581.370,248 669.790,314	18.699
4	581.375,82 669.797,401	5	581.401,26 669.829,76	41.162
6	581.412,35 669.843,867	7	581.417,804 669.850,287	8.424
8	581.433,288 669.868,517	9	581.442,578 669.879,454	14.35
10	581.461,069 669.901,224	11	581.462,149 669.902,53	1.695

Punct început	X / Y	Punct sfârșit	X / Y	Lungime segment (** (m)
11	581.462,149 669.902,53	12	581.485,998 669.931,367	37.421
13	581.487,223 669.932,85	14	581.511,543 669.962,308	38.2
15	581.524,508 669.978,012	16	581.535,881 669.990,895	17.185
17	581.546,121 670.003,019	18	581.582,025 670.045,526	55.641
19	581.578,97 670.048,107	20	581.494,812 669.947,462	131.194
21	581.481,836 669.931,944	22	581.478,939 669.928,479	4.517
23	581.387,726 669.816,064	24	581.372,447 669.797,575	23.985
25	581.371,791 669.796,781	26	581.361,82 669.784,707	15.659
27	581.348,386 669.768,446	28	581.347,262 669.767,086	1.764
29	581.344,987 669.764,332	30	581.343,939 669.763,087	1.627
31	581.347,176 669.760,852	1	581.352,761 669.767,855	8.957

Punct început	X / Y	Punct sfârșit	X / Y	Lungime segment (** (m)
12	581.485,998 669.931,367	13	581.487,223 669.932,85	1.924
14	581.511,543 669.962,308	15	581.524,508 669.978,012	20.364
16	581.535,881 669.990,895	17	581.546,121 670.003,019	15.87
18	581.582,025 670.045,526	19	581.578,97 670.048,107	3.999
20	581.494,812 669.947,462	21	581.481,836 669.931,944	20.228
22	581.478,939 669.928,479	23	581.387,726 669.816,064	144.765
24	581.372,447 669.797,575	25	581.371,791 669.796,781	1.03
26	581.361,82 669.784,707	27	581.348,386 669.768,446	21.092
28	581.347,262 669.767,086	29	581.344,987 669.764,332	3.572
30	581.343,939 669.763,087	31	581.347,176 669.760,852	3.934

** Lungimile segmentelor sunt determinate în planul de proiecție Stereo 70 și sunt rotunjite la 1 milimetru.

*** Distanța dintre puncte este formată din segmente cumulate ce sunt mai mici decât valoarea 1 milimetru.

**DATE DESPRE IMOBILUL NR. 11387**

Oficiul de Cadastru și Publicitate Imobiliară SUCEAVA
Biroul de Cadastru și Publicitate Imobiliară Gura Humorului

A. Partea I. Descrierea imobilului

TEREN Intravilan

Adresa: Loc. Mazanaesti, Jud. Suceava

Nr. Crt	Nr cadastral Nr. topografic	Suprafața* (mp)	Observații / Referințe
A1		4.200	Sector cadastral:37 Teren neimprejmuit;

B. Partea II. Proprietari și acte

Inscrieri privitoare la dreptul de proprietate și alte drepturi reale		Referințe
11387 / 18/03/2022		
Act Normativ nr. 7, din 13/03/1996 emis de PARLAMENTUL ROMANIEI;		
B1	Inscrierea provizorie, drept de PROPRIETATE, dobandit prin Lege, cota actuala 1/1, cota initiala 1/1 1) COMUNA DRAGOIESTI, CIF:4441190	A1

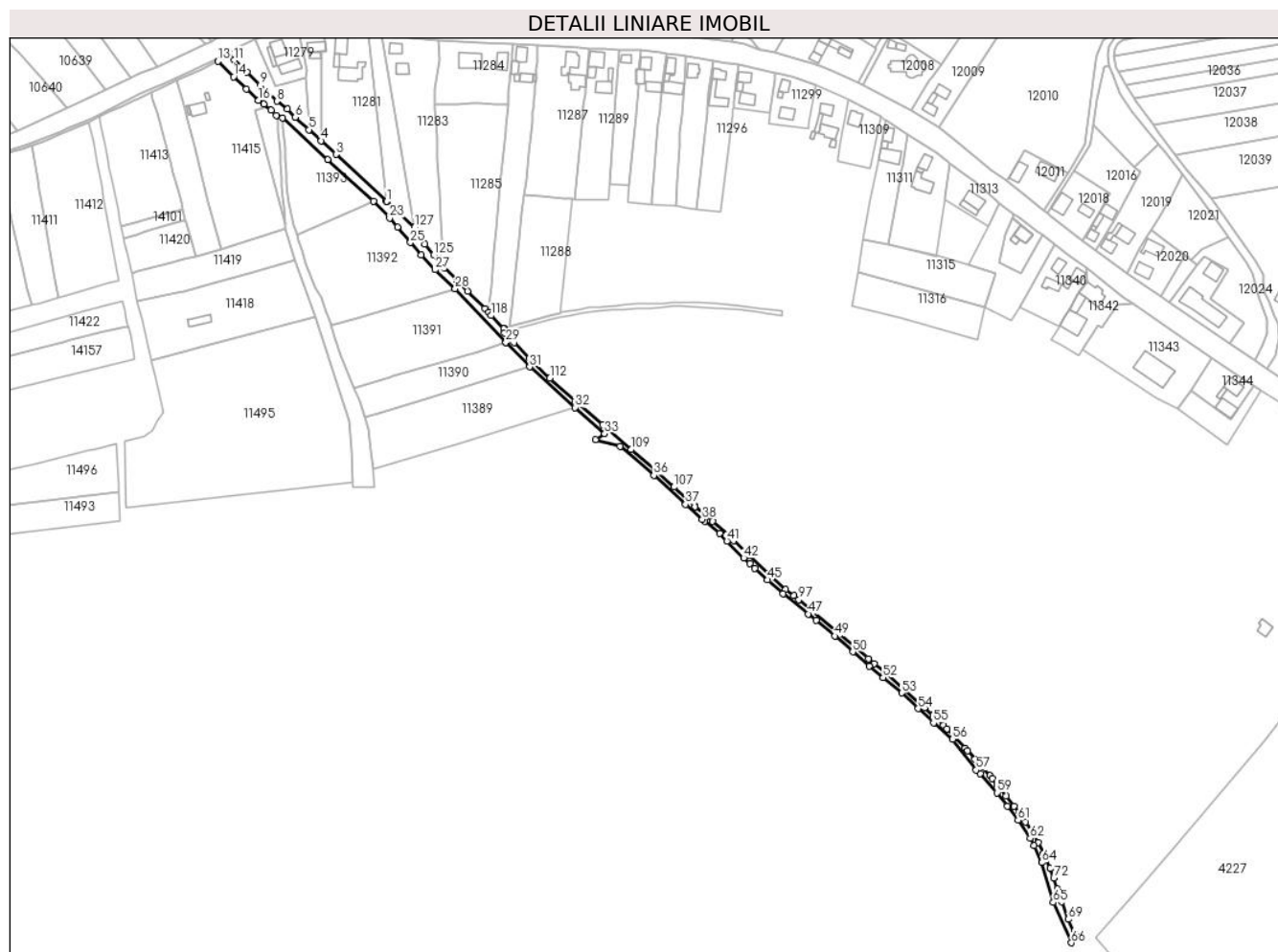
C. Partea III. SARCINI .

Inscrieri privind dezmembramintele dreptului de proprietate, drepturi reale de garanție și sarcini	Referințe
NU SUNT	

Teren

Nr cadastral	Suprafața (mp)*	Observații / Referințe
	4.200	

* Suprafața este determinată în planul de proiecție Stereo 70.



Date referitoare la teren

Crt	Categorie folosință	Intravilan	Suprafața (mp)	Tarla	Parcelă	Nr. topo	Observații / Referințe
1	drum	DA	4.200	-	-	-	

Lungime Segmente

1) Valorile lungimilor segmentelor sunt obținute din proiecție în plan.

Punct început	X / Y	Punct sfârșit	X / Y	Lungime segment
1	581.161,266 670.450,548	2	581.161,188 670.450,621	0.107
4	581.115,0 670.493,53	5	581.106,21 670.501,31	11.739
7	581.091,045 670.515,872	8	581.083,48 670.521,54	9.453
10	581.062,52 670.542,09	11	581.053,37 670.550,61	12.503
13	581.041,84 670.549,76	14	581.052,905 670.538,808	15.569
16	581.070,359 670.522,096	17	581.074,158 670.519,329	4.7

Punct început	X / Y	Punct sfârșit	X / Y	Lungime segment
2	581.161,188 670.450,621	3	581.125,517 670.483,88	48.771
5	581.106,21 670.501,31	6	581.096,68 670.510,04	12.924
8	581.083,48 670.521,54	9	581.071,74 670.532,9	16.336
11	581.053,37 670.550,61	12	581.048,995 670.555,472	6.541
14	581.052,905 670.538,808	15	581.061,894 670.530,106	12.511
17	581.074,158 670.519,329	18	581.079,588 670.515,301	6.761

Punct început	X / Y	Punct sfârșit	X / Y	Lungime segment
3	581.125,517 670.483,88	4	581.115,0 670.493,53	14.273
6	581.096,68 670.510,04	7	581.091,045 670.515,872	8.11
9	581.071,74 670.532,9	10	581.062,52 670.542,09	13.018
12	581.048,995 670.555,472	13	581.041,84 670.549,76	9.155
15	581.061,894 670.530,106	16	581.070,359 670.522,096	11.654
18	581.079,588 670.515,301	19	581.083,128 670.511,545	5.161

Punct început	X / Y	Punct sfârșit	X / Y	Lungime segment	Punct început	X / Y	Punct sfârșit	X / Y	Lungime segment	Punct început	X / Y	Punct sfârșit	X / Y	Lungime segment
19	581.083,128 670.511,545	20	581.087,606 670.509,545	4.904	20	581.087,606 670.509,545	21	581.119,669 670.480,192	43.47	21	581.119,669 670.480,192	22	581.152,138 670.450,865	43.75 3
22	581.152,138 670.450,865	23	581.163,381 670.438,717	16.55 2	23	581.163,381 670.438,717	24	581.168,99 670.432,364	8.475	24	581.168,99 670.432,364	25	581.178,16 670.421,509	14.21
25	581.178,16 670.421,509	26	581.185,844 670.412,701	11.68 9	26	581.185,844 670.412,701	27	581.195,727 670.402,17	14.44 2	27	581.195,727 670.402,17	28	581.209,823 670.388,833	19.40 5
28	581.209,823 670.388,833	29	581.245,817 670.350,854	52.32 6	29	581.245,817 670.350,854	30	581.246,061 670.350,597	0.354	30	581.246,061 670.350,597	31	581.262,686 670.333,413	23.91
31	581.262,686 670.333,413	32	581.294,939 670.304,673	43.2	32	581.294,939 670.304,673	33	581.315,793 670.286,091	27.93 2	33	581.315,793 670.286,091	34	581.309,282 670.281,956	7.713
34	581.309,282 670.281,956	35	581.326,672 670.277,007	18.08 1	35	581.326,672 670.277,007	36	581.350,633 670.256,581	31.48 6	36	581.350,633 670.256,581	37	581.373,132 670.236,055	30.45 5
37	581.373,132 670.236,055	38	581.384,857 670.225,541	15.74 9	38	581.384,857 670.225,541	39	581.386,556 670.224,018	2.282	39	581.386,556 670.224,018	40	581.397,155 670.215,457	13.62 5
40	581.397,155 670.215,457	41	581.402,409 670.210,093	7.508	41	581.402,409 670.210,093	42	581.414,203 670.198,051	16.85 6	42	581.414,203 670.198,051	43	581.418,677 670.194,092	5.974
43	581.418,677 670.194,092	44	581.422,238 670.190,942	4.754	44	581.422,238 670.190,942	45	581.431,249 670.182,668	12.23 3	45	581.431,249 670.182,668	46	581.442,071 670.172,731	14.69 2
46	581.442,071 670.172,731	47	581.460,01 670.158,542	22.87 2	47	581.460,01 670.158,542	48	581.465,704 670.154,039	7.259	48	581.465,704 670.154,039	49	581.478,983 670.142,944	17.30 4
49	581.478,983 670.142,944	50	581.491,525 670.131,681	16.85 7	50	581.491,525 670.131,681	51	581.503,3 670.121,716	15.42 6	51	581.503,3 670.121,716	52	581.513,054 670.113,462	12.77 8
52	581.513,054 670.113,462	53	581.526,302 670.102,553	17.16 1	53	581.526,302 670.102,553	54	581.537,855 670.091,535	15.96 5	54	581.537,855 670.091,535	55	581.548,763 670.081,391	14.89 6
55	581.548,763 670.081,391	56	581.562,279 670.069,885	17.75	56	581.562,279 670.069,885	57	581.578,97 670.048,107	27.43 8	57	581.578,97 670.048,107	58	581.582,025 670.045,526	3.999
58	581.582,025 670.045,526	59	581.593,678 670.031,903	17.92 7	59	581.593,678 670.031,903	60	581.601,255 670.022,505	12.07 2	60	581.601,255 670.022,505	61	581.608,575 670.012,455	12.43 3
61	581.608,575 670.012,455	62	581.617,156 669.999,682	15.38 8	62	581.617,156 669.999,682	63	581.620,084 669.994,43	6.013	63	581.620,084 669.994,43	64	581.625,637 669.982,467	13.18 9
64	581.625,637 669.982,467	65	581.633,53 669.954,36	29.19 4	65	581.633,53 669.954,36	66	581.646,361 669.925,738	31.36 6	66	581.646,361 669.925,738	67	581.650,637 669.929,77	5.877
67	581.650,637 669.929,77	68	581.648,504 669.933,049	3.912	68	581.648,504 669.933,049	69	581.644,142 669.942,38	10.3	69	581.644,142 669.942,38	70	581.639,511 669.954,688	13.15
70	581.639,511 669.954,688	71	581.636,534 669.963,872	9.654	71	581.636,534 669.963,872	72	581.633,988 669.971,753	8.282	72	581.633,988 669.971,753	73	581.631,324 669.978,583	7.331
73	581.631,324 669.978,583	74	581.626,894 669.988,877	11.20 7	74	581.626,894 669.988,877	75	581.622,962 669.996,801	8.846	75	581.622,962 669.996,801	76	581.619,098 670.003,27	7.535
76	581.619,098 670.003,27	77	581.614,018 670.011,323	9.521	77	581.614,018 670.011,323	78	581.609,814 670.017,214	7.237	78	581.609,814 670.017,214	79	581.605,989 670.022,279	6.347
79	581.605,989 670.022,279	80	581.600,09 670.029,683	9.467	80	581.600,09 670.029,683	81	581.593,899 670.037,279	9.799	81	581.593,899 670.037,279	82	581.590,237 670.042,026	5.995
82	581.590,237 670.042,026	83	581.588,661 670.044,069	2.58	83	581.588,661 670.044,069	84	581.583,458 670.050,004	7.893	84	581.583,458 670.050,004	85	581.578,231 670.055,896	7.876
85	581.578,231 670.055,896	86	581.572,916 670.061,776	7.926	86	581.572,916 670.061,776	87	581.571,232 670.063,639	2.511	87	581.571,232 670.063,639	88	581.564,068 670.071,323	10.50 6
88	581.564,068 670.071,323	89	581.558,397 670.077,202	8.168	89	581.558,397 670.077,202	90	581.555,946 670.079,743	3.53	90	581.555,946 670.079,743	91	581.548,425 670.086,823	10.32 9
91	581.548,425 670.086,823	92	581.542,503 670.092,158	7.971	92	581.542,503 670.092,158	93	581.513,687 670.118,117	38.78 4	93	581.513,687 670.118,117	94	581.506,822 670.123,393	8.658
94	581.506,822 670.123,393	95	581.502,714 670.126,877	5.386	95	581.502,714 670.126,877	96	581.461,322 670.161,976	54.27	96	581.461,322 670.161,976	97	581.453,451 670.168,651	10.32
97	581.453,451 670.168,651	98	581.449,857 670.171,385	4.516	98	581.449,857 670.171,385	99	581.443,888 670.175,893	7.48	99	581.443,888 670.175,893	100	581.431,748 670.186,943	16.41 6
100	581.431,748 670.186,943	101	581.417,941 670.200,222	19.15 6	101	581.417,941 670.200,222	102	581.407,259 670.210,545	14.85 5	102	581.407,259 670.210,545	103	581.402,814 670.214,841	6.182
103	581.402,814 670.214,841	104	581.392,341 670.224,081	13.96 6	104	581.392,341 670.224,081	105	581.379,965 670.234,498	16.17 7	105	581.379,965 670.234,498	106	581.379,221 670.235,123	0.972
106	581.379,221 670.235,123	107	581.364,931 670.248,399	19.50 5	107	581.364,931 670.248,399	108	581.351,064 670.260,768	18.58 2	108	581.351,064 670.260,768	109	581.334,544 670.274,876	21.72 4
109	581.334,544 670.274,876	110	581.314,305 670.292,424	26.78 7	110	581.314,305 670.292,424	111	581.295,046 670.309,136	25.49 9	111	581.295,046 670.309,136	112	581.276,987 670.325,416	24.31 4
112	581.276,987 670.325,416	113	581.262,132 670.339,467	20.44 8	113	581.262,132 670.339,467	114	581.251,483 670.350,499	15.33 3	114	581.251,483 670.350,499	115	581.244,926 670.357,616	9.677
115	581.244,926 670.357,616	116	581.244,52 670.360,63	3.041	116	581.244,52 670.360,63	117	581.244,32 670.360,871	0.313	117	581.244,32 670.360,871	118	581.235,397 670.369,765	12.59 9

Punct început	X / Y	Punct sfârșit	X / Y	Lungime segment
118	581.235,397 670.369,765	119	581.233,53 670.371,88	2.821
121	581.218,815 670.386,901	122	581.211,463 670.394,866	10.839
124	581.199,642 670.406,725	125	581.194,565 670.412,539	7.719
127	581.181,028 670.432,118	1	581.161,266 670.450,548	27.022

Punct început	X / Y	Punct sfârșit	X / Y	Lungime segment
119	581.233,53 670.371,88	120	581.231,001 670.374,744	3.821
122	581.211,463 670.394,866	123	581.202,145 670.403,857	12.948
125	581.194,565 670.412,539	126	581.188,26 670.420,435	10.104

Punct început	X / Y	Punct sfârșit	X / Y	Lungime segment
120	581.231,001 670.374,744	121	581.218,815 670.386,901	17.213
123	581.202,145 670.403,857	124	581.199,642 670.406,725	3.807
126	581.188,26 670.420,435	127	581.181,028 670.432,118	13.74

** Lungimile segmentelor sunt determinate în planul de proiecție Stereo 70 și sunt rotunjite la 1 milimetru.

*** Distanța dintre puncte este formată din segmente cumulate ce sunt mai mici decât valoarea 1 milimetru.

**DATE DESPRE IMOBILUL NR. 11388**

Oficiul de Cadastru și Publicitate Imobiliară SUCEAVA
Biroul de Cadastru și Publicitate Imobiliară Gura Humorului

A. Partea I. Descrierea imobilului

TEREN Necunoscut

Adresa: Loc. Mazanaesti, Jud. Suceava

Nr. Crt	Nr cadastral Nr. topografic	Suprafața* (mp)	Observații / Referințe
A1		3.340	Sector cadastral:37 Teren neimprejmuit;

B. Partea II. Proprietari și acte

Inscrieri privitoare la dreptul de proprietate și alte drepturi reale		Referințe
11388 / 18/03/2022		
Act Normativ nr. 7, din 13/03/1996 emis de PARLAMENTUL ROMANIEI;		
B1	Intabulare, drept de PROPRIETATE, dobandit prin Lege, cota actuala 1/1, cota initiala 1/1 1) NEIDENTIFICAT NEIDENTIFICAT	A1
Act Administrativ nr. 1303, din 14/03/2022 emis de PRIMARIA COMUNEI DRAGOIESTI;		
B2	Se noteaza posesia factica in favoarea lui 1) RUSU VASILE	A1

C. Partea III. SARCINI .

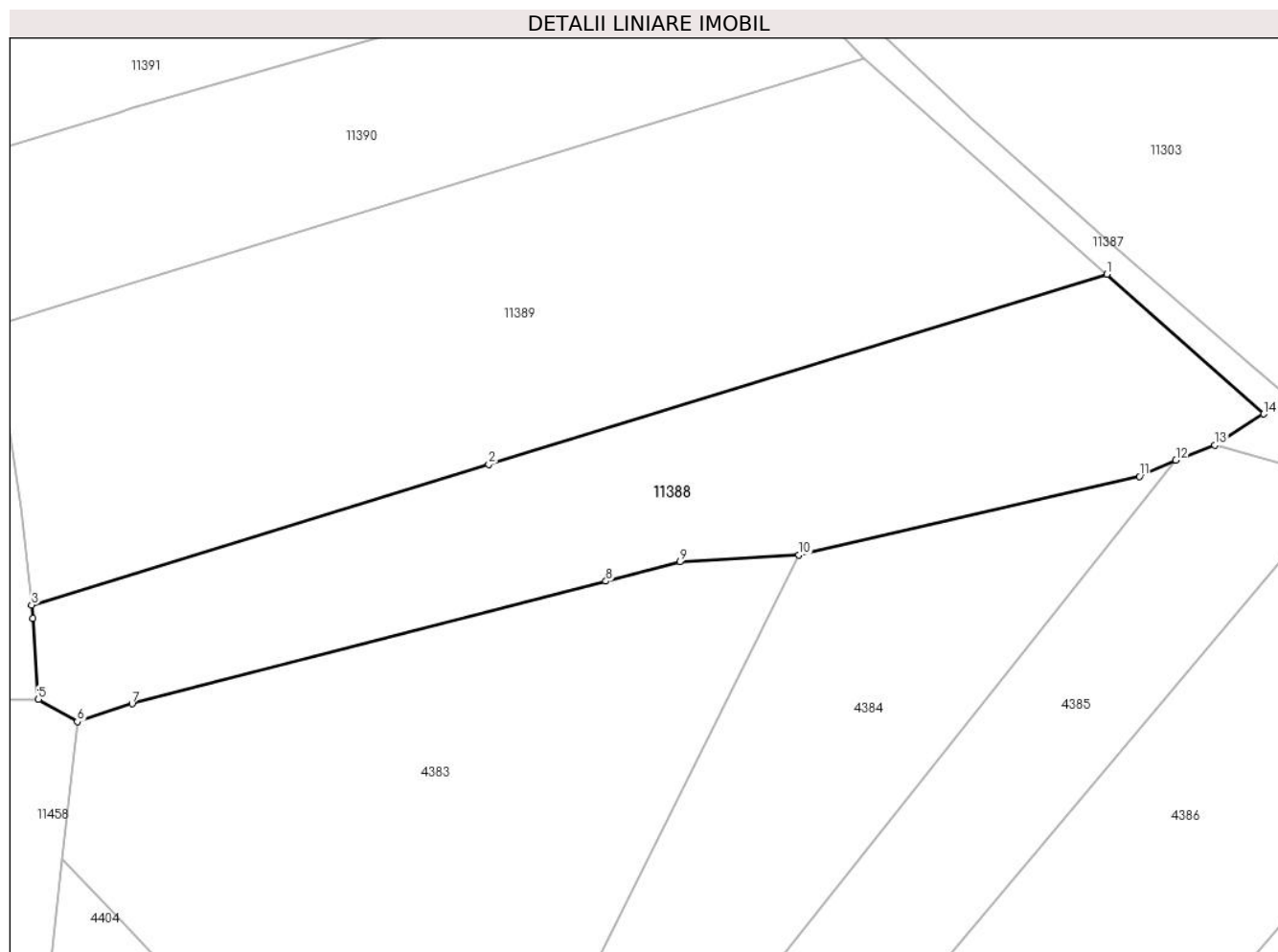
Inscrieri privind dezmembramintele dreptului de proprietate, drepturi reale de garanție și sarcini	Referințe
NU SUNT	

Anexa Nr. 1 La Partea I

Teren

Nr cadastral	Suprafața (mp)*	Observații / Referințe
	3.340	

* Suprafața este determinată în planul de proiecție Stereo 70.



Date referitoare la teren

Crt	Categorie folosință	Intravilan	Suprafața (mp)	Tarla	Parcelă	Nr. topo	Observații / Referințe
1	arabil	DA	2.105	-	-	-	
2	arabil	NU	1.235	67	1162	-	

Lungime Segmente

1) Valorile lungimilor segmentelor sunt obținute din proiecție în plan.

Punct început	X / Y	Punct sfârșit	X / Y	Lungime segment (** (m)
1	581.294,939 670.304,673	2	581.212,686 670.279,394	86.05
2	581.212,686 670.279,394	3	581.151,879 670.260,706	63.614
3	581.151,879 670.260,706	4	581.152,073 670.258,948	1.769
4	581.152,073 670.258,948	5	581.152,764 670.248,173	10.797

Punct început	X / Y	Punct sfârșit	X / Y	Lungime segment (** (m)
5	581.152,764 670.248,173	6	581.157,963 670.245,194	5.992
6	581.157,963 670.245,194	7	581.165,253 670.247,567	7.667
7	581.165,253 670.247,567	8	581.228,286 670.263,881	65.11
8	581.228,286 670.263,881	9	581.238,148 670.266,433	10.187
9	581.238,148 670.266,433	10	581.253,973 670.267,338	15.851
10	581.253,973 670.267,338	11	581.299,254 670.277,816	46.477
11	581.299,254 670.277,816	12	581.304,112 670.279,965	5.312
12	581.304,112 670.279,965	13	581.309,282 670.281,956	5.54
13	581.309,282 670.281,956	14	581.315,793 670.286,091	7.713
14	581.315,793 670.286,091	1	581.294,939 670.304,673	27.932

** Lungimile segmentelor sunt determinate în planul de proiecție Stereo 70 și sunt rotunjite la 1 milimetru.

*** Distanța dintre puncte este formată din segmente cumulate ce sunt mai mici decât valoarea 1 milimetru.

**DATE DESPRE IMOBILUL NR. 11389**

Oficiul de Cadastru și Publicitate Imobiliară SUCEAVA
Biroul de Cadastru și Publicitate Imobiliară Gura Humorului

A. Partea I. Descrierea imobilului

TEREN Necunoscut

Adresa: Loc. Mazanaesti, Jud. Suceava

Nr. Crt	Nr cadastral Nr. topografic	Suprafața* (mp)	Observații / Referințe
A1		5.000	Sector cadastral:37 Teren neimprejmut;

B. Partea II. Proprietari și acte

Inscrieri privitoare la dreptul de proprietate și alte drepturi reale		Referințe
11389 / 18/03/2022		
Act Normativ nr. 7, din 13/03/1996 emis de PARLAMENTUL ROMANIEI;		
B1	Intabulare, drept de PROPRIETATE, dobandit prin Lege, cota actuala 1/1, cota initiala 1/1 1) NEIDENTIFICAT NEIDENTIFICAT	A1
Act Administrativ nr. 1303, din 14/03/2022 emis de PRIMARIA COMUNEI DRAGOIESTI;		
B2	Se noteaza posesia factica in favoarea lui 1) RUSU VASILE	A1

C. Partea III. SARCINI .

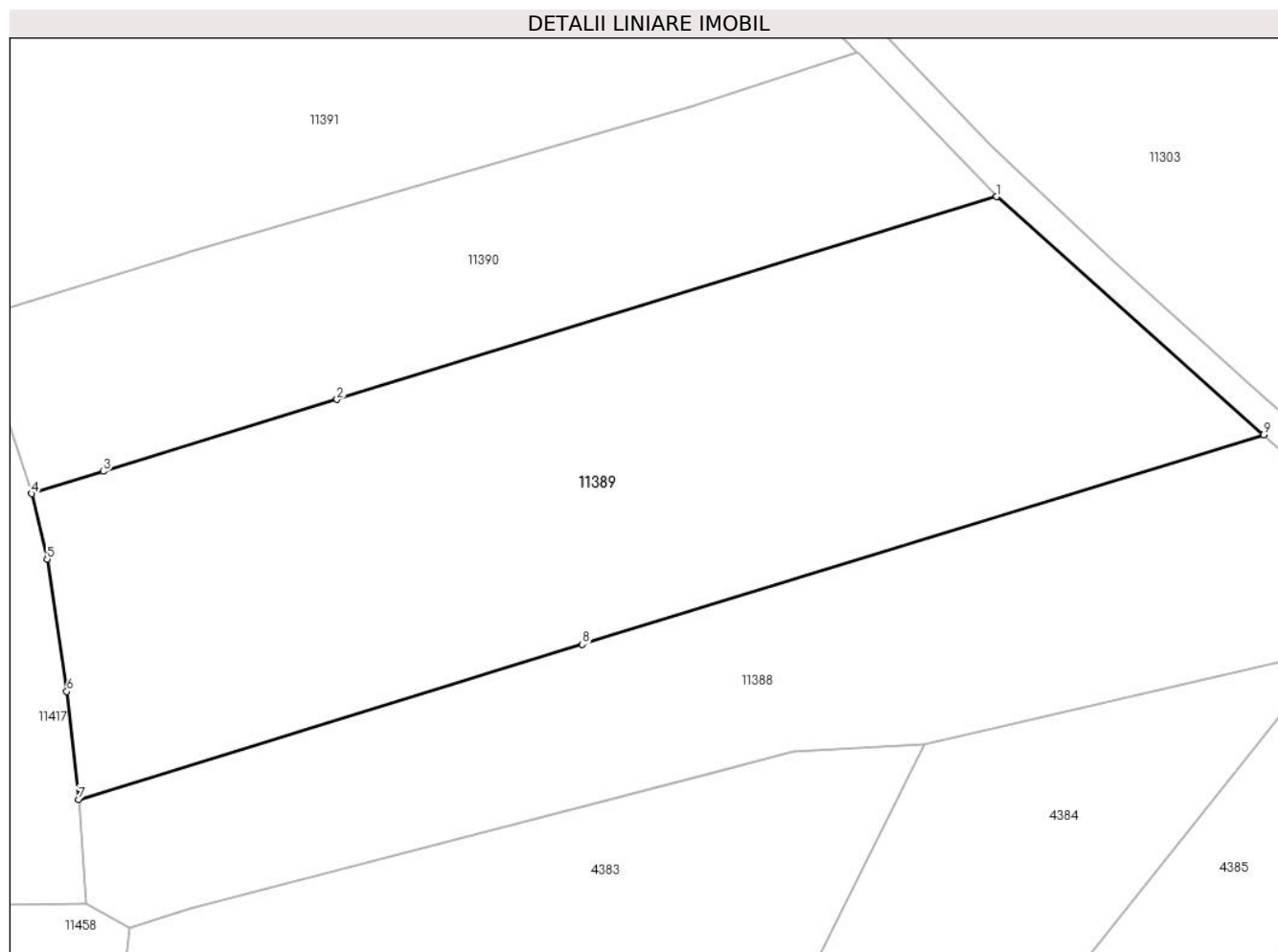
Inscrieri privind dezmembramintele dreptului de proprietate, drepturi reale de garanție și sarcini	Referințe
NU SUNT	

Anexa Nr. 1 La Partea I

Teren

Nr cadastral	Suprafața (mp)*	Observații / Referințe
	5.000	

* Suprafața este determinată în planul de proiecție Stereo 70.



Date referitoare la teren

Crt	Categorie folosință	Intravilan	Suprafața (mp)	Tarla	Parcelă	Nr. topo	Observații / Referințe
1	arabil	DA	3.129	-	-	-	
2	arabil	NU	1.871	67	1162	-	

Lungime Segmente

1) Valorile lungimilor segmentelor sunt obținute din proiecție în plan.

Punct început	X / Y	Punct sfârșit	X / Y	Lungime segment (** (m))
1	581.262,686 670.333,413	2	581.183,064 670.308,942	83.298
2	581.183,064 670.308,942	3	581.154,842 670.300,269	29.525
3	581.154,842 670.300,269	4	581.146,193 670.297,587	9.055
4	581.146,193 670.297,587	5	581.148,071 670.289,677	8.13

Punct început	X / Y	Punct sfârșit	X / Y	Lungime segment (** (m)
5	581.148,071 670.289,677	6	581.150,442 670.273,718	16.134
6	581.150,442 670.273,718	7	581.151,879 670.260,706	13.091
7	581.151,879 670.260,706	8	581.212,686 670.279,394	63.614
8	581.212,686 670.279,394	9	581.294,939 670.304,673	86.05
9	581.294,939 670.304,673	1	581.262,686 670.333,413	43.2

** Lungimile segmentelor sunt determinate în planul de proiecție Stereo 70 și sunt rotunjite la 1 milimetru.

*** Distanța dintre puncte este formată din segmente cumulate ce sunt mai mici decât valoarea 1 milimetru.

**DATE DESPRE IMOBILUL NR. 11390**

Oficiul de Cadastru și Publicitate Imobiliară SUCEAVA
Biroul de Cadastru și Publicitate Imobiliară Gura Humorului

A. Partea I. Descrierea imobilului

TEREN Necunoscut

Adresa: Loc. Mazanaesti, Jud. Suceava

Nr. Crt	Nr cadastral Nr. topografic	Suprafața* (mp)	Observații / Referințe
A1		2.542	Sector cadastral:37 Teren neimprejmit;

B. Partea II. Proprietari și acte

Inscrieri privitoare la dreptul de proprietate și alte drepturi reale		Referințe
11390 / 18/03/2022		
Act Normativ nr. 7, din 13/03/1996 emis de PARLAMENTUL ROMANIEI;		
B1	Intabulare, drept de PROPRIETATE, dobandit prin Lege, cota actuala 1/1, cota initiala 1/1 1) NEIDENTIFICAT NEIDENTIFICAT	A1
Act Administrativ nr. 1302, din 14/03/2022 emis de PRIMARIA COMUNEI DRAGOIESTI;		
B2	Se noteaza posesia factica in favoarea lui 1) CRISAN DUMITRU	A1

C. Partea III. SARCINI .

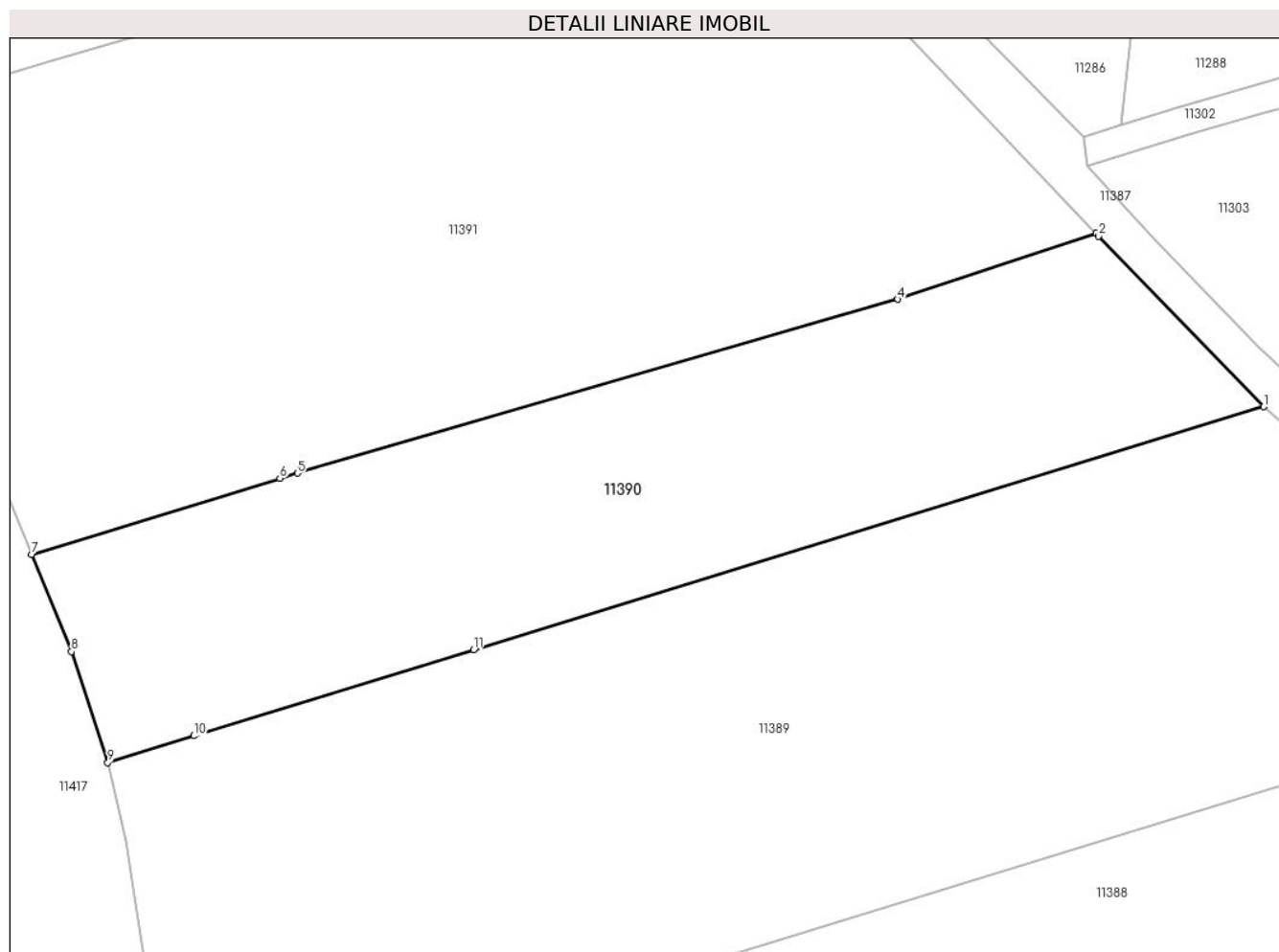
Inscrieri privind dezmembramintele dreptului de proprietate, drepturi reale de garanție și sarcini	Referințe
NU SUNT	

Anexa Nr. 1 La Partea I

Teren

Nr cadastral	Suprafața (mp)*	Observații / Referințe
	2.542	

* Suprafața este determinată în planul de proiecție Stereo 70.



Date referitoare la teren

Crt	Categorie folosință	Intravilan	Suprafața (mp)	Tarla	Parcelă	Nr. topo	Observații / Referințe
1	arabil	DA	1.806	-	-	-	
2	arabil	NU	736	67	1162	-	

Lungime Segmente

1) Valorile lungimilor segmentelor sunt obținute din proiecție în plan.

Punct început	X / Y	Punct sfârșit	X / Y	Lungime segment (** (m)
1	581.262,686 670.333,413	2	581.246,061 670.350,597	23.91
2	581.246,061 670.350,597	3	581.245,817 670.350,854	0.354
3	581.245,817 670.350,854	4	581.225,798 670.344,227	21.087
4	581.225,798 670.344,227	5	581.165,29 670.326,716	62.991

Punct început	X / Y	Punct sfârșit	X / Y	Lungime segment (** (m)
5	581.165,29 670.326,716	6	581.163,527 670.326,206	1.835
6	581.163,527 670.326,206	7	581.138,513 670.318,531	26.165
7	581.138,513 670.318,531	8	581.142,54 670.308,746	10.581
8	581.142,54 670.308,746	9	581.146,193 670.297,587	11.742
9	581.146,193 670.297,587	10	581.154,842 670.300,269	9.055
10	581.154,842 670.300,269	11	581.183,064 670.308,942	29.525
11	581.183,064 670.308,942	1	581.262,686 670.333,413	83.298

** Lungimile segmentelor sunt determinate în planul de proiecție Stereo 70 și sunt rotunjite la 1 milimetru.

*** Distanța dintre puncte este formată din segmente cumulate ce sunt mai mici decât valoarea 1 milimetru.

**DATE DESPRE IMOBILUL NR. 11391**

Oficiul de Cadastru și Publicitate Imobiliară SUCEAVA
Biroul de Cadastru și Publicitate Imobiliară Gura Humorului

A. Partea I. Descrierea imobilului

TEREN Necunoscut

Adresa: Loc. Mazanaesti, Jud. Suceava

Nr. Crt	Nr cadastral Nr. topografic	Suprafața* (mp)	Observații / Referințe
A1		4.815	Sector cadastral:37 Teren neimprejmuit;

B. Partea II. Proprietari și acte

Inscrieri privitoare la dreptul de proprietate și alte drepturi reale		Referințe
11391 / 18/03/2022		
Act Normativ nr. 7, din 13/03/1996 emis de PARLAMENTUL ROMANIEI;		
B1	Intabulare, drept de PROPRIETATE, dobandit prin Lege, cota actuala 1/1, cota initiala 1/1 1) NEIDENTIFICAT NEIDENTIFICAT	A1
Act Administrativ nr. 1301, din 14/03/2022 emis de PRIMARIA COMUNEI DRAGOIESTI;		
B2	Se noteaza posesia factica in favoarea lui 1) SCRIPCARU DOINA-ELENA	A1

C. Partea III. SARCINI .

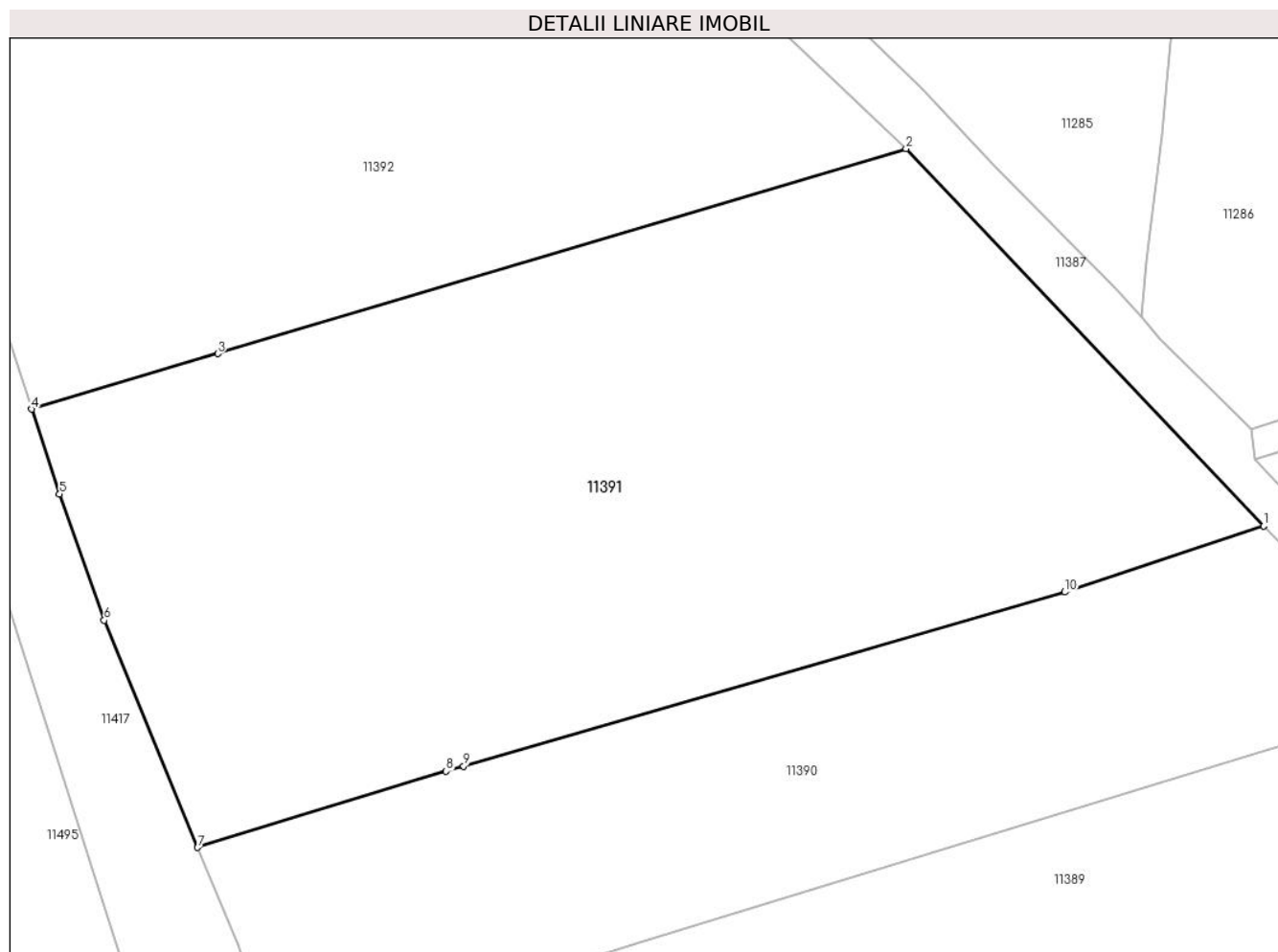
Inscrieri privind dezmembramintele dreptului de proprietate, drepturi reale de garanție și sarcini	Referințe
NU SUNT	

Anexa Nr. 1 La Partea I

Teren

Nr cadastral	Suprafața (mp)*	Observații / Referințe
	4.815	

* Suprafața este determinată în planul de proiecție Stereo 70.



Date referitoare la teren

Crt	Categorie folosință	Intravilan	Suprafața (mp)	Tarla	Parcelă	Nr. topo	Observații / Referințe
1	arabil	DA	3.947	-	-	-	
2	arabil	NU	868	67	1162	-	

Lungime Segmente

1) Valorile lungimilor segmentelor sunt obținute din proiecție în plan.

Punct început	X / Y	Punct sfârșit	X / Y	Lungime segment (** (m)
1	581.245,817 670.350,854	2	581.209,823 670.388,833	52.326
2	581.209,823 670.388,833	3	581.140,53 670.368,197	72.301
3	581.140,53 670.368,197	4	581.121,794 670.362,618	19.549
4	581.121,794 670.362,618	5	581.124,603 670.354,077	8.991

Punct început	X / Y	Punct sfârșit	X / Y	Lungime segment (** (m)
5	581.124,603 670.354,077	6	581.129,11 670.341,379	13.474
6	581.129,11 670.341,379	7	581.138,513 670.318,531	24.707
7	581.138,513 670.318,531	8	581.163,527 670.326,206	26.165
8	581.163,527 670.326,206	9	581.165,29 670.326,716	1.835
9	581.165,29 670.326,716	10	581.225,798 670.344,227	62.991
10	581.225,798 670.344,227	1	581.245,817 670.350,854	21.087

** Lungimile segmentelor sunt determinate în planul de proiecție Stereo 70 și sunt rotunjite la 1 milimetru.

*** Distanța dintre puncte este formată din segmente cumulate ce sunt mai mici decât valoarea 1 milimetru.

**DATE DESPRE IMOBILUL NR. 11392**

Oficiul de Cadastru și Publicitate Imobiliară SUCEAVA
Biroul de Cadastru și Publicitate Imobiliară Gura Humorului

A. Partea I. Descrierea imobilului

TEREN Necunoscut

Adresa: Loc. Mazanaesti, Jud. Suceava

Nr. Crt	Nr cadastral Nr. topografic	Suprafața* (mp)	Observații / Referințe
A1		5.492	Sector cadastral:37 Teren neimprejmuit;

B. Partea II. Proprietari și acte

Inscrieri privitoare la dreptul de proprietate și alte drepturi reale		Referințe
11392 / 18/03/2022		
Act Normativ nr. 7, din 13/03/1996 emis de PARLAMENTUL ROMANIEI;		
B1	Intabulare, drept de PROPRIETATE, dobandit prin Lege, cota actuala 1/1, cota initiala 1/1 1) NEIDENTIFICAT NEIDENTIFICAT	A1
Act Administrativ nr. 1300, din 14/03/2022 emis de PRIMARIA COMUNEI DRAGOIESTI;		
B2	Se noteaza posesia factica in favoarea lui 1) BRADATAN VERA	A1

C. Partea III. SARCINI .

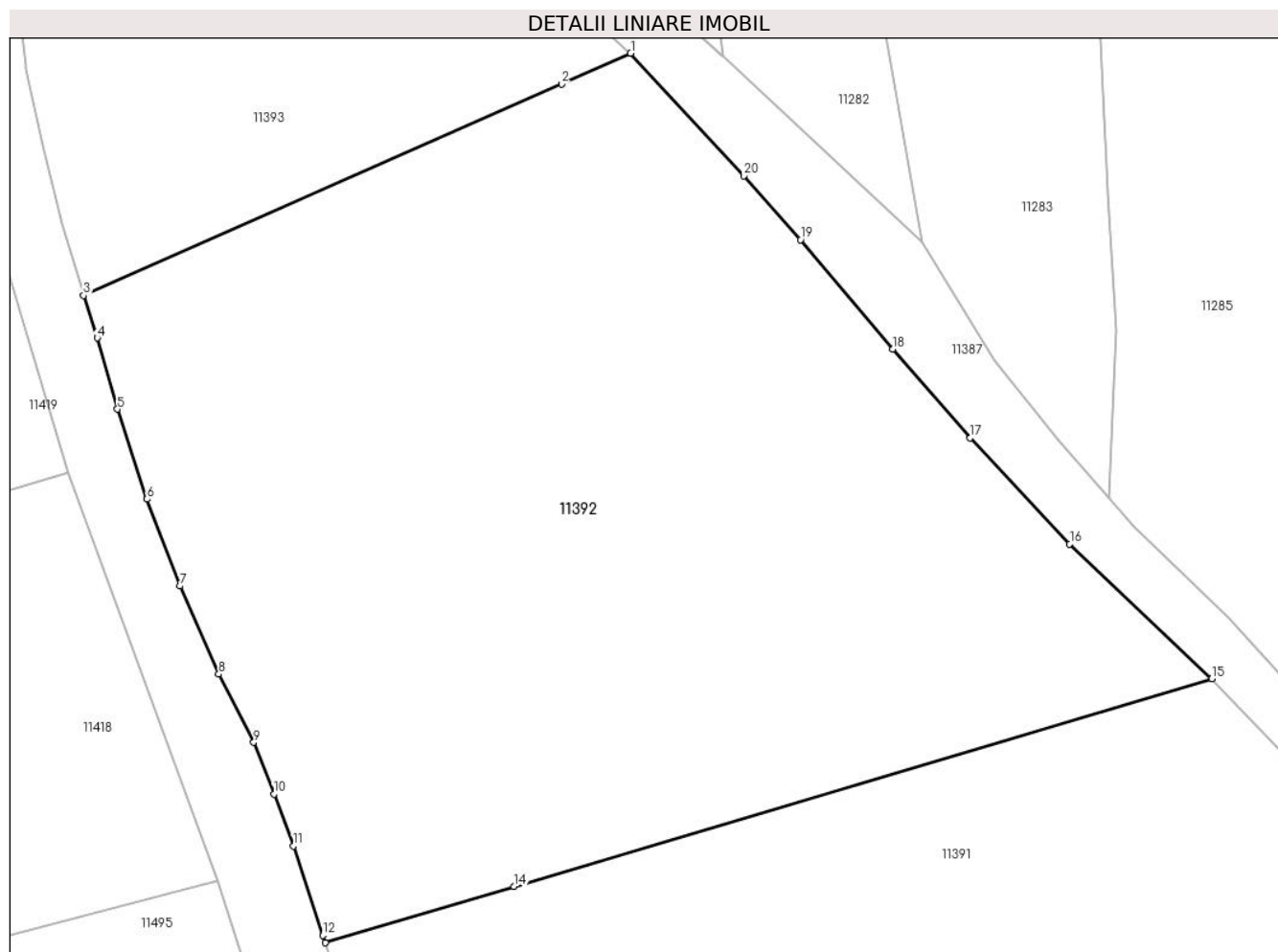
Inscrieri privind dezmembramintele dreptului de proprietate, drepturi reale de garanție și sarcini	Referințe
NU SUNT	

Anexa Nr. 1 La Partea I

Teren

Nr cadastral	Suprafața (mp)*	Observații / Referințe
	5.492	

* Suprafața este determinată în planul de proiecție Stereo 70.



Date referitoare la teren

Crt	Categorie folosință	Intra vilan	Suprafața (mp)	Tarla	Parcelă	Nr. topo	Observații / Referințe
1	arabil	DA	1.397	-	-	-	
2	arabil	NU	4.096	67	1162	-	

Lungime Segmente

1) Valorile lungimilor segmentelor sunt obținute din proiecție în plan.

Punct început	X / Y	Punct sfârșit	X / Y	Lungime segment (** (m)
1	581.152,138 670.450,865	2	581.145,257 670.447,823	7.523
2	581.145,257 670.447,823	3	581.097,81 670.426,846	51.877
3	581.097,81 670.426,846	4	581.099,173 670.422,62	4.44
4	581.099,173 670.422,62	5	581.101,183 670.415,55	7.35

Punct început	X / Y	Punct sfârșit	X / Y	Lungime segment (** (m)
5	581.101,183 670.415,55	6	581.104,106 670.406,626	9.391
6	581.104,106 670.406,626	7	581.107,395 670.398,01	9.222
7	581.107,395 670.398,01	8	581.111,232 670.389,264	9.551
8	581.111,232 670.389,264	9	581.114,705 670.382,499	7.604
9	581.114,705 670.382,499	10	581.116,715 670.377,354	5.524
10	581.116,715 670.377,354	11	581.118,664 670.372,233	5.479
11	581.118,664 670.372,233	12	581.121,557 670.363,339	9.353
12	581.121,557 670.363,339	13	581.121,794 670.362,618	0.759
13	581.121,794 670.362,618	14	581.140,53 670.368,197	19.549
14	581.140,53 670.368,197	15	581.209,823 670.388,833	72.301
15	581.209,823 670.388,833	16	581.195,727 670.402,17	19.405
16	581.195,727 670.402,17	17	581.185,844 670.412,701	14.442
17	581.185,844 670.412,701	18	581.178,16 670.421,509	11.689
18	581.178,16 670.421,509	19	581.168,99 670.432,364	14.21
19	581.168,99 670.432,364	20	581.163,381 670.438,717	8.475
20	581.163,381 670.438,717	1	581.152,138 670.450,865	16.552

** Lungimile segmentelor sunt determinate în planul de proiecție Stereo 70 și sunt rotunjite la 1 milimetru.

*** Distanța dintre puncte este formată din segmente cumulate ce sunt mai mici decât valoarea 1 milimetru.

**DATE DESPRE IMOBILUL NR. 11393**

Oficiul de Cadastru și Publicitate Imobiliară SUCEAVA
Biroul de Cadastru și Publicitate Imobiliară Gura Humorului

A. Partea I. Descrierea imobilului

TEREN Necunoscut

Adresa: Loc. Mazanaesti, Jud. Suceava

Nr. Crt	Nr cadastral Nr. topografic	Suprafața* (mp)	Observații / Referințe
A1		2.500	Sector cadastral:37 Teren neimprejmuit;

B. Partea II. Proprietari și acte

Inscrieri privitoare la dreptul de proprietate și alte drepturi reale	Referințe
11393 / 18/03/2022	
Act Notarial nr. 2483, din 27/10/2004 emis de BIN LACRAMIOARA GABRIELA ROTARU;	
B1	A1
Intabulare, drept de PROPRIETATE, dobandit prin Conventie, cota actuala 1/1, cota initiala 1/1	
1) BARLEAN CONSTANTIN	

C. Partea III. SARCINI .

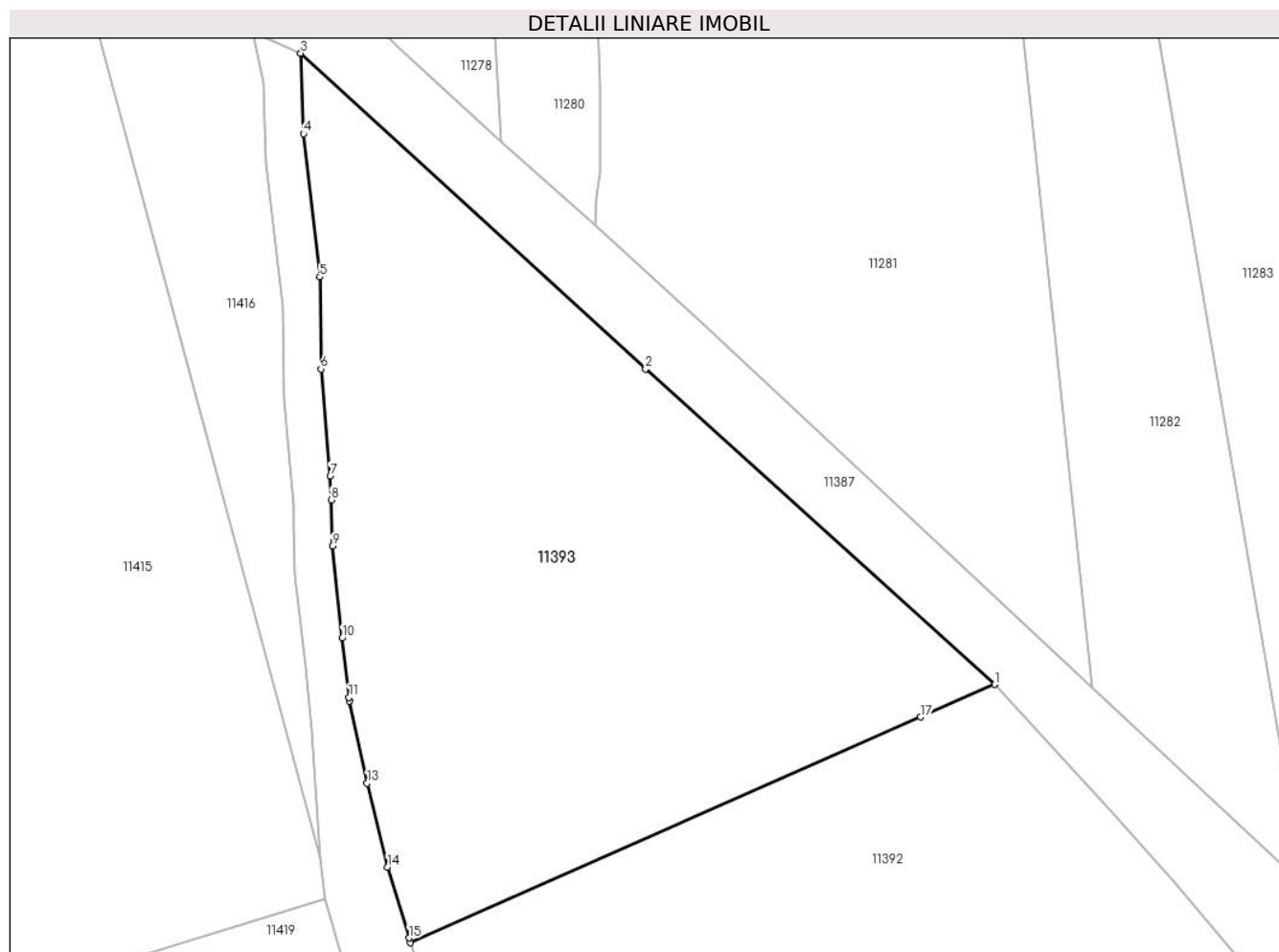
Inscrieri privind dezmembramintele dreptului de proprietate, drepturi reale de garanție și sarcini	Referințe
NU SUNT	

Anexa Nr. 1 La Partea I

Teren

Nr cadastral	Suprafața (mp)*	Observații / Referințe
	2.500	

* Suprafața este determinată în planul de proiecție Stereo 70.



Date referitoare la teren

Crt	Categorie folosință	Intravilan	Suprafața (mp)	Tarla	Parcelă	Nr. topo	Observații / Referințe
1	arabil	DA	404	-	-	-	
2	arabil	NU	2.096	67	1162	-	

Lungime Segmente

1) Valorile lungimilor segmentelor sunt obținute din proiecție în plan.

Punct început	X / Y	Punct sfârșit	X / Y	Lungime segment (** (m)
1	581.152,138 670.450,865	2	581.119,669 670.480,192	43.753
2	581.119,669 670.480,192	3	581.087,606 670.509,545	43.47
3	581.087,606 670.509,545	4	581.087,847 670.502,062	7.487
4	581.087,847 670.502,062	5	581.089,357 670.488,739	13.408

Punct început	X / Y	Punct sfârșit	X / Y	Lungime segment (** (m)
5	581.089,357 670.488,739	6	581.089,478 670.480,191	8.549
6	581.089,478 670.480,191	7	581.090,354 670.470,225	10.004
7	581.090,354 670.470,225	8	581.090,416 670.468,008	2.218
8	581.090,416 670.468,008	9	581.090,536 670.463,725	4.285
9	581.090,536 670.463,725	10	581.091,442 670.455,178	8.595
10	581.091,442 670.455,178	11	581.092,068 670.449,667	5.546
11	581.092,068 670.449,667	12	581.092,107 670.449,319	0.35
12	581.092,107 670.449,319	13	581.093,768 670.441,675	7.822
13	581.093,768 670.441,675	14	581.095,672 670.433,88	8.024
14	581.095,672 670.433,88	15	581.097,665 670.427,295	6.88
15	581.097,665 670.427,295	16	581.097,81 670.426,846	0.472
16	581.097,81 670.426,846	17	581.145,257 670.447,823	51.877
17	581.145,257 670.447,823	1	581.152,138 670.450,865	7.523

** Lungimile segmentelor sunt determinate în planul de proiecție Stereo 70 și sunt rotunjite la 1 milimetru.

*** Distanța dintre puncte este formată din segmente cumulate ce sunt mai mici decât valoarea 1 milimetru.

**DATE DESPRE IMOBILUL NR. 13630**

Oficiul de Cadastru și Publicitate Imobiliară SUCEAVA
 Biroul de Cadastru și Publicitate Imobiliară Gura Humorului

A. Partea I. Descrierea imobilului

TEREN Extravilan

Adresa: Jud. Suceava

Nr. Crt	Nr cadastral Nr. topografic	Suprafața* (mp)	Observații / Referințe
A1		177	Sector cadastral:37 Teren neimprejmuit;

B. Partea II. Proprietari și acte

Inscrieri privitoare la dreptul de proprietate și alte drepturi reale		Referințe
13630 / 18/03/2022		
Act Normativ nr. 7, din 13/03/1996 emis de PARLAMENTUL ROMANIEI;		
B1	Inscrierea provizorie, drept de PROPRIETATE, dobandit prin Lege, cota actuala 1/1, cota initiala 1/1 1) COMUNA DRAGOIESTI, CIF:4441190	A1

C. Partea III. SARCINI .

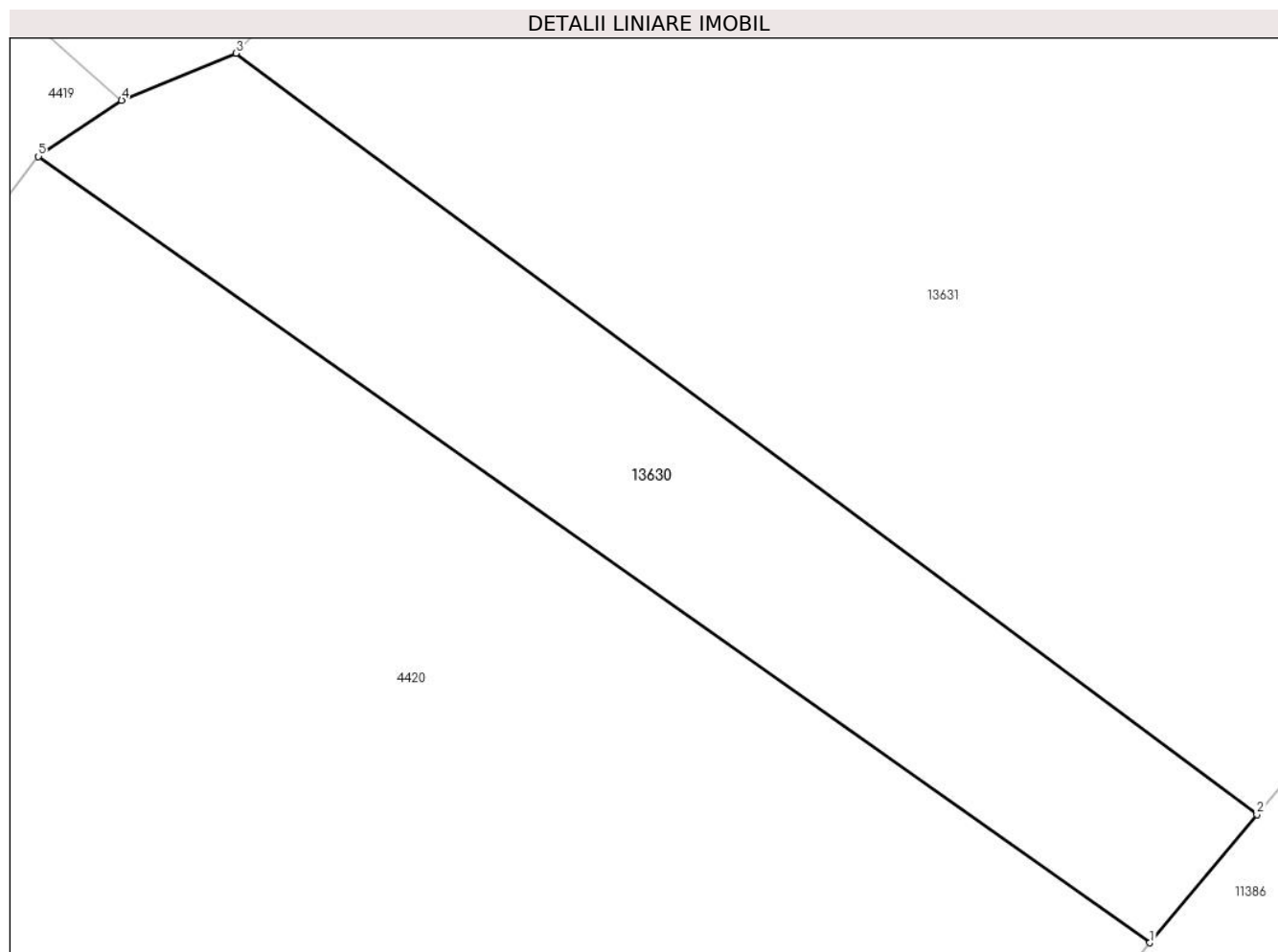
Inscrieri privind dezmembramintele dreptului de proprietate, drepturi reale de garanție și sarcini	Referințe
NU SUNT	

Anexa Nr. 1 La Partea I

Teren

Nr cadastral	Suprafața (mp)*	Observații / Referințe
	177	

* Suprafața este determinată în planul de proiecție Stereo 70.



Date referitoare la teren

Crt	Categorie folosință	Intra vilan	Suprafața (mp)	Tarla	Parcelă	Nr. topo	Observații / Referințe
1	drum	NU	177	67	1162	-	

Lungime Segmente

1) Valorile lungimilor segmentelor sunt obținute din proiecție în plan.

Punct început	X / Y	Punct sfârșit	X / Y	Lungime segment (** (m)
1	581.478,939 669.928,479	2	581.481,836 669.931,944	4.517
2	581.481,836 669.931,944	3	581.454,226 669.952,52	34.434
3	581.454,226 669.952,52	4	581.451,131 669.951,248	3.346
4	581.451,131 669.951,248	5	581.448,877 669.949,731	2.717
5	581.448,877 669.949,731	1	581.478,939 669.928,479	36.815

**** Lungimile segmentelor sunt determinate în planul de proiecție Stereo 70 și sunt rotunjite la 1 milimetru.**

***** Distanța dintre puncte este formată din segmente cumulate ce sunt mai mici decât valoarea 1 milimetru.**

**DATE DESPRE IMOBILUL NR. 13631**

Oficiul de Cadastru și Publicitate Imobiliară SUCEAVA
Biroul de Cadastru și Publicitate Imobiliară Gura Humorului

A. Partea I. Descrierea imobilului

TEREN Necunoscut

Adresa: Loc. Mazanaesti, Jud. Suceava

Nr. Crt	Nr cadastral Nr. topografic	Suprafața* (mp)	Observații / Referințe
A1		4.759	Sector cadastral:37 Teren neimprejmuit;

B. Partea II. Proprietari și acte

Inscrieri privitoare la dreptul de proprietate și alte drepturi reale		Referințe
13631 / 18/03/2022		
Act Normativ nr. 7, din 13/03/1996 emis de PARLAMENTUL ROMANIEI;		
B1	Inscrierea provizorie, drept de PROPRIETATE, dobandit prin Lege, cota actuala 1/1, cota initiala 1/1	A1
1) COMUNA DRAGOIESTI, CIF:4441190, PROPRIETAR NEIDENTIFICAT		

C. Partea III. SARCINI .

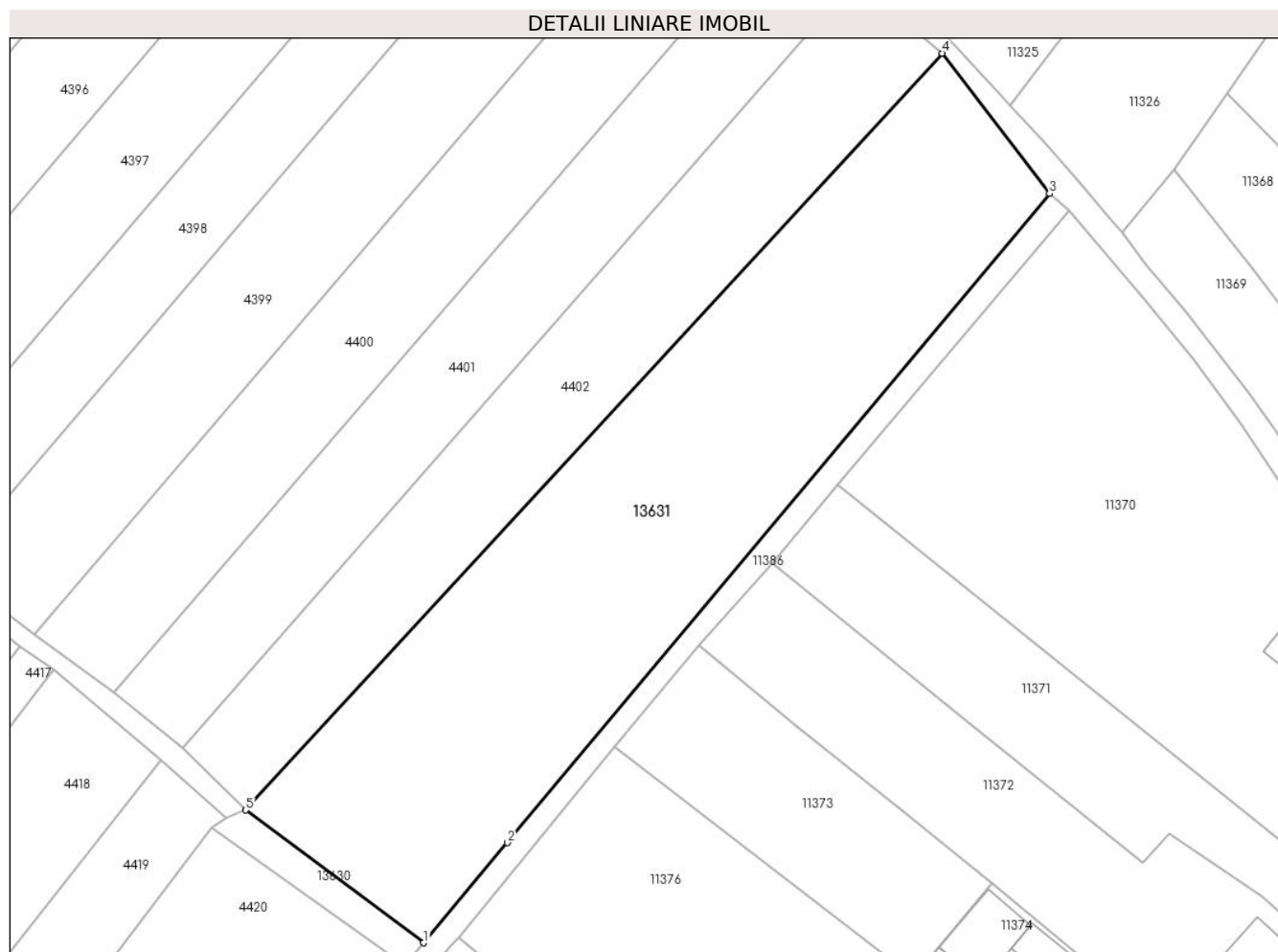
Inscrieri privind dezmembramintele dreptului de proprietate, drepturi reale de garanție și sarcini	Referințe
NU SUNT	

Anexa Nr. 1 La Partea I

Teren

Nr cadastral	Suprafața (mp)*	Observații / Referințe
	4.759	

* Suprafața este determinată în planul de proiecție Stereo 70.



Date referitoare la teren

Crt	Categorie folosință	Intravilan	Suprafața (mp)	Tarla	Parcelă	Nr. topo	Observații / Referințe
1	arabil	DA	4.012	-	-	-	
2	arabil	NU	747	67	1162	-	

Lungime Segmente

1) Valorile lungimilor segmentelor sunt obținute din proiecție în plan.

Punct început	X / Y	Punct sfârșit	X / Y	Lungime segment (** (m))
1	581.481,836 669.931,944	2	581.494,812 669.947,462	20.228
2	581.494,812 669.947,462	3	581.578,97 670.048,107	131.194
3	581.578,97 670.048,107	4	581.562,279 670.069,885	27.438
4	581.562,279 670.069,885	5	581.454,226 669.952,52	159.531

Punct început	X / Y	Punct sfârșit	X / Y	Lungime segment (** (m)
5	581.454,226 669.952,52	1	581.481,836 669.931,944	34.434

** Lungimile segmentelor sunt determinate în planul de proiecție Stereo 70 și sunt rotunjite la 1 milimetru.

*** Distanța dintre puncte este formată din segmente cumulate ce sunt mai mici decât valoarea 1 milimetru.

**DATE DESPRE IMOBILUL NR. 13632**

Oficiul de Cadastru și Publicitate Imobiliară SUCEAVA
Biroul de Cadastru și Publicitate Imobiliară Gura Humorului

A. Partea I. Descrierea imobilului

TEREN Intravilan

Adresa: Loc. Mazanaesti, Jud. Suceava

Nr. Crt	Nr cadastral Nr. topografic	Suprafața* (mp)	Observații / Referințe
A1		100	Sector cadastral:37 Teren neimprejmuit;

B. Partea II. Proprietari și acte

Inscrieri privitoare la dreptul de proprietate și alte drepturi reale		Referințe
13632 / 18/03/2022		
Act Normativ nr. 7, din 13/03/1996 emis de PARLAMENTUL ROMANIEI;		
B1	Inscrierea provizorie, drept de PROPRIETATE, dobandit prin Lege, cota actuala 1/1, cota initiala 1/1	A1
1) COMUNA DRAGOIESTI, CIF:4441190, PROPRIETAR NEIDENTIFICAT		

C. Partea III. SARCINI .

Inscrieri privind dezmembramintele dreptului de proprietate, drepturi reale de garanție și sarcini	Referințe
NU SUNT	

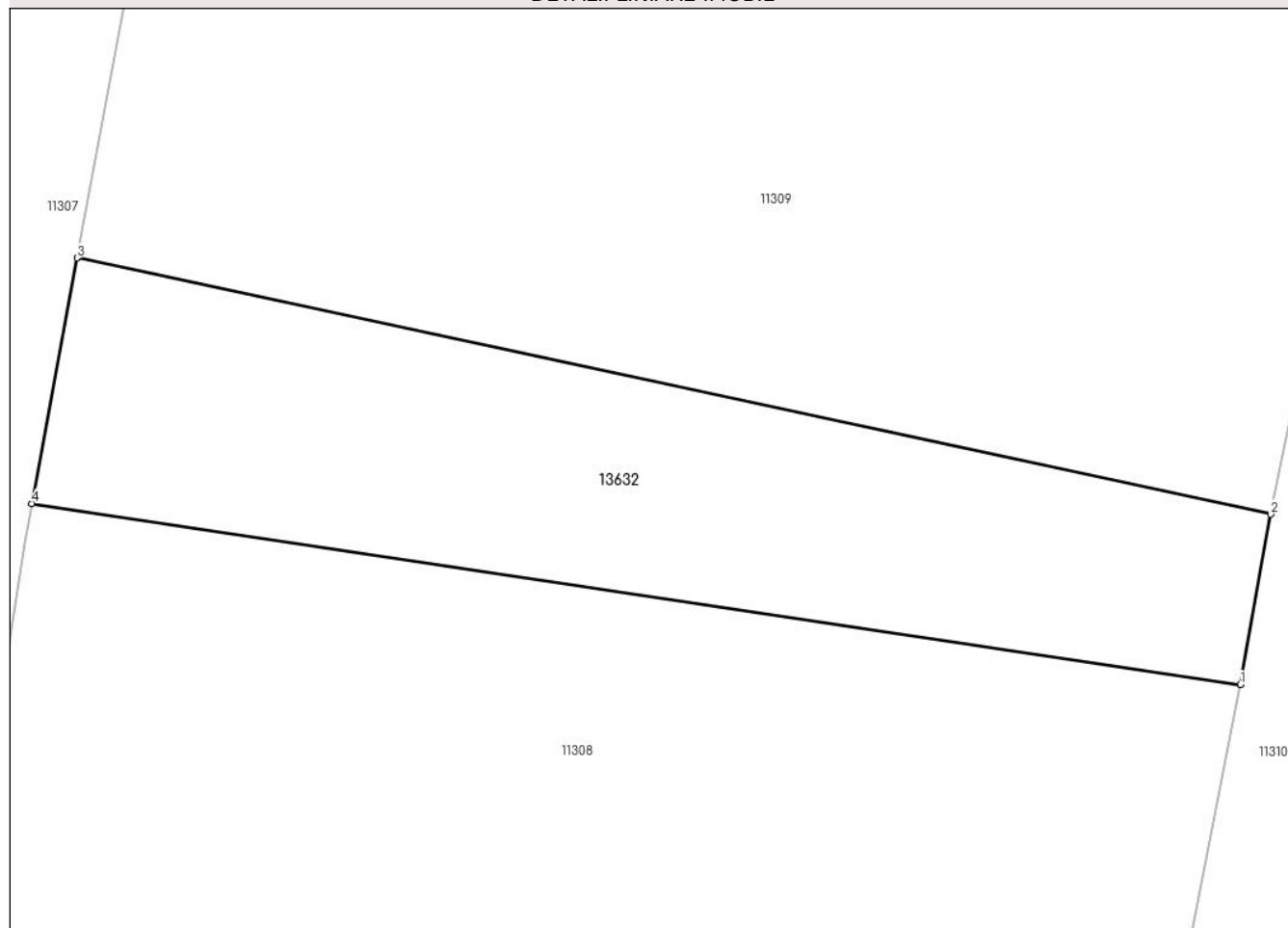
Anexa Nr. 1 La Partea I

Teren

Nr cadastral	Suprafața (mp)*	Observații / Referințe
	100	

* Suprafața este determinată în planul de proiecție Stereo 70.

DETALII LINIARE IMOBIL



Date referitoare la teren

Crt	Categorie folosință	Intravilan	Suprafața (mp)	Tarla	Parcelă	Nr. topo	Observații / Referințe
1	arabil	DA	100	-	-	-	

Lungime Segmente

1) Valorile lungimilor segmentelor sunt obținute din proiecție în plan.

Punct început	X / Y	Punct sfârșit	X / Y	Lungime segment (** (m)
1	581.503,373 670.470,58	2	581.503,969 670.473,927	3.4
2	581.503,969 670.473,927	3	581.480,465 670.478,969	24.039
3	581.480,465 670.478,969	4	581.479,569 670.474,139	4.912
4	581.479,569 670.474,139	1	581.503,373 670.470,58	24.069

** Lungimile segmentelor sunt determinate în planul de proiecție Stereo 70 și sunt rotunjite la 1 milimetru.

***** Distanţa dintre puncte este formată din segmente cumulate ce sunt mai mici decât valoarea 1 milimetru.**

**DATE DESPRE IMOBILUL NR. 13633**

Oficiul de Cadastru și Publicitate Imobiliară SUCEAVA
Biroul de Cadastru și Publicitate Imobiliară Gura Humorului

A. Partea I. Descrierea imobilului

TEREN Intravilan

Adresa: Loc. Mazanaesti, Jud. Suceava

Nr. Crt	Nr cadastral Nr. topografic	Suprafața* (mp)	Observații / Referințe
A1		25	Sector cadastral:37 Teren neimprejmuit;

B. Partea II. Proprietari și acte

Inscrieri privitoare la dreptul de proprietate și alte drepturi reale		Referințe
13633 / 18/03/2022		
Act Normativ nr. 7, din 13/03/1996 emis de PARLAMENTUL ROMANIEI;		
B1	Inscrierea provizorie, drept de PROPRIETATE, dobandit prin Lege, cota actuala 1/1, cota initiala 1/1	A1
1) COMUNA DRAGOIESTI, CIF:4441190, PROPRIETAR NEIDENTIFICAT		

C. Partea III. SARCINI .

Inscrieri privind dezmembramintele dreptului de proprietate, drepturi reale de garanție și sarcini	Referințe
NU SUNT	

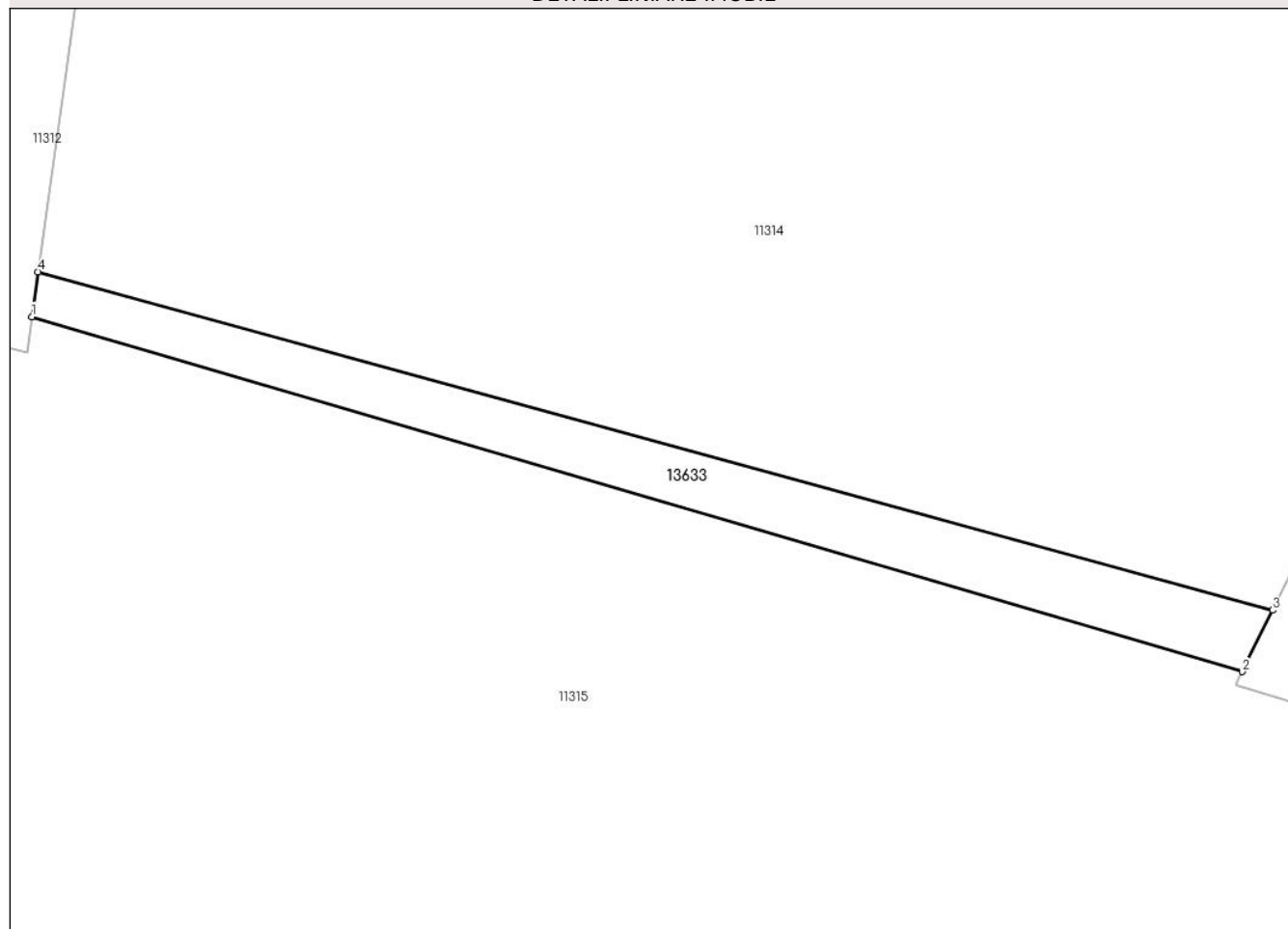
Anexa Nr. 1 La Partea I

Teren

Nr cadastral	Suprafața (mp)*	Observații / Referințe
	25	

* Suprafața este determinată în planul de proiecție Stereo 70.

DETALII LINIARE IMOBIL



Date referitoare la teren

Crt	Categorie folosință	Intravilan	Suprafața (mp)	Tarla	Parcelă	Nr. topo	Observații / Referințe
1	arabil	DA	25	-	-	-	

Lungime Segmente

1) Valorile lungimilor segmentelor sunt obținute din proiecție în plan.

Punct început	X / Y	Punct sfârșit	X / Y	Lungime segment (** (m)
1	581.551,038 670.412,29	2	581.573,792 670.405,625	23.71
2	581.573,792 670.405,625	3	581.574,361 670.406,779	1.287
3	581.574,361 670.406,779	4	581.551,158 670.413,137	24.058
4	581.551,158 670.413,137	1	581.551,038 670.412,29	0.855

** Lungimile segmentelor sunt determinate în planul de proiecție Stereo 70 și sunt rotunjite la 1 milimetru.

***** Distanţa dintre puncte este formată din segmente cumulate ce sunt mai mici decât valoarea 1 milimetru.**

**DATE DESPRE IMOBILUL NR. 13634**

Oficiul de Cadastru și Publicitate Imobiliară SUCEAVA
Biroul de Cadastru și Publicitate Imobiliară Gura Humorului

A. Partea I. Descrierea imobilului

TEREN Intravilan

Adresa: Loc. Mazanaesti, Jud. Suceava

Nr. Crt	Nr cadastral Nr. topografic	Suprafața* (mp)	Observații / Referințe
A1		139	Sector cadastral:37 Teren neimprejmuit;

B. Partea II. Proprietari și acte

Inscrieri privitoare la dreptul de proprietate și alte drepturi reale		Referințe
13634 / 18/03/2022		
Act Normativ nr. 7, din 13/03/1996 emis de PARLAMENTUL ROMANIEI;		
B1	Inscrierea provizorie, drept de PROPRIETATE, dobandit prin Lege, cota actuala 1/1, cota initiala 1/1	A1
1) COMUNA DRAGOIESTI, CIF:4441190, PROPRIETAR NEIDENTIFICAT		

C. Partea III. SARCINI .

Inscrieri privind dezmembramintele dreptului de proprietate, drepturi reale de garanție și sarcini	Referințe
NU SUNT	

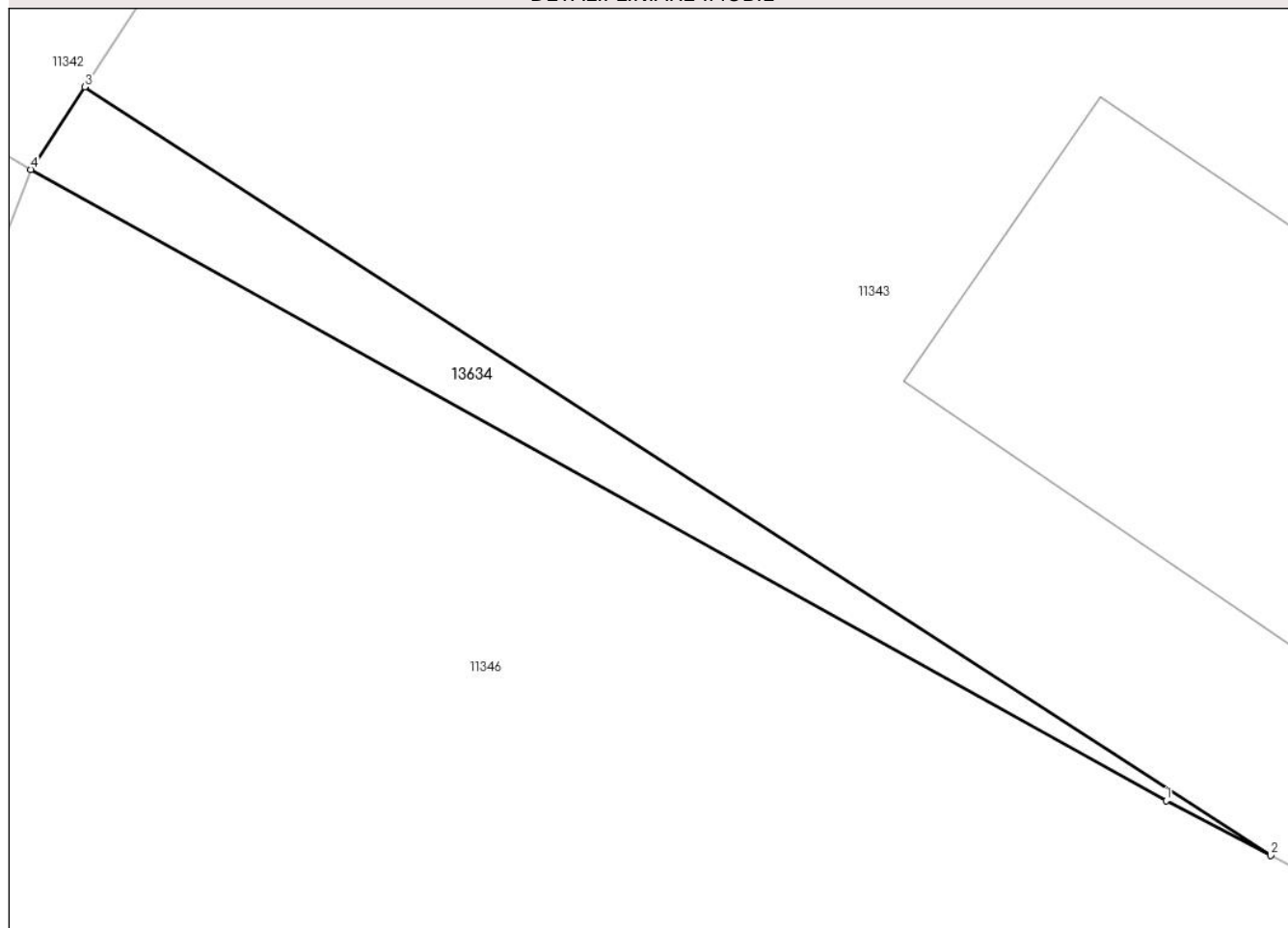
Anexa Nr. 1 La Partea I

Teren

Nr cadastral	Suprafața (mp)*	Observații / Referințe
	139	

* Suprafața este determinată în planul de proiecție Stereo 70.

DETALII LINIARE IMOBIL



Date referitoare la teren

Crt	Categorie folosință	Intravilan	Suprafața (mp)	Tarla	Parcelă	Nr. topo	Observații / Referințe
1	arabil	DA	139	-	-	-	

Lungime Segmente

1) Valorile lungimilor segmentelor sunt obținute din proiecție în plan.

Punct început	X / Y	Punct sfârșit	X / Y	Lungime segment (** (m)
1	581.701,601 670.314,056	2	581.706,213 670.311,648	5.203
2	581.706,213 670.311,648	3	581.653,956 670.345,486	62.256
3	581.653,956 670.345,486	4	581.651,587 670.341,857	4.334
4	581.651,587 670.341,857	1	581.701,601 670.314,056	57.221

** Lungimile segmentelor sunt determinate în planul de proiecție Stereo 70 și sunt rotunjite la 1 milimetru.

***** Distanţa dintre puncte este formată din segmente cumulate ce sunt mai mici decât valoarea 1 milimetru.**

**DATE DESPRE IMOBILUL NR. 13635**

Oficiul de Cadastru și Publicitate Imobiliară SUCEAVA
Biroul de Cadastru și Publicitate Imobiliară Gura Humorului

A. Partea I. Descrierea imobilului

TEREN Intravilan

Adresa: Loc. Mazanaesti, Jud. Suceava

Nr. Crt	Nr cadastral Nr. topografic	Suprafața* (mp)	Observații / Referințe
A1		145	Sector cadastral:37 Teren neimprejmuit;

B. Partea II. Proprietari și acte

Inscrieri privitoare la dreptul de proprietate și alte drepturi reale		Referințe
13635 / 18/03/2022		
Act Normativ nr. 7, din 13/03/1996 emis de PARLAMENTUL ROMANIEI;		
B1	Inscrierea provizorie, drept de PROPRIETATE, dobandit prin Lege, cota actuala 1/1, cota initiala 1/1	A1
1) COMUNA DRAGOIESTI, CIF:4441190, PROPRIETAR NEIDENTIFICAT		

C. Partea III. SARCINI .

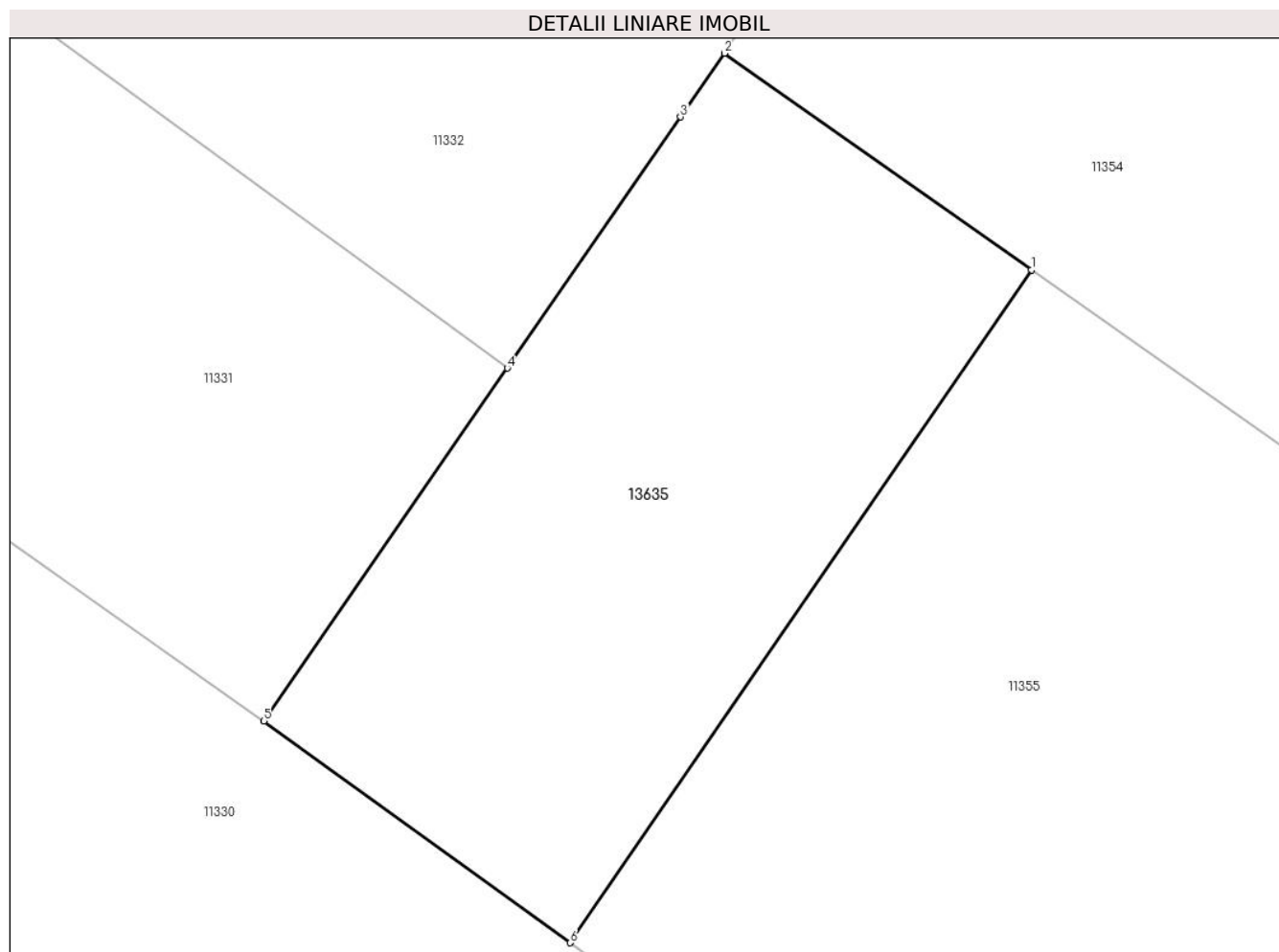
Inscrieri privind dezmembramintele dreptului de proprietate, drepturi reale de garanție și sarcini	Referințe
NU SUNT	

Anexa Nr. 1 La Partea I

Teren

Nr cadastral	Suprafața (mp)*	Observații / Referințe
	145	

* Suprafața este determinată în planul de proiecție Stereo 70.



Date referitoare la teren

Crt	Categorie folosință	Intravilan	Suprafața (mp)	Tarla	Parcelă	Nr. topo	Observații / Referințe
1	arabil	DA	145	-	-	-	

Lungime Segmente

1) Valorile lungimilor segmentelor sunt obținute din proiecție în plan.

Punct început	X / Y	Punct sfârșit	X / Y	Lungime segment (** (m)
1	581.734,105 670.194,208	2	581.727,419 670.198,922	8.181
2	581.727,419 670.198,922	3	581.726,462 670.197,535	1.685
3	581.726,462 670.197,535	4	581.722,689 670.192,069	6.642
4	581.722,689 670.192,069	5	581.717,387 670.184,385	9.336
5	581.717,387 670.184,385	6	581.724,06 670.179,559	8.235

Punct început	X / Y	Punct sfârșit	X / Y	Lungime segment (** (m)
6	581.724,06 670.179,559	1	581.734,105 670.194,208	17.762

** Lungimile segmentelor sunt determinate în planul de proiecție Stereo 70 și sunt rotunjite la 1 milimetru.

*** Distanța dintre puncte este formată din segmente cumulate ce sunt mai mici decât valoarea 1 milimetru.

**DATE DESPRE IMOBILUL NR. 14012**

Oficiul de Cadastru și Publicitate Imobiliară SUCEAVA
Biroul de Cadastru și Publicitate Imobiliară Gura Humorului

A. Partea I. Descrierea imobilului

TEREN Intravilan

Adresa: Loc. Mazanaesti, Jud. Suceava

Nr. Crt	Nr cadastral Nr. topografic	Suprafața* (mp)	Observații / Referințe
A1		162	Sector cadastral:37 Teren neimprejmuit;

B. Partea II. Proprietari și acte

Inscrieri privitoare la dreptul de proprietate și alte drepturi reale		Referințe
13635 / 18/03/2022		
Act Normativ nr. 7, din 13/03/1996 emis de PARLAMENTUL ROMANIEI;		
B1	Inscrierea provizorie, drept de PROPRIETATE, dobandit prin Lege, cota actuala 1/1, cota initiala 1/1	A1
1) COMUNA DRAGOIESTI , CIF:4441190, PROPRIETAR NEIDENTIFICAT		

C. Partea III. SARCINI .

Inscrieri privind dezmembramintele dreptului de proprietate, drepturi reale de garanție și sarcini	Referințe
NU SUNT	

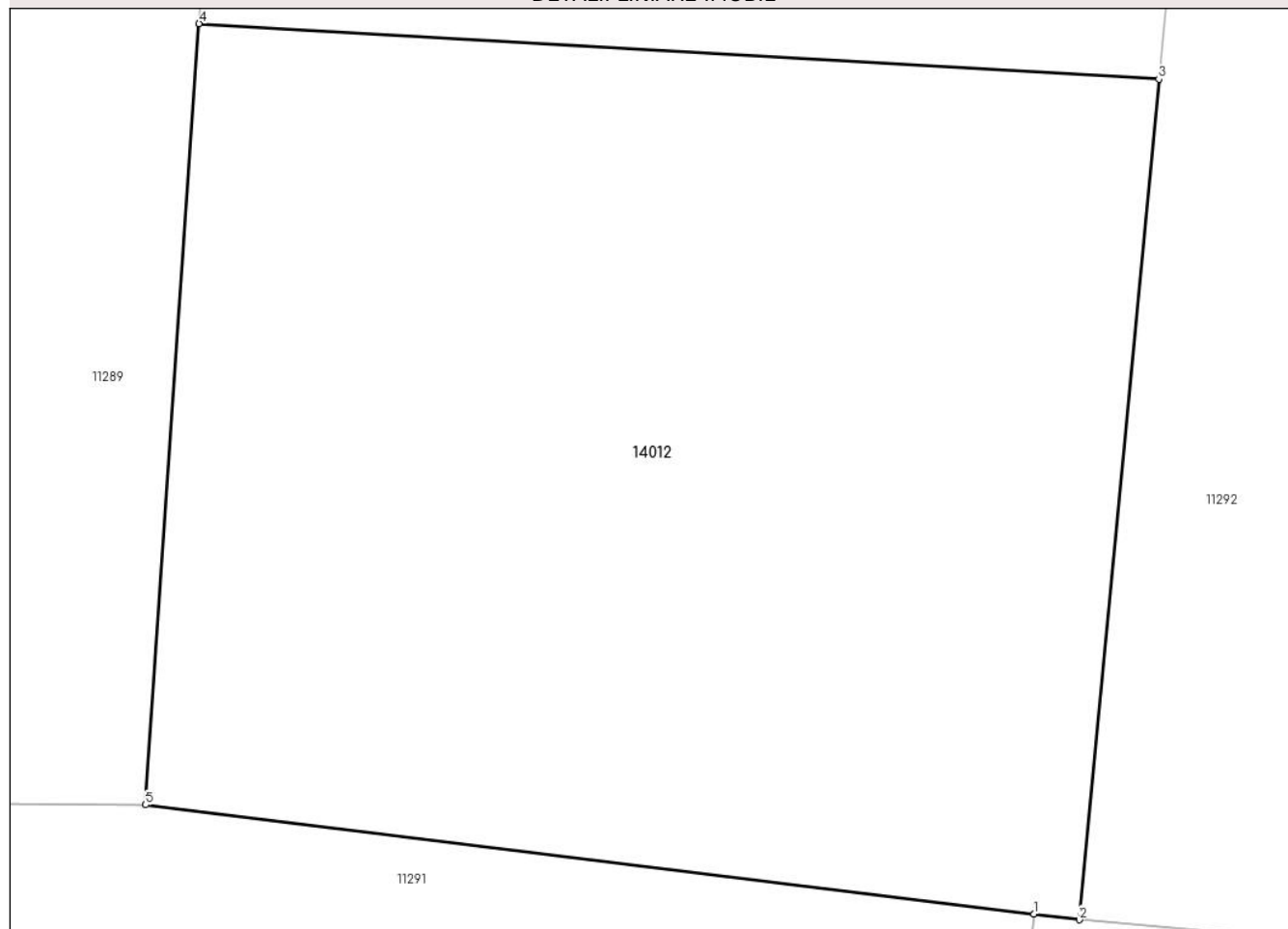
Anexa Nr. 1 La Partea I

Teren

Nr cadastral	Suprafața (mp)*	Observații / Referințe
	162	

* Suprafața este determinată în planul de proiecție Stereo 70.

DETALII LINIARE IMOBIL



Date referitoare la teren

Crt	Categorie folosință	Intravilan	Suprafața (mp)	Tarla	Parcelă	Nr. topo	Observații / Referințe
1	arabil	DA	162	-	-	-	

Lungime Segmente

1) Valorile lungimilor segmentelor sunt obținute din proiecție în plan.

Punct început	X / Y	Punct sfârșit	X / Y	Lungime segment (** (m)
1	581.331,318 670.450,318	2	581.331,976 670.450,237	0.663
2	581.331,976 670.450,237	3	581.333,13 670.462,411	12.229
3	581.333,13 670.462,411	4	581.319,215 670.463,215	13.938
4	581.319,215 670.463,215	5	581.318,44 670.451,9	11.342
5	581.318,44 670.451,9	1	581.331,318 670.450,318	12.975

**** Lungimile segmentelor sunt determinate în planul de proiecție Stereo 70 și sunt rotunjite la 1 milimetru.**

***** Distanța dintre puncte este formată din segmente cumulate ce sunt mai mici decât valoarea 1 milimetru.**

