

**DATE DESPRE IMOBILUL NR. 12784**

Oficiul de Cadastru și Publicitate Imobiliară SUCEAVA  
Biroul de Cadastru și Publicitate Imobiliară Gura Humorului

**A. Partea I. Descrierea imobilului**

TEREN Extravilan

Adresa: Jud. Suceava

Nr. Crt	Nr cadastral Nr. topografic	Suprafața* (mp)	Observații / Referințe
A1		19.856	Sector cadastral:22 Teren neimprijmit;

**B. Partea II. Proprietari și acte**

Inscrieri privitoare la dreptul de proprietate și alte drepturi reale		Referințe
<b>9104 / 14/03/2022</b>		
Act Normativ nr. 1705, din 29/11/2006 emis de GUVERNUL ROMANIEI;		
B1	Intabulare, drept de PROPRIETATE, dobandit prin Lege, cota actuala 1/1, cota initiala 1/1 1) STATUL ROMAN DOMENIUL PUBLIC, CIF:9999999999999	A1
Act Normativ nr. 209, din 20/03/2012 emis de GUVERNUL ROMANIEI;		
B2	Intabulare, drept de ADMINISTRARE, dobandit prin Lege, cota actuala 1/1, cota initiala 1/1 1) ADMINISTRATIA BAZINALA DE APA SIRET, CIF:33839263	A1

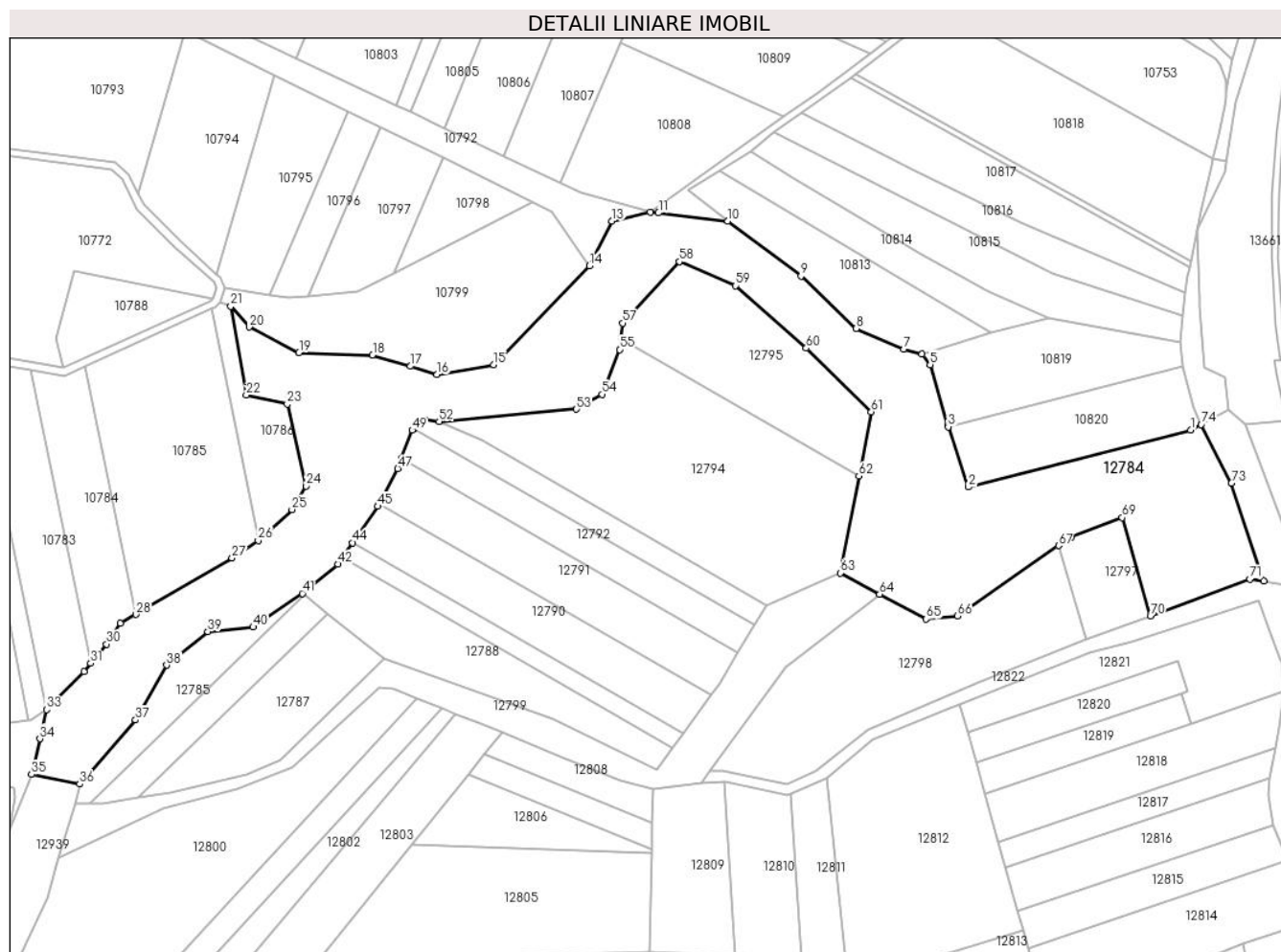
**C. Partea III. SARCINI .**

Inscrieri privind dezmembramintele dreptului de proprietate, drepturi reale de garanție și sarcini	Referințe
NU SUNT	

### Teren

Nr cadastral	Suprafața (mp)*	Observații / Referințe
	19.856	

\* Suprafața este determinată în planul de proiecție Stereo 70.



### Date referitoare la teren

Crt	Categorie folosință	Intravilan	Suprafața (mp)	Tarla	Parcelă	Nr. topo	Observații / Referințe
1	ape curgătoare	NU	19.856	26	465,466,467	-	

### Lungime Segmente

1) Valorile lungimilor segmentelor sunt obținute din proiecție în plan.

Punct început	X / Y	Punct sfârșit	X / Y	Lungime segment
1	583.162,383 672.757,333	2	583.077,788 672.735,666	87.326
2	583.077,788 672.735,666	3	583.070,171 672.758,539	24.108
3	583.070,171 672.758,539	4	583.069,975 672.759,128	0.621
4	583.069,975 672.759,128	5	583.063,276 672.782,194	24.019
5	583.063,276 672.782,194	6	583.060,21 672.786,102	4.967
6	583.060,21 672.786,102	7	583.053,365 672.788,03	7.111
7	583.053,365 672.788,03	8	583.035,067 672.795,873	19.908
8	583.035,067 672.795,873	9	583.014,171 672.815,783	28.863
9	583.014,171 672.815,783	10	582.986,365 672.836,758	34.83
10	582.986,365 672.836,758	11	582.959,994 672.839,813	26.547
11	582.959,994 672.839,813	12	582.956,848 672.840,177	3.167
12	582.956,848 672.840,177	13	582.942,365 672.836,764	14.88
13	582.942,365 672.836,764	14	582.933,694 672.819,757	19.09
14	582.933,694 672.819,757	15	582.897,427 672.782,091	52.288
15	582.897,427 672.782,091	16	582.875,749 672.778,386	21.992

Punct început	X / Y	Punct sfârșit	X / Y	Lungime segment	Punct început	X / Y	Punct sfârșit	X / Y	Lungime segment	Punct început	X / Y	Punct sfârșit	X / Y	Lungime segment
16	582.875,749 672.778,386	17	582.865,664 672.781,565	10.574	17	582.865,664 672.781,565	18	582.851,316 672.785,849	14.974	18	582.851,316 672.785,849	19	582.823,366 672.786,781	27.966
19	582.823,366 672.786,781	20	582.804,36 672.796,467	21.332	20	582.804,36 672.796,467	21	582.797,427 672.804,33	10.483	21	582.797,427 672.804,33	22	582.803,284 672.770,692	34.144
22	582.803,284 672.770,692	23	582.818,905 672.767,154	16.017	23	582.818,905 672.767,154	24	582.825,927 672.736,027	31.909	24	582.825,927 672.736,027	25	582.820,681 672.727,102	10.353
25	582.820,681 672.727,102	26	582.807,806 672.715,312	17.458	26	582.807,806 672.715,312	27	582.797,84 672.708,71	11.954	27	582.797,84 672.708,71	28	582.761,23 672.687,269	42.427
28	582.761,23 672.687,269	29	582.755,46 672.683,89	6.687	29	582.755,46 672.683,89	30	582.750,13 672.675,96	9.555	30	582.750,13 672.675,96	31	582.744,105 672.668,715	9.423
31	582.744,105 672.668,715	32	582.741,54 672.665,63	4.012	32	582.741,54 672.665,63	33	582.727,29 672.651,07	20.373	33	582.727,29 672.651,07	34	582.724,766 672.640,032	11.323
34	582.724,766 672.640,032	35	582.721,661 672.626,45	13.932	35	582.721,661 672.626,45	36	582.739,937 672.622,82	18.633	36	582.739,937 672.622,82	37	582.761,164 672.647,136	32.278
37	582.761,164 672.647,136	38	582.772,983 672.667,992	23.972	38	582.772,983 672.667,992	39	582.788,661 672.680,732	20.202	39	582.788,661 672.680,732	40	582.805,934 672.682,441	17.357
40	582.805,934 672.682,441	41	582.824,624 672.695,25	22.658	41	582.824,624 672.695,25	42	582.838,132 672.706,386	17.506	42	582.838,132 672.706,386	43	582.839,794 672.708,792	2.924
43	582.839,794 672.708,792	44	582.843,73 672.714,488	6.924	44	582.843,73 672.714,488	45	582.853,287 672.728,317	16.81	45	582.853,287 672.728,317	46	582.853,826 672.729,335	1.152
46	582.853,826 672.729,335	47	582.860,88 672.742,654	15.072	47	582.860,88 672.742,654	48	582.862,33 672.746,485	4.096	48	582.862,33 672.746,485	49	582.866,41 672.757,262	11.523
49	582.866,41 672.757,262	50	582.867,018 672.757,75	0.78	50	582.867,018 672.757,75	51	582.871,245 672.761,141	5.419	51	582.871,245 672.761,141	52	582.876,594 672.760,602	5.376
52	582.876,594 672.760,602	53	582.928,801 672.765,252	52.414	53	582.928,801 672.765,252	54	582.938,493 672.770,923	11.229	54	582.938,493 672.770,923	55	582.945,191 672.787,918	18.267
55	582.945,191 672.787,918	56	582.945,658 672.791,917	4.026	56	582.945,658 672.791,917	57	582.946,361 672.797,951	6.075	57	582.946,361 672.797,951	58	582.968,02 672.821,315	31.859
58	582.968,02 672.821,315	59	582.989,346 672.812,139	23.216	59	582.989,346 672.812,139	60	583.016,166 672.788,462	35.776	60	583.016,166 672.788,462	61	583.040,882 672.764,264	34.589
61	583.040,882 672.764,264	62	583.036,193 672.739,838	24.872	62	583.036,193 672.739,838	63	583.029,126 672.703,022	37.488	63	583.029,126 672.703,022	64	583.044,101 672.694,982	16.997
64	583.044,101 672.694,982	65	583.061,78 672.685,49	20.066	65	583.061,78 672.685,49	66	583.073,78 672.686,68	12.059	66	583.073,78 672.686,68	67	583.112,172 672.713,418	46.785
67	583.112,172 672.713,418	68	583.116,945 672.716,742	5.816	68	583.116,945 672.716,742	69	583.136,33 672.724,041	20.714	69	583.136,33 672.724,041	70	583.147,042 672.686,729	38.819
70	583.147,042 672.686,729	71	583.184,898 672.700,751	40.369	71	583.184,898 672.700,751	72	583.190,178 672.699,874	5.352	72	583.190,178 672.699,874	73	583.177,898 672.737,107	39.206
73	583.177,898 672.737,107	74	583.166,366 672.759,451	25.144	74	583.166,366 672.759,451	1	583.162,383 672.757,333	4.511					

\*\* Lungimile segmentelor sunt determinate în planul de proiecție Stereo 70 și sunt rotunjite la 1 milimetru.

\*\*\* Distanța dintre puncte este formată din segmente cumulate ce sunt mai mici decât valoarea 1 milimetru.



**DATE DESPRE IMOBILUL NR. 12785**

Oficiul de Cadastru și Publicitate Imobiliară SUCEAVA  
Biroul de Cadastru și Publicitate Imobiliară Gura Humorului

**A. Partea I. Descrierea imobilului**

TEREN Extravilan

Adresa: Jud. Suceava

Nr. Crt	Nr cadastral Nr. topografic	Suprafața* (mp)	Observații / Referințe
A1		1.200	Sector cadastral:22 Teren neimprejmuit;

**B. Partea II. Proprietari și acte**

Inscrieri privitoare la dreptul de proprietate și alte drepturi reale		Referințe
<b>12785 / 18/03/2022</b>		
Act Normativ nr. 7, din 13/03/1996 emis de PARLAMENTUL ROMANIEI;		
B1	Inscrierea provizorie, drept de PROPRIETATE, dobandit prin Lege, cota actuala 1/1, cota initiala 1/1 1) <b>COMUNA DRAGOIESTI</b> , CIF:4441190, Proprietar Neidentificat	A1

**C. Partea III. SARCINI .**

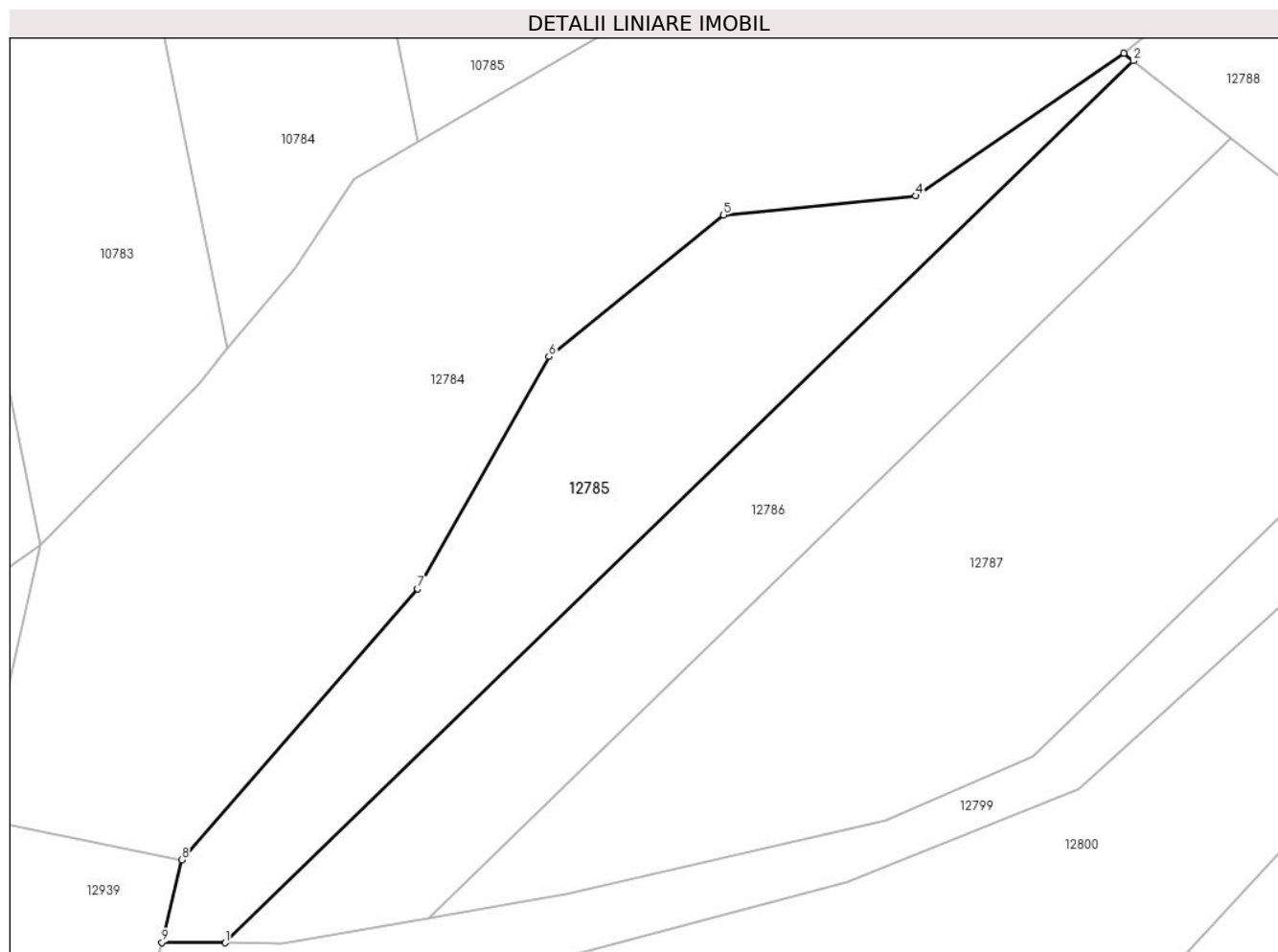
Inscrieri privind dezmembramintele dreptului de proprietate, drepturi reale de garanție și sarcini	Referințe
NU SUNT	

## Anexa Nr. 1 La Partea I

## Teren

Nr cadastral	Suprafața (mp)*	Observații / Referințe
	1.200	

\* Suprafața este determinată în planul de proiecție Stereo 70.



## Date referitoare la teren

Crt	Categorie folosință	Intravilan	Suprafața (mp)	Tarla	Parcelă	Nr. topo	Observații / Referințe
1	arabil	NU	1.200	26	511	-	

## Lungime Segmente

1) Valorile lungimilor segmentelor sunt obținute din proiecție în plan.

Punct început	X / Y	Punct sfârșit	X / Y	Lungime segment (** (m)
1	582.743,856 672.615,357	2	582.825,486 672.694,566	113.743
2	582.825,486 672.694,566	3	582.824,624 672.695,25	1.1
3	582.824,624 672.695,25	4	582.805,934 672.682,441	22.658
4	582.805,934 672.682,441	5	582.788,661 672.680,732	17.357
5	582.788,661 672.680,732	6	582.772,983 672.667,992	20.202

Punct început	X / Y	Punct sfârșit	X / Y	Lungime segment (** (m)
6	582.772,983 672.667,992	7	582.761,164 672.647,136	23.972
7	582.761,164 672.647,136	8	582.739,937 672.622,82	32.278
8	582.739,937 672.622,82	9	582.738,185 672.615,387	7.637
9	582.738,185 672.615,387	1	582.743,856 672.615,357	5.671

\*\* Lungimile segmentelor sunt determinate în planul de proiecție Stereo 70 și sunt rotunjite la 1 milimetru.

\*\*\* Distanța dintre puncte este formată din segmente cumulate ce sunt mai mici decât valoarea 1 milimetru.





**DATE DESPRE IMOBILUL NR. 12786**

Oficiul de Cadastru și Publicitate Imobiliară SUCEAVA  
Biroul de Cadastru și Publicitate Imobiliară Gura Humorului

**A. Partea I. Descrierea imobilului**

TEREN Extravilan

Adresa: Jud. Suceava

Nr. Crt	Nr cadastral Nr. topografic	Suprafața* (mp)	Observații / Referințe
A1		1.200	Sector cadastral:22 Teren neimprejmit;

**B. Partea II. Proprietari și acte**

Inscrieri privitoare la dreptul de proprietate și alte drepturi reale		Referințe
<b>12786 / 18/03/2022</b>		
Act Normativ nr. 7, din 13/03/1996 emis de PARLAMENTUL ROMANIEI;		
B1	Intabulare, drept de PROPRIETATE, dobandit prin Lege, cota actuala 1/1, cota initiala 1/1 1) NEIDENTIFICAT NEIDENTIFICAT	A1
Act Administrativ nr. 1783, din 14/03/2022 emis de PRIMARIA COMUNEI DRAGOIESTI;		
B2	Se noteaza posesia factica in favoarea lui 1) GAVRILESCU AURICA	A1

**C. Partea III. SARCINI .**

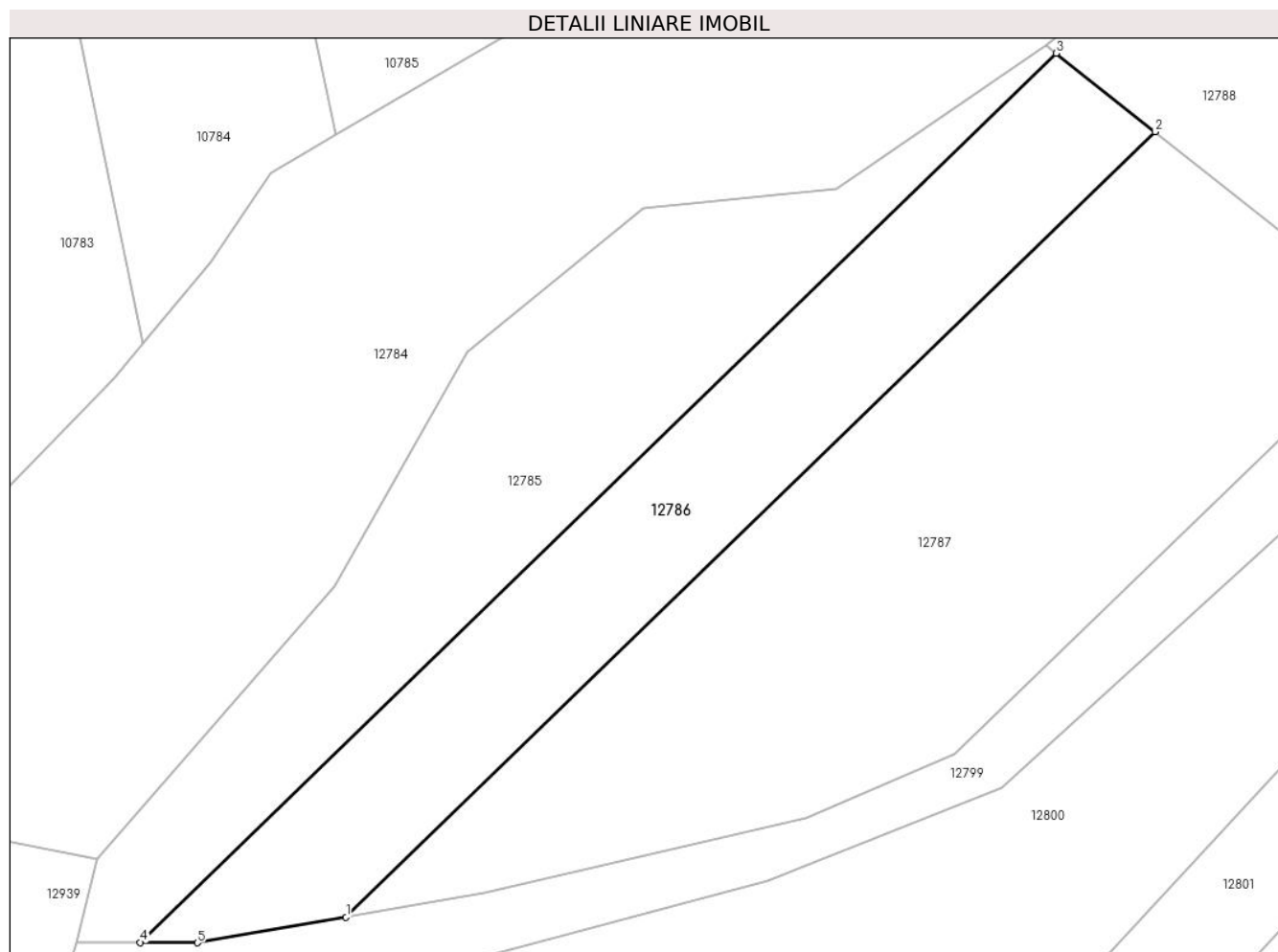
Inscrieri privind dezmembramintele dreptului de proprietate, drepturi reale de garanție și sarcini	Referințe
NU SUNT	

## Anexa Nr. 1 La Partea I

## Teren

Nr cadastral	Suprafața (mp)*	Observații / Referințe
	1.200	

\* Suprafața este determinată în planul de proiecție Stereo 70.



## Date referitoare la teren

Crt	Categorie folosință	Intravilan	Suprafața (mp)	Tarla	Parcelă	Nr. topo	Observații / Referințe
1	arabil	NU	1.200	26	511	-	

## Lungime Segmente

1) Valorile lungimilor segmentelor sunt obținute din proiecție în plan.

Punct început	X / Y	Punct sfârșit	X / Y	Lungime segment (** (m)
1	582.762,183 672.617,607	2	582.834,288 672.687,573	100.471
2	582.834,288 672.687,573	3	582.825,486 672.694,566	11.242
3	582.825,486 672.694,566	4	582.743,856 672.615,357	113.743
4	582.743,856 672.615,357	5	582.748,919 672.615,329	5.063
5	582.748,919 672.615,329	1	582.762,183 672.617,607	13.458

**\*\* Lungimile segmentelor sunt determinate în planul de proiecție Stereo 70 și sunt rotunjite la 1 milimetru.**

**\*\*\* Distanța dintre puncte este formată din segmente cumulate ce sunt mai mici decât valoarea 1 milimetru.**



**DATE DESPRE IMOBILUL NR. 12787**

Oficiul de Cadastru și Publicitate Imobiliară SUCEAVA  
 Biroul de Cadastru și Publicitate Imobiliară Gura Humorului

**A. Partea I. Descrierea imobilului**

TEREN Extravilan

Adresa: Jud. Suceava

Nr. Crt	Nr cadastral Nr. topografic	Suprafața* (mp)	Observații / Referințe
A1		2.200	Sector cadastral:22 Teren neimprejmit;

**B. Partea II. Proprietari și acte**

Inscrieri privitoare la dreptul de proprietate și alte drepturi reale		Referințe
<b>12787 / 18/03/2022</b>		
Act Normativ nr. 7, din 13/03/1996 emis de PARLAMENTUL ROMANIEI;		
B1	Intabulare, drept de PROPRIETATE, dobandit prin Lege, cota actuala 1/1, cota initiala 1/1 1) <b>NEIDENTIFICAT NEIDENTIFICAT</b>	A1
Act Administrativ nr. 1784, din 14/03/2022 emis de PRIMARIA COMUNEI DRAGOIESTI;		
B2	Se noteaza posesia factica in favoarea lui 1) <b>BESA CONSTANTIN</b> 2) <b>BESA ELENA</b>	A1

**C. Partea III. SARCINI .**

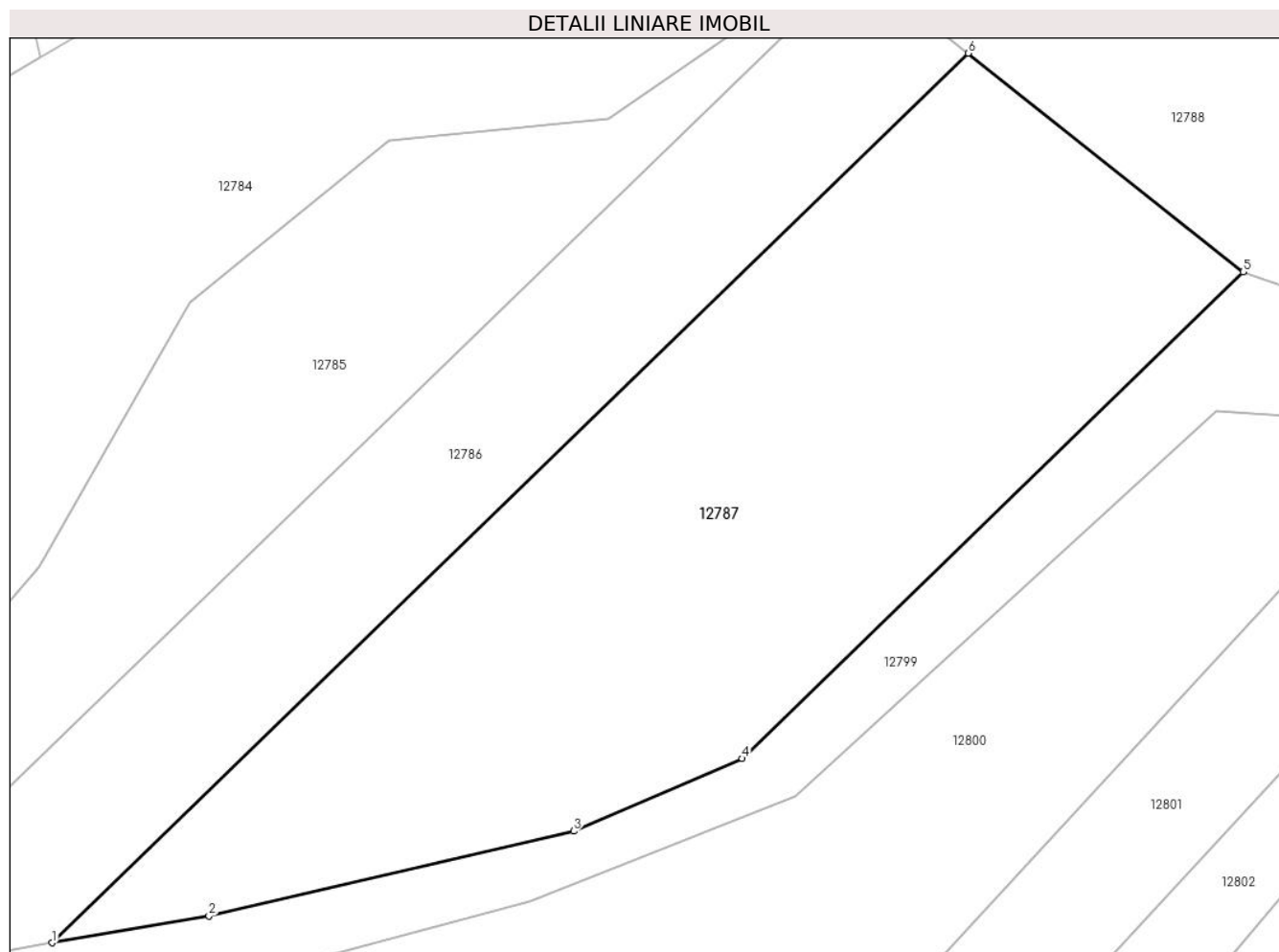
Inscrieri privind dezmembramintele dreptului de proprietate, drepturi reale de garanție și sarcini	Referințe
NU SUNT	

## Anexa Nr. 1 La Partea I

## Teren

Nr cadastral	Suprafața (mp)*	Observații / Referințe
	2.200	

\* Suprafața este determinată în planul de proiecție Stereo 70.



## Date referitoare la teren

Crt	Categorie folosință	Intravilan	Suprafața (mp)	Tarla	Parcelă	Nr. topo	Observații / Referințe
1	arabil	NU	2.200	26	511	-	

## Lungime Segmente

1) Valorile lungimilor segmentelor sunt obținute din proiecție în plan.

Punct început	X / Y	Punct sfârșit	X / Y	Lungime segment (** (m)
1	582.762,183 672.617,607	2	582.774,521 672.619,724	12.518
2	582.774,521 672.619,724	3	582.803,235 672.626,391	29.478
3	582.803,235 672.626,391	4	582.816,481 672.632,102	14.425
4	582.816,481 672.632,102	5	582.855,93 672.670,38	54.968
5	582.855,93 672.670,38	6	582.834,288 672.687,573	27.64

Punct început	X / Y	Punct sfârșit	X / Y	Lungime segment (** (m)
6	582.834,288 672.687,573	1	582.762,183 672.617,607	100.471

\*\* Lungimile segmentelor sunt determinate în planul de proiecție Stereo 70 și sunt rotunjite la 1 milimetru.

\*\*\* Distanța dintre puncte este formată din segmente cumulate ce sunt mai mici decât valoarea 1 milimetru.





**DATE DESPRE IMOBILUL NR. 12788**

Oficiul de Cadastru și Publicitate Imobiliară SUCEAVA  
Biroul de Cadastru și Publicitate Imobiliară Gura Humorului

**A. Partea I. Descrierea imobilului**

TEREN Extravilan

Adresa: Jud. Suceava

Nr. Crt	Nr cadastral Nr. topografic	Suprafața* (mp)	Observații / Referințe
A1		2.600	Sector cadastral:22 Teren neimprejmuit;

**B. Partea II. Proprietari și acte**

Inscrieri privitoare la dreptul de proprietate și alte drepturi reale		Referințe
<b>12788 / 18/03/2022</b>		
Act Normativ nr. 7, din 13/03/1996 emis de PARLAMENTUL ROMANIEI;		
B1	Intabulare, drept de PROPRIETATE, dobandit prin Lege, cota actuala 1/1, cota initiala 1/1 1) <b>NEIDENTIFICAT NEIDENTIFICAT</b>	A1
Act Administrativ nr. 1782, din 14/03/2022 emis de PRIMARIA COMUNEI DRAGOIESTI;		
B2	Se noteaza posesia factica in favoarea lui 1) <b>BRADATAN ION</b>	A1

**C. Partea III. SARCINI .**

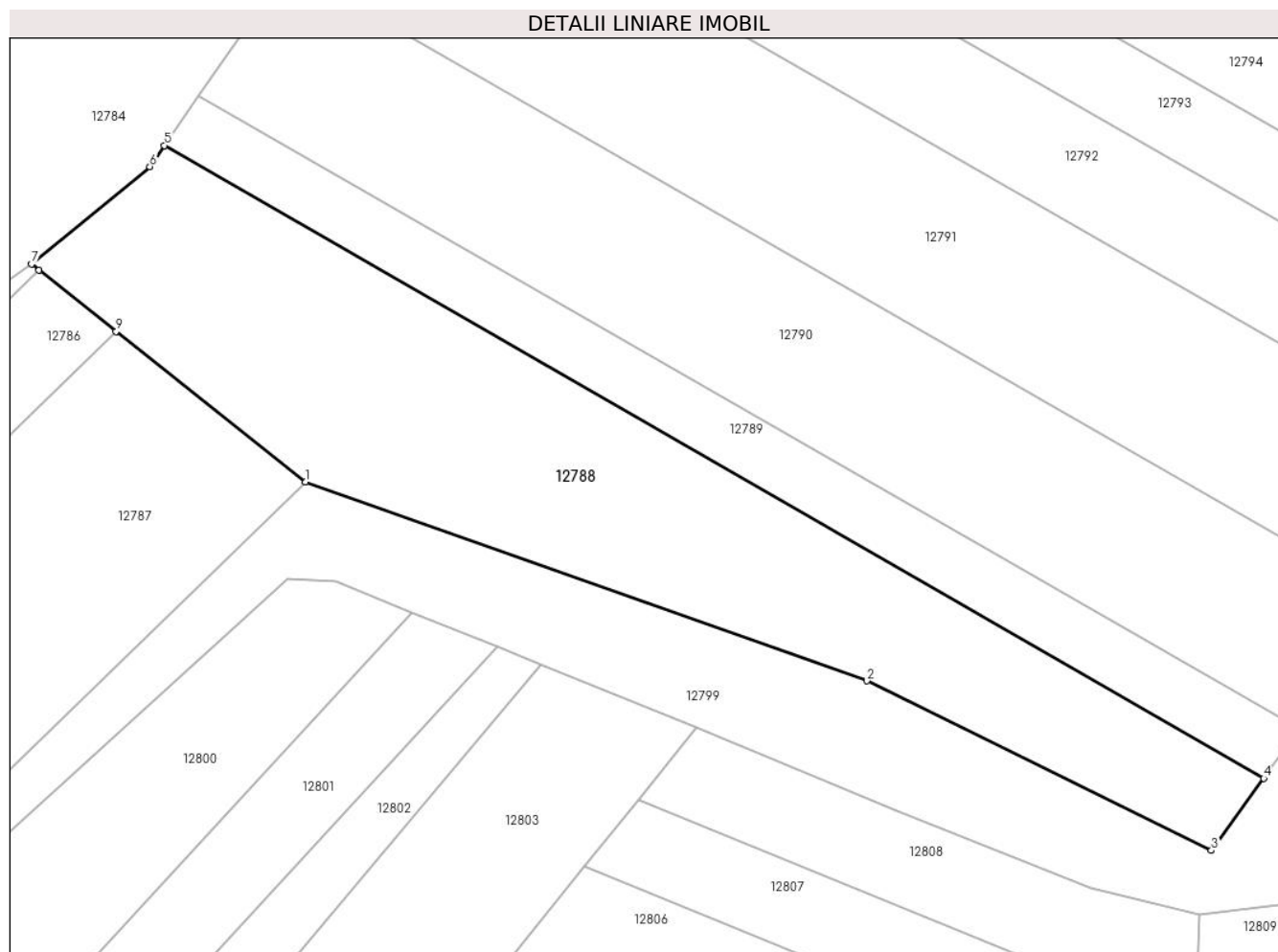
Inscrieri privind dezmembramintele dreptului de proprietate, drepturi reale de garanție și sarcini	Referințe
NU SUNT	

## Anexa Nr. 1 La Partea I

## Teren

Nr cadastral	Suprafața (mp)*	Observații / Referințe
	2.600	

\* Suprafața este determinată în planul de proiecție Stereo 70.



## Date referitoare la teren

Crt	Categorie folosință	Intravilan	Suprafața (mp)	Tarla	Parcelă	Nr. topo	Observații / Referințe
1	arabil	NU	2.600	26	511	-	

## Lungime Segmente

1) Valorile lungimilor segmentelor sunt obținute din proiecție în plan.

Punct început	X / Y	Punct sfârșit	X / Y	Lungime segment (** (m)
1	582.855,93 672.670,38	2	582.920,038 672.647,685	68.007
2	582.920,038 672.647,685	3	582.959,377 672.628,327	43.844
3	582.959,377 672.628,327	4	582.965,354 672.636,567	10.179
4	582.965,354 672.636,567	5	582.839,794 672.708,792	144.851
5	582.839,794 672.708,792	6	582.838,132 672.706,386	2.924

Punct început	X / Y	Punct sfârșit	X / Y	Lungime segment (** (m)
6	582.838,132 672.706,386	7	582.824,624 672.695,25	17.506
7	582.824,624 672.695,25	8	582.825,486 672.694,566	1.1
8	582.825,486 672.694,566	9	582.834,288 672.687,573	11.242
9	582.834,288 672.687,573	1	582.855,93 672.670,38	27.64

\*\* Lungimile segmentelor sunt determinate în planul de proiecție Stereo 70 și sunt rotunjite la 1 milimetru.

\*\*\* Distanța dintre puncte este formată din segmente cumulate ce sunt mai mici decât valoarea 1 milimetru.



**DATE DESPRE IMOBILUL NR. 12789**

Oficiul de Cadastru și Publicitate Imobiliară SUCEAVA  
Biroul de Cadastru și Publicitate Imobiliară Gura Humorului

**A. Partea I. Descrierea imobilului**

TEREN Extravilan

Adresa: Jud. Suceava

Nr. Crt	Nr cadastral Nr. topografic	Suprafața* (mp)	Observații / Referințe
A1		1.000	Sector cadastral:22 Teren neimprejmut;

**B. Partea II. Proprietari și acte**

Inscrieri privitoare la dreptul de proprietate și alte drepturi reale		Referințe
<b>12789 / 18/03/2022</b>		
Act Normativ nr. 7, din 13/03/1996 emis de PARLAMENTUL ROMANIEI;		
B1	Intabulare, drept de PROPRIETATE, dobandit prin Lege, cota actuala 1/1, cota initiala 1/1 1) <b>NEIDENTIFICAT NEIDENTIFICAT</b>	A1
Act Administrativ nr. 1781, din 14/03/2022 emis de PRIMARIA COMUNEI DRAGOIESTI;		
B2	Se noteaza posesia factica in favoarea lui 1) <b>GAVRILESCU VASILE</b>	A1

**C. Partea III. SARCINI .**

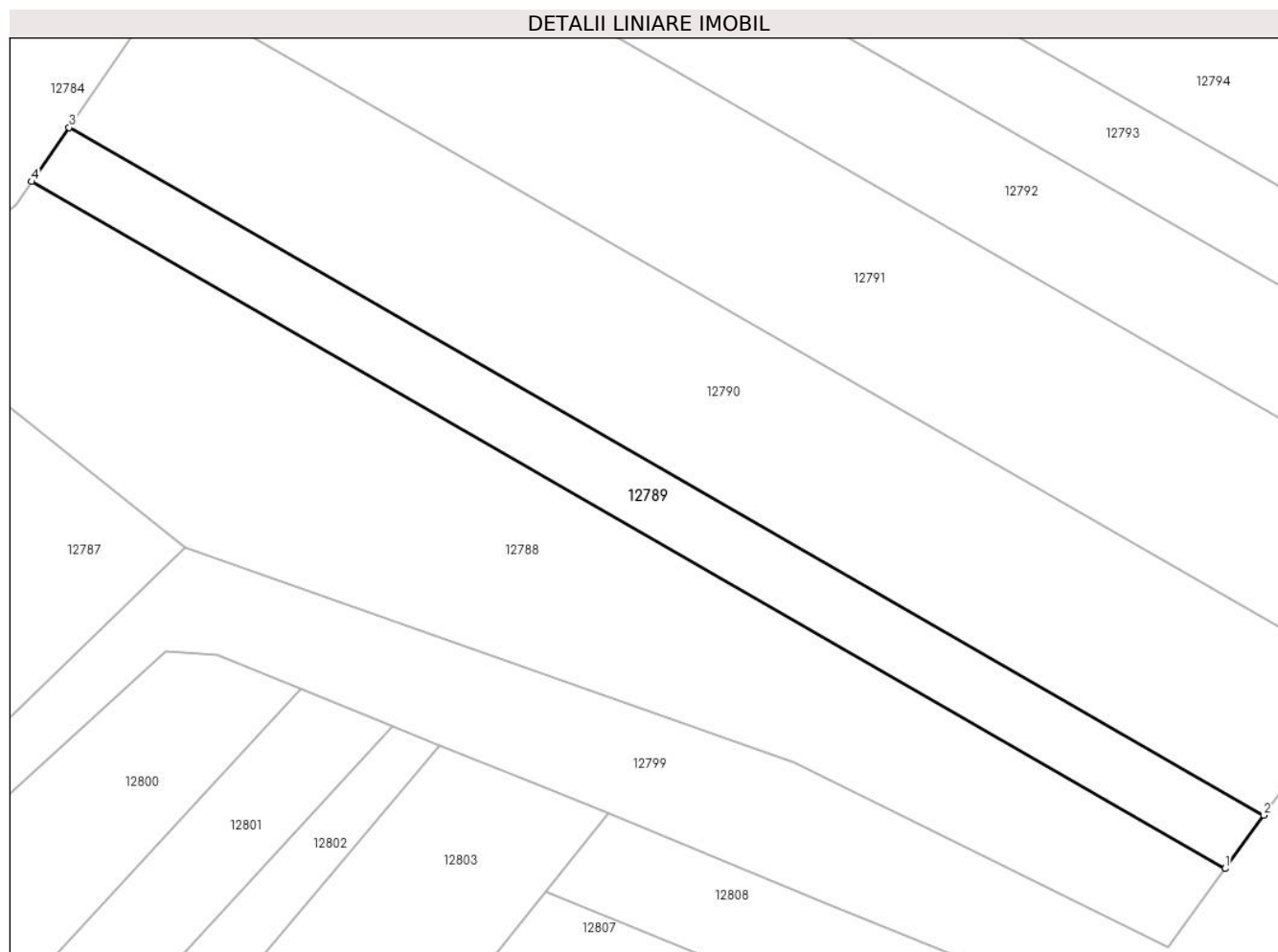
Inscrieri privind dezmembramintele dreptului de proprietate, drepturi reale de garanție și sarcini	Referințe
NU SUNT	

## Anexa Nr. 1 La Partea I

## Teren

Nr cadastral	Suprafața (mp)*	Observații / Referințe
	1.000	

\* Suprafața este determinată în planul de proiecție Stereo 70.



## Date referitoare la teren

Crt	Categorie folosință	Intravilan	Suprafața (mp)	Tarla	Parcelă	Nr. topo	Observații / Referințe
1	arabil	NU	1.000	26	511	-	

## Lungime Segmente

1) Valorile lungimilor segmentelor sunt obținute din proiecție în plan.

Punct început	X / Y	Punct sfârșit	X / Y	Lungime segment (** (m)
1	582.965,354 672.636,567	2	582.969,428 672.642,183	6.938
2	582.969,428 672.642,183	3	582.843,73 672.714,488	145.01
3	582.843,73 672.714,488	4	582.839,794 672.708,792	6.924
4	582.839,794 672.708,792	1	582.965,354 672.636,567	144.851

\*\* Lungimile segmentelor sunt determinate în planul de proiecție Stereo 70 și sunt rotunjite la 1 milimetru.

**\*\*\* Distanţa dintre puncte este formată din segmente cumulate ce sunt mai mici decât valoarea 1 milimetru.**





**DATE DESPRE IMOBILUL NR. 12790**

Oficiul de Cadastru și Publicitate Imobiliară SUCEAVA  
Biroul de Cadastru și Publicitate Imobiliară Gura Humorului

**A. Partea I. Descrierea imobilului**

TEREN Extravilan

Adresa: Jud. Suceava

Nr. Crt	Nr cadastral Nr. topografic	Suprafața* (mp)	Observații / Referințe
A1		2.600	Sector cadastral:22 Teren neimprejmuit;

**B. Partea II. Proprietari și acte**

Inscrieri privitoare la dreptul de proprietate și alte drepturi reale		Referințe
<b>12790 / 18/03/2022</b>		
Act Normativ nr. 7, din 13/03/1996 emis de PARLAMENTUL ROMANIEI;		
B1	Intabulare, drept de PROPRIETATE, dobandit prin Lege, cota actuala 1/1, cota initiala 1/1 1) <b>NEIDENTIFICAT NEIDENTIFICAT</b>	A1
Act Administrativ nr. 1780, din 14/03/2022 emis de PRIMARIA COMUNEI DRAGOIESTI;		
B2	Se noteaza posesia factica in favoarea lui 1) <b>POPESCU ILIE</b>	A1

**C. Partea III. SARCINI .**

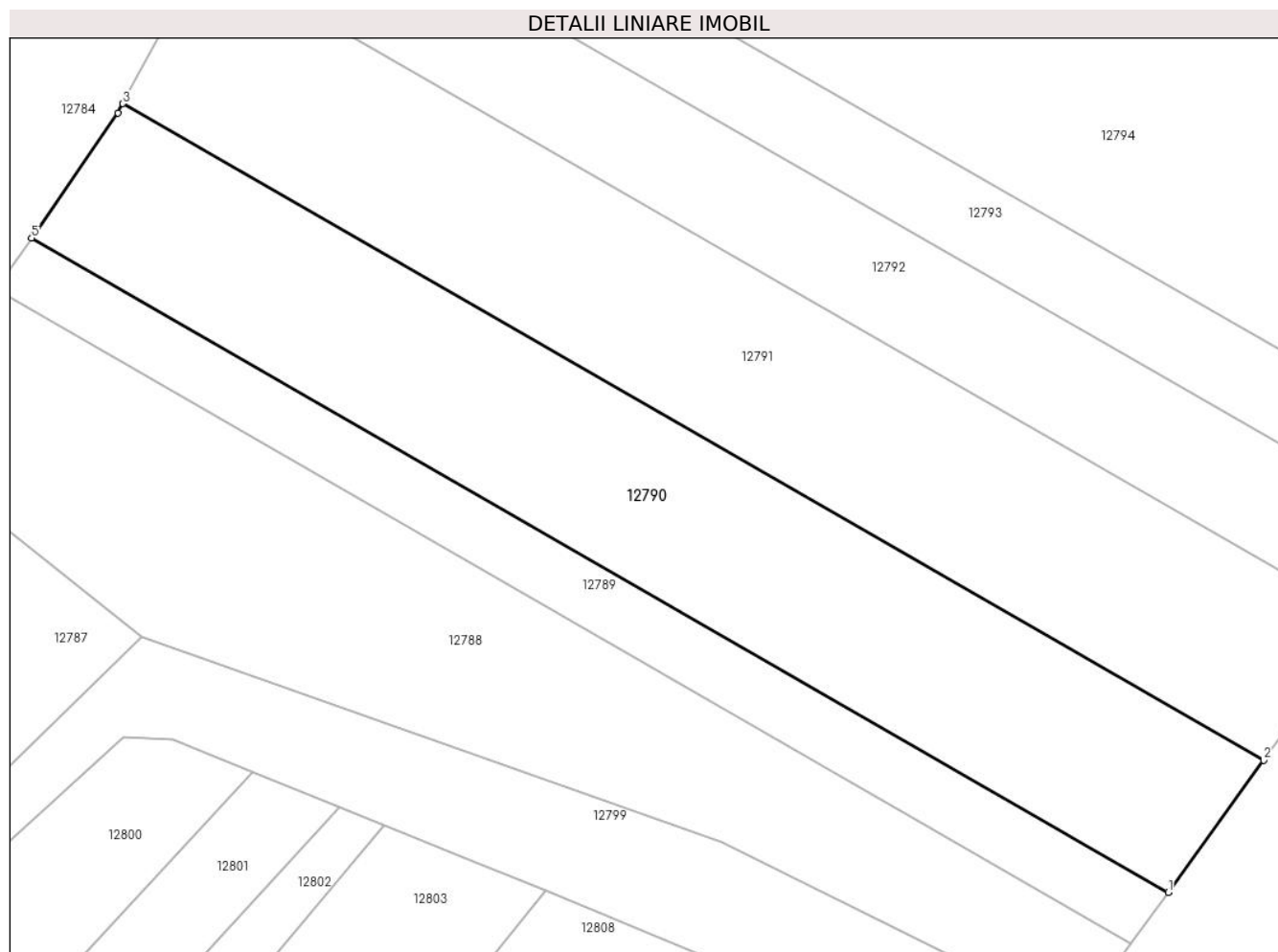
Inscrieri privind dezmembramintele dreptului de proprietate, drepturi reale de garanție și sarcini	Referințe
NU SUNT	

## Anexa Nr. 1 La Partea I

## Teren

Nr cadastral	Suprafața (mp)*	Observații / Referințe
	2.600	

\* Suprafața este determinată în planul de proiecție Stereo 70.



## Date referitoare la teren

Crt	Categorie folosință	Intravilan	Suprafața (mp)	Tarla	Parcelă	Nr. topo	Observații / Referințe
1	arabil	NU	2.600	26	511	-	

## Lungime Segmente

1) Valorile lungimilor segmentelor sunt obținute din proiecție în plan.

Punct început	X / Y	Punct sfârșit	X / Y	Lungime segment (** (m)
1	582.969,428 672.642,183	2	582.979,999 672.656,757	18.004
2	582.979,999 672.656,757	3	582.853,826 672.729,335	145.558
3	582.853,826 672.729,335	4	582.853,287 672.728,317	1.152
4	582.853,287 672.728,317	5	582.843,73 672.714,488	16.81
5	582.843,73 672.714,488	1	582.969,428 672.642,183	145.01

**\*\* Lungimile segmentelor sunt determinate în planul de proiecție Stereo 70 și sunt rotunjite la 1 milimetru.**

**\*\*\* Distanța dintre puncte este formată din segmente cumulate ce sunt mai mici decât valoarea 1 milimetru.**



**DATE DESPRE IMOBILUL NR. 12791**

Oficiul de Cadastru și Publicitate Imobiliară SUCEAVA  
Biroul de Cadastru și Publicitate Imobiliară Gura Humorului

**A. Partea I. Descrierea imobilului**

TEREN Extravilan

Adresa: Jud. Suceava

Nr. Crt	Nr cadastral Nr. topografic	Suprafața* (mp)	Observații / Referințe
A1		2.800	Sector cadastral:22 Teren neimprejmit;

**B. Partea II. Proprietari și acte**

Inscrieri privitoare la dreptul de proprietate și alte drepturi reale		Referințe
<b>12791 / 18/03/2022</b>		
Act Normativ nr. 7, din 13/03/1996 emis de PARLAMENTUL ROMANIEI;		
B1	Intabulare, drept de PROPRIETATE, dobandit prin Lege, cota actuala 1/1, cota initiala 1/1 1) NEIDENTIFICAT NEIDENTIFICAT	A1
Act Administrativ nr. 1779, din 14/03/2022 emis de PRIMARIA COMUNEI DRAGOIESTI;		
B2	Se noteaza posesia factica in favoarea lui 1) ANCHIDIN PETRU	A1

**C. Partea III. SARCINI .**

Inscrieri privind dezmembramintele dreptului de proprietate, drepturi reale de garanție și sarcini	Referințe
NU SUNT	

## Anexa Nr. 1 La Partea I

## Teren

Nr cadastral	Suprafața (mp)*	Observații / Referințe
	2.800	

\* Suprafața este determinată în planul de proiecție Stereo 70.

## DETALII LINIARE IMOBIL



## Date referitoare la teren

Crt	Categorie folosință	Intravilan	Suprafața (mp)	Tarla	Parcelă	Nr. topo	Observații / Referințe
1	arabil	NU	2.800	26	511	-	

## Lungime Segmente

1) Valorile lungimilor segmentelor sunt obținute din proiecție în plan.

Punct început	X / Y	Punct sfârșit	X / Y	Lungime segment (** (m)
1	582.853,826 672.729,335	2	582.979,999 672.656,757	145.558
2	582.979,999 672.656,757	3	582.983,074 672.660,996	5.237
3	582.983,074 672.660,996	4	582.990,298 672.672,875	13.903
4	582.990,298 672.672,875	5	582.862,33 672.746,485	147.629
5	582.862,33 672.746,485	6	582.860,88 672.742,654	4.096

Punct început	X / Y	Punct sfârșit	X / Y	Lungime segment (** (m)
6	582.860,88 672.742,654	1	582.853,826 672.729,335	15.072

\*\* Lungimile segmentelor sunt determinate în planul de proiecție Stereo 70 și sunt rotunjite la 1 milimetru.

\*\*\* Distanța dintre puncte este formată din segmente cumulate ce sunt mai mici decât valoarea 1 milimetru.





**DATE DESPRE IMOBILUL NR. 12792**

Oficiul de Cadastru și Publicitate Imobiliară SUCEAVA  
Biroul de Cadastru și Publicitate Imobiliară Gura Humorului

**A. Partea I. Descrierea imobilului**

TEREN Extravilan

Adresa: Jud. Suceava

Nr. Crt	Nr cadastral Nr. topografic	Suprafața* (mp)	Observații / Referințe
A1		1.800	Sector cadastral:22 Teren neimprejmuit;

**B. Partea II. Proprietari și acte**

Inscrieri privitoare la dreptul de proprietate și alte drepturi reale		Referințe
<b>12792 / 18/03/2022</b>		
Act Normativ nr. 7, din 13/03/1996 emis de PARLAMENTUL ROMANIEI;		
B1	Intabulare, drept de PROPRIETATE, dobandit prin Lege, cota actuala 1/1, cota initiala 1/1 1) <b>NEIDENTIFICAT NEIDENTIFICAT</b>	A1
Act Administrativ nr. 1778, din 14/03/2022 emis de PRIMARIA COMUNEI DRAGOIESTI;		
B2	Se noteaza posesia factica in favoarea lui 1) <b>GAVRILESCU VASILE</b>	A1

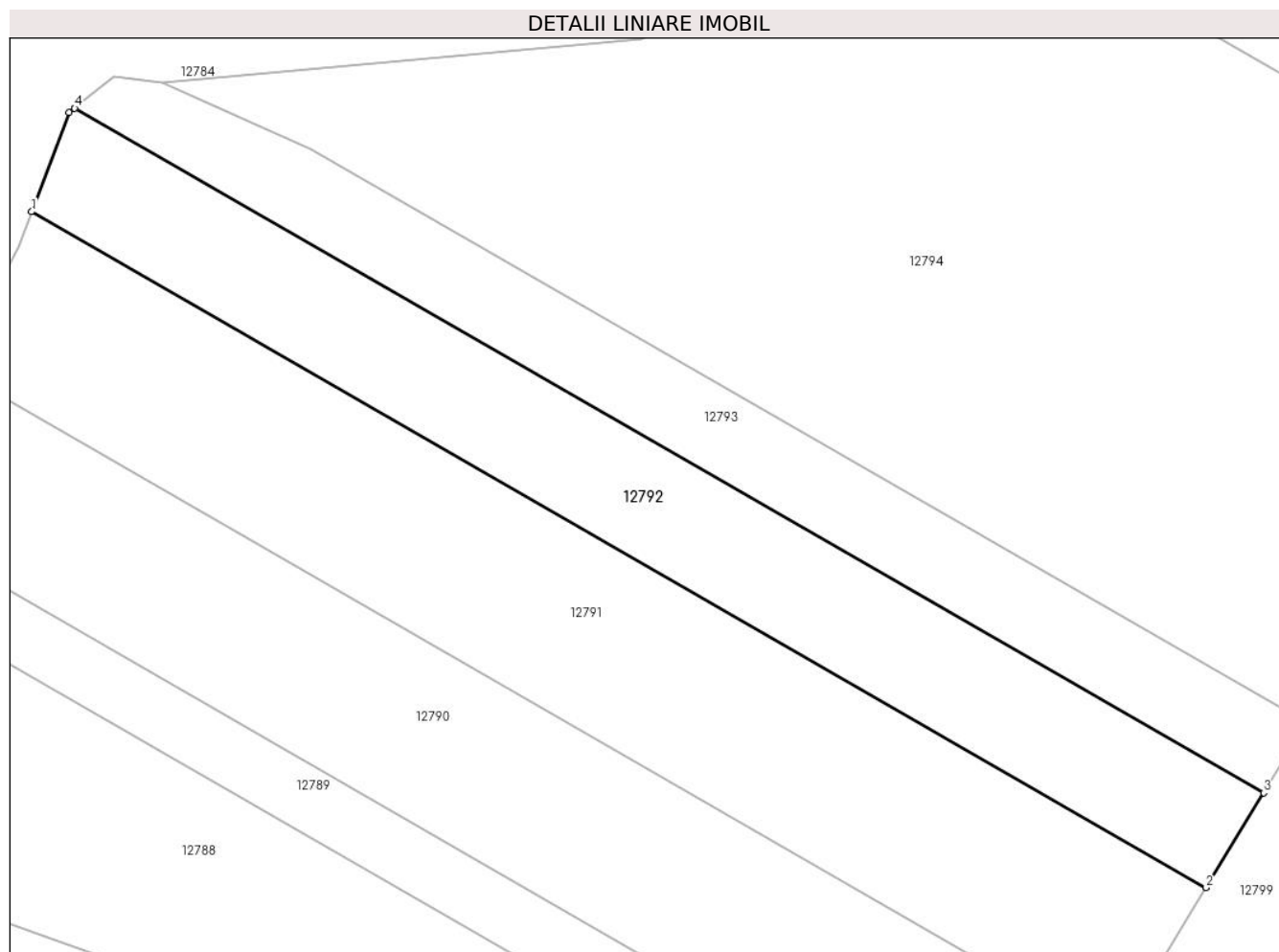
**C. Partea III. SARCINI .**

Inscrieri privind dezmembramintele dreptului de proprietate, drepturi reale de garanție și sarcini	Referințe
NU SUNT	

**Anexa Nr. 1 La Partea I****Teren**

Nr cadastral	Suprafața (mp)*	Observații / Referințe
	1.800	

\* Suprafața este determinată în planul de proiecție Stereo 70.

**Date referitoare la teren**

Crt	Categorie folosință	Intravilan	Suprafața (mp)	Tarla	Parcelă	Nr. topo	Observații / Referințe
1	arabil	NU	1.800	26	511	-	

**Lungime Segmente**

1) Valorile lungimilor segmentelor sunt obținute din proiecție în plan.

Punct început	X / Y	Punct sfârșit	X / Y	Lungime segment (** (m)
1	582.862,33 672.746,485	2	582.990,298 672.672,875	147.629
2	582.990,298 672.672,875	3	582.996,587 672.683,218	12.105
3	582.996,587 672.683,218	4	582.867,018 672.757,75	149.476
4	582.867,018 672.757,75	5	582.866,41 672.757,262	0.78
5	582.866,41 672.757,262	1	582.862,33 672.746,485	11.523

**\*\* Lungimile segmentelor sunt determinate în planul de proiecție Stereo 70 și sunt rotunjite la 1 milimetru.**

**\*\*\* Distanța dintre puncte este formată din segmente cumulate ce sunt mai mici decât valoarea 1 milimetru.**



**DATE DESPRE IMOBILUL NR. 12793**

Oficiul de Cadastru și Publicitate Imobiliară SUCEAVA  
Biroul de Cadastru și Publicitate Imobiliară Gura Humorului

**A. Partea I. Descrierea imobilului**

TEREN Extravilan

Adresa: Jud. Suceava

Nr. Crt	Nr cadastral Nr. topografic	Suprafața* (mp)	Observații / Referințe
A1		1.300	Sector cadastral:22 Teren neimprejmut;

**B. Partea II. Proprietari și acte**

Inscrieri privitoare la dreptul de proprietate și alte drepturi reale		Referințe
<b>12793 / 18/03/2022</b>		
Act Normativ nr. 7, din 13/03/1996 emis de PARLAMENTUL ROMANIEI;		
B1	Intabulare, drept de PROPRIETATE, dobandit prin Lege, cota actuala 1/1, cota initiala 1/1 1) NEIDENTIFICAT NEIDENTIFICAT	A1
Act Administrativ nr. 1777, din 14/03/2022 emis de PRIMARIA COMUNEI DRAGOIESTI;		
B2	Se noteaza posesia factica in favoarea lui 1) PREUTESI MIRCEA	A1

**C. Partea III. SARCINI .**

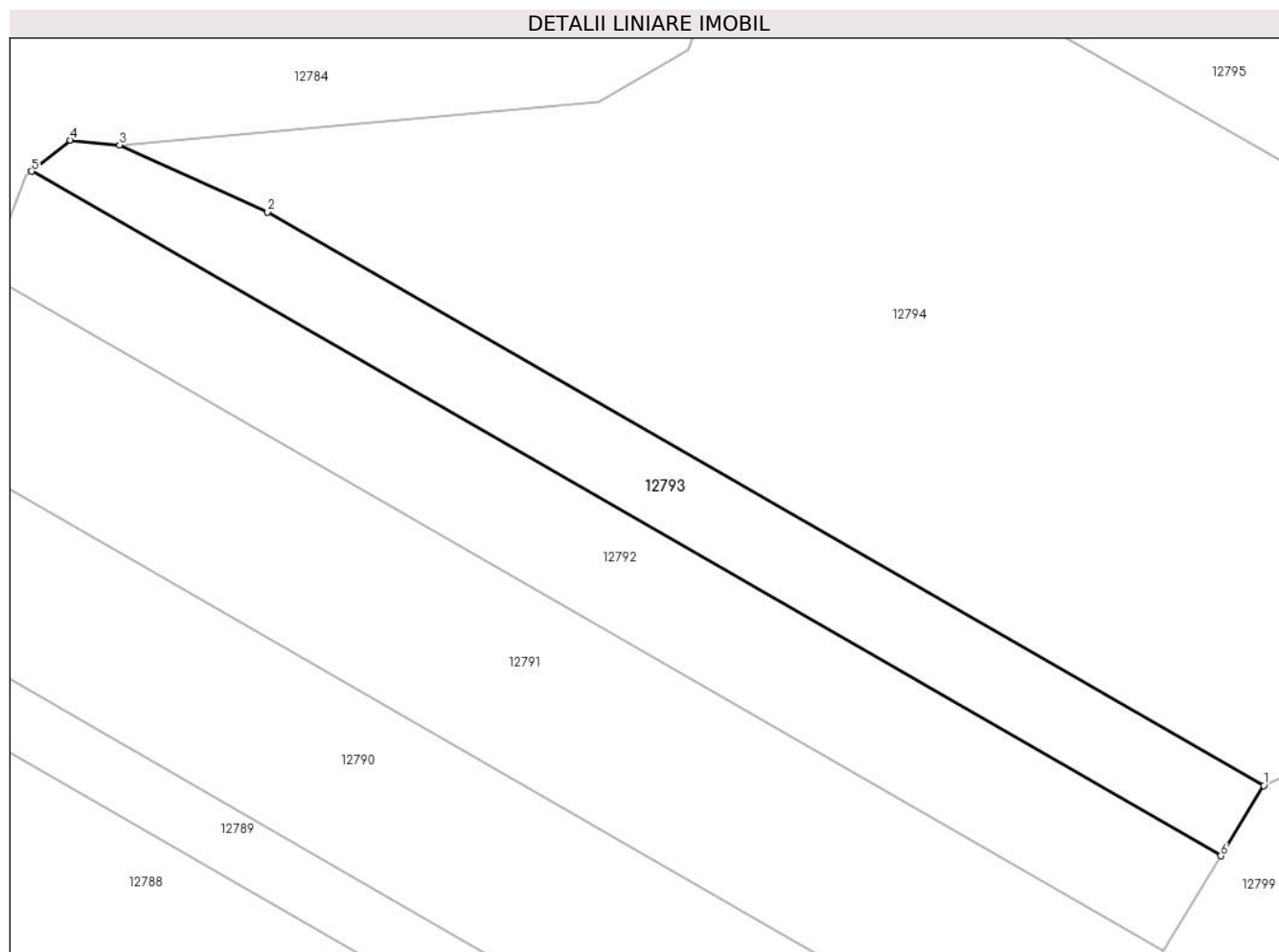
Inscrieri privind dezmembramintele dreptului de proprietate, drepturi reale de garanție și sarcini	Referințe
NU SUNT	

## Anexa Nr. 1 La Partea I

## Teren

Nr cadastral	Suprafața (mp)*	Observații / Referințe
	1.300	

\* Suprafața este determinată în planul de proiecție Stereo 70.



## Date referitoare la teren

Crt	Categorie folosință	Intravilan	Suprafața (mp)	Tarla	Parcelă	Nr. topo	Observații / Referințe
1	arabil	NU	1.300	26	511	-	

## Lungime Segmente

1) Valorile lungimilor segmentelor sunt obținute din proiecție în plan.

Punct început	X / Y	Punct sfârșit	X / Y	Lungime segment (** (m)
1	583.001,249 672.690,884	2	582.892,732 672.753,306	125.19
2	582.892,732 672.753,306	3	582.876,594 672.760,602	17.711
3	582.876,594 672.760,602	4	582.871,245 672.761,141	5.376
4	582.871,245 672.761,141	5	582.867,018 672.757,75	5.419
5	582.867,018 672.757,75	6	582.996,587 672.683,218	149.476

Punct început	X / Y	Punct sfârșit	X / Y	Lungime segment (** (m)
6	582.996,587 672.683,218	1	583.001,249 672.690,884	8.972

\*\* Lungimile segmentelor sunt determinate în planul de proiecție Stereo 70 și sunt rotunjite la 1 milimetru.

\*\*\* Distanța dintre puncte este formată din segmente cumulate ce sunt mai mici decât valoarea 1 milimetru.





**DATE DESPRE IMOBILUL NR. 12794**

Oficiul de Cadastru și Publicitate Imobiliară SUCEAVA  
Biroul de Cadastru și Publicitate Imobiliară Gura Humorului

**A. Partea I. Descrierea imobilului**

TEREN Extravilan

Adresa: Jud. Suceava

Nr. Crt	Nr cadastral Nr. topografic	Suprafața* (mp)	Observații / Referințe
A1		7.100	Sector cadastral:22 Teren neimprejmuț;

**B. Partea II. Proprietari și acte**

Inscrieri privitoare la dreptul de proprietate și alte drepturi reale		Referințe
<b>12794 / 18/03/2022</b>		
Act Normativ nr. 7, din 13/03/1996 emis de PARLAMENTUL ROMANIEI;		
B1	Intabulare, drept de PROPRIETATE, dobândit prin Lege, cota actuala 1/1, cota initiala 1/1 1) NEIDENTIFICAT NEIDENTIFICAT	A1
Act Administrativ nr. 1776, din 14/03/2022 emis de PRIMARIA COMUNEI DRAGOIESTI;		
B2	Se noteaza posesia factica in favoarea lui 1) PETENGHE CONSTANTIN	A1

**C. Partea III. SARCINI .**

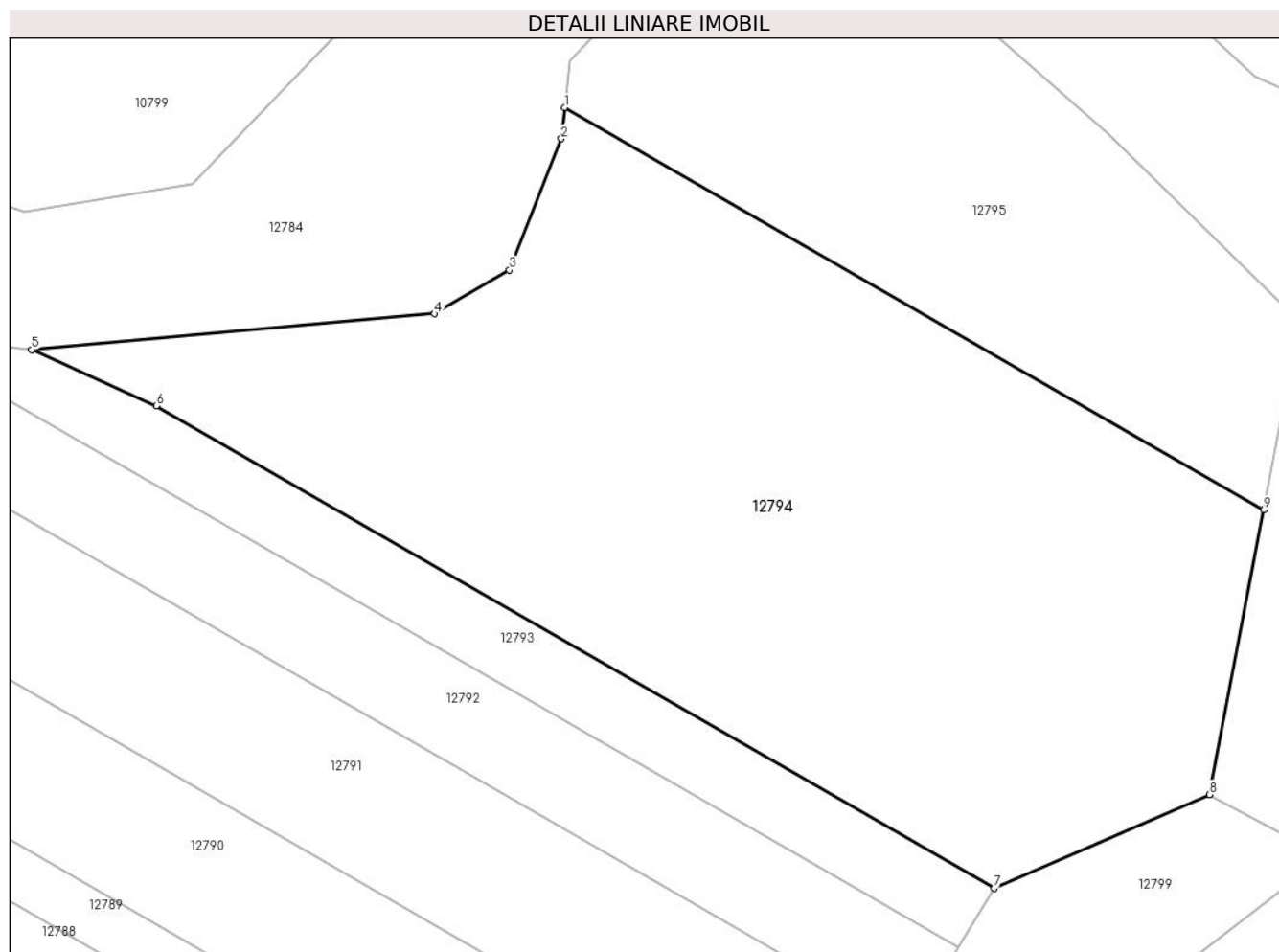
Inscrieri privind dezmembramintele dreptului de proprietate, drepturi reale de garanție și sarcini	Referințe
NU SUNT	

## Anexa Nr. 1 La Partea I

## Teren

Nr cadastral	Suprafața (mp)*	Observații / Referințe
	7.100	

\* Suprafața este determinată în planul de proiecție Stereo 70.



## Date referitoare la teren

Crt	Categorie folosință	Intra vilan	Suprafața (mp)	Tarla	Parcelă	Nr. topo	Observații / Referințe
1	arabil	NU	7.100	26	511	-	

## Lungime Segmente

1) Valorile lungimilor segmentelor sunt obținute din proiecție în plan.

Punct început	X / Y	Punct sfârșit	X / Y	Lungime segment (** (m)
1	582.945,658 672.791,917	2	582.945,191 672.787,918	4.026
2	582.945,191 672.787,918	3	582.938,493 672.770,923	18.267
3	582.938,493 672.770,923	4	582.928,801 672.765,252	11.229
4	582.928,801 672.765,252	5	582.876,594 672.760,602	52.414
5	582.876,594 672.760,602	6	582.892,732 672.753,306	17.711

Punct început	X / Y	Punct sfârșit	X / Y	Lungime segment (** (m)
6	582.892,732 672.753,306	7	583.001,249 672.690,884	125.19
7	583.001,249 672.690,884	8	583.029,126 672.703,022	30.405
8	583.029,126 672.703,022	9	583.036,193 672.739,838	37.488
9	583.036,193 672.739,838	1	582.945,658 672.791,917	104.445

\*\* Lungimile segmentelor sunt determinate în planul de proiecție Stereo 70 și sunt rotunjite la 1 milimetru.

\*\*\* Distanța dintre puncte este formată din segmente cumulate ce sunt mai mici decât valoarea 1 milimetru.



**DATE DESPRE IMOBILUL NR. 12795**

Oficiul de Cadastru și Publicitate Imobiliară SUCEAVA  
Biroul de Cadastru și Publicitate Imobiliară Gura Humorului

**A. Partea I. Descrierea imobilului**

TEREN Extravilan

Adresa: Jud. Suceava

Nr. Crt	Nr cadastral Nr. topografic	Suprafața* (mp)	Observații / Referințe
A1		3.300	Sector cadastral:22 Teren neimprejmut;

**B. Partea II. Proprietari și acte**

Inscrieri privitoare la dreptul de proprietate și alte drepturi reale		Referințe
<b>12795 / 18/03/2022</b>		
Act Normativ nr. 7, din 13/03/1996 emis de PARLAMENTUL ROMANIEI;		
B1	Intabulare, drept de PROPRIETATE, dobandit prin Lege, cota actuala 1/1, cota initiala 1/1 1) NEIDENTIFICAT NEIDENTIFICAT	A1
Act Administrativ nr. 1775, din 14/03/2022 emis de PRIMARIA COMUNEI DRAGOIESTI;		
B2	Se noteaza posesia factica in favoarea lui 1) ANCHIDIN RADU	A1

**C. Partea III. SARCINI .**

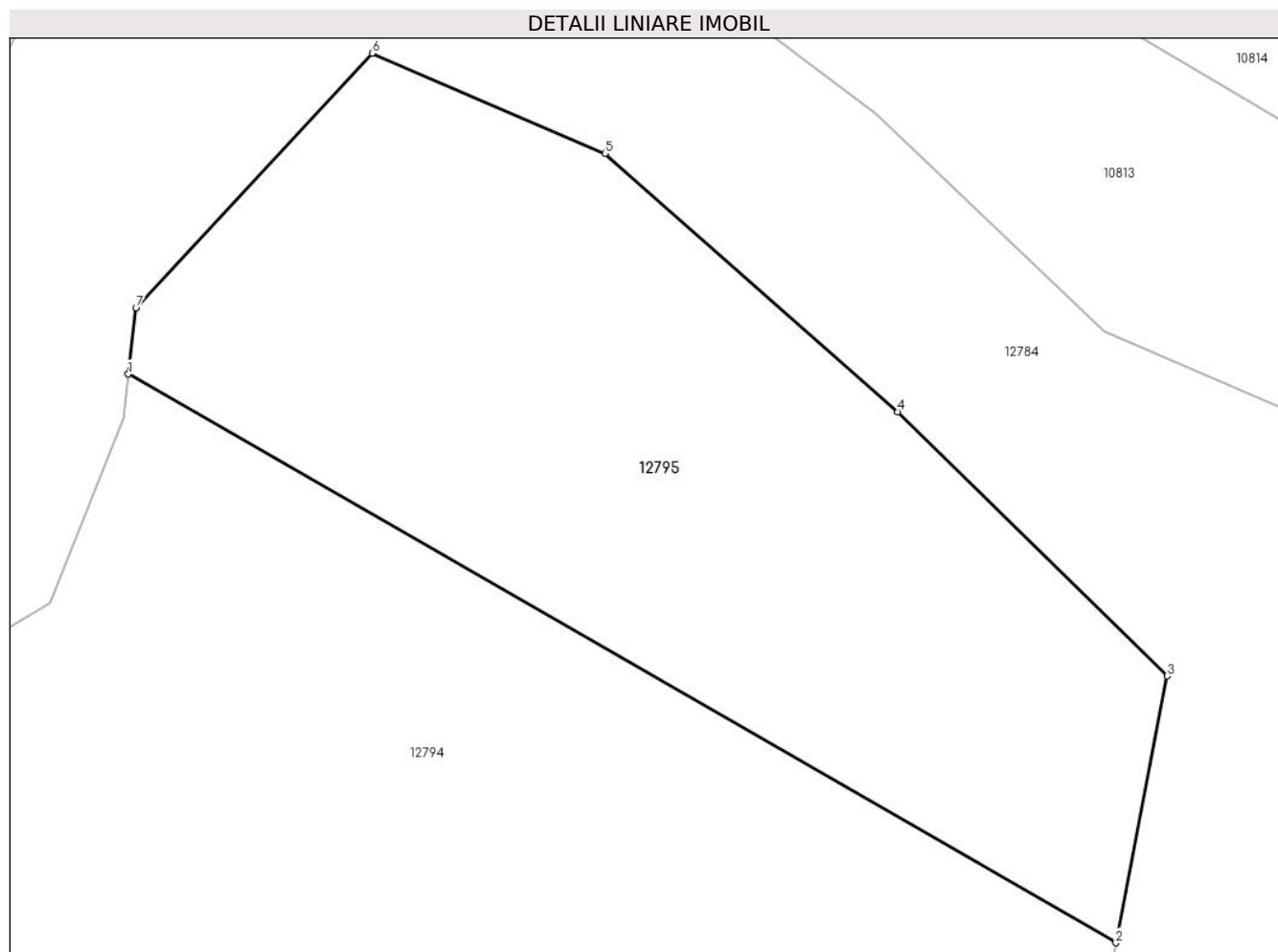
Inscrieri privind dezmembramintele dreptului de proprietate, drepturi reale de garanție și sarcini	Referințe
NU SUNT	

## Anexa Nr. 1 La Partea I

## Teren

Nr cadastral	Suprafața (mp)*	Observații / Referințe
	3.300	

\* Suprafața este determinată în planul de proiecție Stereo 70.



## Date referitoare la teren

Crt	Categorie folosință	Intravilan	Suprafața (mp)	Tarla	Parcelă	Nr. topo	Observații / Referințe
1	arabil	NU	3.300	26	511	-	

## Lungime Segmente

1) Valorile lungimilor segmentelor sunt obținute din proiecție în plan.

Punct început	X / Y	Punct sfârșit	X / Y	Lungime segment (** (m)
1	582.945,658 672.791,917	2	583.036,193 672.739,838	104.445
2	583.036,193 672.739,838	3	583.040,882 672.764,264	24.872
3	583.040,882 672.764,264	4	583.016,166 672.788,462	34.589
4	583.016,166 672.788,462	5	582.989,346 672.812,139	35.776
5	582.989,346 672.812,139	6	582.968,02 672.821,315	23.216

Punct început	X / Y	Punct sfârșit	X / Y	Lungime segment (** (m)
6	582.968,02 672.821,315	7	582.946,361 672.797,951	31.859
7	582.946,361 672.797,951	1	582.945,658 672.791,917	6.075

\*\* Lungimile segmentelor sunt determinate în planul de proiecție Stereo 70 și sunt rotunjite la 1 milimetru.

\*\*\* Distanța dintre puncte este formată din segmente cumulate ce sunt mai mici decât valoarea 1 milimetru.





**DATE DESPRE IMOBILUL NR. 12796**

Oficiul de Cadastru și Publicitate Imobiliară SUCEAVA  
Biroul de Cadastru și Publicitate Imobiliară Gura Humorului

**A. Partea I. Descrierea imobilului**

TEREN Extravilan

Adresa: Jud. Suceava

Nr. Crt	Nr cadastral Nr. topografic	Suprafața* (mp)	Observații / Referințe
A1		960	Sector cadastral:22 Teren neimprejmit;

**B. Partea II. Proprietari și acte**

Inscrieri privitoare la dreptul de proprietate și alte drepturi reale		Referințe
<b>9104 / 14/03/2022</b>		
Act Normativ nr. 1705, din 29/11/2006 emis de GUVERNUL ROMANIEI;		
B1	Intabulare, drept de PROPRIETATE, dobandit prin Lege, cota actuala 1/1, cota initiala 1/1 1) STATUL ROMAN DOMENIUL PUBLIC, CIF:9999999999999	A1
Act Normativ nr. 209, din 20/03/2012 emis de GUVERNUL ROMANIEI;		
B2	Intabulare, drept de ADMINISTRARE, dobandit prin Lege, cota actuala 1/1, cota initiala 1/1 1) ADMINISTRATIA BAZINALA DE APA SIRET, CIF:33839263	A1

**C. Partea III. SARCINI .**

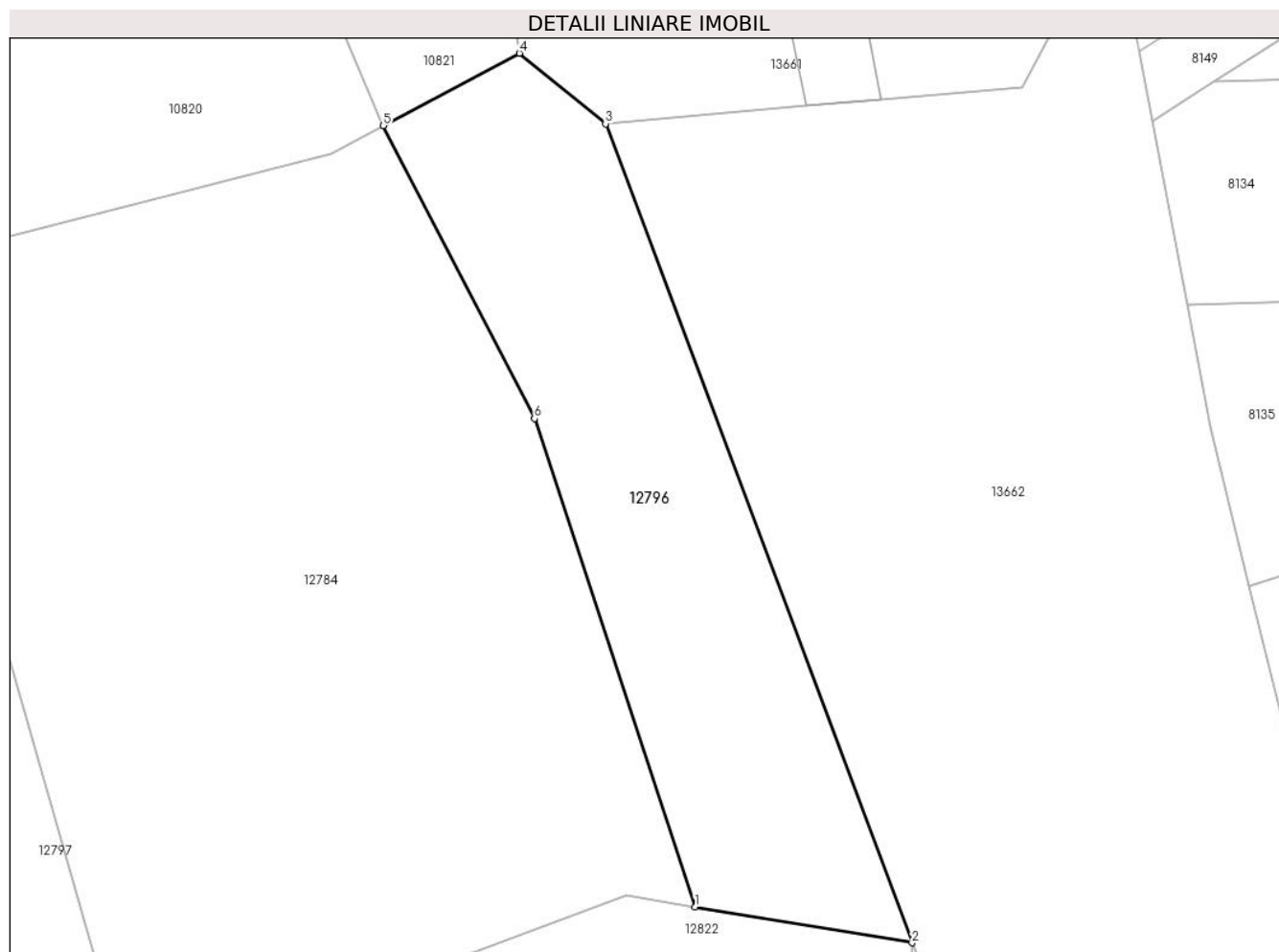
Inscrieri privind dezmembramintele dreptului de proprietate, drepturi reale de garanție și sarcini	Referințe
NU SUNT	

## Anexa Nr. 1 La Partea I

## Teren

Nr cadastral	Suprafața (mp)*	Observații / Referințe
	960	

\* Suprafața este determinată în planul de proiecție Stereo 70.



## Date referitoare la teren

Crt	Categorie folosință	Intra vilan	Suprafața (mp)	Tarla	Parcelă	Nr. topo	Observații / Referințe
1	ape curgătoare	NU	960	26	469	-	

## Lungime Segmente

1) Valorile lungimilor segmentelor sunt obținute din proiecție în plan.

Punct început	X / Y	Punct sfârșit	X / Y	Lungime segment (** (m)
1	583.190,178 672.699,874	2	583.206,726 672.697,128	16.774
2	583.206,726 672.697,128	3	583.183,332 672.759,593	66.702
3	583.183,332 672.759,593	4	583.176,747 672.764,972	8.503
4	583.176,747 672.764,972	5	583.166,366 672.759,451	11.758
5	583.166,366 672.759,451	6	583.177,898 672.737,107	25.144

Punct început	X / Y	Punct sfârșit	X / Y	Lungime segment (** (m)
6	583.177,898 672.737,107	1	583.190,178 672.699,874	39.206

\*\* Lungimile segmentelor sunt determinate în planul de proiecție Stereo 70 și sunt rotunjite la 1 milimetru.

\*\*\* Distanța dintre puncte este formată din segmente cumulate ce sunt mai mici decât valoarea 1 milimetru.



**DATE DESPRE IMOBILUL NR. 12797**

Oficiul de Cadastru și Publicitate Imobiliară SUCEAVA  
Biroul de Cadastru și Publicitate Imobiliară Gura Humorului

**A. Partea I. Descrierea imobilului**

TEREN Extravilan

Adresa: Jud. Suceava

Nr. Crt	Nr cadastral Nr. topografic	Suprafața* (mp)	Observații / Referințe
A1		1.000	Sector cadastral:22 Teren neimprejmuit;

**B. Partea II. Proprietari și acte**

Inscrieri privitoare la dreptul de proprietate și alte drepturi reale		Referințe
<b>12797 / 18/03/2022</b>		
Act Normativ nr. 7, din 13/03/1996 emis de PARLAMENTUL ROMANIEI;		
B1	Intabulare, drept de PROPRIETATE, dobandit prin Lege, cota actuala 1/1, cota initiala 1/1 1) <b>NEIDENTIFICAT NEIDENTIFICAT</b>	A1
Act Administrativ nr. 1785, din 14/03/2022 emis de PRIMARIA COMUNEI DRAGOIESTI;		
B2	Se noteaza posesia factica in favoarea lui 1) <b>PETROAIE MARIAN-AUREL</b>	A1

**C. Partea III. SARCINI .**

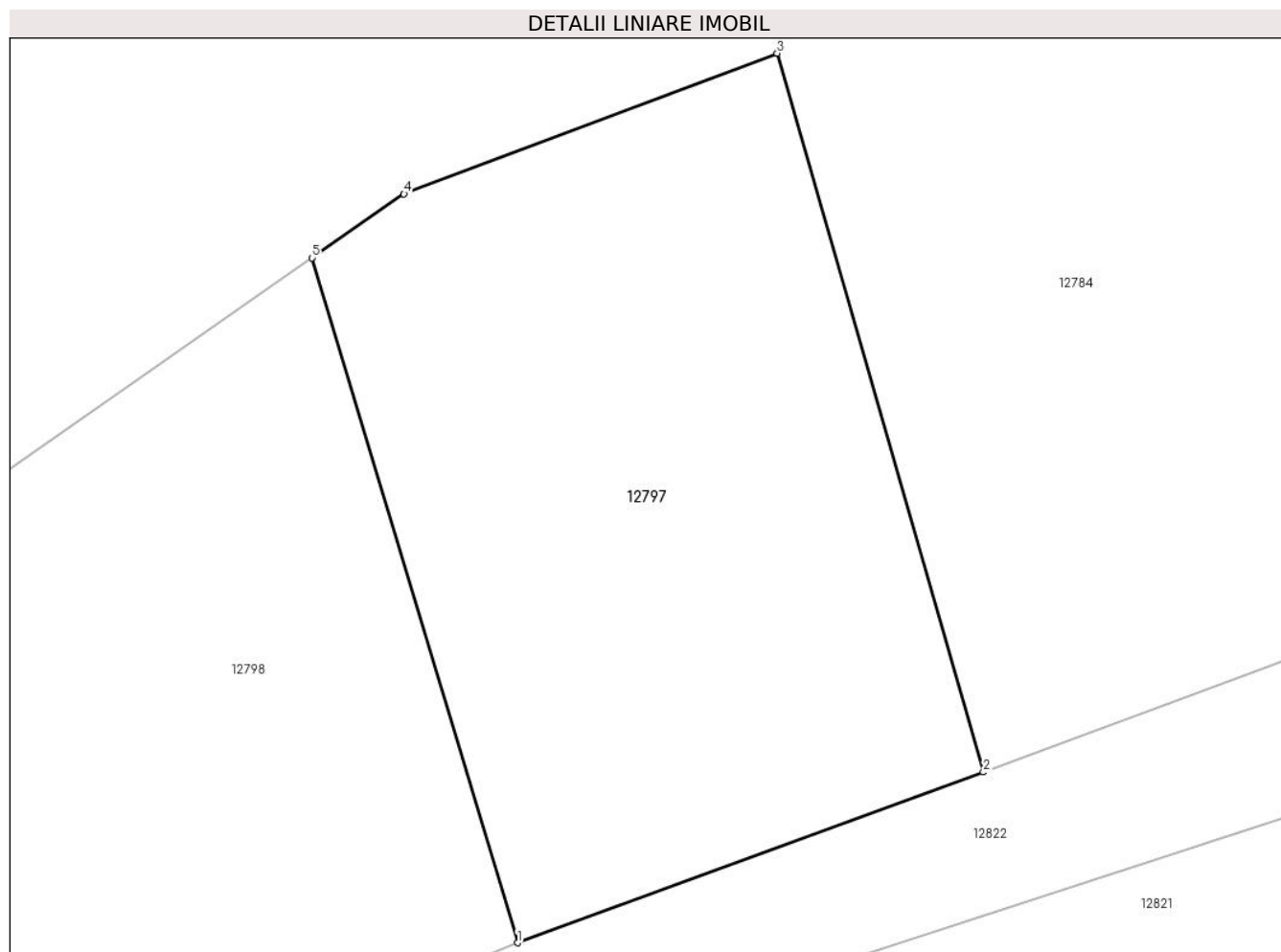
Inscrieri privind dezmembramintele dreptului de proprietate, drepturi reale de garanție și sarcini	Referințe
NU SUNT	

## Anexa Nr. 1 La Partea I

## Teren

Nr cadastral	Suprafața (mp)*	Observații / Referințe
	1.000	

\* Suprafața este determinată în planul de proiecție Stereo 70.



## Date referitoare la teren

Crt	Categorie folosință	Intra vilan	Suprafața (mp)	Tarla	Parcelă	Nr. topo	Observații / Referințe
1	arabil	NU	1.000	26	505	-	

## Lungime Segmente

1) Valorile lungimilor segmentelor sunt obținute din proiecție în plan.

Punct început	X / Y	Punct sfârșit	X / Y	Lungime segment (** (m)
1	583.122,849 672.677,869	2	583.147,042 672.686,729	25.764
2	583.147,042 672.686,729	3	583.136,33 672.724,041	38.819
3	583.136,33 672.724,041	4	583.116,945 672.716,742	20.714
4	583.116,945 672.716,742	5	583.112,172 672.713,418	5.816
5	583.112,172 672.713,418	1	583.122,849 672.677,869	37.118

**\*\* Lungimile segmentelor sunt determinate în planul de proiecție Stereo 70 și sunt rotunjite la 1 milimetru.**

**\*\*\* Distanța dintre puncte este formată din segmente cumulate ce sunt mai mici decât valoarea 1 milimetru.**





**DATE DESPRE IMOBILUL NR. 12798**

Oficiul de Cadastru și Publicitate Imobiliară SUCEAVA  
Biroul de Cadastru și Publicitate Imobiliară Gura Humorului

**A. Partea I. Descrierea imobilului**

TEREN Extravilan

Adresa: Jud. Suceava

Nr. Crt	Nr cadastral Nr. topografic	Suprafața* (mp)	Observații / Referințe
A1		4.967	Sector cadastral:22 Teren neimprejmuit;

**B. Partea II. Proprietari și acte**

Inscrieri privitoare la dreptul de proprietate și alte drepturi reale		Referințe
<b>12798 / 18/03/2022</b>		
Act Normativ nr. 7, din 13/03/1996 emis de PARLAMENTUL ROMANIEI;		
B1	Inscrierea provizorie, drept de PROPRIETATE, dobandit prin Lege, cota actuala 1/1, cota initiala 1/1	A1
1) COMUNA DRAGOIESTI, CIF:4441190, Proprietar Neidentificat		

**C. Partea III. SARCINI .**

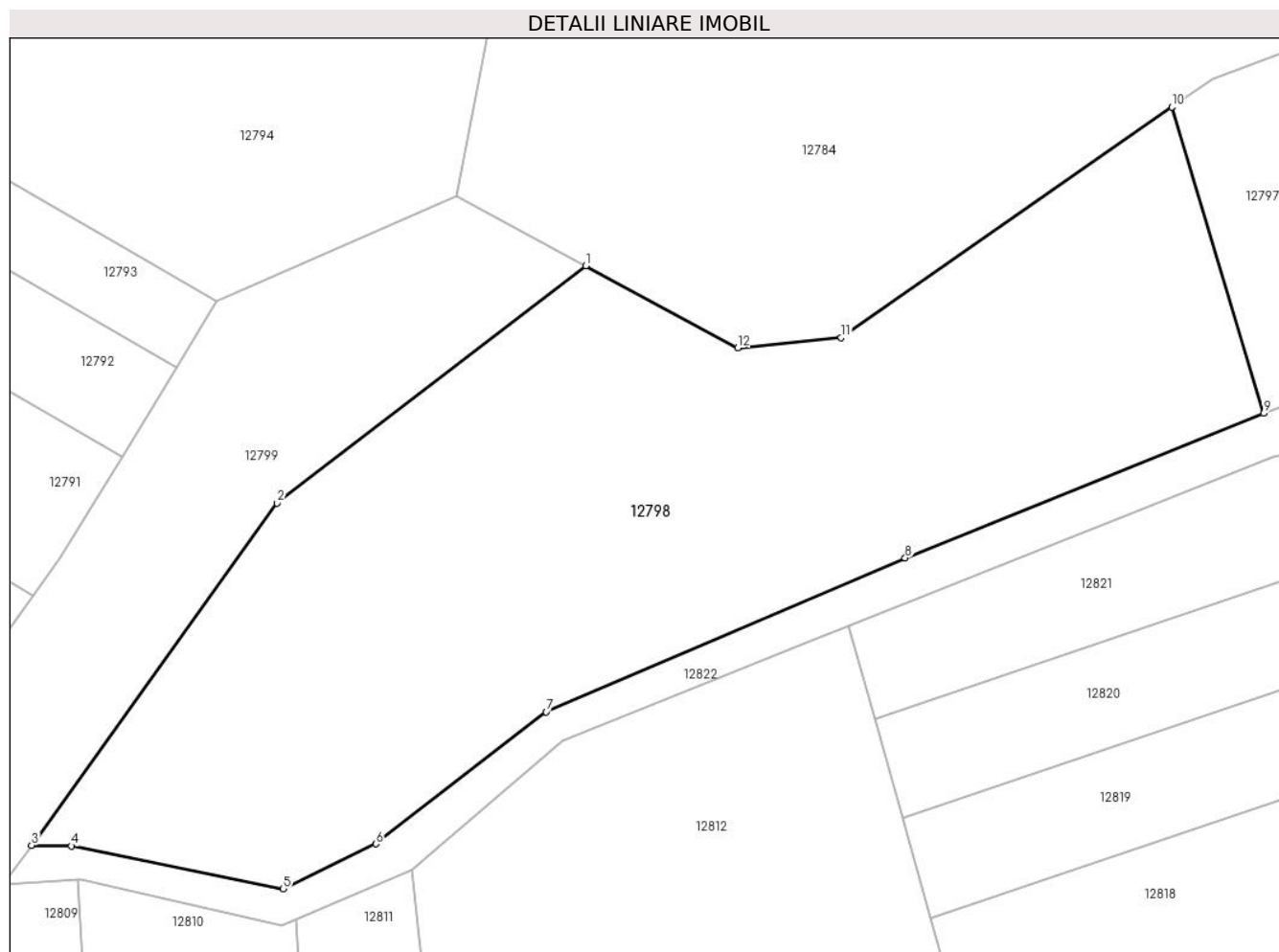
Inscrieri privind dezmembramintele dreptului de proprietate, drepturi reale de garanție și sarcini	Referințe
NU SUNT	

## Anexa Nr. 1 La Partea I

## Teren

Nr cadastral	Suprafața (mp)*	Observații / Referințe
	4.967	

\* Suprafața este determinată în planul de proiecție Stereo 70.



## Date referitoare la teren

Crt	Categorie folosință	Intravilan	Suprafața (mp)	Tarla	Parcelă	Nr. topo	Observații / Referințe
1	arabil	NU	4.967	26	505	-	

## Lungime Segmente

1) Valorile lungimilor segmentelor sunt obținute din proiecție în plan.

Punct început	X / Y	Punct sfârșit	X / Y	Lungime segment (** (m)
1	583.044,101 672.694,982	2	583.008,27 672.667,46	45.181
2	583.008,27 672.667,46	3	582.979,754 672.627,732	48.903
3	582.979,754 672.627,732	4	582.984,399 672.627,66	4.646
4	582.984,399 672.627,66	5	583.008,979 672.622,68	25.079
5	583.008,979 672.622,68	6	583.019,729 672.627,922	11.96

Punct început	X / Y	Punct sfârșit	X / Y	Lungime segment (** (m)
6	583.019,729 672.627,922	7	583.039,509 672.643,228	25.01
7	583.039,509 672.643,228	8	583.081,207 672.661,088	45.362
8	583.081,207 672.661,088	9	583.122,849 672.677,869	44.896
9	583.122,849 672.677,869	10	583.112,172 672.713,418	37.118
10	583.112,172 672.713,418	11	583.073,78 672.686,68	46.785
11	583.073,78 672.686,68	12	583.061,78 672.685,49	12.059
12	583.061,78 672.685,49	1	583.044,101 672.694,982	20.066

\*\* Lungimile segmentelor sunt determinate în planul de proiecție Stereo 70 și sunt rotunjite la 1 milimetru.

\*\*\* Distanța dintre puncte este formată din segmente cumulate ce sunt mai mici decât valoarea 1 milimetru.



**DATE DESPRE IMOBILUL NR. 12799**

Oficiul de Cadastru și Publicitate Imobiliară SUCEAVA  
Biroul de Cadastru și Publicitate Imobiliară Gura Humorului

**A. Partea I. Descrierea imobilului**

TEREN Extravilan

Adresa: Jud. Suceava

Nr. Crt	Nr cadastral Nr. topografic	Suprafața* (mp)	Observații / Referințe
A1		4.040	Sector cadastral:22 Teren neimprejmuit;

**B. Partea II. Proprietari și acte**

Inscrieri privitoare la dreptul de proprietate și alte drepturi reale		Referințe
<b>12799 / 18/03/2022</b>		
Act Normativ nr. 7, din 13/03/1996 emis de PARLAMENTUL ROMANIEI;		
B1	Inscrierea provizorie, drept de PROPRIETATE, dobandit prin Lege, cota actuala 1/1, cota initiala 1/1	A1
1) COMUNA DRAGOIESTI, CIF:4441190, Proprietar Neidentificat		

**C. Partea III. SARCINI .**

Inscrieri privind dezmembramintele dreptului de proprietate, drepturi reale de garanție și sarcini	Referințe
NU SUNT	

## Anexa Nr. 1 La Partea I

## Teren

Nr cadastral	Suprafața (mp)*	Observații / Referințe
	4.040	

\* Suprafața este determinată în planul de proiecție Stereo 70.

## DETALII LINIARE IMOBIL



## Date referitoare la teren

Crt	Categorie folosință	Intravilan	Suprafața (mp)	Tarla	Parcelă	Nr. topo	Observații / Referințe
1	ape curgătoare	NU	4.040	26	511	-	

## Lungime Segmente

1) Valorile lungimilor segmentelor sunt obținute din proiecție în plan.

Punct început	X / Y	Punct sfârșit	X / Y	Lungime segment (** (m)
1	582.976,48 672.623,17	2	582.979,754 672.627,732	5.615
3	583.008,27 672.667,46	4	583.044,101 672.694,982	45.181
5	583.029,126 672.703,022	6	583.001,249 672.690,884	30.405
7	582.996,587 672.683,218	8	582.990,298 672.672,875	12.105
9	582.983,074 672.660,996	10	582.979,999 672.656,757	5.237

Punct început	X / Y	Punct sfârșit	X / Y	Lungime segment (** (m)
2	582.979,754 672.627,732	3	583.008,27 672.667,46	48.903
4	583.044,101 672.694,982	5	583.029,126 672.703,022	16.997
6	583.001,249 672.690,884	7	582.996,587 672.683,218	8.972
8	582.990,298 672.672,875	9	582.983,074 672.660,996	13.903
10	582.979,999 672.656,757	11	582.969,428 672.642,183	18.004

Punct început	X / Y	Punct sfârșit	X / Y	Lungime segment (** (m)
11	582.969,428 672.642,183	12	582.965,354 672.636,567	6.938
13	582.959,377 672.628,327	14	582.920,038 672.647,685	43.844
15	582.855,93 672.670,38	16	582.816,481 672.632,102	54.968
17	582.803,235 672.626,391	18	582.774,521 672.619,724	29.478
19	582.762,183 672.617,607	20	582.748,919 672.615,329	13.458
21	582.743,856 672.615,357	22	582.738,185 672.615,387	5.671
23	582.732,038 672.594,74	24	582.771,575 672.613,368	43.706
25	582.799,755 672.620,866	26	582.820,641 672.629,168	22.476
27	582.853,86 672.659,39	28	582.859,41 672.659,02	5.562
29	582.868,121 672.655,487	30	582.877,823 672.651,553	10.469
31	582.882,754 672.649,553	32	582.891,309 672.646,083	9.232
33	582.900,54 672.642,34	34	582.923,395 672.632,899	24.728
35	582.945,561 672.623,998	36	582.957,96 672.621,02	12.752

Punct început	X / Y	Punct sfârșit	X / Y	Lungime segment (** (m)
12	582.965,354 672.636,567	13	582.959,377 672.628,327	10.179
14	582.920,038 672.647,685	15	582.855,93 672.670,38	68.007
16	582.816,481 672.632,102	17	582.803,235 672.626,391	14.425
18	582.774,521 672.619,724	19	582.762,183 672.617,607	12.518
20	582.748,919 672.615,329	21	582.743,856 672.615,357	5.063
22	582.738,185 672.615,387	23	582.732,038 672.594,74	21.543
24	582.771,575 672.613,368	25	582.799,755 672.620,866	29.16
26	582.820,641 672.629,168	27	582.853,86 672.659,39	44.91
28	582.859,41 672.659,02	29	582.868,121 672.655,487	9.4
30	582.877,823 672.651,553	31	582.882,754 672.649,553	5.321
32	582.891,309 672.646,083	33	582.900,54 672.642,34	9.961
34	582.923,395 672.632,899	35	582.945,561 672.623,998	23.886
36	582.957,96 672.621,02	1	582.976,48 672.623,17	18.644

\*\* Lungimile segmentelor sunt determinate în planul de proiecție Stereo 70 și sunt rotunjite la 1 milimetru.

\*\*\* Distanța dintre puncte este formată din segmente cumulate ce sunt mai mici decât valoarea 1 milimetru.





**DATE DESPRE IMOBILUL NR. 12800**

Oficiul de Cadastru și Publicitate Imobiliară SUCEAVA  
Biroul de Cadastru și Publicitate Imobiliară Gura Humorului

**A. Partea I. Descrierea imobilului**

TEREN Extravilan

Adresa: Jud. Suceava

Nr. Crt	Nr cadastral Nr. topografic	Suprafața* (mp)	Observații / Referințe
A1		7.100	Sector cadastral:22 Teren neimprejmut;

**B. Partea II. Proprietari și acte**

Inscrieri privitoare la dreptul de proprietate și alte drepturi reale		Referințe
<b>12800 / 18/03/2022</b>		
Act Normativ nr. 7, din 13/03/1996 emis de PARLAMENTUL ROMANIEI;		
B1	Intabulare, drept de PROPRIETATE, dobandit prin Lege, cota actuala 1/1, cota initiala 1/1 1) <b>NEIDENTIFICAT NEIDENTIFICAT</b>	A1
Act Administrativ nr. 1802, din 14/03/2022 emis de PRIMARIA COMUNEI DRAGOIESTI;		
B2	Se noteaza posesia factica in favoarea lui 1) <b>SCRIJOSCHI ELISAVETA</b>	A1

**C. Partea III. SARCINI .**

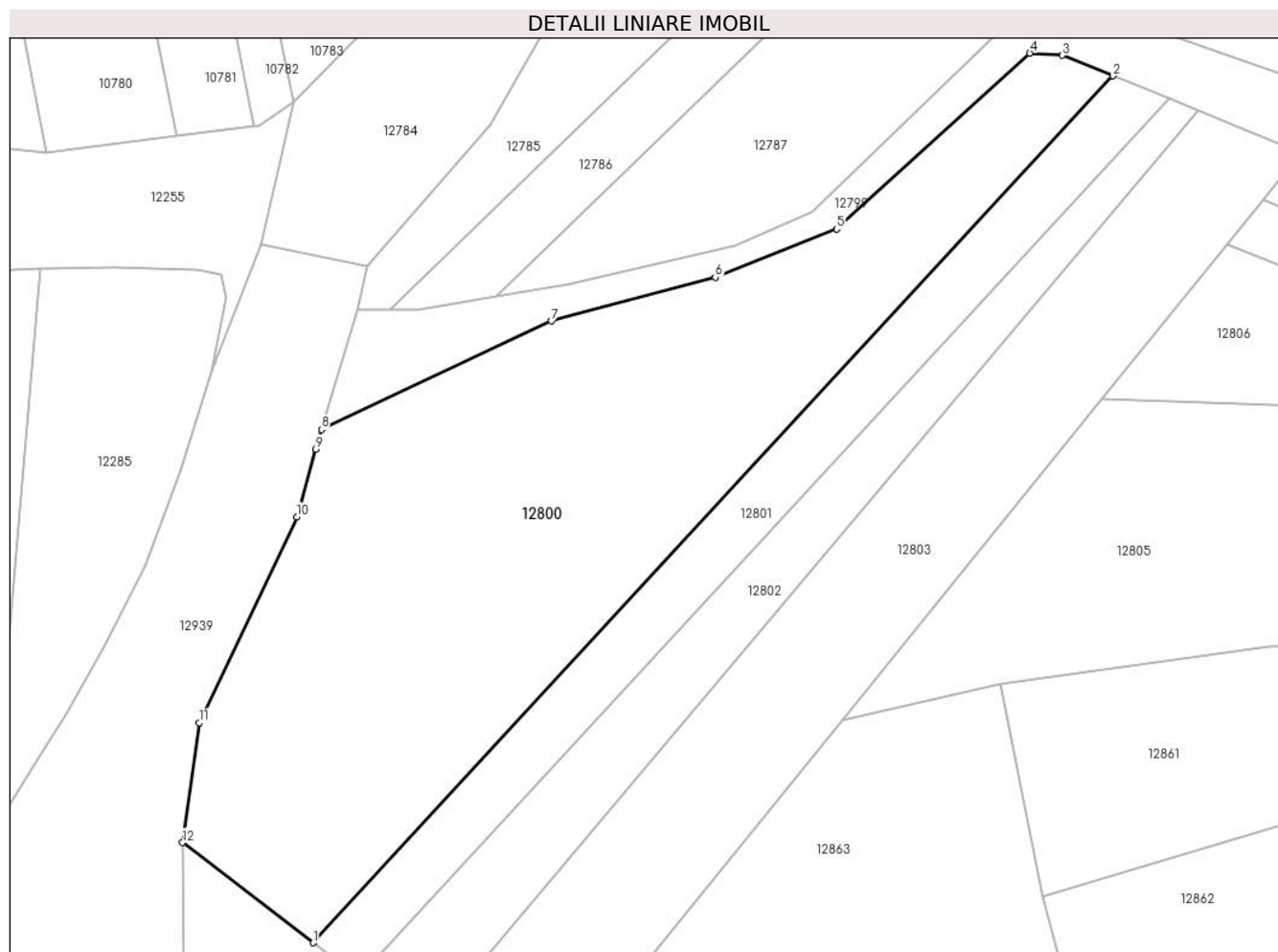
Inscrieri privind dezmembramintele dreptului de proprietate, drepturi reale de garanție și sarcini	Referințe
NU SUNT	

## Anexa Nr. 1 La Partea I

## Teren

Nr cadastral	Suprafața (mp)*	Observații / Referințe
	7.100	

\* Suprafața este determinată în planul de proiecție Stereo 70.



## Date referitoare la teren

Crt	Categorie folosință	Intra vilan	Suprafața (mp)	Tarla	Parcelă	Nr. topo	Observații / Referințe
1	arabil	NU	7.100	26	511	-	

## Lungime Segmente

1) Valorile lungimilor segmentelor sunt obținute din proiecție în plan.

Punct început	X / Y	Punct sfârșit	X / Y	Lungime segment (** (m)
1	582.730,626 672.506,526	2	582.868,121 672.655,487	202.717
2	582.868,121 672.655,487	3	582.859,41 672.659,02	9.4
3	582.859,41 672.659,02	4	582.853,86 672.659,39	5.562
4	582.853,86 672.659,39	5	582.820,641 672.629,168	44.91
5	582.820,641 672.629,168	6	582.799,755 672.620,866	22.476

Punct început	X / Y	Punct sfârșit	X / Y	Lungime segment (** (m)
6	582.799,755 672.620,866	7	582.771,575 672.613,368	29.16
7	582.771,575 672.613,368	8	582.732,038 672.594,74	43.706
8	582.732,038 672.594,74	9	582.731,087 672.591,36	3.511
9	582.731,087 672.591,36	10	582.727,812 672.579,72	12.092
10	582.727,812 672.579,72	11	582.711,064 672.544,332	39.151
11	582.711,064 672.544,332	12	582.708,144 672.523,726	20.812
12	582.708,144 672.523,726	1	582.730,626 672.506,526	28.307

\*\* Lungimile segmentelor sunt determinate în planul de proiecție Stereo 70 și sunt rotunjite la 1 milimetru.

\*\*\* Distanța dintre puncte este formată din segmente cumulate ce sunt mai mici decât valoarea 1 milimetru.



**DATE DESPRE IMOBILUL NR. 12801**

Oficiul de Cadastru și Publicitate Imobiliară SUCEAVA  
Biroul de Cadastru și Publicitate Imobiliară Gura Humorului

**A. Partea I. Descrierea imobilului**

TEREN Extravilan

Adresa: Jud. Suceava

Nr. Crt	Nr cadastral Nr. topografic	Suprafața* (mp)	Observații / Referințe
A1		2.000	Sector cadastral:22 Teren neimprejmut;

**B. Partea II. Proprietari și acte**

Inscrieri privitoare la dreptul de proprietate și alte drepturi reale		Referințe
<b>12801 / 18/03/2022</b>		
Act Normativ nr. 7, din 13/03/1996 emis de PARLAMENTUL ROMANIEI;		
B1	Intabulare, drept de PROPRIETATE, dobandit prin Lege, cota actuala 1/1, cota initiala 1/1 1) NEIDENTIFICAT NEIDENTIFICAT	A1
Act Administrativ nr. 1801, din 14/03/2022 emis de PRIMARIA COMUNEI DRAGOIESTI;		
B2	Se noteaza posesia factica in favoarea lui 1) ANCHIDIN DUMITRU	A1

**C. Partea III. SARCINI .**

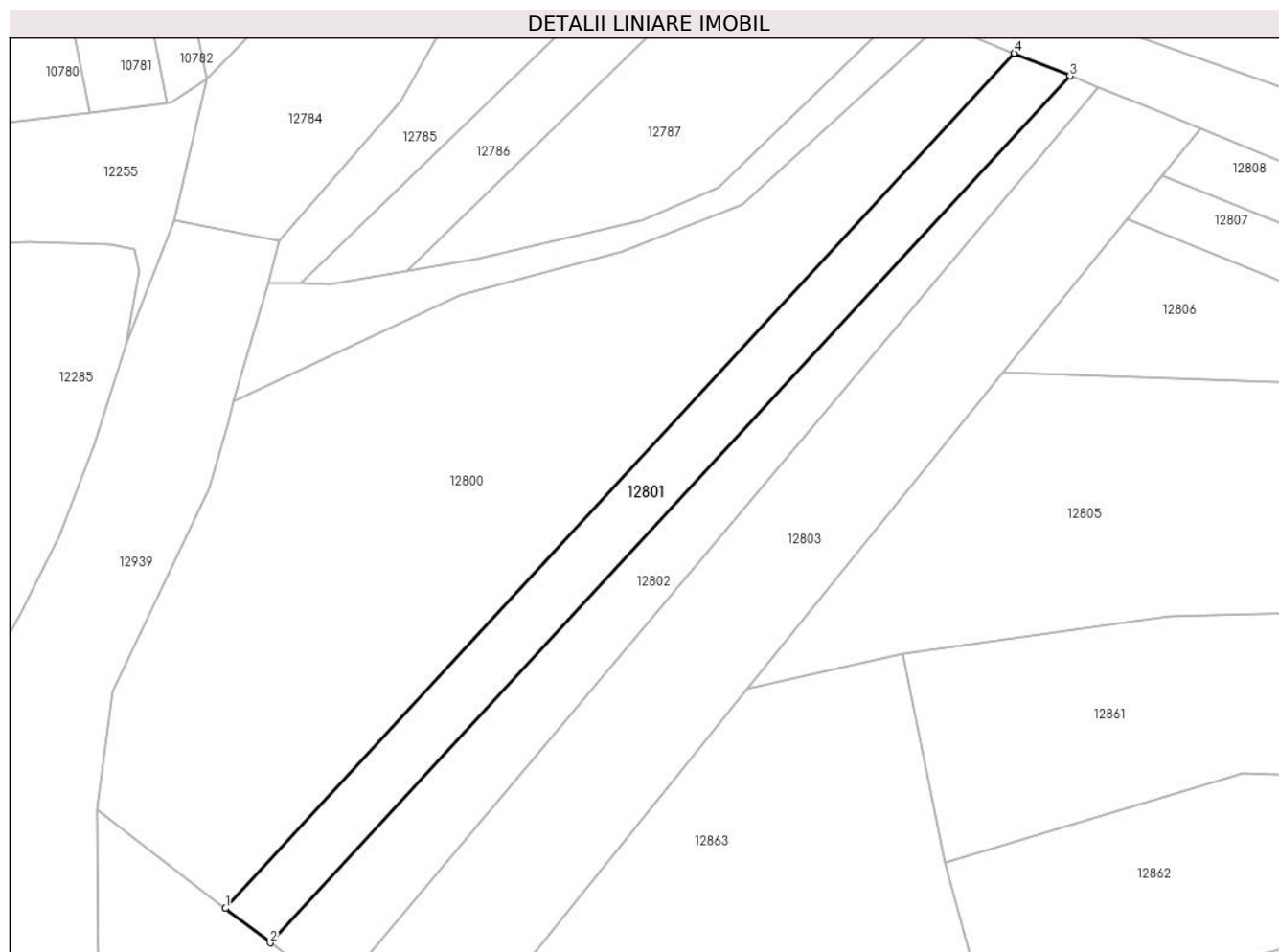
Inscrieri privind dezmembramintele dreptului de proprietate, drepturi reale de garanție și sarcini	Referințe
NU SUNT	

## Anexa Nr. 1 La Partea I

## Teren

Nr cadastral	Suprafața (mp)*	Observații / Referințe
	2.000	

\* Suprafața este determinată în planul de proiecție Stereo 70.



## Date referitoare la teren

Crt	Categorie folosință	Intravilan	Suprafața (mp)	Tarla	Parcelă	Nr. topo	Observații / Referințe
1	arabil	NU	2.000	26	511	-	

## Lungime Segmente

1) Valorile lungimilor segmentelor sunt obținute din proiecție în plan.

Punct început	X / Y	Punct sfârșit	X / Y	Lungime segment (** (m)
1	582.730,626 672.506,526	2	582.738,441 672.500,546	9.84
2	582.738,441 672.500,546	3	582.877,823 672.651,553	205.501
3	582.877,823 672.651,553	4	582.868,121 672.655,487	10.469
4	582.868,121 672.655,487	1	582.730,626 672.506,526	202.717

\*\* Lungimile segmentelor sunt determinate în planul de proiecție Stereo 70 și sunt rotunjite la 1 milimetru.

**\*\*\* Distanţa dintre puncte este formată din segmente cumulate ce sunt mai mici decât valoarea 1 milimetru.**





**DATE DESPRE IMOBILUL NR. 12802**

Oficiul de Cadastru și Publicitate Imobiliară SUCEAVA  
Biroul de Cadastru și Publicitate Imobiliară Gura Humorului

**A. Partea I. Descrierea imobilului**

TEREN Extravilan

Adresa: Jud. Suceava

Nr. Crt	Nr cadastral Nr. topografic	Suprafața* (mp)	Observații / Referințe
A1		2.000	Sector cadastral:22 Teren neimprejmuit;

**B. Partea II. Proprietari și acte**

Inscrieri privitoare la dreptul de proprietate și alte drepturi reale		Referințe
<b>12802 / 18/03/2022</b>		
Act Normativ nr. 7, din 13/03/1996 emis de PARLAMENTUL ROMANIEI;		
B1	Intabulare, drept de PROPRIETATE, dobandit prin Lege, cota actuala 1/1, cota initiala 1/1 1) NEIDENTIFICAT NEIDENTIFICAT	A1
Act Administrativ nr. 1800, din 14/03/2022 emis de PRIMARIA COMUNEI DRAGOIESTI;		
B2	Se noteaza posesia factica in favoarea lui 1) ANCHIDIN IONEL	A1

**C. Partea III. SARCINI .**

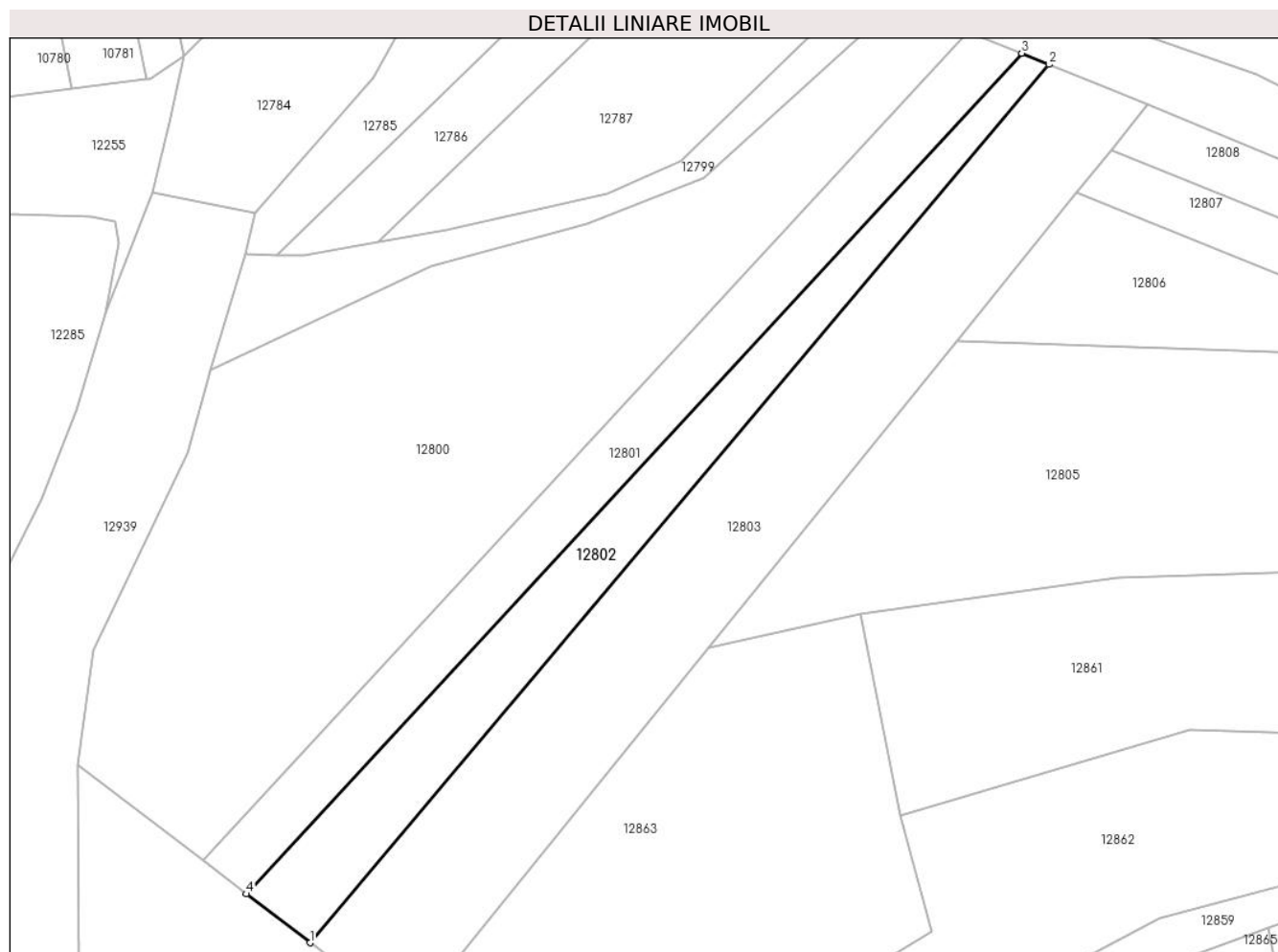
Inscrieri privind dezmembramintele dreptului de proprietate, drepturi reale de garanție și sarcini	Referințe
NU SUNT	

## Anexa Nr. 1 La Partea I

## Teren

Nr cadastral	Suprafața (mp)*	Observații / Referințe
	2.000	

\* Suprafața este determinată în planul de proiecție Stereo 70.



## Date referitoare la teren

Crt	Categorie folosință	Intravilan	Suprafața (mp)	Tarla	Parcelă	Nr. topo	Observații / Referințe
1	arabil	NU	2.000	26	511	-	

## Lungime Segmente

1) Valorile lungimilor segmentelor sunt obținute din proiecție în plan.

Punct început	X / Y	Punct sfârșit	X / Y	Lungime segment (** (m)
1	582.749,916 672.491,767	2	582.882,754 672.649,553	206.258
2	582.882,754 672.649,553	3	582.877,823 672.651,553	5.321
3	582.877,823 672.651,553	4	582.738,441 672.500,546	205.501
4	582.738,441 672.500,546	1	582.749,916 672.491,767	14.448

\*\* Lungimile segmentelor sunt determinate în planul de proiecție Stereo 70 și sunt rotunjite la 1 milimetru.

**\*\*\* Distanţa dintre puncte este formată din segmente cumulate ce sunt mai mici decât valoarea 1 milimetru.**



**DATE DESPRE IMOBILUL NR. 12803**

Oficiul de Cadastru și Publicitate Imobiliară SUCEAVA  
Biroul de Cadastru și Publicitate Imobiliară Gura Humorului

**A. Partea I. Descrierea imobilului**

TEREN Extravilan

Adresa: Jud. Suceava

Nr. Crt	Nr cadastral Nr. topografic	Suprafața* (mp)	Observații / Referințe
A1		4.239	Sector cadastral:22 Teren neimprejmit;

**B. Partea II. Proprietari și acte**

Inscrieri privitoare la dreptul de proprietate și alte drepturi reale		Referințe
<b>12803 / 18/03/2022</b>		
Act Normativ nr. 7, din 13/03/1996 emis de PARLAMENTUL ROMANIEI;		
B1	Intabulare, drept de PROPRIETATE, dobandit prin Lege, cota actuala 1/1, cota initiala 1/1 1) <b>NEIDENTIFICAT NEIDENTIFICAT</b>	A1
Act Administrativ nr. 2550, din 14/03/2022 emis de PRIMARIA COMUNEI DRAGOIESTI;		
B2	Se noteaza posesia factica in favoarea lui 1) <b>ACHITEI CIPRIAN</b> 2) <b>ACHITEI LILIANA</b>	A1

**C. Partea III. SARCINI .**

Inscrieri privind dezmembramintele dreptului de proprietate, drepturi reale de garanție și sarcini	Referințe
NU SUNT	

**Teren**

Nr cadastral	Suprafața (mp)*	Observații / Referințe
	4.239	

\* Suprafața este determinată în planul de proiecție Stereo 70.



**Date referitoare la teren**

Crt	Categorie folosință	Intravilan	Suprafața (mp)	Tarla	Parcelă	Nr. topo	Observații / Referințe
1	arabil	NU	4.239	26	511	-	

**Lungime Segmente**

1) Valorile lungimilor segmentelor sunt obținute din proiecție în plan.

Punct început	X / Y	Punct sfârșit	X / Y	Lungime segment (** (m)
1	582.749,916 672.491,767	2	582.760,075 672.483,994	12.792
2	582.760,075 672.483,994	3	582.767,647 672.478,201	9.534
3	582.767,647 672.478,201	4	582.821,6 672.544,84	85.742
4	582.821,6 672.544,84	5	582.866,183 672.599,905	70.851
5	582.866,183 672.599,905	6	582.887,775 672.626,574	34.314

Punct început	X / Y	Punct sfârșit	X / Y	Lungime segment (** (m)
6	582.887,775 672.626,574	7	582.893,922 672.634,166	9.769
7	582.893,922 672.634,166	8	582.900,54 672.642,34	10.517
8	582.900,54 672.642,34	9	582.891,309 672.646,083	9.961
9	582.891,309 672.646,083	10	582.882,754 672.649,553	9.232
10	582.882,754 672.649,553	1	582.749,916 672.491,767	206.258

\*\* Lungimile segmentelor sunt determinate în planul de proiecție Stereo 70 și sunt rotunjite la 1 milimetru.

\*\*\* Distanța dintre puncte este formată din segmente cumulate ce sunt mai mici decât valoarea 1 milimetru.





**DATE DESPRE IMOBILUL NR. 12804**

Oficiul de Cadastru și Publicitate Imobiliară SUCEAVA  
Biroul de Cadastru și Publicitate Imobiliară Gura Humorului

**A. Partea I. Descrierea imobilului**

TEREN Extravilan

Adresa: Jud. Suceava

Nr. Crt	Nr cadastral Nr. topografic	Suprafața* (mp)	Observații / Referințe
A1		3.201	Sector cadastral:22 Teren neimprejmuit;

**B. Partea II. Proprietari și acte**

Inscrieri privitoare la dreptul de proprietate și alte drepturi reale		Referințe
<b>12804 / 18/03/2022</b>		
Act Normativ nr. 7, din 13/03/1996 emis de PARLAMENTUL ROMANIEI;		
B1	Inscrierea provizorie, drept de PROPRIETATE, dobandit prin Lege, cota actuala 1/1, cota initiala 1/1	A1
1) COMUNA DRAGOIESTI, CIF:4441190, Proprietar Neidentificat		

**C. Partea III. SARCINI .**

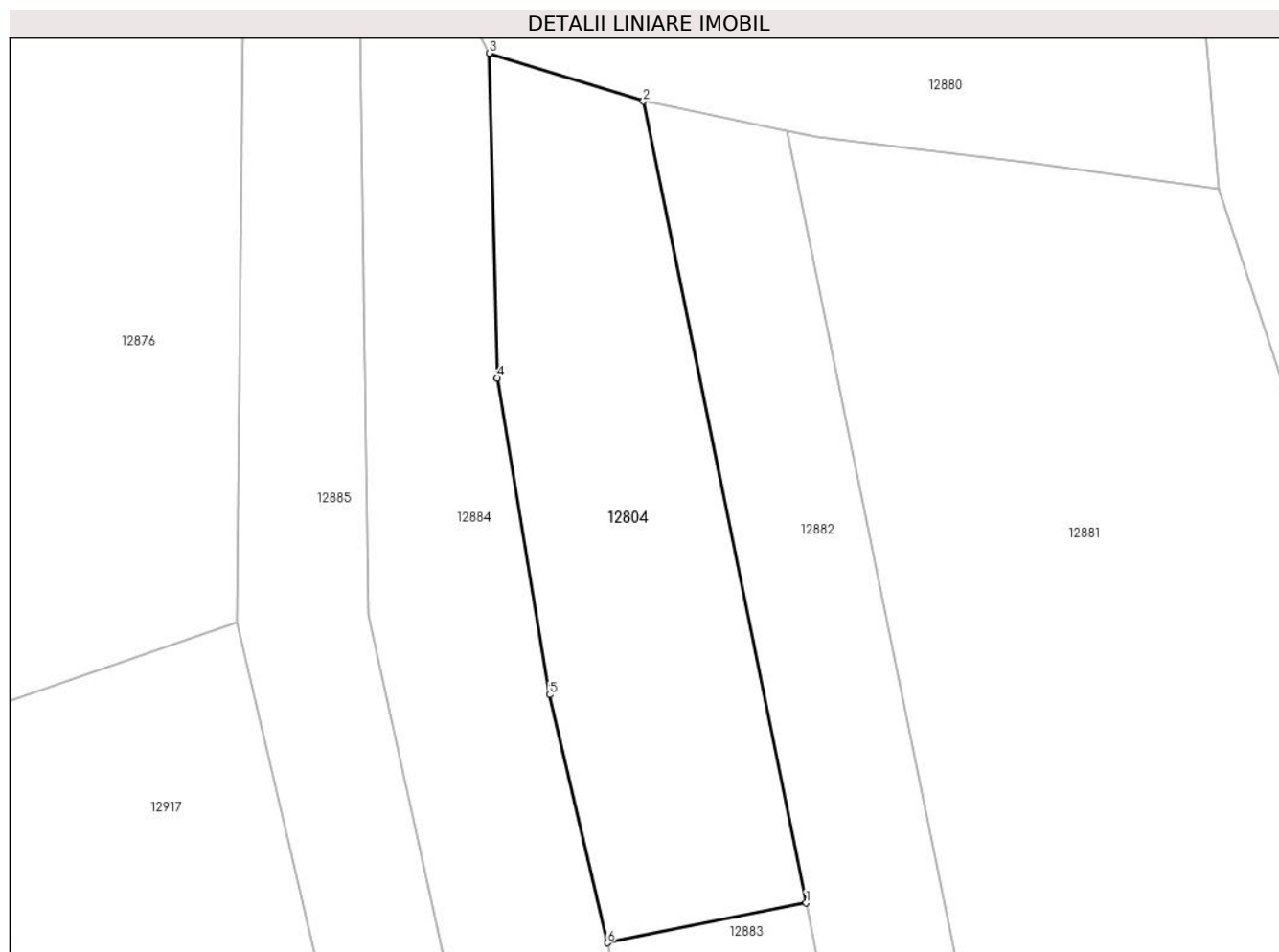
Inscrieri privind dezmembramintele dreptului de proprietate, drepturi reale de garanție și sarcini	Referințe
NU SUNT	

## Anexa Nr. 1 La Partea I

## Teren

Nr cadastral	Suprafața (mp)*	Observații / Referințe
	3.201	

\* Suprafața este determinată în planul de proiecție Stereo 70.



## Date referitoare la teren

Crt	Categorie folosință	Intravilan	Suprafața (mp)	Tarla	Parcelă	Nr. topo	Observații / Referințe
1	arabil	NU	3.201	26	511	-	

## Lungime Segmente

1) Valorile lungimilor segmentelor sunt obținute din proiecție în plan.

Punct început	X / Y	Punct sfârșit	X / Y	Lungime segment (** (m)
1	583.187,041 672.068,037	2	583.164,5 672.178,98	113.21
2	583.164,5 672.178,98	3	583.143,13 672.185,62	22.378
3	583.143,13 672.185,62	4	583.144,239 672.140,65	44.984
4	583.144,239 672.140,65	5	583.151,5 672.096,842	44.406
5	583.151,5 672.096,842	6	583.159,535 672.062,527	35.243

Punct început	X / Y	Punct sfârșit	X / Y	Lungime segment (** (m)
6	583.159,535 672.062,527	1	583.187,041 672.068,037	28.052

\*\* Lungimile segmentelor sunt determinate în planul de proiecție Stereo 70 și sunt rotunjite la 1 milimetru.

\*\*\* Distanța dintre puncte este formată din segmente cumulate ce sunt mai mici decât valoarea 1 milimetru.



**DATE DESPRE IMOBILUL NR. 12805**

Oficiul de Cadastru și Publicitate Imobiliară SUCEAVA  
Biroul de Cadastru și Publicitate Imobiliară Gura Humorului

**A. Partea I. Descrierea imobilului**

TEREN Extravilan

Adresa: Jud. Suceava

Nr. Crt	Nr cadastral Nr. topografic	Suprafața* (mp)	Observații / Referințe
A1		4.746	Sector cadastral:22 Teren neimprejmuit;

**B. Partea II. Proprietari și acte**

Inscrieri privitoare la dreptul de proprietate și alte drepturi reale		Referințe
<b>12805 / 18/03/2022</b>		
Act Normativ nr. 7, din 13/03/1996 emis de PARLAMENTUL ROMANIEI;		
B1	Intabulare, drept de PROPRIETATE, dobândit prin Lege, cota actuala 1/1, cota initiala 1/1 1) NEIDENTIFICAT NEIDENTIFICAT	A1
Act Administrativ nr. 1798, din 14/03/2022 emis de PRIMARIA COMUNEI DRAGOIESTI;		
B2	Se noteaza posesia factica in favoarea lui 1) HAURES PARASCHIVA	A1

**C. Partea III. SARCINI .**

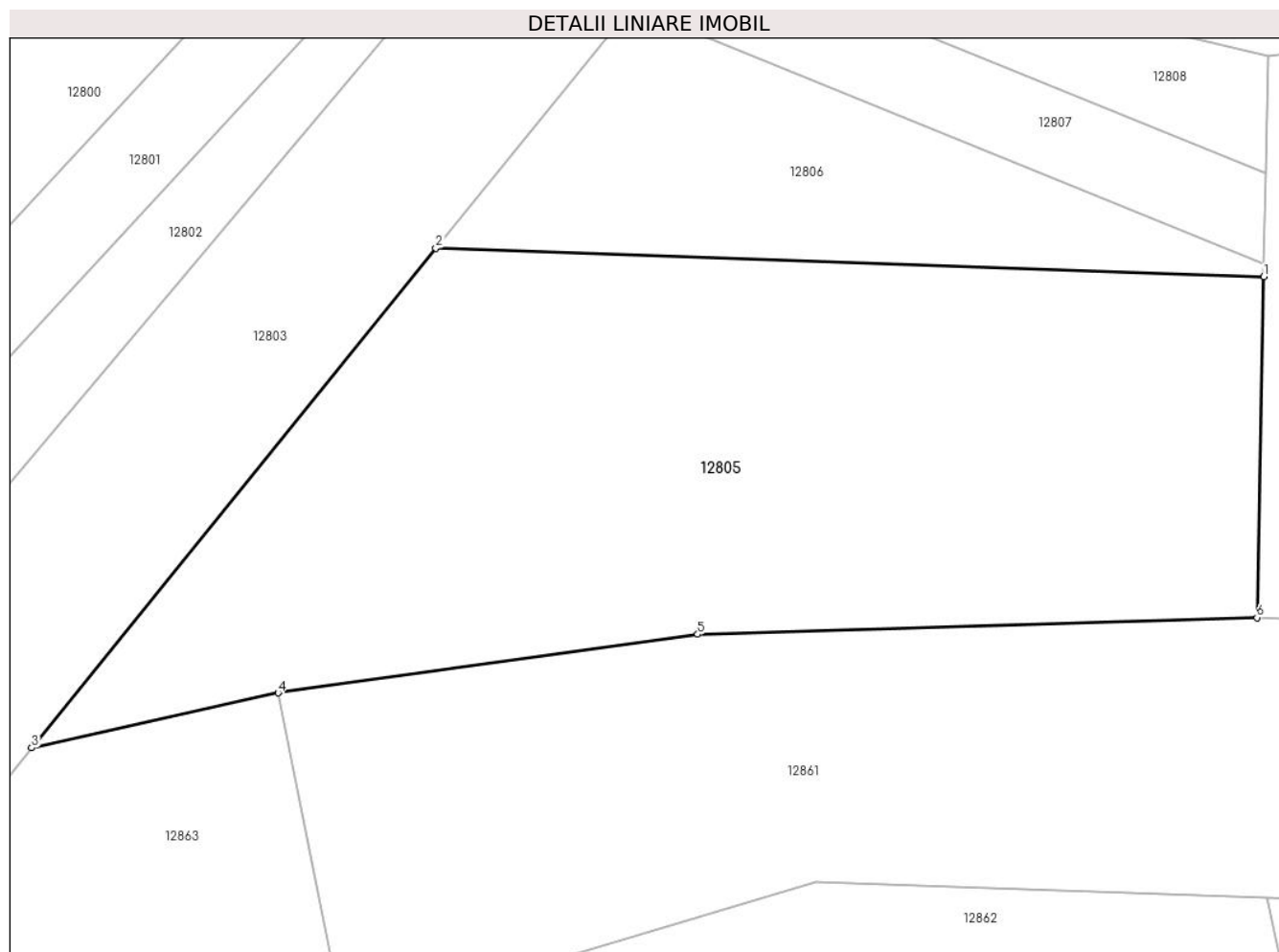
Inscrieri privind dezmembramintele dreptului de proprietate, drepturi reale de garanție și sarcini	Referințe
NU SUNT	

## Anexa Nr. 1 La Partea I

## Teren

Nr cadastral	Suprafața (mp)*	Observații / Referințe
	4.746	

\* Suprafața este determinată în planul de proiecție Stereo 70.



## Date referitoare la teren

Crt	Categorie folosință	Intravilan	Suprafața (mp)	Tarla	Parcelă	Nr. topo	Observații / Referințe
1	arabil	NU	4.746	26	511	-	

## Lungime Segmente

1) Valorile lungimilor segmentelor sunt obținute din proiecție în plan.

Punct început	X / Y	Punct sfârșit	X / Y	Lungime segment (** (m)
1	582.957,477 672.596,765	2	582.866,183 672.599,905	91.348
2	582.866,183 672.599,905	3	582.821,6 672.544,84	70.851
3	582.821,6 672.544,84	4	582.848,78 672.550,9	27.847
4	582.848,78 672.550,9	5	582.895,053 672.557,348	46.72
5	582.895,053 672.557,348	6	582.956,728 672.559,184	61.702

Punct început	X / Y	Punct sfârșit	X / Y	Lungime segment (** (m)
6	582.956,728 672.559,184	1	582.957,477 672.596,765	37.588

\*\* Lungimile segmentelor sunt determinate în planul de proiecție Stereo 70 și sunt rotunjite la 1 milimetru.

\*\*\* Distanța dintre puncte este formată din segmente cumulate ce sunt mai mici decât valoarea 1 milimetru.





**DATE DESPRE IMOBILUL NR. 12806**

Oficiul de Cadastru și Publicitate Imobiliară SUCEAVA  
Biroul de Cadastru și Publicitate Imobiliară Gura Humorului

**A. Partea I. Descrierea imobilului**

TEREN Extravilan

Adresa: Jud. Suceava

Nr. Crt	Nr cadastral Nr. topografic	Suprafața* (mp)	Observații / Referințe
A1		1.300	Sector cadastral:22 Teren neimprejmuit;

**B. Partea II. Proprietari și acte**

Inscrieri privitoare la dreptul de proprietate și alte drepturi reale		Referințe
<b>12806 / 18/03/2022</b>		
Act Normativ nr. 7, din 13/03/1996 emis de PARLAMENTUL ROMANIEI;		
B1	Inscrierea provizorie, drept de PROPRIETATE, dobandit prin Lege, cota actuala 1/1, cota initiala 1/1	A1
1) COMUNA DRAGOIESTI, CIF:4441190, Proprietar Neidentificat		

**C. Partea III. SARCINI .**

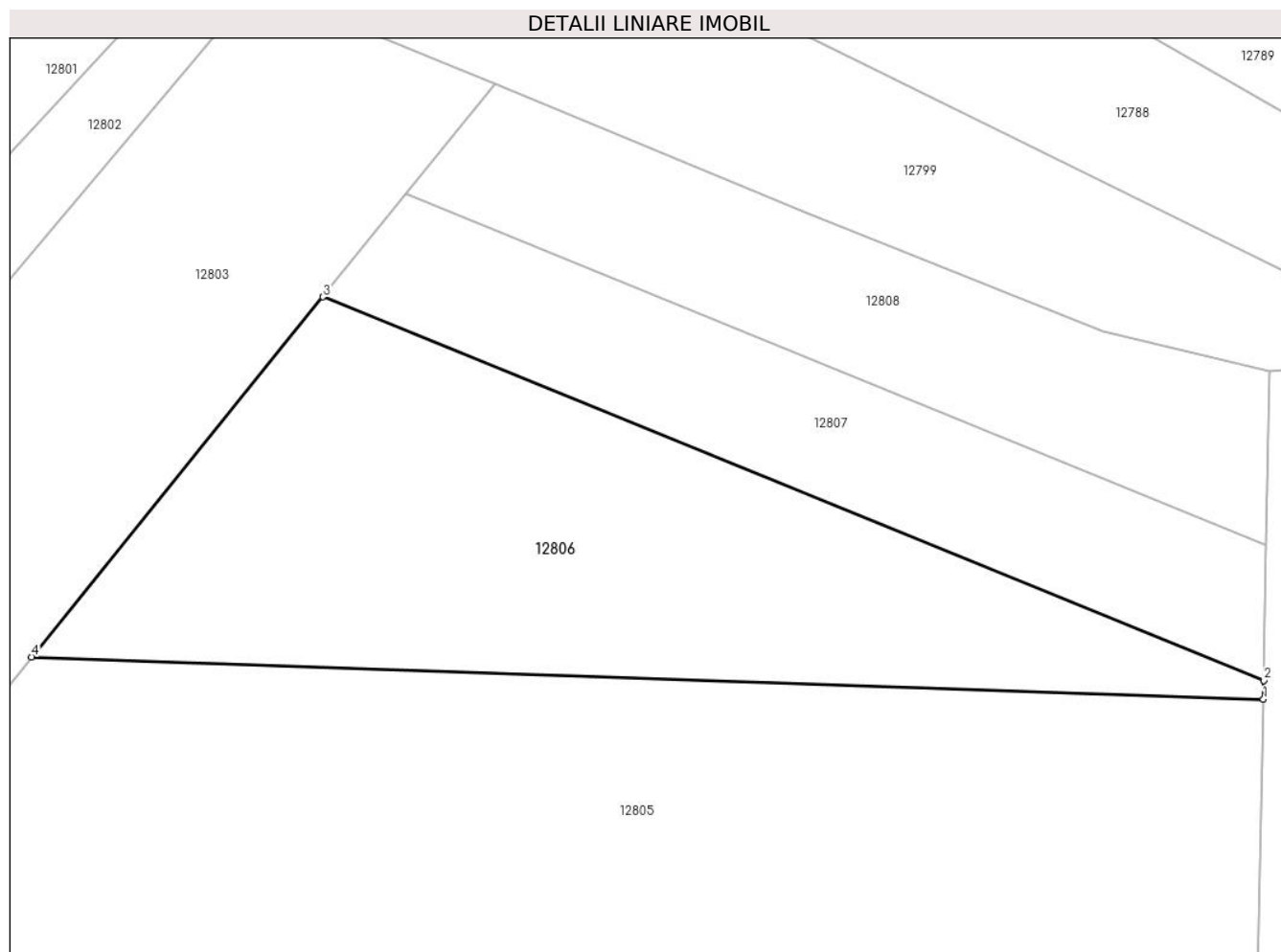
Inscrieri privind dezmembramintele dreptului de proprietate, drepturi reale de garanție și sarcini	Referințe
NU SUNT	

## Anexa Nr. 1 La Partea I

## Teren

Nr cadastral	Suprafața (mp)*	Observații / Referințe
	1.300	

\* Suprafața este determinată în planul de proiecție Stereo 70.



## Date referitoare la teren

Crt	Categorie folosință	Intra vilan	Suprafața (mp)	Tarla	Parcelă	Nr. topo	Observații / Referințe
1	arabil	NU	1.300	26	511	-	

## Lungime Segmente

1) Valorile lungimilor segmentelor sunt obținute din proiecție în plan.

Punct început	X / Y	Punct sfârșit	X / Y	Lungime segment (** (m)
1	582.957,477 672.596,765	2	582.957,505 672.598,164	1.399
2	582.957,505 672.598,164	3	582.887,775 672.626,574	75.295
3	582.887,775 672.626,574	4	582.866,183 672.599,905	34.314
4	582.866,183 672.599,905	1	582.957,477 672.596,765	91.348

\*\* Lungimile segmentelor sunt determinate în planul de proiecție Stereo 70 și sunt rotunjite la 1 milimetru.

**\*\*\* Distanţa dintre puncte este formată din segmente cumulate ce sunt mai mici decât valoarea 1 milimetru.**



**DATE DESPRE IMOBILUL NR. 12807**

Oficiul de Cadastru și Publicitate Imobiliară SUCEAVA  
Biroul de Cadastru și Publicitate Imobiliară Gura Humorului

**A. Partea I. Descrierea imobilului**

TEREN Extravilan

Adresa: Jud. Suceava

Nr. Crt	Nr cadastral Nr. topografic	Suprafața* (mp)	Observații / Referințe
A1		674	Sector cadastral:22 Teren neimprejmuit;

**B. Partea II. Proprietari și acte**

Inscrieri privitoare la dreptul de proprietate și alte drepturi reale		Referințe
<b>12807 / 18/03/2022</b>		
Act Normativ nr. 7, din 13/03/1996 emis de PARLAMENTUL ROMANIEI;		
B1	Intabulare, drept de PROPRIETATE, dobandit prin Lege, cota actuala 1/1, cota initiala 1/1 1) NEIDENTIFICAT NEIDENTIFICAT	A1
Act Administrativ nr. 1799, din 14/03/2022 emis de PRIMARIA COMUNEI DRAGOIESTI;		
B2	Se noteaza posesia factica in favoarea lui 1) CUCU VIORICA	A1

**C. Partea III. SARCINI .**

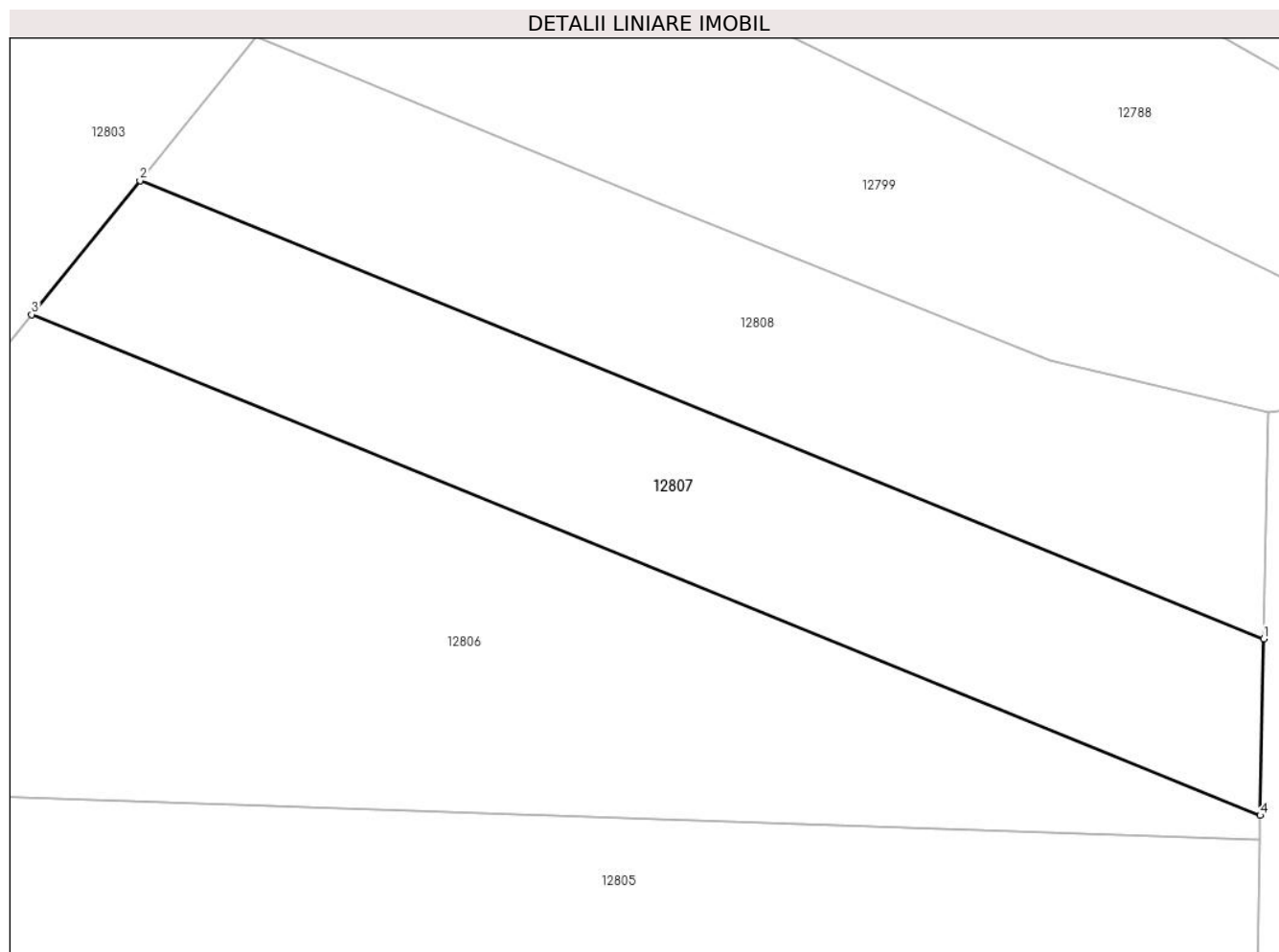
Inscrieri privind dezmembramintele dreptului de proprietate, drepturi reale de garanție și sarcini	Referințe
NU SUNT	

## Anexa Nr. 1 La Partea I

## Teren

Nr cadastral	Suprafața (mp)*	Observații / Referințe
	674	

\* Suprafața este determinată în planul de proiecție Stereo 70.



## Date referitoare la teren

Crt	Categorie folosință	Intravilan	Suprafața (mp)	Tarla	Parcelă	Nr. topo	Observații / Referințe
1	arabil	NU	674	26	511	-	

## Lungime Segmente

1) Valorile lungimilor segmentelor sunt obținute din proiecție în plan.

Punct început	X / Y	Punct sfârșit	X / Y	Lungime segment (** (m)
1	582.957,704 672.608,179	2	582.893,922 672.634,166	68.873
2	582.893,922 672.634,166	3	582.887,775 672.626,574	9.769
3	582.887,775 672.626,574	4	582.957,505 672.598,164	75.295
4	582.957,505 672.598,164	1	582.957,704 672.608,179	10.017

\*\* Lungimile segmentelor sunt determinate în planul de proiecție Stereo 70 și sunt rotunjite la 1 milimetru.

**\*\*\* Distanţa dintre puncte este formată din segmente cumulate ce sunt mai mici decât valoarea 1 milimetru.**





**DATE DESPRE IMOBILUL NR. 12808**

Oficiul de Cadastru și Publicitate Imobiliară SUCEAVA  
Biroul de Cadastru și Publicitate Imobiliară Gura Humorului

**A. Partea I. Descrierea imobilului**

TEREN Extravilan

Adresa: Jud. Suceava

Nr. Crt	Nr cadastral Nr. topografic	Suprafața* (mp)	Observații / Referințe
A1		668	Sector cadastral:22 Teren neimprejmuit;

**B. Partea II. Proprietari și acte**

Inscrieri privitoare la dreptul de proprietate și alte drepturi reale		Referințe
<b>12808 / 18/03/2022</b>		
Act Normativ nr. 7, din 13/03/1996 emis de PARLAMENTUL ROMANIEI;		
B1	Inscrierea provizorie, drept de PROPRIETATE, dobandit prin Lege, cota actuala 1/1, cota initiala 1/1	A1
1) COMUNA DRAGOIESTI, CIF:4441190, Proprietar Neidentificat		

**C. Partea III. SARCINI .**

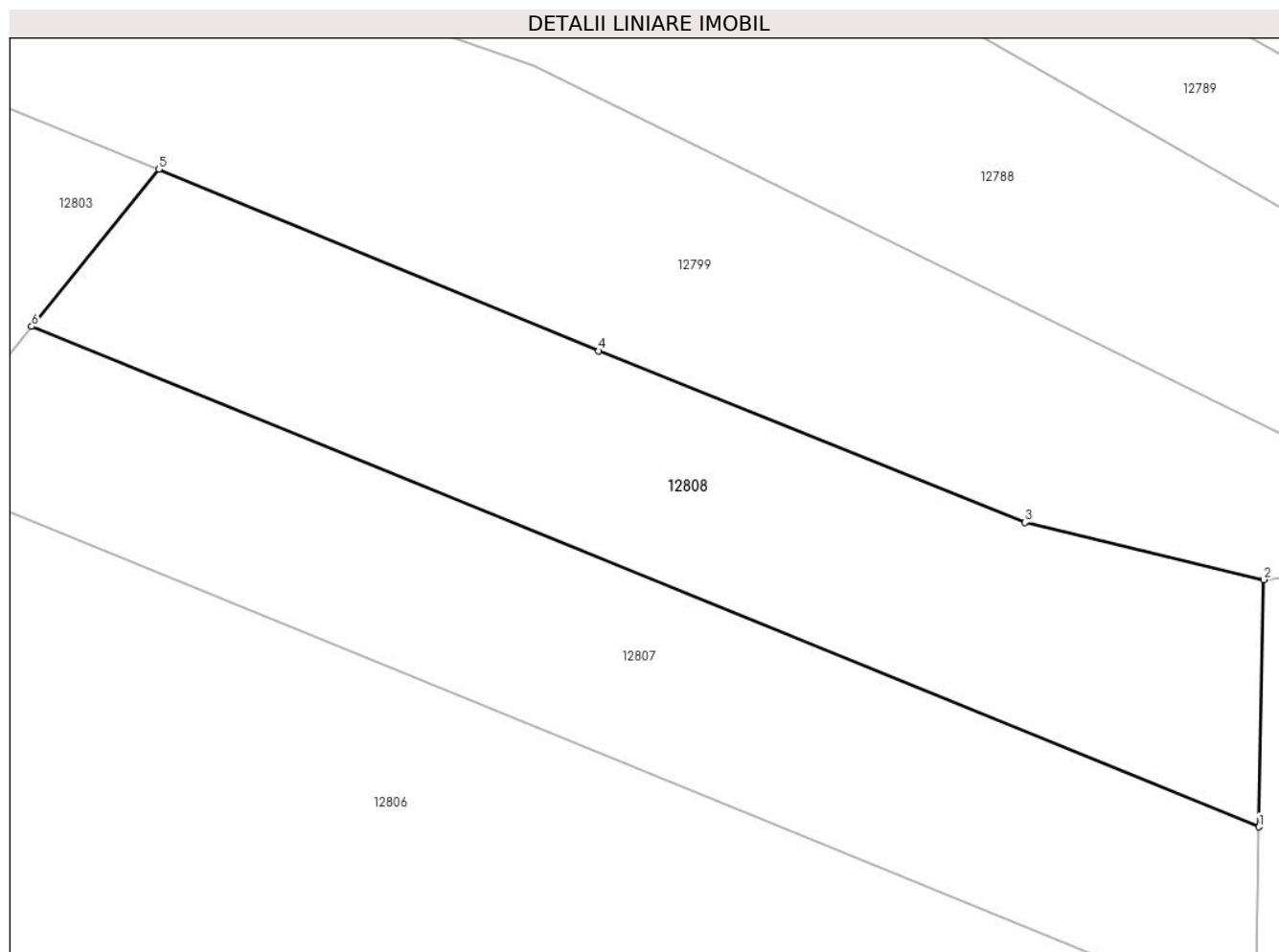
Inscrieri privind dezmembramintele dreptului de proprietate, drepturi reale de garanție și sarcini	Referințe
NU SUNT	

## Anexa Nr. 1 La Partea I

## Teren

Nr cadastral	Suprafața (mp)*	Observații / Referințe
	668	

\* Suprafața este determinată în planul de proiecție Stereo 70.



## Date referitoare la teren

Crt	Categorie folosință	Intravilan	Suprafața (mp)	Tarla	Parcelă	Nr. topo	Observații / Referințe
1	arabil	NU	668	26	511	-	

## Lungime Segmente

1) Valorile lungimilor segmentelor sunt obținute din proiecție în plan.

Punct început	X / Y	Punct sfârșit	X / Y	Lungime segment (** (m)
1	582.957,704 672.608,179	2	582.957,96 672.621,02	12.844
2	582.957,96 672.621,02	3	582.945,561 672.623,998	12.752
3	582.945,561 672.623,998	4	582.923,395 672.632,899	23.886
4	582.923,395 672.632,899	5	582.900,54 672.642,34	24.728
5	582.900,54 672.642,34	6	582.893,922 672.634,166	10.517

Punct început	X / Y	Punct sfârșit	X / Y	Lungime segment (** (m)
6	582.893,922 672.634,166	1	582.957,704 672.608,179	68.873

\*\* Lungimile segmentelor sunt determinate în planul de proiecție Stereo 70 și sunt rotunjite la 1 milimetru.

\*\*\* Distanța dintre puncte este formată din segmente cumulate ce sunt mai mici decât valoarea 1 milimetru.



**DATE DESPRE IMOBILUL NR. 12809**

Oficiul de Cadastru și Publicitate Imobiliară SUCEAVA  
Biroul de Cadastru și Publicitate Imobiliară Gura Humorului

**A. Partea I. Descrierea imobilului**

TEREN Extravilan

Adresa: Jud. Suceava

Nr. Crt	Nr cadastral Nr. topografic	Suprafața* (mp)	Observații / Referințe
A1		1.915	Sector cadastral:22 Teren neimprejmut;

**B. Partea II. Proprietari și acte**

Inscrieri privitoare la dreptul de proprietate și alte drepturi reale		Referințe
<b>12809 / 18/03/2022</b>		
Act Normativ nr. 7, din 13/03/1996 emis de PARLAMENTUL ROMANIEI;		
B1	Intabulare, drept de PROPRIETATE, dobândit prin Lege, cota actuala 1/1, cota initiala 1/1 1) NEIDENTIFICAT NEIDENTIFICAT	A1
Act Administrativ nr. 1797, din 14/03/2022 emis de PRIMARIA COMUNEI DRAGOIESTI;		
B2	Se noteaza posesia factica in favoarea lui 1) STAVNIC NECULAIE	A1

**C. Partea III. SARCINI .**

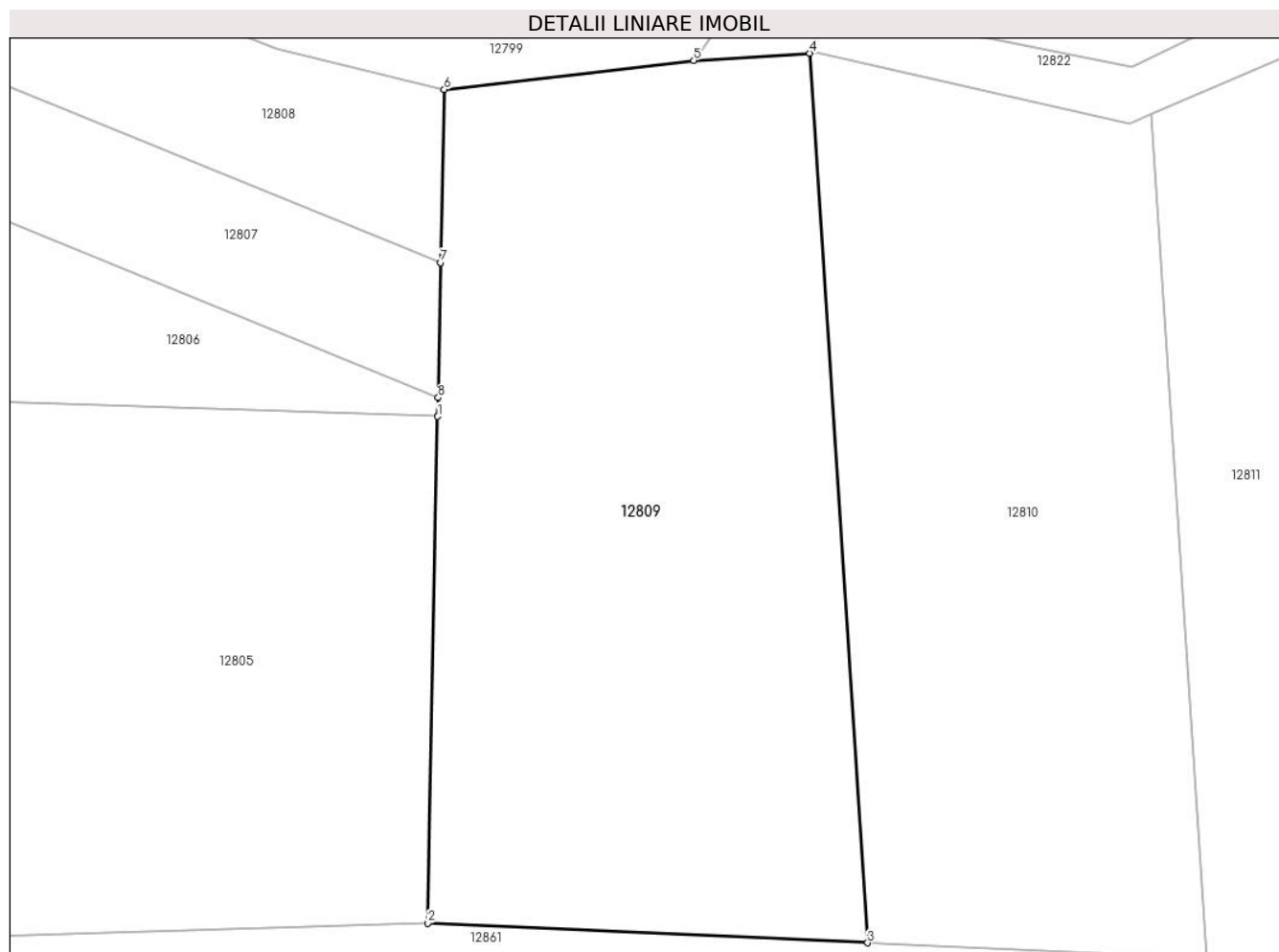
Inscrieri privind dezmembramintele dreptului de proprietate, drepturi reale de garanție și sarcini	Referințe
NU SUNT	

## Anexa Nr. 1 La Partea I

## Teren

Nr cadastral	Suprafața (mp)*	Observații / Referințe
	1.915	

\* Suprafața este determinată în planul de proiecție Stereo 70.



## Date referitoare la teren

Crt	Categorie folosință	Intra vilan	Suprafața (mp)	Tarla	Parcelă	Nr. topo	Observații / Referințe
1	arabil	NU	1.915	26	511	-	

## Lungime Segmente

1) Valorile lungimilor segmentelor sunt obținute din proiecție în plan.

Punct început	X / Y	Punct sfârșit	X / Y	Lungime segment (** (m)
1	582.957,477 672.596,765	2	582.956,728 672.559,184	37.588
2	582.956,728 672.559,184	3	582.989,39 672.557,728	32.694
3	582.989,39 672.557,728	4	582.985,08 672.623,704	66.117
4	582.985,08 672.623,704	5	582.976,48 672.623,17	8.617
5	582.976,48 672.623,17	6	582.957,96 672.621,02	18.644

Punct început	X / Y	Punct sfârșit	X / Y	Lungime segment (** (m)
6	582.957,96 672.621,02	7	582.957,704 672.608,179	12.844
7	582.957,704 672.608,179	8	582.957,505 672.598,164	10.017
8	582.957,505 672.598,164	1	582.957,477 672.596,765	1.399

\*\* Lungimile segmentelor sunt determinate în planul de proiecție Stereo 70 și sunt rotunjite la 1 milimetru.

\*\*\* Distanța dintre puncte este formată din segmente cumulate ce sunt mai mici decât valoarea 1 milimetru.





**DATE DESPRE IMOBILUL NR. 12810**

Oficiul de Cadastru și Publicitate Imobiliară SUCEAVA  
 Biroul de Cadastru și Publicitate Imobiliară Gura Humorului

**A. Partea I. Descrierea imobilului**

TEREN Extravilan

Adresa: Jud. Suceava

Nr. Crt	Nr cadastral Nr. topografic	Suprafața* (mp)	Observații / Referințe
A1		1.602	Sector cadastral:22 Teren neimprejmuit;

**B. Partea II. Proprietari și acte**

Inscrieri privitoare la dreptul de proprietate și alte drepturi reale		Referințe
<b>12810 / 18/03/2022</b>		
Act Normativ nr. 7, din 13/03/1996 emis de PARLAMENTUL ROMANIEI;		
B1	Inscrierea provizorie, drept de PROPRIETATE, dobandit prin Lege, cota actuala 1/1, cota initiala 1/1 1) <b>COMUNA DRAGOIESTI</b> , CIF:4441190, Proprietar Neidentificat	A1

**C. Partea III. SARCINI .**

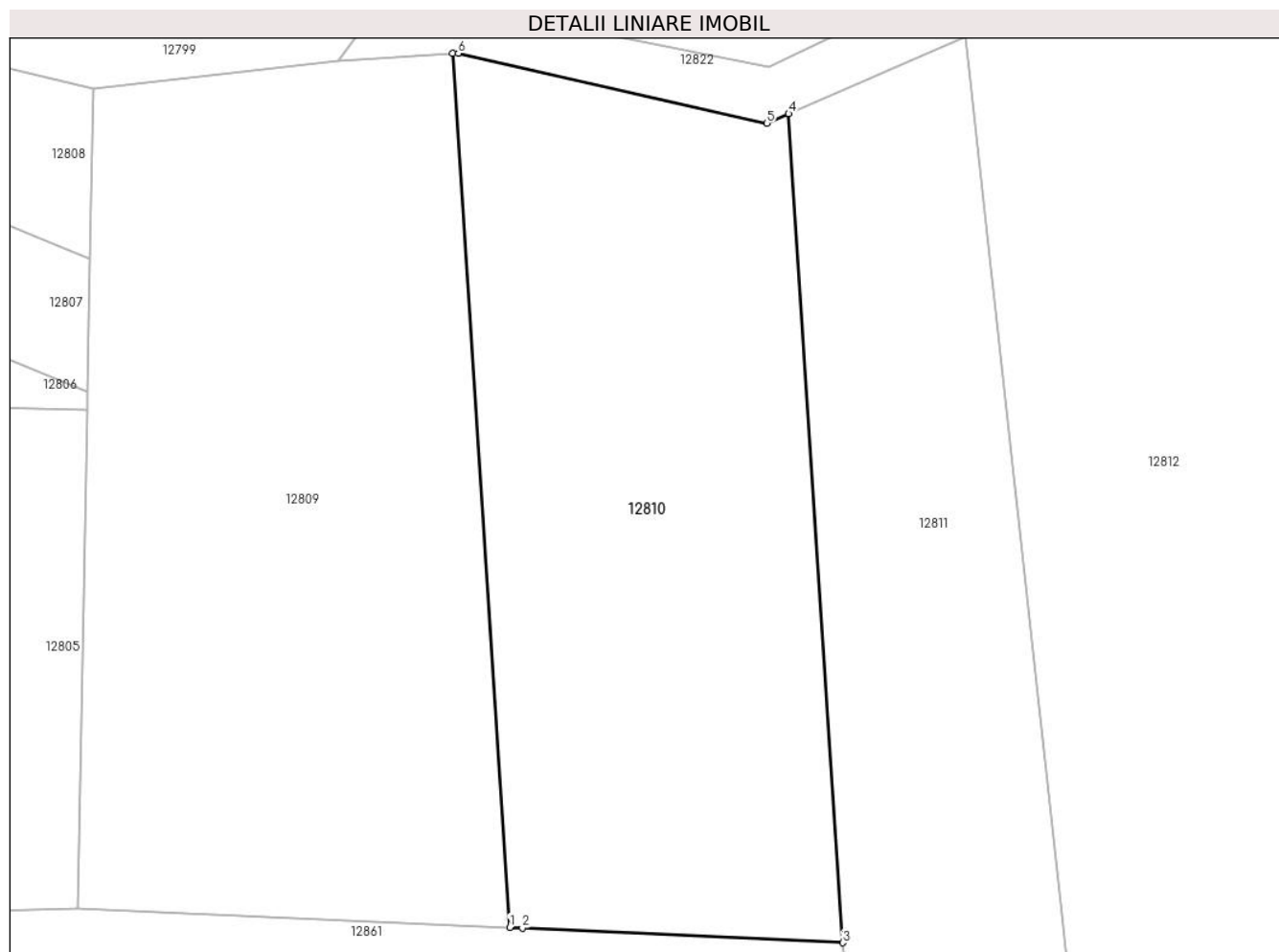
Inscrieri privind dezmembramintele dreptului de proprietate, drepturi reale de garanție și sarcini	Referințe
NU SUNT	

## Anexa Nr. 1 La Partea I

## Teren

Nr cadastral	Suprafața (mp)*	Observații / Referințe
	1.602	

\* Suprafața este determinată în planul de proiecție Stereo 70.



## Date referitoare la teren

Crt	Categorie folosință	Intravilan	Suprafața (mp)	Tarla	Parcelă	Nr. topo	Observații / Referințe
1	arabil	NU	1.602	26	511	-	

## Lungime Segmente

1) Valorile lungimilor segmentelor sunt obținute din proiecție în plan.

Punct început	X / Y	Punct sfârșit	X / Y	Lungime segment (** (m)
1	582.989,39 672.557,728	2	582.990,353 672.557,685	0.964
2	582.990,353 672.557,685	3	583.014,557 672.556,564	24.23
3	583.014,557 672.556,564	4	583.010,468 672.619,16	62.729
4	583.010,468 672.619,16	5	583.008,819 672.618,447	1.797
5	583.008,819 672.618,447	6	582.985,51 672.623,73	23.9

Punct început	X / Y	Punct sfârșit	X / Y	Lungime segment (** (m)
6	582.985,51 672.623,73	7	582.985,08 672.623,704	0.431
7	582.985,08 672.623,704	1	582.989,39 672.557,728	66.117

\*\* Lungimile segmentelor sunt determinate în planul de proiecție Stereo 70 și sunt rotunjite la 1 milimetru.

\*\*\* Distanța dintre puncte este formată din segmente cumulate ce sunt mai mici decât valoarea 1 milimetru.



**DATE DESPRE IMOBILUL NR. 12811**

Oficiul de Cadastru și Publicitate Imobiliară SUCEAVA  
 Biroul de Cadastru și Publicitate Imobiliară Gura Humorului

**A. Partea I. Descrierea imobilului**

TEREN Extravilan

Adresa: Jud. Suceava

Nr. Crt	Nr cadastral Nr. topografic	Suprafața* (mp)	Observații / Referințe
A1		4.102	Sector cadastral:22 Teren neimprejmuit;

**B. Partea II. Proprietari și acte**

Inscrieri privitoare la dreptul de proprietate și alte drepturi reale		Referințe
<b>12811 / 18/03/2022</b>		
Act Normativ nr. 7, din 13/03/1996 emis de PARLAMENTUL ROMANIEI;		
B1	Inscrierea provizorie, drept de PROPRIETATE, dobandit prin Lege, cota actuala 1/1, cota initiala 1/1	A1
1) COMUNA DRAGOIESTI, CIF:4441190, Proprietar neidentificat		

**C. Partea III. SARCINI .**

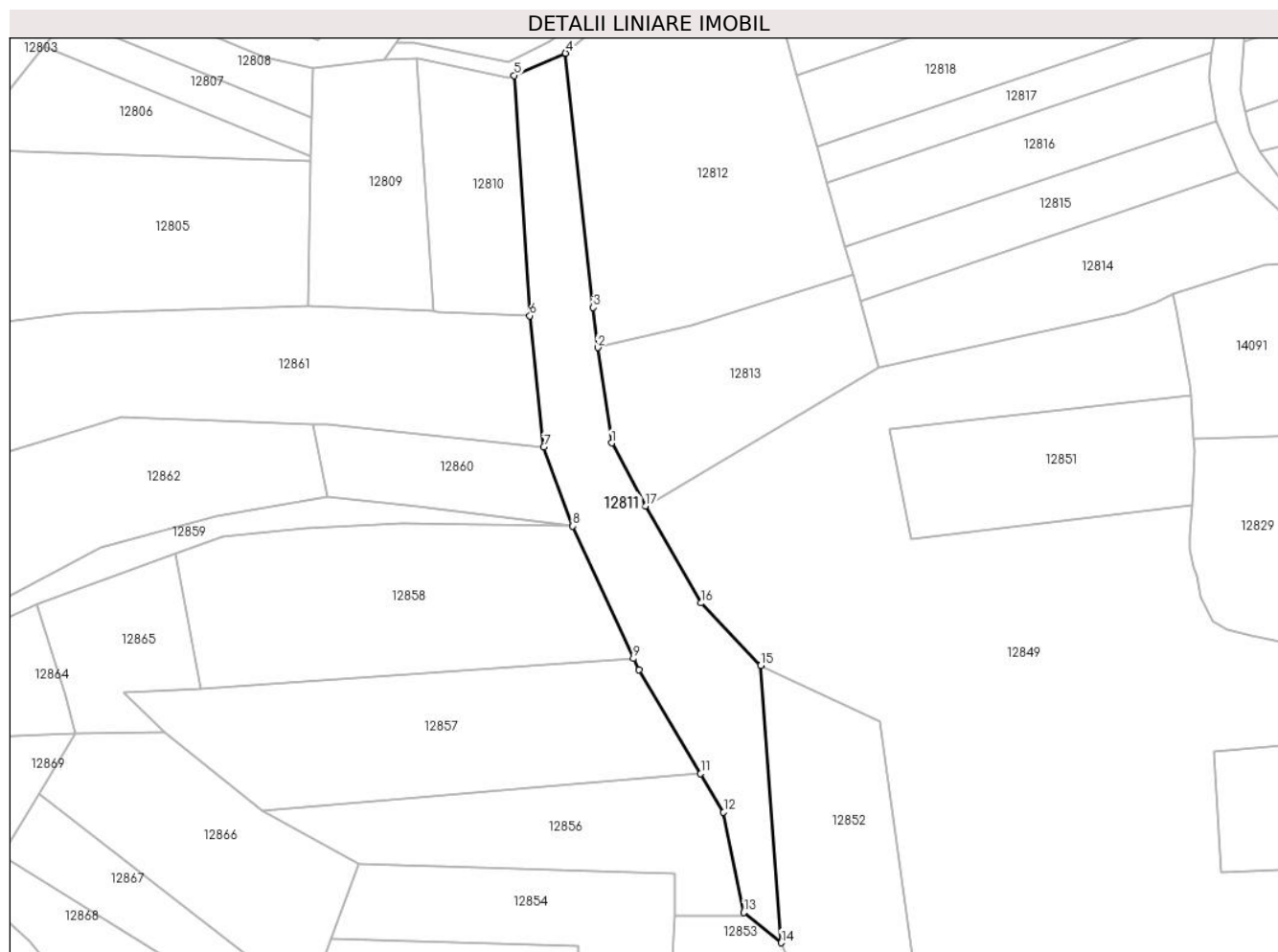
Inscrieri privind dezmembramintele dreptului de proprietate, drepturi reale de garanție și sarcini	Referințe
NU SUNT	

## Anexa Nr. 1 La Partea I

## Teren

Nr cadastral	Suprafața (mp)*	Observații / Referințe
	4.102	

\* Suprafața este determinată în planul de proiecție Stereo 70.



## Date referitoare la teren

Crt	Categorie folosință	Intravilan	Suprafața (mp)	Tarla	Parcelă	Nr. topo	Observații / Referințe
1	arabil	NU	4.102	26	509,511	-	

## Lungime Segmente

1) Valorile lungimilor segmentelor sunt obținute din proiecție în plan.

Punct început	X / Y	Punct sfârșit	X / Y	Lungime segment (** (m)
1	583.035,864 672.523,421	2	583.032,226 672.548,284	25.128
2	583.032,226 672.548,284	3	583.031,086 672.558,73	10.508
3	583.031,086 672.558,73	4	583.023,861 672.624,95	66.613
4	583.023,861 672.624,95	5	583.010,468 672.619,16	14.591
5	583.010,468 672.619,16	6	583.014,557 672.556,564	62.729

Punct început	X / Y	Punct sfârșit	X / Y	Lungime segment (** (m)
6	583.014,557 672.556,564	7	583.018,21 672.522,405	34.354
7	583.018,21 672.522,405	8	583.025,737 672.501,762	21.972
8	583.025,737 672.501,762	9	583.041,526 672.467,294	37.912
9	583.041,526 672.467,294	10	583.042,903 672.464,288	3.306
10	583.042,903 672.464,288	11	583.059,061 672.437,28	31.472
11	583.059,061 672.437,28	12	583.065,05 672.427,27	11.665
12	583.065,05 672.427,27	13	583.070,352 672.401,137	26.665
13	583.070,352 672.401,137	14	583.080,04 672.393,24	12.499
14	583.080,04 672.393,24	15	583.074,672 672.465,446	72.405
15	583.074,672 672.465,446	16	583.059,147 672.481,736	22.503
16	583.059,147 672.481,736	17	583.044,678 672.507,044	29.152
17	583.044,678 672.507,044	1	583.035,864 672.523,421	18.598

\*\* Lungimile segmentelor sunt determinate în planul de proiecție Stereo 70 și sunt rotunjite la 1 milimetru.

\*\*\* Distanța dintre puncte este formată din segmente cumulate ce sunt mai mici decât valoarea 1 milimetru.





**DATE DESPRE IMOBILUL NR. 12812**

Oficiul de Cadastru și Publicitate Imobiliară SUCEAVA  
Biroul de Cadastru și Publicitate Imobiliară Gura Humorului

**A. Partea I. Descrierea imobilului**

TEREN Extravilan

Adresa: Jud. Suceava

Nr. Crt	Nr cadastral Nr. topografic	Suprafața* (mp)	Observații / Referințe
A1		5.315	Sector cadastral:22 Teren neimprejmuit;

**B. Partea II. Proprietari și acte**

Inscrieri privitoare la dreptul de proprietate și alte drepturi reale		Referințe
<b>12812 / 18/03/2022</b>		
Act Normativ nr. 7, din 13/03/1996 emis de PARLAMENTUL ROMANIEI;		
B1	Inscrierea provizorie, drept de PROPRIETATE, dobandit prin Lege, cota actuala 1/1, cota initiala 1/1	A1
1) COMUNA DRAGOIESTI, CIF:4441190, Proprietar Neidentificat		

**C. Partea III. SARCINI .**

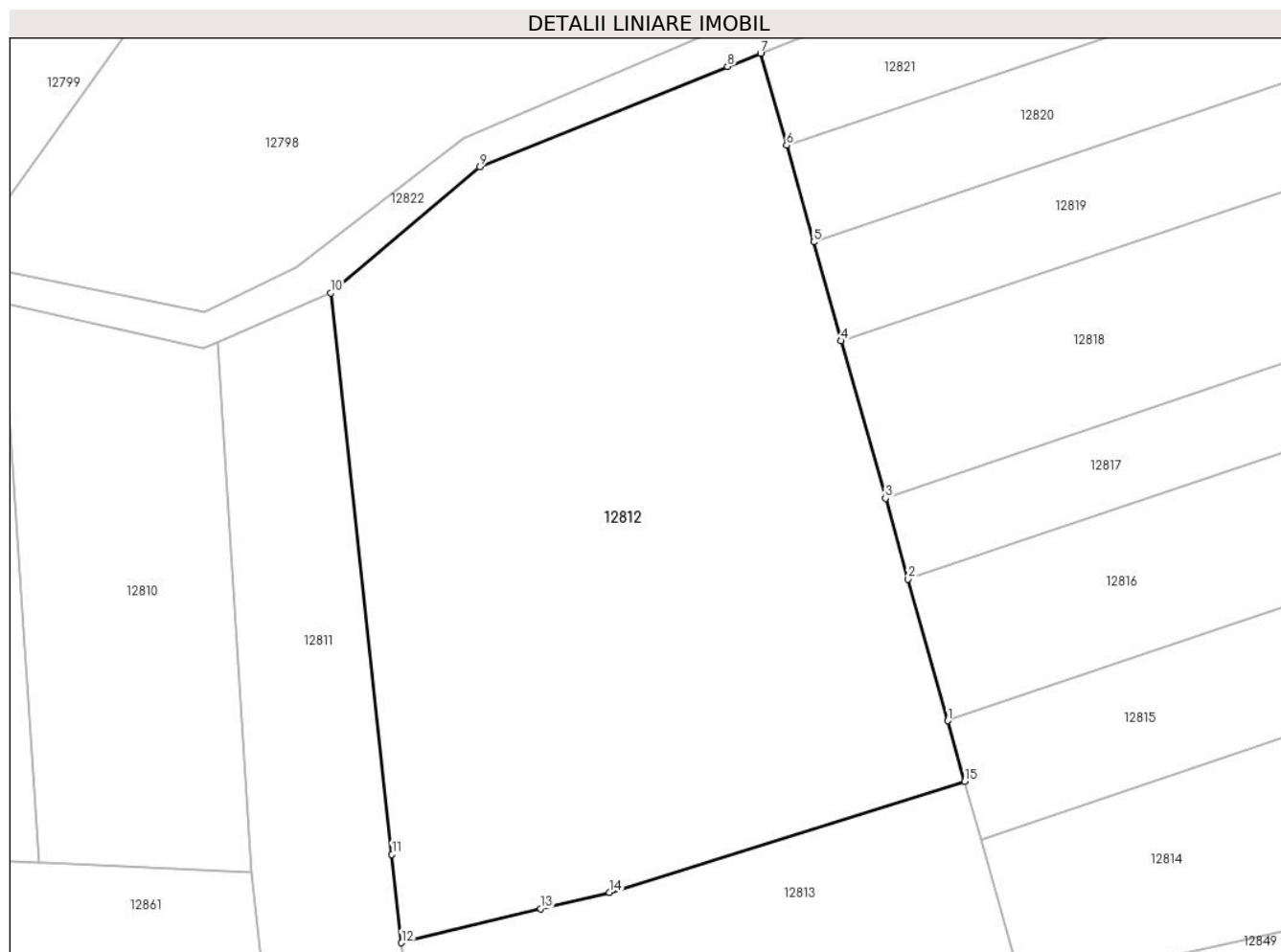
Inscrieri privind dezmembramintele dreptului de proprietate, drepturi reale de garanție și sarcini	Referințe
NU SUNT	

## Anexa Nr. 1 La Partea I

## Teren

Nr cadastral	Suprafața (mp)*	Observații / Referințe
	5.315	

\* Suprafața este determinată în planul de proiecție Stereo 70.



## Date referitoare la teren

Crt	Categorie folosință	Intravilan	Suprafața (mp)	Tarla	Parcelă	Nr. topo	Observații / Referințe
1	arabil	NU	5.315	26	505	-	

## Lungime Segmente

1) Valorile lungimilor segmentelor sunt obținute din proiecție în plan.

Punct început	X / Y	Punct sfârșit	X / Y	Lungime segment (** (m)
1	583.096,712 672.574,473	2	583.092,021 672.591,197	17.369
2	583.092,021 672.591,197	3	583.089,35 672.600,718	9.889
3	583.089,35 672.600,718	4	583.084,141 672.619,29	19.289
4	583.084,141 672.619,29	5	583.080,869 672.630,954	12.114
5	583.080,869 672.630,954	6	583.077,67 672.642,36	11.846

Punct început	X / Y	Punct sfârșit	X / Y	Lungime segment (** (m)
6	583.077,67 672.642,36	7	583.074,623 672.653,222	11.281
7	583.074,623 672.653,222	8	583.070,69 672.651,662	4.231
8	583.070,69 672.651,662	9	583.041,478 672.639,851	31.509
9	583.041,478 672.639,851	10	583.023,861 672.624,95	23.074
10	583.023,861 672.624,95	11	583.031,086 672.558,73	66.613
11	583.031,086 672.558,73	12	583.032,226 672.548,284	10.508
12	583.032,226 672.548,284	13	583.048,642 672.552,314	16.903
13	583.048,642 672.552,314	14	583.056,791 672.554,206	8.366
14	583.056,791 672.554,206	15	583.098,715 672.567,332	43.931
15	583.098,715 672.567,332	1	583.096,712 672.574,473	7.417

\*\* Lungimile segmentelor sunt determinate în planul de proiecție Stereo 70 și sunt rotunjite la 1 milimetru.

\*\*\* Distanța dintre puncte este formată din segmente cumulate ce sunt mai mici decât valoarea 1 milimetru.



**DATE DESPRE IMOBILUL NR. 12813**

Oficiul de Cadastru și Publicitate Imobiliară SUCEAVA  
Biroul de Cadastru și Publicitate Imobiliară Gura Humorului

**A. Partea I. Descrierea imobilului**

TEREN Extravilan

Adresa: Jud. Suceava

Nr. Crt	Nr cadastral Nr. topografic	Suprafața* (mp)	Observații / Referințe
A1		2.400	Sector cadastral:22 Teren neimprejmuit;

**B. Partea II. Proprietari și acte**

Inscrieri privitoare la dreptul de proprietate și alte drepturi reale		Referințe
<b>12813 / 18/03/2022</b>		
Act Normativ nr. 7, din 13/03/1996 emis de PARLAMENTUL ROMANIEI;		
B1	Intabulare, drept de PROPRIETATE, dobandit prin Lege, cota actuala 1/1, cota initiala 1/1 1) NEIDENTIFICAT NEIDENTIFICAT	A1
Act Administrativ nr. 1795, din 14/03/2022 emis de PRIMARIA COMUNEI DRAGOIESTI;		
B2	Se noteaza posesia factica in favoarea lui 1) NITAN GHEORGHE	A1

**C. Partea III. SARCINI .**

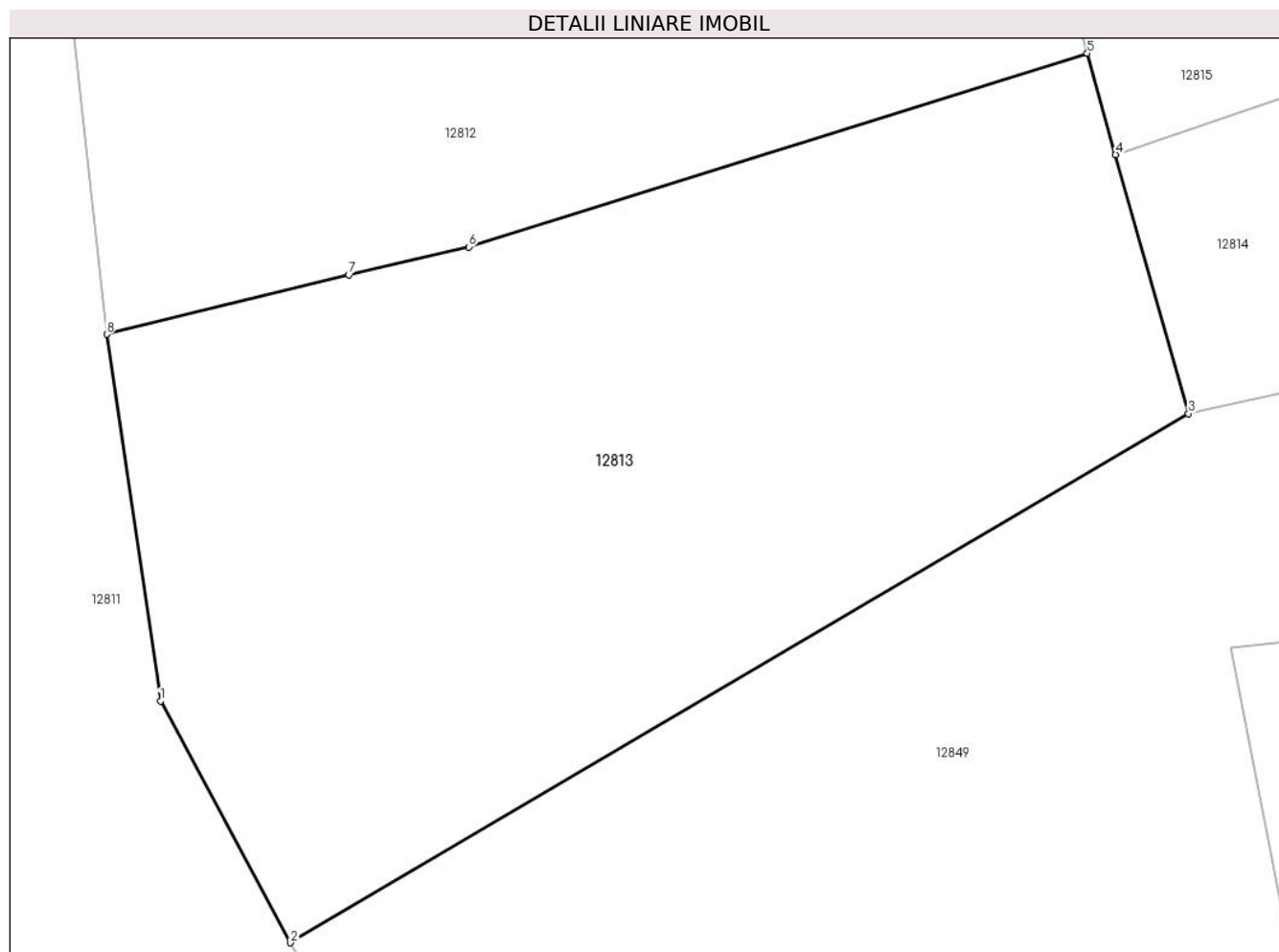
Inscrieri privind dezmembramintele dreptului de proprietate, drepturi reale de garanție și sarcini	Referințe
NU SUNT	

## Anexa Nr. 1 La Partea I

## Teren

Nr cadastral	Suprafața (mp)*	Observații / Referințe
	2.400	

\* Suprafața este determinată în planul de proiecție Stereo 70.



## Date referitoare la teren

Crt	Categorie folosință	Intra vilan	Suprafața (mp)	Tarla	Parcelă	Nr. topo	Observații / Referințe
1	arabil	NU	2.400	26	504,505	-	

## Lungime Segmente

1) Valorile lungimilor segmentelor sunt obținute din proiecție în plan.

Punct început	X / Y	Punct sfârșit	X / Y	Lungime segment (** (m)
1	583.035,864 672.523,421	2	583.044,678 672.507,044	18.598
2	583.044,678 672.507,044	3	583.105,584 672.542,91	70.682
3	583.105,584 672.542,91	4	583.100,644 672.560,455	18.227
4	583.100,644 672.560,455	5	583.098,715 672.567,332	7.142
5	583.098,715 672.567,332	6	583.056,791 672.554,206	43.931

Punct început	X / Y	Punct sfârșit	X / Y	Lungime segment (** (m)
6	583.056,791 672.554,206	7	583.048,642 672.552,314	8.366
7	583.048,642 672.552,314	8	583.032,226 672.548,284	16.903
8	583.032,226 672.548,284	1	583.035,864 672.523,421	25.128

\*\* Lungimile segmentelor sunt determinate în planul de proiecție Stereo 70 și sunt rotunjite la 1 milimetru.

\*\*\* Distanța dintre puncte este formată din segmente cumulate ce sunt mai mici decât valoarea 1 milimetru.





**DATE DESPRE IMOBILUL NR. 12814**

Oficiul de Cadastru și Publicitate Imobiliară SUCEAVA  
Biroul de Cadastru și Publicitate Imobiliară Gura Humorului

**A. Partea I. Descrierea imobilului**

TEREN Extravilan

Adresa: Jud. Suceava

Nr. Crt	Nr cadastral Nr. topografic	Suprafața* (mp)	Observații / Referințe
A1		2.600	Sector cadastral:22 Teren neimprejmuț;

**B. Partea II. Proprietari și acte**

Inscrieri privitoare la dreptul de proprietate și alte drepturi reale		Referințe
<b>12814 / 18/03/2022</b>		
Act Normativ nr. 7, din 13/03/1996 emis de PARLAMENTUL ROMANIEI;		
B1	Intabulare, drept de PROPRIETATE, dobândit prin Lege, cota actuala 1/1, cota initiala 1/1 1) <b>NEIDENTIFICAT NEIDENTIFICAT</b>	A1
Act Administrativ nr. 1793, din 14/03/2022 emis de PRIMARIA COMUNEI DRAGOIESTI;		
B2	Se noteaza posesia factica in favoarea lui 1) <b>BONDAR MIHAI</b>	A1

**C. Partea III. SARCINI .**

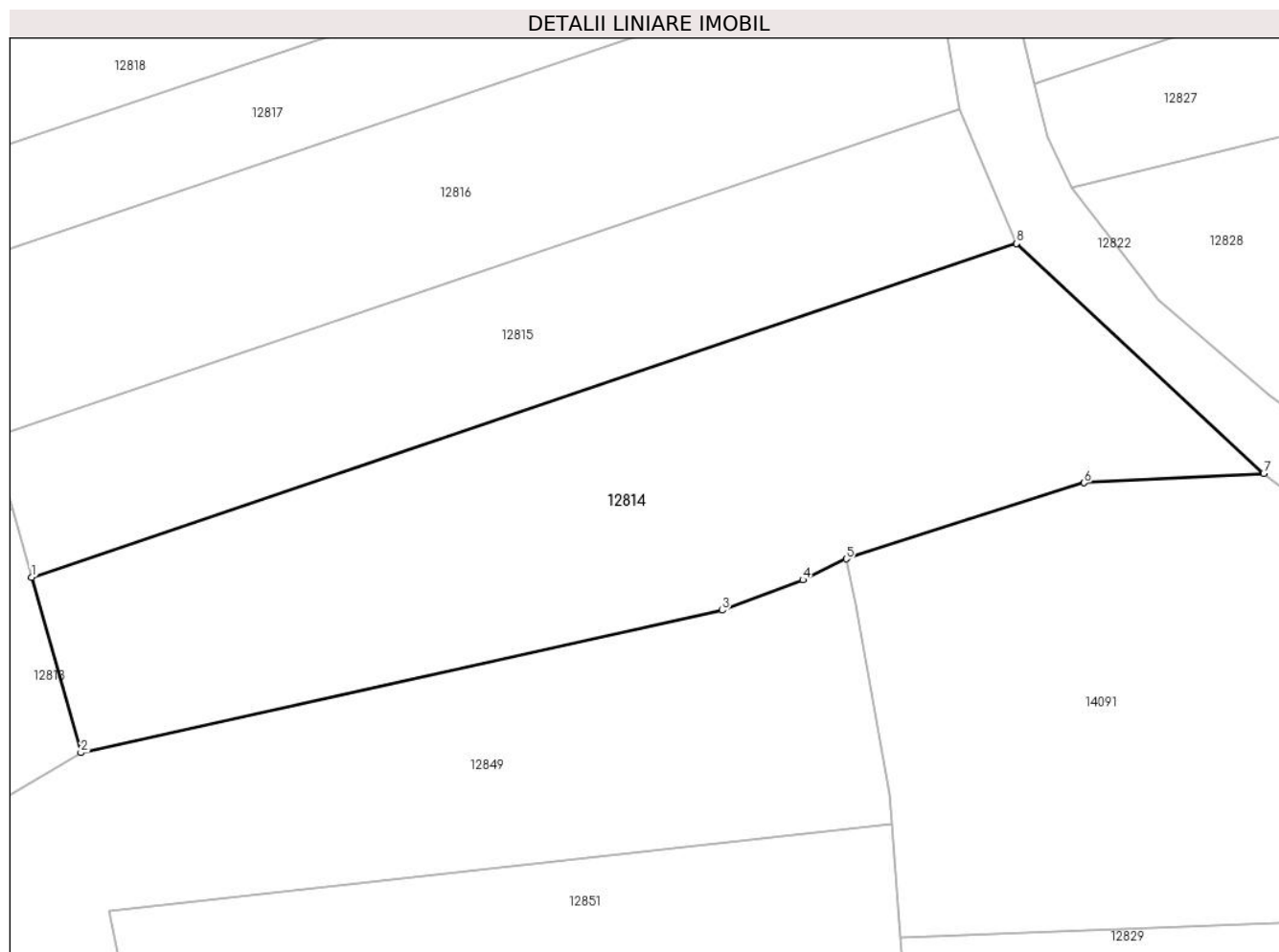
Inscrieri privind dezmembramintele dreptului de proprietate, drepturi reale de garanție și sarcini	Referințe
NU SUNT	

## Anexa Nr. 1 La Partea I

## Teren

Nr cadastral	Suprafața (mp)*	Observații / Referințe
	2.600	

\* Suprafața este determinată în planul de proiecție Stereo 70.



## Date referitoare la teren

Crt	Categorie folosință	Intravilan	Suprafața (mp)	Tarla	Parcelă	Nr. topo	Observații / Referințe
1	arabil	NU	2.600	26	504, 505	-	

## Lungime Segmente

1) Valorile lungimilor segmentelor sunt obținute din proiecție în plan.

Punct început	X / Y	Punct sfârșit	X / Y	Lungime segment (** (m)
1	583.100,644 672.560,455	2	583.105,584 672.542,91	18.227
2	583.105,584 672.542,91	3	583.169,778 672.557,158	65.756
3	583.169,778 672.557,158	4	583.177,87 672.560,2	8.645
4	583.177,87 672.560,2	5	583.182,2 672.562,29	4.808
5	583.182,2 672.562,29	6	583.206,03 672.569,9	25.016

Punct început	X / Y	Punct sfârșit	X / Y	Lungime segment (** (m)
6	583.206,03 672.569,9	7	583.224,01 672.570,85	18.005
7	583.224,01 672.570,85	8	583.199,269 672.593,864	33.79
8	583.199,269 672.593,864	1	583.100,644 672.560,455	104.13

\*\* Lungimile segmentelor sunt determinate în planul de proiecție Stereo 70 și sunt rotunjite la 1 milimetru.

\*\*\* Distanța dintre puncte este formată din segmente cumulate ce sunt mai mici decât valoarea 1 milimetru.



**DATE DESPRE IMOBILUL NR. 12815**

Oficiul de Cadastru și Publicitate Imobiliară SUCEAVA  
Biroul de Cadastru și Publicitate Imobiliară Gura Humorului

**A. Partea I. Descrierea imobilului**

TEREN Extravilan

Adresa: Jud. Suceava

Nr. Crt	Nr cadastral Nr. topografic	Suprafața* (mp)	Observații / Referințe
A1		1.500	Sector cadastral:22 Teren neimprejmuit;

**B. Partea II. Proprietari și acte**

Inscrieri privitoare la dreptul de proprietate și alte drepturi reale		Referințe
<b>12815 / 18/03/2022</b>		
Act Normativ nr. 7, din 13/03/1996 emis de PARLAMENTUL ROMANIEI;		
B1	Intabulare, drept de PROPRIETATE, dobandit prin Lege, cota actuala 1/1, cota initiala 1/1 1) NEIDENTIFICAT NEIDENTIFICAT	A1
Act Administrativ nr. 1792, din 14/03/2022 emis de PRIMARIA COMUNEI DRAGOIESTI;		
B2	Se noteaza posesia factica in favoarea lui 1) GAVRILESCU CONSTANTIN	A1

**C. Partea III. SARCINI .**

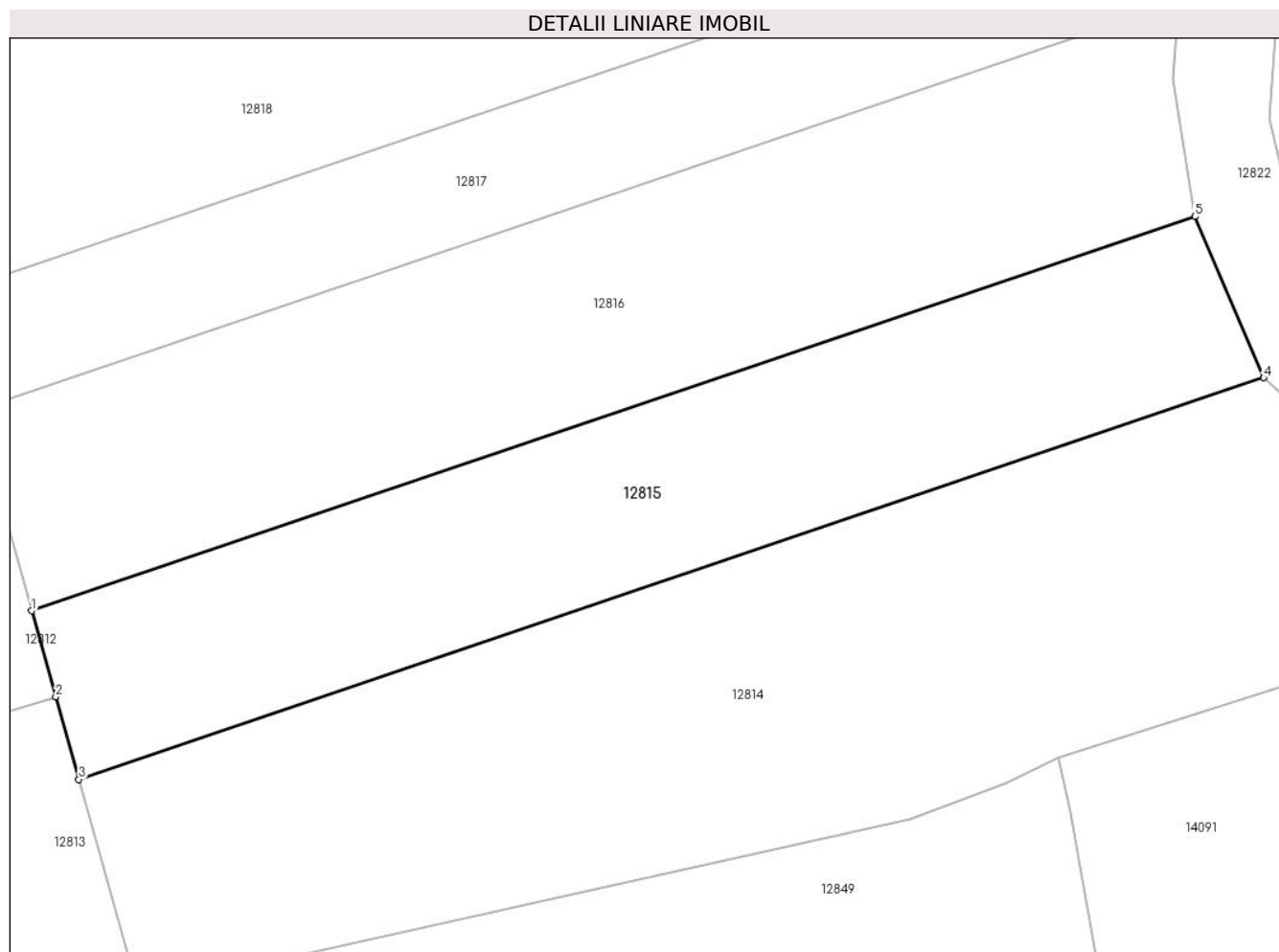
Inscrieri privind dezmembramintele dreptului de proprietate, drepturi reale de garanție și sarcini	Referințe
NU SUNT	

## Anexa Nr. 1 La Partea I

## Teren

Nr cadastral	Suprafața (mp)*	Observații / Referințe
	1.500	

\* Suprafața este determinată în planul de proiecție Stereo 70.



## Date referitoare la teren

Crt	Categorie folosință	Intravilan	Suprafața (mp)	Tarla	Parcelă	Nr. topo	Observații / Referințe
1	arabil	NU	1.500	26	505	-	

## Lungime Segmente

1) Valorile lungimilor segmentelor sunt obținute din proiecție în plan.

Punct început	X / Y	Punct sfârșit	X / Y	Lungime segment (** (m)
1	583.096,712 672.574,473	2	583.098,715 672.567,332	7.417
2	583.098,715 672.567,332	3	583.100,644 672.560,455	7.142
3	583.100,644 672.560,455	4	583.199,269 672.593,864	104.13
4	583.199,269 672.593,864	5	583.193,53 672.607,27	14.583
5	583.193,53 672.607,27	1	583.096,712 672.574,473	102.222

**\*\* Lungimile segmentelor sunt determinate în planul de proiecție Stereo 70 și sunt rotunjite la 1 milimetru.**

**\*\*\* Distanța dintre puncte este formată din segmente cumulate ce sunt mai mici decât valoarea 1 milimetru.**





**DATE DESPRE IMOBILUL NR. 12816**

Oficiul de Cadastru și Publicitate Imobiliară SUCEAVA  
 Biroul de Cadastru și Publicitate Imobiliară Gura Humorului

**A. Partea I. Descrierea imobilului**

TEREN Extravilan

Adresa: Jud. Suceava

Nr. Crt	Nr cadastral Nr. topografic	Suprafața* (mp)	Observații / Referințe
A1		1.795	Sector cadastral:22 Teren neimprejmuit;

**B. Partea II. Proprietari și acte**

Inscrieri privitoare la dreptul de proprietate și alte drepturi reale		Referințe
<b>12816 / 18/03/2022</b>		
Act Normativ nr. 7, din 13/03/1996 emis de PARLAMENTUL ROMANIEI;		
B1	Inscrierea provizorie, drept de PROPRIETATE, dobandit prin Lege, cota actuala 1/1, cota initiala 1/1	A1
1) COMUNA DRAGOIESTI, CIF:4441190, Proprietar Neidentificat		

**C. Partea III. SARCINI .**

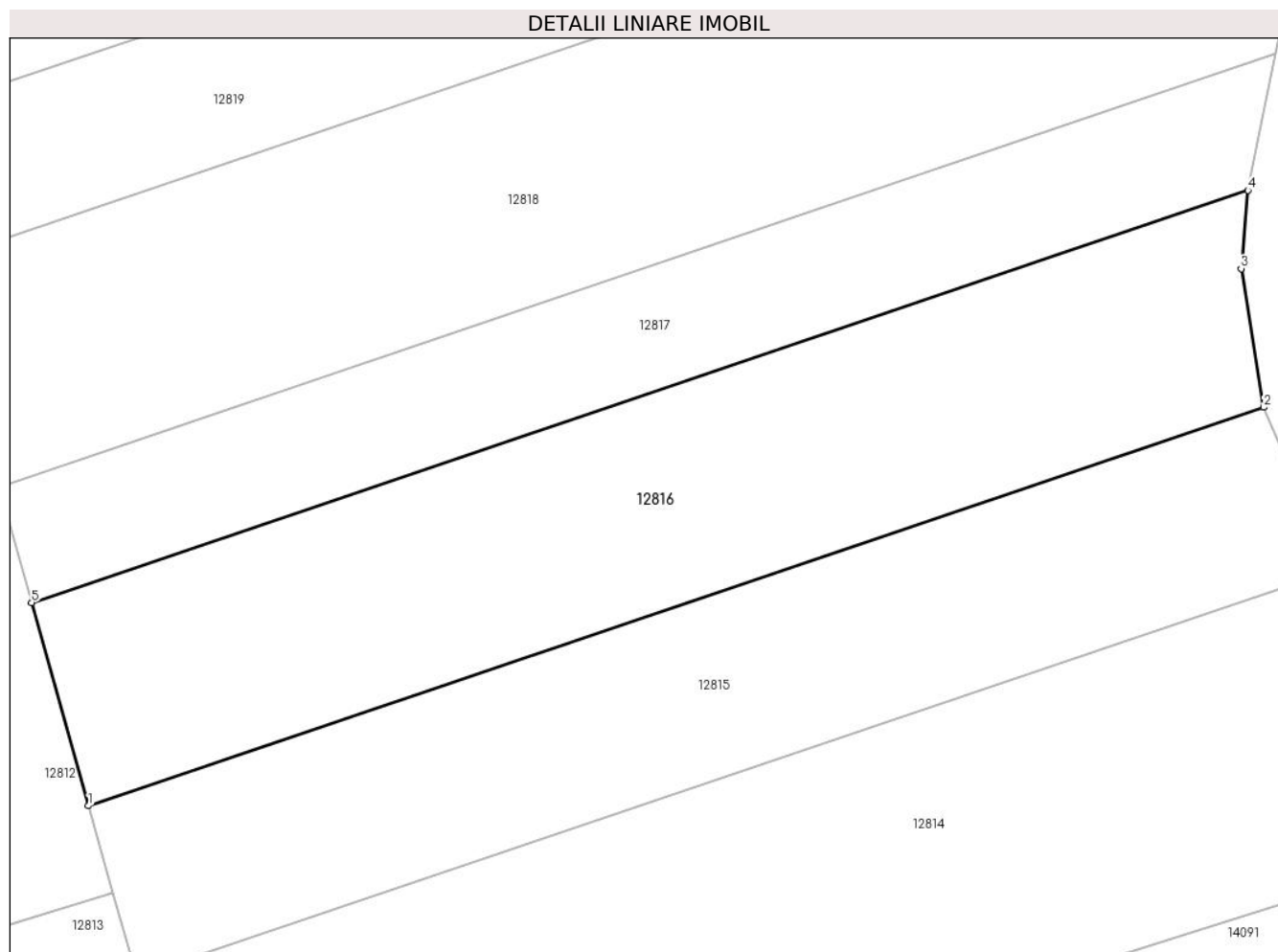
Inscrieri privind dezmembramintele dreptului de proprietate, drepturi reale de garanție și sarcini	Referințe
NU SUNT	

## Anexa Nr. 1 La Partea I

## Teren

Nr cadastral	Suprafața (mp)*	Observații / Referințe
	1.795	

\* Suprafața este determinată în planul de proiecție Stereo 70.



## Date referitoare la teren

Crt	Categorie folosință	Intra vilan	Suprafața (mp)	Tarla	Parcelă	Nr. topo	Observații / Referințe
1	arabil	NU	1.795	26	505	-	

## Lungime Segmente

1) Valorile lungimilor segmentelor sunt obținute din proiecție în plan.

Punct început	X / Y	Punct sfârșit	X / Y	Lungime segment (** (m)
1	583.096,712 672.574,473	2	583.193,53 672.607,27	102.222
2	583.193,53 672.607,27	3	583.191,675 672.618,686	11.566
3	583.191,675 672.618,686	4	583.192,22 672.625,14	6.477
4	583.192,22 672.625,14	5	583.092,021 672.591,197	105.792
5	583.092,021 672.591,197	1	583.096,712 672.574,473	17.369

**\*\* Lungimile segmentelor sunt determinate în planul de proiecție Stereo 70 și sunt rotunjite la 1 milimetru.**

**\*\*\* Distanța dintre puncte este formată din segmente cumulate ce sunt mai mici decât valoarea 1 milimetru.**



**DATE DESPRE IMOBILUL NR. 12817**

Oficiul de Cadastru și Publicitate Imobiliară SUCEAVA  
Biroul de Cadastru și Publicitate Imobiliară Gura Humorului

**A. Partea I. Descrierea imobilului**

TEREN Extravilan

Adresa: Jud. Suceava

Nr. Crt	Nr cadastral Nr. topografic	Suprafața* (mp)	Observații / Referințe
A1		1.070	Sector cadastral:22 Teren neimprejmuit;

**B. Partea II. Proprietari și acte**

Inscrieri privitoare la dreptul de proprietate și alte drepturi reale		Referințe
<b>12817 / 18/03/2022</b>		
Act Normativ nr. 7, din 13/03/1996 emis de PARLAMENTUL ROMANIEI;		
B1	Intabulare, drept de PROPRIETATE, dobandit prin Lege, cota actuala 1/1, cota initiala 1/1 1) NEIDENTIFICAT NEIDENTIFICAT	A1
Act Administrativ nr. 1790, din 14/03/2022 emis de PRIMARIA COMUNEI DRAGOIESTI;		
B2	Se noteaza posesia factica in favoarea lui 1) CHINDRIS VIORICA	A1

**C. Partea III. SARCINI .**

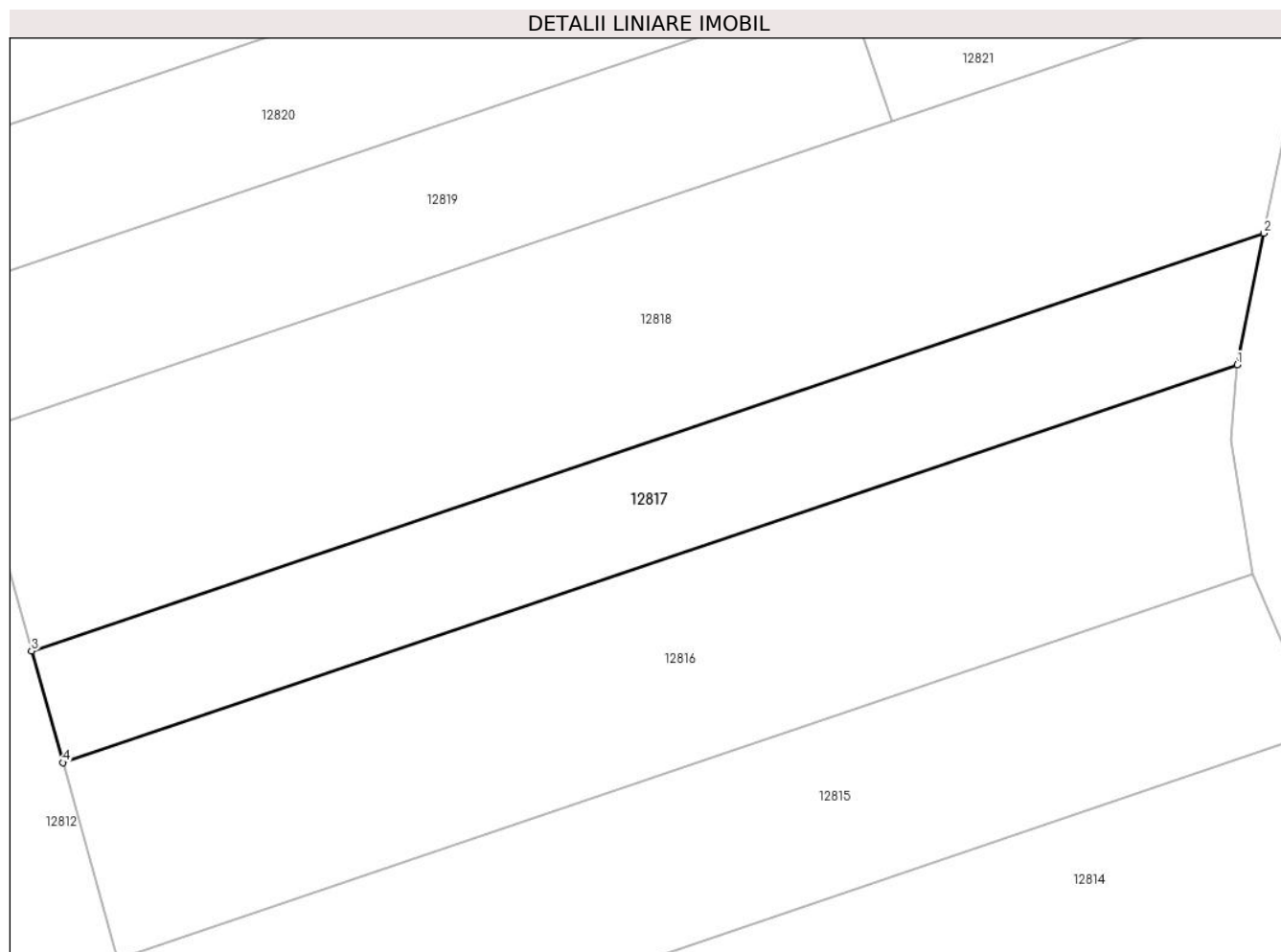
Inscrieri privind dezmembramintele dreptului de proprietate, drepturi reale de garanție și sarcini	Referințe
NU SUNT	

## Anexa Nr. 1 La Partea I

## Teren

Nr cadastral	Suprafața (mp)*	Observații / Referințe
	1.070	

\* Suprafața este determinată în planul de proiecție Stereo 70.



## Date referitoare la teren

Crt	Categorie folosință	Intravilan	Suprafața (mp)	Tarla	Parcelă	Nr. topo	Observații / Referințe
1	arabil	NU	1.070	26	505	-	

## Lungime Segmente

1) Valorile lungimilor segmentelor sunt obținute din proiecție în plan.

Punct început	X / Y	Punct sfârșit	X / Y	Lungime segment (** (m)
1	583.192,22 672.625,14	2	583.194,507 672.636,34	11.431
2	583.194,507 672.636,34	3	583.089,35 672.600,718	111.027
3	583.089,35 672.600,718	4	583.092,021 672.591,197	9.889
4	583.092,021 672.591,197	1	583.192,22 672.625,14	105.792

\*\* Lungimile segmentelor sunt determinate în planul de proiecție Stereo 70 și sunt rotunjite la 1 milimetru.

**\*\*\* Distanţa dintre puncte este formată din segmente cumulate ce sunt mai mici decât valoarea 1 milimetru.**





**DATE DESPRE IMOBILUL NR. 12818**

Oficiul de Cadastru și Publicitate Imobiliară SUCEAVA  
Biroul de Cadastru și Publicitate Imobiliară Gura Humorului

**A. Partea I. Descrierea imobilului**

TEREN Extravilan

Adresa: Jud. Suceava

Nr. Crt	Nr cadastral Nr. topografic	Suprafața* (mp)	Observații / Referințe
A1		2.231	Sector cadastral:22 Teren neimprejmut;

**B. Partea II. Proprietari și acte**

Inscrieri privitoare la dreptul de proprietate și alte drepturi reale		Referințe
<b>12818 / 18/03/2022</b>		
Act Normativ nr. 7, din 13/03/1996 emis de PARLAMENTUL ROMANIEI;		
B1	Intabulare, drept de PROPRIETATE, dobandit prin Lege, cota actuala 1/1, cota initiala 1/1 1) NEIDENTIFICAT NEIDENTIFICAT	A1
Act Administrativ nr. 1788, din 14/03/2022 emis de PRIMARIA COMUNEI DRAGOIESTI;		
B2	Se noteaza posesia factica in favoarea lui 1) NITAN VASILE	A1

**C. Partea III. SARCINI .**

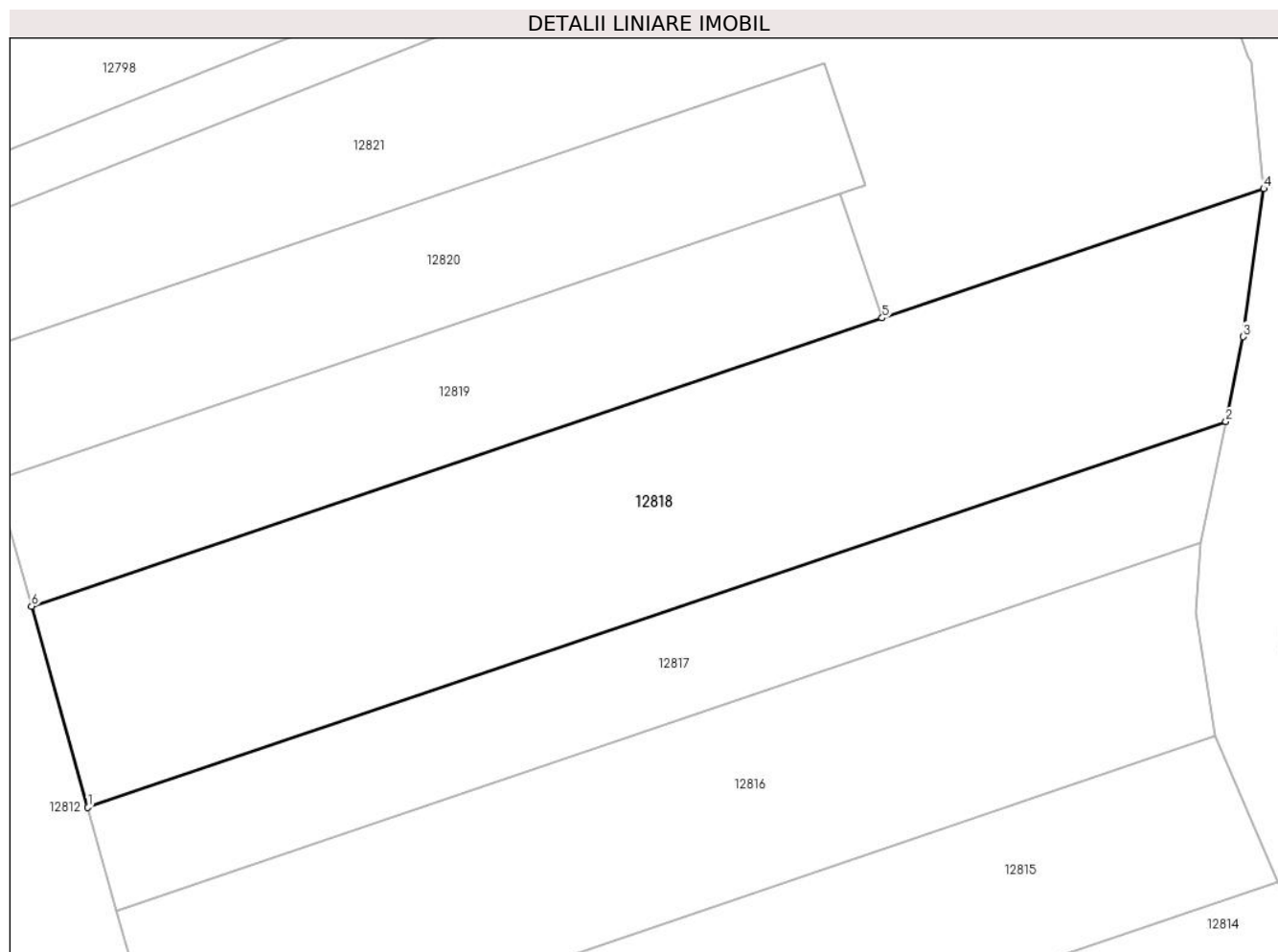
Inscrieri privind dezmembramintele dreptului de proprietate, drepturi reale de garanție și sarcini	Referințe
NU SUNT	

## Anexa Nr. 1 La Partea I

## Teren

Nr cadastral	Suprafața (mp)*	Observații / Referințe
	2.231	

\* Suprafața este determinată în planul de proiecție Stereo 70.



## Date referitoare la teren

Crt	Categorie folosință	Intra vilan	Suprafața (mp)	Tarla	Parcelă	Nr. topo	Observații / Referințe
1	arabil	NU	2.231	26	505	-	

## Lungime Segmente

1) Valorile lungimilor segmentelor sunt obținute din proiecție în plan.

Punct început	X / Y	Punct sfârșit	X / Y	Lungime segment (** (m)
1	583.089,35 672.600,718	2	583.194,507 672.636,34	111.027
2	583.194,507 672.636,34	3	583.196,11 672.644,19	8.012
3	583.196,11 672.644,19	4	583.198,0 672.657,86	13.8
4	583.198,0 672.657,86	5	583.162,742 672.645,916	37.226
5	583.162,742 672.645,916	6	583.084,141 672.619,29	82.988

Punct început	X / Y	Punct sfârșit	X / Y	Lungime segment (** (m)
6	583.084,141 672.619,29	1	583.089,35 672.600,718	19.289

\*\* Lungimile segmentelor sunt determinate în planul de proiecție Stereo 70 și sunt rotunjite la 1 milimetru.

\*\*\* Distanța dintre puncte este formată din segmente cumulate ce sunt mai mici decât valoarea 1 milimetru.



**DATE DESPRE IMOBILUL NR. 12819**

Oficiul de Cadastru și Publicitate Imobiliară SUCEAVA  
Biroul de Cadastru și Publicitate Imobiliară Gura Humorului

**A. Partea I. Descrierea imobilului**

TEREN Extravilan

Adresa: Jud. Suceava

Nr. Crt	Nr cadastral Nr. topografic	Suprafața* (mp)	Observații / Referințe
A1		1.000	Sector cadastral:22 Teren neimprejmut;

**B. Partea II. Proprietari și acte**

Inscrieri privitoare la dreptul de proprietate și alte drepturi reale		Referințe
<b>12819 / 18/03/2022</b>		
Act Normativ nr. 7, din 13/03/1996 emis de PARLAMENTUL ROMANIEI;		
B1	Intabulare, drept de PROPRIETATE, dobandit prin Lege, cota actuala 1/1, cota initiala 1/1 1) <b>NEIDENTIFICAT NEIDENTIFICAT</b>	A1
Act Administrativ nr. 1787, din 14/03/2022 emis de PRIMARIA COMUNEI DRAGOIESTI;		
B2	Se noteaza posesia factica in favoarea lui 1) <b>ANCHIDIN ILEANA</b>	A1

**C. Partea III. SARCINI .**

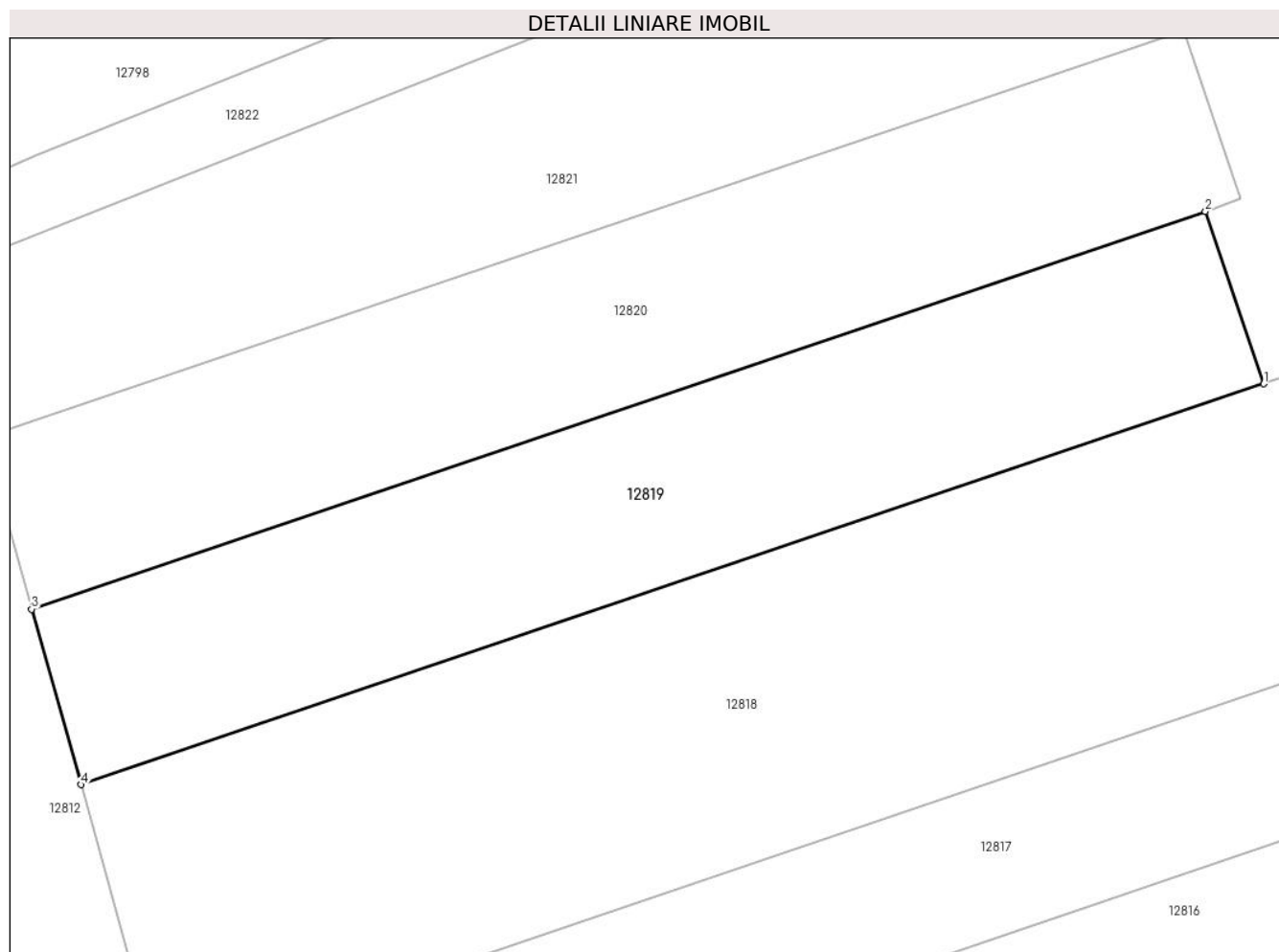
Inscrieri privind dezmembramintele dreptului de proprietate, drepturi reale de garanție și sarcini	Referințe
NU SUNT	

## Anexa Nr. 1 La Partea I

## Teren

Nr cadastral	Suprafața (mp)*	Observații / Referințe
	1.000	

\* Suprafața este determinată în planul de proiecție Stereo 70.



## Date referitoare la teren

Crt	Categorie folosință	Intra vilan	Suprafața (mp)	Tarla	Parcelă	Nr. topo	Observații / Referințe
1	arabil	NU	1.000	26	505	-	

## Lungime Segmente

1) Valorile lungimilor segmentelor sunt obținute din proiecție în plan.

Punct început	X / Y	Punct sfârșit	X / Y	Lungime segment (** (m)
1	583.162,742 672.645,916	2	583.158,86 672.657,373	12.097
2	583.158,86 672.657,373	3	583.080,869 672.630,954	82.344
3	583.080,869 672.630,954	4	583.084,141 672.619,29	12.114
4	583.084,141 672.619,29	1	583.162,742 672.645,916	82.988

\*\* Lungimile segmentelor sunt determinate în planul de proiecție Stereo 70 și sunt rotunjite la 1 milimetru.

**\*\*\* Distanţa dintre puncte este formată din segmente cumulate ce sunt mai mici decât valoarea 1 milimetru.**





**DATE DESPRE IMOBILUL NR. 12820**

Oficiul de Cadastru și Publicitate Imobiliară SUCEAVA  
Biroul de Cadastru și Publicitate Imobiliară Gura Humorului

**A. Partea I. Descrierea imobilului**

TEREN Extravilan

Adresa: Jud. Suceava

Nr. Crt	Nr cadastral Nr. topografic	Suprafața* (mp)	Observații / Referințe
A1		1.000	Sector cadastral:22 Teren neimprejmuț;

**B. Partea II. Proprietari și acte**

Inscrieri privitoare la dreptul de proprietate și alte drepturi reale		Referințe
<b>12820 / 18/03/2022</b>		
Act Normativ nr. 7, din 13/03/1996 emis de PARLAMENTUL ROMANIEI;		
B1	Intabulare, drept de PROPRIETATE, dobândit prin Lege, cota actuala 1/1, cota initiala 1/1 1) NEIDENTIFICAT NEIDENTIFICAT	A1
Act Administrativ nr. 1786, din 14/03/2022 emis de PRIMARIA COMUNEI DRAGOIESTI;		
B2	Se noteaza posesia factica in favoarea lui 1) ONUT CONSTANTIN	A1

**C. Partea III. SARCINI .**

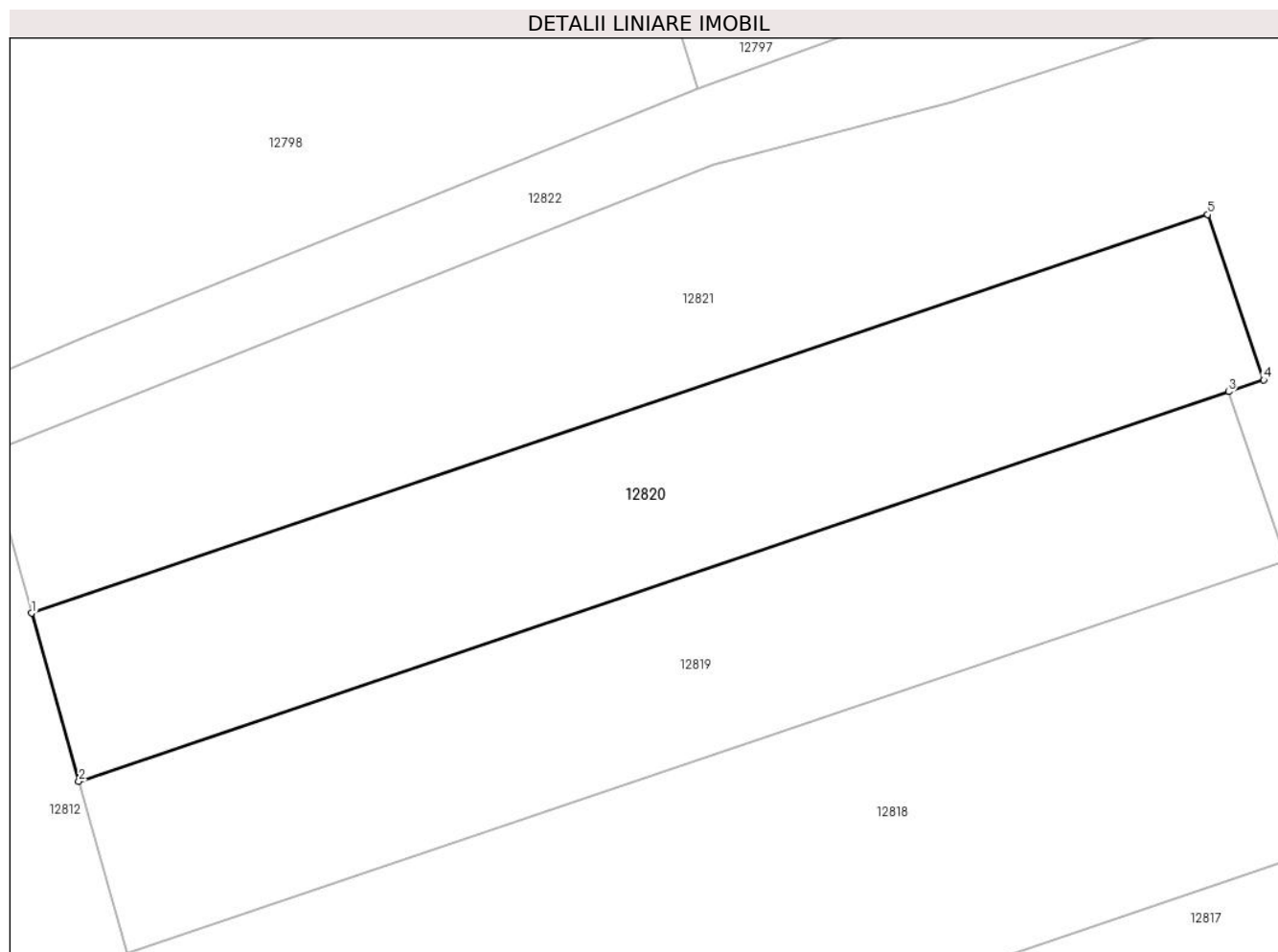
Inscrieri privind dezmembramintele dreptului de proprietate, drepturi reale de garanție și sarcini	Referințe
NU SUNT	

## Anexa Nr. 1 La Partea I

## Teren

Nr cadastral	Suprafața (mp)*	Observații / Referințe
	1.000	

\* Suprafața este determinată în planul de proiecție Stereo 70.



## Date referitoare la teren

Crt	Categorie folosință	Intravilan	Suprafața (mp)	Tarla	Parcelă	Nr. topo	Observații / Referințe
1	arabil	NU	1.000	26	505	-	

## Lungime Segmente

1) Valorile lungimilor segmentelor sunt obținute din proiecție în plan.

Punct început	X / Y	Punct sfârșit	X / Y	Lungime segment (** (m)
1	583.077,67 672.642,36	2	583.080,869 672.630,954	11.846
2	583.080,869 672.630,954	3	583.158,86 672.657,373	82.344
3	583.158,86 672.657,373	4	583.161,231 672.658,177	2.504
4	583.161,231 672.658,177	5	583.157,436 672.669,381	11.829
5	583.157,436 672.669,381	1	583.077,67 672.642,36	84.218

**\*\* Lungimile segmentelor sunt determinate în planul de proiecție Stereo 70 și sunt rotunjite la 1 milimetru.**

**\*\*\* Distanța dintre puncte este formată din segmente cumulate ce sunt mai mici decât valoarea 1 milimetru.**



**DATE DESPRE IMOBILUL NR. 12821**

Oficiul de Cadastru și Publicitate Imobiliară SUCEAVA  
Biroul de Cadastru și Publicitate Imobiliară Gura Humorului

**A. Partea I. Descrierea imobilului**

TEREN Extravilan

Adresa: Jud. Suceava

Nr. Crt	Nr cadastral Nr. topografic	Suprafața* (mp)	Observații / Referințe
A1		2.435	Sector cadastral:22 Teren neimprejmuit;

**B. Partea II. Proprietari și acte**

Inscrieri privitoare la dreptul de proprietate și alte drepturi reale		Referințe
<b>12821 / 18/03/2022</b>		
Act Normativ nr. 7, din 13/03/1996 emis de PARLAMENTUL ROMANIEI;		
B1	Inscrierea provizorie, drept de PROPRIETATE, dobandit prin Lege, cota actuala 1/1, cota initiala 1/1	A1
1) COMUNA DRAGOIESTI, CIF:4441190, Proprietar Neidentificat		

**C. Partea III. SARCINI .**

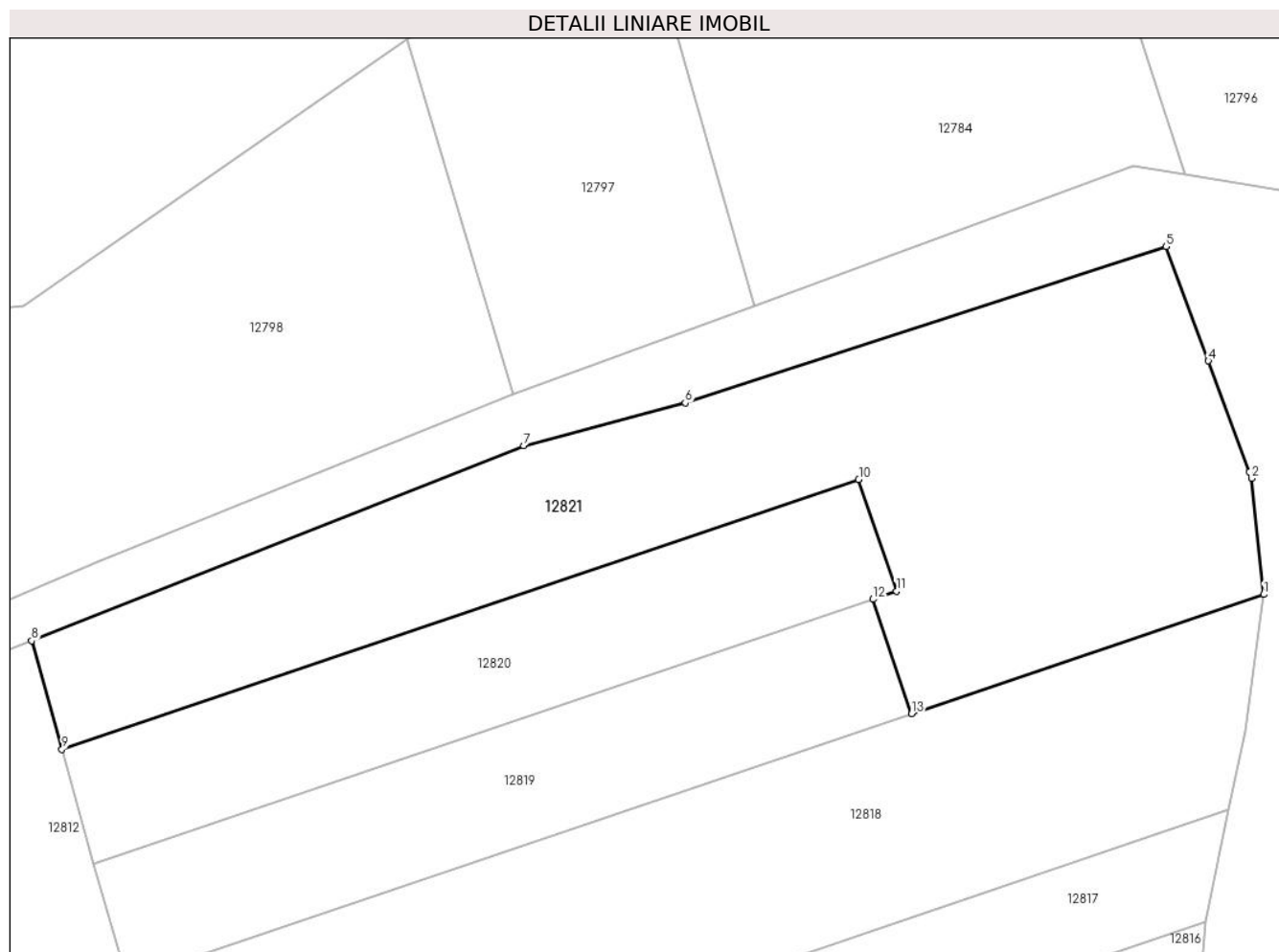
Inscrieri privind dezmembramintele dreptului de proprietate, drepturi reale de garanție și sarcini	Referințe
NU SUNT	

## Anexa Nr. 1 La Partea I

## Teren

Nr cadastral	Suprafața (mp)*	Observații / Referințe
	2.435	

\* Suprafața este determinată în planul de proiecție Stereo 70.



## Date referitoare la teren

Crt	Categorie folosință	Intravilan	Suprafața (mp)	Tarla	Parcelă	Nr. topo	Observații / Referințe
1	arabil	NU	2.435	26	505	-	

## Lungime Segmente

1) Valorile lungimilor segmentelor sunt obținute din proiecție în plan.

Punct început	X / Y	Punct sfârșit	X / Y	Lungime segment (** (m)
1	583.198,0 672.657,86	2	583.196,809 672.669,49	11.691
2	583.196,809 672.669,49	3	583.196,565 672.670,146	0.7
3	583.196,565 672.670,146	4	583.192,449 672.681,242	11.835
4	583.192,449 672.681,242	5	583.188,212 672.692,663	12.182
5	583.188,212 672.692,663	6	583.140,07 672.677,02	50.62

Punct început	X / Y	Punct sfârșit	X / Y	Lungime segment (** (m)
6	583.140,07 672.677,02	7	583.123,88 672.672,76	16.741
7	583.123,88 672.672,76	8	583.074,623 672.653,222	52.99
8	583.074,623 672.653,222	9	583.077,67 672.642,36	11.281
9	583.077,67 672.642,36	10	583.157,436 672.669,381	84.218
10	583.157,436 672.669,381	11	583.161,231 672.658,177	11.829
11	583.161,231 672.658,177	12	583.158,86 672.657,373	2.504
12	583.158,86 672.657,373	13	583.162,742 672.645,916	12.097
13	583.162,742 672.645,916	1	583.198,0 672.657,86	37.226

\*\* Lungimile segmentelor sunt determinate în planul de proiecție Stereo 70 și sunt rotunjite la 1 milimetru.

\*\*\* Distanța dintre puncte este formată din segmente cumulate ce sunt mai mici decât valoarea 1 milimetru.





**DATE DESPRE IMOBILUL NR. 12822**

Oficiul de Cadastru și Publicitate Imobiliară SUCEAVA  
 Biroul de Cadastru și Publicitate Imobiliară Gura Humorului

**A. Partea I. Descrierea imobilului**

TEREN Extravilan

Adresa: Jud. Suceava

Nr. Crt	Nr cadastral Nr. topografic	Suprafața* (mp)	Observații / Referințe
A1		3.811	Sector cadastral:22 Teren neimprejmuit;

**B. Partea II. Proprietari și acte**

Inscrieri privitoare la dreptul de proprietate și alte drepturi reale		Referințe
<b>12822 / 18/03/2022</b>		
Act Normativ nr. 7, din 13/03/1996 emis de PARLAMENTUL ROMANIEI;		
B1	Inscrierea provizorie, drept de PROPRIETATE, dobandit prin Lege, cota actuala 1/1, cota initiala 1/1 1) <b>COMUNA DRAGOIESTI</b> , CIF:4441190, Proprietar neidentificat	A1

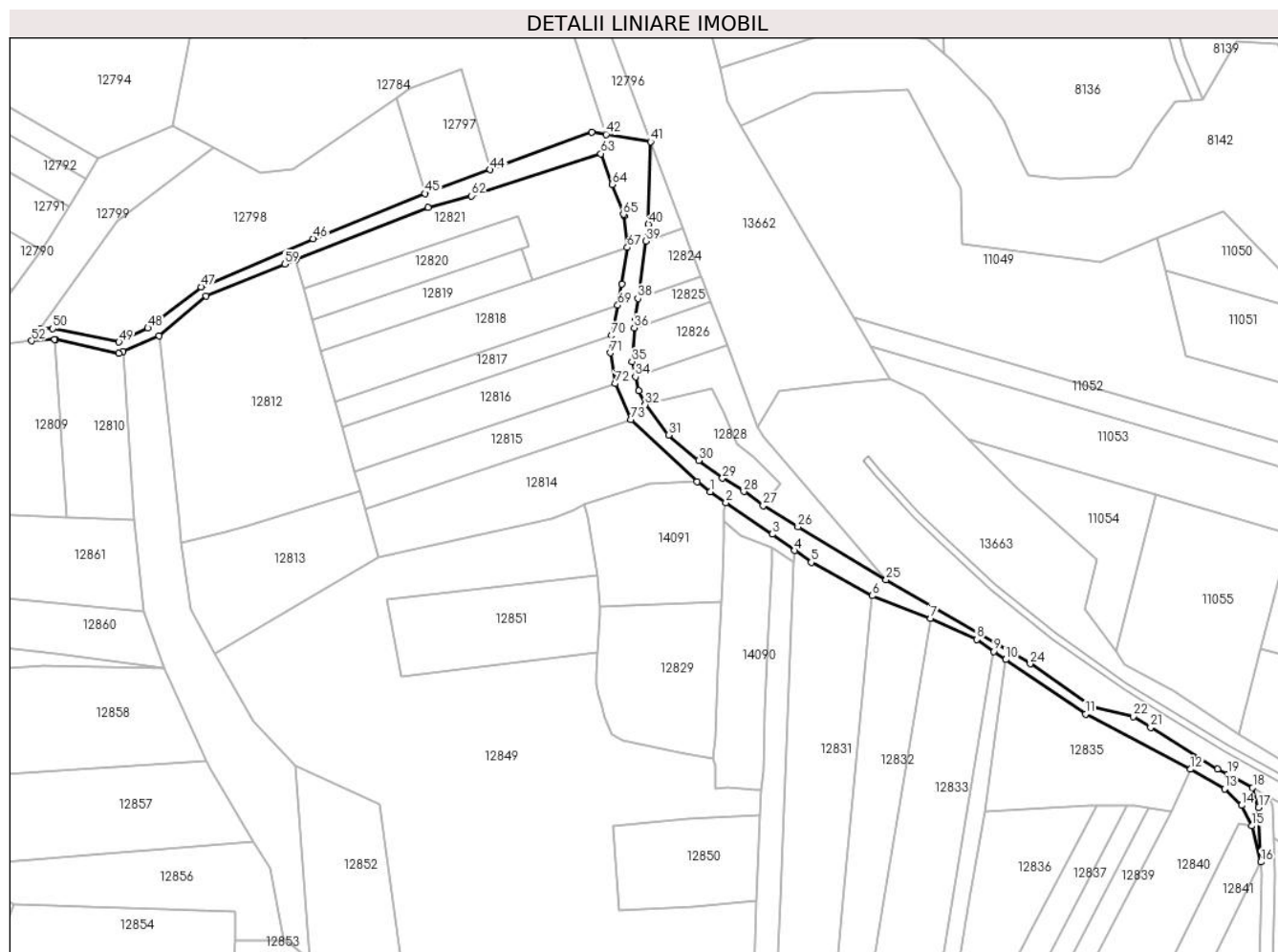
**C. Partea III. SARCINI .**

Inscrieri privind dezmembramintele dreptului de proprietate, drepturi reale de garanție și sarcini	Referințe
NU SUNT	

**Teren**

Nr cadastral	Suprafața (mp)*	Observații / Referințe
	3.811	

\* Suprafața este determinată în planul de proiecție Stereo 70.



**Date referitoare la teren**

Crt	Categorie folosință	Intravilan	Suprafața (mp)	Tarla	Parcelă	Nr. topo	Observații / Referințe
1	drum	NU	3.811	26	480	-	

**Lungime Segmente**

1) Valorile lungimilor segmentelor sunt obținute din proiecție în plan.

Punct început	X / Y	Punct sfârșit	X / Y	Lungime segment
1	583.228,92 / 672.567,13	2	583.234,69 / 672.563,07	7.055
4	583.260,268 / 672.545,266	5	583.266,419 / 672.540,814	7.593
7	583.310,84 / 672.520,0	8	583.327,995 / 672.512,229	18.833
10	583.338,77 / 672.504,73	11	583.368,496 / 672.484,505	35.954
13	583.420,135 / 672.456,693	14	583.426,486 / 672.450,557	8.831
16	583.433,649 / 672.429,507	17	583.432,819 / 672.449,789	20.299
2	583.234,69 / 672.563,07	3	583.251,956 / 672.551,282	20.906
5	583.266,419 / 672.540,814	6	583.289,2 / 672.528,43	25.929
8	583.327,995 / 672.512,229	9	583.334,39 / 672.507,778	7.791
11	583.368,496 / 672.484,505	12	583.407,52 / 672.463,99	44.088
14	583.426,486 / 672.450,557	15	583.430,38 / 672.442,95	8.546
17	583.432,819 / 672.449,789	18	583.430,603 / 672.457,107	7.646
3	583.251,956 / 672.551,282	4	583.260,268 / 672.545,266	10.261
6	583.289,2 / 672.528,43	7	583.310,84 / 672.520,0	23.224
9	583.334,39 / 672.507,778	10	583.338,77 / 672.504,73	5.336
12	583.407,52 / 672.463,99	13	583.420,135 / 672.456,693	14.573
15	583.430,38 / 672.442,95	16	583.433,649 / 672.429,507	13.835
18	583.430,603 / 672.457,107	19	583.421,309 / 672.462,037	10.521

Punct început	X / Y	Punct sfârșit	X / Y	Lungime segment	Punct început	X / Y	Punct sfârșit	X / Y	Lungime segment	Punct început	X / Y	Punct sfârșit	X / Y	Lungime segment
19	583.421,309 672.462,037	20	583.417,532 672.464,04	4.275	20	583.417,532 672.464,04	21	583.392,716 672.479,467	29.22	21	583.392,716 672.479,467	22	583.386,13 672.483,571	7.76
22	583.386,13 672.483,571	23	583.370,698 672.487,093	15.829	23	583.370,698 672.487,093	24	583.347,879 672.503,158	27.907	24	583.347,879 672.503,158	25	583.294,282 672.534,447	62.062
25	583.294,282 672.534,447	26	583.261,507 672.554,074	38.202	26	583.261,507 672.554,074	27	583.248,587 672.561,96	15.137	27	583.248,587 672.561,96	28	583.241,347 672.567,168	8.919
28	583.241,347 672.567,168	29	583.233,444 672.572,132	9.333	29	583.233,444 672.572,132	30	583.224,561 672.578,656	11.021	30	583.224,561 672.578,656	31	583.213,413 672.588,17	14.656
31	583.213,413 672.588,17	32	583.204,767 672.599,387	14.162	32	583.204,767 672.599,387	33	583.202,329 672.604,532	5.693	33	583.202,329 672.604,532	34	583.201,071 672.609,825	5.44
34	583.201,071 672.609,825	35	583.199,746 672.615,404	5.734	35	583.199,746 672.615,404	36	583.200,619 672.627,985	12.611	36	583.200,619 672.627,985	37	583.200,822 672.630,915	2.937
37	583.200,822 672.630,915	38	583.201,953 672.638,863	8.028	38	583.201,953 672.638,863	39	583.204,993 672.660,229	21.581	39	583.204,993 672.660,229	40	583.205,889 672.666,523	6.357
40	583.205,889 672.666,523	41	583.206,726 672.697,128	30.616	41	583.206,726 672.697,128	42	583.190,178 672.699,874	16.774	42	583.190,178 672.699,874	43	583.184,898 672.700,751	5.352
43	583.184,898 672.700,751	44	583.147,042 672.686,729	40.369	44	583.147,042 672.686,729	45	583.122,849 672.677,869	25.764	45	583.122,849 672.677,869	46	583.081,207 672.661,088	44.896
46	583.081,207 672.661,088	47	583.039,509 672.643,228	45.362	47	583.039,509 672.643,228	48	583.019,729 672.627,922	25.01	48	583.019,729 672.627,922	49	583.008,979 672.622,68	11.96
49	583.008,979 672.622,68	50	582.984,399 672.627,66	25.079	50	582.984,399 672.627,66	51	582.979,754 672.627,732	4.646	51	582.979,754 672.627,732	52	582.976,48 672.623,17	5.615
52	582.976,48 672.623,17	53	582.985,08 672.623,704	8.617	53	582.985,08 672.623,704	54	582.985,51 672.623,73	0.431	54	582.985,51 672.623,73	55	583.008,819 672.618,447	23.9
55	583.008,819 672.618,447	56	583.010,468 672.619,16	1.797	56	583.010,468 672.619,16	57	583.023,861 672.624,95	14.591	57	583.023,861 672.624,95	58	583.041,478 672.639,851	23.074
58	583.041,478 672.639,851	59	583.070,69 672.651,662	31.509	59	583.070,69 672.651,662	60	583.074,623 672.653,222	4.231	60	583.074,623 672.653,222	61	583.123,88 672.672,76	52.99
61	583.123,88 672.672,76	62	583.140,07 672.677,02	16.741	62	583.140,07 672.677,02	63	583.188,212 672.692,663	50.62	63	583.188,212 672.692,663	64	583.192,449 672.681,242	12.182
64	583.192,449 672.681,242	65	583.196,565 672.670,146	11.835	65	583.196,565 672.670,146	66	583.196,809 672.669,49	0.7	66	583.196,809 672.669,49	67	583.198,0 672.657,86	11.691
67	583.198,0 672.657,86	68	583.196,11 672.644,19	13.8	68	583.196,11 672.644,19	69	583.194,507 672.636,34	8.012	69	583.194,507 672.636,34	70	583.192,22 672.625,14	11.431
70	583.192,22 672.625,14	71	583.191,675 672.618,686	6.477	71	583.191,675 672.618,686	72	583.193,53 672.607,27	11.566	72	583.193,53 672.607,27	73	583.199,269 672.593,864	14.583
73	583.199,269 672.593,864	74	583.224,01 672.570,85	33.79	74	583.224,01 672.570,85	1	583.228,92 672.567,13	6.16					

\*\* Lungimile segmentelor sunt determinate în planul de proiecție Stereo 70 și sunt rotunjite la 1 milimetru.

\*\*\* Distanța dintre puncte este formată din segmente cumulate ce sunt mai mici decât valoarea 1 milimetru.



**DATE DESPRE IMOBILUL NR. 12823**

Oficiul de Cadastru și Publicitate Imobiliară SUCEAVA  
Biroul de Cadastru și Publicitate Imobiliară Gura Humorului

**A. Partea I. Descrierea imobilului**

TEREN Extravilan

Adresa: Jud. Suceava

Nr. Crt	Nr cadastral Nr. topografic	Suprafața* (mp)	Observații / Referințe
A1		239	Sector cadastral:22 Teren neimprejmuit;

**B. Partea II. Proprietari și acte**

Inscrieri privitoare la dreptul de proprietate și alte drepturi reale		Referințe
<b>12823 / 18/03/2022</b>		
Act Normativ nr. 7, din 13/03/1996 emis de PARLAMENTUL ROMANIEI;		
B1	Inscrierea provizorie, drept de PROPRIETATE, dobandit prin Lege, cota actuala 1/1, cota initiala 1/1 1) <b>COMUNA DRAGOIESTI</b> , CIF:4441190, Proprietar Neidentificat	A1

**C. Partea III. SARCINI .**

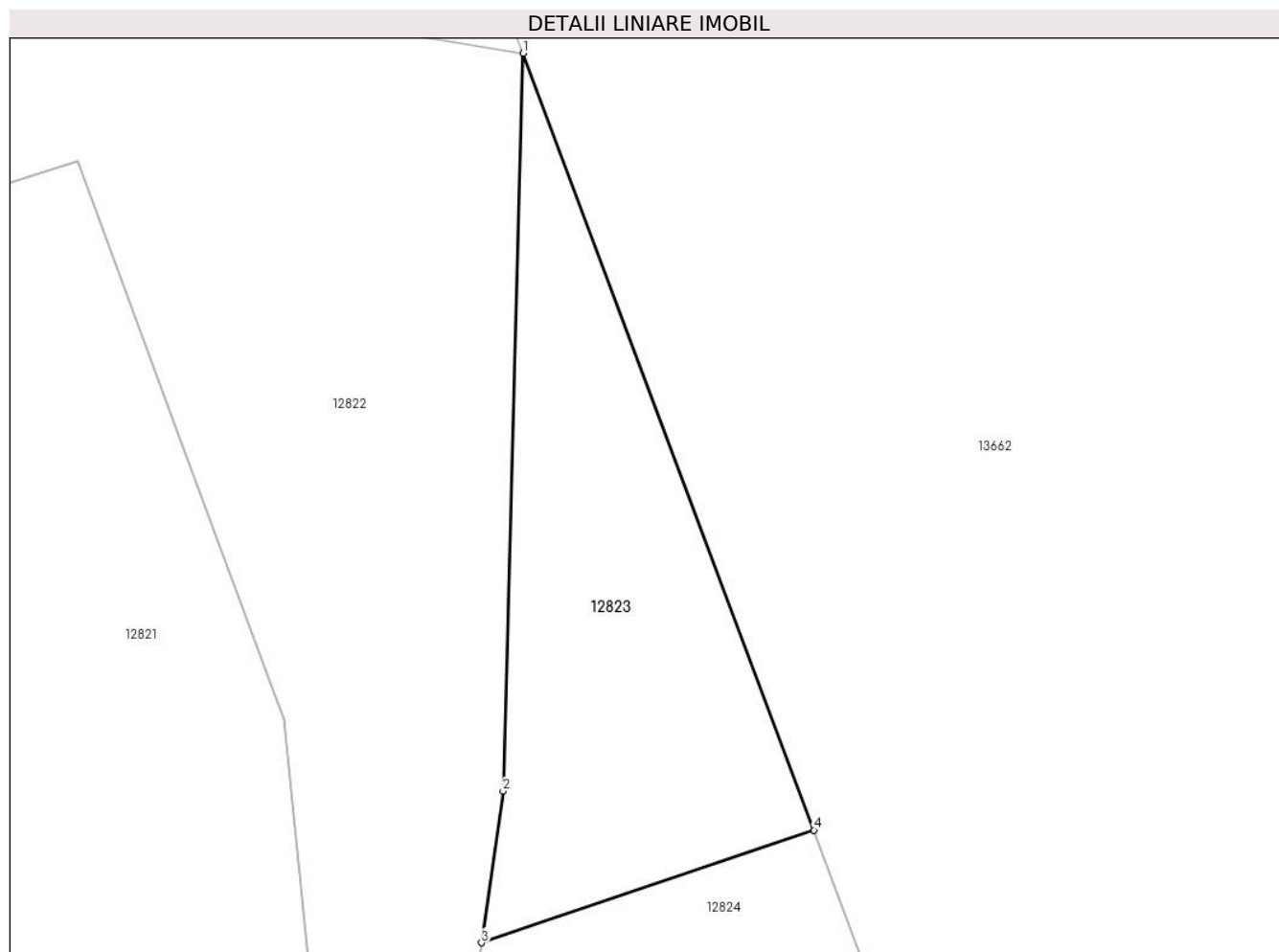
Inscrieri privind dezmembramintele dreptului de proprietate, drepturi reale de garanție și sarcini	Referințe
NU SUNT	

## Anexa Nr. 1 La Partea I

## Teren

Nr cadastral	Suprafața (mp)*	Observații / Referințe
	239	

\* Suprafața este determinată în planul de proiecție Stereo 70.



## Date referitoare la teren

Crt	Categorie folosință	Intravilan	Suprafața (mp)	Tarla	Parcelă	Nr. topo	Observații / Referințe
1	arabil	NU	239	26	471	-	

## Lungime Segmente

1) Valorile lungimilor segmentelor sunt obținute din proiecție în plan.

Punct început	X / Y	Punct sfârșit	X / Y	Lungime segment (** (m)
1	583.206,726 672.697,128	2	583.205,889 672.666,523	30.616
2	583.205,889 672.666,523	3	583.204,993 672.660,229	6.357
3	583.204,993 672.660,229	4	583.218,793 672.664,904	14.57
4	583.218,793 672.664,904	1	583.206,726 672.697,128	34.409

\*\* Lungimile segmentelor sunt determinate în planul de proiecție Stereo 70 și sunt rotunjite la 1 milimetru.

**\*\*\* Distanţa dintre puncte este formată din segmente cumulate ce sunt mai mici decât valoarea 1 milimetru.**





**DATE DESPRE IMOBILUL NR. 12824**

Oficiul de Cadastru și Publicitate Imobiliară SUCEAVA  
Biroul de Cadastru și Publicitate Imobiliară Gura Humorului

**A. Partea I. Descrierea imobilului**

TEREN Extravilan

Adresa: Jud. Suceava

Nr. Crt	Nr cadastral Nr. topografic	Suprafața* (mp)	Observații / Referințe
A1		380	Sector cadastral:22 Teren neimprejmut;

**B. Partea II. Proprietari și acte**

Inscrieri privitoare la dreptul de proprietate și alte drepturi reale		Referințe
<b>12824 / 18/03/2022</b>		
Act Normativ nr. 7, din 13/03/1996 emis de PARLAMENTUL ROMANIEI;		
B1	Intabulare, drept de PROPRIETATE, dobandit prin Lege, cota actuala 1/1, cota initiala 1/1 1) <b>NEIDENTIFICAT NEIDENTIFICAT</b>	A1
Act Administrativ nr. 1789, din 14/03/2022 emis de PRIMARIA COMUNEI DRAGOIESTI;		
B2	Se noteaza posesia factica in favoarea lui 1) <b>NITAN VASILE</b>	A1

**C. Partea III. SARCINI .**

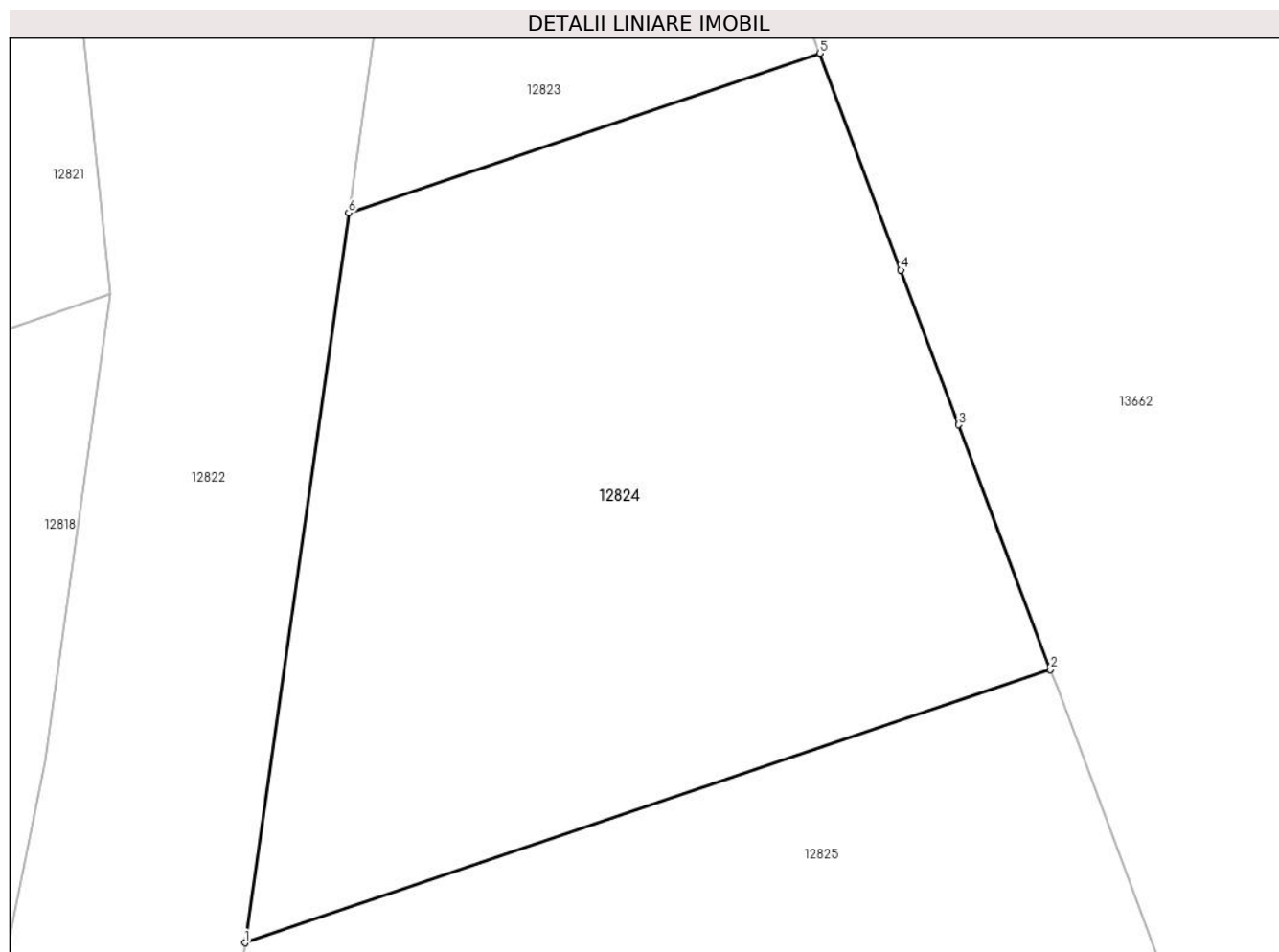
Inscrieri privind dezmembramintele dreptului de proprietate, drepturi reale de garanție și sarcini	Referințe
NU SUNT	

## Anexa Nr. 1 La Partea I

## Teren

Nr cadastral	Suprafața (mp)*	Observații / Referințe
	380	

\* Suprafața este determinată în planul de proiecție Stereo 70.



## Date referitoare la teren

Crt	Categorie folosință	Intravilan	Suprafața (mp)	Tarla	Parcelă	Nr. topo	Observații / Referințe
1	arabil	NU	380	26	471	-	

## Lungime Segmente

1) Valorile lungimilor segmentelor sunt obținute din proiecție în plan.

Punct început	X / Y	Punct sfârșit	X / Y	Lungime segment (** (m)
1	583.201,953 672.638,863	2	583.225,552 672.646,857	24.916
2	583.225,552 672.646,857	3	583.222,867 672.654,026	7.655
3	583.222,867 672.654,026	4	583.221,171 672.658,555	4.836
4	583.221,171 672.658,555	5	583.218,793 672.664,904	6.78
5	583.218,793 672.664,904	6	583.204,993 672.660,229	14.57

Punct început	X / Y	Punct sfârșit	X / Y	Lungime segment (** (m)
6	583.204,993 672.660,229	1	583.201,953 672.638,863	21.581

\*\* Lungimile segmentelor sunt determinate în planul de proiecție Stereo 70 și sunt rotunjite la 1 milimetru.

\*\*\* Distanța dintre puncte este formată din segmente cumulate ce sunt mai mici decât valoarea 1 milimetru.



**DATE DESPRE IMOBILUL NR. 12825**

Oficiul de Cadastru și Publicitate Imobiliară SUCEAVA  
Biroul de Cadastru și Publicitate Imobiliară Gura Humorului

**A. Partea I. Descrierea imobilului**

TEREN Extravilan

Adresa: Jud. Suceava

Nr. Crt	Nr cadastral Nr. topografic	Suprafața* (mp)	Observații / Referințe
A1		272	Sector cadastral:22 Teren neimprejmit;

**B. Partea II. Proprietari și acte**

Inscrieri privitoare la dreptul de proprietate și alte drepturi reale		Referințe
<b>12825 / 18/03/2022</b>		
Act Normativ nr. 7, din 13/03/1996 emis de PARLAMENTUL ROMANIEI;		
B1	Intabulare, drept de PROPRIETATE, dobandit prin Lege, cota actuala 1/1, cota initiala 1/1 1) NEIDENTIFICAT NEIDENTIFICAT	A1
Act Administrativ nr. 1791, din 14/03/2022 emis de PRIMARIA COMUNEI DRAGOIESTI;		
B2	Se noteaza posesia factica in favoarea lui 1) CHINDRIS VIORICA	A1

**C. Partea III. SARCINI .**

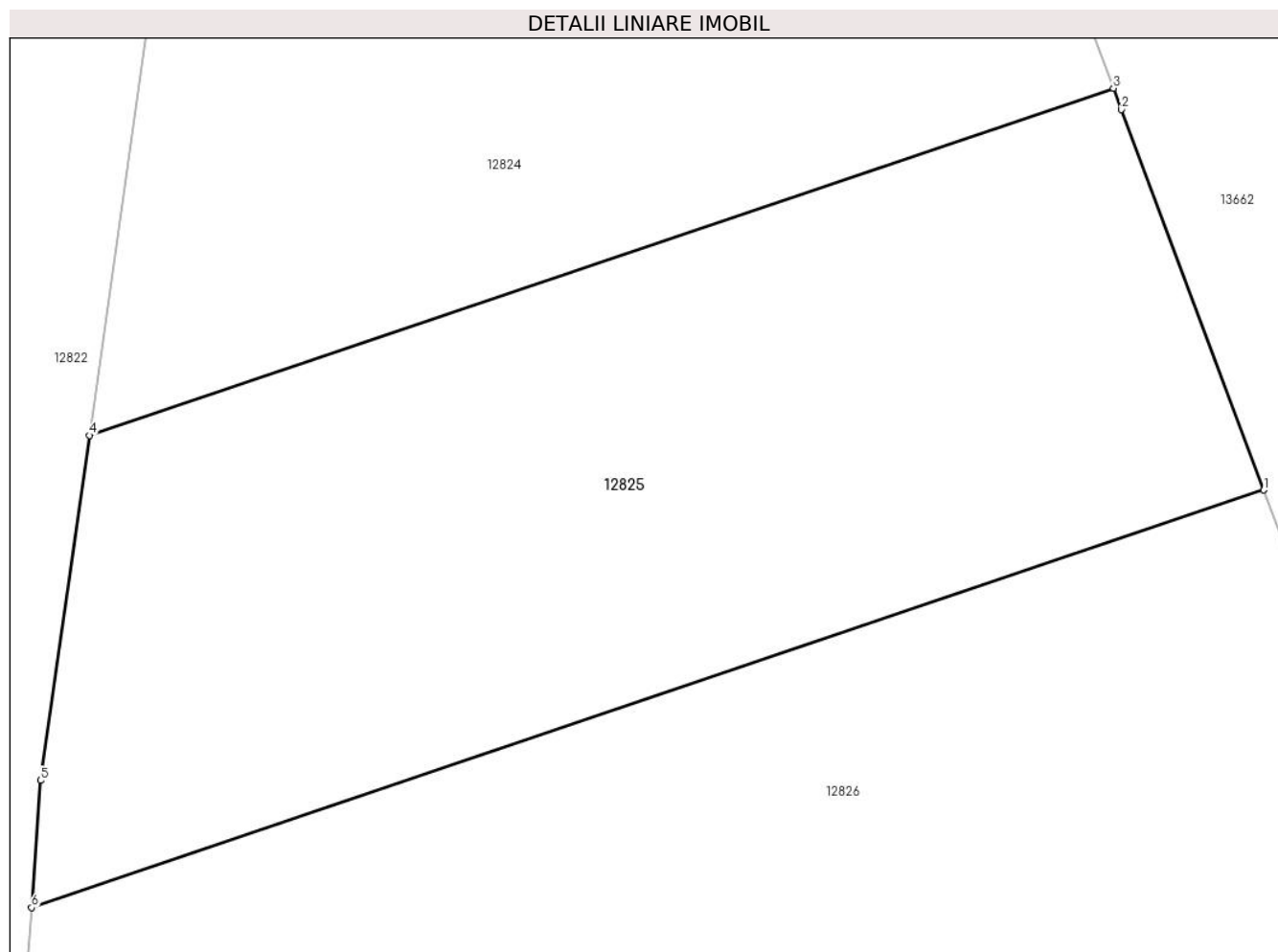
Inscrieri privind dezmembramintele dreptului de proprietate, drepturi reale de garanție și sarcini	Referințe
NU SUNT	

## Anexa Nr. 1 La Partea I

## Teren

Nr cadastral	Suprafața (mp)*	Observații / Referințe
	272	

\* Suprafața este determinată în planul de proiecție Stereo 70.



## Date referitoare la teren

Crt	Categorie folosință	Intravilan	Suprafața (mp)	Tarla	Parcelă	Nr. topo	Observații / Referințe
1	arabil	NU	272	26	471	-	

## Lungime Segmente

1) Valorile lungimilor segmentelor sunt obținute din proiecție în plan.

Punct început	X / Y	Punct sfârșit	X / Y	Lungime segment (** (m)
1	583.229,017 672.637,605	2	583.225,736 672.646,367	9.356
2	583.225,736 672.646,367	3	583.225,552 672.646,857	0.523
3	583.225,552 672.646,857	4	583.201,953 672.638,863	24.916
4	583.201,953 672.638,863	5	583.200,822 672.630,915	8.028
5	583.200,822 672.630,915	6	583.200,619 672.627,985	2.937

Punct început	X / Y	Punct sfârșit	X / Y	Lungime segment (** (m)
6	583.200,619 672.627,985	1	583.229,017 672.637,605	29.983

\*\* Lungimile segmentelor sunt determinate în planul de proiecție Stereo 70 și sunt rotunjite la 1 milimetru.

\*\*\* Distanța dintre puncte este formată din segmente cumulate ce sunt mai mici decât valoarea 1 milimetru.





**DATE DESPRE IMOBILUL NR. 12826**

Oficiul de Cadastru și Publicitate Imobiliară SUCEAVA  
 Biroul de Cadastru și Publicitate Imobiliară Gura Humorului

**A. Partea I. Descrierea imobilului**

TEREN Extravilan

Adresa: Jud. Suceava

Nr. Crt	Nr cadastral Nr. topografic	Suprafața* (mp)	Observații / Referințe
A1		582	Sector cadastral:22 Teren neimprejmuit;

**B. Partea II. Proprietari și acte**

Inscrieri privitoare la dreptul de proprietate și alte drepturi reale		Referințe
<b>12826 / 18/03/2022</b>		
Act Normativ nr. 7, din 13/03/1996 emis de PARLAMENTUL ROMANIEI;		
B1	Inscrierea provizorie, drept de PROPRIETATE, dobandit prin Lege, cota actuala 1/1, cota initiala 1/1	A1
1) COMUNA DRAGOIESTI, CIF:4441190, Proprietar Neidentificat		

**C. Partea III. SARCINI .**

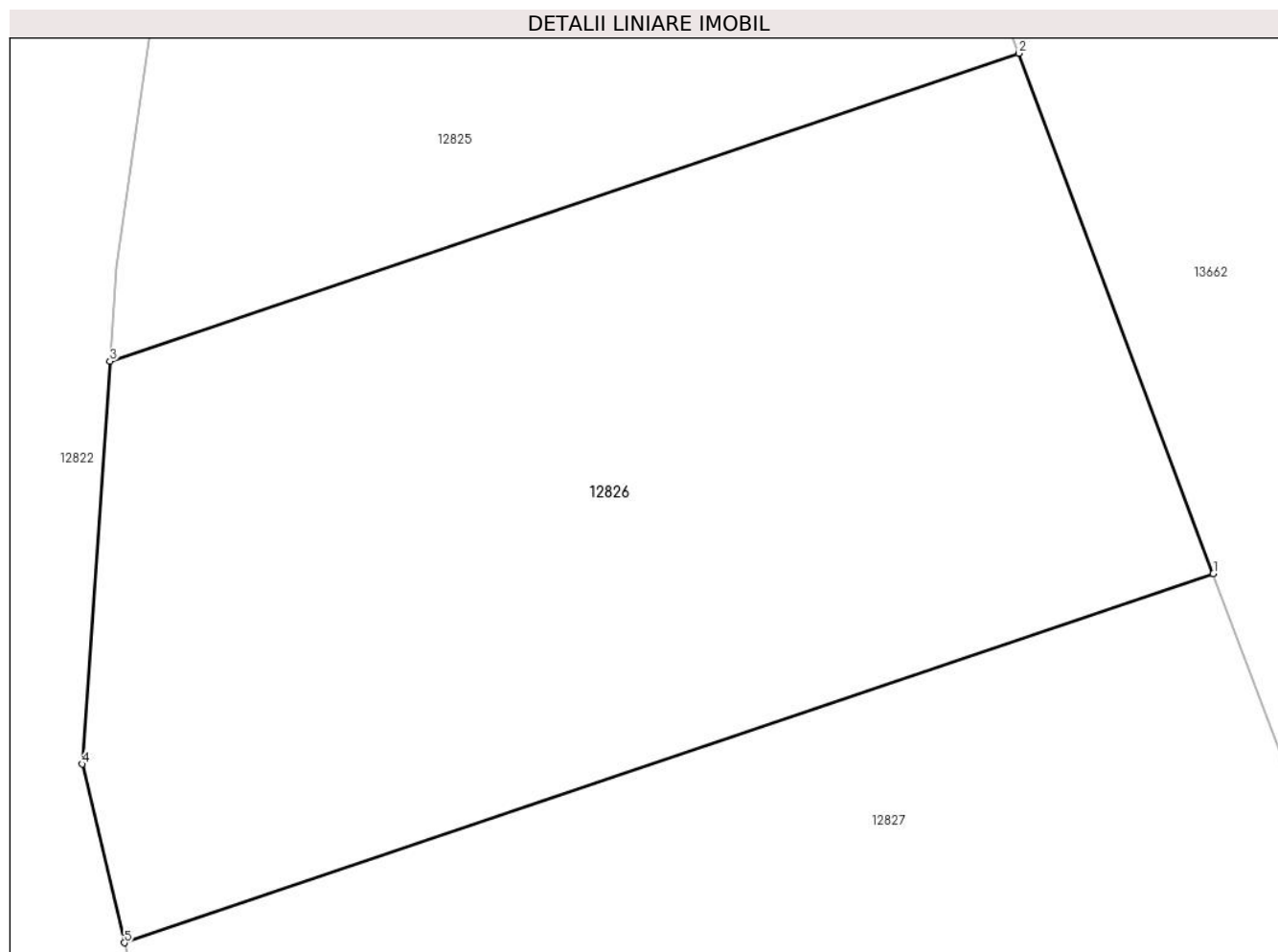
Inscrieri privind dezmembramintele dreptului de proprietate, drepturi reale de garanție și sarcini	Referințe
NU SUNT	

## Anexa Nr. 1 La Partea I

## Teren

Nr cadastral	Suprafața (mp)*	Observații / Referințe
	582	

\* Suprafața este determinată în planul de proiecție Stereo 70.



## Date referitoare la teren

Crt	Categorie folosință	Intravilan	Suprafața (mp)	Tarla	Parcelă	Nr. topo	Observații / Referințe
1	arabil	NU	582	26	471	-	

## Lungime Segmente

1) Valorile lungimilor segmentelor sunt obținute din proiecție în plan.

Punct început	X / Y	Punct sfârșit	X / Y	Lungime segment (** (m)
1	583.235,104 672.621,353	2	583.229,017 672.637,605	17.355
2	583.229,017 672.637,605	3	583.200,619 672.627,985	29.983
3	583.200,619 672.627,985	4	583.199,746 672.615,404	12.611
4	583.199,746 672.615,404	5	583.201,071 672.609,825	5.734
5	583.201,071 672.609,825	1	583.235,104 672.621,353	35.932

**\*\* Lungimile segmentelor sunt determinate în planul de proiecție Stereo 70 și sunt rotunjite la 1 milimetru.**

**\*\*\* Distanța dintre puncte este formată din segmente cumulate ce sunt mai mici decât valoarea 1 milimetru.**



**DATE DESPRE IMOBILUL NR. 12827**

Oficiul de Cadastru și Publicitate Imobiliară SUCEAVA  
Biroul de Cadastru și Publicitate Imobiliară Gura Humorului

**A. Partea I. Descrierea imobilului**

TEREN Extravilan

Adresa: Jud. Suceava

Nr. Crt	Nr cadastral Nr. topografic	Suprafața* (mp)	Observații / Referințe
A1		1.280	Sector cadastral:22 Teren neimprejmuit;

**B. Partea II. Proprietari și acte**

Inscrieri privitoare la dreptul de proprietate și alte drepturi reale		Referințe
<b>12827 / 18/03/2022</b>		
Act Normativ nr. 7, din 13/03/1996 emis de PARLAMENTUL ROMANIEI;		
B1	Inscrierea provizorie, drept de PROPRIETATE, dobandit prin Lege, cota actuala 1/1, cota initiala 1/1	A1
1) COMUNA DRAGOIESTI, CIF:4441190, Proprietar neidentificat		

**C. Partea III. SARCINI .**

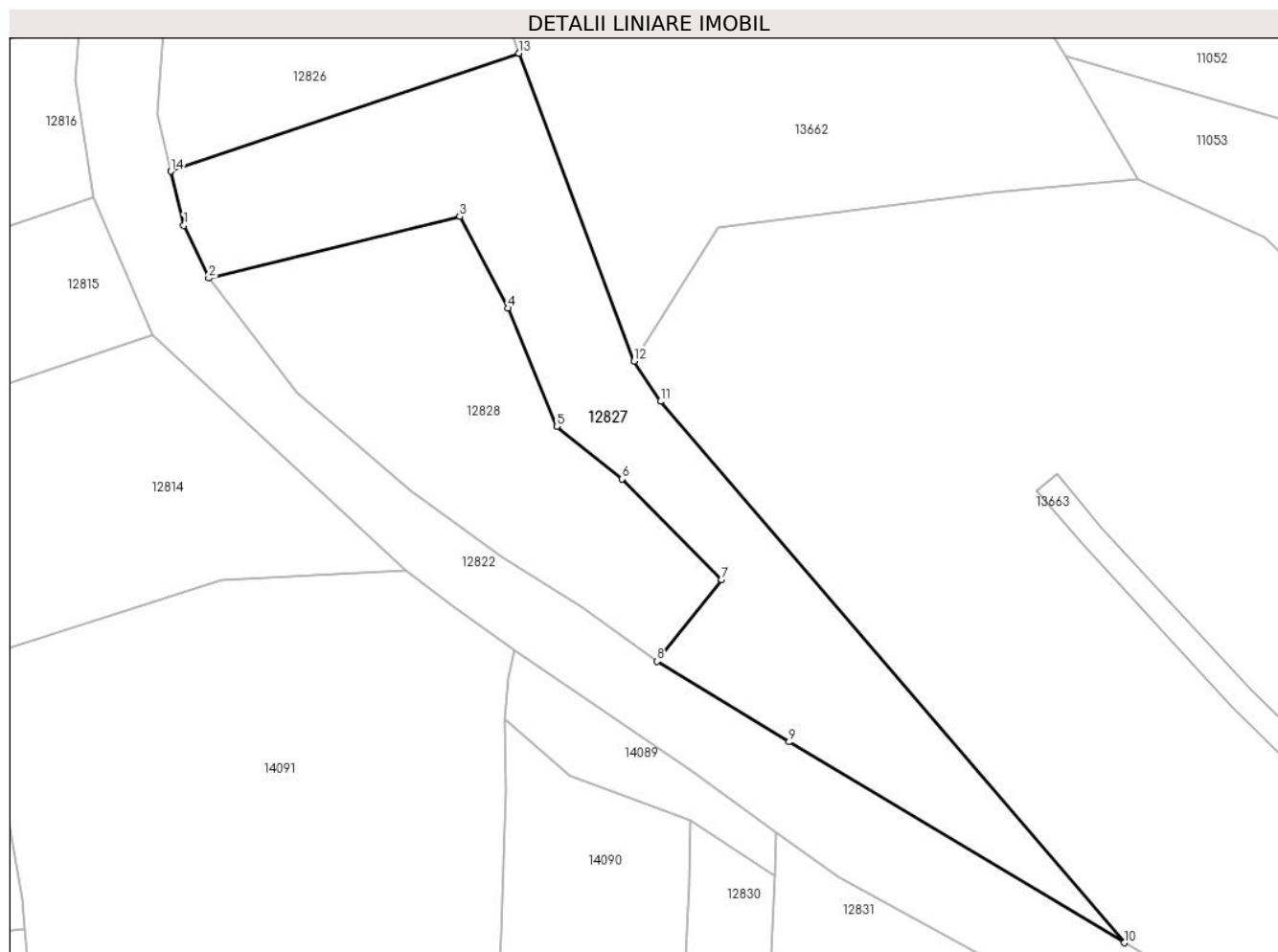
Inscrieri privind dezmembramintele dreptului de proprietate, drepturi reale de garanție și sarcini	Referințe
NU SUNT	

## Anexa Nr. 1 La Partea I

## Teren

Nr cadastral	Suprafața (mp)*	Observații / Referințe
	1.280	

\* Suprafața este determinată în planul de proiecție Stereo 70.



## Date referitoare la teren

Crt	Categorie folosință	Intravilan	Suprafața (mp)	Tarla	Parcelă	Nr. topo	Observații / Referințe
1	arabil	NU	1.280	26	471	-	

## Lungime Segmente

1) Valorile lungimilor segmentelor sunt obținute din proiecție în plan.

Punct început	X / Y	Punct sfârșit	X / Y	Lungime segment (** (m)
1	583.202,329 672.604,532	2	583.204,767 672.599,387	5.693
2	583.204,767 672.599,387	3	583.229,304 672.605,404	25.264
3	583.229,304 672.605,404	4	583.234,005 672.596,451	10.112
4	583.234,005 672.596,451	5	583.238,795 672.584,9	12.505
5	583.238,795 672.584,9	6	583.245,183 672.579,756	8.202

Punct început	X / Y	Punct sfârșit	X / Y	Lungime segment (** (m)
6	583.245,183 672.579,756	7	583.254,92 672.569,934	13.83
7	583.254,92 672.569,934	8	583.248,587 672.561,96	10.183
8	583.248,587 672.561,96	9	583.261,507 672.554,074	15.137
9	583.261,507 672.554,074	10	583.294,282 672.534,447	38.202
10	583.294,282 672.534,447	11	583.248,923 672.587,34	69.679
11	583.248,923 672.587,34	12	583.246,364 672.591,286	4.703
12	583.246,364 672.591,286	13	583.235,104 672.621,353	32.106
13	583.235,104 672.621,353	14	583.201,071 672.609,825	35.932
14	583.201,071 672.609,825	1	583.202,329 672.604,532	5.44

\*\* Lungimile segmentelor sunt determinate în planul de proiecție Stereo 70 și sunt rotunjite la 1 milimetru.

\*\*\* Distanța dintre puncte este formată din segmente cumulate ce sunt mai mici decât valoarea 1 milimetru.





**DATE DESPRE IMOBILUL NR. 12828**

Oficiul de Cadastru și Publicitate Imobiliară SUCEAVA  
Biroul de Cadastru și Publicitate Imobiliară Gura Humorului

**A. Partea I. Descrierea imobilului**

TEREN Extravilan

Adresa: Jud. Suceava, la locul numit ' Mitoc '

Nr. Crt	Nr cadastral Nr. topografic	Suprafața* (mp)	Observații / Referințe
A1		Din acte: 2.900 Masurata: 830	Sector cadastral:22 Teren neimprejmit;

**B. Partea II. Proprietari și acte**

Inscrieri privitoare la dreptul de proprietate și alte drepturi reale		Referințe
<b>3630 / 13/02/2023</b>		
Act Notarial nr. 40, din 10/02/2023 emis de Pelepco Lacramioara Gabriela;		
B3	Intabulare, drept de PROPRIETATE, dobandit prin Succesiune, cota actuala 3/4, cota initiala 3/4 1) CIOBAN CONSTANTIN	A1
<b>3641 / 13/02/2023</b>		
Act Notarial nr. 41, din 10/02/2023 emis de BIN Pelepco Lacramioara Gabriela;		
B4	Intabulare, drept de PROPRIETATE, dobandit prin Succesiune, cota actuala 1/4, cota initiala 1/4 1) CIOBAN CONSTANTIN	A1

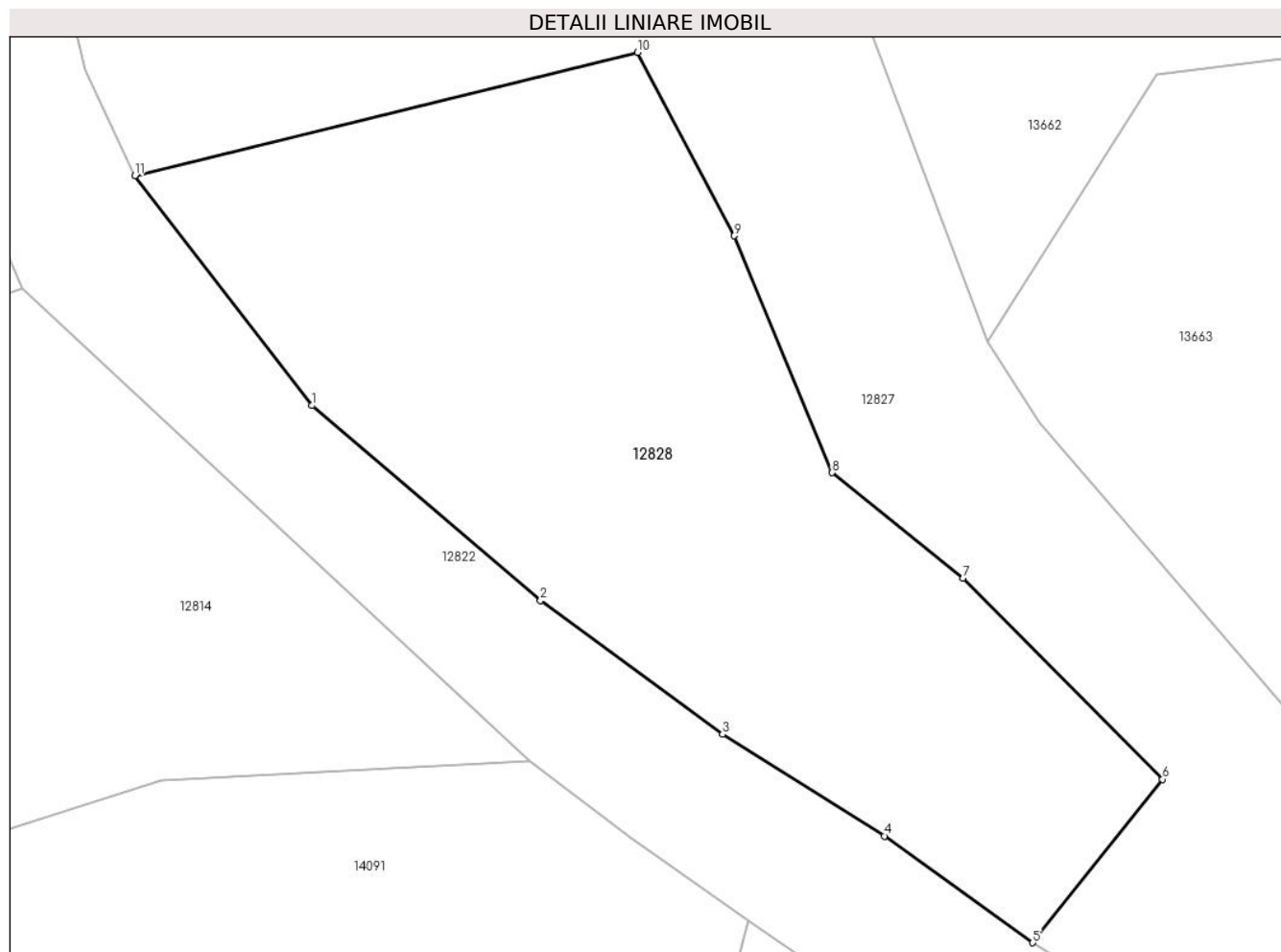
**C. Partea III. SARCINI .**

Inscrieri privind dezmembramintele dreptului de proprietate, drepturi reale de garanție și sarcini	Referințe
NU SUNT	

**Anexa Nr. 1 La Partea I****Teren**

Nr cadastral	Suprafața (mp)*	Observații / Referințe
	Din acte: 2.900 Masurata: 830	

\* Suprafața este determinată în planul de proiecție Stereo 70.

**Date referitoare la teren**

Crt	Categorie folosință	Intravilan	Suprafața (mp)	Tarla	Parcelă	Nr. topo	Observații / Referințe
1	arabil	NU	830	25	471	-	Diferența de suprafața se regăsește la ID 14091- Parte din IE 34205

**Lungime Segmente**

1) Valorile lungimilor segmentelor sunt obținute din proiecție în plan.

Punct început	X / Y	Punct sfârșit	X / Y	Lungime segment (** (m)
1	583.213,413 672.588,17	2	583.224,561 672.578,656	14.656
2	583.224,561 672.578,656	3	583.233,444 672.572,132	11.021
3	583.233,444 672.572,132	4	583.241,347 672.567,168	9.333
4	583.241,347 672.567,168	5	583.248,587 672.561,96	8.919
5	583.248,587 672.561,96	6	583.254,92 672.569,934	10.183

Punct început	X / Y	Punct sfârșit	X / Y	Lungime segment (** (m)
6	583.254,92 672.569,934	7	583.245,183 672.579,756	13.83
7	583.245,183 672.579,756	8	583.238,795 672.584,9	8.202
8	583.238,795 672.584,9	9	583.234,005 672.596,451	12.505
9	583.234,005 672.596,451	10	583.229,304 672.605,404	10.112
10	583.229,304 672.605,404	11	583.204,767 672.599,387	25.264
11	583.204,767 672.599,387	1	583.213,413 672.588,17	14.162

\*\* Lungimile segmentelor sunt determinate în planul de proiecție Stereo 70 și sunt rotunjite la 1 milimetru.

\*\*\* Distanța dintre puncte este formată din segmente cumulate ce sunt mai mici decât valoarea 1 milimetru.



**DATE DESPRE IMOBILUL NR. 12829**

Oficiul de Cadastru și Publicitate Imobiliară SUCEAVA  
 Biroul de Cadastru și Publicitate Imobiliară Gura Humorului

**A. Partea I. Descrierea imobilului**

TEREN Extravilan

Adresa: Jud. Suceava

Nr. Crt	Nr cadastral Nr. topografic	Suprafața* (mp)	Observații / Referințe
A1		2.321	Sector cadastral:22 Teren neimprejmuit;

**B. Partea II. Proprietari și acte**

Inscrieri privitoare la dreptul de proprietate și alte drepturi reale		Referințe
<b>12829 / 18/03/2022</b>		
Act Normativ nr. 7, din 13/03/1996 emis de PARLAMENTUL ROMANIEI;		
B1	Inscrierea provizorie, drept de PROPRIETATE, dobandit prin Lege, cota actuala 1/1, cota initiala 1/1	A1
1) COMUNA DRAGOIESTI, CIF:4441190, Proprietar neidentificat		

**C. Partea III. SARCINI .**

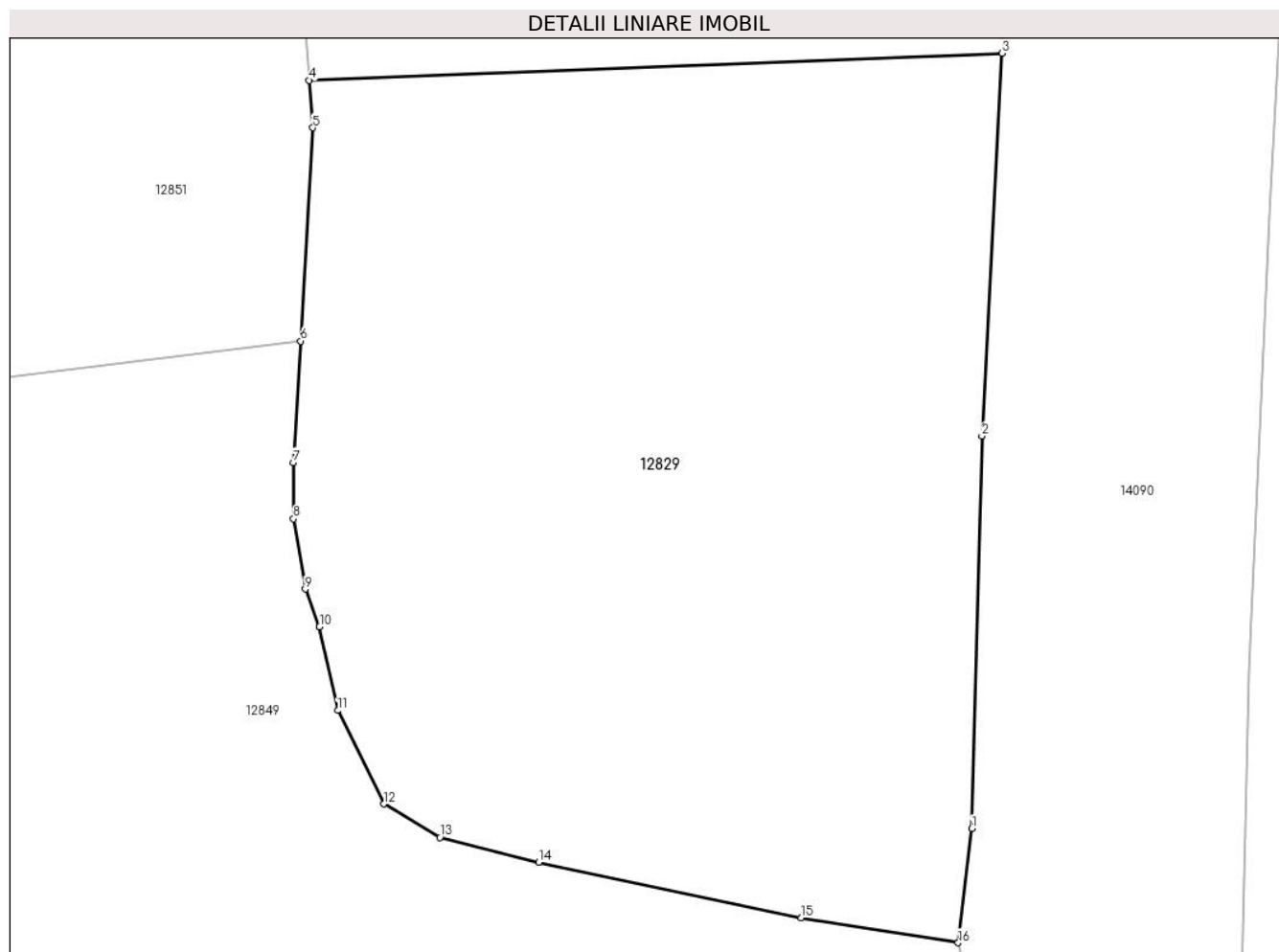
Inscrieri privind dezmembramintele dreptului de proprietate, drepturi reale de garanție și sarcini	Referințe
NU SUNT	

## Anexa Nr. 1 La Partea I

## Teren

Nr cadastral	Suprafața (mp)*	Observații / Referințe
	2.321	

\* Suprafața este determinată în planul de proiecție Stereo 70.



## Date referitoare la teren

Crt	Categorie folosință	Intra vilan	Suprafața (mp)	Tarla	Parcelă	Nr. topo	Observații / Referințe
1	arabil	NU	2.321	26	503	-	

## Lungime Segmente

1) Valorile lungimilor segmentelor sunt obținute din proiecție în plan.

Punct început	X / Y	Punct sfârșit	X / Y	Lungime segment (** (m)
1	583.230,97 672.475,49	2	583.231,62 672.501,13	25.648
2	583.231,62 672.501,13	3	583.232,926 672.526,131	25.035
3	583.232,926 672.526,131	4	583.187,663 672.524,361	45.298
4	583.187,663 672.524,361	5	583.187,9 672.521,26	3.11
5	583.187,9 672.521,26	6	583.187,09 672.507,323	13.961

Punct început	X / Y	Punct sfârșit	X / Y	Lungime segment (** (m)
6	583.187,09 672.507,323	7	583.186,63 672.499,4	7.936
7	583.186,63 672.499,4	8	583.186,63 672.495,72	3.68
8	583.186,63 672.495,72	9	583.187,4 672.491,13	4.654
9	583.187,4 672.491,13	10	583.188,33 672.488,68	2.621
10	583.188,33 672.488,68	11	583.189,53 672.483,2	5.61
11	583.189,53 672.483,2	12	583.192,53 672.477,09	6.807
12	583.192,53 672.477,09	13	583.196,2 672.474,91	4.269
13	583.196,2 672.474,91	14	583.202,65 672.473,3	6.648
14	583.202,65 672.473,3	15	583.219,81 672.469,67	17.54
15	583.219,81 672.469,67	16	583.230,07 672.468,03	10.39
16	583.230,07 672.468,03	1	583.230,97 672.475,49	7.514

\*\* Lungimile segmentelor sunt determinate în planul de proiecție Stereo 70 și sunt rotunjite la 1 milimetru.

\*\*\* Distanța dintre puncte este formată din segmente cumulate ce sunt mai mici decât valoarea 1 milimetru.





**DATE DESPRE IMOBILUL NR. 12830**

Oficiul de Cadastru și Publicitate Imobiliară SUCEAVA  
Biroul de Cadastru și Publicitate Imobiliară Gura Humorului

**A. Partea I. Descrierea imobilului**

TEREN Extravilan

Adresa: Jud. Suceava

Nr. Crt	Nr cadastral Nr. topografic	Suprafața* (mp)	Observații / Referințe
A1		1.400	Sector cadastral:22 Teren neimprejmut;

**B. Partea II. Proprietari și acte**

Inscrieri privitoare la dreptul de proprietate și alte drepturi reale		Referințe
<b>12830 / 18/03/2022</b>		
Act Normativ nr. 7, din 13/03/1996 emis de PARLAMENTUL ROMANIEI;		
B1	Intabulare, drept de PROPRIETATE, dobandit prin Lege, cota actuala 1/1, cota initiala 1/1 1) <b>NEIDENTIFICAT NEIDENTIFICAT</b>	A1
Act Administrativ nr. 2243, din 14/03/2022 emis de PRIMARIA COMUNEI DRAGOIESTI;		
B2	Se noteaza posesia factica in favoarea lui 1) <b>BRADATAN MARIA</b>	A1

**C. Partea III. SARCINI .**

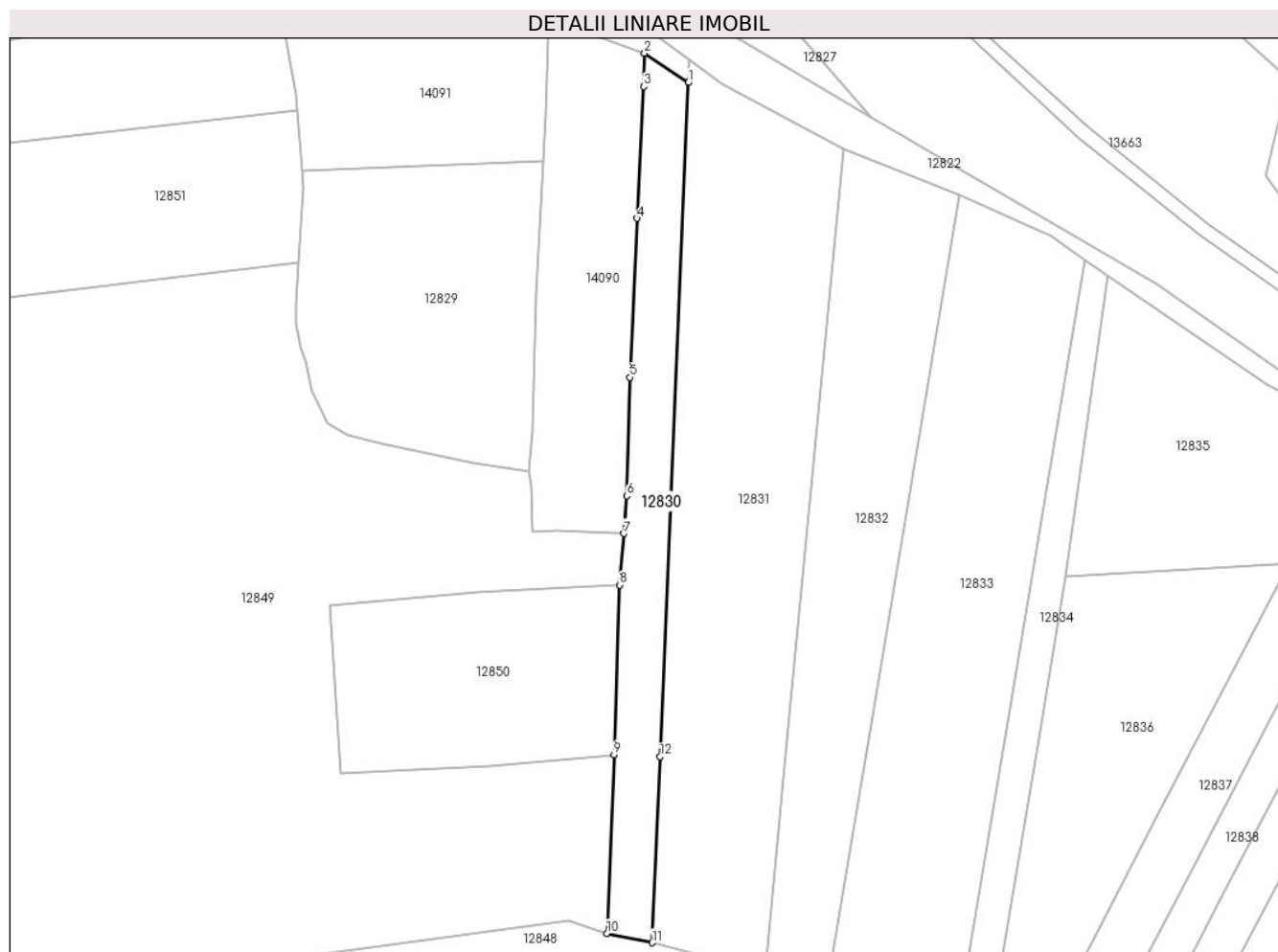
Inscrieri privind dezmembramintele dreptului de proprietate, drepturi reale de garanție și sarcini	Referințe
NU SUNT	

## Anexa Nr. 1 La Partea I

## Teren

Nr cadastral	Suprafața (mp)*	Observații / Referințe
	1.400	

\* Suprafața este determinată în planul de proiecție Stereo 70.



## Date referitoare la teren

Crt	Categorie folosință	Intravilan	Suprafața (mp)	Tarla	Parcelă	Nr. topo	Observații / Referințe
1	arabil	NU	1.400	26	483,502,503	-	

## Lungime Segmente

1) Valorile lungimilor segmentelor sunt obținute din proiecție în plan.

Punct început	X / Y	Punct sfârșit	X / Y	Lungime segment (** (m)
1	583.260,086 672.540,948	2	583.251,85 672.546,447	9.903
2	583.251,85 672.546,447	3	583.251,72 672.540,23	6.218
3	583.251,72 672.540,23	4	583.250,42 672.515,5	24.764
4	583.250,42 672.515,5	5	583.249,11 672.485,73	29.799
5	583.249,11 672.485,73	6	583.248,55 672.463,53	22.207

Punct început	X / Y	Punct sfârșit	X / Y	Lungime segment (** (m)
6	583.248,55 672.463,53	7	583.248,02 672.456,5	7.05
7	583.248,02 672.456,5	8	583.247,237 672.446,851	9.681
8	583.247,237 672.446,851	9	583.246,138 672.415,069	31.801
9	583.246,138 672.415,069	10	583.244,814 672.381,616	33.479
10	583.244,814 672.381,616	11	583.253,305 672.379,847	8.673
11	583.253,305 672.379,847	12	583.254,773 672.414,707	34.891
12	583.254,773 672.414,707	1	583.260,086 672.540,948	126.353

\*\* Lungimile segmentelor sunt determinate în planul de proiecție Stereo 70 și sunt rotunjite la 1 milimetru.

\*\*\* Distanța dintre puncte este formată din segmente cumulate ce sunt mai mici decât valoarea 1 milimetru.



**DATE DESPRE IMOBILUL NR. 12831**

Oficiul de Cadastru și Publicitate Imobiliară SUCEAVA  
Biroul de Cadastru și Publicitate Imobiliară Gura Humorului

**A. Partea I. Descrierea imobilului**

TEREN Extravilan

Adresa: Jud. Suceava

Nr. Crt	Nr cadastral Nr. topografic	Suprafața* (mp)	Observații / Referințe
A1		4.106	Sector cadastral:22 Teren neimprejmit;

**B. Partea II. Proprietari și acte**

Inscrieri privitoare la dreptul de proprietate și alte drepturi reale		Referințe
<b>12831 / 18/03/2022</b>		
Act Normativ nr. 7, din 13/03/1996 emis de PARLAMENTUL ROMANIEI;		
B1	Intabulare, drept de PROPRIETATE, dobandit prin Lege, cota actuala 1/1, cota initiala 1/1 1) NEIDENTIFICAT NEIDENTIFICAT	A1
Act Administrativ nr. 2244, din 14/03/2022 emis de PRIMARIA COMUNEI DRAGOIESTI;		
B2	Se noteaza posesia factica in favoarea lui 1) ACHITEI CIPRIAN 2) ACHITEI LILIANA	A1

**C. Partea III. SARCINI .**

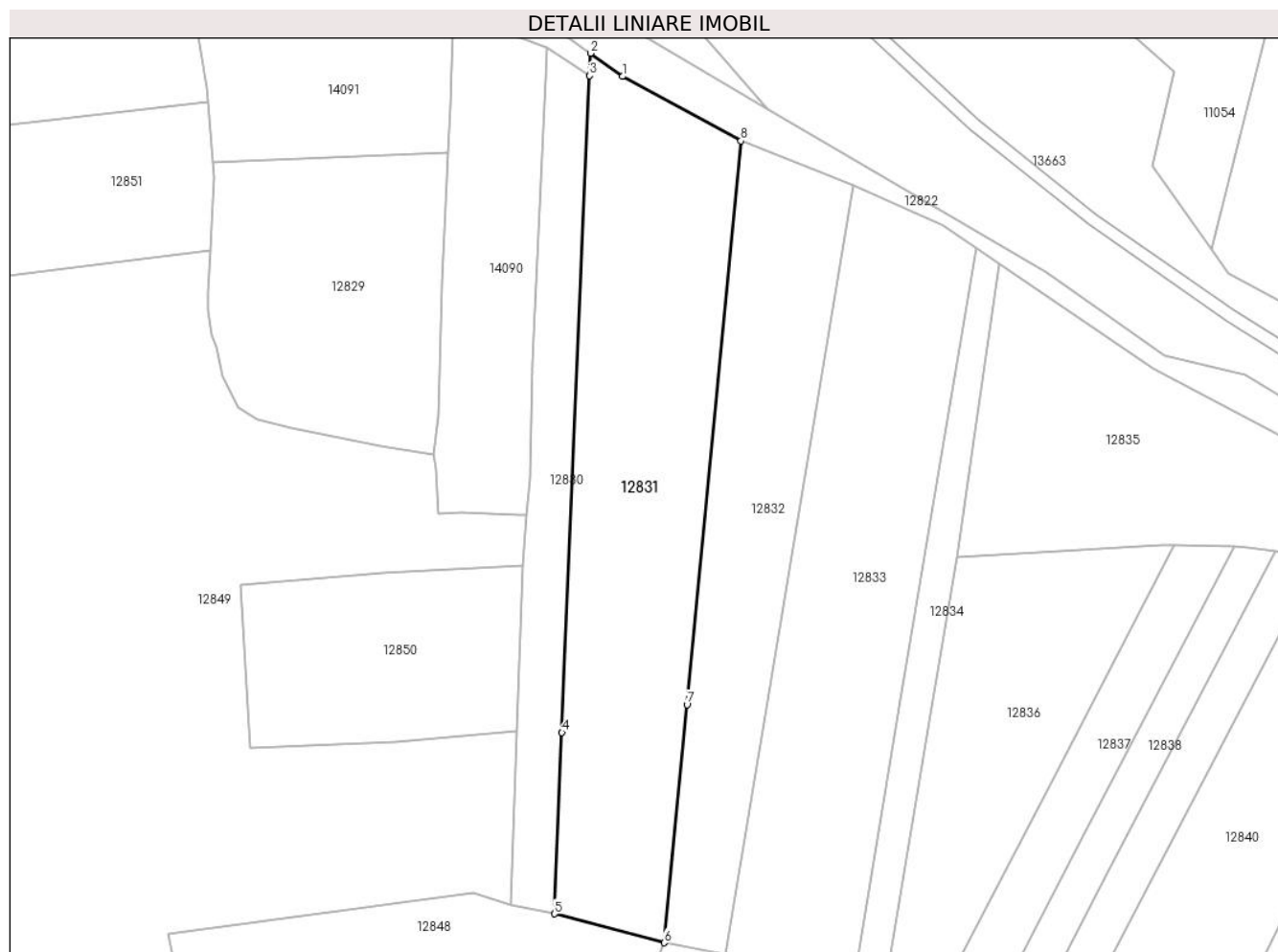
Inscrieri privind dezmembramintele dreptului de proprietate, drepturi reale de garanție și sarcini	Referințe
NU SUNT	

## Anexa Nr. 1 La Partea I

## Teren

Nr cadastral	Suprafața (mp)*	Observații / Referințe
	4.106	

\* Suprafața este determinată în planul de proiecție Stereo 70.



## Date referitoare la teren

Crt	Categorie folosință	Intravilan	Suprafața (mp)	Tarla	Parcelă	Nr. topo	Observații / Referințe
1	arabil	NU	3.196	26	483,502,503	-	
2	neproductiv	NU	910	26	483,502,503	-	

## Lungime Segmente

1) Valorile lungimilor segmentelor sunt obținute din proiecție în plan.

Punct început	X / Y	Punct sfârșit	X / Y	Lungime segment (** (m)
1	583.266,419 672.540,814	2	583.260,268 672.545,266	7.593
2	583.260,268 672.545,266	3	583.260,086 672.540,948	4.322
3	583.260,086 672.540,948	4	583.254,773 672.414,707	126.353
4	583.254,773 672.414,707	5	583.253,305 672.379,847	34.891

Punct început	X / Y	Punct sfârșit	X / Y	Lungime segment (** (m)
5	583.253,305 672.379,847	6	583.274,402 672.374,31	21.812
6	583.274,402 672.374,31	7	583.278,798 672.420,093	45.994
7	583.278,798 672.420,093	8	583.289,2 672.528,43	108.835
8	583.289,2 672.528,43	1	583.266,419 672.540,814	25.929

\*\* Lungimile segmentelor sunt determinate în planul de proiecție Stereo 70 și sunt rotunjite la 1 milimetru.

\*\*\* Distanța dintre puncte este formată din segmente cumulate ce sunt mai mici decât valoarea 1 milimetru.





**DATE DESPRE IMOBILUL NR. 12832**

Oficiul de Cadastru și Publicitate Imobiliară SUCEAVA  
Biroul de Cadastru și Publicitate Imobiliară Gura Humorului

**A. Partea I. Descrierea imobilului**

TEREN Extravilan

Adresa: Jud. Suceava

Nr. Crt	Nr cadastral Nr. topografic	Suprafața* (mp)	Observații / Referințe
A1		2.630	Sector cadastral:22 Teren neimprejmit;

**B. Partea II. Proprietari și acte**

Inscrieri privitoare la dreptul de proprietate și alte drepturi reale		Referințe
<b>12832 / 18/03/2022</b>		
Act Normativ nr. 7, din 13/03/1996 emis de PARLAMENTUL ROMANIEI;		
B1	Intabulare, drept de PROPRIETATE, dobandit prin Lege, cota actuala 1/1, cota initiala 1/1 1) <b>NEIDENTIFICAT NEIDENTIFICAT</b>	A1
Act Administrativ nr. 2245, din 14/03/2022 emis de PRIMARIA COMUNEI DRAGOIESTI;		
B2	Se noteaza posesia factica in favoarea lui 1) <b>PETENGHE FLORIN</b>	A1

**C. Partea III. SARCINI .**

Inscrieri privind dezmembramintele dreptului de proprietate, drepturi reale de garanție și sarcini	Referințe
NU SUNT	

**Teren**

Nr cadastral	Suprafața (mp)*	Observații / Referințe
	2.630	

\* Suprafața este determinată în planul de proiecție Stereo 70.



**Date referitoare la teren**

Crt	Categorie folosință	Intravilan	Suprafața (mp)	Tarla	Parcelă	Nr. topo	Observații / Referințe
1	arabil	NU	1.958	26	483,502,503	-	
2	neproductiv	NU	672	26	483,502,503	-	

**Lungime Segmente**

1) Valorile lungimilor segmentelor sunt obținute din proiecție în plan.

Punct început	X / Y	Punct sfârșit	X / Y	Lungime segment (** (m)
1	583.286,209 672.372,11	2	583.294,798 672.423,68	52.28
2	583.294,798 672.423,68	3	583.310,84 672.520,0	97.647
3	583.310,84 672.520,0	4	583.289,2 672.528,43	23.224
4	583.289,2 672.528,43	5	583.278,798 672.420,093	108.835

Punct început	X / Y	Punct sfârșit	X / Y	Lungime segment (** (m)
5	583.278,798 672.420,093	6	583.274,402 672.374,31	45.994
6	583.274,402 672.374,31	1	583.286,209 672.372,11	12.01

\*\* Lungimile segmentelor sunt determinate în planul de proiecție Stereo 70 și sunt rotunjite la 1 milimetru.

\*\*\* Distanța dintre puncte este formată din segmente cumulate ce sunt mai mici decât valoarea 1 milimetru.



**DATE DESPRE IMOBILUL NR. 12833**

Oficiul de Cadastru și Publicitate Imobiliară SUCEAVA  
Biroul de Cadastru și Publicitate Imobiliară Gura Humorului

**A. Partea I. Descrierea imobilului**

TEREN Extravilan

Adresa: Jud. Suceava

Nr. Crt	Nr cadastral Nr. topografic	Suprafața* (mp)	Observații / Referințe
A1		3.700	Sector cadastral:22 Teren neimprejmuț;

**B. Partea II. Proprietari și acte**

Inscrieri privitoare la dreptul de proprietate și alte drepturi reale		Referințe
<b>12833 / 18/03/2022</b>		
Act Normativ nr. 7, din 13/03/1996 emis de PARLAMENTUL ROMANIEI;		
B1	Intabulare, drept de PROPRIETATE, dobândit prin Lege, cota actuala 1/1, cota initiala 1/1 1) NEIDENTIFICAT NEIDENTIFICAT	A1
Act Administrativ nr. 2246, din 14/03/2022 emis de PRIMARIA COMUNEI DRAGOIESTI;		
B2	Se noteaza posesia factica in favoarea lui 1) GHERAN FLORIN-STEFAN	A1

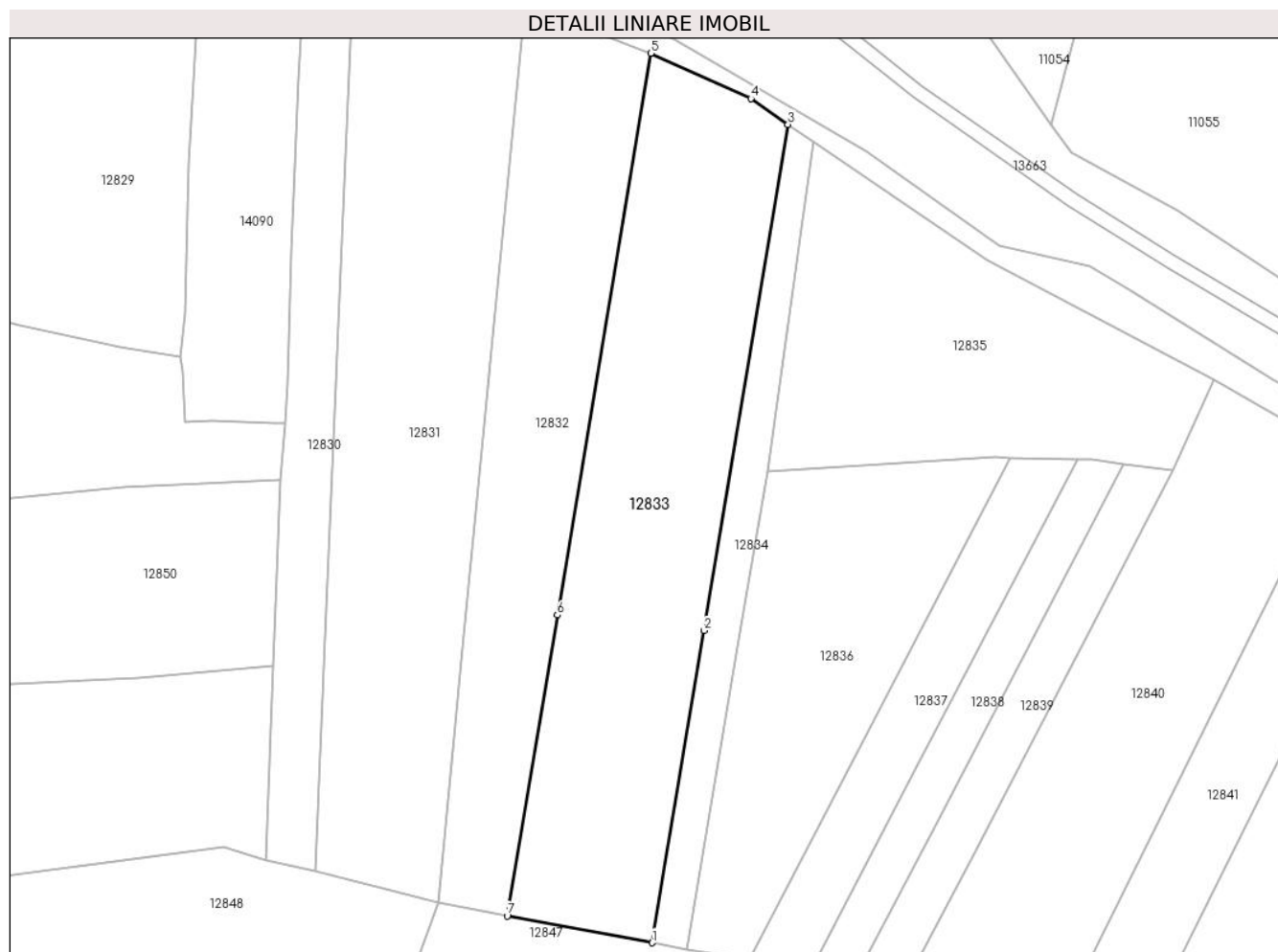
**C. Partea III. SARCINI .**

Inscrieri privind dezmembramintele dreptului de proprietate, drepturi reale de garanție și sarcini	Referințe
NU SUNT	

### Teren

Nr cadastral	Suprafața (mp)*	Observații / Referințe
	3.700	

\* Suprafața este determinată în planul de proiecție Stereo 70.



### Date referitoare la teren

Crt	Categorie folosință	Intravilan	Suprafața (mp)	Tarla	Parcelă	Nr. topo	Observații / Referințe
1	arabil	NU	2.314	26	483,502,503	-	
2	neproductiv	NU	1.386	26	483,502,503	-	

### Lungime Segmente

1) Valorile lungimilor segmentelor sunt obținute din proiecție în plan.

Punct început	X / Y	Punct sfârșit	X / Y	Lungime segment (** (m))
1	583.311,024 672.367,485	2	583.319,943 672.421,038	54.291
2	583.319,943 672.421,038	3	583.334,39 672.507,778	87.935
3	583.334,39 672.507,778	4	583.327,995 672.512,229	7.791
4	583.327,995 672.512,229	5	583.310,84 672.520,0	18.833

Punct început	X / Y	Punct sfârșit	X / Y	Lungime segment (** (m)
5	583.310,84 672.520,0	6	583.294,798 672.423,68	97.647
6	583.294,798 672.423,68	7	583.286,209 672.372,11	52.28
7	583.286,209 672.372,11	1	583.311,024 672.367,485	25.242

\*\* Lungimile segmentelor sunt determinate în planul de proiecție Stereo 70 și sunt rotunjite la 1 milimetru.

\*\*\* Distanța dintre puncte este formată din segmente cumulate ce sunt mai mici decât valoarea 1 milimetru.





**DATE DESPRE IMOBILUL NR. 12834**

Oficiul de Cadastru și Publicitate Imobiliară SUCEAVA  
Biroul de Cadastru și Publicitate Imobiliară Gura Humorului

**A. Partea I. Descrierea imobilului**

TEREN Extravilan

Adresa: Jud. Suceava

Nr. Crt	Nr cadastral Nr. topografic	Suprafața* (mp)	Observații / Referințe
A1		832	Sector cadastral:22 Teren neimprejmuit;

**B. Partea II. Proprietari și acte**

Inscrieri privitoare la dreptul de proprietate și alte drepturi reale		Referințe
<b>12834 / 18/03/2022</b>		
Act Normativ nr. 7, din 13/03/1996 emis de PARLAMENTUL ROMANIEI;		
B1	Inscrierea provizorie, drept de PROPRIETATE, dobandit prin Lege, cota actuala 1/1, cota initiala 1/1	A1
1) COMUNA DRAGOIESTI, CIF:4441190, Proprietar Neidentificat		

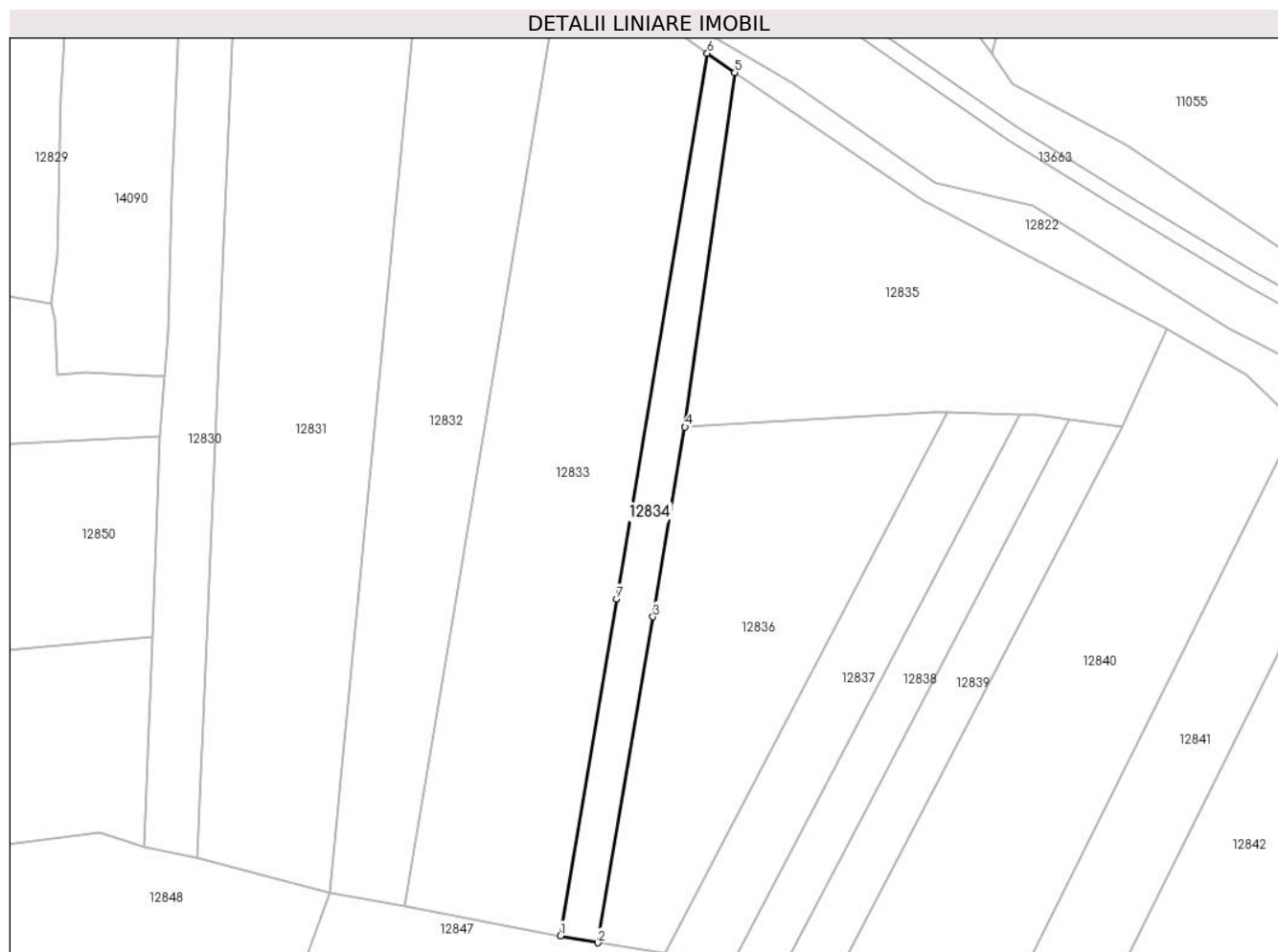
**C. Partea III. SARCINI .**

Inscrieri privind dezmembramintele dreptului de proprietate, drepturi reale de garanție și sarcini	Referințe
NU SUNT	

**Anexa Nr. 1 La Partea I****Teren**

Nr cadastral	Suprafața (mp)*	Observații / Referințe
	832	

\* Suprafața este determinată în planul de proiecție Stereo 70.

**Date referitoare la teren**

Crt	Categorie folosință	Intravilan	Suprafața (mp)	Tarla	Parcelă	Nr. topo	Observații / Referințe
1	arabil	NU	505	26	483,502,503	-	
2	neproductiv	NU	327	26	483,502,503	-	

**Lungime Segmente**

1) Valorile lungimilor segmentelor sunt obținute din proiecție în plan.

Punct început	X / Y	Punct sfârșit	X / Y	Lungime segment (** (m)
1	583.311,024 672.367,485	2	583.316,971 672.366,377	6.049
2	583.316,971 672.366,377	3	583.325,736 672.418,188	52.547
3	583.325,736 672.418,188	4	583.330,84 672.448,36	30.601
4	583.330,84 672.448,36	5	583.338,77 672.504,73	56.925

Punct început	X / Y	Punct sfârșit	X / Y	Lungime segment (** (m)
5	583.338,77 672.504,73	6	583.334,39 672.507,778	5.336
6	583.334,39 672.507,778	7	583.319,943 672.421,038	87.935
7	583.319,943 672.421,038	1	583.311,024 672.367,485	54.291

\*\* Lungimile segmentelor sunt determinate în planul de proiecție Stereo 70 și sunt rotunjite la 1 milimetru.

\*\*\* Distanța dintre puncte este formată din segmente cumulate ce sunt mai mici decât valoarea 1 milimetru.



**DATE DESPRE IMOBILUL NR. 12835**

Oficiul de Cadastru și Publicitate Imobiliară SUCEAVA  
Biroul de Cadastru și Publicitate Imobiliară Gura Humorului

**A. Partea I. Descrierea imobilului**

TEREN Extravilan

Adresa: Jud. Suceava

Nr. Crt	Nr cadastral Nr. topografic	Suprafața* (mp)	Observații / Referințe
A1		2.458	Sector cadastral:22 Teren neimprejmuit;

**B. Partea II. Proprietari și acte**

Inscrieri privitoare la dreptul de proprietate și alte drepturi reale		Referințe
<b>12835 / 18/03/2022</b>		
Act Normativ nr. 7, din 13/03/1996 emis de PARLAMENTUL ROMANIEI;		
B1	Intabulare, drept de PROPRIETATE, dobandit prin Lege, cota actuala 1/1, cota initiala 1/1 1) <b>NEIDENTIFICAT NEIDENTIFICAT</b>	A1
Act Administrativ nr. 2239, din 14/03/2022 emis de PRIMARIA COMUNEI DRAGOIESTI;		
B2	Se noteaza posesia factica in favoarea lui 1) <b>ALBU GEORGE</b>	A1

**C. Partea III. SARCINI .**

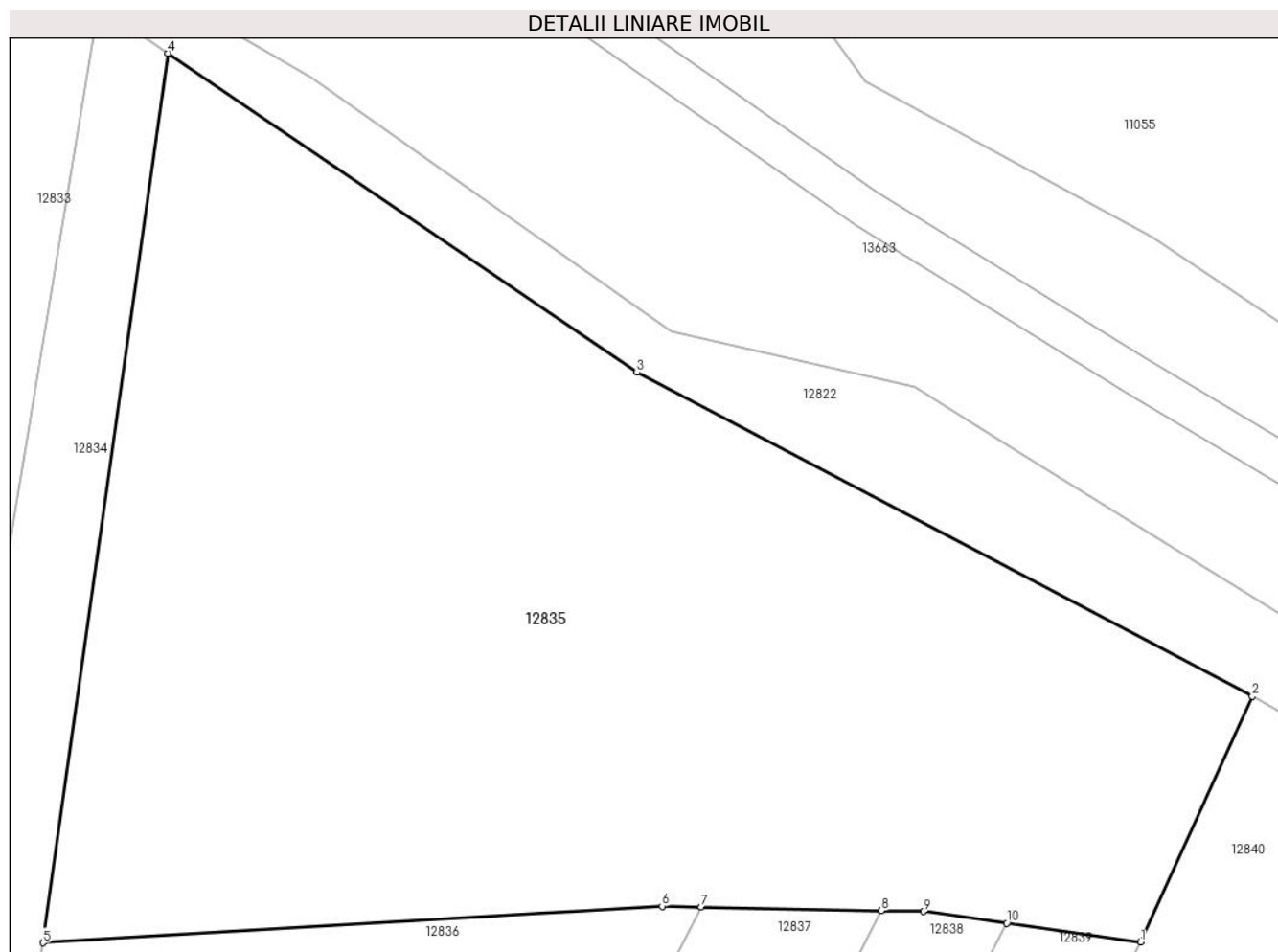
Inscrieri privind dezmembramintele dreptului de proprietate, drepturi reale de garanție și sarcini	Referințe
NU SUNT	

## Anexa Nr. 1 La Partea I

## Teren

Nr cadastral	Suprafața (mp)*	Observații / Referințe
	2.458	

\* Suprafața este determinată în planul de proiecție Stereo 70.



## Date referitoare la teren

Crt	Categorie folosință	Intravilan	Suprafața (mp)	Tarla	Parcelă	Nr. topo	Observații / Referințe
1	arabil	NU	2.458	26	483,502,503	-	

## Lungime Segmente

1) Valorile lungimilor segmentelor sunt obținute din proiecție în plan.

Punct început	X / Y	Punct sfârșit	X / Y	Lungime segment (** (m)
1	583.400,45 672.448,41	2	583.407,52 672.463,99	17.109
2	583.407,52 672.463,99	3	583.368,496 672.484,505	44.088
3	583.368,496 672.484,505	4	583.338,77 672.504,73	35.954
4	583.338,77 672.504,73	5	583.330,84 672.448,36	56.925
5	583.330,84 672.448,36	6	583.370,1 672.450,68	39.328

Punct început	X / Y	Punct sfârșit	X / Y	Lungime segment (** (m)
6	583.370,1 672.450,68	7	583.372,582 672.450,629	2.483
7	583.372,582 672.450,629	8	583.384,011 672.450,394	11.431
8	583.384,011 672.450,394	9	583.386,66 672.450,34	2.65
9	583.386,66 672.450,34	10	583.391,947 672.449,6	5.339
10	583.391,947 672.449,6	1	583.400,45 672.448,41	8.586

\*\* Lungimile segmentelor sunt determinate în planul de proiecție Stereo 70 și sunt rotunjite la 1 milimetru.

\*\*\* Distanța dintre puncte este formată din segmente cumulate ce sunt mai mici decât valoarea 1 milimetru.





**DATE DESPRE IMOBILUL NR. 12836**

Oficiul de Cadastru și Publicitate Imobiliară SUCEAVA  
Biroul de Cadastru și Publicitate Imobiliară Gura Humorului

**A. Partea I. Descrierea imobilului**

TEREN Extravilan

Adresa: Jud. Suceava

Nr. Crt	Nr cadastral Nr. topografic	Suprafața* (mp)	Observații / Referințe
A1		2.200	Sector cadastral:22 Teren neimprejmut;

**B. Partea II. Proprietari și acte**

Inscrieri privitoare la dreptul de proprietate și alte drepturi reale		Referințe
<b>12836 / 18/03/2022</b>		
Act Normativ nr. 7, din 13/03/1996 emis de PARLAMENTUL ROMANIEI;		
B1	Intabulare, drept de PROPRIETATE, dobandit prin Lege, cota actuala 1/1, cota initiala 1/1 1) <b>NEIDENTIFICAT NEIDENTIFICAT</b>	A1
Act Administrativ nr. 2242, din 14/03/2022 emis de PRIMARIA COMUNEI DRAGOIESTI;		
B2	Se noteaza posesia factica in favoarea lui 1) <b>PETROAIE MARIAN-AUREL</b>	A1

**C. Partea III. SARCINI .**

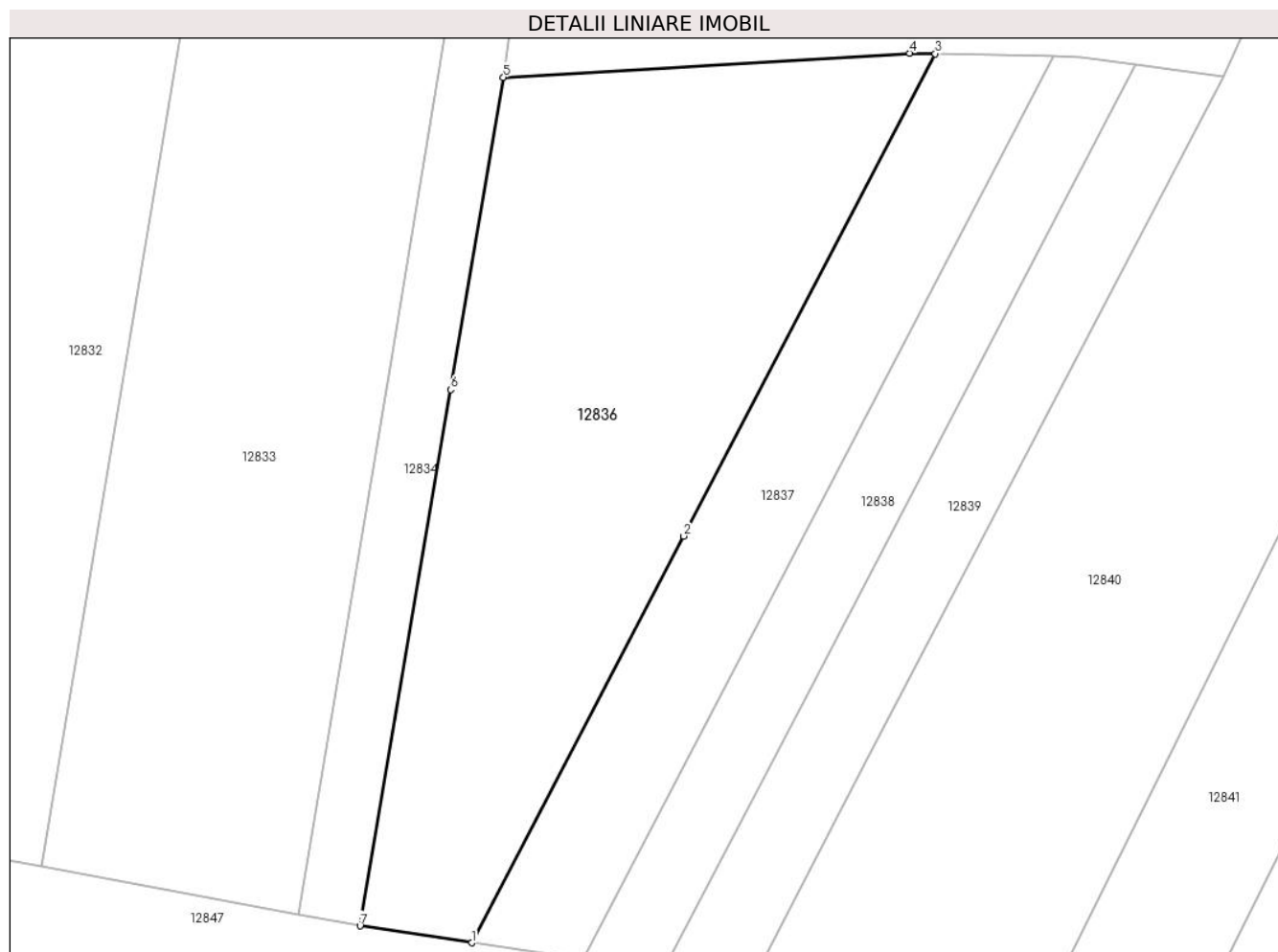
Inscrieri privind dezmembramintele dreptului de proprietate, drepturi reale de garanție și sarcini	Referințe
NU SUNT	

## Anexa Nr. 1 La Partea I

## Teren

Nr cadastral	Suprafața (mp)*	Observații / Referințe
	2.200	

\* Suprafața este determinată în planul de proiecție Stereo 70.



## Date referitoare la teren

Crt	Categorie folosință	Intravilan	Suprafața (mp)	Tarla	Parcelă	Nr. topo	Observații / Referințe
1	arabil	NU	1.297	26	483,497	-	
2	neproductiv	NU	903	26	483,497	-	

## Lungime Segmente

1) Valorile lungimilor segmentelor sunt obținute din proiecție în plan.

Punct început	X / Y	Punct sfârșit	X / Y	Lungime segment (** (m)
1	583.327,775 672.364,748	2	583.348,272 672.404,034	44.312
2	583.348,272 672.404,034	3	583.372,582 672.450,629	52.555
3	583.372,582 672.450,629	4	583.370,1 672.450,68	2.483
4	583.370,1 672.450,68	5	583.330,84 672.448,36	39.328

Punct început	X / Y	Punct sfârșit	X / Y	Lungime segment (** (m)
5	583.330,84 672.448,36	6	583.325,736 672.418,188	30.601
6	583.325,736 672.418,188	7	583.316,971 672.366,377	52.547
7	583.316,971 672.366,377	1	583.327,775 672.364,748	10.926

\*\* Lungimile segmentelor sunt determinate în planul de proiecție Stereo 70 și sunt rotunjite la 1 milimetru.

\*\*\* Distanța dintre puncte este formată din segmente cumulate ce sunt mai mici decât valoarea 1 milimetru.



**DATE DESPRE IMOBILUL NR. 12837**

Oficiul de Cadastru și Publicitate Imobiliară SUCEAVA  
Biroul de Cadastru și Publicitate Imobiliară Gura Humorului

**A. Partea I. Descrierea imobilului**

TEREN Extravilan

Adresa: Jud. Suceava

Nr. Crt	Nr cadastral Nr. topografic	Suprafața* (mp)	Observații / Referințe
A1		1.000	Sector cadastral:22 Teren neimprejmut;

**B. Partea II. Proprietari și acte**

Inscrieri privitoare la dreptul de proprietate și alte drepturi reale		Referințe
<b>12837 / 18/03/2022</b>		
Act Normativ nr. 7, din 13/03/1996 emis de PARLAMENTUL ROMANIEI;		
B1	Intabulare, drept de PROPRIETATE, dobandit prin Lege, cota actuala 1/1, cota initiala 1/1 1) NEIDENTIFICAT NEIDENTIFICAT	A1
Act Administrativ nr. 2241, din 14/03/2022 emis de PRIMARIA COMUNEI DRAGOIESTI;		
B2	Se noteaza posesia factica in favoarea lui 1) VARVAROI STEFAN	A1

**C. Partea III. SARCINI .**

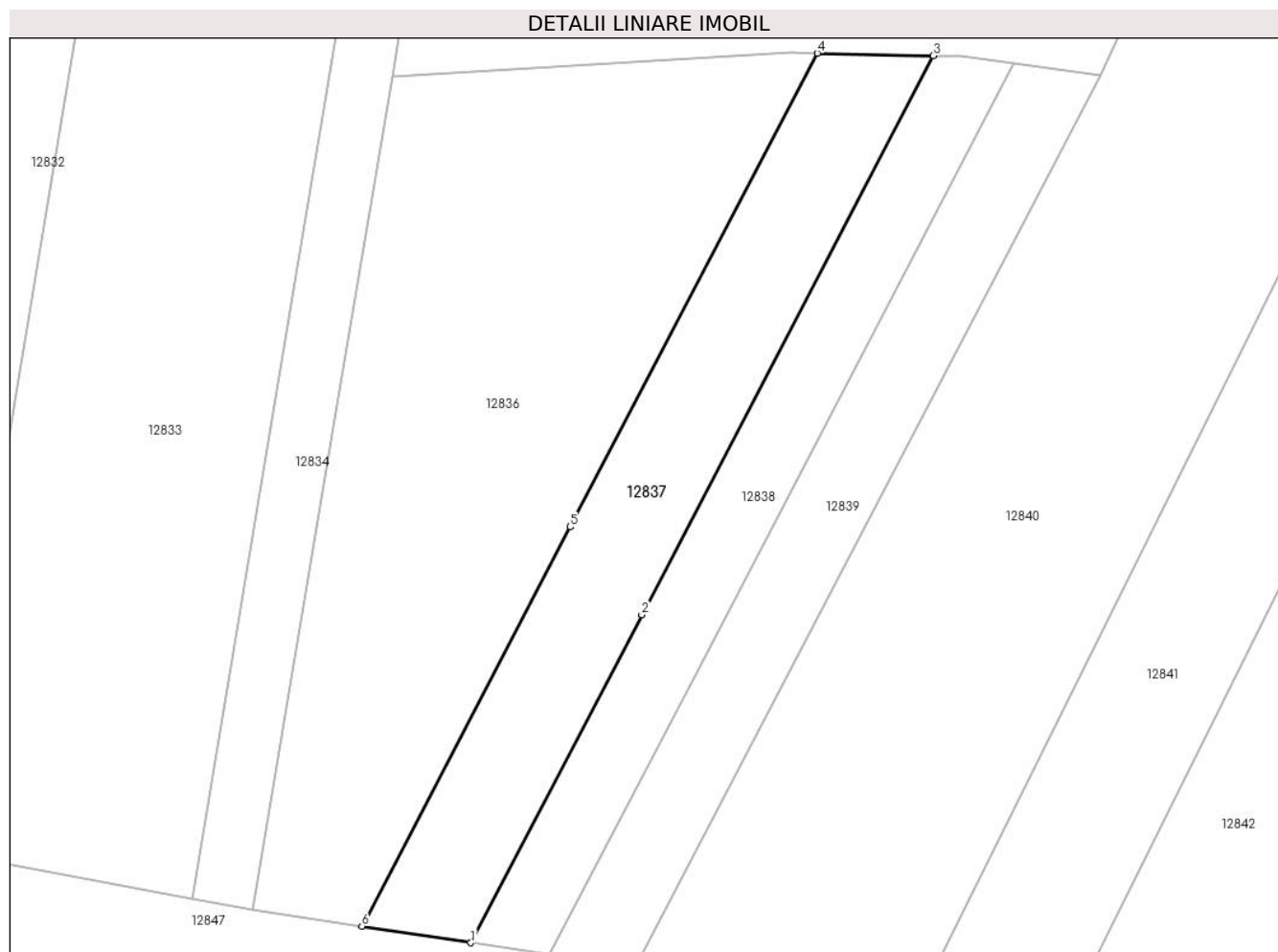
Inscrieri privind dezmembramintele dreptului de proprietate, drepturi reale de garanție și sarcini	Referințe
NU SUNT	

## Anexa Nr. 1 La Partea I

## Teren

Nr cadastral	Suprafața (mp)*	Observații / Referințe
	1.000	

\* Suprafața este determinată în planul de proiecție Stereo 70.



## Date referitoare la teren

Crt	Categorie folosință	Intra vilan	Suprafața (mp)	Tarla	Parcelă	Nr. topo	Observații / Referințe
1	arabil	NU	587	26	483,497	-	
2	neproductiv	NU	413	26	483,497	-	

## Lungime Segmente

1) Valorile lungimilor segmentelor sunt obținute din proiecție în plan.

Punct început	X / Y	Punct sfârșit	X / Y	Lungime segment (** (m)
1	583.338,484 672.363,133	2	583.355,32 672.395,403	36.398
2	583.355,32 672.395,403	3	583.384,011 672.450,394	62.026
3	583.384,011 672.450,394	4	583.372,582 672.450,629	11.431
4	583.372,582 672.450,629	5	583.348,272 672.404,034	52.555

Punct început	X / Y	Punct sfârșit	X / Y	Lungime segment (** (m)
5	583.348,272 672.404,034	6	583.327,775 672.364,748	44.312
6	583.327,775 672.364,748	1	583.338,484 672.363,133	10.83

\*\* Lungimile segmentelor sunt determinate în planul de proiecție Stereo 70 și sunt rotunjite la 1 milimetru.

\*\*\* Distanța dintre puncte este formată din segmente cumulate ce sunt mai mici decât valoarea 1 milimetru.





**DATE DESPRE IMOBILUL NR. 12838**

Oficiul de Cadastru și Publicitate Imobiliară SUCEAVA  
 Biroul de Cadastru și Publicitate Imobiliară Gura Humorului

**A. Partea I. Descrierea imobilului**

TEREN Extravilan

Adresa: Jud. Suceava

Nr. Crt	Nr cadastral Nr. topografic	Suprafața* (mp)	Observații / Referințe
A1		731	Sector cadastral:22 Teren neimprejmuit;

**B. Partea II. Proprietari și acte**

Inscrieri privitoare la dreptul de proprietate și alte drepturi reale		Referințe
<b>12838 / 18/03/2022</b>		
Act Normativ nr. 7, din 13/03/1996 emis de PARLAMENTUL ROMANIEI;		
B1	Inscrierea provizorie, drept de PROPRIETATE, dobandit prin Lege, cota actuala 1/1, cota initiala 1/1 1) COMUNA DRAGOIESTI, CIF:4441190, Proprietar Neidentificat	A1

**C. Partea III. SARCINI .**

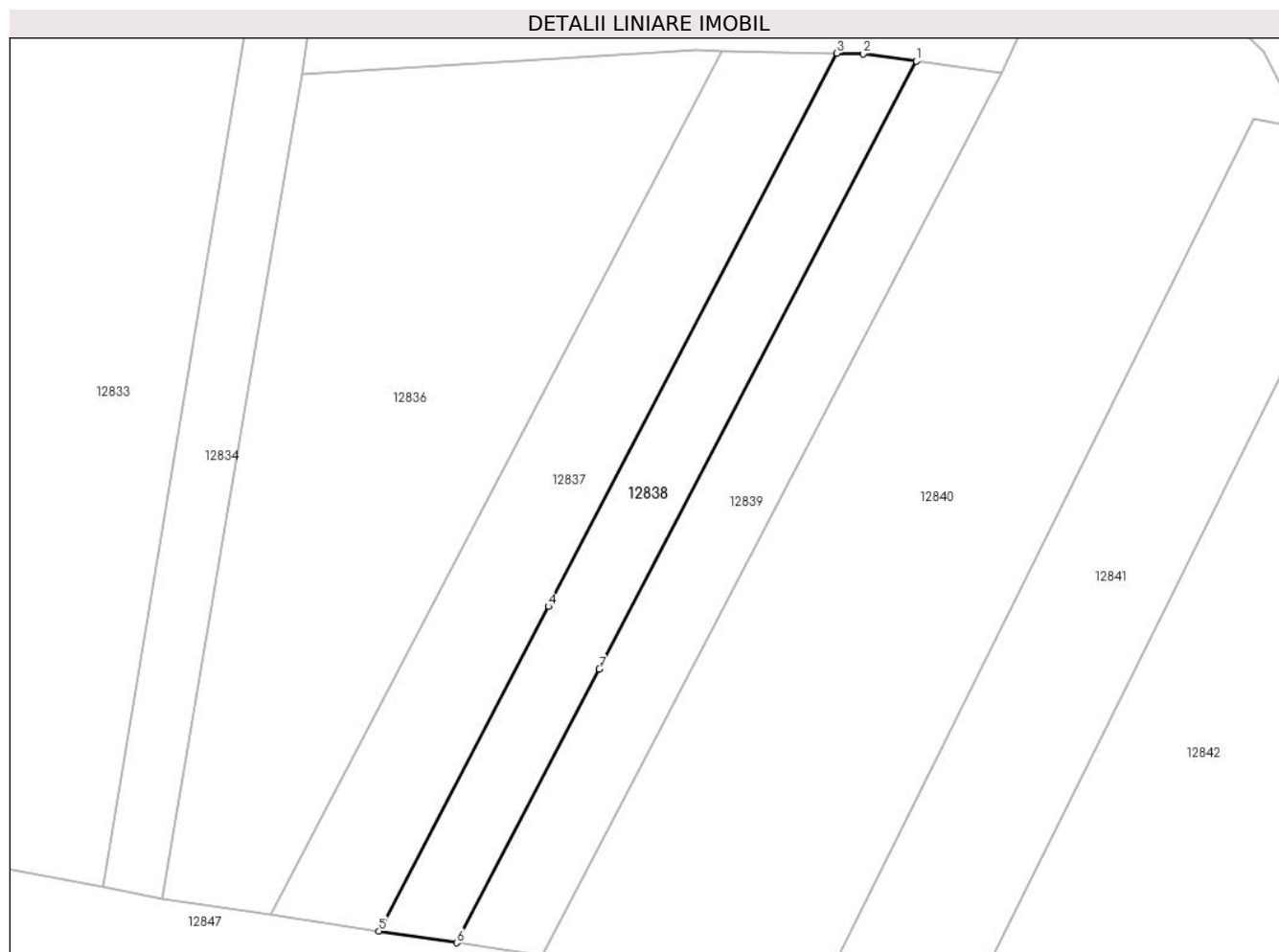
Inscrieri privind dezmembramintele dreptului de proprietate, drepturi reale de garanție și sarcini	Referințe
NU SUNT	

## Anexa Nr. 1 La Partea I

## Teren

Nr cadastral	Suprafața (mp)*	Observații / Referințe
	731	

\* Suprafața este determinată în planul de proiecție Stereo 70.



## Date referitoare la teren

Crt	Categorie folosință	Intravilan	Suprafața (mp)	Tarla	Parcelă	Nr. topo	Observații / Referințe
1	arabil	NU	483	26	483,497	-	
2	neproductiv	NU	248	26	483,497	-	

## Lungime Segmente

1) Valorile lungimilor segmentelor sunt obținute din proiecție în plan.

Punct început	X / Y	Punct sfârșit	X / Y	Lungime segment (** (m)
1	583.391,947 672.449,6	2	583.386,66 672.450,34	5.339
2	583.386,66 672.450,34	3	583.384,011 672.450,394	2.65
3	583.384,011 672.450,394	4	583.355,32 672.395,403	62.026
4	583.355,32 672.395,403	5	583.338,484 672.363,133	36.398

Punct început	X / Y	Punct sfârșit	X / Y	Lungime segment (** (m)
5	583.338,484 672.363,133	6	583.346,224 672.361,966	7.827
6	583.346,224 672.361,966	7	583.360,415 672.389,165	30.678
7	583.360,415 672.389,165	1	583.391,947 672.449,6	68.166

\*\* Lungimile segmentelor sunt determinate în planul de proiecție Stereo 70 și sunt rotunjite la 1 milimetru.

\*\*\* Distanța dintre puncte este formată din segmente cumulate ce sunt mai mici decât valoarea 1 milimetru.



**DATE DESPRE IMOBILUL NR. 12839**

Oficiul de Cadastru și Publicitate Imobiliară SUCEAVA  
Biroul de Cadastru și Publicitate Imobiliară Gura Humorului

**A. Partea I. Descrierea imobilului**

TEREN Extravilan

Adresa: Jud. Suceava

Nr. Crt	Nr cadastral Nr. topografic	Suprafața* (mp)	Observații / Referințe
A1		800	Sector cadastral:22 Teren neimprejmut;

**B. Partea II. Proprietari și acte**

Inscrieri privitoare la dreptul de proprietate și alte drepturi reale		Referințe
<b>12839 / 18/03/2022</b>		
Act Normativ nr. 7, din 13/03/1996 emis de PARLAMENTUL ROMANIEI;		
B1	Intabulare, drept de PROPRIETATE, dobandit prin Lege, cota actuala 1/1, cota initiala 1/1 1) NEIDENTIFICAT NEIDENTIFICAT	A1
Act Administrativ nr. 2240, din 14/03/2022 emis de PRIMARIA COMUNEI DRAGOIESTI;		
B2	Se noteaza posesia factica in favoarea lui 1) ROSCA BRADATAN FILARET	A1

**C. Partea III. SARCINI .**

Inscrieri privind dezmembramintele dreptului de proprietate, drepturi reale de garanție și sarcini	Referințe
NU SUNT	

## Anexa Nr. 1 La Partea I

## Teren

Nr cadastral	Suprafața (mp)*	Observații / Referințe
	800	

\* Suprafața este determinată în planul de proiecție Stereo 70.



## Date referitoare la teren

Crt	Categorie folosință	Intravilan	Suprafața (mp)	Tarla	Parcelă	Nr. topo	Observații / Referințe
1	arabil	NU	577	26	483,497	-	
2	neproductiv	NU	223	26	483,497	-	

## Lungime Segmente

1) Valorile lungimilor segmentelor sunt obținute din proiecție în plan.

Punct început	X / Y	Punct sfârșit	X / Y	Lungime segment (** (m)
1	583.400,45 672.448,41	2	583.391,947 672.449,6	8.586
2	583.391,947 672.449,6	3	583.360,415 672.389,165	68.166
3	583.360,415 672.389,165	4	583.346,224 672.361,966	30.678
4	583.346,224 672.361,966	5	583.354,683 672.360,69	8.555

Punct început	X / Y	Punct sfârșit	X / Y	Lungime segment (** (m)
5	583.354,683 672.360,69	6	583.365,983 672.382,348	24.429
6	583.365,983 672.382,348	1	583.400,45 672.448,41	74.513

\*\* Lungimile segmentelor sunt determinate în planul de proiecție Stereo 70 și sunt rotunjite la 1 milimetru.

\*\*\* Distanța dintre puncte este formată din segmente cumulate ce sunt mai mici decât valoarea 1 milimetru.





**DATE DESPRE IMOBILUL NR. 12840**

Oficiul de Cadastru și Publicitate Imobiliară SUCEAVA  
Biroul de Cadastru și Publicitate Imobiliară Gura Humorului

**A. Partea I. Descrierea imobilului**

TEREN Extravilan

Adresa: Jud. Suceava

Nr. Crt	Nr cadastral Nr. topografic	Suprafața* (mp)	Observații / Referințe
A1		6.557	Sector cadastral:22 Teren neimprejmuit;

**B. Partea II. Proprietari și acte**

Inscrieri privitoare la dreptul de proprietate și alte drepturi reale		Referințe
<b>12840 / 18/03/2022</b>		
Act Normativ nr. 7, din 13/03/1996 emis de PARLAMENTUL ROMANIEI;		
B1	Inscrierea provizorie, drept de PROPRIETATE, dobandit prin Lege, cota actuala 1/1, cota initiala 1/1 1) COMUNA DRAGOIESTI, CIF:4441190, Proprietar Neidentificat	A1

**C. Partea III. SARCINI .**

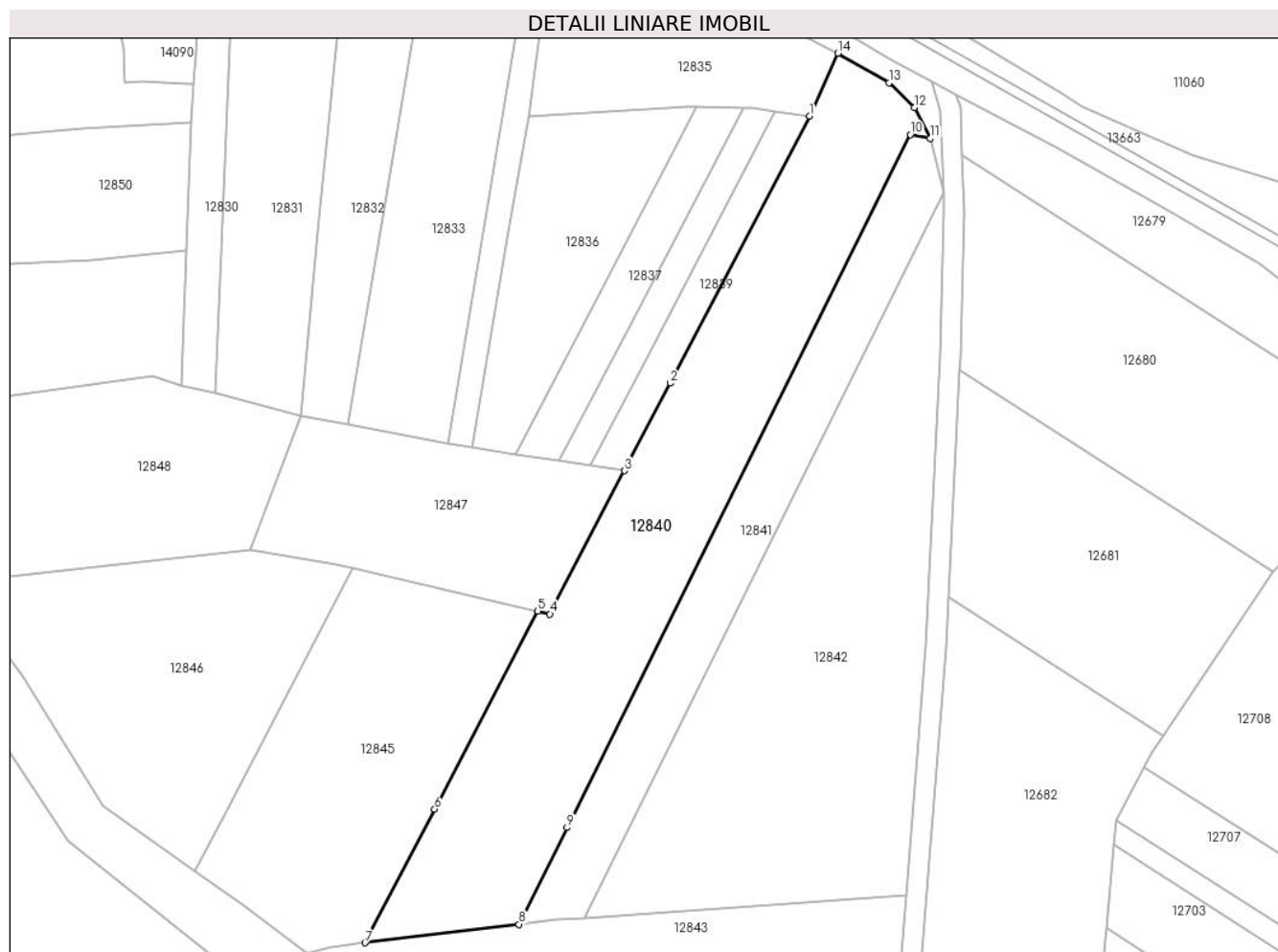
Inscrieri privind dezmembramintele dreptului de proprietate, drepturi reale de garanție și sarcini	Referințe
NU SUNT	

## Anexa Nr. 1 La Partea I

## Teren

Nr cadastral	Suprafața (mp)*	Observații / Referințe
	6.557	

\* Suprafața este determinată în planul de proiecție Stereo 70.



## Date referitoare la teren

Crt	Categorie folosință	Intravilan	Suprafața (mp)	Tarla	Parcelă	Nr. topo	Observații / Referințe
1	arabil	NU	5.197	26	483,497	-	
2	neproductiv	NU	1.110	26	483,497	-	
3	neproductiv	NU	250	26	483,497	-	

## Lungime Segmente

1) Valorile lungimilor segmentelor sunt obținute din proiecție în plan.

Punct început	X / Y	Punct sfârșit	X / Y	Lungime segment (** (m)
1	583.400,45 672.448,41	2	583.365,983 672.382,348	74.513
2	583.365,983 672.382,348	3	583.354,683 672.360,69	24.429
3	583.354,683 672.360,69	4	583.336,18 672.325,226	40.001
4	583.336,18 672.325,226	5	583.333,199 672.325,917	3.06

Punct început	X / Y	Punct sfârșit	X / Y	Lungime segment (** (m)
5	583.333,199 672.325,917	6	583.307,635 672.276,918	55.267
6	583.307,635 672.276,918	7	583.290,391 672.243,868	37.278
7	583.290,391 672.243,868	8	583.328,508 672.248,426	38.389
8	583.328,508 672.248,426	9	583.340,392 672.272,382	26.742
9	583.340,392 672.272,382	10	583.425,453 672.443,849	191.406
10	583.425,453 672.443,849	11	583.430,38 672.442,95	5.008
11	583.430,38 672.442,95	12	583.426,486 672.450,557	8.546
12	583.426,486 672.450,557	13	583.420,135 672.456,693	8.831
13	583.420,135 672.456,693	14	583.407,52 672.463,99	14.573
14	583.407,52 672.463,99	1	583.400,45 672.448,41	17.109

\*\* Lungimile segmentelor sunt determinate în planul de proiecție Stereo 70 și sunt rotunjite la 1 milimetru.

\*\*\* Distanța dintre puncte este formată din segmente cumulate ce sunt mai mici decât valoarea 1 milimetru.



**DATE DESPRE IMOBILUL NR. 12841**

Oficiul de Cadastru și Publicitate Imobiliară SUCEAVA  
Biroul de Cadastru și Publicitate Imobiliară Gura Humorului

**A. Partea I. Descrierea imobilului**

TEREN Extravilan

Adresa: Jud. Suceava

Nr. Crt	Nr cadastral Nr. topografic	Suprafața* (mp)	Observații / Referințe
A1		2.900	Sector cadastral:22 Teren neimprejmut;

**B. Partea II. Proprietari și acte**

Inscrieri privitoare la dreptul de proprietate și alte drepturi reale		Referințe
<b>12841 / 18/03/2022</b>		
Act Normativ nr. 7, din 13/03/1996 emis de PARLAMENTUL ROMANIEI;		
B1	Intabulare, drept de PROPRIETATE, dobandit prin Lege, cota actuala 1/1, cota initiala 1/1 1) <b>NEIDENTIFICAT NEIDENTIFICAT</b>	A1
Act Administrativ nr. 2238, din 14/03/2022 emis de PRIMARIA COMUNEI DRAGOIESTI;		
B2	Se noteaza posesia factica in favoarea lui 1) <b>CAJVAN NICOLETA-GEORGETA</b>	A1

**C. Partea III. SARCINI .**

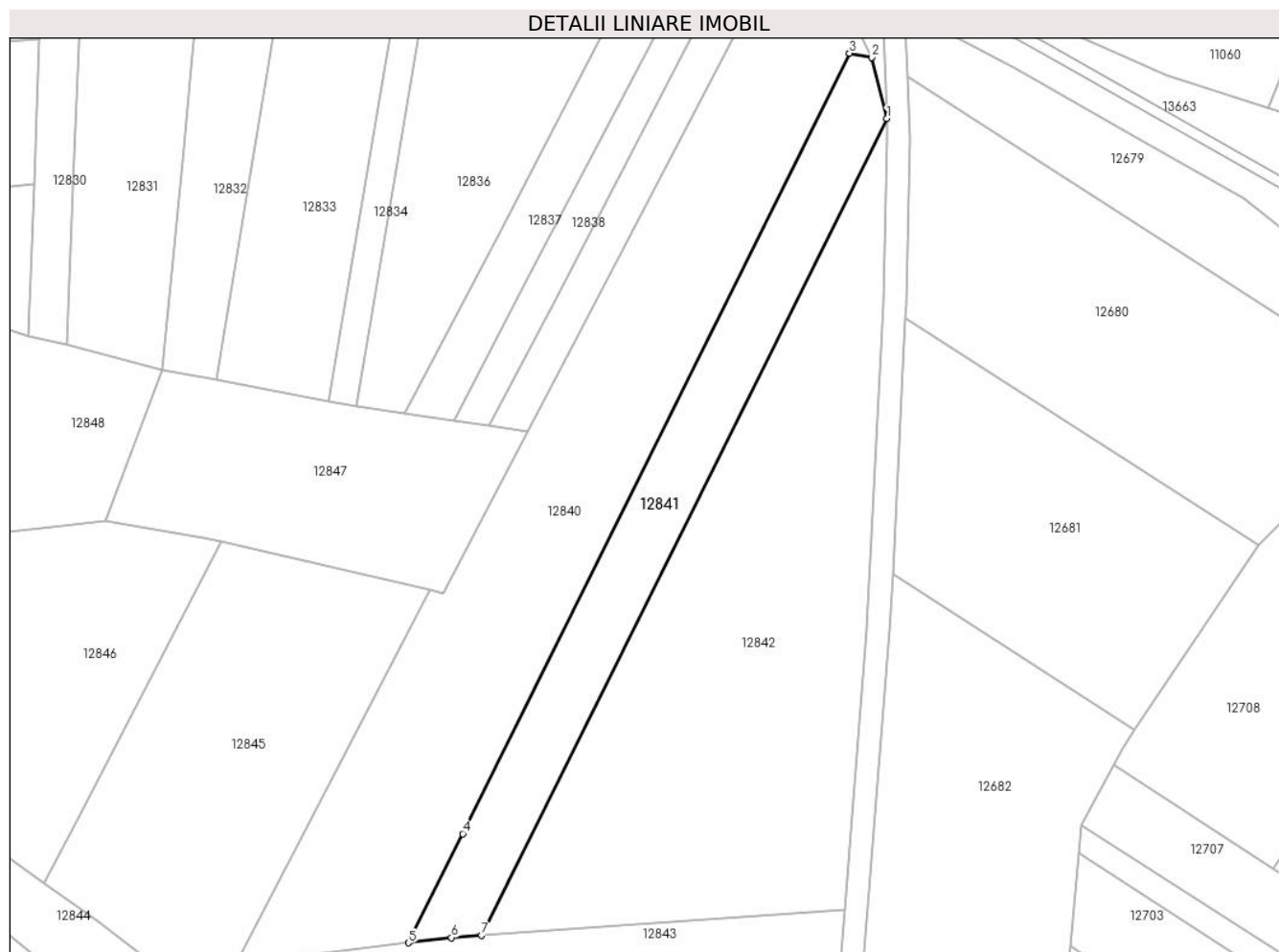
Inscrieri privind dezmembramintele dreptului de proprietate, drepturi reale de garanție și sarcini	Referințe
NU SUNT	

## Anexa Nr. 1 La Partea I

## Teren

Nr cadastral	Suprafața (mp)*	Observații / Referințe
	2.900	

\* Suprafața este determinată în planul de proiecție Stereo 70.



## Date referitoare la teren

Crt	Categorie folosință	Intra vilan	Suprafața (mp)	Tarla	Parcelă	Nr. topo	Observații / Referințe
1	arabil	NU	2.900	26	483,497	-	

## Lungime Segmente

1) Valorile lungimilor segmentelor sunt obținute din proiecție în plan.

Punct început	X / Y	Punct sfârșit	X / Y	Lungime segment (** (m)
1	583.433,649 672.429,507	2	583.430,38 672.442,95	13.835
2	583.430,38 672.442,95	3	583.425,453 672.443,849	5.008
3	583.425,453 672.443,849	4	583.340,392 672.272,382	191.406
4	583.340,392 672.272,382	5	583.328,508 672.248,426	26.742
5	583.328,508 672.248,426	6	583.337,951 672.249,555	9.51

Punct început	X / Y	Punct sfârșit	X / Y	Lungime segment (** (m)
6	583.337,951 672.249,555	7	583.344,613 672.250,028	6.679
7	583.344,613 672.250,028	1	583.433,649 672.429,507	200.35

\*\* Lungimile segmentelor sunt determinate în planul de proiecție Stereo 70 și sunt rotunjite la 1 milimetru.

\*\*\* Distanța dintre puncte este formată din segmente cumulate ce sunt mai mici decât valoarea 1 milimetru.





**DATE DESPRE IMOBILUL NR. 12842**

Oficiul de Cadastru și Publicitate Imobiliară SUCEAVA  
Biroul de Cadastru și Publicitate Imobiliară Gura Humorului

**A. Partea I. Descrierea imobilului**

TEREN Extravilan

Adresa: Jud. Suceava

Nr. Crt	Nr cadastral Nr. topografic	Suprafața* (mp)	Observații / Referințe
A1		7.100	Sector cadastral:22 Teren neimprejmit;

**B. Partea II. Proprietari și acte**

Inscrieri privitoare la dreptul de proprietate și alte drepturi reale		Referințe
<b>12842 / 18/03/2022</b>		
Act Normativ nr. 7, din 13/03/1996 emis de PARLAMENTUL ROMANIEI;		
B1	Intabulare, drept de PROPRIETATE, dobandit prin Lege, cota actuala 1/1, cota initiala 1/1 1) NEIDENTIFICAT NEIDENTIFICAT	A1
Act Administrativ nr. 2237, din 14/03/2022 emis de PRIMARIA COMUNEI DRAGOIESTI;		
B2	Se noteaza posesia factica in favoarea lui 1) ACHITEI CIPRIAN 2) ACHITEI LILIANA	A1

**C. Partea III. SARCINI .**

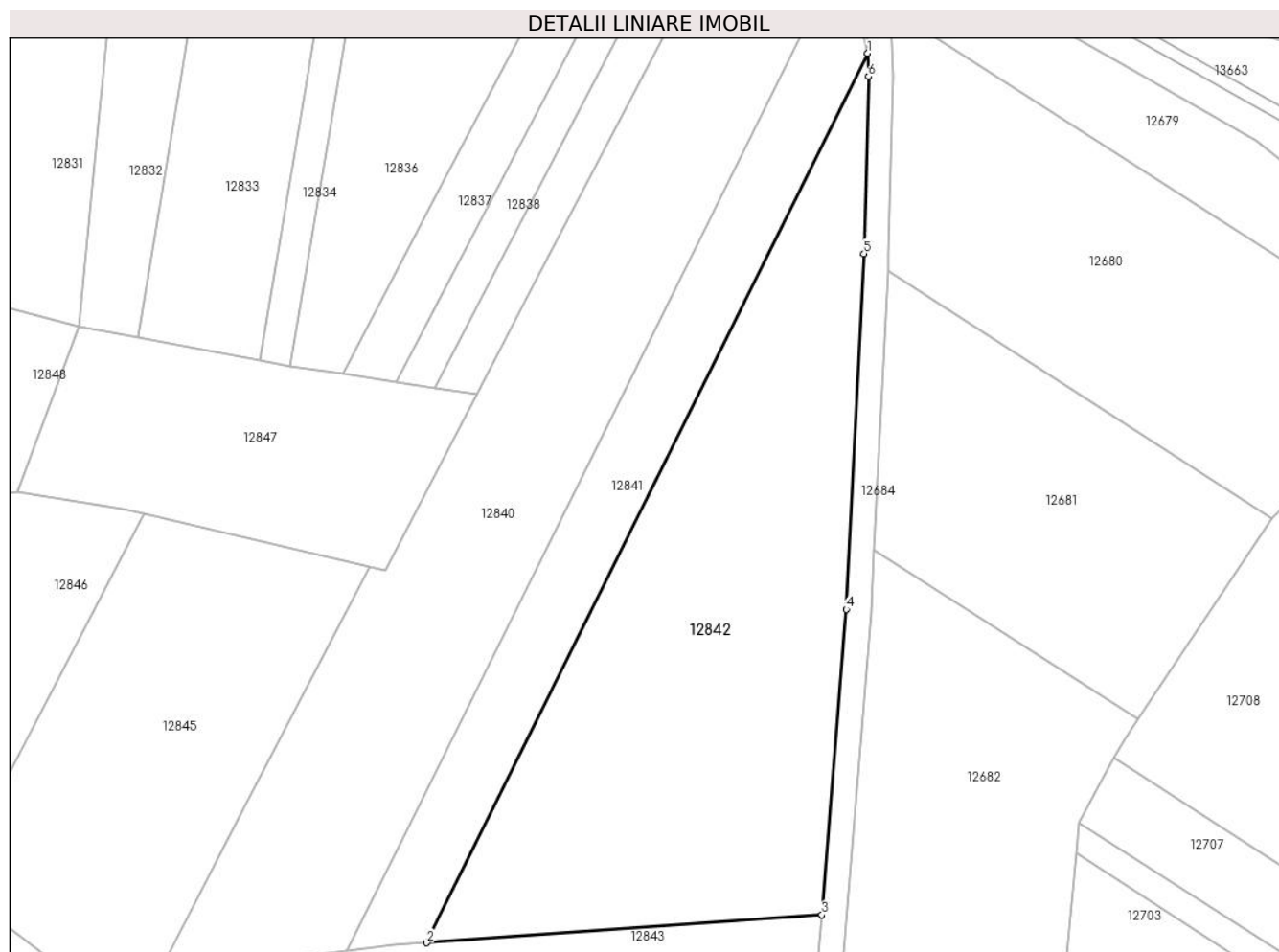
Inscrieri privind dezmembramintele dreptului de proprietate, drepturi reale de garanție și sarcini	Referințe
NU SUNT	

## Anexa Nr. 1 La Partea I

## Teren

Nr cadastral	Suprafața (mp)*	Observații / Referințe
	7.100	

\* Suprafața este determinată în planul de proiecție Stereo 70.



## Date referitoare la teren

Crt	Categorie folosință	Intra vilan	Suprafața (mp)	Tarla	Parcelă	Nr. topo	Observații / Referințe
1	arabil	NU	7.100	26	483,497	-	

## Lungime Segmente

1) Valorile lungimilor segmentelor sunt obținute din proiecție în plan.

Punct început	X / Y	Punct sfârșit	X / Y	Lungime segment (** (m)
1	583.433,649 672.429,507	2	583.344,613 672.250,028	200.35
2	583.344,613 672.250,028	3	583.424,39 672.255,685	79.977
3	583.424,39 672.255,685	4	583.429,32 672.317,31	61.822
4	583.429,32 672.317,31	5	583.432,87 672.389,07	71.848
5	583.432,87 672.389,07	6	583.433,84 672.424,83	35.773

Punct început	X / Y	Punct sfârșit	X / Y	Lungime segment (** (m)
6	583.433,84 672.424,83	1	583.433,649 672.429,507	4.681

\*\* Lungimile segmentelor sunt determinate în planul de proiecție Stereo 70 și sunt rotunjite la 1 milimetru.

\*\*\* Distanța dintre puncte este formată din segmente cumulate ce sunt mai mici decât valoarea 1 milimetru.



**DATE DESPRE IMOBILUL NR. 12843**

Oficiul de Cadastru și Publicitate Imobiliară SUCEAVA  
Biroul de Cadastru și Publicitate Imobiliară Gura Humorului

**A. Partea I. Descrierea imobilului**

TEREN Extravilan

Adresa: Jud. Suceava

Nr. Crt	Nr cadastral Nr. topografic	Suprafața* (mp)	Observații / Referințe
A1	30452	5.700	Sector cadastral:22 Teren neimprejmuit;

**B. Partea II. Proprietari și acte**

Inscrieri privitoare la dreptul de proprietate și alte drepturi reale		Referințe
<b>2410 / 07/03/2012</b>		
Act Notarial nr. 384, din 13/02/2012 emis de BNP PETRU ATANASOAEI;		
B1	Intabulare, drept de PROPRIETATE, dobandit prin Conventie, cota actuala 1/1, cota initiala 1/1 1) <b>BAIES STEFAN</b>	A1

**C. Partea III. SARCINI**

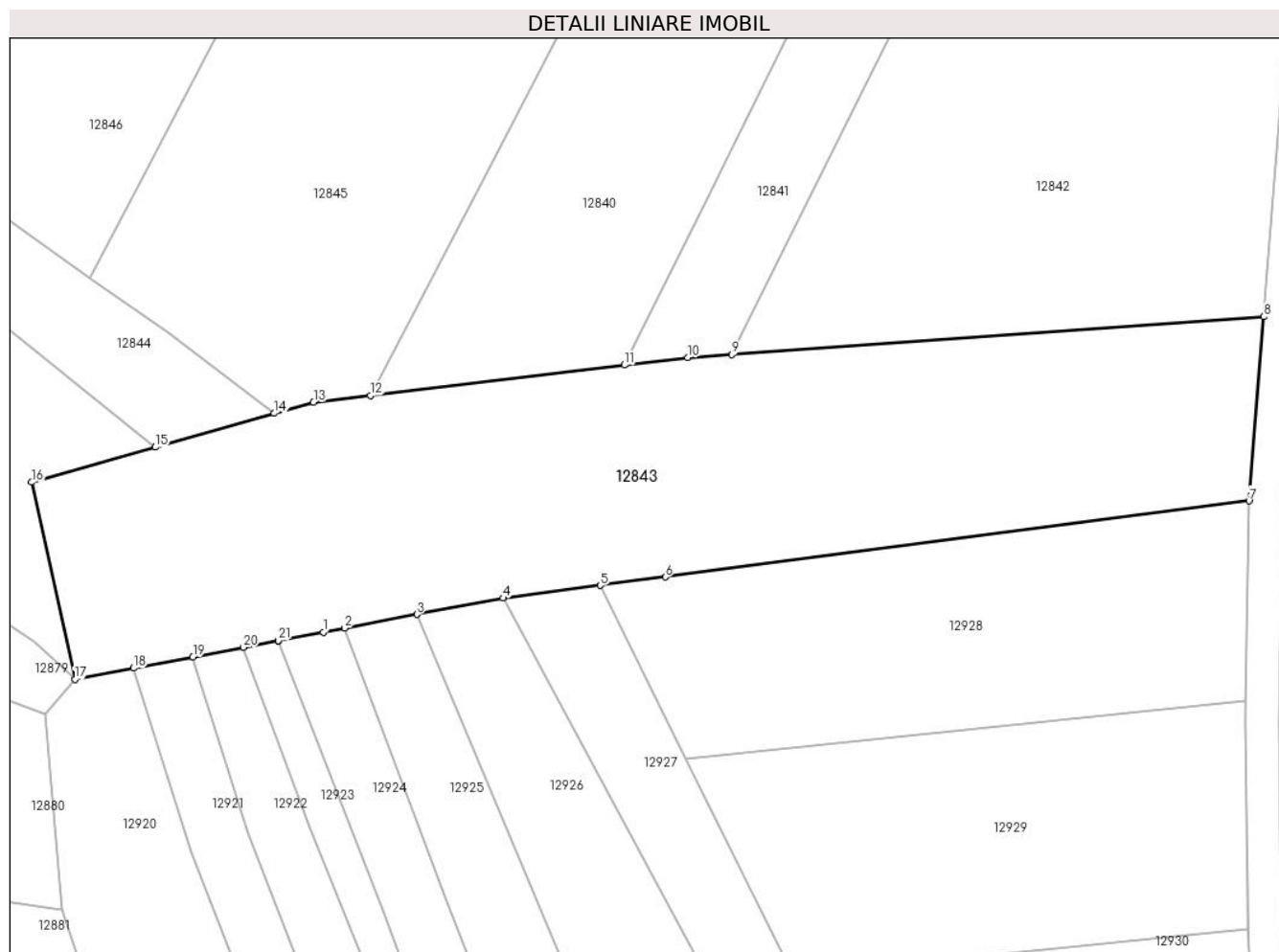
Inscrieri privind dezmembramintele dreptului de proprietate, drepturi reale de garanție și sarcini		Referințe
<b>3725 / 05/04/2012</b>		
Act Notarial nr. 642, din 26/03/2012 emis de BNP CURCA MIHAI;		
C1	Intabulare, drept de SUPERFICIE, dobandit prin Conventie, cota actuala 1/1, cota initiala 1/1 1) <b>SC WIND ENERGY OMNIA SRL, CIF:29041378</b>	A1
C2	Intabulare, drept de SERVITUTE servitute de trecere care cuprinde accesul la teren - servitute subterana si aeriana, dobandit prin Conventie, cota actuala 1/1, cota initiala 1/1 1) <b>SC WIND ENERGY OMNIA SRL, CIF:29041378</b>	A1
C3	se noteza interdictiile de instrainare, grevare, dezmembrare, alipire, inchiriere si constituire de drepturi reale 1) <b>SC WIND ENERGY OMNIA SRL, CIF:29041378</b>	A1

## Anexa Nr. 1 La Partea I

## Teren

Nr cadastral	Suprafața (mp)*	Observații / Referințe
30452	5.700	

\* Suprafața este determinată în planul de proiecție Stereo 70.



## Date referitoare la teren

Crt	Categorie folosință	Intravilan	Suprafața (mp)	Tarla	Parcelă	Nr. topo	Observații / Referințe
1	arabil	NU	5.700	26	483,497	-	

## Lungime Segmente

1) Valorile lungimilor segmentelor sunt obținute din proiecție în plan.

Punct început	X / Y	Punct sfârșit	X / Y	Lungime segment (** (m)
1	583.283,319 672.208,388	2	583.286,499 672.208,992	3.237
3	583.297,336 672.211,046	4	583.310,277 672.213,501	13.172
5	583.324,856 672.215,398	6	583.334,604 672.216,666	9.83
7	583.422,18 672.228,06	8	583.424,39 672.255,685	27.713
9	583.344,613 672.250,028	10	583.337,951 672.249,555	6.679

Punct început	X / Y	Punct sfârșit	X / Y	Lungime segment (** (m)
2	583.286,499 672.208,992	3	583.297,336 672.211,046	11.03
4	583.310,277 672.213,501	5	583.324,856 672.215,398	14.702
6	583.334,604 672.216,666	7	583.422,18 672.228,06	88.314
8	583.424,39 672.255,685	9	583.344,613 672.250,028	79.977
10	583.337,951 672.249,555	11	583.328,508 672.248,426	9.51

Punct început	X / Y	Punct sfârșit	X / Y	Lungime segment (** (m)
11	583.328,508 672.248,426	12	583.290,391 672.243,868	38.389
13	583.281,844 672.242,846	14	583.275,981 672.241,184	6.094
15	583.258,108 672.236,118	16	583.239,57 672.230,863	19.268
17	583.246,059 672.201,322	18	583.254,878 672.202,995	8.976
19	583.263,762 672.204,68	20	583.271,355 672.206,12	7.728
21	583.276,568 672.207,108	22	583.276,593 672.207,113	0.025

Punct început	X / Y	Punct sfârșit	X / Y	Lungime segment (** (m)
12	583.290,391 672.243,868	13	583.281,844 672.242,846	8.608
14	583.275,981 672.241,184	15	583.258,108 672.236,118	18.577
16	583.239,57 672.230,863	17	583.246,059 672.201,322	30.245
18	583.254,878 672.202,995	19	583.263,762 672.204,68	9.042
20	583.271,355 672.206,12	21	583.276,568 672.207,108	5.306
22	583.276,593 672.207,113	1	583.283,319 672.208,388	6.846

\*\* Lungimile segmentelor sunt determinate în planul de proiecție Stereo 70 și sunt rotunjite la 1 milimetru.

\*\*\* Distanța dintre puncte este formată din segmente cumulate ce sunt mai mici decât valoarea 1 milimetru.





**DATE DESPRE IMOBILUL NR. 12844**

Oficiul de Cadastru și Publicitate Imobiliară SUCEAVA  
Biroul de Cadastru și Publicitate Imobiliară Gura Humorului

**A. Partea I. Descrierea imobilului**

TEREN Extravilan

Adresa: Jud. Suceava

Nr. Crt	Nr cadastral Nr. topografic	Suprafața* (mp)	Observații / Referințe
A1		1.500	Sector cadastral:22 Teren neimprejmuit;

**B. Partea II. Proprietari și acte**

Inscrieri privitoare la dreptul de proprietate și alte drepturi reale		Referințe
<b>12844 / 18/03/2022</b>		
Act Normativ nr. 7, din 13/03/1996 emis de PARLAMENTUL ROMANIEI;		
B1	Intabulare, drept de PROPRIETATE, dobandit prin Lege, cota actuala 1/1, cota initiala 1/1 1) <b>NEIDENTIFICAT NEIDENTIFICAT</b>	A1
Act Administrativ nr. 2253, din 14/03/2022 emis de PRIMARIA COMUNEI DRAGOIESTI;		
B2	Se noteaza posesia factica in favoarea lui 1) <b>POENAR ILIE</b>	A1

**C. Partea III. SARCINI .**

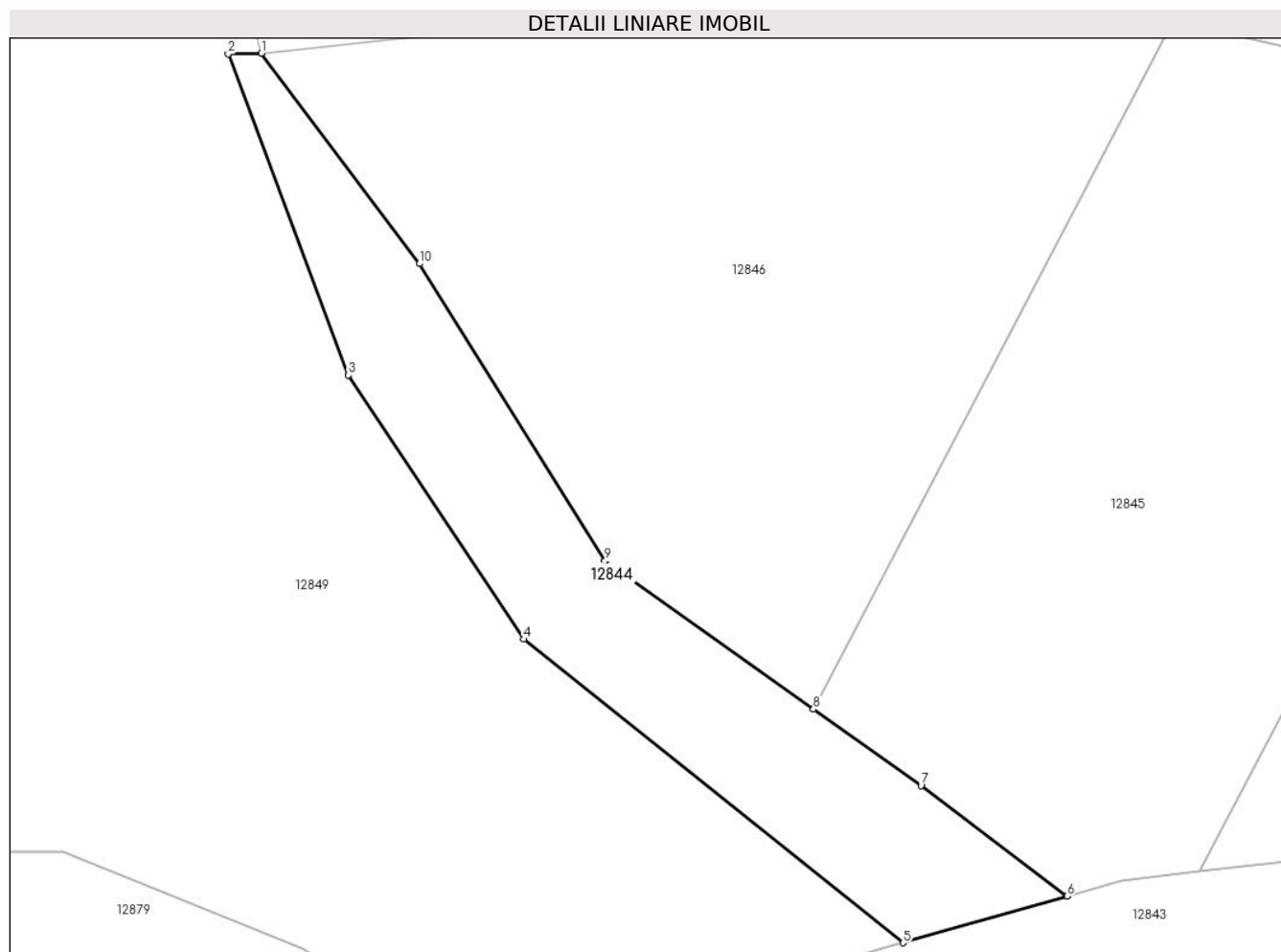
Inscrieri privind dezmembramintele dreptului de proprietate, drepturi reale de garanție și sarcini	Referințe
NU SUNT	

## Anexa Nr. 1 La Partea I

## Teren

Nr cadastral	Suprafața (mp)*	Observații / Referințe
	1.500	

\* Suprafața este determinată în planul de proiecție Stereo 70.



## Date referitoare la teren

Crt	Categorie folosință	Intravilan	Suprafața (mp)	Tarla	Parcelă	Nr. topo	Observații / Referințe
1	arabil	NU	1.500	26	497	-	

## Lungime Segmente

1) Valorile lungimilor segmentelor sunt obținute din proiecție în plan.

Punct început	X / Y	Punct sfârșit	X / Y	Lungime segment (** (m)
1	583.188,19 672.332,95	2	583.184,599 672.332,872	3.592
2	583.184,599 672.332,872	3	583.197,689 672.297,92	37.323
3	583.197,689 672.297,92	4	583.216,801 672.269,162	34.53
4	583.216,801 672.269,162	5	583.258,108 672.236,118	52.898
5	583.258,108 672.236,118	6	583.275,981 672.241,184	18.577

Punct început	X / Y	Punct sfârșit	X / Y	Lungime segment (** (m)
6	583.275,981 672.241,184	7	583.260,058 672.253,222	19.961
7	583.260,058 672.253,222	8	583.248,346 672.261,534	14.362
8	583.248,346 672.261,534	9	583.225,61 672.277,67	27.88
9	583.225,61 672.277,67	10	583.205,44 672.310,04	38.14
10	583.205,44 672.310,04	1	583.188,19 672.332,95	28.678

\*\* Lungimile segmentelor sunt determinate în planul de proiecție Stereo 70 și sunt rotunjite la 1 milimetru.

\*\*\* Distanța dintre puncte este formată din segmente cumulate ce sunt mai mici decât valoarea 1 milimetru.



**DATE DESPRE IMOBILUL NR. 12845**

Oficiul de Cadastru și Publicitate Imobiliară SUCEAVA  
Biroul de Cadastru și Publicitate Imobiliară Gura Humorului

**A. Partea I. Descrierea imobilului**

TEREN Extravilan

Adresa: Jud. Suceava

Nr. Crt	Nr cadastral Nr. topografic	Suprafața* (mp)	Observații / Referințe
A1		4.200	Sector cadastral:22 Teren neimprejmuț;

**B. Partea II. Proprietari și acte**

Inscrieri privitoare la dreptul de proprietate și alte drepturi reale		Referințe
<b>12845 / 18/03/2022</b>		
Act Normativ nr. 7, din 13/03/1996 emis de PARLAMENTUL ROMANIEI;		
B1	Intabulare, drept de PROPRIETATE, dobândit prin Lege, cota actuala 1/1, cota initiala 1/1 1) NEIDENTIFICAT NEIDENTIFICAT	A1
Act Administrativ nr. 2251, din 14/03/2022 emis de PRIMARIA COMUNEI DRAGOIESTI;		
B2	Se noteaza posesia factica in favoarea lui 1) ANCHIDIN ILIE	A1

**C. Partea III. SARCINI .**

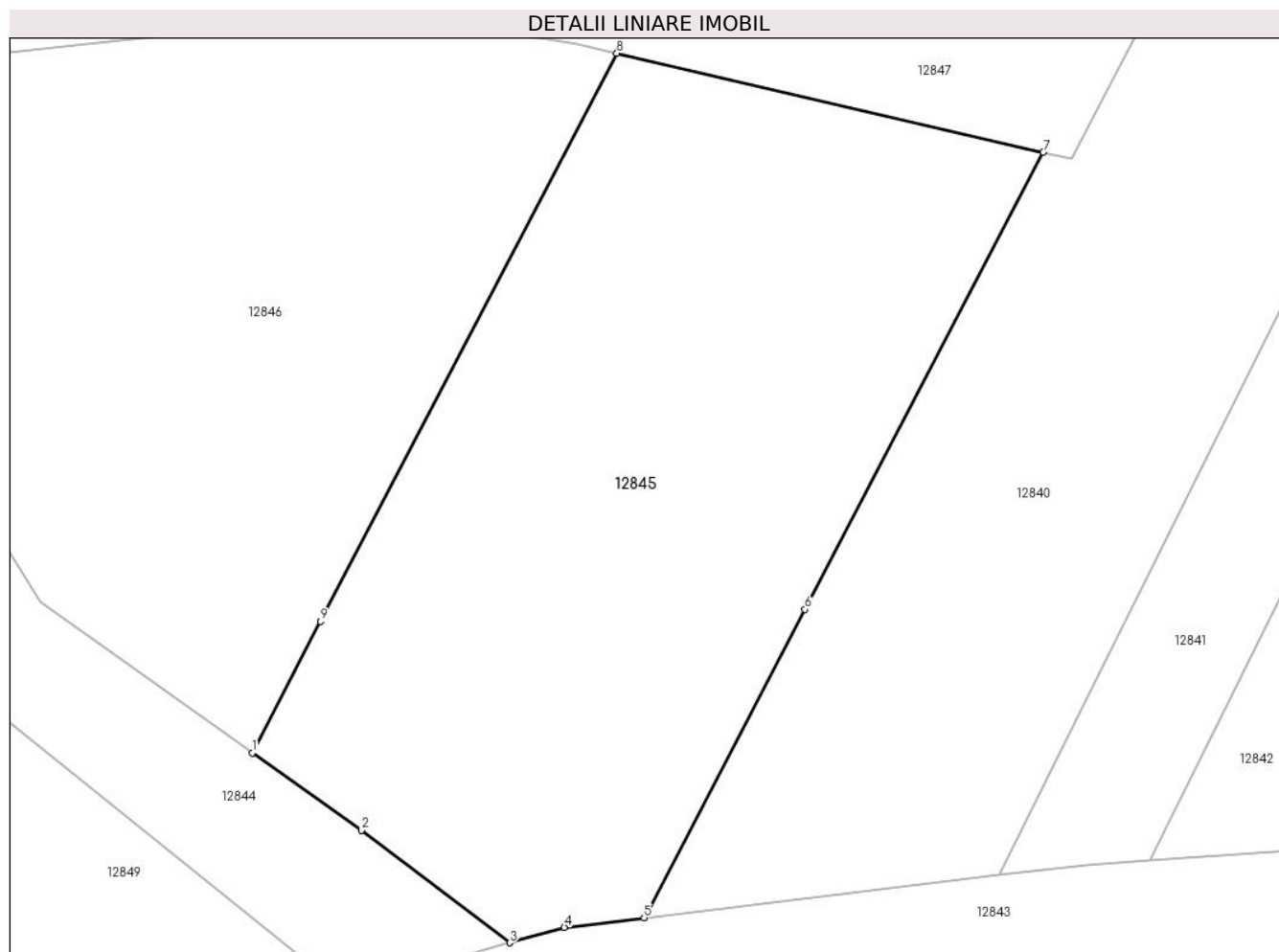
Inscrieri privind dezmembramintele dreptului de proprietate, drepturi reale de garanție și sarcini	Referințe
NU SUNT	

## Anexa Nr. 1 La Partea I

## Teren

Nr cadastral	Suprafața (mp)*	Observații / Referințe
	4.200	

\* Suprafața este determinată în planul de proiecție Stereo 70.



## Date referitoare la teren

Crt	Categorie folosință	Intravilan	Suprafața (mp)	Tarla	Parcelă	Nr. topo	Observații / Referințe
1	arabil	NU	3.064	26	483,501	-	
2	neproductiv	NU	1.136	26	483,501	-	

## Lungime Segmente

1) Valorile lungimilor segmentelor sunt obținute din proiecție în plan.

Punct început	X / Y	Punct sfârșit	X / Y	Lungime segment (** (m)
1	583.248,346 672.261,534	2	583.260,058 672.253,222	14.362
2	583.260,058 672.253,222	3	583.275,981 672.241,184	19.961
3	583.275,981 672.241,184	4	583.281,844 672.242,846	6.094
4	583.281,844 672.242,846	5	583.290,391 672.243,868	8.608

Punct început	X / Y	Punct sfârșit	X / Y	Lungime segment (** (m)
5	583.290,391 672.243,868	6	583.307,635 672.276,918	37.278
6	583.307,635 672.276,918	7	583.333,199 672.325,917	55.267
7	583.333,199 672.325,917	8	583.287,463 672.336,509	46.946
8	583.287,463 672.336,509	9	583.255,7 672.275,63	68.667
9	583.255,7 672.275,63	1	583.248,346 672.261,534	15.899

\*\* Lungimile segmentelor sunt determinate în planul de proiecție Stereo 70 și sunt rotunjite la 1 milimetru.

\*\*\* Distanța dintre puncte este formată din segmente cumulate ce sunt mai mici decât valoarea 1 milimetru.





**DATE DESPRE IMOBILUL NR. 12846**

Oficiul de Cadastru și Publicitate Imobiliară SUCEAVA  
Biroul de Cadastru și Publicitate Imobiliară Gura Humorului

**A. Partea I. Descrierea imobilului**

TEREN Extravilan

Adresa: Jud. Suceava

Nr. Crt	Nr cadastral Nr. topografic	Suprafața* (mp)	Observații / Referințe
A1		4.200	Sector cadastral:22 Teren neimprejmuit;

**B. Partea II. Proprietari și acte**

Inscrieri privitoare la dreptul de proprietate și alte drepturi reale		Referințe
<b>12846 / 18/03/2022</b>		
Act Normativ nr. 7, din 13/03/1996 emis de PARLAMENTUL ROMANIEI;		
B1	Intabulare, drept de PROPRIETATE, dobandit prin Lege, cota actuala 1/1, cota initiala 1/1 1) NEIDENTIFICAT NEIDENTIFICAT	A1
Act Administrativ nr. 2250, din 14/03/2022 emis de PRIMARIA COMUNEI DRAGOIESTI;		
B2	Se noteaza posesia factica in favoarea lui 1) GHERAN FLORIN-STEFAN	A1

**C. Partea III. SARCINI .**

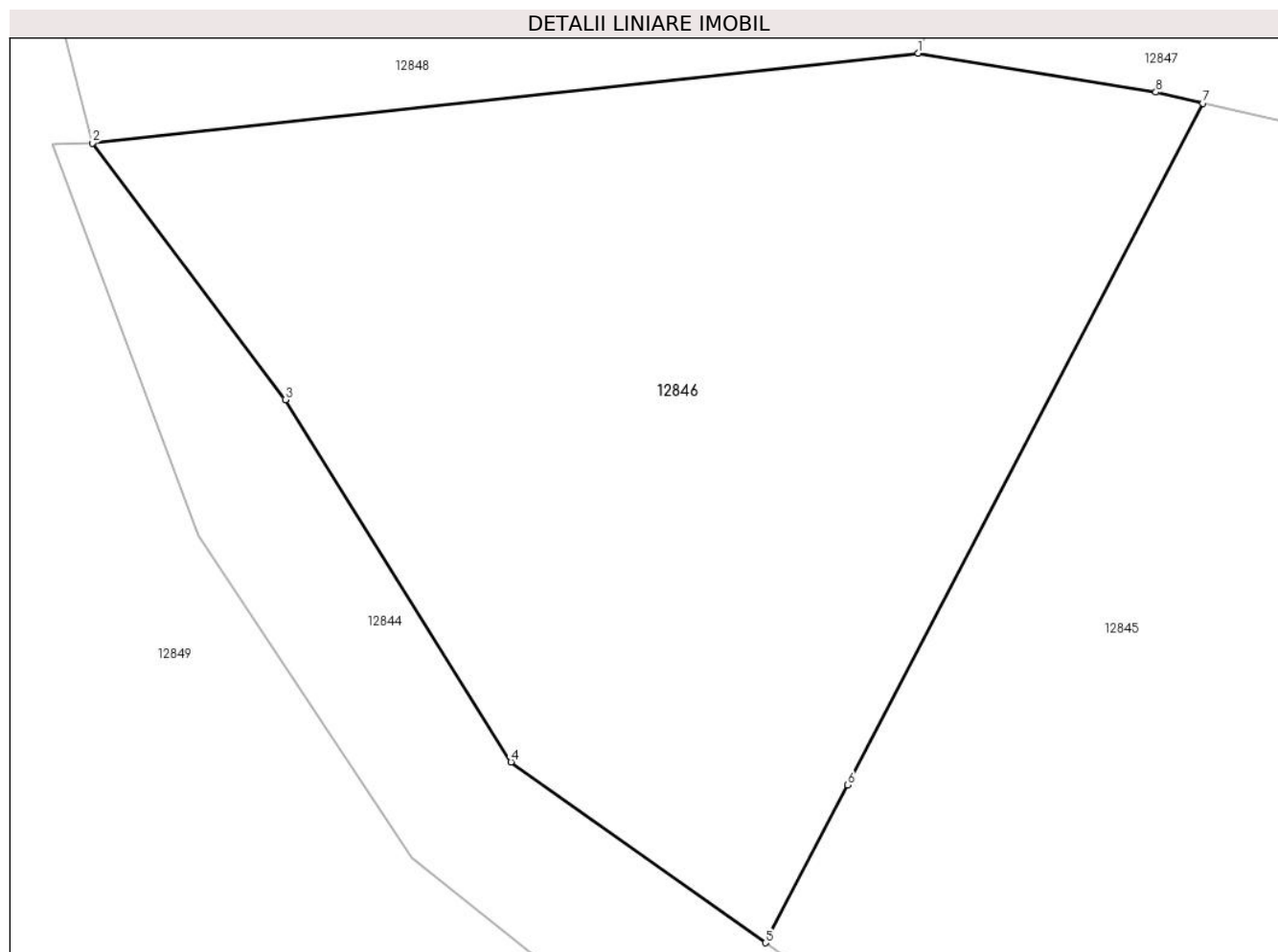
Inscrieri privind dezmembramintele dreptului de proprietate, drepturi reale de garanție și sarcini	Referințe
NU SUNT	

## Anexa Nr. 1 La Partea I

## Teren

Nr cadastral	Suprafața (mp)*	Observații / Referințe
	4.200	

\* Suprafața este determinată în planul de proiecție Stereo 70.



## Date referitoare la teren

Crt	Categorie folosință	Intravilan	Suprafața (mp)	Tarla	Parcelă	Nr. topo	Observații / Referințe
1	arabil	NU	4.200	26	483,497	-	

## Lungime Segmente

1) Valorile lungimilor segmentelor sunt obținute din proiecție în plan.

Punct început	X / Y	Punct sfârșit	X / Y	Lungime segment (** (m)
1	583.262,012 672.340,971	2	583.188,19 672.332,95	74.256
2	583.188,19 672.332,95	3	583.205,44 672.310,04	28.678
3	583.205,44 672.310,04	4	583.225,61 672.277,67	38.14
4	583.225,61 672.277,67	5	583.248,346 672.261,534	27.88
5	583.248,346 672.261,534	6	583.255,7 672.275,63	15.899

Punct început	X / Y	Punct sfârșit	X / Y	Lungime segment (** (m)
6	583.255,7 672.275,63	7	583.287,463 672.336,509	68.667
7	583.287,463 672.336,509	8	583.283,234 672.337,489	4.341
8	583.283,234 672.337,489	1	583.262,012 672.340,971	21.506

\*\* Lungimile segmentelor sunt determinate în planul de proiecție Stereo 70 și sunt rotunjite la 1 milimetru.

\*\*\* Distanța dintre puncte este formată din segmente cumulate ce sunt mai mici decât valoarea 1 milimetru.



**DATE DESPRE IMOBILUL NR. 12847**

Oficiul de Cadastru și Publicitate Imobiliară SUCEAVA  
Biroul de Cadastru și Publicitate Imobiliară Gura Humorului

**A. Partea I. Descrierea imobilului**

TEREN Extravilan

Adresa: Jud. Suceava

Nr. Crt	Nr cadastral Nr. topografic	Suprafața* (mp)	Observații / Referințe
A1		2.817	Sector cadastral:22 Teren neimprejmuit;

**B. Partea II. Proprietari și acte**

Inscrieri privitoare la dreptul de proprietate și alte drepturi reale		Referințe
<b>12847 / 18/03/2022</b>		
Act Normativ nr. 7, din 13/03/1996 emis de PARLAMENTUL ROMANIEI;		
B1	Inscrierea provizorie, drept de PROPRIETATE, dobandit prin Lege, cota actuala 1/1, cota initiala 1/1	A1
1) COMUNA DRAGOIESTI, CIF:4441190, Proprietar Neidentificat		

**C. Partea III. SARCINI .**

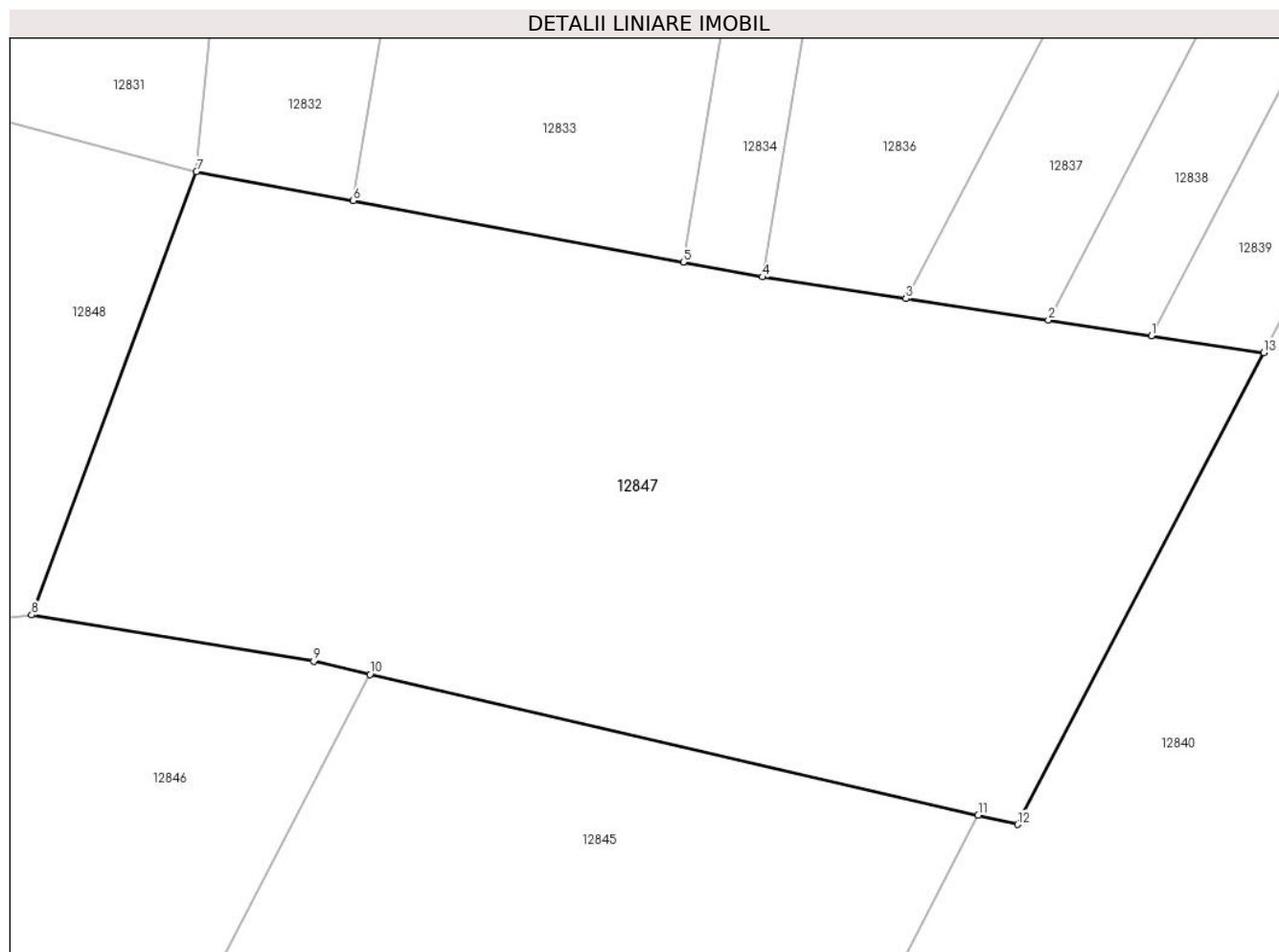
Inscrieri privind dezmembramintele dreptului de proprietate, drepturi reale de garanție și sarcini	Referințe
NU SUNT	

## Anexa Nr. 1 La Partea I

## Teren

Nr cadastral	Suprafața (mp)*	Observații / Referințe
	2.817	

\* Suprafața este determinată în planul de proiecție Stereo 70.



## Date referitoare la teren

Crt	Categorie folosință	Intra vilan	Suprafața (mp)	Tarla	Parcelă	Nr. topo	Observații / Referințe
1	arabil	NU	2.817	26	483,497	-	

## Lungime Segmente

1) Valorile lungimilor segmentelor sunt obținute din proiecție în plan.

Punct început	X / Y	Punct sfârșit	X / Y	Lungime segment (** (m)
1	583.346,224 672.361,966	2	583.338,484 672.363,133	7.827
2	583.338,484 672.363,133	3	583.327,775 672.364,748	10.83
3	583.327,775 672.364,748	4	583.316,971 672.366,377	10.926
4	583.316,971 672.366,377	5	583.311,024 672.367,485	6.049
5	583.311,024 672.367,485	6	583.286,209 672.372,11	25.242

Punct început	X / Y	Punct sfârșit	X / Y	Lungime segment (** (m)
6	583.286,209 672.372,11	7	583.274,402 672.374,31	12.01
7	583.274,402 672.374,31	8	583.262,012 672.340,971	35.567
8	583.262,012 672.340,971	9	583.283,234 672.337,489	21.506
9	583.283,234 672.337,489	10	583.287,463 672.336,509	4.341
10	583.287,463 672.336,509	11	583.333,199 672.325,917	46.946
11	583.333,199 672.325,917	12	583.336,18 672.325,226	3.06
12	583.336,18 672.325,226	13	583.354,683 672.360,69	40.001
13	583.354,683 672.360,69	1	583.346,224 672.361,966	8.555

\*\* Lungimile segmentelor sunt determinate în planul de proiecție Stereo 70 și sunt rotunjite la 1 milimetru.

\*\*\* Distanța dintre puncte este formată din segmente cumulate ce sunt mai mici decât valoarea 1 milimetru.





**DATE DESPRE IMOBILUL NR. 12848**

Oficiul de Cadastru și Publicitate Imobiliară SUCEAVA  
Biroul de Cadastru și Publicitate Imobiliară Gura Humorului

**A. Partea I. Descrierea imobilului**

TEREN Extravilan

Adresa: Jud. Suceava

Nr. Crt	Nr cadastral Nr. topografic	Suprafața* (mp)	Observații / Referințe
A1		3.664	Sector cadastral:22 Teren neimprejmut;

**B. Partea II. Proprietari și acte**

Inscrieri privitoare la dreptul de proprietate și alte drepturi reale		Referințe
<b>12848 / 18/03/2022</b>		
Act Normativ nr. 7, din 13/03/1996 emis de PARLAMENTUL ROMANIEI;		
B1	Intabulare, drept de PROPRIETATE, dobandit prin Lege, cota actuala 1/1, cota initiala 1/1 1) <b>NEIDENTIFICAT NEIDENTIFICAT</b>	A1
Act Administrativ nr. 2252, din 14/03/2022 emis de PRIMARIA COMUNEI DRAGOIESTI;		
B2	Se noteaza posesia factica in favoarea lui 1) <b>ALBU GEORGE</b>	A1

**C. Partea III. SARCINI .**

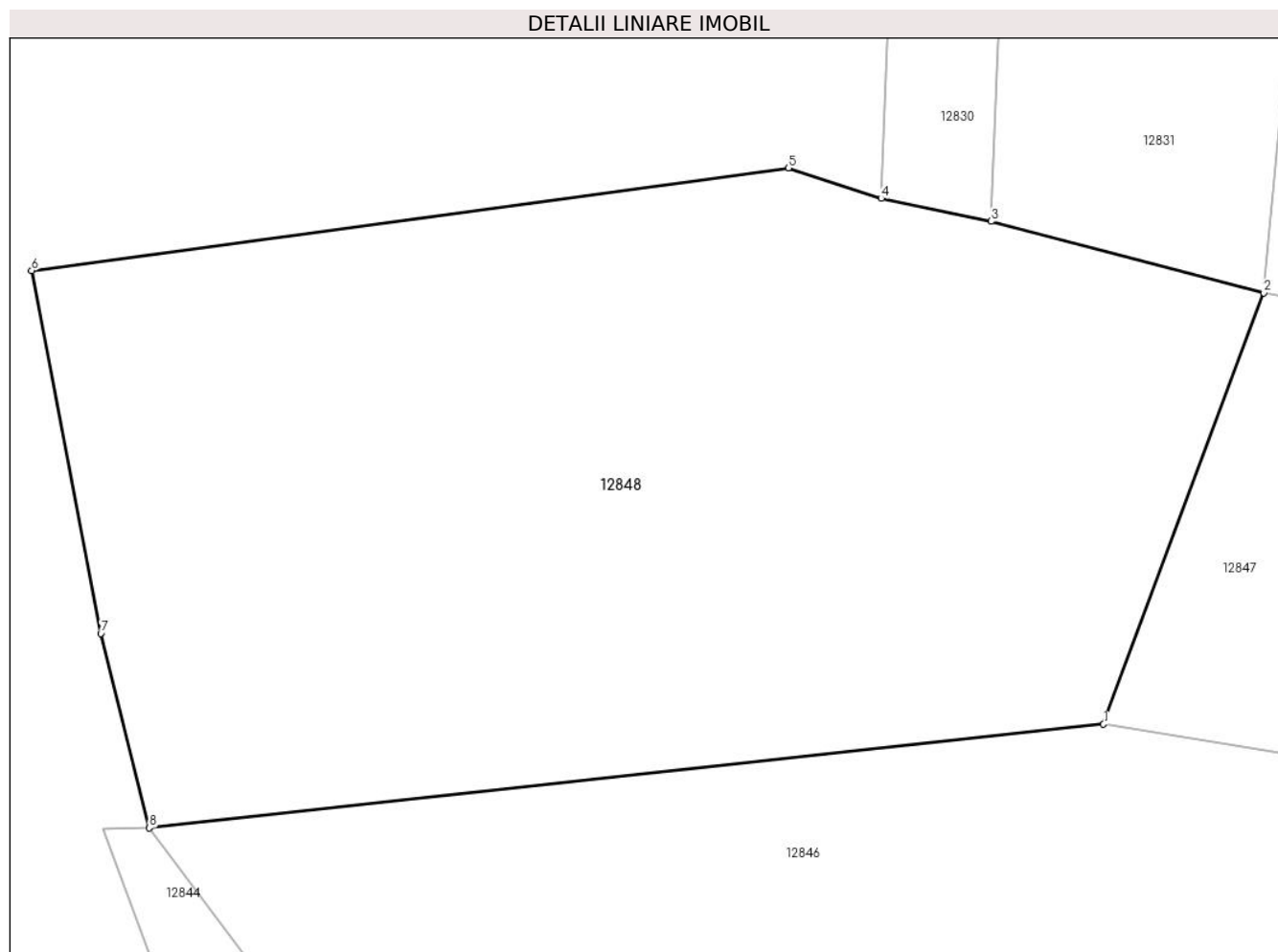
Inscrieri privind dezmembramintele dreptului de proprietate, drepturi reale de garanție și sarcini	Referințe
NU SUNT	

## Anexa Nr. 1 La Partea I

## Teren

Nr cadastral	Suprafața (mp)*	Observații / Referințe
	3.664	

\* Suprafața este determinată în planul de proiecție Stereo 70.



## Date referitoare la teren

Crt	Categorie folosință	Intravilan	Suprafața (mp)	Tarla	Parcelă	Nr. topo	Observații / Referințe
1	arabil	NU	3.664	26	483,497	-	

## Lungime Segmente

1) Valorile lungimilor segmentelor sunt obținute din proiecție în plan.

Punct început	X / Y	Punct sfârșit	X / Y	Lungime segment (** (m)
1	583.262,012 672.340,971	2	583.274,402 672.374,31	35.567
2	583.274,402 672.374,31	3	583.253,305 672.379,847	21.812
3	583.253,305 672.379,847	4	583.244,814 672.381,616	8.673
4	583.244,814 672.381,616	5	583.237,632 672.383,96	7.555
5	583.237,632 672.383,96	6	583.179,07 672.376,04	59.095

Punct început	X / Y	Punct sfârșit	X / Y	Lungime segment (** (m)
6	583.179,07 672.376,04	7	583.184,43 672.347,97	28.577
7	583.184,43 672.347,97	8	583.188,19 672.332,95	15.483
8	583.188,19 672.332,95	1	583.262,012 672.340,971	74.256

\*\* Lungimile segmentelor sunt determinate în planul de proiecție Stereo 70 și sunt rotunjite la 1 milimetru.

\*\*\* Distanța dintre puncte este formată din segmente cumulate ce sunt mai mici decât valoarea 1 milimetru.



**DATE DESPRE IMOBILUL NR. 12849**

Oficiul de Cadastru și Publicitate Imobiliară SUCEAVA  
Biroul de Cadastru și Publicitate Imobiliară Gura Humorului

**A. Partea I. Descrierea imobilului**

TEREN Extravilan

Adresa: Jud. Suceava

Nr. Crt	Nr cadastral Nr. topografic	Suprafața* (mp)	Observații / Referințe
A1		29.314	Sector cadastral:22 Teren neimprejmuit;

**B. Partea II. Proprietari și acte**

Inscrieri privitoare la dreptul de proprietate și alte drepturi reale		Referințe
<b>12849 / 18/03/2022</b>		
Act Normativ nr. 7, din 13/03/1996 emis de PARLAMENTUL ROMANIEI;		
B1	Inscrierea provizorie, drept de PROPRIETATE, dobandit prin Lege, cota actuala 1/1, cota initiala 1/1	A1
1) COMUNA DRAGOIESTI, CIF:4441190, PROPRIETAR NEIDENTIFICAT		

**C. Partea III. SARCINI .**

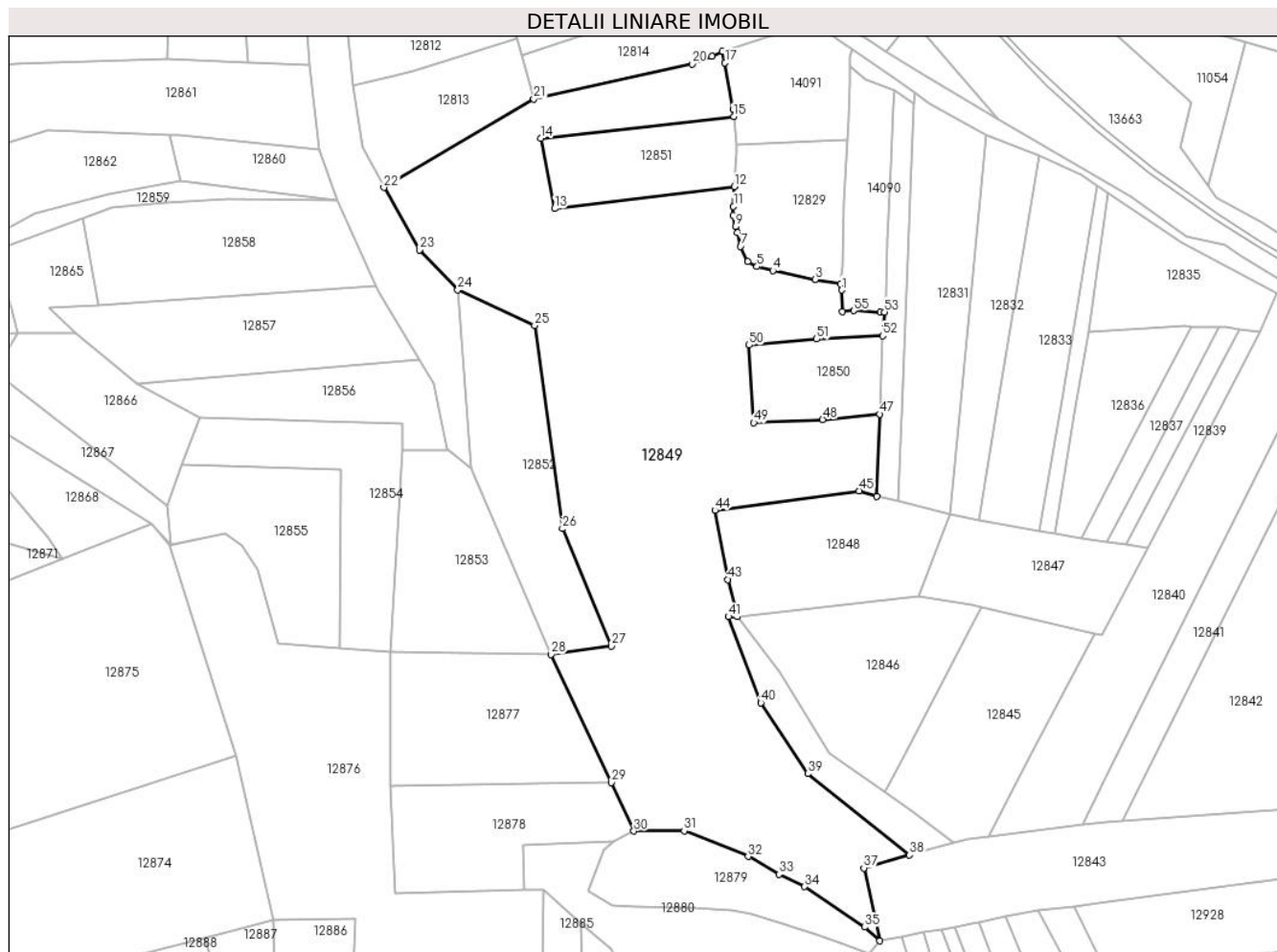
Inscrieri privind dezmembramintele dreptului de proprietate, drepturi reale de garanție și sarcini	Referințe
NU SUNT	

## Anexa Nr. 1 La Partea I

## Teren

Nr cadastral	Suprafața (mp)*	Observații / Referințe
	29.314	

\* Suprafața este determinată în planul de proiecție Stereo 70.



## Date referitoare la teren

Crt	Categorie folosință	Intravilan	Suprafața (mp)	Tarla	Parcelă	Nr. topo	Observații / Referințe
1	arabil	NU	29.314	26	483, 497	-	

## Lungime Segmente

1) Valorile lungimilor segmentelor sunt obținute din proiecție în plan.

Punct început	X / Y	Punct sfârșit	X / Y	Lungime segment
1	583.230,61 672.465,41	2	583.230,07 672.468,03	2.675
4	583.202,65 672.473,3	5	583.196,2 672.474,91	6.648
7	583.189,53 672.483,2	8	583.188,33 672.488,68	5.61
10	583.186,63 672.495,72	11	583.186,63 672.499,4	3.68
13	583.114,032 672.498,46	14	583.108,423 672.527,023	29.109
16	583.186,56 672.538,76	17	583.183,2 672.557,71	19.246
2	583.230,07 672.468,03	3	583.219,81 672.469,67	10.39
5	583.196,2 672.474,91	6	583.192,53 672.477,09	4.269
8	583.188,33 672.488,68	9	583.187,4 672.491,13	2.621
11	583.186,63 672.499,4	12	583.187,09 672.507,323	7.936
14	583.108,423 672.527,023	15	583.186,785 672.535,825	78.855
17	583.183,2 672.557,71	18	583.182,2 672.562,29	4.688
3	583.219,81 672.469,67	4	583.202,65 672.473,3	17.54
6	583.192,53 672.477,09	7	583.189,53 672.483,2	6.807
9	583.187,4 672.491,13	10	583.186,63 672.495,72	4.654
12	583.187,09 672.507,323	13	583.114,032 672.498,46	73.594
15	583.186,785 672.535,825	16	583.186,56 672.538,76	2.944
18	583.182,2 672.562,29	19	583.177,87 672.560,2	4.808

Punct început	X / Y	Punct sfârșit	X / Y	Lungime segment	Punct început	X / Y	Punct sfârșit	X / Y	Lungime segment	Punct început	X / Y	Punct sfârșit	X / Y	Lungime segment
19	583.177,87 672.560,2	20	583.169,778 672.557,158	8.645	20	583.169,778 672.557,158	21	583.105,584 672.542,91	65.756	21	583.105,584 672.542,91	22	583.044,678 672.507,044	70.682
22	583.044,678 672.507,044	23	583.059,147 672.481,736	29.152	23	583.059,147 672.481,736	24	583.074,672 672.465,446	22.503	24	583.074,672 672.465,446	25	583.105,93 672.450,977	34.444
25	583.105,93 672.450,977	26	583.117,195 672.368,588	83.156	26	583.117,195 672.368,588	27	583.137,002 672.321,047	51.502	27	583.137,002 672.321,047	28	583.112,58 672.317,599	24.664
28	583.112,58 672.317,599	29	583.136,973 672.265,554	57.478	29	583.136,973 672.265,554	30	583.146,18 672.245,91	21.695	30	583.146,18 672.245,91	31	583.166,62 672.246,02	20.44
31	583.166,62 672.246,02	32	583.192,59 672.235,57	27.994	32	583.192,59 672.235,57	33	583.205,17 672.228,33	14.515	33	583.205,17 672.228,33	34	583.215,54 672.223,31	11.521
34	583.215,54 672.223,31	35	583.239,9 672.206,89	29.377	35	583.239,9 672.206,89	36	583.246,059 672.201,322	8.303	36	583.246,059 672.201,322	37	583.239,57 672.230,863	30.245
37	583.239,57 672.230,863	38	583.258,108 672.236,118	19.268	38	583.258,108 672.236,118	39	583.216,801 672.269,162	52.898	39	583.216,801 672.269,162	40	583.197,689 672.297,92	34.53
40	583.197,689 672.297,92	41	583.184,599 672.332,872	37.323	41	583.184,599 672.332,872	42	583.188,19 672.332,95	3.592	42	583.188,19 672.332,95	43	583.184,43 672.347,97	15.483
43	583.184,43 672.347,97	44	583.179,07 672.376,04	28.577	44	583.179,07 672.376,04	45	583.237,632 672.383,96	59.095	45	583.237,632 672.383,96	46	583.244,814 672.381,616	7.555
46	583.244,814 672.381,616	47	583.246,138 672.415,069	33.479	47	583.246,138 672.415,069	48	583.222,87 672.412,851	23.373	48	583.222,87 672.412,851	49	583.194,891 672.411,642	28.005
49	583.194,891 672.411,642	50	583.192,969 672.443,066	31.483	50	583.192,969 672.443,066	51	583.220,409 672.445,505	27.548	51	583.220,409 672.445,505	52	583.247,237 672.446,851	26.862
52	583.247,237 672.446,851	53	583.248,02 672.456,5	9.681	53	583.248,02 672.456,5	54	583.246,22 672.456,52	1.8	54	583.246,22 672.456,52	55	583.235,46 672.457,03	10.772
55	583.235,46 672.457,03	56	583.230,97 672.456,73	4.5	56	583.230,97 672.456,73	1	583.230,61 672.465,41	8.687					

\*\* Lungimile segmentelor sunt determinate în planul de proiecție Stereo 70 și sunt rotunjite la 1 milimetru.

\*\*\* Distanța dintre puncte este formată din segmente cumulate ce sunt mai mici decât valoarea 1 milimetru.





**DATE DESPRE IMOBILUL NR. 12850**

Oficiul de Cadastru și Publicitate Imobiliară SUCEAVA  
Biroul de Cadastru și Publicitate Imobiliară Gura Humorului

**A. Partea I. Descrierea imobilului**

TEREN Extravilan

Adresa: Jud. Suceava

Nr. Crt	Nr cadastral Nr. topografic	Suprafața* (mp)	Observații / Referințe
A1		1.700	Sector cadastral:22 Teren neimprejmut;

**B. Partea II. Proprietari și acte**

Inscrieri privitoare la dreptul de proprietate și alte drepturi reale		Referințe
<b>12850 / 18/03/2022</b>		
Act Normativ nr. 7, din 13/03/1996 emis de PARLAMENTUL ROMANIEI;		
B1	Intabulare, drept de PROPRIETATE, dobandit prin Lege, cota actuala 1/1, cota initiala 1/1 1) <b>NEIDENTIFICAT NEIDENTIFICAT</b>	A1
Act Administrativ nr. 2248, din 14/03/2022 emis de PRIMARIA COMUNEI DRAGOIESTI;		
B2	Se noteaza posesia factica in favoarea lui 1) <b>PETENGHE FLORIN</b>	A1

**C. Partea III. SARCINI .**

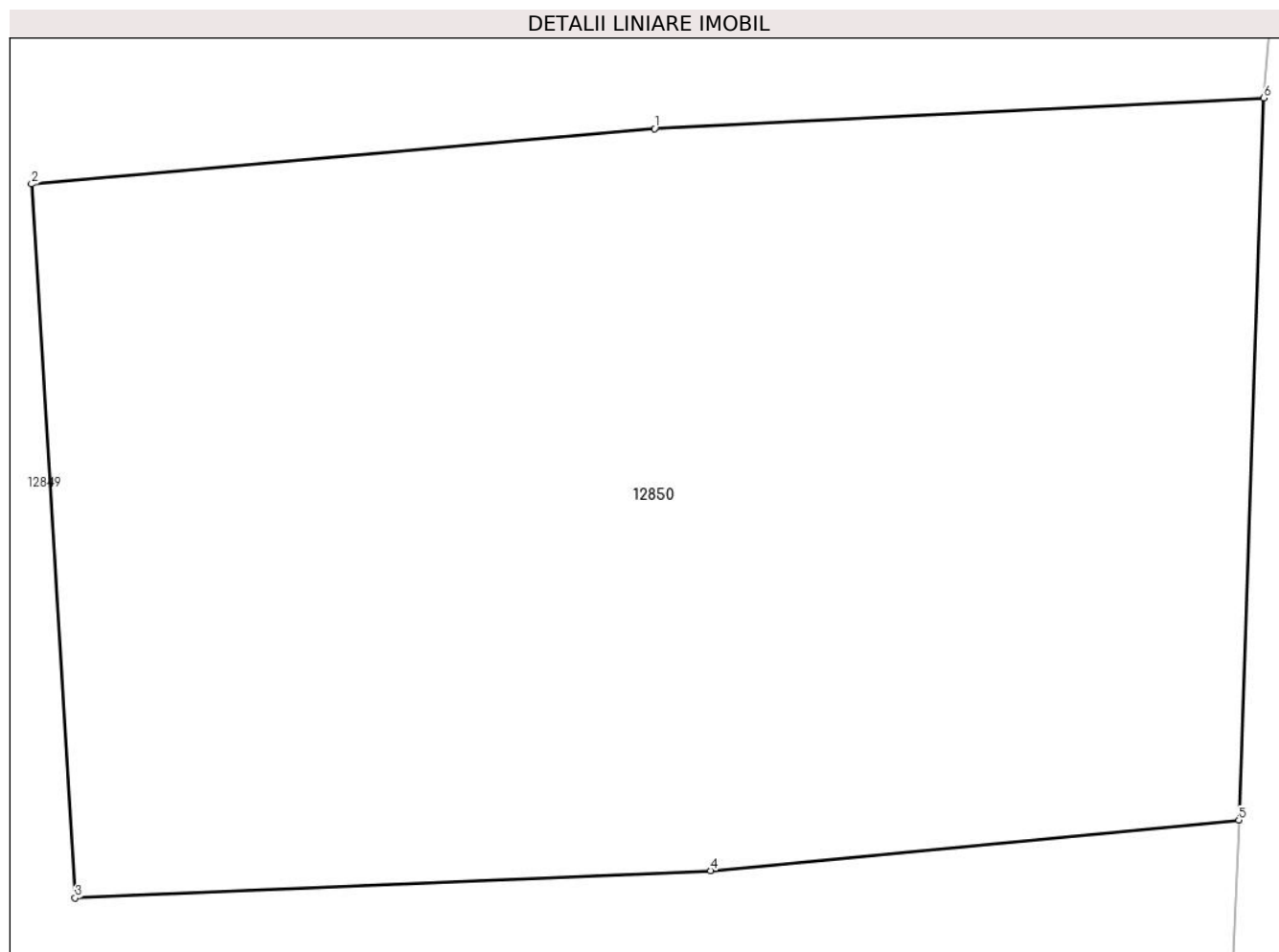
Inscrieri privind dezmembramintele dreptului de proprietate, drepturi reale de garanție și sarcini	Referințe
NU SUNT	

## Anexa Nr. 1 La Partea I

## Teren

Nr cadastral	Suprafața (mp)*	Observații / Referințe
	1.700	

\* Suprafața este determinată în planul de proiecție Stereo 70.



## Date referitoare la teren

Crt	Categorie folosință	Intravilan	Suprafața (mp)	Tarla	Parcelă	Nr. topo	Observații / Referințe
1	arabil	NU	1.700	26	483,497	-	

## Lungime Segmente

1) Valorile lungimilor segmentelor sunt obținute din proiecție în plan.

Punct început	X / Y	Punct sfârșit	X / Y	Lungime segment (** (m)
1	583.220,409 672.445,505	2	583.192,969 672.443,066	27.548
2	583.192,969 672.443,066	3	583.194,891 672.411,642	31.483
3	583.194,891 672.411,642	4	583.222,87 672.412,851	28.005
4	583.222,87 672.412,851	5	583.246,138 672.415,069	23.373
5	583.246,138 672.415,069	6	583.247,237 672.446,851	31.801

Punct început	X / Y	Punct sfârșit	X / Y	Lungime segment (** (m)
6	583.247,237 672.446,851	1	583.220,409 672.445,505	26.862

\*\* Lungimile segmentelor sunt determinate în planul de proiecție Stereo 70 și sunt rotunjite la 1 milimetru.

\*\*\* Distanța dintre puncte este formată din segmente cumulate ce sunt mai mici decât valoarea 1 milimetru.



**DATE DESPRE IMOBILUL NR. 12851**

Oficiul de Cadastru și Publicitate Imobiliară SUCEAVA  
Biroul de Cadastru și Publicitate Imobiliară Gura Humorului

**A. Partea I. Descrierea imobilului**

TEREN Extravilan

Adresa: Jud. Suceava

Nr. Crt	Nr cadastral Nr. topografic	Suprafața* (mp)	Observații / Referințe
A1		2.200	Sector cadastral:22 Teren neimprejmut;

**B. Partea II. Proprietari și acte**

Inscrieri privitoare la dreptul de proprietate și alte drepturi reale		Referințe
<b>12851 / 18/03/2022</b>		
Act Normativ nr. 7, din 13/03/1996 emis de PARLAMENTUL ROMANIEI;		
B1	Intabulare, drept de PROPRIETATE, dobandit prin Lege, cota actuala 1/1, cota initiala 1/1 1) <b>NEIDENTIFICAT NEIDENTIFICAT</b>	A1
Act Administrativ nr. 2247, din 14/03/2022 emis de PRIMARIA COMUNEI DRAGOIESTI;		
B2	Se noteaza posesia factica in favoarea lui 1) <b>PETROAIE MARIAN-AUREL</b>	A1

**C. Partea III. SARCINI .**

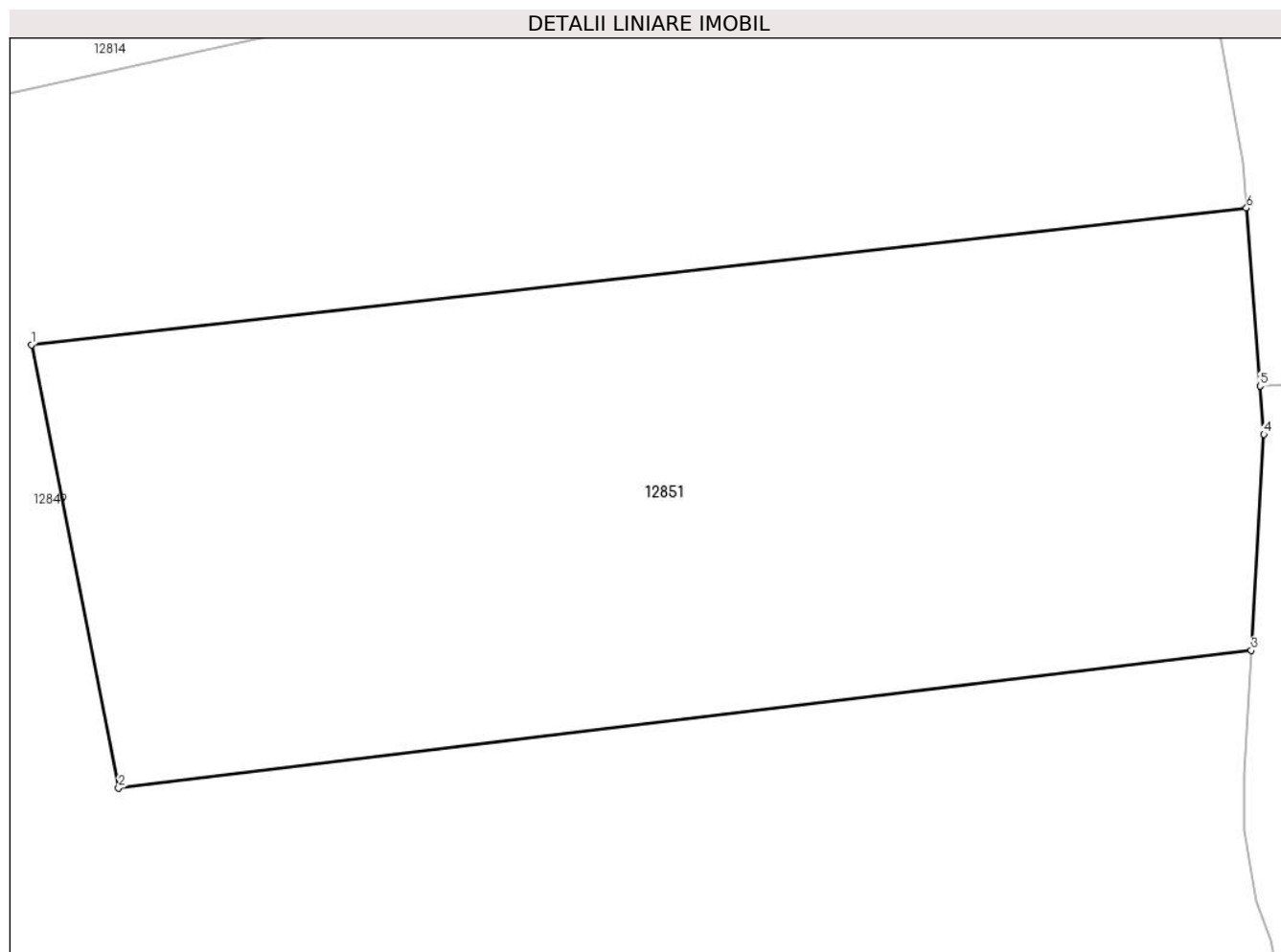
Inscrieri privind dezmembramintele dreptului de proprietate, drepturi reale de garanție și sarcini	Referințe
NU SUNT	

## Anexa Nr. 1 La Partea I

## Teren

Nr cadastral	Suprafața (mp)*	Observații / Referințe
	2.200	

\* Suprafața este determinată în planul de proiecție Stereo 70.



## Date referitoare la teren

Crt	Categorie folosință	Intravilan	Suprafața (mp)	Tarla	Parcelă	Nr. topo	Observații / Referințe
1	arabil	NU	2.200	26	497	-	

## Lungime Segmente

1) Valorile lungimilor segmentelor sunt obținute din proiecție în plan.

Punct început	X / Y	Punct sfârșit	X / Y	Lungime segment (** (m)
1	583.108,423 672.527,023	2	583.114,032 672.498,46	29.109
2	583.114,032 672.498,46	3	583.187,09 672.507,323	73.594
3	583.187,09 672.507,323	4	583.187,9 672.521,26	13.961
4	583.187,9 672.521,26	5	583.187,663 672.524,361	3.11
5	583.187,663 672.524,361	6	583.186,785 672.535,825	11.498

Punct început	X / Y	Punct sfârșit	X / Y	Lungime segment (** (m)
6	583.186,785 672.535,825	1	583.108,423 672.527,023	78.855

\*\* Lungimile segmentelor sunt determinate în planul de proiecție Stereo 70 și sunt rotunjite la 1 milimetru.

\*\*\* Distanța dintre puncte este formată din segmente cumulate ce sunt mai mici decât valoarea 1 milimetru.





**DATE DESPRE IMOBILUL NR. 12852**

Oficiul de Cadastru și Publicitate Imobiliară SUCEAVA  
Biroul de Cadastru și Publicitate Imobiliară Gura Humorului

**A. Partea I. Descrierea imobilului**

TEREN Extravilan

Adresa: Jud. Suceava

Nr. Crt	Nr cadastral Nr. topografic	Suprafața* (mp)	Observații / Referințe
A1		4.100	Sector cadastral:22 Teren neimprejmuit;

**B. Partea II. Proprietari și acte**

Inscrieri privitoare la dreptul de proprietate și alte drepturi reale		Referințe
<b>12852 / 18/03/2022</b>		
Act Normativ nr. 7, din 13/03/1996 emis de PARLAMENTUL ROMANIEI;		
B1	Intabulare, drept de PROPRIETATE, dobandit prin Lege, cota actuala 1/1, cota initiala 1/1 1) <b>NEIDENTIFICAT NEIDENTIFICAT</b>	A1
Act Administrativ nr. 2249, din 14/03/2022 emis de PRIMARIA COMUNEI DRAGOIESTI;		
B2	Se noteaza posesia factica in favoarea lui 1) <b>STAVNIC NECULAIE</b>	A1

**C. Partea III. SARCINI .**

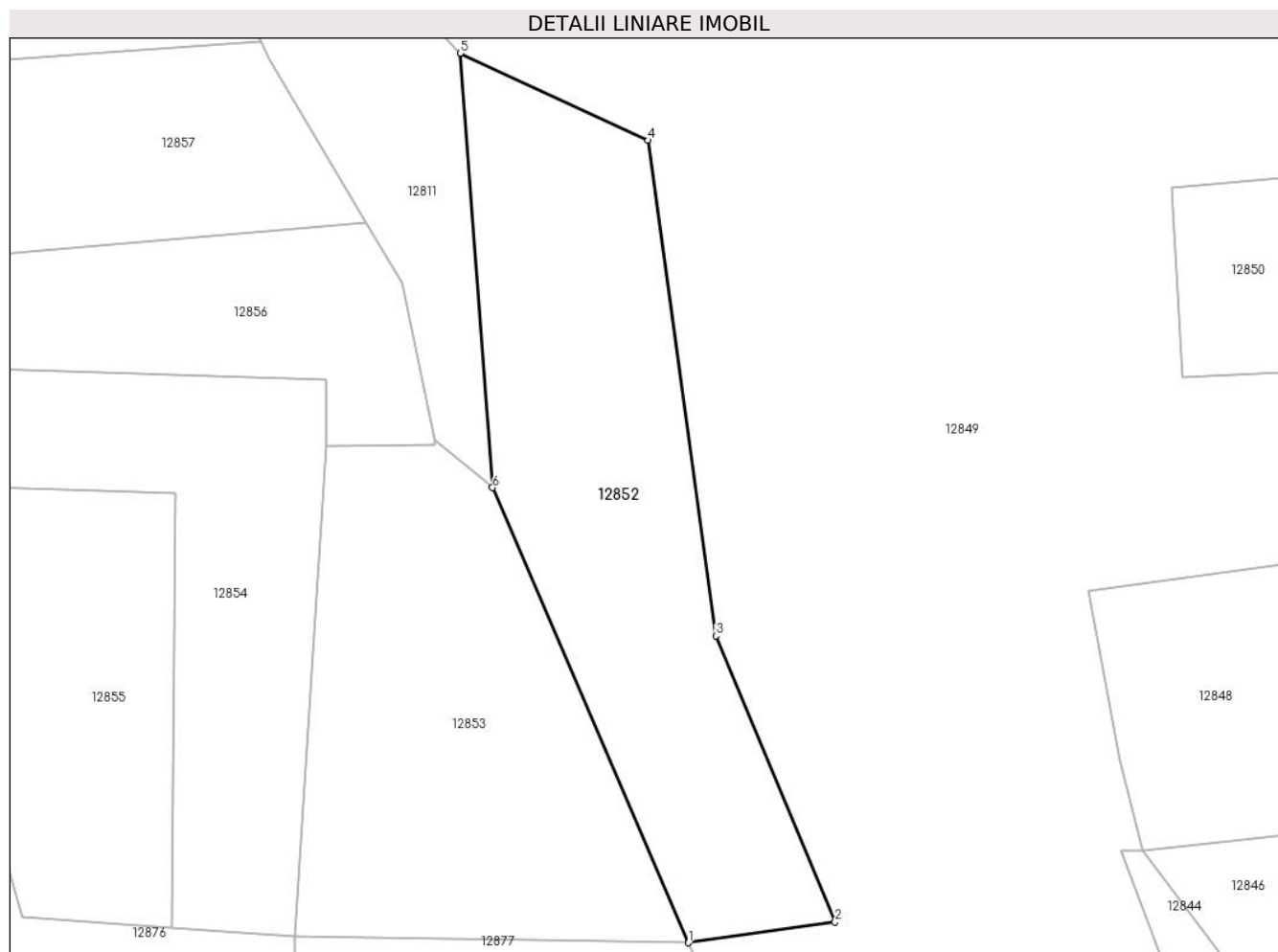
Inscrieri privind dezmembramintele dreptului de proprietate, drepturi reale de garanție și sarcini	Referințe
NU SUNT	

## Anexa Nr. 1 La Partea I

## Teren

Nr cadastral	Suprafața (mp)*	Observații / Referințe
	4.100	

\* Suprafața este determinată în planul de proiecție Stereo 70.



## Date referitoare la teren

Crt	Categorie folosință	Intra vilan	Suprafața (mp)	Tarla	Parcelă	Nr. topo	Observații / Referințe
1	arabil	NU	4.100	26	497	-	

## Lungime Segmente

1) Valorile lungimilor segmentelor sunt obținute din proiecție în plan.

Punct început	X / Y	Punct sfârșit	X / Y	Lungime segment (** (m)
1	583.112,58 672.317,599	2	583.137,002 672.321,047	24.664
2	583.137,002 672.321,047	3	583.117,195 672.368,588	51.502
3	583.117,195 672.368,588	4	583.105,93 672.450,977	83.156
4	583.105,93 672.450,977	5	583.074,672 672.465,446	34.444
5	583.074,672 672.465,446	6	583.080,04 672.393,24	72.405

Punct început	X / Y	Punct sfârșit	X / Y	Lungime segment (** (m)
6	583.080,04 672.393,24	1	583.112,58 672.317,599	82.343

\*\* Lungimile segmentelor sunt determinate în planul de proiecție Stereo 70 și sunt rotunjite la 1 milimetru.

\*\*\* Distanța dintre puncte este formată din segmente cumulate ce sunt mai mici decât valoarea 1 milimetru.



**DATE DESPRE IMOBILUL NR. 12853**

Oficiul de Cadastru și Publicitate Imobiliară SUCEAVA  
Biroul de Cadastru și Publicitate Imobiliară Gura Humorului

**A. Partea I. Descrierea imobilului**

TEREN Extravilan

Adresa: Jud. Suceava

Nr. Crt	Nr cadastral Nr. topografic	Suprafața* (mp)	Observații / Referințe
A1		3.676	Sector cadastral:22 Teren neimprejmuit;

**B. Partea II. Proprietari și acte**

Inscrieri privitoare la dreptul de proprietate și alte drepturi reale		Referințe
<b>12853 / 18/03/2022</b>		
Act Normativ nr. 7, din 13/03/1996 emis de PARLAMENTUL ROMANIEI;		
B1	Inscrierea provizorie, drept de PROPRIETATE, dobandit prin Lege, cota actuala 1/1, cota initiala 1/1	A1
1) COMUNA DRAGOIESTI, CIF:4441190, Proprietar Neidentificat		

**C. Partea III. SARCINI .**

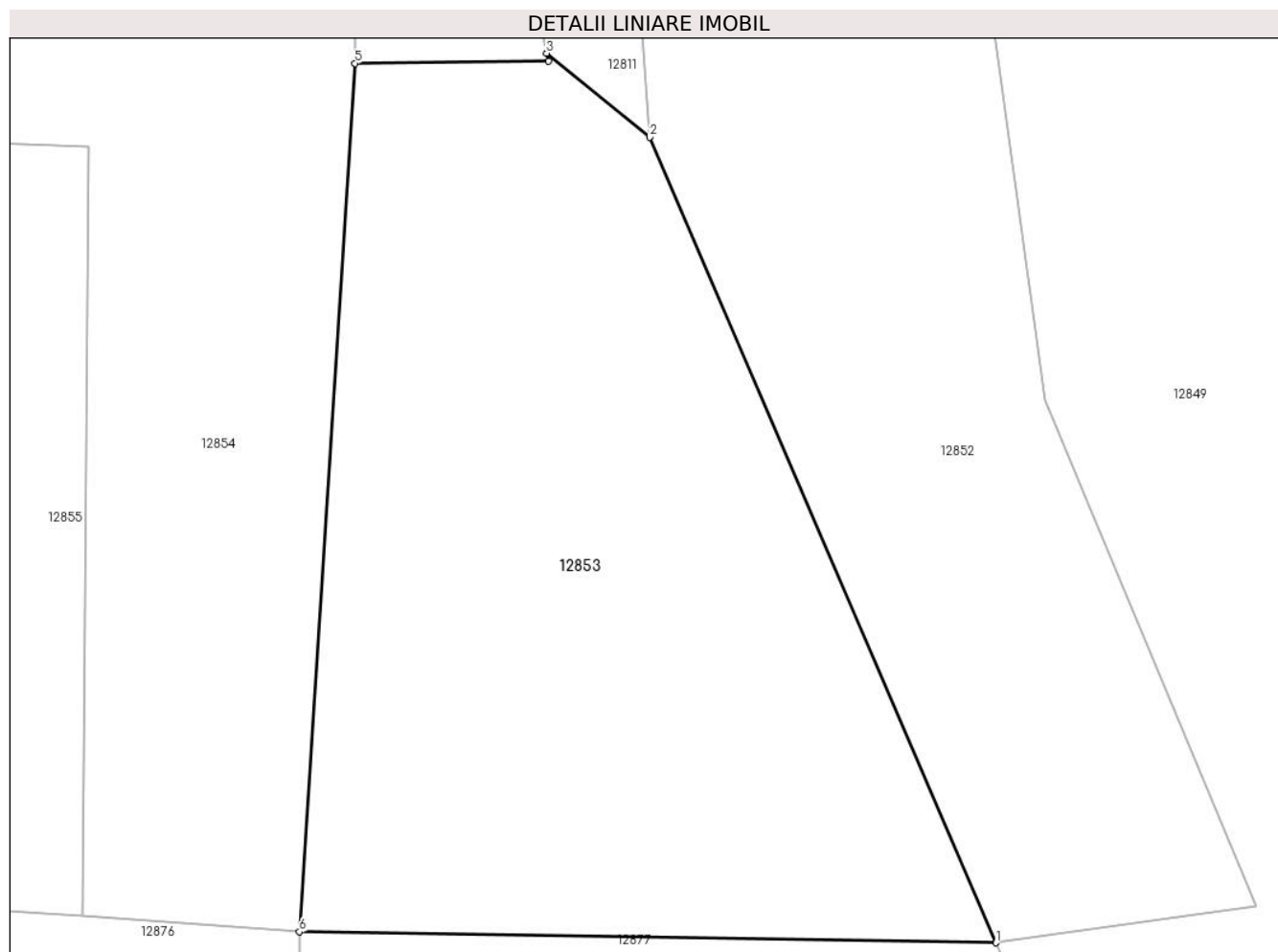
Inscrieri privind dezmembramintele dreptului de proprietate, drepturi reale de garanție și sarcini	Referințe
NU SUNT	

## Anexa Nr. 1 La Partea I

## Teren

Nr cadastral	Suprafața (mp)*	Observații / Referințe
	3.676	

\* Suprafața este determinată în planul de proiecție Stereo 70.



## Date referitoare la teren

Crt	Categorie folosință	Intravilan	Suprafața (mp)	Tarla	Parcelă	Nr. topo	Observații / Referințe
1	arabil	NU	3.676	26	497	-	

## Lungime Segmente

1) Valorile lungimilor segmentelor sunt obținute din proiecție în plan.

Punct început	X / Y	Punct sfârșit	X / Y	Lungime segment (** (m)
1	583.112,58 672.317,599	2	583.080,04 672.393,24	82.343
2	583.080,04 672.393,24	3	583.070,352 672.401,137	12.499
3	583.070,352 672.401,137	4	583.070,502 672.400,394	0.758
4	583.070,502 672.400,394	5	583.052,35 672.400,19	18.153
5	583.052,35 672.400,19	6	583.047,11 672.318,63	81.728

Punct început	X / Y	Punct sfârșit	X / Y	Lungime segment (** (m)
6	583.047,11 672.318,63	1	583.112,58 672.317,599	65.478

\*\* Lungimile segmentelor sunt determinate în planul de proiecție Stereo 70 și sunt rotunjite la 1 milimetru.

\*\*\* Distanța dintre puncte este formată din segmente cumulate ce sunt mai mici decât valoarea 1 milimetru.





**DATE DESPRE IMOBILUL NR. 12854**

Oficiul de Cadastru și Publicitate Imobiliară SUCEAVA  
Biroul de Cadastru și Publicitate Imobiliară Gura Humorului

**A. Partea I. Descrierea imobilului**

TEREN Extravilan

Adresa: Jud. Suceava

Nr. Crt	Nr cadastral Nr. topografic	Suprafața* (mp)	Observații / Referințe
A1		3.318	Sector cadastral:22 Teren neimprejmuit;

**B. Partea II. Proprietari și acte**

Inscrieri privitoare la dreptul de proprietate și alte drepturi reale		Referințe
<b>12854 / 18/03/2022</b>		
Act Normativ nr. 7, din 13/03/1996 emis de PARLAMENTUL ROMANIEI;		
B1	Inscrierea provizorie, drept de PROPRIETATE, dobandit prin Lege, cota actuala 1/1, cota initiala 1/1	A1
1) COMUNA DRAGOIESTI, CIF:4441190, Proprietar Neidentificat		

**C. Partea III. SARCINI .**

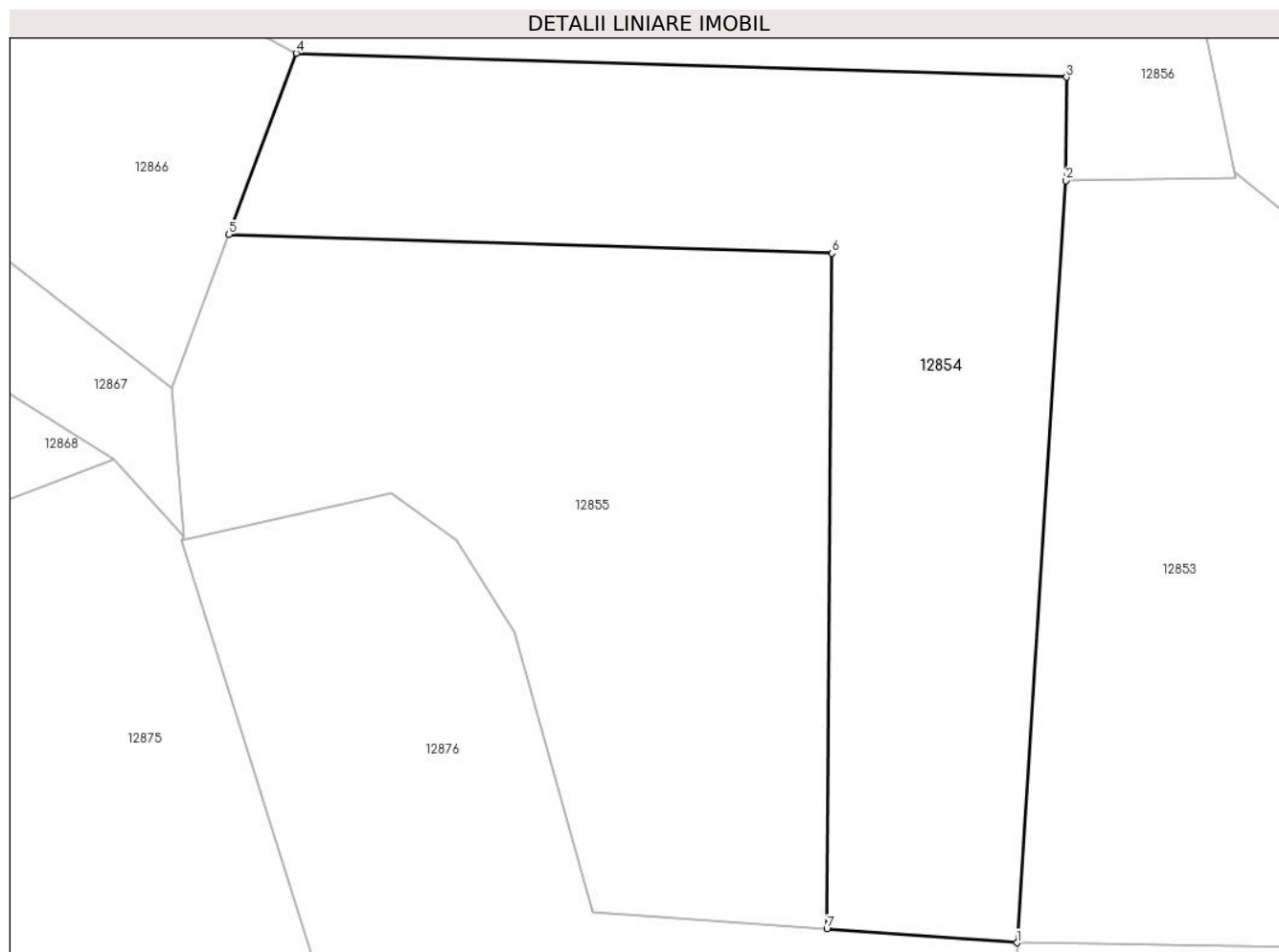
Inscrieri privind dezmembramintele dreptului de proprietate, drepturi reale de garanție și sarcini	Referințe
NU SUNT	

## Anexa Nr. 1 La Partea I

## Teren

Nr cadastral	Suprafața (mp)*	Observații / Referințe
	3.318	

\* Suprafața este determinată în planul de proiecție Stereo 70.



## Date referitoare la teren

Crt	Categorie folosință	Intravilan	Suprafața (mp)	Tarla	Parcelă	Nr. topo	Observații / Referințe
1	arabil	NU	3.318	26	497509	-	

## Lungime Segmente

1) Valorile lungimilor segmentelor sunt obținute din proiecție în plan.

Punct început	X / Y	Punct sfârșit	X / Y	Lungime segment (** (m)
1	583.047,11 672.318,63	2	583.052,35 672.400,19	81.728
2	583.052,35 672.400,19	3	583.052,429 672.411,255	11.065
3	583.052,429 672.411,255	4	582.969,959 672.413,802	82.509
4	582.969,959 672.413,802	5	582.962,744 672.394,402	20.698
5	582.962,744 672.394,402	6	583.027,283 672.392,409	64.57

Punct început	X / Y	Punct sfârșit	X / Y	Lungime segment (** (m)
6	583.027,283 672.392,409	7	583.026,77 672.320,1	72.311
7	583.026,77 672.320,1	1	583.047,11 672.318,63	20.393

\*\* Lungimile segmentelor sunt determinate în planul de proiecție Stereo 70 și sunt rotunjite la 1 milimetru.

\*\*\* Distanța dintre puncte este formată din segmente cumulate ce sunt mai mici decât valoarea 1 milimetru.



**DATE DESPRE IMOBILUL NR. 12855**

Oficiul de Cadastru și Publicitate Imobiliară SUCEAVA  
Biroul de Cadastru și Publicitate Imobiliară Gura Humorului

**A. Partea I. Descrierea imobilului**

TEREN Extravilan

Adresa: Jud. Suceava

Nr. Crt	Nr cadastral Nr. topografic	Suprafața* (mp)	Observații / Referințe
A1		3.373	Sector cadastral:22 Teren neimprejmit;

**B. Partea II. Proprietari și acte**

Inscrieri privitoare la dreptul de proprietate și alte drepturi reale		Referințe
<b>12855 / 18/03/2022</b>		
Act Normativ nr. 7, din 13/03/1996 emis de PARLAMENTUL ROMANIEI;		
B1	Intabulare, drept de PROPRIETATE, dobandit prin Lege, cota actuala 1/1, cota initiala 1/1 1) <b>NEIDENTIFICAT NEIDENTIFICAT</b>	A1
Act Administrativ nr. 1807, din 14/03/2022 emis de PRIMARIA COMUNEI DRAGOIESTI;		
B2	Se noteaza posesia factica in favoarea lui 1) <b>GAVRILESCU AURICA</b>	A1

**C. Partea III. SARCINI .**

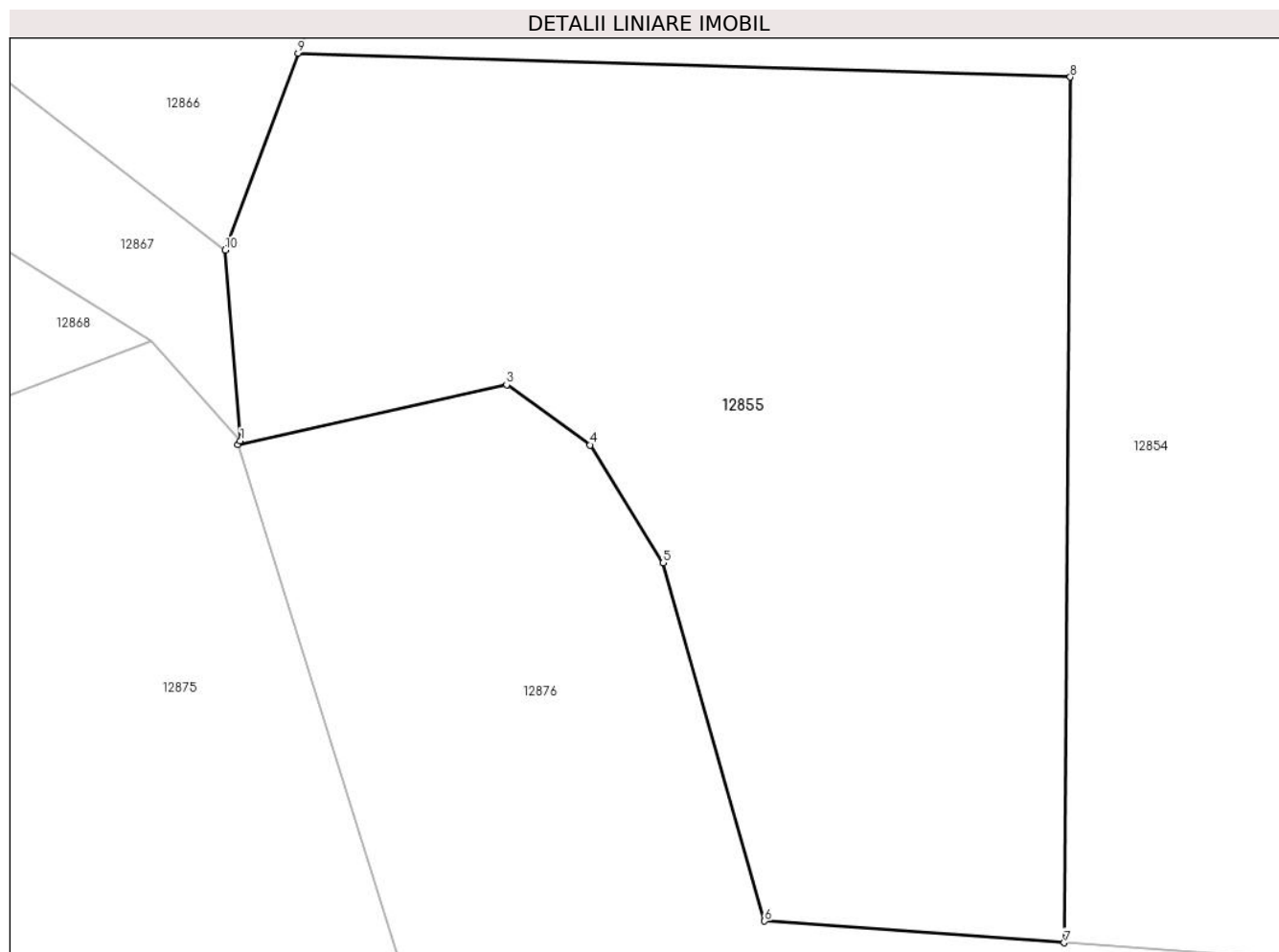
Inscrieri privind dezmembramintele dreptului de proprietate, drepturi reale de garanție și sarcini	Referințe
NU SUNT	

## Anexa Nr. 1 La Partea I

## Teren

Nr cadastral	Suprafața (mp)*	Observații / Referințe
	3.373	

\* Suprafața este determinată în planul de proiecție Stereo 70.



## Date referitoare la teren

Crt	Categorie folosință	Intravilan	Suprafața (mp)	Tarla	Parcelă	Nr. topo	Observații / Referințe
1	arabil	NU	3.373	26	497	-	

## Lungime Segmente

1) Valorile lungimilor segmentelor sunt obținute din proiecție în plan.

Punct început	X / Y	Punct sfârșit	X / Y	Lungime segment (** (m)
1	582.957,922 672.362,022	2	582.957,715 672.361,736	0.353
2	582.957,715 672.361,736	3	582.980,17 672.366,72	23.001
3	582.980,17 672.366,72	4	582.987,14 672.361,68	8.601
4	582.987,14 672.361,68	5	582.993,26 672.351,83	11.596
5	582.993,26 672.351,83	6	583.001,727 672.321,91	31.095

Punct început	X / Y	Punct sfârșit	X / Y	Lungime segment (** (m)
6	583.001,727 672.321,91	7	583.026,77 672.320,1	25.108
7	583.026,77 672.320,1	8	583.027,283 672.392,409	72.311
8	583.027,283 672.392,409	9	582.962,744 672.394,402	64.57
9	582.962,744 672.394,402	10	582.956,63 672.377,96	17.542
10	582.956,63 672.377,96	1	582.957,922 672.362,022	15.99

\*\* Lungimile segmentelor sunt determinate în planul de proiecție Stereo 70 și sunt rotunjite la 1 milimetru.

\*\*\* Distanța dintre puncte este formată din segmente cumulate ce sunt mai mici decât valoarea 1 milimetru.





**DATE DESPRE IMOBILUL NR. 12856**

Oficiul de Cadastru și Publicitate Imobiliară SUCEAVA  
Biroul de Cadastru și Publicitate Imobiliară Gura Humorului

**A. Partea I. Descrierea imobilului**

TEREN Extravilan

Adresa: Jud. Suceava

Nr. Crt	Nr cadastral Nr. topografic	Suprafața* (mp)	Observații / Referințe
A1		2.417	Sector cadastral:22 Teren neimprejmut;

**B. Partea II. Proprietari și acte**

Inscrieri privitoare la dreptul de proprietate și alte drepturi reale		Referințe
<b>12856 / 18/03/2022</b>		
Act Normativ nr. 7, din 13/03/1996 emis de PARLAMENTUL ROMANIEI;		
B1	Intabulare, drept de PROPRIETATE, dobandit prin Lege, cota actuala 1/1, cota initiala 1/1 1) <b>NEIDENTIFICAT NEIDENTIFICAT</b>	A1
Act Administrativ nr. 1806, din 14/03/2022 emis de PRIMARIA COMUNEI DRAGOIESTI;		
B2	Se noteaza posesia factica in favoarea lui 1) <b>BONDAR CONSTANTIN</b>	A1

**C. Partea III. SARCINI .**

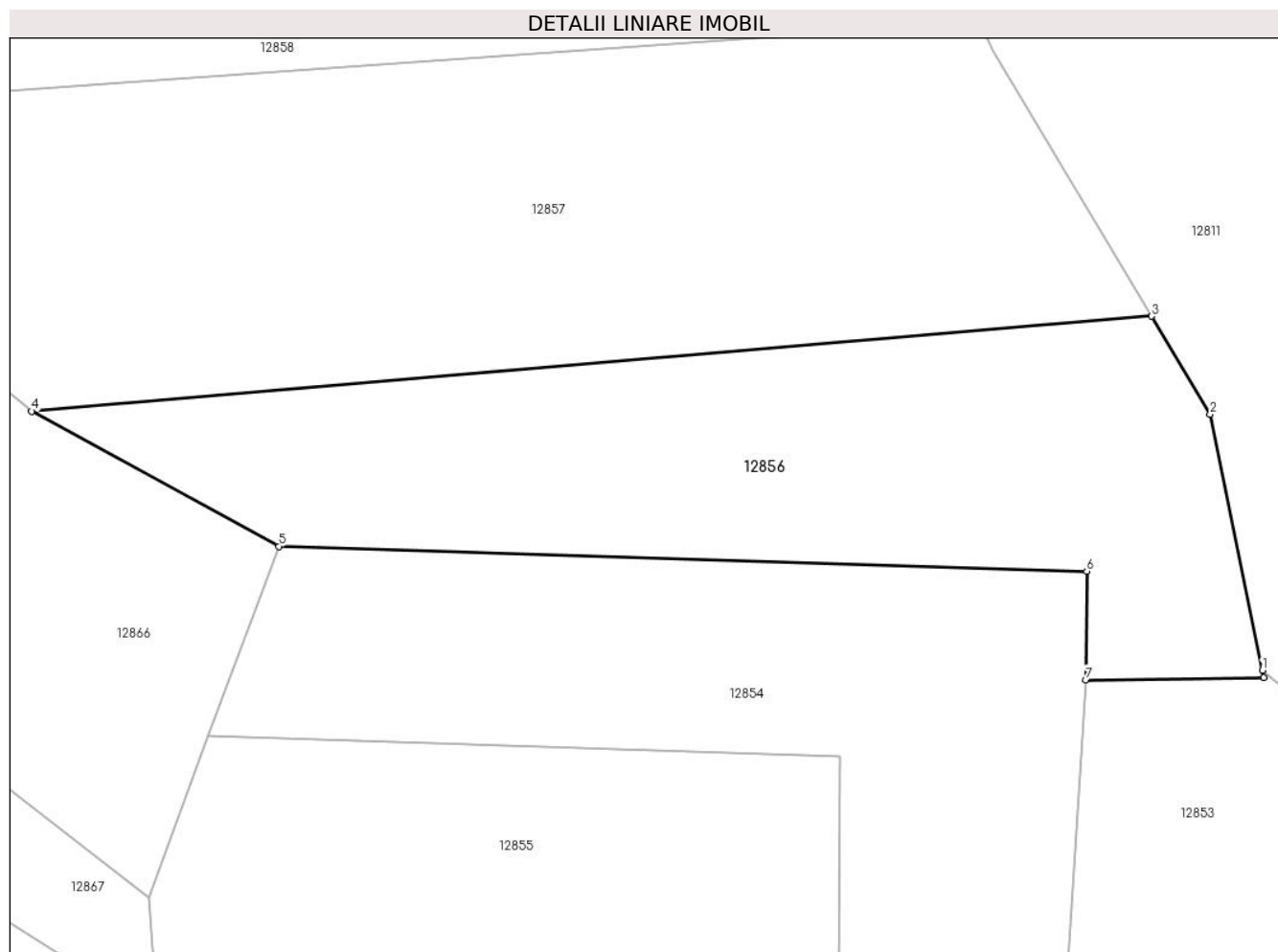
Inscrieri privind dezmembramintele dreptului de proprietate, drepturi reale de garanție și sarcini	Referințe
NU SUNT	

## Anexa Nr. 1 La Partea I

## Teren

Nr cadastral	Suprafața (mp)*	Observații / Referințe
	2.417	

\* Suprafața este determinată în planul de proiecție Stereo 70.



## Date referitoare la teren

Crt	Categorie folosință	Intra vilan	Suprafața (mp)	Tarla	Parcelă	Nr. topo	Observații / Referințe
1	arabil	NU	2.417	26	509	-	

## Lungime Segmente

1) Valorile lungimilor segmentelor sunt obținute din proiecție în plan.

Punct început	X / Y	Punct sfârșit	X / Y	Lungime segment (** (m)
1	583.070,352 672.401,137	2	583.065,05 672.427,27	26.665
2	583.065,05 672.427,27	3	583.059,061 672.437,28	11.665
3	583.059,061 672.437,28	4	582.944,682 672.427,581	114.789
4	582.944,682 672.427,581	5	582.969,959 672.413,802	28.789
5	582.969,959 672.413,802	6	583.052,429 672.411,255	82.509

Punct început	X / Y	Punct sfârșit	X / Y	Lungime segment (** (m)
6	583.052,429 672.411,255	7	583.052,35 672.400,19	11.065
7	583.052,35 672.400,19	8	583.070,502 672.400,394	18.153
8	583.070,502 672.400,394	1	583.070,352 672.401,137	0.758

\*\* Lungimile segmentelor sunt determinate în planul de proiecție Stereo 70 și sunt rotunjite la 1 milimetru.

\*\*\* Distanța dintre puncte este formată din segmente cumulate ce sunt mai mici decât valoarea 1 milimetru.



**DATE DESPRE IMOBILUL NR. 12857**

Oficiul de Cadastru și Publicitate Imobiliară SUCEAVA  
Biroul de Cadastru și Publicitate Imobiliară Gura Humorului

**A. Partea I. Descrierea imobilului**

TEREN Extravilan

Adresa: Jud. Suceava

Nr. Crt	Nr cadastral Nr. topografic	Suprafața* (mp)	Observații / Referințe
A1		4.000	Sector cadastral:22 Teren neimprejmuit;

**B. Partea II. Proprietari și acte**

Inscrieri privitoare la dreptul de proprietate și alte drepturi reale		Referințe
<b>12857 / 18/03/2022</b>		
Act Normativ nr. 7, din 13/03/1996 emis de PARLAMENTUL ROMANIEI;		
B1	Inscrierea provizorie, drept de PROPRIETATE, dobandit prin Lege, cota actuala 1/1, cota initiala 1/1	A1
1) COMUNA DRAGOIESTI, CIF:4441190, Proprietar Neidentificat		

**C. Partea III. SARCINI .**

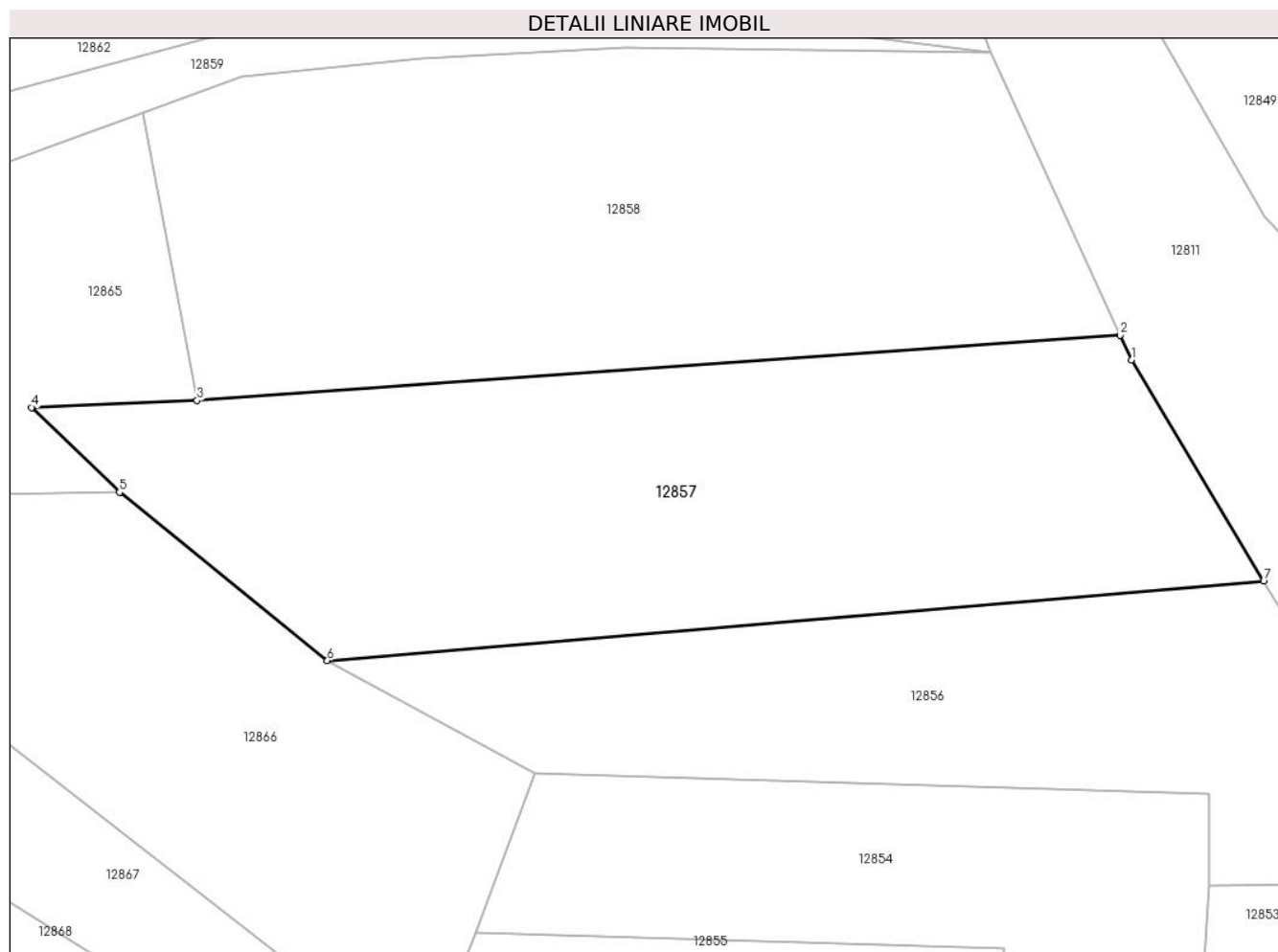
Inscrieri privind dezmembramintele dreptului de proprietate, drepturi reale de garanție și sarcini	Referințe
NU SUNT	

## Anexa Nr. 1 La Partea I

## Teren

Nr cadastral	Suprafața (mp)*	Observații / Referințe
	4.000	

\* Suprafața este determinată în planul de proiecție Stereo 70.



## Date referitoare la teren

Crt	Categorie folosință	Intravilan	Suprafața (mp)	Tarla	Parcelă	Nr. topo	Observații / Referințe
1	arabil	NU	4.000	26	509	-	

## Lungime Segmente

1) Valorile lungimilor segmentelor sunt obținute din proiecție în plan.

Punct început	X / Y	Punct sfârșit	X / Y	Lungime segment (** (m)
1	583.042,903 672.464,288	2	583.041,526 672.467,294	3.306
2	583.041,526 672.467,294	3	582.928,749 672.459,359	113.056
3	582.928,749 672.459,359	4	582.908,555 672.458,487	20.213
4	582.908,555 672.458,487	5	582.919,282 672.448,127	14.913
5	582.919,282 672.448,127	6	582.944,682 672.427,581	32.67

Punct început	X / Y	Punct sfârșit	X / Y	Lungime segment (** (m)
6	582.944,682 672.427,581	7	583.059,061 672.437,28	114.789
7	583.059,061 672.437,28	1	583.042,903 672.464,288	31.472

\*\* Lungimile segmentelor sunt determinate în planul de proiecție Stereo 70 și sunt rotunjite la 1 milimetru.

\*\*\* Distanța dintre puncte este formată din segmente cumulate ce sunt mai mici decât valoarea 1 milimetru.





**DATE DESPRE IMOBILUL NR. 12858**

Oficiul de Cadastru și Publicitate Imobiliară SUCEAVA  
Biroul de Cadastru și Publicitate Imobiliară Gura Humorului

**A. Partea I. Descrierea imobilului**

TEREN Extravilan

Adresa: Jud. Suceava

Nr. Crt	Nr cadastral Nr. topografic	Suprafața* (mp)	Observații / Referințe
A1		4.140	Sector cadastral:22 Teren neimprejmuit;

**B. Partea II. Proprietari și acte**

Inscrieri privitoare la dreptul de proprietate și alte drepturi reale		Referințe
<b>12858 / 18/03/2022</b>		
Act Normativ nr. 7, din 13/03/1996 emis de PARLAMENTUL ROMANIEI;		
B1	Inscrierea provizorie, drept de PROPRIETATE, dobandit prin Lege, cota actuala 1/1, cota initiala 1/1	A1
1) COMUNA DRAGOIESTI, CIF:4441190, Proprietar Neidentificat		

**C. Partea III. SARCINI .**

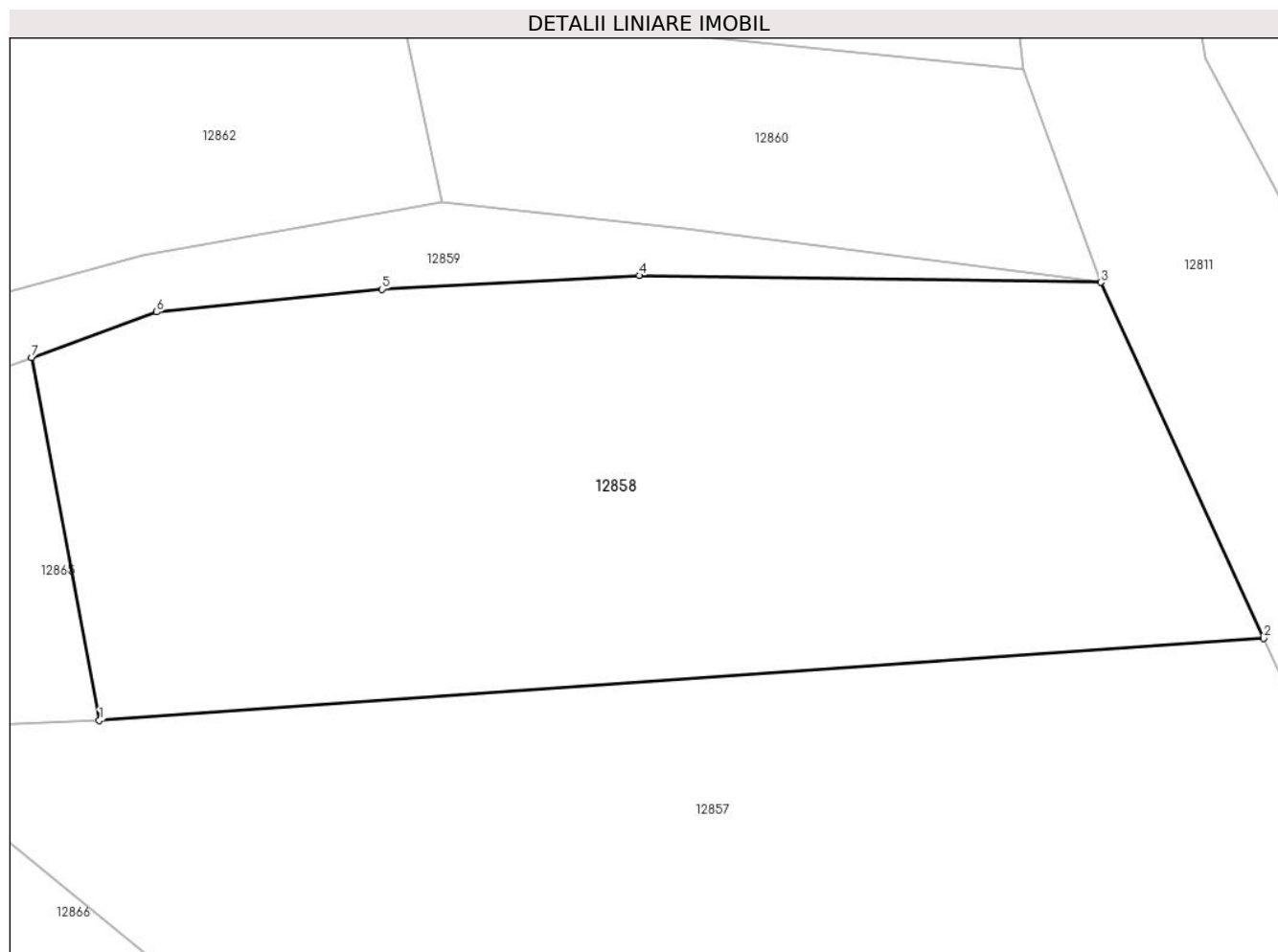
Inscrieri privind dezmembramintele dreptului de proprietate, drepturi reale de garanție și sarcini	Referințe
NU SUNT	

## Anexa Nr. 1 La Partea I

## Teren

Nr cadastral	Suprafața (mp)*	Observații / Referințe
	4.140	

\* Suprafața este determinată în planul de proiecție Stereo 70.



## Date referitoare la teren

Crt	Categorie folosință	Intravilan	Suprafața (mp)	Tarla	Parcelă	Nr. topo	Observații / Referințe
1	arabil	NU	4.140	26	509	-	

## Lungime Segmente

1) Valorile lungimilor segmentelor sunt obținute din proiecție în plan.

Punct început	X / Y	Punct sfârșit	X / Y	Lungime segment (** (m)
1	582.928,749 672.459,359	2	583.041,526 672.467,294	113.056
2	583.041,526 672.467,294	3	583.025,737 672.501,762	37.912
3	583.025,737 672.501,762	4	582.981,046 672.502,415	44.696
4	582.981,046 672.502,415	5	582.956,129 672.501,093	24.952
5	582.956,129 672.501,093	6	582.934,299 672.498,889	21.941

Punct început	X / Y	Punct sfârșit	X / Y	Lungime segment (** (m)
6	582.934,299 672.498,889	7	582.922,193 672.494,482	12.883
7	582.922,193 672.494,482	1	582.928,749 672.459,359	35.73

\*\* Lungimile segmentelor sunt determinate în planul de proiecție Stereo 70 și sunt rotunjite la 1 milimetru.

\*\*\* Distanța dintre puncte este formată din segmente cumulate ce sunt mai mici decât valoarea 1 milimetru.



**DATE DESPRE IMOBILUL NR. 12859**

Oficiul de Cadastru și Publicitate Imobiliară SUCEAVA  
 Biroul de Cadastru și Publicitate Imobiliară Gura Humorului

**A. Partea I. Descrierea imobilului**

TEREN Extravilan

Adresa: Jud. Suceava

Nr. Crt	Nr cadastral Nr. topografic	Suprafața* (mp)	Observații / Referințe
A1		1.158	Sector cadastral:22 Teren neimprejmuit;

**B. Partea II. Proprietari și acte**

Inscrieri privitoare la dreptul de proprietate și alte drepturi reale		Referințe
<b>12859 / 18/03/2022</b>		
Act Normativ nr. 7, din 13/03/1996 emis de PARLAMENTUL ROMANIEI;		
B1	Inscrierea provizorie, drept de PROPRIETATE, dobandit prin Lege, cota actuala 1/1, cota initiala 1/1	A1
1) COMUNA DRAGOIESTI, CIF:4441190, Proprietar Neidentificat		

**C. Partea III. SARCINI .**

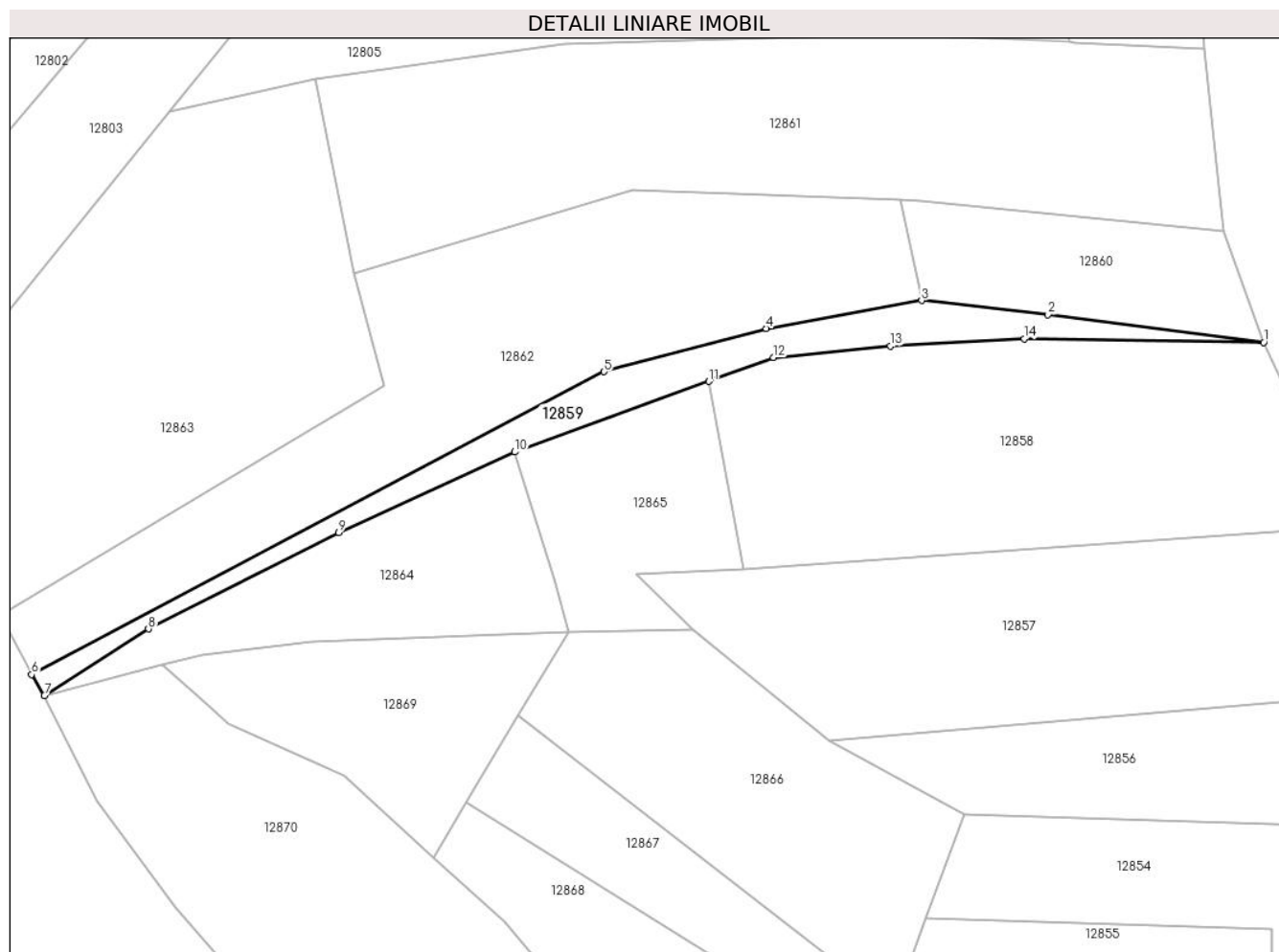
Inscrieri privind dezmembramintele dreptului de proprietate, drepturi reale de garanție și sarcini	Referințe
NU SUNT	

## Anexa Nr. 1 La Partea I

## Teren

Nr cadastral	Suprafața (mp)*	Observații / Referințe
	1.158	

\* Suprafața este determinată în planul de proiecție Stereo 70.



## Date referitoare la teren

Crt	Categorie folosință	Intravilan	Suprafața (mp)	Tarla	Parcelă	Nr. topo	Observații / Referințe
1	neproductiv	NU	1.158	26	511	-	

## Lungime Segmente

1) Valorile lungimilor segmentelor sunt obținute din proiecție în plan.

Punct început	X / Y	Punct sfârșit	X / Y	Lungime segment (** (m)
1	583.025,737 672.501,762	2	582.985,493 672.506,923	40.574
2	582.985,493 672.506,923	3	582.961,903 672.509,543	23.735
3	582.961,903 672.509,543	4	582.932,927 672.504,336	29.44
4	582.932,927 672.504,336	5	582.902,673 672.496,27	31.311
5	582.902,673 672.496,27	6	582.795,864 672.439,83	120.804

Punct început	X / Y	Punct sfârșit	X / Y	Lungime segment (** (m)
6	582.795,864 672.439,83	7	582.798,269 672.435,916	4.594
7	582.798,269 672.435,916	8	582.817,682 672.448,313	23.034
8	582.817,682 672.448,313	9	582.853,149 672.466,247	39.743
9	582.853,149 672.466,247	10	582.886,008 672.481,312	36.148
10	582.886,008 672.481,312	11	582.922,193 672.494,482	38.507
11	582.922,193 672.494,482	12	582.934,299 672.498,889	12.883
12	582.934,299 672.498,889	13	582.956,129 672.501,093	21.941
13	582.956,129 672.501,093	14	582.981,046 672.502,415	24.952
14	582.981,046 672.502,415	1	583.025,737 672.501,762	44.696

\*\* Lungimile segmentelor sunt determinate în planul de proiecție Stereo 70 și sunt rotunjite la 1 milimetru.

\*\*\* Distanța dintre puncte este formată din segmente cumulate ce sunt mai mici decât valoarea 1 milimetru.





**DATE DESPRE IMOBILUL NR. 12860**

Oficiul de Cadastru și Publicitate Imobiliară SUCEAVA  
Biroul de Cadastru și Publicitate Imobiliară Gura Humorului

**A. Partea I. Descrierea imobilului**

TEREN Extravilan

Adresa: Jud. Suceava

Nr. Crt	Nr cadastral Nr. topografic	Suprafața* (mp)	Observații / Referințe
A1		1.182	Sector cadastral:22 Teren neimprejmuit;

**B. Partea II. Proprietari și acte**

Inscrieri privitoare la dreptul de proprietate și alte drepturi reale		Referințe
<b>12860 / 18/03/2022</b>		
Act Normativ nr. 7, din 13/03/1996 emis de PARLAMENTUL ROMANIEI;		
B1	Inscrierea provizorie, drept de PROPRIETATE, dobandit prin Lege, cota actuala 1/1, cota initiala 1/1	A1
1) COMUNA DRAGOIESTI, CIF:4441190, Proprietar Neidentificat		

**C. Partea III. SARCINI .**

Inscrieri privind dezmembramintele dreptului de proprietate, drepturi reale de garanție și sarcini	Referințe
NU SUNT	

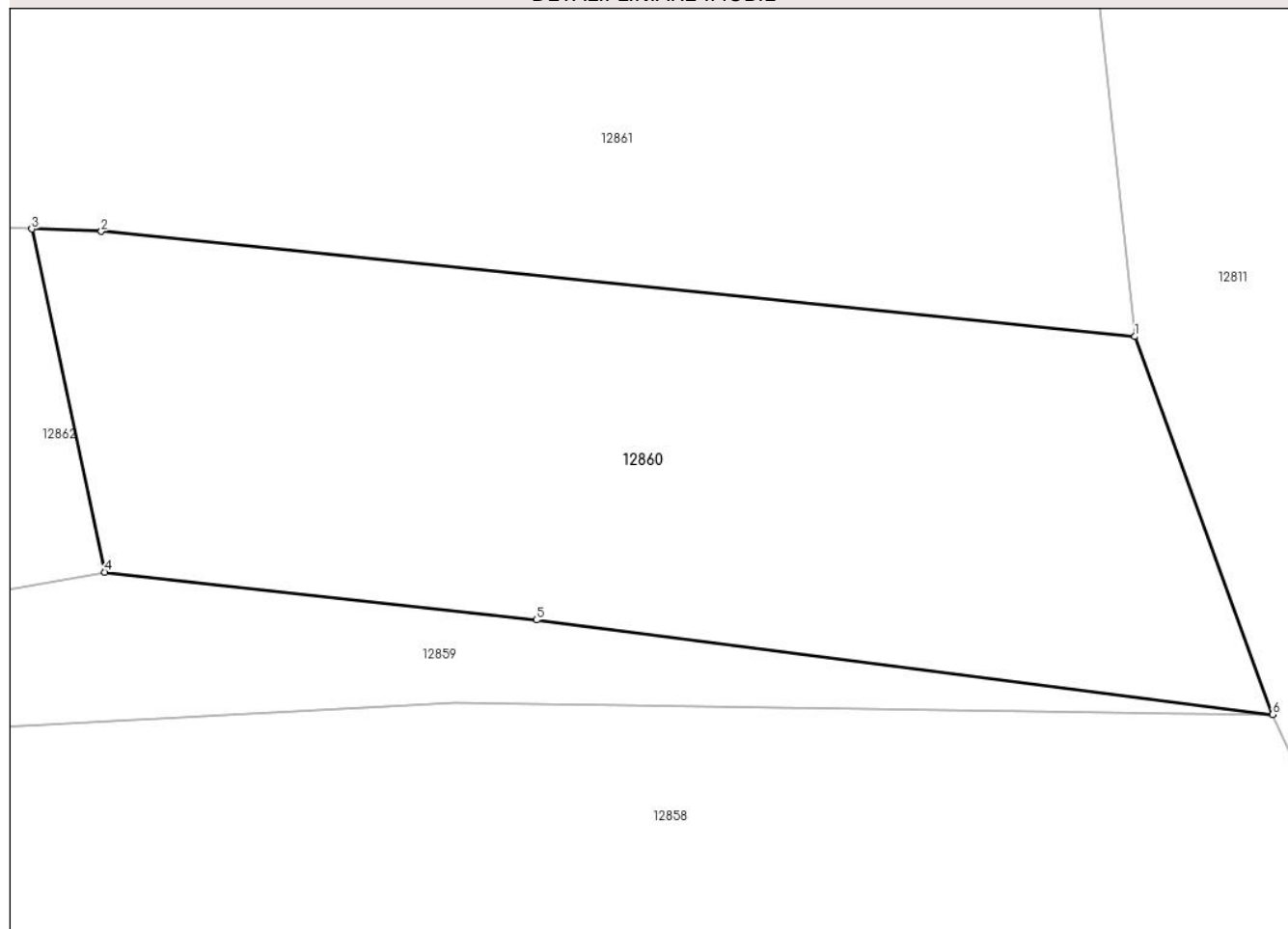
## Anexa Nr. 1 La Partea I

## Teren

Nr cadastral	Suprafața (mp)*	Observații / Referințe
	1.182	

\* Suprafața este determinată în planul de proiecție Stereo 70.

## DETALII LINIARE IMOBIL



## Date referitoare la teren

Crt	Categorie folosință	Intra vilan	Suprafața (mp)	Tarla	Parcelă	Nr. topo	Observații / Referințe
1	arabil	NU	1.182	26	511	-	

## Lungime Segmente

1) Valorile lungimilor segmentelor sunt obținute din proiecție în plan.

Punct început	X / Y	Punct sfârșit	X / Y	Lungime segment (** (m)
1	583.018,21 672.522,405	2	582.961,704 672.528,148	56.797
2	582.961,704 672.528,148	3	582.957,902 672.528,286	3.805
3	582.957,902 672.528,286	4	582.961,903 672.509,543	19.165
4	582.961,903 672.509,543	5	582.985,493 672.506,923	23.735
5	582.985,493 672.506,923	6	583.025,737 672.501,762	40.574

Punct început	X / Y	Punct sfârșit	X / Y	Lungime segment (** (m)
6	583.025,737 672.501,762	1	583.018,21 672.522,405	21.972

\*\* Lungimile segmentelor sunt determinate în planul de proiecție Stereo 70 și sunt rotunjite la 1 milimetru.

\*\*\* Distanța dintre puncte este formată din segmente cumulate ce sunt mai mici decât valoarea 1 milimetru.



**DATE DESPRE IMOBILUL NR. 12861**

Oficiul de Cadastru și Publicitate Imobiliară SUCEAVA  
Biroul de Cadastru și Publicitate Imobiliară Gura Humorului

**A. Partea I. Descrierea imobilului**

TEREN Extravilan

Adresa: Jud. Suceava

Nr. Crt	Nr cadastral Nr. topografic	Suprafața* (mp)	Observații / Referințe
A1		5.200	Sector cadastral:22 Teren neimprejmuit;

**B. Partea II. Proprietari și acte**

Inscrieri privitoare la dreptul de proprietate și alte drepturi reale		Referințe
<b>12861 / 18/03/2022</b>		
Act Normativ nr. 7, din 13/03/1996 emis de PARLAMENTUL ROMANIEI;		
B1	Intabulare, drept de PROPRIETATE, dobandit prin Lege, cota actuala 1/1, cota initiala 1/1 1) NEIDENTIFICAT NEIDENTIFICAT	A1
Act Administrativ nr. 1796, din 14/03/2022 emis de PRIMARIA COMUNEI DRAGOIESTI;		
B2	Se noteaza posesia factica in favoarea lui 1) NACU DUMITRU	A1

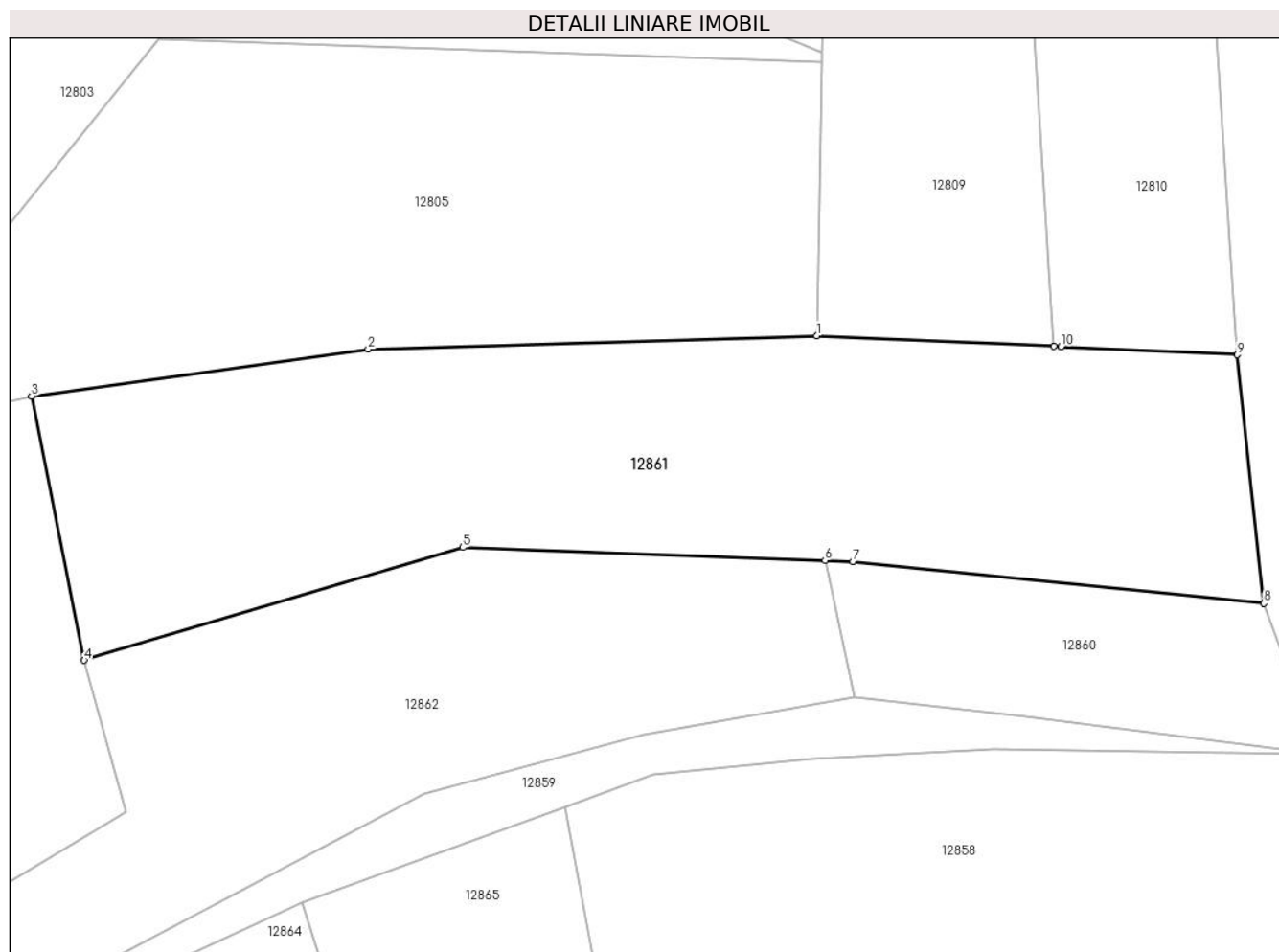
**C. Partea III. SARCINI .**

Inscrieri privind dezmembramintele dreptului de proprietate, drepturi reale de garanție și sarcini	Referințe
NU SUNT	

**Anexa Nr. 1 La Partea I****Teren**

Nr cadastral	Suprafața (mp)*	Observații / Referințe
	5.200	

\* Suprafața este determinată în planul de proiecție Stereo 70.

**Date referitoare la teren**

Crt	Categorie folosință	Intravilan	Suprafața (mp)	Tarla	Parcelă	Nr. topo	Observații / Referințe
1	arabil	NU	5.200	26	510,511	-	

**Lungime Segmente**

1) Valorile lungimilor segmentelor sunt obținute din proiecție în plan.

Punct început	X / Y	Punct sfârșit	X / Y	Lungime segment (** (m)
1	582.956,728 672.559,184	2	582.895,053 672.557,348	61.702
2	582.895,053 672.557,348	3	582.848,78 672.550,9	46.72
3	582.848,78 672.550,9	4	582.856,023 672.514,579	37.036
4	582.856,023 672.514,579	5	582.908,077 672.530,094	54.317
5	582.908,077 672.530,094	6	582.957,902 672.528,286	49.858

Punct început	X / Y	Punct sfârșit	X / Y	Lungime segment (** (m)
6	582.957,902 672.528,286	7	582.961,704 672.528,148	3.805
7	582.961,704 672.528,148	8	583.018,21 672.522,405	56.797
8	583.018,21 672.522,405	9	583.014,557 672.556,564	34.354
9	583.014,557 672.556,564	10	582.990,353 672.557,685	24.23
10	582.990,353 672.557,685	11	582.989,39 672.557,728	0.964
11	582.989,39 672.557,728	1	582.956,728 672.559,184	32.694

\*\* Lungimile segmentelor sunt determinate în planul de proiecție Stereo 70 și sunt rotunjite la 1 milimetru.

\*\*\* Distanța dintre puncte este formată din segmente cumulate ce sunt mai mici decât valoarea 1 milimetru.





**DATE DESPRE IMOBILUL NR. 12862**

Oficiul de Cadastru și Publicitate Imobiliară SUCEAVA  
Biroul de Cadastru și Publicitate Imobiliară Gura Humorului

**A. Partea I. Descrierea imobilului**

TEREN Extravilan

Adresa: Jud. Suceava

Nr. Crt	Nr cadastral Nr. topografic	Suprafața* (mp)	Observații / Referințe
A1		4.200	Sector cadastral:22 Teren neimprejmut;

**B. Partea II. Proprietari și acte**

Inscrieri privitoare la dreptul de proprietate și alte drepturi reale		Referințe
<b>12862 / 18/03/2022</b>		
Act Normativ nr. 7, din 13/03/1996 emis de PARLAMENTUL ROMANIEI;		
B1	Intabulare, drept de PROPRIETATE, dobandit prin Lege, cota actuala 1/1, cota initiala 1/1 1) NEIDENTIFICAT NEIDENTIFICAT	A1
Act Administrativ nr. 1803, din 14/03/2022 emis de PRIMARIA COMUNEI DRAGOIESTI;		
B2	Se noteaza posesia factica in favoarea lui 1) CEPOI IOACHIM	A1

**C. Partea III. SARCINI .**

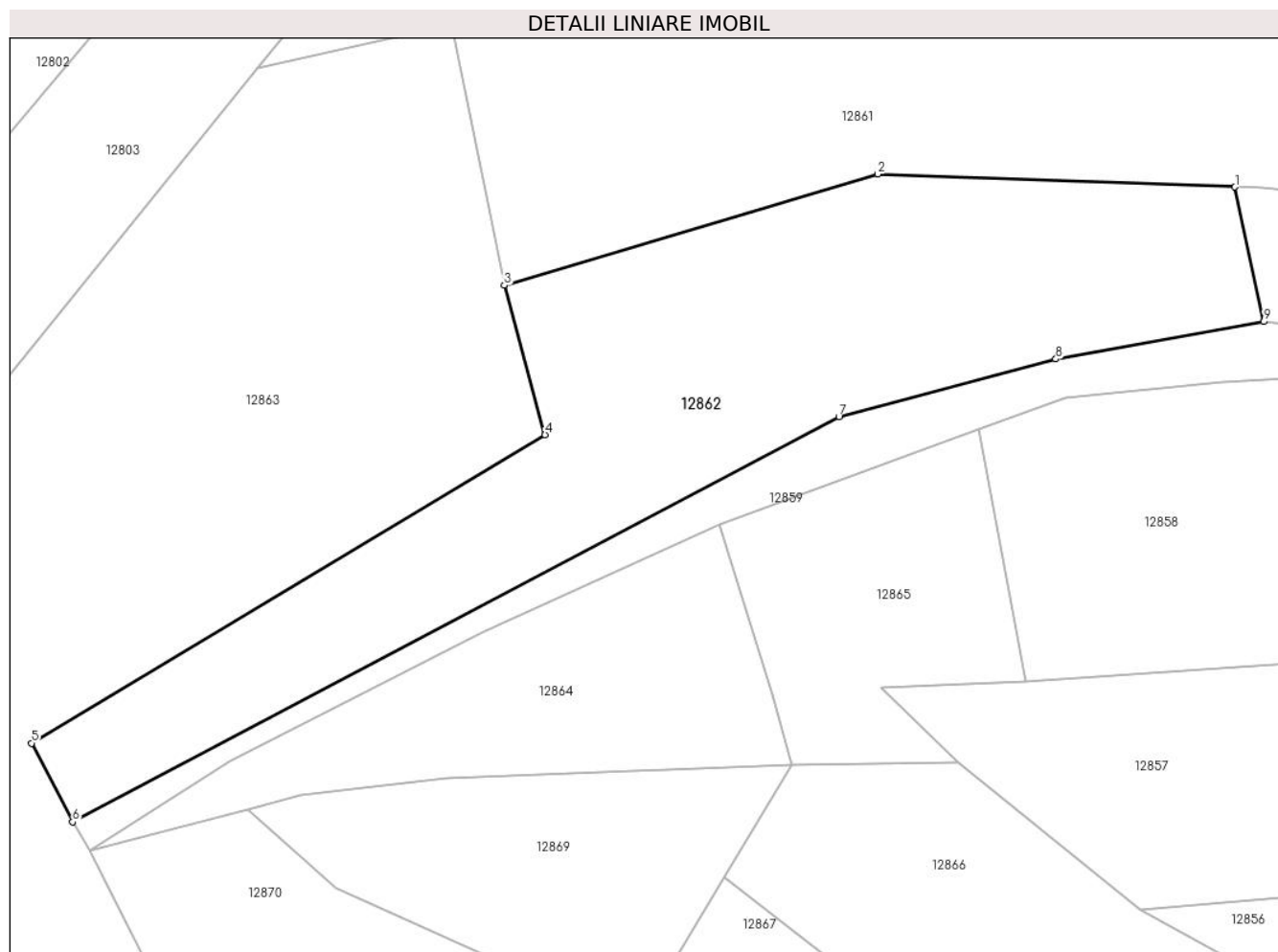
Inscrieri privind dezmembramintele dreptului de proprietate, drepturi reale de garanție și sarcini	Referințe
NU SUNT	

## Anexa Nr. 1 La Partea I

## Teren

Nr cadastral	Suprafața (mp)*	Observații / Referințe
	4.200	

\* Suprafața este determinată în planul de proiecție Stereo 70.



## Date referitoare la teren

Crt	Categorie folosință	Intravilan	Suprafața (mp)	Tarla	Parcelă	Nr. topo	Observații / Referințe
1	arabil	NU	4.200	26	510,511	-	

## Lungime Segmente

1) Valorile lungimilor segmentelor sunt obținute din proiecție în plan.

Punct început	X / Y	Punct sfârșit	X / Y	Lungime segment (** (m)
1	582.957,902 672.528,286	2	582.908,077 672.530,094	49.858
2	582.908,077 672.530,094	3	582.856,023 672.514,579	54.317
3	582.856,023 672.514,579	4	582.861,727 672.493,763	21.583
4	582.861,727 672.493,763	5	582.790,141 672.450,815	83.481
5	582.790,141 672.450,815	6	582.795,864 672.439,83	12.386

Punct început	X / Y	Punct sfârșit	X / Y	Lungime segment (** (m)
6	582.795,864 672.439,83	7	582.902,673 672.496,27	120.804
7	582.902,673 672.496,27	8	582.932,927 672.504,336	31.311
8	582.932,927 672.504,336	9	582.961,903 672.509,543	29.44
9	582.961,903 672.509,543	1	582.957,902 672.528,286	19.165

\*\* Lungimile segmentelor sunt determinate în planul de proiecție Stereo 70 și sunt rotunjite la 1 milimetru.

\*\*\* Distanța dintre puncte este formată din segmente cumulate ce sunt mai mici decât valoarea 1 milimetru.



**DATE DESPRE IMOBILUL NR. 12863**

Oficiul de Cadastru și Publicitate Imobiliară SUCEAVA  
 Biroul de Cadastru și Publicitate Imobiliară Gura Humorului

**A. Partea I. Descrierea imobilului**

TEREN Extravilan

Adresa: Jud. Suceava

Nr. Crt	Nr cadastral Nr. topografic	Suprafața* (mp)	Observații / Referințe
A1		14.196	Sector cadastral:22 Teren neimprejmuit;

**B. Partea II. Proprietari și acte**

Inscrieri privitoare la dreptul de proprietate și alte drepturi reale		Referințe
<b>12863 / 18/03/2022</b>		
Act Normativ nr. 7, din 13/03/1996 emis de PARLAMENTUL ROMANIEI;		
B1	Inscrierea provizorie, drept de PROPRIETATE, dobandit prin Lege, cota actuala 1/1, cota initiala 1/1	A1
1) COMUNA DRAGOIESTI, CIF:4441190, Proprietar Neidentificat		

**C. Partea III. SARCINI .**

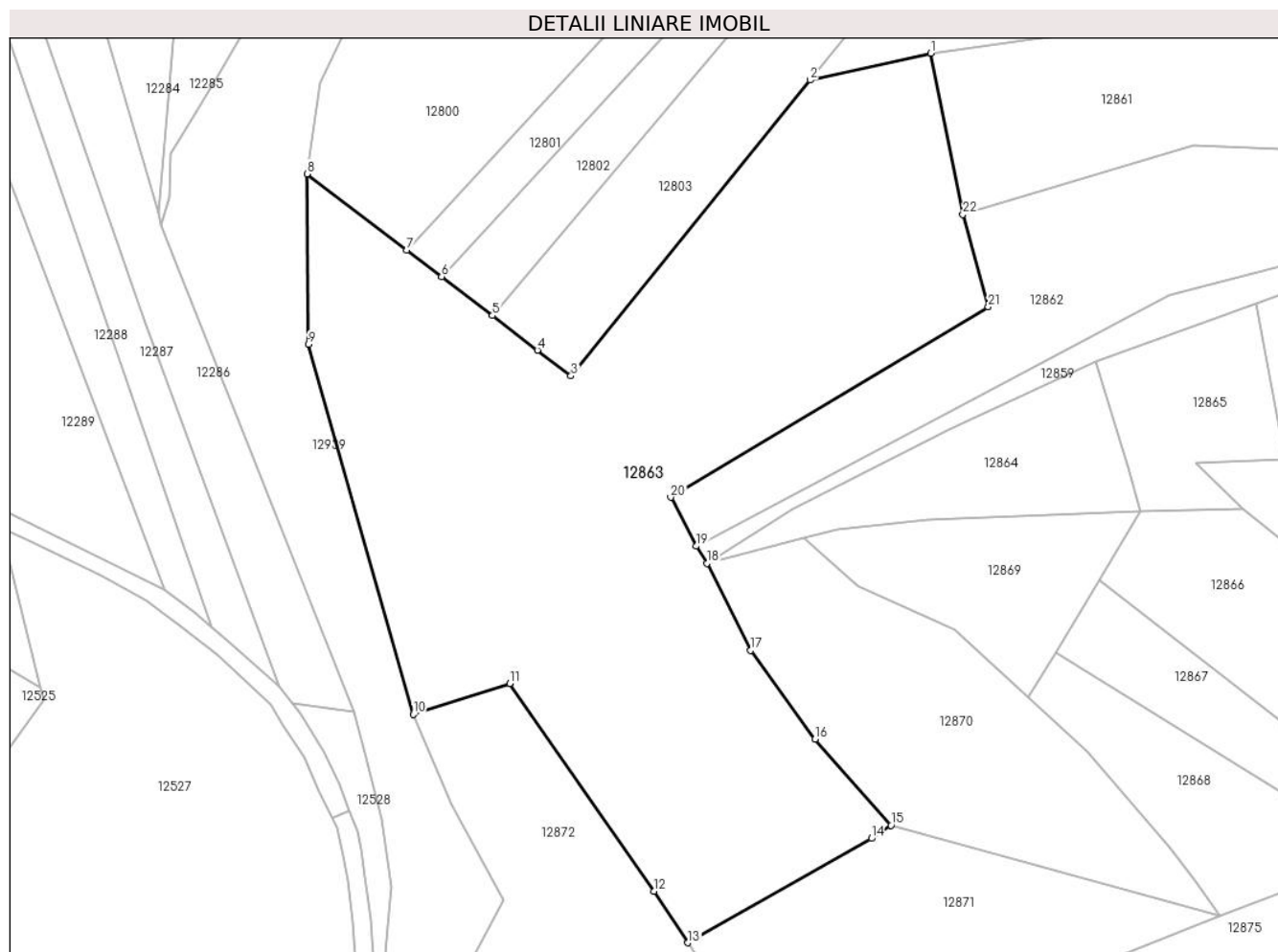
Inscrieri privind dezmembramintele dreptului de proprietate, drepturi reale de garanție și sarcini	Referințe
NU SUNT	

## Anexa Nr. 1 La Partea I

## Teren

Nr cadastral	Suprafața (mp)*	Observații / Referințe
	14.196	

\* Suprafața este determinată în planul de proiecție Stereo 70.



## Date referitoare la teren

Crt	Categorie folosință	Intravilan	Suprafața (mp)	Tarla	Parcelă	Nr. topo	Observații / Referințe
1	arabil	NU	14.196	26	511,511	-	

## Lungime Segmente

1) Valorile lungimilor segmentelor sunt obținute din proiecție în plan.

Punct început	X / Y	Punct sfârșit	X / Y	Lungime segment (** (m)
1	582.848,78 672.550,9	2	582.821,6 672.544,84	27.847
3	582.767,647 672.478,201	4	582.760,075 672.483,994	9.534
5	582.749,916 672.491,767	6	582.738,441 672.500,546	14.448
7	582.730,626 672.506,526	8	582.708,144 672.523,726	28.307
9	582.708,42 672.485,31	10	582.732,08 672.401,912	86.689

Punct început	X / Y	Punct sfârșit	X / Y	Lungime segment (** (m)
2	582.821,6 672.544,84	3	582.767,647 672.478,201	85.742
4	582.760,075 672.483,994	5	582.749,916 672.491,767	12.792
6	582.738,441 672.500,546	7	582.730,626 672.506,526	9.84
8	582.708,144 672.523,726	9	582.708,42 672.485,31	38.417
10	582.732,08 672.401,912	11	582.753,836 672.408,858	22.838

Punct început	X / Y	Punct sfârșit	X / Y	Lungime segment (** (m)
11	582.753,836 672.408,858	12	582.786,391 672.362,036	57.027
13	582.794,035 672.350,457	14	582.835,401 672.373,968	47.581
15	582.839,794 672.376,928	16	582.822,664 672.396,31	25.867
17	582.808,125 672.416,339	18	582.798,269 672.435,916	21.918
19	582.795,864 672.439,83	20	582.790,141 672.450,815	12.386
21	582.861,727 672.493,763	22	582.856,023 672.514,579	21.583

Punct început	X / Y	Punct sfârșit	X / Y	Lungime segment (** (m)
12	582.786,391 672.362,036	13	582.794,035 672.350,457	13.875
14	582.835,401 672.373,968	15	582.839,794 672.376,928	5.297
16	582.822,664 672.396,31	17	582.808,125 672.416,339	24.75
18	582.798,269 672.435,916	19	582.795,864 672.439,83	4.594
20	582.790,141 672.450,815	21	582.861,727 672.493,763	83.481
22	582.856,023 672.514,579	1	582.848,78 672.550,9	37.036

\*\* Lungimile segmentelor sunt determinate în planul de proiecție Stereo 70 și sunt rotunjite la 1 milimetru.

\*\*\* Distanța dintre puncte este formată din segmente cumulate ce sunt mai mici decât valoarea 1 milimetru.





**DATE DESPRE IMOBILUL NR. 12864**

Oficiul de Cadastru și Publicitate Imobiliară SUCEAVA  
 Biroul de Cadastru și Publicitate Imobiliară Gura Humorului

**A. Partea I. Descrierea imobilului**

TEREN Extravilan

Adresa: Jud. Suceava

Nr. Crt	Nr cadastral Nr. topografic	Suprafața* (mp)	Observații / Referințe
A1	30924	1.600	Sector cadastral:22 Teren neimprejmuit;

**B. Partea II. Proprietari și acte**

Inscrieri privitoare la dreptul de proprietate și alte drepturi reale	Referințe
<b>9533 / 20/06/2019</b>	
Act Notarial nr. 2139, din 19/06/2019 emis de Pelepco Lacramioara Gabriela;	
B1	A1
Intabulare, drept de PROPRIETATE bun comun, dobandit prin Conventie, cota actuala 1/1, cota initiala 1/1	
1) ACHITEI CIPRIAN	
2) ACHITEI LILIANA	

**C. Partea III. SARCINI .**

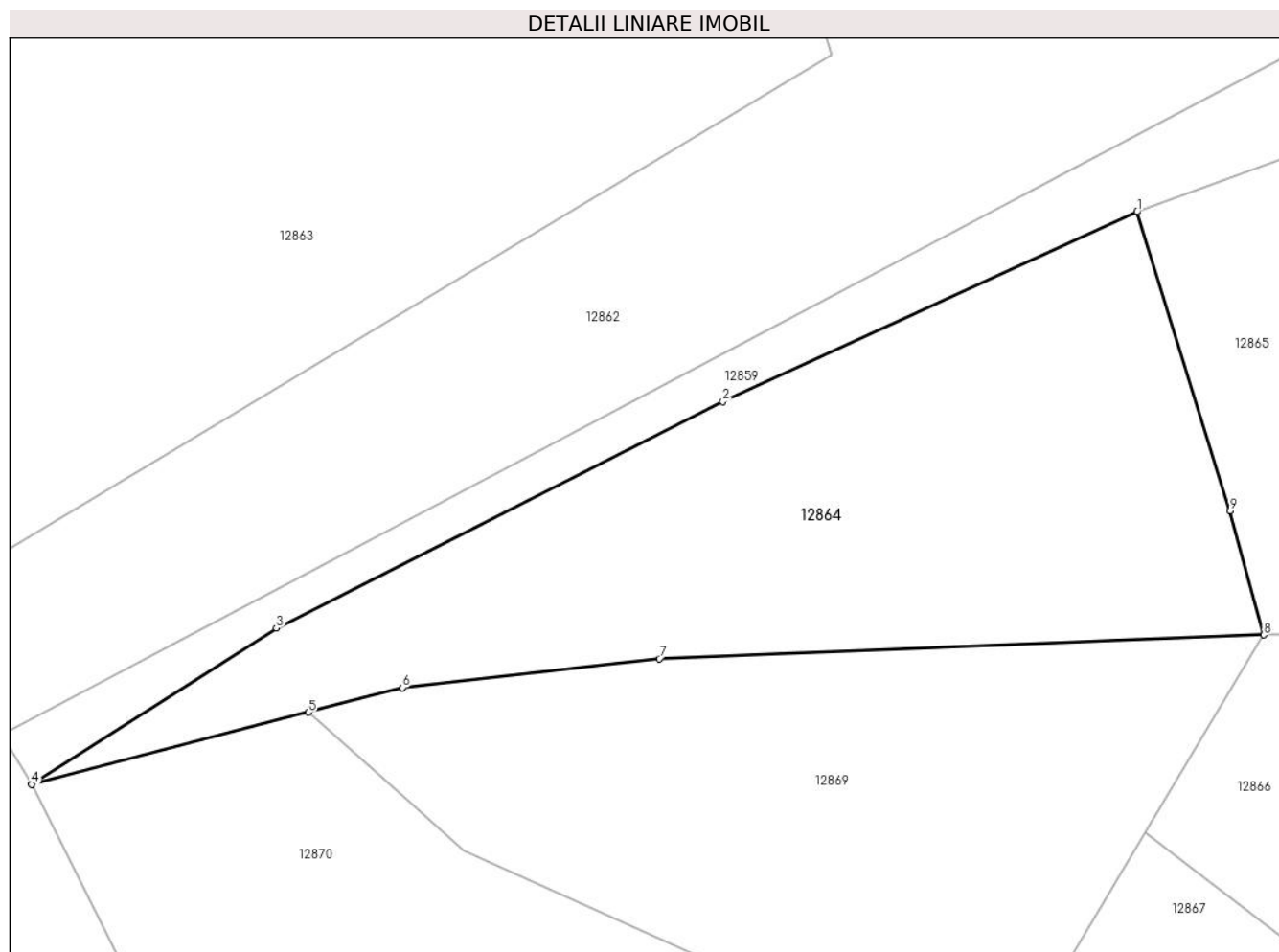
Inscrieri privind dezmembramintele dreptului de proprietate, drepturi reale de garanție și sarcini	Referințe
NU SUNT	

## Anexa Nr. 1 La Partea I

## Teren

Nr cadastral	Suprafața (mp)*	Observații / Referințe
30924	1.600	

\* Suprafața este determinată în planul de proiecție Stereo 70.



## Date referitoare la teren

Crt	Categorie folosință	Intravilan	Suprafața (mp)	Tarla	Parcelă	Nr. topo	Observații / Referințe
1	faneata	NU	1.600	26	509	-	

## Lungime Segmente

1) Valorile lungimilor segmentelor sunt obținute din proiecție în plan.

Punct început	X / Y	Punct sfârșit	X / Y	Lungime segment (** (m)
1	582.886,008 672.481,312	2	582.853,149 672.466,247	36.148
2	582.853,149 672.466,247	3	582.817,682 672.448,313	39.743
3	582.817,682 672.448,313	4	582.798,269 672.435,916	23.034
4	582.798,269 672.435,916	5	582.820,228 672.441,621	22.688
5	582.820,228 672.441,621	6	582.827,726 672.443,569	7.747

Punct început	X / Y	Punct sfârșit	X / Y	Lungime segment (** (m)
6	582.827,726 672.443,569	7	582.848,092 672.445,866	20.495
7	582.848,092 672.445,866	8	582.896,067 672.447,755	48.012
8	582.896,067 672.447,755	9	582.893,398 672.457,591	10.192
9	582.893,398 672.457,591	1	582.886,008 672.481,312	24.845

\*\* Lungimile segmentelor sunt determinate în planul de proiecție Stereo 70 și sunt rotunjite la 1 milimetru.

\*\*\* Distanța dintre puncte este formată din segmente cumulate ce sunt mai mici decât valoarea 1 milimetru.



**DATE DESPRE IMOBILUL NR. 12865**

Oficiul de Cadastru și Publicitate Imobiliară SUCEAVA  
Biroul de Cadastru și Publicitate Imobiliară Gura Humorului

**A. Partea I. Descrierea imobilului**

TEREN Extravilan

Adresa: Jud. Suceava

Nr. Crt	Nr cadastral Nr. topografic	Suprafața* (mp)	Observații / Referințe
A1		1.300	Sector cadastral:22 Teren neimprejmuit;

**B. Partea II. Proprietari și acte**

Inscrieri privitoare la dreptul de proprietate și alte drepturi reale		Referințe
<b>12865 / 18/03/2022</b>		
Act Normativ nr. 7, din 13/03/1996 emis de PARLAMENTUL ROMANIEI;		
B1	Intabulare, drept de PROPRIETATE, dobandit prin Lege, cota actuala 1/1, cota initiala 1/1 1) <b>NEIDENTIFICAT NEIDENTIFICAT</b>	A1
Act Administrativ nr. 1805, din 14/03/2022 emis de PRIMARIA COMUNEI DRAGOIESTI;		
B2	Se noteaza posesia factica in favoarea lui 1) <b>PETENGHE VASILE</b>	A1

**C. Partea III. SARCINI .**

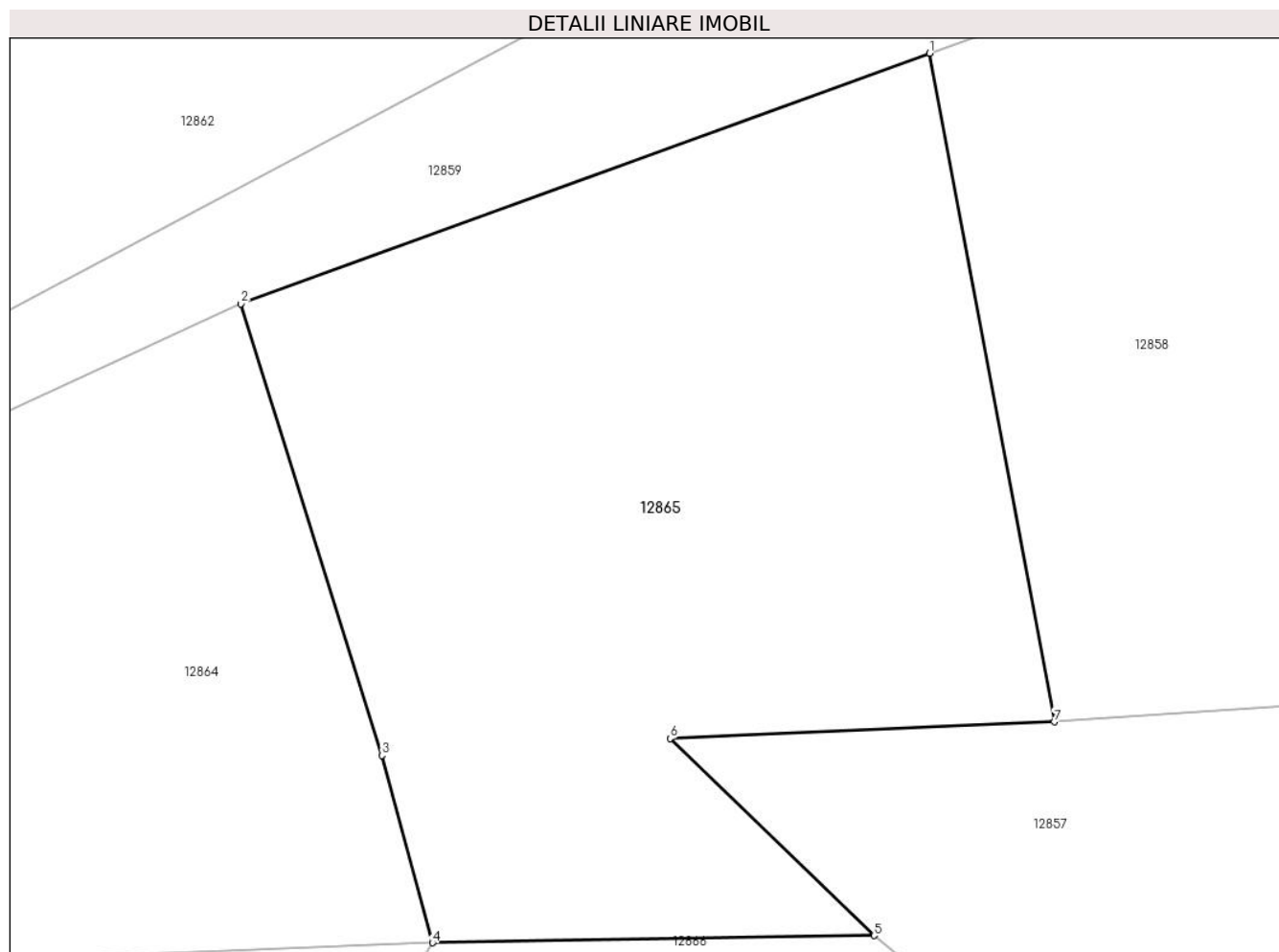
Inscrieri privind dezmembramintele dreptului de proprietate, drepturi reale de garanție și sarcini	Referințe
NU SUNT	

## Anexa Nr. 1 La Partea I

## Teren

Nr cadastral	Suprafața (mp)*	Observații / Referințe
	1.300	

\* Suprafața este determinată în planul de proiecție Stereo 70.



## Date referitoare la teren

Crt	Categorie folosință	Intravilan	Suprafața (mp)	Tarla	Parcelă	Nr. topo	Observații / Referințe
1	arabil	NU	1.300	26	509	-	

## Lungime Segmente

1) Valorile lungimilor segmentelor sunt obținute din proiecție în plan.

Punct început	X / Y	Punct sfârșit	X / Y	Lungime segment (** (m)
1	582.922,193 672.494,482	2	582.886,008 672.481,312	38.507
2	582.886,008 672.481,312	3	582.893,398 672.457,591	24.845
3	582.893,398 672.457,591	4	582.896,067 672.447,755	10.192
4	582.896,067 672.447,755	5	582.919,282 672.448,127	23.218
5	582.919,282 672.448,127	6	582.908,555 672.458,487	14.913

Punct început	X / Y	Punct sfârșit	X / Y	Lungime segment (** (m)
6	582.908,555 672.458,487	7	582.928,749 672.459,359	20.213
7	582.928,749 672.459,359	1	582.922,193 672.494,482	35.73

\*\* Lungimile segmentelor sunt determinate în planul de proiecție Stereo 70 și sunt rotunjite la 1 milimetru.

\*\*\* Distanța dintre puncte este formată din segmente cumulate ce sunt mai mici decât valoarea 1 milimetru.





**DATE DESPRE IMOBILUL NR. 12866**

Oficiul de Cadastru și Publicitate Imobiliară SUCEAVA  
Biroul de Cadastru și Publicitate Imobiliară Gura Humorului

**A. Partea I. Descrierea imobilului**

TEREN Extravilan

Adresa: Jud. Suceava

Nr. Crt	Nr cadastral Nr. topografic	Suprafața* (mp)	Observații / Referințe
A1		2.674	Sector cadastral:22 Teren neimprejmuit;

**B. Partea II. Proprietari și acte**

Inscrieri privitoare la dreptul de proprietate și alte drepturi reale		Referințe
<b>12866 / 18/03/2022</b>		
Act Normativ nr. 7, din 13/03/1996 emis de PARLAMENTUL ROMANIEI;		
B1	Inscrierea provizorie, drept de PROPRIETATE, dobandit prin Lege, cota actuala 1/1, cota initiala 1/1 1) <b>COMUNA DRAGOIESTI</b> , CIF:4441190, Proprietar Neidentificat	A1

**C. Partea III. SARCINI .**

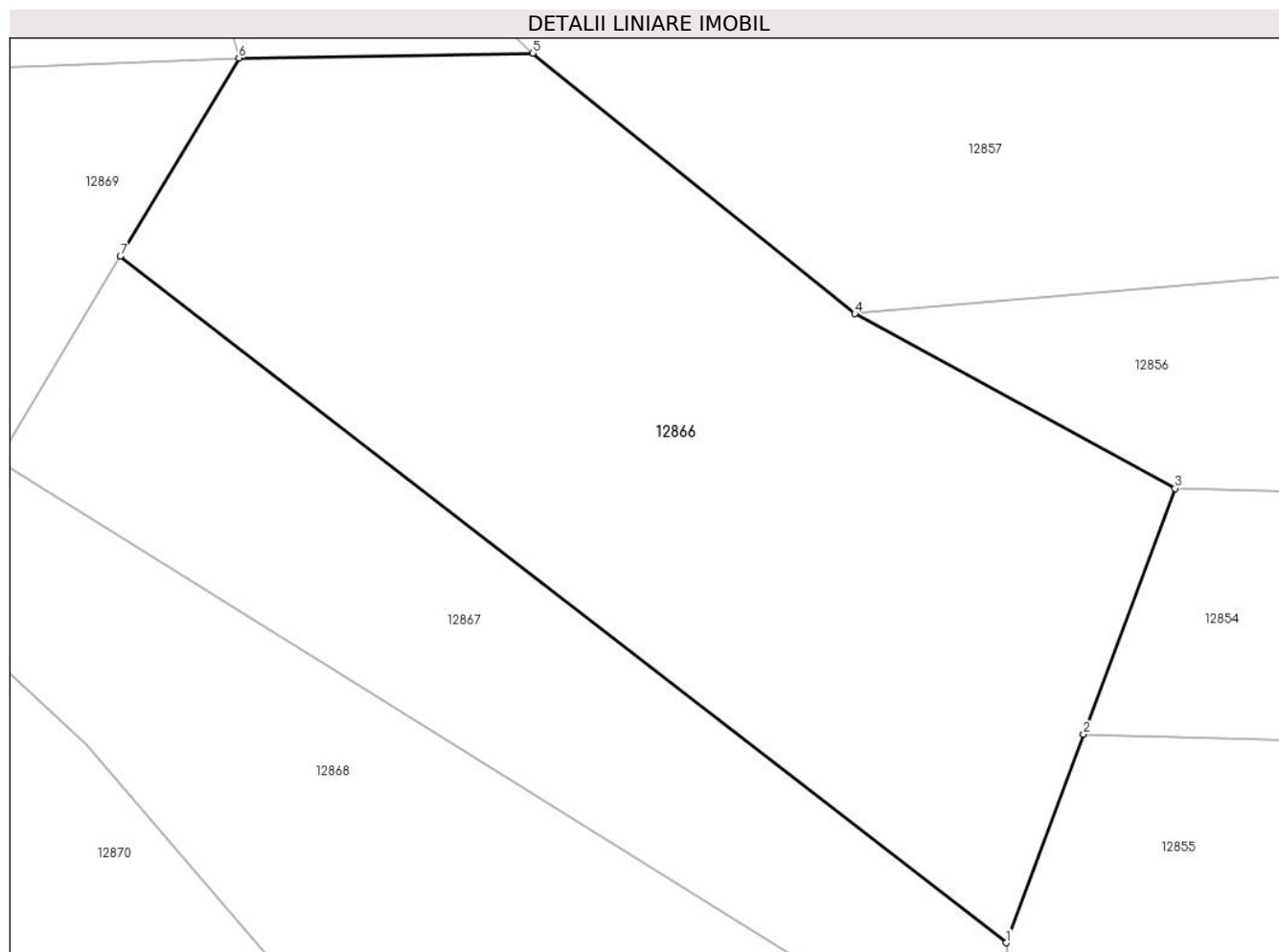
Inscrieri privind dezmembramintele dreptului de proprietate, drepturi reale de garanție și sarcini	Referințe
NU SUNT	

## Anexa Nr. 1 La Partea I

## Teren

Nr cadastral	Suprafața (mp)*	Observații / Referințe
	2.674	

\* Suprafața este determinată în planul de proiecție Stereo 70.



## Date referitoare la teren

Crt	Categorie folosință	Intra vilan	Suprafața (mp)	Tarla	Parcelă	Nr. topo	Observații / Referințe
1	arabil	NU	2.674	26	497	-	

## Lungime Segmente

1) Valorile lungimilor segmentelor sunt obținute din proiecție în plan.

Punct început	X / Y	Punct sfârșit	X / Y	Lungime segment (** (m)
1	582.956,63 672.377,96	2	582.962,744 672.394,402	17.542
2	582.962,744 672.394,402	3	582.969,959 672.413,802	20.698
3	582.969,959 672.413,802	4	582.944,682 672.427,581	28.789
4	582.944,682 672.427,581	5	582.919,282 672.448,127	32.67
5	582.919,282 672.448,127	6	582.896,067 672.447,755	23.218

Punct început	X / Y	Punct sfârșit	X / Y	Lungime segment (** (m)
6	582.896,067 672.447,755	7	582.886,697 672.432,117	18.23
7	582.886,697 672.432,117	1	582.956,63 672.377,96	88.451

\*\* Lungimile segmentelor sunt determinate în planul de proiecție Stereo 70 și sunt rotunjite la 1 milimetru.

\*\*\* Distanța dintre puncte este formată din segmente cumulate ce sunt mai mici decât valoarea 1 milimetru.



**DATE DESPRE IMOBILUL NR. 12867**

Oficiul de Cadastru și Publicitate Imobiliară SUCEAVA  
Biroul de Cadastru și Publicitate Imobiliară Gura Humorului

**A. Partea I. Descrierea imobilului**

TEREN Extravilan

Adresa: Jud. Suceava

Nr. Crt	Nr cadastral Nr. topografic	Suprafața* (mp)	Observații / Referințe
A1		1.300	Sector cadastral:22 Teren neimprejmuit;

**B. Partea II. Proprietari și acte**

Inscrieri privitoare la dreptul de proprietate și alte drepturi reale		Referințe
<b>12867 / 18/03/2022</b>		
Act Normativ nr. 7, din 13/03/1996 emis de PARLAMENTUL ROMANIEI;		
B1	Intabulare, drept de PROPRIETATE, dobandit prin Lege, cota actuala 1/1, cota initiala 1/1 1) NEIDENTIFICAT NEIDENTIFICAT	A1
Act Administrativ nr. 2256, din 14/03/2022 emis de PRIMARIA COMUNEI DRAGOIESTI;		
B2	Se noteaza posesia factica in favoarea lui 1) PETENGHE VASILE	A1

**C. Partea III. SARCINI .**

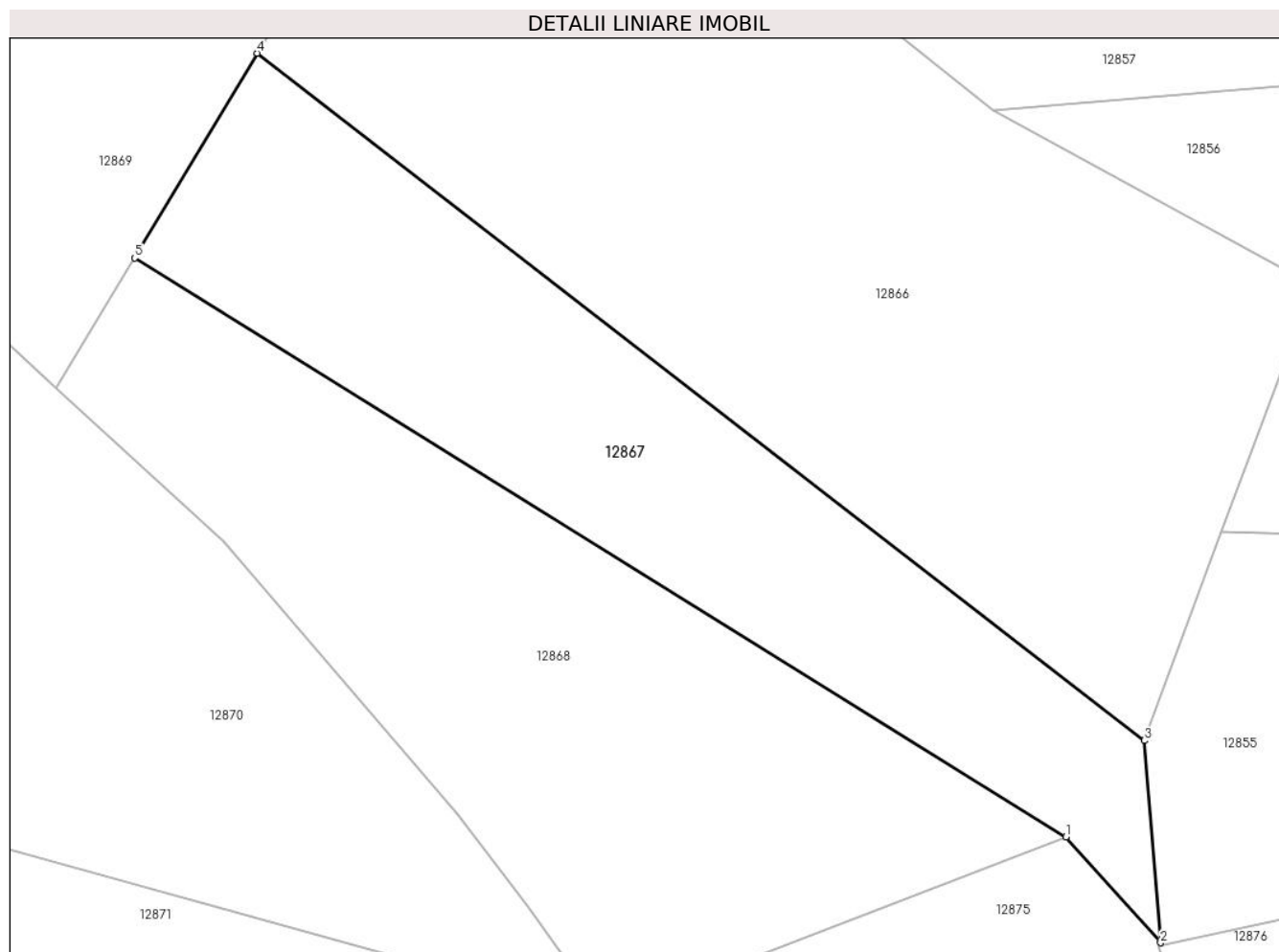
Inscrieri privind dezmembramintele dreptului de proprietate, drepturi reale de garanție și sarcini	Referințe
NU SUNT	

## Anexa Nr. 1 La Partea I

## Teren

Nr cadastral	Suprafața (mp)*	Observații / Referințe
	1.300	

\* Suprafața este determinată în planul de proiecție Stereo 70.



## Date referitoare la teren

Crt	Categorie folosință	Intravilan	Suprafața (mp)	Tarla	Parcelă	Nr. topo	Observații / Referințe
1	arabil	NU	1.300	26	497	-	

## Lungime Segmente

1) Valorile lungimilor segmentelor sunt obținute din proiecție în plan.

Punct început	X / Y	Punct sfârșit	X / Y	Lungime segment (** (m)
1	582.950,458 672.370,36	2	582.957,922 672.362,022	11.191
2	582.957,922 672.362,022	3	582.956,63 672.377,96	15.99
3	582.956,63 672.377,96	4	582.886,697 672.432,117	88.451
4	582.886,697 672.432,117	5	582.877,026 672.415,979	18.814
5	582.877,026 672.415,979	1	582.950,458 672.370,36	86.449

**\*\* Lungimile segmentelor sunt determinate în planul de proiecție Stereo 70 și sunt rotunjite la 1 milimetru.**

**\*\*\* Distanța dintre puncte este formată din segmente cumulate ce sunt mai mici decât valoarea 1 milimetru.**





**DATE DESPRE IMOBILUL NR. 12868**

Oficiul de Cadastru și Publicitate Imobiliară SUCEAVA  
 Biroul de Cadastru și Publicitate Imobiliară Gura Humorului

**A. Partea I. Descrierea imobilului**

TEREN Extravilan

Adresa: Jud. Suceava

Nr. Crt	Nr cadastral Nr. topografic	Suprafața* (mp)	Observații / Referințe
A1		1.630	Sector cadastral:22 Teren neimprejmuit;

**B. Partea II. Proprietari și acte**

Inscrieri privitoare la dreptul de proprietate și alte drepturi reale		Referințe
<b>12868 / 18/03/2022</b>		
Act Normativ nr. 7, din 13/03/1996 emis de PARLAMENTUL ROMANIEI;		
B1	Inscrierea provizorie, drept de PROPRIETATE, dobandit prin Lege, cota actuala 1/1, cota initiala 1/1	A1
1) COMUNA DRAGOIESTI, CIF:4441190, Proprietar Neidentificat		

**C. Partea III. SARCINI .**

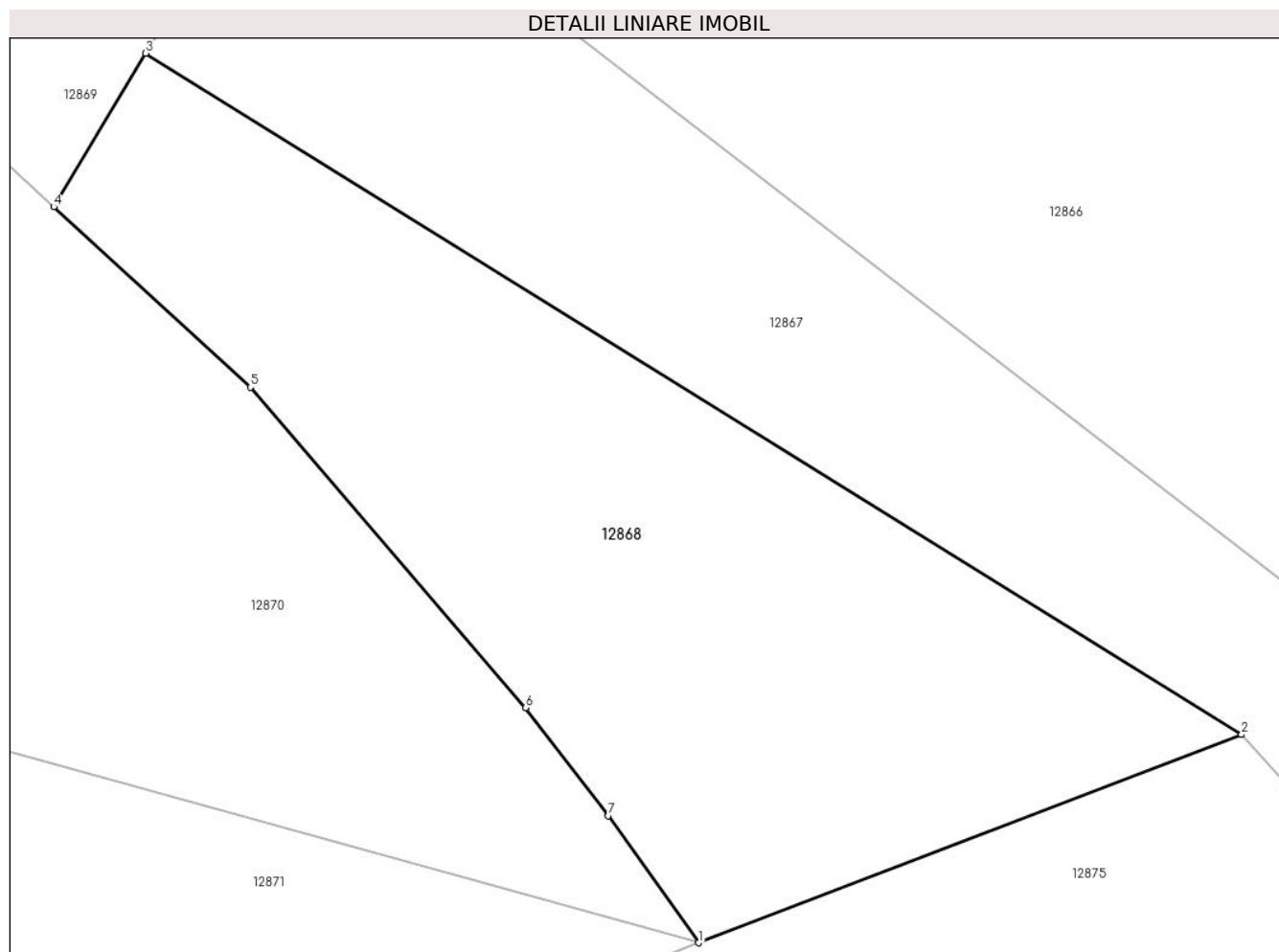
Inscrieri privind dezmembramintele dreptului de proprietate, drepturi reale de garanție și sarcini	Referințe
NU SUNT	

## Anexa Nr. 1 La Partea I

## Teren

Nr cadastral	Suprafața (mp)*	Observații / Referințe
	1.630	

\* Suprafața este determinată în planul de proiecție Stereo 70.



## Date referitoare la teren

Crt	Categorie folosință	Intravilan	Suprafața (mp)	Tarla	Parcelă	Nr. topo	Observații / Referințe
1	arabil	NU	1.630	26	497	-	

## Lungime Segmente

1) Valorile lungimilor segmentelor sunt obținute din proiecție în plan.

Punct început	X / Y	Punct sfârșit	X / Y	Lungime segment (** (m)
1	582.914,074 672.356,416	2	582.950,458 672.370,36	38.964
2	582.950,458 672.370,36	3	582.877,026 672.415,979	86.449
3	582.877,026 672.415,979	4	582.870,863 672.405,693	11.991
4	582.870,863 672.405,693	5	582.884,047 672.393,615	17.88
5	582.884,047 672.393,615	6	582.902,487 672.372,146	28.301

Punct început	X / Y	Punct sfârșit	X / Y	Lungime segment (** (m)
6	582.902,487 672.372,146	7	582.908,027 672.364,925	9.101
7	582.908,027 672.364,925	1	582.914,074 672.356,416	10.439

\*\* Lungimile segmentelor sunt determinate în planul de proiecție Stereo 70 și sunt rotunjite la 1 milimetru.

\*\*\* Distanța dintre puncte este formată din segmente cumulate ce sunt mai mici decât valoarea 1 milimetru.



**DATE DESPRE IMOBILUL NR. 12869**

Oficiul de Cadastru și Publicitate Imobiliară SUCEAVA  
Biroul de Cadastru și Publicitate Imobiliară Gura Humorului

**A. Partea I. Descrierea imobilului**

TEREN Extravilan

Adresa: Jud. Suceava

Nr. Crt	Nr cadastral Nr. topografic	Suprafața* (mp)	Observații / Referințe
A1		1.576	Sector cadastral:22 Teren neimprejmuit;

**B. Partea II. Proprietari și acte**

Inscrieri privitoare la dreptul de proprietate și alte drepturi reale		Referințe
<b>12869 / 18/03/2022</b>		
Act Normativ nr. 7, din 13/03/1996 emis de PARLAMENTUL ROMANIEI;		
B1	Intabulare, drept de PROPRIETATE, dobândit prin Lege, cota actuala 1/1, cota initiala 1/1 1) NEIDENTIFICAT NEIDENTIFICAT	A1
Act Administrativ nr. 1804, din 14/03/2022 emis de PRIMARIA COMUNEI DRAGOIESTI;		
B2	Se noteaza posesia factica in favoarea lui 1) ACHITEI CIPRIAN	A1

**C. Partea III. SARCINI .**

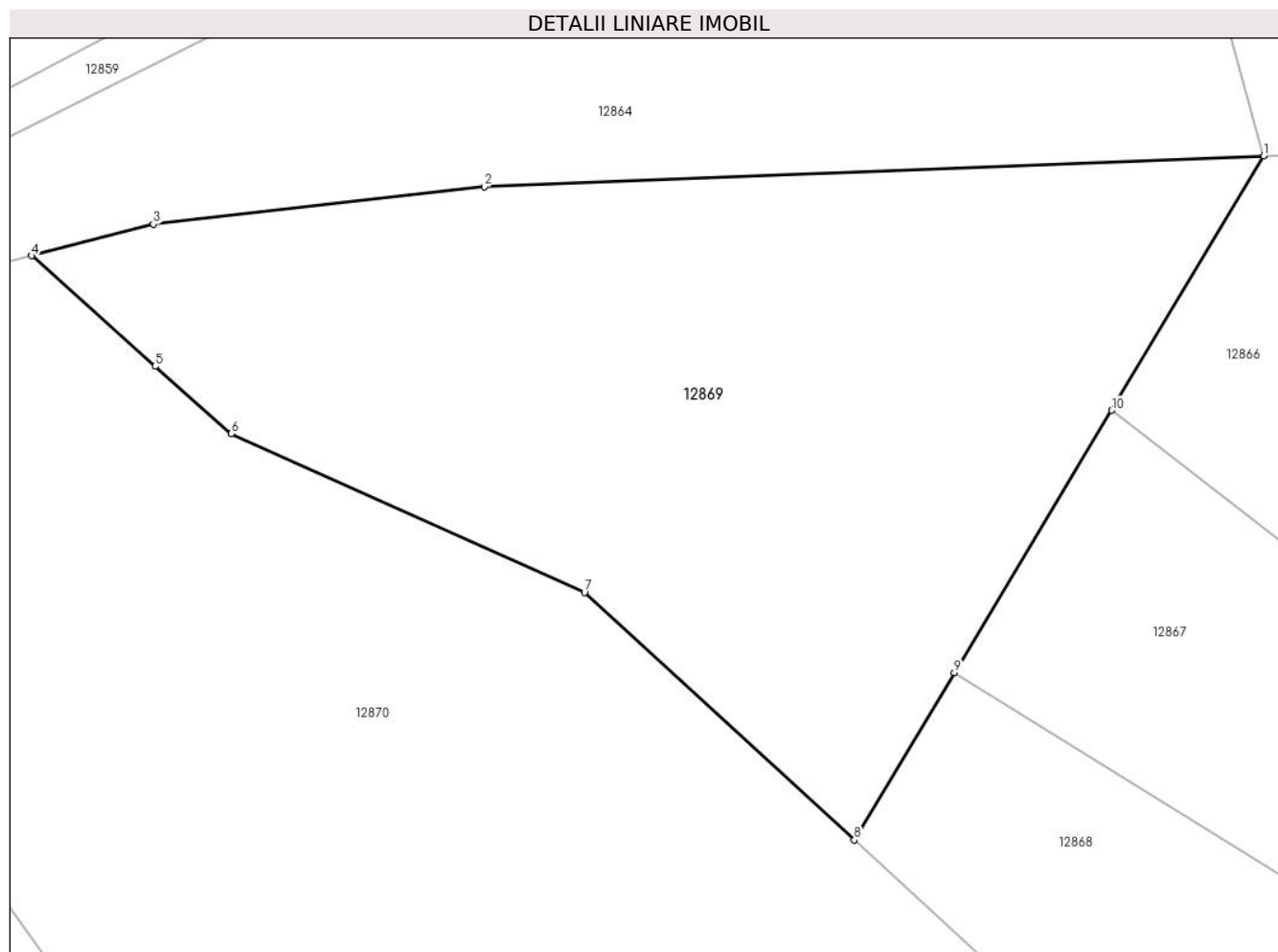
Inscrieri privind dezmembramintele dreptului de proprietate, drepturi reale de garanție și sarcini	Referințe
NU SUNT	

## Anexa Nr. 1 La Partea I

## Teren

Nr cadastral	Suprafața (mp)*	Observații / Referințe
	1.576	

\* Suprafața este determinată în planul de proiecție Stereo 70.



## Date referitoare la teren

Crt	Categorie folosință	Intravilan	Suprafața (mp)	Tarla	Parcelă	Nr. topo	Observații / Referințe
1	arabil	NU	1.576	26	497	-	

## Lungime Segmente

1) Valorile lungimilor segmentelor sunt obținute din proiecție în plan.

Punct început	X / Y	Punct sfârșit	X / Y	Lungime segment (** (m)
1	582.896,067 672.447,755	2	582.848,092 672.445,866	48.012
2	582.848,092 672.445,866	3	582.827,726 672.443,569	20.495
3	582.827,726 672.443,569	4	582.820,228 672.441,621	7.747
4	582.820,228 672.441,621	5	582.827,836 672.434,824	10.202
5	582.827,836 672.434,824	6	582.832,527 672.430,692	6.251

Punct început	X / Y	Punct sfârșit	X / Y	Lungime segment (** (m)
6	582.832,527 672.430,692	7	582.854,255 672.420,909	23.829
7	582.854,255 672.420,909	8	582.870,863 672.405,693	22.524
8	582.870,863 672.405,693	9	582.877,026 672.415,979	11.991
9	582.877,026 672.415,979	10	582.886,697 672.432,117	18.814
10	582.886,697 672.432,117	1	582.896,067 672.447,755	18.23

\*\* Lungimile segmentelor sunt determinate în planul de proiecție Stereo 70 și sunt rotunjite la 1 milimetru.

\*\*\* Distanța dintre puncte este formată din segmente cumulate ce sunt mai mici decât valoarea 1 milimetru.





**DATE DESPRE IMOBILUL NR. 12870**

Oficiul de Cadastru și Publicitate Imobiliară SUCEAVA  
Biroul de Cadastru și Publicitate Imobiliară Gura Humorului

**A. Partea I. Descrierea imobilului**

TEREN Extravilan

Adresa: Jud. Suceava

Nr. Crt	Nr cadastral Nr. topografic	Suprafața* (mp)	Observații / Referințe
A1	30922	3.700	Sector cadastral:22 Teren neimprejmuit;

**B. Partea II. Proprietari și acte**

Inscrieri privitoare la dreptul de proprietate și alte drepturi reale		Referințe
<b>9539 / 20/06/2019</b>		
Act Notarial nr. 2139, din 19/06/2019 emis de Pelepco Lacramioara Gabriela;		
B1	Intabulare, drept de PROPRIETATE bun comun, dobandit prin Conventie, cota actuala 1/1, cota initiala 1/1	A1
	1) <b>ACHITEI CIPRIAN</b> 2) <b>ACHITEI LILIANA</b>	

**C. Partea III. SARCINI .**

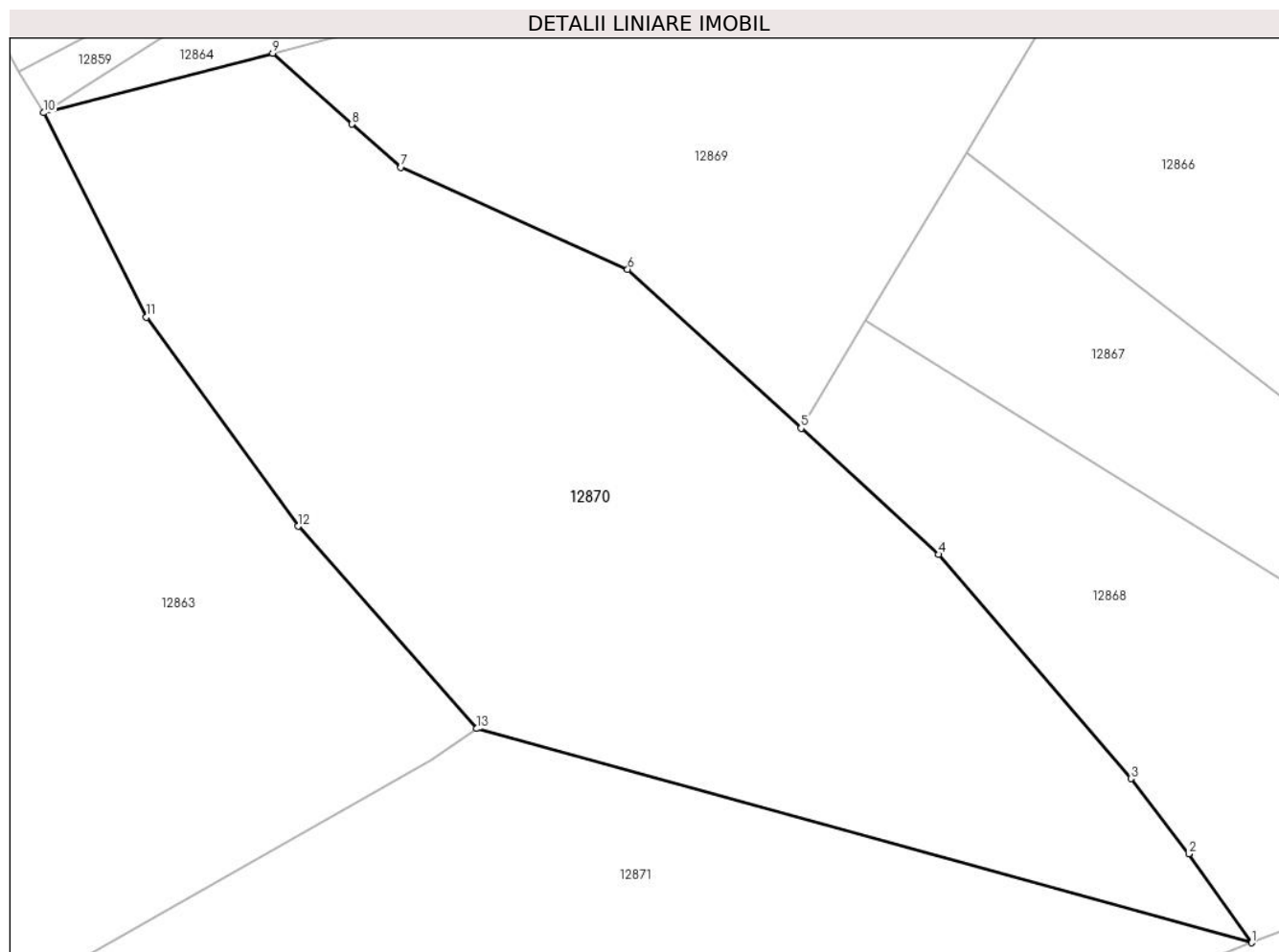
Inscrieri privind dezmembramintele dreptului de proprietate, drepturi reale de garanție și sarcini	Referințe
NU SUNT	

## Anexa Nr. 1 La Partea I

## Teren

Nr cadastral	Suprafața (mp)*	Observații / Referințe
30922	3.700	

\* Suprafața este determinată în planul de proiecție Stereo 70.



## Date referitoare la teren

Crt	Categorie folosință	Intravilan	Suprafața (mp)	Tarla	Parcelă	Nr. topo	Observații / Referințe
1	arabil	NU	3.700	26	489	-	

## Lungime Segmente

1) Valorile lungimilor segmentelor sunt obținute din proiecție în plan.

Punct început	X / Y	Punct sfârșit	X / Y	Lungime segment (** (m)
1	582.914,074 672.356,416	2	582.908,027 672.364,925	10.439
2	582.908,027 672.364,925	3	582.902,487 672.372,146	9.101
3	582.902,487 672.372,146	4	582.884,047 672.393,615	28.301
4	582.884,047 672.393,615	5	582.870,863 672.405,693	17.88
5	582.870,863 672.405,693	6	582.854,255 672.420,909	22.524

Punct început	X / Y	Punct sfârșit	X / Y	Lungime segment (** (m)
6	582.854,255 672.420,909	7	582.832,527 672.430,692	23.829
7	582.832,527 672.430,692	8	582.827,836 672.434,824	6.251
8	582.827,836 672.434,824	9	582.820,228 672.441,621	10.202
9	582.820,228 672.441,621	10	582.798,269 672.435,916	22.688
10	582.798,269 672.435,916	11	582.808,125 672.416,339	21.918
11	582.808,125 672.416,339	12	582.822,664 672.396,31	24.75
12	582.822,664 672.396,31	13	582.839,794 672.376,928	25.867
13	582.839,794 672.376,928	1	582.914,074 672.356,416	77.06

\*\* Lungimile segmentelor sunt determinate în planul de proiecție Stereo 70 și sunt rotunjite la 1 milimetru.

\*\*\* Distanța dintre puncte este formată din segmente cumulate ce sunt mai mici decât valoarea 1 milimetru.



**DATE DESPRE IMOBILUL NR. 12871**

Oficiul de Cadastru și Publicitate Imobiliară SUCEAVA  
Biroul de Cadastru și Publicitate Imobiliară Gura Humorului

**A. Partea I. Descrierea imobilului**

TEREN Extravilan

Adresa: Jud. Suceava

Nr. Crt	Nr cadastral Nr. topografic	Suprafața* (mp)	Observații / Referințe
A1	30923	3.500	Sector cadastral:22 Teren neimprejmuit;

**B. Partea II. Proprietari și acte**

Inscrieri privitoare la dreptul de proprietate și alte drepturi reale	Referințe
<b>9529 / 20/06/2019</b>	
Act Notarial nr. 2139, din 19/06/2019 emis de Pelepco Lacramioara Gabriela;	
B1	A1
Intabulare, drept de PROPRIETATE bun comun, dobandit prin Conventie, cota actuala 1/1, cota initiala 1/1	
1) ACHITEI CIPRIAN	
2) ACHITEI LILIANA	

**C. Partea III. SARCINI .**

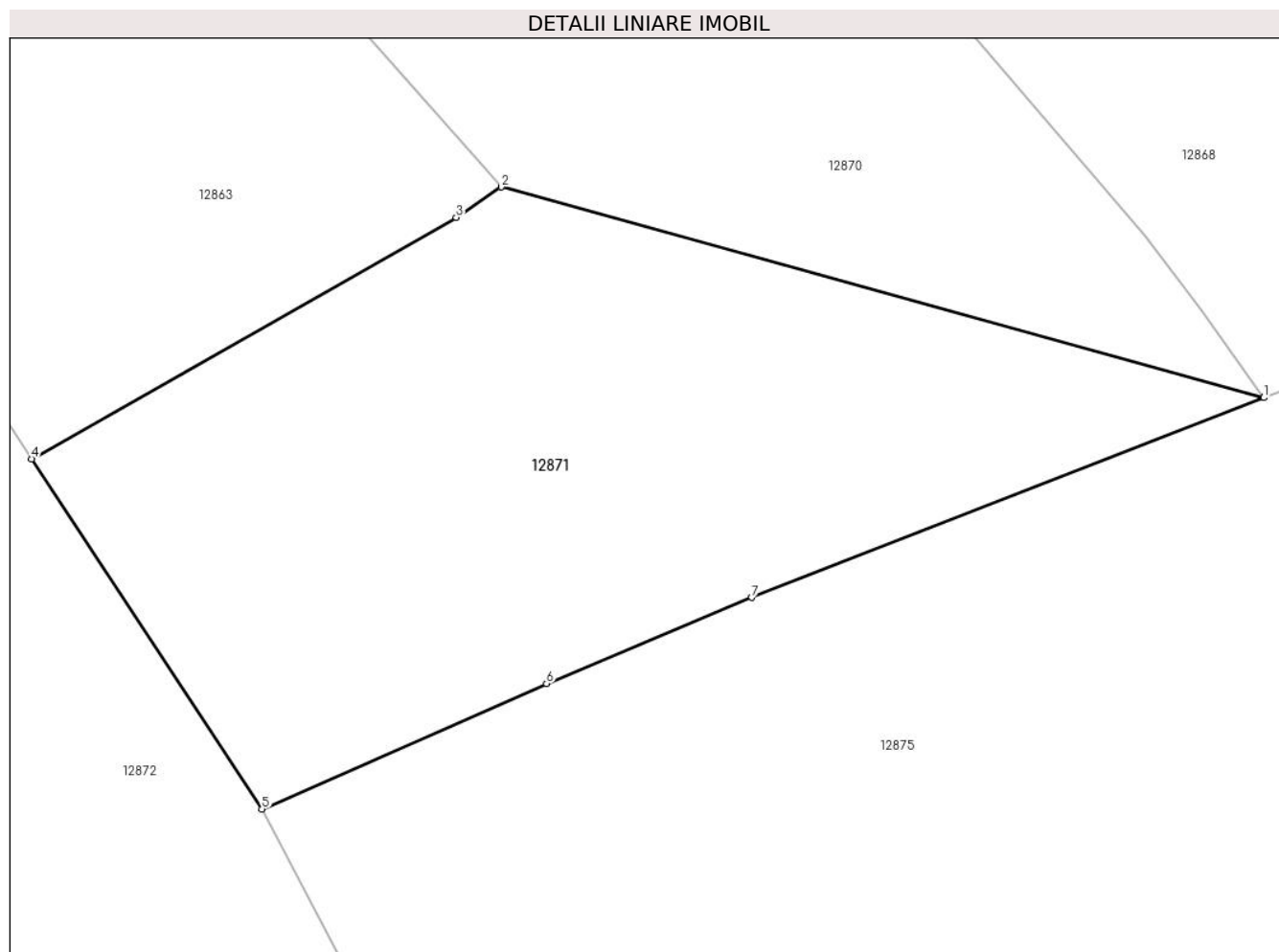
Inscrieri privind dezmembramintele dreptului de proprietate, drepturi reale de garanție și sarcini	Referințe
NU SUNT	

## Anexa Nr. 1 La Partea I

## Teren

Nr cadastral	Suprafața (mp)*	Observații / Referințe
30923	3.500	

\* Suprafața este determinată în planul de proiecție Stereo 70.



## Date referitoare la teren

Crt	Categorie folosință	Intravilan	Suprafața (mp)	Tarla	Parcelă	Nr. topo	Observații / Referințe
1	arabil	NU	3.500	26	489	-	

## Lungime Segmente

1) Valorile lungimilor segmentelor sunt obținute din proiecție în plan.

Punct început	X / Y	Punct sfârșit	X / Y	Lungime segment (** (m)
1	582.914,074 672.356,416	2	582.839,794 672.376,928	77.06
2	582.839,794 672.376,928	3	582.835,401 672.373,968	5.297
3	582.835,401 672.373,968	4	582.794,035 672.350,457	47.581
4	582.794,035 672.350,457	5	582.816,49 672.316,37	40.819
5	582.816,49 672.316,37	6	582.844,19 672.328,577	30.27

Punct început	X / Y	Punct sfârșit	X / Y	Lungime segment (** (m)
6	582.844,19 672.328,577	7	582.864,204 672.336,965	21.701
7	582.864,204 672.336,965	1	582.914,074 672.356,416	53.529

\*\* Lungimile segmentelor sunt determinate în planul de proiecție Stereo 70 și sunt rotunjite la 1 milimetru.

\*\*\* Distanța dintre puncte este formată din segmente cumulate ce sunt mai mici decât valoarea 1 milimetru.





**DATE DESPRE IMOBILUL NR. 12872**

Oficiul de Cadastru și Publicitate Imobiliară SUCEAVA  
Biroul de Cadastru și Publicitate Imobiliară Gura Humorului

**A. Partea I. Descrierea imobilului**

TEREN Extravilan

Adresa: Jud. Suceava

Nr. Crt	Nr cadastral Nr. topografic	Suprafața* (mp)	Observații / Referințe
A1	30920	6.100	Sector cadastral:22 Teren neimprejmuit;

**B. Partea II. Proprietari și acte**

Inscrieri privitoare la dreptul de proprietate și alte drepturi reale		Referințe
<b>9532 / 20/06/2019</b>		
Act Notarial nr. 2139, din 19/06/2019 emis de Pelepco Lacramioara Gabriela;		
B1	Intabulare, drept de PROPRIETATE bun comun, dobandit prin Conventie, cota actuala 1/1, cota initiala 1/1	A1
	1) <b>ACHITEI LILIANA</b> 2) <b>ACHITEI CIPRIAN</b>	

**C. Partea III. SARCINI .**

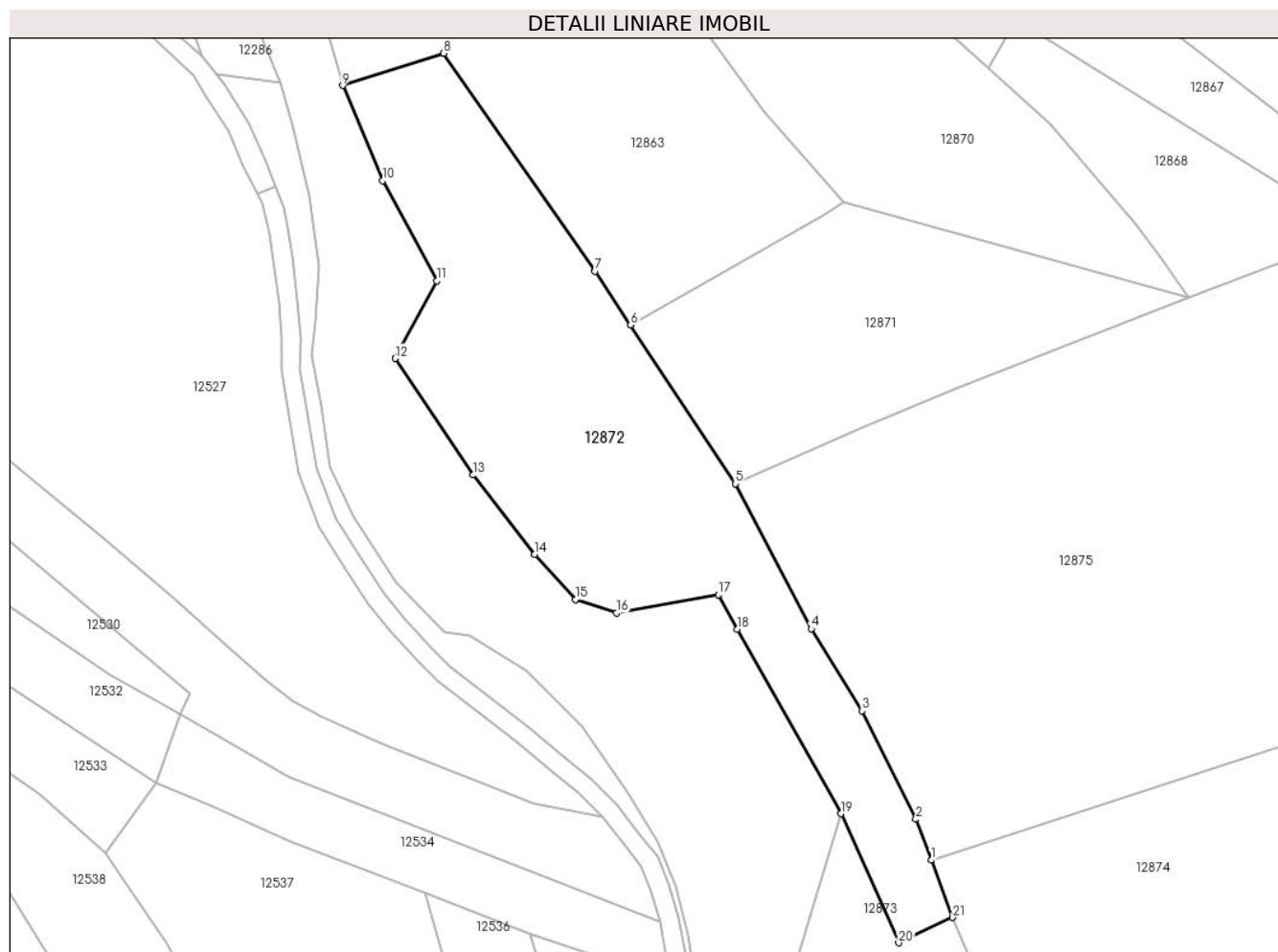
Inscrieri privind dezmembramintele dreptului de proprietate, drepturi reale de garanție și sarcini	Referințe
NU SUNT	

## Anexa Nr. 1 La Partea I

## Teren

Nr cadastral	Suprafața (mp)*	Observații / Referințe
30920	6.100	

\* Suprafața este determinată în planul de proiecție Stereo 70.



## Date referitoare la teren

Crt	Categorie folosință	Intra vilan	Suprafața (mp)	Tarla	Parcelă	Nr. topo	Observații / Referințe
1	arabil	NU	6.100	26	489	-	

## Lungime Segmente

1) Valorile lungimilor segmentelor sunt obținute din proiecție în plan.

Punct început	X / Y	Punct sfârșit	X / Y	Lungime segment (** (m)
1	582.858,645 672.235,489	2	582.855,349 672.244,28	9.389
3	582.843,765 672.267,56	4	582.832,879 672.285,194	20.723
5	582.816,49 672.316,37	6	582.794,035 672.350,457	40.819
7	582.786,391 672.362,036	8	582.753,836 672.408,858	57.027
9	582.732,08 672.401,912	10	582.740,689 672.381,473	22.178

Punct început	X / Y	Punct sfârșit	X / Y	Lungime segment (** (m)
2	582.855,349 672.244,28	3	582.843,765 672.267,56	26.003
4	582.832,879 672.285,194	5	582.816,49 672.316,37	35.221
6	582.794,035 672.350,457	7	582.786,391 672.362,036	13.875
8	582.753,836 672.408,858	9	582.732,08 672.401,912	22.838
10	582.740,689 672.381,473	11	582.752,317 672.359,969	24.447

Punct început	X / Y	Punct sfârșit	X / Y	Lungime segment (** (m)
11	582.752,317 672.359,969	12	582.743,402 672.343,266	18.933
13	582.760,195 672.318,224	14	582.773,381 672.301,218	21.519
15	582.782,139 672.291,454	16	582.790,975 672.288,565	9.296
17	582.812,869 672.292,53	18	582.816,892 672.285,073	8.473
19	582.839,25 672.245,478	20	582.851,655 672.217,726	30.398
21	582.863,272 672.223,148	1	582.858,645 672.235,489	13.18

Punct început	X / Y	Punct sfârșit	X / Y	Lungime segment (** (m)
12	582.743,402 672.343,266	13	582.760,195 672.318,224	30.151
14	582.773,381 672.301,218	15	582.782,139 672.291,454	13.116
16	582.790,975 672.288,565	17	582.812,869 672.292,53	22.25
18	582.816,892 672.285,073	19	582.839,25 672.245,478	45.471
20	582.851,655 672.217,726	21	582.863,272 672.223,148	12.82

\*\* Lungimile segmentelor sunt determinate în planul de proiecție Stereo 70 și sunt rotunjite la 1 milimetru.

\*\*\* Distanța dintre puncte este formată din segmente cumulate ce sunt mai mici decât valoarea 1 milimetru.



**DATE DESPRE IMOBILUL NR. 12873**

Oficiul de Cadastru și Publicitate Imobiliară SUCEAVA  
Biroul de Cadastru și Publicitate Imobiliară Gura Humorului

**A. Partea I. Descrierea imobilului**

TEREN Extravilan

Adresa: Jud. Suceava

Nr. Crt	Nr cadastral Nr. topografic	Suprafața* (mp)	Observații / Referințe
A1		2.500	Sector cadastral:22 Teren neimprejmuit;

**B. Partea II. Proprietari și acte**

Inscrieri privitoare la dreptul de proprietate și alte drepturi reale		Referințe
<b>12873 / 18/03/2022</b>		
Act Normativ nr. 7, din 13/03/1996 emis de PARLAMENTUL ROMANIEI;		
B1	Intabulare, drept de PROPRIETATE, dobandit prin Lege, cota actuala 1/1, cota initiala 1/1 1) NEIDENTIFICAT NEIDENTIFICAT	A1
Act Administrativ nr. 1809, din 14/03/2022 emis de PRIMARIA COMUNEI DRAGOIESTI;		
B2	Se noteaza posesia factica in favoarea lui 1) ACHITEI CIPRIAN 2) ACHITEI LILIANA	A1

**C. Partea III. SARCINI .**

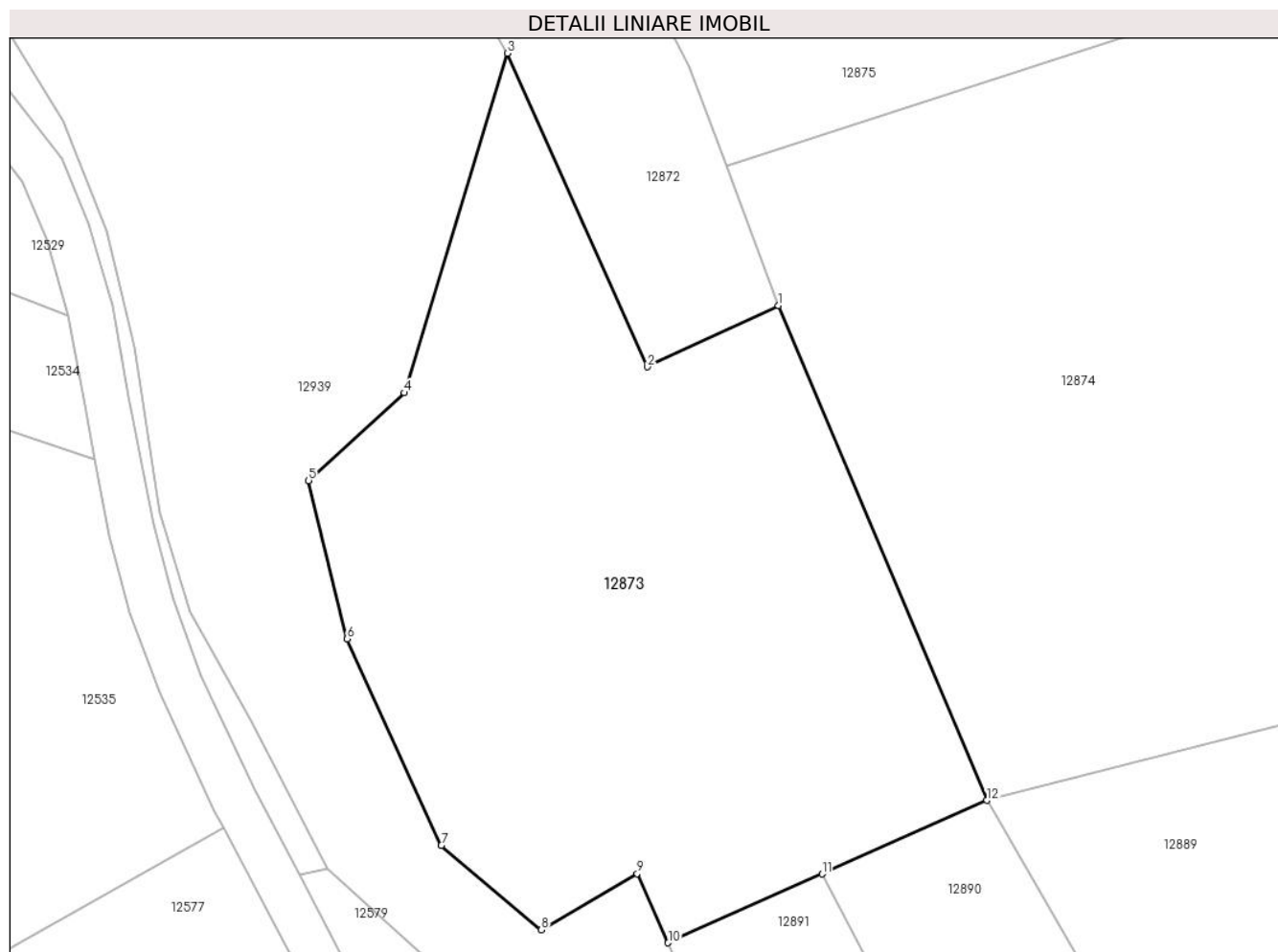
Inscrieri privind dezmembramintele dreptului de proprietate, drepturi reale de garanție și sarcini	Referințe
NU SUNT	

## Anexa Nr. 1 La Partea I

## Teren

Nr cadastral	Suprafața (mp)*	Observații / Referințe
	2.500	

\* Suprafața este determinată în planul de proiecție Stereo 70.



## Date referitoare la teren

Crt	Categorie folosință	Intravilan	Suprafața (mp)	Tarla	Parcelă	Nr. topo	Observații / Referințe
1	arabil	NU	2.500	26	489	-	

## Lungime Segmente

1) Valorile lungimilor segmentelor sunt obținute din proiecție în plan.

Punct început	X / Y	Punct sfârșit	X / Y	Lungime segment (** (m)
1	582.863,272 672.223,148	2	582.851,655 672.217,726	12.82
2	582.851,655 672.217,726	3	582.839,25 672.245,478	30.398
3	582.839,25 672.245,478	4	582.830,13 672.215,42	31.411
4	582.830,13 672.215,42	5	582.821,661 672.207,666	11.483
5	582.821,661 672.207,666	6	582.825,078 672.193,643	14.433

Punct început	X / Y	Punct sfârșit	X / Y	Lungime segment (** (m)
6	582.825,078 672.193,643	7	582.833,418 672.175,374	20.083
7	582.833,418 672.175,374	8	582.842,262 672.167,891	11.585
8	582.842,262 672.167,891	9	582.850,754 672.172,88	9.849
9	582.850,754 672.172,88	10	582.853,497 672.166,756	6.71
10	582.853,497 672.166,756	11	582.867,125 672.172,846	14.927
11	582.867,125 672.172,846	12	582.881,711 672.179,363	15.976
12	582.881,711 672.179,363	1	582.863,272 672.223,148	47.509

\*\* Lungimile segmentelor sunt determinate în planul de proiecție Stereo 70 și sunt rotunjite la 1 milimetru.

\*\*\* Distanța dintre puncte este formată din segmente cumulate ce sunt mai mici decât valoarea 1 milimetru.





**DATE DESPRE IMOBILUL NR. 12874**

Oficiul de Cadastru și Publicitate Imobiliară SUCEAVA  
Biroul de Cadastru și Publicitate Imobiliară Gura Humorului

**A. Partea I. Descrierea imobilului**

TEREN Extravilan

Adresa: Jud. Suceava

Nr. Crt	Nr cadastral Nr. topografic	Suprafața* (mp)	Observații / Referințe
A1		8.178	Sector cadastral:22 Teren neimprejmuit;

**B. Partea II. Proprietari și acte**

Inscrieri privitoare la dreptul de proprietate și alte drepturi reale		Referințe
<b>12874 / 18/03/2022</b>		
Act Normativ nr. 7, din 13/03/1996 emis de PARLAMENTUL ROMANIEI;		
B1	Inscrierea provizorie, drept de PROPRIETATE, dobandit prin Lege, cota actuala 1/1, cota initiala 1/1 1) <b>COMUNA DRAGOIESTI</b> , CIF:4441190, Proprietar Neidentificat	A1

**C. Partea III. SARCINI .**

Inscrieri privind dezmembramintele dreptului de proprietate, drepturi reale de garanție și sarcini	Referințe
NU SUNT	

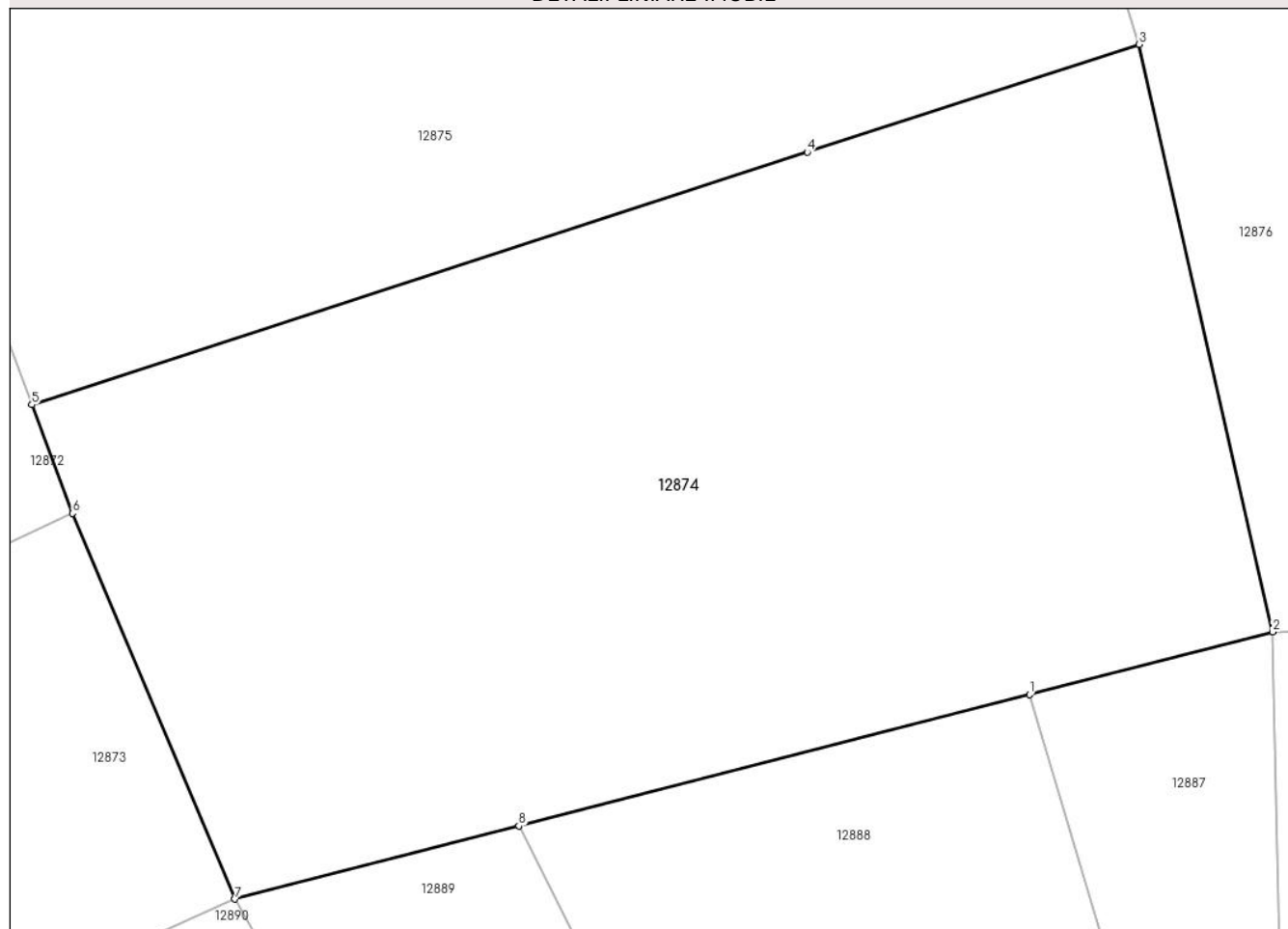
## Anexa Nr. 1 La Partea I

## Teren

Nr cadastral	Suprafața (mp)*	Observații / Referințe
	8.178	

\* Suprafața este determinată în planul de proiecție Stereo 70.

## DETALII LINIARE IMOBIL



## Date referitoare la teren

Crt	Categorie folosință	Intravilan	Suprafața (mp)	Tarla	Parcelă	Nr. topo	Observații / Referințe
1	arabil	NU	6.052	26	489	-	
2	neproductiv	NU	2.126	26	497	-	

## Lungime Segmente

1) Valorile lungimilor segmentelor sunt obținute din proiecție în plan.

Punct început	X / Y	Punct sfârșit	X / Y	Lungime segment (** (m)
1	582.971,993 672.202,585	2	582.999,616 672.209,69	28.522
2	582.999,616 672.209,69	3	582.984,456 672.276,403	68.414
3	582.984,456 672.276,403	4	582.946,759 672.264,144	39.64
4	582.946,759 672.264,144	5	582.858,645 672.235,489	92.656

Punct început	X / Y	Punct sfârșit	X / Y	Lungime segment (** (m)
5	582.858,645 672.235,489	6	582.863,272 672.223,148	13.18
6	582.863,272 672.223,148	7	582.881,711 672.179,363	47.509
7	582.881,711 672.179,363	8	582.913,987 672.187,665	33.327
8	582.913,987 672.187,665	1	582.971,993 672.202,585	59.894

\*\* Lungimile segmentelor sunt determinate în planul de proiecție Stereo 70 și sunt rotunjite la 1 milimetru.

\*\*\* Distanța dintre puncte este formată din segmente cumulate ce sunt mai mici decât valoarea 1 milimetru.



**DATE DESPRE IMOBILUL NR. 12875**

Oficiul de Cadastru și Publicitate Imobiliară SUCEAVA  
Biroul de Cadastru și Publicitate Imobiliară Gura Humorului

**A. Partea I. Descrierea imobilului**

TEREN Extravilan

Adresa: Jud. Suceava

Nr. Crt	Nr cadastral Nr. topografic	Suprafața* (mp)	Observații / Referințe
A1		13.400	Sector cadastral:22 Teren neimprejmut;

**B. Partea II. Proprietari și acte**

Inscrieri privitoare la dreptul de proprietate și alte drepturi reale		Referințe
<b>12875 / 18/03/2022</b>		
Act Normativ nr. 7, din 13/03/1996 emis de PARLAMENTUL ROMANIEI;		
B1	Intabulare, drept de PROPRIETATE, dobandit prin Lege, cota actuala 1/1, cota initiala 1/1 1) <b>NEIDENTIFICAT NEIDENTIFICAT</b>	A1
Act Administrativ nr. 1808, din 14/03/2022 emis de PRIMARIA COMUNEI DRAGOIESTI;		
B2	Se noteaza posesia factica in favoarea lui 1) <b>BONDAR MIHAI</b>	A1

**C. Partea III. SARCINI .**

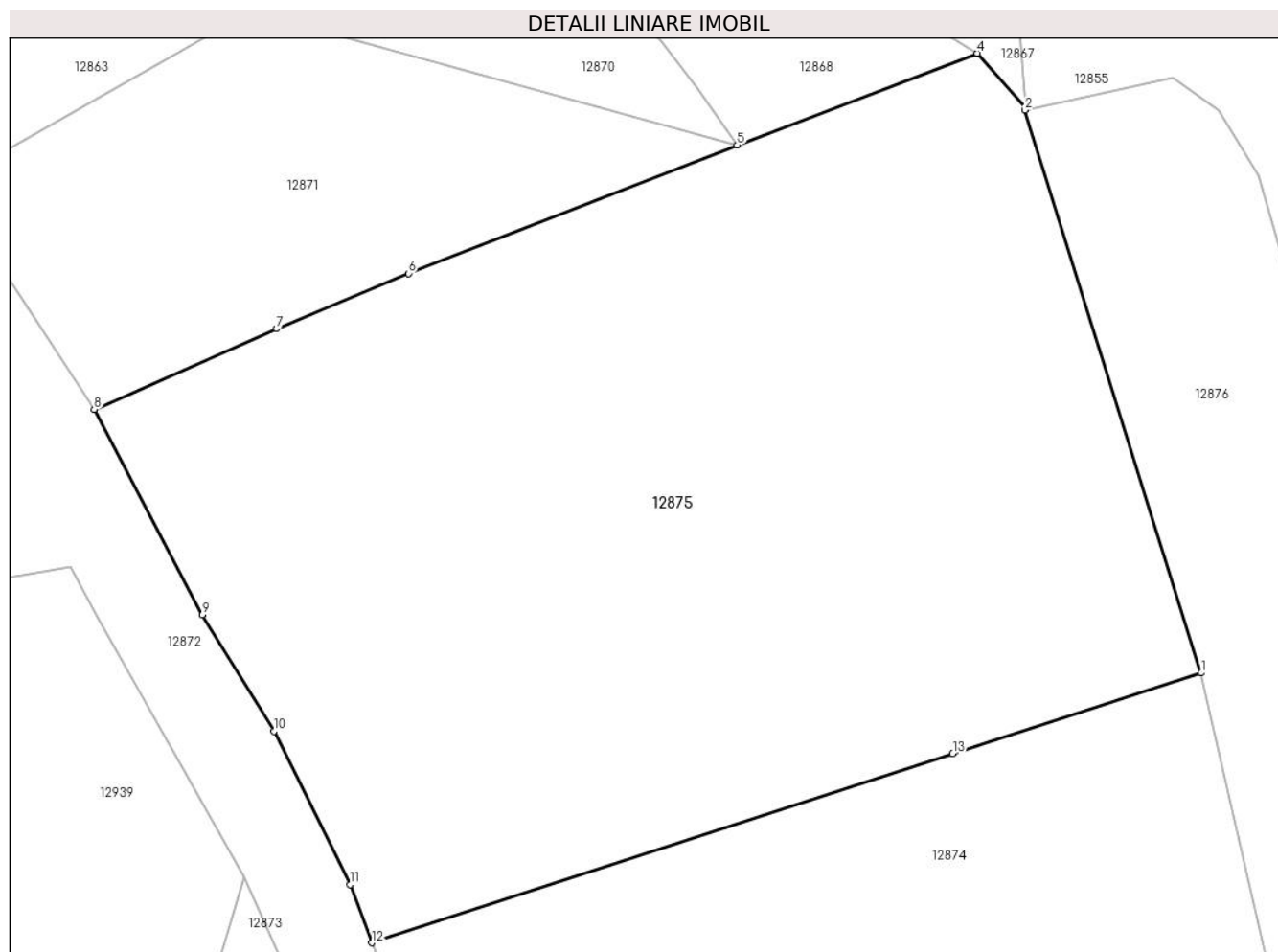
Inscrieri privind dezmembramintele dreptului de proprietate, drepturi reale de garanție și sarcini	Referințe
NU SUNT	

## Anexa Nr. 1 La Partea I

## Teren

Nr cadastral	Suprafața (mp)*	Observații / Referințe
	13.400	

\* Suprafața este determinată în planul de proiecție Stereo 70.



## Date referitoare la teren

Crt	Categorie folosință	Intravilan	Suprafața (mp)	Tarla	Parcelă	Nr. topo	Observații / Referințe
1	arabil	NU	9.329	26	489	-	
2	neproductiv	NU	4.071	26	497	-	

## Lungime Segmente

1) Valorile lungimilor segmentelor sunt obținute din proiecție în plan.

Punct început	X / Y	Punct sfârșit	X / Y	Lungime segment (** (m)
1	582.984,456 672.276,403	2	582.957,715 672.361,736	89.425
2	582.957,715 672.361,736	3	582.957,922 672.362,022	0.353
3	582.957,922 672.362,022	4	582.950,458 672.370,36	11.191
4	582.950,458 672.370,36	5	582.914,074 672.356,416	38.964

Punct început	X / Y	Punct sfârșit	X / Y	Lungime segment (** (m)
5	582.914,074 672.356,416	6	582.864,204 672.336,965	53.529
6	582.864,204 672.336,965	7	582.844,19 672.328,577	21.701
7	582.844,19 672.328,577	8	582.816,49 672.316,37	30.27
8	582.816,49 672.316,37	9	582.832,879 672.285,194	35.221
9	582.832,879 672.285,194	10	582.843,765 672.267,56	20.723
10	582.843,765 672.267,56	11	582.855,349 672.244,28	26.003
11	582.855,349 672.244,28	12	582.858,645 672.235,489	9.389
12	582.858,645 672.235,489	13	582.946,759 672.264,144	92.656
13	582.946,759 672.264,144	1	582.984,456 672.276,403	39.64

\*\* Lungimile segmentelor sunt determinate în planul de proiecție Stereo 70 și sunt rotunjite la 1 milimetru.

\*\*\* Distanța dintre puncte este formată din segmente cumulate ce sunt mai mici decât valoarea 1 milimetru.





**DATE DESPRE IMOBILUL NR. 12876**

Oficiul de Cadastru și Publicitate Imobiliară SUCEAVA  
 Biroul de Cadastru și Publicitate Imobiliară Gura Humorului

**A. Partea I. Descrierea imobilului**

TEREN Extravilan

Adresa: Jud. Suceava

Nr. Crt	Nr cadastral Nr. topografic	Suprafața* (mp)	Observații / Referințe
A1		18.114	Sector cadastral:22 Teren neimprejmuit;

**B. Partea II. Proprietari și acte**

Inscrieri privitoare la dreptul de proprietate și alte drepturi reale		Referințe
<b>12876 / 18/03/2022</b>		
Act Normativ nr. 7, din 13/03/1996 emis de PARLAMENTUL ROMANIEI;		
B1	Inscrierea provizorie, drept de PROPRIETATE, dobandit prin Lege, cota actuala 1/1, cota initiala 1/1	A1
1) COMUNA DRAGOIESTI, CIF:4441190, Proprietar Neidentificat		

**C. Partea III. SARCINI .**

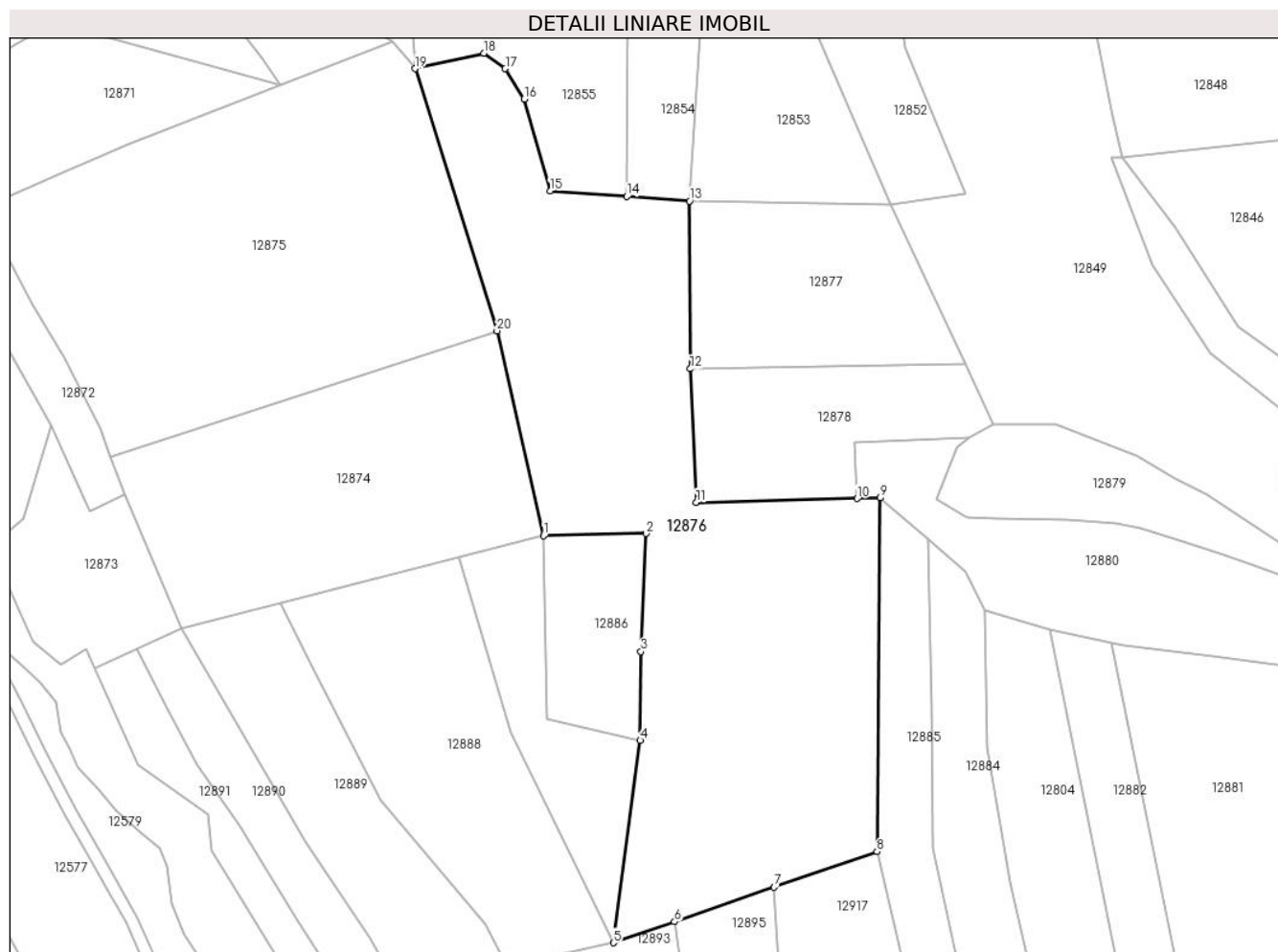
Inscrieri privind dezmembramintele dreptului de proprietate, drepturi reale de garanție și sarcini	Referințe
NU SUNT	

## Anexa Nr. 1 La Partea I

## Teren

Nr cadastral	Suprafața (mp)*	Observații / Referințe
	18.114	

\* Suprafața este determinată în planul de proiecție Stereo 70.



## Date referitoare la teren

Crt	Categorie folosință	Intravilan	Suprafața (mp)	Tarla	Parcelă	Nr. topo	Observații / Referințe
1	arabil	NU	18.114	26	497	-	

## Lungime Segmente

1) Valorile lungimilor segmentelor sunt obținute din proiecție în plan.

Punct început	X / Y	Punct sfârșit	X / Y	Lungime segment (** (m)
1	582.999,616 672.209,69	2	583.032,95 672.210,424	33.342
2	583.032,95 672.210,424	3	583.031,304 672.172,04	38.419
3	583.031,304 672.172,04	4	583.031,063 672.143,099	28.942
4	583.031,063 672.143,099	5	583.022,39 672.077,25	66.418
5	583.022,39 672.077,25	6	583.042,221 672.084,101	20.981

Punct început	X / Y	Punct sfârşit	X / Y	Lungime segment (** (m)
6	583.042,221 672.084,101	7	583.074,74 672.095,335	34.405
7	583.074,74 672.095,335	8	583.108,175 672.106,886	35.374
8	583.108,175 672.106,886	9	583.109,28 672.222,03	115.149
9	583.109,28 672.222,03	10	583.101,737 672.221,846	7.545
10	583.101,737 672.221,846	11	583.049,3 672.220,57	52.453
11	583.049,3 672.220,57	12	583.047,36 672.264,03	43.503
12	583.047,36 672.264,03	13	583.047,11 672.318,63	54.601
13	583.047,11 672.318,63	14	583.026,77 672.320,1	20.393
14	583.026,77 672.320,1	15	583.001,727 672.321,91	25.108
15	583.001,727 672.321,91	16	582.993,26 672.351,83	31.095
16	582.993,26 672.351,83	17	582.987,14 672.361,68	11.596
17	582.987,14 672.361,68	18	582.980,17 672.366,72	8.601
18	582.980,17 672.366,72	19	582.957,715 672.361,736	23.001
19	582.957,715 672.361,736	20	582.984,456 672.276,403	89.425
20	582.984,456 672.276,403	1	582.999,616 672.209,69	68.414

\*\* Lungimile segmentelor sunt determinate în planul de proiecție Stereo 70 și sunt rotunjite la 1 milimetru.

\*\*\* Distanța dintre puncte este formată din segmente cumulate ce sunt mai mici decât valoarea 1 milimetru.



**DATE DESPRE IMOBILUL NR. 12877**

Oficiul de Cadastru și Publicitate Imobiliară SUCEAVA  
Biroul de Cadastru și Publicitate Imobiliară Gura Humorului

**A. Partea I. Descrierea imobilului**

TEREN Extravilan

Adresa: Jud. Suceava

Nr. Crt	Nr cadastral Nr. topografic	Suprafața* (mp)	Observații / Referințe
A1		4.138	Sector cadastral:22 Teren neimprejmuit;

**B. Partea II. Proprietari și acte**

Inscrieri privitoare la dreptul de proprietate și alte drepturi reale		Referințe
<b>12877 / 18/03/2022</b>		
Act Normativ nr. 7, din 13/03/1996 emis de PARLAMENTUL ROMANIEI;		
B1	Intabulare, drept de PROPRIETATE, dobandit prin Lege, cota actuala 1/1, cota initiala 1/1 1) <b>NEIDENTIFICAT NEIDENTIFICAT</b>	A1
Act Administrativ nr. 2215, din 14/03/2022 emis de PRIMARIA COMUNEI DRAGOIESTI;		
B2	Se noteaza posesia factica in favoarea lui 1) <b>POPESCU VALENTIN VASILE</b>	A1

**C. Partea III. SARCINI .**

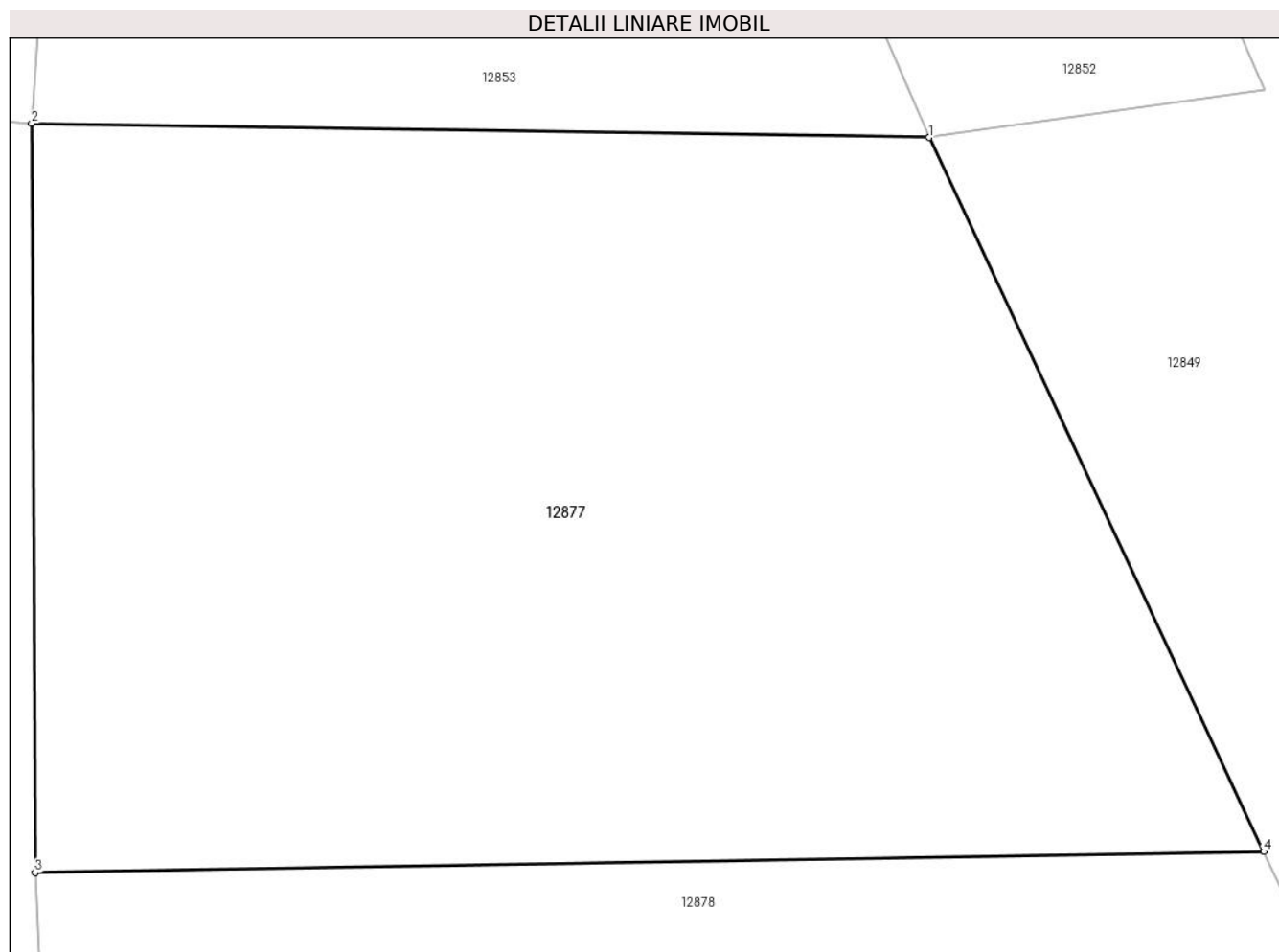
Inscrieri privind dezmembramintele dreptului de proprietate, drepturi reale de garanție și sarcini	Referințe
NU SUNT	

## Anexa Nr. 1 La Partea I

## Teren

Nr cadastral	Suprafața (mp)*	Observații / Referințe
	4.138	

\* Suprafața este determinată în planul de proiecție Stereo 70.



## Date referitoare la teren

Crt	Categorie folosință	Intra vilan	Suprafața (mp)	Tarla	Parcelă	Nr. topo	Observații / Referințe
1	arabil	NU	4.138	26	497	-	

## Lungime Segmente

1) Valorile lungimilor segmentelor sunt obținute din proiecție în plan.

Punct început	X / Y	Punct sfârșit	X / Y	Lungime segment (** (m)
1	583.112,58 672.317,599	2	583.047,11 672.318,63	65.478
2	583.047,11 672.318,63	3	583.047,36 672.264,03	54.601
3	583.047,36 672.264,03	4	583.136,973 672.265,554	89.626
4	583.136,973 672.265,554	1	583.112,58 672.317,599	57.478

\*\* Lungimile segmentelor sunt determinate în planul de proiecție Stereo 70 și sunt rotunjite la 1 milimetru.

**\*\*\* Distanţa dintre puncte este formată din segmente cumulate ce sunt mai mici decât valoarea 1 milimetru.**





**DATE DESPRE IMOBILUL NR. 12878**

Oficiul de Cadastru și Publicitate Imobiliară SUCEAVA  
Biroul de Cadastru și Publicitate Imobiliară Gura Humorului

**A. Partea I. Descrierea imobilului**

TEREN Extravilan

Adresa: Jud. Suceava

Nr. Crt	Nr cadastral Nr. topografic	Suprafața* (mp)	Observații / Referințe
A1		3.277	Sector cadastral:22 Teren neimprejmuit;

**B. Partea II. Proprietari și acte**

Inscrieri privitoare la dreptul de proprietate și alte drepturi reale		Referințe
<b>12878 / 18/03/2022</b>		
Act Normativ nr. 7, din 13/03/1996 emis de PARLAMENTUL ROMANIEI;		
B1	Intabulare, drept de PROPRIETATE, dobândit prin Lege, cota actuala 1/1, cota initiala 1/1 1) NEIDENTIFICAT NEIDENTIFICAT	A1
Act Administrativ nr. 2216, din 14/03/2022 emis de PRIMARIA COMUNEI DRAGOIESTI;		
B2	Se noteaza posesia factica in favoarea lui 1) RUSU TRAIAN	A1

**C. Partea III. SARCINI .**

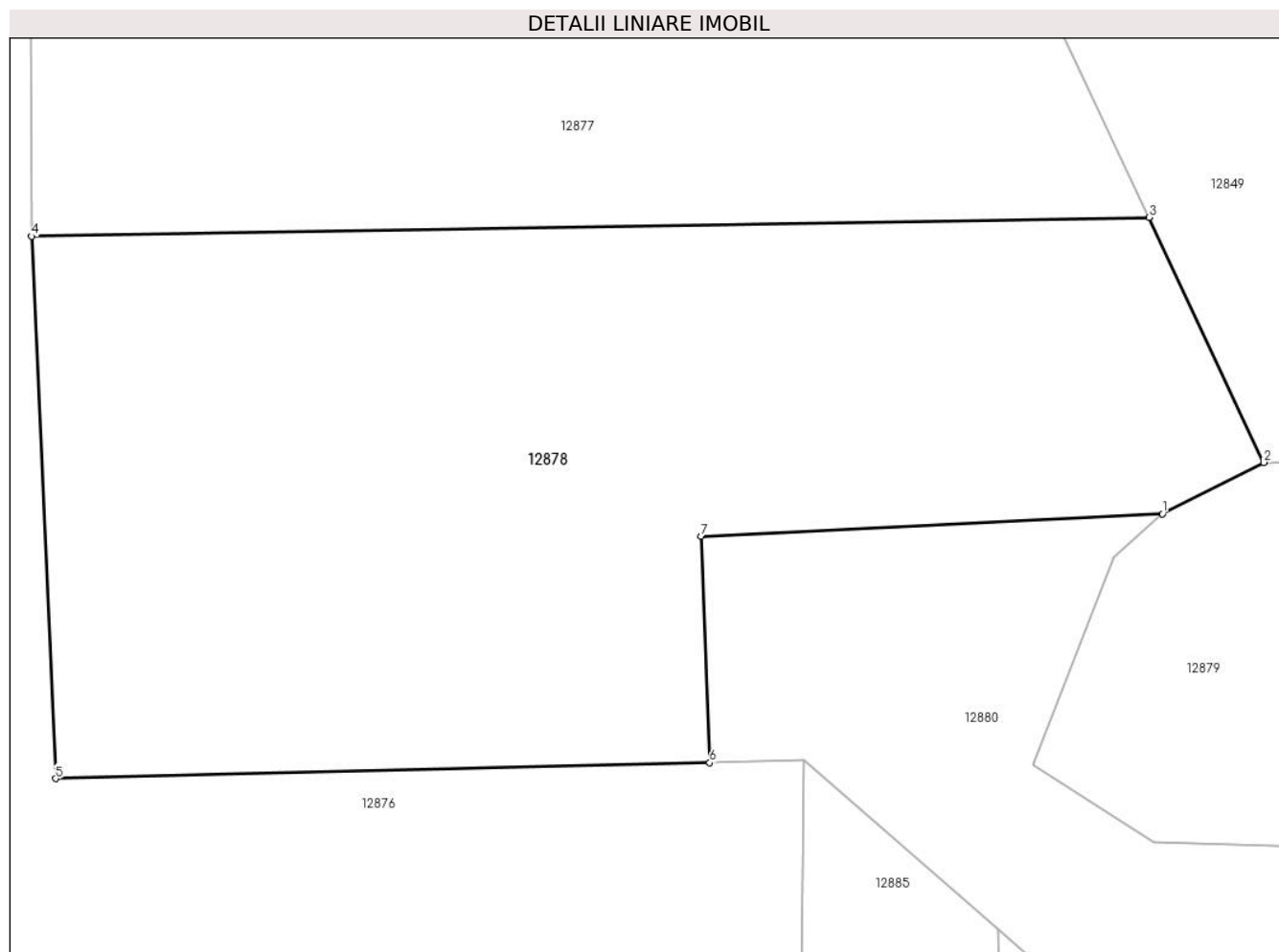
Inscrieri privind dezmembramintele dreptului de proprietate, drepturi reale de garanție și sarcini	Referințe
NU SUNT	

## Anexa Nr. 1 La Partea I

## Teren

Nr cadastral	Suprafața (mp)*	Observații / Referințe
	3.277	

\* Suprafața este determinată în planul de proiecție Stereo 70.



## Date referitoare la teren

Crt	Categorie folosință	Intra vilan	Suprafața (mp)	Tarla	Parcelă	Nr. topo	Observații / Referințe
1	arabil	NU	3.277	26	497	-	

## Lungime Segmente

1) Valorile lungimilor segmentelor sunt obținute din proiecție în plan.

Punct început	X / Y	Punct sfârșit	X / Y	Lungime segment (** (m)
1	583.138,04 672.241,8	2	583.146,18 672.245,91	9.119
2	583.146,18 672.245,91	3	583.136,973 672.265,554	21.695
3	583.136,973 672.265,554	4	583.047,36 672.264,03	89.626
4	583.047,36 672.264,03	5	583.049,3 672.220,57	43.503
5	583.049,3 672.220,57	6	583.101,737 672.221,846	52.453

Punct început	X / Y	Punct sfârșit	X / Y	Lungime segment (** (m)
6	583.101,737 672.221,846	7	583.101,05 672.239,99	18.157
7	583.101,05 672.239,99	1	583.138,04 672.241,8	37.034

\*\* Lungimile segmentelor sunt determinate în planul de proiecție Stereo 70 și sunt rotunjite la 1 milimetru.

\*\*\* Distanța dintre puncte este formată din segmente cumulate ce sunt mai mici decât valoarea 1 milimetru.



**DATE DESPRE IMOBILUL NR. 12879**

Oficiul de Cadastru și Publicitate Imobiliară SUCEAVA  
Biroul de Cadastru și Publicitate Imobiliară Gura Humorului

**A. Partea I. Descrierea imobilului**

TEREN Extravilan

Adresa: Jud. Suceava

Nr. Crt	Nr cadastral Nr. topografic	Suprafața* (mp)	Observații / Referințe
A1		2.557	Sector cadastral:22 Teren neimprejmuit;

**B. Partea II. Proprietari și acte**

Inscrieri privitoare la dreptul de proprietate și alte drepturi reale		Referințe
<b>12879 / 18/03/2022</b>		
Act Normativ nr. 7, din 13/03/1996 emis de PARLAMENTUL ROMANIEI;		
B1	Intabulare, drept de PROPRIETATE, dobandit prin Lege, cota actuala 1/1, cota initiala 1/1 1) NEIDENTIFICAT NEIDENTIFICAT	A1
Act Administrativ nr. 2217, din 14/03/2022 emis de PRIMARIA COMUNEI DRAGOIESTI;		
B2	Se noteaza posesia factica in favoarea lui 1) PAICU LAURENTIU-ALEXANDRU	A1

**C. Partea III. SARCINI .**

Inscrieri privind dezmembramintele dreptului de proprietate, drepturi reale de garanție și sarcini	Referințe
NU SUNT	

## Anexa Nr. 1 La Partea I

## Teren

Nr cadastral	Suprafața (mp)*	Observații / Referințe
	2.557	

\* Suprafața este determinată în planul de proiecție Stereo 70.

## DETALII LINIARE IMOBIL



## Date referitoare la teren

Crt	Categorie folosință	Intravilan	Suprafața (mp)	Tarla	Parcelă	Nr. topo	Observații / Referințe
1	arabil	NU	2.557	26	497	-	

## Lungime Segmente

1) Valorile lungimilor segmentelor sunt obținute din proiecție în plan.

Punct început	X / Y	Punct sfârșit	X / Y	Lungime segment (** (m)
1	583.241,69 672.196,1	2	583.246,059 672.201,322	6.809
2	583.246,059 672.201,322	3	583.239,9 672.206,89	8.303
3	583.239,9 672.206,89	4	583.215,54 672.223,31	29.377
4	583.215,54 672.223,31	5	583.205,17 672.228,33	11.521
5	583.205,17 672.228,33	6	583.192,59 672.235,57	14.515

Punct început	X / Y	Punct sfârșit	X / Y	Lungime segment (** (m)
6	583.192,59 672.235,57	7	583.166,62 672.246,02	27.994
7	583.166,62 672.246,02	8	583.146,18 672.245,91	20.44
8	583.146,18 672.245,91	9	583.138,04 672.241,8	9.119
9	583.138,04 672.241,8	10	583.134,18 672.238,31	5.204
10	583.134,18 672.238,31	11	583.127,721 672.221,63	17.887
11	583.127,721 672.221,63	12	583.137,346 672.215,505	11.409
12	583.137,346 672.215,505	13	583.146,968 672.215,159	9.628
13	583.146,968 672.215,159	14	583.170,174 672.214,825	23.208
14	583.170,174 672.214,825	15	583.186,101 672.213,545	15.978
15	583.186,101 672.213,545	16	583.193,931 672.212,333	7.923
16	583.193,931 672.212,333	17	583.206,679 672.208,329	13.362
17	583.206,679 672.208,329	18	583.219,996 672.203,937	14.023
18	583.219,996 672.203,937	19	583.229,95 672.200,368	10.574
19	583.229,95 672.200,368	1	583.241,69 672.196,1	12.492

\*\* Lungimile segmentelor sunt determinate în planul de proiecție Stereo 70 și sunt rotunjite la 1 milimetru.

\*\*\* Distanța dintre puncte este formată din segmente cumulate ce sunt mai mici decât valoarea 1 milimetru.





**DATE DESPRE IMOBILUL NR. 12880**

Oficiul de Cadastru și Publicitate Imobiliară SUCEAVA  
 Biroul de Cadastru și Publicitate Imobiliară Gura Humorului

**A. Partea I. Descrierea imobilului**

TEREN Extravilan

Adresa: Jud. Suceava

Nr. Crt	Nr cadastral Nr. topografic	Suprafața* (mp)	Observații / Referințe
A1		4.499	Sector cadastral:22 Teren neimprejmuit;

**B. Partea II. Proprietari și acte**

Inscrieri privitoare la dreptul de proprietate și alte drepturi reale		Referințe
<b>12880 / 18/03/2022</b>		
Act Normativ nr. 7, din 13/03/1996 emis de PARLAMENTUL ROMANIEI;		
B1	Inscrierea provizorie, drept de PROPRIETATE, dobandit prin Lege, cota actuala 1/1, cota initiala 1/1	A1
1) <b>COMUNA DRAGOIESTI</b> , CIF:4441190, Proprietar Neidentificat		

**C. Partea III. SARCINI .**

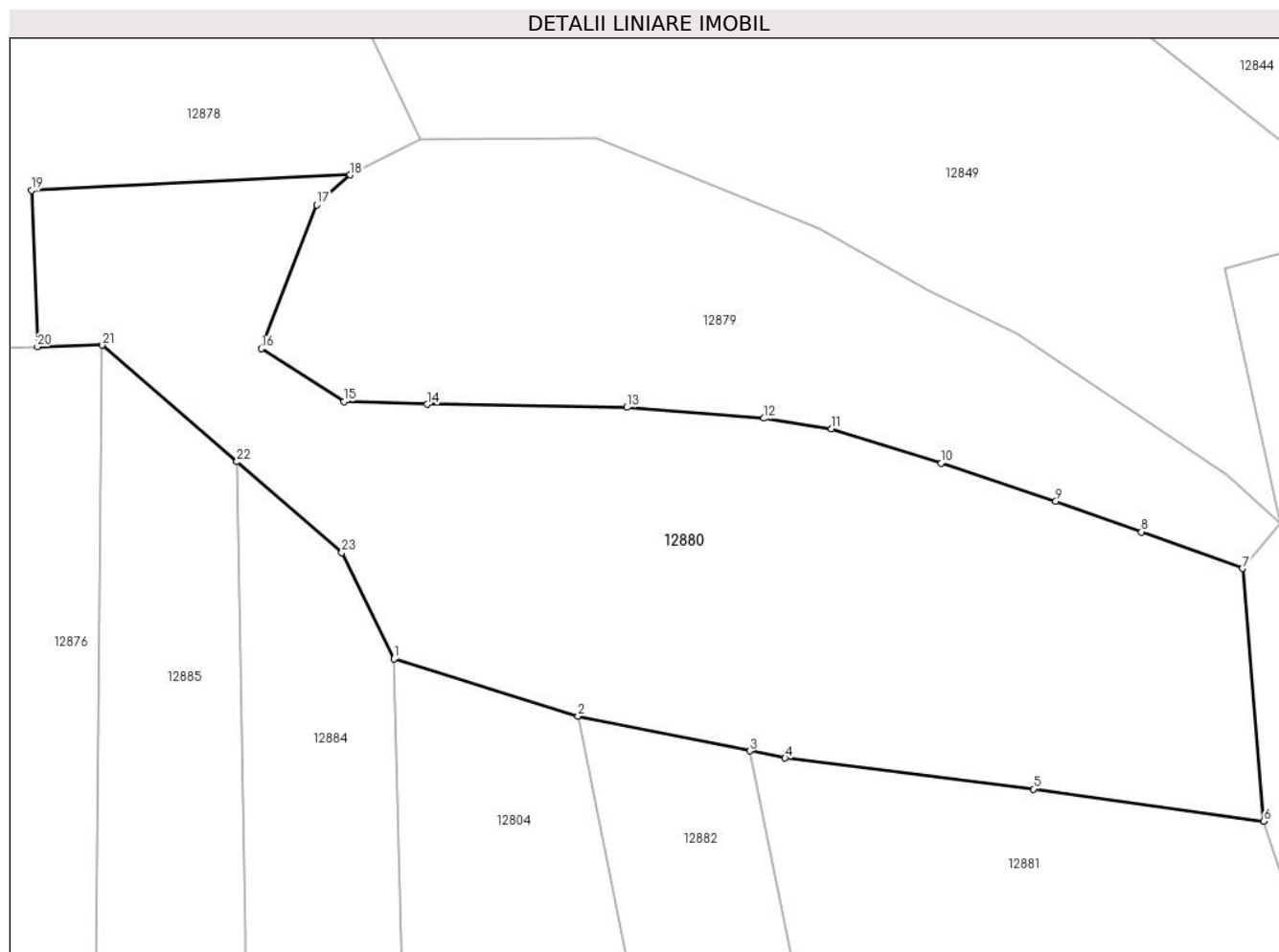
Inscrieri privind dezmembramintele dreptului de proprietate, drepturi reale de garanție și sarcini	Referințe
NU SUNT	

## Anexa Nr. 1 La Partea I

## Teren

Nr cadastral	Suprafața (mp)*	Observații / Referințe
	4.499	

\* Suprafața este determinată în planul de proiecție Stereo 70.



## Date referitoare la teren

Crt	Categorie folosință	Intravilan	Suprafața (mp)	Tarla	Parcelă	Nr. topo	Observații / Referințe
1	arabil	NU	4.499	26	497	-	

## Lungime Segmente

1) Valorile lungimilor segmentelor sunt obținute din proiecție în plan.

Punct început	X / Y	Punct sfârșit	X / Y	Lungime segment (** (m)
1	583.143,13 672.185,62	2	583.164,5 672.178,98	22.378
3	583.184,432 672.174,946	4	583.188,56 672.174,11	4.212
5	583.217,41 672.170,52	6	583.244,14 672.166,79	26.989
7	583.241,69 672.196,1	8	583.229,95 672.200,368	12.492
9	583.219,996 672.203,937	10	583.206,679 672.208,329	14.023

Punct început	X / Y	Punct sfârșit	X / Y	Lungime segment (** (m)
2	583.164,5 672.178,98	3	583.184,432 672.174,946	20.336
4	583.188,56 672.174,11	5	583.217,41 672.170,52	29.073
6	583.244,14 672.166,79	7	583.241,69 672.196,1	29.412
8	583.229,95 672.200,368	9	583.219,996 672.203,937	10.574
10	583.206,679 672.208,329	11	583.193,931 672.212,333	13.362

Punct început	X / Y	Punct sfârșit	X / Y	Lungime segment (** (m)
11	583.193,931 672.212,333	12	583.186,101 672.213,545	7.923
13	583.170,174 672.214,825	14	583.146,968 672.215,159	23.208
15	583.137,346 672.215,505	16	583.127,721 672.221,63	11.409
17	583.134,18 672.238,31	18	583.138,04 672.241,8	5.204
19	583.101,05 672.239,99	20	583.101,737 672.221,846	18.157
21	583.109,28 672.222,03	22	583.124,896 672.208,499	20.663
23	583.137,07 672.197,95	1	583.143,13 672.185,62	13.739

Punct început	X / Y	Punct sfârșit	X / Y	Lungime segment (** (m)
12	583.186,101 672.213,545	13	583.170,174 672.214,825	15.978
14	583.146,968 672.215,159	15	583.137,346 672.215,505	9.628
16	583.127,721 672.221,63	17	583.134,18 672.238,31	17.887
18	583.138,04 672.241,8	19	583.101,05 672.239,99	37.034
20	583.101,737 672.221,846	21	583.109,28 672.222,03	7.545
22	583.124,896 672.208,499	23	583.137,07 672.197,95	16.109

\*\* Lungimile segmentelor sunt determinate în planul de proiecție Stereo 70 și sunt rotunjite la 1 milimetru.

\*\*\* Distanța dintre puncte este formată din segmente cumulate ce sunt mai mici decât valoarea 1 milimetru.



**DATE DESPRE IMOBILUL NR. 12881**

Oficiul de Cadastru și Publicitate Imobiliară SUCEAVA  
Biroul de Cadastru și Publicitate Imobiliară Gura Humorului

**A. Partea I. Descrierea imobilului**

TEREN Extravilan

Adresa: Jud. Suceava

Nr. Crt	Nr cadastral Nr. topografic	Suprafața* (mp)	Observații / Referințe
A1		11.000	Sector cadastral:22 Teren neimprejmut;

**B. Partea II. Proprietari și acte**

Inscrieri privitoare la dreptul de proprietate și alte drepturi reale		Referințe
<b>12881 / 18/03/2022</b>		
Act Normativ nr. 7, din 13/03/1996 emis de PARLAMENTUL ROMANIEI;		
B1	Intabulare, drept de PROPRIETATE, dobandit prin Lege, cota actuala 1/1, cota initiala 1/1 1) <b>NEIDENTIFICAT NEIDENTIFICAT</b>	A1
Act Administrativ nr. 2221, din 14/03/2022 emis de PRIMARIA COMUNEI DRAGOIESTI;		
B2	Se noteaza posesia factica in favoarea lui 1) <b>BAIES MARIA</b>	A1

**C. Partea III. SARCINI .**

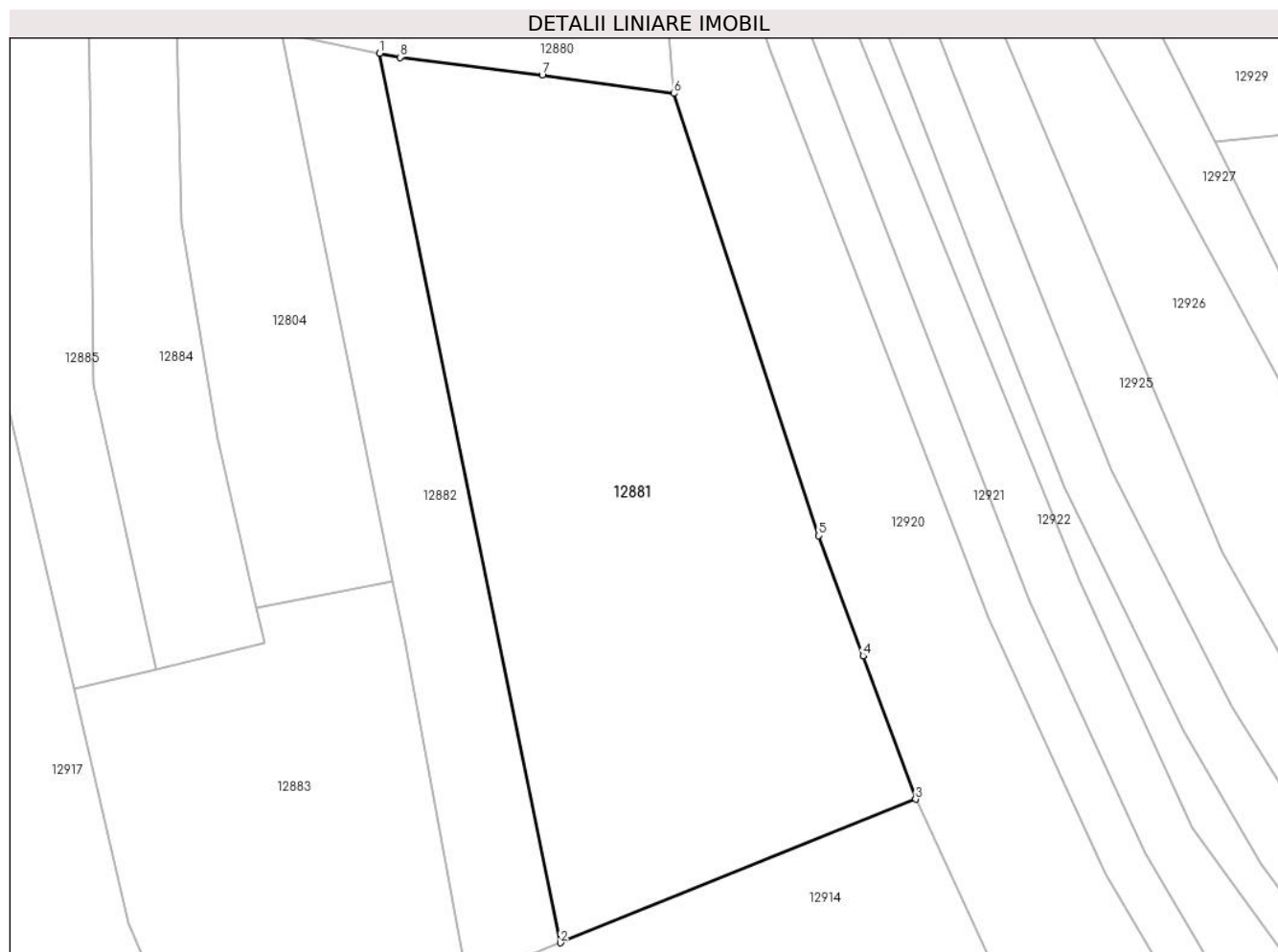
Inscrieri privind dezmembramintele dreptului de proprietate, drepturi reale de garanție și sarcini	Referințe
NU SUNT	

## Anexa Nr. 1 La Partea I

## Teren

Nr cadastral	Suprafața (mp)*	Observații / Referințe
	11.000	

\* Suprafața este determinată în planul de proiecție Stereo 70.



## Date referitoare la teren

Crt	Categorie folosință	Intravilan	Suprafața (mp)	Tarla	Parcelă	Nr. topo	Observații / Referințe
1	arabil	NU	11.000	26	483	-	

## Lungime Segmente

1) Valorile lungimilor segmentelor sunt obținute din proiecție în plan.

Punct început	X / Y	Punct sfârșit	X / Y	Lungime segment (** (m)
1	583.184,432 672.174,946	2	583.221,056 671.994,688	183.941
2	583.221,056 671.994,688	3	583.293,139 672.023,801	77.74
3	583.293,139 672.023,801	4	583.282,447 672.052,854	30.958
4	583.282,447 672.052,854	5	583.273,491 672.077,188	25.93
5	583.273,491 672.077,188	6	583.244,14 672.166,79	94.287

Punct început	X / Y	Punct sfârșit	X / Y	Lungime segment (** (m)
6	583.244,14 672.166,79	7	583.217,41 672.170,52	26.989
7	583.217,41 672.170,52	8	583.188,56 672.174,11	29.073
8	583.188,56 672.174,11	1	583.184,432 672.174,946	4.212

\*\* Lungimile segmentelor sunt determinate în planul de proiecție Stereo 70 și sunt rotunjite la 1 milimetru.

\*\*\* Distanța dintre puncte este formată din segmente cumulate ce sunt mai mici decât valoarea 1 milimetru.





**DATE DESPRE IMOBILUL NR. 12882**

Oficiul de Cadastru și Publicitate Imobiliară SUCEAVA  
Biroul de Cadastru și Publicitate Imobiliară Gura Humorului

**A. Partea I. Descrierea imobilului**

TEREN Extravilan

Adresa: Jud. Suceava

Nr. Crt	Nr cadastral Nr. topografic	Suprafața* (mp)	Observații / Referințe
A1		3.600	Sector cadastral:22 Teren neimprejmut;

**B. Partea II. Proprietari și acte**

Inscrieri privitoare la dreptul de proprietate și alte drepturi reale		Referințe
<b>12882 / 18/03/2022</b>		
Act Normativ nr. 7, din 13/03/1996 emis de PARLAMENTUL ROMANIEI;		
B1	Intabulare, drept de PROPRIETATE, dobandit prin Lege, cota actuala 1/1, cota initiala 1/1 1) <b>NEIDENTIFICAT NEIDENTIFICAT</b>	A1
Act Administrativ nr. 2220, din 14/03/2022 emis de PRIMARIA COMUNEI DRAGOIESTI;		
B2	Se noteaza posesia factica in favoarea lui 1) <b>SARBU MARIUS</b>	A1

**C. Partea III. SARCINI .**

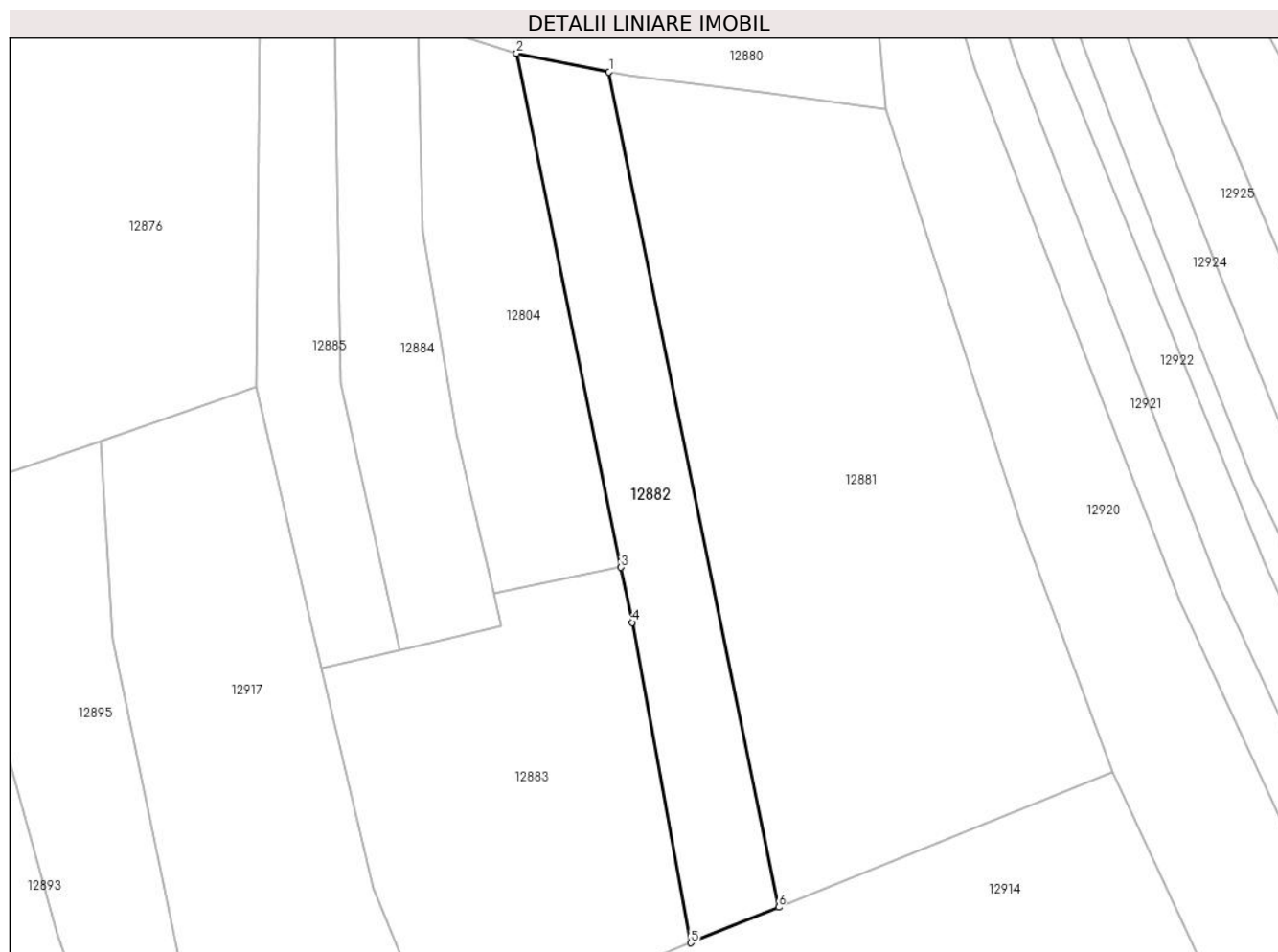
Inscrieri privind dezmembramintele dreptului de proprietate, drepturi reale de garanție și sarcini	Referințe
NU SUNT	

## Anexa Nr. 1 La Partea I

## Teren

Nr cadastral	Suprafața (mp)*	Observații / Referințe
	3.600	

\* Suprafața este determinată în planul de proiecție Stereo 70.



## Date referitoare la teren

Crt	Categorie folosință	Intravilan	Suprafața (mp)	Tarla	Parcelă	Nr. topo	Observații / Referințe
1	arabil	NU	3.600	26	483	-	

## Lungime Segmente

1) Valorile lungimilor segmentelor sunt obținute din proiecție în plan.

Punct început	X / Y	Punct sfârșit	X / Y	Lungime segment (** (m)
1	583.184,432 672.174,946	2	583.164,5 672.178,98	20.336
2	583.164,5 672.178,98	3	583.187,041 672.068,037	113.21
3	583.187,041 672.068,037	4	583.189,455 672.056,156	12.124
4	583.189,455 672.056,156	5	583.202,096 671.987,031	70.271
5	583.202,096 671.987,031	6	583.221,056 671.994,688	20.448

Punct început	X / Y	Punct sfârșit	X / Y	Lungime segment (** (m)
6	583.221,056 671.994,688	1	583.184,432 672.174,946	183.941

\*\* Lungimile segmentelor sunt determinate în planul de proiecție Stereo 70 și sunt rotunjite la 1 milimetru.

\*\*\* Distanța dintre puncte este formată din segmente cumulate ce sunt mai mici decât valoarea 1 milimetru.



**DATE DESPRE IMOBILUL NR. 12883**

Oficiul de Cadastru și Publicitate Imobiliară SUCEAVA  
Biroul de Cadastru și Publicitate Imobiliară Gura Humorului

**A. Partea I. Descrierea imobilului**

TEREN Extravilan

Adresa: Jud. Suceava

Nr. Crt	Nr cadastral Nr. topografic	Suprafața* (mp)	Observații / Referințe
A1		5.400	Sector cadastral:22 Teren neimprejmit;

**B. Partea II. Proprietari și acte**

Inscrieri privitoare la dreptul de proprietate și alte drepturi reale		Referințe
<b>12883 / 18/03/2022</b>		
Act Normativ nr. 7, din 13/03/1996 emis de PARLAMENTUL ROMANIEI;		
B1	Intabulare, drept de PROPRIETATE, dobandit prin Lege, cota actuala 1/1, cota initiala 1/1 1) NEIDENTIFICAT NEIDENTIFICAT	A1
Act Administrativ nr. 2551, din 14/03/2022 emis de PRIMARIA COMUNEI DRAGOIESTI;		
B2	Se noteaza posesia factica in favoarea lui 1) ACHITEI CIPRIAN 2) ACHITEI LILIANA	A1

**C. Partea III. SARCINI .**

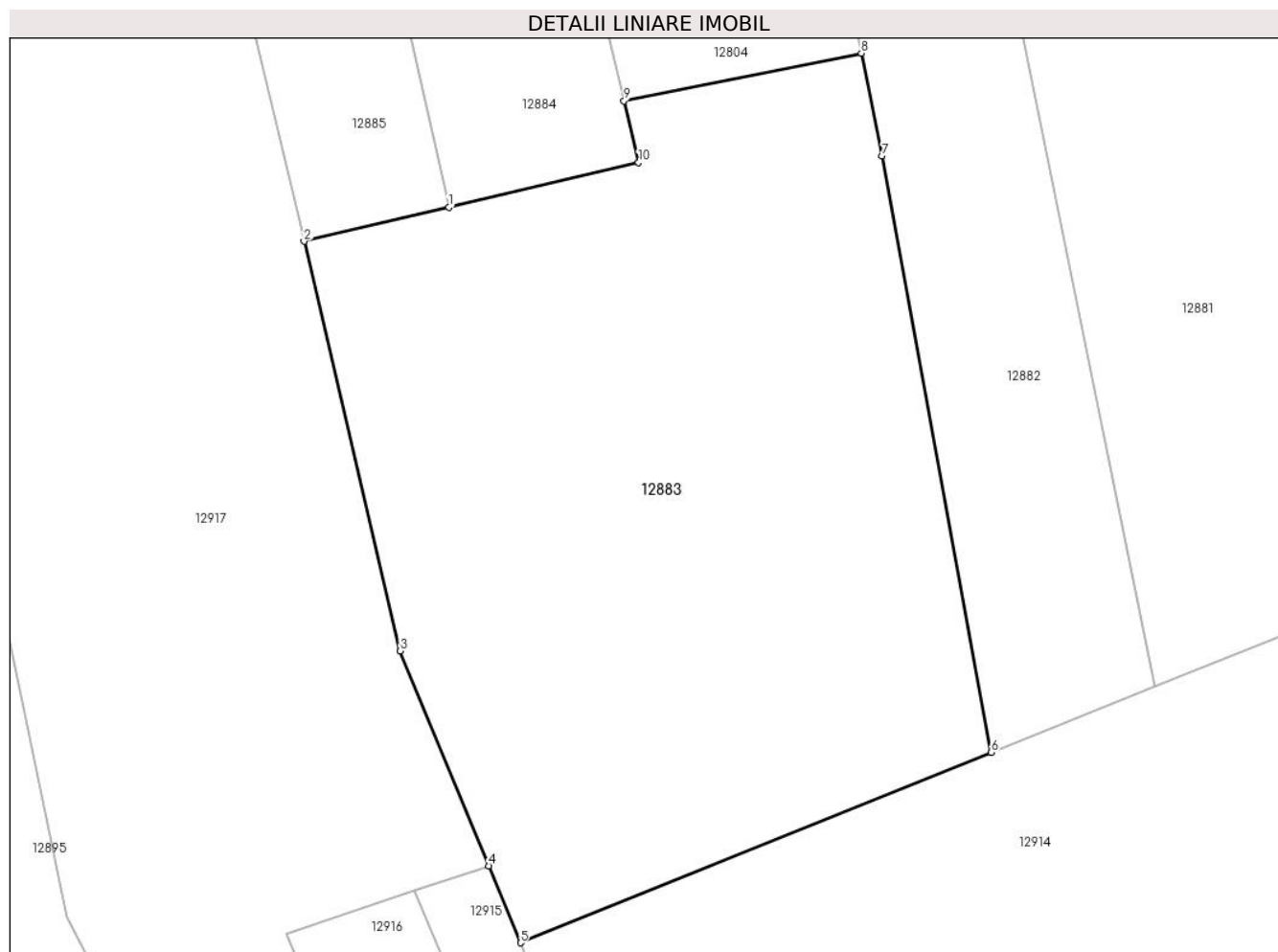
Inscrieri privind dezmembramintele dreptului de proprietate, drepturi reale de garanție și sarcini	Referințe
NU SUNT	

## Anexa Nr. 1 La Partea I

## Teren

Nr cadastral	Suprafața (mp)*	Observații / Referințe
	5.400	

\* Suprafața este determinată în planul de proiecție Stereo 70.



## Date referitoare la teren

Crt	Categorie folosință	Intravilan	Suprafața (mp)	Tarla	Parcelă	Nr. topo	Observații / Referințe
2	neproductiv	NU	5.400	26	497	-	

## Lungime Segmente

1) Valorile lungimilor segmentelor sunt obținute din proiecție în plan.

Punct început	X / Y	Punct sfârșit	X / Y	Lungime segment (** (m)
1	583.139,204 672.050,189	2	583.122,434 672.046,245	17.228
2	583.122,434 672.046,245	3	583.133,59 671.998,803	48.736
3	583.133,59 671.998,803	4	583.143,849 671.973,887	26.945
4	583.143,849 671.973,887	5	583.147,514 671.964,986	9.626
5	583.147,514 671.964,986	6	583.202,096 671.987,031	58.866

Punct început	X / Y	Punct sfârșit	X / Y	Lungime segment (** (m)
6	583.202,096 671.987,031	7	583.189,455 672.056,156	70.271
7	583.189,455 672.056,156	8	583.187,041 672.068,037	12.124
8	583.187,041 672.068,037	9	583.159,535 672.062,527	28.052
9	583.159,535 672.062,527	10	583.161,212 672.055,364	7.357
10	583.161,212 672.055,364	1	583.139,204 672.050,189	22.608

\*\* Lungimile segmentelor sunt determinate în planul de proiecție Stereo 70 și sunt rotunjite la 1 milimetru.

\*\*\* Distanța dintre puncte este formată din segmente cumulate ce sunt mai mici decât valoarea 1 milimetru.





**DATE DESPRE IMOBILUL NR. 12884**

Oficiul de Cadastru și Publicitate Imobiliară SUCEAVA  
Biroul de Cadastru și Publicitate Imobiliară Gura Humorului

**A. Partea I. Descrierea imobilului**

TEREN Extravilan

Adresa: Jud. Suceava

Nr. Crt	Nr cadastral Nr. topografic	Suprafața* (mp)	Observații / Referințe
A1		3.000	Sector cadastral:22 Teren neimprejmuit;

**B. Partea II. Proprietari și acte**

Inscrieri privitoare la dreptul de proprietate și alte drepturi reale		Referințe
<b>12884 / 18/03/2022</b>		
Act Normativ nr. 7, din 13/03/1996 emis de PARLAMENTUL ROMANIEI;		
B1	Intabulare, drept de PROPRIETATE, dobandit prin Lege, cota actuala 1/1, cota initiala 1/1 1) <b>NEIDENTIFICAT NEIDENTIFICAT</b>	A1
Act Administrativ nr. 2219, din 14/03/2022 emis de PRIMARIA COMUNEI DRAGOIESTI;		
B2	Se noteaza posesia factica in favoarea lui 1) <b>GVINDA ILIE ADRIAN</b>	A1

**C. Partea III. SARCINI .**

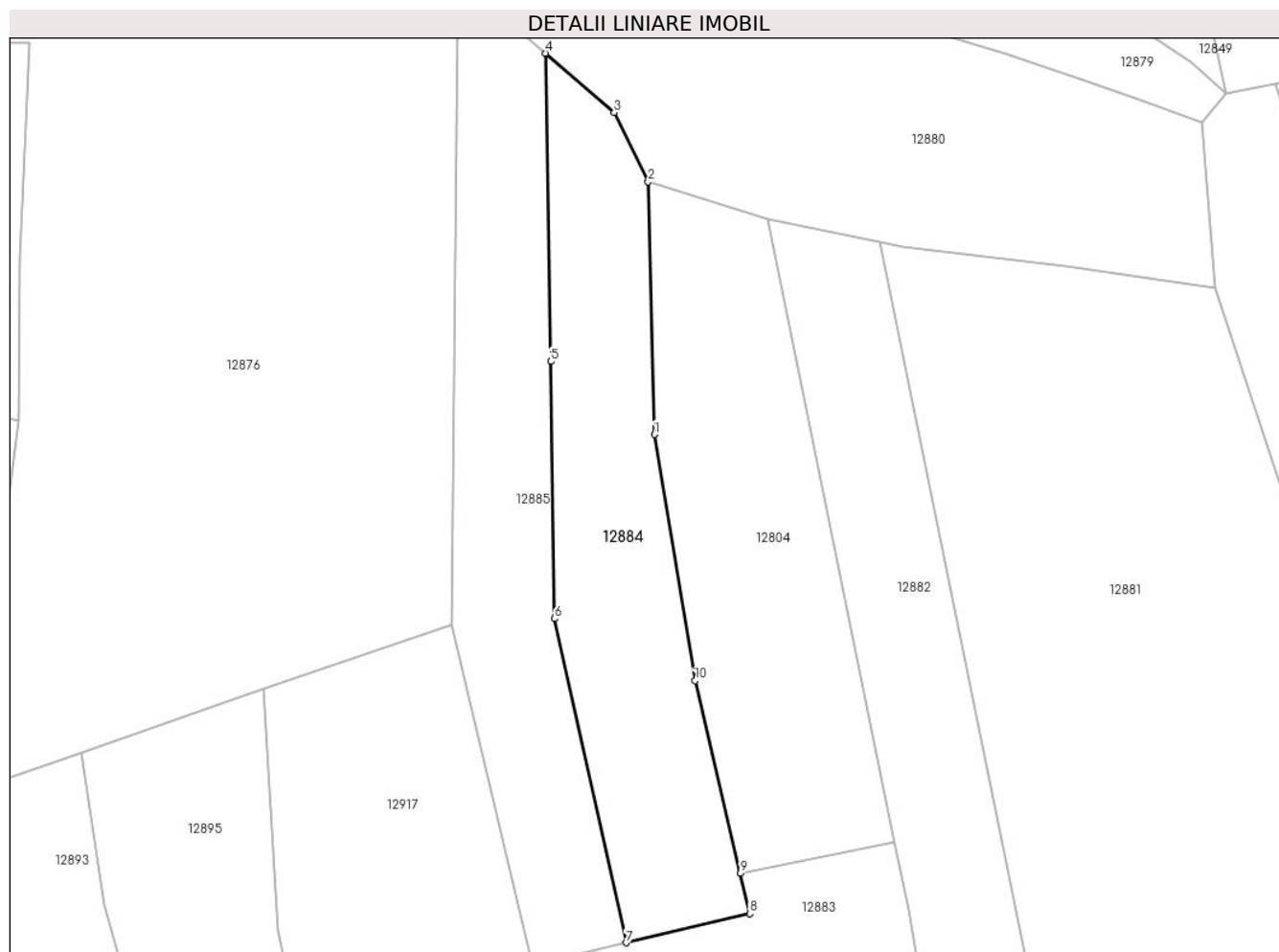
Inscrieri privind dezmembramintele dreptului de proprietate, drepturi reale de garanție și sarcini	Referințe
NU SUNT	

## Anexa Nr. 1 La Partea I

## Teren

Nr cadastral	Suprafața (mp)*	Observații / Referințe
	3.000	

\* Suprafața este determinată în planul de proiecție Stereo 70.



## Date referitoare la teren

Crt	Categorie folosință	Intravilan	Suprafața (mp)	Tarla	Parcelă	Nr. topo	Observații / Referințe
1	arabil	NU	3.000	26	497	-	

## Lungime Segmente

1) Valorile lungimilor segmentelor sunt obținute din proiecție în plan.

Punct început	X / Y	Punct sfârșit	X / Y	Lungime segment (** (m)
1	583.144,239 672.140,65	2	583.143,13 672.185,62	44.984
2	583.143,13 672.185,62	3	583.137,07 672.197,95	13.739
3	583.137,07 672.197,95	4	583.124,896 672.208,499	16.109
4	583.124,896 672.208,499	5	583.125,821 672.153,64	54.867
5	583.125,821 672.153,64	6	583.126,443 672.107,868	45.776

Punct început	X / Y	Punct sfârșit	X / Y	Lungime segment (** (m)
6	583.126,443 672.107,868	7	583.139,204 672.050,189	59.074
7	583.139,204 672.050,189	8	583.161,212 672.055,364	22.608
8	583.161,212 672.055,364	9	583.159,535 672.062,527	7.357
9	583.159,535 672.062,527	10	583.151,5 672.096,842	35.243
10	583.151,5 672.096,842	1	583.144,239 672.140,65	44.406

\*\* Lungimile segmentelor sunt determinate în planul de proiecție Stereo 70 și sunt rotunjite la 1 milimetru.

\*\*\* Distanța dintre puncte este formată din segmente cumulate ce sunt mai mici decât valoarea 1 milimetru.



**DATE DESPRE IMOBILUL NR. 12885**

Oficiul de Cadastru și Publicitate Imobiliară SUCEAVA  
Biroul de Cadastru și Publicitate Imobiliară Gura Humorului

**A. Partea I. Descrierea imobilului**

TEREN Extravilan

Adresa: Jud. Suceava

Nr. Crt	Nr cadastral Nr. topografic	Suprafața* (mp)	Observații / Referințe
A1		2.900	Sector cadastral:22 Teren neimprejmuit;

**B. Partea II. Proprietari și acte**

Inscrieri privitoare la dreptul de proprietate și alte drepturi reale		Referințe
<b>12885 / 18/03/2022</b>		
Act Normativ nr. 7, din 13/03/1996 emis de PARLAMENTUL ROMANIEI;		
B1	Intabulare, drept de PROPRIETATE, dobandit prin Lege, cota actuala 1/1, cota initiala 1/1 1) NEIDENTIFICAT NEIDENTIFICAT	A1
Act Administrativ nr. 2218, din 14/03/2022 emis de PRIMARIA COMUNEI DRAGOIESTI;		
B2	Se noteaza posesia factica in favoarea lui 1) NITAN GHEORGHE	A1

**C. Partea III. SARCINI .**

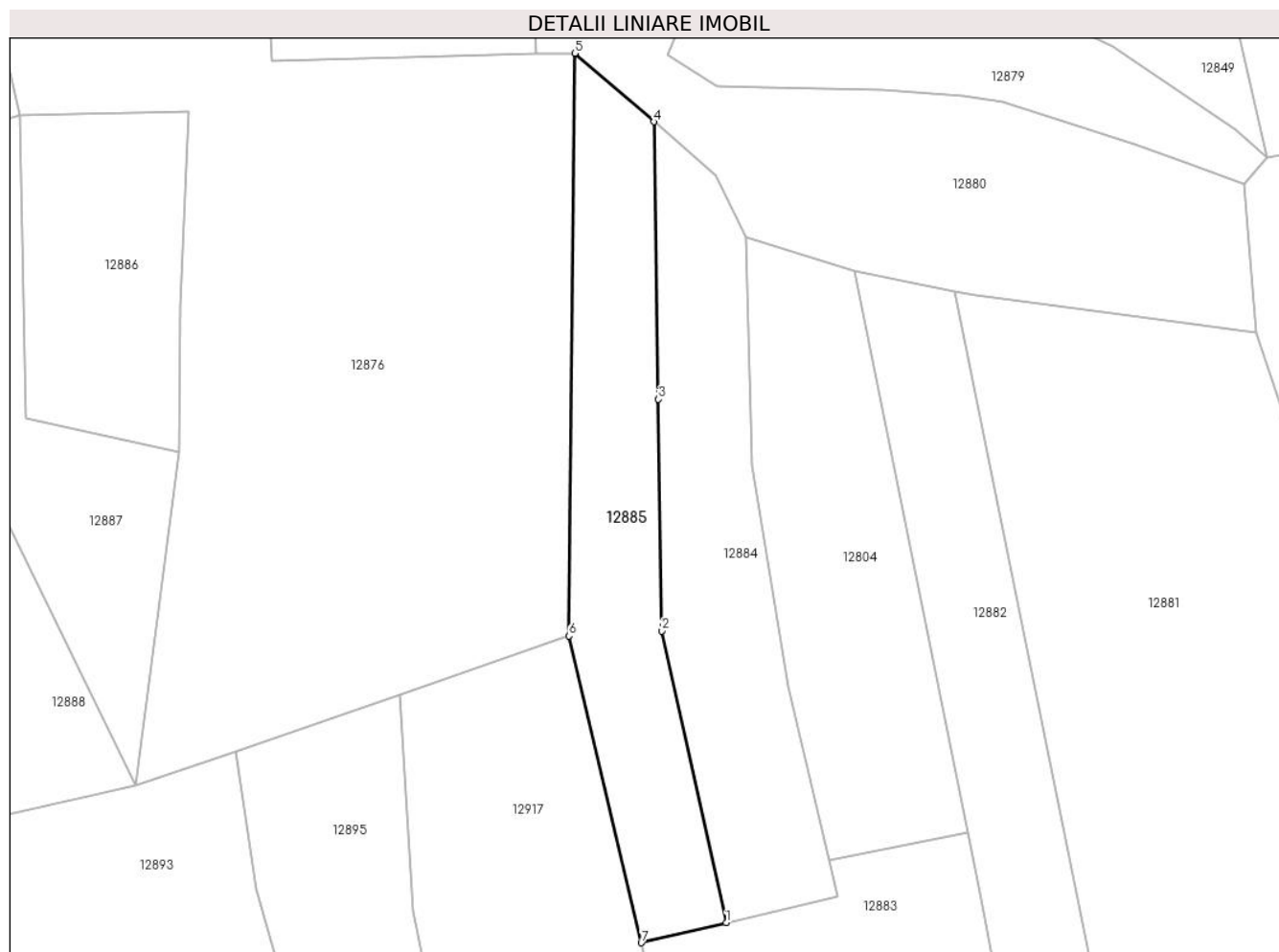
Inscrieri privind dezmembramintele dreptului de proprietate, drepturi reale de garanție și sarcini	Referințe
NU SUNT	

## Anexa Nr. 1 La Partea I

## Teren

Nr cadastral	Suprafața (mp)*	Observații / Referințe
	2.900	

\* Suprafața este determinată în planul de proiecție Stereo 70.



## Date referitoare la teren

Crt	Categorie folosință	Intravilan	Suprafața (mp)	Tarla	Parcelă	Nr. topo	Observații / Referințe
1	arabil	NU	2.900	26	497	-	

## Lungime Segmente

1) Valorile lungimilor segmentelor sunt obținute din proiecție în plan.

Punct început	X / Y	Punct sfârșit	X / Y	Lungime segment (** (m)
1	583.139,204 672.050,189	2	583.126,443 672.107,868	59.074
2	583.126,443 672.107,868	3	583.125,821 672.153,64	45.776
3	583.125,821 672.153,64	4	583.124,896 672.208,499	54.867
4	583.124,896 672.208,499	5	583.109,28 672.222,03	20.663
5	583.109,28 672.222,03	6	583.108,175 672.106,886	115.149

Punct început	X / Y	Punct sfârșit	X / Y	Lungime segment (** (m)
6	583.108,175 672.106,886	7	583.122,434 672.046,245	62.295
7	583.122,434 672.046,245	1	583.139,204 672.050,189	17.228

\*\* Lungimile segmentelor sunt determinate în planul de proiecție Stereo 70 și sunt rotunjite la 1 milimetru.

\*\*\* Distanța dintre puncte este formată din segmente cumulate ce sunt mai mici decât valoarea 1 milimetru.





**DATE DESPRE IMOBILUL NR. 12886**

Oficiul de Cadastru și Publicitate Imobiliară SUCEAVA  
Biroul de Cadastru și Publicitate Imobiliară Gura Humorului

**A. Partea I. Descrierea imobilului**

TEREN Extravilan

Adresa: Jud. Suceava

Nr. Crt	Nr cadastral Nr. topografic	Suprafața* (mp)	Observații / Referințe
A1		2.000	Sector cadastral:22 Teren neimprejmit;

**B. Partea II. Proprietari și acte**

Inscrieri privitoare la dreptul de proprietate și alte drepturi reale		Referințe
<b>12886 / 18/03/2022</b>		
Act Normativ nr. 7, din 13/03/1996 emis de PARLAMENTUL ROMANIEI;		
B1	Intabulare, drept de PROPRIETATE, dobandit prin Lege, cota actuala 1/1, cota initiala 1/1 1) NEIDENTIFICAT NEIDENTIFICAT	A1
Act Administrativ nr. 1810, din 14/03/2022 emis de PRIMARIA COMUNEI DRAGOIESTI;		
B2	Se noteaza posesia factica in favoarea lui 1) ONUT SIMION-DUMITRU	A1

**C. Partea III. SARCINI .**

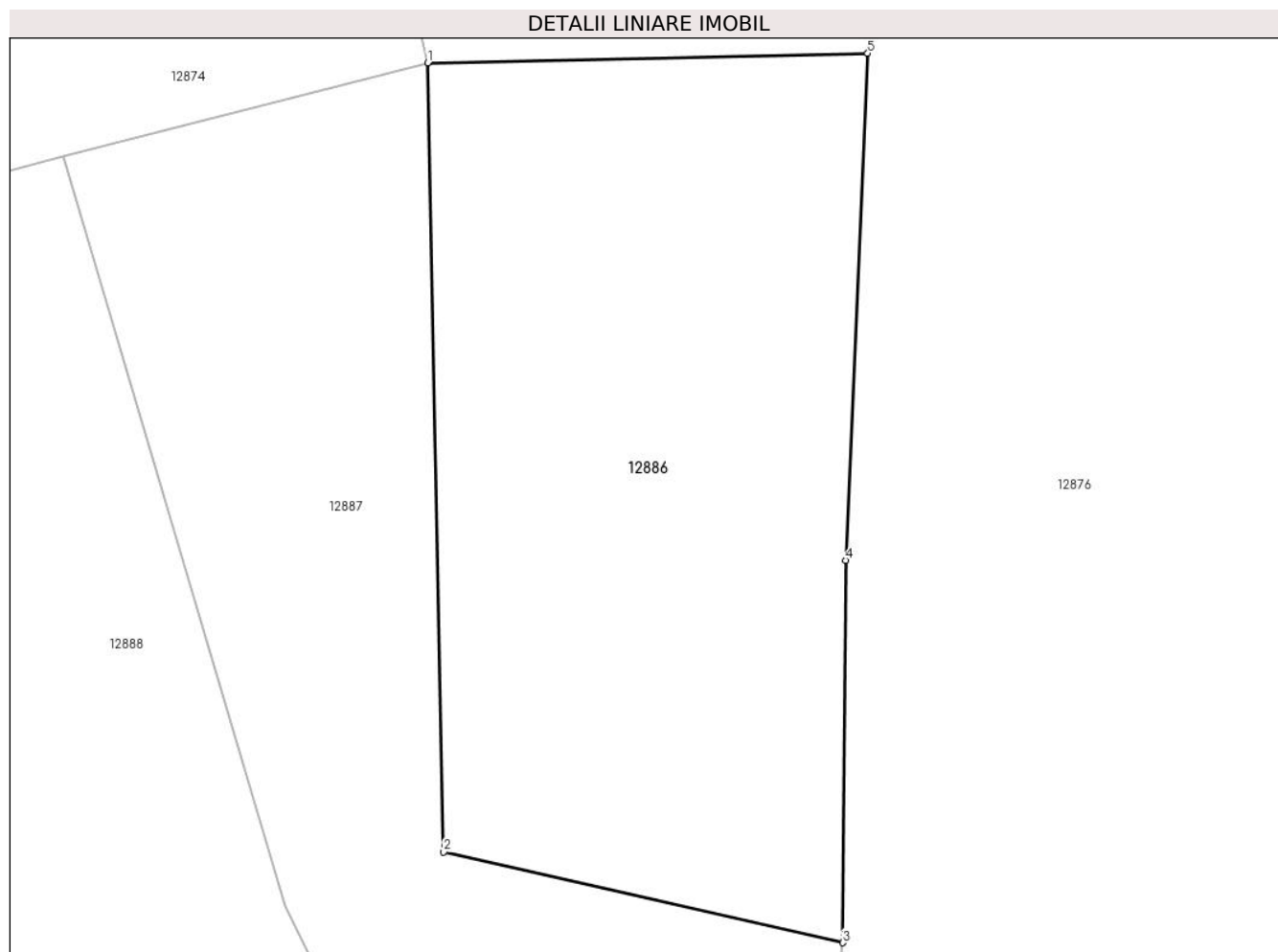
Inscrieri privind dezmembramintele dreptului de proprietate, drepturi reale de garanție și sarcini	Referințe
NU SUNT	

## Anexa Nr. 1 La Partea I

## Teren

Nr cadastral	Suprafața (mp)*	Observații / Referințe
	2.000	

\* Suprafața este determinată în planul de proiecție Stereo 70.



## Date referitoare la teren

Crt	Categorie folosință	Intra vilan	Suprafața (mp)	Tarla	Parcelă	Nr. topo	Observații / Referințe
1	arabil	NU	2.000	26	497	-	

## Lungime Segmente

1) Valorile lungimilor segmentelor sunt obținute din proiecție în plan.

Punct început	X / Y	Punct sfârșit	X / Y	Lungime segment (** (m)
1	582.999,616 672.209,69	2	583.000,842 672.149,977	59.726
2	583.000,842 672.149,977	3	583.031,063 672.143,099	30.994
3	583.031,063 672.143,099	4	583.031,304 672.172,04	28.942
4	583.031,304 672.172,04	5	583.032,95 672.210,424	38.419
5	583.032,95 672.210,424	1	582.999,616 672.209,69	33.342

**\*\* Lungimile segmentelor sunt determinate în planul de proiecție Stereo 70 și sunt rotunjite la 1 milimetru.**

**\*\*\* Distanța dintre puncte este formată din segmente cumulate ce sunt mai mici decât valoarea 1 milimetru.**



**DATE DESPRE IMOBILUL NR. 12887**

Oficiul de Cadastru și Publicitate Imobiliară SUCEAVA  
 Biroul de Cadastru și Publicitate Imobiliară Gura Humorului

**A. Partea I. Descrierea imobilului**

TEREN Extravilan

Adresa: Jud. Suceava

Nr. Crt	Nr cadastral Nr. topografic	Suprafața* (mp)	Observații / Referințe
A1		2.710	Sector cadastral:22 Teren neimprejmuit;

**B. Partea II. Proprietari și acte**

Inscrieri privitoare la dreptul de proprietate și alte drepturi reale		Referințe
<b>12887 / 18/03/2022</b>		
Act Normativ nr. 7, din 13/03/1996 emis de PARLAMENTUL ROMANIEI;		
B1	Inscrierea provizorie, drept de PROPRIETATE, dobandit prin Lege, cota actuala 1/1, cota initiala 1/1	A1
1) <b>COMUNA DRAGOIESTI</b> , CIF:4441190, Proprietar Neidentificat		

**C. Partea III. SARCINI .**

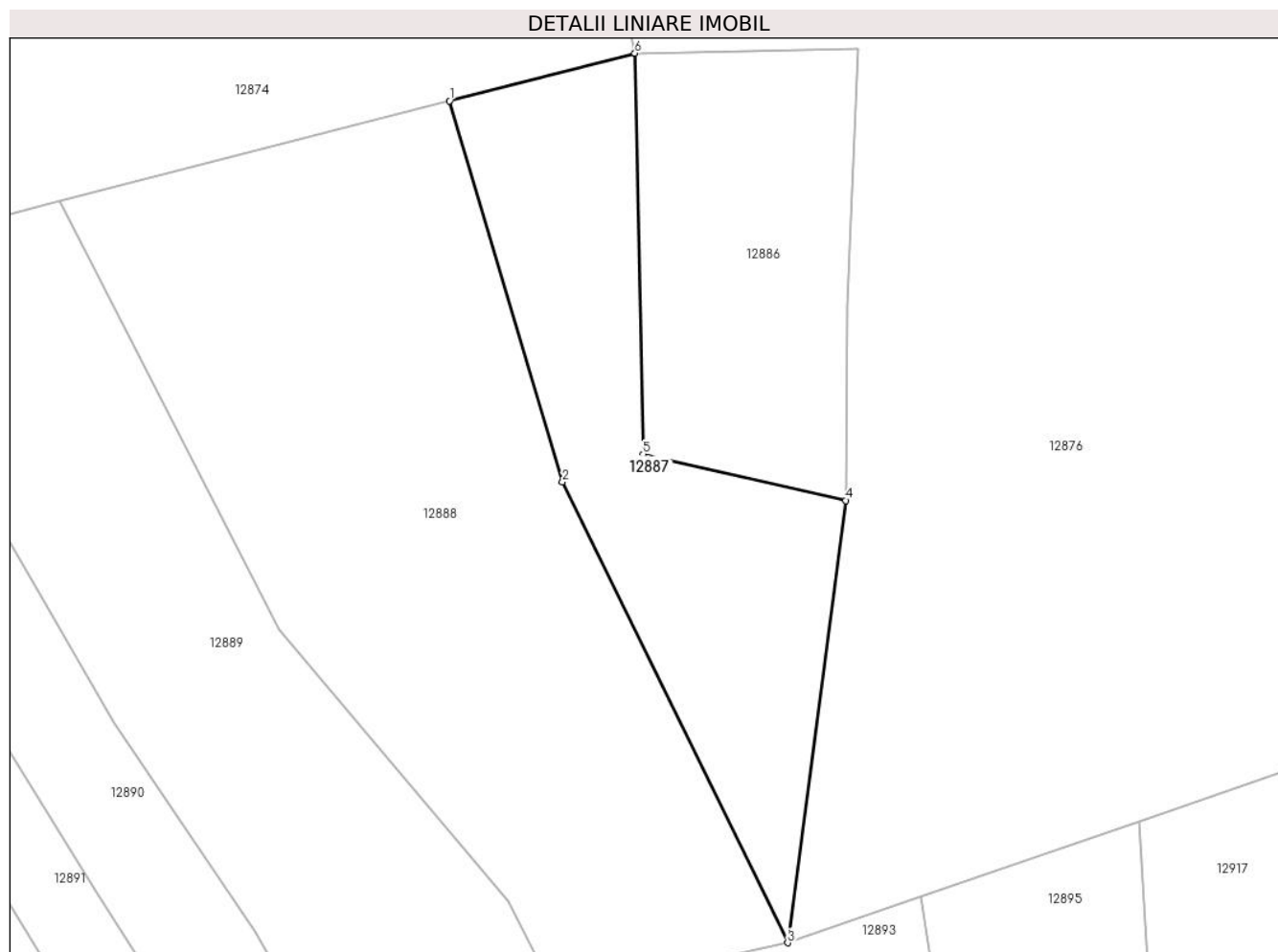
Inscrieri privind dezmembramintele dreptului de proprietate, drepturi reale de garanție și sarcini	Referințe
NU SUNT	

## Anexa Nr. 1 La Partea I

## Teren

Nr cadastral	Suprafața (mp)*	Observații / Referințe
	2.710	

\* Suprafața este determinată în planul de proiecție Stereo 70.



## Date referitoare la teren

Crt	Categorie folosință	Intravilan	Suprafața (mp)	Tarla	Parcelă	Nr. topo	Observații / Referințe
1	arabil	NU	1.506	26	489	-	
2	neproductiv	NU	1.204	26	497	-	

## Lungime Segmente

1) Valorile lungimilor segmentelor sunt obținute din proiecție în plan.

Punct început	X / Y	Punct sfârșit	X / Y	Lungime segment (** (m)
1	582.971,993 672.202,585	2	582.988,828 672.145,876	59.155
2	582.988,828 672.145,876	3	583.022,39 672.077,25	76.393
3	583.022,39 672.077,25	4	583.031,063 672.143,099	66.418
4	583.031,063 672.143,099	5	583.000,842 672.149,977	30.994

Punct început	X / Y	Punct sfârșit	X / Y	Lungime segment (** (m)
5	583.000,842 672.149,977	6	582.999,616 672.209,69	59.726
6	582.999,616 672.209,69	1	582.971,993 672.202,585	28.522

\*\* Lungimile segmentelor sunt determinate în planul de proiecție Stereo 70 și sunt rotunjite la 1 milimetru.

\*\*\* Distanța dintre puncte este formată din segmente cumulate ce sunt mai mici decât valoarea 1 milimetru.





**DATE DESPRE IMOBILUL NR. 12888**

Oficiul de Cadastru și Publicitate Imobiliară SUCEAVA  
Biroul de Cadastru și Publicitate Imobiliară Gura Humorului

**A. Partea I. Descrierea imobilului**

TEREN Extravilan

Adresa: Jud. Suceava

Nr. Crt	Nr cadastral Nr. topografic	Suprafața* (mp)	Observații / Referințe
A1		6.300	Sector cadastral:22 Teren neimprejmuit;

**B. Partea II. Proprietari și acte**

Inscrieri privitoare la dreptul de proprietate și alte drepturi reale		Referințe
<b>12888 / 18/03/2022</b>		
Act Normativ nr. 7, din 13/03/1996 emis de PARLAMENTUL ROMANIEI;		
B1	Intabulare, drept de PROPRIETATE, dobandit prin Lege, cota actuala 1/1, cota initiala 1/1 1) NEIDENTIFICAT NEIDENTIFICAT	A1
Act Administrativ nr. 2257, din 14/03/2022 emis de PRIMARIA COMUNEI DRAGOIESTI;		
B2	Se noteaza posesia factica in favoarea lui 1) NITAN VIORICA	A1

**C. Partea III. SARCINI .**

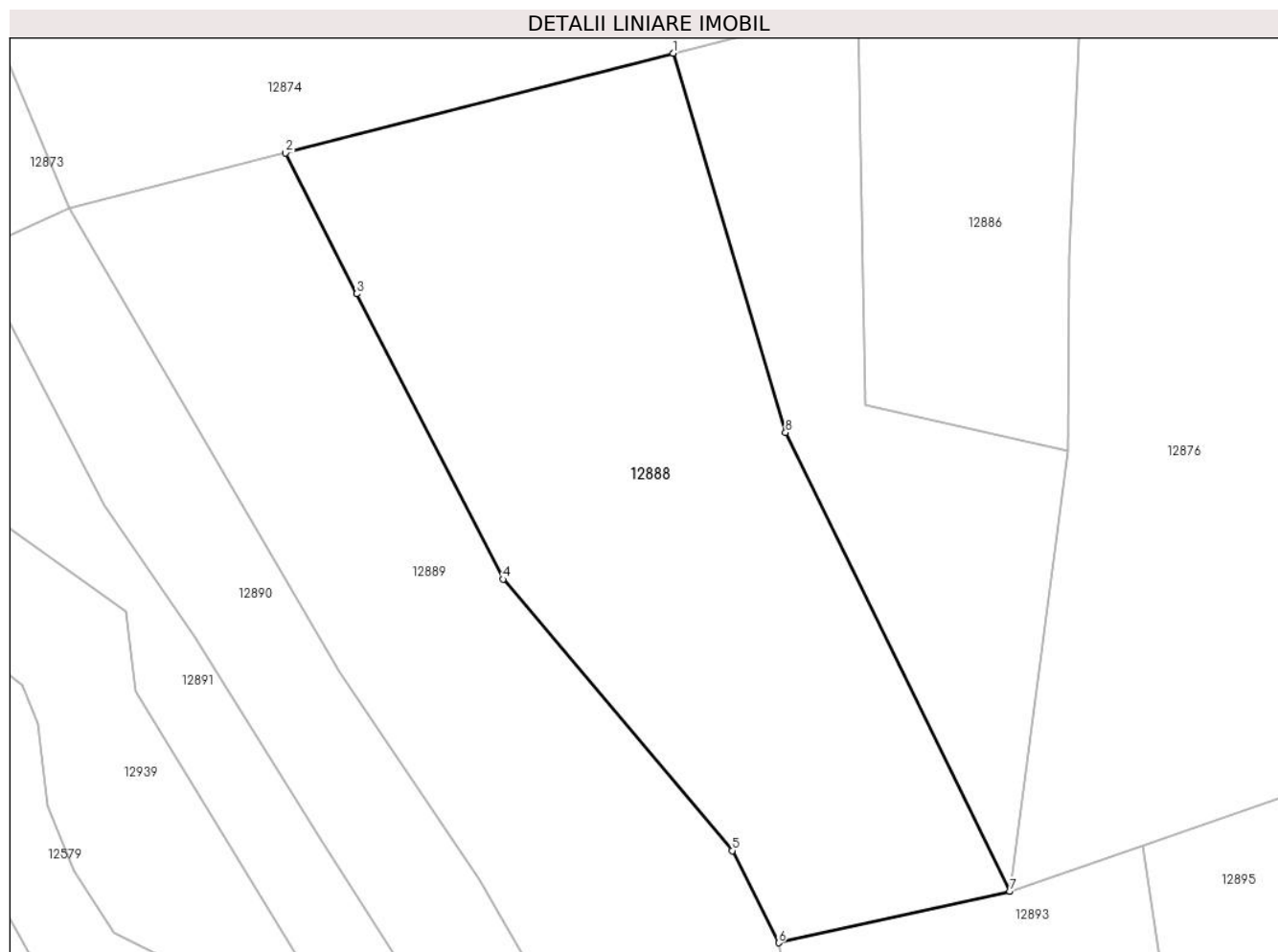
Inscrieri privind dezmembramintele dreptului de proprietate, drepturi reale de garanție și sarcini	Referințe
NU SUNT	

## Anexa Nr. 1 La Partea I

## Teren

Nr cadastral	Suprafața (mp)*	Observații / Referințe
	6.300	

\* Suprafața este determinată în planul de proiecție Stereo 70.



## Date referitoare la teren

Crt	Categorie folosință	Intravilan	Suprafața (mp)	Tarla	Parcelă	Nr. topo	Observații / Referințe
1	arabil	NU	6.300	26	489	-	

## Lungime Segmente

1) Valorile lungimilor segmentelor sunt obținute din proiecție în plan.

Punct început	X / Y	Punct sfârșit	X / Y	Lungime segment (** (m)
1	582.971,993 672.202,585	2	582.913,987 672.187,665	59.894
2	582.913,987 672.187,665	3	582.924,673 672.166,619	23.603
3	582.924,673 672.166,619	4	582.946,536 672.123,936	47.957
4	582.946,536 672.123,936	5	582.980,826 672.083,361	53.124
5	582.980,826 672.083,361	6	582.987,785 672.069,581	15.437

Punct început	X / Y	Punct sfârșit	X / Y	Lungime segment (** (m)
6	582.987,785 672.069,581	7	583.022,39 672.077,25	35.445
7	583.022,39 672.077,25	8	582.988,828 672.145,876	76.393
8	582.988,828 672.145,876	1	582.971,993 672.202,585	59.155

\*\* Lungimile segmentelor sunt determinate în planul de proiecție Stereo 70 și sunt rotunjite la 1 milimetru.

\*\*\* Distanța dintre puncte este formată din segmente cumulate ce sunt mai mici decât valoarea 1 milimetru.



**DATE DESPRE IMOBILUL NR. 12889**

Oficiul de Cadastru și Publicitate Imobiliară SUCEAVA  
Biroul de Cadastru și Publicitate Imobiliară Gura Humorului

**A. Partea I. Descrierea imobilului**

TEREN Extravilan

Adresa: Jud. Suceava

Nr. Crt	Nr cadastral Nr. topografic	Suprafața* (mp)	Observații / Referințe
A1		4.998	Sector cadastral:22 Teren neimprejmuit;

**B. Partea II. Proprietari și acte**

Inscrieri privitoare la dreptul de proprietate și alte drepturi reale		Referințe
<b>12889 / 18/03/2022</b>		
Act Normativ nr. 7, din 13/03/1996 emis de PARLAMENTUL ROMANIEI;		
B1	Intabulare, drept de PROPRIETATE, dobandit prin Lege, cota actuala 1/1, cota initiala 1/1 1) NEIDENTIFICAT NEIDENTIFICAT	A1
Act Administrativ nr. 2202, din 14/03/2022 emis de PRIMARIA COMUNEI DRAGOIESTI;		
B2	Se noteaza posesia factica in favoarea lui 1) ACHITEI CIPRIAN	A1

**C. Partea III. SARCINI .**

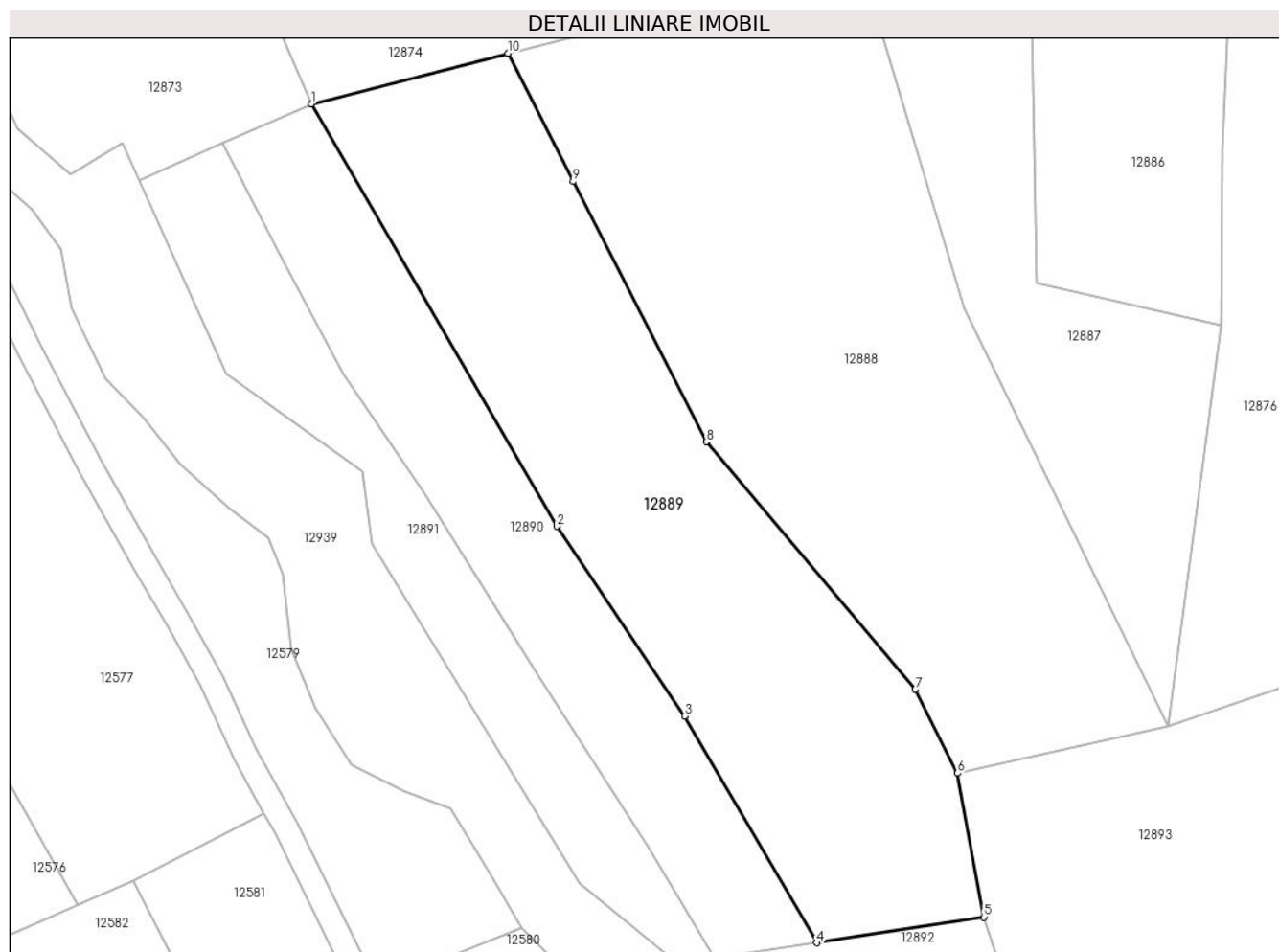
Inscrieri privind dezmembramintele dreptului de proprietate, drepturi reale de garanție și sarcini	Referințe
NU SUNT	

## Anexa Nr. 1 La Partea I

## Teren

Nr cadastral	Suprafața (mp)*	Observații / Referințe
	4.998	

\* Suprafața este determinată în planul de proiecție Stereo 70.



## Date referitoare la teren

Crt	Categorie folosință	Intravilan	Suprafața (mp)	Tarla	Parcelă	Nr. topo	Observații / Referințe
1	arabil	NU	4.998	26	489	-	

## Lungime Segmente

1) Valorile lungimilor segmentelor sunt obținute din proiecție în plan.

Punct început	X / Y	Punct sfârșit	X / Y	Lungime segment (** (m)
1	582.881,711 672.179,363	2	582.922,043 672.110,084	80.164
2	582.922,043 672.110,084	3	582.943,013 672.078,957	37.532
3	582.943,013 672.078,957	4	582.964,693 672.041,775	43.041
4	582.964,693 672.041,775	5	582.992,13 672.045,98	27.757
5	582.992,13 672.045,98	6	582.987,785 672.069,581	23.998

Punct început	X / Y	Punct sfârșit	X / Y	Lungime segment (** (m)
6	582.987,785 672.069,581	7	582.980,826 672.083,361	15.437
7	582.980,826 672.083,361	8	582.946,536 672.123,936	53.124
8	582.946,536 672.123,936	9	582.924,673 672.166,619	47.957
9	582.924,673 672.166,619	10	582.913,987 672.187,665	23.603
10	582.913,987 672.187,665	1	582.881,711 672.179,363	33.327

\*\* Lungimile segmentelor sunt determinate în planul de proiecție Stereo 70 și sunt rotunjite la 1 milimetru.

\*\*\* Distanța dintre puncte este formată din segmente cumulate ce sunt mai mici decât valoarea 1 milimetru.





**DATE DESPRE IMOBILUL NR. 12890**

Oficiul de Cadastru și Publicitate Imobiliară SUCEAVA  
Biroul de Cadastru și Publicitate Imobiliară Gura Humorului

**A. Partea I. Descrierea imobilului**

TEREN Extravilan

Adresa: Jud. Suceava

Nr. Crt	Nr cadastral Nr. topografic	Suprafața* (mp)	Observații / Referințe
A1		2.600	Sector cadastral:22 Teren neimprejmut;

**B. Partea II. Proprietari și acte**

Inscrieri privitoare la dreptul de proprietate și alte drepturi reale		Referințe
<b>12890 / 18/03/2022</b>		
Act Normativ nr. 7, din 13/03/1996 emis de PARLAMENTUL ROMANIEI;		
B1	Intabulare, drept de PROPRIETATE, dobandit prin Lege, cota actuala 1/1, cota initiala 1/1 1) NEIDENTIFICAT NEIDENTIFICAT	A1
Act Administrativ nr. 2203, din 14/03/2022 emis de PRIMARIA COMUNEI DRAGOIESTI;		
B2	Se noteaza posesia factica in favoarea lui 1) ONUT SIMION-DUMITRU	A1

**C. Partea III. SARCINI .**

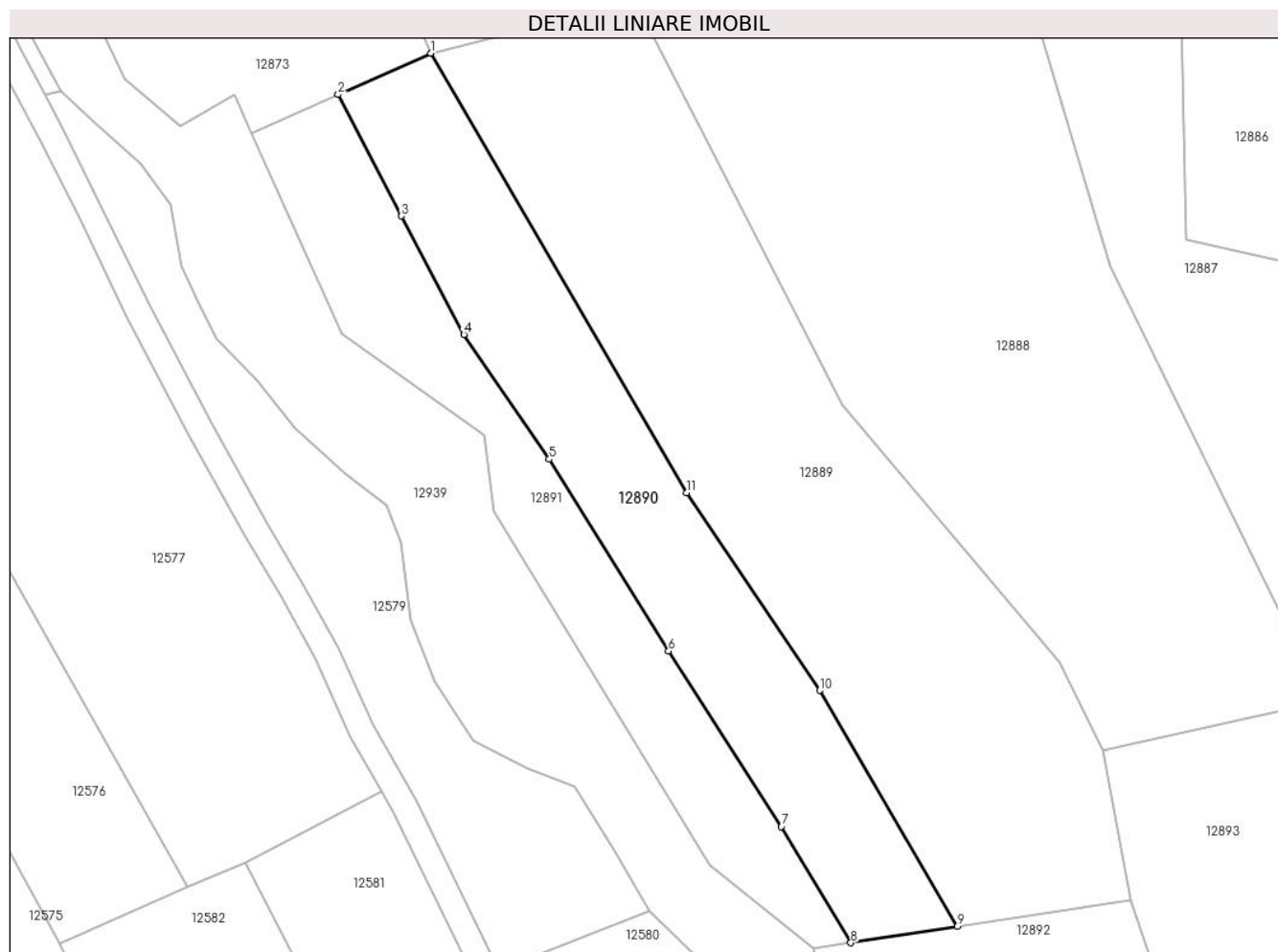
Inscrieri privind dezmembramintele dreptului de proprietate, drepturi reale de garanție și sarcini	Referințe
NU SUNT	

## Anexa Nr. 1 La Partea I

## Teren

Nr cadastral	Suprafața (mp)*	Observații / Referințe
	2.600	

\* Suprafața este determinată în planul de proiecție Stereo 70.



## Date referitoare la teren

Crt	Categorie folosință	Intravilan	Suprafața (mp)	Tarla	Parcelă	Nr. topo	Observații / Referințe
1	arabil	NU	2.600	26	489	-	

## Lungime Segmente

1) Valorile lungimilor segmentelor sunt obținute din proiecție în plan.

Punct început	X / Y	Punct sfârșit	X / Y	Lungime segment (** (m)
1	582.881,711 672.179,363	2	582.867,125 672.172,846	15.976
2	582.867,125 672.172,846	3	582.877,098 672.153,716	21.574
3	582.877,098 672.153,716	4	582.886,932 672.135,032	21.114
4	582.886,932 672.135,032	5	582.900,384 672.115,397	23.801
5	582.900,384 672.115,397	6	582.919,188 672.085,155	35.611

Punct început	X / Y	Punct sfârșit	X / Y	Lungime segment (** (m)
6	582.919,188 672.085,155	7	582.937,012 672.057,53	32.876
7	582.937,012 672.057,53	8	582.947,937 672.039,207	21.333
8	582.947,937 672.039,207	9	582.964,693 672.041,775	16.952
9	582.964,693 672.041,775	10	582.943,013 672.078,957	43.041
10	582.943,013 672.078,957	11	582.922,043 672.110,084	37.532
11	582.922,043 672.110,084	1	582.881,711 672.179,363	80.164

\*\* Lungimile segmentelor sunt determinate în planul de proiecție Stereo 70 și sunt rotunjite la 1 milimetru.

\*\*\* Distanța dintre puncte este formată din segmente cumulate ce sunt mai mici decât valoarea 1 milimetru.



**DATE DESPRE IMOBILUL NR. 12891**

Oficiul de Cadastru și Publicitate Imobiliară SUCEAVA  
 Biroul de Cadastru și Publicitate Imobiliară Gura Humorului

**A. Partea I. Descrierea imobilului**

TEREN Extravilan

Adresa: Jud. Suceava

Nr. Crt	Nr cadastral Nr. topografic	Suprafața* (mp)	Observații / Referințe
A1		1.903	Sector cadastral:22 Teren neimprejmuit;

**B. Partea II. Proprietari și acte**

Inscrieri privitoare la dreptul de proprietate și alte drepturi reale		Referințe
<b>12891 / 18/03/2022</b>		
Act Normativ nr. 7, din 13/03/1996 emis de PARLAMENTUL ROMANIEI;		
B1	Inscrierea provizorie, drept de PROPRIETATE, dobandit prin Lege, cota actuala 1/1, cota initiala 1/1	A1
1) <b>COMUNA DRAGOIESTI</b> , CIF:4441190, Proprietar Neidentificat		

**C. Partea III. SARCINI .**

Inscrieri privind dezmembramintele dreptului de proprietate, drepturi reale de garanție și sarcini	Referințe
NU SUNT	

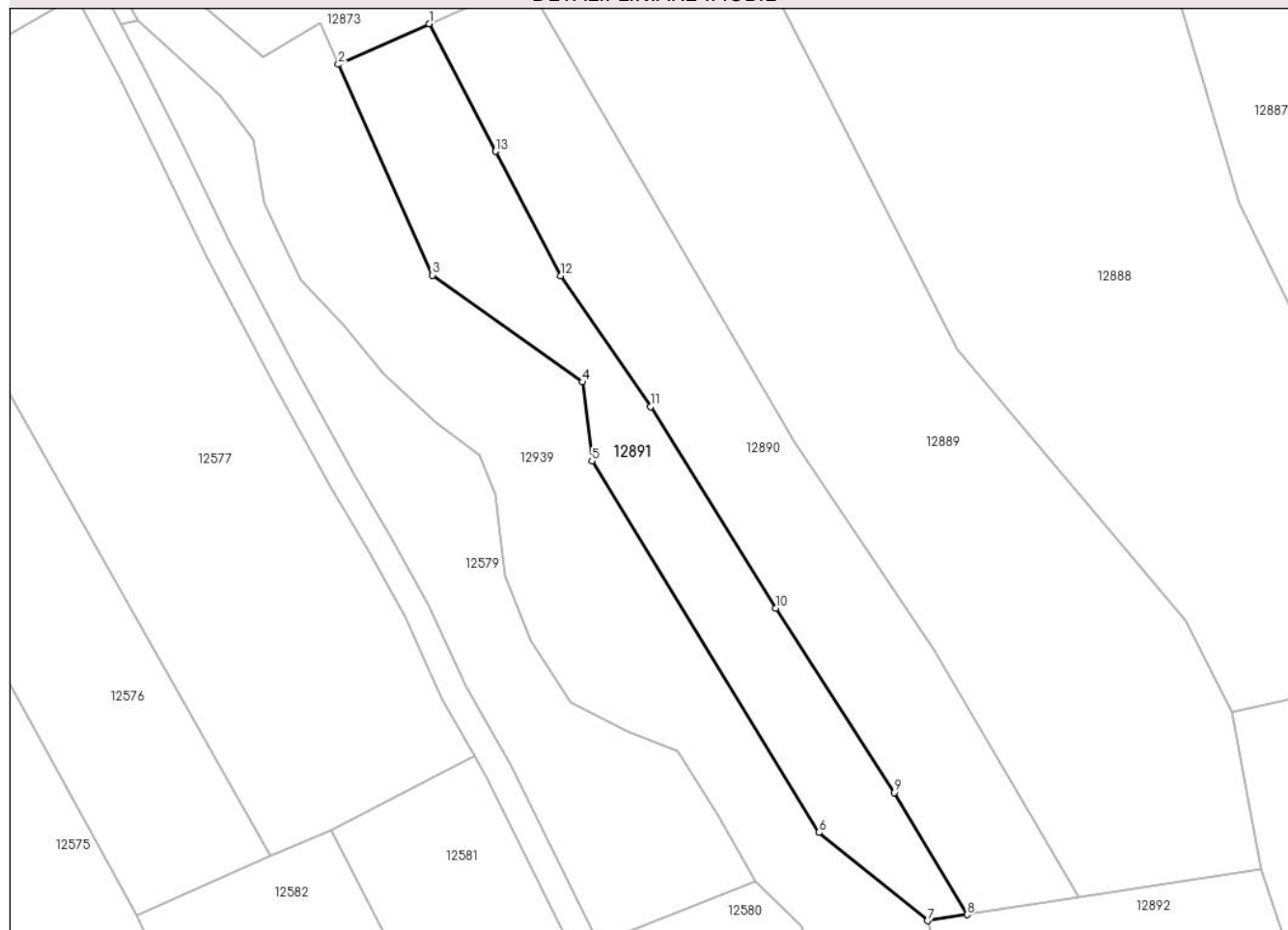
## Anexa Nr. 1 La Partea I

## Teren

Nr cadastral	Suprafața (mp)*	Observații / Referințe
	1.903	

\* Suprafața este determinată în planul de proiecție Stereo 70.

## DETALII LINIARE IMOBIL



## Date referitoare la teren

Crt	Categorie folosință	Intravilan	Suprafața (mp)	Tarla	Parcelă	Nr. topo	Observații / Referințe
1	arabil	NU	1.903	26	489	-	

## Lungime Segmente

1) Valorile lungimilor segmentelor sunt obținute din proiecție în plan.

Punct început	X / Y	Punct sfârșit	X / Y	Lungime segment (** (m)
1	582.867,125 672.172,846	2	582.853,497 672.166,756	14.927
2	582.853,497 672.166,756	3	582.867,659 672.135,142	34.641
3	582.867,659 672.135,142	4	582.890,183 672.119,087	27.66
4	582.890,183 672.119,087	5	582.891,59 672.107,271	11.899
5	582.891,59 672.107,271	6	582.925,662 672.051,517	65.341

Punct început	X / Y	Punct sfârșit	X / Y	Lungime segment (** (m)
6	582.925,662 672.051,517	7	582.941,985 672.038,295	21.006
7	582.941,985 672.038,295	8	582.947,937 672.039,207	6.021
8	582.947,937 672.039,207	9	582.937,012 672.057,53	21.333
9	582.937,012 672.057,53	10	582.919,188 672.085,155	32.876
10	582.919,188 672.085,155	11	582.900,384 672.115,397	35.611
11	582.900,384 672.115,397	12	582.886,932 672.135,032	23.801
12	582.886,932 672.135,032	13	582.877,098 672.153,716	21.114
13	582.877,098 672.153,716	1	582.867,125 672.172,846	21.574

\*\* Lungimile segmentelor sunt determinate în planul de proiecție Stereo 70 și sunt rotunjite la 1 milimetru.

\*\*\* Distanța dintre puncte este formată din segmente cumulate ce sunt mai mici decât valoarea 1 milimetru.





**DATE DESPRE IMOBILUL NR. 12892**

Oficiul de Cadastru și Publicitate Imobiliară SUCEAVA  
 Biroul de Cadastru și Publicitate Imobiliară Gura Humorului

**A. Partea I. Descrierea imobilului**

TEREN Extravilan

Adresa: Jud. Suceava

Nr. Crt	Nr cadastral Nr. topografic	Suprafața* (mp)	Observații / Referințe
A1		7.106	Sector cadastral:22 Teren neimprejmuit;

**B. Partea II. Proprietari și acte**

Inscrieri privitoare la dreptul de proprietate și alte drepturi reale		Referințe
<b>12892 / 18/03/2022</b>		
Act Normativ nr. 7, din 13/03/1996 emis de PARLAMENTUL ROMANIEI;		
B1	Inscrierea provizorie, drept de PROPRIETATE, dobandit prin Lege, cota actuala 1/1, cota initiala 1/1	A1
1) <b>COMUNA DRAGOIESTI</b> , CIF:4441190, Proprietar Neidentificat		

**C. Partea III. SARCINI .**

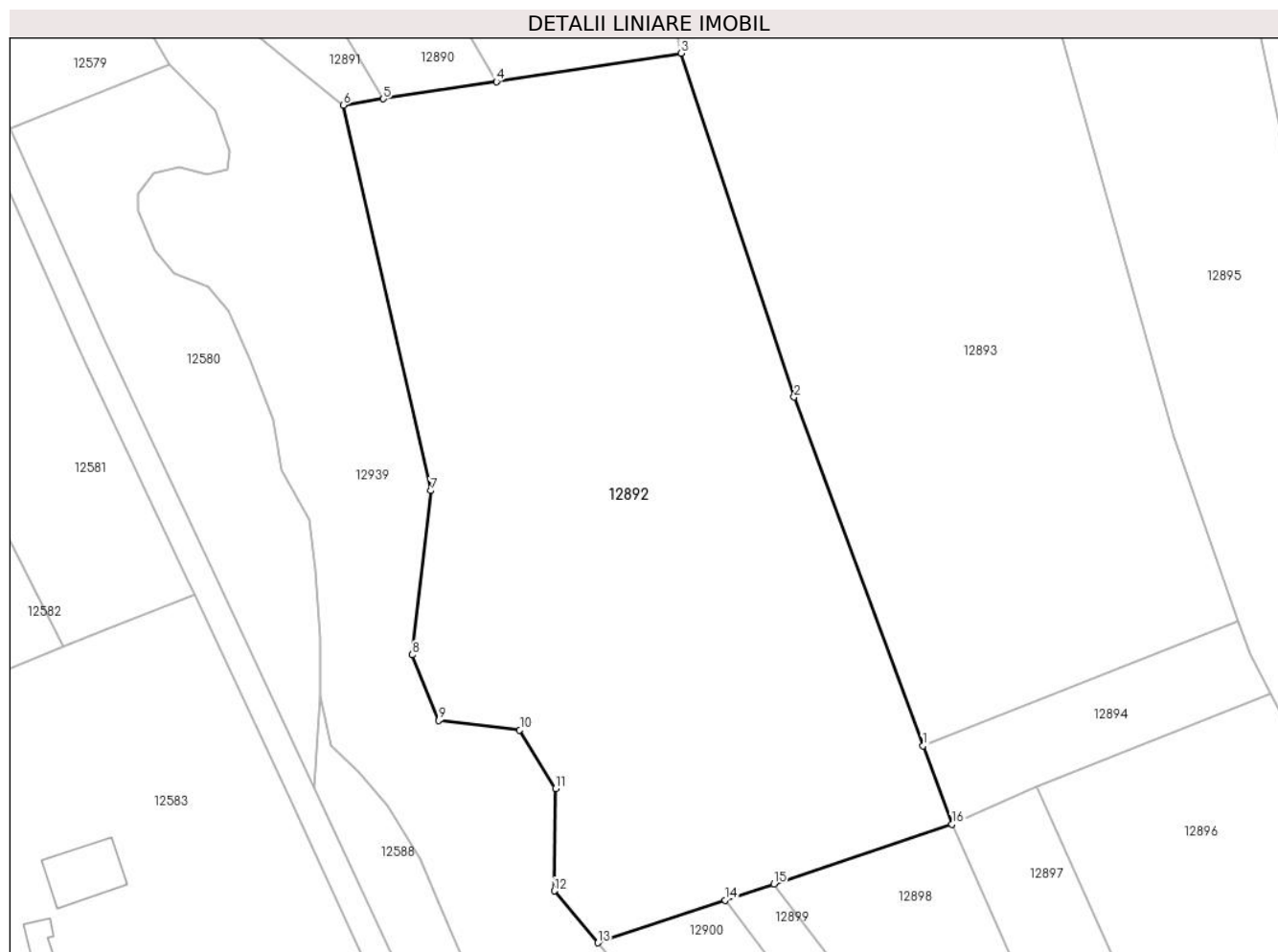
Inscrieri privind dezmembramintele dreptului de proprietate, drepturi reale de garanție și sarcini	Referințe
NU SUNT	

## Anexa Nr. 1 La Partea I

## Teren

Nr cadastral	Suprafața (mp)*	Observații / Referințe
	7.106	

\* Suprafața este determinată în planul de proiecție Stereo 70.



## Date referitoare la teren

Crt	Categorie folosință	Intravilan	Suprafața (mp)	Tarla	Parcelă	Nr. topo	Observații / Referințe
1	arabil	NU	7.106	26	489	-	

## Lungime Segmente

1) Valorile lungimilor segmentelor sunt obținute din proiecție în plan.

Punct început	X / Y	Punct sfârșit	X / Y	Lungime segment (** (m)
1	583.028,022 671.943,224	2	583.008,886 671.994,97	55.171
2	583.008,886 671.994,97	3	582.992,13 672.045,98	53.692
3	582.992,13 672.045,98	4	582.964,693 672.041,775	27.757
4	582.964,693 672.041,775	5	582.947,937 672.039,207	16.952
5	582.947,937 672.039,207	6	582.941,985 672.038,295	6.021

Punct început	X / Y	Punct sfârșit	X / Y	Lungime segment (** (m)
6	582.941,985 672.038,295	7	582.954,974 671.981,086	58.665
7	582.954,974 671.981,086	8	582.952,237 671.956,749	24.49
8	582.952,237 671.956,749	9	582.956,14 671.946,993	10.508
9	582.956,14 671.946,993	10	582.968,161 671.945,579	12.104
10	582.968,161 671.945,579	11	582.973,464 671.936,92	10.154
11	582.973,464 671.936,92	12	582.973,287 671.921,723	15.198
12	582.973,287 671.921,723	13	582.979,768 671.914,025	10.063
13	582.979,768 671.914,025	14	582.998,652 671.920,338	19.911
14	582.998,652 671.920,338	15	583.005,874 671.922,753	7.615
15	583.005,874 671.922,753	16	583.032,322 671.931,596	27.887
16	583.032,322 671.931,596	1	583.028,022 671.943,224	12.398

\*\* Lungimile segmentelor sunt determinate în planul de proiecție Stereo 70 și sunt rotunjite la 1 milimetru.

\*\*\* Distanța dintre puncte este formată din segmente cumulate ce sunt mai mici decât valoarea 1 milimetru.



**DATE DESPRE IMOBILUL NR. 12893**

Oficiul de Cadastru și Publicitate Imobiliară SUCEAVA  
Biroul de Cadastru și Publicitate Imobiliară Gura Humorului

**A. Partea I. Descrierea imobilului**

TEREN Extravilan

Adresa: Jud. Suceava

Nr. Crt	Nr cadastral Nr. topografic	Suprafața* (mp)	Observații / Referințe
A1		6.849	Sector cadastral:22 Teren neimprejmit;

**B. Partea II. Proprietari și acte**

Inscrieri privitoare la dreptul de proprietate și alte drepturi reale		Referințe
<b>12893 / 18/03/2022</b>		
Act Normativ nr. 7, din 13/03/1996 emis de PARLAMENTUL ROMANIEI;		
B1	Intabulare, drept de PROPRIETATE, dobandit prin Lege, cota actuala 1/1, cota initiala 1/1 1) NEIDENTIFICAT NEIDENTIFICAT	A1
Act Administrativ nr. 1811, din 14/03/2022 emis de PRIMARIA COMUNEI DRAGOIESTI;		
B2	Se noteaza posesia factica in favoarea lui 1) NITAN VIORICA	A1

**C. Partea III. SARCINI .**

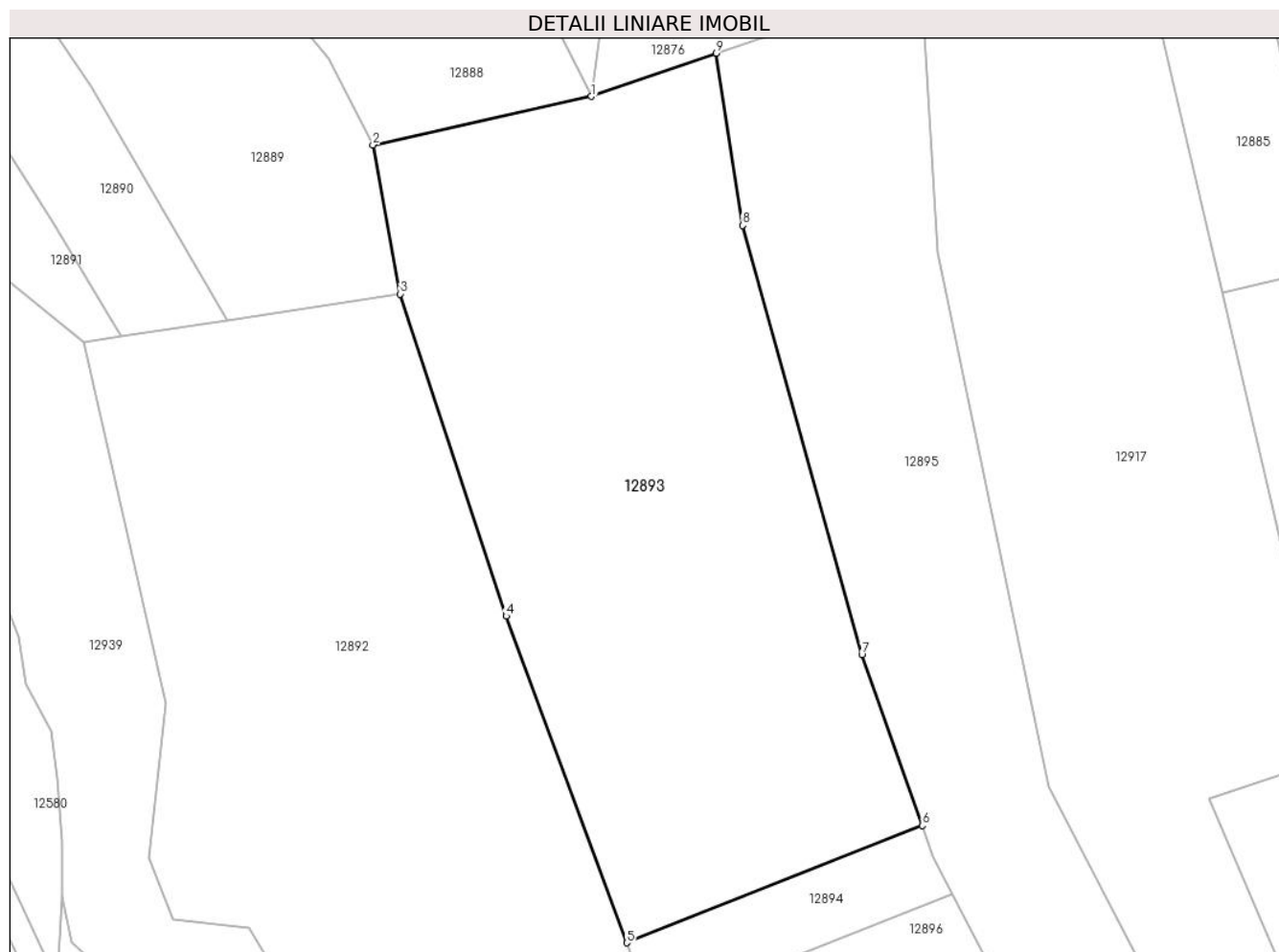
Inscrieri privind dezmembramintele dreptului de proprietate, drepturi reale de garanție și sarcini	Referințe
NU SUNT	

## Anexa Nr. 1 La Partea I

## Teren

Nr cadastral	Suprafața (mp)*	Observații / Referințe
	6.849	

\* Suprafața este determinată în planul de proiecție Stereo 70.



## Date referitoare la teren

Crt	Categorie folosință	Intravilan	Suprafața (mp)	Tarla	Parcelă	Nr. topo	Observații / Referințe
1	arabil	NU	6.849	26	489	-	

## Lungime Segmente

1) Valorile lungimilor segmentelor sunt obținute din proiecție în plan.

Punct început	X / Y	Punct sfârșit	X / Y	Lungime segment (** (m)
1	583.022,39 672.077,25	2	582.987,785 672.069,581	35.445
2	582.987,785 672.069,581	3	582.992,13 672.045,98	23.998
3	582.992,13 672.045,98	4	583.008,886 671.994,97	53.692
4	583.008,886 671.994,97	5	583.028,022 671.943,224	55.171
5	583.028,022 671.943,224	6	583.074,867 671.961,807	50.396

Punct început	X / Y	Punct sfârșit	X / Y	Lungime segment (** (m)
6	583.074,867 671.961,807	7	583.065,264 671.988,881	28.727
7	583.065,264 671.988,881	8	583.046,357 672.056,819	70.52
8	583.046,357 672.056,819	9	583.042,221 672.084,101	27.594
9	583.042,221 672.084,101	1	583.022,39 672.077,25	20.981

\*\* Lungimile segmentelor sunt determinate în planul de proiecție Stereo 70 și sunt rotunjite la 1 milimetru.

\*\*\* Distanța dintre puncte este formată din segmente cumulate ce sunt mai mici decât valoarea 1 milimetru.





**DATE DESPRE IMOBILUL NR. 12894**

Oficiul de Cadastru și Publicitate Imobiliară SUCEAVA  
Biroul de Cadastru și Publicitate Imobiliară Gura Humorului

**A. Partea I. Descrierea imobilului**

TEREN Extravilan

Adresa: Jud. Suceava

Nr. Crt	Nr cadastral Nr. topografic	Suprafața* (mp)	Observații / Referințe
A1		600	Sector cadastral:22 Teren neimprejmut;

**B. Partea II. Proprietari și acte**

Inscrieri privitoare la dreptul de proprietate și alte drepturi reale		Referințe
<b>12894 / 18/03/2022</b>		
Act Normativ nr. 7, din 13/03/1996 emis de PARLAMENTUL ROMANIEI;		
B1	Intabulare, drept de PROPRIETATE, dobandit prin Lege, cota actuala 1/1, cota initiala 1/1 1) <b>NEIDENTIFICAT NEIDENTIFICAT</b>	A1
Act Administrativ nr. 2254, din 14/03/2022 emis de PRIMARIA COMUNEI DRAGOIESTI;		
B2	Se noteaza posesia factica in favoarea lui 1) <b>BONDAR ILEANA</b>	A1

**C. Partea III. SARCINI .**

Inscrieri privind dezmembramintele dreptului de proprietate, drepturi reale de garanție și sarcini	Referințe
NU SUNT	

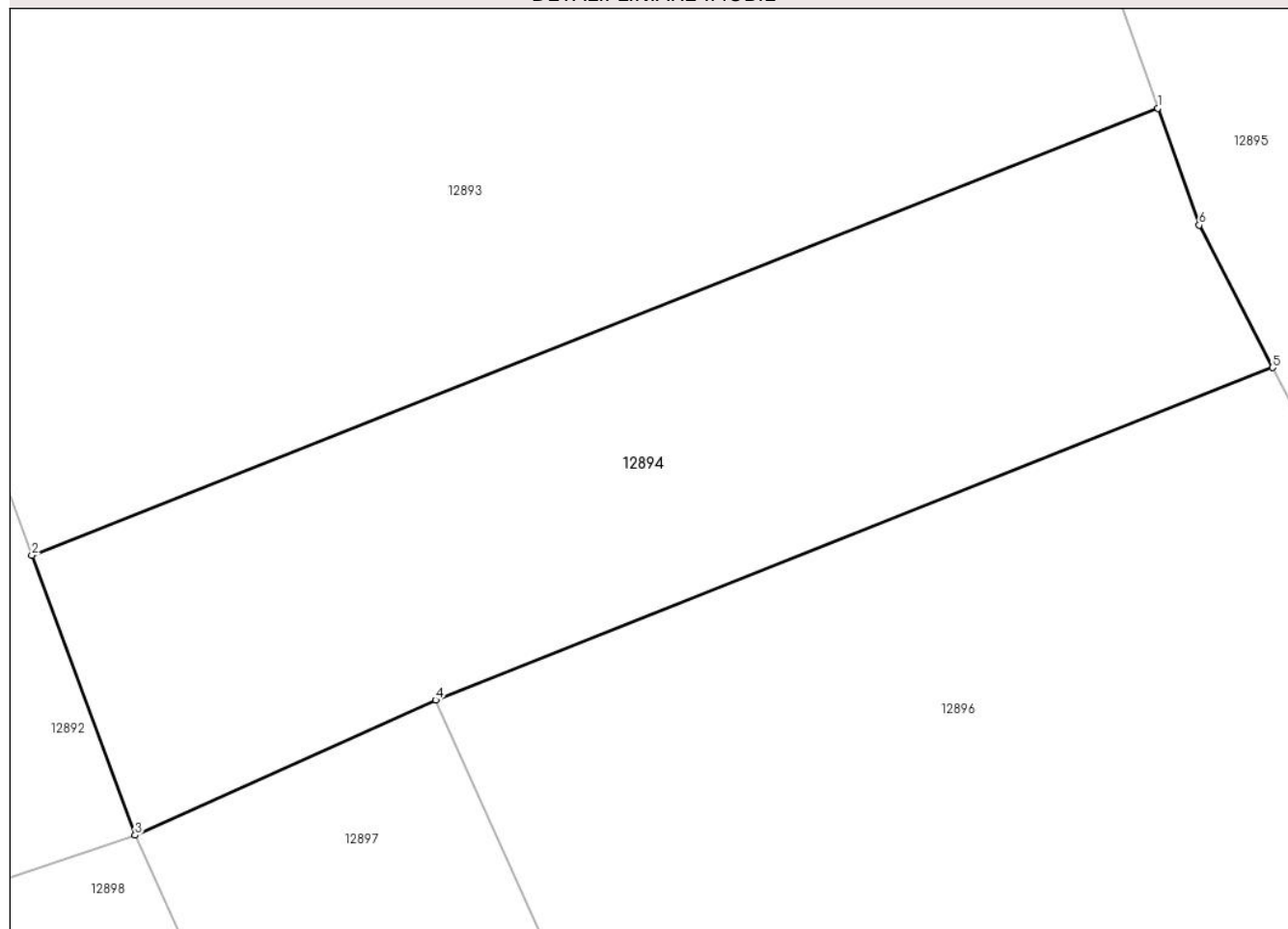
## Anexa Nr. 1 La Partea I

## Teren

Nr cadastral	Suprafața (mp)*	Observații / Referințe
	600	

\* Suprafața este determinată în planul de proiecție Stereo 70.

## DETALII LINIARE IMOBIL



## Date referitoare la teren

Crt	Categorie folosință	Intravilan	Suprafața (mp)	Tarla	Parcelă	Nr. topo	Observații / Referințe
1	arabil	NU	600	26	489	-	

## Lungime Segmente

1) Valorile lungimilor segmentelor sunt obținute din proiecție în plan.

Punct început	X / Y	Punct sfârșit	X / Y	Lungime segment (** (m)
1	583.074,867 671.961,807	2	583.028,022 671.943,224	50.396
2	583.028,022 671.943,224	3	583.032,322 671.931,596	12.398
3	583.032,322 671.931,596	4	583.044,819 671.937,211	13.7
4	583.044,819 671.937,211	5	583.079,644 671.951,026	37.465
5	583.079,644 671.951,026	6	583.076,59 671.956,949	6.664

Punct început	X / Y	Punct sfârșit	X / Y	Lungime segment (** (m)
6	583.076,59 671.956,949	1	583.074,867 671.961,807	5.155

\*\* Lungimile segmentelor sunt determinate în planul de proiecție Stereo 70 și sunt rotunjite la 1 milimetru.

\*\*\* Distanța dintre puncte este formată din segmente cumulate ce sunt mai mici decât valoarea 1 milimetru.



**DATE DESPRE IMOBILUL NR. 12895**

Oficiul de Cadastru și Publicitate Imobiliară SUCEAVA  
Biroul de Cadastru și Publicitate Imobiliară Gura Humorului

**A. Partea I. Descrierea imobilului**

TEREN Extravilan

Adresa: Jud. Suceava

Nr. Crt	Nr cadastral Nr. topografic	Suprafața* (mp)	Observații / Referințe
A1		5.300	Sector cadastral:22 Teren neimprejmuit;

**B. Partea II. Proprietari și acte**

Inscrieri privitoare la dreptul de proprietate și alte drepturi reale		Referințe
<b>12895 / 18/03/2022</b>		
Act Normativ nr. 7, din 13/03/1996 emis de PARLAMENTUL ROMANIEI;		
B1	Intabulare, drept de PROPRIETATE, dobandit prin Lege, cota actuala 1/1, cota initiala 1/1 1) <b>NEIDENTIFICAT NEIDENTIFICAT</b>	A1
Act Administrativ nr. 2204, din 14/03/2022 emis de PRIMARIA COMUNEI DRAGOIESTI;		
B2	Se noteaza posesia factica in favoarea lui 1) <b>LITEAN DUMITRU</b>	A1

**C. Partea III. SARCINI .**

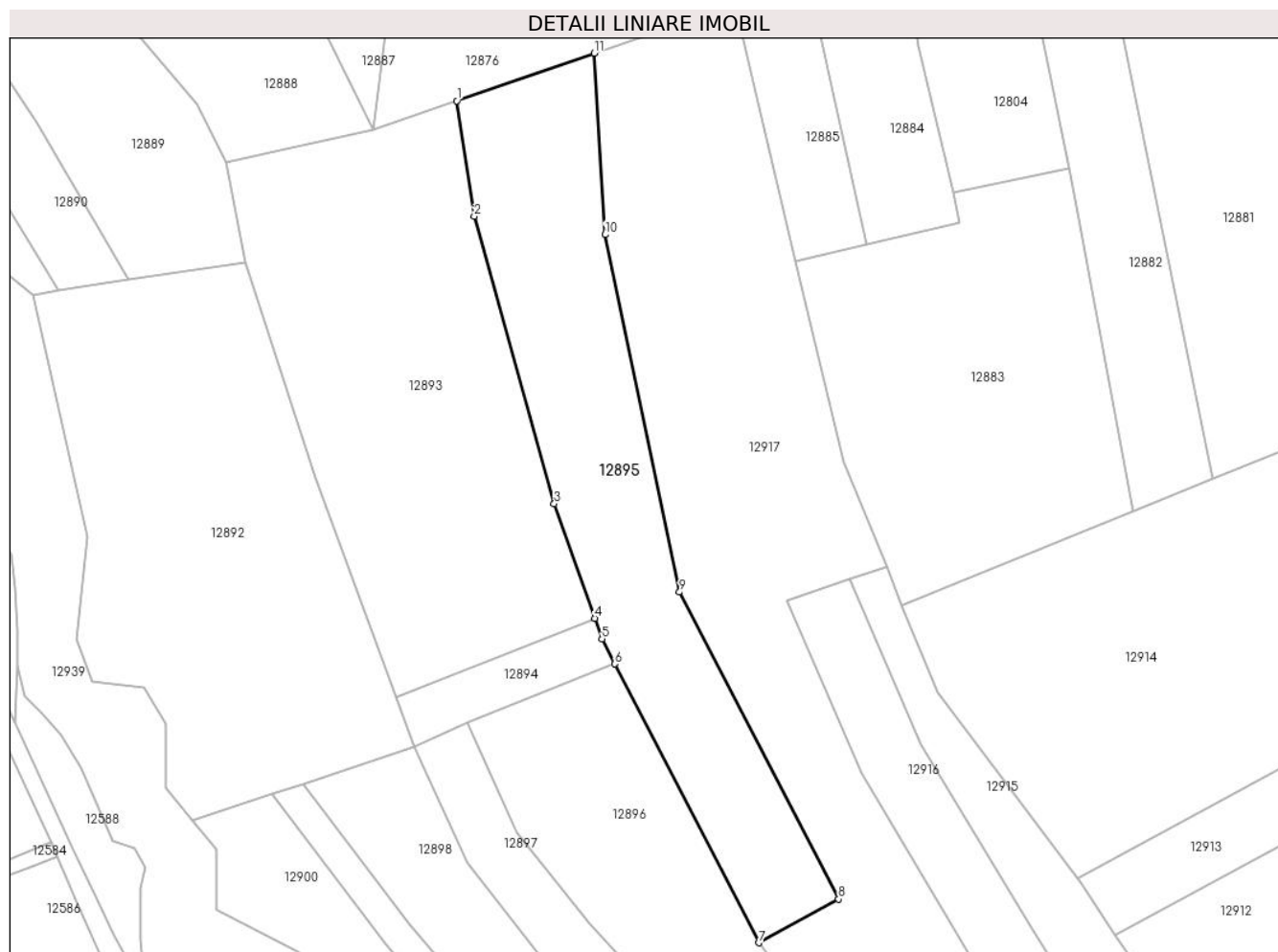
Inscrieri privind dezmembramintele dreptului de proprietate, drepturi reale de garanție și sarcini	Referințe
NU SUNT	

## Anexa Nr. 1 La Partea I

## Teren

Nr cadastral	Suprafața (mp)*	Observații / Referințe
	5.300	

\* Suprafața este determinată în planul de proiecție Stereo 70.



## Date referitoare la teren

Crt	Categorie folosință	Intra vilan	Suprafața (mp)	Tarla	Parcelă	Nr. topo	Observații / Referințe
1	arabil	NU	5.300	26	489,497	-	

## Lungime Segmente

1) Valorile lungimilor segmentelor sunt obținute din proiecție în plan.

Punct început	X / Y	Punct sfârșit	X / Y	Lungime segment (** (m)
1	583.042,221 672.084,101	2	583.046,357 672.056,819	27.594
2	583.046,357 672.056,819	3	583.065,264 671.988,881	70.52
3	583.065,264 671.988,881	4	583.074,867 671.961,807	28.727
4	583.074,867 671.961,807	5	583.076,59 671.956,949	5.155
5	583.076,59 671.956,949	6	583.079,644 671.951,026	6.664

Punct început	X / Y	Punct sfârșit	X / Y	Lungime segment (** (m)
6	583.079,644 671.951,026	7	583.113,615 671.885,14	74.128
7	583.113,615 671.885,14	8	583.132,524 671.895,475	21.549
8	583.132,524 671.895,475	9	583.094,91 671.968,006	81.704
9	583.094,91 671.968,006	10	583.077,299 672.052,457	86.268
10	583.077,299 672.052,457	11	583.074,74 672.095,335	42.954
11	583.074,74 672.095,335	1	583.042,221 672.084,101	34.405

\*\* Lungimile segmentelor sunt determinate în planul de proiecție Stereo 70 și sunt rotunjite la 1 milimetru.

\*\*\* Distanța dintre puncte este formată din segmente cumulate ce sunt mai mici decât valoarea 1 milimetru.





**DATE DESPRE IMOBILUL NR. 12896**

Oficiul de Cadastru și Publicitate Imobiliară SUCEAVA  
Biroul de Cadastru și Publicitate Imobiliară Gura Humorului

**A. Partea I. Descrierea imobilului**

TEREN Extravilan

Adresa: Jud. Suceava

Nr. Crt	Nr cadastral Nr. topografic	Suprafața* (mp)	Observații / Referințe
A1		4.735	Sector cadastral:22 Teren neimprejmuit;

**B. Partea II. Proprietari și acte**

Inscrieri privitoare la dreptul de proprietate și alte drepturi reale		Referințe
<b>12896 / 18/03/2022</b>		
Act Normativ nr. 7, din 13/03/1996 emis de PARLAMENTUL ROMANIEI;		
B1	Inscrierea provizorie, drept de PROPRIETATE, dobandit prin Lege, cota actuala 1/1, cota initiala 1/1	A1
1) <b>COMUNA DRAGOIESTI</b> , CIF:4441190, Proprietar Neidentificat		

**C. Partea III. SARCINI .**

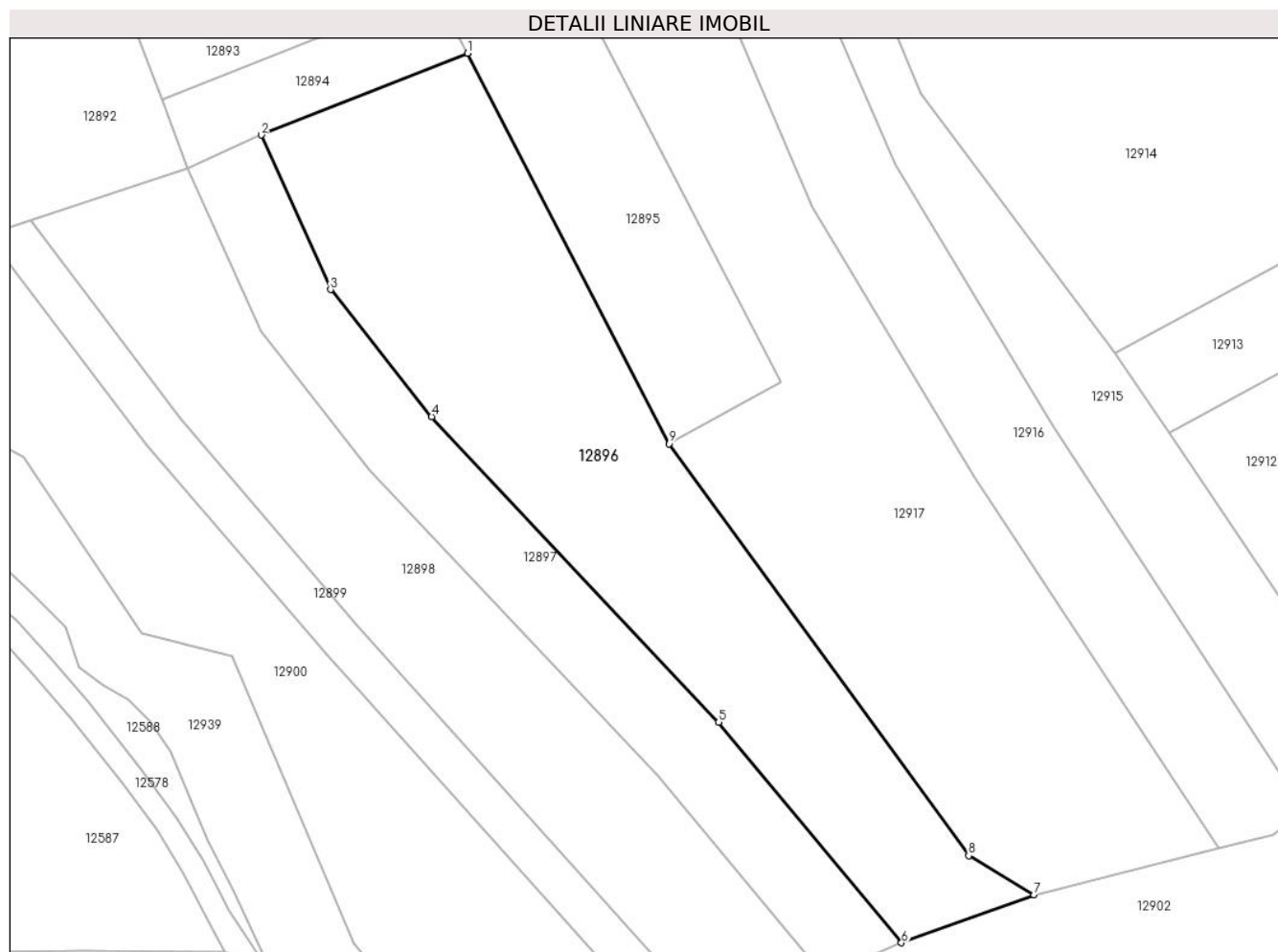
Inscrieri privind dezmembramintele dreptului de proprietate, drepturi reale de garanție și sarcini	Referințe
NU SUNT	

## Anexa Nr. 1 La Partea I

## Teren

Nr cadastral	Suprafața (mp)*	Observații / Referințe
	4.735	

\* Suprafața este determinată în planul de proiecție Stereo 70.



## Date referitoare la teren

Crt	Categorie folosință	Intra vilan	Suprafața (mp)	Tarla	Parcelă	Nr. topo	Observații / Referințe
1	arabil	NU	4.735	26	489	-	

## Lungime Segmente

1) Valorile lungimilor segmentelor sunt obținute din proiecție în plan.

Punct început	X / Y	Punct sfârșit	X / Y	Lungime segment (** (m)
1	583.079,644 671.951,026	2	583.044,819 671.937,211	37.465
2	583.044,819 671.937,211	3	583.056,519 671.911,173	28.546
3	583.056,519 671.911,173	4	583.073,575 671.889,721	27.406
4	583.073,575 671.889,721	5	583.122,05 671.838,187	70.75
5	583.122,05 671.838,187	6	583.152,885 671.801,005	48.304

Punct început	X / Y	Punct sfârșit	X / Y	Lungime segment (** (m)
6	583.152,885 671.801,005	7	583.175,276 671.809,107	23.812
7	583.175,276 671.809,107	8	583.164,222 671.815,69	12.866
8	583.164,222 671.815,69	9	583.113,615 671.885,14	85.932
9	583.113,615 671.885,14	1	583.079,644 671.951,026	74.128

\*\* Lungimile segmentelor sunt determinate în planul de proiecție Stereo 70 și sunt rotunjite la 1 milimetru.

\*\*\* Distanța dintre puncte este formată din segmente cumulate ce sunt mai mici decât valoarea 1 milimetru.



**DATE DESPRE IMOBILUL NR. 12897**

Oficiul de Cadastru și Publicitate Imobiliară SUCEAVA  
Biroul de Cadastru și Publicitate Imobiliară Gura Humorului

**A. Partea I. Descrierea imobilului**

TEREN Extravilan

Adresa: Jud. Suceava

Nr. Crt	Nr cadastral Nr. topografic	Suprafața* (mp)	Observații / Referințe
A1		2.400	Sector cadastral:22 Teren neimprejmut;

**B. Partea II. Proprietari și acte**

Inscrieri privitoare la dreptul de proprietate și alte drepturi reale		Referințe
<b>12897 / 18/03/2022</b>		
Act Normativ nr. 7, din 13/03/1996 emis de PARLAMENTUL ROMANIEI;		
B1	Intabulare, drept de PROPRIETATE, dobandit prin Lege, cota actuala 1/1, cota initiala 1/1 1) <b>NEIDENTIFICAT NEIDENTIFICAT</b>	A1
Act Administrativ nr. 2206, din 14/03/2022 emis de PRIMARIA COMUNEI DRAGOIESTI;		
B2	Se noteaza posesia factica in favoarea lui 1) <b>BRADATEANU OLGA</b>	A1

**C. Partea III. SARCINI .**

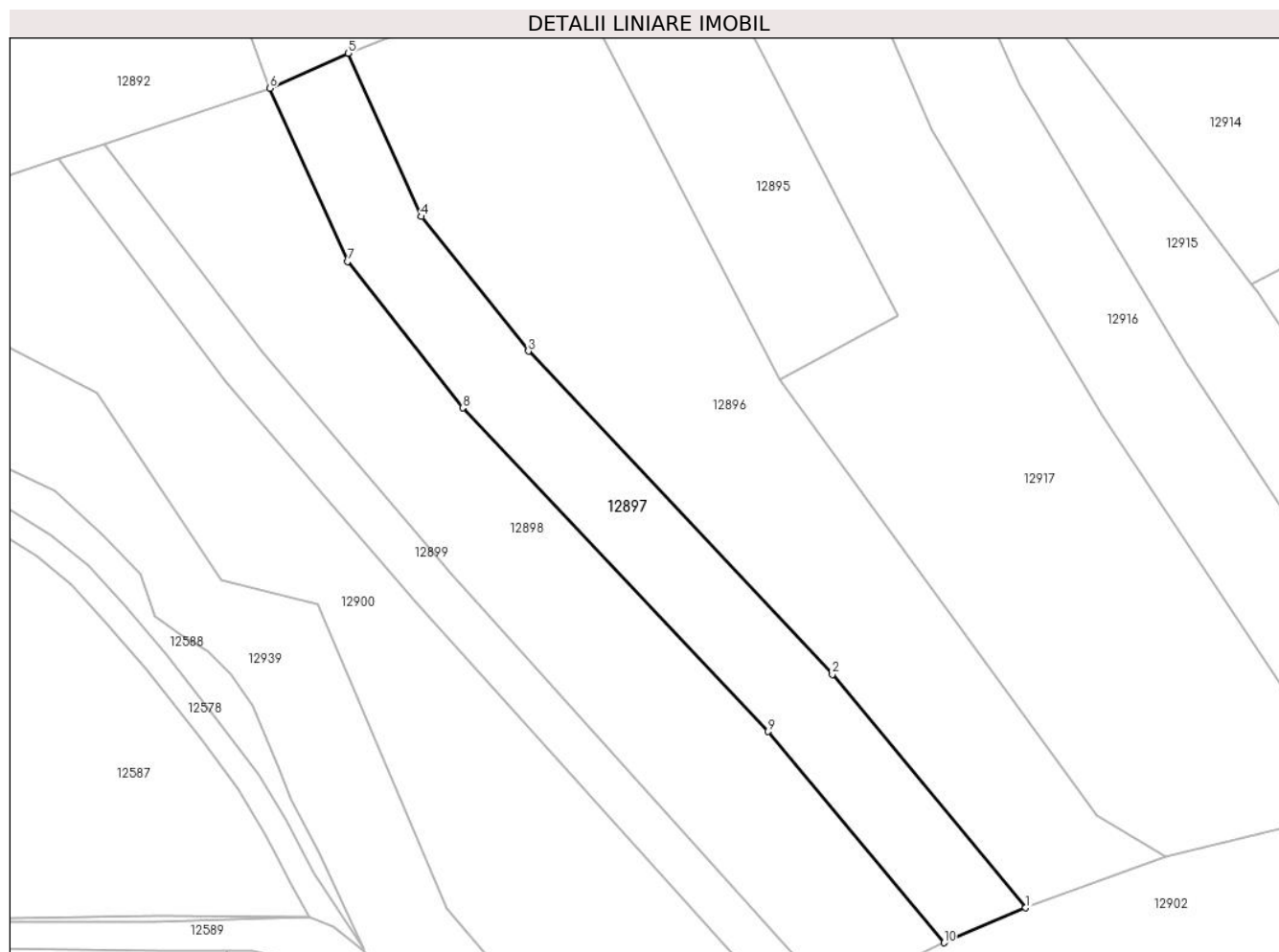
Inscrieri privind dezmembramintele dreptului de proprietate, drepturi reale de garanție și sarcini	Referințe
NU SUNT	

## Anexa Nr. 1 La Partea I

## Teren

Nr cadastral	Suprafața (mp)*	Observații / Referințe
	2.400	

\* Suprafața este determinată în planul de proiecție Stereo 70.



## Date referitoare la teren

Crt	Categorie folosință	Intravilan	Suprafața (mp)	Tarla	Parcelă	Nr. topo	Observații / Referințe
1	arabil	NU	2.400	26	489	-	

## Lungime Segmente

1) Valorile lungimilor segmentelor sunt obținute din proiecție în plan.

Punct început	X / Y	Punct sfârșit	X / Y	Lungime segment (** (m)
1	583.152,885 671.801,005	2	583.122,05 671.838,187	48.304
2	583.122,05 671.838,187	3	583.073,575 671.889,721	70.75
3	583.073,575 671.889,721	4	583.056,519 671.911,173	27.406
4	583.056,519 671.911,173	5	583.044,819 671.937,211	28.546
5	583.044,819 671.937,211	6	583.032,322 671.931,596	13.7

Punct început	X / Y	Punct sfârșit	X / Y	Lungime segment (** (m)
6	583.032,322 671.931,596	7	583.044,713 671.904,022	30.23
7	583.044,713 671.904,022	8	583.063,104 671.880,659	29.733
8	583.063,104 671.880,659	9	583.111,797 671.829,091	70.924
9	583.111,797 671.829,091	10	583.139,84 671.795,425	43.816
10	583.139,84 671.795,425	1	583.152,885 671.801,005	14.188

\*\* Lungimile segmentelor sunt determinate în planul de proiecție Stereo 70 și sunt rotunjite la 1 milimetru.

\*\*\* Distanța dintre puncte este formată din segmente cumulate ce sunt mai mici decât valoarea 1 milimetru.





**DATE DESPRE IMOBILUL NR. 12898**

Oficiul de Cadastru și Publicitate Imobiliară SUCEAVA  
 Biroul de Cadastru și Publicitate Imobiliară Gura Humorului

**A. Partea I. Descrierea imobilului**

TEREN Extravilan

Adresa: Jud. Suceava

Nr. Crt	Nr cadastral Nr. topografic	Suprafața* (mp)	Observații / Referințe
A1		3.600	Sector cadastral:22 Teren neimprejmuit;

**B. Partea II. Proprietari și acte**

Inscrieri privitoare la dreptul de proprietate și alte drepturi reale		Referințe
<b>12898 / 18/03/2022</b>		
Act Normativ nr. 7, din 13/03/1996 emis de PARLAMENTUL ROMANIEI;		
B1	Intabulare, drept de PROPRIETATE, dobandit prin Lege, cota actuala 1/1, cota initiala 1/1 1) <b>NEIDENTIFICAT NEIDENTIFICAT</b>	A1
Act Administrativ nr. 2205, din 14/03/2022 emis de PRIMARIA COMUNEI DRAGOIESTI;		
B2	Se noteaza posesia factica in favoarea lui 1) <b>BONDAR CONSTANTIN</b>	A1

**C. Partea III. SARCINI .**

Inscrieri privind dezmembramintele dreptului de proprietate, drepturi reale de garanție și sarcini	Referințe
NU SUNT	

## Anexa Nr. 1 La Partea I

## Teren

Nr cadastral	Suprafața (mp)*	Observații / Referințe
	3.600	

\* Suprafața este determinată în planul de proiecție Stereo 70.



## Date referitoare la teren

Crt	Categorie folosință	Intra vilan	Suprafața (mp)	Tarla	Parcelă	Nr. topo	Observații / Referințe
1	arabil	NU	3.600	26	489	-	

## Lungime Segmente

1) Valorile lungimilor segmentelor sunt obținute din proiecție în plan.

Punct început	X / Y	Punct sfârșit	X / Y	Lungime segment (** (m)
1	583.032,322 671.931,596	2	583.005,874 671.922,753	27.887
2	583.005,874 671.922,753	3	583.031,134 671.889,527	41.738
3	583.031,134 671.889,527	4	583.061,15 671.854,428	46.183
4	583.061,15 671.854,428	5	583.121,921 671.786,859	90.877
5	583.121,921 671.786,859	6	583.139,84 671.795,425	19.861

Punct început	X / Y	Punct sfârșit	X / Y	Lungime segment (** (m)
6	583.139,84 671.795,425	7	583.111,797 671.829,091	43.816
7	583.111,797 671.829,091	8	583.063,104 671.880,659	70.924
8	583.063,104 671.880,659	9	583.044,713 671.904,022	29.733
9	583.044,713 671.904,022	1	583.032,322 671.931,596	30.23

\*\* Lungimile segmentelor sunt determinate în planul de proiecție Stereo 70 și sunt rotunjite la 1 milimetru.

\*\*\* Distanța dintre puncte este formată din segmente cumulate ce sunt mai mici decât valoarea 1 milimetru.



**DATE DESPRE IMOBILUL NR. 12899**

Oficiul de Cadastru și Publicitate Imobiliară SUCEAVA  
Biroul de Cadastru și Publicitate Imobiliară Gura Humorului

**A. Partea I. Descrierea imobilului**

TEREN Extravilan

Adresa: Jud. Suceava

Nr. Crt	Nr cadastral Nr. topografic	Suprafața* (mp)	Observații / Referințe
A1		1.300	Sector cadastral:22 Teren neimprejmuit;

**B. Partea II. Proprietari și acte**

Inscrieri privitoare la dreptul de proprietate și alte drepturi reale		Referințe
<b>12899 / 18/03/2022</b>		
Hotarare Judecatoreasca nr. 304, din 25/02/2011 emis de JUDECATORIA GURA HUMORULUI;		
B1	Intabulare, drept de PROPRIETATE, dobandit prin lesire Din Indiviziune, cota actuala 1/1, cota initiala 1/1 1) <b>BONDAR ILEANA</b>	A1

**C. Partea III. SARCINI .**

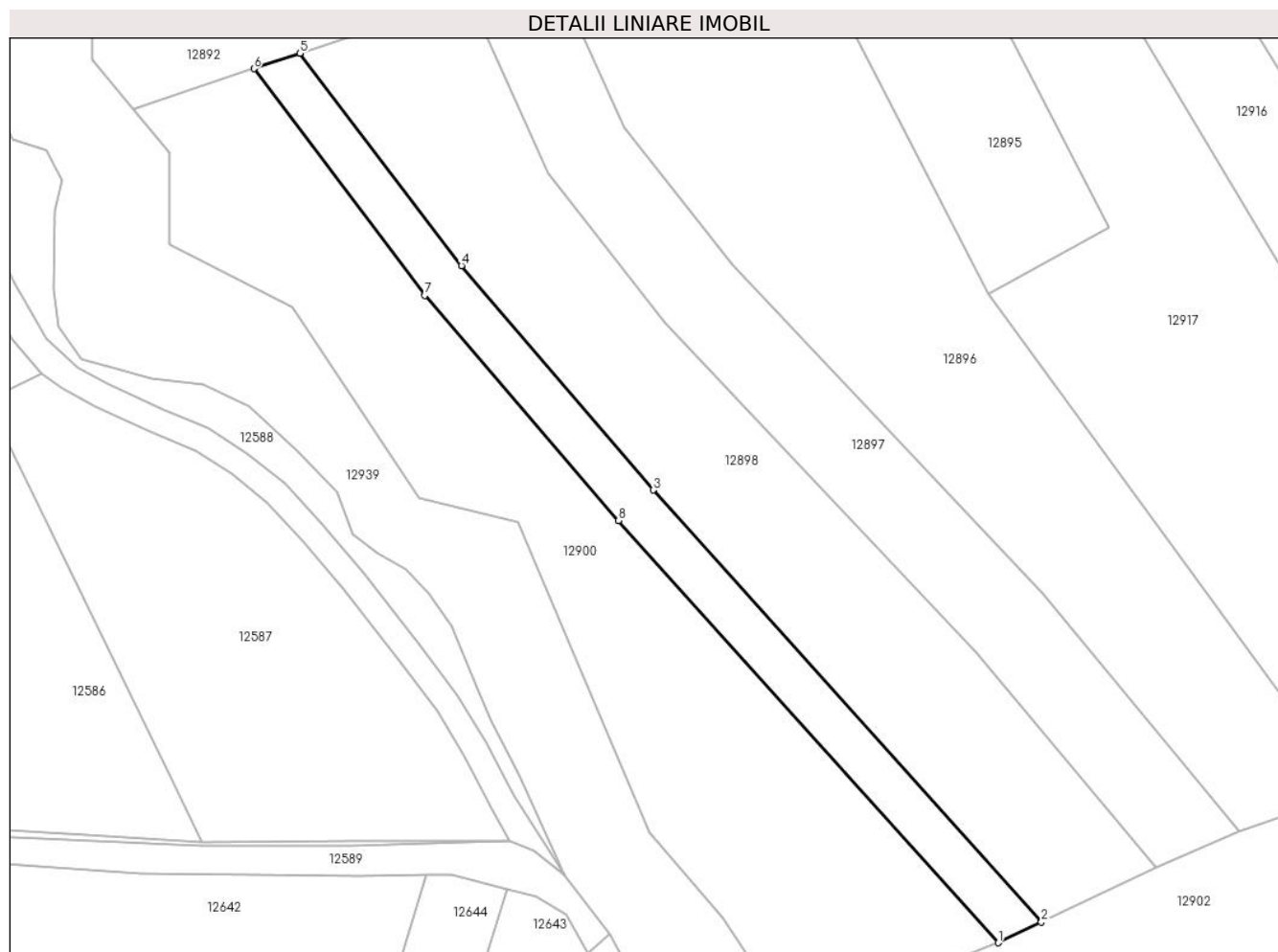
Inscrieri privind dezmembramintele dreptului de proprietate, drepturi reale de garanție și sarcini	Referințe
NU SUNT	

## Anexa Nr. 1 La Partea I

## Teren

Nr cadastral	Suprafața (mp)*	Observații / Referințe
	1.300	

\* Suprafața este determinată în planul de proiecție Stereo 70.



## Date referitoare la teren

Crt	Categorie folosință	Intravilan	Suprafața (mp)	Tarla	Parcelă	Nr. topo	Observații / Referințe
1	arabil	NU	1.300	26	489	-	

## Lungime Segmente

1) Valorile lungimilor segmentelor sunt obținute din proiecție în plan.

Punct început	X / Y	Punct sfârșit	X / Y	Lungime segment (** (m)
1	583.115,163 671.783,628	2	583.121,921 671.786,859	7.491
2	583.121,921 671.786,859	3	583.061,15 671.854,428	90.877
3	583.061,15 671.854,428	4	583.031,134 671.889,527	46.183
4	583.031,134 671.889,527	5	583.005,874 671.922,753	41.738
5	583.005,874 671.922,753	6	582.998,652 671.920,338	7.615

Punct început	X / Y	Punct sfârșit	X / Y	Lungime segment (** (m)
6	582.998,652 671.920,338	7	583.025,393 671.884,883	44.409
7	583.025,393 671.884,883	8	583.055,731 671.849,657	46.489
8	583.055,731 671.849,657	1	583.115,163 671.783,628	88.837

\*\* Lungimile segmentelor sunt determinate în planul de proiecție Stereo 70 și sunt rotunjite la 1 milimetru.

\*\*\* Distanța dintre puncte este formată din segmente cumulate ce sunt mai mici decât valoarea 1 milimetru.





**DATE DESPRE IMOBILUL NR. 12900**

Oficiul de Cadastru și Publicitate Imobiliară SUCEAVA  
Biroul de Cadastru și Publicitate Imobiliară Gura Humorului

**A. Partea I. Descrierea imobilului**

TEREN Extravilan

Adresa: Jud. Suceava

Nr. Crt	Nr cadastral Nr. topografic	Suprafața* (mp)	Observații / Referințe
A1		4.024	Sector cadastral:22 Teren neimprejmuit;

**B. Partea II. Proprietari și acte**

Inscrieri privitoare la dreptul de proprietate și alte drepturi reale		Referințe
<b>12900 / 18/03/2022</b>		
Act Normativ nr. 7, din 13/03/1996 emis de PARLAMENTUL ROMANIEI;		
B1	Inscrierea provizorie, drept de PROPRIETATE, dobandit prin Lege, cota actuala 1/1, cota initiala 1/1	A1
1) COMUNA DRAGOIESTI, CIF:4441190, Proprietar Neidentificat		

**C. Partea III. SARCINI .**

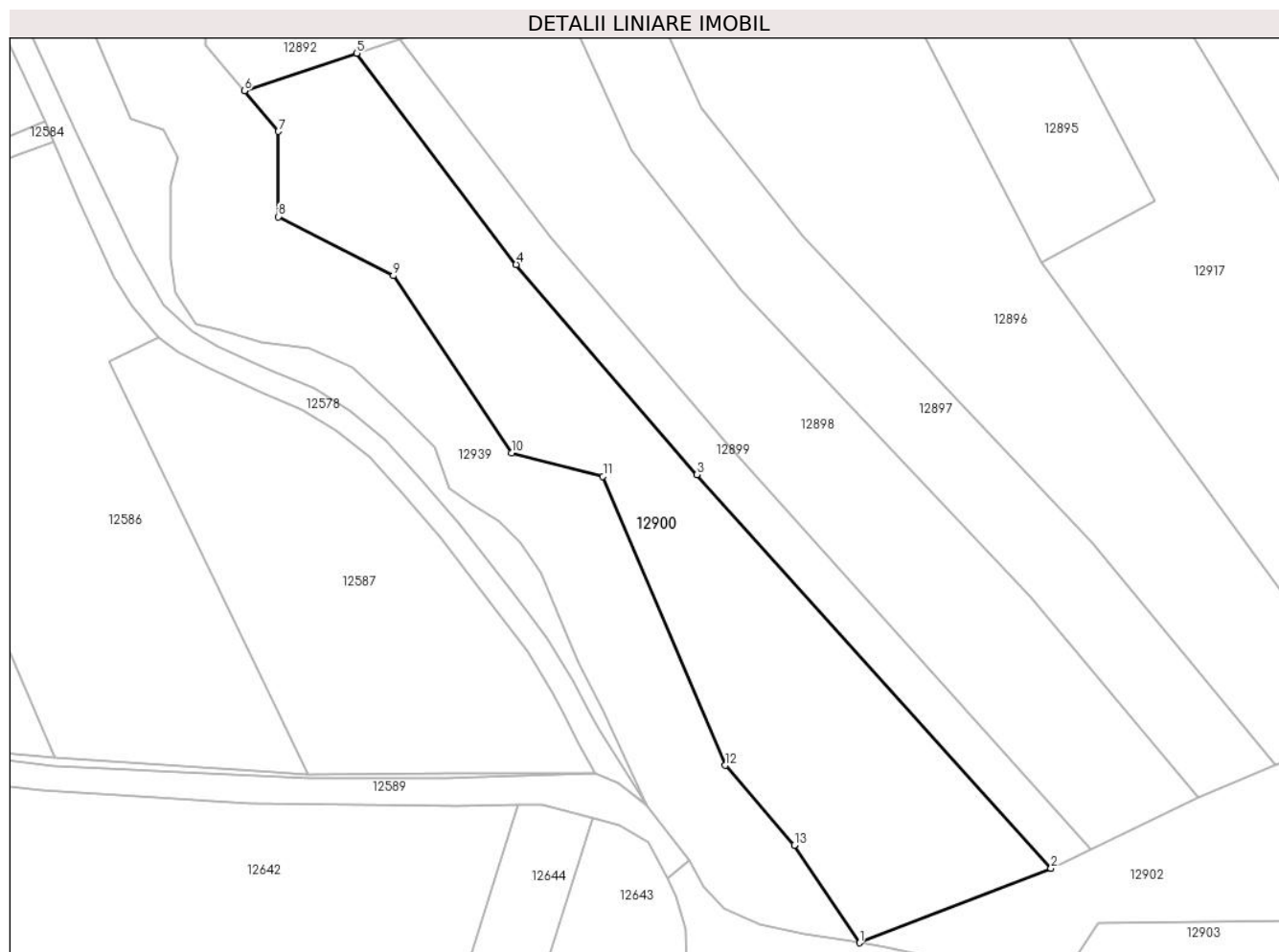
Inscrieri privind dezmembramintele dreptului de proprietate, drepturi reale de garanție și sarcini	Referințe
NU SUNT	

## Anexa Nr. 1 La Partea I

## Teren

Nr cadastral	Suprafața (mp)*	Observații / Referințe
	4.024	

\* Suprafața este determinată în planul de proiecție Stereo 70.



## Date referitoare la teren

Crt	Categorie folosință	Intravilan	Suprafața (mp)	Tarla	Parcelă	Nr. topo	Observații / Referințe
1	arabil	NU	4.024	26	489	-	

## Lungime Segmente

1) Valorile lungimilor segmentelor sunt obținute din proiecție în plan.

Punct început	X / Y	Punct sfârșit	X / Y	Lungime segment (** (m)
1	583.083,0 671.771,126	2	583.115,163 671.783,628	34.507
2	583.115,163 671.783,628	3	583.055,731 671.849,657	88.837
3	583.055,731 671.849,657	4	583.025,393 671.884,883	46.489
4	583.025,393 671.884,883	5	582.998,652 671.920,338	44.409
5	582.998,652 671.920,338	6	582.979,768 671.914,025	19.911

Punct început	X / Y	Punct sfârșit	X / Y	Lungime segment (** (m)
6	582.979,768 671.914,025	7	582.985,485 671.907,233	8.878
7	582.985,485 671.907,233	8	582.985,485 671.892,919	14.314
8	582.985,485 671.892,919	9	583.004,754 671.883,023	21.662
9	583.004,754 671.883,023	10	583.024,588 671.853,26	35.766
10	583.024,588 671.853,26	11	583.039,968 671.849,373	15.864
11	583.039,968 671.849,373	12	583.060,494 671.800,886	52.653
12	583.060,494 671.800,886	13	583.072,069 671.787,489	17.705
13	583.072,069 671.787,489	1	583.083,0 671.771,126	19.678

\*\* Lungimile segmentelor sunt determinate în planul de proiecție Stereo 70 și sunt rotunjite la 1 milimetru.

\*\*\* Distanța dintre puncte este formată din segmente cumulate ce sunt mai mici decât valoarea 1 milimetru.



**DATE DESPRE IMOBILUL NR. 12901**

Oficiul de Cadastru și Publicitate Imobiliară SUCEAVA  
Biroul de Cadastru și Publicitate Imobiliară Gura Humorului

**A. Partea I. Descrierea imobilului**

TEREN Extravilan

Adresa: Jud. Suceava

Nr. Crt	Nr cadastral Nr. topografic	Suprafața* (mp)	Observații / Referințe
A1		568	Sector cadastral:22 Teren neimprejmuit;

**B. Partea II. Proprietari și acte**

Inscrieri privitoare la dreptul de proprietate și alte drepturi reale		Referințe
<b>12901 / 18/03/2022</b>		
Act Normativ nr. 7, din 13/03/1996 emis de PARLAMENTUL ROMANIEI;		
B1	Inscrierea provizorie, drept de PROPRIETATE, dobandit prin Lege, cota actuala 1/1, cota initiala 1/1 1) <b>COMUNA DRAGOIESTI</b> , CIF:4441190, Proprietar Neidentificat	A1

**C. Partea III. SARCINI .**

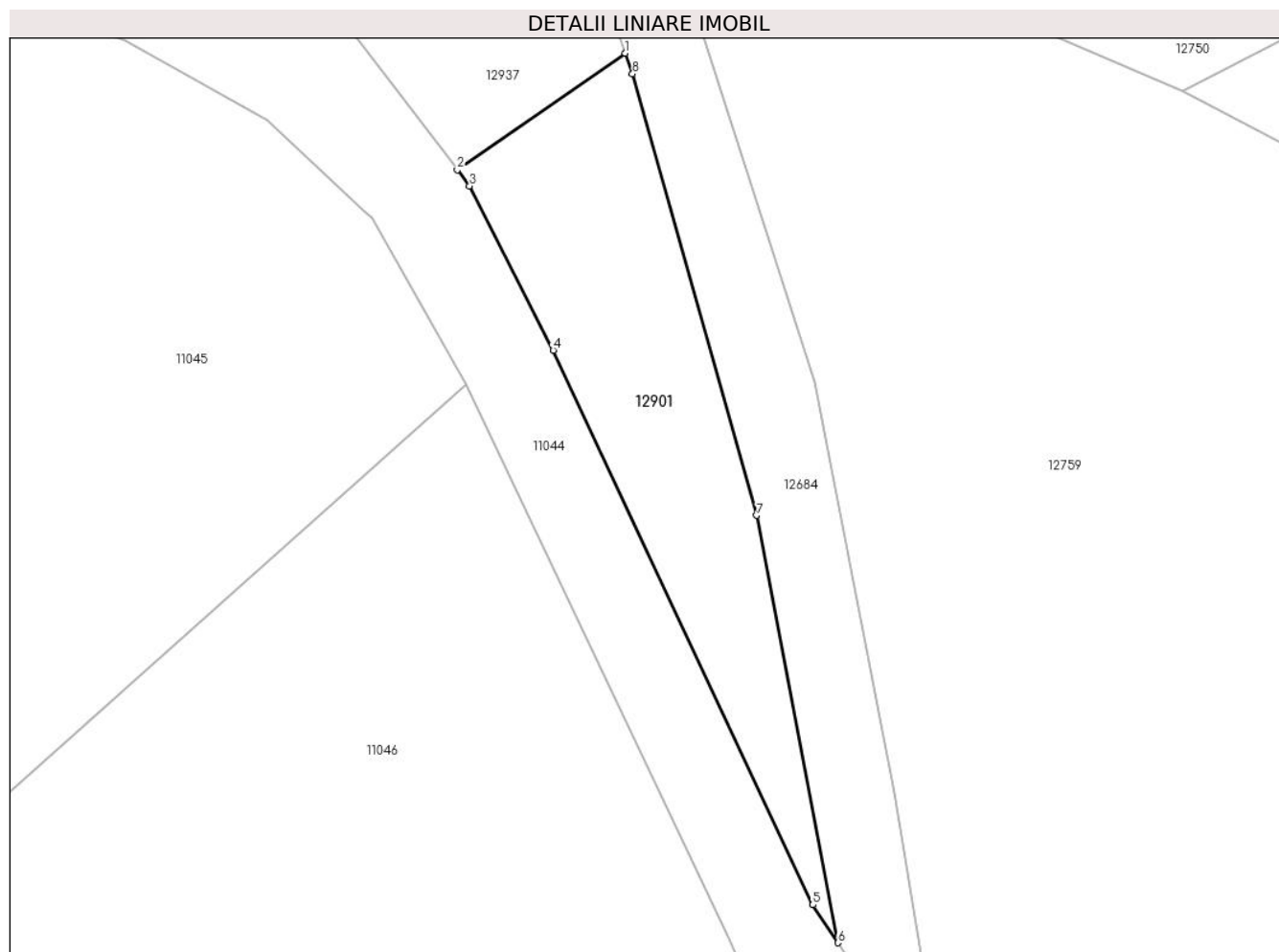
Inscrieri privind dezmembramintele dreptului de proprietate, drepturi reale de garanție și sarcini	Referințe
NU SUNT	

## Anexa Nr. 1 La Partea I

## Teren

Nr cadastral	Suprafața (mp)*	Observații / Referințe
	568	

\* Suprafața este determinată în planul de proiecție Stereo 70.



## Date referitoare la teren

Crt	Categorie folosință	Intravilan	Suprafața (mp)	Tarla	Parcelă	Nr. topo	Observații / Referințe
1	arabil	NU	568	26	481	-	

## Lungime Segmente

1) Valorile lungimilor segmentelor sunt obținute din proiecție în plan.

Punct început	X / Y	Punct sfârșit	X / Y	Lungime segment (** (m)
1	583.532,768 671.729,257	2	583.519,832 671.720,274	15.749
2	583.519,832 671.720,274	3	583.520,772 671.719,039	1.552
3	583.520,772 671.719,039	4	583.527,215 671.706,375	14.209
4	583.527,215 671.706,375	5	583.547,224 671.663,657	47.172
5	583.547,224 671.663,657	6	583.549,157 671.660,741	3.499

Punct început	X / Y	Punct sfârșit	X / Y	Lungime segment (** (m)
6	583.549,157 671.660,741	7	583.542,906 671.693,658	33.505
7	583.542,906 671.693,658	8	583.533,328 671.727,668	35.333
8	583.533,328 671.727,668	1	583.532,768 671.729,257	1.685

\*\* Lungimile segmentelor sunt determinate în planul de proiecție Stereo 70 și sunt rotunjite la 1 milimetru.

\*\*\* Distanța dintre puncte este formată din segmente cumulate ce sunt mai mici decât valoarea 1 milimetru.





**DATE DESPRE IMOBILUL NR. 12902**

Oficiul de Cadastru și Publicitate Imobiliară SUCEAVA  
Biroul de Cadastru și Publicitate Imobiliară Gura Humorului

**A. Partea I. Descrierea imobilului**

TEREN Extravilan

Adresa: Jud. Suceava

Nr. Crt	Nr cadastral Nr. topografic	Suprafața* (mp)	Observații / Referințe
A1		4.519	Sector cadastral:22 Teren neimprejmuit;

**B. Partea II. Proprietari și acte**

Inscrieri privitoare la dreptul de proprietate și alte drepturi reale		Referințe
<b>12902 / 18/03/2022</b>		
Act Normativ nr. 7, din 13/03/1996 emis de PARLAMENTUL ROMANIEI;		
B1	Inscrierea provizorie, drept de PROPRIETATE, dobandit prin Lege, cota actuala 1/1, cota initiala 1/1 1) COMUNA DRAGOIESTI, CIF:4441190	A1

**C. Partea III. SARCINI .**

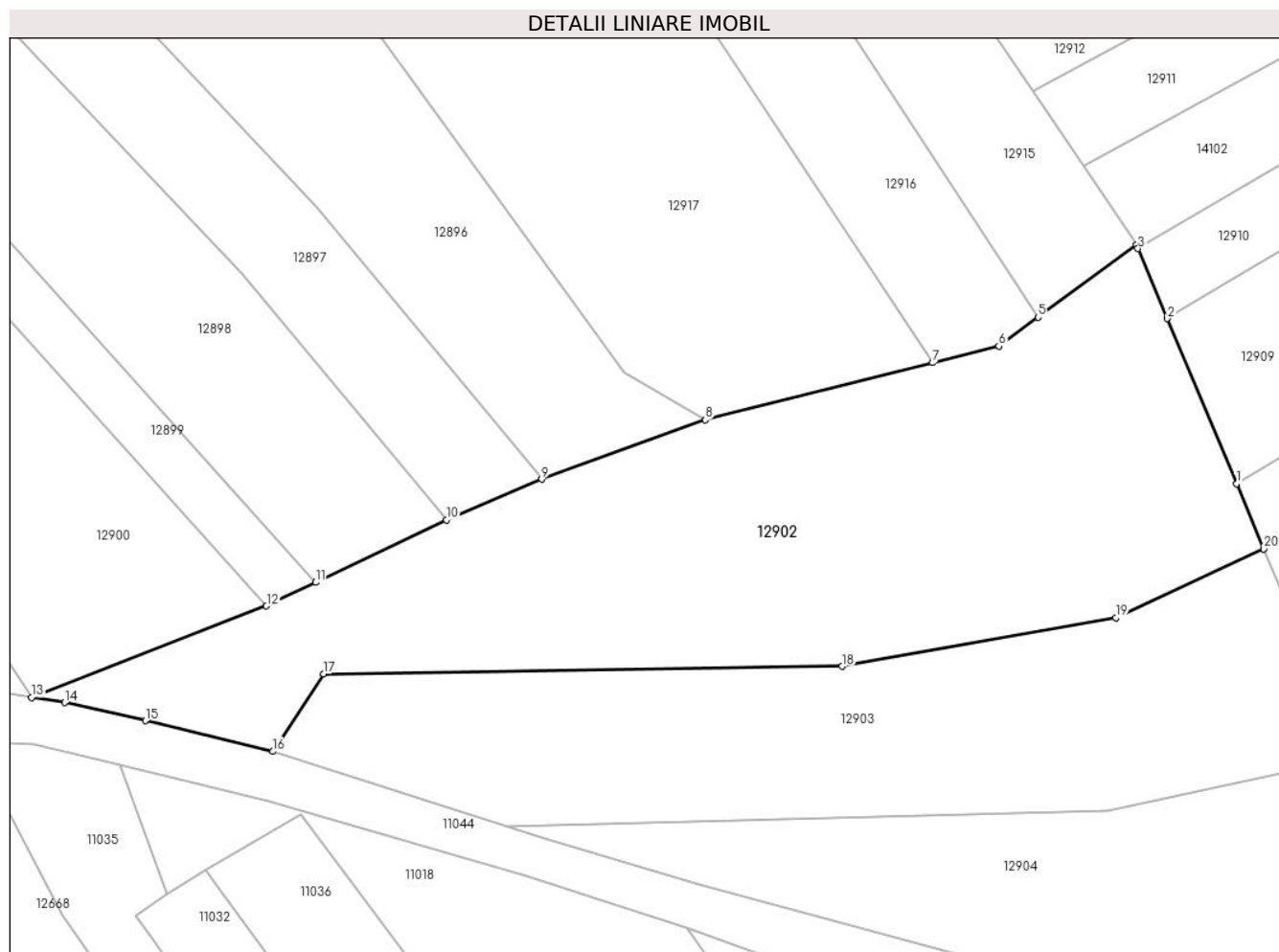
Inscrieri privind dezmembramintele dreptului de proprietate, drepturi reale de garanție și sarcini	Referințe
NU SUNT	

## Anexa Nr. 1 La Partea I

## Teren

Nr cadastral	Suprafața (mp)*	Observații / Referințe
	4.519	

\* Suprafața este determinată în planul de proiecție Stereo 70.



## Date referitoare la teren

Crt	Categorie folosință	Intravilan	Suprafața (mp)	Tarla	Parcelă	Nr. topo	Observații / Referințe
1	arabil	NU	4.519	26	489	-	

## Lungime Segmente

1) Valorile lungimilor segmentelor sunt obținute din proiecție în plan.

Punct început	X / Y	Punct sfârșit	X / Y	Lungime segment (** (m)
1	583.248,04 671.800,386	2	583.238,576 671.822,976	24.492
2	583.238,576 671.822,976	3	583.234,554 671.832,575	10.408
3	583.234,554 671.832,575	4	583.234,332 671.833,105	0.575
4	583.234,332 671.833,105	5	583.220,86 671.823,171	16.739
5	583.220,86 671.823,171	6	583.215,497 671.819,217	6.663

Punct început	X / Y	Punct sfârșit	X / Y	Lungime segment (** (m)
6	583.215,497 671.819,217	7	583.206,426 671.816,937	9.353
7	583.206,426 671.816,937	8	583.175,276 671.809,107	32.119
8	583.175,276 671.809,107	9	583.152,885 671.801,005	23.812
9	583.152,885 671.801,005	10	583.139,84 671.795,425	14.188
10	583.139,84 671.795,425	11	583.121,921 671.786,859	19.861
11	583.121,921 671.786,859	12	583.115,163 671.783,628	7.491
12	583.115,163 671.783,628	13	583.083,0 671.771,126	34.507
13	583.083,0 671.771,126	14	583.087,528 671.770,417	4.583
14	583.087,528 671.770,417	15	583.098,588 671.767,95	11.332
15	583.098,588 671.767,95	16	583.116,06 671.763,733	17.974
16	583.116,06 671.763,733	17	583.123,011 671.774,351	12.691
17	583.123,011 671.774,351	18	583.194,014 671.775,371	71.01
18	583.194,014 671.775,371	19	583.231,521 671.782,016	38.091
19	583.231,521 671.782,016	20	583.251,783 671.791,452	22.351
20	583.251,783 671.791,452	1	583.248,04 671.800,386	9.686

\*\* Lungimile segmentelor sunt determinate în planul de proiecție Stereo 70 și sunt rotunjite la 1 milimetru.

\*\*\* Distanța dintre puncte este formată din segmente cumulate ce sunt mai mici decât valoarea 1 milimetru.



**DATE DESPRE IMOBILUL NR. 12903**

Oficiul de Cadastru și Publicitate Imobiliară SUCEAVA  
Biroul de Cadastru și Publicitate Imobiliară Gura Humorului

**A. Partea I. Descrierea imobilului**

TEREN Extravilan

Adresa: Jud. Suceava

Nr. Crt	Nr cadastral Nr. topografic	Suprafața* (mp)	Observații / Referințe
A1		3.100	Sector cadastral:22 Teren neimprejmut;

**B. Partea II. Proprietari și acte**

Inscrieri privitoare la dreptul de proprietate și alte drepturi reale		Referințe
<b>12903 / 18/03/2022</b>		
Act Normativ nr. 7, din 13/03/1996 emis de PARLAMENTUL ROMANIEI;		
B1	Intabulare, drept de PROPRIETATE, dobandit prin Lege, cota actuala 1/1, cota initiala 1/1 1) <b>NEIDENTIFICAT NEIDENTIFICAT</b>	A1
Act Administrativ nr. 2209, din 14/03/2022 emis de PRIMARIA COMUNEI DRAGOIESTI;		
B2	Se noteaza posesia factica in favoarea lui 1) <b>NACU VASILE</b>	A1

**C. Partea III. SARCINI .**

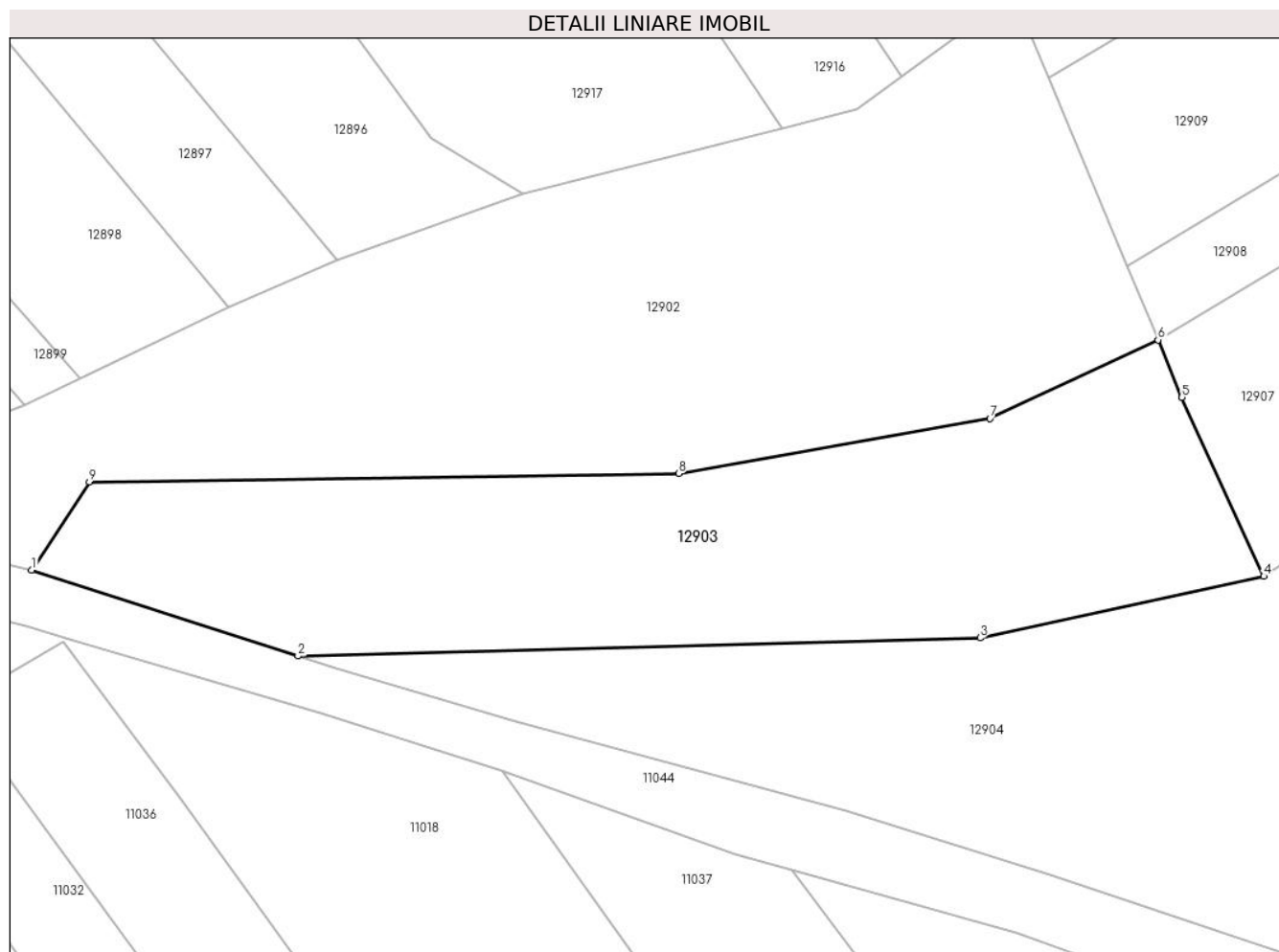
Inscrieri privind dezmembramintele dreptului de proprietate, drepturi reale de garanție și sarcini	Referințe
NU SUNT	

## Anexa Nr. 1 La Partea I

## Teren

Nr cadastral	Suprafața (mp)*	Observații / Referințe
	3.100	

\* Suprafața este determinată în planul de proiecție Stereo 70.



## Date referitoare la teren

Crt	Categorie folosință	Intravilan	Suprafața (mp)	Tarla	Parcelă	Nr. topo	Observații / Referințe
1	arabil	NU	3.100	26	489,492	-	

## Lungime Segmente

1) Valorile lungimilor segmentelor sunt obținute din proiecție în plan.

Punct început	X / Y	Punct sfârșit	X / Y	Lungime segment (** (m)
1	583.116,06 671.763,733	2	583.148,169 671.753,397	33.732
2	583.148,169 671.753,397	3	583.230,352 671.755,583	82.212
3	583.230,352 671.755,583	4	583.264,518 671.763,016	34.965
4	583.264,518 671.763,016	5	583.254,67 671.784,56	23.688
5	583.254,67 671.784,56	6	583.251,783 671.791,452	7.472

Punct început	X / Y	Punct sfârșit	X / Y	Lungime segment (** (m)
6	583.251,783 671.791,452	7	583.231,521 671.782,016	22.351
7	583.231,521 671.782,016	8	583.194,014 671.775,371	38.091
8	583.194,014 671.775,371	9	583.123,011 671.774,351	71.01
9	583.123,011 671.774,351	1	583.116,06 671.763,733	12.691

\*\* Lungimile segmentelor sunt determinate în planul de proiecție Stereo 70 și sunt rotunjite la 1 milimetru.

\*\*\* Distanța dintre puncte este formată din segmente cumulate ce sunt mai mici decât valoarea 1 milimetru.





**DATE DESPRE IMOBILUL NR. 12904**

Oficiul de Cadastru și Publicitate Imobiliară SUCEAVA  
Biroul de Cadastru și Publicitate Imobiliară Gura Humorului

**A. Partea I. Descrierea imobilului**

TEREN Extravilan

Adresa: Jud. Suceava

Nr. Crt	Nr cadastral Nr. topografic	Suprafața* (mp)	Observații / Referințe
A1		7.328	Sector cadastral:22 Teren neimprejmuit;

**B. Partea II. Proprietari și acte**

Inscrieri privitoare la dreptul de proprietate și alte drepturi reale		Referințe
<b>12904 / 18/03/2022</b>		
Act Normativ nr. 7, din 13/03/1996 emis de PARLAMENTUL ROMANIEI;		
B1	Intabulare, drept de PROPRIETATE, dobandit prin Lege, cota actuala 1/1, cota initiala 1/1 1) NEIDENTIFICAT NEIDENTIFICAT	A1
Act Administrativ nr. 2210, din 14/03/2022 emis de PRIMARIA COMUNEI DRAGOIESTI;		
B2	Se noteaza posesia factica in favoarea lui 1) LUCACI NICOLAI	A1

**C. Partea III. SARCINI .**

Inscrieri privind dezmembramintele dreptului de proprietate, drepturi reale de garanție și sarcini	Referințe
NU SUNT	

## Anexa Nr. 1 La Partea I

## Teren

Nr cadastral	Suprafața (mp)*	Observații / Referințe
	7.328	

\* Suprafața este determinată în planul de proiecție Stereo 70.



## Date referitoare la teren

Crt	Categorie folosință	Intra vilan	Suprafața (mp)	Tarla	Parcelă	Nr. topo	Observații / Referințe
1	arabil	NU	7.328	26	491492	-	

## Lungime Segmente

1) Valorile lungimilor segmentelor sunt obținute din proiecție în plan.

Punct început	X / Y	Punct sfârșit	X / Y	Lungime segment (** (m)
1	583.148,169 671.753,397	2	583.152,773 671.751,915	4.837
2	583.152,773 671.751,915	3	583.174,385 671.745,511	22.541
3	583.174,385 671.745,511	4	583.214,239 671.734,739	41.284
4	583.214,239 671.734,739	5	583.238,725 671.727,132	25.64
5	583.238,725 671.727,132	6	583.266,576 671.717,723	29.397

Punct început	X / Y	Punct sfârșit	X / Y	Lungime segment (** (m)
6	583.266,576 671.717,723	7	583.280,828 671.713,496	14.866
7	583.280,828 671.713,496	8	583.290,142 671.710,61	9.751
8	583.290,142 671.710,61	9	583.298,521 671.710,292	8.385
9	583.298,521 671.710,292	10	583.305,607 671.712,353	7.38
10	583.305,607 671.712,353	11	583.315,189 671.720,335	12.471
11	583.315,189 671.720,335	12	583.320,242 671.726,813	8.216
12	583.320,242 671.726,813	13	583.335,531 671.757,748	34.507
13	583.335,531 671.757,748	14	583.351,483 671.796,384	41.8
14	583.351,483 671.796,384	15	583.351,66 671.796,773	0.427
15	583.351,66 671.796,773	16	583.327,33 671.806,53	26.214
16	583.327,33 671.806,53	17	583.310,5 671.794,07	20.94
17	583.310,5 671.794,07	18	583.294,21 671.783,0	19.695
18	583.294,21 671.783,0	19	583.264,518 671.763,016	35.791
19	583.264,518 671.763,016	20	583.230,352 671.755,583	34.965
20	583.230,352 671.755,583	1	583.148,169 671.753,397	82.212

\*\* Lungimile segmentelor sunt determinate în planul de proiecție Stereo 70 și sunt rotunjite la 1 milimetru.

\*\*\* Distanța dintre puncte este formată din segmente cumulate ce sunt mai mici decât valoarea 1 milimetru.



**DATE DESPRE IMOBILUL NR. 12905**

Oficiul de Cadastru și Publicitate Imobiliară SUCEAVA  
Biroul de Cadastru și Publicitate Imobiliară Gura Humorului

**A. Partea I. Descrierea imobilului**

TEREN Extravilan

Adresa: Jud. Suceava

Nr. Crt	Nr cadastral Nr. topografic	Suprafața* (mp)	Observații / Referințe
A1		784	Sector cadastral:22 Teren neimprejmit;

**B. Partea II. Proprietari și acte**

Inscrieri privitoare la dreptul de proprietate și alte drepturi reale		Referințe
<b>12905 / 18/03/2022</b>		
Act Normativ nr. 7, din 13/03/1996 emis de PARLAMENTUL ROMANIEI;		
B1	Intabulare, drept de PROPRIETATE, dobândit prin Lege, cota actuala 1/1, cota initiala 1/1 1) <b>NEIDENTIFICAT NEIDENTIFICAT</b>	A1
Act Administrativ nr. 2213, din 14/03/2022 emis de PRIMARIA COMUNEI DRAGOIESTI;		
B2	Se noteaza posesia factica in favoarea lui 1) <b>HOGEA VASILE</b> 2) <b>HOGEA ELENA</b>	A1

**C. Partea III. SARCINI .**

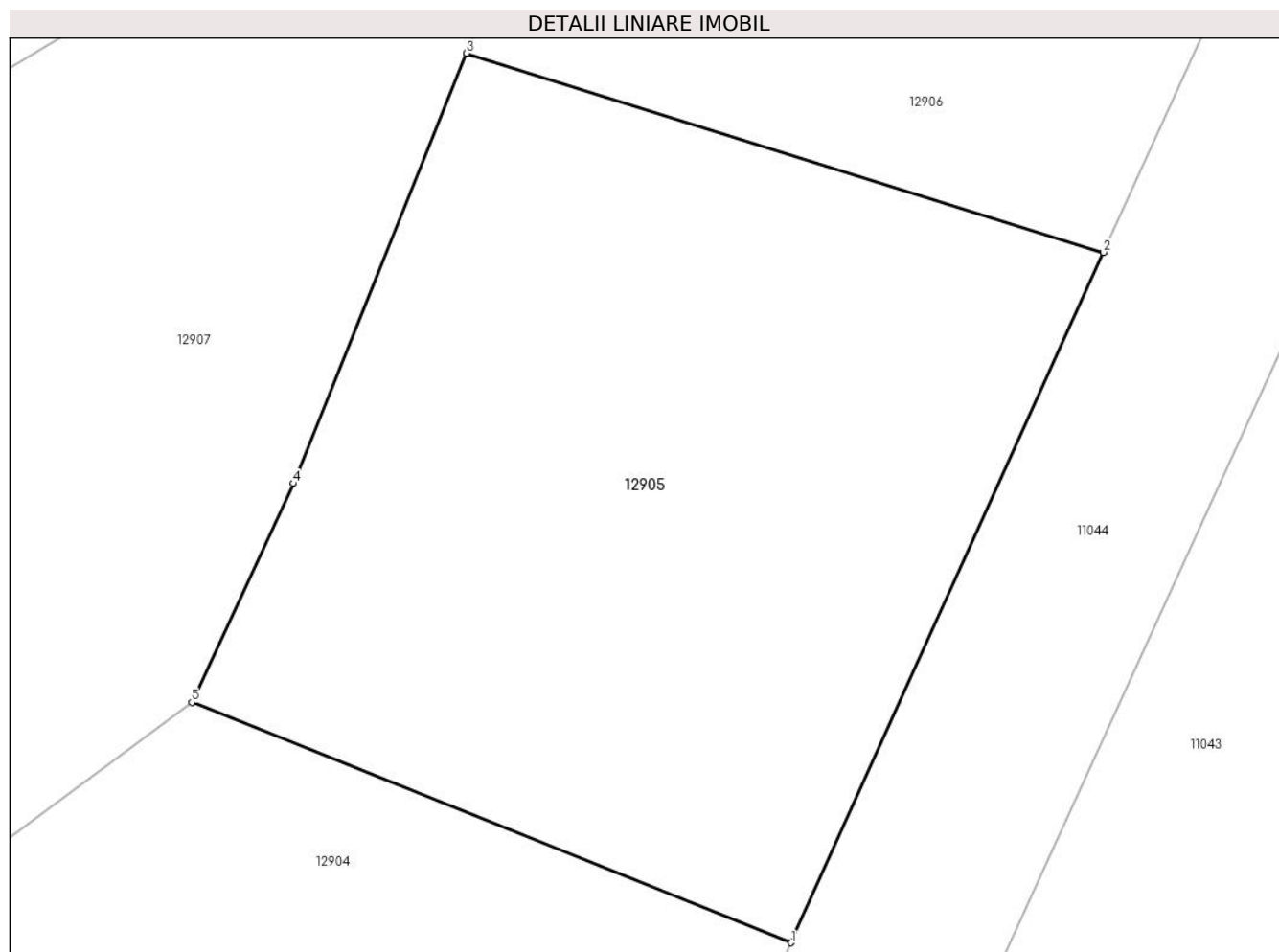
Inscrieri privind dezmembramintele dreptului de proprietate, drepturi reale de garanție și sarcini	Referințe
NU SUNT	

## Anexa Nr. 1 La Partea I

## Teren

Nr cadastral	Suprafața (mp)*	Observații / Referințe
	784	

\* Suprafața este determinată în planul de proiecție Stereo 70.



## Date referitoare la teren

Crt	Categorie folosință	Intra vilan	Suprafața (mp)	Tarla	Parcelă	Nr. topo	Observații / Referințe
1	arabil	NU	784	26	489	-	

## Lungime Segmente

1) Valorile lungimilor segmentelor sunt obținute din proiecție în plan.

Punct început	X / Y	Punct sfârșit	X / Y	Lungime segment (** (m)
1	583.351,66 671.796,773	2	583.364,357 671.824,787	30.757
2	583.364,357 671.824,787	3	583.338,48 671.832,87	27.11
3	583.338,48 671.832,87	4	583.331,46 671.815,41	18.818
4	583.331,46 671.815,41	5	583.327,33 671.806,53	9.793
5	583.327,33 671.806,53	1	583.351,66 671.796,773	26.214

**\*\* Lungimile segmentelor sunt determinate în planul de proiecție Stereo 70 și sunt rotunjite la 1 milimetru.**

**\*\*\* Distanța dintre puncte este formată din segmente cumulate ce sunt mai mici decât valoarea 1 milimetru.**





**DATE DESPRE IMOBILUL NR. 12906**

Oficiul de Cadastru și Publicitate Imobiliară SUCEAVA  
Biroul de Cadastru și Publicitate Imobiliară Gura Humorului

**A. Partea I. Descrierea imobilului**

TEREN Extravilan

Adresa: Jud. Suceava

Nr. Crt	Nr cadastral Nr. topografic	Suprafața* (mp)	Observații / Referințe
A1		2.368	Sector cadastral:22 Teren neimprejmuit;

**B. Partea II. Proprietari și acte**

Inscrieri privitoare la dreptul de proprietate și alte drepturi reale		Referințe
<b>12906 / 18/03/2022</b>		
Act Normativ nr. 7, din 13/03/1996 emis de PARLAMENTUL ROMANIEI;		
B1	Inscrierea provizorie, drept de PROPRIETATE, dobandit prin Lege, cota actuala 1/1, cota initiala 1/1	A1
1) COMUNA DRAGOIESTI, CIF:4441190, Proprietar Neidentificat		

**C. Partea III. SARCINI .**

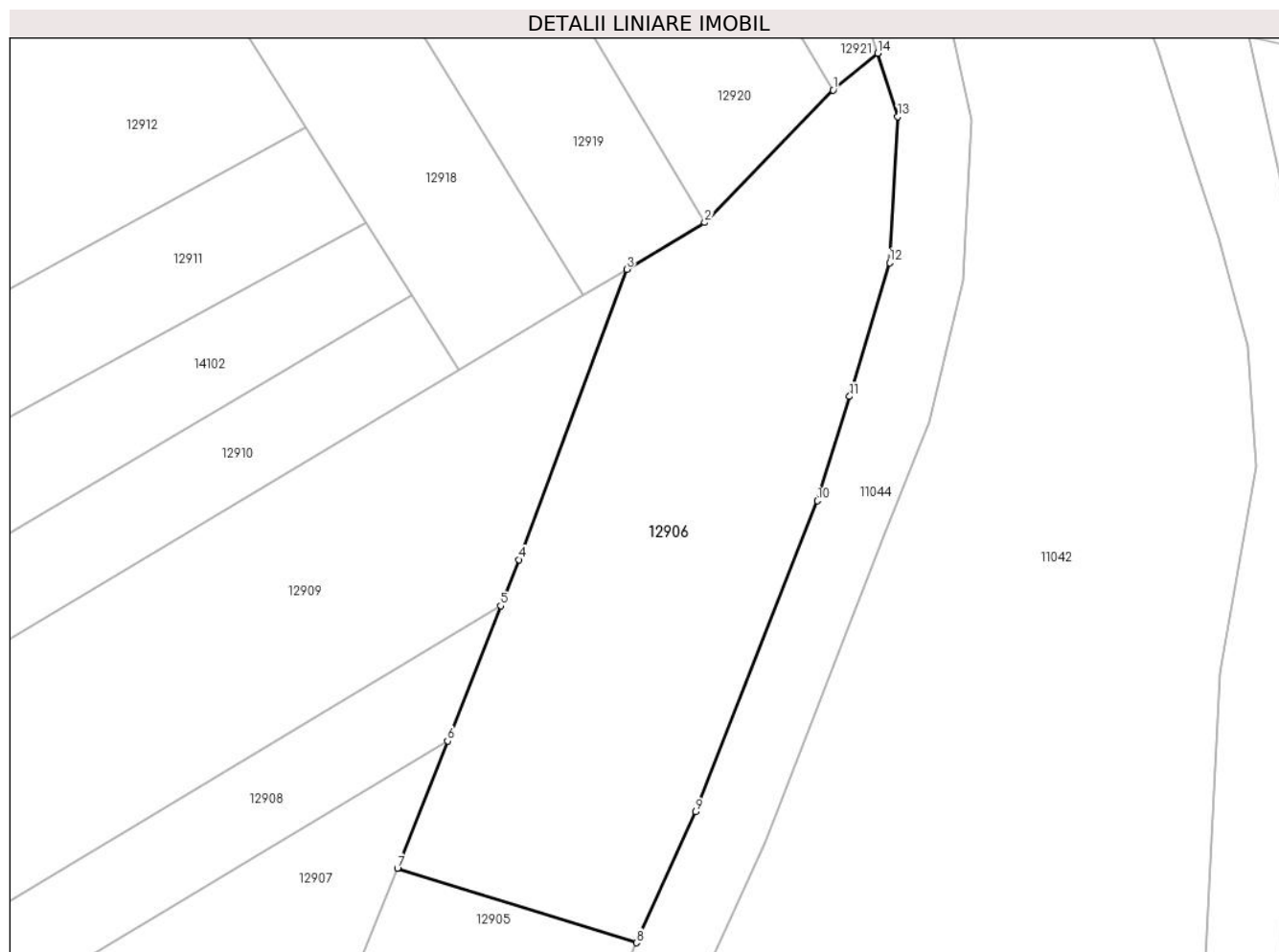
Inscrieri privind dezmembramintele dreptului de proprietate, drepturi reale de garanție și sarcini	Referințe
NU SUNT	

## Anexa Nr. 1 La Partea I

## Teren

Nr cadastral	Suprafața (mp)*	Observații / Referințe
	2.368	

\* Suprafața este determinată în planul de proiecție Stereo 70.



## Date referitoare la teren

Crt	Categorie folosință	Intravilan	Suprafața (mp)	Tarla	Parcelă	Nr. topo	Observații / Referințe
1	arabil	NU	2.368	26	489	-	

## Lungime Segmente

1) Valorile lungimilor segmentelor sunt obținute din proiecție în plan.

Punct început	X / Y	Punct sfârșit	X / Y	Lungime segment (** (m)
1	583.385,66 671.917,1	2	583.371,752 671.902,761	19.976
2	583.371,752 671.902,761	3	583.363,32 671.897,71	9.829
3	583.363,32 671.897,71	4	583.351,62 671.866,27	33.546
4	583.351,62 671.866,27	5	583.349,649 671.861,26	5.384
5	583.349,649 671.861,26	6	583.343,896 671.846,637	15.714

Punct început	X / Y	Punct sfârșit	X / Y	Lungime segment (** (m)
6	583.343,896 671.846,637	7	583.338,48 671.832,87	14.794
7	583.338,48 671.832,87	8	583.364,357 671.824,787	27.11
8	583.364,357 671.824,787	9	583.370,781 671.838,96	15.561
9	583.370,781 671.838,96	10	583.383,968 671.872,637	36.167
10	583.383,968 671.872,637	11	583.387,445 671.883,935	11.821
11	583.387,445 671.883,935	12	583.391,785 671.898,424	15.125
12	583.391,785 671.898,424	13	583.392,68 671.914,227	15.828
13	583.392,68 671.914,227	14	583.390,51 671.921,09	7.198
14	583.390,51 671.921,09	1	583.385,66 671.917,1	6.28

\*\* Lungimile segmentelor sunt determinate în planul de proiecție Stereo 70 și sunt rotunjite la 1 milimetru.

\*\*\* Distanța dintre puncte este formată din segmente cumulate ce sunt mai mici decât valoarea 1 milimetru.



**DATE DESPRE IMOBILUL NR. 12907**

Oficiul de Cadastru și Publicitate Imobiliară SUCEAVA  
Biroul de Cadastru și Publicitate Imobiliară Gura Humorului

**A. Partea I. Descrierea imobilului**

TEREN Extravilan

Adresa: Jud. Suceava

Nr. Crt	Nr cadastral Nr. topografic	Suprafața* (mp)	Observații / Referințe
A1		2.600	Sector cadastral:22 Teren neimprejmuit;

**B. Partea II. Proprietari și acte**

Inscrieri privitoare la dreptul de proprietate și alte drepturi reale		Referințe
<b>12907 / 18/03/2022</b>		
Act Normativ nr. 7, din 13/03/1996 emis de PARLAMENTUL ROMANIEI;		
B1	Intabulare, drept de PROPRIETATE, dobandit prin Lege, cota actuala 1/1, cota initiala 1/1 1) NEIDENTIFICAT NEIDENTIFICAT	A1
Act Administrativ nr. 2211, din 14/03/2022 emis de PRIMARIA COMUNEI DRAGOIESTI;		
B2	Se noteaza posesia factica in favoarea lui 1) CUCU ILIE	A1

**C. Partea III. SARCINI .**

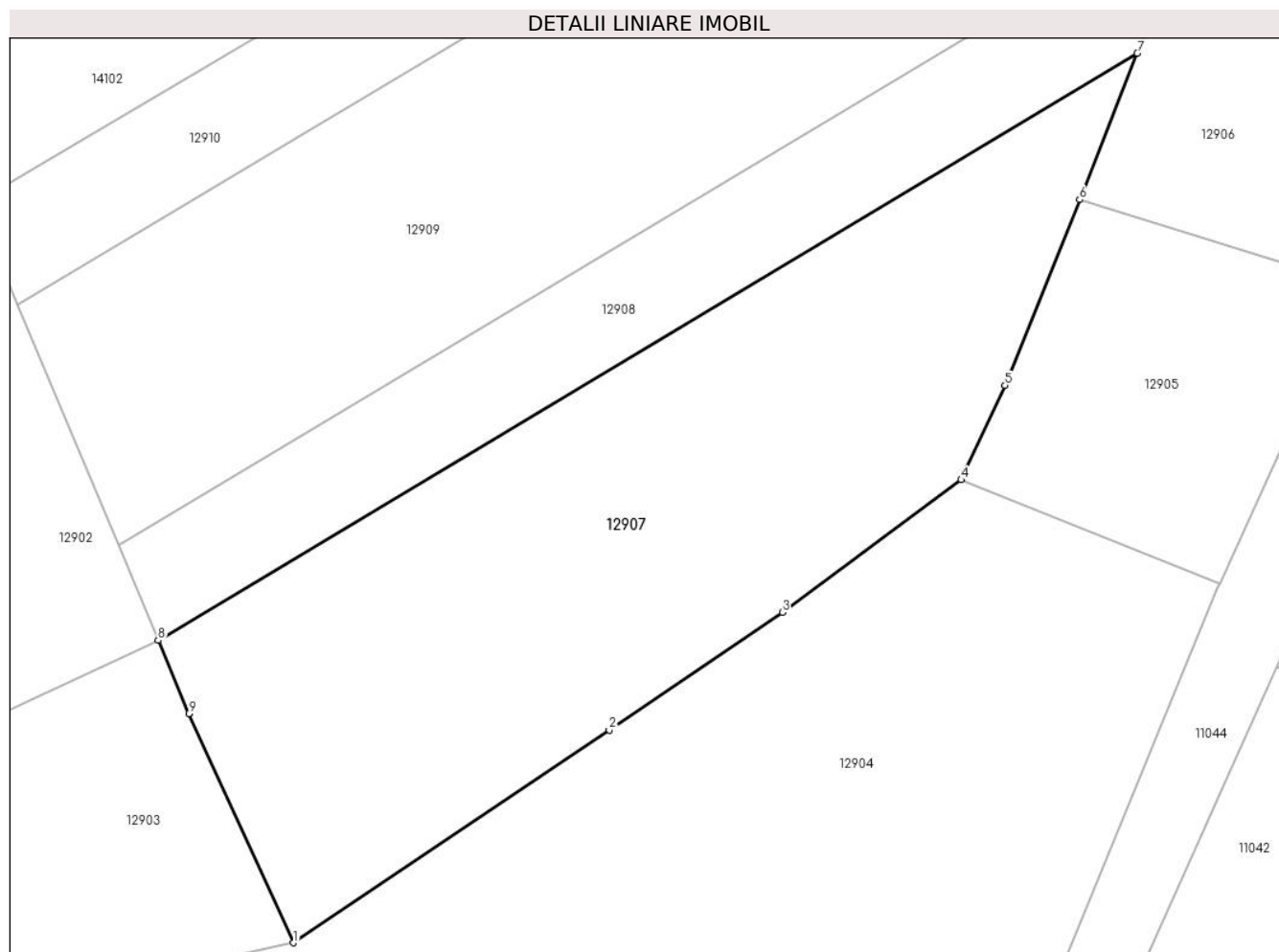
Inscrieri privind dezmembramintele dreptului de proprietate, drepturi reale de garanție și sarcini	Referințe
NU SUNT	

## Anexa Nr. 1 La Partea I

## Teren

Nr cadastral	Suprafața (mp)*	Observații / Referințe
	2.600	

\* Suprafața este determinată în planul de proiecție Stereo 70.



## Date referitoare la teren

Crt	Categorie folosință	Intravilan	Suprafața (mp)	Tarla	Parcelă	Nr. topo	Observații / Referințe
1	arabil	NU	2.600	26	489	-	

## Lungime Segmente

1) Valorile lungimilor segmentelor sunt obținute din proiecție în plan.

Punct început	X / Y	Punct sfârșit	X / Y	Lungime segment (** (m)
1	583.264,518 671.763,016	2	583.294,21 671.783,0	35.791
2	583.294,21 671.783,0	3	583.310,5 671.794,07	19.695
3	583.310,5 671.794,07	4	583.327,33 671.806,53	20.94
4	583.327,33 671.806,53	5	583.331,46 671.815,41	9.793
5	583.331,46 671.815,41	6	583.338,48 671.832,87	18.818

Punct început	X / Y	Punct sfârșit	X / Y	Lungime segment (** (m)
6	583.338,48 671.832,87	7	583.343,896 671.846,637	14.794
7	583.343,896 671.846,637	8	583.251,783 671.791,452	107.379
8	583.251,783 671.791,452	9	583.254,67 671.784,56	7.472
9	583.254,67 671.784,56	1	583.264,518 671.763,016	23.688

\*\* Lungimile segmentelor sunt determinate în planul de proiecție Stereo 70 și sunt rotunjite la 1 milimetru.

\*\*\* Distanța dintre puncte este formată din segmente cumulate ce sunt mai mici decât valoarea 1 milimetru.





**DATE DESPRE IMOBILUL NR. 12908**

Oficiul de Cadastru și Publicitate Imobiliară SUCEAVA  
 Biroul de Cadastru și Publicitate Imobiliară Gura Humorului

**A. Partea I. Descrierea imobilului**

TEREN Extravilan

Adresa: Jud. Suceava

Nr. Crt	Nr cadastral Nr. topografic	Suprafața* (mp)	Observații / Referințe
A1		1.083	Sector cadastral:22 Teren neimprejmuit;

**B. Partea II. Proprietari și acte**

Inscrieri privitoare la dreptul de proprietate și alte drepturi reale		Referințe
<b>12908 / 18/03/2022</b>		
Act Normativ nr. 7, din 13/03/1996 emis de PARLAMENTUL ROMANIEI;		
B1	Inscrierea provizorie, drept de PROPRIETATE, dobandit prin Lege, cota actuala 1/1, cota initiala 1/1	A1
1) <b>COMUNA DRAGOIESTI</b> , CIF:4441190, Proprietar Neidentificat		

**C. Partea III. SARCINI .**

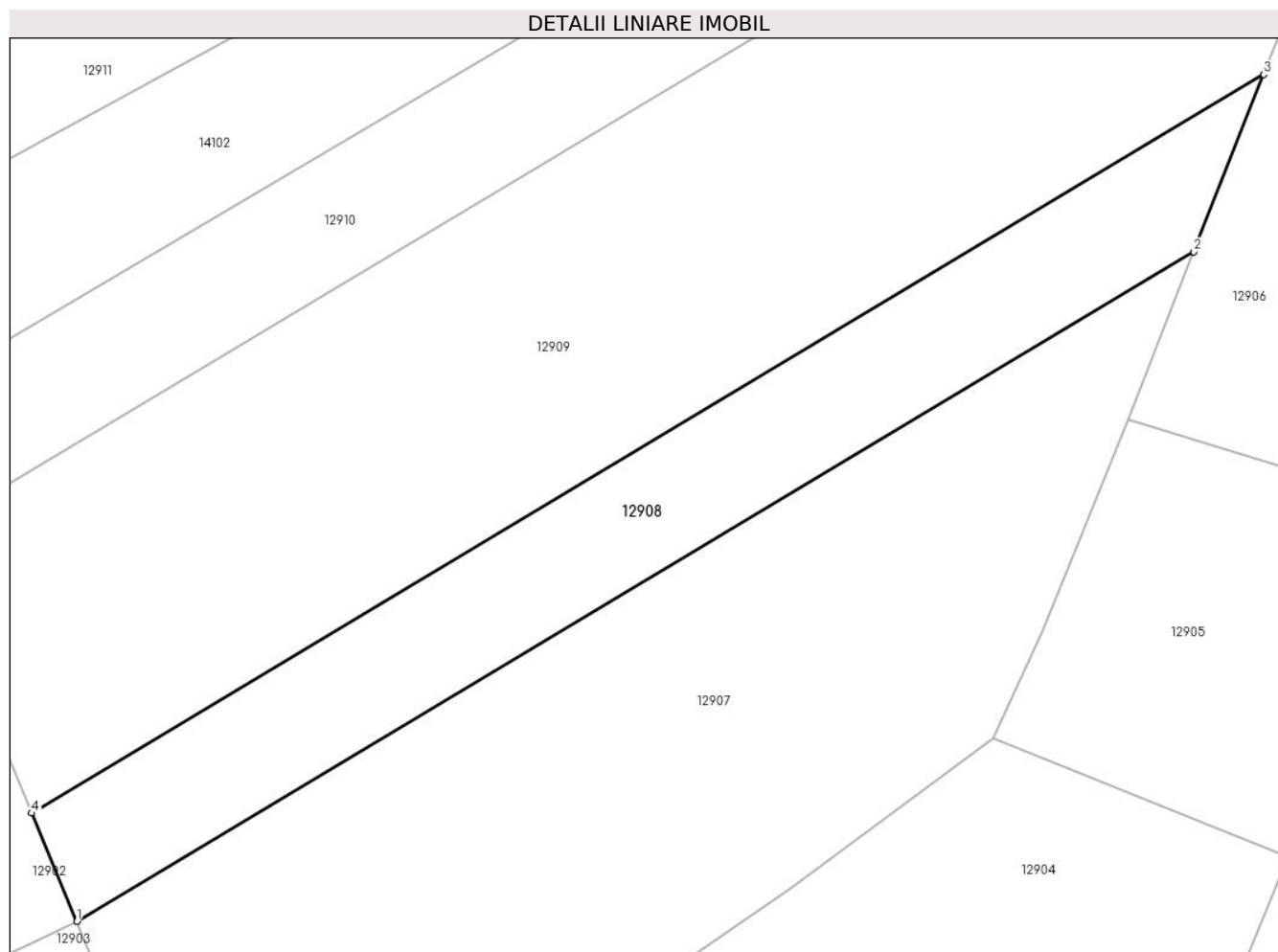
Inscrieri privind dezmembramintele dreptului de proprietate, drepturi reale de garanție și sarcini	Referințe
NU SUNT	

## Anexa Nr. 1 La Partea I

## Teren

Nr cadastral	Suprafața (mp)*	Observații / Referințe
	1.083	

\* Suprafața este determinată în planul de proiecție Stereo 70.



## Date referitoare la teren

Crt	Categorie folosință	Intra vilan	Suprafața (mp)	Tarla	Parcelă	Nr. topo	Observații / Referințe
1	arabil	NU	1.083	26	489	-	

## Lungime Segmente

1) Valorile lungimilor segmentelor sunt obținute din proiecție în plan.

Punct început	X / Y	Punct sfârșit	X / Y	Lungime segment (** (m)
1	583.251,783 671.791,452	2	583.343,896 671.846,637	107.379
2	583.343,896 671.846,637	3	583.349,649 671.861,26	15.714
3	583.349,649 671.861,26	4	583.248,04 671.800,386	118.448
4	583.248,04 671.800,386	1	583.251,783 671.791,452	9.686

\*\* Lungimile segmentelor sunt determinate în planul de proiecție Stereo 70 și sunt rotunjite la 1 milimetru.

**\*\*\* Distanţa dintre puncte este formată din segmente cumulate ce sunt mai mici decât valoarea 1 milimetru.**



**DATE DESPRE IMOBILUL NR. 12909**

Oficiul de Cadastru și Publicitate Imobiliară SUCEAVA  
Biroul de Cadastru și Publicitate Imobiliară Gura Humorului

**A. Partea I. Descrierea imobilului**

TEREN Extravilan

Adresa: Jud. Suceava

Nr. Crt	Nr cadastral Nr. topografic	Suprafața* (mp)	Observații / Referințe
A1		3.200	Sector cadastral:22 Teren neimprejmut;

**B. Partea II. Proprietari și acte**

Inscrieri privitoare la dreptul de proprietate și alte drepturi reale		Referințe
<b>12909 / 18/03/2022</b>		
Act Normativ nr. 7, din 13/03/1996 emis de PARLAMENTUL ROMANIEI;		
B1	Intabulare, drept de PROPRIETATE, dobandit prin Lege, cota actuala 1/1, cota initiala 1/1 1) NEIDENTIFICAT NEIDENTIFICAT	A1
Act Administrativ nr. 2212, din 14/03/2022 emis de PRIMARIA COMUNEI DRAGOIESTI;		
B2	Se noteaza posesia factica in favoarea lui 1) ONUT VASILE	A1

**C. Partea III. SARCINI .**

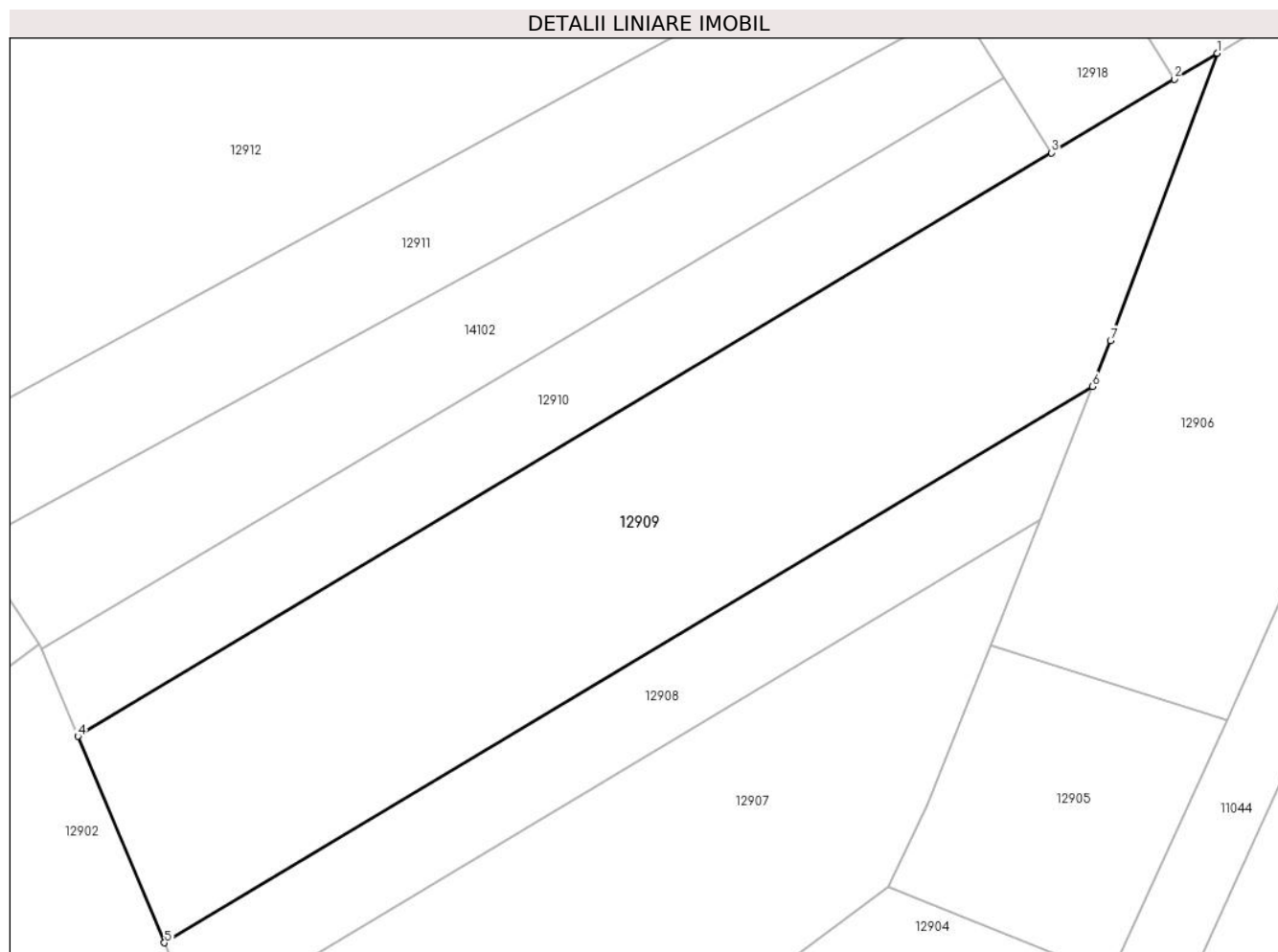
Inscrieri privind dezmembramintele dreptului de proprietate, drepturi reale de garanție și sarcini	Referințe
NU SUNT	

## Anexa Nr. 1 La Partea I

## Teren

Nr cadastral	Suprafața (mp)*	Observații / Referințe
	3.200	

\* Suprafața este determinată în planul de proiecție Stereo 70.



## Date referitoare la teren

Crt	Categorie folosință	Intravilan	Suprafața (mp)	Tarla	Parcelă	Nr. topo	Observații / Referințe
1	arabil	NU	3.200	26	489,495	-	

## Lungime Segmente

1) Valorile lungimilor segmentelor sunt obținute din proiecție în plan.

Punct început	X / Y	Punct sfârșit	X / Y	Lungime segment (** (m)
1	583.363,32 671.897,71	2	583.358,613 671.894,89	5.487
2	583.358,613 671.894,89	3	583.345,143 671.886,82	15.702
3	583.345,143 671.886,82	4	583.238,576 671.822,976	124.228
4	583.238,576 671.822,976	5	583.248,04 671.800,386	24.492
5	583.248,04 671.800,386	6	583.349,649 671.861,26	118.448

Punct început	X / Y	Punct sfârșit	X / Y	Lungime segment (** (m)
6	583.349,649 671.861,26	7	583.351,62 671.866,27	5.384
7	583.351,62 671.866,27	1	583.363,32 671.897,71	33.546

\*\* Lungimile segmentelor sunt determinate în planul de proiecție Stereo 70 și sunt rotunjite la 1 milimetru.

\*\*\* Distanța dintre puncte este formată din segmente cumulate ce sunt mai mici decât valoarea 1 milimetru.





**DATE DESPRE IMOBILUL NR. 12910**

Oficiul de Cadastru și Publicitate Imobiliară SUCEAVA  
 Biroul de Cadastru și Publicitate Imobiliară Gura Humorului

**A. Partea I. Descrierea imobilului**

TEREN Extravilan

Adresa: Jud. Suceava

Nr. Crt	Nr cadastral Nr. topografic	Suprafața* (mp)	Observații / Referințe
A1		1.230	Sector cadastral:22 Teren neimprejmuit;

**B. Partea II. Proprietari și acte**

Inscrieri privitoare la dreptul de proprietate și alte drepturi reale		Referințe
<b>12910 / 18/03/2022</b>		
Act Normativ nr. 7, din 13/03/1996 emis de PARLAMENTUL ROMANIEI;		
B1	Inscrierea provizorie, drept de PROPRIETATE, dobandit prin Lege, cota actuala 1/1, cota initiala 1/1 1) COMUNA DRAGOIESTI, CIF:4441190	A1

**C. Partea III. SARCINI .**

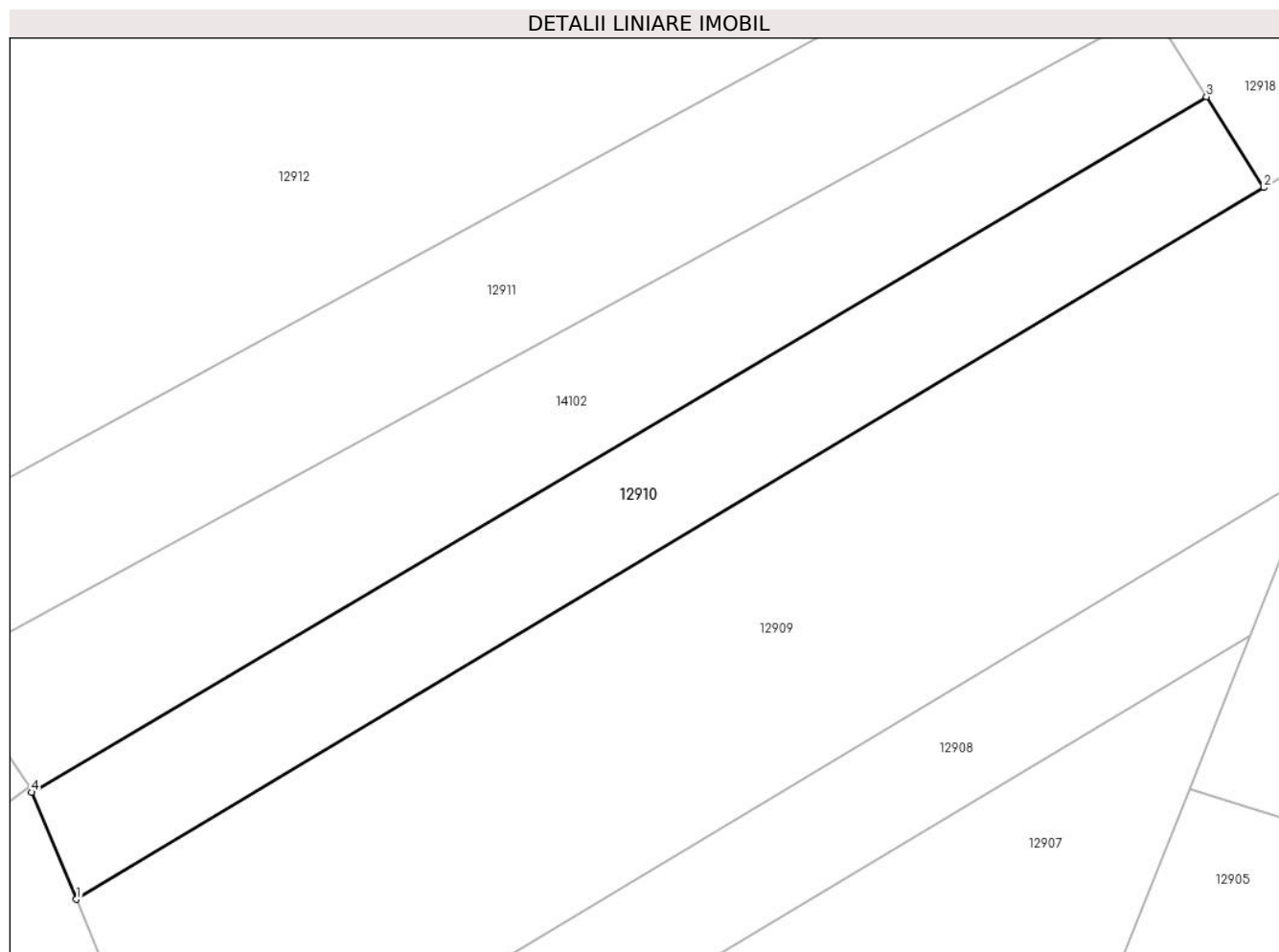
Inscrieri privind dezmembramintele dreptului de proprietate, drepturi reale de garanție și sarcini	Referințe
NU SUNT	

## Anexa Nr. 1 La Partea I

## Teren

Nr cadastral	Suprafața (mp)*	Observații / Referințe
	1.230	

\* Suprafața este determinată în planul de proiecție Stereo 70.



## Date referitoare la teren

Crt	Categorie folosință	Intra vilan	Suprafața (mp)	Tarla	Parcelă	Nr. topo	Observații / Referințe
1	arabil	NU	1.230	26	489,495	-	

## Lungime Segmente

1) Valorile lungimilor segmentelor sunt obținute din proiecție în plan.

Punct început	X / Y	Punct sfârșit	X / Y	Lungime segment (** (m)
1	583.238,576 671.822,976	2	583.345,143 671.886,82	124.228
2	583.345,143 671.886,82	3	583.339,996 671.894,964	9.634
3	583.339,996 671.894,964	4	583.234,554 671.832,575	122.517
4	583.234,554 671.832,575	1	583.238,576 671.822,976	10.408

\*\* Lungimile segmentelor sunt determinate în planul de proiecție Stereo 70 și sunt rotunjite la 1 milimetru.

**\*\*\* Distanţa dintre puncte este formată din segmente cumulate ce sunt mai mici decât valoarea 1 milimetru.**



**DATE DESPRE IMOBILUL NR. 12911**

Oficiul de Cadastru și Publicitate Imobiliară SUCEAVA  
Biroul de Cadastru și Publicitate Imobiliară Gura Humorului

**A. Partea I. Descrierea imobilului**

TEREN Extravilan

Adresa: Jud. Suceava

Nr. Crt	Nr cadastral Nr. topografic	Suprafața* (mp)	Observații / Referințe
A1		1.500	Sector cadastral:22 Teren neimprejmuit;

**B. Partea II. Proprietari și acte**

Inscrieri privitoare la dreptul de proprietate și alte drepturi reale		Referințe
<b>12911 / 18/03/2022</b>		
Act Normativ nr. 7, din 13/03/1996 emis de PARLAMENTUL ROMANIEI;		
B1	Intabulare, drept de PROPRIETATE, dobandit prin Lege, cota actuala 1/1, cota initiala 1/1 1) NEIDENTIFICAT NEIDENTIFICAT	A1
Act Administrativ nr. 2214, din 14/03/2022 emis de PRIMARIA COMUNEI DRAGOIESTI;		
B2	Se noteaza posesia factica in favoarea lui 1) ROSCA BRADATAN FILARET	A1

**C. Partea III. SARCINI .**

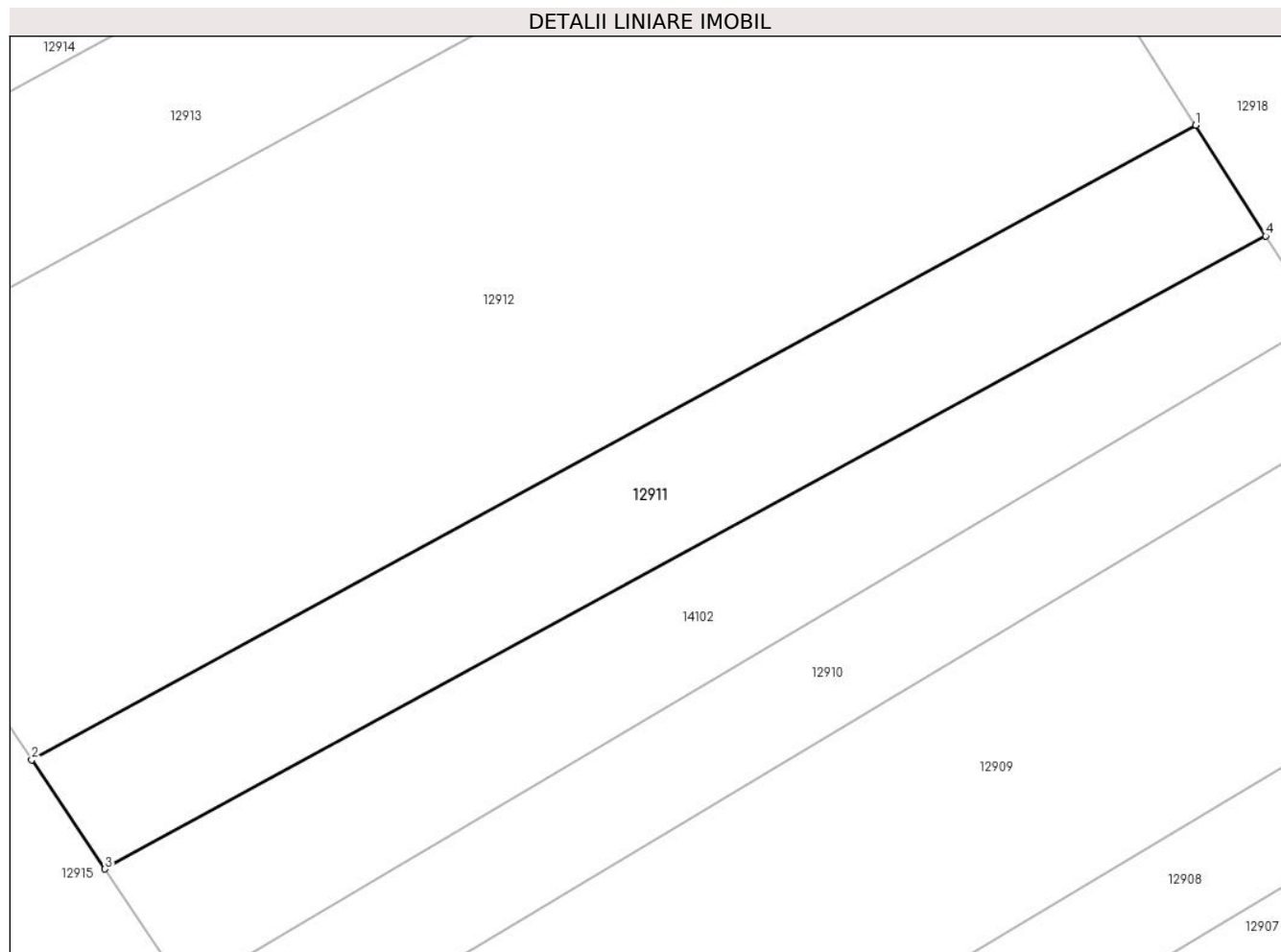
Inscrieri privind dezmembramintele dreptului de proprietate, drepturi reale de garanție și sarcini	Referințe
NU SUNT	

## Anexa Nr. 1 La Partea I

## Teren

Nr cadastral	Suprafața (mp)*	Observații / Referințe
	1.500	

\* Suprafața este determinată în planul de proiecție Stereo 70.



## Date referitoare la teren

Crt	Categorie folosință	Intra vilan	Suprafața (mp)	Tarla	Parcelă	Nr. topo	Observații / Referințe
1	arabil	NU	1.500	26	489,495	-	

## Lungime Segmente

1) Valorile lungimilor segmentelor sunt obținute din proiecție în plan.

Punct început	X / Y	Punct sfârșit	X / Y	Lungime segment (** (m)
1	583.328,539 671.913,092	2	583.220,208 671.854,085	123.359
2	583.220,208 671.854,085	3	583.227,039 671.843,939	12.231
3	583.227,039 671.843,939	4	583.335,058 671.902,776	123.004
4	583.335,058 671.902,776	1	583.328,539 671.913,092	12.203

\*\* Lungimile segmentelor sunt determinate în planul de proiecție Stereo 70 și sunt rotunjite la 1 milimetru.

**\*\*\* Distanţa dintre puncte este formată din segmente cumulate ce sunt mai mici decât valoarea 1 milimetru.**





**DATE DESPRE IMOBILUL NR. 12912**

Oficiul de Cadastru și Publicitate Imobiliară SUCEAVA  
Biroul de Cadastru și Publicitate Imobiliară Gura Humorului

**A. Partea I. Descrierea imobilului**

TEREN Extravilan

Adresa: Jud. Suceava

Nr. Crt	Nr cadastral Nr. topografic	Suprafața* (mp)	Observații / Referințe
A1		4.900	Sector cadastral:22 Teren neimprejmut;

**B. Partea II. Proprietari și acte**

Inscrieri privitoare la dreptul de proprietate și alte drepturi reale		Referințe
<b>12912 / 18/03/2022</b>		
Act Normativ nr. 7, din 13/03/1996 emis de PARLAMENTUL ROMANIEI;		
B1	Intabulare, drept de PROPRIETATE, dobandit prin Lege, cota actuala 1/1, cota initiala 1/1 1) NEIDENTIFICAT NEIDENTIFICAT	A1
Act Administrativ nr. 2223, din 14/03/2022 emis de PRIMARIA COMUNEI DRAGOIESTI;		
B2	Se noteaza posesia factica in favoarea lui 1) CUCU ILIE	A1

**C. Partea III. SARCINI .**

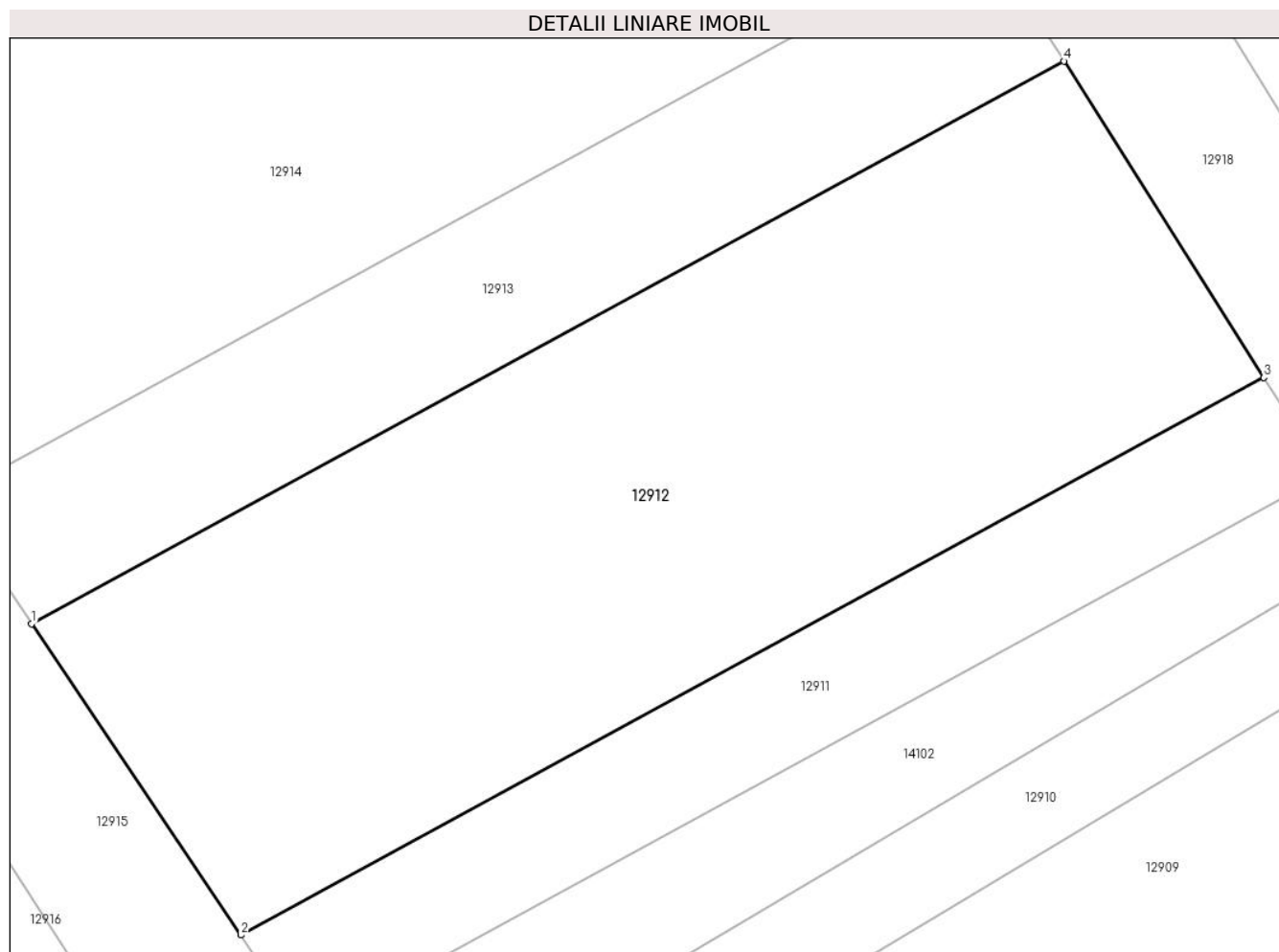
Inscrieri privind dezmembramintele dreptului de proprietate, drepturi reale de garanție și sarcini	Referințe
NU SUNT	

## Anexa Nr. 1 La Partea I

## Teren

Nr cadastral	Suprafața (mp)*	Observații / Referințe
	4.900	

\* Suprafața este determinată în planul de proiecție Stereo 70.



## Date referitoare la teren

Crt	Categorie folosință	Intra vilan	Suprafața (mp)	Tarla	Parcelă	Nr. topo	Observații / Referințe
1	arabil	NU	4.900	26	489,497	-	

## Lungime Segmente

1) Valorile lungimilor segmentelor sunt obținute din proiecție în plan.

Punct început	X / Y	Punct sfârșit	X / Y	Lungime segment (** (m)
1	583.198,031 671.887,027	2	583.220,208 671.854,085	39.711
2	583.220,208 671.854,085	3	583.328,539 671.913,092	123.359
3	583.328,539 671.913,092	4	583.307,37 671.946,584	39.621
4	583.307,37 671.946,584	1	583.198,031 671.887,027	124.507

\*\* Lungimile segmentelor sunt determinate în planul de proiecție Stereo 70 și sunt rotunjite la 1 milimetru.

**\*\*\* Distanţa dintre puncte este formată din segmente cumulate ce sunt mai mici decât valoarea 1 milimetru.**



**DATE DESPRE IMOBILUL NR. 12913**

Oficiul de Cadastru și Publicitate Imobiliară SUCEAVA  
Biroul de Cadastru și Publicitate Imobiliară Gura Humorului

**A. Partea I. Descrierea imobilului**

TEREN Extravilan

Adresa: Jud. Suceava

Nr. Crt	Nr cadastral Nr. topografic	Suprafața* (mp)	Observații / Referințe
A1		2.000	Sector cadastral:22 Teren neimprejmut;

**B. Partea II. Proprietari și acte**

Inscrieri privitoare la dreptul de proprietate și alte drepturi reale		Referințe
<b>12913 / 18/03/2022</b>		
Act Normativ nr. 7, din 13/03/1996 emis de PARLAMENTUL ROMANIEI;		
B1	Intabulare, drept de PROPRIETATE, dobandit prin Lege, cota actuala 1/1, cota initiala 1/1 1) NEIDENTIFICAT NEIDENTIFICAT	A1
Act Administrativ nr. 2222, din 14/03/2022 emis de PRIMARIA COMUNEI DRAGOIESTI;		
B2	Se noteaza posesia factica in favoarea lui 1) CUCU VASILE	A1

**C. Partea III. SARCINI .**

Inscrieri privind dezmembramintele dreptului de proprietate, drepturi reale de garanție și sarcini	Referințe
NU SUNT	

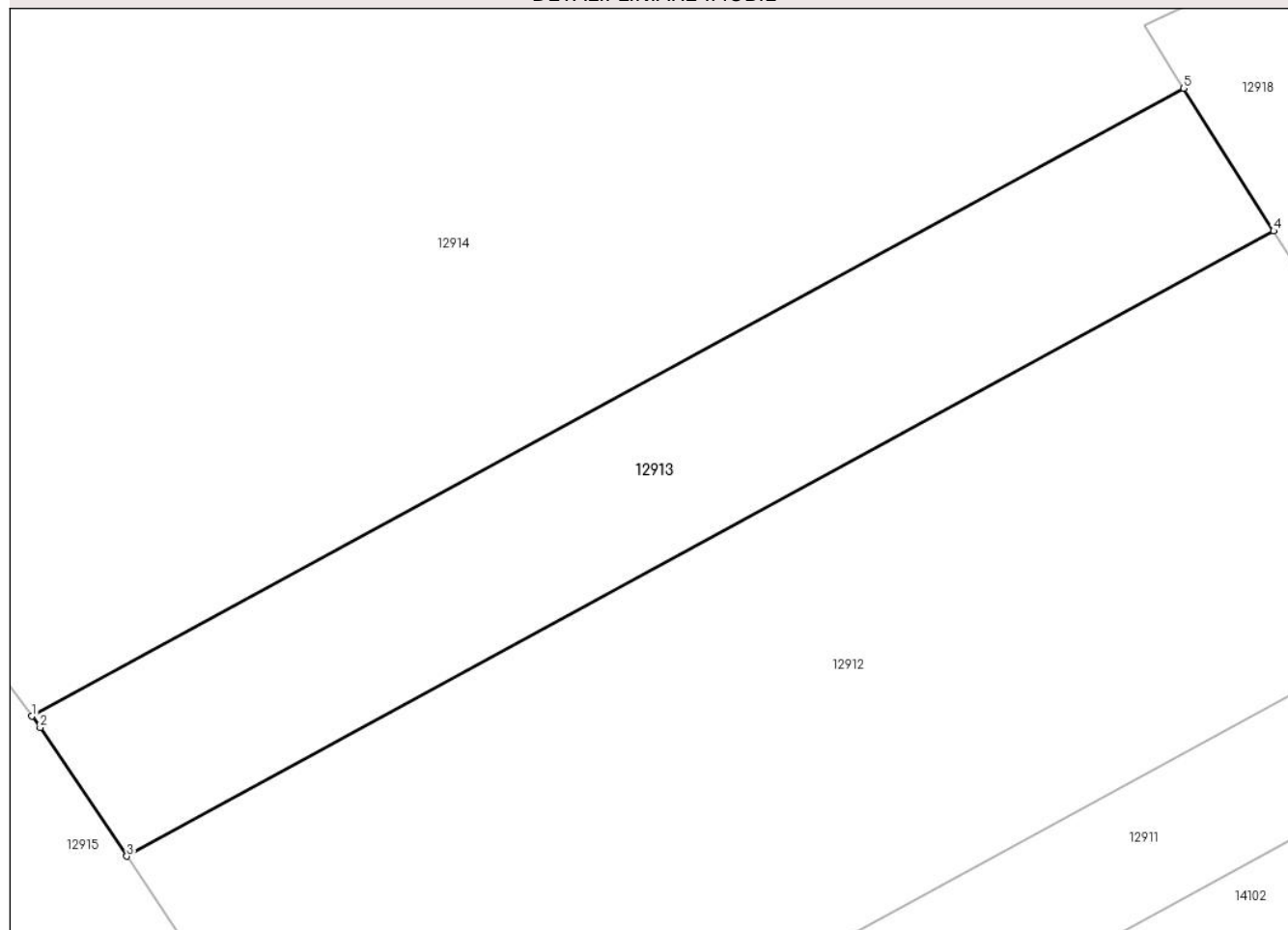
## Anexa Nr. 1 La Partea I

## Teren

Nr cadastral	Suprafața (mp)*	Observații / Referințe
	2.000	

\* Suprafața este determinată în planul de proiecție Stereo 70.

## DETALII LINIARE IMOBIL



## Date referitoare la teren

Crt	Categorie folosință	Intra vilan	Suprafața (mp)	Tarla	Parcelă	Nr. topo	Observații / Referințe
1	arabil	NU	2.000	26	489,497	-	

## Lungime Segmente

1) Valorile lungimilor segmentelor sunt obținute din proiecție în plan.

Punct început	X / Y	Punct sfârșit	X / Y	Lungime segment (** (m)
1	583.188,978 671.900,353	2	583.189,774 671.899,292	1.326
2	583.189,774 671.899,292	3	583.198,031 671.887,027	14.785
3	583.198,031 671.887,027	4	583.307,37 671.946,584	124.507
4	583.307,37 671.946,584	5	583.298,786 671.960,165	16.066
5	583.298,786 671.960,165	1	583.188,978 671.900,353	125.041

**\*\* Lungimile segmentelor sunt determinate în planul de proiecție Stereo 70 și sunt rotunjite la 1 milimetru.**

**\*\*\* Distanța dintre puncte este formată din segmente cumulate ce sunt mai mici decât valoarea 1 milimetru.**





**DATE DESPRE IMOBILUL NR. 12914**

Oficiul de Cadastru și Publicitate Imobiliară SUCEAVA  
 Biroul de Cadastru și Publicitate Imobiliară Gura Humorului

**A. Partea I. Descrierea imobilului**

TEREN Extravilan

Adresa: Jud. Suceava

Nr. Crt	Nr cadastral Nr. topografic	Suprafața* (mp)	Observații / Referințe
A1		10.239	Sector cadastral:22 Teren neimprejmuit;

**B. Partea II. Proprietari și acte**

Inscrieri privitoare la dreptul de proprietate și alte drepturi reale		Referințe
<b>12914 / 18/03/2022</b>		
Act Normativ nr. 7, din 13/03/1996 emis de PARLAMENTUL ROMANIEI;		
B1	Inscrierea provizorie, drept de PROPRIETATE, dobandit prin Lege, cota actuala 1/1, cota initiala 1/1	A1
1) COMUNA DRAGOIESTI, CIF:4441190, Proprietar Neidentificat		

**C. Partea III. SARCINI .**

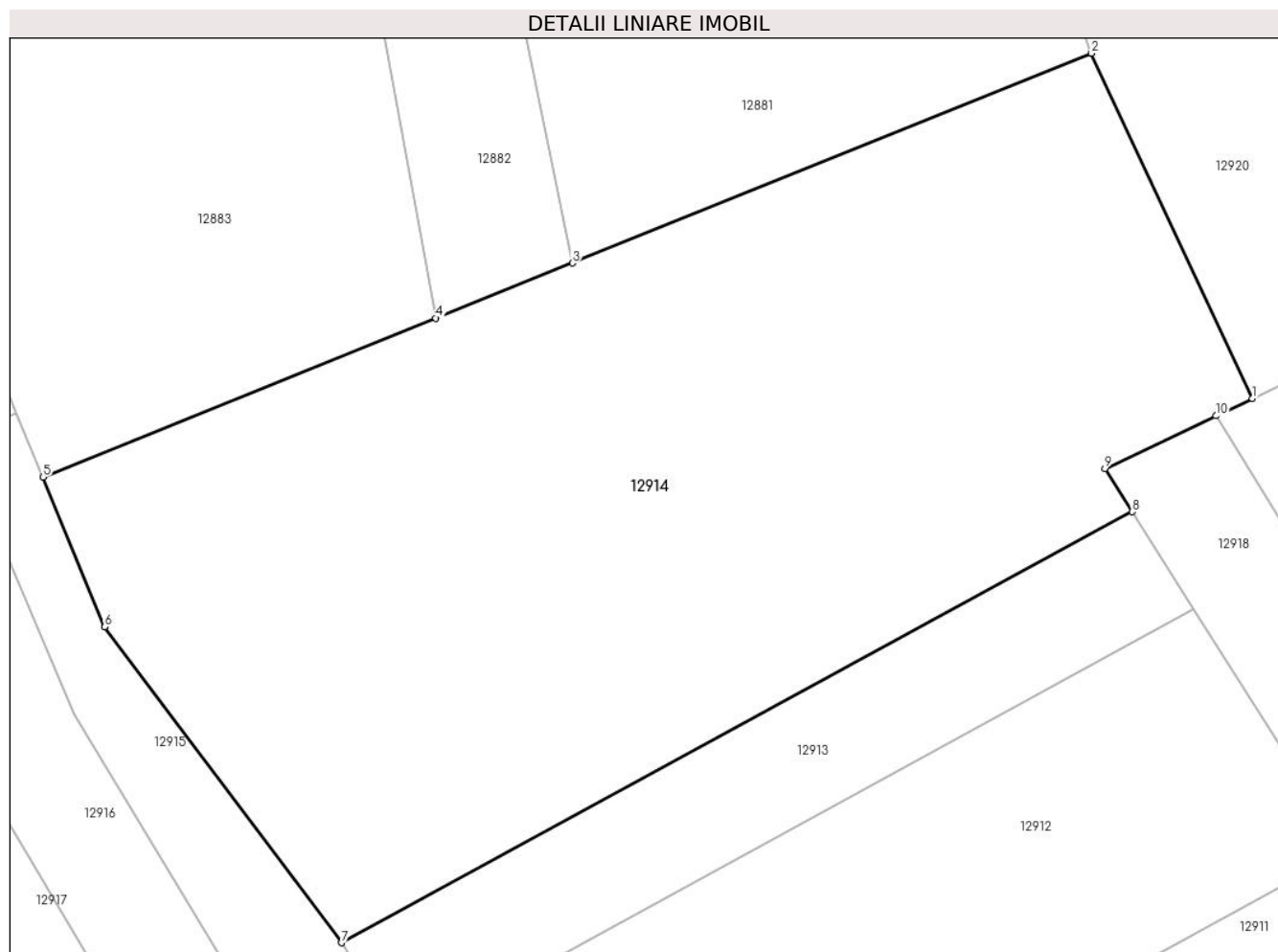
Inscrieri privind dezmembramintele dreptului de proprietate, drepturi reale de garanție și sarcini	Referințe
NU SUNT	

## Anexa Nr. 1 La Partea I

## Teren

Nr cadastral	Suprafața (mp)*	Observații / Referințe
	10.239	

\* Suprafața este determinată în planul de proiecție Stereo 70.



## Date referitoare la teren

Crt	Categorie folosință	Intra vilan	Suprafața (mp)	Tarla	Parcelă	Nr. topo	Observații / Referințe
1	arabil	NU	10.239	26	489,497	-	

## Lungime Segmente

1) Valorile lungimilor segmentelor sunt obținute din proiecție în plan.

Punct început	X / Y	Punct sfârșit	X / Y	Lungime segment (** (m)
1	583.315,49 671.975,893	2	583.293,139 672.023,801	52.865
2	583.293,139 672.023,801	3	583.221,056 671.994,688	77.74
3	583.221,056 671.994,688	4	583.202,096 671.987,031	20.448
4	583.202,096 671.987,031	5	583.147,514 671.964,986	58.866
5	583.147,514 671.964,986	6	583.156,082 671.944,176	22.505

Punct început	X / Y	Punct sfârșit	X / Y	Lungime segment (** (m)
6	583.156,082 671.944,176	7	583.188,978 671.900,353	54.796
7	583.188,978 671.900,353	8	583.298,786 671.960,165	125.041
8	583.298,786 671.960,165	9	583.295,01 671.966,14	7.068
9	583.295,01 671.966,14	10	583.310,408 671.973,473	17.055
10	583.310,408 671.973,473	1	583.315,49 671.975,893	5.629

\*\* Lungimile segmentelor sunt determinate în planul de proiecție Stereo 70 și sunt rotunjite la 1 milimetru.

\*\*\* Distanța dintre puncte este formată din segmente cumulate ce sunt mai mici decât valoarea 1 milimetru.



**DATE DESPRE IMOBILUL NR. 12915**

Oficiul de Cadastru și Publicitate Imobiliară SUCEAVA  
Biroul de Cadastru și Publicitate Imobiliară Gura Humorului

**A. Partea I. Descrierea imobilului**

TEREN Extravilan

Adresa: Jud. Suceava

Nr. Crt	Nr cadastral Nr. topografic	Suprafața* (mp)	Observații / Referințe
A1		2.300	Sector cadastral:22 Teren neimprejmuit;

**B. Partea II. Proprietari și acte**

Inscrieri privitoare la dreptul de proprietate și alte drepturi reale		Referințe
<b>12915 / 18/03/2022</b>		
Act Normativ nr. 7, din 13/03/1996 emis de PARLAMENTUL ROMANIEI;		
B1	Intabulare, drept de PROPRIETATE, dobandit prin Lege, cota actuala 1/1, cota initiala 1/1 1) <b>NEIDENTIFICAT NEIDENTIFICAT</b>	A1
Act Administrativ nr. 2207, din 14/03/2022 emis de PRIMARIA COMUNEI DRAGOIESTI;		
B2	Se noteaza posesia factica in favoarea lui 1) <b>PETENGHE FLORIN</b>	A1

**C. Partea III. SARCINI .**

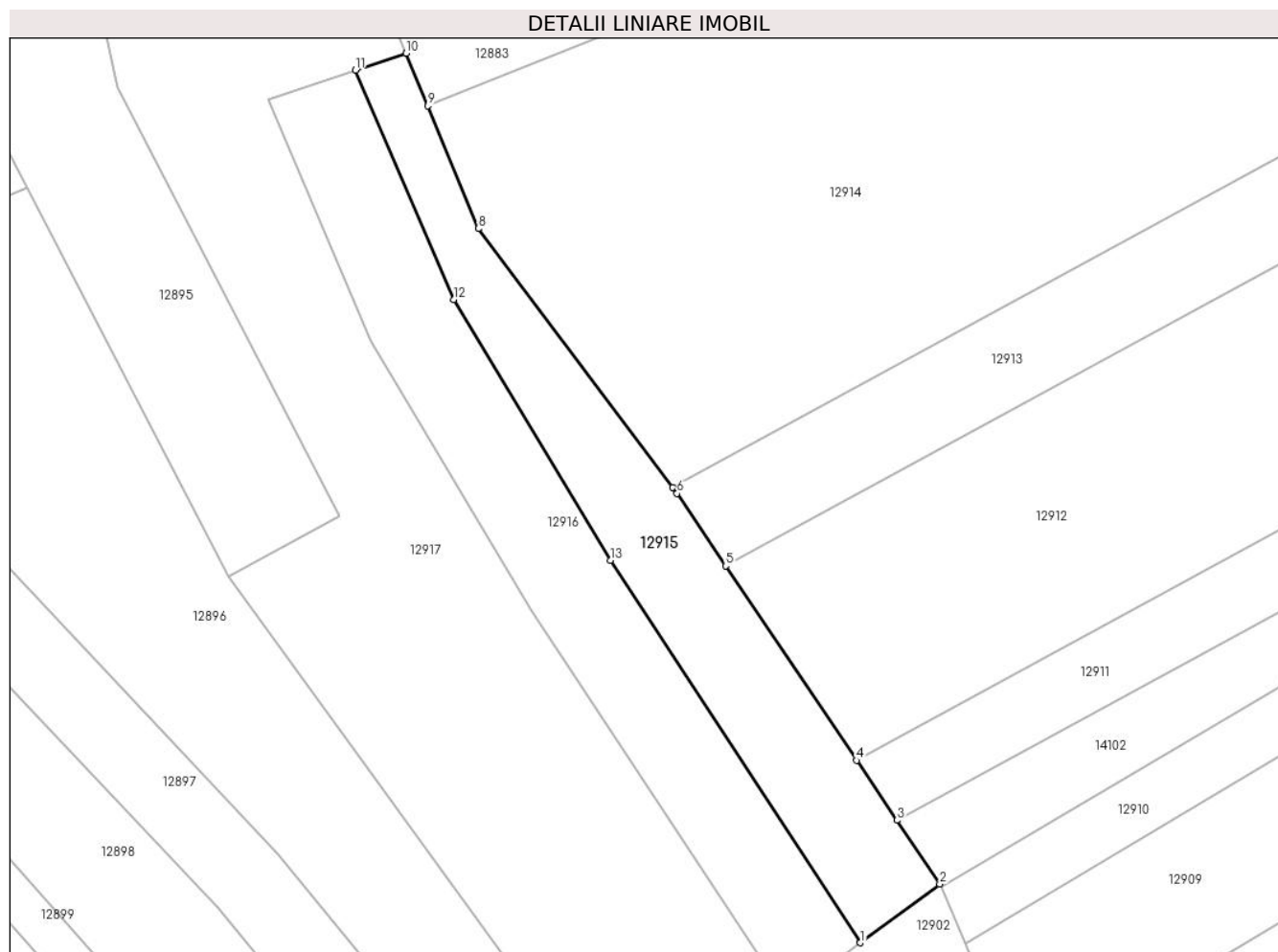
Inscrieri privind dezmembramintele dreptului de proprietate, drepturi reale de garanție și sarcini	Referințe
NU SUNT	

## Anexa Nr. 1 La Partea I

## Teren

Nr cadastral	Suprafața (mp)*	Observații / Referințe
	2.300	

\* Suprafața este determinată în planul de proiecție Stereo 70.



## Date referitoare la teren

Crt	Categorie folosință	Intravilan	Suprafața (mp)	Tarla	Parcelă	Nr. topo	Observații / Referințe
1	arabil	NU	2.300	26	489,497	-	

## Lungime Segmente

1) Valorile lungimilor segmentelor sunt obținute din proiecție în plan.

Punct început	X / Y	Punct sfârșit	X / Y	Lungime segment (** (m)
1	583.220,86 671.823,171	2	583.234,332 671.833,105	16.739
2	583.234,332 671.833,105	3	583.227,039 671.843,939	13.06
3	583.227,039 671.843,939	4	583.220,208 671.854,085	12.231
4	583.220,208 671.854,085	5	583.198,031 671.887,027	39.711
5	583.198,031 671.887,027	6	583.189,774 671.899,292	14.785

Punct început	X / Y	Punct sfârșit	X / Y	Lungime segment (** (m)
6	583.189,774 671.899,292	7	583.188,978 671.900,353	1.326
7	583.188,978 671.900,353	8	583.156,082 671.944,176	54.796
8	583.156,082 671.944,176	9	583.147,514 671.964,986	22.505
9	583.147,514 671.964,986	10	583.143,849 671.973,887	9.626
10	583.143,849 671.973,887	11	583.135,228 671.971,012	9.088
11	583.135,228 671.971,012	12	583.151,864 671.932,152	42.271
12	583.151,864 671.932,152	13	583.178,447 671.887,967	51.565
13	583.178,447 671.887,967	1	583.220,86 671.823,171	77.443

\*\* Lungimile segmentelor sunt determinate în planul de proiecție Stereo 70 și sunt rotunjite la 1 milimetru.

\*\*\* Distanța dintre puncte este formată din segmente cumulate ce sunt mai mici decât valoarea 1 milimetru.





**DATE DESPRE IMOBILUL NR. 12916**

Oficiul de Cadastru și Publicitate Imobiliară SUCEAVA  
 Biroul de Cadastru și Publicitate Imobiliară Gura Humorului

**A. Partea I. Descrierea imobilului**

TEREN Extravilan

Adresa: Jud. Suceava

Nr. Crt	Nr cadastral Nr. topografic	Suprafața* (mp)	Observații / Referințe
A1		2.700	Sector cadastral:22 Teren neimprejmuit;

**B. Partea II. Proprietari și acte**

Inscrieri privitoare la dreptul de proprietate și alte drepturi reale		Referințe
<b>12916 / 18/03/2022</b>		
Hotarare Judecatoreasca nr. 523, din 26/05/2005 emis de JUDECATORIA GURA HUMORULUI;		
B1	Intabulare, drept de PROPRIETATE, dobandit prin lesire Din Indiviziune, cota actuala 1/1, cota initiala 1/1 1) BUCUR ADRIANA	A1

**C. Partea III. SARCINI .**

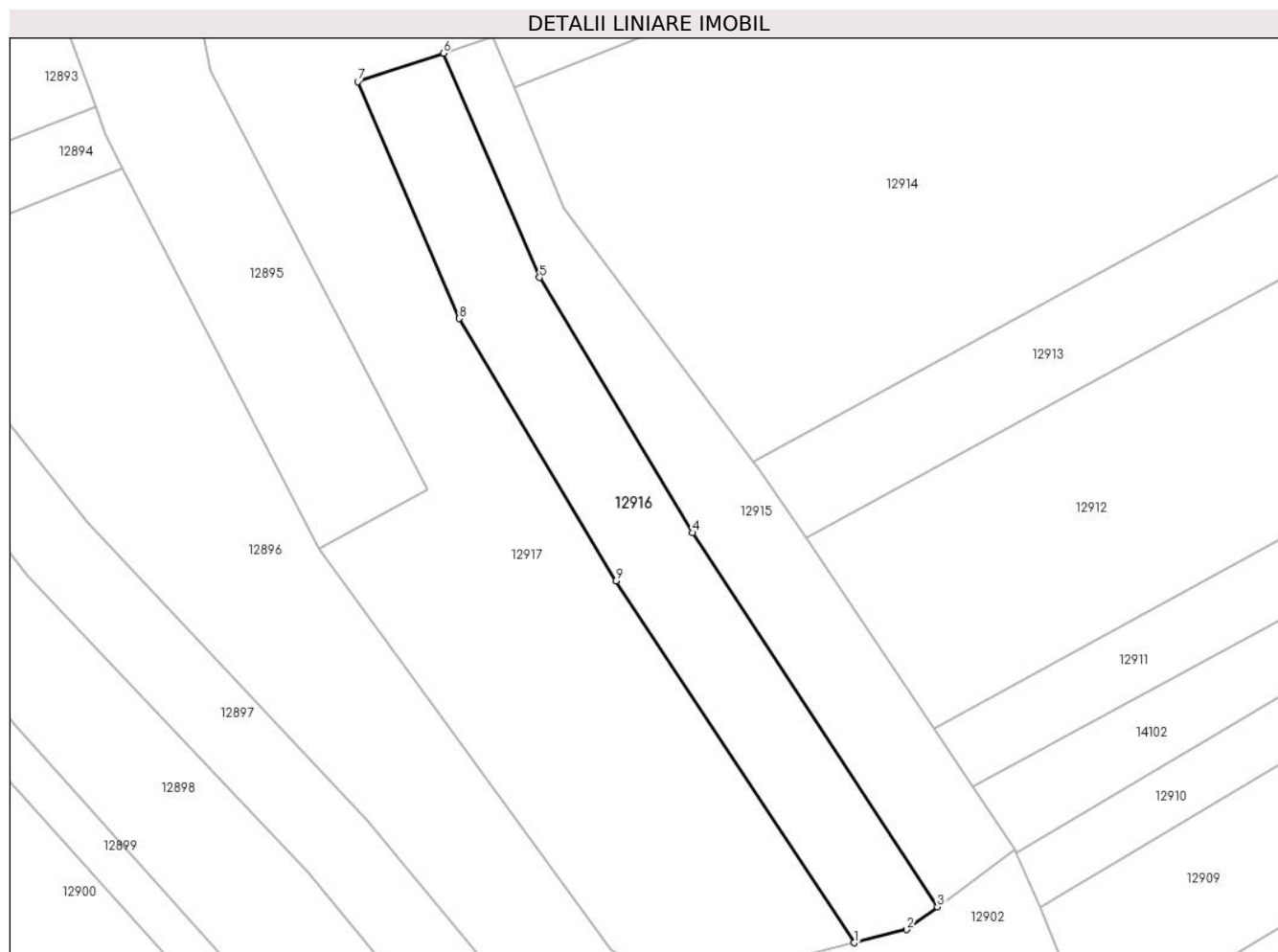
Inscrieri privind dezmembramintele dreptului de proprietate, drepturi reale de garanție și sarcini	Referințe
NU SUNT	

## Anexa Nr. 1 La Partea I

## Teren

Nr cadastral	Suprafața (mp)*	Observații / Referințe
	2.700	

\* Suprafața este determinată în planul de proiecție Stereo 70.



## Date referitoare la teren

Crt	Categorie folosință	Intravilan	Suprafața (mp)	Tarla	Parcelă	Nr. topo	Observații / Referințe
1	arabil	NU	2.700	26	489,497	-	

## Lungime Segmente

1) Valorile lungimilor segmentelor sunt obținute din proiecție în plan.

Punct început	X / Y	Punct sfârșit	X / Y	Lungime segment (** (m)
1	583.206,426 671.816,937	2	583.215,497 671.819,217	9.353
2	583.215,497 671.819,217	3	583.220,86 671.823,171	6.663
3	583.220,86 671.823,171	4	583.178,447 671.887,967	77.443
4	583.178,447 671.887,967	5	583.151,864 671.932,152	51.565
5	583.151,864 671.932,152	6	583.135,228 671.971,012	42.271

Punct început	X / Y	Punct sfârșit	X / Y	Lungime segment (** (m)
6	583.135,228 671.971,012	7	583.120,379 671.966,06	15.653
7	583.120,379 671.966,06	8	583.137,935 671.925,05	44.61
8	583.137,935 671.925,05	9	583.165,093 671.879,592	52.953
9	583.165,093 671.879,592	1	583.206,426 671.816,937	75.06

\*\* Lungimile segmentelor sunt determinate în planul de proiecție Stereo 70 și sunt rotunjite la 1 milimetru.

\*\*\* Distanța dintre puncte este formată din segmente cumulate ce sunt mai mici decât valoarea 1 milimetru.



**DATE DESPRE IMOBILUL NR. 12917**

Oficiul de Cadastru și Publicitate Imobiliară SUCEAVA  
Biroul de Cadastru și Publicitate Imobiliară Gura Humorului

**A. Partea I. Descrierea imobilului**

TEREN Extravilan

Adresa: Jud. Suceava

Nr. Crt	Nr cadastral Nr. topografic	Suprafața* (mp)	Observații / Referințe
A1		11.000	Sector cadastral:22 Teren neimprejmuit;

**B. Partea II. Proprietari și acte**

Inscrieri privitoare la dreptul de proprietate și alte drepturi reale		Referințe
<b>12917 / 18/03/2022</b>		
Act Normativ nr. 7, din 13/03/1996 emis de PARLAMENTUL ROMANIEI;		
B1	Intabulare, drept de PROPRIETATE, dobandit prin Lege, cota actuala 1/1, cota initiala 1/1 1) <b>NEIDENTIFICAT NEIDENTIFICAT</b>	A1
Act Administrativ nr. 2208, din 14/03/2022 emis de PRIMARIA COMUNEI DRAGOIESTI;		
B2	Se noteaza posesia factica in favoarea lui 1) <b>BAITAN PETRICA-FANEL</b>	A1

**C. Partea III. SARCINI .**

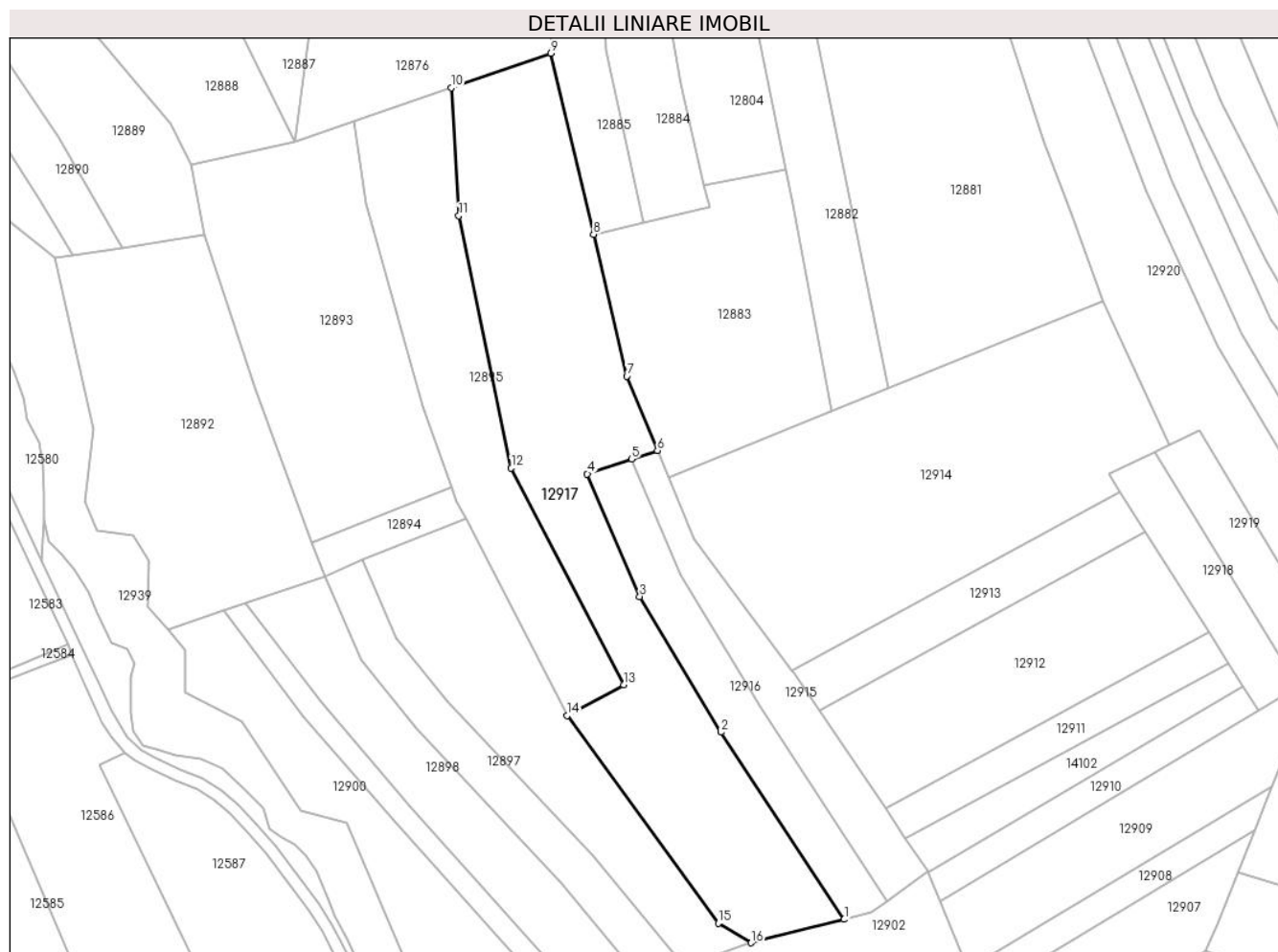
Inscrieri privind dezmembramintele dreptului de proprietate, drepturi reale de garanție și sarcini	Referințe
NU SUNT	

## Anexa Nr. 1 La Partea I

## Teren

Nr cadastral	Suprafața (mp)*	Observații / Referințe
	11.000	

\* Suprafața este determinată în planul de proiecție Stereo 70.



## Date referitoare la teren

Crt	Categorie folosință	Intravilan	Suprafața (mp)	Tarla	Parcelă	Nr. topo	Observații / Referințe
1	arabil	NU	11.000	26	489,497	-	

## Lungime Segmente

1) Valorile lungimilor segmentelor sunt obținute din proiecție în plan.

Punct început	X / Y	Punct sfârșit	X / Y	Lungime segment (** (m)
1	583.206,426 671.816,937	2	583.165,093 671.879,592	75.06
2	583.165,093 671.879,592	3	583.137,935 671.925,05	52.953
3	583.137,935 671.925,05	4	583.120,379 671.966,06	44.61
4	583.120,379 671.966,06	5	583.135,228 671.971,012	15.653
5	583.135,228 671.971,012	6	583.143,849 671.973,887	9.088

Punct început	X / Y	Punct sfârșit	X / Y	Lungime segment (** (m)
6	583.143,849 671.973,887	7	583.133,59 671.998,803	26.945
7	583.133,59 671.998,803	8	583.122,434 672.046,245	48.736
8	583.122,434 672.046,245	9	583.108,175 672.106,886	62.295
9	583.108,175 672.106,886	10	583.074,74 672.095,335	35.374
10	583.074,74 672.095,335	11	583.077,299 672.052,457	42.954
11	583.077,299 672.052,457	12	583.094,91 671.968,006	86.268
12	583.094,91 671.968,006	13	583.132,524 671.895,475	81.704
13	583.132,524 671.895,475	14	583.113,615 671.885,14	21.549
14	583.113,615 671.885,14	15	583.164,222 671.815,69	85.932
15	583.164,222 671.815,69	16	583.175,276 671.809,107	12.866
16	583.175,276 671.809,107	1	583.206,426 671.816,937	32.119

\*\* Lungimile segmentelor sunt determinate în planul de proiecție Stereo 70 și sunt rotunjite la 1 milimetru.

\*\*\* Distanța dintre puncte este formată din segmente cumulate ce sunt mai mici decât valoarea 1 milimetru.





**DATE DESPRE IMOBILUL NR. 12918**

Oficiul de Cadastru și Publicitate Imobiliară SUCEAVA  
Biroul de Cadastru și Publicitate Imobiliară Gura Humorului

**A. Partea I. Descrierea imobilului**

TEREN Extravilan

Adresa: Jud. Suceava

Nr. Crt	Nr cadastral Nr. topografic	Suprafața* (mp)	Observații / Referințe
A1		1.518	Sector cadastral:22 Teren neimprejmuit;

**B. Partea II. Proprietari și acte**

Inscrieri privitoare la dreptul de proprietate și alte drepturi reale		Referințe
<b>12918 / 18/03/2022</b>		
Act Normativ nr. 7, din 13/03/1996 emis de PARLAMENTUL ROMANIEI;		
B1	Intabulare, drept de PROPRIETATE, dobandit prin Lege, cota actuala 1/1, cota initiala 1/1 1) NEIDENTIFICAT NEIDENTIFICAT	A1
Act Administrativ nr. 2224, din 14/03/2022 emis de PRIMARIA COMUNEI DRAGOIESTI;		
B2	Se noteaza posesia factica in favoarea lui 1) NITAN VIORICA	A1

**C. Partea III. SARCINI .**

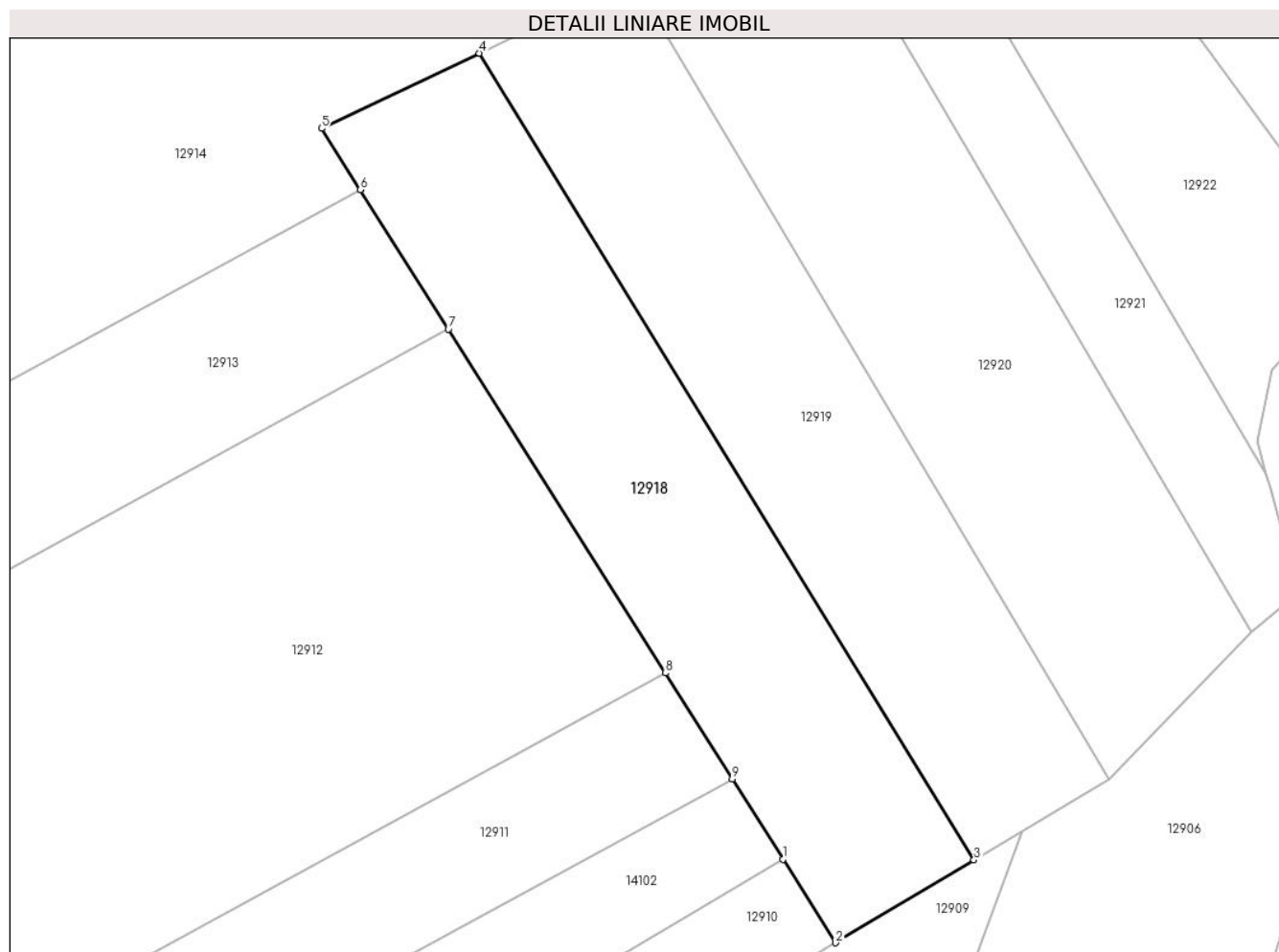
Inscrieri privind dezmembramintele dreptului de proprietate, drepturi reale de garanție și sarcini	Referințe
NU SUNT	

## Anexa Nr. 1 La Partea I

## Teren

Nr cadastral	Suprafața (mp)*	Observații / Referințe
	1.518	

\* Suprafața este determinată în planul de proiecție Stereo 70.



## Date referitoare la teren

Crt	Categorie folosință	Intravilan	Suprafața (mp)	Tarla	Parcelă	Nr. topo	Observații / Referințe
1	arabil	NU	1.518	26	489	-	

## Lungime Segmente

1) Valorile lungimilor segmentelor sunt obținute din proiecție în plan.

Punct început	X / Y	Punct sfârșit	X / Y	Lungime segment (** (m)
1	583.339,996 671.894,964	2	583.345,143 671.886,82	9.634
2	583.345,143 671.886,82	3	583.358,613 671.894,89	15.702
3	583.358,613 671.894,89	4	583.310,408 671.973,473	92.19
4	583.310,408 671.973,473	5	583.295,01 671.966,14	17.055
5	583.295,01 671.966,14	6	583.298,786 671.960,165	7.068

Punct început	X / Y	Punct sfârșit	X / Y	Lungime segment (** (m)
6	583.298,786 671.960,165	7	583.307,37 671.946,584	16.066
7	583.307,37 671.946,584	8	583.328,539 671.913,092	39.621
8	583.328,539 671.913,092	9	583.335,058 671.902,776	12.203
9	583.335,058 671.902,776	1	583.339,996 671.894,964	9.242

\*\* Lungimile segmentelor sunt determinate în planul de proiecție Stereo 70 și sunt rotunjite la 1 milimetru.

\*\*\* Distanța dintre puncte este formată din segmente cumulate ce sunt mai mici decât valoarea 1 milimetru.



**DATE DESPRE IMOBILUL NR. 12919**

Oficiul de Cadastru și Publicitate Imobiliară SUCEAVA  
Biroul de Cadastru și Publicitate Imobiliară Gura Humorului

**A. Partea I. Descrierea imobilului**

TEREN Extravilan

Adresa: Jud. Suceava

Nr. Crt	Nr cadastral Nr. topografic	Suprafața* (mp)	Observații / Referințe
A1		1.459	Sector cadastral:22 Teren neimprejmut;

**B. Partea II. Proprietari și acte**

Inscrieri privitoare la dreptul de proprietate și alte drepturi reale		Referințe
<b>12919 / 18/03/2022</b>		
Act Normativ nr. 7, din 13/03/1996 emis de PARLAMENTUL ROMANIEI;		
B1	Intabulare, drept de PROPRIETATE, dobandit prin Lege, cota actuala 1/1, cota initiala 1/1 1) <b>NEIDENTIFICAT NEIDENTIFICAT</b>	A1
Act Administrativ nr. 2225, din 14/03/2022 emis de PRIMARIA COMUNEI DRAGOIESTI;		
B2	Se noteaza posesia factica in favoarea lui 1) <b>BRADATAN VASILE</b>	A1

**C. Partea III. SARCINI .**

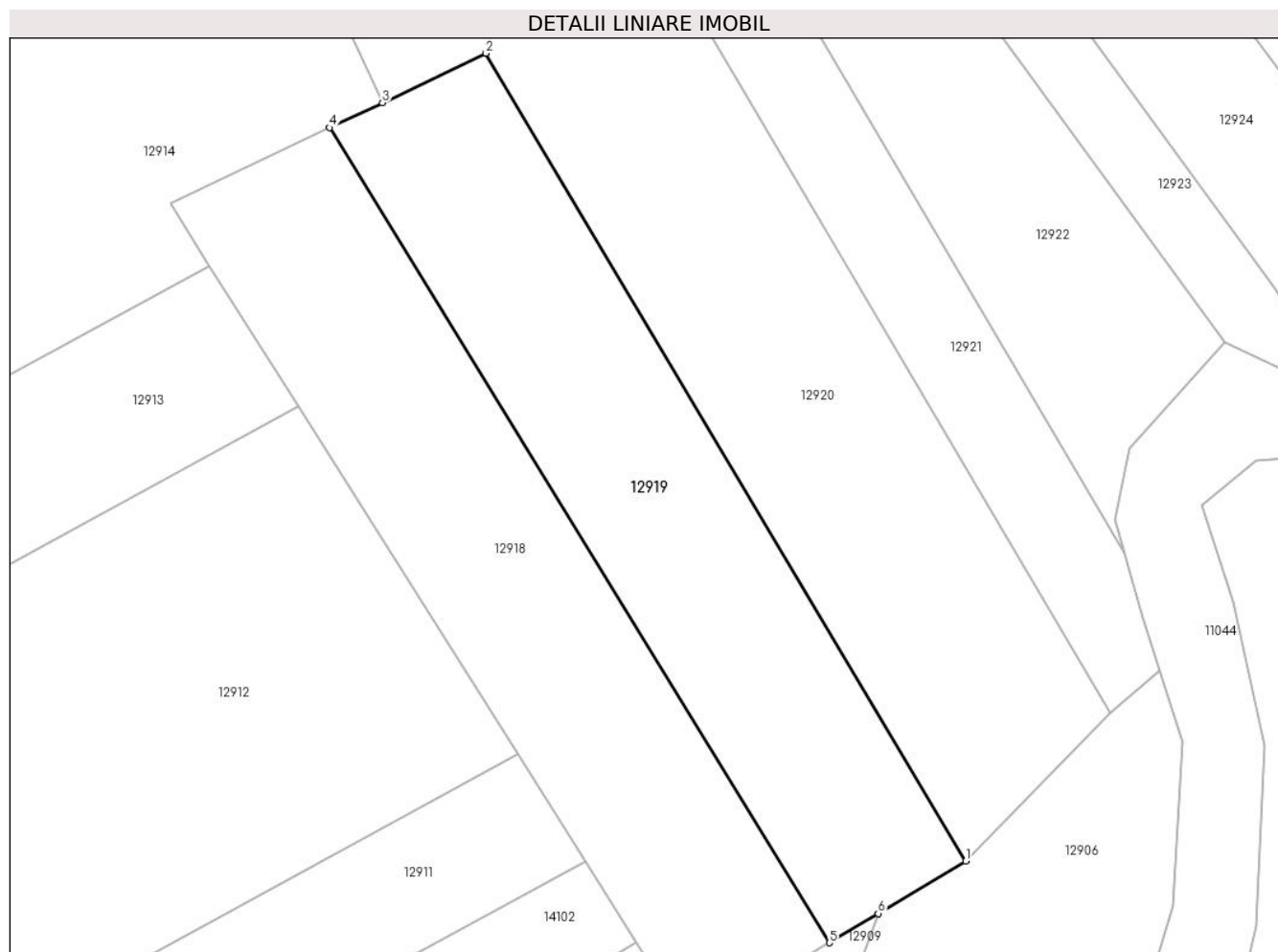
Inscrieri privind dezmembramintele dreptului de proprietate, drepturi reale de garanție și sarcini	Referințe
NU SUNT	

## Anexa Nr. 1 La Partea I

## Teren

Nr cadastral	Suprafața (mp)*	Observații / Referințe
	1.459	

\* Suprafața este determinată în planul de proiecție Stereo 70.



## Date referitoare la teren

Crt	Categorie folosință	Intravilan	Suprafața (mp)	Tarla	Parcelă	Nr. topo	Observații / Referințe
1	arabil	NU	1.459	26	489	-	

## Lungime Segmente

1) Valorile lungimilor segmentelor sunt obținute din proiecție în plan.

Punct început	X / Y	Punct sfârșit	X / Y	Lungime segment (** (m)
1	583.371,752 671.902,761	2	583.325,48 671.980,65	90.597
2	583.325,48 671.980,65	3	583.315,49 671.975,893	11.065
3	583.315,49 671.975,893	4	583.310,408 671.973,473	5.629
4	583.310,408 671.973,473	5	583.358,613 671.894,89	92.19
5	583.358,613 671.894,89	6	583.363,32 671.897,71	5.487

Punct început	X / Y	Punct sfârșit	X / Y	Lungime segment (** (m)
6	583.363,32 671.897,71	1	583.371,752 671.902,761	9.829

\*\* Lungimile segmentelor sunt determinate în planul de proiecție Stereo 70 și sunt rotunjite la 1 milimetru.

\*\*\* Distanța dintre puncte este formată din segmente cumulate ce sunt mai mici decât valoarea 1 milimetru.





**DATE DESPRE IMOBILUL NR. 12920**

Oficiul de Cadastru și Publicitate Imobiliară SUCEAVA  
Biroul de Cadastru și Publicitate Imobiliară Gura Humorului

**A. Partea I. Descrierea imobilului**

TEREN Extravilan

Adresa: Jud. Suceava

Nr. Crt	Nr cadastral Nr. topografic	Suprafața* (mp)	Observații / Referințe
A1		7.500	Sector cadastral:22 Teren neimprejmut;

**B. Partea II. Proprietari și acte**

Inscrieri privitoare la dreptul de proprietate și alte drepturi reale		Referințe
<b>12920 / 18/03/2022</b>		
Act Normativ nr. 7, din 13/03/1996 emis de PARLAMENTUL ROMANIEI;		
B1	Intabulare, drept de PROPRIETATE, dobandit prin Lege, cota actuala 1/1, cota initiala 1/1 1) <b>NEIDENTIFICAT NEIDENTIFICAT</b>	A1
Act Administrativ nr. 2226, din 14/03/2022 emis de PRIMARIA COMUNEI DRAGOIESTI;		
B2	Se noteaza posesia factica in favoarea lui 1) <b>BONDAR GHEORGHE</b>	A1

**C. Partea III. SARCINI .**

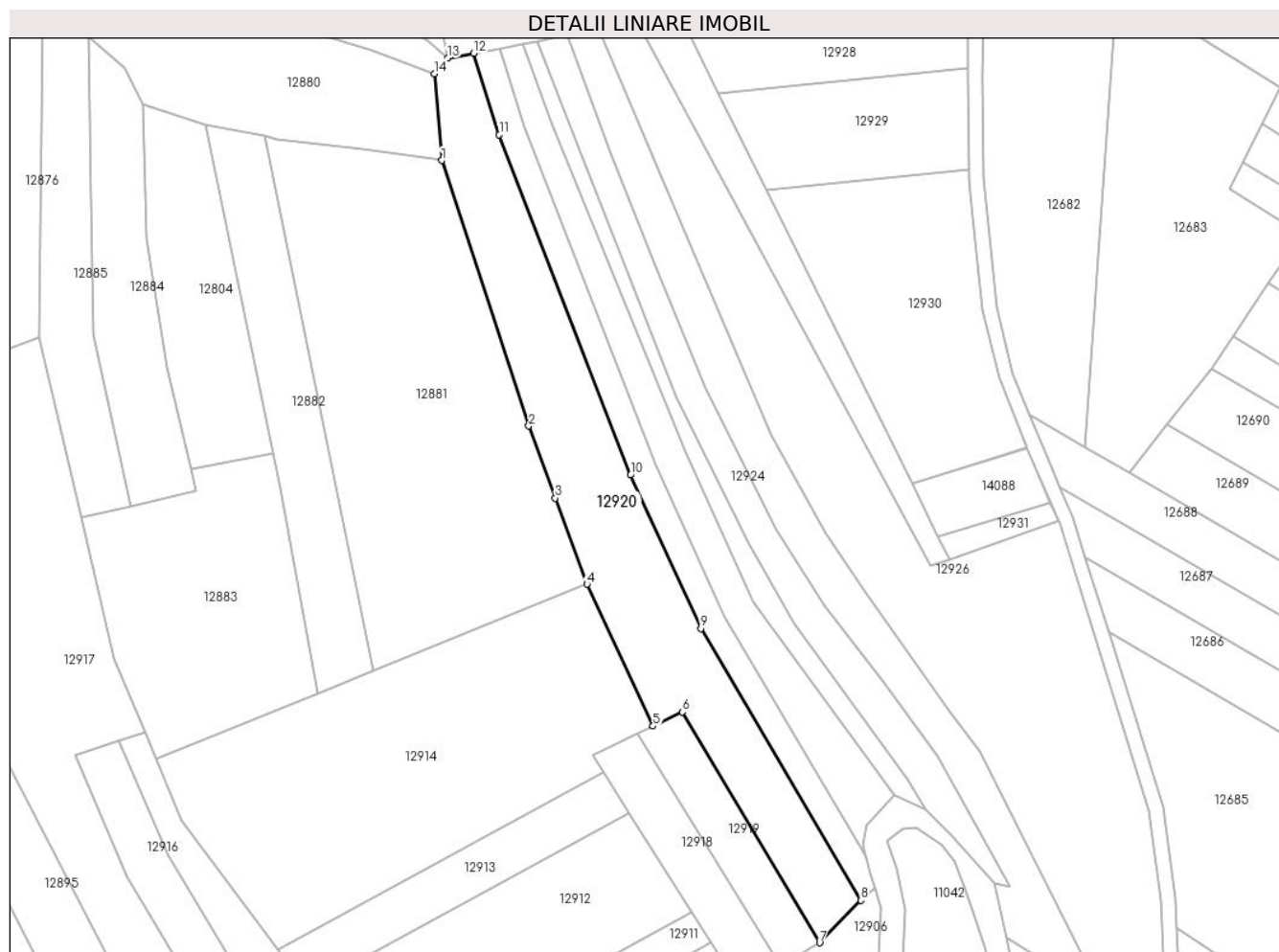
Inscrieri privind dezmembramintele dreptului de proprietate, drepturi reale de garanție și sarcini	Referințe
NU SUNT	

## Anexa Nr. 1 La Partea I

## Teren

Nr cadastral	Suprafața (mp)*	Observații / Referințe
	7.500	

\* Suprafața este determinată în planul de proiecție Stereo 70.



## Date referitoare la teren

Crt	Categorie folosință	Intra vilan	Suprafața (mp)	Tarla	Parcelă	Nr. topo	Observații / Referințe
1	arabil	NU	7.500	26	483,489	-	

## Lungime Segmente

1) Valorile lungimilor segmentelor sunt obținute din proiecție în plan.

Punct început	X / Y	Punct sfârșit	X / Y	Lungime segment (** (m)
1	583.244,14 672.166,79	2	583.273,491 672.077,188	94.287
2	583.273,491 672.077,188	3	583.282,447 672.052,854	25.93
3	583.282,447 672.052,854	4	583.293,139 672.023,801	30.958
4	583.293,139 672.023,801	5	583.315,49 671.975,893	52.865
5	583.315,49 671.975,893	6	583.325,48 671.980,65	11.065

Punct început	X / Y	Punct sfârșit	X / Y	Lungime segment (** (m)
6	583.325,48 671.980,65	7	583.371,752 671.902,761	90.597
7	583.371,752 671.902,761	8	583.385,66 671.917,1	19.976
8	583.385,66 671.917,1	9	583.331,65 672.008,806	106.429
9	583.331,65 672.008,806	10	583.307,845 672.060,622	57.023
10	583.307,845 672.060,622	11	583.263,553 672.175,49	123.111
11	583.263,553 672.175,49	12	583.254,878 672.202,995	28.841
12	583.254,878 672.202,995	13	583.246,059 672.201,322	8.976
13	583.246,059 672.201,322	14	583.241,69 672.196,1	6.809
14	583.241,69 672.196,1	1	583.244,14 672.166,79	29.412

\*\* Lungimile segmentelor sunt determinate în planul de proiecție Stereo 70 și sunt rotunjite la 1 milimetru.

\*\*\* Distanța dintre puncte este formată din segmente cumulate ce sunt mai mici decât valoarea 1 milimetru.



**DATE DESPRE IMOBILUL NR. 12921**

Oficiul de Cadastru și Publicitate Imobiliară SUCEAVA  
Biroul de Cadastru și Publicitate Imobiliară Gura Humorului

**A. Partea I. Descrierea imobilului**

TEREN Extravilan

Adresa: Jud. Suceava

Nr. Crt	Nr cadastral Nr. topografic	Suprafața* (mp)	Observații / Referințe
A1		2.800	Sector cadastral:22 Teren neimprejmuit;

**B. Partea II. Proprietari și acte**

Inscrieri privitoare la dreptul de proprietate și alte drepturi reale		Referințe
<b>12921 / 18/03/2022</b>		
Act Normativ nr. 7, din 13/03/1996 emis de PARLAMENTUL ROMANIEI;		
B1	Intabulare, drept de PROPRIETATE, dobandit prin Lege, cota actuala 1/1, cota initiala 1/1 1) <b>NEIDENTIFICAT NEIDENTIFICAT</b>	A1
Act Administrativ nr. 2229, din 14/03/2022 emis de PRIMARIA COMUNEI DRAGOIESTI;		
B2	Se noteaza posesia factica in favoarea lui 1) <b>NITAN LAURA</b>	A1

**C. Partea III. SARCINI .**

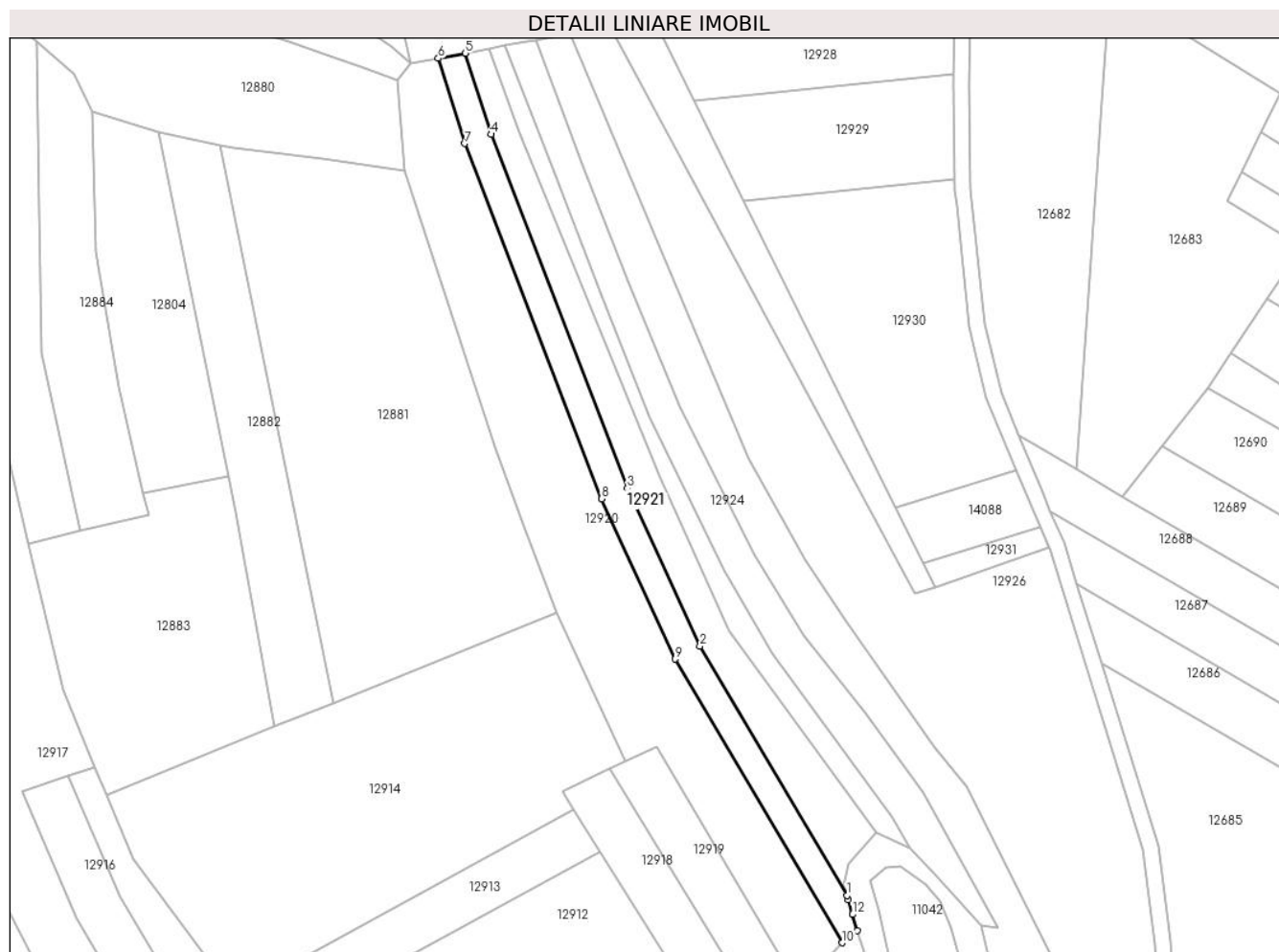
Inscrieri privind dezmembramintele dreptului de proprietate, drepturi reale de garanție și sarcini	Referințe
NU SUNT	

## Anexa Nr. 1 La Partea I

## Teren

Nr cadastral	Suprafața (mp)*	Observații / Referințe
	2.800	

\* Suprafața este determinată în planul de proiecție Stereo 70.



## Date referitoare la teren

Crt	Categorie folosință	Intravilan	Suprafața (mp)	Tarla	Parcelă	Nr. topo	Observații / Referințe
1	arabil	NU	2.800	26	483,489	-	

## Lungime Segmente

1) Valorile lungimilor segmentelor sunt obținute din proiecție în plan.

Punct început	X / Y	Punct sfârșit	X / Y	Lungime segment (** (m)
1	583.387,125 671.932,444	2	583.339,622 672.012,963	93.487
2	583.339,622 672.012,963	3	583.316,12 672.064,121	56.298
3	583.316,12 672.064,121	4	583.272,034 672.178,455	122.539
4	583.272,034 672.178,455	5	583.263,762 672.204,68	27.499
5	583.263,762 672.204,68	6	583.254,878 672.202,995	9.042

Punct început	X / Y	Punct sfârșit	X / Y	Lungime segment (** (m)
6	583.254,878 672.202,995	7	583.263,553 672.175,49	28.841
7	583.263,553 672.175,49	8	583.307,845 672.060,622	123.111
8	583.307,845 672.060,622	9	583.331,65 672.008,806	57.023
9	583.331,65 672.008,806	10	583.385,66 671.917,1	106.429
10	583.385,66 671.917,1	11	583.390,51 671.921,09	6.28
11	583.390,51 671.921,09	12	583.388,885 671.926,229	5.39
12	583.388,885 671.926,229	13	583.387,512 671.931,077	5.039
13	583.387,512 671.931,077	1	583.387,125 671.932,444	1.421

\*\* Lungimile segmentelor sunt determinate în planul de proiecție Stereo 70 și sunt rotunjite la 1 milimetru.

\*\*\* Distanța dintre puncte este formată din segmente cumulate ce sunt mai mici decât valoarea 1 milimetru.





**DATE DESPRE IMOBILUL NR. 12922**

Oficiul de Cadastru și Publicitate Imobiliară SUCEAVA  
Biroul de Cadastru și Publicitate Imobiliară Gura Humorului

**A. Partea I. Descrierea imobilului**

TEREN Extravilan

Adresa: Jud. Suceava

Nr. Crt	Nr cadastral Nr. topografic	Suprafața* (mp)	Observații / Referințe
A1		3.300	Sector cadastral:22 Teren neimprejmuit;

**B. Partea II. Proprietari și acte**

Inscrieri privitoare la dreptul de proprietate și alte drepturi reale		Referințe
<b>12922 / 18/03/2022</b>		
Act Normativ nr. 7, din 13/03/1996 emis de PARLAMENTUL ROMANIEI;		
B1	Intabulare, drept de PROPRIETATE, dobandit prin Lege, cota actuala 1/1, cota initiala 1/1 1) NEIDENTIFICAT NEIDENTIFICAT	A1
Act Administrativ nr. 2228, din 14/03/2022 emis de PRIMARIA COMUNEI DRAGOIESTI;		
B2	Se noteaza posesia factica in favoarea lui 1) GHERAN FLORIN-STEFAN	A1

**C. Partea III. SARCINI .**

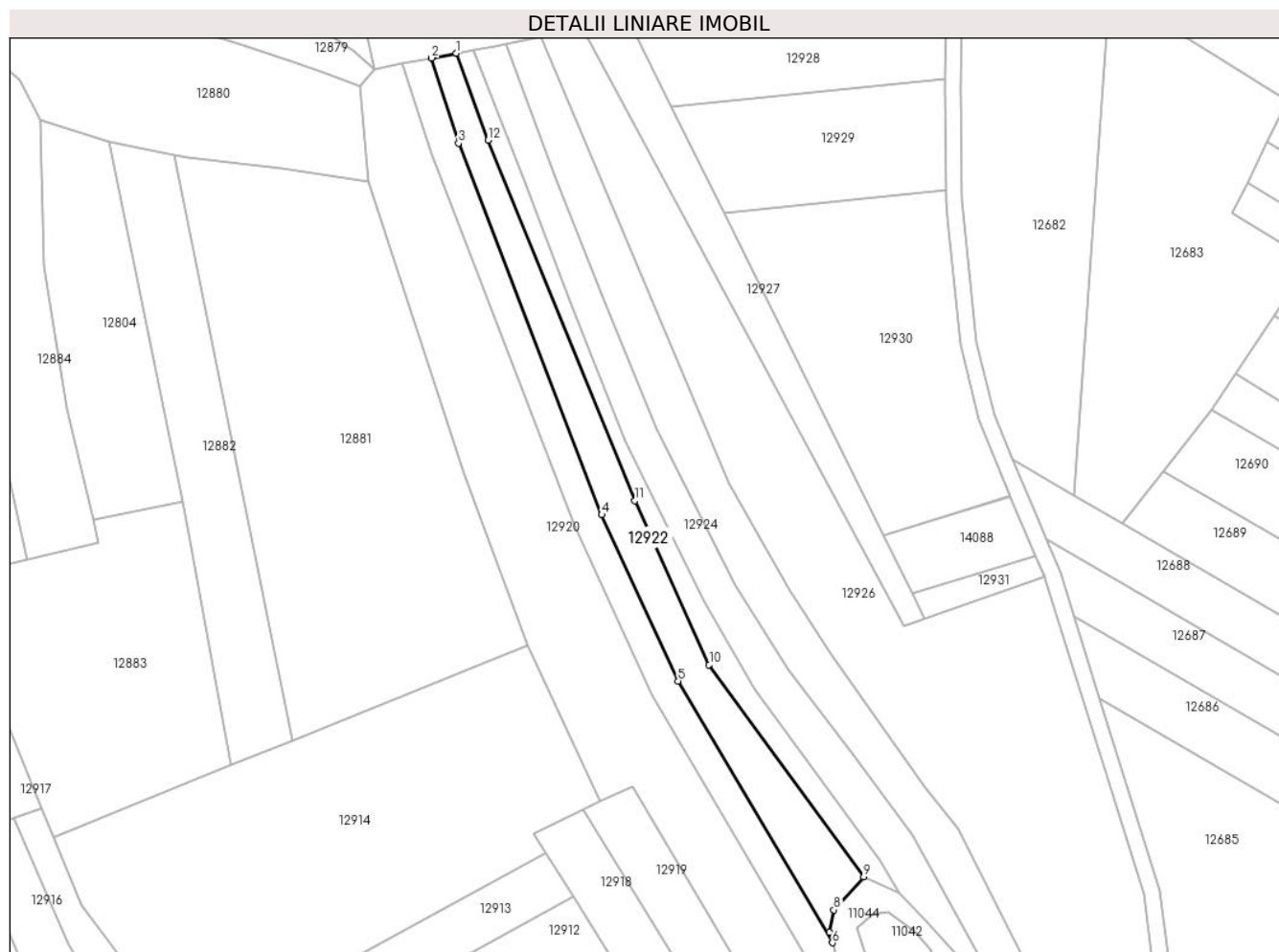
Inscrieri privind dezmembramintele dreptului de proprietate, drepturi reale de garanție și sarcini	Referințe
NU SUNT	

## Anexa Nr. 1 La Partea I

## Teren

Nr cadastral	Suprafața (mp)*	Observații / Referințe
	3.300	

\* Suprafața este determinată în planul de proiecție Stereo 70.



## Date referitoare la teren

Crt	Categorie folosință	Intravilan	Suprafața (mp)	Tarla	Parcelă	Nr. topo	Observații / Referințe
1	arabil	NU	3.300	26	483	-	

## Lungime Segmente

1) Valorile lungimilor segmentelor sunt obținute din proiecție în plan.

Punct început	X / Y	Punct sfârșit	X / Y	Lungime segment (** (m)
1	583.271,355 672.206,12	2	583.263,762 672.204,68	7.728
2	583.263,762 672.204,68	3	583.272,034 672.178,455	27.499
3	583.272,034 672.178,455	4	583.316,12 672.064,121	122.539
4	583.316,12 672.064,121	5	583.339,622 672.012,963	56.298
5	583.339,622 672.012,963	6	583.387,125 671.932,444	93.487

Punct început	X / Y	Punct sfârșit	X / Y	Lungime segment (** (m)
6	583.387,125 671.932,444	7	583.386,198 671.935,719	3.404
7	583.386,198 671.935,719	8	583.387,615 671.942,601	7.026
8	583.387,615 671.942,601	9	583.396,785 671.952,751	13.679
9	583.396,785 671.952,751	10	583.349,181 672.017,991	80.761
10	583.349,181 672.017,991	11	583.326,324 672.068,427	55.374
11	583.326,324 672.068,427	12	583.281,158 672.179,341	119.758
12	583.281,158 672.179,341	1	583.271,355 672.206,12	28.517

\*\* Lungimile segmentelor sunt determinate în planul de proiecție Stereo 70 și sunt rotunjite la 1 milimetru.

\*\*\* Distanța dintre puncte este formată din segmente cumulate ce sunt mai mici decât valoarea 1 milimetru.



**DATE DESPRE IMOBILUL NR. 12923**

Oficiul de Cadastru și Publicitate Imobiliară SUCEAVA  
Biroul de Cadastru și Publicitate Imobiliară Gura Humorului

**A. Partea I. Descrierea imobilului**

TEREN Extravilan

Adresa: Jud. Suceava

Nr. Crt	Nr cadastral Nr. topografic	Suprafața* (mp)	Observații / Referințe
A1		1.700	Sector cadastral:22 Teren neimprejmut;

**B. Partea II. Proprietari și acte**

Inscrieri privitoare la dreptul de proprietate și alte drepturi reale		Referințe
<b>12923 / 18/03/2022</b>		
Act Normativ nr. 7, din 13/03/1996 emis de PARLAMENTUL ROMANIEI;		
B1	Intabulare, drept de PROPRIETATE, dobandit prin Lege, cota actuala 1/1, cota initiala 1/1 1) <b>NEIDENTIFICAT NEIDENTIFICAT</b>	A1
Act Administrativ nr. 2227, din 14/03/2022 emis de PRIMARIA COMUNEI DRAGOIESTI;		
B2	Se noteaza posesia factica in favoarea lui 1) <b>BRADATAN CONSTANTIN</b>	A1

**C. Partea III. SARCINI .**

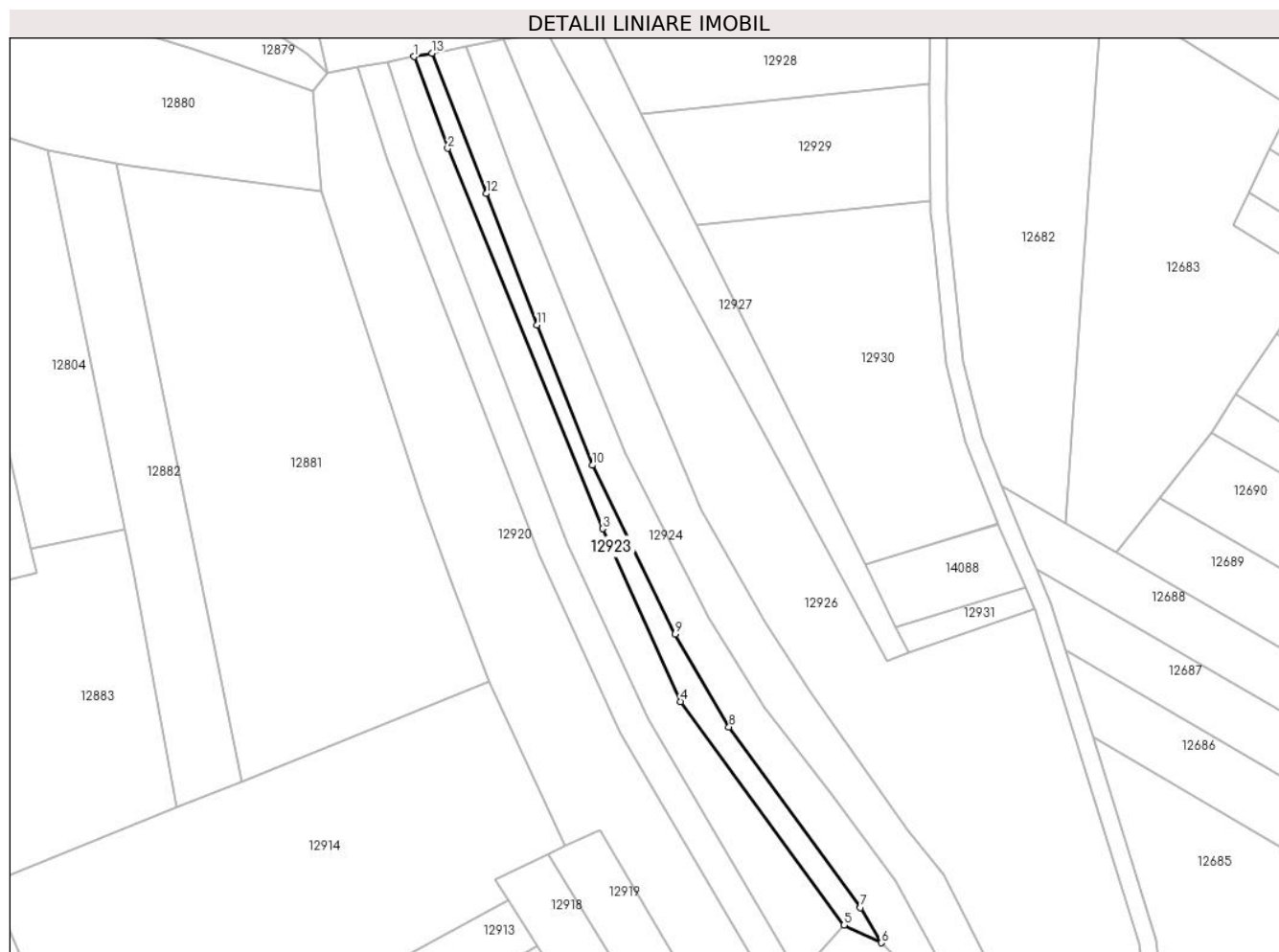
Inscrieri privind dezmembramintele dreptului de proprietate, drepturi reale de garanție și sarcini	Referințe
NU SUNT	

## Anexa Nr. 1 La Partea I

## Teren

Nr cadastral	Suprafața (mp)*	Observații / Referințe
	1.700	

\* Suprafața este determinată în planul de proiecție Stereo 70.



## Date referitoare la teren

Crt	Categorie folosință	Intravilan	Suprafața (mp)	Tarla	Parcelă	Nr. topo	Observații / Referințe
1	arabil	NU	1.700	26	483	-	

## Lungime Segmente

1) Valorile lungimilor segmentelor sunt obținute din proiecție în plan.

Punct început	X / Y	Punct sfârșit	X / Y	Lungime segment (** (m)
1	583.271,355 672.206,12	2	583.281,158 672.179,341	28.517
2	583.281,158 672.179,341	3	583.326,324 672.068,427	119.758
3	583.326,324 672.068,427	4	583.349,181 672.017,991	55.374
4	583.349,181 672.017,991	5	583.396,785 671.952,751	80.761
5	583.396,785 671.952,751	6	583.407,653 671.947,633	12.013

Punct început	X / Y	Punct sfârșit	X / Y	Lungime segment (** (m)
6	583.407,653 671.947,633	7	583.401,613 671.957,891	11.904
7	583.401,613 671.957,891	8	583.363,269 672.010,58	65.164
8	583.363,269 672.010,58	9	583.347,512 672.037,634	31.308
9	583.347,512 672.037,634	10	583.323,337 672.086,912	54.889
10	583.323,337 672.086,912	11	583.307,159 672.127,809	43.981
11	583.307,159 672.127,809	12	583.292,419 672.166,174	41.099
12	583.292,419 672.166,174	13	583.276,568 672.207,108	43.896
13	583.276,568 672.207,108	1	583.271,355 672.206,12	5.306

\*\* Lungimile segmentelor sunt determinate în planul de proiecție Stereo 70 și sunt rotunjite la 1 milimetru.

\*\*\* Distanța dintre puncte este formată din segmente cumulate ce sunt mai mici decât valoarea 1 milimetru.





**DATE DESPRE IMOBILUL NR. 12924**

Oficiul de Cadastru și Publicitate Imobiliară SUCEAVA  
Biroul de Cadastru și Publicitate Imobiliară Gura Humorului

**A. Partea I. Descrierea imobilului**

TEREN Extravilan

Adresa: Jud. Suceava

Nr. Crt	Nr cadastral Nr. topografic	Suprafața* (mp)	Observații / Referințe
A1	32767	3.400	Sector cadastral:22 Teren neimprejmuit;

**B. Partea II. Proprietari și acte**

Inscrieri privitoare la dreptul de proprietate și alte drepturi reale		Referințe
<b>15275 / 29/09/2022</b>		
Act Notarial nr. 3536, din 23/09/2022 emis de BIN NEGURA ADINA LOREDANA;		
B1	Intabulare, drept de PROPRIETATE, dobandit prin Conventie, cota actuala 1/1, cota initiala 1/1	A1
	1) ACHITEI CIPRIAN 2) ACHITEI LILIANA	

**C. Partea III. SARCINI .**

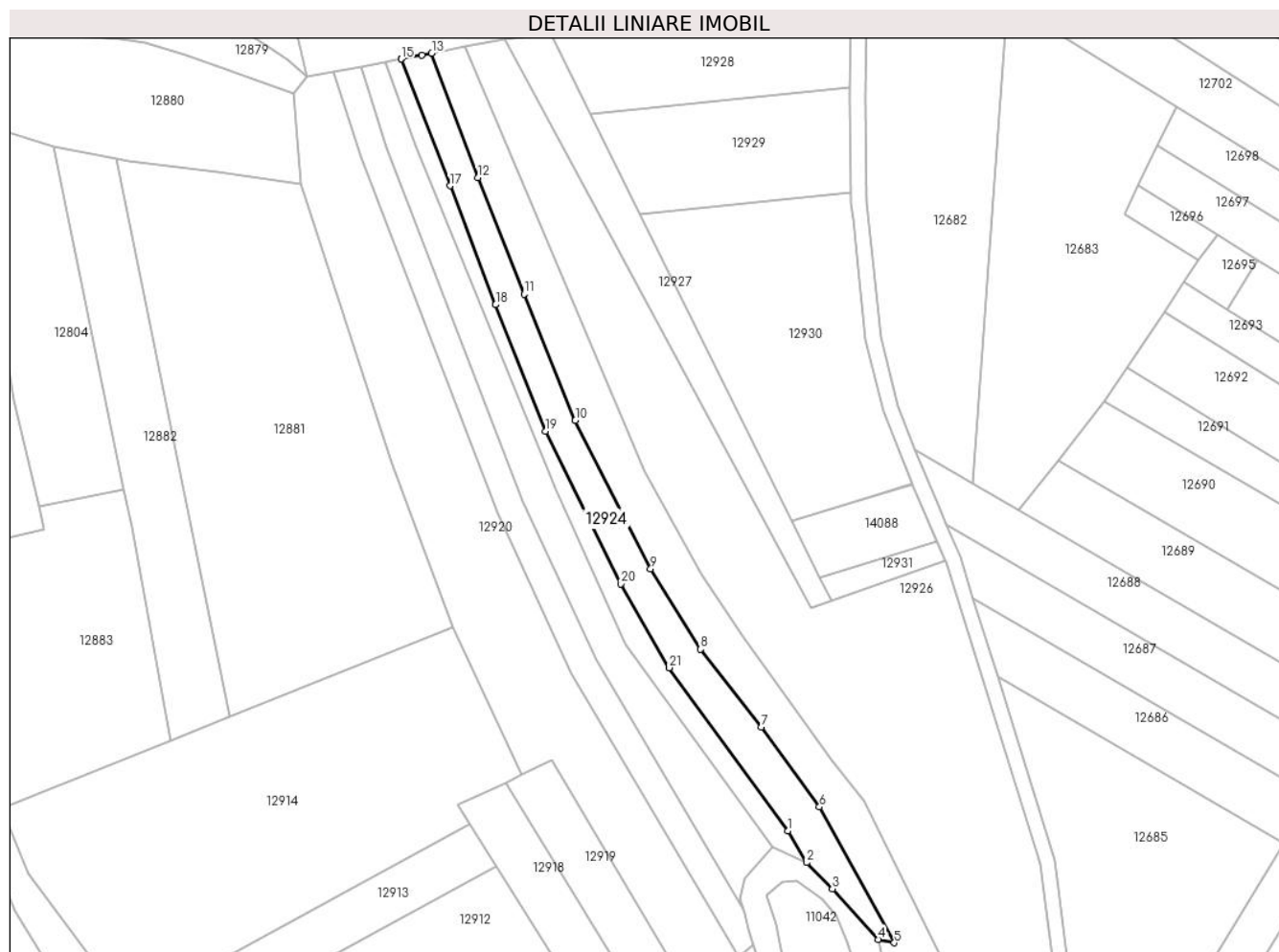
Inscrieri privind dezmembramintele dreptului de proprietate, drepturi reale de garanție și sarcini	Referințe
NU SUNT	

## Anexa Nr. 1 La Partea I

## Teren

Nr cadastral	Suprafața (mp)*	Observații / Referințe
32767	3.400	

\* Suprafața este determinată în planul de proiecție Stereo 70.



## Date referitoare la teren

Crt	Categorie folosință	Intravilan	Suprafața (mp)	Tarla	Parcelă	Nr. topo	Observații / Referințe
1	arabil	NU	3.400	26	483	-	

## Lungime Segmente

1) Valorile lungimilor segmentelor sunt obținute din proiecție în plan.

Punct început	X / Y	Punct sfârșit	X / Y	Lungime segment (** (m)
1	583.401,613 671.957,891	2	583.407,653 671.947,633	11.904
3	583.415,949 671.939,155	4	583.430,74 671.922,832	22.028
5	583.435,98 671.921,74	6	583.411,785 671.965,617	50.106
7	583.392,947 671.991,354	8	583.373,412 672.016,539	31.873
9	583.357,21 672.042,475	10	583.332,878 672.090,432	53.777

Punct început	X / Y	Punct sfârșit	X / Y	Lungime segment (** (m)
2	583.407,653 671.947,633	3	583.415,949 671.939,155	11.862
4	583.430,74 671.922,832	5	583.435,98 671.921,74	5.353
6	583.411,785 671.965,617	7	583.392,947 671.991,354	31.895
8	583.373,412 672.016,539	9	583.357,21 672.042,475	30.581
10	583.332,878 672.090,432	11	583.316,326 672.131,197	43.997

Punct început	X / Y	Punct sfârșit	X / Y	Lungime segment (** (m)
11	583.316,326 672.131,197	12	583.301,424 672.168,886	40.528
13	583.286,499 672.208,992	14	583.283,319 672.208,388	3.237
15	583.276,593 672.207,113	16	583.276,568 672.207,108	0.025
17	583.292,419 672.166,174	18	583.307,159 672.127,809	41.099
19	583.323,337 672.086,912	20	583.347,512 672.037,634	54.889
21	583.363,269 672.010,58	1	583.401,613 671.957,891	65.164

Punct început	X / Y	Punct sfârșit	X / Y	Lungime segment (** (m)
12	583.301,424 672.168,886	13	583.286,499 672.208,992	42.793
14	583.283,319 672.208,388	15	583.276,593 672.207,113	6.846
16	583.276,568 672.207,108	17	583.292,419 672.166,174	43.896
18	583.307,159 672.127,809	19	583.323,337 672.086,912	43.981
20	583.347,512 672.037,634	21	583.363,269 672.010,58	31.308

\*\* Lungimile segmentelor sunt determinate în planul de proiecție Stereo 70 și sunt rotunjite la 1 milimetru.

\*\*\* Distanța dintre puncte este formată din segmente cumulate ce sunt mai mici decât valoarea 1 milimetru.



**DATE DESPRE IMOBILUL NR. 12925**

Oficiul de Cadastru și Publicitate Imobiliară SUCEAVA  
Biroul de Cadastru și Publicitate Imobiliară Gura Humorului

**A. Partea I. Descrierea imobilului**

TEREN Extravilan

Adresa: Jud. Suceava

Nr. Crt	Nr cadastral Nr. topografic	Suprafața* (mp)	Observații / Referințe
A1		4.788	Sector cadastral:22 Teren neimprejmuit;

**B. Partea II. Proprietari și acte**

Inscrieri privitoare la dreptul de proprietate și alte drepturi reale		Referințe
<b>12925 / 18/03/2022</b>		
Act Normativ nr. 7, din 13/03/1996 emis de PARLAMENTUL ROMANIEI;		
B1	Inscrierea provizorie, drept de PROPRIETATE, dobandit prin Lege, cota actuala 1/1, cota initiala 1/1 1) COMUNA DRAGOIESTI, CIF:4441190, Proprietar Neidentificat	A1

**C. Partea III. SARCINI .**

Inscrieri privind dezmembramintele dreptului de proprietate, drepturi reale de garanție și sarcini	Referințe
NU SUNT	



Punct început	X / Y	Punct sfârșit	X / Y	Lungime segment (** (m)
6	583.387,028 672.020,996	7	583.373,789 672.040,993	23.982
7	583.373,789 672.040,993	8	583.355,26 672.073,895	37.761
8	583.355,26 672.073,895	9	583.297,336 672.211,046	148.881
9	583.297,336 672.211,046	10	583.286,499 672.208,992	11.03
10	583.286,499 672.208,992	11	583.301,424 672.168,886	42.793
11	583.301,424 672.168,886	12	583.316,326 672.131,197	40.528
12	583.316,326 672.131,197	13	583.332,878 672.090,432	43.997
13	583.332,878 672.090,432	14	583.357,21 672.042,475	53.777
14	583.357,21 672.042,475	15	583.373,412 672.016,539	30.581
15	583.373,412 672.016,539	16	583.392,947 671.991,354	31.873
16	583.392,947 671.991,354	17	583.411,785 671.965,617	31.895
17	583.411,785 671.965,617	18	583.435,98 671.921,74	50.106
18	583.435,98 671.921,74	1	583.430,74 671.922,832	5.353

\*\* Lungimile segmentelor sunt determinate în planul de proiecție Stereo 70 și sunt rotunjite la 1 milimetru.

\*\*\* Distanța dintre puncte este formată din segmente cumulate ce sunt mai mici decât valoarea 1 milimetru.





**DATE DESPRE IMOBILUL NR. 12926**

Oficiul de Cadastru și Publicitate Imobiliară SUCEAVA  
Biroul de Cadastru și Publicitate Imobiliară Gura Humorului

**A. Partea I. Descrierea imobilului**

TEREN Extravilan

Adresa: Jud. Suceava

Nr. Crt	Nr cadastral Nr. topografic	Suprafața* (mp)	Observații / Referințe
A1	31547	11.900	Sector cadastral:22 Teren neimprejmuit;

**B. Partea II. Proprietari și acte**

Inscrieri privitoare la dreptul de proprietate și alte drepturi reale		Referințe
<b>1168 / 30/06/2004</b>		
Act Administrativ nr. 1874, din 03/04/1996 emis de Comisia Judeteana Suceava;		
B1	Intabulare, drept de PROPRIETATE, dobandit prin Reconstituire, cota actuala 1/3, cota initiala 1/3 1) <b>PETROAIE GHEORGHE</b> , se noteaza lipsa CNP;	A1
<b>1169 / 30/06/2004</b>		
Act Notarial nr. 3326, din 29/06/2004 emis de BNP OVIDIU BUSUIOC;		
B2	Intabulare, drept de PROPRIETATE bun comun, dobandit prin Conventie, cota actuala 2/3, cota initiala 2/3 1) <b>ONUT NICOLAI</b> , se noteaza lipsa CNP; 2) <b>ONUT VICTORIA</b> , se noteaza lipsa CNP;	A1

**C. Partea III. SARCINI .**

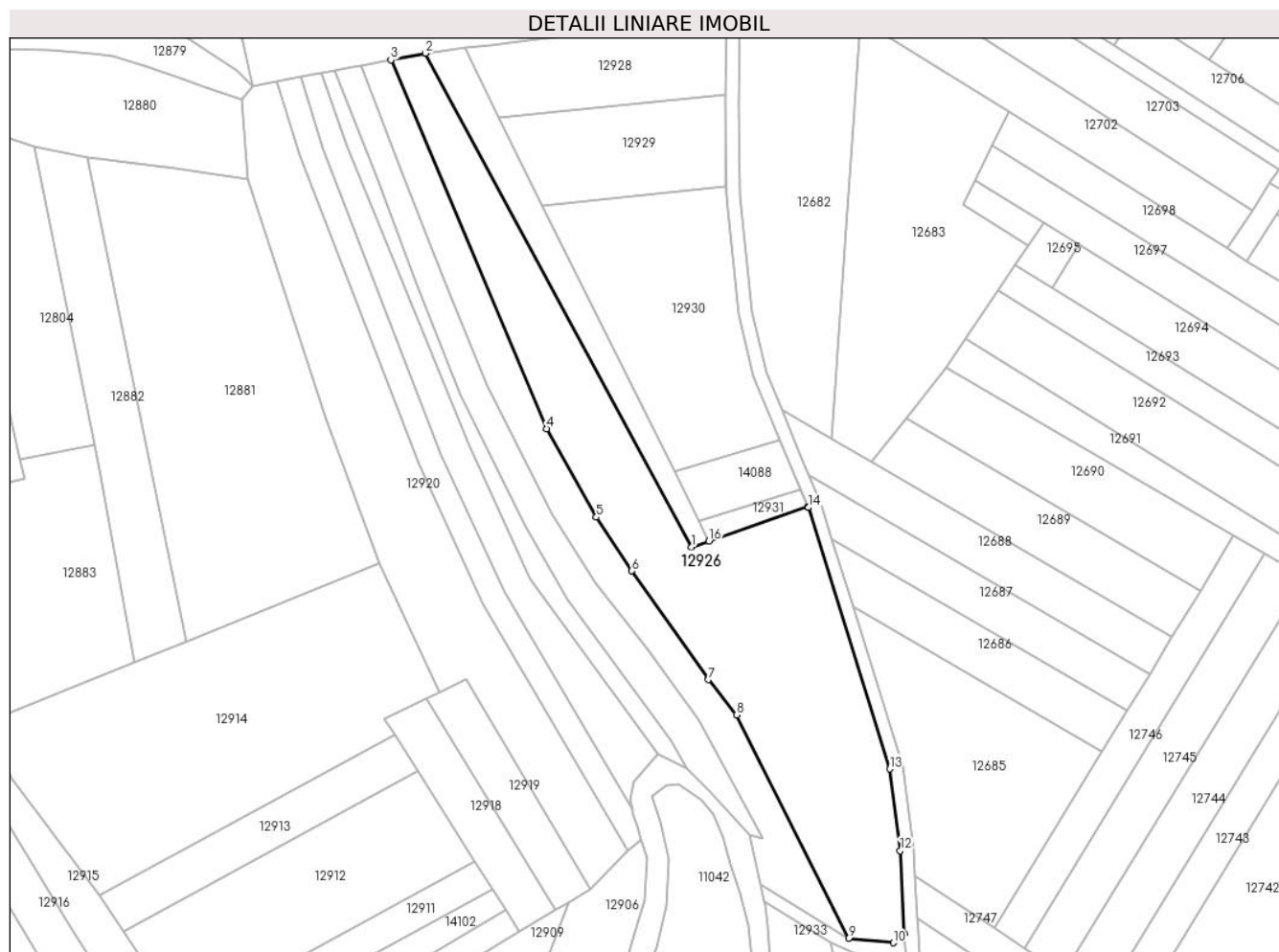
Inscrieri privind dezmembramintele dreptului de proprietate, drepturi reale de garanție și sarcini	Referințe
NU SUNT	

## Anexa Nr. 1 La Partea I

## Teren

Nr cadastral	Suprafața (mp)*	Observații / Referințe
31547	11.900	

\* Suprafața este determinată în planul de proiecție Stereo 70.



## Date referitoare la teren

Crt	Categorie folosință	Intravilan	Suprafața (mp)	Tarla	Parcelă	Nr. topo	Observații / Referințe
1	arabil	NU	11.900	26	483	-	

## Lungime Segmente

1) Valorile lungimilor segmentelor sunt obținute din proiecție în plan.

Punct început	X / Y	Punct sfârșit	X / Y	Lungime segment (** (m)
1	583.409,233 672.029,9	2	583.310,277 672.213,501	208.57
2	583.310,277 672.213,501	3	583.297,336 672.211,046	13.172
3	583.297,336 672.211,046	4	583.355,26 672.073,895	148.881
4	583.355,26 672.073,895	5	583.373,789 672.040,993	37.761
5	583.373,789 672.040,993	6	583.387,028 672.020,996	23.982

Punct început	X / Y	Punct sfârșit	X / Y	Lungime segment (** (m)
6	583.387,028 672.020,996	7	583.415,529 671.980,616	49.425
7	583.415,529 671.980,616	8	583.426,074 671.967,467	16.855
8	583.426,074 671.967,467	9	583.467,65 671.884,337	92.947
9	583.467,65 671.884,337	10	583.484,342 671.882,758	16.767
10	583.484,342 671.882,758	11	583.488,49 671.886,18	5.377
11	583.488,49 671.886,18	12	583.486,861 671.917,01	30.873
12	583.486,861 671.917,01	13	583.483,01 671.947,4	30.633
13	583.483,01 671.947,4	14	583.452,65 672.044,57	101.802
14	583.452,65 672.044,57	15	583.452,488 672.044,95	0.413
15	583.452,488 672.044,95	16	583.415,661 672.032,137	38.992
16	583.415,661 672.032,137	1	583.409,233 672.029,9	6.806

\*\* Lungimile segmentelor sunt determinate în planul de proiecție Stereo 70 și sunt rotunjite la 1 milimetru.

\*\*\* Distanța dintre puncte este formată din segmente cumulate ce sunt mai mici decât valoarea 1 milimetru.



**DATE DESPRE IMOBILUL NR. 12927**

Oficiul de Cadastru și Publicitate Imobiliară SUCEAVA  
Biroul de Cadastru și Publicitate Imobiliară Gura Humorului

**A. Partea I. Descrierea imobilului**

TEREN Extravilan

Adresa: Jud. Suceava

Nr. Crt	Nr cadastral Nr. topografic	Suprafața* (mp)	Observații / Referințe
A1		2.122	Sector cadastral:22 Teren neimprejmuit;

**B. Partea II. Proprietari și acte**

Inscrieri privitoare la dreptul de proprietate și alte drepturi reale		Referințe
<b>12927 / 18/03/2022</b>		
Act Normativ nr. 7, din 13/03/1996 emis de PARLAMENTUL ROMANIEI;		
B1	Intabulare, drept de PROPRIETATE, dobandit prin Lege, cota actuala 1/1, cota initiala 1/1 1) NEIDENTIFICAT NEIDENTIFICAT	A1
Act Administrativ nr. 2231, din 14/03/2022 emis de PRIMARIA COMUNEI DRAGOIESTI;		
B2	Se noteaza posesia factica in favoarea lui 1) PETROAIE OLTEA	A1

**C. Partea III. SARCINI .**

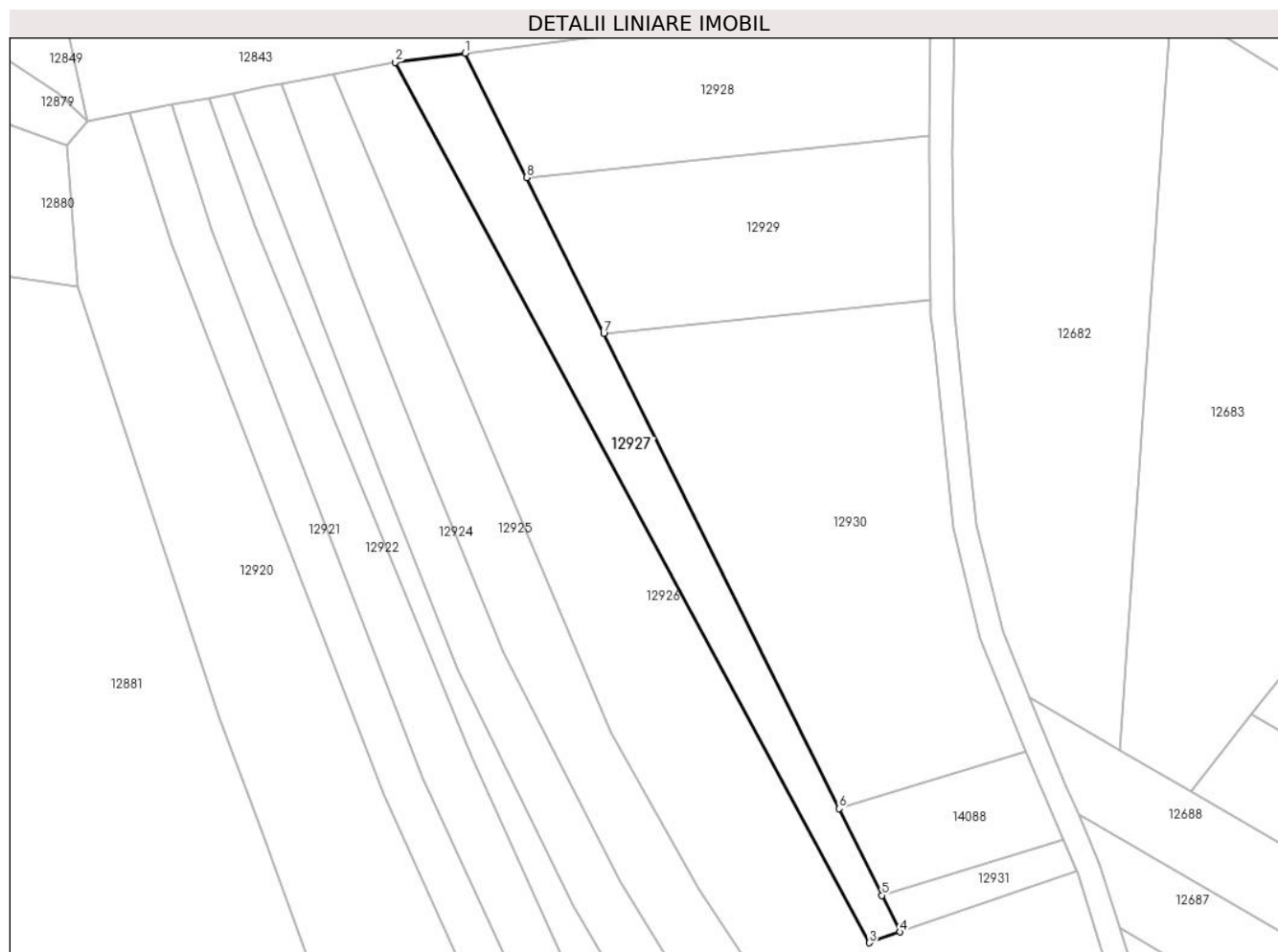
Inscrieri privind dezmembramintele dreptului de proprietate, drepturi reale de garanție și sarcini	Referințe
NU SUNT	

## Anexa Nr. 1 La Partea I

## Teren

Nr cadastral	Suprafața (mp)*	Observații / Referințe
	2.122	

\* Suprafața este determinată în planul de proiecție Stereo 70.



## Date referitoare la teren

Crt	Categorie folosință	Intravilan	Suprafața (mp)	Tarla	Parcelă	Nr. topo	Observații / Referințe
1	arabil	NU	2.122	26	483	-	

## Lungime Segmente

1) Valorile lungimilor segmentelor sunt obținute din proiecție în plan.

Punct început	X / Y	Punct sfârșit	X / Y	Lungime segment (** (m)
1	583.324,856 672.215,398	2	583.310,277 672.213,501	14.702
2	583.310,277 672.213,501	3	583.409,233 672.029,9	208.57
3	583.409,233 672.029,9	4	583.415,661 672.032,137	6.806
4	583.415,661 672.032,137	5	583.411,855 672.039,798	8.554
5	583.411,855 672.039,798	6	583.402,902 672.057,871	20.169

Punct început	X / Y	Punct sfârșit	X / Y	Lungime segment (** (m)
6	583.402,902 672.057,871	7	583.353,812 672.156,952	110.575
7	583.353,812 672.156,952	8	583.337,697 672.189,479	36.3
8	583.337,697 672.189,479	1	583.324,856 672.215,398	28.926

\*\* Lungimile segmentelor sunt determinate în planul de proiecție Stereo 70 și sunt rotunjite la 1 milimetru.

\*\*\* Distanța dintre puncte este formată din segmente cumulate ce sunt mai mici decât valoarea 1 milimetru.





**DATE DESPRE IMOBILUL NR. 12928**

Oficiul de Cadastru și Publicitate Imobiliară SUCEAVA  
Biroul de Cadastru și Publicitate Imobiliară Gura Humorului

**A. Partea I. Descrierea imobilului**

TEREN Extravilan

Adresa: Jud. Suceava

Nr. Crt	Nr cadastral Nr. topografic	Suprafața* (mp)	Observații / Referințe
A1		2.600	Sector cadastral:22 Teren neimprejmuit;

**B. Partea II. Proprietari și acte**

Inscrieri privitoare la dreptul de proprietate și alte drepturi reale		Referințe
<b>12928 / 18/03/2022</b>		
Act Normativ nr. 7, din 13/03/1996 emis de PARLAMENTUL ROMANIEI;		
B1	Intabulare, drept de PROPRIETATE, dobandit prin Lege, cota actuala 1/1, cota initiala 1/1 1) <b>NEIDENTIFICAT NEIDENTIFICAT</b>	A1
Act Administrativ nr. 2230, din 14/03/2022 emis de PRIMARIA COMUNEI DRAGOIESTI;		
B2	Se noteaza posesia factica in favoarea lui 1) <b>GVINDA DOMNICA</b>	A1

**C. Partea III. SARCINI .**

Inscrieri privind dezmembramintele dreptului de proprietate, drepturi reale de garanție și sarcini	Referințe
NU SUNT	

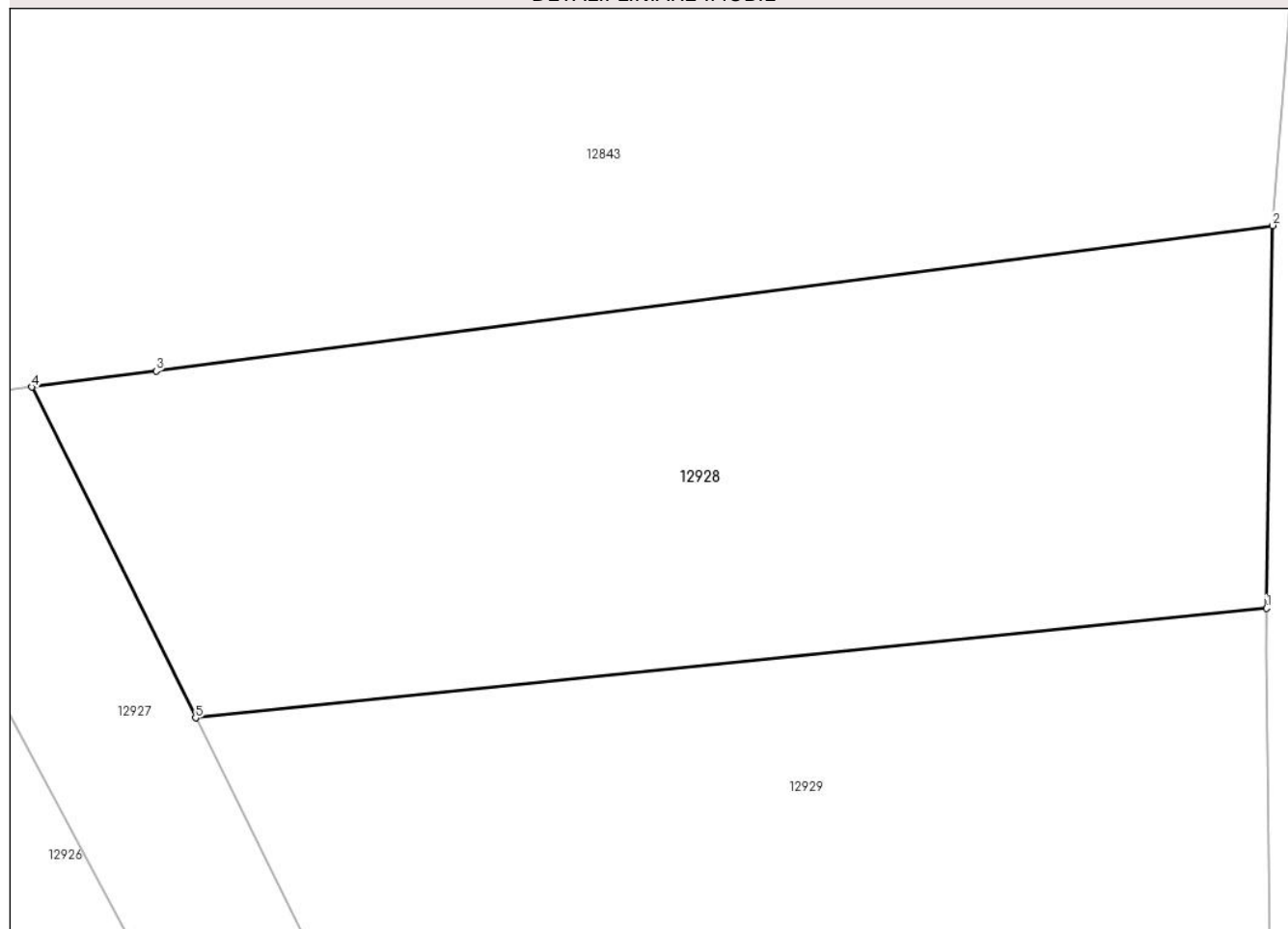
## Anexa Nr. 1 La Partea I

## Teren

Nr cadastral	Suprafața (mp)*	Observații / Referințe
	2.600	

\* Suprafața este determinată în planul de proiecție Stereo 70.

## DETALII LINIARE IMOBIL



## Date referitoare la teren

Crt	Categorie folosință	Intra vilan	Suprafața (mp)	Tarla	Parcelă	Nr. topo	Observații / Referințe
1	arabil	NU	2.600	26	483	-	

## Lungime Segmente

1) Valorile lungimilor segmentelor sunt obținute din proiecție în plan.

Punct început	X / Y	Punct sfârșit	X / Y	Lungime segment (** (m)
1	583.421,694 672.198,07	2	583.422,18 672.228,06	29.994
2	583.422,18 672.228,06	3	583.334,604 672.216,666	88.314
3	583.334,604 672.216,666	4	583.324,856 672.215,398	9.83
4	583.324,856 672.215,398	5	583.337,697 672.189,479	28.926
5	583.337,697 672.189,479	1	583.421,694 672.198,07	84.435

**\*\* Lungimile segmentelor sunt determinate în planul de proiecție Stereo 70 și sunt rotunjite la 1 milimetru.**

**\*\*\* Distanța dintre puncte este formată din segmente cumulate ce sunt mai mici decât valoarea 1 milimetru.**



**DATE DESPRE IMOBILUL NR. 12929**

Oficiul de Cadastru și Publicitate Imobiliară SUCEAVA  
Biroul de Cadastru și Publicitate Imobiliară Gura Humorului

**A. Partea I. Descrierea imobilului**

TEREN Extravilan

Adresa: Jud. Suceava

Nr. Crt	Nr cadastral Nr. topografic	Suprafața* (mp)	Observații / Referințe
A1		2.600	Sector cadastral:22 Teren neimprejmuit;

**B. Partea II. Proprietari și acte**

Inscrieri privitoare la dreptul de proprietate și alte drepturi reale		Referințe
<b>12929 / 18/03/2022</b>		
Act Notarial nr. 132, din 21/10/2016 emis de BIN DUMITRU MIHAELA;		
B1	Intabulare, drept de PROPRIETATE, dobandit prin Succesiune, cota actuala 1/2, cota initiala 1/2 1) CIOBANU OLGA	A1
B2	Intabulare, drept de PROPRIETATE, dobandit prin Succesiune, cota actuala 1/2, cota initiala 1/2 1) CRISTEA ELENA	A1

**C. Partea III. SARCINI .**

Inscrieri privind dezmembramintele dreptului de proprietate, drepturi reale de garanție și sarcini	Referințe
NU SUNT	

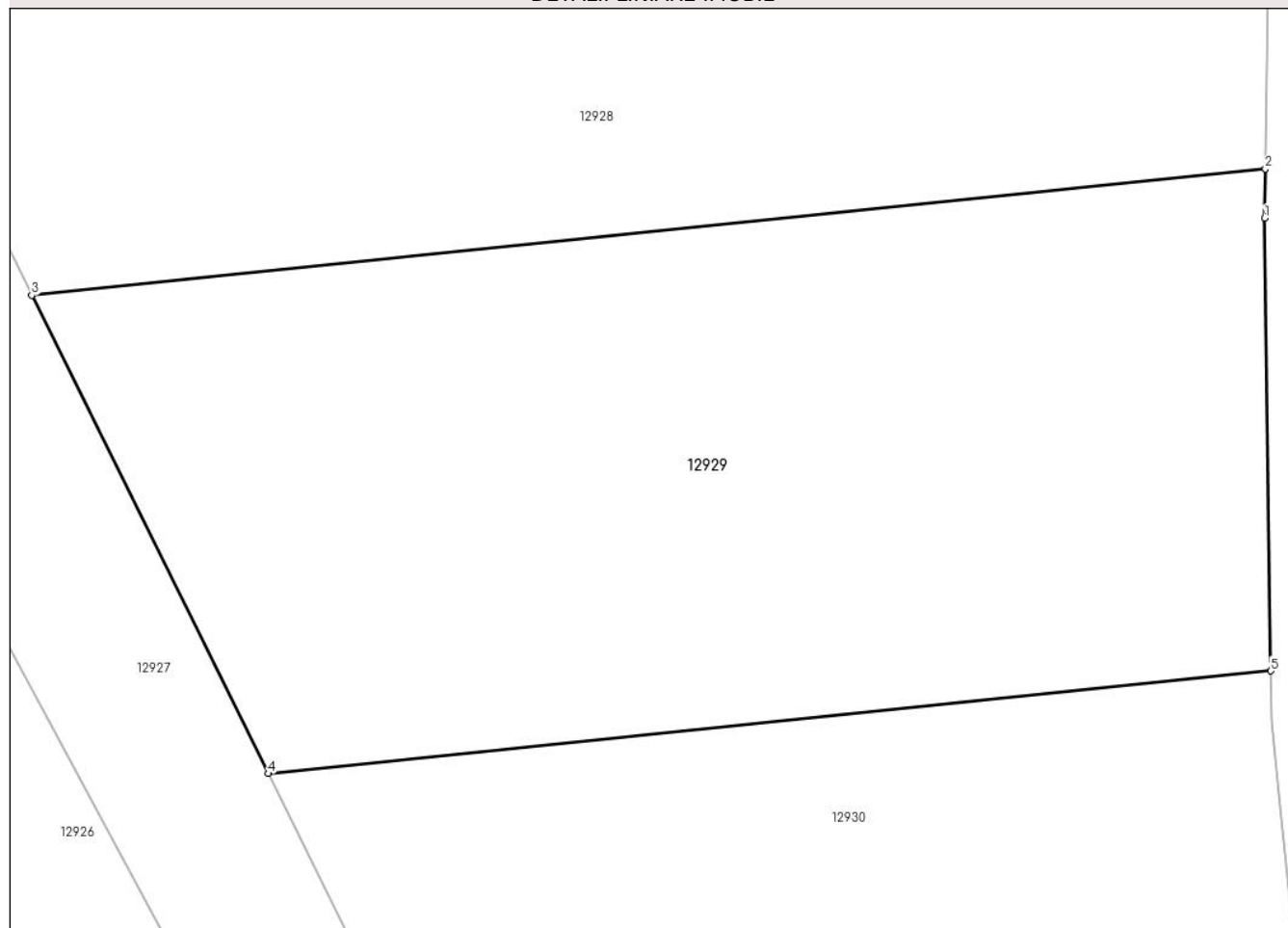
## Anexa Nr. 1 La Partea I

## Teren

Nr cadastral	Suprafața (mp)*	Observații / Referințe
	2.600	

\* Suprafața este determinată în planul de proiecție Stereo 70.

## DETALII LINIARE IMOBIL



## Date referitoare la teren

Crt	Categorie folosință	Intra vilan	Suprafața (mp)	Tarla	Parcelă	Nr. topo	Observații / Referințe
1	arabil	NU	2.600	26	483	-	

## Lungime Segmente

1) Valorile lungimilor segmentelor sunt obținute din proiecție în plan.

Punct început	X / Y	Punct sfârșit	X / Y	Lungime segment (** (m)
1	583.421,64 672.194,72	2	583.421,694 672.198,07	3.35
2	583.421,694 672.198,07	3	583.337,697 672.189,479	84.435
3	583.337,697 672.189,479	4	583.353,812 672.156,952	36.3
4	583.353,812 672.156,952	5	583.422,064 672.163,933	68.608
5	583.422,064 672.163,933	1	583.421,64 672.194,72	30.79

**\*\* Lungimile segmentelor sunt determinate în planul de proiecție Stereo 70 și sunt rotunjite la 1 milimetru.**

**\*\*\* Distanța dintre puncte este formată din segmente cumulate ce sunt mai mici decât valoarea 1 milimetru.**





**DATE DESPRE IMOBILUL NR. 12930**

Oficiul de Cadastru și Publicitate Imobiliară SUCEAVA  
Biroul de Cadastru și Publicitate Imobiliară Gura Humorului

**A. Partea I. Descrierea imobilului**

TEREN Extravilan

Adresa: Jud. Suceava

Nr. Crt	Nr cadastral Nr. topografic	Suprafața* (mp)	Observații / Referințe
A1	30976	5.200	Sector cadastral:22 Teren neimprejmuit;

**B. Partea II. Proprietari și acte**

Inscrieri privitoare la dreptul de proprietate și alte drepturi reale		Referințe
<b>714 / 21/01/2016</b>		
Act Notarial nr. 132, din 21/01/2016 emis de Dumitru Mihaela;		
B2	Intabulare, drept de PROPRIETATE, dobandit prin Conventie, cota actuala 1/1, cota initiala 1/1 1) FERMA SORIN SRL, CIF:17950463, Dragoiesti , J33/1180/2005	A1

**C. Partea III. SARCINI .**

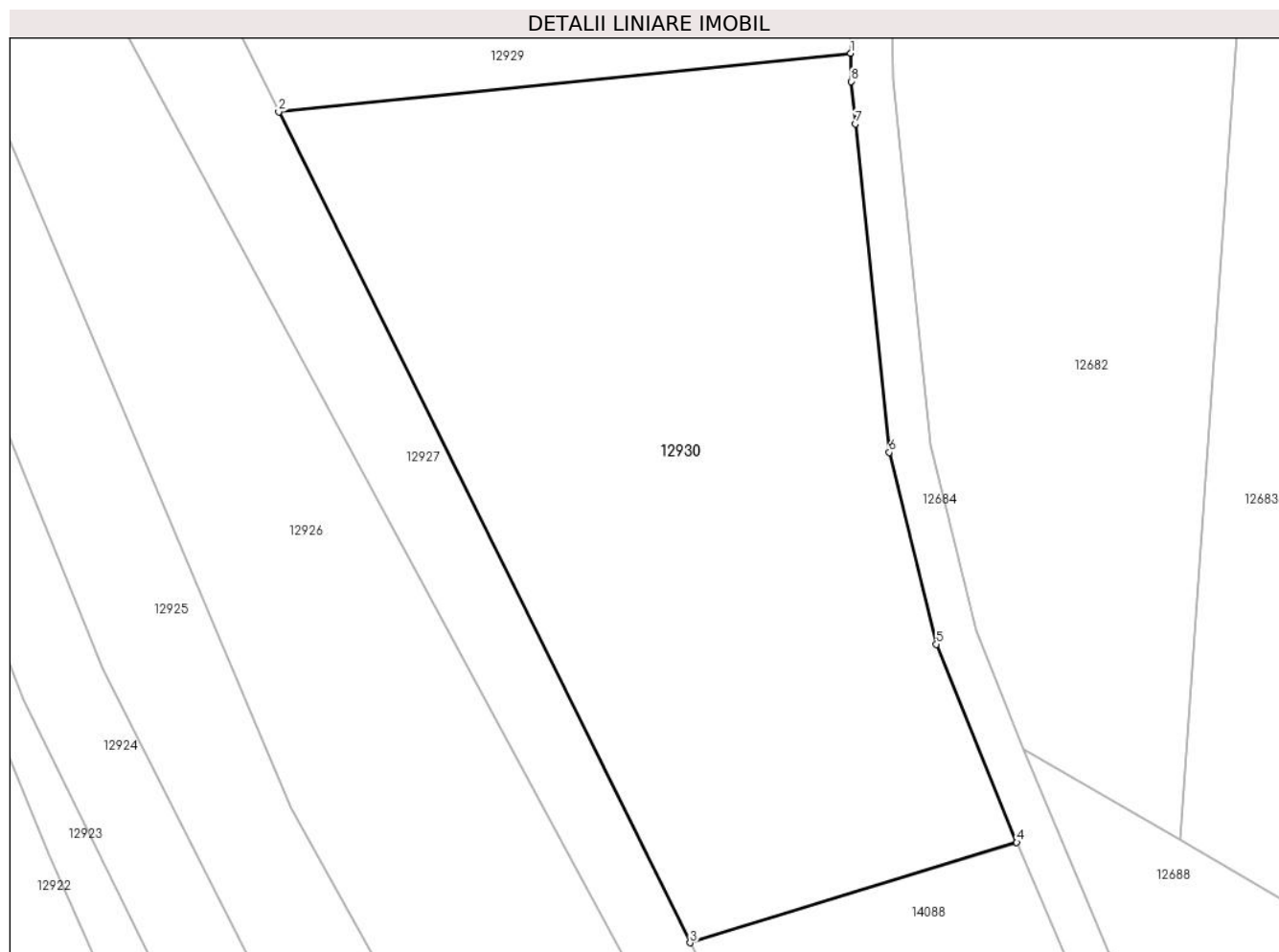
Inscrieri privind dezmembramintele dreptului de proprietate, drepturi reale de garanție și sarcini	Referințe
NU SUNT	

## Anexa Nr. 1 La Partea I

## Teren

Nr cadastral	Suprafața (mp)*	Observații / Referințe
30976	5.200	

\* Suprafața este determinată în planul de proiecție Stereo 70.



## Date referitoare la teren

Crt	Categorie folosință	Intra vilan	Suprafața (mp)	Tarla	Parcelă	Nr. topo	Observații / Referințe
1	arabil	NU	5.200	26	483	-	

## Lungime Segmente

1) Valorile lungimilor segmentelor sunt obținute din proiecție în plan.

Punct început	X / Y	Punct sfârșit	X / Y	Lungime segment (** (m)
1	583.422,064 672.163,933	2	583.353,812 672.156,952	68.608
2	583.353,812 672.156,952	3	583.402,902 672.057,871	110.575
3	583.402,902 672.057,871	4	583.441,868 672.069,854	40.767
4	583.441,868 672.069,854	5	583.432,3 672.093,46	25.471
5	583.432,3 672.093,46	6	583.426,67 672.116,35	23.572

Punct început	X / Y	Punct sfârșit	X / Y	Lungime segment (** (m)
6	583.426,67 672.116,35	7	583.422,632 672.155,508	39.366
7	583.422,632 672.155,508	8	583.422,11 672.160,57	5.089
8	583.422,11 672.160,57	1	583.422,064 672.163,933	3.363

\*\* Lungimile segmentelor sunt determinate în planul de proiecție Stereo 70 și sunt rotunjite la 1 milimetru.

\*\*\* Distanța dintre puncte este formată din segmente cumulate ce sunt mai mici decât valoarea 1 milimetru.



**DATE DESPRE IMOBILUL NR. 12931**

Oficiul de Cadastru și Publicitate Imobiliară SUCEAVA  
Biroul de Cadastru și Publicitate Imobiliară Gura Humorului

**A. Partea I. Descrierea imobilului**

TEREN Extravilan

Adresa: Jud. Suceava

Nr. Crt	Nr cadastral Nr. topografic	Suprafața* (mp)	Observații / Referințe
A1		304	Sector cadastral:22 Teren neimprejmuit;

**B. Partea II. Proprietari și acte**

Inscrieri privitoare la dreptul de proprietate și alte drepturi reale		Referințe
<b>12931 / 18/03/2022</b>		
Act Normativ nr. 7, din 13/03/1996 emis de PARLAMENTUL ROMANIEI;		
B1	Inscrierea provizorie, drept de PROPRIETATE, dobandit prin Lege, cota actuala 1/1, cota initiala 1/1	A1
1) COMUNA DRAGOIESTI, CIF:4441190, Proprietar Neidentificat		

**C. Partea III. SARCINI .**

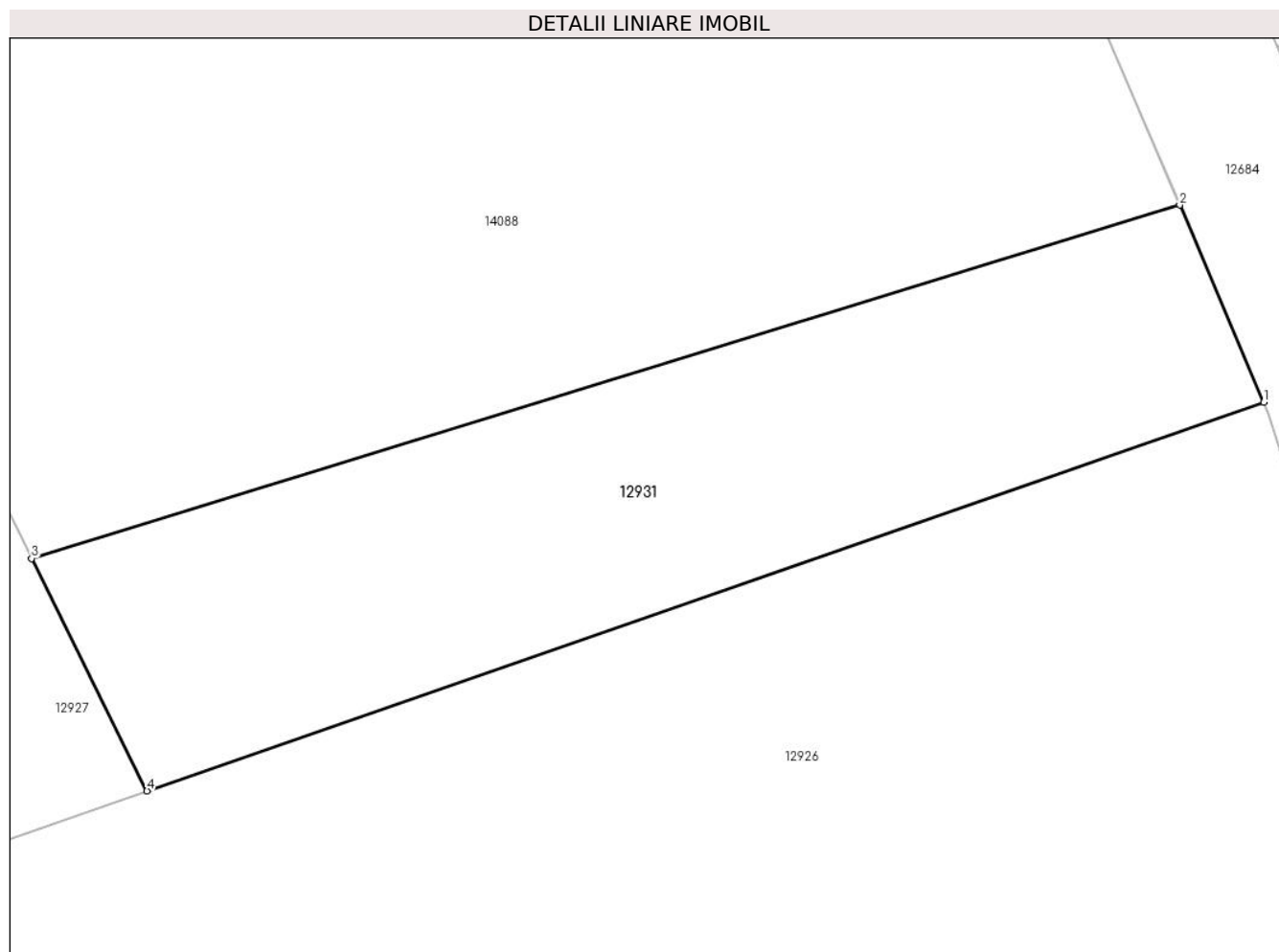
Inscrieri privind dezmembramintele dreptului de proprietate, drepturi reale de garanție și sarcini	Referințe
NU SUNT	

## Anexa Nr. 1 La Partea I

## Teren

Nr cadastral	Suprafața (mp)*	Observații / Referințe
	304	

\* Suprafața este determinată în planul de proiecție Stereo 70.



## Date referitoare la teren

Crt	Categorie folosință	Intra vilan	Suprafața (mp)	Tarla	Parcelă	Nr. topo	Observații / Referințe
1	arabil	NU	304	26	483	-	

## Lungime Segmente

1) Valorile lungimilor segmentelor sunt obținute din proiecție în plan.

Punct început	X / Y	Punct sfârșit	X / Y	Lungime segment (** (m)
1	583.452,488 672.044,95	2	583.449,719 672.051,442	7.058
2	583.449,719 672.051,442	3	583.411,855 672.039,798	39.614
3	583.411,855 672.039,798	4	583.415,661 672.032,137	8.554
4	583.415,661 672.032,137	1	583.452,488 672.044,95	38.992

\*\* Lungimile segmentelor sunt determinate în planul de proiecție Stereo 70 și sunt rotunjite la 1 milimetru.

**\*\*\* Distanţa dintre puncte este formată din segmente cumulate ce sunt mai mici decât valoarea 1 milimetru.**





**DATE DESPRE IMOBILUL NR. 12932**

Oficiul de Cadastru și Publicitate Imobiliară SUCEAVA  
Biroul de Cadastru și Publicitate Imobiliară Gura Humorului

**A. Partea I. Descrierea imobilului**

TEREN Extravilan

Adresa: Jud. Suceava

Nr. Crt	Nr cadastral Nr. topografic	Suprafața* (mp)	Observații / Referințe
A1		1.700	Sector cadastral:22 Teren neimprejmuit;

**B. Partea II. Proprietari și acte**

Inscrieri privitoare la dreptul de proprietate și alte drepturi reale		Referințe
<b>12932 / 18/03/2022</b>		
Act Normativ nr. 7, din 13/03/1996 emis de PARLAMENTUL ROMANIEI;		
B1	Intabulare, drept de PROPRIETATE, dobandit prin Lege, cota actuala 1/1, cota initiala 1/1 1) NEIDENTIFICAT NEIDENTIFICAT	A1
Act Administrativ nr. 2235, din 14/03/2022 emis de PRIMARIA COMUNEI DRAGOIESTI;		
B2	Se noteaza posesia factica in favoarea lui 1) CHINDRIS VIORICA	A1

**C. Partea III. SARCINI .**

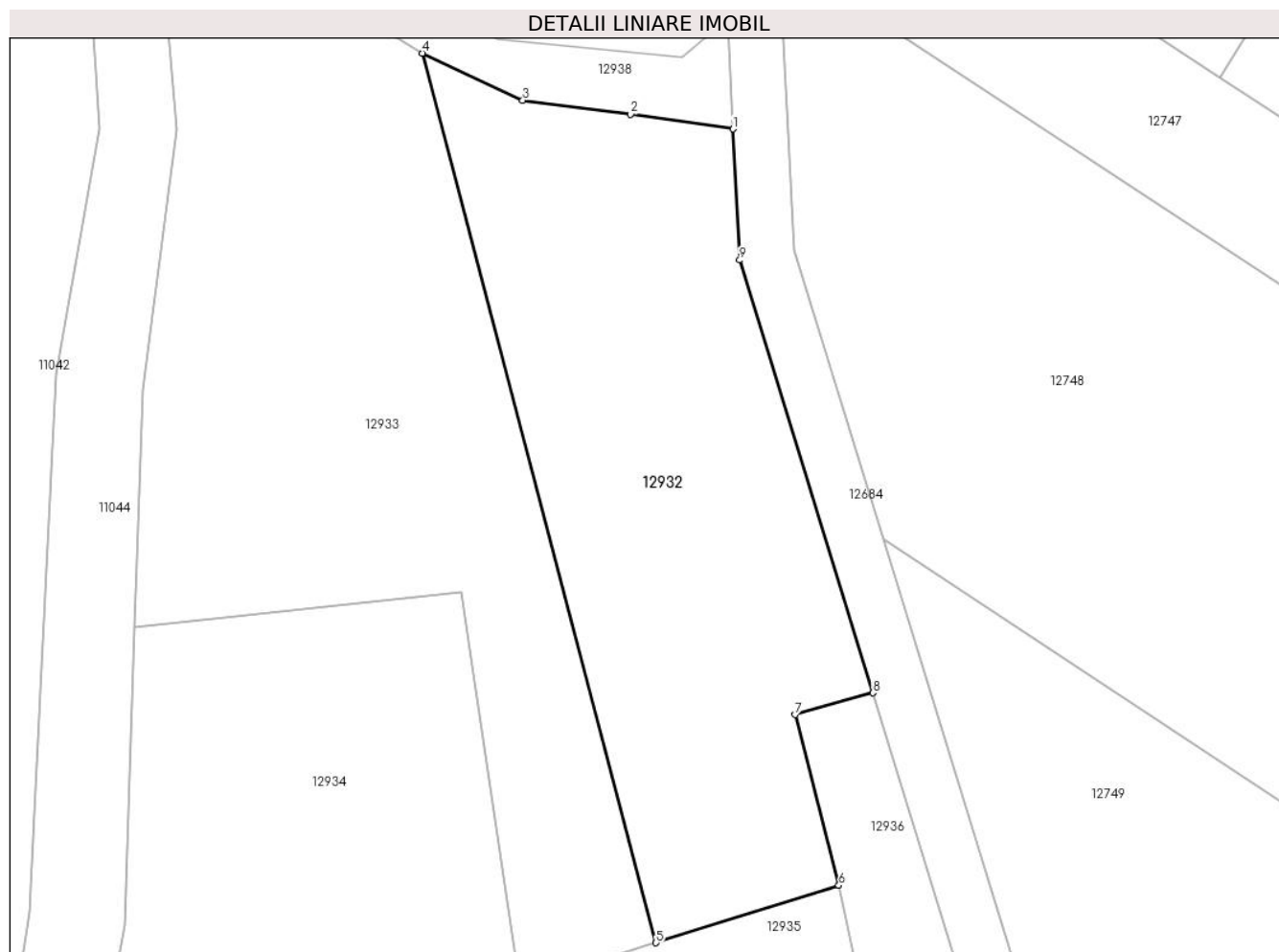
Inscrieri privind dezmembramintele dreptului de proprietate, drepturi reale de garanție și sarcini	Referințe
NU SUNT	

## Anexa Nr. 1 La Partea I

## Teren

Nr cadastral	Suprafața (mp)*	Observații / Referințe
	1.700	

\* Suprafața este determinată în planul de proiecție Stereo 70.



## Date referitoare la teren

Crt	Categorie folosință	Intra vilan	Suprafața (mp)	Tarla	Parcelă	Nr. topo	Observații / Referințe
1	arabil	NU	1.700	26	481	-	

## Lungime Segmente

1) Valorile lungimilor segmentelor sunt obținute din proiecție în plan.

Punct început	X / Y	Punct sfârșit	X / Y	Lungime segment (** (m)
1	583.488,996 671.876,227	2	583.479,708 671.877,551	9.382
2	583.479,708 671.877,551	3	583.469,917 671.878,823	9.873
3	583.469,917 671.878,823	4	583.460,816 671.883,09	10.052
4	583.460,816 671.883,09	5	583.482,012 671.802,45	83.379
5	583.482,012 671.802,45	6	583.498,586 671.807,652	17.371

Punct început	X / Y	Punct sfârșit	X / Y	Lungime segment (** (m)
6	583.498,586 671.807,652	7	583.494,623 671.823,126	15.973
7	583.494,623 671.823,126	8	583.501,678 671.825,105	7.327
8	583.501,678 671.825,105	9	583.489,601 671.864,336	41.048
9	583.489,601 671.864,336	1	583.488,996 671.876,227	11.906

\*\* Lungimile segmentelor sunt determinate în planul de proiecție Stereo 70 și sunt rotunjite la 1 milimetru.

\*\*\* Distanța dintre puncte este formată din segmente cumulate ce sunt mai mici decât valoarea 1 milimetru.



**DATE DESPRE IMOBILUL NR. 12933**

Oficiul de Cadastru și Publicitate Imobiliară SUCEAVA  
Biroul de Cadastru și Publicitate Imobiliară Gura Humorului

**A. Partea I. Descrierea imobilului**

TEREN Extravilan

Adresa: Jud. Suceava

Nr. Crt	Nr cadastral Nr. topografic	Suprafața* (mp)	Observații / Referințe
A1		2.100	Sector cadastral:22 Teren neimprejmut;

**B. Partea II. Proprietari și acte**

Inscrieri privitoare la dreptul de proprietate și alte drepturi reale		Referințe
<b>12933 / 18/03/2022</b>		
Act Normativ nr. 7, din 13/03/1996 emis de PARLAMENTUL ROMANIEI;		
B1	Intabulare, drept de PROPRIETATE, dobandit prin Lege, cota actuala 1/1, cota initiala 1/1 1) <b>NEIDENTIFICAT NEIDENTIFICAT</b>	A1
Act Administrativ nr. 2236, din 14/03/2022 emis de PRIMARIA COMUNEI DRAGOIESTI;		
B2	Se noteaza posesia factica in favoarea lui 1) <b>ANCHIDIN DUMITRU</b>	A1

**C. Partea III. SARCINI .**

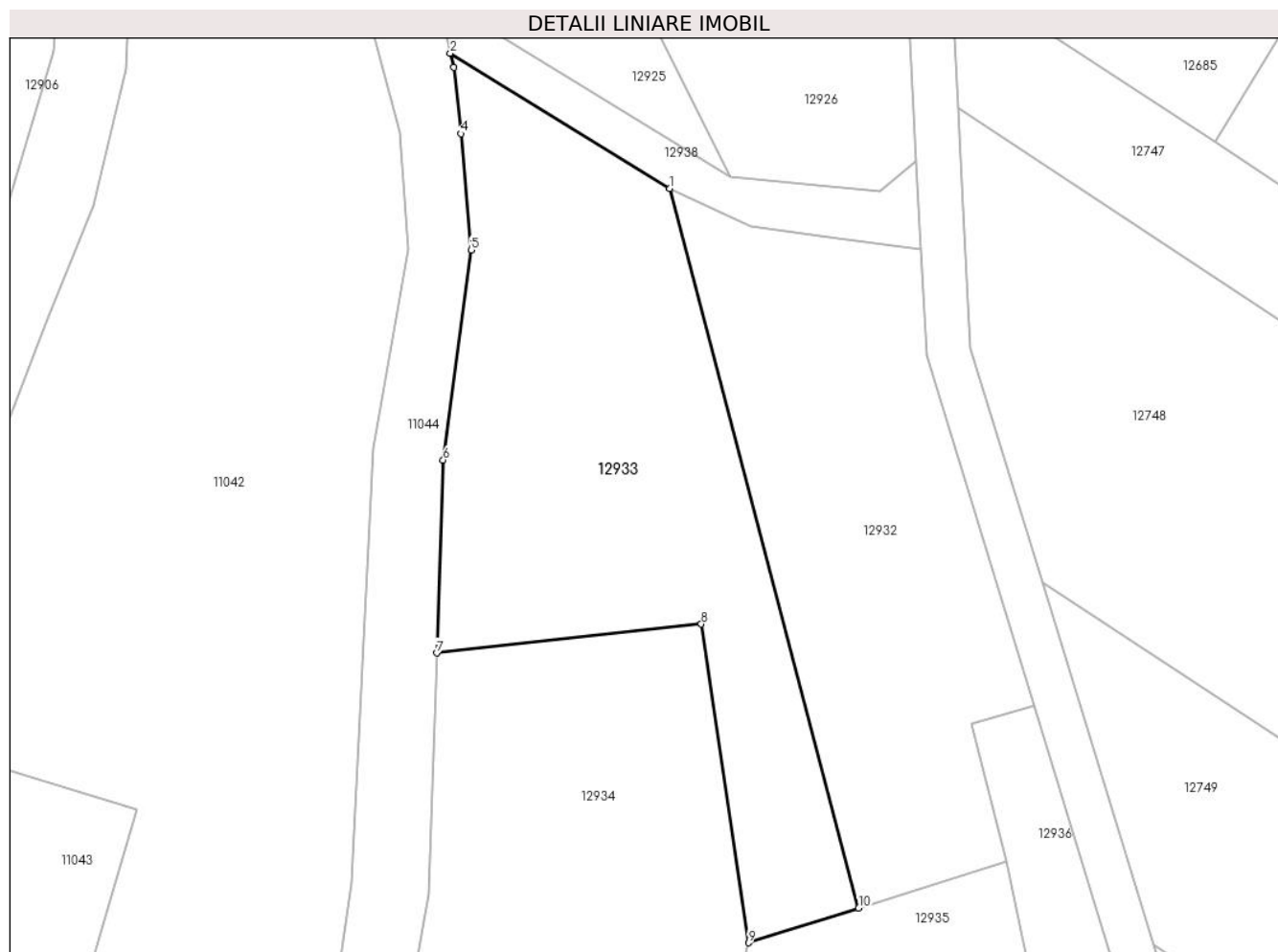
Inscrieri privind dezmembramintele dreptului de proprietate, drepturi reale de garanție și sarcini	Referințe
NU SUNT	

## Anexa Nr. 1 La Partea I

## Teren

Nr cadastral	Suprafața (mp)*	Observații / Referințe
	2.100	

\* Suprafața este determinată în planul de proiecție Stereo 70.



## Date referitoare la teren

Crt	Categorie folosință	Intra vilan	Suprafața (mp)	Tarla	Parcelă	Nr. topo	Observații / Referințe
1	arabil	NU	2.100	26	481,482	-	

## Lungime Segmente

1) Valorile lungimilor segmentelor sunt obținute din proiecție în plan.

Punct început	X / Y	Punct sfârșit	X / Y	Lungime segment (** (m)
1	583.460,816 671.883,09	2	583.436,223 671.898,248	28.889
2	583.436,223 671.898,248	3	583.436,58 671.896,647	1.64
3	583.436,58 671.896,647	4	583.437,429 671.889,227	7.468
4	583.437,429 671.889,227	5	583.438,553 671.876,206	13.069
5	583.438,553 671.876,206	6	583.435,405 671.852,669	23.747

Punct început	X / Y	Punct sfârșit	X / Y	Lungime segment (** (m)
6	583.435,405 671.852,669	7	583.434,675 671.831,041	21.64
7	583.434,675 671.831,041	8	583.464,36 671.834,28	29.861
8	583.464,36 671.834,28	9	583.469,65 671.798,57	36.1
9	583.469,65 671.798,57	10	583.482,012 671.802,45	12.957
10	583.482,012 671.802,45	1	583.460,816 671.883,09	83.379

\*\* Lungimile segmentelor sunt determinate în planul de proiecție Stereo 70 și sunt rotunjite la 1 milimetru.

\*\*\* Distanța dintre puncte este formată din segmente cumulate ce sunt mai mici decât valoarea 1 milimetru.





**DATE DESPRE IMOBILUL NR. 12934**

Oficiul de Cadastru și Publicitate Imobiliară SUCEAVA  
Biroul de Cadastru și Publicitate Imobiliară Gura Humorului

**A. Partea I. Descrierea imobilului**

TEREN Extravilan

Adresa: Jud. Suceava

Nr. Crt	Nr cadastral Nr. topografic	Suprafața* (mp)	Observații / Referințe
A1		1.949	Sector cadastral:22 Teren neimprejmut;

**B. Partea II. Proprietari și acte**

Inscrieri privitoare la dreptul de proprietate și alte drepturi reale		Referințe
<b>12934 / 18/03/2022</b>		
Act Normativ nr. 7, din 13/03/1996 emis de PARLAMENTUL ROMANIEI;		
B1	Intabulare, drept de PROPRIETATE, dobandit prin Lege, cota actuala 1/1, cota initiala 1/1 1) NEIDENTIFICAT NEIDENTIFICAT	A1
Act Administrativ nr. 2234, din 14/03/2022 emis de PRIMARIA COMUNEI DRAGOIESTI;		
B2	Se noteaza posesia factica in favoarea lui 1) ANCHIDIN ILEANA	A1

**C. Partea III. SARCINI .**

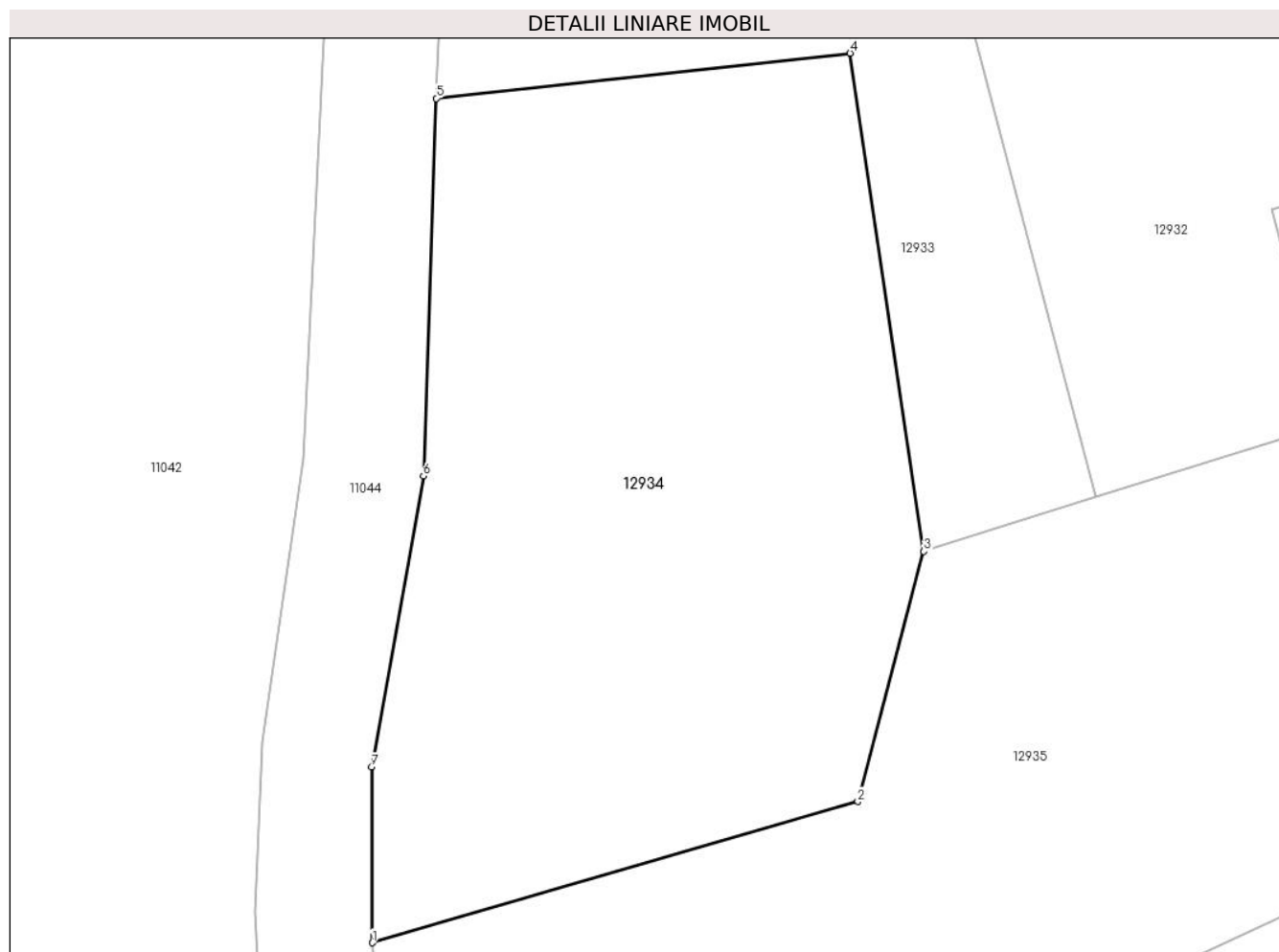
Inscrieri privind dezmembramintele dreptului de proprietate, drepturi reale de garanție și sarcini	Referințe
NU SUNT	

## Anexa Nr. 1 La Partea I

## Teren

Nr cadastral	Suprafața (mp)*	Observații / Referințe
	1.949	

\* Suprafața este determinată în planul de proiecție Stereo 70.



## Date referitoare la teren

Crt	Categorie folosință	Intravilan	Suprafața (mp)	Tarla	Parcelă	Nr. topo	Observații / Referințe
1	arabil	NU	1.949	26	481	-	

## Lungime Segmente

1) Valorile lungimilor segmentelor sunt obținute din proiecție în plan.

Punct început	X / Y	Punct sfârșit	X / Y	Lungime segment (** (m)
1	583.430,087 671.770,523	2	583.464,912 671.780,647	36.267
2	583.464,912 671.780,647	3	583.469,65 671.798,57	18.539
3	583.469,65 671.798,57	4	583.464,36 671.834,28	36.1
4	583.464,36 671.834,28	5	583.434,675 671.831,041	29.861
5	583.434,675 671.831,041	6	583.433,762 671.803,977	27.079

Punct început	X / Y	Punct sfârșit	X / Y	Lungime segment (** (m)
6	583.433,762 671.803,977	7	583.430,029 671.783,123	21.185
7	583.430,029 671.783,123	1	583.430,087 671.770,523	12.6

\*\* Lungimile segmentelor sunt determinate în planul de proiecție Stereo 70 și sunt rotunjite la 1 milimetru.

\*\*\* Distanța dintre puncte este formată din segmente cumulate ce sunt mai mici decât valoarea 1 milimetru.



**DATE DESPRE IMOBILUL NR. 12935**

Oficiul de Cadastru și Publicitate Imobiliară SUCEAVA  
Biroul de Cadastru și Publicitate Imobiliară Gura Humorului

**A. Partea I. Descrierea imobilului**

TEREN Extravilan

Adresa: Jud. Suceava

Nr. Crt	Nr cadastral Nr. topografic	Suprafața* (mp)	Observații / Referințe
A1		2.076	Sector cadastral:22 Teren neimprejmuit;

**B. Partea II. Proprietari și acte**

Inscrieri privitoare la dreptul de proprietate și alte drepturi reale		Referințe
<b>12935 / 18/03/2022</b>		
Act Normativ nr. 7, din 13/03/1996 emis de PARLAMENTUL ROMANIEI;		
B1	Intabulare, drept de PROPRIETATE, dobandit prin Lege, cota actuala 1/1, cota initiala 1/1 1) NEIDENTIFICAT NEIDENTIFICAT	A1
Act Administrativ nr. 2232, din 14/03/2022 emis de PRIMARIA COMUNEI DRAGOIESTI;		
B2	Se noteaza posesia factica in favoarea lui 1) ANCHIDIN VALERIA	A1

**C. Partea III. SARCINI .**

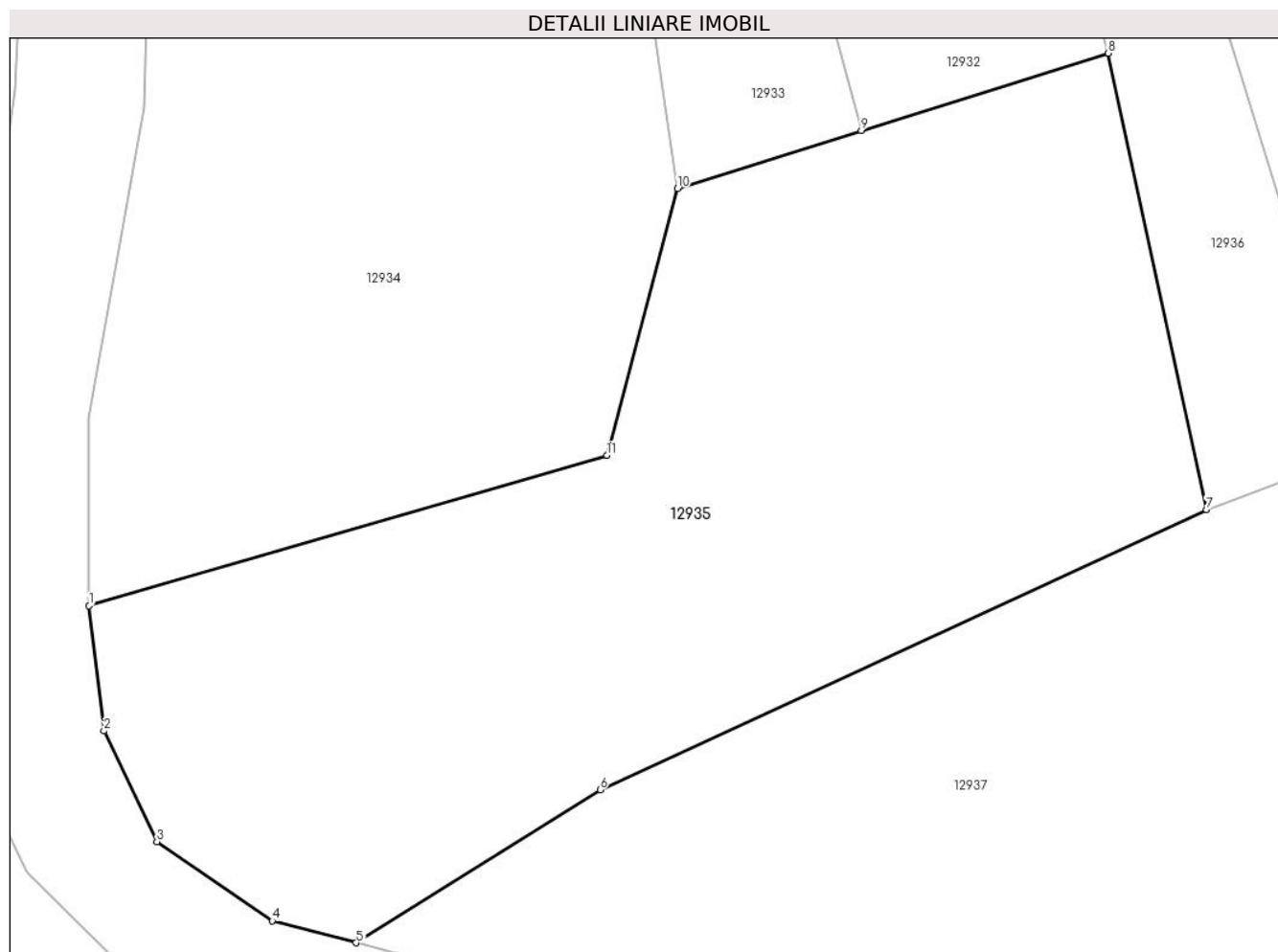
Inscrieri privind dezmembramintele dreptului de proprietate, drepturi reale de garanție și sarcini	Referințe
NU SUNT	

## Anexa Nr. 1 La Partea I

## Teren

Nr cadastral	Suprafața (mp)*	Observații / Referințe
	2.076	

\* Suprafața este determinată în planul de proiecție Stereo 70.



## Date referitoare la teren

Crt	Categorie folosință	Intravilan	Suprafața (mp)	Tarla	Parcelă	Nr. topo	Observații / Referințe
1	arabil	NU	2.076	26	481	-	

## Lungime Segmente

1) Valorile lungimilor segmentelor sunt obținute din proiecție în plan.

Punct început	X / Y	Punct sfârșit	X / Y	Lungime segment (** (m)
1	583.430,087 671.770,523	2	583.431,085 671.762,116	8.466
2	583.431,085 671.762,116	3	583.434,645 671.754,674	8.25
3	583.434,645 671.754,674	4	583.442,406 671.749,351	9.411
4	583.442,406 671.749,351	5	583.448,042 671.747,886	5.823
5	583.448,042 671.747,886	6	583.464,448 671.758,156	19.355

Punct început	X / Y	Punct sfârșit	X / Y	Lungime segment (** (m)
6	583.464,448 671.758,156	7	583.505,201 671.776,995	44.897
7	583.505,201 671.776,995	8	583.498,586 671.807,652	31.363
8	583.498,586 671.807,652	9	583.482,012 671.802,45	17.371
9	583.482,012 671.802,45	10	583.469,65 671.798,57	12.957
10	583.469,65 671.798,57	11	583.464,912 671.780,647	18.539
11	583.464,912 671.780,647	1	583.430,087 671.770,523	36.267

\*\* Lungimile segmentelor sunt determinate în planul de proiecție Stereo 70 și sunt rotunjite la 1 milimetru.

\*\*\* Distanța dintre puncte este formată din segmente cumulate ce sunt mai mici decât valoarea 1 milimetru.





**DATE DESPRE IMOBILUL NR. 12936**

Oficiul de Cadastru și Publicitate Imobiliară SUCEAVA  
Biroul de Cadastru și Publicitate Imobiliară Gura Humorului

**A. Partea I. Descrierea imobilului**

TEREN Extravilan

Adresa: Jud. Suceava

Nr. Crt	Nr cadastral Nr. topografic	Suprafața* (mp)	Observații / Referințe
A1		414	Sector cadastral:22 Teren neimprejmuit;

**B. Partea II. Proprietari și acte**

Inscrieri privitoare la dreptul de proprietate și alte drepturi reale		Referințe
<b>12936 / 18/03/2022</b>		
Act Normativ nr. 7, din 13/03/1996 emis de PARLAMENTUL ROMANIEI;		
B1	Inscrierea provizorie, drept de PROPRIETATE, dobandit prin Lege, cota actuala 1/1, cota initiala 1/1 1) COMUNA DRAGOIESTI, CIF:4441190, Proprietar Neidentificat	A1

**C. Partea III. SARCINI .**

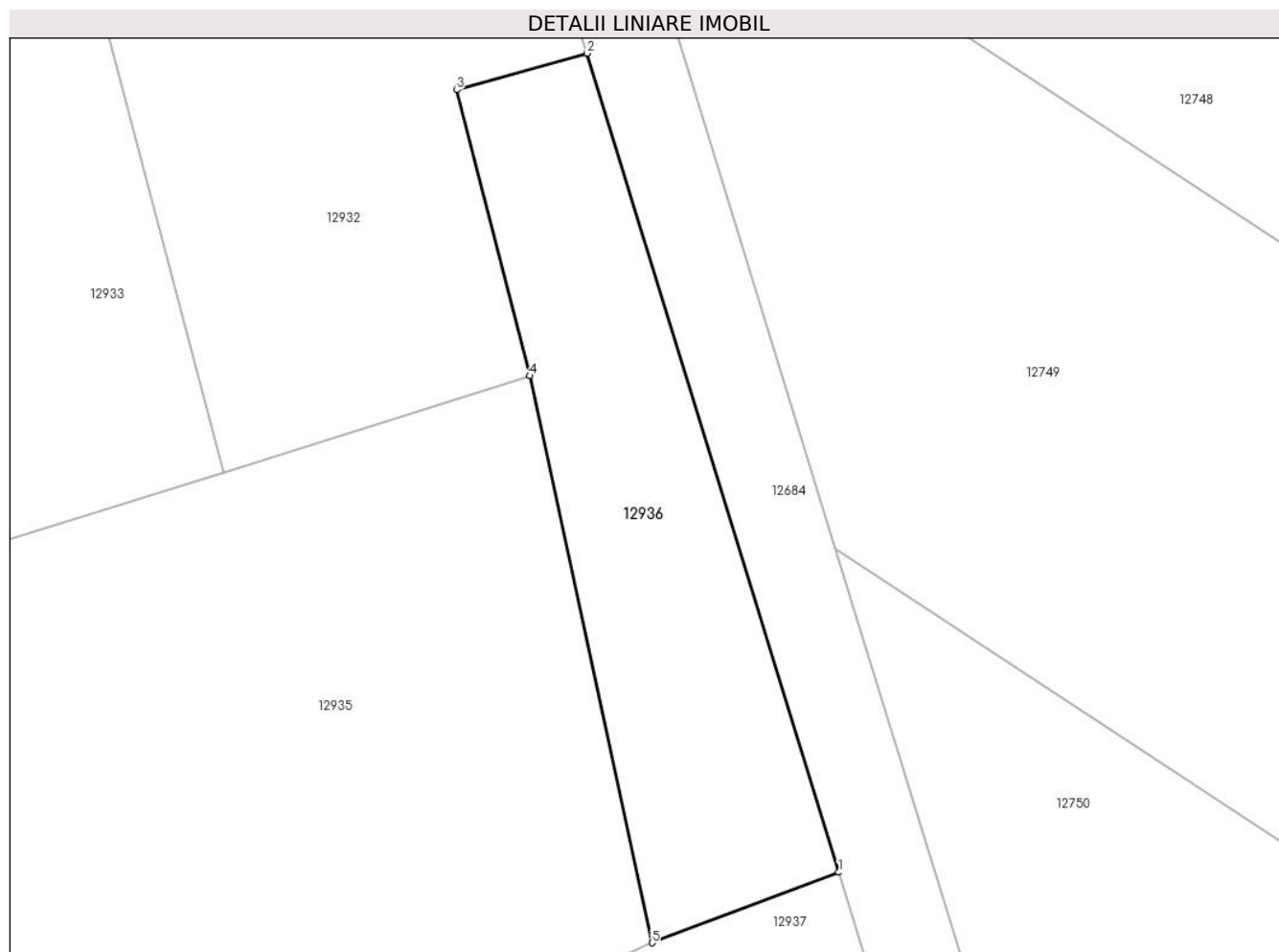
Inscrieri privind dezmembramintele dreptului de proprietate, drepturi reale de garanție și sarcini	Referințe
NU SUNT	

## Anexa Nr. 1 La Partea I

## Teren

Nr cadastral	Suprafața (mp)*	Observații / Referințe
	414	

\* Suprafața este determinată în planul de proiecție Stereo 70.



## Date referitoare la teren

Crt	Categorie folosință	Intravilan	Suprafața (mp)	Tarla	Parcelă	Nr. topo	Observații / Referințe
1	arabil	NU	414	26	481	-	

## Lungime Segmente

1) Valorile lungimilor segmentelor sunt obținute din proiecție în plan.

Punct început	X / Y	Punct sfârșit	X / Y	Lungime segment (** (m)
1	583.515,314 671.780,808	2	583.501,678 671.825,105	46.348
2	583.501,678 671.825,105	3	583.494,623 671.823,126	7.327
3	583.494,623 671.823,126	4	583.498,586 671.807,652	15.973
4	583.498,586 671.807,652	5	583.505,201 671.776,995	31.363
5	583.505,201 671.776,995	1	583.515,314 671.780,808	10.808

**\*\* Lungimile segmentelor sunt determinate în planul de proiecție Stereo 70 și sunt rotunjite la 1 milimetru.**

**\*\*\* Distanța dintre puncte este formată din segmente cumulate ce sunt mai mici decât valoarea 1 milimetru.**



**DATE DESPRE IMOBILUL NR. 12937**

Oficiul de Cadastru și Publicitate Imobiliară SUCEAVA  
Biroul de Cadastru și Publicitate Imobiliară Gura Humorului

**A. Partea I. Descrierea imobilului**

TEREN Extravilan

Adresa: Jud. Suceava

Nr. Crt	Nr cadastral Nr. topografic	Suprafața* (mp)	Observații / Referințe
A1		2.133	Sector cadastral:22 Teren neimprejmut;

**B. Partea II. Proprietari și acte**

Inscrieri privitoare la dreptul de proprietate și alte drepturi reale		Referințe
<b>12937 / 18/03/2022</b>		
Act Normativ nr. 7, din 13/03/1996 emis de PARLAMENTUL ROMANIEI;		
B1	Intabulare, drept de PROPRIETATE, dobandit prin Lege, cota actuala 1/1, cota initiala 1/1 1) NEIDENTIFICAT NEIDENTIFICAT	A1
Act Administrativ nr. 2233, din 14/03/2022 emis de PRIMARIA COMUNEI DRAGOIESTI;		
B2	Se noteaza posesia factica in favoarea lui 1) LUCACI NICOLAI	A1

**C. Partea III. SARCINI .**

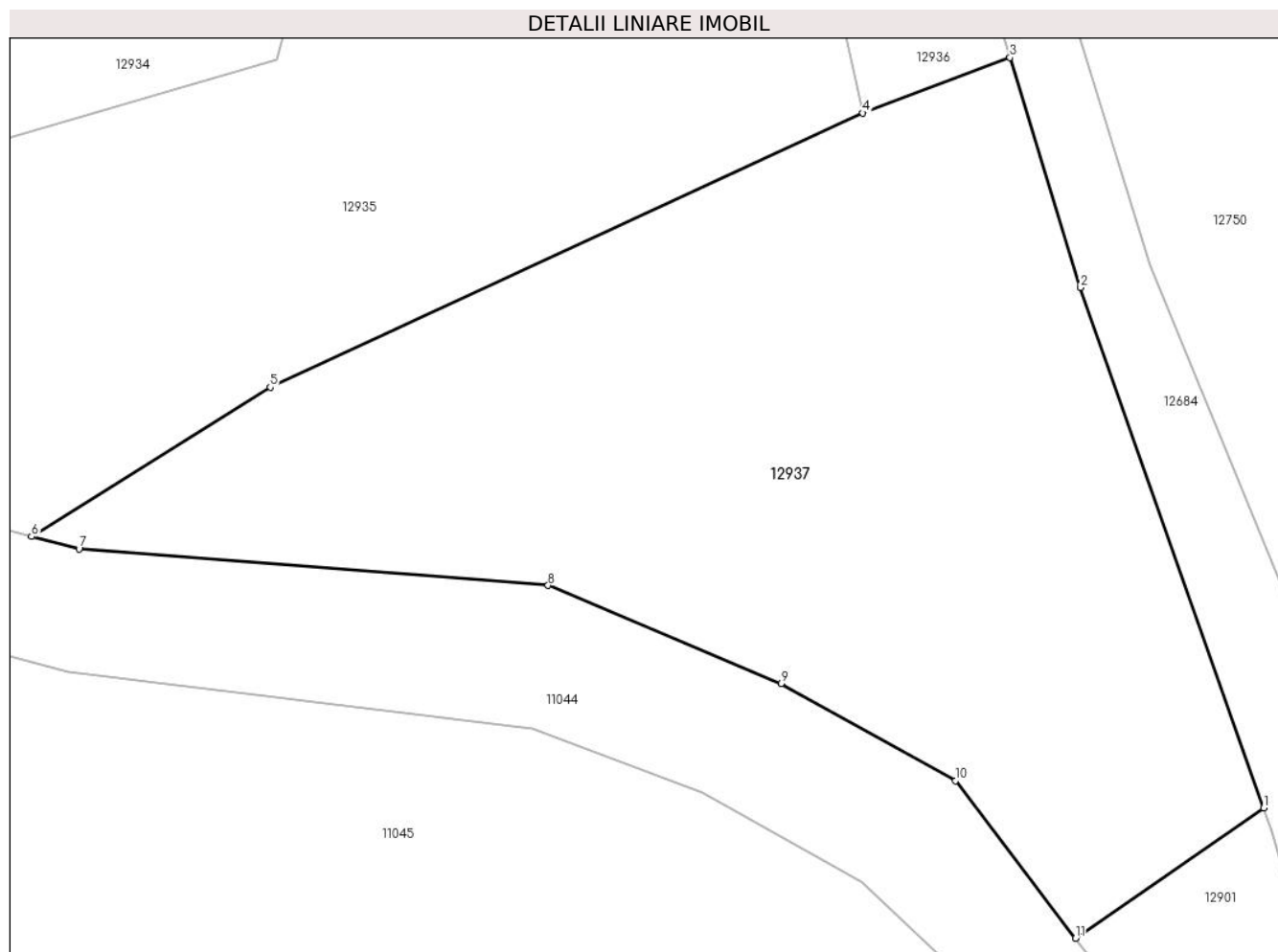
Inscrieri privind dezmembramintele dreptului de proprietate, drepturi reale de garanție și sarcini	Referințe
NU SUNT	

## Anexa Nr. 1 La Partea I

## Teren

Nr cadastral	Suprafața (mp)*	Observații / Referințe
	2.133	

\* Suprafața este determinată în planul de proiecție Stereo 70.



## Date referitoare la teren

Crt	Categorie folosință	Intravilan	Suprafața (mp)	Tarla	Parcelă	Nr. topo	Observații / Referințe
1	arabil	NU	2.133	26	481	-	

## Lungime Segmente

1) Valorile lungimilor segmentelor sunt obținute din proiecție în plan.

Punct început	X / Y	Punct sfârșit	X / Y	Lungime segment (** (m)
1	583.532,768 671.729,257	2	583.520,179 671.765,004	37.899
2	583.520,179 671.765,004	3	583.515,314 671.780,808	16.536
3	583.515,314 671.780,808	4	583.505,201 671.776,995	10.808
4	583.505,201 671.776,995	5	583.464,448 671.758,156	44.897
5	583.464,448 671.758,156	6	583.448,042 671.747,886	19.355

Punct început	X / Y	Punct sfârșit	X / Y	Lungime segment (** (m)
6	583.448,042 671.747,886	7	583.451,302 671.747,038	3.368
7	583.451,302 671.747,038	8	583.483,559 671.744,538	32.354
8	583.483,559 671.744,538	9	583.499,585 671.737,783	17.391
9	583.499,585 671.737,783	10	583.511,58 671.731,116	13.723
10	583.511,58 671.731,116	11	583.519,832 671.720,274	13.625
11	583.519,832 671.720,274	1	583.532,768 671.729,257	15.749

\*\* Lungimile segmentelor sunt determinate în planul de proiecție Stereo 70 și sunt rotunjite la 1 milimetru.

\*\*\* Distanța dintre puncte este formată din segmente cumulate ce sunt mai mici decât valoarea 1 milimetru.





**DATE DESPRE IMOBILUL NR. 12938**

Oficiul de Cadastru și Publicitate Imobiliară SUCEAVA  
Biroul de Cadastru și Publicitate Imobiliară Gura Humorului

**A. Partea I. Descrierea imobilului**

TEREN Extravilan

Adresa: Jud. Suceava

Nr. Crt	Nr cadastral Nr. topografic	Suprafața* (mp)	Observații / Referințe
A1		298	Sector cadastral:22 Teren neimprejmuit;

**B. Partea II. Proprietari și acte**

Inscrieri privitoare la dreptul de proprietate și alte drepturi reale		Referințe
<b>12938 / 18/03/2022</b>		
Act Normativ nr. 7, din 13/03/1996 emis de PARLAMENTUL ROMANIEI;		
B1	Inscrierea provizorie, drept de PROPRIETATE, dobandit prin Lege, cota actuala 1/1, cota initiala 1/1 1) COMUNA DRAGOIESTI, CIF:4441190	A1

**C. Partea III. SARCINI .**


Inscrieri privind dezmembramintele dreptului de proprietate, drepturi reale de garanție și sarcini	Referințe
NU SUNT	

## Anexa Nr. 1 La Partea I

## Teren

Nr cadastral	Suprafața (mp)*	Observații / Referințe
	298	

\* Suprafața este determinată în planul de proiecție Stereo 70.



## Date referitoare la teren

Crt	Categorie folosință	Intravilan	Suprafața (mp)	Tarla	Parcelă	Nr. topo	Observații / Referințe
1	drum	NU	298	26	481,482	-	

## Lungime Segmente

1) Valorile lungimilor segmentelor sunt obținute din proiecție în plan.

Punct început	X / Y	Punct sfârșit	X / Y	Lungime segment (** (m)
1	583.434,823 671.904,524	2	583.436,223 671.898,248	6.43
2	583.436,223 671.898,248	3	583.460,816 671.883,09	28.889
3	583.460,816 671.883,09	4	583.469,917 671.878,823	10.052
4	583.469,917 671.878,823	5	583.479,708 671.877,551	9.873
5	583.479,708 671.877,551	6	583.488,996 671.876,227	9.382

Punct început	X / Y	Punct sfârșit	X / Y	Lungime segment (** (m)
6	583.488,996 671.876,227	7	583.488,49 671.886,18	9.966
7	583.488,49 671.886,18	8	583.484,342 671.882,758	5.377
8	583.484,342 671.882,758	9	583.467,65 671.884,337	16.767
9	583.467,65 671.884,337	1	583.434,823 671.904,524	38.537

\*\* Lungimile segmentelor sunt determinate în planul de proiecție Stereo 70 și sunt rotunjite la 1 milimetru.

\*\*\* Distanța dintre puncte este formată din segmente cumulate ce sunt mai mici decât valoarea 1 milimetru.



**DATE DESPRE IMOBILUL NR. 12939**

Oficiul de Cadastru și Publicitate Imobiliară SUCEAVA  
Biroul de Cadastru și Publicitate Imobiliară Gura Humorului

**A. Partea I. Descrierea imobilului**

TEREN Necunoscut

Adresa: Loc. Dragoiesti, Jud. Suceava

Nr. Crt	Nr cadastral Nr. topografic	Suprafața* (mp)	Observații / Referințe
A1		19.715	Sector cadastral:22 Teren neimprejmit;

**B. Partea II. Proprietari și acte**

Inscrieri privitoare la dreptul de proprietate și alte drepturi reale		Referințe
<b>12784 / 18/03/2022</b>		
Act Normativ nr. 7, din 13/03/1996 emis de PARLAMENTUL ROMANIEI;		
B1	Inscrierea provizorie, drept de PROPRIETATE, dobandit prin Lege, cota actuala 1/1, cota initiala 1/1 1) COMUNA DRAGOIESTI, CIF:4441190	A1

**C. Partea III. SARCINI .**

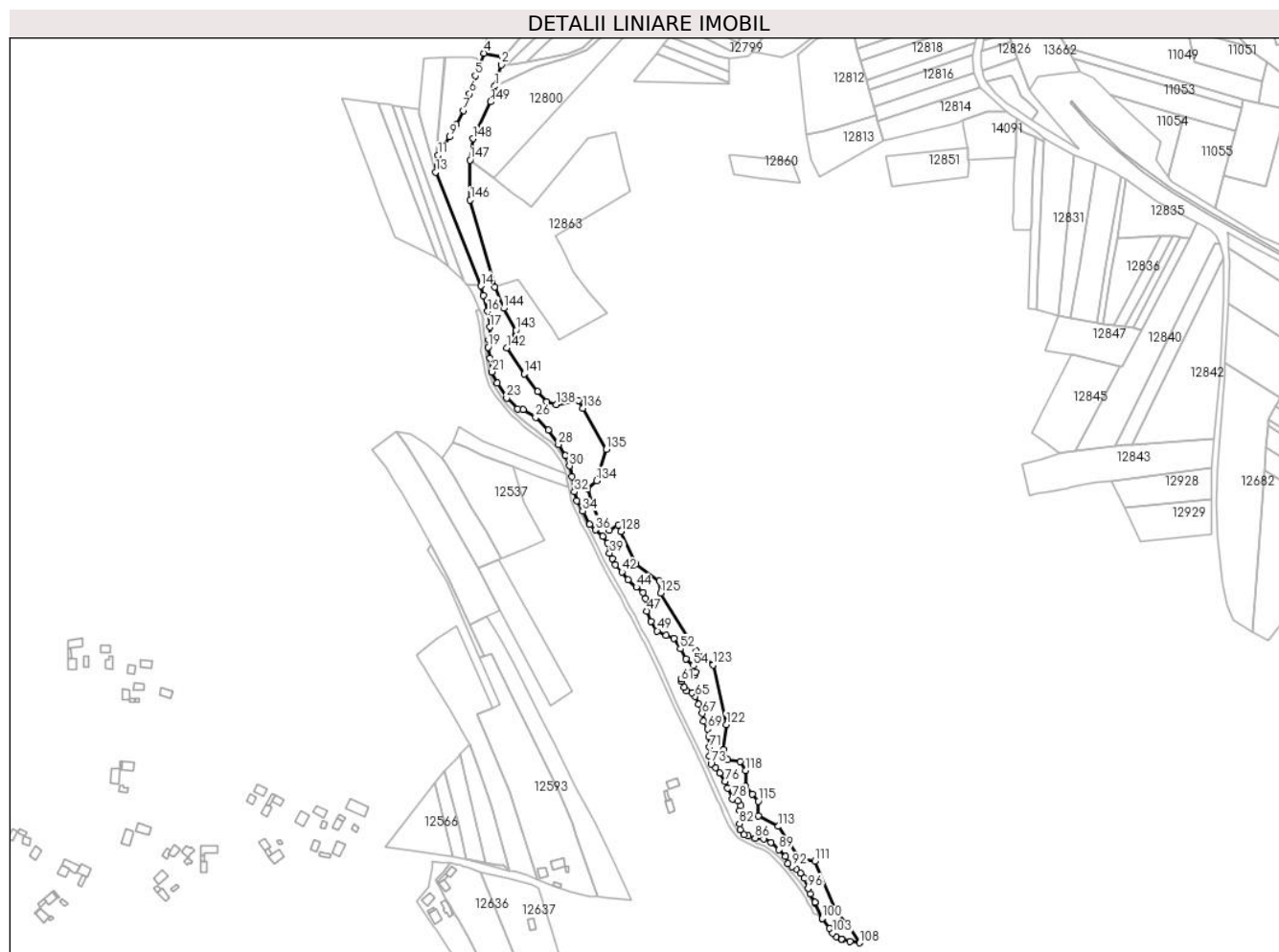
Inscrieri privind dezmembramintele dreptului de proprietate, drepturi reale de garanție și sarcini	Referințe
NU SUNT	

## Anexa Nr. 1 La Partea I

## Teren

Nr cadastral	Suprafața (mp)*	Observații / Referințe
	19.715	

\* Suprafața este determinată în planul de proiecție Stereo 70.



## Date referitoare la teren

Crt	Categorie folosință	Intravilan	Suprafața (mp)	Tarla	Parcelă	Nr. topo	Observații / Referințe
1	ape curgătoare	DA	479	26	522	-	
2	ape curgătoare	NU	19.236	26	522	-	

## Lungime Segmente

1) Valorile lungimilor segmentelor sunt obținute din proiecție în plan.

Punct început	X / Y	Punct sfârșit	X / Y	Lungime segment	Punct început	X / Y	Punct sfârșit	X / Y	Lungime segment	Punct început	X / Y	Punct sfârșit	X / Y	Lungime segment
1	582.732,038 672.594,74	2	582.738,185 672.615,387	21.54 3	2	582.738,185 672.615,387	3	582.739,937 672.622,82	7.637	3	582.739,937 672.622,82	4	582.721,661 672.626,45	18.63 3
4	582.721,661 672.626,45	5	582.713,225 672.604,821	23.21 6	5	582.713,225 672.604,821	6	582.707,855 672.587,481	18.15 2	6	582.707,855 672.587,481	7	582.701,667 672.571,437	17.19 6
7	582.701,667 672.571,437	8	582.694,916 672.557,942	15.08 9	8	582.694,916 672.557,942	9	582.688,325 672.546,048	13.59 8	9	582.688,325 672.546,048	10	582.683,281 672.538,081	9.429
10	582.683,281 672.538,081	11	582.677,258 672.528,302	11.48 5	11	582.677,258 672.528,302	12	582.677,014 672.518,465	9.84	12	582.677,014 672.518,465	13	582.675,27 672.512,25	6.455

Punct început	X / Y	Punct sfârșit	X / Y	Lungime segment	Punct început	X / Y	Punct sfârșit	X / Y	Lungime segment	Punct început	X / Y	Punct sfârșit	X / Y	Lungime segment
13	582.675,27 672.512,25	14	582.718,61 672.402,56	117.942	14	582.718,61 672.402,56	15	582.721,212 672.393,338	9.582	15	582.721,212 672.393,338	16	582.724,837 672.378,226	15.541
16	582.724,837 672.378,226	17	582.727,117 672.363,196	15.202	17	582.727,117 672.363,196	18	582.726,185 672.351,124	12.108	18	582.726,185 672.351,124	19	582.725,567 672.343,835	7.315
19	582.725,567 672.343,835	20	582.727,416 672.333,081	10.912	20	582.727,416 672.333,081	21	582.729,409 672.320,059	13.174	21	582.729,409 672.320,059	22	582.734,557 672.309,165	12.049
22	582.734,557 672.309,165	23	582.743,48 672.295,065	16.686	23	582.743,48 672.295,065	24	582.753,897 672.284,569	14.788	24	582.753,897 672.284,569	25	582.759,326 672.283,633	5.509
25	582.759,326 672.283,633	26	582.771,494 672.276,302	14.206	26	582.771,494 672.276,302	27	582.783,664 672.264,224	17.146	27	582.783,664 672.264,224	28	582.793,427 672.250,109	17.162
28	582.793,427 672.250,109	29	582.799,931 672.239,434	12.5	29	582.799,931 672.239,434	30	582.803,814 672.229,734	10.448	30	582.803,814 672.229,734	31	582.806,272 672.219,422	10.601
31	582.806,272 672.219,422	32	582.808,52 672.204,782	14.812	32	582.808,52 672.204,782	33	582.811,133 672.196,112	9.055	33	582.811,133 672.196,112	34	582.816,572 672.186,326	11.196
34	582.816,572 672.186,326	35	582.823,321 672.173,358	14.619	35	582.823,321 672.173,358	36	582.828,964 672.168,187	7.654	36	582.828,964 672.168,187	37	582.835,863 672.162,024	9.251
37	582.835,863 672.162,024	38	582.840,677 672.155,422	8.171	38	582.840,677 672.155,422	39	582.842,453 672.145,864	9.722	39	582.842,453 672.145,864	40	582.844,965 672.140,466	5.954
40	582.844,965 672.140,466	41	582.847,892 672.134,408	6.728	41	582.847,892 672.134,408	42	582.854,324 672.127,706	9.289	42	582.854,324 672.127,706	43	582.860,281 672.120,289	9.513
43	582.860,281 672.120,289	44	582.868,181 672.113,117	10.67	44	582.868,181 672.113,117	45	582.874,66 672.108,155	8.161	45	582.874,66 672.108,155	46	582.877,013 672.102,254	6.353
46	582.877,013 672.102,254	47	582.878,48 672.090,01	12.332	47	582.878,48 672.090,01	48	582.882,402 672.080,332	10.442	48	582.882,402 672.080,332	49	582.888,411 672.071,035	11.07
49	582.888,411 672.071,035	50	582.896,94 672.066,68	9.577	50	582.896,94 672.066,68	51	582.904,465 672.063,756	8.073	51	582.904,465 672.063,756	52	582.910,636 672.053,817	11.699
52	582.910,636 672.053,817	53	582.916,231 672.044,248	11.085	53	582.916,231 672.044,248	54	582.923,023 672.037,511	9.567	54	582.923,023 672.037,511	55	582.925,062 672.031,348	6.492
55	582.925,062 672.031,348	56	582.924,748 672.028,737	2.63	56	582.924,748 672.028,737	57	582.921,665 672.028,006	3.168	57	582.921,665 672.028,006	58	582.917,589 672.029,155	4.235
58	582.917,589 672.029,155	59	582.913,775 672.028,11	3.955	59	582.913,775 672.028,11	60	582.911,527 672.025,186	3.688	60	582.911,527 672.025,186	61	582.911,58 672.022,574	2.613
61	582.911,58 672.022,574	62	582.914,069 672.016,637	6.438	62	582.914,069 672.016,637	63	582.916,837 672.013,285	4.347	63	582.916,837 672.013,285	64	582.921,868 672.011,358	5.387
64	582.921,868 672.011,358	65	582.924,886 672.007,837	4.637	65	582.924,886 672.007,837	66	582.928,241 672.000,462	8.102	66	582.928,241 672.000,462	67	582.931,595 671.991,578	9.496
67	582.931,595 671.991,578	68	582.932,769 671.984,203	7.468	68	582.932,769 671.984,203	69	582.936,892 671.976,698	8.563	69	582.936,892 671.976,698	70	582.937,814 671.969,239	7.516
70	582.937,814 671.969,239	71	582.938,485 671.959,182	10.079	71	582.938,485 671.959,182	72	582.938,485 671.950,634	8.548	72	582.938,485 671.950,634	73	582.940,08 671.943,313	7.493
73	582.940,08 671.943,313	74	582.944,189 671.939,374	5.692	74	582.944,189 671.939,374	75	582.948,55 671.934,262	6.719	75	582.948,55 671.934,262	76	582.953,418 671.926,368	9.274
76	582.953,418 671.926,368	77	582.956,185 671.919,664	7.253	77	582.956,185 671.919,664	78	582.960,802 671.909,339	11.31	78	582.960,802 671.909,339	79	582.966,085 671.907,495	5.596
79	582.966,085 671.907,495	80	582.968,685 671.902,802	5.365	80	582.968,685 671.902,802	81	582.967,426 671.898,109	4.859	81	582.967,426 671.898,109	82	582.967,344 671.885,852	12.257
82	582.967,344 671.885,852	83	582.968,1 671.880,069	5.832	83	582.968,1 671.880,069	84	582.971,622 671.874,957	6.208	84	582.971,622 671.874,957	85	582.975,815 671.873,867	4.332
85	582.975,815 671.873,867	86	582.982,523 671.871,856	7.003	86	582.982,523 671.871,856	87	582.990,74 671.870,85	8.278	87	582.990,74 671.870,85	88	582.997,972 671.867,552	7.948
88	582.997,972 671.867,552	89	583.005,519 671.860,595	10.264	89	583.005,519 671.860,595	90	583.011,724 671.854,142	8.952	90	583.011,724 671.854,142	91	583.014,072 671.847,437	7.104
91	583.014,072 671.847,437	92	583.018,108 671.844,48	5.003	92	583.018,108 671.844,48	93	583.022,385 671.841,965	4.962	93	583.022,385 671.841,965	94	583.026,075 671.838,278	5.216
94	583.026,075 671.838,278	95	583.029,597 671.833,249	6.14	95	583.029,597 671.833,249	96	583.033,544 671.823,499	10.519	96	583.033,544 671.823,499	97	583.035,817 671.818,228	5.74
97	583.035,817 671.818,228	98	583.040,088 671.809,9	9.359	98	583.040,088 671.809,9	99	583.040,124 671.809,822	0.086	99	583.040,124 671.809,822	100	583.047,245 671.794,462	16.93
100	583.047,245 671.794,462	101	583.047,38 671.794,17	0.322	101	583.047,38 671.794,17	102	583.054,378 671.784,97	11.559	102	583.054,378 671.784,97	103	583.056,831 671.780,443	5.149
103	583.056,831 671.780,443	104	583.060,416 671.776,942	5.011	104	583.060,416 671.776,942	105	583.065,836 671.774,463	5.96	105	583.065,836 671.774,463	106	583.066,184 671.774,304	0.383
106	583.066,184 671.774,304	107	583.073,633 671.772,593	7.643	107	583.073,633 671.772,593	108	583.083,0 671.771,126	9.481	108	583.083,0 671.771,126	109	583.072,069 671.787,489	19.678
109	583.072,069 671.787,489	110	583.060,494 671.800,886	17.705	110	583.060,494 671.800,886	111	583.039,968 671.849,373	52.653	111	583.039,968 671.849,373	112	583.024,588 671.853,26	15.864

Punct început	X / Y	Punct sfârșit	X / Y	Lungime segment	Punct început	X / Y	Punct sfârșit	X / Y	Lungime segment	Punct început	X / Y	Punct sfârșit	X / Y	Lungime segment
112	583.024,588 671.853,26	113	583.004,754 671.883,023	35.766	113	583.004,754 671.883,023	114	582.985,485 671.892,919	21.662	114	582.985,485 671.892,919	115	582.985,485 671.907,233	14.314
115	582.985,485 671.907,233	116	582.979,768 671.914,025	8.878	116	582.979,768 671.914,025	117	582.973,287 671.921,723	10.063	117	582.973,287 671.921,723	118	582.973,464 671.936,92	15.198
118	582.973,464 671.936,92	119	582.968,161 671.945,579	10.154	119	582.968,161 671.945,579	120	582.956,14 671.946,993	12.104	120	582.956,14 671.946,993	121	582.952,237 671.956,749	10.508
121	582.952,237 671.956,749	122	582.954,974 671.981,086	24.49	122	582.954,974 671.981,086	123	582.941,985 672.038,295	58.665	123	582.941,985 672.038,295	124	582.925,662 672.051,517	21.006
124	582.925,662 672.051,517	125	582.891,59 672.107,271	65.341	125	582.891,59 672.107,271	126	582.890,183 672.119,087	11.899	126	582.890,183 672.119,087	127	582.867,659 672.135,142	27.66
127	582.867,659 672.135,142	128	582.853,497 672.166,756	34.641	128	582.853,497 672.166,756	129	582.850,754 672.172,88	6.71	129	582.850,754 672.172,88	130	582.842,262 672.167,891	9.849
130	582.842,262 672.167,891	131	582.833,418 672.175,374	11.585	131	582.833,418 672.175,374	132	582.825,078 672.193,643	20.083	132	582.825,078 672.193,643	133	582.821,661 672.207,666	14.433
133	582.821,661 672.207,666	134	582.830,13 672.215,42	11.483	134	582.830,13 672.215,42	135	582.839,25 672.245,478	31.411	135	582.839,25 672.245,478	136	582.816,892 672.285,073	45.471
136	582.816,892 672.285,073	137	582.812,869 672.292,53	8.473	137	582.812,869 672.292,53	138	582.790,975 672.288,565	22.25	138	582.790,975 672.288,565	139	582.782,139 672.291,454	9.296
139	582.782,139 672.291,454	140	582.773,381 672.301,218	13.116	140	582.773,381 672.301,218	141	582.760,195 672.318,224	21.519	141	582.760,195 672.318,224	142	582.743,402 672.343,266	30.151
142	582.743,402 672.343,266	143	582.752,317 672.359,969	18.933	143	582.752,317 672.359,969	144	582.740,689 672.381,473	24.447	144	582.740,689 672.381,473	145	582.732,08 672.401,912	22.178
145	582.732,08 672.401,912	146	582.708,42 672.485,31	86.689	146	582.708,42 672.485,31	147	582.708,144 672.523,726	38.417	147	582.708,144 672.523,726	148	582.711,064 672.544,332	20.812
148	582.711,064 672.544,332	149	582.727,812 672.579,72	39.151	149	582.727,812 672.579,72	150	582.731,087 672.591,36	12.092	150	582.731,087 672.591,36	1	582.732,038 672.594,74	3.511

\*\* Lungimile segmentelor sunt determinate în planul de proiecție Stereo 70 și sunt rotunjite la 1 milimetru.

\*\*\* Distanța dintre puncte este formată din segmente cumulate ce sunt mai mici decât valoarea 1 milimetru.



**DATE DESPRE IMOBILUL NR. 14088**

Oficiul de Cadastru și Publicitate Imobiliară SUCEAVA  
Biroul de Cadastru și Publicitate Imobiliară Gura Humorului

**A. Partea I. Descrierea imobilului**

TEREN Extravilan

Nr. CF vechi:269

Adresa: Jud. Suceava

Nr. Crt	Nr cadastral Nr. topografic	Suprafața* (mp)	Observații / Referințe
A1	31477	800	Sector cadastral:22 Teren neimprejmuit;

**B. Partea II. Proprietari și acte**

Inscrieri privitoare la dreptul de proprietate și alte drepturi reale	Referințe
<b>202 / 18/03/1998</b>	
Act Administrativ nr. 890, din 10/03/1995 emis de Comisia Judeteana Suceava;	
B1	Intabulare, drept de PROPRIETATE, dobandit prin Reconstituire, cota actuala 1/4, cota initiala 1/1
	1) ONUT CONSTANTIN, Se noteaza lipsa CNP;
<b>1149 / 29/09/1998</b>	
Act Notarial nr. 3755, din 15/06/1998 emis de BNP PETRU ATANASOAEI;	
B2	Intabulare, drept de PROPRIETATE, dobandit prin Conventie, cota actuala 3/4
	1) ONUT CONSTANTIN, Se noteaza lipsa CNP;

**C. Partea III. SARCINI .**

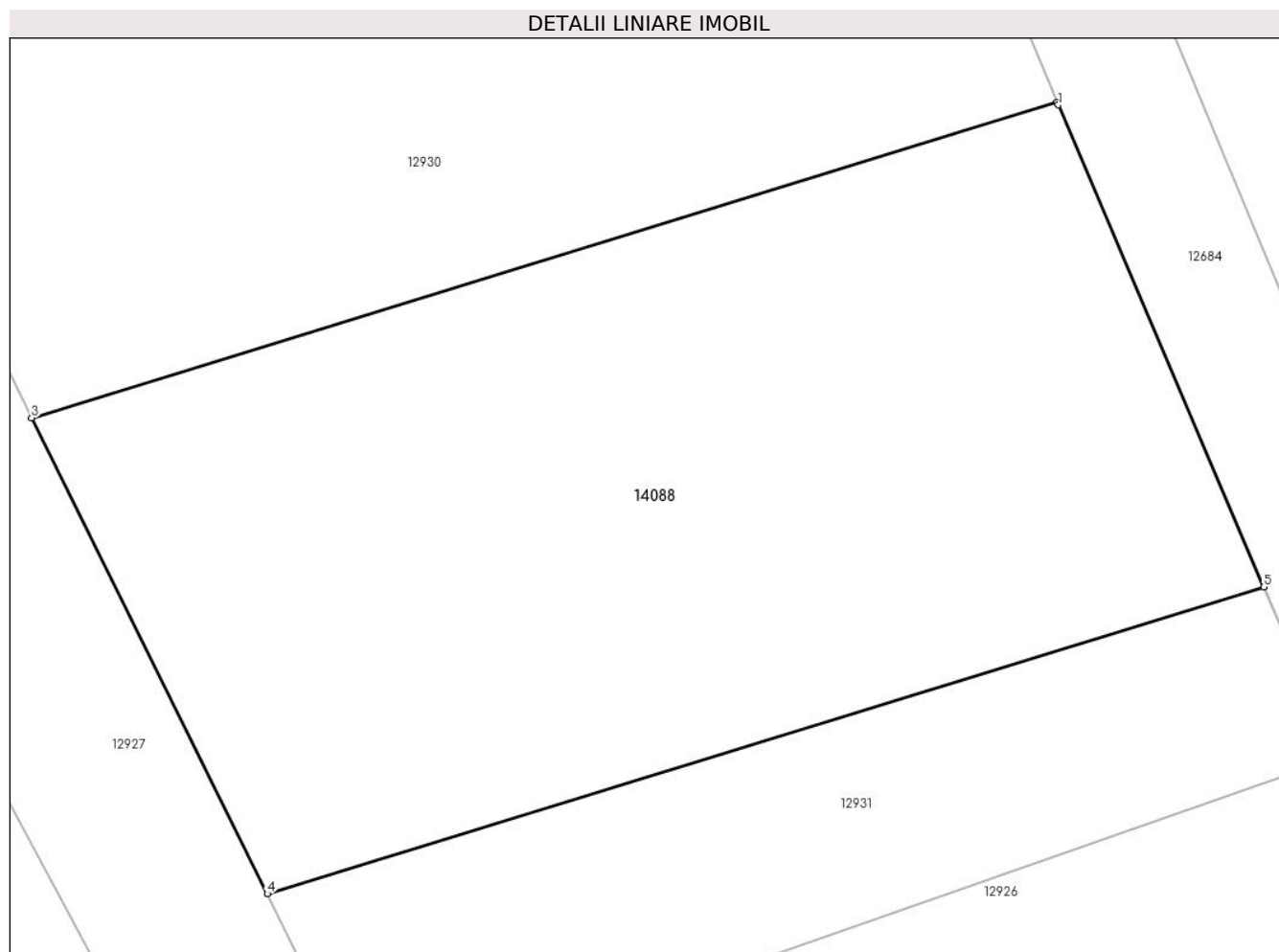
Inscrieri privind dezmembramintele dreptului de proprietate, drepturi reale de garanție și sarcini	Referințe
NU SUNT	

## Anexa Nr. 1 La Partea I

## Teren

Nr cadastral	Suprafața (mp)*	Observații / Referințe
31477	800	

\* Suprafața este determinată în planul de proiecție Stereo 70.



## Date referitoare la teren

Crt	Categorie folosință	Intravilan	Suprafața (mp)	Tarla	Parcelă	Nr. topo	Observații / Referințe
1	arabil	NU	800	26	483	-	

## Lungime Segmente

1) Valorile lungimilor segmentelor sunt obținute din proiecție în plan.

Punct început	X / Y	Punct sfârșit	X / Y	Lungime segment (** (m)
1	583.441,91 672.069,75	2	583.441,868 672.069,854	0.112
2	583.441,868 672.069,854	3	583.402,902 672.057,871	40.767
3	583.402,902 672.057,871	4	583.411,855 672.039,798	20.169
4	583.411,855 672.039,798	5	583.449,719 672.051,442	39.614
5	583.449,719 672.051,442	1	583.441,91 672.069,75	19.904

**\*\* Lungimile segmentelor sunt determinate în planul de proiecție Stereo 70 și sunt rotunjite la 1 milimetru.**

**\*\*\* Distanța dintre puncte este formată din segmente cumulate ce sunt mai mici decât valoarea 1 milimetru.**



**DATE DESPRE IMOBILUL NR. 14089**

Oficiul de Cadastru și Publicitate Imobiliară SUCEAVA  
Biroul de Cadastru și Publicitate Imobiliară Gura Humorului

**A. Partea I. Descrierea imobilului**

TEREN Extravilan

Adresa: Jud. Suceava

Nr. Crt	Nr cadastral Nr. topografic	Suprafața* (mp)	Observații / Referințe
A1		168	Sector cadastral:22 Teren neimprejmuit;

**B. Partea II. Proprietari și acte**

Inscrieri privitoare la dreptul de proprietate și alte drepturi reale		Referințe
<b>14089 / 18/03/2022</b>		
Act Normativ nr. 7, din 13/03/1996 emis de PARLAMENTUL ROMANIEI;		
B1	Inscrierea provizorie, drept de PROPRIETATE, dobandit prin Lege, cota actuala 1/1, cota initiala 1/1	A1
1) COMUNA DRAGOIESTI, CIF:4441190, PROPRIETAR NEIDENTIFICAT		

**C. Partea III. SARCINI .**

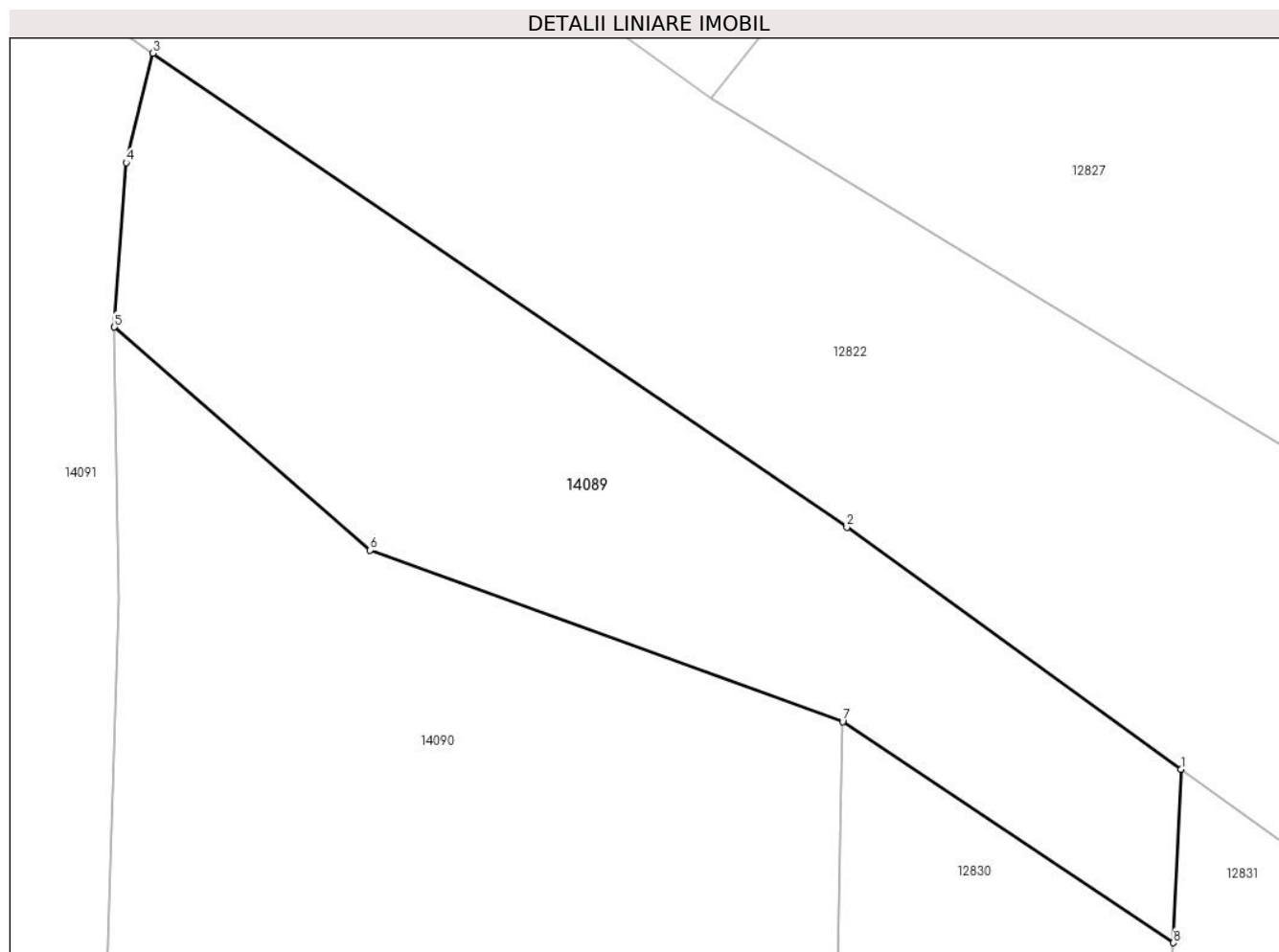
Inscrieri privind dezmembramintele dreptului de proprietate, drepturi reale de garanție și sarcini	Referințe
NU SUNT	

## Anexa Nr. 1 La Partea I

## Teren

Nr cadastral	Suprafața (mp)*	Observații / Referințe
	168	

\* Suprafața este determinată în planul de proiecție Stereo 70.



## Date referitoare la teren

Crt	Categorie folosință	Intra vilan	Suprafața (mp)	Tarla	Parcelă	Nr. topo	Observații / Referințe
1	arabil	NU	168	26	497, 503	-	

## Lungime Segmente

1) Valorile lungimilor segmentelor sunt obținute din proiecție în plan.

Punct început	X / Y	Punct sfârșit	X / Y	Lungime segment (** (m)
1	583.260,268 672.545,266	2	583.251,956 672.551,282	10.261
2	583.251,956 672.551,282	3	583.234,69 672.563,07	20.906
3	583.234,69 672.563,07	4	583.234,02 672.560,35	2.801
4	583.234,02 672.560,35	5	583.233,73 672.556,26	4.1
5	583.233,73 672.556,26	6	583.240,09 672.550,71	8.441

Punct început	X / Y	Punct sfârșit	X / Y	Lungime segment (** (m)
6	583.240,09 672.550,71	7	583.251,85 672.546,447	12.509
7	583.251,85 672.546,447	8	583.260,086 672.540,948	9.903
8	583.260,086 672.540,948	1	583.260,268 672.545,266	4.322

\*\* Lungimile segmentelor sunt determinate în planul de proiecție Stereo 70 și sunt rotunjite la 1 milimetru.

\*\*\* Distanța dintre puncte este formată din segmente cumulate ce sunt mai mici decât valoarea 1 milimetru.





**DATE DESPRE IMOBILUL NR. 14090**

Oficiul de Cadastru și Publicitate Imobiliară SUCEAVA  
Biroul de Cadastru și Publicitate Imobiliară Gura Humorului

**A. Partea I. Descrierea imobilului**

TEREN Extravilan

Adresa: Jud. Suceava

Nr. Crt	Nr cadastral Nr. topografic	Suprafața* (mp)	Observații / Referințe
A1		1.685	Sector cadastral:22 Teren neimprejmuit;

**B. Partea II. Proprietari și acte**

Inscrieri privitoare la dreptul de proprietate și alte drepturi reale		Referințe
<b>14090 / 18/03/2022</b>		
Act Normativ nr. 7, din 13/03/1996 emis de PARLAMENTUL ROMANIEI;		
B1	Inscrierea provizorie, drept de PROPRIETATE, dobandit prin Lege, cota actuala 1/1, cota initiala 1/1	A1
1) COMUNA DRAGOIESTI, CIF:4441190, PROPRIETAR NEIDENTIFICAT		

**C. Partea III. SARCINI .**

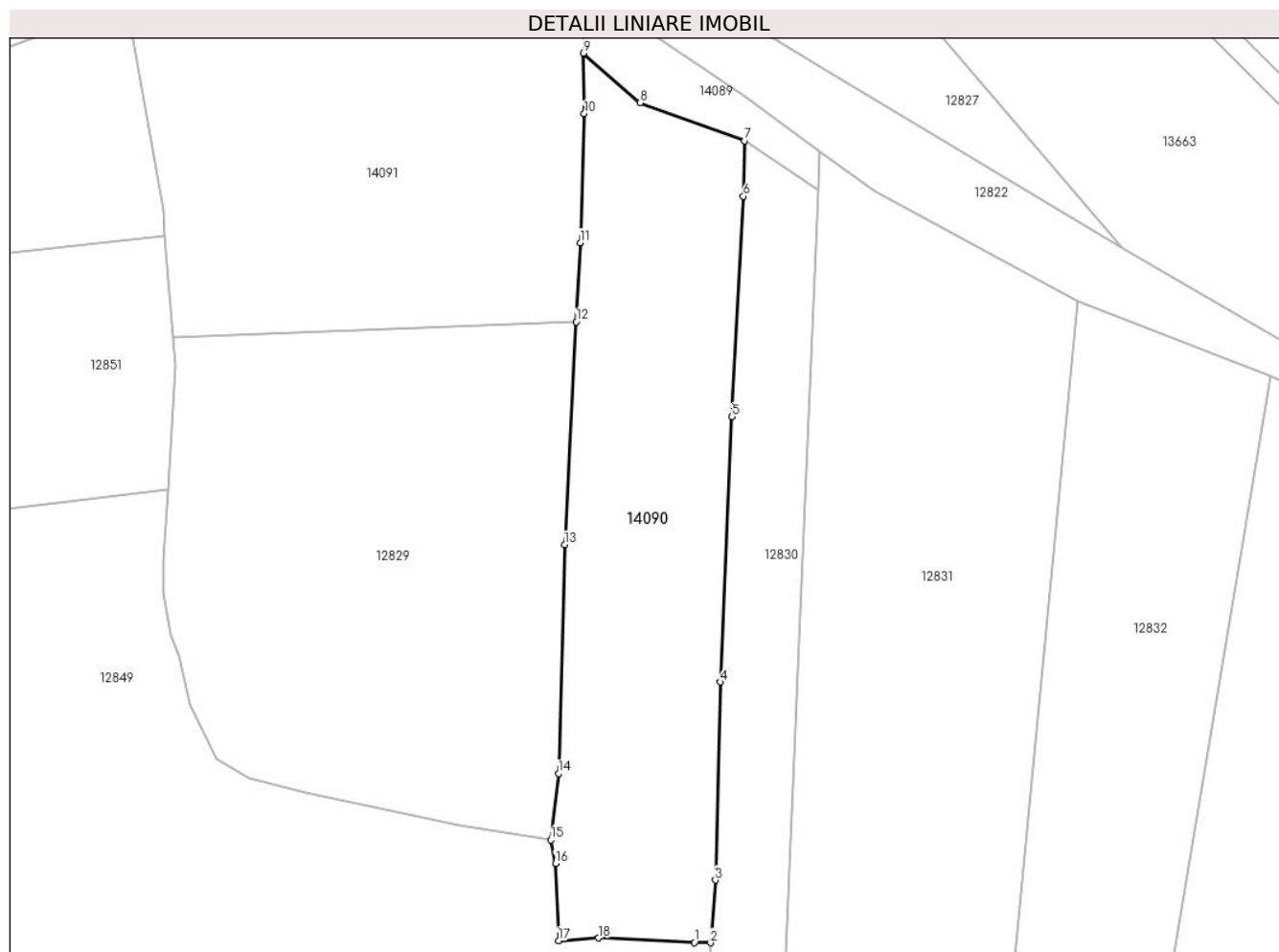
Inscrieri privind dezmembramintele dreptului de proprietate, drepturi reale de garanție și sarcini	Referințe
NU SUNT	

## Anexa Nr. 1 La Partea I

## Teren

Nr cadastral	Suprafața (mp)*	Observații / Referințe
	1.685	

\* Suprafața este determinată în planul de proiecție Stereo 70.



## Date referitoare la teren

Crt	Categorie folosință	Intravilan	Suprafața (mp)	Tarla	Parcelă	Nr. topo	Observații / Referințe
1	arabil	NU	1.685	26	497, 503	-	

## Lungime Segmente

1) Valorile lungimilor segmentelor sunt obținute din proiecție în plan.

Punct început	X / Y	Punct sfârșit	X / Y	Lungime segment (** (m)
1	583.246,22 672.456,52	2	583.248,02 672.456,5	1.8
2	583.248,02 672.456,5	3	583.248,55 672.463,53	7.05
3	583.248,55 672.463,53	4	583.249,11 672.485,73	22.207
4	583.249,11 672.485,73	5	583.250,42 672.515,5	29.799
5	583.250,42 672.515,5	6	583.251,72 672.540,23	24.764

Punct început	X / Y	Punct sfârșit	X / Y	Lungime segment (** (m)
6	583.251,72 672.540,23	7	583.251,85 672.546,447	6.218
7	583.251,85 672.546,447	8	583.240,09 672.550,71	12.509
8	583.240,09 672.550,71	9	583.233,73 672.556,26	8.441
9	583.233,73 672.556,26	10	583.233,85 672.549,48	6.781
10	583.233,85 672.549,48	11	583.233,39 672.535,02	14.467
11	583.233,39 672.535,02	12	583.232,926 672.526,131	8.901
12	583.232,926 672.526,131	13	583.231,62 672.501,13	25.035
13	583.231,62 672.501,13	14	583.230,97 672.475,49	25.648
14	583.230,97 672.475,49	15	583.230,07 672.468,03	7.514
15	583.230,07 672.468,03	16	583.230,61 672.465,41	2.675
16	583.230,61 672.465,41	17	583.230,97 672.456,73	8.687
17	583.230,97 672.456,73	18	583.235,46 672.457,03	4.5
18	583.235,46 672.457,03	1	583.246,22 672.456,52	10.772

\*\* Lungimile segmentelor sunt determinate în planul de proiecție Stereo 70 și sunt rotunjite la 1 milimetru.

\*\*\* Distanța dintre puncte este formată din segmente cumulate ce sunt mai mici decât valoarea 1 milimetru.



**DATE DESPRE IMOBILUL NR. 14091**

Oficiul de Cadastru și Publicitate Imobiliară SUCEAVA  
Biroul de Cadastru și Publicitate Imobiliară Gura Humorului

**A. Partea I. Descrierea imobilului**

TEREN Extravilan

Nr. CF vechi:168  
Nr. topografic:1176/8

Adresa: Jud. Suceava, la locul numit ' Mitoc '

Nr. Crt	Nr cadastral Nr. topografic	Suprafața* (mp)	Observații / Referințe
A1	34205	Din acte: 2.900 Masurata: 2.070	Sector cadastral:22 Teren neimprejmit;

**B. Partea II. Proprietari și acte**

Inscrieri privitoare la dreptul de proprietate și alte drepturi reale	Referințe
<b>3630 / 13/02/2023</b>	
Act Notarial nr. 40, din 10/02/2023 emis de Pelepco Lacramioara Gabriela;	
B3	A1
Intabulare, drept de PROPRIETATE, dobandit prin Succesiune, cota actuala 3/4, cota initiala 3/4	
1) CIOBAN CONSTANTIN	
<b>3641 / 13/02/2023</b>	
Act Notarial nr. 41, din 10/02/2023 emis de BIN Pelepco Lacramioara Gabriela;	
B4	A1
Intabulare, drept de PROPRIETATE, dobandit prin Succesiune, cota actuala 1/4, cota initiala 1/4	
1) CIOBAN CONSTANTIN	

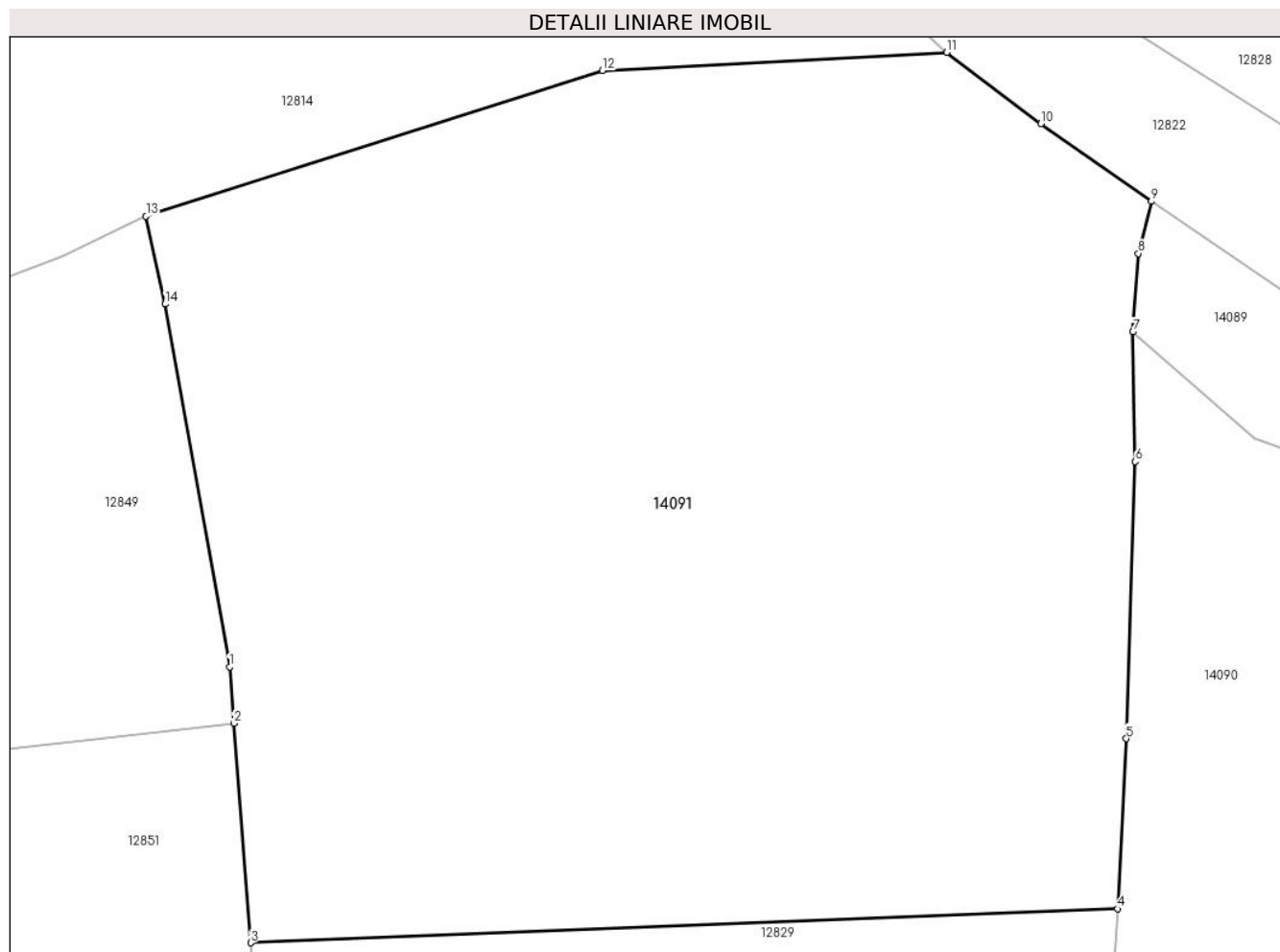
**C. Partea III. SARCINI .**

Inscrieri privind dezmembramintele dreptului de proprietate, drepturi reale de garanție și sarcini	Referințe
NU SUNT	

**Anexa Nr. 1 La Partea I****Teren**

Nr cadastral	Suprafața (mp)*	Observații / Referințe
34205	Din acte: 2.900 Masurata: 2.070	

\* Suprafața este determinată în planul de proiecție Stereo 70.

**Date referitoare la teren**

Crt	Categorie folosință	Intravilan	Suprafața (mp)	Tarla	Parcelă	Nr. topo	Observații / Referințe
1	arabil	NU	2.070	25	504, 470	1176/8	Diferenta de suprafata se regasese la ID 12828

**Lungime Segmente**

1) Valorile lungimilor segmentelor sunt obținute din proiecție în plan.

Punct început	X / Y	Punct sfârșit	X / Y	Lungime segment (** (m)
1	583.186,56 672.538,76	2	583.186,785 672.535,825	2.944
2	583.186,785 672.535,825	3	583.187,663 672.524,361	11.498
3	583.187,663 672.524,361	4	583.232,926 672.526,131	45.298
4	583.232,926 672.526,131	5	583.233,39 672.535,02	8.901
5	583.233,39 672.535,02	6	583.233,85 672.549,48	14.467

Punct început	X / Y	Punct sfârșit	X / Y	Lungime segment (** (m)
6	583.233,85 672.549,48	7	583.233,73 672.556,26	6.781
7	583.233,73 672.556,26	8	583.234,02 672.560,35	4.1
8	583.234,02 672.560,35	9	583.234,69 672.563,07	2.801
9	583.234,69 672.563,07	10	583.228,92 672.567,13	7.055
10	583.228,92 672.567,13	11	583.224,01 672.570,85	6.16
11	583.224,01 672.570,85	12	583.206,03 672.569,9	18.005
12	583.206,03 672.569,9	13	583.182,2 672.562,29	25.016
13	583.182,2 672.562,29	14	583.183,2 672.557,71	4.688
14	583.183,2 672.557,71	1	583.186,56 672.538,76	19.246

\*\* Lungimile segmentelor sunt determinate în planul de proiecție Stereo 70 și sunt rotunjite la 1 milimetru.

\*\*\* Distanța dintre puncte este formată din segmente cumulate ce sunt mai mici decât valoarea 1 milimetru.





**DATE DESPRE IMOBILUL NR. 14102**

Oficiul de Cadastru și Publicitate Imobiliară SUCEAVA  
Biroul de Cadastru și Publicitate Imobiliară Gura Humorului

**A. Partea I. Descrierea imobilului**

TEREN Extravilan

Adresa: Jud. Suceava

Nr. Crt	Nr cadastral Nr. topografic	Suprafața* (mp)	Observații / Referințe
A1		1.400	Sector cadastral:22 Teren neimprejmut;

**B. Partea II. Proprietari și acte**

Inscrieri privitoare la dreptul de proprietate și alte drepturi reale		Referințe
<b>14102 / 18/04/2022</b>		
Act Normativ nr. 7, din 13/03/1996 emis de PARLAMENTUL ROMANIEI;		
B1	Intabulare, drept de PROPRIETATE, dobandit prin Lege, cota actuala 1/1, cota initiala 1/1 1) <b>NEIDENTIFICAT NEIDENTIFICAT</b>	A1
Act Normativ nr. 4595, din 18/02/2022 emis de PARLAMENTUL ROMANIEI;		
B2	Se noteaza posesia in vafaoarea lui 1) <b>BUHA SORIN</b>	A1

**C. Partea III. SARCINI .**

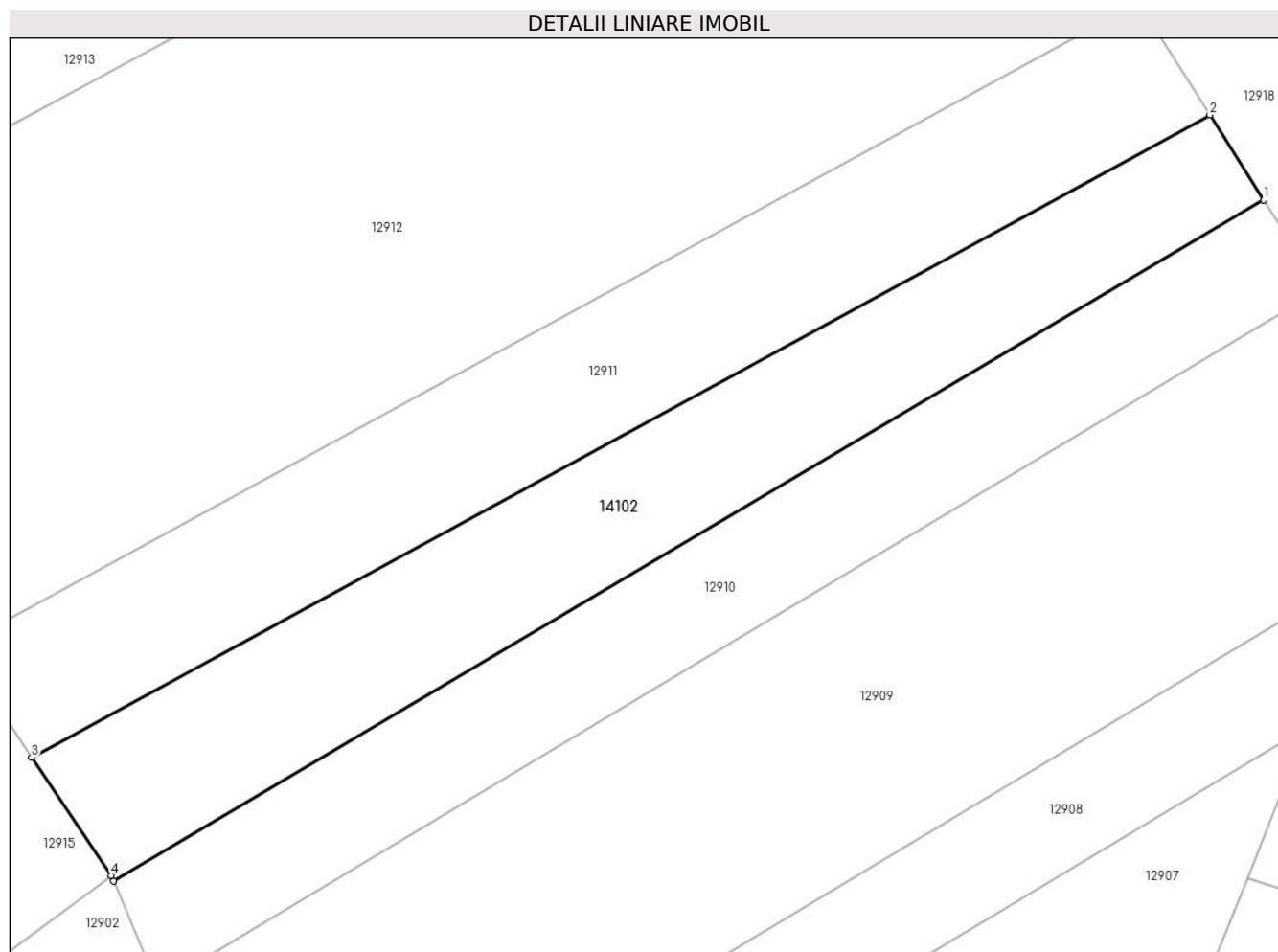
Inscrieri privind dezmembramintele dreptului de proprietate, drepturi reale de garanție și sarcini	Referințe
NU SUNT	

## Anexa Nr. 1 La Partea I

## Teren

Nr cadastral	Suprafața (mp)*	Observații / Referințe
	1.400	

\* Suprafața este determinată în planul de proiecție Stereo 70.



## Date referitoare la teren

Crt	Categorie folosință	Intravilan	Suprafața (mp)	Tarla	Parcelă	Nr. topo	Observații / Referințe
1	arabil	NU	1.400	26	489,495	-	

## Lungime Segmente

1) Valorile lungimilor segmentelor sunt obținute din proiecție în plan.

Punct început	X / Y	Punct sfârșit	X / Y	Lungime segment (** (m)
1	583.339,996 671.894,964	2	583.335,058 671.902,776	9.242
2	583.335,058 671.902,776	3	583.227,039 671.843,939	123.004
3	583.227,039 671.843,939	4	583.234,332 671.833,105	13.06
4	583.234,332 671.833,105	5	583.234,554 671.832,575	0.575
5	583.234,554 671.832,575	1	583.339,996 671.894,964	122.517

**\*\* Lungimile segmentelor sunt determinate în planul de proiecție Stereo 70 și sunt rotunjite la 1 milimetru.**

**\*\*\* Distanța dintre puncte este formată din segmente cumulate ce sunt mai mici decât valoarea 1 milimetru.**

