

**DATE DESPRE IMOBILUL NR. 12679**

Oficiul de Cadastru și Publicitate Imobiliară SUCEAVA  
Biroul de Cadastru și Publicitate Imobiliară Gura Humorului

**A. Partea I. Descrierea imobilului**

TEREN Extravilan

Adresa: Jud. Suceava

Nr. Crt	Nr cadastral Nr. topografic	Suprafața* (mp)	Observații / Referințe
A1		2.200	Sector cadastral:21 Teren neimprejmut;

**B. Partea II. Proprietari și acte**

Inscrieri privitoare la dreptul de proprietate și alte drepturi reale		Referințe
<b>12679 / 18/03/2022</b>		
Act Normativ nr. 7, din 13/03/1996 emis de PARLAMENTUL ROMANIEI;		
B1	Intabulare, drept de PROPRIETATE, dobandit prin Lege, cota actuala 1/1, cota initiala 1/1 1) NEIDENTIFICAT NEIDENTIFICAT	A1
Act Administrativ nr. 2201, din 14/03/2022 emis de PRIMARIA COMUNEI DRAGOIESTI;		
B2	Se noteaza posesia factica in favoarea lui 1) RUSU TRAIAN	A1

**C. Partea III. SARCINI .**

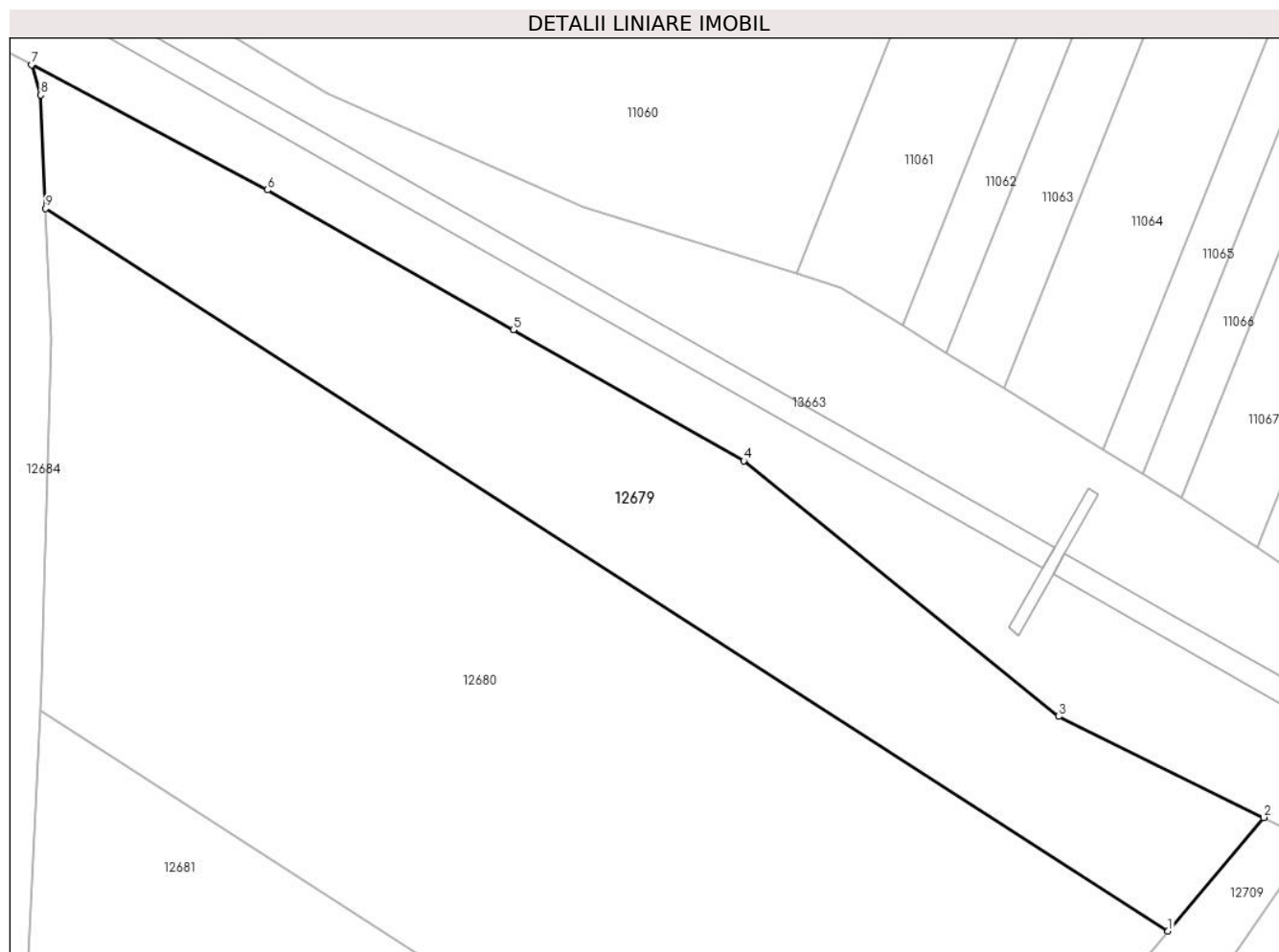
Inscrieri privind dezmembramintele dreptului de proprietate, drepturi reale de garanție și sarcini	Referințe
NU SUNT	

## Anexa Nr. 1 La Partea I

## Teren

Nr cadastral	Suprafața (mp)*	Observații / Referințe
	2.200	

\* Suprafața este determinată în planul de proiecție Stereo 70.



## Date referitoare la teren

Crt	Categorie folosință	Intra vilan	Suprafața (mp)	Tarla	Parcelă	Nr. topo	Observații / Referințe
1	livada	NU	2.200	25	474	-	

## Lungime Segmente

1) Valorile lungimilor segmentelor sunt obținute din proiecție în plan.

Punct început	X / Y	Punct sfârșit	X / Y	Lungime segment (** (m)
1	583.556,955 672.362,311	2	583.567,066 672.374,315	15.695
2	583.567,066 672.374,315	3	583.545,412 672.384,981	24.138
3	583.545,412 672.384,981	4	583.512,096 672.411,985	42.886
4	583.512,096 672.411,985	5	583.487,749 672.425,814	28.0
5	583.487,749 672.425,814	6	583.461,753 672.440,585	29.899

Punct început	X / Y	Punct sfârșit	X / Y	Lungime segment (** (m)
6	583.461,753 672.440,585	7	583.436,827 672.453,806	28.215
7	583.436,827 672.453,806	8	583.437,789 672.450,629	3.319
8	583.437,789 672.450,629	9	583.438,279 672.438,644	11.995
9	583.438,279 672.438,644	1	583.556,955 672.362,311	141.105

\*\* Lungimile segmentelor sunt determinate în planul de proiecție Stereo 70 și sunt rotunjite la 1 milimetru.

\*\*\* Distanța dintre puncte este formată din segmente cumulate ce sunt mai mici decât valoarea 1 milimetru.



**DATE DESPRE IMOBILUL NR. 12680**

Oficiul de Cadastru și Publicitate Imobiliară SUCEAVA  
 Biroul de Cadastru și Publicitate Imobiliară Gura Humorului

**A. Partea I. Descrierea imobilului**

TEREN Extravilan

Adresa: Jud. Suceava

Nr. Crt	Nr cadastral Nr. topografic	Suprafața* (mp)	Observații / Referințe
A1		5.161	Sector cadastral:21 Teren neimprejmuit;

**B. Partea II. Proprietari și acte**

Inscrieri privitoare la dreptul de proprietate și alte drepturi reale		Referințe
<b>12680 / 18/03/2022</b>		
Act Normativ nr. 7, din 13/03/1996 emis de PARLAMENTUL ROMANIEI;		
B1	Inscrierea provizorie, drept de PROPRIETATE, dobandit prin Lege, cota actuala 1/1, cota initiala 1/1 1) COMUNA DRAGOIESTI, CIF:4441190	A1

**C. Partea III. SARCINI .**

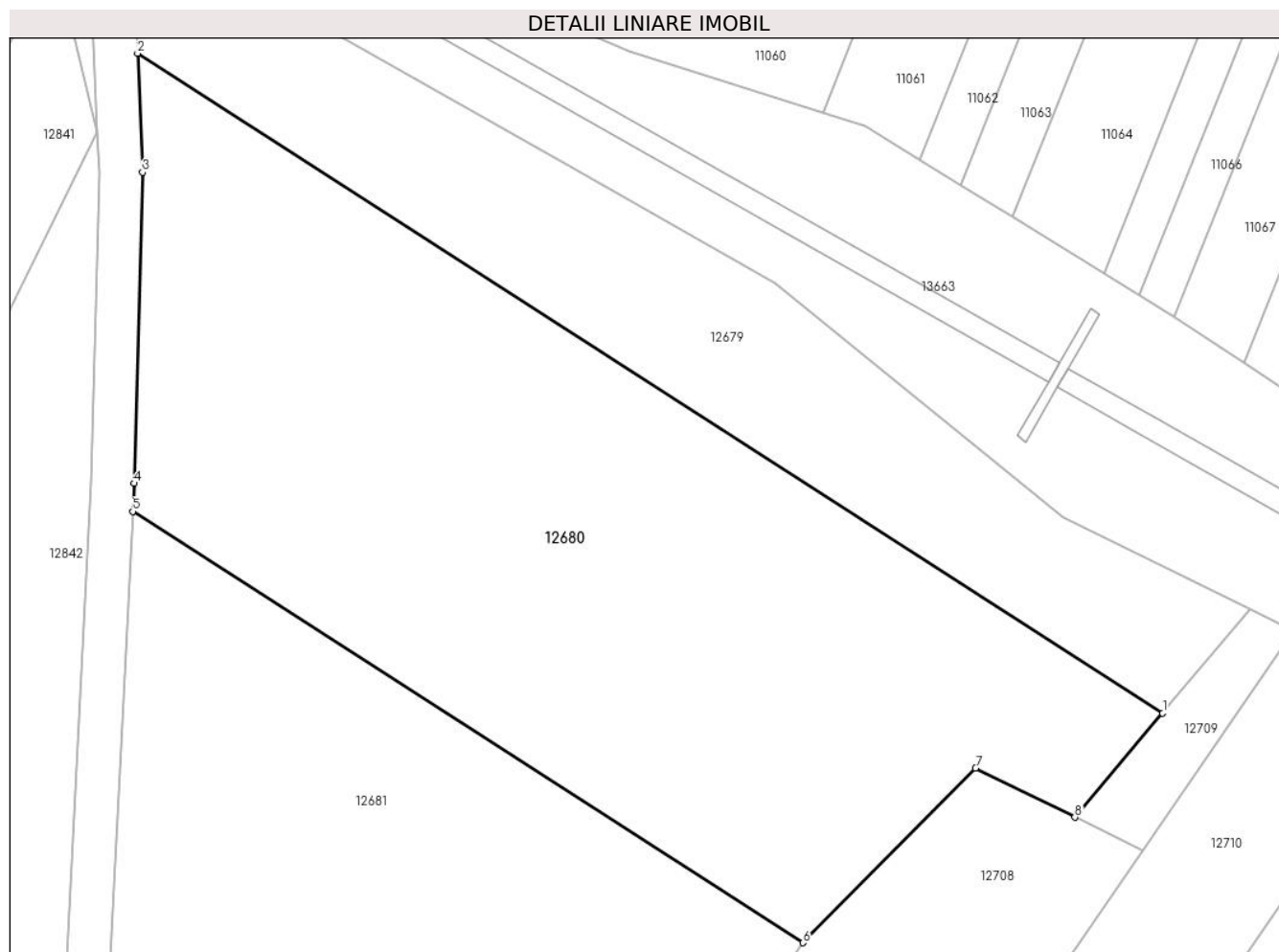
Inscrieri privind dezmembramintele dreptului de proprietate, drepturi reale de garanție și sarcini	Referințe
NU SUNT	

## Anexa Nr. 1 La Partea I

## Teren

Nr cadastral	Suprafața (mp)*	Observații / Referințe
	5.161	

\* Suprafața este determinată în planul de proiecție Stereo 70.



## Date referitoare la teren

Crt	Categorie folosință	Intravilan	Suprafața (mp)	Tarla	Parcelă	Nr. topo	Observații / Referințe
1	livada	NU	5.161	25	474	-	

## Lungime Segmente

1) Valorile lungimilor segmentelor sunt obținute din proiecție în plan.

Punct început	X / Y	Punct sfârșit	X / Y	Lungime segment (** (m)
1	583.556,955 672.362,311	2	583.438,279 672.438,644	141.105
2	583.438,279 672.438,644	3	583.438,843 672.424,864	13.792
3	583.438,843 672.424,864	4	583.437,867 672.388,879	35.998
4	583.437,867 672.388,879	5	583.437,706 672.385,632	3.251
5	583.437,706 672.385,632	6	583.515,291 672.335,729	92.248

Punct început	X / Y	Punct sfârșit	X / Y	Lungime segment (** (m)
6	583.515,291 672.335,729	7	583.535,288 672.355,949	28.438
7	583.535,288 672.355,949	8	583.546,798 672.350,253	12.842
8	583.546,798 672.350,253	1	583.556,955 672.362,311	15.766

\*\* Lungimile segmentelor sunt determinate în planul de proiecție Stereo 70 și sunt rotunjite la 1 milimetru.

\*\*\* Distanța dintre puncte este formată din segmente cumulate ce sunt mai mici decât valoarea 1 milimetru.





**DATE DESPRE IMOBILUL NR. 12681**

Oficiul de Cadastru și Publicitate Imobiliară SUCEAVA  
Biroul de Cadastru și Publicitate Imobiliară Gura Humorului

**A. Partea I. Descrierea imobilului**

TEREN Extravilan

Adresa: Jud. Suceava

Nr. Crt	Nr cadastral Nr. topografic	Suprafața* (mp)	Observații / Referințe
A1		3.800	Sector cadastral:21 Teren neimprejmuit;

**B. Partea II. Proprietari și acte**

Inscrieri privitoare la dreptul de proprietate și alte drepturi reale		Referințe
<b>12681 / 18/03/2022</b>		
Act Notarial nr. 2944, din 25/06/2019 emis de BIN LOSTUN ION;		
B1	Intabulare, drept de PROPRIETATE, dobandit prin lesire Din Indiviziune, cota actuala 1/1, cota initiala 1/1 1) POPESCU ILEANA	A1

**C. Partea III. SARCINI .**

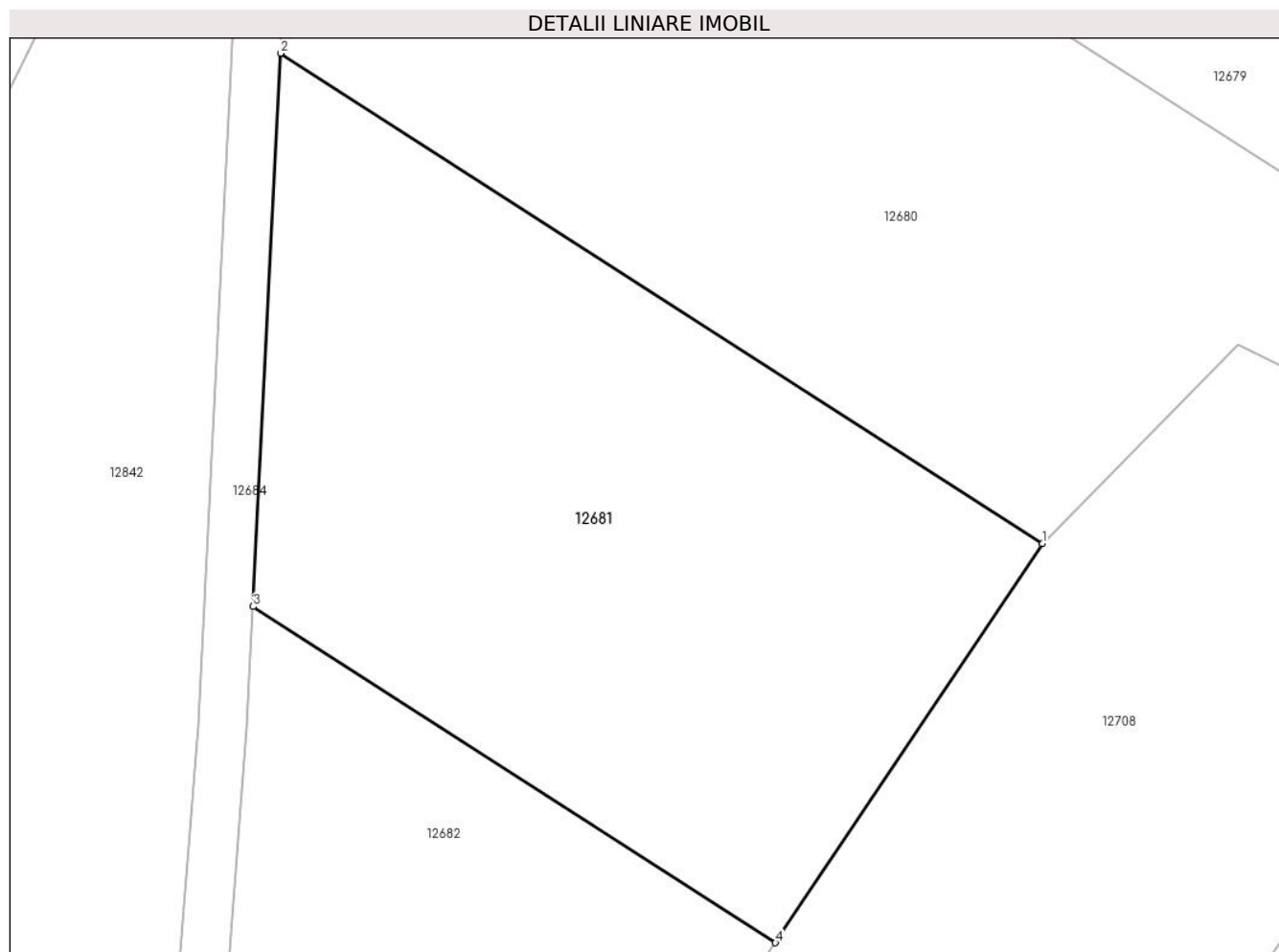
Inscrieri privind dezmembramintele dreptului de proprietate, drepturi reale de garanție și sarcini	Referințe
NU SUNT	

## Anexa Nr. 1 La Partea I

## Teren

Nr cadastral	Suprafața (mp)*	Observații / Referințe
	3.800	

\* Suprafața este determinată în planul de proiecție Stereo 70.



## Date referitoare la teren

Crt	Categorie folosință	Intra vilan	Suprafața (mp)	Tarla	Parcelă	Nr. topo	Observații / Referințe
1	livada	NU	3.800	25	474	-	

## Lungime Segmente

1) Valorile lungimilor segmentelor sunt obținute din proiecție în plan.

Punct început	X / Y	Punct sfârșit	X / Y	Lungime segment (** (m)
1	583.515,291 672.335,729	2	583.437,706 672.385,632	92.248
2	583.437,706 672.385,632	3	583.434,92 672.329,315	56.386
3	583.434,92 672.329,315	4	583.488,122 672.295,094	63.258
4	583.488,122 672.295,094	1	583.515,291 672.335,729	48.881

\*\* Lungimile segmentelor sunt determinate în planul de proiecție Stereo 70 și sunt rotunjite la 1 milimetru.

**\*\*\* Distanţa dintre puncte este formată din segmente cumulate ce sunt mai mici decât valoarea 1 milimetru.**



**DATE DESPRE IMOBILUL NR. 12682**

Oficiul de Cadastru și Publicitate Imobiliară SUCEAVA  
 Biroul de Cadastru și Publicitate Imobiliară Gura Humorului

**A. Partea I. Descrierea imobilului**

TEREN Extravilan

Adresa: Jud. Suceava

Nr. Crt	Nr cadastral Nr. topografic	Suprafața* (mp)	Observații / Referințe
A1		9.687	Sector cadastral:21 Teren neimprejmuit;

**B. Partea II. Proprietari și acte**

Inscrieri privitoare la dreptul de proprietate și alte drepturi reale		Referințe
<b>12682 / 18/03/2022</b>		
Act Normativ nr. 7, din 13/03/1996 emis de PARLAMENTUL ROMANIEI;		
B1	Inscrierea provizorie, drept de PROPRIETATE, dobandit prin Lege, cota actuala 1/1, cota initiala 1/1 1) COMUNA DRAGOIESTI, CIF:4441190	A1

**C. Partea III. SARCINI .**

Inscrieri privind dezmembramintele dreptului de proprietate, drepturi reale de garanție și sarcini	Referințe
NU SUNT	

## Anexa Nr. 1 La Partea I

## Teren

Nr cadastral	Suprafața (mp)*	Observații / Referințe
	9.687	

\* Suprafața este determinată în planul de proiecție Stereo 70.



## Date referitoare la teren

Crt	Categorie folosință	Intra vilan	Suprafața (mp)	Tarla	Parcelă	Nr. topo	Observații / Referințe
1	livada	NU	9.687	25	474	-	

## Lungime Segmente

1) Valorile lungimilor segmentelor sunt obținute din proiecție în plan.

Punct început	X / Y	Punct sfârșit	X / Y	Lungime segment (** (m)
1	583.475,786 672.268,108	2	583.476,347 672.274,279	6.196
2	583.476,347 672.274,279	3	583.483,437 672.287,382	14.898
3	583.483,437 672.287,382	4	583.485,437 672.291,078	4.202
4	583.485,437 672.291,078	5	583.488,122 672.295,094	4.831
5	583.488,122 672.295,094	6	583.434,92 672.329,315	63.258

Punct început	X / Y	Punct sfârșit	X / Y	Lungime segment (** (m)
6	583.434,92 672.329,315	7	583.434,31 672.316,987	12.343
7	583.434,31 672.316,987	8	583.427,177 672.227,82	89.452
8	583.427,177 672.227,82	9	583.426,641 672.194,714	33.11
9	583.426,641 672.194,714	10	583.427,106 672.160,861	33.856
10	583.427,106 672.160,861	11	583.431,608 672.117,208	43.885
11	583.431,608 672.117,208	12	583.437,069 672.095,004	22.866
12	583.437,069 672.095,004	13	583.442,738 672.081,018	15.091
13	583.442,738 672.081,018	14	583.461,45 672.070,098	21.665
14	583.461,45 672.070,098	15	583.472,348 672.225,888	156.171
15	583.472,348 672.225,888	16	583.473,683 672.244,975	19.134
16	583.473,683 672.244,975	17	583.473,928 672.247,666	2.702
17	583.473,928 672.247,666	1	583.475,786 672.268,108	20.526

\*\* Lungimile segmentelor sunt determinate în planul de proiecție Stereo 70 și sunt rotunjite la 1 milimetru.

\*\*\* Distanța dintre puncte este formată din segmente cumulate ce sunt mai mici decât valoarea 1 milimetru.





**DATE DESPRE IMOBILUL NR. 12683**

Oficiul de Cadastru și Publicitate Imobiliară SUCEAVA  
Biroul de Cadastru și Publicitate Imobiliară Gura Humorului

**A. Partea I. Descrierea imobilului**

TEREN Extravilan

Adresa: Jud. Suceava

Nr. Crt	Nr cadastral Nr. topografic	Suprafața* (mp)	Observații / Referințe
A1		6.931	Sector cadastral:21 Teren neimprejmuit;

**B. Partea II. Proprietari și acte**

Inscrieri privitoare la dreptul de proprietate și alte drepturi reale		Referințe
<b>12683 / 18/03/2022</b>		
Act Normativ nr. 7, din 13/03/1996 emis de PARLAMENTUL ROMANIEI;		
B1	Inscrierea provizorie, drept de PROPRIETATE, dobandit prin Lege, cota actuala 1/1, cota initiala 1/1 1) COMUNA DRAGOIESTI, CIF:4441190	A1

**C. Partea III. SARCINI .**

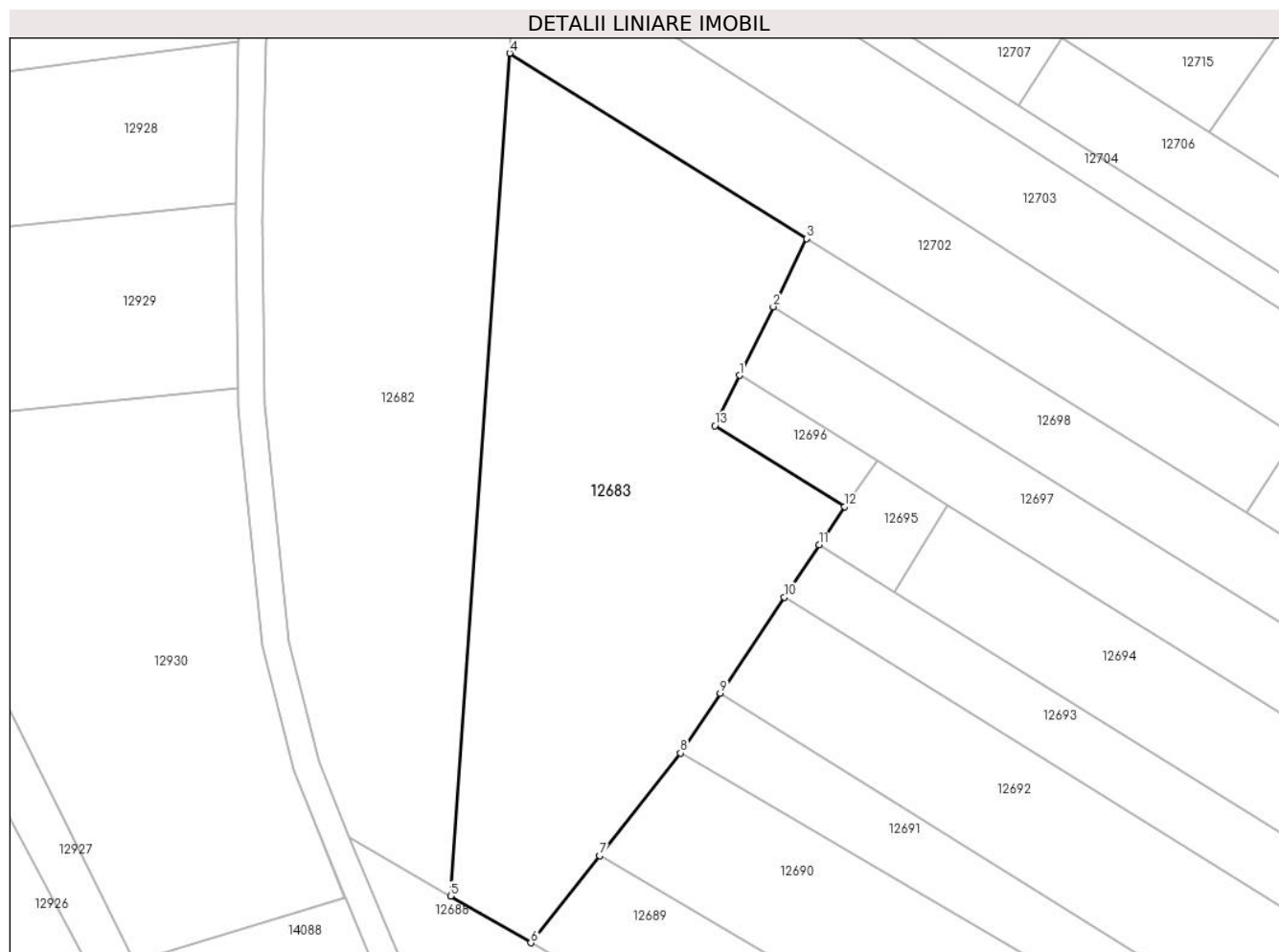
Inscrieri privind dezmembramintele dreptului de proprietate, drepturi reale de garanție și sarcini	Referințe
NU SUNT	

## Anexa Nr. 1 La Partea I

## Teren

Nr cadastral	Suprafața (mp)*	Observații / Referințe
	6.931	

\* Suprafața este determinată în planul de proiecție Stereo 70.



## Date referitoare la teren

Crt	Categorie folosință	Intravilan	Suprafața (mp)	Tarla	Parcelă	Nr. topo	Observații / Referințe
1	livada	NU	6.931	25	474	-	

## Lungime Segmente

1) Valorile lungimilor segmentelor sunt obținute din proiecție în plan.

Punct început	X / Y	Punct sfârșit	X / Y	Lungime segment (** (m)
1	583.514,875 672.166,352	2	583.521,127 672.179,038	14.143
2	583.521,127 672.179,038	3	583.527,321 672.191,605	14.011
3	583.527,321 672.191,605	4	583.472,348 672.225,888	64.787
4	583.472,348 672.225,888	5	583.461,45 672.070,098	156.171
5	583.461,45 672.070,098	6	583.476,293 672.061,436	17.186

Punct început	X / Y	Punct sfârșit	X / Y	Lungime segment (** (m)
6	583.476,293 672.061,436	7	583.488,991 672.077,543	20.51
7	583.488,991 672.077,543	8	583.503,952 672.096,523	24.168
8	583.503,952 672.096,523	9	583.511,317 672.107,565	13.273
9	583.511,317 672.107,565	10	583.523,177 672.125,346	21.373
10	583.523,177 672.125,346	11	583.529,612 672.134,994	11.597
11	583.529,612 672.134,994	12	583.534,339 672.142,08	8.518
12	583.534,339 672.142,08	13	583.510,336 672.157,049	28.288
13	583.510,336 672.157,049	1	583.514,875 672.166,352	10.351

\*\* Lungimile segmentelor sunt determinate în planul de proiecție Stereo 70 și sunt rotunjite la 1 milimetru.

\*\*\* Distanța dintre puncte este formată din segmente cumulate ce sunt mai mici decât valoarea 1 milimetru.



**DATE DESPRE IMOBILUL NR. 12684**

Oficiul de Cadastru și Publicitate Imobiliară SUCEAVA  
 Biroul de Cadastru și Publicitate Imobiliară Gura Humorului

**A. Partea I. Descrierea imobilului**

TEREN Extravilan

Adresa: Jud. Suceava

Nr. Crt	Nr cadastral Nr. topografic	Suprafața* (mp)	Observații / Referințe
A1		4.252	Sector cadastral:21 Teren neimprejmuit;

**B. Partea II. Proprietari și acte**

Inscrieri privitoare la dreptul de proprietate și alte drepturi reale		Referințe
<b>12684 / 18/03/2022</b>		
Act Normativ nr. 7, din 13/03/1996 emis de PARLAMENTUL ROMANIEI;		
B1	Inscrierea provizorie, drept de PROPRIETATE, dobandit prin Lege, cota actuala 1/1, cota initiala 1/1 1) COMUNA DRAGOIESTI, CIF:4441190	A1

**C. Partea III. SARCINI .**

Inscrieri privind dezmembramintele dreptului de proprietate, drepturi reale de garanție și sarcini	Referințe
NU SUNT	

## Anexa Nr. 1 La Partea I

## Teren

Nr cadastral	Suprafața (mp)*	Observații / Referințe
	4.252	

\* Suprafața este determinată în planul de proiecție Stereo 70.



## Date referitoare la teren

Crt	Categorie folosință	Intravilan	Suprafața (mp)	Tarla	Parcelă	Nr. topo	Observații / Referințe
1	drum	NU	4.252	25	480	-	

## Lungime Segmente

1) Valorile lungimilor segmentelor sunt obținute din proiecție în plan.

Punct început	X / Y	Punct sfârșit	X / Y	Lungime segment	Punct început	X / Y	Punct sfârșit	X / Y	Lungime segment	Punct început	X / Y	Punct sfârșit	X / Y	Lungime segment
1	583.492,353 671.907,826	2	583.491,844 671.917,457	9.644	2	583.491,844 671.917,457	3	583.487,915 671.948,468	31.259	3	583.487,915 671.948,468	4	583.469,443 672.007,589	61.947
4	583.469,443 672.007,589	5	583.461,503 672.033,003	26.625	5	583.461,503 672.033,003	6	583.457,348 672.046,301	13.932	6	583.457,348 672.046,301	7	583.452,915 672.056,692	11.297
7	583.452,915 672.056,692	8	583.450,299 672.062,826	6.669	8	583.450,299 672.062,826	9	583.442,738 672.081,018	19.701	9	583.442,738 672.081,018	10	583.437,069 672.095,004	15.091
10	583.437,069 672.095,004	11	583.431,608 672.117,208	22.866	11	583.431,608 672.117,208	12	583.427,106 672.160,861	43.885	12	583.427,106 672.160,861	13	583.426,641 672.194,714	33.856
13	583.426,641 672.194,714	14	583.427,177 672.227,82	33.11	14	583.427,177 672.227,82	15	583.434,31 672.316,987	89.452	15	583.434,31 672.316,987	16	583.434,92 672.329,315	12.343
16	583.434,92 672.329,315	17	583.437,706 672.385,632	56.386	17	583.437,706 672.385,632	18	583.437,867 672.388,879	3.251	18	583.437,867 672.388,879	19	583.438,843 672.424,864	35.998

Punct început	X / Y	Punct sfârșit	X / Y	Lungime segment	Punct început	X / Y	Punct sfârșit	X / Y	Lungime segment	Punct început	X / Y	Punct sfârșit	X / Y	Lungime segment
19	583.438,843 672.424,864	20	583.438,279 672.438,644	13.79 2	20	583.438,279 672.438,644	21	583.437,789 672.450,629	11.99 5	21	583.437,789 672.450,629	22	583.436,827 672.453,806	3.319
22	583.436,827 672.453,806	23	583.430,603 672.457,107	7.045	23	583.430,603 672.457,107	24	583.432,819 672.449,789	7.646	24	583.432,819 672.449,789	25	583.433,649 672.429,507	20.29 9
25	583.433,649 672.429,507	26	583.433,84 672.424,83	4.681	26	583.433,84 672.424,83	27	583.432,87 672.389,07	35.77 3	27	583.432,87 672.389,07	28	583.429,32 672.317,31	71.84 8
28	583.429,32 672.317,31	29	583.424,39 672.255,685	61.82 2	29	583.424,39 672.255,685	30	583.422,18 672.228,06	27.71 3	30	583.422,18 672.228,06	31	583.421,64 672.194,72	33.34 4
31	583.421,64 672.194,72	32	583.422,11 672.160,57	34.15 3	32	583.422,11 672.160,57	33	583.422,632 672.155,508	5.089	33	583.422,632 672.155,508	34	583.426,67 672.116,35	39.36 6
34	583.426,67 672.116,35	35	583.432,3 672.093,46	23.57 2	35	583.432,3 672.093,46	36	583.441,91 672.069,75	25.58 4	36	583.441,91 672.069,75	37	583.452,65 672.044,57	27.37 5
37	583.452,65 672.044,57	38	583.483,01 671.947,4	101.8 02	38	583.483,01 671.947,4	39	583.486,861 671.917,01	30.63 3	39	583.486,861 671.917,01	40	583.488,49 671.886,18	30.87 3
40	583.488,49 671.886,18	41	583.488,996 671.876,227	9.966	41	583.488,996 671.876,227	42	583.489,601 671.864,336	11.90 6	42	583.489,601 671.864,336	43	583.501,678 671.825,105	41.04 8
43	583.501,678 671.825,105	44	583.515,314 671.780,808	46.34 8	44	583.515,314 671.780,808	45	583.520,179 671.765,004	16.53 6	45	583.520,179 671.765,004	46	583.532,768 671.729,257	37.89 9
46	583.532,768 671.729,257	47	583.533,328 671.727,668	1.685	47	583.533,328 671.727,668	48	583.542,906 671.693,658	35.33 3	48	583.542,906 671.693,658	49	583.549,157 671.660,741	33.50 5
49	583.549,157 671.660,741	50	583.557,484 671.648,181	15.07	50	583.557,484 671.648,181	51	583.553,532 671.672,348	24.48 8	51	583.553,532 671.672,348	52	583.547,388 671.703,916	32.16
52	583.547,388 671.703,916	53	583.535,102 671.741,935	39.95 5	53	583.535,102 671.741,935	54	583.524,929 671.766,571	26.65 4	54	583.524,929 671.766,571	55	583.515,151 671.798,332	33.23 2
55	583.515,151 671.798,332	56	583.502,634 671.838,995	42.54 6	56	583.502,634 671.838,995	57	583.494,563 671.865,212	27.43 1	57	583.494,563 671.865,212	58	583.493,483 671.886,439	21.25 4
58	583.493,483 671.886,439	59	583.493,185 671.892,085	5.654	59	583.493,185 671.892,085	1	583.492,353 671.907,826	15.76 3					

\*\* Lungimile segmentelor sunt determinate în planul de proiecție Stereo 70 și sunt rotunjite la 1 milimetru.

\*\*\* Distanța dintre puncte este formată din segmente cumulate ce sunt mai mici decât valoarea 1 milimetru.





**DATE DESPRE IMOBILUL NR. 12685**

Oficiul de Cadastru și Publicitate Imobiliară SUCEAVA  
 Biroul de Cadastru și Publicitate Imobiliară Gura Humorului

**A. Partea I. Descrierea imobilului**

TEREN Extravilan

Adresa: Jud. Suceava

Nr. Crt	Nr cadastral Nr. topografic	Suprafața* (mp)	Observații / Referințe
A1		5.093	Sector cadastral:21 Teren neimprejmuit;

**B. Partea II. Proprietari și acte**

Inscrieri privitoare la dreptul de proprietate și alte drepturi reale		Referințe
<b>12685 / 18/03/2022</b>		
Act Normativ nr. 7, din 13/03/1996 emis de PARLAMENTUL ROMANIEI;		
B1	Inscrierea provizorie, drept de PROPRIETATE, dobandit prin Lege, cota actuala 1/1, cota initiala 1/1 1) COMUNA DRAGOIESTI, CIF:4441190	A1

**C. Partea III. SARCINI .**

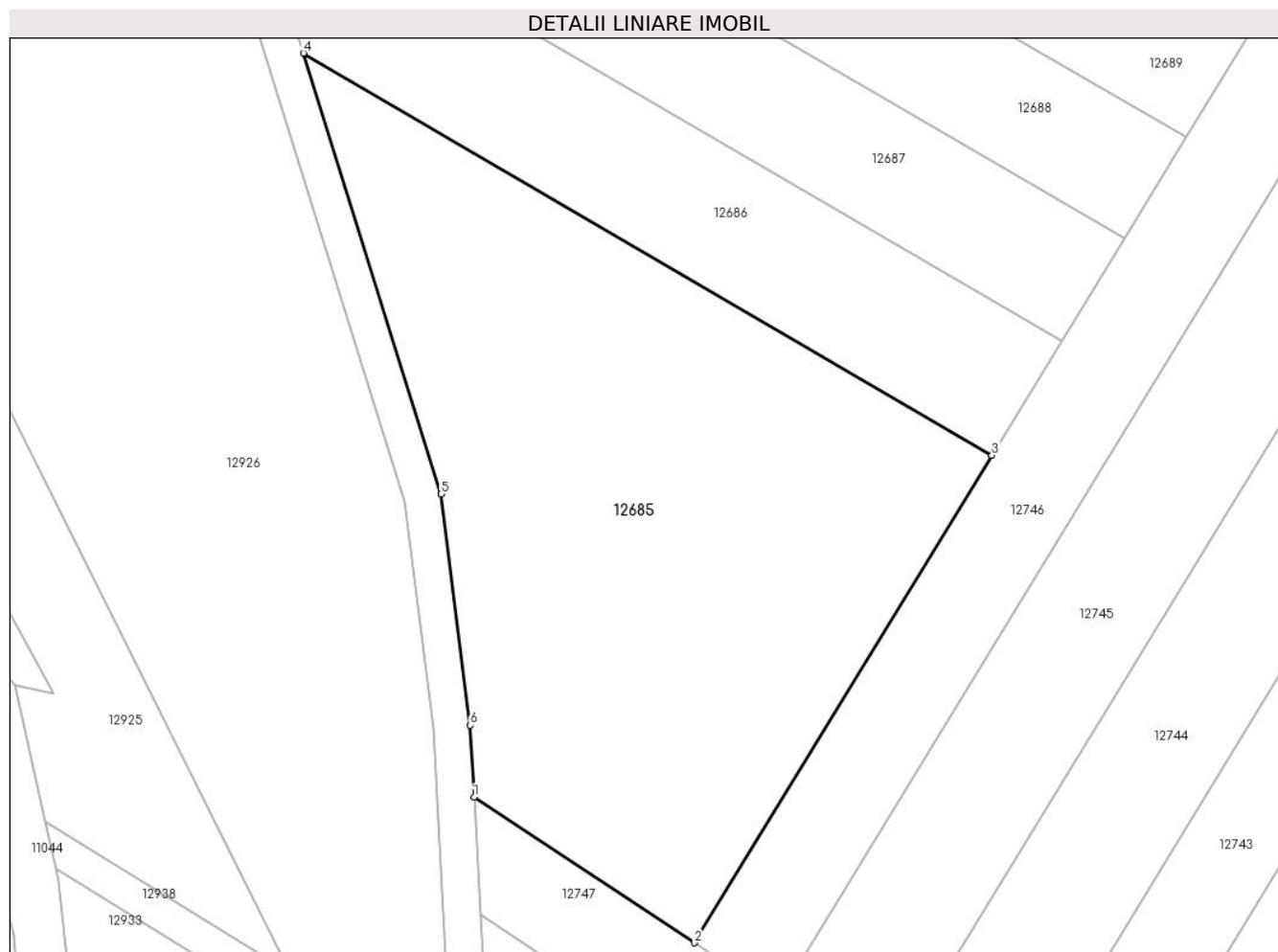
Inscrieri privind dezmembramintele dreptului de proprietate, drepturi reale de garanție și sarcini	Referințe
NU SUNT	

## Anexa Nr. 1 La Partea I

## Teren

Nr cadastral	Suprafața (mp)*	Observații / Referințe
	5.093	

\* Suprafața este determinată în planul de proiecție Stereo 70.



## Date referitoare la teren

Crt	Categorie folosință	Intravilan	Suprafața (mp)	Tarla	Parcelă	Nr. topo	Observații / Referințe
1	livada	NU	5.093	25	474	-	

## Lungime Segmente

1) Valorile lungimilor segmentelor sunt obținute din proiecție în plan.

Punct început	X / Y	Punct sfârșit	X / Y	Lungime segment (** (m)
1	583.492,353 671.907,826	2	583.521,923 671.888,299	35.436
2	583.521,923 671.888,299	3	583.561,852 671.953,66	76.592
3	583.561,852 671.953,66	4	583.469,443 672.007,589	106.994
4	583.469,443 672.007,589	5	583.487,915 671.948,468	61.94
5	583.487,915 671.948,468	6	583.491,844 671.917,457	31.259

Punct început	X / Y	Punct sfârșit	X / Y	Lungime segment (** (m)
6	583.491,844 671.917,457	1	583.492,353 671.907,826	9.644

\*\* Lungimile segmentelor sunt determinate în planul de proiecție Stereo 70 și sunt rotunjite la 1 milimetru.

\*\*\* Distanța dintre puncte este formată din segmente cumulate ce sunt mai mici decât valoarea 1 milimetru.



**DATE DESPRE IMOBILUL NR. 12686**

Oficiul de Cadastru și Publicitate Imobiliară SUCEAVA  
Biroul de Cadastru și Publicitate Imobiliară Gura Humorului

**A. Partea I. Descrierea imobilului**

TEREN Extravilan

Adresa: Jud. Suceava

Nr. Crt	Nr cadastral Nr. topografic	Suprafața* (mp)	Observații / Referințe
A1		2.100	Sector cadastral:21 Teren neimprejmuit;

**B. Partea II. Proprietari și acte**

Inscrieri privitoare la dreptul de proprietate și alte drepturi reale		Referințe
<b>12686 / 18/03/2022</b>		
Act Normativ nr. 7, din 13/03/1996 emis de PARLAMENTUL ROMANIEI;		
B1	Intabulare, drept de PROPRIETATE, dobandit prin Lege, cota actuala 1/1, cota initiala 1/1 1) <b>NEIDENTIFICAT NEIDENTIFICAT</b>	A1
Act Administrativ nr. 2164, din 14/03/2022 emis de PRIMARIA COMUNEI DRAGOIESTI;		
B2	Se noteaza posesia factica in favoarea lui 1) <b>BRADATAN MARIA</b>	A1

**C. Partea III. SARCINI .**

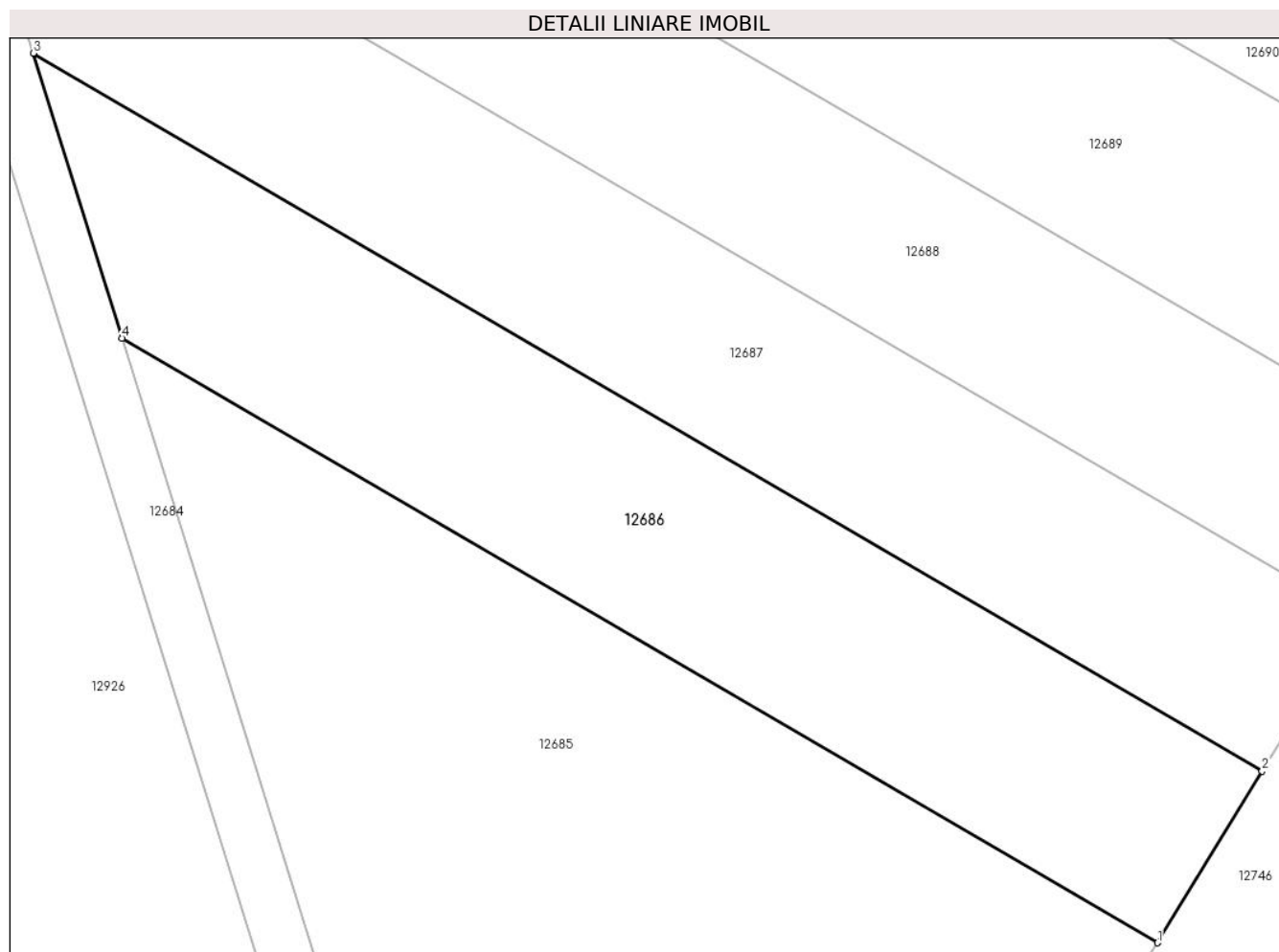
Inscrieri privind dezmembramintele dreptului de proprietate, drepturi reale de garanție și sarcini	Referințe
NU SUNT	

## Anexa Nr. 1 La Partea I

## Teren

Nr cadastral	Suprafața (mp)*	Observații / Referințe
	2.100	

\* Suprafața este determinată în planul de proiecție Stereo 70.



## Date referitoare la teren

Crt	Categorie folosință	Intra vilan	Suprafața (mp)	Tarla	Parcelă	Nr. topo	Observații / Referințe
1	livada	NU	2.100	25	474	-	

## Lungime Segmente

1) Valorile lungimilor segmentelor sunt obținute din proiecție în plan.

Punct început	X / Y	Punct sfârșit	X / Y	Lungime segment (** (m)
1	583.561,852 671.953,66	2	583.571,21 671.968,979	17.951
2	583.571,21 671.968,979	3	583.461,503 672.033,003	127.022
3	583.461,503 672.033,003	4	583.469,443 672.007,589	26.625
4	583.469,443 672.007,589	1	583.561,852 671.953,66	106.994

\*\* Lungimile segmentelor sunt determinate în planul de proiecție Stereo 70 și sunt rotunjite la 1 milimetru.

**\*\*\* Distanţa dintre puncte este formată din segmente cumulate ce sunt mai mici decât valoarea 1 milimetru.**





**DATE DESPRE IMOBILUL NR. 12687**

Oficiul de Cadastru și Publicitate Imobiliară SUCEAVA  
 Biroul de Cadastru și Publicitate Imobiliară Gura Humorului

**A. Partea I. Descrierea imobilului**

TEREN Extravilan

Adresa: Jud. Suceava

Nr. Crt	Nr cadastral Nr. topografic	Suprafața* (mp)	Observații / Referințe
A1		2.200	Sector cadastral:21 Teren neimprejmuit;

**B. Partea II. Proprietari și acte**

Inscrieri privitoare la dreptul de proprietate și alte drepturi reale		Referințe
<b>12687 / 18/03/2022</b>		
Act Notarial nr. 2511, din 03/12/2018 emis de BIN DUMITRU MIHAELA;		
B1	Intabulare, drept de PROPRIETATE, dobandit prin lesire Din Indiviziune, cota actuala 1/1, cota initiala 1/1 1) <b>BONDAR VASILE</b>	A1

**C. Partea III. SARCINI .**

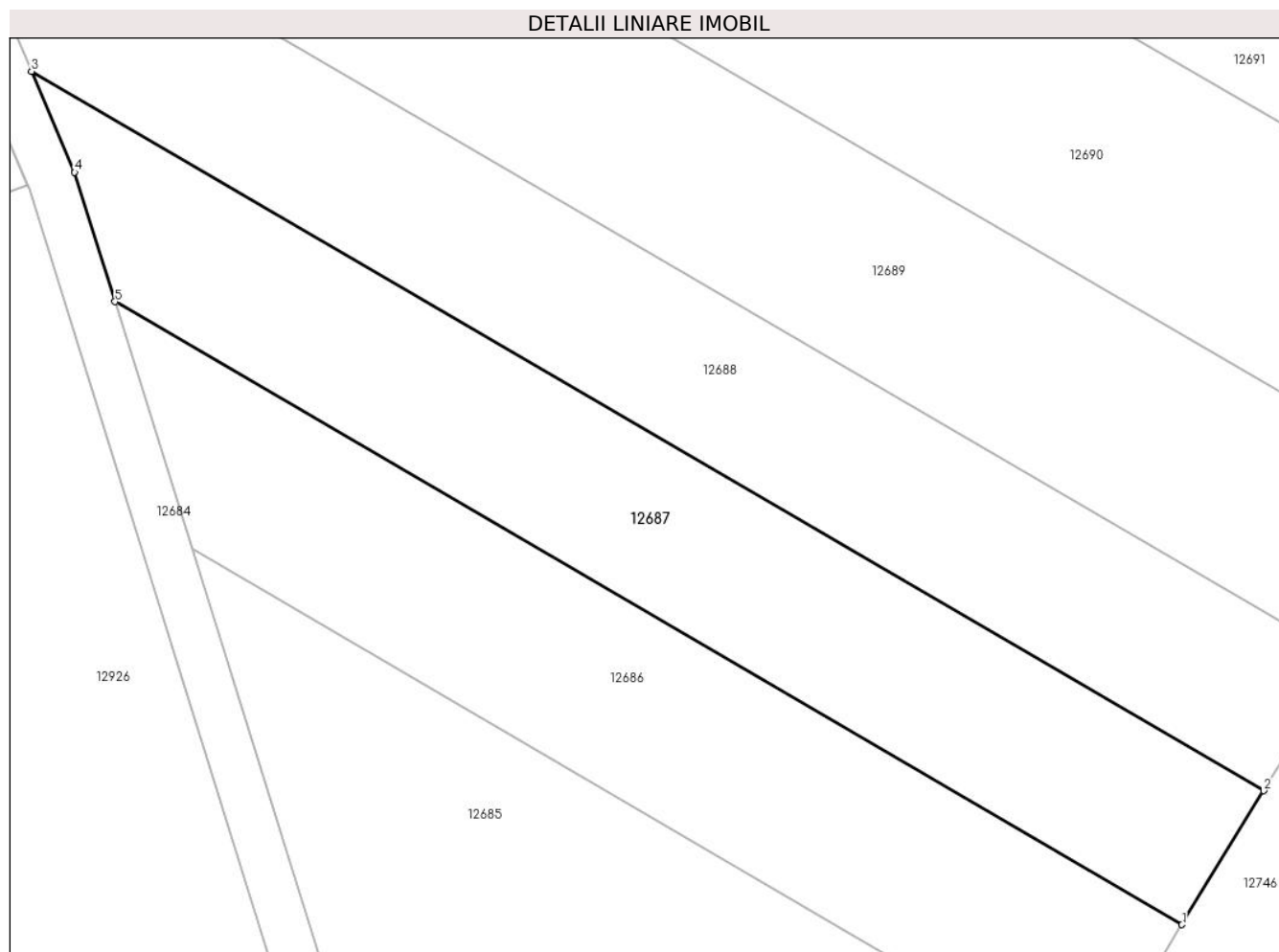
Inscrieri privind dezmembramintele dreptului de proprietate, drepturi reale de garanție și sarcini	Referințe
NU SUNT	

## Anexa Nr. 1 La Partea I

## Teren

Nr cadastral	Suprafața (mp)*	Observații / Referințe
	2.200	

\* Suprafața este determinată în planul de proiecție Stereo 70.



## Date referitoare la teren

Crt	Categorie folosință	Intra vilan	Suprafața (mp)	Tarla	Parcelă	Nr. topo	Observații / Referințe
1	livada	NU	2.200	25	474	-	

## Lungime Segmente

1) Valorile lungimilor segmentelor sunt obținute din proiecție în plan.

Punct început	X / Y	Punct sfârșit	X / Y	Lungime segment (** (m)
1	583.571,21 671.968,979	2	583.579,622 671.982,749	16.136
2	583.579,622 671.982,749	3	583.452,915 672.056,692	146.705
3	583.452,915 672.056,692	4	583.457,348 672.046,301	11.297
4	583.457,348 672.046,301	5	583.461,503 672.033,003	13.932
5	583.461,503 672.033,003	1	583.571,21 671.968,979	127.022

**\*\* Lungimile segmentelor sunt determinate în planul de proiecție Stereo 70 și sunt rotunjite la 1 milimetru.**

**\*\*\* Distanța dintre puncte este formată din segmente cumulate ce sunt mai mici decât valoarea 1 milimetru.**



**DATE DESPRE IMOBILUL NR. 12688**

Oficiul de Cadastru și Publicitate Imobiliară SUCEAVA  
Biroul de Cadastru și Publicitate Imobiliară Gura Humorului

**A. Partea I. Descrierea imobilului**

TEREN Extravilan

Adresa: Jud. Suceava

Nr. Crt	Nr cadastral Nr. topografic	Suprafața* (mp)	Observații / Referințe
A1		2.500	Sector cadastral:21 Teren neimprejmuit;

**B. Partea II. Proprietari și acte**

Inscrieri privitoare la dreptul de proprietate și alte drepturi reale		Referințe
<b>12688 / 18/03/2022</b>		
Act Normativ nr. 7, din 13/03/1996 emis de PARLAMENTUL ROMANIEI;		
B1	Intabulare, drept de PROPRIETATE, dobandit prin Lege, cota actuala 1/1, cota initiala 1/1 1) <b>NEIDENTIFICAT NEIDENTIFICAT</b>	A1
Act Administrativ nr. 2163, din 14/03/2022 emis de PRIMARIA COMUNEI DRAGOIESTI;		
B2	Se noteaza posesia factica in favoarea lui 1) <b>BONDAR GHEORGHE</b>	A1

**C. Partea III. SARCINI .**

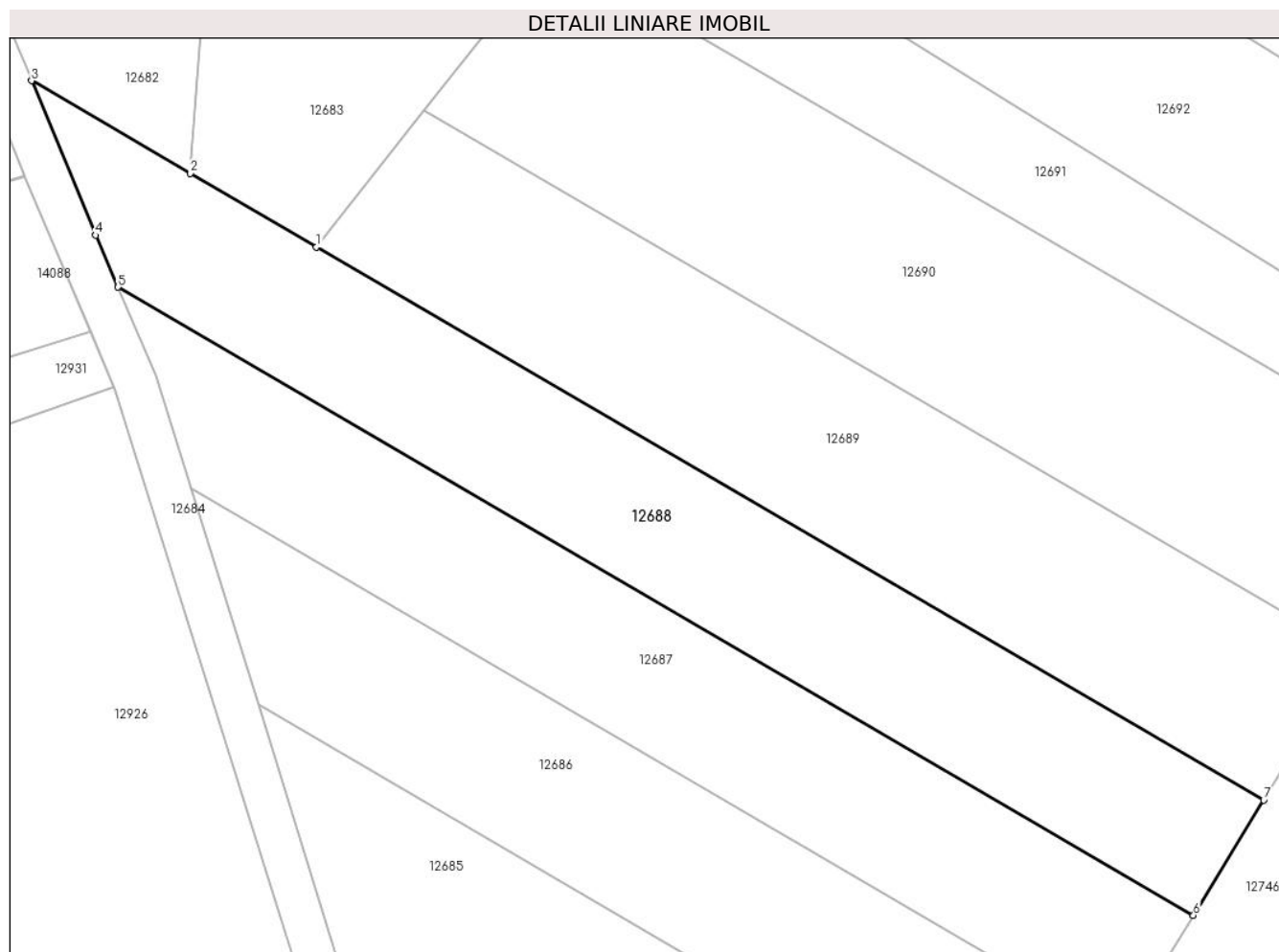
Inscrieri privind dezmembramintele dreptului de proprietate, drepturi reale de garanție și sarcini	Referințe
NU SUNT	

## Anexa Nr. 1 La Partea I

## Teren

Nr cadastral	Suprafața (mp)*	Observații / Referințe
	2.500	

\* Suprafața este determinată în planul de proiecție Stereo 70.



## Date referitoare la teren

Crt	Categorie folosință	Intravilan	Suprafața (mp)	Tarla	Parcelă	Nr. topo	Observații / Referințe
1	livada	NU	2.500	25	474	-	

## Lungime Segmente

1) Valorile lungimilor segmentelor sunt obținute din proiecție în plan.

Punct început	X / Y	Punct sfârșit	X / Y	Lungime segment (** (m)
1	583.476,293 672.061,436	2	583.461,45 672.070,098	17.186
2	583.461,45 672.070,098	3	583.442,738 672.081,018	21.665
3	583.442,738 672.081,018	4	583.450,299 672.062,826	19.701
4	583.450,299 672.062,826	5	583.452,915 672.056,692	6.669
5	583.452,915 672.056,692	6	583.579,622 671.982,749	146.705

Punct început	X / Y	Punct sfârșit	X / Y	Lungime segment (** (m)
6	583.579,622 671.982,749	7	583.587,902 671.996,303	15.883
7	583.587,902 671.996,303	1	583.476,293 672.061,436	129.224

\*\* Lungimile segmentelor sunt determinate în planul de proiecție Stereo 70 și sunt rotunjite la 1 milimetru.

\*\*\* Distanța dintre puncte este formată din segmente cumulate ce sunt mai mici decât valoarea 1 milimetru.





**DATE DESPRE IMOBILUL NR. 12689**

Oficiul de Cadastru și Publicitate Imobiliară SUCEAVA  
Biroul de Cadastru și Publicitate Imobiliară Gura Humorului

**A. Partea I. Descrierea imobilului**

TEREN Extravilan

Adresa: Jud. Suceava

Nr. Crt	Nr cadastral Nr. topografic	Suprafața* (mp)	Observații / Referințe
A1		2.600	Sector cadastral:21 Teren neimprejmuit;

**B. Partea II. Proprietari și acte**

Inscrieri privitoare la dreptul de proprietate și alte drepturi reale		Referințe
<b>12689 / 18/03/2022</b>		
Act Normativ nr. 7, din 13/03/1996 emis de PARLAMENTUL ROMANIEI;		
B1	Intabulare, drept de PROPRIETATE, dobandit prin Lege, cota actuala 1/1, cota initiala 1/1 1) <b>NEIDENTIFICAT NEIDENTIFICAT</b>	A1
Act Administrativ nr. 2162, din 14/03/2022 emis de PRIMARIA COMUNEI DRAGOIESTI;		
B2	Se noteaza posesia factica in favoarea lui 1) <b>ONUT CONSTANTIN</b>	A1

**C. Partea III. SARCINI .**

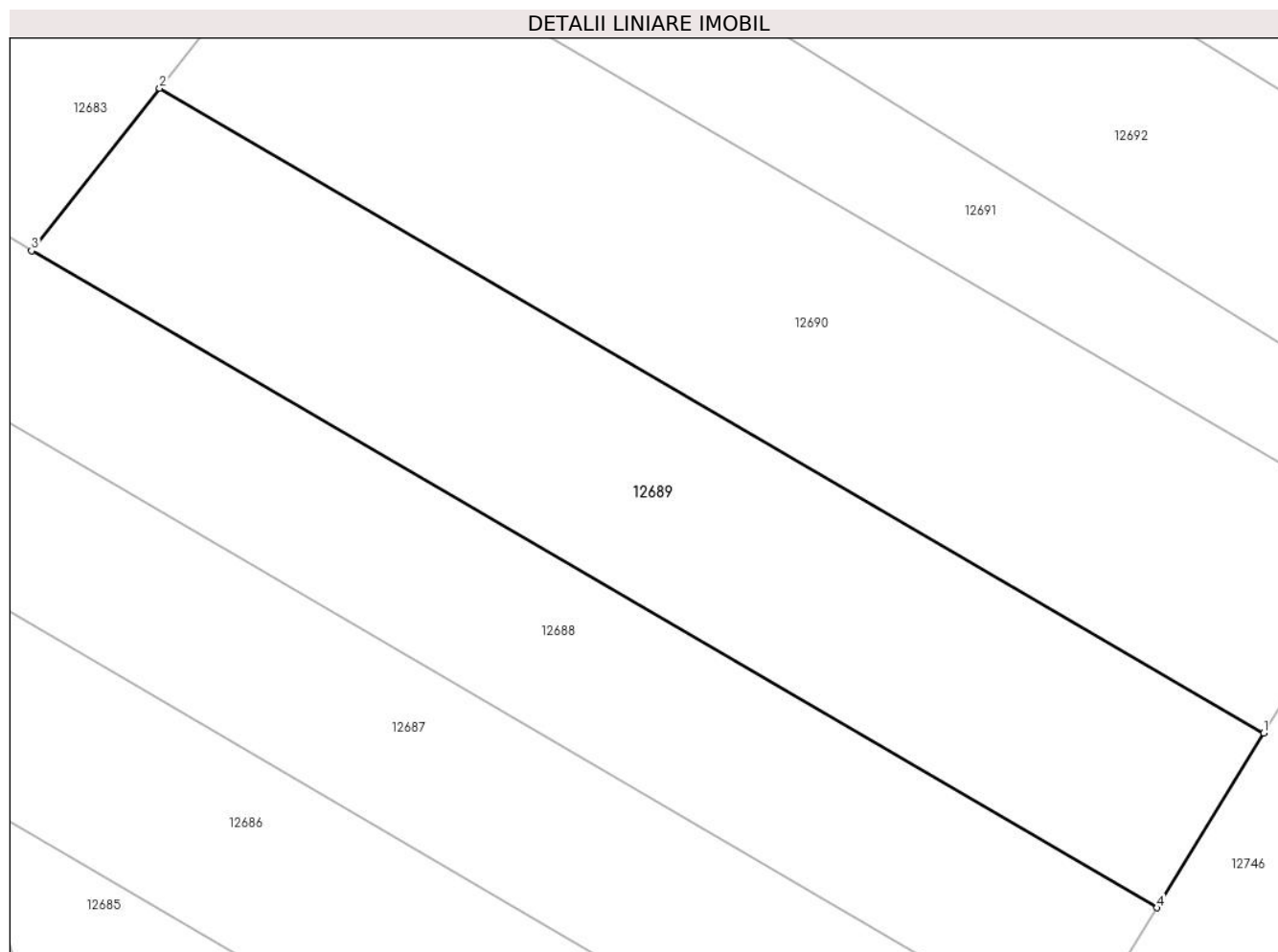
Inscrieri privind dezmembramintele dreptului de proprietate, drepturi reale de garanție și sarcini	Referințe
NU SUNT	

## Anexa Nr. 1 La Partea I

## Teren

Nr cadastral	Suprafața (mp)*	Observații / Referințe
	2.600	

\* Suprafața este determinată în planul de proiecție Stereo 70.



## Date referitoare la teren

Crt	Categorie folosință	Intravilan	Suprafața (mp)	Tarla	Parcelă	Nr. topo	Observații / Referințe
1	livada	NU	2.600	25	474	-	

## Lungime Segmente

1) Valorile lungimilor segmentelor sunt obținute din proiecție în plan.

Punct început	X / Y	Punct sfârșit	X / Y	Lungime segment (** (m)
1	583.598,493 672.013,64	2	583.488,991 672.077,543	126.784
2	583.488,991 672.077,543	3	583.476,293 672.061,436	20.51
3	583.476,293 672.061,436	4	583.587,902 671.996,303	129.224
4	583.587,902 671.996,303	1	583.598,493 672.013,64	20.316

\*\* Lungimile segmentelor sunt determinate în planul de proiecție Stereo 70 și sunt rotunjite la 1 milimetru.

**\*\*\* Distanţa dintre puncte este formată din segmente cumulate ce sunt mai mici decât valoarea 1 milimetru.**



**DATE DESPRE IMOBILUL NR. 12690**

Oficiul de Cadastru și Publicitate Imobiliară SUCEAVA  
Biroul de Cadastru și Publicitate Imobiliară Gura Humorului

**A. Partea I. Descrierea imobilului**

TEREN Extravilan

Adresa: Jud. Suceava

Nr. Crt	Nr cadastral Nr. topografic	Suprafața* (mp)	Observații / Referințe
A1		3.000	Sector cadastral:21 Teren neimprejmut;

**B. Partea II. Proprietari și acte**

Inscrieri privitoare la dreptul de proprietate și alte drepturi reale		Referințe
<b>12690 / 18/03/2022</b>		
Act Normativ nr. 7, din 13/03/1996 emis de PARLAMENTUL ROMANIEI;		
B1	Intabulare, drept de PROPRIETATE, dobandit prin Lege, cota actuala 1/1, cota initiala 1/1 1) NEIDENTIFICAT NEIDENTIFICAT	A1
Act Administrativ nr. 2161, din 14/03/2022 emis de PRIMARIA COMUNEI DRAGOIESTI;		
B2	Se noteaza posesia factica in favoarea lui 1) RUSU MINODORA	A1

**C. Partea III. SARCINI .**

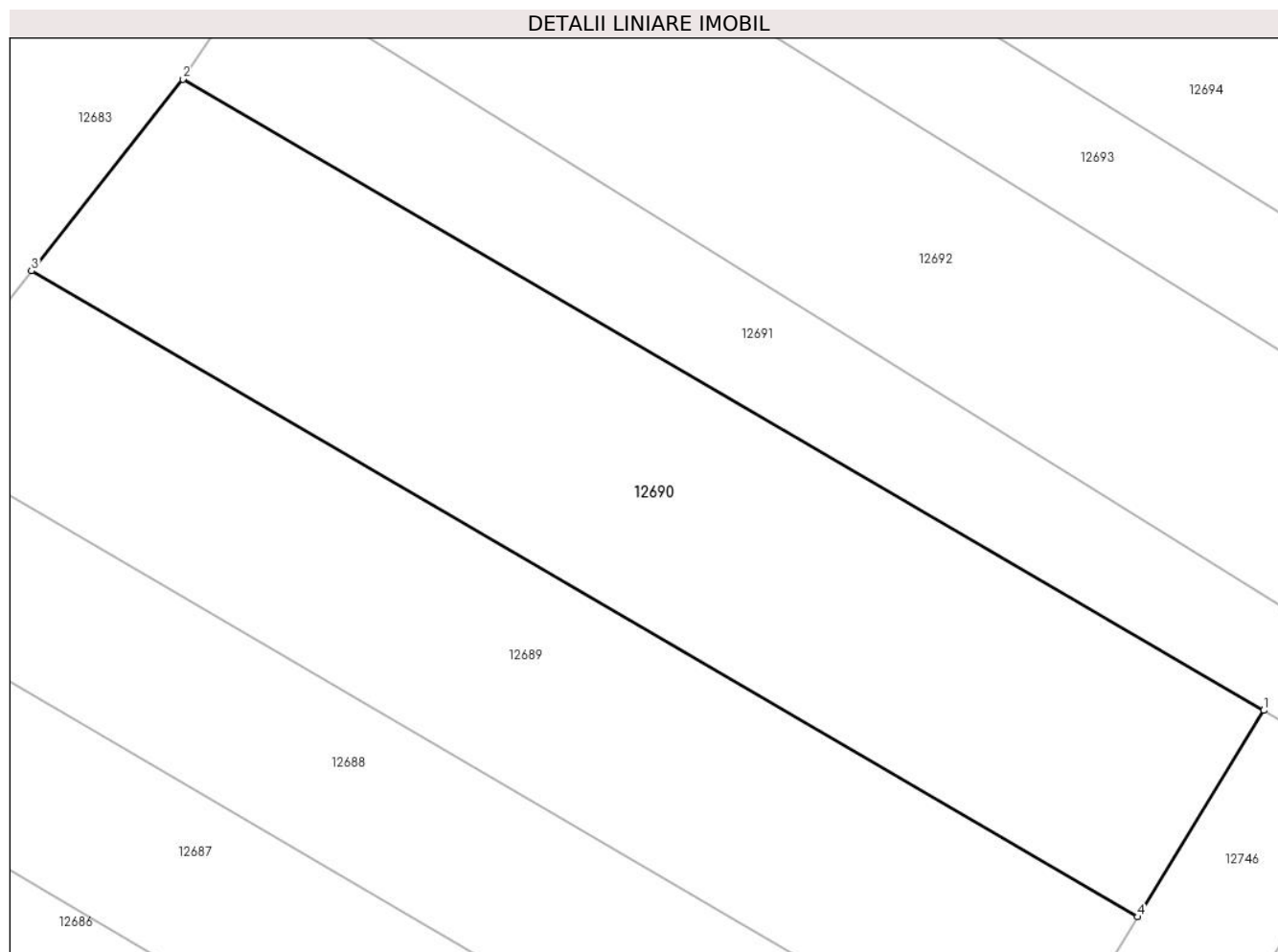
Inscrieri privind dezmembramintele dreptului de proprietate, drepturi reale de garanție și sarcini	Referințe
NU SUNT	

## Anexa Nr. 1 La Partea I

## Teren

Nr cadastral	Suprafața (mp)*	Observații / Referințe
	3.000	

\* Suprafața este determinată în planul de proiecție Stereo 70.



## Date referitoare la teren

Crt	Categorie folosință	Intra vilan	Suprafața (mp)	Tarla	Parcelă	Nr. topo	Observații / Referințe
1	livada	NU	3.000	25	474	-	

## Lungime Segmente

1) Valorile lungimilor segmentelor sunt obținute din proiecție în plan.

Punct început	X / Y	Punct sfârșit	X / Y	Lungime segment (** (m)
1	583.610,972 672.034,068	2	583.503,952 672.096,523	123.911
2	583.503,952 672.096,523	3	583.488,991 672.077,543	24.168
3	583.488,991 672.077,543	4	583.598,493 672.013,64	126.784
4	583.598,493 672.013,64	1	583.610,972 672.034,068	23.938

\*\* Lungimile segmentelor sunt determinate în planul de proiecție Stereo 70 și sunt rotunjite la 1 milimetru.

**\*\*\* Distanţa dintre puncte este formată din segmente cumulate ce sunt mai mici decât valoarea 1 milimetru.**





**DATE DESPRE IMOBILUL NR. 12691**

Oficiul de Cadastru și Publicitate Imobiliară SUCEAVA  
 Biroul de Cadastru și Publicitate Imobiliară Gura Humorului

**A. Partea I. Descrierea imobilului**

TEREN Extravilan

Adresa: Jud. Suceava

Nr. Crt	Nr cadastral Nr. topografic	Suprafața* (mp)	Observații / Referințe
A1		1.699	Sector cadastral:21 Teren neimprejmuit;

**B. Partea II. Proprietari și acte**

Inscrieri privitoare la dreptul de proprietate și alte drepturi reale		Referințe
<b>12691 / 18/03/2022</b>		
Act Normativ nr. 7, din 13/03/1996 emis de PARLAMENTUL ROMANIEI;		
B1	Inscrierea provizorie, drept de PROPRIETATE, dobandit prin Lege, cota actuala 1/1, cota initiala 1/1 1) COMUNA DRAGOIESTI, CIF:4441190	A1

**C. Partea III. SARCINI .**

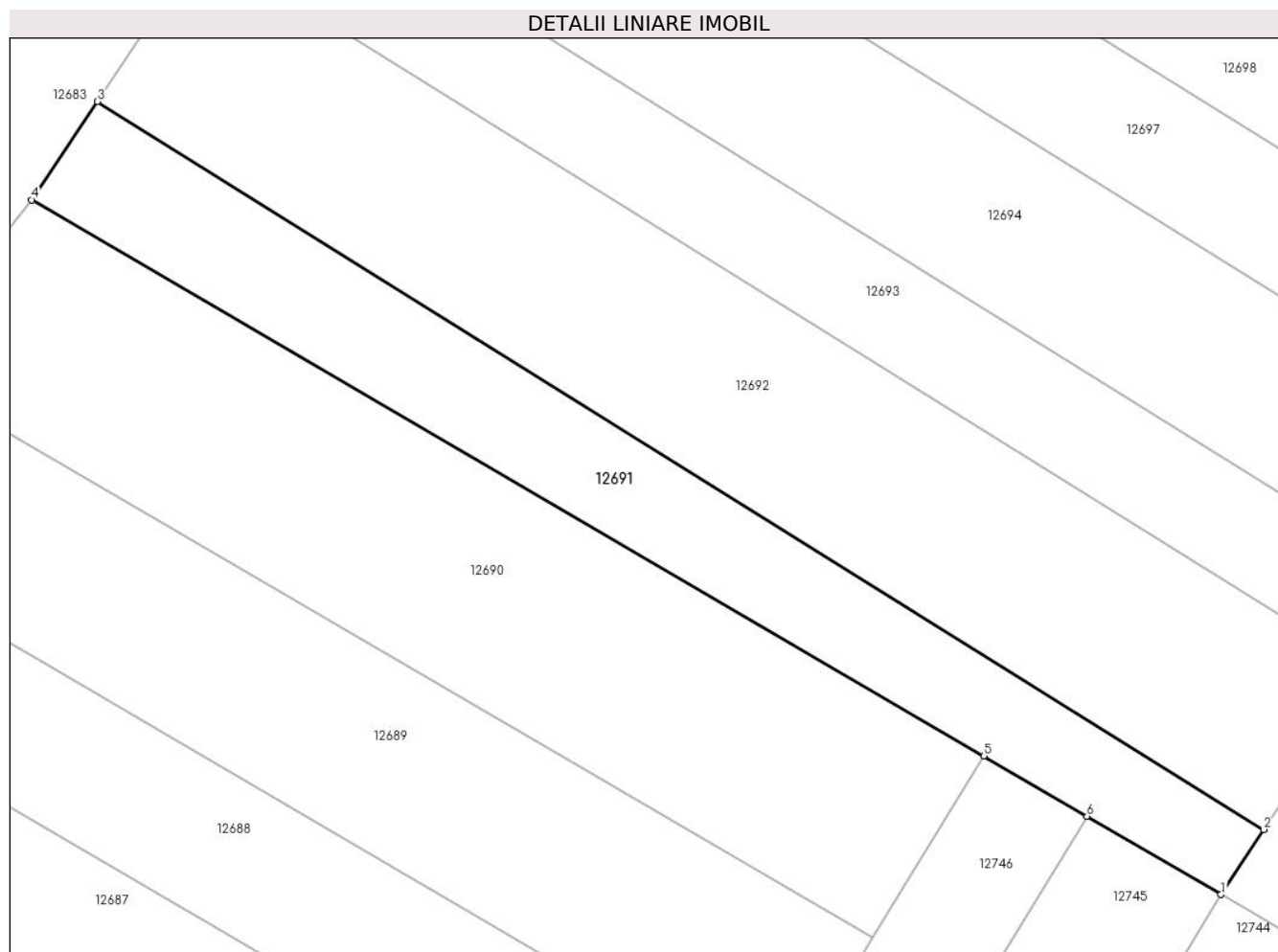
Inscrieri privind dezmembramintele dreptului de proprietate, drepturi reale de garanție și sarcini	Referințe
NU SUNT	

## Anexa Nr. 1 La Partea I

## Teren

Nr cadastral	Suprafața (mp)*	Observații / Referințe
	1.699	

\* Suprafața este determinată în planul de proiecție Stereo 70.



## Date referitoare la teren

Crt	Categorie folosință	Intra vilan	Suprafața (mp)	Tarla	Parcelă	Nr. topo	Observații / Referințe
1	livada	NU	1.699	25	474	-	

## Lungime Segmente

1) Valorile lungimilor segmentelor sunt obținute din proiecție în plan.

Punct început	X / Y	Punct sfârșit	X / Y	Lungime segment (** (m)
1	583.637,642 672.018,504	2	583.642,438 672.025,793	8.725
2	583.642,438 672.025,793	3	583.511,317 672.107,565	154.53
3	583.511,317 672.107,565	4	583.503,952 672.096,523	13.273
4	583.503,952 672.096,523	5	583.610,972 672.034,068	123.911
5	583.610,972 672.034,068	6	583.622,579 672.027,295	13.439

Punct început	X / Y	Punct sfârșit	X / Y	Lungime segment (** (m)
6	583.622,579 672.027,295	1	583.637,642 672.018,504	17.441

\*\* Lungimile segmentelor sunt determinate în planul de proiecție Stereo 70 și sunt rotunjite la 1 milimetru.

\*\*\* Distanța dintre puncte este formată din segmente cumulate ce sunt mai mici decât valoarea 1 milimetru.



**DATE DESPRE IMOBILUL NR. 12692**

Oficiul de Cadastru și Publicitate Imobiliară SUCEAVA  
Biroul de Cadastru și Publicitate Imobiliară Gura Humorului

**A. Partea I. Descrierea imobilului**

TEREN Extravilan

Adresa: Jud. Suceava

Nr. Crt	Nr cadastral Nr. topografic	Suprafața* (mp)	Observații / Referințe
A1		3.300	Sector cadastral:21 Teren neimprejmit;

**B. Partea II. Proprietari și acte**

Inscrieri privitoare la dreptul de proprietate și alte drepturi reale		Referințe
<b>12692 / 18/03/2022</b>		
Act Normativ nr. 7, din 13/03/1996 emis de PARLAMENTUL ROMANIEI;		
B1	Intabulare, drept de PROPRIETATE, dobandit prin Lege, cota actuala 1/1, cota initiala 1/1 1) <b>NEIDENTIFICAT NEIDENTIFICAT</b>	A1
Act Administrativ nr. 2170, din 14/03/2022 emis de PRIMARIA COMUNEI DRAGOIESTI;		
B2	Se noteaza posesia factica in favoarea lui 1) <b>ACHITEI CIPRIAN</b> 2) <b>ACHITEI LILIANA</b>	A1

**C. Partea III. SARCINI .**

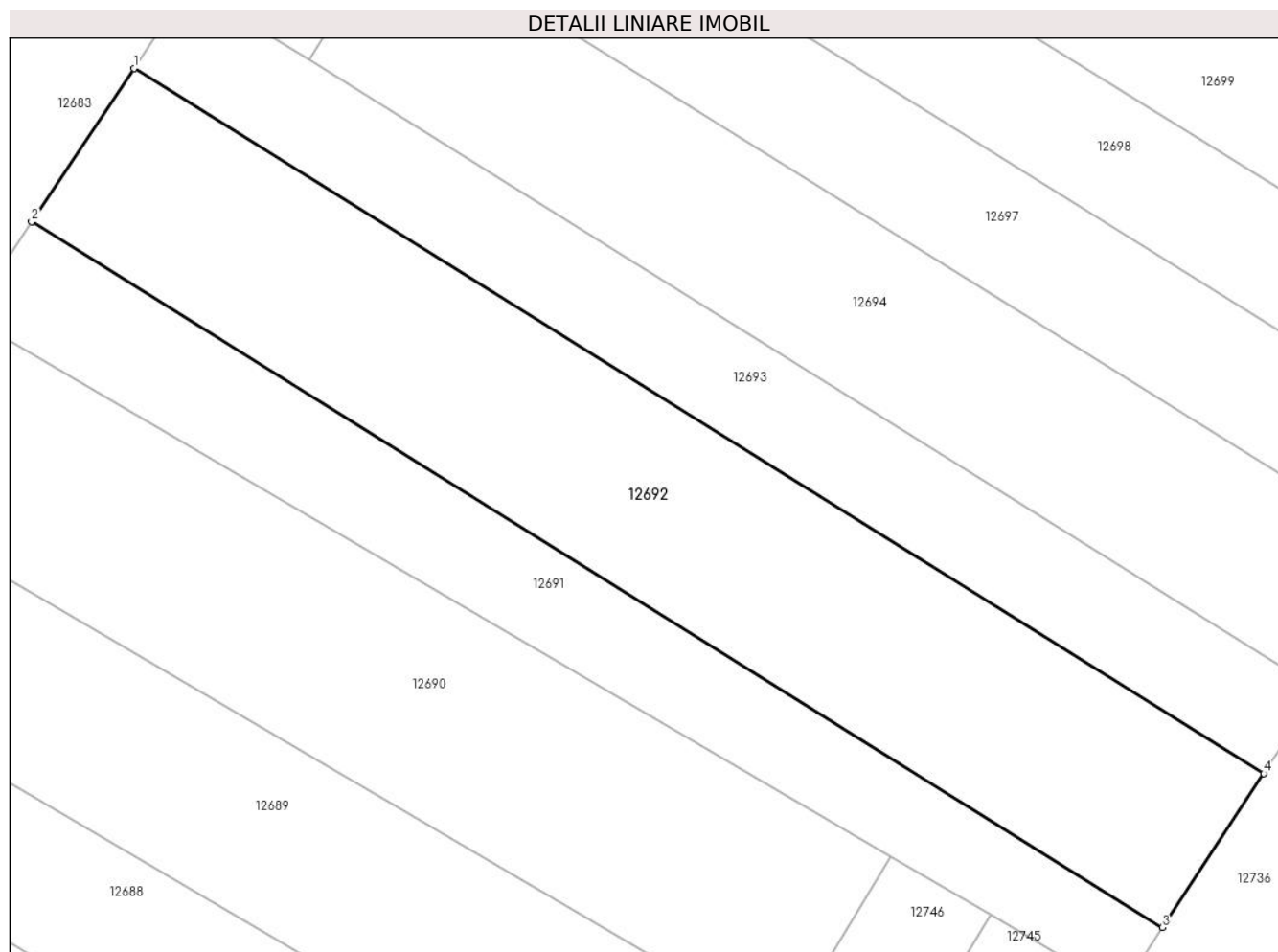
Inscrieri privind dezmembramintele dreptului de proprietate, drepturi reale de garanție și sarcini	Referințe
NU SUNT	

## Anexa Nr. 1 La Partea I

## Teren

Nr cadastral	Suprafața (mp)*	Observații / Referințe
	3.300	

\* Suprafața este determinată în planul de proiecție Stereo 70.



## Date referitoare la teren

Crt	Categorie folosință	Intra vilan	Suprafața (mp)	Tarla	Parcelă	Nr. topo	Observații / Referințe
1	livada	NU	3.300	25	474	-	

## Lungime Segmente

1) Valorile lungimilor segmentelor sunt obținute din proiecție în plan.

Punct început	X / Y	Punct sfârșit	X / Y	Lungime segment (** (m)
1	583.523,177 672.125,346	2	583.511,317 672.107,565	21.373
2	583.511,317 672.107,565	3	583.642,438 672.025,793	154.53
3	583.642,438 672.025,793	4	583.654,185 672.043,646	21.371
4	583.654,185 672.043,646	1	583.523,177 672.125,346	154.396

\*\* Lungimile segmentelor sunt determinate în planul de proiecție Stereo 70 și sunt rotunjite la 1 milimetru.

**\*\*\* Distanţa dintre puncte este formată din segmente cumulate ce sunt mai mici decât valoarea 1 milimetru.**





**DATE DESPRE IMOBILUL NR. 12693**

Oficiul de Cadastru și Publicitate Imobiliară SUCEAVA  
Biroul de Cadastru și Publicitate Imobiliară Gura Humorului

**A. Partea I. Descrierea imobilului**

TEREN Extravilan

Adresa: Jud. Suceava

Nr. Crt	Nr cadastral Nr. topografic	Suprafața* (mp)	Observații / Referințe
A1		1.789	Sector cadastral:21 Teren neimprejmuit;

**B. Partea II. Proprietari și acte**

Inscrieri privitoare la dreptul de proprietate și alte drepturi reale		Referințe
<b>12693 / 18/03/2022</b>		
Act Normativ nr. 7, din 13/03/1996 emis de PARLAMENTUL ROMANIEI;		
B1	Inscrierea provizorie, drept de PROPRIETATE, dobandit prin Lege, cota actuala 1/1, cota initiala 1/1 1) COMUNA DRAGOIESTI, CIF:4441190	A1

**C. Partea III. SARCINI .**

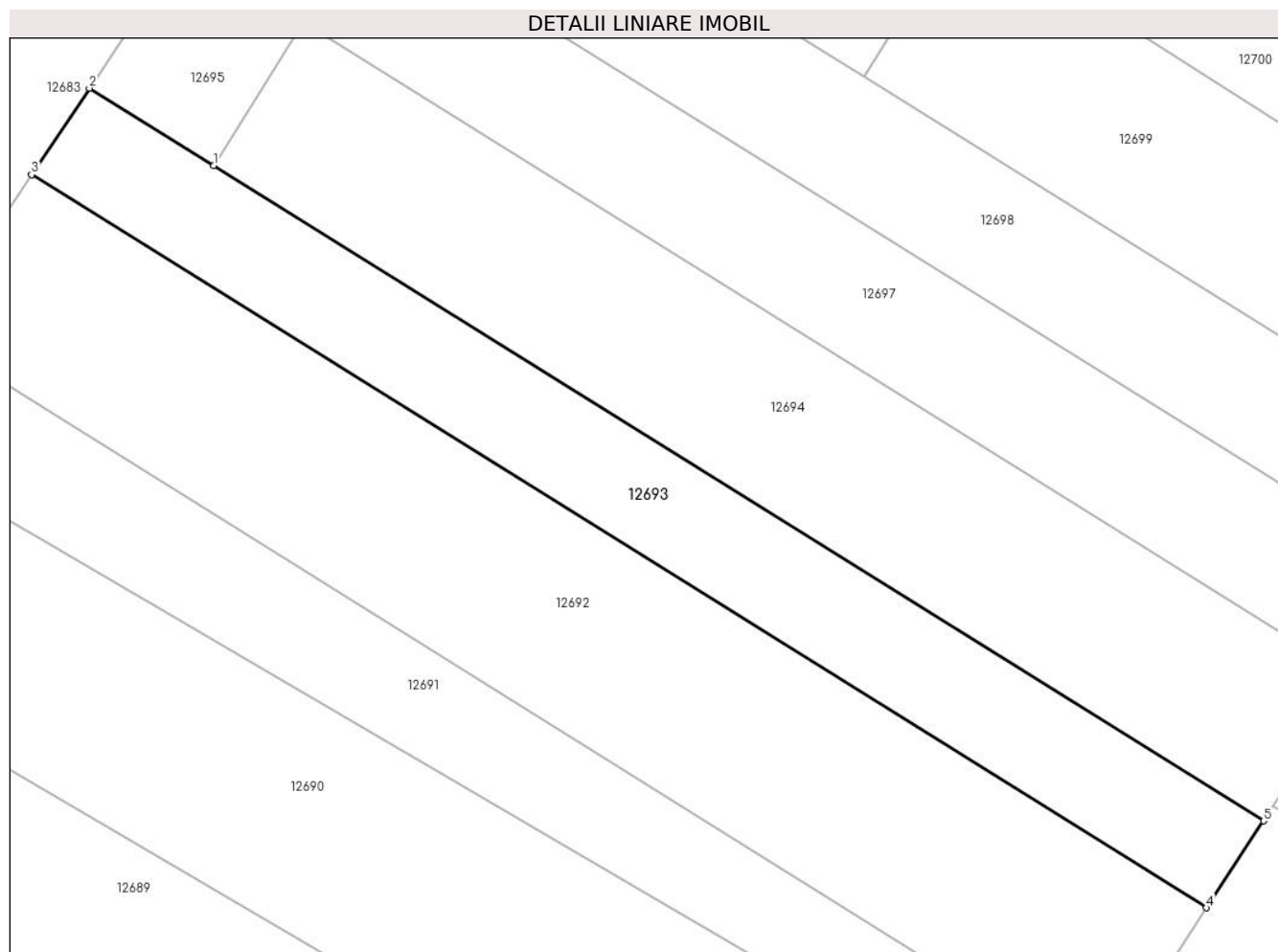
Inscrieri privind dezmembramintele dreptului de proprietate, drepturi reale de garanție și sarcini	Referințe
NU SUNT	

## Anexa Nr. 1 La Partea I

## Teren

Nr cadastral	Suprafața (mp)*	Observații / Referințe
	1.789	

\* Suprafața este determinată în planul de proiecție Stereo 70.



## Date referitoare la teren

Crt	Categorie folosință	Intra vilan	Suprafața (mp)	Tarla	Parcelă	Nr. topo	Observații / Referințe
1	livada	NU	1.789	25	474	-	

## Lungime Segmente

1) Valorile lungimilor segmentelor sunt obținute din proiecție în plan.

Punct început	X / Y	Punct sfârșit	X / Y	Lungime segment (** (m)
1	583.543,463 672.126,356	2	583.529,612 672.134,994	16.324
2	583.529,612 672.134,994	3	583.523,177 672.125,346	11.597
3	583.523,177 672.125,346	4	583.654,185 672.043,646	154.396
4	583.654,185 672.043,646	5	583.660,558 672.053,332	11.595
5	583.660,558 672.053,332	1	583.543,463 672.126,356	137.999

**\*\* Lungimile segmentelor sunt determinate în planul de proiecție Stereo 70 și sunt rotunjite la 1 milimetru.**

**\*\*\* Distanța dintre puncte este formată din segmente cumulate ce sunt mai mici decât valoarea 1 milimetru.**



**DATE DESPRE IMOBILUL NR. 12694**

Oficiul de Cadastru și Publicitate Imobiliară SUCEAVA  
Biroul de Cadastru și Publicitate Imobiliară Gura Humorului

**A. Partea I. Descrierea imobilului**

TEREN Extravilan

Adresa: Jud. Suceava

Nr. Crt	Nr cadastral Nr. topografic	Suprafața* (mp)	Observații / Referințe
A1		2.600	Sector cadastral:21 Teren neimprejmut;

**B. Partea II. Proprietari și acte**

Inscrieri privitoare la dreptul de proprietate și alte drepturi reale		Referințe
<b>12694 / 18/03/2022</b>		
Act Normativ nr. 7, din 13/03/1996 emis de PARLAMENTUL ROMANIEI;		
B1	Intabulare, drept de PROPRIETATE, dobandit prin Lege, cota actuala 1/1, cota initiala 1/1 1) <b>NEIDENTIFICAT NEIDENTIFICAT</b>	A1
Act Administrativ nr. 2169, din 14/03/2022 emis de PRIMARIA COMUNEI DRAGOIESTI;		
B2	Se noteaza posesia factica in favoarea lui 1) <b>GVINDA DOMNICA</b>	A1

**C. Partea III. SARCINI .**

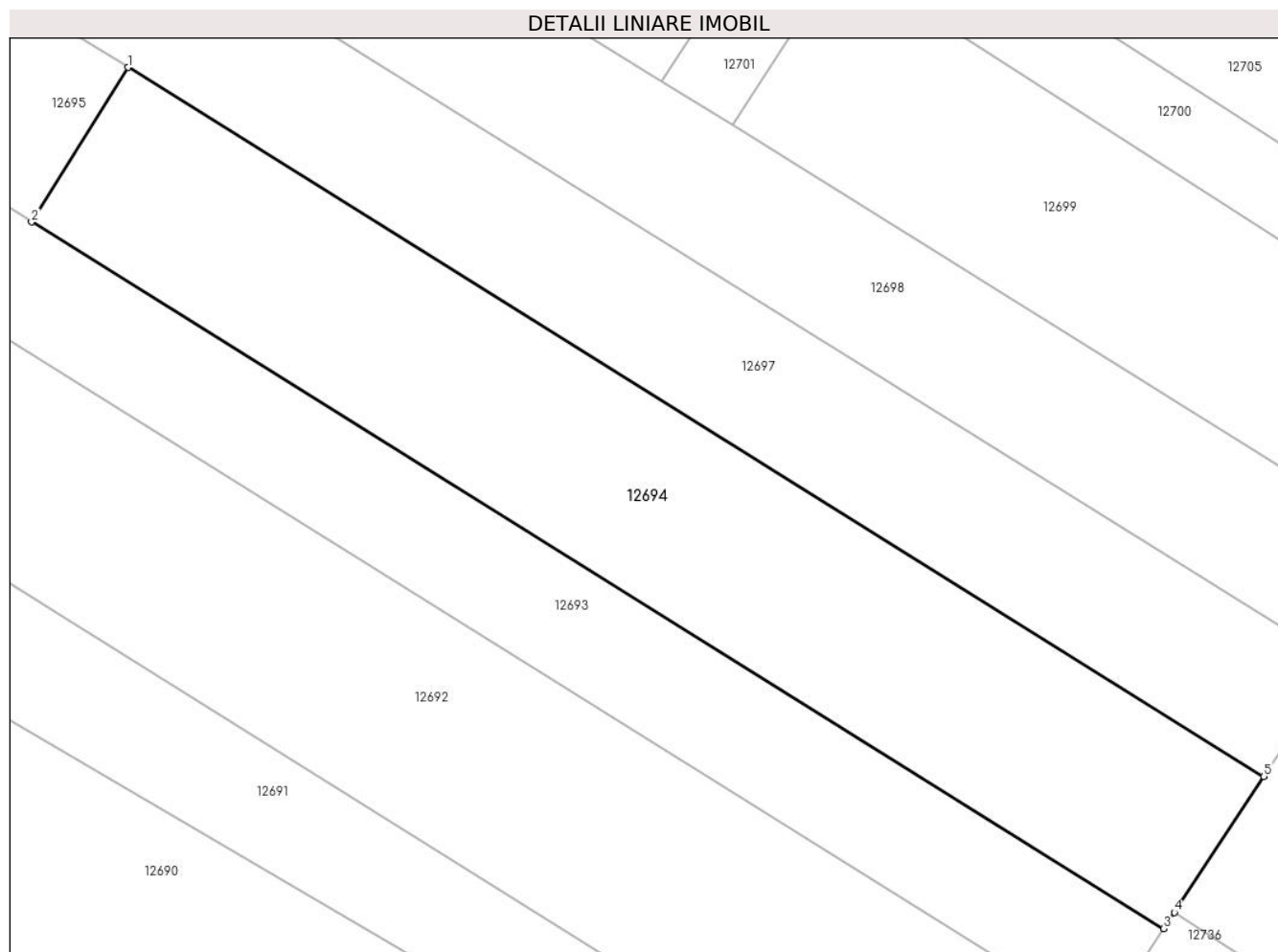
Inscrieri privind dezmembramintele dreptului de proprietate, drepturi reale de garanție și sarcini	Referințe
NU SUNT	

## Anexa Nr. 1 La Partea I

## Teren

Nr cadastral	Suprafața (mp)*	Observații / Referințe
	2.600	

\* Suprafața este determinată în planul de proiecție Stereo 70.



## Date referitoare la teren

Crt	Categorie folosință	Intra vilan	Suprafața (mp)	Tarla	Parcelă	Nr. topo	Observații / Referințe
1	livada	NU	2.600	25	474	-	

## Lungime Segmente

1) Valorile lungimilor segmentelor sunt obținute din proiecție în plan.

Punct început	X / Y	Punct sfârșit	X / Y	Lungime segment (** (m)
1	583.553,417 672.142,316	2	583.543,463 672.126,356	18.81
2	583.543,463 672.126,356	3	583.660,558 672.053,332	137.999
3	583.660,558 672.053,332	4	583.661,651 672.054,993	1.988
4	583.661,651 672.054,993	5	583.670,9 672.069,05	16.827
5	583.670,9 672.069,05	1	583.553,417 672.142,316	138.456

**\*\* Lungimile segmentelor sunt determinate în planul de proiecție Stereo 70 și sunt rotunjite la 1 milimetru.**

**\*\*\* Distanța dintre puncte este formată din segmente cumulate ce sunt mai mici decât valoarea 1 milimetru.**





**DATE DESPRE IMOBILUL NR. 12695**

Oficiul de Cadastru și Publicitate Imobiliară SUCEAVA  
Biroul de Cadastru și Publicitate Imobiliară Gura Humorului

**A. Partea I. Descrierea imobilului**

TEREN Extravilan

Adresa: Jud. Suceava

Nr. Crt	Nr cadastral Nr. topografic	Suprafața* (mp)	Observații / Referințe
A1		300	Sector cadastral:21 Teren neimprejmut;

**B. Partea II. Proprietari și acte**

Inscrieri privitoare la dreptul de proprietate și alte drepturi reale		Referințe
<b>12695 / 18/03/2022</b>		
Act Normativ nr. 7, din 13/03/1996 emis de PARLAMENTUL ROMANIEI;		
B1	Intabulare, drept de PROPRIETATE, dobândit prin Lege, cota actuala 1/1, cota initiala 1/1 1) NEIDENTIFICAT NEIDENTIFICAT	A1
Act Administrativ nr. 2168, din 14/03/2022 emis de PRIMARIA COMUNEI DRAGOIESTI;		
B2	Se noteaza posesia factica in favoarea lui 1) ONUT FLORIN-GHEORGHE	A1

**C. Partea III. SARCINI .**

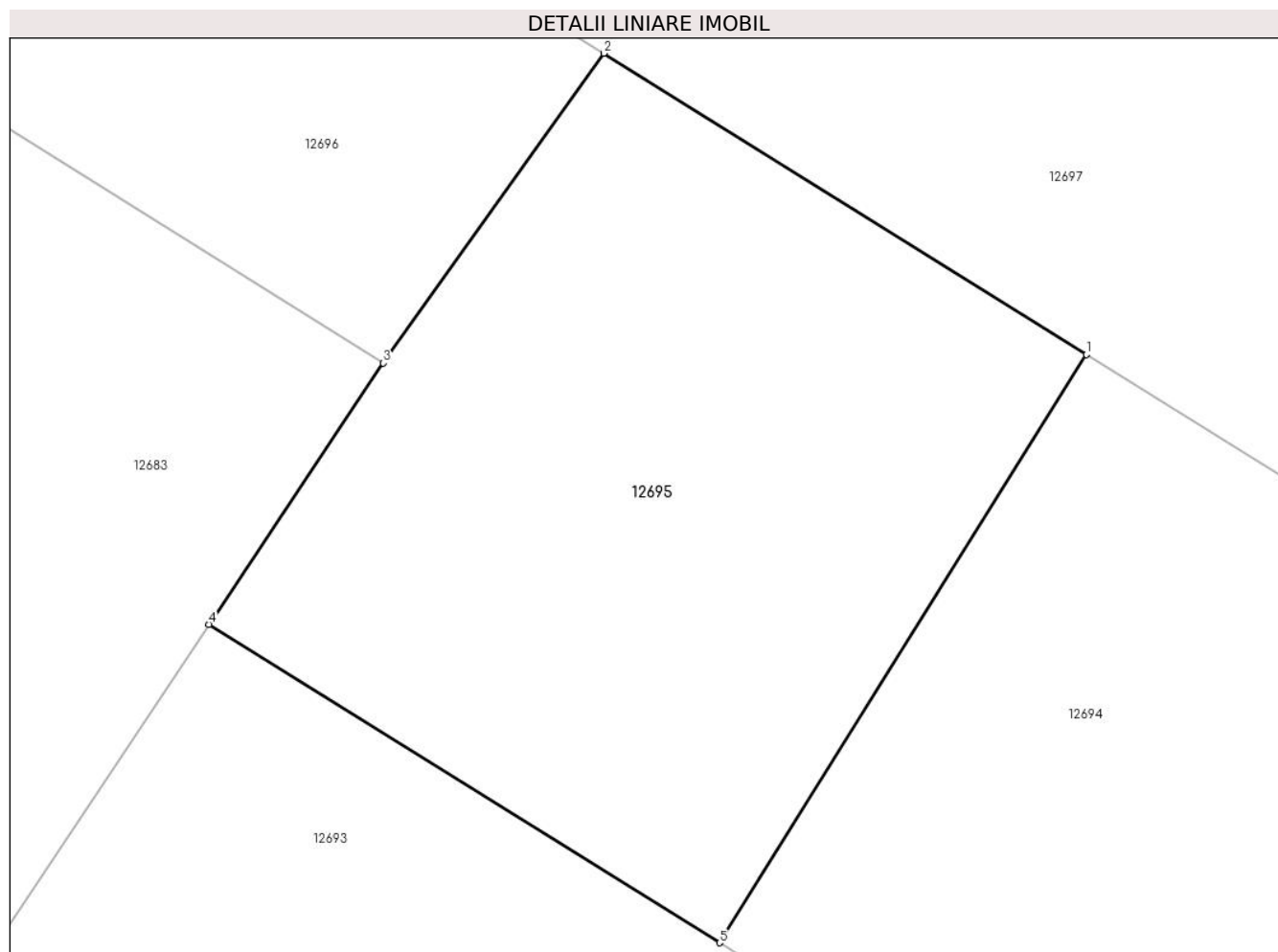
Inscrieri privind dezmembramintele dreptului de proprietate, drepturi reale de garanție și sarcini	Referințe
NU SUNT	

## Anexa Nr. 1 La Partea I

## Teren

Nr cadastral	Suprafața (mp)*	Observații / Referințe
	300	

\* Suprafața este determinată în planul de proiecție Stereo 70.



## Date referitoare la teren

Crt	Categorie folosință	Intra vilan	Suprafața (mp)	Tarla	Parcelă	Nr. topo	Observații / Referințe
1	livada	NU	300	25	474	-	

## Lungime Segmente

1) Valorile lungimilor segmentelor sunt obținute din proiecție în plan.

Punct început	X / Y	Punct sfârșit	X / Y	Lungime segment (** (m)
1	583.553,417 672.142,316	2	583.540,323 672.150,482	15.432
2	583.540,323 672.150,482	3	583.534,339 672.142,08	10.315
3	583.534,339 672.142,08	4	583.529,612 672.134,994	8.518
4	583.529,612 672.134,994	5	583.543,463 672.126,356	16.324
5	583.543,463 672.126,356	1	583.553,417 672.142,316	18.81

**\*\* Lungimile segmentelor sunt determinate în planul de proiecție Stereo 70 și sunt rotunjite la 1 milimetru.**

**\*\*\* Distanța dintre puncte este formată din segmente cumulate ce sunt mai mici decât valoarea 1 milimetru.**



**DATE DESPRE IMOBILUL NR. 12696**

Oficiul de Cadastru și Publicitate Imobiliară SUCEAVA  
Biroul de Cadastru și Publicitate Imobiliară Gura Humorului

**A. Partea I. Descrierea imobilului**

TEREN Extravilan

Adresa: Jud. Suceava

Nr. Crt	Nr cadastral Nr. topografic	Suprafața* (mp)	Observații / Referințe
A1		300	Sector cadastral:21 Teren neimprejmuit;

**B. Partea II. Proprietari și acte**

Inscrieri privitoare la dreptul de proprietate și alte drepturi reale		Referințe
<b>12696 / 18/03/2022</b>		
Act Normativ nr. 7, din 13/03/1996 emis de PARLAMENTUL ROMANIEI;		
B1	Intabulare, drept de PROPRIETATE, dobandit prin Lege, cota actuala 1/1, cota initiala 1/1 1) NEIDENTIFICAT NEIDENTIFICAT	A1
Act Administrativ nr. 2167, din 14/03/2022 emis de PRIMARIA COMUNEI DRAGOIESTI;		
B2	Se noteaza posesia factica in favoarea lui 1) ONUT VICTORIA	A1

**C. Partea III. SARCINI .**

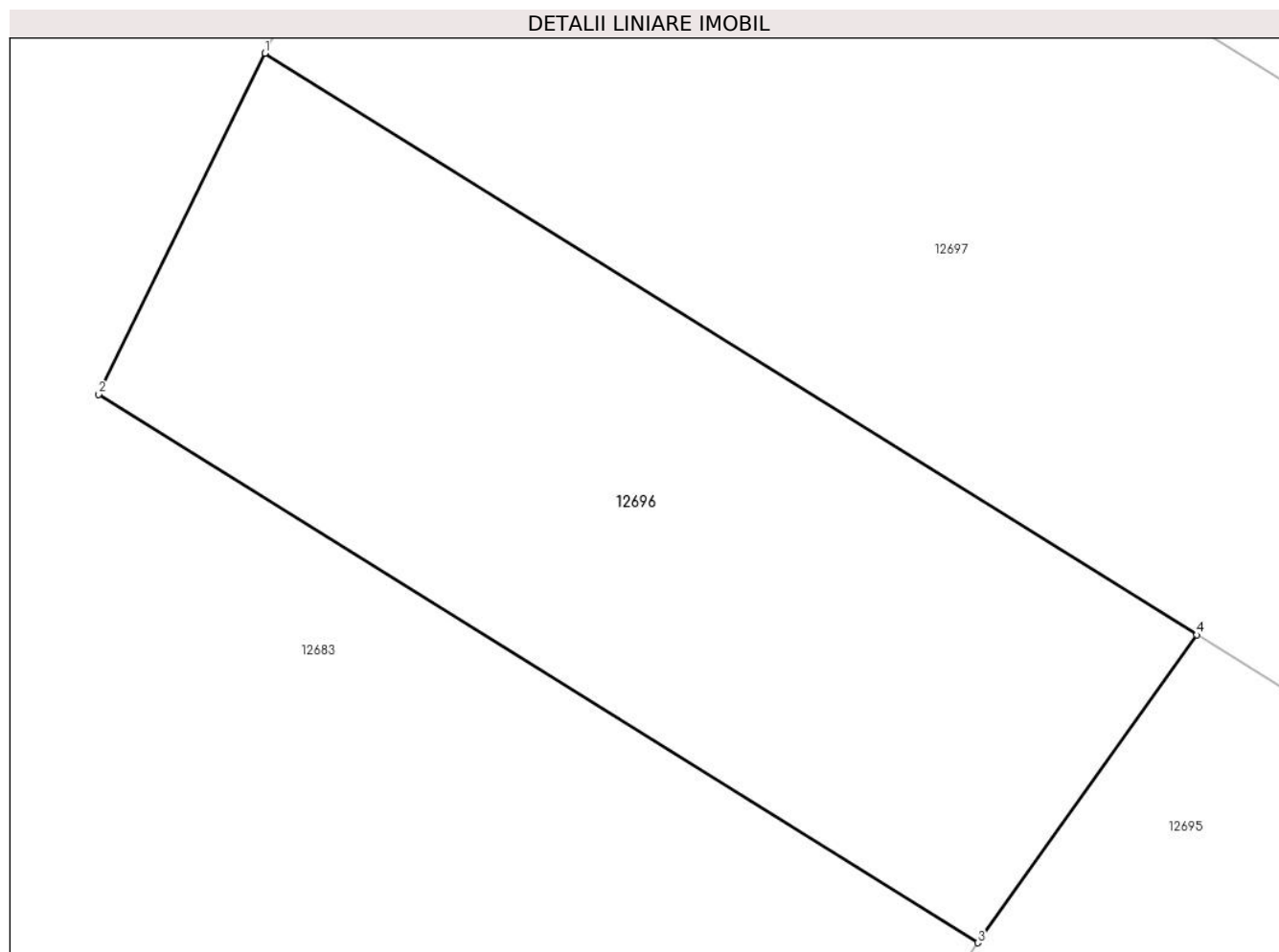
Inscrieri privind dezmembramintele dreptului de proprietate, drepturi reale de garanție și sarcini	Referințe
NU SUNT	

## Anexa Nr. 1 La Partea I

## Teren

Nr cadastral	Suprafața (mp)*	Observații / Referințe
	300	

\* Suprafața este determinată în planul de proiecție Stereo 70.



## Date referitoare la teren

Crt	Categorie folosință	Intra vilan	Suprafața (mp)	Tarla	Parcelă	Nr. topo	Observații / Referințe
1	livada	NU	300	25	474	-	

## Lungime Segmente

1) Valorile lungimilor segmentelor sunt obținute din proiecție în plan.

Punct început	X / Y	Punct sfârșit	X / Y	Lungime segment (** (m)
1	583.514,875 672.166,352	2	583.510,336 672.157,049	10.351
2	583.510,336 672.157,049	3	583.534,339 672.142,08	28.288
3	583.534,339 672.142,08	4	583.540,323 672.150,482	10.315
4	583.540,323 672.150,482	1	583.514,875 672.166,352	29.991

\*\* Lungimile segmentelor sunt determinate în planul de proiecție Stereo 70 și sunt rotunjite la 1 milimetru.

**\*\*\* Distanţa dintre puncte este formată din segmente cumulate ce sunt mai mici decât valoarea 1 milimetru.**





**DATE DESPRE IMOBILUL NR. 12697**

Oficiul de Cadastru și Publicitate Imobiliară SUCEAVA  
Biroul de Cadastru și Publicitate Imobiliară Gura Humorului

**A. Partea I. Descrierea imobilului**

TEREN Extravilan

Adresa: Jud. Suceava

Nr. Crt	Nr cadastral Nr. topografic	Suprafața* (mp)	Observații / Referințe
A1		2.600	Sector cadastral:21 Teren neimprejmit;

**B. Partea II. Proprietari și acte**

Inscrieri privitoare la dreptul de proprietate și alte drepturi reale		Referințe
<b>12697 / 18/03/2022</b>		
Act Normativ nr. 7, din 13/03/1996 emis de PARLAMENTUL ROMANIEI;		
B1	Intabulare, drept de PROPRIETATE, dobandit prin Lege, cota actuala 1/1, cota initiala 1/1 1) <b>NEIDENTIFICAT NEIDENTIFICAT</b>	A1
Act Administrativ nr. 2166, din 14/03/2022 emis de PRIMARIA COMUNEI DRAGOIESTI;		
B2	Se noteaza posesia factica in favoarea lui 1) <b>CRACIUN CONSTANTIN</b> 2) <b>CRACIUN SANDUCA-LILIANA</b>	A1

**C. Partea III. SARCINI .**

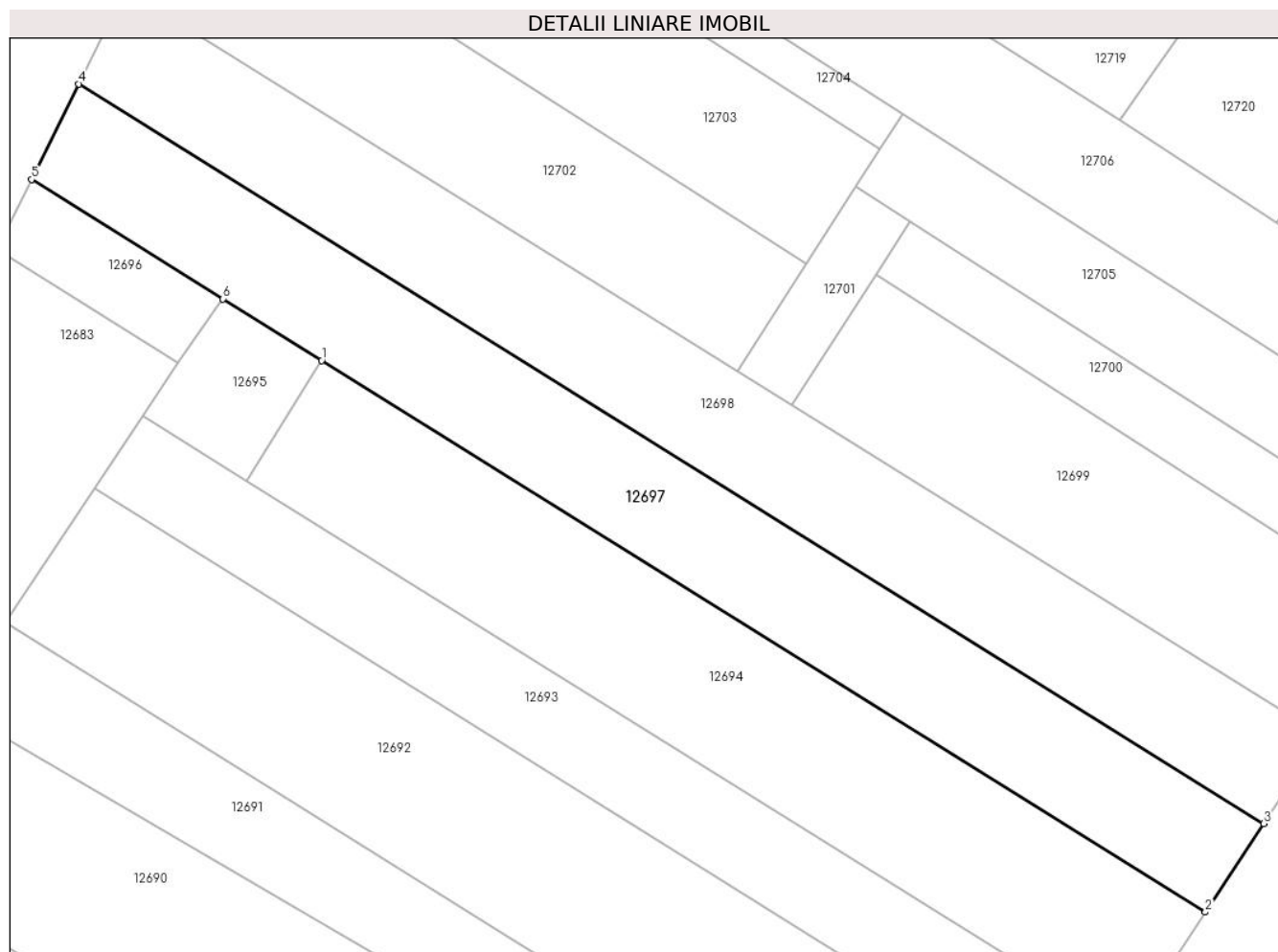
Inscrieri privind dezmembramintele dreptului de proprietate, drepturi reale de garanție și sarcini	Referințe
NU SUNT	

## Anexa Nr. 1 La Partea I

## Teren

Nr cadastral	Suprafața (mp)*	Observații / Referințe
	2.600	

\* Suprafața este determinată în planul de proiecție Stereo 70.



## Date referitoare la teren

Crt	Categorie folosință	Intravilan	Suprafața (mp)	Tarla	Parcelă	Nr. topo	Observații / Referințe
1	livada	NU	2.600	25	474	-	

## Lungime Segmente

1) Valorile lungimilor segmentelor sunt obținute din proiecție în plan.

Punct început	X / Y	Punct sfârșit	X / Y	Lungime segment (** (m)
1	583.553,417 672.142,316	2	583.670,9 672.069,05	138.456
2	583.670,9 672.069,05	3	583.678,637 672.080,81	14.077
3	583.678,637 672.080,81	4	583.521,127 672.179,038	185.629
4	583.521,127 672.179,038	5	583.514,875 672.166,352	14.143
5	583.514,875 672.166,352	6	583.540,323 672.150,482	29.991

Punct început	X / Y	Punct sfârșit	X / Y	Lungime segment (** (m)
6	583.540,323 672.150,482	1	583.553,417 672.142,316	15.432

\*\* Lungimile segmentelor sunt determinate în planul de proiecție Stereo 70 și sunt rotunjite la 1 milimetru.

\*\*\* Distanța dintre puncte este formată din segmente cumulate ce sunt mai mici decât valoarea 1 milimetru.



**DATE DESPRE IMOBILUL NR. 12698**

Oficiul de Cadastru și Publicitate Imobiliară SUCEAVA  
Biroul de Cadastru și Publicitate Imobiliară Gura Humorului

**A. Partea I. Descrierea imobilului**

TEREN Extravilan

Adresa: Jud. Suceava

Nr. Crt	Nr cadastral Nr. topografic	Suprafața* (mp)	Observații / Referințe
A1		2.600	Sector cadastral:21 Teren neimprejmuit;

**B. Partea II. Proprietari și acte**

Inscrieri privitoare la dreptul de proprietate și alte drepturi reale		Referințe
<b>12698 / 18/03/2022</b>		
Act Normativ nr. 7, din 13/03/1996 emis de PARLAMENTUL ROMANIEI;		
B1	Intabulare, drept de PROPRIETATE, dobandit prin Lege, cota actuala 1/1, cota initiala 1/1 1) <b>NEIDENTIFICAT NEIDENTIFICAT</b>	A1
Act Administrativ nr. 2165, din 14/03/2022 emis de PRIMARIA COMUNEI DRAGOIESTI;		
B2	Se noteaza posesia factica in favoarea lui 1) <b>GVINDA DANIEL</b>	A1

**C. Partea III. SARCINI .**

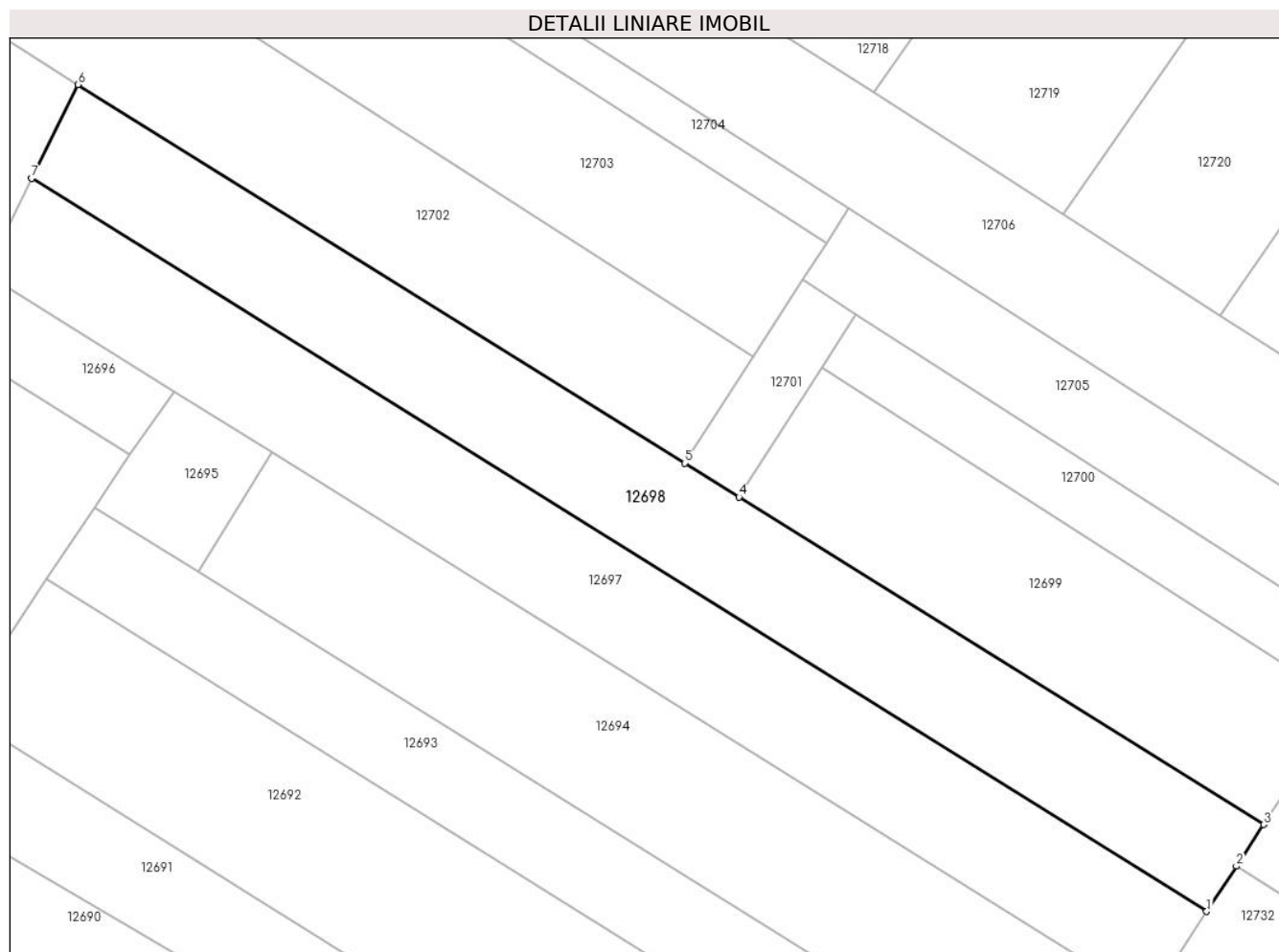
Inscrieri privind dezmembramintele dreptului de proprietate, drepturi reale de garanție și sarcini	Referințe
NU SUNT	

## Anexa Nr. 1 La Partea I

## Teren

Nr cadastral	Suprafața (mp)*	Observații / Referințe
	2.600	

\* Suprafața este determinată în planul de proiecție Stereo 70.



## Date referitoare la teren

Crt	Categorie folosință	Intra vilan	Suprafața (mp)	Tarla	Parcelă	Nr. topo	Observații / Referințe
1	livada	NU	2.600	25	474	-	

## Lungime Segmente

1) Valorile lungimilor segmentelor sunt obținute din proiecție în plan.

Punct început	X / Y	Punct sfârșit	X / Y	Lungime segment (** (m)
1	583.678,637 672.080,81	2	583.682,635 672.086,885	7.273
2	583.682,635 672.086,885	3	583.686,302 672.092,46	6.673
3	583.686,302 672.092,46	4	583.615,951 672.136,333	82.91
4	583.615,951 672.136,333	5	583.608,669 672.140,874	8.582
5	583.608,669 672.140,874	6	583.527,321 672.191,605	95.87

Punct început	X / Y	Punct sfârșit	X / Y	Lungime segment (** (m)
6	583.527,321 672.191,605	7	583.521,127 672.179,038	14.011
7	583.521,127 672.179,038	1	583.678,637 672.080,81	185.629

\*\* Lungimile segmentelor sunt determinate în planul de proiecție Stereo 70 și sunt rotunjite la 1 milimetru.

\*\*\* Distanța dintre puncte este formată din segmente cumulate ce sunt mai mici decât valoarea 1 milimetru.





**DATE DESPRE IMOBILUL NR. 12699**

Oficiul de Cadastru și Publicitate Imobiliară SUCEAVA  
 Biroul de Cadastru și Publicitate Imobiliară Gura Humorului

**A. Partea I. Descrierea imobilului**

TEREN Extravilan

Adresa: Jud. Suceava

Nr. Crt	Nr cadastral Nr. topografic	Suprafața* (mp)	Observații / Referințe
A1		1.667	Sector cadastral:21 Teren neimprejmuit;

**B. Partea II. Proprietari și acte**

Inscrieri privitoare la dreptul de proprietate și alte drepturi reale		Referințe
<b>12699 / 18/03/2022</b>		
Act Normativ nr. 7, din 13/03/1996 emis de PARLAMENTUL ROMANIEI;		
B1	Inscrierea provizorie, drept de PROPRIETATE, dobandit prin Lege, cota actuala 1/1, cota initiala 1/1 1) COMUNA DRAGOIESTI, CIF:4441190	A1

**C. Partea III. SARCINI .**

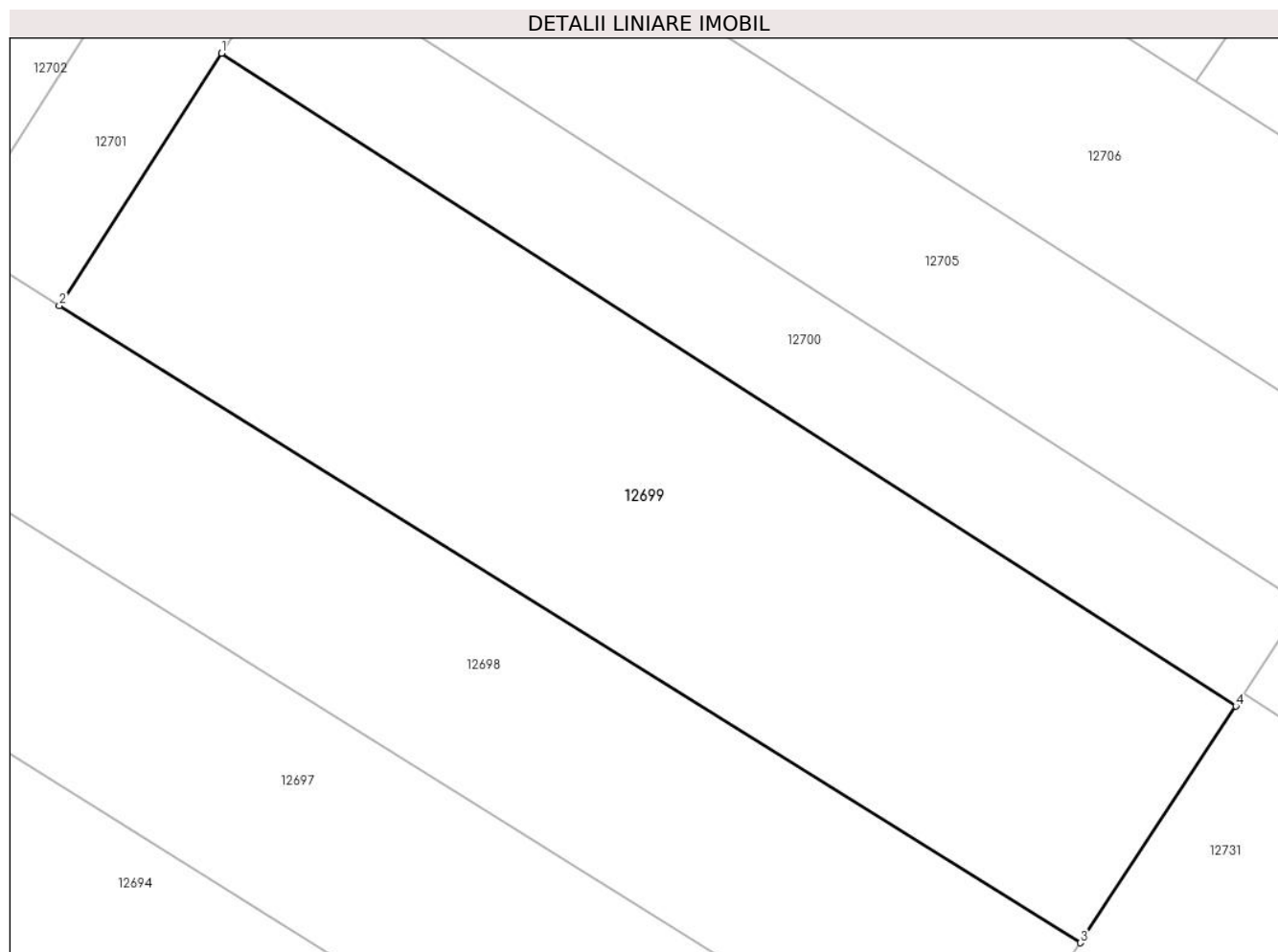
Inscrieri privind dezmembramintele dreptului de proprietate, drepturi reale de garanție și sarcini	Referințe
NU SUNT	

## Anexa Nr. 1 La Partea I

## Teren

Nr cadastral	Suprafața (mp)*	Observații / Referințe
	1.667	

\* Suprafața este determinată în planul de proiecție Stereo 70.



## Date referitoare la teren

Crt	Categorie folosință	Intra vilan	Suprafața (mp)	Tarla	Parcelă	Nr. topo	Observații / Referințe
1	livada	NU	1.667	25	474	-	

## Lungime Segmente

1) Valorile lungimilor segmentelor sunt obținute din proiecție în plan.

Punct început	X / Y	Punct sfârșit	X / Y	Lungime segment (** (m)
1	583.627,126 672.153,708	2	583.615,951 672.136,333	20.658
2	583.615,951 672.136,333	3	583.686,302 672.092,46	82.91
3	583.686,302 672.092,46	4	583.697,021 672.108,751	19.501
4	583.697,021 672.108,751	1	583.627,126 672.153,708	83.105

\*\* Lungimile segmentelor sunt determinate în planul de proiecție Stereo 70 și sunt rotunjite la 1 milimetru.

**\*\*\* Distanţa dintre puncte este formată din segmente cumulate ce sunt mai mici decât valoarea 1 milimetru.**



**DATE DESPRE IMOBILUL NR. 12700**

Oficiul de Cadastru și Publicitate Imobiliară SUCEAVA  
Biroul de Cadastru și Publicitate Imobiliară Gura Humorului

**A. Partea I. Descrierea imobilului**

TEREN Extravilan

Adresa: Jud. Suceava

Nr. Crt	Nr cadastral Nr. topografic	Suprafața* (mp)	Observații / Referințe
A1		700	Sector cadastral:21 Teren neimprejmut;

**B. Partea II. Proprietari și acte**

Inscrieri privitoare la dreptul de proprietate și alte drepturi reale		Referințe
<b>12700 / 18/03/2022</b>		
Act Normativ nr. 7, din 13/03/1996 emis de PARLAMENTUL ROMANIEI;		
B1	Intabulare, drept de PROPRIETATE, dobandit prin Lege, cota actuala 1/1, cota initiala 1/1 1) <b>NEIDENTIFICAT NEIDENTIFICAT</b>	A1
Act Administrativ nr. 2175, din 14/03/2022 emis de PRIMARIA COMUNEI DRAGOIESTI;		
B2	Se noteaza posesia factica in favoarea lui 1) <b>ONUT VICTORIA</b>	A1

**C. Partea III. SARCINI .**

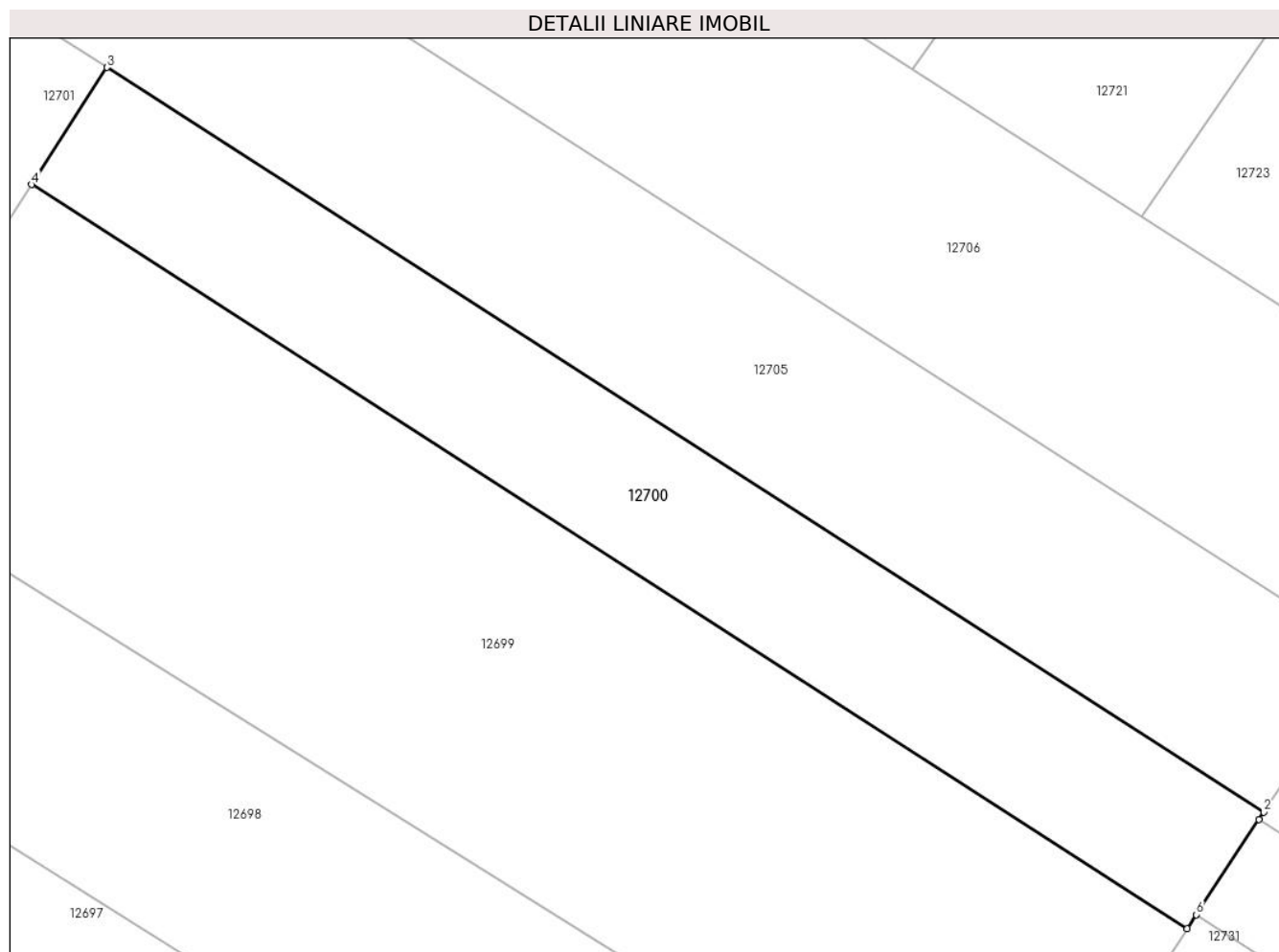
Inscrieri privind dezmembramintele dreptului de proprietate, drepturi reale de garanție și sarcini	Referințe
NU SUNT	

## Anexa Nr. 1 La Partea I

## Teren

Nr cadastral	Suprafața (mp)*	Observații / Referințe
	700	

\* Suprafața este determinată în planul de proiecție Stereo 70.



## Date referitoare la teren

Crt	Categorie folosință	Intravilan	Suprafața (mp)	Tarla	Parcelă	Nr. topo	Observații / Referințe
1	livada	NU	700	25	474	-	

## Lungime Segmente

1) Valorile lungimilor segmentelor sunt obținute din proiecție în plan.

Punct început	X / Y	Punct sfârșit	X / Y	Lungime segment (** (m)
1	583.701,36 672.115,345	2	583.701,649 672.115,784	0.526
2	583.701,649 672.115,784	3	583.631,68 672.160,788	83.193
3	583.631,68 672.160,788	4	583.627,126 672.153,708	8.418
4	583.627,126 672.153,708	5	583.697,021 672.108,751	83.105
5	583.697,021 672.108,751	6	583.697,57 672.109,585	0.998

Punct început	X / Y	Punct sfârșit	X / Y	Lungime segment (** (m)
6	583.697,57 672.109,585	1	583.701,36 672.115,345	6.895

\*\* Lungimile segmentelor sunt determinate în planul de proiecție Stereo 70 și sunt rotunjite la 1 milimetru.

\*\*\* Distanța dintre puncte este formată din segmente cumulate ce sunt mai mici decât valoarea 1 milimetru.





**DATE DESPRE IMOBILUL NR. 12701**

Oficiul de Cadastru și Publicitate Imobiliară SUCEAVA  
Biroul de Cadastru și Publicitate Imobiliară Gura Humorului

**A. Partea I. Descrierea imobilului**

TEREN Extravilan

Adresa: Jud. Suceava

Nr. Crt	Nr cadastral Nr. topografic	Suprafața* (mp)	Observații / Referințe
A1		250	Sector cadastral:21 Teren neimprejmut;

**B. Partea II. Proprietari și acte**

Inscrieri privitoare la dreptul de proprietate și alte drepturi reale		Referințe
<b>12701 / 18/03/2022</b>		
Act Normativ nr. 7, din 13/03/1996 emis de PARLAMENTUL ROMANIEI;		
B1	Intabulare, drept de PROPRIETATE, dobandit prin Lege, cota actuala 1/1, cota initiala 1/1 1) NEIDENTIFICAT NEIDENTIFICAT	A1
Act Administrativ nr. 2177, din 14/03/2022 emis de PRIMARIA COMUNEI DRAGOIESTI;		
B2	Se noteaza posesia factica in favoarea lui 1) ONUT FLORIN-GHEORGHE	A1

**C. Partea III. SARCINI .**

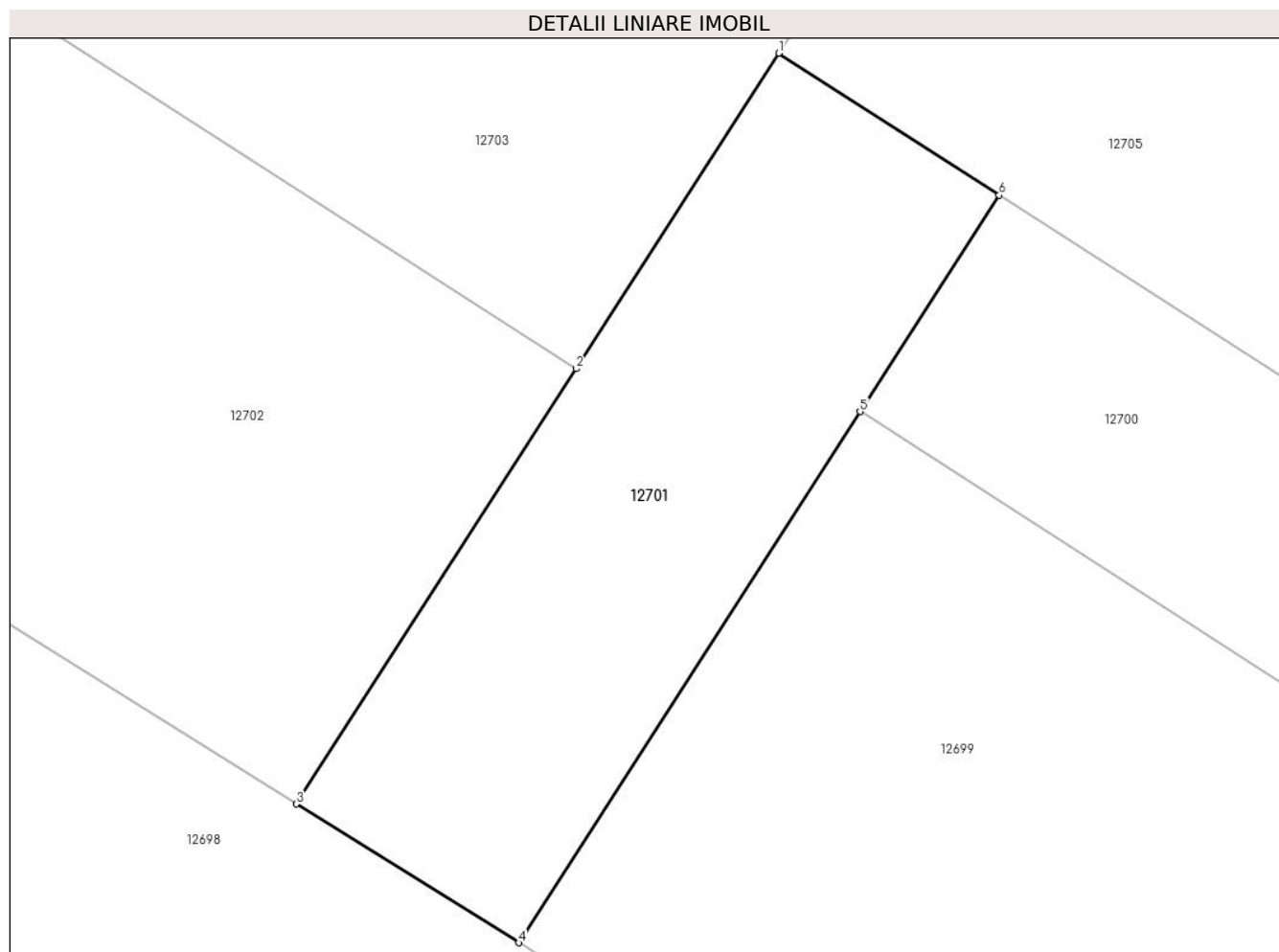
Inscrieri privind dezmembramintele dreptului de proprietate, drepturi reale de garanție și sarcini	Referințe
NU SUNT	

## Anexa Nr. 1 La Partea I

## Teren

Nr cadastral	Suprafața (mp)*	Observații / Referințe
	250	

\* Suprafața este determinată în planul de proiecție Stereo 70.



## Date referitoare la teren

Crt	Categorie folosință	Intravilan	Suprafața (mp)	Tarla	Parcelă	Nr. topo	Observații / Referințe
1	livada	NU	250	25	474,473	-	

## Lungime Segmente

1) Valorile lungimilor segmentelor sunt obținute din proiecție în plan.

Punct început	X / Y	Punct sfârșit	X / Y	Lungime segment (** (m)
1	583.624,464 672.165,43	2	583.617,826 672.155,109	12.271
2	583.617,826 672.155,109	3	583.608,669 672.140,874	16.926
3	583.608,669 672.140,874	4	583.615,951 672.136,333	8.582
4	583.615,951 672.136,333	5	583.627,126 672.153,708	20.658
5	583.627,126 672.153,708	6	583.631,68 672.160,788	8.418

Punct început	X / Y	Punct sfârșit	X / Y	Lungime segment (** (m)
6	583.631,68 672.160,788	1	583.624,464 672.165,43	8.58

\*\* Lungimile segmentelor sunt determinate în planul de proiecție Stereo 70 și sunt rotunjite la 1 milimetru.

\*\*\* Distanța dintre puncte este formată din segmente cumulate ce sunt mai mici decât valoarea 1 milimetru.



**DATE DESPRE IMOBILUL NR. 12702**

Oficiul de Cadastru și Publicitate Imobiliară SUCEAVA  
Biroul de Cadastru și Publicitate Imobiliară Gura Humorului

**A. Partea I. Descrierea imobilului**

TEREN Extravilan

Adresa: Jud. Suceava

Nr. Crt	Nr cadastral Nr. topografic	Suprafața* (mp)	Observații / Referințe
A1		3.000	Sector cadastral:21 Teren neimprejmuit;

**B. Partea II. Proprietari și acte**

Inscrieri privitoare la dreptul de proprietate și alte drepturi reale		Referințe
<b>12702 / 18/03/2022</b>		
Act Normativ nr. 7, din 13/03/1996 emis de PARLAMENTUL ROMANIEI;		
B1	Intabulare, drept de PROPRIETATE, dobandit prin Lege, cota actuala 1/1, cota initiala 1/1 1) NEIDENTIFICAT NEIDENTIFICAT	A1
Act Administrativ nr. 2178, din 14/03/2022 emis de PRIMARIA COMUNEI DRAGOIESTI;		
B2	Se noteaza posesia factica in favoarea lui 1) CENUSA VASILE	A1

**C. Partea III. SARCINI .**

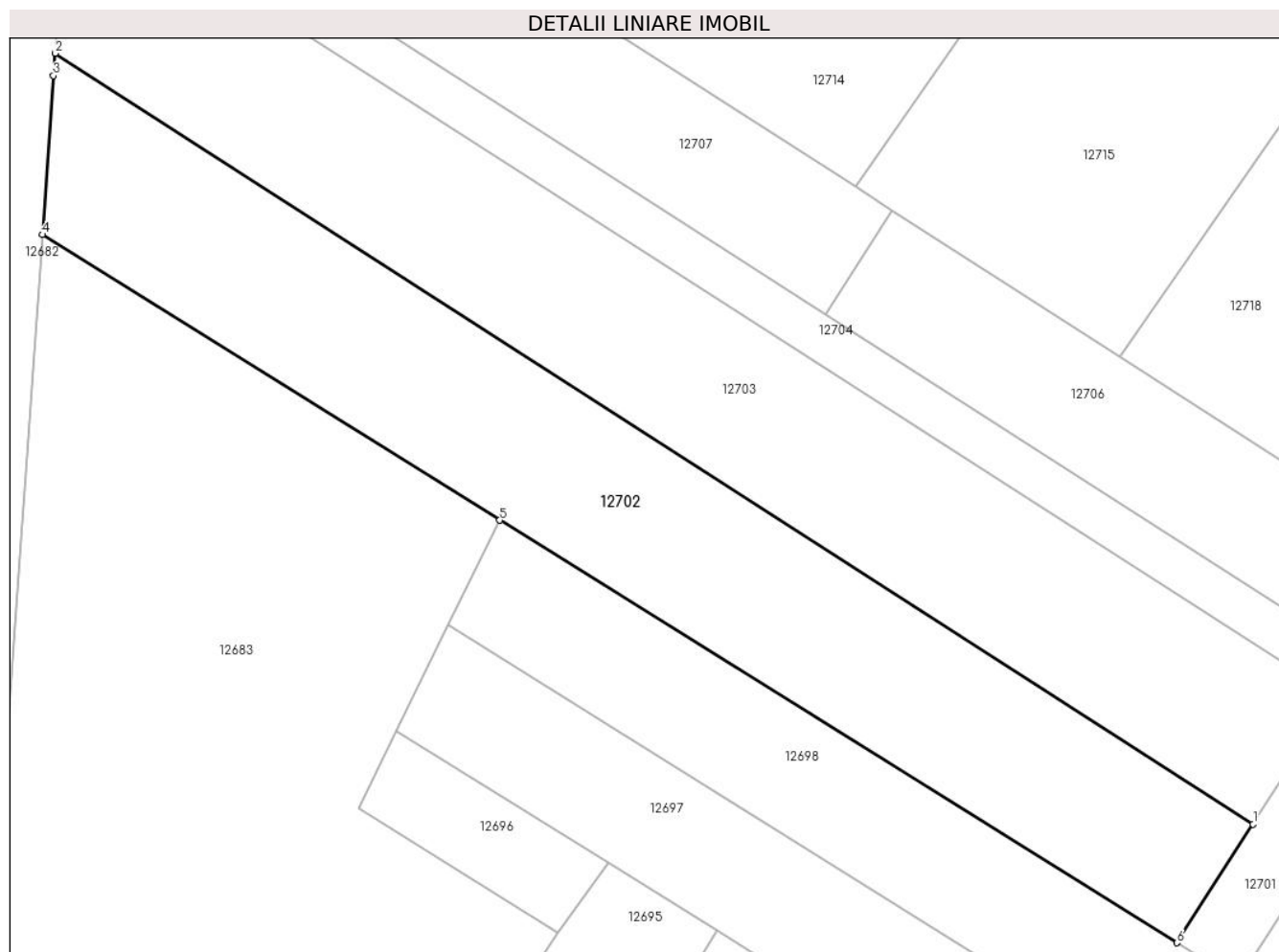
Inscrieri privind dezmembramintele dreptului de proprietate, drepturi reale de garanție și sarcini	Referințe
NU SUNT	

## Anexa Nr. 1 La Partea I

## Teren

Nr cadastral	Suprafața (mp)*	Observații / Referințe
	3.000	

\* Suprafața este determinată în planul de proiecție Stereo 70.



## Date referitoare la teren

Crt	Categorie folosință	Intravilan	Suprafața (mp)	Tarla	Parcelă	Nr. topo	Observații / Referințe
1	livada	NU	3.000	25	474,473	-	

## Lungime Segmente

1) Valorile lungimilor segmentelor sunt obținute din proiecție în plan.

Punct început	X / Y	Punct sfârșit	X / Y	Lungime segment (** (m)
1	583.617,826 672.155,109	2	583.473,928 672.247,666	171.095
2	583.473,928 672.247,666	3	583.473,683 672.244,975	2.702
3	583.473,683 672.244,975	4	583.472,348 672.225,888	19.134
4	583.472,348 672.225,888	5	583.527,321 672.191,605	64.787
5	583.527,321 672.191,605	6	583.608,669 672.140,874	95.87

Punct început	X / Y	Punct sfârșit	X / Y	Lungime segment (** (m)
6	583.608,669 672.140,874	1	583.617,826 672.155,109	16.926

\*\* Lungimile segmentelor sunt determinate în planul de proiecție Stereo 70 și sunt rotunjite la 1 milimetru.

\*\*\* Distanța dintre puncte este formată din segmente cumulate ce sunt mai mici decât valoarea 1 milimetru.





**DATE DESPRE IMOBILUL NR. 12703**

Oficiul de Cadastru și Publicitate Imobiliară SUCEAVA  
Biroul de Cadastru și Publicitate Imobiliară Gura Humorului

**A. Partea I. Descrierea imobilului**

TEREN Extravilan

Adresa: Jud. Suceava

Nr. Crt	Nr cadastral Nr. topografic	Suprafața* (mp)	Observații / Referințe
A1		3.200	Sector cadastral:21 Teren neimprejmut;

**B. Partea II. Proprietari și acte**

Inscrieri privitoare la dreptul de proprietate și alte drepturi reale		Referințe
<b>12703 / 18/03/2022</b>		
Act Normativ nr. 7, din 13/03/1996 emis de PARLAMENTUL ROMANIEI;		
B1	Intabulare, drept de PROPRIETATE, dobandit prin Lege, cota actuala 1/1, cota initiala 1/1 1) <b>NEIDENTIFICAT NEIDENTIFICAT</b>	A1
Act Administrativ nr. 2176, din 14/03/2022 emis de PRIMARIA COMUNEI DRAGOIESTI;		
B2	Se noteaza posesia factica in favoarea lui 1) <b>CENUSA ANA</b>	A1

**C. Partea III. SARCINI .**

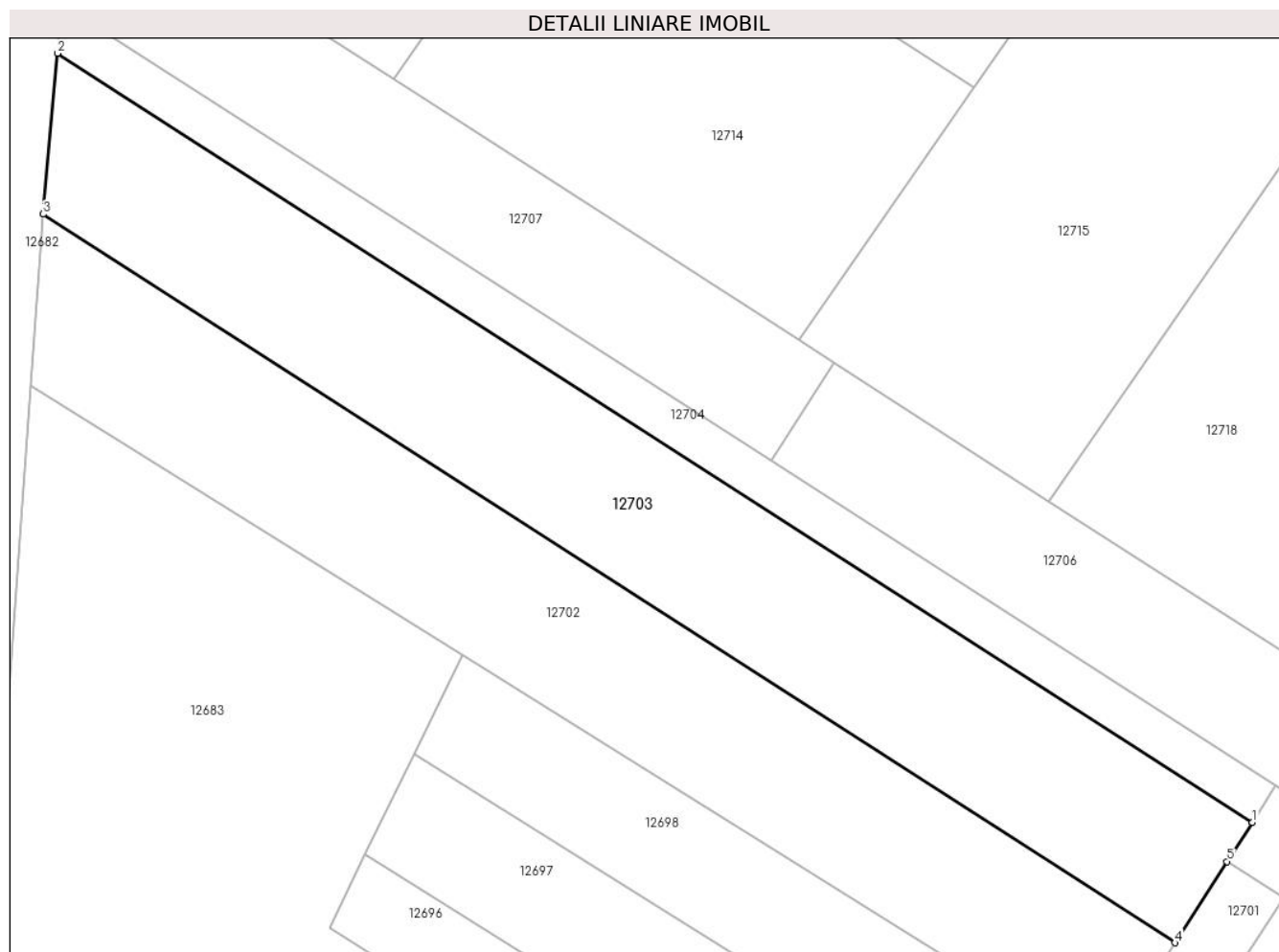
Inscrieri privind dezmembramintele dreptului de proprietate, drepturi reale de garanție și sarcini	Referințe
NU SUNT	

## Anexa Nr. 1 La Partea I

## Teren

Nr cadastral	Suprafața (mp)*	Observații / Referințe
	3.200	

\* Suprafața este determinată în planul de proiecție Stereo 70.



## Date referitoare la teren

Crt	Categorie folosință	Intravilan	Suprafața (mp)	Tarla	Parcelă	Nr. topo	Observații / Referințe
1	livada	NU	3.200	25	474,473	-	

## Lungime Segmente

1) Valorile lungimilor segmentelor sunt obținute din proiecție în plan.

Punct început	X / Y	Punct sfârșit	X / Y	Lungime segment (** (m)
1	583.627,67 672.170,415	2	583.475,786 672.268,108	180.59
2	583.475,786 672.268,108	3	583.473,928 672.247,666	20.526
3	583.473,928 672.247,666	4	583.617,826 672.155,109	171.095
4	583.617,826 672.155,109	5	583.624,464 672.165,43	12.271
5	583.624,464 672.165,43	1	583.627,67 672.170,415	5.927

**\*\* Lungimile segmentelor sunt determinate în planul de proiecție Stereo 70 și sunt rotunjite la 1 milimetru.**

**\*\*\* Distanța dintre puncte este formată din segmente cumulate ce sunt mai mici decât valoarea 1 milimetru.**



**DATE DESPRE IMOBILUL NR. 12704**

Oficiul de Cadastru și Publicitate Imobiliară SUCEAVA  
Biroul de Cadastru și Publicitate Imobiliară Gura Humorului

**A. Partea I. Descrierea imobilului**

TEREN Extravilan

Adresa: Jud. Suceava

Nr. Crt	Nr cadastral Nr. topografic	Suprafața* (mp)	Observații / Referințe
A1		1.000	Sector cadastral:21 Teren neimprejmut;

**B. Partea II. Proprietari și acte**

Inscrieri privitoare la dreptul de proprietate și alte drepturi reale		Referințe
<b>12704 / 18/03/2022</b>		
Act Normativ nr. 7, din 13/03/1996 emis de PARLAMENTUL ROMANIEI;		
B1	Intabulare, drept de PROPRIETATE, dobandit prin Lege, cota actuala 1/1, cota initiala 1/1 1) NEIDENTIFICAT NEIDENTIFICAT	A1
Act Administrativ nr. 2174, din 14/03/2022 emis de PRIMARIA COMUNEI DRAGOIESTI;		
B2	Se noteaza posesia factica in favoarea lui 1) CUCU ILIE	A1

**C. Partea III. SARCINI .**

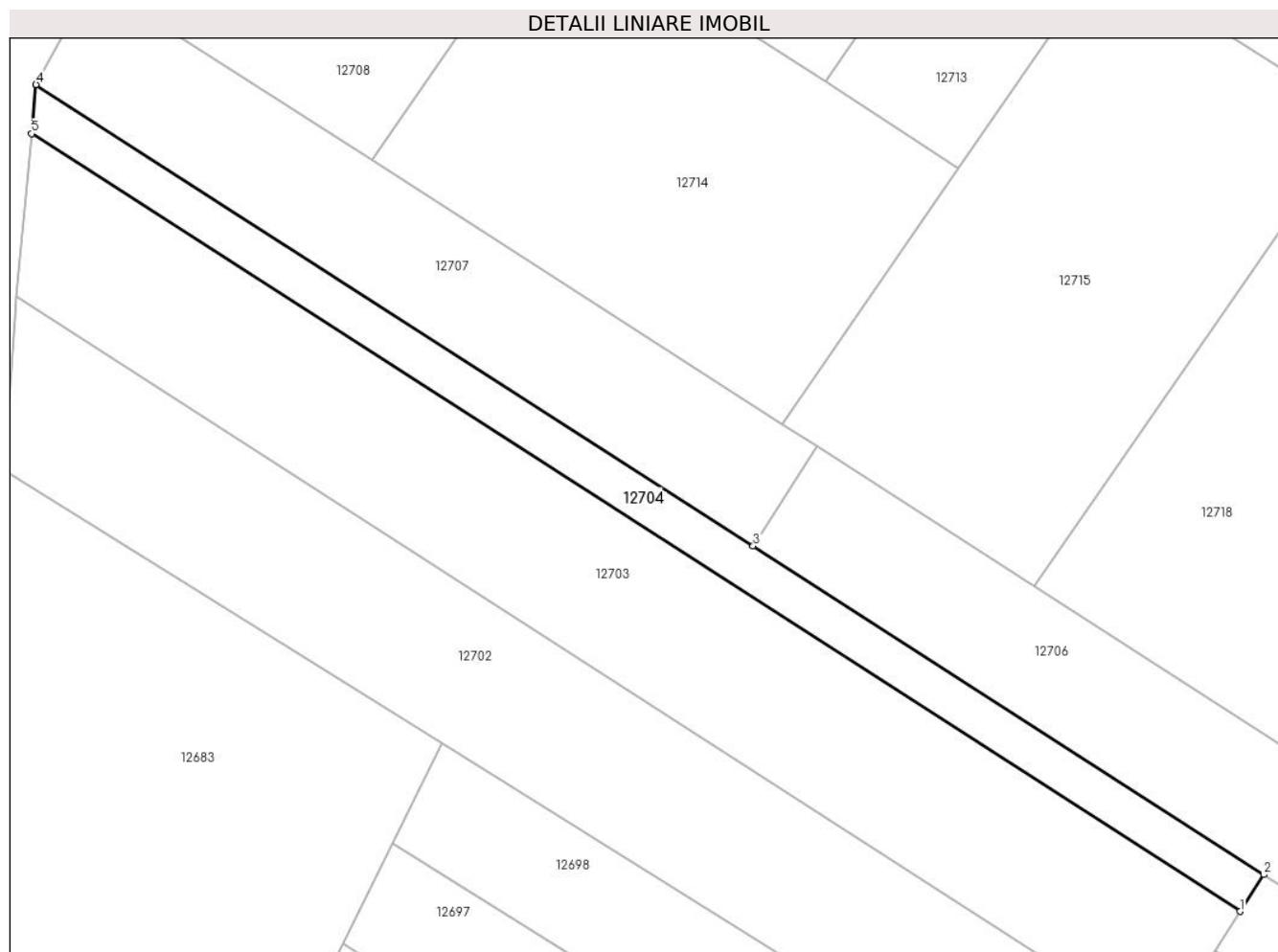
Inscrieri privind dezmembramintele dreptului de proprietate, drepturi reale de garanție și sarcini	Referințe
NU SUNT	

## Anexa Nr. 1 La Partea I

## Teren

Nr cadastral	Suprafața (mp)*	Observații / Referințe
	1.000	

\* Suprafața este determinată în planul de proiecție Stereo 70.



## Date referitoare la teren

Crt	Categorie folosință	Intra vilan	Suprafața (mp)	Tarla	Parcelă	Nr. topo	Observații / Referințe
1	livada	NU	1.000	25	474	-	

## Lungime Segmente

1) Valorile lungimilor segmentelor sunt obținute din proiecție în plan.

Punct început	X / Y	Punct sfârșit	X / Y	Lungime segment (** (m)
1	583.627,67 672.170,415	2	583.630,642 672.175,035	5.493
2	583.630,642 672.175,035	3	583.566,456 672.216,32	76.317
3	583.566,456 672.216,32	4	583.476,347 672.274,279	107.14
4	583.476,347 672.274,279	5	583.475,786 672.268,108	6.196
5	583.475,786 672.268,108	1	583.627,67 672.170,415	180.59

**\*\* Lungimile segmentelor sunt determinate în planul de proiecție Stereo 70 și sunt rotunjite la 1 milimetru.**

**\*\*\* Distanța dintre puncte este formată din segmente cumulate ce sunt mai mici decât valoarea 1 milimetru.**





**DATE DESPRE IMOBILUL NR. 12705**

Oficiul de Cadastru și Publicitate Imobiliară SUCEAVA  
Biroul de Cadastru și Publicitate Imobiliară Gura Humorului

**A. Partea I. Descrierea imobilului**

TEREN Extravilan

Adresa: Jud. Suceava

Nr. Crt	Nr cadastral Nr. topografic	Suprafața* (mp)	Observații / Referințe
A1		1.049	Sector cadastral:21 Teren neimprejmuit;

**B. Partea II. Proprietari și acte**

Inscrieri privitoare la dreptul de proprietate și alte drepturi reale		Referințe
<b>12705 / 18/03/2022</b>		
Act Normativ nr. 7, din 13/03/1996 emis de PARLAMENTUL ROMANIEI;		
B1	Inscrierea provizorie, drept de PROPRIETATE, dobandit prin Lege, cota actuala 1/1, cota initiala 1/1 1) COMUNA DRAGOIESTI, CIF:4441190	A1

**C. Partea III. SARCINI .**

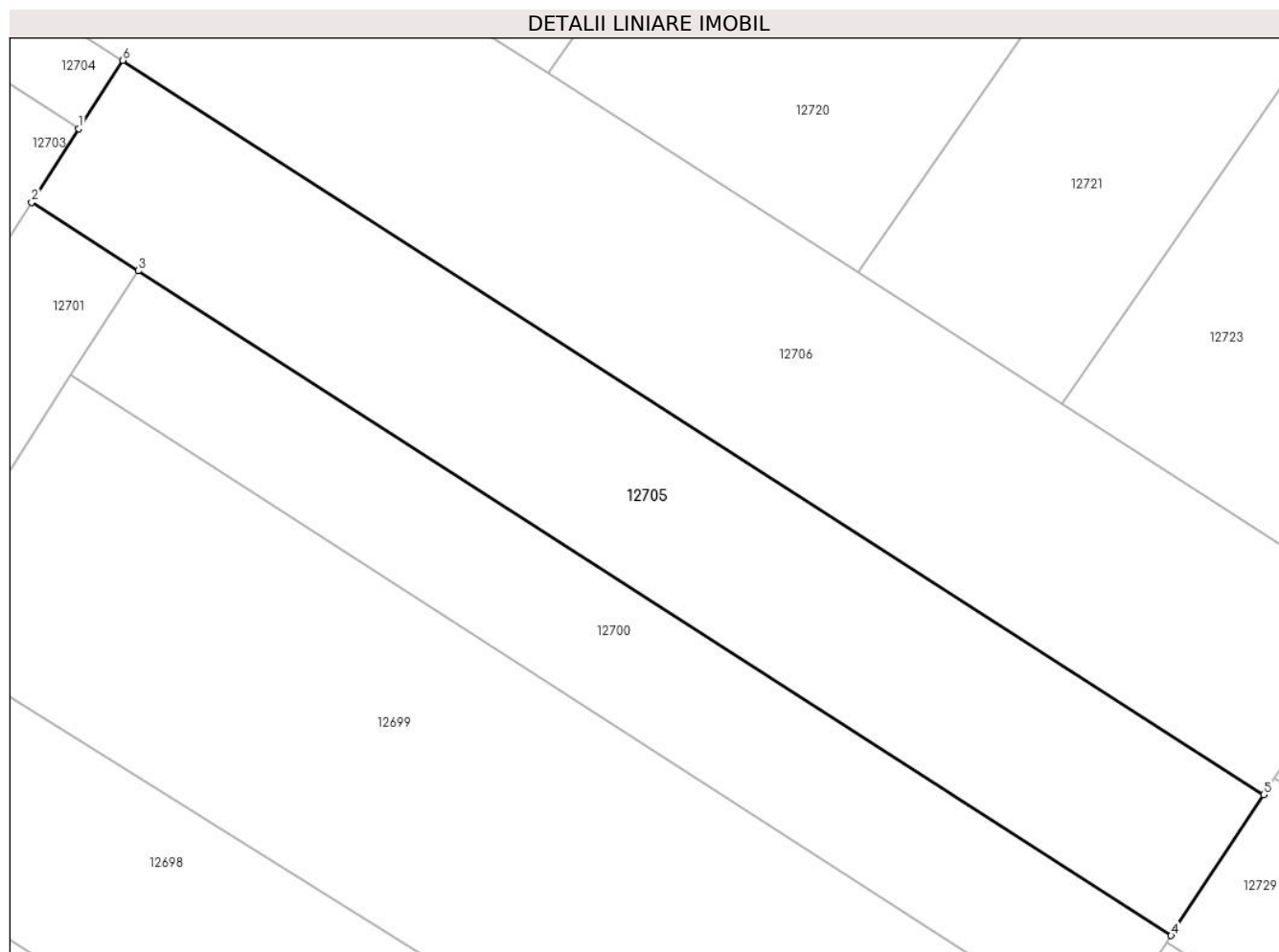
Inscrieri privind dezmembramintele dreptului de proprietate, drepturi reale de garanție și sarcini	Referințe
NU SUNT	

## Anexa Nr. 1 La Partea I

## Teren

Nr cadastral	Suprafața (mp)*	Observații / Referințe
	1.049	

\* Suprafața este determinată în planul de proiecție Stereo 70.



## Date referitoare la teren

Crt	Categorie folosință	Intravilan	Suprafața (mp)	Tarla	Parcelă	Nr. topo	Observații / Referințe
1	livada	NU	1.049	25	474,473	-	

## Lungime Segmente

1) Valorile lungimilor segmentelor sunt obținute din proiecție în plan.

Punct început	X / Y	Punct sfârșit	X / Y	Lungime segment (** (m)
1	583.627,67 672.170,415	2	583.624,464 672.165,43	5.927
2	583.624,464 672.165,43	3	583.631,68 672.160,788	8.58
3	583.631,68 672.160,788	4	583.701,649 672.115,784	83.193
4	583.701,649 672.115,784	5	583.707,927 672.125,325	11.421
5	583.707,927 672.125,325	6	583.630,642 672.175,035	91.892

Punct început	X / Y	Punct sfârșit	X / Y	Lungime segment (** (m)
6	583.630,642 672.175,035	1	583.627,67 672.170,415	5.493

\*\* Lungimile segmentelor sunt determinate în planul de proiecție Stereo 70 și sunt rotunjite la 1 milimetru.

\*\*\* Distanța dintre puncte este formată din segmente cumulate ce sunt mai mici decât valoarea 1 milimetru.



**DATE DESPRE IMOBILUL NR. 12706**

Oficiul de Cadastru și Publicitate Imobiliară SUCEAVA  
Biroul de Cadastru și Publicitate Imobiliară Gura Humorului

**A. Partea I. Descrierea imobilului**

TEREN Extravilan

Adresa: Jud. Suceava

Nr. Crt	Nr cadastral Nr. topografic	Suprafața* (mp)	Observații / Referințe
A1		2.500	Sector cadastral:21 Teren neimprejmit;

**B. Partea II. Proprietari și acte**

Inscrieri privitoare la dreptul de proprietate și alte drepturi reale		Referințe
<b>12706 / 18/03/2022</b>		
Act Normativ nr. 7, din 13/03/1996 emis de PARLAMENTUL ROMANIEI;		
B1	Intabulare, drept de PROPRIETATE, dobandit prin Lege, cota actuala 1/1, cota initiala 1/1 1) NEIDENTIFICAT NEIDENTIFICAT	A1
Act Administrativ nr. 2173, din 14/03/2022 emis de PRIMARIA COMUNEI DRAGOIESTI;		
B2	Se noteaza posesia factica in favoarea lui 1) ACHITEI CIPRIAN 2) ACHITEI LILIANA	A1

**C. Partea III. SARCINI .**

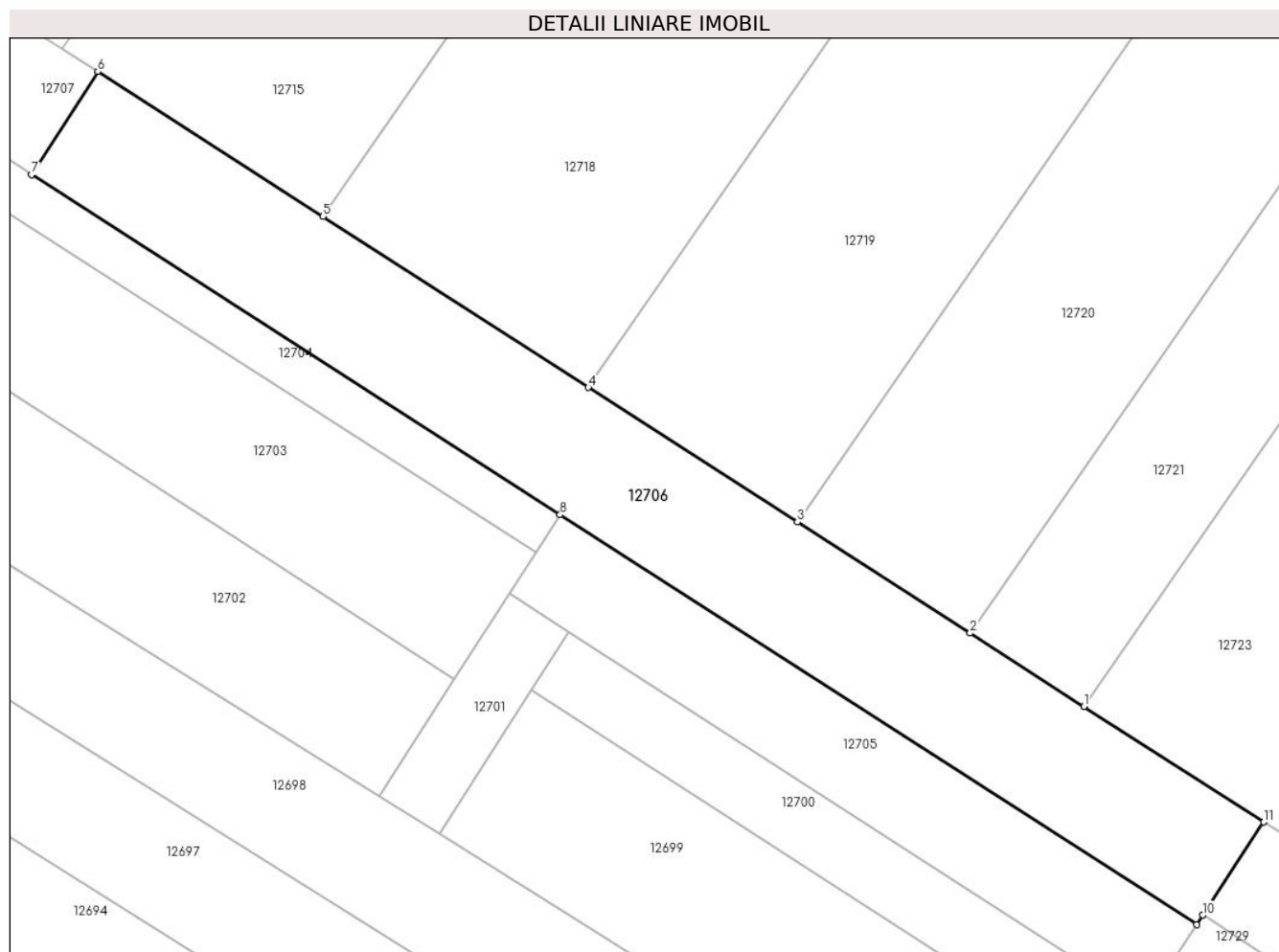
Inscrieri privind dezmembramintele dreptului de proprietate, drepturi reale de garanție și sarcini	Referințe
NU SUNT	

## Anexa Nr. 1 La Partea I

## Teren

Nr cadastral	Suprafața (mp)*	Observații / Referințe
	2.500	

\* Suprafața este determinată în planul de proiecție Stereo 70.



## Date referitoare la teren

Crt	Categorie folosință	Intravilan	Suprafața (mp)	Tarla	Parcelă	Nr. topo	Observații / Referințe
1	livada	NU	2.500	25	474,473	-	

## Lungime Segmente

1) Valorile lungimilor segmentelor sunt obținute din proiecție în plan.

Punct început	X / Y	Punct sfârșit	X / Y	Lungime segment (** (m)
1	583.694,243 672.151,79	2	583.680,431 672.160,674	16.422
2	583.680,431 672.160,674	3	583.659,463 672.174,161	24.931
3	583.659,463 672.174,161	4	583.634,063 672.190,499	30.201
4	583.634,063 672.190,499	5	583.601,85 672.211,218	38.301
5	583.601,85 672.211,218	6	583.574,493 672.228,814	32.527

Punct început	X / Y	Punct sfârșit	X / Y	Lungime segment (** (m)
6	583.574,493 672.228,814	7	583.566,456 672.216,32	14.856
7	583.566,456 672.216,32	8	583.630,642 672.175,035	76.317
8	583.630,642 672.175,035	9	583.707,927 672.125,325	91.892
9	583.707,927 672.125,325	10	583.708,675 672.126,462	1.361
10	583.708,675 672.126,462	11	583.716,093 672.137,736	13.496
11	583.716,093 672.137,736	1	583.694,243 672.151,79	25.98

\*\* Lungimile segmentelor sunt determinate în planul de proiecție Stereo 70 și sunt rotunjite la 1 milimetru.

\*\*\* Distanța dintre puncte este formată din segmente cumulate ce sunt mai mici decât valoarea 1 milimetru.





**DATE DESPRE IMOBILUL NR. 12707**

Oficiul de Cadastru și Publicitate Imobiliară SUCEAVA  
Biroul de Cadastru și Publicitate Imobiliară Gura Humorului

**A. Partea I. Descrierea imobilului**

TEREN Extravilan

Adresa: Jud. Suceava

Nr. Crt	Nr cadastral Nr. topografic	Suprafața* (mp)	Observații / Referințe
A1		1.600	Sector cadastral:21 Teren neimprejmuit;

**B. Partea II. Proprietari și acte**

Inscrieri privitoare la dreptul de proprietate și alte drepturi reale		Referințe
<b>12707 / 18/03/2022</b>		
Act Normativ nr. 7, din 13/03/1996 emis de PARLAMENTUL ROMANIEI;		
B1	Intabulare, drept de PROPRIETATE, dobandit prin Lege, cota actuala 1/1, cota initiala 1/1 1) <b>NEIDENTIFICAT NEIDENTIFICAT</b>	A1
Act Administrativ nr. 2172, din 14/03/2022 emis de PRIMARIA COMUNEI DRAGOIESTI;		
B2	Se noteaza posesia factica in favoarea lui 1) <b>PETENGHE CONSTANTIN</b>	A1

**C. Partea III. SARCINI .**

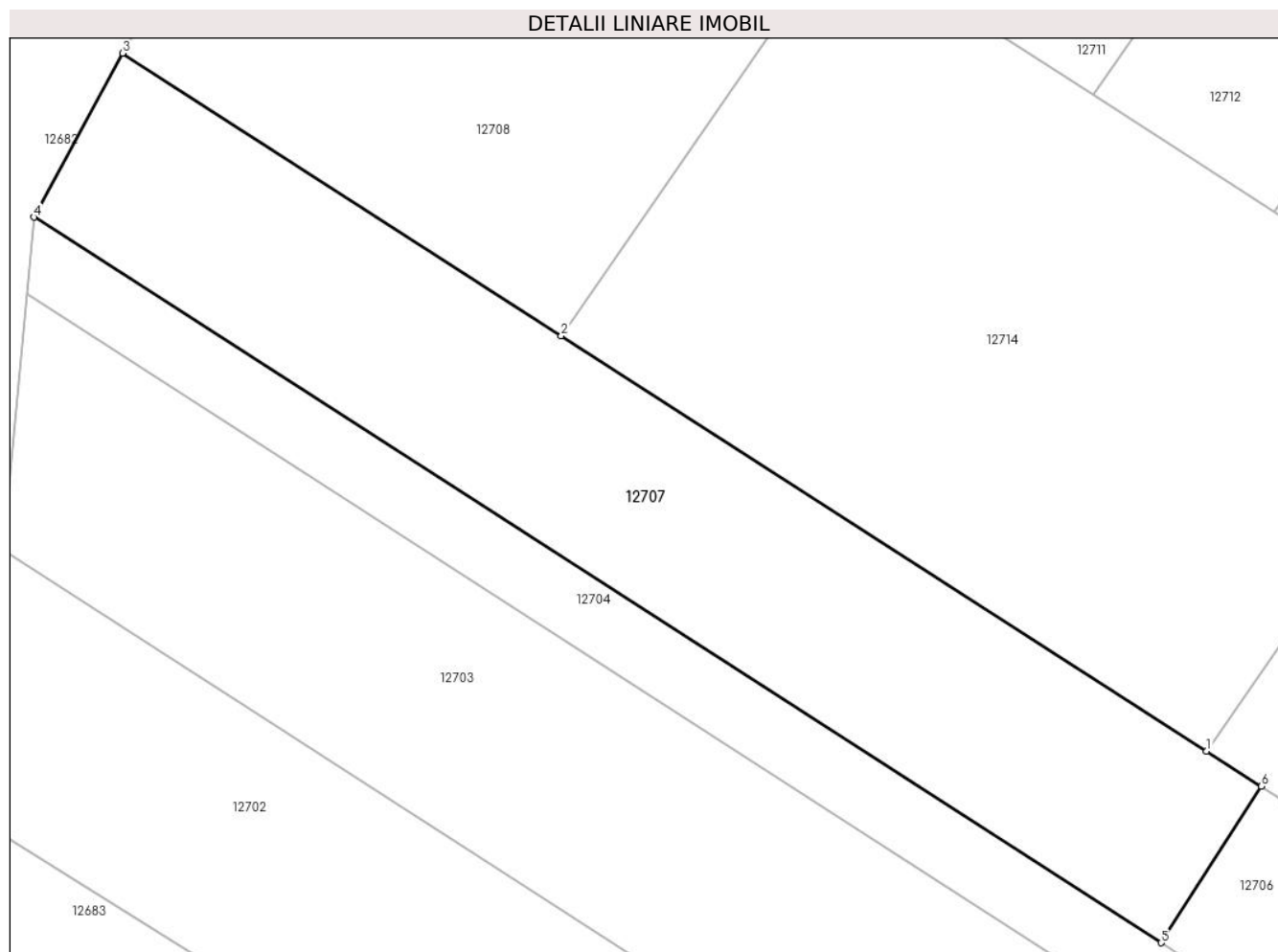
Inscrieri privind dezmembramintele dreptului de proprietate, drepturi reale de garanție și sarcini	Referințe
NU SUNT	

## Anexa Nr. 1 La Partea I

## Teren

Nr cadastral	Suprafața (mp)*	Observații / Referințe
	1.600	

\* Suprafața este determinată în planul de proiecție Stereo 70.



## Date referitoare la teren

Crt	Categorie folosință	Intravilan	Suprafața (mp)	Tarla	Parcelă	Nr. topo	Observații / Referințe
1	livada	NU	1.600	25	474	-	

## Lungime Segmente

1) Valorile lungimilor segmentelor sunt obținute din proiecție în plan.

Punct început	X / Y	Punct sfârșit	X / Y	Lungime segment (** (m)
1	583.570,098 672.231,641	2	583.518,518 672.264,818	61.329
2	583.518,518 672.264,818	3	583.483,437 672.287,382	41.711
3	583.483,437 672.287,382	4	583.476,347 672.274,279	14.898
4	583.476,347 672.274,279	5	583.566,456 672.216,32	107.14
5	583.566,456 672.216,32	6	583.574,493 672.228,814	14.856

Punct început	X / Y	Punct sfârșit	X / Y	Lungime segment (** (m)
6	583.574,493 672.228,814	1	583.570,098 672.231,641	5.226

\*\* Lungimile segmentelor sunt determinate în planul de proiecție Stereo 70 și sunt rotunjite la 1 milimetru.

\*\*\* Distanța dintre puncte este formată din segmente cumulate ce sunt mai mici decât valoarea 1 milimetru.



**DATE DESPRE IMOBILUL NR. 12708**

Oficiul de Cadastru și Publicitate Imobiliară SUCEAVA  
Biroul de Cadastru și Publicitate Imobiliară Gura Humorului

**A. Partea I. Descrierea imobilului**

TEREN Extravilan

Adresa: Jud. Suceava

Nr. Crt	Nr cadastral Nr. topografic	Suprafața* (mp)	Observații / Referințe
A1		3.283	Sector cadastral:21 Teren neimprejmit;

**B. Partea II. Proprietari și acte**

Inscrieri privitoare la dreptul de proprietate și alte drepturi reale		Referințe
<b>12708 / 18/03/2022</b>		
Act Normativ nr. 7, din 13/03/1996 emis de PARLAMENTUL ROMANIEI;		
B1	Intabulare, drept de PROPRIETATE, dobandit prin Lege, cota actuala 1/1, cota initiala 1/1 1) NEIDENTIFICAT NEIDENTIFICAT	A1
Act Administrativ nr. 2196, din 14/03/2022 emis de PRIMARIA COMUNEI DRAGOIESTI;		
B2	Se noteaza posesia factica in favoarea lui 1) ACHITEI CIPRIAN	A1

**C. Partea III. SARCINI .**

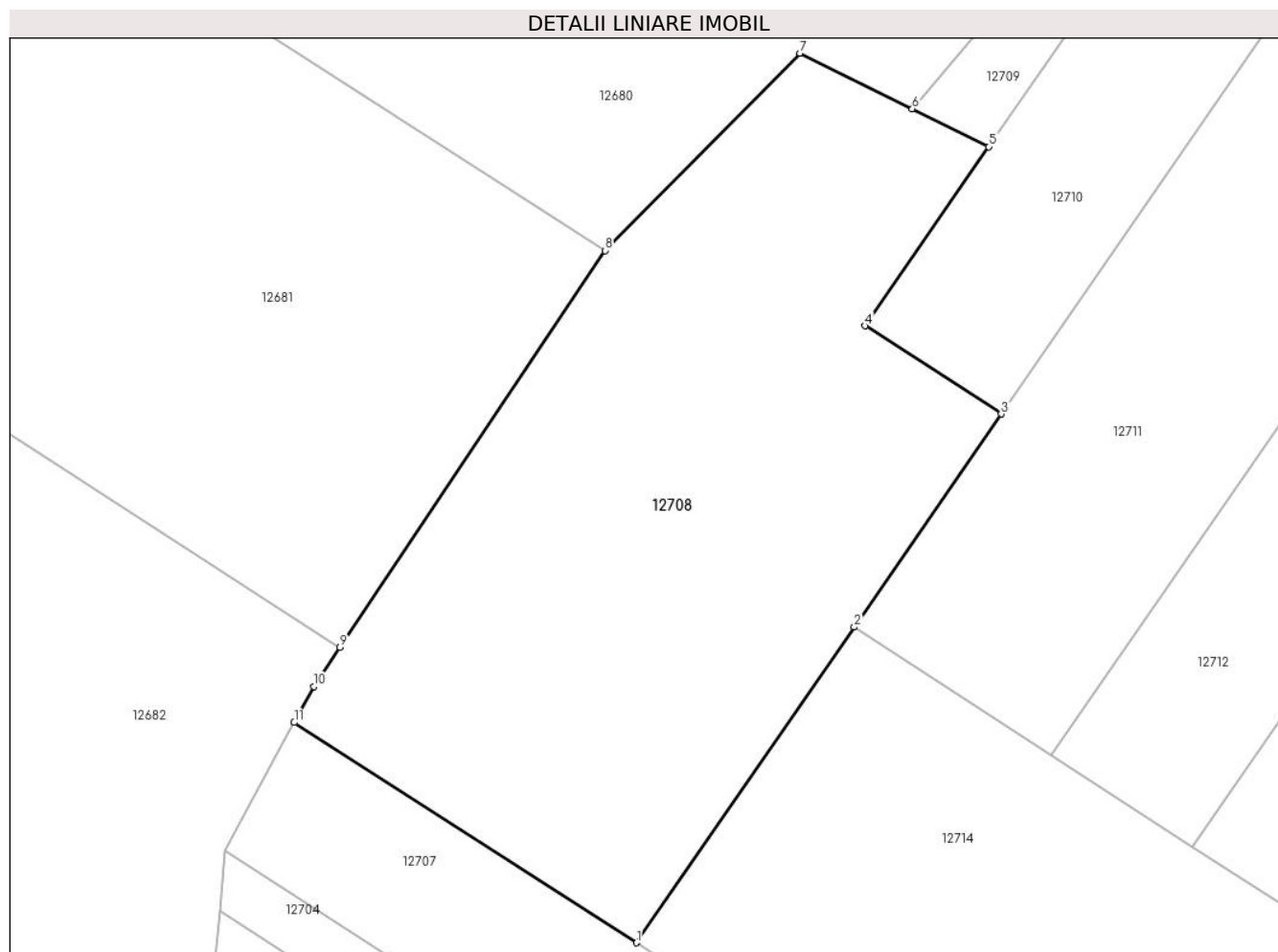
Inscrieri privind dezmembramintele dreptului de proprietate, drepturi reale de garanție și sarcini	Referințe
NU SUNT	

## Anexa Nr. 1 La Partea I

## Teren

Nr cadastral	Suprafața (mp)*	Observații / Referințe
	3.283	

\* Suprafața este determinată în planul de proiecție Stereo 70.



## Date referitoare la teren

Crt	Categorie folosință	Intra vilan	Suprafața (mp)	Tarla	Parcelă	Nr. topo	Observații / Referințe
1	livada	NU	3.283	25	474	-	

## Lungime Segmente

1) Valorile lungimilor segmentelor sunt obținute din proiecție în plan.

Punct început	X / Y	Punct sfârșit	X / Y	Lungime segment (** (m)
1	583.518,518 672.264,818	2	583.540,842 672.297,159	39.298
2	583.540,842 672.297,159	3	583.555,905 672.318,981	26.516
3	583.555,905 672.318,981	4	583.541,96 672.328,023	16.62
4	583.541,96 672.328,023	5	583.554,629 672.346,378	22.303
5	583.554,629 672.346,378	6	583.546,798 672.350,253	8.737

Punct început	X / Y	Punct sfârșit	X / Y	Lungime segment (** (m)
6	583.546,798 672.350,253	7	583.535,288 672.355,949	12.842
7	583.535,288 672.355,949	8	583.515,291 672.335,729	28.438
8	583.515,291 672.335,729	9	583.488,122 672.295,094	48.881
9	583.488,122 672.295,094	10	583.485,437 672.291,078	4.831
10	583.485,437 672.291,078	11	583.483,437 672.287,382	4.202
11	583.483,437 672.287,382	1	583.518,518 672.264,818	41.711

\*\* Lungimile segmentelor sunt determinate în planul de proiecție Stereo 70 și sunt rotunjite la 1 milimetru.

\*\*\* Distanța dintre puncte este formată din segmente cumulate ce sunt mai mici decât valoarea 1 milimetru.





**DATE DESPRE IMOBILUL NR. 12709**

Oficiul de Cadastru și Publicitate Imobiliară SUCEAVA  
Biroul de Cadastru și Publicitate Imobiliară Gura Humorului

**A. Partea I. Descrierea imobilului**

TEREN Extravilan

Adresa: Jud. Suceava

Nr. Crt	Nr cadastral Nr. topografic	Suprafața* (mp)	Observații / Referințe
A1		221	Sector cadastral:21 Teren neimprejmuit;

**B. Partea II. Proprietari și acte**

Inscrieri privitoare la dreptul de proprietate și alte drepturi reale		Referințe
<b>12709 / 18/03/2022</b>		
Act Normativ nr. 7, din 13/03/1996 emis de PARLAMENTUL ROMANIEI;		
B1	Inscrierea provizorie, drept de PROPRIETATE, dobandit prin Lege, cota actuala 1/1, cota initiala 1/1 1) COMUNA DRAGOIESTI, CIF:4441190	A1

**C. Partea III. SARCINI .**

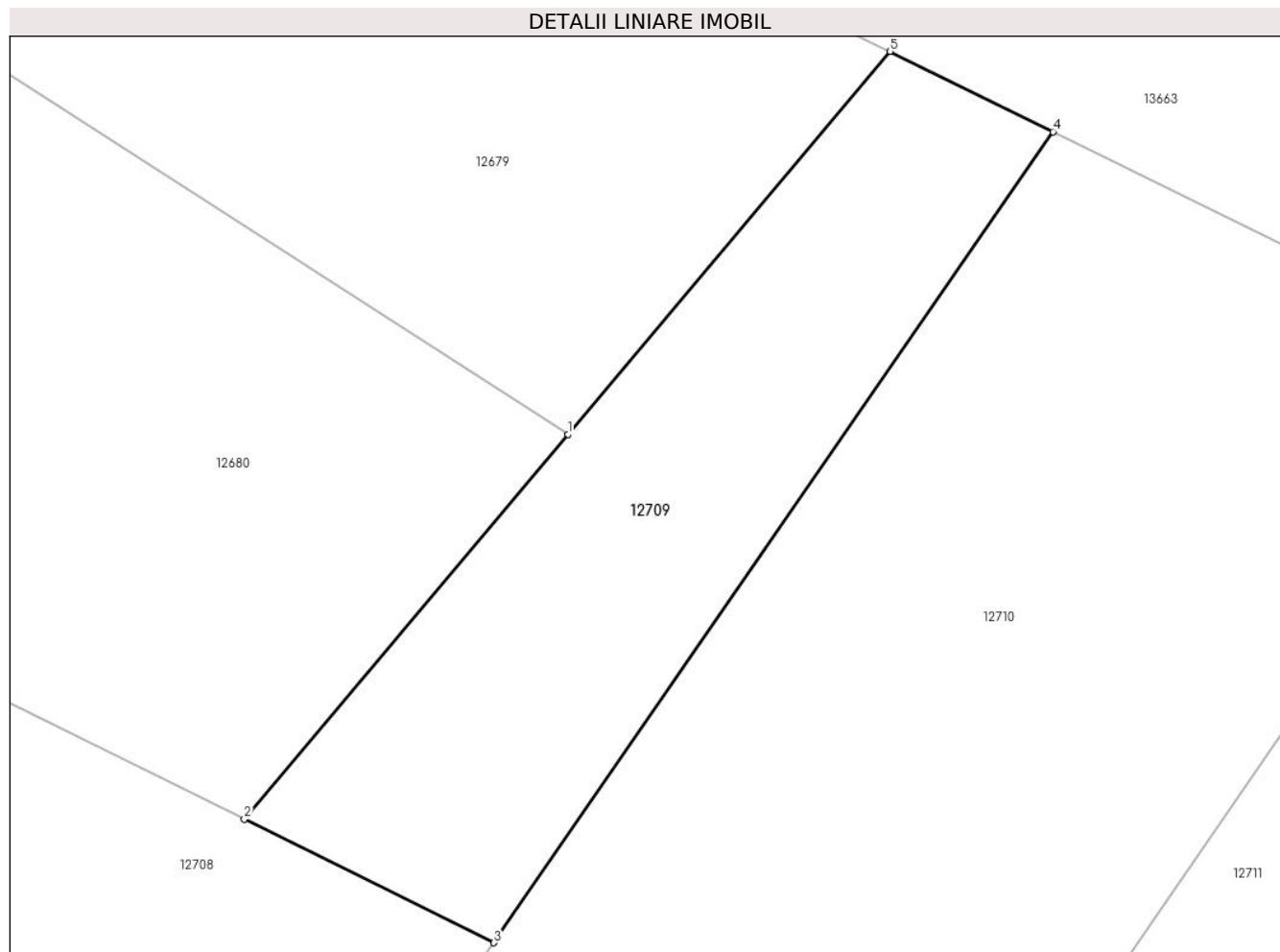
Inscrieri privind dezmembramintele dreptului de proprietate, drepturi reale de garanție și sarcini	Referințe
NU SUNT	

## Anexa Nr. 1 La Partea I

## Teren

Nr cadastral	Suprafața (mp)*	Observații / Referințe
	221	

\* Suprafața este determinată în planul de proiecție Stereo 70.



## Date referitoare la teren

Crt	Categorie folosință	Intra vilan	Suprafața (mp)	Tarla	Parcelă	Nr. topo	Observații / Referințe
1	livada	NU	221	25	474	-	

## Lungime Segmente

1) Valorile lungimilor segmentelor sunt obținute din proiecție în plan.

Punct început	X / Y	Punct sfârșit	X / Y	Lungime segment (** (m)
1	583.556,955 672.362,311	2	583.546,798 672.350,253	15.766
2	583.546,798 672.350,253	3	583.554,629 672.346,378	8.737
3	583.554,629 672.346,378	4	583.572,176 672.371,798	30.888
4	583.572,176 672.371,798	5	583.567,066 672.374,315	5.696
5	583.567,066 672.374,315	1	583.556,955 672.362,311	15.695

**\*\* Lungimile segmentelor sunt determinate în planul de proiecție Stereo 70 și sunt rotunjite la 1 milimetru.**

**\*\*\* Distanța dintre puncte este formată din segmente cumulate ce sunt mai mici decât valoarea 1 milimetru.**



**DATE DESPRE IMOBILUL NR. 12710**

Oficiul de Cadastru și Publicitate Imobiliară SUCEAVA  
Biroul de Cadastru și Publicitate Imobiliară Gura Humorului

**A. Partea I. Descrierea imobilului**

TEREN Extravilan

Adresa: Jud. Suceava

Nr. Crt	Nr cadastral Nr. topografic	Suprafața* (mp)	Observații / Referințe
A1		900	Sector cadastral:21 Teren neimprejmuit;

**B. Partea II. Proprietari și acte**

Inscrieri privitoare la dreptul de proprietate și alte drepturi reale		Referințe
<b>12710 / 18/03/2022</b>		
Act Normativ nr. 7, din 13/03/1996 emis de PARLAMENTUL ROMANIEI;		
B1	Intabulare, drept de PROPRIETATE, dobandit prin Lege, cota actuala 1/1, cota initiala 1/1 1) <b>NEIDENTIFICAT NEIDENTIFICAT</b>	A1
Act Administrativ nr. 2195, din 14/03/2022 emis de PRIMARIA COMUNEI DRAGOIESTI;		
B2	Se noteaza posesia factica in favoarea lui 1) <b>BRADATAN MARIA</b>	A1

**C. Partea III. SARCINI .**

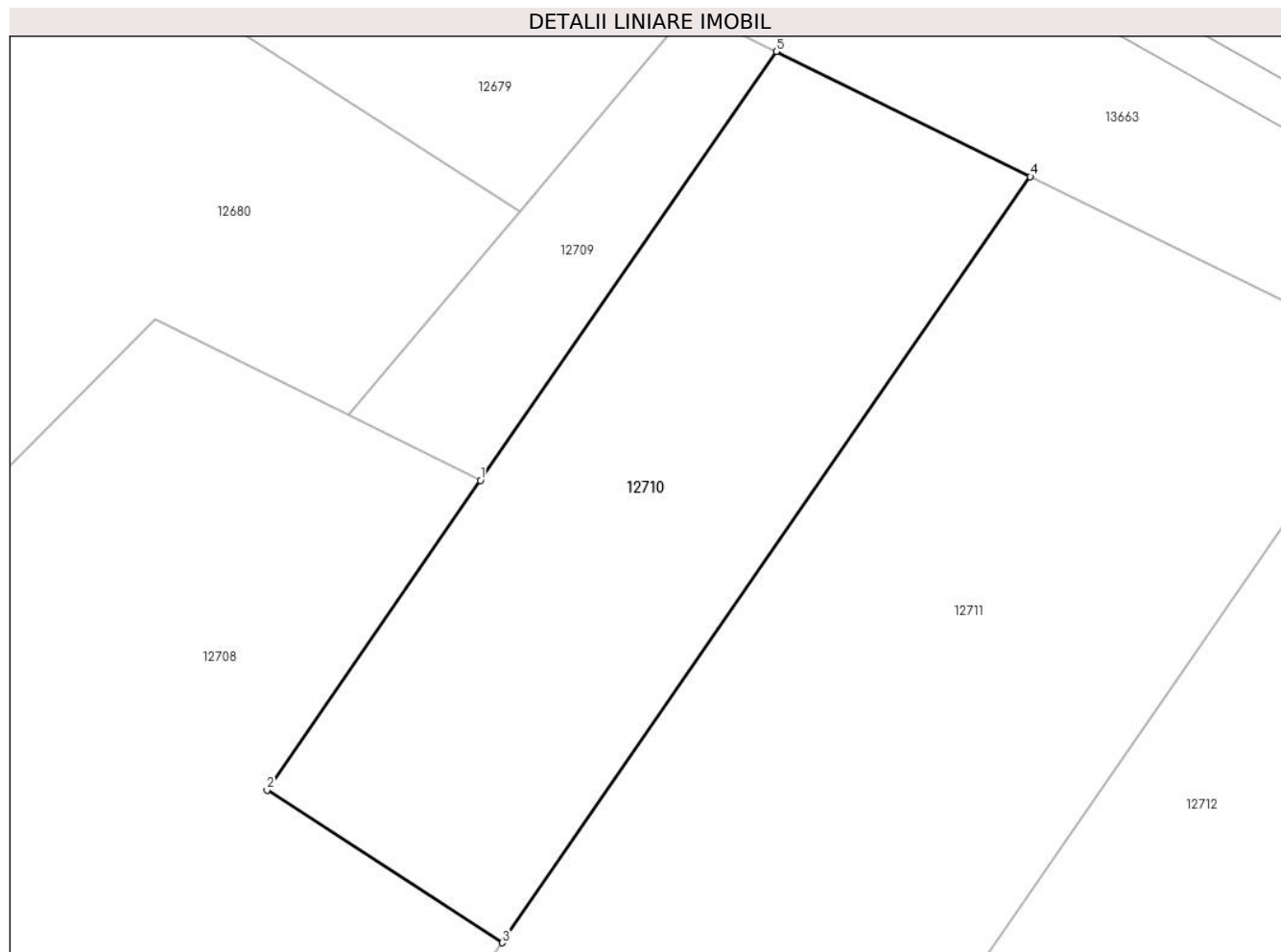
Inscrieri privind dezmembramintele dreptului de proprietate, drepturi reale de garanție și sarcini	Referințe
NU SUNT	

## Anexa Nr. 1 La Partea I

## Teren

Nr cadastral	Suprafața (mp)*	Observații / Referințe
	900	

\* Suprafața este determinată în planul de proiecție Stereo 70.



## Date referitoare la teren

Crt	Categorie folosință	Intra vilan	Suprafața (mp)	Tarla	Parcelă	Nr. topo	Observații / Referințe
1	livada	NU	900	25	474	-	

## Lungime Segmente

1) Valorile lungimilor segmentelor sunt obținute din proiecție în plan.

Punct început	X / Y	Punct sfârșit	X / Y	Lungime segment (** (m)
1	583.554,629 672.346,378	2	583.541,96 672.328,023	22.303
2	583.541,96 672.328,023	3	583.555,905 672.318,981	16.62
3	583.555,905 672.318,981	4	583.587,24 672.364,377	55.16
4	583.587,24 672.364,377	5	583.572,176 672.371,798	16.793
5	583.572,176 672.371,798	1	583.554,629 672.346,378	30.888

**\*\* Lungimile segmentelor sunt determinate în planul de proiecție Stereo 70 și sunt rotunjite la 1 milimetru.**

**\*\*\* Distanța dintre puncte este formată din segmente cumulate ce sunt mai mici decât valoarea 1 milimetru.**





**DATE DESPRE IMOBILUL NR. 12711**

Oficiul de Cadastru și Publicitate Imobiliară SUCEAVA  
Biroul de Cadastru și Publicitate Imobiliară Gura Humorului

**A. Partea I. Descrierea imobilului**

TEREN Extravilan

Adresa: Jud. Suceava

Nr. Crt	Nr cadastral Nr. topografic	Suprafața* (mp)	Observații / Referințe
A1		2.000	Sector cadastral:21 Teren neimprejmuit;

**B. Partea II. Proprietari și acte**

Inscrieri privitoare la dreptul de proprietate și alte drepturi reale		Referințe
<b>12711 / 18/03/2022</b>		
Act Normativ nr. 7, din 13/03/1996 emis de PARLAMENTUL ROMANIEI;		
B1	Intabulare, drept de PROPRIETATE, dobandit prin Lege, cota actuala 1/1, cota initiala 1/1 1) NEIDENTIFICAT NEIDENTIFICAT	A1
Act Administrativ nr. 2194, din 14/03/2022 emis de PRIMARIA COMUNEI DRAGOIESTI;		
B2	Se noteaza posesia factica in favoarea lui 1) ROSCA-BRADATAN OLGA	A1

**C. Partea III. SARCINI .**

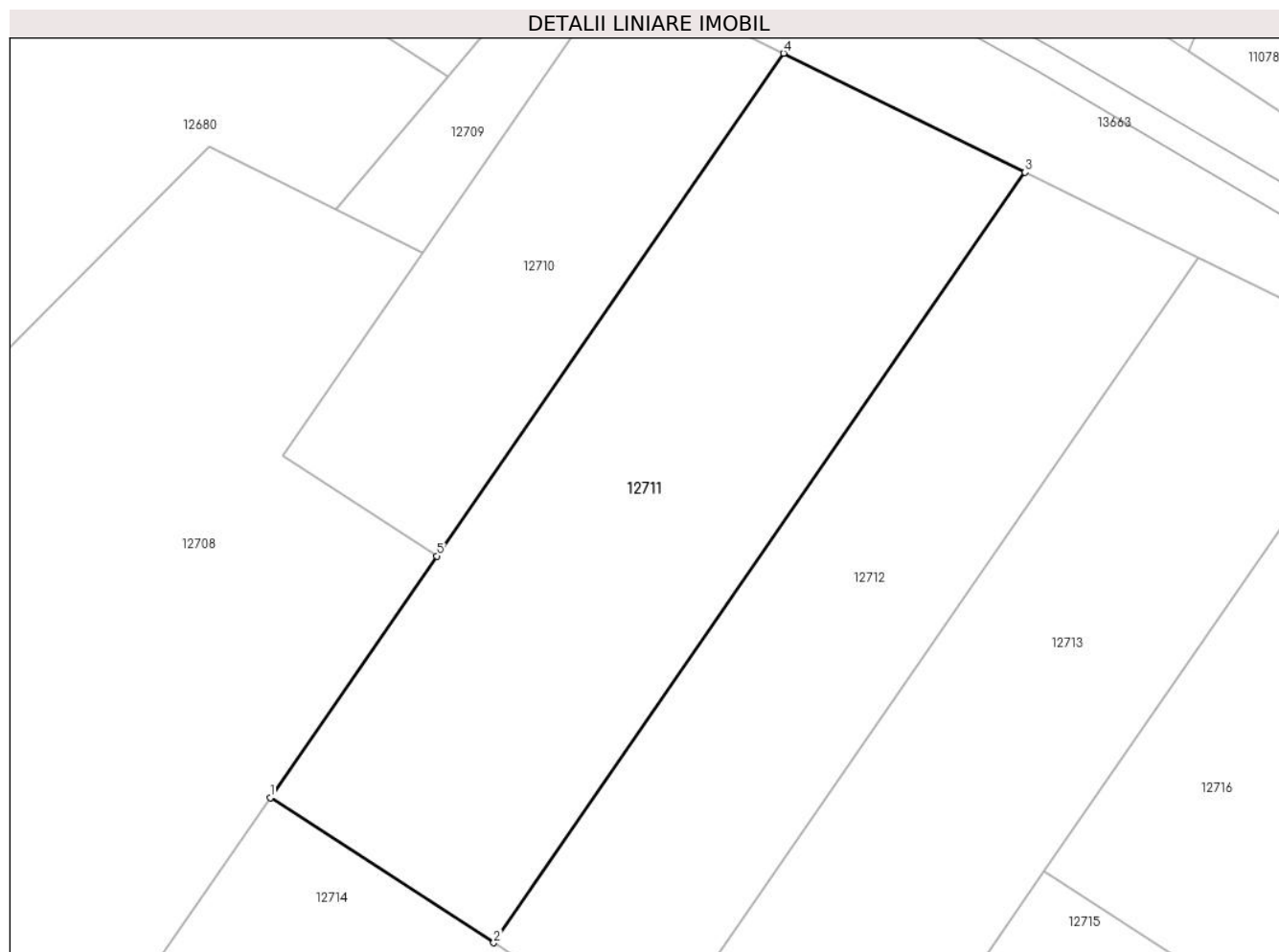
Inscrieri privind dezmembramintele dreptului de proprietate, drepturi reale de garanție și sarcini	Referințe
NU SUNT	

## Anexa Nr. 1 La Partea I

## Teren

Nr cadastral	Suprafața (mp)*	Observații / Referințe
	2.000	

\* Suprafața este determinată în planul de proiecție Stereo 70.



## Date referitoare la teren

Crt	Categorie folosință	Intra vilan	Suprafața (mp)	Tarla	Parcelă	Nr. topo	Observații / Referințe
1	livada	NU	2.000	25	474	-	

## Lungime Segmente

1) Valorile lungimilor segmentelor sunt obținute din proiecție în plan.

Punct început	X / Y	Punct sfârșit	X / Y	Lungime segment (** (m)
1	583.540,842 672.297,159	2	583.561,043 672.284,06	24.076
2	583.561,043 672.284,06	3	583.609,062 672.353,628	84.531
3	583.609,062 672.353,628	4	583.587,24 672.364,377	24.326
4	583.587,24 672.364,377	5	583.555,905 672.318,981	55.16
5	583.555,905 672.318,981	1	583.540,842 672.297,159	26.516

**\*\* Lungimile segmentelor sunt determinate în planul de proiecție Stereo 70 și sunt rotunjite la 1 milimetru.**

**\*\*\* Distanța dintre puncte este formată din segmente cumulate ce sunt mai mici decât valoarea 1 milimetru.**



**DATE DESPRE IMOBILUL NR. 12712**

Oficiul de Cadastru și Publicitate Imobiliară SUCEAVA  
 Biroul de Cadastru și Publicitate Imobiliară Gura Humorului

**A. Partea I. Descrierea imobilului**

TEREN Extravilan

Adresa: Jud. Suceava

Nr. Crt	Nr cadastral Nr. topografic	Suprafața* (mp)	Observații / Referințe
A1		1.475	Sector cadastral:21 Teren neimprejmuit;

**B. Partea II. Proprietari și acte**

Inscrieri privitoare la dreptul de proprietate și alte drepturi reale		Referințe
<b>12712 / 18/03/2022</b>		
Act Normativ nr. 7, din 13/03/1996 emis de PARLAMENTUL ROMANIEI;		
B1	Inscrierea provizorie, drept de PROPRIETATE, dobandit prin Lege, cota actuala 1/1, cota initiala 1/1 1) COMUNA DRAGOIESTI, CIF:4441190	A1

**C. Partea III. SARCINI .**

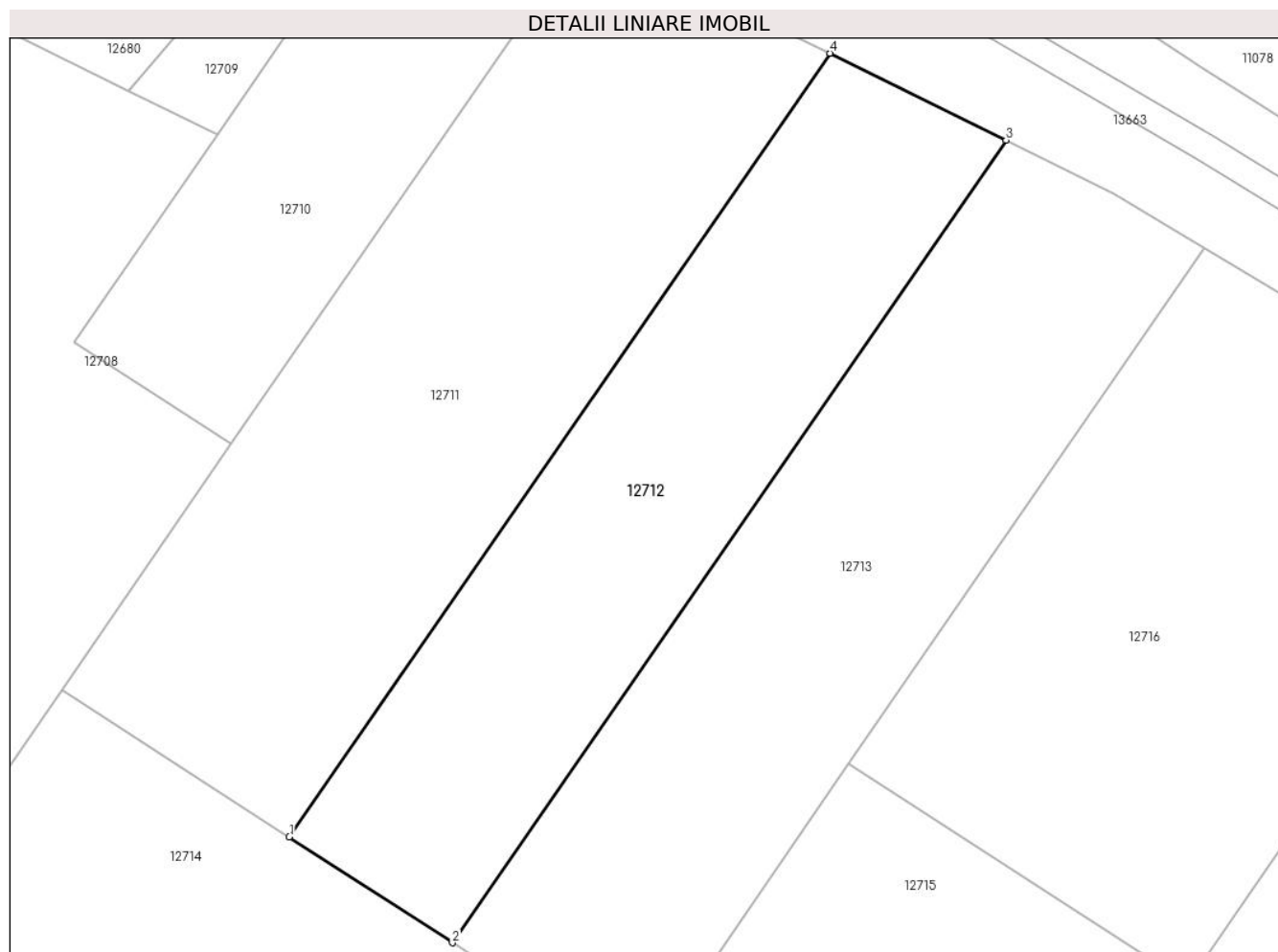
Inscrieri privind dezmembramintele dreptului de proprietate, drepturi reale de garanție și sarcini	Referințe
NU SUNT	

## Anexa Nr. 1 La Partea I

## Teren

Nr cadastral	Suprafața (mp)*	Observații / Referințe
	1.475	

\* Suprafața este determinată în planul de proiecție Stereo 70.



## Date referitoare la teren

Crt	Categorie folosință	Intravilan	Suprafața (mp)	Tarla	Parcelă	Nr. topo	Observații / Referințe
1	livada	NU	1.475	25	474	-	

## Lungime Segmente

1) Valorile lungimilor segmentelor sunt obținute din proiecție în plan.

Punct început	X / Y	Punct sfârșit	X / Y	Lungime segment (** (m)
1	583.561,043 672.284,06	2	583.575,518 672.274,673	17.252
2	583.575,518 672.274,673	3	583.624,7 672.345,925	86.578
3	583.624,7 672.345,925	4	583.609,062 672.353,628	17.432
4	583.609,062 672.353,628	1	583.561,043 672.284,06	84.531

\*\* Lungimile segmentelor sunt determinate în planul de proiecție Stereo 70 și sunt rotunjite la 1 milimetru.

**\*\*\* Distanţa dintre puncte este formată din segmente cumulate ce sunt mai mici decât valoarea 1 milimetru.**





**DATE DESPRE IMOBILUL NR. 12713**

Oficiul de Cadastru și Publicitate Imobiliară SUCEAVA  
Biroul de Cadastru și Publicitate Imobiliară Gura Humorului

**A. Partea I. Descrierea imobilului**

TEREN Extravilan

Adresa: Jud. Suceava

Nr. Crt	Nr cadastral Nr. topografic	Suprafața* (mp)	Observații / Referințe
A1		1.750	Sector cadastral:21 Teren neimprejmuit;

**B. Partea II. Proprietari și acte**

Inscrieri privitoare la dreptul de proprietate și alte drepturi reale		Referințe
<b>12713 / 18/03/2022</b>		
Act Normativ nr. 7, din 13/03/1996 emis de PARLAMENTUL ROMANIEI;		
B1	Intabulare, drept de PROPRIETATE, dobandit prin Lege, cota actuala 1/1, cota initiala 1/1 1) NEIDENTIFICAT NEIDENTIFICAT	A1
Act Administrativ nr. 2193, din 14/03/2022 emis de PRIMARIA COMUNEI DRAGOIESTI;		
B2	Se noteaza posesia factica in favoarea lui 1) POPESCU IULIAN-VASILE	A1

**C. Partea III. SARCINI .**

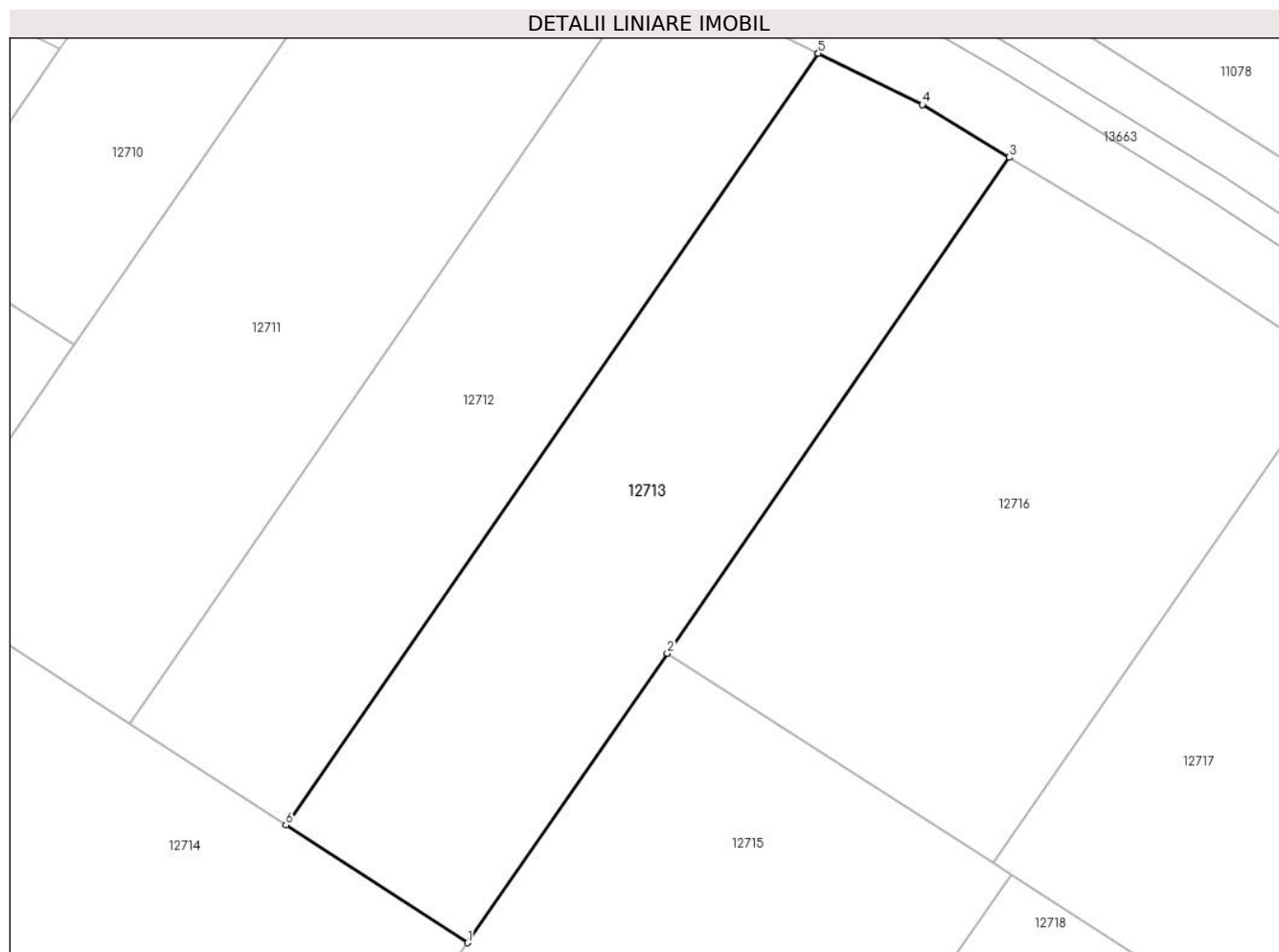
Inscrieri privind dezmembramintele dreptului de proprietate, drepturi reale de garanție și sarcini	Referințe
NU SUNT	

## Anexa Nr. 1 La Partea I

## Teren

Nr cadastral	Suprafața (mp)*	Observații / Referințe
	1.750	

\* Suprafața este determinată în planul de proiecție Stereo 70.



## Date referitoare la teren

Crt	Categorie folosință	Intravilan	Suprafața (mp)	Tarla	Parcelă	Nr. topo	Observații / Referințe
1	livada	NU	1.750	25	474	-	

## Lungime Segmente

1) Valorile lungimilor segmentelor sunt obținute din proiecție în plan.

Punct început	X / Y	Punct sfârșit	X / Y	Lungime segment (** (m)
1	583.592,293 672.263,796	2	583.610,746 672.290,53	32.484
2	583.610,746 672.290,53	3	583.642,353 672.336,32	55.639
3	583.642,353 672.336,32	4	583.634,314 672.341,189	9.399
4	583.634,314 672.341,189	5	583.624,7 672.345,925	10.717
5	583.624,7 672.345,925	6	583.575,518 672.274,673	86.578

Punct început	X / Y	Punct sfârșit	X / Y	Lungime segment (** (m)
6	583.575,518 672.274,673	1	583.592,293 672.263,796	19.993

\*\* Lungimile segmentelor sunt determinate în planul de proiecție Stereo 70 și sunt rotunjite la 1 milimetru.

\*\*\* Distanța dintre puncte este formată din segmente cumulate ce sunt mai mici decât valoarea 1 milimetru.



**DATE DESPRE IMOBILUL NR. 12714**

Oficiul de Cadastru și Publicitate Imobiliară SUCEAVA  
Biroul de Cadastru și Publicitate Imobiliară Gura Humorului

**A. Partea I. Descrierea imobilului**

TEREN Extravilan

Adresa: Jud. Suceava

Nr. Crt	Nr cadastral Nr. topografic	Suprafața* (mp)	Observații / Referințe
A1		2.402	Sector cadastral:21 Teren neimprejmuit;

**B. Partea II. Proprietari și acte**

Inscrieri privitoare la dreptul de proprietate și alte drepturi reale		Referințe
<b>12714 / 18/03/2022</b>		
Act Normativ nr. 7, din 13/03/1996 emis de PARLAMENTUL ROMANIEI;		
B1	Inscrierea provizorie, drept de PROPRIETATE, dobandit prin Lege, cota actuala 1/1, cota initiala 1/1 1) COMUNA DRAGOIESTI, CIF:4441190	A1

**C. Partea III. SARCINI .**

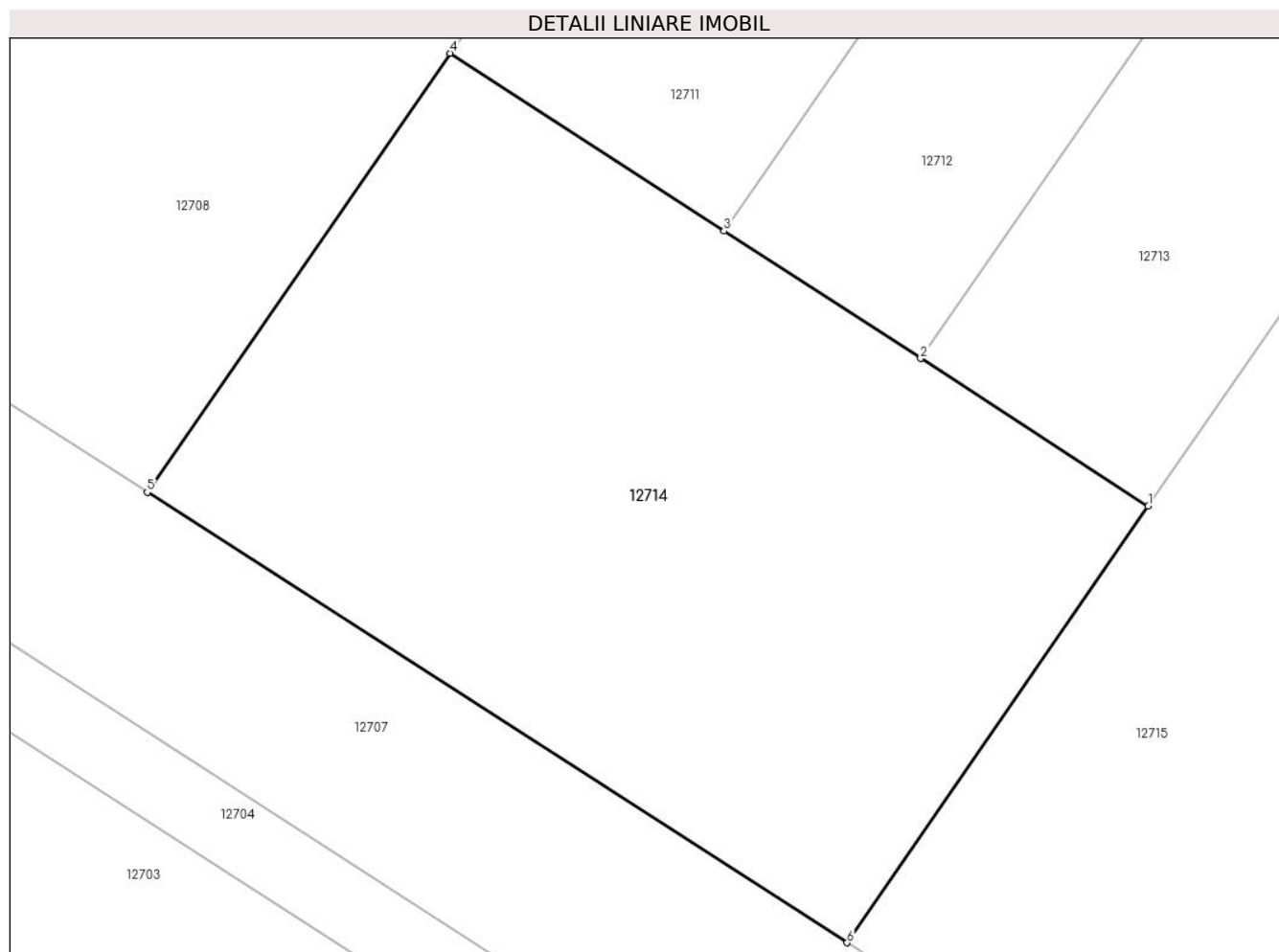
Inscrieri privind dezmembramintele dreptului de proprietate, drepturi reale de garanție și sarcini	Referințe
NU SUNT	

## Anexa Nr. 1 La Partea I

## Teren

Nr cadastral	Suprafața (mp)*	Observații / Referințe
	2.402	

\* Suprafața este determinată în planul de proiecție Stereo 70.



## Date referitoare la teren

Crt	Categorie folosință	Intravilan	Suprafața (mp)	Tarla	Parcelă	Nr. topo	Observații / Referințe
1	livada	NU	2.402	25	474	-	

## Lungime Segmente

1) Valorile lungimilor segmentelor sunt obținute din proiecție în plan.

Punct început	X / Y	Punct sfârșit	X / Y	Lungime segment (** (m)
1	583.592,293 672.263,796	2	583.575,518 672.274,673	19.993
2	583.575,518 672.274,673	3	583.561,043 672.284,06	17.252
3	583.561,043 672.284,06	4	583.540,842 672.297,159	24.076
4	583.540,842 672.297,159	5	583.518,518 672.264,818	39.298
5	583.518,518 672.264,818	6	583.570,098 672.231,641	61.329

Punct început	X / Y	Punct sfârșit	X / Y	Lungime segment (** (m)
6	583.570,098 672.231,641	1	583.592,293 672.263,796	39.071

\*\* Lungimile segmentelor sunt determinate în planul de proiecție Stereo 70 și sunt rotunjite la 1 milimetru.

\*\*\* Distanța dintre puncte este formată din segmente cumulate ce sunt mai mici decât valoarea 1 milimetru.





**DATE DESPRE IMOBILUL NR. 12715**

Oficiul de Cadastru și Publicitate Imobiliară SUCEAVA  
Biroul de Cadastru și Publicitate Imobiliară Gura Humorului

**A. Partea I. Descrierea imobilului**

TEREN Extravilan

Adresa: Jud. Suceava

Nr. Crt	Nr cadastral Nr. topografic	Suprafața* (mp)	Observații / Referințe
A1		2.700	Sector cadastral:21 Teren neimprejmuit;

**B. Partea II. Proprietari și acte**

Inscrieri privitoare la dreptul de proprietate și alte drepturi reale		Referințe
<b>12715 / 18/03/2022</b>		
Act Normativ nr. 7, din 13/03/1996 emis de PARLAMENTUL ROMANIEI;		
B1	Intabulare, drept de PROPRIETATE, dobandit prin Lege, cota actuala 1/1, cota initiala 1/1 1) NEIDENTIFICAT NEIDENTIFICAT	A1
Act Administrativ nr. 2192, din 14/03/2022 emis de PRIMARIA COMUNEI DRAGOIESTI;		
B2	Se noteaza posesia factica in favoarea lui 1) CUCU ILIE	A1

**C. Partea III. SARCINI .**

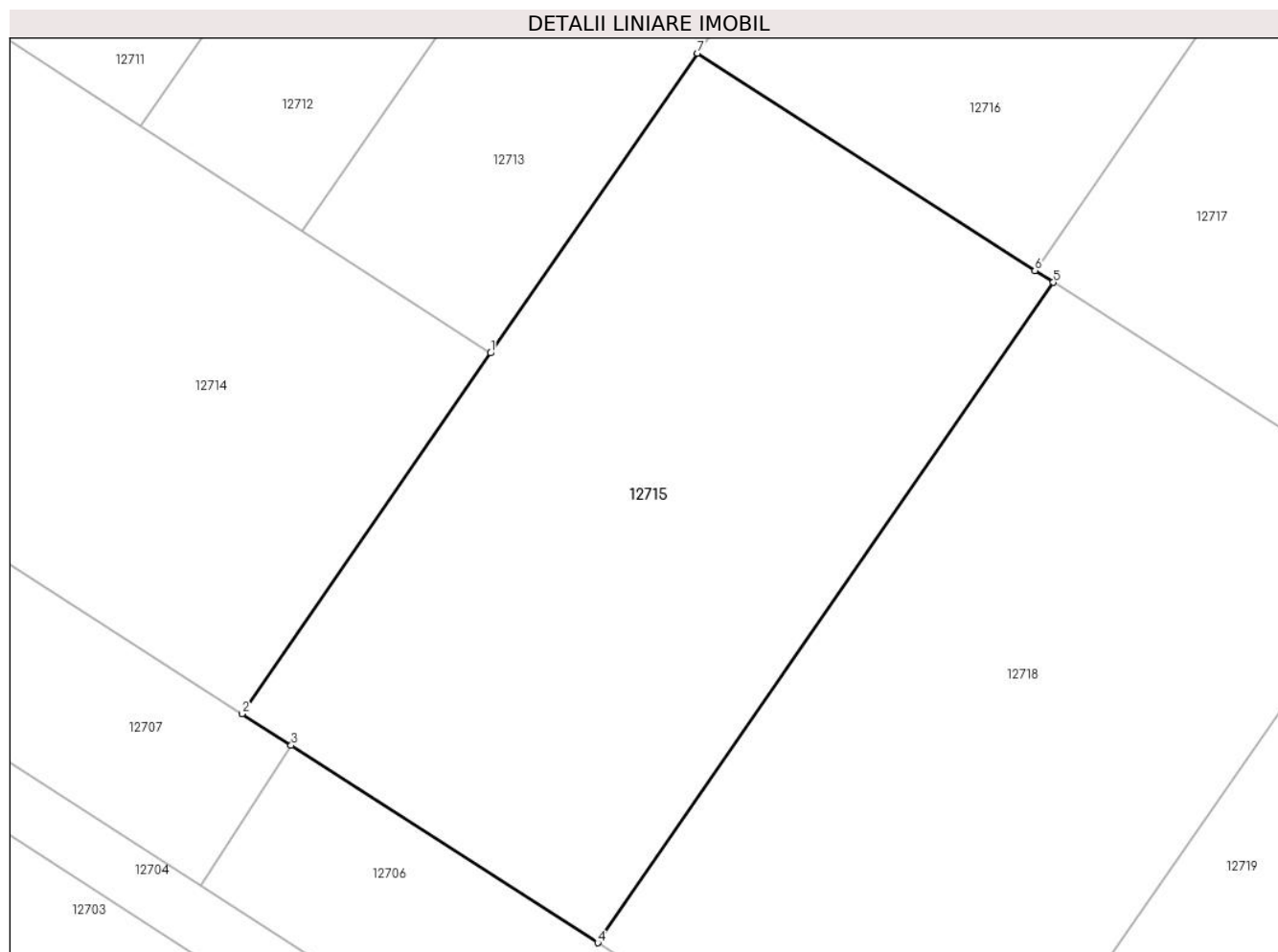
Inscrieri privind dezmembramintele dreptului de proprietate, drepturi reale de garanție și sarcini	Referințe
NU SUNT	

## Anexa Nr. 1 La Partea I

## Teren

Nr cadastral	Suprafața (mp)*	Observații / Referințe
	2.700	

\* Suprafața este determinată în planul de proiecție Stereo 70.



## Date referitoare la teren

Crt	Categorie folosință	Intra vilan	Suprafața (mp)	Tarla	Parcelă	Nr. topo	Observații / Referințe
1	livada	NU	2.700	25	474	-	

## Lungime Segmente

1) Valorile lungimilor segmentelor sunt obținute din proiecție în plan.

Punct început	X / Y	Punct sfârșit	X / Y	Lungime segment (** (m)
1	583.592,293 672.263,796	2	583.570,098 672.231,641	39.071
2	583.570,098 672.231,641	3	583.574,493 672.228,814	5.226
3	583.574,493 672.228,814	4	583.601,85 672.211,218	32.527
4	583.601,85 672.211,218	5	583.642,498 672.270,107	71.555
5	583.642,498 672.270,107	6	583.640,86 672.271,161	1.948

Punct început	X / Y	Punct sfârșit	X / Y	Lungime segment (** (m)
6	583.640,86 672.271,161	7	583.610,746 672.290,53	35.805
7	583.610,746 672.290,53	1	583.592,293 672.263,796	32.484

\*\* Lungimile segmentelor sunt determinate în planul de proiecție Stereo 70 și sunt rotunjite la 1 milimetru.

\*\*\* Distanța dintre puncte este formată din segmente cumulate ce sunt mai mici decât valoarea 1 milimetru.



**DATE DESPRE IMOBILUL NR. 12716**

Oficiul de Cadastru și Publicitate Imobiliară SUCEAVA  
Biroul de Cadastru și Publicitate Imobiliară Gura Humorului

**A. Partea I. Descrierea imobilului**

TEREN Extravilan

Adresa: Jud. Suceava

Nr. Crt	Nr cadastral Nr. topografic	Suprafața* (mp)	Observații / Referințe
A1		2.000	Sector cadastral:21 Teren neimprejmuit;

**B. Partea II. Proprietari și acte**

Inscrieri privitoare la dreptul de proprietate și alte drepturi reale		Referințe
<b>12716 / 18/03/2022</b>		
Act Normativ nr. 7, din 13/03/1996 emis de PARLAMENTUL ROMANIEI;		
B1	Intabulare, drept de PROPRIETATE, dobândit prin Lege, cota actuala 1/1, cota initiala 1/1 1) NEIDENTIFICAT NEIDENTIFICAT	A1
Act Administrativ nr. 2191, din 14/03/2022 emis de PRIMARIA COMUNEI DRAGOIESTI;		
B2	Se noteaza posesia factica in favoarea lui 1) ONUT DUMITRU	A1

**C. Partea III. SARCINI .**

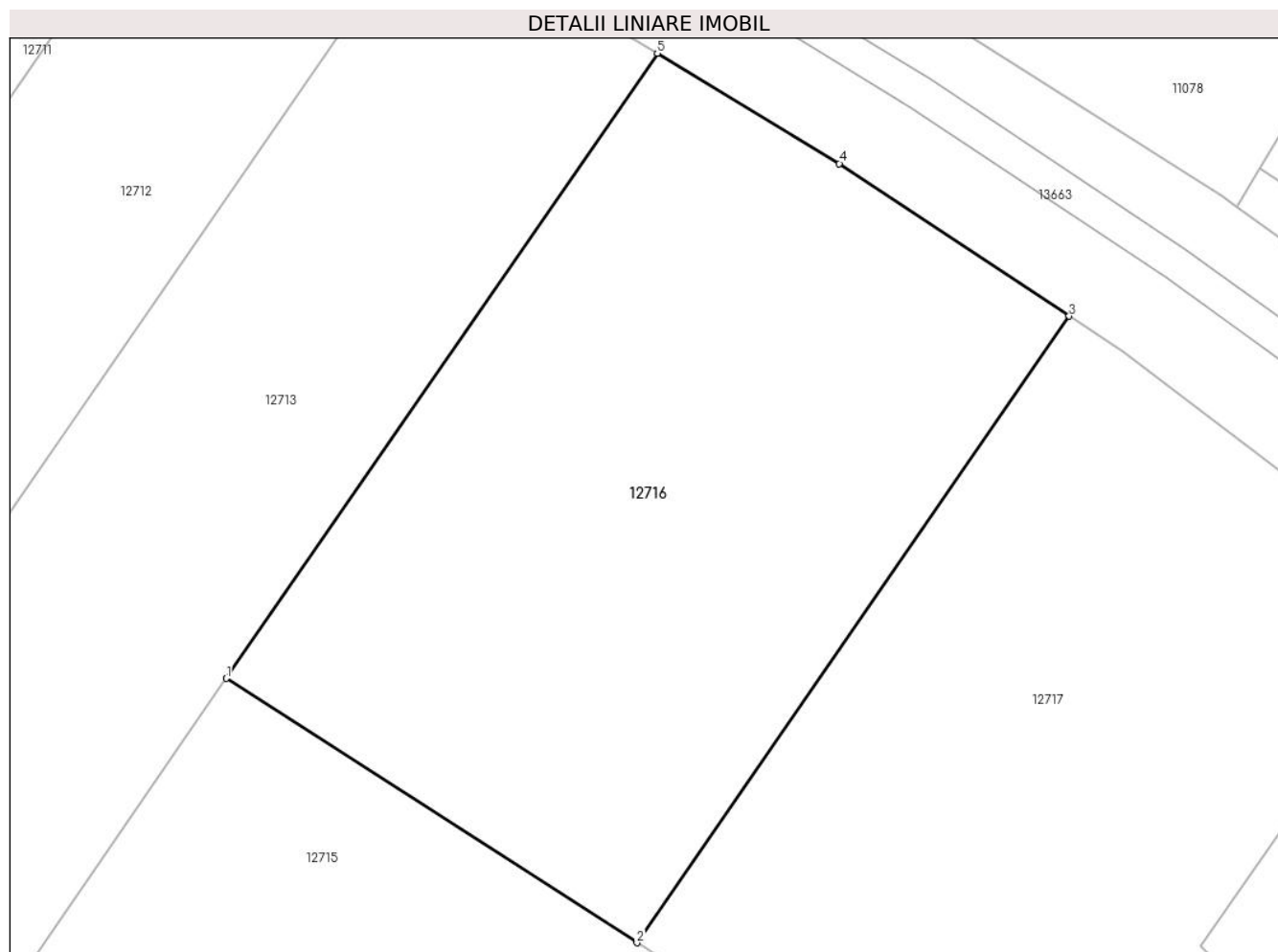
Inscrieri privind dezmembramintele dreptului de proprietate, drepturi reale de garanție și sarcini	Referințe
NU SUNT	

## Anexa Nr. 1 La Partea I

## Teren

Nr cadastral	Suprafața (mp)*	Observații / Referințe
	2.000	

\* Suprafața este determinată în planul de proiecție Stereo 70.



## Date referitoare la teren

Crt	Categorie folosință	Intravilan	Suprafața (mp)	Tarla	Parcelă	Nr. topo	Observații / Referințe
1	livada	NU	2.000	25	474	-	

## Lungime Segmente

1) Valorile lungimilor segmentelor sunt obținute din proiecție în plan.

Punct început	X / Y	Punct sfârșit	X / Y	Lungime segment (** (m)
1	583.610,746 672.290,53	2	583.640,86 672.271,161	35.805
2	583.640,86 672.271,161	3	583.672,544 672.317,064	55.776
3	583.672,544 672.317,064	4	583.655,698 672.328,238	20.215
4	583.655,698 672.328,238	5	583.642,353 672.336,32	15.602
5	583.642,353 672.336,32	1	583.610,746 672.290,53	55.639

**\*\* Lungimile segmentelor sunt determinate în planul de proiecție Stereo 70 și sunt rotunjite la 1 milimetru.**

**\*\*\* Distanța dintre puncte este formată din segmente cumulate ce sunt mai mici decât valoarea 1 milimetru.**





**DATE DESPRE IMOBILUL NR. 12717**

Oficiul de Cadastru și Publicitate Imobiliară SUCEAVA  
Biroul de Cadastru și Publicitate Imobiliară Gura Humorului

**A. Partea I. Descrierea imobilului**

TEREN Extravilan

Adresa: Jud. Suceava

Nr. Crt	Nr cadastral Nr. topografic	Suprafața* (mp)	Observații / Referințe
A1		2.000	Sector cadastral:21 Teren neimprejmuit;

**B. Partea II. Proprietari și acte**

Inscrieri privitoare la dreptul de proprietate și alte drepturi reale		Referințe
<b>12717 / 18/03/2022</b>		
Act Normativ nr. 7, din 13/03/1996 emis de PARLAMENTUL ROMANIEI;		
B1	Intabulare, drept de PROPRIETATE, dobandit prin Lege, cota actuala 1/1, cota initiala 1/1 1) NEIDENTIFICAT NEIDENTIFICAT	A1
Act Administrativ nr. 2190, din 14/03/2022 emis de PRIMARIA COMUNEI DRAGOIESTI;		
B2	Se noteaza posesia factica in favoarea lui 1) RUSU MINODORA	A1

**C. Partea III. SARCINI .**

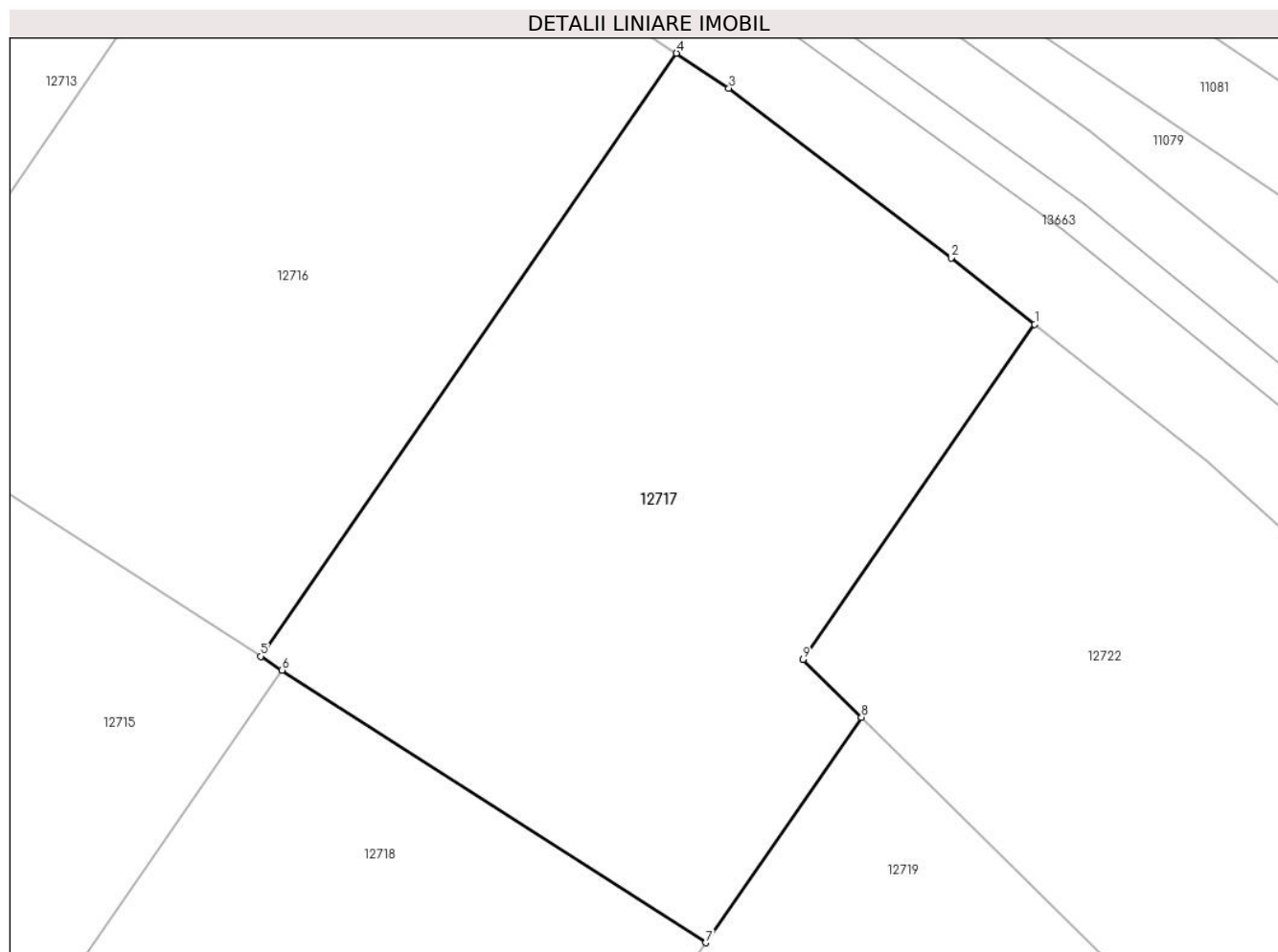
Inscrieri privind dezmembramintele dreptului de proprietate, drepturi reale de garanție și sarcini	Referințe
NU SUNT	

## Anexa Nr. 1 La Partea I

## Teren

Nr cadastral	Suprafața (mp)*	Observații / Referințe
	2.000	

\* Suprafața este determinată în planul de proiecție Stereo 70.



## Date referitoare la teren

Crt	Categorie folosință	Intravilan	Suprafața (mp)	Tarla	Parcelă	Nr. topo	Observații / Referințe
1	livada	NU	2.000	25	474	-	

## Lungime Segmente

1) Valorile lungimilor segmentelor sunt obținute din proiecție în plan.

Punct început	X / Y	Punct sfârșit	X / Y	Lungime segment (** (m)
1	583.699,835 672.296,434	2	583.693,471 672.301,492	8.129
2	583.693,471 672.301,492	3	583.676,543 672.314,411	21.295
3	583.676,543 672.314,411	4	583.672,544 672.317,064	4.799
4	583.672,544 672.317,064	5	583.640,86 672.271,161	55.776
5	583.640,86 672.271,161	6	583.642,498 672.270,107	1.948

Punct început	X / Y	Punct sfârșit	X / Y	Lungime segment (** (m)
6	583.642,498 672.270,107	7	583.674,767 672.249,352	38.367
7	583.674,767 672.249,352	8	583.686,634 672.266,511	20.863
8	583.686,634 672.266,511	9	583.682,179 672.270,905	6.257
9	583.682,179 672.270,905	1	583.699,835 672.296,434	31.04

\*\* Lungimile segmentelor sunt determinate în planul de proiecție Stereo 70 și sunt rotunjite la 1 milimetru.

\*\*\* Distanța dintre puncte este formată din segmente cumulate ce sunt mai mici decât valoarea 1 milimetru.



**DATE DESPRE IMOBILUL NR. 12718**

Oficiul de Cadastru și Publicitate Imobiliară SUCEAVA  
Biroul de Cadastru și Publicitate Imobiliară Gura Humorului

**A. Partea I. Descrierea imobilului**

TEREN Extravilan

Adresa: Jud. Suceava

Nr. Crt	Nr cadastral Nr. topografic	Suprafața* (mp)	Observații / Referințe
A1		2.742	Sector cadastral:21 Teren neimprejmuit;

**B. Partea II. Proprietari și acte**

Inscrieri privitoare la dreptul de proprietate și alte drepturi reale		Referințe
<b>12718 / 18/03/2022</b>		
Act Normativ nr. 7, din 13/03/1996 emis de PARLAMENTUL ROMANIEI;		
B1	Inscrierea provizorie, drept de PROPRIETATE, dobandit prin Lege, cota actuala 1/1, cota initiala 1/1 1) COMUNA DRAGOIESTI, CIF:4441190	A1

**C. Partea III. SARCINI .**

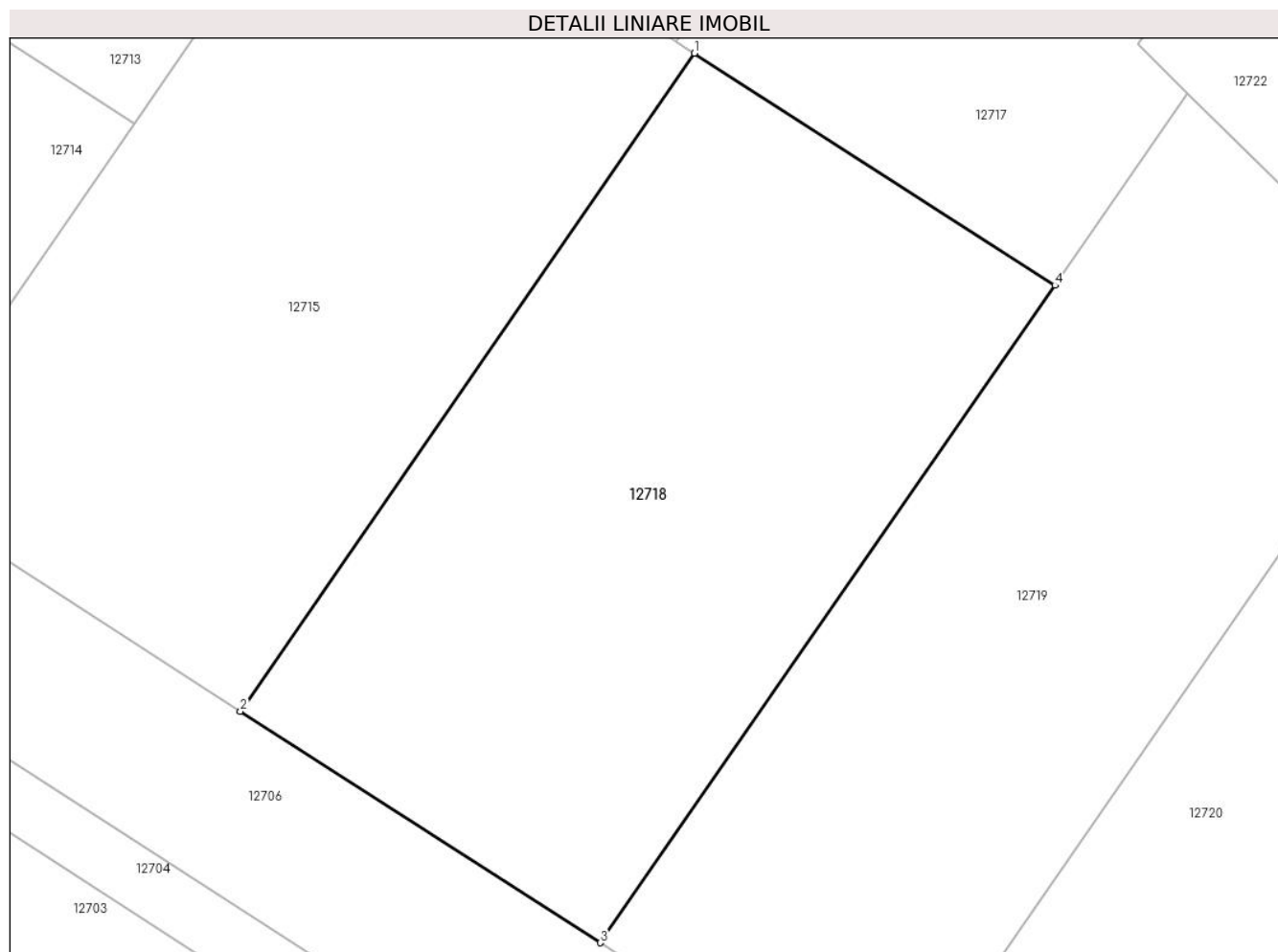
Inscrieri privind dezmembramintele dreptului de proprietate, drepturi reale de garanție și sarcini	Referințe
NU SUNT	

## Anexa Nr. 1 La Partea I

## Teren

Nr cadastral	Suprafața (mp)*	Observații / Referințe
	2.742	

\* Suprafața este determinată în planul de proiecție Stereo 70.



## Date referitoare la teren

Crt	Categorie folosință	Intra vilan	Suprafața (mp)	Tarla	Parcelă	Nr. topo	Observații / Referințe
1	livada	NU	2.742	25	474	-	

## Lungime Segmente

1) Valorile lungimilor segmentelor sunt obținute din proiecție în plan.

Punct început	X / Y	Punct sfârșit	X / Y	Lungime segment (** (m)
1	583.642,498 672.270,107	2	583.601,85 672.211,218	71.555
2	583.601,85 672.211,218	3	583.634,063 672.190,499	38.301
3	583.634,063 672.190,499	4	583.674,767 672.249,352	71.558
4	583.674,767 672.249,352	1	583.642,498 672.270,107	38.367

\*\* Lungimile segmentelor sunt determinate în planul de proiecție Stereo 70 și sunt rotunjite la 1 milimetru.

**\*\*\* Distanţa dintre puncte este formată din segmente cumulate ce sunt mai mici decât valoarea 1 milimetru.**





**DATE DESPRE IMOBILUL NR. 12719**

Oficiul de Cadastru și Publicitate Imobiliară SUCEAVA  
Biroul de Cadastru și Publicitate Imobiliară Gura Humorului

**A. Partea I. Descrierea imobilului**

TEREN Extravilan

Adresa: Jud. Suceava

Nr. Crt	Nr cadastral Nr. topografic	Suprafața* (mp)	Observații / Referințe
A1		2.695	Sector cadastral:21 Teren neimprejmut;

**B. Partea II. Proprietari și acte**

Inscrieri privitoare la dreptul de proprietate și alte drepturi reale		Referințe
<b>12719 / 18/03/2022</b>		
Act Normativ nr. 7, din 13/03/1996 emis de PARLAMENTUL ROMANIEI;		
B1	Intabulare, drept de PROPRIETATE, dobandit prin Lege, cota actuala 1/1, cota initiala 1/1 1) <b>NEIDENTIFICAT NEIDENTIFICAT</b>	A1
Act Administrativ nr. 2188, din 14/03/2022 emis de PRIMARIA COMUNEI DRAGOIESTI;		
B2	Se noteaza posesia factica in favoarea lui 1) <b>BRADATANU OLTEA</b>	A1

**C. Partea III. SARCINI .**

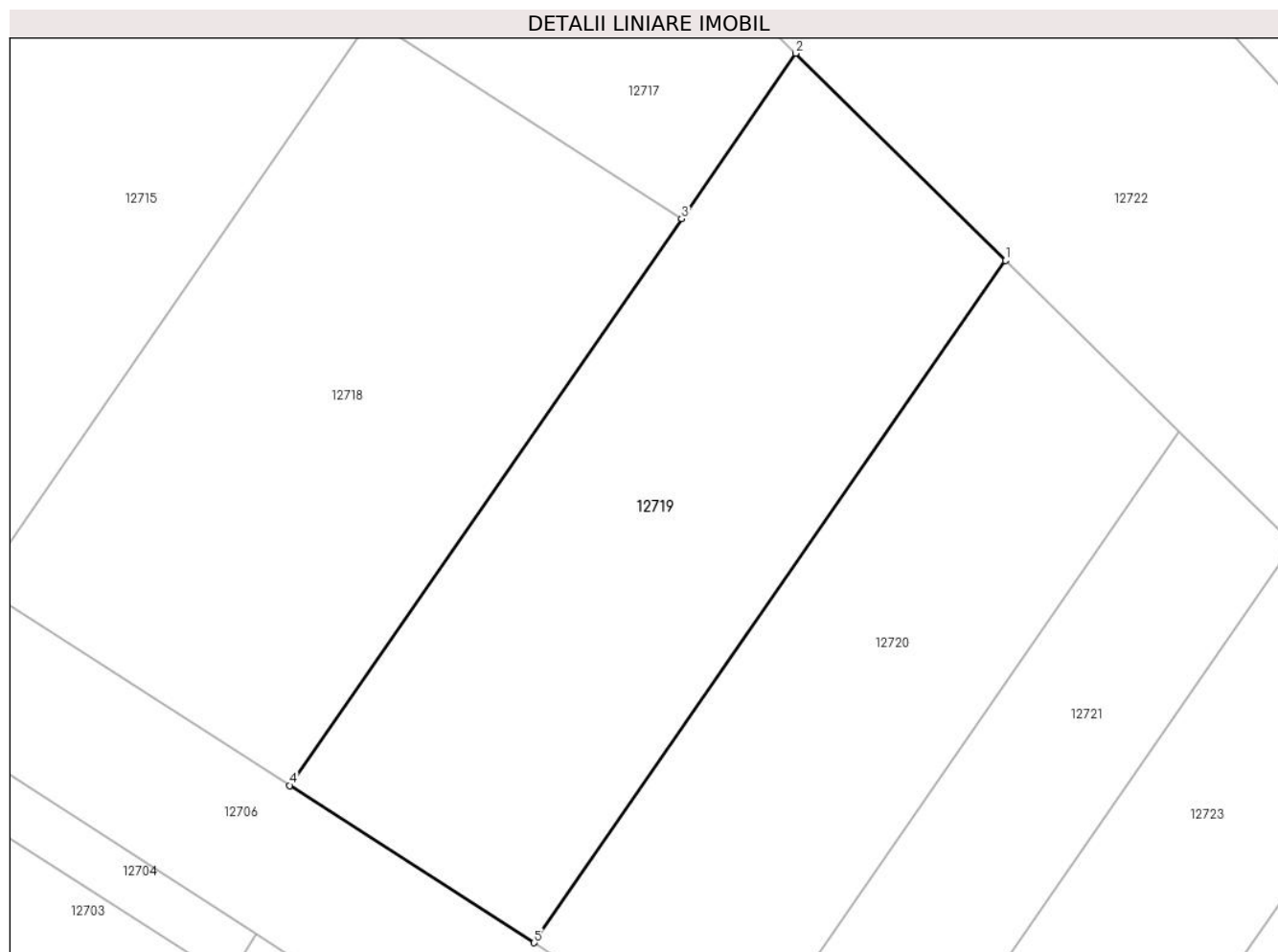
Inscrieri privind dezmembramintele dreptului de proprietate, drepturi reale de garanție și sarcini	Referințe
NU SUNT	

## Anexa Nr. 1 La Partea I

## Teren

Nr cadastral	Suprafața (mp)*	Observații / Referințe
	2.695	

\* Suprafața este determinată în planul de proiecție Stereo 70.



## Date referitoare la teren

Crt	Categorie folosință	Intra vilan	Suprafața (mp)	Tarla	Parcelă	Nr. topo	Observații / Referințe
1	livada	NU	2.695	25	474,473	-	

## Lungime Segmente

1) Valorile lungimilor segmentelor sunt obținute din proiecție în plan.

Punct început	X / Y	Punct sfârșit	X / Y	Lungime segment (** (m)
1	583.708,451 672.244,991	2	583.686,634 672.266,511	30.645
2	583.686,634 672.266,511	3	583.674,767 672.249,352	20.863
3	583.674,767 672.249,352	4	583.634,063 672.190,499	71.558
4	583.634,063 672.190,499	5	583.659,463 672.174,161	30.201
5	583.659,463 672.174,161	1	583.708,451 672.244,991	86.12

**\*\* Lungimile segmentelor sunt determinate în planul de proiecție Stereo 70 și sunt rotunjite la 1 milimetru.**

**\*\*\* Distanța dintre puncte este formată din segmente cumulate ce sunt mai mici decât valoarea 1 milimetru.**



**DATE DESPRE IMOBILUL NR. 12720**

Oficiul de Cadastru și Publicitate Imobiliară SUCEAVA  
Biroul de Cadastru și Publicitate Imobiliară Gura Humorului

**A. Partea I. Descrierea imobilului**

TEREN Extravilan

Adresa: Jud. Suceava

Nr. Crt	Nr cadastral Nr. topografic	Suprafața* (mp)	Observații / Referințe
A1		2.081	Sector cadastral:21 Teren neimprejmuit;

**B. Partea II. Proprietari și acte**

Inscrieri privitoare la dreptul de proprietate și alte drepturi reale		Referințe
<b>12720 / 18/03/2022</b>		
Act Normativ nr. 7, din 13/03/1996 emis de PARLAMENTUL ROMANIEI;		
B1	Inscrierea provizorie, drept de PROPRIETATE, dobandit prin Lege, cota actuala 1/1, cota initiala 1/1 1) COMUNA DRAGOIESTI, CIF:4441190	A1

**C. Partea III. SARCINI .**

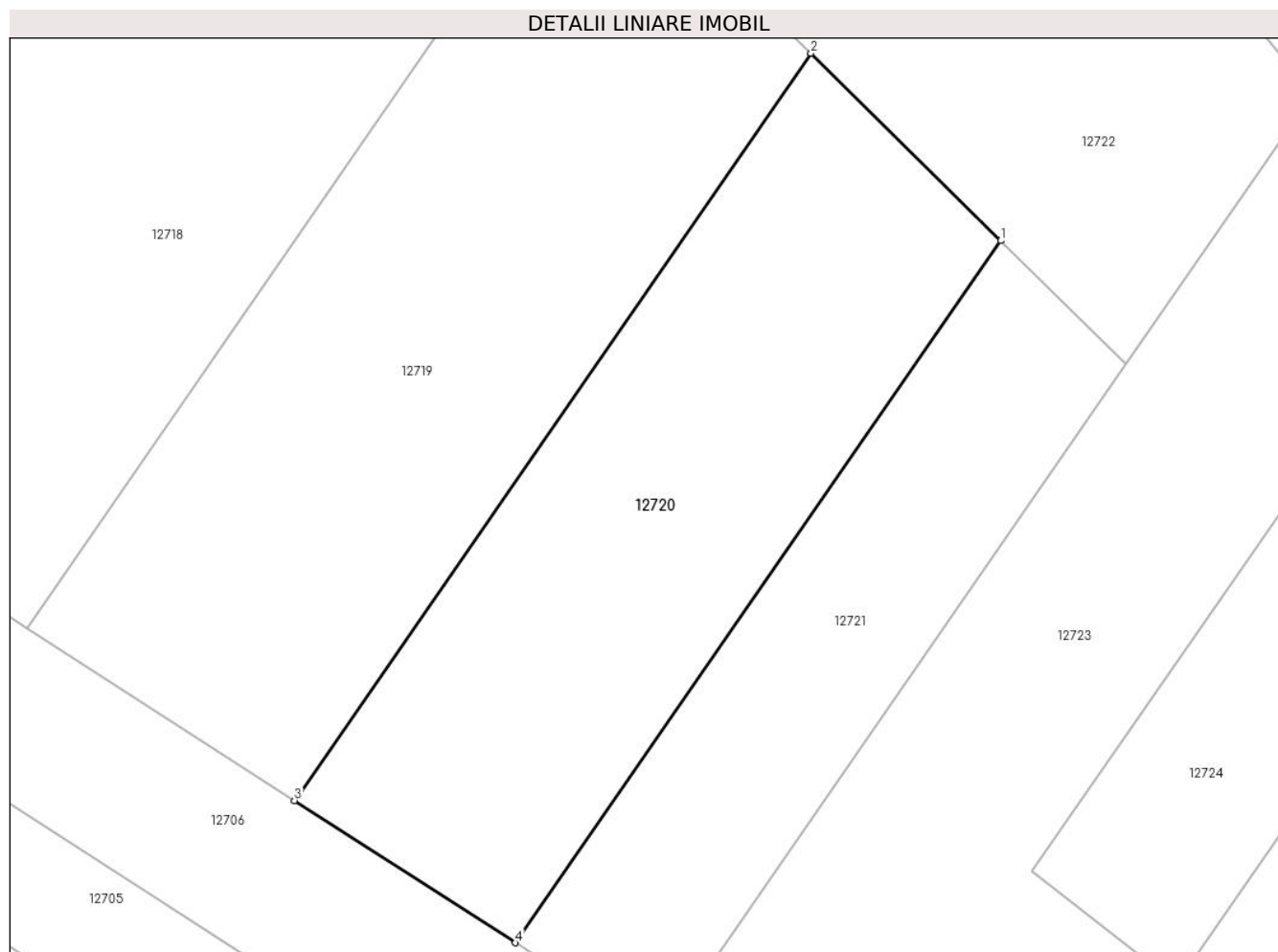
Inscrieri privind dezmembramintele dreptului de proprietate, drepturi reale de garanție și sarcini	Referințe
NU SUNT	

## Anexa Nr. 1 La Partea I

## Teren

Nr cadastral	Suprafața (mp)*	Observații / Referințe
	2.081	

\* Suprafața este determinată în planul de proiecție Stereo 70.



## Date referitoare la teren

Crt	Categorie folosință	Intra vilan	Suprafața (mp)	Tarla	Parcelă	Nr. topo	Observații / Referințe
1	livada	NU	2.081	25	474,473	-	

## Lungime Segmente

1) Valorile lungimilor segmentelor sunt obținute din proiecție în plan.

Punct început	X / Y	Punct sfârșit	X / Y	Lungime segment (** (m)
1	583.726,461 672.227,227	2	583.708,451 672.244,991	25.297
2	583.708,451 672.244,991	3	583.659,463 672.174,161	86.12
3	583.659,463 672.174,161	4	583.680,431 672.160,674	24.931
4	583.680,431 672.160,674	1	583.726,461 672.227,227	80.92

\*\* Lungimile segmentelor sunt determinate în planul de proiecție Stereo 70 și sunt rotunjite la 1 milimetru.

**\*\*\* Distanţa dintre puncte este formată din segmente cumulate ce sunt mai mici decât valoarea 1 milimetru.**





**DATE DESPRE IMOBILUL NR. 12721**

Oficiul de Cadastru și Publicitate Imobiliară SUCEAVA  
Biroul de Cadastru și Publicitate Imobiliară Gura Humorului

**A. Partea I. Descrierea imobilului**

TEREN Extravilan

Adresa: Jud. Suceava

Nr. Crt	Nr cadastral Nr. topografic	Suprafața* (mp)	Observații / Referințe
A1		1.300	Sector cadastral:21 Teren neimprejmit;

**B. Partea II. Proprietari și acte**

Inscrieri privitoare la dreptul de proprietate și alte drepturi reale		Referințe
<b>12721 / 18/03/2022</b>		
Act Normativ nr. 7, din 13/03/1996 emis de PARLAMENTUL ROMANIEI;		
B1	Intabulare, drept de PROPRIETATE, dobândit prin Lege, cota actuala 1/1, cota initiala 1/1 1) <b>NEIDENTIFICAT NEIDENTIFICAT</b>	A1
Act Administrativ nr. 2189, din 14/03/2022 emis de PRIMARIA COMUNEI DRAGOIESTI;		
B2	Se noteaza posesia factica in favoarea lui 1) <b>ACHITEI CIPRIAN</b> 2) <b>ACHITEI LILIANA</b>	A1

**C. Partea III. SARCINI .**

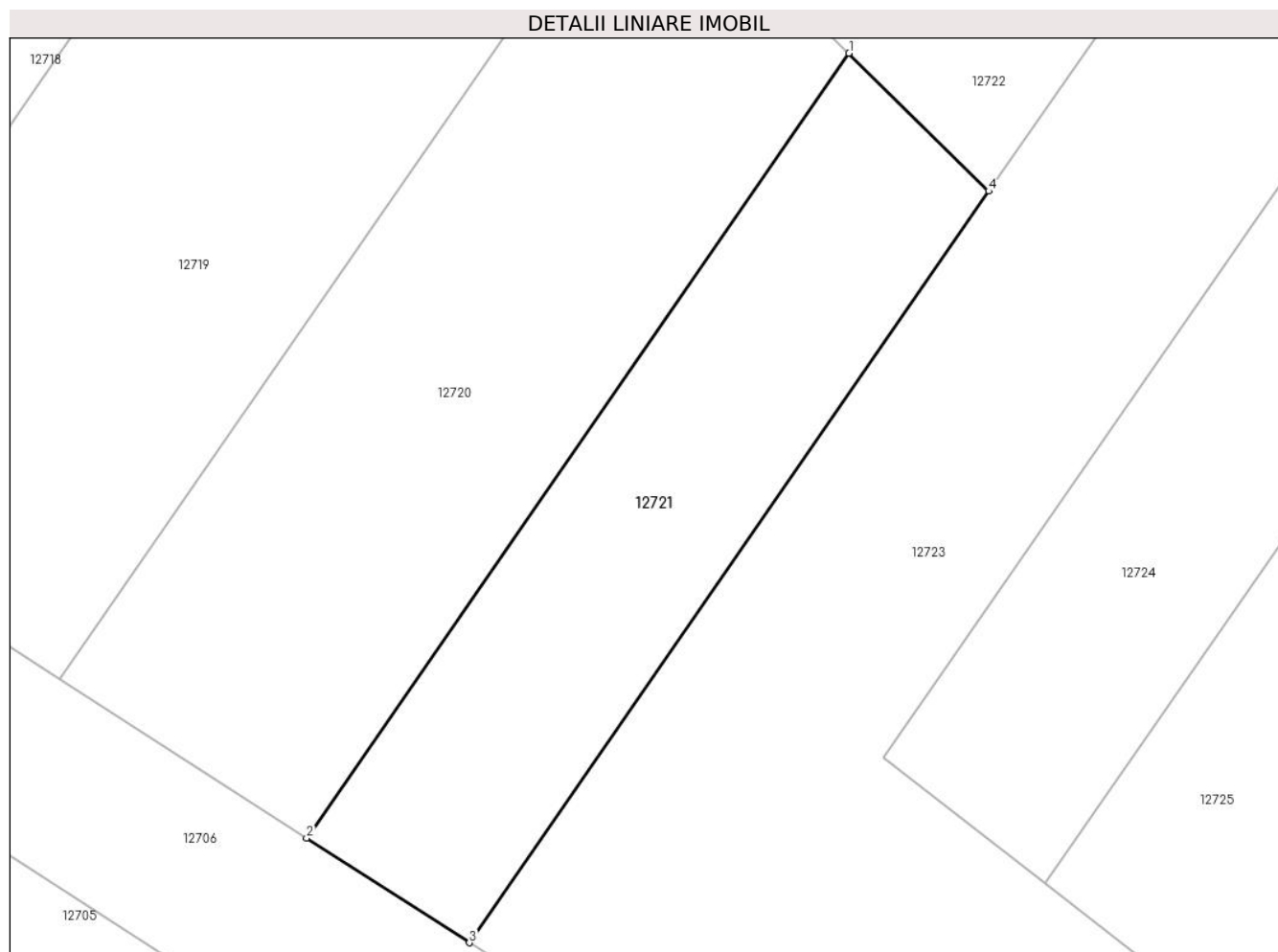
Inscrieri privind dezmembramintele dreptului de proprietate, drepturi reale de garanție și sarcini	Referințe
NU SUNT	

## Anexa Nr. 1 La Partea I

## Teren

Nr cadastral	Suprafața (mp)*	Observații / Referințe
	1.300	

\* Suprafața este determinată în planul de proiecție Stereo 70.



## Date referitoare la teren

Crt	Categorie folosință	Intra vilan	Suprafața (mp)	Tarla	Parcelă	Nr. topo	Observații / Referințe
1	livada	NU	1.300	25	474,473	-	

## Lungime Segmente

1) Valorile lungimilor segmentelor sunt obținute din proiecție în plan.

Punct început	X / Y	Punct sfârșit	X / Y	Lungime segment (** (m)
1	583.726,461 672.227,227	2	583.680,431 672.160,674	80.92
2	583.680,431 672.160,674	3	583.694,243 672.151,79	16.422
3	583.694,243 672.151,79	4	583.738,324 672.215,526	77.495
4	583.738,324 672.215,526	1	583.726,461 672.227,227	16.663

\*\* Lungimile segmentelor sunt determinate în planul de proiecție Stereo 70 și sunt rotunjite la 1 milimetru.

**\*\*\* Distanţa dintre puncte este formată din segmente cumulate ce sunt mai mici decât valoarea 1 milimetru.**



**DATE DESPRE IMOBILUL NR. 12722**

Oficiul de Cadastru și Publicitate Imobiliară SUCEAVA  
Biroul de Cadastru și Publicitate Imobiliară Gura Humorului

**A. Partea I. Descrierea imobilului**

TEREN Extravilan

Adresa: Jud. Suceava

Nr. Crt	Nr cadastral Nr. topografic	Suprafața* (mp)	Observații / Referințe
A1		2.546	Sector cadastral:21 Teren neimprejmuit;

**B. Partea II. Proprietari și acte**

Inscrieri privitoare la dreptul de proprietate și alte drepturi reale		Referințe
<b>12722 / 18/03/2022</b>		
Act Normativ nr. 7, din 13/03/1996 emis de PARLAMENTUL ROMANIEI;		
B1	Intabulare, drept de PROPRIETATE, dobandit prin Lege, cota actuala 1/1, cota initiala 1/1 1) <b>NEIDENTIFICAT NEIDENTIFICAT</b>	A1
Act Administrativ nr. 2187, din 14/03/2022 emis de PRIMARIA COMUNEI DRAGOIESTI;		
B2	Se noteaza posesia factica in favoarea lui 1) <b>BESA CONSTANTIN</b> 2) <b>BESA ELENA</b>	A1

**C. Partea III. SARCINI .**

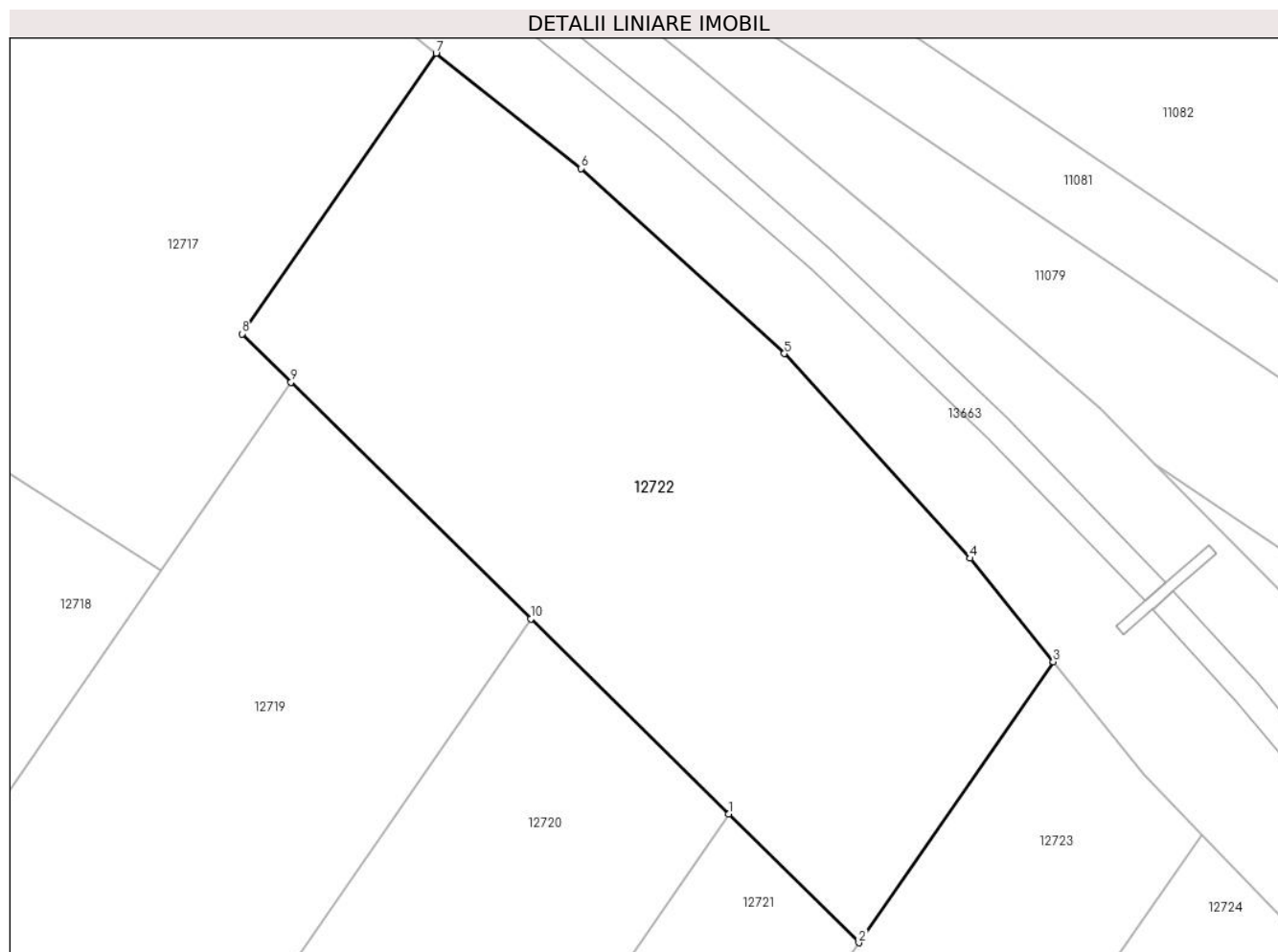
Inscrieri privind dezmembramintele dreptului de proprietate, drepturi reale de garanție și sarcini	Referințe
NU SUNT	

## Anexa Nr. 1 La Partea I

## Teren

Nr cadastral	Suprafața (mp)*	Observații / Referințe
	2.546	

\* Suprafața este determinată în planul de proiecție Stereo 70.



## Date referitoare la teren

Crt	Categorie folosință	Intravilan	Suprafața (mp)	Tarla	Parcelă	Nr. topo	Observații / Referințe
1	livada	NU	2.546	25	474	-	

## Lungime Segmente

1) Valorile lungimilor segmentelor sunt obținute din proiecție în plan.

Punct început	X / Y	Punct sfârșit	X / Y	Lungime segment (** (m)
1	583.726,461 672.227,227	2	583.738,324 672.215,526	16.663
2	583.738,324 672.215,526	3	583.756,006 672.241,092	31.085
3	583.756,006 672.241,092	4	583.748,456 672.250,503	12.065
4	583.748,456 672.250,503	5	583.731,521 672.269,118	25.166
5	583.731,521 672.269,118	6	583.713,028 672.285,948	25.005

Punct început	X / Y	Punct sfârșit	X / Y	Lungime segment (** (m)
6	583.713,028 672.285,948	7	583.699,835 672.296,434	16.853
7	583.699,835 672.296,434	8	583.682,179 672.270,905	31.04
8	583.682,179 672.270,905	9	583.686,634 672.266,511	6.257
9	583.686,634 672.266,511	10	583.708,451 672.244,991	30.645
10	583.708,451 672.244,991	1	583.726,461 672.227,227	25.297

\*\* Lungimile segmentelor sunt determinate în planul de proiecție Stereo 70 și sunt rotunjite la 1 milimetru.

\*\*\* Distanța dintre puncte este formată din segmente cumulate ce sunt mai mici decât valoarea 1 milimetru.





**DATE DESPRE IMOBILUL NR. 12723**

Oficiul de Cadastru și Publicitate Imobiliară SUCEAVA  
Biroul de Cadastru și Publicitate Imobiliară Gura Humorului

**A. Partea I. Descrierea imobilului**

TEREN Extravilan

Adresa: Jud. Suceava

Nr. Crt	Nr cadastral Nr. topografic	Suprafața* (mp)	Observații / Referințe
A1		7.567	Sector cadastral:21 Teren neimprejmuit;

**B. Partea II. Proprietari și acte**

Inscrieri privitoare la dreptul de proprietate și alte drepturi reale		Referințe
<b>12723 / 18/03/2022</b>		
Act Normativ nr. 7, din 13/03/1996 emis de PARLAMENTUL ROMANIEI;		
B1	Inscrierea provizorie, drept de PROPRIETATE, dobandit prin Lege, cota actuala 1/1, cota initiala 1/1 1) COMUNA DRAGOIESTI, CIF:4441190	A1

**C. Partea III. SARCINI .**

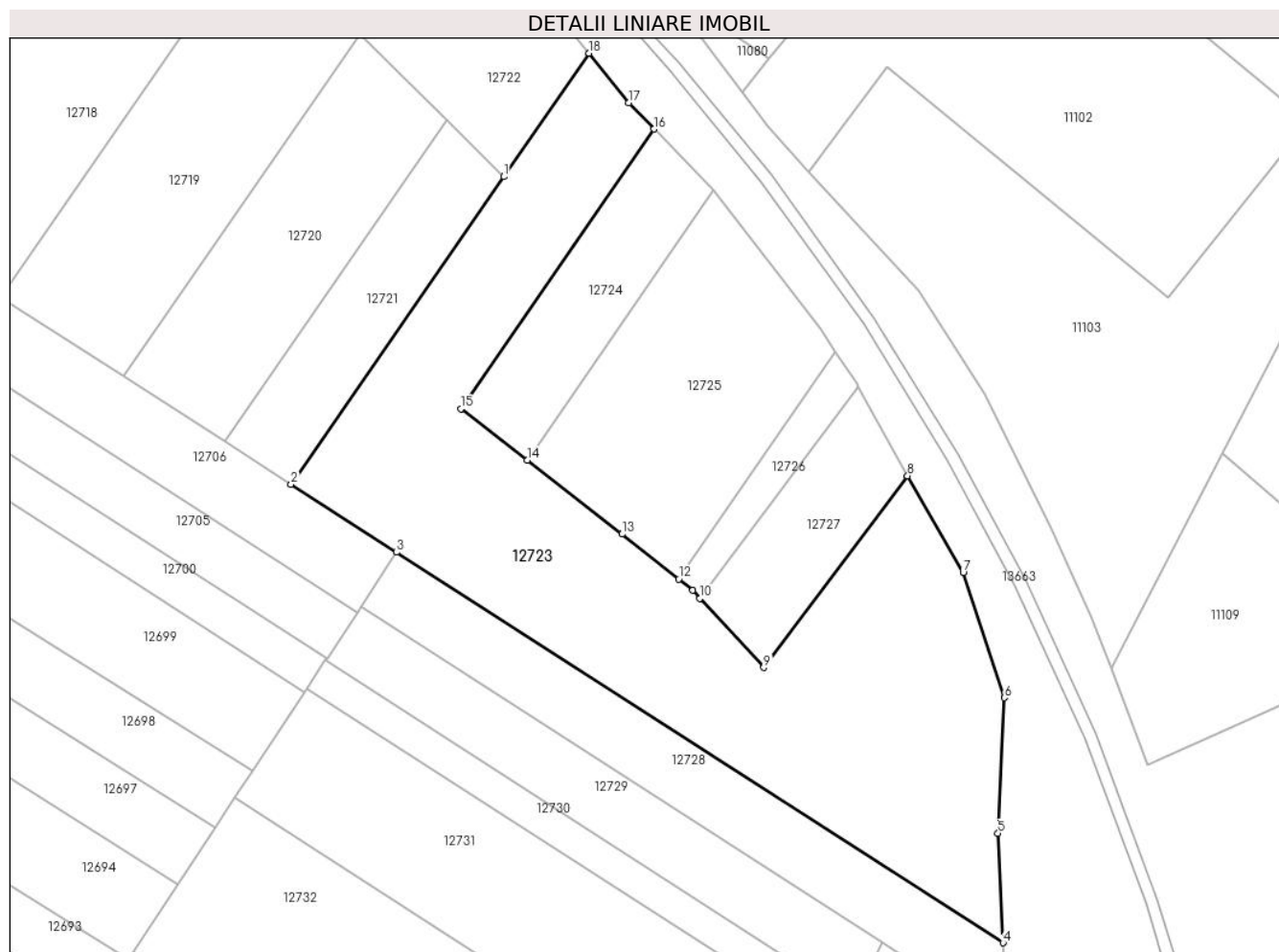
Inscrieri privind dezmembramintele dreptului de proprietate, drepturi reale de garanție și sarcini	Referințe
NU SUNT	

## Anexa Nr. 1 La Partea I

## Teren

Nr cadastral	Suprafața (mp)*	Observații / Referințe
	7.567	

\* Suprafața este determinată în planul de proiecție Stereo 70.



## Date referitoare la teren

Crt	Categorie folosință	Intravilan	Suprafața (mp)	Tarla	Parcelă	Nr. topo	Observații / Referințe
1	livada	NU	7.567	25	474,473	-	

## Lungime Segmente

1) Valorile lungimilor segmentelor sunt obținute din proiecție în plan.

Punct început	X / Y	Punct sfârșit	X / Y	Lungime segment (** (m)
1	583.738,324 672.215,526	2	583.694,243 672.151,79	77.495
2	583.694,243 672.151,79	3	583.716,093 672.137,736	25.98
3	583.716,093 672.137,736	4	583.841,823 672.056,865	149.493
4	583.841,823 672.056,865	5	583.840,741 672.079,536	22.697
5	583.840,741 672.079,536	6	583.842,047 672.107,592	28.086

Punct început	X / Y	Punct sfârșit	X / Y	Lungime segment (** (m)
6	583.842,047 672.107,592	7	583.833,522 672.133,543	27.315
7	583.833,522 672.133,543	8	583.822,0 672.153,568	23.103
8	583.822,0 672.153,568	9	583.792,187 672.113,855	49.658
9	583.792,187 672.113,855	10	583.778,994 672.128,22	19.504
10	583.778,994 672.128,22	11	583.777,497 672.129,851	2.214
11	583.777,497 672.129,851	12	583.774,577 672.132,172	3.73
12	583.774,577 672.132,172	13	583.762,847 672.141,497	14.985
13	583.762,847 672.141,497	14	583.743,147 672.156,792	24.94
14	583.743,147 672.156,792	15	583.729,423 672.167,447	17.375
15	583.729,423 672.167,447	16	583.769,492 672.225,381	70.441
16	583.769,492 672.225,381	17	583.764,245 672.230,822	7.559
17	583.764,245 672.230,822	18	583.756,006 672.241,092	13.166
18	583.756,006 672.241,092	1	583.738,324 672.215,526	31.085

\*\* Lungimile segmentelor sunt determinate în planul de proiecție Stereo 70 și sunt rotunjite la 1 milimetru.

\*\*\* Distanța dintre puncte este formată din segmente cumulate ce sunt mai mici decât valoarea 1 milimetru.



**DATE DESPRE IMOBILUL NR. 12724**

Oficiul de Cadastru și Publicitate Imobiliară SUCEAVA  
 Biroul de Cadastru și Publicitate Imobiliară Gura Humorului

**A. Partea I. Descrierea imobilului**

TEREN Extravilan

Adresa: Jud. Suceava

Nr. Crt	Nr cadastral Nr. topografic	Suprafața* (mp)	Observații / Referințe
A1		1.200	Sector cadastral:21 Teren neimprejmut;

**B. Partea II. Proprietari și acte**

Inscrieri privitoare la dreptul de proprietate și alte drepturi reale		Referințe
<b>12724 / 18/03/2022</b>		
Act Normativ nr. 7, din 13/03/1996 emis de PARLAMENTUL ROMANIEI;		
B1	Intabulare, drept de PROPRIETATE, dobandit prin Lege, cota actuala 1/1, cota initiala 1/1 1) NEIDENTIFICAT NEIDENTIFICAT	A1
Act Administrativ nr. 2186, din 14/03/2022 emis de PRIMARIA COMUNEI DRAGOIESTI;		
B2	Se noteaza posesia factica in favoarea lui 1) ROSCA NICOLAI	A1

**C. Partea III. SARCINI .**

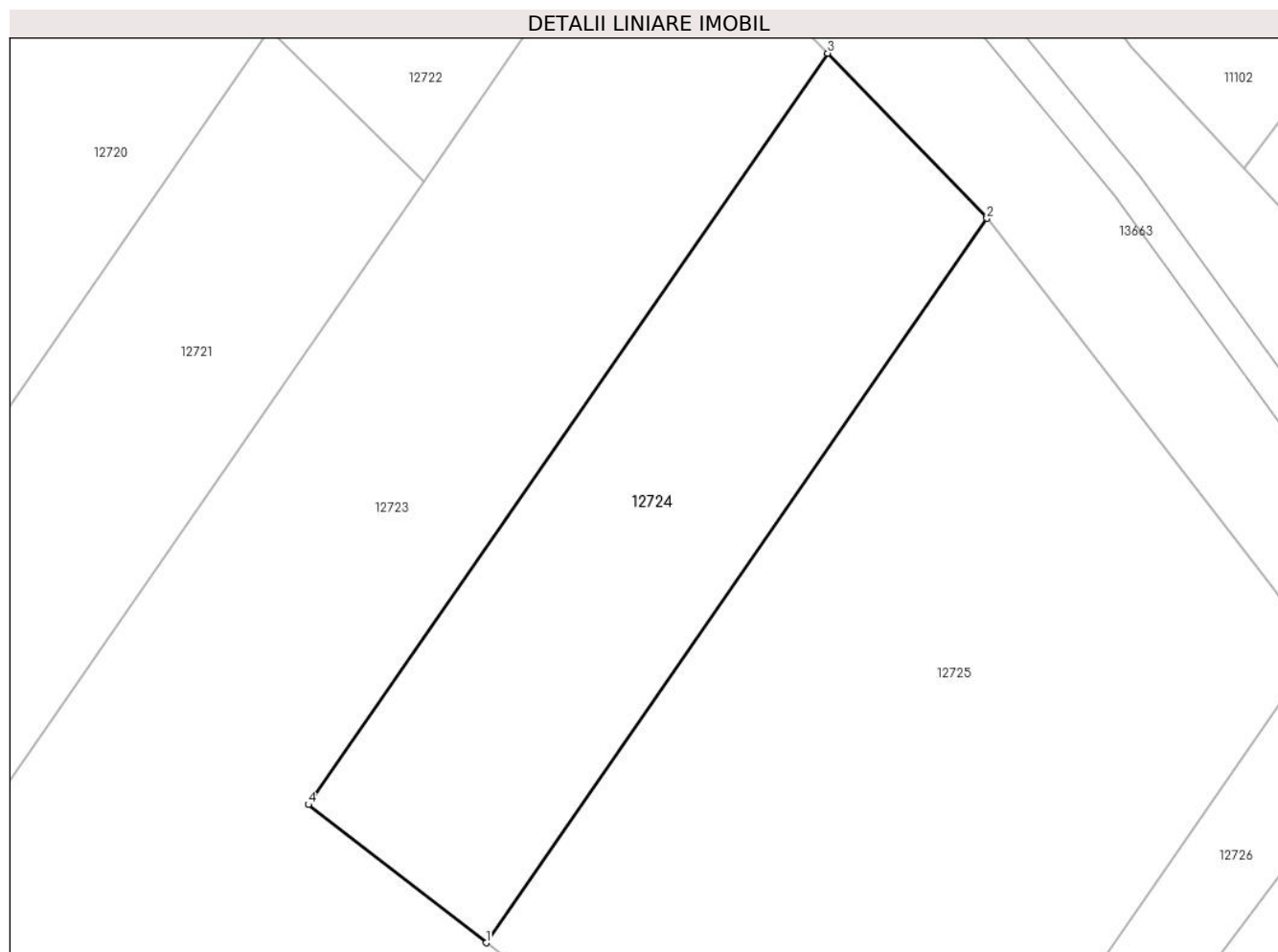
Inscrieri privind dezmembramintele dreptului de proprietate, drepturi reale de garanție și sarcini	Referințe
NU SUNT	

## Anexa Nr. 1 La Partea I

## Teren

Nr cadastral	Suprafața (mp)*	Observații / Referințe
	1.200	

\* Suprafața este determinată în planul de proiecție Stereo 70.



## Date referitoare la teren

Crt	Categorie folosință	Intra vilan	Suprafața (mp)	Tarla	Parcelă	Nr. topo	Observații / Referințe
1	livada	NU	1.200	25	474	-	

## Lungime Segmente

1) Valorile lungimilor segmentelor sunt obținute din proiecție în plan.

Punct început	X / Y	Punct sfârșit	X / Y	Lungime segment (** (m)
1	583.743,147 672.156,792	2	583.781,774 672.212,642	67.906
2	583.781,774 672.212,642	3	583.769,492 672.225,381	17.695
3	583.769,492 672.225,381	4	583.729,423 672.167,447	70.441
4	583.729,423 672.167,447	1	583.743,147 672.156,792	17.375

\*\* Lungimile segmentelor sunt determinate în planul de proiecție Stereo 70 și sunt rotunjite la 1 milimetru.

**\*\*\* Distanţa dintre puncte este formată din segmente cumulate ce sunt mai mici decât valoarea 1 milimetru.**





**DATE DESPRE IMOBILUL NR. 12725**

Oficiul de Cadastru și Publicitate Imobiliară SUCEAVA  
Biroul de Cadastru și Publicitate Imobiliară Gura Humorului

**A. Partea I. Descrierea imobilului**

TEREN Extravilan

Adresa: Jud. Suceava

Nr. Crt	Nr cadastral Nr. topografic	Suprafața* (mp)	Observații / Referințe
A1		2.500	Sector cadastral:21 Teren neimprejmuit;

**B. Partea II. Proprietari și acte**

Inscrieri privitoare la dreptul de proprietate și alte drepturi reale		Referințe
<b>12725 / 18/03/2022</b>		
Act Normativ nr. 7, din 13/03/1996 emis de PARLAMENTUL ROMANIEI;		
B1	Intabulare, drept de PROPRIETATE, dobândit prin Lege, cota actuala 1/1, cota initiala 1/1 1) <b>NEIDENTIFICAT NEIDENTIFICAT</b>	A1
Act Administrativ nr. 2185, din 14/03/2022 emis de PRIMARIA COMUNEI DRAGOIESTI;		
B2	Se noteaza posesia factica in favoarea lui 1) <b>BESA CONSTANTIN</b> 2) <b>BESA ELENA</b>	A1

**C. Partea III. SARCINI .**

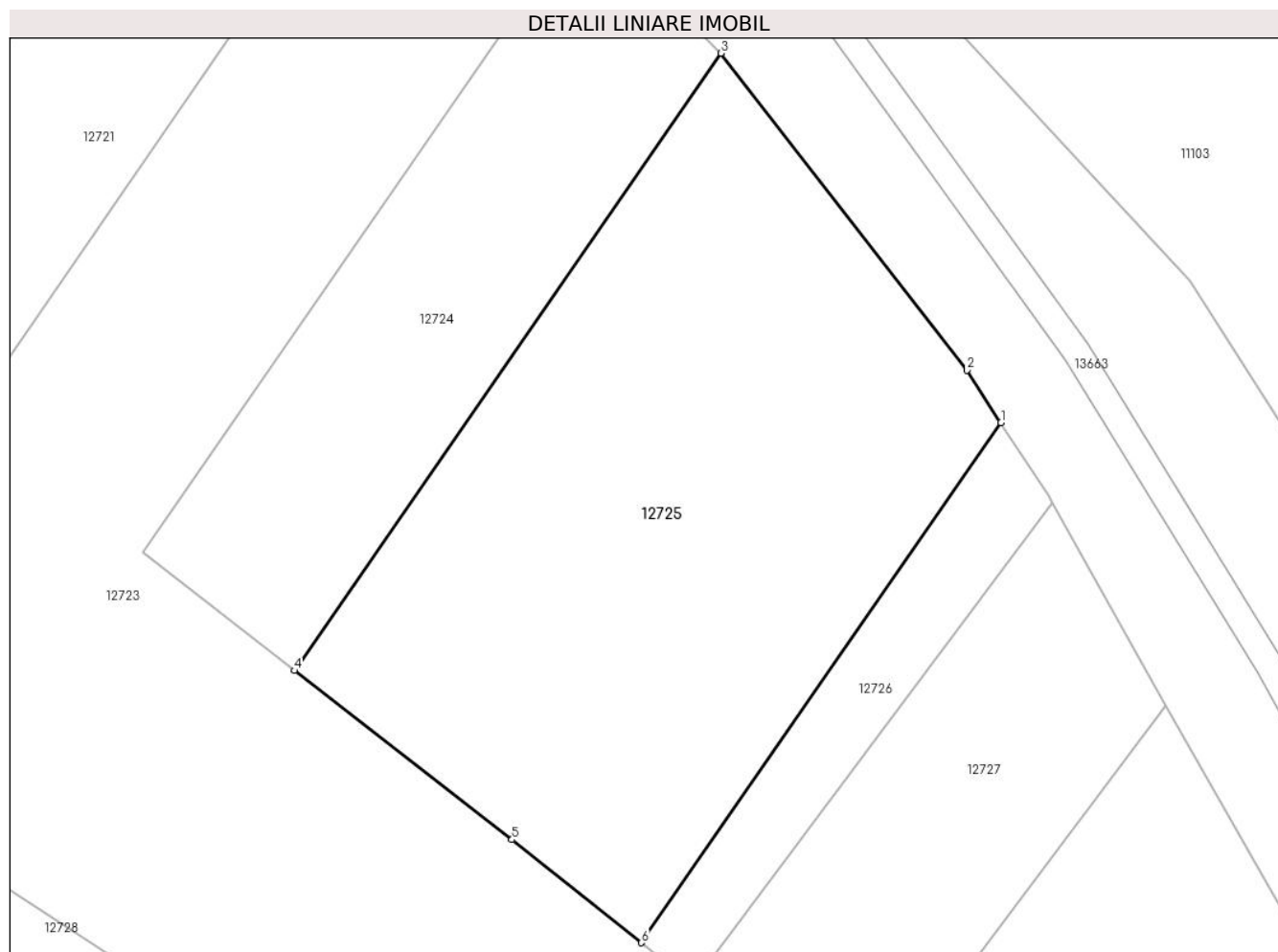
Inscrieri privind dezmembramintele dreptului de proprietate, drepturi reale de garanție și sarcini	Referințe
NU SUNT	

## Anexa Nr. 1 La Partea I

## Teren

Nr cadastral	Suprafața (mp)*	Observații / Referințe
	2.500	

\* Suprafața este determinată în planul de proiecție Stereo 70.



## Date referitoare la teren

Crt	Categorie folosință	Intravilan	Suprafața (mp)	Tarla	Parcelă	Nr. topo	Observații / Referințe
1	livada	NU	2.500	25	474,473	-	

## Lungime Segmente

1) Valorile lungimilor segmentelor sunt obținute din proiecție în plan.

Punct început	X / Y	Punct sfârșit	X / Y	Lungime segment (** (m)
1	583.807,125 672.179,233	2	583.804,061 672.183,96	5.633
2	583.804,061 672.183,96	3	583.781,774 672.212,642	36.323
3	583.781,774 672.212,642	4	583.743,147 672.156,792	67.906
4	583.743,147 672.156,792	5	583.762,847 672.141,497	24.94
5	583.762,847 672.141,497	6	583.774,577 672.132,172	14.985

Punct început	X / Y	Punct sfârșit	X / Y	Lungime segment (** (m)
6	583.774,577 672.132,172	1	583.807,125 672.179,233	57.22

\*\* Lungimile segmentelor sunt determinate în planul de proiecție Stereo 70 și sunt rotunjite la 1 milimetru.

\*\*\* Distanța dintre puncte este formată din segmente cumulate ce sunt mai mici decât valoarea 1 milimetru.



**DATE DESPRE IMOBILUL NR. 12726**

Oficiul de Cadastru și Publicitate Imobiliară SUCEAVA  
 Biroul de Cadastru și Publicitate Imobiliară Gura Humorului

**A. Partea I. Descrierea imobilului**

TEREN Extravilan

Adresa: Jud. Suceava

Nr. Crt	Nr cadastral Nr. topografic	Suprafața* (mp)	Observații / Referințe
A1		390	Sector cadastral:21 Teren neimprejmuit;

**B. Partea II. Proprietari și acte**

Inscrieri privitoare la dreptul de proprietate și alte drepturi reale		Referințe
<b>12726 / 18/03/2022</b>		
Act Normativ nr. 7, din 13/03/1996 emis de PARLAMENTUL ROMANIEI;		
B1	Inscrierea provizorie, drept de PROPRIETATE, dobandit prin Lege, cota actuala 1/1, cota initiala 1/1 1) COMUNA DRAGOIESTI, CIF:4441190	A1

**C. Partea III. SARCINI .**

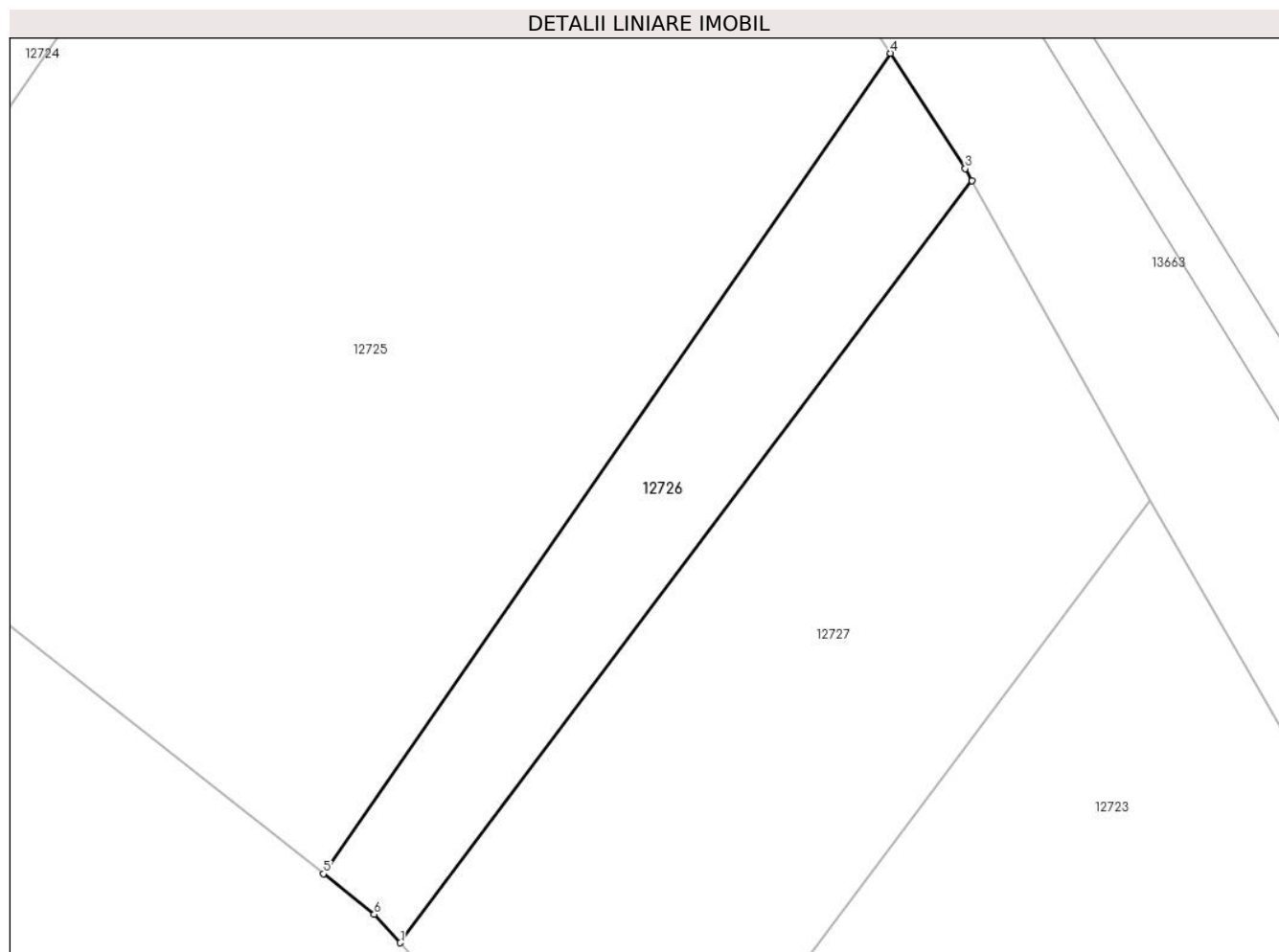
Inscrieri privind dezmembramintele dreptului de proprietate, drepturi reale de garanție și sarcini	Referințe
NU SUNT	

## Anexa Nr. 1 La Partea I

## Teren

Nr cadastral	Suprafața (mp)*	Observații / Referințe
	390	

\* Suprafața este determinată în planul de proiecție Stereo 70.



## Date referitoare la teren

Crt	Categorie folosință	Intravilan	Suprafața (mp)	Tarla	Parcelă	Nr. topo	Observații / Referințe
1	livada	NU	390	25	474,473	-	

## Lungime Segmente

1) Valorile lungimilor segmentelor sunt obținute din proiecție în plan.

Punct început	X / Y	Punct sfârșit	X / Y	Lungime segment (** (m)
1	583.778,994 672.128,22	2	583.811,801 672.171,921	54.645
2	583.811,801 672.171,921	3	583.811,414 672.172,618	0.797
3	583.811,414 672.172,618	4	583.807,125 672.179,233	7.884
4	583.807,125 672.179,233	5	583.774,577 672.132,172	57.22
5	583.774,577 672.132,172	6	583.777,497 672.129,851	3.73

Punct început	X / Y	Punct sfârșit	X / Y	Lungime segment (** (m)
6	583.777,497 672.129,851	1	583.778,994 672.128,22	2.214

\*\* Lungimile segmentelor sunt determinate în planul de proiecție Stereo 70 și sunt rotunjite la 1 milimetru.

\*\*\* Distanța dintre puncte este formată din segmente cumulate ce sunt mai mici decât valoarea 1 milimetru.





**DATE DESPRE IMOBILUL NR. 12727**

Oficiul de Cadastru și Publicitate Imobiliară SUCEAVA  
Biroul de Cadastru și Publicitate Imobiliară Gura Humorului

**A. Partea I. Descrierea imobilului**

TEREN Extravilan

Adresa: Jud. Suceava

Nr. Crt	Nr cadastral Nr. topografic	Suprafața* (mp)	Observații / Referințe
A1		1.000	Sector cadastral:21 Teren neimprejmuit;

**B. Partea II. Proprietari și acte**

Inscrieri privitoare la dreptul de proprietate și alte drepturi reale		Referințe
<b>12727 / 18/03/2022</b>		
Act Normativ nr. 7, din 13/03/1996 emis de PARLAMENTUL ROMANIEI;		
B1	Intabulare, drept de PROPRIETATE, dobandit prin Lege, cota actuala 1/1, cota initiala 1/1 1) <b>NEIDENTIFICAT NEIDENTIFICAT</b>	A1
Act Administrativ nr. 2184, din 14/03/2022 emis de PRIMARIA COMUNEI DRAGOIESTI;		
B2	Se noteaza posesia factica in favoarea lui 1) <b>DOBREA IOAN</b>	A1

**C. Partea III. SARCINI .**

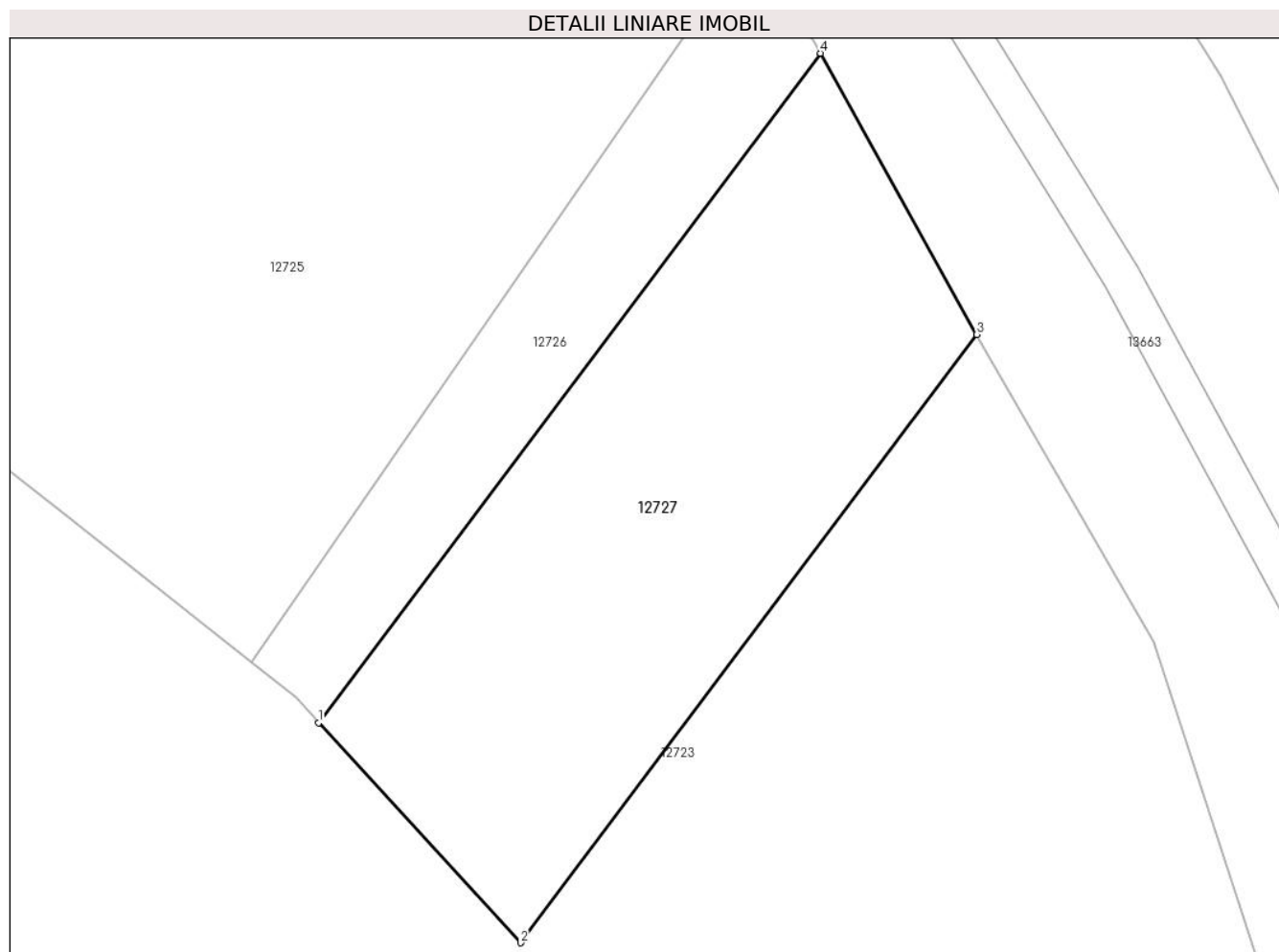
Inscrieri privind dezmembramintele dreptului de proprietate, drepturi reale de garanție și sarcini	Referințe
NU SUNT	

## Anexa Nr. 1 La Partea I

## Teren

Nr cadastral	Suprafața (mp)*	Observații / Referințe
	1.000	

\* Suprafața este determinată în planul de proiecție Stereo 70.



## Date referitoare la teren

Crt	Categorie folosință	Intra vilan	Suprafața (mp)	Tarla	Parcelă	Nr. topo	Observații / Referințe
1	livada	NU	1.000	25	474,473	-	

## Lungime Segmente

1) Valorile lungimilor segmentelor sunt obținute din proiecție în plan.

Punct început	X / Y	Punct sfârșit	X / Y	Lungime segment (** (m)
1	583.778,994 672.128,22	2	583.792,187 672.113,855	19.504
2	583.792,187 672.113,855	3	583.822,0 672.153,568	49.658
3	583.822,0 672.153,568	4	583.811,801 672.171,921	20.996
4	583.811,801 672.171,921	1	583.778,994 672.128,22	54.645

\*\* Lungimile segmentelor sunt determinate în planul de proiecție Stereo 70 și sunt rotunjite la 1 milimetru.

**\*\*\* Distanţa dintre puncte este formată din segmente cumulate ce sunt mai mici decât valoarea 1 milimetru.**



**DATE DESPRE IMOBILUL NR. 12728**

Oficiul de Cadastru și Publicitate Imobiliară SUCEAVA  
Biroul de Cadastru și Publicitate Imobiliară Gura Humorului

**A. Partea I. Descrierea imobilului**

TEREN Extravilan

Adresa: Jud. Suceava

Nr. Crt	Nr cadastral Nr. topografic	Suprafața* (mp)	Observații / Referințe
A1		2.124	Sector cadastral:21 Teren neimprejmut;

**B. Partea II. Proprietari și acte**

Inscrieri privitoare la dreptul de proprietate și alte drepturi reale		Referințe
<b>12728 / 18/03/2022</b>		
Act Normativ nr. 7, din 13/03/1996 emis de PARLAMENTUL ROMANIEI;		
B1	Intabulare, drept de PROPRIETATE, dobandit prin Lege, cota actuala 1/1, cota initiala 1/1 1) NEIDENTIFICAT NEIDENTIFICAT	A1
Act Administrativ nr. 2183, din 14/03/2022 emis de PRIMARIA COMUNEI DRAGOIESTI;		
B2	Se noteaza posesia factica in favoarea lui 1) ACHITEI CIPRIAN	A1

**C. Partea III. SARCINI .**

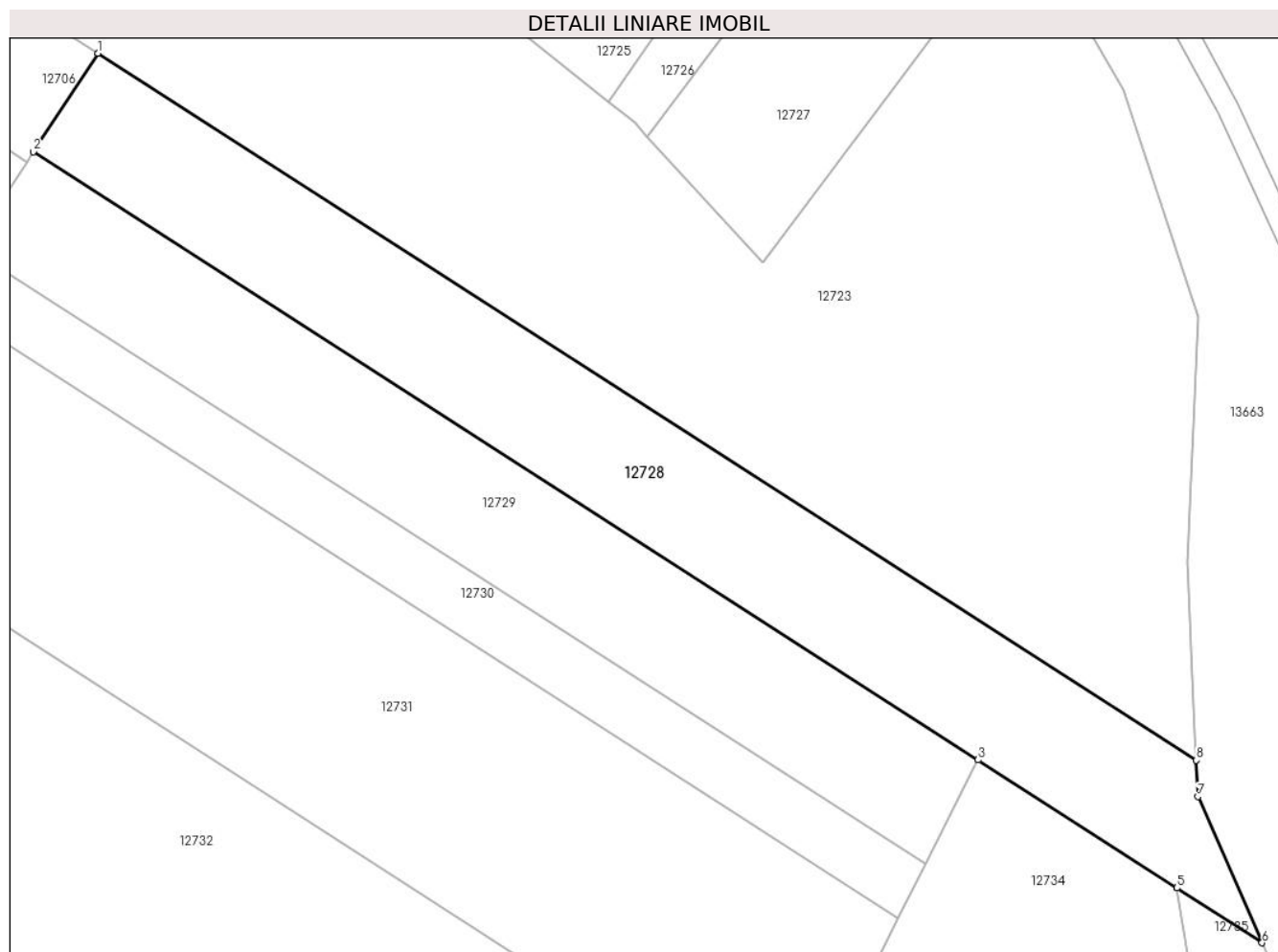
Inscrieri privind dezmembramintele dreptului de proprietate, drepturi reale de garanție și sarcini	Referințe
NU SUNT	

## Anexa Nr. 1 La Partea I

## Teren

Nr cadastral	Suprafața (mp)*	Observații / Referințe
	2.124	

\* Suprafața este determinată în planul de proiecție Stereo 70.



## Date referitoare la teren

Crt	Categorie folosință	Intra vilan	Suprafața (mp)	Tarla	Parcelă	Nr. topo	Observații / Referințe
1	livada	NU	2.124	25	474,473	-	

## Lungime Segmente

1) Valorile lungimilor segmentelor sunt obținute din proiecție în plan.

Punct început	X / Y	Punct sfârșit	X / Y	Lungime segment (** (m)
1	583.716,093 672.137,736	2	583.708,675 672.126,462	13.496
2	583.708,675 672.126,462	3	583.816,831 672.056,895	128.597
3	583.816,831 672.056,895	4	583.839,575 672.042,265	27.043
4	583.839,575 672.042,265	5	583.839,587 672.042,258	0.014
5	583.839,587 672.042,258	6	583.849,352 672.035,977	11.611

Punct început	X / Y	Punct sfârșit	X / Y	Lungime segment (** (m)
6	583.849,352 672.035,977	7	583.842,022 672.052,7	18.259
7	583.842,022 672.052,7	8	583.841,823 672.056,865	4.17
8	583.841,823 672.056,865	1	583.716,093 672.137,736	149.493

\*\* Lungimile segmentelor sunt determinate în planul de proiecție Stereo 70 și sunt rotunjite la 1 milimetru.

\*\*\* Distanța dintre puncte este formată din segmente cumulate ce sunt mai mici decât valoarea 1 milimetru.





**DATE DESPRE IMOBILUL NR. 12729**

Oficiul de Cadastru și Publicitate Imobiliară SUCEAVA  
Biroul de Cadastru și Publicitate Imobiliară Gura Humorului

**A. Partea I. Descrierea imobilului**

TEREN Extravilan

Adresa: Jud. Suceava

Nr. Crt	Nr cadastral Nr. topografic	Suprafața* (mp)	Observații / Referințe
A1		1.721	Sector cadastral:21 Teren neimprejmuit;

**B. Partea II. Proprietari și acte**

Inscrieri privitoare la dreptul de proprietate și alte drepturi reale		Referințe
<b>12729 / 18/03/2022</b>		
Act Normativ nr. 7, din 13/03/1996 emis de PARLAMENTUL ROMANIEI;		
B1	Inscrierea provizorie, drept de PROPRIETATE, dobandit prin Lege, cota actuala 1/1, cota initiala 1/1 1) COMUNA DRAGOIESTI, CIF:4441190	A1

**C. Partea III. SARCINI .**

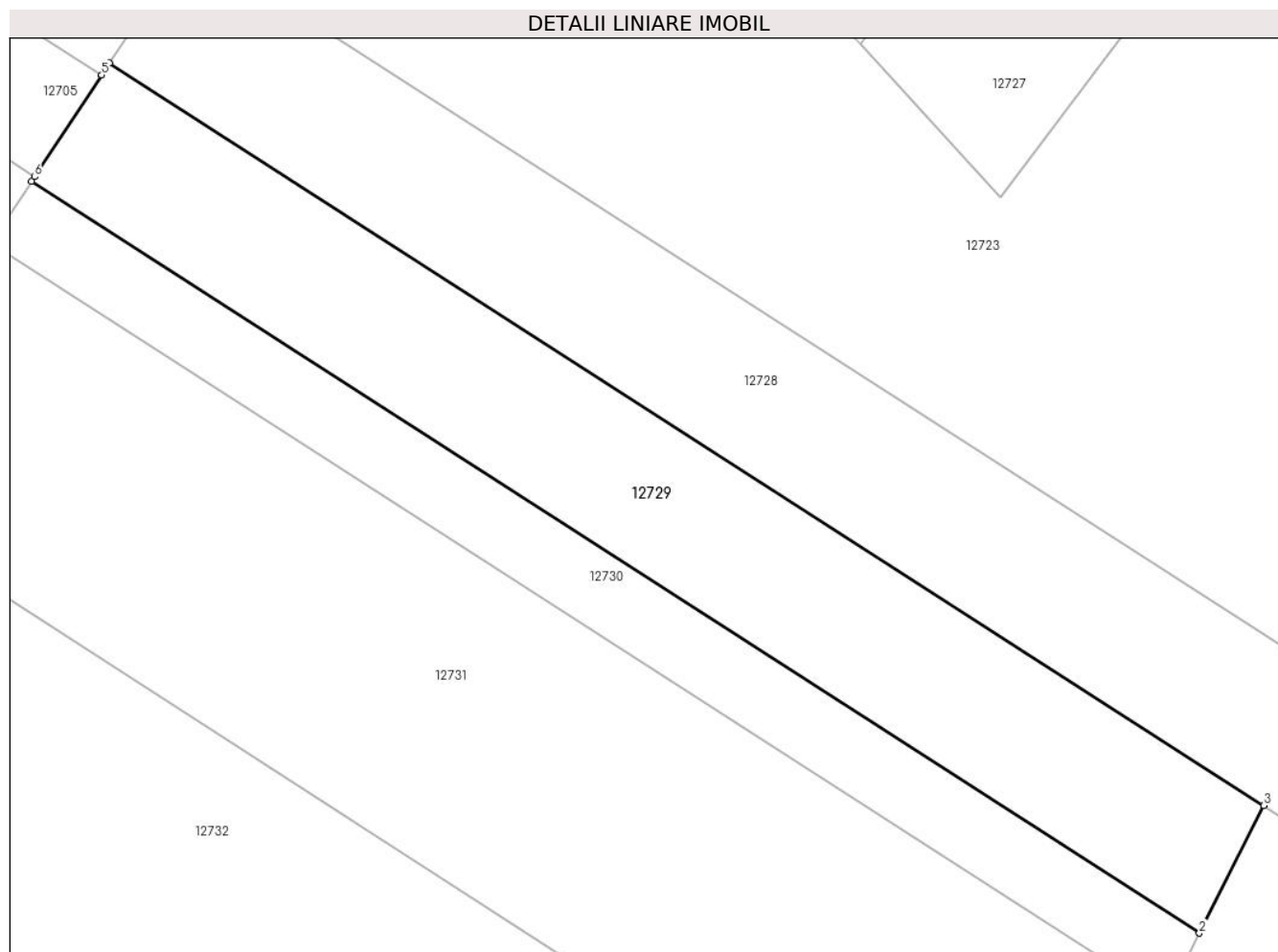
Inscrieri privind dezmembramintele dreptului de proprietate, drepturi reale de garanție și sarcini	Referințe
NU SUNT	

## Anexa Nr. 1 La Partea I

## Teren

Nr cadastral	Suprafața (mp)*	Observații / Referințe
	1.721	

\* Suprafața este determinată în planul de proiecție Stereo 70.



## Date referitoare la teren

Crt	Categorie folosință	Intra vilan	Suprafața (mp)	Tarla	Parcelă	Nr. topo	Observații / Referințe
1	livada	NU	1.721	25	474,473	-	

## Lungime Segmente

1) Valorile lungimilor segmentelor sunt obținute din proiecție în plan.

Punct început	X / Y	Punct sfârșit	X / Y	Lungime segment (** (m)
1	583.701,36 672.115,345	2	583.810,808 672.044,947	130.134
2	583.810,808 672.044,947	3	583.816,831 672.056,895	13.38
3	583.816,831 672.056,895	4	583.708,675 672.126,462	128.597
4	583.708,675 672.126,462	5	583.707,927 672.125,325	1.361
5	583.707,927 672.125,325	6	583.701,649 672.115,784	11.421

Punct început	X / Y	Punct sfârșit	X / Y	Lungime segment (** (m)
6	583.701,649 672.115,784	1	583.701,36 672.115,345	0.526

\*\* Lungimile segmentelor sunt determinate în planul de proiecție Stereo 70 și sunt rotunjite la 1 milimetru.

\*\*\* Distanța dintre puncte este formată din segmente cumulate ce sunt mai mici decât valoarea 1 milimetru.



**DATE DESPRE IMOBILUL NR. 12730**

Oficiul de Cadastru și Publicitate Imobiliară SUCEAVA  
Biroul de Cadastru și Publicitate Imobiliară Gura Humorului

**A. Partea I. Descrierea imobilului**

TEREN Extravilan

Adresa: Jud. Suceava

Nr. Crt	Nr cadastral Nr. topografic	Suprafața* (mp)	Observații / Referințe
A1		900	Sector cadastral:21 Teren neimprejmut;

**B. Partea II. Proprietari și acte**

Inscrieri privitoare la dreptul de proprietate și alte drepturi reale		Referințe
<b>12730 / 18/03/2022</b>		
Act Normativ nr. 7, din 13/03/1996 emis de PARLAMENTUL ROMANIEI;		
B1	Intabulare, drept de PROPRIETATE, dobandit prin Lege, cota actuala 1/1, cota initiala 1/1 1) <b>NEIDENTIFICAT NEIDENTIFICAT</b>	A1
Act Administrativ nr. 2182, din 14/03/2022 emis de PRIMARIA COMUNEI DRAGOIESTI;		
B2	Se noteaza posesia factica in favoarea lui 1) <b>PETENGHE CONSTANTIN</b>	A1

**C. Partea III. SARCINI .**

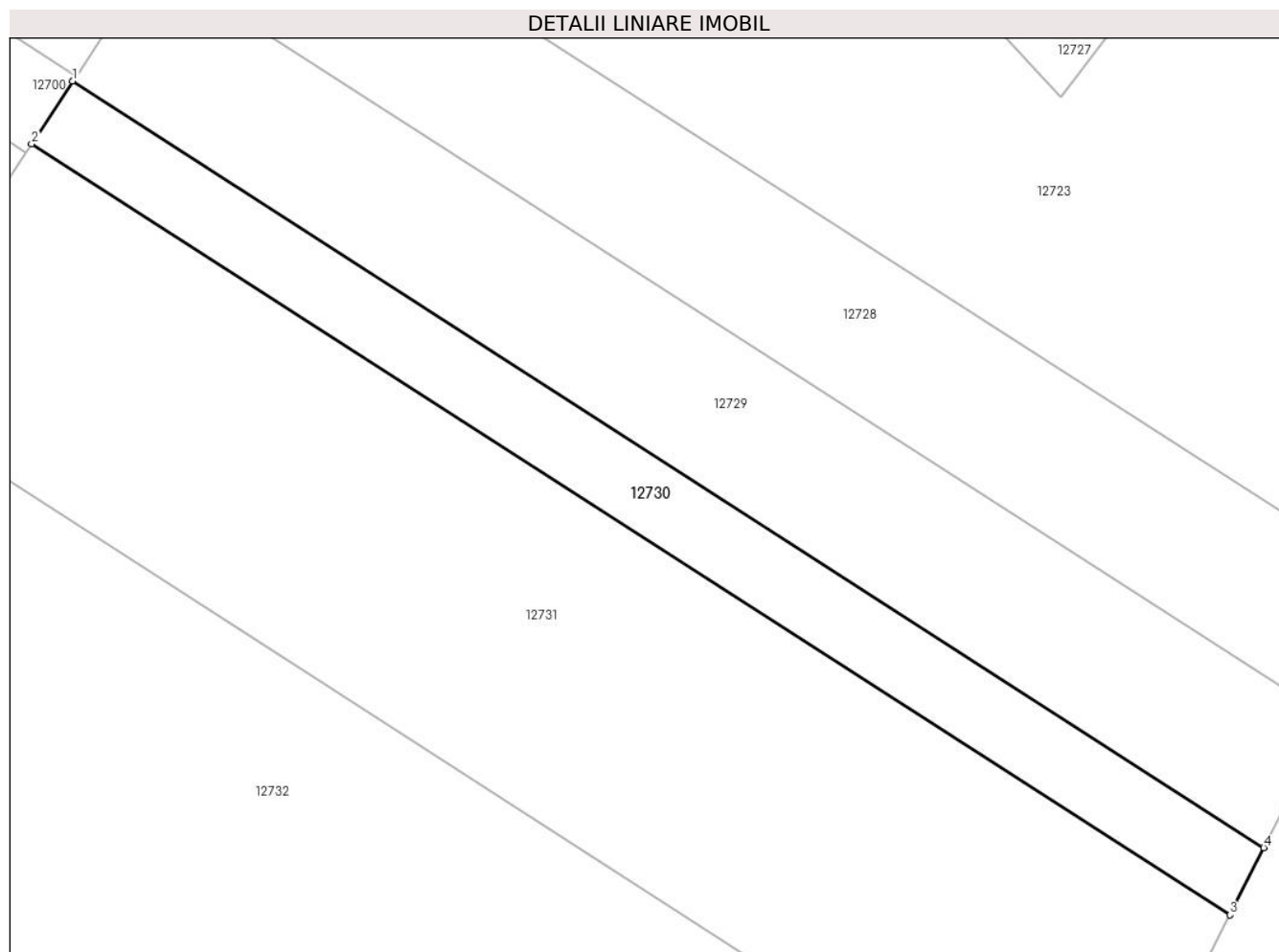
Inscrieri privind dezmembramintele dreptului de proprietate, drepturi reale de garanție și sarcini	Referințe
NU SUNT	

## Anexa Nr. 1 La Partea I

## Teren

Nr cadastral	Suprafața (mp)*	Observații / Referințe
	900	

\* Suprafața este determinată în planul de proiecție Stereo 70.



## Date referitoare la teren

Crt	Categorie folosință	Intra vilan	Suprafața (mp)	Tarla	Parcelă	Nr. topo	Observații / Referințe
1	livada	NU	900	25	474,473	-	

## Lungime Segmente

1) Valorile lungimilor segmentelor sunt obținute din proiecție în plan.

Punct început	X / Y	Punct sfârșit	X / Y	Lungime segment (** (m)
1	583.701,36 672.115,345	2	583.697,57 672.109,585	6.895
2	583.697,57 672.109,585	3	583.807,687 672.038,756	130.929
3	583.807,687 672.038,756	4	583.810,808 672.044,947	6.933
4	583.810,808 672.044,947	1	583.701,36 672.115,345	130.134

\*\* Lungimile segmentelor sunt determinate în planul de proiecție Stereo 70 și sunt rotunjite la 1 milimetru.

**\*\*\* Distanţa dintre puncte este formată din segmente cumulate ce sunt mai mici decât valoarea 1 milimetru.**





**DATE DESPRE IMOBILUL NR. 12731**

Oficiul de Cadastru și Publicitate Imobiliară SUCEAVA  
Biroul de Cadastru și Publicitate Imobiliară Gura Humorului

**A. Partea I. Descrierea imobilului**

TEREN Extravilan

Adresa: Jud. Suceava

Nr. Crt	Nr cadastral Nr. topografic	Suprafața* (mp)	Observații / Referințe
A1		3.600	Sector cadastral:21 Teren neimprejmut;

**B. Partea II. Proprietari și acte**

Inscrieri privitoare la dreptul de proprietate și alte drepturi reale		Referințe
<b>12731 / 18/03/2022</b>		
Act Normativ nr. 7, din 13/03/1996 emis de PARLAMENTUL ROMANIEI;		
B1	Intabulare, drept de PROPRIETATE, dobandit prin Lege, cota actuala 1/1, cota initiala 1/1 1) NEIDENTIFICAT NEIDENTIFICAT	A1
Act Administrativ nr. 2181, din 14/03/2022 emis de PRIMARIA COMUNEI DRAGOIESTI;		
B2	Se noteaza posesia factica in favoarea lui 1) PAICU LAURENTIU-ALEXANDRU	A1

**C. Partea III. SARCINI .**

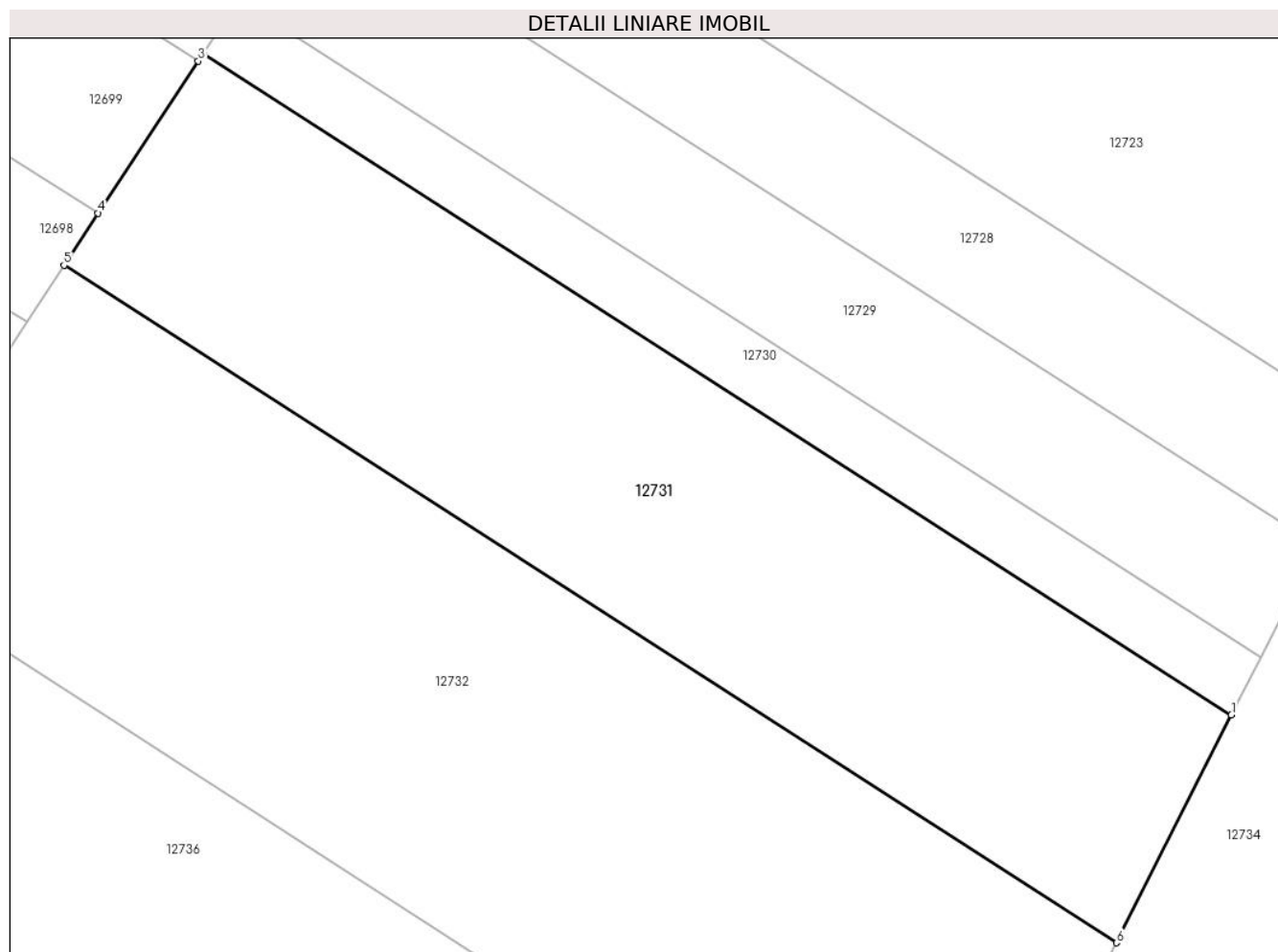
Inscrieri privind dezmembramintele dreptului de proprietate, drepturi reale de garanție și sarcini	Referințe
NU SUNT	

## Anexa Nr. 1 La Partea I

## Teren

Nr cadastral	Suprafața (mp)*	Observații / Referințe
	3.600	

\* Suprafața este determinată în planul de proiecție Stereo 70.



## Date referitoare la teren

Crt	Categorie folosință	Intra vilan	Suprafața (mp)	Tarla	Parcelă	Nr. topo	Observații / Referințe
1	livada	NU	3.600	25	474	-	

## Lungime Segmente

1) Valorile lungimilor segmentelor sunt obținute din proiecție în plan.

Punct început	X / Y	Punct sfârșit	X / Y	Lungime segment (** (m)
1	583.807,687 672.038,756	2	583.697,57 672.109,585	130.929
2	583.697,57 672.109,585	3	583.697,021 672.108,751	0.998
3	583.697,021 672.108,751	4	583.686,302 672.092,46	19.501
4	583.686,302 672.092,46	5	583.682,635 672.086,885	6.673
5	583.682,635 672.086,885	6	583.795,388 672.014,361	134.063

Punct început	X / Y	Punct sfârșit	X / Y	Lungime segment (** (m)
6	583.795,388 672.014,361	1	583.807,687 672.038,756	27.32

\*\* Lungimile segmentelor sunt determinate în planul de proiecție Stereo 70 și sunt rotunjite la 1 milimetru.

\*\*\* Distanța dintre puncte este formată din segmente cumulate ce sunt mai mici decât valoarea 1 milimetru.



**DATE DESPRE IMOBILUL NR. 12732**

Oficiul de Cadastru și Publicitate Imobiliară SUCEAVA  
Biroul de Cadastru și Publicitate Imobiliară Gura Humorului

**A. Partea I. Descrierea imobilului**

TEREN Extravilan

Adresa: Jud. Suceava

Nr. Crt	Nr cadastral Nr. topografic	Suprafața* (mp)	Observații / Referințe
A1		5.200	Sector cadastral:21 Teren neimprejmut;

**B. Partea II. Proprietari și acte**

Inscrieri privitoare la dreptul de proprietate și alte drepturi reale		Referințe
<b>12732 / 18/03/2022</b>		
Act Normativ nr. 7, din 13/03/1996 emis de PARLAMENTUL ROMANIEI;		
B1	Intabulare, drept de PROPRIETATE, dobandit prin Lege, cota actuala 1/1, cota initiala 1/1 1) NEIDENTIFICAT NEIDENTIFICAT	A1
Act Administrativ nr. 2180, din 14/03/2022 emis de PRIMARIA COMUNEI DRAGOIESTI;		
B2	Se noteaza posesia factica in favoarea lui 1) RUSU RUCSANDA	A1

**C. Partea III. SARCINI .**

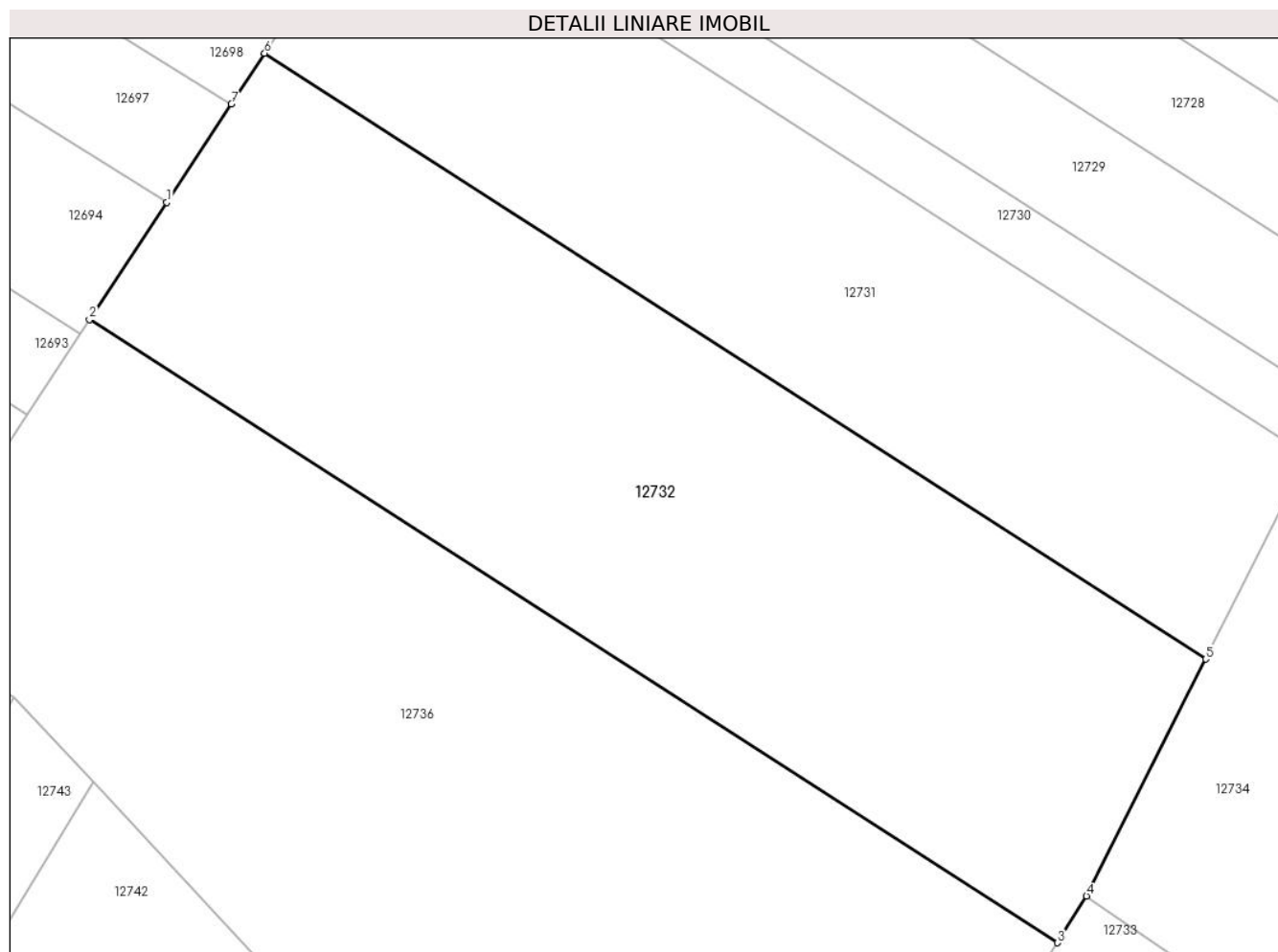
Inscrieri privind dezmembramintele dreptului de proprietate, drepturi reale de garanție și sarcini	Referințe
NU SUNT	

## Anexa Nr. 1 La Partea I

## Teren

Nr cadastral	Suprafața (mp)*	Observații / Referințe
	5.200	

\* Suprafața este determinată în planul de proiecție Stereo 70.



## Date referitoare la teren

Crt	Categorie folosință	Intra vilan	Suprafața (mp)	Tarla	Parcelă	Nr. topo	Observații / Referințe
1	livada	NU	5.200	25	474	-	

## Lungime Segmente

1) Valorile lungimilor segmentelor sunt obținute din proiecție în plan.

Punct început	X / Y	Punct sfârșit	X / Y	Lungime segment (** (m)
1	583.670,9 672.069,05	2	583.661,651 672.054,993	16.827
2	583.661,651 672.054,993	3	583.777,622 671.980,399	137.89
3	583.777,622 671.980,399	4	583.781,095 671.986,009	6.598
4	583.781,095 671.986,009	5	583.795,388 672.014,361	31.751
5	583.795,388 672.014,361	6	583.682,635 672.086,885	134.063

Punct început	X / Y	Punct sfârșit	X / Y	Lungime segment (** (m)
6	583.682,635 672.086,885	7	583.678,637 672.080,81	7.273
7	583.678,637 672.080,81	1	583.670,9 672.069,05	14.077

\*\* Lungimile segmentelor sunt determinate în planul de proiecție Stereo 70 și sunt rotunjite la 1 milimetru.

\*\*\* Distanța dintre puncte este formată din segmente cumulate ce sunt mai mici decât valoarea 1 milimetru.





**DATE DESPRE IMOBILUL NR. 12733**

Oficiul de Cadastru și Publicitate Imobiliară SUCEAVA  
Biroul de Cadastru și Publicitate Imobiliară Gura Humorului

**A. Partea I. Descrierea imobilului**

TEREN Extravilan

Adresa: Jud. Suceava

Nr. Crt	Nr cadastral Nr. topografic	Suprafața* (mp)	Observații / Referințe
A1		1.400	Sector cadastral:21 Teren neimprejmuit;

**B. Partea II. Proprietari și acte**

Inscrieri privitoare la dreptul de proprietate și alte drepturi reale		Referințe
<b>12733 / 18/03/2022</b>		
Act Normativ nr. 7, din 13/03/1996 emis de PARLAMENTUL ROMANIEI;		
B1	Intabulare, drept de PROPRIETATE, dobandit prin Lege, cota actuala 1/1, cota initiala 1/1 1) NEIDENTIFICAT NEIDENTIFICAT	A1
Act Administrativ nr. 2179, din 14/03/2022 emis de PRIMARIA COMUNEI DRAGOIESTI;		
B2	Se noteaza posesia factica in favoarea lui 1) ONUT DUMITRU	A1

**C. Partea III. SARCINI .**

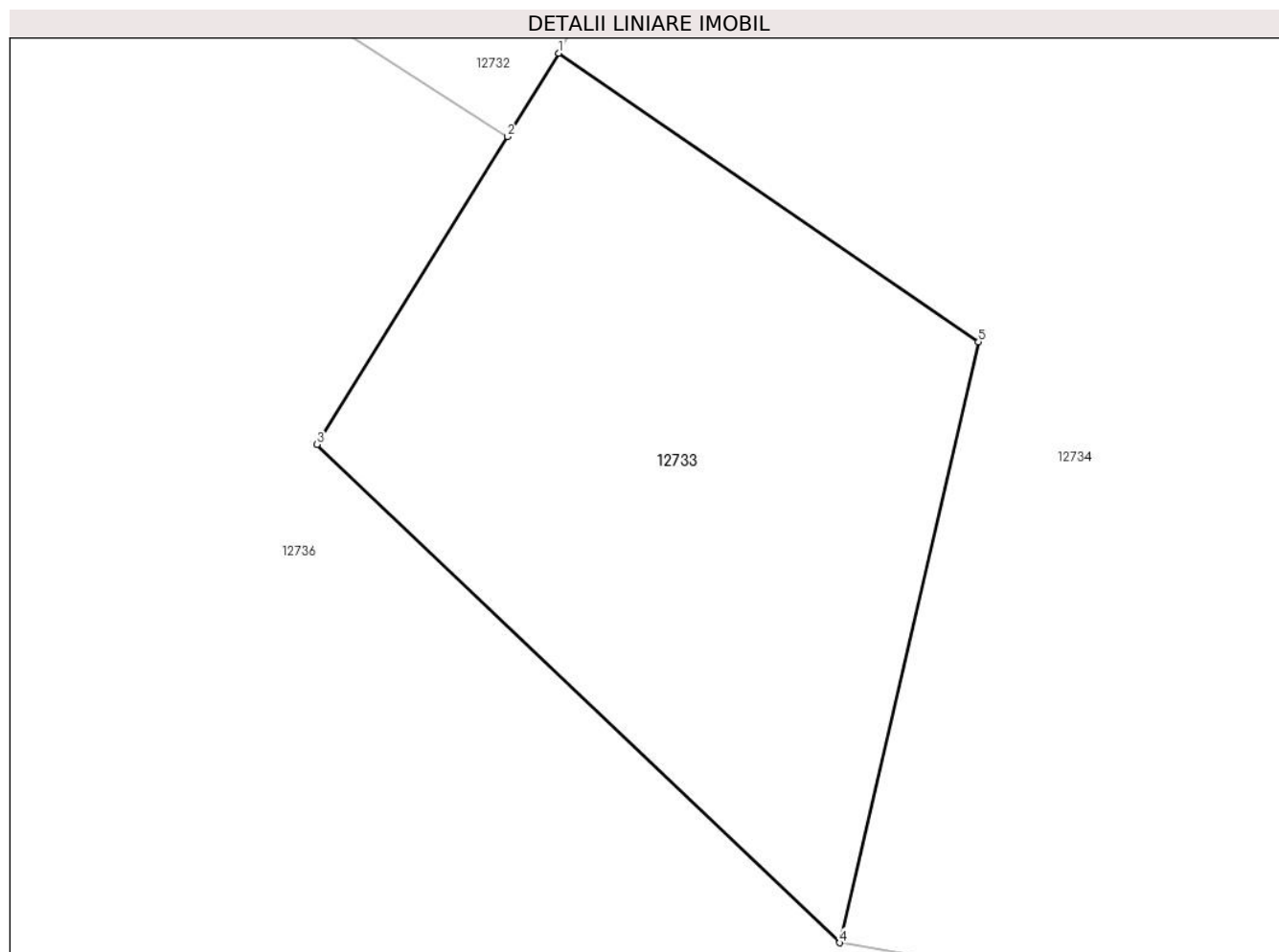
Inscrieri privind dezmembramintele dreptului de proprietate, drepturi reale de garanție și sarcini	Referințe
NU SUNT	

## Anexa Nr. 1 La Partea I

## Teren

Nr cadastral	Suprafața (mp)*	Observații / Referințe
	1.400	

\* Suprafața este determinată în planul de proiecție Stereo 70.



## Date referitoare la teren

Crt	Categorie folosință	Intra vilan	Suprafața (mp)	Tarla	Parcelă	Nr. topo	Observații / Referințe
1	livada	NU	1.400	25	474	-	

## Lungime Segmente

1) Valorile lungimilor segmentelor sunt obținute din proiecție în plan.

Punct început	X / Y	Punct sfârșit	X / Y	Lungime segment (** (m)
1	583.781,095 671.986,009	2	583.777,622 671.980,399	6.598
2	583.777,622 671.980,399	3	583.764,787 671.959,665	24.385
3	583.764,787 671.959,665	4	583.800,008 671.926,106	48.649
4	583.800,008 671.926,106	5	583.809,363 671.966,575	41.536
5	583.809,363 671.966,575	1	583.781,095 671.986,009	34.304

**\*\* Lungimile segmentelor sunt determinate în planul de proiecție Stereo 70 și sunt rotunjite la 1 milimetru.**

**\*\*\* Distanța dintre puncte este formată din segmente cumulate ce sunt mai mici decât valoarea 1 milimetru.**



**DATE DESPRE IMOBILUL NR. 12734**

Oficiul de Cadastru și Publicitate Imobiliară SUCEAVA  
Biroul de Cadastru și Publicitate Imobiliară Gura Humorului

**A. Partea I. Descrierea imobilului**

TEREN Extravilan

Adresa: Jud. Suceava

Nr. Crt	Nr cadastral Nr. topografic	Suprafața* (mp)	Observații / Referințe
A1		6.374	Sector cadastral:21 Teren neimprejmuit;

**B. Partea II. Proprietari și acte**

Inscrieri privitoare la dreptul de proprietate și alte drepturi reale		Referințe
<b>12734 / 18/03/2022</b>		
Act Normativ nr. 7, din 13/03/1996 emis de PARLAMENTUL ROMANIEI;		
B1	Inscrierea provizorie, drept de PROPRIETATE, dobandit prin Lege, cota actuala 1/1, cota initiala 1/1 1) COMUNA DRAGOIESTI, CIF:4441190	A1

**C. Partea III. SARCINI .**

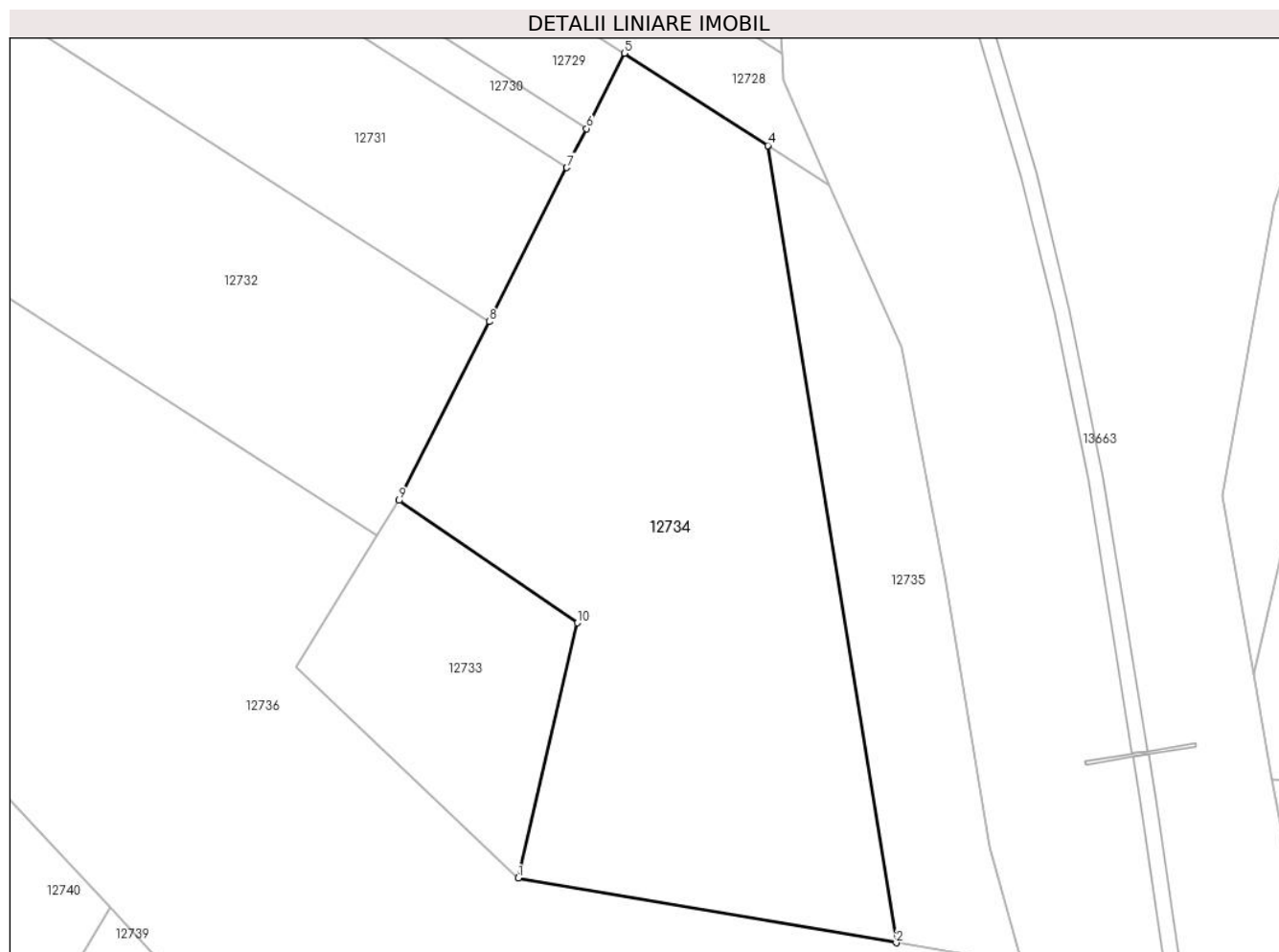
Inscrieri privind dezmembramintele dreptului de proprietate, drepturi reale de garanție și sarcini	Referințe
NU SUNT	

## Anexa Nr. 1 La Partea I

## Teren

Nr cadastral	Suprafața (mp)*	Observații / Referințe
	6.374	

\* Suprafața este determinată în planul de proiecție Stereo 70.



## Date referitoare la teren

Crt	Categorie folosință	Intravilan	Suprafața (mp)	Tarla	Parcelă	Nr. topo	Observații / Referințe
1	livada	NU	6.373	25	474	-	

## Lungime Segmente

1) Valorile lungimilor segmentelor sunt obținute din proiecție în plan.

Punct început	X / Y	Punct sfârșit	X / Y	Lungime segment (** (m)
1	583.800,008 671.926,106	2	583.859,963 671.915,857	60.825
2	583.859,963 671.915,857	3	583.839,587 672.042,258	128.033
3	583.839,587 672.042,258	4	583.839,575 672.042,265	0.014
4	583.839,575 672.042,265	5	583.816,831 672.056,895	27.043
5	583.816,831 672.056,895	6	583.810,808 672.044,947	13.38

Punct început	X / Y	Punct sfârșit	X / Y	Lungime segment (** (m)
6	583.810,808 672.044,947	7	583.807,687 672.038,756	6.933
7	583.807,687 672.038,756	8	583.795,388 672.014,361	27.32
8	583.795,388 672.014,361	9	583.781,095 671.986,009	31.751
9	583.781,095 671.986,009	10	583.809,363 671.966,575	34.304
10	583.809,363 671.966,575	1	583.800,008 671.926,106	41.536

\*\* Lungimile segmentelor sunt determinate în planul de proiecție Stereo 70 și sunt rotunjite la 1 milimetru.

\*\*\* Distanța dintre puncte este formată din segmente cumulate ce sunt mai mici decât valoarea 1 milimetru.





**DATE DESPRE IMOBILUL NR. 12735**

Oficiul de Cadastru și Publicitate Imobiliară SUCEAVA  
Biroul de Cadastru și Publicitate Imobiliară Gura Humorului

**A. Partea I. Descrierea imobilului**

TEREN Extravilan

Adresa: Jud. Suceava

Nr. Crt	Nr cadastral Nr. topografic	Suprafața* (mp)	Observații / Referințe
A1		2.000	Sector cadastral:21 Teren neimprejmut;

**B. Partea II. Proprietari și acte**

Inscrieri privitoare la dreptul de proprietate și alte drepturi reale		Referințe
<b>12735 / 18/03/2022</b>		
Act Normativ nr. 7, din 13/03/1996 emis de PARLAMENTUL ROMANIEI;		
B1	Intabulare, drept de PROPRIETATE, dobandit prin Lege, cota actuala 1/1, cota initiala 1/1 1) <b>NEIDENTIFICAT NEIDENTIFICAT</b>	A1
Act Administrativ nr. 2200, din 14/03/2022 emis de PRIMARIA COMUNEI DRAGOIESTI;		
B2	Se noteaza posesia factica in favoarea lui 1) <b>POENAR ILIE</b>	A1

**C. Partea III. SARCINI .**

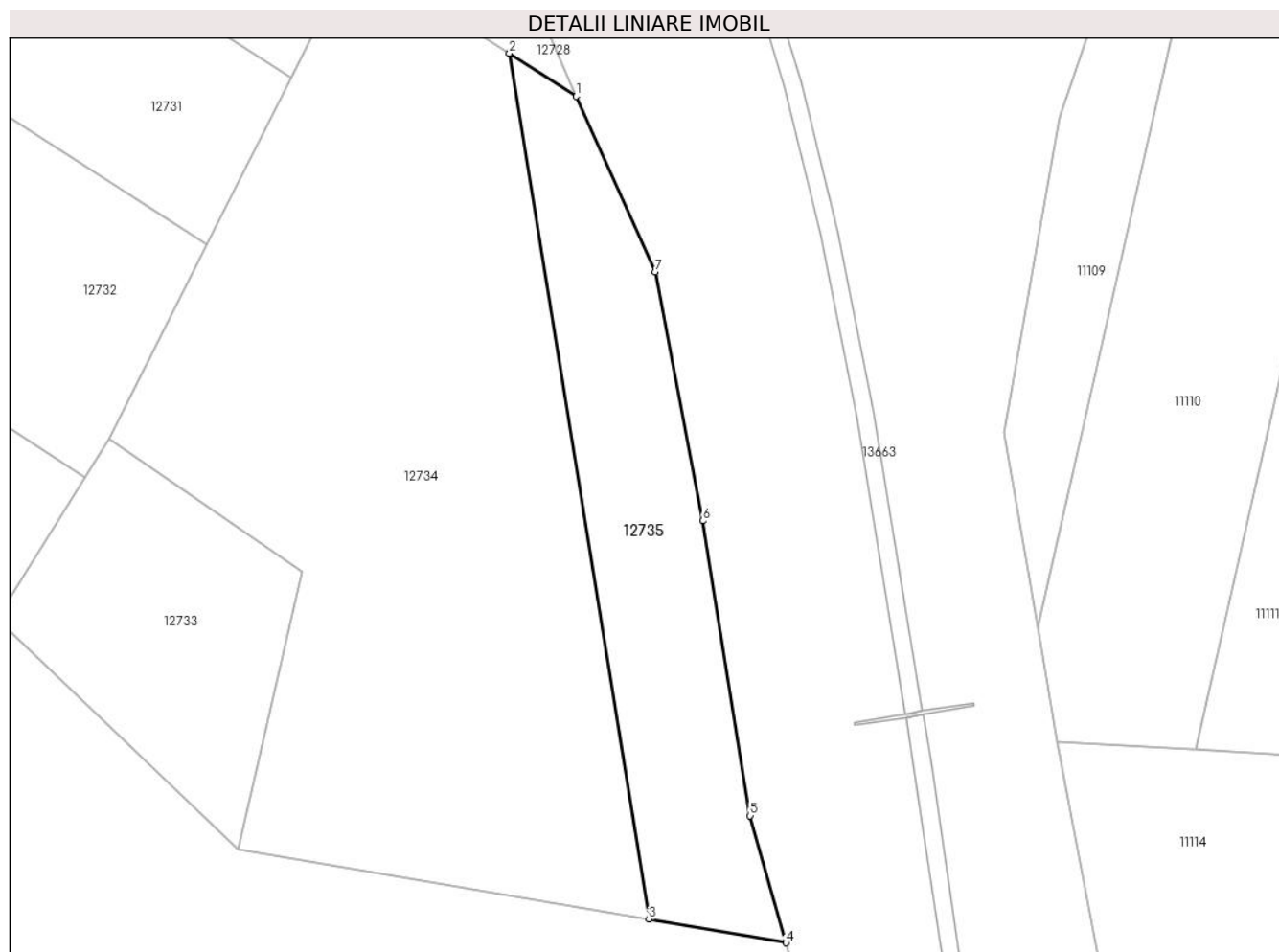
Inscrieri privind dezmembramintele dreptului de proprietate, drepturi reale de garanție și sarcini	Referințe
NU SUNT	

## Anexa Nr. 1 La Partea I

## Teren

Nr cadastral	Suprafața (mp)*	Observații / Referințe
	2.000	

\* Suprafața este determinată în planul de proiecție Stereo 70.



## Date referitoare la teren

Crt	Categorie folosință	Intra vilan	Suprafața (mp)	Tarla	Parcelă	Nr. topo	Observații / Referințe
1	livada	NU	2.000	25	474	-	

## Lungime Segmente

1) Valorile lungimilor segmentelor sunt obținute din proiecție în plan.

Punct început	X / Y	Punct sfârșit	X / Y	Lungime segment (** (m)
1	583.849,352 672.035,977	2	583.839,587 672.042,258	11.611
2	583.839,587 672.042,258	3	583.859,963 671.915,857	128.033
3	583.859,963 671.915,857	4	583.879,965 671.912,438	20.292
4	583.879,965 671.912,438	5	583.874,73 671.930,98	19.267
5	583.874,73 671.930,98	6	583.867,792 671.974,019	43.595

Punct început	X / Y	Punct sfârșit	X / Y	Lungime segment (** (m)
6	583.867,792 671.974,019	7	583.860,895 672.010,354	36.984
7	583.860,895 672.010,354	1	583.849,352 672.035,977	28.103

\*\* Lungimile segmentelor sunt determinate în planul de proiecție Stereo 70 și sunt rotunjite la 1 milimetru.

\*\*\* Distanța dintre puncte este formată din segmente cumulate ce sunt mai mici decât valoarea 1 milimetru.



**DATE DESPRE IMOBILUL NR. 12736**

Oficiul de Cadastru și Publicitate Imobiliară SUCEAVA  
Biroul de Cadastru și Publicitate Imobiliară Gura Humorului

**A. Partea I. Descrierea imobilului**

TEREN Extravilan

Adresa: Jud. Suceava

Nr. Crt	Nr cadastral Nr. topografic	Suprafața* (mp)	Observații / Referințe
A1		21.592	Sector cadastral:21 Teren neimprejmit;

**B. Partea II. Proprietari și acte**

Inscrieri privitoare la dreptul de proprietate și alte drepturi reale		Referințe
<b>12736 / 18/03/2022</b>		
Act Normativ nr. 7, din 13/03/1996 emis de PARLAMENTUL ROMANIEI;		
B1	Inscrierea provizorie, drept de PROPRIETATE, dobandit prin Lege, cota actuala 1/1, cota initiala 1/1 1) COMUNA DRAGOIESTI, CIF:4441190	A1

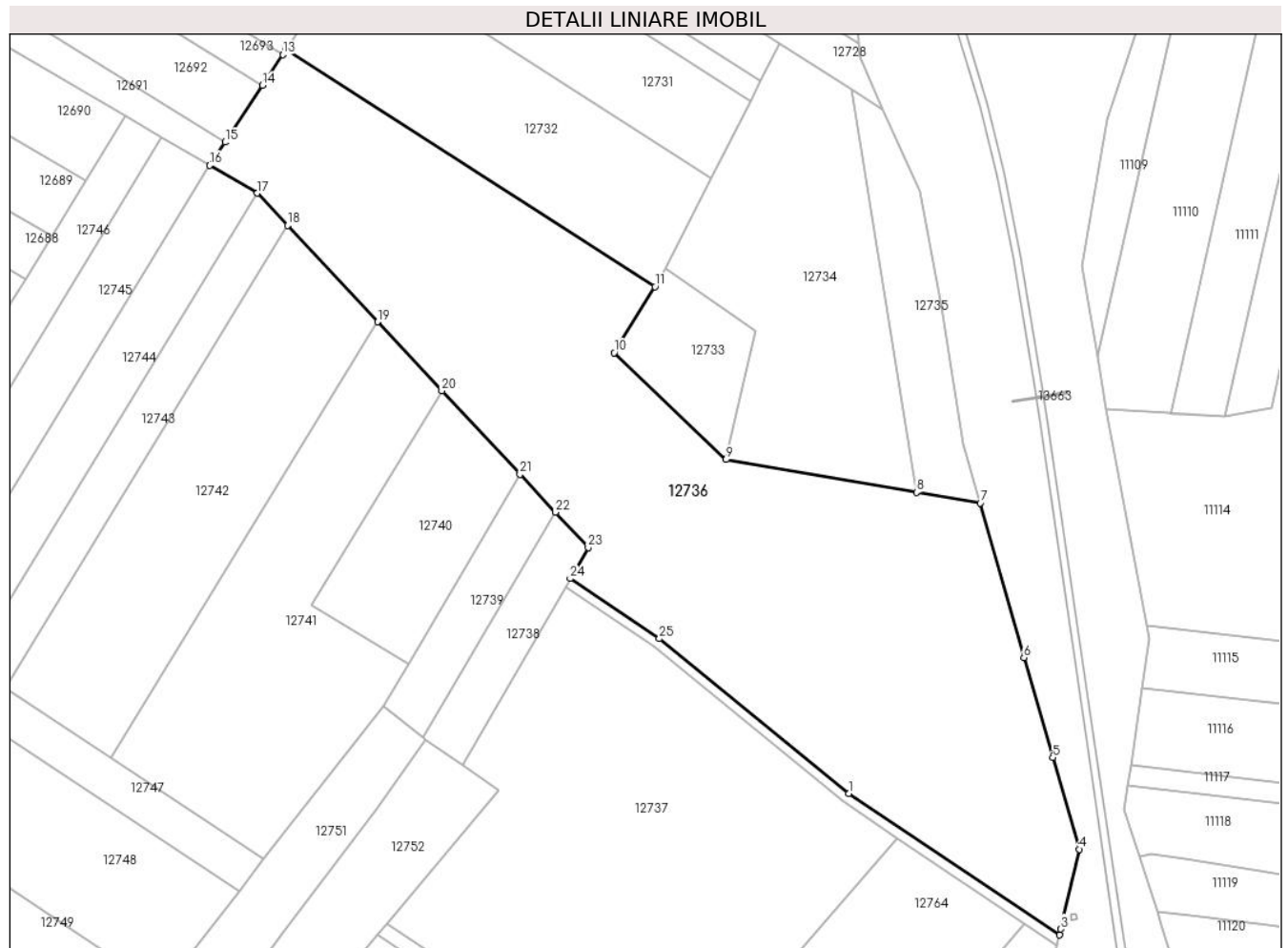
**C. Partea III. SARCINI .**

Inscrieri privind dezmembramintele dreptului de proprietate, drepturi reale de garanție și sarcini	Referințe
NU SUNT	

**Teren**

Nr cadastral	Suprafața (mp)*	Observații / Referințe
	21.592	

\* Suprafața este determinată în planul de proiecție Stereo 70.



**Date referitoare la teren**

Crt	Categorie folosință	Intravilan	Suprafața (mp)	Tarla	Parcelă	Nr. topo	Observații / Referințe
1	livada	NU	21.592	25	474	-	

**Lungime Segmente**

1) Valorile lungimilor segmentelor sunt obținute din proiecție în plan.

Punct început	X / Y	Punct sfârșit	X / Y	Lungime segment (** (m)
1	583.838,625 671.821,208	2	583.904,837 671.776,806	79.722
3	583.905,27 671.778,672	4	583.911,087 671.803,742	25.736
5	583.902,746 671.832,551	6	583.893,656 671.863,947	32.685
7	583.879,965 671.912,438	8	583.859,963 671.915,857	20.292
9	583.800,008 671.926,106	10	583.764,787 671.959,665	48.649

Punct început	X / Y	Punct sfârșit	X / Y	Lungime segment (** (m)
2	583.904,837 671.776,806	3	583.905,27 671.778,672	1.916
4	583.911,087 671.803,742	5	583.902,746 671.832,551	29.992
6	583.893,656 671.863,947	7	583.879,965 671.912,438	50.387
8	583.859,963 671.915,857	9	583.800,008 671.926,106	60.825
10	583.764,787 671.959,665	11	583.777,622 671.980,399	24.385

Punct început	X / Y	Punct sfârșit	X / Y	Lungime segment (** (m)
11	583.777,622 671.980,399	12	583.661,651 672.054,993	137.89
13	583.660,558 672.053,332	14	583.654,185 672.043,646	11.595
15	583.642,438 672.025,793	16	583.637,642 672.018,504	8.725
17	583.652,622 672.009,762	18	583.662,107 671.999,618	13.888
19	583.690,386 671.969,372	20	583.710,619 671.947,732	29.625
21	583.735,203 671.921,439	22	583.746,319 671.909,55	16.276
23	583.756,636 671.898,516	24	583.751,01 671.888,726	11.291
25	583.779,018 671.869,866	1	583.838,625 671.821,208	76.945

Punct început	X / Y	Punct sfârșit	X / Y	Lungime segment (** (m)
12	583.661,651 672.054,993	13	583.660,558 672.053,332	1.988
14	583.654,185 672.043,646	15	583.642,438 672.025,793	21.371
16	583.637,642 672.018,504	17	583.652,622 672.009,762	17.344
18	583.662,107 671.999,618	19	583.690,386 671.969,372	41.407
20	583.710,619 671.947,732	21	583.735,203 671.921,439	35.996
22	583.746,319 671.909,55	23	583.756,636 671.898,516	15.106
24	583.751,01 671.888,726	25	583.779,018 671.869,866	33.766

\*\* Lungimile segmentelor sunt determinate în planul de proiecție Stereo 70 și sunt rotunjite la 1 milimetru.

\*\*\* Distanța dintre puncte este formată din segmente cumulate ce sunt mai mici decât valoarea 1 milimetru.





**DATE DESPRE IMOBILUL NR. 12737**

Oficiul de Cadastru și Publicitate Imobiliară SUCEAVA  
 Biroul de Cadastru și Publicitate Imobiliară Gura Humorului

**A. Partea I. Descrierea imobilului**

TEREN Extravilan

Adresa: Jud. Suceava

Nr. Crt	Nr cadastral Nr. topografic	Suprafața* (mp)	Observații / Referințe
A1		13.346	Sector cadastral:21 Teren neimprejmit;

**B. Partea II. Proprietari și acte**

Inscrieri privitoare la dreptul de proprietate și alte drepturi reale		Referințe
<b>12737 / 18/03/2022</b>		
Act Normativ nr. 7, din 13/03/1996 emis de PARLAMENTUL ROMANIEI;		
B1	Inscrierea provizorie, drept de PROPRIETATE, dobandit prin Lege, cota actuala 1/1, cota initiala 1/1 1) COMUNA DRAGOIESTI, CIF:4441190	A1

**C. Partea III. SARCINI .**

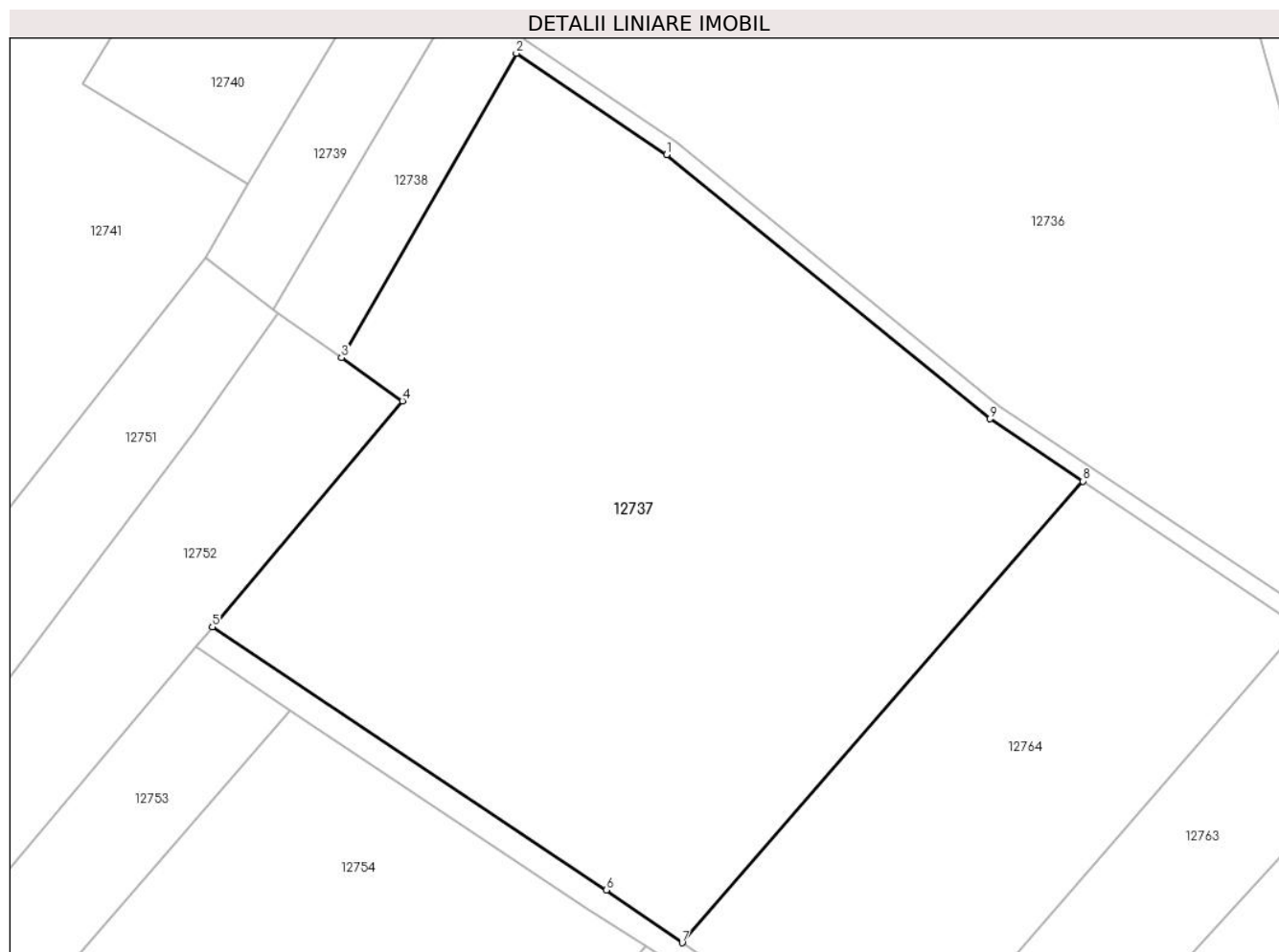
Inscrieri privind dezmembramintele dreptului de proprietate, drepturi reale de garanție și sarcini	Referințe
NU SUNT	

## Anexa Nr. 1 La Partea I

## Teren

Nr cadastral	Suprafața (mp)*	Observații / Referințe
	13.346	

\* Suprafața este determinată în planul de proiecție Stereo 70.



## Date referitoare la teren

Crt	Categorie folosință	Intra vilan	Suprafața (mp)	Tarla	Parcelă	Nr. topo	Observații / Referințe
1	livada	NU	13.346	25	474	-	

## Lungime Segmente

1) Valorile lungimilor segmentelor sunt obținute din proiecție în plan.

Punct început	X / Y	Punct sfârșit	X / Y	Lungime segment (** (m)
1	583.777,228 671.867,455	2	583.749,512 671.886,118	33.414
2	583.749,512 671.886,118	3	583.717,291 671.830,046	64.67
3	583.717,291 671.830,046	4	583.728,526 671.822,067	13.78
4	583.728,526 671.822,067	5	583.693,473 671.780,468	54.398
5	583.693,473 671.780,468	6	583.766,098 671.731,988	87.32

Punct început	X / Y	Punct sfârșit	X / Y	Lungime segment (** (m)
6	583.766,098 671.731,988	7	583.780,089 671.722,269	17.035
7	583.780,089 671.722,269	8	583.853,969 671.807,306	112.648
8	583.853,969 671.807,306	9	583.836,837 671.818,795	20.628
9	583.836,837 671.818,795	1	583.777,228 671.867,455	76.948

\*\* Lungimile segmentelor sunt determinate în planul de proiecție Stereo 70 și sunt rotunjite la 1 milimetru.

\*\*\* Distanța dintre puncte este formată din segmente cumulate ce sunt mai mici decât valoarea 1 milimetru.



**DATE DESPRE IMOBILUL NR. 12738**

Oficiul de Cadastru și Publicitate Imobiliară SUCEAVA  
Biroul de Cadastru și Publicitate Imobiliară Gura Humorului

**A. Partea I. Descrierea imobilului**

TEREN Extravilan

Adresa: Jud. Suceava

Nr. Crt	Nr cadastral Nr. topografic	Suprafața* (mp)	Observații / Referințe
A1		1.200	Sector cadastral:21 Teren neimprejmuit;

**B. Partea II. Proprietari și acte**

Inscrieri privitoare la dreptul de proprietate și alte drepturi reale		Referințe
<b>12738 / 18/03/2022</b>		
Act Normativ nr. 7, din 13/03/1996 emis de PARLAMENTUL ROMANIEI;		
B1	Intabulare, drept de PROPRIETATE, dobandit prin Lege, cota actuala 1/1, cota initiala 1/1 1) NEIDENTIFICAT NEIDENTIFICAT	A1
Act Administrativ nr. 2197, din 14/03/2022 emis de PRIMARIA COMUNEI DRAGOIESTI;		
B2	Se noteaza posesia factica in favoarea lui 1) ROSCA-BRADATAN VIORICA	A1

**C. Partea III. SARCINI .**

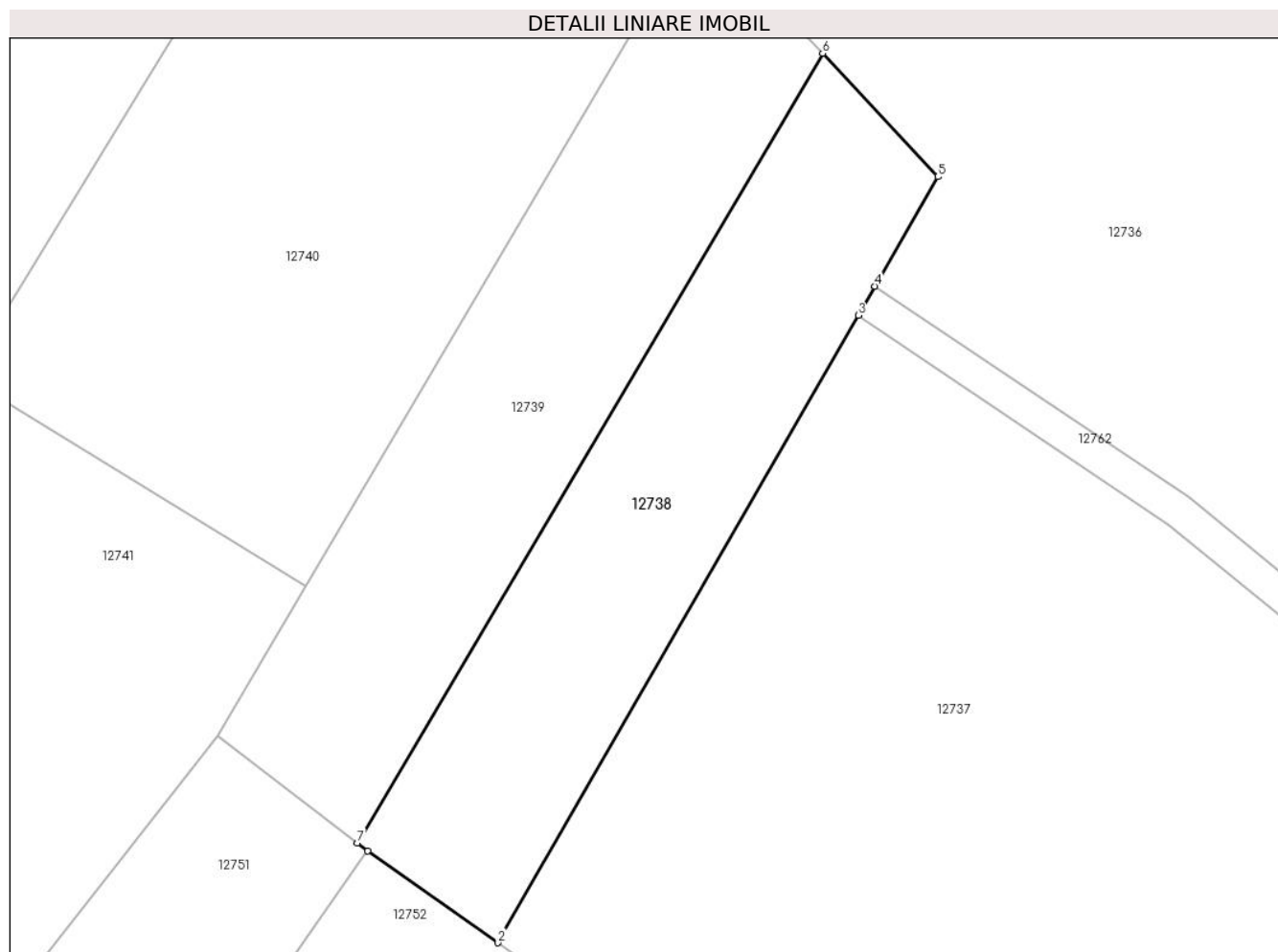
Inscrieri privind dezmembramintele dreptului de proprietate, drepturi reale de garanție și sarcini	Referințe
NU SUNT	

## Anexa Nr. 1 La Partea I

## Teren

Nr cadastral	Suprafața (mp)*	Observații / Referințe
	1.200	

\* Suprafața este determinată în planul de proiecție Stereo 70.



## Date referitoare la teren

Crt	Categorie folosință	Intravilan	Suprafața (mp)	Tarla	Parcelă	Nr. topo	Observații / Referințe
1	livada	NU	1.200	25	474	-	

## Lungime Segmente

1) Valorile lungimilor segmentelor sunt obținute din proiecție în plan.

Punct început	X / Y	Punct sfârșit	X / Y	Lungime segment (** (m)
1	583.705,641 671.838,267	2	583.717,291 671.830,046	14.259
2	583.717,291 671.830,046	3	583.749,512 671.886,118	64.67
3	583.749,512 671.886,118	4	583.751,01 671.888,726	3.008
4	583.751,01 671.888,726	5	583.756,636 671.898,516	11.291
5	583.756,636 671.898,516	6	583.746,319 671.909,55	15.106

Punct început	X / Y	Punct sfârșit	X / Y	Lungime segment (** (m)
6	583.746,319 671.909,55	7	583.704,714 671.838,979	81.922
7	583.704,714 671.838,979	1	583.705,641 671.838,267	1.169

\*\* Lungimile segmentelor sunt determinate în planul de proiecție Stereo 70 și sunt rotunjite la 1 milimetru.

\*\*\* Distanța dintre puncte este formată din segmente cumulate ce sunt mai mici decât valoarea 1 milimetru.





**DATE DESPRE IMOBILUL NR. 12739**

Oficiul de Cadastru și Publicitate Imobiliară SUCEAVA  
Biroul de Cadastru și Publicitate Imobiliară Gura Humorului

**A. Partea I. Descrierea imobilului**

TEREN Extravilan

Adresa: Jud. Suceava

Nr. Crt	Nr cadastral Nr. topografic	Suprafața* (mp)	Observații / Referințe
A1		1.300	Sector cadastral:21 Teren neimprejmuit;

**B. Partea II. Proprietari și acte**

Inscrieri privitoare la dreptul de proprietate și alte drepturi reale		Referințe
<b>12739 / 18/03/2022</b>		
Act Normativ nr. 7, din 13/03/1996 emis de PARLAMENTUL ROMANIEI;		
B1	Intabulare, drept de PROPRIETATE, dobandit prin Lege, cota actuala 1/1, cota initiala 1/1 1) NEIDENTIFICAT NEIDENTIFICAT	A1
Act Administrativ nr. 2198, din 14/03/2022 emis de PRIMARIA COMUNEI DRAGOIESTI;		
B2	Se noteaza posesia factica in favoarea lui 1) COZMEI GEORGETA	A1

**C. Partea III. SARCINI .**

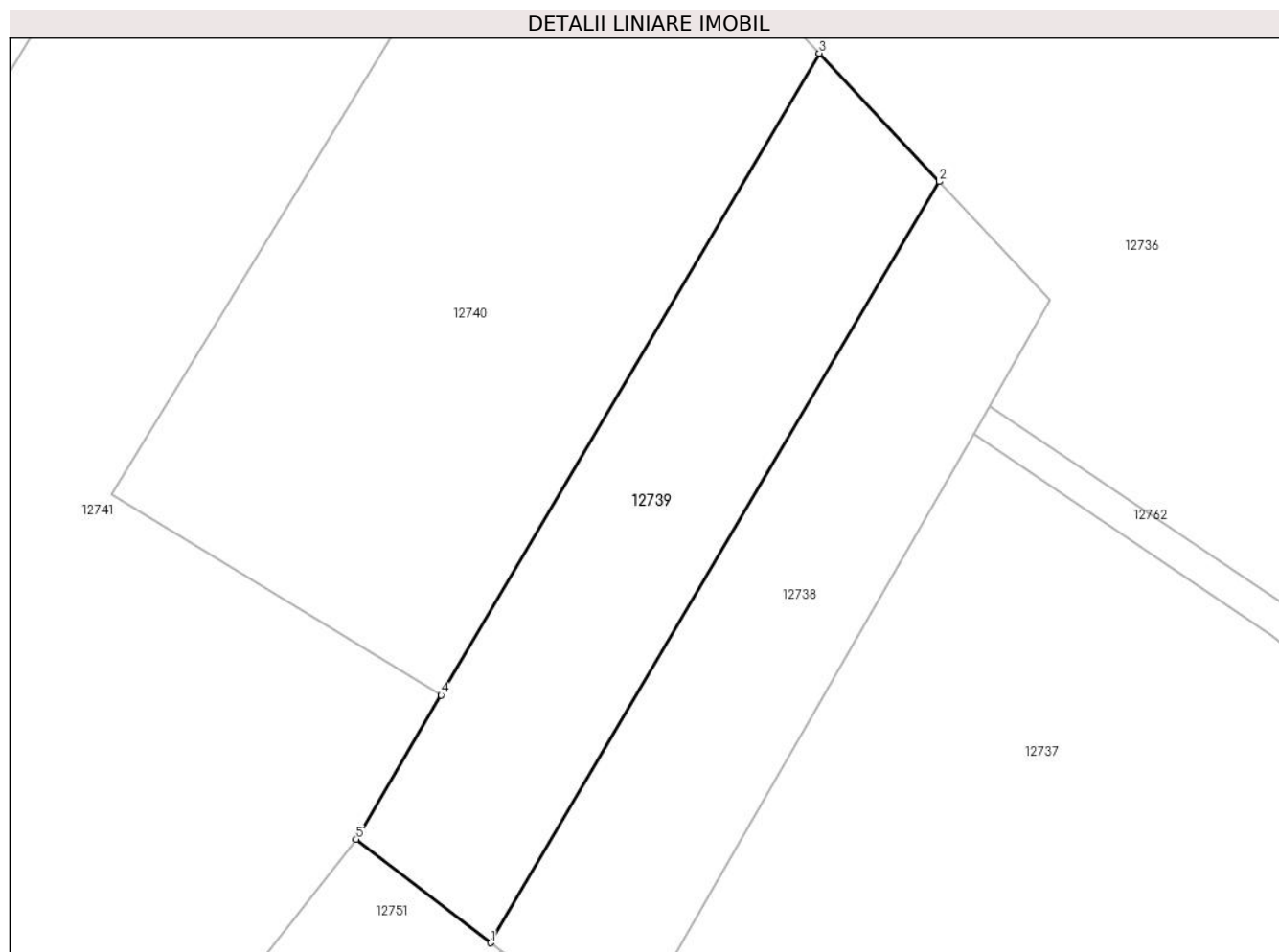
Inscrieri privind dezmembramintele dreptului de proprietate, drepturi reale de garanție și sarcini	Referințe
NU SUNT	

## Anexa Nr. 1 La Partea I

## Teren

Nr cadastral	Suprafața (mp)*	Observații / Referințe
	1.300	

\* Suprafața este determinată în planul de proiecție Stereo 70.



## Date referitoare la teren

Crt	Categorie folosință	Intravilan	Suprafața (mp)	Tarla	Parcelă	Nr. topo	Observații / Referințe
1	livada	NU	1.300	25	474	-	

## Lungime Segmente

1) Valorile lungimilor segmentelor sunt obținute din proiecție în plan.

Punct început	X / Y	Punct sfârșit	X / Y	Lungime segment (** (m)
1	583.704,714 671.838,979	2	583.746,319 671.909,55	81.922
2	583.746,319 671.909,55	3	583.735,203 671.921,439	16.276
3	583.735,203 671.921,439	4	583.700,122 671.861,934	69.076
4	583.700,122 671.861,934	5	583.692,238 671.848,561	15.524
5	583.692,238 671.848,561	1	583.704,714 671.838,979	15.731

**\*\* Lungimile segmentelor sunt determinate în planul de proiecție Stereo 70 și sunt rotunjite la 1 milimetru.**

**\*\*\* Distanța dintre puncte este formată din segmente cumulate ce sunt mai mici decât valoarea 1 milimetru.**



**DATE DESPRE IMOBILUL NR. 12740**

Oficiul de Cadastru și Publicitate Imobiliară SUCEAVA  
 Biroul de Cadastru și Publicitate Imobiliară Gura Humorului

**A. Partea I. Descrierea imobilului**

TEREN Extravilan

Adresa: Jud. Suceava

Nr. Crt	Nr cadastral Nr. topografic	Suprafața* (mp)	Observații / Referințe
A1		2.600	Sector cadastral:21 Teren neimprejmuit;

**B. Partea II. Proprietari și acte**

Inscrieri privitoare la dreptul de proprietate și alte drepturi reale		Referințe
<b>12740 / 18/03/2022</b>		
Act Normativ nr. 7, din 13/03/1996 emis de PARLAMENTUL ROMANIEI;		
B1	Intabulare, drept de PROPRIETATE, dobandit prin Lege, cota actuala 1/1, cota initiala 1/1 1) <b>NEIDENTIFICAT NEIDENTIFICAT</b>	A1
Act Administrativ nr. 2199, din 14/03/2022 emis de PRIMARIA COMUNEI DRAGOIESTI;		
B2	Se noteaza posesia factica in favoarea lui 1) <b>ACHITEI CIPRIAN</b> 2) <b>ACHITEI LILIANA</b>	A1

**C. Partea III. SARCINI .**

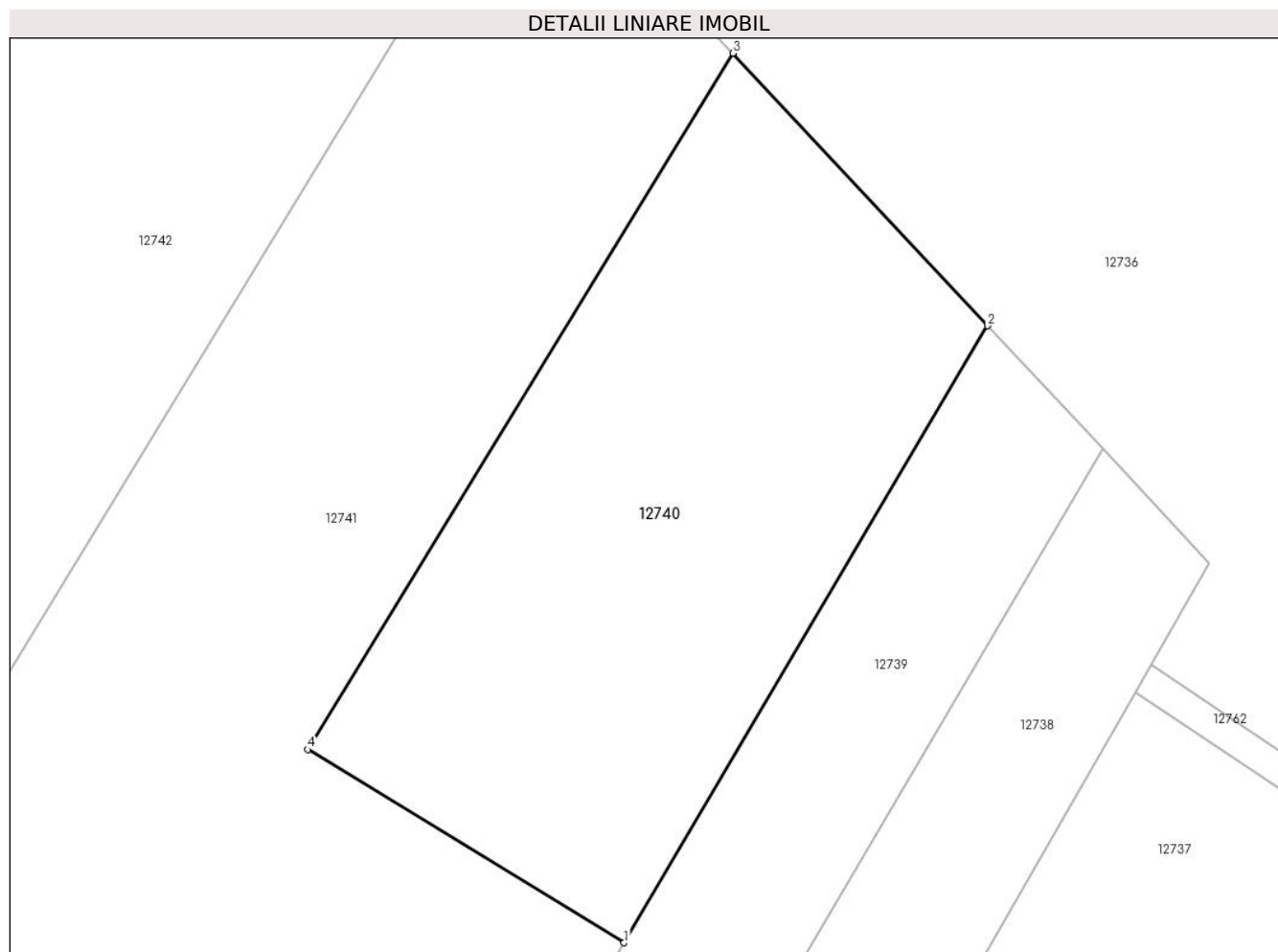
Inscrieri privind dezmembramintele dreptului de proprietate, drepturi reale de garanție și sarcini	Referințe
NU SUNT	

## Anexa Nr. 1 La Partea I

## Teren

Nr cadastral	Suprafața (mp)*	Observații / Referințe
	2.600	

\* Suprafața este determinată în planul de proiecție Stereo 70.



## Date referitoare la teren

Crt	Categorie folosință	Intra vilan	Suprafața (mp)	Tarla	Parcelă	Nr. topo	Observații / Referințe
1	livada	NU	2.600	25	474	-	

## Lungime Segmente

1) Valorile lungimilor segmentelor sunt obținute din proiecție în plan.

Punct început	X / Y	Punct sfârșit	X / Y	Lungime segment (** (m)
1	583.700,122 671.861,934	2	583.735,203 671.921,439	69.076
2	583.735,203 671.921,439	3	583.710,619 671.947,732	35.996
3	583.710,619 671.947,732	4	583.669,597 671.880,581	78.69
4	583.669,597 671.880,581	1	583.700,122 671.861,934	35.77

\*\* Lungimile segmentelor sunt determinate în planul de proiecție Stereo 70 și sunt rotunjite la 1 milimetru.

**\*\*\* Distanţa dintre puncte este formată din segmente cumulate ce sunt mai mici decât valoarea 1 milimetru.**





**DATE DESPRE IMOBILUL NR. 12741**

Oficiul de Cadastru și Publicitate Imobiliară SUCEAVA  
Biroul de Cadastru și Publicitate Imobiliară Gura Humorului

**A. Partea I. Descrierea imobilului**

TEREN Extravilan

Adresa: Jud. Suceava

Nr. Crt	Nr cadastral Nr. topografic	Suprafața* (mp)	Observații / Referințe
A1		6.992	Sector cadastral:21 Teren neimprejmit;

**B. Partea II. Proprietari și acte**

Inscrieri privitoare la dreptul de proprietate și alte drepturi reale		Referințe
<b>12741 / 18/03/2022</b>		
Act Normativ nr. 7, din 13/03/1996 emis de PARLAMENTUL ROMANIEI;		
B1	Intabulare, drept de PROPRIETATE, dobandit prin Lege, cota actuala 1/1, cota initiala 1/1 1) NEIDENTIFICAT NEIDENTIFICAT	A1
Act Administrativ nr. 2548, din 14/03/2022 emis de PRIMARIA COMUNEI DRAGOIESTI;		
B2	Se noteaza posesia factica in favoarea lui, cota actuala 1/1 1) ACHITEI CIPRIAN 2) ACHITEI LILIANA	A1

**C. Partea III. SARCINI .**

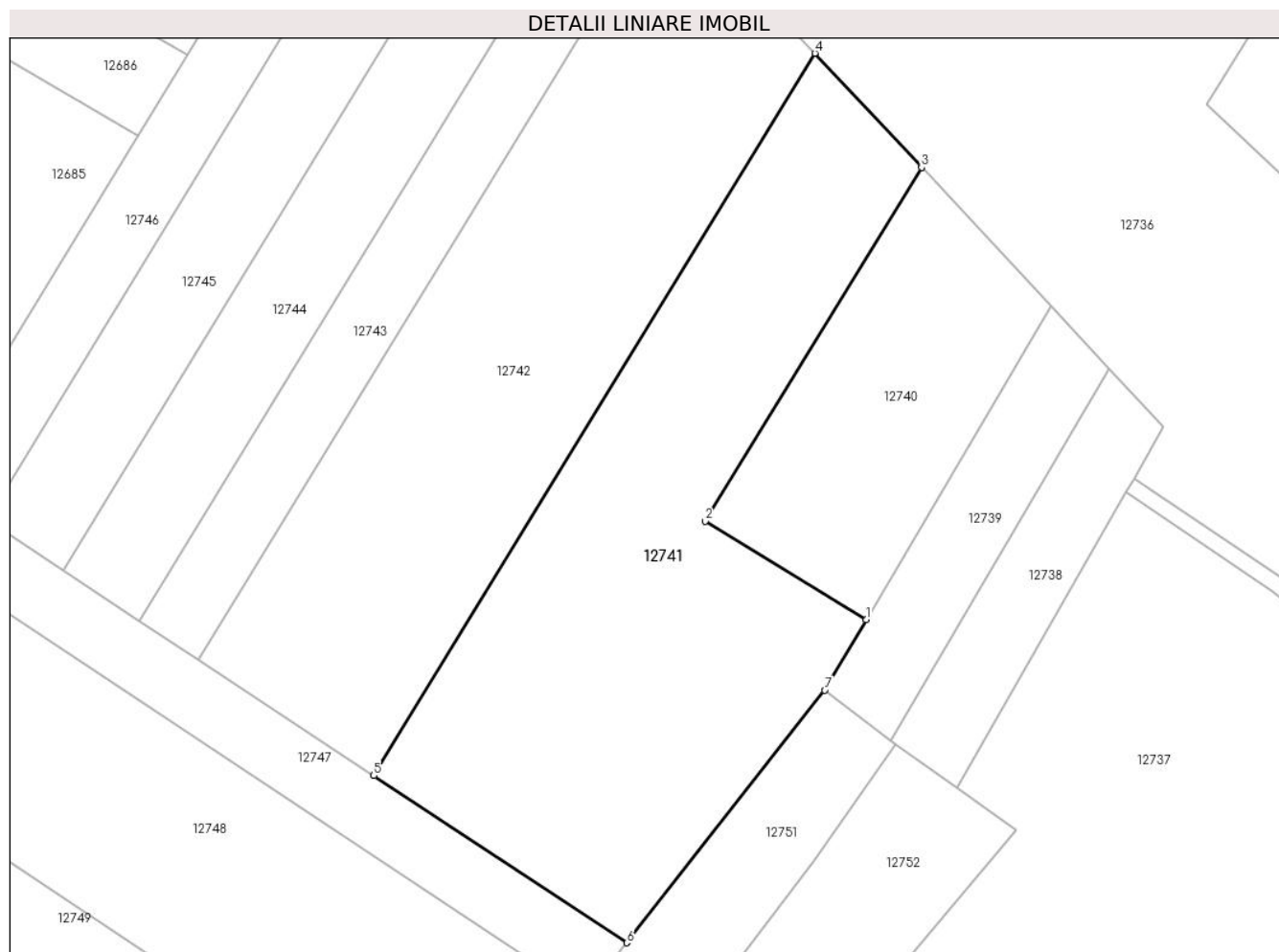
Inscrieri privind dezmembramintele dreptului de proprietate, drepturi reale de garanție și sarcini	Referințe
NU SUNT	

## Anexa Nr. 1 La Partea I

## Teren

Nr cadastral	Suprafața (mp)*	Observații / Referințe
	6.992	

\* Suprafața este determinată în planul de proiecție Stereo 70.



## Date referitoare la teren

Crt	Categorie folosință	Intra vilan	Suprafața (mp)	Tarla	Parcelă	Nr. topo	Observații / Referințe
1	livada	NU	6.992	25	474	-	

## Lungime Segmente

1) Valorile lungimilor segmentelor sunt obținute din proiecție în plan.

Punct început	X / Y	Punct sfârșit	X / Y	Lungime segment (** (m)
1	583.700,122 671.861,934	2	583.669,597 671.880,581	35.77
2	583.669,597 671.880,581	3	583.710,619 671.947,732	78.69
3	583.710,619 671.947,732	4	583.690,386 671.969,372	29.625
4	583.690,386 671.969,372	5	583.606,672 671.832,336	160.583
5	583.606,672 671.832,336	6	583.654,671 671.800,641	57.519

Punct început	X / Y	Punct sfârșit	X / Y	Lungime segment (** (m)
6	583.654,671 671.800,641	7	583.692,238 671.848,561	60.89
7	583.692,238 671.848,561	1	583.700,122 671.861,934	15.524

\*\* Lungimile segmentelor sunt determinate în planul de proiecție Stereo 70 și sunt rotunjite la 1 milimetru.

\*\*\* Distanța dintre puncte este formată din segmente cumulate ce sunt mai mici decât valoarea 1 milimetru.



**DATE DESPRE IMOBILUL NR. 12742**

Oficiul de Cadastru și Publicitate Imobiliară SUCEAVA  
Biroul de Cadastru și Publicitate Imobiliară Gura Humorului

**A. Partea I. Descrierea imobilului**

TEREN Extravilan

Adresa: Jud. Suceava

Nr. Crt	Nr cadastral Nr. topografic	Suprafața* (mp)	Observații / Referințe
A1		6.600	Sector cadastral:21 Teren neimprejmuit;

**B. Partea II. Proprietari și acte**

Inscrieri privitoare la dreptul de proprietate și alte drepturi reale		Referințe
<b>12742 / 18/03/2022</b>		
Act Normativ nr. 7, din 13/03/1996 emis de PARLAMENTUL ROMANIEI;		
B1	Intabulare, drept de PROPRIETATE, dobandit prin Lege, cota actuala 1/1, cota initiala 1/1 1) NEIDENTIFICAT NEIDENTIFICAT	A1
Act Administrativ nr. 2159, din 14/03/2022 emis de PRIMARIA COMUNEI DRAGOIESTI;		
B2	Se noteaza posesia factica in favoarea lui 1) CUCU VASILE	A1

**C. Partea III. SARCINI .**

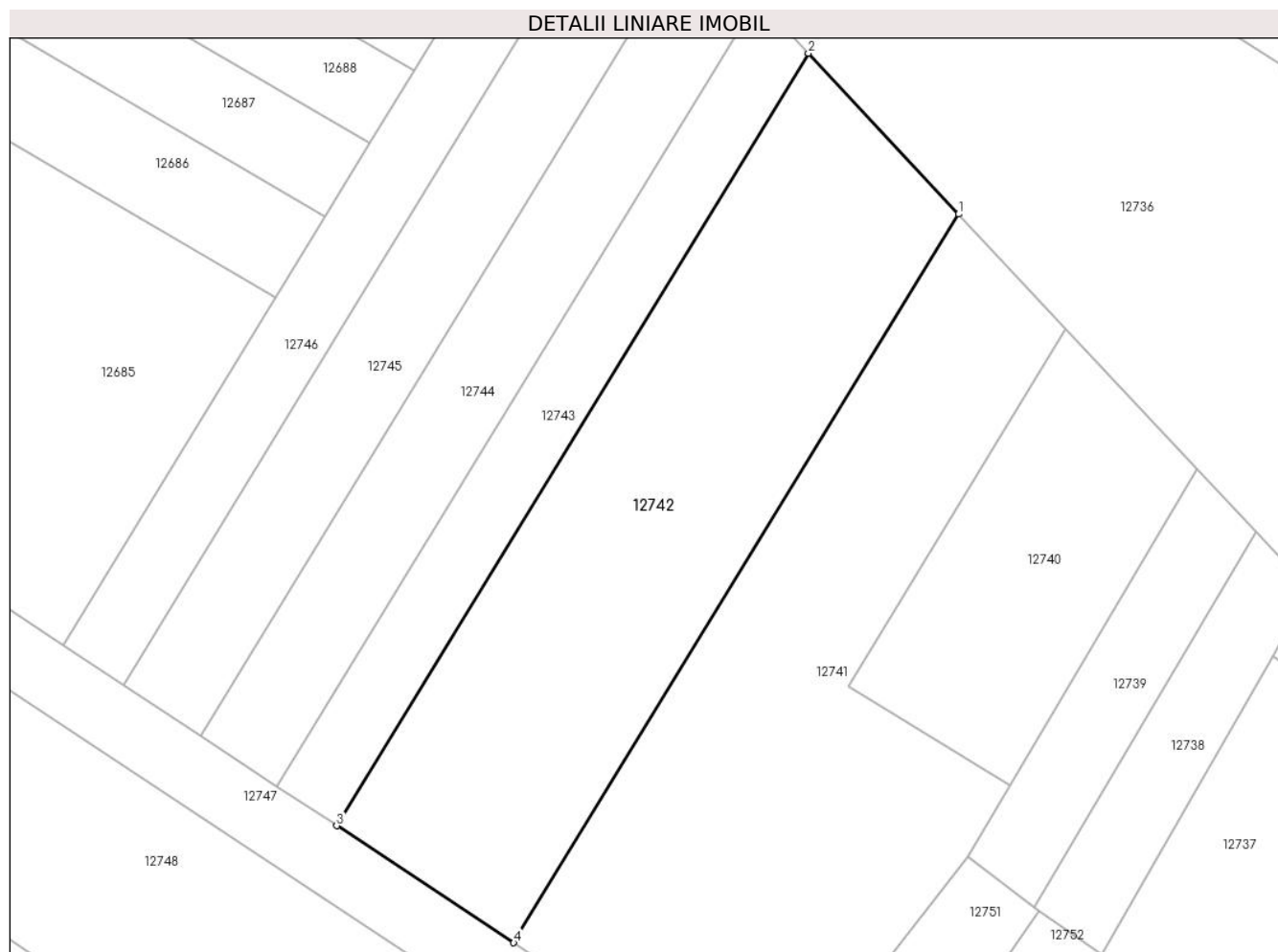
Inscrieri privind dezmembramintele dreptului de proprietate, drepturi reale de garanție și sarcini	Referințe
NU SUNT	

## Anexa Nr. 1 La Partea I

## Teren

Nr cadastral	Suprafața (mp)*	Observații / Referințe
	6.600	

\* Suprafața este determinată în planul de proiecție Stereo 70.



## Date referitoare la teren

Crt	Categorie folosință	Intravilan	Suprafața (mp)	Tarla	Parcelă	Nr. topo	Observații / Referințe
1	livada	NU	6.600	25	474	-	

## Lungime Segmente

1) Valorile lungimilor segmentelor sunt obținute din proiecție în plan.

Punct început	X / Y	Punct sfârșit	X / Y	Lungime segment (** (m)
1	583.690,386 671.969,372	2	583.662,107 671.999,618	41.407
2	583.662,107 671.999,618	3	583.573,356 671.854,336	170.246
3	583.573,356 671.854,336	4	583.606,672 671.832,336	39.924
4	583.606,672 671.832,336	1	583.690,386 671.969,372	160.583

\*\* Lungimile segmentelor sunt determinate în planul de proiecție Stereo 70 și sunt rotunjite la 1 milimetru.

**\*\*\* Distanţa dintre puncte este formată din segmente cumulate ce sunt mai mici decât valoarea 1 milimetru.**





**DATE DESPRE IMOBILUL NR. 12743**

Oficiul de Cadastru și Publicitate Imobiliară SUCEAVA  
Biroul de Cadastru și Publicitate Imobiliară Gura Humorului

**A. Partea I. Descrierea imobilului**

TEREN Extravilan

Adresa: Jud. Suceava

Nr. Crt	Nr cadastral Nr. topografic	Suprafața* (mp)	Observații / Referințe
A1	32768	2.300	Sector cadastral:21 Teren neimprejmuit;

**B. Partea II. Proprietari și acte**

Inscrieri privitoare la dreptul de proprietate și alte drepturi reale		Referințe
<b>15278 / 29/09/2022</b>		
Act Notarial nr. 3535, din 23/09/2022 emis de BIN Negura Adina Loredana;		
B2	Intabulare, drept de PROPRIETATE bun comun in devalmasie, dobandit prin Conventie, cota actuala 1/1, cota initiala 1/1 1) <b>ACHIȚEI LILIANA</b> 2) <b>ACHIȚEI CIPRIAN</b>	A1

**C. Partea III. SARCINI .**

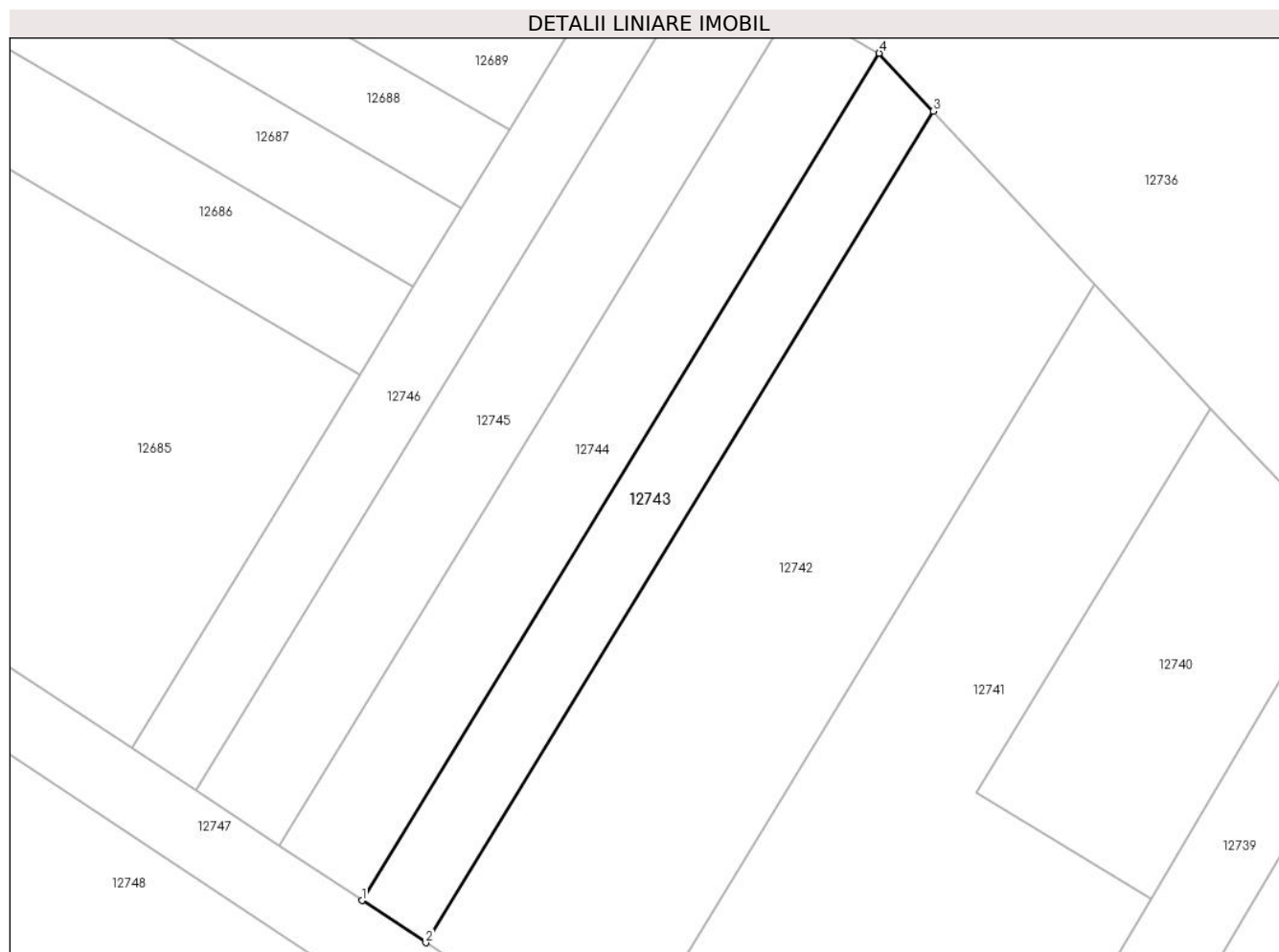
Inscrieri privind dezmembramintele dreptului de proprietate, drepturi reale de garanție și sarcini	Referințe
NU SUNT	

## Anexa Nr. 1 La Partea I

## Teren

Nr cadastral	Suprafața (mp)*	Observații / Referințe
32768	2.300	

\* Suprafața este determinată în planul de proiecție Stereo 70.



## Date referitoare la teren

Crt	Categorie folosință	Intra vilan	Suprafața (mp)	Tarla	Parcelă	Nr. topo	Observații / Referințe
1	arabil	NU	2.300	25	474	-	

## Lungime Segmente

1) Valorile lungimilor segmentelor sunt obținute din proiecție în plan.

Punct început	X / Y	Punct sfârșit	X / Y	Lungime segment (** (m)
1	583.562,182 671.861,715	2	583.573,356 671.854,336	13.391
2	583.573,356 671.854,336	3	583.662,107 671.999,618	170.246
3	583.662,107 671.999,618	4	583.652,622 672.009,762	13.888
4	583.652,622 672.009,762	1	583.562,182 671.861,715	173.486

\*\* Lungimile segmentelor sunt determinate în planul de proiecție Stereo 70 și sunt rotunjite la 1 milimetru.

**\*\*\* Distanţa dintre puncte este formată din segmente cumulate ce sunt mai mici decât valoarea 1 milimetru.**



**DATE DESPRE IMOBILUL NR. 12744**

Oficiul de Cadastru și Publicitate Imobiliară SUCEAVA  
Biroul de Cadastru și Publicitate Imobiliară Gura Humorului

**A. Partea I. Descrierea imobilului**

TEREN Extravilan

Adresa: Jud. Suceava

Nr. Crt	Nr cadastral Nr. topografic	Suprafața* (mp)	Observații / Referințe
A1		3.000	Sector cadastral:21 Teren neimprejmut;

**B. Partea II. Proprietari și acte**

Inscrieri privitoare la dreptul de proprietate și alte drepturi reale		Referințe
<b>12744 / 18/03/2022</b>		
Act Normativ nr. 7, din 13/03/1996 emis de PARLAMENTUL ROMANIEI;		
B1	Intabulare, drept de PROPRIETATE, dobandit prin Lege, cota actuala 1/1, cota initiala 1/1 1) <b>NEIDENTIFICAT NEIDENTIFICAT</b>	A1
Act Administrativ nr. 2157, din 14/03/2022 emis de PRIMARIA COMUNEI DRAGOIESTI;		
B2	Se noteaza posesia factica in favoarea lui 1) <b>ACHITEI CIPRIAN</b> 2) <b>ACHITEI LILIANA</b>	A1

**C. Partea III. SARCINI .**

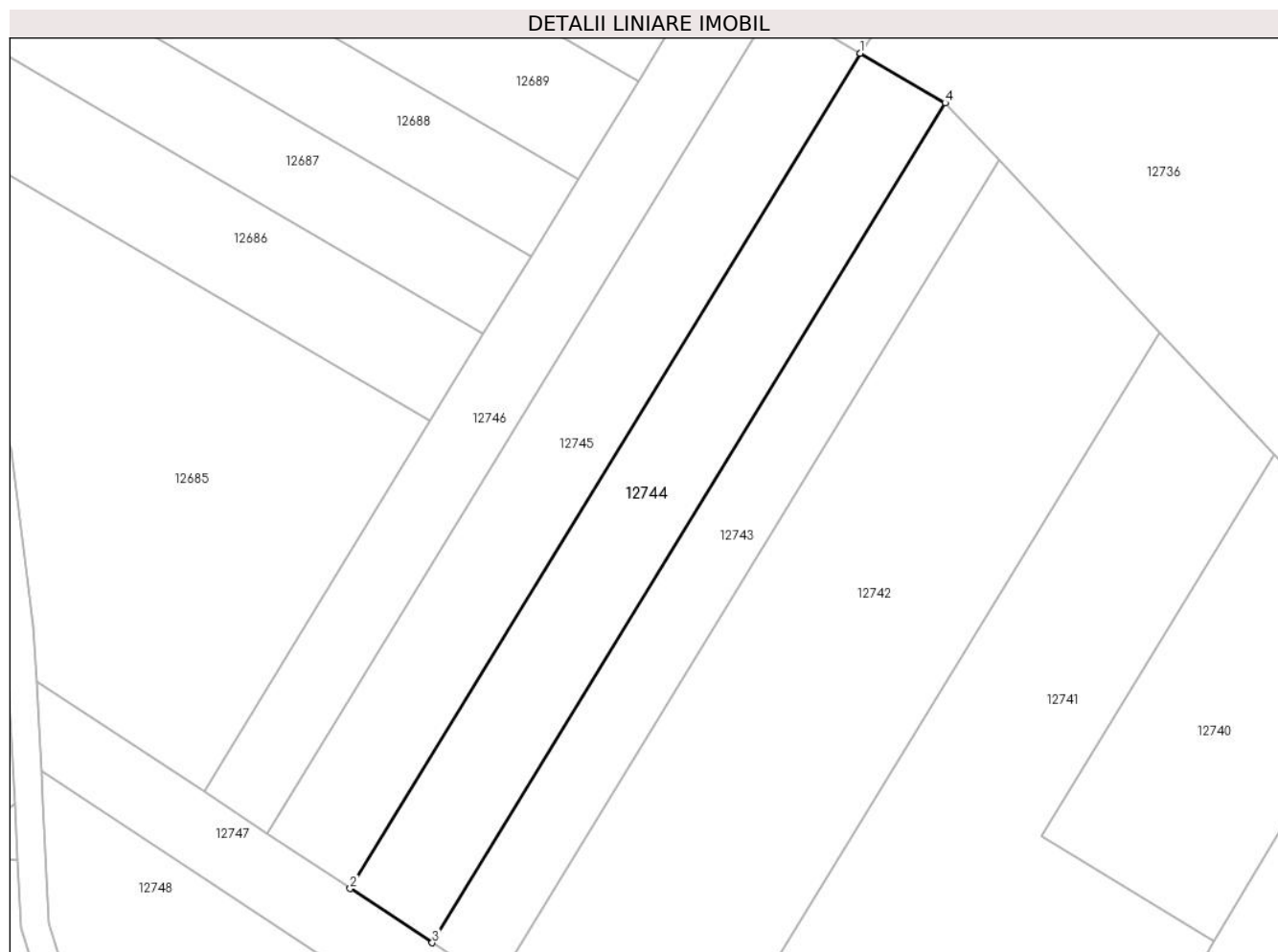
Inscrieri privind dezmembramintele dreptului de proprietate, drepturi reale de garanție și sarcini	Referințe
NU SUNT	

## Anexa Nr. 1 La Partea I

## Teren

Nr cadastral	Suprafața (mp)*	Observații / Referințe
	3.000	

\* Suprafața este determinată în planul de proiecție Stereo 70.



## Date referitoare la teren

Crt	Categorie folosință	Intra vilan	Suprafața (mp)	Tarla	Parcelă	Nr. topo	Observații / Referințe
1	livada	NU	3.000	25	474	-	

## Lungime Segmente

1) Valorile lungimilor segmentelor sunt obținute din proiecție în plan.

Punct început	X / Y	Punct sfârșit	X / Y	Lungime segment (** (m)
1	583.637,642 672.018,504	2	583.547,702 671.871,276	172.526
2	583.547,702 671.871,276	3	583.562,182 671.861,715	17.352
3	583.562,182 671.861,715	4	583.652,622 672.009,762	173.486
4	583.652,622 672.009,762	1	583.637,642 672.018,504	17.344

\*\* Lungimile segmentelor sunt determinate în planul de proiecție Stereo 70 și sunt rotunjite la 1 milimetru.

**\*\*\* Distanţa dintre puncte este formată din segmente cumulate ce sunt mai mici decât valoarea 1 milimetru.**





**DATE DESPRE IMOBILUL NR. 12745**

Oficiul de Cadastru și Publicitate Imobiliară SUCEAVA  
Biroul de Cadastru și Publicitate Imobiliară Gura Humorului

**A. Partea I. Descrierea imobilului**

TEREN Extravilan

Adresa: Jud. Suceava

Nr. Crt	Nr cadastral Nr. topografic	Suprafața* (mp)	Observații / Referințe
A1		3.000	Sector cadastral:21 Teren neimprejmut;

**B. Partea II. Proprietari și acte**

Inscrieri privitoare la dreptul de proprietate și alte drepturi reale		Referințe
<b>12745 / 18/03/2022</b>		
Act Normativ nr. 7, din 13/03/1996 emis de PARLAMENTUL ROMANIEI;		
B1	Intabulare, drept de PROPRIETATE, dobandit prin Lege, cota actuala 1/1, cota initiala 1/1 1) <b>NEIDENTIFICAT NEIDENTIFICAT</b>	A1
Act Administrativ nr. 2158, din 14/03/2022 emis de PRIMARIA COMUNEI DRAGOIESTI;		
B2	Se noteaza posesia factica in favoarea lui 1) <b>ACHITEI CIPRIAN</b> 2) <b>ACHITEI LILIANA</b>	A1

**C. Partea III. SARCINI .**

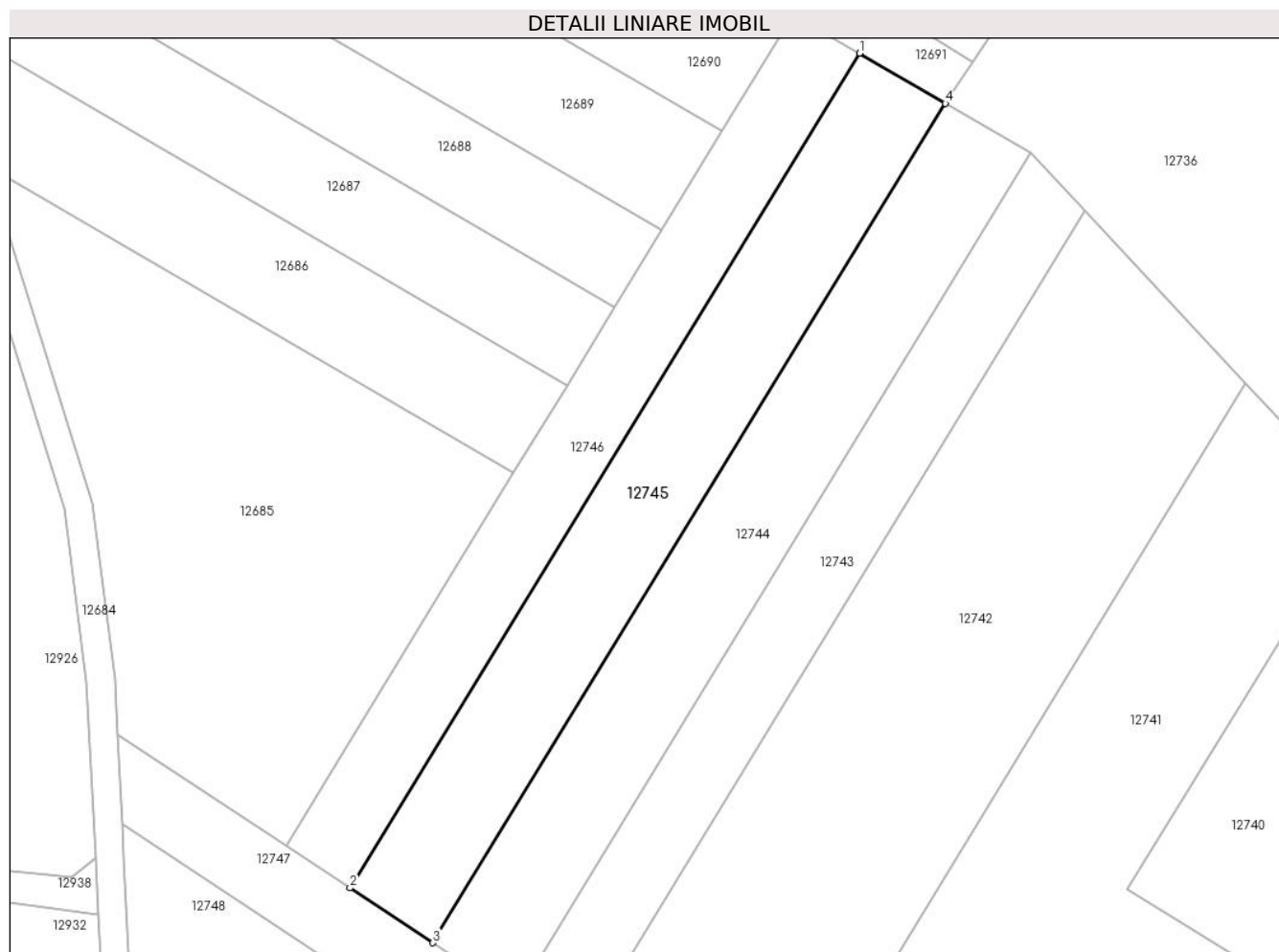
Inscrieri privind dezmembramintele dreptului de proprietate, drepturi reale de garanție și sarcini	Referințe
NU SUNT	

## Anexa Nr. 1 La Partea I

## Teren

Nr cadastral	Suprafața (mp)*	Observații / Referințe
	3.000	

\* Suprafața este determinată în planul de proiecție Stereo 70.



## Date referitoare la teren

Crt	Categorie folosință	Intra vilan	Suprafața (mp)	Tarla	Parcelă	Nr. topo	Observații / Referințe
1	livada	NU	3.000	25	474	-	

## Lungime Segmente

1) Valorile lungimilor segmentelor sunt obținute din proiecție în plan.

Punct început	X / Y	Punct sfârșit	X / Y	Lungime segment (** (m)
1	583.622,579 672.027,295	2	583.533,142 671.880,891	171.561
2	583.533,142 671.880,891	3	583.547,702 671.871,276	17.448
3	583.547,702 671.871,276	4	583.637,642 672.018,504	172.526
4	583.637,642 672.018,504	1	583.622,579 672.027,295	17.441

\*\* Lungimile segmentelor sunt determinate în planul de proiecție Stereo 70 și sunt rotunjite la 1 milimetru.

**\*\*\* Distanţa dintre puncte este formată din segmente cumulate ce sunt mai mici decât valoarea 1 milimetru.**



**DATE DESPRE IMOBILUL NR. 12746**

Oficiul de Cadastru și Publicitate Imobiliară SUCEAVA  
Biroul de Cadastru și Publicitate Imobiliară Gura Humorului

**A. Partea I. Descrierea imobilului**

TEREN Extravilan

Adresa: Jud. Suceava

Nr. Crt	Nr cadastral Nr. topografic	Suprafața* (mp)	Observații / Referințe
A1		2.300	Sector cadastral:21 Teren neimprejmut;

**B. Partea II. Proprietari și acte**

Inscrieri privitoare la dreptul de proprietate și alte drepturi reale		Referințe
<b>12746 / 18/03/2022</b>		
Act Normativ nr. 7, din 13/03/1996 emis de PARLAMENTUL ROMANIEI;		
B1	Intabulare, drept de PROPRIETATE, dobandit prin Lege, cota actuala 1/1, cota initiala 1/1 1) NEIDENTIFICAT NEIDENTIFICAT	A1
Act Administrativ nr. 2160, din 14/03/2022 emis de PRIMARIA COMUNEI DRAGOIESTI;		
B2	Se noteaza posesia factica in favoarea lui 1) ACHITEI CIPRIAN	A1

**C. Partea III. SARCINI .**

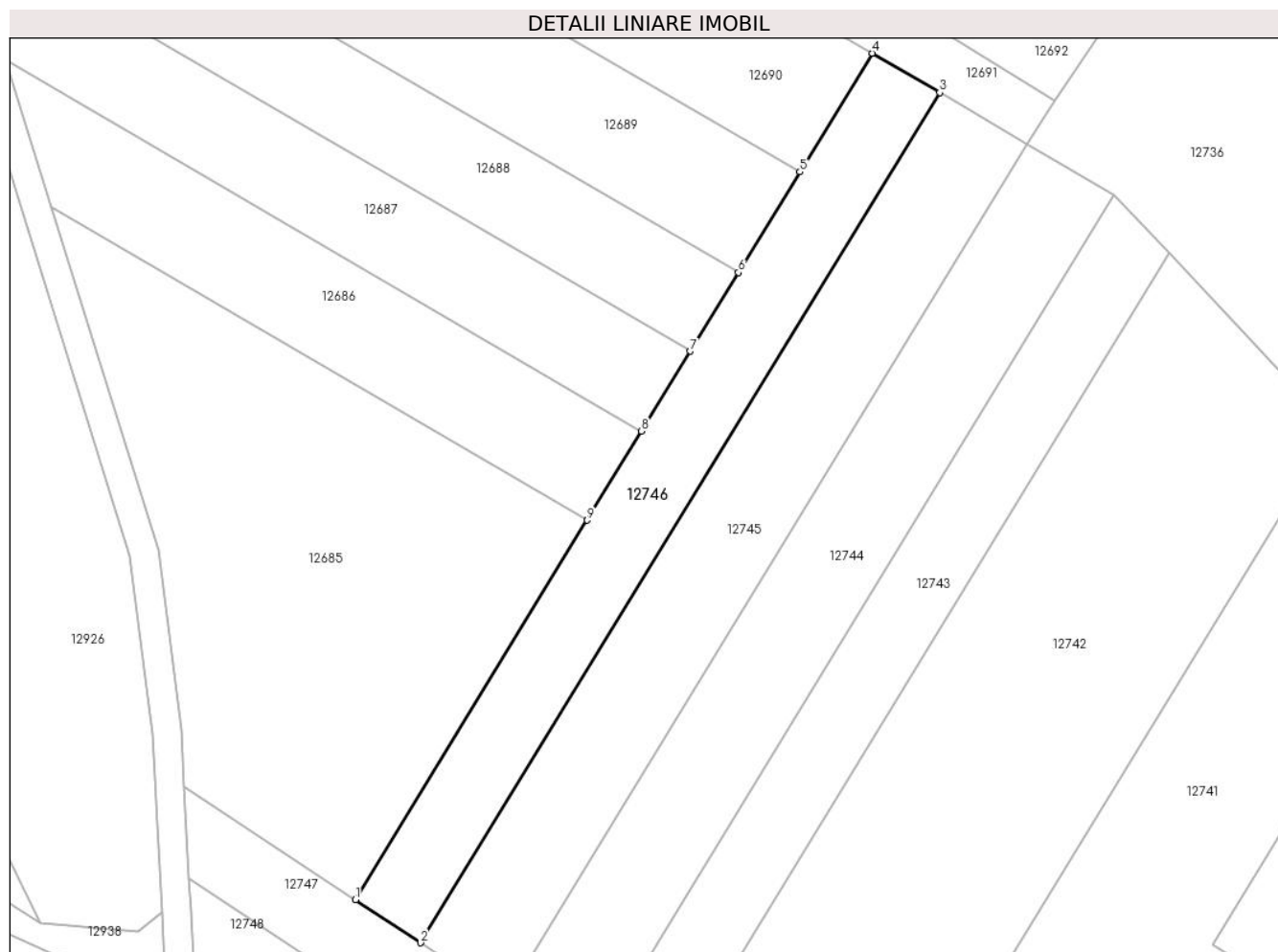
Inscrieri privind dezmembramintele dreptului de proprietate, drepturi reale de garanție și sarcini	Referințe
NU SUNT	

## Anexa Nr. 1 La Partea I

## Teren

Nr cadastral	Suprafața (mp)*	Observații / Referințe
	2.300	

\* Suprafața este determinată în planul de proiecție Stereo 70.



## Date referitoare la teren

Crt	Categorie folosință	Intra vilan	Suprafața (mp)	Tarla	Parcelă	Nr. topo	Observații / Referințe
1	livada	NU	2.300	25	474	-	

## Lungime Segmente

1) Valorile lungimilor segmentelor sunt obținute din proiecție în plan.

Punct început	X / Y	Punct sfârșit	X / Y	Lungime segment (** (m)
1	583.521,923 671.888,299	2	583.533,142 671.880,891	13.444
2	583.533,142 671.880,891	3	583.622,579 672.027,295	171.561
3	583.622,579 672.027,295	4	583.610,972 672.034,068	13.439
4	583.610,972 672.034,068	5	583.598,493 672.013,64	23.938
5	583.598,493 672.013,64	6	583.587,902 671.996,303	20.316

Punct început	X / Y	Punct sfârșit	X / Y	Lungime segment (** (m)
6	583.587,902 671.996,303	7	583.579,622 671.982,749	15.883
7	583.579,622 671.982,749	8	583.571,21 671.968,979	16.136
8	583.571,21 671.968,979	9	583.561,852 671.953,66	17.951
9	583.561,852 671.953,66	1	583.521,923 671.888,299	76.592

\*\* Lungimile segmentelor sunt determinate în planul de proiecție Stereo 70 și sunt rotunjite la 1 milimetru.

\*\*\* Distanța dintre puncte este formată din segmente cumulate ce sunt mai mici decât valoarea 1 milimetru.





**DATE DESPRE IMOBILUL NR. 12747**

Oficiul de Cadastru și Publicitate Imobiliară SUCEAVA  
Biroul de Cadastru și Publicitate Imobiliară Gura Humorului

**A. Partea I. Descrierea imobilului**

TEREN Extravilan

Adresa: Jud. Suceava

Nr. Crt	Nr cadastral Nr. topografic	Suprafața* (mp)	Observații / Referințe
A1		2.400	Sector cadastral:21 Teren neimprejmuit;

**B. Partea II. Proprietari și acte**

Inscrieri privitoare la dreptul de proprietate și alte drepturi reale		Referințe
<b>12747 / 18/03/2022</b>		
Act Normativ nr. 7, din 13/03/1996 emis de PARLAMENTUL ROMANIEI;		
B1	Intabulare, drept de PROPRIETATE, dobandit prin Lege, cota actuala 1/1, cota initiala 1/1 1) NEIDENTIFICAT NEIDENTIFICAT	A1
Act Administrativ nr. 2154, din 14/03/2022 emis de PRIMARIA COMUNEI DRAGOIESTI;		
B2	Se noteaza posesia factica in favoarea lui 1) ACHITEI CIPRIAN	A1

**C. Partea III. SARCINI .**

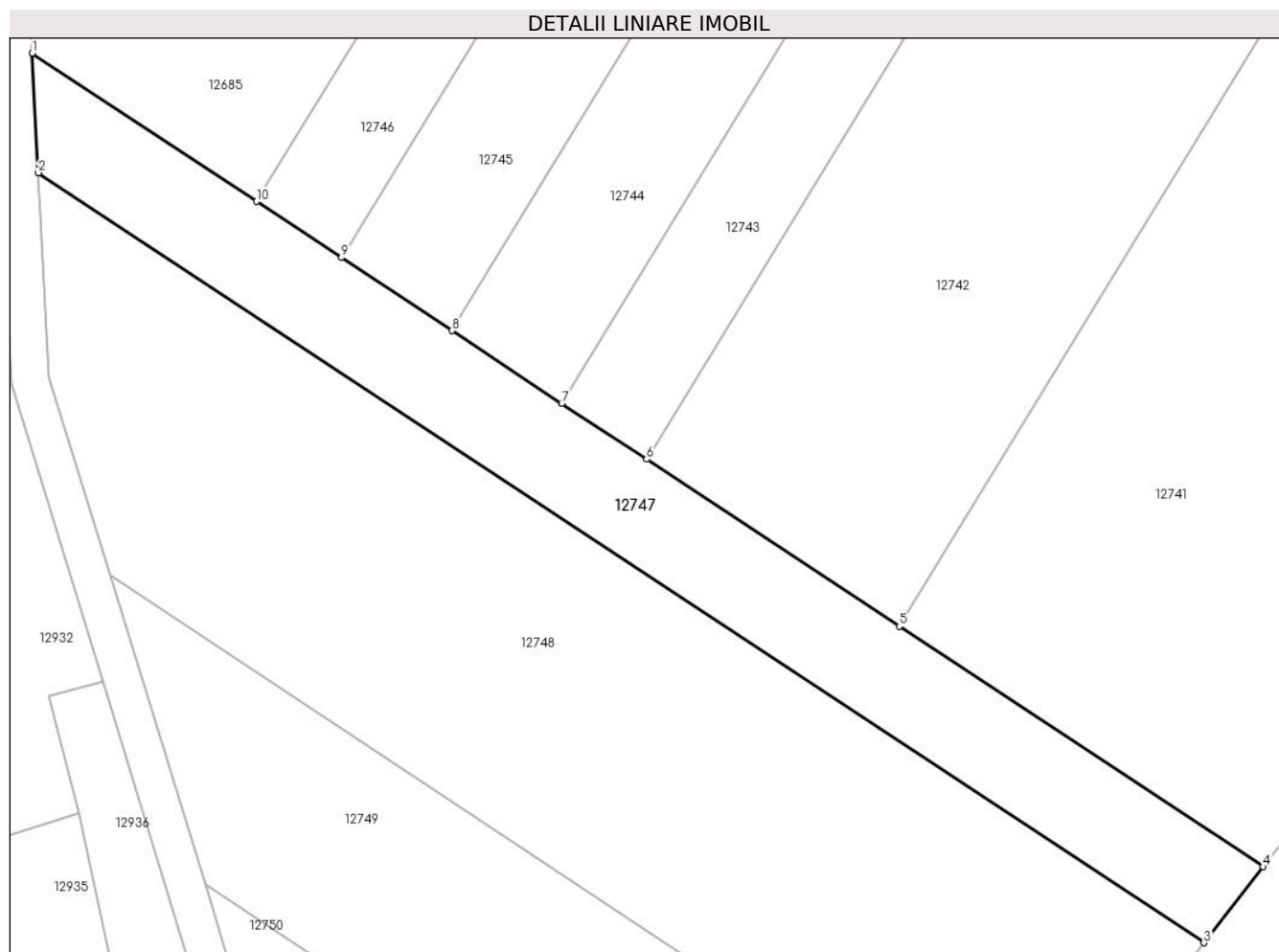
Inscrieri privind dezmembramintele dreptului de proprietate, drepturi reale de garanție și sarcini	Referințe
NU SUNT	

## Anexa Nr. 1 La Partea I

## Teren

Nr cadastral	Suprafața (mp)*	Observații / Referințe
	2.400	

\* Suprafața este determinată în planul de proiecție Stereo 70.



## Date referitoare la teren

Crt	Categorie folosință	Intravilan	Suprafața (mp)	Tarla	Parcelă	Nr. topo	Observații / Referințe
1	livada	NU	2.400	25	474	-	

## Lungime Segmente

1) Valorile lungimilor segmentelor sunt obținute din proiecție în plan.

Punct început	X / Y	Punct sfârșit	X / Y	Lungime segment (** (m)
1	583.492,353 671.907,826	2	583.493,185 671.892,085	15.763
2	583.493,185 671.892,085	3	583.646,824 671.790,63	184.114
3	583.646,824 671.790,63	4	583.654,671 671.800,641	12.72
4	583.654,671 671.800,641	5	583.606,672 671.832,336	57.519
5	583.606,672 671.832,336	6	583.573,356 671.854,336	39.924

Punct început	X / Y	Punct sfârșit	X / Y	Lungime segment (** (m)
6	583.573,356 671.854,336	7	583.562,182 671.861,715	13.391
7	583.562,182 671.861,715	8	583.547,702 671.871,276	17.352
8	583.547,702 671.871,276	9	583.533,142 671.880,891	17.448
9	583.533,142 671.880,891	10	583.521,923 671.888,299	13.444
10	583.521,923 671.888,299	1	583.492,353 671.907,826	35.436

\*\* Lungimile segmentelor sunt determinate în planul de proiecție Stereo 70 și sunt rotunjite la 1 milimetru.

\*\*\* Distanța dintre puncte este formată din segmente cumulate ce sunt mai mici decât valoarea 1 milimetru.



**DATE DESPRE IMOBILUL NR. 12748**

Oficiul de Cadastru și Publicitate Imobiliară SUCEAVA  
 Biroul de Cadastru și Publicitate Imobiliară Gura Humorului

**A. Partea I. Descrierea imobilului**

TEREN Extravilan

Adresa: Jud. Suceava

Nr. Crt	Nr cadastral Nr. topografic	Suprafața* (mp)	Observații / Referințe
A1		6.500	Sector cadastral:21 Teren neimprejmuit;

**B. Partea II. Proprietari și acte**

Inscrieri privitoare la dreptul de proprietate și alte drepturi reale		Referințe
<b>12748 / 18/03/2022</b>		
Act Normativ nr. 7, din 13/03/1996 emis de PARLAMENTUL ROMANIEI;		
B1	Intabulare, drept de PROPRIETATE, dobandit prin Lege, cota actuala 1/1, cota initiala 1/1 1) NEIDENTIFICAT NEIDENTIFICAT	A1
Act Administrativ nr. 2155, din 14/03/2022 emis de PRIMARIA COMUNEI DRAGOIESTI;		
B2	Se noteaza posesia factica in favoarea lui 1) ONUT CONSTANTIN	A1

**C. Partea III. SARCINI .**

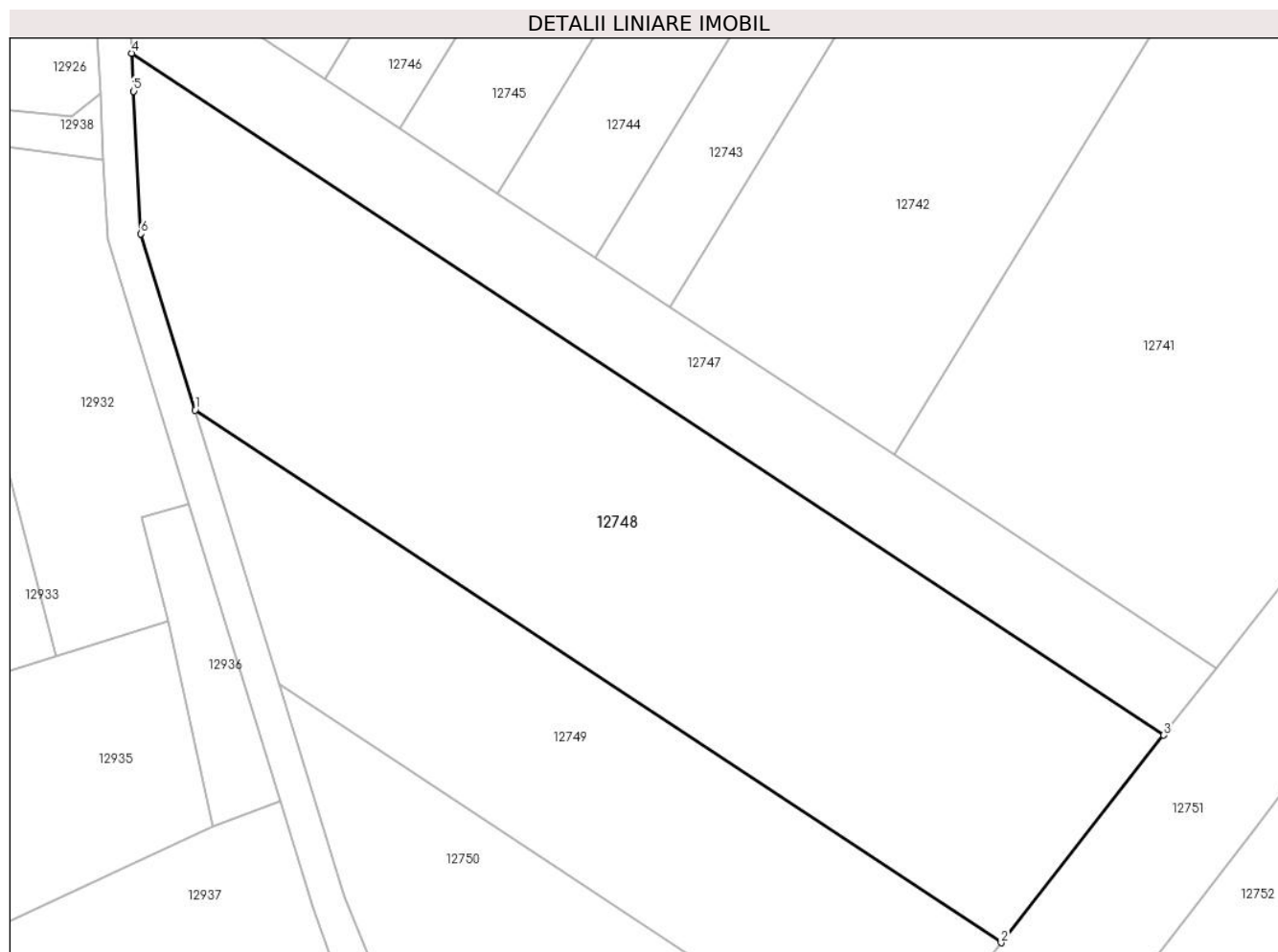
Inscrieri privind dezmembramintele dreptului de proprietate, drepturi reale de garanție și sarcini	Referințe
NU SUNT	

## Anexa Nr. 1 La Partea I

## Teren

Nr cadastral	Suprafața (mp)*	Observații / Referințe
	6.500	

\* Suprafața este determinată în planul de proiecție Stereo 70.



## Date referitoare la teren

Crt	Categorie folosință	Intra vilan	Suprafața (mp)	Tarla	Parcelă	Nr. topo	Observații / Referințe
1	livada	NU	6.500	25	474	-	

## Lungime Segmente

1) Valorile lungimilor segmentelor sunt obținute din proiecție în plan.

Punct început	X / Y	Punct sfârșit	X / Y	Lungime segment (** (m)
1	583.502,634 671.838,995	2	583.622,623 671.759,761	143.789
2	583.622,623 671.759,761	3	583.646,824 671.790,63	39.225
3	583.646,824 671.790,63	4	583.493,185 671.892,085	184.114
4	583.493,185 671.892,085	5	583.493,483 671.886,439	5.654
5	583.493,483 671.886,439	6	583.494,563 671.865,212	21.254

Punct început	X / Y	Punct sfârșit	X / Y	Lungime segment (** (m)
6	583.494,563 671.865,212	1	583.502,634 671.838,995	27.431

\*\* Lungimile segmentelor sunt determinate în planul de proiecție Stereo 70 și sunt rotunjite la 1 milimetru.

\*\*\* Distanța dintre puncte este formată din segmente cumulate ce sunt mai mici decât valoarea 1 milimetru.





**DATE DESPRE IMOBILUL NR. 12749**

Oficiul de Cadastru și Publicitate Imobiliară SUCEAVA  
Biroul de Cadastru și Publicitate Imobiliară Gura Humorului

**A. Partea I. Descrierea imobilului**

TEREN Extravilan

Adresa: Jud. Suceava

Nr. Crt	Nr cadastral Nr. topografic	Suprafața* (mp)	Observații / Referințe
A1		3.400	Sector cadastral:21 Teren neimprejmuit;

**B. Partea II. Proprietari și acte**

Inscrieri privitoare la dreptul de proprietate și alte drepturi reale		Referințe
<b>12749 / 18/03/2022</b>		
Act Normativ nr. 7, din 13/03/1996 emis de PARLAMENTUL ROMANIEI;		
B1	Intabulare, drept de PROPRIETATE, dobandit prin Lege, cota actuala 1/1, cota initiala 1/1 1) NEIDENTIFICAT NEIDENTIFICAT	A1
Act Administrativ nr. 2156, din 14/03/2022 emis de PRIMARIA COMUNEI DRAGOIESTI;		
B2	Se noteaza posesia factica in favoarea lui 1) ANCHIDIN CONSTANTIN	A1

**C. Partea III. SARCINI .**

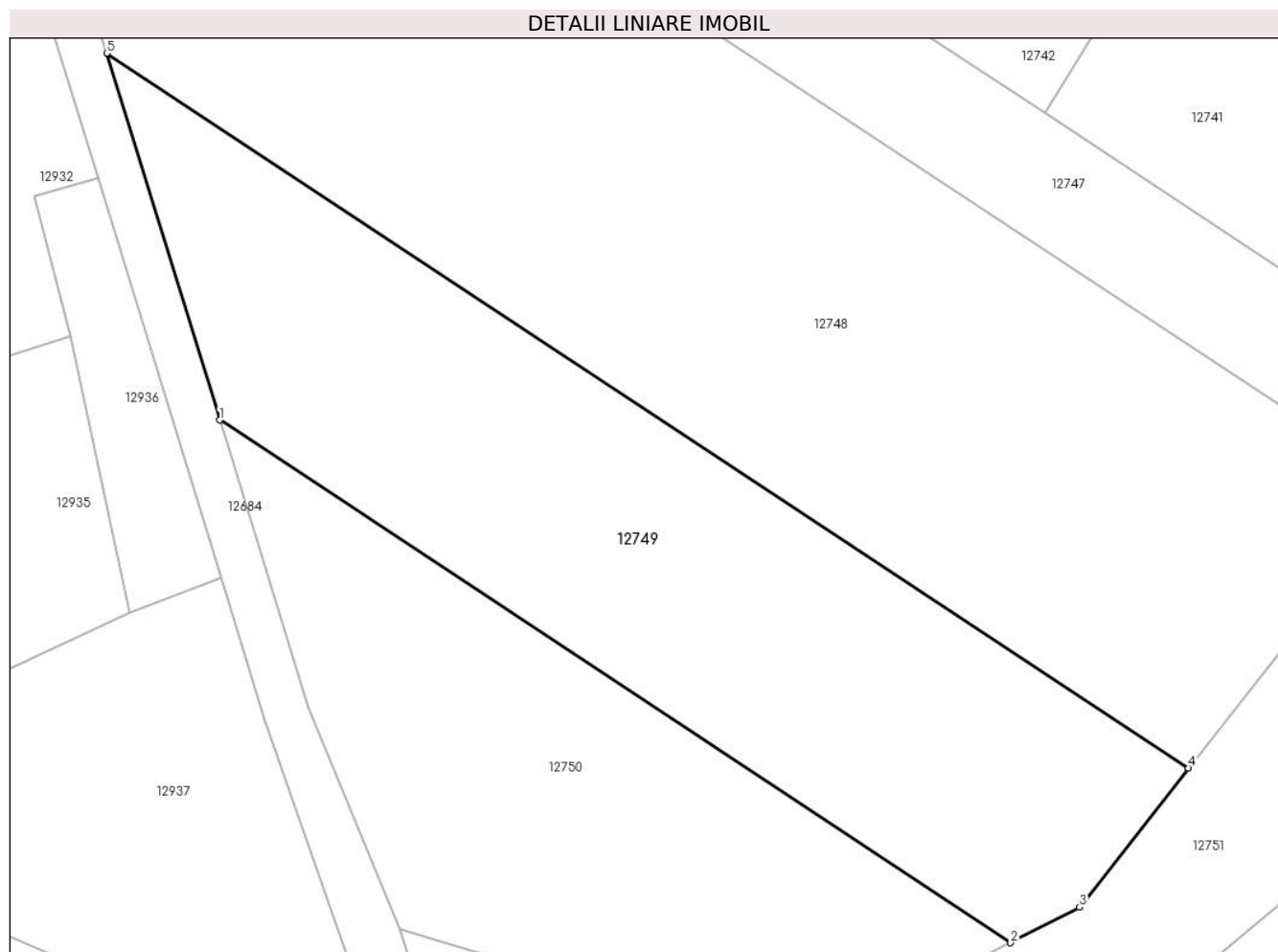
Inscrieri privind dezmembramintele dreptului de proprietate, drepturi reale de garanție și sarcini	Referințe
NU SUNT	

## Anexa Nr. 1 La Partea I

## Teren

Nr cadastral	Suprafața (mp)*	Observații / Referințe
	3.400	

\* Suprafața este determinată în planul de proiecție Stereo 70.



## Date referitoare la teren

Crt	Categorie folosință	Intra vilan	Suprafața (mp)	Tarla	Parcelă	Nr. topo	Observații / Referințe
1	livada	NU	3.400	25	474	-	

## Lungime Segmente

1) Valorile lungimilor segmentelor sunt obținute din proiecție în plan.

Punct început	X / Y	Punct sfârșit	X / Y	Lungime segment (** (m)
1	583.515,151 671.798,332	2	583.602,9 671.740,388	105.154
2	583.602,9 671.740,388	3	583.610,535 671.744,341	8.598
3	583.610,535 671.744,341	4	583.622,623 671.759,761	19.593
4	583.622,623 671.759,761	5	583.502,634 671.838,995	143.789
5	583.502,634 671.838,995	1	583.515,151 671.798,332	42.546

**\*\* Lungimile segmentelor sunt determinate în planul de proiecție Stereo 70 și sunt rotunjite la 1 milimetru.**

**\*\*\* Distanța dintre puncte este formată din segmente cumulate ce sunt mai mici decât valoarea 1 milimetru.**



**DATE DESPRE IMOBILUL NR. 12750**

Oficiul de Cadastru și Publicitate Imobiliară SUCEAVA  
Biroul de Cadastru și Publicitate Imobiliară Gura Humorului

**A. Partea I. Descrierea imobilului**

TEREN Extravilan

Adresa: Jud. Suceava

Nr. Crt	Nr cadastral Nr. topografic	Suprafața* (mp)	Observații / Referințe
A1		2.410	Sector cadastral:21 Teren neimprejmuit;

**B. Partea II. Proprietari și acte**

Inscrieri privitoare la dreptul de proprietate și alte drepturi reale		Referințe
<b>12750 / 18/03/2022</b>		
Act Normativ nr. 7, din 13/03/1996 emis de PARLAMENTUL ROMANIEI;		
B1	Inscrierea provizorie, drept de PROPRIETATE, dobandit prin Lege, cota actuala 1/1, cota initiala 1/1 1) COMUNA DRAGOIESTI, CIF:4441190	A1

**C. Partea III. SARCINI .**

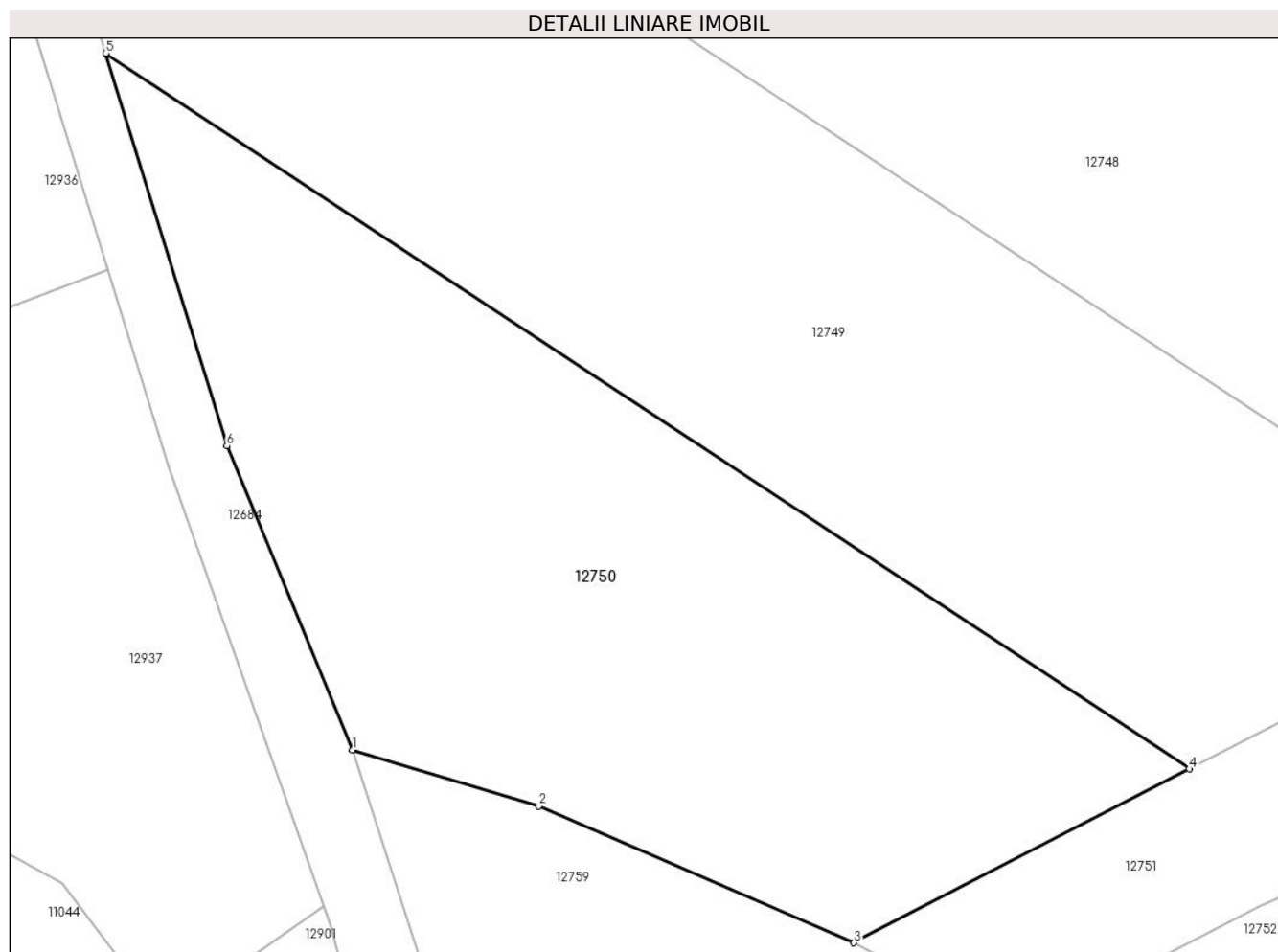
Inscrieri privind dezmembramintele dreptului de proprietate, drepturi reale de garanție și sarcini	Referințe
NU SUNT	

## Anexa Nr. 1 La Partea I

## Teren

Nr cadastral	Suprafața (mp)*	Observații / Referințe
	2.410	

\* Suprafața este determinată în planul de proiecție Stereo 70.



## Date referitoare la teren

Crt	Categorie folosință	Intravilan	Suprafața (mp)	Tarla	Parcelă	Nr. topo	Observații / Referințe
1	livada	NU	2.410	25	474,479	-	

## Lungime Segmente

1) Valorile lungimilor segmentelor sunt obținute din proiecție în plan.

Punct început	X / Y	Punct sfârșit	X / Y	Lungime segment (** (m)
1	583.535,102 671.741,935	2	583.550,21 671.737,388	15.777
2	583.550,21 671.737,388	3	583.575,73 671.726,324	27.815
3	583.575,73 671.726,324	4	583.602,9 671.740,388	30.594
4	583.602,9 671.740,388	5	583.515,151 671.798,332	105.154
5	583.515,151 671.798,332	6	583.524,929 671.766,571	33.232

Punct început	X / Y	Punct sfârșit	X / Y	Lungime segment (** (m)
6	583.524,929 671.766,571	1	583.535,102 671.741,935	26.654

\*\* Lungimile segmentelor sunt determinate în planul de proiecție Stereo 70 și sunt rotunjite la 1 milimetru.

\*\*\* Distanța dintre puncte este formată din segmente cumulate ce sunt mai mici decât valoarea 1 milimetru.





**DATE DESPRE IMOBILUL NR. 12751**

Oficiul de Cadastru și Publicitate Imobiliară SUCEAVA  
Biroul de Cadastru și Publicitate Imobiliară Gura Humorului

**A. Partea I. Descrierea imobilului**

TEREN Extravilan

Adresa: Jud. Suceava

Nr. Crt	Nr cadastral Nr. topografic	Suprafața* (mp)	Observații / Referințe
A1	30968	2.900	Sector cadastral:21 Teren neimprejmuit;

**B. Partea II. Proprietari și acte**

Inscrieri privitoare la dreptul de proprietate și alte drepturi reale	Referințe
<b>7582 / 11/05/2022</b>	
Act Notarial nr. 1280, din 10/05/2022 emis de Dumitru Mihaela;	
B1	A1
Intabulare, drept de PROPRIETATE, dobândit prin Conventie, cota actuala 1/1, cota initiala 1/1	
1) ACHITEI CIPRIAN	
2) ACHITEI LILIANA	

**C. Partea III. SARCINI .**

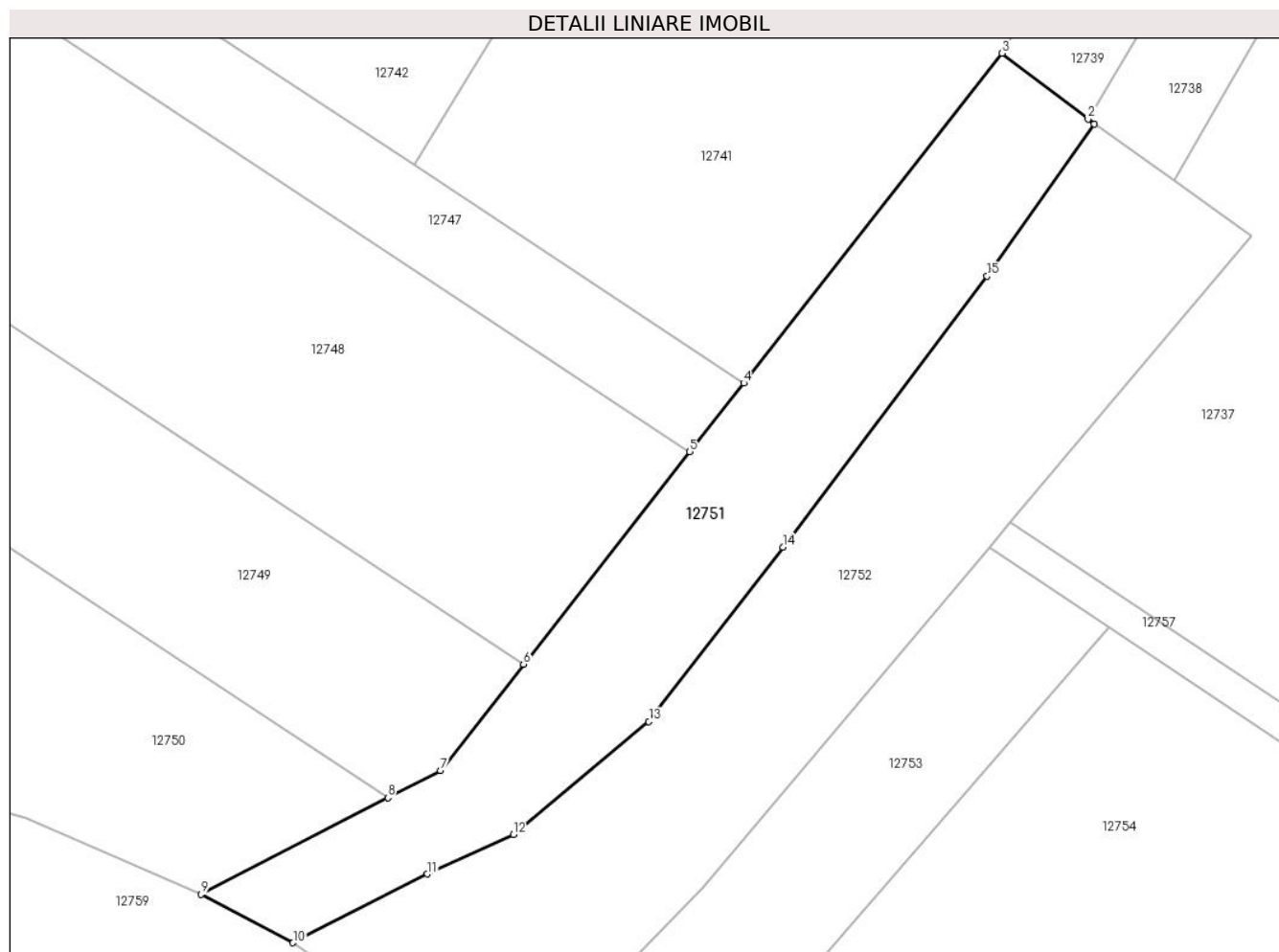
Inscrieri privind dezmembramintele dreptului de proprietate, drepturi reale de garanție și sarcini	Referințe
NU SUNT	

## Anexa Nr. 1 La Partea I

## Teren

Nr cadastral	Suprafața (mp)*	Observații / Referințe
30968	2.900	

\* Suprafața este determinată în planul de proiecție Stereo 70.



## Date referitoare la teren

Crt	Categorie folosință	Intravilan	Suprafața (mp)	Tarla	Parcelă	Nr. topo	Observații / Referințe
1	pașune	NU	2.900	25	474,479	-	

## Lungime Segmente

1) Valorile lungimilor segmentelor sunt obținute din proiecție în plan.

Punct început	X / Y	Punct sfârșit	X / Y	Lungime segment (** (m)
1	583.705,641 671.838,267	2	583.704,714 671.838,979	1.169
2	583.704,714 671.838,979	3	583.692,238 671.848,561	15.731
3	583.692,238 671.848,561	4	583.654,671 671.800,641	60.89
4	583.654,671 671.800,641	5	583.646,824 671.790,63	12.72
5	583.646,824 671.790,63	6	583.622,623 671.759,761	39.225

Punct început	X / Y	Punct sfârşit	X / Y	Lungime segment (** (m)
6	583.622,623 671.759,761	7	583.610,535 671.744,341	19.593
7	583.610,535 671.744,341	8	583.602,9 671.740,388	8.598
8	583.602,9 671.740,388	9	583.575,73 671.726,324	30.594
9	583.575,73 671.726,324	10	583.589,117 671.719,299	15.118
10	583.589,117 671.719,299	11	583.608,645 671.729,277	21.93
11	583.608,645 671.729,277	12	583.621,144 671.735,022	13.756
12	583.621,144 671.735,022	13	583.640,849 671.751,454	25.657
13	583.640,849 671.751,454	14	583.660,347 671.776,793	31.972
14	583.660,347 671.776,793	15	583.690,053 671.816,156	49.314
15	583.690,053 671.816,156	1	583.705,641 671.838,267	27.053

\*\* Lungimile segmentelor sunt determinate în planul de proiecție Stereo 70 și sunt rotunjite la 1 milimetru.

\*\*\* Distanța dintre puncte este formată din segmente cumulate ce sunt mai mici decât valoarea 1 milimetru.



**DATE DESPRE IMOBILUL NR. 12752**

Oficiul de Cadastru și Publicitate Imobiliară SUCEAVA  
Biroul de Cadastru și Publicitate Imobiliară Gura Humorului

**A. Partea I. Descrierea imobilului**

TEREN Extravilan

Adresa: Jud. Suceava

Nr. Crt	Nr cadastral Nr. topografic	Suprafața* (mp)	Observații / Referințe
A1		4.200	Sector cadastral:21 Teren neimprejmuit;

**B. Partea II. Proprietari și acte**

Inscrieri privitoare la dreptul de proprietate și alte drepturi reale		Referințe
<b>12752 / 18/03/2022</b>		
Act Normativ nr. 7, din 13/03/1996 emis de PARLAMENTUL ROMANIEI;		
B1	Intabulare, drept de PROPRIETATE, dobandit prin Lege, cota actuala 1/1, cota initiala 1/1 1) <b>NEIDENTIFICAT NEIDENTIFICAT</b>	A1
Act Administrativ nr. 2153, din 14/03/2022 emis de PRIMARIA COMUNEI DRAGOIESTI;		
B2	Se noteaza posesia factica in favoarea lui 1) <b>DOBREA GHEORGHE</b>	A1

**C. Partea III. SARCINI .**

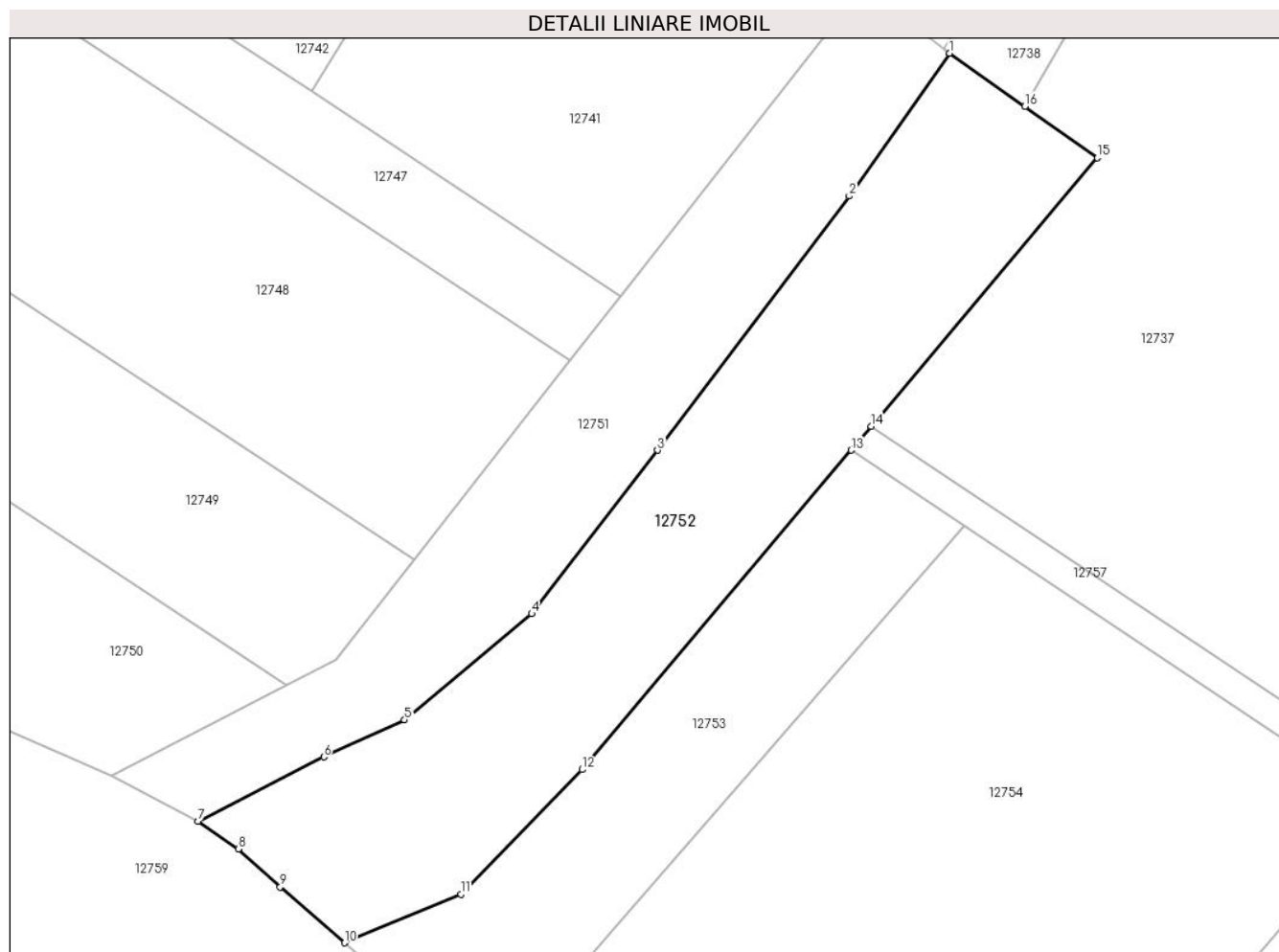
Inscrieri privind dezmembramintele dreptului de proprietate, drepturi reale de garanție și sarcini	Referințe
NU SUNT	

## Anexa Nr. 1 La Partea I

## Teren

Nr cadastral	Suprafața (mp)*	Observații / Referințe
	4.200	

\* Suprafața este determinată în planul de proiecție Stereo 70.



## Date referitoare la teren

Crt	Categorie folosință	Intravilan	Suprafața (mp)	Tarla	Parcelă	Nr. topo	Observații / Referințe
1	livada	NU	4.200	25	474,479	-	

## Lungime Segmente

1) Valorile lungimilor segmentelor sunt obținute din proiecție în plan.

Punct început	X / Y	Punct sfârșit	X / Y	Lungime segment (** (m)
1	583.705,641 671.838,267	2	583.690,053 671.816,156	27.053
2	583.690,053 671.816,156	3	583.660,347 671.776,793	49.314
3	583.660,347 671.776,793	4	583.640,849 671.751,454	31.972
4	583.640,849 671.751,454	5	583.621,144 671.735,022	25.657
5	583.621,144 671.735,022	6	583.608,645 671.729,277	13.756

Punct început	X / Y	Punct sfârșit	X / Y	Lungime segment (** (m)
6	583.608,645 671.729,277	7	583.589,117 671.719,299	21.93
7	583.589,117 671.719,299	8	583.595,368 671.715,012	7.58
8	583.595,368 671.715,012	9	583.601,87 671.709,153	8.752
9	583.601,87 671.709,153	10	583.611,857 671.700,494	13.218
10	583.611,857 671.700,494	11	583.629,875 671.708,011	19.523
11	583.629,875 671.708,011	12	583.648,689 671.727,321	26.96
12	583.648,689 671.727,321	13	583.690,373 671.776,789	64.689
13	583.690,373 671.776,789	14	583.693,473 671.780,468	4.811
14	583.693,473 671.780,468	15	583.728,526 671.822,067	54.398
15	583.728,526 671.822,067	16	583.717,291 671.830,046	13.78
16	583.717,291 671.830,046	1	583.705,641 671.838,267	14.259

\*\* Lungimile segmentelor sunt determinate în planul de proiecție Stereo 70 și sunt rotunjite la 1 milimetru.

\*\*\* Distanța dintre puncte este formată din segmente cumulate ce sunt mai mici decât valoarea 1 milimetru.





**DATE DESPRE IMOBILUL NR. 12753**

Oficiul de Cadastru și Publicitate Imobiliară SUCEAVA  
Biroul de Cadastru și Publicitate Imobiliară Gura Humorului

**A. Partea I. Descrierea imobilului**

TEREN Extravilan

Adresa: Jud. Suceava

Nr. Crt	Nr cadastral Nr. topografic	Suprafața* (mp)	Observații / Referințe
A1		2.348	Sector cadastral:21 Teren neimprejmuit;

**B. Partea II. Proprietari și acte**

Inscrieri privitoare la dreptul de proprietate și alte drepturi reale		Referințe
<b>12753 / 18/03/2022</b>		
Act Normativ nr. 7, din 13/03/1996 emis de PARLAMENTUL ROMANIEI;		
B1	Inscrierea provizorie, drept de PROPRIETATE, dobandit prin Lege, cota actuala 1/1, cota initiala 1/1 1) COMUNA DRAGOIESTI, CIF:4441190	A1

**C. Partea III. SARCINI .**

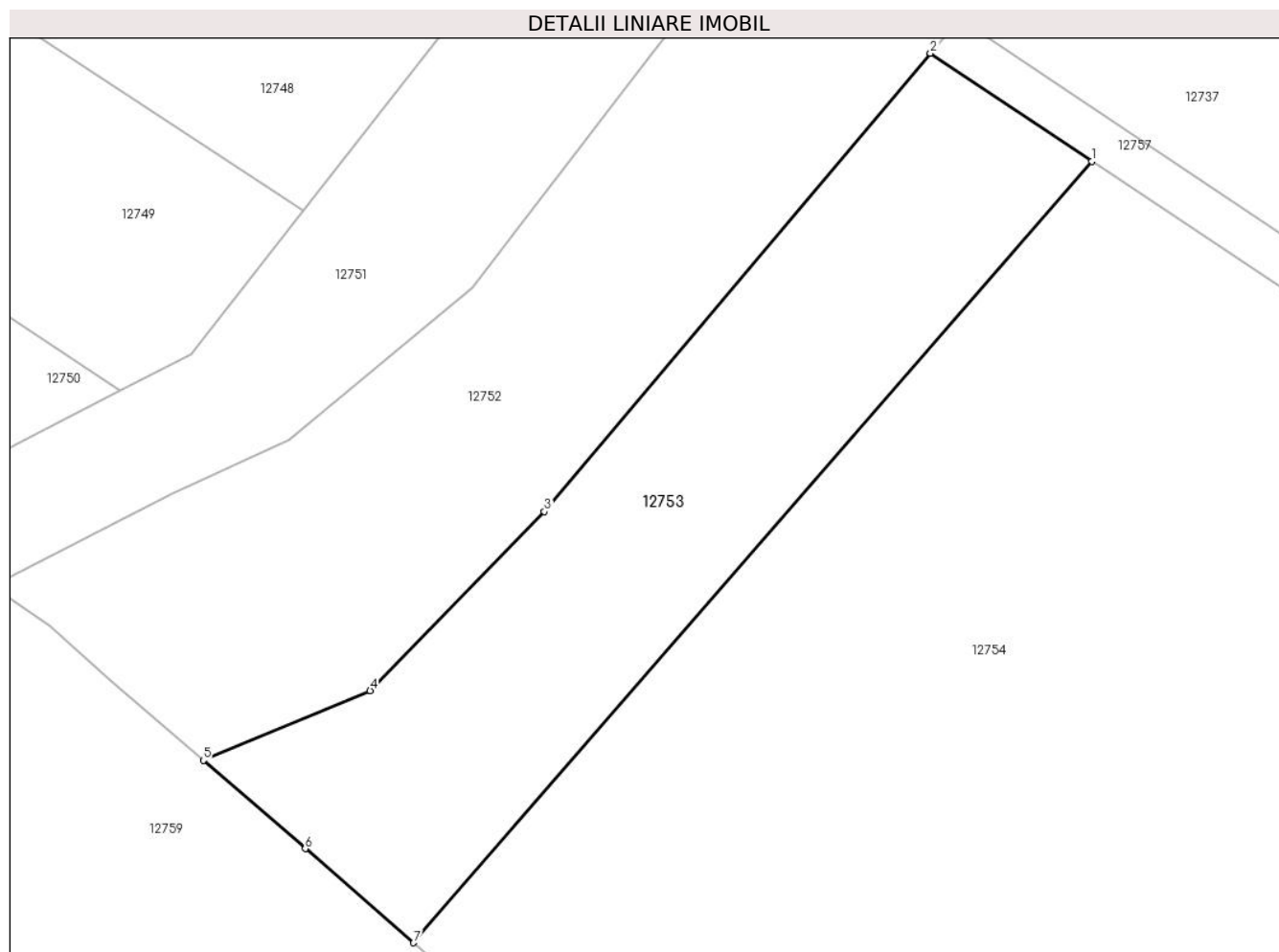
Inscrieri privind dezmembramintele dreptului de proprietate, drepturi reale de garanție și sarcini	Referințe
NU SUNT	

## Anexa Nr. 1 La Partea I

## Teren

Nr cadastral	Suprafața (mp)*	Observații / Referințe
	2.348	

\* Suprafața este determinată în planul de proiecție Stereo 70.



## Date referitoare la teren

Crt	Categorie folosință	Intravilan	Suprafața (mp)	Tarla	Parcelă	Nr. topo	Observații / Referințe
1	livada	NU	2.348	25	474,479	-	

## Lungime Segmente

1) Valorile lungimilor segmentelor sunt obținute din proiecție în plan.

Punct început	X / Y	Punct sfârșit	X / Y	Lungime segment (** (m)
1	583.707,833 671.765,123	2	583.690,373 671.776,789	20.999
2	583.690,373 671.776,789	3	583.648,689 671.727,321	64.689
3	583.648,689 671.727,321	4	583.629,875 671.708,011	26.96
4	583.629,875 671.708,011	5	583.611,857 671.700,494	19.523
5	583.611,857 671.700,494	6	583.622,873 671.690,944	14.579

Punct început	X / Y	Punct sfârșit	X / Y	Lungime segment (** (m)
6	583.622,873 671.690,944	7	583.634,573 671.680,799	15.486
7	583.634,573 671.680,799	1	583.707,833 671.765,123	111.703

\*\* Lungimile segmentelor sunt determinate în planul de proiecție Stereo 70 și sunt rotunjite la 1 milimetru.

\*\*\* Distanța dintre puncte este formată din segmente cumulate ce sunt mai mici decât valoarea 1 milimetru.



**DATE DESPRE IMOBILUL NR. 12754**

Oficiul de Cadastru și Publicitate Imobiliară SUCEAVA  
Biroul de Cadastru și Publicitate Imobiliară Gura Humorului

**A. Partea I. Descrierea imobilului**

TEREN Extravilan

Adresa: Jud. Suceava

Nr. Crt	Nr cadastral Nr. topografic	Suprafața* (mp)	Observații / Referințe
A1		8.800	Sector cadastral:21 Teren neimprejmuit;

**B. Partea II. Proprietari și acte**

Inscrieri privitoare la dreptul de proprietate și alte drepturi reale		Referințe
<b>12754 / 18/03/2022</b>		
Act Normativ nr. 7, din 13/03/1996 emis de PARLAMENTUL ROMANIEI;		
B1	Intabulare, drept de PROPRIETATE, dobandit prin Lege, cota actuala 1/1, cota initiala 1/1 1) NEIDENTIFICAT NEIDENTIFICAT	A1
Act Administrativ nr. 2152, din 14/03/2022 emis de PRIMARIA COMUNEI DRAGOIESTI;		
B2	Se noteaza posesia factica in favoarea lui 1) ACHITEI CIPRIAN	A1

**C. Partea III. SARCINI .**

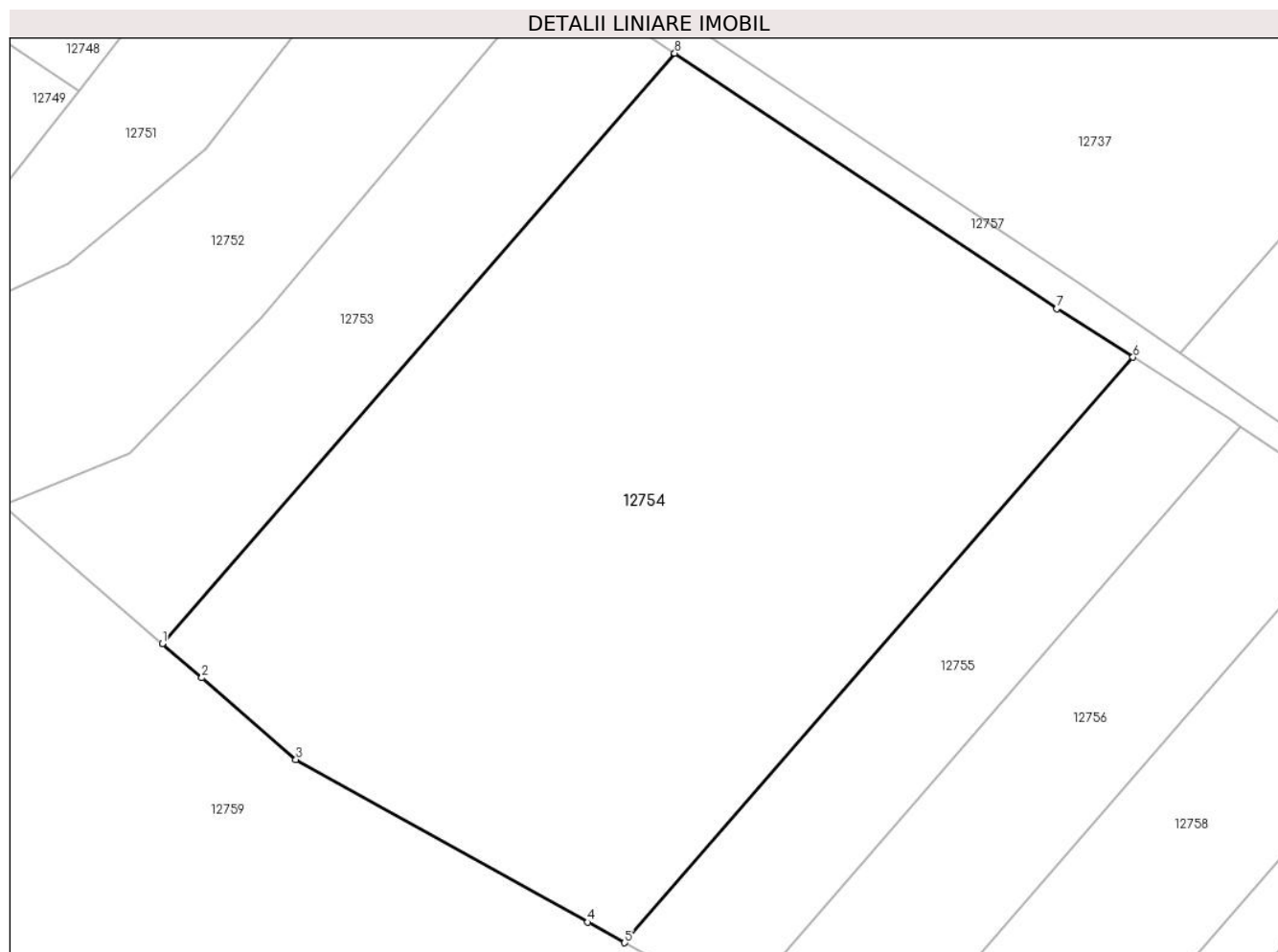
Inscrieri privind dezmembramintele dreptului de proprietate, drepturi reale de garanție și sarcini	Referințe
NU SUNT	

## Anexa Nr. 1 La Partea I

## Teren

Nr cadastral	Suprafața (mp)*	Observații / Referințe
	8.800	

\* Suprafața este determinată în planul de proiecție Stereo 70.



## Date referitoare la teren

Crt	Categorie folosință	Intra vilan	Suprafața (mp)	Tarla	Parcelă	Nr. topo	Observații / Referințe
1	livada	NU	8.800	25	474,479	-	

## Lungime Segmente

1) Valorile lungimilor segmentelor sunt obținute din proiecție în plan.

Punct început	X / Y	Punct sfârșit	X / Y	Lungime segment (** (m)
1	583.634,573 671.680,799	2	583.640,224 671.675,9	7.479
2	583.640,224 671.675,9	3	583.653,684 671.664,23	17.815
3	583.653,684 671.664,23	4	583.695,395 671.641,002	47.743
4	583.695,395 671.641,002	5	583.700,68 671.638,059	6.049
5	583.700,68 671.638,059	6	583.773,339 671.721,69	110.786

Punct început	X / Y	Punct sfârșit	X / Y	Lungime segment (** (m)
6	583.773,339 671.721,69	7	583.762,446 671.728,634	12.918
7	583.762,446 671.728,634	8	583.707,833 671.765,123	65.681
8	583.707,833 671.765,123	1	583.634,573 671.680,799	111.703

\*\* Lungimile segmentelor sunt determinate în planul de proiecție Stereo 70 și sunt rotunjite la 1 milimetru.

\*\*\* Distanța dintre puncte este formată din segmente cumulate ce sunt mai mici decât valoarea 1 milimetru.





**DATE DESPRE IMOBILUL NR. 12755**

Oficiul de Cadastru și Publicitate Imobiliară SUCEAVA  
Biroul de Cadastru și Publicitate Imobiliară Gura Humorului

**A. Partea I. Descrierea imobilului**

TEREN Extravilan

Adresa: Jud. Suceava

Nr. Crt	Nr cadastral Nr. topografic	Suprafața* (mp)	Observații / Referințe
A1		2.000	Sector cadastral:21 Teren neimprejmuit;

**B. Partea II. Proprietari și acte**

Inscrieri privitoare la dreptul de proprietate și alte drepturi reale		Referințe
<b>12755 / 18/03/2022</b>		
Act Normativ nr. 7, din 13/03/1996 emis de PARLAMENTUL ROMANIEI;		
B1	Intabulare, drept de PROPRIETATE, dobandit prin Lege, cota actuala 1/1, cota initiala 1/1 1) <b>NEIDENTIFICAT NEIDENTIFICAT</b>	A1
Act Administrativ nr. 2545, din 14/03/2022 emis de PRIMARIA COMUNEI DRAGOIESTI;		
B2	Se noteaza posesia factica in favoarea lui 1) <b>ACHITEI CIPRIAN</b> 2) <b>ACHITEI LILIANA</b>	A1

**C. Partea III. SARCINI .**

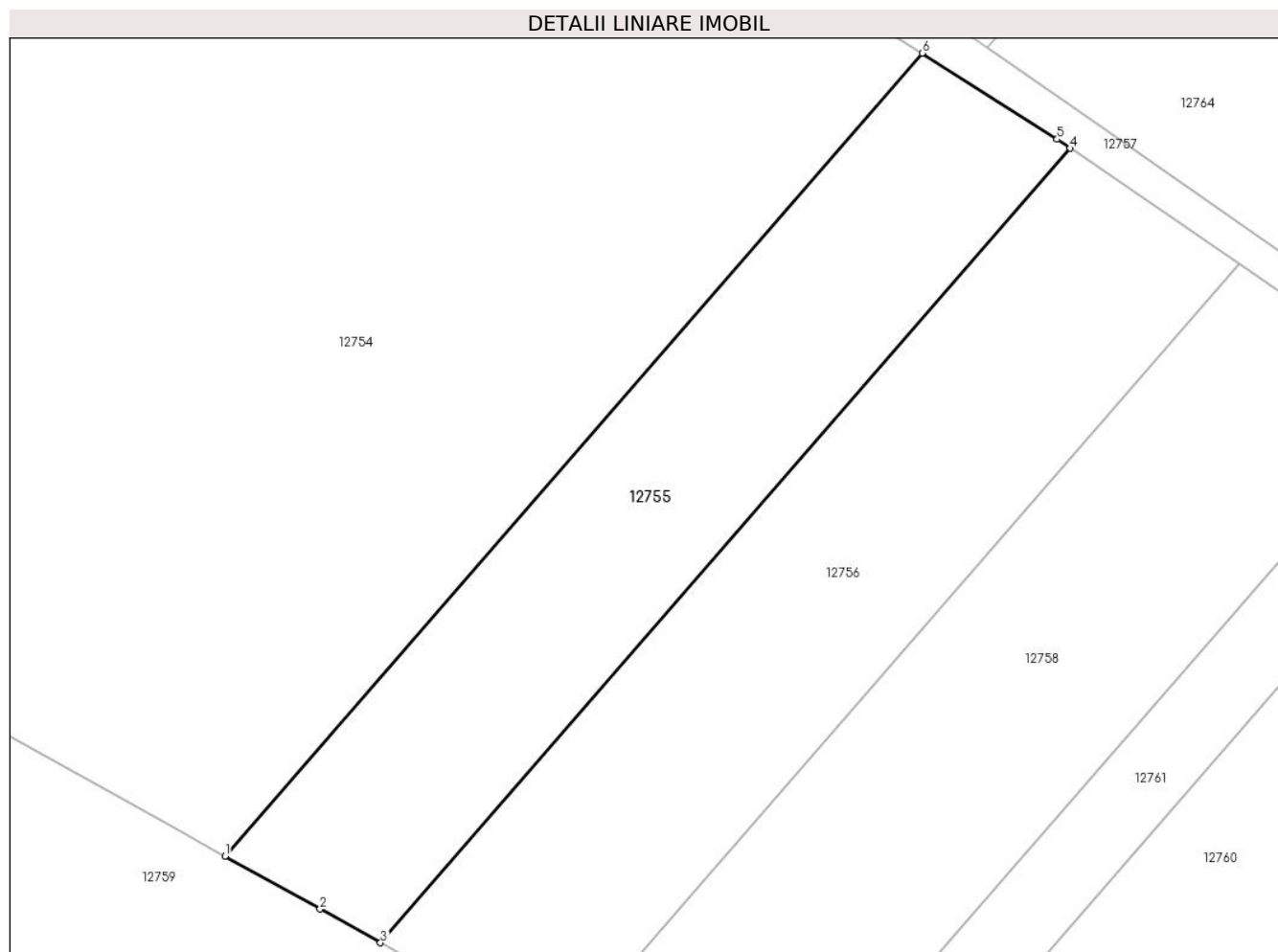
Inscrieri privind dezmembramintele dreptului de proprietate, drepturi reale de garanție și sarcini	Referințe
NU SUNT	

## Anexa Nr. 1 La Partea I

## Teren

Nr cadastral	Suprafața (mp)*	Observații / Referințe
	2.000	

\* Suprafața este determinată în planul de proiecție Stereo 70.



## Date referitoare la teren

Crt	Categorie folosință	Intravilan	Suprafața (mp)	Tarla	Parcelă	Nr. topo	Observații / Referințe
1	livada	NU	2.000	25	474,479	-	

## Lungime Segmente

1) Valorile lungimilor segmentelor sunt obținute din proiecție în plan.

Punct început	X / Y	Punct sfârșit	X / Y	Lungime segment (** (m)
1	583.700,68 671.638,059	2	583.710,577 671.632,547	11.328
2	583.710,577 671.632,547	3	583.716,878 671.629,038	7.212
3	583.716,878 671.629,038	4	583.788,775 671.711,792	109.624
4	583.788,775 671.711,792	5	583.787,394 671.712,731	1.67
5	583.787,394 671.712,731	6	583.773,339 671.721,69	16.668

Punct început	X / Y	Punct sfârșit	X / Y	Lungime segment (** (m)
6	583.773,339 671.721,69	1	583.700,68 671.638,059	110.786

\*\* Lungimile segmentelor sunt determinate în planul de proiecție Stereo 70 și sunt rotunjite la 1 milimetru.

\*\*\* Distanța dintre puncte este formată din segmente cumulate ce sunt mai mici decât valoarea 1 milimetru.



**DATE DESPRE IMOBILUL NR. 12756**

Oficiul de Cadastru și Publicitate Imobiliară SUCEAVA  
Biroul de Cadastru și Publicitate Imobiliară Gura Humorului

**A. Partea I. Descrierea imobilului**

TEREN Extravilan

Adresa: Jud. Suceava

Nr. Crt	Nr cadastral Nr. topografic	Suprafața* (mp)	Observații / Referințe
A1		2.300	Sector cadastral:21 Teren neimprejmuit;

**B. Partea II. Proprietari și acte**

Inscrieri privitoare la dreptul de proprietate și alte drepturi reale		Referințe
<b>12756 / 18/03/2022</b>		
Act Normativ nr. 7, din 13/03/1996 emis de PARLAMENTUL ROMANIEI;		
B1	Intabulare, drept de PROPRIETATE, dobandit prin Lege, cota actuala 1/1, cota initiala 1/1 1) <b>NEIDENTIFICAT NEIDENTIFICAT</b>	A1
Act Administrativ nr. 2151, din 14/03/2022 emis de PRIMARIA COMUNEI DRAGOIESTI;		
B2	Se noteaza posesia factica in favoarea lui 1) <b>BONDAR GHEORGHE</b>	A1

**C. Partea III. SARCINI .**

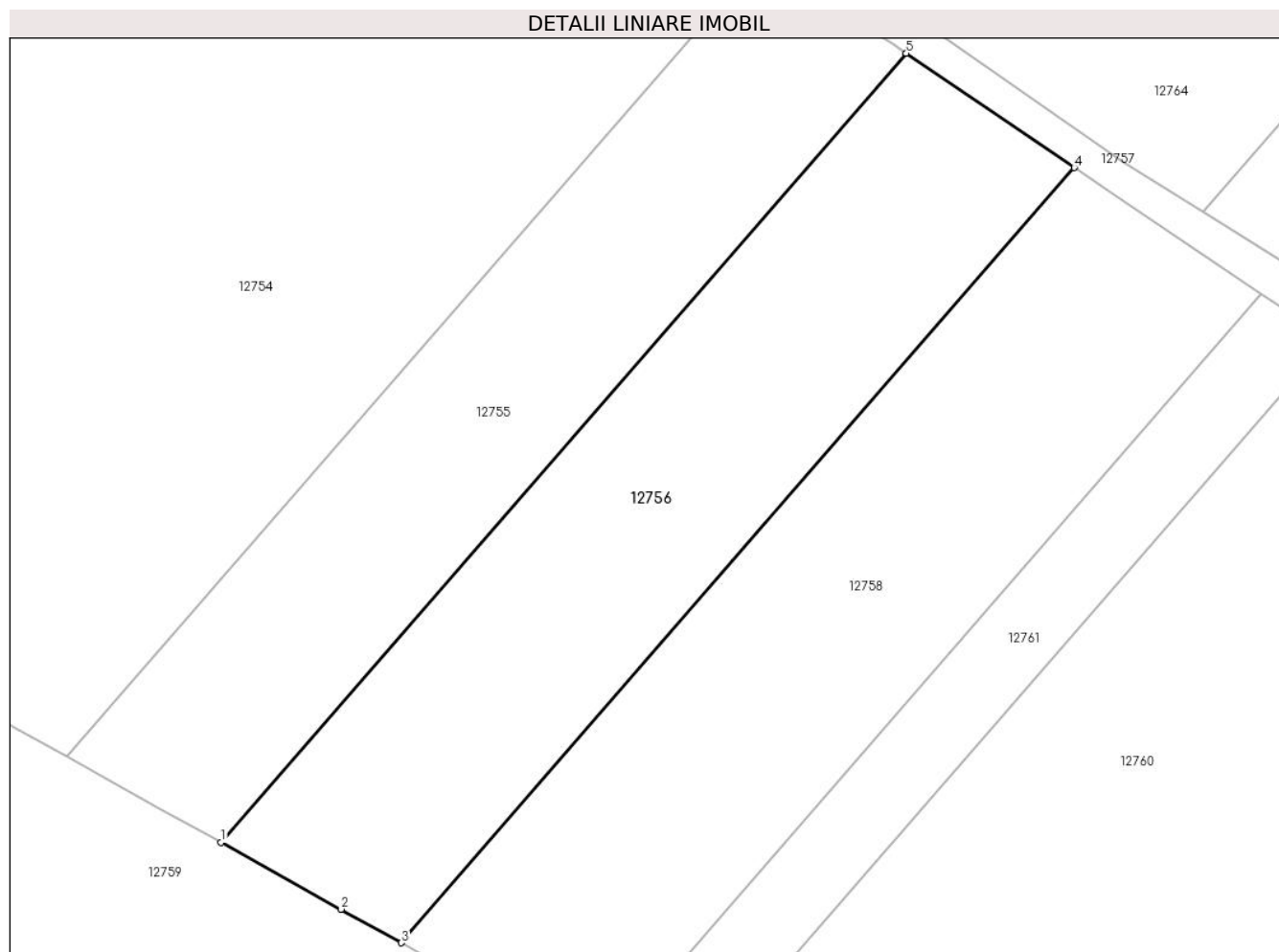
Inscrieri privind dezmembramintele dreptului de proprietate, drepturi reale de garanție și sarcini	Referințe
NU SUNT	

## Anexa Nr. 1 La Partea I

## Teren

Nr cadastral	Suprafața (mp)*	Observații / Referințe
	2.300	

\* Suprafața este determinată în planul de proiecție Stereo 70.



## Date referitoare la teren

Crt	Categorie folosință	Intra vilan	Suprafața (mp)	Tarla	Parcelă	Nr. topo	Observații / Referințe
1	livada	NU	2.300	25	474,479	-	

## Lungime Segmente

1) Valorile lungimilor segmentelor sunt obținute din proiecție în plan.

Punct început	X / Y	Punct sfârșit	X / Y	Lungime segment (** (m)
1	583.716,878 671.629,038	2	583.729,459 671.622,031	14.401
2	583.729,459 671.622,031	3	583.735,776 671.618,514	7.23
3	583.735,776 671.618,514	4	583.806,4 671.699,803	107.683
4	583.806,4 671.699,803	5	583.788,775 671.711,792	21.316
5	583.788,775 671.711,792	1	583.716,878 671.629,038	109.624

**\*\* Lungimile segmentelor sunt determinate în planul de proiecție Stereo 70 și sunt rotunjite la 1 milimetru.**

**\*\*\* Distanța dintre puncte este formată din segmente cumulate ce sunt mai mici decât valoarea 1 milimetru.**





**DATE DESPRE IMOBILUL NR. 12757**

Oficiul de Cadastru și Publicitate Imobiliară SUCEAVA  
Biroul de Cadastru și Publicitate Imobiliară Gura Humorului

**A. Partea I. Descrierea imobilului**

TEREN Extravilan

Adresa: Jud. Suceava

Nr. Crt	Nr cadastral Nr. topografic	Suprafața* (mp)	Observații / Referințe
A1		746	Sector cadastral:21 Teren neimprejmuit;

**B. Partea II. Proprietari și acte**

Inscrieri privitoare la dreptul de proprietate și alte drepturi reale		Referințe
<b>12757 / 18/03/2022</b>		
Act Normativ nr. 7, din 13/03/1996 emis de PARLAMENTUL ROMANIEI;		
B1	Inscrierea provizorie, drept de PROPRIETATE, dobandit prin Lege, cota actuala 1/1, cota initiala 1/1 1) COMUNA DRAGOIESTI, CIF:4441190	A1

**C. Partea III. SARCINI .**

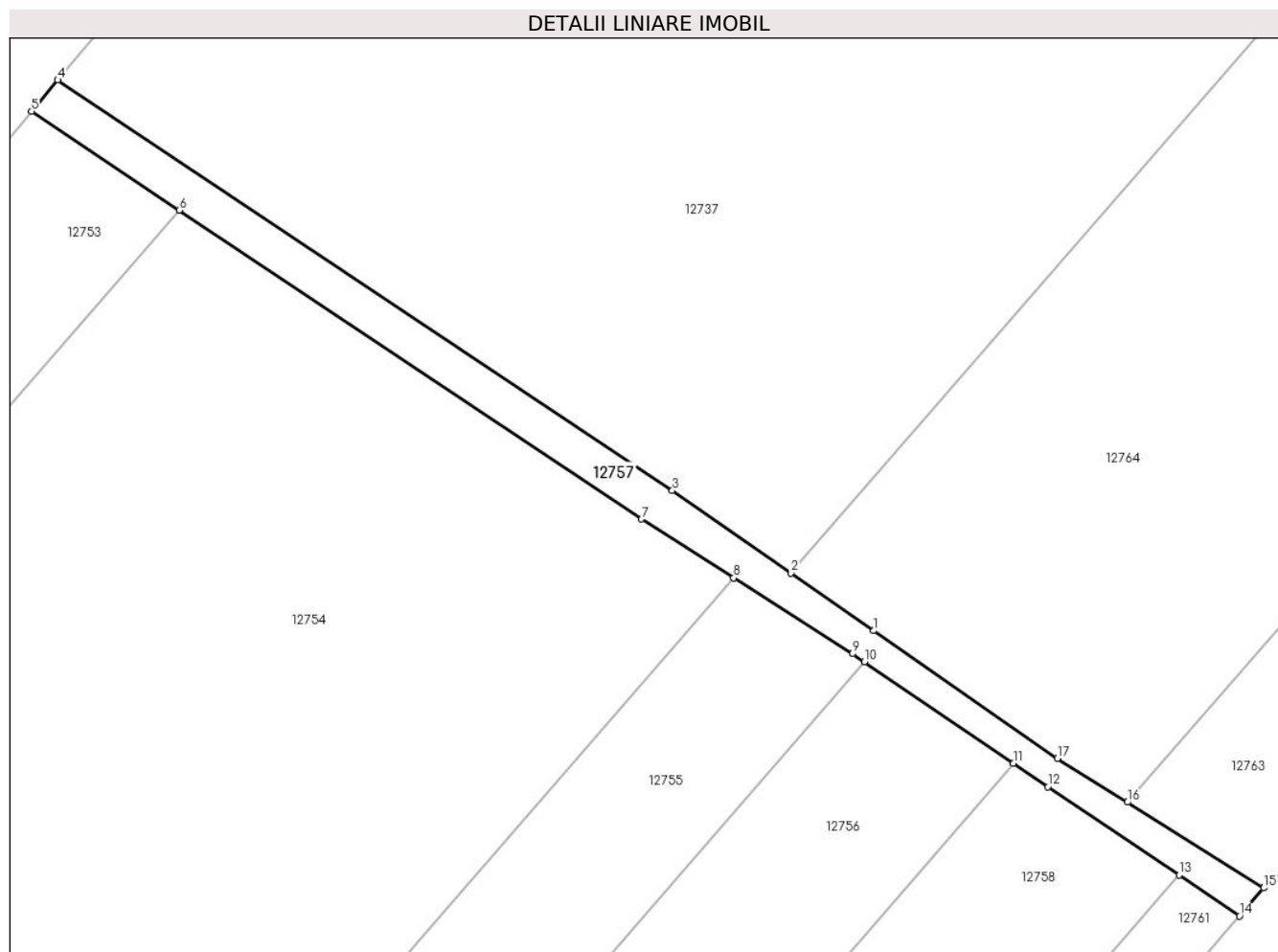
Inscrieri privind dezmembramintele dreptului de proprietate, drepturi reale de garanție și sarcini	Referințe
NU SUNT	

## Anexa Nr. 1 La Partea I

## Teren

Nr cadastral	Suprafața (mp)*	Observații / Referințe
	746	

\* Suprafața este determinată în planul de proiecție Stereo 70.



## Date referitoare la teren

Crt	Categorie folosință	Intravilan	Suprafața (mp)	Tarla	Parcelă	Nr. topo	Observații / Referințe
1	drum	NU	746	25	474,479	-	

## Lungime Segmente

1) Valorile lungimilor segmentelor sunt obținute din proiecție în plan.

Punct început	X / Y	Punct sfârșit	X / Y	Lungime segment (** (m)
1	583.789,895 671.715,458	2	583.780,089 671.722,269	11.939
2	583.780,089 671.722,269	3	583.766,098 671.731,988	17.035
3	583.766,098 671.731,988	4	583.693,473 671.780,468	87.32
4	583.693,473 671.780,468	5	583.690,373 671.776,789	4.811
5	583.690,373 671.776,789	6	583.707,833 671.765,123	20.999

Punct început	X / Y	Punct sfârșit	X / Y	Lungime segment (** (m)
6	583.707,833 671.765,123	7	583.762,446 671.728,634	65.681
7	583.762,446 671.728,634	8	583.773,339 671.721,69	12.918
8	583.773,339 671.721,69	9	583.787,394 671.712,731	16.668
9	583.787,394 671.712,731	10	583.788,775 671.711,792	1.67
10	583.788,775 671.711,792	11	583.806,4 671.699,803	21.316
11	583.806,4 671.699,803	12	583.810,476 671.697,031	4.929
12	583.810,476 671.697,031	13	583.825,975 671.686,59	18.688
13	583.825,975 671.686,59	14	583.833,121 671.681,777	8.616
14	583.833,121 671.681,777	15	583.835,984 671.685,072	4.365
15	583.835,984 671.685,072	16	583.819,872 671.695,193	19.027
16	583.819,872 671.695,193	17	583.811,609 671.700,384	9.758
17	583.811,609 671.700,384	1	583.789,895 671.715,458	26.433

\*\* Lungimile segmentelor sunt determinate în planul de proiecție Stereo 70 și sunt rotunjite la 1 milimetru.

\*\*\* Distanța dintre puncte este formată din segmente cumulate ce sunt mai mici decât valoarea 1 milimetru.



**DATE DESPRE IMOBILUL NR. 12758**

Oficiul de Cadastru și Publicitate Imobiliară SUCEAVA  
Biroul de Cadastru și Publicitate Imobiliară Gura Humorului

**A. Partea I. Descrierea imobilului**

TEREN Extravilan

Adresa: Jud. Suceava

Nr. Crt	Nr cadastral Nr. topografic	Suprafața* (mp)	Observații / Referințe
A1		2.500	Sector cadastral:21 Teren neimprejmuit;

**B. Partea II. Proprietari și acte**

Inscrieri privitoare la dreptul de proprietate și alte drepturi reale		Referințe
<b>12758 / 18/03/2022</b>		
Act Normativ nr. 7, din 13/03/1996 emis de PARLAMENTUL ROMANIEI;		
B1	Intabulare, drept de PROPRIETATE, dobandit prin Lege, cota actuala 1/1, cota initiala 1/1 1) NEIDENTIFICAT NEIDENTIFICAT	A1
Act Administrativ nr. 2147, din 14/03/2022 emis de PRIMARIA COMUNEI DRAGOIESTI;		
B2	Se noteaza posesia factica in favoarea lui 1) NITAN CONSTANTIN-SORIN	A1

**C. Partea III. SARCINI .**

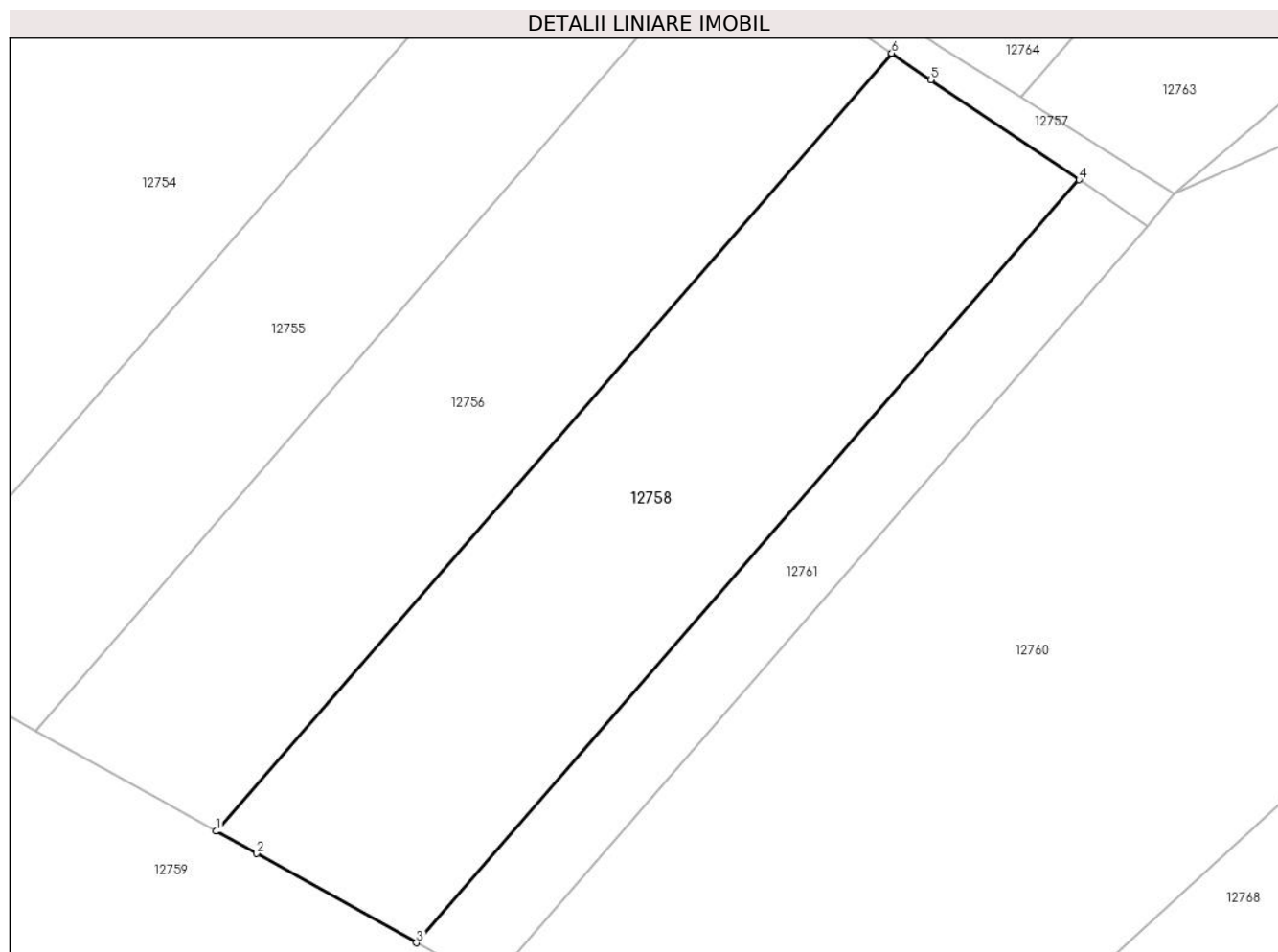
Inscrieri privind dezmembramintele dreptului de proprietate, drepturi reale de garanție și sarcini	Referințe
NU SUNT	

## Anexa Nr. 1 La Partea I

## Teren

Nr cadastral	Suprafața (mp)*	Observații / Referințe
	2.500	

\* Suprafața este determinată în planul de proiecție Stereo 70.



## Date referitoare la teren

Crt	Categorie folosință	Intravilan	Suprafața (mp)	Tarla	Parcelă	Nr. topo	Observații / Referințe
1	livada	NU	2.500	25	474,479	-	

## Lungime Segmente

1) Valorile lungimilor segmentelor sunt obținute din proiecție în plan.

Punct început	X / Y	Punct sfârșit	X / Y	Lungime segment (** (m)
1	583.735,776 671.618,514	2	583.739,969 671.616,179	4.799
2	583.739,969 671.616,179	3	583.756,705 671.606,859	19.156
3	583.756,705 671.606,859	4	583.825,975 671.686,59	105.619
4	583.825,975 671.686,59	5	583.810,476 671.697,031	18.688
5	583.810,476 671.697,031	6	583.806,4 671.699,803	4.929

Punct început	X / Y	Punct sfârșit	X / Y	Lungime segment (** (m)
6	583.806,4 671.699,803	1	583.735,776 671.618,514	107.683

\*\* Lungimile segmentelor sunt determinate în planul de proiecție Stereo 70 și sunt rotunjite la 1 milimetru.

\*\*\* Distanța dintre puncte este formată din segmente cumulate ce sunt mai mici decât valoarea 1 milimetru.





**DATE DESPRE IMOBILUL NR. 12759**

Oficiul de Cadastru și Publicitate Imobiliară SUCEAVA  
 Biroul de Cadastru și Publicitate Imobiliară Gura Humorului

**A. Partea I. Descrierea imobilului**

TEREN Extravilan

Adresa: Jud. Suceava

Nr. Crt	Nr cadastral Nr. topografic	Suprafața* (mp)	Observații / Referințe
A1	34152	Din acte: 29.940 Masurata: 28.227	Sector cadastral:21 Teren neimprejmuit;

**B. Partea II. Proprietari și acte**

Inscrieri privitoare la dreptul de proprietate și alte drepturi reale	Referințe
<b>4804 / 24/03/2022</b>	
Act Administrativ nr. 13, din 26/03/2009 emis de PRIMARIA COMUNEI DRAGOIESTI (act administrativ nr adeverinta nr. 2027 din 18.03.2022, emis de Primaria comunei Dragoiesti);	
B1	A1
Intabulare, drept de PROPRIETATE, dobandit prin Lege, cota actuala 1/1, cota initiala 1/1 1) <b>COMUNA DRAGOIESTI</b> , CIF:4441190, domeniul privat	

**C. Partea III. SARCINI .**

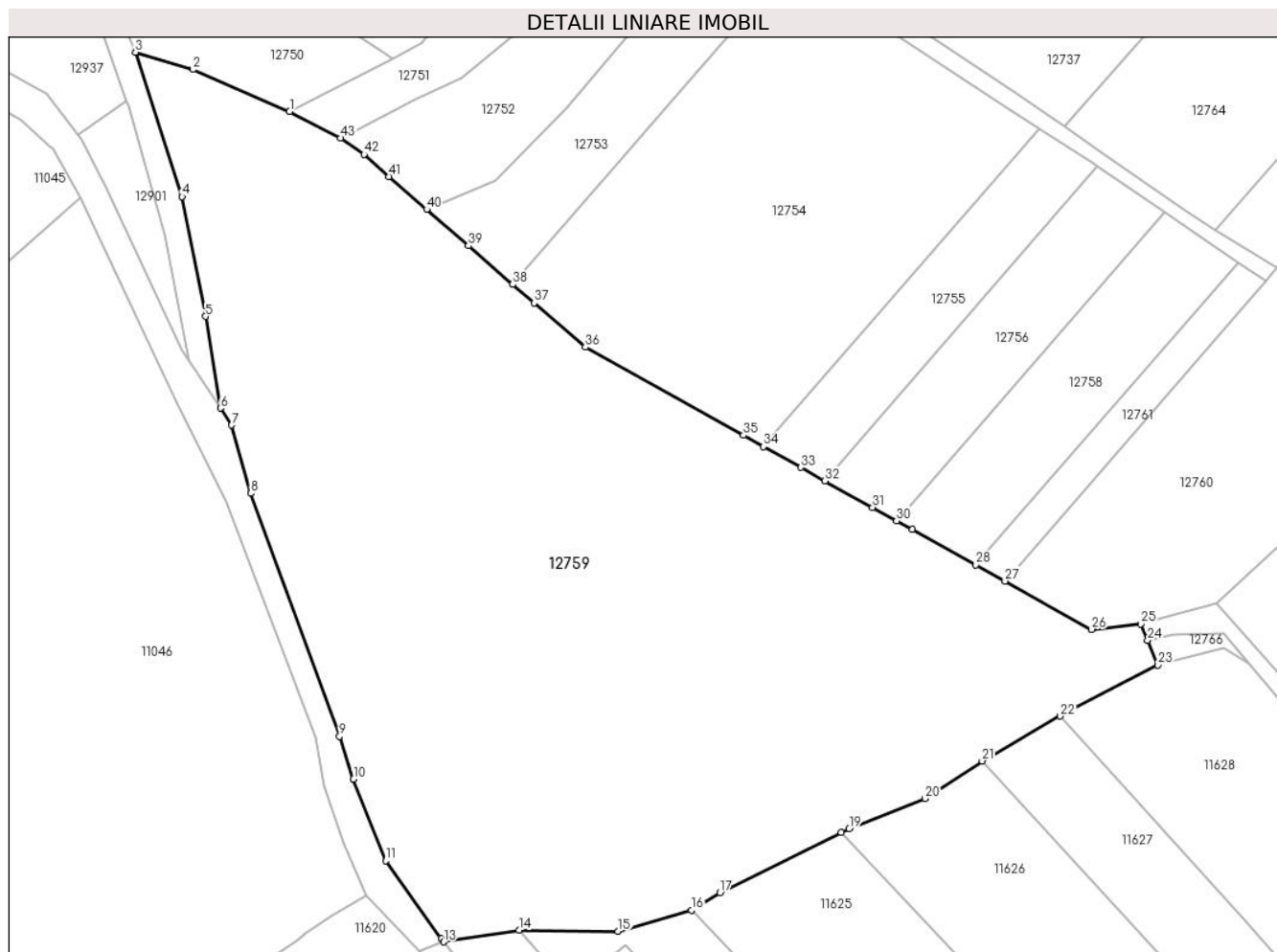
Inscrieri privind dezmembramintele dreptului de proprietate, drepturi reale de garanție și sarcini	Referințe
NU SUNT	

## Anexa Nr. 1 La Partea I

## Teren

Nr cadastral	Suprafața (mp)*	Observații / Referințe
34152	Din acte: 29.940 Masurata: 28.227	

\* Suprafața este determinată în planul de proiecție Stereo 70.



## Date referitoare la teren

Crt	Categorie folosință	Intra vilan	Suprafața (mp)	Tarla	Parcelă	Nr. topo	Observații / Referințe
1	pasune	NU	28.227	25	479	-	

## Lungime Segmente

1) Valorile lungimilor segmentelor sunt obținute din proiecție în plan.

Punct început	X / Y	Punct sfârșit	X / Y	Lungime segment	Punct început	X / Y	Punct sfârșit	X / Y	Lungime segment	Punct început	X / Y	Punct sfârșit	X / Y	Lungime segment
1	583.575,73 671.726,324	2	583.550,21 671.737,388	27.815	2	583.550,21 671.737,388	3	583.535,102 671.741,935	15.777	3	583.535,102 671.741,935	4	583.547,388 671.703,916	39.955
4	583.547,388 671.703,916	5	583.553,532 671.672,348	32.168	5	583.553,532 671.672,348	6	583.557,484 671.648,181	24.488	6	583.557,484 671.648,181	7	583.560,46 671.643,692	5.386
7	583.560,46 671.643,692	8	583.565,516 671.625,754	18.637	8	583.565,516 671.625,754	9	583.588,875 671.561,654	68.224	9	583.588,875 671.561,654	10	583.592,578 671.550,403	11.845
10	583.592,578 671.550,403	11	583.601,107 671.528,894	23.138	11	583.601,107 671.528,894	12	583.615,695 671.508,344	25.201	12	583.615,695 671.508,344	13	583.616,331 671.507,561	1.009
13	583.616,331 671.507,561	14	583.636,26 671.510,69	20.173	14	583.636,26 671.510,69	15	583.662,34 671.510,27	26.083	15	583.662,34 671.510,27	16	583.681,67 671.515,85	20.119

Punct început	X / Y	Punct sfârșit	X / Y	Lungime segment	Punct început	X / Y	Punct sfârșit	X / Y	Lungime segment	Punct început	X / Y	Punct sfârșit	X / Y	Lungime segment
16	583.681,67 671.515,85	17	583.689,19 671.520,53	8.857	17	583.689,19 671.520,53	18	583.721,211 671.536,378	35.728	18	583.721,211 671.536,378	19	583.723,302 671.537,413	2.333
19	583.723,302 671.537,413	20	583.743,268 671.545,324	21.476	20	583.743,268 671.545,324	21	583.758,35 671.555,199	18.027	21	583.758,35 671.555,199	22	583.778,941 671.567,056	23.761
22	583.778,941 671.567,056	23	583.804,664 671.580,482	29.016	23	583.804,664 671.580,482	24	583.801,961 671.587,011	7.066	24	583.801,961 671.587,011	25	583.800,169 671.591,337	4.682
25	583.800,169 671.591,337	26	583.787,206 671.589,873	13.045	26	583.787,206 671.589,873	27	583.764,339 671.602,607	26.174	27	583.764,339 671.602,607	28	583.756,705 671.606,859	8.738
28	583.756,705 671.606,859	29	583.739,969 671.616,179	19.156	29	583.739,969 671.616,179	30	583.735,776 671.618,514	4.799	30	583.735,776 671.618,514	31	583.729,459 671.622,031	7.23
31	583.729,459 671.622,031	32	583.716,878 671.629,038	14.401	32	583.716,878 671.629,038	33	583.710,577 671.632,547	7.212	33	583.710,577 671.632,547	34	583.700,68 671.638,059	11.328
34	583.700,68 671.638,059	35	583.695,395 671.641,002	6.049	35	583.695,395 671.641,002	36	583.653,684 671.664,23	47.743	36	583.653,684 671.664,23	37	583.640,224 671.675,9	17.815
37	583.640,224 671.675,9	38	583.634,573 671.680,799	7.479	38	583.634,573 671.680,799	39	583.622,873 671.690,944	15.486	39	583.622,873 671.690,944	40	583.611,857 671.700,494	14.579
40	583.611,857 671.700,494	41	583.601,87 671.709,153	13.218	41	583.601,87 671.709,153	42	583.595,368 671.715,012	8.752	42	583.595,368 671.715,012	43	583.589,117 671.719,299	7.58
43	583.589,117 671.719,299	1	583.575,73 671.726,324	15.118										

\*\* Lungimile segmentelor sunt determinate în planul de proiecție Stereo 70 și sunt rotunjite la 1 milimetru.

\*\*\* Distanța dintre puncte este formată din segmente cumulate ce sunt mai mici decât valoarea 1 milimetru.



**DATE DESPRE IMOBILUL NR. 12760**

Oficiul de Cadastru și Publicitate Imobiliară SUCEAVA  
 Biroul de Cadastru și Publicitate Imobiliară Gura Humorului

**A. Partea I. Descrierea imobilului**

TEREN Extravilan

Adresa: Jud. Suceava

Nr. Crt	Nr cadastral Nr. topografic	Suprafața* (mp)	Observații / Referințe
A1		12.001	Sector cadastral:21 Teren neimprejmuit;

**B. Partea II. Proprietari și acte**

Inscrieri privitoare la dreptul de proprietate și alte drepturi reale		Referințe
<b>12760 / 18/03/2022</b>		
Act Normativ nr. 7, din 13/03/1996 emis de PARLAMENTUL ROMANIEI;		
B1	Inscrierea provizorie, drept de PROPRIETATE, dobandit prin Lege, cota actuala 1/1, cota initiala 1/1 1) COMUNA DRAGOIESTI, CIF:4441190	A1

**C. Partea III. SARCINI .**

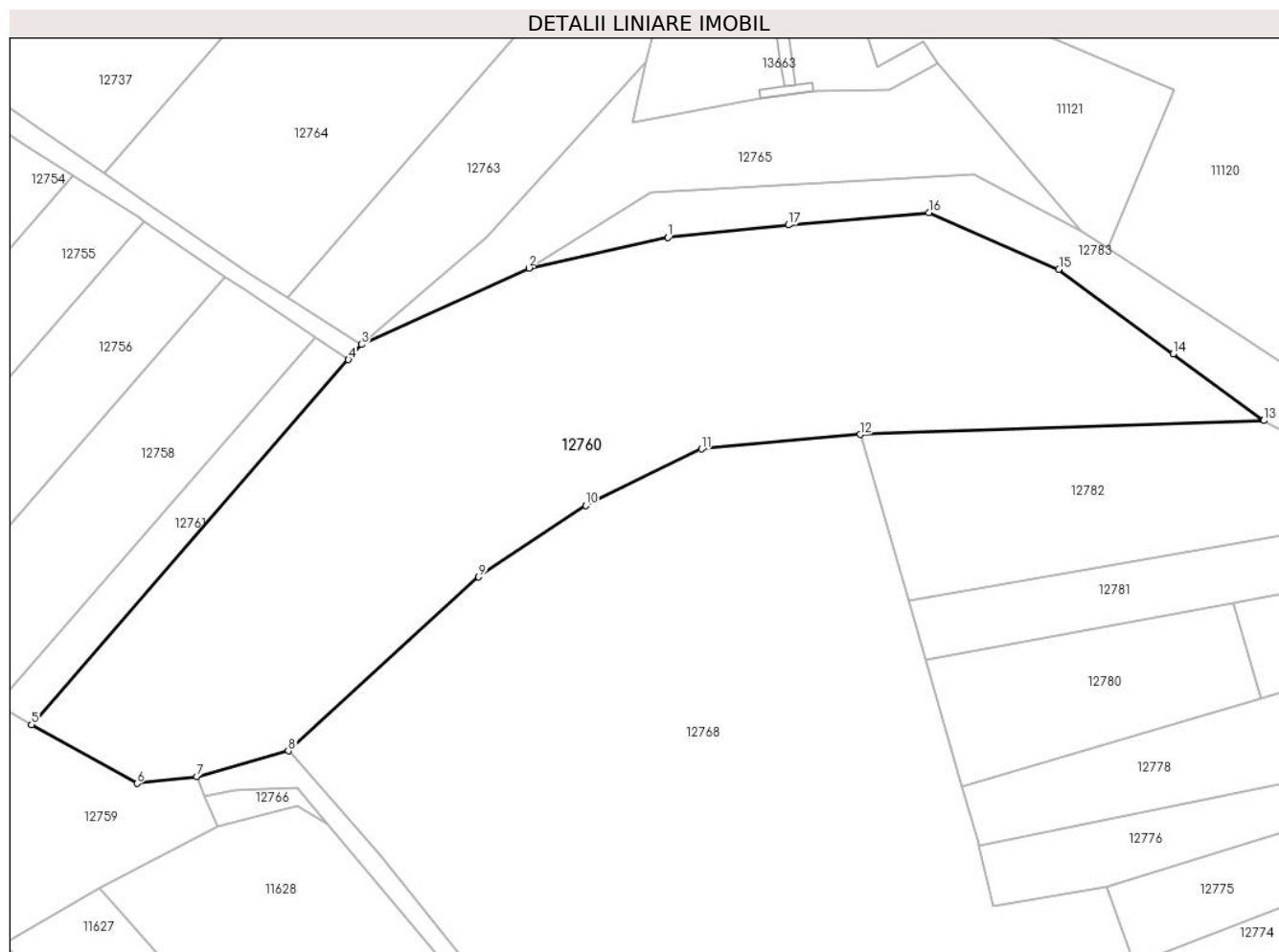
Inscrieri privind dezmembramintele dreptului de proprietate, drepturi reale de garanție și sarcini	Referințe
NU SUNT	

## Anexa Nr. 1 La Partea I

## Teren

Nr cadastral	Suprafața (mp)*	Observații / Referințe
	12.001	

\* Suprafața este determinată în planul de proiecție Stereo 70.



## Date referitoare la teren

Crt	Categorie folosință	Intravilan	Suprafața (mp)	Tarla	Parcelă	Nr. topo	Observații / Referințe
1	neproductiv	NU	12.001	25,22	479,477,410,411	-	

## Lungime Segmente

1) Valorile lungimilor segmentelor sunt obținute din proiecție în plan.

Punct început	X / Y	Punct sfârșit	X / Y	Lungime segment (** (m)
1	583.902,47 671.708,288	2	583.872,277 671.701,646	30.915
2	583.872,277 671.701,646	3	583.835,984 671.685,072	39.898
3	583.835,984 671.685,072	4	583.833,121 671.681,777	4.365
4	583.833,121 671.681,777	5	583.764,339 671.602,607	104.875
5	583.764,339 671.602,607	6	583.787,206 671.589,873	26.174

Punct început	X / Y	Punct sfârșit	X / Y	Lungime segment (** (m)
6	583.787,206 671.589,873	7	583.800,169 671.591,337	13.045
7	583.800,169 671.591,337	8	583.820,091 671.596,91	20.687
8	583.820,091 671.596,91	9	583.861,377 671.634,625	55.919
9	583.861,377 671.634,625	10	583.884,624 671.650,133	27.945
10	583.884,624 671.650,133	11	583.909,73 671.662,39	27.938
11	583.909,73 671.662,39	12	583.944,215 671.665,551	34.63
12	583.944,215 671.665,551	13	584.031,789 671.668,571	87.626
13	584.031,789 671.668,571	14	584.012,152 671.683,066	24.407
14	584.012,152 671.683,066	15	583.987,314 671.701,406	30.875
15	583.987,314 671.701,406	16	583.959,089 671.713,679	30.778
16	583.959,089 671.713,679	17	583.928,606 671.710,999	30.601
17	583.928,606 671.710,999	1	583.902,47 671.708,288	26.276

\*\* Lungimile segmentelor sunt determinate în planul de proiecție Stereo 70 și sunt rotunjite la 1 milimetru.

\*\*\* Distanța dintre puncte este formată din segmente cumulate ce sunt mai mici decât valoarea 1 milimetru.





**DATE DESPRE IMOBILUL NR. 12761**

Oficiul de Cadastru și Publicitate Imobiliară SUCEAVA  
Biroul de Cadastru și Publicitate Imobiliară Gura Humorului

**A. Partea I. Descrierea imobilului**

TEREN Extravilan

Adresa: Jud. Suceava

Nr. Crt	Nr cadastral Nr. topografic	Suprafața* (mp)	Observații / Referințe
A1		900	Sector cadastral:21 Teren neimprejmuit;

**B. Partea II. Proprietari și acte**

Inscrieri privitoare la dreptul de proprietate și alte drepturi reale		Referințe
<b>12761 / 18/03/2022</b>		
Act Normativ nr. 7, din 13/03/1996 emis de PARLAMENTUL ROMANIEI;		
B1	Intabulare, drept de PROPRIETATE, dobandit prin Lege, cota actuala 1/1, cota initiala 1/1 1) <b>NEIDENTIFICAT NEIDENTIFICAT</b>	A1
Act Administrativ nr. 2146, din 14/03/2022 emis de PRIMARIA COMUNEI DRAGOIESTI;		
B2	Se noteaza posesia factica in favoarea lui 1) <b>NITAN SAMUIL</b>	A1

**C. Partea III. SARCINI .**

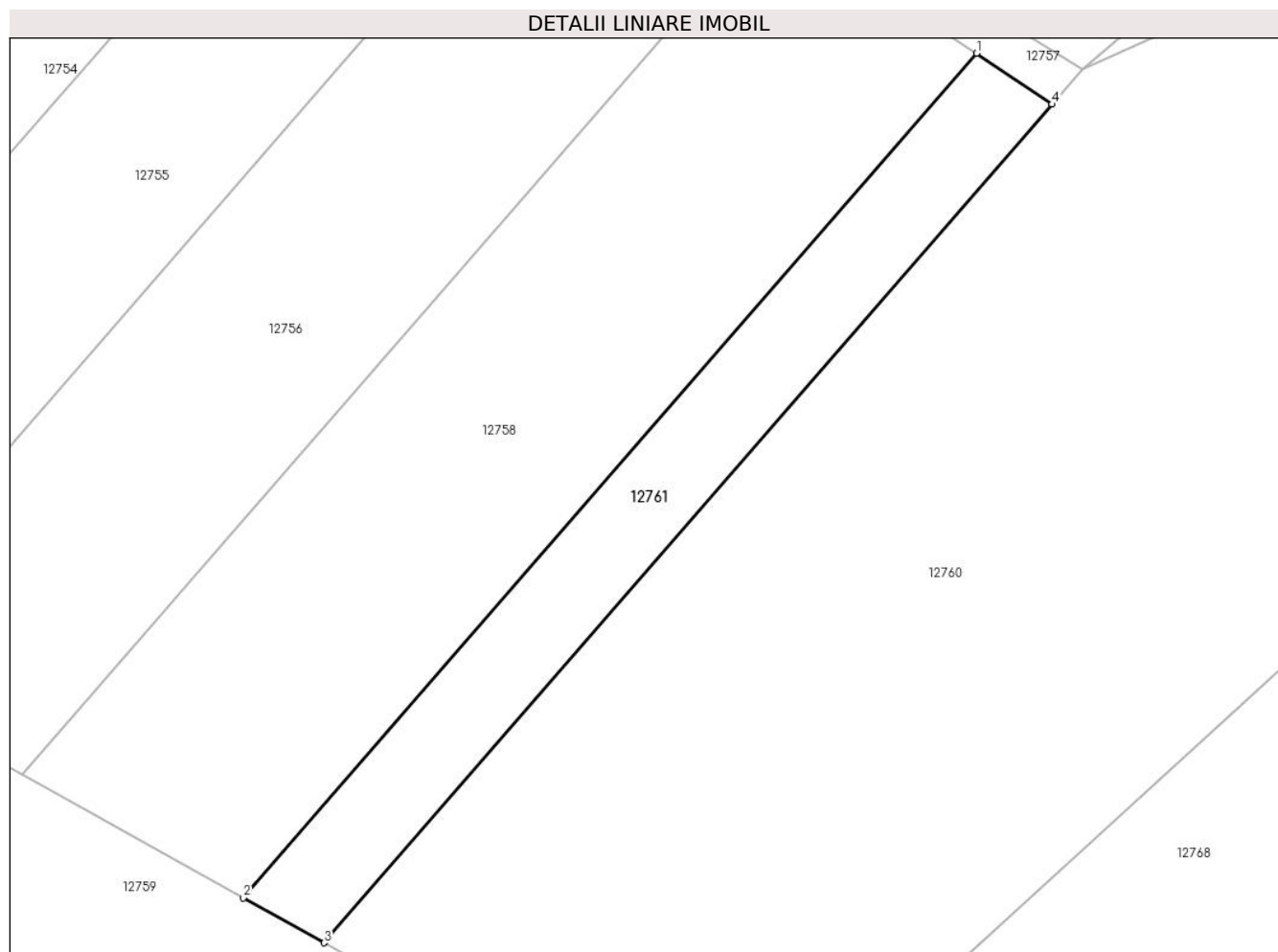
Inscrieri privind dezmembramintele dreptului de proprietate, drepturi reale de garanție și sarcini	Referințe
NU SUNT	

## Anexa Nr. 1 La Partea I

## Teren

Nr cadastral	Suprafața (mp)*	Observații / Referințe
	900	

\* Suprafața este determinată în planul de proiecție Stereo 70.



## Date referitoare la teren

Crt	Categorie folosință	Intra vilan	Suprafața (mp)	Tarla	Parcelă	Nr. topo	Observații / Referințe
1	livada	NU	900	25	474	-	

## Lungime Segmente

1) Valorile lungimilor segmentelor sunt obținute din proiecție în plan.

Punct început	X / Y	Punct sfârșit	X / Y	Lungime segment (** (m)
1	583.825,975 671.686,59	2	583.756,705 671.606,859	105.619
2	583.756,705 671.606,859	3	583.764,339 671.602,607	8.738
3	583.764,339 671.602,607	4	583.833,121 671.681,777	104.875
4	583.833,121 671.681,777	1	583.825,975 671.686,59	8.616

\*\* Lungimile segmentelor sunt determinate în planul de proiecție Stereo 70 și sunt rotunjite la 1 milimetru.

**\*\*\* Distanţa dintre puncte este formată din segmente cumulate ce sunt mai mici decât valoarea 1 milimetru.**



**DATE DESPRE IMOBILUL NR. 12762**

Oficiul de Cadastru și Publicitate Imobiliară SUCEAVA  
 Biroul de Cadastru și Publicitate Imobiliară Gura Humorului

**A. Partea I. Descrierea imobilului**

TEREN Extravilan

Adresa: Jud. Suceava

Nr. Crt	Nr cadastral Nr. topografic	Suprafața* (mp)	Observații / Referințe
A1		573	Sector cadastral:21 Teren neimprejmuit;

**B. Partea II. Proprietari și acte**

Inscrieri privitoare la dreptul de proprietate și alte drepturi reale		Referințe
<b>12762 / 18/03/2022</b>		
Act Normativ nr. 7, din 13/03/1996 emis de PARLAMENTUL ROMANIEI;		
B1	Inscrierea provizorie, drept de PROPRIETATE, dobandit prin Lege, cota actuala 1/1, cota initiala 1/1 1) COMUNA DRAGOIESTI, CIF:4441190	A1

**C. Partea III. SARCINI .**

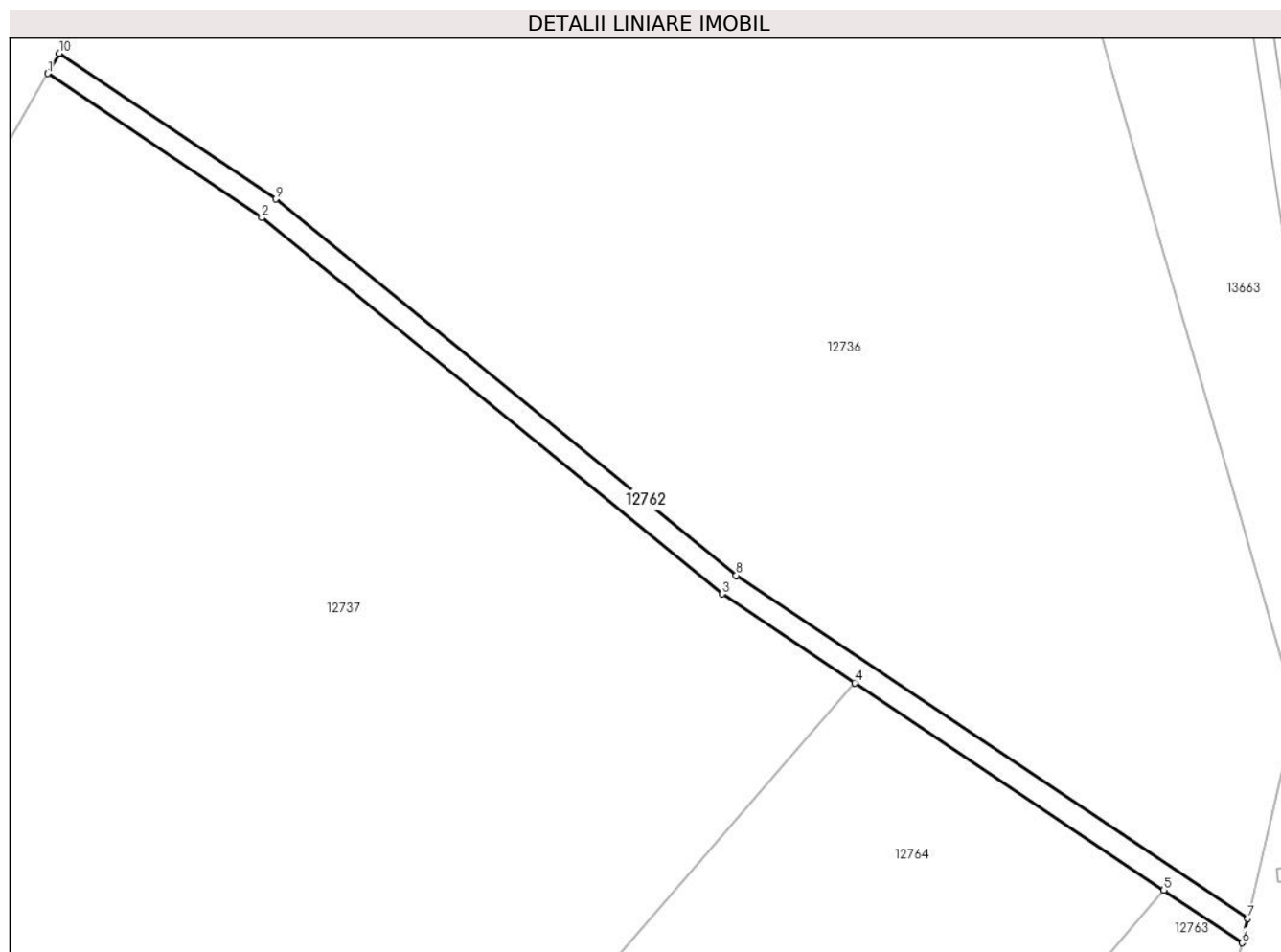
Inscrieri privind dezmembramintele dreptului de proprietate, drepturi reale de garanție și sarcini	Referințe
NU SUNT	

## Anexa Nr. 1 La Partea I

## Teren

Nr cadastral	Suprafața (mp)*	Observații / Referințe
	573	

\* Suprafața este determinată în planul de proiecție Stereo 70.



## Date referitoare la teren

Crt	Categorie folosință	Intravilan	Suprafața (mp)	Tarla	Parcelă	Nr. topo	Observații / Referințe
1	drum	NU	573	25	474	-	

## Lungime Segmente

1) Valorile lungimilor segmentelor sunt obținute din proiecție în plan.

Punct început	X / Y	Punct sfârșit	X / Y	Lungime segment (** (m)
1	583.749,512 671.886,118	2	583.777,228 671.867,455	33.414
2	583.777,228 671.867,455	3	583.836,837 671.818,795	76.948
3	583.836,837 671.818,795	4	583.853,969 671.807,306	20.628
4	583.853,969 671.807,306	5	583.893,97 671.780,481	48.163
5	583.893,97 671.780,481	6	583.904,112 671.773,68	12.211

Punct început	X / Y	Punct sfârșit	X / Y	Lungime segment (** (m)
6	583.904,112 671.773,68	7	583.904,837 671.776,806	3.209
7	583.904,837 671.776,806	8	583.838,625 671.821,208	79.722
8	583.838,625 671.821,208	9	583.779,018 671.869,866	76.945
9	583.779,018 671.869,866	10	583.751,01 671.888,726	33.766
10	583.751,01 671.888,726	1	583.749,512 671.886,118	3.008

\*\* Lungimile segmentelor sunt determinate în planul de proiecție Stereo 70 și sunt rotunjite la 1 milimetru.

\*\*\* Distanța dintre puncte este formată din segmente cumulate ce sunt mai mici decât valoarea 1 milimetru.





**DATE DESPRE IMOBILUL NR. 12763**

Oficiul de Cadastru și Publicitate Imobiliară SUCEAVA  
Biroul de Cadastru și Publicitate Imobiliară Gura Humorului

**A. Partea I. Descrierea imobilului**

TEREN Extravilan

Adresa: Jud. Suceava

Nr. Crt	Nr cadastral Nr. topografic	Suprafața* (mp)	Observații / Referințe
A1		2.500	Sector cadastral:21 Teren neimprejmuit;

**B. Partea II. Proprietari și acte**

Inscrieri privitoare la dreptul de proprietate și alte drepturi reale		Referințe
<b>12763 / 18/03/2022</b>		
Act Normativ nr. 7, din 13/03/1996 emis de PARLAMENTUL ROMANIEI;		
B1	Intabulare, drept de PROPRIETATE, dobandit prin Lege, cota actuala 1/1, cota initiala 1/1 1) NEIDENTIFICAT NEIDENTIFICAT	A1
Act Administrativ nr. 2149, din 14/03/2022 emis de PRIMARIA COMUNEI DRAGOIESTI;		
B2	Se noteaza posesia factica in favoarea lui 1) ANCHIDIN RACHILA	A1

**C. Partea III. SARCINI .**

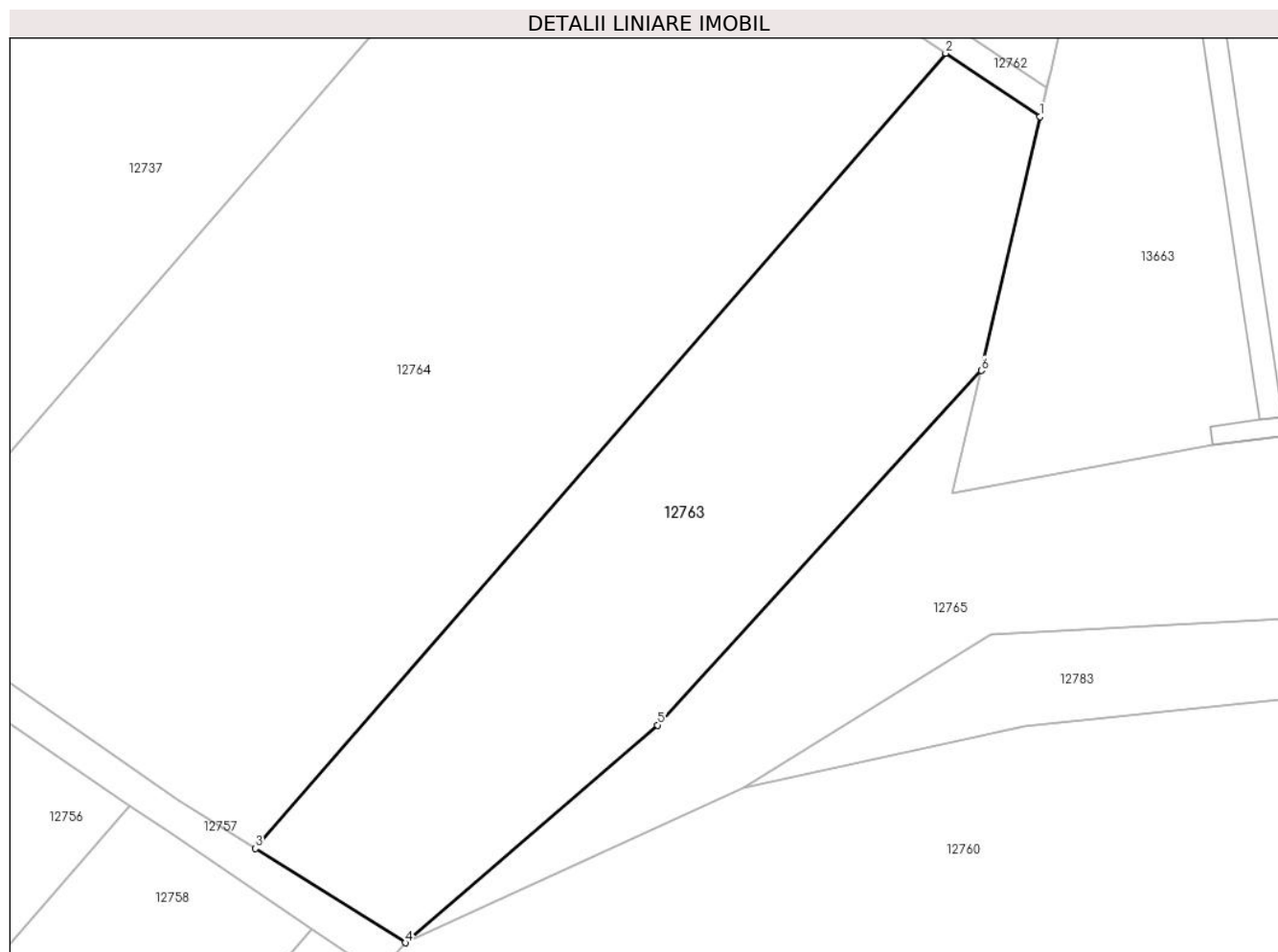
Inscrieri privind dezmembramintele dreptului de proprietate, drepturi reale de garanție și sarcini	Referințe
NU SUNT	

## Anexa Nr. 1 La Partea I

## Teren

Nr cadastral	Suprafața (mp)*	Observații / Referințe
	2.500	

\* Suprafața este determinată în planul de proiecție Stereo 70.



## Date referitoare la teren

Crt	Categorie folosință	Intra vilan	Suprafața (mp)	Tarla	Parcelă	Nr. topo	Observații / Referințe
1	livada	NU	2.500	25	474	-	

## Lungime Segmente

1) Valorile lungimilor segmentelor sunt obținute din proiecție în plan.

Punct început	X / Y	Punct sfârșit	X / Y	Lungime segment (** (m)
1	583.904,112 671.773,68	2	583.893,97 671.780,481	12.211
2	583.893,97 671.780,481	3	583.819,872 671.695,193	112.98
3	583.819,872 671.695,193	4	583.835,984 671.685,072	19.027
4	583.835,984 671.685,072	5	583.863,062 671.708,42	35.754
5	583.863,062 671.708,42	6	583.897,795 671.746,456	51.508

Punct început	X / Y	Punct sfârșit	X / Y	Lungime segment (** (m)
6	583.897,795 671.746,456	1	583.904,112 671.773,68	27.947

\*\* Lungimile segmentelor sunt determinate în planul de proiecție Stereo 70 și sunt rotunjite la 1 milimetru.

\*\*\* Distanța dintre puncte este formată din segmente cumulate ce sunt mai mici decât valoarea 1 milimetru.



**DATE DESPRE IMOBILUL NR. 12764**

Oficiul de Cadastru și Publicitate Imobiliară SUCEAVA  
Biroul de Cadastru și Publicitate Imobiliară Gura Humorului

**A. Partea I. Descrierea imobilului**

TEREN Extravilan

Adresa: Jud. Suceava

Nr. Crt	Nr cadastral Nr. topografic	Suprafața* (mp)	Observații / Referințe
A1		5.400	Sector cadastral:21 Teren neimprejmut;

**B. Partea II. Proprietari și acte**

Inscrieri privitoare la dreptul de proprietate și alte drepturi reale		Referințe
<b>12764 / 18/03/2022</b>		
Act Normativ nr. 7, din 13/03/1996 emis de PARLAMENTUL ROMANIEI;		
B1	Intabulare, drept de PROPRIETATE, dobandit prin Lege, cota actuala 1/1, cota initiala 1/1 1) NEIDENTIFICAT NEIDENTIFICAT	A1
Act Administrativ nr. 2148, din 14/03/2022 emis de PRIMARIA COMUNEI DRAGOIESTI;		
B2	Se noteaza posesia factica in favoarea lui 1) CUCU ELENA	A1

**C. Partea III. SARCINI .**

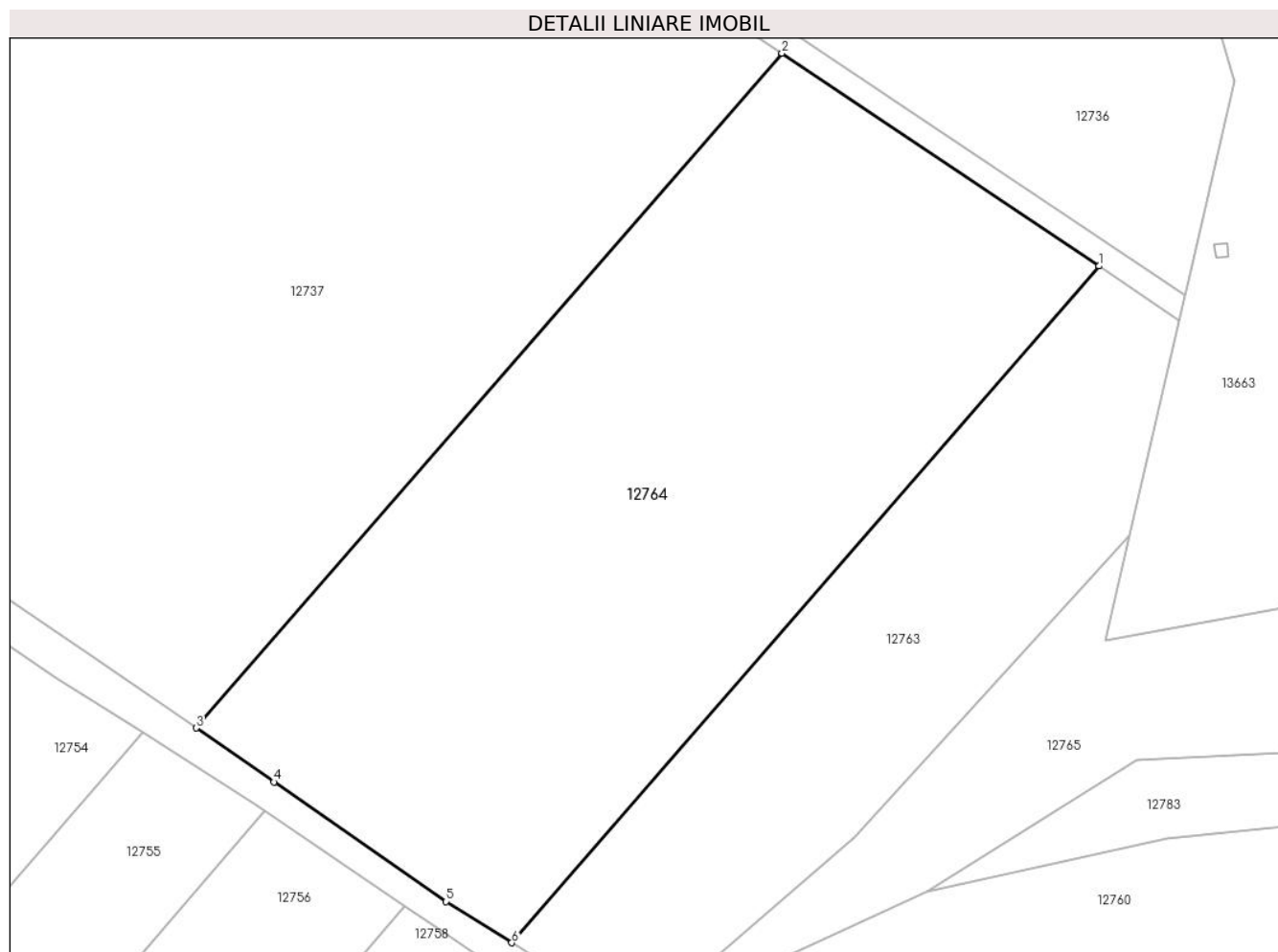
Inscrieri privind dezmembramintele dreptului de proprietate, drepturi reale de garanție și sarcini	Referințe
NU SUNT	

## Anexa Nr. 1 La Partea I

## Teren

Nr cadastral	Suprafața (mp)*	Observații / Referințe
	5.400	

\* Suprafața este determinată în planul de proiecție Stereo 70.



## Date referitoare la teren

Crt	Categorie folosință	Intra vilan	Suprafața (mp)	Tarla	Parcelă	Nr. topo	Observații / Referințe
1	livada	NU	5.400	25	474	-	

## Lungime Segmente

1) Valorile lungimilor segmentelor sunt obținute din proiecție în plan.

Punct început	X / Y	Punct sfârșit	X / Y	Lungime segment (** (m)
1	583.893,97 671.780,481	2	583.853,969 671.807,306	48.163
2	583.853,969 671.807,306	3	583.780,089 671.722,269	112.648
3	583.780,089 671.722,269	4	583.789,895 671.715,458	11.939
4	583.789,895 671.715,458	5	583.811,609 671.700,384	26.433
5	583.811,609 671.700,384	6	583.819,872 671.695,193	9.758

Punct început	X / Y	Punct sfârșit	X / Y	Lungime segment (** (m)
6	583.819,872 671.695,193	1	583.893,97 671.780,481	112.98

\*\* Lungimile segmentelor sunt determinate în planul de proiecție Stereo 70 și sunt rotunjite la 1 milimetru.

\*\*\* Distanța dintre puncte este formată din segmente cumulate ce sunt mai mici decât valoarea 1 milimetru.





**DATE DESPRE IMOBILUL NR. 12765**

Oficiul de Cadastru și Publicitate Imobiliară SUCEAVA  
Biroul de Cadastru și Publicitate Imobiliară Gura Humorului

**A. Partea I. Descrierea imobilului**

TEREN Extravilan

Adresa: Jud. Suceava

Nr. Crt	Nr cadastral Nr. topografic	Suprafața* (mp)	Observații / Referințe
A1		2.385	Sector cadastral:21 Teren neimprejmuit;

**B. Partea II. Proprietari și acte**

Inscrieri privitoare la dreptul de proprietate și alte drepturi reale		Referințe
<b>12765 / 18/03/2022</b>		
Act Normativ nr. 7, din 13/03/1996 emis de PARLAMENTUL ROMANIEI;		
B1	Inscrierea provizorie, drept de PROPRIETATE, dobandit prin Lege, cota actuala 1/1, cota initiala 1/1 1) COMUNA DRAGOIESTI, CIF:4441190	A1

**C. Partea III. SARCINI .**

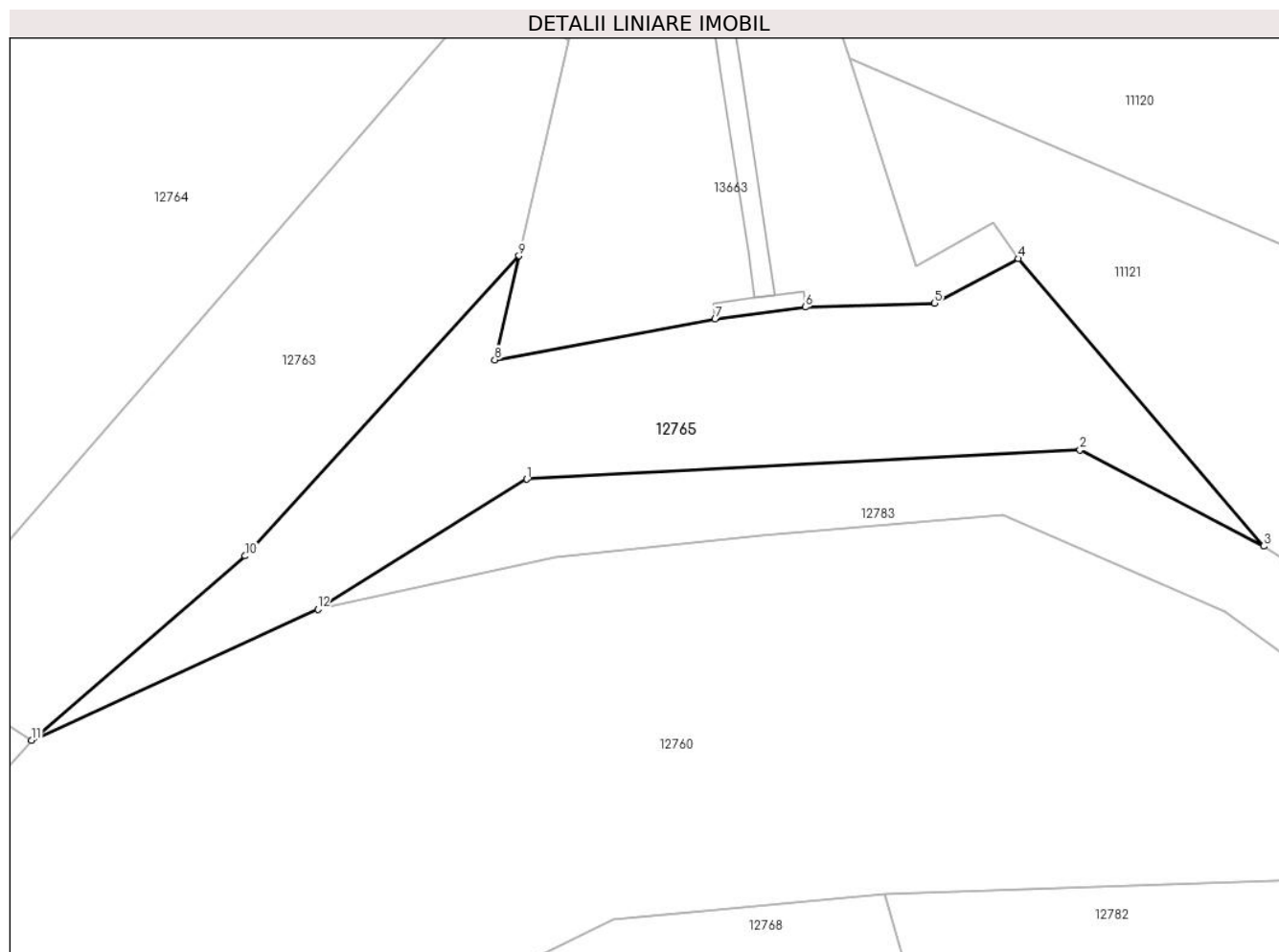
Inscrieri privind dezmembramintele dreptului de proprietate, drepturi reale de garanție și sarcini	Referințe
NU SUNT	

## Anexa Nr. 1 La Partea I

## Teren

Nr cadastral	Suprafața (mp)*	Observații / Referințe
	2.385	

\* Suprafața este determinată în planul de proiecție Stereo 70.



## Date referitoare la teren

Crt	Categorie folosință	Intravilan	Suprafața (mp)	Tarla	Parcelă	Nr. topo	Observații / Referințe
1	arabil	NU	2.385	25,22	474,411	-	

## Lungime Segmente

1) Valorile lungimilor segmentelor sunt obținute din proiecție în plan.

Punct început	X / Y	Punct sfârșit	X / Y	Lungime segment (** (m)
1	583.898,787 671.718,155	2	583.968,935 671.721,874	70.247
2	583.968,935 671.721,874	3	583.992,227 671.709,674	26.294
3	583.992,227 671.709,674	4	583.961,075 671.746,097	47.928
4	583.961,075 671.746,097	5	583.950,494 671.740,431	12.003
5	583.950,494 671.740,431	6	583.934,107 671.739,959	16.394

Punct început	X / Y	Punct sfârșit	X / Y	Lungime segment (** (m)
6	583.934,107 671.739,959	7	583.922,653 671.738,42	11.557
7	583.922,653 671.738,42	8	583.894,737 671.733,276	28.386
8	583.894,737 671.733,276	9	583.897,795 671.746,456	13.53
9	583.897,795 671.746,456	10	583.863,062 671.708,42	51.508
10	583.863,062 671.708,42	11	583.835,984 671.685,072	35.754
11	583.835,984 671.685,072	12	583.872,277 671.701,646	39.898
12	583.872,277 671.701,646	1	583.898,787 671.718,155	31.23

\*\* Lungimile segmentelor sunt determinate în planul de proiecție Stereo 70 și sunt rotunjite la 1 milimetru.

\*\*\* Distanța dintre puncte este formată din segmente cumulate ce sunt mai mici decât valoarea 1 milimetru.



**DATE DESPRE IMOBILUL NR. 12766**

Oficiul de Cadastru și Publicitate Imobiliară SUCEAVA  
Biroul de Cadastru și Publicitate Imobiliară Gura Humorului

**A. Partea I. Descrierea imobilului**

TEREN Extravilan

Adresa: Jud. Suceava

Nr. Crt	Nr cadastral Nr. topografic	Suprafața* (mp)	Observații / Referințe
A1		121	Sector cadastral:21 Teren neimprejmuit;

**B. Partea II. Proprietari și acte**

Inscrieri privitoare la dreptul de proprietate și alte drepturi reale		Referințe
<b>12766 / 18/03/2022</b>		
Act Normativ nr. 7, din 13/03/1996 emis de PARLAMENTUL ROMANIEI;		
B1	Inscrierea provizorie, drept de PROPRIETATE, dobandit prin Lege, cota actuala 1/1, cota initiala 1/1 1) COMUNA DRAGOIESTI, CIF:4441190	A1

**C. Partea III. SARCINI .**

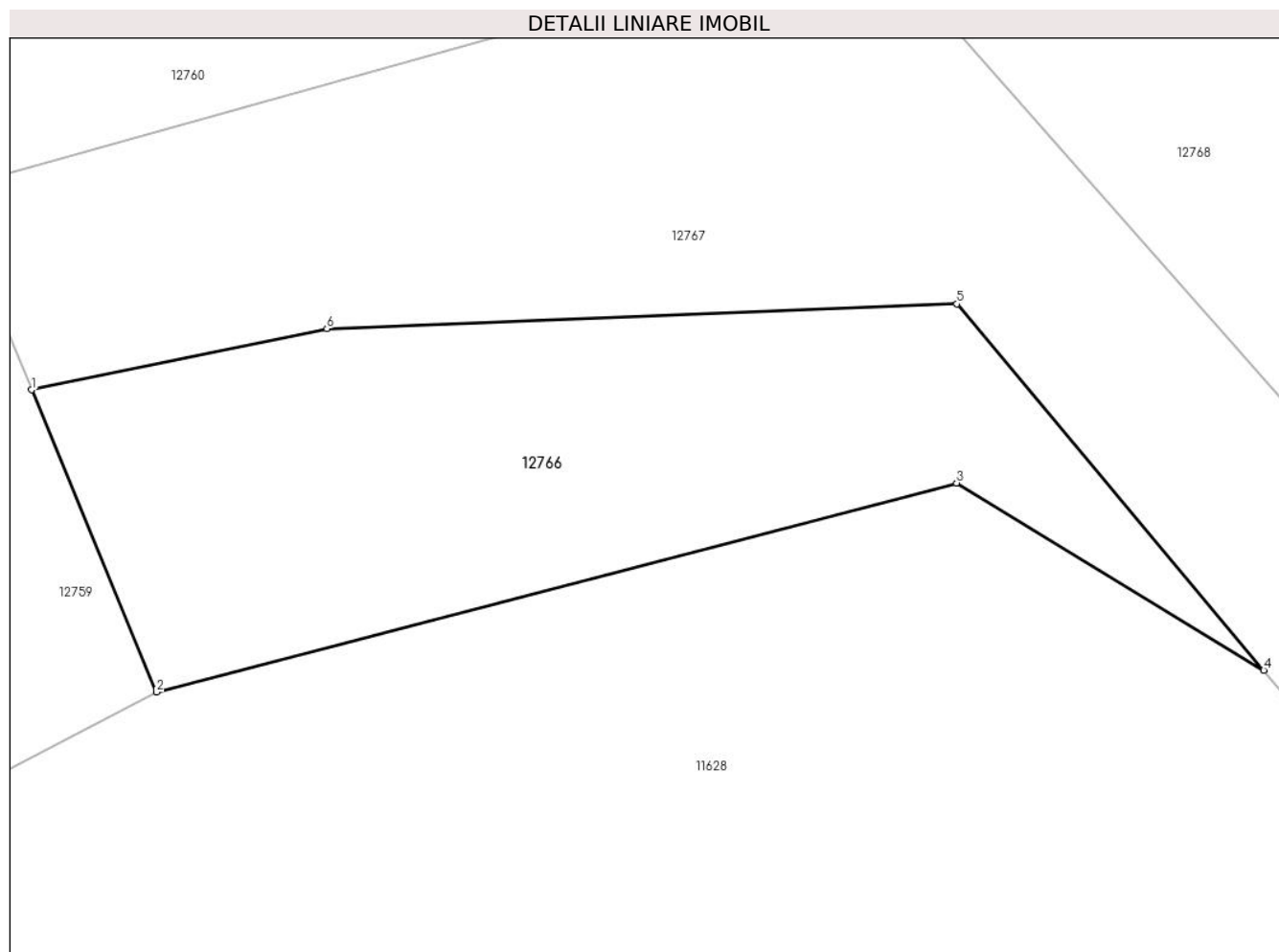
Inscrieri privind dezmembramintele dreptului de proprietate, drepturi reale de garanție și sarcini	Referințe
NU SUNT	

## Anexa Nr. 1 La Partea I

## Teren

Nr cadastral	Suprafața (mp)*	Observații / Referințe
	121	

\* Suprafața este determinată în planul de proiecție Stereo 70.



## Date referitoare la teren

Crt	Categorie folosință	Intravilan	Suprafața (mp)	Tarla	Parcelă	Nr. topo	Observații / Referințe
1	neproductiv	NU	121	25	474	-	

## Lungime Segmente

1) Valorile lungimilor segmentelor sunt obținute din proiecție în plan.

Punct început	X / Y	Punct sfârșit	X / Y	Lungime segment (** (m)
1	583.801,961 671.587,011	2	583.804,664 671.580,482	7.066
2	583.804,664 671.580,482	3	583.821,96 671.585,0	17.876
3	583.821,96 671.585,0	4	583.828,603 671.580,955	7.778
4	583.828,603 671.580,955	5	583.821,967 671.588,866	10.326
5	583.821,967 671.588,866	6	583.808,348 671.588,332	13.629

Punct început	X / Y	Punct sfârșit	X / Y	Lungime segment (** (m)
6	583.808,348 671.588,332	1	583.801,961 671.587,011	6.522

\*\* Lungimile segmentelor sunt determinate în planul de proiecție Stereo 70 și sunt rotunjite la 1 milimetru.

\*\*\* Distanța dintre puncte este formată din segmente cumulate ce sunt mai mici decât valoarea 1 milimetru.





**DATE DESPRE IMOBILUL NR. 12767**

Oficiul de Cadastru și Publicitate Imobiliară SUCEAVA  
 Biroul de Cadastru și Publicitate Imobiliară Gura Humorului

**A. Partea I. Descrierea imobilului**

TEREN Extravilan

Adresa: Jud. Suceava

Nr. Crt	Nr cadastral Nr. topografic	Suprafața* (mp)	Observații / Referințe
A1		647	Sector cadastral:21 Teren neimprejmuit;

**B. Partea II. Proprietari și acte**

Inscrieri privitoare la dreptul de proprietate și alte drepturi reale		Referințe
<b>12767 / 18/03/2022</b>		
Act Normativ nr. 7, din 13/03/1996 emis de PARLAMENTUL ROMANIEI;		
B1	Inscrierea provizorie, drept de PROPRIETATE, dobandit prin Lege, cota actuala 1/1, cota initiala 1/1 1) COMUNA DRAGOIESTI, CIF:4441190	A1

**C. Partea III. SARCINI .**

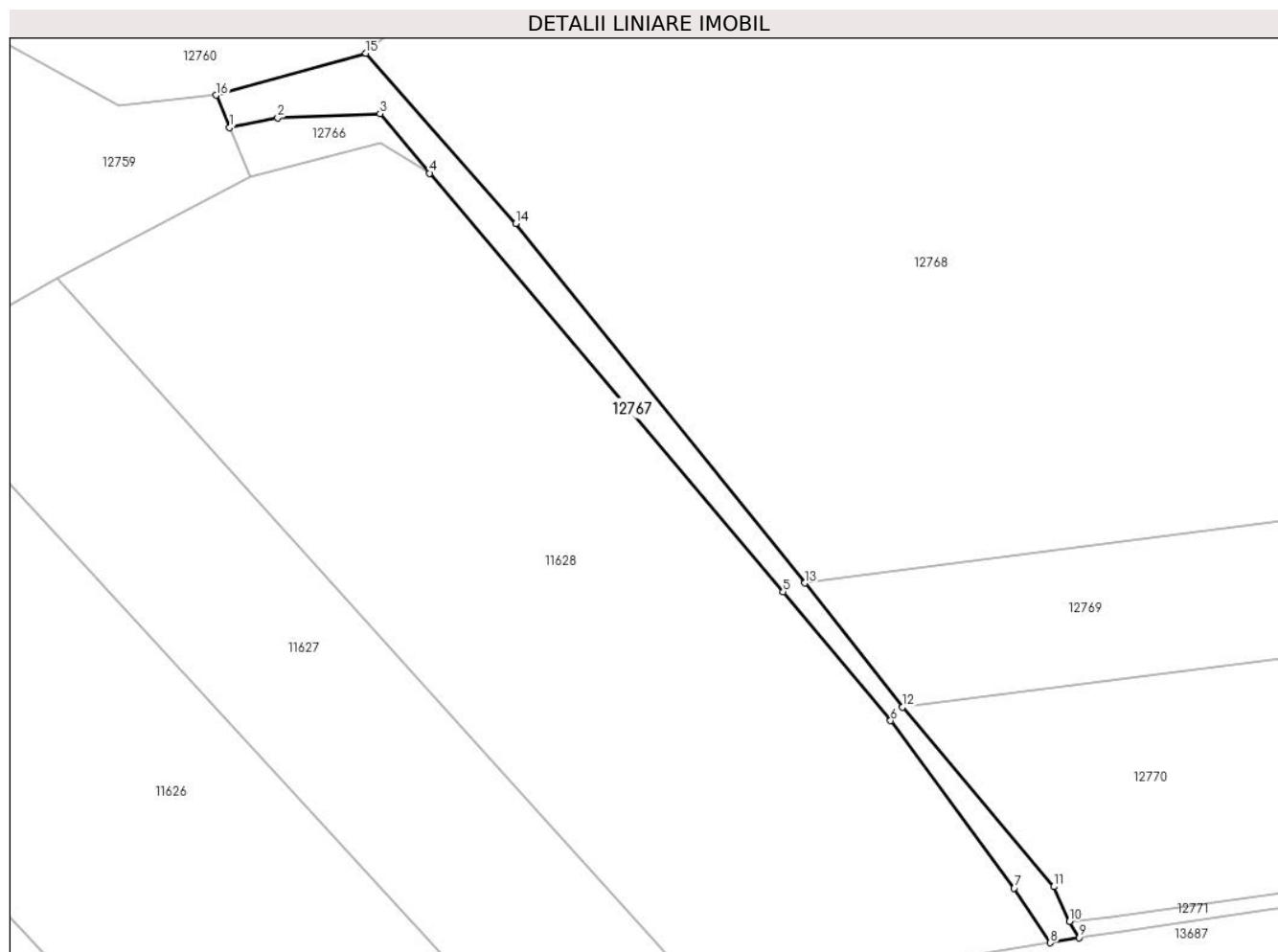
Inscrieri privind dezmembramintele dreptului de proprietate, drepturi reale de garanție și sarcini	Referințe
NU SUNT	

## Anexa Nr. 1 La Partea I

## Teren

Nr cadastral	Suprafața (mp)*	Observații / Referințe
	647	

\* Suprafața este determinată în planul de proiecție Stereo 70.



## Date referitoare la teren

Crt	Categorie folosință	Intra vilan	Suprafața (mp)	Tarla	Parcelă	Nr. topo	Observații / Referințe
1	drum	NU	647	25	478	-	

## Lungime Segmente

1) Valorile lungimilor segmentelor sunt obținute din proiecție în plan.

Punct început	X / Y	Punct sfârșit	X / Y	Lungime segment (** (m)
1	583.801,961 671.587,011	2	583.808,348 671.588,332	6.522
2	583.808,348 671.588,332	3	583.821,967 671.588,866	13.629
3	583.821,967 671.588,866	4	583.828,603 671.580,955	10.326
4	583.828,603 671.580,955	5	583.875,626 671.525,274	72.88
5	583.875,626 671.525,274	6	583.889,938 671.508,15	22.317

Punct început	X / Y	Punct sfârșit	X / Y	Lungime segment (** (m)
6	583.889,938 671.508,15	7	583.906,384 671.485,879	27.685
7	583.906,384 671.485,879	8	583.911,204 671.478,615	8.718
8	583.911,204 671.478,615	9	583.915,019 671.479,304	3.877
9	583.915,019 671.479,304	10	583.913,712 671.481,442	2.506
10	583.913,712 671.481,442	11	583.911,639 671.486,069	5.07
11	583.911,639 671.486,069	12	583.891,535 671.509,982	31.241
12	583.891,535 671.509,982	13	583.878,537 671.526,463	20.99
13	583.878,537 671.526,463	14	583.840,04 671.574,24	61.357
14	583.840,04 671.574,24	15	583.820,091 671.596,91	30.198
15	583.820,091 671.596,91	16	583.800,169 671.591,337	20.687
16	583.800,169 671.591,337	1	583.801,961 671.587,011	4.682

\*\* Lungimile segmentelor sunt determinate în planul de proiecție Stereo 70 și sunt rotunjite la 1 milimetru.

\*\*\* Distanța dintre puncte este formată din segmente cumulate ce sunt mai mici decât valoarea 1 milimetru.



**DATE DESPRE IMOBILUL NR. 12768**

Oficiul de Cadastru și Publicitate Imobiliară SUCEAVA  
Biroul de Cadastru și Publicitate Imobiliară Gura Humorului

**A. Partea I. Descrierea imobilului**

TEREN Extravilan

Adresa: Jud. Suceava

Nr. Crt	Nr cadastral Nr. topografic	Suprafața* (mp)	Observații / Referințe
A1		15.000	Sector cadastral:21 Teren neimprejmuit;

**B. Partea II. Proprietari și acte**

Inscrieri privitoare la dreptul de proprietate și alte drepturi reale		Referințe
<b>12768 / 18/03/2022</b>		
Act Normativ nr. 7, din 13/03/1996 emis de PARLAMENTUL ROMANIEI;		
B1	Intabulare, drept de PROPRIETATE, dobandit prin Lege, cota actuala 1/1, cota initiala 1/1 1) <b>NEIDENTIFICAT NEIDENTIFICAT</b>	A1
Act Administrativ nr. 2138, din 14/03/2022 emis de PRIMARIA COMUNEI DRAGOIESTI;		
B2	Se noteaza posesia factica in favoarea lui 1) <b>LACATUS REMUS</b>	A1

**C. Partea III. SARCINI .**

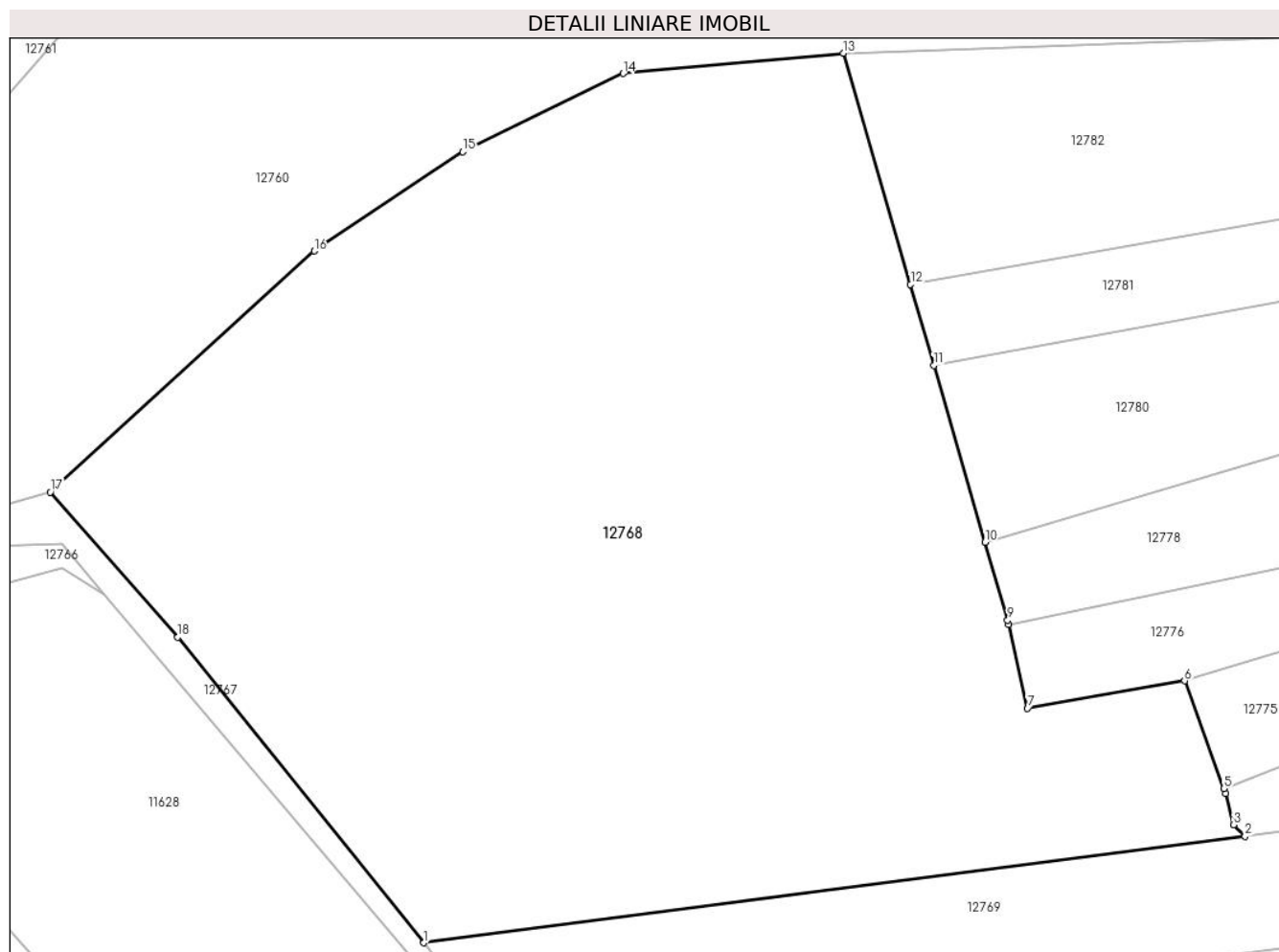
Inscrieri privind dezmembramintele dreptului de proprietate, drepturi reale de garanție și sarcini	Referințe
NU SUNT	

## Anexa Nr. 1 La Partea I

## Teren

Nr cadastral	Suprafața (mp)*	Observații / Referințe
	15.000	

\* Suprafața este determinată în planul de proiecție Stereo 70.



## Date referitoare la teren

Crt	Categorie folosință	Intravilan	Suprafața (mp)	Tarla	Parcelă	Nr. topo	Observații / Referințe
1	arabil	NU	15.000	25,22	478,408	-	

## Lungime Segmente

1) Valorile lungimilor segmentelor sunt obținute din proiecție în plan.

Punct început	X / Y	Punct sfârșit	X / Y	Lungime segment (** (m)
1	583.878,537 671.526,463	2	584.007,025 671.543,103	129.561
2	584.007,025 671.543,103	3	584.005,235 671.544,91	2.543
3	584.005,235 671.544,91	4	584.004,008 671.549,836	5.077
4	584.004,008 671.549,836	5	584.003,732 671.550,59	0.803
5	584.003,732 671.550,59	6	583.997,564 671.567,404	17.91

Punct început	X / Y	Punct sfârșit	X / Y	Lungime segment (** (m)
6	583.997,564 671.567,404	7	583.972,979 671.563,149	24.95
7	583.972,979 671.563,149	8	583.970,033 671.576,23	13.409
8	583.970,033 671.576,23	9	583.969,886 671.576,884	0.67
9	583.969,886 671.576,884	10	583.966,345 671.589,113	12.731
10	583.966,345 671.589,113	11	583.958,345 671.616,746	28.768
11	583.958,345 671.616,746	12	583.954,683 671.629,395	13.168
12	583.954,683 671.629,395	13	583.944,215 671.665,551	37.641
13	583.944,215 671.665,551	14	583.909,73 671.662,39	34.63
14	583.909,73 671.662,39	15	583.884,624 671.650,133	27.938
15	583.884,624 671.650,133	16	583.861,377 671.634,625	27.945
16	583.861,377 671.634,625	17	583.820,091 671.596,91	55.919
17	583.820,091 671.596,91	18	583.840,04 671.574,24	30.198
18	583.840,04 671.574,24	1	583.878,537 671.526,463	61.357

\*\* Lungimile segmentelor sunt determinate în planul de proiecție Stereo 70 și sunt rotunjite la 1 milimetru.

\*\*\* Distanța dintre puncte este formată din segmente cumulate ce sunt mai mici decât valoarea 1 milimetru.





**DATE DESPRE IMOBILUL NR. 12769**

Oficiul de Cadastru și Publicitate Imobiliară SUCEAVA  
Biroul de Cadastru și Publicitate Imobiliară Gura Humorului

**A. Partea I. Descrierea imobilului**

TEREN Extravilan

Adresa: Jud. Suceava

Nr. Crt	Nr cadastral Nr. topografic	Suprafața* (mp)	Observații / Referințe
A1	31069	2.600	Sector cadastral:21 Teren neimprejmuit;

**B. Partea II. Proprietari și acte**

Inscrieri privitoare la dreptul de proprietate și alte drepturi reale		Referințe
<b>498 / 16/01/2018</b>		
Act Notarial nr. 148, din 15/01/2018 emis de Lostun Razvan Laurian;		
B1	Intabulare, drept de PROPRIETATE, dobandit prin Conventie, cota actuala 1/2, cota initiala 1/2 1) LACATUS REMUS	A1
<b>10467 / 30/08/2016</b>		
Act Notarial nr. 1606, din 29/08/2016 emis de Dumitru Mihaela;		
B2	Intabulare, drept de PROPRIETATE, dobandit prin Conventie, cota actuala 1/2, cota initiala 1/2 1) LACATUS REMUS	A1

**C. Partea III. SARCINI .**

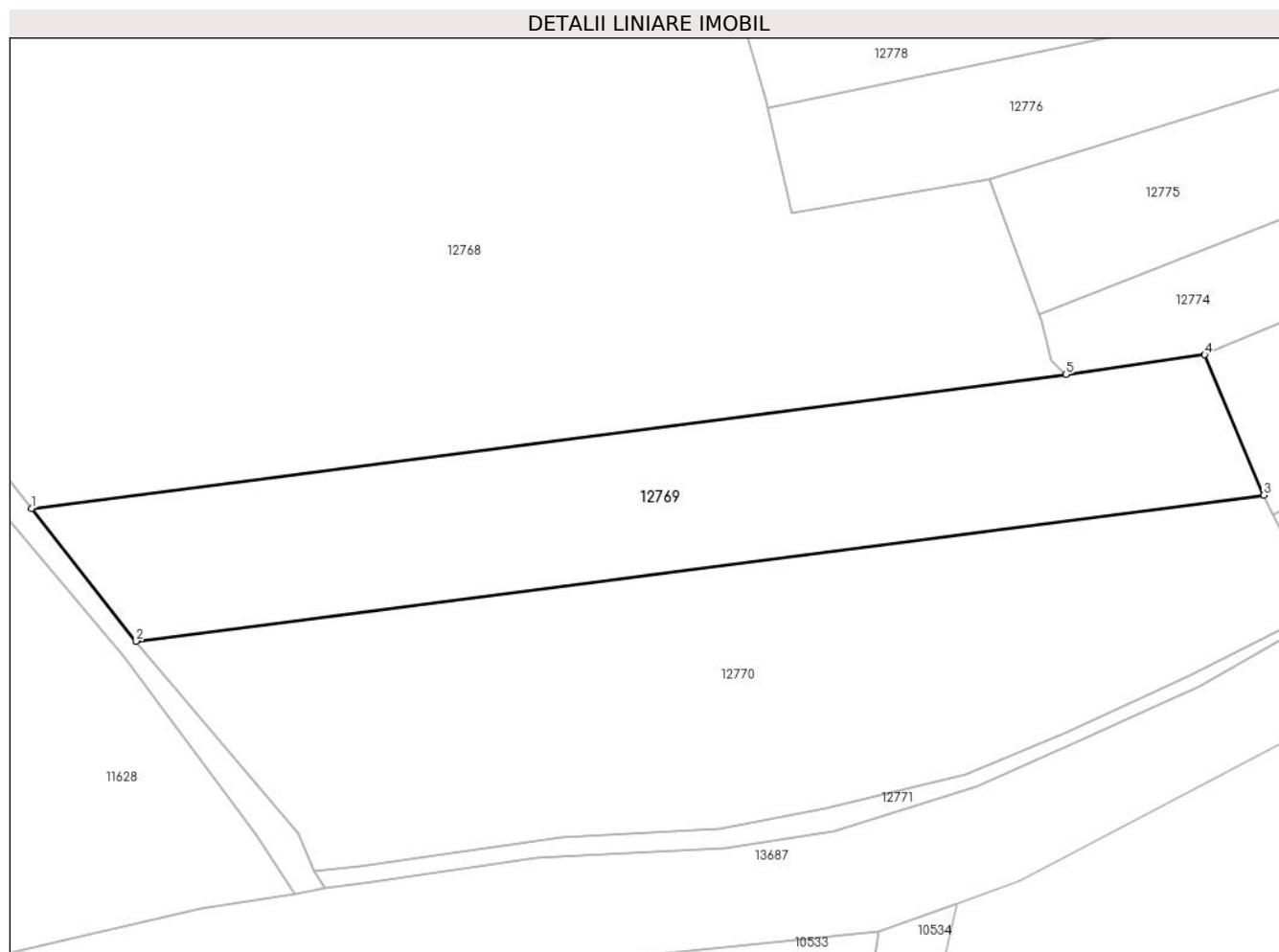
Inscrieri privind dezmembramintele dreptului de proprietate, drepturi reale de garanție și sarcini	Referințe
NU SUNT	

## Anexa Nr. 1 La Partea I

## Teren

Nr cadastral	Suprafața (mp)*	Observații / Referințe
31069	2.600	

\* Suprafața este determinată în planul de proiecție Stereo 70.



## Date referitoare la teren

Crt	Categorie folosință	Intravilan	Suprafața (mp)	Tarla	Parcelă	Nr. topo	Observații / Referințe
1	arabil	NU	2.600	25,22	478,408	-	

## Lungime Segmente

1) Valorile lungimilor segmentelor sunt obținute din proiecție în plan.

Punct început	X / Y	Punct sfârșit	X / Y	Lungime segment (** (m)
1	583.878,537 671.526,463	2	583.891,535 671.509,982	20.99
2	583.891,535 671.509,982	3	584.031,609 671.528,095	141.24
3	584.031,609 671.528,095	4	584.024,281 671.545,539	18.921
4	584.024,281 671.545,539	5	584.007,025 671.543,103	17.427
5	584.007,025 671.543,103	1	583.878,537 671.526,463	129.561

**\*\* Lungimile segmentelor sunt determinate în planul de proiecție Stereo 70 și sunt rotunjite la 1 milimetru.**

**\*\*\* Distanța dintre puncte este formată din segmente cumulate ce sunt mai mici decât valoarea 1 milimetru.**



**DATE DESPRE IMOBILUL NR. 12770**

Oficiul de Cadastru și Publicitate Imobiliară SUCEAVA  
Biroul de Cadastru și Publicitate Imobiliară Gura Humorului

**A. Partea I. Descrierea imobilului**

TEREN Extravilan

Adresa: Jud. Suceava

Nr. Crt	Nr cadastral Nr. topografic	Suprafața* (mp)	Observații / Referințe
A1	31073	3.834	Sector cadastral:21 Teren neimprejmuit;

**B. Partea II. Proprietari și acte**

Inscrieri privitoare la dreptul de proprietate și alte drepturi reale		Referințe
<b>496 / 16/01/2018</b>		
Act Notarial nr. 148, din 15/01/2018 emis de Lostun Razvan Laurian;		
B1	Intabulare, drept de PROPRIETATE, dobandit prin Conventie, cota actuala 1/2, cota initiala 1/2 1) LACATUS REMUS	A1
<b>10469 / 30/08/2016</b>		
Act Notarial nr. 1607, din 29/08/2016 emis de Dumitru Mihaela;		
B2	Intabulare, drept de PROPRIETATE, dobandit prin Conventie, cota actuala 1/2, cota initiala 1/2 1) LACATUS REMUS	A1

**C. Partea III. SARCINI .**

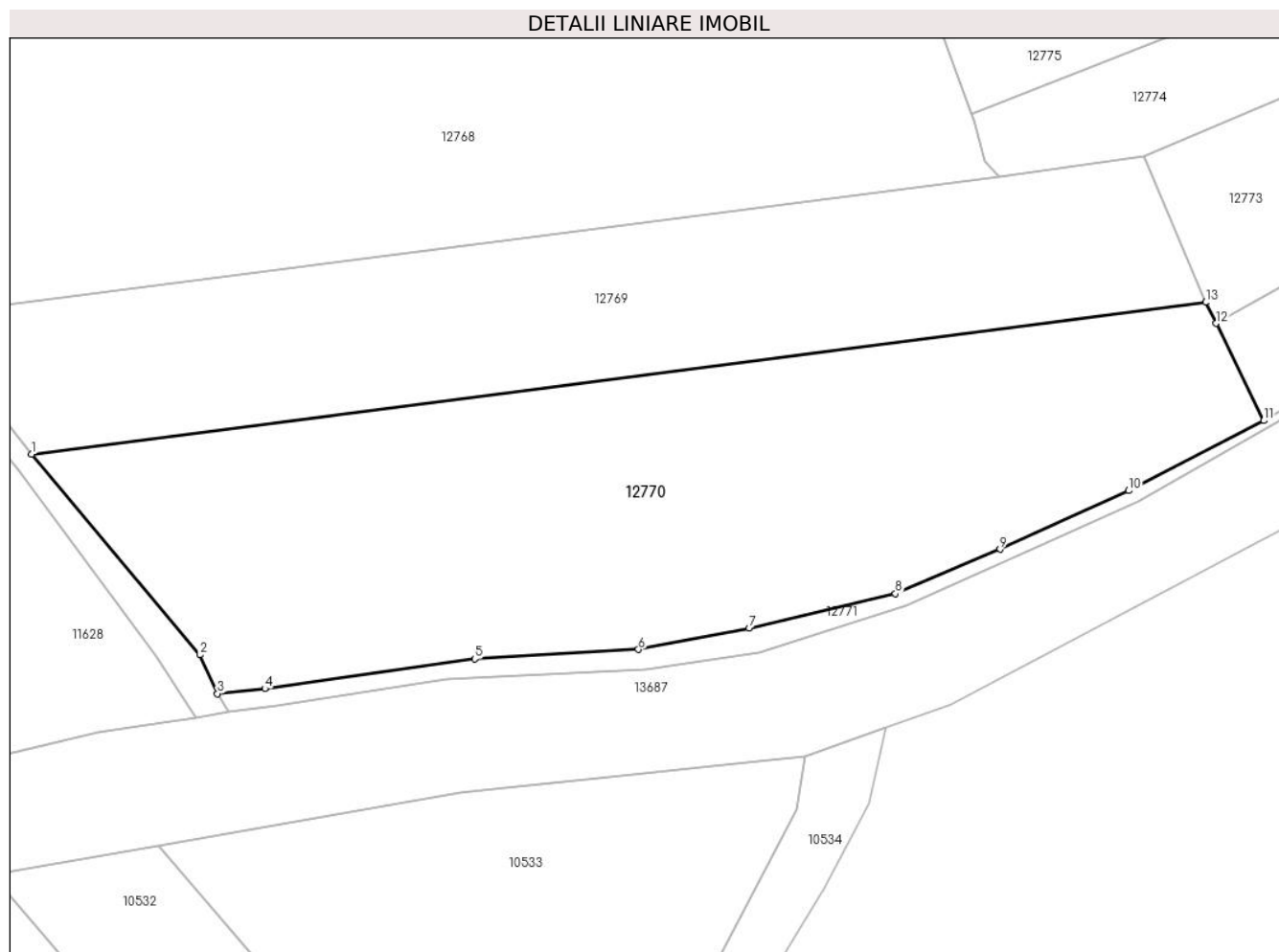
Inscrieri privind dezmembramintele dreptului de proprietate, drepturi reale de garanție și sarcini	Referințe
NU SUNT	

## Anexa Nr. 1 La Partea I

## Teren

Nr cadastral	Suprafața (mp)*	Observații / Referințe
31073	3.834	

\* Suprafața este determinată în planul de proiecție Stereo 70.



## Date referitoare la teren

Crt	Categorie folosință	Intravilan	Suprafața (mp)	Tarla	Parcelă	Nr. topo	Observații / Referințe
1	arabil	NU	3.834	25,22	478,408	-	

## Lungime Segmente

1) Valorile lungimilor segmentelor sunt obținute din proiecție în plan.

Punct început	X / Y	Punct sfârșit	X / Y	Lungime segment (** (m)
1	583.891,535 671.509,982	2	583.911,639 671.486,069	31.241
2	583.911,639 671.486,069	3	583.913,712 671.481,442	5.07
3	583.913,712 671.481,442	4	583.919,367 671.482,032	5.686
4	583.919,367 671.482,032	5	583.944,397 671.485,582	25.28
5	583.944,397 671.485,582	6	583.963,929 671.486,723	19.565

Punct început	X / Y	Punct sfârșit	X / Y	Lungime segment (** (m)
6	583.963,929 671.486,723	7	583.977,145 671.489,237	13.453
7	583.977,145 671.489,237	8	583.994,609 671.493,37	17.946
8	583.994,609 671.493,37	9	584.007,078 671.498,658	13.544
9	584.007,078 671.498,658	10	584.022,447 671.505,655	16.887
10	584.022,447 671.505,655	11	584.038,554 671.514,0	18.14
11	584.038,554 671.514,0	12	584.032,842 671.525,592	12.923
12	584.032,842 671.525,592	13	584.031,609 671.528,095	2.79
13	584.031,609 671.528,095	1	583.891,535 671.509,982	141.24

\*\* Lungimile segmentelor sunt determinate în planul de proiecție Stereo 70 și sunt rotunjite la 1 milimetru.

\*\*\* Distanța dintre puncte este formată din segmente cumulate ce sunt mai mici decât valoarea 1 milimetru.





**DATE DESPRE IMOBILUL NR. 12771**

Oficiul de Cadastru și Publicitate Imobiliară SUCEAVA  
Biroul de Cadastru și Publicitate Imobiliară Gura Humorului

**A. Partea I. Descrierea imobilului**

TEREN Extravilan

Adresa: Jud. Suceava

Nr. Crt	Nr cadastral Nr. topografic	Suprafața* (mp)	Observații / Referințe
A1		423	Sector cadastral:21 Teren neimprejmuit;

**B. Partea II. Proprietari și acte**

Inscrieri privitoare la dreptul de proprietate și alte drepturi reale		Referințe
<b>12771 / 18/03/2022</b>		
Act Normativ nr. 7, din 13/03/1996 emis de PARLAMENTUL ROMANIEI;		
B1	Inscrierea provizorie, drept de PROPRIETATE, dobandit prin Lege, cota actuala 1/1, cota initiala 1/1 1) COMUNA DRAGOIESTI, CIF:4441190	A1

**C. Partea III. SARCINI .**

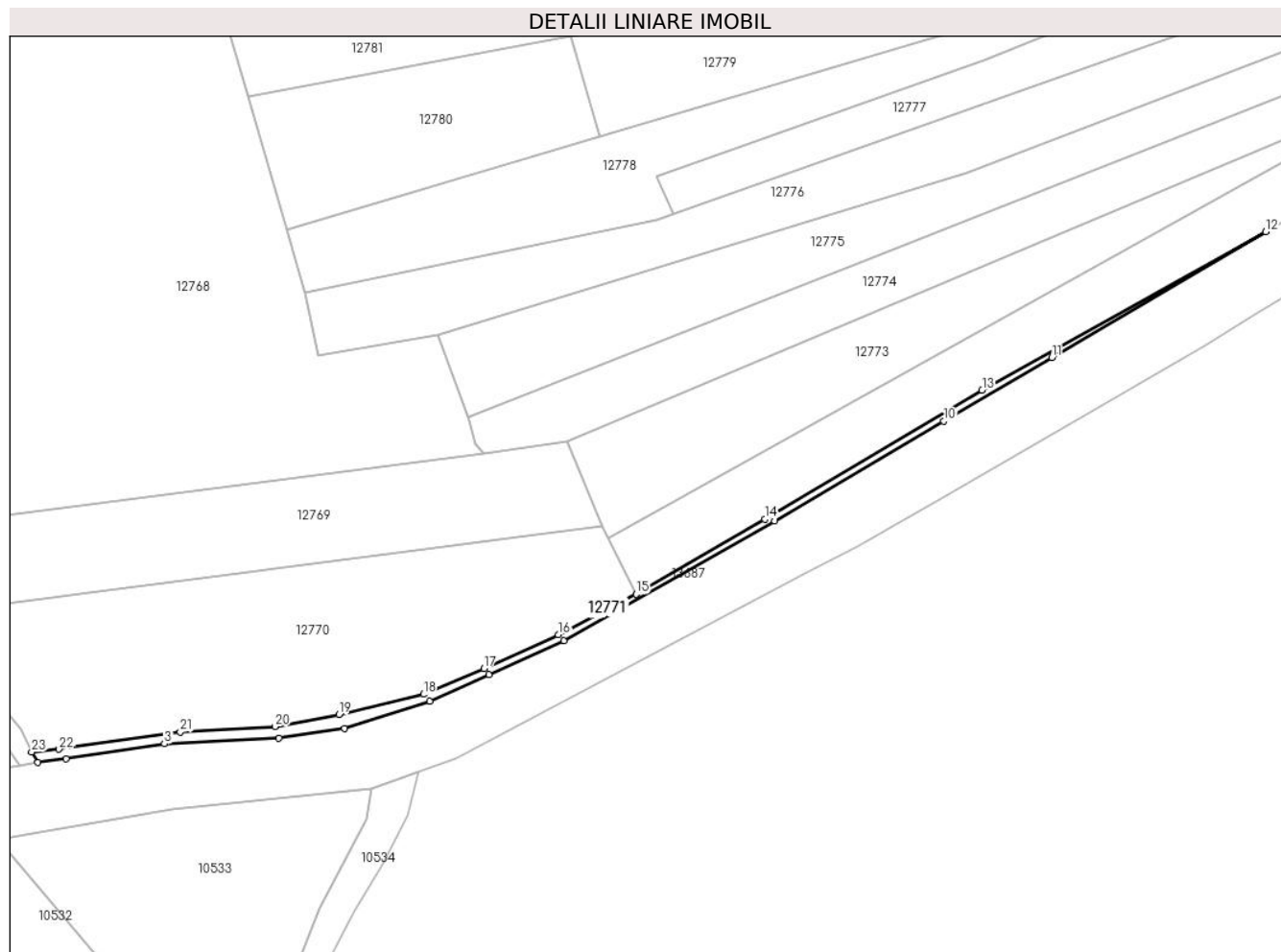
Inscrieri privind dezmembramintele dreptului de proprietate, drepturi reale de garanție și sarcini	Referințe
NU SUNT	

## Anexa Nr. 1 La Partea I

## Teren

Nr cadastral	Suprafața (mp)*	Observații / Referințe
	423	

\* Suprafața este determinată în planul de proiecție Stereo 70.



## Date referitoare la teren

Crt	Categorie folosință	Intravilan	Suprafața (mp)	Tarla	Parcelă	Nr. topo	Observații / Referințe
1	neproductiv	NU	423	25,22	478,408	-	

## Lungime Segmente

1) Valorile lungimilor segmentelor sunt obținute din proiecție în plan.

Punct început	X / Y	Punct sfârșit	X / Y	Lungime segment (** (m)
1	583.915,019 671.479,304	2	583.920,79 671.480,067	5.821
3	583.941,15 671.483,15	4	583.964,776 671.484,315	23.655
5	583.978,291 671.486,314	6	583.995,964 671.491,893	18.533
7	584.008,089 671.497,378	8	584.023,599 671.504,395	17.023
9	584.067,089 671.529,158	10	584.102,05 671.549,706	40.552

Punct început	X / Y	Punct sfârșit	X / Y	Lungime segment (** (m)
2	583.920,79 671.480,067	3	583.941,15 671.483,15	20.592
4	583.964,776 671.484,315	5	583.978,291 671.486,314	13.662
6	583.995,964 671.491,893	7	584.008,089 671.497,378	13.308
8	584.023,599 671.504,395	9	584.067,089 671.529,158	50.046
10	584.102,05 671.549,706	11	584.124,393 671.562,837	25.916

Punct început	X / Y	Punct sfârșit	X / Y	Lungime segment (** (m)
11	584.124,393 671.562,837	12	584.168,527 671.588,777	51.193
13	584.109,94 671.556,072	14	584.065,077 671.529,472	52.156
15	584.038,554 671.514,0	16	584.022,447 671.505,655	18.14
17	584.007,078 671.498,658	18	583.994,609 671.493,37	13.544
19	583.977,145 671.489,237	20	583.963,929 671.486,723	13.453
21	583.944,397 671.485,582	22	583.919,367 671.482,032	25.28
23	583.913,712 671.481,442	1	583.915,019 671.479,304	2.506

Punct început	X / Y	Punct sfârșit	X / Y	Lungime segment (** (m)
12	584.168,527 671.588,777	13	584.109,94 671.556,072	67.097
14	584.065,077 671.529,472	15	584.038,554 671.514,0	30.706
16	584.022,447 671.505,655	17	584.007,078 671.498,658	16.887
18	583.994,609 671.493,37	19	583.977,145 671.489,237	17.946
20	583.963,929 671.486,723	21	583.944,397 671.485,582	19.565
22	583.919,367 671.482,032	23	583.913,712 671.481,442	5.686

\*\* Lungimile segmentelor sunt determinate în planul de proiecție Stereo 70 și sunt rotunjite la 1 milimetru.

\*\*\* Distanța dintre puncte este formată din segmente cumulate ce sunt mai mici decât valoarea 1 milimetru.



**DATE DESPRE IMOBILUL NR. 12772**

Oficiul de Cadastru și Publicitate Imobiliară SUCEAVA  
Biroul de Cadastru și Publicitate Imobiliară Gura Humorului

**A. Partea I. Descrierea imobilului**

TEREN Extravilan

Adresa: Jud. Suceava

Nr. Crt	Nr cadastral Nr. topografic	Suprafața* (mp)	Observații / Referințe
A1		2.000	Sector cadastral:21 Teren neimprejmuit;

**B. Partea II. Proprietari și acte**

Inscrieri privitoare la dreptul de proprietate și alte drepturi reale		Referințe
<b>12772 / 18/03/2022</b>		
Act Normativ nr. 7, din 13/03/1996 emis de PARLAMENTUL ROMANIEI;		
B1	Intabulare, drept de PROPRIETATE, dobandit prin Lege, cota actuala 1/1, cota initiala 1/1 1) NEIDENTIFICAT NEIDENTIFICAT	A1
Act Administrativ nr. 2139, din 14/03/2022 emis de PRIMARIA COMUNEI DRAGOIESTI;		
B2	Se noteaza posesia factica in favoarea lui 1) FLOREA MARIA	A1

**C. Partea III. SARCINI .**

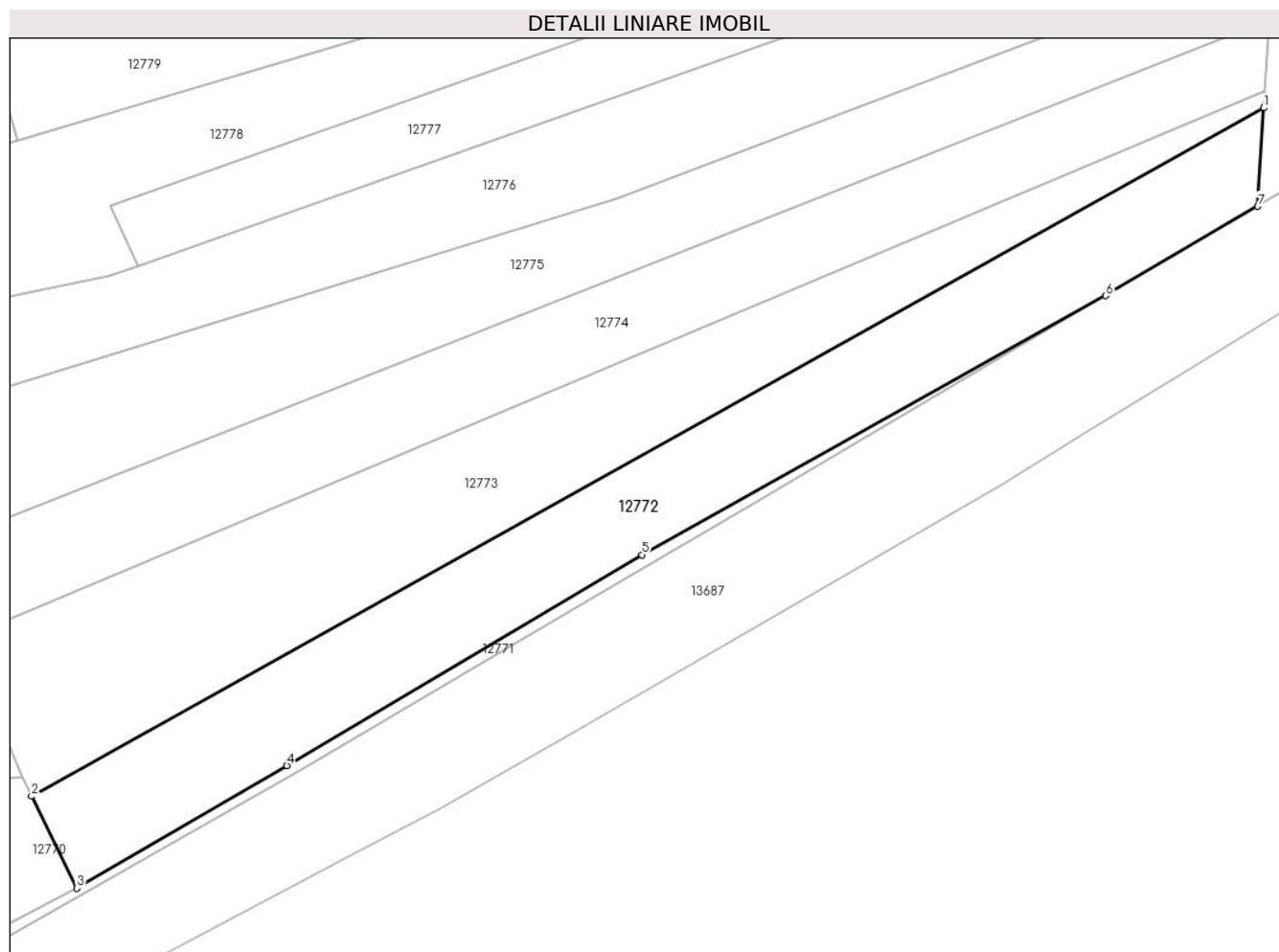
Inscrieri privind dezmembramintele dreptului de proprietate, drepturi reale de garanție și sarcini	Referințe
NU SUNT	

## Anexa Nr. 1 La Partea I

## Teren

Nr cadastral	Suprafața (mp)*	Observații / Referințe
	2.000	

\* Suprafața este determinată în planul de proiecție Stereo 70.



## Date referitoare la teren

Crt	Categorie folosință	Intra vilan	Suprafața (mp)	Tarla	Parcelă	Nr. topo	Observații / Referințe
1	arabil	NU	2.000	22	408	-	

## Lungime Segmente

1) Valorile lungimilor segmentelor sunt obținute din proiecție în plan.

Punct început	X / Y	Punct sfârșit	X / Y	Lungime segment (** (m)
1	584.188,486 671.612,479	2	584.032,842 671.525,592	178.254
2	584.032,842 671.525,592	3	584.038,554 671.514,0	12.923
3	584.038,554 671.514,0	4	584.065,077 671.529,472	30.706
4	584.065,077 671.529,472	5	584.109,94 671.556,072	52.156
5	584.109,94 671.556,072	6	584.168,527 671.588,777	67.097

Punct început	X / Y	Punct sfârșit	X / Y	Lungime segment (** (m)
6	584.168,527 671.588,777	7	584.187,742 671.600,069	22.287
7	584.187,742 671.600,069	1	584.188,486 671.612,479	12.432

\*\* Lungimile segmentelor sunt determinate în planul de proiecție Stereo 70 și sunt rotunjite la 1 milimetru.

\*\*\* Distanța dintre puncte este formată din segmente cumulate ce sunt mai mici decât valoarea 1 milimetru.





**DATE DESPRE IMOBILUL NR. 12773**

Oficiul de Cadastru și Publicitate Imobiliară SUCEAVA  
Biroul de Cadastru și Publicitate Imobiliară Gura Humorului

**A. Partea I. Descrierea imobilului**

TEREN Extravilan

Adresa: Jud. Suceava

Nr. Crt	Nr cadastral Nr. topografic	Suprafața* (mp)	Observații / Referințe
A1		2.100	Sector cadastral:21 Teren neimprejmut;

**B. Partea II. Proprietari și acte**

Inscrieri privitoare la dreptul de proprietate și alte drepturi reale		Referințe
<b>12773 / 18/03/2022</b>		
Act Normativ nr. 7, din 13/03/1996 emis de PARLAMENTUL ROMANIEI;		
B1	Intabulare, drept de PROPRIETATE, dobandit prin Lege, cota actuala 1/1, cota initiala 1/1 1) NEIDENTIFICAT NEIDENTIFICAT	A1
Act Administrativ nr. 2140, din 14/03/2022 emis de PRIMARIA COMUNEI DRAGOIESTI;		
B2	Se noteaza posesia factica in favoarea lui 1) STAVNIC MAGDALINA	A1

**C. Partea III. SARCINI .**

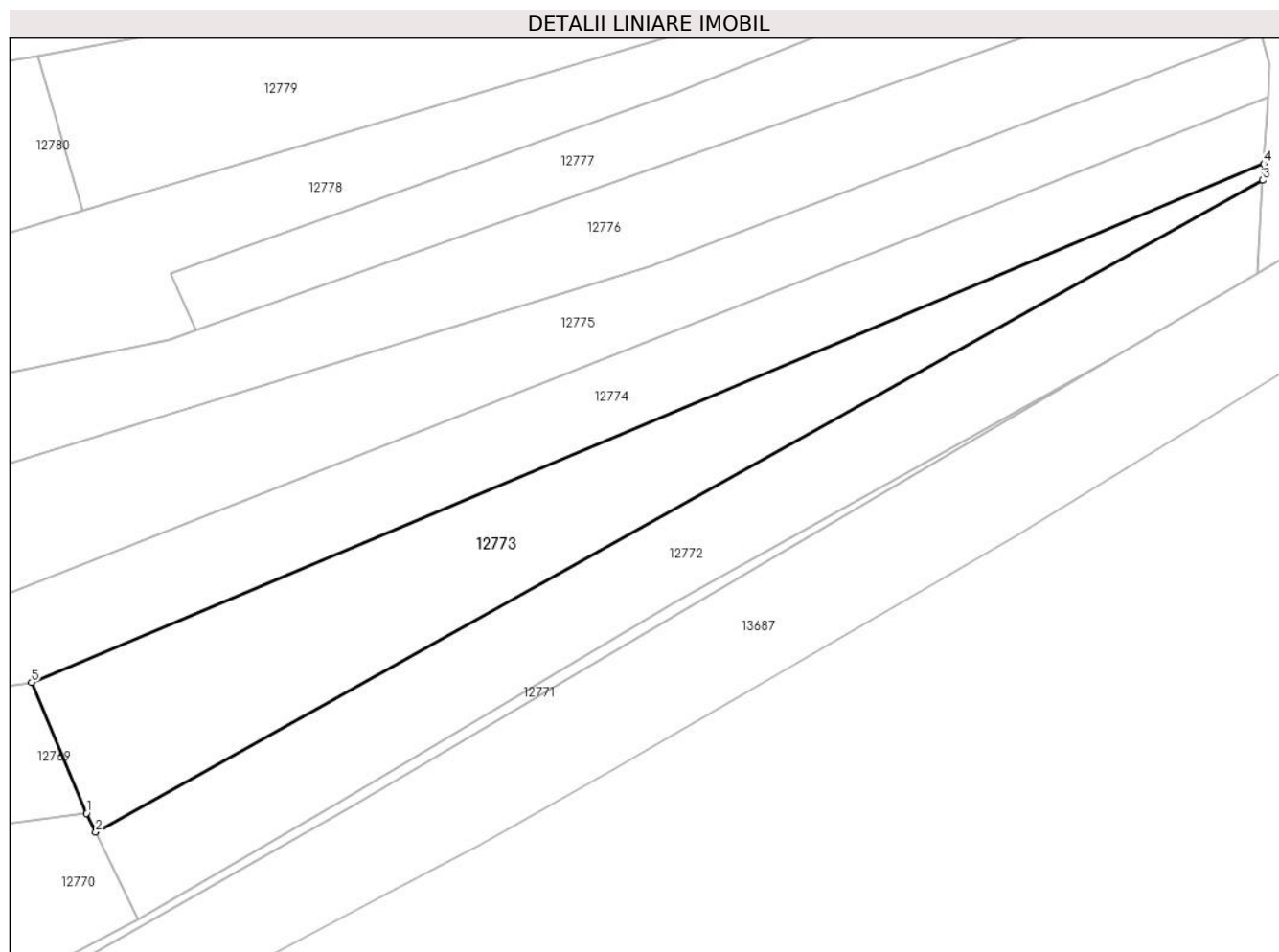
Inscrieri privind dezmembramintele dreptului de proprietate, drepturi reale de garanție și sarcini	Referințe
NU SUNT	

## Anexa Nr. 1 La Partea I

## Teren

Nr cadastral	Suprafața (mp)*	Observații / Referințe
	2.100	

\* Suprafața este determinată în planul de proiecție Stereo 70.



## Date referitoare la teren

Crt	Categorie folosință	Intravilan	Suprafața (mp)	Tarla	Parcelă	Nr. topo	Observații / Referințe
1	arabil	NU	2.100	22	408	-	

## Lungime Segmente

1) Valorile lungimilor segmentelor sunt obținute din proiecție în plan.

Punct început	X / Y	Punct sfârșit	X / Y	Lungime segment (** (m)
1	584.031,609 671.528,095	2	584.032,842 671.525,592	2.79
2	584.032,842 671.525,592	3	584.188,486 671.612,479	178.254
3	584.188,486 671.612,479	4	584.188,616 671.614,659	2.184
4	584.188,616 671.614,659	5	584.024,281 671.545,539	178.279
5	584.024,281 671.545,539	1	584.031,609 671.528,095	18.921

**\*\* Lungimile segmentelor sunt determinate în planul de proiecție Stereo 70 și sunt rotunjite la 1 milimetru.**

**\*\*\* Distanța dintre puncte este formată din segmente cumulate ce sunt mai mici decât valoarea 1 milimetru.**



**DATE DESPRE IMOBILUL NR. 12774**

Oficiul de Cadastru și Publicitate Imobiliară SUCEAVA  
Biroul de Cadastru și Publicitate Imobiliară Gura Humorului

**A. Partea I. Descrierea imobilului**

TEREN Extravilan

Adresa: Jud. Suceava

Nr. Crt	Nr cadastral Nr. topografic	Suprafața* (mp)	Observații / Referințe
A1		2.000	Sector cadastral:21 Teren neimprejmuit;

**B. Partea II. Proprietari și acte**

Inscrieri privitoare la dreptul de proprietate și alte drepturi reale		Referințe
<b>12774 / 18/03/2022</b>		
Act Normativ nr. 7, din 13/03/1996 emis de PARLAMENTUL ROMANIEI;		
B1	Intabulare, drept de PROPRIETATE, dobandit prin Lege, cota actuala 1/1, cota initiala 1/1 1) <b>NEIDENTIFICAT NEIDENTIFICAT</b>	A1
Act Administrativ nr. 2141, din 14/03/2022 emis de PRIMARIA COMUNEI DRAGOIESTI;		
B2	Se noteaza posesia factica in favoarea lui 1) <b>BONDAR BOGDAN</b>	A1

**C. Partea III. SARCINI .**

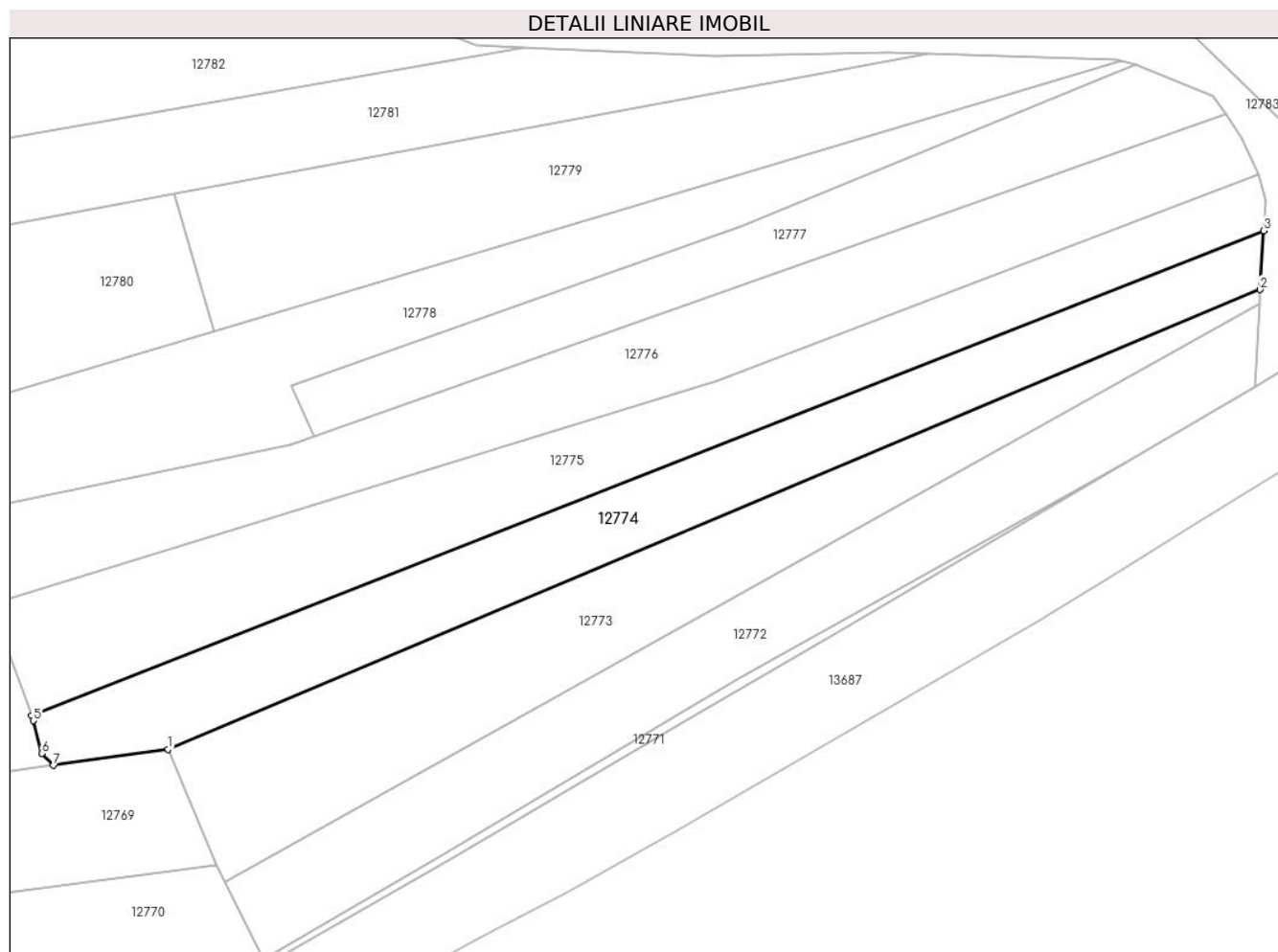
Inscrieri privind dezmembramintele dreptului de proprietate, drepturi reale de garanție și sarcini	Referințe
NU SUNT	

## Anexa Nr. 1 La Partea I

## Teren

Nr cadastral	Suprafața (mp)*	Observații / Referințe
	2.000	

\* Suprafața este determinată în planul de proiecție Stereo 70.



## Date referitoare la teren

Crt	Categorie folosință	Intravilan	Suprafața (mp)	Tarla	Parcelă	Nr. topo	Observații / Referințe
1	arabil	NU	2.000	22	408	-	

## Lungime Segmente

1) Valorile lungimilor segmentelor sunt obținute din proiecție în plan.

Punct început	X / Y	Punct sfârșit	X / Y	Lungime segment (** (m)
1	584.024,281 671.545,539	2	584.188,616 671.614,659	178.279
2	584.188,616 671.614,659	3	584.189,148 671.623,526	8.883
3	584.189,148 671.623,526	4	584.003,732 671.550,59	199.245
4	584.003,732 671.550,59	5	584.004,008 671.549,836	0.803
5	584.004,008 671.549,836	6	584.005,235 671.544,91	5.077

Punct început	X / Y	Punct sfârșit	X / Y	Lungime segment (** (m)
6	584.005,235 671.544,91	7	584.007,025 671.543,103	2.543
7	584.007,025 671.543,103	1	584.024,281 671.545,539	17.427

\*\* Lungimile segmentelor sunt determinate în planul de proiecție Stereo 70 și sunt rotunjite la 1 milimetru.

\*\*\* Distanța dintre puncte este formată din segmente cumulate ce sunt mai mici decât valoarea 1 milimetru.





**DATE DESPRE IMOBILUL NR. 12775**

Oficiul de Cadastru și Publicitate Imobiliară SUCEAVA  
Biroul de Cadastru și Publicitate Imobiliară Gura Humorului

**A. Partea I. Descrierea imobilului**

TEREN Extravilan

Adresa: Jud. Suceava

Nr. Crt	Nr cadastral Nr. topografic	Suprafața* (mp)	Observații / Referințe
A1		2.300	Sector cadastral:21 Teren neimprejmuit;

**B. Partea II. Proprietari și acte**

Inscrieri privitoare la dreptul de proprietate și alte drepturi reale		Referințe
<b>12775 / 18/03/2022</b>		
Act Normativ nr. 7, din 13/03/1996 emis de PARLAMENTUL ROMANIEI;		
B1	Inscrierea provizorie, drept de PROPRIETATE, dobandit prin Lege, cota actuala 1/1, cota initiala 1/1 1) COMUNA DRAGOIESTI, CIF:4441190	A1

**C. Partea III. SARCINI .**

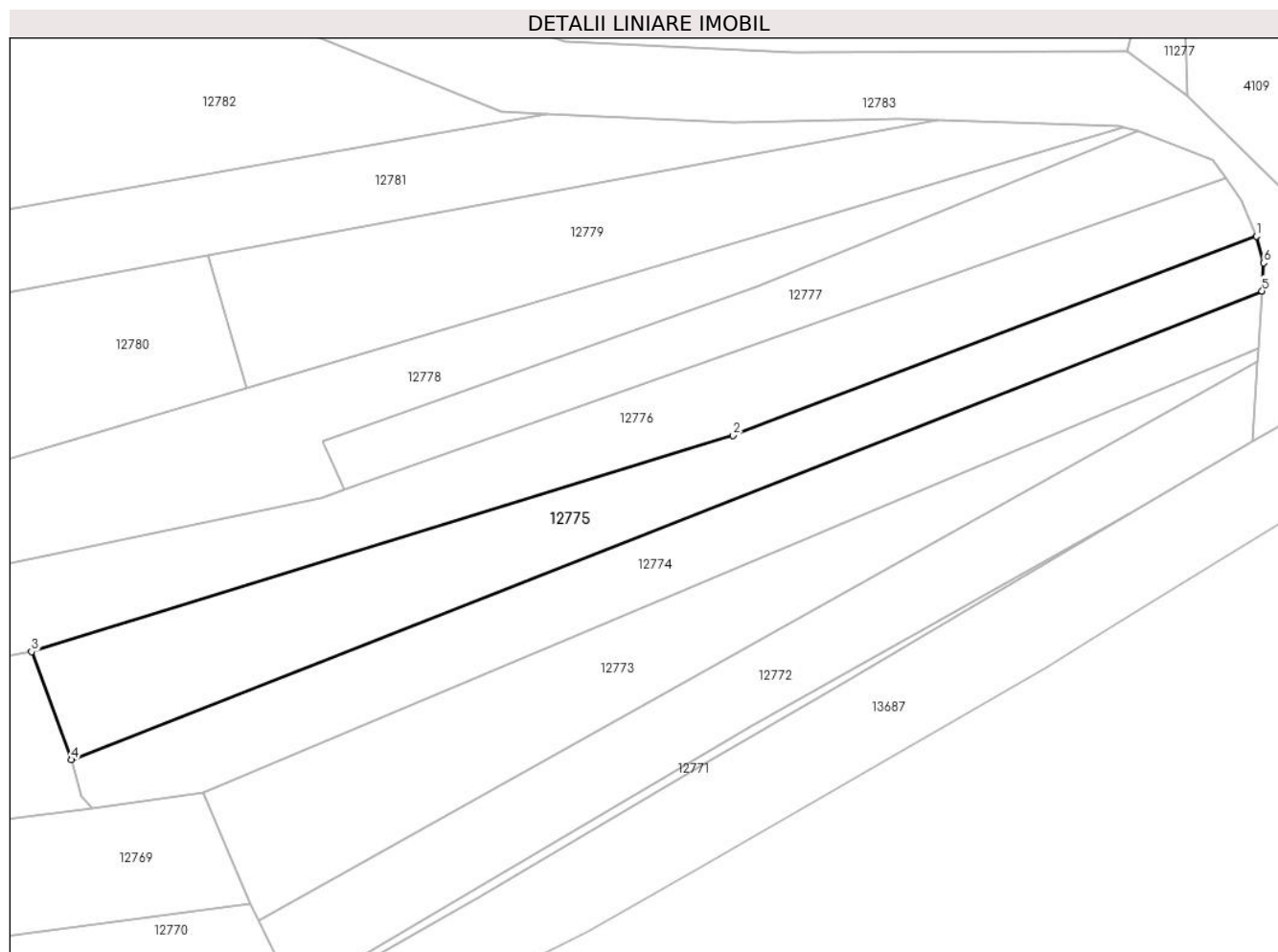
Inscrieri privind dezmembramintele dreptului de proprietate, drepturi reale de garanție și sarcini	Referințe
NU SUNT	

## Anexa Nr. 1 La Partea I

## Teren

Nr cadastral	Suprafața (mp)*	Observații / Referințe
	2.300	

\* Suprafața este determinată în planul de proiecție Stereo 70.



## Date referitoare la teren

Crt	Categorie folosință	Intra vilan	Suprafața (mp)	Tarla	Parcelă	Nr. topo	Observații / Referințe
1	arabil	NU	2.300	22	408	-	

## Lungime Segmente

1) Valorile lungimilor segmentelor sunt obținute din proiecție în plan.

Punct început	X / Y	Punct sfârșit	X / Y	Lungime segment (** (m)
1	584.188,295 671.632,024	2	584.106,808 671.601,016	87.187
2	584.106,808 671.601,016	3	583.997,564 671.567,404	114.298
3	583.997,564 671.567,404	4	584.003,732 671.550,59	17.91
4	584.003,732 671.550,59	5	584.189,148 671.623,526	199.245
5	584.189,148 671.623,526	6	584.189,41 671.627,896	4.378

Punct început	X / Y	Punct sfârșit	X / Y	Lungime segment (** (m)
6	584.189,41 671.627,896	1	584.188,295 671.632,024	4.276

\*\* Lungimile segmentelor sunt determinate în planul de proiecție Stereo 70 și sunt rotunjite la 1 milimetru.

\*\*\* Distanța dintre puncte este formată din segmente cumulate ce sunt mai mici decât valoarea 1 milimetru.



**DATE DESPRE IMOBILUL NR. 12776**

Oficiul de Cadastru și Publicitate Imobiliară SUCEAVA  
Biroul de Cadastru și Publicitate Imobiliară Gura Humorului

**A. Partea I. Descrierea imobilului**

TEREN Extravilan

Adresa: Jud. Suceava

Nr. Crt	Nr cadastral Nr. topografic	Suprafața* (mp)	Observații / Referințe
A1		2.600	Sector cadastral:21 Teren neimprejmut;

**B. Partea II. Proprietari și acte**

Inscrieri privitoare la dreptul de proprietate și alte drepturi reale		Referințe
<b>12776 / 18/03/2022</b>		
Act Normativ nr. 7, din 13/03/1996 emis de PARLAMENTUL ROMANIEI;		
B1	Intabulare, drept de PROPRIETATE, dobandit prin Lege, cota actuala 1/1, cota initiala 1/1 1) <b>NEIDENTIFICAT NEIDENTIFICAT</b>	A1
Act Administrativ nr. 2142, din 14/03/2022 emis de PRIMARIA COMUNEI DRAGOIESTI;		
B2	Se noteaza posesia factica in favoarea lui 1) <b>BUHA TRAIAN</b>	A1

**C. Partea III. SARCINI .**

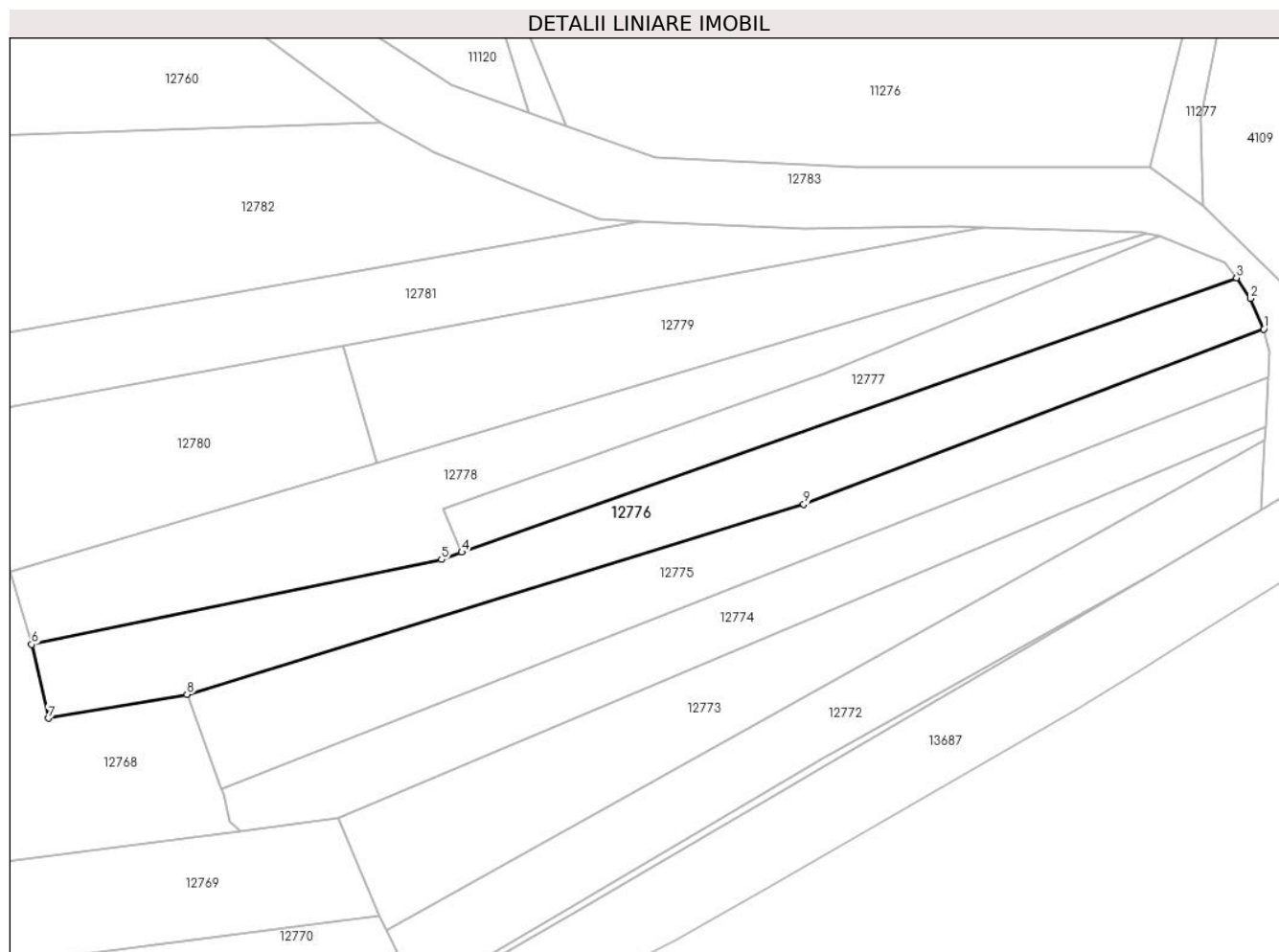
Inscrieri privind dezmembramintele dreptului de proprietate, drepturi reale de garanție și sarcini	Referințe
NU SUNT	

## Anexa Nr. 1 La Partea I

## Teren

Nr cadastral	Suprafața (mp)*	Observații / Referințe
	2.600	

\* Suprafața este determinată în planul de proiecție Stereo 70.



## Date referitoare la teren

Crt	Categorie folosință	Intravilan	Suprafața (mp)	Tarla	Parcelă	Nr. topo	Observații / Referințe
1	arabil	NU	2.600	22	408	-	

## Lungime Segmente

1) Valorile lungimilor segmentelor sunt obținute din proiecție în plan.

Punct început	X / Y	Punct sfârșit	X / Y	Lungime segment (** (m)
1	584.188,295 671.632,024	2	584.185,89 671.637,456	5.941
2	584.185,89 671.637,456	3	584.183,48 671.641,126	4.391
3	584.183,48 671.641,126	4	584.046,236 671.592,531	145.593
4	584.046,236 671.592,531	5	584.042,63 671.591,254	3.825
5	584.042,63 671.591,254	6	583.970,033 671.576,23	74.135

Punct început	X / Y	Punct sfârșit	X / Y	Lungime segment (** (m)
6	583.970,033 671.576,23	7	583.972,979 671.563,149	13.409
7	583.972,979 671.563,149	8	583.997,564 671.567,404	24.95
8	583.997,564 671.567,404	9	584.106,808 671.601,016	114.298
9	584.106,808 671.601,016	1	584.188,295 671.632,024	87.187

\*\* Lungimile segmentelor sunt determinate în planul de proiecție Stereo 70 și sunt rotunjite la 1 milimetru.

\*\*\* Distanța dintre puncte este formată din segmente cumulate ce sunt mai mici decât valoarea 1 milimetru.





**DATE DESPRE IMOBILUL NR. 12777**

Oficiul de Cadastru și Publicitate Imobiliară SUCEAVA  
Biroul de Cadastru și Publicitate Imobiliară Gura Humorului

**A. Partea I. Descrierea imobilului**

TEREN Extravilan

Adresa: Jud. Suceava

Nr. Crt	Nr cadastral Nr. topografic	Suprafața* (mp)	Observații / Referințe
A1		1.300	Sector cadastral:21 Teren neimprejmuit;

**B. Partea II. Proprietari și acte**

Inscrieri privitoare la dreptul de proprietate și alte drepturi reale		Referințe
<b>12777 / 18/03/2022</b>		
Act Normativ nr. 7, din 13/03/1996 emis de PARLAMENTUL ROMANIEI;		
B1	Intabulare, drept de PROPRIETATE, dobandit prin Lege, cota actuala 1/1, cota initiala 1/1 1) <b>NEIDENTIFICAT NEIDENTIFICAT</b>	A1
Act Administrativ nr. 2143, din 14/03/2022 emis de PRIMARIA COMUNEI DRAGOIESTI;		
B2	Se noteaza posesia factica in favoarea lui 1) <b>BONDAR CONSTANTIN</b>	A1

**C. Partea III. SARCINI .**

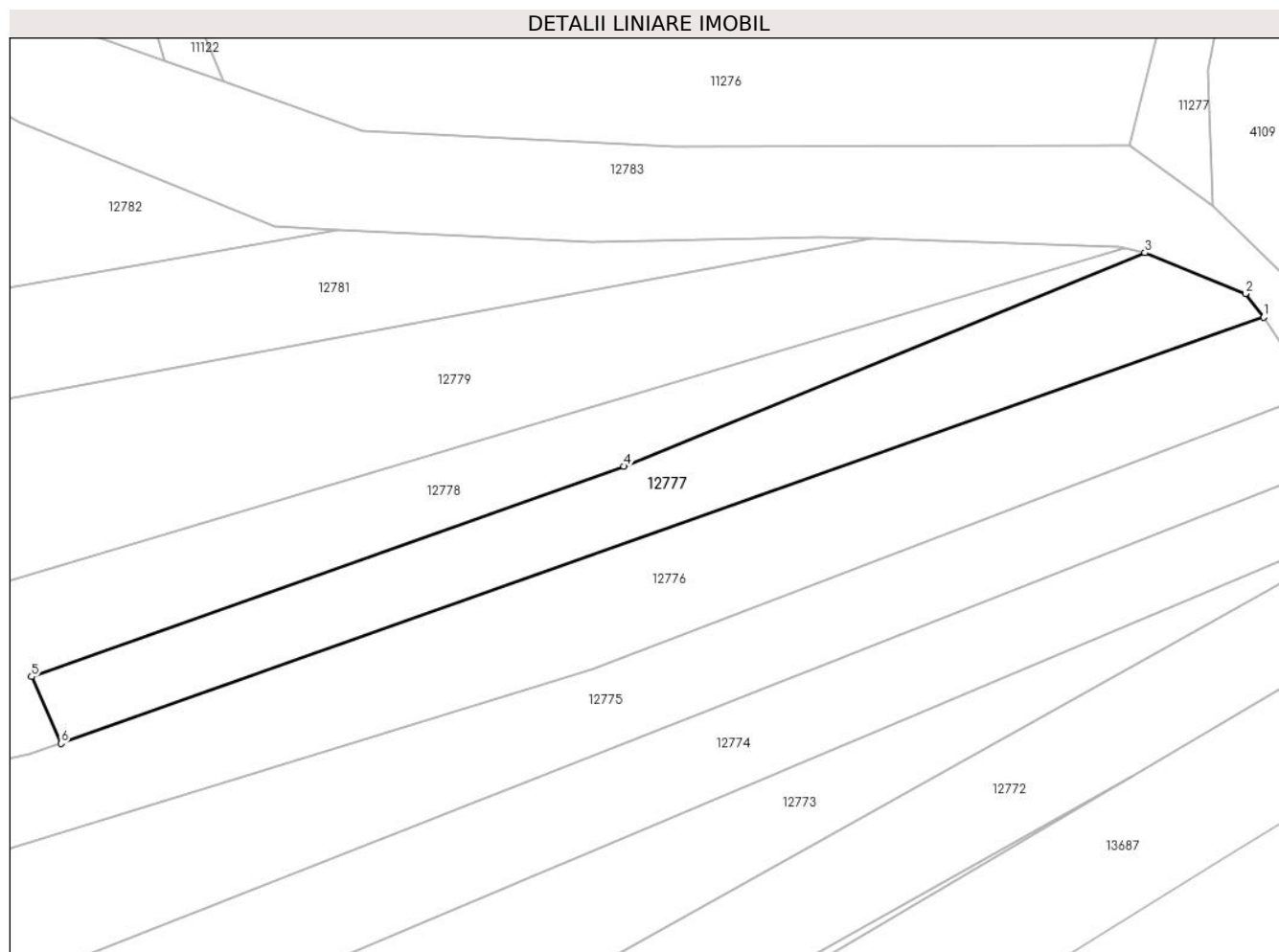
Inscrieri privind dezmembramintele dreptului de proprietate, drepturi reale de garanție și sarcini	Referințe
NU SUNT	

## Anexa Nr. 1 La Partea I

## Teren

Nr cadastral	Suprafața (mp)*	Observații / Referințe
	1.300	

\* Suprafața este determinată în planul de proiecție Stereo 70.



## Date referitoare la teren

Crt	Categorie folosință	Intra vilan	Suprafața (mp)	Tarla	Parcelă	Nr. topo	Observații / Referințe
1	arabil	NU	1.300	22	408	-	

## Lungime Segmente

1) Valorile lungimilor segmentelor sunt obținute din proiecție în plan.

Punct început	X / Y	Punct sfârșit	X / Y	Lungime segment (** (m)
1	584.183,48 671.641,126	2	584.181,394 671.643,827	3.413
2	584.181,394 671.643,827	3	584.169,916 671.648,483	12.386
3	584.169,916 671.648,483	4	584.110,42 671.624,12	64.291
4	584.110,42 671.624,12	5	584.042,86 671.600,13	71.693
5	584.042,86 671.600,13	6	584.046,236 671.592,531	8.315

Punct început	X / Y	Punct sfârșit	X / Y	Lungime segment (** (m)
6	584.046,236 671.592,531	1	584.183,48 671.641,126	145.593

\*\* Lungimile segmentelor sunt determinate în planul de proiecție Stereo 70 și sunt rotunjite la 1 milimetru.

\*\*\* Distanța dintre puncte este formată din segmente cumulate ce sunt mai mici decât valoarea 1 milimetru.



**DATE DESPRE IMOBILUL NR. 12778**

Oficiul de Cadastru și Publicitate Imobiliară SUCEAVA  
Biroul de Cadastru și Publicitate Imobiliară Gura Humorului

**A. Partea I. Descrierea imobilului**

TEREN Extravilan

Adresa: Jud. Suceava

Nr. Crt	Nr cadastral Nr. topografic	Suprafața* (mp)	Observații / Referințe
A1		2.233	Sector cadastral:21 Teren neimprejmuit;

**B. Partea II. Proprietari și acte**

Inscrieri privitoare la dreptul de proprietate și alte drepturi reale		Referințe
<b>12778 / 18/03/2022</b>		
Act Normativ nr. 7, din 13/03/1996 emis de PARLAMENTUL ROMANIEI;		
B1	Inscrierea provizorie, drept de PROPRIETATE, dobandit prin Lege, cota actuala 1/1, cota initiala 1/1 1) COMUNA DRAGOIESTI, CIF:4441190	A1

**C. Partea III. SARCINI .**

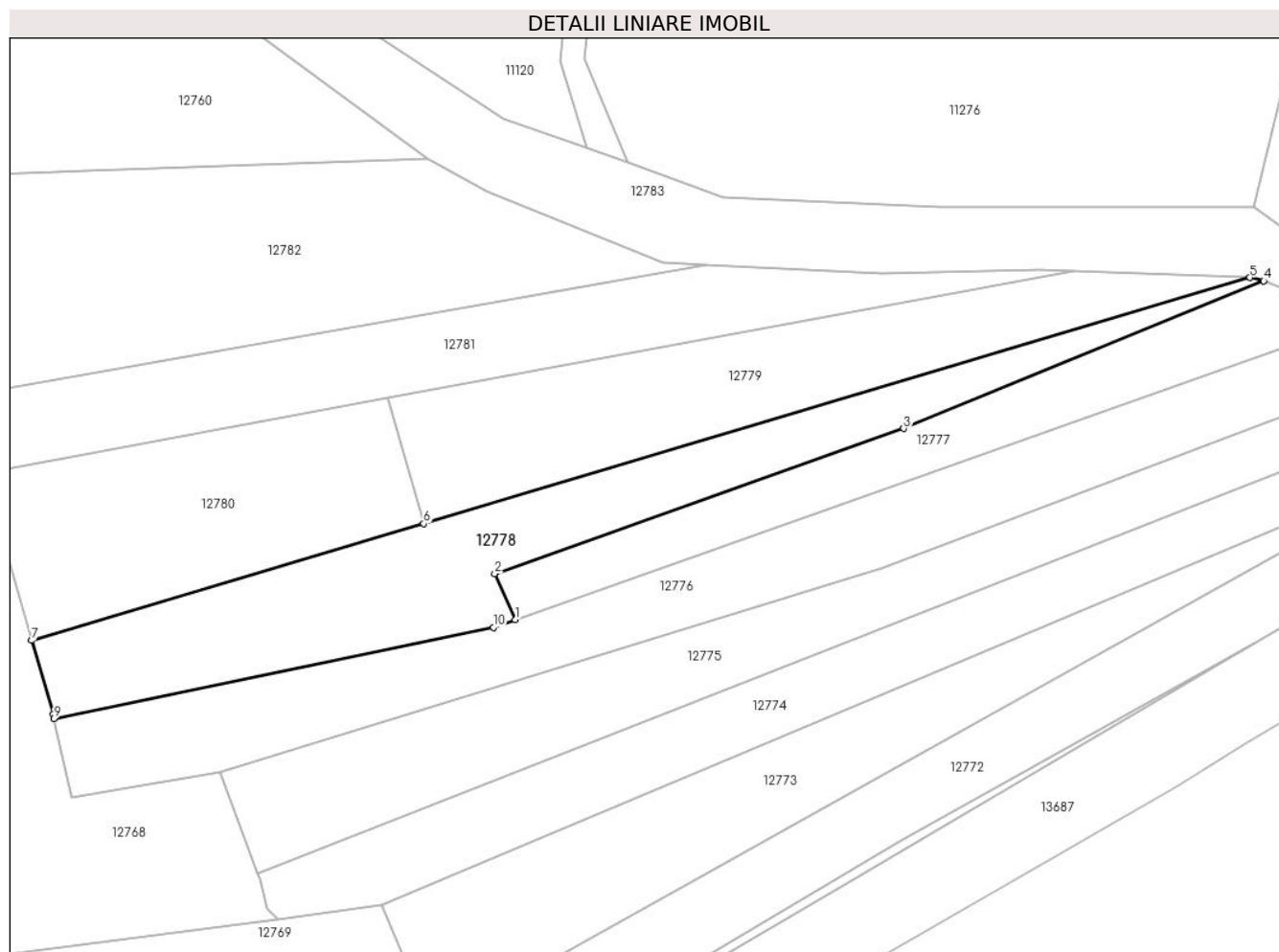
Inscrieri privind dezmembramintele dreptului de proprietate, drepturi reale de garanție și sarcini	Referințe
NU SUNT	

## Anexa Nr. 1 La Partea I

## Teren

Nr cadastral	Suprafața (mp)*	Observații / Referințe
	2.233	

\* Suprafața este determinată în planul de proiecție Stereo 70.



## Date referitoare la teren

Crt	Categorie folosință	Intravilan	Suprafața (mp)	Tarla	Parcelă	Nr. topo	Observații / Referințe
1	arabil	NU	2.233	22	408	-	

## Lungime Segmente

1) Valorile lungimilor segmentelor sunt obținute din proiecție în plan.

Punct început	X / Y	Punct sfârșit	X / Y	Lungime segment (** (m)
1	584.046,236 671.592,531	2	584.042,86 671.600,13	8.315
2	584.042,86 671.600,13	3	584.110,42 671.624,12	71.693
3	584.110,42 671.624,12	4	584.169,916 671.648,483	64.291
4	584.169,916 671.648,483	5	584.167,611 671.649,03	2.369
5	584.167,611 671.649,03	6	584.031,112 671.608,394	142.419

Punct început	X / Y	Punct sfârșit	X / Y	Lungime segment (** (m)
6	584.031,112 671.608,394	7	583.966,345 671.589,113	67.576
7	583.966,345 671.589,113	8	583.969,886 671.576,884	12.731
8	583.969,886 671.576,884	9	583.970,033 671.576,23	0.67
9	583.970,033 671.576,23	10	584.042,63 671.591,254	74.135
10	584.042,63 671.591,254	1	584.046,236 671.592,531	3.825

\*\* Lungimile segmentelor sunt determinate în planul de proiecție Stereo 70 și sunt rotunjite la 1 milimetru.

\*\*\* Distanța dintre puncte este formată din segmente cumulate ce sunt mai mici decât valoarea 1 milimetru.





**DATE DESPRE IMOBILUL NR. 12779**

Oficiul de Cadastru și Publicitate Imobiliară SUCEAVA  
Biroul de Cadastru și Publicitate Imobiliară Gura Humorului

**A. Partea I. Descrierea imobilului**

TEREN Extravilan

Adresa: Jud. Suceava

Nr. Crt	Nr cadastral Nr. topografic	Suprafața* (mp)	Observații / Referințe
A1		1.900	Sector cadastral:21 Teren neimprejmuit;

**B. Partea II. Proprietari și acte**

Inscrieri privitoare la dreptul de proprietate și alte drepturi reale		Referințe
<b>12779 / 18/03/2022</b>		
Act Normativ nr. 7, din 13/03/1996 emis de PARLAMENTUL ROMANIEI;		
B1	Inscrierea provizorie, drept de PROPRIETATE, dobandit prin Lege, cota actuala 1/1, cota initiala 1/1 1) COMUNA DRAGOIESTI, CIF:4441190	A1

**C. Partea III. SARCINI .**

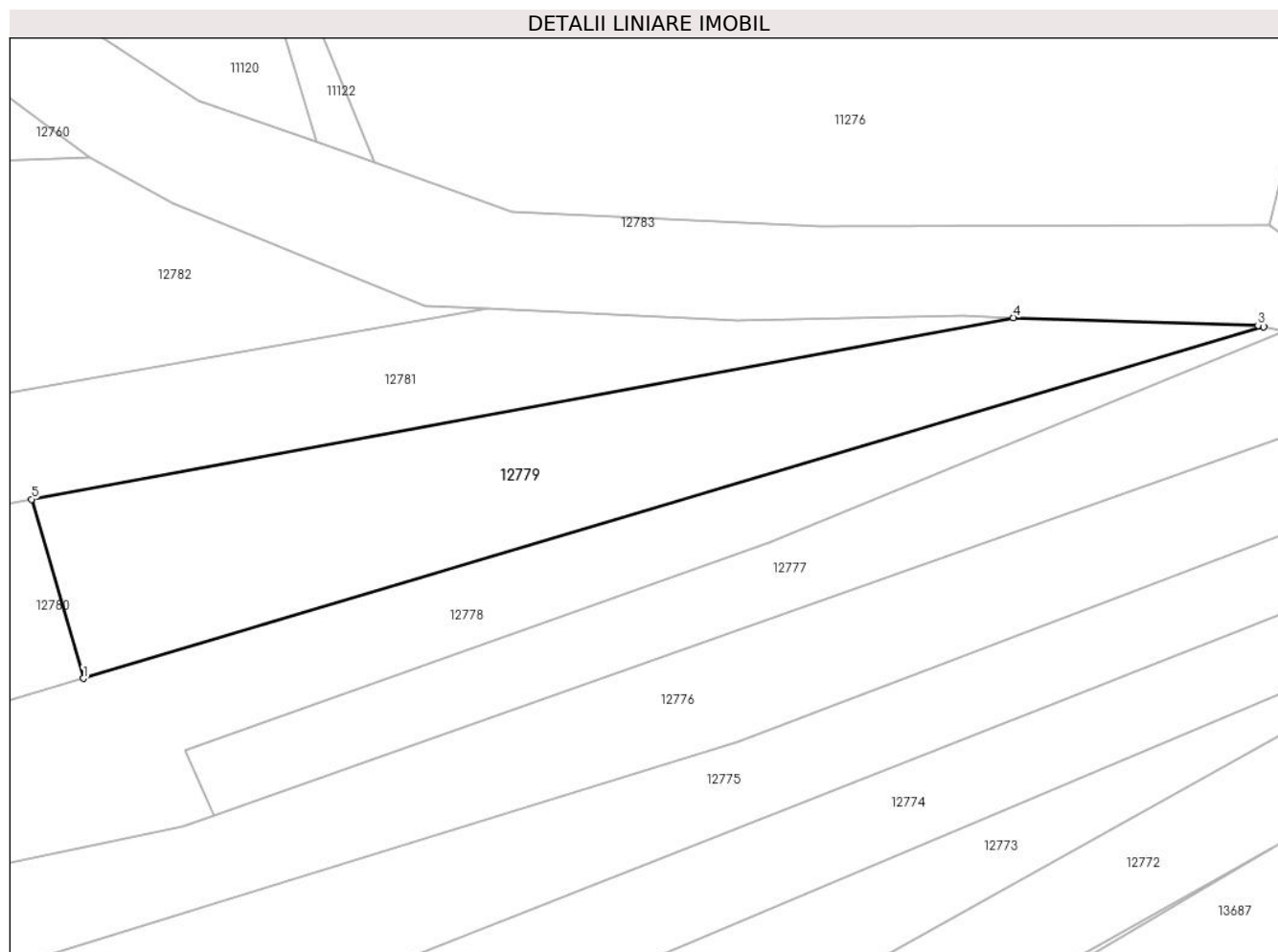
Inscrieri privind dezmembramintele dreptului de proprietate, drepturi reale de garanție și sarcini	Referințe
NU SUNT	

## Anexa Nr. 1 La Partea I

## Teren

Nr cadastral	Suprafața (mp)*	Observații / Referințe
	1.900	

\* Suprafața este determinată în planul de proiecție Stereo 70.



## Date referitoare la teren

Crt	Categorie folosință	Intravilan	Suprafața (mp)	Tarla	Parcelă	Nr. topo	Observații / Referințe
1	arabil	NU	1.900	22	408	-	

## Lungime Segmente

1) Valorile lungimilor segmentelor sunt obținute din proiecție în plan.

Punct început	X / Y	Punct sfârșit	X / Y	Lungime segment (** (m)
1	584.031,112 671.608,394	2	584.167,611 671.649,03	142.419
2	584.167,611 671.649,03	3	584.166,953 671.649,186	0.676
3	584.166,953 671.649,186	4	584.138,662 671.650,085	28.305
4	584.138,662 671.650,085	5	584.025,119 671.629,092	115.467
5	584.025,119 671.629,092	1	584.031,112 671.608,394	21.548

**\*\* Lungimile segmentelor sunt determinate în planul de proiecție Stereo 70 și sunt rotunjite la 1 milimetru.**

**\*\*\* Distanța dintre puncte este formată din segmente cumulate ce sunt mai mici decât valoarea 1 milimetru.**



**DATE DESPRE IMOBILUL NR. 12780**

Oficiul de Cadastru și Publicitate Imobiliară SUCEAVA  
 Biroul de Cadastru și Publicitate Imobiliară Gura Humorului

**A. Partea I. Descrierea imobilului**

TEREN Extravilan

Adresa: Jud. Suceava

Nr. Crt	Nr cadastral Nr. topografic	Suprafața* (mp)	Observații / Referințe
A1		1.700	Sector cadastral:21 Teren neimprejmut;

**B. Partea II. Proprietari și acte**

Inscrieri privitoare la dreptul de proprietate și alte drepturi reale		Referințe
<b>12780 / 18/03/2022</b>		
Act Notarial nr. 122, din 14/10/2013 emis de BIN DUMITRU MIHAELA;		
B1	Intabulare, drept de PROPRIETATE, dobandit prin Succesiune, cota actuala 3/4, cota initiala 3/4 1) <b>BONDAR CONSTANTIN</b>	A1
Act Notarial nr. 123, din 14/10/2013 emis de BIN DUMITRU MIHAELA;		
B2	Intabulare, drept de PROPRIETATE, dobandit prin Succesiune, cota actuala 1/4, cota initiala 1/4 1) <b>BONDAR CONSTANTIN</b>	A1

**C. Partea III. SARCINI .**

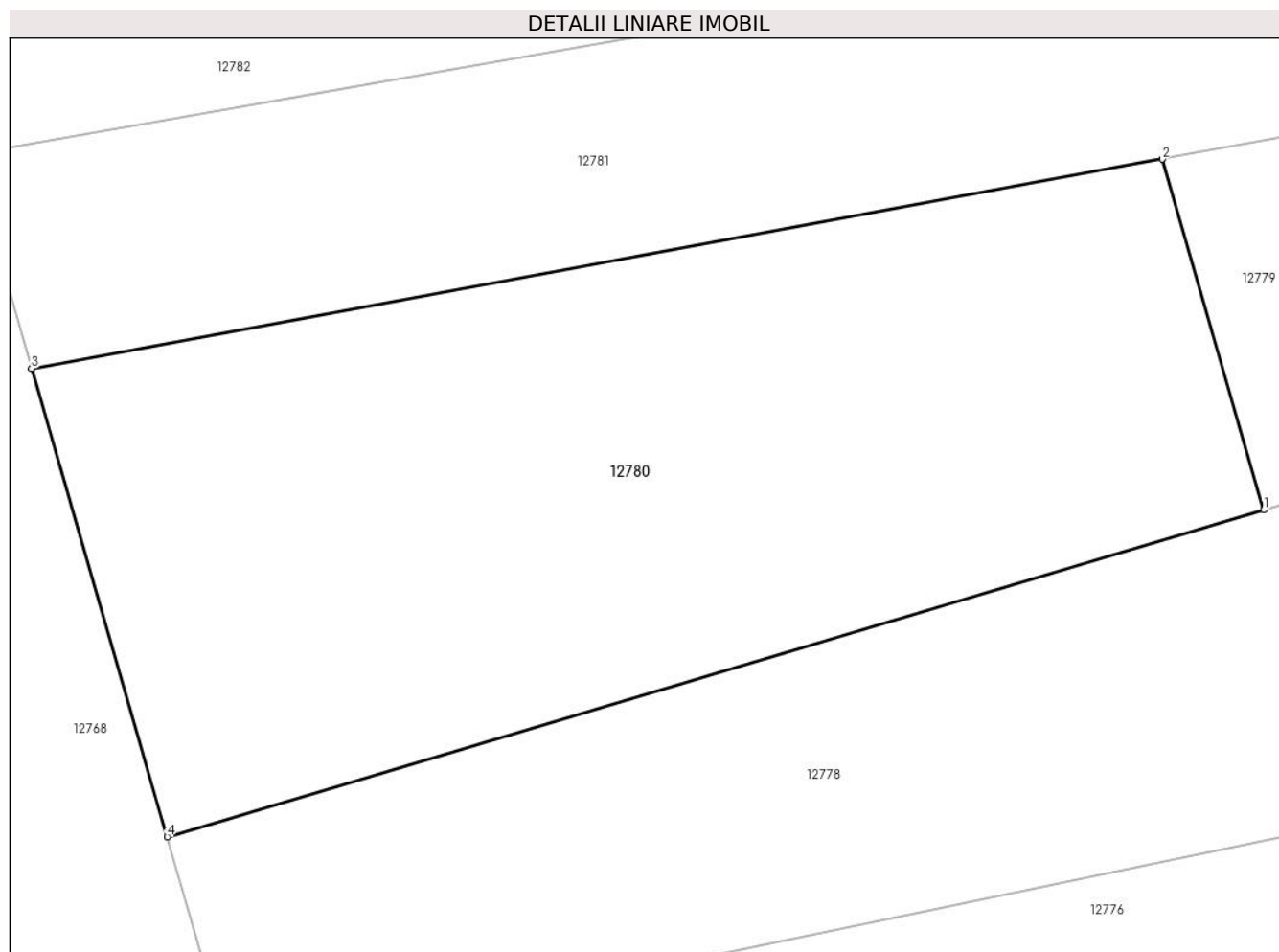
Inscrieri privind dezmembramintele dreptului de proprietate, drepturi reale de garanție și sarcini	Referințe
NU SUNT	

## Anexa Nr. 1 La Partea I

## Teren

Nr cadastral	Suprafața (mp)*	Observații / Referințe
	1.700	

\* Suprafața este determinată în planul de proiecție Stereo 70.



## Date referitoare la teren

Crt	Categorie folosință	Intravilan	Suprafața (mp)	Tarla	Parcelă	Nr. topo	Observații / Referințe
1	arabil	NU	1.700	22	408	-	

## Lungime Segmente

1) Valorile lungimilor segmentelor sunt obținute din proiecție în plan.

Punct început	X / Y	Punct sfârșit	X / Y	Lungime segment (** (m)
1	584.031,112 671.608,394	2	584.025,119 671.629,092	21.548
2	584.025,119 671.629,092	3	583.958,345 671.616,746	67.906
3	583.958,345 671.616,746	4	583.966,345 671.589,113	28.768
4	583.966,345 671.589,113	1	584.031,112 671.608,394	67.576

\*\* Lungimile segmentelor sunt determinate în planul de proiecție Stereo 70 și sunt rotunjite la 1 milimetru.

**\*\*\* Distanţa dintre puncte este formată din segmente cumulate ce sunt mai mici decât valoarea 1 milimetru.**





**DATE DESPRE IMOBILUL NR. 12781**

Oficiul de Cadastru și Publicitate Imobiliară SUCEAVA  
Biroul de Cadastru și Publicitate Imobiliară Gura Humorului

**A. Partea I. Descrierea imobilului**

TEREN Extravilan

Adresa: Jud. Suceava

Nr. Crt	Nr cadastral Nr. topografic	Suprafața* (mp)	Observații / Referințe
A1		1.900	Sector cadastral:21 Teren neimprejmuit;

**B. Partea II. Proprietari și acte**

Inscrieri privitoare la dreptul de proprietate și alte drepturi reale		Referințe
<b>12781 / 18/03/2022</b>		
Act Normativ nr. 7, din 13/03/1996 emis de PARLAMENTUL ROMANIEI;		
B1	Intabulare, drept de PROPRIETATE, dobandit prin Lege, cota actuala 1/1, cota initiala 1/1 1) NEIDENTIFICAT NEIDENTIFICAT	A1
Act Administrativ nr. 2144, din 14/03/2022 emis de PRIMARIA COMUNEI DRAGOIESTI;		
B2	Se noteaza posesia factica in favoarea lui 1) ANCHIDIN PETRU	A1

**C. Partea III. SARCINI .**

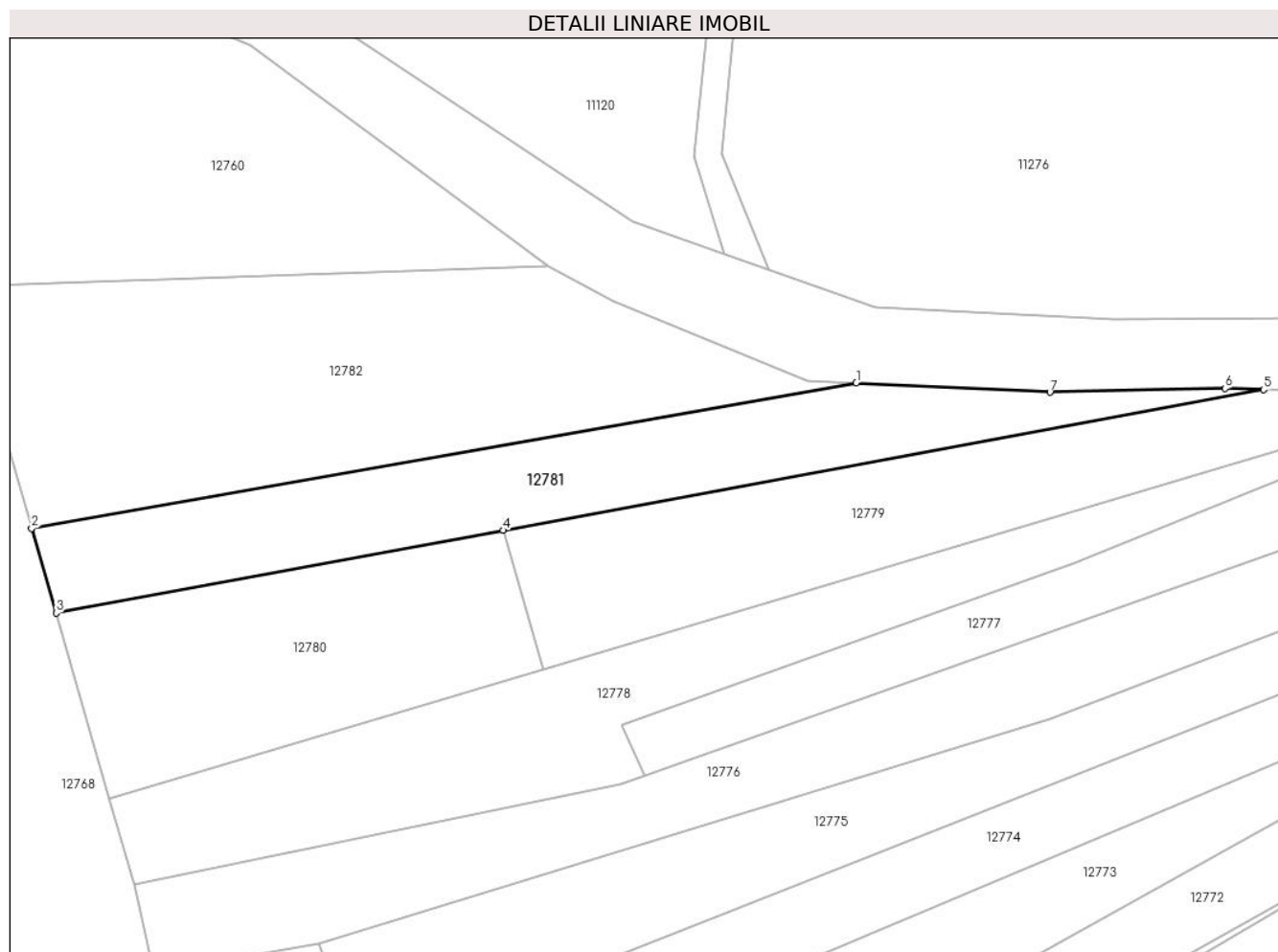
Inscrieri privind dezmembramintele dreptului de proprietate, drepturi reale de garanție și sarcini	Referințe
NU SUNT	

## Anexa Nr. 1 La Partea I

## Teren

Nr cadastral	Suprafața (mp)*	Observații / Referințe
	1.900	

\* Suprafața este determinată în planul de proiecție Stereo 70.



## Date referitoare la teren

Crt	Categorie folosință	Intravilan	Suprafața (mp)	Tarla	Parcelă	Nr. topo	Observații / Referințe
1	arabil	NU	1.900	22	408	-	

## Lungime Segmente

1) Valorile lungimilor segmentelor sunt obținute din proiecție în plan.

Punct început	X / Y	Punct sfârșit	X / Y	Lungime segment (** (m)
1	584.077,825 671.651,095	2	583.954,683 671.629,395	125.039
2	583.954,683 671.629,395	3	583.958,345 671.616,746	13.168
3	583.958,345 671.616,746	4	584.025,119 671.629,092	67.906
4	584.025,119 671.629,092	5	584.138,662 671.650,085	115.467
5	584.138,662 671.650,085	6	584.132,893 671.650,268	5.772

Punct început	X / Y	Punct sfârșit	X / Y	Lungime segment (** (m)
6	584.132,893 671.650,268	7	584.106,76 671.649,703	26.139
7	584.106,76 671.649,703	1	584.077,825 671.651,095	28.968

\*\* Lungimile segmentelor sunt determinate în planul de proiecție Stereo 70 și sunt rotunjite la 1 milimetru.

\*\*\* Distanța dintre puncte este formată din segmente cumulate ce sunt mai mici decât valoarea 1 milimetru.



**DATE DESPRE IMOBILUL NR. 12782**

Oficiul de Cadastru și Publicitate Imobiliară SUCEAVA  
Biroul de Cadastru și Publicitate Imobiliară Gura Humorului

**A. Partea I. Descrierea imobilului**

TEREN Extravilan

Adresa: Jud. Suceava

Nr. Crt	Nr cadastral Nr. topografic	Suprafața* (mp)	Observații / Referințe
A1		3.100	Sector cadastral:21 Teren neimprejmuit;

**B. Partea II. Proprietari și acte**

Inscrieri privitoare la dreptul de proprietate și alte drepturi reale		Referințe
<b>12782 / 18/03/2022</b>		
Act Normativ nr. 7, din 13/03/1996 emis de PARLAMENTUL ROMANIEI;		
B1	Intabulare, drept de PROPRIETATE, dobandit prin Lege, cota actuala 1/1, cota initiala 1/1 1) <b>NEIDENTIFICAT NEIDENTIFICAT</b>	A1
Act Administrativ nr. 2145, din 14/03/2022 emis de PRIMARIA COMUNEI DRAGOIESTI;		
B2	Se noteaza posesia factica in favoarea lui 1) <b>LACATUS REMUS</b>	A1

**C. Partea III. SARCINI .**

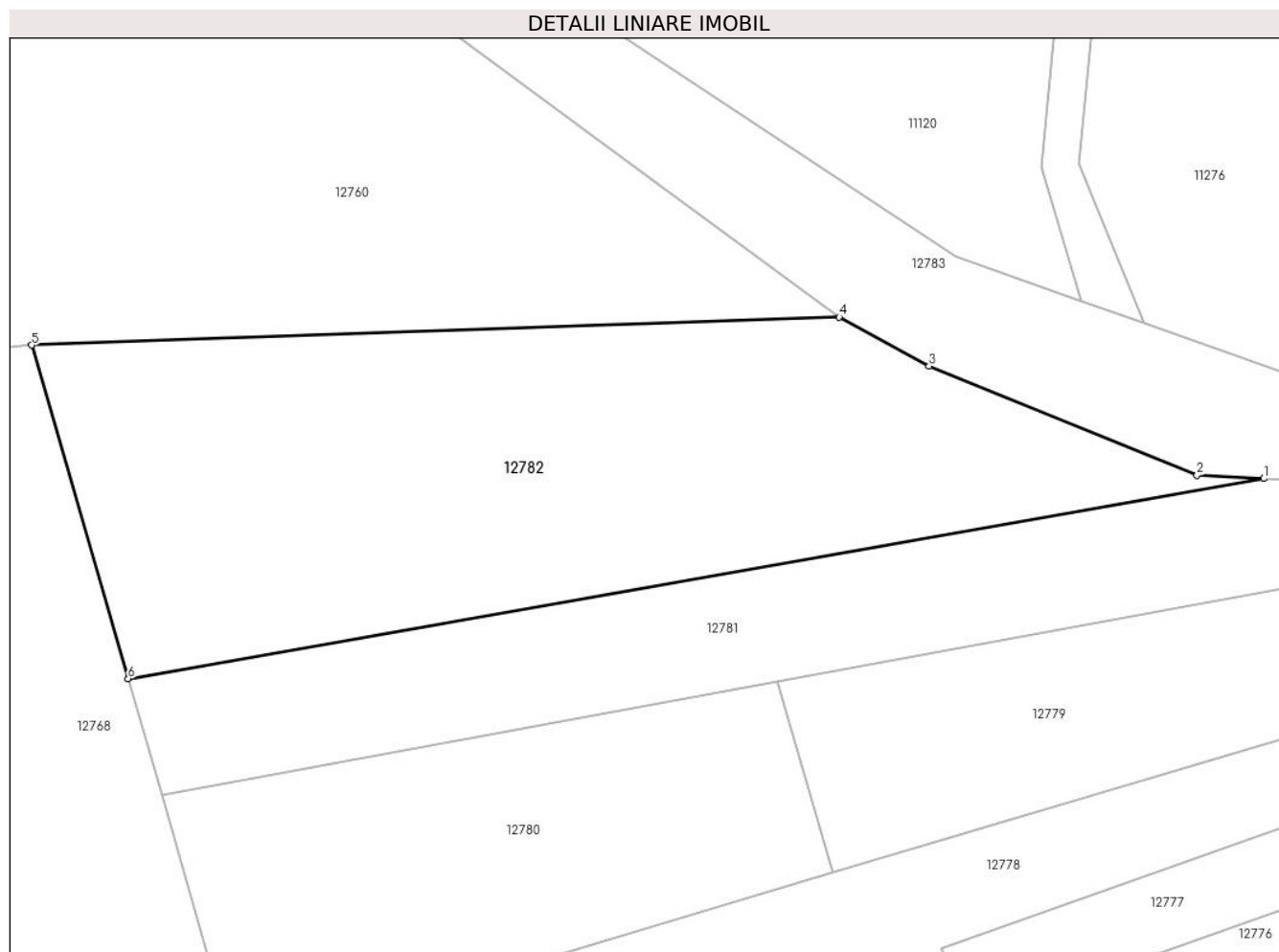
Inscrieri privind dezmembramintele dreptului de proprietate, drepturi reale de garanție și sarcini	Referințe
NU SUNT	

## Anexa Nr. 1 La Partea I

## Teren

Nr cadastral	Suprafața (mp)*	Observații / Referințe
	3.100	

\* Suprafața este determinată în planul de proiecție Stereo 70.



## Date referitoare la teren

Crt	Categorie folosință	Intravilan	Suprafața (mp)	Tarla	Parcelă	Nr. topo	Observații / Referințe
1	arabil	NU	3.100	22	408	-	

## Lungime Segmente

1) Valorile lungimilor segmentelor sunt obținute din proiecție în plan.

Punct început	X / Y	Punct sfârșit	X / Y	Lungime segment (** (m)
1	584.077,825 671.651,095	2	584.070,584 671.651,443	7.249
2	584.070,584 671.651,443	3	584.041,536 671.663,273	31.365
3	584.041,536 671.663,273	4	584.031,789 671.668,571	11.094
4	584.031,789 671.668,571	5	583.944,215 671.665,551	87.626
5	583.944,215 671.665,551	6	583.954,683 671.629,395	37.641

Punct început	X / Y	Punct sfârșit	X / Y	Lungime segment (** (m)
6	583.954,683 671.629,395	1	584.077,825 671.651,095	125.039

\*\* Lungimile segmentelor sunt determinate în planul de proiecție Stereo 70 și sunt rotunjite la 1 milimetru.

\*\*\* Distanța dintre puncte este formată din segmente cumulate ce sunt mai mici decât valoarea 1 milimetru.





**DATE DESPRE IMOBILUL NR. 12783**

Oficiul de Cadastru și Publicitate Imobiliară SUCEAVA  
Biroul de Cadastru și Publicitate Imobiliară Gura Humorului

**A. Partea I. Descrierea imobilului**

TEREN Extravilan

Adresa: Jud. Suceava

Nr. Crt	Nr cadastral Nr. topografic	Suprafața* (mp)	Observații / Referințe
A1		3.627	Sector cadastral:21 Teren neimprejmuit;

**B. Partea II. Proprietari și acte**

Inscrieri privitoare la dreptul de proprietate și alte drepturi reale		Referințe
<b>12783 / 18/03/2022</b>		
Act Normativ nr. 7, din 13/03/1996 emis de PARLAMENTUL ROMANIEI;		
B1	Inscrierea provizorie, drept de PROPRIETATE, dobandit prin Lege, cota actuala 1/1, cota initiala 1/1 1) COMUNA DRAGOIESTI, CIF:4441190	A1

**C. Partea III. SARCINI .**

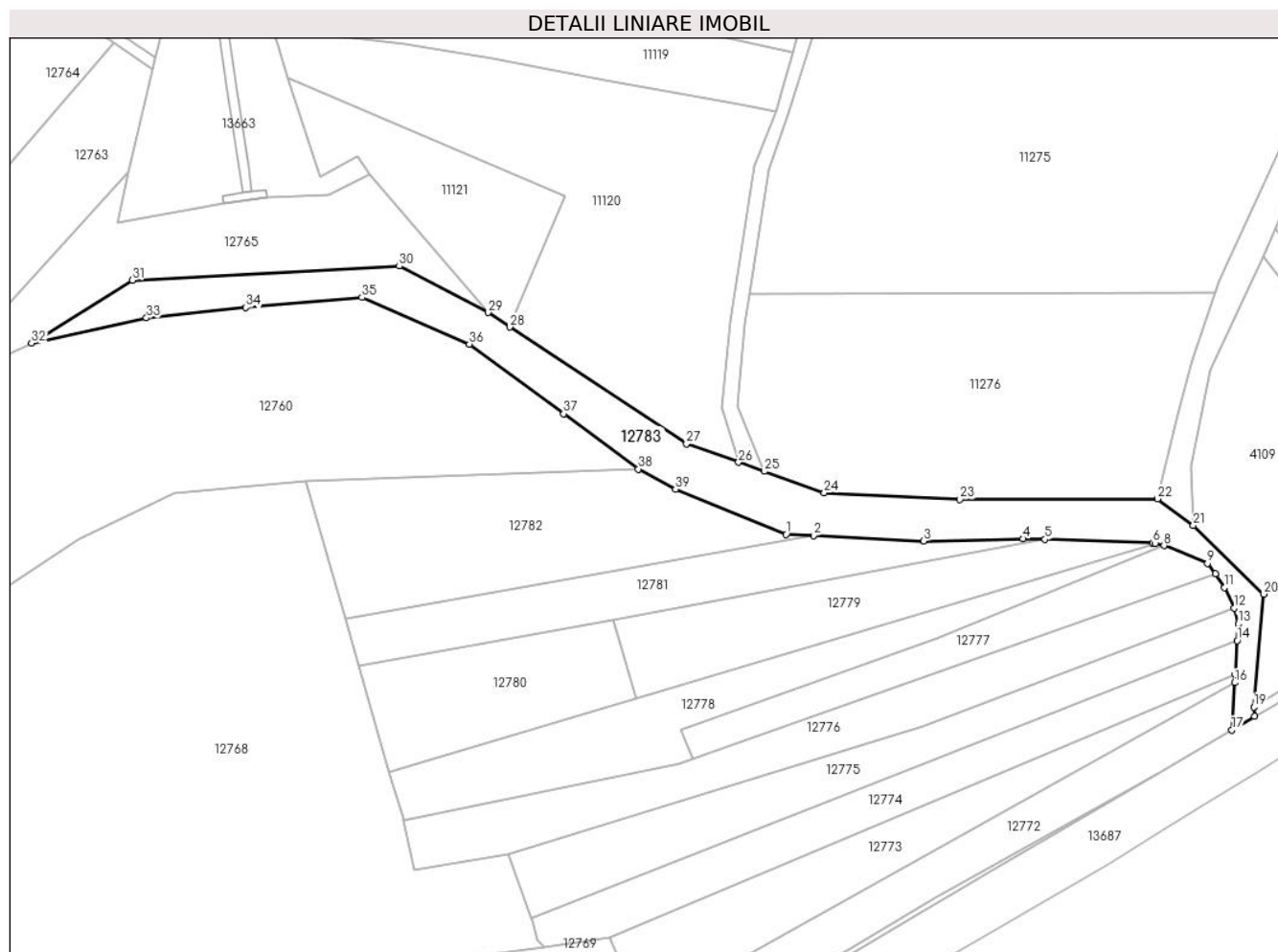
Inscrieri privind dezmembramintele dreptului de proprietate, drepturi reale de garanție și sarcini	Referințe
NU SUNT	

## Anexa Nr. 1 La Partea I

## Teren

Nr cadastral	Suprafața (mp)*	Observații / Referințe
	3.627	

\* Suprafața este determinată în planul de proiecție Stereo 70.



## Date referitoare la teren

Crt	Categorie folosință	Intravilan	Suprafața (mp)	Tarla	Parcelă	Nr. topo	Observații / Referințe
1	drum	NU	3.627	22	407,411	-	

## Lungime Segmente

1) Valorile lungimilor segmentelor sunt obținute din proiecție în plan.

Punct început	X / Y	Punct sfârșit	X / Y	Lungime segment (** (m)
1	584.070,584 671.651,443	2	584.077,825 671.651,095	7.249
3	584.106,76 671.649,703	4	584.132,893 671.650,268	26.139
5	584.138,662 671.650,085	6	584.166,953 671.649,186	28.305
7	584.167,611 671.649,03	8	584.169,916 671.648,483	2.369
9	584.181,394 671.643,827	10	584.183,48 671.641,126	3.413

Punct început	X / Y	Punct sfârșit	X / Y	Lungime segment (** (m)
2	584.077,825 671.651,095	3	584.106,76 671.649,703	28.968
4	584.132,893 671.650,268	5	584.138,662 671.650,085	5.772
6	584.166,953 671.649,186	7	584.167,611 671.649,03	0.676
8	584.169,916 671.648,483	9	584.181,394 671.643,827	12.386
10	584.183,48 671.641,126	11	584.185,89 671.637,456	4.391

Punct început	X / Y	Punct sfârșit	X / Y	Lungime segment (** (m)
11	584.185,89 671.637,456	12	584.188,295 671.632,024	5.941
13	584.189,41 671.627,896	14	584.189,148 671.623,526	4.378
15	584.188,616 671.614,659	16	584.188,486 671.612,479	2.184
17	584.187,742 671.600,069	18	584.193,732 671.603,59	6.948
19	584.193,533 671.606,086	20	584.196,141 671.635,731	29.759
21	584.177,61 671.653,798	22	584.168,229 671.660,762	11.683
23	584.116,298 671.660,625	24	584.080,653 671.662,345	35.686
25	584.064,816 671.667,962	26	584.058,088 671.670,349	7.139
27	584.044,412 671.675,2	28	583.997,941 671.705,899	55.695
29	583.992,227 671.709,674	30	583.968,935 671.721,874	26.294
31	583.898,787 671.718,155	32	583.872,277 671.701,646	31.23
33	583.902,47 671.708,288	34	583.928,606 671.710,999	26.276
35	583.959,089 671.713,679	36	583.987,314 671.701,406	30.778
37	584.012,152 671.683,066	38	584.031,789 671.668,571	24.407
39	584.041,536 671.663,273	1	584.070,584 671.651,443	31.365

Punct început	X / Y	Punct sfârșit	X / Y	Lungime segment (** (m)
12	584.188,295 671.632,024	13	584.189,41 671.627,896	4.276
14	584.189,148 671.623,526	15	584.188,616 671.614,659	8.883
16	584.188,486 671.612,479	17	584.187,742 671.600,069	12.432
18	584.193,732 671.603,59	19	584.193,533 671.606,086	2.504
20	584.196,141 671.635,731	21	584.177,61 671.653,798	25.881
22	584.168,229 671.660,762	23	584.116,298 671.660,625	51.931
24	584.080,653 671.662,345	25	584.064,816 671.667,962	16.804
26	584.058,088 671.670,349	27	584.044,412 671.675,2	14.511
28	583.997,941 671.705,899	29	583.992,227 671.709,674	6.848
30	583.968,935 671.721,874	31	583.898,787 671.718,155	70.247
32	583.872,277 671.701,646	33	583.902,47 671.708,288	30.915
34	583.928,606 671.710,999	35	583.959,089 671.713,679	30.601
36	583.987,314 671.701,406	37	584.012,152 671.683,066	30.875
38	584.031,789 671.668,571	39	584.041,536 671.663,273	11.094

\*\* Lungimile segmentelor sunt determinate în planul de proiecție Stereo 70 și sunt rotunjite la 1 milimetru.

\*\*\* Distanța dintre puncte este formată din segmente cumulate ce sunt mai mici decât valoarea 1 milimetru.

