

**DATE DESPRE IMOBILUL NR. 11517**

Oficiul de Cadastru și Publicitate Imobiliară SUCEAVA  
Biroul de Cadastru și Publicitate Imobiliară Gura Humorului

**A. Partea I. Descrierea imobilului**

TEREN Necunoscut

Adresa: Loc. Mazanaesti, Jud. Suceava

Nr. Crt	Nr cadastral Nr. topografic	Suprafața* (mp)	Observații / Referințe
A1		2.353	Sector cadastral:20 Teren neimprejmuit;

**B. Partea II. Proprietari și acte**

Inscrieri privitoare la dreptul de proprietate și alte drepturi reale		Referințe
<b>11517 / 18/03/2022</b>		
Act Normativ nr. 7, din 13/03/1996 emis de PARLAMENTUL ROMANIEI;		
B1	Inscrierea provizorie, drept de PROPRIETATE, dobandit prin Lege, cota actuala 1/1, cota initiala 1/1	A1
1) COMUNA DRAGOIESTI, CIF:4441190, PROPRIETAR NEIDENTIFICAT		

**C. Partea III. SARCINI .**

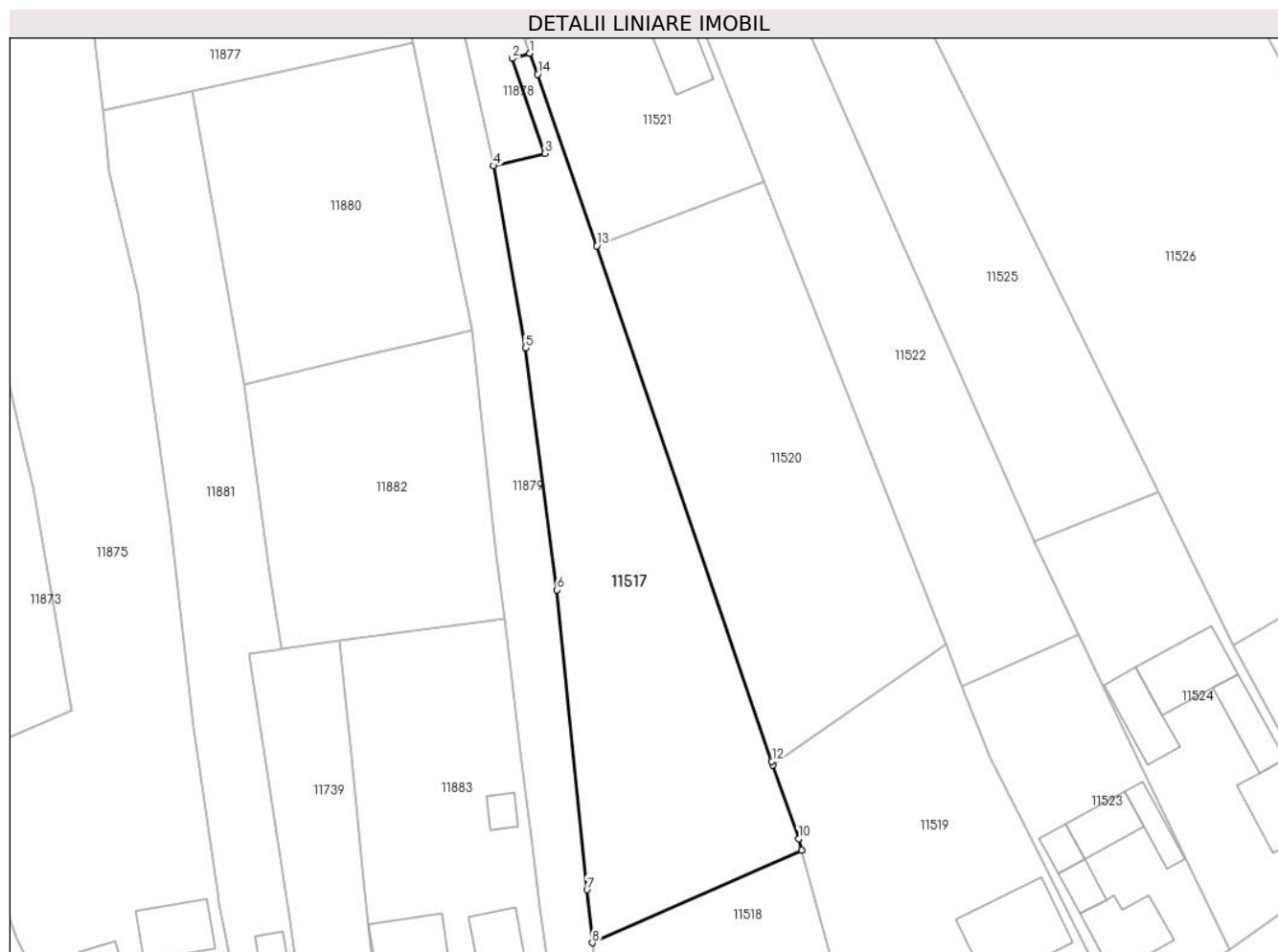
Inscrieri privind dezmembramintele dreptului de proprietate, drepturi reale de garanție și sarcini	Referințe
NU SUNT	

## Anexa Nr. 1 La Partea I

## Teren

Nr cadastral	Suprafața (mp)*	Observații / Referințe
	2.353	

\* Suprafața este determinată în planul de proiecție Stereo 70.



## Date referitoare la teren

Crt	Categorie folosință	Intravilan	Suprafața (mp)	Tarla	Parcelă	Nr. topo	Observații / Referințe
1	arabil	DA	342	-	-	-	
2	arabil	NU	2.011	49	918	-	

## Lungime Segmente

1) Valorile lungimilor segmentelor sunt obținute din proiecție în plan.

Punct început	X / Y	Punct sfârșit	X / Y	Lungime segment (** (m)
1	582.711,02 670.648,6	2	582.708,46 670.647,85	2.668
2	582.708,46 670.647,85	3	582.713,24 670.633,95	14.699
3	582.713,24 670.633,95	4	582.705,7 670.632,13	7.757
4	582.705,7 670.632,13	5	582.710,37 670.605,54	26.997

Punct început	X / Y	Punct sfârșit	X / Y	Lungime segment (** (m)
5	582.710,37 670.605,54	6	582.714,96 670.570,14	35.696
6	582.714,96 670.570,14	7	582.719,38 670.526,31	44.052
7	582.719,38 670.526,31	8	582.720,164 670.518,541	7.808
8	582.720,164 670.518,541	9	582.750,828 670.532,061	33.512
9	582.750,828 670.532,061	10	582.750,36 670.533,76	1.762
10	582.750,36 670.533,76	11	582.746,606 670.544,542	11.417
11	582.746,606 670.544,542	12	582.746,424 670.545,077	0.565
12	582.746,424 670.545,077	13	582.720,812 670.620,456	79.611
13	582.720,812 670.620,456	14	582.712,17 670.645,52	26.512
14	582.712,17 670.645,52	1	582.711,02 670.648,6	3.288

\*\* Lungimile segmentelor sunt determinate în planul de proiecție Stereo 70 și sunt rotunjite la 1 milimetru.

\*\*\* Distanța dintre puncte este formată din segmente cumulate ce sunt mai mici decât valoarea 1 milimetru.



**DATE DESPRE IMOBILUL NR. 11518**

Oficiul de Cadastru și Publicitate Imobiliară SUCEAVA  
Biroul de Cadastru și Publicitate Imobiliară Gura Humorului

**A. Partea I. Descrierea imobilului**

TEREN Intravilan

Adresa: Loc. Mazanaesti, Str Sculptor Iftimie Bârleanu, Nr. 105, Jud. Suceava

Nr. Crt	Nr cadastral Nr. topografic	Suprafața* (mp)	Observații / Referințe
A1		2.000	Sector cadastral:20 Teren neimprejmut;

**Construcții**

Crt	Nr cadastral Nr. topografic	Adresa	Observații / Referințe
A1.1		Loc. Mazanaesti, Str Sculptor Iftimie Bârleanu, Nr. 105, Jud. Suceava	Nr. niveluri:1; S. construita la sol:98 mp; S. construita desfasurata:99 mp; LOCUINTA
A1.2		Loc. Mazanaesti, Str Sculptor Iftimie Bârleanu, Nr. 105, Jud. Suceava	Nr. niveluri:1; S. construita la sol:33 mp; S. construita desfasurata:33 mp; ANEXA
A1.3		Loc. Mazanaesti, Str Sculptor Iftimie Bârleanu, Nr. 105, Jud. Suceava	Nr. niveluri:1; S. construita la sol:150 mp; S. construita desfasurata:150 mp; ANEXA
A1.4		Loc. Mazanaesti, Str Sculptor Iftimie Bârleanu, Nr. 105, Jud. Suceava	Nr. niveluri:1; S. construita la sol:29 mp; S. construita desfasurata:29 mp; ANEXA

**B. Partea II. Proprietari și acte**

Inscrieri privitoare la dreptul de proprietate și alte drepturi reale	Referințe
<b>11518 / 18/03/2022</b>	
Act Normativ nr. 7, din 13/03/1996 emis de PARLAMENTUL ROMANIEI;	
B1	A1
Intabulare, drept de PROPRIETATE, dobandit prin Lege, cota actuala 1/1, cota initiala 1/1 1) NEIDENTIFICAT NEIDENTIFICAT	
Act Administrativ nr. 1607, din 14/03/2022 emis de PRIMARIA COMUNEI DRAGOIESTI;	
B2	A1
Se noteaza posesia factica in favoarea lui 1) CIRSMARI CONSTANTIN 2) CIRSMARI ELENA	
Act Administrativ nr. 2526, din 31/03/2022 emis de PRIMARIA COMUNEI DRAGOIESTI;	
B3	A1.1, A1.2, A1.3, A1.4
Intabulare, drept de PROPRIETATE, dobandit prin Lege, cota actuala 1/1, cota initiala 1/1 1) CIRSMARI CONSTANTIN 2) CIRSMARI ELENA	

**C. Partea III. SARCINI .**

Inscrieri privind dezmembramintele dreptului de proprietate, drepturi reale de garanție și sarcini	Referințe
NU SUNT	

**Anexa Nr. 1 La Partea I****Teren**

Nr cadastral	Suprafața (mp)*	Observații / Referințe
	2.000	

\* Suprafața este determinată în planul de proiecție Stereo 70.

**Date referitoare la teren**

Crt	Categorie folosință	Intra vilan	Suprafața (mp)	Tarla	Parcelă	Nr. topo	Observații / Referințe
1	curți constructii	DA	825	-	-	-	
2	arabil	DA	1.175	-	-	-	

**Date referitoare la construcții**

Crt	Număr	Destinație construcție	Supraf. (mp)	Situație juridică	Observații / Referințe
A1.1		construcții de locuințe	98	Cu acte	Nr. niveluri:1; S. construita la sol:98 mp; S. construita desfasurata:99 mp; LOCUINTA
A1.2		construcții anexa	33	Cu acte	Nr. niveluri:1; S. construita la sol:33 mp; S. construita desfasurata:33 mp; ANEXA
A1.3		construcții anexa	150	Cu acte	Nr. niveluri:1; S. construita la sol:150 mp; S. construita desfasurata:150 mp; ANEXA
A1.4		construcții anexa	29	Cu acte	Nr. niveluri:1; S. construita la sol:29 mp; S. construita desfasurata:29 mp; ANEXA

**Lungime Segmente**

1) Valorile lungimilor segmentelor sunt obținute din proiecție în plan.

Punct început	X / Y	Punct sfârșit	X / Y	Lungime segment (** (m)

Punct început	X / Y	Punct sfârșit	X / Y	Lungime segment (** (m)
1	582.722,21 670.498,25	2	582.724,2 670.485,03	13.369
2	582.724,2 670.485,03	3	582.727,21 670.466,79	18.487
3	582.727,21 670.466,79	4	582.734,37 670.462,8	8.197
4	582.734,37 670.462,8	5	582.750,84 670.474,42	20.157
5	582.750,84 670.474,42	6	582.764,13 670.483,83	16.284
6	582.764,13 670.483,83	7	582.750,828 670.532,061	50.032
7	582.750,828 670.532,061	8	582.720,164 670.518,541	33.512
8	582.720,164 670.518,541	1	582.722,21 670.498,25	20.394

\*\* Lungimile segmentelor sunt determinate în planul de proiecție Stereo 70 și sunt rotunjite la 1 milimetru.

\*\*\* Distanța dintre puncte este formată din segmente cumulate ce sunt mai mici decât valoarea 1 milimetru.





**DATE DESPRE IMOBILUL NR. 11519**

Oficiul de Cadastru și Publicitate Imobiliară SUCEAVA  
Biroul de Cadastru și Publicitate Imobiliară Gura Humorului

**A. Partea I. Descrierea imobilului**

TEREN Intravilan

Adresa: Loc. Mazanaesti, Str Sculptor Iftimie Bârleanu, Nr. 107, Jud. Suceava

Nr. Crt	Nr cadastral Nr. topografic	Suprafața* (mp)	Observații / Referințe
A1	32000	2.095	Sector cadastral:20 Teren neimprejmuit;

**Construcții**

Crt	Nr cadastral Nr. topografic	Adresa	Observații / Referințe
A1.1		Loc. Mazanaesti, Str Sculptor Iftimie Bârleanu, Nr. 107, Jud. Suceava	Nr. niveluri:2; S. construita la sol:146 mp; S. construita desfasurata:292 mp; LOCUINTA

**B. Partea II. Proprietari și acte**

Inscrieri privitoare la dreptul de proprietate și alte drepturi reale		Referințe
<b>13263 / 21/10/2020</b>		
Act Notarial nr. 2404, din 19/10/2020 emis de Scraba Luminita Doru Paul;		
B1	Intabulare, drept de PROPRIETATE necasatorit, dobandit prin Conventie, cota actuala 1/1, cota initiala 1/1 1) POP STELIAN	A1
<b>11519 / 18/03/2022</b>		
Act Administrativ nr. 2526, din 31/03/2022 emis de PRIMARIA COMUNEI DRAGOIESTI;		
B3	Intabulare, drept de PROPRIETATE, dobandit prin Lege, cota actuala 1/1, cota initiala 1/1 1) POP STELIAN	A1.1

**C. Partea III. SARCINI .**

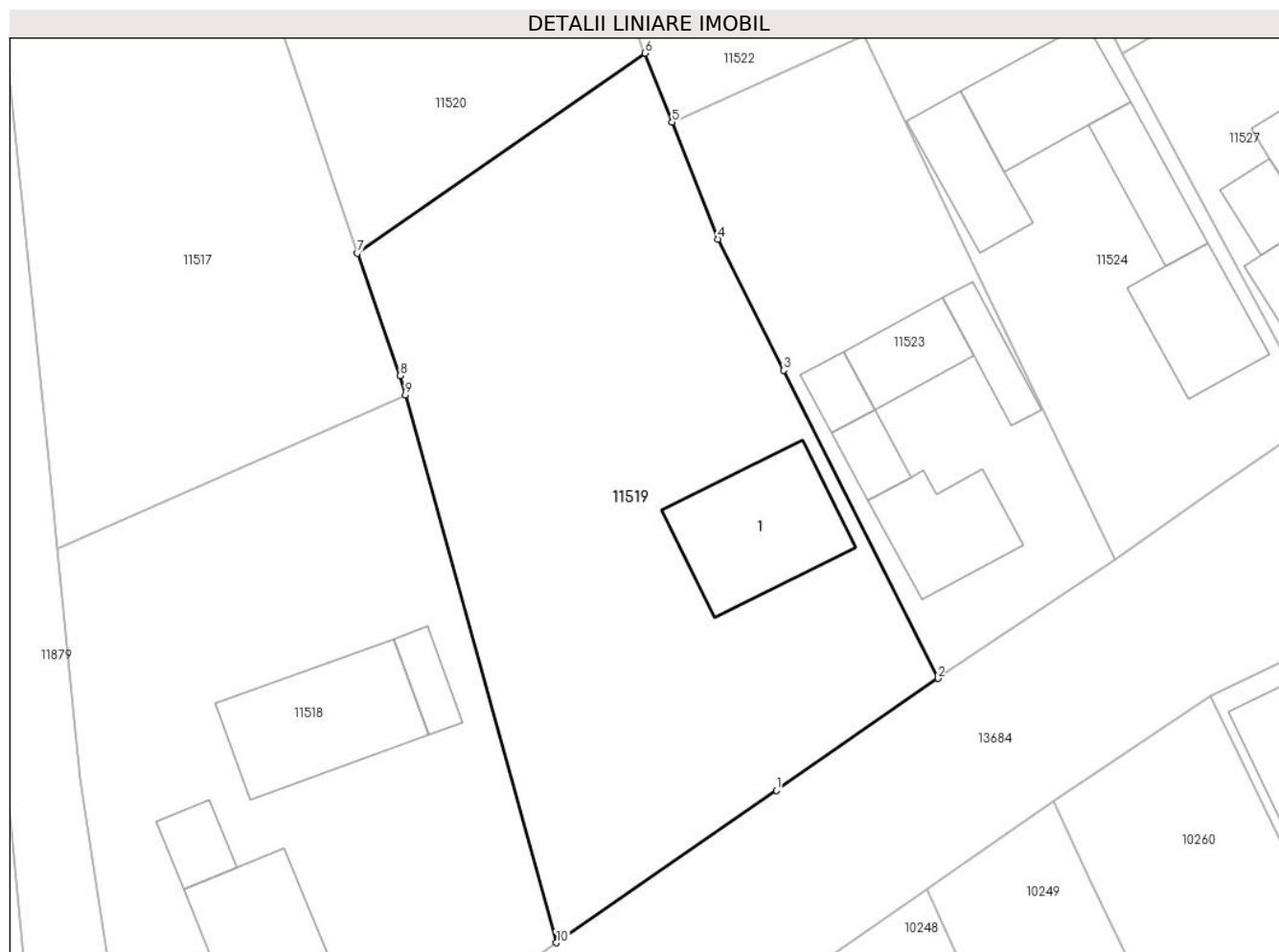
Inscrieri privind dezmembramintele dreptului de proprietate, drepturi reale de garanție și sarcini	Referințe
NU SUNT	

## Anexa Nr. 1 La Partea I

## Teren

Nr cadastral	Suprafața (mp)*	Observații / Referințe
32000	2.095	

\* Suprafața este determinată în planul de proiecție Stereo 70.



## Date referitoare la teren

Crt	Categorie folosință	Intravilan	Suprafața (mp)	Tarla	Parcelă	Nr. topo	Observații / Referințe
1	curți constructii	DA	735	-	-	-	
2	ape statatoare	DA	505	-	-	-	
3	arabil	DA	855	-	-	-	

## Date referitoare la construcții

Crt	Număr	Destinație construcție	Supraf. (mp)	Situație juridică	Observații / Referințe
A1.1		construcții de locuințe	146	Cu acte	Nr. niveluri:2; S. construita la sol:146 mp; S. construita desfasurata:292 mp; LOCUINTA

## Lungime Segmente

1) Valorile lungimilor segmentelor sunt obținute din proiecție în plan.

Punct început	X / Y	Punct sfârșit	X / Y	Lungime segment (** (m)
1	582.783,493 670.497,242	2	582.797,74 670.507,11	17.331
2	582.797,74 670.507,11	3	582.784,16 670.534,229	30.329

Punct început	X / Y	Punct sfârșit	X / Y	Lungime segment (** (m)
3	582.784,16 670.534,229	4	582.778,37 670.545,79	12.93
4	582.778,37 670.545,79	5	582.774,324 670.556,073	11.05
5	582.774,324 670.556,073	6	582.771,932 670.562,151	6.532
6	582.771,932 670.562,151	7	582.746,606 670.544,542	30.846
7	582.746,606 670.544,542	8	582.750,36 670.533,76	11.417
8	582.750,36 670.533,76	9	582.750,828 670.532,061	1.762
9	582.750,828 670.532,061	10	582.764,13 670.483,83	50.032
10	582.764,13 670.483,83	1	582.783,493 670.497,242	23.554

\*\* Lungimile segmentelor sunt determinate în planul de proiecție Stereo 70 și sunt rotunjite la 1 milimetru.

\*\*\* Distanța dintre puncte este formată din segmente cumulate ce sunt mai mici decât valoarea 1 milimetru.



**DATE DESPRE IMOBILUL NR. 11520**

Oficiul de Cadastru și Publicitate Imobiliară SUCEAVA  
Biroul de Cadastru și Publicitate Imobiliară Gura Humorului

**A. Partea I. Descrierea imobilului**

TEREN Extravilan

Adresa: Jud. Suceava

Nr. Crt	Nr cadastral Nr. topografic	Suprafața* (mp)	Observații / Referințe
A1		2.143	Sector cadastral:20 Teren neimprejmuit;

**B. Partea II. Proprietari și acte**

Inscrieri privitoare la dreptul de proprietate și alte drepturi reale		Referințe
<b>11520 / 18/03/2022</b>		
Act Normativ nr. 7, din 13/03/1996 emis de PARLAMENTUL ROMANIEI;		
B1	Inscrierea provizorie, drept de PROPRIETATE, dobandit prin Lege, cota actuala 1/1, cota initiala 1/1	A1
1) COMUNA DRAGOIESTI, CIF:4441190, PROPRIETAR NEIDENTIFICAT		

**C. Partea III. SARCINI .**

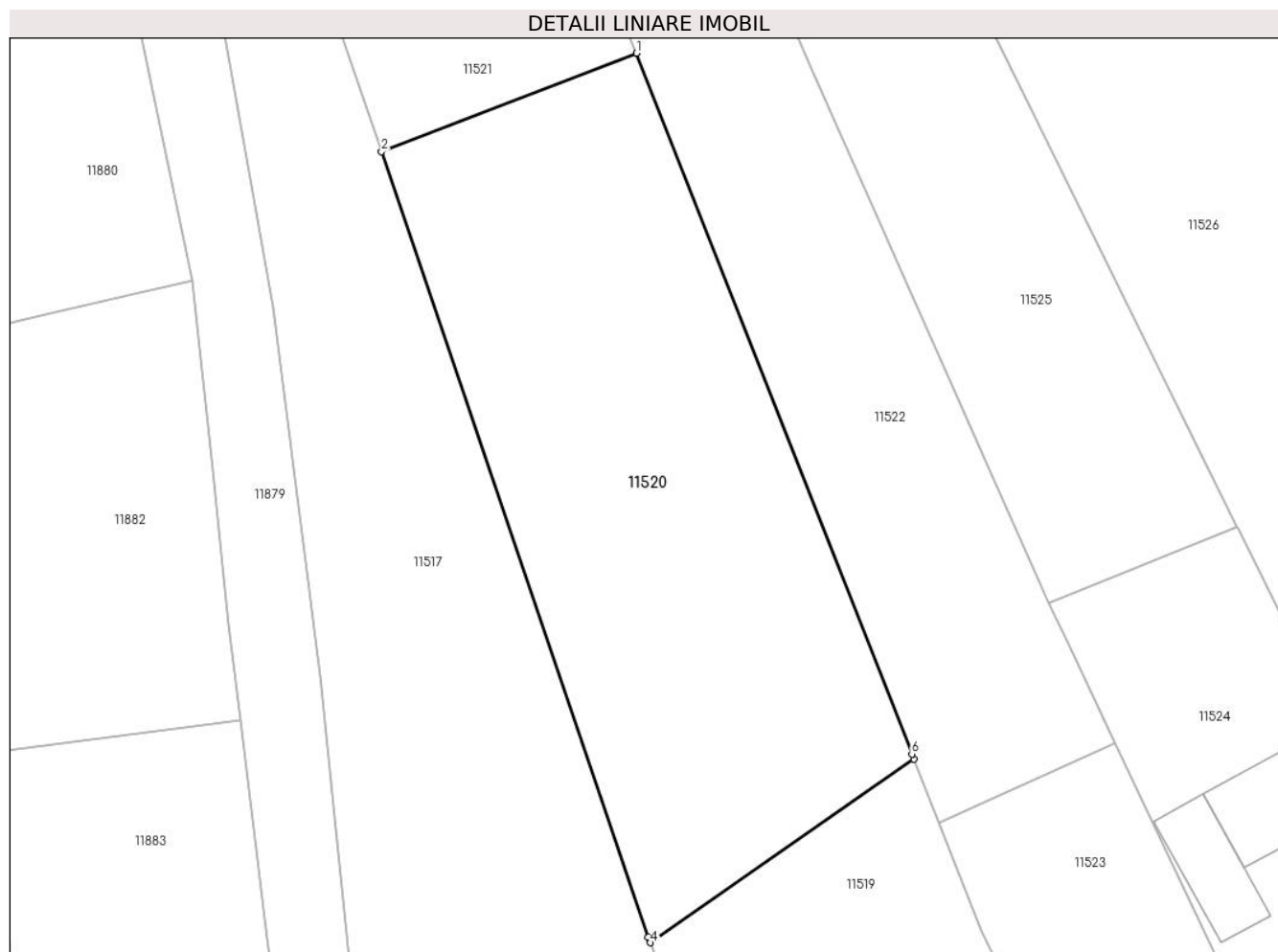
Inscrieri privind dezmembramintele dreptului de proprietate, drepturi reale de garanție și sarcini	Referințe
NU SUNT	

## Anexa Nr. 1 La Partea I

## Teren

Nr cadastral	Suprafața (mp)*	Observații / Referințe
	2.143	

\* Suprafața este determinată în planul de proiecție Stereo 70.



## Date referitoare la teren

Crt	Categorie folosință	Intravilan	Suprafața (mp)	Tarla	Parcelă	Nr. topo	Observații / Referințe
1	arabil	NU	2.143	49	918	-	

## Lungime Segmente

1) Valorile lungimilor segmentelor sunt obținute din proiecție în plan.

Punct început	X / Y	Punct sfârșit	X / Y	Lungime segment (** (m)
1	582.745,284 670.629,89	2	582.720,812 670.620,456	26.227
2	582.720,812 670.620,456	3	582.746,424 670.545,077	79.611
3	582.746,424 670.545,077	4	582.746,606 670.544,542	0.565
4	582.746,606 670.544,542	5	582.771,932 670.562,151	30.846
5	582.771,932 670.562,151	6	582.771,738 670.562,644	0.53

Punct început	X / Y	Punct sfârșit	X / Y	Lungime segment (** (m)
6	582.771,738 670.562,644	1	582.745,284 670.629,89	72.262

\*\* Lungimile segmentelor sunt determinate în planul de proiecție Stereo 70 și sunt rotunjite la 1 milimetru.

\*\*\* Distanța dintre puncte este formată din segmente cumulate ce sunt mai mici decât valoarea 1 milimetru.





**DATE DESPRE IMOBILUL NR. 11521**

Oficiul de Cadastru și Publicitate Imobiliară SUCEAVA  
Biroul de Cadastru și Publicitate Imobiliară Gura Humorului

**A. Partea I. Descrierea imobilului**

TEREN Extravilan

Adresa: Jud. Suceava

Nr. Crt	Nr cadastral Nr. topografic	Suprafața* (mp)	Observații / Referințe
A1		889	Sector cadastral:20 Teren neimprejmuit;

**B. Partea II. Proprietari și acte**

Inscrieri privitoare la dreptul de proprietate și alte drepturi reale		Referințe
<b>11521 / 18/03/2022</b>		
Act Normativ nr. 7, din 13/03/1996 emis de PARLAMENTUL ROMANIEI;		
B1	Inscrierea provizorie, drept de PROPRIETATE, dobandit prin Lege, cota actuala 1/1, cota initiala 1/1	A1
1) COMUNA DRAGOIESTI, CIF:4441190, PROPRIETAR NEIDENTIFICAT		

**C. Partea III. SARCINI .**

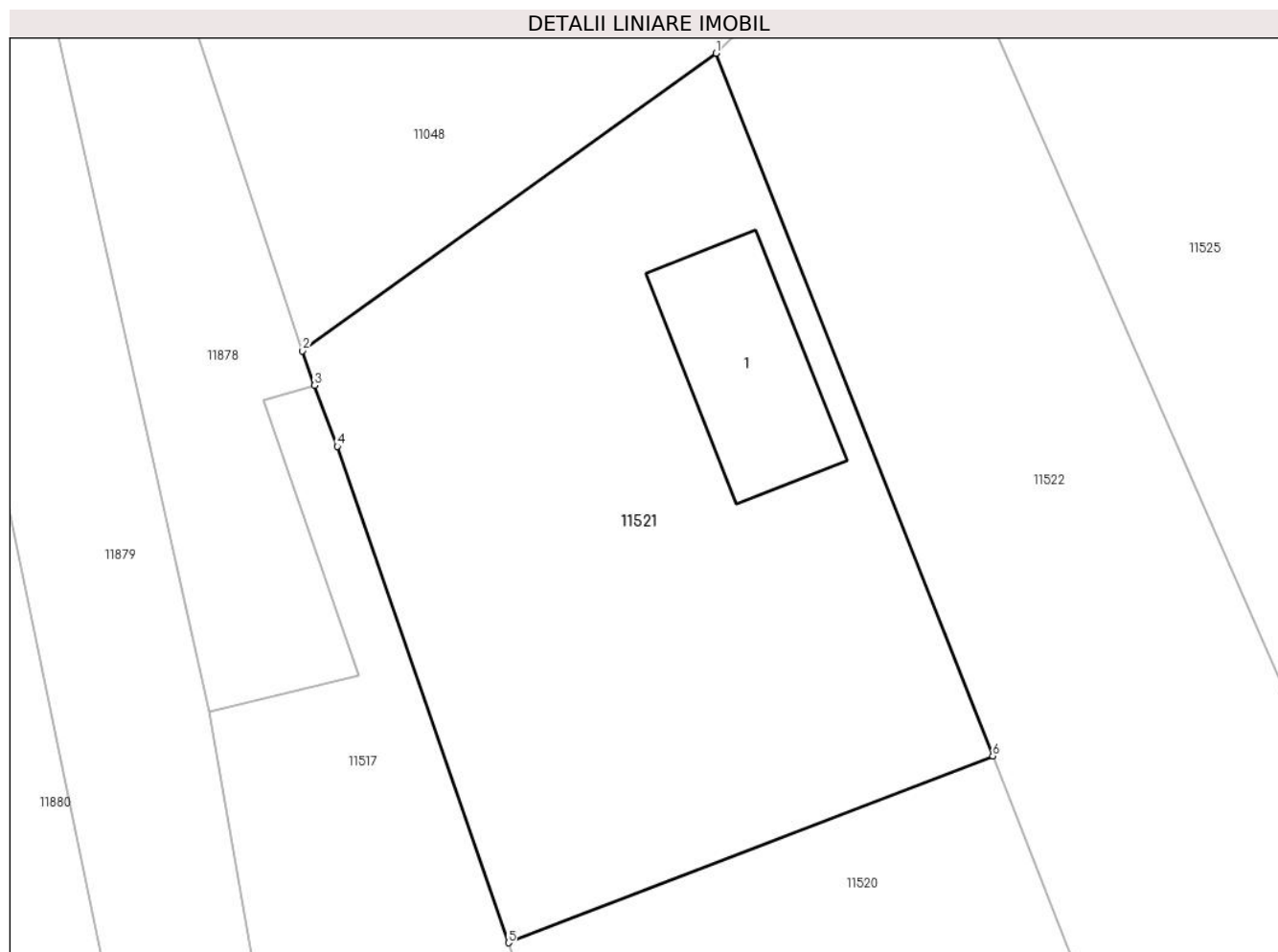
Inscrieri privind dezmembramintele dreptului de proprietate, drepturi reale de garanție și sarcini	Referințe
NU SUNT	

## Anexa Nr. 1 La Partea I

## Teren

Nr cadastral	Suprafața (mp)*	Observații / Referințe
	889	

\* Suprafața este determinată în planul de proiecție Stereo 70.



## Date referitoare la teren

Crt	Categorie folosință	Intravilan	Suprafața (mp)	Tarla	Parcelă	Nr. topo	Observații / Referințe
1	curți constructii	NU	889	49	918,919	-	

## Date referitoare la construcții

Crt	Număr	Destinație construcție	Supraf. (mp)	Situație juridică	Observații / Referințe
A1.1		constructii anexa	75	Fara acte	Nr. niveluri:1; S. construita la sol:75 mp; S. construita desfasurata:75 mp; ANEXA

## Lungime Segmente

1) Valorile lungimilor segmentelor sunt obținute din proiecție în plan.

Punct început	X / Y	Punct sfârșit	X / Y	Lungime segment (** (m)
1	582.731,292 670.665,373	2	582.710,41 670.650,35	25.724
2	582.710,41 670.650,35	3	582.711,02 670.648,6	1.853
3	582.711,02 670.648,6	4	582.712,17 670.645,52	3.288
4	582.712,17 670.645,52	5	582.720,812 670.620,456	26.512

Punct început	X / Y	Punct sfârșit	X / Y	Lungime segment (** (m)
5	582.720,812 670.620,456	6	582.745,284 670.629,89	26.227
6	582.745,284 670.629,89	1	582.731,292 670.665,373	38.142

\*\* Lungimile segmentelor sunt determinate în planul de proiecție Stereo 70 și sunt rotunjite la 1 milimetru.

\*\*\* Distanța dintre puncte este formată din segmente cumulate ce sunt mai mici decât valoarea 1 milimetru.



**DATE DESPRE IMOBILUL NR. 11522**

Oficiul de Cadastru și Publicitate Imobiliară SUCEAVA  
Biroul de Cadastru și Publicitate Imobiliară Gura Humorului

**A. Partea I. Descrierea imobilului**

TEREN Necunoscut

Adresa: Loc. Mazanaesti, Jud. Suceava

Nr. Crt	Nr cadastral Nr. topografic	Suprafața* (mp)	Observații / Referințe
A1		1.878	Sector cadastral:20 Teren neimprejmuit;

**B. Partea II. Proprietari și acte**

Inscrieri privitoare la dreptul de proprietate și alte drepturi reale		Referințe
<b>11522 / 18/03/2022</b>		
Act Normativ nr. 7, din 13/03/1996 emis de PARLAMENTUL ROMANIEI;		
B1	Inscrierea provizorie, drept de PROPRIETATE, dobandit prin Lege, cota actuala 1/1, cota initiala 1/1	A1
1) COMUNA DRAGOIESTI, CIF:4441190, PROPRIETAR NEIDENTIFICAT		

**C. Partea III. SARCINI .**

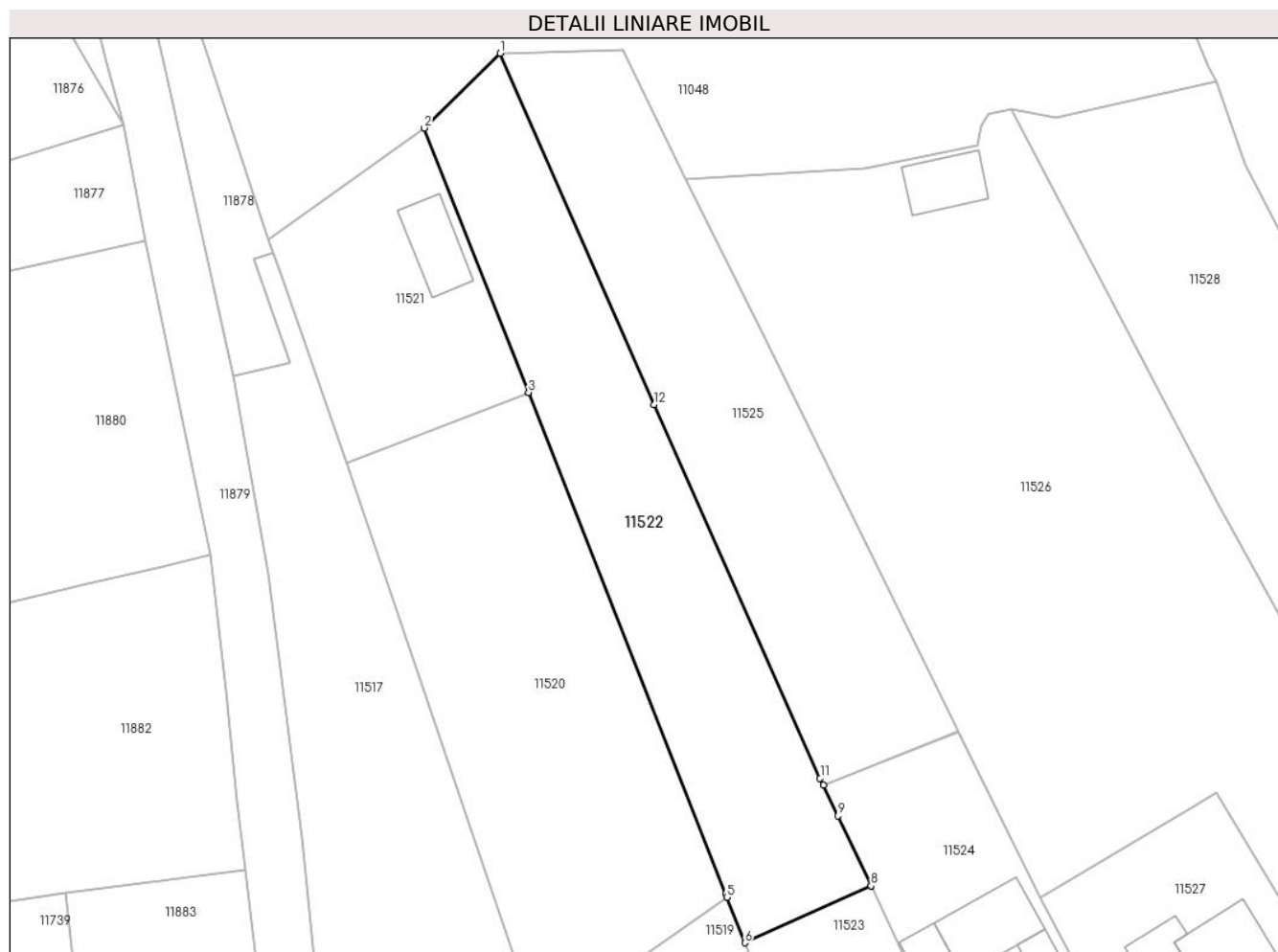
Inscrieri privind dezmembramintele dreptului de proprietate, drepturi reale de garanție și sarcini	Referințe
NU SUNT	

## Anexa Nr. 1 La Partea I

## Teren

Nr cadastral	Suprafața (mp)*	Observații / Referințe
	1.878	

\* Suprafața este determinată în planul de proiecție Stereo 70.



## Date referitoare la teren

Crt	Categorie folosință	Intravilan	Suprafața (mp)	Tarla	Parcelă	Nr. topo	Observații / Referințe
1	arabil	DA	160	-	-	-	
2	arabil	NU	1.719	49	918,919	-	

## Lungime Segmente

1) Valorile lungimilor segmentelor sunt obținute din proiecție în plan.

Punct început	X / Y	Punct sfârșit	X / Y	Lungime segment (** (m)
1	582.741,499 670.675,406	2	582.731,292 670.665,373	14.312
2	582.731,292 670.665,373	3	582.745,284 670.629,89	38.142
3	582.745,284 670.629,89	4	582.771,738 670.562,644	72.262
4	582.771,738 670.562,644	5	582.771,932 670.562,151	0.53

Punct început	X / Y	Punct sfârșit	X / Y	Lungime segment (** (m)
5	582.771,932 670.562,151	6	582.774,324 670.556,073	6.532
6	582.774,324 670.556,073	7	582.791,273 670.563,709	18.59
7	582.791,273 670.563,709	8	582.791,268 670.563,72	0.012
8	582.791,268 670.563,72	9	582.786,812 670.573,105	10.389
9	582.786,812 670.573,105	10	582.784,873 670.577,19	4.522
10	582.784,873 670.577,19	11	582.784,429 670.578,125	1.035
11	582.784,429 670.578,125	12	582.762,163 670.628,243	54.841
12	582.762,163 670.628,243	1	582.741,499 670.675,406	51.491

\*\* Lungimile segmentelor sunt determinate în planul de proiecție Stereo 70 și sunt rotunjite la 1 milimetru.

\*\*\* Distanța dintre puncte este formată din segmente cumulate ce sunt mai mici decât valoarea 1 milimetru.





**DATE DESPRE IMOBILUL NR. 11523**

Oficiul de Cadastru și Publicitate Imobiliară SUCEAVA  
Biroul de Cadastru și Publicitate Imobiliară Gura Humorului

**A. Partea I. Descrierea imobilului**

TEREN Intravilan

Adresa: Loc. Mazanaesti, Str Sculptor Iftimie Bârleanu, Nr. 109, Jud. Suceava

Nr. Crt	Nr cadastral Nr. topografic	Suprafața* (mp)	Observații / Referințe
A1		1.000	Sector cadastral:20 Teren neimprejmut;

**Construcții**

Crt	Nr cadastral Nr. topografic	Adresa	Observații / Referințe
A1.1		Loc. Mazanaesti, Str Sculptor Iftimie Bârleanu, Nr. 109, Jud. Suceava	Nr. niveluri:1; S. construita la sol:90 mp; S. construita desfasurata:90 mp; LOCUINTA
A1.2		Loc. Mazanaesti, Str Sculptor Iftimie Bârleanu, Nr. 109, Jud. Suceava	Nr. niveluri:1; S. construita la sol:29 mp; S. construita desfasurata:29 mp; ANEXA
A1.3		Loc. Mazanaesti, Str Sculptor Iftimie Bârleanu, Nr. 109, Jud. Suceava	Nr. niveluri:1; S. construita la sol:25 mp; S. construita desfasurata:25 mp; ANEXA
A1.4		Loc. Mazanaesti, Str Sculptor Iftimie Bârleanu, Nr. 109, Jud. Suceava	Nr. niveluri:1; S. construita la sol:57 mp; S. construita desfasurata:57 mp; ANEXA
A1.5		Loc. Mazanaesti, Str Sculptor Iftimie Bârleanu, Nr. 109, Jud. Suceava	Nr. niveluri:1; S. construita la sol:38 mp; S. construita desfasurata:38 mp; ANEXA

**B. Partea II. Proprietari și acte**

Inscrieri privitoare la dreptul de proprietate și alte drepturi reale		Referințe
<b>11523 / 18/03/2022</b>		
Act Normativ nr. 7, din 13/03/1996 emis de PARLAMENTUL ROMANIEI;		
B1	Intabulare, drept de PROPRIETATE, dobandit prin Lege, cota actuala 1/1, cota initiala 1/1 1) NEIDENTIFICAT NEIDENTIFICAT	A1
Act Administrativ nr. 1598, din 14/03/2022 emis de PRIMARIA COMUNEI DRAGOIESTI;		
B2	Se noteaza posesia factica in favoarea lui 1) BODNAR DUMITRU 2) BODNAR LILIANA	A1
Act Administrativ nr. 2526, din 31/03/2022 emis de PRIMARIA COMUNEI DRAGOIESTI;		
B3	Intabulare, drept de PROPRIETATE, dobandit prin Lege, cota actuala 1/1, cota initiala 1/1 1) BODNAR DUMITRU 2) BODNAR LILIANA	A1.1, A1.2, A1.3, A1.4, A1.5

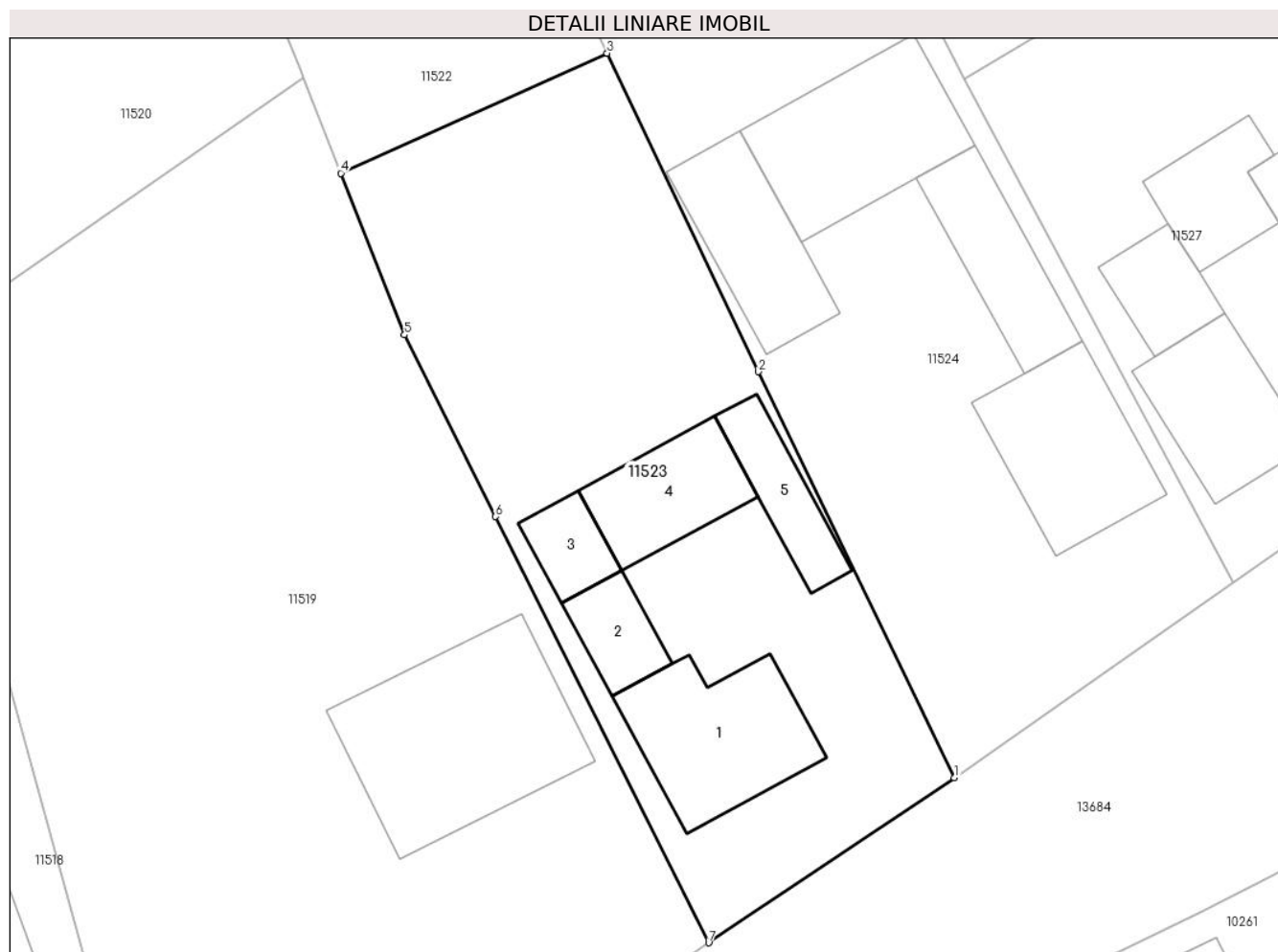
**C. Partea III. SARCINI .**

Inscrieri privind dezmembramintele dreptului de proprietate, drepturi reale de garanție și sarcini	Referințe
NU SUNT	

**Anexa Nr. 1 La Partea I****Teren**

Nr cadastral	Suprafața (mp)*	Observații / Referințe
	1.000	

\* Suprafața este determinată în planul de proiecție Stereo 70.

**Date referitoare la teren**

Crt	Categorie folosință	Intra vilan	Suprafața (mp)	Tarla	Parcelă	Nr. topo	Observații / Referințe
1	curți constructii	DA	557	-	-	-	
2	arabil	DA	443	-	-	-	

**Date referitoare la construcții**

Crt	Număr	Destinație construcție	Supraf. (mp)	Situație juridică	Observații / Referințe
A1.1		construcții de locuințe	90	Cu acte	Nr. niveluri:1; S. construita la sol:90 mp; S. construita desfasurata:90 mp; LOCUINTA
A1.2		construcții anexa	29	Cu acte	Nr. niveluri:1; S. construita la sol:29 mp; S. construita desfasurata:29 mp; ANEXA
A1.3		construcții anexa	25	Cu acte	Nr. niveluri:1; S. construita la sol:25 mp; S. construita desfasurata:25 mp; ANEXA
A1.4		construcții anexa	57	Cu acte	Nr. niveluri:1; S. construita la sol:57 mp; S. construita desfasurata:57 mp; ANEXA
A1.5		construcții anexa	38	Cu acte	Nr. niveluri:1; S. construita la sol:38 mp; S. construita desfasurata:38 mp; ANEXA

**Lungime Segmente**

1) Valorile lungimilor segmentelor sunt obținute din proiecție în plan.

Punct început	X / Y	Punct sfârșit	X / Y	Lungime segment (** (m)
1	582.813,38 670.517,6	2	582.800,894 670.543,443	28.701
2	582.800,894 670.543,443	3	582.791,273 670.563,709	22.434
3	582.791,273 670.563,709	4	582.774,324 670.556,073	18.59
4	582.774,324 670.556,073	5	582.778,37 670.545,79	11.05
5	582.778,37 670.545,79	6	582.784,16 670.534,229	12.93
6	582.784,16 670.534,229	7	582.797,74 670.507,11	30.329
7	582.797,74 670.507,11	1	582.813,38 670.517,6	18.832

\*\* Lungimile segmentelor sunt determinate în planul de proiecție Stereo 70 și sunt rotunjite la 1 milimetru.

\*\*\* Distanța dintre puncte este formată din segmente cumulate ce sunt mai mici decât valoarea 1 milimetru.



**DATE DESPRE IMOBILUL NR. 11524**

Oficiul de Cadastru și Publicitate Imobiliară SUCEAVA  
Biroul de Cadastru și Publicitate Imobiliară Gura Humorului

**A. Partea I. Descrierea imobilului**

TEREN Intravilan

Adresa: Loc. Mazanaesti, Str Sculptor Iftimie Bârleanu, Nr. 111, Jud. Suceava

Nr. Crt	Nr cadastral Nr. topografic	Suprafața* (mp)	Observații / Referințe
A1		1.290	Sector cadastral:20 Teren neimprejmut;

**Construcții**

Crt	Nr cadastral Nr. topografic	Adresa	Observații / Referințe
A1.1		Loc. Mazanaesti, Str Sculptor Iftimie Bârleanu, Nr. 111, Jud. Suceava	Nr. niveluri:2; S. construita la sol:90 mp; S. construita desfasurata:181 mp; LOCUINTA
A1.2		Loc. Mazanaesti, Str Sculptor Iftimie Bârleanu, Nr. 111, Jud. Suceava	Nr. niveluri:1; S. construita la sol:60 mp; S. construita desfasurata:60 mp; ANEXA
A1.3		Loc. Mazanaesti, Str Sculptor Iftimie Bârleanu, Nr. 111, Jud. Suceava	Nr. niveluri:1; S. construita la sol:102 mp; S. construita desfasurata:102 mp; ANEXA
A1.4		Loc. Mazanaesti, Str Sculptor Iftimie Bârleanu, Nr. 111, Jud. Suceava	Nr. niveluri:1; S. construita la sol:72 mp; S. construita desfasurata:72 mp; ANEXA

**B. Partea II. Proprietari și acte**

Inscrieri privitoare la dreptul de proprietate și alte drepturi reale		Referințe
<b>11524 / 18/03/2022</b>		
Act Normativ nr. 7, din 13/03/1996 emis de PARLAMENTUL ROMANIEI;		
B1	Intabulare, drept de PROPRIETATE, dobandit prin Lege, cota actuala 1/1, cota initiala 1/1 1) NEIDENTIFICAT NEIDENTIFICAT	A1
Act Administrativ nr. 1595, din 14/03/2022 emis de PRIMARIA COMUNEI DRAGOIESTI;		
B2	Se noteaza posesia factica in favoarea lui 1) FLOREA DUMITRU	A1
Act Administrativ nr. 2526, din 31/03/2022 emis de PRIMARIA COMUNEI DRAGOIESTI;		
B3	Intabulare, drept de PROPRIETATE, dobandit prin Lege, cota actuala 1/1, cota initiala 1/1 1) FLOREA DUMITRU	A1.1, A1.2, A1.3, A1.4

**C. Partea III. SARCINI .**

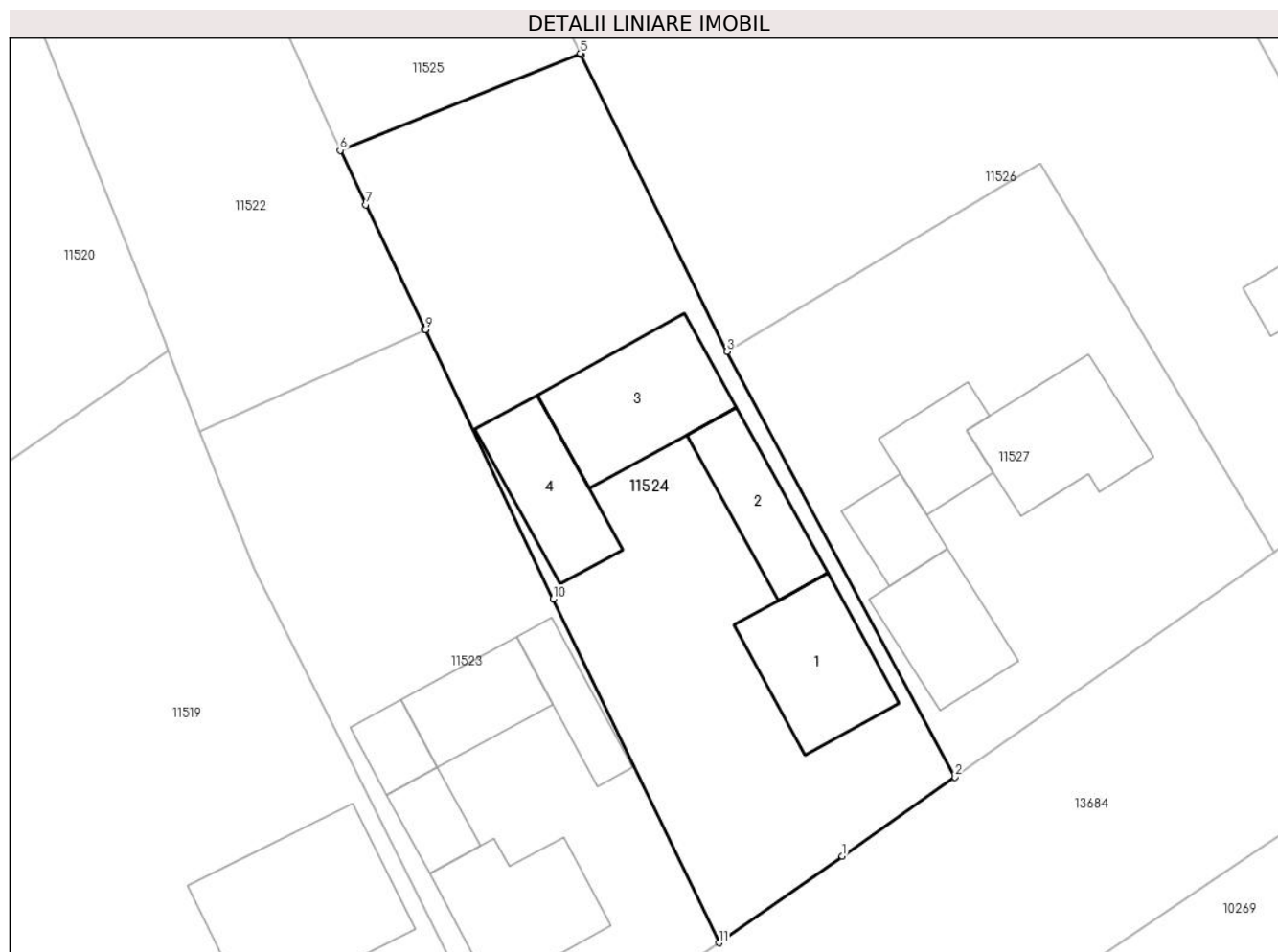
Inscrieri privind dezmembramintele dreptului de proprietate, drepturi reale de garanție și sarcini	Referințe
NU SUNT	

## Anexa Nr. 1 La Partea I

## Teren

Nr cadastral	Suprafața (mp)*	Observații / Referințe
	1.290	

\* Suprafața este determinată în planul de proiecție Stereo 70.



## Date referitoare la teren

Crt	Categorie folosință	Intra vilan	Suprafața (mp)	Tarla	Parcelă	Nr. topo	Observații / Referințe
1	curți constructii	DA	1.290	-	-	-	

## Date referitoare la construcții

Crt	Număr	Destinație construcție	Supraf. (mp)	Situație juridică	Observații / Referințe
A1.1		construcții de locuințe	90	Cu acte	Nr. niveluri:2; S. construita la sol:90 mp; S. construita desfasurata:181 mp; LOCUINTA
A1.2		construcții anexa	60	Cu acte	Nr. niveluri:1; S. construita la sol:60 mp; S. construita desfasurata:60 mp; ANEXA
A1.3		construcții anexa	102	Cu acte	Nr. niveluri:1; S. construita la sol:102 mp; S. construita desfasurata:102 mp; ANEXA
A1.4		construcții anexa	72	Cu acte	Nr. niveluri:1; S. construita la sol:72 mp; S. construita desfasurata:72 mp; ANEXA

## Lungime Segmente

1) Valorile lungimilor segmentelor sunt obținute din proiecție în plan.

Punct început	X / Y	Punct sfârșit	X / Y	Lungime segment (** (m)
1	582.822,67 670.524,11	2	582.831,16 670.530,05	10.362

Punct început	X / Y	Punct sfârșit	X / Y	Lungime segment (** (m)
2	582.831,16 670.530,05	3	582.814,001 670.562,065	36.323
3	582.814,001 670.562,065	4	582.803,012 670.584,369	24.864
4	582.803,012 670.584,369	5	582.802,953 670.584,488	0.133
5	582.802,953 670.584,488	6	582.784,873 670.577,19	19.497
6	582.784,873 670.577,19	7	582.786,812 670.573,105	4.522
7	582.786,812 670.573,105	8	582.791,268 670.563,72	10.389
8	582.791,268 670.563,72	9	582.791,273 670.563,709	0.012
9	582.791,273 670.563,709	10	582.800,894 670.543,443	22.434
10	582.800,894 670.543,443	11	582.813,38 670.517,6	28.701
11	582.813,38 670.517,6	1	582.822,67 670.524,11	11.344

\*\* Lungimile segmentelor sunt determinate în planul de proiecție Stereo 70 și sunt rotunjite la 1 milimetru.

\*\*\* Distanța dintre puncte este formată din segmente cumulate ce sunt mai mici decât valoarea 1 milimetru.





**DATE DESPRE IMOBILUL NR. 11525**

Oficiul de Cadastru și Publicitate Imobiliară SUCEAVA  
 Biroul de Cadastru și Publicitate Imobiliară Gura Humorului

**A. Partea I. Descrierea imobilului**

TEREN Extravilan

Adresa: Jud. Suceava

Nr. Crt	Nr cadastral Nr. topografic	Suprafața* (mp)	Observații / Referințe
A1		1.813	Sector cadastral:20 Teren neimprejmuit;

**B. Partea II. Proprietari și acte**

Inscrieri privitoare la dreptul de proprietate și alte drepturi reale		Referințe
<b>11525 / 18/03/2022</b>		
Act Normativ nr. 7, din 13/03/1996 emis de PARLAMENTUL ROMANIEI;		
B1	Inscrierea provizorie, drept de PROPRIETATE, dobandit prin Lege, cota actuala 1/1, cota initiala 1/1	A1
1) COMUNA DRAGOIESTI, CIF:4441190, PROPRIETAR NEIDENTIFICAT		

**C. Partea III. SARCINI .**

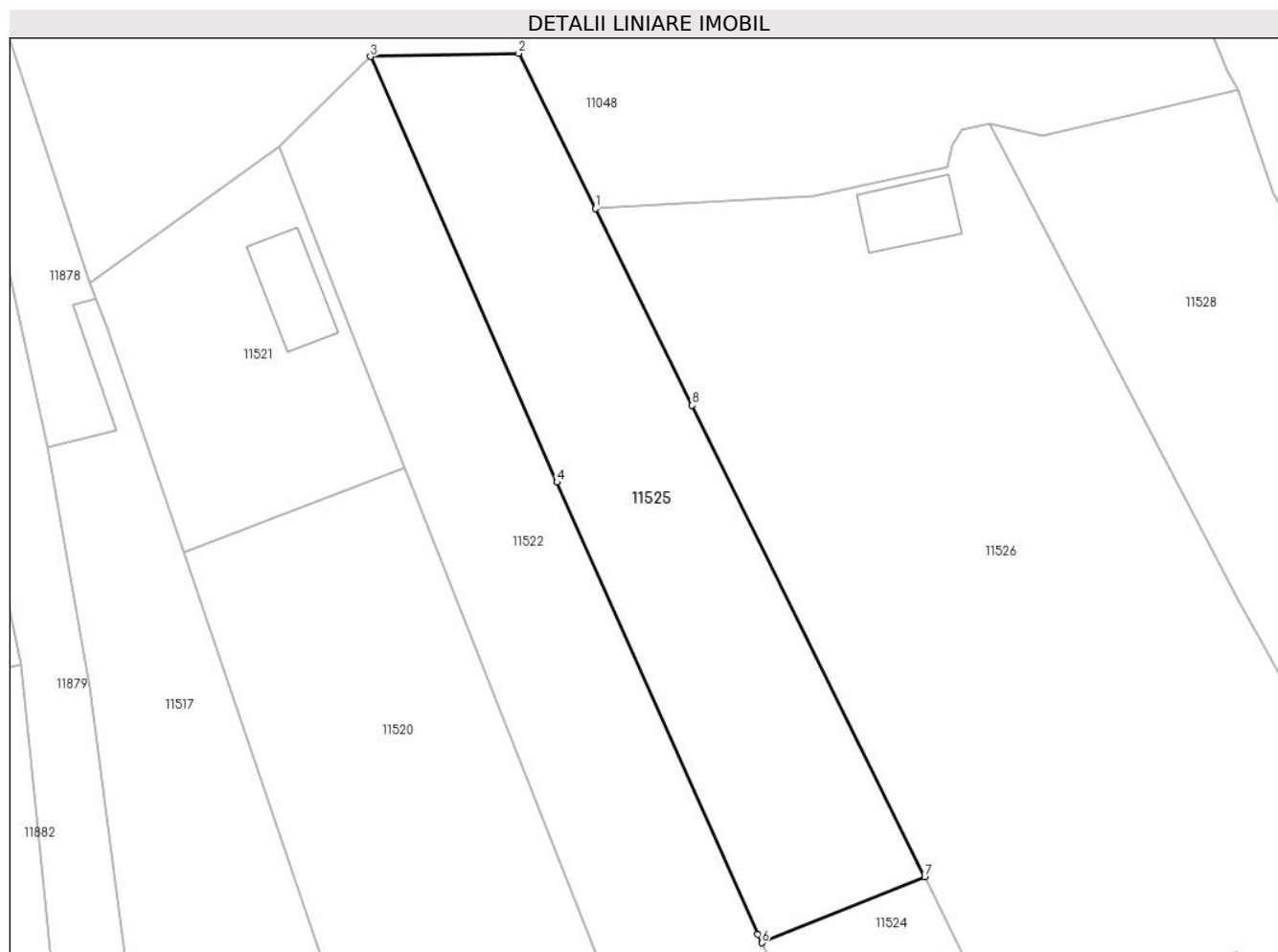
Inscrieri privind dezmembramintele dreptului de proprietate, drepturi reale de garanție și sarcini	Referințe
NU SUNT	

## Anexa Nr. 1 La Partea I

## Teren

Nr cadastral	Suprafața (mp)*	Observații / Referințe
	1.813	

\* Suprafața este determinată în planul de proiecție Stereo 70.



## Date referitoare la teren

Crt	Categorie folosință	Intravilan	Suprafața (mp)	Tarla	Parcelă	Nr. topo	Observații / Referințe
1	arabil	NU	1.813	49	918,918	-	

## Lungime Segmente

1) Valorile lungimilor segmentelor sunt obținute din proiecție în plan.

Punct început	X / Y	Punct sfârșit	X / Y	Lungime segment (** (m)
1	582.766,421 670.658,562	2	582.757,928 670.675,784	19.202
2	582.757,928 670.675,784	3	582.741,499 670.675,406	16.433
3	582.741,499 670.675,406	4	582.762,163 670.628,243	51.491
4	582.762,163 670.628,243	5	582.784,429 670.578,125	54.841
5	582.784,429 670.578,125	6	582.784,873 670.577,19	1.035

Punct început	X / Y	Punct sfârșit	X / Y	Lungime segment (** (m)
6	582.784,873 670.577,19	7	582.802,953 670.584,488	19.497
7	582.802,953 670.584,488	8	582.777,17 670.636,767	58.291
8	582.777,17 670.636,767	1	582.766,421 670.658,562	24.302

\*\* Lungimile segmentelor sunt determinate în planul de proiecție Stereo 70 și sunt rotunjite la 1 milimetru.

\*\*\* Distanța dintre puncte este formată din segmente cumulate ce sunt mai mici decât valoarea 1 milimetru.



**DATE DESPRE IMOBILUL NR. 11526**

Oficiul de Cadastru și Publicitate Imobiliară SUCEAVA  
Biroul de Cadastru și Publicitate Imobiliară Gura Humorului

**A. Partea I. Descrierea imobilului**

TEREN Necunoscut

Adresa: Loc. Mazanaesti, Str Sculptor Iftimie Bârleanu, Nr. FN, Jud. Suceava

Nr. Crt	Nr cadastral Nr. topografic	Suprafața* (mp)	Observații / Referințe
A1		4.961	Sector cadastral:20 Teren neimprejmuit;

**B. Partea II. Proprietari și acte**

Inscrieri privitoare la dreptul de proprietate și alte drepturi reale		Referințe
<b>11526 / 18/03/2022</b>		
Act Normativ nr. 7, din 13/03/1996 emis de PARLAMENTUL ROMANIEI;		
B1	Inscrierea provizorie, drept de PROPRIETATE, dobandit prin Lege, cota actuala 1/1, cota initiala 1/1	A1
1) COMUNA DRAGOIESTI, CIF:4441190, PROPRIETAR NEIDENTIFICAT		

**C. Partea III. SARCINI .**

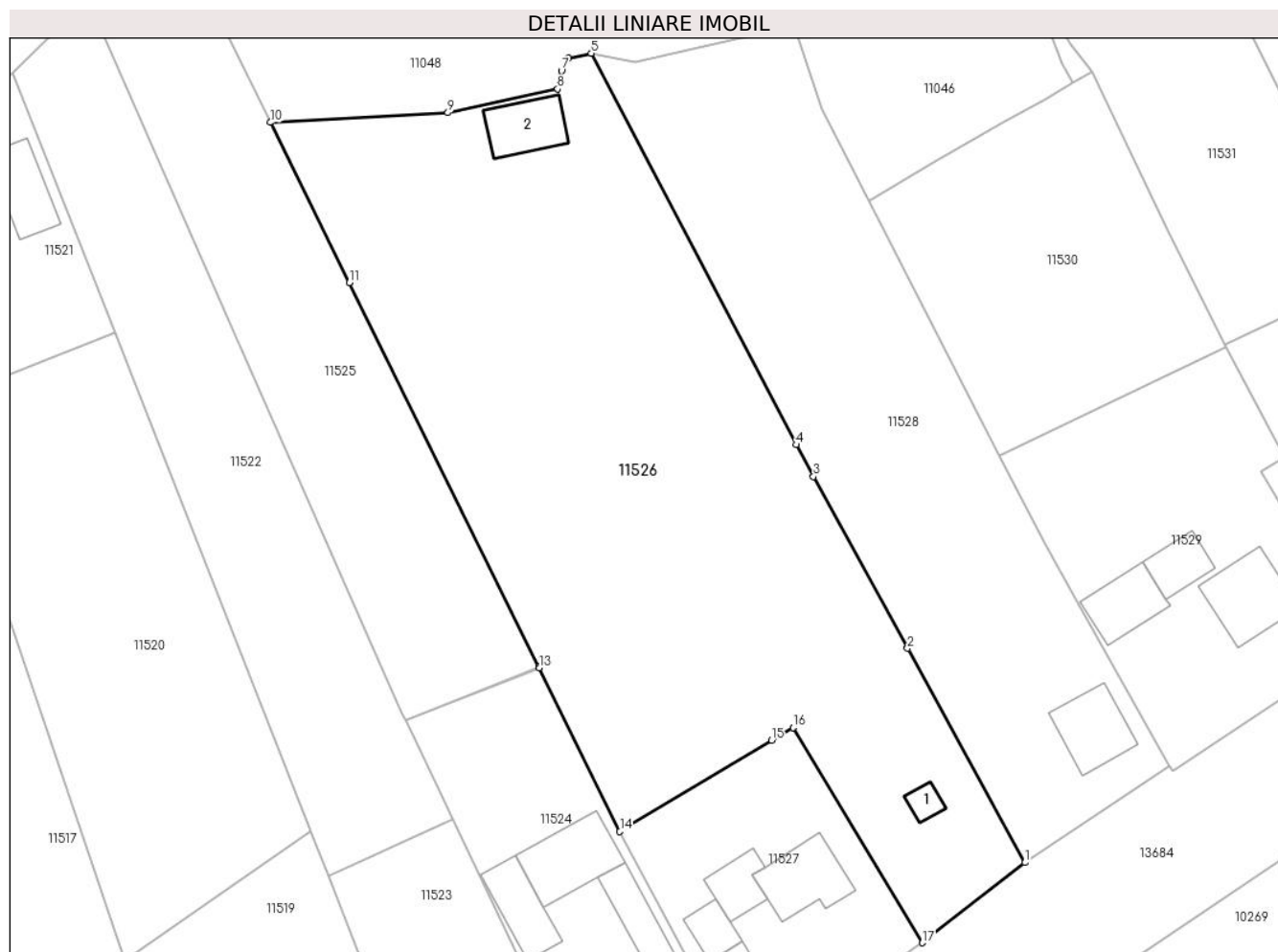
Inscrieri privind dezmembramintele dreptului de proprietate, drepturi reale de garanție și sarcini	Referințe
NU SUNT	

## Anexa Nr. 1 La Partea I

## Teren

Nr cadastral	Suprafața (mp)*	Observații / Referințe
	4.961	

\* Suprafața este determinată în planul de proiecție Stereo 70.



## Date referitoare la teren

Crt	Categorie folosință	Intravilan	Suprafața (mp)	Tarla	Parcelă	Nr. topo	Observații / Referințe
1	arabil	DA	598	-	-	-	
2	livada	DA	1.210	-	-	-	
3	arabil	NU	1.936	49	918,919	-	
4	livada	NU	1.217	49	918,919	-	

## Date referitoare la construcții

Crt	Număr	Destinație construcție	Supraf. (mp)	Situație juridică	Observații / Referințe
A1.1		construcții anexa	17	Fara acte	Nr. niveluri:1; S. construita la sol:17 mp; S. construita desfasurata:17 mp; ANEXA
A1.2		construcții anexa	70	Fara acte	Nr. niveluri:1; S. construita la sol:70 mp; S. construita desfasurata:70 mp; ANEXA

## Lungime Segmente

1) Valorile lungimilor segmentelor sunt obținute din proiecție în plan.

Punct început	X / Y	Punct sfârșit	X / Y	Lungime segment (** (m))
1	582.869,16 670.557,85	2	582.853,18 670.587,008	33.25

Punct început	X / Y	Punct sfârșit	X / Y	Lungime segment (** (m)
2	582.853,18 670.587,008	3	582.840,371 670.610,38	26.652
3	582.840,371 670.610,38	4	582.838,0 670.614,708	4.935
4	582.838,0 670.614,708	5	582.810,122 670.667,978	60.124
5	582.810,122 670.667,978	6	582.807,016 670.667,321	3.175
6	582.807,016 670.667,321	7	582.806,058 670.665,602	1.968
7	582.806,058 670.665,602	8	582.805,531 670.663,119	2.538
8	582.805,531 670.663,119	9	582.790,582 670.659,893	15.293
9	582.790,582 670.659,893	10	582.766,421 670.658,562	24.198
10	582.766,421 670.658,562	11	582.777,17 670.636,767	24.302
11	582.777,17 670.636,767	12	582.802,953 670.584,488	58.291
12	582.802,953 670.584,488	13	582.803,012 670.584,369	0.133
13	582.803,012 670.584,369	14	582.814,001 670.562,065	24.864
14	582.814,001 670.562,065	15	582.834,683 670.574,476	24.12
15	582.834,683 670.574,476	16	582.837,588 670.576,22	3.388
16	582.837,588 670.576,22	17	582.855,2 670.546,94	34.169
17	582.855,2 670.546,94	1	582.869,16 670.557,85	17.717

\*\* Lungimile segmentelor sunt determinate în planul de proiecție Stereo 70 și sunt rotunjite la 1 milimetru.

\*\*\* Distanța dintre puncte este formată din segmente cumulate ce sunt mai mici decât valoarea 1 milimetru.





**DATE DESPRE IMOBILUL NR. 11527**

Oficiul de Cadastru și Publicitate Imobiliară SUCEAVA  
Biroul de Cadastru și Publicitate Imobiliară Gura Humorului

**A. Partea I. Descrierea imobilului**

TEREN Intravilan

Adresa: Loc. Mazanaesti, Str Sculptor Iftimie Bârleanu, Nr. 113, Jud. Suceava

Nr. Crt	Nr cadastral Nr. topografic	Suprafața* (mp)	Observații / Referințe
A1	30139	1.000	Sector cadastral:20 Teren neimprijmit;

**Construcții**

Crt	Nr cadastral Nr. topografic	Adresa	Observații / Referințe
A1.1		Loc. Mazanaesti, Str Sculptor Iftimie Bârleanu, Nr. 113, Jud. Suceava	Nr. niveluri:1; S. construita la sol:90 mp; S. construita desfasurata:90 mp; LOCUINTA
A1.2		Loc. Mazanaesti, Str Sculptor Iftimie Bârleanu, Nr. 113, Jud. Suceava	Nr. niveluri:1; S. construita la sol:47 mp; S. construita desfasurata:47 mp; ANEXA
A1.3		Loc. Mazanaesti, Str Sculptor Iftimie Bârleanu, Nr. 113, Jud. Suceava	Nr. niveluri:1; S. construita la sol:35 mp; S. construita desfasurata:35 mp; ANEXA
A1.4		Loc. Mazanaesti, Str Sculptor Iftimie Bârleanu, Nr. 113, Jud. Suceava	Nr. niveluri:1; S. construita la sol:70 mp; S. construita desfasurata:70 mp; ANEXA

**B. Partea II. Proprietari și acte**

Inscrieri privitoare la dreptul de proprietate și alte drepturi reale	Referințe
<b>1322 / 20/10/1995</b>	
Act Normativ nr. 90, din 01/01/1930 emis de PARLAMENTUL ROMANIEI;	
B1	A1
Intabulare, drept de PROPRIETATE asupra terenului, dobandit prin Lege, cota actuala 1/1, cota initiala 1/1 1) <b>STATUL ROMAN</b> , Se noteaza lipsa CUI; <i>OBSERVATII: (provenita din conversia CF 523-Mazanaiesti) pozitie transcrisa din CF.73 Mazanaiesti</i>	
<b>11527 / 18/03/2022</b>	
Act Administrativ nr. 2526, din 31/03/2022 emis de PRIMARIA COMUNEI DRAGOIESTI;	
B2	A1.4
Intabulare, drept de PROPRIETATE necasatorit, dobandit prin Lege, cota actuala 1/1, cota initiala 1/1 1) <b>POP CONSTANTIN</b>	
<b>6129 / 03/11/2009</b>	
Act Notarial nr. 3626, din 30/10/2009 emis de BNP CIRLIGEANU VIRGINIA LAURA;	
B3	A1.1, A1.2, A1.3
Intabulare, drept de PROPRIETATE necasatorit, dobandit prin Conventie, cota actuala 1/1, cota initiala 1/1 1) <b>POP CONSTANTIN</b>	

**C. Partea III. SARCINI**

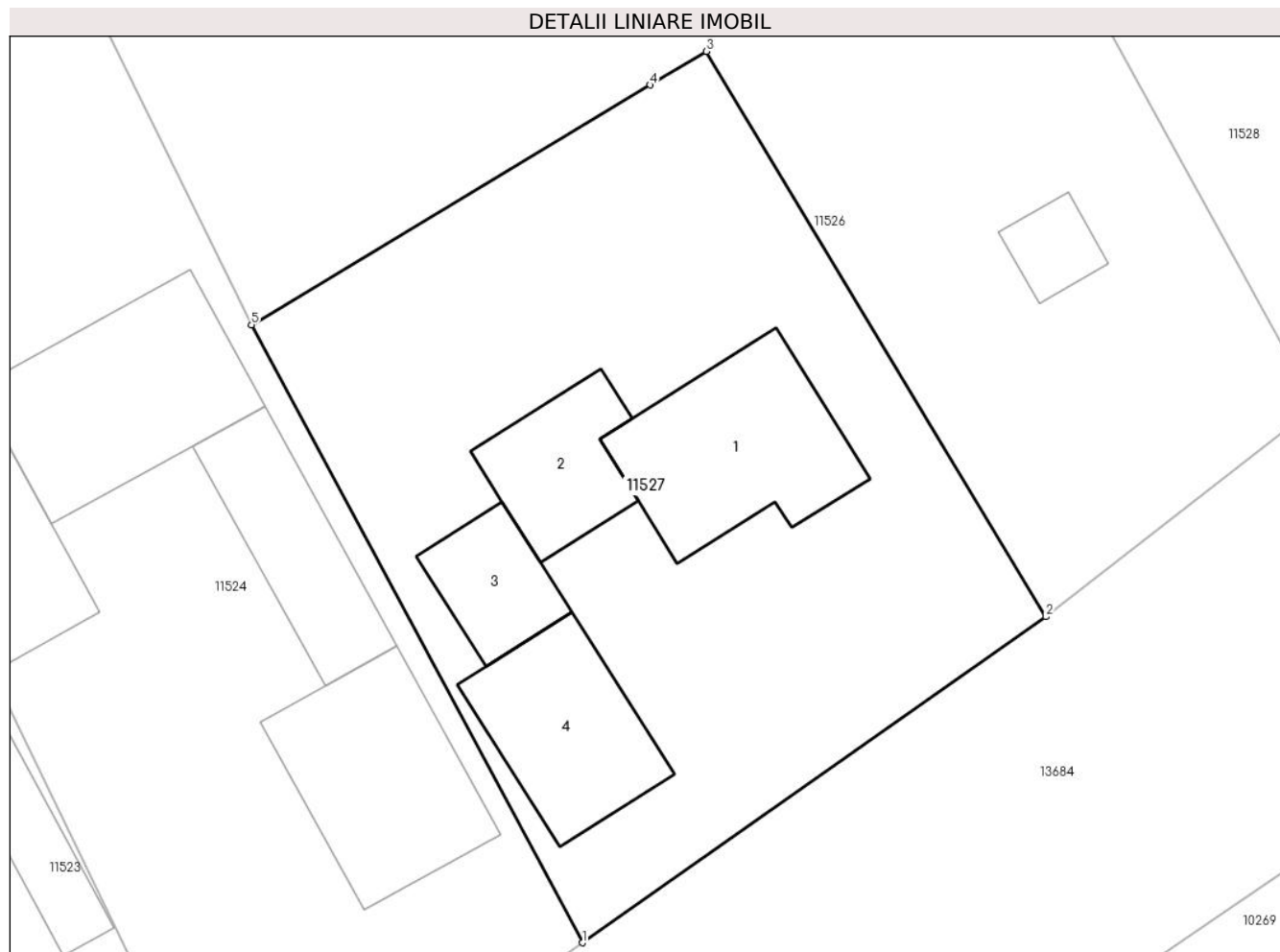
Inscrieri privind dezmembramintele dreptului de proprietate, drepturi reale de garanție și sarcini	Referințe
<b>1322 / 20/10/1995</b>	
Act Administrativ nr. 1112, din 13/04/1995 emis de Consiliul Local al comunei Dragoiesti;	
C1	A1
Intabulare, drept de CONCESIUNE asupra terenului, pe o perioada de 99 ani, dobandit prin Lege, cota actuala 1/1, cota initiala 1/1 1) <b>POP CONSTANTIN</b> <i>OBSERVATII: (provenita din conversia CF 523-Mazanaiesti)</i>	

## Anexa Nr. 1 La Partea I

## Teren

Nr cadastral	Suprafața (mp)*	Observații / Referințe
30139	1.000	

\* Suprafața este determinată în planul de proiecție Stereo 70.



## Date referitoare la teren

Crt	Categorie folosință	Intra vilan	Suprafața (mp)	Tarla	Parcelă	Nr. topo	Observații / Referințe
1	curți constructii	DA	1.000	-	-	-	

## Date referitoare la construcții

Crt	Număr	Destinație construcție	Supraf. (mp)	Situație juridică	Observații / Referințe
A1.1		construcții de locuințe	90	Cu acte	Nr. niveluri:1; S. construita la sol:90 mp; S. construita desfasurata:90 mp; LOCUINTA
A1.2		construcții anexa	47	Cu acte	Nr. niveluri:1; S. construita la sol:47 mp; S. construita desfasurata:47 mp; ANEXA
A1.3		construcții anexa	35	Cu acte	Nr. niveluri:1; S. construita la sol:35 mp; S. construita desfasurata:35 mp; ANEXA
A1.4		construcții anexa	70	Cu acte	Nr. niveluri:1; S. construita la sol:70 mp; S. construita desfasurata:70 mp; ANEXA

## Lungime Segmente

1) Valorile lungimilor segmentelor sunt obținute din proiecție în plan.

Punct început	X / Y	Punct sfârșit	X / Y	Lungime segment (** (m)
1	582.831,16 670.530,05	2	582.855,2 670.546,94	29.38

Punct început	X / Y	Punct sfârșit	X / Y	Lungime segment (** (m)
2	582.855,2 670.546,94	3	582.837,588 670.576,22	34.169
3	582.837,588 670.576,22	4	582.834,683 670.574,476	3.388
4	582.834,683 670.574,476	5	582.814,001 670.562,065	24.12
5	582.814,001 670.562,065	1	582.831,16 670.530,05	36.323

\*\* Lungimile segmentelor sunt determinate în planul de proiecție Stereo 70 și sunt rotunjite la 1 milimetru.

\*\*\* Distanța dintre puncte este formată din segmente cumulate ce sunt mai mici decât valoarea 1 milimetru.



**DATE DESPRE IMOBILUL NR. 11528**

Oficiul de Cadastru și Publicitate Imobiliară SUCEAVA  
Biroul de Cadastru și Publicitate Imobiliară Gura Humorului

**A. Partea I. Descrierea imobilului**

TEREN Necunoscut

Adresa: Loc. Mazanaesti, Str Sculptor Iftimie Bârleanu, Nr. 115, Jud. Suceava

Nr. Crt	Nr cadastral Nr. topografic	Suprafața* (mp)	Observații / Referințe
A1		2.824	Sector cadastral:20 Teren neimprejmit;

**Construcții**

Crt	Nr cadastral Nr. topografic	Adresa	Observații / Referințe
A1.1		Loc. Mazanaesti, Str Sculptor Iftimie Bârleanu, Nr. 115, Jud. Suceava	Nr. niveluri:1; S. construita la sol:84 mp; S. construita desfasurata:84 mp; LOCUINTA

**B. Partea II. Proprietari și acte**

Inscrieri privitoare la dreptul de proprietate și alte drepturi reale		Referințe
<b>11528 / 18/03/2022</b>		
Act Normativ nr. 7, din 13/03/1996 emis de PARLAMENTUL ROMANIEI;		
B1	Intabulare, drept de PROPRIETATE, dobandit prin Lege, cota actuala 1/1, cota initiala 1/1 1) NEIDENTIFICAT NEIDENTIFICAT	A1
Act Administrativ nr. 1596, din 14/03/2022 emis de PRIMARIA COMUNEI DRAGOIESTI;		
B2	Se noteaza posesia factica in favoarea lui 1) BRADATAN CONSTANTIN-ILIE	A1
Act Administrativ nr. 2526, din 31/03/2022 emis de PRIMARIA COMUNEI DRAGOIESTI;		
B3	Intabulare, drept de PROPRIETATE, dobandit prin Lege, cota actuala 1/1, cota initiala 1/1 1) BRADATAN CONSTANTIN-ILIE	A1.1

**C. Partea III. SARCINI .**

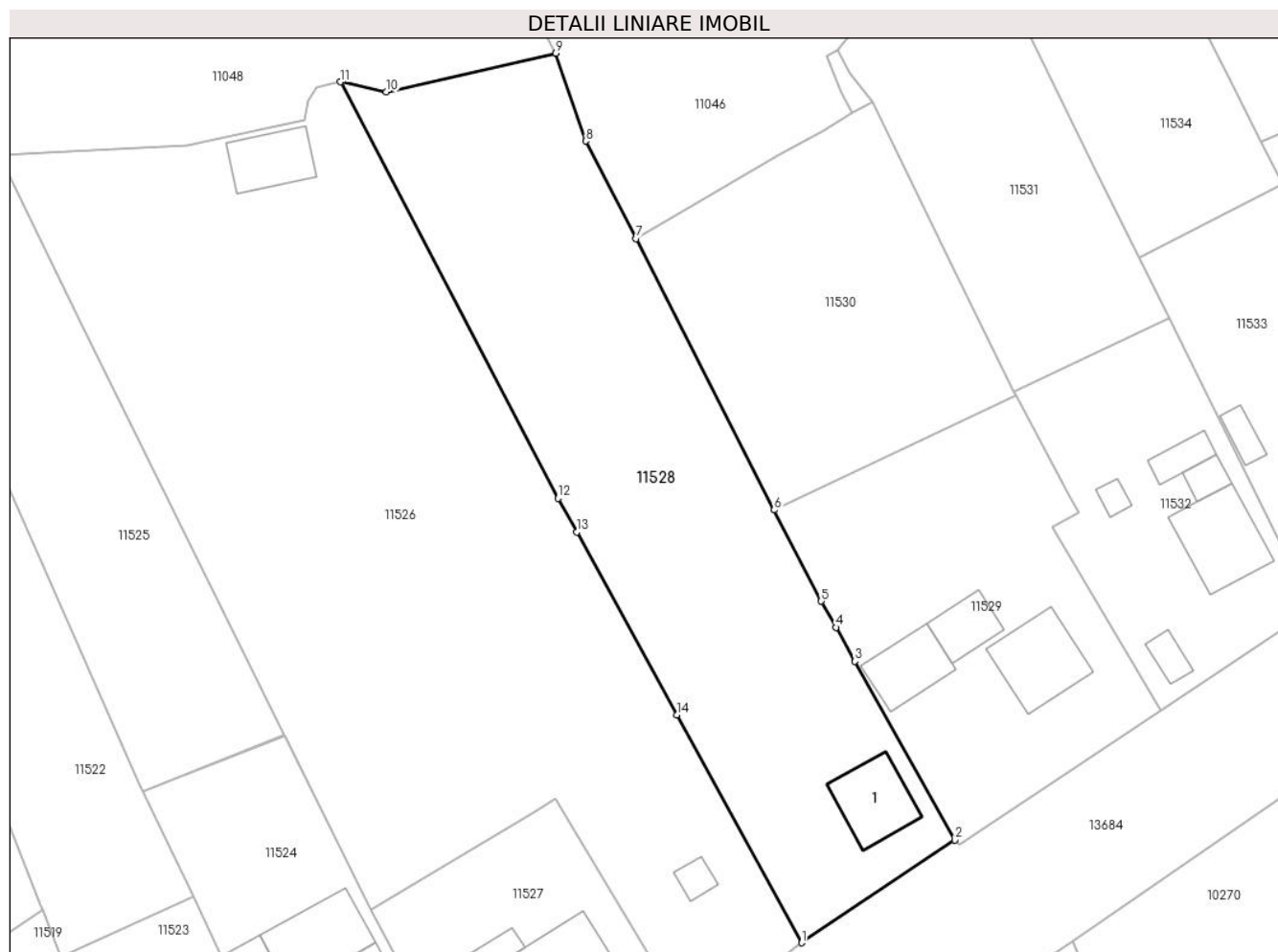
Inscrieri privind dezmembramintele dreptului de proprietate, drepturi reale de garanție și sarcini	Referințe
NU SUNT	

## Anexa Nr. 1 La Partea I

## Teren

Nr cadastral	Suprafața (mp)*	Observații / Referințe
	2.824	

\* Suprafața este determinată în planul de proiecție Stereo 70.



## Date referitoare la teren

Crt	Categorie folosință	Intra vilan	Suprafața (mp)	Tarla	Parcelă	Nr. topo	Observații / Referințe
1	curți constructii	DA	754	-	-	-	
2	arabil	DA	656	-	-	-	
3	arabil	NU	1.414	49	918,919	-	

## Date referitoare la construcții

Crt	Număr	Destinație construcție	Supraf. (mp)	Situație juridică	Observații / Referințe
A1.1		construcții de locuințe	84	Cu acte	Nr. niveluri:1; S. construita la sol:84 mp; S. construita desfasurata:84 mp; LOCUINTA

## Lungime Segmente

1) Valorile lungimilor segmentelor sunt obținute din proiecție în plan.

Punct început	X / Y	Punct sfârșit	X / Y	Lungime segment (** (m)
1	582.869,16 670.557,85	2	582.888,79 670.570,99	23.622
2	582.888,79 670.570,99	3	582.875,991 670.593,866	26.213

Punct început	X / Y	Punct sfârșit	X / Y	Lungime segment (** (m)
3	582.875,991 670.593,866	4	582.873,568 670.598,197	4.963
4	582.873,568 670.598,197	5	582.871,692 670.601,548	3.84
5	582.871,692 670.601,548	6	582.865,671 670.613,231	13.143
6	582.865,671 670.613,231	7	582.847,98 670.647,94	38.957
7	582.847,98 670.647,94	8	582.841,55 670.660,41	14.03
8	582.841,55 670.660,41	9	582.837,7 670.671,66	11.891
9	582.837,7 670.671,66	10	582.816,018 670.666,697	22.243
10	582.816,018 670.666,697	11	582.810,122 670.667,978	6.034
11	582.810,122 670.667,978	12	582.838,0 670.614,708	60.124
12	582.838,0 670.614,708	13	582.840,371 670.610,38	4.935
13	582.840,371 670.610,38	14	582.853,18 670.587,008	26.652
14	582.853,18 670.587,008	1	582.869,16 670.557,85	33.25

\*\* Lungimile segmentelor sunt determinate în planul de proiecție Stereo 70 și sunt rotunjite la 1 milimetru.

\*\*\* Distanța dintre puncte este formată din segmente cumulate ce sunt mai mici decât valoarea 1 milimetru.





**DATE DESPRE IMOBILUL NR. 11529**

Oficiul de Cadastru și Publicitate Imobiliară SUCEAVA  
Biroul de Cadastru și Publicitate Imobiliară Gura Humorului

**A. Partea I. Descrierea imobilului**

TEREN Intravilan

Adresa: Loc. Mazanaesti, Str Sculptor Iftimie Bârleanu, Nr. 117, Jud. Suceava

Nr. Crt	Nr cadastral Nr. topografic	Suprafața* (mp)	Observații / Referințe
A1		1.500	Sector cadastral:20 Teren neimprijmit;

**Construcții**

Crt	Nr cadastral Nr. topografic	Adresa	Observații / Referințe
A1.1		Loc. Mazanaesti, Str Sculptor Iftimie Bârleanu, Nr. 117, Jud. Suceava	Nr. niveluri:1; S. construita la sol:100 mp; S. construita desfasurata:100 mp; LOCUINTA
A1.2		Loc. Mazanaesti, Str Sculptor Iftimie Bârleanu, Nr. 117, Jud. Suceava	Nr. niveluri:1; S. construita la sol:48 mp; S. construita desfasurata:48 mp; ANEXA
A1.3		Loc. Mazanaesti, Str Sculptor Iftimie Bârleanu, Nr. 117, Jud. Suceava	Nr. niveluri:1; S. construita la sol:70 mp; S. construita desfasurata:70 mp; ANEXA

**B. Partea II. Proprietari și acte**

Inscrieri privitoare la dreptul de proprietate și alte drepturi reale		Referințe
<b>11529 / 18/03/2022</b>		
Act Normativ nr. 7, din 13/03/1996 emis de PARLAMENTUL ROMANIEI;		
B1	Intabulare, drept de PROPRIETATE, dobandit prin Lege, cota actuala 1/1, cota initiala 1/1 1) NEIDENTIFICAT NEIDENTIFICAT	A1
Act Administrativ nr. 1592, din 14/03/2022 emis de PRIMARIA COMUNEI DRAGOIESTI;		
B2	Se noteaza posesia factica in favoarea lui 1) CRASMAR VIOREL	A1
Act Administrativ nr. 2526, din 31/03/2022 emis de PRIMARIA COMUNEI DRAGOIESTI;		
B3	Intabulare, drept de PROPRIETATE, dobandit prin Lege, cota actuala 1/1, cota initiala 1/1 1) CRASMAR VIOREL	A1.1, A1.2, A1.3

**C. Partea III. SARCINI .**

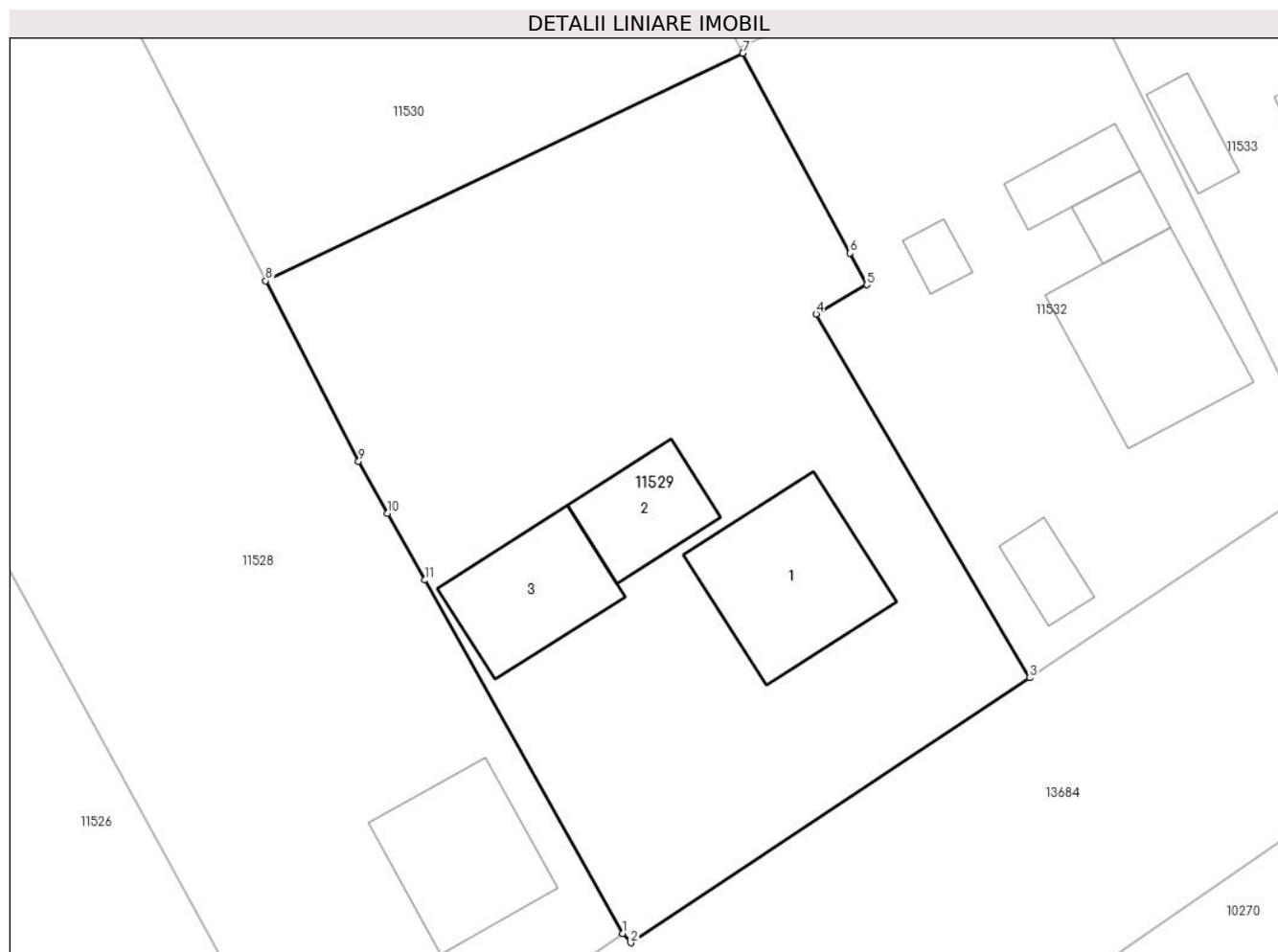
Inscrieri privind dezmembramintele dreptului de proprietate, drepturi reale de garanție și sarcini	Referințe
NU SUNT	

## Anexa Nr. 1 La Partea I

## Teren

Nr cadastral	Suprafața (mp)*	Observații / Referințe
	1.500	

\* Suprafața este determinată în planul de proiecție Stereo 70.



## Date referitoare la teren

Crt	Categorie folosință	Intra vilan	Suprafața (mp)	Tarla	Parcelă	Nr. topo	Observații / Referințe
1	curți constructii	DA	836	-	-	-	
2	arabil	DA	664	-	-	-	

## Date referitoare la construcții

Crt	Număr	Destinație construcție	Supraf. (mp)	Situație juridică	Observații / Referințe
A1.1		construcții de locuințe	100	Cu acte	Nr. niveluri:1; S. construita la sol:100 mp; S. construita desfasurata:100 mp; LOCUINTA
A1.2		construcții anexa	48	Cu acte	Nr. niveluri:1; S. construita la sol:48 mp; S. construita desfasurata:48 mp; ANEXA
A1.3		construcții anexa	70	Cu acte	Nr. niveluri:1; S. construita la sol:70 mp; S. construita desfasurata:70 mp; ANEXA

## Lungime Segmente

1) Valorile lungimilor segmentelor sunt obținute din proiecție în plan.

Punct început	X / Y	Punct sfârșit	X / Y	Lungime segment (** (m)
1	582.888,79 670.570,99	2	582.889,31 670.570,4	0.786

Punct început	X / Y	Punct sfârșit	X / Y	Lungime segment (** (m)
2	582.889,31 670.570,4	3	582.915,13 670.587,54	30.991
3	582.915,13 670.587,54	4	582.901,312 670.611,079	27.295
4	582.901,312 670.611,079	5	582.904,592 670.612,976	3.789
5	582.904,592 670.612,976	6	582.903,497 670.615,021	2.32
6	582.903,497 670.615,021	7	582.896,568 670.627,955	14.673
7	582.896,568 670.627,955	8	582.865,671 670.613,231	34.226
8	582.865,671 670.613,231	9	582.871,692 670.601,548	13.143
9	582.871,692 670.601,548	10	582.873,568 670.598,197	3.84
10	582.873,568 670.598,197	11	582.875,991 670.593,866	4.963
11	582.875,991 670.593,866	1	582.888,79 670.570,99	26.213

\*\* Lungimile segmentelor sunt determinate în planul de proiecție Stereo 70 și sunt rotunjite la 1 milimetru.

\*\*\* Distanța dintre puncte este formată din segmente cumulate ce sunt mai mici decât valoarea 1 milimetru.



**DATE DESPRE IMOBILUL NR. 11530**

Oficiul de Cadastru și Publicitate Imobiliară SUCEAVA  
 Biroul de Cadastru și Publicitate Imobiliară Gura Humorului

**A. Partea I. Descrierea imobilului**

TEREN Necunoscut

Adresa: Loc. Mazanaesti, Jud. Suceava

Nr. Crt	Nr cadastral Nr. topografic	Suprafața* (mp)	Observații / Referințe
A1		1.394	Sector cadastral:20 Teren neimprejmuit;

**B. Partea II. Proprietari și acte**

Inscrieri privitoare la dreptul de proprietate și alte drepturi reale		Referințe
<b>11530 / 18/03/2022</b>		
Act Normativ nr. 7, din 13/03/1996 emis de PARLAMENTUL ROMANIEI;		
B1	Inscrierea provizorie, drept de PROPRIETATE, dobandit prin Lege, cota actuala 1/1, cota initiala 1/1	A1
1) COMUNA DRAGOIESTI, CIF:4441190, PROPRIETAR NEIDENTIFICAT		

**C. Partea III. SARCINI .**

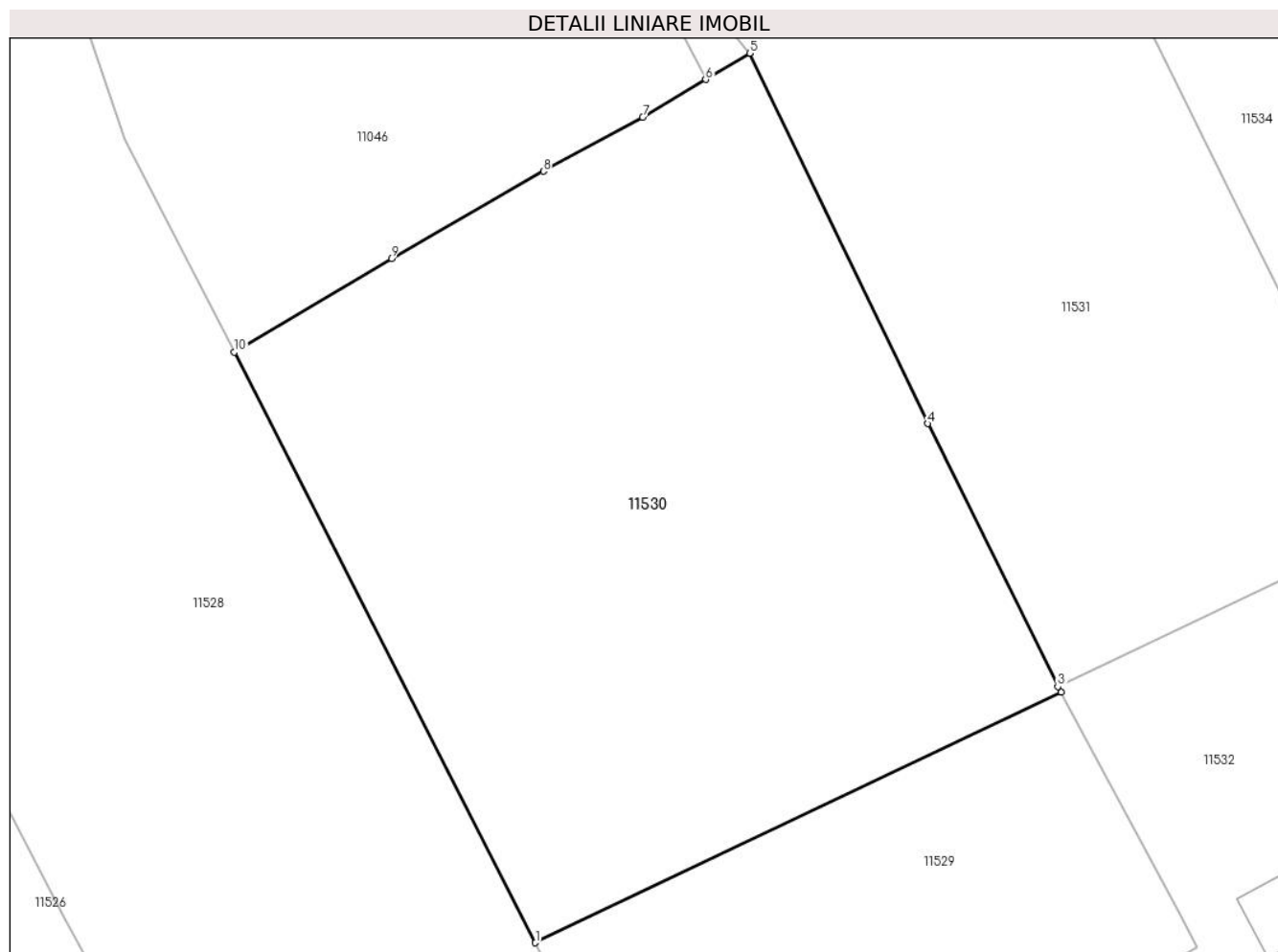
Inscrieri privind dezmembramintele dreptului de proprietate, drepturi reale de garanție și sarcini	Referințe
NU SUNT	

## Anexa Nr. 1 La Partea I

## Teren

Nr cadastral	Suprafața (mp)*	Observații / Referințe
	1.394	

\* Suprafața este determinată în planul de proiecție Stereo 70.



## Date referitoare la teren

Crt	Categorie folosință	Intravilan	Suprafața (mp)	Tarla	Parcelă	Nr. topo	Observații / Referințe
1	arabil	DA	516	-	-	-	
2	arabil	NU	878	49	918,919	-	

## Lungime Segmente

1) Valorile lungimilor segmentelor sunt obținute din proiecție în plan.

Punct început	X / Y	Punct sfârșit	X / Y	Lungime segment (** (m)
1	582.865,671 670.613,231	2	582.896,568 670.627,955	34.226
2	582.896,568 670.627,955	3	582.896,389 670.628,29	0.38
3	582.896,389 670.628,29	4	582.888,731 670.643,733	17.237
4	582.888,731 670.643,733	5	582.878,27 670.665,5	24.15

Punct început	X / Y	Punct sfârșit	X / Y	Lungime segment (** (m)
5	582.878,27 670.665,5	6	582.875,69 670.663,96	3.005
6	582.875,69 670.663,96	7	582.871,98 670.661,73	4.329
7	582.871,98 670.661,73	8	582.866,14 670.658,56	6.645
8	582.866,14 670.658,56	9	582.857,21 670.653,43	10.299
9	582.857,21 670.653,43	10	582.847,98 670.647,94	10.739
10	582.847,98 670.647,94	1	582.865,671 670.613,231	38.957

\*\* Lungimile segmentelor sunt determinate în planul de proiecție Stereo 70 și sunt rotunjite la 1 milimetru.

\*\*\* Distanța dintre puncte este formată din segmente cumulate ce sunt mai mici decât valoarea 1 milimetru.





**DATE DESPRE IMOBILUL NR. 11531**

Oficiul de Cadastru și Publicitate Imobiliară SUCEAVA  
 Biroul de Cadastru și Publicitate Imobiliară Gura Humorului

**A. Partea I. Descrierea imobilului**

TEREN Necunoscut

Adresa: Loc. Mazanaesti, Jud. Suceava

Nr. Crt	Nr cadastral Nr. topografic	Suprafața* (mp)	Observații / Referințe
A1		1.132	Sector cadastral:20 Teren neimprejmuit;

**B. Partea II. Proprietari și acte**

Inscrieri privitoare la dreptul de proprietate și alte drepturi reale		Referințe
<b>11531 / 18/03/2022</b>		
Act Normativ nr. 7, din 13/03/1996 emis de PARLAMENTUL ROMANIEI;		
B1	Inscrierea provizorie, drept de PROPRIETATE, dobandit prin Lege, cota actuala 1/1, cota initiala 1/1	A1
1) COMUNA DRAGOIESTI, CIF:4441190, PROPRIETAR NEIDENTIFICAT		

**C. Partea III. SARCINI .**

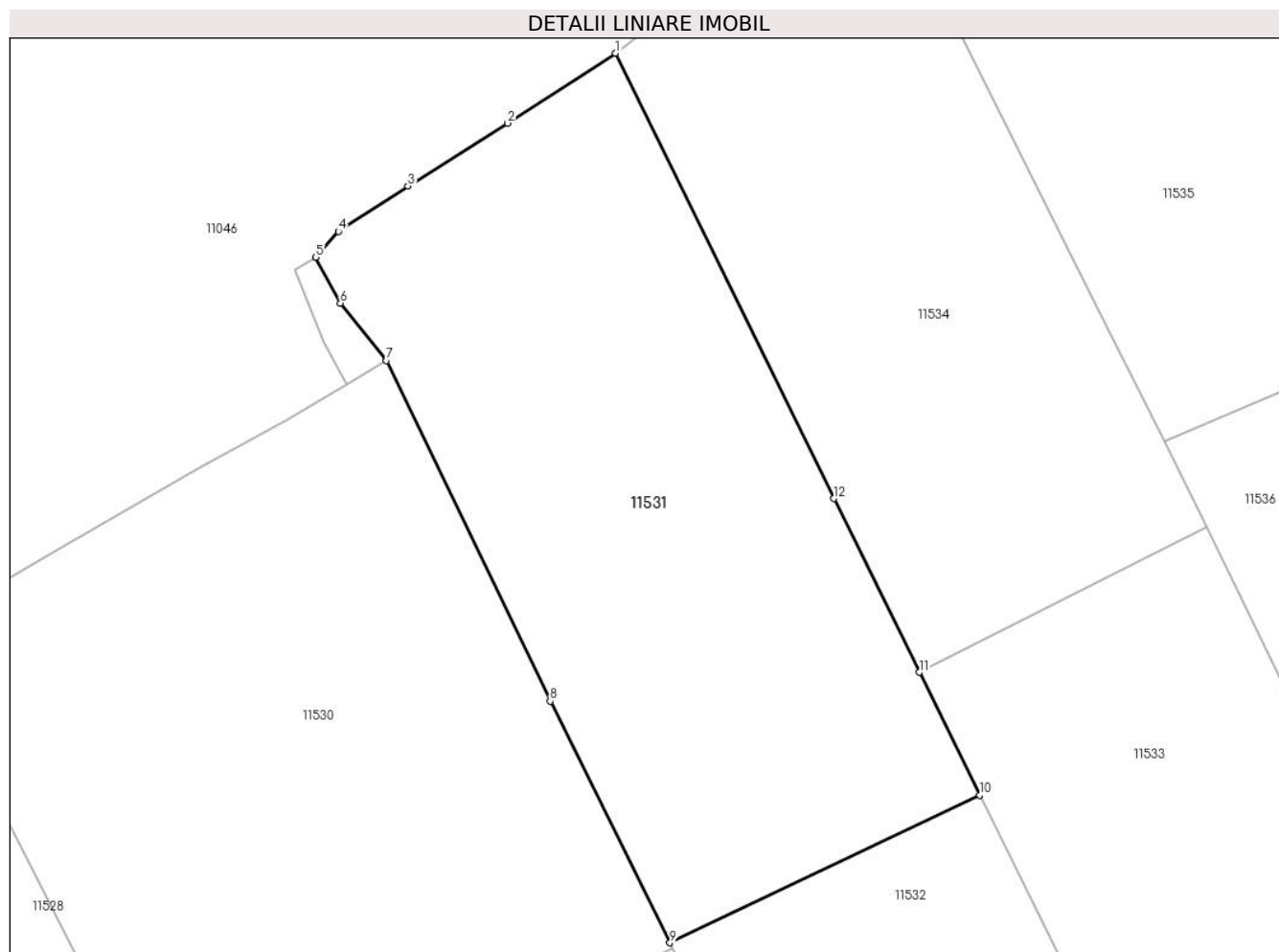
Inscrieri privind dezmembramintele dreptului de proprietate, drepturi reale de garanție și sarcini	Referințe
NU SUNT	

## Anexa Nr. 1 La Partea I

## Teren

Nr cadastral	Suprafața (mp)*	Observații / Referințe
	1.132	

\* Suprafața este determinată în planul de proiecție Stereo 70.



## Date referitoare la teren

Crt	Categorie folosință	Intra vilan	Suprafața (mp)	Tarla	Parcelă	Nr. topo	Observații / Referințe
1	arabil	DA	424	-	-	-	
2	arabil	NU	708	49	918, 919	-	

## Lungime Segmente

1) Valorile lungimilor segmentelor sunt obținute din proiecție în plan.

Punct început	X / Y	Punct sfârșit	X / Y	Lungime segment (** (m)
1	582.892,92 670.685,13	2	582.886,02 670.680,66	8.221
2	582.886,02 670.680,66	3	582.879,64 670.676,65	7.536
3	582.879,64 670.676,65	4	582.875,19 670.673,74	5.317
4	582.875,19 670.673,74	5	582.873,74 670.672,1	2.189

Punct început	X / Y	Punct sfârșit	X / Y	Lungime segment (** (m)
5	582.873,74 670.672,1	6	582.875,32 670.669,17	3.329
6	582.875,32 670.669,17	7	582.878,27 670.665,5	4.709
7	582.878,27 670.665,5	8	582.888,731 670.643,733	24.15
8	582.888,731 670.643,733	9	582.896,389 670.628,29	17.237
9	582.896,389 670.628,29	10	582.916,197 670.637,729	21.942
10	582.916,197 670.637,729	11	582.912,336 670.645,563	8.734
11	582.912,336 670.645,563	12	582.906,861 670.656,672	12.385
12	582.906,861 670.656,672	1	582.892,92 670.685,13	31.689

\*\* Lungimile segmentelor sunt determinate în planul de proiecție Stereo 70 și sunt rotunjite la 1 milimetru.

\*\*\* Distanța dintre puncte este formată din segmente cumulate ce sunt mai mici decât valoarea 1 milimetru.



**DATE DESPRE IMOBILUL NR. 11532**

Oficiul de Cadastru și Publicitate Imobiliară SUCEAVA  
Biroul de Cadastru și Publicitate Imobiliară Gura Humorului

**A. Partea I. Descrierea imobilului**

TEREN Intravilan

Adresa: Loc. Mazanaesti, Str Sculptor Iftimie Bârleanu, Nr. 119, Jud. Suceava

Nr. Crt	Nr cadastral Nr. topografic	Suprafața* (mp)	Observații / Referințe
A1		1.000	Sector cadastral:20 Teren neimprijmit;

**Construcții**

Crt	Nr cadastral Nr. topografic	Adresa	Observații / Referințe
A1.1		Loc. Mazanaesti, Str Sculptor Iftimie Bârleanu, Nr. 119, Jud. Suceava	Nr. niveluri:1; S. construita la sol:104 mp; S. construita desfasurata:104 mp; LOCUINTA
A1.2		Loc. Mazanaesti, Str Sculptor Iftimie Bârleanu, Nr. 119, Jud. Suceava	Nr. niveluri:1; S. construita la sol:21 mp; S. construita desfasurata:21 mp; ANEXA
A1.3		Loc. Mazanaesti, Str Sculptor Iftimie Bârleanu, Nr. 119, Jud. Suceava	Nr. niveluri:1; S. construita la sol:28 mp; S. construita desfasurata:28 mp; ANEXA
A1.4		Loc. Mazanaesti, Str Sculptor Iftimie Bârleanu, Nr. 119, Jud. Suceava	Nr. niveluri:1; S. construita la sol:21 mp; S. construita desfasurata:21 mp; ANEXA LEMN
A1.5		Loc. Mazanaesti, Str Sculptor Iftimie Bârleanu, Nr. 119, Jud. Suceava	Nr. niveluri:1; S. construita la sol:12 mp; S. construita desfasurata:12 mp; ANEXA

**B. Partea II. Proprietari și acte**

Inscrieri privitoare la dreptul de proprietate și alte drepturi reale		Referințe
<b>11532 / 18/03/2022</b>		
Act Normativ nr. 7, din 13/03/1996 emis de PARLAMENTUL ROMANIEI;		
B1	Intabulare, drept de PROPRIETATE, dobandit prin Lege, cota actuala 1/1, cota initiala 1/1 1) NEIDENTIFICAT NEIDENTIFICAT	A1
Act Administrativ nr. 1597, din 14/03/2022 emis de PRIMARIA COMUNEI DRAGOIESTI;		
B2	Se noteaza posesia factica in favoarea lui 1) VASINCU CORNEL 2) VASINCU RODICA	A1
Act Administrativ nr. 2526, din 31/03/2022 emis de PRIMARIA COMUNEI DRAGOIESTI;		
B3	Intabulare, drept de PROPRIETATE, dobandit prin Lege, cota actuala 1/1, cota initiala 1/1 1) VASINCU CORNEL 2) VASINCU RODICA	A1.1, A1.2, A1.3, A1.4, A1.5

**C. Partea III. SARCINI .**

Inscrieri privind dezmembramintele dreptului de proprietate, drepturi reale de garanție și sarcini	Referințe
NU SUNT	

**Anexa Nr. 1 La Partea I****Teren**

Nr cadastral	Suprafața (mp)*	Observații / Referințe
	1.000	

\* Suprafața este determinată în planul de proiecție Stereo 70.

**Date referitoare la teren**

Crt	Categorie folosință	Intravilan	Suprafața (mp)	Tarla	Parcelă	Nr. topo	Observații / Referințe
1	curti constructii	DA	678	-	-	-	
2	arabil	DA	322	-	-	-	

**Date referitoare la construcții**

Crt	Număr	Destinație construcție	Supraf. (mp)	Situație juridică	Observații / Referințe
A1.1		construcții de locuințe	104	Cu acte	Nr. niveluri:1; S. construita la sol:104 mp; S. construita desfasurata:104 mp; LOCUINTA
A1.2		construcții anexa	21	Cu acte	Nr. niveluri:1; S. construita la sol:21 mp; S. construita desfasurata:21 mp; ANEXA
A1.3		construcții anexa	28	Cu acte	Nr. niveluri:1; S. construita la sol:28 mp; S. construita desfasurata:28 mp; ANEXA
A1.4		construcții anexa	21	Cu acte	Nr. niveluri:1; S. construita la sol:21 mp; S. construita desfasurata:21 mp; ANEXA LEMN
A1.5		construcții anexa	12	Cu acte	Nr. niveluri:1; S. construita la sol:12 mp; S. construita desfasurata:12 mp; ANEXA

**Lungime Segmente**

1) Valorile lungimilor segmentelor sunt obținute din proiecție în plan.

Punct început	X / Y	Punct sfârșit	X / Y	Lungime segment (** (m)
1	582.934,53 670.600,53	2	582.922,679 670.624,577	26.809
2	582.922,679 670.624,577	3	582.921,897 670.626,162	1.767
3	582.921,897 670.626,162	4	582.916,197 670.637,729	12.895
4	582.916,197 670.637,729	5	582.896,389 670.628,29	21.942
5	582.896,389 670.628,29	6	582.896,568 670.627,955	0.38
6	582.896,568 670.627,955	7	582.903,497 670.615,021	14.673
7	582.903,497 670.615,021	8	582.904,592 670.612,976	2.32
8	582.904,592 670.612,976	9	582.901,312 670.611,079	3.789
9	582.901,312 670.611,079	10	582.915,13 670.587,54	27.295
10	582.915,13 670.587,54	1	582.934,53 670.600,53	23.347

\*\* Lungimile segmentelor sunt determinate în planul de proiecție Stereo 70 și sunt rotunjite la 1 milimetru.

\*\*\* Distanța dintre puncte este formată din segmente cumulate ce sunt mai mici decât valoarea 1 milimetru.





**DATE DESPRE IMOBILUL NR. 11533**

Oficiul de Cadastru și Publicitate Imobiliară SUCEAVA  
Biroul de Cadastru și Publicitate Imobiliară Gura Humorului

**A. Partea I. Descrierea imobilului**

TEREN Intravilan

Adresa: Loc. Mazanaesti, Str Sculptor Iftimie Bârleanu, Nr. 121, Jud. Suceava

Nr. Crt	Nr cadastral Nr. topografic	Suprafața* (mp)	Observații / Referințe
A1	30105	1.000	Sector cadastral:20 Teren neimprijmit;

**Construcții**

Crt	Nr cadastral Nr. topografic	Adresa	Observații / Referințe
A1.1		Loc. Mazanaesti, Str Sculptor Iftimie Bârleanu, Nr. 121, Jud. Suceava	Nr. niveluri:2; S. construita la sol:106 mp; S. construita desfasurata:211 mp; LOCUINTA
A1.2		Loc. Mazanaesti, Str Sculptor Iftimie Bârleanu, Nr. 121, Jud. Suceava	Nr. niveluri:1; S. construita la sol:22 mp; S. construita desfasurata:22 mp; ANEXA

**B. Partea II. Proprietari și acte**

Inscrieri privitoare la dreptul de proprietate și alte drepturi reale		Referințe
<b>3067 / 12/02/2019</b>		
Act Notarial nr. 21, din 11/02/2019 emis de BIN Cirligeanu Virginia Laura;		
B1	Intabulare, drept de PROPRIETATE, dobandit prin Succesiune, cota actuala 1/8, cota initiala 1/8 1) DEREVENCUIUC ELENA	A1, A1.1
B2	Intabulare, drept de PROPRIETATE, dobandit prin Succesiune, cota actuala 3/8, cota initiala 3/8 1) DEREVENCUIUC ADINA-IOANA	A1, A1.1
<b>10646 / 23/09/2015</b>		
Act Normativ nr. 2141, din 23/09/2015 emis de BIN Cirligeanu Virginia Laura;		
B3	Intabulare, drept de PROPRIETATE, dobandit prin Conventie, cota actuala 1/2, cota initiala 1/2 1) DEREVENCUIUC ELENA	A1, A1.1
<b>11533 / 18/03/2022</b>		
Act Administrativ nr. 2526, din 31/03/2022 emis de PRIMARIA COMUNEI DRAGOIESTI;		
B4	Intabulare, drept de PROPRIETATE, dobandit prin Lege, cota actuala 1/1, cota initiala 1/1 1) DEREVENCUIUC ELENA 2) DEREVENCUIUC ADINA-IOANA	A1.2

**C. Partea III. SARCINI .**

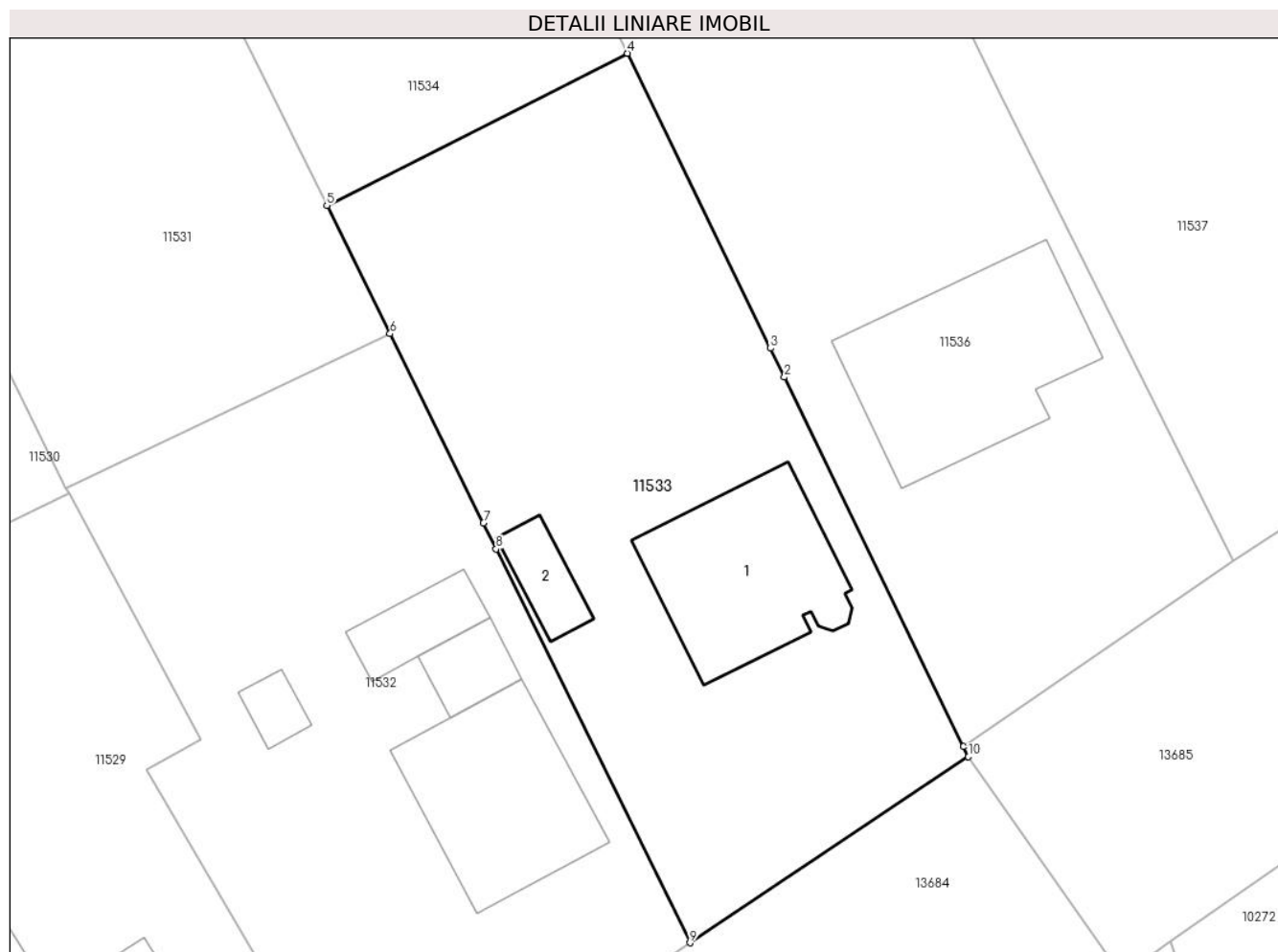
Inscrieri privind dezmembramintele dreptului de proprietate, drepturi reale de garanție și sarcini	Referințe
NU SUNT	

## Anexa Nr. 1 La Partea I

## Teren

Nr cadastral	Suprafața (mp)*	Observații / Referințe
30105	1.000	

\* Suprafața este determinată în planul de proiecție Stereo 70.



## Date referitoare la teren

Crt	Categorie folosință	Intravilan	Suprafața (mp)	Tarla	Parcelă	Nr. topo	Observații / Referințe
1	curți constructii	DA	553	-	-	-	
2	arabil	DA	447	-	-	-	

## Date referitoare la construcții

Crt	Număr	Destinație construcție	Supraf. (mp)	Situație juridică	Observații / Referințe
A1.1		construcții de locuințe	106	Cu acte	Nr. niveluri:2; S. construita la sol:106 mp; S. construita desfasurata:211 mp; LOCUINTA
A1.2		construcții de locuințe	22	Cu acte	Nr. niveluri:1; S. construita la sol:22 mp; S. construita desfasurata:22 mp; ANEXA

## Lungime Segmente

1) Valorile lungimilor segmentelor sunt obținute din proiecție în plan.

Punct început	X / Y	Punct sfârșit	X / Y	Lungime segment (** (m)
1	582.951,243 670.612,507	2	582.940,293 670.635,077	25.086
2	582.940,293 670.635,077	3	582.939,44 670.636,837	1.956

Punct început	X / Y	Punct sfârșit	X / Y	Lungime segment (** (m)
3	582.939,44 670.636,837	4	582.930,698 670.654,855	20.027
4	582.930,698 670.654,855	5	582.912,336 670.645,563	20.579
5	582.912,336 670.645,563	6	582.916,197 670.637,729	8.734
6	582.916,197 670.637,729	7	582.921,897 670.626,162	12.895
7	582.921,897 670.626,162	8	582.922,679 670.624,577	1.767
8	582.922,679 670.624,577	9	582.934,53 670.600,53	26.809
9	582.934,53 670.600,53	10	582.951,543 670.611,889	20.457
10	582.951,543 670.611,889	1	582.951,243 670.612,507	0.687

\*\* Lungimile segmentelor sunt determinate în planul de proiecție Stereo 70 și sunt rotunjite la 1 milimetru.

\*\*\* Distanța dintre puncte este formată din segmente cumulate ce sunt mai mici decât valoarea 1 milimetru.



**DATE DESPRE IMOBILUL NR. 11534**

Oficiul de Cadastru și Publicitate Imobiliară SUCEAVA  
Biroul de Cadastru și Publicitate Imobiliară Gura Humorului

**A. Partea I. Descrierea imobilului**

TEREN Necunoscut

Adresa: Loc. Mazanaesti, Jud. Suceava

Nr. Crt	Nr cadastral Nr. topografic	Suprafața* (mp)	Observații / Referințe
A1		934	Sector cadastral:20 Teren neimprejmuit;

**B. Partea II. Proprietari și acte**

Inscrieri privitoare la dreptul de proprietate și alte drepturi reale		Referințe
<b>11534 / 18/03/2022</b>		
Act Normativ nr. 7, din 13/03/1996 emis de PARLAMENTUL ROMANIEI;		
B1	Inscrierea provizorie, drept de PROPRIETATE, dobandit prin Lege, cota actuala 1/1, cota initiala 1/1	A1
1) COMUNA DRAGOIESTI, CIF:4441190, PROPRIETAR NEIDENTIFICAT		

**C. Partea III. SARCINI .**

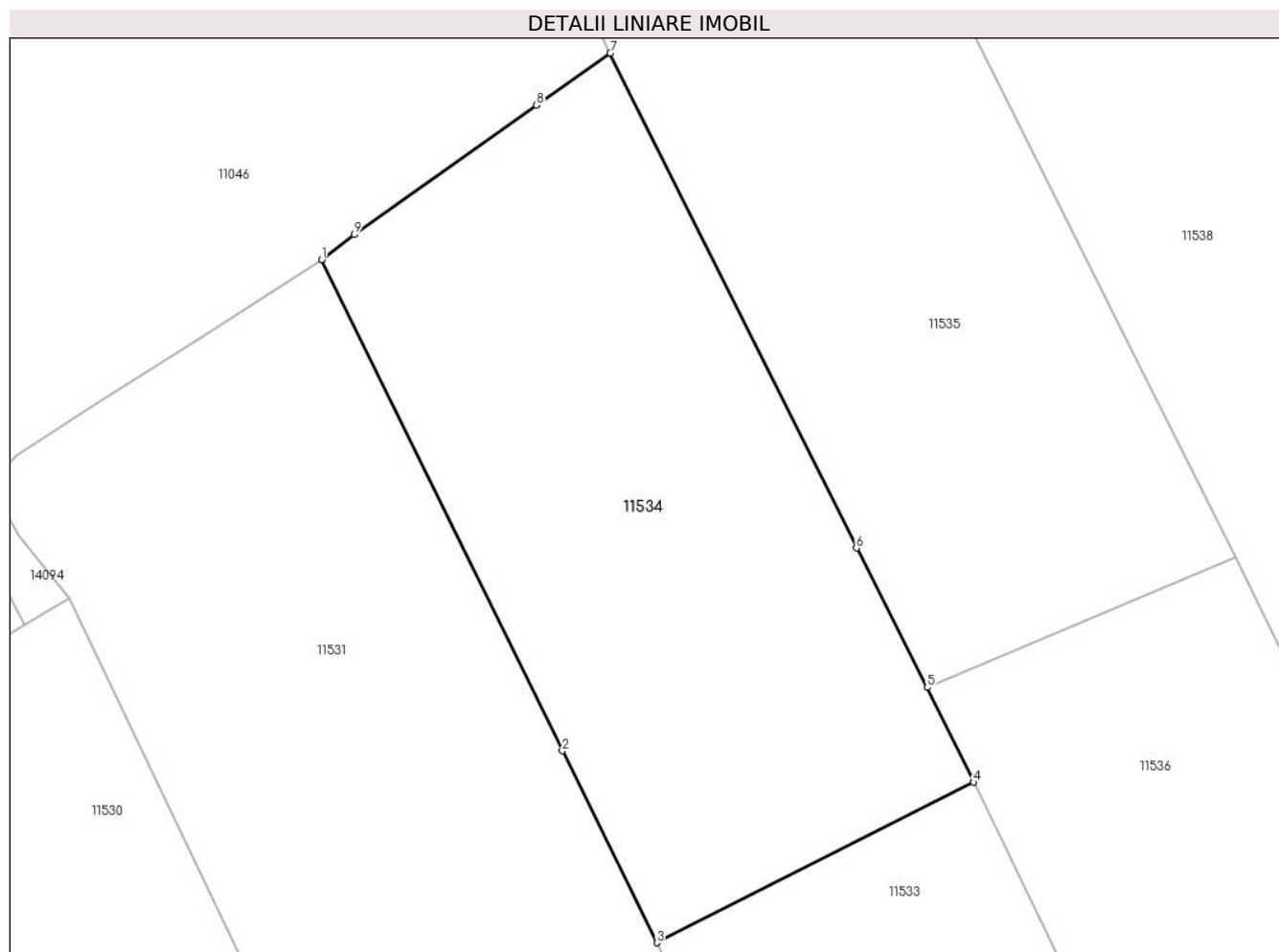
Inscrieri privind dezmembramintele dreptului de proprietate, drepturi reale de garanție și sarcini	Referințe
NU SUNT	

## Anexa Nr. 1 La Partea I

## Teren

Nr cadastral	Suprafața (mp)*	Observații / Referințe
	934	

\* Suprafața este determinată în planul de proiecție Stereo 70.



## Date referitoare la teren

Crt	Categorie folosință	Intravilan	Suprafața (mp)	Tarla	Parcelă	Nr. topo	Observații / Referințe
1	arabil	DA	285	-	-	-	
2	arabil	NU	649	49	918, 919	-	

## Lungime Segmente

1) Valorile lungimilor segmentelor sunt obținute din proiecție în plan.

Punct început	X / Y	Punct sfârșit	X / Y	Lungime segment (** (m)
1	582.892,92 670.685,13	2	582.906,861 670.656,672	31.689
2	582.906,861 670.656,672	3	582.912,336 670.645,563	12.385
3	582.912,336 670.645,563	4	582.930,698 670.654,855	20.579
4	582.930,698 670.654,855	5	582.928,008 670.660,346	6.115

Punct început	X / Y	Punct sfârșit	X / Y	Lungime segment (** (m)
5	582.928,008 670.660,346	6	582.923,907 670.668,428	9.063
6	582.923,907 670.668,428	7	582.909,64 670.697,08	32.008
7	582.909,64 670.697,08	8	582.905,36 670.694,07	5.232
8	582.905,36 670.694,07	9	582.894,8 670.686,57	12.952
9	582.894,8 670.686,57	1	582.892,92 670.685,13	2.368

\*\* Lungimile segmentelor sunt determinate în planul de proiecție Stereo 70 și sunt rotunjite la 1 milimetru.

\*\*\* Distanța dintre puncte este formată din segmente cumulate ce sunt mai mici decât valoarea 1 milimetru.





**DATE DESPRE IMOBILUL NR. 11535**

Oficiul de Cadastru și Publicitate Imobiliară SUCEAVA  
Biroul de Cadastru și Publicitate Imobiliară Gura Humorului

**A. Partea I. Descrierea imobilului**

TEREN Necunoscut

Adresa: Loc. Mazanaesti, Jud. Suceava

Nr. Crt	Nr cadastral Nr. topografic	Suprafața* (mp)	Observații / Referințe
A1		849	Sector cadastral:20 Teren neimprejmuit;

**B. Partea II. Proprietari și acte**

Inscrieri privitoare la dreptul de proprietate și alte drepturi reale		Referințe
<b>11535 / 18/03/2022</b>		
Act Normativ nr. 7, din 13/03/1996 emis de PARLAMENTUL ROMANIEI;		
B1	Inscrierea provizorie, drept de PROPRIETATE, dobandit prin Lege, cota actuala 1/1, cota initiala 1/1	A1
1) COMUNA DRAGOIESTI, CIF:4441190, PROPRIETAR NEIDENTIFICAT		

**C. Partea III. SARCINI .**

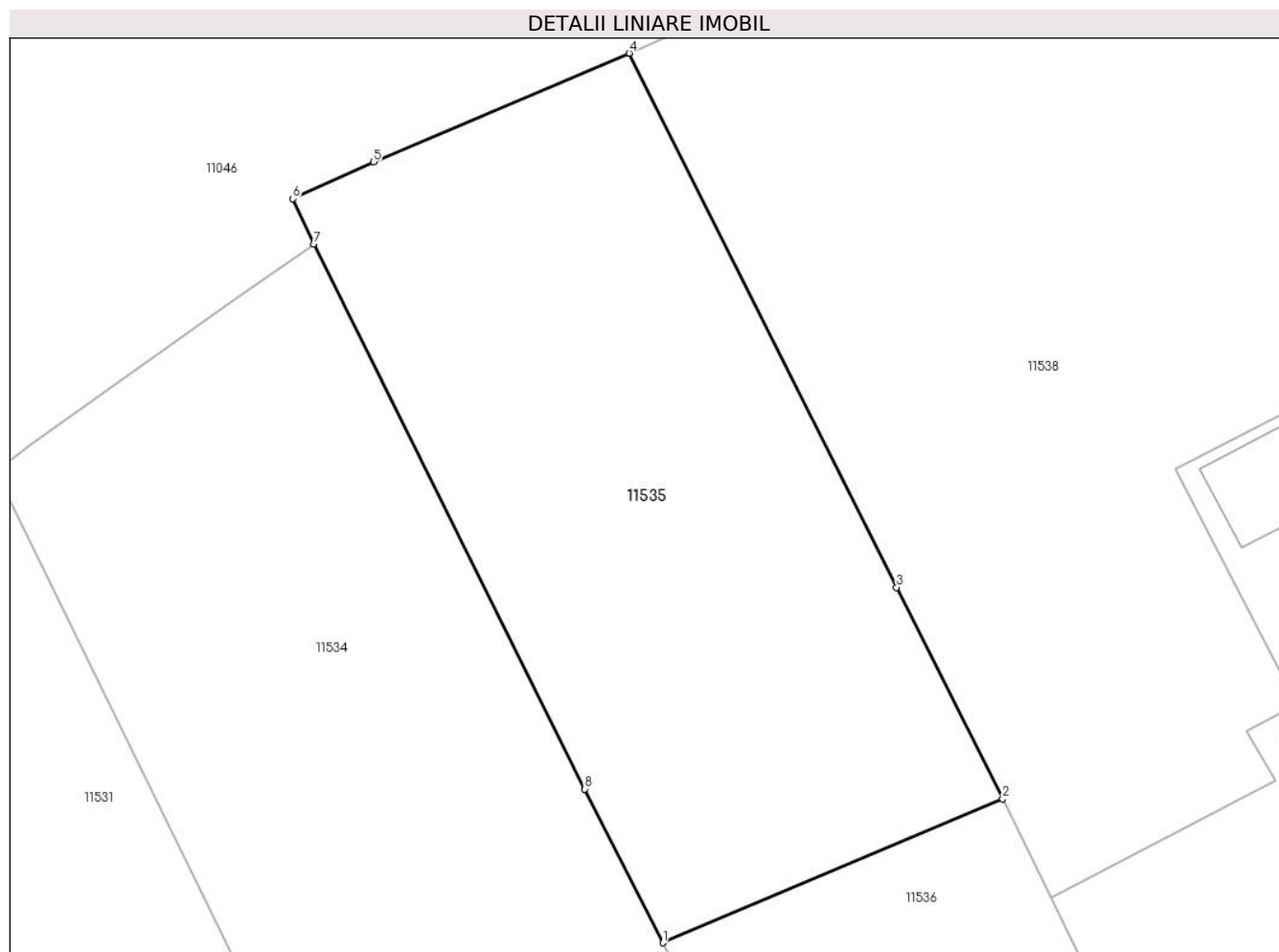
Inscrieri privind dezmembramintele dreptului de proprietate, drepturi reale de garanție și sarcini	Referințe
NU SUNT	

## Anexa Nr. 1 La Partea I

## Teren

Nr cadastral	Suprafața (mp)*	Observații / Referințe
	849	

\* Suprafața este determinată în planul de proiecție Stereo 70.



## Date referitoare la teren

Crt	Categorie folosință	Intravilan	Suprafața (mp)	Tarla	Parcelă	Nr. topo	Observații / Referințe
1	arabil	DA	209	-	-	-	
2	arabil	NU	640	49	918, 919	-	

## Lungime Segmente

1) Valorile lungimilor segmentelor sunt obținute din proiecție în plan.

Punct început	X / Y	Punct sfârșit	X / Y	Lungime segment (** (m)
1	582.928,008 670.660,346	2	582.945,883 670.667,909	19.409
2	582.945,883 670.667,909	3	582.940,306 670.679,03	12.441
3	582.940,306 670.679,03	4	582.926,23 670.707,11	31.411
4	582.926,23 670.707,11	5	582.912,78 670.701,4	14.612

Punct început	X / Y	Punct sfârșit	X / Y	Lungime segment (** (m)
5	582.912,78 670.701,4	6	582.908,54 670.699,47	4.659
6	582.908,54 670.699,47	7	582.909,64 670.697,08	2.631
7	582.909,64 670.697,08	8	582.923,907 670.668,428	32.008
8	582.923,907 670.668,428	1	582.928,008 670.660,346	9.063

\*\* Lungimile segmentelor sunt determinate în planul de proiecție Stereo 70 și sunt rotunjite la 1 milimetru.

\*\*\* Distanța dintre puncte este formată din segmente cumulate ce sunt mai mici decât valoarea 1 milimetru.



**DATE DESPRE IMOBILUL NR. 11536**

Oficiul de Cadastru și Publicitate Imobiliară SUCEAVA  
Biroul de Cadastru și Publicitate Imobiliară Gura Humorului

**A. Partea I. Descrierea imobilului**

TEREN Intravilan

Adresa: Loc. Mazanaesti, Str Sucevei, Nr. 1, Jud. Suceava

Nr. Crt	Nr cadastral Nr. topografic	Suprafața* (mp)	Observații / Referințe
A1	31035	1.000	Sector cadastral:20 Teren neimpregmuit;

**Construcții**

Crt	Nr cadastral Nr. topografic	Adresa	Observații / Referințe
A1.2		Loc. Mazanaesti, Str Sucevei, Nr. 1, Jud. Suceava	Nr. niveluri:1; S. construita la sol:136 mp; S. construita desfasurata:136 mp; LOCUINTA

**B. Partea II. Proprietari și acte**

Inscrieri privitoare la dreptul de proprietate și alte drepturi reale		Referințe
<b>3449 / 11/03/2016</b>		
Act Administrativ nr. 13, din 26/03/2009 emis de PRIMARIA COMUNEI DRAGOIESTI;		
B1	Intabulare, drept de PROPRIETATE, dobandit prin Lege, cota actuala 1/1, cota initiala 1/1 1) COMUNA DRAGOIESTI, CIF:4441190, DOMENIUL PRIVAT	A1
<b>11536 / 18/03/2022</b>		
Act Administrativ nr. 2526, din 31/03/2022 emis de PRIMARIA COMUNEI DRAGOIESTI;		
B2	Intabulare, drept de PROPRIETATE necasatorit, dobandit prin Lege, cota actuala 1/1, cota initiala 1/1 1) BODNAR MARIUS ALEXANDRU	A1.2

**C. Partea III. SARCINI**

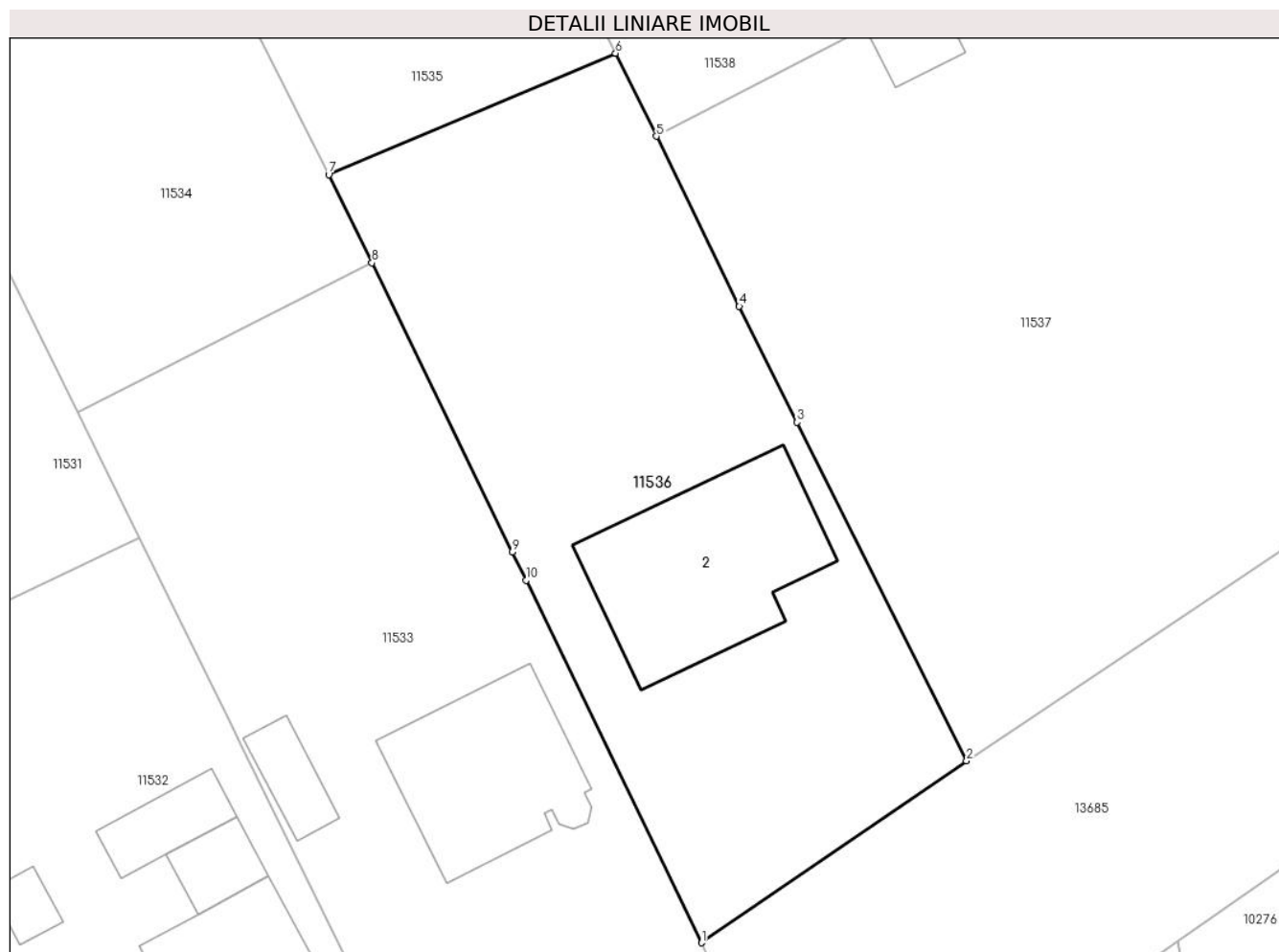
Inscrieri privind dezmembramintele dreptului de proprietate, drepturi reale de garanție și sarcini		Referințe
<b>5980 / 29/05/2018</b>		
Act Notarial nr. 828, din 26/05/2016 emis de Dumitru Mihaela;		
C1	Intabulare, drept de CONCESIUNE pe o perioada de 99 ani incepand cu data de 06.06.1997, dobandit prin Conventie, cota actuala 1/1, cota initiala 1/1 1) BODNAR MARIUS ALEXANDRU	A1

## Anexa Nr. 1 La Partea I

## Teren

Nr cadastral	Suprafața (mp)*	Observații / Referințe
31035	1.000	

\* Suprafața este determinată în planul de proiecție Stereo 70.



## Date referitoare la teren

Crt	Categorie folosință	Intra vilan	Suprafața (mp)	Tarla	Parcelă	Nr. topo	Observații / Referințe
1	curti constructii	DA	498	-	-	-	
2	arabil	DA	503	-	-	-	

## Date referitoare la construcții

Crt	Număr	Destinație construcție	Supraf. (mp)	Situație juridică	Observații / Referințe
A1.2		construcții de locuințe	136	Cu acte	Nr. niveluri:1; S. construita la sol:136 mp; S. construita desfasurata:136 mp; LOCUINTA

## Lungime Segmente

1) Valorile lungimilor segmentelor sunt obținute din proiecție în plan.

Punct început	X / Y	Punct sfârșit	X / Y	Lungime segment (** (m)
1	582.951,243 670.612,507	2	582.967,76 670.623,83	20.026
2	582.967,76 670.623,83	3	582.957,205 670.644,924	23.587
3	582.957,205 670.644,924	4	582.953,592 670.652,144	8.074

Punct început	X / Y	Punct sfârșit	X / Y	Lungime segment (** (m)
4	582.953,592 670.652,144	5	582.948,433 670.662,737	11.782
5	582.948,433 670.662,737	6	582.945,883 670.667,909	5.766
6	582.945,883 670.667,909	7	582.928,008 670.660,346	19.409
7	582.928,008 670.660,346	8	582.930,698 670.654,855	6.115
8	582.930,698 670.654,855	9	582.939,44 670.636,837	20.027
9	582.939,44 670.636,837	10	582.940,293 670.635,077	1.956
10	582.940,293 670.635,077	1	582.951,243 670.612,507	25.086

\*\* Lungimile segmentelor sunt determinate în planul de proiecție Stereo 70 și sunt rotunjite la 1 milimetru.

\*\*\* Distanța dintre puncte este formată din segmente cumulate ce sunt mai mici decât valoarea 1 milimetru.







## DATE DESPRE IMOBILUL NR. 11537

Oficiul de Cadastru și Publicitate Imobiliară SUCEAVA  
Biroul de Cadastru și Publicitate Imobiliară Gura Humorului

## A. Partea I. Descrierea imobilului

TEREN Intravilan

Adresa: Loc. Lucacesti, Str Sucevei, Nr. 3, Jud. Suceava

Nr. Crt	Nr cadastral Nr. topografic	Suprafața* (mp)	Observații / Referințe
A1	31157	2.000	Sector cadastral:20 Teren neimpregmuit;

## Construcții

Crt	Nr cadastral Nr. topografic	Adresa	Observații / Referințe
A1.1		Loc. Lucacesti, Str Sucevei, Nr. 3, Jud. Suceava	Nr. niveluri:1; S. construita la sol:136 mp; S. construita desfasurata:136 mp; LOCUINTA
A1.2		Loc. Lucacesti, Str Sucevei, Nr. 3, Jud. Suceava	Nr. niveluri:1; S. construita la sol:30 mp; S. construita desfasurata:30 mp; ANEXA
A1.3		Loc. Lucacesti, Str Sucevei, Nr. 3, Jud. Suceava	Nr. niveluri:1; S. construita la sol:43 mp; S. construita desfasurata:43 mp; ANEXA
A1.4		Loc. Lucacesti, Str Sucevei, Nr. 3, Jud. Suceava	Nr. niveluri:1; S. construita la sol:16 mp; S. construita desfasurata:16 mp; ANEXA

## B. Partea II. Proprietari și acte

Inscrieri privitoare la dreptul de proprietate și alte drepturi reale		Referințe
<b>13787 / 24/11/2017</b>		
Act Administrativ nr. 1314, din 08/05/2008 emis de PRIMARIA COMUNEI DRAGOIESTI;		
B1	Intabulare, drept de PROPRIETATE, dobandit prin Lege, cota actuala 1/2, cota initiala 1/2 1) <b>COMUNA DRAGOIESTI</b> , CIF:4441190, domeniul privat <i>OBSERVATII: pozitie transcrisa din CF 31145/Dragoiesti, inscrisa prin incheierea nr. 2645 din 09/05/2008;</i>	A1
B2	Intabulare, drept de PROPRIETATE, dobandit prin Lege, cota actuala 1/2, cota initiala 1/2 1) <b>COMUNA DRAGOIESTI</b> , CIF:4441190, domeniul privat <i>OBSERVATII: pozitie transcrisa din CF 31146/Dragoiesti, inscrisa prin incheierea nr. 2646 din 09/05/2008;</i>	A1
<b>2939 / 15/02/2024</b>		
Act Administrativ nr. 658, din 08/02/2024 emis de PRIMARIA COMUNEI DRAGOIESTI;		
B3	Intabulare, drept de PROPRIETATEsoti, dobandit prin Construire, cota actuala 1/1, cota initiala 1/1 1) <b>VASINCU VLADIMIR</b> 2) <b>VASINCU STELA</b>	A1.1, A1.2, A1.3, A1.4

## C. Partea III. SARCINI

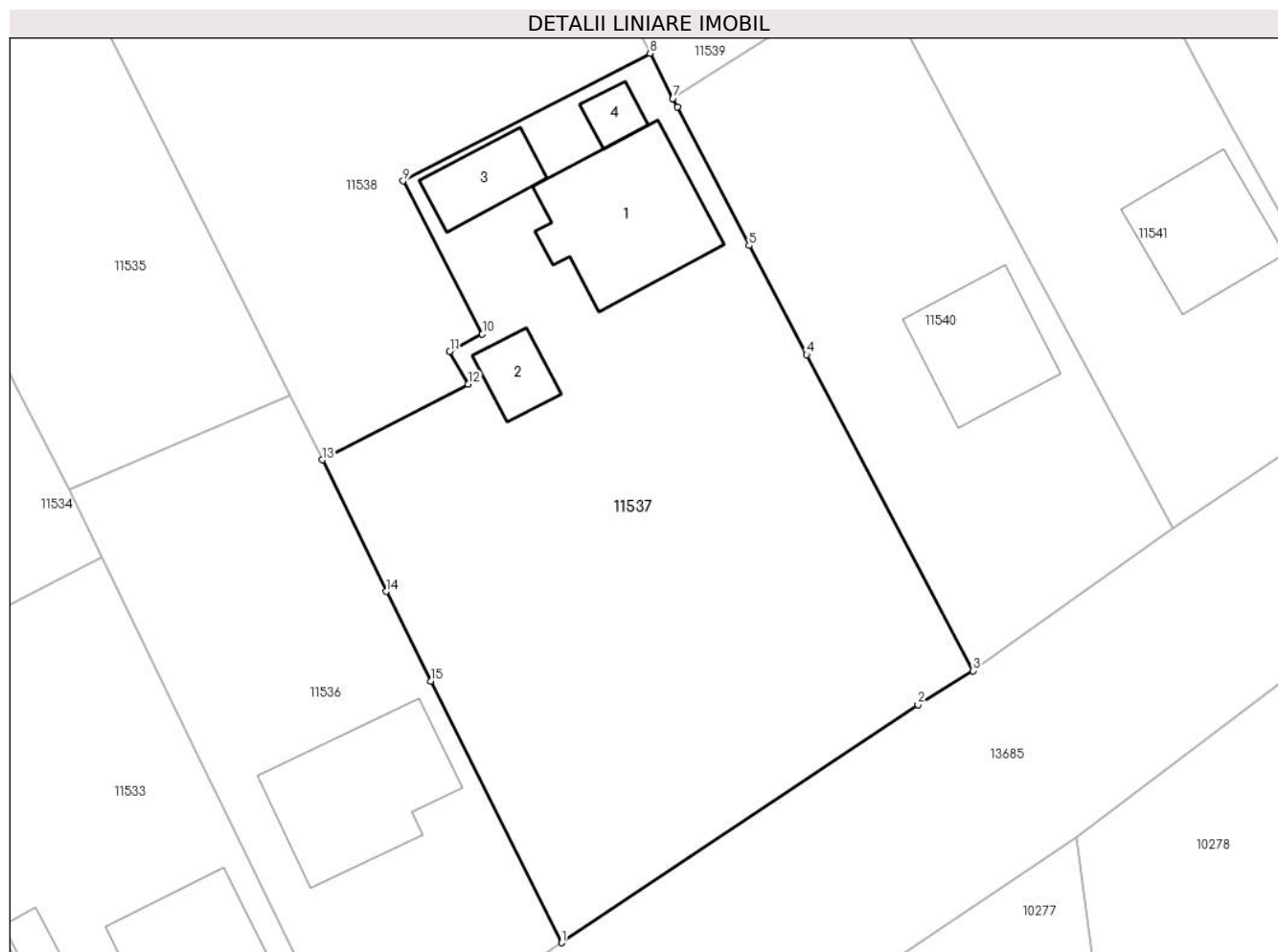
Inscrieri privind dezmembramintele dreptului de proprietate, drepturi reale de garanție și sarcini		Referințe
<b>13787 / 24/11/2017</b>		
Act Administrativ nr. 1314, din 08/05/2008 emis de PRIMARIA COMUNEI DRAGOIESTI;		
C1	Intabulare, drept de CONCESIUNEpentru o perioadă de 99 ani 1) <b>VASINCU VLADIMIR</b> 2) <b>VASINCU STELA</b> <i>OBSERVATII: pozitie transcrisa din CF 31146/Dragoiesti, inscrisa prin incheierea nr. 2646 din 05/05/2008;</i>	A1
C2	Intabulare, drept de CONCESIUNEpentru o perioadă de 99 ani 1) <b>VASINCU VLADIMIR</b> 2) <b>VASINCU STELA</b> <i>OBSERVATII: pozitie transcrisa din CF 31145/Dragoiesti, inscrisa prin incheierea nr. 2645 din 05/05/2008;</i>	A1

## Anexa Nr. 1 La Partea I

## Teren

Nr cadastral	Suprafața (mp)*	Observații / Referințe
31157	2.000	

\* Suprafața este determinată în planul de proiecție Stereo 70.



## Date referitoare la teren

Crt	Categorie folosință	Intravilan	Suprafața (mp)	Tarla	Parcelă	Nr. topo	Observații / Referințe
1	arabil	DA	1.348	-	-	-	
2	curți construcții	DA	652	-	-	-	

## Date referitoare la construcții

Crt	Număr	Destinație construcție	Supraf. (mp)	Situație juridică	Observații / Referințe
A1.1		construcții de locuințe	136	Cu acte	Nr. niveluri:1; S. construita la sol:136 mp; S. construita desfasurata:136 mp; LOCUINTA
A1.2		construcții anexa	30	Cu acte	Nr. niveluri:1; S. construita la sol:30 mp; S. construita desfasurata:30 mp; ANEXA
A1.3		construcții anexa	43	Cu acte	Nr. niveluri:1; S. construita la sol:43 mp; S. construita desfasurata:43 mp; ANEXA
A1.4		construcții anexa	16	Cu acte	Nr. niveluri:1; S. construita la sol:16 mp; S. construita desfasurata:16 mp; ANEXA

## Lungime Segmente

1) Valorile lungimilor segmentelor sunt obținute din proiecție în plan.

Punct început	X / Y	Punct sfârșit	X / Y	Lungime segment (** (m)
---------------	-------	---------------	-------	-------------------------

Punct început	X / Y	Punct sfârşit	X / Y	Lungime segment (** (m)
1	582.967,76 670.623,83	2	582.996,48 670.643,03	34.547
2	582.996,48 670.643,03	3	583.000,95 670.645,75	5.233
3	583.000,95 670.645,75	4	582.987,514 670.671,223	28.799
4	582.987,514 670.671,223	5	582.982,876 670.680,015	9.94
5	582.982,876 670.680,015	6	582.977,079 670.691,183	12.583
6	582.977,079 670.691,183	7	582.976,732 670.691,868	0.768
7	582.976,732 670.691,868	8	582.974,889 670.695,51	4.082
8	582.974,889 670.695,51	9	582.954,982 670.685,223	22.408
9	582.954,982 670.685,223	10	582.961,359 670.672,901	13.874
10	582.961,359 670.672,901	11	582.958,736 670.671,491	2.978
11	582.958,736 670.671,491	12	582.960,229 670.668,848	3.036
12	582.960,229 670.668,848	13	582.948,433 670.662,737	13.285
13	582.948,433 670.662,737	14	582.953,592 670.652,144	11.782
14	582.953,592 670.652,144	15	582.957,205 670.644,924	8.074
15	582.957,205 670.644,924	1	582.967,76 670.623,83	23.587

\*\* Lungimile segmentelor sunt determinate în planul de proiecție Stereo 70 și sunt rotunjite la 1 milimetru.

\*\*\* Distanța dintre puncte este formată din segmente cumulate ce sunt mai mici decât valoarea 1 milimetru.



**DATE DESPRE IMOBILUL NR. 11538**

Oficiul de Cadastru și Publicitate Imobiliară SUCEAVA  
Biroul de Cadastru și Publicitate Imobiliară Gura Humorului

**A. Partea I. Descrierea imobilului**

TEREN Necunoscut

Adresa: Loc. Lucacesti, Jud. Suceava

Nr. Crt	Nr cadastral Nr. topografic	Suprafața* (mp)	Observații / Referințe
A1		1.461	Sector cadastral:20 Teren neimprejmuit;

**B. Partea II. Proprietari și acte**

Inscrieri privitoare la dreptul de proprietate și alte drepturi reale		Referințe
<b>11538 / 18/03/2022</b>		
Act Normativ nr. 7, din 13/03/1996 emis de PARLAMENTUL ROMANIEI;		
B1	Inscrierea provizorie, drept de PROPRIETATE, dobandit prin Lege, cota actuala 1/1, cota initiala 1/1	A1
1) COMUNA DRAGOIESTI, CIF:4441190, PROPRIETAR NEIDENTIFICAT		

**C. Partea III. SARCINI .**

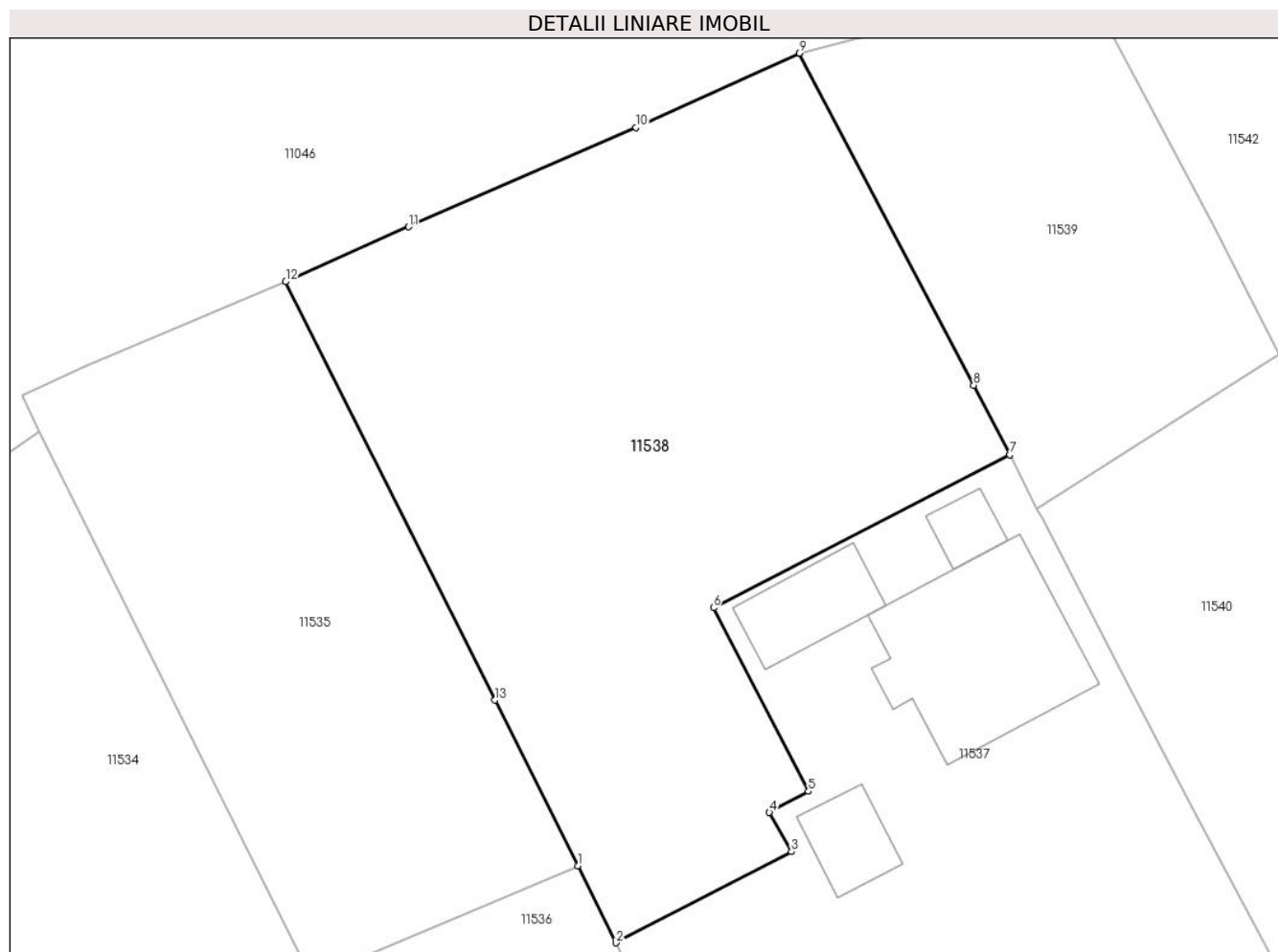
Inscrieri privind dezmembramintele dreptului de proprietate, drepturi reale de garanție și sarcini	Referințe
NU SUNT	

## Anexa Nr. 1 La Partea I

## Teren

Nr cadastral	Suprafața (mp)*	Observații / Referințe
	1.461	

\* Suprafața este determinată în planul de proiecție Stereo 70.



## Date referitoare la teren

Crt	Categorie folosință	Intravilan	Suprafața (mp)	Tarla	Parcelă	Nr. topo	Observații / Referințe
1	arabil	DA	385	-	-	-	
2	arabil	NU	1.076	49	918, 919	-	

## Lungime Segmente

1) Valorile lungimilor segmentelor sunt obținute din proiecție în plan.

Punct început	X / Y	Punct sfârșit	X / Y	Lungime segment (** (m)
1	582.945,883 670.667,909	2	582.948,433 670.662,737	5.766
2	582.948,433 670.662,737	3	582.960,229 670.668,848	13.285
3	582.960,229 670.668,848	4	582.958,736 670.671,491	3.036
4	582.958,736 670.671,491	5	582.961,359 670.672,901	2.978

Punct început	X / Y	Punct sfârșit	X / Y	Lungime segment (** (m)
5	582.961,359 670.672,901	6	582.954,982 670.685,223	13.874
6	582.954,982 670.685,223	7	582.974,889 670.695,51	22.408
7	582.974,889 670.695,51	8	582.972,468 670.700,176	5.257
8	582.972,468 670.700,176	9	582.960,74 670.722,46	25.182
9	582.960,74 670.722,46	10	582.949,78 670.717,48	12.038
10	582.949,78 670.717,48	11	582.934,5 670.710,81	16.672
11	582.934,5 670.710,81	12	582.926,23 670.707,11	9.06
12	582.926,23 670.707,11	13	582.940,306 670.679,03	31.411
13	582.940,306 670.679,03	1	582.945,883 670.667,909	12.441

\*\* Lungimile segmentelor sunt determinate în planul de proiecție Stereo 70 și sunt rotunjite la 1 milimetru.

\*\*\* Distanța dintre puncte este formată din segmente cumulate ce sunt mai mici decât valoarea 1 milimetru.





**DATE DESPRE IMOBILUL NR. 11539**

Oficiul de Cadastru și Publicitate Imobiliară SUCEAVA  
Biroul de Cadastru și Publicitate Imobiliară Gura Humorului

**A. Partea I. Descrierea imobilului**

TEREN Necunoscut

Adresa: Loc. Lucacesti, Jud. Suceava

Nr. Crt	Nr cadastral Nr. topografic	Suprafața* (mp)	Observații / Referințe
A1		610	Sector cadastral:20 Teren neimprejmuit;

**B. Partea II. Proprietari și acte**

Inscrieri privitoare la dreptul de proprietate și alte drepturi reale		Referințe
<b>11539 / 18/03/2022</b>		
Act Normativ nr. 7, din 13/03/1996 emis de PARLAMENTUL ROMANIEI;		
B1	Inscrierea provizorie, drept de PROPRIETATE, dobandit prin Lege, cota actuala 1/1, cota initiala 1/1	A1
1) COMUNA DRAGOIESTI, CIF:4441190, PROPRIETAR NEIDENTIFICAT		

**C. Partea III. SARCINI .**

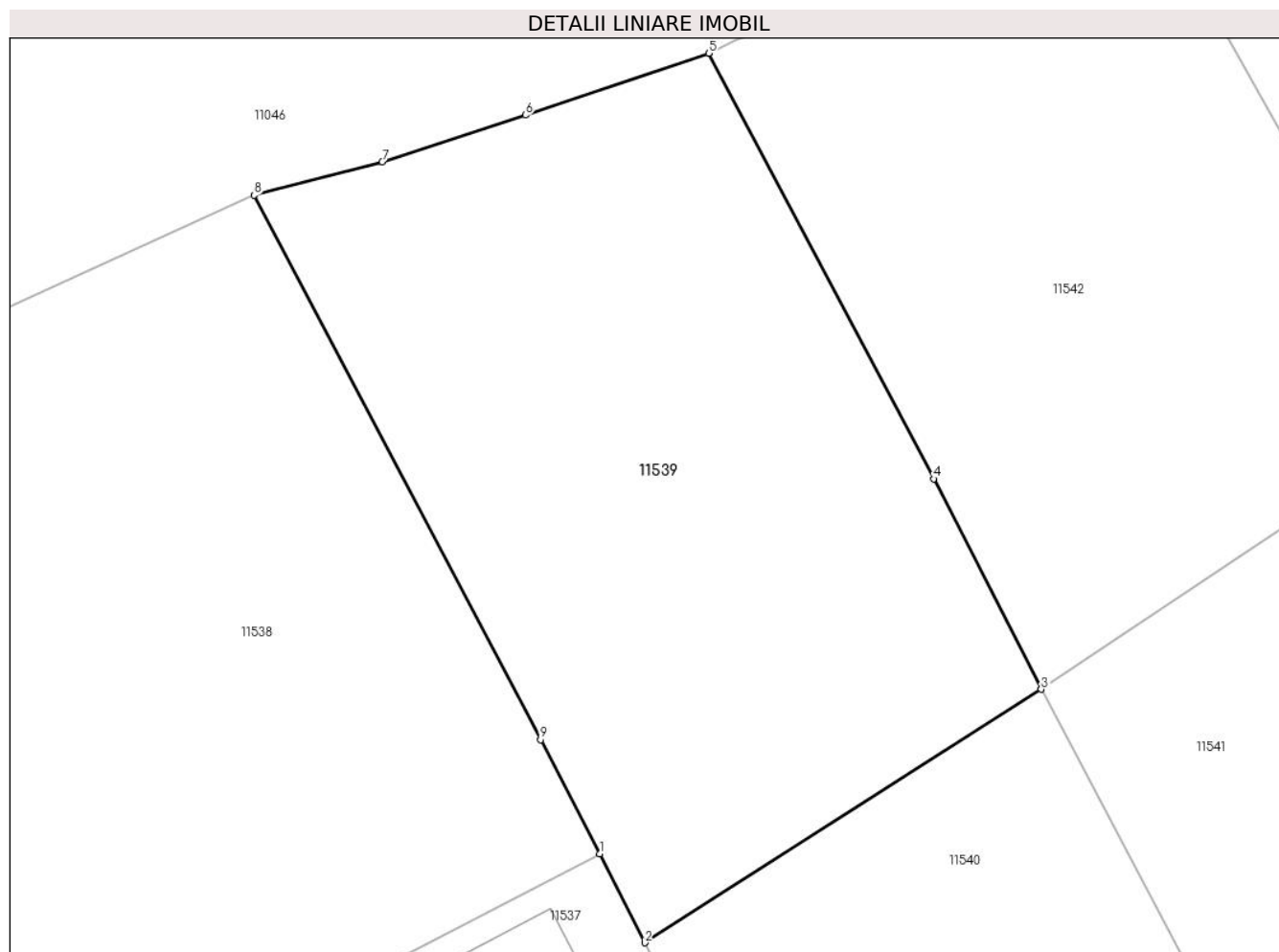
Inscrieri privind dezmembramintele dreptului de proprietate, drepturi reale de garanție și sarcini	Referințe
NU SUNT	

## Anexa Nr. 1 La Partea I

## Teren

Nr cadastral	Suprafața (mp)*	Observații / Referințe
	610	

\* Suprafața este determinată în planul de proiecție Stereo 70.



## Date referitoare la teren

Crt	Categorie folosință	Intravilan	Suprafața (mp)	Tarla	Parcelă	Nr. topo	Observații / Referințe
1	arabil	DA	182	-	-	-	
2	arabil	NU	428	49	918, 919	-	

## Lungime Segmente

1) Valorile lungimilor segmentelor sunt obținute din proiecție în plan.

Punct început	X / Y	Punct sfârșit	X / Y	Lungime segment (** (m)
1	582.974,889 670.695,51	2	582.976,732 670.691,868	4.082
2	582.976,732 670.691,868	3	582.992,967 670.702,24	19.265
3	582.992,967 670.702,24	4	582.988,568 670.710,854	9.672
4	582.988,568 670.710,854	5	582.979,35 670.728,27	19.705

Punct început	X / Y	Punct sfârșit	X / Y	Lungime segment (** (m)
5	582.979,35 670.728,27	6	582.971,85 670.725,74	7.915
6	582.971,85 670.725,74	7	582.965,98 670.723,83	6.173
7	582.965,98 670.723,83	8	582.960,74 670.722,46	5.416
8	582.960,74 670.722,46	9	582.972,468 670.700,176	25.182
9	582.972,468 670.700,176	1	582.974,889 670.695,51	5.257

\*\* Lungimile segmentelor sunt determinate în planul de proiecție Stereo 70 și sunt rotunjite la 1 milimetru.

\*\*\* Distanța dintre puncte este formată din segmente cumulate ce sunt mai mici decât valoarea 1 milimetru.



**DATE DESPRE IMOBILUL NR. 11540**

Oficiul de Cadastru și Publicitate Imobiliară SUCEAVA  
Biroul de Cadastru și Publicitate Imobiliară Gura Humorului

**A. Partea I. Descrierea imobilului**

TEREN Intravilan

Adresa: Loc. Lucacesti, Str Sucevei, Nr. 5, Jud. Suceava

Nr. Crt	Nr cadastral Nr. topografic	Suprafața* (mp)	Observații / Referințe
A1	30108	1.000	Sector cadastral:20 Teren neimpregmuit;

**Construcții**

Crt	Nr cadastral Nr. topografic	Adresa	Observații / Referințe
A1.1		Loc. Lucacesti, Str Sucevei, Nr. 5, Jud. Suceava	Nr. niveluri:2; S. construita la sol:92 mp; S. construita desfasurata:184 mp; LOCUINTA

**B. Partea II. Proprietari și acte**

Inscrieri privitoare la dreptul de proprietate și alte drepturi reale		Referințe
<b>6545 / 23/11/2009</b>		
Act Notarial nr. 2392, din 23/11/2009 emis de BNP PETRU ATANASOAEI;		
B1	Intabulare, drept de PROPRIETATE, dobandit prin Conventie, cota actuala 1/1, cota initiala 1/1 1) GAINA CRISTIAN-FLORIN 2) GAINA DANIELA, bun comun	A1
<b>2211 / 19/02/2020</b>		
Act Administrativ nr. 925, din 11/02/2020 emis de PRIMARIA COMUNEI DRAGOIESTI ( Act Administrativ nr. 924, din 11/02/2020 emis de Primaria Dragoiesti; Act Administrativ nr. 263, din 14/01/2020 emis de Primaria Dragoiesti; Act Administrativ nr. 14348, din 29/12/2015 emis de BCPI Gura Humorului; Act Administrativ nr. 3, din 04/03/2016 emis de Primaria Dragoiesti;);		
B2	Intabulare, drept de PROPRIETATE, dobandit prin Construire, cota actuala 1/1, cota initiala 1/1 1) GAINA CRISTIAN-FLORIN 2) GAINA DANIELA, bun comun	A1.1

**C. Partea III. SARCINI .**

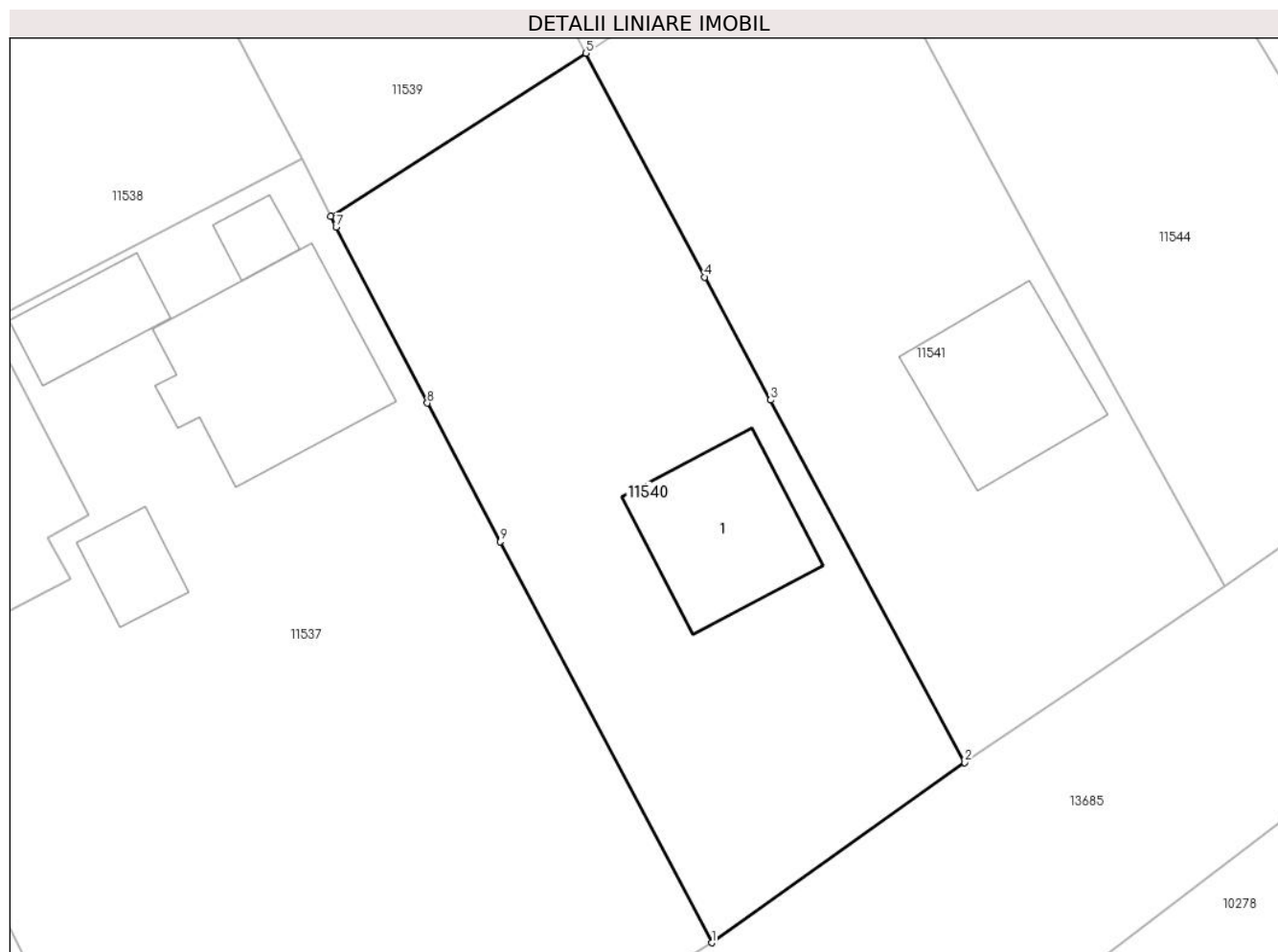
Inscrieri privind dezmembramintele dreptului de proprietate, drepturi reale de garanție și sarcini	Referințe
NU SUNT	

## Anexa Nr. 1 La Partea I

## Teren

Nr cadastral	Suprafața (mp)*	Observații / Referințe
30108	1.000	

\* Suprafața este determinată în planul de proiecție Stereo 70.



## Date referitoare la teren

Crt	Categorie folosință	Intravilan	Suprafața (mp)	Tarla	Parcelă	Nr. topo	Observații / Referințe
1	curți constructii	DA	535	-	-	-	
2	arabil	DA	466	-	-	-	

## Date referitoare la construcții

Crt	Număr	Destinație construcție	Supraf. (mp)	Situație juridică	Observații / Referințe
A1.1		construcții de locuințe	92	Cu acte	Nr. niveluri:2; S. construita la sol:92 mp; S. construita desfasurata:184 mp; LOCUINTA

## Lungime Segmente

1) Valorile lungimilor segmentelor sunt obținute din proiecție în plan.

Punct început	X / Y	Punct sfârșit	X / Y	Lungime segment (** (m)
1	583.000,95 670.645,75	2	583.017,03 670.657,2	19.74
2	583.017,03 670.657,2	3	583.004,69 670.680,212	26.112
3	583.004,69 670.680,212	4	583.000,501 670.688,024	8.864

Punct început	X / Y	Punct sfârșit	X / Y	Lungime segment (** (m)
4	583.000,501 670.688,024	5	582.992,967 670.702,24	16.089
5	582.992,967 670.702,24	6	582.976,732 670.691,868	19.265
6	582.976,732 670.691,868	7	582.977,079 670.691,183	0.768
7	582.977,079 670.691,183	8	582.982,876 670.680,015	12.583
8	582.982,876 670.680,015	9	582.987,514 670.671,223	9.94
9	582.987,514 670.671,223	1	583.000,95 670.645,75	28.799

\*\* Lungimile segmentelor sunt determinate în planul de proiecție Stereo 70 și sunt rotunjite la 1 milimetru.

\*\*\* Distanța dintre puncte este formată din segmente cumulate ce sunt mai mici decât valoarea 1 milimetru.





**DATE DESPRE IMOBILUL NR. 11541**

Oficiul de Cadastru și Publicitate Imobiliară SUCEAVA  
Biroul de Cadastru și Publicitate Imobiliară Gura Humorului

**A. Partea I. Descrierea imobilului**

TEREN Intravilan

Adresa: Loc. Lucacesti, Str Sucevei, Nr. 7, Jud. Suceava

Nr. Crt	Nr cadastral Nr. topografic	Suprafața* (mp)	Observații / Referințe
A1	34051	1.000	Sector cadastral:20 Teren neimpregmuit;

**Construcții**

Crt	Nr cadastral Nr. topografic	Adresa	Observații / Referințe
A1.1	34051-C1	Loc. Lucacesti, Str Sucevei, Nr. 7, Jud. Suceava	Nr. niveluri:2; S. construita la sol:94 mp; S. construita desfasurata:188 mp; LOCUINTA

**B. Partea II. Proprietari și acte**

Inscrieri privitoare la dreptul de proprietate și alte drepturi reale		Referințe
<b>11671 / 16/06/2021</b>		
Act Administrativ nr. 6558, din 14/09/2020 emis de PRIMARIA COMUNEI DRAGOIESTI;		
B1	Intabulare, drept de PROPRIETATE, dobandit prin Construire, cota actuala 1/1, cota initiala 1/1 1) PAICU IOAN 2) PAICU DANIELA	A1.1
Act Administrativ nr. 13, din 26/03/2009 emis de PRIMARIA COMUNEI DRAGOIESTI;		
B2	Intabulare, drept de PROPRIETATE, dobandit prin Lege, cota actuala 1/1, cota initiala 1/1 1) COMUNA DRAGOIESTI, CIF:4441190, DOMENIUL PRIVAT	A1

**C. Partea III. SARCINI**

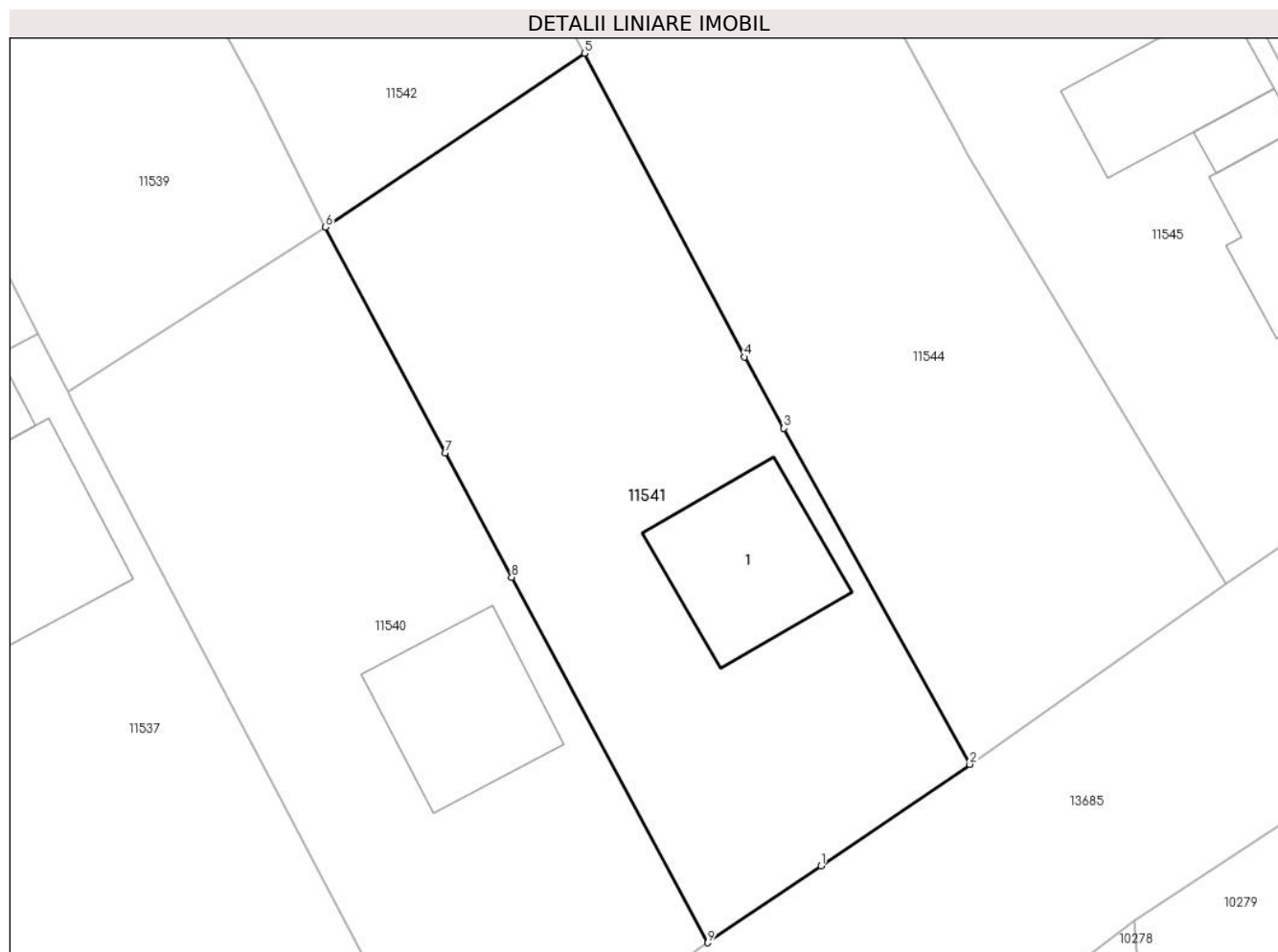
Inscrieri privind dezmembramintele dreptului de proprietate, drepturi reale de garanție și sarcini		Referințe
<b>11671 / 16/06/2021</b>		
Act Administrativ nr. 7745, din 16/11/2004 emis de PRIMARIA COMUNEI DRAGOIESTI;		
C1	Intabulare, drept de CONCESIUNE pe o perioada de 49 ani, dobandit prin Conventie, cota actuala 1/1, cota initiala 1/1 1) PAICU IOAN	A1

## Anexa Nr. 1 La Partea I

## Teren

Nr cadastral	Suprafața (mp)*	Observații / Referințe
34051	1.000	

\* Suprafața este determinată în planul de proiecție Stereo 70.



## Date referitoare la teren

Crt	Categorie folosință	Intravilan	Suprafața (mp)	Tarla	Parcelă	Nr. topo	Observații / Referințe
1	curți constructii	DA	598	-	-	-	
2	arabil	DA	402	-	-	-	

## Date referitoare la construcții

Crt	Număr	Destinație construcție	Supraf. (mp)	Situație juridică	Observații / Referințe
A1.1	34051-C1	construcții de locuințe	94	Cu acte	Nr. niveluri:2; S. construita la sol:94 mp; S. construita desfasurata:188 mp; LOCUINTA

## Lungime Segmente

1) Valorile lungimilor segmentelor sunt obținute din proiecție în plan.

Punct început	X / Y	Punct sfârșit	X / Y	Lungime segment (** (m)
1	583.024,174 670.662,048	2	583.033,54 670.668,43	11.334
2	583.033,54 670.668,43	3	583.021,836 670.689,573	24.166
3	583.021,836 670.689,573	4	583.019,352 670.694,061	5.13

Punct început	X / Y	Punct sfârșit	X / Y	Lungime segment (** (m)
4	583.019,352 670.694,061	5	583.009,27 670.713,182	21.616
5	583.009,27 670.713,182	6	582.992,967 670.702,24	19.635
6	582.992,967 670.702,24	7	583.000,501 670.688,024	16.089
7	583.000,501 670.688,024	8	583.004,69 670.680,212	8.864
8	583.004,69 670.680,212	9	583.017,03 670.657,2	26.112
9	583.017,03 670.657,2	1	583.024,174 670.662,048	8.634

\*\* Lungimile segmentelor sunt determinate în planul de proiecție Stereo 70 și sunt rotunjite la 1 milimetru.

\*\*\* Distanța dintre puncte este formată din segmente cumulate ce sunt mai mici decât valoarea 1 milimetru.



**DATE DESPRE IMOBILUL NR. 11542**

Oficiul de Cadastru și Publicitate Imobiliară SUCEAVA  
 Biroul de Cadastru și Publicitate Imobiliară Gura Humorului

**A. Partea I. Descrierea imobilului**

TEREN Necunoscut

Adresa: Loc. Lucacesti, Jud. Suceava

Nr. Crt	Nr cadastral Nr. topografic	Suprafața* (mp)	Observații / Referințe
A1		527	Sector cadastral:20 Teren neimprejmuit;

**B. Partea II. Proprietari și acte**

Inscrieri privitoare la dreptul de proprietate și alte drepturi reale		Referințe
<b>11542 / 18/03/2022</b>		
Act Normativ nr. 7, din 13/03/1996 emis de PARLAMENTUL ROMANIEI;		
B1	Inscrierea provizorie, drept de PROPRIETATE, dobandit prin Lege, cota actuala 1/1, cota initiala 1/1	A1
1) COMUNA DRAGOIESTI, CIF:4441190, PROPRIETAR NEIDENTIFICAT		

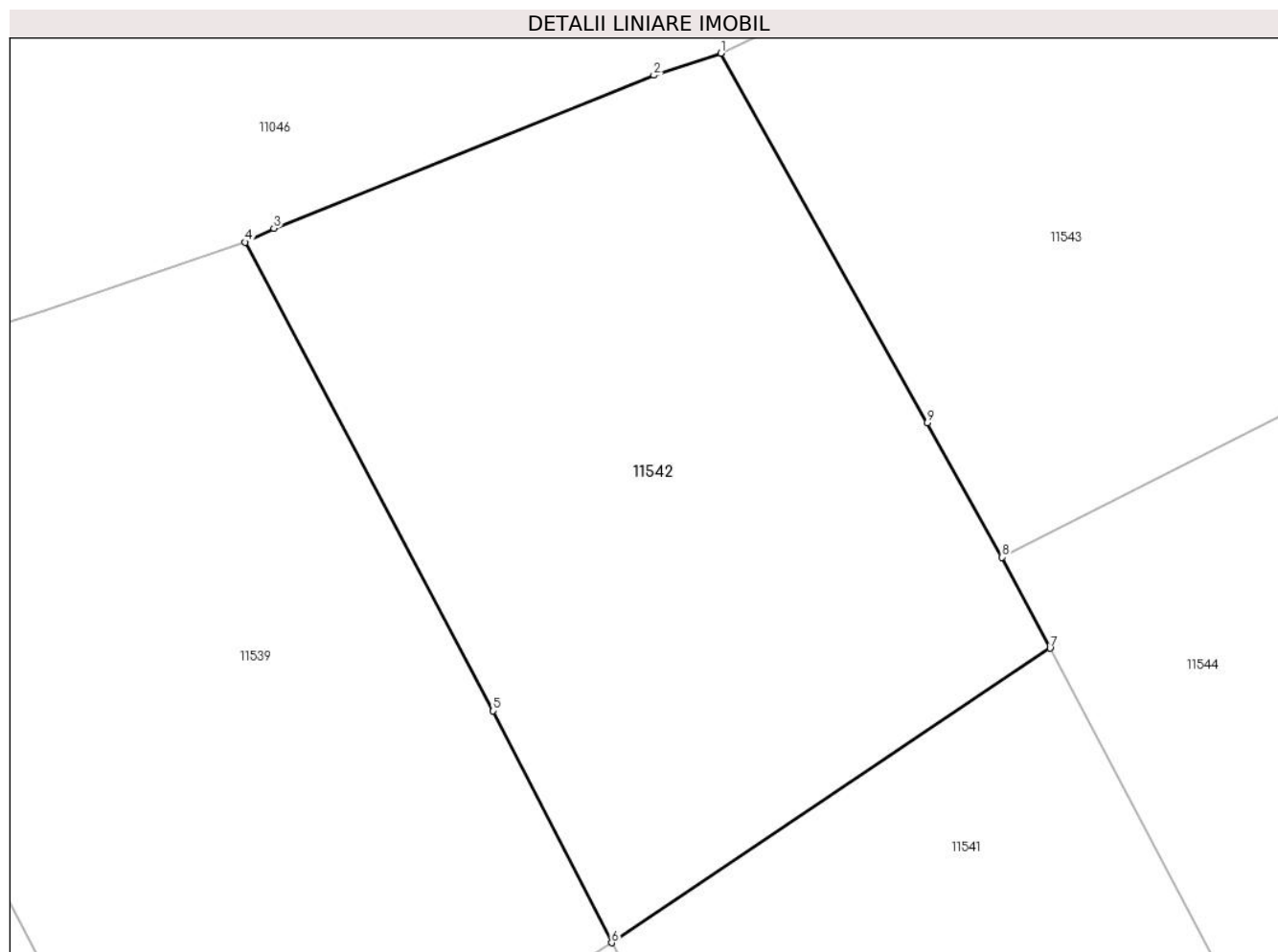
**C. Partea III. SARCINI .**

Inscrieri privind dezmembramintele dreptului de proprietate, drepturi reale de garanție și sarcini	Referințe
NU SUNT	

**Anexa Nr. 1 La Partea I****Teren**

Nr cadastral	Suprafața (mp)*	Observații / Referințe
	527	

\* Suprafața este determinată în planul de proiecție Stereo 70.

**Date referitoare la teren**

Crt	Categorie folosință	Intravilan	Suprafața (mp)	Tarla	Parcelă	Nr. topo	Observații / Referințe
1	arabil	DA	187	-	-	-	
2	arabil	NU	340	49	918, 919	-	

**Lungime Segmente**

1) Valorile lungimilor segmentelor sunt obținute din proiecție în plan.

Punct început	X / Y	Punct sfârșit	X / Y	Lungime segment (** (m)
1	582.997,04 670.735,29	2	582.994,54 670.734,47	2.631
2	582.994,54 670.734,47	3	582.980,41 670.728,79	15.229
3	582.980,41 670.728,79	4	582.979,35 670.728,27	1.181
4	582.979,35 670.728,27	5	582.988,568 670.710,854	19.705

Punct început	X / Y	Punct sfârșit	X / Y	Lungime segment (** (m)
5	582.988,568 670.710,854	6	582.992,967 670.702,24	9.672
6	582.992,967 670.702,24	7	583.009,27 670.713,182	19.635
7	583.009,27 670.713,182	8	583.007,485 670.716,566	3.826
8	583.007,485 670.716,566	9	583.004,712 670.721,561	5.713
9	583.004,712 670.721,561	1	582.997,04 670.735,29	15.727

\*\* Lungimile segmentelor sunt determinate în planul de proiecție Stereo 70 și sunt rotunjite la 1 milimetru.

\*\*\* Distanța dintre puncte este formată din segmente cumulate ce sunt mai mici decât valoarea 1 milimetru.





**DATE DESPRE IMOBILUL NR. 11543**

Oficiul de Cadastru și Publicitate Imobiliară SUCEAVA  
 Biroul de Cadastru și Publicitate Imobiliară Gura Humorului

**A. Partea I. Descrierea imobilului**

TEREN Necunoscut

Adresa: Loc. Lucacesti, Jud. Suceava

Nr. Crt	Nr cadastral Nr. topografic	Suprafața* (mp)	Observații / Referințe
A1		383	Sector cadastral:20 Teren neimprejmuit;

**B. Partea II. Proprietari și acte**

Inscrieri privitoare la dreptul de proprietate și alte drepturi reale		Referințe
<b>11543 / 18/03/2022</b>		
Act Normativ nr. 7, din 13/03/1996 emis de PARLAMENTUL ROMANIEI;		
B1	Inscrierea provizorie, drept de PROPRIETATE, dobandit prin Lege, cota actuala 1/1, cota initiala 1/1	A1
1) COMUNA DRAGOIESTI, CIF:4441190, PROPRIETAR NEIDENTIFICAT		

**C. Partea III. SARCINI .**

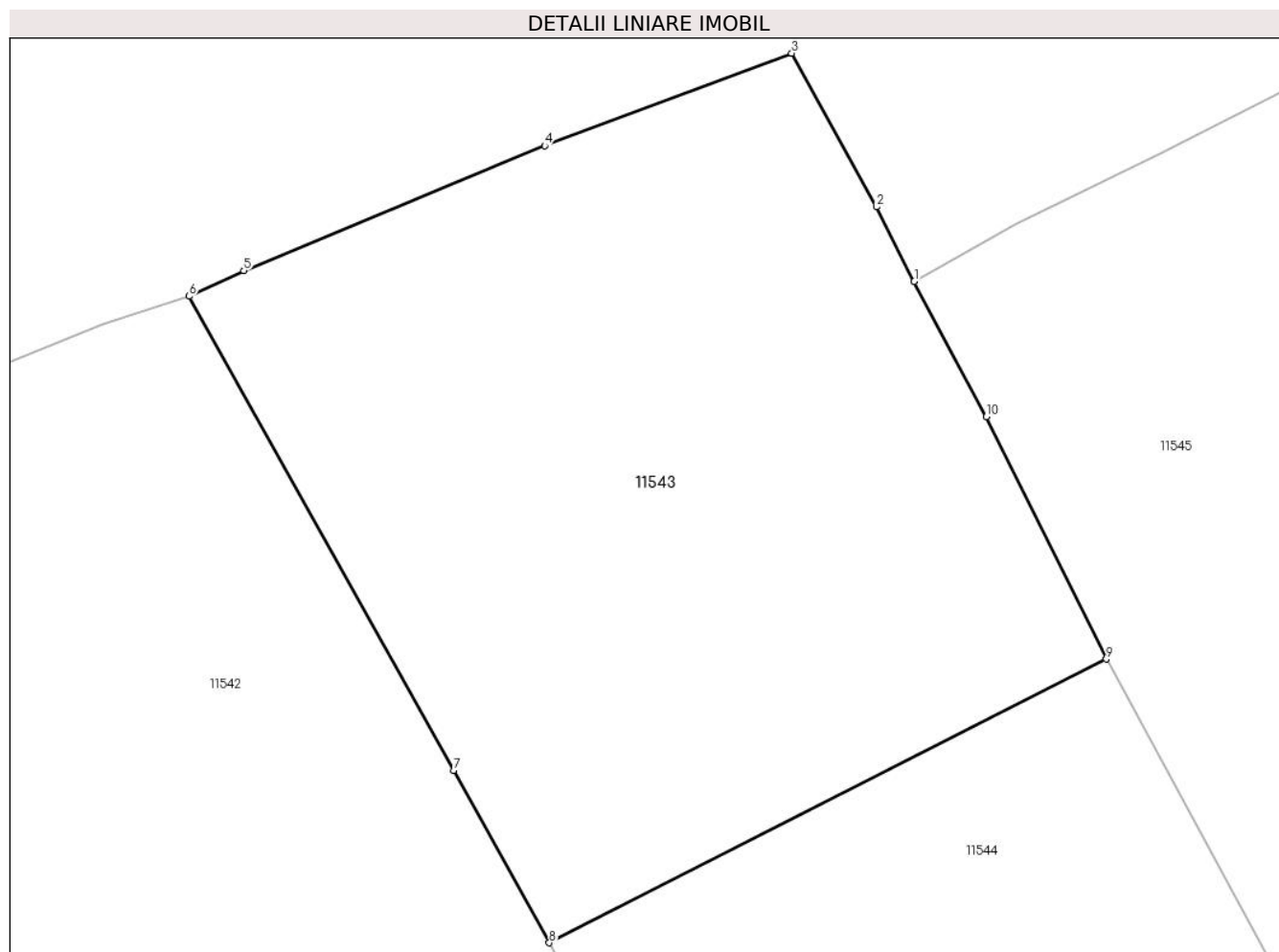
Inscrieri privind dezmembramintele dreptului de proprietate, drepturi reale de garanție și sarcini	Referințe
NU SUNT	

## Anexa Nr. 1 La Partea I

## Teren

Nr cadastral	Suprafața (mp)*	Observații / Referințe
	383	

\* Suprafața este determinată în planul de proiecție Stereo 70.



## Date referitoare la teren

Crt	Categorie folosință	Intra vilan	Suprafața (mp)	Tarla	Parcelă	Nr. topo	Observații / Referințe
1	arabil	DA	124	-	-	-	
2	arabil	NU	259	49	918, 919	-	

## Lungime Segmente

1) Valorile lungimilor segmentelor sunt obținute din proiecție în plan.

Punct început	X / Y	Punct sfârșit	X / Y	Lungime segment (** (m)
1	583.018,06 670.735,72	2	583.016,97 670.737,88	2.419
2	583.016,97 670.737,88	3	583.014,51 670.742,33	5.085
3	583.014,51 670.742,33	4	583.007,35 670.739,65	7.645
4	583.007,35 670.739,65	5	582.998,63 670.736,03	9.442

Punct început	X / Y	Punct sfârșit	X / Y	Lungime segment (** (m)
5	582.998,63 670.736,03	6	582.997,04 670.735,29	1.754
6	582.997,04 670.735,29	7	583.004,712 670.721,561	15.727
7	583.004,712 670.721,561	8	583.007,485 670.716,566	5.713
8	583.007,485 670.716,566	9	583.023,631 670.724,78	18.115
9	583.023,631 670.724,78	10	583.020,151 670.731,801	7.836
10	583.020,151 670.731,801	1	583.018,06 670.735,72	4.442

\*\* Lungimile segmentelor sunt determinate în planul de proiecție Stereo 70 și sunt rotunjite la 1 milimetru.

\*\*\* Distanța dintre puncte este formată din segmente cumulate ce sunt mai mici decât valoarea 1 milimetru.



**DATE DESPRE IMOBILUL NR. 11544**

Oficiul de Cadastru și Publicitate Imobiliară SUCEAVA  
Biroul de Cadastru și Publicitate Imobiliară Gura Humorului

**A. Partea I. Descrierea imobilului**

TEREN Intravilan

Adresa: Loc. Lucacesti, Str Sucevei, Nr. FN, Jud. Suceava

Nr. Crt	Nr cadastral Nr. topografic	Suprafața* (mp)	Observații / Referințe
A1	30103	1.000	Sector cadastral:20 Teren neimprejmuit;

**B. Partea II. Proprietari și acte**

Inscrieri privitoare la dreptul de proprietate și alte drepturi reale	Referințe
<b>5708 / 14/10/2009</b>	
Act Notarial nr. 2164, din 14/10/2009 emis de BNP PETRU ATANASOAEI;	
B1	A1
Intabulare, drept de PROPRIETATE, dobandit prin Conventie, cota actuala 1/1, cota initiala 1/1	
1) <b>BICEGA VERONICA</b>	
2) <b>BICEGA CONSTANTIN</b> , bun comun	

**C. Partea III. SARCINI .**

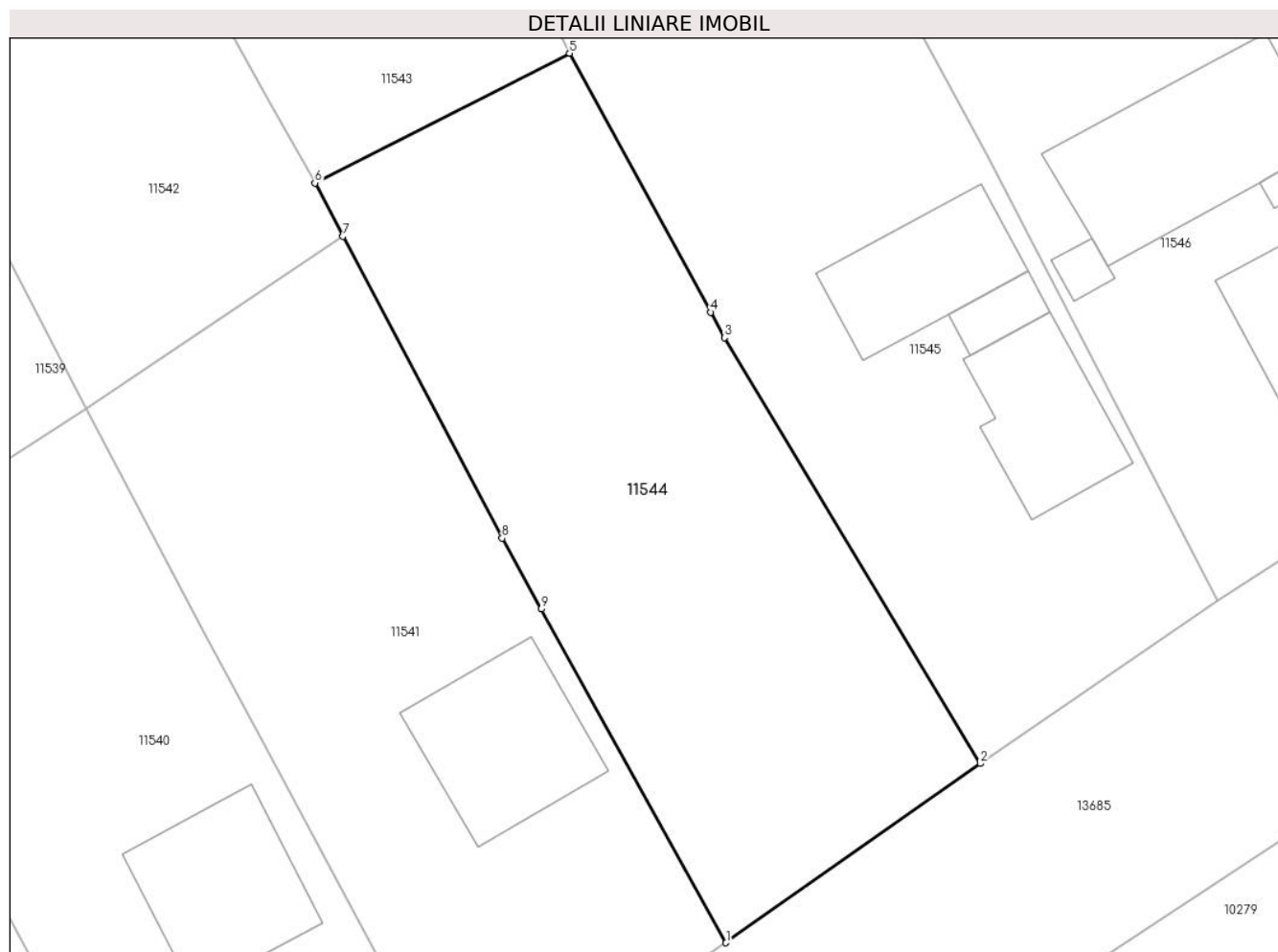
Inscrieri privind dezmembramintele dreptului de proprietate, drepturi reale de garanție și sarcini	Referințe
NU SUNT	

## Anexa Nr. 1 La Partea I

## Teren

Nr cadastral	Suprafața (mp)*	Observații / Referințe
30103	1.000	

\* Suprafața este determinată în planul de proiecție Stereo 70.



## Date referitoare la teren

Crt	Categorie folosință	Intravilan	Suprafața (mp)	Tarla	Parcelă	Nr. topo	Observații / Referințe
1	arabil	DA	1.000	-	-	-	

## Lungime Segmente

1) Valorile lungimilor segmentelor sunt obținute din proiecție în plan.

Punct început	X / Y	Punct sfârșit	X / Y	Lungime segment (** (m)
1	583.033,54 670.668,43	2	583.049,67 670.679,78	19.723
2	583.049,67 670.679,78	3	583.033,446 670.706,759	31.481
3	583.033,446 670.706,759	4	583.032,569 670.708,37	1.834
4	583.032,569 670.708,37	5	583.023,631 670.724,78	18.686
5	583.023,631 670.724,78	6	583.007,485 670.716,566	18.115

Punct început	X / Y	Punct sfârșit	X / Y	Lungime segment (** (m)
6	583.007,485 670.716,566	7	583.009,27 670.713,182	3.826
7	583.009,27 670.713,182	8	583.019,352 670.694,061	21.616
8	583.019,352 670.694,061	9	583.021,836 670.689,573	5.13
9	583.021,836 670.689,573	1	583.033,54 670.668,43	24.166

\*\* Lungimile segmentelor sunt determinate în planul de proiecție Stereo 70 și sunt rotunjite la 1 milimetru.

\*\*\* Distanța dintre puncte este formată din segmente cumulate ce sunt mai mici decât valoarea 1 milimetru.





**DATE DESPRE IMOBILUL NR. 11545**

Oficiul de Cadastru și Publicitate Imobiliară SUCEAVA  
Biroul de Cadastru și Publicitate Imobiliară Gura Humorului

**A. Partea I. Descrierea imobilului**

TEREN Necunoscut

Adresa: Loc. Lucacesti, Str Sucevei, Nr. 9, Jud. Suceava

Nr. Crt	Nr cadastral Nr. topografic	Suprafața* (mp)	Observații / Referințe
A1		1.242	Sector cadastral:20 Teren neimprejmuit;

**B. Partea II. Proprietari și acte**

Inscrieri privitoare la dreptul de proprietate și alte drepturi reale		Referințe
<b>11545 / 18/03/2022</b>		
Act Normativ nr. 7, din 13/03/1996 emis de PARLAMENTUL ROMANIEI;		
B1	Inscrierea provizorie, drept de PROPRIETATE, dobandit prin Lege, cota actuala 1/1, cota initiala 1/1	A1
1) COMUNA DRAGOIESTI, CIF:4441190, PROPRIETAR NEIDENTIFICAT		

**C. Partea III. SARCINI .**

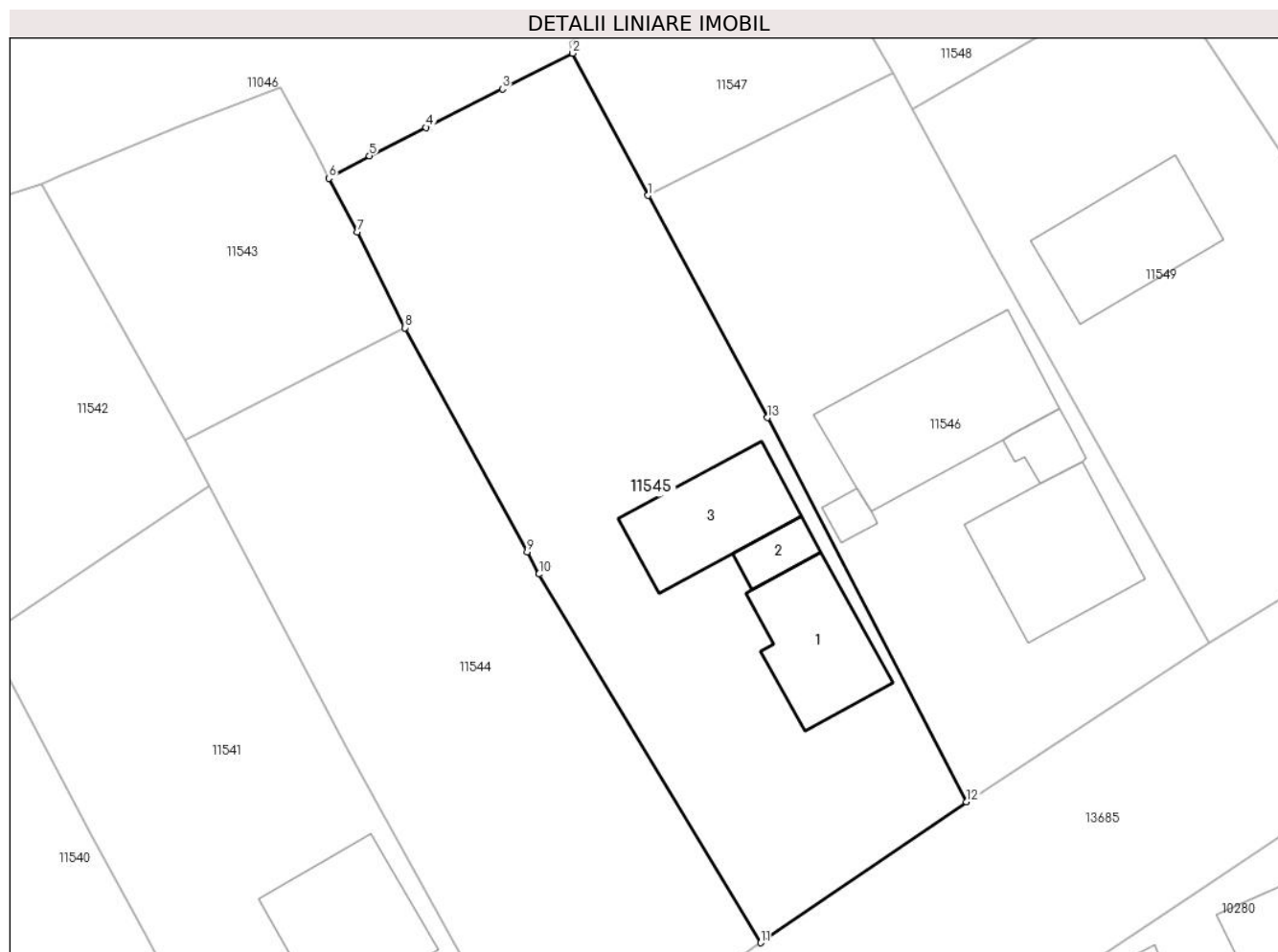
Inscrieri privind dezmembramintele dreptului de proprietate, drepturi reale de garanție și sarcini	Referințe
NU SUNT	

## Anexa Nr. 1 La Partea I

## Teren

Nr cadastral	Suprafața (mp)*	Observații / Referințe
	1.242	

\* Suprafața este determinată în planul de proiecție Stereo 70.



## Date referitoare la teren

Crt	Categorie folosință	Intra vilan	Suprafața (mp)	Tarla	Parcelă	Nr. topo	Observații / Referințe
1	curți constructii	DA	600	-	-	-	
2	arabil	NU	67	49	918	-	
2	arabil	DA	575	-	-	-	

## Date referitoare la construcții

Crt	Număr	Destinație construcție	Supraf. (mp)	Situație juridică	Observații / Referințe
A1.1		construcții de locuințe	76	Fara acte	Nr. niveluri:1; S. construita la sol:76 mp; S. construita desfasurata:76 mp; LOCUINTA
A1.2		construcții anexa	17	Fara acte	Nr. niveluri:1; S. construita la sol:17 mp; S. construita desfasurata:17 mp; ANEXA
A1.3		construcții anexa	74	Fara acte	Nr. niveluri:1; S. construita la sol:74 mp; S. construita desfasurata:74 mp; ANEXA

## Lungime Segmente

1) Valorile lungimilor segmentelor sunt obținute din proiecție în plan.

Punct început	X / Y	Punct sfârșit	X / Y	Lungime segment (** (m)
---------------	-------	---------------	-------	-------------------------

Punct început	X / Y	Punct sfârșit	X / Y	Lungime segment (** (m)
1	583.041,437 670.734,463	2	583.035,91 670.744,87	11.784
2	583.035,91 670.744,87	3	583.030,78 670.742,25	5.76
3	583.030,78 670.742,25	4	583.025,18 670.739,43	6.27
4	583.025,18 670.739,43	5	583.021,02 670.737,37	4.642
5	583.021,02 670.737,37	6	583.018,06 670.735,72	3.389
6	583.018,06 670.735,72	7	583.020,151 670.731,801	4.442
7	583.020,151 670.731,801	8	583.023,631 670.724,78	7.836
8	583.023,631 670.724,78	9	583.032,569 670.708,37	18.686
9	583.032,569 670.708,37	10	583.033,446 670.706,759	1.834
10	583.033,446 670.706,759	11	583.049,67 670.679,78	31.481
11	583.049,67 670.679,78	12	583.064,74 670.690,1	18.265
12	583.064,74 670.690,1	13	583.050,177 670.718,202	31.651
13	583.050,177 670.718,202	1	583.041,437 670.734,463	18.461

\*\* Lungimile segmentelor sunt determinate în planul de proiecție Stereo 70 și sunt rotunjite la 1 milimetru.

\*\*\* Distanța dintre puncte este formată din segmente cumulate ce sunt mai mici decât valoarea 1 milimetru.



**DATE DESPRE IMOBILUL NR. 11546**

Oficiul de Cadastru și Publicitate Imobiliară SUCEAVA  
Biroul de Cadastru și Publicitate Imobiliară Gura Humorului

**A. Partea I. Descrierea imobilului**

TEREN Intravilan

Adresa: Loc. Lucacesti, Str Sucevei, Nr. 11, Jud. Suceava

Nr. Crt	Nr cadastral Nr. topografic	Suprafața* (mp)	Observații / Referințe
A1	30637	1.000	Sector cadastral:20 Teren neimprijmit;

**Construcții**

Crt	Nr cadastral Nr. topografic	Adresa	Observații / Referințe
A1.1	30637-C1	Loc. Lucacesti, Str Sucevei, Nr. 11, Jud. Suceava	Nr. niveluri:2; S. construita la sol:96 mp; S. construita desfasurata:192 mp; LOCUINTA
A1.2	30637-C2	Loc. Lucacesti, Str Sucevei, Nr. 11, Jud. Suceava	Nr. niveluri:1; S. construita la sol:18 mp; S. construita desfasurata:18 mp; ANEXA
A1.3	30637-C3	Loc. Lucacesti, Str Sucevei, Nr. 11, Jud. Suceava	Nr. niveluri:1; S. construita la sol:131 mp; S. construita desfasurata:131 mp; ANEXA
A1.4	30637-C4	Loc. Lucacesti, Str Sucevei, Nr. 11, Jud. Suceava	Nr. niveluri:1; S. construita la sol:9 mp; S. construita desfasurata:9 mp; ANEXA

**B. Partea II. Proprietari și acte**

Inscrieri privitoare la dreptul de proprietate și alte drepturi reale		Referințe
<b>8542 / 31/03/2023</b>		
Act Notarial nr. 1464, din 30/03/2023 emis de BUSUIOC OVIDIU;		
B1	Intabulare, drept de PROPRIETATE bun comun în devălmășie, dobândit prin Convenție, cota actuala 1/1, cota initiala 1/1 1) BONDAR GHEORGHE- CRISTIAN 2) BONDAR MONICA	A1
<b>11510 / 16/10/2015</b>		
Act Notarial nr. 4280, din 15/10/2015 emis de BIN Negura Adina Loredana;		
B2	Intabulare, drept de PROPRIETATE, dobândit prin Convenție, cota actuala 1/1, cota initiala 1/1 1) BONDAR GHEORGHE- CRISTIAN 2) BONDAR MONICA	A1.1
<b>11546 / 18/03/2022</b>		
Act Administrativ nr. 2526, din 31/03/2022 emis de PRIMARIA COMUNEI DRAGOIESTI;		
B3	Intabulare, drept de PROPRIETATE bun comun, in devalmasie, dobândit prin Lege, cota actuala 1/1, cota initiala 1/1 1) BONDAR GHEORGHE- CRISTIAN 2) BONDAR MONICA	A1.2, A1.3, A1.4

**C. Partea III. SARCINI**

Inscrieri privind dezmembramintele dreptului de proprietate, drepturi reale de garanție și sarcini		Referințe
<b>11523 / 28/07/2022</b>		
Act Notarial nr. 4280, din 15/10/2015 emis de BIN Negura Adina Loredana;		
C3	Intabulare, drept de UZUFRACT VIAGER bun comun, in devalmasie, dobândit prin Convenție, cota actuala 1/1, cota initiala 1/1 1) BONDAR GHEORGHE- CRISTIAN 2) BONDAR MONICA	A1

## Anexa Nr. 1 La Partea I

## Teren

Nr cadastral	Suprafața (mp)*	Observații / Referințe
30637	1.000	

\* Suprafața este determinată în planul de proiecție Stereo 70.



## Date referitoare la teren

Crt	Categorie folosință	Intra vilan	Suprafața (mp)	Tarla	Parcelă	Nr. topo	Observații / Referințe
1	curți constructii	DA	1.000	-	-	372/10	

## Date referitoare la construcții

Crt	Număr	Destinație construcție	Supraf. (mp)	Situație juridică	Observații / Referințe
A1.1	30637-C1	construcții de locuințe	96	Cu acte	Nr. niveluri:2; S. construita la sol:96 mp; S. construita desfasurata:192 mp; LOCUINTA
A1.2	30637-C2	construcții anexa	18	Cu acte	Nr. niveluri:1; S. construita la sol:18 mp; S. construita desfasurata:18 mp; ANEXA
A1.3	30637-C3	construcții anexa	131	Cu acte	Nr. niveluri:1; S. construita la sol:131 mp; S. construita desfasurata:131 mp; ANEXA
A1.4	30637-C4	construcții anexa	9	Cu acte	Nr. niveluri:1; S. construita la sol:9 mp; S. construita desfasurata:9 mp; ANEXA

## Lungime Segmente

1) Valorile lungimilor segmentelor sunt obținute din proiecție în plan.

Punct început	X / Y	Punct sfârșit	X / Y	Lungime segment (** (m)
1	583.064,74 670.690,1	2	583.082,53 670.701,68	21.227

Punct început	X / Y	Punct sfârșit	X / Y	Lungime segment (** (m)
2	583.082,53 670.701,68	3	583.067,945 670.727,697	29.826
3	583.067,945 670.727,697	4	583.066,379 670.730,489	3.201
4	583.066,379 670.730,489	5	583.060,826 670.740,785	11.698
5	583.060,826 670.740,785	6	583.059,396 670.743,437	3.013
6	583.059,396 670.743,437	7	583.041,437 670.734,463	20.076
7	583.041,437 670.734,463	8	583.050,177 670.718,202	18.461
8	583.050,177 670.718,202	1	583.064,74 670.690,1	31.651

\*\* Lungimile segmentelor sunt determinate în planul de proiecție Stereo 70 și sunt rotunjite la 1 milimetru.

\*\*\* Distanța dintre puncte este formată din segmente cumulate ce sunt mai mici decât valoarea 1 milimetru.





**DATE DESPRE IMOBILUL NR. 11547**

Oficiul de Cadastru și Publicitate Imobiliară SUCEAVA  
 Biroul de Cadastru și Publicitate Imobiliară Gura Humorului

**A. Partea I. Descrierea imobilului**

TEREN Necunoscut

Adresa: Loc. Lucacesti, Jud. Suceava

Nr. Crt	Nr cadastral Nr. topografic	Suprafața* (mp)	Observații / Referințe
A1		274	Sector cadastral:20 Teren neimprejmuit;

**B. Partea II. Proprietari și acte**

Inscrieri privitoare la dreptul de proprietate și alte drepturi reale		Referințe
<b>11547 / 18/03/2022</b>		
Act Normativ nr. 7, din 13/03/1996 emis de PARLAMENTUL ROMANIEI;		
B1	Inscrierea provizorie, drept de PROPRIETATE, dobandit prin Lege, cota actuala 1/1, cota initiala 1/1	A1
1) COMUNA DRAGOIESTI, CIF:4441190, PROPRIETAR NEIDENTIFICAT		

**C. Partea III. SARCINI .**

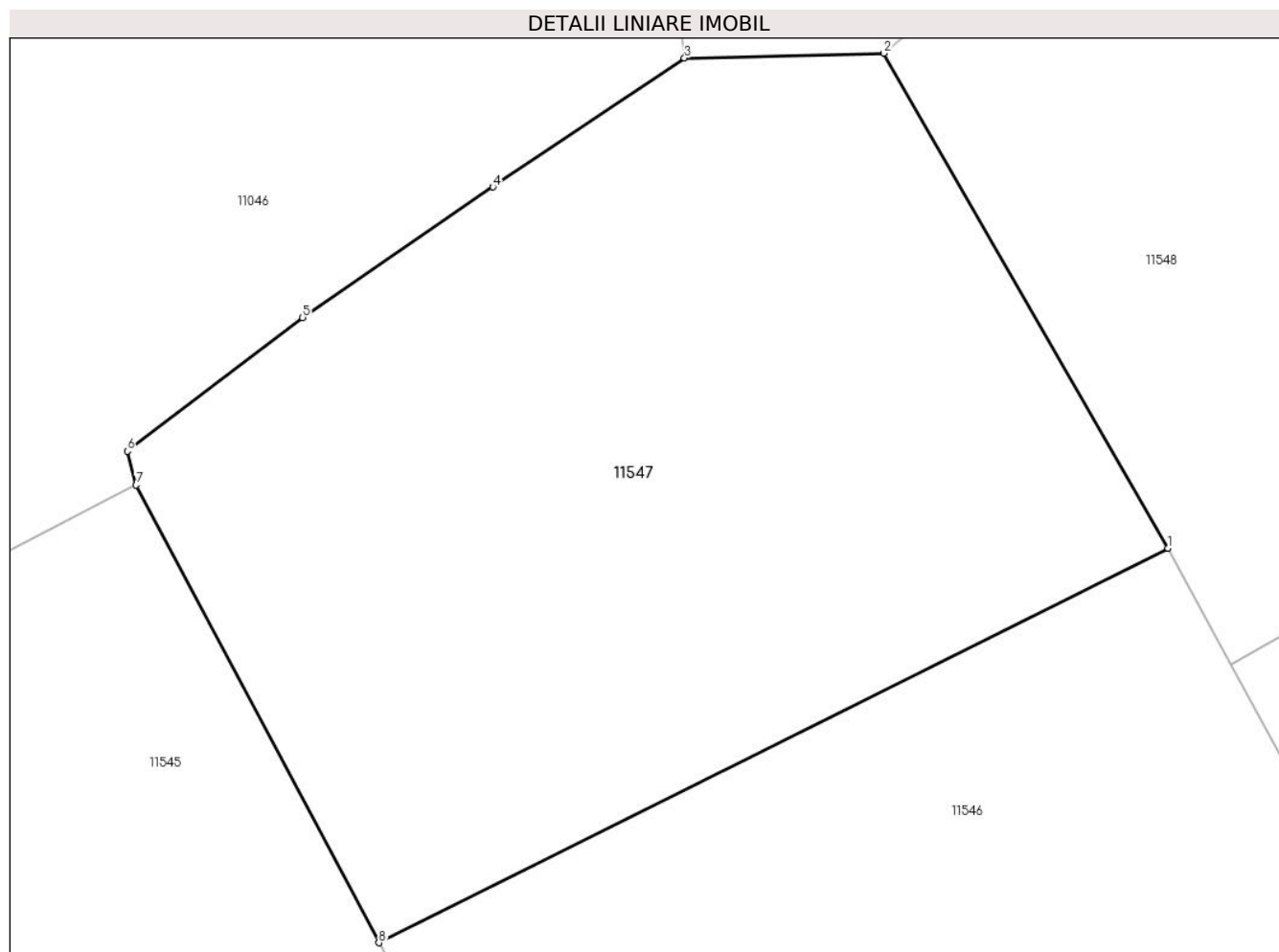
Inscrieri privind dezmembramintele dreptului de proprietate, drepturi reale de garanție și sarcini	Referințe
NU SUNT	

## Anexa Nr. 1 La Partea I

## Teren

Nr cadastral	Suprafața (mp)*	Observații / Referințe
	274	

\* Suprafața este determinată în planul de proiecție Stereo 70.



## Date referitoare la teren

Crt	Categorie folosință	Intravilan	Suprafața (mp)	Tarla	Parcelă	Nr. topo	Observații / Referințe
1	arabil	NU	59	49	918	-	
1	arabil	DA	215	-	-	-	

## Lungime Segmente

1) Valorile lungimilor segmentelor sunt obținute din proiecție în plan.

Punct început	X / Y	Punct sfârșit	X / Y	Lungime segment (** (m)
1	583.059,396 670.743,437	2	583.052,93 670.754,69	12.978
2	583.052,93 670.754,69	3	583.048,39 670.754,58	4.541
3	583.048,39 670.754,58	4	583.044,03 670.751,65	5.253
4	583.044,03 670.751,65	5	583.039,7 670.748,68	5.251

Punct început	X / Y	Punct sfârșit	X / Y	Lungime segment (** (m)
5	583.039,7 670.748,68	6	583.035,71 670.745,64	5.016
6	583.035,71 670.745,64	7	583.035,91 670.744,87	0.796
7	583.035,91 670.744,87	8	583.041,437 670.734,463	11.784
8	583.041,437 670.734,463	1	583.059,396 670.743,437	20.076

\*\* Lungimile segmentelor sunt determinate în planul de proiecție Stereo 70 și sunt rotunjite la 1 milimetru.

\*\*\* Distanța dintre puncte este formată din segmente cumulate ce sunt mai mici decât valoarea 1 milimetru.



**DATE DESPRE IMOBILUL NR. 11548**

Oficiul de Cadastru și Publicitate Imobiliară SUCEAVA  
Biroul de Cadastru și Publicitate Imobiliară Gura Humorului

**A. Partea I. Descrierea imobilului**

TEREN Necunoscut

Adresa: Loc. Lucacesti, Jud. Suceava

Nr. Crt	Nr cadastral Nr. topografic	Suprafața* (mp)	Observații / Referințe
A1		356	Sector cadastral:20 Teren neimprejmuit;

**B. Partea II. Proprietari și acte**

Inscrieri privitoare la dreptul de proprietate și alte drepturi reale		Referințe
<b>11548 / 18/03/2022</b>		
Act Normativ nr. 7, din 13/03/1996 emis de PARLAMENTUL ROMANIEI;		
B1	Inscrierea provizorie, drept de PROPRIETATE, dobandit prin Lege, cota actuala 1/1, cota initiala 1/1	A1
1) COMUNA DRAGOIESTI, CIF:4441190, PROPRIETAR NEIDENTIFICAT		

**C. Partea III. SARCINI .**

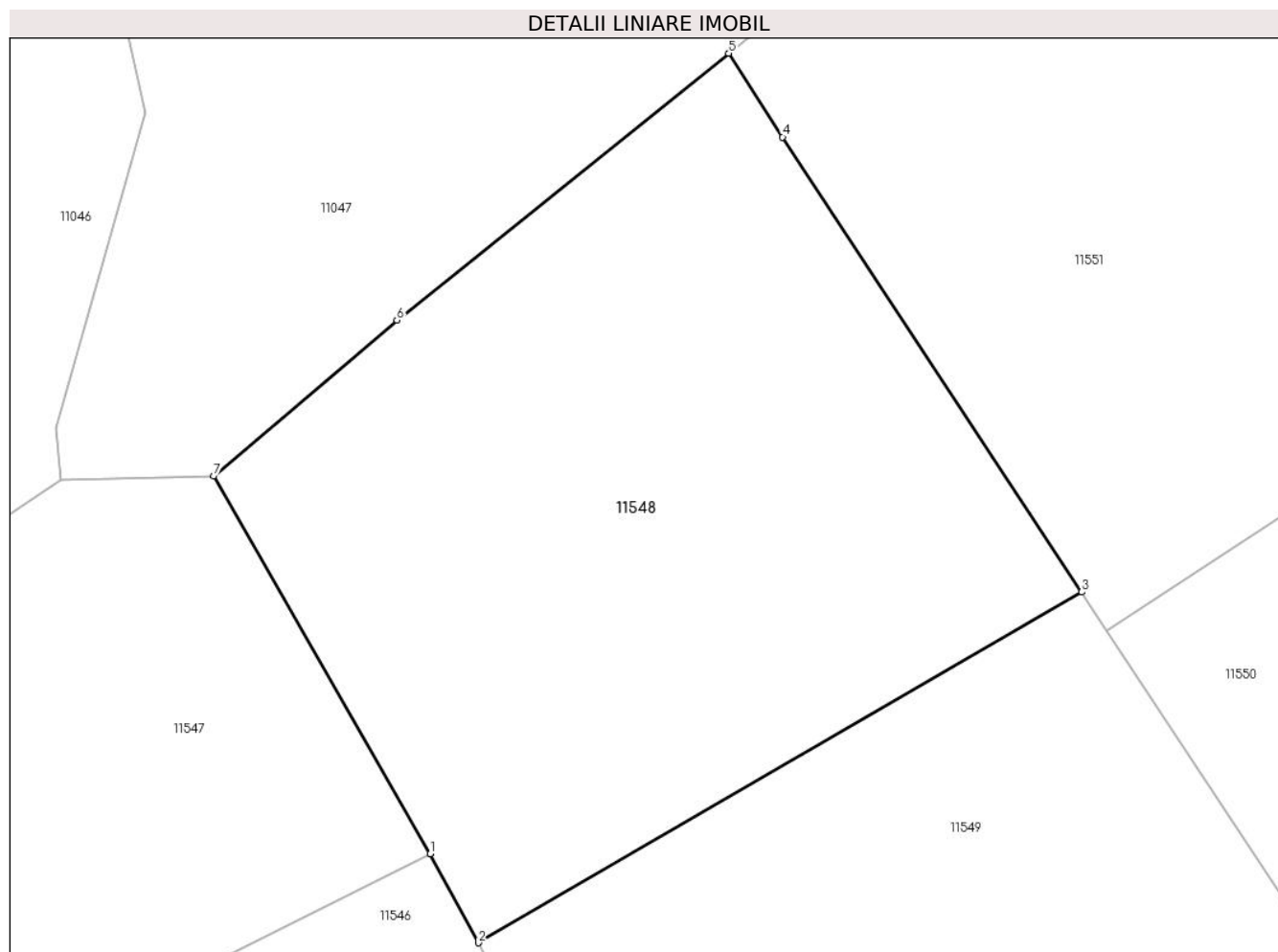
Inscrieri privind dezmembramintele dreptului de proprietate, drepturi reale de garanție și sarcini	Referințe
NU SUNT	

## Anexa Nr. 1 La Partea I

## Teren

Nr cadastral	Suprafața (mp)*	Observații / Referințe
	356	

\* Suprafața este determinată în planul de proiecție Stereo 70.



## Date referitoare la teren

Crt	Categorie folosință	Intra vilan	Suprafața (mp)	Tarla	Parcelă	Nr. topo	Observații / Referințe
1	arabil	NU	40	49	918	-	
1	arabil	DA	316	-	-	-	

## Lungime Segmente

1) Valorile lungimilor segmentelor sunt obținute din proiecție în plan.

Punct început	X / Y	Punct sfârșit	X / Y	Lungime segment (** (m)
1	583.059,396 670.743,437	2	583.060,826 670.740,785	3.013
2	583.060,826 670.740,785	3	583.078,82 670.751,235	20.808
3	583.078,82 670.751,235	4	583.069,898 670.764,795	16.232
4	583.069,898 670.764,795	5	583.068,29 670.767,29	2.968

Punct început	X / Y	Punct sfârșit	X / Y	Lungime segment (** (m)
5	583.068,29 670.767,29	6	583.058,4 670.759,34	12.689
6	583.058,4 670.759,34	7	583.052,93 670.754,69	7.179
7	583.052,93 670.754,69	1	583.059,396 670.743,437	12.978

\*\* Lungimile segmentelor sunt determinate în planul de proiecție Stereo 70 și sunt rotunjite la 1 milimetru.

\*\*\* Distanța dintre puncte este formată din segmente cumulate ce sunt mai mici decât valoarea 1 milimetru.





**DATE DESPRE IMOBILUL NR. 11549**

Oficiul de Cadastru și Publicitate Imobiliară SUCEAVA  
Biroul de Cadastru și Publicitate Imobiliară Gura Humorului

**A. Partea I. Descrierea imobilului**

TEREN Intravilan

Adresa: Loc. Lucacesti, Str Sucevei, Nr. 13, Jud. Suceava

Nr. Crt	Nr cadastral Nr. topografic	Suprafața* (mp)	Observații / Referințe
A1		1.000	Sector cadastral:20 Teren neimpregmuit;

**Construcții**

Crt	Nr cadastral Nr. topografic	Adresa	Observații / Referințe
A1.1		Loc. Lucacesti, Str Sucevei, Nr. 13, Jud. Suceava	Nr. niveluri:1; S. construita la sol:87 mp; S. construita desfasurata:87 mp; ANEXA

**B. Partea II. Proprietari și acte**

Inscrieri privitoare la dreptul de proprietate și alte drepturi reale		Referințe
<b>11549 / 18/03/2022</b>		
Act Normativ nr. 7, din 13/03/1996 emis de PARLAMENTUL ROMANIEI;		
B1	Intabulare, drept de PROPRIETATE, dobandit prin Lege, cota actuala 1/1, cota initiala 1/1 1) NEIDENTIFICAT NEIDENTIFICAT	A1
Act Administrativ nr. 1593, din 14/03/2022 emis de PRIMARIA COMUNEI DRAGOIESTI;		
B2	Se noteaza posesia factica in favoarea lui 1) PAICU VASILE-CRISTINEL	A1
Act Administrativ nr. 2526, din 31/03/2022 emis de PRIMARIA COMUNEI DRAGOIESTI;		
B3	Intabulare, drept de PROPRIETATE, dobandit prin Lege, cota actuala 1/1, cota initiala 1/1 1) PAICU VASILE-CRISTINEL	A1.1

**C. Partea III. SARCINI .**

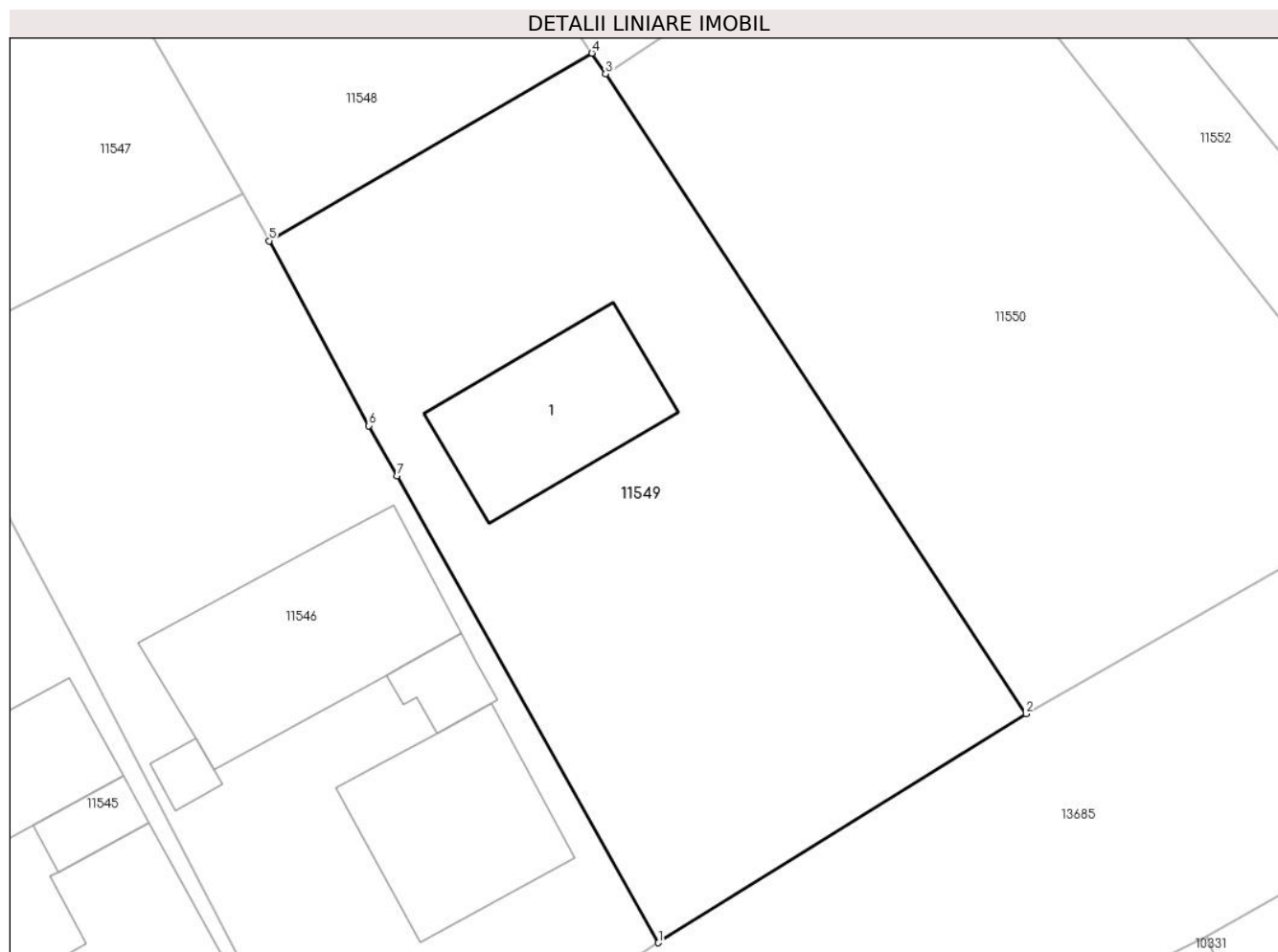
Inscrieri privind dezmembramintele dreptului de proprietate, drepturi reale de garanție și sarcini	Referințe
NU SUNT	

## Anexa Nr. 1 La Partea I

## Teren

Nr cadastral	Suprafața (mp)*	Observații / Referințe
	1.000	

\* Suprafața este determinată în planul de proiecție Stereo 70.



## Date referitoare la teren

Crt	Categorie folosință	Intra vilan	Suprafața (mp)	Tarla	Parcelă	Nr. topo	Observații / Referințe
1	arabil	DA	865	-	-	-	
1	curți construcții	DA	135	-	-	-	

## Date referitoare la construcții

Crt	Număr	Destinație construcție	Supraf. (mp)	Situație juridică	Observații / Referințe
A1.1		construcții anexa	87	Cu acte	Nr. niveluri:1; S. construita la sol:87 mp; S. construita desfasurata:87 mp; ANEXA

## Lungime Segmente

1) Valorile lungimilor segmentelor sunt obținute din proiecție în plan.

Punct început	X / Y	Punct sfârșit	X / Y	Lungime segment (** (m)
1	583.082,53 670.701,68	2	583.103,03 670.714,44	24.147
2	583.103,03 670.714,44	3	583.079,575 670.750,087	42.671
3	583.079,575 670.750,087	4	583.078,82 670.751,235	1.374

Punct început	X / Y	Punct sfârșit	X / Y	Lungime segment (** (m)
4	583.078,82 670.751,235	5	583.060,826 670.740,785	20.808
5	583.060,826 670.740,785	6	583.066,379 670.730,489	11.698
6	583.066,379 670.730,489	7	583.067,945 670.727,697	3.201
7	583.067,945 670.727,697	1	583.082,53 670.701,68	29.826

\*\* Lungimile segmentelor sunt determinate în planul de proiecție Stereo 70 și sunt rotunjite la 1 milimetru.

\*\*\* Distanța dintre puncte este formată din segmente cumulate ce sunt mai mici decât valoarea 1 milimetru.



**DATE DESPRE IMOBILUL NR. 11550**

Oficiul de Cadastru și Publicitate Imobiliară SUCEAVA  
 Biroul de Cadastru și Publicitate Imobiliară Gura Humorului

**A. Partea I. Descrierea imobilului**

TEREN Intravilan

Adresa: Loc. Lucacesti, Str Sucevei, Nr. FN, Jud. Suceava

Nr. Crt	Nr cadastral Nr. topografic	Suprafața* (mp)	Observații / Referințe
A1	30113	1.000	Sector cadastral:20 Teren neimprejmuit;

**B. Partea II. Proprietari și acte**

Inscrieri privitoare la dreptul de proprietate și alte drepturi reale	Referințe
<b>10603 / 01/09/2016</b>	
Act Notarial nr. 4153, din 01/09/2016 emis de Lostun Ion;	
B1	A1
Intabulare, drept de PROPRIETATE bun propriu, dobandit prin Conventie, cota actuala 1/1, cota initiala 1/1 1) CRASMAR VIOREL, necasatorit	

**C. Partea III. SARCINI .**

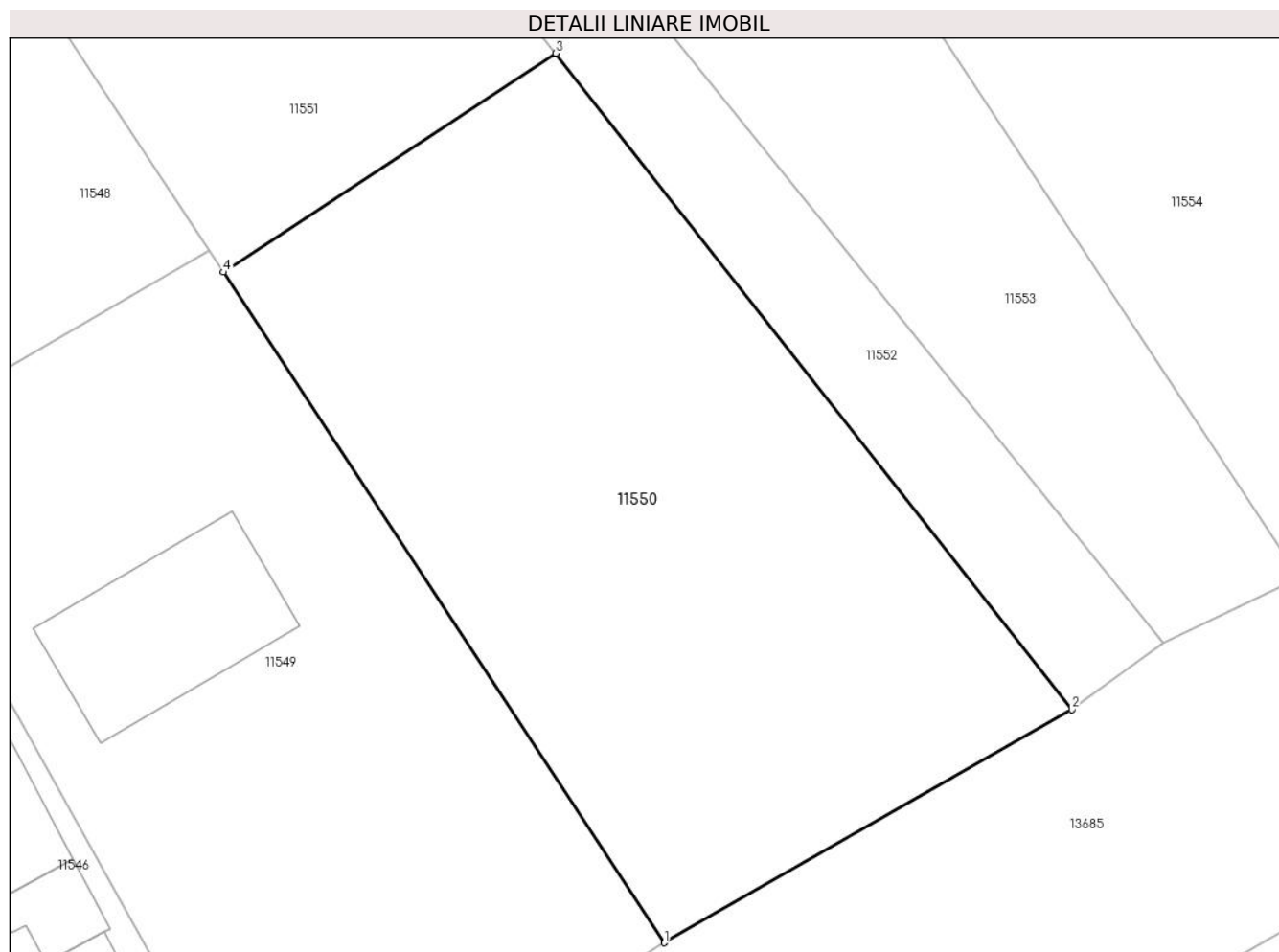
Inscrieri privind dezmembramintele dreptului de proprietate, drepturi reale de garanție și sarcini	Referințe
NU SUNT	

## Anexa Nr. 1 La Partea I

## Teren

Nr cadastral	Suprafața (mp)*	Observații / Referințe
30113	1.000	

\* Suprafața este determinată în planul de proiecție Stereo 70.



## Date referitoare la teren

Crt	Categorie folosință	Intra vilan	Suprafața (mp)	Tarla	Parcelă	Nr. topo	Observații / Referințe
1	arabil	DA	1.000	-	-	-	

## Lungime Segmente

1) Valorile lungimilor segmentelor sunt obținute din proiecție în plan.

Punct început	X / Y	Punct sfârșit	X / Y	Lungime segment (** (m)
1	583.103,03 670.714,44	2	583.124,71 670.726,83	24.971
2	583.124,71 670.726,83	3	583.097,262 670.761,724	44.396
3	583.097,262 670.761,724	4	583.079,575 670.750,087	21.172
4	583.079,575 670.750,087	1	583.103,03 670.714,44	42.671

\*\* Lungimile segmentelor sunt determinate în planul de proiecție Stereo 70 și sunt rotunjite la 1 milimetru.

**\*\*\* Distanţa dintre puncte este formată din segmente cumulate ce sunt mai mici decât valoarea 1 milimetru.**





**DATE DESPRE IMOBILUL NR. 11551**

Oficiul de Cadastru și Publicitate Imobiliară SUCEAVA  
Biroul de Cadastru și Publicitate Imobiliară Gura Humorului

**A. Partea I. Descrierea imobilului**

TEREN Necunoscut

Adresa: Loc. Lucacesti, Jud. Suceava

Nr. Crt	Nr cadastral Nr. topografic	Suprafața* (mp)	Observații / Referințe
A1		436	Sector cadastral:20 Teren neimprejmuit;

**B. Partea II. Proprietari și acte**

Inscrieri privitoare la dreptul de proprietate și alte drepturi reale		Referințe
<b>11551 / 18/03/2022</b>		
Act Normativ nr. 7, din 13/03/1996 emis de PARLAMENTUL ROMANIEI;		
B1	Inscrierea provizorie, drept de PROPRIETATE, dobandit prin Lege, cota actuala 1/1, cota initiala 1/1	A1
1) COMUNA DRAGOIESTI, CIF:4441190, PROPRIETAR NEIDENTIFICAT		

**C. Partea III. SARCINI .**

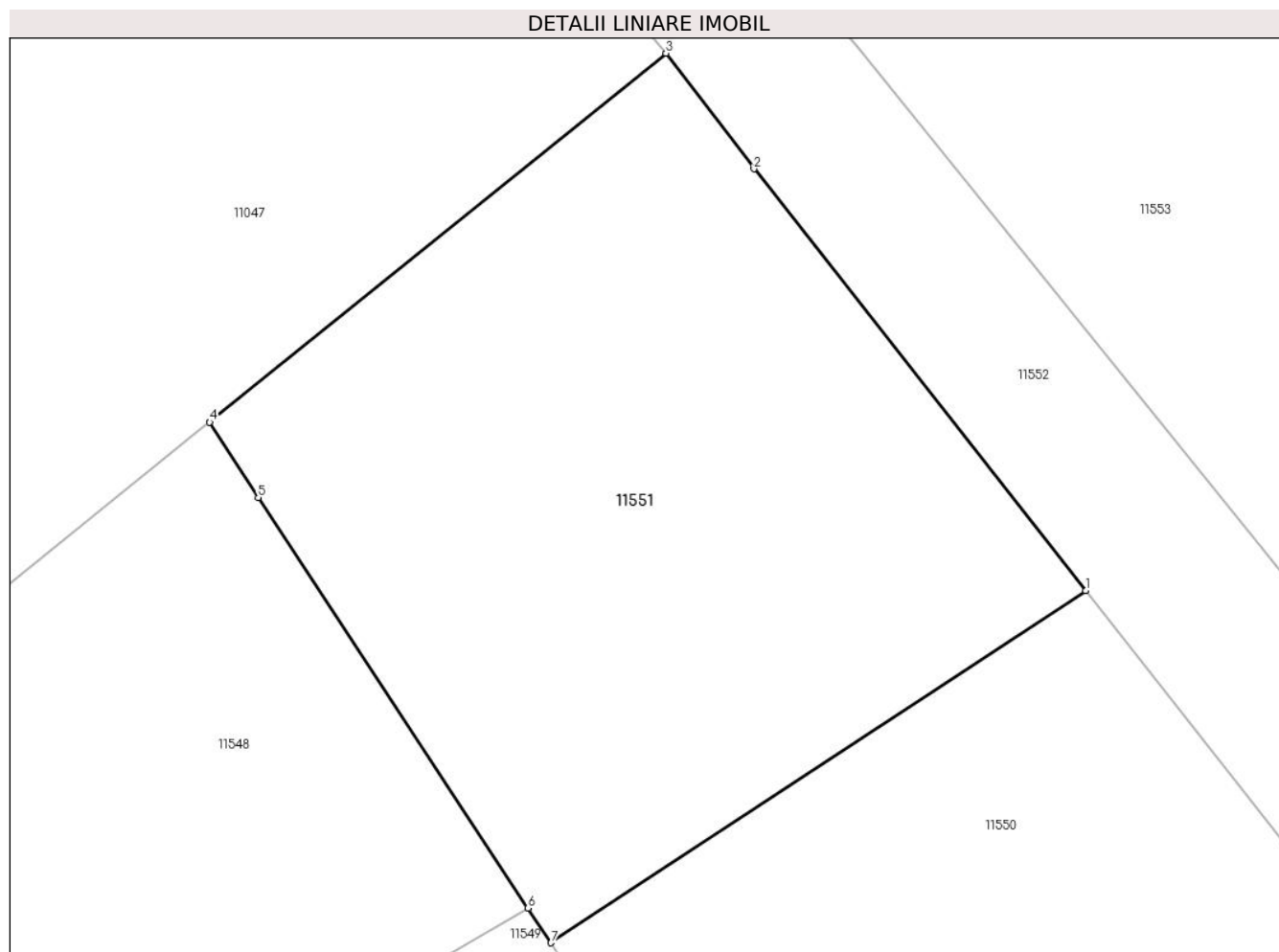
Inscrieri privind dezmembramintele dreptului de proprietate, drepturi reale de garanție și sarcini	Referințe
NU SUNT	

## Anexa Nr. 1 La Partea I

## Teren

Nr cadastral	Suprafața (mp)*	Observații / Referințe
	436	

\* Suprafața este determinată în planul de proiecție Stereo 70.



## Date referitoare la teren

Crt	Categorie folosință	Intravilan	Suprafața (mp)	Tarla	Parcelă	Nr. topo	Observații / Referințe
1	arabil	DA	360	-	-	-	
2	arabil	NU	76	49	918, 919	-	

## Lungime Segmente

1) Valorile lungimilor segmentelor sunt obținute din proiecție în plan.

Punct început	X / Y	Punct sfârșit	X / Y	Lungime segment (** (m))
1	583.097,262 670.761,724	2	583.086,293 670.775,669	17.742
2	583.086,293 670.775,669	3	583.083,38 670.779,49	4.805
3	583.083,38 670.779,49	4	583.068,29 670.767,29	19.405
4	583.068,29 670.767,29	5	583.069,898 670.764,795	2.968

Punct început	X / Y	Punct sfârșit	X / Y	Lungime segment (** (m)
5	583.069,898 670.764,795	6	583.078,82 670.751,235	16.232
6	583.078,82 670.751,235	7	583.079,575 670.750,087	1.374
7	583.079,575 670.750,087	1	583.097,262 670.761,724	21.172

\*\* Lungimile segmentelor sunt determinate în planul de proiecție Stereo 70 și sunt rotunjite la 1 milimetru.

\*\*\* Distanța dintre puncte este formată din segmente cumulate ce sunt mai mici decât valoarea 1 milimetru.



**DATE DESPRE IMOBILUL NR. 11552**

Oficiul de Cadastru și Publicitate Imobiliară SUCEAVA  
Biroul de Cadastru și Publicitate Imobiliară Gura Humorului

**A. Partea I. Descrierea imobilului**

TEREN Necunoscut

Adresa: Loc. Lucacesti, Jud. Suceava

Nr. Crt	Nr cadastral Nr. topografic	Suprafața* (mp)	Observații / Referințe
A1		535	Sector cadastral:20 Teren neimprejmuit;

**B. Partea II. Proprietari și acte**

Inscrieri privitoare la dreptul de proprietate și alte drepturi reale		Referințe
<b>11552 / 18/03/2022</b>		
Act Normativ nr. 7, din 13/03/1996 emis de PARLAMENTUL ROMANIEI;		
B1	Inscrierea provizorie, drept de PROPRIETATE, dobandit prin Lege, cota actuala 1/1, cota initiala 1/1 1) COMUNA DRAGOIESTI, CIF:4441190	A1

**C. Partea III. SARCINI .**

Inscrieri privind dezmembramintele dreptului de proprietate, drepturi reale de garanție și sarcini	Referințe
NU SUNT	

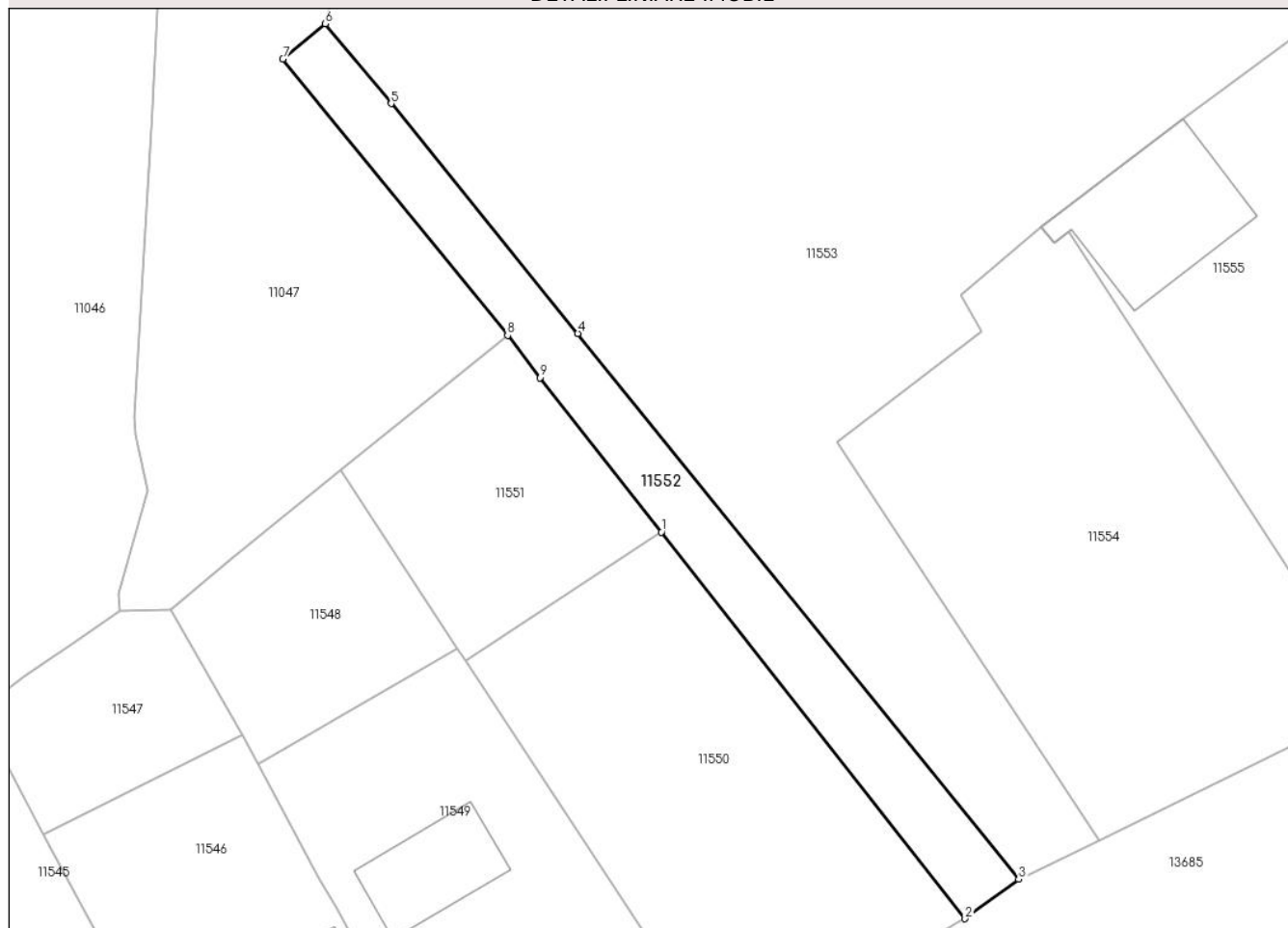
## Anexa Nr. 1 La Partea I

## Teren

Nr cadastral	Suprafața (mp)*	Observații / Referințe
	535	

\* Suprafața este determinată în planul de proiecție Stereo 70.

## DETALII LINIARE IMOBIL



## Date referitoare la teren

Crt	Categorie folosință	Intravilan	Suprafața (mp)	Tarla	Parcelă	Nr. topo	Observații / Referințe
1	drum	DA	472	-	-	-	
2	drum	NU	27	49	918,919	-	
2	drum	NU	36	49	918,919	-	

## Lungime Segmente

1) Valorile lungimilor segmentelor sunt obținute din proiecție în plan.

Punct început	X / Y	Punct sfârșit	X / Y	Lungime segment (** (m)
1	583.097,262 670.761,724	2	583.124,71 670.726,83	44.396
2	583.124,71 670.726,83	3	583.129,56 670.730,38	6.01
3	583.129,56 670.730,38	4	583.089,73 670.779,66	63.364
4	583.089,73 670.779,66	5	583.072,86 670.800,42	26.75

Punct început	X / Y	Punct sfârșit	X / Y	Lungime segment (** (m)
5	583.072,86 670.800,42	6	583.066,91 670.807,63	9.348
6	583.066,91 670.807,63	7	583.063,067 670.804,434	4.998
7	583.063,067 670.804,434	8	583.083,38 670.779,49	32.169
8	583.083,38 670.779,49	9	583.086,293 670.775,669	4.805
9	583.086,293 670.775,669	1	583.097,262 670.761,724	17.742

\*\* Lungimile segmentelor sunt determinate în planul de proiecție Stereo 70 și sunt rotunjite la 1 milimetru.

\*\*\* Distanța dintre puncte este formată din segmente cumulate ce sunt mai mici decât valoarea 1 milimetru.





**DATE DESPRE IMOBILUL NR. 11553**

Oficiul de Cadastru și Publicitate Imobiliară SUCEAVA  
Biroul de Cadastru și Publicitate Imobiliară Gura Humorului

**A. Partea I. Descrierea imobilului**

TEREN Intravilan

Adresa: Loc. Lucacesti, Str Sucevei, Nr. FN, Jud. Suceava

Nr. Crt	Nr cadastral Nr. topografic	Suprafața* (mp)	Observații / Referințe
A1		8.168	Sector cadastral:20 Teren neimprejmuit;

**B. Partea II. Proprietari și acte**

Inscrieri privitoare la dreptul de proprietate și alte drepturi reale		Referințe
<b>11553 / 18/03/2022</b>		
Act Normativ nr. 7, din 13/03/1996 emis de PARLAMENTUL ROMANIEI;		
B1	Inscrierea provizorie, drept de PROPRIETATE, dobandit prin Lege, cota actuala 1/1, cota initiala 1/1	A1
1) COMUNA DRAGOIESTI, CIF:4441190, PROPRIETAR NEIDENTIFICAT		

**C. Partea III. SARCINI .**

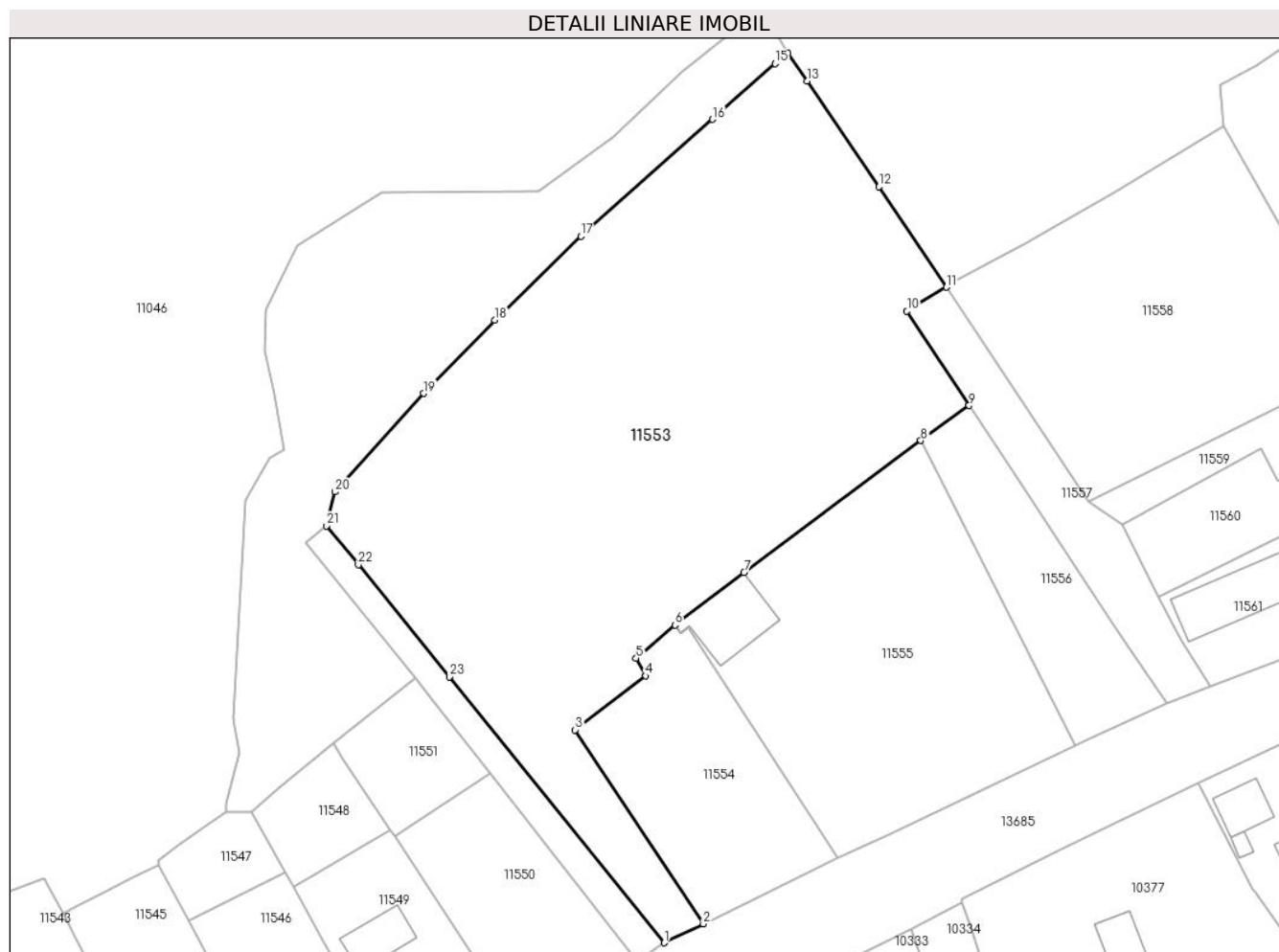
Inscrieri privind dezmembramintele dreptului de proprietate, drepturi reale de garanție și sarcini	Referințe
NU SUNT	

## Anexa Nr. 1 La Partea I

## Teren

Nr cadastral	Suprafața (mp)*	Observații / Referințe
	8.168	

\* Suprafața este determinată în planul de proiecție Stereo 70.



## Date referitoare la teren

Crt	Categorie folosință	Intravilan	Suprafața (mp)	Tarla	Parcelă	Nr. topo	Observații / Referințe
1	curți constructii	DA	8.168	-	-	-	

## Lungime Segmente

1) Valorile lungimilor segmentelor sunt obținute din proiecție în plan.

Punct început	X / Y	Punct sfârșit	X / Y	Lungime segment (** (m)
1	583.129,56 670.730,38	2	583.136,82 670.733,87	8.055
3	583.113,09 670.769,825	4	583.126,17 670.779,838	16.473
5	583.124,381 670.783,111	6	583.131,602 670.789,229	9.464
7	583.144,378 670.798,99	8	583.177,164 670.823,423	40.889
9	583.186,116 670.829,926	10	583.174,599 670.847,406	20.933

Punct început	X / Y	Punct sfârșit	X / Y	Lungime segment (** (m)
2	583.136,82 670.733,87	3	583.113,09 670.769,825	43.08
4	583.126,17 670.779,838	5	583.124,381 670.783,111	3.73
6	583.131,602 670.789,229	7	583.144,378 670.798,99	16.078
8	583.177,164 670.823,423	9	583.186,116 670.829,926	11.065
10	583.174,599 670.847,406	11	583.181,87 670.851,86	8.527

Punct început	X / Y	Punct sfârșit	X / Y	Lungime segment (** (m)
11	583.181,87 670.851,86	12	583.169,42 670.870,45	22.374
13	583.156,06 670.890,08	14	583.152,48 670.895,21	6.256
15	583.150,14 670.893,27	16	583.138,56 670.882,95	15.511
17	583.114,11 670.861,29	18	583.098,14 670.845,76	22.276
19	583.085,02 670.832,16	20	583.068,56 670.813,92	24.569
21	583.066,91 670.807,63	22	583.072,86 670.800,42	9.348
23	583.089,73 670.779,66	1	583.129,56 670.730,38	63.364

Punct început	X / Y	Punct sfârșit	X / Y	Lungime segment (** (m)
12	583.169,42 670.870,45	13	583.156,06 670.890,08	23.745
14	583.152,48 670.895,21	15	583.150,14 670.893,27	3.04
16	583.138,56 670.882,95	17	583.114,11 670.861,29	32.664
18	583.098,14 670.845,76	19	583.085,02 670.832,16	18.897
20	583.068,56 670.813,92	21	583.066,91 670.807,63	6.503
22	583.072,86 670.800,42	23	583.089,73 670.779,66	26.75

\*\* Lungimile segmentelor sunt determinate în planul de proiecție Stereo 70 și sunt rotunjite la 1 milimetru.

\*\*\* Distanța dintre puncte este formată din segmente cumulate ce sunt mai mici decât valoarea 1 milimetru.



**DATE DESPRE IMOBILUL NR. 11554**

Oficiul de Cadastru și Publicitate Imobiliară SUCEAVA  
Biroul de Cadastru și Publicitate Imobiliară Gura Humorului

**A. Partea I. Descrierea imobilului**

TEREN Intravilan

Adresa: Loc. Lucacesti, Str Sucevei, Nr. FN, Jud. Suceava

Nr. Crt	Nr cadastral Nr. topografic	Suprafața* (mp)	Observații / Referințe
A1	32775	1.315	Sector cadastral:20 Teren neimprejmit;

**B. Partea II. Proprietari și acte**

Inscrieri privitoare la dreptul de proprietate și alte drepturi reale	Referințe
<b>68 / 05/01/2021</b>	
Act Notarial nr. 3594, din 30/12/2020 emis de Ilie Valeriana;	
B1	A1
Intabulare, drept de PROPRIETATE, dobandit prin Conventie, cota actuala 1/1, cota initiala 1/1	
1) CHIS IONUT-STEFAN	
2) HALAICU-CHIS IOANA, bun comun	

**C. Partea III. SARCINI .**

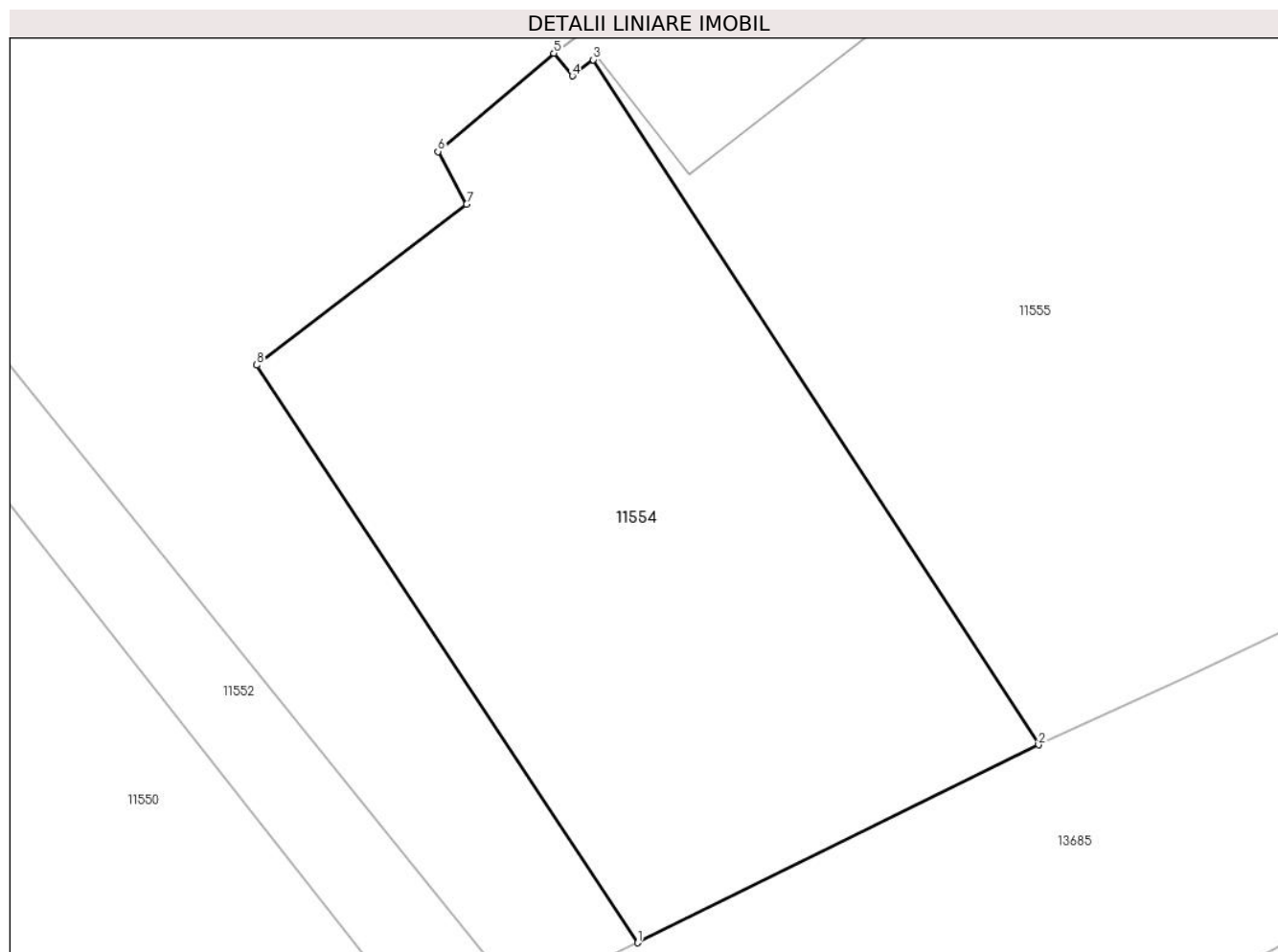
Inscrieri privind dezmembramintele dreptului de proprietate, drepturi reale de garanție și sarcini	Referințe
NU SUNT	

## Anexa Nr. 1 La Partea I

## Teren

Nr cadastral	Suprafața (mp)*	Observații / Referințe
32775	1.315	

\* Suprafața este determinată în planul de proiecție Stereo 70.



## Date referitoare la teren

Crt	Categorie folosință	Intravilan	Suprafața (mp)	Tarla	Parcelă	Nr. topo	Observații / Referințe
1	arabil	DA	1.315	-	-	-	

## Lungime Segmente

1) Valorile lungimilor segmentelor sunt obținute din proiecție în plan.

Punct început	X / Y	Punct sfârșit	X / Y	Lungime segment (** (m)
1	583.136,82 670.733,87	2	583.161,789 670.746,194	27.845
2	583.161,789 670.746,194	3	583.134,056 670.788,822	50.855
3	583.134,056 670.788,822	4	583.132,748 670.787,816	1.65
4	583.132,748 670.787,816	5	583.131,602 670.789,229	1.819
5	583.131,602 670.789,229	6	583.124,381 670.783,111	9.464

Punct început	X / Y	Punct sfârșit	X / Y	Lungime segment (** (m)
6	583.124,381 670.783,111	7	583.126,17 670.779,838	3.73
7	583.126,17 670.779,838	8	583.113,09 670.769,825	16.473
8	583.113,09 670.769,825	1	583.136,82 670.733,87	43.08

\*\* Lungimile segmentelor sunt determinate în planul de proiecție Stereo 70 și sunt rotunjite la 1 milimetru.

\*\*\* Distanța dintre puncte este formată din segmente cumulate ce sunt mai mici decât valoarea 1 milimetru.





**DATE DESPRE IMOBILUL NR. 11555**

Oficiul de Cadastru și Publicitate Imobiliară SUCEAVA  
Biroul de Cadastru și Publicitate Imobiliară Gura Humorului

**A. Partea I. Descrierea imobilului**

TEREN Intravilan

Adresa: Loc. Lucacesti, Str Sucevei, Nr. 15, Jud. Suceava

Nr. Crt	Nr cadastral Nr. topografic	Suprafața* (mp)	Observații / Referințe
A1	32776	3.000	Sector cadastral:20 Teren neimprejmuit;

**B. Partea II. Proprietari și acte**

Inscrieri privitoare la dreptul de proprietate și alte drepturi reale	Referințe
<b>69 / 05/01/2021</b>	
Act Notarial nr. 3593, din 30/12/2020 emis de BIN Ilie Valeriana;	
B1	A1, A1.1
Intabulare, drept de PROPRIETATE, dobandit prin Lege, cota actuala 1/1, cota initiala 1/1	
1) CHIS CORINA-LILIANA	
2) CHIS VASILE, bun comun	

**C. Partea III. SARCINI .**

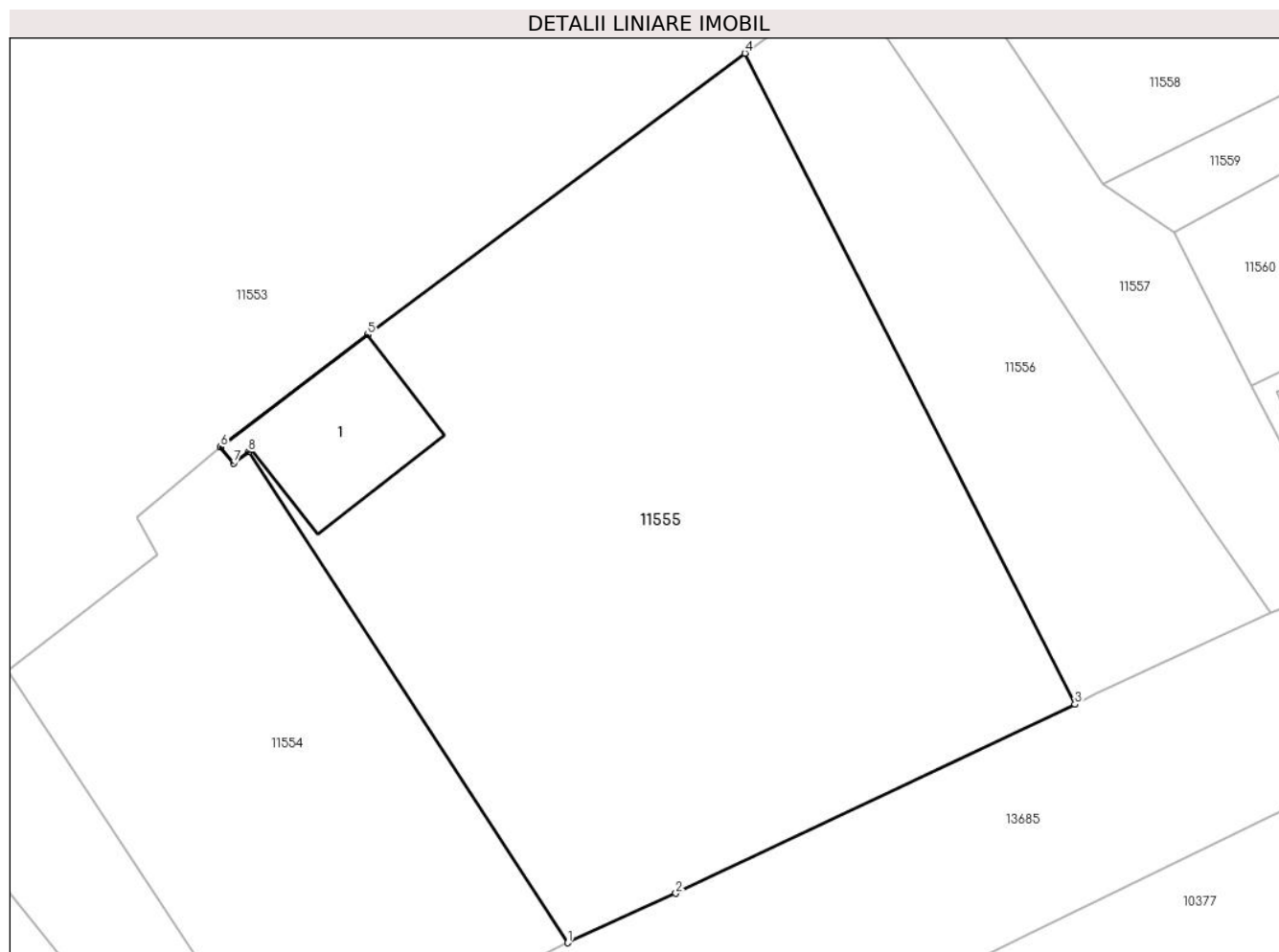
Inscrieri privind dezmembramintele dreptului de proprietate, drepturi reale de garanție și sarcini	Referințe
NU SUNT	

## Anexa Nr. 1 La Partea I

## Teren

Nr cadastral	Suprafața (mp)*	Observații / Referințe
32776	3.000	

\* Suprafața este determinată în planul de proiecție Stereo 70.



## Date referitoare la teren

Crt	Categorie folosință	Intra vilan	Suprafața (mp)	Tarla	Parcelă	Nr. topo	Observații / Referințe
1	curți constructii	DA	3.000	-	-	-	

## Date referitoare la construcții

Crt	Număr	Destinație construcție	Supraf. (mp)	Situație juridică	Observații / Referințe
A1.1		construcții industriale și edilitare	159	Fara acte	Nr. niveluri:1; S. construita la sol:159 mp; S. construita desfasurata:159 mp; ATELIER MECANIC

## Lungime Segmente

1) Valorile lungimilor segmentelor sunt obținute din proiecție în plan.

Punct început	X / Y	Punct sfârșit	X / Y	Lungime segment (** (m)
1	583.161,789 670.746,194	2	583.171,172 670.750,479	10.315
2	583.171,172 670.750,479	3	583.205,846 670.766,903	38.367
3	583.205,846 670.766,903	4	583.177,164 670.823,423	63.381

Punct început	X / Y	Punct sfârșit	X / Y	Lungime segment (** (m)
4	583.177,164 670.823,423	5	583.144,378 670.798,99	40.889
5	583.144,378 670.798,99	6	583.131,602 670.789,229	16.078
6	583.131,602 670.789,229	7	583.132,748 670.787,816	1.819
7	583.132,748 670.787,816	8	583.134,056 670.788,822	1.65
8	583.134,056 670.788,822	1	583.161,789 670.746,194	50.855

\*\* Lungimile segmentelor sunt determinate în planul de proiecție Stereo 70 și sunt rotunjite la 1 milimetru.

\*\*\* Distanța dintre puncte este formată din segmente cumulate ce sunt mai mici decât valoarea 1 milimetru.



**DATE DESPRE IMOBILUL NR. 11556**

Oficiul de Cadastru și Publicitate Imobiliară SUCEAVA  
Biroul de Cadastru și Publicitate Imobiliară Gura Humorului

**A. Partea I. Descrierea imobilului**

TEREN Intravilan

Adresa: Loc. Lucacesti, Str Sucevei, Nr. FN, Jud. Suceava

Nr. Crt	Nr cadastral Nr. topografic	Suprafața* (mp)	Observații / Referințe
A1		954	Sector cadastral:20 Teren neimprejmuit;

**B. Partea II. Proprietari și acte**

Inscrieri privitoare la dreptul de proprietate și alte drepturi reale		Referințe
<b>11556 / 18/03/2022</b>		
Act Normativ nr. 7, din 13/03/1996 emis de PARLAMENTUL ROMANIEI;		
B1	Inscrierea provizorie, drept de PROPRIETATE, dobandit prin Lege, cota actuala 1/1, cota initiala 1/1	A1
1) COMUNA DRAGOIESTI, CIF:4441190, PROPRIETAR NEIDENTIFICAT		

**C. Partea III. SARCINI .**

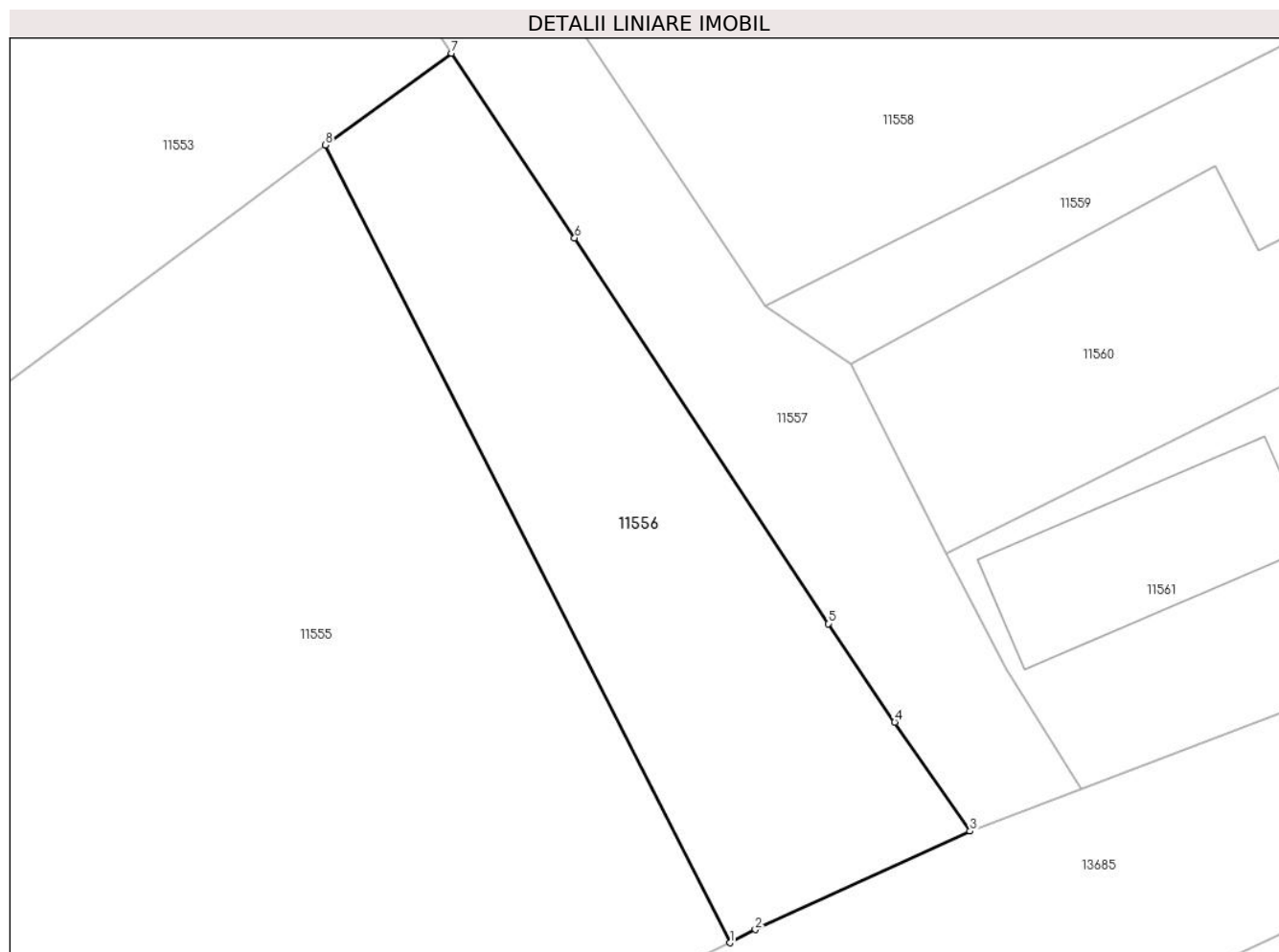
Inscrieri privind dezmembramintele dreptului de proprietate, drepturi reale de garanție și sarcini	Referințe
NU SUNT	

## Anexa Nr. 1 La Partea I

## Teren

Nr cadastral	Suprafața (mp)*	Observații / Referințe
	954	

\* Suprafața este determinată în planul de proiecție Stereo 70.



## Date referitoare la teren

Crt	Categorie folosință	Intravilan	Suprafața (mp)	Tarla	Parcelă	Nr. topo	Observații / Referințe
1	arabil	DA	954	-	-	-	

## Lungime Segmente

1) Valorile lungimilor segmentelor sunt obținute din proiecție în plan.

Punct început	X / Y	Punct sfârșit	X / Y	Lungime segment (** (m)
1	583.205,846 670.766,903	2	583.207,65 670.767,84	2.033
2	583.207,65 670.767,84	3	583.222,88 670.774,81	16.749
3	583.222,88 670.774,81	4	583.217,534 670.782,529	9.389
4	583.217,534 670.782,529	5	583.212,81 670.789,511	8.43
5	583.212,81 670.789,511	6	583.194,845 670.816,844	32.708

Punct început	X / Y	Punct sfârșit	X / Y	Lungime segment (** (m)
6	583.194,845 670.816,844	7	583.186,116 670.829,926	15.727
7	583.186,116 670.829,926	8	583.177,164 670.823,423	11.065
8	583.177,164 670.823,423	1	583.205,846 670.766,903	63.381

\*\* Lungimile segmentelor sunt determinate în planul de proiecție Stereo 70 și sunt rotunjite la 1 milimetru.

\*\*\* Distanța dintre puncte este formată din segmente cumulate ce sunt mai mici decât valoarea 1 milimetru.





**DATE DESPRE IMOBILUL NR. 11557**

Oficiul de Cadastru și Publicitate Imobiliară SUCEAVA  
Biroul de Cadastru și Publicitate Imobiliară Gura Humorului

**A. Partea I. Descrierea imobilului**

TEREN Intravilan

Adresa: Loc. Lucacesti, Jud. Suceava

Nr. Crt	Nr cadastral Nr. topografic	Suprafața* (mp)	Observații / Referințe
A1		799	Sector cadastral:20 Teren neimprejmuit;

**B. Partea II. Proprietari și acte**

Inscrieri privitoare la dreptul de proprietate și alte drepturi reale		Referințe
<b>11557 / 18/03/2022</b>		
Act Normativ nr. 7, din 13/03/1996 emis de PARLAMENTUL ROMANIEI;		
B1	Inscrierea provizorie, drept de PROPRIETATE, dobandit prin Lege, cota actuala 1/1, cota initiala 1/1 1) COMUNA DRAGOIESTI, CIF:4441190	A1

**C. Partea III. SARCINI .**

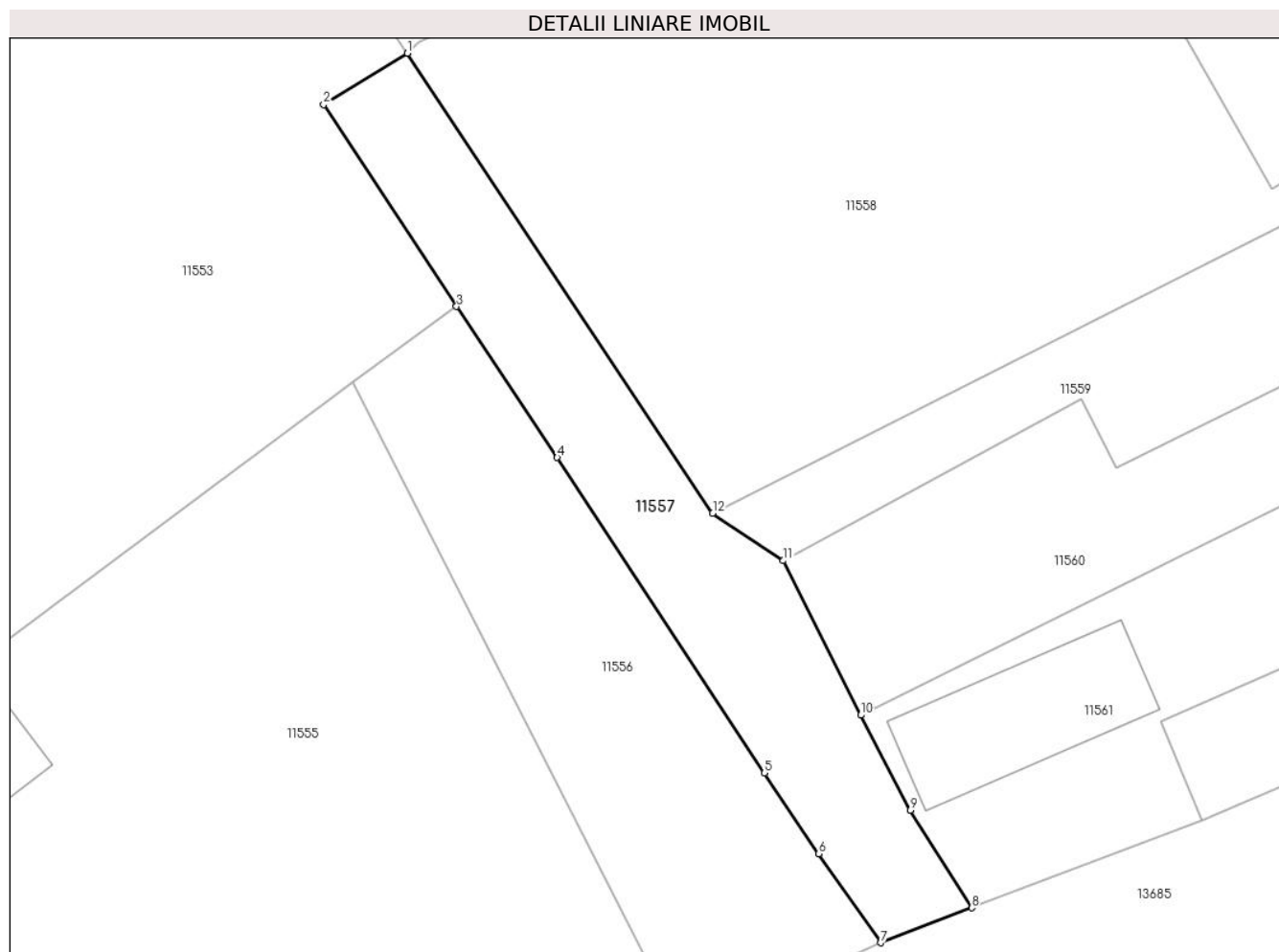
Inscrieri privind dezmembramintele dreptului de proprietate, drepturi reale de garanție și sarcini	Referințe
NU SUNT	

## Anexa Nr. 1 La Partea I

## Teren

Nr cadastral	Suprafața (mp)*	Observații / Referințe
	799	

\* Suprafața este determinată în planul de proiecție Stereo 70.



## Date referitoare la teren

Crt	Categorie folosință	Intravilan	Suprafața (mp)	Tarla	Parcelă	Nr. topo	Observații / Referințe
1	drum	DA	799	-	-	-	

## Lungime Segmente

1) Valorile lungimilor segmentelor sunt obținute din proiecție în plan.

Punct început	X / Y	Punct sfârșit	X / Y	Lungime segment (** (m)
1	583.181,87 670.851,86	2	583.174,599 670.847,406	8.527
2	583.174,599 670.847,406	3	583.186,116 670.829,926	20.933
3	583.186,116 670.829,926	4	583.194,845 670.816,844	15.727
4	583.194,845 670.816,844	5	583.212,81 670.789,511	32.708
5	583.212,81 670.789,511	6	583.217,534 670.782,529	8.43

Punct început	X / Y	Punct sfârșit	X / Y	Lungime segment (** (m)
6	583.217,534 670.782,529	7	583.222,88 670.774,81	9.389
7	583.222,88 670.774,81	8	583.230,778 670.777,829	8.455
8	583.230,778 670.777,829	9	583.225,446 670.786,291	10.002
9	583.225,446 670.786,291	10	583.221,15 670.794,52	9.283
10	583.221,15 670.794,52	11	583.214,45 670.807,91	14.973
11	583.214,45 670.807,91	12	583.208,324 670.812,024	7.379
12	583.208,324 670.812,024	1	583.181,87 670.851,86	47.82

\*\* Lungimile segmentelor sunt determinate în planul de proiecție Stereo 70 și sunt rotunjite la 1 milimetru.

\*\*\* Distanța dintre puncte este formată din segmente cumulate ce sunt mai mici decât valoarea 1 milimetru.



**DATE DESPRE IMOBILUL NR. 11558**

Oficiul de Cadastru și Publicitate Imobiliară SUCEAVA  
Biroul de Cadastru și Publicitate Imobiliară Gura Humorului

**A. Partea I. Descrierea imobilului**

TEREN Intravilan

Adresa: Loc. Lucacesti, Jud. Suceava

Nr. Crt	Nr cadastral Nr. topografic	Suprafața* (mp)	Observații / Referințe
A1		2.846	Sector cadastral:20 Teren neimprejmuit;

**B. Partea II. Proprietari și acte**

Inscrieri privitoare la dreptul de proprietate și alte drepturi reale		Referințe
<b>11558 / 18/03/2022</b>		
Act Normativ nr. 7, din 13/03/1996 emis de PARLAMENTUL ROMANIEI;		
B1	Inscrierea provizorie, drept de PROPRIETATE, dobandit prin Lege, cota actuala 1/1, cota initiala 1/1	A1
1) COMUNA DRAGOIESTI, CIF:4441190, PROPRIETAR NEIDENTIFICAT		

**C. Partea III. SARCINI .**

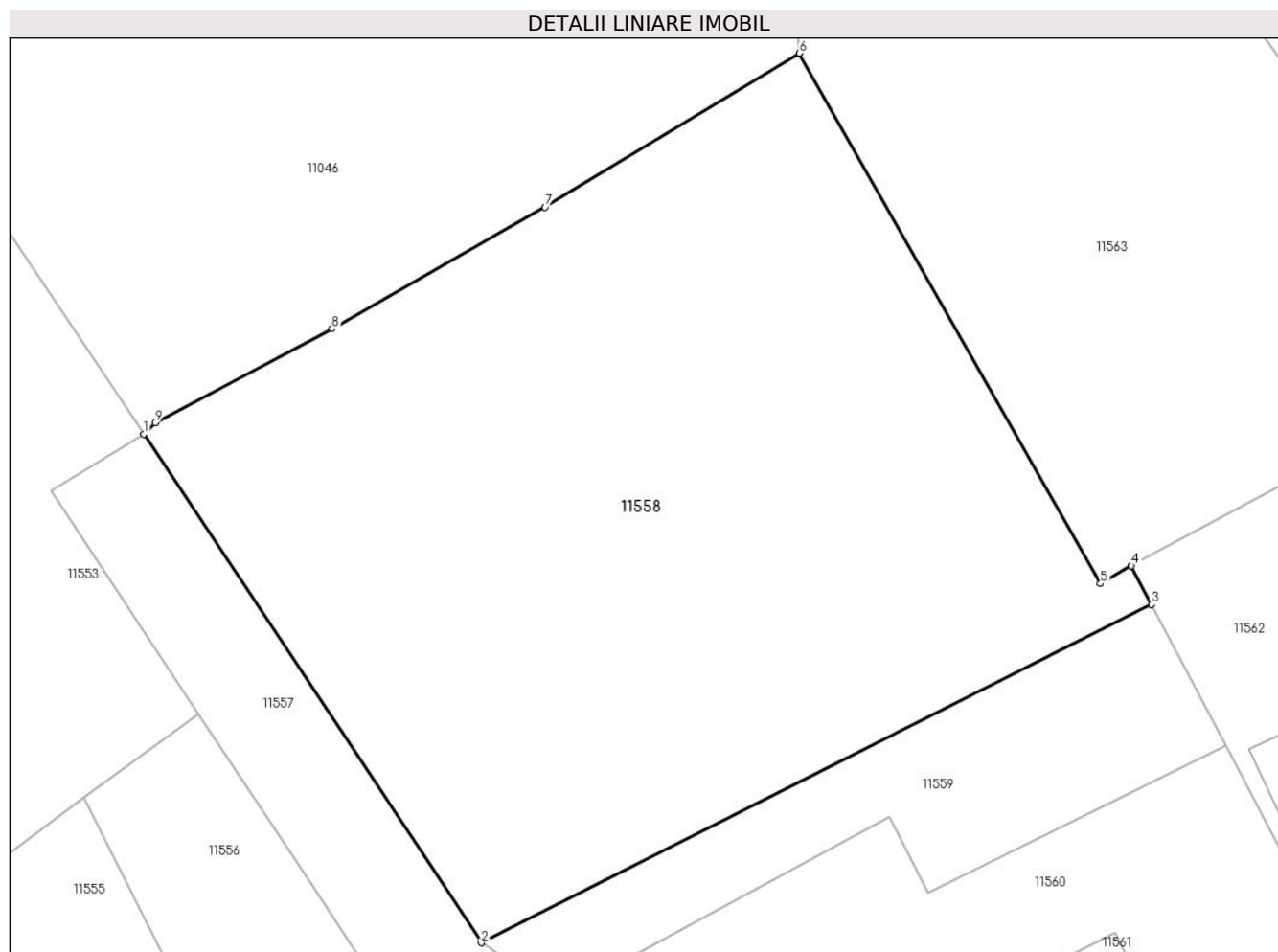
Inscrieri privind dezmembramintele dreptului de proprietate, drepturi reale de garanție și sarcini	Referințe
NU SUNT	

## Anexa Nr. 1 La Partea I

## Teren

Nr cadastral	Suprafața (mp)*	Observații / Referințe
	2.846	

\* Suprafața este determinată în planul de proiecție Stereo 70.



## Date referitoare la teren

Crt	Categorie folosință	Intravilan	Suprafața (mp)	Tarla	Parcelă	Nr. topo	Observații / Referințe
1	arabil	DA	2.846	-	-	-	

## Lungime Segmente

1) Valorile lungimilor segmentelor sunt obținute din proiecție în plan.

Punct început	X / Y	Punct sfârșit	X / Y	Lungime segment (** (m)
1	583.181,87 670.851,86	2	583.208,324 670.812,024	47.82
2	583.208,324 670.812,024	3	583.260,842 670.838,513	58.82
3	583.260,842 670.838,513	4	583.259,257 670.841,542	3.419
4	583.259,257 670.841,542	5	583.256,84 670.840,143	2.793
5	583.256,84 670.840,143	6	583.233,23 670.881,68	47.778

Punct început	X / Y	Punct sfârșit	X / Y	Lungime segment (** (m)
6	583.233,23 670.881,68	7	583.213,31 670.869,62	23.286
7	583.213,31 670.869,62	8	583.196,61 670.860,09	19.228
8	583.196,61 670.860,09	9	583.182,78 670.852,73	15.666
9	583.182,78 670.852,73	1	583.181,87 670.851,86	1.259

\*\* Lungimile segmentelor sunt determinate în planul de proiecție Stereo 70 și sunt rotunjite la 1 milimetru.

\*\*\* Distanța dintre puncte este formată din segmente cumulate ce sunt mai mici decât valoarea 1 milimetru.





**DATE DESPRE IMOBILUL NR. 11559**

Oficiul de Cadastru și Publicitate Imobiliară SUCEAVA  
Biroul de Cadastru și Publicitate Imobiliară Gura Humorului

**A. Partea I. Descrierea imobilului**

TEREN Intravilan

Adresa: Loc. Lucacesti, Jud. Suceava

Nr. Crt	Nr cadastral Nr. topografic	Suprafața* (mp)	Observații / Referințe
A1		508	Sector cadastral:20 Teren neimprejmuit;

**B. Partea II. Proprietari și acte**

Inscrieri privitoare la dreptul de proprietate și alte drepturi reale		Referințe
<b>11559 / 18/03/2022</b>		
Act Normativ nr. 7, din 13/03/1996 emis de PARLAMENTUL ROMANIEI;		
B1	Inscrierea provizorie, drept de PROPRIETATE, dobandit prin Lege, cota actuala 1/1, cota initiala 1/1 1) COMUNA DRAGOIESTI, CIF:4441190	A1

**C. Partea III. SARCINI .**

Inscrieri privind dezmembramintele dreptului de proprietate, drepturi reale de garanție și sarcini	Referințe
NU SUNT	

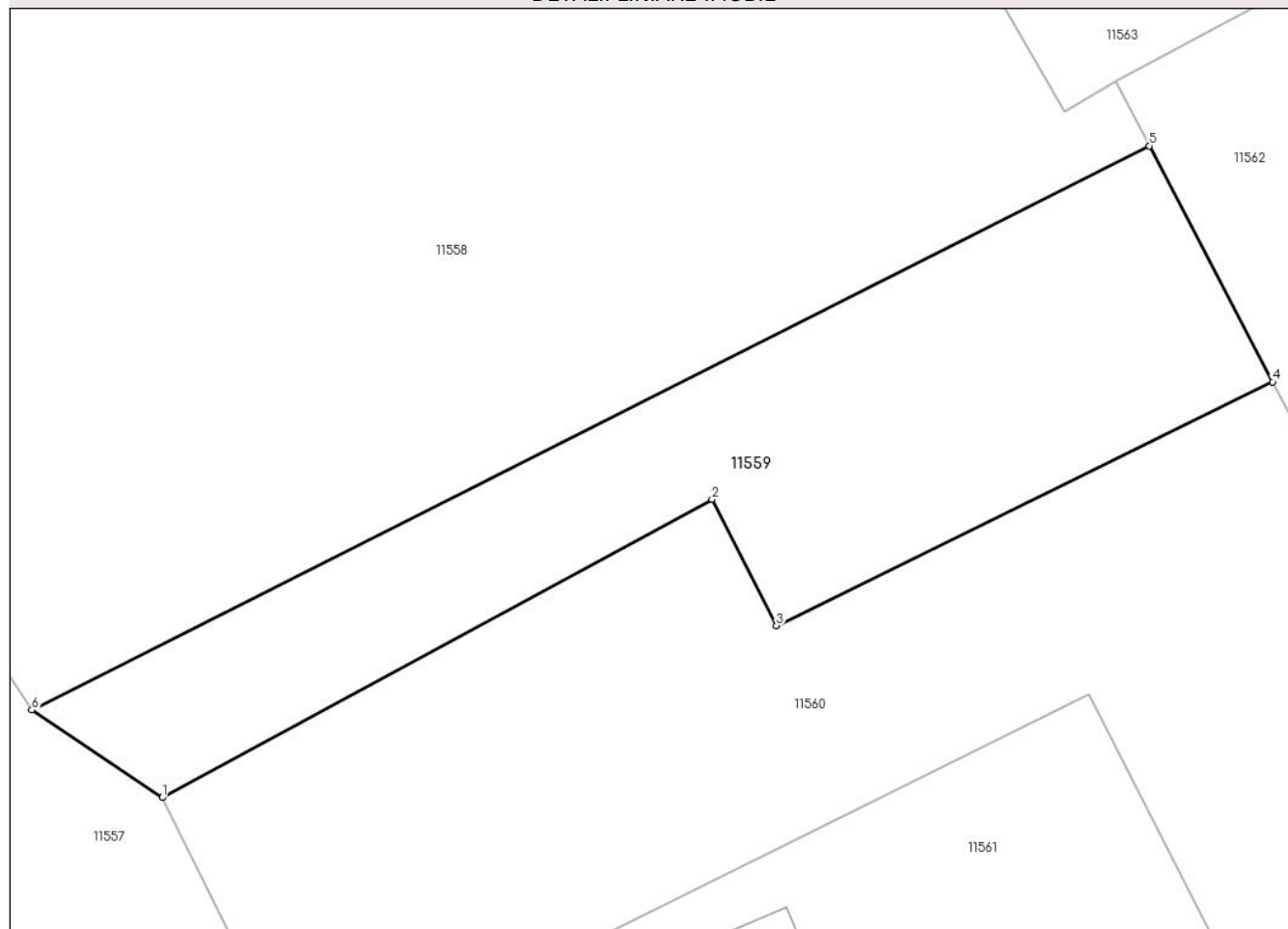
## Anexa Nr. 1 La Partea I

## Teren

Nr cadastral	Suprafața (mp)*	Observații / Referințe
	508	

\* Suprafața este determinată în planul de proiecție Stereo 70.

## DETALII LINIARE IMOBIL



## Date referitoare la teren

Crt	Categorie folosință	Intravilan	Suprafața (mp)	Tarla	Parcelă	Nr. topo	Observații / Referințe
1	arabil	DA	508	-	-	-	

## Lungime Segmente

1) Valorile lungimilor segmentelor sunt obținute din proiecție în plan.

Punct început	X / Y	Punct sfârșit	X / Y	Lungime segment (** (m)
1	583.214,45 670.807,91	2	583.240,29 670.821,91	29.389
2	583.240,29 670.821,91	3	583.243,316 670.815,98	6.657
3	583.243,316 670.815,98	4	583.266,639 670.827,433	25.983
4	583.266,639 670.827,433	5	583.260,842 670.838,513	12.505
5	583.260,842 670.838,513	6	583.208,324 670.812,024	58.82

Punct început	X / Y	Punct sfârșit	X / Y	Lungime segment (** (m)
6	583.208,324 670.812,024	1	583.214,45 670.807,91	7.379

\*\* Lungimile segmentelor sunt determinate în planul de proiecție Stereo 70 și sunt rotunjite la 1 milimetru.

\*\*\* Distanța dintre puncte este formată din segmente cumulate ce sunt mai mici decât valoarea 1 milimetru.



**DATE DESPRE IMOBILUL NR. 11560**

Oficiul de Cadastru și Publicitate Imobiliară SUCEAVA  
Biroul de Cadastru și Publicitate Imobiliară Gura Humorului

**A. Partea I. Descrierea imobilului**

TEREN Intravilan

Adresa: Loc. Lucacesti, Str Sucevei, Nr. FN, Jud. Suceava

Nr. Crt	Nr cadastral Nr. topografic	Suprafața* (mp)	Observații / Referințe
A1	34082	1.206	Sector cadastral:20 Teren neimprejmuit;

**B. Partea II. Proprietari și acte**

Inscrieri privitoare la dreptul de proprietate și alte drepturi reale	Referințe
<b>21896 / 15/11/2021</b>	
Act Notarial nr. 1357, din 24/12/2001 emis de GUVERNUL ROMANIEI (- anexa 36 inventarul bunurilor care aparțin domeniului public al comunei Dragoiesti; Act Administrativ nr. 8112, din 15/11/2021 emis de PRIMARIA COMUNEI DRAGOIESTI; act administrativ nr 8112 din 15.11.2021, emis de PRIMARIA COMUNEI DRAGOIESTI);	
B1	A1
Intabulare, drept de PROPRIETATE, dobandit prin Lege, cota actuala 1/1, cota initiala 1/1 1) <b>COMUNA DRAGOIESTI</b> , CIF:4441190, DOMENIUL PRIVAT	

**C. Partea III. SARCINI .**

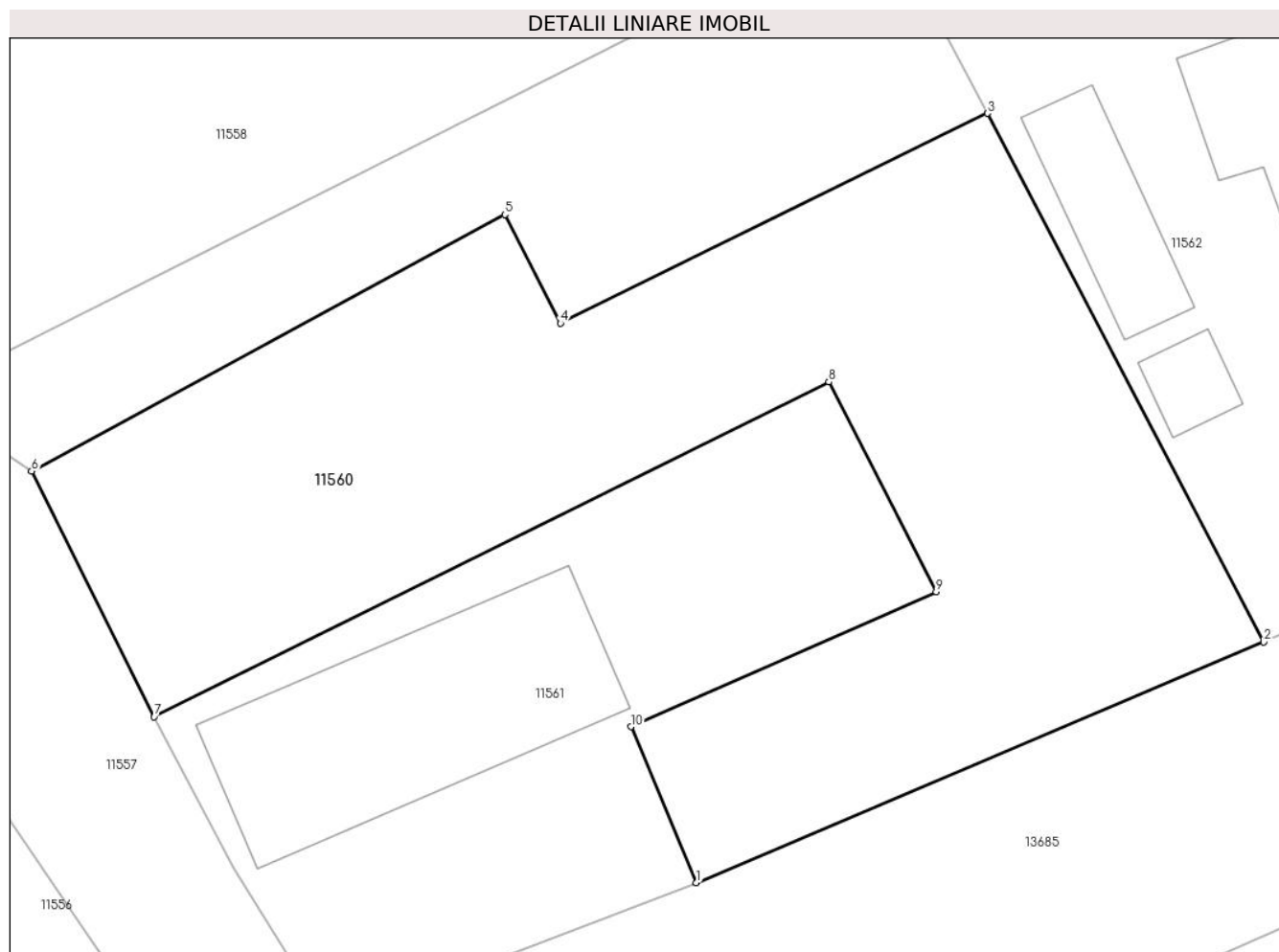
Inscrieri privind dezmembramintele dreptului de proprietate, drepturi reale de garanție și sarcini	Referințe
NU SUNT	

## Anexa Nr. 1 La Partea I

## Teren

Nr cadastral	Suprafața (mp)*	Observații / Referințe
34082	1.206	

\* Suprafața este determinată în planul de proiecție Stereo 70.



## Date referitoare la teren

Crt	Categorie folosință	Intravilan	Suprafața (mp)	Tarla	Parcelă	Nr. topo	Observații / Referințe
1	arabil	DA	1.206	-	-	-	

## Lungime Segmente

1) Valorile lungimilor segmentelor sunt obținute din proiecție în plan.

Punct început	X / Y	Punct sfârșit	X / Y	Lungime segment (** (m)
1	583.250,74 670.785,46	2	583.281,73 670.798,59	33.657
2	583.281,73 670.798,59	3	583.266,639 670.827,433	32.552
3	583.266,639 670.827,433	4	583.243,316 670.815,98	25.983
4	583.243,316 670.815,98	5	583.240,29 670.821,91	6.657
5	583.240,29 670.821,91	6	583.214,45 670.807,91	29.389

Punct început	X / Y	Punct sfârșit	X / Y	Lungime segment (** (m)
6	583.214,45 670.807,91	7	583.221,15 670.794,52	14.973
7	583.221,15 670.794,52	8	583.257,98 670.812,773	41.105
8	583.257,98 670.812,773	9	583.263,844 670.801,333	12.855
9	583.263,844 670.801,333	10	583.247,17 670.793,97	18.227
10	583.247,17 670.793,97	1	583.250,74 670.785,46	9.228

\*\* Lungimile segmentelor sunt determinate în planul de proiecție Stereo 70 și sunt rotunjite la 1 milimetru.

\*\*\* Distanța dintre puncte este formată din segmente cumulate ce sunt mai mici decât valoarea 1 milimetru.





**DATE DESPRE IMOBILUL NR. 11561**

Oficiul de Cadastru și Publicitate Imobiliară SUCEAVA  
 Biroul de Cadastru și Publicitate Imobiliară Gura Humorului

**A. Partea I. Descrierea imobilului**

TEREN Intravilan

Adresa: Loc. Lucacesti, Str Sucevei, Nr. 17, Jud. Suceava

Nr. Crt	Nr cadastral Nr. topografic	Suprafața* (mp)	Observații / Referințe
A1		Din acte: 1.206 Masurata: 681	Sector cadastral:20 Teren neimprejmuit;

**Construcții**

Crt	Nr cadastral Nr. topografic	Adresa	Observații / Referințe
A1.1		Loc. Lucacesti, Str Sucevei, Nr. 17, Jud. Suceava	Nr. niveluri:1; S. construita la sol:188 mp; S. construita desfasurata:188 mp; CAMIN CULTURAL

**B. Partea II. Proprietari și acte**

Inscrieri privitoare la dreptul de proprietate și alte drepturi reale		Referințe
<b>11561 / 18/03/2022</b>		
Act Normativ nr. 1357, din 27/12/2001 emis de GUVERNUL ROMANIEI;		
B1	Intabulare, drept de PROPRIETATE, dobandit prin Lege, cota actuala 1/1, cota initiala 1/1 1) COMUNA DRAGOIESTI, CIF:4441190	A1, A1.1

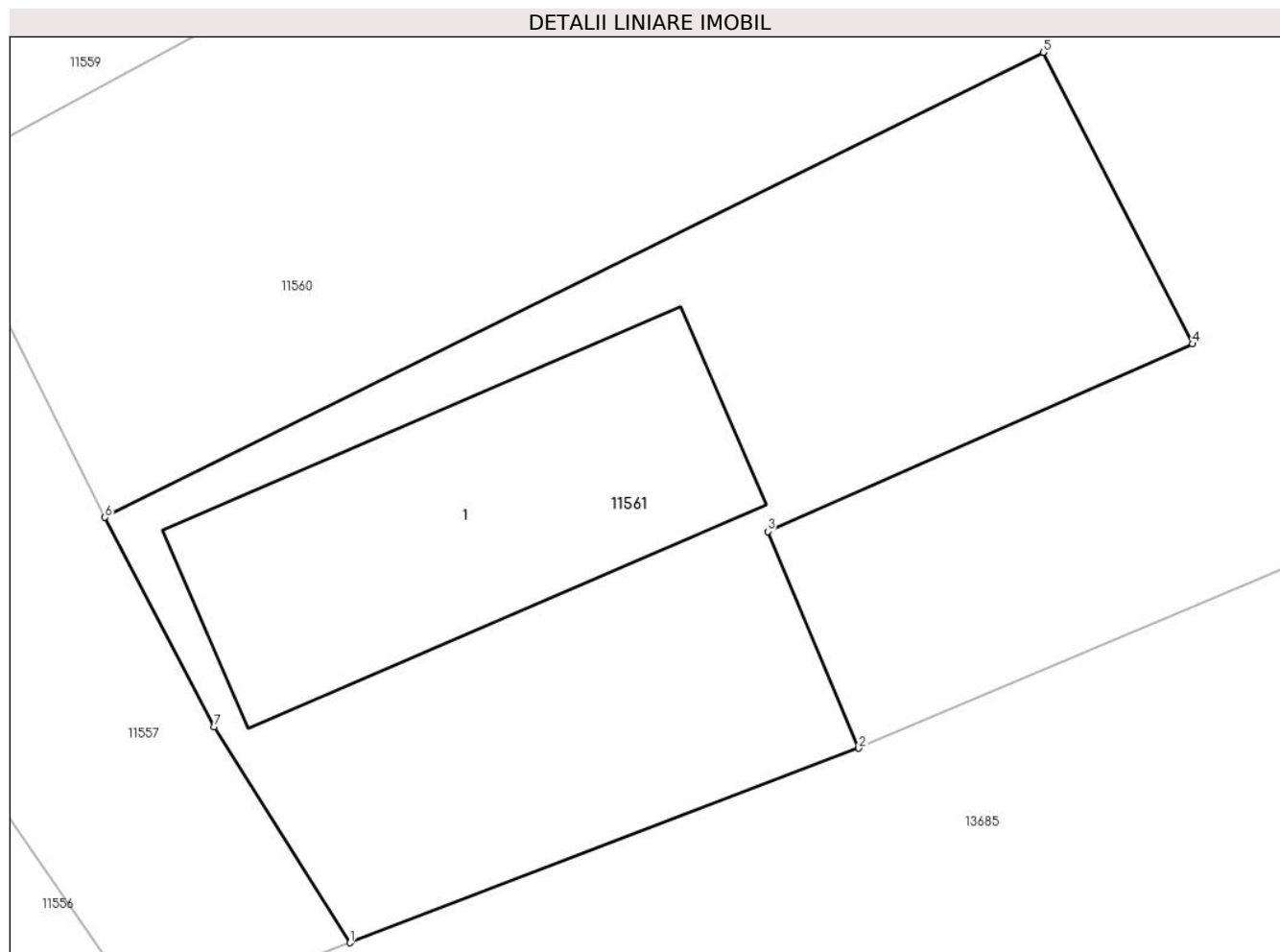
**C. Partea III. SARCINI .**

Inscrieri privind dezmembramintele dreptului de proprietate, drepturi reale de garanție și sarcini	Referințe
NU SUNT	

**Anexa Nr. 1 La Partea I****Teren**

Nr cadastral	Suprafața (mp)*	Observații / Referințe
	Din acte: 1.206 Masurata: 681	

\* Suprafața este determinată în planul de proiecție Stereo 70.

**Date referitoare la teren**

Crt	Categorie folosință	Intra vilan	Suprafața (mp)	Tarla	Parcelă	Nr. topo	Observații / Referințe
1	curți constructii	DA	681	-	-	-	

**Date referitoare la construcții**

Crt	Număr	Destinație construcție	Supraf. (mp)	Situație juridică	Observații / Referințe
A1.1		construcții administrative și social culturale	188	Cu acte	Nr. niveluri:1; S. construita la sol:188 mp; S. construita desfasurata:188 mp; CAMIN CULTURAL

**Lungime Segmente**

1) Valorile lungimilor segmentelor sunt obținute din proiecție în plan.

Punct început	X / Y	Punct sfârșit	X / Y	Lungime segment (** (m)
1	583.230,778 670.777,829	2	583.250,74 670.785,46	21.371
2	583.250,74 670.785,46	3	583.247,17 670.793,97	9.228
3	583.247,17 670.793,97	4	583.263,844 670.801,333	18.227

Punct început	X / Y	Punct sfârșit	X / Y	Lungime segment (** (m)
4	583.263,844 670.801,333	5	583.257,98 670.812,773	12.855
5	583.257,98 670.812,773	6	583.221,15 670.794,52	41.105
6	583.221,15 670.794,52	7	583.225,446 670.786,291	9.283
7	583.225,446 670.786,291	1	583.230,778 670.777,829	10.002

\*\* Lungimile segmentelor sunt determinate în planul de proiecție Stereo 70 și sunt rotunjite la 1 milimetru.

\*\*\* Distanța dintre puncte este formată din segmente cumulate ce sunt mai mici decât valoarea 1 milimetru.



**DATE DESPRE IMOBILUL NR. 11562**

Oficiul de Cadastru și Publicitate Imobiliară SUCEAVA  
Biroul de Cadastru și Publicitate Imobiliară Gura Humorului

**A. Partea I. Descrierea imobilului**

TEREN Intravilan

Adresa: Loc. Lucacesti, Str Sucevei, Nr. 19, Jud. Suceava

Nr. Crt	Nr cadastral Nr. topografic	Suprafața* (mp)	Observații / Referințe
A1		1.772	Sector cadastral:20 Teren neimprejmit;

**B. Partea II. Proprietari și acte**

Inscrieri privitoare la dreptul de proprietate și alte drepturi reale		Referințe
<b>11562 / 18/03/2022</b>		
Act Normativ nr. 7, din 13/03/1996 emis de PARLAMENTUL ROMANIEI;		
B1	Inscrierea provizorie, drept de PROPRIETATE, dobandit prin Lege, cota actuala 1/1, cota initiala 1/1	A1
1) COMUNA DRAGOIESTI, CIF:4441190, PROPRIETAR NEIDENTIFICAT		

**C. Partea III. SARCINI .**

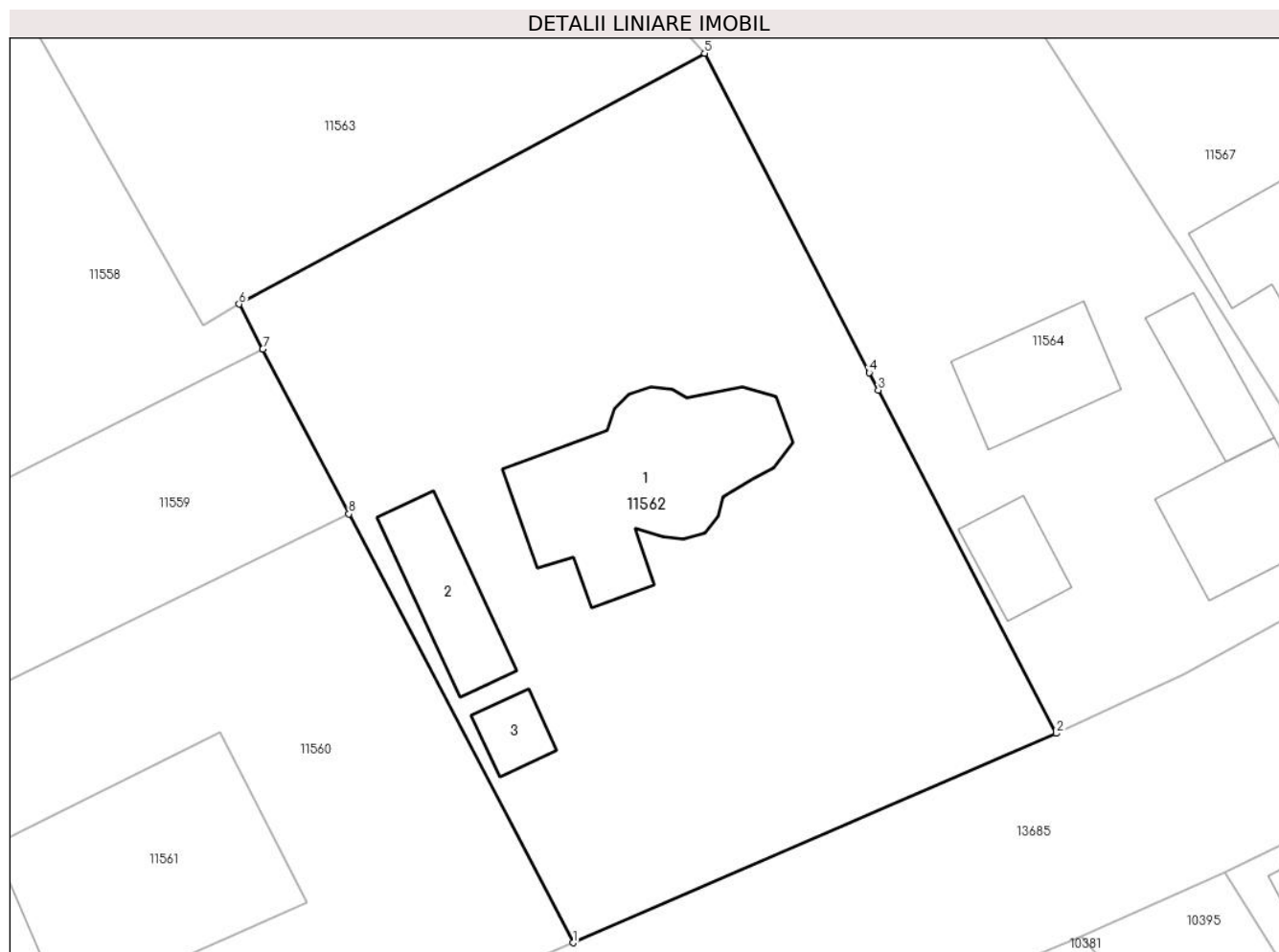
Inscrieri privind dezmembramintele dreptului de proprietate, drepturi reale de garanție și sarcini	Referințe
NU SUNT	

## Anexa Nr. 1 La Partea I

## Teren

Nr cadastral	Suprafața (mp)*	Observații / Referințe
	1.772	

\* Suprafața este determinată în planul de proiecție Stereo 70.



## Date referitoare la teren

Crt	Categorie folosință	Intravilan	Suprafața (mp)	Tarla	Parcelă	Nr. topo	Observații / Referințe
1	curți constructii	DA	1.772	-	-	-	

## Date referitoare la construcții

Crt	Număr	Destinație construcție	Supraf. (mp)	Situație juridică	Observații / Referințe
A1.1		construcții administrative și social culturale	159	Fara acte	Nr. niveluri:1; S. construita la sol:159 mp; S. construita desfasurata:159 mp; BISERICA
A1.2		construcții anexa	57	Fara acte	Nr. niveluri:1; S. construita la sol:57 mp; S. construita desfasurata:57 mp; ANEXA
A1.3		construcții anexa	19	Fara acte	Nr. niveluri:1; S. construita la sol:19 mp; S. construita desfasurata:19 mp; ANEXA

## Lungime Segmente

1) Valorile lungimilor segmentelor sunt obținute din proiecție în plan.

Punct început	X / Y	Punct sfârșit	X / Y	Lungime segment (** (m))
1	583.281,73 670.798,59	2	583.314,241 670.812,67	35.429

Punct început	X / Y	Punct sfârșit	X / Y	Lungime segment (** (m)
2	583.314,241 670.812,67	3	583.302,273 670.835,752	26.0
3	583.302,273 670.835,752	4	583.301,662 670.836,936	1.332
4	583.301,662 670.836,936	5	583.290,576 670.858,412	24.169
5	583.290,576 670.858,412	6	583.259,257 670.841,542	35.574
6	583.259,257 670.841,542	7	583.260,842 670.838,513	3.419
7	583.260,842 670.838,513	8	583.266,639 670.827,433	12.505
8	583.266,639 670.827,433	1	583.281,73 670.798,59	32.552

\*\* Lungimile segmentelor sunt determinate în planul de proiecție Stereo 70 și sunt rotunjite la 1 milimetru.

\*\*\* Distanța dintre puncte este formată din segmente cumulate ce sunt mai mici decât valoarea 1 milimetru.





**DATE DESPRE IMOBILUL NR. 11563**

Oficiul de Cadastru și Publicitate Imobiliară SUCEAVA  
Biroul de Cadastru și Publicitate Imobiliară Gura Humorului

**A. Partea I. Descrierea imobilului**

TEREN Intravilan

Adresa: Loc. Lucacesti, Jud. Suceava

Nr. Crt	Nr cadastral Nr. topografic	Suprafața* (mp)	Observații / Referințe
A1		1.835	Sector cadastral:20 Teren neimprejmuit;

**B. Partea II. Proprietari și acte**

Inscrieri privitoare la dreptul de proprietate și alte drepturi reale		Referințe
<b>11563 / 18/03/2022</b>		
Act Normativ nr. 7, din 13/03/1996 emis de PARLAMENTUL ROMANIEI;		
B1	Inscrierea provizorie, drept de PROPRIETATE, dobandit prin Lege, cota actuala 1/1, cota initiala 1/1	A1
1) COMUNA DRAGOIESTI, CIF:4441190, PROPRIETAR NEIDENTIFICAT		

**C. Partea III. SARCINI .**

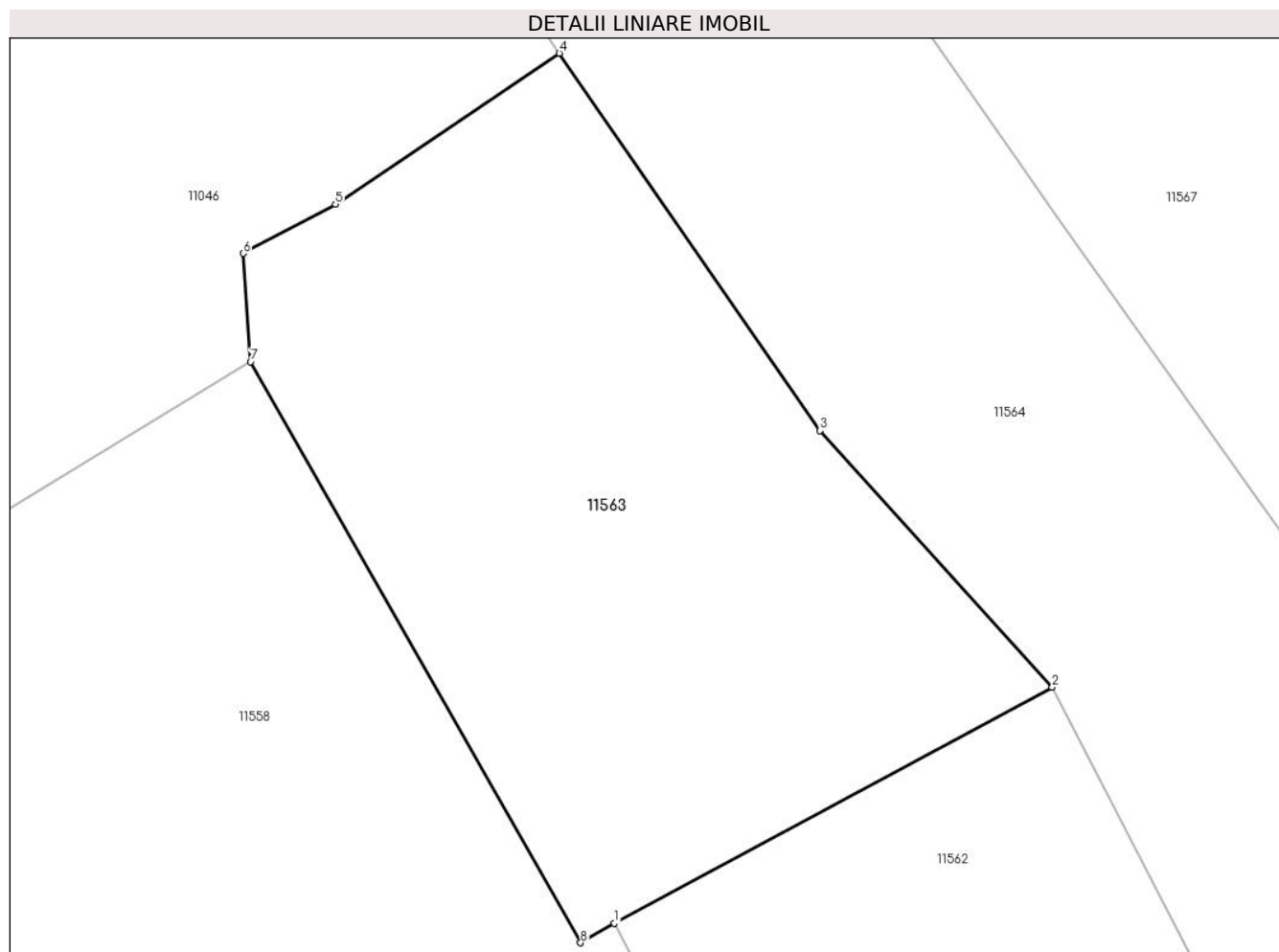
Inscrieri privind dezmembramintele dreptului de proprietate, drepturi reale de garanție și sarcini	Referințe
NU SUNT	

## Anexa Nr. 1 La Partea I

## Teren

Nr cadastral	Suprafața (mp)*	Observații / Referințe
	1.835	

\* Suprafața este determinată în planul de proiecție Stereo 70.



## Date referitoare la teren

Crt	Categorie folosință	Intravilan	Suprafața (mp)	Tarla	Parcelă	Nr. topo	Observații / Referințe
1	arabil	DA	1.835	-	-	-	

## Lungime Segmente

1) Valorile lungimilor segmentelor sunt obținute din proiecție în plan.

Punct început	X / Y	Punct sfârșit	X / Y	Lungime segment (** (m)
1	583.259,257 670.841,542	2	583.290,576 670.858,412	35.574
2	583.290,576 670.858,412	3	583.273,974 670.876,758	24.743
3	583.273,974 670.876,758	4	583.255,32 670.903,73	32.794
4	583.255,32 670.903,73	5	583.239,3 670.892,94	19.315
5	583.239,3 670.892,94	6	583.232,7 670.889,42	7.48

Punct început	X / Y	Punct sfârșit	X / Y	Lungime segment (** (m)
6	583.232,7 670.889,42	7	583.233,23 670.881,68	7.758
7	583.233,23 670.881,68	8	583.256,84 670.840,143	47.778
8	583.256,84 670.840,143	1	583.259,257 670.841,542	2.793

\*\* Lungimile segmentelor sunt determinate în planul de proiecție Stereo 70 și sunt rotunjite la 1 milimetru.

\*\*\* Distanța dintre puncte este formată din segmente cumulate ce sunt mai mici decât valoarea 1 milimetru.



**DATE DESPRE IMOBILUL NR. 11564**

Oficiul de Cadastru și Publicitate Imobiliară SUCEAVA  
Biroul de Cadastru și Publicitate Imobiliară Gura Humorului

**A. Partea I. Descrierea imobilului**

TEREN Intravilan

Adresa: Loc. Lucacesti, Str Sucevei, Nr. 21, Jud. Suceava

Nr. Crt	Nr cadastral Nr. topografic	Suprafața* (mp)	Observații / Referințe
A1	30218	Din acte: 2.920 Masurata: 2.931	Sector cadastral:20 Teren neimprijmit;

**Construcții**

Crt	Nr cadastral Nr. topografic	Adresa	Observații / Referințe
A1.1		Loc. Lucacesti, Str Sucevei, Nr. 21, Jud. Suceava	Nr. niveluri:1; S. construita la sol:70 mp; S. construita desfasurata:70 mp; LOCUINTA
A1.2		Loc. Lucacesti, Str Sucevei, Nr. 21, Jud. Suceava	Nr. niveluri:1; S. construita la sol:41 mp; S. construita desfasurata:41 mp; ANEXA
A1.3		Loc. Lucacesti, Str Sucevei, Nr. 21, Jud. Suceava	Nr. niveluri:1; S. construita la sol:64 mp; S. construita desfasurata:64 mp; ANEXA
A1.4		Loc. Lucacesti, Str Sucevei, Nr. 21, Jud. Suceava	Nr. niveluri:1; S. construita la sol:34 mp; S. construita desfasurata:34 mp; ANEXA

**B. Partea II. Proprietari și acte**

Inscrieri privitoare la dreptul de proprietate și alte drepturi reale	Referințe
<b>16084 / 16/08/2021</b>	
Act Notarial nr. 1798, din 13/08/2021 emis de Dumitru Mihaela;	
B1	A1, A1.1, A1.2, A1.3
Intabulare, drept de PROPRIETATE, dobandit prin Conventie, cota actuala 1/1, cota initiala 1/1 1) <b>MAGHERAN CATALIN-DUMITRU</b> , cu titlu de donatie	
<b>11564 / 18/03/2022</b>	
Act Administrativ nr. 2526, din 31/03/2022 emis de PRIMARIA COMUNEI DRAGOIESTI;	
B2	A1.4
Intabulare, drept de PROPRIETATE, dobandit prin Lege, cota actuala 1/1, cota initiala 1/1 1) <b>MAGHERAN CATALIN-DUMITRU</b> , cu titlu de donatie	

**C. Partea III. SARCINI**

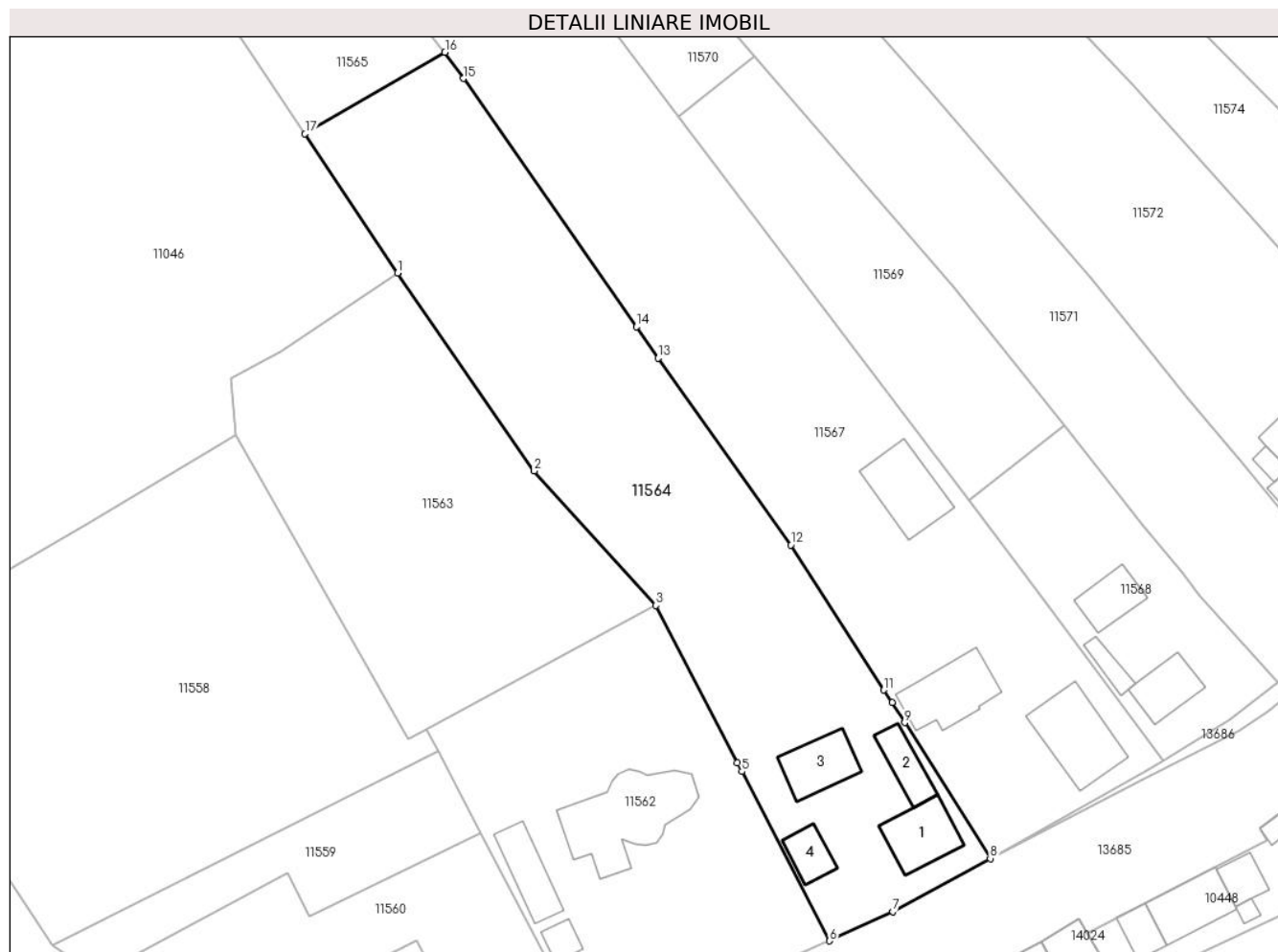
Inscrieri privind dezmembramintele dreptului de proprietate, drepturi reale de garanție și sarcini	Referințe
<b>16084 / 16/08/2021</b>	
Act Notarial nr. 1798, din 13/08/2021 emis de Dumitru Mihaela;	
C1	A1, A1.1, A1.2, A1.3
Intabulare, drept de UZUFRACT VIAGER, dobandit prin Conventie, cota actuala 1/1, cota initiala 1/1 1) <b>MAGHERAN CONSTANTIN</b> , cu titlu de donatie	

## Anexa Nr. 1 La Partea I

## Teren

Nr cadastral	Suprafața (mp)*	Observații / Referințe
30218	Din acte: 2.920 Masurata: 2.931	

\* Suprafața este determinată în planul de proiecție Stereo 70.



## Date referitoare la teren

Crt	Categorie folosință	Intra vilan	Suprafața (mp)	Tarla	Parcelă	Nr. topo	Observații / Referințe
1	curți constructii	DA	600	-	-	-	
2	livada	DA	498	-	-	-	
3	arabil	DA	1.833	-	-	-	

## Date referitoare la construcții

Crt	Număr	Destinație construcție	Supraf. (mp)	Situație juridică	Observații / Referințe
A1.1		construcții de locuințe	70	Cu acte	Nr. niveluri:1; S. construita la sol:70 mp; S. construita desfasurata:70 mp; LOCUINTA
A1.2		construcții anexa	41	Cu acte	Nr. niveluri:1; S. construita la sol:41 mp; S. construita desfasurata:41 mp; ANEXA
A1.3		construcții anexa	64	Cu acte	Nr. niveluri:1; S. construita la sol:64 mp; S. construita desfasurata:64 mp; ANEXA
A1.4		construcții anexa	34	Cu acte	Nr. niveluri:1; S. construita la sol:34 mp; S. construita desfasurata:34 mp; ANEXA

**Lungime Segmente**

1) Valorile lungimilor segmentelor sunt obținute din proiecție în plan.

Punct început	X / Y	Punct sfârșit	X / Y	Lungime segment (** (m)
1	583.255,32 670.903,73	2	583.273,974 670.876,758	32.794
2	583.273,974 670.876,758	3	583.290,576 670.858,412	24.743
3	583.290,576 670.858,412	4	583.301,662 670.836,936	24.169
4	583.301,662 670.836,936	5	583.302,273 670.835,752	1.332
5	583.302,273 670.835,752	6	583.314,241 670.812,67	26.0
6	583.314,241 670.812,67	7	583.322,85 670.816,67	9.493
7	583.322,85 670.816,67	8	583.336,127 670.823,906	15.121
8	583.336,127 670.823,906	9	583.324,451 670.842,431	21.898
9	583.324,451 670.842,431	10	583.322,718 670.845,147	3.222
10	583.322,718 670.845,147	11	583.321,612 670.846,876	2.052
11	583.321,612 670.846,876	12	583.308,967 670.866,641	23.464
12	583.308,967 670.866,641	13	583.290,865 670.892,117	31.252
13	583.290,865 670.892,117	14	583.287,881 670.896,399	5.219
14	583.287,881 670.896,399	15	583.264,3 670.930,239	41.246
15	583.264,3 670.930,239	16	583.261,792 670.933,823	4.374
16	583.261,792 670.933,823	17	583.242,728 670.922,705	22.069
17	583.242,728 670.922,705	1	583.255,32 670.903,73	22.773

\*\* Lungimile segmentelor sunt determinate în planul de proiecție Stereo 70 și sunt rotunjite la 1 milimetru.

\*\*\* Distanța dintre puncte este formată din segmente cumulate ce sunt mai mici decât valoarea 1 milimetru.





**DATE DESPRE IMOBILUL NR. 11565**

Oficiul de Cadastru și Publicitate Imobiliară SUCEAVA  
 Biroul de Cadastru și Publicitate Imobiliară Gura Humorului

**A. Partea I. Descrierea imobilului**

TEREN Necunoscut

Adresa: Loc. Lucacesti, Jud. Suceava

Nr. Crt	Nr cadastral Nr. topografic	Suprafața* (mp)	Observații / Referințe
A1		728	Sector cadastral:20 Teren neimprejmuit;

**B. Partea II. Proprietari și acte**

Inscrieri privitoare la dreptul de proprietate și alte drepturi reale		Referințe
<b>11565 / 18/03/2022</b>		
Act Normativ nr. 7, din 13/03/1996 emis de PARLAMENTUL ROMANIEI;		
B1	Inscrierea provizorie, drept de PROPRIETATE, dobandit prin Lege, cota actuala 1/1, cota initiala 1/1	A1
1) COMUNA DRAGOIESTI, CIF:4441190, PROPRIETAR NEIDENTIFICAT		

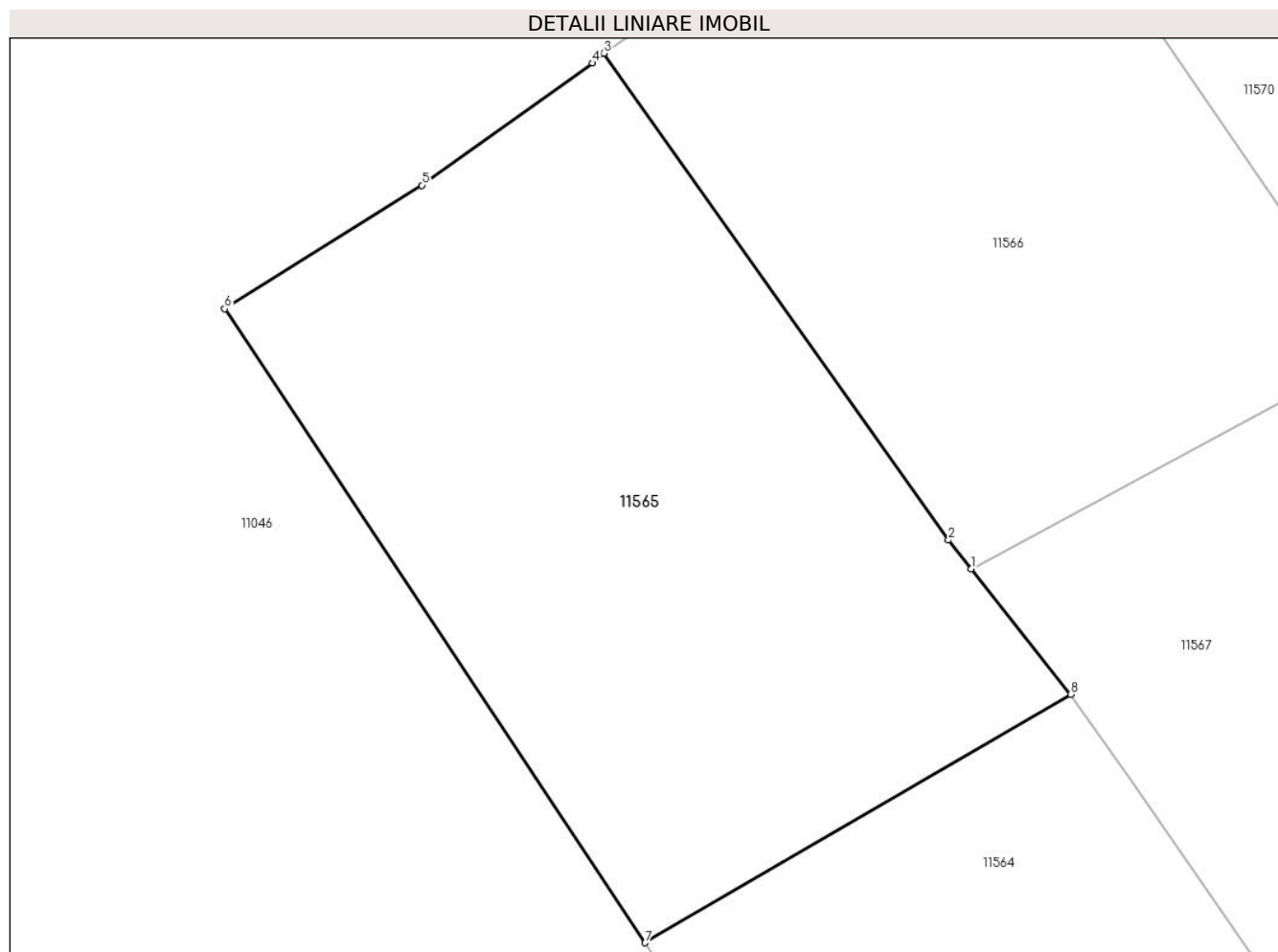
**C. Partea III. SARCINI .**

Inscrieri privind dezmembramintele dreptului de proprietate, drepturi reale de garanție și sarcini	Referințe
NU SUNT	

**Teren**

Nr cadastral	Suprafața (mp)*	Observații / Referințe
	728	

\* Suprafața este determinată în planul de proiecție Stereo 70.



**Date referitoare la teren**

Crt	Categorie folosință	Intra vilan	Suprafața (mp)	Tarla	Parcelă	Nr. topo	Observații / Referințe
1	arabil	NU	49	49	919	-	
1	arabil	DA	679	-	-	-	

**Lungime Segmente**

1) Valorile lungimilor segmentelor sunt obținute din proiecție în plan.

Punct început	X / Y	Punct sfârșit	X / Y	Lungime segment (** (m)
1	583.257,334 670.939,442	2	583.256,315 670.940,726	1.639
2	583.256,315 670.940,726	3	583.240,9 670.962,52	26.695
3	583.240,9 670.962,52	4	583.240,37 670.962,08	0.689
4	583.240,37 670.962,08	5	583.232,74 670.956,61	9.388

Punct început	X / Y	Punct sfârșit	X / Y	Lungime segment (** (m)
5	583.232,74 670.956,61	6	583.223,9 670.951,08	10.427
6	583.223,9 670.951,08	7	583.242,728 670.922,705	34.053
7	583.242,728 670.922,705	8	583.261,792 670.933,823	22.069
8	583.261,792 670.933,823	1	583.257,334 670.939,442	7.173

\*\* Lungimile segmentelor sunt determinate în planul de proiecție Stereo 70 și sunt rotunjite la 1 milimetru.

\*\*\* Distanța dintre puncte este formată din segmente cumulate ce sunt mai mici decât valoarea 1 milimetru.



**DATE DESPRE IMOBILUL NR. 11566**

Oficiul de Cadastru și Publicitate Imobiliară SUCEAVA  
Biroul de Cadastru și Publicitate Imobiliară Gura Humorului

**A. Partea I. Descrierea imobilului**

TEREN Necunoscut

Adresa: Loc. Lucacesti, Jud. Suceava

Nr. Crt	Nr cadastral Nr. topografic	Suprafața* (mp)	Observații / Referințe
A1		615	Sector cadastral:20 Teren neimprejmuit;

**B. Partea II. Proprietari și acte**

Inscrieri privitoare la dreptul de proprietate și alte drepturi reale		Referințe
<b>11566 / 18/03/2022</b>		
Act Normativ nr. 7, din 13/03/1996 emis de PARLAMENTUL ROMANIEI;		
B1	Inscrierea provizorie, drept de PROPRIETATE, dobandit prin Lege, cota actuala 1/1, cota initiala 1/1	A1
1) COMUNA DRAGOIESTI, CIF:4441190, PROPRIETAR NEIDENTIFICAT		

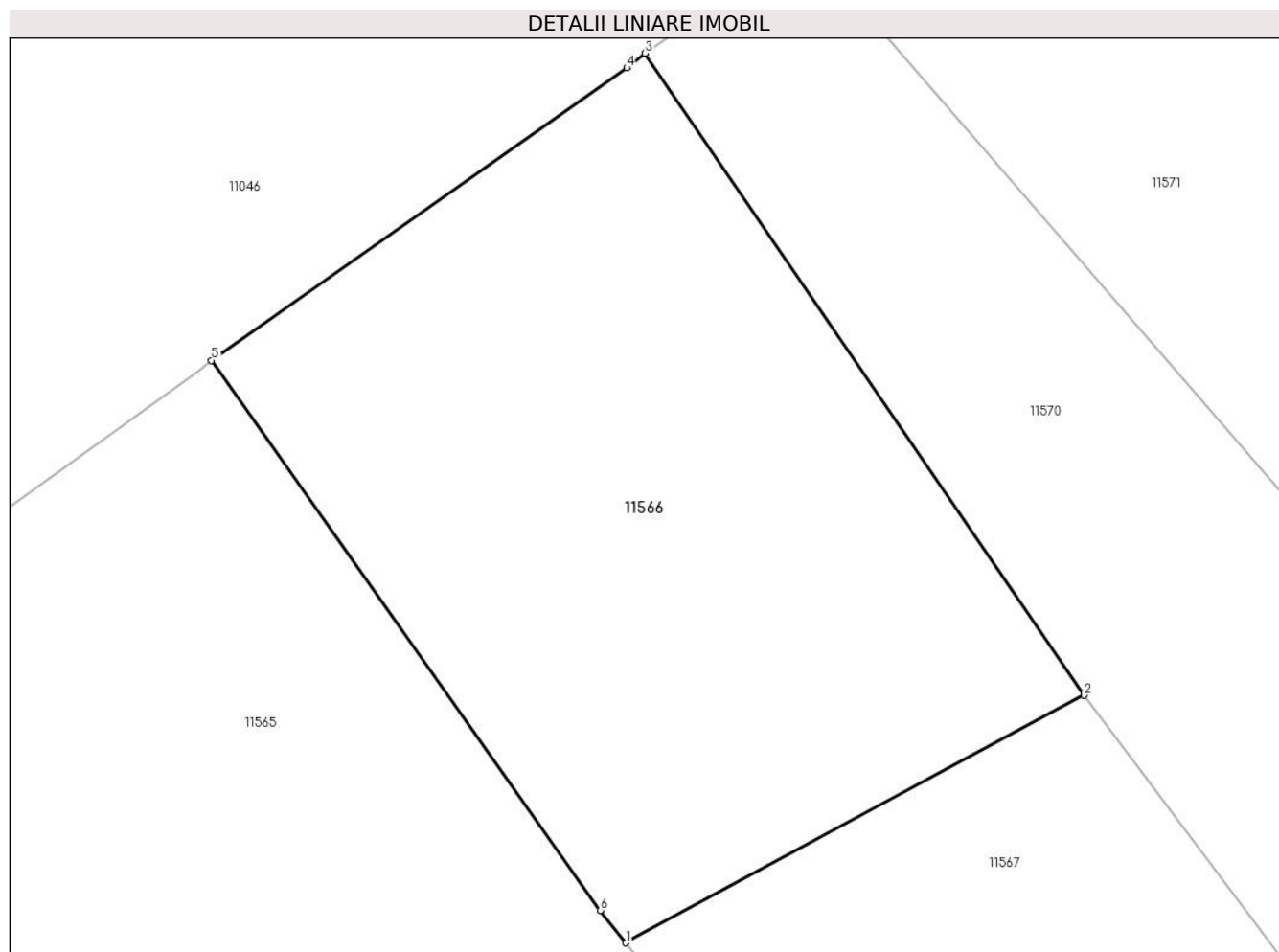
**C. Partea III. SARCINI .**

Inscrieri privind dezmembramintele dreptului de proprietate, drepturi reale de garanție și sarcini	Referințe
NU SUNT	

**Anexa Nr. 1 La Partea I****Teren**

Nr cadastral	Suprafața (mp)*	Observații / Referințe
	615	

\* Suprafața este determinată în planul de proiecție Stereo 70.

**Date referitoare la teren**

Crt	Categorie folosință	Intra vilan	Suprafața (mp)	Tarla	Parcelă	Nr. topo	Observații / Referințe
1	arabil	NU	9	49	919	-	
1	arabil	DA	606	-	-	-	

**Lungime Segmente**

1) Valorile lungimilor segmentelor sunt obținute din proiecție în plan.

Punct început	X / Y	Punct sfârșit	X / Y	Lungime segment (** (m))
1	583.257,334 670.939,442	2	583.275,49 670.949,247	20.634
2	583.275,49 670.949,247	3	583.258,09 670.974,69	30.824
3	583.258,09 670.974,69	4	583.257,37 670.974,11	0.925
4	583.257,37 670.974,11	5	583.240,9 670.962,52	20.139

Punct început	X / Y	Punct sfârșit	X / Y	Lungime segment (** (m)
5	583.240,9 670.962,52	6	583.256,315 670.940,726	26.695
6	583.256,315 670.940,726	1	583.257,334 670.939,442	1.639

\*\* Lungimile segmentelor sunt determinate în planul de proiecție Stereo 70 și sunt rotunjite la 1 milimetru.

\*\*\* Distanța dintre puncte este formată din segmente cumulate ce sunt mai mici decât valoarea 1 milimetru.





**DATE DESPRE IMOBILUL NR. 11567**

Oficiul de Cadastru și Publicitate Imobiliară SUCEAVA  
Biroul de Cadastru și Publicitate Imobiliară Gura Humorului

**A. Partea I. Descrierea imobilului**

TEREN Intravilan

Adresa: Loc. Lucacesti, Str Sucevei, Nr. 23, Jud. Suceava

Nr. Crt	Nr cadastral Nr. topografic	Suprafața* (mp)	Observații / Referințe
A1	30315	3.200	Sector cadastral:20 Teren neimprijmit;

**Construcții**

Crt	Nr cadastral Nr. topografic	Adresa	Observații / Referințe
A1.1		Loc. Lucacesti, Str Sucevei, Nr. 23, Jud. Suceava	Nr. niveluri:1; S. construita la sol:89 mp; S. construita desfasurata:89 mp; LOCUINTA
A1.2		Loc. Lucacesti, Str Sucevei, Nr. 23, Jud. Suceava	Nr. niveluri:1; S. construita la sol:104 mp; S. construita desfasurata:104 mp; ANEXA
A1.3		Loc. Lucacesti, Str Sucevei, Nr. 23, Jud. Suceava	Nr. niveluri:1; S. construita la sol:89 mp; S. construita desfasurata:89 mp; ANEXA

**B. Partea II. Proprietari și acte**

Inscrieri privitoare la dreptul de proprietate și alte drepturi reale		Referințe
<b>4275 / 05/05/2011</b>		
Act Notarial nr. 23, din 25/02/2011 emis de BNP PETRU ATANASOAEI;		
B1	Intabulare, drept de PROPRIETATE, dobandit prin Succesiune, cota actuala 1/1, cota initiala 1/1 1) MAGHERAN CONSTANTIN	A1.1, A1.2
<b>7963 / 21/05/2019</b>		
Act Notarial nr. 1155, din 21/05/2019 emis de BNP PETRU ATANASOAEI;		
B2	Intabulare, drept de PROPRIETATE, dobandit prin Conventie, cota actuala 1/1, cota initiala 1/1 1) MAGHERAN CONSTANTIN 2) MAGHERAN VIORICA, bun comun	A1
<b>11567 / 18/03/2022</b>		
Act Administrativ nr. 2526, din 31/03/2022 emis de PRIMARIA COMUNEI DRAGOIESTI;		
B3	Intabulare, drept de PROPRIETATE, dobandit prin Lege, cota actuala 1/1, cota initiala 1/1 1) MAGHERAN CONSTANTIN 2) MAGHERAN VIORICA, bun comun	A1.3

**C. Partea III. SARCINI .**

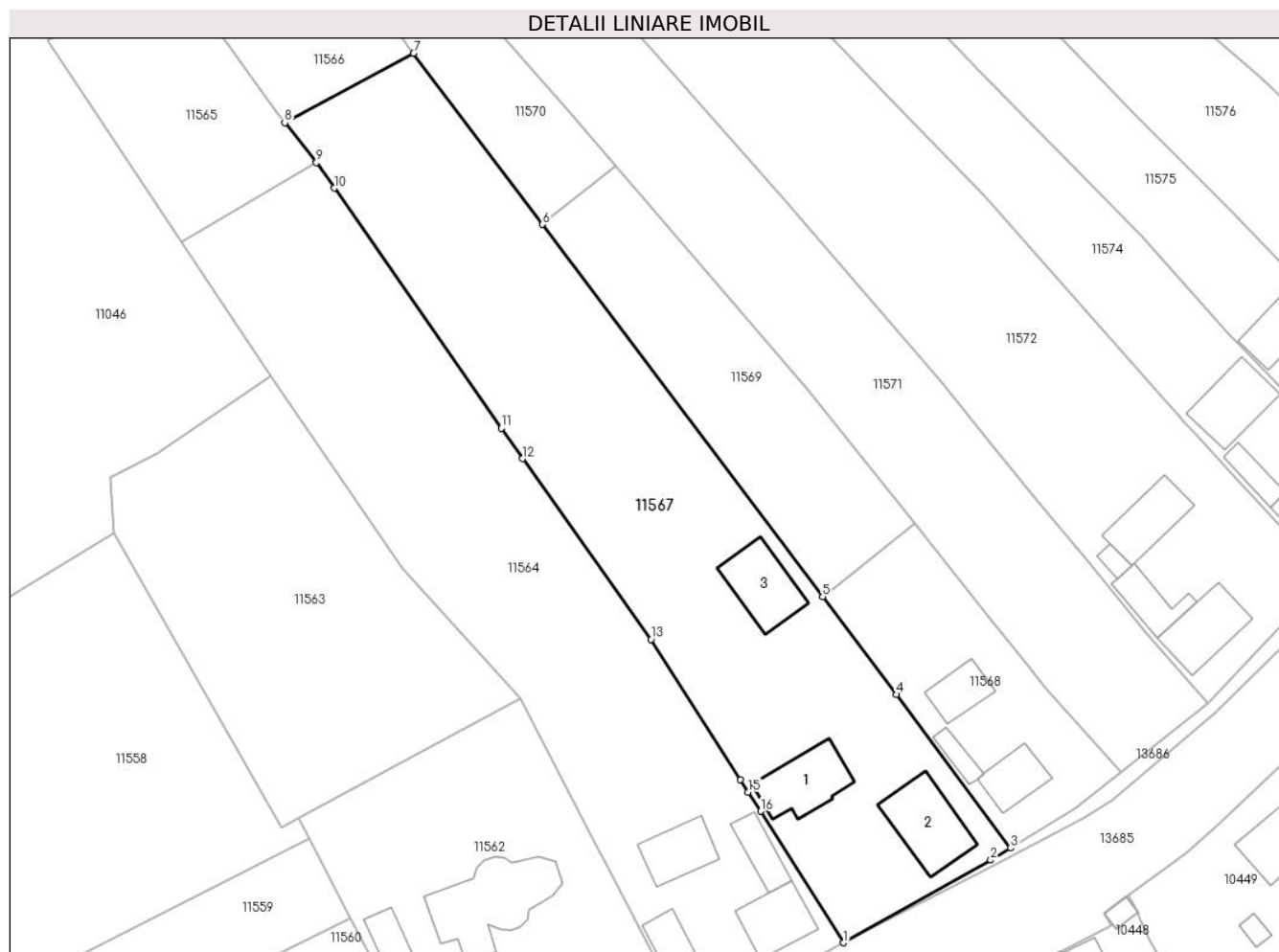
Inscrieri privind dezmembramintele dreptului de proprietate, drepturi reale de garanție și sarcini	Referințe
NU SUNT	

## Anexa Nr. 1 La Partea I

## Teren

Nr cadastral	Suprafața (mp)*	Observații / Referințe
30315	3.200	

\* Suprafața este determinată în planul de proiecție Stereo 70.



## Date referitoare la teren

Crt	Categorie folosință	Intravilan	Suprafața (mp)	Tarla	Parcelă	Nr. topo	Observații / Referințe
1	curți constructii	DA	703	-	-	-	
2	arabil	DA	2.497	-	-	-	

## Date referitoare la construcții

Crt	Număr	Destinație construcție	Supraf. (mp)	Situație juridică	Observații / Referințe
A1.1		construcții de locuințe	89	Cu acte	Nr. niveluri:1; S. construita la sol:89 mp; S. construita desfasurata:89 mp; LOCUINTA
A1.2		construcții anexa	104	Cu acte	Nr. niveluri:1; S. construita la sol:104 mp; S. construita desfasurata:104 mp; ANEXA
A1.3		construcții anexa	89	Cu acte	Nr. niveluri:1; S. construita la sol:89 mp; S. construita desfasurata:89 mp; ANEXA

## Lungime Segmente

1) Valorile lungimilor segmentelor sunt obținute din proiecție în plan.

Punct început	X / Y	Punct sfârșit	X / Y	Lungime segment (** (m))
1	583.336,127 670.823,906	2	583.356,9 670.835,56	23.819

Punct început	X / Y	Punct sfârșit	X / Y	Lungime segment (** (m)
2	583.356,9 670.835,56	3	583.359,7 670.837,26	3.276
3	583.359,7 670.837,26	4	583.343,601 670.858,891	26.964
4	583.343,601 670.858,891	5	583.333,181 670.872,68	17.283
5	583.333,181 670.872,68	6	583.293,668 670.925,122	65.662
6	583.293,668 670.925,122	7	583.275,49 670.949,247	30.207
7	583.275,49 670.949,247	8	583.257,334 670.939,442	20.634
8	583.257,334 670.939,442	9	583.261,792 670.933,823	7.173
9	583.261,792 670.933,823	10	583.264,3 670.930,239	4.374
10	583.264,3 670.930,239	11	583.287,881 670.896,399	41.246
11	583.287,881 670.896,399	12	583.290,865 670.892,117	5.219
12	583.290,865 670.892,117	13	583.308,967 670.866,641	31.252
13	583.308,967 670.866,641	14	583.321,612 670.846,876	23.464
14	583.321,612 670.846,876	15	583.322,718 670.845,147	2.052
15	583.322,718 670.845,147	16	583.324,451 670.842,431	3.222
16	583.324,451 670.842,431	1	583.336,127 670.823,906	21.898

\*\* Lungimile segmentelor sunt determinate în planul de proiecție Stereo 70 și sunt rotunjite la 1 milimetru.

\*\*\* Distanța dintre puncte este formată din segmente cumulate ce sunt mai mici decât valoarea 1 milimetru.



**DATE DESPRE IMOBILUL NR. 11568**

Oficiul de Cadastru și Publicitate Imobiliară SUCEAVA  
Biroul de Cadastru și Publicitate Imobiliară Gura Humorului

**A. Partea I. Descrierea imobilului**

TEREN Intravilan

Adresa: Loc. Lucacesti, Str Sucevei, Nr. 25, Jud. Suceava

Nr. Crt	Nr cadastral Nr. topografic	Suprafața* (mp)	Observații / Referințe
A1	31679	Din acte: 800 Masurata: 785	Sector cadastral:20 Teren neimprejmut;

**Construcții**

Crt	Nr cadastral Nr. topografic	Adresa	Observații / Referințe
A1.1		Loc. Lucacesti, Str Sucevei, Nr. 25, Jud. Suceava	Nr. niveluri:1; S. construita la sol:52 mp; S. construita desfasurata:52 mp; LOCUINTA
A1.2		Loc. Lucacesti, Str Sucevei, Nr. 25, Jud. Suceava	Nr. niveluri:1; S. construita la sol:20 mp; S. construita desfasurata:20 mp; ANEXA
A1.3		Loc. Lucacesti, Str Sucevei, Nr. 25, Jud. Suceava	Nr. niveluri:1; S. construita la sol:46 mp; S. construita desfasurata:46 mp; ANEXA

**B. Partea II. Proprietari și acte**

Inscrieri privitoare la dreptul de proprietate și alte drepturi reale		Referințe
<b>14553 / 05/12/2018</b>		
Act Administrativ nr. 735, din 10/01/1995 emis de CJPSDPAT Suceava;		
B1	Intabulare, drept de PROPRIETATE, dobandit prin Reconstituire, cota actuala 1/1, cota initiala 1/1 1) <b>BAIESI PAULINA</b>	A1
Act Administrativ nr. 6270, din 21/11/2018 emis de PRIMARIA COMUNEI DRAGOIESTI;		
B2	Intabulare, drept de PROPRIETATE, dobandit prin Construire, cota actuala 1/1, cota initiala 1/1 1) <b>BAIESI PAULINA</b> 2) <b>BAIESI VLADIMIR</b>	A1.1, A1.2, A1.3

**C. Partea III. SARCINI .**

Inscrieri privind dezmembramentele dreptului de proprietate, drepturi reale de garanție și sarcini	Referințe
NU SUNT	

## Anexa Nr. 1 La Partea I

## Teren

Nr cadastral	Suprafața (mp)*	Observații / Referințe
31679	Din acte: 800 Masurata: 785	

\* Suprafața este determinată în planul de proiecție Stereo 70.



## Date referitoare la teren

Crt	Categorie folosință	Intra vilan	Suprafața (mp)	Tarla	Parcelă	Nr. topo	Observații / Referințe
1	curți constructii	DA	492	-	-	-	
2	arabil	DA	293	-	-	-	

## Date referitoare la construcții

Crt	Număr	Destinație construcție	Supraf. (mp)	Situație juridică	Observații / Referințe
A1.1		construcții de locuințe	52	Cu acte	Nr. niveluri:1; S. construita la sol:52 mp; S. construita desfasurata:52 mp; LOCUINTA
A1.2		construcții anexa	20	Cu acte	Nr. niveluri:1; S. construita la sol:20 mp; S. construita desfasurata:20 mp; ANEXA
A1.3		construcții anexa	46	Cu acte	Nr. niveluri:1; S. construita la sol:46 mp; S. construita desfasurata:46 mp; ANEXA

## Lungime Segmente

1) Valorile lungimilor segmentelor sunt obținute din proiecție în plan.

Punct început	X / Y	Punct sfârșit	X / Y	Lungime segment (** (m)
1	583.359,7 670.837,26	2	583.368,75 670.842,84	10.632

Punct început	X / Y	Punct sfârșit	X / Y	Lungime segment (** (m)
2	583.368,75 670.842,84	3	583.375,315 670.847,982	8.339
3	583.375,315 670.847,982	4	583.364,628 670.859,84	15.963
4	583.364,628 670.859,84	5	583.362,122 670.862,971	4.01
5	583.362,122 670.862,971	6	583.357,154 670.869,211	7.976
6	583.357,154 670.869,211	7	583.346,202 670.882,966	17.583
7	583.346,202 670.882,966	8	583.333,181 670.872,68	16.594
8	583.333,181 670.872,68	9	583.343,601 670.858,891	17.283
9	583.343,601 670.858,891	1	583.359,7 670.837,26	26.964

\*\* Lungimile segmentelor sunt determinate în planul de proiecție Stereo 70 și sunt rotunjite la 1 milimetru.

\*\*\* Distanța dintre puncte este formată din segmente cumulate ce sunt mai mici decât valoarea 1 milimetru.





**DATE DESPRE IMOBILUL NR. 11569**

Oficiul de Cadastru și Publicitate Imobiliară SUCEAVA  
 Biroul de Cadastru și Publicitate Imobiliară Gura Humorului

**A. Partea I. Descrierea imobilului**

TEREN Intravilan

Adresa: Loc. Lucacesti, Jud. Suceava

Nr. Crt	Nr cadastral Nr. topografic	Suprafața* (mp)	Observații / Referințe
A1	34168	998	Sector cadastral:20 Teren neimprejmuit;

**B. Partea II. Proprietari și acte**

Inscrieri privitoare la dreptul de proprietate și alte drepturi reale	Referințe
<b>2726 / 16/08/2006</b>	
Act Administrativ nr. 735, din 10/01/1995 emis de Comisia Judeteana Suceava;	
B1	A1
Intabulare, drept de PROPRIETATE, dobandit prin Reconstituire, cota actuala 1/1, cota initiala 1/1	
1) <b>BAESU PAULINA</b> , se noteaza lipsa CNP	

**C. Partea III. SARCINI .**

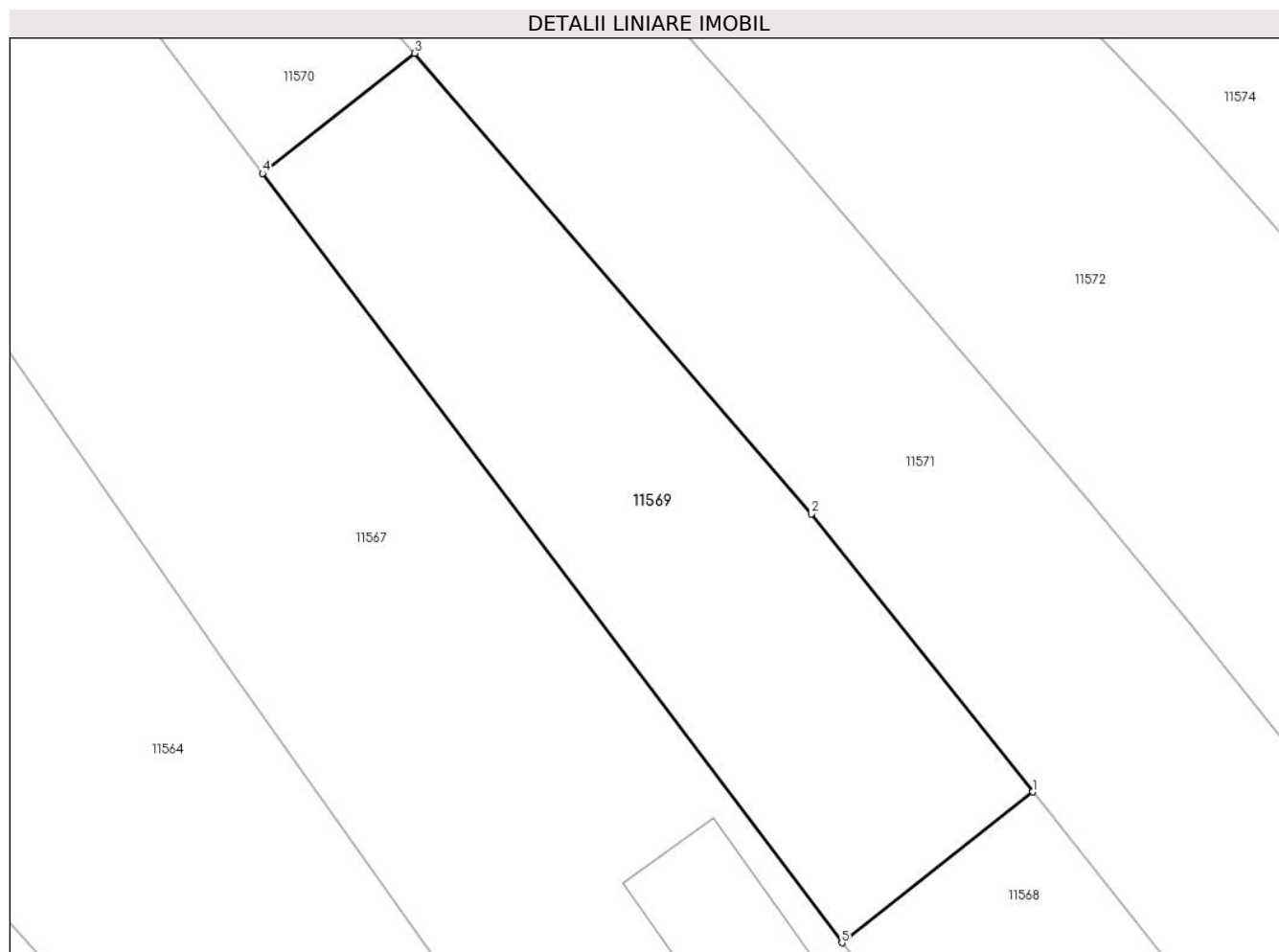
Inscrieri privind dezmembramintele dreptului de proprietate, drepturi reale de garanție și sarcini	Referințe
NU SUNT	

## Anexa Nr. 1 La Partea I

## Teren

Nr cadastral	Suprafața (mp)*	Observații / Referințe
34168	998	

\* Suprafața este determinată în planul de proiecție Stereo 70.



## Date referitoare la teren

Crt	Categorie folosință	Intramilan	Suprafața (mp)	Tarla	Parcelă	Nr. topo	Observații / Referințe
1	arabil	DA	998	-	-	-	

## Lungime Segmente

1) Valorile lungimilor segmentelor sunt obținute din proiecție în plan.

Punct început	X / Y	Punct sfârșit	X / Y	Lungime segment (** (m)
1	583.346,202 670.882,966	2	583.331,11 670.901,922	24.23
2	583.331,11 670.901,922	3	583.304,034 670.933,31	41.453
3	583.304,034 670.933,31	4	583.293,668 670.925,122	13.21
4	583.293,668 670.925,122	5	583.333,181 670.872,68	65.662
5	583.333,181 670.872,68	1	583.346,202 670.882,966	16.594

**\*\* Lungimile segmentelor sunt determinate în planul de proiecție Stereo 70 și sunt rotunjite la 1 milimetru.**

**\*\*\* Distanța dintre puncte este formată din segmente cumulate ce sunt mai mici decât valoarea 1 milimetru.**



**DATE DESPRE IMOBILUL NR. 11570**

Oficiul de Cadastru și Publicitate Imobiliară SUCEAVA  
Biroul de Cadastru și Publicitate Imobiliară Gura Humorului

**A. Partea I. Descrierea imobilului**

TEREN Necunoscut

Adresa: Loc. Lucacesti, Jud. Suceava

Nr. Crt	Nr cadastral Nr. topografic	Suprafața* (mp)	Observații / Referințe
A1		657	Sector cadastral:20 Teren neimprejmuit;

**B. Partea II. Proprietari și acte**

Inscrieri privitoare la dreptul de proprietate și alte drepturi reale		Referințe
<b>11570 / 18/03/2022</b>		
Act Normativ nr. 7, din 13/03/1996 emis de PARLAMENTUL ROMANIEI;		
B1	Inscrierea provizorie, drept de PROPRIETATE, dobandit prin Lege, cota actuala 1/1, cota initiala 1/1	A1
1) COMUNA DRAGOIESTI, CIF:4441190, PROPRIETAR NEIDENTIFICAT		

**C. Partea III. SARCINI .**

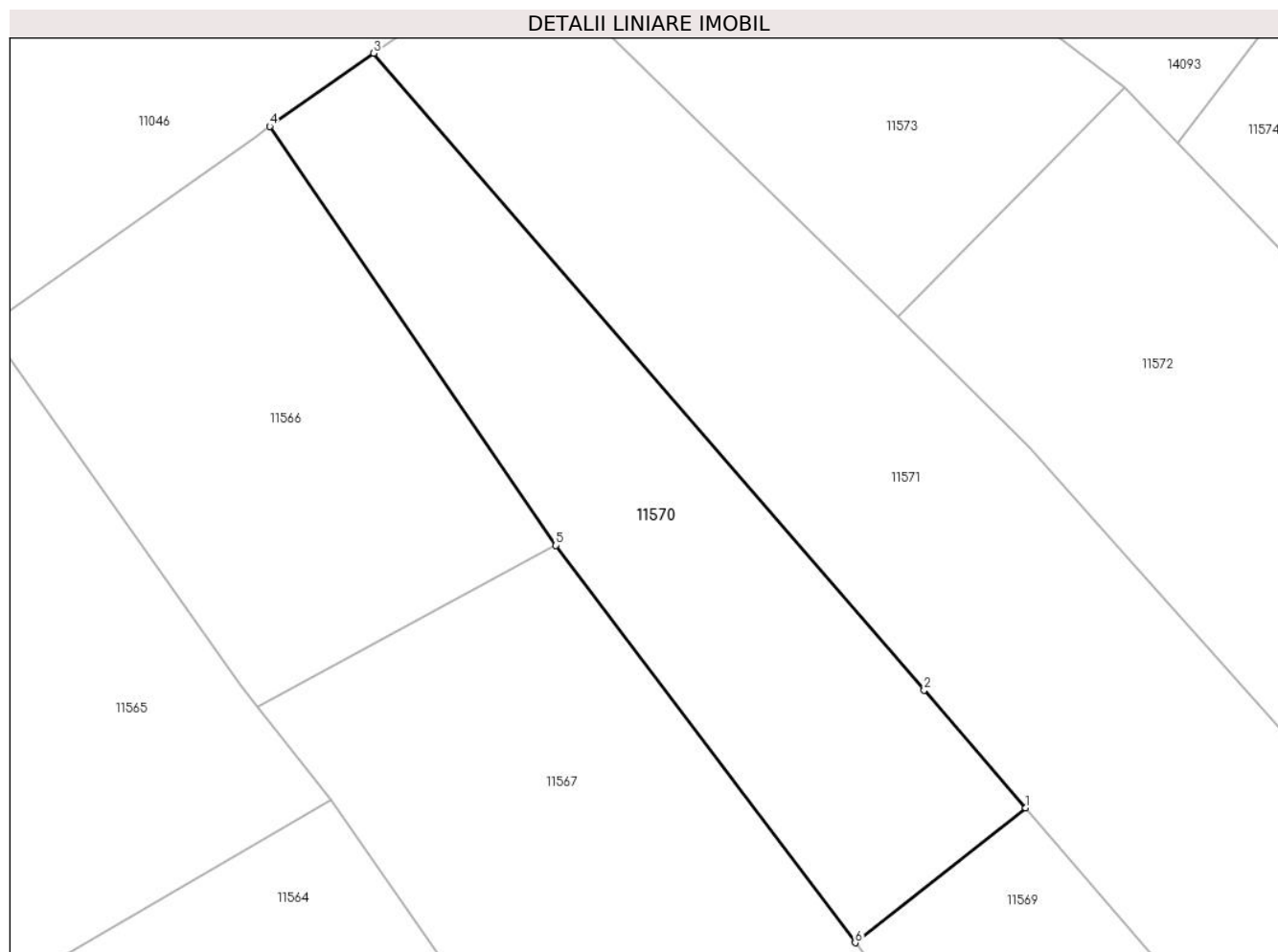
Inscrieri privind dezmembramintele dreptului de proprietate, drepturi reale de garanție și sarcini	Referințe
NU SUNT	

## Anexa Nr. 1 La Partea I

## Teren

Nr cadastral	Suprafața (mp)*	Observații / Referințe
	657	

\* Suprafața este determinată în planul de proiecție Stereo 70.



## Date referitoare la teren

Crt	Categorie folosință	Intra vilan	Suprafața (mp)	Tarla	Parcelă	Nr. topo	Observații / Referințe
1	arabil	NU	126	1	918	-	
1	arabil	DA	531	-	-	-	

## Lungime Segmente

1) Valorile lungimilor segmentelor sunt obținute din proiecție în plan.

Punct început	X / Y	Punct sfârșit	X / Y	Lungime segment (** (m)
1	583.304,034 670.933,31	2	583.297,862 670.940,465	9.449
2	583.297,862 670.940,465	3	583.264,424 670.979,129	51.118
3	583.264,424 670.979,129	4	583.258,09 670.974,69	7.735
4	583.258,09 670.974,69	5	583.275,49 670.949,247	30.824

Punct început	X / Y	Punct sfârșit	X / Y	Lungime segment (** (m)
5	583.275,49 670.949,247	6	583.293,668 670.925,122	30.207
6	583.293,668 670.925,122	1	583.304,034 670.933,31	13.21

\*\* Lungimile segmentelor sunt determinate în planul de proiecție Stereo 70 și sunt rotunjite la 1 milimetru.

\*\*\* Distanța dintre puncte este formată din segmente cumulate ce sunt mai mici decât valoarea 1 milimetru.





**DATE DESPRE IMOBILUL NR. 11571**

Oficiul de Cadastru și Publicitate Imobiliară SUCEAVA  
Biroul de Cadastru și Publicitate Imobiliară Gura Humorului

**A. Partea I. Descrierea imobilului**

TEREN Necunoscut

Adresa: Loc. Lucacesti, Str Sucevei, Nr. FN, Jud. Suceava

Nr. Crt	Nr cadastral Nr. topografic	Suprafața* (mp)	Observații / Referințe
A1	34169	2.502	Sector cadastral:20 Teren neimprejmuit;

**B. Partea II. Proprietari și acte**

Inscrieri privitoare la dreptul de proprietate și alte drepturi reale		Referințe
<b>3389 / 06/10/2006</b>		
Act Notarial nr. 2751, din 05/10/2006 emis de BNP ROTARU LACRAMIOARA GABRIELA;		
B1	Intabulare, drept de PROPRIETATE bun propriu, dobandit prin Conventie, cota actuala 1/1, cota initiala 1/1 1) PAICU ARISTEIA, se noteaza lipsa CNP	A1

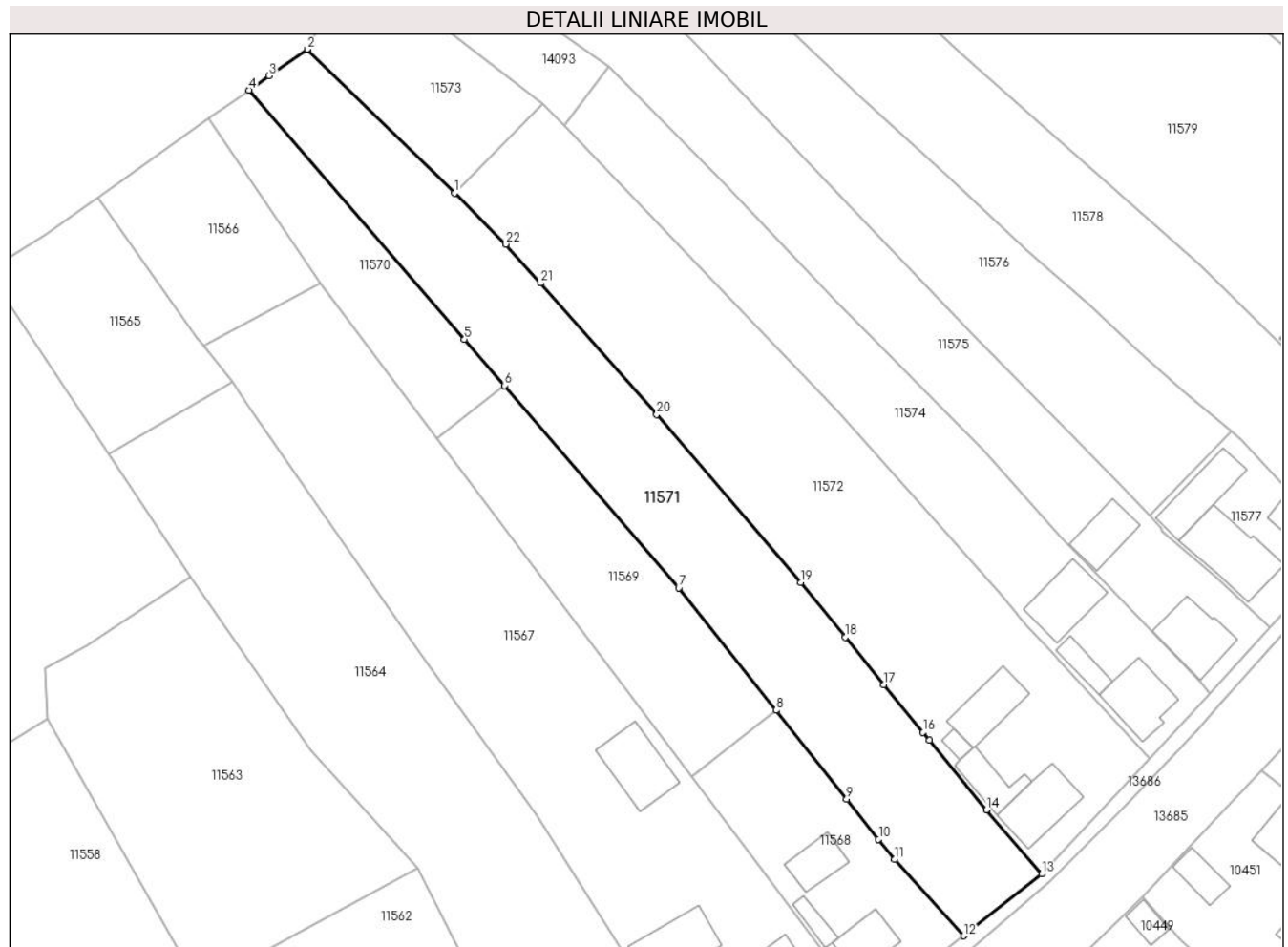
**C. Partea III. SARCINI .**

Inscrieri privind dezmembramintele dreptului de proprietate, drepturi reale de garanție și sarcini	Referințe
NU SUNT	

**Teren**

Nr cadastral	Suprafața (mp)*	Observații / Referințe
34169	2.502	

\* Suprafața este determinată în planul de proiecție Stereo 70.



**Date referitoare la teren**

Crt	Categorie folosință	Intravilan	Suprafața (mp)	Tarla	Parcelă	Nr. topo	Observații / Referințe
1	arabil	DA	1.902	-	-	-	
2	arabil	NU	600	49	919	-	

**Lungime Segmente**

1) Valorile lungimilor segmentelor sunt obținute din proiecție în plan.

Punct început	X / Y	Punct sfârșit	X / Y	Lungime segment (** (m)
1	583.296,298 670.963,123	2	583.273,44 670.985,45	31.953
3	583.267,55 670.981,32	4	583.264,424 670.979,129	3.817
5	583.297,862 670.940,465	6	583.304,034 670.933,31	9.449
7	583.331,11 670.901,922	8	583.346,202 670.882,966	24.23

Punct început	X / Y	Punct sfârșit	X / Y	Lungime segment (** (m)
2	583.273,44 670.985,45	3	583.267,55 670.981,32	7.194
4	583.264,424 670.979,129	5	583.297,862 670.940,465	51.118
6	583.304,034 670.933,31	7	583.331,11 670.901,922	41.453
8	583.346,202 670.882,966	9	583.357,154 670.869,211	17.583

Punct început	X / Y	Punct sfârșit	X / Y	Lungime segment (** (m)
9	583.357,154 670.869,211	10	583.362,122 670.862,971	7.976
11	583.364,628 670.859,84	12	583.375,315 670.847,982	15.963
13	583.387,455 670.857,576	14	583.378,86 670.867,513	13.138
15	583.370,004 670.878,335	16	583.369,026 670.879,521	1.537
17	583.362,911 670.886,937	18	583.356,981 670.894,315	9.466
19	583.350,026 670.902,795	20	583.327,699 670.928,833	34.3
21	583.309,632 670.949,191	22	583.304,266 670.955,238	8.085

Punct început	X / Y	Punct sfârșit	X / Y	Lungime segment (** (m)
10	583.362,122 670.862,971	11	583.364,628 670.859,84	4.01
12	583.375,315 670.847,982	13	583.387,455 670.857,576	15.473
14	583.378,86 670.867,513	15	583.370,004 670.878,335	13.984
16	583.369,026 670.879,521	17	583.362,911 670.886,937	9.612
18	583.356,981 670.894,315	19	583.350,026 670.902,795	10.967
20	583.327,699 670.928,833	21	583.309,632 670.949,191	27.219
22	583.304,266 670.955,238	1	583.296,298 670.963,123	11.21

\*\* Lungimile segmentelor sunt determinate în planul de proiecție Stereo 70 și sunt rotunjite la 1 milimetru.

\*\*\* Distanța dintre puncte este formată din segmente cumulate ce sunt mai mici decât valoarea 1 milimetru.



**DATE DESPRE IMOBILUL NR. 11572**

Oficiul de Cadastru și Publicitate Imobiliară SUCEAVA  
Biroul de Cadastru și Publicitate Imobiliară Gura Humorului

**A. Partea I. Descrierea imobilului**

TEREN Intravilan

Adresa: Loc. Lucacesti, Str Sucevei, Nr. 27, Jud. Suceava

Nr. Crt	Nr cadastral Nr. topografic	Suprafața* (mp)	Observații / Referințe
A1	31718	3.000	Sector cadastral:20 Teren neimprijmit;

**Construcții**

Crt	Nr cadastral Nr. topografic	Adresa	Observații / Referințe
A1.1		Loc. Lucacesti, Str Sucevei, Nr. 27, Jud. Suceava	Nr. niveluri:1; S. construita la sol:83 mp; S. construita defasurata:83 mp; LOCUINTA
A1.2		Loc. Lucacesti, Str Sucevei, Nr. 27, Jud. Suceava	Nr. niveluri:1; S. construita la sol:48 mp; S. construita defasurata:48 mp; ANEXA
A1.3		Loc. Lucacesti, Str Sucevei, Nr. 27, Jud. Suceava	Nr. niveluri:1; S. construita la sol:73 mp; S. construita defasurata:73 mp; ANEXA
A1.4		Loc. Lucacesti, Str Sucevei, Nr. 27, Jud. Suceava	Nr. niveluri:1; S. construita la sol:12 mp; S. construita defasurata:12 mp; ANEXA

**B. Partea II. Proprietari și acte**

Inscrieri privitoare la dreptul de proprietate și alte drepturi reale		Referințe
<b>3349 / 18/02/2019</b>		
Act Administrativ nr. 96, din 11/05/1993 emis de COMISIA JUDETEANA SUCEAVA;		
B1	Intabulare, drept de PROPRIETATE, dobandit prin Reconstituire, cota actuala 1/1, cota initiala 1/1 1) CIMPAN IACOB	A1
Act Administrativ nr. 783, din 12/02/2019 emis de PRIMARIA COMUNEI DRAGOIESTI (act administrativ nr 785 din 12.02.2019, emis de PRIMARIA COMUNEI DRAGOIESTI);		
B2	Intabulare, drept de PROPRIETATE, dobandit prin Construire, cota actuala 1/1, cota initiala 1/1 1) CIMPAN IACOB	A1.1, A1.2, A1.3, A1.4

**C. Partea III. SARCINI .**

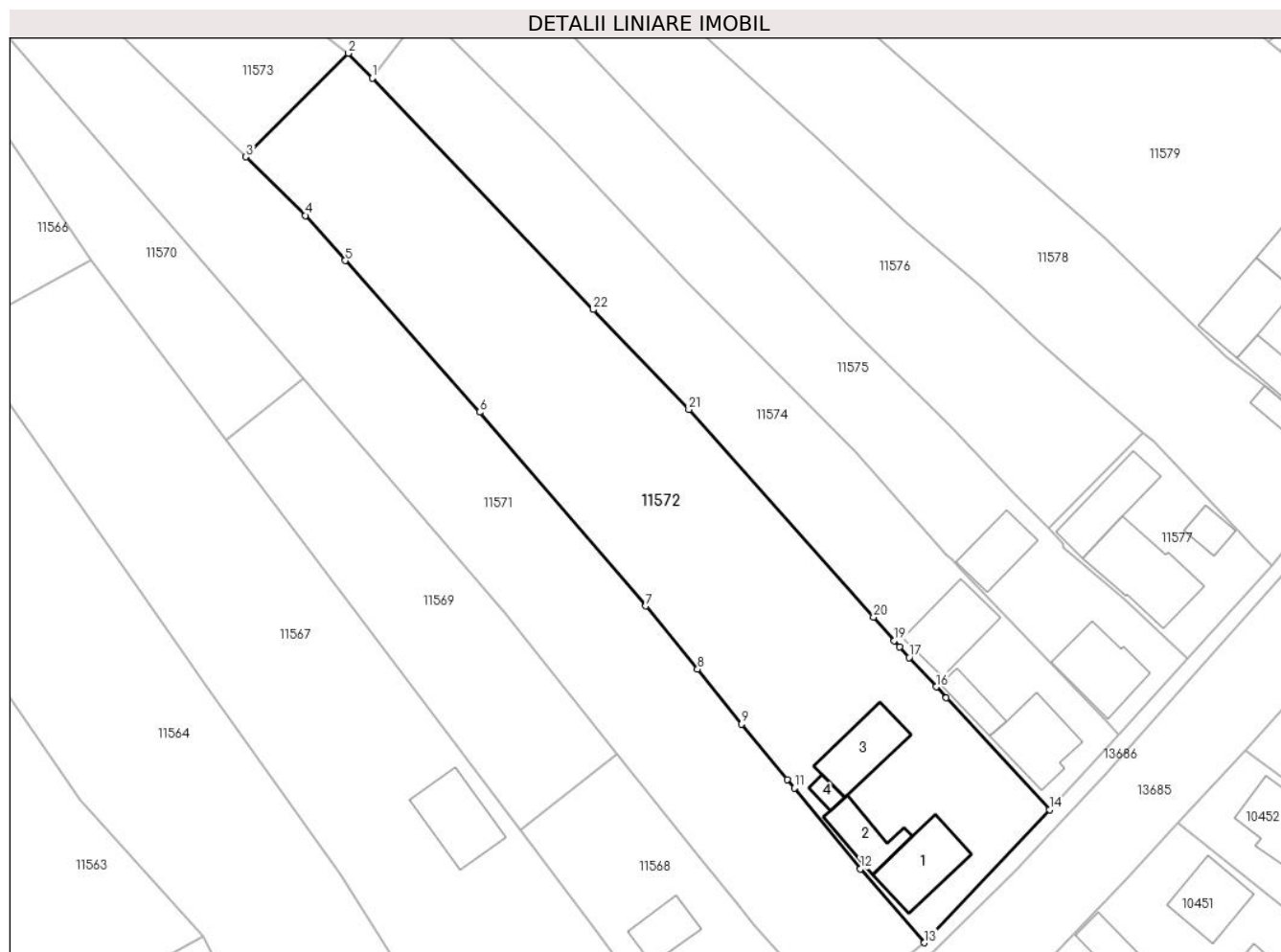
Inscrieri privind dezmembramintele dreptului de proprietate, drepturi reale de garanție și sarcini	Referințe
NU SUNT	

## Anexa Nr. 1 La Partea I

## Teren

Nr cadastral	Suprafața (mp)*	Observații / Referințe
31718	3.000	

\* Suprafața este determinată în planul de proiecție Stereo 70.



## Date referitoare la teren

Crt	Categorie folosință	Intravilan	Suprafața (mp)	Tarla	Parcelă	Nr. topo	Observații / Referințe
1	curți constructii	DA	673	-	-	-	
2	arabil	DA	2.326	-	-	-	

## Date referitoare la construcții

Crt	Număr	Destinație construcție	Supraf. (mp)	Situație juridică	Observații / Referințe
A1.1		construcții de locuințe	83	Cu acte	Nr. niveluri:1; S. construita la sol:83 mp; S. construita desfasurata:83 mp; LOCUINTA
A1.2		construcții anexa	48	Cu acte	Nr. niveluri:1; S. construita la sol:48 mp; S. construita desfasurata:48 mp; ANEXA
A1.3		construcții anexa	73	Cu acte	Nr. niveluri:1; S. construita la sol:73 mp; S. construita desfasurata:73 mp; ANEXA
A1.4		construcții anexa	12	Cu acte	Nr. niveluri:1; S. construita la sol:12 mp; S. construita desfasurata:12 mp; ANEXA

## Lungime Segmente

1) Valorile lungimilor segmentelor sunt obținute din proiecție în plan.

Punct început	X / Y	Punct sfârșit	X / Y	Lungime segment (** (m)	Punct început	X / Y	Punct sfârșit	X / Y	Lungime segment (** (m)
---------------	-------	---------------	-------	-------------------------	---------------	-------	---------------	-------	-------------------------

Punct început	X / Y	Punct sfârșit	X / Y	Lungime segment (** (m)
1	583.313,278 670.973,685	2	583.310,078 670.977,035	4.633
3	583.296,298 670.963,123	4	583.304,266 670.955,238	11.21
5	583.309,632 670.949,191	6	583.327,699 670.928,833	27.219
7	583.350,026 670.902,795	8	583.356,981 670.894,315	10.967
9	583.362,911 670.886,937	10	583.369,026 670.879,521	9.612
11	583.370,004 670.878,335	12	583.378,86 670.867,513	13.984
13	583.387,455 670.857,576	14	583.404,265 670.875,467	24.549
15	583.390,394 670.890,475	16	583.389,036 670.891,944	2.001
17	583.385,416 670.895,896	18	583.384,125 670.897,306	1.912
19	583.383,406 670.898,133	20	583.380,625 670.901,331	4.238
21	583.355,816 670.929,201	22	583.342,956 670.942,614	18.582

Punct început	X / Y	Punct sfârșit	X / Y	Lungime segment (** (m)
2	583.310,078 670.977,035	3	583.296,298 670.963,123	19.581
4	583.304,266 670.955,238	5	583.309,632 670.949,191	8.085
6	583.327,699 670.928,833	7	583.350,026 670.902,795	34.3
8	583.356,981 670.894,315	9	583.362,911 670.886,937	9.466
10	583.369,026 670.879,521	11	583.370,004 670.878,335	1.537
12	583.378,86 670.867,513	13	583.387,455 670.857,576	13.138
14	583.404,265 670.875,467	15	583.390,394 670.890,475	20.436
16	583.389,036 670.891,944	17	583.385,416 670.895,896	5.359
18	583.384,125 670.897,306	19	583.383,406 670.898,133	1.096
20	583.380,625 670.901,331	21	583.355,816 670.929,201	37.313
22	583.342,956 670.942,614	1	583.313,278 670.973,685	42.967

\*\* Lungimile segmentelor sunt determinate în planul de proiecție Stereo 70 și sunt rotunjite la 1 milimetru.

\*\*\* Distanța dintre puncte este formată din segmente cumulate ce sunt mai mici decât valoarea 1 milimetru.





**DATE DESPRE IMOBILUL NR. 11573**

Oficiul de Cadastru și Publicitate Imobiliară SUCEAVA  
Biroul de Cadastru și Publicitate Imobiliară Gura Humorului

**A. Partea I. Descrierea imobilului**

TEREN Intravilan

Adresa: Loc. Lucacesti, Jud. Suceava

Nr. Crt	Nr cadastral Nr. topografic	Suprafața* (mp)	Observații / Referințe
A1		602	Sector cadastral:20 Teren neimprejmuit;

**B. Partea II. Proprietari și acte**

Inscrieri privitoare la dreptul de proprietate și alte drepturi reale		Referințe
<b>11573 / 18/03/2022</b>		
Act Normativ nr. 7, din 13/03/1996 emis de PARLAMENTUL ROMANIEI;		
B1	Inscrierea provizorie, drept de PROPRIETATE, dobandit prin Lege, cota actuala 1/1, cota initiala 1/1	A1
1) COMUNA DRAGOIESTI, CIF:4441190, PROPRIETAR NEIDENTIFICAT		

**C. Partea III. SARCINI .**

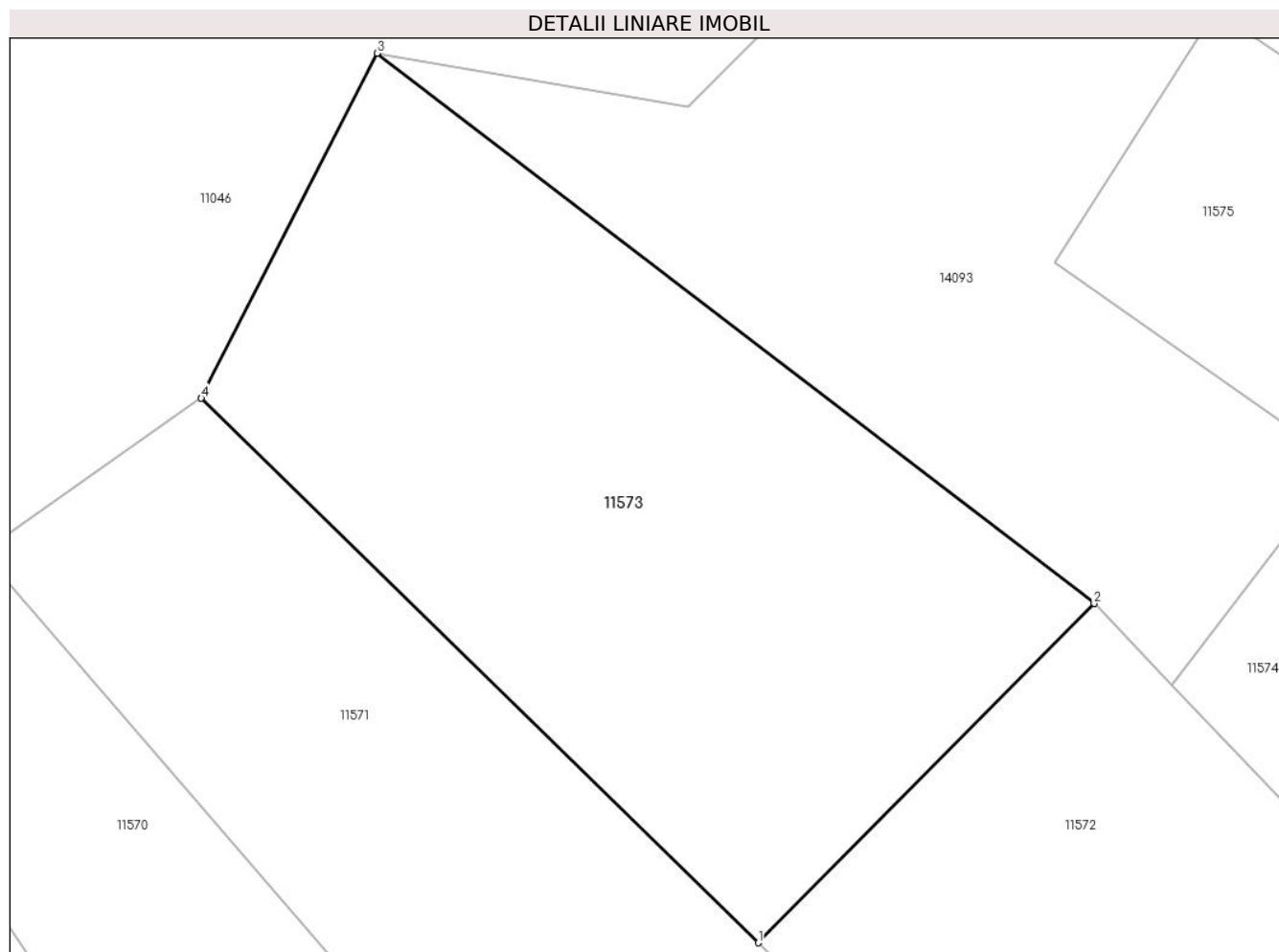
Inscrieri privind dezmembramintele dreptului de proprietate, drepturi reale de garanție și sarcini	Referințe
NU SUNT	

## Anexa Nr. 1 La Partea I

## Teren

Nr cadastral	Suprafața (mp)*	Observații / Referințe
	602	

\* Suprafața este determinată în planul de proiecție Stereo 70.



## Date referitoare la teren

Crt	Categorie folosință	Intra vilan	Suprafața (mp)	Tarla	Parcelă	Nr. topo	Observații / Referințe
1	arabil	DA	22	49	919	-	
1	arabil	DA	580	-	-	-	

## Lungime Segmente

1) Valorile lungimilor segmentelor sunt obținute din proiecție în plan.

Punct început	X / Y	Punct sfârșit	X / Y	Lungime segment (** (m))
1	583.296,298 670.963,123	2	583.310,078 670.977,035	19.581
2	583.310,078 670.977,035	3	583.280,65 670.999,6	37.084
3	583.280,65 670.999,6	4	583.273,44 670.985,45	15.881
4	583.273,44 670.985,45	1	583.296,298 670.963,123	31.953

**\*\* Lungimile segmentelor sunt determinate în planul de proiecție Stereo 70 și sunt rotunjite la 1 milimetru.**

**\*\*\* Distanța dintre puncte este formată din segmente cumulate ce sunt mai mici decât valoarea 1 milimetru.**



**DATE DESPRE IMOBILUL NR. 11574**

Oficiul de Cadastru și Publicitate Imobiliară SUCEAVA  
Biroul de Cadastru și Publicitate Imobiliară Gura Humorului

**A. Partea I. Descrierea imobilului**

TEREN Intravilan

Adresa: Loc. Lucacesti, Str Sucevei, Nr. 29, Jud. Suceava

Nr. Crt	Nr cadastral Nr. topografic	Suprafața* (mp)	Observații / Referințe
A1		1.666	Sector cadastral:20 Teren neimprijmit;

**Construcții**

Crt	Nr cadastral Nr. topografic	Adresa	Observații / Referințe
A1.1		Loc. Lucacesti, Str Sucevei, Nr. 29, Jud. Suceava	Nr. niveluri:1; S. construita la sol:81 mp; S. construita desfasurata:81 mp; LOCUINTA
A1.2		Loc. Lucacesti, Str Sucevei, Nr. 29, Jud. Suceava	Nr. niveluri:1; S. construita la sol:29 mp; S. construita desfasurata:29 mp; ANEXA
A1.3		Loc. Lucacesti, Str Sucevei, Nr. 29, Jud. Suceava	Nr. niveluri:1; S. construita la sol:83 mp; S. construita desfasurata:83 mp; ANEXA

**B. Partea II. Proprietari și acte**

Inscrieri privitoare la dreptul de proprietate și alte drepturi reale		Referințe
<b>11574 / 18/03/2022</b>		
Act Normativ nr. 7, din 13/03/1996 emis de PARLAMENTUL ROMANIEI;		
B1	Intabulare, drept de PROPRIETATE, dobandit prin Lege, cota actuala 1/1, cota initiala 1/1 1) NEIDENTIFICAT NEIDENTIFICAT	A1
Act Administrativ nr. 1608, din 14/03/2022 emis de PRIMARIA COMUNEI DRAGOIESTI;		
B2	Se noteaza posesia factica in favoarea lui 1) CROITORU STELIAN-FLORIN	A1
Act Administrativ nr. 2526, din 31/03/2022 emis de PRIMARIA COMUNEI DRAGOIESTI;		
B3	Intabulare, drept de PROPRIETATE, dobandit prin Lege, cota actuala 1/1, cota initiala 1/1 1) CROITORU STELIAN-FLORIN	A1.1, A1.2, A1.3

**C. Partea III. SARCINI .**

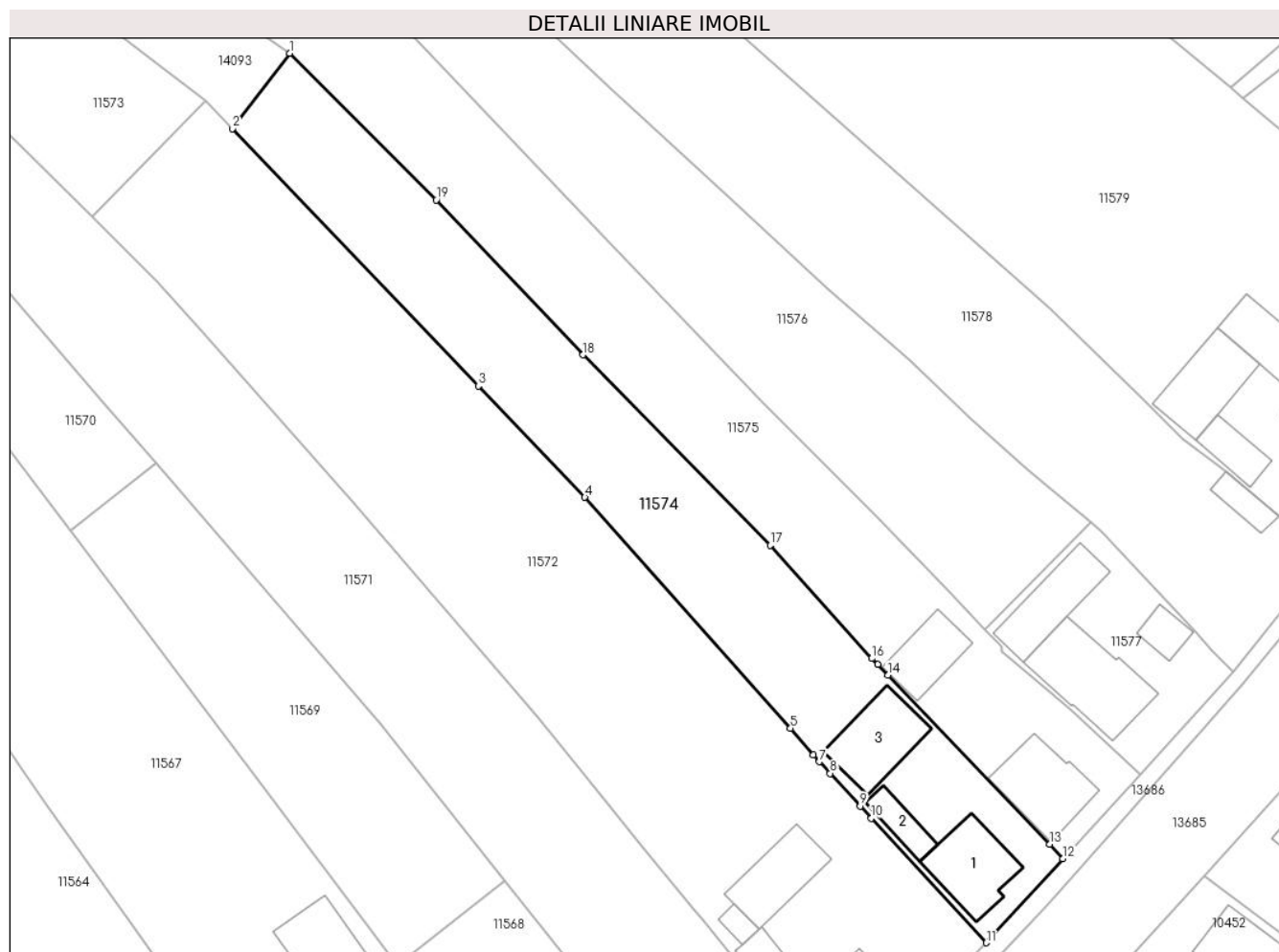
Inscrieri privind dezmembramintele dreptului de proprietate, drepturi reale de garanție și sarcini	Referințe
NU SUNT	

## Anexa Nr. 1 La Partea I

## Teren

Nr cadastral	Suprafața (mp)*	Observații / Referințe
	1.666	

\* Suprafața este determinată în planul de proiecție Stereo 70.



## Date referitoare la teren

Crt	Categorie folosință	Intravilan	Suprafața (mp)	Tarla	Parcelă	Nr. topo	Observații / Referințe
1	curți constructii	DA	413	-	-	-	
2	arabil	DA	1.252	-	-	-	

## Date referitoare la construcții

Crt	Număr	Destinație construcție	Supraf. (mp)	Situație juridică	Observații / Referințe
A1.1		construcții de locuințe	81	Cu acte	Nr. niveluri:1; S. construita la sol:81 mp; S. construita desfasurata:81 mp; LOCUINTA
A1.2		construcții anexa	29	Cu acte	Nr. niveluri:1; S. construita la sol:29 mp; S. construita desfasurata:29 mp; ANEXA
A1.3		construcții anexa	83	Cu acte	Nr. niveluri:1; S. construita la sol:83 mp; S. construita desfasurata:83 mp; ANEXA

## Lungime Segmente

1) Valorile lungimilor segmentelor sunt obținute din proiecție în plan.

Punct început	X / Y	Punct sfârșit	X / Y	Lungime segment (** (m)
1	583.320,162 670.982,768	2	583.313,278 670.973,685	11.397

Punct început	X / Y	Punct sfârșit	X / Y	Lungime segment (** (m)
2	583.313,278 670.973,685	3	583.342,956 670.942,614	42.967
3	583.342,956 670.942,614	4	583.355,816 670.929,201	18.582
4	583.355,816 670.929,201	5	583.380,625 670.901,331	37.313
5	583.380,625 670.901,331	6	583.383,406 670.898,133	4.238
6	583.383,406 670.898,133	7	583.384,125 670.897,306	1.096
7	583.384,125 670.897,306	8	583.385,416 670.895,896	1.912
8	583.385,416 670.895,896	9	583.389,036 670.891,944	5.359
9	583.389,036 670.891,944	10	583.390,394 670.890,475	2.001
10	583.390,394 670.890,475	11	583.404,265 670.875,467	20.436
11	583.404,265 670.875,467	12	583.413,501 670.885,594	13.706
12	583.413,501 670.885,594	13	583.411,941 670.887,353	2.351
13	583.411,941 670.887,353	14	583.392,375 670.907,756	28.269
14	583.392,375 670.907,756	15	583.391,161 670.909,022	1.754
15	583.391,161 670.909,022	16	583.390,451 670.909,763	1.026
16	583.390,451 670.909,763	17	583.378,176 670.923,436	18.375
17	583.378,176 670.923,436	18	583.355,59 670.946,384	32.198
18	583.355,59 670.946,384	19	583.337,858 670.965,082	25.769
19	583.337,858 670.965,082	1	583.320,162 670.982,768	25.019

\*\* Lungimile segmentelor sunt determinate în planul de proiecție Stereo 70 și sunt rotunjite la 1 milimetru.

\*\*\* Distanța dintre puncte este formată din segmente cumulate ce sunt mai mici decât valoarea 1 milimetru.





**DATE DESPRE IMOBILUL NR. 11575**

Oficiul de Cadastru și Publicitate Imobiliară SUCEAVA  
Biroul de Cadastru și Publicitate Imobiliară Gura Humorului

**A. Partea I. Descrierea imobilului**

TEREN Intravilan

Adresa: Loc. Lucacesti, Str Sucevei, Nr. 31, Jud. Suceava

Nr. Crt	Nr cadastral Nr. topografic	Suprafața* (mp)	Observații / Referințe
A1	30448	1.800	Sector cadastral:20 Teren neimprijmit;

**Construcții**

Crt	Nr cadastral Nr. topografic	Adresa	Observații / Referințe
A1.1		Loc. Lucacesti, Str Sucevei, Nr. 31, Jud. Suceava	Nr. niveluri:1; S. construita la sol:86 mp; S. construita desfasurata:86 mp; LOCUINTA
A1.2		Loc. Lucacesti, Str Sucevei, Nr. 31, Jud. Suceava	Nr. niveluri:1; S. construita la sol:57 mp; S. construita desfasurata:57 mp; ANEXA

**B. Partea II. Proprietari și acte**

Inscrieri privitoare la dreptul de proprietate și alte drepturi reale		Referințe
<b>2033 / 29/02/2012</b>		
Hotarare Judecatoreasca nr. 1263, din 27/09/2011 emis de Judecatoria Gura Humorului;		
B1	Intabulare, drept de PROPRIETATE, dobandit prin Hotarare Judecatoreasca, cota actuala 1/1, cota initiala 1/1 1) ONUT NICOLAI 2) ONUT VICTORIA	A1
<b>11575 / 18/03/2022</b>		
Act Administrativ nr. 248, din 25/05/1977 emis de PRIMARIA COMUNEI DRAGOIESTI;		
B2	Intabulare, drept de PROPRIETATE, dobandit prin Construire, cota actuala 1/1, cota initiala 1/1 1) ONUT NICOLAI 2) ONUT VICTORIA	A1.1, A1.2

**C. Partea III. SARCINI .**

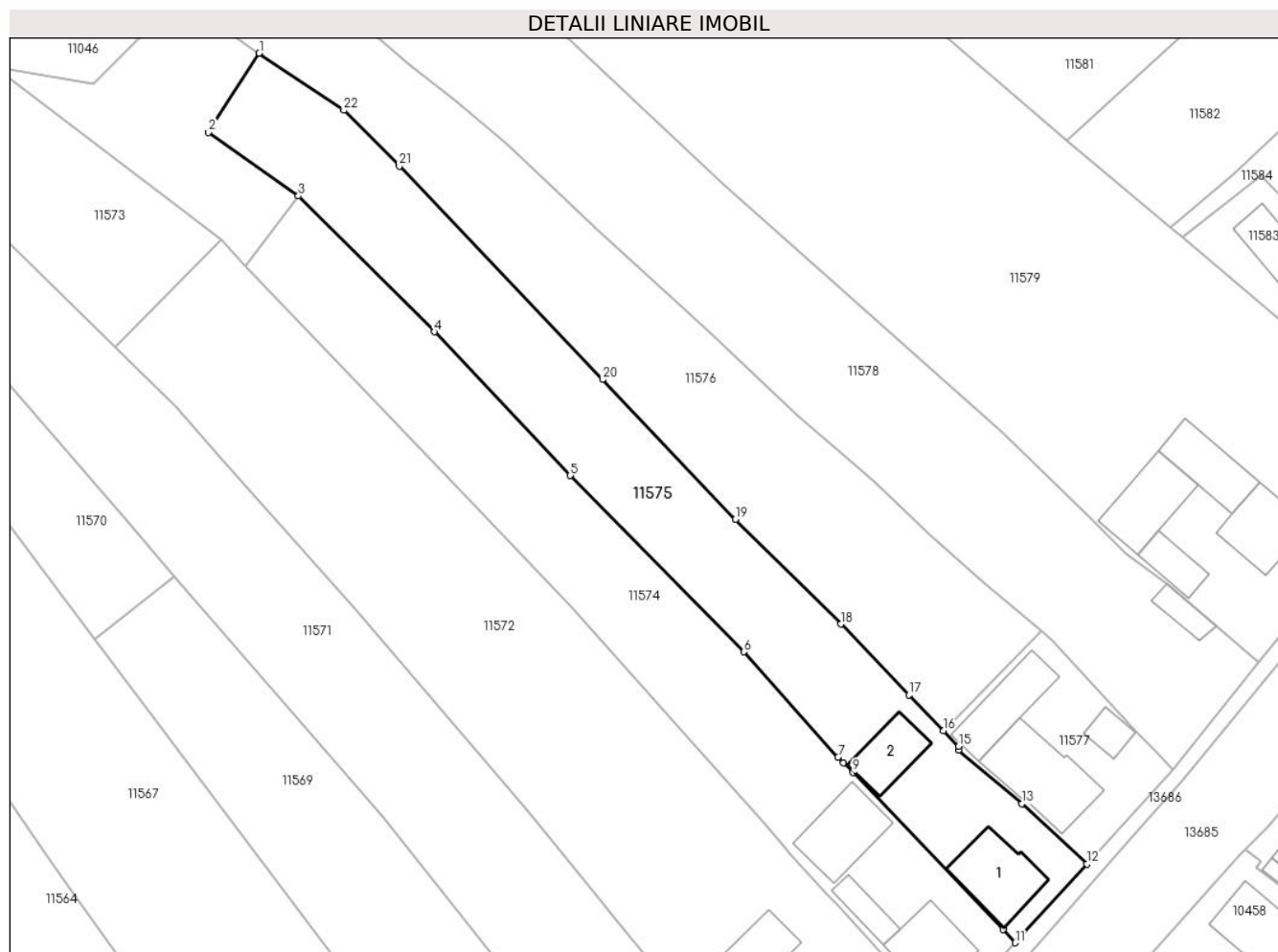
Inscrieri privind dezmembramintele dreptului de proprietate, drepturi reale de garanție și sarcini	Referințe
NU SUNT	

## Anexa Nr. 1 La Partea I

## Teren

Nr cadastral	Suprafața (mp)*	Observații / Referințe
30448	1.800	

\* Suprafața este determinată în planul de proiecție Stereo 70.



## Date referitoare la teren

Crt	Categorie folosință	Intravilan	Suprafața (mp)	Tarla	Parcelă	Nr. topo	Observații / Referințe
1	curți constructii	DA	411	-	-	-	
2	arabil	DA	1.389	-	-	-	

## Date referitoare la construcții

Crt	Număr	Destinație construcție	Supraf. (mp)	Situație juridică	Observații / Referințe
A1.1		construcții de locuințe	86	Cu acte	Nr. niveluri:1; S. construita la sol:86 mp; S. construita desfasurata:86 mp; LOCUINTA
A1.2		construcții anexa	57	Cu acte	Nr. niveluri:1; S. construita la sol:57 mp; S. construita desfasurata:57 mp; ANEXA

## Lungime Segmente

1) Valorile lungimilor segmentelor sunt obținute din proiecție în plan.

Punct început	X / Y	Punct sfârșit	X / Y	Lungime segment (** (m)
1	583.315,062 671.001,335	2	583.308,474 670.991,024	12.236
3	583.320,162 670.982,768	4	583.337,858 670.965,082	25.019

Punct început	X / Y	Punct sfârșit	X / Y	Lungime segment (** (m)
2	583.308,474 670.991,024	3	583.320,162 670.982,768	14.31
4	583.337,858 670.965,082	5	583.355,59 670.946,384	25.769

Punct început	X / Y	Punct sfârșit	X / Y	Lungime segment (** (m)
5	583.355,59 670.946,384	6	583.378,176 670.923,436	32.198
7	583.390,451 670.909,763	8	583.391,161 670.909,022	1.026
9	583.392,375 670.907,756	10	583.411,941 670.887,353	28.269
11	583.413,501 670.885,594	12	583.422,829 670.895,816	13.838
13	583.414,381 670.903,699	14	583.406,146 670.910,688	10.801
15	583.406,143 670.911,152	16	583.404,155 670.913,179	2.839
17	583.399,664 670.917,849	18	583.390,809 670.927,054	12.773
19	583.377,098 670.940,709	20	583.359,8 670.958,882	25.089
21	583.333,308 670.986,653	22	583.326,077 670.993,906	10.242

Punct început	X / Y	Punct sfârșit	X / Y	Lungime segment (** (m)
6	583.378,176 670.923,436	7	583.390,451 670.909,763	18.375
8	583.391,161 670.909,022	9	583.392,375 670.907,756	1.754
10	583.411,941 670.887,353	11	583.413,501 670.885,594	2.351
12	583.422,829 670.895,816	13	583.414,381 670.903,699	11.555
14	583.406,146 670.910,688	15	583.406,143 670.911,152	0.464
16	583.404,155 670.913,179	17	583.399,664 670.917,849	6.479
18	583.390,809 670.927,054	19	583.377,098 670.940,709	19.351
20	583.359,8 670.958,882	21	583.333,308 670.986,653	38.38
22	583.326,077 670.993,906	1	583.315,062 671.001,335	13.286

\*\* Lungimile segmentelor sunt determinate în planul de proiecție Stereo 70 și sunt rotunjite la 1 milimetru.

\*\*\* Distanța dintre puncte este formată din segmente cumulate ce sunt mai mici decât valoarea 1 milimetru.



**DATE DESPRE IMOBILUL NR. 11576**

Oficiul de Cadastru și Publicitate Imobiliară SUCEAVA  
 Biroul de Cadastru și Publicitate Imobiliară Gura Humorului

**A. Partea I. Descrierea imobilului**

TEREN Intravilan

Adresa: Loc. Lucacesti, Jud. Suceava

Nr. Crt	Nr cadastral Nr. topografic	Suprafața* (mp)	Observații / Referințe
A1	30081	1.857	Sector cadastral:20 Teren neimprejmuit;

**B. Partea II. Proprietari și acte**

Inscrieri privitoare la dreptul de proprietate și alte drepturi reale		Referințe
<b>9407 / 19/08/2011</b>		
Act Notarial nr. 2208, din 18/08/2011 emis de BNP PETRU ATANASOAEI;		
B1	Intabulare, drept de PROPRIETATE, dobandit prin Conventie, cota actuala 1/1, cota initiala 1/1 1) OLTEANU ZAMBILA	A1

**C. Partea III. SARCINI .**

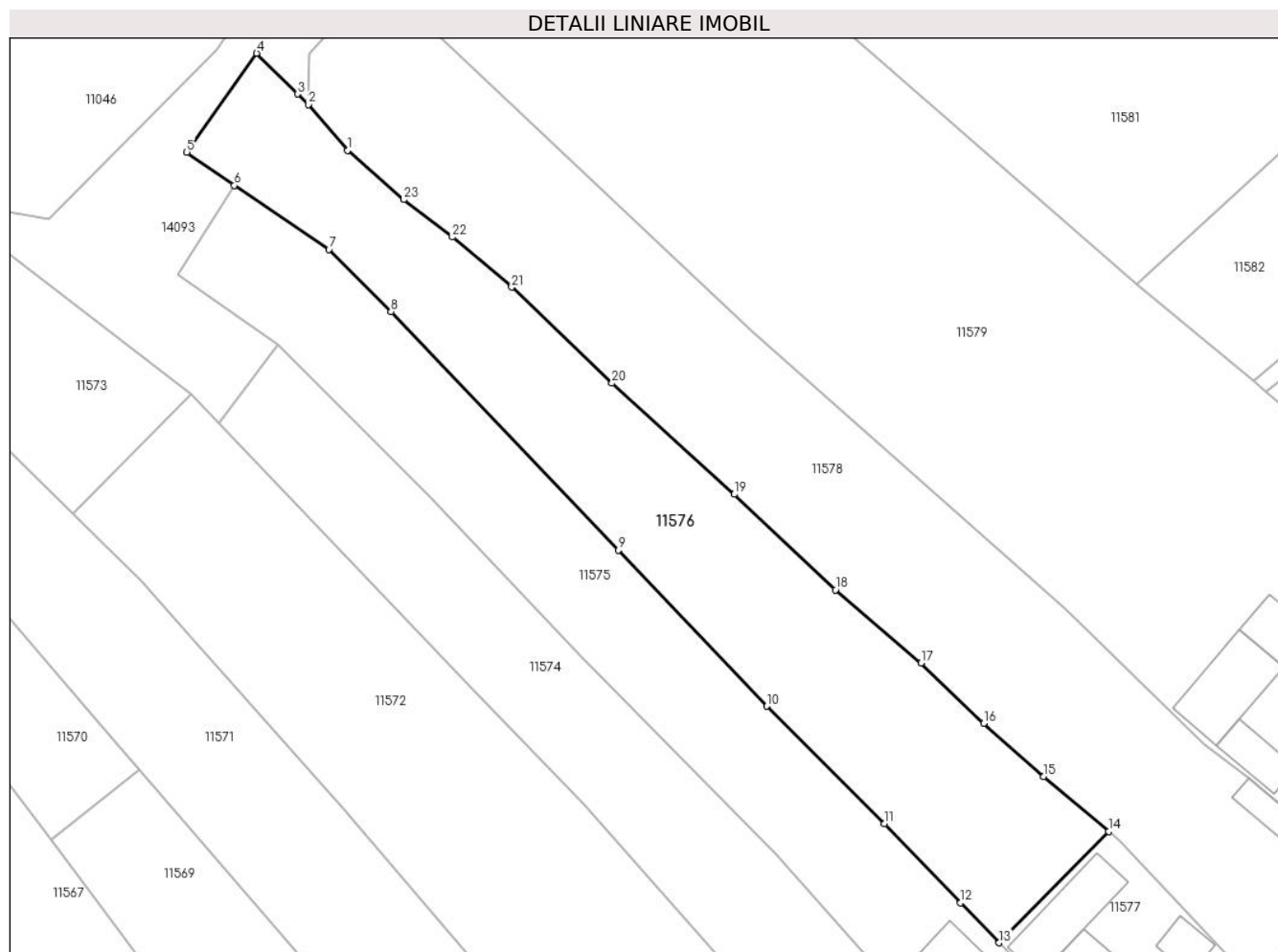
Inscrieri privind dezmembramintele dreptului de proprietate, drepturi reale de garanție și sarcini	Referințe
NU SUNT	

## Anexa Nr. 1 La Partea I

## Teren

Nr cadastral	Suprafața (mp)*	Observații / Referințe
30081	1.857	

\* Suprafața este determinată în planul de proiecție Stereo 70.



## Date referitoare la teren

Crt	Categorie folosință	Intravilan	Suprafața (mp)	Tarla	Parcelă	Nr. topo	Observații / Referințe
1	arabil	DA	1.857	-	-	-	

## Lungime Segmente

1) Valorile lungimilor segmentelor sunt obținute din proiecție în plan.

Punct început	X / Y	Punct sfârșit	X / Y	Lungime segment (** (m)
1	583.328,256 671.005,419	2	583.323,689 671.010,757	7.025
3	583.322,452 671.011,982	4	583.317,663 671.016,725	6.74
5	583.309,531 671.005,211	6	583.315,062 671.001,335	6.754
7	583.326,077 670.993,906	8	583.333,308 670.986,653	10.242
9	583.359,8 670.958,882	10	583.377,098 670.940,709	25.089

Punct început	X / Y	Punct sfârșit	X / Y	Lungime segment (** (m)
2	583.323,689 671.010,757	3	583.322,452 671.011,982	1.741
4	583.317,663 671.016,725	5	583.309,531 671.005,211	14.096
6	583.315,062 671.001,335	7	583.326,077 670.993,906	13.286
8	583.333,308 670.986,653	9	583.359,8 670.958,882	38.38
10	583.377,098 670.940,709	11	583.390,809 670.927,054	19.351

Punct început	X / Y	Punct sfârșit	X / Y	Lungime segment (** (m)
11	583.390,809 670.927,054	12	583.399,664 670.917,849	12.773
13	583.404,155 670.913,179	14	583.416,885 670.926,142	18.168
15	583.409,316 670.932,512	16	583.402,359 670.938,735	9.334
17	583.395,051 670.945,727	18	583.385,105 670.954,245	13.095
19	583.373,283 670.965,393	20	583.359,058 670.978,327	19.226
21	583.347,358 670.989,495	22	583.340,468 670.995,315	9.019
23	583.334,781 670.999,675	1	583.328,256 671.005,419	8.693

Punct început	X / Y	Punct sfârșit	X / Y	Lungime segment (** (m)
12	583.399,664 670.917,849	13	583.404,155 670.913,179	6.479
14	583.416,885 670.926,142	15	583.409,316 670.932,512	9.893
16	583.402,359 670.938,735	17	583.395,051 670.945,727	10.114
18	583.385,105 670.954,245	19	583.373,283 670.965,393	16.249
20	583.359,058 670.978,327	21	583.347,358 670.989,495	16.174
22	583.340,468 670.995,315	23	583.334,781 670.999,675	7.166

\*\* Lungimile segmentelor sunt determinate în planul de proiecție Stereo 70 și sunt rotunjite la 1 milimetru.

\*\*\* Distanța dintre puncte este formată din segmente cumulate ce sunt mai mici decât valoarea 1 milimetru.





**DATE DESPRE IMOBILUL NR. 11577**

Oficiul de Cadastru și Publicitate Imobiliară SUCEAVA  
Biroul de Cadastru și Publicitate Imobiliară Gura Humorului

**A. Partea I. Descrierea imobilului**

TEREN Intravilan

Adresa: Loc. Lucacesti, Str Sucevei, Nr. 33, Jud. Suceava

Nr. Crt	Nr cadastral Nr. topografic	Suprafața* (mp)	Observații / Referințe
A1	30082	443	Sector cadastral:20 Teren neimprijmit;

**Construcții**

Crt	Nr cadastral Nr. topografic	Adresa	Observații / Referințe
A1.1		Loc. Lucacesti, Str Sucevei, Nr. 33, Jud. Suceava	Nr. niveluri:1; S. construita la sol:112 mp; S. construita desfasurata:112 mp; LOCUINTA
A1.2		Loc. Lucacesti, Str Sucevei, Nr. 33, Jud. Suceava	Nr. niveluri:1; S. construita la sol:23 mp; S. construita desfasurata:23 mp; ANEXA
A1.3		Loc. Lucacesti, Str Sucevei, Nr. 33, Jud. Suceava	Nr. niveluri:1; S. construita la sol:76 mp; S. construita desfasurata:76 mp; ANEXA

**B. Partea II. Proprietari și acte**

Inscrieri privitoare la dreptul de proprietate și alte drepturi reale		Referințe
<b>9408 / 19/08/2011</b>		
Act Notarial nr. 2208, din 18/08/2011 emis de BNP PETRU ATANASOAEI;		
B1	Intabulare, drept de PROPRIETATE, dobandit prin Conventie, cota actuala 1/1, cota initiala 1/1 1) OLTEANU ZAMBILA	A1, A1.1, A1.2, A1.3

**C. Partea III. SARCINI .**

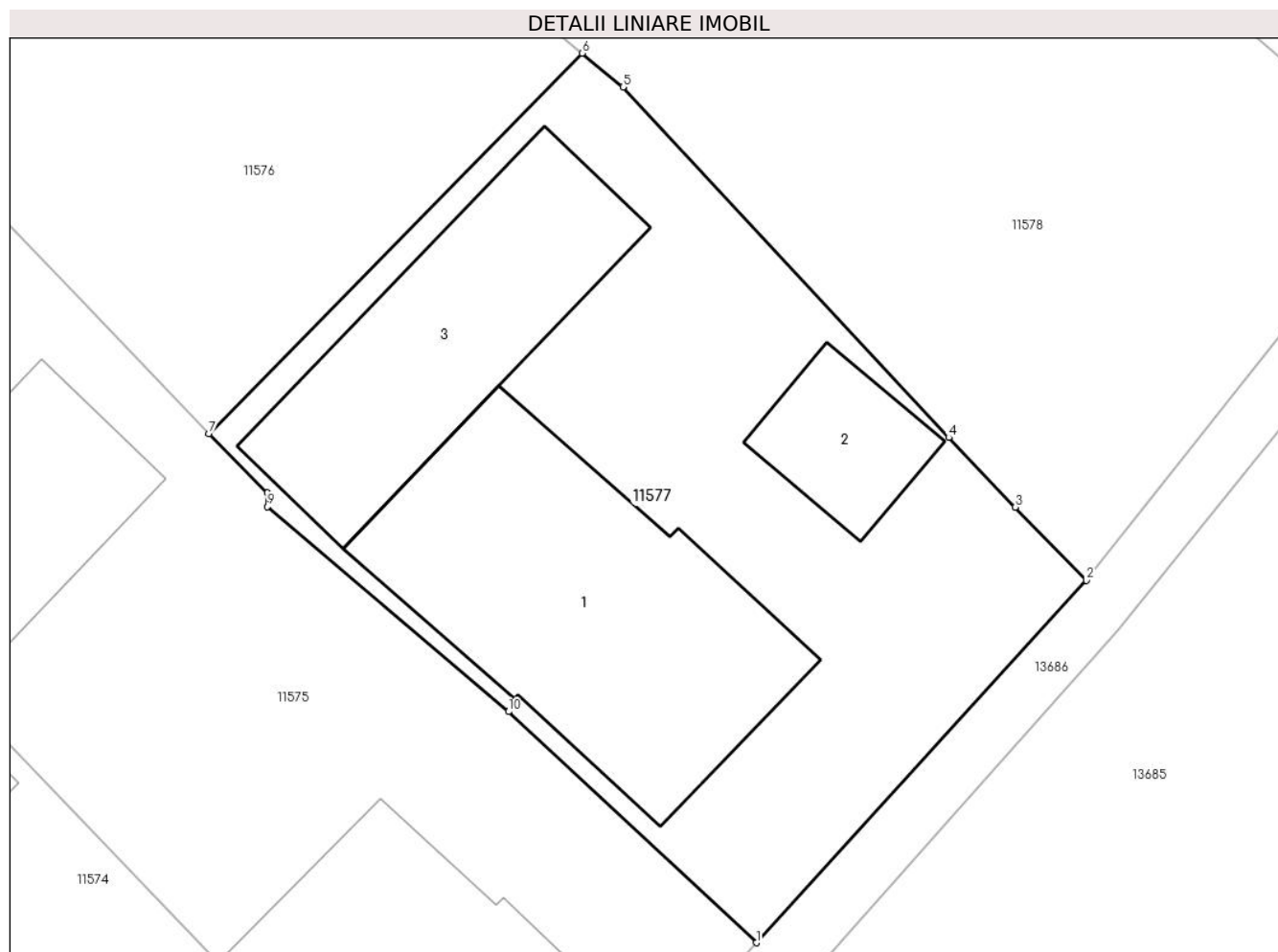
Inscrieri privind dezmembramintele dreptului de proprietate, drepturi reale de garanție și sarcini	Referințe
NU SUNT	

## Anexa Nr. 1 La Partea I

## Teren

Nr cadastral	Suprafața (mp)*	Observații / Referințe
30082	443	

\* Suprafața este determinată în planul de proiecție Stereo 70.



## Date referitoare la teren

Crt	Categorie folosință	Intravilan	Suprafața (mp)	Tarla	Parcelă	Nr. topo	Observații / Referințe
1	curți constructii	DA	443	-	-	-	

## Date referitoare la construcții

Crt	Număr	Destinație construcție	Supraf. (mp)	Situație juridică	Observații / Referințe
A1.1		construcții de locuințe	112	Cu acte	Nr. niveluri:1; S. construita la sol:112 mp; S. construita desfasurata:112 mp; LOCUINTA
A1.2		construcții anexa	23	Cu acte	Nr. niveluri:1; S. construita la sol:23 mp; S. construita desfasurata:23 mp; ANEXA
A1.3		construcții anexa	76	Cu acte	Nr. niveluri:1; S. construita la sol:76 mp; S. construita desfasurata:76 mp; ANEXA

## Lungime Segmente

1) Valorile lungimilor segmentelor sunt obținute din proiecție în plan.

Punct început	X / Y	Punct sfârșit	X / Y	Lungime segment (** (m)
1	583.422,829 670.895,816	2	583.434,09 670.908,17	16.716
2	583.434,09 670.908,17	3	583.431,665 670.910,667	3.481

Punct început	X / Y	Punct sfârșit	X / Y	Lungime segment (** (m)
3	583.431,665 670.910,667	4	583.429,394 670.913,043	3.287
4	583.429,394 670.913,043	5	583.418,281 670.924,986	16.314
5	583.418,281 670.924,986	6	583.416,885 670.926,142	1.812
6	583.416,885 670.926,142	7	583.404,155 670.913,179	18.168
7	583.404,155 670.913,179	8	583.406,143 670.911,152	2.839
8	583.406,143 670.911,152	9	583.406,146 670.910,688	0.464
9	583.406,146 670.910,688	10	583.414,381 670.903,699	10.801
10	583.414,381 670.903,699	1	583.422,829 670.895,816	11.555

\*\* Lungimile segmentelor sunt determinate în planul de proiecție Stereo 70 și sunt rotunjite la 1 milimetru.

\*\*\* Distanța dintre puncte este formată din segmente cumulate ce sunt mai mici decât valoarea 1 milimetru.



**DATE DESPRE IMOBILUL NR. 11578**

Oficiul de Cadastru și Publicitate Imobiliară SUCEAVA  
Biroul de Cadastru și Publicitate Imobiliară Gura Humorului

**A. Partea I. Descrierea imobilului**

TEREN Intravilan

Adresa: Loc. Lucacesti, Str Sucevei, Nr. FN, Jud. Suceava

Nr. Crt	Nr cadastral Nr. topografic	Suprafața* (mp)	Observații / Referințe
A1	31701	2.458	Sector cadastral:20 Teren neimprejmuit;

**Construcții**

Crt	Nr cadastral Nr. topografic	Adresa	Observații / Referințe
A1.3		Loc. Lucacesti, Str Sucevei, Nr. FN, Jud. Suceava	Nr. niveluri:1; S. construita la sol:24 mp; S. construita desfasurata:24 mp; ANEXA

**B. Partea II. Proprietari și acte**

Inscrieri privitoare la dreptul de proprietate și alte drepturi reale	Referințe
<b>9583 / 20/06/2022</b>	
Act Notarial nr. 1002, din 17/06/2022 emis de BIN Cirligeanu Virginia Laura;	
B1	A1
Intabulare, drept de PROPRIETATE, dobandit prin Conventie, cota actuala 1/1, cota initiala 1/1 1) PREPELEAG RAMONA-MIHAELA	
<b>11578 / 18/03/2022</b>	
Act Administrativ nr. 2526, din 31/03/2022 emis de PRIMARIA COMUNEI DRAGOIESTI;	
B2	A1.3
Intabulare, drept de PROPRIETATE, dobandit prin Conventie, cota actuala 1/1, cota initiala 1/1 1) PREPELEAG RAMONA-MIHAELA	

**C. Partea III. SARCINI .**

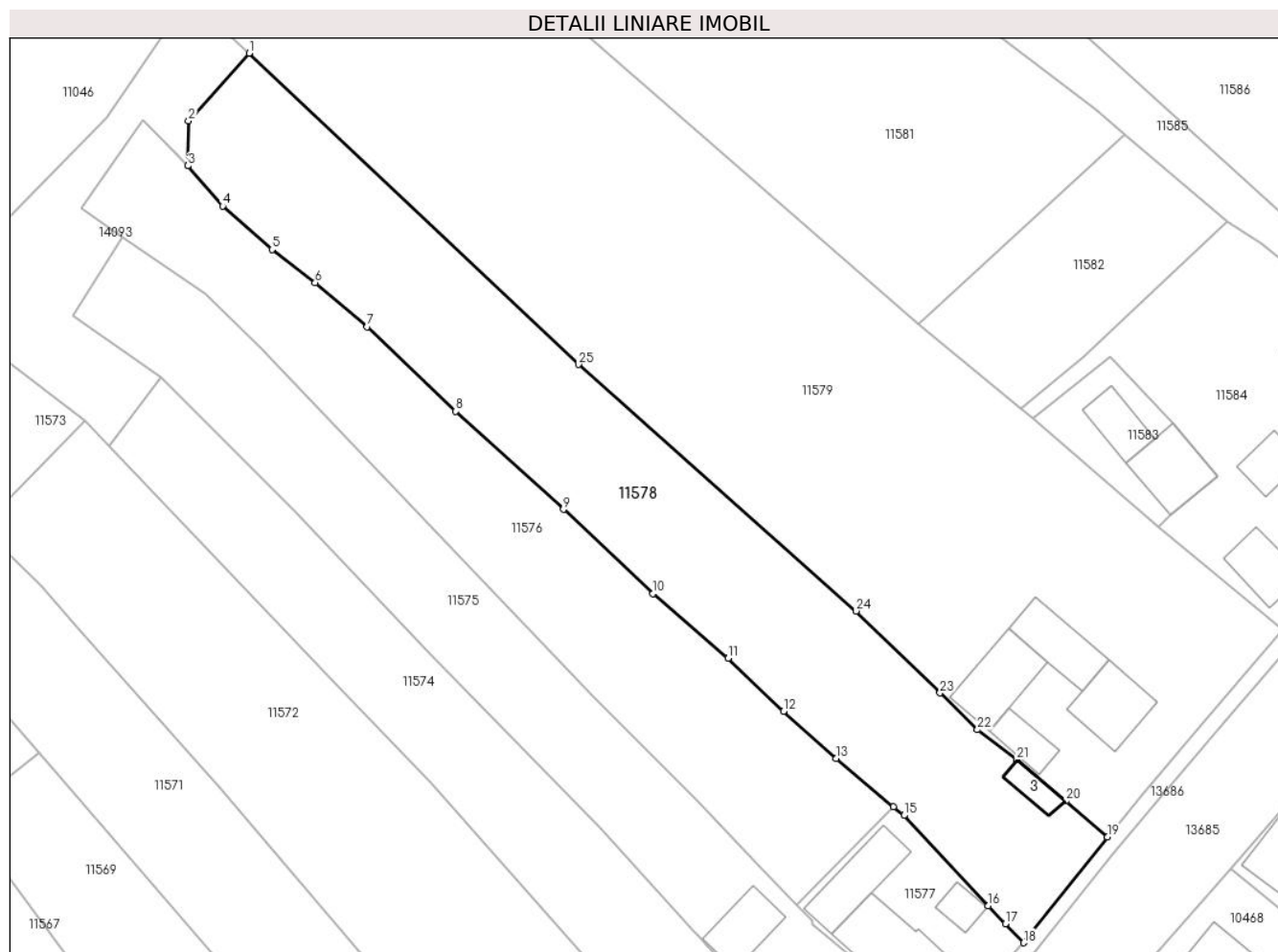
Inscrieri privind dezmembramintele dreptului de proprietate, drepturi reale de garanție și sarcini	Referințe
NU SUNT	

## Anexa Nr. 1 La Partea I

## Teren

Nr cadastral	Suprafața (mp)*	Observații / Referințe
31701	2.458	

\* Suprafața este determinată în planul de proiecție Stereo 70.



## Date referitoare la teren

Crt	Categorie folosință	Intra vilan	Suprafața (mp)	Tarla	Parcelă	Nr. topo	Observații / Referințe
1	curți constructii	DA	367	-	-	-	
2	arabil	DA	2.091	-	-	-	

## Date referitoare la construcții

Crt	Număr	Destinație construcție	Supraf. (mp)	Situație juridică	Observații / Referințe
A1.3		construcții anexa	24	Cu acte	Nr. niveluri:1; S. construita la sol:24 mp; S. construita desfasurata:24 mp; ANEXA

## Lungime Segmente

1) Valorile lungimilor segmentelor sunt obținute din proiecție în plan.

Punct început	X / Y	Punct sfârșit	X / Y	Lungime segment (** (m)
1	583.331,751 671.025,607	2	583.323,772 671.016,673	11.978
3	583.323,689 671.010,757	4	583.328,256 671.005,419	7.025
5	583.334,781 670.999,675	6	583.340,468 670.995,315	7.166

Punct început	X / Y	Punct sfârșit	X / Y	Lungime segment (** (m)
2	583.323,772 671.016,673	3	583.323,689 671.010,757	5.917
4	583.328,256 671.005,419	5	583.334,781 670.999,675	8.693
6	583.340,468 670.995,315	7	583.347,358 670.989,495	9.019

Punct început	X / Y	Punct sfârșit	X / Y	Lungime segment (** (m)
7	583.347,358 670.989,495	8	583.359,058 670.978,327	16.174
9	583.373,283 670.965,393	10	583.385,105 670.954,245	16.249
11	583.395,051 670.945,727	12	583.402,359 670.938,735	10.114
13	583.409,316 670.932,512	14	583.416,885 670.926,142	9.893
15	583.418,281 670.924,986	16	583.429,394 670.913,043	16.314
17	583.431,665 670.910,667	18	583.434,09 670.908,17	3.481
19	583.445,14 670.922,16	20	583.439,666 670.926,878	7.227
21	583.433,188 670.932,337	22	583.427,994 670.936,307	6.537
23	583.423,031 670.941,154	24	583.411,954 670.951,972	15.483
25	583.375,253 670.984,504	1	583.331,751 671.025,607	59.849

Punct început	X / Y	Punct sfârșit	X / Y	Lungime segment (** (m)
8	583.359,058 670.978,327	9	583.373,283 670.965,393	19.226
10	583.385,105 670.954,245	11	583.395,051 670.945,727	13.095
12	583.402,359 670.938,735	13	583.409,316 670.932,512	9.334
14	583.416,885 670.926,142	15	583.418,281 670.924,986	1.812
16	583.429,394 670.913,043	17	583.431,665 670.910,667	3.287
18	583.434,09 670.908,17	19	583.445,14 670.922,16	17.828
20	583.439,666 670.926,878	21	583.433,188 670.932,337	8.471
22	583.427,994 670.936,307	23	583.423,031 670.941,154	6.937
24	583.411,954 670.951,972	25	583.375,253 670.984,504	49.044

\*\* Lungimile segmentelor sunt determinate în planul de proiecție Stereo 70 și sunt rotunjite la 1 milimetru.

\*\*\* Distanța dintre puncte este formată din segmente cumulate ce sunt mai mici decât valoarea 1 milimetru.





**DATE DESPRE IMOBILUL NR. 11579**

Oficiul de Cadastru și Publicitate Imobiliară SUCEAVA  
Biroul de Cadastru și Publicitate Imobiliară Gura Humorului

**A. Partea I. Descrierea imobilului**

TEREN Intravilan

Adresa: Loc. Lucacesti, Str Sucevei, Nr. 35, Jud. Suceava

Nr. Crt	Nr cadastral Nr. topografic	Suprafața* (mp)	Observații / Referințe
A1		5.531	Sector cadastral:20 Teren neimprijmit;

**Construcții**

Crt	Nr cadastral Nr. topografic	Adresa	Observații / Referințe
A1.1		Loc. Lucacesti, Str Sucevei, Nr. 35, Jud. Suceava	Nr. niveluri:1; S. construita la sol:73 mp; S. construita desfasurata:73 mp; LOCUINTA
A1.2		Loc. Lucacesti, Str Sucevei, Nr. 35, Jud. Suceava	Nr. niveluri:1; S. construita la sol:36 mp; S. construita desfasurata:36 mp; ANEXA
A1.3		Loc. Lucacesti, Str Sucevei, Nr. 35, Jud. Suceava	Nr. niveluri:1; S. construita la sol:82 mp; S. construita desfasurata:82 mp; ANEXA
A1.4		Loc. Lucacesti, Str Sucevei, Nr. 35, Jud. Suceava	Nr. niveluri:1; S. construita la sol:69 mp; S. construita desfasurata:69 mp; ANEXA

**B. Partea II. Proprietari și acte**

Inscrieri privitoare la dreptul de proprietate și alte drepturi reale	Referințe
<b>11579 / 18/03/2022</b>	
Act Normativ nr. 7, din 13/03/1996 emis de PARLAMENTUL ROMANIEI;	
B1	A1
Intabulare, drept de PROPRIETATE, dobandit prin Lege, cota actuala 1/1, cota initiala 1/1 1) NEIDENTIFICAT NEIDENTIFICAT	
Act Administrativ nr. 1590, din 14/03/2022 emis de PRIMARIA COMUNEI DRAGOIESTI;	
B2	A1
Se noteaza posesia factica in favoarea lui 1) BICEAGA ELENA 2) BICEAGA LUMINITA	
Act Administrativ nr. 2526, din 31/03/2022 emis de PRIMARIA COMUNEI DRAGOIESTI;	
B3	A1.1, A1.2, A1.3, A1.4
Intabulare, drept de PROPRIETATE, dobandit prin Lege, cota actuala 1/1, cota initiala 1/1 1) BICEAGA ELENA 2) BICEAGA LUMINITA	

**C. Partea III. SARCINI .**

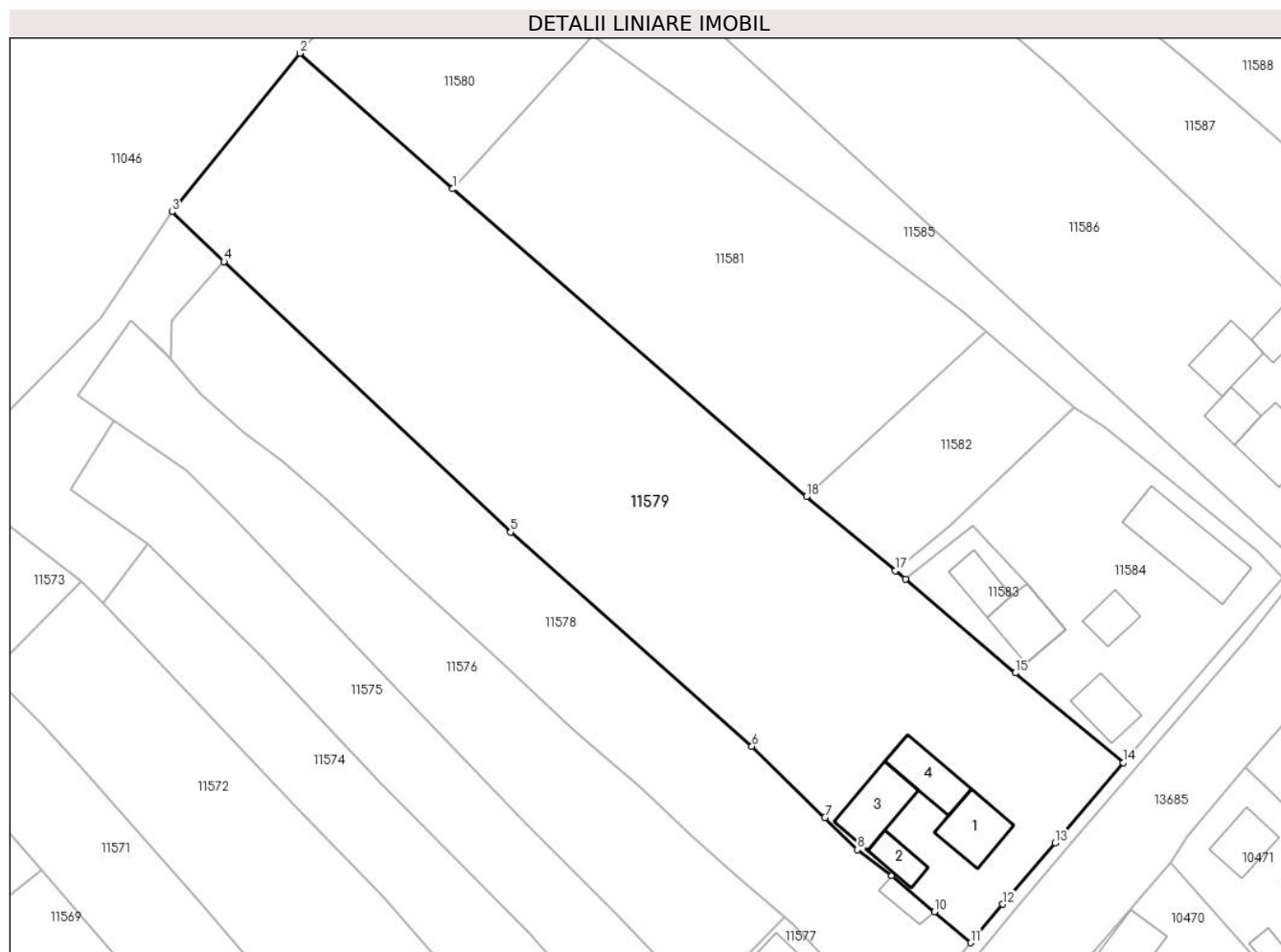
Inscrieri privind dezmembramintele dreptului de proprietate, drepturi reale de garanție și sarcini	Referințe
NU SUNT	

## Anexa Nr. 1 La Partea I

## Teren

Nr cadastral	Suprafața (mp)*	Observații / Referințe
	5.531	

\* Suprafața este determinată în planul de proiecție Stereo 70.



## Date referitoare la teren

Crt	Categorie folosință	Intravilan	Suprafața (mp)	Tarla	Parcelă	Nr. topo	Observații / Referințe
1	curți constructii	DA	560	-	-	-	
2	arabil	DA	4.971	-	-	-	

## Date referitoare la construcții

Crt	Număr	Destinație construcție	Supraf. (mp)	Situație juridică	Observații / Referințe
A1.1		construcții de locuințe	73	Cu acte	Nr. niveluri:1; S. construita la sol:73 mp; S. construita desfasurata:73 mp; LOCUINTA
A1.2		construcții anexa	36	Cu acte	Nr. niveluri:1; S. construita la sol:36 mp; S. construita desfasurata:36 mp; ANEXA
A1.3		construcții anexa	82	Cu acte	Nr. niveluri:1; S. construita la sol:82 mp; S. construita desfasurata:82 mp; ANEXA
A1.4		construcții anexa	69	Cu acte	Nr. niveluri:1; S. construita la sol:69 mp; S. construita desfasurata:69 mp; ANEXA

## Lungime Segmente

1) Valorile lungimilor segmentelor sunt obținute din proiecție în plan.

Punct început	X / Y	Punct sfârșit	X / Y	Lungime segment (** (m)
---------------	-------	---------------	-------	-------------------------

Punct început	X / Y	Punct sfârșit	X / Y	Lungime segment (** (m)
1	583.366,5 671.036,63	2	583.343,271 671.057,225	31.044
2	583.343,271 671.057,225	3	583.323,83 671.033,15	30.944
3	583.323,83 671.033,15	4	583.331,751 671.025,607	10.938
4	583.331,751 671.025,607	5	583.375,253 670.984,504	59.849
5	583.375,253 670.984,504	6	583.411,954 670.951,972	49.044
6	583.411,954 670.951,972	7	583.423,031 670.941,154	15.483
7	583.423,031 670.941,154	8	583.427,994 670.936,307	6.937
8	583.427,994 670.936,307	9	583.433,188 670.932,337	6.537
9	583.433,188 670.932,337	10	583.439,666 670.926,878	8.471
10	583.439,666 670.926,878	11	583.445,14 670.922,16	7.227
11	583.445,14 670.922,16	12	583.450,06 670.928,0	7.636
12	583.450,06 670.928,0	13	583.458,008 670.937,322	12.25
13	583.458,008 670.937,322	14	583.468,39 670.949,5	16.003
14	583.468,39 670.949,5	15	583.451,98 670.963,12	21.326
15	583.451,98 670.963,12	16	583.435,27 670.977,37	21.961
16	583.435,27 670.977,37	17	583.433,743 670.978,64	1.986
17	583.433,743 670.978,64	18	583.420,211 670.989,891	17.598
18	583.420,211 670.989,891	1	583.366,5 671.036,63	71.2

\*\* Lungimile segmentelor sunt determinate în planul de proiecție Stereo 70 și sunt rotunjite la 1 milimetru.

\*\*\* Distanța dintre puncte este formată din segmente cumulate ce sunt mai mici decât valoarea 1 milimetru.



**DATE DESPRE IMOBILUL NR. 11580**

Oficiul de Cadastru și Publicitate Imobiliară SUCEAVA  
Biroul de Cadastru și Publicitate Imobiliară Gura Humorului

**A. Partea I. Descrierea imobilului**

TEREN Necunoscut

Adresa: Loc. Lucacesti, Jud. Suceava

Nr. Crt	Nr cadastral Nr. topografic	Suprafața* (mp)	Observații / Referințe
A1		940	Sector cadastral:20 Teren neimprejmit;

**B. Partea II. Proprietari și acte**

Inscrieri privitoare la dreptul de proprietate și alte drepturi reale		Referințe
<b>11580 / 18/03/2022</b>		
Act Normativ nr. 7, din 13/03/1996 emis de PARLAMENTUL ROMANIEI;		
B1	Intabulare, drept de PROPRIETATE, dobandit prin Lege, cota actuala 1/1, cota initiala 1/1 1) NEIDENTIFICAT NEIDENTIFICAT	A1
Act Administrativ nr. 1606, din 14/03/2022 emis de PRIMARIA COMUNEI DRAGOIESTI;		
B2	Se noteaza posesia factica in favoarea lui 1) PAICU ALEXANDRU 2) PAICU LENUTA	A1

**C. Partea III. SARCINI .**

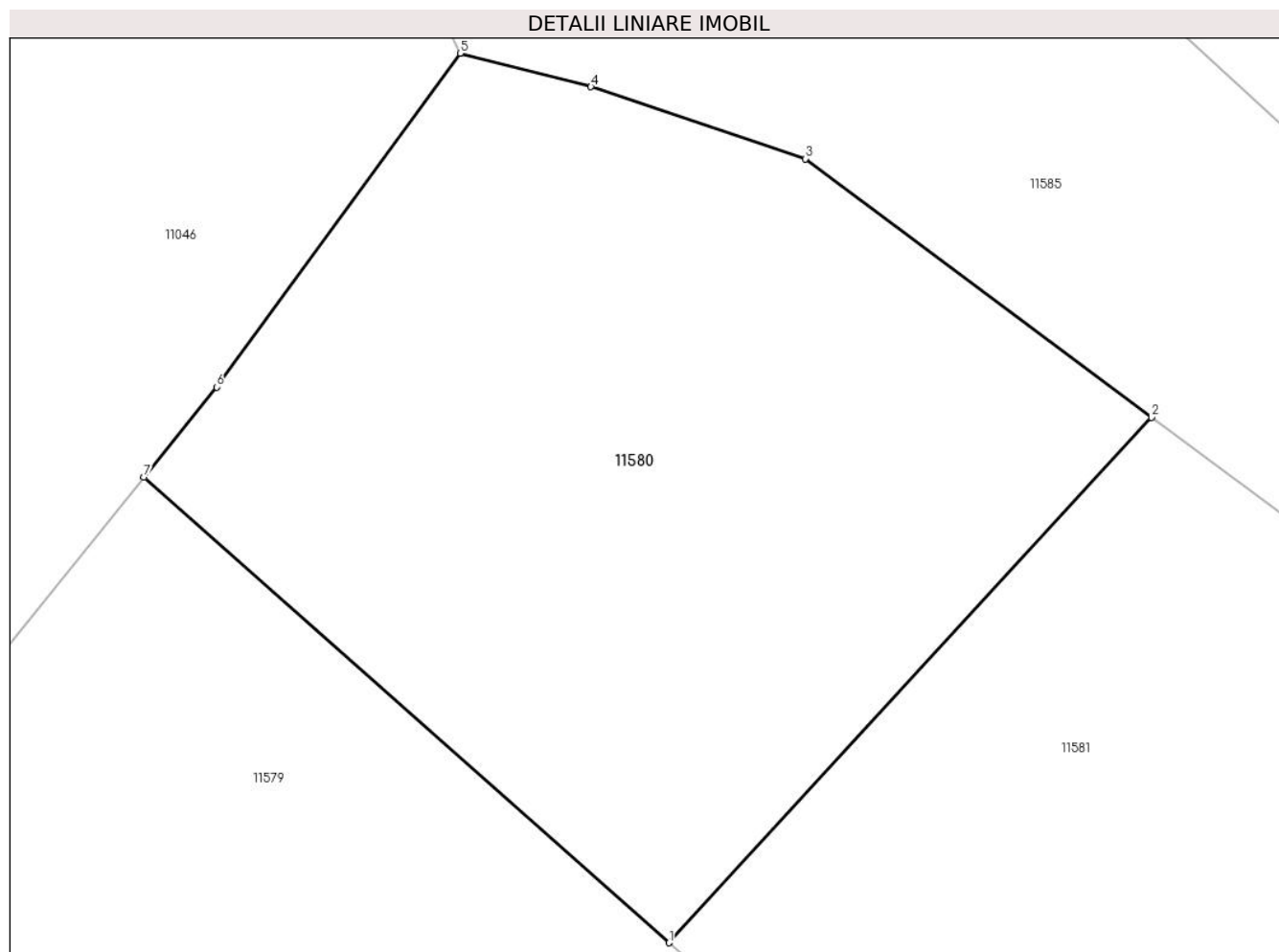
Inscrieri privind dezmembramintele dreptului de proprietate, drepturi reale de garanție și sarcini	Referințe
NU SUNT	

## Anexa Nr. 1 La Partea I

## Teren

Nr cadastral	Suprafața (mp)*	Observații / Referințe
	940	

\* Suprafața este determinată în planul de proiecție Stereo 70.



## Date referitoare la teren

Crt	Categorie folosință	Intravilan	Suprafața (mp)	Tarla	Parcelă	Nr. topo	Observații / Referințe
1	arabil	NU	61	49	919	-	
1	arabil	DA	879	-	-	-	

## Lungime Segmente

1) Valorile lungimilor segmentelor sunt obținute din proiecție în plan.

Punct început	X / Y	Punct sfârșit	X / Y	Lungime segment (** (m))
1	583.366,5 671.036,63	2	583.387,845 671.059,857	31.545
2	583.387,845 671.059,857	3	583.372,523 671.071,293	19.119
3	583.372,523 671.071,293	4	583.363,047 671.074,479	9.997
4	583.363,047 671.074,479	5	583.357,26 671.075,96	5.974

Punct început	X / Y	Punct sfârșit	X / Y	Lungime segment (** (m)
5	583.357,26 671.075,96	6	583.346,48 671.061,2	18.277
6	583.346,48 671.061,2	7	583.343,271 671.057,225	5.109
7	583.343,271 671.057,225	1	583.366,5 671.036,63	31.044

\*\* Lungimile segmentelor sunt determinate în planul de proiecție Stereo 70 și sunt rotunjite la 1 milimetru.

\*\*\* Distanța dintre puncte este formată din segmente cumulate ce sunt mai mici decât valoarea 1 milimetru.





**DATE DESPRE IMOBILUL NR. 11581**

Oficiul de Cadastru și Publicitate Imobiliară SUCEAVA  
Biroul de Cadastru și Publicitate Imobiliară Gura Humorului

**A. Partea I. Descrierea imobilului**

TEREN Intravilan

Adresa: Loc. Lucacesti, Jud. Suceava

Nr. Crt	Nr cadastral Nr. topografic	Suprafața* (mp)	Observații / Referințe
A1	31727	2.500	Sector cadastral:20 Teren neimprejmuit;

**B. Partea II. Proprietari și acte**

Inscrieri privitoare la dreptul de proprietate și alte drepturi reale	Referințe
<b>6916 / 24/04/2019</b>	
Act Notarial nr. 836, din 23/04/2019 emis de BIN Cirligeanu Virginia Laura;	
B1	A1
Intabulare, drept de PROPRIETATE, dobandit prin Conventie, cota actuala 1/1, cota initiala 1/1	
1) PAICU ALEXANDRU	
2) PAICU LENUTA, bun comun	

**C. Partea III. SARCINI .**

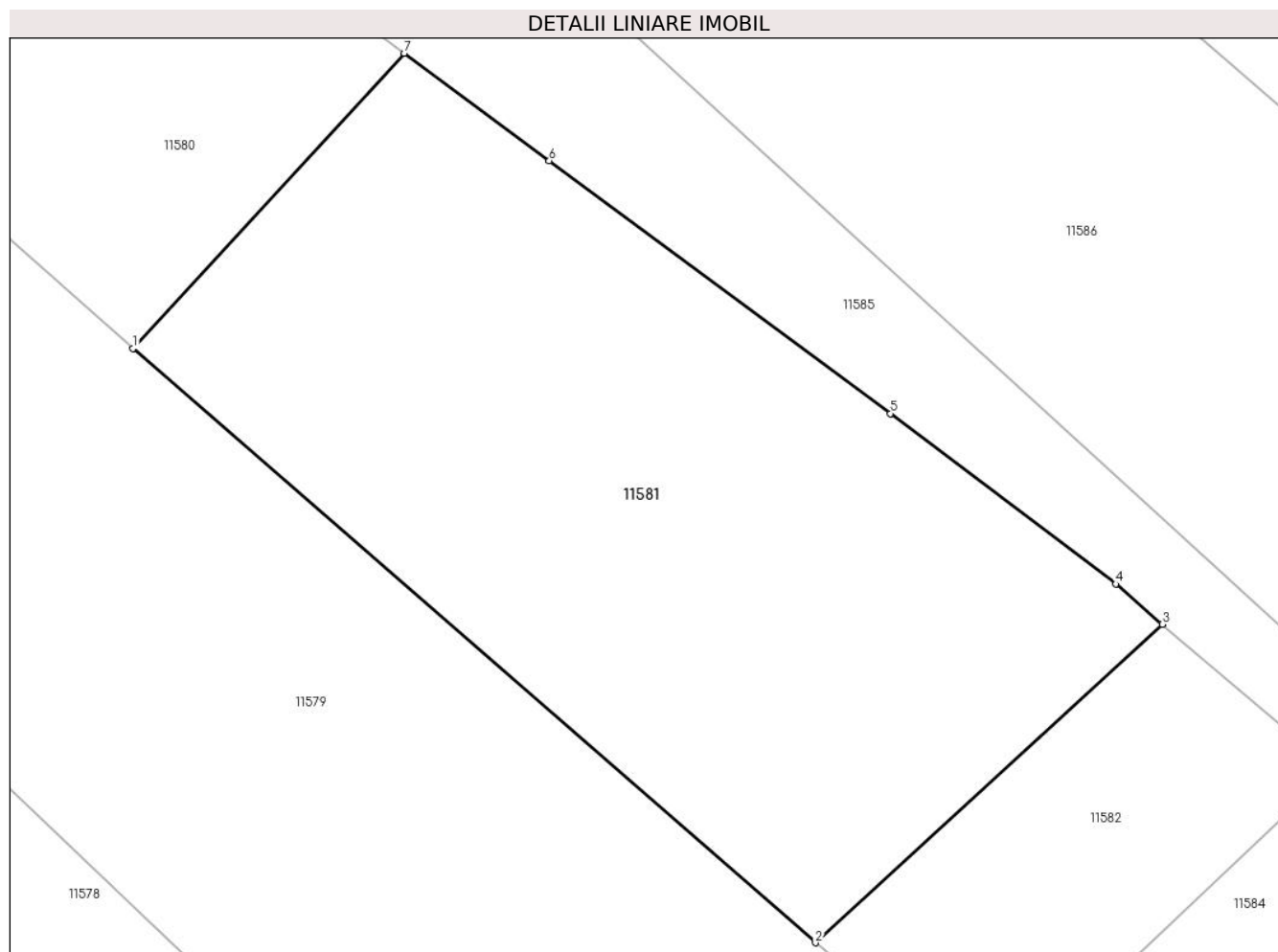
Inscrieri privind dezmembramintele dreptului de proprietate, drepturi reale de garanție și sarcini	Referințe
NU SUNT	

## Anexa Nr. 1 La Partea I

## Teren

Nr cadastral	Suprafața (mp)*	Observații / Referințe
31727	2.500	

\* Suprafața este determinată în planul de proiecție Stereo 70.



## Date referitoare la teren

Crt	Categorie folosință	Intravilan	Suprafața (mp)	Tarla	Parcelă	Nr. topo	Observații / Referințe
1	arabil	DA	2.500	-	-	-	

## Lungime Segmente

1) Valorile lungimilor segmentelor sunt obținute din proiecție în plan.

Punct început	X / Y	Punct sfârșit	X / Y	Lungime segment (** (m)
1	583.366,5 671.036,63	2	583.420,211 670.989,891	71.2
2	583.420,211 670.989,891	3	583.447,514 671.014,948	37.058
3	583.447,514 671.014,948	4	583.443,845 671.018,107	4.842
4	583.443,845 671.018,107	5	583.426,118 671.031,516	22.227
5	583.426,118 671.031,516	6	583.399,252 671.051,4	33.424

Punct început	X / Y	Punct sfârșit	X / Y	Lungime segment (** (m)
6	583.399,252 671.051,4	7	583.387,845 671.059,857	14.2
7	583.387,845 671.059,857	1	583.366,5 671.036,63	31.545

\*\* Lungimile segmentelor sunt determinate în planul de proiecție Stereo 70 și sunt rotunjite la 1 milimetru.

\*\*\* Distanța dintre puncte este formată din segmente cumulate ce sunt mai mici decât valoarea 1 milimetru.



**DATE DESPRE IMOBILUL NR. 11582**

Oficiul de Cadastru și Publicitate Imobiliară SUCEAVA  
 Biroul de Cadastru și Publicitate Imobiliară Gura Humorului

**A. Partea I. Descrierea imobilului**

TEREN Intravilan

Adresa: Loc. Lucacesti, Jud. Suceava

Nr. Crt	Nr cadastral Nr. topografic	Suprafața* (mp)	Observații / Referințe
A1		653	Sector cadastral:20 Teren neimprejmit;

**B. Partea II. Proprietari și acte**

Inscrieri privitoare la dreptul de proprietate și alte drepturi reale		Referințe
<b>11582 / 18/03/2022</b>		
Act Normativ nr. 7, din 13/03/1996 emis de PARLAMENTUL ROMANIEI;		
B1	Intabulare, drept de PROPRIETATE, dobandit prin Lege, cota actuala 1/1, cota initiala 1/1 1) <b>NEIDENTIFICAT NEIDENTIFICAT</b>	A1
Act Administrativ nr. 1605, din 14/03/2022 emis de PRIMARIA COMUNEI DRAGOIESTI;		
B2	Se noteaza posesia factica in favoarea lui 1) <b>PAICU ALEXANDRU</b> 2) <b>PAICU LENUTA</b> , bun comun	A1

**C. Partea III. SARCINI .**

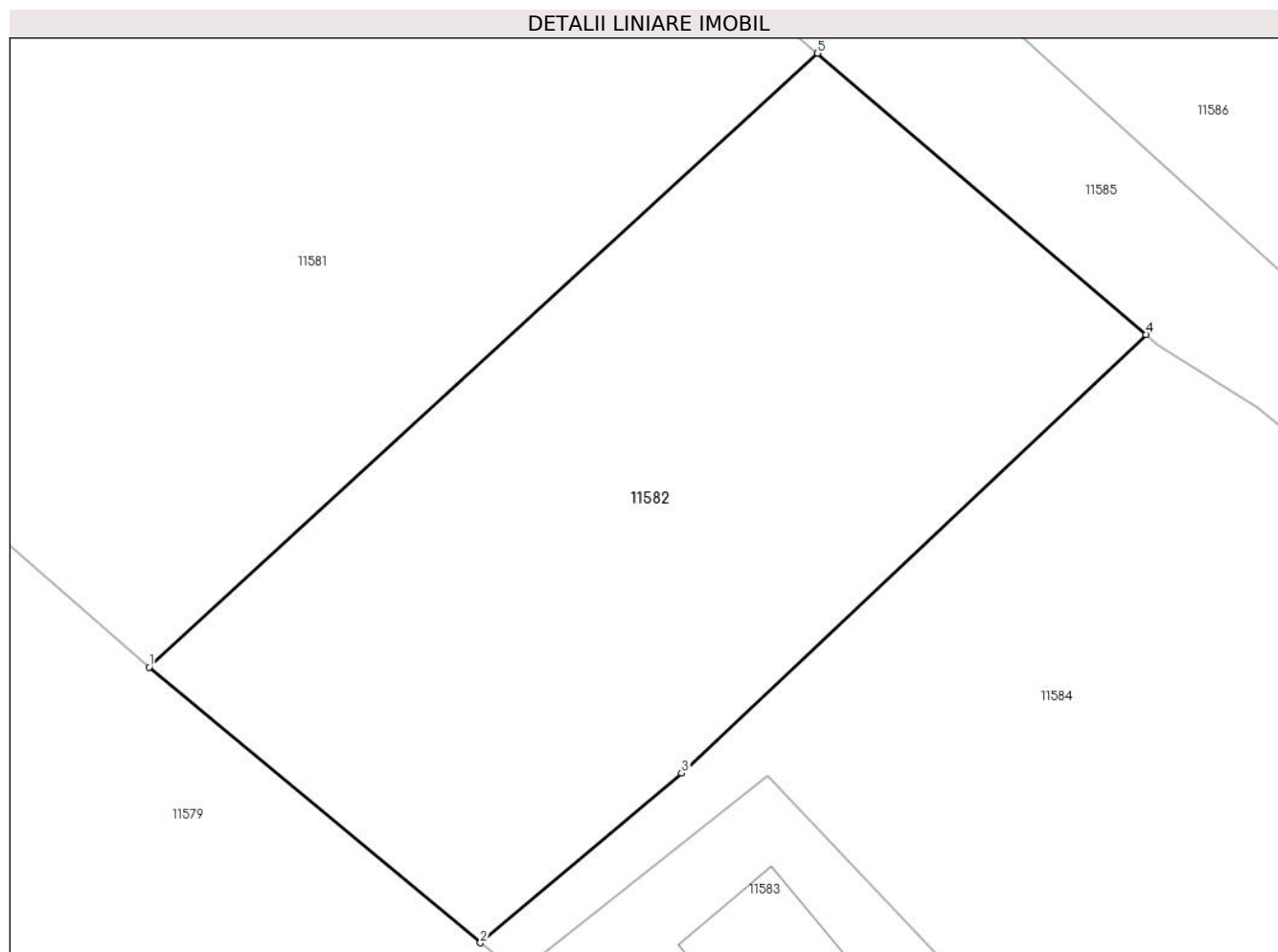
Inscrieri privind dezmembramintele dreptului de proprietate, drepturi reale de garanție și sarcini	Referințe
NU SUNT	

## Anexa Nr. 1 La Partea I

## Teren

Nr cadastral	Suprafața (mp)*	Observații / Referințe
	653	

\* Suprafața este determinată în planul de proiecție Stereo 70.



## Date referitoare la teren

Crt	Categorie folosință	Intravilan	Suprafața (mp)	Tarla	Parcelă	Nr. topo	Observații / Referințe
1	arabil	DA	653	-	-	-	

## Lungime Segmente

1) Valorile lungimilor segmentelor sunt obținute din proiecție în plan.

Punct început	X / Y	Punct sfârșit	X / Y	Lungime segment (** (m)
1	583.420,211 670.989,891	2	583.433,743 670.978,64	17.598
2	583.433,743 670.978,64	3	583.441,952 670.985,567	10.741
3	583.441,952 670.985,567	4	583.460,93 671.003,463	26.085
4	583.460,93 671.003,463	5	583.447,514 671.014,948	17.661
5	583.447,514 671.014,948	1	583.420,211 670.989,891	37.058

**\*\* Lungimile segmentelor sunt determinate în planul de proiecție Stereo 70 și sunt rotunjite la 1 milimetru.**

**\*\*\* Distanța dintre puncte este formată din segmente cumulate ce sunt mai mici decât valoarea 1 milimetru.**





**DATE DESPRE IMOBILUL NR. 11583**

Oficiul de Cadastru și Publicitate Imobiliară SUCEAVA  
Biroul de Cadastru și Publicitate Imobiliară Gura Humorului

**A. Partea I. Descrierea imobilului**

TEREN Intravilan

Adresa: Loc. Lucacesti, Str Sucevei, Nr. 37, Jud. Suceava

Nr. Crt	Nr cadastral Nr. topografic	Suprafața* (mp)	Observații / Referințe
A1	31095	250	Sector cadastral:20 Teren neimpregmuit;

**Construcții**

Crt	Nr cadastral Nr. topografic	Adresa	Observații / Referințe
A1.1		Loc. Lucacesti, Str Sucevei, Nr. 37, Jud. Suceava	Nr. niveluri:1; S. construita la sol:73 mp; S. construita desfasurata:73 mp; LOCUINTA
A1.2		Loc. Lucacesti, Str Sucevei, Nr. 37, Jud. Suceava	Nr. niveluri:1; S. construita la sol:45 mp; S. construita desfasurata:45 mp; ANEXA

**B. Partea II. Proprietari și acte**

Inscrieri privitoare la dreptul de proprietate și alte drepturi reale		Referințe
<b>1456 / 16/12/1998</b>		
Act Notarial nr. 1081, din 06/02/1997 emis de BNP LOSTUN ION;		
B1	Intabulare, drept de PROPRIETATE bun comun, dobandit prin Conventie, cota actuala 1/1, cota initiala 1/1 1) PAICU ALEXANDRU 2) PAICU LENUTA	A1, A1.1, A1.2

**C. Partea III. SARCINI .**

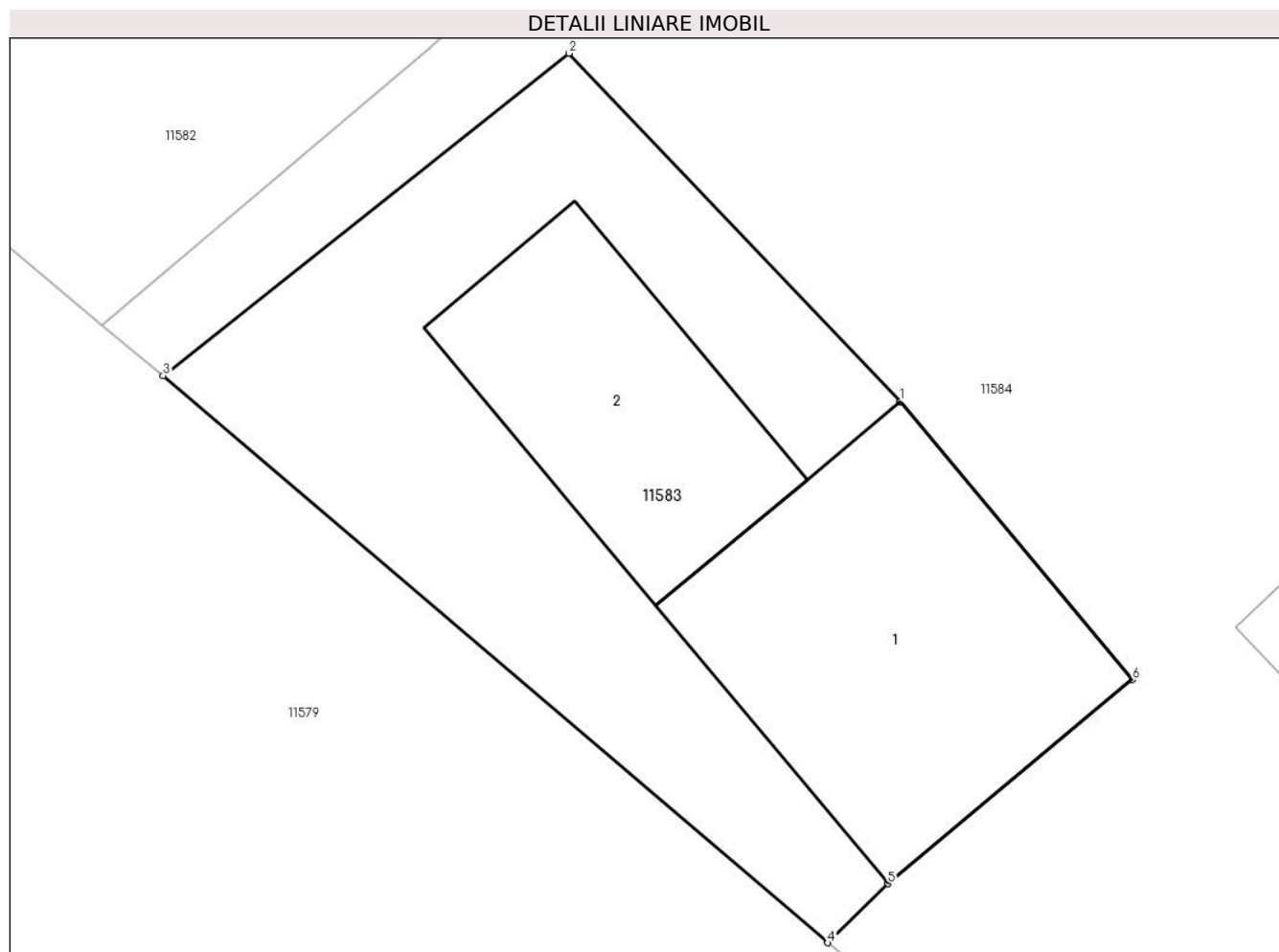
Inscrieri privind dezmembramintele dreptului de proprietate, drepturi reale de garanție și sarcini	Referințe
NU SUNT	

## Anexa Nr. 1 La Partea I

## Teren

Nr cadastral	Suprafața (mp)*	Observații / Referințe
31095	250	

\* Suprafața este determinată în planul de proiecție Stereo 70.



## Date referitoare la teren

Crt	Categorie folosință	Intravilan	Suprafața (mp)	Tarla	Parcelă	Nr. topo	Observații / Referințe
1	curti constructii	DA	250	-	-	-	

## Date referitoare la construcții

Crt	Număr	Destinație construcție	Supraf. (mp)	Situație juridică	Observații / Referințe
A1.1		construcții de locuințe	73	Cu acte	Nr. niveluri:1; S. construita la sol:73 mp; S. construita desfasurata:73 mp; LOCUINTA
A1.2		construcții anexa	45	Cu acte	Nr. niveluri:1; S. construita la sol:45 mp; S. construita desfasurata:45 mp; ANEXA

## Lungime Segmente

1) Valorile lungimilor segmentelor sunt obținute din proiecție în plan.

Punct început	X / Y	Punct sfârșit	X / Y	Lungime segment (** (m)
1	583.453,8 670.976,715	2	583.445,473 670.985,468	12.081
2	583.445,473 670.985,468	3	583.435,27 670.977,37	13.026
3	583.435,27 670.977,37	4	583.451,98 670.963,12	21.961

Punct început	X / Y	Punct sfârșit	X / Y	Lungime segment (** (m)
4	583.451,98 670.963,12	5	583.453,494 670.964,602	2.119
5	583.453,494 670.964,602	6	583.459,634 670.969,731	8.0
6	583.459,634 670.969,731	1	583.453,8 670.976,715	9.1

\*\* Lungimile segmentelor sunt determinate în planul de proiecție Stereo 70 și sunt rotunjite la 1 milimetru.

\*\*\* Distanța dintre puncte este formată din segmente cumulate ce sunt mai mici decât valoarea 1 milimetru.



**DATE DESPRE IMOBILUL NR. 11584**

Oficiul de Cadastru și Publicitate Imobiliară SUCEAVA  
Biroul de Cadastru și Publicitate Imobiliară Gura Humorului

**A. Partea I. Descrierea imobilului**

TEREN Intravilan

Adresa: Loc. Lucacesti, Str Sucevei, Nr. 39, Jud. Suceava

Nr. Crt	Nr cadastral Nr. topografic	Suprafața* (mp)	Observații / Referințe
A1	34183	1.350	Sector cadastral:20 Teren neimprijmit;

**Construcții**

Crt	Nr cadastral Nr. topografic	Adresa	Observații / Referințe
A1.1		Loc. Lucacesti, Str Sucevei, Nr. 39, Jud. Suceava	Nr. niveluri:1; S. construita la sol:38 mp; S. construita desfasurata:38 mp; LOCUINTA
A1.2		Loc. Lucacesti, Str Sucevei, Nr. 39, Jud. Suceava	Nr. niveluri:1; S. construita la sol:140 mp; S. construita desfasurata:140 mp; ANEXA
A1.3		Loc. Lucacesti, Str Sucevei, Nr. 39, Jud. Suceava	Nr. niveluri:1; S. construita la sol:55 mp; S. construita desfasurata:55 mp; ANEXA

**B. Partea II. Proprietari și acte**

Inscrieri privitoare la dreptul de proprietate și alte drepturi reale		Referințe
<b>1456 / 16/12/1998</b>		
Act Notarial nr. 1081, din 06/02/1997 emis de BNP LOSTUN ION;		
B1	Intabulare, drept de PROPRIETATE, dobandit prin Conventie, cota actuala 1/1, cota initiala 1/1 1) PAICU ALEXANDRU 2) PAICU LENUTA, bun comun	A1
<b>11584 / 18/03/2022</b>		
Act Administrativ nr. 2526, din 31/03/2022 emis de PRIMARIA COMUNEI DRAGOIESTI;		
B2	Intabulare, drept de PROPRIETATE, dobandit prin Conventie, cota actuala 1/1, cota initiala 1/1 1) PAICU ALEXANDRU 2) PAICU LENUTA, bun comun	A1.1, A1.2, A1.3

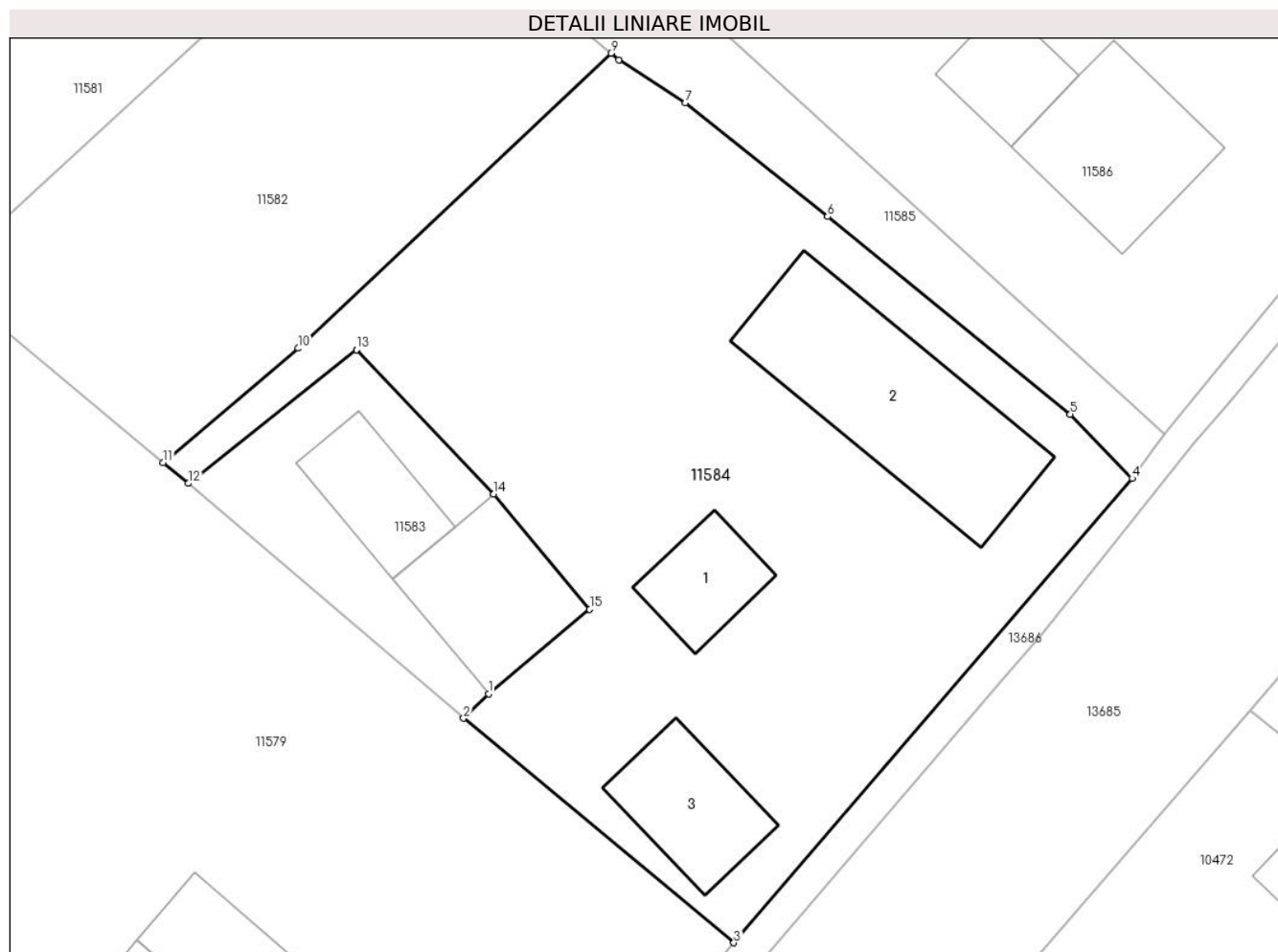
**C. Partea III. SARCINI .**

Inscrieri privind dezmembramintele dreptului de proprietate, drepturi reale de garanție și sarcini	Referințe
NU SUNT	

**Anexa Nr. 1 La Partea I****Teren**

Nr cadastral	Suprafața (mp)*	Observații / Referințe
34183	1.350	

\* Suprafața este determinată în planul de proiecție Stereo 70.

**Date referitoare la teren**

Crt	Categorie folosință	Intravilan	Suprafața (mp)	Tarla	Parcelă	Nr. topo	Observații / Referințe
1	curți constructii	DA	450	-	-	-	
2	arabil	DA	900	-	-	-	

**Date referitoare la construcții**

Crt	Număr	Destinație construcție	Supraf. (mp)	Situație juridică	Observații / Referințe
A1.1		construcții anexa	38	Cu acte	Nr. niveluri:1; S. construita la sol:38 mp; S. construita desfasurata:38 mp; LOCUINTA
A1.2		construcții anexa	140	Cu acte	Nr. niveluri:1; S. construita la sol:140 mp; S. construita desfasurata:140 mp; ANEXA
A1.3		construcții anexa	55	Cu acte	Nr. niveluri:1; S. construita la sol:55 mp; S. construita desfasurata:55 mp; ANEXA

**Lungime Segmente**

1) Valorile lungimilor segmentelor sunt obținute din proiecție în plan.

Punct început	X / Y	Punct sfârșit	X / Y	Lungime segment (** (m))
1	583.453,494 670.964,602	2	583.451,98 670.963,12	2.119

Punct început	X / Y	Punct sfârșit	X / Y	Lungime segment (** (m)
2	583.451,98 670.963,12	3	583.468,39 670.949,5	21.326
3	583.468,39 670.949,5	4	583.492,57 670.977,67	37.124
4	583.492,57 670.977,67	5	583.488,82 670.981,57	5.41
5	583.488,82 670.981,57	6	583.474,08 670.993,55	18.994
6	583.474,08 670.993,55	7	583.465,46 671.000,47	11.054
7	583.465,46 671.000,47	8	583.461,4 671.003,06	4.816
8	583.461,4 671.003,06	9	583.460,93 671.003,463	0.619
9	583.460,93 671.003,463	10	583.441,952 670.985,567	26.085
10	583.441,952 670.985,567	11	583.433,743 670.978,64	10.741
11	583.433,743 670.978,64	12	583.435,27 670.977,37	1.986
12	583.435,27 670.977,37	13	583.445,473 670.985,468	13.026
13	583.445,473 670.985,468	14	583.453,8 670.976,715	12.081
14	583.453,8 670.976,715	15	583.459,634 670.969,731	9.1
15	583.459,634 670.969,731	1	583.453,494 670.964,602	8.0

\*\* Lungimile segmentelor sunt determinate în planul de proiecție Stereo 70 și sunt rotunjite la 1 milimetru.

\*\*\* Distanța dintre puncte este formată din segmente cumulate ce sunt mai mici decât valoarea 1 milimetru.





**DATE DESPRE IMOBILUL NR. 11585**

Oficiul de Cadastru și Publicitate Imobiliară SUCEAVA  
Biroul de Cadastru și Publicitate Imobiliară Gura Humorului

**A. Partea I. Descrierea imobilului**

TEREN Necunoscut

Adresa: Loc. Lucacesti, Jud. Suceava

Nr. Crt	Nr cadastral Nr. topografic	Suprafața* (mp)	Observații / Referințe
A1		1.587	Sector cadastral:20 Teren neimprejmuit;

**B. Partea II. Proprietari și acte**

Inscrieri privitoare la dreptul de proprietate și alte drepturi reale		Referințe
<b>11585 / 18/03/2022</b>		
Act Normativ nr. 7, din 13/03/1996 emis de PARLAMENTUL ROMANIEI;		
B1	Inscrierea provizorie, drept de PROPRIETATE, dobandit prin Lege, cota actuala 1/1, cota initiala 1/1 1) COMUNA DRAGOIESTI, CIF:4441190	A1

**C. Partea III. SARCINI .**

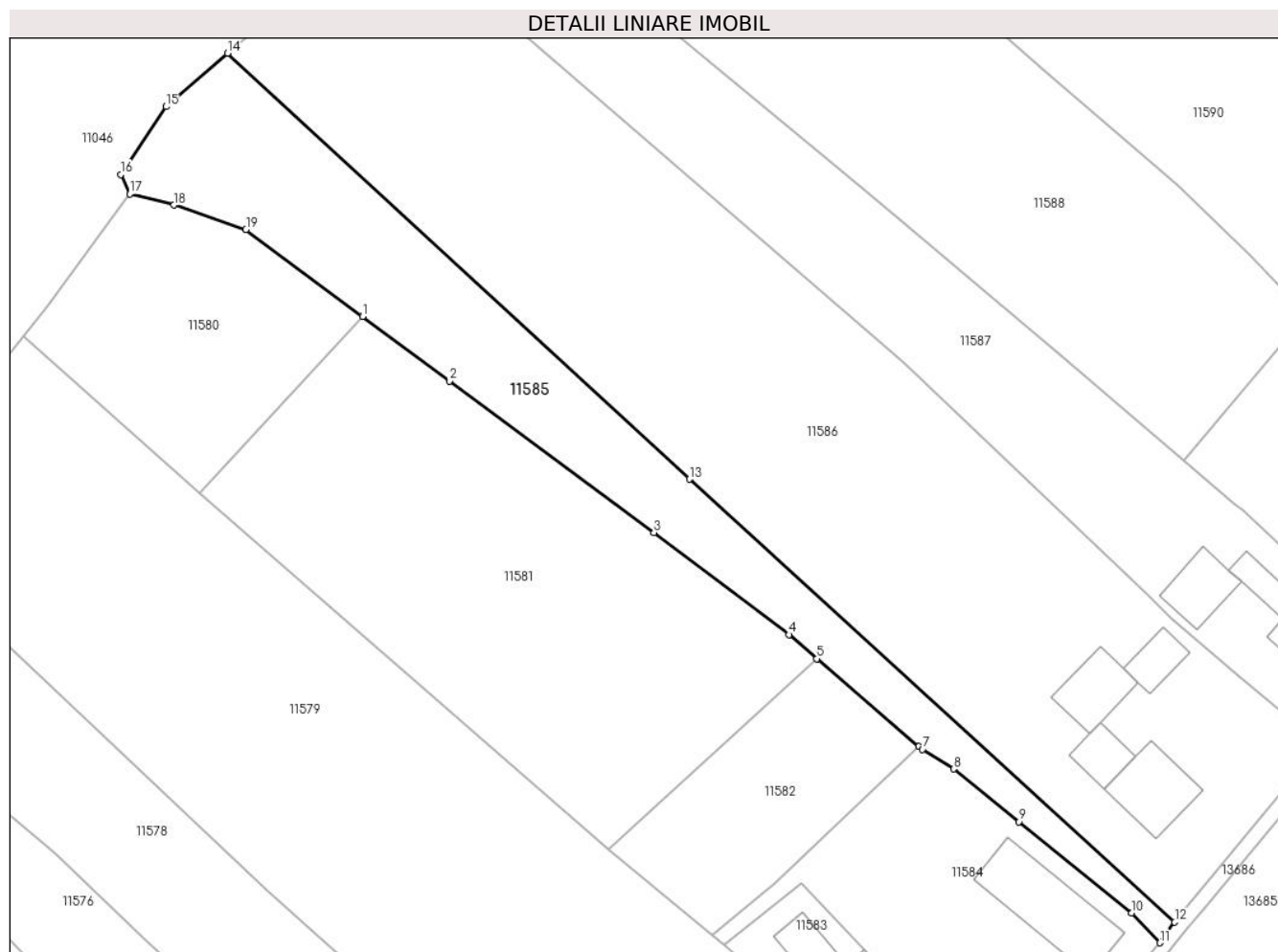
Inscrieri privind dezmembramintele dreptului de proprietate, drepturi reale de garanție și sarcini	Referințe
NU SUNT	

## Anexa Nr. 1 La Partea I

## Teren

Nr cadastral	Suprafața (mp)*	Observații / Referințe
	1.587	

\* Suprafața este determinată în planul de proiecție Stereo 70.



## Date referitoare la teren

Crt	Categorie folosință	Intravilan	Suprafața (mp)	Tarla	Parcelă	Nr. topo	Observații / Referințe
1	arabil	DA	1.095	-	-	-	
2	arabil	NU	492	49	919	-	

## Lungime Segmente

1) Valorile lungimilor segmentelor sunt obținute din proiecție în plan.

Punct început	X / Y	Punct sfârșit	X / Y	Lungime segment (** (m)
1	583.387,845 671.059,857	2	583.399,252 671.051,4	14.2
2	583.399,252 671.051,4	3	583.426,118 671.031,516	33.424
3	583.426,118 671.031,516	4	583.443,845 671.018,107	22.227
4	583.443,845 671.018,107	5	583.447,514 671.014,948	4.842

Punct început	X / Y	Punct sfârșit	X / Y	Lungime segment (** (m)
5	583.447,514 671.014,948	6	583.460,93 671.003,463	17.661
6	583.460,93 671.003,463	7	583.461,4 671.003,06	0.619
7	583.461,4 671.003,06	8	583.465,46 671.000,47	4.816
8	583.465,46 671.000,47	9	583.474,08 670.993,55	11.054
9	583.474,08 670.993,55	10	583.488,82 670.981,57	18.994
10	583.488,82 670.981,57	11	583.492,57 670.977,67	5.41
11	583.492,57 670.977,67	12	583.494,518 670.980,372	3.331
12	583.494,518 670.980,372	13	583.430,781 671.038,525	86.28
13	583.430,781 671.038,525	14	583.370,125 671.094,421	82.483
14	583.370,125 671.094,421	15	583.362,02 671.087,41	10.717
15	583.362,02 671.087,41	16	583.356,06 671.078,49	10.728
16	583.356,06 671.078,49	17	583.357,26 671.075,96	2.8
17	583.357,26 671.075,96	18	583.363,047 671.074,479	5.974
18	583.363,047 671.074,479	19	583.372,523 671.071,293	9.997
19	583.372,523 671.071,293	1	583.387,845 671.059,857	19.119

\*\* Lungimile segmentelor sunt determinate în planul de proiecție Stereo 70 și sunt rotunjite la 1 milimetru.

\*\*\* Distanța dintre puncte este formată din segmente cumulate ce sunt mai mici decât valoarea 1 milimetru.



**DATE DESPRE IMOBILUL NR. 11586**

Oficiul de Cadastru și Publicitate Imobiliară SUCEAVA  
Biroul de Cadastru și Publicitate Imobiliară Gura Humorului

**A. Partea I. Descrierea imobilului**

TEREN Necunoscut

Adresa: Loc. Lucacesti, Str Sucevei, Nr. 41, Jud. Suceava

Nr. Crt	Nr cadastral Nr. topografic	Suprafața* (mp)	Observații / Referințe
A1	30362	4.899	Sector cadastral:20 Teren neimprijmit;

**Construcții**

Crt	Nr cadastral Nr. topografic	Adresa	Observații / Referințe
A1.2		Loc. Lucacesti, Str Sucevei, Nr. 41, Jud. Suceava	Nr. niveluri:1; S. construita la sol:64 mp; S. construita desfasurata:64 mp; ANEXA
A1.3		Loc. Lucacesti, Str Sucevei, Nr. 41, Jud. Suceava	Nr. niveluri:1; S. construita la sol:37 mp; S. construita desfasurata:37 mp; ANEXA
A1.4		Loc. Lucacesti, Str Sucevei, Nr. 41, Jud. Suceava	Nr. niveluri:2; S. construita la sol:84 mp; S. construita desfasurata:169 mp; LOCUINTA
A1.5		Loc. Lucacesti, Str Sucevei, Nr. 41, Jud. Suceava	Nr. niveluri:1; S. construita la sol:38 mp; S. construita desfasurata:38 mp; ANEXA

**B. Partea II. Proprietari și acte**

Inscrieri privitoare la dreptul de proprietate și alte drepturi reale	Referințe
<b>10027 / 09/09/2011</b>	
Act Notarial nr. 2518, din 18/08/2011 emis de BNP OVIDIU BUSUIOC;	
B1	Intabulare, drept de PROPRIETATE, dobandit prin Conventie, cota actuala 1/1, cota initiala 1/1 1) UNGUREAN MIHAELA - CRISTINA 2) UNGUREAN SORIN - MUGUREL, bun comun
	A1, A1.2, A1.3
<b>11586 / 18/03/2022</b>	
Act Administrativ nr. 2526, din 31/03/2022 emis de PRIMARIA COMUNEI DRAGOIESTI;	
B2	Intabulare, drept de PROPRIETATE, dobandit prin Lege, cota actuala 1/1, cota initiala 1/1 1) UNGUREAN MIHAELA - CRISTINA 2) UNGUREAN SORIN - MUGUREL, bun comun
	A1.4, A1.5

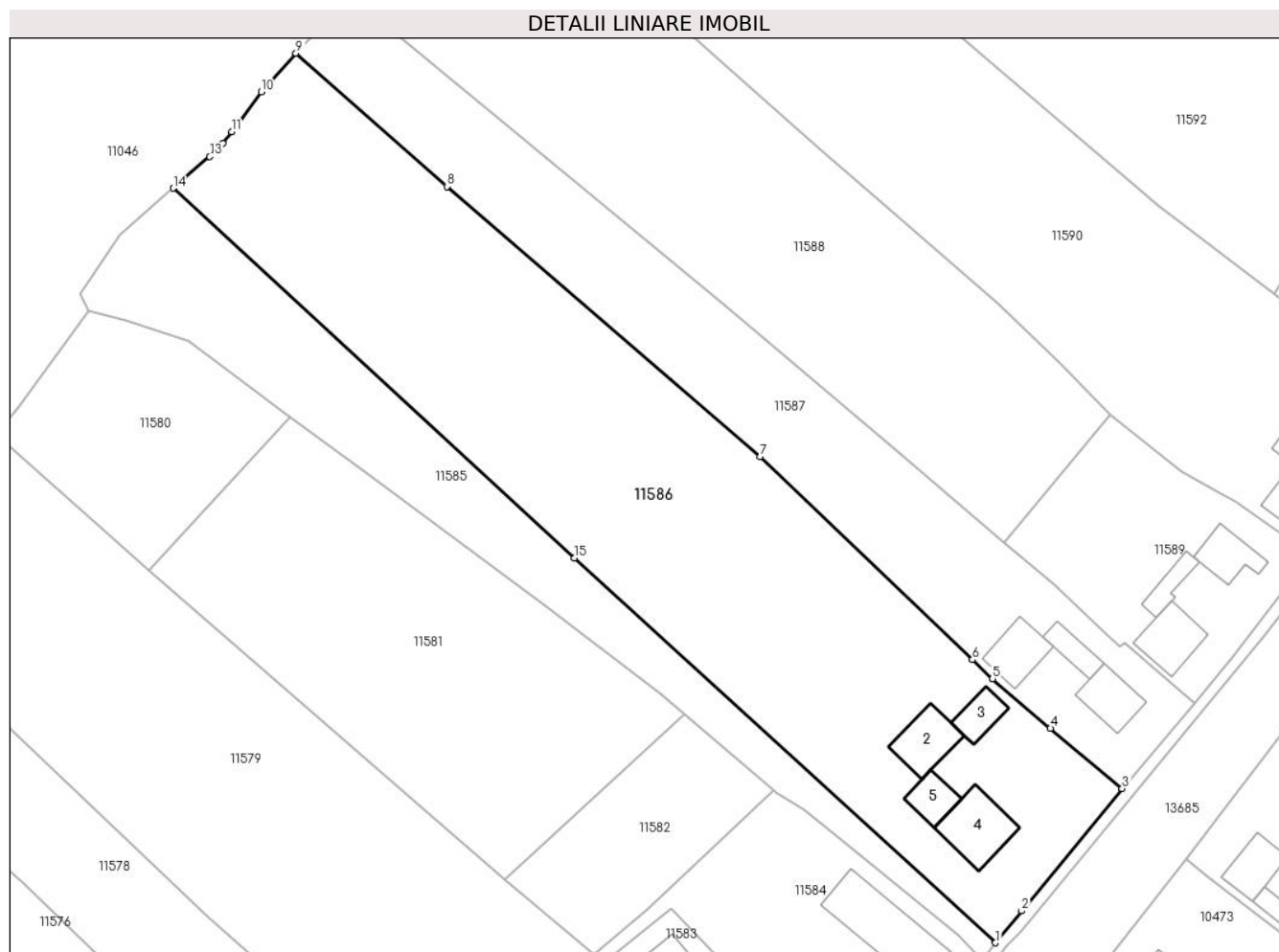
**C. Partea III. SARCINI**

Inscrieri privind dezmembramintele dreptului de proprietate, drepturi reale de garanție și sarcini	Referințe
<b>10027 / 09/09/2011</b>	
Act Notarial nr. 2518, din 18/08/2011 emis de BNP OVIDIU BUSUIOC;	
C1	Intabulare, drept de UZUFRACT VIAGER, dobandit prin Conventie, cota actuala 1/1, cota initiala 1/1 1) UNGUREAN ANGELA 2) UNGUREAN CONSTANTIN, bun comun
	A1, A1.2, A1.3

**Anexa Nr. 1 La Partea I****Teren**

Nr cadastral	Suprafața (mp)*	Observații / Referințe
30362	4.899	

\* Suprafața este determinată în planul de proiecție Stereo 70.

**Date referitoare la teren**

Crt	Categorie folosință	Intravilan	Suprafața (mp)	Tarla	Parcelă	Nr. topo	Observații / Referințe
1	curți constructii	DA	680	-	-	-	
2	arabil	DA	3.217	-	-	-	
3	arabil	NU	1.002	49	919	-	

**Date referitoare la construcții**

Crt	Număr	Destinație construcție	Supraf. (mp)	Situație juridică	Observații / Referințe
A1.2		construcții anexa	64	Cu acte	Nr. niveluri:1; S. construita la sol:64 mp; S. construita desfasurata:64 mp; ANEXA
A1.3		construcții anexa	37	Cu acte	Nr. niveluri:1; S. construita la sol:37 mp; S. construita desfasurata:37 mp; ANEXA
A1.4		construcții de locuințe	84	Cu acte	Nr. niveluri:2; S. construita la sol:84 mp; S. construita desfasurata:169 mp; LOCUINTA
A1.5		construcții anexa	38	Cu acte	Nr. niveluri:1; S. construita la sol:38 mp; S. construita desfasurata:38 mp; ANEXA

**Lungime Segmente**

1) Valorile lungimilor segmentelor sunt obținute din proiecție în plan.

Punct început	X / Y	Punct sfârșit	X / Y	Lungime segment (** (m)
1	583.494,518 670.980,372	2	583.498,471 670.985,187	6.23
2	583.498,471 670.985,187	3	583.513,676 671.003,686	23.946
3	583.513,676 671.003,686	4	583.502,832 671.012,79	14.159
4	583.502,832 671.012,79	5	583.494,071 671.020,273	11.522
5	583.494,071 671.020,273	6	583.491,038 671.023,17	4.194
6	583.491,038 671.023,17	7	583.458,92 671.053,85	44.417
7	583.458,92 671.053,85	8	583.411,523 671.094,687	62.563
8	583.411,523 671.094,687	9	583.388,681 671.114,835	30.458
9	583.388,681 671.114,835	10	583.383,43 671.109,0	7.85
10	583.383,43 671.109,0	11	583.378,96 671.102,97	7.506
11	583.378,96 671.102,97	12	583.377,6 671.101,25	2.193
12	583.377,6 671.101,25	13	583.375,65 671.099,2	2.829
13	583.375,65 671.099,2	14	583.370,125 671.094,421	7.305
14	583.370,125 671.094,421	15	583.430,781 671.038,525	82.483
15	583.430,781 671.038,525	1	583.494,518 670.980,372	86.28

\*\* Lungimile segmentelor sunt determinate în planul de proiecție Stereo 70 și sunt rotunjite la 1 milimetru.

\*\*\* Distanța dintre puncte este formată din segmente cumulate ce sunt mai mici decât valoarea 1 milimetru.





**DATE DESPRE IMOBILUL NR. 11587**

Oficiul de Cadastru și Publicitate Imobiliară SUCEAVA  
Biroul de Cadastru și Publicitate Imobiliară Gura Humorului

**A. Partea I. Descrierea imobilului**

TEREN Intravilan

Adresa: Loc. Lucacesti, Str Sucevei, Nr. 43, Jud. Suceava

Nr. Crt	Nr cadastral Nr. topografic	Suprafața* (mp)	Observații / Referințe
A1		2.406	Sector cadastral:20 Teren neimprijmit;

**Construcții**

Crt	Nr cadastral Nr. topografic	Adresa	Observații / Referințe
A1.1		Loc. Lucacesti, Str Sucevei, Nr. 43, Jud. Suceava	Nr. niveluri:1; S. construita la sol:56 mp; S. construita desfasurata:56 mp; LOCUINTA
A1.2		Loc. Lucacesti, Str Sucevei, Nr. 43, Jud. Suceava	Nr. niveluri:1; S. construita la sol:32 mp; S. construita desfasurata:32 mp; ANEXA
A1.3		Loc. Lucacesti, Str Sucevei, Nr. 43, Jud. Suceava	Nr. niveluri:1; S. construita la sol:58 mp; S. construita desfasurata:58 mp; ANEXA

**B. Partea II. Proprietari și acte**

Inscrieri privitoare la dreptul de proprietate și alte drepturi reale		Referințe
<b>11587 / 18/03/2022</b>		
Act Normativ nr. 7, din 13/03/1996 emis de PARLAMENTUL ROMANIEI;		
B1	Intabulare, drept de PROPRIETATE, dobandit prin Lege, cota actuala 1/1, cota initiala 1/1 1) NEIDENTIFICAT NEIDENTIFICAT	A1
Act Administrativ nr. 1589, din 14/03/2022 emis de PRIMARIA COMUNEI DRAGOIESTI;		
B2	Se noteaza posesia factica in favoarea lui 1) UNGUREAN AURORA	A1
Act Administrativ nr. 2526, din 31/03/2022 emis de PRIMARIA COMUNEI DRAGOIESTI;		
B3	Intabulare, drept de PROPRIETATE, dobandit prin Lege, cota actuala 1/1, cota initiala 1/1 1) UNGUREAN AURORA	A1.1, A1.2, A1.3

**C. Partea III. SARCINI .**

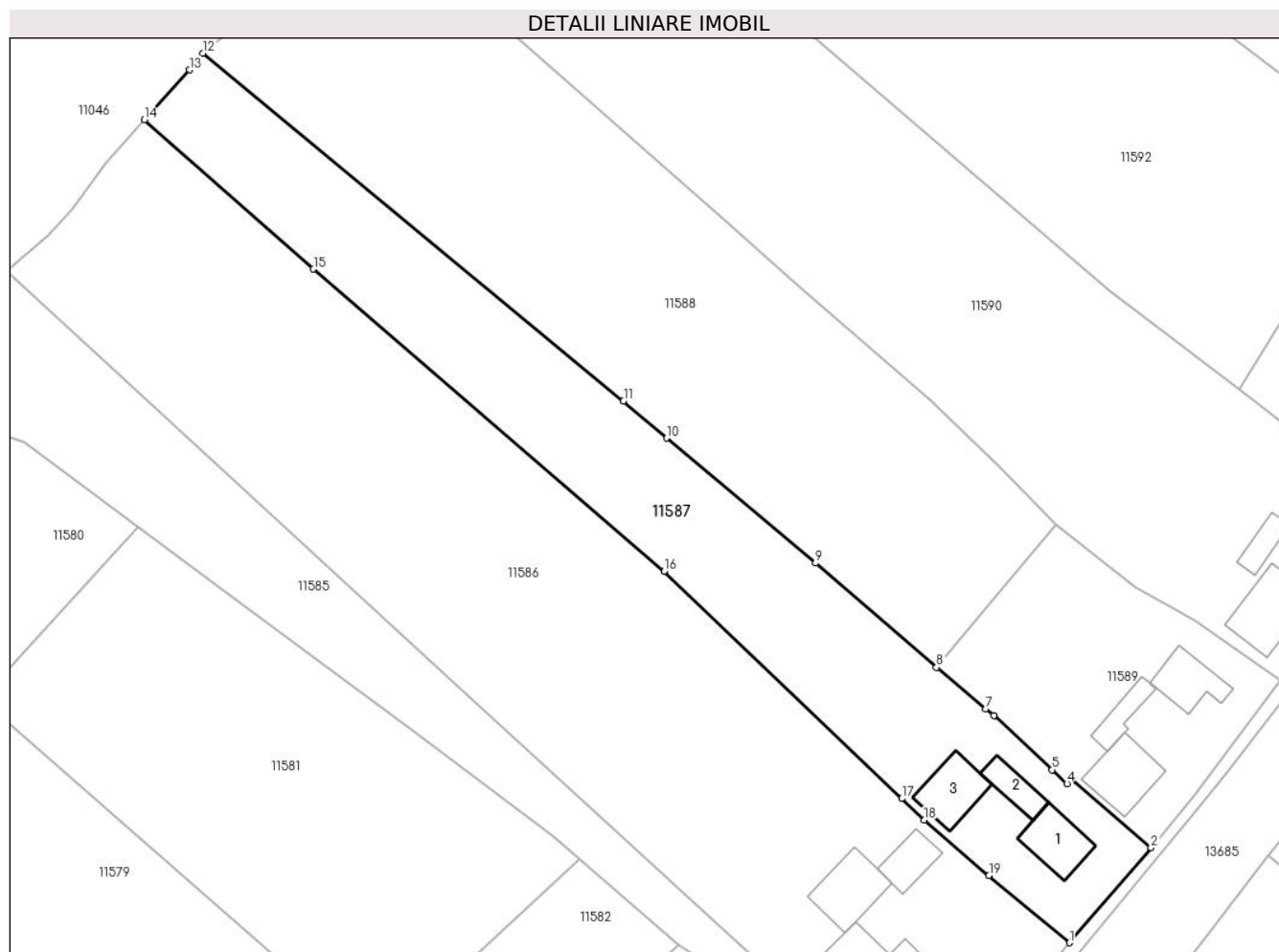
Inscrieri privind dezmembramintele dreptului de proprietate, drepturi reale de garanție și sarcini	Referințe
NU SUNT	

## Anexa Nr. 1 La Partea I

## Teren

Nr cadastral	Suprafața (mp)*	Observații / Referințe
	2.406	

\* Suprafața este determinată în planul de proiecție Stereo 70.



## Date referitoare la teren

Crt	Categorie folosință	Intra vilan	Suprafața (mp)	Tarla	Parcelă	Nr. topo	Observații / Referințe
1	curti constructii	DA	495	-	-	-	
2	arabil	DA	1.911	-	-	-	

## Date referitoare la construcții

Crt	Număr	Destinație construcție	Supraf. (mp)	Situație juridică	Observații / Referințe
A1.1		construcții de locuințe	56	Cu acte	Nr. niveluri:1; S. construita la sol:56 mp; S. construita desfasurata:56 mp; LOCUINTA
A1.2		construcții anexa	32	Cu acte	Nr. niveluri:1; S. construita la sol:32 mp; S. construita desfasurata:32 mp; ANEXA
A1.3		construcții anexa	58	Cu acte	Nr. niveluri:1; S. construita la sol:58 mp; S. construita desfasurata:58 mp; ANEXA

## Lungime Segmente

1) Valorile lungimilor segmentelor sunt obținute din proiecție în plan.

Punct început	X / Y	Punct sfârșit	X / Y	Lungime segment (** (m))
1	583.513,676 671.003,686	2	583.524,71 671.016,52	16.925

Punct început	X / Y	Punct sfârșit	X / Y	Lungime segment (** (m)
2	583.524,71 671.016,52	3	583.514,036 671.025,746	14.109
3	583.514,036 671.025,746	4	583.513,367 671.025,166	0.885
4	583.513,367 671.025,166	5	583.511,359 671.027,041	2.747
5	583.511,359 671.027,041	6	583.503,486 671.034,399	10.776
6	583.503,486 671.034,399	7	583.502,413 671.035,298	1.4
7	583.502,413 671.035,298	8	583.495,737 671.040,889	8.708
8	583.495,737 671.040,889	9	583.479,382 671.054,954	21.571
9	583.479,382 671.054,954	10	583.459,263 671.071,832	26.261
10	583.459,263 671.071,832	11	583.453,421 671.076,852	7.703
11	583.453,421 671.076,852	12	583.396,56 671.123,83	73.757
12	583.396,56 671.123,83	13	583.394,75 671.121,58	2.888
13	583.394,75 671.121,58	14	583.388,681 671.114,835	9.073
14	583.388,681 671.114,835	15	583.411,523 671.094,687	30.458
15	583.411,523 671.094,687	16	583.458,92 671.053,85	62.563
16	583.458,92 671.053,85	17	583.491,038 671.023,17	44.417
17	583.491,038 671.023,17	18	583.494,071 671.020,273	4.194
18	583.494,071 671.020,273	19	583.502,832 671.012,79	11.522
19	583.502,832 671.012,79	1	583.513,676 671.003,686	14.159

\*\* Lungimile segmentelor sunt determinate în planul de proiecție Stereo 70 și sunt rotunjite la 1 milimetru.

\*\*\* Distanța dintre puncte este formată din segmente cumulate ce sunt mai mici decât valoarea 1 milimetru.



**DATE DESPRE IMOBILUL NR. 11588**

Oficiul de Cadastru și Publicitate Imobiliară SUCEAVA  
Biroul de Cadastru și Publicitate Imobiliară Gura Humorului

**A. Partea I. Descrierea imobilului**

TEREN Intravilan

Adresa: Loc. Lucacesti, Jud. Suceava

Nr. Crt	Nr cadastral Nr. topografic	Suprafața* (mp)	Observații / Referințe
A1		3.527	Sector cadastral:20 Teren neimprejmit;

**B. Partea II. Proprietari și acte**

Inscrieri privitoare la dreptul de proprietate și alte drepturi reale		Referințe
<b>11588 / 18/03/2022</b>		
Act Normativ nr. 7, din 13/03/1996 emis de PARLAMENTUL ROMANIEI;		
B1	Intabulare, drept de PROPRIETATE, dobandit prin Lege, cota actuala 1/1, cota initiala 1/1 1) <b>NEIDENTIFICAT NEIDENTIFICAT</b>	A1
Act Administrativ nr. 1602, din 14/03/2022 emis de PRIMARIA COMUNEI DRAGOIESTI;		
B2	Se noteaza posesia factica in favoarea lui 1) <b>BODNARIU ASPAZIA</b>	A1

**C. Partea III. SARCINI .**

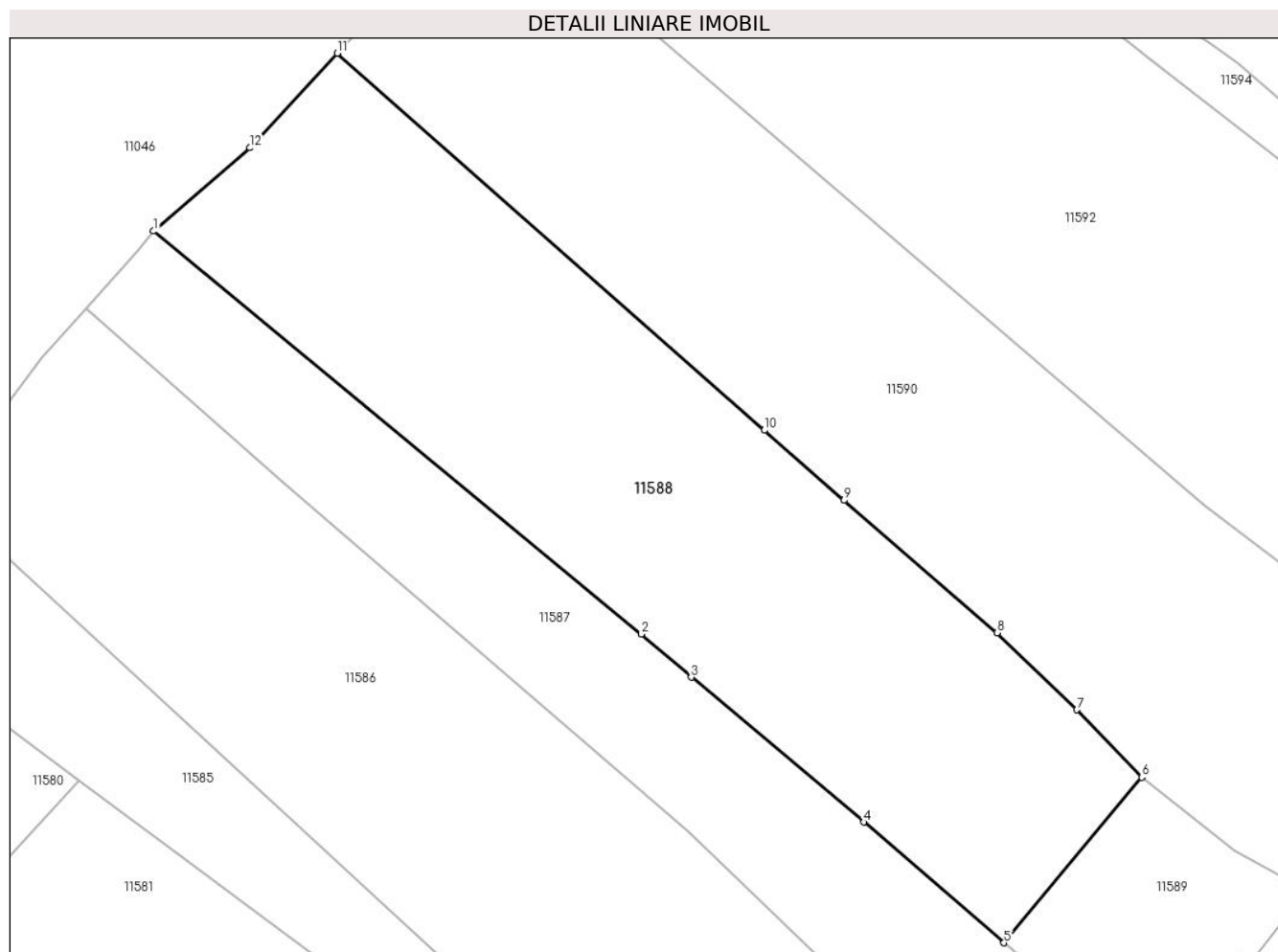
Inscrieri privind dezmembramintele dreptului de proprietate, drepturi reale de garanție și sarcini	Referințe
NU SUNT	

## Anexa Nr. 1 La Partea I

## Teren

Nr cadastral	Suprafața (mp)*	Observații / Referințe
	3.527	

\* Suprafața este determinată în planul de proiecție Stereo 70.



## Date referitoare la teren

Crt	Categorie folosință	Intravilan	Suprafața (mp)	Tarla	Parcelă	Nr. topo	Observații / Referințe
1	arabil	DA	1.539	-	-	-	
2	livada	DA	1.988	-	-	-	

## Lungime Segmente

1) Valorile lungimilor segmentelor sunt obținute din proiecție în plan.

Punct început	X / Y	Punct sfârșit	X / Y	Lungime segment (** (m)
1	583.396,56 671.123,83	2	583.453,421 671.076,852	73.757
2	583.453,421 671.076,852	3	583.459,263 671.071,832	7.703
3	583.459,263 671.071,832	4	583.479,382 671.054,954	26.261
4	583.479,382 671.054,954	5	583.495,737 671.040,889	21.571

Punct început	X / Y	Punct sfârșit	X / Y	Lungime segment (** (m)
5	583.495,737 671.040,889	6	583.511,808 671.060,182	25.11
6	583.511,808 671.060,182	7	583.504,235 671.068,043	10.915
7	583.504,235 671.068,043	8	583.494,944 671.077,031	12.927
8	583.494,944 671.077,031	9	583.477,054 671.092,448	23.616
9	583.477,054 671.092,448	10	583.467,786 671.100,625	12.36
10	583.467,786 671.100,625	11	583.417,993 671.144,563	66.407
11	583.417,993 671.144,563	12	583.407,77 671.133,54	15.034
12	583.407,77 671.133,54	1	583.396,56 671.123,83	14.831

\*\* Lungimile segmentelor sunt determinate în planul de proiecție Stereo 70 și sunt rotunjite la 1 milimetru.

\*\*\* Distanța dintre puncte este formată din segmente cumulate ce sunt mai mici decât valoarea 1 milimetru.





**DATE DESPRE IMOBILUL NR. 11589**

Oficiul de Cadastru și Publicitate Imobiliară SUCEAVA  
Biroul de Cadastru și Publicitate Imobiliară Gura Humorului

**A. Partea I. Descrierea imobilului**

TEREN Intravilan

Adresa: Loc. Lucacesti, Str Sucevei, Nr. 45, Jud. Suceava

Nr. Crt	Nr cadastral Nr. topografic	Suprafața* (mp)	Observații / Referințe
A1	31667	1.000	Sector cadastral:20 Teren neimprijmit;

**Construcții**

Crt	Nr cadastral Nr. topografic	Adresa	Observații / Referințe
A1.1		Loc. Lucacesti, Str Sucevei, Nr. 45, Jud. Suceava	Nr. niveluri:1; S. construita la sol:65 mp; S. construita desfasurata:65 mp; LOCUINTA
A1.2		Loc. Lucacesti, Str Sucevei, Nr. 45, Jud. Suceava	Nr. niveluri:1; S. construita la sol:50 mp; S. construita desfasurata:50 mp; ANEXA
A1.3		Loc. Lucacesti, Str Sucevei, Nr. 45, Jud. Suceava	Nr. niveluri:1; S. construita la sol:29 mp; S. construita desfasurata:29 mp; ANEXA

**B. Partea II. Proprietari și acte**

Inscrieri privitoare la dreptul de proprietate și alte drepturi reale		Referințe
<b>12887 / 25/10/2018</b>		
Act Administrativ nr. 42, din 11/05/1993 emis de Comisia Judeteana Suceava;		
B1	Intabulare, drept de PROPRIETATE, dobandit prin Constituire, cota actuala 1/2, cota initiala 1/2 1) <b>BODNARIU ASPAZIA</b>	A1
Act Administrativ nr. 5751, din 24/10/2018 emis de PRIMARIA COMUNEI DRAGOIESTI;		
B2	Intabulare, drept de PROPRIETATE, dobandit prin Construire, cota actuala 1/2, cota initiala 1/2 1) <b>BODNARIU ASPAZIA</b>	A1.1, A1.2, A1.3
Act Notarial nr. 54, din 22/03/2018 emis de B.I.N. Lacramioara Gabriela Pelepco;		
B3	Intabulare, drept de PROPRIETATE, dobandit prin Succesiune, cota actuala 1/8, cota initiala 1/8 1) <b>BODNARIU ASPAZIA</b>	A1, A1.1, A1.2, A1.3
B4	Intabulare, drept de PROPRIETATE, dobandit prin Succesiune, cota actuala 1/8, cota initiala 1/8 1) <b>BODNARIU MARIANA</b>	A1, A1.1, A1.2, A1.3
B5	Intabulare, drept de PROPRIETATE, dobandit prin Succesiune, cota actuala 1/8, cota initiala 1/8 1) <b>BODNARIU ADELA</b>	A1, A1.1, A1.2, A1.3
B6	Intabulare, drept de PROPRIETATE, dobandit prin Succesiune, cota actuala 1/8, cota initiala 1/8 1) <b>BODNARIU VALERIAN-CONSTANTIN</b>	A1, A1.1, A1.2, A1.3

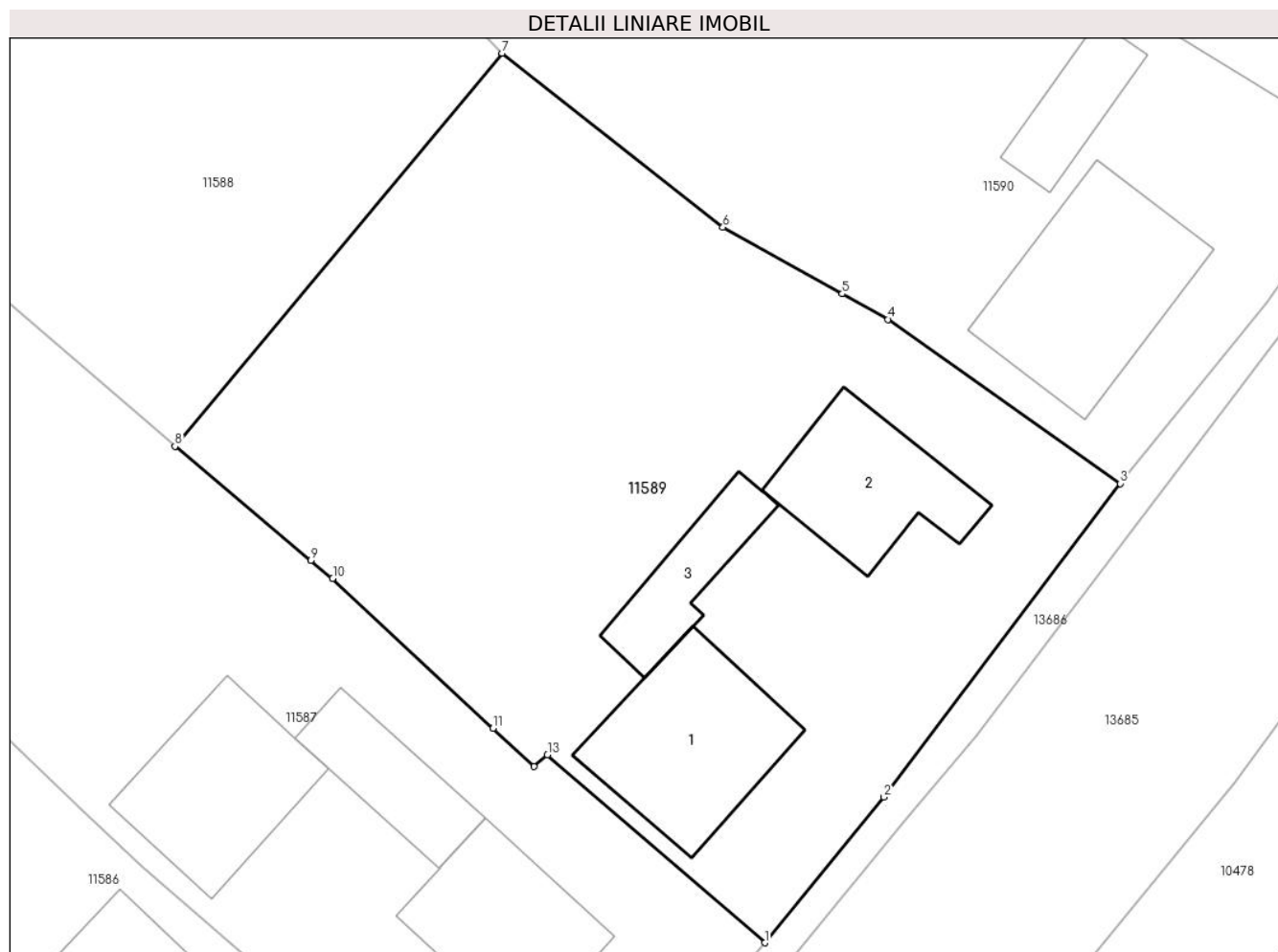
**C. Partea III. SARCINI .**

Inscrieri privind dezmembramintele dreptului de proprietate, drepturi reale de garanție și sarcini	Referințe
NU SUNT	

**Anexa Nr. 1 La Partea I****Teren**

Nr cadastral	Suprafața (mp)*	Observații / Referințe
31667	1.000	

\* Suprafața este determinată în planul de proiecție Stereo 70.

**Date referitoare la teren**

Crt	Categorie folosință	Intravilan	Suprafața (mp)	Tarla	Parcelă	Nr. topo	Observații / Referințe
1	curți constructii	DA	469	-	-	-	
2	arabil	DA	531	-	-	-	

**Date referitoare la construcții**

Crt	Număr	Destinație construcție	Supraf. (mp)	Situație juridică	Observații / Referințe
A1.1		construcții de locuințe	65	Cu acte	Nr. niveluri:1; S. construita la sol:65 mp; S. construita desfasurata:65 mp; LOCUINTA
A1.2		construcții anexa	50	Cu acte	Nr. niveluri:1; S. construita la sol:50 mp; S. construita desfasurata:50 mp; ANEXA
A1.3		construcții anexa	29	Cu acte	Nr. niveluri:1; S. construita la sol:29 mp; S. construita desfasurata:29 mp; ANEXA

**Lungime Segmente**

1) Valorile lungimilor segmentelor sunt obținute din proiecție în plan.

Punct început	X / Y	Punct sfârșit	X / Y	Lungime segment (** (m))
1	583.524,71 671.016,52	2	583.530,56 671.023,67	9.238

Punct început	X / Y	Punct sfârșit	X / Y	Lungime segment (** (m)
2	583.530,56 671.023,67	3	583.542,17 671.039,06	19.278
3	583.542,17 671.039,06	4	583.530,764 671.047,12	13.966
4	583.530,764 671.047,12	5	583.528,512 671.048,374	2.578
5	583.528,512 671.048,374	6	583.522,652 671.051,638	6.708
6	583.522,652 671.051,638	7	583.511,808 671.060,182	13.806
7	583.511,808 671.060,182	8	583.495,737 671.040,889	25.11
8	583.495,737 671.040,889	9	583.502,413 671.035,298	8.708
9	583.502,413 671.035,298	10	583.503,486 671.034,399	1.4
10	583.503,486 671.034,399	11	583.511,359 671.027,041	10.776
11	583.511,359 671.027,041	12	583.513,367 671.025,166	2.747
12	583.513,367 671.025,166	13	583.514,036 671.025,746	0.885
13	583.514,036 671.025,746	1	583.524,71 671.016,52	14.109

\*\* Lungimile segmentelor sunt determinate în planul de proiecție Stereo 70 și sunt rotunjite la 1 milimetru.

\*\*\* Distanța dintre puncte este formată din segmente cumulate ce sunt mai mici decât valoarea 1 milimetru.



**DATE DESPRE IMOBILUL NR. 11590**

Oficiul de Cadastru și Publicitate Imobiliară SUCEAVA  
Biroul de Cadastru și Publicitate Imobiliară Gura Humorului

**A. Partea I. Descrierea imobilului**

TEREN Intravilan

Adresa: Loc. Lucacesti, Str Sucevei, Nr. 47, Jud. Suceava

Nr. Crt	Nr cadastral Nr. topografic	Suprafața* (mp)	Observații / Referințe
A1		4.445	Sector cadastral:20 Teren neimprijmit;

**Construcții**

Crt	Nr cadastral Nr. topografic	Adresa	Observații / Referințe
A1.1		Loc. Lucacesti, Str Sucevei, Nr. 47, Jud. Suceava	Nr. niveluri:1; S. construita la sol:76 mp; S. construita desfasurata:76 mp; LOCUINTA
A1.2		Loc. Lucacesti, Str Sucevei, Nr. 47, Jud. Suceava	Nr. niveluri:1; S. construita la sol:25 mp; S. construita desfasurata:25 mp; ANEXA
A1.3		Loc. Lucacesti, Str Sucevei, Nr. 47, Jud. Suceava	Nr. niveluri:1; S. construita la sol:72 mp; S. construita desfasurata:72 mp; ANEXA

**B. Partea II. Proprietari și acte**

Inscrieri privitoare la dreptul de proprietate și alte drepturi reale		Referințe
<b>11590 / 18/03/2022</b>		
Act Normativ nr. 7, din 13/03/1996 emis de PARLAMENTUL ROMANIEI;		
B1	Intabulare, drept de PROPRIETATE, dobandit prin Lege, cota actuala 1/1, cota initiala 1/1 1) <b>NEIDENTIFICAT NEIDENTIFICAT</b>	A1
Act Administrativ nr. 1594, din 14/03/2022 emis de PRIMARIA COMUNEI DRAGOIESTI;		
B2	Se noteaza posesia factica in favoarea lui 1) <b>MAGHEREAN IOAN</b>	A1
Act Administrativ nr. 2526, din 31/03/2022 emis de PRIMARIA COMUNEI DRAGOIESTI;		
B3	Intabulare, drept de PROPRIETATE, dobandit prin Lege, cota actuala 1/1, cota initiala 1/1 1) <b>MAGHEREAN IOAN</b>	A1.1, A1.2, A1.3

**C. Partea III. SARCINI .**

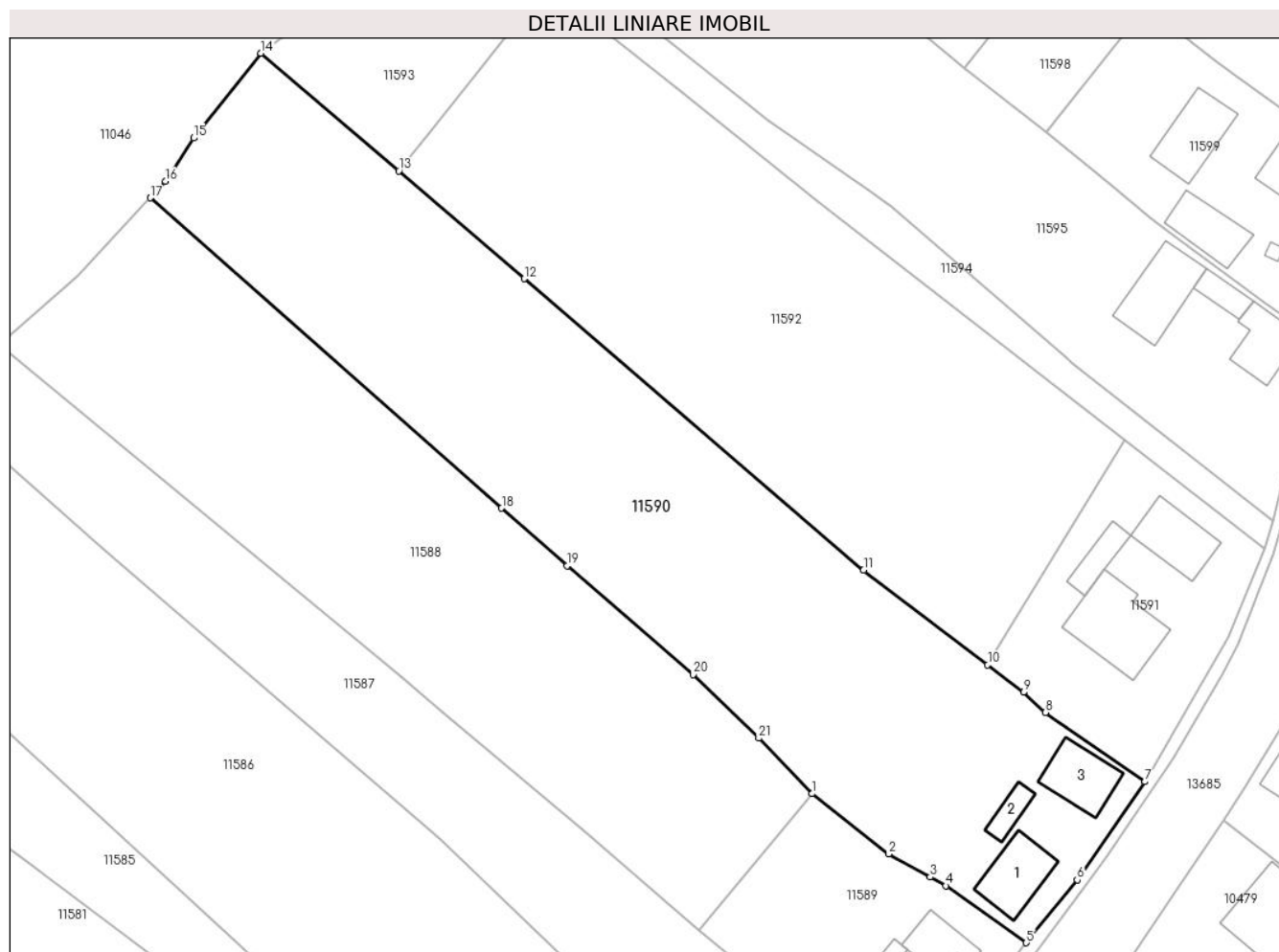
Inscrieri privind dezmembramintele dreptului de proprietate, drepturi reale de garanție și sarcini	Referințe
NU SUNT	

## Anexa Nr. 1 La Partea I

## Teren

Nr cadastral	Suprafața (mp)*	Observații / Referințe
	4.445	

\* Suprafața este determinată în planul de proiecție Stereo 70.



## Date referitoare la teren

Crt	Categorie folosință	Intravilan	Suprafața (mp)	Tarla	Parcelă	Nr. topo	Observații / Referințe
1	curți constructii	DA	484	-	-	-	
2	arabil	DA	3.961	-	-	-	

## Date referitoare la construcții

Crt	Număr	Destinație construcție	Supraf. (mp)	Situație juridică	Observații / Referințe
A1.1		construcții de locuințe	76	Cu acte	Nr. niveluri:1; S. construita la sol:76 mp; S. construita desfasurata:76 mp; LOCUINTA
A1.2		construcții anexa	25	Cu acte	Nr. niveluri:1; S. construita la sol:25 mp; S. construita desfasurata:25 mp; ANEXA
A1.3		construcții anexa	72	Cu acte	Nr. niveluri:1; S. construita la sol:72 mp; S. construita desfasurata:72 mp; ANEXA

## Lungime Segmente

1) Valorile lungimilor segmentelor sunt obținute din proiecție în plan.

Punct început	X / Y	Punct sfârșit	X / Y	Lungime segment (** (m))	Punct început	X / Y	Punct sfârșit	X / Y	Lungime segment (** (m))
1	583.511,808 671.060,182	2	583.522,652 671.051,638	13.806	2	583.522,652 671.051,638	3	583.528,512 671.048,374	6.708

Punct început	X / Y	Punct sfârșit	X / Y	Lungime segment (** (m)
3	583.528,512 671.048,374	4	583.530,764 671.047,12	2.578
5	583.542,17 671.039,06	6	583.549,37 671.047,97	11.455
7	583.558,99 671.061,88	8	583.544,877 671.071,697	17.192
9	583.541,754 671.074,544	10	583.536,686 671.078,41	6.374
11	583.519,084 671.091,839	12	583.471,0 671.133,112	63.368
13	583.453,214 671.148,378	14	583.433,67 671.165,05	25.689
15	583.424,13 671.153,03	16	583.420,16 671.146,9	7.303
17	583.417,993 671.144,563	18	583.467,786 671.100,625	66.407
19	583.477,054 671.092,448	20	583.494,944 671.077,031	23.616
21	583.504,235 671.068,043	1	583.511,808 671.060,182	10.915

Punct început	X / Y	Punct sfârșit	X / Y	Lungime segment (** (m)
4	583.530,764 671.047,12	5	583.542,17 671.039,06	13.966
6	583.549,37 671.047,97	7	583.558,99 671.061,88	16.912
8	583.544,877 671.071,697	9	583.541,754 671.074,544	4.226
10	583.536,686 671.078,41	11	583.519,084 671.091,839	22.14
12	583.471,0 671.133,112	13	583.453,214 671.148,378	23.439
14	583.433,67 671.165,05	15	583.424,13 671.153,03	15.346
16	583.420,16 671.146,9	17	583.417,993 671.144,563	3.187
18	583.467,786 671.100,625	19	583.477,054 671.092,448	12.36
20	583.494,944 671.077,031	21	583.504,235 671.068,043	12.927

\*\* Lungimile segmentelor sunt determinate în planul de proiecție Stereo 70 și sunt rotunjite la 1 milimetru.

\*\*\* Distanța dintre puncte este formată din segmente cumulate ce sunt mai mici decât valoarea 1 milimetru.





**DATE DESPRE IMOBILUL NR. 11591**

Oficiul de Cadastru și Publicitate Imobiliară SUCEAVA  
Biroul de Cadastru și Publicitate Imobiliară Gura Humorului

**A. Partea I. Descrierea imobilului**

TEREN Intravilan

Nr. CF vechi:10

Nr. cadastral vechi:265,1279

Adresa: Loc. Lucacesti, Str Sucevei, Nr. 49, Jud. Suceava

Nr. Crt	Nr cadastral Nr. topografic	Suprafața* (mp)	Observații / Referințe
A1		1.000	Sector cadastral:20 Teren neimprejmuit;

**Construcții**

Crt	Nr cadastral Nr. topografic	Adresa	Observații / Referințe
A1.1		Loc. Lucacesti, Str Sucevei, Nr. 49, Jud. Suceava	Nr. niveluri:1; S. construita la sol:121 mp; S. construita desfasurata:121 mp; LOCUINTA
A1.2		Loc. Lucacesti, Str Sucevei, Nr. 49, Jud. Suceava	Nr. niveluri:1; S. construita la sol:34 mp; S. construita desfasurata:34 mp; ANEXA
A1.3		Loc. Lucacesti, Str Sucevei, Nr. 49, Jud. Suceava	Nr. niveluri:1; S. construita la sol:75 mp; S. construita desfasurata:75 mp; ANEXA

**B. Partea II. Proprietari și acte**

Inscrieri privitoare la dreptul de proprietate și alte drepturi reale	Referințe
<b>1052 / 08/07/2003</b>	
Act Notarial nr. 2970, din 13/11/2002 emis de BNP BOBRIC MIRCEA-EUGEN;	
B1	A1, A1.1, A1.2, A1.3
Intabulare, drept de PROPRIETATE, dobandit prin Conventie, cota actuala 1/1, cota initiala 1/1 1) BIJEC FLAVIUS-OVIDIU, necasatorit	

**C. Partea III. SARCINI .**

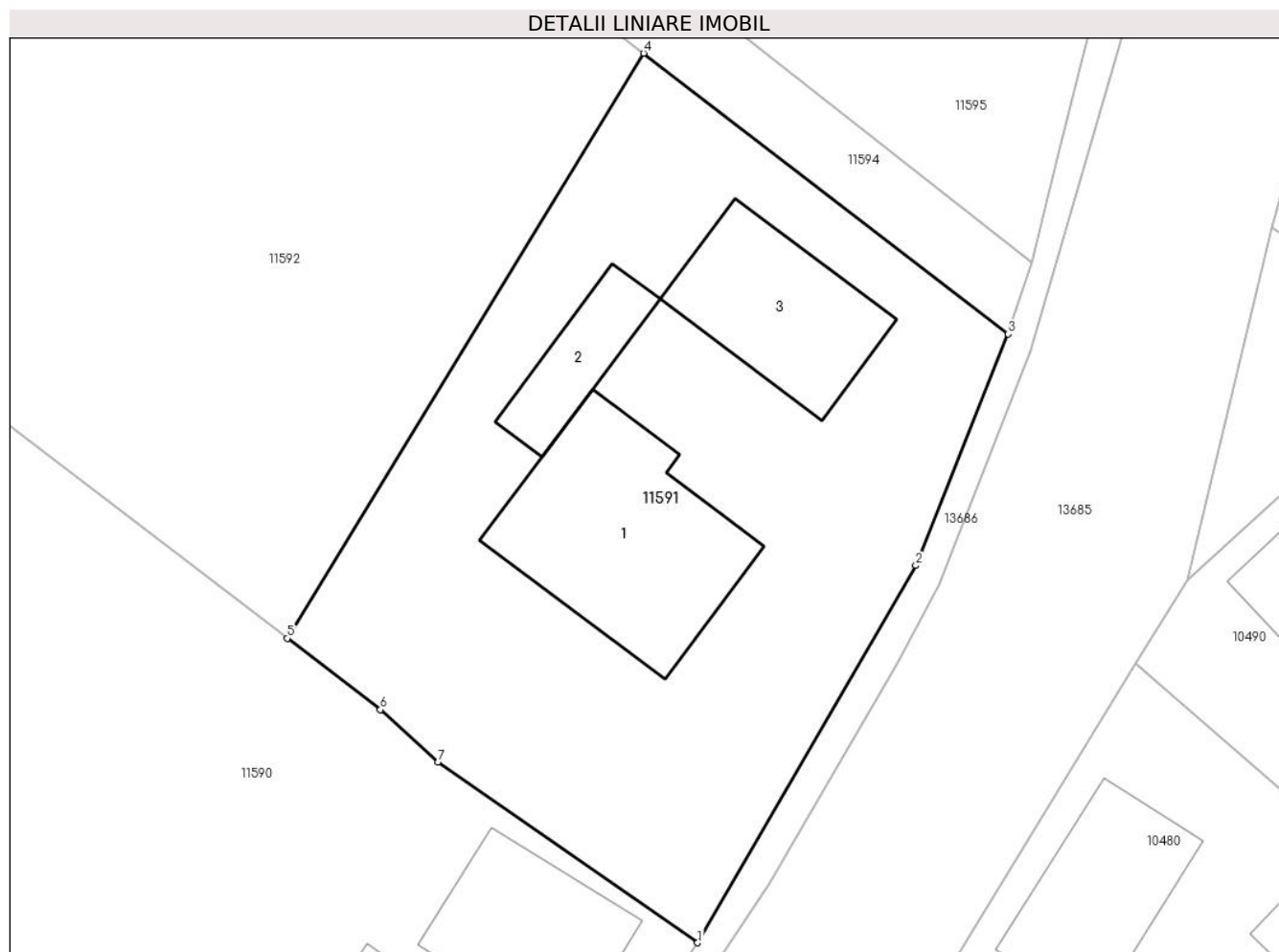
Inscrieri privind dezmembramintele dreptului de proprietate, drepturi reale de garanție și sarcini	Referințe
NU SUNT	

## Anexa Nr. 1 La Partea I

## Teren

Nr cadastral	Suprafața (mp)*	Observații / Referințe
	1.000	

\* Suprafața este determinată în planul de proiecție Stereo 70.



## Date referitoare la teren

Crt	Categorie folosință	Intra vilan	Suprafața (mp)	Tarla	Parcelă	Nr. topo	Observații / Referințe
1	curți constructii	DA	1.000	-	-	-	

## Date referitoare la construcții

Crt	Număr	Destinație construcție	Supraf. (mp)	Situație juridică	Observații / Referințe
A1.1		construcții de locuințe	121	Cu acte	Nr. niveluri:1; S. construita la sol:121 mp; S. construita desfasurata:121 mp; LOCUINTA
A1.2		construcții anexa	34	Cu acte	Nr. niveluri:1; S. construita la sol:34 mp; S. construita desfasurata:34 mp; ANEXA
A1.3		construcții anexa	75	Cu acte	Nr. niveluri:1; S. construita la sol:75 mp; S. construita desfasurata:75 mp; ANEXA

## Lungime Segmente

1) Valorile lungimilor segmentelor sunt obținute din proiecție în plan.

Punct început	X / Y	Punct sfârșit	X / Y	Lungime segment (** (m)
1	583.558,99 671.061,88	2	583.570,85 671.082,37	23.675
2	583.570,85 671.082,37	3	583.575,87 671.094,95	13.545

Punct început	X / Y	Punct sfârșit	X / Y	Lungime segment (** (m)
3	583.575,87 671.094,95	4	583.556,05 671.110,196	25.005
4	583.556,05 671.110,196	5	583.536,686 671.078,41	37.22
5	583.536,686 671.078,41	6	583.541,754 671.074,544	6.374
6	583.541,754 671.074,544	7	583.544,877 671.071,697	4.226
7	583.544,877 671.071,697	1	583.558,99 671.061,88	17.192

\*\* Lungimile segmentelor sunt determinate în planul de proiecție Stereo 70 și sunt rotunjite la 1 milimetru.

\*\*\* Distanța dintre puncte este formată din segmente cumulate ce sunt mai mici decât valoarea 1 milimetru.



**DATE DESPRE IMOBILUL NR. 11592**

Oficiul de Cadastru și Publicitate Imobiliară SUCEAVA  
Biroul de Cadastru și Publicitate Imobiliară Gura Humorului

**A. Partea I. Descrierea imobilului**

TEREN Necunoscut

Adresa: Loc. Lucacesti, Jud. Suceava

Nr. Crt	Nr cadastral Nr. topografic	Suprafața* (mp)	Observații / Referințe
A1	34184	3.800	Sector cadastral:20 Teren neimprejmuit;

**B. Partea II. Proprietari și acte**

Inscrieri privitoare la dreptul de proprietate și alte drepturi reale	Referințe
<b>1052 / 08/07/2003</b>	
Act Notarial nr. 2970, din 13/11/2002 emis de BNP BOBRIC MIRCEA-EUGEN;	
B1	A1
Intabulare, drept de PROPRIETATE bun propriu, dobandit prin Conventie, cota actuala 1/1, cota initiala 1/1 1) BIJEC FLAVIUS-OVIDIU, necasatorit	

**C. Partea III. SARCINI .**

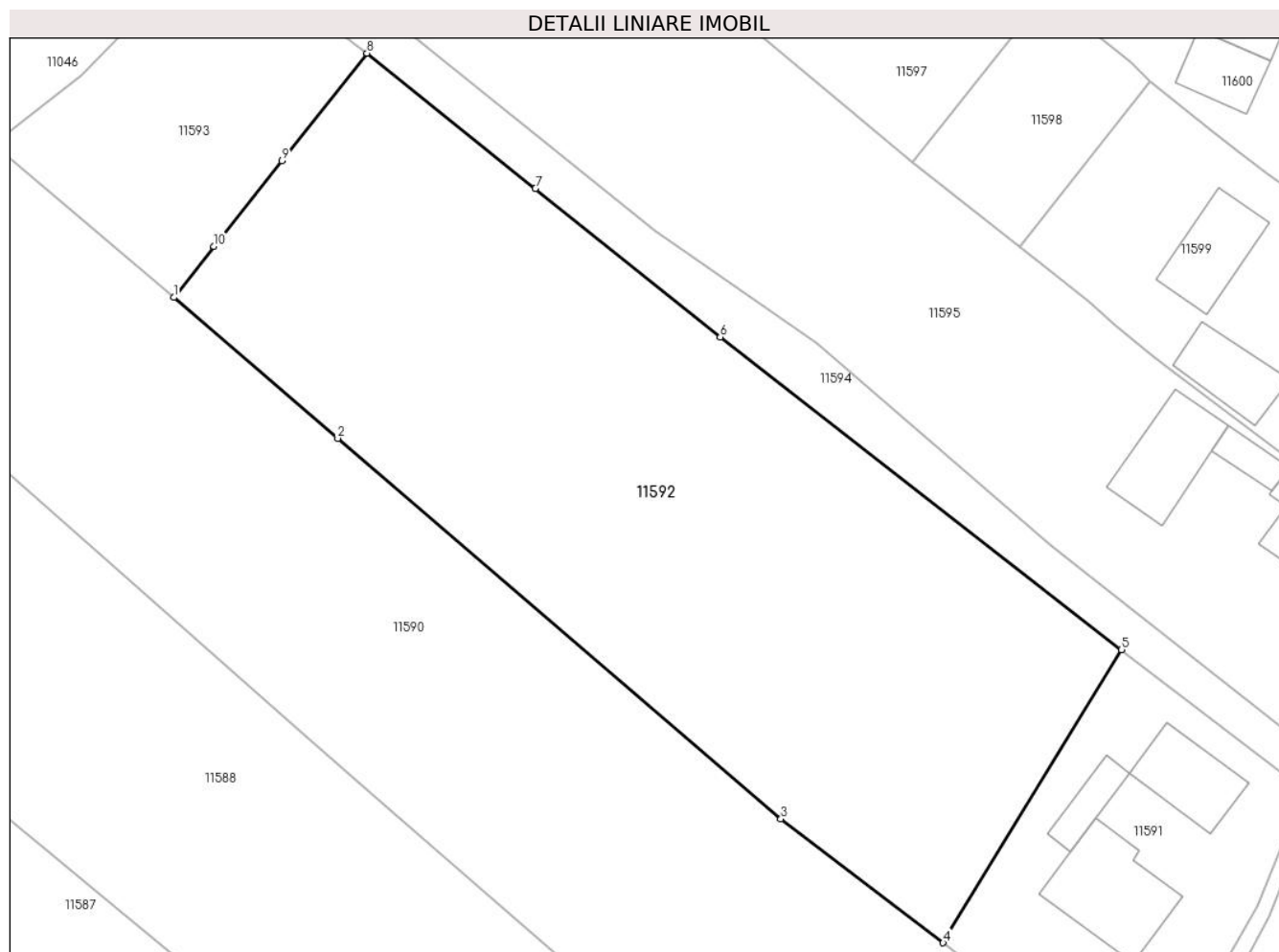
Inscrieri privind dezmembramintele dreptului de proprietate, drepturi reale de garanție și sarcini	Referințe
NU SUNT	

## Anexa Nr. 1 La Partea I

## Teren

Nr cadastral	Suprafața (mp)*	Observații / Referințe
34184	3.800	

\* Suprafața este determinată în planul de proiecție Stereo 70.



## Date referitoare la teren

Crt	Categorie folosință	Intra vilan	Suprafața (mp)	Tarla	Parcelă	Nr. topo	Observații / Referințe
1	arabil	DA	3.254	-	-	-	
2	arabil	NU	546	49	919	-	

## Lungime Segmente

1) Valorile lungimilor segmentelor sunt obținute din proiecție în plan.

Punct început	X / Y	Punct sfârșit	X / Y	Lungime segment (** (m))
1	583.453,214 671.148,378	2	583.471,0 671.133,112	23.439
2	583.471,0 671.133,112	3	583.519,084 671.091,839	63.368
3	583.519,084 671.091,839	4	583.536,686 671.078,41	22.14
4	583.536,686 671.078,41	5	583.556,05 671.110,196	37.22

Punct început	X / Y	Punct sfârșit	X / Y	Lungime segment (** (m)
5	583.556,05 671.110,196	6	583.512,494 671.144,079	55.183
6	583.512,494 671.144,079	7	583.492,44 671.160,191	25.725
7	583.492,44 671.160,191	8	583.474,181 671.174,86	23.422
8	583.474,181 671.174,86	9	583.464,945 671.163,195	14.879
9	583.464,945 671.163,195	10	583.457,578 671.153,889	11.869
10	583.457,578 671.153,889	1	583.453,214 671.148,378	7.03

\*\* Lungimile segmentelor sunt determinate în planul de proiecție Stereo 70 și sunt rotunjite la 1 milimetru.

\*\*\* Distanța dintre puncte este formată din segmente cumulate ce sunt mai mici decât valoarea 1 milimetru.





**DATE DESPRE IMOBILUL NR. 11593**

Oficiul de Cadastru și Publicitate Imobiliară SUCEAVA  
Biroul de Cadastru și Publicitate Imobiliară Gura Humorului

**A. Partea I. Descrierea imobilului**

TEREN Necunoscut

Adresa: Loc. Lucacesti, Jud. Suceava

Nr. Crt	Nr cadastral Nr. topografic	Suprafața* (mp)	Observații / Referințe
A1		734	Sector cadastral:20 Teren neimprejmuit;

**B. Partea II. Proprietari și acte**

Inscrieri privitoare la dreptul de proprietate și alte drepturi reale		Referințe
<b>11593 / 18/03/2022</b>		
Act Normativ nr. 7, din 13/03/1996 emis de PARLAMENTUL ROMANIEI;		
B1	Inscrierea provizorie, drept de PROPRIETATE, dobandit prin Lege, cota actuala 1/1, cota initiala 1/1	A1
1) COMUNA DRAGOIESTI, CIF:4441190, PROPRIETAR NEIDENTIFICAT		

**C. Partea III. SARCINI .**

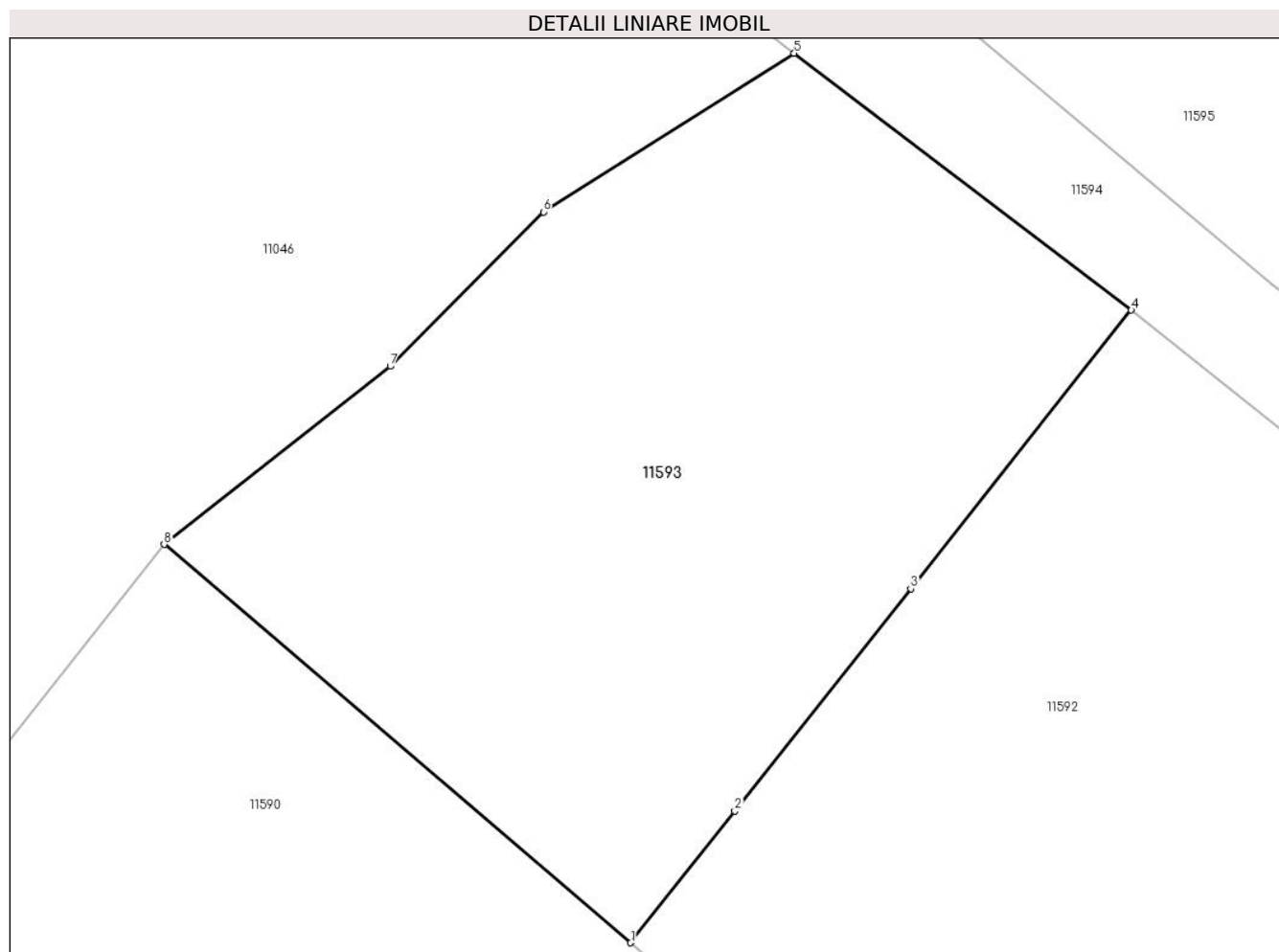
Inscrieri privind dezmembramintele dreptului de proprietate, drepturi reale de garanție și sarcini	Referințe
NU SUNT	

## Anexa Nr. 1 La Partea I

## Teren

Nr cadastral	Suprafața (mp)*	Observații / Referințe
	734	

\* Suprafața este determinată în planul de proiecție Stereo 70.



## Date referitoare la teren

Crt	Categorie folosință	Intravilan	Suprafața (mp)	Tarla	Parcelă	Nr. topo	Observații / Referințe
1	arabil	DA	188	-	-	-	
2	arabil	NU	338	49	919,920	-	
3	arabil	DA	208	-	-	-	

## Lungime Segmente

1) Valorile lungimilor segmentelor sunt obținute din proiecție în plan.

Punct început	X / Y	Punct sfârșit	X / Y	Lungime segment (** (m)
1	583.453,214 671.148,378	2	583.457,578 671.153,889	7.03
2	583.457,578 671.153,889	3	583.464,945 671.163,195	11.869
3	583.464,945 671.163,195	4	583.474,181 671.174,86	14.879
4	583.474,181 671.174,86	5	583.460,06 671.185,61	17.747

Punct început	X / Y	Punct sfârșit	X / Y	Lungime segment (** (m)
5	583.460,06 671.185,61	6	583.449,56 671.178,97	12.423
6	583.449,56 671.178,97	7	583.443,14 671.172,51	9.108
7	583.443,14 671.172,51	8	583.433,67 671.165,05	12.055
8	583.433,67 671.165,05	1	583.453,214 671.148,378	25.689

\*\* Lungimile segmentelor sunt determinate în planul de proiecție Stereo 70 și sunt rotunjite la 1 milimetru.

\*\*\* Distanța dintre puncte este formată din segmente cumulate ce sunt mai mici decât valoarea 1 milimetru.



**DATE DESPRE IMOBILUL NR. 11594**

Oficiul de Cadastru și Publicitate Imobiliară SUCEAVA  
Biroul de Cadastru și Publicitate Imobiliară Gura Humorului

**A. Partea I. Descrierea imobilului**

TEREN Necunoscut

Adresa: Loc. Lucacesti, Jud. Suceava

Nr. Crt	Nr cadastral Nr. topografic	Suprafața* (mp)	Observații / Referințe
A1		1.093	Sector cadastral:20 Teren neimprejmuit;

**B. Partea II. Proprietari și acte**

Inscrieri privitoare la dreptul de proprietate și alte drepturi reale		Referințe
<b>11594 / 18/03/2022</b>		
Act Normativ nr. 7, din 13/03/1996 emis de PARLAMENTUL ROMANIEI;		
B1	Inscrierea provizorie, drept de PROPRIETATE, dobandit prin Lege, cota actuala 1/1, cota initiala 1/1 1) COMUNA DRAGOIESTI, CIF:4441190	A1

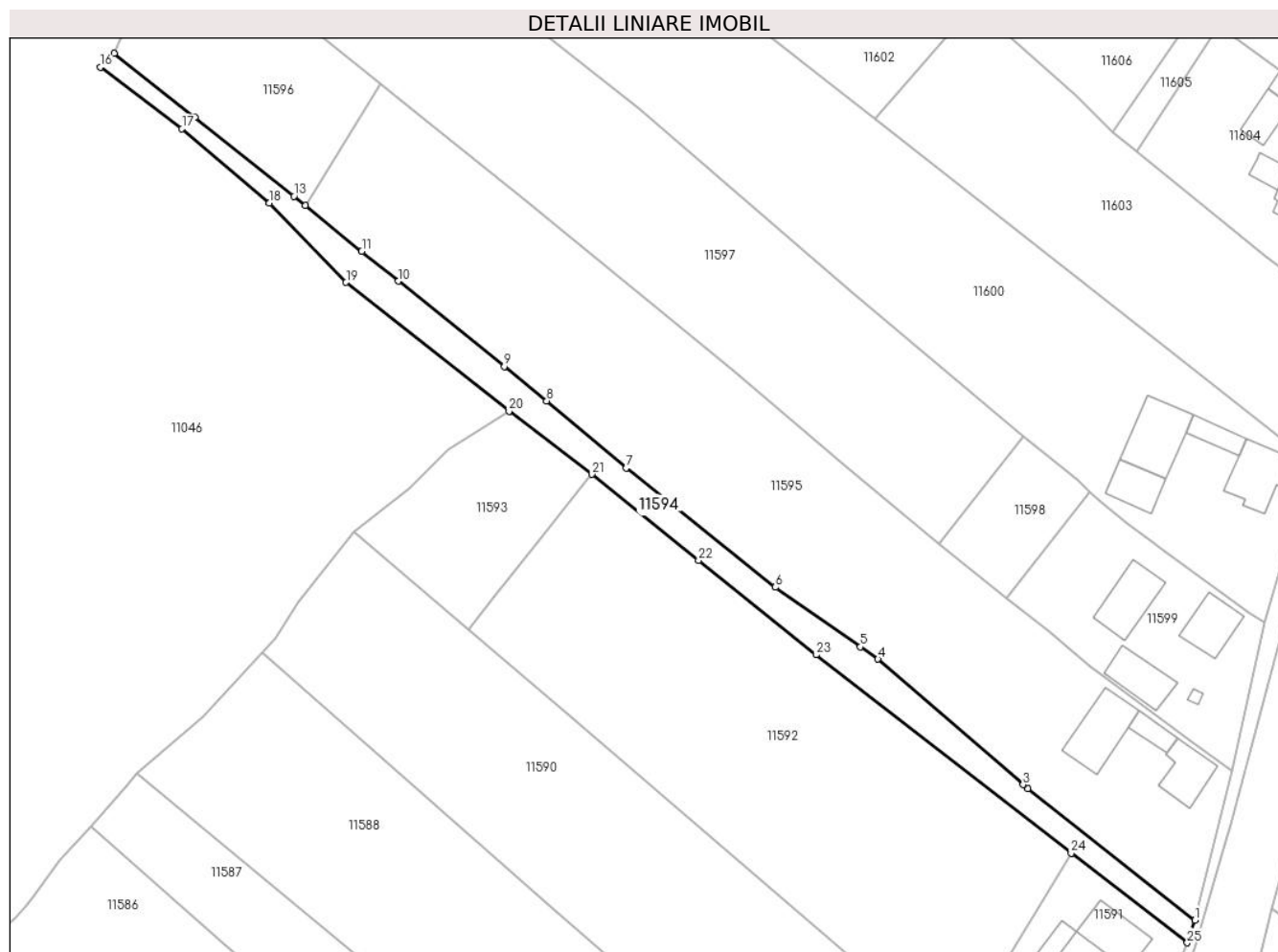
**C. Partea III. SARCINI .**

Inscrieri privind dezmembramintele dreptului de proprietate, drepturi reale de garanție și sarcini	Referințe
NU SUNT	

**Teren**

Nr cadastral	Suprafața (mp)*	Observații / Referințe
	1.093	

\* Suprafața este determinată în planul de proiecție Stereo 70.



**Date referitoare la teren**

Crt	Categorie folosință	Intravilan	Suprafața (mp)	Tarla	Parcelă	Nr. topo	Observații / Referințe
1	drum	DA	723	-	-	-	
2	drum	NU	370	50	917	-	

**Lungime Segmente**

1) Valorile lungimilor segmentelor sunt obținute din proiecție în plan.

Punct început	X / Y	Punct sfârșit	X / Y	Lungime segment (** (m)
1	583.577,141 671.098,81	2	583.548,658 671.121,281	36.28
3	583.547,829 671.121,935	4	583.523,052 671.143,338	32.741
5	583.520,045 671.145,445	6	583.505,547 671.155,604	17.703
7	583.480,079 671.175,951	8	583.466,498 671.187,39	17.757

Punct început	X / Y	Punct sfârșit	X / Y	Lungime segment (** (m)
2	583.548,658 671.121,281	3	583.547,829 671.121,935	1.056
4	583.523,052 671.143,338	5	583.520,045 671.145,445	3.672
6	583.505,547 671.155,604	7	583.480,079 671.175,951	32.598
8	583.466,498 671.187,39	9	583.459,235 671.193,243	9.328

Punct început	X / Y	Punct sfârșit	X / Y	Lungime segment (** (m)
9	583.459,235 671.193,243	10	583.441,147 671.207,817	23.229
11	583.434,911 671.212,918	12	583.425,31 671.220,77	12.403
13	583.423,348 671.222,325	14	583.406,42 671.235,76	21.611
15	583.392,68 671.246,71	16	583.390,328 671.244,345	3.335
17	583.404,236 671.233,807	18	583.419,106 671.221,134	19.538
19	583.432,246 671.207,614	20	583.460,06 671.185,61	35.465
21	583.474,181 671.174,86	22	583.492,44 671.160,191	23.422
23	583.512,494 671.144,079	24	583.556,05 671.110,196	55.183
25	583.575,87 671.094,95	1	583.577,141 671.098,81	4.064

Punct început	X / Y	Punct sfârșit	X / Y	Lungime segment (** (m)
10	583.441,147 671.207,817	11	583.434,911 671.212,918	8.057
12	583.425,31 671.220,77	13	583.423,348 671.222,325	2.503
14	583.406,42 671.235,76	15	583.392,68 671.246,71	17.57
16	583.390,328 671.244,345	17	583.404,236 671.233,807	17.449
18	583.419,106 671.221,134	19	583.432,246 671.207,614	18.853
20	583.460,06 671.185,61	21	583.474,181 671.174,86	17.747
22	583.492,44 671.160,191	23	583.512,494 671.144,079	25.725
24	583.556,05 671.110,196	25	583.575,87 671.094,95	25.005

\*\* Lungimile segmentelor sunt determinate în planul de proiecție Stereo 70 și sunt rotunjite la 1 milimetru.

\*\*\* Distanța dintre puncte este formată din segmente cumulate ce sunt mai mici decât valoarea 1 milimetru.





**DATE DESPRE IMOBILUL NR. 11595**

Oficiul de Cadastru și Publicitate Imobiliară SUCEAVA  
Biroul de Cadastru și Publicitate Imobiliară Gura Humorului

**A. Partea I. Descrierea imobilului**

TEREN Necunoscut

Adresa: Loc. Lucacesti, Str Sucevei, Nr. 51, Jud. Suceava

Nr. Crt	Nr cadastral Nr. topografic	Suprafața* (mp)	Observații / Referințe
A1	34057	4.500	Sector cadastral:20 Teren neimprejmit;

**Construcții**

Crt	Nr cadastral Nr. topografic	Adresa	Observații / Referințe
A1.1		Loc. Lucacesti, Str Sucevei, Nr. 51, Jud. Suceava	Nr. niveluri:1; S. construita la sol:63 mp; S. construita desfasurata:63 mp; LOCUINTA
A1.2		Loc. Lucacesti, Str Sucevei, Nr. 51, Jud. Suceava	Nr. niveluri:1; S. construita la sol:26 mp; S. construita desfasurata:26 mp; ANEXA
A1.3		Loc. Lucacesti, Str Sucevei, Nr. 51, Jud. Suceava	Nr. niveluri:1; S. construita la sol:93 mp; S. construita desfasurata:93 mp; ANEXA

**B. Partea II. Proprietari și acte**

Inscrieri privitoare la dreptul de proprietate și alte drepturi reale		Referințe
<b>14000 / 09/07/2021</b>		
Act Notarial nr. 104, din 21/10/2010 emis de BNP PETRU ATANASOAEI;		
B1	Intabulare, drept de PROPRIETATE, dobandit prin Succesiune, cota actuala 1/1, cota initiala 1/1 1) PAICU GHEORGHE	A1
Act Administrativ nr. 5073, din 06/07/2021 emis de PRIMARIA COMUNEI DRAGOIESTI;		
B2	Intabulare, drept de PROPRIETATE, dobandit prin Construire, cota actuala 1/2, cota initiala 1/2 1) PAICU VIORICA, se noteaza lipsa CNP;	A1.1, A1.2, A1.3
Act Notarial nr. 104, din 21/10/2010 emis de BNP PETRU ATANASOAEI;		
B3	Intabulare, drept de PROPRIETATE, dobandit prin Succesiune, cota actuala 1/2, cota initiala 1/2 1) PAICU GHEORGHE	A1.1, A1.2, A1.3

**C. Partea III. SARCINI .**

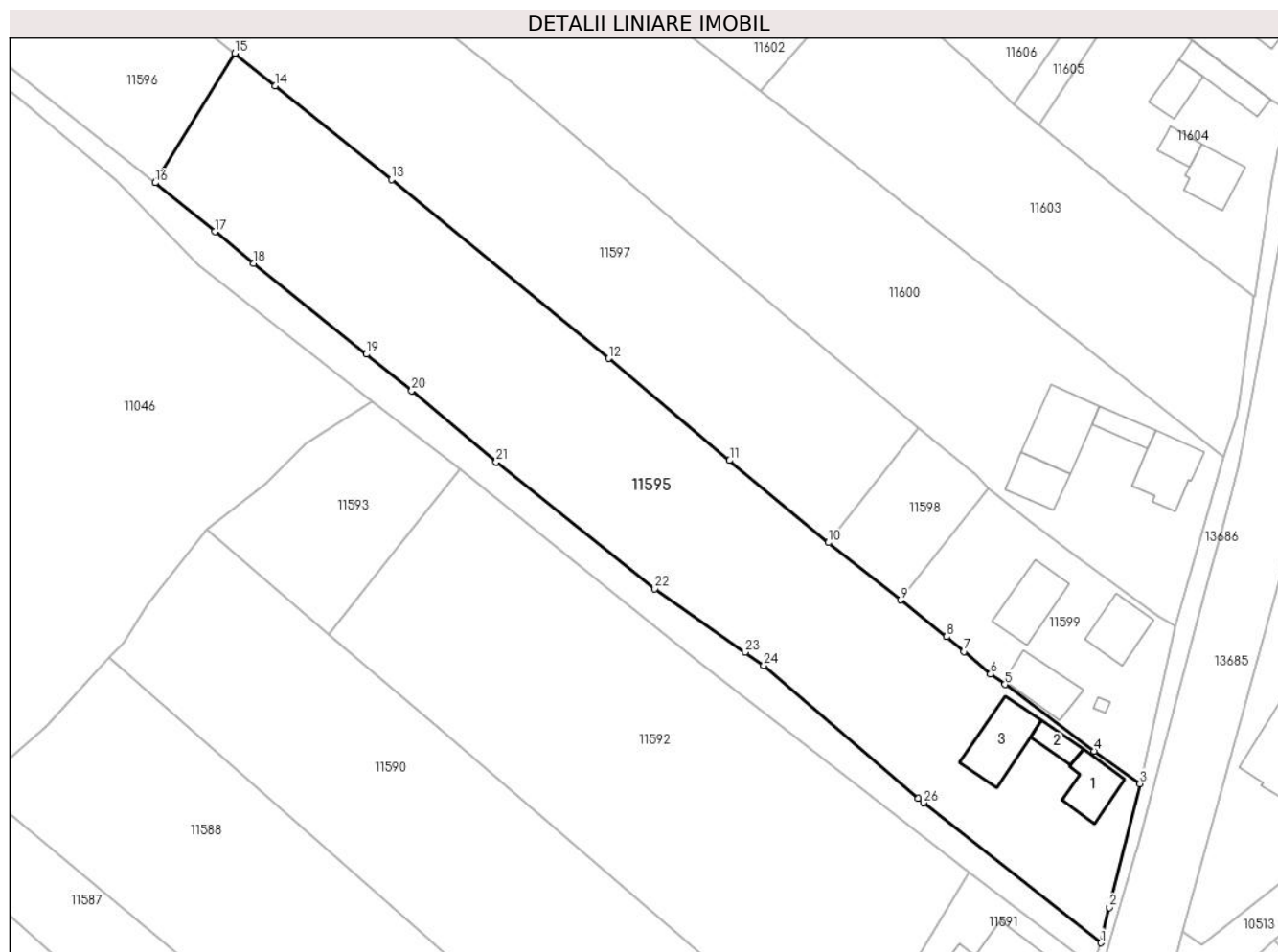
Inscrieri privind dezmembramintele dreptului de proprietate, drepturi reale de garanție și sarcini	Referințe
NU SUNT	

## Anexa Nr. 1 La Partea I

## Teren

Nr cadastral	Suprafața (mp)*	Observații / Referințe
34057	4.500	

\* Suprafața este determinată în planul de proiecție Stereo 70.



## Date referitoare la teren

Crt	Categorie folosință	Intravilan	Suprafața (mp)	Tarla	Parcelă	Nr. topo	Observații / Referințe
1	curți constructii	DA	743	-	-	-	
2	livada	DA	827	-	-	-	
3	arabil	DA	2.707	-	-	-	
4	arabil	NU	223	50	938	-	

## Date referitoare la construcții

Crt	Număr	Destinație construcție	Supraf. (mp)	Situație juridică	Observații / Referințe
A1.1		construcții de locuințe	63	Cu acte	Nr. niveluri:1; S. construita la sol:63 mp; S. construita desfasurata:63 mp; LOCUINTA
A1.2		construcții anexa	26	Cu acte	Nr. niveluri:1; S. construita la sol:26 mp; S. construita desfasurata:26 mp; ANEXA
A1.3		construcții anexa	93	Cu acte	Nr. niveluri:1; S. construita la sol:93 mp; S. construita desfasurata:93 mp; ANEXA

## Lungime Segmente

1) Valorile lungimilor segmentelor sunt obținute din proiecție în plan.

Punct început	X / Y	Punct sfârșit	X / Y	Lungime segment (** (m)
1	583.577,141 671.098,81	2	583.578,548 671.104,481	5.843
3	583.583,47 671.124,318	4	583.576,061 671.129,572	9.083
5	583.561,759 671.140,256	6	583.559,47 671.141,966	2.857
7	583.555,231 671.145,546	8	583.552,411 671.147,928	3.691
9	583.545,032 671.153,821	10	583.533,417 671.163,02	14.817
11	583.517,546 671.176,212	12	583.498,167 671.192,579	25.366
13	583.463,239 671.221,287	14	583.444,556 671.236,341	23.993
15	583.438,1 671.241,543	16	583.425,31 671.220,77	24.395
17	583.434,911 671.212,918	18	583.441,147 671.207,817	8.057
19	583.459,235 671.193,243	20	583.466,498 671.187,39	9.328
21	583.480,079 671.175,951	22	583.505,547 671.155,604	32.598
23	583.520,045 671.145,445	24	583.523,052 671.143,338	3.672
25	583.547,829 671.121,935	26	583.548,658 671.121,281	1.056

Punct început	X / Y	Punct sfârșit	X / Y	Lungime segment (** (m)
2	583.578,548 671.104,481	3	583.583,47 671.124,318	20.439
4	583.576,061 671.129,572	5	583.561,759 671.140,256	17.852
6	583.559,47 671.141,966	7	583.555,231 671.145,546	5.548
8	583.552,411 671.147,928	9	583.545,032 671.153,821	9.443
10	583.533,417 671.163,02	11	583.517,546 671.176,212	20.638
12	583.498,167 671.192,579	13	583.463,239 671.221,287	45.212
14	583.444,556 671.236,341	15	583.438,1 671.241,543	8.291
16	583.425,31 671.220,77	17	583.434,911 671.212,918	12.403
18	583.441,147 671.207,817	19	583.459,235 671.193,243	23.229
20	583.466,498 671.187,39	21	583.480,079 671.175,951	17.757
22	583.505,547 671.155,604	23	583.520,045 671.145,445	17.703
24	583.523,052 671.143,338	25	583.547,829 671.121,935	32.741
26	583.548,658 671.121,281	1	583.577,141 671.098,81	36.28

\*\* Lungimile segmentelor sunt determinate în planul de proiecție Stereo 70 și sunt rotunjite la 1 milimetru.

\*\*\* Distanța dintre puncte este formată din segmente cumulate ce sunt mai mici decât valoarea 1 milimetru.



**DATE DESPRE IMOBILUL NR. 11596**

Oficiul de Cadastru și Publicitate Imobiliară SUCEAVA  
Biroul de Cadastru și Publicitate Imobiliară Gura Humorului

**A. Partea I. Descrierea imobilului**

TEREN Extravilan

Adresa: Jud. Suceava

Nr. Crt	Nr cadastral Nr. topografic	Suprafața* (mp)	Observații / Referințe
A1		1.043	Sector cadastral:20 Teren neimprejmuit;

**B. Partea II. Proprietari și acte**

Inscrieri privitoare la dreptul de proprietate și alte drepturi reale		Referințe
<b>11596 / 18/03/2022</b>		
Act Normativ nr. 7, din 13/03/1996 emis de PARLAMENTUL ROMANIEI;		
B1	Inscrierea provizorie, drept de PROPRIETATE, dobandit prin Lege, cota actuala 1/1, cota initiala 1/1	A1
1) COMUNA DRAGOIESTI, CIF:4441190, PROPRIETAR NEIDENTIFICAT		

**C. Partea III. SARCINI .**

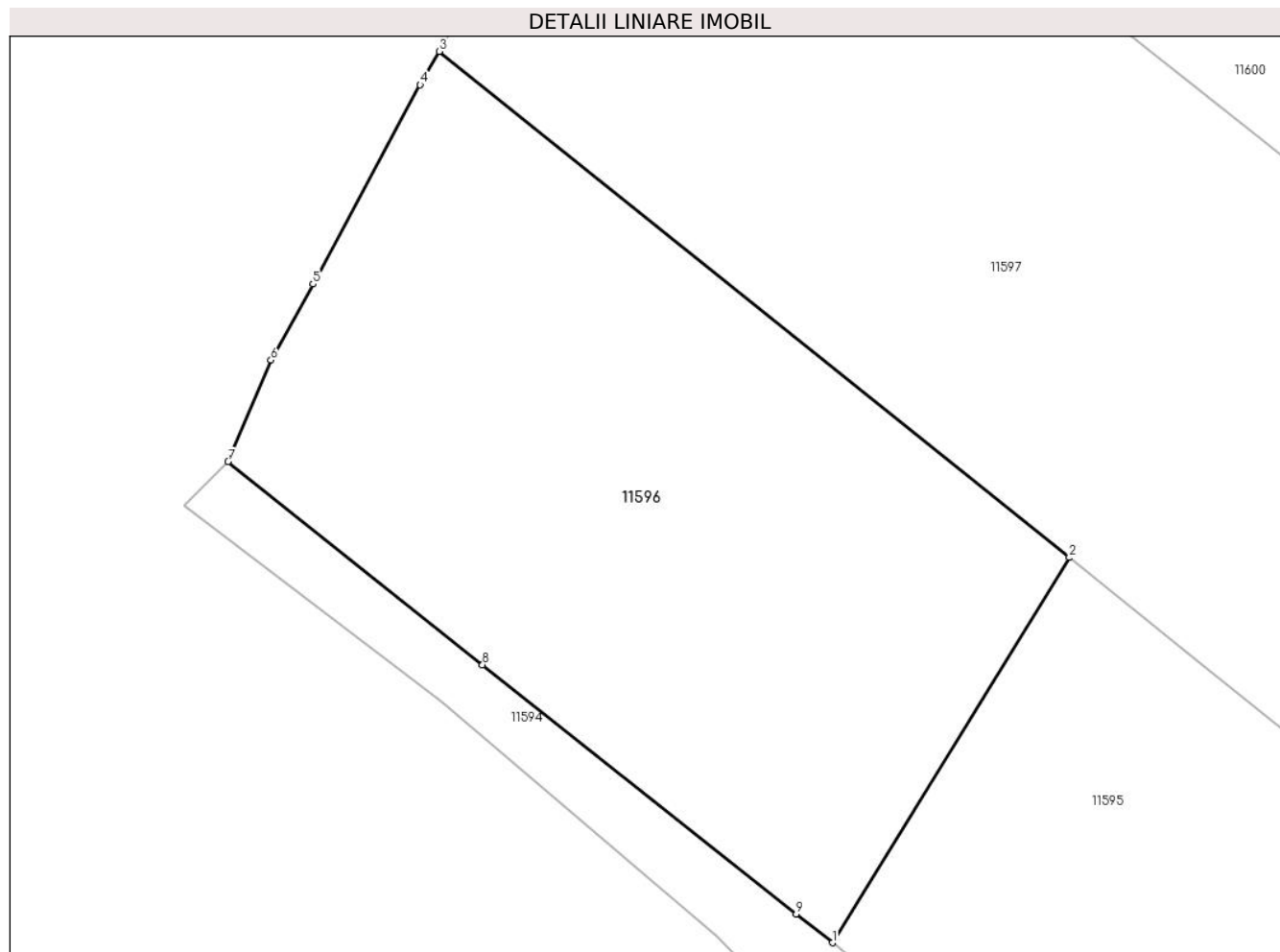
Inscrieri privind dezmembramintele dreptului de proprietate, drepturi reale de garanție și sarcini	Referințe
NU SUNT	

## Anexa Nr. 1 La Partea I

## Teren

Nr cadastral	Suprafața (mp)*	Observații / Referințe
	1.043	

\* Suprafața este determinată în planul de proiecție Stereo 70.



## Date referitoare la teren

Crt	Categorie folosință	Intra vilan	Suprafața (mp)	Tarla	Parcelă	Nr. topo	Observații / Referințe
1	arabil	NU	1.043	50	938	-	

## Lungime Segmente

1) Valorile lungimilor segmentelor sunt obținute din proiecție în plan.

Punct început	X / Y	Punct sfârșit	X / Y	Lungime segment (** (m)
1	583.425,31 671.220,77	2	583.438,1 671.241,543	24.395
2	583.438,1 671.241,543	3	583.404,084 671.268,836	43.612
3	583.404,084 671.268,836	4	583.403,06 671.267,03	2.076
4	583.403,06 671.267,03	5	583.397,27 671.256,29	12.201
5	583.397,27 671.256,29	6	583.395,0 671.252,19	4.686

Punct început	X / Y	Punct sfârșit	X / Y	Lungime segment (** (m)
6	583.395,0 671.252,19	7	583.392,68 671.246,71	5.951
7	583.392,68 671.246,71	8	583.406,42 671.235,76	17.57
8	583.406,42 671.235,76	9	583.423,348 671.222,325	21.611
9	583.423,348 671.222,325	1	583.425,31 671.220,77	2.503

\*\* Lungimile segmentelor sunt determinate în planul de proiecție Stereo 70 și sunt rotunjite la 1 milimetru.

\*\*\* Distanța dintre puncte este formată din segmente cumulate ce sunt mai mici decât valoarea 1 milimetru.





**DATE DESPRE IMOBILUL NR. 11597**

Oficiul de Cadastru și Publicitate Imobiliară SUCEAVA  
Biroul de Cadastru și Publicitate Imobiliară Gura Humorului

**A. Partea I. Descrierea imobilului**

TEREN Necunoscut

Adresa: Loc. Lucacesti, Jud. Suceava

Nr. Crt	Nr cadastral Nr. topografic	Suprafața* (mp)	Observații / Referințe
A1		4.038	Sector cadastral:20 Teren neimprejmuit;

**B. Partea II. Proprietari și acte**

Inscrieri privitoare la dreptul de proprietate și alte drepturi reale		Referințe
<b>11597 / 18/03/2022</b>		
Act Normativ nr. 7, din 13/03/1996 emis de PARLAMENTUL ROMANIEI;		
B1	Inscrierea provizorie, drept de PROPRIETATE, dobandit prin Lege, cota actuala 1/1, cota initiala 1/1	A1
1) COMUNA DRAGOIESTI, CIF:4441190, PROPRIETAR NEIDENTIFICAT		

**C. Partea III. SARCINI .**

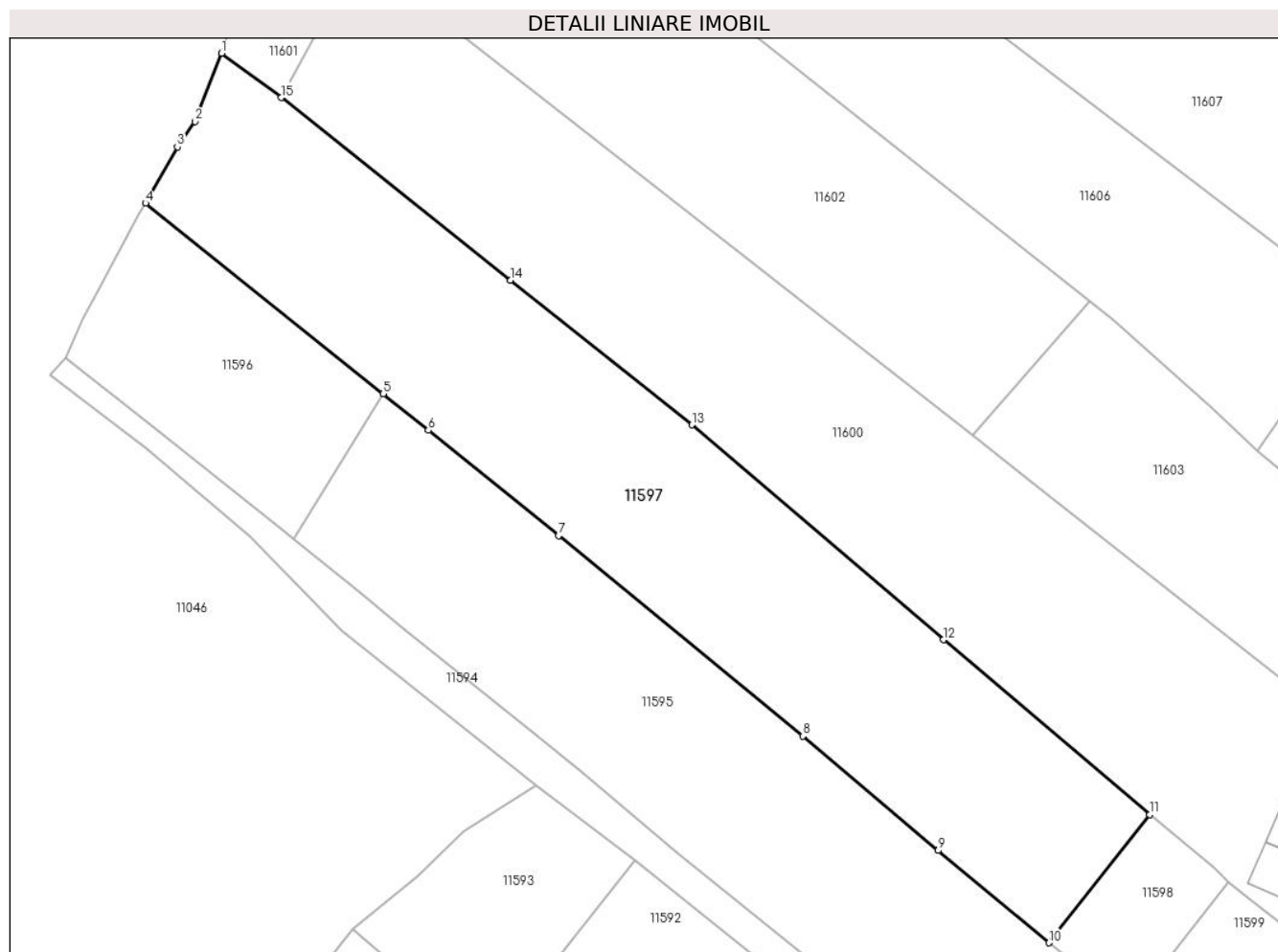
Inscrieri privind dezmembramintele dreptului de proprietate, drepturi reale de garanție și sarcini	Referințe
NU SUNT	

## Anexa Nr. 1 La Partea I

## Teren

Nr cadastral	Suprafața (mp)*	Observații / Referințe
	4.038	

\* Suprafața este determinată în planul de proiecție Stereo 70.



## Date referitoare la teren

Crt	Categorie folosință	Intravilan	Suprafața (mp)	Tarla	Parcelă	Nr. topo	Observații / Referințe
1	arabil	DA	2.794	-	-	-	
2	arabil	NU	1.244	50	938	-	

## Lungime Segmente

1) Valorile lungimilor segmentelor sunt obținute din proiecție în plan.

Punct început	X / Y	Punct sfârșit	X / Y	Lungime segment (** (m)
1	583.414,98 671.290,28	2	583.411,15 671.280,52	10.485
2	583.411,15 671.280,52	3	583.408,64 671.276,87	4.43
3	583.408,64 671.276,87	4	583.404,084 671.268,836	9.236
4	583.404,084 671.268,836	5	583.438,1 671.241,543	43.612

Punct început	X / Y	Punct sfârșit	X / Y	Lungime segment (** (m)
5	583.438,1 671.241,543	6	583.444,556 671.236,341	8.291
6	583.444,556 671.236,341	7	583.463,239 671.221,287	23.993
7	583.463,239 671.221,287	8	583.498,167 671.192,579	45.212
8	583.498,167 671.192,579	9	583.517,546 671.176,212	25.366
9	583.517,546 671.176,212	10	583.533,417 671.163,02	20.638
10	583.533,417 671.163,02	11	583.547,856 671.181,339	23.325
11	583.547,856 671.181,339	12	583.518,318 671.206,353	38.707
12	583.518,318 671.206,353	13	583.482,314 671.237,116	47.357
13	583.482,314 671.237,116	14	583.456,359 671.257,796	33.186
14	583.456,359 671.257,796	15	583.423,547 671.283,938	41.953
15	583.423,547 671.283,938	1	583.414,98 671.290,28	10.659

\*\* Lungimile segmentelor sunt determinate în planul de proiecție Stereo 70 și sunt rotunjite la 1 milimetru.

\*\*\* Distanța dintre puncte este formată din segmente cumulate ce sunt mai mici decât valoarea 1 milimetru.



**DATE DESPRE IMOBILUL NR. 11598**

Oficiul de Cadastru și Publicitate Imobiliară SUCEAVA  
Biroul de Cadastru și Publicitate Imobiliară Gura Humorului

**A. Partea I. Descrierea imobilului**

TEREN Intravilan

Adresa: Loc. Lucacesti, Jud. Suceava

Nr. Crt	Nr cadastral Nr. topografic	Suprafața* (mp)	Observații / Referințe
A1		343	Sector cadastral:20 Teren neimprejmuit;

**B. Partea II. Proprietari și acte**

Inscrieri privitoare la dreptul de proprietate și alte drepturi reale		Referințe
<b>11598 / 18/03/2022</b>		
Act Normativ nr. 7, din 13/03/1996 emis de PARLAMENTUL ROMANIEI;		
B1	Inscrierea provizorie, drept de PROPRIETATE, dobandit prin Lege, cota actuala 1/1, cota initiala 1/1	A1
1) COMUNA DRAGOIESTI, CIF:4441190, PROPRIETAR NEIDENTIFICAT		

**C. Partea III. SARCINI .**

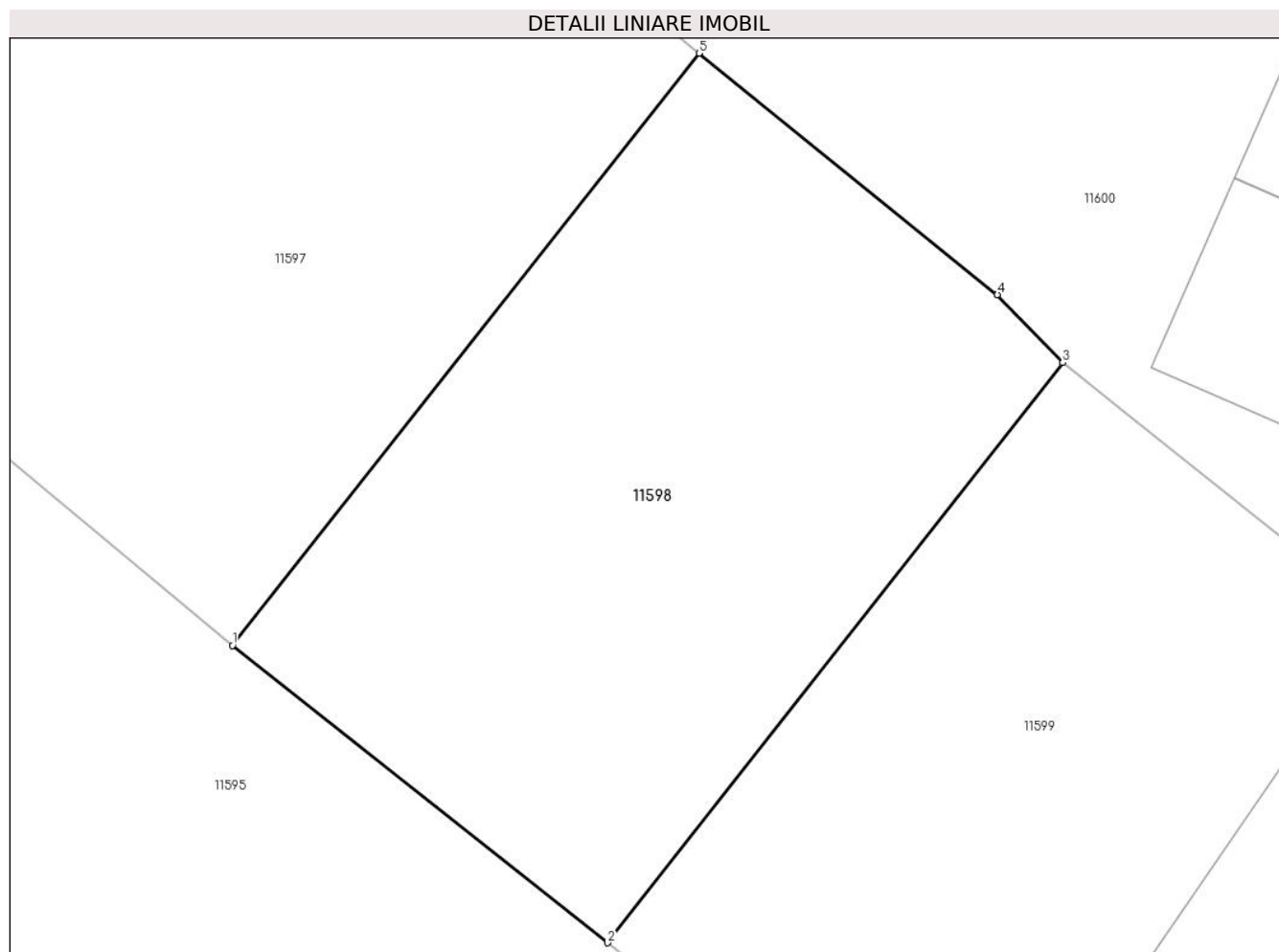
Inscrieri privind dezmembramintele dreptului de proprietate, drepturi reale de garanție și sarcini	Referințe
NU SUNT	

## Anexa Nr. 1 La Partea I

## Teren

Nr cadastral	Suprafața (mp)*	Observații / Referințe
	343	

\* Suprafața este determinată în planul de proiecție Stereo 70.



## Date referitoare la teren

Crt	Categorie folosință	Intravilan	Suprafața (mp)	Tarla	Parcelă	Nr. topo	Observații / Referințe
1	arabil	DA	343	-	-	-	

## Lungime Segmente

1) Valorile lungimilor segmentelor sunt obținute din proiecție în plan.

Punct început	X / Y	Punct sfârșit	X / Y	Lungime segment (** (m)
1	583.533,417 671.163,02	2	583.545,032 671.153,821	14.817
2	583.545,032 671.153,821	3	583.559,12 671.171,766	22.814
3	583.559,12 671.171,766	4	583.557,094 671.173,871	2.922
4	583.557,094 671.173,871	5	583.547,856 671.181,339	11.879
5	583.547,856 671.181,339	1	583.533,417 671.163,02	23.325

**\*\* Lungimile segmentelor sunt determinate în planul de proiecție Stereo 70 și sunt rotunjite la 1 milimetru.**

**\*\*\* Distanța dintre puncte este formată din segmente cumulate ce sunt mai mici decât valoarea 1 milimetru.**





**DATE DESPRE IMOBILUL NR. 11599**

Oficiul de Cadastru și Publicitate Imobiliară SUCEAVA  
Biroul de Cadastru și Publicitate Imobiliară Gura Humorului

**A. Partea I. Descrierea imobilului**

TEREN Intravilan

Adresa: Loc. Lucacesti, Str Sucevei, Nr. 53, Jud. Suceava

Nr. Crt	Nr cadastral Nr. topografic	Suprafața* (mp)	Observații / Referințe
A1	31024	1.000	Sector cadastral:20 Teren neimprijmit;

**Construcții**

Crt	Nr cadastral Nr. topografic	Adresa	Observații / Referințe
A1.1		Loc. Lucacesti, Str Sucevei, Nr. 53, Jud. Suceava	Nr. niveluri:1; S. construita la sol:65 mp; S. construita desfasurata:65 mp; LOCUINTA
A1.2		Loc. Lucacesti, Str Sucevei, Nr. 53, Jud. Suceava	Nr. niveluri:1; S. construita la sol:81 mp; S. construita desfasurata:81 mp; ANEXA
A1.3		Loc. Lucacesti, Str Sucevei, Nr. 53, Jud. Suceava	Nr. niveluri:1; S. construita la sol:66 mp; S. construita desfasurata:66 mp; ANEXA
A1.4		Loc. Lucacesti, Str Sucevei, Nr. 53, Jud. Suceava	Nr. niveluri:1; S. construita la sol:4 mp; S. construita desfasurata:4 mp; ANEXA

**B. Partea II. Proprietari și acte**

Inscrieri privitoare la dreptul de proprietate și alte drepturi reale	Referințe	
<b>2932 / 01/03/2016</b>		
Act Notarial nr. 544, din 01/03/2016 emis de B.I.N. Lacramioara Gabriela Pelepco;		
B1	Intabulare, drept de PROPRIETATE, dobandit prin Conventie, cota actuala 1/1, cota initiala 1/1 1) ORHEAN DANIEL CONSTANTIN, necasatorit	A1, A1.1, A1.3
<b>11599 / 18/03/2022</b>		
Act Administrativ nr. 2526, din 31/03/2022 emis de PRIMARIA COMUNEI DRAGOIESTI;		
B2	Intabulare, drept de PROPRIETATE, dobandit prin Lege, cota actuala 1/1, cota initiala 1/1 1) ORHEAN DANIEL CONSTANTIN, necasatorit	A1.2, A1.4

**C. Partea III. SARCINI**

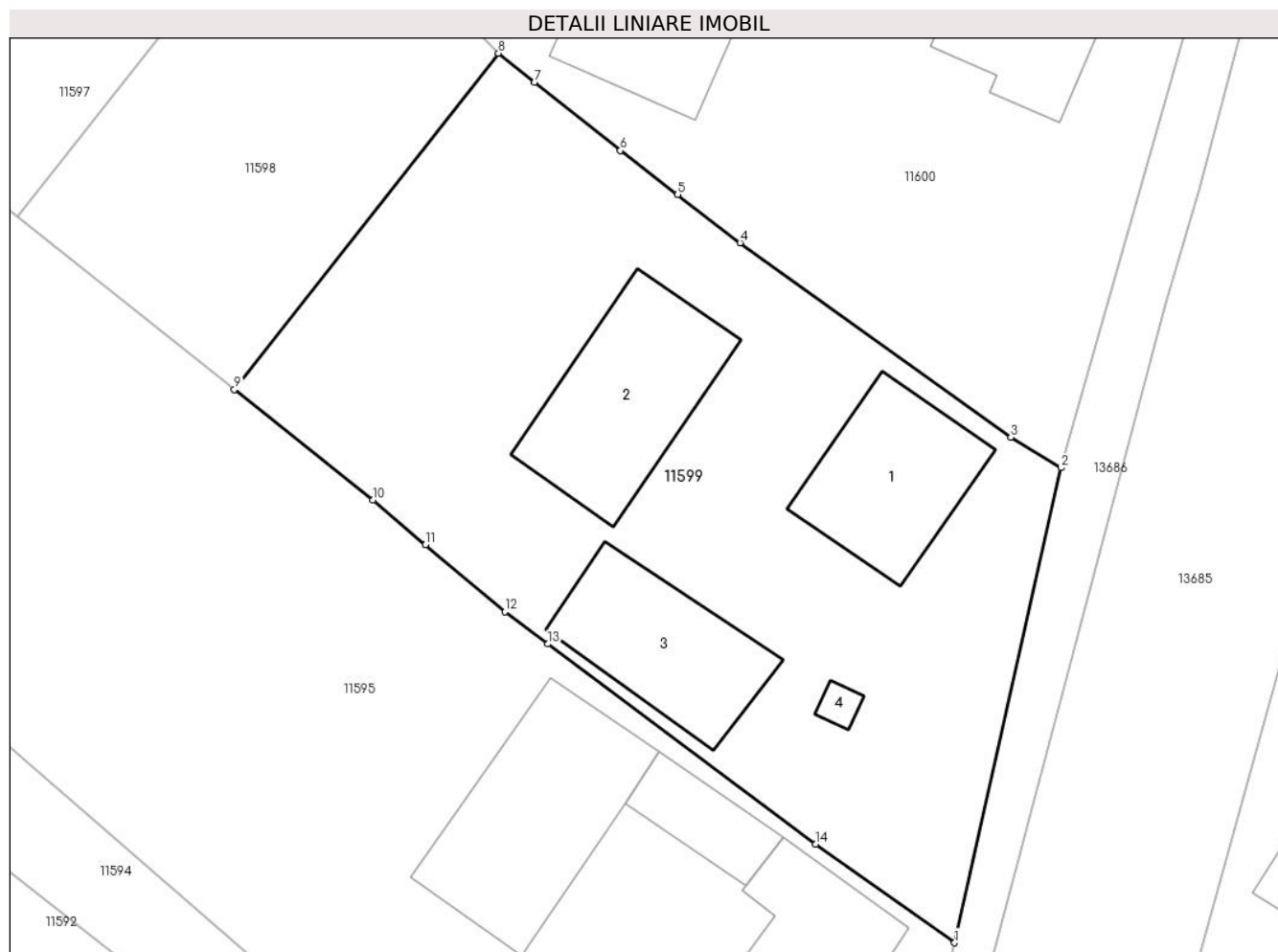
Inscrieri privind dezmembramintele dreptului de proprietate, drepturi reale de garanție și sarcini	Referințe	
<b>2932 / 01/03/2016</b>		
Act Notarial nr. 544, din 01/03/2016 emis de B.I.N. Lacramioara Gabriela Pelepco;		
C1	Intabulare, drept de UZUFRACT VIAGER, dobandit prin Conventie, cota actuala 1/1, cota initiala 1/1 1) ORHEAN CIPRIAN 2) ORHEAN ARISTITA	A1, A1.1, A1.3
C2	Intabulare, drept de IPOTECA LEGALA, Valoare:0 corespunzatoare intretinerii neexecutate conform art 2386 alin 4 din N.C.C., dobandit prin Conventie, cota actuala 1/1, cota initiala 1/1 1) ORHEAN CIPRIAN 2) ORHEAN ARISTITA	A1, A1.1, A1.3

## Anexa Nr. 1 La Partea I

## Teren

Nr cadastral	Suprafața (mp)*	Observații / Referințe
31024	1.000	

\* Suprafața este determinată în planul de proiecție Stereo 70.



## Date referitoare la teren

Crt	Categorie folosință	Intravilan	Suprafața (mp)	Tarla	Parcelă	Nr. topo	Observații / Referințe
1	curți constructii	DA	711	-	-	-	
2	arabil	DA	289	-	-	-	

## Date referitoare la construcții

Crt	Număr	Destinație construcție	Supraf. (mp)	Situație juridică	Observații / Referințe
A1.1		construcții de locuințe	65	Cu acte	Nr. niveluri:1; S. construita la sol:65 mp; S. construita desfasurata:65 mp; LOCUINTA
A1.2		construcții anexa	81	Cu acte	Nr. niveluri:1; S. construita la sol:81 mp; S. construita desfasurata:81 mp; ANEXA
A1.3		construcții anexa	66	Cu acte	Nr. niveluri:1; S. construita la sol:66 mp; S. construita desfasurata:66 mp; ANEXA
A1.4		construcții anexa	4	Cu acte	Nr. niveluri:1; S. construita la sol:4 mp; S. construita desfasurata:4 mp; ANEXA

## Lungime Segmente

1) Valorile lungimilor segmentelor sunt obținute din proiecție în plan.

Punct început	X / Y	Punct sfârșit	X / Y	Lungime segment (** (m)
---------------	-------	---------------	-------	-------------------------

Punct început	X / Y	Punct sfârșit	X / Y	Lungime segment (** (m)
1	583.583,47 671.124,318	2	583.589,146 671.149,653	25.963
2	583.589,146 671.149,653	3	583.586,473 671.151,276	3.127
3	583.586,473 671.151,276	4	583.572,028 671.161,663	17.792
4	583.572,028 671.161,663	5	583.568,694 671.164,221	4.202
5	583.568,694 671.164,221	6	583.565,631 671.166,57	3.86
6	583.565,631 671.166,57	7	583.561,055 671.170,222	5.855
7	583.561,055 671.170,222	8	583.559,12 671.171,766	2.476
8	583.559,12 671.171,766	9	583.545,032 671.153,821	22.814
9	583.545,032 671.153,821	10	583.552,411 671.147,928	9.443
10	583.552,411 671.147,928	11	583.555,231 671.145,546	3.691
11	583.555,231 671.145,546	12	583.559,47 671.141,966	5.548
12	583.559,47 671.141,966	13	583.561,759 671.140,256	2.857
13	583.561,759 671.140,256	14	583.576,061 671.129,572	17.852
14	583.576,061 671.129,572	1	583.583,47 671.124,318	9.083

\*\* Lungimile segmentelor sunt determinate în planul de proiecție Stereo 70 și sunt rotunjite la 1 milimetru.

\*\*\* Distanța dintre puncte este formată din segmente cumulate ce sunt mai mici decât valoarea 1 milimetru.



**DATE DESPRE IMOBILUL NR. 11600**

Oficiul de Cadastru și Publicitate Imobiliară SUCEAVA  
Biroul de Cadastru și Publicitate Imobiliară Gura Humorului

**A. Partea I. Descrierea imobilului**

TEREN Necunoscut

Adresa: Loc. Lucacesti, Str Sucevei, Nr. 55, Jud. Suceava

Nr. Crt	Nr cadastral Nr. topografic	Suprafața* (mp)	Observații / Referințe
A1	31091	5.243	Sector cadastral:20 Teren neimprijmit;

**Construcții**

Crt	Nr cadastral Nr. topografic	Adresa	Observații / Referințe
A1.1		Loc. Lucacesti, Str Sucevei, Nr. 55, Jud. Suceava	Nr. niveluri:1; S. construita la sol:84 mp; S. construita desfasurata:84 mp; LOCUINTA
A1.2		Loc. Lucacesti, Str Sucevei, Nr. 55, Jud. Suceava	Nr. niveluri:1; S. construita la sol:32 mp; S. construita desfasurata:32 mp; ANEXA
A1.3		Loc. Lucacesti, Str Sucevei, Nr. 55, Jud. Suceava	Nr. niveluri:1; S. construita la sol:101 mp; S. construita desfasurata:101 mp; ANEXA
A1.4		Loc. Lucacesti, Str Sucevei, Nr. 55, Jud. Suceava	Nr. niveluri:1; S. construita la sol:54 mp; S. construita desfasurata:54 mp; ANEXA

**B. Partea II. Proprietari și acte**

Inscrieri privitoare la dreptul de proprietate și alte drepturi reale	Referințe
<b>228 / 25/08/1994</b>	
Act Notarial nr. 15444, din 25/08/1994 emis de NOTARIATUL DE STAT;	
B1	A1, A1.1, A1.2, A1.3
Intabulare, drept de PROPRIETATE, dobandit prin Conventie, cota actuala 1/1, cota initiala 1/1	
1) NUTU ION, casatorit cu	
2) NUTU BRANDUSA	
<b>11600 / 18/03/2022</b>	
Act Administrativ nr. 2526, din 31/03/2022 emis de PRIMARIA COMUNEI DRAGOIESTI;	
B2	A1.4
Intabulare, drept de PROPRIETATE, dobandit prin Lege, cota actuala 1/1, cota initiala 1/1	
1) NUTU ION, casatorit cu	
2) NUTU BRANDUSA	

**C. Partea III. SARCINI .**

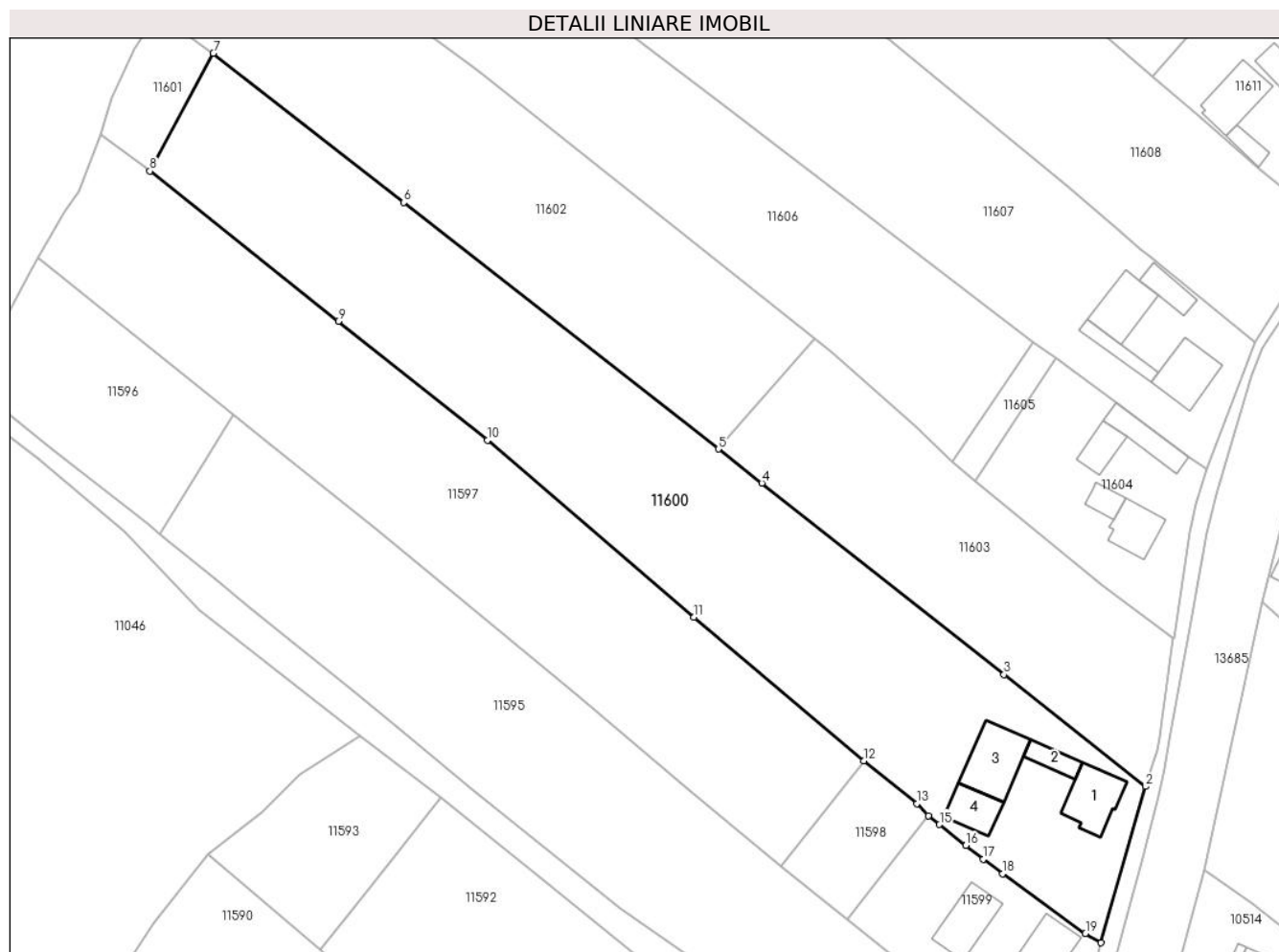
Inscrieri privind dezmembramintele dreptului de proprietate, drepturi reale de garanție și sarcini	Referințe
NU SUNT	

## Anexa Nr. 1 La Partea I

## Teren

Nr cadastral	Suprafața (mp)*	Observații / Referințe
31091	5.243	

\* Suprafața este determinată în planul de proiecție Stereo 70.



## Date referitoare la teren

Crt	Categorie folosință	Intravilan	Suprafața (mp)	Tarla	Parcelă	Nr. topo	Observații / Referințe
1	curți constructii	DA	903	-	-	-	
2	arabil	DA	3.369	-	-	-	
3	arabil	NU	972	50	938	-	

## Date referitoare la construcții

Crt	Număr	Destinație construcție	Supraf. (mp)	Situație juridică	Observații / Referințe
A1.1		construcții de locuințe	84	Cu acte	Nr. niveluri:1; S. construita la sol:84 mp; S. construita desfasurata:84 mp; LOCUINTA
A1.2		construcții anexa	32	Cu acte	Nr. niveluri:1; S. construita la sol:32 mp; S. construita desfasurata:32 mp; ANEXA
A1.3		construcții anexa	101	Cu acte	Nr. niveluri:1; S. construita la sol:101 mp; S. construita desfasurata:101 mp; ANEXA
A1.4		construcții anexa	54	Cu acte	Nr. niveluri:1; S. construita la sol:54 mp; S. construita desfasurata:54 mp; ANEXA

**Lungime Segmente**

1) Valorile lungimilor segmentelor sunt obținute din proiecție în plan.

Punct început	X / Y	Punct sfârșit	X / Y	Lungime segment (** (m)
1	583.589,146 671.149,653	2	583.596,92 671.176,85	28.286
2	583.596,92 671.176,85	3	583.572,29 671.196,312	31.391
3	583.572,29 671.196,312	4	583.530,12 671.229,633	53.746
4	583.530,12 671.229,633	5	583.522,548 671.235,564	9.618
5	583.522,548 671.235,564	6	583.467,745 671.278,493	69.615
6	583.467,745 671.278,493	7	583.434,61 671.304,448	42.09
7	583.434,61 671.304,448	8	583.423,547 671.283,938	23.303
8	583.423,547 671.283,938	9	583.456,359 671.257,796	41.953
9	583.456,359 671.257,796	10	583.482,314 671.237,116	33.186
10	583.482,314 671.237,116	11	583.518,318 671.206,353	47.357
11	583.518,318 671.206,353	12	583.547,856 671.181,339	38.707
12	583.547,856 671.181,339	13	583.557,094 671.173,871	11.879
13	583.557,094 671.173,871	14	583.559,12 671.171,766	2.922
14	583.559,12 671.171,766	15	583.561,055 671.170,222	2.476
15	583.561,055 671.170,222	16	583.565,631 671.166,57	5.855
16	583.565,631 671.166,57	17	583.568,694 671.164,221	3.86
17	583.568,694 671.164,221	18	583.572,028 671.161,663	4.202
18	583.572,028 671.161,663	19	583.586,473 671.151,276	17.792
19	583.586,473 671.151,276	1	583.589,146 671.149,653	3.127

\*\* Lungimile segmentelor sunt determinate în planul de proiecție Stereo 70 și sunt rotunjite la 1 milimetru.

\*\*\* Distanța dintre puncte este formată din segmente cumulate ce sunt mai mici decât valoarea 1 milimetru.





**DATE DESPRE IMOBILUL NR. 11601**

Oficiul de Cadastru și Publicitate Imobiliară SUCEAVA  
Biroul de Cadastru și Publicitate Imobiliară Gura Humorului

**A. Partea I. Descrierea imobilului**

TEREN Extravilan

Adresa: Jud. Suceava

Nr. Crt	Nr cadastral Nr. topografic	Suprafața* (mp)	Observații / Referințe
A1		277	Sector cadastral:20 Teren neimprejmut;

**B. Partea II. Proprietari și acte**

Inscrieri privitoare la dreptul de proprietate și alte drepturi reale		Referințe
<b>11601 / 18/03/2022</b>		
Act Normativ nr. 7, din 13/03/1996 emis de PARLAMENTUL ROMANIEI;		
B1	Inscrierea provizorie, drept de PROPRIETATE, dobandit prin Lege, cota actuala 1/1, cota initiala 1/1	A1
1) <b>COMUNA DRAGOIESTI</b> , CIF:4441190, PROPRIETAR NEIDENTIFICAT		

**C. Partea III. SARCINI .**

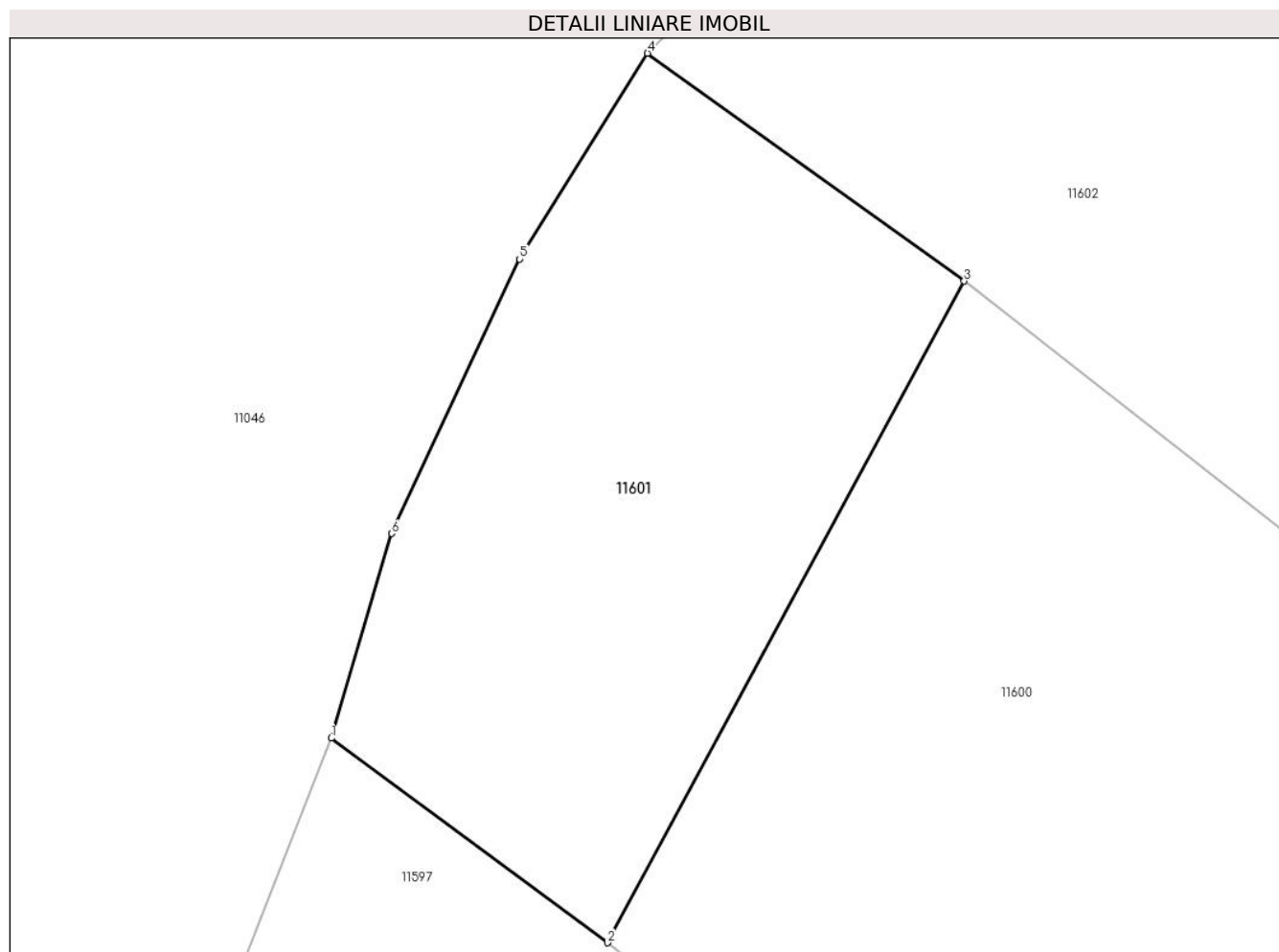
Inscrieri privind dezmembramintele dreptului de proprietate, drepturi reale de garanție și sarcini	Referințe
NU SUNT	

## Anexa Nr. 1 La Partea I

## Teren

Nr cadastral	Suprafața (mp)*	Observații / Referințe
	277	

\* Suprafața este determinată în planul de proiecție Stereo 70.



## Date referitoare la teren

Crt	Categorie folosință	Intra vilan	Suprafața (mp)	Tarla	Parcelă	Nr. topo	Observații / Referințe
1	arabil	NU	277	50	938	-	

## Lungime Segmente

1) Valorile lungimilor segmentelor sunt obținute din proiecție în plan.

Punct început	X / Y	Punct sfârșit	X / Y	Lungime segment (** (m)
1	583.414,98 671.290,28	2	583.423,547 671.283,938	10.659
2	583.423,547 671.283,938	3	583.434,61 671.304,448	23.303
3	583.434,61 671.304,448	4	583.424,79 671.311,51	12.096
4	583.424,79 671.311,51	5	583.420,82 671.305,13	7.514
5	583.420,82 671.305,13	6	583.416,86 671.296,62	9.386

Punct început	X / Y	Punct sfârșit	X / Y	Lungime segment (** (m)
6	583.416,86 671.296,62	1	583.414,98 671.290,28	6.613

\*\* Lungimile segmentelor sunt determinate în planul de proiecție Stereo 70 și sunt rotunjite la 1 milimetru.

\*\*\* Distanța dintre puncte este formată din segmente cumulate ce sunt mai mici decât valoarea 1 milimetru.



**DATE DESPRE IMOBILUL NR. 11602**

Oficiul de Cadastru și Publicitate Imobiliară SUCEAVA  
Biroul de Cadastru și Publicitate Imobiliară Gura Humorului

**A. Partea I. Descrierea imobilului**

TEREN Necunoscut

Adresa: Loc. Lucacesti, Jud. Suceava

Nr. Crt	Nr cadastral Nr. topografic	Suprafața* (mp)	Observații / Referințe
A1		3.174	Sector cadastral:20 Teren neimprejmuit;

**B. Partea II. Proprietari și acte**

Inscrieri privitoare la dreptul de proprietate și alte drepturi reale		Referințe
<b>11602 / 18/03/2022</b>		
Act Normativ nr. 7, din 13/03/1996 emis de PARLAMENTUL ROMANIEI;		
B1	Inscrierea provizorie, drept de PROPRIETATE, dobandit prin Lege, cota actuala 1/1, cota initiala 1/1	A1
1) COMUNA DRAGOIESTI, CIF:4441190, PROPRIETAR NEIDENTIFICAT		

**C. Partea III. SARCINI .**

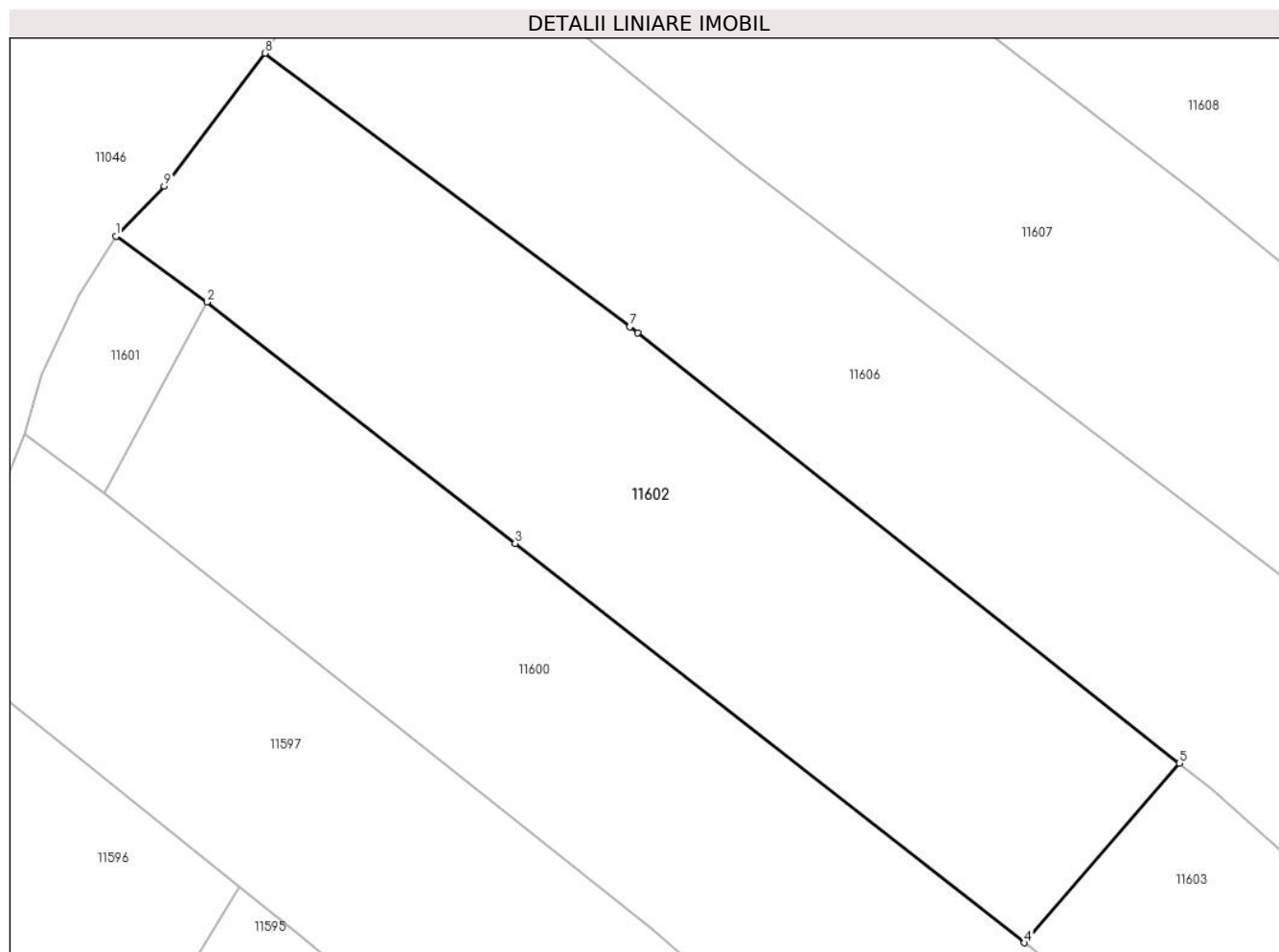
Inscrieri privind dezmembramintele dreptului de proprietate, drepturi reale de garanție și sarcini	Referințe
NU SUNT	

## Anexa Nr. 1 La Partea I

## Teren

Nr cadastral	Suprafața (mp)*	Observații / Referințe
	3.174	

\* Suprafața este determinată în planul de proiecție Stereo 70.



## Date referitoare la teren

Crt	Categorie folosință	Intra vilan	Suprafața (mp)	Tarla	Parcelă	Nr. topo	Observații / Referințe
1	arabil	DA	1.855	-	-	-	
2	arabil	NU	1.319	50	938	-	

## Lungime Segmente

1) Valorile lungimilor segmentelor sunt obținute din proiecție în plan.

Punct început	X / Y	Punct sfârșit	X / Y	Lungime segment (** (m))
1	583.424,79 671.311,51	2	583.434,61 671.304,448	12.096
2	583.434,61 671.304,448	3	583.467,745 671.278,493	42.09
3	583.467,745 671.278,493	4	583.522,548 671.235,564	69.615
4	583.522,548 671.235,564	5	583.539,221 671.254,869	25.508

Punct început	X / Y	Punct sfârșit	X / Y	Lungime segment (** (m)
5	583.539,221 671.254,869	6	583.480,914 671.301,151	74.443
6	583.480,914 671.301,151	7	583.480,097 671.301,799	1.043
7	583.480,097 671.301,799	8	583.440,84 671.331,19	49.04
8	583.440,84 671.331,19	9	583.430,0 671.316,89	17.944
9	583.430,0 671.316,89	1	583.424,79 671.311,51	7.489

\*\* Lungimile segmentelor sunt determinate în planul de proiecție Stereo 70 și sunt rotunjite la 1 milimetru.

\*\*\* Distanța dintre puncte este formată din segmente cumulate ce sunt mai mici decât valoarea 1 milimetru.





**DATE DESPRE IMOBILUL NR. 11603**

Oficiul de Cadastru și Publicitate Imobiliară SUCEAVA  
Biroul de Cadastru și Publicitate Imobiliară Gura Humorului

**A. Partea I. Descrierea imobilului**

TEREN Intravilan

Adresa: Loc. Lucacesti, Str Sucevei, Nr. FN, Jud. Suceava

Nr. Crt	Nr cadastral Nr. topografic	Suprafața* (mp)	Observații / Referințe
A1		2.100	Sector cadastral:20 Teren neimprejmuit;

**B. Partea II. Proprietari și acte**

Inscrieri privitoare la dreptul de proprietate și alte drepturi reale		Referințe
<b>11603 / 18/03/2022</b>		
Act Normativ nr. 7, din 13/03/1996 emis de PARLAMENTUL ROMANIEI;		
B1	Inscrierea provizorie, drept de PROPRIETATE, dobandit prin Lege, cota actuala 1/1, cota initiala 1/1	A1
1) COMUNA DRAGOIESTI, CIF:4441190, PROPRIETAR NEIDENTIFICAT		

**C. Partea III. SARCINI .**

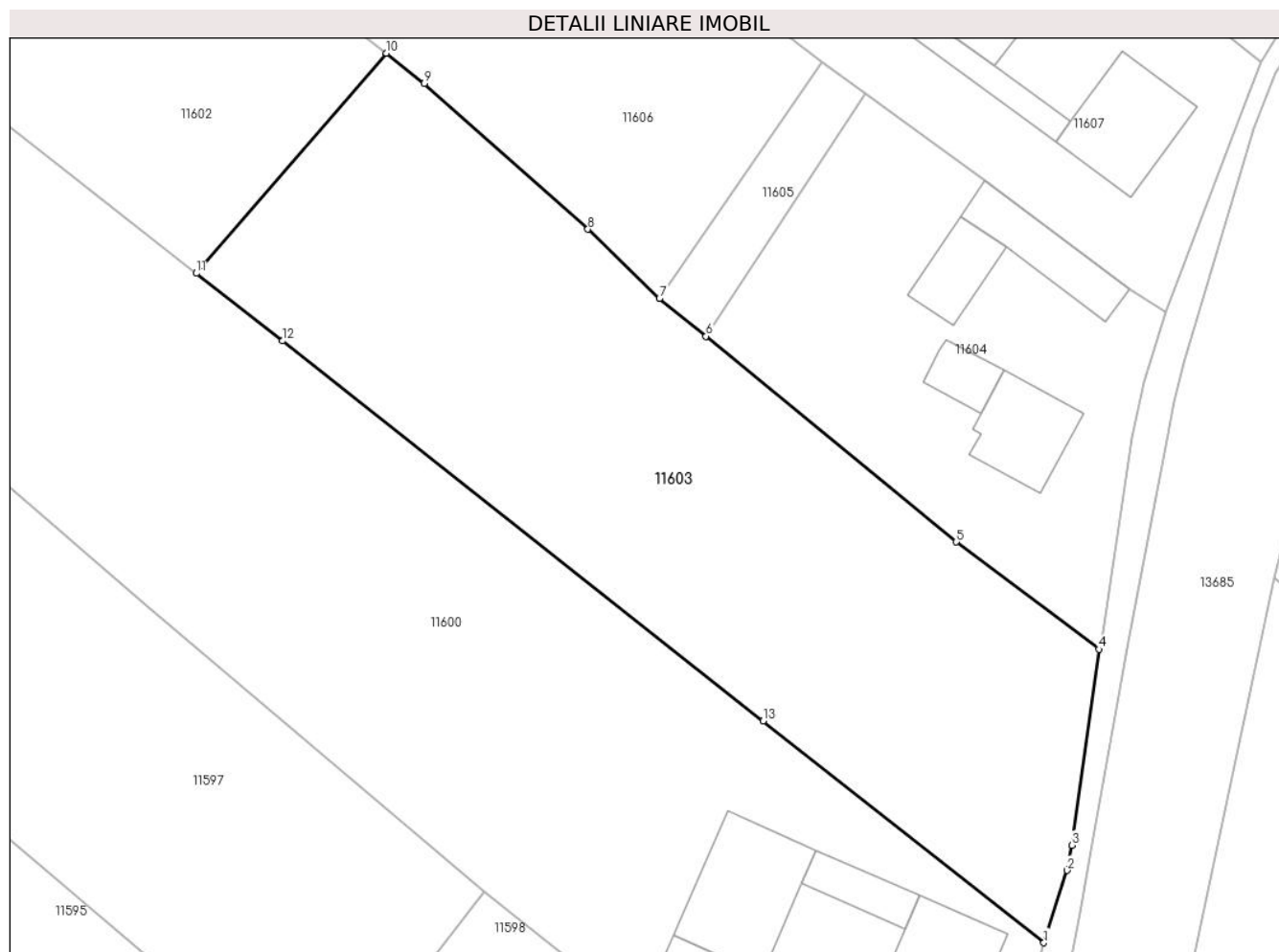
Inscrieri privind dezmembramintele dreptului de proprietate, drepturi reale de garanție și sarcini	Referințe
NU SUNT	

## Anexa Nr. 1 La Partea I

## Teren

Nr cadastral	Suprafața (mp)*	Observații / Referințe
	2.100	

\* Suprafața este determinată în planul de proiecție Stereo 70.



## Date referitoare la teren

Crt	Categorie folosință	Intra vilan	Suprafața (mp)	Tarla	Parcelă	Nr. topo	Observații / Referințe
1	arabil	DA	2.100	-	-	-	

## Lungime Segmente

1) Valorile lungimilor segmentelor sunt obținute din proiecție în plan.

Punct început	X / Y	Punct sfârșit	X / Y	Lungime segment (** (m)
1	583.596,92 671.176,85	2	583.598,98 671.183,2	6.676
2	583.598,98 671.183,2	3	583.599,38 671.185,41	2.246
3	583.599,38 671.185,41	4	583.601,77 671.202,59	17.345
4	583.601,77 671.202,59	5	583.589,247 671.212,005	15.667
5	583.589,247 671.212,005	6	583.567,283 671.230,04	28.42

Punct început	X / Y	Punct sfârșit	X / Y	Lungime segment (** (m)
6	583.567,283 671.230,04	7	583.563,189 671.233,345	5.262
7	583.563,189 671.233,345	8	583.556,911 671.239,428	8.742
8	583.556,911 671.239,428	9	583.542,547 671.252,229	19.24
9	583.542,547 671.252,229	10	583.539,221 671.254,869	4.246
10	583.539,221 671.254,869	11	583.522,548 671.235,564	25.508
11	583.522,548 671.235,564	12	583.530,12 671.229,633	9.618
12	583.530,12 671.229,633	13	583.572,29 671.196,312	53.746
13	583.572,29 671.196,312	1	583.596,92 671.176,85	31.391

\*\* Lungimile segmentelor sunt determinate în planul de proiecție Stereo 70 și sunt rotunjite la 1 milimetru.

\*\*\* Distanța dintre puncte este formată din segmente cumulate ce sunt mai mici decât valoarea 1 milimetru.



**DATE DESPRE IMOBILUL NR. 11604**

Oficiul de Cadastru și Publicitate Imobiliară SUCEAVA  
Biroul de Cadastru și Publicitate Imobiliară Gura Humorului

**A. Partea I. Descrierea imobilului**

TEREN Intravilan

Adresa: Loc. Lucacesti, Str Sucevei, Nr. 57, Jud. Suceava

Nr. Crt	Nr cadastral Nr. topografic	Suprafața* (mp)	Observații / Referințe
A1	30168	1.000	Sector cadastral:20 Teren neimprejmit;

**Construcții**

Crt	Nr cadastral Nr. topografic	Adresa	Observații / Referințe
A1.1		Loc. Lucacesti, Str Sucevei, Nr. 57, Jud. Suceava	Nr. niveluri:1; S. construita la sol:61 mp; S. construita desfasurata:61 mp; LOCUINTA
A1.2		Loc. Lucacesti, Str Sucevei, Nr. 57, Jud. Suceava	Nr. niveluri:1; S. construita la sol:24 mp; S. construita desfasurata:24 mp; ANEXA
A1.3		Loc. Lucacesti, Str Sucevei, Nr. 57, Jud. Suceava	Nr. niveluri:1; S. construita la sol:40 mp; S. construita desfasurata:40 mp; ANEXA
A1.4		Loc. Lucacesti, Str Sucevei, Nr. 57, Jud. Suceava	Nr. niveluri:1; S. construita la sol:57 mp; S. construita desfasurata:57 mp; ANEXA

**B. Partea II. Proprietari și acte**

Inscrieri privitoare la dreptul de proprietate și alte drepturi reale	Referințe	
<b>2466 / 05/05/2008</b>		
Act Notarial nr. 63, din 21/03/2008 emis de BNP PETRU ATANASOAEI;		
B1	Intabulare, drept de PROPRIETATE asupra terenului, dobandit prin Succesiune, cota actuala 2/2, cota initiala 1/1 1) PAICU DANIEL <i>OBSERVATII: (provenita din conversia CF 470 Dragoiesti)</i>	A1
B2	Intabulare, drept de PROPRIETATE asupra constructiilor, dobandit prin Succesiune, cota actuala 1/2, cota initiala 1/2 1) PAICU DANIEL	A1.1, A1.2, A1.3, A1.4
<b>714 / 15/02/2010</b>		
Act Notarial nr. 226, din 12/02/2010 emis de BNP PETRU ATANASOAEI;		
B3	Intabulare, drept de PROPRIETATE, dobandit prin Conventie, cota actuala 1/2, cota initiala 1/2 1) PAICU DANIEL 2) PAICU MONICA - TATIANA	A1.1, A1.2, A1.3, A1.4

**C. Partea III. SARCINI**

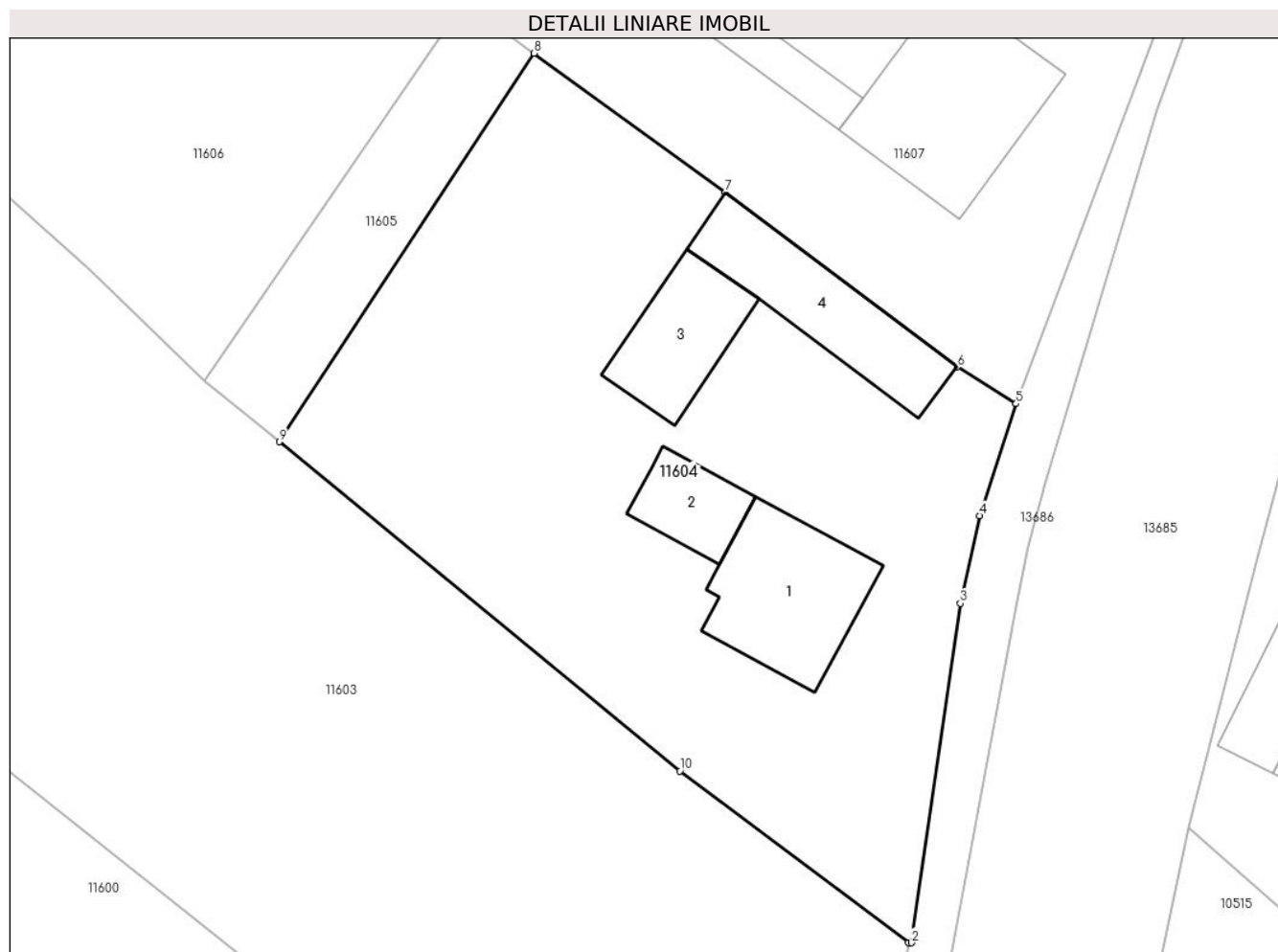
Inscrieri privind dezmembramintele dreptului de proprietate, drepturi reale de garanție și sarcini	Referințe	
<b>714 / 15/02/2010</b>		
Act Notarial nr. 226, din 12/02/2010 emis de BNP PETRU ATANASOAEI;		
C1	Intabulare, drept de UZUFRACT VIAGER, dobandit prin Conventie, cota actuala 1/2, cota initiala 1/2 1) PAICU MARIA	A1.1, A1.2, A1.3, A1.4
C2	se noteaza beneficiul obligatiei de intretinere, asupra cotei de 1/2 parti din casa de locuit si anexele gospodaresti 1) PAICU MARIA	A1, A1.1, A1.2, A1.3, A1.4

## Anexa Nr. 1 La Partea I

## Teren

Nr cadastral	Suprafața (mp)*	Observații / Referințe
30168	1.000	

\* Suprafața este determinată în planul de proiecție Stereo 70.



## Date referitoare la teren

Crt	Categorie folosință	Intravilan	Suprafața (mp)	Tarla	Parcelă	Nr. topo	Observații / Referințe
1	curți constructii	DA	1.000	-	-	-	

## Date referitoare la construcții

Crt	Număr	Destinație construcție	Supraf. (mp)	Situație juridică	Observații / Referințe
A1.1		construcții de locuințe	61	Cu acte	Nr. niveluri:1; S. construita la sol:61 mp; S. construita desfasurata:61 mp; LOCUINTA
A1.2		construcții anexa	24	Cu acte	Nr. niveluri:1; S. construita la sol:24 mp; S. construita desfasurata:24 mp; ANEXA
A1.3		construcții anexa	40	Cu acte	Nr. niveluri:1; S. construita la sol:40 mp; S. construita desfasurata:40 mp; ANEXA
A1.4		construcții anexa	57	Cu acte	Nr. niveluri:1; S. construita la sol:57 mp; S. construita desfasurata:57 mp; ANEXA

## Lungime Segmente

1) Valorile lungimilor segmentelor sunt obținute din proiecție în plan.

Punct început	X / Y	Punct sfârșit	X / Y	Lungime segment (** (m)
1	583.601,77 671.202,59	2	583.601,95 671.202,59	0.18

Punct început	X / Y	Punct sfârșit	X / Y	Lungime segment (** (m)
2	583.601,95 671.202,59	3	583.604,63 671.221,18	18.782
3	583.604,63 671.221,18	4	583.605,68 671.225,99	4.923
4	583.605,68 671.225,99	5	583.607,68 671.232,12	6.448
5	583.607,68 671.232,12	6	583.604,447 671.234,136	3.81
6	583.604,447 671.234,136	7	583.591,743 671.243,704	15.904
7	583.591,743 671.243,704	8	583.581,263 671.251,321	12.956
8	583.581,263 671.251,321	9	583.567,283 671.230,04	25.462
9	583.567,283 671.230,04	10	583.589,247 671.212,005	28.42
10	583.589,247 671.212,005	1	583.601,77 671.202,59	15.667

\*\* Lungimile segmentelor sunt determinate în planul de proiecție Stereo 70 și sunt rotunjite la 1 milimetru.

\*\*\* Distanța dintre puncte este formată din segmente cumulate ce sunt mai mici decât valoarea 1 milimetru.





**DATE DESPRE IMOBILUL NR. 11605**

Oficiul de Cadastru și Publicitate Imobiliară SUCEAVA  
Biroul de Cadastru și Publicitate Imobiliară Gura Humorului

**A. Partea I. Descrierea imobilului**

TEREN Intravilan

Adresa: Loc. Lucacesti, Jud. Suceava

Nr. Crt	Nr cadastral Nr. topografic	Suprafața* (mp)	Observații / Referințe
A1		127	Sector cadastral:20 Teren neimprejmuit;

**B. Partea II. Proprietari și acte**

Inscrieri privitoare la dreptul de proprietate și alte drepturi reale		Referințe
<b>11605 / 18/03/2022</b>		
Act Normativ nr. 7, din 13/03/1996 emis de PARLAMENTUL ROMANIEI;		
B1	Inscrierea provizorie, drept de PROPRIETATE, dobandit prin Lege, cota actuala 1/1, cota initiala 1/1	A1
1) COMUNA DRAGOIESTI, CIF:4441190, PROPRIETAR NEIDENTIFICAT		

**C. Partea III. SARCINI .**

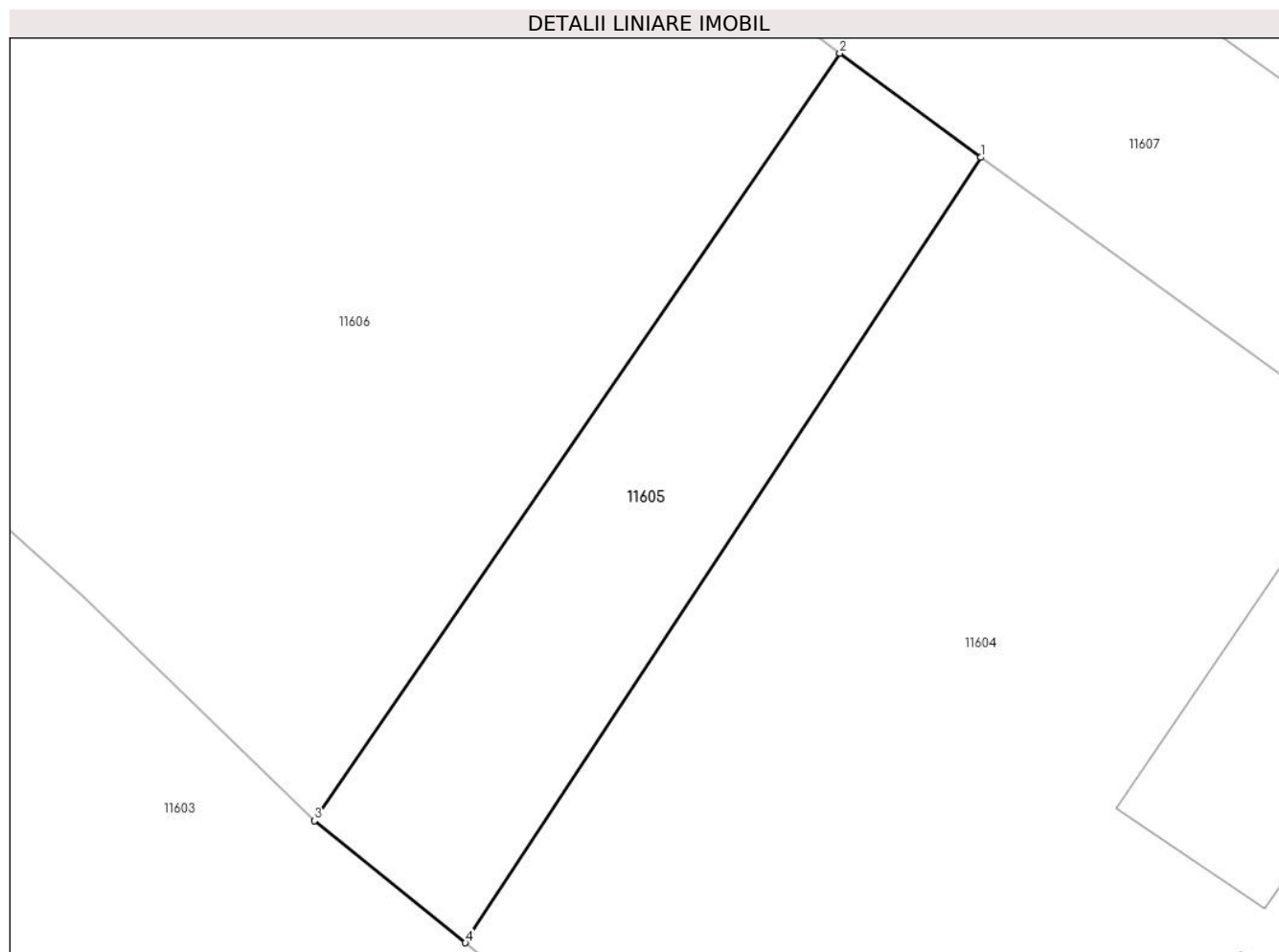
Inscrieri privind dezmembramintele dreptului de proprietate, drepturi reale de garanție și sarcini	Referințe
NU SUNT	

## Anexa Nr. 1 La Partea I

## Teren

Nr cadastral	Suprafața (mp)*	Observații / Referințe
	127	

\* Suprafața este determinată în planul de proiecție Stereo 70.



## Date referitoare la teren

Crt	Categorie folosință	Intra vilan	Suprafața (mp)	Tarla	Parcelă	Nr. topo	Observații / Referințe
1	arabil	DA	127	-	-	-	

## Lungime Segmente

1) Valorile lungimilor segmentelor sunt obținute din proiecție în plan.

Punct început	X / Y	Punct sfârșit	X / Y	Lungime segment (** (m)
1	583.581,263 671.251,321	2	583.577,435 671.254,143	4.756
2	583.577,435 671.254,143	3	583.563,189 671.233,345	25.209
3	583.563,189 671.233,345	4	583.567,283 671.230,04	5.262
4	583.567,283 671.230,04	1	583.581,263 671.251,321	25.462

\*\* Lungimile segmentelor sunt determinate în planul de proiecție Stereo 70 și sunt rotunjite la 1 milimetru.

**\*\*\* Distanţa dintre puncte este formată din segmente cumulate ce sunt mai mici decât valoarea 1 milimetru.**



**DATE DESPRE IMOBILUL NR. 11606**

Oficiul de Cadastru și Publicitate Imobiliară SUCEAVA  
 Biroul de Cadastru și Publicitate Imobiliară Gura Humorului

**A. Partea I. Descrierea imobilului**

TEREN Necunoscut

Adresa: Loc. Lucacesti, Jud. Suceava

Nr. Crt	Nr cadastral Nr. topografic	Suprafața* (mp)	Observații / Referințe
A1		3.512	Sector cadastral:20 Teren neimprejmuit;

**B. Partea II. Proprietari și acte**

Inscrieri privitoare la dreptul de proprietate și alte drepturi reale		Referințe
<b>11606 / 18/03/2022</b>		
Act Normativ nr. 7, din 13/03/1996 emis de PARLAMENTUL ROMANIEI;		
B1	Inscrierea provizorie, drept de PROPRIETATE, dobandit prin Lege, cota actuala 1/1, cota initiala 1/1	A1
1) COMUNA DRAGOIESTI, CIF:4441190, PROPRIETAR NEIDENTIFICAT		

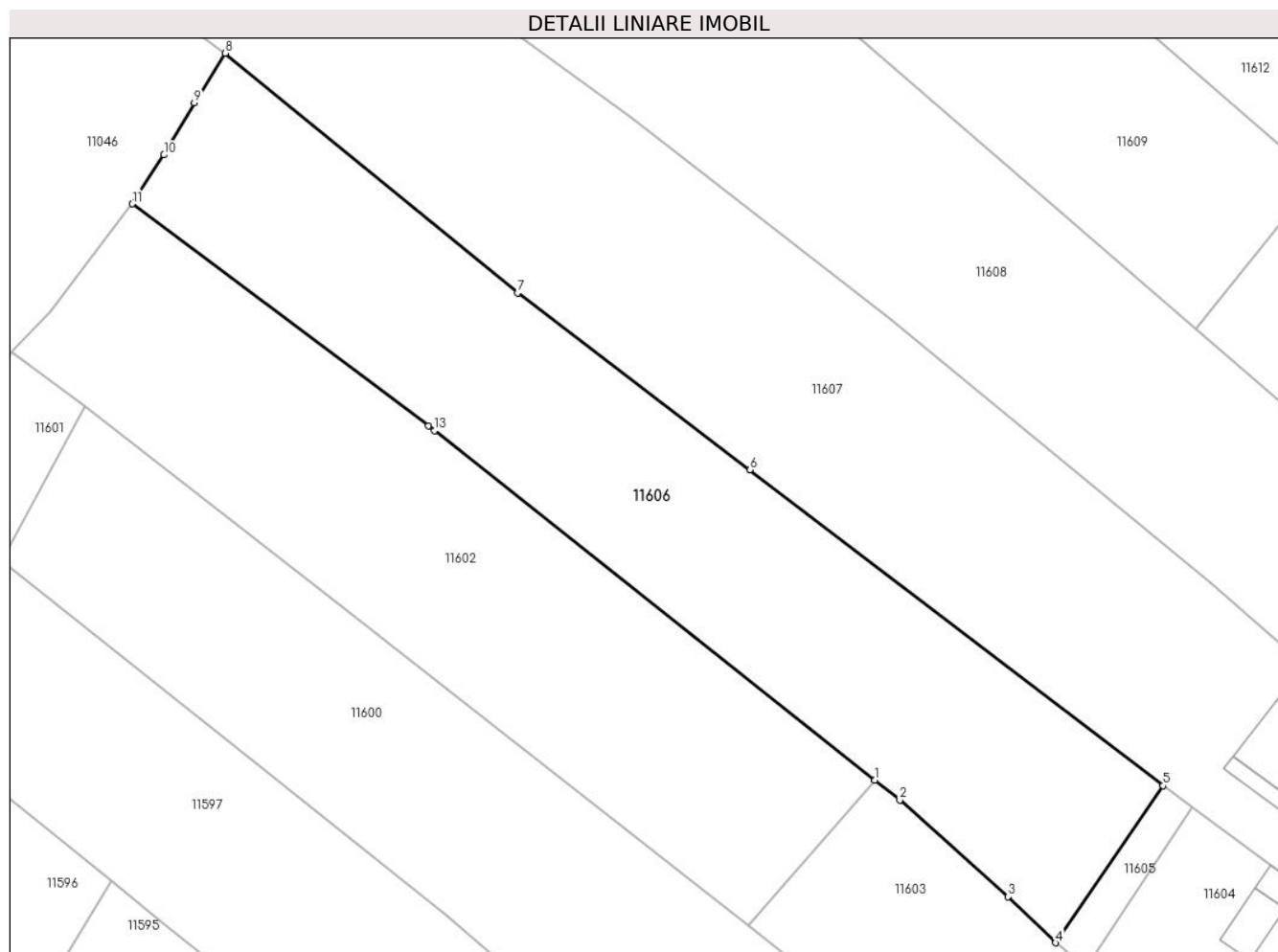
**C. Partea III. SARCINI .**

Inscrieri privind dezmembramintele dreptului de proprietate, drepturi reale de garanție și sarcini	Referințe
NU SUNT	

### Teren

Nr cadastral	Suprafața (mp)*	Observații / Referințe
	3.512	

\* Suprafața este determinată în planul de proiecție Stereo 70.



### Date referitoare la teren

Crt	Categorie folosință	Intravilan	Suprafața (mp)	Tarla	Parcelă	Nr. topo	Observații / Referințe
1	arabil	DA	2.401	-	-	-	
2	arabil	NU	1.111	50	938	-	

### Lungime Segmente

1) Valorile lungimilor segmentelor sunt obținute din proiecție în plan.

Punct început	X / Y	Punct sfârșit	X / Y	Lungime segment (** (m)
1	583.539,221 671.254,869	2	583.542,547 671.252,229	4.246
2	583.542,547 671.252,229	3	583.556,911 671.239,428	19.24
3	583.556,911 671.239,428	4	583.563,189 671.233,345	8.742
4	583.563,189 671.233,345	5	583.577,435 671.254,143	25.209

Punct început	X / Y	Punct sfârșit	X / Y	Lungime segment (** (m)
5	583.577,435 671.254,143	6	583.522,714 671.295,98	68.882
6	583.522,714 671.295,98	7	583.491,908 671.319,403	38.699
7	583.491,908 671.319,403	8	583.453,19 671.351,13	50.057
8	583.453,19 671.351,13	9	583.449,07 671.344,59	7.73
9	583.449,07 671.344,59	10	583.445,04 671.337,66	8.017
10	583.445,04 671.337,66	11	583.440,84 671.331,19	7.714
11	583.440,84 671.331,19	12	583.480,097 671.301,799	49.04
12	583.480,097 671.301,799	13	583.480,914 671.301,151	1.043
13	583.480,914 671.301,151	1	583.539,221 671.254,869	74.443

\*\* Lungimile segmentelor sunt determinate în planul de proiecție Stereo 70 și sunt rotunjite la 1 milimetru.

\*\*\* Distanța dintre puncte este formată din segmente cumulate ce sunt mai mici decât valoarea 1 milimetru.





**DATE DESPRE IMOBILUL NR. 11607**

Oficiul de Cadastru și Publicitate Imobiliară SUCEAVA  
Biroul de Cadastru și Publicitate Imobiliară Gura Humorului

**A. Partea I. Descrierea imobilului**

TEREN Necunoscut

Adresa: Loc. Lucacesti, Str Sucevei, Nr. 59, Jud. Suceava

Nr. Crt	Nr cadastral Nr. topografic	Suprafața* (mp)	Observații / Referințe
A1	30309	5.200	Sector cadastral:20 Teren neimprijmit;

**Construcții**

Crt	Nr cadastral Nr. topografic	Adresa	Observații / Referințe
A1.1		Loc. Lucacesti, Str Sucevei, Nr. 59, Jud. Suceava	Nr. niveluri:1; S. construita la sol:80 mp; S. construita desfasurata:80 mp; LOQUINTA
A1.2		Loc. Lucacesti, Str Sucevei, Nr. 59, Jud. Suceava	Nr. niveluri:1; S. construita la sol:34 mp; S. construita desfasurata:34 mp; ANEXA
A1.3		Loc. Lucacesti, Str Sucevei, Nr. 59, Jud. Suceava	Nr. niveluri:1; S. construita la sol:78 mp; S. construita desfasurata:78 mp; ANEXA
A1.4		Loc. Lucacesti, Str Sucevei, Nr. 59, Jud. Suceava	Nr. niveluri:1; S. construita la sol:37 mp; S. construita desfasurata:37 mp; ANEXA

**B. Partea II. Proprietari și acte**

Inscrieri privitoare la dreptul de proprietate și alte drepturi reale	Referințe
<b>5433 / 27/05/2011</b>	
Act Notarial nr. 1299, din 26/05/2011 emis de BNP PETRU ATANASOAEI;	
B1	A1, A1.1, A1.2, A1.3, A1.4
Intabulare, drept de PROPRIETATE, dobandit prin Conventie, cota actuala 1/1, cota initiala 1/1 1) ZAHARIA RADU ADRIAN, necasatorit	

**C. Partea III. SARCINI**

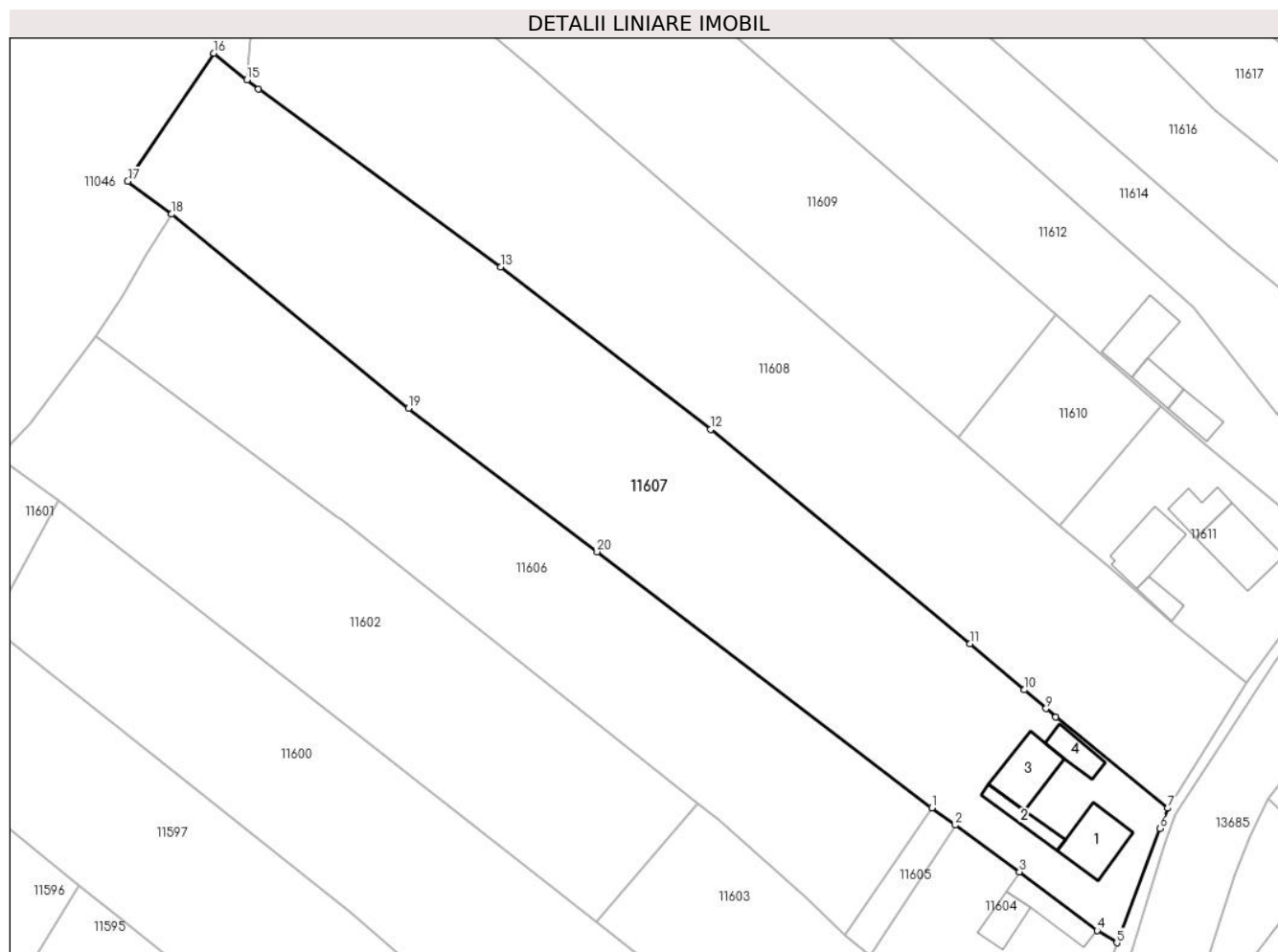
Inscrieri privind dezmembramintele dreptului de proprietate, drepturi reale de garanție și sarcini	Referințe
<b>5433 / 27/05/2011</b>	
Act Notarial nr. 1299, din 26/05/2011 emis de BNP PETRU ATANASOAEI;	
C1	A1, A1.1, A1.2, A1.3, A1.4
Intabulare, drept de UZUFRUCT VIAGER, dobandit prin Conventie, cota actuala 1/1, cota initiala 1/1 1) BONDAR LUCRETIA OLTEA	

## Anexa Nr. 1 La Partea I

## Teren

Nr cadastral	Suprafața (mp)*	Observații / Referințe
30309	5.200	

\* Suprafața este determinată în planul de proiecție Stereo 70.



## Date referitoare la teren

Crt	Categorie folosință	Intravilan	Suprafața (mp)	Tarla	Parcelă	Nr. topo	Observații / Referințe
1	curți constructii	DA	682	-	-	-	
2	arabil	DA	2.992	50	-	-	
3	arabil	NU	1.526	50	938	-	

## Date referitoare la construcții

Crt	Număr	Destinație construcție	Supraf. (mp)	Situație juridică	Observații / Referințe
A1.1		construcții de locuințe	80	Cu acte	Nr. niveluri:1; S. construita la sol:80 mp; S. construita desfasurata:80 mp; LOCUINTA
A1.2		construcții anexa	34	Cu acte	Nr. niveluri:1; S. construita la sol:34 mp; S. construita desfasurata:34 mp; ANEXA
A1.3		construcții anexa	78	Cu acte	Nr. niveluri:1; S. construita la sol:78 mp; S. construita desfasurata:78 mp; ANEXA
A1.4		construcții anexa	37	Cu acte	Nr. niveluri:1; S. construita la sol:37 mp; S. construita desfasurata:37 mp; ANEXA

**Lungime Segmente**

1) Valorile lungimilor segmentelor sunt obținute din proiecție în plan.

Punct început	X / Y	Punct sfârșit	X / Y	Lungime segment (** (m)
1	583.577,435 671.254,143	2	583.581,263 671.251,321	4.756
2	583.581,263 671.251,321	3	583.591,743 671.243,704	12.956
3	583.591,743 671.243,704	4	583.604,447 671.234,136	15.904
4	583.604,447 671.234,136	5	583.607,68 671.232,12	3.81
5	583.607,68 671.232,12	6	583.614,69 671.250,76	19.915
6	583.614,69 671.250,76	7	583.615,96 671.254,11	3.583
7	583.615,96 671.254,11	8	583.597,714 671.268,997	23.549
8	583.597,714 671.268,997	9	583.596,106 671.270,372	2.116
9	583.596,106 671.270,372	10	583.592,539 671.273,422	4.693
10	583.592,539 671.273,422	11	583.583,667 671.280,974	11.651
11	583.583,667 671.280,974	12	583.541,294 671.315,972	54.958
12	583.541,294 671.315,972	13	583.506,953 671.342,529	43.412
13	583.506,953 671.342,529	14	583.467,38 671.371,56	49.08
14	583.467,38 671.371,56	15	583.465,497 671.373,069	2.413
15	583.465,497 671.373,069	16	583.460,077 671.377,415	6.947
16	583.460,077 671.377,415	17	583.446,008 671.356,487	25.217
17	583.446,008 671.356,487	18	583.453,19 671.351,13	8.96
18	583.453,19 671.351,13	19	583.491,908 671.319,403	50.057
19	583.491,908 671.319,403	20	583.522,714 671.295,98	38.699
20	583.522,714 671.295,98	1	583.577,435 671.254,143	68.882

\*\* Lungimile segmentelor sunt determinate în planul de proiecție Stereo 70 și sunt rotunjite la 1 milimetru.

\*\*\* Distanța dintre puncte este formată din segmente cumulate ce sunt mai mici decât valoarea 1 milimetru.



**DATE DESPRE IMOBILUL NR. 11608**

Oficiul de Cadastru și Publicitate Imobiliară SUCEAVA  
Biroul de Cadastru și Publicitate Imobiliară Gura Humorului

**A. Partea I. Descrierea imobilului**

TEREN Necunoscut

Adresa: Loc. Lucacesti, Str Sucevei, Nr. 61, Jud. Suceava

Nr. Crt	Nr cadastral Nr. topografic	Suprafața* (mp)	Observații / Referințe
A1	32782	5.372	Sector cadastral:20 Teren neimprejmuit;

**B. Partea II. Proprietari și acte**

Inscrieri privitoare la dreptul de proprietate și alte drepturi reale		Referințe
<b>964 / 20/01/2021</b>		
Act Notarial nr. 3535, din 25/09/2020 emis de SPN Ana Elena Busuioc (proces verbal de vecinatate din data de 04.09.2020 act administrativ nr adeverinta nr. 6453 din 08.09.2020, emis de Primaria comunei Dragoiesti);		
B1	Intabulare, drept de PROPRIETATE, dobandit prin Conventie, cota actuala 1/1, cota initiala 1/1	A1
	1) OANEA VASILE	
	2) OANEA OLTEA-MARILENA, bun comun	

**C. Partea III. SARCINI .**

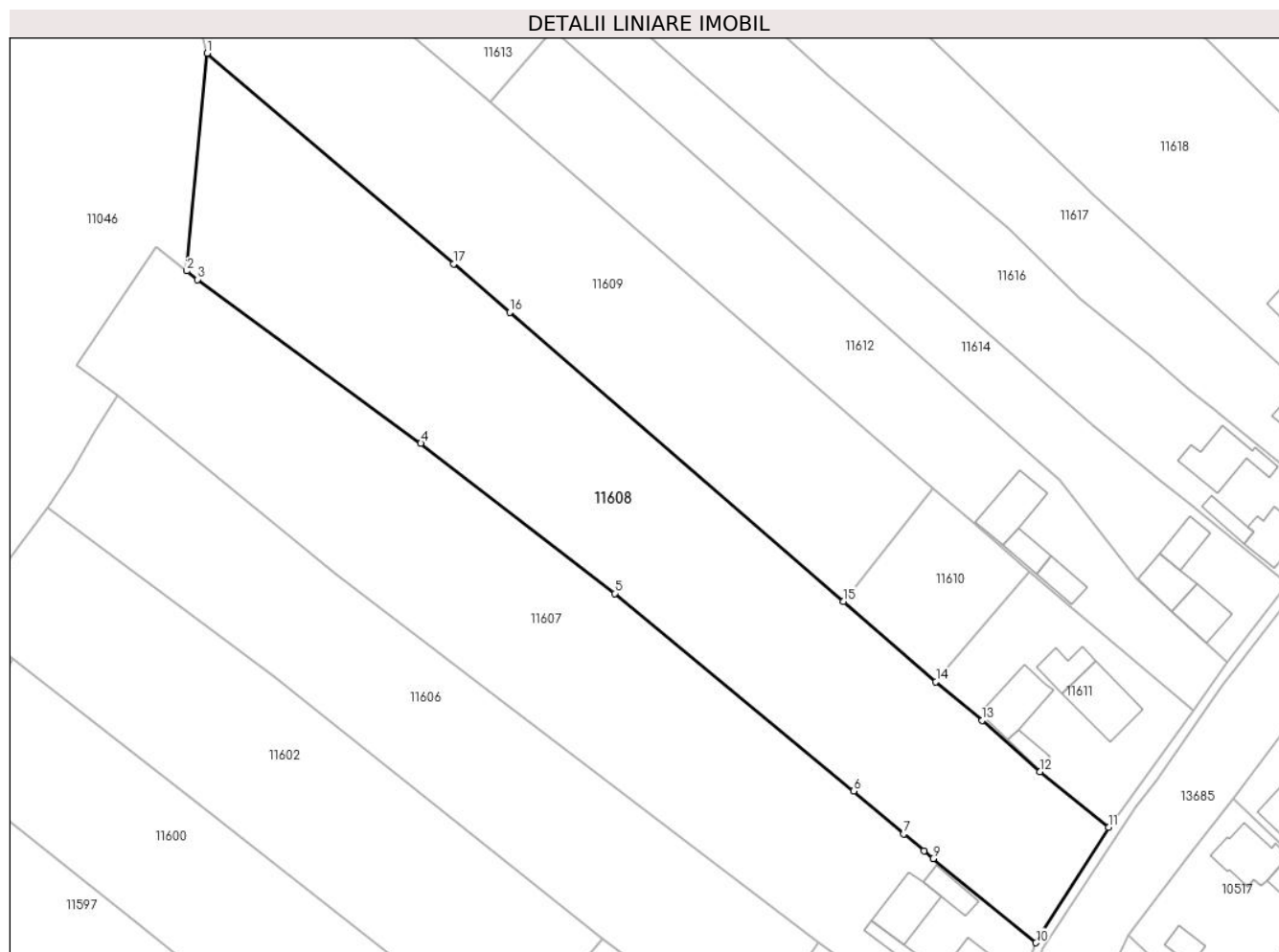
Inscrieri privind dezmembramintele dreptului de proprietate, drepturi reale de garanție și sarcini	Referințe
NU SUNT	

## Anexa Nr. 1 La Partea I

## Teren

Nr cadastral	Suprafața (mp)*	Observații / Referințe
32782	5.372	

\* Suprafața este determinată în planul de proiecție Stereo 70.



## Date referitoare la teren

Crt	Categorie folosință	Intravilan	Suprafața (mp)	Tarla	Parcelă	Nr. topo	Observații / Referințe
1	arabil	DA	3.527	-	-	-	
2	arabil	NU	1.845	50	938	-	

## Lungime Segmente

1) Valorile lungimilor segmentelor sunt obținute din proiecție în plan.

Punct început	X / Y	Punct sfârșit	X / Y	Lungime segment (** (m)
1	583.469,11 671.411,62	2	583.465,497 671.373,069	38.72
2	583.465,497 671.373,069	3	583.467,38 671.371,56	2.413
3	583.467,38 671.371,56	4	583.506,953 671.342,529	49.08
4	583.506,953 671.342,529	5	583.541,294 671.315,972	43.412

Punct început	X / Y	Punct sfârșit	X / Y	Lungime segment (** (m)
5	583.541,294 671.315,972	6	583.583,667 671.280,974	54.958
6	583.583,667 671.280,974	7	583.592,539 671.273,422	11.651
7	583.592,539 671.273,422	8	583.596,106 671.270,372	4.693
8	583.596,106 671.270,372	9	583.597,714 671.268,997	2.116
9	583.597,714 671.268,997	10	583.615,96 671.254,11	23.549
10	583.615,96 671.254,11	11	583.628,801 671.274,538	24.129
11	583.628,801 671.274,538	12	583.616,613 671.284,389	15.671
12	583.616,613 671.284,389	13	583.606,409 671.293,458	13.652
13	583.606,409 671.293,458	14	583.598,215 671.300,322	10.689
14	583.598,215 671.300,322	15	583.581,797 671.314,545	21.722
15	583.581,797 671.314,545	16	583.522,7 671.365,739	78.187
16	583.522,7 671.365,739	17	583.512,768 671.374,343	13.141
17	583.512,768 671.374,343	1	583.469,11 671.411,62	57.407

\*\* Lungimile segmentelor sunt determinate în planul de proiecție Stereo 70 și sunt rotunjite la 1 milimetru.

\*\*\* Distanța dintre puncte este formată din segmente cumulate ce sunt mai mici decât valoarea 1 milimetru.





**DATE DESPRE IMOBILUL NR. 11609**

Oficiul de Cadastru și Publicitate Imobiliară SUCEAVA  
Biroul de Cadastru și Publicitate Imobiliară Gura Humorului

**A. Partea I. Descrierea imobilului**

TEREN Necunoscut

Adresa: Loc. Lucacesti, Jud. Suceava

Nr. Crt	Nr cadastral Nr. topografic	Suprafața* (mp)	Observații / Referințe
A1		4.185	Sector cadastral:20 Teren neimprejmuit;

**B. Partea II. Proprietari și acte**

Inscrieri privitoare la dreptul de proprietate și alte drepturi reale		Referințe
<b>11609 / 18/03/2022</b>		
Act Normativ nr. 7, din 13/03/1996 emis de PARLAMENTUL ROMANIEI;		
B1	Intabulare, drept de PROPRIETATE, dobandit prin Lege, cota actuala 1/1, cota initiala 1/1 1) NEIDENTIFICAT NEIDENTIFICAT	A1
Act Administrativ nr. 1604, din 14/03/2022 emis de PRIMARIA COMUNEI DRAGOIESTI;		
B2	Se noteaza posesia factica in favoarea lui 1) PAICU DOMNICA	A1

**C. Partea III. SARCINI .**

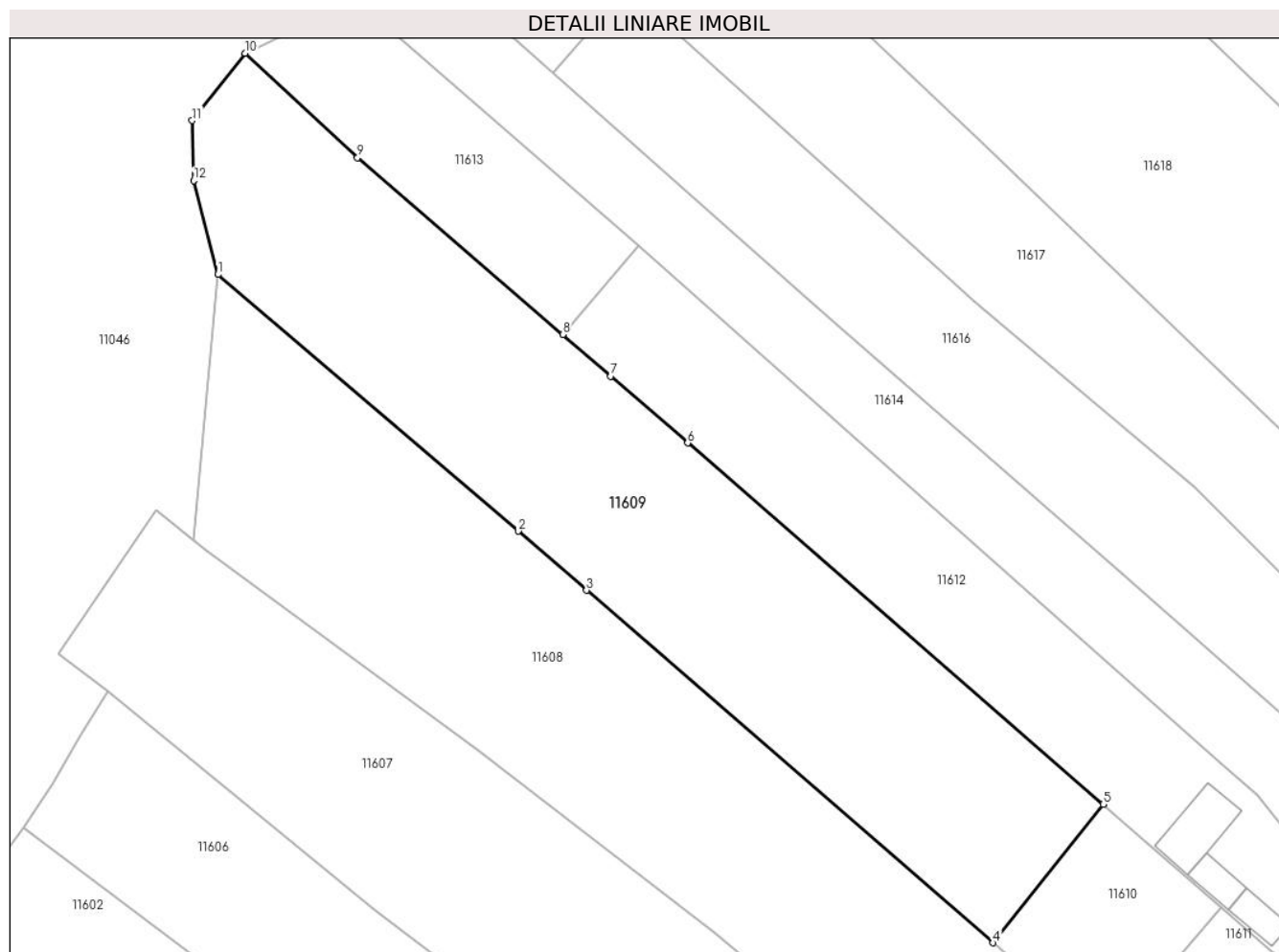
Inscrieri privind dezmembramintele dreptului de proprietate, drepturi reale de garanție și sarcini	Referințe
NU SUNT	

## Anexa Nr. 1 La Partea I

## Teren

Nr cadastral	Suprafața (mp)*	Observații / Referințe
	4.185	

\* Suprafața este determinată în planul de proiecție Stereo 70.



## Date referitoare la teren

Crt	Categorie folosință	Intravilan	Suprafața (mp)	Tarla	Parcelă	Nr. topo	Observații / Referințe
1	arabil	DA	2.041	-	-	-	
2	arabil	NU	2.144	50	938, 937	-	

## Lungime Segmente

1) Valorile lungimilor segmentelor sunt obținute din proiecție în plan.

Punct început	X / Y	Punct sfârșit	X / Y	Lungime segment (** (m)
1	583.469,11 671.411,62	2	583.512,768 671.374,343	57.407
2	583.512,768 671.374,343	3	583.522,7 671.365,739	13.141
3	583.522,7 671.365,739	4	583.581,797 671.314,545	78.187
4	583.581,797 671.314,545	5	583.597,798 671.334,661	25.704

Punct început	X / Y	Punct sfârșit	X / Y	Lungime segment (** (m)
5	583.597,798 671.334,661	6	583.537,396 671.387,163	80.03
6	583.537,396 671.387,163	7	583.526,227 671.396,871	14.798
7	583.526,227 671.396,871	8	583.519,222 671.402,902	9.244
8	583.519,222 671.402,902	9	583.489,394 671.428,584	39.361
9	583.489,394 671.428,584	10	583.473,02 671.443,77	22.332
10	583.473,02 671.443,77	11	583.465,37 671.433,98	12.424
11	583.465,37 671.433,98	12	583.465,57 671.425,28	8.702
12	583.465,57 671.425,28	1	583.469,11 671.411,62	14.111

\*\* Lungimile segmentelor sunt determinate în planul de proiecție Stereo 70 și sunt rotunjite la 1 milimetru.

\*\*\* Distanța dintre puncte este formată din segmente cumulate ce sunt mai mici decât valoarea 1 milimetru.



**DATE DESPRE IMOBILUL NR. 11610**

Oficiul de Cadastru și Publicitate Imobiliară SUCEAVA  
Biroul de Cadastru și Publicitate Imobiliară Gura Humorului

**A. Partea I. Descrierea imobilului**

TEREN Intravilan

Adresa: Loc. Lucacesti, Jud. Suceava

Nr. Crt	Nr cadastral Nr. topografic	Suprafața* (mp)	Observații / Referințe
A1		569	Sector cadastral:20 Teren neimprejmuit;

**B. Partea II. Proprietari și acte**

Inscrieri privitoare la dreptul de proprietate și alte drepturi reale		Referințe
<b>11610 / 18/03/2022</b>		
Act Normativ nr. 7, din 13/03/1996 emis de PARLAMENTUL ROMANIEI;		
B1	Inscrierea provizorie, drept de PROPRIETATE, dobandit prin Lege, cota actuala 1/1, cota initiala 1/1	A1
1) COMUNA DRAGOIESTI, CIF:4441190, PROPRIETAR NEIDENTIFICAT		

**C. Partea III. SARCINI .**

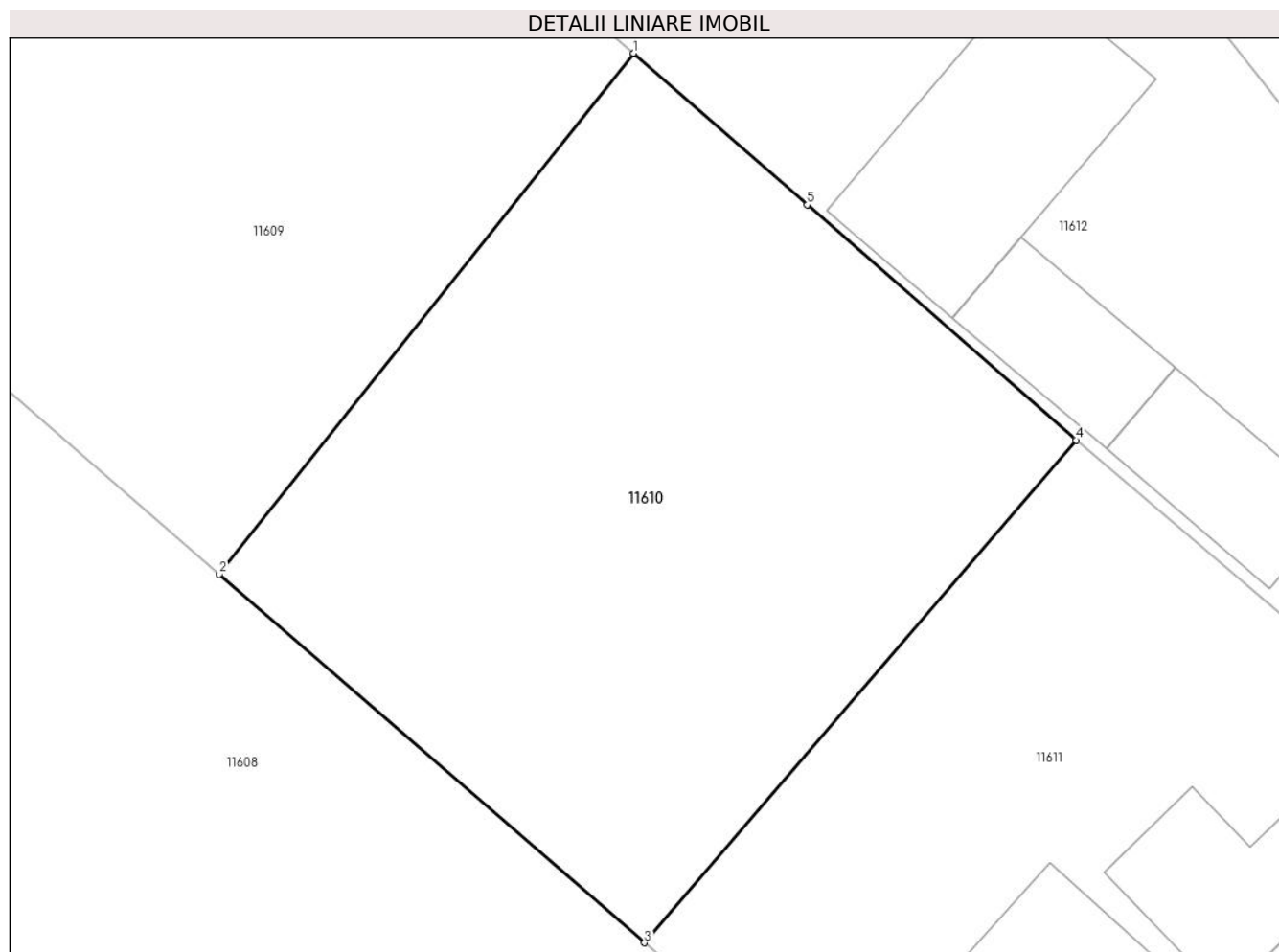
Inscrieri privind dezmembramintele dreptului de proprietate, drepturi reale de garanție și sarcini	Referințe
NU SUNT	

## Anexa Nr. 1 La Partea I

## Teren

Nr cadastral	Suprafața (mp)*	Observații / Referințe
	569	

\* Suprafața este determinată în planul de proiecție Stereo 70.



## Date referitoare la teren

Crt	Categorie folosință	Intravilan	Suprafața (mp)	Tarla	Parcelă	Nr. topo	Observații / Referințe
1	arabil	DA	569	-	-	-	

## Lungime Segmente

1) Valorile lungimilor segmentelor sunt obținute din proiecție în plan.

Punct început	X / Y	Punct sfârșit	X / Y	Lungime segment (** (m)
1	583.597,798 671.334,661	2	583.581,797 671.314,545	25.704
2	583.581,797 671.314,545	3	583.598,215 671.300,322	21.722
3	583.598,215 671.300,322	4	583.614,882 671.319,728	25.581
4	583.614,882 671.319,728	5	583.604,499 671.328,805	13.791
5	583.604,499 671.328,805	1	583.597,798 671.334,661	8.899

**\*\* Lungimile segmentelor sunt determinate în planul de proiecție Stereo 70 și sunt rotunjite la 1 milimetru.**

**\*\*\* Distanța dintre puncte este formată din segmente cumulate ce sunt mai mici decât valoarea 1 milimetru.**





**DATE DESPRE IMOBILUL NR. 11611**

Oficiul de Cadastru și Publicitate Imobiliară SUCEAVA  
Biroul de Cadastru și Publicitate Imobiliară Gura Humorului

**A. Partea I. Descrierea imobilului**

TEREN Intravilan

Adresa: Loc. Lucacesti, Str Sucevei, Nr. 63, Jud. Suceava

Nr. Crt	Nr cadastral Nr. topografic	Suprafața* (mp)	Observații / Referințe
A1	30377	1.000	Sector cadastral:20 Teren neimprijmit;

**Construcții**

Crt	Nr cadastral Nr. topografic	Adresa	Observații / Referințe
A1.3		Loc. Lucacesti, Str Sucevei, Nr. 63, Jud. Suceava	Nr. niveluri:1; S. construita la sol:81 mp; S. construita desfasurata:81 mp; ANEXA
A1.4		Loc. Lucacesti, Str Sucevei, Nr. 63, Jud. Suceava	Nr. niveluri:1; S. construita la sol:22 mp; S. construita desfasurata:22 mp; ANEXA
A1.5		Loc. Lucacesti, Str Sucevei, Nr. 63, Jud. Suceava	Nr. niveluri:1; S. construita la sol:99 mp; S. construita desfasurata:99 mp; LOCUINTA
A1.6		Loc. Lucacesti, Str Sucevei, Nr. 63, Jud. Suceava	Nr. niveluri:1; S. construita la sol:44 mp; S. construita desfasurata:44 mp; ANEXA

**B. Partea II. Proprietari și acte**

Inscrieri privitoare la dreptul de proprietate și alte drepturi reale		Referințe
<b>9863 / 05/09/2011</b>		
Act Notarial nr. 85, din 24/08/2011 emis de BNP PETRU ATANASOAEI;		
B1	Intabulare, drept de PROPRIETATE, dobandit prin Succesiune, cota actuala 1/2, cota initiala 1/2 1) OANEA OLTEA-MARILENA, bun comun	A1.3, A1.4
<b>11371 / 18/10/2011</b>		
Act Notarial nr. 2982, din 13/10/2011 emis de BNP PETRU ATANASOAEI;		
B2	Intabulare, drept de PROPRIETATE, dobandit prin Conventie, cota actuala 1/1, cota initiala 1/1 1) OANEA OLTEA-MARILENA, bun comun 2) OANEA VASILE, in devalmasie	A1
B3	Intabulare, drept de PROPRIETATE, dobandit prin Conventie, cota actuala 1/2, cota initiala 1/2 1) OANEA OLTEA-MARILENA, bun comun 2) OANEA VASILE, in devalmasie	A1.3, A1.4
<b>11611 / 18/03/2022</b>		
Act Administrativ nr. 2526, din 31/03/2022 emis de PRIMARIA COMUNEI DRAGOIESTI;		
B4	Intabulare, drept de PROPRIETATE, dobandit prin Lege, cota actuala 1/1, cota initiala 1/1 1) OANEA OLTEA-MARILENA, bun comun 2) OANEA VASILE	A1.5, A1.6

**C. Partea III. SARCINI**

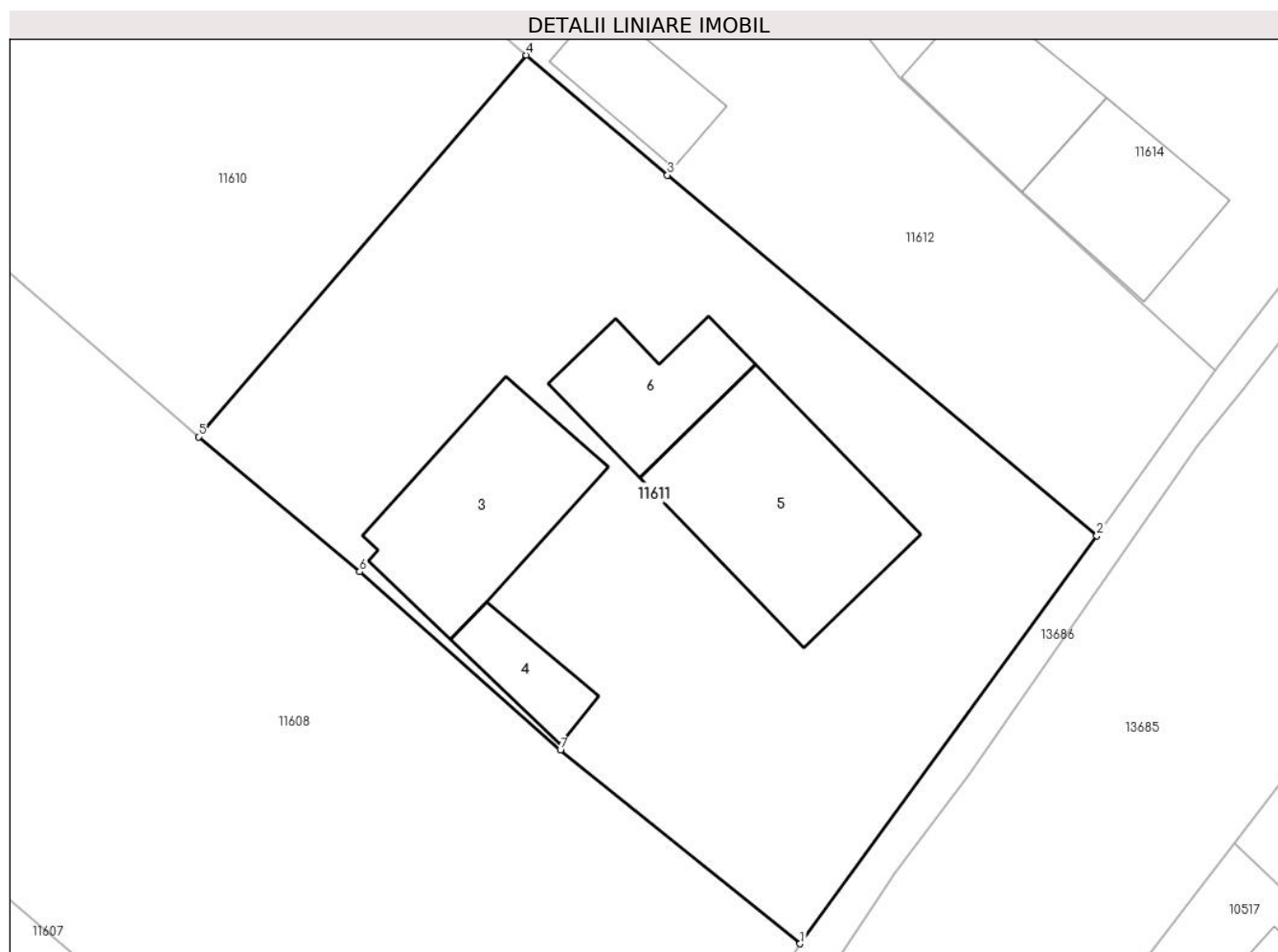
Inscrieri privind dezmembramintele dreptului de proprietate, drepturi reale de garanție și sarcini		Referințe
<b>11371 / 18/10/2011</b>		
Act Notarial nr. 2982, din 13/10/2011 emis de BNP PETRU ATANASOAEI;		
C1	Intabulare, drept de UZUFRACT VIAGER, dobandit prin Conventie, cota actuala 1/1, cota initiala 1/1 1) PAICU DOMNICA	A1, A1.3, A1.4
C2	Intabulare, drept de IPOTECA LEGALA, Valoare:0 cu obligatie de intretinere, dobandit prin Conventie, cota actuala 1/1, cota initiala 1/2 1) PAICU DOMNICA	A1, A1.3, A1.4

## Anexa Nr. 1 La Partea I

## Teren

Nr cadastral	Suprafața (mp)*	Observații / Referințe
30377	1.000	

\* Suprafața este determinată în planul de proiecție Stereo 70.



## Date referitoare la teren

Crt	Categorie folosință	Intravilan	Suprafața (mp)	Tarla	Parcelă	Nr. topo	Observații / Referințe
1	curți construcții	DA	1.000	-	-	-	

## Date referitoare la construcții

Crt	Număr	Destinație construcție	Supraf. (mp)	Situație juridică	Observații / Referințe
A1.3		construcții anexa	81	Cu acte	Nr. niveluri:1; S. construita la sol:81 mp; S. construita desfasurata:81 mp; ANEXA
A1.4		construcții anexa	22	Cu acte	Nr. niveluri:1; S. construita la sol:22 mp; S. construita desfasurata:22 mp; ANEXA
A1.5		construcții de locuinte	99	Cu acte	Nr. niveluri:1; S. construita la sol:99 mp; S. construita desfasurata:99 mp; LOCUINTA
A1.6		construcții anexa	44	Cu acte	Nr. niveluri:1; S. construita la sol:44 mp; S. construita desfasurata:44 mp; ANEXA

**Lungime Segmente**

1) Valorile lungimilor segmentelor sunt obținute din proiecție în plan.

Punct început	X / Y	Punct sfârșit	X / Y	Lungime segment (** (m)
1	583.628,801 671.274,538	2	583.643,88 671.295,29	25.652
2	583.643,88 671.295,29	3	583.622,058 671.313,63	28.505
3	583.622,058 671.313,63	4	583.614,882 671.319,728	9.417
4	583.614,882 671.319,728	5	583.598,215 671.300,322	25.581
5	583.598,215 671.300,322	6	583.606,409 671.293,458	10.689
6	583.606,409 671.293,458	7	583.616,613 671.284,389	13.652
7	583.616,613 671.284,389	1	583.628,801 671.274,538	15.671

\*\* Lungimile segmentelor sunt determinate în planul de proiecție Stereo 70 și sunt rotunjite la 1 milimetru.

\*\*\* Distanța dintre puncte este formată din segmente cumulate ce sunt mai mici decât valoarea 1 milimetru.



**DATE DESPRE IMOBILUL NR. 11612**

Oficiul de Cadastru și Publicitate Imobiliară SUCEAVA  
 Biroul de Cadastru și Publicitate Imobiliară Gura Humorului

**A. Partea I. Descrierea imobilului**

TEREN Necunoscut

Adresa: Loc. Lucacesti, Str Sucevei, Nr. 65, Jud. Suceava

Nr. Crt	Nr cadastral Nr. topografic	Suprafața* (mp)	Observații / Referințe
A1		2.500	Sector cadastral:20 Teren neimprijmit;

**Construcții**

Crt	Nr cadastral Nr. topografic	Adresa	Observații / Referințe
A1.1		Loc. Lucacesti, Str Sucevei, Nr. 65, Jud. Suceava	Nr. niveluri:1; S. construita la sol:34 mp; S. construita desfasurata:34 mp; LOCUINTA
A1.2		Loc. Lucacesti, Str Sucevei, Nr. 65, Jud. Suceava	Nr. niveluri:1; S. construita la sol:32 mp; S. construita desfasurata:32 mp; ANEXA
A1.3		Loc. Lucacesti, Str Sucevei, Nr. 65, Jud. Suceava	Nr. niveluri:1; S. construita la sol:77 mp; S. construita desfasurata:77 mp; ANEXA

**B. Partea II. Proprietari și acte**

Inscrieri privitoare la dreptul de proprietate și alte drepturi reale		Referințe
<b>11612 / 18/03/2022</b>		
Act Normativ nr. 7, din 13/03/1996 emis de PARLAMENTUL ROMANIEI;		
B1	Intabulare, drept de PROPRIETATE, dobandit prin Lege, cota actuala 1/1, cota initiala 1/1 1) NEIDENTIFICAT NEIDENTIFICAT	A1
Act Administrativ nr. 1588, din 14/03/2022 emis de PRIMARIA COMUNEI DRAGOIESTI;		
B2	Se noteaza posesia factica in favoarea lui 1) PAICU CONSTANTIN-MARIAN 2) PAICU SINZIANA-NICOLETA	A1
Act Administrativ nr. 2526, din 31/03/2022 emis de PRIMARIA COMUNEI DRAGOIESTI;		
B3	Intabulare, drept de PROPRIETATE, dobandit prin Lege, cota actuala 1/1, cota initiala 1/1 1) PAICU CONSTANTIN-MARIAN 2) PAICU SINZIANA-NICOLETA	A1.1, A1.2, A1.3

**C. Partea III. SARCINI .**

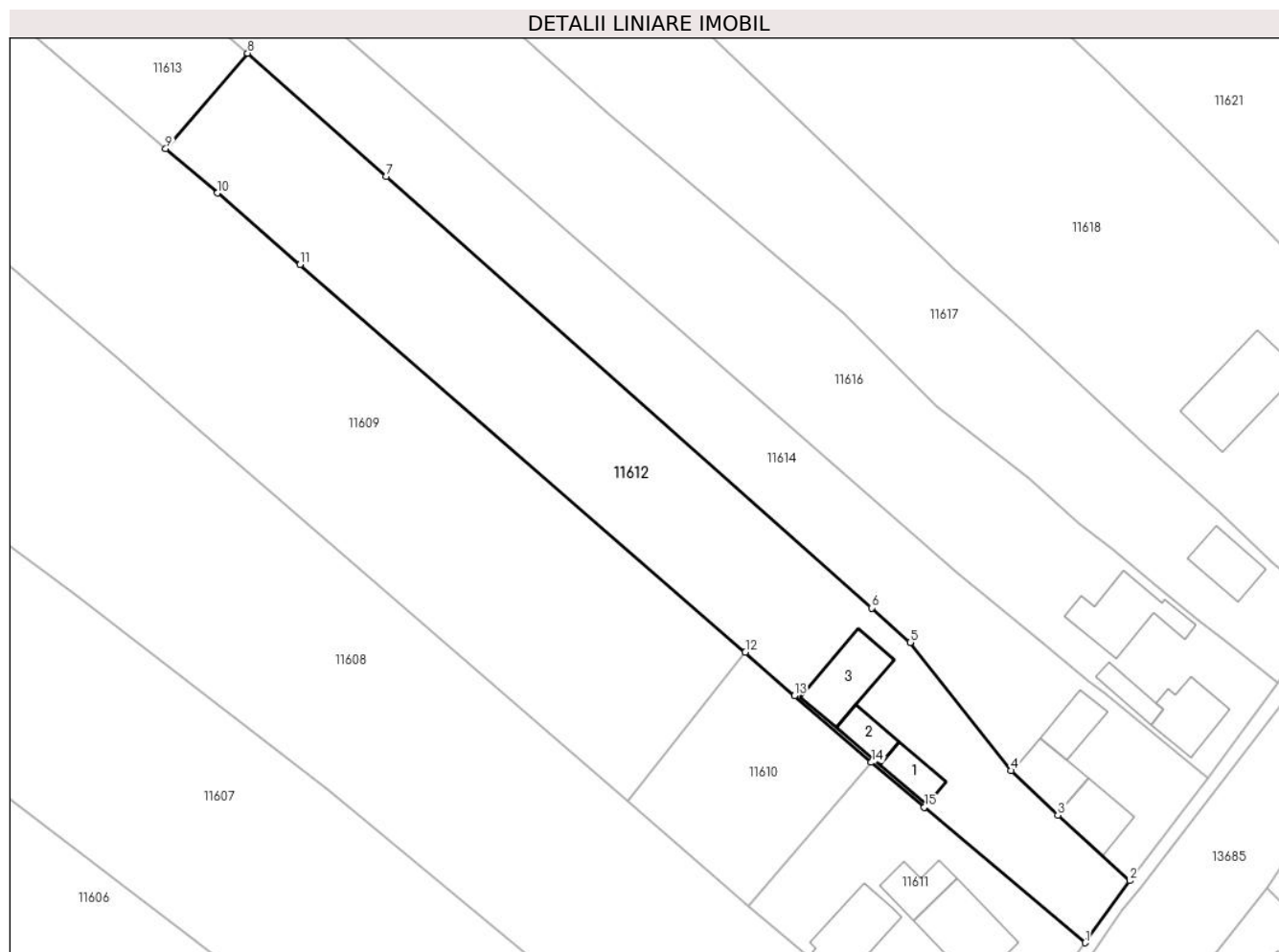
Inscrieri privind dezmembramintele dreptului de proprietate, drepturi reale de garanție și sarcini	Referințe
NU SUNT	

## Anexa Nr. 1 La Partea I

## Teren

Nr cadastral	Suprafața (mp)*	Observații / Referințe
	2.500	

\* Suprafața este determinată în planul de proiecție Stereo 70.



## Date referitoare la teren

Crt	Categorie folosință	Intra vilan	Suprafața (mp)	Tarla	Parcelă	Nr. topo	Observații / Referințe
1	curți construcții	DA	649	-	-	-	
2	arabil	DA	1.437	-	-	-	
3	arabil	NU	414	50	937,938	-	

## Date referitoare la construcții

Crt	Număr	Destinație construcție	Supraf. (mp)	Situație juridică	Observații / Referințe
A1.1		construcții de locuințe	34	Cu acte	Nr. niveluri:1; S. construita la sol:34 mp; S. construita desfasurata:34 mp; LOCUINTA
A1.2		construcții anexa	32	Cu acte	Nr. niveluri:1; S. construita la sol:32 mp; S. construita desfasurata:32 mp; ANEXA
A1.3		construcții anexa	77	Cu acte	Nr. niveluri:1; S. construita la sol:77 mp; S. construita desfasurata:77 mp; ANEXA

## Lungime Segmente

1) Valorile lungimilor segmentelor sunt obținute din proiecție în plan.

Punct început	X / Y	Punct sfârșit	X / Y	Lungime segment (** (m)
---------------	-------	---------------	-------	-------------------------

Punct început	X / Y	Punct sfârşit	X / Y	Lungime segment (** (m)
1	583.643,88 671.295,29	2	583.649,914 671.303,701	10.352
2	583.649,914 671.303,701	3	583.640,185 671.312,569	13.164
3	583.640,185 671.312,569	4	583.633,857 671.318,624	8.758
4	583.633,857 671.318,624	5	583.620,167 671.335,994	22.116
5	583.620,167 671.335,994	6	583.614,921 671.340,654	7.017
6	583.614,921 671.340,654	7	583.549,081 671.399,147	88.07
7	583.549,081 671.399,147	8	583.530,311 671.415,822	25.107
8	583.530,311 671.415,822	9	583.519,222 671.402,902	17.026
9	583.519,222 671.402,902	10	583.526,227 671.396,871	9.244
10	583.526,227 671.396,871	11	583.537,396 671.387,163	14.798
11	583.537,396 671.387,163	12	583.597,798 671.334,661	80.03
12	583.597,798 671.334,661	13	583.604,499 671.328,805	8.899
13	583.604,499 671.328,805	14	583.614,882 671.319,728	13.791
14	583.614,882 671.319,728	15	583.622,058 671.313,63	9.417
15	583.622,058 671.313,63	1	583.643,88 671.295,29	28.505

\*\* Lungimile segmentelor sunt determinate în planul de proiecție Stereo 70 și sunt rotunjite la 1 milimetru.

\*\*\* Distanța dintre puncte este formată din segmente cumulate ce sunt mai mici decât valoarea 1 milimetru.





**DATE DESPRE IMOBILUL NR. 11613**

Oficiul de Cadastru și Publicitate Imobiliară SUCEAVA  
Biroul de Cadastru și Publicitate Imobiliară Gura Humorului

**A. Partea I. Descrierea imobilului**

TEREN Extravilan

Adresa: Jud. Suceava

Nr. Crt	Nr cadastral Nr. topografic	Suprafața* (mp)	Observații / Referințe
A1		986	Sector cadastral:20 Teren neimprejmuit;

**B. Partea II. Proprietari și acte**

Inscrieri privitoare la dreptul de proprietate și alte drepturi reale		Referințe
<b>11613 / 18/03/2022</b>		
Act Normativ nr. 7, din 13/03/1996 emis de PARLAMENTUL ROMANIEI;		
B1	Inscrierea provizorie, drept de PROPRIETATE, dobandit prin Lege, cota actuala 1/1, cota initiala 1/1	A1
1) COMUNA DRAGOIESTI, CIF:4441190, PROPRIETAR NEIDENTIFICAT		

**C. Partea III. SARCINI .**

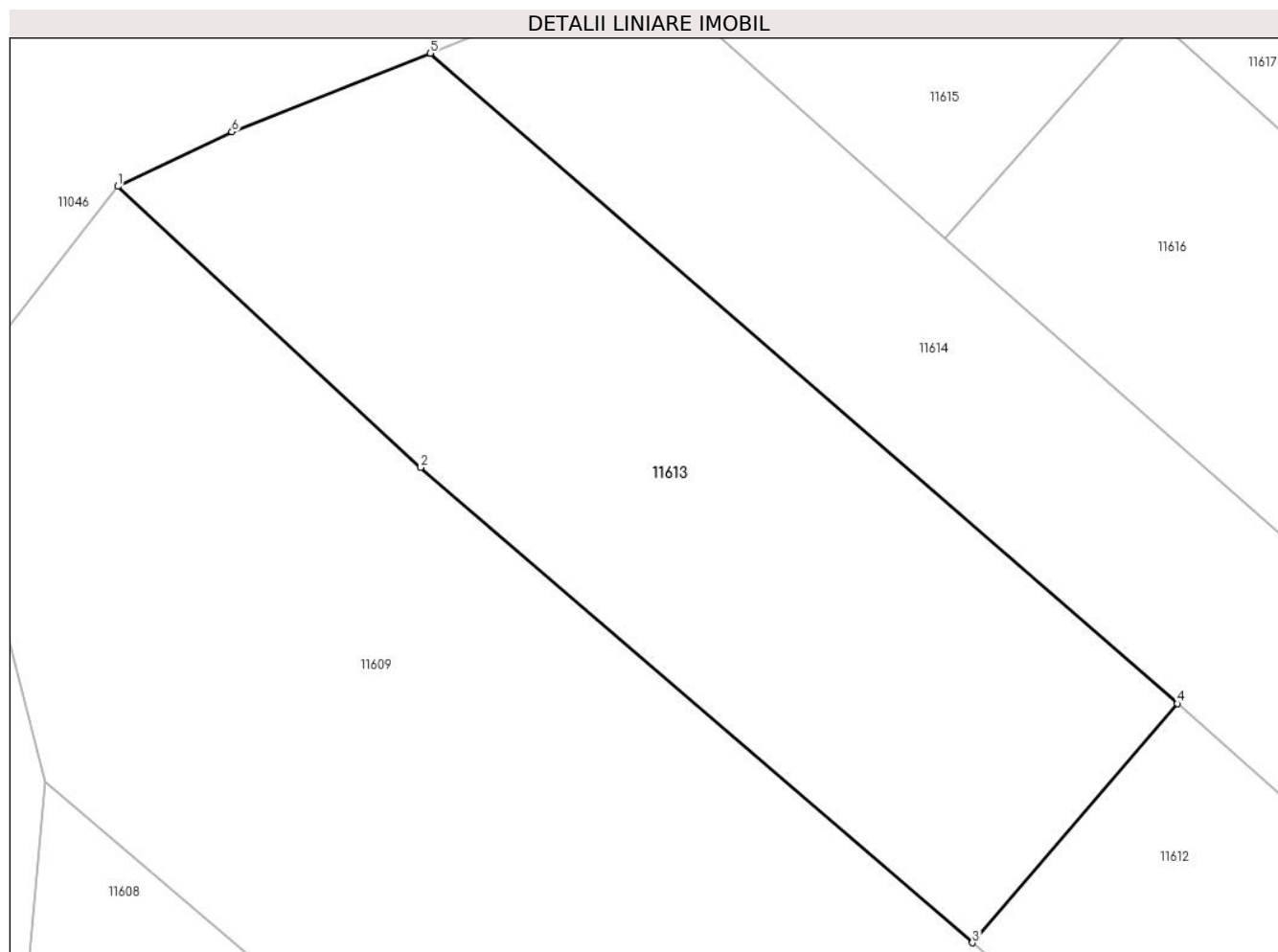
Inscrieri privind dezmembramintele dreptului de proprietate, drepturi reale de garanție și sarcini	Referințe
NU SUNT	

## Anexa Nr. 1 La Partea I

## Teren

Nr cadastral	Suprafața (mp)*	Observații / Referințe
	986	

\* Suprafața este determinată în planul de proiecție Stereo 70.



## Date referitoare la teren

Crt	Categorie folosință	Intra vilan	Suprafața (mp)	Tarla	Parcelă	Nr. topo	Observații / Referințe
1	arabil	NU	986	50	937,938	-	

## Lungime Segmente

1) Valorile lungimilor segmentelor sunt obținute din proiecție în plan.

Punct început	X / Y	Punct sfârșit	X / Y	Lungime segment (** (m)
1	583.473,02 671.443,77	2	583.489,394 671.428,584	22.332
2	583.489,394 671.428,584	3	583.519,222 671.402,902	39.361
3	583.519,222 671.402,902	4	583.530,311 671.415,822	17.026
4	583.530,311 671.415,822	5	583.489,917 671.450,958	53.537
5	583.489,917 671.450,958	6	583.479,19 671.446,71	11.538

Punct început	X / Y	Punct sfârșit	X / Y	Lungime segment (** (m)
6	583.479,19 671.446,71	1	583.473,02 671.443,77	6.835

\*\* Lungimile segmentelor sunt determinate în planul de proiecție Stereo 70 și sunt rotunjite la 1 milimetru.

\*\*\* Distanța dintre puncte este formată din segmente cumulate ce sunt mai mici decât valoarea 1 milimetru.



**DATE DESPRE IMOBILUL NR. 11614**

Oficiul de Cadastru și Publicitate Imobiliară SUCEAVA  
Biroul de Cadastru și Publicitate Imobiliară Gura Humorului

**A. Partea I. Descrierea imobilului**

TEREN Necunoscut

Adresa: Loc. Lucacesti, Str Sucevei, Nr. 67, Jud. Suceava

Nr. Crt	Nr cadastral Nr. topografic	Suprafața* (mp)	Observații / Referințe
A1	30623	2.500	Sector cadastral:20 Teren neimprijmit;

**Construcții**

Crt	Nr cadastral Nr. topografic	Adresa	Observații / Referințe
A1.1		Loc. Lucacesti, Str Sucevei, Nr. 67, Jud. Suceava	Nr. niveluri:1; S. construita la sol:41 mp; S. construita desfasurata:41 mp; LOCUINTA
A1.2		Loc. Lucacesti, Str Sucevei, Nr. 67, Jud. Suceava	Nr. niveluri:1; S. construita la sol:52 mp; S. construita desfasurata:52 mp; ANEXA
A1.3		Loc. Lucacesti, Str Sucevei, Nr. 67, Jud. Suceava	Nr. niveluri:1; S. construita la sol:54 mp; S. construita desfasurata:54 mp; ANEXA

**B. Partea II. Proprietari și acte**

Inscrieri privitoare la dreptul de proprietate și alte drepturi reale		Referințe
<b>4577 / 08/03/2019</b>		
Act Notarial nr. 56, din 08/03/2019 emis de B.I.N. Lacramioara Gabriela Pelepco;		
B1	Intabulare, drept de PROPRIETATE, dobandit prin Succesiune, cota actuala 1/1, cota initiala 1/1 1) PAICU VASILE	A1, A1.1, A1.2, A1.3

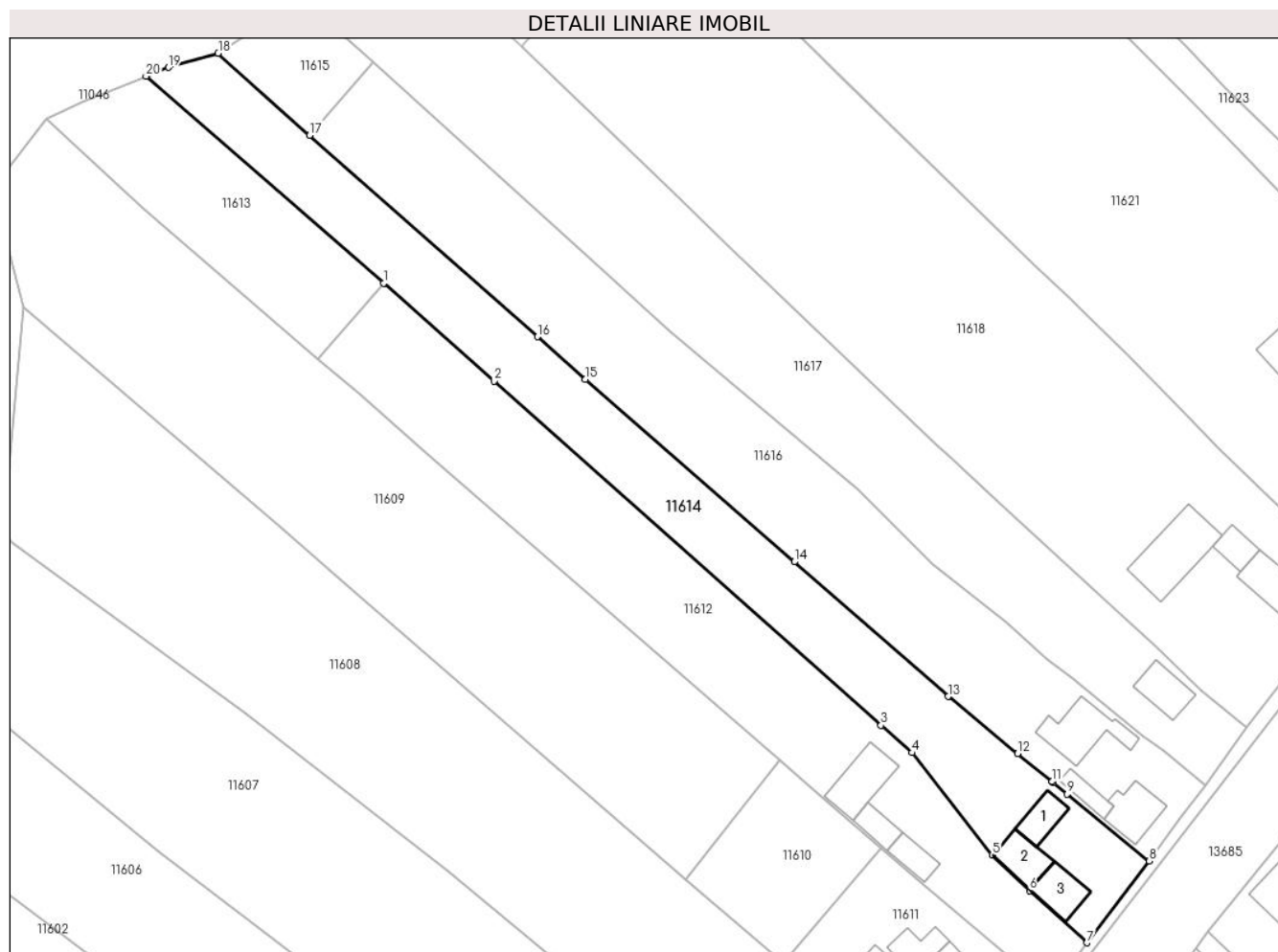
**C. Partea III. SARCINI .**

Inscrieri privind dezmembramintele dreptului de proprietate, drepturi reale de garanție și sarcini	Referințe
NU SUNT	

**Anexa Nr. 1 La Partea I****Teren**

Nr cadastral	Suprafața (mp)*	Observații / Referințe
30623	2.500	

\* Suprafața este determinată în planul de proiecție Stereo 70.

**Date referitoare la teren**

Crt	Categorie folosință	Intra vilan	Suprafața (mp)	Tarla	Parcelă	Nr. topo	Observații / Referințe
1	curți construcții	DA	362	-	-	-	
2	arabil	DA	1.328	-	-	-	
3	arabil	NU	810	50	937,938	-	

**Date referitoare la construcții**

Crt	Număr	Destinație construcție	Supraf. (mp)	Situație juridică	Observații / Referințe
A1.1		construcții de locuințe	41	Cu acte	Nr. niveluri:1; S. construita la sol:41 mp; S. construita desfasurata:41 mp; LOCUINTA
A1.2		construcții anexa	52	Cu acte	Nr. niveluri:1; S. construita la sol:52 mp; S. construita desfasurata:52 mp; ANEXA
A1.3		construcții anexa	54	Cu acte	Nr. niveluri:1; S. construita la sol:54 mp; S. construita desfasurata:54 mp; ANEXA

**Lungime Segmente**

1) Valorile lungimilor segmentelor sunt obținute din proiecție în plan.

Punct început	X / Y	Punct sfârșit	X / Y	Lungime segment (** (m))
---------------	-------	---------------	-------	--------------------------

Punct început	X / Y	Punct sfârșit	X / Y	Lungime segment (** (m)
1	583.530,311 671.415,822	2	583.549,081 671.399,147	25.107
2	583.549,081 671.399,147	3	583.614,921 671.340,654	88.07
3	583.614,921 671.340,654	4	583.620,167 671.335,994	7.017
4	583.620,167 671.335,994	5	583.633,857 671.318,624	22.116
5	583.633,857 671.318,624	6	583.640,185 671.312,569	8.758
6	583.640,185 671.312,569	7	583.649,914 671.303,701	13.164
7	583.649,914 671.303,701	8	583.660,555 671.317,597	17.502
8	583.660,555 671.317,597	9	583.646,619 671.328,979	17.993
9	583.646,619 671.328,979	10	583.644,254 671.330,911	3.054
10	583.644,254 671.330,911	11	583.644,037 671.331,088	0.28
11	583.644,037 671.331,088	12	583.638,178 671.335,874	7.565
12	583.638,178 671.335,874	13	583.626,322 671.345,558	15.308
13	583.626,322 671.345,558	14	583.600,173 671.368,443	34.749
14	583.600,173 671.368,443	15	583.564,636 671.399,5	47.196
15	583.564,636 671.399,5	16	583.556,469 671.406,726	10.905
16	583.556,469 671.406,726	17	583.517,768 671.440,966	51.673
17	583.517,768 671.440,966	18	583.502,2 671.454,89	20.886
18	583.502,2 671.454,89	19	583.493,76 671.452,48	8.777
19	583.493,76 671.452,48	20	583.489,917 671.450,958	4.133
20	583.489,917 671.450,958	1	583.530,311 671.415,822	53.537

\*\* Lungimile segmentelor sunt determinate în planul de proiecție Stereo 70 și sunt rotunjite la 1 milimetru.

\*\*\* Distanța dintre puncte este formată din segmente cumulate ce sunt mai mici decât valoarea 1 milimetru.





**DATE DESPRE IMOBILUL NR. 11615**

Oficiul de Cadastru și Publicitate Imobiliară SUCEAVA  
Biroul de Cadastru și Publicitate Imobiliară Gura Humorului

**A. Partea I. Descrierea imobilului**

TEREN Extravilan

Adresa: Jud. Suceava

Nr. Crt	Nr cadastral Nr. topografic	Suprafața* (mp)	Observații / Referințe
A1		309	Sector cadastral:20 Teren neimprejmuit;

**B. Partea II. Proprietari și acte**

Inscrieri privitoare la dreptul de proprietate și alte drepturi reale		Referințe
<b>11615 / 18/03/2022</b>		
Act Normativ nr. 7, din 13/03/1996 emis de PARLAMENTUL ROMANIEI;		
B1	Inscrierea provizorie, drept de PROPRIETATE, dobandit prin Lege, cota actuala 1/1, cota initiala 1/1	A1
1) COMUNA DRAGOIESTI, CIF:4441190, PROPRIETAR NEIDENTIFICAT		

**C. Partea III. SARCINI .**

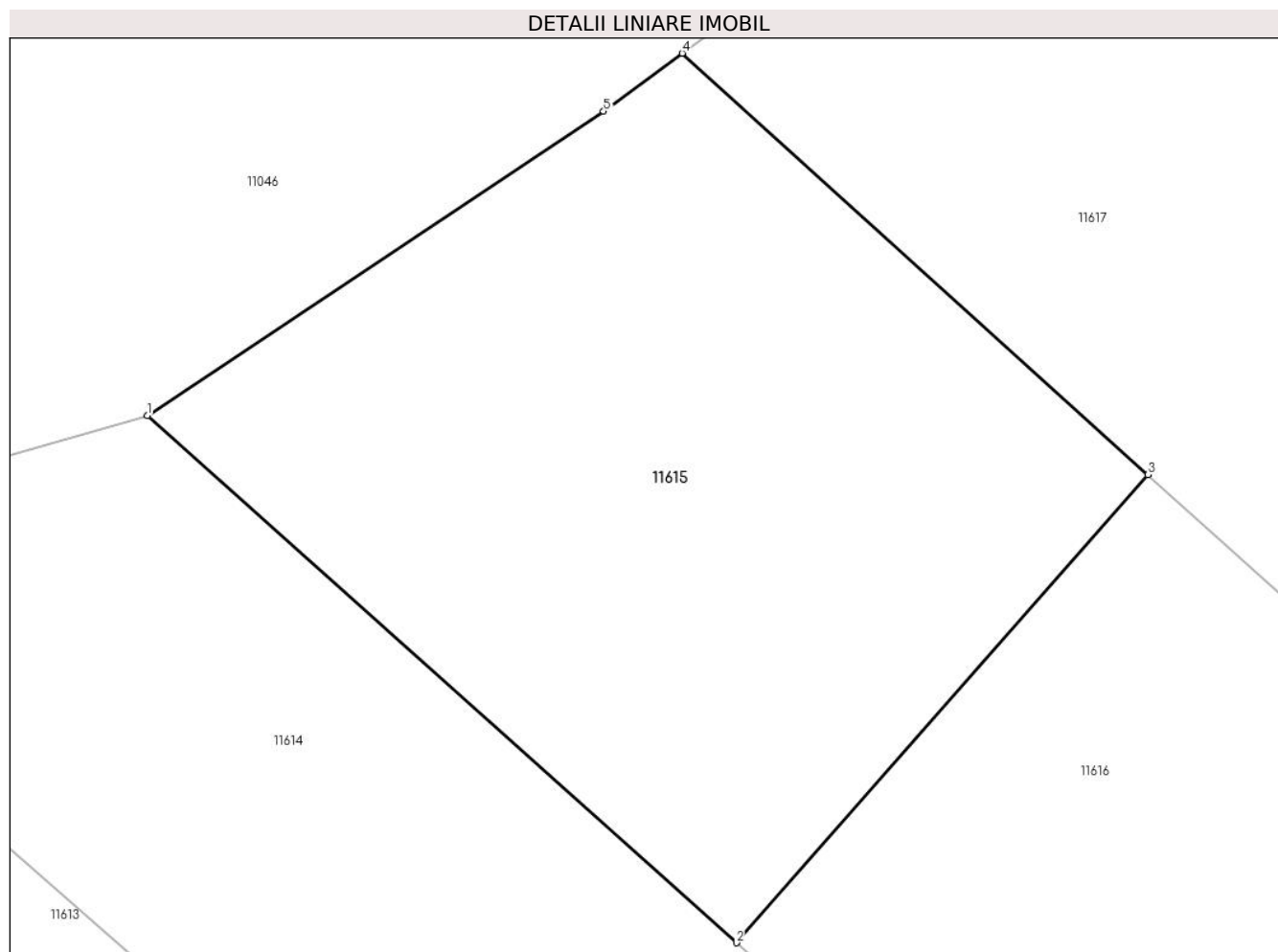
Inscrieri privind dezmembramintele dreptului de proprietate, drepturi reale de garanție și sarcini	Referințe
NU SUNT	

## Anexa Nr. 1 La Partea I

## Teren

Nr cadastral	Suprafața (mp)*	Observații / Referințe
	309	

\* Suprafața este determinată în planul de proiecție Stereo 70.



## Date referitoare la teren

Crt	Categorie folosință	Intravilan	Suprafața (mp)	Tarla	Parcelă	Nr. topo	Observații / Referințe
1	arabil	NU	309	50	937,938	-	

## Lungime Segmente

1) Valorile lungimilor segmentelor sunt obținute din proiecție în plan.

Punct început	X / Y	Punct sfârșit	X / Y	Lungime segment (** (m)
1	583.502,2 671.454,89	2	583.517,768 671.440,966	20.886
2	583.517,768 671.440,966	3	583.528,649 671.453,329	16.469
3	583.528,649 671.453,329	4	583.516,337 671.464,462	16.599
4	583.516,337 671.464,462	5	583.514,26 671.462,93	2.581
5	583.514,26 671.462,93	1	583.502,2 671.454,89	14.494

**\*\* Lungimile segmentelor sunt determinate în planul de proiecție Stereo 70 și sunt rotunjite la 1 milimetru.**

**\*\*\* Distanța dintre puncte este formată din segmente cumulate ce sunt mai mici decât valoarea 1 milimetru.**



**DATE DESPRE IMOBILUL NR. 11616**

Oficiul de Cadastru și Publicitate Imobiliară SUCEAVA  
Biroul de Cadastru și Publicitate Imobiliară Gura Humorului

**A. Partea I. Descrierea imobilului**

TEREN Necunoscut

Adresa: Loc. Lucacesti, Str Sucevei, Nr. 69, Jud. Suceava

Nr. Crt	Nr cadastral Nr. topografic	Suprafața* (mp)	Observații / Referințe
A1	33149	3.000	Sector cadastral:20 Teren neimprejmit;

**Construcții**

Crt	Nr cadastral Nr. topografic	Adresa	Observații / Referințe
A1.1		Loc. Lucacesti, Str Sucevei, Nr. 69, Jud. Suceava	Nr. niveluri:1; S. construita la sol:62 mp; S. construita desfasurata:62 mp; LOCUINTA
A1.2		Loc. Lucacesti, Str Sucevei, Nr. 69, Jud. Suceava	Nr. niveluri:1; S. construita la sol:88 mp; S. construita desfasurata:88 mp; ANEXA
A1.3		Loc. Lucacesti, Str Sucevei, Nr. 69, Jud. Suceava	Nr. niveluri:1; S. construita la sol:27 mp; S. construita desfasurata:27 mp; ANEXA

**B. Partea II. Proprietari și acte**

Inscrieri privitoare la dreptul de proprietate și alte drepturi reale		Referințe
<b>1784 / 27/11/2001</b>		
Act Notarial nr. 192, din 15/11/2001 emis de BNP MIHAI CRISTIAN ATANASOAEI;		
B1	Intabulare, drept de PROPRIETATE, dobandit prin Succesiune, cota actuala 1/1, cota initiala 1/1 1) CIMPAN ANETA	A1, A1.1, A1.2, A1.3

**C. Partea III. SARCINI .**

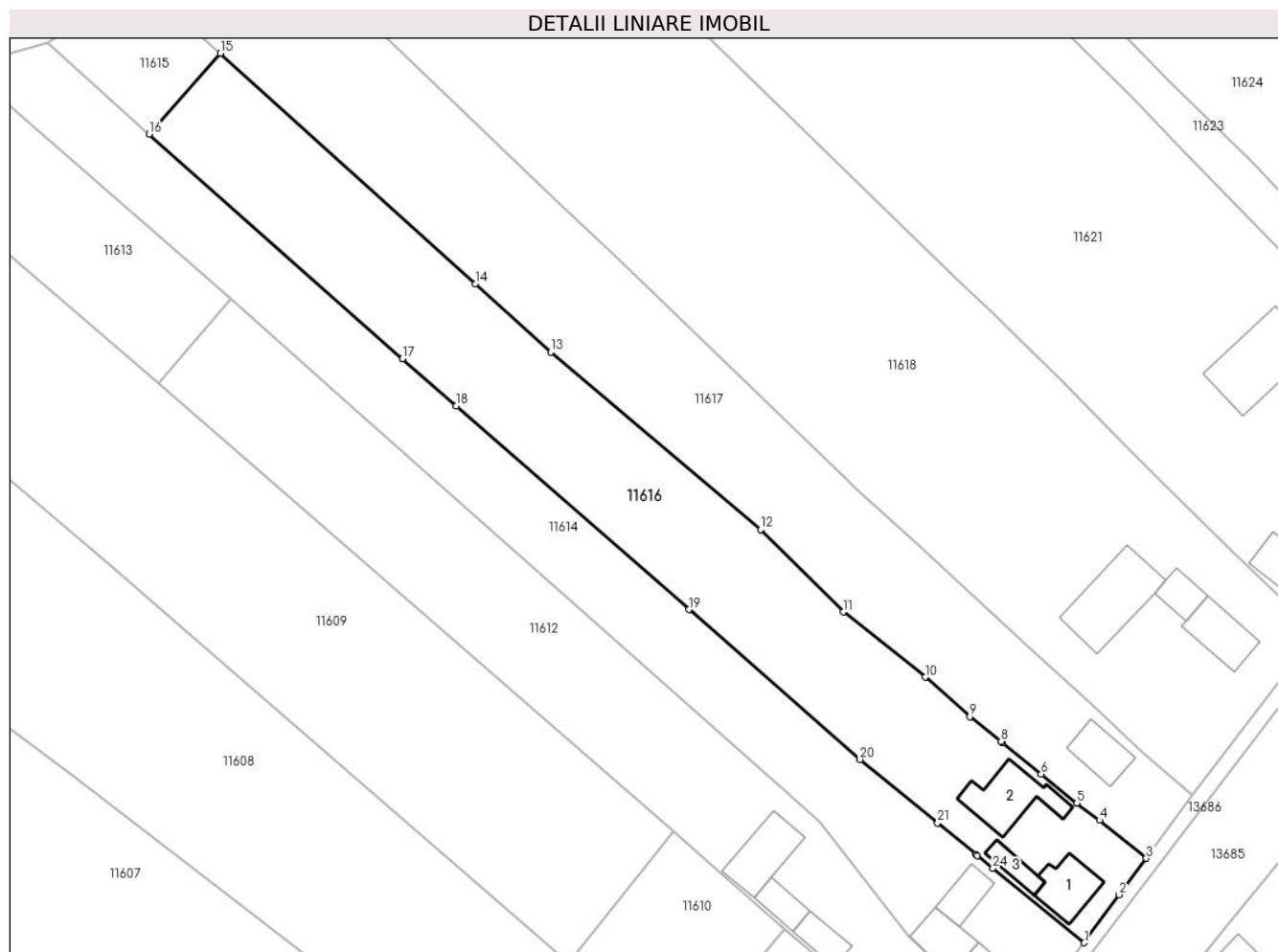
Inscrieri privind dezmembramintele dreptului de proprietate, drepturi reale de garanție și sarcini	Referințe
NU SUNT	

## Anexa Nr. 1 La Partea I

## Teren

Nr cadastral	Suprafața (mp)*	Observații / Referințe
33149	3.000	

\* Suprafața este determinată în planul de proiecție Stereo 70.



## Date referitoare la teren

Crt	Categorie folosință	Intravilan	Suprafața (mp)	Tarla	Parcelă	Nr. topo	Observații / Referințe
1	curți construcții	DA	454	-	-	-	
2	arabil	DA	1.703	-	-	-	
3	arabil	NU	843	50	937,938	-	

## Date referitoare la construcții

Crt	Număr	Destinație construcție	Supraf. (mp)	Situație juridică	Observații / Referințe
A1.1		construcții de locuințe	62	Cu acte	Nr. niveluri:1; S. construita la sol:62 mp; S. construita desfasurata:62 mp; LOCUINTA
A1.2		construcții anexa	88	Cu acte	Nr. niveluri:1; S. construita la sol:88 mp; S. construita desfasurata:88 mp; ANEXA
A1.3		construcții anexa	27	Cu acte	Nr. niveluri:1; S. construita la sol:27 mp; S. construita desfasurata:27 mp; ANEXA

## Lungime Segmente

1) Valorile lungimilor segmentelor sunt obținute din proiecție în plan.

Punct început	X / Y	Punct sfârșit	X / Y	Lungime segment (** (m)	Punct început	X / Y	Punct sfârșit	X / Y	Lungime segment (** (m)
---------------	-------	---------------	-------	-------------------------	---------------	-------	---------------	-------	-------------------------

Punct început	X / Y	Punct sfârșit	X / Y	Lungime segment (** (m)
1	583.660,555 671.317,597	2	583.665,861 671.324,927	9.049
3	583.670,03 671.330,47	4	583.662,885 671.336,308	9.227
5	583.659,416 671.338,925	6	583.653,993 671.343,346	6.997
7	583.648,133 671.348,123	8	583.647,867 671.348,332	0.338
9	583.643,095 671.352,082	10	583.636,262 671.358,117	9.117
11	583.623,74 671.368,059	12	583.611,132 671.380,651	17.819
13	583.579,091 671.407,714	14	583.567,581 671.418,122	15.518
15	583.528,649 671.453,329	16	583.517,768 671.440,966	16.469
17	583.556,469 671.406,726	18	583.564,636 671.399,5	10.905
19	583.600,173 671.368,443	20	583.626,322 671.345,558	34.749
21	583.638,178 671.335,874	22	583.644,037 671.331,088	7.565
23	583.644,254 671.330,911	24	583.646,619 671.328,979	3.054

Punct început	X / Y	Punct sfârșit	X / Y	Lungime segment (** (m)
2	583.665,861 671.324,927	3	583.670,03 671.330,47	6.936
4	583.662,885 671.336,308	5	583.659,416 671.338,925	4.345
6	583.653,993 671.343,346	7	583.648,133 671.348,123	7.56
8	583.647,867 671.348,332	9	583.643,095 671.352,082	6.069
10	583.636,262 671.358,117	11	583.623,74 671.368,059	15.989
12	583.611,132 671.380,651	13	583.579,091 671.407,714	41.941
14	583.567,581 671.418,122	15	583.528,649 671.453,329	52.49
16	583.517,768 671.440,966	17	583.556,469 671.406,726	51.673
18	583.564,636 671.399,5	19	583.600,173 671.368,443	47.196
20	583.626,322 671.345,558	21	583.638,178 671.335,874	15.308
22	583.644,037 671.331,088	23	583.644,254 671.330,911	0.28
24	583.646,619 671.328,979	1	583.660,555 671.317,597	17.993

\*\* Lungimile segmentelor sunt determinate în planul de proiecție Stereo 70 și sunt rotunjite la 1 milimetru.

\*\*\* Distanța dintre puncte este formată din segmente cumulate ce sunt mai mici decât valoarea 1 milimetru.





**DATE DESPRE IMOBILUL NR. 11617**

Oficiul de Cadastru și Publicitate Imobiliară SUCEAVA  
Biroul de Cadastru și Publicitate Imobiliară Gura Humorului

**A. Partea I. Descrierea imobilului**

TEREN Necunoscut

Adresa: Loc. Lucacesti, Str Sucevei, Nr. 71, Jud. Suceava

Nr. Crt	Nr cadastral Nr. topografic	Suprafața* (mp)	Observații / Referințe
A1		3.265	Sector cadastral:20 Teren neimprejmuit;

**B. Partea II. Proprietari și acte**

Inscrieri privitoare la dreptul de proprietate și alte drepturi reale		Referințe
<b>11617 / 18/03/2022</b>		
Act Normativ nr. 7, din 13/03/1996 emis de PARLAMENTUL ROMANIEI;		
B1	Inscrierea provizorie, drept de PROPRIETATE, dobandit prin Lege, cota actuala 1/1, cota initiala 1/1	A1
1) COMUNA DRAGOIESTI, CIF:4441190, PROPRIETAR NEIDENTIFICAT		

**C. Partea III. SARCINI .**

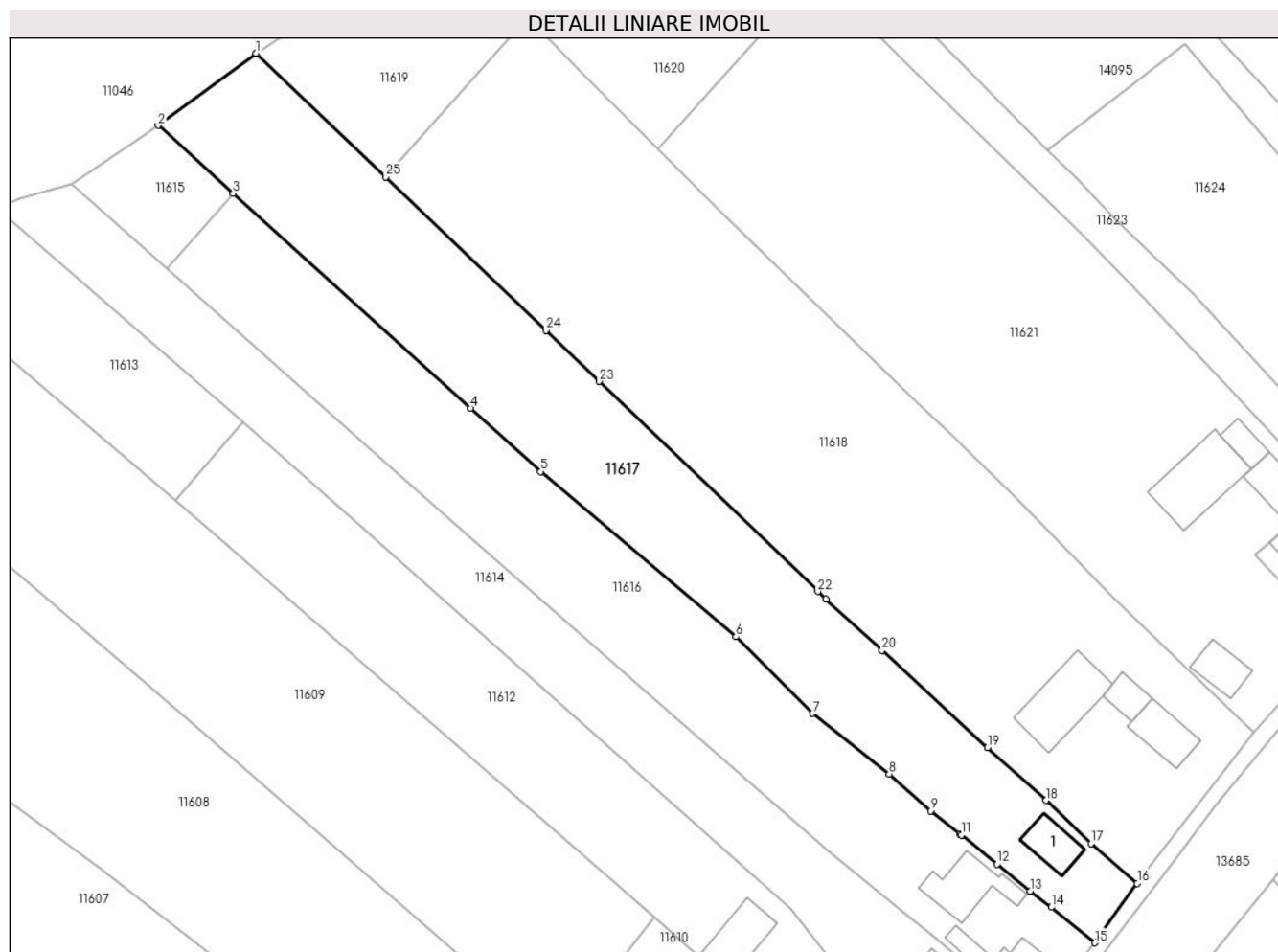
Inscrieri privind dezmembramintele dreptului de proprietate, drepturi reale de garanție și sarcini	Referințe
NU SUNT	

## Anexa Nr. 1 La Partea I

## Teren

Nr cadastral	Suprafața (mp)*	Observații / Referințe
	3.265	

\* Suprafața este determinată în planul de proiecție Stereo 70.



## Date referitoare la teren

Crt	Categorie folosință	Intravilan	Suprafața (mp)	Tarla	Parcelă	Nr. topo	Observații / Referințe
1	curți constructii	DA	253	-	-	-	
2	arabil	DA	1.750	-	-	-	
3	arabil	NU	1.262	50	937,938	-	

## Date referitoare la construcții

Crt	Număr	Destinație construcție	Supraf. (mp)	Situație juridică	Observații / Referințe
A1.1		construcții de locuințe	52	Fara acte	Nr. niveluri:1; S. construita la sol:52 mp; S. construita desfasurata:52 mp; LOCUINTA

## Lungime Segmente

1) Valorile lungimilor segmentelor sunt obținute din proiecție în plan.

Punct început	X / Y	Punct sfârșit	X / Y	Lungime segment (** (m)
1	583.532,39 671.476,3	2	583.516,337 671.464,462	19.946
3	583.528,649 671.453,329	4	583.567,581 671.418,122	52.49

Punct început	X / Y	Punct sfârșit	X / Y	Lungime segment (** (m)
2	583.516,337 671.464,462	3	583.528,649 671.453,329	16.599
4	583.567,581 671.418,122	5	583.579,091 671.407,714	15.518

Punct început	X / Y	Punct sfârșit	X / Y	Lungime segment (** (m)
5	583.579,091 671.407,714	6	583.611,132 671.380,651	41.941
7	583.623,74 671.368,059	8	583.636,262 671.358,117	15.989
9	583.643,095 671.352,082	10	583.647,867 671.348,332	6.069
11	583.648,133 671.348,123	12	583.653,993 671.343,346	7.56
13	583.659,416 671.338,925	14	583.662,885 671.336,308	4.345
15	583.670,03 671.330,47	16	583.677,0 671.340,2	11.969
17	583.669,401 671.346,725	18	583.662,013 671.353,815	10.24
19	583.652,429 671.362,506	20	583.635,14 671.378,405	23.488
21	583.625,932 671.386,836	22	583.624,584 671.388,071	1.828
23	583.588,75 671.422,492	24	583.580,002 671.430,862	12.107
25	583.553,725 671.456,001	1	583.532,39 671.476,3	29.449

Punct început	X / Y	Punct sfârșit	X / Y	Lungime segment (** (m)
6	583.611,132 671.380,651	7	583.623,74 671.368,059	17.819
8	583.636,262 671.358,117	9	583.643,095 671.352,082	9.117
10	583.647,867 671.348,332	11	583.648,133 671.348,123	0.338
12	583.653,993 671.343,346	13	583.659,416 671.338,925	6.997
14	583.662,885 671.336,308	15	583.670,03 671.330,47	9.227
16	583.677,0 671.340,2	17	583.669,401 671.346,725	10.016
18	583.662,013 671.353,815	19	583.652,429 671.362,506	12.938
20	583.635,14 671.378,405	21	583.625,932 671.386,836	12.485
22	583.624,584 671.388,071	23	583.588,75 671.422,492	49.688
24	583.580,002 671.430,862	25	583.553,725 671.456,001	36.366

\*\* Lungimile segmentelor sunt determinate în planul de proiecție Stereo 70 și sunt rotunjite la 1 milimetru.

\*\*\* Distanța dintre puncte este formată din segmente cumulate ce sunt mai mici decât valoarea 1 milimetru.



**DATE DESPRE IMOBILUL NR. 11618**

Oficiul de Cadastru și Publicitate Imobiliară SUCEAVA  
Biroul de Cadastru și Publicitate Imobiliară Gura Humorului

**A. Partea I. Descrierea imobilului**

TEREN Necunoscut

Adresa: Loc. Lucacesti, Str Sucevei, Nr. 73, Jud. Suceava

Nr. Crt	Nr cadastral Nr. topografic	Suprafața* (mp)	Observații / Referințe
A1	30552	5.600	Sector cadastral:20 Teren neimprijmit;

**Construcții**

Crt	Nr cadastral Nr. topografic	Adresa	Observații / Referințe
A1.1		Loc. Lucacesti, Str Sucevei, Nr. 73, Jud. Suceava	Nr. niveluri:1; S. construita la sol:65 mp; S. construita desfasurata:65 mp; LOQUINTA
A1.3		Loc. Lucacesti, Str Sucevei, Nr. 73, Jud. Suceava	Nr. niveluri:1; S. construita la sol:122 mp; S. construita desfasurata:122 mp; ANEXA
A1.4		Loc. Lucacesti, Str Sucevei, Nr. 73, Jud. Suceava	Nr. niveluri:1; S. construita la sol:32 mp; S. construita desfasurata:32 mp; ANEXA

**B. Partea II. Proprietari și acte**

Inscrieri privitoare la dreptul de proprietate și alte drepturi reale		Referințe
<b>24128 / 07/11/2023</b>		
Act Notarial nr. 5850, din 07/11/2023 emis de Busuioc Ana Elena;		
B1	Intabulare, drept de PROPRIETATE, dobandit prin Conventie, cota actuala 1/1, cota initiala 1/1 1) VENTONIUC DANIEL-IOAN 2) VENTONIUC NICOLETA	A1, A1.1, A1.3
<b>11618 / 18/03/2022</b>		
Act Administrativ nr. 2526, din 31/03/2022 emis de PRIMARIA COMUNEI DRAGOIESTI;		
B2	Intabulare, drept de PROPRIETATE, dobandit prin Lege, cota actuala 1/1, cota initiala 1/1 1) VENTONIUC DANIEL-IOAN 2) VENTONIUC NICOLETA	A1.4

**C. Partea III. SARCINI .**

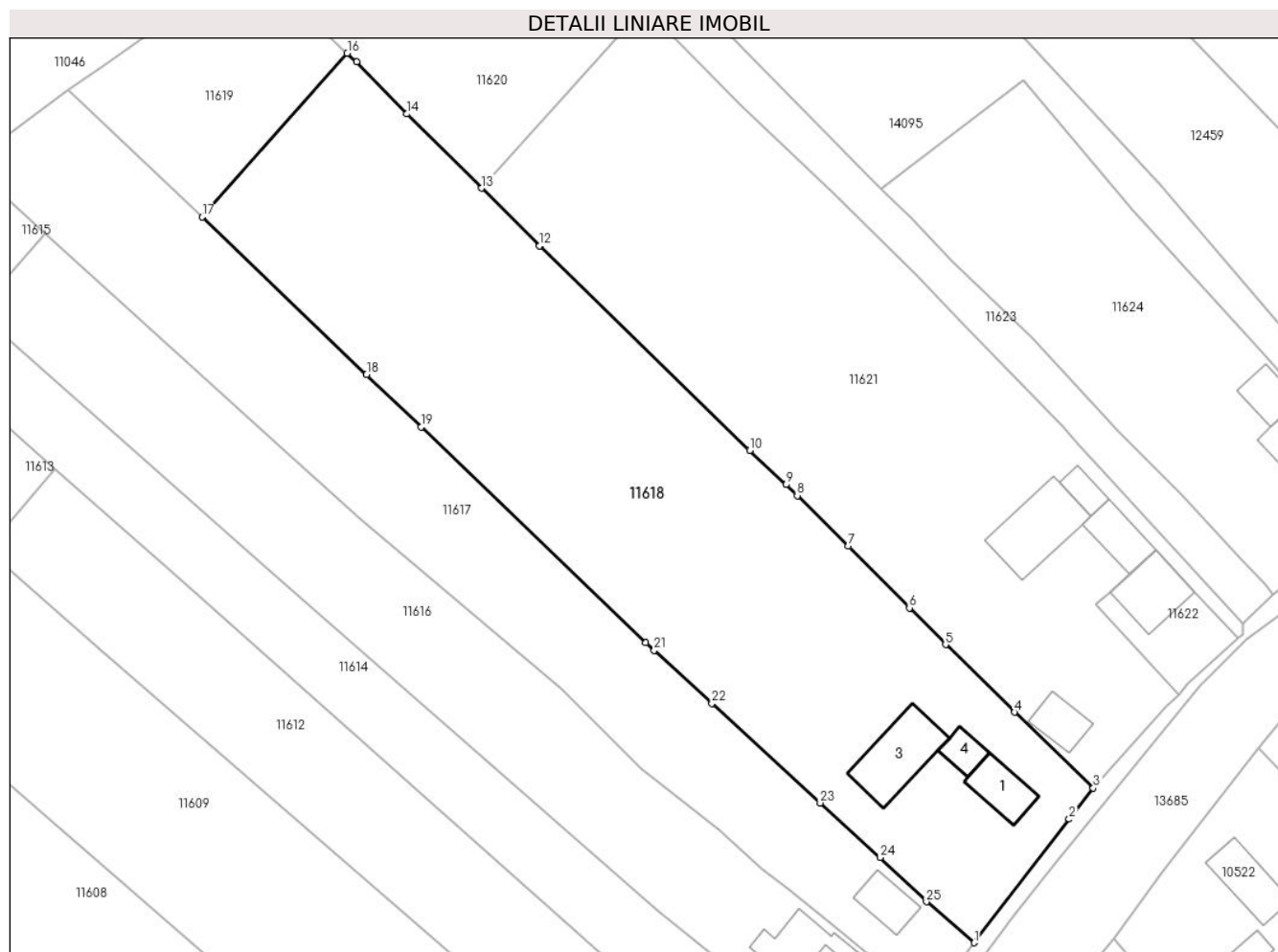
Inscrieri privind dezmembramintele dreptului de proprietate, drepturi reale de garanție și sarcini	Referințe
NU SUNT	

## Anexa Nr. 1 La Partea I

## Teren

Nr cadastral	Suprafața (mp)*	Observații / Referințe
30552	5.600	

\* Suprafața este determinată în planul de proiecție Stereo 70.



## Date referitoare la teren

Crt	Categorie folosință	Intravilan	Suprafața (mp)	Tarla	Parcelă	Nr. topo	Observații / Referințe
1	curți construcții	DA	760	-	-	-	
2	livada	DA	1.030	-	-	-	
3	arabil	NU	3.810	50	937,938	-	

## Date referitoare la construcții

Crt	Număr	Destinație construcție	Supraf. (mp)	Situație juridică	Observații / Referințe
A1.1		construcții de locuințe	65	Cu acte	Nr. niveluri:1; S. construita la sol:65 mp; S. construita desfasurata:65 mp; LOCUINTA
A1.3		construcții anexa	122	Cu acte	Nr. niveluri:1; S. construita la sol:122 mp; S. construita desfasurata:122 mp; ANEXA
A1.4		construcții anexa	32	Cu acte	Nr. niveluri:1; S. construita la sol:32 mp; S. construita desfasurata:32 mp; ANEXA

## Lungime Segmente

1) Valorile lungimilor segmentelor sunt obținute din proiecție în plan.

Punct început	X / Y	Punct sfârșit	X / Y	Lungime segment (** (m)	Punct început	X / Y	Punct sfârșit	X / Y	Lungime segment (** (m)
---------------	-------	---------------	-------	-------------------------	---------------	-------	---------------	-------	-------------------------

Punct început	X / Y	Punct sfârșit	X / Y	Lungime segment (** (m)
1	583.677,0 671.340,2	2	583.692,186 671.359,918	24.888
3	583.696,04 671.364,89	4	583.683,438 671.376,971	17.457
5	583.672,452 671.387,778	6	583.666,674 671.393,624	8.22
7	583.656,921 671.403,491	8	583.648,773 671.411,54	11.453
9	583.646,985 671.413,306	10	583.641,167 671.418,748	7.966
11	583.607,67 671.451,341	12	583.607,627 671.451,383	0.06
13	583.598,383 671.460,578	14	583.586,456 671.472,441	16.822
15	583.578,392 671.480,747	16	583.576,917 671.482,124	2.018
17	583.553,725 671.456,001	18	583.580,002 671.430,862	36.366
19	583.588,75 671.422,492	20	583.624,584 671.388,071	49.688
21	583.625,932 671.386,836	22	583.635,14 671.378,405	12.485
23	583.652,429 671.362,506	24	583.662,013 671.353,815	12.938
25	583.669,401 671.346,725	1	583.677,0 671.340,2	10.016

Punct început	X / Y	Punct sfârșit	X / Y	Lungime segment (** (m)
2	583.692,186 671.359,918	3	583.696,04 671.364,89	6.291
4	583.683,438 671.376,971	5	583.672,452 671.387,778	15.41
6	583.666,674 671.393,624	7	583.656,921 671.403,491	13.874
8	583.648,773 671.411,54	9	583.646,985 671.413,306	2.513
10	583.641,167 671.418,748	11	583.607,67 671.451,341	46.737
12	583.607,627 671.451,383	13	583.598,383 671.460,578	13.038
14	583.586,456 671.472,441	15	583.578,392 671.480,747	11.577
16	583.576,917 671.482,124	17	583.553,725 671.456,001	34.933
18	583.580,002 671.430,862	19	583.588,75 671.422,492	12.107
20	583.624,584 671.388,071	21	583.625,932 671.386,836	1.828
22	583.635,14 671.378,405	23	583.652,429 671.362,506	23.488
24	583.662,013 671.353,815	25	583.669,401 671.346,725	10.24

\*\* Lungimile segmentelor sunt determinate în planul de proiecție Stereo 70 și sunt rotunjite la 1 milimetru.

\*\*\* Distanța dintre puncte este formată din segmente cumulate ce sunt mai mici decât valoarea 1 milimetru.





**DATE DESPRE IMOBILUL NR. 11619**

Oficiul de Cadastru și Publicitate Imobiliară SUCEAVA  
 Biroul de Cadastru și Publicitate Imobiliară Gura Humorului

**A. Partea I. Descrierea imobilului**

TEREN Extravilan

Adresa: Jud. Suceava

Nr. Crt	Nr cadastral Nr. topografic	Suprafața* (mp)	Observații / Referințe
A1		886	Sector cadastral:20 Teren neimprejmuit;

**B. Partea II. Proprietari și acte**

Inscrieri privitoare la dreptul de proprietate și alte drepturi reale		Referințe
<b>11619 / 18/03/2022</b>		
Act Normativ nr. 7, din 13/03/1996 emis de PARLAMENTUL ROMANIEI;		
B1	Inscrierea provizorie, drept de PROPRIETATE, dobandit prin Lege, cota actuala 1/1, cota initiala 1/1	A1
1) COMUNA DRAGOIESTI, CIF:4441190, PROPRIETAR NEIDENTIFICAT		

**C. Partea III. SARCINI .**

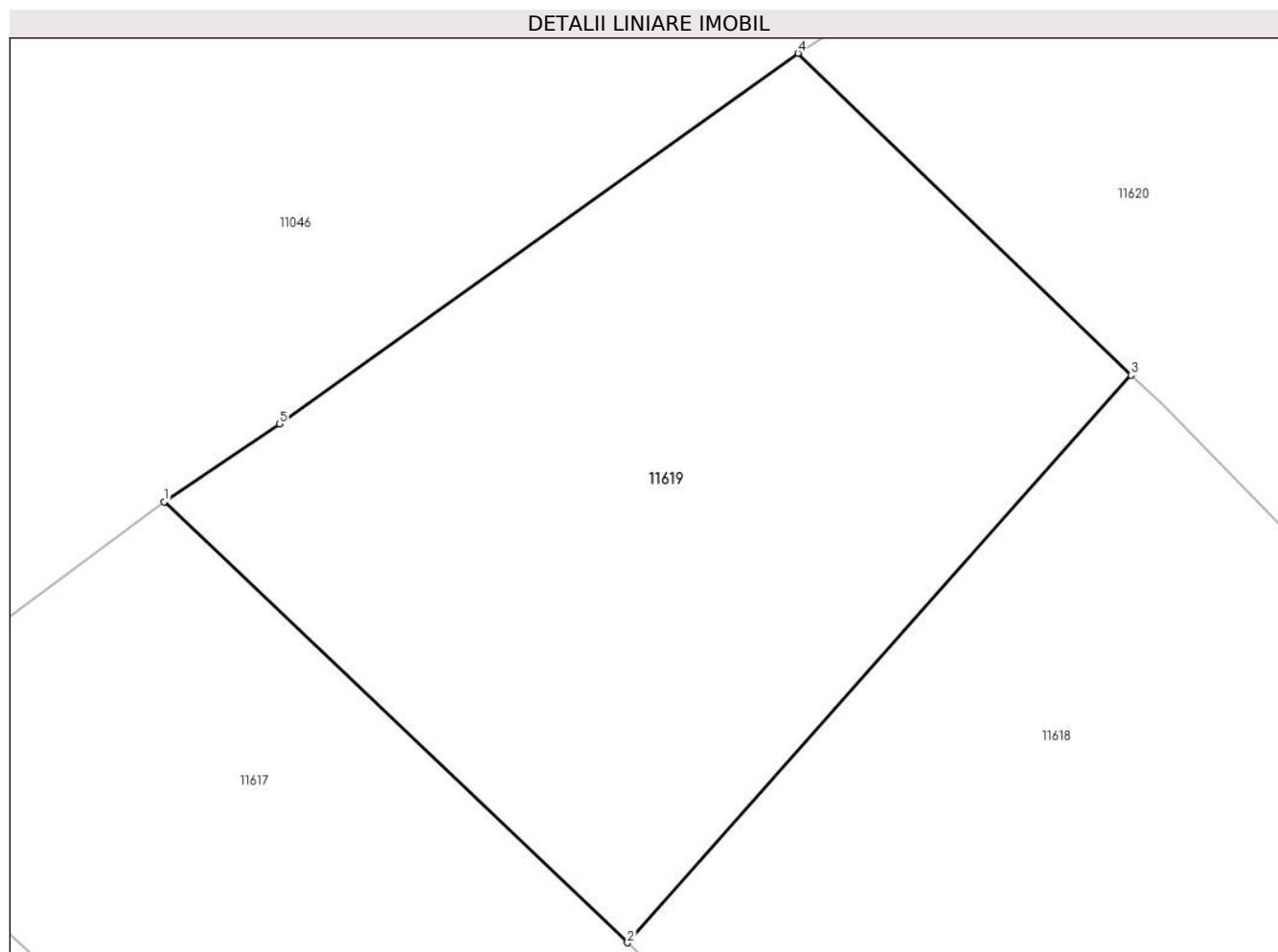
Inscrieri privind dezmembramintele dreptului de proprietate, drepturi reale de garanție și sarcini	Referințe
NU SUNT	

## Anexa Nr. 1 La Partea I

## Teren

Nr cadastral	Suprafața (mp)*	Observații / Referințe
	886	

\* Suprafața este determinată în planul de proiecție Stereo 70.



## Date referitoare la teren

Crt	Categorie folosință	Intravilan	Suprafața (mp)	Tarla	Parcelă	Nr. topo	Observații / Referințe
1	livada	NU	886	50	937,938	-	

## Lungime Segmente

1) Valorile lungimilor segmentelor sunt obținute din proiecție în plan.

Punct început	X / Y	Punct sfârșit	X / Y	Lungime segment (** (m)
1	583.532,39 671.476,3	2	583.553,725 671.456,001	29.449
2	583.553,725 671.456,001	3	583.576,917 671.482,124	34.933
3	583.576,917 671.482,124	4	583.561,58 671.496,94	21.325
4	583.561,58 671.496,94	5	583.537,71 671.479,88	29.34
5	583.537,71 671.479,88	1	583.532,39 671.476,3	6.412

**\*\* Lungimile segmentelor sunt determinate în planul de proiecție Stereo 70 și sunt rotunjite la 1 milimetru.**

**\*\*\* Distanța dintre puncte este formată din segmente cumulate ce sunt mai mici decât valoarea 1 milimetru.**



**DATE DESPRE IMOBILUL NR. 11620**

Oficiul de Cadastru și Publicitate Imobiliară SUCEAVA  
Biroul de Cadastru și Publicitate Imobiliară Gura Humorului

**A. Partea I. Descrierea imobilului**

TEREN Extravilan

Adresa: Jud. Suceava

Nr. Crt	Nr cadastral Nr. topografic	Suprafața* (mp)	Observații / Referințe
A1		1.860	Sector cadastral:20 Teren neimprejmuit;

**B. Partea II. Proprietari și acte**

Inscrieri privitoare la dreptul de proprietate și alte drepturi reale		Referințe
<b>11620 / 18/03/2022</b>		
Act Normativ nr. 7, din 13/03/1996 emis de PARLAMENTUL ROMANIEI;		
B1	Inscrierea provizorie, drept de PROPRIETATE, dobandit prin Lege, cota actuala 1/1, cota initiala 1/1	A1
1) COMUNA DRAGOIESTI, CIF:4441190, PROPRIETAR NEIDENTIFICAT		

**C. Partea III. SARCINI .**

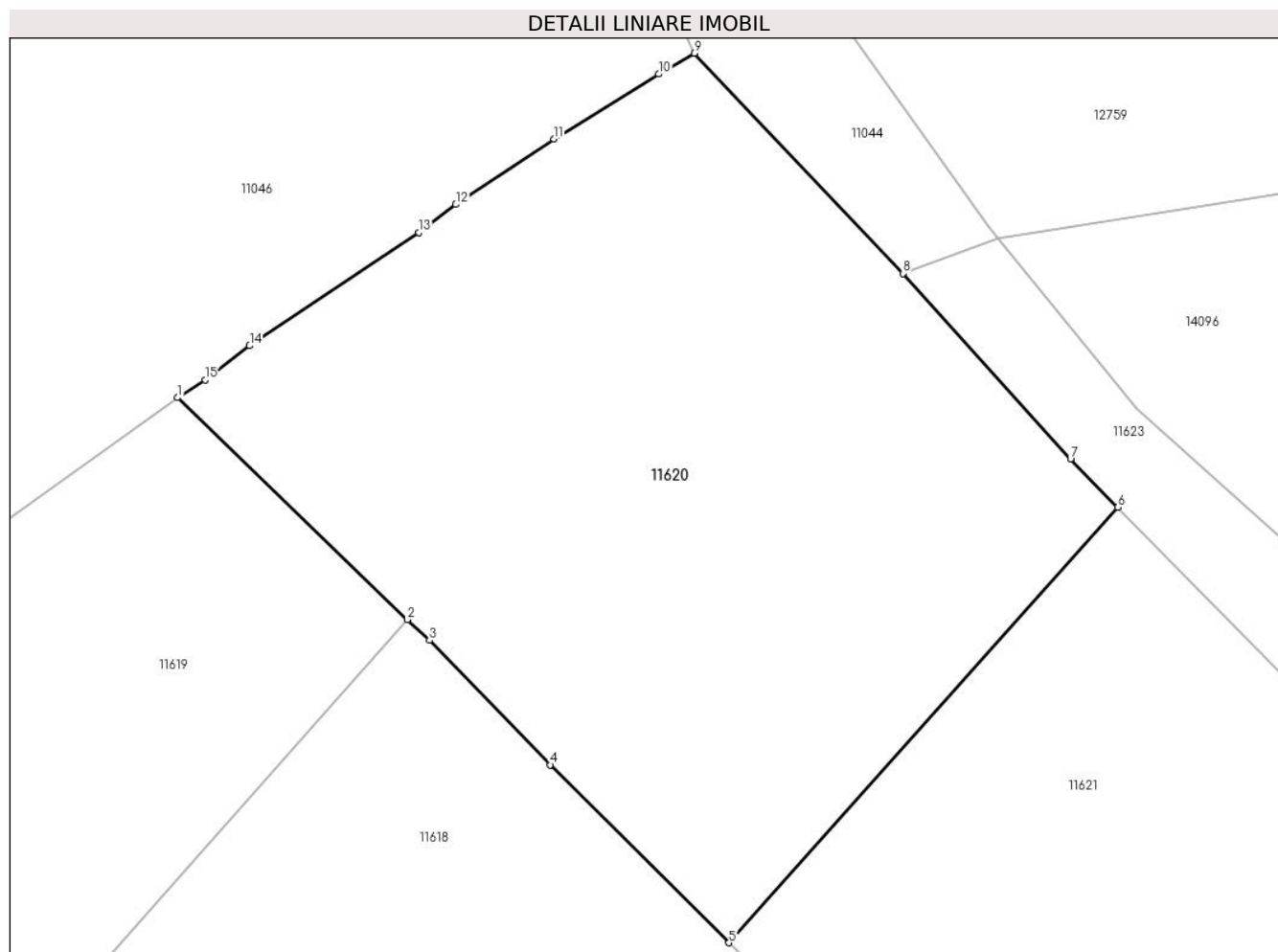
Inscrieri privind dezmembramintele dreptului de proprietate, drepturi reale de garanție și sarcini	Referințe
NU SUNT	

## Anexa Nr. 1 La Partea I

## Teren

Nr cadastral	Suprafața (mp)*	Observații / Referințe
	1.860	

\* Suprafața este determinată în planul de proiecție Stereo 70.



## Date referitoare la teren

Crt	Categorie folosință	Intra vilan	Suprafața (mp)	Tarla	Parcelă	Nr. topo	Observații / Referințe
1	arabil	NU	1.860	50	937,938	-	

## Lungime Segmente

1) Valorile lungimilor segmentelor sunt obținute din proiecție în plan.

Punct început	X / Y	Punct sfârșit	X / Y	Lungime segment (** (m)
1	583.561,58 671.496,94	2	583.576,917 671.482,124	21.325
2	583.576,917 671.482,124	3	583.578,392 671.480,747	2.018
3	583.578,392 671.480,747	4	583.586,456 671.472,441	11.577
4	583.586,456 671.472,441	5	583.598,383 671.460,578	16.822
5	583.598,383 671.460,578	6	583.624,334 671.489,62	38.947

Punct început	X / Y	Punct sfârșit	X / Y	Lungime segment (** (m)
6	583.624,334 671.489,62	7	583.621,178 671.492,828	4.5
7	583.621,178 671.492,828	8	583.609,987 671.505,216	16.694
8	583.609,987 671.505,216	9	583.596,065 671.519,91	20.242
9	583.596,065 671.519,91	10	583.593,69 671.518,52	2.752
10	583.593,69 671.518,52	11	583.586,69 671.514,2	8.226
11	583.586,69 671.514,2	12	583.580,15 671.509,82	7.871
12	583.580,15 671.509,82	13	583.577,67 671.507,96	3.1
13	583.577,67 671.507,96	14	583.566,38 671.500,4	13.587
14	583.566,38 671.500,4	15	583.563,41 671.498,11	3.75
15	583.563,41 671.498,11	1	583.561,58 671.496,94	2.172

\*\* Lungimile segmentelor sunt determinate în planul de proiecție Stereo 70 și sunt rotunjite la 1 milimetru.

\*\*\* Distanța dintre puncte este formată din segmente cumulate ce sunt mai mici decât valoarea 1 milimetru.





**DATE DESPRE IMOBILUL NR. 11621**

Oficiul de Cadastru și Publicitate Imobiliară SUCEAVA  
Biroul de Cadastru și Publicitate Imobiliară Gura Humorului

**A. Partea I. Descrierea imobilului**

TEREN Necunoscut

Adresa: Loc. Lucacesti, Str Sucevei, Nr. FN, Jud. Suceava

Nr. Crt	Nr cadastral Nr. topografic	Suprafața* (mp)	Observații / Referințe
A1		4.950	Sector cadastral:20 Teren neimprijmit;

**Construcții**

Crt	Nr cadastral Nr. topografic	Adresa	Observații / Referințe
A1.2		Loc. Lucacesti, Str Sucevei, Nr. FN, Jud. Suceava	Nr. niveluri:1; S. construita la sol:64 mp; S. construita desfasurata:64 mp; ANEXA
A1.3		Loc. Lucacesti, Str Sucevei, Nr. FN, Jud. Suceava	Nr. niveluri:1; S. construita la sol:132 mp; S. construita desfasurata:132 mp; ANEXA
A1.4		Loc. Lucacesti, Str Sucevei, Nr. FN, Jud. Suceava	Nr. niveluri:1; S. construita la sol:30 mp; S. construita desfasurata:30 mp; ANEXA
A1.5		Loc. Lucacesti, Str Sucevei, Nr. FN, Jud. Suceava	Nr. niveluri:1; S. construita la sol:50 mp; S. construita desfasurata:50 mp; ANEXA

**B. Partea II. Proprietari și acte**

Inscrieri privitoare la dreptul de proprietate și alte drepturi reale	Referințe
<b>11621 / 18/03/2022</b>	
Act Normativ nr. 7, din 13/03/1996 emis de PARLAMENTUL ROMANIEI;	
B1	A1
Intabulare, drept de PROPRIETATE, dobandit prin Lege, cota actuala 1/1, cota initiala 1/1 1) NEIDENTIFICAT NEIDENTIFICAT	
Act Administrativ nr. 1591, din 14/03/2022 emis de PRIMARIA COMUNEI DRAGOIESTI;	
B2	A1
Se noteaza posesia factica in favoarea lui 1) BICEAGA ELENA 2) BICEAGA LUMINITA	
Act Administrativ nr. 2526, din 31/03/2022 emis de PRIMARIA COMUNEI DRAGOIESTI;	
B3	A1.2, A1.3, A1.4, A1.5
Intabulare, drept de PROPRIETATE, dobandit prin Lege, cota actuala 1/1, cota initiala 1/1 1) BICEAGA ELENA 2) BICEAGA LUMINITA	

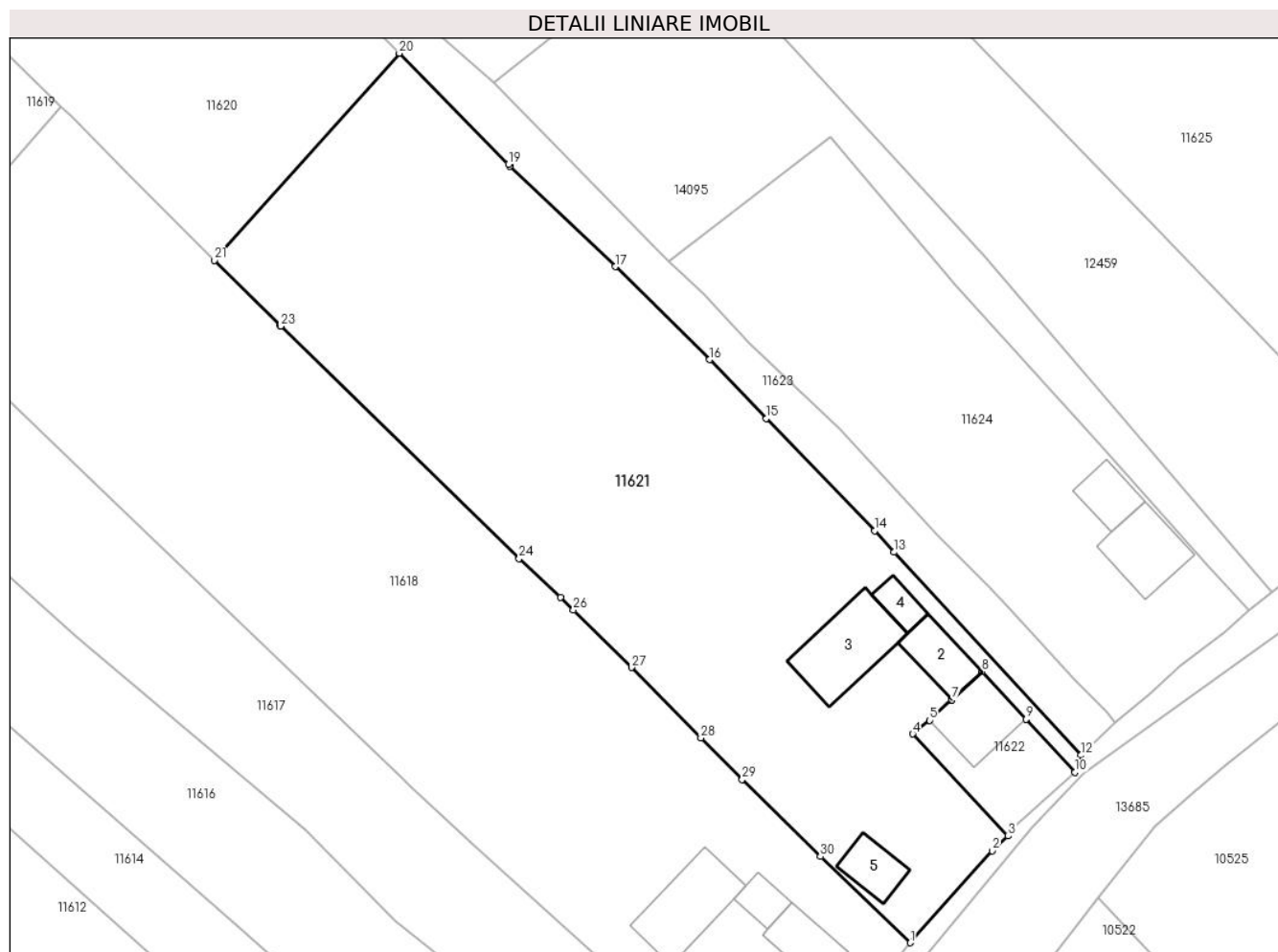
**C. Partea III. SARCINI .**

Inscrieri privind dezmembramintele dreptului de proprietate, drepturi reale de garanție și sarcini	Referințe
NU SUNT	

**Teren**

Nr cadastral	Suprafața (mp)*	Observații / Referințe
	4.950	

\* Suprafața este determinată în planul de proiecție Stereo 70.



**Date referitoare la teren**

Crt	Categorie folosință	Intra vilan	Suprafața (mp)	Tarla	Parcelă	Nr. topo	Observații / Referințe
1	curți constructii	DA	1.218	-	-	-	
2	arabil	DA	3.055	-	-	-	
3	arabil	NU	678	50	938	-	

**Date referitoare la construcții**

Crt	Număr	Destinație construcție	Supraf. (mp)	Situație juridică	Observații / Referințe
A1.2		constructii anexa	64	Cu acte	Nr. niveluri:1; S. construita la sol:64 mp; S. construita desfasurata:64 mp; ANEXA
A1.3		constructii anexa	132	Cu acte	Nr. niveluri:1; S. construita la sol:132 mp; S. construita desfasurata:132 mp; ANEXA
A1.4		constructii anexa	30	Cu acte	Nr. niveluri:1; S. construita la sol:30 mp; S. construita desfasurata:30 mp; ANEXA
A1.5		constructii anexa	50	Cu acte	Nr. niveluri:1; S. construita la sol:50 mp; S. construita desfasurata:50 mp; ANEXA

## Lungime Segmente

1) Valorile lungimilor segmentelor sunt obținute din proiecție în plan.

Punct început	X / Y	Punct sfârșit	X / Y	Lungime segment (** (m)
1	583.696,04 671.364,89	2	583.707,54 671.377,76	17.259
3	583.709,798 671.379,854	4	583.696,392 671.394,157	19.603
5	583.698,753 671.396,087	6	583.701,829 671.398,917	4.18
7	583.701,861 671.398,946	8	583.706,11 671.402,894	5.8
9	583.712,313 671.396,217	10	583.719,183 671.388,821	10.094
11	583.719,86 671.389,429	12	583.720,009 671.391,198	1.775
13	583.693,793 671.419,652	14	583.691,035 671.422,646	4.071
15	583.675,843 671.438,396	16	583.667,885 671.446,647	11.463
17	583.654,64 671.459,681	18	583.639,901 671.473,794	20.406
19	583.639,654 671.474,045	20	583.624,334 671.489,62	21.847
21	583.598,383 671.460,578	22	583.607,627 671.451,383	13.038
23	583.607,67 671.451,341	24	583.641,167 671.418,748	46.737
25	583.646,985 671.413,306	26	583.648,773 671.411,54	2.513
27	583.656,921 671.403,491	28	583.666,674 671.393,624	13.874
29	583.672,452 671.387,778	30	583.683,438 671.376,971	15.41

Punct început	X / Y	Punct sfârșit	X / Y	Lungime segment (** (m)
2	583.707,54 671.377,76	3	583.709,798 671.379,854	3.08
4	583.696,392 671.394,157	5	583.698,753 671.396,087	3.049
6	583.701,829 671.398,917	7	583.701,861 671.398,946	0.043
8	583.706,11 671.402,894	9	583.712,313 671.396,217	9.114
10	583.719,183 671.388,821	11	583.719,86 671.389,429	0.91
12	583.720,009 671.391,198	13	583.693,793 671.419,652	38.69
14	583.691,035 671.422,646	15	583.675,843 671.438,396	21.883
16	583.667,885 671.446,647	17	583.654,64 671.459,681	18.583
18	583.639,901 671.473,794	19	583.639,654 671.474,045	0.352
20	583.624,334 671.489,62	21	583.598,383 671.460,578	38.947
22	583.607,627 671.451,383	23	583.607,67 671.451,341	0.06
24	583.641,167 671.418,748	25	583.646,985 671.413,306	7.966
26	583.648,773 671.411,54	27	583.656,921 671.403,491	11.453
28	583.666,674 671.393,624	29	583.672,452 671.387,778	8.22
30	583.683,438 671.376,971	1	583.696,04 671.364,89	17.457

\*\* Lungimile segmentelor sunt determinate în planul de proiecție Stereo 70 și sunt rotunjite la 1 milimetru.

\*\*\* Distanța dintre puncte este formată din segmente cumulate ce sunt mai mici decât valoarea 1 milimetru.



**DATE DESPRE IMOBILUL NR. 11622**

Oficiul de Cadastru și Publicitate Imobiliară SUCEAVA  
Biroul de Cadastru și Publicitate Imobiliară Gura Humorului

**A. Partea I. Descrierea imobilului**

TEREN Intravilan

Adresa: Loc. Lucacesti, Str Sucevei, Nr. 75, Jud. Suceava

Nr. Crt	Nr cadastral Nr. topografic	Suprafața* (mp)	Observații / Referințe
A1	30969	250	Sector cadastral:20 Teren neimprejmit;

**Construcții**

Crt	Nr cadastral Nr. topografic	Adresa	Observații / Referințe
A1.2		Loc. Lucacesti, Str Sucevei, Nr. 75, Jud. Suceava	Nr. niveluri:1; S. construita la sol:91 mp; S. construita desfasurata:91 mp; LOCUINTA

**B. Partea II. Proprietari și acte**

Inscrieri privitoare la dreptul de proprietate și alte drepturi reale		Referințe
<b>1953 / 10/02/2016</b>		
Act Notarial nr. 10, din 09/02/2016 emis de Dumitru Mihaela;		
B1	Intabulare, drept de PROPRIETATE, dobandit prin Succesiune, cota actuala 3/16, cota initiala 3/16 1) BICEAGA LUMINITA	A1
B2	Intabulare, drept de PROPRIETATE, dobandit prin Succesiune, cota actuala 3/16, cota initiala 3/16 1) BICEAGA ELENA	A1
Act Notarial nr. 11, din 09/02/2016 emis de Dumitru Mihaela;		
B3	Intabulare, drept de PROPRIETATE, dobandit prin Succesiune, cota actuala 5/16, cota initiala 5/16 1) BICEAGA ELENA	A1
<b>1955 / 10/02/2016</b>		
Act Notarial nr. 11, din 09/02/2016 emis de Dumitru Mihaela;		
B4	Intabulare, drept de PROPRIETATE, dobandit prin Succesiune, cota actuala 5/16, cota initiala 5/16 1) BICEAGA LUMINITA	A1
<b>5674 / 06/05/2016</b>		
Act Notarial nr. 10, din 09/02/2016 emis de Dumitru Mihaela;		
B5	Intabulare, drept de PROPRIETATE, dobandit prin Succesiune, cota actuala 3/16, cota initiala 3/16 1) BICEAGA LUMINITA	A1.2
B6	Intabulare, drept de PROPRIETATE, dobandit prin Succesiune, cota actuala 3/16, cota initiala 3/16 1) BICEAGA ELENA	A1.2
Act Notarial nr. 11, din 09/02/2016 emis de Dumitru Mihaela;		
B7	Intabulare, drept de PROPRIETATE, dobandit prin Succesiune, cota actuala 5/16, cota initiala 5/16 1) BICEAGA ELENA	A1.2
B8	Intabulare, drept de PROPRIETATE, dobandit prin Succesiune, cota actuala 5/16, cota initiala 5/16 1) BICEAGA LUMINITA	A1.2

**C. Partea III. SARCINI .**

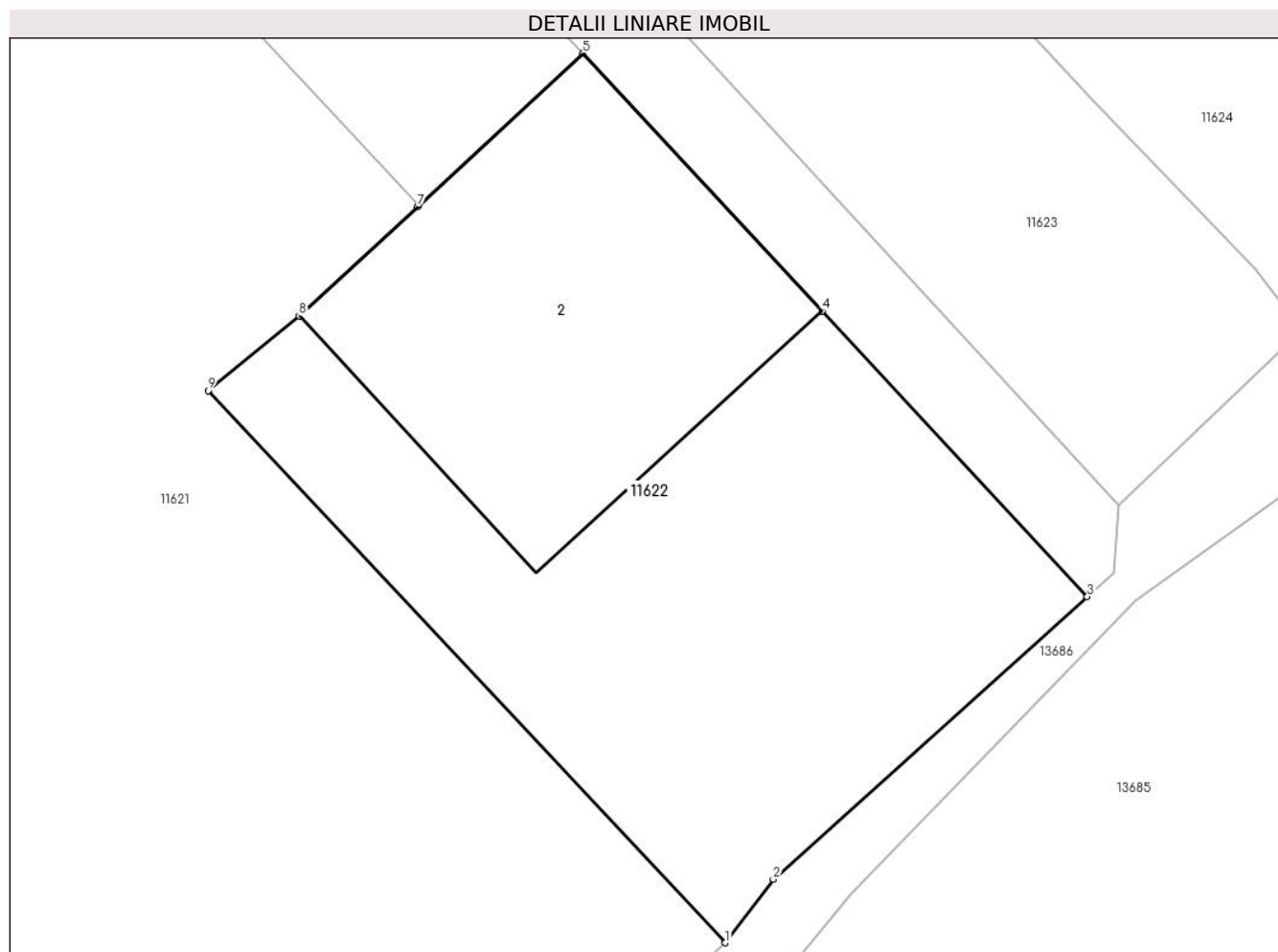
Inscrieri privind dezmembramintele dreptului de proprietate, drepturi reale de garanție și sarcini	Referințe
NU SUNT	

## Anexa Nr. 1 La Partea I

## Teren

Nr cadastral	Suprafața (mp)*	Observații / Referințe
30969	250	

\* Suprafața este determinată în planul de proiecție Stereo 70.



## Date referitoare la teren

Crt	Categorie folosință	Intra vilan	Suprafața (mp)	Tarla	Parcelă	Nr. topo	Observații / Referințe
1	curți constructii	DA	250	-	-	-	

## Date referitoare la construcții

Crt	Număr	Destinație construcție	Supraf. (mp)	Situație juridică	Observații / Referințe
A1.2		construcții de locuințe	91	Cu acte	Nr. niveluri:1; S. construita la sol:91 mp; S. construita desfasurata:91 mp; LOCUINTA

## Lungime Segmente

1) Valorile lungimilor segmentelor sunt obținute din proiecție în plan.

Punct început	X / Y	Punct sfârșit	X / Y	Lungime segment (** (m)
1	583.709,798 671.379,854	2	583.711,04 671.381,5	2.062
2	583.711,04 671.381,5	3	583.719,183 671.388,821	10.95
3	583.719,183 671.388,821	4	583.712,313 671.396,217	10.094
4	583.712,313 671.396,217	5	583.706,11 671.402,894	9.114

Punct început	X / Y	Punct sfârșit	X / Y	Lungime segment (** (m)
5	583.706,11 671.402,894	6	583.701,861 671.398,946	5.8
6	583.701,861 671.398,946	7	583.701,829 671.398,917	0.043
7	583.701,829 671.398,917	8	583.698,753 671.396,087	4.18
8	583.698,753 671.396,087	9	583.696,392 671.394,157	3.049
9	583.696,392 671.394,157	1	583.709,798 671.379,854	19.603

\*\* Lungimile segmentelor sunt determinate în planul de proiecție Stereo 70 și sunt rotunjite la 1 milimetru.

\*\*\* Distanța dintre puncte este formată din segmente cumulate ce sunt mai mici decât valoarea 1 milimetru.





**DATE DESPRE IMOBILUL NR. 11623**

Oficiul de Cadastru și Publicitate Imobiliară SUCEAVA  
Biroul de Cadastru și Publicitate Imobiliară Gura Humorului

**A. Partea I. Descrierea imobilului**

TEREN Necunoscut

Adresa: Loc. Lucacesti, Jud. Suceava

Nr. Crt	Nr cadastral Nr. topografic	Suprafața* (mp)	Observații / Referințe
A1		971	Sector cadastral:20 Teren neimprejmuit;

**B. Partea II. Proprietari și acte**

Inscrieri privitoare la dreptul de proprietate și alte drepturi reale		Referințe
<b>9226 / 11/08/2020</b>		
Act Normativ nr. 782, din 10/09/2014 emis de GUVERNUL ROMANIEI (act administrativ nr 5847 adresa din 11.08.2020, emis de Primaria comunei Dragoiesti);		
B1	Intabulare, drept de PROPRIETATE, dobandit prin Lege, cota actuala 1/1, cota initiala 1/1 1) COMUNA DRAGOIESTI, CIF:4441190, Domeniul Public	A1

**C. Partea III. SARCINI .**

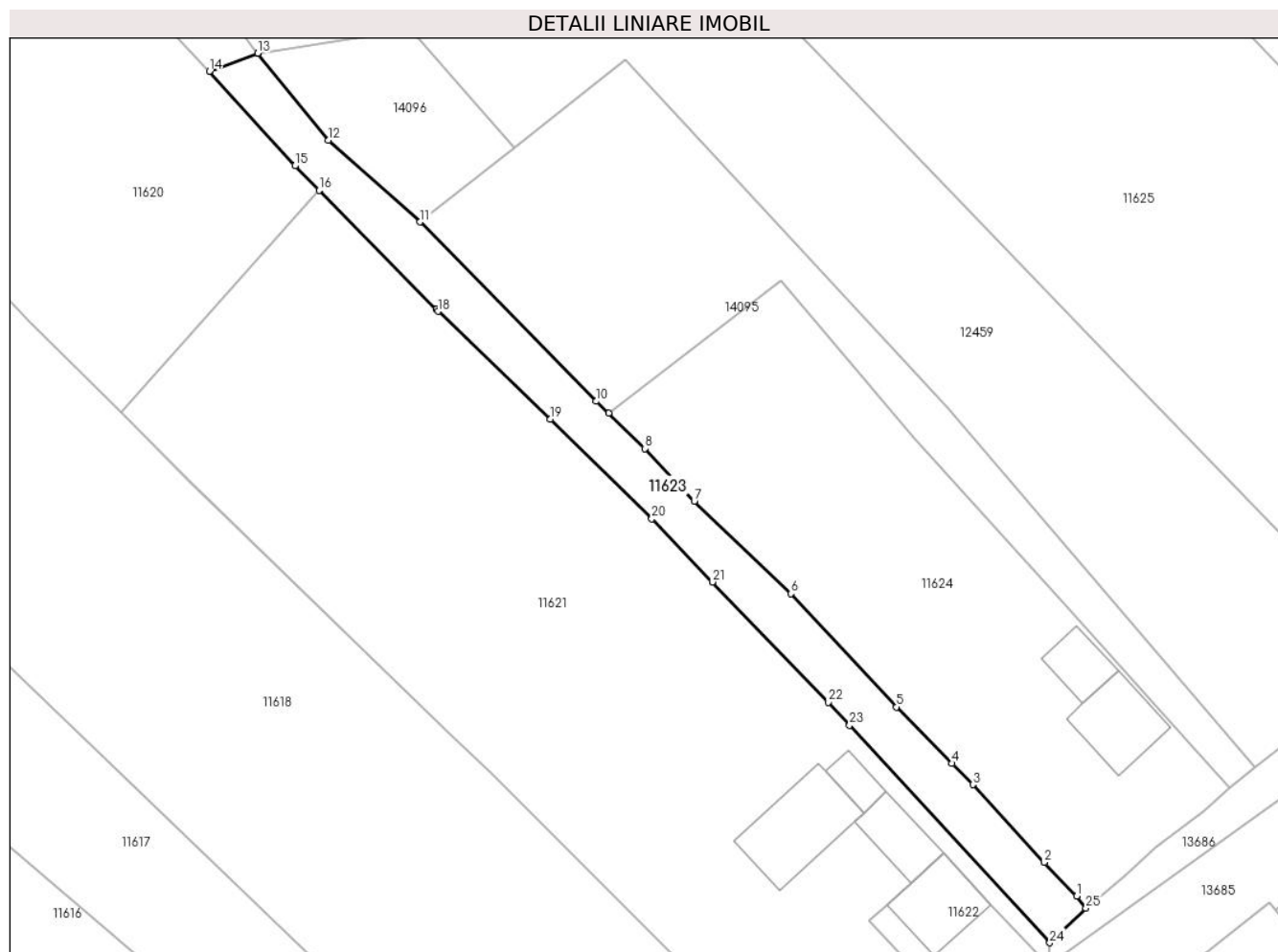
Inscrieri privind dezmembramintele dreptului de proprietate, drepturi reale de garanție și sarcini	Referințe
NU SUNT	

## Anexa Nr. 1 La Partea I

## Teren

Nr cadastral	Suprafața (mp)*	Observații / Referințe
	971	

\* Suprafața este determinată în planul de proiecție Stereo 70.



## Date referitoare la teren

Crt	Categorie folosință	Intravilan	Suprafața (mp)	Tarla	Parcelă	Nr. topo	Observații / Referințe
1	drum	DA	712	-	-	-	Parte din IE 32046. Diferența de suprafață se regăsește la ID 11044 din sector 19
2	drum	NU	259	50	480	-	

## Lungime Segmente

1) Valorile lungimilor segmentelor sunt obținute din proiecție în plan.

Punct început	X / Y	Punct sfârșit	X / Y	Lungime segment (** (m)
1	583.723,54 671.397,323	2	583.719,263 671.401,728	6.14
3	583.709,915 671.411,89	4	583.707,205 671.414,661	3.876
5	583.699,921 671.422,034	6	583.686,133 671.436,853	20.241
7	583.673,466 671.448,981	8	583.666,984 671.455,851	9.445

Punct început	X / Y	Punct sfârșit	X / Y	Lungime segment (** (m)
2	583.719,263 671.401,728	3	583.709,915 671.411,89	13.808
4	583.707,205 671.414,661	5	583.699,921 671.422,034	10.364
6	583.686,133 671.436,853	7	583.673,466 671.448,981	17.537
8	583.666,984 671.455,851	9	583.662,241 671.460,47	6.621

Punct început	X / Y	Punct sfârșit	X / Y	Lungime segment (** (m)
9	583.662,241 671.460,47	10	583.660,628 671.462,041	2.252
11	583.637,559 671.485,487	12	583.625,582 671.496,181	16.056
13	583.616,331 671.507,561	14	583.609,987 671.505,216	6.764
15	583.621,178 671.492,828	16	583.624,334 671.489,62	4.5
17	583.639,654 671.474,045	18	583.639,901 671.473,794	0.352
19	583.654,64 671.459,681	20	583.667,885 671.446,647	18.583
21	583.675,843 671.438,396	22	583.691,035 671.422,646	21.883
23	583.693,793 671.419,652	24	583.720,009 671.391,198	38.69
25	583.724,735 671.395,715	1	583.723,54 671.397,323	2.003

Punct început	X / Y	Punct sfârșit	X / Y	Lungime segment (** (m)
10	583.660,628 671.462,041	11	583.637,559 671.485,487	32.892
12	583.625,582 671.496,181	13	583.616,331 671.507,561	14.666
14	583.609,987 671.505,216	15	583.621,178 671.492,828	16.694
16	583.624,334 671.489,62	17	583.639,654 671.474,045	21.847
18	583.639,901 671.473,794	19	583.654,64 671.459,681	20.406
20	583.667,885 671.446,647	21	583.675,843 671.438,396	11.463
22	583.691,035 671.422,646	23	583.693,793 671.419,652	4.071
24	583.720,009 671.391,198	25	583.724,735 671.395,715	6.537

\*\* Lungimile segmentelor sunt determinate în planul de proiecție Stereo 70 și sunt rotunjite la 1 milimetru.

\*\*\* Distanța dintre puncte este formată din segmente cumulate ce sunt mai mici decât valoarea 1 milimetru.



**DATE DESPRE IMOBILUL NR. 11624**

Oficiul de Cadastru și Publicitate Imobiliară SUCEAVA  
Biroul de Cadastru și Publicitate Imobiliară Gura Humorului

**A. Partea I. Descrierea imobilului**

TEREN Necunoscut

Nr. CF vechi:110

Adresa: Loc. Lucacesti, Str Sucevei, Nr. 77, Jud. Suceava

Nr. Crt	Nr cadastral Nr. topografic	Suprafața* (mp)	Observații / Referințe
A1	31288	2.300	Sector cadastral:20 Teren neimprijmit;

**Construcții**

Crt	Nr cadastral Nr. topografic	Adresa	Observații / Referințe
A1.1		Loc. Lucacesti, Str Sucevei, Nr. 77, Jud. Suceava	Nr. niveluri:1; S. construita la sol:94 mp; S. construita desfasurata:94 mp; LOCUINTA
A1.2		Loc. Lucacesti, Str Sucevei, Nr. 77, Jud. Suceava	Nr. niveluri:1; S. construita la sol:51 mp; S. construita desfasurata:51 mp; ANEXA

**B. Partea II. Proprietari și acte**

Inscrieri privitoare la dreptul de proprietate și alte drepturi reale		Referințe
<b>25 / 06/09/1996</b>		
Act Notarial nr. 17842, din 06/09/1995 emis de Notariatul de stat Judetean Suceava;		
B1	Intabulare, drept de PROPRIETATE bun comun, dobandit prin Conventie, cota actuala 1/1, cota initiala 1/1 1) PAICU ION, Se noteaza lipsa CNP 2) PAICU MARIA, Se noteaza lipsa CNP	A1
<b>11624 / 18/03/2022</b>		
Act Administrativ nr. 2526, din 31/03/2022 emis de PRIMARIA COMUNEI DRAGOIESTI;		
B1	Intabulare, drept de PROPRIETATE, dobandit prin Lege, cota actuala 1/1, cota initiala 1/1 1) PAICU ION, Se noteaza lipsa CNP 2) PAICU MARIA, Se noteaza lipsa CNP	A1.1, A1.2

**C. Partea III. SARCINI .**

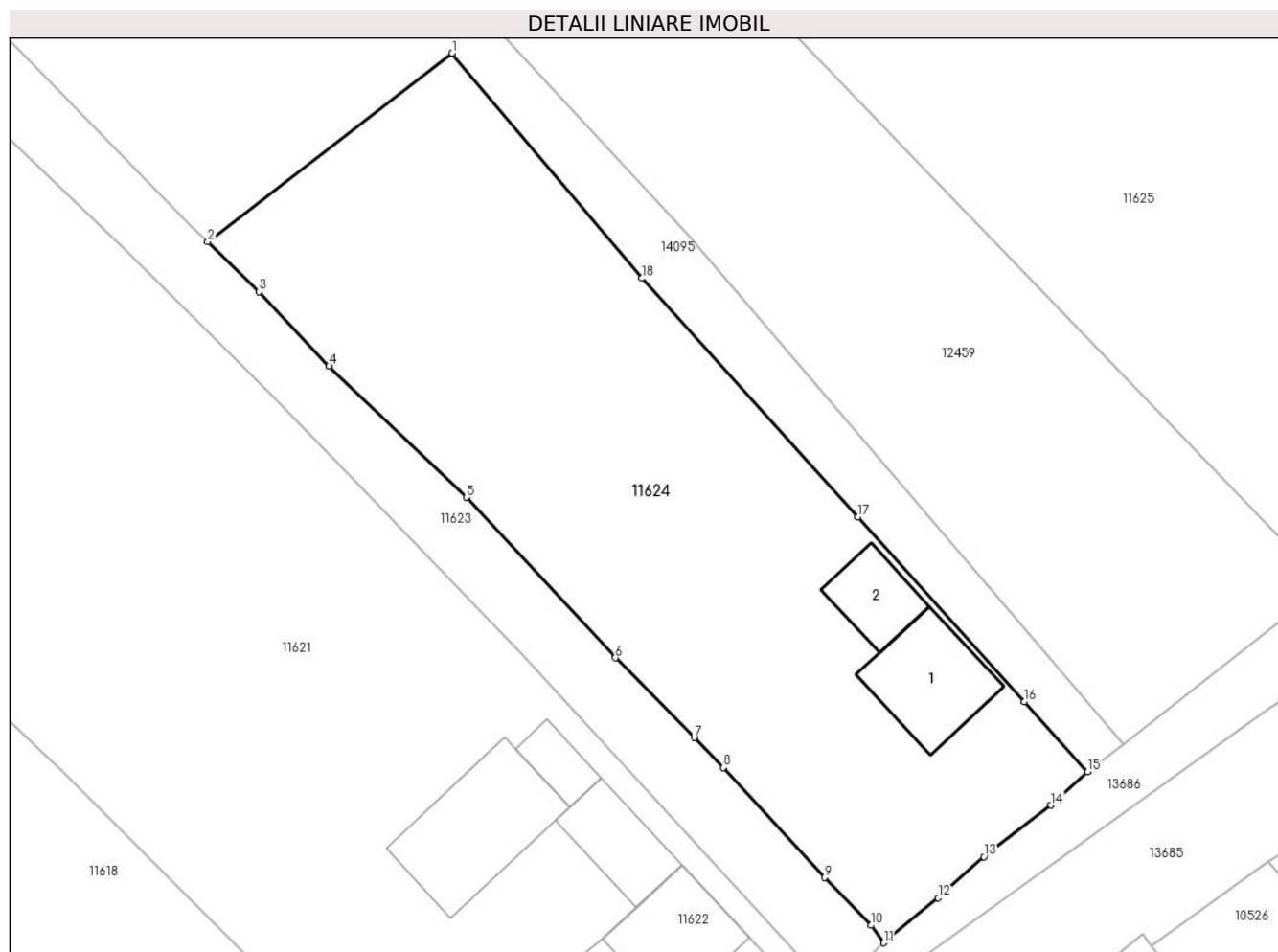
Inscrieri privind dezmembramintele dreptului de proprietate, drepturi reale de garanție și sarcini	Referințe
NU SUNT	

## Anexa Nr. 1 La Partea I

## Teren

Nr cadastral	Suprafața (mp)*	Observații / Referințe
31288	2.300	

\* Suprafața este determinată în planul de proiecție Stereo 70.



## Date referitoare la teren

Crt	Categorie folosință	Intravilan	Suprafața (mp)	Tarla	Parcelă	Nr. topo	Observații / Referințe
1	curți constructii	DA	834	-	-	-	
2	arabil	DA	635	-	-	-	
3	arabil	NU	831	25	478	-	

## Date referitoare la construcții

Crt	Număr	Destinație construcție	Supraf. (mp)	Situație juridică	Observații / Referințe
A1.1		construcții de locuințe	94	Cu acte	Nr. niveluri:1; S. construita la sol:94 mp; S. construita desfasurata:94 mp; LOCUINTA
A1.2		construcții anexa	51	Cu acte	Nr. niveluri:1; S. construita la sol:51 mp; S. construita desfasurata:51 mp; ANEXA

## Lungime Segmente

1) Valorile lungimilor segmentelor sunt obținute din proiecție în plan.

Punct început	X / Y	Punct sfârșit	X / Y	Lungime segment (** (m)
1	583.684,832 671.477,876	2	583.662,241 671.460,47	28.519

Punct început	X / Y	Punct sfârșit	X / Y	Lungime segment (** (m)
2	583.662,241 671.460,47	3	583.666,984 671.455,851	6.621
3	583.666,984 671.455,851	4	583.673,466 671.448,981	9.445
4	583.673,466 671.448,981	5	583.686,133 671.436,853	17.537
5	583.686,133 671.436,853	6	583.699,921 671.422,034	20.241
6	583.699,921 671.422,034	7	583.707,205 671.414,661	10.364
7	583.707,205 671.414,661	8	583.709,915 671.411,89	3.876
8	583.709,915 671.411,89	9	583.719,263 671.401,728	13.808
9	583.719,263 671.401,728	10	583.723,54 671.397,323	6.14
10	583.723,54 671.397,323	11	583.724,735 671.395,715	2.003
11	583.724,735 671.395,715	12	583.729,755 671.399,866	6.514
12	583.729,755 671.399,866	13	583.733,99 671.403,666	5.69
13	583.733,99 671.403,666	14	583.740,168 671.408,426	7.799
14	583.740,168 671.408,426	15	583.743,557 671.411,508	4.581
15	583.743,557 671.411,508	16	583.737,706 671.417,975	8.721
16	583.737,706 671.417,975	17	583.722,336 671.435,037	22.964
17	583.722,336 671.435,037	18	583.702,375 671.457,098	29.751
18	583.702,375 671.457,098	1	583.684,832 671.477,876	27.193

\*\* Lungimile segmentelor sunt determinate în planul de proiecție Stereo 70 și sunt rotunjite la 1 milimetru.

\*\*\* Distanța dintre puncte este formată din segmente cumulate ce sunt mai mici decât valoarea 1 milimetru.





**DATE DESPRE IMOBILUL NR. 11625**

Oficiul de Cadastru și Publicitate Imobiliară SUCEAVA  
Biroul de Cadastru și Publicitate Imobiliară Gura Humorului

**A. Partea I. Descrierea imobilului**

TEREN Necunoscut

Adresa: Loc. Lucacesti, Str Sucevei, Nr. 81, Jud. Suceava

Nr. Crt	Nr cadastral Nr. topografic	Suprafața* (mp)	Observații / Referințe
A1		Din acte: 5.208 Masurata: 5.280	Sector cadastral:20 Teren imprejmuit;

**B. Partea II. Proprietari și acte**

Inscrieri privitoare la dreptul de proprietate și alte drepturi reale		Referințe
<b>11625 / 18/03/2022</b>		
Act Administrativ nr. 152, din 13/03/1996 emis de COMISIA JUDETEANA SUCEAVA;		
B1	Intabulare, drept de PROPRIETATE, dobandit prin Reconstituire, cota actuala 1/1, cota initiala 1/1 1) PAICU DOMNICA	A1

**C. Partea III. SARCINI .**

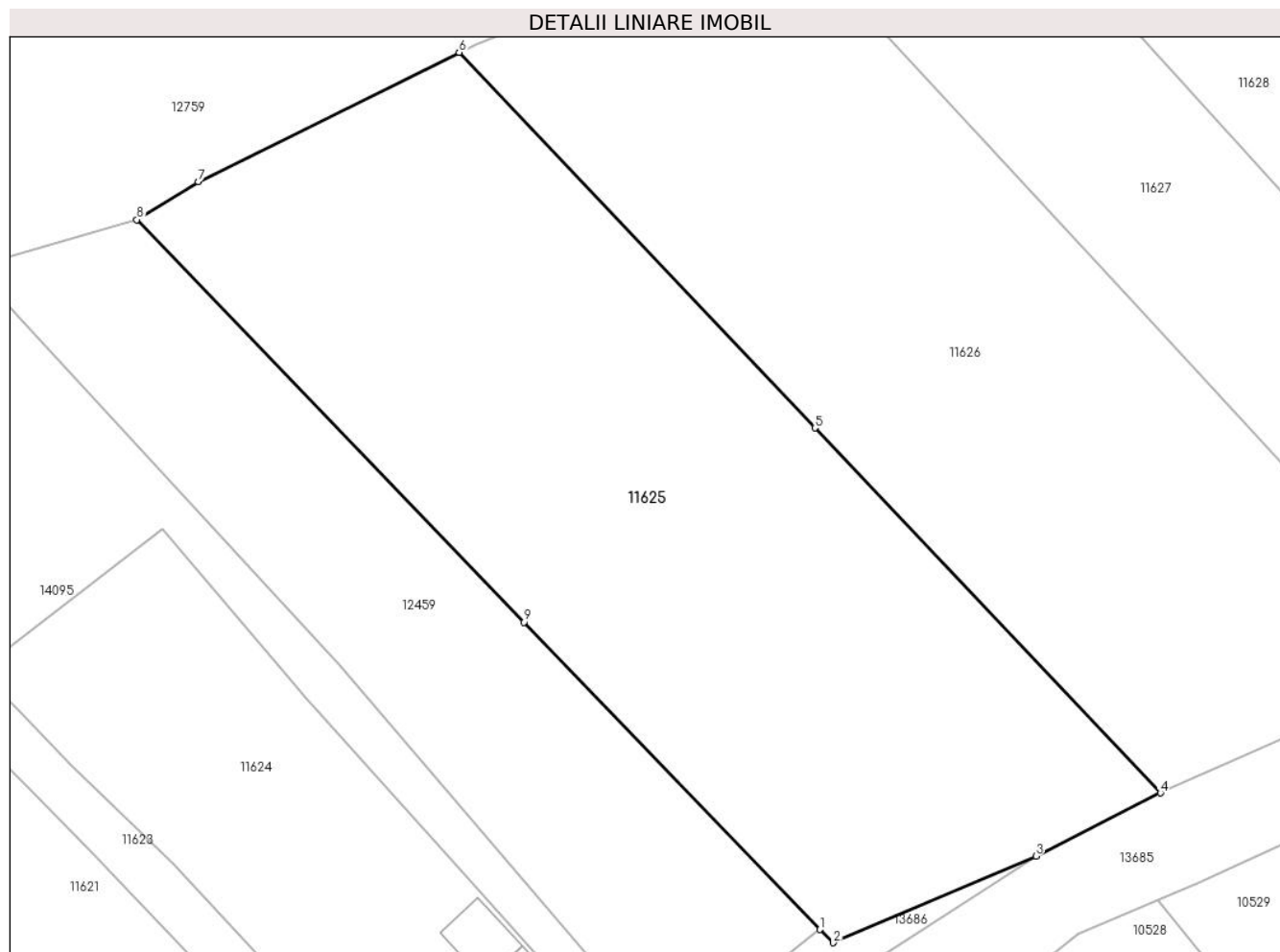
Inscrieri privind dezmembramintele dreptului de proprietate, drepturi reale de garanție și sarcini	Referințe
NU SUNT	

## Anexa Nr. 1 La Partea I

## Teren

Nr cadastral	Suprafața (mp)*	Observații / Referințe
	Din acte: 5.208 Masurata: 5.280	

\* Suprafața este determinată în planul de proiecție Stereo 70.



## Date referitoare la teren

Crt	Categorie folosință	Intravilan	Suprafața (mp)	Tarla	Parcelă	Nr. topo	Observații / Referințe
1	arabil	DA	2.469	-	-	-	
2	arabil	NU	2.811	25	478	-	

## Lungime Segmente

1) Valorile lungimilor segmentelor sunt obținute din proiecție în plan.

Punct început	X / Y	Punct sfârșit	X / Y	Lungime segment (** (m)
1	583.765,48 671.428,75	2	583.767,129 671.427,123	2.317
2	583.767,129 671.427,123	3	583.791,989 671.437,765	27.042
3	583.791,989 671.437,765	4	583.807,266 671.445,497	17.122
4	583.807,266 671.445,497	5	583.764,858 671.490,284	61.679

Punct început	X / Y	Punct sfârșit	X / Y	Lungime segment (** (m)
5	583.764,858 671.490,284	6	583.721,211 671.536,378	63.48
6	583.721,211 671.536,378	7	583.689,19 671.520,53	35.728
7	583.689,19 671.520,53	8	583.681,67 671.515,85	8.857
8	583.681,67 671.515,85	9	583.729,195 671.466,459	68.543
9	583.729,195 671.466,459	1	583.765,48 671.428,75	52.331

\*\* Lungimile segmentelor sunt determinate în planul de proiecție Stereo 70 și sunt rotunjite la 1 milimetru.

\*\*\* Distanța dintre puncte este formată din segmente cumulate ce sunt mai mici decât valoarea 1 milimetru.



**DATE DESPRE IMOBILUL NR. 11626**

Oficiul de Cadastru și Publicitate Imobiliară SUCEAVA  
Biroul de Cadastru și Publicitate Imobiliară Gura Humorului

**A. Partea I. Descrierea imobilului**

TEREN Necunoscut

Adresa: Loc. Lucacesti, Str Sucevei, Nr. 83, Jud. Suceava

Nr. Crt	Nr cadastral Nr. topografic	Suprafața* (mp)	Observații / Referințe
A1		4.890	Sector cadastral:20 Teren neimprejmut;

**B. Partea II. Proprietari și acte**

Inscrieri privitoare la dreptul de proprietate și alte drepturi reale		Referințe
<b>11626 / 18/03/2022</b>		
Act Normativ nr. 7, din 13/03/1996 emis de PARLAMENTUL ROMANIEI;		
B1	Intabulare, drept de PROPRIETATE, dobandit prin Lege, cota actuala 1/1, cota initiala 1/1 1) <b>NEIDENTIFICAT NEIDENTIFICAT</b>	A1
Act Administrativ nr. 1600, din 14/03/2022 emis de PRIMARIA COMUNEI DRAGOIESTI;		
B2	Se noteaza posesia factica in favoarea lui 1) <b>PAICU GHEORGHE</b>	A1

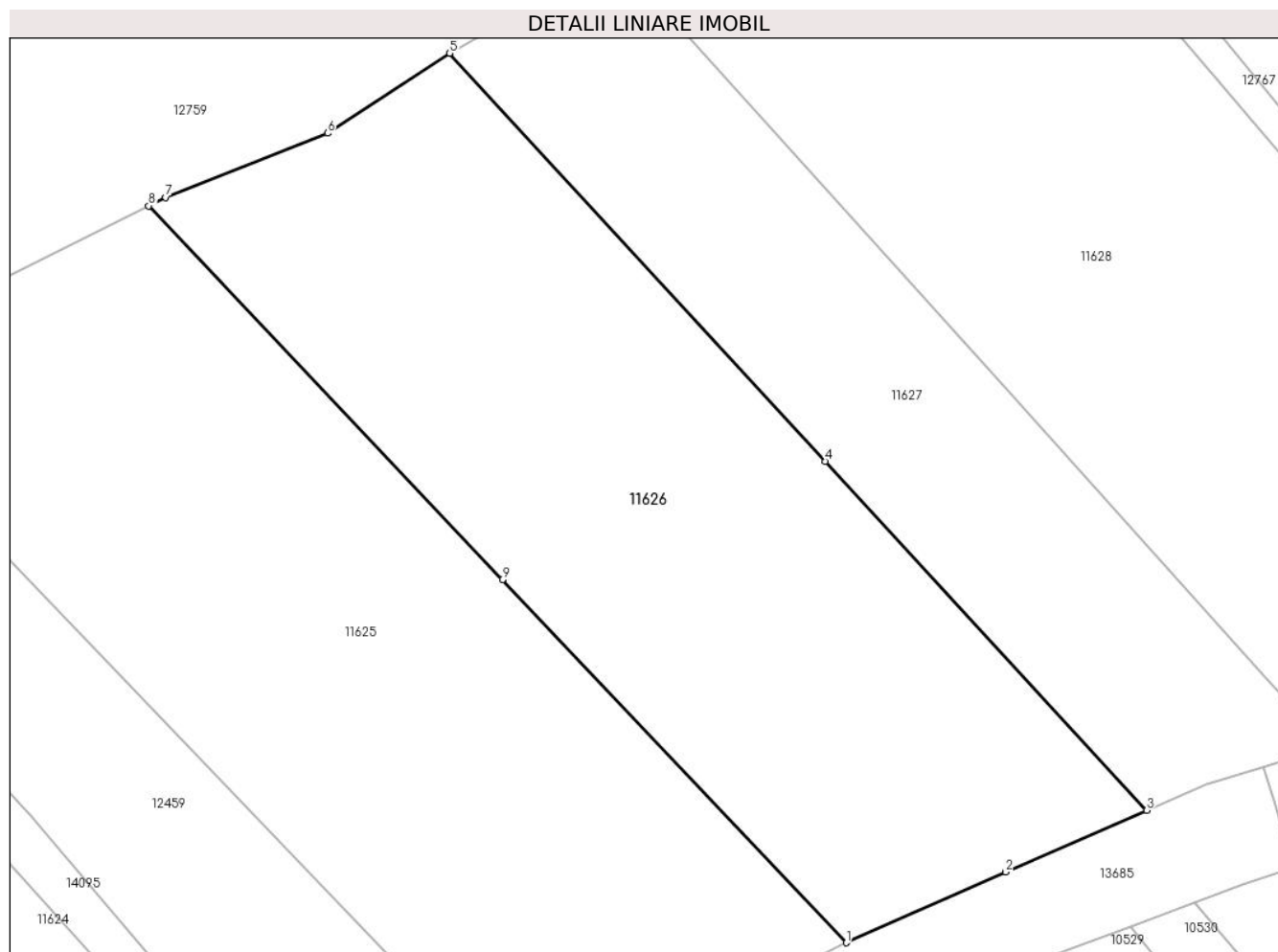
**C. Partea III. SARCINI .**

Inscrieri privind dezmembramintele dreptului de proprietate, drepturi reale de garanție și sarcini	Referințe
NU SUNT	

**Anexa Nr. 1 La Partea I****Teren**

Nr cadastral	Suprafața (mp)*	Observații / Referințe
	4.890	

\* Suprafața este determinată în planul de proiecție Stereo 70.

**Date referitoare la teren**

Crt	Categorie folosință	Intravilan	Suprafața (mp)	Tarla	Parcelă	Nr. topo	Observații / Referințe
1	arabil	DA	2.323	-	-	-	
2	arabil	NU	2.568	25	478	-	

**Lungime Segmente**

1) Valorile lungimilor segmentelor sunt obținute din proiecție în plan.

Punct început	X / Y	Punct sfârșit	X / Y	Lungime segment (** (m))
1	583.807,266 671.445,497	2	583.826,961 671.454,233	21.546
2	583.826,961 671.454,233	3	583.844,346 671.461,825	18.97
3	583.844,346 671.461,825	4	583.804,686 671.504,887	58.543
4	583.804,686 671.504,887	5	583.758,35 671.555,199	68.398

Punct început	X / Y	Punct sfârșit	X / Y	Lungime segment (** (m)
5	583.758,35 671.555,199	6	583.743,268 671.545,324	18.027
6	583.743,268 671.545,324	7	583.723,302 671.537,413	21.476
7	583.723,302 671.537,413	8	583.721,211 671.536,378	2.333
8	583.721,211 671.536,378	9	583.764,858 671.490,284	63.48
9	583.764,858 671.490,284	1	583.807,266 671.445,497	61.679

\*\* Lungimile segmentelor sunt determinate în planul de proiecție Stereo 70 și sunt rotunjite la 1 milimetru.

\*\*\* Distanța dintre puncte este formată din segmente cumulate ce sunt mai mici decât valoarea 1 milimetru.





**DATE DESPRE IMOBILUL NR. 11627**

Oficiul de Cadastru și Publicitate Imobiliară SUCEAVA  
Biroul de Cadastru și Publicitate Imobiliară Gura Humorului

**A. Partea I. Descrierea imobilului**

TEREN Necunoscut

Adresa: Loc. Lucacesti, Str Sucevei, Nr. FN, Jud. Suceava

Nr. Crt	Nr cadastral Nr. topografic	Suprafața* (mp)	Observații / Referințe
A1		2.902	Sector cadastral:20 Teren neimprejmuit;

**B. Partea II. Proprietari și acte**

Inscrieri privitoare la dreptul de proprietate și alte drepturi reale		Referințe
<b>11627 / 18/03/2022</b>		
Act Normativ nr. 7, din 13/03/1996 emis de PARLAMENTUL ROMANIEI;		
B1	Intabulare, drept de PROPRIETATE, dobandit prin Lege, cota actuala 1/1, cota initiala 1/1 1) <b>NEIDENTIFICAT NEIDENTIFICAT</b>	A1
Act Administrativ nr. 1599, din 14/03/2022 emis de PRIMARIA COMUNEI DRAGOIESTI;		
B2	Se noteaza posesia factica in favoarea lui 1) <b>BODNARIU ASPAZIA</b>	A1

**C. Partea III. SARCINI .**

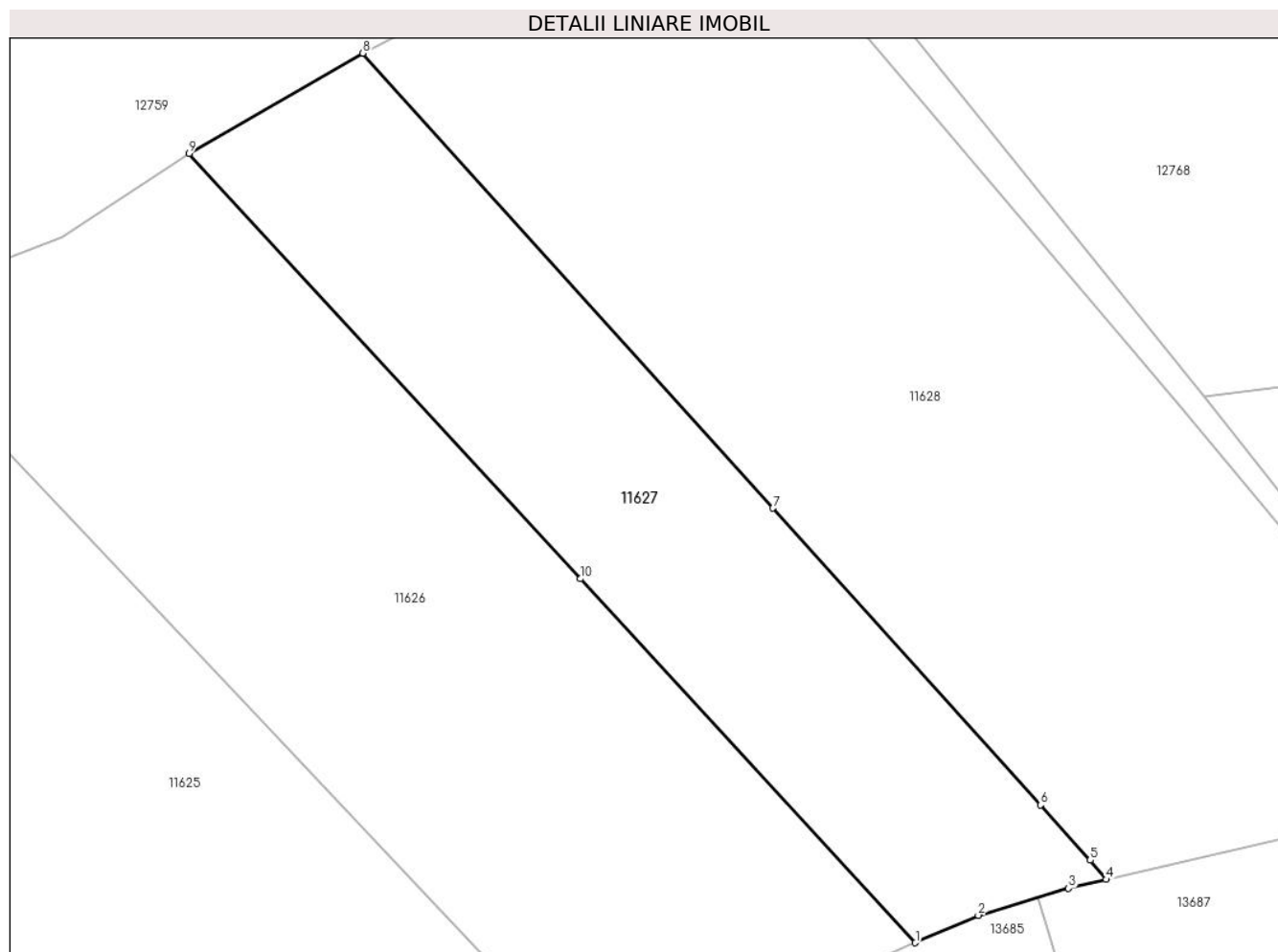
Inscrieri privind dezmembramintele dreptului de proprietate, drepturi reale de garanție și sarcini	Referințe
NU SUNT	

## Anexa Nr. 1 La Partea I

## Teren

Nr cadastral	Suprafața (mp)*	Observații / Referințe
	2.902	

\* Suprafața este determinată în planul de proiecție Stereo 70.



## Date referitoare la teren

Crt	Categorie folosință	Intravilan	Suprafața (mp)	Tarla	Parcelă	Nr. topo	Observații / Referințe
1	arabil	DA	1.293	-	-	-	
2	arabil	NU	1.609	25	478	-	

## Lungime Segmente

1) Valorile lungimilor segmentelor sunt obținute din proiecție în plan.

Punct început	X / Y	Punct sfârșit	X / Y	Lungime segment (** (m)
1	583.844,346 671.461,825	2	583.851,799 671.465,08	8.133
2	583.851,799 671.465,08	3	583.862,479 671.468,279	11.149
3	583.862,479 671.468,279	4	583.866,955 671.469,31	4.593
4	583.866,955 671.469,31	5	583.865,042 671.471,588	2.975

Punct început	X / Y	Punct sfârșit	X / Y	Lungime segment (** (m)
5	583.865,042 671.471,588	6	583.859,143 671.478,129	8.808
6	583.859,143 671.478,129	7	583.827,474 671.513,243	47.286
7	583.827,474 671.513,243	8	583.778,941 671.567,056	72.466
8	583.778,941 671.567,056	9	583.758,35 671.555,199	23.761
9	583.758,35 671.555,199	10	583.804,686 671.504,887	68.398
10	583.804,686 671.504,887	1	583.844,346 671.461,825	58.543

\*\* Lungimile segmentelor sunt determinate în planul de proiecție Stereo 70 și sunt rotunjite la 1 milimetru.

\*\*\* Distanța dintre puncte este formată din segmente cumulate ce sunt mai mici decât valoarea 1 milimetru.



**DATE DESPRE IMOBILUL NR. 11628**

Oficiul de Cadastru și Publicitate Imobiliară SUCEAVA  
 Biroul de Cadastru și Publicitate Imobiliară Gura Humorului

**A. Partea I. Descrierea imobilului**

TEREN Necunoscut

Adresa: Loc. Lucacesti, Jud. Suceava

Nr. Crt	Nr cadastral Nr. topografic	Suprafața* (mp)	Observații / Referințe
A1		6.012	Sector cadastral:20 Teren neimprejmuit;

**B. Partea II. Proprietari și acte**

Inscrieri privitoare la dreptul de proprietate și alte drepturi reale		Referințe
<b>11628 / 18/03/2022</b>		
Act Normativ nr. 7, din 13/03/1996 emis de PARLAMENTUL ROMANIEI;		
B1	Inscrierea provizorie, drept de PROPRIETATE, dobandit prin Lege, cota actuala 1/1, cota initiala 1/1	A1
1) COMUNA DRAGOIESTI, CIF:4441190, PROPRIETAR NEIDENTIFICAT		

**C. Partea III. SARCINI .**

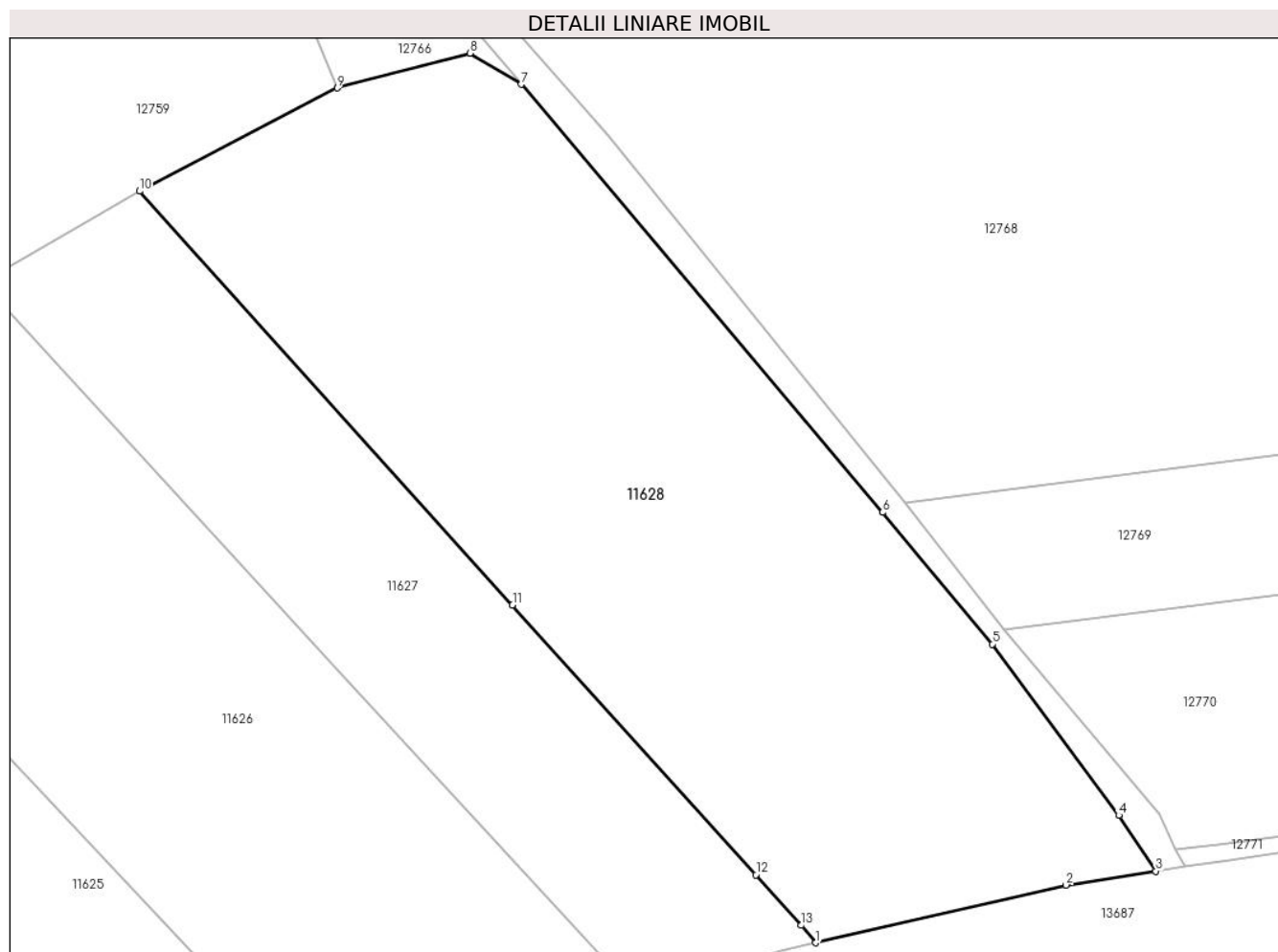
Inscrieri privind dezmembramintele dreptului de proprietate, drepturi reale de garanție și sarcini	Referințe
NU SUNT	

## Anexa Nr. 1 La Partea I

## Teren

Nr cadastral	Suprafața (mp)*	Observații / Referințe
	6.012	

\* Suprafața este determinată în planul de proiecție Stereo 70.



## Date referitoare la teren

Crt	Categorie folosință	Intravilan	Suprafața (mp)	Tarla	Parcelă	Nr. topo	Observații / Referințe
1	arabil	DA	437	-	-	-	
2	arabil	NU	5.575	25	478	-	

## Lungime Segmente

1) Valorile lungimilor segmentelor sunt obținute din proiecție în plan.

Punct început	X / Y	Punct sfârșit	X / Y	Lungime segment (** (m)
1	583.866,955 671.469,31	2	583.899,512 671.476,813	33.41
2	583.899,512 671.476,813	3	583.911,204 671.478,615	11.83
3	583.911,204 671.478,615	4	583.906,384 671.485,879	8.718
4	583.906,384 671.485,879	5	583.889,938 671.508,15	27.685

Punct început	X / Y	Punct sfârșit	X / Y	Lungime segment (** (m)
5	583.889,938 671.508,15	6	583.875,626 671.525,274	22.317
6	583.875,626 671.525,274	7	583.828,603 671.580,955	72.88
7	583.828,603 671.580,955	8	583.821,96 671.585,0	7.778
8	583.821,96 671.585,0	9	583.804,664 671.580,482	17.876
9	583.804,664 671.580,482	10	583.778,941 671.567,056	29.016
10	583.778,941 671.567,056	11	583.827,474 671.513,243	72.466
11	583.827,474 671.513,243	12	583.859,143 671.478,129	47.286
12	583.859,143 671.478,129	13	583.865,042 671.471,588	8.808
13	583.865,042 671.471,588	1	583.866,955 671.469,31	2.975

\*\* Lungimile segmentelor sunt determinate în planul de proiecție Stereo 70 și sunt rotunjite la 1 milimetru.

\*\*\* Distanța dintre puncte este formată din segmente cumulate ce sunt mai mici decât valoarea 1 milimetru.





**DATE DESPRE IMOBILUL NR. 12459**

Oficiul de Cadastru și Publicitate Imobiliară SUCEAVA  
Biroul de Cadastru și Publicitate Imobiliară Gura Humorului

**A. Partea I. Descrierea imobilului**

TEREN Necunoscut

Nr. CF vechi:132 Lucacesti

Adresa: Loc. Lucacesti, Str Sucevei, Nr. 79, Jud. Suceava

Nr. Crt	Nr cadastral Nr. topografic	Suprafața* (mp)	Observații / Referințe
A1	34398	2.800	Sector cadastral:20 Teren neimprejmuit;

**B. Partea II. Proprietari și acte**

Inscrieri privitoare la dreptul de proprietate și alte drepturi reale	Referințe
<b>226 / 08/02/2002</b>	
Act Notarial nr. 741, din 07/02/2002 emis de BNP PETRU ATANASOAEI;	
B1	Intabulare, drept de PROPRIETATE bun comun, dobandit prin Conventie, cota actuala 1/1, cota initiala 1/1
	1) CIOCODEI COSTEL - SORIN, Se noteaza lipsa CNP
	2) CIOCODEI ELENA, Se noteaza lipsa CNP

**C. Partea III. SARCINI .**

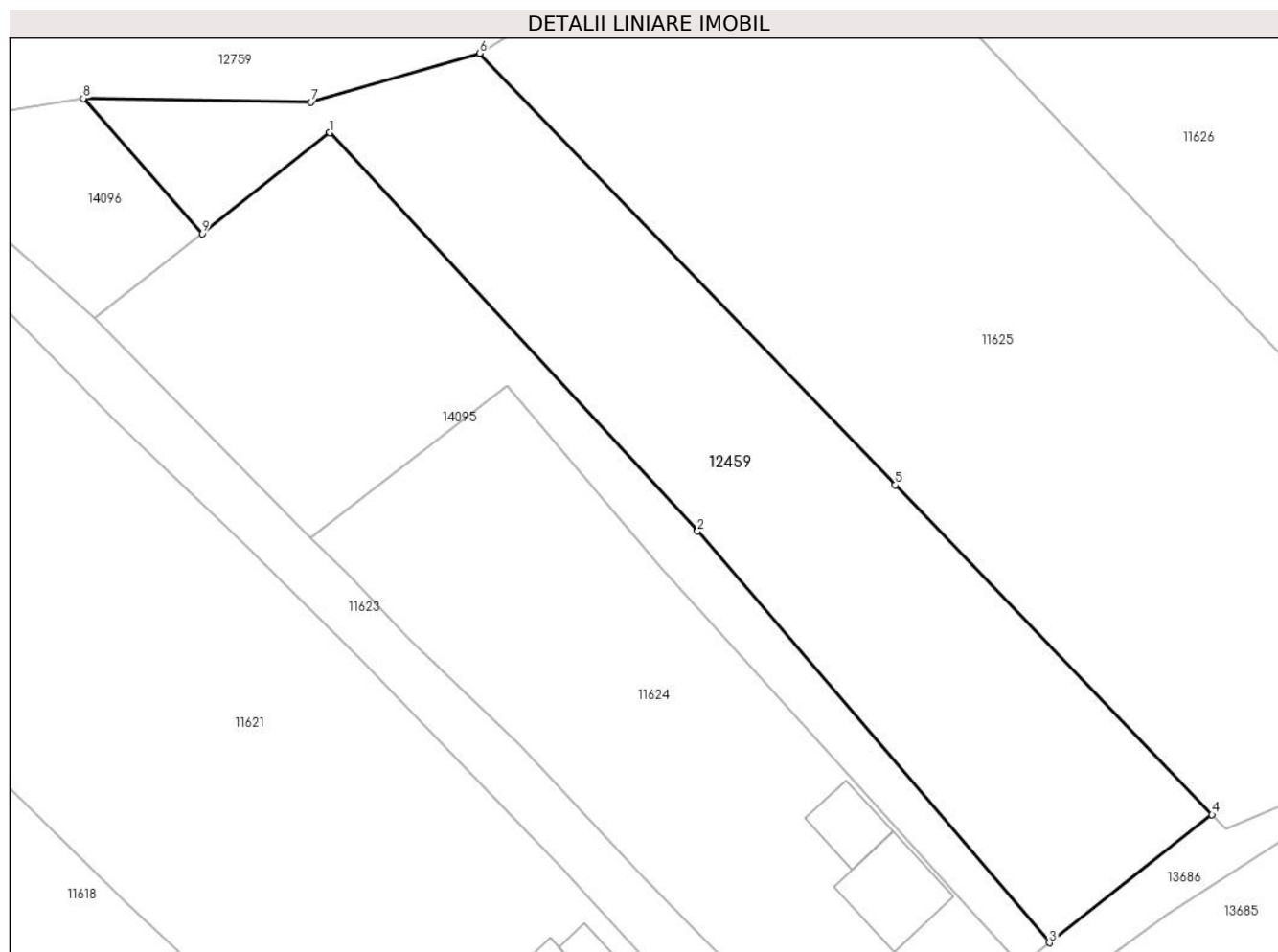
Inscrieri privind dezmembramintele dreptului de proprietate, drepturi reale de garanție și sarcini	Referințe
NU SUNT	

## Anexa Nr. 1 La Partea I

## Teren

Nr cadastral	Suprafața (mp)*	Observații / Referințe
34398	2.800	

\* Suprafața este determinată în planul de proiecție Stereo 70.



## Date referitoare la teren

Crt	Categorie folosință	Intra vilan	Suprafața (mp)	Tarla	Parcelă	Nr. topo	Observații / Referințe
1	arabil	DA	1.168	-	-	63/4	
2	arabil	NU	1.632	25	478	63/4	

## Lungime Segmente

1) Valorile lungimilor segmentelor sunt obținute din proiecție în plan.

Punct început	X / Y	Punct sfârșit	X / Y	Lungime segment (** (m)
1	583.664,464 671.506,772	2	583.706,578 671.461,174	62.071
2	583.706,578 671.461,174	3	583.746,867 671.414,094	61.966
3	583.746,867 671.414,094	4	583.765,48 671.428,75	23.691
4	583.765,48 671.428,75	5	583.729,195 671.466,459	52.331

Punct început	X / Y	Punct sfârșit	X / Y	Lungime segment (** (m)
5	583.729,195 671.466,459	6	583.681,67 671.515,85	68.543
6	583.681,67 671.515,85	7	583.662,34 671.510,27	20.119
7	583.662,34 671.510,27	8	583.636,26 671.510,69	26.083
8	583.636,26 671.510,69	9	583.649,853 671.495,213	20.599
9	583.649,853 671.495,213	1	583.664,464 671.506,772	18.63

\*\* Lungimile segmentelor sunt determinate în planul de proiecție Stereo 70 și sunt rotunjite la 1 milimetru.

\*\*\* Distanța dintre puncte este formată din segmente cumulate ce sunt mai mici decât valoarea 1 milimetru.



**DATE DESPRE IMOBILUL NR. 14093**

Oficiul de Cadastru și Publicitate Imobiliară SUCEAVA  
Biroul de Cadastru și Publicitate Imobiliară Gura Humorului

**A. Partea I. Descrierea imobilului**

TEREN Necunoscut

Adresa: Loc. Lucacesti, Jud. Suceava

Nr. Crt	Nr cadastral Nr. topografic	Suprafața* (mp)	Observații / Referințe
A1		748	Sector cadastral:20 Teren neimprejmuit;

**B. Partea II. Proprietari și acte**

Inscrieri privitoare la dreptul de proprietate și alte drepturi reale		Referințe
<b>14093 / 18/03/2022</b>		
Act Normativ nr. 7, din 13/03/1996 emis de PARLAMENTUL ROMANIEI;		
B1	Inscrierea provizorie, drept de PROPRIETATE, dobandit prin Lege, cota actuala 1/1, cota initiala 1/1	A1
1) COMUNA DRAGOIESTI, CIF:4441190, PROPRIETAR NEIDENTIFICAT		

**C. Partea III. SARCINI .**

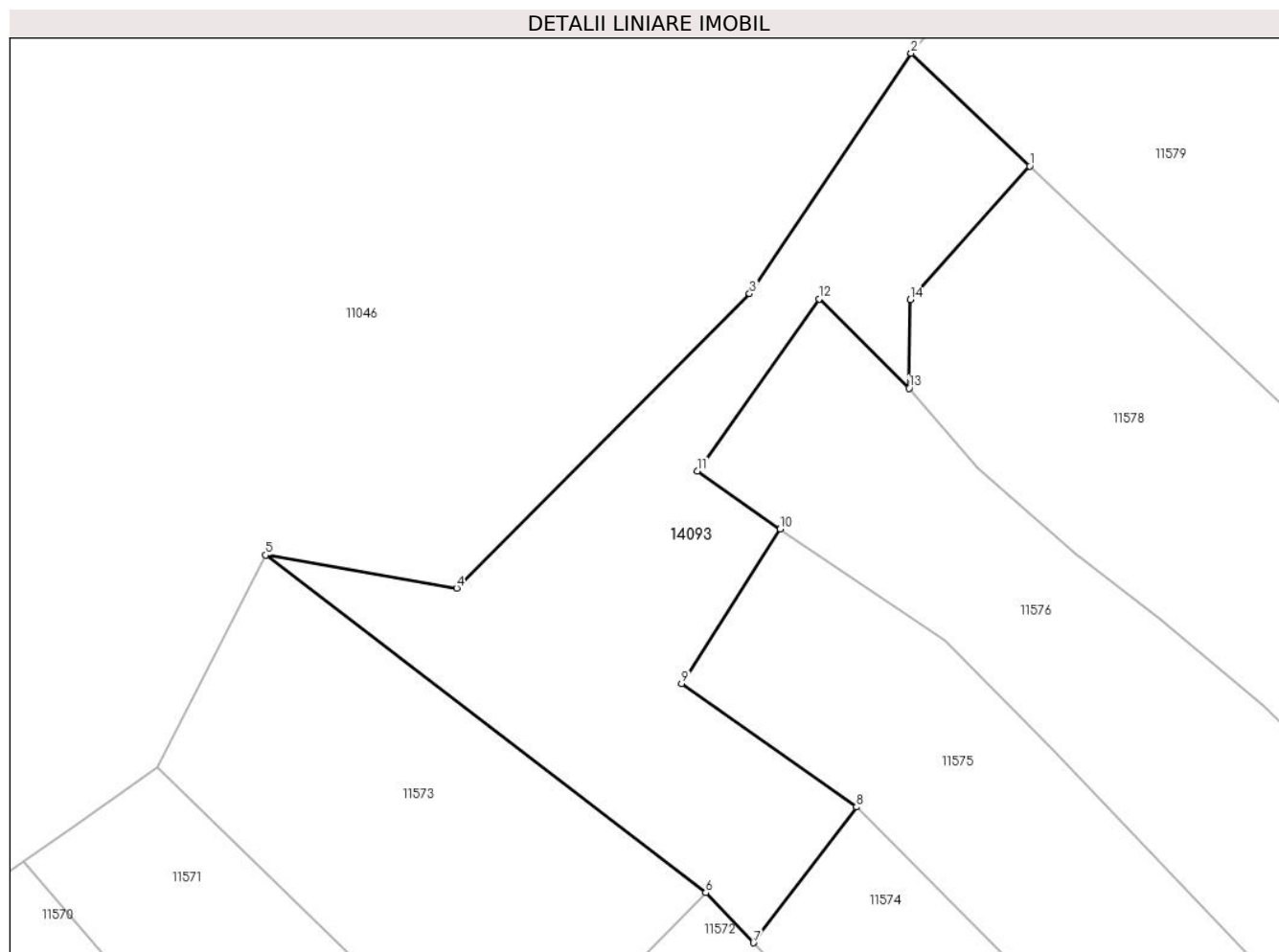
Inscrieri privind dezmembramintele dreptului de proprietate, drepturi reale de garanție și sarcini	Referințe
NU SUNT	

## Anexa Nr. 1 La Partea I

## Teren

Nr cadastral	Suprafața (mp)*	Observații / Referințe
	748	

\* Suprafața este determinată în planul de proiecție Stereo 70.



## Date referitoare la teren

Crt	Categorie folosință	Intravilan	Suprafața (mp)	Tarla	Parcelă	Nr. topo	Observații / Referințe
1	arabil	NU	1	49	919	-	
1	arabil	DA	747	50	937,938	-	

## Lungime Segmente

1) Valorile lungimilor segmentelor sunt obținute din proiecție în plan.

Punct început	X / Y	Punct sfârșit	X / Y	Lungime segment (** (m)
1	583.331,751 671.025,607	2	583.323,83 671.033,15	10.938
2	583.323,83 671.033,15	3	583.313,016 671.017,081	19.369
3	583.313,016 671.017,081	4	583.293,418 670.997,396	27.777
4	583.293,418 670.997,396	5	583.280,65 670.999,6	12.957

Punct început	X / Y	Punct sfârșit	X / Y	Lungime segment (** (m)
5	583.280,65 670.999,6	6	583.310,078 670.977,035	37.084
6	583.310,078 670.977,035	7	583.313,278 670.973,685	4.633
7	583.313,278 670.973,685	8	583.320,162 670.982,768	11.397
8	583.320,162 670.982,768	9	583.308,474 670.991,024	14.31
9	583.308,474 670.991,024	10	583.315,062 671.001,335	12.236
10	583.315,062 671.001,335	11	583.309,531 671.005,211	6.754
11	583.309,531 671.005,211	12	583.317,663 671.016,725	14.096
12	583.317,663 671.016,725	13	583.323,689 671.010,757	8.481
13	583.323,689 671.010,757	14	583.323,772 671.016,673	5.917
14	583.323,772 671.016,673	1	583.331,751 671.025,607	11.978

\*\* Lungimile segmentelor sunt determinate în planul de proiecție Stereo 70 și sunt rotunjite la 1 milimetru.

\*\*\* Distanța dintre puncte este formată din segmente cumulate ce sunt mai mici decât valoarea 1 milimetru.





**DATE DESPRE IMOBILUL NR. 14094**

Oficiul de Cadastru și Publicitate Imobiliară SUCEAVA  
Biroul de Cadastru și Publicitate Imobiliară Gura Humorului

**A. Partea I. Descrierea imobilului**

TEREN Extravilan

Adresa: Jud. Suceava

Nr. Crt	Nr cadastral Nr. topografic	Suprafața* (mp)	Observații / Referințe
A1		17	Sector cadastral:20 Teren neimprejmuit;

**B. Partea II. Proprietari și acte**

Inscrieri privitoare la dreptul de proprietate și alte drepturi reale		Referințe
<b>14094 / 18/03/2022</b>		
Act Normativ nr. 7, din 13/03/1996 emis de PARLAMENTUL ROMANIEI;		
B1	Inscrierea provizorie, drept de PROPRIETATE, dobandit prin Lege, cota actuala 1/1, cota initiala 1/1	A1
1) COMUNA DRAGOIESTI, CIF:4441190, PROPRIETAR NEIDENTIFICAT		

**C. Partea III. SARCINI .**

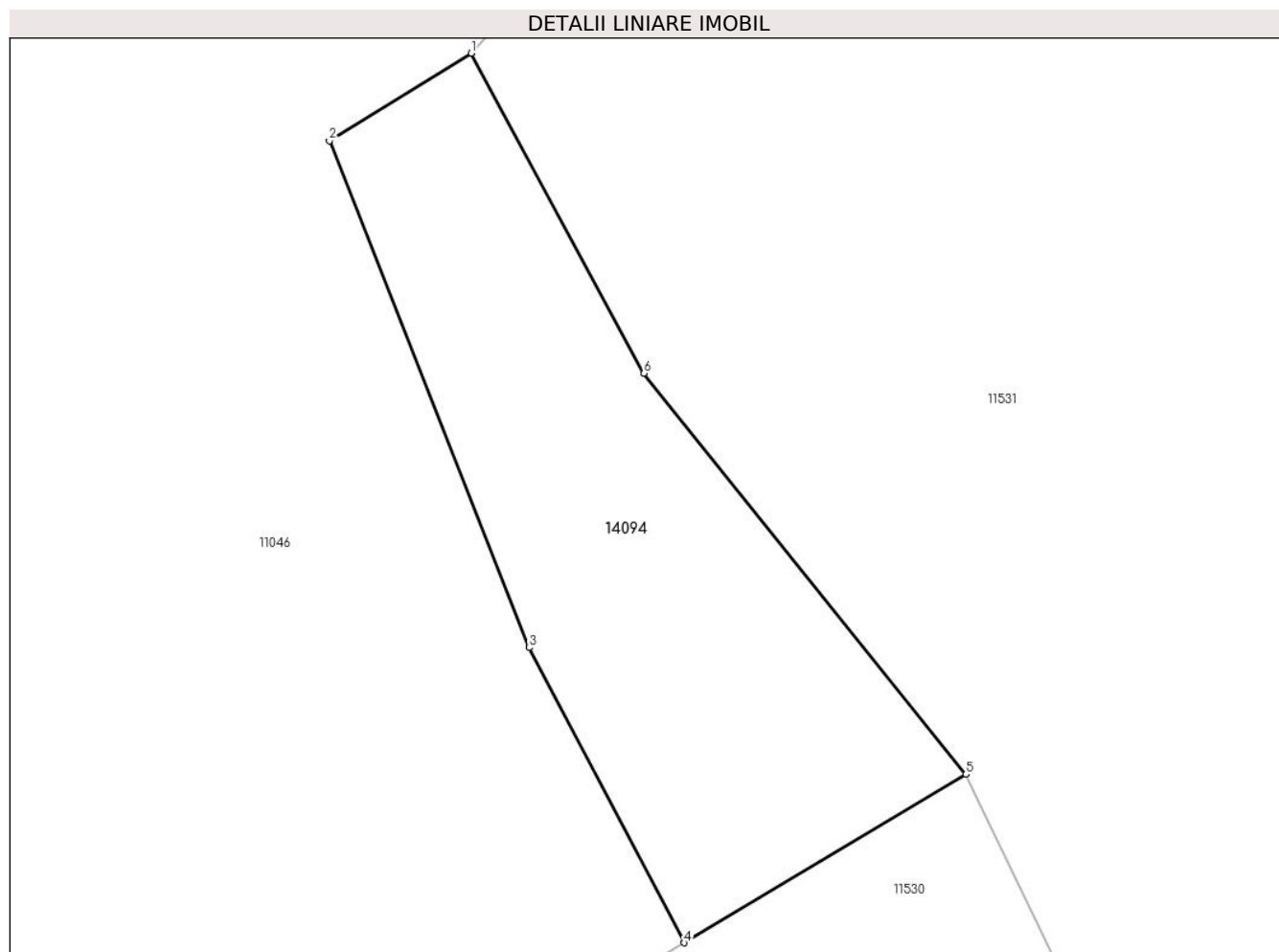
Inscrieri privind dezmembramintele dreptului de proprietate, drepturi reale de garanție și sarcini	Referințe
NU SUNT	

## Anexa Nr. 1 La Partea I

## Teren

Nr cadastral	Suprafața (mp)*	Observații / Referințe
	17	

\* Suprafața este determinată în planul de proiecție Stereo 70.



## Date referitoare la teren

Crt	Categorie folosință	Intra vilan	Suprafața (mp)	Tarla	Parcelă	Nr. topo	Observații / Referințe
1	arabil	NU	17	49	919	-	

## Lungime Segmente

1) Valorile lungimilor segmentelor sunt obținute din proiecție în plan.

Punct început	X / Y	Punct sfârșit	X / Y	Lungime segment (** (m)
1	582.873,74 670.672,1	2	582.872,44 670.671,3	1.526
2	582.872,44 670.671,3	3	582.874,27 670.666,66	4.988
3	582.874,27 670.666,66	4	582.875,69 670.663,96	3.051
4	582.875,69 670.663,96	5	582.878,27 670.665,5	3.005
5	582.878,27 670.665,5	6	582.875,32 670.669,17	4.709

Punct început	X / Y	Punct sfârșit	X / Y	Lungime segment (** (m)
6	582.875,32 670.669,17	1	582.873,74 670.672,1	3.329

\*\* Lungimile segmentelor sunt determinate în planul de proiecție Stereo 70 și sunt rotunjite la 1 milimetru.

\*\*\* Distanța dintre puncte este formată din segmente cumulate ce sunt mai mici decât valoarea 1 milimetru.



**DATE DESPRE IMOBILUL NR. 14095**

Oficiul de Cadastru și Publicitate Imobiliară SUCEAVA  
Biroul de Cadastru și Publicitate Imobiliară Gura Humorului

**A. Partea I. Descrierea imobilului**

TEREN Necunoscut

Adresa: Loc. Lucacesti, Str Sucevei, Jud. Suceava

Nr. Crt	Nr cadastral Nr. topografic	Suprafața* (mp)	Observații / Referințe
A1		1.636	Sector cadastral:20 Teren neimprejmuit;

**B. Partea II. Proprietari și acte**

Inscrieri privitoare la dreptul de proprietate și alte drepturi reale		Referințe
<b>11624 / 18/03/2022</b>		
Act Normativ nr. 7, din 13/03/1996 emis de PARLAMENTUL ROMANIEI;		
B1	Inscrierea provizorie, drept de PROPRIETATE, dobandit prin Lege, cota actuala 1/1, cota initiala 1/1	A1
1) COMUNA DRAGOIESTI, CIF:4441190, PROPRIETAR NEIDENTIFICAT		

**C. Partea III. SARCINI .**

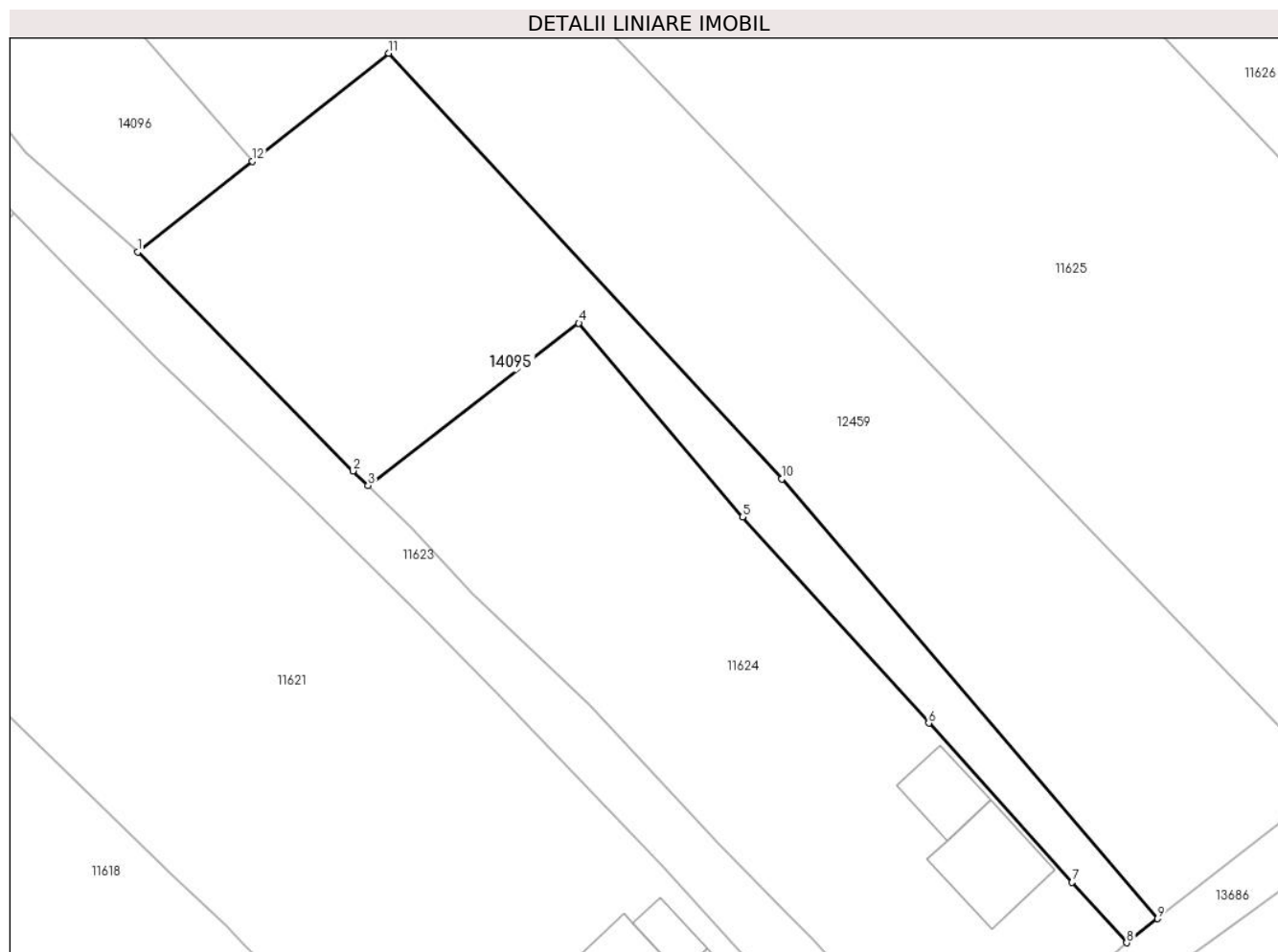
Inscrieri privind dezmembramintele dreptului de proprietate, drepturi reale de garanție și sarcini	Referințe
NU SUNT	

## Anexa Nr. 1 La Partea I

## Teren

Nr cadastral	Suprafața (mp)*	Observații / Referințe
	1.636	

\* Suprafața este determinată în planul de proiecție Stereo 70.



## Date referitoare la teren

Crt	Categorie folosință	Intravilan	Suprafața (mp)	Tarla	Parcelă	Nr. topo	Observații / Referințe
1	arabil	DA	323	-	-	-	
2	arabil	NU	1.313	25	478	-	

## Lungime Segmente

1) Valorile lungimilor segmentelor sunt obținute din proiecție în plan.

Punct început	X / Y	Punct sfârșit	X / Y	Lungime segment (** (m)
1	583.637,559 671.485,487	2	583.660,628 671.462,041	32.892
2	583.660,628 671.462,041	3	583.662,241 671.460,47	2.252
3	583.662,241 671.460,47	4	583.684,832 671.477,876	28.519
4	583.684,832 671.477,876	5	583.702,375 671.457,098	27.193

Punct început	X / Y	Punct sfârșit	X / Y	Lungime segment (** (m)
5	583.702,375 671.457,098	6	583.722,336 671.435,037	29.751
6	583.722,336 671.435,037	7	583.737,706 671.417,975	22.964
7	583.737,706 671.417,975	8	583.743,557 671.411,508	8.721
8	583.743,557 671.411,508	9	583.746,867 671.414,094	4.2
9	583.746,867 671.414,094	10	583.706,578 671.461,174	61.966
10	583.706,578 671.461,174	11	583.664,464 671.506,772	62.071
11	583.664,464 671.506,772	12	583.649,853 671.495,213	18.63
12	583.649,853 671.495,213	1	583.637,559 671.485,487	15.676

\*\* Lungimile segmentelor sunt determinate în planul de proiecție Stereo 70 și sunt rotunjite la 1 milimetru.

\*\*\* Distanța dintre puncte este formată din segmente cumulate ce sunt mai mici decât valoarea 1 milimetru.





**DATE DESPRE IMOBILUL NR. 14096**

Oficiul de Cadastru și Publicitate Imobiliară SUCEAVA  
 Biroul de Cadastru și Publicitate Imobiliară Gura Humorului

**A. Partea I. Descrierea imobilului**

TEREN Extravilan

Adresa: Jud. Suceava

Nr. Crt	Nr cadastral Nr. topografic	Suprafața* (mp)	Observații / Referințe
A1		433	Sector cadastral:20 Teren neimprejmuit;

**B. Partea II. Proprietari și acte**

Inscrieri privitoare la dreptul de proprietate și alte drepturi reale		Referințe
<b>11624 / 18/03/2022</b>		
Act Normativ nr. 7, din 13/03/1996 emis de PARLAMENTUL ROMANIEI;		
B1	Inscrierea provizorie, drept de PROPRIETATE, dobandit prin Lege, cota actuala 1/1, cota initiala 1/1	A1
1) <b>COMUNA DRAGOIESTI</b> , CIF:4441190, Proprietar neidentificat		

**C. Partea III. SARCINI .**

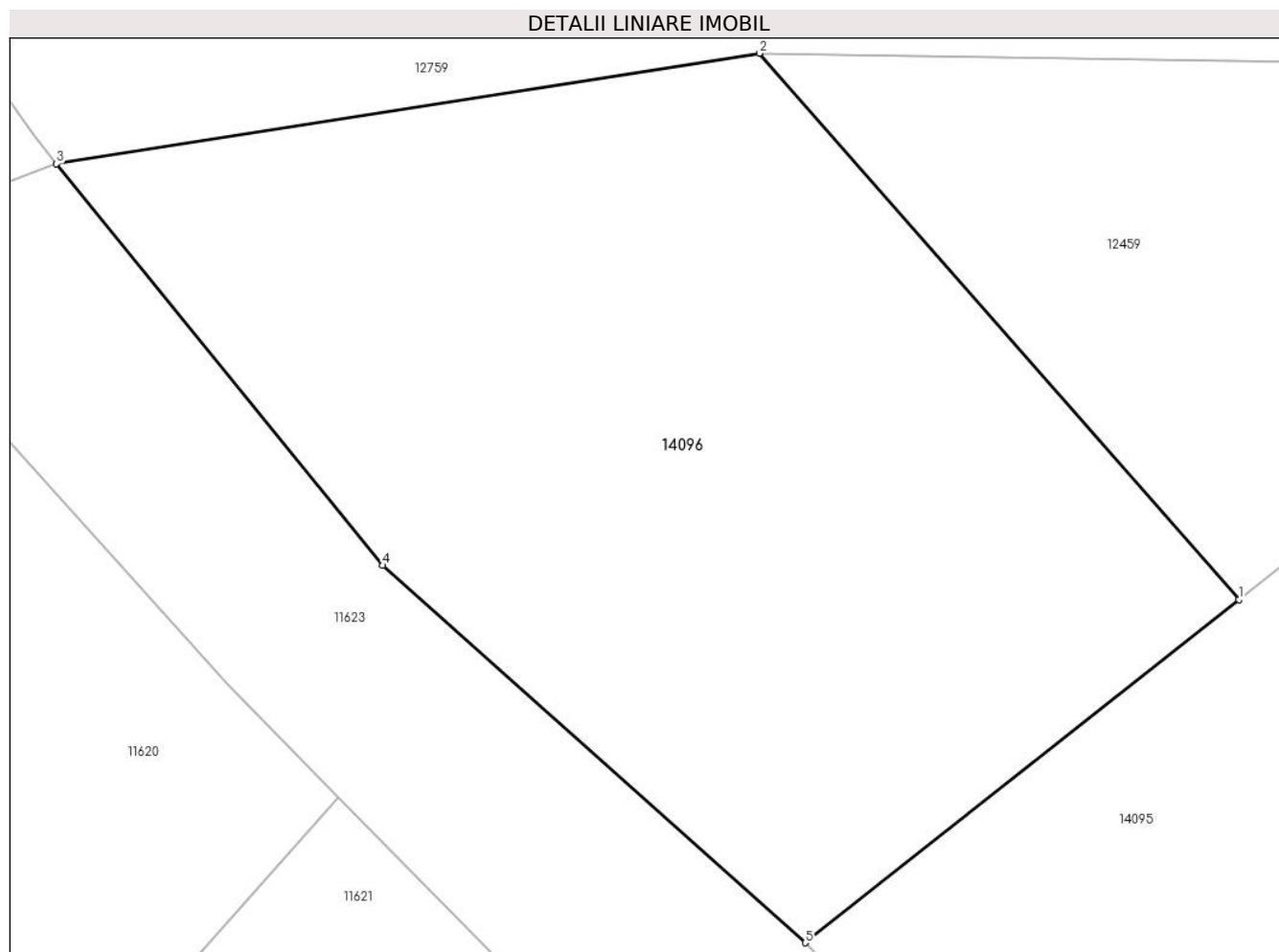
Inscrieri privind dezmembramintele dreptului de proprietate, drepturi reale de garanție și sarcini	Referințe
NU SUNT	

## Anexa Nr. 1 La Partea I

## Teren

Nr cadastral	Suprafața (mp)*	Observații / Referințe
	433	

\* Suprafața este determinată în planul de proiecție Stereo 70.



## Date referitoare la teren

Crt	Categorie folosință	Intravilan	Suprafața (mp)	Tarla	Parcelă	Nr. topo	Observații / Referințe
1	arabil	NU	433	25	478	-	

## Lungime Segmente

1) Valorile lungimilor segmentelor sunt obținute din proiecție în plan.

Punct început	X / Y	Punct sfârșit	X / Y	Lungime segment (** (m)
1	583.649,853 671.495,213	2	583.636,26 671.510,69	20.599
2	583.636,26 671.510,69	3	583.616,331 671.507,561	20.173
3	583.616,331 671.507,561	4	583.625,582 671.496,181	14.666
4	583.625,582 671.496,181	5	583.637,559 671.485,487	16.056
5	583.637,559 671.485,487	1	583.649,853 671.495,213	15.676

**\*\* Lungimile segmentelor sunt determinate în planul de proiecție Stereo 70 și sunt rotunjite la 1 milimetru.**

**\*\*\* Distanța dintre puncte este formată din segmente cumulate ce sunt mai mici decât valoarea 1 milimetru.**

