

**DATE DESPRE IMOBILUL NR. 9056**

Oficiul de Cadastru și Publicitate Imobiliară SUCEAVA
Biroul de Cadastru și Publicitate Imobiliară Gura Humorului

A. Partea I. Descrierea imobilului

TEREN Intravilan

Adresa: Loc. Dragoiesti, Str Dragoi Viteazul, Nr. 57, Jud. Suceava

Nr. Crt	Nr cadastral Nr. topografic	Suprafața* (mp)	Observații / Referințe
A1	31602	1.900	Sector cadastral:2 Teren imprejmuit;

Construcții

Crt	Nr cadastral Nr. topografic	Adresa	Observații / Referințe
A1.1	31602-C1	Loc. Dragoiesti, Str Dragoi Viteazul, Nr. 57, Jud. Suceava	Nr. niveluri:1; S. construita la sol:51 mp; S. construita desfasurata:51 mp; LOCUINTA
A1.2	31602-C2	Loc. Dragoiesti, Str Dragoi Viteazul, Nr. 57, Jud. Suceava	Nr. niveluri:1; S. construita la sol:18 mp; S. construita desfasurata:18 mp; BUCATARIE DE VARA
A1.3	31602-C3	Loc. Dragoiesti, Str Dragoi Viteazul, Nr. 57, Jud. Suceava	Nr. niveluri:1; S. construita la sol:83 mp; S. construita desfasurata:83 mp; SURA CU GRAJD
A1.4	31602-C4	Loc. Dragoiesti, Str Dragoi Viteazul, Nr. 57, Jud. Suceava	Nr. niveluri:1; S. construita la sol:20 mp; S. construita desfasurata:20 mp; MAGAZIE
A1.5	31602-C5	Loc. Dragoiesti, Str Dragoi Viteazul, Nr. 57, Jud. Suceava	Nr. niveluri:1; S. construita la sol:8 mp; S. construita desfasurata:8 mp; ANEXA

B. Partea II. Proprietari și acte

Inscrieri privitoare la dreptul de proprietate și alte drepturi reale		Referințe
22243 / 12/10/2023		
Act Notarial nr. 499, din 12/10/2023 emis de NP Cuciureanu Alexandru Claudiu;		
B1	Intabulare, drept de PROPRIETATE bun comun in devalmasie, dobandit prin Conventie, cota actuala 1/1, cota initiala 1/1 1) VOVCIU IONEL 2) VOVCIU GABRIELA	A1, A1.1, A1.2, A1.3, A1.4, A1.5

C. Partea III. SARCINI

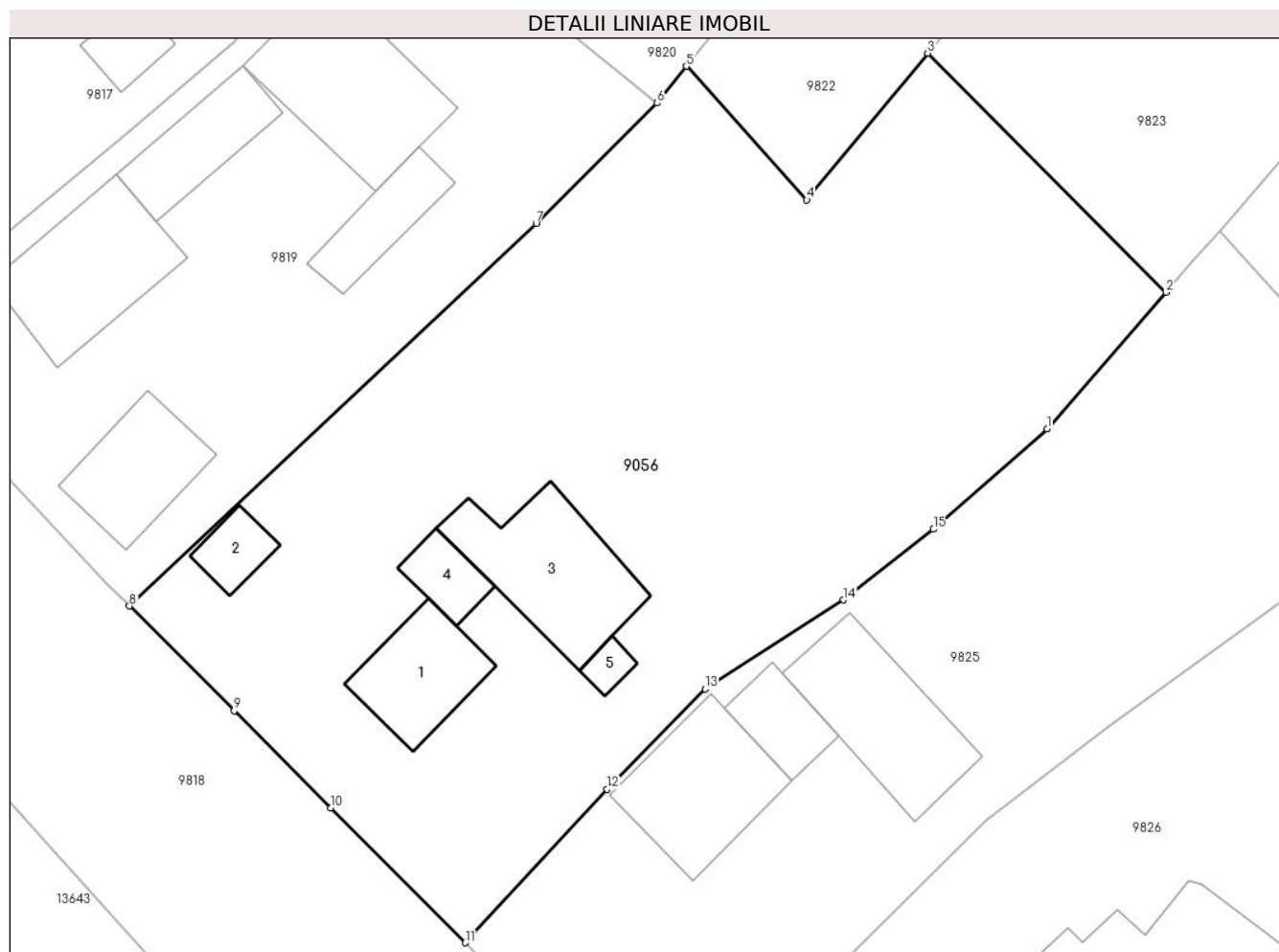
Inscrieri privind dezmembramintele dreptului de proprietate, drepturi reale de garanție și sarcini		Referințe
11138 / 10/05/2023		
Act Notarial nr. 2803, din 16/07/2007 emis de N.P. Petru Atănăsoaei;		
C1	Intabulare, drept de UZUFRACT VIAGER, dobandit prin Conventie, cota actuala 1/1, cota initiala 1/1 1) NACU PETRU, CIF:99999999999999 2) NACU VALERIA, CIF:99999999999999	A1, A1.1, A1.2, A1.3, A1.4, A1.5

Anexa Nr. 1 La Partea I

Teren

Nr cadastral	Suprafața (mp)*	Observații / Referințe
31602	1.900	

* Suprafața este determinată în planul de proiecție Stereo 70.



Date referitoare la teren

Crt	Categorie folosință	Intra vilan	Suprafața (mp)	Tarla	Parcelă	Nr. topo	Observații / Referințe
1	curți constructii	DA	809	-	-	-	
2	arabil	DA	1.091	-	-	-	

Date referitoare la construcții

Crt	Număr	Destinație construcție	Supraf. (mp)	Situație juridică	Observații / Referințe
A1.1	31602-C1	construcții de locuințe	51	Cu acte	Nr. niveluri:1; S. construita la sol:51 mp; S. construita desfasurata:51 mp; LOCUINTA
A1.2	31602-C2	construcții anexa	18	Cu acte	Nr. niveluri:1; S. construita la sol:18 mp; S. construita desfasurata:18 mp; BUCATARIE DE VARA
A1.3	31602-C3	construcții anexa	83	Cu acte	Nr. niveluri:1; S. construita la sol:83 mp; S. construita desfasurata:83 mp; SURA CU GRAJD
A1.4	31602-C4	construcții anexa	20	Cu acte	Nr. niveluri:1; S. construita la sol:20 mp; S. construita desfasurata:20 mp; MAGAZIE
A1.5	31602-C5	construcții anexa	8	Cu acte	Nr. niveluri:1; S. construita la sol:8 mp; S. construita desfasurata:8 mp; ANEXA

Lungime Segmente

1) Valorile lungimilor segmentelor sunt obținute din proiecție în plan.

Punct început	X / Y	Punct sfârșit	X / Y	Lungime segment (** (m)
1	580.915,813 673.398,907	2	580.923,733 673.407,992	12.053
2	580.923,733 673.407,992	3	580.907,873 673.423,891	22.457
3	580.907,873 673.423,891	4	580.899,835 673.414,136	12.64
4	580.899,835 673.414,136	5	580.891,815 673.423,03	11.976
5	580.891,815 673.423,03	6	580.889,878 673.420,581	3.122
6	580.889,878 673.420,581	7	580.881,82 673.412,576	11.358
7	580.881,82 673.412,576	8	580.854,748 673.387,135	37.15
8	580.854,748 673.387,135	9	580.861,716 673.380,15	9.866
9	580.861,716 673.380,15	10	580.868,153 673.373,698	9.114
10	580.868,153 673.373,698	11	580.877,1 673.364,73	12.668
11	580.877,1 673.364,73	12	580.886,526 673.374,931	13.889
12	580.886,526 673.374,931	13	580.893,084 673.381,6	9.353
13	580.893,084 673.381,6	14	580.902,264 673.387,53	10.929
14	580.902,264 673.387,53	15	580.908,263 673.392,233	7.623
15	580.908,263 673.392,233	1	580.915,813 673.398,907	10.077

** Lungimile segmentelor sunt determinate în planul de proiecție Stereo 70 și sunt rotunjite la 1 milimetru.

*** Distanța dintre puncte este formată din segmente cumulate ce sunt mai mici decât valoarea 1 milimetru.

**DATE DESPRE IMOBILUL NR. 9716**

Oficiul de Cadastru și Publicitate Imobiliară SUCEAVA
Biroul de Cadastru și Publicitate Imobiliară Gura Humorului

A. Partea I. Descrierea imobilului

TEREN Necunoscut

Adresa: Loc. Dragoiesti, Str Hotarului, Jud. Suceava

Nr. Crt	Nr cadastral Nr. topografic	Suprafața* (mp)	Observații / Referințe
A1		264	Sector cadastral:2 Teren neimprejmuit;

B. Partea II. Proprietari și acte

Inscrieri privitoare la dreptul de proprietate și alte drepturi reale	Referințe
9716 / 14/03/2022	
Act Normativ nr. 7, din 13/03/1996 emis de PARLAMENTUL ROMANIEI;	
B1	Inscrierea provizorie, drept de PROPRIETATE, dobandit prin Lege, cota actuala 1/1, cota initiala 1/1
	1) COMUNA DRAGOIESTI, CIF:4441190

C. Partea III. SARCINI .

Inscrieri privind dezmembramintele dreptului de proprietate, drepturi reale de garanție și sarcini	Referințe
NU SUNT	

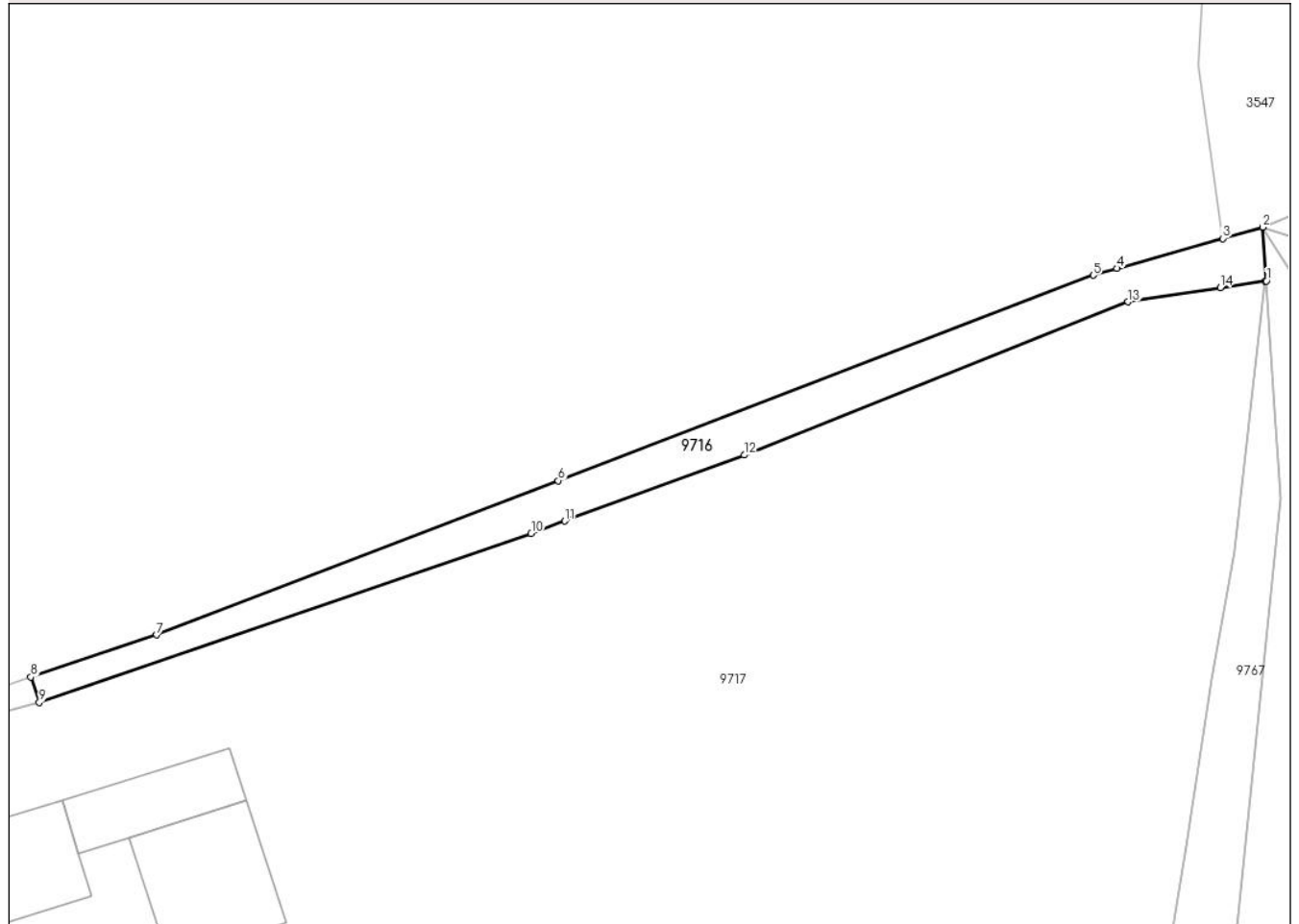
Anexa Nr. 1 La Partea I

Teren

Nr cadastral	Suprafața (mp)*	Observații / Referințe
	264	

* Suprafața este determinată în planul de proiecție Stereo 70.

DETALII LINIARE IMOBIL



Date referitoare la teren

Crt	Categorie folosință	Intravilan	Suprafața (mp)	Tarla	Parcelă	Nr. topo	Observații / Referințe
1	drum	DA	97	-	-	-	
2	drum	NU	167	7	172	-	

Lungime Segmente

1) Valorile lungimilor segmentelor sunt obținute din proiecție în plan.

Punct început	X / Y	Punct sfârșit	X / Y	Lungime segment (** (m)
1	580.600,032 674.391,291	2	580.599,768 674.395,261	3.979
2	580.599,768 674.395,261	3	580.596,805 674.394,421	3.08
3	580.596,805 674.394,421	4	580.589,017 674.392,212	8.095
4	580.589,017 674.392,212	5	580.587,255 674.391,713	1.831

Punct început	X / Y	Punct sfârșit	X / Y	Lungime segment (** (m)
5	580.587,255 674.391,713	6	580.547,787 674.376,565	42.275
6	580.547,787 674.376,565	7	580.518,151 674.365,191	31.744
7	580.518,151 674.365,191	8	580.508,857 674.362,093	9.797
8	580.508,857 674.362,093	9	580.509,487 674.360,202	1.993
9	580.509,487 674.360,202	10	580.545,779 674.372,67	38.374
10	580.545,779 674.372,67	11	580.548,275 674.373,588	2.659
11	580.548,275 674.373,588	12	580.561,51 674.378,457	14.102
12	580.561,51 674.378,457	13	580.589,83 674.389,741	30.485
13	580.589,83 674.389,741	14	580.596,624 674.390,797	6.876
14	580.596,624 674.390,797	15	580.599,958 674.391,286	3.37
15	580.599,958 674.391,286	1	580.600,032 674.391,291	0.074

** Lungimile segmentelor sunt determinate în planul de proiecție Stereo 70 și sunt rotunjite la 1 milimetru.

*** Distanța dintre puncte este formată din segmente cumulate ce sunt mai mici decât valoarea 1 milimetru.

**DATE DESPRE IMOBILUL NR. 9717**

Oficiul de Cadastru și Publicitate Imobiliară SUCEAVA
 Biroul de Cadastru și Publicitate Imobiliară Gura Humorului

A. Partea I. Descrierea imobilului

TEREN Necunoscut

Adresa: Loc. Dragoiesti, Str Hotarului, Nr. 14, Jud. Suceava

Nr. Crt	Nr cadastral Nr. topografic	Suprafața* (mp)	Observații / Referințe
A1	32012	8.400	Sector cadastral:2 Teren neimprejmuit;

Construcții

Crt	Nr cadastral Nr. topografic	Adresa	Observații / Referințe
A1.1	32012-C1	Loc. Dragoiesti, Str Hotarului, Nr. 14, Jud. Suceava	Nr. niveluri:1; S. construita la sol:80 mp; S. construita desfasurata:80 mp; Locuinta, P, 1950, Sd-80 mp
A1.2	32012-C2	Loc. Dragoiesti, Str Hotarului, Nr. 14, Jud. Suceava	Nr. niveluri:1; S. construita la sol:20 mp; S. construita desfasurata:20 mp; Bucatarie de vara, P, 1950, Sd-20 mp
A1.3	32012-C3	Loc. Dragoiesti, Str Hotarului, Nr. 14, Jud. Suceava	Nr. niveluri:1; S. construita la sol:97 mp; S. construita desfasurata:97 mp; Grajd cu sura, P, 1950, Sd-97 mp
A1.4	32012-C4	Loc. Dragoiesti, Str Hotarului, Nr. 14, Jud. Suceava	Nr. niveluri:1; S. construita la sol:20 mp; S. construita desfasurata:20 mp; Magazie, P, 1950, Sd-20 mp
A1.5	32012-C5	Loc. Dragoiesti, Str Hotarului, Nr. 14, Jud. Suceava	Nr. niveluri:1; S. construita la sol:53 mp; S. construita desfasurata:53 mp; Magazie, P, 1950, Sd-53 mp

B. Partea II. Proprietari și acte

Inscrieri privitoare la dreptul de proprietate și alte drepturi reale		Referințe
3229 / 28/02/2020		
Act Notarial nr. 112, din 11/09/2018 emis de SFN M&C BOBRIC;		
B1	Intabulare, drept de PROPRIETATE, dobandit prin Succesiune, cota actuala 3/4, cota initiala 3/4 1) BUHA GHEORGHE	A1, A1.1, A1.2, A1.3, A1.4, A1.5
B2	Intabulare, drept de PROPRIETATE, dobandit prin Succesiune, cota actuala 1/4, cota initiala 1/4 1) BUHA VIORICA-DOINA	A1, A1.1, A1.2, A1.3, A1.4, A1.5

C. Partea III. SARCINI .

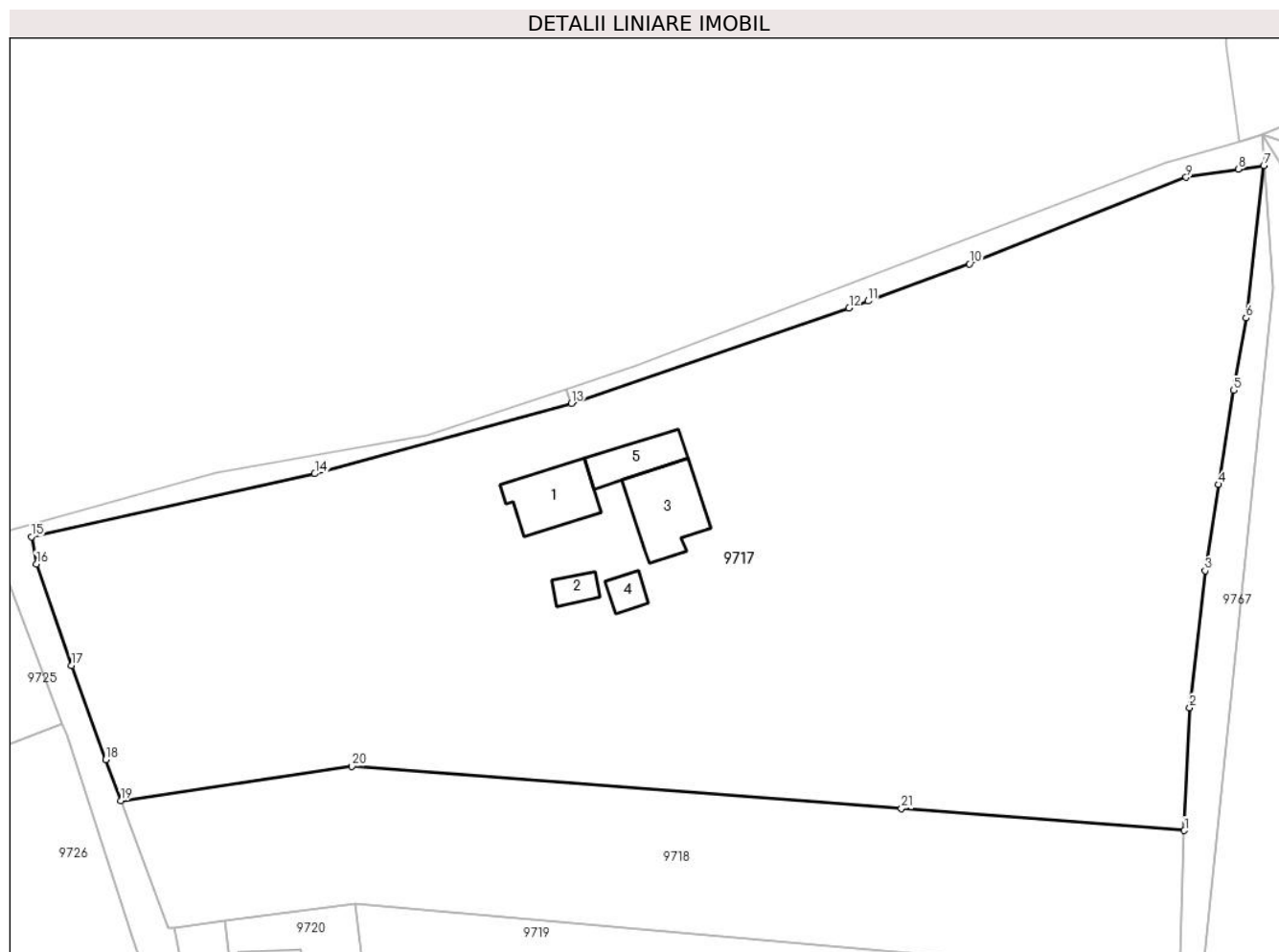
Inscrieri privind dezmembramintele dreptului de proprietate, drepturi reale de garanție și sarcini	Referințe
NU SUNT	

Anexa Nr. 1 La Partea I

Teren

Nr cadastral	Suprafața (mp)*	Observații / Referințe
32012	8.400	

* Suprafața este determinată în planul de proiecție Stereo 70.



Date referitoare la teren

Crt	Categorie folosință	Intra vilan	Suprafața (mp)	Tarla	Parcelă	Nr. topo	Observații / Referințe
1	curți constructii	DA	850	-	-	-	
2	arabil	NU	4.297	7	172	-	
3	arabil	NU	3.253	7	172	-	

Date referitoare la construcții

Crt	Număr	Destinație construcție	Supraf. (mp)	Situație juridică	Observații / Referințe
A1.1	32012-C1	construcții de locuințe	Din acte: 82 Masurata: 80	Cu acte	Nr. niveluri:1; S. construita la sol:80 mp; S. construita desfasurata:80 mp; Locuinta, P, 1950, Sd-80 mp
A1.2	32012-C2	construcții anexa	20	Cu acte	Nr. niveluri:1; S. construita la sol:20 mp; S. construita desfasurata:20 mp; Bucatarie de vara, P, 1950, Sd-20 mp
A1.3	32012-C3	construcții anexa	97	Cu acte	Nr. niveluri:1; S. construita la sol:97 mp; S. construita desfasurata:97 mp; Grajd cu sura, P, 1950, Sd-97 mp
A1.4	32012-C4	construcții anexa	20	Cu acte	Nr. niveluri:1; S. construita la sol:20 mp; S. construita desfasurata:20 mp; Magazie, P, 1950, Sd-20 mp
A1.5	32012-C5	construcții anexa	53	Cu acte	Nr. niveluri:1; S. construita la sol:53 mp; S. construita desfasurata:53 mp; Magazie, P, 1950, Sd-53 mp

Lungime Segmente

1) Valorile lungimilor segmentelor sunt obținute din proiecție în plan.

Punct început	X / Y	Punct sfârșit	X / Y	Lungime segment (** (m)
1	580.589,593 674.304,468	2	580.590,303 674.320,514	16.062
3	580.592,296 674.338,39	4	580.594,074 674.349,647	11.397
5	580.595,993 674.361,949	6	580.597,646 674.371,388	9.583
7	580.599,958 674.391,286	8	580.596,624 674.390,797	3.37
9	580.589,83 674.389,741	10	580.561,51 674.378,457	30.485
11	580.548,275 674.373,588	12	580.545,779 674.372,67	2.659
13	580.509,487 674.360,202	14	580.475,962 674.351,041	34.754
15	580.438,967 674.342,831	16	580.439,608 674.339,256	3.632
17	580.444,203 674.326,022	18	580.448,637 674.313,715	13.081
19	580.450,623 674.308,382	20	580.480,832 674.312,844	30.537
21	580.552,614 674.307,316	1	580.589,593 674.304,468	37.089

Punct început	X / Y	Punct sfârșit	X / Y	Lungime segment (** (m)
2	580.590,303 674.320,514	3	580.592,296 674.338,39	17.987
4	580.594,074 674.349,647	5	580.595,993 674.361,949	12.451
6	580.597,646 674.371,388	7	580.599,958 674.391,286	20.032
8	580.596,624 674.390,797	9	580.589,83 674.389,741	6.876
10	580.561,51 674.378,457	11	580.548,275 674.373,588	14.102
12	580.545,779 674.372,67	13	580.509,487 674.360,202	38.374
14	580.475,962 674.351,041	15	580.438,967 674.342,831	37.895
16	580.439,608 674.339,256	17	580.444,203 674.326,022	14.009
18	580.448,637 674.313,715	19	580.450,623 674.308,382	5.691
20	580.480,832 674.312,844	21	580.552,614 674.307,316	71.995

** Lungimile segmentelor sunt determinate în planul de proiecție Stereo 70 și sunt rotunjite la 1 milimetru.

*** Distanța dintre puncte este formată din segmente cumulate ce sunt mai mici decât valoarea 1 milimetru.

**DATE DESPRE IMOBILUL NR. 9718**

Oficiul de Cadastru și Publicitate Imobiliară SUCEAVA
Biroul de Cadastru și Publicitate Imobiliară Gura Humorului

A. Partea I. Descrierea imobilului

TEREN Necunoscut

Adresa: Loc. Dragoiesti, Jud. Suceava

Nr. Crt	Nr cadastral Nr. topografic	Suprafața* (mp)	Observații / Referințe
A1	31993	Din acte: 2.600 Masurata: 2.500	Sector cadastral:2 Teren neimprejmuit;

B. Partea II. Proprietari și acte

Inscrieri privitoare la dreptul de proprietate și alte drepturi reale		Referințe
677 / 20/01/2020		
Act Notarial nr. 112, din 11/09/2018 emis de SPN M&C BOBRIC;		
B1	Intabulare, drept de PROPRIETATE, dobandit prin Succesiune, cota actuala 3/4, cota initiala 3/4 1) BUHA GHEORGHE	A1
B2	Intabulare, drept de PROPRIETATE, dobandit prin Succesiune, cota actuala 1/4, cota initiala 1/4 1) BUHA VIORICA-DOINA	A1

C. Partea III. SARCINI .

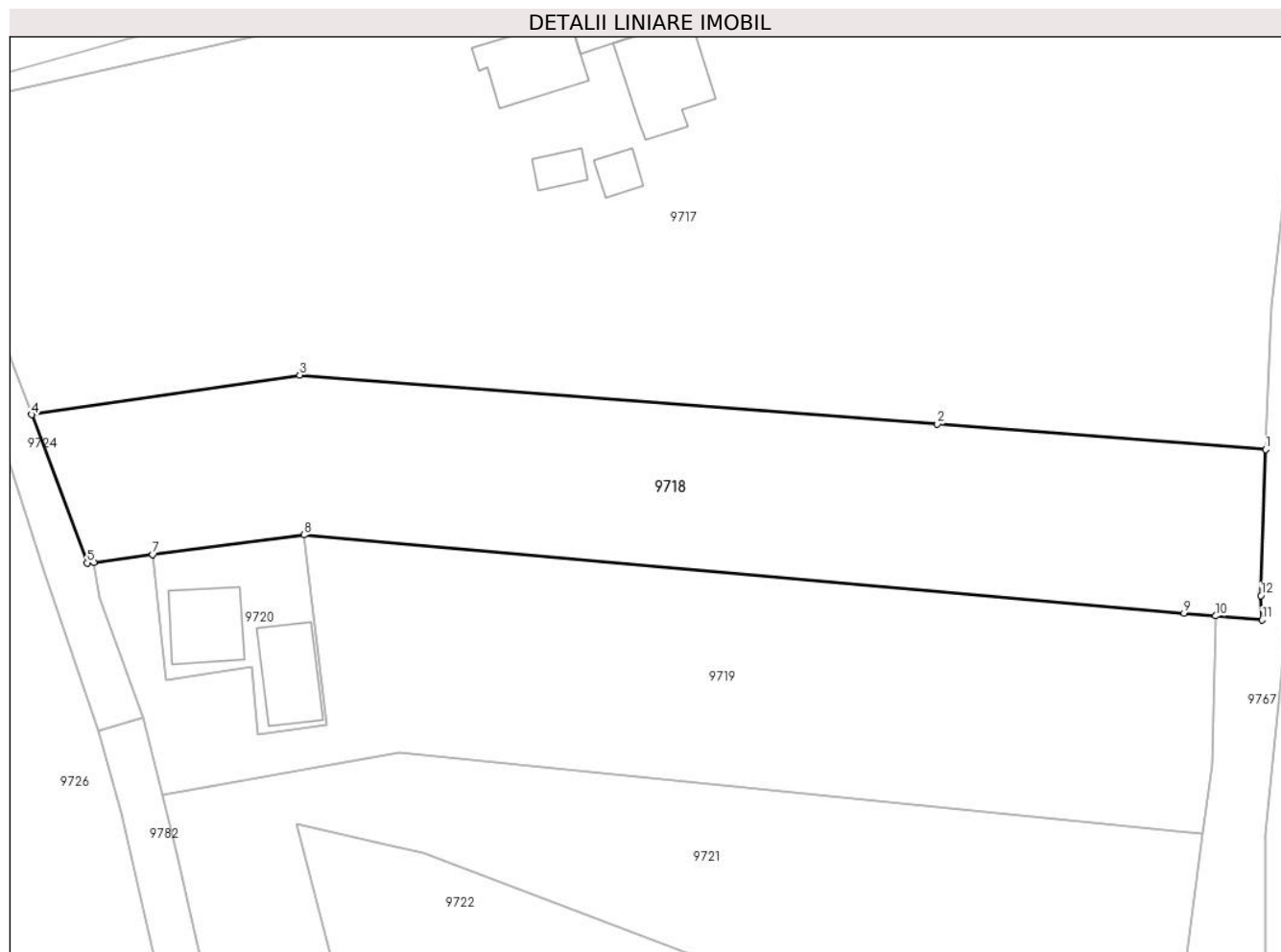
Inscrieri privind dezmembramintele dreptului de proprietate, drepturi reale de garanție și sarcini	Referințe
NU SUNT	

Anexa Nr. 1 La Partea I

Teren

Nr cadastral	Suprafața (mp)*	Observații / Referințe
31993	Din acte: 2.600 Masurata: 2.500	

* Suprafața este determinată în planul de proiecție Stereo 70.



Date referitoare la teren

Crt	Categorie folosință	Intra vilan	Suprafața (mp)	Tarla	Parcelă	Nr. topo	Observații / Referințe
1	arabil	DA	1.693	-	-	-	
2	arabil	NU	807	7	172	-	

Lungime Segmente

1) Valorile lungimilor segmentelor sunt obținute din proiecție în plan.

Punct început	X / Y	Punct sfârșit	X / Y	Lungime segment (** (m)
1	580.589,593 674.304,468	2	580.552,614 674.307,316	37.089
2	580.552,614 674.307,316	3	580.480,832 674.312,844	71.995
3	580.480,832 674.312,844	4	580.450,623 674.308,382	30.537
4	580.450,623 674.308,382	5	580.456,849 674.291,707	17.799

Punct început	X / Y	Punct sfârșit	X / Y	Lungime segment (** (m)
5	580.456,849 674.291,707	6	580.457,655 674.291,775	0.809
6	580.457,655 674.291,775	7	580.464,241 674.292,632	6.642
7	580.464,241 674.292,632	8	580.481,276 674.294,849	17.179
8	580.481,276 674.294,849	9	580.580,383 674.286,04	99.498
9	580.580,383 674.286,04	10	580.583,951 674.285,723	3.582
10	580.583,951 674.285,723	11	580.589,174 674.285,272	5.242
11	580.589,174 674.285,272	12	580.589,046 674.288,012	2.743
12	580.589,046 674.288,012	1	580.589,593 674.304,468	16.465

** Lungimile segmentelor sunt determinate în planul de proiecție Stereo 70 și sunt rotunjite la 1 milimetru.

*** Distanța dintre puncte este formată din segmente cumulate ce sunt mai mici decât valoarea 1 milimetru.

**DATE DESPRE IMOBILUL NR. 9719**

Oficiul de Cadastru și Publicitate Imobiliară SUCEAVA
Biroul de Cadastru și Publicitate Imobiliară Gura Humorului

A. Partea I. Descrierea imobilului

TEREN Necunoscut

Adresa: Loc. Dragoiesti, Jud. Suceava

Nr. Crt	Nr cadastral Nr. topografic	Suprafața* (mp)	Observații / Referințe
A1	31799	2.700	Sector cadastral:2 Teren neimprejmuit;

B. Partea II. Proprietari și acte

Inscrieri privitoare la dreptul de proprietate și alte drepturi reale		Referințe
2837 / 25/02/2020		
Act Administrativ nr. 104, din 17/02/2020 emis de TRIBUNALUL SUCEAVA;		
B1	se noteaza ca pe rolul instantei Tribunalul Suceava - Sectia I Civila se afla dosarul civil nr 1220/237/2018- avand ca obiect principal ' fond funciar ' cerere de apel formulata impotriva sentintei civile nr 1533/16.12.2019 a Judecatoriei Gura Humorului .	A1
2520 / 17/02/2022		
Act Notarial nr. 405, din 16/02/2022 emis de BIN Atanasoaei Petru;		
B2	Intabulare, drept de PROPRIETATE bun propriu, dobandit prin Conventie, cota actuala 1/1, cota initiala 1/1 1) STRATON GABRIELA ALINA	A1

C. Partea III. SARCINI .

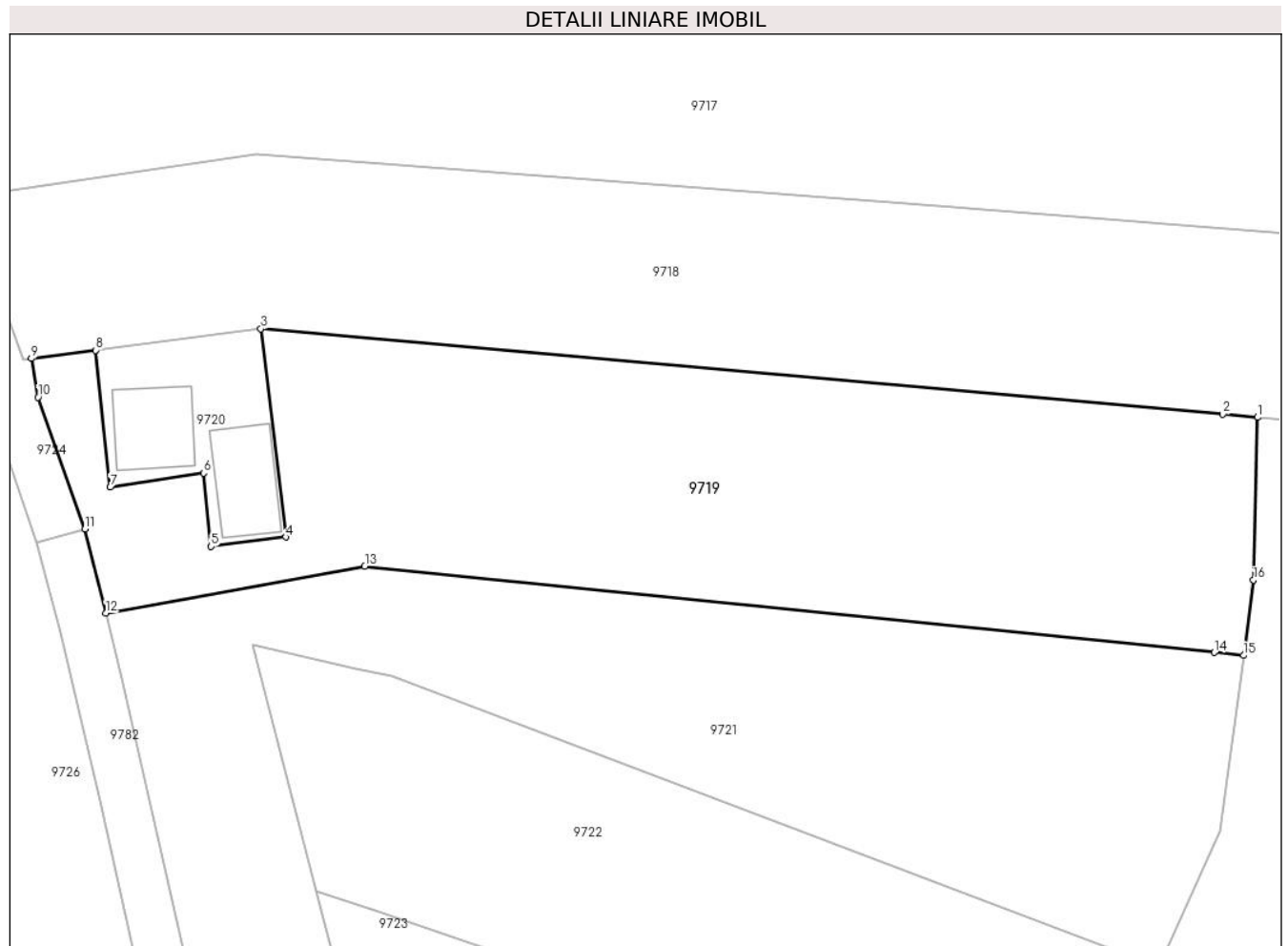
Inscrieri privind dezmembramintele dreptului de proprietate, drepturi reale de garanție și sarcini	Referințe
NU SUNT	

Anexa Nr. 1 La Partea I

Teren

Nr cadastral	Suprafața (mp)*	Observații / Referințe
31799	2.700	

* Suprafața este determinată în planul de proiecție Stereo 70.



Date referitoare la teren

Crt	Categorie folosință	Intravilan	Suprafața (mp)	Tarla	Parcelă	Nr. topo	Observații / Referințe
1	arabil	DA	2.630	-	-	-	
2	arabil	NU	70	7	172	-	

Lungime Segmente

1) Valorile lungimilor segmentelor sunt obținute din proiecție în plan.

Punct început	X / Y	Punct sfârșit	X / Y	Lungime segment (** (m)
1	580.583,951 674.285,723	2	580.580,383 674.286,04	3.582
2	580.580,383 674.286,04	3	580.481,276 674.294,849	99.498
3	580.481,276 674.294,849	4	580.483,861 674.273,414	21.59
4	580.483,861 674.273,414	5	580.476,156 674.272,436	7.767

Punct început	X / Y	Punct sfârșit	X / Y	Lungime segment (** (m)
5	580.476,156 674.272,436	6	580.475,397 674.280,003	7.605
6	580.475,397 674.280,003	7	580.465,783 674.278,551	9.723
7	580.465,783 674.278,551	8	580.464,241 674.292,632	14.165
8	580.464,241 674.292,632	9	580.457,655 674.291,775	6.642
9	580.457,655 674.291,775	10	580.458,328 674.287,803	4.029
10	580.458,328 674.287,803	11	580.463,172 674.274,231	14.411
11	580.463,172 674.274,231	12	580.465,316 674.265,587	8.906
12	580.465,316 674.265,587	13	580.491,992 674.270,405	27.108
13	580.491,992 674.270,405	14	580.579,482 674.261,542	87.938
14	580.579,482 674.261,542	15	580.582,498 674.261,236	3.031
15	580.582,498 674.261,236	16	580.583,523 674.268,993	7.824
16	580.583,523 674.268,993	1	580.583,951 674.285,723	16.735

** Lungimile segmentelor sunt determinate în planul de proiecție Stereo 70 și sunt rotunjite la 1 milimetru.

*** Distanța dintre puncte este formată din segmente cumulate ce sunt mai mici decât valoarea 1 milimetru.

**DATE DESPRE IMOBILUL NR. 9720**

Oficiul de Cadastru și Publicitate Imobiliară SUCEAVA
Biroul de Cadastru și Publicitate Imobiliară Gura Humorului

A. Partea I. Descrierea imobilului

TEREN Intravilan

Adresa: Loc. Dragoiesti, Str Hotarului, Nr. 14, Jud. Suceava

Nr. Crt	Nr cadastral Nr. topografic	Suprafața* (mp)	Observații / Referințe
A1		300	Sector cadastral:2 Teren neimprejmuit;

B. Partea II. Proprietari și acte

Inscrieri privitoare la dreptul de proprietate și alte drepturi reale		Referințe
9720 / 14/03/2022		
Act Normativ nr. 7, din 13/03/1996 emis de PARLAMENTUL ROMANIEI;		
B1	Inscrierea provizorie, drept de PROPRIETATE, dobandit prin Lege, cota actuala 1/1, cota initiala 1/1 1) COMUNA DRAGOIESTI, CIF:4441190	A1

C. Partea III. SARCINI .

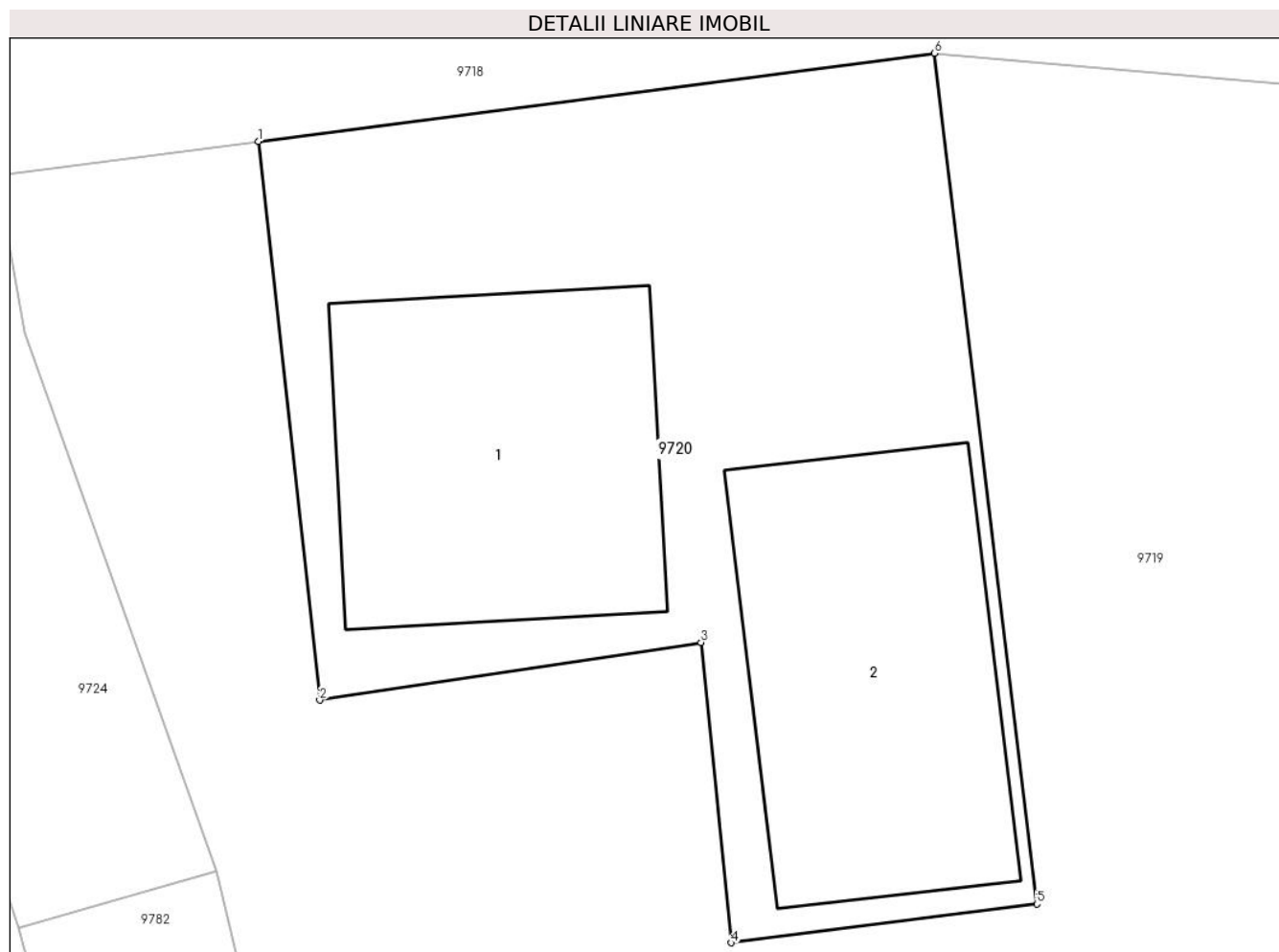
Inscrieri privind dezmembramintele dreptului de proprietate, drepturi reale de garanție și sarcini	Referințe
NU SUNT	

Anexa Nr. 1 La Partea I

Teren

Nr cadastral	Suprafața (mp)*	Observații / Referințe
	300	

* Suprafața este determinată în planul de proiecție Stereo 70.



Date referitoare la teren

Crt	Categorie folosință	Intravilan	Suprafața (mp)	Tarla	Parcelă	Nr. topo	Observații / Referințe
1	curți constructii	DA	300	-	-	-	

Date referitoare la construcții

Crt	Număr	Destinație construcție	Supraf. (mp)	Situație juridică	Observații / Referințe
A1.1		construcții de locuințe	67	Fara acte	Nr. niveluri:1; S. construita la sol:67 mp; S. construita desfasurata:67 mp; LOCUINTA
A1.2		construcții anexa	69	Fara acte	Nr. niveluri:1; S. construita la sol:69 mp; S. construita desfasurata:69 mp; ANEXA

Lungime Segmente

1) Valorile lungimilor segmentelor sunt obținute din proiecție în plan.

Punct început	X / Y	Punct sfârșit	X / Y	Lungime segment (** (m)
1	580.464,241 674.292,632	2	580.465,783 674.278,551	14.165
2	580.465,783 674.278,551	3	580.475,397 674.280,003	9.723
3	580.475,397 674.280,003	4	580.476,156 674.272,436	7.605

Punct început	X / Y	Punct sfârșit	X / Y	Lungime segment (** (m)
4	580.476,156 674.272,436	5	580.483,861 674.273,414	7.767
5	580.483,861 674.273,414	6	580.481,276 674.294,849	21.59
6	580.481,276 674.294,849	1	580.464,241 674.292,632	17.179

** Lungimile segmentelor sunt determinate în planul de proiecție Stereo 70 și sunt rotunjite la 1 milimetru.

*** Distanța dintre puncte este formată din segmente cumulate ce sunt mai mici decât valoarea 1 milimetru.

**DATE DESPRE IMOBILUL NR. 9721**

Oficiul de Cadastru și Publicitate Imobiliară SUCEAVA
Biroul de Cadastru și Publicitate Imobiliară Gura Humorului

A. Partea I. Descrierea imobilului

TEREN Necunoscut

Adresa: Loc. Dragoiesti, Jud. Suceava

Nr. Crt	Nr cadastral Nr. topografic	Suprafața* (mp)	Observații / Referințe
A1	31800	3.000	Sector cadastral:2 Teren neimprejmuit;

B. Partea II. Proprietari și acte

Inscrieri privitoare la dreptul de proprietate și alte drepturi reale	Referințe
2521 / 17/02/2022	
Act Notarial nr. 405, din 16/02/2022 emis de BIN Atanasoaei Petru;	
B5	Intabulare, drept de PROPRIETATE bun propriu, dobandit prin Conventie, cota actuala 1/1, cota initiala 1/1
	1) STRATON GABRIELA ALINA

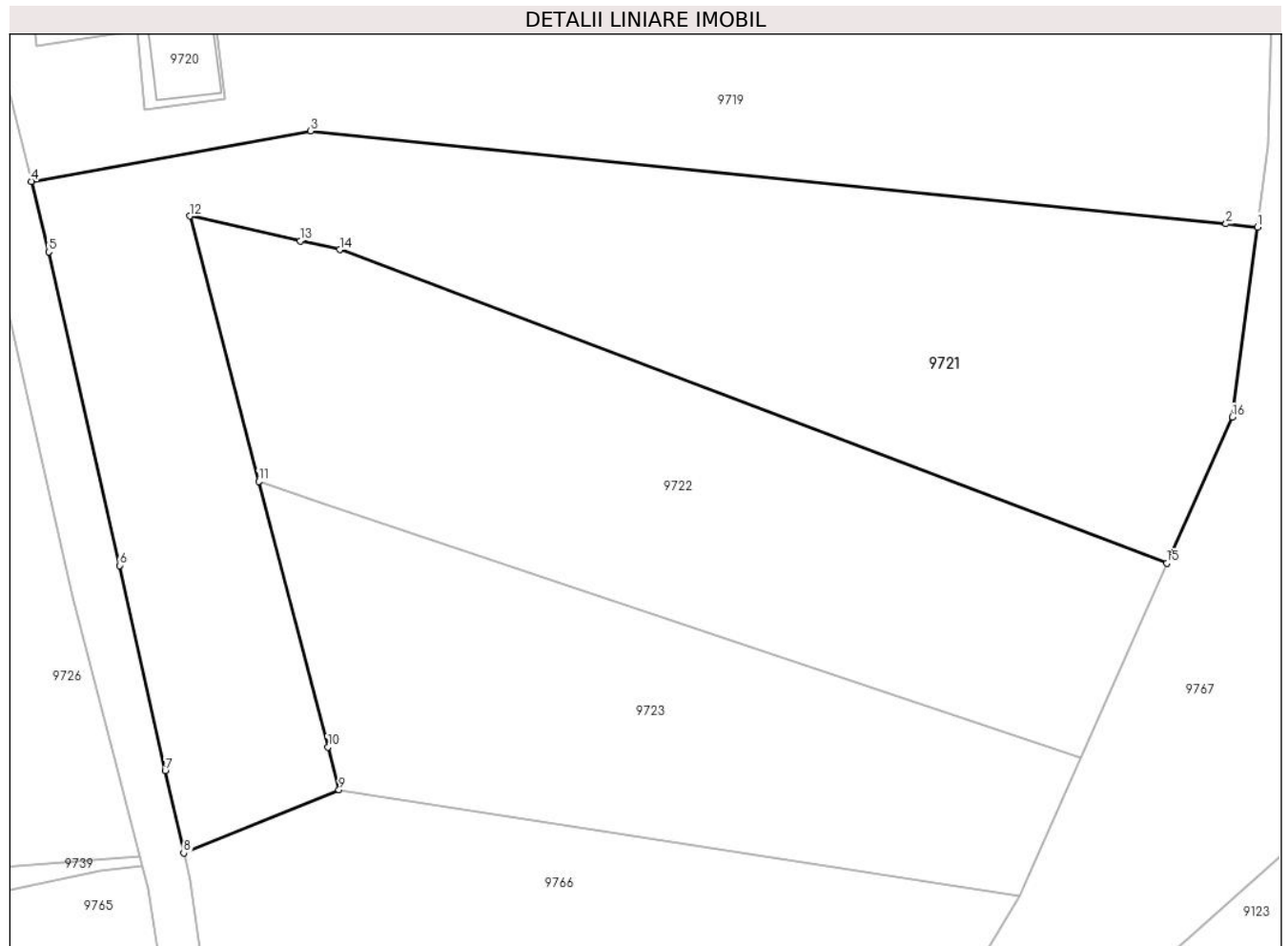
C. Partea III. SARCINI .

Inscrieri privind dezmembramintele dreptului de proprietate, drepturi reale de garanție și sarcini	Referințe
NU SUNT	

Anexa Nr. 1 La Partea I**Teren**

Nr cadastral	Suprafața (mp)*	Observații / Referințe
31800	3.000	

* Suprafața este determinată în planul de proiecție Stereo 70.

**Date referitoare la teren**

Crt	Categorie folosință	Intravilan	Suprafața (mp)	Tarla	Parcelă	Nr. topo	Observații / Referințe
1	arabil	DA	1.572	-	-	-	
2	arabil	NU	1.331	7	172	-	
3	arabil	NU	97	7	172	-	

Lungime Segmente

1) Valorile lungimilor segmentelor sunt obținute din proiecție în plan.

Punct început	X / Y	Punct sfârșit	X / Y	Lungime segment (** (m)
1	580.582,498 674.261,236	2	580.579,482 674.261,542	3.031
2	580.579,482 674.261,542	3	580.491,992 674.270,405	87.938
3	580.491,992 674.270,405	4	580.465,316 674.265,587	27.108
4	580.465,316 674.265,587	5	580.466,984 674.258,862	6.929

Punct început	X / Y	Punct sfârșit	X / Y	Lungime segment (** (m)
5	580.466,984 674.258,862	6	580.473,724 674.228,925	30.686
6	580.473,724 674.228,925	7	580.478,098 674.209,365	20.043
7	580.478,098 674.209,365	8	580.479,862 674.201,477	8.083
8	580.479,862 674.201,477	9	580.494,71 674.207,509	16.026
9	580.494,71 674.207,509	10	580.493,648 674.211,587	4.214
10	580.493,648 674.211,587	11	580.487,037 674.236,96	26.22
11	580.487,037 674.236,96	12	580.480,436 674.262,293	26.179
12	580.480,436 674.262,293	13	580.491,01 674.259,923	10.836
13	580.491,01 674.259,923	14	580.494,77 674.259,08	3.853
14	580.494,77 674.259,08	15	580.573,827 674.229,15	84.533
15	580.573,827 674.229,15	16	580.580,102 674.243,112	15.307
16	580.580,102 674.243,112	1	580.582,498 674.261,236	18.282

** Lungimile segmentelor sunt determinate în planul de proiecție Stereo 70 și sunt rotunjite la 1 milimetru.

*** Distanța dintre puncte este formată din segmente cumulate ce sunt mai mici decât valoarea 1 milimetru.

**DATE DESPRE IMOBILUL NR. 9722**

Oficiul de Cadastru și Publicitate Imobiliară SUCEAVA
Biroul de Cadastru și Publicitate Imobiliară Gura Humorului

A. Partea I. Descrierea imobilului

TEREN Necunoscut

Adresa: Loc. Dragoiesti, Jud. Suceava

Nr. Crt	Nr cadastral Nr. topografic	Suprafața* (mp)	Observații / Referințe
A1		2.001	Sector cadastral:2 Teren neimprejmuit;

B. Partea II. Proprietari și acte

Inscrieri privitoare la dreptul de proprietate și alte drepturi reale		Referințe
9722 / 14/03/2022		
Act Normativ nr. 7, din 13/03/1996 emis de PARLAMENTUL ROMANIEI;		
B1	Inscrierea provizorie, drept de PROPRIETATE, dobandit prin Lege, cota actuala 1/1, cota initiala 1/1 1) COMUNA DRAGOIESTI, CIF:4441190	A1

C. Partea III. SARCINI .

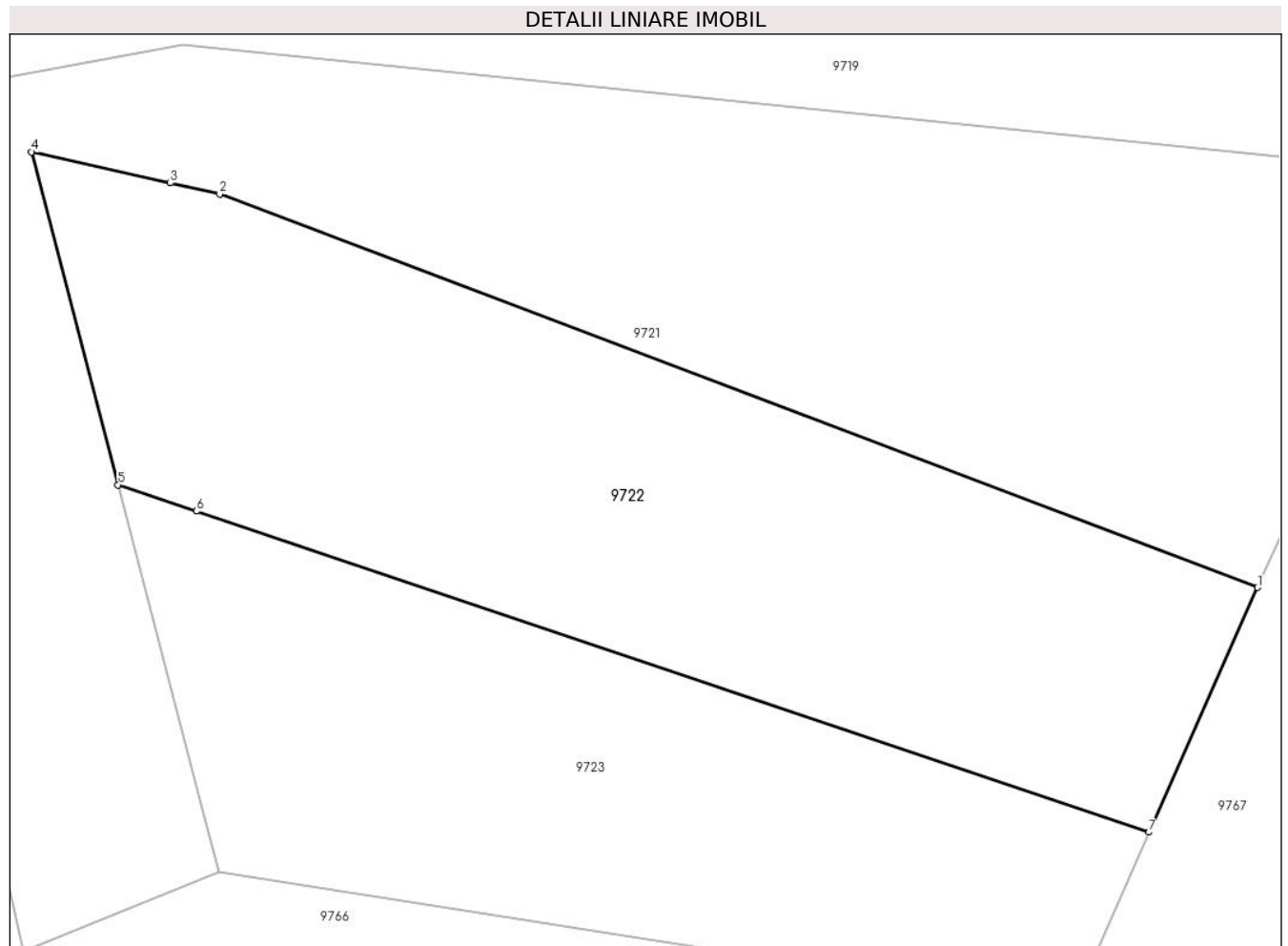
Inscrieri privind dezmembramintele dreptului de proprietate, drepturi reale de garanție și sarcini	Referințe
NU SUNT	

Anexa Nr. 1 La Partea I

Teren

Nr cadastral	Suprafața (mp)*	Observații / Referințe
	2.001	

* Suprafața este determinată în planul de proiecție Stereo 70.



Date referitoare la teren

Crt	Categorie folosință	Intra vilan	Suprafața (mp)	Tarla	Parcelă	Nr. topo	Observații / Referințe
1	arabil	DA	178	-	-	-	
2	arabil	NU	1.823	7	171	-	

Lungime Segmente

1) Valorile lungimilor segmentelor sunt obținute din proiecție în plan.

Punct început	X / Y	Punct sfârșit	X / Y	Lungime segment (** (m))
1	580.573,827 674.229,15	2	580.494,77 674.259,08	84.533
2	580.494,77 674.259,08	3	580.491,01 674.259,923	3.853
3	580.491,01 674.259,923	4	580.480,436 674.262,293	10.836
4	580.480,436 674.262,293	5	580.487,037 674.236,96	26.179

Punct început	X / Y	Punct sfârșit	X / Y	Lungime segment (** (m)
5	580.487,037 674.236,96	6	580.492,993 674.234,955	6.284
6	580.492,993 674.234,955	7	580.565,56 674.210,537	76.565
7	580.565,56 674.210,537	1	580.573,827 674.229,15	20.366

** Lungimile segmentelor sunt determinate în planul de proiecție Stereo 70 și sunt rotunjite la 1 milimetru.

*** Distanța dintre puncte este formată din segmente cumulate ce sunt mai mici decât valoarea 1 milimetru.

**DATE DESPRE IMOBILUL NR. 9723**

Oficiul de Cadastru și Publicitate Imobiliară SUCEAVA
Biroul de Cadastru și Publicitate Imobiliară Gura Humorului

A. Partea I. Descrierea imobilului

TEREN Necunoscut

Adresa: Loc. Dragoiesti, Jud. Suceava

Nr. Crt	Nr cadastral Nr. topografic	Suprafața* (mp)	Observații / Referințe
A1		1.512	Sector cadastral:2 Teren neimprejmuit;

B. Partea II. Proprietari și acte

Inscrieri privitoare la dreptul de proprietate și alte drepturi reale		Referințe
9723 / 14/03/2022		
Act Normativ nr. 7, din 13/03/1996 emis de PARLAMENTUL ROMANIEI;		
B1	Intabulare, drept de PROPRIETATE, dobandit prin Lege, cota actuala 1/1, cota initiala 1/1 1) NEIDENTIFICAT NEIDENTIFICAT	A1
Act Administrativ nr. 853, din 18/02/2022 emis de PRIMARIA COMUNEI DRAGOIESTI;		
B2	Se noteaza posesia factica in favoarea lui 1) CRETU ILEANA	A1

C. Partea III. SARCINI .

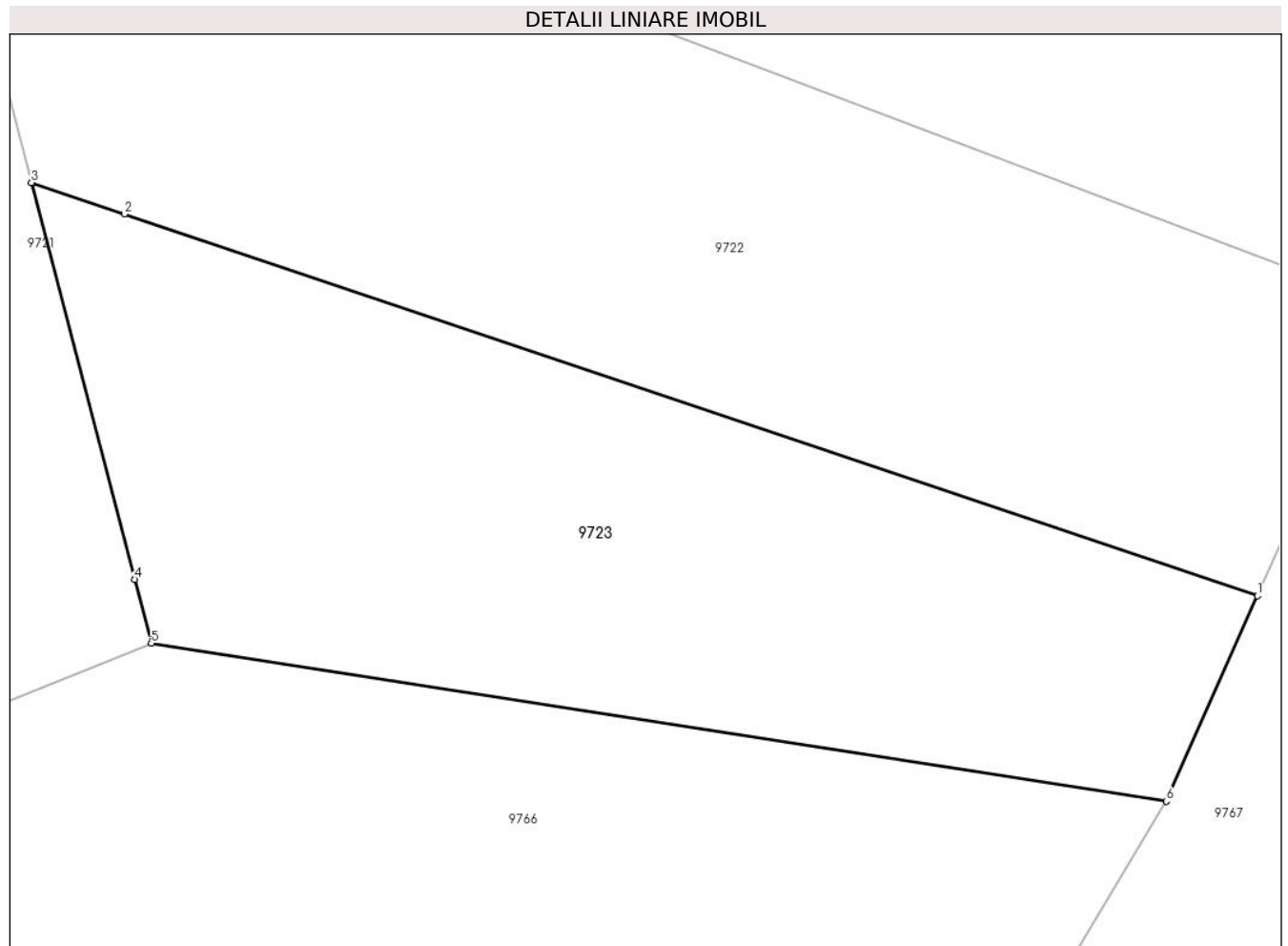
Inscrieri privind dezmembramintele dreptului de proprietate, drepturi reale de garanție și sarcini	Referințe
NU SUNT	

Anexa Nr. 1 La Partea I

Teren

Nr cadastral	Suprafața (mp)*	Observații / Referințe
	1.512	

* Suprafața este determinată în planul de proiecție Stereo 70.



Date referitoare la teren

Crt	Categorie folosință	Intravilan	Suprafața (mp)	Tarla	Parcelă	Nr. topo	Observații / Referințe
1	arabil	DA	93	-	-	-	
2	arabil	NU	1.419	7	171	-	

Lungime Segmente

1) Valorile lungimilor segmentelor sunt obținute din proiecție în plan.

Punct început	X / Y	Punct sfârșit	X / Y	Lungime segment (** (m))
1	580.565,56 674.210,537	2	580.492,993 674.234,955	76.565
2	580.492,993 674.234,955	3	580.487,037 674.236,96	6.284
3	580.487,037 674.236,96	4	580.493,648 674.211,587	26.22
4	580.493,648 674.211,587	5	580.494,71 674.207,509	4.214

Punct început	X / Y	Punct sfârșit	X / Y	Lungime segment (** (m)
5	580.494,71 674.207,509	6	580.559,72 674.197,388	65.793
6	580.559,72 674.197,388	1	580.565,56 674.210,537	14.388

** Lungimile segmentelor sunt determinate în planul de proiecție Stereo 70 și sunt rotunjite la 1 milimetru.

*** Distanța dintre puncte este formată din segmente cumulate ce sunt mai mici decât valoarea 1 milimetru.

**DATE DESPRE IMOBILUL NR. 9724**

Oficiul de Cadastru și Publicitate Imobiliară SUCEAVA
Biroul de Cadastru și Publicitate Imobiliară Gura Humorului

A. Partea I. Descrierea imobilului

TEREN Intravilan

Adresa: Loc. Dragoiesti, Str Hotarului, Jud. Suceava

Nr. Crt	Nr cadastral Nr. topografic	Suprafața* (mp)	Observații / Referințe
A1	32710	Din acte: 680 Masurata: 660	Sector cadastral:2 Teren neimprejmuit;

B. Partea II. Proprietari și acte

Inscrieri privitoare la dreptul de proprietate și alte drepturi reale	Referințe
15984 / 27/11/2020	
Act Normativ nr. 1357, din 27/12/2001 emis de GUVERNUL ROMANIEI (act administrativ nr adeverinta nr 8577 din 25.11.2020, emis de Primaria Comunei Dragoiesti);	
B1	A1
Intabulare, drept de PROPRIETATE, dobandit prin Lege, cota actuala 1/1, cota initiala 1/1	
1) Comuna Drăgoiești , CIF:4441190, domeniul public	

C. Partea III. SARCINI .

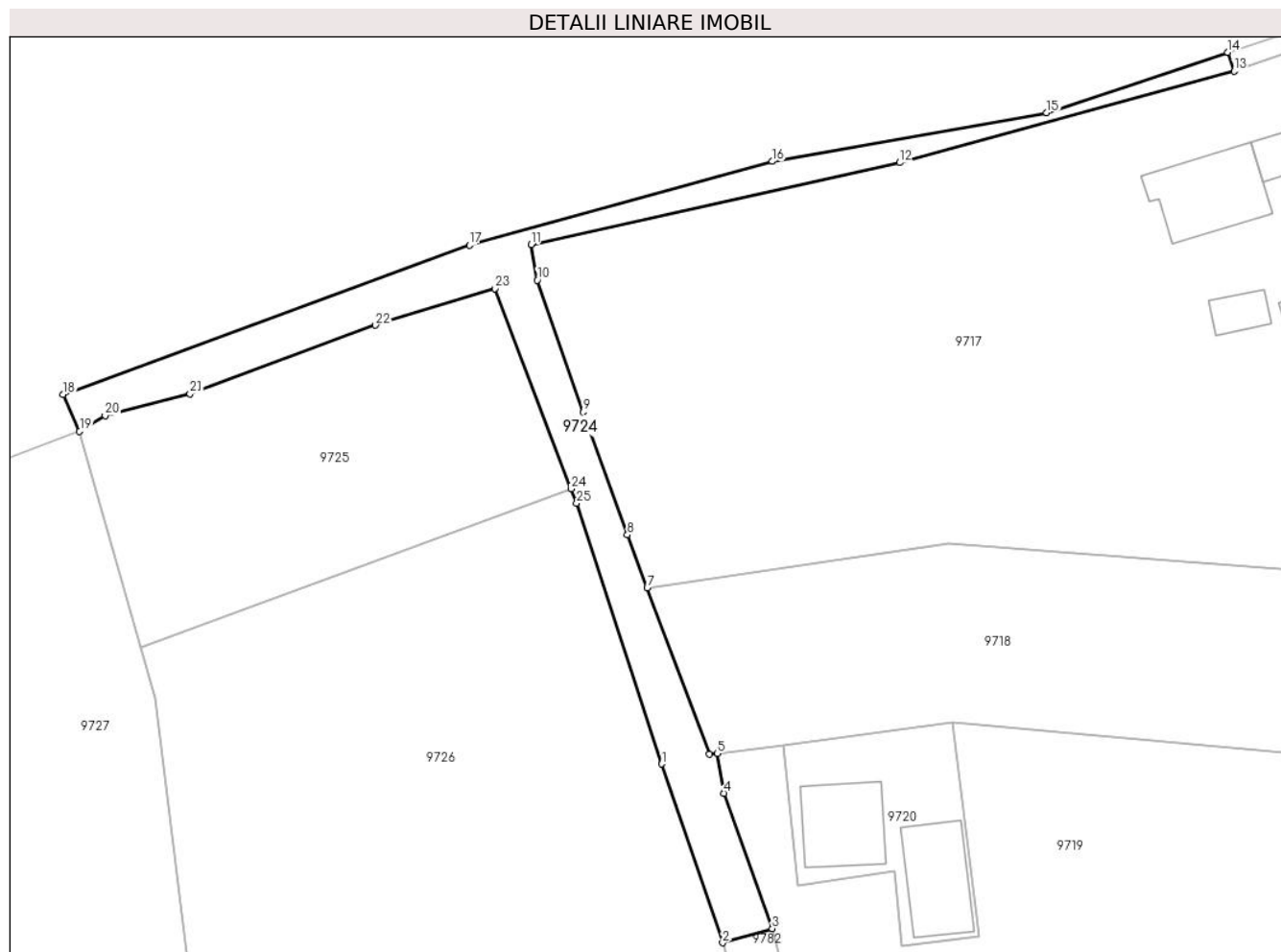
Inscrieri privind dezmembramintele dreptului de proprietate, drepturi reale de garanție și sarcini	Referințe
NU SUNT	

Anexa Nr. 1 La Partea I

Teren

Nr cadastral	Suprafața (mp)*	Observații / Referințe
32710	Din acte: 680 Masurata: 660	

* Suprafața este determinată în planul de proiecție Stereo 70.



Date referitoare la teren

Crt	Categorie folosință	Intravilan	Suprafața (mp)	Tarla	Parcelă	Nr. topo	Observații / Referințe
1	drum	DA	660	-	-	-	

Lungime Segmente

1) Valorile lungimilor segmentelor sunt obținute din proiecție în plan.

Punct început	X / Y	Punct sfârșit	X / Y	Lungime segment (** (m)
1	580.452,07 674.290,725	2	580.458,198 674.272,802	18.942
3	580.463,172 674.274,231	4	580.458,328 674.287,803	14.411
5	580.457,655 674.291,775	6	580.456,849 674.291,707	0.809
7	580.450,623 674.308,382	8	580.448,637 674.313,715	5.691
9	580.444,203 674.326,022	10	580.439,608 674.339,256	14.009

Punct început	X / Y	Punct sfârșit	X / Y	Lungime segment (** (m)
2	580.458,198 674.272,802	3	580.463,172 674.274,231	5.175
4	580.458,328 674.287,803	5	580.457,655 674.291,775	4.029
6	580.456,849 674.291,707	7	580.450,623 674.308,382	17.799
8	580.448,637 674.313,715	9	580.444,203 674.326,022	13.081
10	580.439,608 674.339,256	11	580.438,967 674.342,831	3.632

Punct început	X / Y	Punct sfârșit	X / Y	Lungime segment (** (m)
11	580.438,967 674.342,831	12	580.475,962 674.351,041	37.895
13	580.509,487 674.360,202	14	580.508,857 674.362,093	1.993
15	580.490,696 674.356,04	16	580.463,183 674.351,158	27.943
17	580.432,799 674.342,779	18	580.392,071 674.327,782	43.401
19	580.393,706 674.324,092	20	580.396,276 674.325,652	3.006
21	580.404,775 674.327,856	22	580.423,372 674.334,721	19.824
23	580.435,361 674.338,415	24	580.443,012 674.318,338	21.485
25	580.443,56 674.316,901	1	580.452,07 674.290,725	27.525

Punct început	X / Y	Punct sfârșit	X / Y	Lungime segment (** (m)
12	580.475,962 674.351,041	13	580.509,487 674.360,202	34.754
14	580.508,857 674.362,093	15	580.490,696 674.356,04	19.143
16	580.463,183 674.351,158	17	580.432,799 674.342,779	31.518
18	580.392,071 674.327,782	19	580.393,706 674.324,092	4.036
20	580.396,276 674.325,652	21	580.404,775 674.327,856	8.78
22	580.423,372 674.334,721	23	580.435,361 674.338,415	12.545
24	580.443,012 674.318,338	25	580.443,56 674.316,901	1.538

** Lungimile segmentelor sunt determinate în planul de proiecție Stereo 70 și sunt rotunjite la 1 milimetru.

*** Distanța dintre puncte este formată din segmente cumulate ce sunt mai mici decât valoarea 1 milimetru.

**DATE DESPRE IMOBILUL NR. 9725**

Oficiul de Cadastru și Publicitate Imobiliară SUCEAVA
Biroul de Cadastru și Publicitate Imobiliară Gura Humorului

A. Partea I. Descrierea imobilului

TEREN Intravilan

Adresa: Loc. Dragoiesti, Jud. Suceava

Nr. Crt	Nr cadastral Nr. topografic	Suprafața* (mp)	Observații / Referințe
A1	30402	1.000	Sector cadastral:2 Teren neimprejmuit;

B. Partea II. Proprietari și acte

Inscrieri privitoare la dreptul de proprietate și alte drepturi reale	Referințe
9725 / 14/03/2022	
Act Normativ nr. 7, din 13/03/1996 emis de PARLAMENTUL ROMANIEI;	
B1	Inscrierea provizorie, drept de PROPRIETATE, dobandit prin Lege, cota actuala 1/1, cota initiala 1/1
	1) COMUNA DRAGOIESTI, CIF:4441190

C. Partea III. SARCINI .

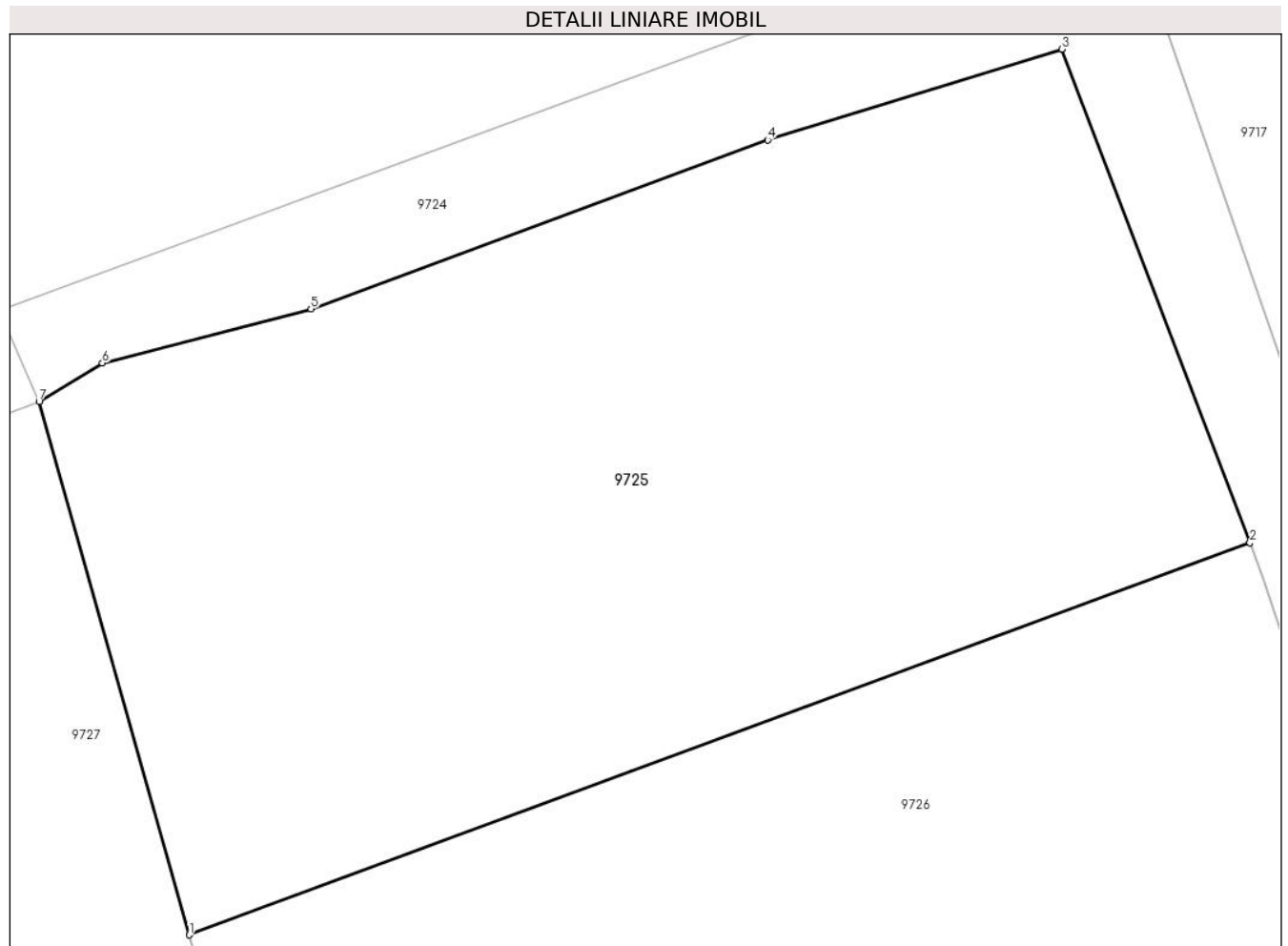
Inscrieri privind dezmembramintele dreptului de proprietate, drepturi reale de garanție și sarcini	Referințe
NU SUNT	

Anexa Nr. 1 La Partea I

Teren

Nr cadastral	Suprafața (mp)*	Observații / Referințe
30402	1.000	

* Suprafața este determinată în planul de proiecție Stereo 70.



Date referitoare la teren

Crt	Categorie folosință	Intravilan	Suprafața (mp)	Tarla	Parcelă	Nr. topo	Observații / Referințe
1	arabil	DA	1.000	-	-	-	

Lungime Segmente

1) Valorile lungimilor segmentelor sunt obținute din proiecție în plan.

Punct început	X / Y	Punct sfârșit	X / Y	Lungime segment (** (m)
1	580.399,823 674.302,394	2	580.443,012 674.318,338	46.038
2	580.443,012 674.318,338	3	580.435,361 674.338,415	21.485
3	580.435,361 674.338,415	4	580.423,372 674.334,721	12.545
4	580.423,372 674.334,721	5	580.404,775 674.327,856	19.824
5	580.404,775 674.327,856	6	580.396,276 674.325,652	8.78

Punct început	X / Y	Punct sfârșit	X / Y	Lungime segment (** (m)
6	580.396,276 674.325,652	7	580.393,706 674.324,092	3.006
7	580.393,706 674.324,092	1	580.399,823 674.302,394	22.544

** Lungimile segmentelor sunt determinate în planul de proiecție Stereo 70 și sunt rotunjite la 1 milimetru.

*** Distanța dintre puncte este formată din segmente cumulate ce sunt mai mici decât valoarea 1 milimetru.

**DATE DESPRE IMOBILUL NR. 9726**

Oficiul de Cadastru și Publicitate Imobiliară SUCEAVA
Biroul de Cadastru și Publicitate Imobiliară Gura Humorului

A. Partea I. Descrierea imobilului

TEREN Necunoscut

Adresa: Loc. Dragoiesti, Jud. Suceava

Nr. Crt	Nr cadastral Nr. topografic	Suprafața* (mp)	Observații / Referințe
A1		6.120	Sector cadastral:2 Teren neimprejmuit;

B. Partea II. Proprietari și acte

Inscrieri privitoare la dreptul de proprietate și alte drepturi reale		Referințe
9726 / 14/03/2022		
Act Normativ nr. 7, din 13/03/1996 emis de PARLAMENTUL ROMANIEI;		
B1	Inscrierea provizorie, drept de PROPRIETATE, dobandit prin Lege, cota actuala 1/1, cota initiala 1/1 1) COMUNA DRAGOIESTI, CIF:4441190	A1

C. Partea III. SARCINI .

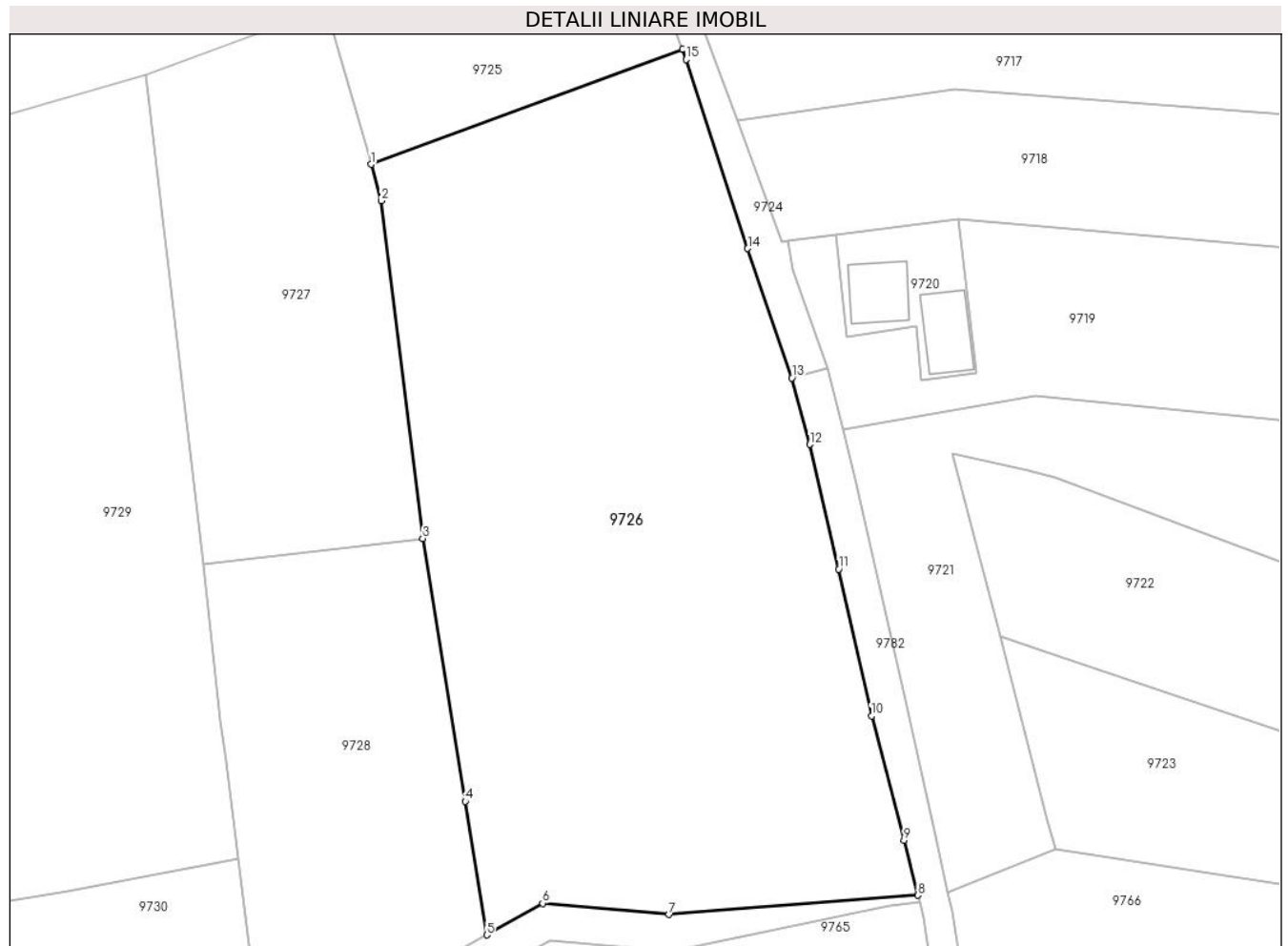
Inscrieri privind dezmembramintele dreptului de proprietate, drepturi reale de garanție și sarcini	Referințe
NU SUNT	

Anexa Nr. 1 La Partea I

Teren

Nr cadastral	Suprafața (mp)*	Observații / Referințe
	6.120	

* Suprafața este determinată în planul de proiecție Stereo 70.



Date referitoare la teren

Crt	Categorie folosință	Intravilan	Suprafața (mp)	Tarla	Parcelă	Nr. topo	Observații / Referințe
1	arabil	DA	4.696	-	-	-	
2	arabil	NU	1.424	7	168	-	

Lungime Segmente

1) Valorile lungimilor segmentelor sunt obținute din proiecție în plan.

Punct început	X / Y	Punct sfârșit	X / Y	Lungime segment (** (m)
1	580.399,823 674.302,394	2	580.401,242 674.297,36	5.23
2	580.401,242 674.297,36	3	580.407,0 674.250,57	47.143
3	580.407,0 674.250,57	4	580.412,896 674.214,155	36.889
4	580.412,896 674.214,155	5	580.415,889 674.195,667	18.729

Punct început	X / Y	Punct sfârșit	X / Y	Lungime segment (** (m)
5	580.415,889 674.195,667	6	580.423,626 674.200,052	8.893
6	580.423,626 674.200,052	7	580.441,16 674.198,494	17.603
7	580.441,16 674.198,494	8	580.475,704 674.201,156	34.646
8	580.475,704 674.201,156	9	580.473,728 674.208,74	7.837
9	580.473,728 674.208,74	10	580.469,235 674.225,988	17.824
10	580.469,235 674.225,988	11	580.464,705 674.246,308	20.819
11	580.464,705 674.246,308	12	580.460,71 674.263,595	17.743
12	580.460,71 674.263,595	13	580.458,198 674.272,802	9.544
13	580.458,198 674.272,802	14	580.452,07 674.290,725	18.942
14	580.452,07 674.290,725	15	580.443,56 674.316,901	27.525
15	580.443,56 674.316,901	16	580.443,012 674.318,338	1.538
16	580.443,012 674.318,338	1	580.399,823 674.302,394	46.038

** Lungimile segmentelor sunt determinate în planul de proiecție Stereo 70 și sunt rotunjite la 1 milimetru.

*** Distanța dintre puncte este formată din segmente cumulate ce sunt mai mici decât valoarea 1 milimetru.

**DATE DESPRE IMOBILUL NR. 9727**

Oficiul de Cadastru și Publicitate Imobiliară SUCEAVA
Biroul de Cadastru și Publicitate Imobiliară Gura Humorului

A. Partea I. Descrierea imobilului

TEREN Intravilan

Adresa: Loc. Dragoiesti, Str Hotarului, Nr. FN, Jud. Suceava

Nr. Crt	Nr cadastral Nr. topografic	Suprafața* (mp)	Observații / Referințe
A1	31798	2.128	Sector cadastral:2 Teren neimprejmuit;

B. Partea II. Proprietari și acte

Inscrieri privitoare la dreptul de proprietate și alte drepturi reale		Referințe
13156 / 26/08/2022		
Act Notarial nr. 2884, din 25/08/2022 emis de Ilie Valeriana;		
B1	Intabulare, drept de PROPRIETATE, dobandit prin Conventie, cota actuala 1/1, cota initiala 1/1 1) CHIPER GHEORGHE	A1

C. Partea III. SARCINI .

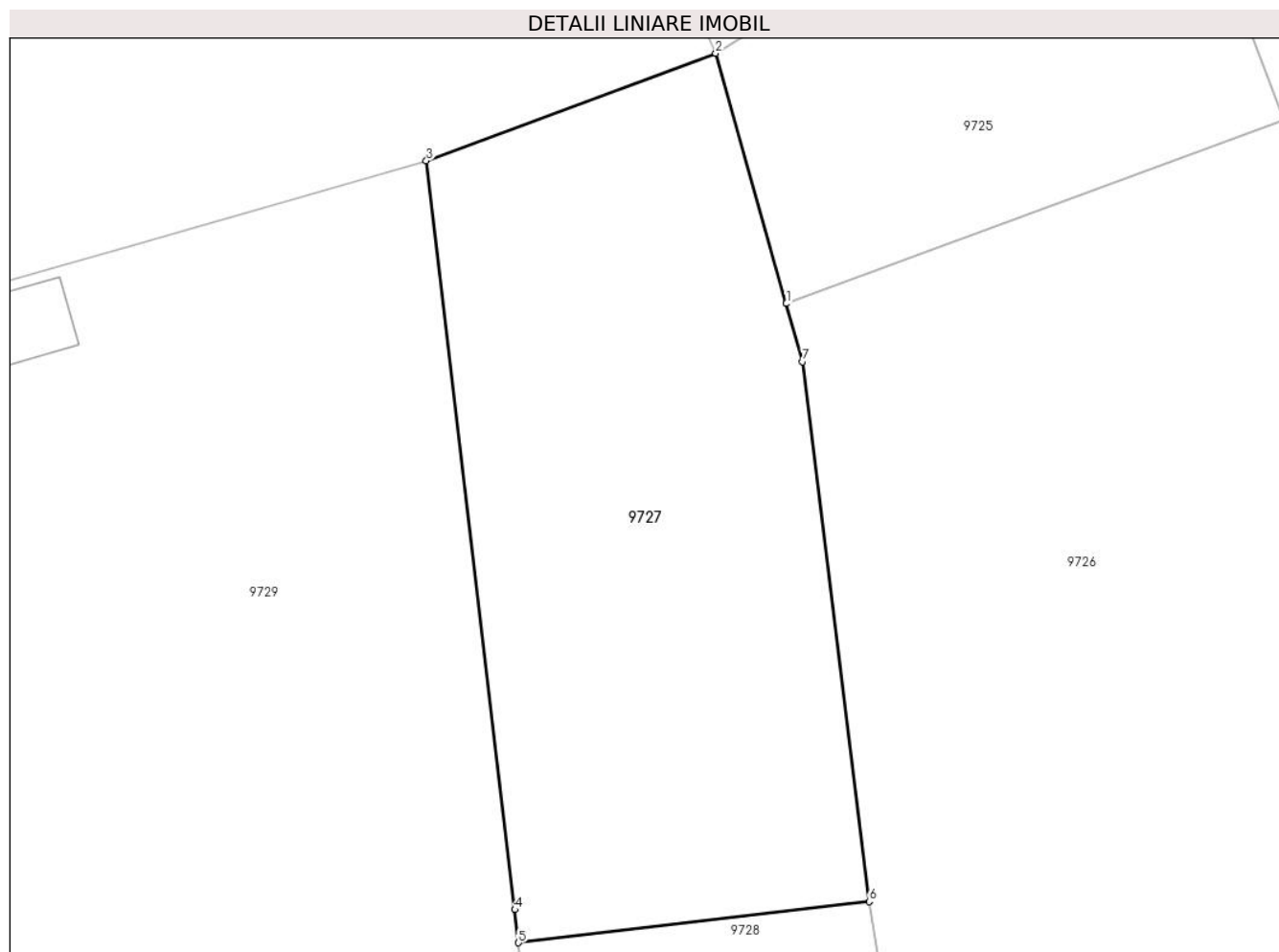
Inscrieri privind dezmembramintele dreptului de proprietate, drepturi reale de garanție și sarcini	Referințe
NU SUNT	

Anexa Nr. 1 La Partea I

Teren

Nr cadastral	Suprafața (mp)*	Observații / Referințe
31798	2.128	

* Suprafața este determinată în planul de proiecție Stereo 70.



Date referitoare la teren

Crt	Categorie folosință	Intra vilan	Suprafața (mp)	Tarla	Parcelă	Nr. topo	Observații / Referințe
1	arabil	DA	2.128	-	-	-	

Lungime Segmente

1) Valorile lungimilor segmentelor sunt obținute din proiecție în plan.

Punct început	X / Y	Punct sfârșit	X / Y	Lungime segment (** (m)
1	580.399,823 674.302,394	2	580.393,706 674.324,092	22.544
2	580.393,706 674.324,092	3	580.368,605 674.314,77	26.776
3	580.368,605 674.314,77	4	580.376,285 674.249,857	65.366
4	580.376,285 674.249,857	5	580.376,599 674.246,994	2.88
5	580.376,599 674.246,994	6	580.407,0 674.250,57	30.611

Punct început	X / Y	Punct sfârșit	X / Y	Lungime segment (** (m)
6	580.407,0 674.250,57	7	580.401,242 674.297,36	47.143
7	580.401,242 674.297,36	1	580.399,823 674.302,394	5.23

** Lungimile segmentelor sunt determinate în planul de proiecție Stereo 70 și sunt rotunjite la 1 milimetru.

*** Distanța dintre puncte este formată din segmente cumulate ce sunt mai mici decât valoarea 1 milimetru.

**DATE DESPRE IMOBILUL NR. 9728**

Oficiul de Cadastru și Publicitate Imobiliară SUCEAVA
Biroul de Cadastru și Publicitate Imobiliară Gura Humorului

A. Partea I. Descrierea imobilului

TEREN Necunoscut

Adresa: Loc. Dragoiesti, Jud. Suceava

Nr. Crt	Nr cadastral Nr. topografic	Suprafața* (mp)	Observații / Referințe
A1		1.911	Sector cadastral:2 Teren neimprejmuit;

B. Partea II. Proprietari și acte

Inscrieri privitoare la dreptul de proprietate și alte drepturi reale		Referințe
9728 / 14/03/2022		
Act Normativ nr. 7, din 13/03/1996 emis de PARLAMENTUL ROMANIEI;		
B1	Intabulare, drept de PROPRIETATE, dobandit prin Lege, cota actuala 1/1, cota initiala 1/1 1) NEIDENTIFICAT NEIDENTIFICAT	A1
Act Administrativ nr. 1553, din 18/02/2022 emis de PRIMARIA COMUNEI DRAGOIESTI;		
B2	Se noteaza posesia factica in favoarea lui 1) DOBREA VASILE	A1

C. Partea III. SARCINI .

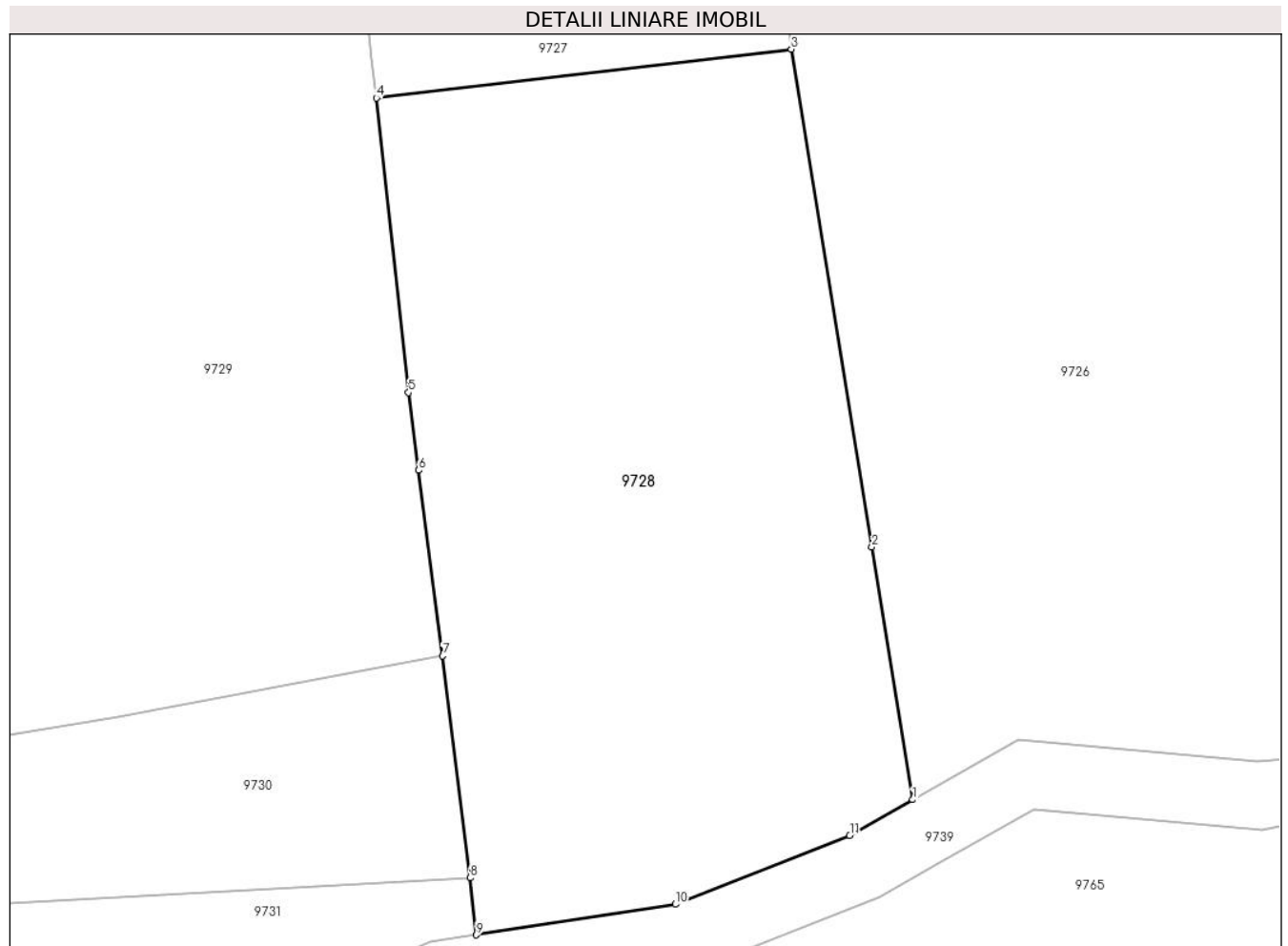
Inscrieri privind dezmembramintele dreptului de proprietate, drepturi reale de garanție și sarcini	Referințe
NU SUNT	

Anexa Nr. 1 La Partea I

Teren

Nr cadastral	Suprafața (mp)*	Observații / Referințe
	1.911	

* Suprafața este determinată în planul de proiecție Stereo 70.



Date referitoare la teren

Crt	Categorie folosință	Intravilan	Suprafața (mp)	Tarla	Parcelă	Nr. topo	Observații / Referințe
1	arabil	DA	927	-	-	-	
2	arabil	NU	984	7	167	-	

Lungime Segmente

1) Valorile lungimilor segmentelor sunt obținute din proiecție în plan.

Punct început	X / Y	Punct sfârșit	X / Y	Lungime segment (** (m)
1	580.415,889 674.195,667	2	580.412,896 674.214,155	18.729
2	580.412,896 674.214,155	3	580.407,0 674.250,57	36.889
3	580.407,0 674.250,57	4	580.376,599 674.246,994	30.611
4	580.376,599 674.246,994	5	580.378,966 674.225,444	21.68

Punct început	X / Y	Punct sfârșit	X / Y	Lungime segment (** (m)
5	580.378,966 674.225,444	6	580.379,703 674.219,758	5.734
6	580.379,703 674.219,758	7	580.381,462 674.206,185	13.687
7	580.381,462 674.206,185	8	580.383,459 674.189,947	16.36
8	580.383,459 674.189,947	9	580.383,932 674.185,777	4.197
9	580.383,932 674.185,777	10	580.398,5 674.188,014	14.739
10	580.398,5 674.188,014	11	580.411,274 674.193,052	13.732
11	580.411,274 674.193,052	1	580.415,889 674.195,667	5.304

** Lungimile segmentelor sunt determinate în planul de proiecție Stereo 70 și sunt rotunjite la 1 milimetru.

*** Distanța dintre puncte este formată din segmente cumulate ce sunt mai mici decât valoarea 1 milimetru.

**DATE DESPRE IMOBILUL NR. 9729**

Oficiul de Cadastru și Publicitate Imobiliară SUCEAVA
 Biroul de Cadastru și Publicitate Imobiliară Gura Humorului

A. Partea I. Descrierea imobilului

TEREN Necunoscut

Adresa: Loc. Dragoiesti, Str Hotarului, Nr. 10, Jud. Suceava

Nr. Crt	Nr cadastral Nr. topografic	Suprafața* (mp)	Observații / Referințe
A1	30004	6.200	Sector cadastral:2 Teren neimprejmuit;

Construcții

Crt	Nr cadastral Nr. topografic	Adresa	Observații / Referințe
A1.1	30004-C1	Loc. Dragoiesti, Str Hotarului, Nr. 10, Jud. Suceava	Nr. niveluri:1; S. construita la sol:55 mp; LOCUINTA
A1.2	30004-C2	Loc. Dragoiesti, Str Hotarului, Nr. 10, Jud. Suceava	Nr. niveluri:1; S. construita la sol:80 mp; ANEXA

B. Partea II. Proprietari și acte

Inscrieri privitoare la dreptul de proprietate și alte drepturi reale		Referințe
1557 / 23/03/2009		
Act Notarial nr. 294, din 16/03/2009 emis de BNP SCRABA LUMINITA;		
B1	Intabulare, drept de PROPRIETATE Bun comun, dobandit prin Conventie, cota actuala 1/1, cota initiala 1/1 1) CHIPER ELENA, Se noteaza lipsa CNP; 2) CHIPER GHEORGHE	A1, A1.1, A1.2

C. Partea III. SARCINI .

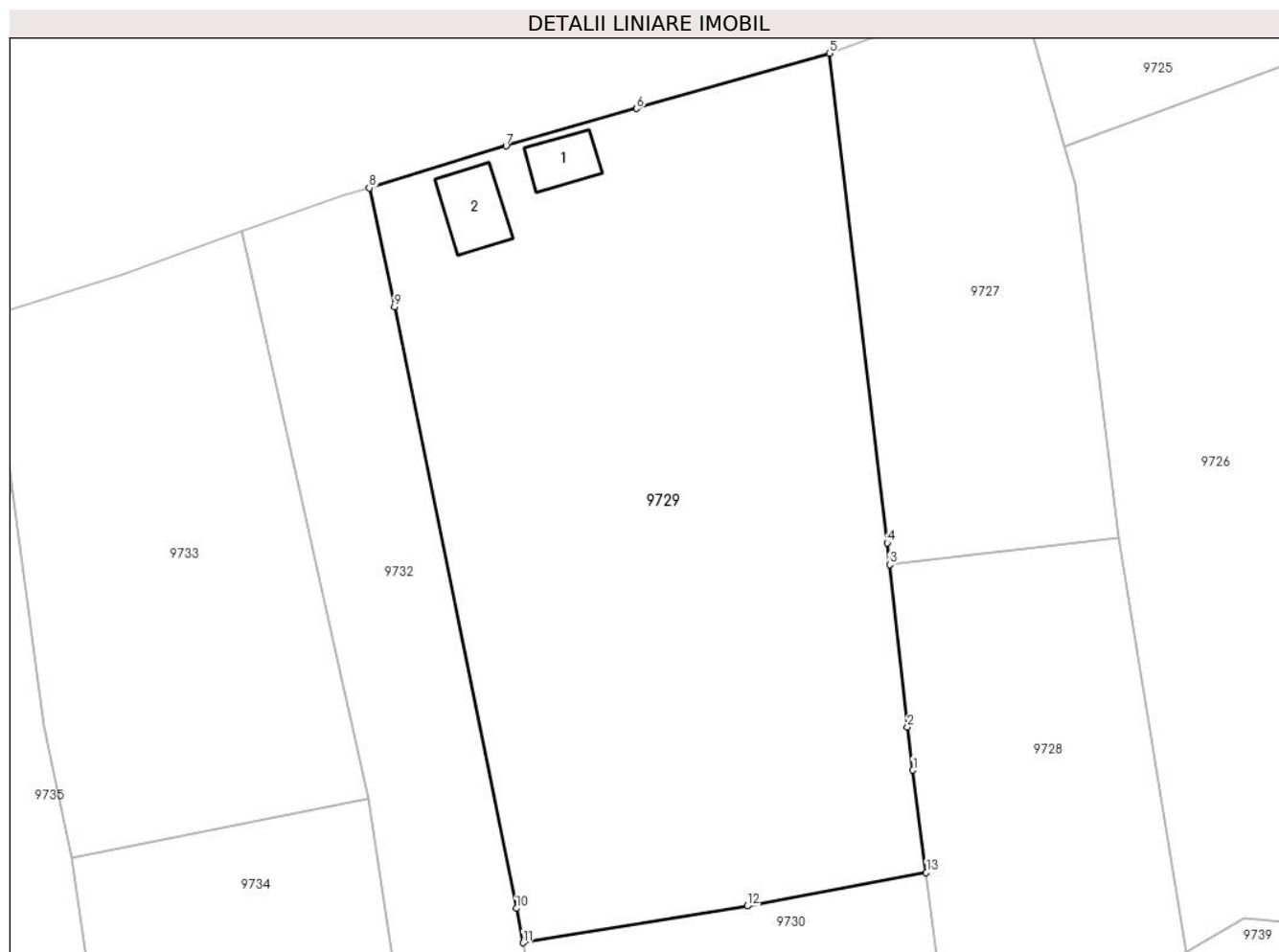
Inscrieri privind dezmembramintele dreptului de proprietate, drepturi reale de garanție și sarcini	Referințe
NU SUNT	

Anexa Nr. 1 La Partea I

Teren

Nr cadastral	Suprafața (mp)*	Observații / Referințe
30004	6.200	

* Suprafața este determinată în planul de proiecție Stereo 70.



Date referitoare la teren

Crt	Categorie folosință	Intravilan	Suprafața (mp)	Tarla	Parcelă	Nr. topo	Observații / Referințe
1	curți constructii	DA	600	-	-	-	
2	arabil	DA	5.093	-	-	-	
3	arabil	NU	507	7	166	-	

Date referitoare la construcții

Crt	Număr	Destinație construcție	Supraf. (mp)	Situație juridică	Observații / Referințe
A1.1	30004-C1	construcții de locuințe	55	Cu acte	Nr. niveluri:1; S. construită la sol:55 mp; LOCUINTA
A1.2	30004-C2	construcții anexa	80	Cu acte	Nr. niveluri:1; S. construită la sol:80 mp; ANEXA

Lungime Segmente

1) Valorile lungimilor segmentelor sunt obținute din proiecție în plan.

Punct început	X / Y	Punct sfârșit	X / Y	Lungime segment (** (m)
1	580.379,703 674.219,758	2	580.378,966 674.225,444	5.734

Punct început	X / Y	Punct sfârșit	X / Y	Lungime segment (** (m)
2	580.378,966 674.225,444	3	580.376,599 674.246,994	21.68
3	580.376,599 674.246,994	4	580.376,285 674.249,857	2.88
4	580.376,285 674.249,857	5	580.368,605 674.314,77	65.366
5	580.368,605 674.314,77	6	580.343,033 674.307,437	26.603
6	580.343,033 674.307,437	7	580.325,73 674.302,476	18.0
7	580.325,73 674.302,476	8	580.307,578 674.296,903	18.988
8	580.307,578 674.296,903	9	580.310,935 674.281,142	16.115
9	580.310,935 674.281,142	10	580.327,098 674.201,416	81.348
10	580.327,098 674.201,416	11	580.328,019 674.196,872	4.636
11	580.328,019 674.196,872	12	580.357,731 674.201,752	30.11
12	580.357,731 674.201,752	13	580.381,462 674.206,185	24.141
13	580.381,462 674.206,185	1	580.379,703 674.219,758	13.687

** Lungimile segmentelor sunt determinate în planul de proiecție Stereo 70 și sunt rotunjite la 1 milimetru.

*** Distanța dintre puncte este formată din segmente cumulate ce sunt mai mici decât valoarea 1 milimetru.

**DATE DESPRE IMOBILUL NR. 9730**

Oficiul de Cadastru și Publicitate Imobiliară SUCEAVA
 Biroul de Cadastru și Publicitate Imobiliară Gura Humorului

A. Partea I. Descrierea imobilului

TEREN Extravilan

Adresa: Jud. Suceava

Nr. Crt	Nr cadastral Nr. topografic	Suprafața* (mp)	Observații / Referințe
A1	30050	700	Sector cadastral:2 Teren neimprejmuit;

B. Partea II. Proprietari și acte

Inscrieri privitoare la dreptul de proprietate și alte drepturi reale	Referințe
1558 / 23/03/2009	
Act Notarial nr. 294, din 16/03/2009 emis de BNP SCRABA LUMINITA;	
B1	Intabulare, drept de PROPRIETATE Bun comun, dobandit prin Conventie, cota actuala 1/1, cota initiala 1/1
	1) CHIPER GHEORGHE, Ser noteaza lipsa CNP; 2) CHIPER ELENA, Se noteaza lipsa CNP;

C. Partea III. SARCINI .

Inscrieri privind dezmembramintele dreptului de proprietate, drepturi reale de garanție și sarcini	Referințe
NU SUNT	

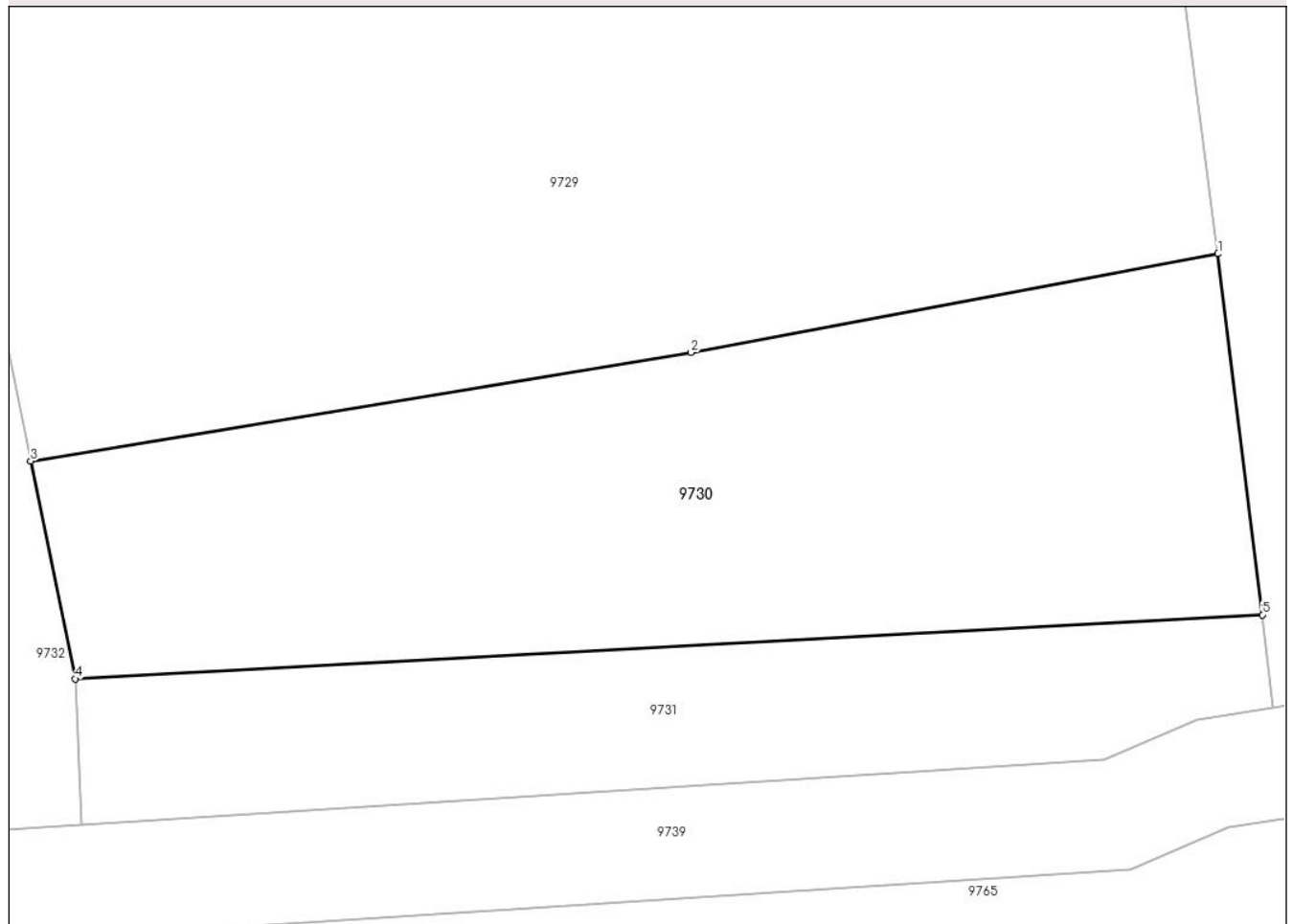
Anexa Nr. 1 La Partea I

Teren

Nr cadastral	Suprafața (mp)*	Observații / Referințe
30050	700	

* Suprafața este determinată în planul de proiecție Stereo 70.

DETALII LINIARE IMOBIL



Date referitoare la teren

Crt	Categorie folosință	Intravilan	Suprafața (mp)	Tarla	Parcelă	Nr. topo	Observații / Referințe
1	arabil	NU	700	7	166	-	

Lungime Segmente

1) Valorile lungimilor segmentelor sunt obținute din proiecție în plan.

Punct început	X / Y	Punct sfârșit	X / Y	Lungime segment (** (m)
1	580.381,462 674.206,185	2	580.357,731 674.201,752	24.141
2	580.357,731 674.201,752	3	580.328,019 674.196,872	30.11
3	580.328,019 674.196,872	4	580.330,025 674.187,072	10.003
4	580.330,025 674.187,072	5	580.383,459 674.189,947	53.511
5	580.383,459 674.189,947	1	580.381,462 674.206,185	16.36

**** Lungimile segmentelor sunt determinate în planul de proiecție Stereo 70 și sunt rotunjite la 1 milimetru.**

***** Distanța dintre puncte este formată din segmente cumulate ce sunt mai mici decât valoarea 1 milimetru.**

**DATE DESPRE IMOBILUL NR. 9731**

Oficiul de Cadastru și Publicitate Imobiliară SUCEAVA
Biroul de Cadastru și Publicitate Imobiliară Gura Humorului

A. Partea I. Descrierea imobilului

TEREN Extravilan

Adresa: Jud. Suceava

Nr. Crt	Nr cadastral Nr. topografic	Suprafața* (mp)	Observații / Referințe
A1		330	Sector cadastral:2 Teren neimprejmuit;

B. Partea II. Proprietari și acte

Inscrieri privitoare la dreptul de proprietate și alte drepturi reale		Referințe
9731 / 14/03/2022		
Act Normativ nr. 7, din 13/03/1996 emis de PARLAMENTUL ROMANIEI;		
B1	Inscrierea provizorie, drept de PROPRIETATE, dobandit prin Lege, cota actuala 1/1, cota initiala 1/1 1) COMUNA DRAGOIESTI, CIF:4441190	A1

C. Partea III. SARCINI .

Inscrieri privind dezmembramintele dreptului de proprietate, drepturi reale de garanție și sarcini	Referințe
NU SUNT	

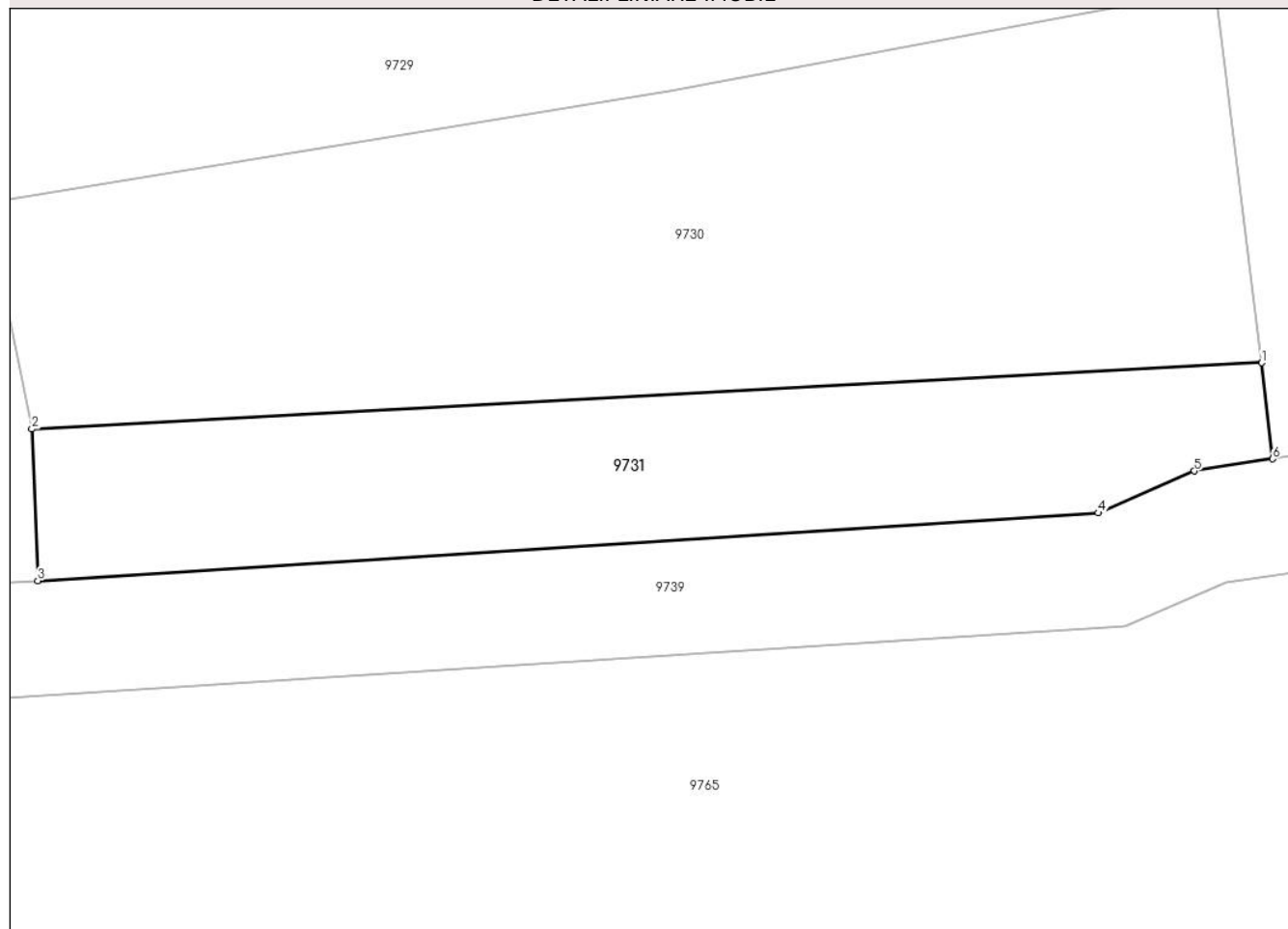
Anexa Nr. 1 La Partea I

Teren

Nr cadastral	Suprafața (mp)*	Observații / Referințe
	330	

* Suprafața este determinată în planul de proiecție Stereo 70.

DETALII LINIARE IMOBIL



Date referitoare la teren

Crt	Categorie folosință	Intravilan	Suprafața (mp)	Tarla	Parcelă	Nr. topo	Observații / Referințe
1	arabil	NU	330	7	166	-	

Lungime Segmente

1) Valorile lungimilor segmentelor sunt obținute din proiecție în plan.

Punct început	X / Y	Punct sfârșit	X / Y	Lungime segment (** (m)
1	580.383,459 674.189,947	2	580.330,025 674.187,072	53.511
2	580.330,025 674.187,072	3	580.330,292 674.180,495	6.582
3	580.330,292 674.180,495	4	580.376,348 674.183,43	46.149
4	580.376,348 674.183,43	5	580.380,528 674.185,254	4.561
5	580.380,528 674.185,254	6	580.383,932 674.185,777	3.444

Punct început	X / Y	Punct sfârșit	X / Y	Lungime segment (** (m)
6	580.383,932 674.185,777	1	580.383,459 674.189,947	4.197

** Lungimile segmentelor sunt determinate în planul de proiecție Stereo 70 și sunt rotunjite la 1 milimetru.

*** Distanța dintre puncte este formată din segmente cumulate ce sunt mai mici decât valoarea 1 milimetru.

**DATE DESPRE IMOBILUL NR. 9732**

Oficiul de Cadastru și Publicitate Imobiliară SUCEAVA
Biroul de Cadastru și Publicitate Imobiliară Gura Humorului

A. Partea I. Descrierea imobilului

TEREN Necunoscut

Adresa: Loc. Dragoiesti, Str Hotarului, Nr. FN, Jud. Suceava

Nr. Crt	Nr cadastral Nr. topografic	Suprafața* (mp)	Observații / Referințe
A1		1.989	Sector cadastral:2 Teren neimprejmuit;

B. Partea II. Proprietari și acte

Inscrieri privitoare la dreptul de proprietate și alte drepturi reale	Referințe
9732 / 14/03/2022	
Act Normativ nr. 7, din 13/03/1996 emis de PARLAMENTUL ROMANIEI;	
B1	Inscrierea provizorie, drept de PROPRIETATE, dobandit prin Lege, cota actuala 1/1, cota initiala 1/1
	1) COMUNA DRAGOIESTI, CIF:4441190

C. Partea III. SARCINI .

Inscrieri privind dezmembramintele dreptului de proprietate, drepturi reale de garanție și sarcini	Referințe
NU SUNT	

Anexa Nr. 1 La Partea I

Teren

Nr cadastral	Suprafața (mp)*	Observații / Referințe
	1.989	

* Suprafața este determinată în planul de proiecție Stereo 70.



Date referitoare la teren

Crt	Categorie folosință	Intravilan	Suprafața (mp)	Tarla	Parcelă	Nr. topo	Observații / Referințe
1	arabil	DA	1.663	-	-	-	
2	arabil	NU	326	7	166	-	

Lungime Segmente

1) Valorile lungimilor segmentelor sunt obținute din proiecție în plan.

Punct început	X / Y	Punct sfârșit	X / Y	Lungime segment (** (m)
1	580.290,711 674.291,191	2	580.307,505 674.215,941	77.101
2	580.307,505 674.215,941	3	580.310,746 674.194,887	21.302
3	580.310,746 674.194,887	4	580.313,248 674.178,64	16.439
4	580.313,248 674.178,64	5	580.320,86 674.180,798	7.912

Punct început	X / Y	Punct sfârșit	X / Y	Lungime segment (** (m)
5	580.320,86 674.180,798	6	580.323,849 674.180,084	3.073
6	580.323,849 674.180,084	7	580.330,292 674.180,495	6.456
7	580.330,292 674.180,495	8	580.330,025 674.187,072	6.582
8	580.330,025 674.187,072	9	580.328,019 674.196,872	10.003
9	580.328,019 674.196,872	10	580.327,098 674.201,416	4.636
10	580.327,098 674.201,416	11	580.310,935 674.281,142	81.348
11	580.310,935 674.281,142	12	580.307,578 674.296,903	16.115
12	580.307,578 674.296,903	13	580.303,728 674.295,853	3.991
13	580.303,728 674.295,853	1	580.290,711 674.291,191	13.827

** Lungimile segmentelor sunt determinate în planul de proiecție Stereo 70 și sunt rotunjite la 1 milimetru.

*** Distanța dintre puncte este formată din segmente cumulate ce sunt mai mici decât valoarea 1 milimetru.

**DATE DESPRE IMOBILUL NR. 9733**

Oficiul de Cadastru și Publicitate Imobiliară SUCEAVA
Biroul de Cadastru și Publicitate Imobiliară Gura Humorului

A. Partea I. Descrierea imobilului

TEREN Intravilan

Adresa: Loc. Dragoiesti, Str Hotarului, Nr. FN, Jud. Suceava

Nr. Crt	Nr cadastral Nr. topografic	Suprafața* (mp)	Observații / Referințe
A1	30145	Din acte: 2.900 Masurata: 2.849	Sector cadastral:2 Teren neimprejmuit;

B. Partea II. Proprietari și acte

Inscrieri privitoare la dreptul de proprietate și alte drepturi reale		Referințe
6676 / 26/11/2009		
Act Notarial nr. 2205, din 24/11/2009 emis de BNP MIRCEA EUGEN BOBRIC;		
B1	Intabulare, drept de PROPRIETATE, dobandit prin Conventie, cota actuala 1/1, cota initiala 1/1 1) ANCHIDIN GHEORGHE 2) ANCHIDIN STELA	A1

C. Partea III. SARCINI .

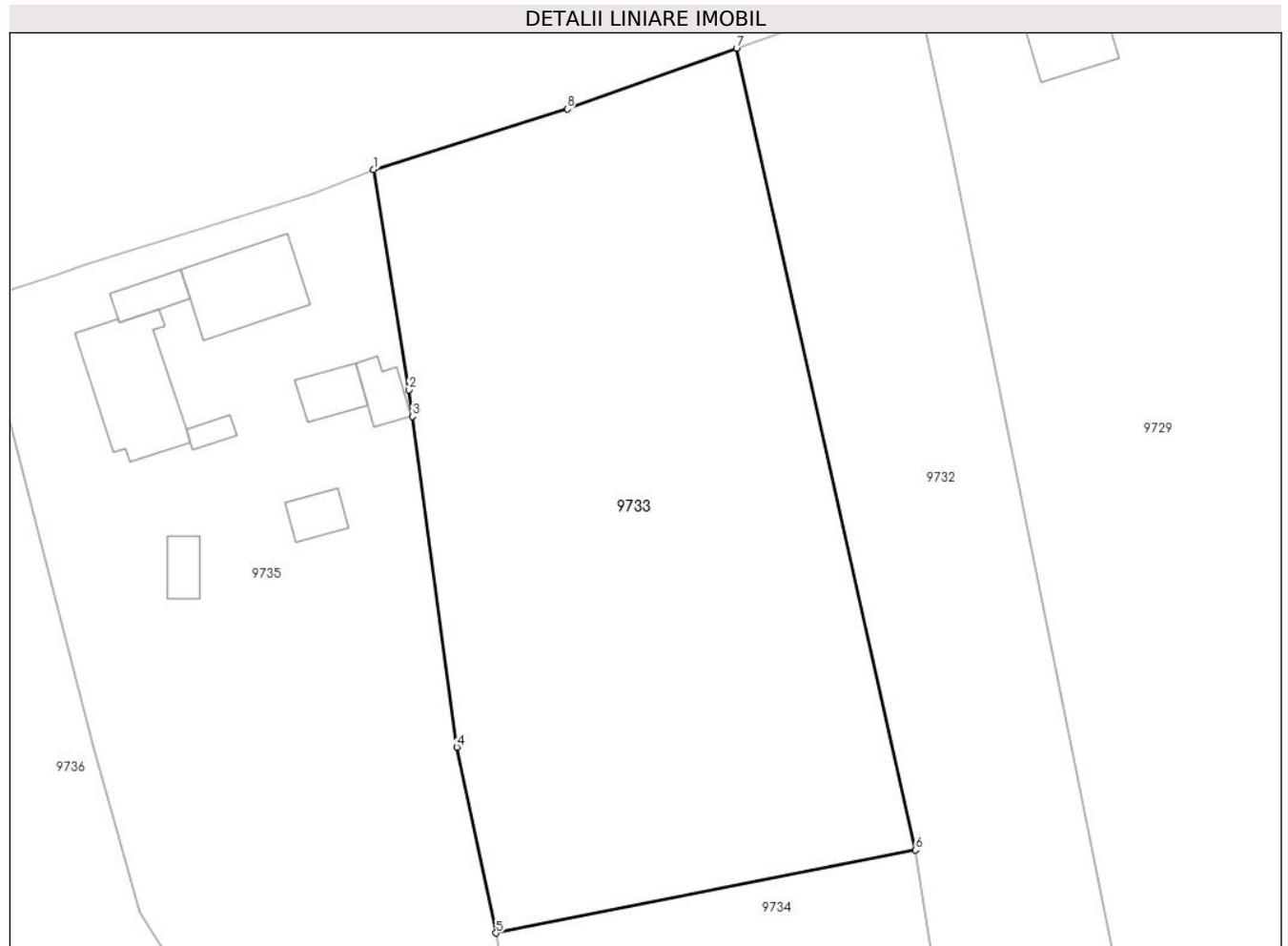
Inscrieri privind dezmembramintele dreptului de proprietate, drepturi reale de garanție și sarcini	Referințe
NU SUNT	

Anexa Nr. 1 La Partea I

Teren

Nr cadastral	Suprafața (mp)*	Observații / Referințe
30145	Din acte: 2.900 Masurata: 2.849	

* Suprafața este determinată în planul de proiecție Stereo 70.



Date referitoare la teren

Crt	Categorie folosință	Intra vilan	Suprafața (mp)	Tarla	Parcelă	Nr. topo	Observații / Referințe
1	arabil	DA	2.849	-	-	-	

Lungime Segmente

1) Valorile lungimilor segmentelor sunt obținute din proiecție în plan.

Punct început	X / Y	Punct sfârșit	X / Y	Lungime segment (** (m)
1	580.256,637 674.279,796	2	580.259,935 674.259,132	20.926
2	580.259,935 674.259,132	3	580.260,271 674.256,643	2.512
3	580.260,271 674.256,643	4	580.264,464 674.225,59	31.335
4	580.264,464 674.225,59	5	580.268,153 674.208,148	17.828
5	580.268,153 674.208,148	6	580.307,505 674.215,941	40.116

Punct început	X / Y	Punct sfârșit	X / Y	Lungime segment (** (m)
6	580.307,505 674.215,941	7	580.290,711 674.291,191	77.101
7	580.290,711 674.291,191	8	580.274,817 674.285,498	16.883
8	580.274,817 674.285,498	1	580.256,637 674.279,796	19.053

** Lungimile segmentelor sunt determinate în planul de proiecție Stereo 70 și sunt rotunjite la 1 milimetru.

*** Distanța dintre puncte este formată din segmente cumulate ce sunt mai mici decât valoarea 1 milimetru.

**DATE DESPRE IMOBILUL NR. 9734**

Oficiul de Cadastru și Publicitate Imobiliară SUCEAVA
Biroul de Cadastru și Publicitate Imobiliară Gura Humorului

A. Partea I. Descrierea imobilului

TEREN Necunoscut

Adresa: Loc. Dragoiesti, Jud. Suceava

Nr. Crt	Nr cadastral Nr. topografic	Suprafața* (mp)	Observații / Referințe
A1		1.198	Sector cadastral:2 Teren neimprejmuit;

B. Partea II. Proprietari și acte

Inscrieri privitoare la dreptul de proprietate și alte drepturi reale		Referințe
9734 / 14/03/2022		
Act Normativ nr. 7, din 13/03/1996 emis de PARLAMENTUL ROMANIEI;		
B1	Inscrierea provizorie, drept de PROPRIETATE, dobandit prin Lege, cota actuala 1/1, cota initiala 1/1 1) COMUNA DRAGOIESTI, CIF:4441190	A1

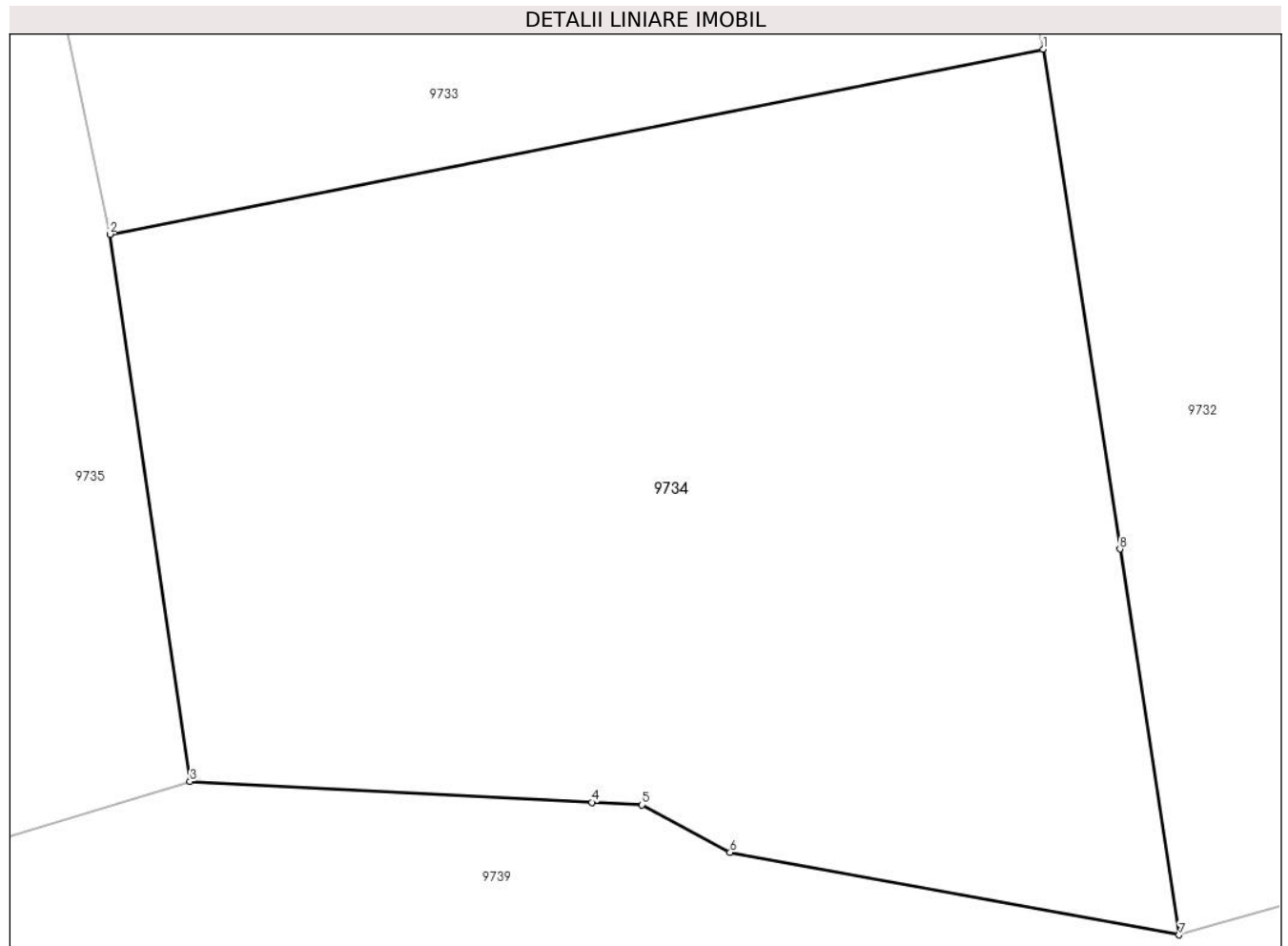
C. Partea III. SARCINI .

Inscrieri privind dezmembramintele dreptului de proprietate, drepturi reale de garanție și sarcini	Referințe
NU SUNT	

Anexa Nr. 1 La Partea I**Teren**

Nr cadastral	Suprafața (mp)*	Observații / Referințe
	1.198	

* Suprafața este determinată în planul de proiecție Stereo 70.

**Date referitoare la teren**

Crt	Categorie folosință	Intravilan	Suprafața (mp)	Tarla	Parcelă	Nr. topo	Observații / Referințe
1	arabil	DA	995	-	-	-	
2	arabil	NU	202	7	166	-	

Lungime Segmente

1) Valorile lungimilor segmentelor sunt obținute din proiecție în plan.

Punct început	X / Y	Punct sfârșit	X / Y	Lungime segment (** (m))
1	580.307,505 674.215,941	2	580.268,153 674.208,148	40.116
2	580.268,153 674.208,148	3	580.271,533 674.185,099	23.296
3	580.271,533 674.185,099	4	580.288,475 674.184,224	16.965
4	580.288,475 674.184,224	5	580.290,596 674.184,114	2.124

Punct început	X / Y	Punct sfârșit	X / Y	Lungime segment (** (m)
5	580.290,596 674.184,114	6	580.294,307 674.182,111	4.217
6	580.294,307 674.182,111	7	580.313,248 674.178,64	19.256
7	580.313,248 674.178,64	8	580.310,746 674.194,887	16.439
8	580.310,746 674.194,887	1	580.307,505 674.215,941	21.302

** Lungimile segmentelor sunt determinate în planul de proiecție Stereo 70 și sunt rotunjite la 1 milimetru.

*** Distanța dintre puncte este formată din segmente cumulate ce sunt mai mici decât valoarea 1 milimetru.

**DATE DESPRE IMOBILUL NR. 9735**

Oficiul de Cadastru și Publicitate Imobiliară SUCEAVA
Biroul de Cadastru și Publicitate Imobiliară Gura Humorului

A. Partea I. Descrierea imobilului

TEREN Intravilan

Adresa: Loc. Dragoiesti, Str Hotarului, Nr. 8, Jud. Suceava

Nr. Crt	Nr cadastral Nr. topografic	Suprafața* (mp)	Observații / Referințe
A1		Din acte: 0 Masurata: 2.900	Sector cadastral:2 Teren neimprejmuit;

Construcții

Crt	Nr cadastral Nr. topografic	Adresa	Observații / Referințe
A1.1		Loc. Dragoiesti, Str Hotarului, Nr. 8, Jud. Suceava	Nr. niveluri:1; S. construita la sol:74 mp; S. construita desfasurata:74 mp; LOCUINTA
A1.2		Loc. Dragoiesti, Str Hotarului, Nr. 8, Jud. Suceava	Nr. niveluri:1; S. construita la sol:20 mp; S. construita desfasurata:20 mp; ANEXA
A1.3		Loc. Dragoiesti, Str Hotarului, Nr. 8, Jud. Suceava	Nr. niveluri:1; S. construita la sol:92 mp; S. construita desfasurata:92 mp; ANEXA
A1.4		Loc. Dragoiesti, Str Hotarului, Nr. 8, Jud. Suceava	Nr. niveluri:1; S. construita la sol:9 mp; S. construita desfasurata:9 mp; ANEXA
A1.5		Loc. Dragoiesti, Str Hotarului, Nr. 8, Jud. Suceava	Nr. niveluri:1; S. construita la sol:24 mp; S. construita desfasurata:24 mp; ANEXA
A1.6		Loc. Dragoiesti, Str Hotarului, Nr. 8, Jud. Suceava	Nr. niveluri:1; S. construita la sol:21 mp; S. construita desfasurata:21 mp; ANEXA
A1.7		Loc. Dragoiesti, Str Hotarului, Nr. 8, Jud. Suceava	Nr. niveluri:1; S. construita la sol:20 mp; S. construita desfasurata:20 mp; ANEXA
A1.8		Loc. Dragoiesti, Str Hotarului, Nr. 8, Jud. Suceava	Nr. niveluri:1; S. construita la sol:17 mp; S. construita desfasurata:17 mp; ANEXA

B. Partea II. Proprietari și acte

Inscrieri privitoare la dreptul de proprietate și alte drepturi reale		Referințe
9735 / 14/03/2022		
Act Normativ nr. 7, din 13/03/1996 emis de PARLAMENTUL ROMANIEI;		
B1	Intabulare, drept de PROPRIETATE, dobandit prin Lege, cota actuala 1/1, cota initiala 1/1 1) NEIDENTIFICAT NEIDENTIFICAT	A1
Act Administrativ nr. 2526, din 31/03/2022 emis de PRIMARIA COMUNEI DRAGOIESTI;		
B2	Intabulare, drept de PROPRIETATE, dobandit prin Lege, cota actuala 1/1, cota initiala 1/1 1) ANCHIDIN STELA	A1.1, A1.2, A1.3, A1.4, A1.5, A1.6, A1.7, A1.8
Act Administrativ nr. 1107, din 18/02/2022 emis de PRIMARIA COMUNEI DRAGOIESTI;		
B3	Se noteaza posesia factica in favoarea lui 1) ANCHIDIN STELA	A1

C. Partea III. SARCINI .

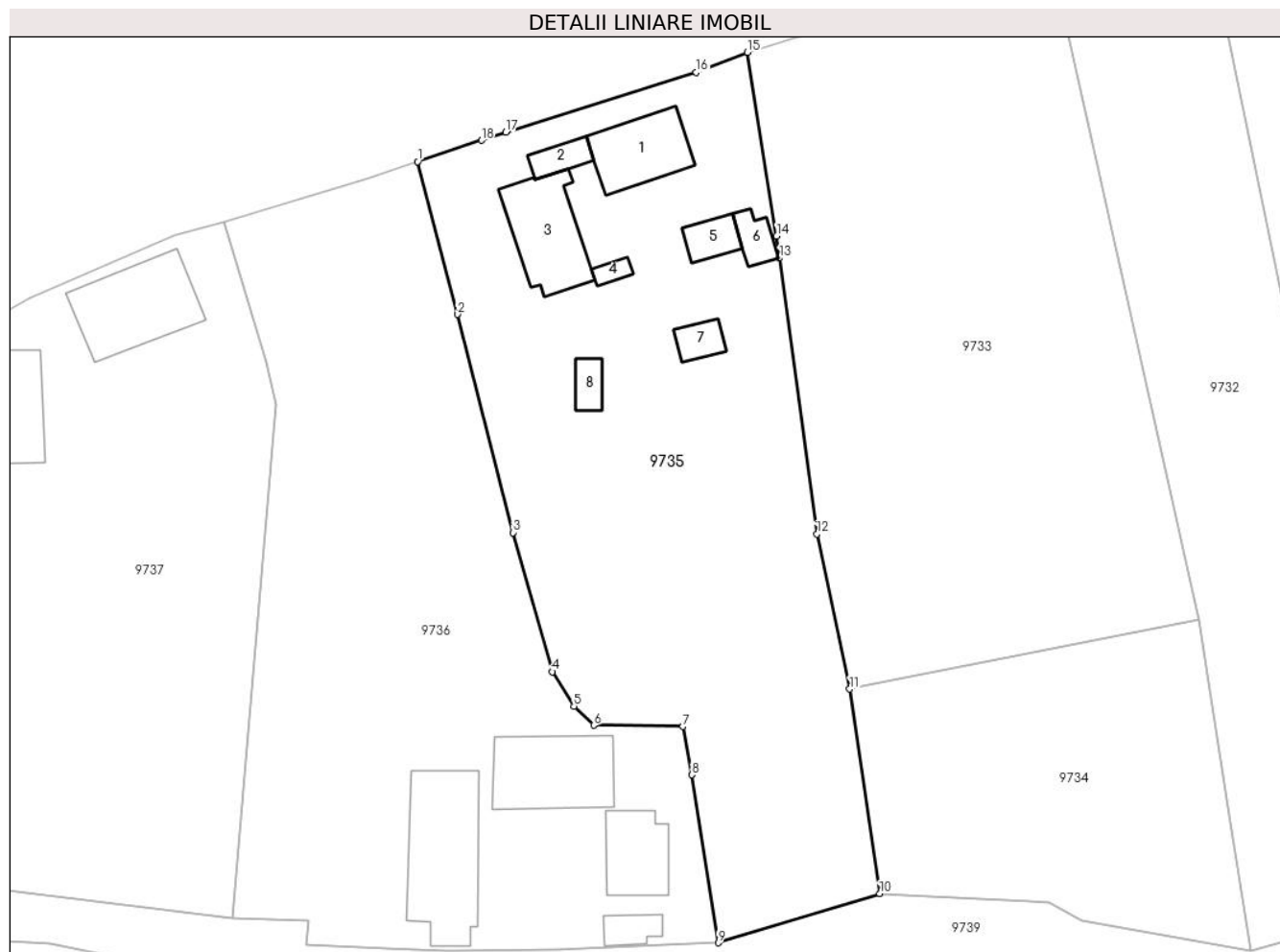
Inscrieri privind dezmembramintele dreptului de proprietate, drepturi reale de garanție și sarcini	Referințe
NU SUNT	

Anexa Nr. 1 La Partea I

Teren

Nr cadastral	Suprafața (mp)*	Observații / Referințe
	Din acte: 0 Masurata: 2.900	

* Suprafața este determinată în planul de proiecție Stereo 70.



Date referitoare la teren

Crt	Categorie folosință	Intra vilan	Suprafața (mp)	Tarla	Parcelă	Nr. topo	Observații / Referințe
1	curți constructii	DA	598	-	-	-	
2	arabil	DA	2.302	-	-	-	

Date referitoare la construcții

Crt	Număr	Destinație construcție	Supraf. (mp)	Situație juridică	Observații / Referințe
A1.1		construcții de locuințe	Din acte: 0 Masurata: 74	Cu acte	Nr. niveluri:1; S. construita la sol:74 mp; S. construita desfasurata:74 mp; LOCUINTA
A1.2		construcții anexa	Din acte: 0 Masurata: 20	Cu acte	Nr. niveluri:1; S. construita la sol:20 mp; S. construita desfasurata:20 mp; ANEXA
A1.3		construcții anexa	Din acte: 0 Masurata: 92	Cu acte	Nr. niveluri:1; S. construita la sol:92 mp; S. construita desfasurata:92 mp; ANEXA
A1.4		construcții anexa	Din acte: 0 Masurata: 9	Cu acte	Nr. niveluri:1; S. construita la sol:9 mp; S. construita desfasurata:9 mp; ANEXA
A1.5		construcții anexa	Din acte: 0 Masurata: 24	Cu acte	Nr. niveluri:1; S. construita la sol:24 mp; S. construita desfasurata:24 mp; ANEXA
A1.6		construcții anexa	Din acte: 0 Masurata: 21	Cu acte	Nr. niveluri:1; S. construita la sol:21 mp; S. construita desfasurata:21 mp; ANEXA
A1.7		construcții anexa	Din acte: 0 Masurata: 20	Cu acte	Nr. niveluri:1; S. construita la sol:20 mp; S. construita desfasurata:20 mp; ANEXA
A1.8		construcții anexa	Din acte: 0 Masurata: 17	Cu acte	Nr. niveluri:1; S. construita la sol:17 mp; S. construita desfasurata:17 mp; ANEXA

Lungime Segmente

1) Valorile lungimilor segmentelor sunt obținute din proiecție în plan.

Punct început	X / Y	Punct sfârșit	X / Y	Lungime segment (** (m)
1	580.219,521 674.267,501	2	580.224,034 674.250,316	17.768
2	580.224,034 674.250,316	3	580.230,282 674.225,74	25.358
3	580.230,282 674.225,74	4	580.234,687 674.210,07	16.277
4	580.234,687 674.210,07	5	580.237,12 674.206,199	4.572
5	580.237,12 674.206,199	6	580.239,361 674.204,058	3.099
6	580.239,361 674.204,058	7	580.249,393 674.203,931	10.033
7	580.249,393 674.203,931	8	580.250,376 674.198,477	5.542
8	580.250,376 674.198,477	9	580.253,354 674.179,581	19.129
9	580.253,354 674.179,581	10	580.271,533 674.185,099	18.998
10	580.271,533 674.185,099	11	580.268,153 674.208,148	23.296
11	580.268,153 674.208,148	12	580.264,464 674.225,59	17.828
12	580.264,464 674.225,59	13	580.260,271 674.256,643	31.335
13	580.260,271 674.256,643	14	580.259,935 674.259,132	2.512
14	580.259,935 674.259,132	15	580.256,637 674.279,796	20.926
15	580.256,637 674.279,796	16	580.250,886 674.277,542	6.177
16	580.250,886 674.277,542	17	580.229,456 674.270,806	22.464
17	580.229,456 674.270,806	18	580.226,705 674.269,891	2.899
18	580.226,705 674.269,891	1	580.219,521 674.267,501	7.571

** Lungimile segmentelor sunt determinate în planul de proiecție Stereo 70 și sunt rotunjite la 1 milimetru.

*** Distanța dintre puncte este formată din segmente cumulate ce sunt mai mici decât valoarea 1 milimetru.

**DATE DESPRE IMOBILUL NR. 9736**

Oficiul de Cadastru și Publicitate Imobiliară SUCEAVA
Biroul de Cadastru și Publicitate Imobiliară Gura Humorului

A. Partea I. Descrierea imobilului

TEREN Intravilan

Adresa: Loc. Dragoiesti, Str Hotarului, Nr. FN, Jud. Suceava

Nr. Crt	Nr cadastral Nr. topografic	Suprafața* (mp)	Observații / Referințe
A1	31413	2.900	Sector cadastral:2 Teren neimprejmuit;

Construcții

Crt	Nr cadastral Nr. topografic	Adresa	Observații / Referințe
A1.1	31413-C1	Loc. Dragoiesti, Str Hotarului, Nr. FN, Jud. Suceava	Nr. niveluri:1; S. construita la sol:64 mp; S. construita desfasurata:64 mp; casa de locuit, construita in anul 1970,1 niv. cu sup. sonstr. la sol de 64 mp. si sup. desf. de 64 mp.
A1.2	31413-C2	Loc. Dragoiesti, Str Hotarului, Nr. FN, Jud. Suceava	Nr. niveluri:1; S. construita la sol:145 mp; S. construita desfasurata:145 mp; anexa, construita in anul 1970, 1niv. cu sup. constr. la sol de 145 mp. si sup. desf. de 145 mp.
A1.3	31413-C3	Loc. Dragoiesti, Str Hotarului, Nr. FN, Jud. Suceava	Nr. niveluri:1; S. construita la sol:20 mp; S. construita desfasurata:20 mp; anexa, constr. in anul 1970, 1 niv. cu sup. construita la sol de 20 mp. si sup. desf. de 20 mp.
A1.4	31413-C4	Loc. Dragoiesti, Str Hotarului, Nr. FN, Jud. Suceava	Nr. niveluri:1; S. construita la sol:110 mp; S. construita desfasurata:110 mp; construita in anul 1890, 1 niv. cu sup. constr. la sol de 110 mp. si sup. desf. de 110 mp. (mostenita de Anchidin Vasile de la parinti)

B. Partea II. Proprietari și acte

Inscrieri privitoare la dreptul de proprietate și alte drepturi reale		Referințe
1317 / 01/02/2018		
Act Notarial nr. 241, din 13/12/2017 emis de B.I.N. Lacramioara Gabriela Pelepco;		
B1	Intabulare, drept de PROPRIETATE, dobandit prin Succesiune, cota actuala 1/4, cota initiala 1/4 1) ANCHIDIN VASILE	A1
Act Notarial nr. 1304, din 06/10/1992 emis de Notariatul de stat Judetean Suceava (act notarial nr 240 din 13.12.2017, emis de B.I.N. Lacramioara Gabriela Pelepco);		
B2	Intabulare, drept de PROPRIETATE, dobandit prin Succesiune, cota actuala 1/4, cota initiala 1/4 1) ANCHIDIN GHEORGHE	A1
B3	Intabulare, drept de PROPRIETATE, dobandit prin Succesiune, cota actuala 1/4, cota initiala 1/4 1) Scrijoschi Ileana	A1
B4	Intabulare, drept de PROPRIETATE, dobandit prin Succesiune, cota actuala 1/4, cota initiala 1/4 1) ANCHIDIN VASILE	A1
Act Notarial nr. 241, din 13/12/2017 emis de B.I.N. Lacramioara Gabriela Pelepco;		
B5	Intabulare, drept de PROPRIETATE, dobandit prin Succesiune, cota actuala 5/8, cota initiala 5/8 1) ANCHIDIN VASILE	A1.1, A1.2, A1.3, A1.4
Act Notarial nr. 1304, din 06/10/1992 emis de Notariatul de stat Judetean Suceava (act notarial nr 240 din 13.12.2017, emis de B.I.N. Lacramioara Gabriela Pelepco);		
B6	Intabulare, drept de PROPRIETATE, dobandit prin Succesiune, cota actuala 1/8, cota initiala 1/8 1) ANCHIDIN VASILE	A1.1, A1.2, A1.3, A1.4
B7	Intabulare, drept de PROPRIETATE, dobandit prin Succesiune, cota actuala 1/8, cota initiala 1/8 1) ANCHIDIN GHEORGHE	A1.1, A1.2, A1.3, A1.4
B8	Intabulare, drept de PROPRIETATE, dobandit prin Succesiune, cota actuala 1/8, cota initiala 1/8 1) Scrijoschi Ileana	A1.1, A1.2, A1.3, A1.4

C. Partea III. SARCINI .

Inscrieri privind dezmembramintele dreptului de proprietate, drepturi reale de garanție și sarcini	Referințe
NU SUNT	

Anexa Nr. 1 La Partea I

Teren

Nr cadastral	Suprafața (mp)*	Observații / Referințe
31413	2.900	

* Suprafața este determinată în planul de proiecție Stereo 70.



Date referitoare la teren

Crt	Categorie folosință	Intravilan	Suprafața (mp)	Tarla	Parcelă	Nr. topo	Observații / Referințe
1	curți constructii	DA	878	-	-	-	
2	arabil	DA	2.022	-	-	-	

Date referitoare la construcții

Crt	Număr	Destinație construcție	Supraf. (mp)	Situație juridică	Observații / Referințe
A1.1	31413-C1	construcții de locuințe	64	Cu acte	Nr. niveluri:1; S. construită la sol:64 mp; S. construită desfășurată:64 mp; casa de locuit, construită în anul 1970, 1 niv. cu sup. sonstr. la sol de 64 mp. și sup. desf. de 64 mp.
A1.2	31413-C2	construcții anexa	145	Cu acte	Nr. niveluri:1; S. construită la sol:145 mp; S. construită desfășurată:145 mp; anexa, construită în anul 1970, 1 niv. cu sup. constr. la sol de 145 mp. și sup. desf. de 145 mp.
A1.3	31413-C3	construcții anexa	20	Cu acte	Nr. niveluri:1; S. construită la sol:20 mp; S. construită desfășurată:20 mp; anexa, constr. în anul 1970, 1 niv. cu sup. construită la sol de 20 mp. și sup. desf. de 20 mp.
A1.4	31413-C4	construcții de locuințe	110	Cu acte	Nr. niveluri:1; S. construită la sol:110 mp; S. construită desfășurată:110 mp; construită în anul 1890, 1 niv. cu sup. constr. la sol de 110 mp. și sup. desf. de 110 mp. (mostenită de Anchin Vasile de la părinți)

Lungime Segmente

1) Valorile lungimilor segmentelor sunt obținute din proiecție în plan.

Punct început	X / Y	Punct sfârșit	X / Y	Lungime segment (** (m)
1	580.197,693 674.260,669	2	580.202,436 674.244,973	16.397
2	580.202,436 674.244,973	3	580.203,509 674.240,201	4.891
3	580.203,509 674.240,201	4	580.198,639 674.182,321	58.085
4	580.198,639 674.182,321	5	580.207,231 674.182,1	8.595
5	580.207,231 674.182,1	6	580.206,973 674.179,291	2.821
6	580.206,973 674.179,291	7	580.215,939 674.178,946	8.973
7	580.215,939 674.178,946	8	580.222,869 674.178,679	6.935
8	580.222,869 674.178,679	9	580.235,279 674.178,808	12.411
9	580.235,279 674.178,808	10	580.253,354 674.179,581	18.092
10	580.253,354 674.179,581	11	580.250,376 674.198,477	19.129
11	580.250,376 674.198,477	12	580.249,393 674.203,931	5.542
12	580.249,393 674.203,931	13	580.239,361 674.204,058	10.033
13	580.239,361 674.204,058	14	580.237,12 674.206,199	3.099
14	580.237,12 674.206,199	15	580.234,687 674.210,07	4.572
15	580.234,687 674.210,07	16	580.230,282 674.225,74	16.277
16	580.230,282 674.225,74	17	580.224,034 674.250,316	25.358
17	580.224,034 674.250,316	18	580.219,521 674.267,501	17.768
18	580.219,521 674.267,501	19	580.213,862 674.265,619	5.964
19	580.213,862 674.265,619	1	580.197,693 674.260,669	16.91

** Lungimile segmentelor sunt determinate în planul de proiecție Stereo 70 și sunt rotunjite la 1 milimetru.

*** Distanța dintre puncte este formată din segmente cumulate ce sunt mai mici decât valoarea 1 milimetru.

**DATE DESPRE IMOBILUL NR. 9737**

Oficiul de Cadastru și Publicitate Imobiliară SUCEAVA
Biroul de Cadastru și Publicitate Imobiliară Gura Humorului

A. Partea I. Descrierea imobilului

TEREN Intravilan

Adresa: Loc. Dragoiesti, Str Hotarului, Nr. 6, Jud. Suceava

Nr. Crt	Nr cadastral Nr. topografic	Suprafața* (mp)	Observații / Referințe
A1		3.170	Sector cadastral:2 Teren neimprejmuit;

Construcții

Crt	Nr cadastral Nr. topografic	Adresa	Observații / Referințe
A1.1		Loc. Dragoiesti, Str Hotarului, Nr. 6, Jud. Suceava	Nr. niveluri:1; S. construita la sol:114 mp; S. construita desfasurata:114 mp; LOCUINTA
A1.2		Loc. Dragoiesti, Str Hotarului, Nr. 6, Jud. Suceava	Nr. niveluri:1; S. construita la sol:99 mp; S. construita desfasurata:99 mp; ANEXA

B. Partea II. Proprietari și acte

Inscrieri privitoare la dreptul de proprietate și alte drepturi reale		Referințe
9737 / 14/03/2022		
Act Administrativ nr. 2526, din 31/03/2022 emis de PRIMARIA COMUNEI DRAGOIESTI;		
B1	Intabulare, drept de PROPRIETATE, dobandit prin Lege, cota actuala 1/1, cota initiala 1/1 1) RANJA VIORICA	A1.1, A1.2
Act Administrativ nr. 1106, din 18/02/2022 emis de PRIMARIA COMUNEI DRAGOIESTI;		
B2	Se noteaza posesia factica in favoarea lui 1) RANJA VIORICA	A1
Act Normativ nr. 7, din 13/03/1996 emis de PARLAMENTUL ROMANIEI;		
B3	Intabulare, drept de PROPRIETATE, dobandit prin Lege, cota actuala 1/1, cota initiala 1/1 1) NEIDENTIFICAT NEIDENTIFICAT	A1

C. Partea III. SARCINI .

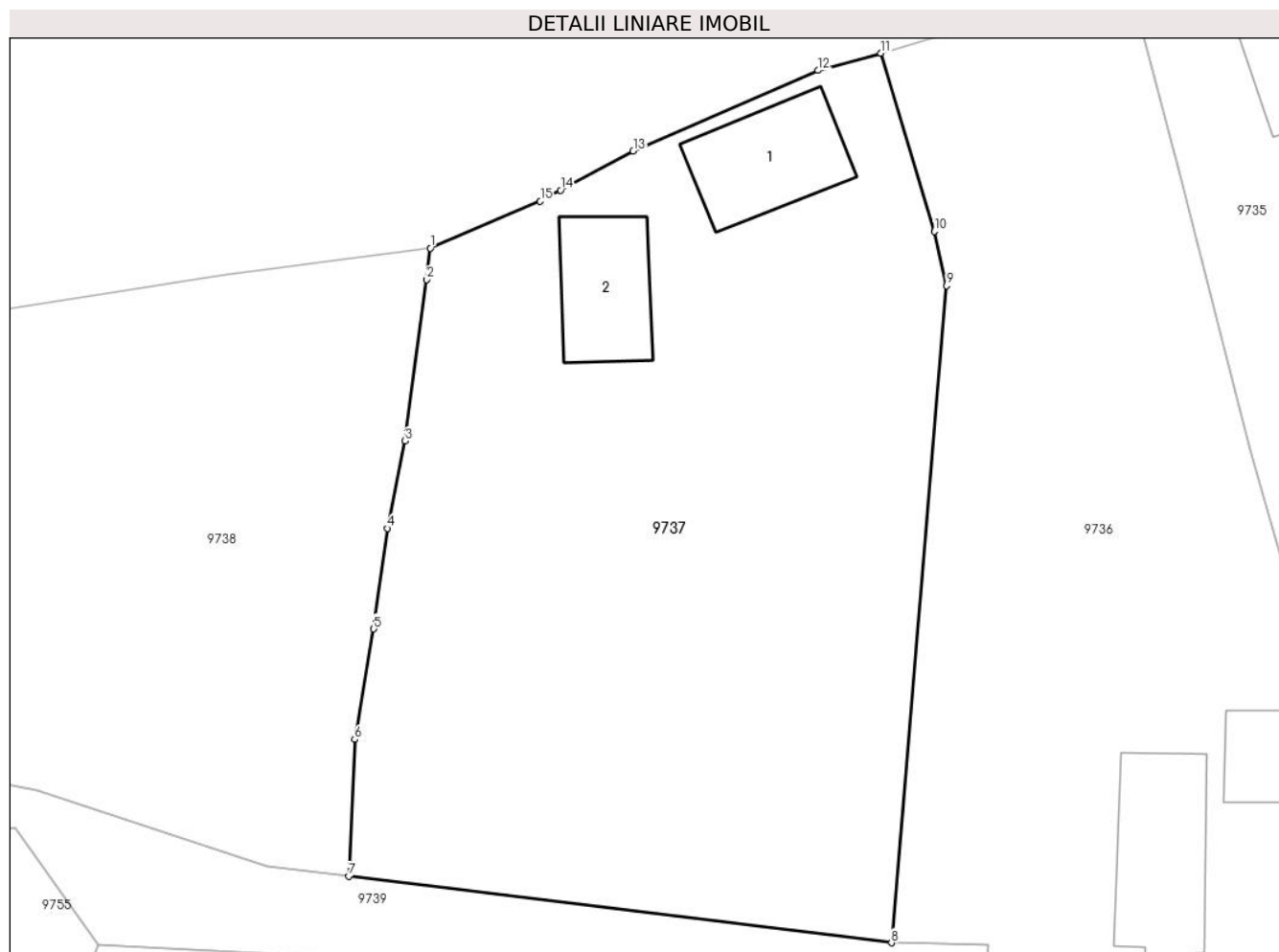
Inscrieri privind dezmembramintele dreptului de proprietate, drepturi reale de garanție și sarcini	Referințe
NU SUNT	

Anexa Nr. 1 La Partea I

Teren

Nr cadastral	Suprafața (mp)*	Observații / Referințe
	3.170	

* Suprafața este determinată în planul de proiecție Stereo 70.



Date referitoare la teren

Crt	Categorie folosință	Intravilan	Suprafața (mp)	Tarla	Parcelă	Nr. topo	Observații / Referințe
1	curți constructii	DA	305	-	-	-	
2	arabil	DA	2.865	-	-	-	

Date referitoare la construcții

Crt	Număr	Destinație construcție	Supraf. (mp)	Situație juridică	Observații / Referințe
A1.1		construcții de locuințe	114	Cu acte	Nr. niveluri:1; S. construita la sol:114 mp; S. construita desfasurata:114 mp; LOCUINTA
A1.2		construcții anexa	99	Cu acte	Nr. niveluri:1; S. construita la sol:99 mp; S. construita desfasurata:99 mp; ANEXA

Lungime Segmente

1) Valorile lungimilor segmentelor sunt obținute din proiecție în plan.

Punct început	X / Y	Punct sfârșit	X / Y	Lungime segment (** (m))
1	580.157,98 674.243,506	2	580.157,669 674.240,741	2.782
2	580.157,669 674.240,741	3	580.155,78 674.226,517	14.349

Punct început	X / Y	Punct sfârșit	X / Y	Lungime segment (** (m)
3	580.155,78 674.226,517	4	580.154,206 674.218,825	7.851
4	580.154,206 674.218,825	5	580.153,008 674.209,958	8.948
5	580.153,008 674.209,958	6	580.151,325 674.200,241	9.862
6	580.151,325 674.200,241	7	580.150,793 674.188,183	12.07
7	580.150,793 674.188,183	8	580.198,639 674.182,321	48.204
8	580.198,639 674.182,321	9	580.203,509 674.240,201	58.085
9	580.203,509 674.240,201	10	580.202,436 674.244,973	4.891
10	580.202,436 674.244,973	11	580.197,693 674.260,669	16.397
11	580.197,693 674.260,669	12	580.192,178 674.259,153	5.72
12	580.192,178 674.259,153	13	580.175,875 674.252,068	17.776
13	580.175,875 674.252,068	14	580.169,469 674.248,61	7.28
14	580.169,469 674.248,61	15	580.167,677 674.247,643	2.036
15	580.167,677 674.247,643	1	580.157,98 674.243,506	10.543

** Lungimile segmentelor sunt determinate în planul de proiecție Stereo 70 și sunt rotunjite la 1 milimetru.

*** Distanța dintre puncte este formată din segmente cumulate ce sunt mai mici decât valoarea 1 milimetru.

**DATE DESPRE IMOBILUL NR. 9738**

Oficiul de Cadastru și Publicitate Imobiliară SUCEAVA
Biroul de Cadastru și Publicitate Imobiliară Gura Humorului

A. Partea I. Descrierea imobilului

TEREN Intravilan

Adresa: Loc. Dragoiesti, Str Hotarului, Nr. FN, Jud. Suceava

Nr. Crt	Nr cadastral Nr. topografic	Suprafața* (mp)	Observații / Referințe
A1		4.415	Sector cadastral:2 Teren neimprejmuit;

B. Partea II. Proprietari și acte

Inscrieri privitoare la dreptul de proprietate și alte drepturi reale		Referințe
9738 / 14/03/2022		
Act Normativ nr. 7, din 13/03/1996 emis de PARLAMENTUL ROMANIEI;		
B1	Inscrierea provizorie, drept de PROPRIETATE, dobandit prin Lege, cota actuala 1/1, cota initiala 1/1 1) COMUNA DRAGOIESTI, CIF:4441190	A1

C. Partea III. SARCINI .

Inscrieri privind dezmembramintele dreptului de proprietate, drepturi reale de garanție și sarcini	Referințe
NU SUNT	

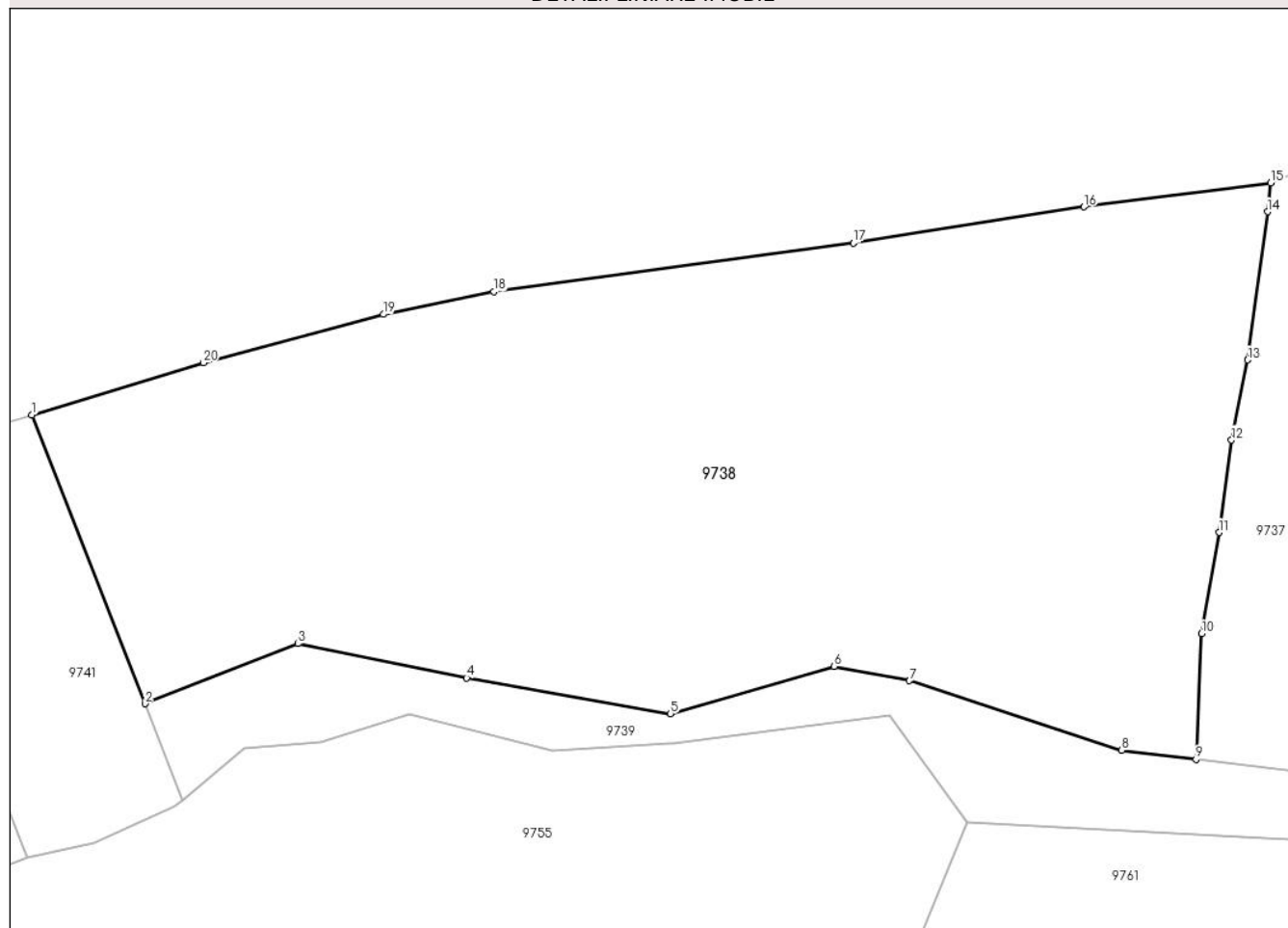
Anexa Nr. 1 La Partea I

Teren

Nr cadastral	Suprafața (mp)*	Observații / Referințe
	4.415	

* Suprafața este determinată în planul de proiecție Stereo 70.

DETALII LINIARE IMOBIL



Date referitoare la teren

Crt	Categorie folosință	Intravilan	Suprafața (mp)	Tarla	Parcelă	Nr. topo	Observații / Referințe
1	arabil	DA	4.415	-	-	-	

Lungime Segmente

1) Valorile lungimilor segmentelor sunt obținute din proiecție în plan.

Punct început	X / Y	Punct sfârșit	X / Y	Lungime segment (** (m)
1	580.038,922 674.221,231	2	580.049,792 674.193,533	29.755
2	580.049,792 674.193,533	3	580.064,487 674.199,291	15.783
3	580.064,487 674.199,291	4	580.080,714 674.196,005	16.556
4	580.080,714 674.196,005	5	580.100,311 674.192,563	19.897
5	580.100,311 674.192,563	6	580.116,013 674.197,102	16.345

Punct început	X / Y	Punct sfârșit	X / Y	Lungime segment (** (m)
6	580.116,013 674.197,102	7	580.123,259 674.195,736	7.374
7	580.123,259 674.195,736	8	580.143,66 674.189,057	21.466
8	580.143,66 674.189,057	9	580.150,793 674.188,183	7.186
9	580.150,793 674.188,183	10	580.151,325 674.200,241	12.07
10	580.151,325 674.200,241	11	580.153,008 674.209,958	9.862
11	580.153,008 674.209,958	12	580.154,206 674.218,825	8.948
12	580.154,206 674.218,825	13	580.155,78 674.226,517	7.851
13	580.155,78 674.226,517	14	580.157,669 674.240,741	14.349
14	580.157,669 674.240,741	15	580.157,98 674.243,506	2.782
15	580.157,98 674.243,506	16	580.140,028 674.241,217	18.097
16	580.140,028 674.241,217	17	580.117,868 674.237,746	22.43
17	580.117,868 674.237,746	18	580.083,32 674.233,062	34.864
18	580.083,32 674.233,062	19	580.072,698 674.230,898	10.84
19	580.072,698 674.230,898	20	580.055,418 674.226,252	17.894
20	580.055,418 674.226,252	1	580.038,922 674.221,231	17.243

** Lungimile segmentelor sunt determinate în planul de proiecție Stereo 70 și sunt rotunjite la 1 milimetru.

*** Distanța dintre puncte este formată din segmente cumulate ce sunt mai mici decât valoarea 1 milimetru.

**DATE DESPRE IMOBILUL NR. 9739**

Oficiul de Cadastru și Publicitate Imobiliară SUCEAVA
Biroul de Cadastru și Publicitate Imobiliară Gura Humorului

A. Partea I. Descrierea imobilului

TEREN Necunoscut

Adresa: Loc. Dragoiesti, Jud. Suceava

Nr. Crt	Nr cadastral Nr. topografic	Suprafața* (mp)	Observații / Referințe
A1		3.012	Sector cadastral:2 Teren neimprejmuit;

B. Partea II. Proprietari și acte

Inscrieri privitoare la dreptul de proprietate și alte drepturi reale		Referințe
9739 / 14/03/2022		
Act Normativ nr. 7, din 13/03/1996 emis de PARLAMENTUL ROMANIEI;		
B1	Inscrierea provizorie, drept de PROPRIETATE, dobandit prin Lege, cota actuala 1/1, cota initiala 1/1 1) COMUNA DRAGOIESTI, CIF:4441190	A1

C. Partea III. SARCINI .

Inscrieri privind dezmembramintele dreptului de proprietate, drepturi reale de garanție și sarcini	Referințe
NU SUNT	

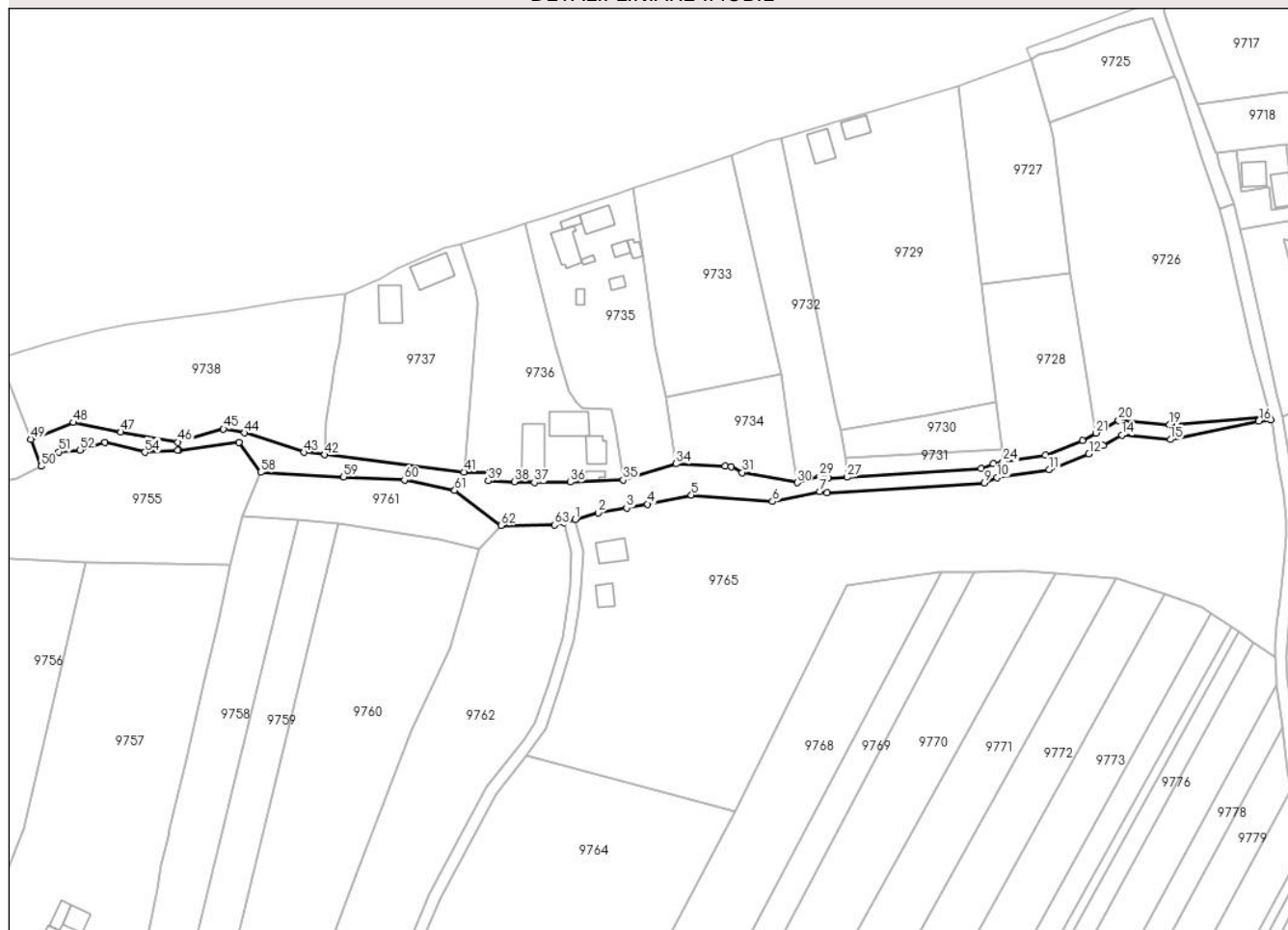
Anexa Nr. 1 La Partea I

Teren

Nr cadastral	Suprafața (mp)*	Observații / Referințe
	3.012	

* Suprafața este determinată în planul de proiecție Stereo 70.

DETALII LINIARE IMOBIL



Date referitoare la teren

Crt	Categorie folosință	Intravilan	Suprafața (mp)	Tarla	Parcelă	Nr. topo	Observații / Referințe
1	neproductiv	DA	1.802	-	-	-	
2	neproductiv	NU	1.210	7	165	-	

Lungime Segmente

1) Valorile lungimilor segmentelor sunt obținute din proiecție în plan.

Punct început	X / Y	Punct sfârșit	X / Y	Lungime segment	Punct început	X / Y	Punct sfârșit	X / Y	Lungime segment	Punct început	X / Y	Punct sfârșit	X / Y	Lungime segment
1	580.236,808 674.166,021	2	580.244,719 674.168,228	8.213	2	580.244,719 674.168,228	3	580.254,565 674.169,969	9.999	3	580.254,565 674.169,969	4	580.261,804 674.171,249	7.351
4	580.261,804 674.171,249	5	580.276,786 674.174,402	15.31	5	580.276,786 674.174,402	6	580.304,68 674.172,142	27.98 5	6	580.304,68 674.172,142	7	580.320,968 674.175,632	16.65 8
7	580.320,968 674.175,632	8	580.323,418 674.175,046	2.519	8	580.323,418 674.175,046	9	580.377,543 674.178,496	54.23 5	9	580.377,543 674.178,496	10	580.381,931 674.180,411	4.788
10	580.381,931 674.180,411	11	580.399,813 674.183,157	18.09 2	11	580.399,813 674.183,157	12	580.413,434 674.188,529	14.64 2	12	580.413,434 674.188,529	13	580.418,354 674.191,317	5.655
13	580.418,354 674.191,317	14	580.424,736 674.194,934	7.336	14	580.424,736 674.194,934	15	580.441,455 674.193,448	16.78 5	15	580.441,455 674.193,448	16	580.471,861 674.199,782	31.05 9

Punct început	X / Y	Punct sfârșit	X / Y	Lungime segment	Punct început	X / Y	Punct sfârșit	X / Y	Lungime segment	Punct început	X / Y	Punct sfârșit	X / Y	Lungime segment
16	580.471,861 674.199,782	17	580.475,937 674.200,262	4.104	17	580.475,937 674.200,262	18	580.475,704 674.201,156	0.924	18	580.475,704 674.201,156	19	580.441,16 674.198,494	34.646
19	580.441,16 674.198,494	20	580.423,626 674.200,052	17.603	20	580.423,626 674.200,052	21	580.415,889 674.195,667	8.893	21	580.415,889 674.195,667	22	580.411,274 674.193,052	5.304
22	580.411,274 674.193,052	23	580.398,5 674.188,014	13.732	23	580.398,5 674.188,014	24	580.383,932 674.185,777	14.739	24	580.383,932 674.185,777	25	580.380,528 674.185,254	3.444
25	580.380,528 674.185,254	26	580.376,348 674.183,43	4.561	26	580.376,348 674.183,43	27	580.330,292 674.180,495	46.149	27	580.330,292 674.180,495	28	580.323,849 674.180,084	6.456
28	580.323,849 674.180,084	29	580.320,86 674.180,798	3.073	29	580.320,86 674.180,798	30	580.313,248 674.178,64	7.912	30	580.313,248 674.178,64	31	580.294,307 674.182,111	19.256
31	580.294,307 674.182,111	32	580.290,596 674.184,114	4.217	32	580.290,596 674.184,114	33	580.288,475 674.184,224	2.124	33	580.288,475 674.184,224	34	580.271,533 674.185,099	16.965
34	580.271,533 674.185,099	35	580.253,354 674.179,581	18.998	35	580.253,354 674.179,581	36	580.235,279 674.178,808	18.092	36	580.235,279 674.178,808	37	580.222,869 674.178,679	12.411
37	580.222,869 674.178,679	38	580.215,939 674.178,946	6.935	38	580.215,939 674.178,946	39	580.206,973 674.179,291	8.973	39	580.206,973 674.179,291	40	580.207,231 674.182,1	2.821
40	580.207,231 674.182,1	41	580.198,639 674.182,321	8.595	41	580.198,639 674.182,321	42	580.150,793 674.188,183	48.204	42	580.150,793 674.188,183	43	580.143,66 674.189,057	7.186
43	580.143,66 674.189,057	44	580.123,259 674.195,736	21.466	44	580.123,259 674.195,736	45	580.116,013 674.197,102	7.374	45	580.116,013 674.197,102	46	580.100,311 674.192,563	16.345
46	580.100,311 674.192,563	47	580.080,714 674.196,005	19.897	47	580.080,714 674.196,005	48	580.064,487 674.199,291	16.556	48	580.064,487 674.199,291	49	580.049,792 674.193,533	15.783
49	580.049,792 674.193,533	50	580.053,425 674.184,275	9.945	50	580.053,425 674.184,275	51	580.059,341 674.189,217	7.709	51	580.059,341 674.189,217	52	580.066,719 674.189,849	7.405
52	580.066,719 674.189,849	53	580.075,228 674.192,487	8.909	53	580.075,228 674.192,487	54	580.088,97 674.189,034	14.169	54	580.088,97 674.189,034	55	580.100,283 674.189,698	11.332
55	580.100,283 674.189,698	56	580.100,646 674.189,719	0.364	56	580.100,646 674.189,719	57	580.121,402 674.192,422	20.931	57	580.121,402 674.192,422	58	580.128,773 674.182,19	12.611
58	580.128,773 674.182,19	59	580.157,32 674.180,624	28.59	59	580.157,32 674.180,624	60	580.178,181 674.179,513	20.891	60	580.178,181 674.179,513	61	580.195,481 674.175,965	17.66
61	580.195,481 674.175,965	62	580.211,377 674.163,941	19.931	62	580.211,377 674.163,941	63	580.229,794 674.164,065	18.417	63	580.229,794 674.164,065	64	580.232,953 674.164,946	3.28
64	580.232,953 674.164,946	1	580.236,808 674.166,021	4.002										

** Lungimile segmentelor sunt determinate în planul de proiecție Stereo 70 și sunt rotunjite la 1 milimetru.

*** Distanța dintre puncte este formată din segmente cumulate ce sunt mai mici decât valoarea 1 milimetru.

**DATE DESPRE IMOBILUL NR. 9741**

Oficiul de Cadastru și Publicitate Imobiliară SUCEAVA
Biroul de Cadastru și Publicitate Imobiliară Gura Humorului

A. Partea I. Descrierea imobilului

TEREN Intravilan

Adresa: Loc. Dragoiesti, Str Hotarului, Nr. FN, Jud. Suceava

Nr. Crt	Nr cadastral Nr. topografic	Suprafața* (mp)	Observații / Referințe
A1	30245	650	Sector cadastral:2 Teren neimprejmuit;

B. Partea II. Proprietari și acte

Inscrieri privitoare la dreptul de proprietate și alte drepturi reale		Referințe
11841 / 03/08/2022		
Act Notarial nr. 2180, din 01/08/2022 emis de NP Curca Gabriela Iuliana ;		
B1	Intabulare, drept de PROPRIETATE, dobândit prin Conventie, cota actuala 1/1, cota initiala 1/1 1) TRIFAN ANCA-LOREDANA	A1

C. Partea III. SARCINI

Inscrieri privind dezmembramintele dreptului de proprietate, drepturi reale de garanție și sarcini		Referințe
11845 / 03/08/2022		
Act Notarial nr. 2181, din 01/08/2022 emis de NP Curca Gabriela Iuliana ;		
C1	Intabulare, drept de FOLOSINTAgratuita pe o perioada de 7 ani 1) FRUNZA-ONAS VICTOR-CONSTANTIN 2) FRUNZA-ONAS LILIANA	A1

Anexa Nr. 1 La Partea I

Teren

Nr cadastral	Suprafața (mp)*	Observații / Referințe
30245	650	

* Suprafața este determinată în planul de proiecție Stereo 70.



Date referitoare la teren

Crt	Categorie folosință	Intravilan	Suprafața (mp)	Tarla	Parcelă	Nr. topo	Observații / Referințe
1	arabil	DA	650	-	-	-	

Lungime Segmente

1) Valorile lungimilor segmentelor sunt obținute din proiecție în plan.

Punct început	X / Y	Punct sfârșit	X / Y	Lungime segment (** (m)
1	580.023,492 674.216,967	2	580.034,968 674.187,725	31.413
2	580.034,968 674.187,725	3	580.038,466 674.178,811	9.576
3	580.038,466 674.178,811	4	580.044,866 674.180,212	6.552
4	580.044,866 674.180,212	5	580.052,553 674.183,674	8.431
5	580.052,553 674.183,674	6	580.053,425 674.184,275	1.059

Punct început	X / Y	Punct sfârșit	X / Y	Lungime segment (** (m)
6	580.053,425 674.184,275	7	580.049,792 674.193,533	9.945
7	580.049,792 674.193,533	8	580.038,922 674.221,231	29.755
8	580.038,922 674.221,231	9	580.037,277 674.220,758	1.712
9	580.037,277 674.220,758	1	580.023,492 674.216,967	14.297

** Lungimile segmentelor sunt determinate în planul de proiecție Stereo 70 și sunt rotunjite la 1 milimetru.

*** Distanța dintre puncte este formată din segmente cumulate ce sunt mai mici decât valoarea 1 milimetru.

**DATE DESPRE IMOBILUL NR. 9742**

Oficiul de Cadastru și Publicitate Imobiliară SUCEAVA
Biroul de Cadastru și Publicitate Imobiliară Gura Humorului

A. Partea I. Descrierea imobilului

TEREN Intravilan

Adresa: Loc. Dragoiesti, Jud. Suceava

Nr. Crt	Nr cadastral Nr. topografic	Suprafața* (mp)	Observații / Referințe
A1		812	Sector cadastral:2 Teren neimprejmuit;

B. Partea II. Proprietari și acte

Inscrieri privitoare la dreptul de proprietate și alte drepturi reale		Referințe
9742 / 14/03/2022		
Act Normativ nr. 7, din 13/03/1996 emis de PARLAMENTUL ROMANIEI;		
B1	Intabulare, drept de PROPRIETATE, dobandit prin Lege, cota actuala 1/1, cota initiala 1/1 1) NEIDENTIFICAT NEIDENTIFICAT	A1
Act Administrativ nr. 4582, din 14/03/2022 emis de PRIMARIA COMUNEI DRAGOIESTI;		
B2	Se noteaza posesia factica in favoarea lui 1) BUTA ILIANA	A1

C. Partea III. SARCINI .

Inscrieri privind dezmembramintele dreptului de proprietate, drepturi reale de garanție și sarcini	Referințe
NU SUNT	

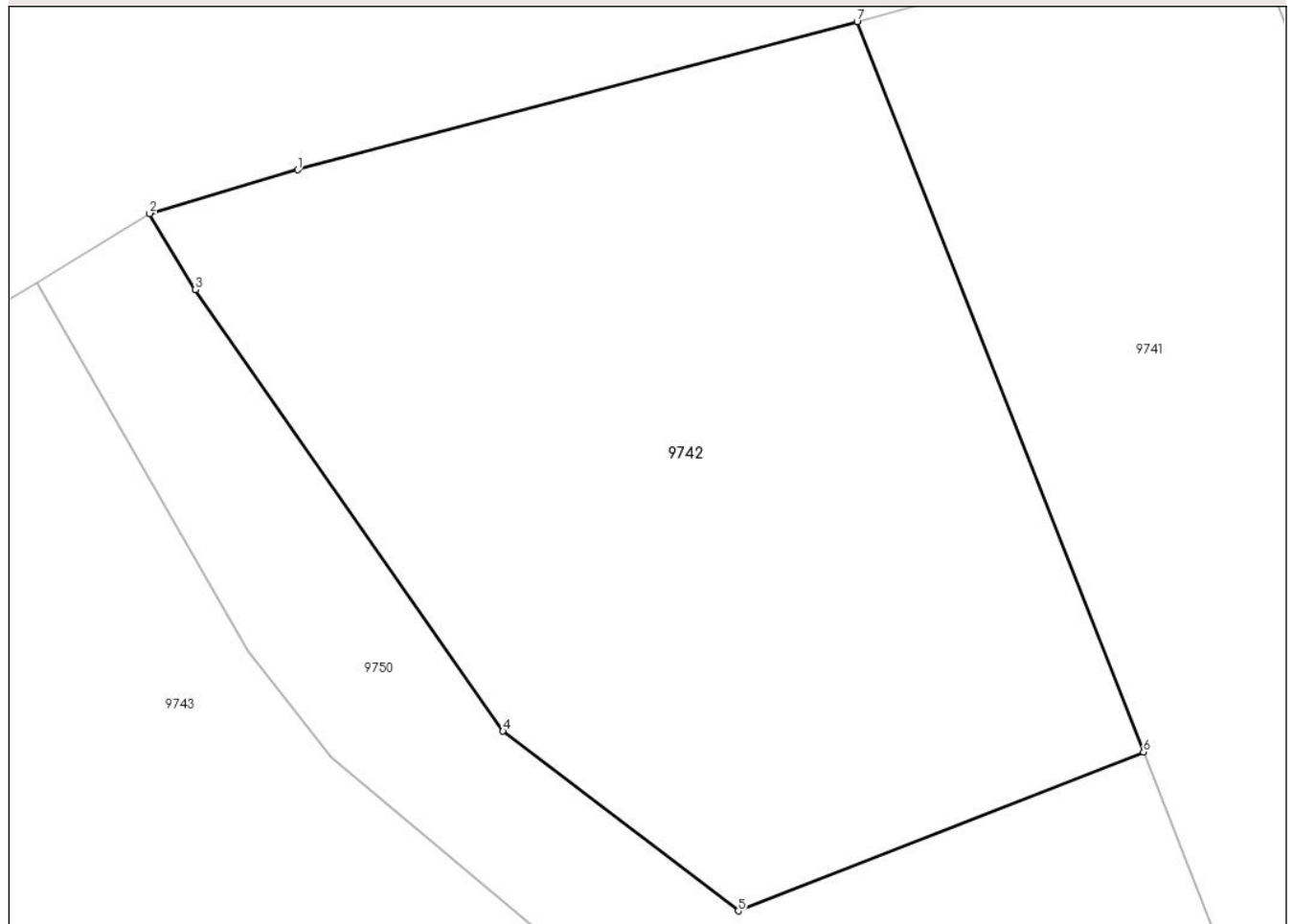
Anexa Nr. 1 La Partea I

Teren

Nr cadastral	Suprafața (mp)*	Observații / Referințe
	812	

* Suprafața este determinată în planul de proiecție Stereo 70.

DETALII LINIARE IMOBIL



Date referitoare la teren

Crt	Categorie folosință	Intra vilan	Suprafața (mp)	Tarla	Parcelă	Nr. topo	Observații / Referințe
1	arabil	DA	812	-	-	-	

Lungime Segmente

1) Valorile lungimilor segmentelor sunt obținute din proiecție în plan.

Punct început	X / Y	Punct sfârșit	X / Y	Lungime segment (** (m)
1	580.001,07 674.211,034	2	579.995,143 674.209,286	6.179
2	579.995,143 674.209,286	3	579.996,978 674.206,234	3.561
3	579.996,978 674.206,234	4	580.009,303 674.188,557	21.55
4	580.009,303 674.188,557	5	580.018,731 674.181,363	11.859
5	580.018,731 674.181,363	6	580.034,968 674.187,725	17.439

Punct început	X / Y	Punct sfârșit	X / Y	Lungime segment (** (m)
6	580.034,968 674.187,725	7	580.023,492 674.216,967	31.413
7	580.023,492 674.216,967	1	580.001,07 674.211,034	23.194

** Lungimile segmentelor sunt determinate în planul de proiecție Stereo 70 și sunt rotunjite la 1 milimetru.

*** Distanța dintre puncte este formată din segmente cumulate ce sunt mai mici decât valoarea 1 milimetru.

**DATE DESPRE IMOBILUL NR. 9743**

Oficiul de Cadastru și Publicitate Imobiliară SUCEAVA
Biroul de Cadastru și Publicitate Imobiliară Gura Humorului

A. Partea I. Descrierea imobilului

TEREN Intravilan

Adresa: Loc. Dragoiesti, Str Hotarului, Nr. 4, Jud. Suceava

Nr. Crt	Nr cadastral Nr. topografic	Suprafața* (mp)	Observații / Referințe
A1	34067	2.700	Sector cadastral:2 Teren neimprejmuit;

Construcții

Crt	Nr cadastral Nr. topografic	Adresa	Observații / Referințe
A1.1	34067-C1	Loc. Dragoiesti, Jud. Suceava	Nr. niveluri:1; S. construita la sol:97 mp; S. construita desfasurata:97 mp; Casa de locuit, edificata in anul 1957.
A1.2	34067-C2	Loc. Dragoiesti, Jud. Suceava	Nr. niveluri:1; S. construita la sol:25 mp; S. construita desfasurata:25 mp; Anexa gospodareasca, edificata in anul 1957.
A1.3	34067-C3	Loc. Dragoiesti, Jud. Suceava	Nr. niveluri:1; S. construita la sol:18 mp; S. construita desfasurata:18 mp; Anexa gospodareasca, edificata in anul 1957.
A1.4	34067-C4	Loc. Dragoiesti, Jud. Suceava	Nr. niveluri:1; S. construita la sol:18 mp; S. construita desfasurata:18 mp; Anexa gospodareasca, edificata in anul 1957.
A1.5	34067-C5	Loc. Dragoiesti, Jud. Suceava	Nr. niveluri:1; S. construita la sol:19 mp; S. construita desfasurata:19 mp; Anexa gospodareasca, edificata in anul 1957.

B. Partea II. Proprietari și acte

Inscrieri privitoare la dreptul de proprietate și alte drepturi reale		Referințe
21508 / 29/09/2023		
Act Notarial nr. 2268, din 26/09/2023 emis de Dumitru Mihaela;		
B1	Intabulare, drept de PROPRIETATE bun propriu cu titlu de cumparare, dobandit prin Conventie, cota actuala 1/1, cota initiala 1/1 1) BALINT LOREDANA	A1, A1.1, A1.2, A1.3, A1.4, A1.5

C. Partea III. SARCINI .

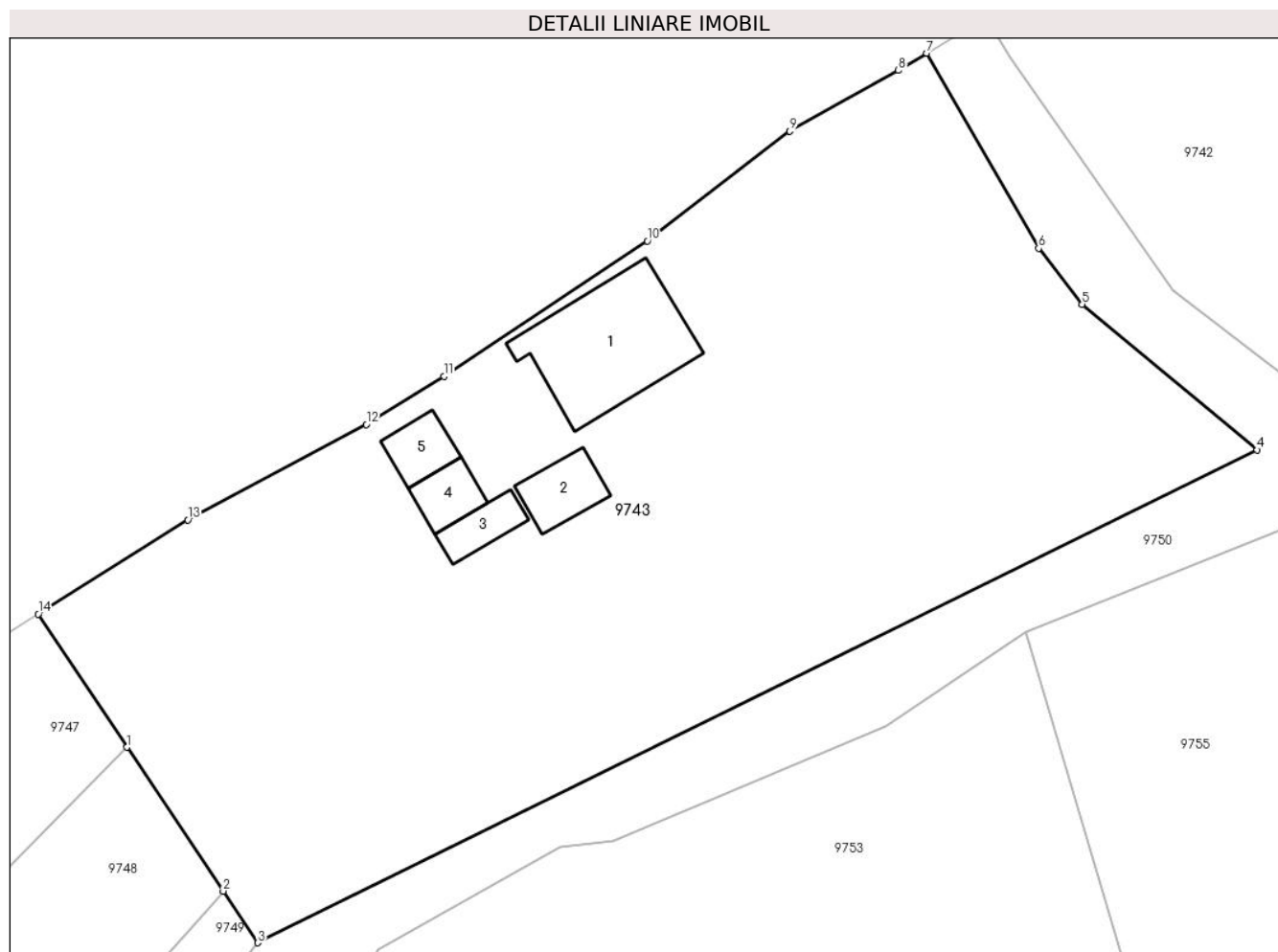
Inscrieri privind dezmembramentele dreptului de proprietate, drepturi reale de garanție și sarcini	Referințe
NU SUNT	

Anexa Nr. 1 La Partea I

Teren

Nr cadastral	Suprafața (mp)*	Observații / Referințe
34067	2.700	

* Suprafața este determinată în planul de proiecție Stereo 70.



Date referitoare la teren

Crt	Categorie folosință	Intravilan	Suprafața (mp)	Tarla	Parcelă	Nr. topo	Observații / Referințe
1	curți constructii	DA	300	-	-	-	
2	arabil	DA	2.400	-	-	-	Imobil imprejmuit cu gard de lemn si limite conventionale.

Date referitoare la construcții

Crt	Număr	Destinație construcție	Supraf. (mp)	Situație juridică	Observații / Referințe
A1.1	34067-C1	construcții de locuințe	97	Cu acte	Nr. niveluri:1; S. construita la sol:97 mp; S. construita desfasurata:97 mp; Casa de locuit, edificata in anul 1957.
A1.2	34067-C2	construcții anexa	25	Cu acte	Nr. niveluri:1; S. construita la sol:25 mp; S. construita desfasurata:25 mp; Anexa gospodareasca, edificata in anul 1957.
A1.3	34067-C3	construcții anexa	18	Cu acte	Nr. niveluri:1; S. construita la sol:18 mp; S. construita desfasurata:18 mp; Anexa gospodareasca, edificata in anul 1957.
A1.4	34067-C4	construcții anexa	18	Cu acte	Nr. niveluri:1; S. construita la sol:18 mp; S. construita desfasurata:18 mp; Anexa gospodareasca, edificata in anul 1957.
A1.5	34067-C5	construcții anexa	19	Cu acte	Nr. niveluri:1; S. construita la sol:19 mp; S. construita desfasurata:19 mp; Anexa gospodareasca, edificata in anul 1957.

Lungime Segmente

1) Valorile lungimilor segmentelor sunt obținute din proiecție în plan.

Punct început	X / Y	Punct sfârșit	X / Y	Lungime segment (** (m)
1	579.929,972 674.153,94	2	579.937,259 674.143,035	13.116
2	579.937,259 674.143,035	3	579.939,874 674.139,123	4.706
3	579.939,874 674.139,123	4	580.015,673 674.176,465	84.498
4	580.015,673 674.176,465	5	580.002,398 674.187,509	17.268
5	580.002,398 674.187,509	6	579.999,098 674.191,752	5.375
6	579.999,098 674.191,752	7	579.990,61 674.206,528	17.04
7	579.990,61 674.206,528	8	579.988,461 674.205,221	2.515
8	579.988,461 674.205,221	9	579.980,227 674.200,631	9.427
9	579.980,227 674.200,631	10	579.969,429 674.192,303	13.636
10	579.969,429 674.192,303	11	579.953,999 674.182,036	18.534
11	579.953,999 674.182,036	12	579.948,106 674.178,406	6.921
12	579.948,106 674.178,406	13	579.934,578 674.171,172	15.341
13	579.934,578 674.171,172	14	579.923,226 674.164,034	13.41
14	579.923,226 674.164,034	1	579.929,972 674.153,94	12.141

** Lungimile segmentelor sunt determinate în planul de proiecție Stereo 70 și sunt rotunjite la 1 milimetru.

*** Distanța dintre puncte este formată din segmente cumulate ce sunt mai mici decât valoarea 1 milimetru.

**DATE DESPRE IMOBILUL NR. 9744**

Oficiul de Cadastru și Publicitate Imobiliară SUCEAVA
Biroul de Cadastru și Publicitate Imobiliară Gura Humorului

A. Partea I. Descrierea imobilului

TEREN Intravilan

Adresa: Loc. Dragoiesti, Str Hotarului, Nr. 2, Jud. Suceava

Nr. Crt	Nr cadastral Nr. topografic	Suprafața* (mp)	Observații / Referințe
A1		440	Sector cadastral:2 Teren neimprejmuit;

Construcții

Crt	Nr cadastral Nr. topografic	Adresa	Observații / Referințe
A1.1		Loc. Dragoiesti, Str Hotarului, Nr. 2, Jud. Suceava	Nr. niveluri:1; S. construita la sol:40 mp; S. construita desfasurata:40 mp; LOCUINTA
A1.2		Loc. Dragoiesti, Str Hotarului, Nr. 2, Jud. Suceava	Nr. niveluri:1; S. construita la sol:7 mp; S. construita desfasurata:7 mp; ANEXA
A1.3		Loc. Dragoiesti, Str Hotarului, Nr. 2, Jud. Suceava	Nr. niveluri:1; S. construita la sol:10 mp; S. construita desfasurata:10 mp; ANEXA

B. Partea II. Proprietari și acte

Inscrieri privitoare la dreptul de proprietate și alte drepturi reale		Referințe
9744 / 14/03/2022		
Act Normativ nr. 7, din 13/03/1996 emis de PARLAMENTUL ROMANIEI;		
B1	Intabulare, drept de PROPRIETATE, dobandit prin Lege, cota actuala 1/1, cota initiala 1/1 1) NEIDENTIFICAT NEIDENTIFICAT	A1
Act Administrativ nr. 1105, din 18/02/2022 emis de PRIMARIA COMUNEI DRAGOIESTI;		
B2	Se noteaza posesia factica in favoarea lui 1) ALBU ELENA	A1
Act Administrativ nr. 2526, din 31/03/2022 emis de PRIMARIA COMUNEI DRAGOIESTI;		
B3	Intabulare, drept de PROPRIETATE, dobandit prin Lege, cota actuala 1/1, cota initiala 1/1 1) ALBU ELENA	A1.1, A1.2, A1.3

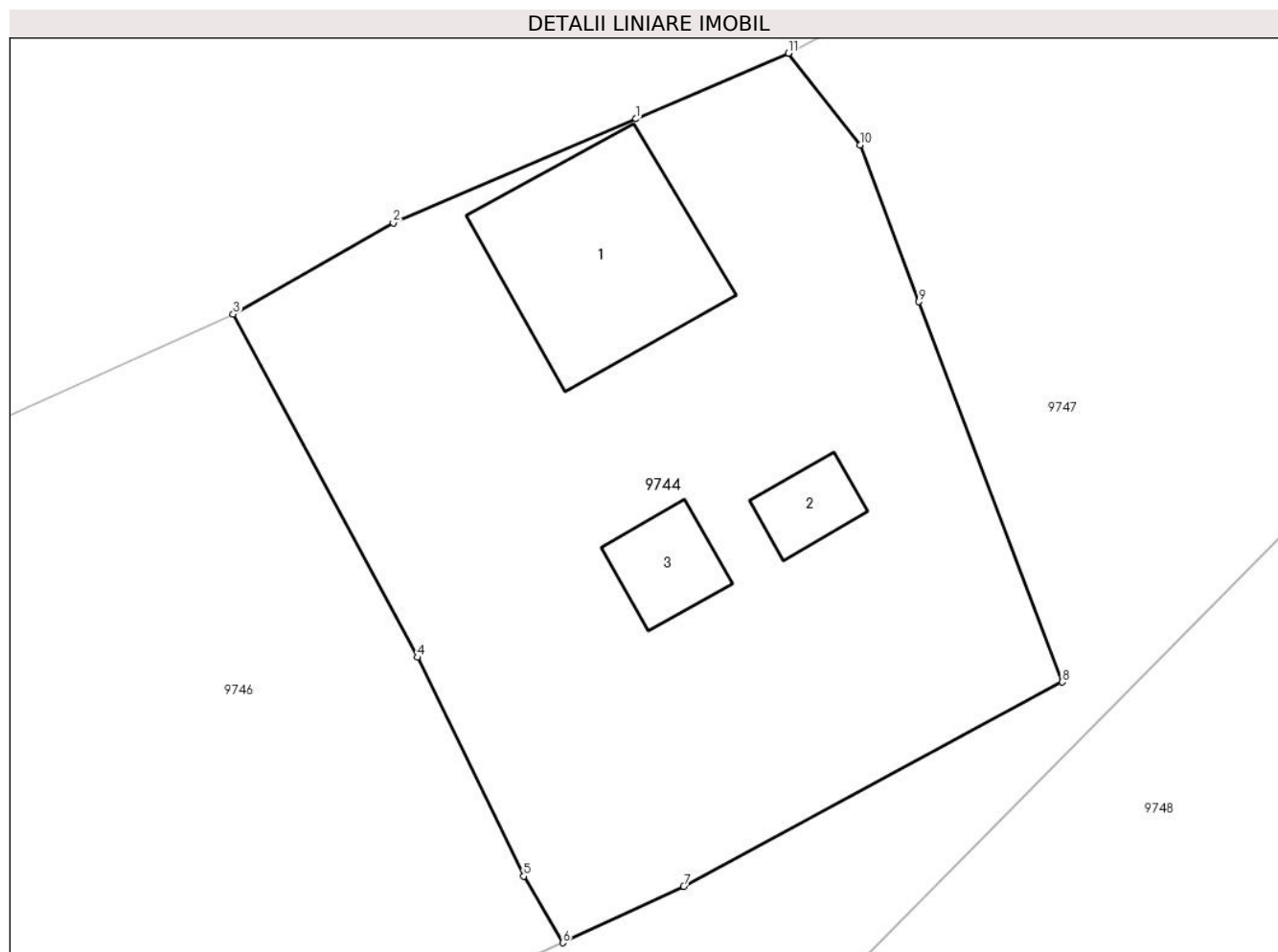
C. Partea III. SARCINI .

Inscrieri privind dezmembramintele dreptului de proprietate, drepturi reale de garanție și sarcini	Referințe
NU SUNT	

Anexa Nr. 1 La Partea I**Teren**

Nr cadastral	Suprafața (mp)*	Observații / Referințe
	440	

* Suprafața este determinată în planul de proiecție Stereo 70.

**Date referitoare la teren**

Crt	Categorie folosință	Intravilan	Suprafața (mp)	Tarla	Parcelă	Nr. topo	Observații / Referințe
1	curți constructii	DA	132	-	-	-	
2	arabil	DA	308	-	-	-	

Date referitoare la construcții

Crt	Număr	Destinație construcție	Supraf. (mp)	Situație juridică	Observații / Referințe
A1.1		construcții de locuințe	40	Cu acte	Nr. niveluri:1; S. construita la sol:40 mp; S. construita desfasurata:40 mp; LOCUINTA
A1.2		construcții anexa	7	Cu acte	Nr. niveluri:1; S. construita la sol:7 mp; S. construita desfasurata:7 mp; ANEXA
A1.3		construcții anexa	10	Cu acte	Nr. niveluri:1; S. construita la sol:10 mp; S. construita desfasurata:10 mp; ANEXA

Lungime Segmente

1) Valorile lungimilor segmentelor sunt obținute din proiecție în plan.

Punct început	X / Y	Punct sfârșit	X / Y	Lungime segment (** (m)
1	579.882,849 674.140,655	2	579.875,052 674.137,313	8.483

Punct început	X / Y	Punct sfârșit	X / Y	Lungime segment (** (m)
2	579.875,052 674.137,313	3	579.869,904 674.134,377	5.926
3	579.869,904 674.134,377	4	579.875,824 674.123,351	12.515
4	579.875,824 674.123,351	5	579.879,244 674.116,317	7.821
5	579.879,244 674.116,317	6	579.880,503 674.114,18	2.48
6	579.880,503 674.114,18	7	579.884,394 674.115,985	4.289
7	579.884,394 674.115,985	8	579.896,558 674.122,559	13.827
8	579.896,558 674.122,559	9	579.891,954 674.134,779	13.059
9	579.891,954 674.134,779	10	579.890,057 674.139,815	5.381
10	579.890,057 674.139,815	11	579.887,764 674.142,762	3.734
11	579.887,764 674.142,762	1	579.882,849 674.140,655	5.348

** Lungimile segmentelor sunt determinate în planul de proiecție Stereo 70 și sunt rotunjite la 1 milimetru.

*** Distanța dintre puncte este formată din segmente cumulate ce sunt mai mici decât valoarea 1 milimetru.

**DATE DESPRE IMOBILUL NR. 9745**

Oficiul de Cadastru și Publicitate Imobiliară SUCEAVA
Biroul de Cadastru și Publicitate Imobiliară Gura Humorului

A. Partea I. Descrierea imobilului

TEREN Intravilan

Adresa: Loc. Dragoiesti, Str Dragoi Viteazul, Nr. 1, Jud. Suceava

Nr. Crt	Nr cadastral Nr. topografic	Suprafața* (mp)	Observații / Referințe
A1		168	Sector cadastral:2 Teren neimprejmuit;

Construcții

Crt	Nr cadastral Nr. topografic	Adresa	Observații / Referințe
A1.1		Loc. Dragoiesti, Str Dragoi Viteazul, Nr. 1, Jud. Suceava	Nr. niveluri:1; S. construita la sol:120 mp; S. construita desfasurata:120 mp; LOCUINTA

B. Partea II. Proprietari și acte

Inscrieri privitoare la dreptul de proprietate și alte drepturi reale		Referințe
9745 / 14/03/2022		
Act Normativ nr. 7, din 13/03/1996 emis de PARLAMENTUL ROMANIEI;		
B1	Intabulare, drept de PROPRIETATE, dobandit prin Lege, cota actuala 1/1, cota initiala 1/1 1) NEIDENTIFICAT NEIDENTIFICAT	A1
Act Administrativ nr. 1104, din 18/02/2022 emis de PRIMARIA COMUNEI DRAGOIESTI;		
B2	Se noteaza posesia factica in favoarea lui 1) AIUROAEI IOAN 2) AIUROAEI SAVETA	A1
Act Administrativ nr. 2526, din 31/03/2022 emis de PRIMARIA COMUNEI DRAGOIESTI;		
B3	Intabulare, drept de PROPRIETATE, dobandit prin Lege, cota actuala 1/1, cota initiala 1/1 1) AIUROAEI SAVETA 2) AIUROAEI IOAN	A1.1

C. Partea III. SARCINI .

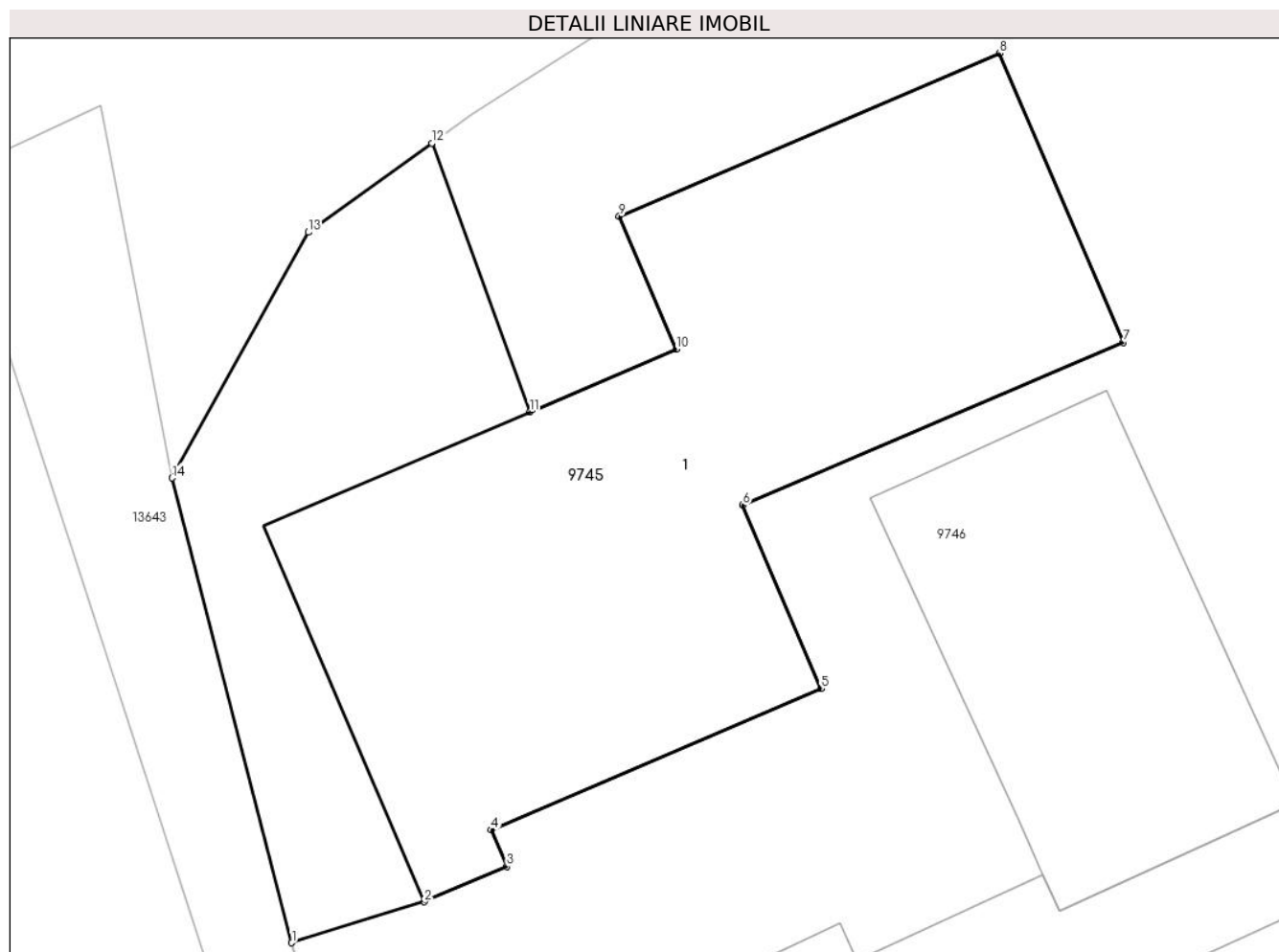
Inscrieri privind dezmembramintele dreptului de proprietate, drepturi reale de garanție și sarcini	Referințe
NU SUNT	

Anexa Nr. 1 La Partea I

Teren

Nr cadastral	Suprafața (mp)*	Observații / Referințe
	168	

* Suprafața este determinată în planul de proiecție Stereo 70.



Date referitoare la teren

Crt	Categorie folosință	Intravilan	Suprafața (mp)	Tarla	Parcelă	Nr. topo	Observații / Referințe
1	curți constructii	DA	168	-	-	-	

Date referitoare la construcții

Crt	Număr	Destinație construcție	Supraf. (mp)	Situație juridică	Observații / Referințe
A1.1		construcții de locuințe	120	Cu acte	Nr. niveluri:1; S. construita la sol:120 mp; S. construita desfasurata:120 mp; LOCUINTA

Lungime Segmente

1) Valorile lungimilor segmentelor sunt obținute din proiecție în plan.

Punct început	X / Y	Punct sfârșit	X / Y	Lungime segment (** (m)
1	579.839,197 674.104,213	2	579.841,854 674.105,032	2.78
2	579.841,854 674.105,032	3	579.843,509 674.105,739	1.8
3	579.843,509 674.105,739	4	579.843,195 674.106,475	0.8
4	579.843,195 674.106,475	5	579.849,815 674.109,305	7.2

Punct început	X / Y	Punct sfârșit	X / Y	Lungime segment (** (m)
5	579.849,815 674.109,305	6	579.848,243 674.112,983	4.0
6	579.848,243 674.112,983	7	579.855,875 674.116,246	8.3
7	579.855,875 674.116,246	8	579.853,398 674.122,039	6.3
8	579.853,398 674.122,039	9	579.845,766 674.118,776	8.3
9	579.845,766 674.118,776	10	579.846,906 674.116,11	2.9
10	579.846,906 674.116,11	11	579.843,968 674.114,854	3.195
11	579.843,968 674.114,854	12	579.842,006 674.120,239	5.731
12	579.842,006 674.120,239	13	579.839,53 674.118,451	3.054
13	579.839,53 674.118,451	14	579.836,795 674.113,526	5.633
14	579.836,795 674.113,526	1	579.839,197 674.104,213	9.618

** Lungimile segmentelor sunt determinate în planul de proiecție Stereo 70 și sunt rotunjite la 1 milimetru.

*** Distanța dintre puncte este formată din segmente cumulate ce sunt mai mici decât valoarea 1 milimetru.

**DATE DESPRE IMOBILUL NR. 9746**

Oficiul de Cadastru și Publicitate Imobiliară SUCEAVA
Biroul de Cadastru și Publicitate Imobiliară Gura Humorului

A. Partea I. Descrierea imobilului

TEREN Intravilan

Adresa: Loc. Dragoiesti, Str Dragoi Viteazul, Nr. 1, Jud. Suceava

Nr. Crt	Nr cadastral Nr. topografic	Suprafața* (mp)	Observații / Referințe
A1	31304	818	Sector cadastral:2 Teren neimprejmuit;

Construcții

Crt	Nr cadastral Nr. topografic	Adresa	Observații / Referințe
A1.1		Loc. Dragoiesti, Str Dragoi Viteazul, Nr. 1, Jud. Suceava	Nr. niveluri:1; S. construita la sol:65 mp; S. construita desfasurata:65 mp; LOCUINTA
A1.2		Loc. Dragoiesti, Str Dragoi Viteazul, Nr. 1, Jud. Suceava	Nr. niveluri:1; S. construita la sol:22 mp; S. construita desfasurata:22 mp; ANEXA
A1.3		Loc. Dragoiesti, Str Dragoi Viteazul, Nr. 1, Jud. Suceava	Nr. niveluri:1; S. construita la sol:47 mp; S. construita desfasurata:47 mp; ANEXA

B. Partea II. Proprietari și acte

Inscrieri privitoare la dreptul de proprietate și alte drepturi reale		Referințe
400 / 04/10/1996		
Act Notarial nr. 3897, din 25/09/1996 emis de BNP MIRCEA EUGEN BOBRIC;		
B1	Intabulare, drept de PROPRIETATE, dobandit prin Conventie, cota actuala 1/1, cota initiala 1/1 1) AIUROAEI SAVETA 2) AIUROAEI IOAN	A1, A1.1, A1.2, A1.3

C. Partea III. SARCINI .

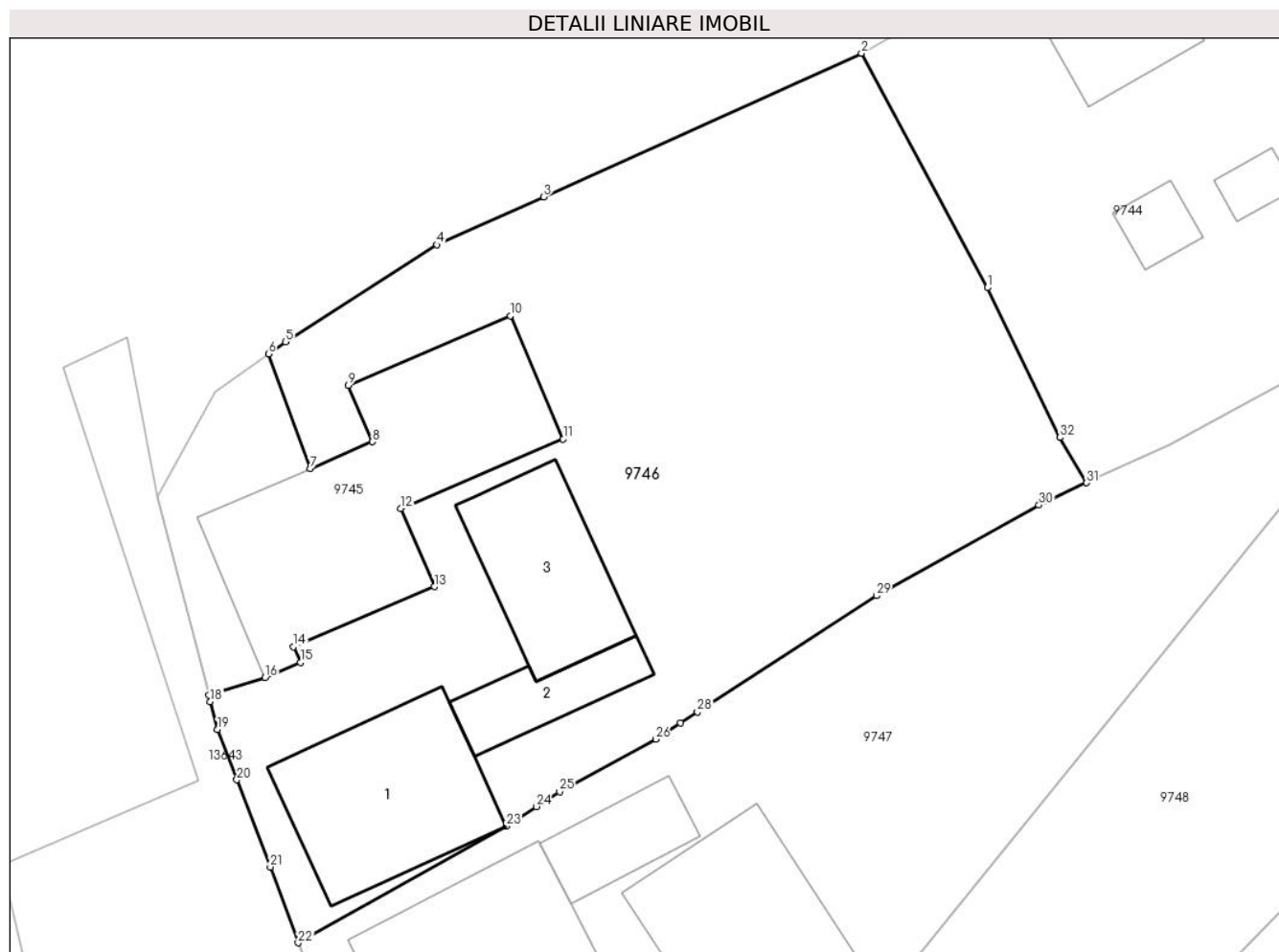
Inscrieri privind dezmembramintele dreptului de proprietate, drepturi reale de garanție și sarcini	Referințe
NU SUNT	

Anexa Nr. 1 La Partea I

Teren

Nr cadastral	Suprafața (mp)*	Observații / Referințe
31304	818	

* Suprafața este determinată în planul de proiecție Stereo 70.



Date referitoare la teren

Crt	Categorie folosință	Intravilan	Suprafața (mp)	Tarla	Parcelă	Nr. topo	Observații / Referințe
1	curți constructii	DA	232	-	-	-	
2	arabil	DA	586	-	-	-	

Date referitoare la construcții

Crt	Număr	Destinație construcție	Supraf. (mp)	Situație juridică	Observații / Referințe
A1.1		construcții de locuințe	65	Cu acte	Nr. niveluri:1; S. construita la sol:65 mp; S. construita desfasurata:65 mp; LOCUINTA
A1.2		construcții anexa	22	Cu acte	Nr. niveluri:1; S. construita la sol:22 mp; S. construita desfasurata:22 mp; ANEXA
A1.3		construcții anexa	47	Cu acte	Nr. niveluri:1; S. construita la sol:47 mp; S. construita desfasurata:47 mp; ANEXA

Lungime Segmente

1) Valorile lungimilor segmentelor sunt obținute din proiecție în plan.

Punct început	X / Y	Punct sfârșit	X / Y	Lungime segment (** (m))	Punct început	X / Y	Punct sfârșit	X / Y	Lungime segment (** (m))
1	579.875,824 674.123,351	2	579.869,904 674.134,377	12.515	2	579.869,904 674.134,377	3	579.854,954 674.127,627	16.403

Punct început	X / Y	Punct sfârșit	X / Y	Lungime segment (** (m)
3	579.854,954 674.127,627	4	579.849,935 674.125,372	5.502
5	579.842,808 674.120,818	6	579.842,006 674.120,239	0.989
7	579.843,968 674.114,854	8	579.846,906 674.116,11	3.195
9	579.845,766 674.118,776	10	579.853,398 674.122,039	8.3
11	579.855,875 674.116,246	12	579.848,243 674.112,983	8.3
13	579.849,815 674.109,305	14	579.843,195 674.106,475	7.2
15	579.843,509 674.105,739	16	579.841,854 674.105,032	1.8
17	579.839,197 674.104,213	18	579.839,276 674.103,905	0.318
19	579.839,617 674.102,584	20	579.840,525 674.100,218	2.534
21	579.842,096 674.096,124	22	579.843,406 674.092,562	3.795
23	579.853,201 674.098,051	24	579.854,604 674.098,961	1.672
25	579.855,711 674.099,663	26	579.860,225 674.102,131	5.145
27	579.861,395 674.102,891	28	579.862,193 674.103,409	0.951
29	579.870,618 674.108,881	30	579.878,257 674.113,139	8.746
31	579.880,503 674.114,18	32	579.879,244 674.116,317	2.48

Punct început	X / Y	Punct sfârșit	X / Y	Lungime segment (** (m)
4	579.849,935 674.125,372	5	579.842,808 674.120,818	8.458
6	579.842,006 674.120,239	7	579.843,968 674.114,854	5.731
8	579.846,906 674.116,11	9	579.845,766 674.118,776	2.9
10	579.853,398 674.122,039	11	579.855,875 674.116,246	6.3
12	579.848,243 674.112,983	13	579.849,815 674.109,305	4.0
14	579.843,195 674.106,475	15	579.843,509 674.105,739	0.8
16	579.841,854 674.105,032	17	579.839,197 674.104,213	2.78
18	579.839,276 674.103,905	19	579.839,617 674.102,584	1.364
20	579.840,525 674.100,218	21	579.842,096 674.096,124	4.385
22	579.843,406 674.092,562	23	579.853,201 674.098,051	11.228
24	579.854,604 674.098,961	25	579.855,711 674.099,663	1.311
26	579.860,225 674.102,131	27	579.861,395 674.102,891	1.395
28	579.862,193 674.103,409	29	579.870,618 674.108,881	10.046
30	579.878,257 674.113,139	31	579.880,503 674.114,18	2.476
32	579.879,244 674.116,317	1	579.875,824 674.123,351	7.821

** Lungimile segmentelor sunt determinate în planul de proiecție Stereo 70 și sunt rotunjite la 1 milimetru.

*** Distanța dintre puncte este formată din segmente cumulate ce sunt mai mici decât valoarea 1 milimetru.

**DATE DESPRE IMOBILUL NR. 9747**

Oficiul de Cadastru și Publicitate Imobiliară SUCEAVA
Biroul de Cadastru și Publicitate Imobiliară Gura Humorului

A. Partea I. Descrierea imobilului

TEREN Intravilan

Adresa: Loc. Dragoiesti, Str Dragoi Viteazul, Nr. 3, Jud. Suceava

Nr. Crt	Nr cadastral Nr. topografic	Suprafața* (mp)	Observații / Referințe
A1		1.500	Sector cadastral:2 Teren neimprejmuit;

Construcții

Crt	Nr cadastral Nr. topografic	Adresa	Observații / Referințe
A1.1		Loc. Dragoiesti, Str Dragoi Viteazul, Nr. 3, Jud. Suceava	Nr. niveluri:1; S. construita la sol:62 mp; S. construita desfasurata:62 mp; LOCUINTA
A1.2		Loc. Dragoiesti, Str Dragoi Viteazul, Nr. 3, Jud. Suceava	Nr. niveluri:1; S. construita la sol:22 mp; S. construita desfasurata:22 mp; ANEXA
A1.3		Loc. Dragoiesti, Str Dragoi Viteazul, Nr. 3, Jud. Suceava	Nr. niveluri:1; S. construita la sol:76 mp; S. construita desfasurata:76 mp; ANEXA
A1.4		Loc. Dragoiesti, Str Dragoi Viteazul, Nr. 3, Jud. Suceava	Nr. niveluri:1; S. construita la sol:41 mp; S. construita desfasurata:41 mp; ANEXA

B. Partea II. Proprietari și acte

Inscrieri privitoare la dreptul de proprietate și alte drepturi reale		Referințe
9747 / 14/03/2022		
Act Normativ nr. 7, din 13/03/1996 emis de PARLAMENTUL ROMANIEI;		
B1	Intabulare, drept de PROPRIETATE, dobandit prin Lege, cota actuala 1/1, cota initiala 1/1 1) NEIDENTIFICAT NEIDENTIFICAT	A1
Act Administrativ nr. 1103, din 18/02/2022 emis de PRIMARIA COMUNEI DRAGOIESTI;		
B2	Se noteaza posesia factica in favoarea lui 1) BONDAR RODICA	A1
Act Administrativ nr. 2526, din 31/03/2022 emis de PRIMARIA COMUNEI DRAGOIESTI;		
B3	Intabulare, drept de PROPRIETATE, dobandit prin Lege, cota actuala 1/1, cota initiala 1/1 1) BONDAR RODICA	A1.1, A1.2, A1.3, A1.4

C. Partea III. SARCINI .

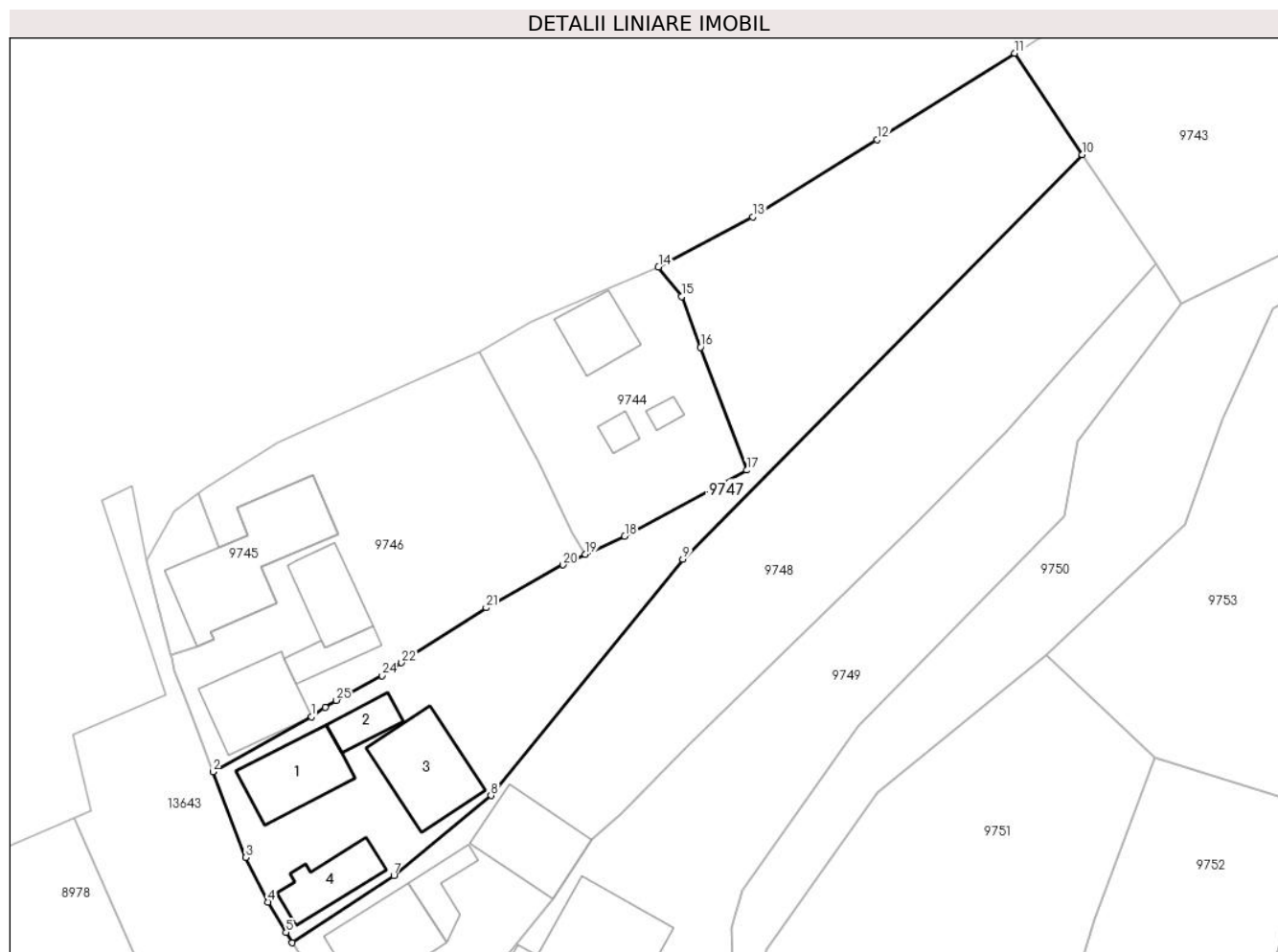
Inscrieri privind dezmembramintele dreptului de proprietate, drepturi reale de garanție și sarcini	Referințe
NU SUNT	

Anexa Nr. 1 La Partea I

Teren

Nr cadastral	Suprafața (mp)*	Observații / Referințe
	1.500	

* Suprafața este determinată în planul de proiecție Stereo 70.



Date referitoare la teren

Crt	Categorie folosință	Intravilan	Suprafața (mp)	Tarla	Parcelă	Nr. topo	Observații / Referințe
1	curți construcții	DA	367	-	-	-	
2	arabil	DA	1.133	-	-	-	

Date referitoare la construcții

Crt	Număr	Destinație construcție	Supraf. (mp)	Situație juridică	Observații / Referințe
A1.1		construcții de locuințe	62	Cu acte	Nr. niveluri:1; S. construita la sol:62 mp; S. construita desfasurata:62 mp; LOCUINTA
A1.2		construcții anexa	22	Cu acte	Nr. niveluri:1; S. construita la sol:22 mp; S. construita desfasurata:22 mp; ANEXA
A1.3		construcții anexa	76	Cu acte	Nr. niveluri:1; S. construita la sol:76 mp; S. construita desfasurata:76 mp; ANEXA
A1.4		construcții anexa	41	Cu acte	Nr. niveluri:1; S. construita la sol:41 mp; S. construita desfasurata:41 mp; ANEXA

Lungime Segmente

1) Valorile lungimilor segmentelor sunt obținute din proiecție în plan.

Punct început	X / Y	Punct sfârșit	X / Y	Lungime segment (** (m)	Punct început	X / Y	Punct sfârșit	X / Y	Lungime segment (** (m)
---------------	-------	---------------	-------	-------------------------	---------------	-------	---------------	-------	-------------------------

Punct început	X / Y	Punct sfârșit	X / Y	Lungime segment (** (m)
1	579.853,201 674.098,051	2	579.843,406 674.092,562	11.228
3	579.846,679 674.084,026	4	579.848,89 674.079,592	4.955
5	579.850,707 674.076,572	6	579.851,322 674.075,55	1.193
7	579.861,428 674.082,246	8	579.871,105 674.090,187	12.518
9	579.890,203 674.113,686	10	579.929,972 674.153,94	56.586
11	579.923,226 674.164,034	12	579.909,541 674.155,428	16.166
13	579.897,163 674.147,761	14	579.887,764 674.142,762	10.646
15	579.890,057 674.139,815	16	579.891,954 674.134,779	5.381
17	579.896,558 674.122,559	18	579.884,394 674.115,985	13.827
19	579.880,503 674.114,18	20	579.878,257 674.113,139	2.476
21	579.870,618 674.108,881	22	579.862,193 674.103,409	10.046
23	579.861,395 674.102,891	24	579.860,225 674.102,131	1.395
25	579.855,711 674.099,663	26	579.854,604 674.098,961	1.311

Punct început	X / Y	Punct sfârșit	X / Y	Lungime segment (** (m)
2	579.843,406 674.092,562	3	579.846,679 674.084,026	9.142
4	579.848,89 674.079,592	5	579.850,707 674.076,572	3.524
6	579.851,322 674.075,55	7	579.861,428 674.082,246	12.123
8	579.871,105 674.090,187	9	579.890,203 674.113,686	30.281
10	579.929,972 674.153,94	11	579.923,226 674.164,034	12.141
12	579.909,541 674.155,428	13	579.897,163 674.147,761	14.56
14	579.887,764 674.142,762	15	579.890,057 674.139,815	3.734
16	579.891,954 674.134,779	17	579.896,558 674.122,559	13.059
18	579.884,394 674.115,985	19	579.880,503 674.114,18	4.289
20	579.878,257 674.113,139	21	579.870,618 674.108,881	8.746
22	579.862,193 674.103,409	23	579.861,395 674.102,891	0.951
24	579.860,225 674.102,131	25	579.855,711 674.099,663	5.145
26	579.854,604 674.098,961	1	579.853,201 674.098,051	1.672

** Lungimile segmentelor sunt determinate în planul de proiecție Stereo 70 și sunt rotunjite la 1 milimetru.

*** Distanța dintre puncte este formată din segmente cumulate ce sunt mai mici decât valoarea 1 milimetru.

**DATE DESPRE IMOBILUL NR. 9748**

Oficiul de Cadastru și Publicitate Imobiliară SUCEAVA
Biroul de Cadastru și Publicitate Imobiliară Gura Humorului

A. Partea I. Descrierea imobilului

TEREN Intravilan

Adresa: Loc. Dragoiesti, Str Dragoi Viteazul, Nr. 5, Jud. Suceava

Nr. Crt	Nr cadastral Nr. topografic	Suprafața* (mp)	Observații / Referințe
A1		1.500	Sector cadastral:2 Teren neimprejmuit;

Construcții

Crt	Nr cadastral Nr. topografic	Adresa	Observații / Referințe
A1.1		Loc. Dragoiesti, Str Dragoi Viteazul, Nr. 5, Jud. Suceava	Nr. niveluri:1; S. construita la sol:71 mp; S. construita desfasurata:71 mp; LOCUINTA
A1.2		Loc. Dragoiesti, Str Dragoi Viteazul, Nr. 5, Jud. Suceava	Nr. niveluri:1; S. construita la sol:25 mp; S. construita desfasurata:25 mp; ANEXA
A1.3		Loc. Dragoiesti, Str Dragoi Viteazul, Nr. 5, Jud. Suceava	Nr. niveluri:1; S. construita la sol:71 mp; S. construita desfasurata:71 mp; ANEXA

B. Partea II. Proprietari și acte

Inscrieri privitoare la dreptul de proprietate și alte drepturi reale		Referințe
9748 / 14/03/2022		
Act Normativ nr. 7, din 13/03/1996 emis de PARLAMENTUL ROMANIEI;		
B1	Intabulare, drept de PROPRIETATE, dobandit prin Lege, cota actuala 1/1, cota initiala 1/1 1) NEIDENTIFICAT NEIDENTIFICAT	A1
Act Administrativ nr. 1102, din 18/02/2022 emis de PRIMARIA COMUNEI DRAGOIESTI;		
B2	Se noteaza posesia factica in favoarea lui 1) BONDAR DUMITRU 2) BONDAR MARIA	A1
Act Administrativ nr. 2526, din 31/03/2022 emis de PRIMARIA COMUNEI DRAGOIESTI;		
B3	Intabulare, drept de PROPRIETATE, dobandit prin Lege, cota actuala 1/1, cota initiala 1/1 1) BONDAR DUMITRU 2) BONDAR MARIA	A1.1, A1.2, A1.3

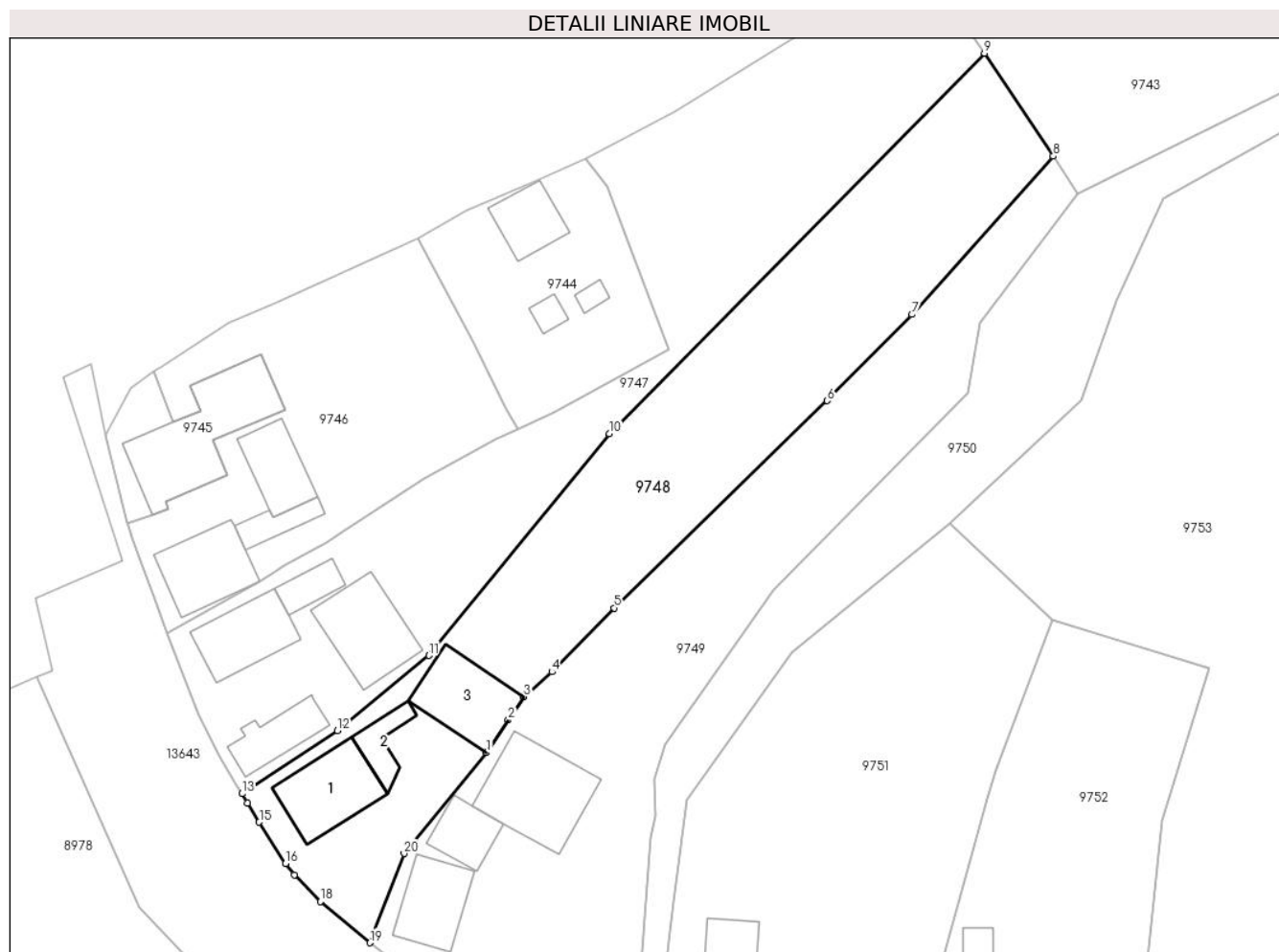
C. Partea III. SARCINI .

Inscrieri privind dezmembramintele dreptului de proprietate, drepturi reale de garanție și sarcini	Referințe
NU SUNT	

Anexa Nr. 1 La Partea I**Teren**

Nr cadastral	Suprafața (mp)*	Observații / Referințe
	1.500	

* Suprafața este determinată în planul de proiecție Stereo 70.

**Date referitoare la teren**

Crt	Categorie folosință	Intravilan	Suprafața (mp)	Tarla	Parcelă	Nr. topo	Observații / Referințe
1	curți constructii	DA	377	-	-	-	
2	arabil	DA	1.123	-	-	-	

Date referitoare la construcții

Crt	Număr	Destinație construcție	Supraf. (mp)	Situație juridică	Observații / Referințe
A1.1		construcții de locuințe	71	Cu acte	Nr. niveluri:1; S. construita la sol:71 mp; S. construita desfasurata:71 mp; LOCUINTA
A1.2		construcții anexa	25	Cu acte	Nr. niveluri:1; S. construita la sol:25 mp; S. construita desfasurata:25 mp; ANEXA
A1.3		construcții anexa	71	Cu acte	Nr. niveluri:1; S. construita la sol:71 mp; S. construita desfasurata:71 mp; ANEXA

Lungime Segmente

1) Valorile lungimilor segmentelor sunt obținute din proiecție în plan.

Punct început	X / Y	Punct sfârșit	X / Y	Lungime segment (** (m)
1	579.877,214 674.079,903	2	579.879,521 674.083,352	4.149

Punct început	X / Y	Punct sfârșit	X / Y	Lungime segment (** (m)
2	579.879,521 674.083,352	3	579.881,161 674.085,805	2.951
3	579.881,161 674.085,805	4	579.884,163 674.088,452	4.002
4	579.884,163 674.088,452	5	579.890,74 674.095,218	9.436
5	579.890,74 674.095,218	6	579.913,308 674.117,164	31.479
6	579.913,308 674.117,164	7	579.922,278 674.126,288	12.795
7	579.922,278 674.126,288	8	579.937,259 674.143,035	22.47
8	579.937,259 674.143,035	9	579.929,972 674.153,94	13.116
9	579.929,972 674.153,94	10	579.890,203 674.113,686	56.586
10	579.890,203 674.113,686	11	579.871,105 674.090,187	30.281
11	579.871,105 674.090,187	12	579.861,428 674.082,246	12.518
12	579.861,428 674.082,246	13	579.851,322 674.075,55	12.123
13	579.851,322 674.075,55	14	579.851,907 674.074,577	1.135
14	579.851,907 674.074,577	15	579.853,136 674.072,534	2.384
15	579.853,136 674.072,534	16	579.855,928 674.068,159	5.19
16	579.855,928 674.068,159	17	579.856,86 674.066,968	1.512
17	579.856,86 674.066,968	18	579.859,607 674.064,139	3.943
18	579.859,607 674.064,139	19	579.864,867 674.059,771	6.837
19	579.864,867 674.059,771	20	579.868,483 674.069,211	10.109
20	579.868,483 674.069,211	1	579.877,214 674.079,903	13.804

** Lungimile segmentelor sunt determinate în planul de proiecție Stereo 70 și sunt rotunjite la 1 milimetru.

*** Distanța dintre puncte este formată din segmente cumulate ce sunt mai mici decât valoarea 1 milimetru.

**DATE DESPRE IMOBILUL NR. 9749**

Oficiul de Cadastru și Publicitate Imobiliară SUCEAVA
Biroul de Cadastru și Publicitate Imobiliară Gura Humorului

A. Partea I. Descrierea imobilului

TEREN Intravilan

Adresa: Loc. Dragoiesti, Str Dragoi Viteazul, Nr. 7, Jud. Suceava

Nr. Crt	Nr cadastral Nr. topografic	Suprafața* (mp)	Observații / Referințe
A1		Din acte: 2.200 Masurata: 1.458	Sector cadastral:2 Teren neimprejmuit;

Construcții

Crt	Nr cadastral Nr. topografic	Adresa	Observații / Referințe
A1.1		Loc. Dragoiesti, Str Dragoi Viteazul, Nr. 7, Jud. Suceava	Nr. niveluri:1; S. construita la sol:58 mp; S. construita desfasurata:58 mp; LOCUINTA
A1.2		Loc. Dragoiesti, Str Dragoi Viteazul, Nr. 7, Jud. Suceava	Nr. niveluri:1; S. construita la sol:35 mp; S. construita desfasurata:35 mp; ANEXA
A1.3		Loc. Dragoiesti, Str Dragoi Viteazul, Nr. 7, Jud. Suceava	Nr. niveluri:1; S. construita la sol:96 mp; S. construita desfasurata:96 mp; ANEXA

B. Partea II. Proprietari și acte

Inscrieri privitoare la dreptul de proprietate și alte drepturi reale		Referințe
9749 / 14/03/2022		
Act Notarial nr. 4, din 27/02/2002 emis de BNP ELENA ROMAN;		
B1	Intabulare, drept de PROPRIETATE, dobandit prin Succesiune, cota actuala 1/1, cota initiala 1/1 1) BILAN ELENA	A1
B2	Intabulare, drept de PROPRIETATE, dobandit prin Succesiune, cota actuala 1/1, cota initiala 1/1 1) BILAN ELENA	A1.1, A1.2, A1.3

C. Partea III. SARCINI .

Inscrieri privind dezmembramintele dreptului de proprietate, drepturi reale de garanție și sarcini	Referințe
NU SUNT	

Anexa Nr. 1 La Partea I

Teren

Nr cadastral	Suprafața (mp)*	Observații / Referințe
	Din acte: 2.200 Masurata: 1.458	

* Suprafața este determinată în planul de proiecție Stereo 70.

DETALII LINIARE IMOBIL



Date referitoare la teren

Crt	Categorie folosință	Intra vilan	Suprafața (mp)	Tarla	Parcelă	Nr. topo	Observații / Referințe
1	curți constructii	DA	378	-	-	-	Diferenta de suprafata nu s-a regasit intrre limitele masurate
2	arabil	DA	1.080	-	-	-	

Date referitoare la construcții

Crt	Număr	Destinație construcție	Supraf. (mp)	Situație juridică	Observații / Referințe
A1.1		construcții de locuințe	58	Cu acte	Nr. niveluri:1; S. construita la sol:58 mp; S. construita desfasurata:58 mp; LOCUINTA
A1.2		construcții anexa	35	Cu acte	Nr. niveluri:1; S. construita la sol:35 mp; S. construita desfasurata:35 mp; ANEXA
A1.3		construcții anexa	96	Cu acte	Nr. niveluri:1; S. construita la sol:96 mp; S. construita desfasurata:96 mp; ANEXA

Lungime Segmente

1) Valorile lungimilor segmentelor sunt obținute din proiecție în plan.

Punct început	X / Y	Punct sfârșit	X / Y	Lungime segment (** (m)	Punct început	X / Y	Punct sfârșit	X / Y	Lungime segment (** (m)
1	579.877,214 674.079,903	2	579.868,483 674.069,211	13.804	2	579.868,483 674.069,211	3	579.864,867 674.059,771	10.109

Punct început	X / Y	Punct sfârșit	X / Y	Lungime segment (** (m)
3	579.864,867 674.059,771	4	579.868,39 674.056,996	4.485
5	579.875,373 674.054,115	6	579.876,73 674.053,718	1.414
7	579.882,358 674.052,07	8	579.888,151 674.051,623	5.81
9	579.893,114 674.051,154	10	579.894,606 674.070,892	19.794
11	579.895,175 674.073,198	12	579.895,024 674.077,061	3.866
13	579.896,103 674.080,755	14	579.907,698 674.097,137	20.07
15	579.928,193 674.118,018	16	579.929,488 674.125,45	7.544
17	579.939,874 674.139,123	18	579.937,259 674.143,035	4.706
19	579.922,278 674.126,288	20	579.913,308 674.117,164	12.795
21	579.890,74 674.095,218	22	579.884,163 674.088,452	9.436
23	579.881,161 674.085,805	24	579.879,521 674.083,352	2.951

Punct început	X / Y	Punct sfârșit	X / Y	Lungime segment (** (m)
4	579.868,39 674.056,996	5	579.875,373 674.054,115	7.554
6	579.876,73 674.053,718	7	579.882,358 674.052,07	5.864
8	579.888,151 674.051,623	9	579.893,114 674.051,154	4.985
10	579.894,606 674.070,892	11	579.895,175 674.073,198	2.375
12	579.895,024 674.077,061	13	579.896,103 674.080,755	3.848
14	579.907,698 674.097,137	15	579.928,193 674.118,018	29.259
16	579.929,488 674.125,45	17	579.939,874 674.139,123	17.17
18	579.937,259 674.143,035	19	579.922,278 674.126,288	22.47
20	579.913,308 674.117,164	21	579.890,74 674.095,218	31.479
22	579.884,163 674.088,452	23	579.881,161 674.085,805	4.002
24	579.879,521 674.083,352	1	579.877,214 674.079,903	4.149

** Lungimile segmentelor sunt determinate în planul de proiecție Stereo 70 și sunt rotunjite la 1 milimetru.

*** Distanța dintre puncte este formată din segmente cumulate ce sunt mai mici decât valoarea 1 milimetru.

**DATE DESPRE IMOBILUL NR. 9750**

Oficiul de Cadastru și Publicitate Imobiliară SUCEAVA
 Biroul de Cadastru și Publicitate Imobiliară Gura Humorului

A. Partea I. Descrierea imobilului

TEREN Intravilan

Adresa: Loc. Dragoiesti, Jud. Suceava

Nr. Crt	Nr cadastral Nr. topografic	Suprafața* (mp)	Observații / Referințe
A1		1.553	Sector cadastral:2 Teren neimprejmuit;

B. Partea II. Proprietari și acte

Inscrieri privitoare la dreptul de proprietate și alte drepturi reale		Referințe
9750 / 14/03/2022		
Act Normativ nr. 7, din 13/03/1996 emis de PARLAMENTUL ROMANIEI;		
B1	Inscrierea provizorie, drept de PROPRIETATE, dobandit prin Lege, cota actuala 1/1, cota initiala 1/1 1) COMUNA DRAGOIESTI, CIF:4441190	A1

C. Partea III. SARCINI .

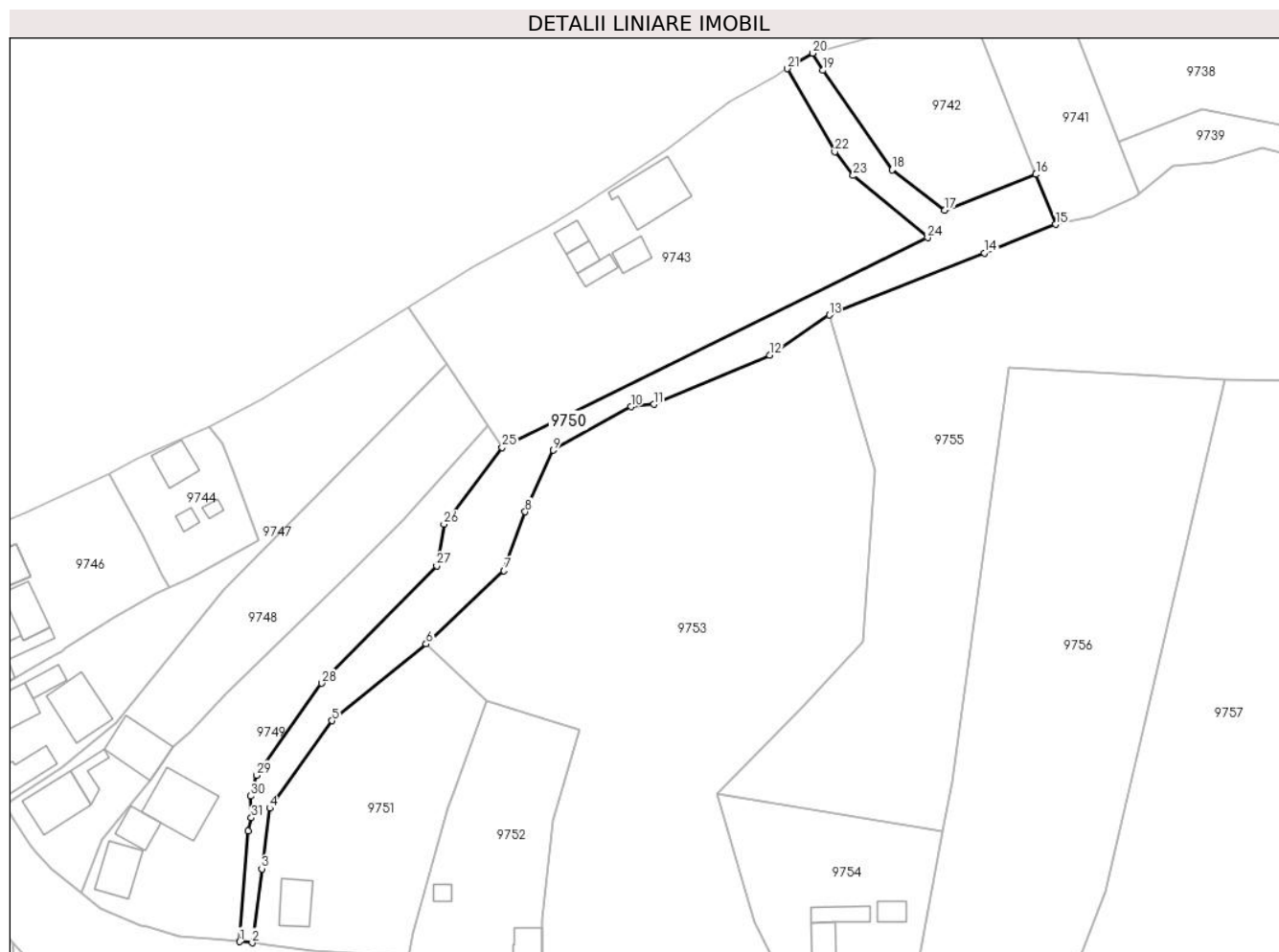
Inscrieri privind dezmembramintele dreptului de proprietate, drepturi reale de garanție și sarcini	Referințe
NU SUNT	

Anexa Nr. 1 La Partea I

Teren

Nr cadastral	Suprafața (mp)*	Observații / Referințe
	1.553	

* Suprafața este determinată în planul de proiecție Stereo 70.



Date referitoare la teren

Crt	Categorie folosință	Intravilan	Suprafața (mp)	Tarla	Parcelă	Nr. topo	Observații / Referințe
1	neproductiv	DA	1.553	-	-	-	

Lungime Segmente

1) Valorile lungimilor segmentelor sunt obținute din proiecție în plan.

Punct început	X / Y	Punct sfârșit	X / Y	Lungime segment (** (m)
1	579.893,114 674.051,154	2	579.895,339 674.050,943	2.235
3	579.897,056 674.064,112	4	579.898,462 674.074,896	10.875
5	579.909,549 674.090,475	6	579.926,326 674.104,13	21.632
7	579.940,2 674.117,154	8	579.943,96 674.127,654	11.153
9	579.948,967 674.138,62	10	579.962,814 674.146,373	15.87

Punct început	X / Y	Punct sfârșit	X / Y	Lungime segment (** (m)
2	579.895,339 674.050,943	3	579.897,056 674.064,112	13.28
4	579.898,462 674.074,896	5	579.909,549 674.090,475	19.121
6	579.926,326 674.104,13	7	579.940,2 674.117,154	19.029
8	579.943,96 674.127,654	9	579.948,967 674.138,62	12.055
10	579.962,814 674.146,373	11	579.966,882 674.146,795	4.09

Punct început	X / Y	Punct sfârșit	X / Y	Lungime segment (** (m)
11	579.966,882 674.146,795	12	579.987,502 674.155,569	22.409
13	579.998,128 674.162,7	14	580.025,737 674.173,727	29.73
15	580.038,466 674.178,811	16	580.034,968 674.187,725	9.576
17	580.018,731 674.181,363	18	580.009,303 674.188,557	11.859
19	579.996,978 674.206,234	20	579.995,143 674.209,286	3.561
21	579.990,61 674.206,528	22	579.999,098 674.191,752	17.04
23	580.002,398 674.187,509	24	580.015,673 674.176,465	17.268
25	579.939,874 674.139,123	26	579.929,488 674.125,45	17.17
27	579.928,193 674.118,018	28	579.907,698 674.097,137	29.259
29	579.896,103 674.080,755	30	579.895,024 674.077,061	3.848
31	579.895,175 674.073,198	32	579.894,606 674.070,892	2.375

Punct început	X / Y	Punct sfârșit	X / Y	Lungime segment (** (m)
12	579.987,502 674.155,569	13	579.998,128 674.162,7	12.797
14	580.025,737 674.173,727	15	580.038,466 674.178,811	13.707
16	580.034,968 674.187,725	17	580.018,731 674.181,363	17.439
18	580.009,303 674.188,557	19	579.996,978 674.206,234	21.55
20	579.995,143 674.209,286	21	579.990,61 674.206,528	5.306
22	579.999,098 674.191,752	23	580.002,398 674.187,509	5.375
24	580.015,673 674.176,465	25	579.939,874 674.139,123	84.498
26	579.929,488 674.125,45	27	579.928,193 674.118,018	7.544
28	579.907,698 674.097,137	29	579.896,103 674.080,755	20.07
30	579.895,024 674.077,061	31	579.895,175 674.073,198	3.866
32	579.894,606 674.070,892	1	579.893,114 674.051,154	19.794

** Lungimile segmentelor sunt determinate în planul de proiecție Stereo 70 și sunt rotunjite la 1 milimetru.

*** Distanța dintre puncte este formată din segmente cumulate ce sunt mai mici decât valoarea 1 milimetru.

**DATE DESPRE IMOBILUL NR. 9751**

Oficiul de Cadastru și Publicitate Imobiliară SUCEAVA
Biroul de Cadastru și Publicitate Imobiliară Gura Humorului

A. Partea I. Descrierea imobilului

TEREN Intravilan

Adresa: Loc. Dragoiesti, Str Dragoi Viteazul, Nr. 9, Jud. Suceava

Nr. Crt	Nr cadastral Nr. topografic	Suprafața* (mp)	Observații / Referințe
A1		1.418	Sector cadastral:2 Teren neimprejmuit;

B. Partea II. Proprietari și acte

Inscrieri privitoare la dreptul de proprietate și alte drepturi reale	Referințe
9751 / 14/03/2022	
Act Normativ nr. 7, din 13/03/1996 emis de PARLAMENTUL ROMANIEI;	
B1	Inscrierea provizorie, drept de PROPRIETATE, dobandit prin Lege, cota actuala 1/1, cota initiala 1/1
	1) COMUNA DRAGOIESTI, CIF:4441190

C. Partea III. SARCINI .

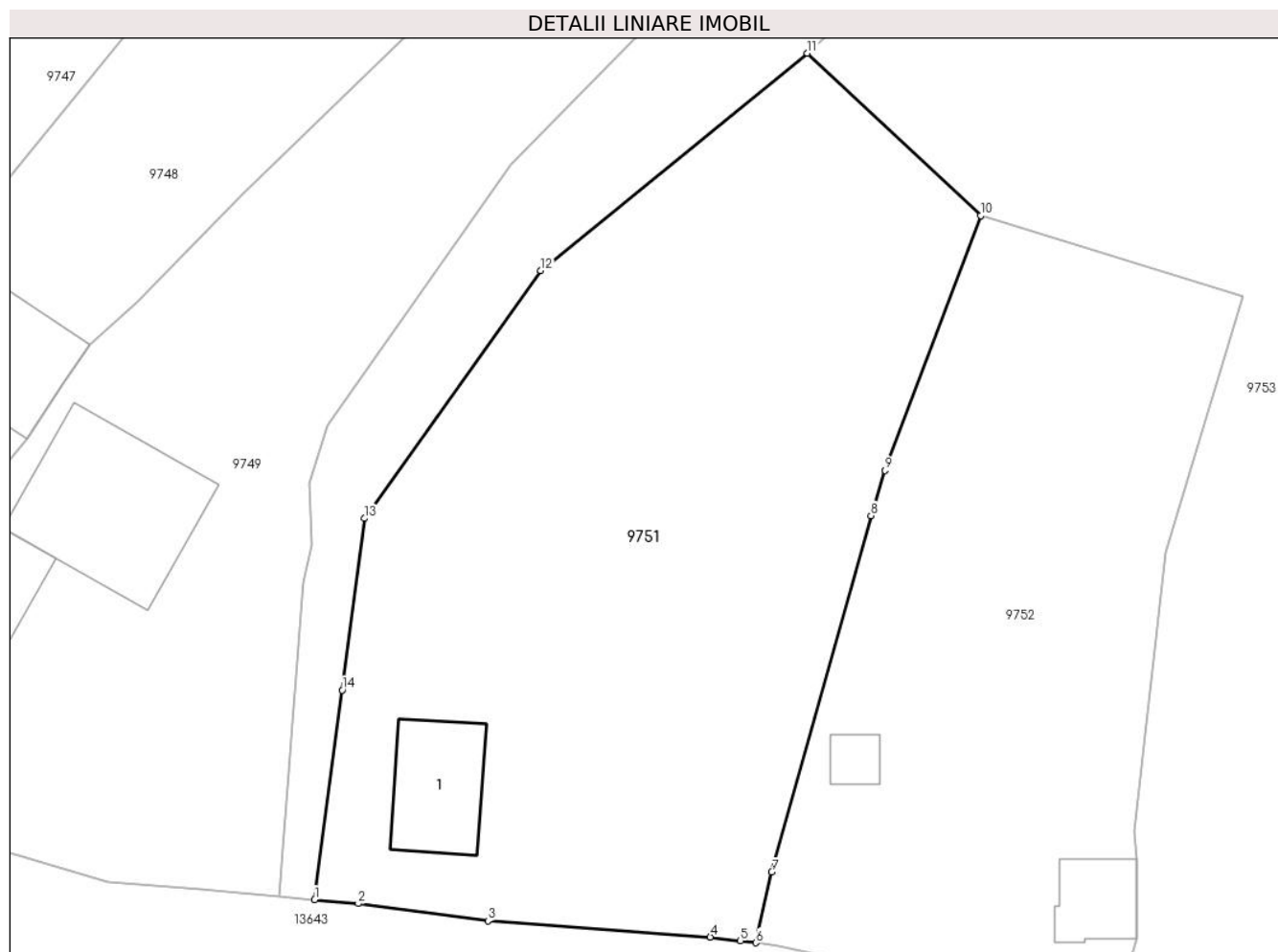
Inscrieri privind dezmembramintele dreptului de proprietate, drepturi reale de garanție și sarcini	Referințe
NU SUNT	

Anexa Nr. 1 La Partea I

Teren

Nr cadastral	Suprafața (mp)*	Observații / Referințe
	1.418	

* Suprafața este determinată în planul de proiecție Stereo 70.



Date referitoare la teren

Crt	Categorie folosință	Intravilan	Suprafața (mp)	Tarla	Parcelă	Nr. topo	Observații / Referințe
1	curți constructii	DA	149	-	-	-	
2	arabil	DA	1.268	-	-	-	

Date referitoare la construcții

Crt	Număr	Destinație construcție	Supraf. (mp)	Situație juridică	Observații / Referințe
A1.1		construcții de locuințe	46	Fara acte	Nr. niveluri:1; S. construita la sol:46 mp; S. construita desfasurata:46 mp; LOCUINTA

Lungime Segmente

1) Valorile lungimilor segmentelor sunt obținute din proiecție în plan.

Punct început	X / Y	Punct sfârșit	X / Y	Lungime segment (** (m)
1	579.895,339 674.050,943	2	579.898,082 674.050,684	2.755
2	579.898,082 674.050,684	3	579.906,243 674.049,597	8.233
3	579.906,243 674.049,597	4	579.920,214 674.048,592	14.007

Punct început	X / Y	Punct sfârșit	X / Y	Lungime segment (** (m)
4	579.920,214 674.048,592	5	579.922,114 674.048,352	1.915
5	579.922,114 674.048,352	6	579.923,085 674.048,229	0.979
6	579.923,085 674.048,229	7	579.924,086 674.052,673	4.555
7	579.924,086 674.052,673	8	579.930,319 674.075,077	23.255
8	579.930,319 674.075,077	9	579.931,202 674.077,913	2.97
9	579.931,202 674.077,913	10	579.937,213 674.093,931	17.109
10	579.937,213 674.093,931	11	579.926,326 674.104,13	14.918
11	579.926,326 674.104,13	12	579.909,549 674.090,475	21.632
12	579.909,549 674.090,475	13	579.898,462 674.074,896	19.121
13	579.898,462 674.074,896	14	579.897,056 674.064,112	10.875
14	579.897,056 674.064,112	1	579.895,339 674.050,943	13.28

** Lungimile segmentelor sunt determinate în planul de proiecție Stereo 70 și sunt rotunjite la 1 milimetru.

*** Distanța dintre puncte este formată din segmente cumulate ce sunt mai mici decât valoarea 1 milimetru.

**DATE DESPRE IMOBILUL NR. 9752**

Oficiul de Cadastru și Publicitate Imobiliară SUCEAVA
Biroul de Cadastru și Publicitate Imobiliară Gura Humorului

A. Partea I. Descrierea imobilului

TEREN Intravilan

Adresa: Loc. Dragoiesti, Str Dragoi Viteazul, Nr. 11, Jud. Suceava

Nr. Crt	Nr cadastral Nr. topografic	Suprafața* (mp)	Observații / Referințe
A1		915	Sector cadastral:2 Teren neimprejmuit;

B. Partea II. Proprietari și acte

Inscrieri privitoare la dreptul de proprietate și alte drepturi reale		Referințe
9752 / 14/03/2022		
Act Normativ nr. 7, din 13/03/1996 emis de PARLAMENTUL ROMANIEI;		
B1	Inscrierea provizorie, drept de PROPRIETATE, dobandit prin Lege, cota actuala 1/1, cota initiala 1/1 1) COMUNA DRAGOIESTI, CIF:4441190	A1

C. Partea III. SARCINI .

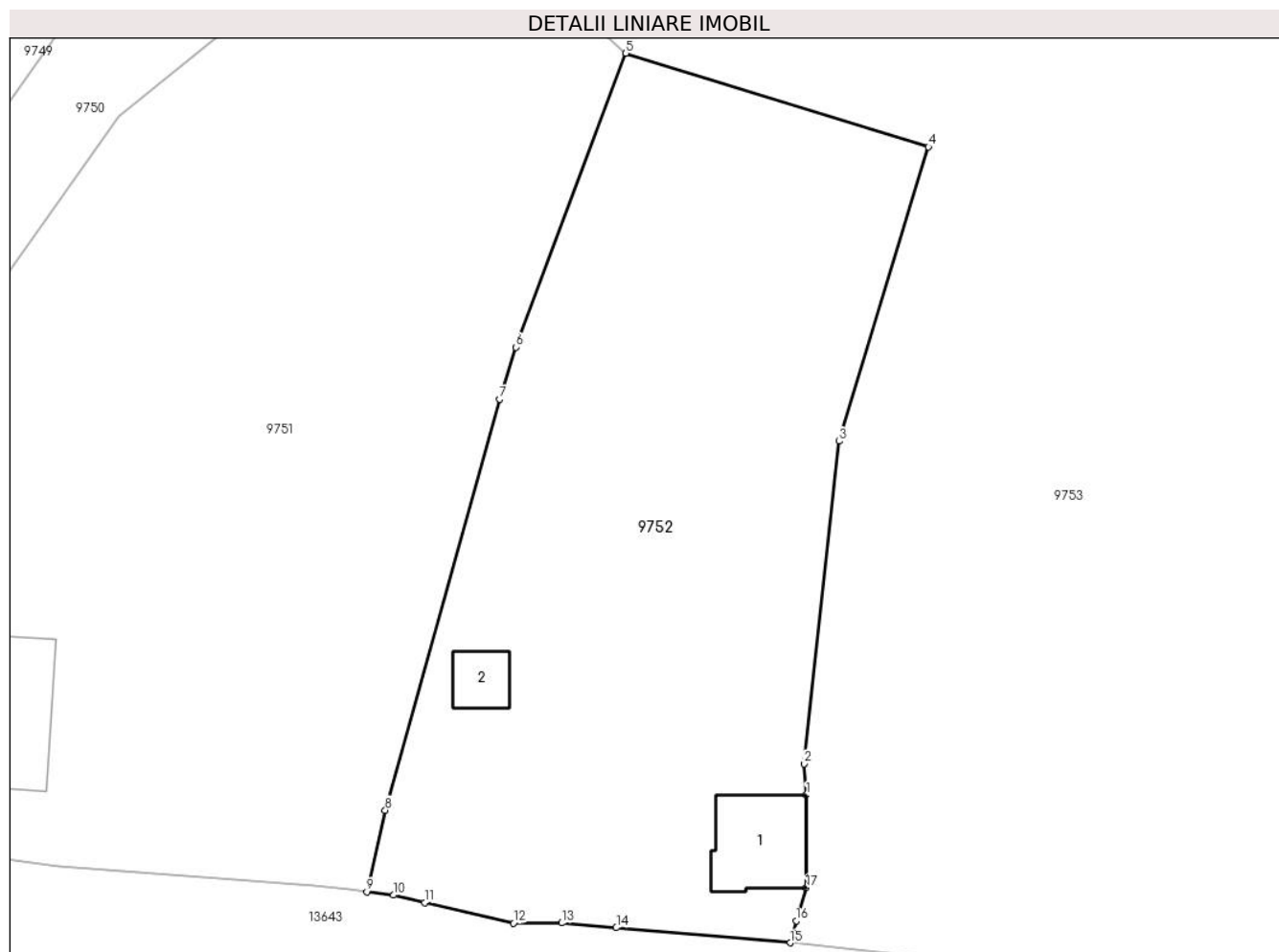
Inscrieri privind dezmembramintele dreptului de proprietate, drepturi reale de garanție și sarcini	Referințe
NU SUNT	

Anexa Nr. 1 La Partea I

Teren

Nr cadastral	Suprafața (mp)*	Observații / Referințe
	915	

* Suprafața este determinată în planul de proiecție Stereo 70.



Date referitoare la teren

Crt	Categorie folosință	Intravilan	Suprafața (mp)	Tarla	Parcelă	Nr. topo	Observații / Referințe
1	curți constructii	DA	99	-	-	-	
2	arabil	DA	816	-	-	-	

Date referitoare la construcții

Crt	Număr	Destinație construcție	Supraf. (mp)	Situație juridică	Observații / Referințe
A1.1		construcții de locuințe	26	Fara acte	Nr. niveluri:1; S. construita la sol:26 mp; S. construita desfasurata:26 mp; LOCUINTA
A1.2		construcții anexa	10	Fara acte	Nr. niveluri:1; S. construita la sol:10 mp; S. construita desfasurata:10 mp; ANEXA

Lungime Segmente

1) Valorile lungimilor segmentelor sunt obținute din proiecție în plan.

Punct început	X / Y	Punct sfârșit	X / Y	Lungime segment (** (m)
1	579.947,047 674.053,504	2	579.946,918 674.055,203	1.704
2	579.946,918 674.055,203	3	579.948,844 674.072,787	17.689

Punct început	X / Y	Punct sfârșit	X / Y	Lungime segment (** (m)
3	579.948,844 674.072,787	4	579.953,71 674.088,827	16.762
4	579.953,71 674.088,827	5	579.937,213 674.093,931	17.269
5	579.937,213 674.093,931	6	579.931,202 674.077,913	17.109
6	579.931,202 674.077,913	7	579.930,319 674.075,077	2.97
7	579.930,319 674.075,077	8	579.924,086 674.052,673	23.255
8	579.924,086 674.052,673	9	579.923,085 674.048,229	4.555
9	579.923,085 674.048,229	10	579.924,537 674.048,045	1.464
10	579.924,537 674.048,045	11	579.926,236 674.047,646	1.745
11	579.926,236 674.047,646	12	579.931,073 674.046,515	4.967
12	579.931,073 674.046,515	13	579.933,699 674.046,529	2.626
13	579.933,699 674.046,529	14	579.936,681 674.046,271	2.993
14	579.936,681 674.046,271	15	579.946,171 674.045,452	9.525
15	579.946,171 674.045,452	16	579.946,49 674.046,651	1.241
16	579.946,49 674.046,651	17	579.947,047 674.048,454	1.887
17	579.947,047 674.048,454	1	579.947,047 674.053,504	5.05

** Lungimile segmentelor sunt determinate în planul de proiecție Stereo 70 și sunt rotunjite la 1 milimetru.

*** Distanța dintre puncte este formată din segmente cumulate ce sunt mai mici decât valoarea 1 milimetru.

**DATE DESPRE IMOBILUL NR. 9753**

Oficiul de Cadastru și Publicitate Imobiliară SUCEAVA
Biroul de Cadastru și Publicitate Imobiliară Gura Humorului

A. Partea I. Descrierea imobilului

TEREN Intravilan

Adresa: Loc. Dragoiesti, Str Dragoi Viteazul, Nr. FN, Jud. Suceava

Nr. Crt	Nr cadastral Nr. topografic	Suprafața* (mp)	Observații / Referințe
A1		5.393	Sector cadastral:2 Teren neimprejmuit;

B. Partea II. Proprietari și acte

Inscrieri privitoare la dreptul de proprietate și alte drepturi reale	Referințe
9753 / 14/03/2022	
Act Normativ nr. 7, din 13/03/1996 emis de PARLAMENTUL ROMANIEI;	
B1	Inscrierea provizorie, drept de PROPRIETATE, dobandit prin Lege, cota actuala 1/1, cota initiala 1/1
	1) COMUNA DRAGOIESTI, CIF:4441190

C. Partea III. SARCINI .

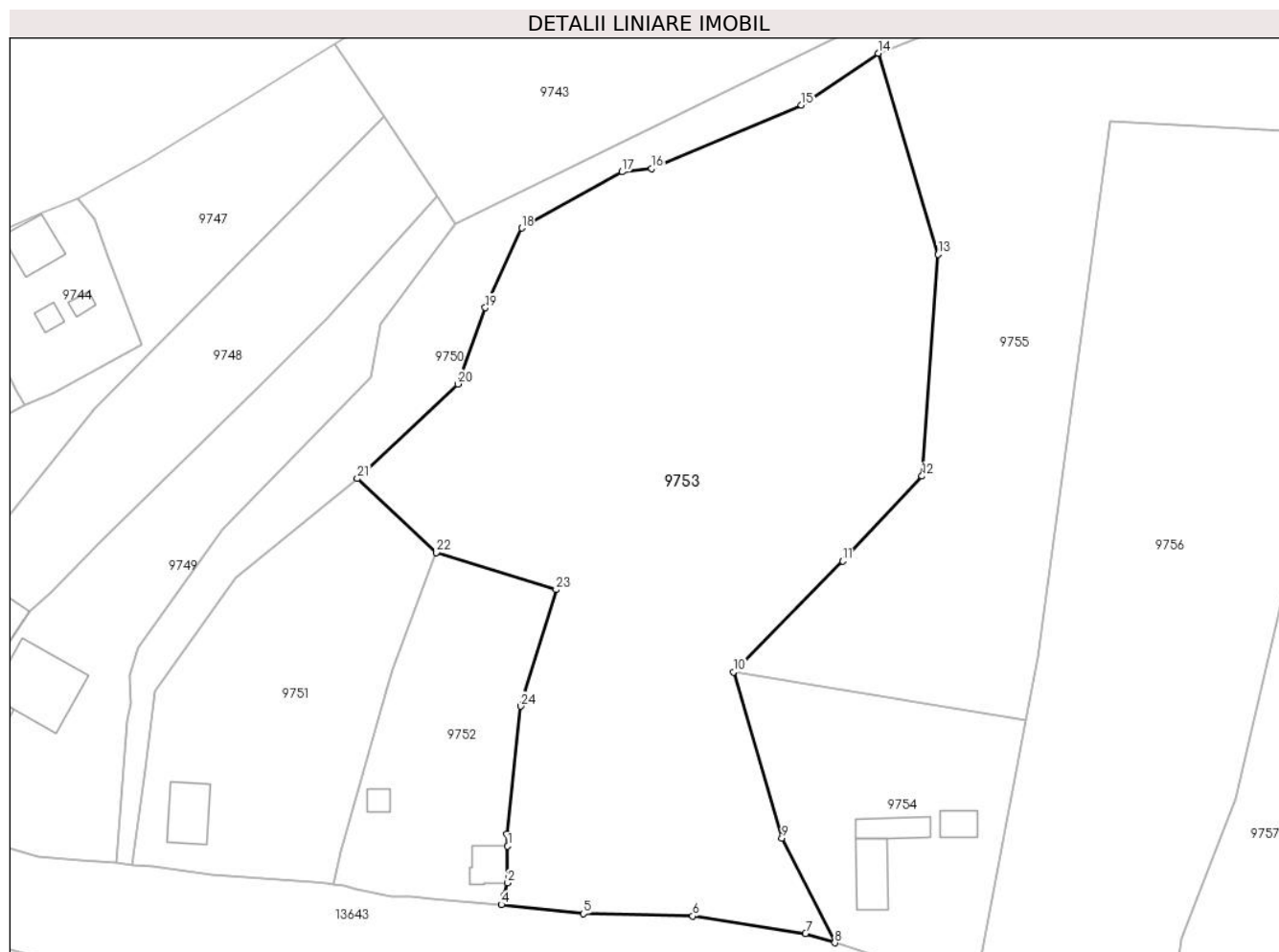
Inscrieri privind dezmembramintele dreptului de proprietate, drepturi reale de garanție și sarcini	Referințe
NU SUNT	

Anexa Nr. 1 La Partea I

Teren

Nr cadastral	Suprafața (mp)*	Observații / Referințe
	5.393	

* Suprafața este determinată în planul de proiecție Stereo 70.



Date referitoare la teren

Crt	Categorie folosință	Intravilan	Suprafața (mp)	Tarla	Parcelă	Nr. topo	Observații / Referințe
1	arabil	DA	5.393	-	-	-	

Lungime Segmente

1) Valorile lungimilor segmentelor sunt obținute din proiecție în plan.

Punct început	X / Y	Punct sfârșit	X / Y	Lungime segment (** (m)
1	579.947,047 674.053,504	2	579.947,047 674.048,454	5.05
3	579.946,49 674.046,651	4	579.946,171 674.045,452	1.241
5	579.957,488 674.044,205	6	579.972,551 674.043,889	15.066
7	579.988,096 674.041,473	8	579.992,115 674.040,2	4.216
9	579.984,832 674.054,623	10	579.978,168 674.077,503	23.831

Punct început	X / Y	Punct sfârșit	X / Y	Lungime segment (** (m)
2	579.947,047 674.048,454	3	579.946,49 674.046,651	1.887
4	579.946,171 674.045,452	5	579.957,488 674.044,205	11.385
6	579.972,551 674.043,889	7	579.988,096 674.041,473	15.732
8	579.992,115 674.040,2	9	579.984,832 674.054,623	16.158
10	579.978,168 674.077,503	11	579.993,224 674.092,765	21.439

Punct început	X / Y	Punct sfârșit	X / Y	Lungime segment (** (m)
11	579.993,224 674.092,765	12	580.004,153 674.104,464	16.01
13	580.006,349 674.134,998	14	579.998,128 674.162,7	28.896
15	579.987,502 674.155,569	16	579.966,882 674.146,795	22.409
17	579.962,814 674.146,373	18	579.948,967 674.138,62	15.87
19	579.943,96 674.127,654	20	579.940,2 674.117,154	11.153
21	579.926,326 674.104,13	22	579.937,213 674.093,931	14.918
23	579.953,71 674.088,827	24	579.948,844 674.072,787	16.762
25	579.946,918 674.055,203	1	579.947,047 674.053,504	1.704

Punct început	X / Y	Punct sfârșit	X / Y	Lungime segment (** (m)
12	580.004,153 674.104,464	13	580.006,349 674.134,998	30.613
14	579.998,128 674.162,7	15	579.987,502 674.155,569	12.797
16	579.966,882 674.146,795	17	579.962,814 674.146,373	4.09
18	579.948,967 674.138,62	19	579.943,96 674.127,654	12.055
20	579.940,2 674.117,154	21	579.926,326 674.104,13	19.029
22	579.937,213 674.093,931	23	579.953,71 674.088,827	17.269
24	579.948,844 674.072,787	25	579.946,918 674.055,203	17.689

** Lungimile segmentelor sunt determinate în planul de proiecție Stereo 70 și sunt rotunjite la 1 milimetru.

*** Distanța dintre puncte este formată din segmente cumulate ce sunt mai mici decât valoarea 1 milimetru.

**DATE DESPRE IMOBILUL NR. 9754**

Oficiul de Cadastru și Publicitate Imobiliară SUCEAVA
Biroul de Cadastru și Publicitate Imobiliară Gura Humorului

A. Partea I. Descrierea imobilului

TEREN Intravilan

Adresa: Loc. Dragoiesti, Str Dragoi Viteazul, Nr. 13, Jud. Suceava

Nr. Crt	Nr cadastral Nr. topografic	Suprafața* (mp)	Observații / Referințe
A1		1.119	Sector cadastral:2 Teren neimprejmuit;

B. Partea II. Proprietari și acte

Inscrieri privitoare la dreptul de proprietate și alte drepturi reale		Referințe
9754 / 14/03/2022		
Act Normativ nr. 7, din 13/03/1996 emis de PARLAMENTUL ROMANIEI;		
B1	Inscrierea provizorie, drept de PROPRIETATE, dobandit prin Lege, cota actuala 1/1, cota initiala 1/1 1) COMUNA DRAGOIESTI, CIF:4441190	A1

C. Partea III. SARCINI .

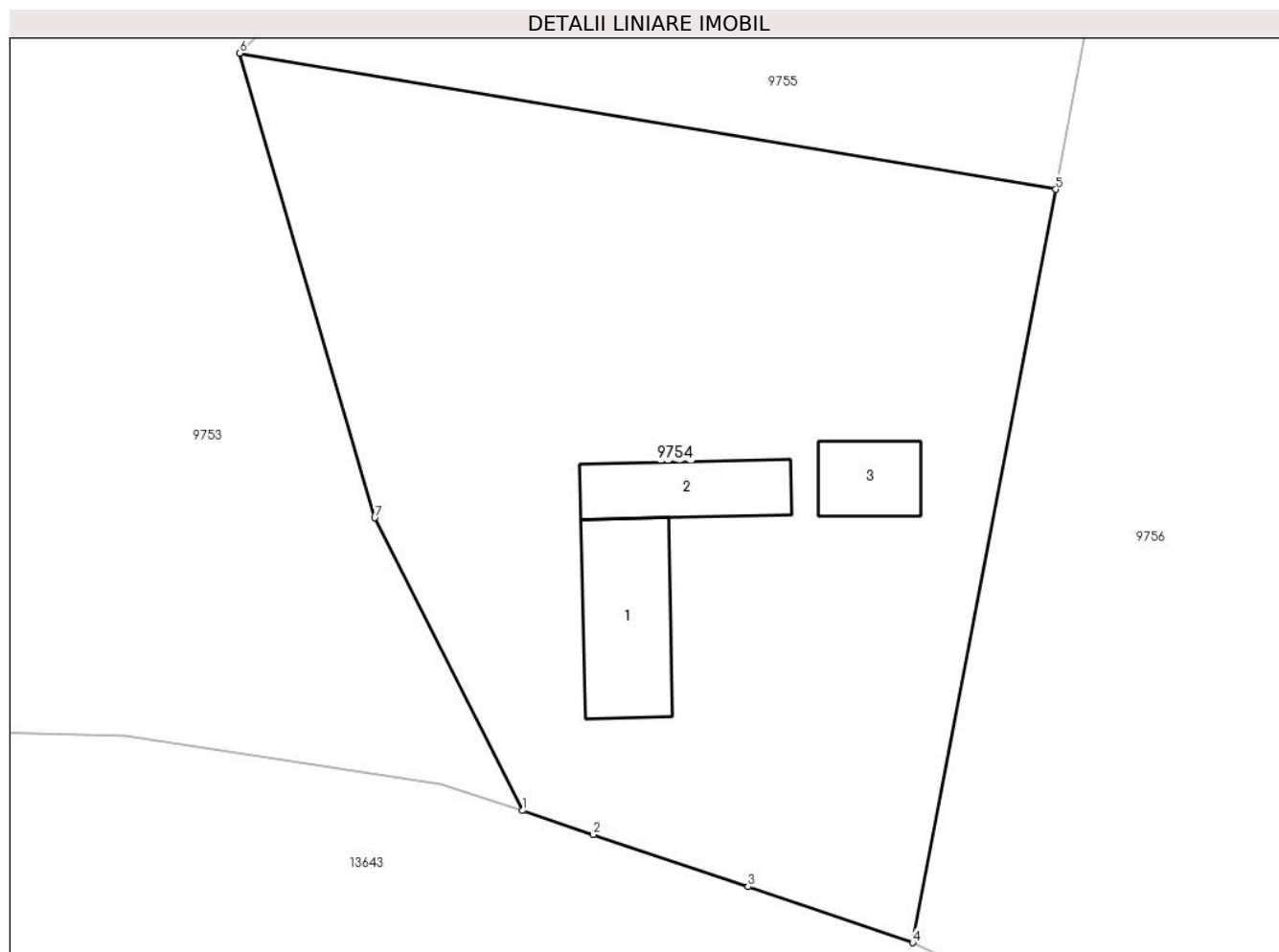
Inscrieri privind dezmembramintele dreptului de proprietate, drepturi reale de garanție și sarcini	Referințe
NU SUNT	

Anexa Nr. 1 La Partea I

Teren

Nr cadastral	Suprafața (mp)*	Observații / Referințe
	1.119	

* Suprafața este determinată în planul de proiecție Stereo 70.



Date referitoare la teren

Crt	Categorie folosință	Intravilan	Suprafața (mp)	Tarla	Parcelă	Nr. topo	Observații / Referințe
1	curți constructii	DA	350	-	-	-	
2	arabil	DA	769	-	-	-	

Date referitoare la construcții

Crt	Număr	Destinație construcție	Supraf. (mp)	Situație juridică	Observații / Referințe
A1.1		construcții de locuințe	42	Fara acte	Nr. niveluri:1; S. construita la sol:42 mp; S. construita desfasurata:42 mp; LOCUINTA
A1.2		construcții anexa	29	Fara acte	Nr. niveluri:1; S. construita la sol:29 mp; S. construita desfasurata:29 mp; ANEXA
A1.3		construcții anexa	19	Fara acte	Nr. niveluri:1; S. construita la sol:19 mp; S. construita desfasurata:19 mp; ANEXA

Lungime Segmente

1) Valorile lungimilor segmentelor sunt obținute din proiecție în plan.

Punct început	X / Y	Punct sfârșit	X / Y	Lungime segment (** (m)
1	579.992,115 674.040,2	2	579.995,601 674.039,023	3.679

Punct început	X / Y	Punct sfârșit	X / Y	Lungime segment (** (m)
2	579.995,601 674.039,023	3	580.003,226 674.036,45	8.047
3	580.003,226 674.036,45	4	580.011,347 674.033,687	8.578
4	580.011,347 674.033,687	5	580.018,405 674.070,797	37.775
5	580.018,405 674.070,797	6	579.978,168 674.077,503	40.792
6	579.978,168 674.077,503	7	579.984,832 674.054,623	23.831
7	579.984,832 674.054,623	1	579.992,115 674.040,2	16.158

** Lungimile segmentelor sunt determinate în planul de proiecție Stereo 70 și sunt rotunjite la 1 milimetru.

*** Distanța dintre puncte este formată din segmente cumulate ce sunt mai mici decât valoarea 1 milimetru.

**DATE DESPRE IMOBILUL NR. 9755**

Oficiul de Cadastru și Publicitate Imobiliară SUCEAVA
Biroul de Cadastru și Publicitate Imobiliară Gura Humorului

A. Partea I. Descrierea imobilului

TEREN Necunoscut

Adresa: Loc. Dragoiesti, Jud. Suceava

Nr. Crt	Nr cadastral Nr. topografic	Suprafața* (mp)	Observații / Referințe
A1		5.904	Sector cadastral:2 Teren neimprejmuit;

B. Partea II. Proprietari și acte

Inscrieri privitoare la dreptul de proprietate și alte drepturi reale		Referințe
9755 / 14/03/2022		
Act Normativ nr. 7, din 13/03/1996 emis de PARLAMENTUL ROMANIEI;		
B1	Inscrierea provizorie, drept de PROPRIETATE, dobandit prin Lege, cota actuala 1/1, cota initiala 1/1 1) COMUNA DRAGOIESTI, CIF:4441190	A1

C. Partea III. SARCINI .

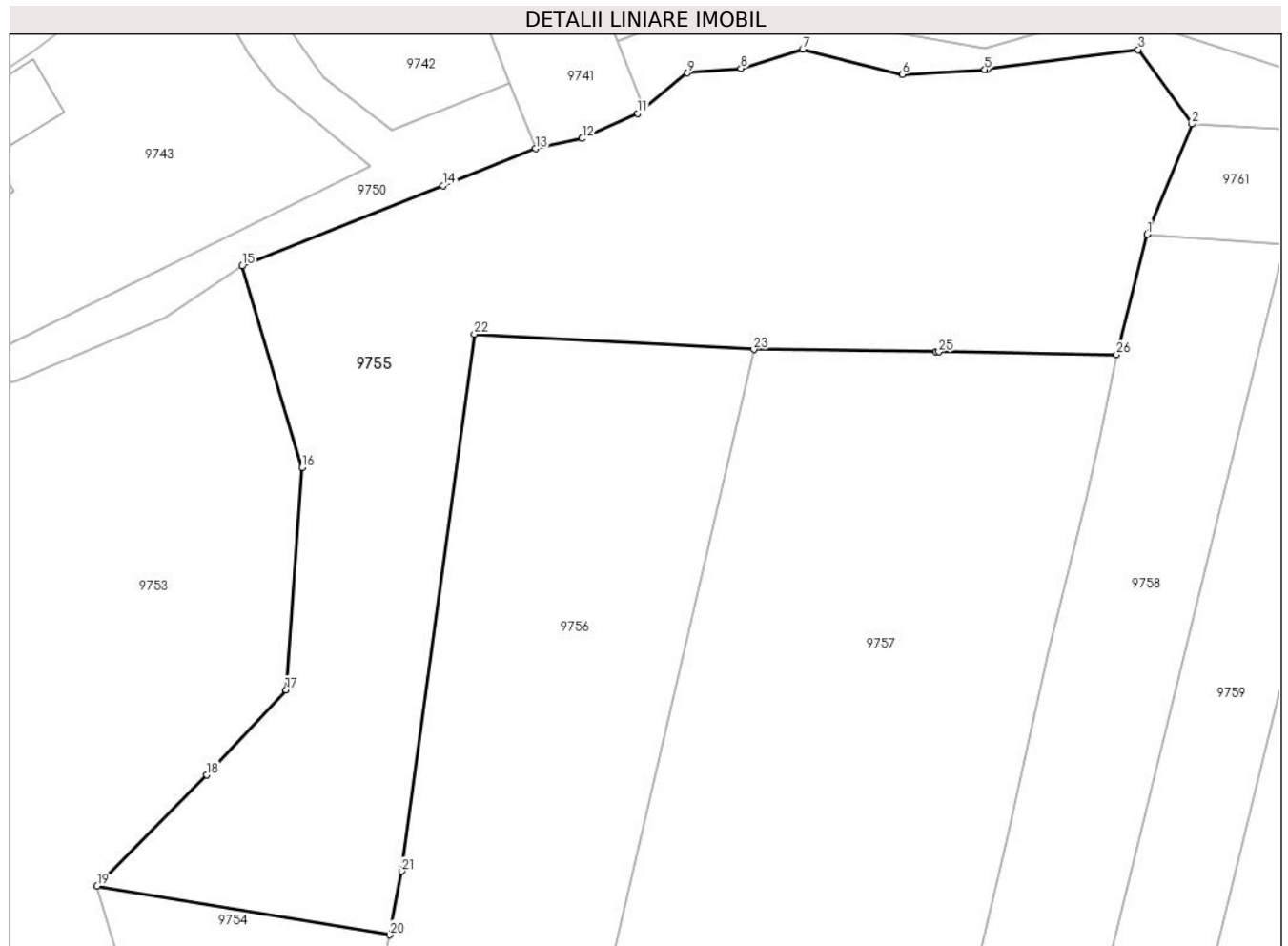
Inscrieri privind dezmembramintele dreptului de proprietate, drepturi reale de garanție și sarcini	Referințe
NU SUNT	

Anexa Nr. 1 La Partea I

Teren

Nr cadastral	Suprafața (mp)*	Observații / Referințe
	5.904	

* Suprafața este determinată în planul de proiecție Stereo 70.



Date referitoare la teren

Crt	Categorie folosință	Intravilan	Suprafața (mp)	Tarla	Parcelă	Nr. topo	Observații / Referințe
1	arabil	DA	4.613	-	-	-	
2	arabil	DA	13	-	-	-	
3	arabil	NU	1.278	7	154	-	

Lungime Segmente

1) Valorile lungimilor segmentelor sunt obținute din proiecție în plan.

Punct început	X / Y	Punct sfârșit	X / Y	Lungime segment (** (m))
1	580.122,617 674.167,054	2	580.128,773 674.182,19	16.34
3	580.121,402 674.192,422	4	580.100,646 674.189,719	20.931
5	580.100,283 674.189,698	6	580.088,97 674.189,034	11.332
7	580.075,228 674.192,487	8	580.066,719 674.189,849	8.909

Punct început	X / Y	Punct sfârșit	X / Y	Lungime segment (** (m))
2	580.128,773 674.182,19	3	580.121,402 674.192,422	12.611
4	580.100,646 674.189,719	5	580.100,283 674.189,698	0.364
6	580.088,97 674.189,034	7	580.075,228 674.192,487	14.169
8	580.066,719 674.189,849	9	580.059,341 674.189,217	7.405

Punct început	X / Y	Punct sfârșit	X / Y	Lungime segment (** (m)
9	580.059,341 674.189,217	10	580.053,425 674.184,275	7.709
11	580.052,553 674.183,674	12	580.044,866 674.180,212	8.431
13	580.038,466 674.178,811	14	580.025,737 674.173,727	13.707
15	579.998,128 674.162,7	16	580.006,349 674.134,998	28.896
17	580.004,153 674.104,464	18	579.993,224 674.092,765	16.01
19	579.978,168 674.077,503	20	580.018,405 674.070,797	40.792
21	580.020,067 674.079,537	22	580.030,064 674.153,337	74.474
23	580.068,512 674.151,239	24	580.093,578 674.150,907	25.068
25	580.093,97 674.150,901	26	580.118,403 674.150,514	24.436

Punct început	X / Y	Punct sfârșit	X / Y	Lungime segment (** (m)
10	580.053,425 674.184,275	11	580.052,553 674.183,674	1.059
12	580.044,866 674.180,212	13	580.038,466 674.178,811	6.552
14	580.025,737 674.173,727	15	579.998,128 674.162,7	29.73
16	580.006,349 674.134,998	17	580.004,153 674.104,464	30.613
18	579.993,224 674.092,765	19	579.978,168 674.077,503	21.439
20	580.018,405 674.070,797	21	580.020,067 674.079,537	8.897
22	580.030,064 674.153,337	23	580.068,512 674.151,239	38.505
24	580.093,578 674.150,907	25	580.093,97 674.150,901	0.392
26	580.118,403 674.150,514	1	580.122,617 674.167,054	17.068

** Lungimile segmentelor sunt determinate în planul de proiecție Stereo 70 și sunt rotunjite la 1 milimetru.

*** Distanța dintre puncte este formată din segmente cumulate ce sunt mai mici decât valoarea 1 milimetru.

**DATE DESPRE IMOBILUL NR. 9756**

Oficiul de Cadastru și Publicitate Imobiliară SUCEAVA
Biroul de Cadastru și Publicitate Imobiliară Gura Humorului

A. Partea I. Descrierea imobilului

TEREN Intravilan

Adresa: Loc. Dragoiesti, Str Dragoi Viteazul, Nr. FN, Jud. Suceava

Nr. Crt	Nr cadastral Nr. topografic	Suprafața* (mp)	Observații / Referințe
A1		4.100	Sector cadastral:2 Teren neimprejmuit;

B. Partea II. Proprietari și acte

Inscrieri privitoare la dreptul de proprietate și alte drepturi reale	Referințe
9756 / 14/03/2022	
Act Normativ nr. 7, din 13/03/1996 emis de PARLAMENTUL ROMANIEI;	
B1	Inscrierea provizorie, drept de PROPRIETATE, dobandit prin Lege, cota actuala 1/1, cota initiala 1/1
	1) COMUNA DRAGOIESTI, CIF:4441190

C. Partea III. SARCINI .

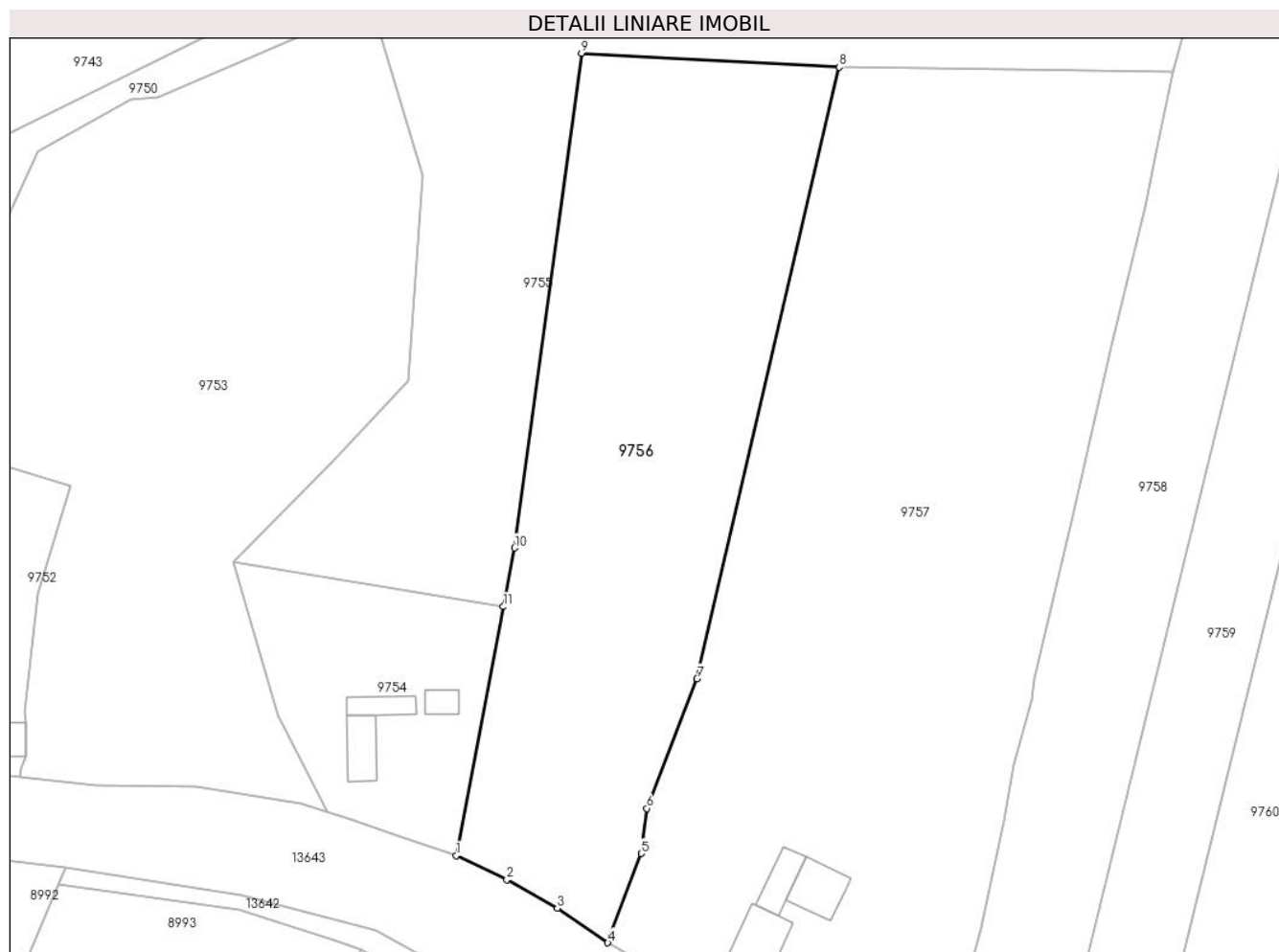
Inscrieri privind dezmembramintele dreptului de proprietate, drepturi reale de garanție și sarcini	Referințe
NU SUNT	

Anexa Nr. 1 La Partea I

Teren

Nr cadastral	Suprafața (mp)*	Observații / Referințe
	4.100	

* Suprafața este determinată în planul de proiecție Stereo 70.



Date referitoare la teren

Crt	Categorie folosință	Intravilan	Suprafața (mp)	Tarla	Parcelă	Nr. topo	Observații / Referințe
1	arabil	DA	4.100	-	-	-	

Lungime Segmente

1) Valorile lungimilor segmentelor sunt obținute din proiecție în plan.

Punct început	X / Y	Punct sfârșit	X / Y	Lungime segment (** (m)
1	580.011,347 674.033,687	2	580.018,911 674.030,09	8.376
2	580.018,911 674.030,09	3	580.026,44 674.025,818	8.657
3	580.026,44 674.025,818	4	580.033,985 674.020,67	9.134
4	580.033,985 674.020,67	5	580.038,96 674.033,991	14.22
5	580.038,96 674.033,991	6	580.039,839 674.040,705	6.771

Punct început	X / Y	Punct sfârșit	X / Y	Lungime segment (** (m)
6	580.039,839 674.040,705	7	580.047,299 674.060,06	20.743
7	580.047,299 674.060,06	8	580.068,512 674.151,239	93.614
8	580.068,512 674.151,239	9	580.030,064 674.153,337	38.505
9	580.030,064 674.153,337	10	580.020,067 674.079,537	74.474
10	580.020,067 674.079,537	11	580.018,405 674.070,797	8.897
11	580.018,405 674.070,797	1	580.011,347 674.033,687	37.775

** Lungimile segmentelor sunt determinate în planul de proiecție Stereo 70 și sunt rotunjite la 1 milimetru.

*** Distanța dintre puncte este formată din segmente cumulate ce sunt mai mici decât valoarea 1 milimetru.

**DATE DESPRE IMOBILUL NR. 9757**

Oficiul de Cadastru și Publicitate Imobiliară SUCEAVA
Biroul de Cadastru și Publicitate Imobiliară Gura Humorului

A. Partea I. Descrierea imobilului

TEREN Necunoscut

Adresa: Loc. Dragoiesti, Str Dragoi Viteazul, Nr. 15, Jud. Suceava

Nr. Crt	Nr cadastral Nr. topografic	Suprafața* (mp)	Observații / Referințe
A1		7.400	Sector cadastral:2 Teren neimprejmuit;

Construcții

Crt	Nr cadastral Nr. topografic	Adresa	Observații / Referințe
A1.1		Loc. Dragoiesti, Str Dragoi Viteazul, Nr. 15, Jud. Suceava	Nr. niveluri:1; S. construita la sol:67 mp; S. construita desfasurata:67 mp; LOCUINTA
A1.2		Loc. Dragoiesti, Str Dragoi Viteazul, Nr. 15, Jud. Suceava	Nr. niveluri:1; S. construita la sol:37 mp; S. construita desfasurata:37 mp; ANEXA
A1.3		Loc. Dragoiesti, Str Dragoi Viteazul, Nr. 15, Jud. Suceava	Nr. niveluri:1; S. construita la sol:52 mp; S. construita desfasurata:52 mp; ANEXA

B. Partea II. Proprietari și acte

Inscrieri privitoare la dreptul de proprietate și alte drepturi reale		Referințe
9757 / 14/03/2022		
Act Normativ nr. 7, din 13/03/1996 emis de PARLAMENTUL ROMANIEI;		
B1	Intabulare, drept de PROPRIETATE, dobandit prin Lege, cota actuala 1/1, cota initiala 1/1 1) NEIDENTIFICAT NEIDENTIFICAT	A1
Act Administrativ nr. 1101, din 18/02/2022 emis de PRIMARIA COMUNEI DRAGOIESTI;		
B2	Se noteaza posesia factica in favoarea lui 1) ANCHIDIN GRIGORE	A1
Act Administrativ nr. 2526, din 31/03/2022 emis de PRIMARIA COMUNEI DRAGOIESTI;		
B3	Intabulare, drept de PROPRIETATE, dobandit prin Lege, cota actuala 1/1, cota initiala 1/1 1) ANCHIDIN GRIGORE	A1.1, A1.2, A1.3

C. Partea III. SARCINI .

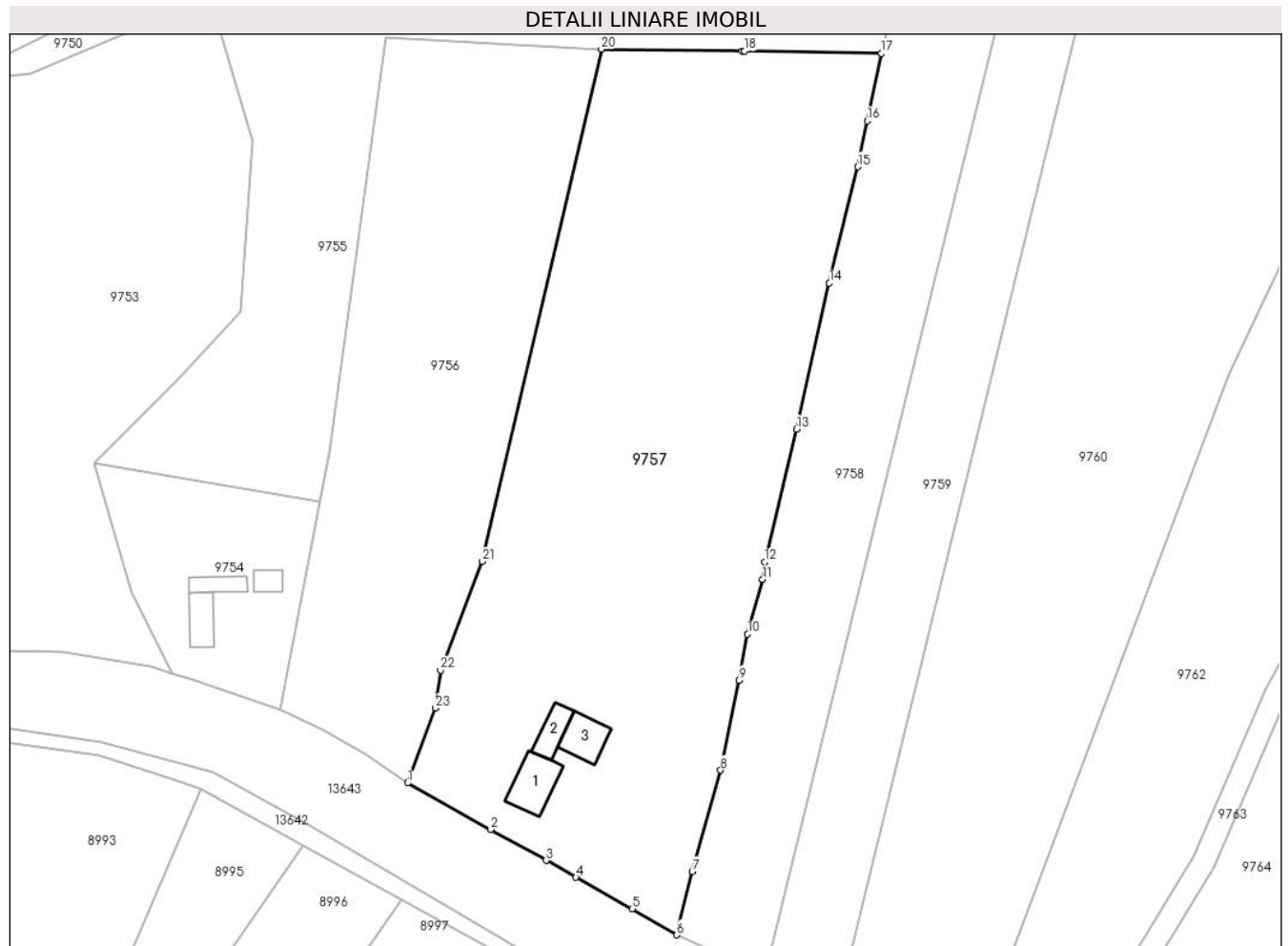
Inscrieri privind dezmembramintele dreptului de proprietate, drepturi reale de garanție și sarcini	Referințe
NU SUNT	

Anexa Nr. 1 La Partea I

Teren

Nr cadastral	Suprafața (mp)*	Observații / Referințe
	7.400	

* Suprafața este determinată în planul de proiecție Stereo 70.



Date referitoare la teren

Crt	Categorie folosință	Intravilan	Suprafața (mp)	Tarla	Parcelă	Nr. topo	Observații / Referințe
1	curți construcții	DA	364	-	-	-	
2	arabil	DA	3.733	-	-	-	
3	arabil	NU	3.303	7	153	-	

Date referitoare la construcții

Crt	Număr	Destinație construcție	Supraf. (mp)	Situație juridică	Observații / Referințe
A1.1		construcții de locuințe	67	Cu acte	Nr. niveluri:1; S. construita la sol:67 mp; S. construita desfasurata:67 mp; LOCUINTA
A1.2		construcții anexa	37	Cu acte	Nr. niveluri:1; S. construita la sol:37 mp; S. construita desfasurata:37 mp; ANEXA
A1.3		construcții anexa	52	Cu acte	Nr. niveluri:1; S. construita la sol:52 mp; S. construita desfasurata:52 mp; ANEXA

Lungime Segmente

1) Valorile lungimilor segmentelor sunt obținute din proiecție în plan.

Punct început	X / Y	Punct sfârșit	X / Y	Lungime segment (** (m)	Punct început	X / Y	Punct sfârșit	X / Y	Lungime segment (** (m)
---------------	-------	---------------	-------	-------------------------	---------------	-------	---------------	-------	-------------------------

Punct început	X / Y	Punct sfârșit	X / Y	Lungime segment (** (m)
1	580.033,985 674.020,67	2	580.048,792 674.012,375	16.972
3	580.058,665 674.006,844	4	580.063,981 674.003,866	6.093
5	580.073,97 673.998,27	6	580.081,96 673.993,61	9.25
7	580.084,683 674.004,9	8	580.089,761 674.022,915	18.717
9	580.093,088 674.038,91	10	580.094,564 674.047,134	8.355
11	580.097,231 674.056,842	12	580.097,591 674.059,942	3.121
13	580.103,291 674.083,614	14	580.109,111 674.109,627	26.656
15	580.114,171 674.130,33	16	580.115,894 674.138,489	8.339
17	580.118,403 674.150,514	18	580.093,97 674.150,901	24.436
19	580.093,578 674.150,907	20	580.068,512 674.151,239	25.068
21	580.047,299 674.060,06	22	580.039,839 674.040,705	20.743
23	580.038,96 674.033,991	1	580.033,985 674.020,67	14.22

Punct început	X / Y	Punct sfârșit	X / Y	Lungime segment (** (m)
2	580.048,792 674.012,375	3	580.058,665 674.006,844	11.317
4	580.063,981 674.003,866	5	580.073,97 673.998,27	11.45
6	580.081,96 673.993,61	7	580.084,683 674.004,9	11.614
8	580.089,761 674.022,915	9	580.093,088 674.038,91	16.337
10	580.094,564 674.047,134	11	580.097,231 674.056,842	10.068
12	580.097,591 674.059,942	13	580.103,291 674.083,614	24.349
14	580.109,111 674.109,627	15	580.114,171 674.130,33	21.312
16	580.115,894 674.138,489	17	580.118,403 674.150,514	12.284
18	580.093,97 674.150,901	19	580.093,578 674.150,907	0.392
20	580.068,512 674.151,239	21	580.047,299 674.060,06	93.614
22	580.039,839 674.040,705	23	580.038,96 674.033,991	6.771

** Lungimile segmentelor sunt determinate în planul de proiecție Stereo 70 și sunt rotunjite la 1 milimetru.

*** Distanța dintre puncte este formată din segmente cumulate ce sunt mai mici decât valoarea 1 milimetru.

**DATE DESPRE IMOBILUL NR. 9758**

Oficiul de Cadastru și Publicitate Imobiliară SUCEAVA
Biroul de Cadastru și Publicitate Imobiliară Gura Humorului

A. Partea I. Descrierea imobilului

TEREN Extravilan

Adresa: Jud. Suceava

Nr. Crt	Nr cadastral Nr. topografic	Suprafața* (mp)	Observații / Referințe
A1	30239	3.200	Sector cadastral:2 Teren neimprejmuit;

B. Partea II. Proprietari și acte

Inscrieri privitoare la dreptul de proprietate și alte drepturi reale		Referințe
8494 / 16/12/2010		
Act Notarial nr. 17, din 04/03/2022 emis de BIN OLARU MIHAELA-VIOLETA;		
B1	Intabulare, drept de PROPRIETATE asupra terenului, cumparat de la Bradatan Maria (1600 mp) si de la Cojocariu Elena (alti 1600 mp), dobandit prin Conventie, cota actuala 1/2, cota initiala 1/2 1) CAILEAN GHEORGHE	A1
4083 / 14/03/2022		
Act Notarial nr. 17, din 04/03/2022 emis de BIN OLARU MIHAELA-VIOLETA;		
B2	Intabulare, drept de PROPRIETATE, dobandit prin Succesiune, cota actuala 3/16, cota initiala 3/16 1) PĂDURE ELENA	A1
B3	Intabulare, drept de PROPRIETATE, dobandit prin Succesiune, cota actuala 3/16, cota initiala 3/16 1) CAILEAN CONSTANTIN	A1
B4	Intabulare, drept de PROPRIETATE, dobandit prin Succesiune, cota actuala 2/16, cota initiala 2/16 1) CAILEAN GHEORGHE	A1

C. Partea III. SARCINI .

Inscrieri privind dezmembramintele dreptului de proprietate, drepturi reale de garanție și sarcini	Referințe
NU SUNT	

Anexa Nr. 1 La Partea I

Teren

Nr cadastral	Suprafața (mp)*	Observații / Referințe
30239	3.200	

* Suprafața este determinată în planul de proiecție Stereo 70.



Date referitoare la teren

Crt	Categorie folosință	Intra vilan	Suprafața (mp)	Tarla	Parcelă	Nr. topo	Observații / Referințe
1	arabil	NU	3.200	7	153	-	

Lungime Segmente

1) Valorile lungimilor segmentelor sunt obținute din proiecție în plan.

Punct început	X / Y	Punct sfârșit	X / Y	Lungime segment (** (m)
1	580.097,691 673.986,489	2	580.141,483 674.165,663	184.448
2	580.141,483 674.165,663	3	580.122,617 674.167,054	18.917
3	580.122,617 674.167,054	4	580.118,403 674.150,514	17.068
4	580.118,403 674.150,514	5	580.115,894 674.138,489	12.284
5	580.115,894 674.138,489	6	580.114,171 674.130,33	8.339

Punct început	X / Y	Punct sfârșit	X / Y	Lungime segment (** (m)
6	580.114,171 674.130,33	7	580.109,111 674.109,627	21.312
7	580.109,111 674.109,627	8	580.103,291 674.083,614	26.656
8	580.103,291 674.083,614	9	580.097,591 674.059,942	24.349
9	580.097,591 674.059,942	10	580.097,231 674.056,842	3.121
10	580.097,231 674.056,842	11	580.094,564 674.047,134	10.068
11	580.094,564 674.047,134	12	580.093,088 674.038,91	8.355
12	580.093,088 674.038,91	13	580.089,761 674.022,915	16.337
13	580.089,761 674.022,915	14	580.084,683 674.004,9	18.717
14	580.084,683 674.004,9	15	580.081,96 673.993,61	11.614
15	580.081,96 673.993,61	1	580.097,691 673.986,489	17.268

** Lungimile segmentelor sunt determinate în planul de proiecție Stereo 70 și sunt rotunjite la 1 milimetru.

*** Distanța dintre puncte este formată din segmente cumulate ce sunt mai mici decât valoarea 1 milimetru.

**DATE DESPRE IMOBILUL NR. 9759**

Oficiul de Cadastru și Publicitate Imobiliară SUCEAVA
Biroul de Cadastru și Publicitate Imobiliară Gura Humorului

A. Partea I. Descrierea imobilului

TEREN Extravilan

Adresa: Jud. Suceava

Nr. Crt	Nr cadastral Nr. topografic	Suprafața* (mp)	Observații / Referințe
A1	30240	2.600	Sector cadastral:2 Teren neimprejmuit;

B. Partea II. Proprietari și acte

Inscrieri privitoare la dreptul de proprietate și alte drepturi reale		Referințe
736 / 08/02/2011		
Act Notarial nr. 17, din 04/03/2022 emis de BIN Olaru Mihaela Violeta;		
B1	Intabulare, drept de PROPRIETATE, dobandit prin Conventie, cota actuala 1/2, cota initiala 1/2 1) CAILEAN GHEORGHE	A1
4081 / 14/03/2022		
Act Notarial nr. 17, din 04/03/2022 emis de BIN Olaru Mihaela Violeta;		
B2	Intabulare, drept de PROPRIETATE, dobandit prin Succesiune, cota actuala 3/16, cota initiala 3/16 1) PĂDURE ELENA	A1
B3	Intabulare, drept de PROPRIETATE, dobandit prin Succesiune, cota actuala 2/16, cota initiala 2/16 1) CAILEAN GHEORGHE	A1
B4	Intabulare, drept de PROPRIETATE, dobandit prin Succesiune, cota actuala 3/16, cota initiala 3/16 1) CAILEAN CONSTANTIN	A1

C. Partea III. SARCINI .

Inscrieri privind dezmembramintele dreptului de proprietate, drepturi reale de garanție și sarcini	Referințe
NU SUNT	

Anexa Nr. 1 La Partea I

Teren

Nr cadastral	Suprafața (mp)*	Observații / Referințe
30240	2.600	

* Suprafața este determinată în planul de proiecție Stereo 70.



Date referitoare la teren

Crt	Categorie folosință	Intra vilan	Suprafața (mp)	Tarla	Parcelă	Nr. topo	Observații / Referințe
1	arabil	NU	2.600	7	153	-	

Lungime Segmente

1) Valorile lungimilor segmentelor sunt obținute din proiecție în plan.

Punct început	X / Y	Punct sfârșit	X / Y	Lungime segment (** (m)
1	580.097,691 673.986,489	2	580.099,732 673.985,565	2.24
2	580.099,732 673.985,565	3	580.110,479 673.980,275	11.978
3	580.110,479 673.980,275	4	580.155,536 674.164,626	189.777
4	580.155,536 674.164,626	5	580.141,483 674.165,663	14.091
5	580.141,483 674.165,663	1	580.097,691 673.986,489	184.448

**** Lungimile segmentelor sunt determinate în planul de proiecție Stereo 70 și sunt rotunjite la 1 milimetru.**

***** Distanța dintre puncte este formată din segmente cumulate ce sunt mai mici decât valoarea 1 milimetru.**

**DATE DESPRE IMOBILUL NR. 9760**

Oficiul de Cadastru și Publicitate Imobiliară SUCEAVA
Biroul de Cadastru și Publicitate Imobiliară Gura Humorului

A. Partea I. Descrierea imobilului

TEREN Extravilan

Adresa: Jud. Suceava

Nr. Crt	Nr cadastral Nr. topografic	Suprafața* (mp)	Observații / Referințe
A1		7.306	Sector cadastral:2 Teren neimprejmuit;

B. Partea II. Proprietari și acte

Inscrieri privitoare la dreptul de proprietate și alte drepturi reale		Referințe
9760 / 14/03/2022		
Act Normativ nr. 7, din 13/03/1996 emis de PARLAMENTUL ROMANIEI;		
B1	Inscrierea provizorie, drept de PROPRIETATE, dobandit prin Lege, cota actuala 1/1, cota initiala 1/1 1) COMUNA DRAGOIESTI, CIF:4441190	A1

C. Partea III. SARCINI .

Inscrieri privind dezmembramintele dreptului de proprietate, drepturi reale de garanție și sarcini	Referințe
NU SUNT	

Anexa Nr. 1 La Partea I

Teren

Nr cadastral	Suprafața (mp)*	Observații / Referințe
	7.306	

* Suprafața este determinată în planul de proiecție Stereo 70.



Date referitoare la teren

Crt	Categorie folosință	Intra vilan	Suprafața (mp)	Tarla	Parcelă	Nr. topo	Observații / Referințe
1	arabil	NU	7.306	7	153	-	

Lungime Segmente

1) Valorile lungimilor segmentelor sunt obținute din proiecție în plan.

Punct început	X / Y	Punct sfârșit	X / Y	Lungime segment (** (m)
1	580.110,479 673.980,275	2	580.133,436 673.968,91	25.616
2	580.133,436 673.968,91	3	580.161,407 674.043,072	79.261
3	580.161,407 674.043,072	4	580.180,34 674.093,2	53.584
4	580.180,34 674.093,2	5	580.193,685 674.121,74	31.506
5	580.193,685 674.121,74	6	580.203,903 674.155,976	35.728

Punct început	X / Y	Punct sfârșit	X / Y	Lungime segment (** (m)
6	580.203,903 674.155,976	7	580.190,026 674.159,12	14.229
7	580.190,026 674.159,12	8	580.155,536 674.164,626	34.927
8	580.155,536 674.164,626	1	580.110,479 673.980,275	189.777

** Lungimile segmentelor sunt determinate în planul de proiecție Stereo 70 și sunt rotunjite la 1 milimetru.

*** Distanța dintre puncte este formată din segmente cumulate ce sunt mai mici decât valoarea 1 milimetru.

**DATE DESPRE IMOBILUL NR. 9761**

Oficiul de Cadastru și Publicitate Imobiliară SUCEAVA
Biroul de Cadastru și Publicitate Imobiliară Gura Humorului

A. Partea I. Descrierea imobilului

TEREN Necunoscut

Adresa: Loc. Dragoiesti, Jud. Suceava

Nr. Crt	Nr cadastral Nr. topografic	Suprafața* (mp)	Observații / Referințe
A1		1.362	Sector cadastral:2 Teren neimprejmuit;

B. Partea II. Proprietari și acte

Inscrieri privitoare la dreptul de proprietate și alte drepturi reale		Referințe
9761 / 14/03/2022		
Act Normativ nr. 7, din 13/03/1996 emis de PARLAMENTUL ROMANIEI;		
B1	Inscrierea provizorie, drept de PROPRIETATE, dobandit prin Lege, cota actuala 1/1, cota initiala 1/1 1) COMUNA DRAGOIESTI, CIF:4441190	A1

C. Partea III. SARCINI .

Inscrieri privind dezmembramintele dreptului de proprietate, drepturi reale de garanție și sarcini	Referințe
NU SUNT	

Anexa Nr. 1 La Partea I

Teren

Nr cadastral	Suprafața (mp)*	Observații / Referințe
	1.362	

* Suprafața este determinată în planul de proiecție Stereo 70.

DETALII LINIARE IMOBIL



Date referitoare la teren

Crt	Categorie folosință	Intravilan	Suprafața (mp)	Tarla	Parcelă	Nr. topo	Observații / Referințe
1	arabil	DA	76	-	-	-	
2	arabil	NU	1.286	7	153	-	

Lungime Segmente

1) Valorile lungimilor segmentelor sunt obținute din proiecție în plan.

Punct început	X / Y	Punct sfârșit	X / Y	Lungime segment (** (m)
1	580.122,617 674.167,054	2	580.141,483 674.165,663	18.917
2	580.141,483 674.165,663	3	580.155,536 674.164,626	14.091
3	580.155,536 674.164,626	4	580.190,026 674.159,12	34.927
4	580.190,026 674.159,12	5	580.203,903 674.155,976	14.229

Punct început	X / Y	Punct sfârșit	X / Y	Lungime segment (** (m)
5	580.203,903 674.155,976	6	580.211,377 674.163,941	10.923
6	580.211,377 674.163,941	7	580.195,481 674.175,965	19.931
7	580.195,481 674.175,965	8	580.178,181 674.179,513	17.66
8	580.178,181 674.179,513	9	580.157,32 674.180,624	20.891
9	580.157,32 674.180,624	10	580.128,773 674.182,19	28.59
10	580.128,773 674.182,19	1	580.122,617 674.167,054	16.34

** Lungimile segmentelor sunt determinate în planul de proiecție Stereo 70 și sunt rotunjite la 1 milimetru.

*** Distanța dintre puncte este formată din segmente cumulate ce sunt mai mici decât valoarea 1 milimetru.

**DATE DESPRE IMOBILUL NR. 9762**

Oficiul de Cadastru și Publicitate Imobiliară SUCEAVA
Biroul de Cadastru și Publicitate Imobiliară Gura Humorului

A. Partea I. Descrierea imobilului

TEREN Extravilan

Adresa: Jud. Suceava

Nr. Crt	Nr cadastral Nr. topografic	Suprafața* (mp)	Observații / Referințe
A1		5.921	Sector cadastral:2 Teren neimprejmuit;

B. Partea II. Proprietari și acte

Inscrieri privitoare la dreptul de proprietate și alte drepturi reale		Referințe
9762 / 14/03/2022		
Act Normativ nr. 7, din 13/03/1996 emis de PARLAMENTUL ROMANIEI;		
B1	Inscrierea provizorie, drept de PROPRIETATE, dobandit prin Lege, cota actuala 1/1, cota initiala 1/1 1) COMUNA DRAGOIESTI, CIF:4441190	A1

C. Partea III. SARCINI .

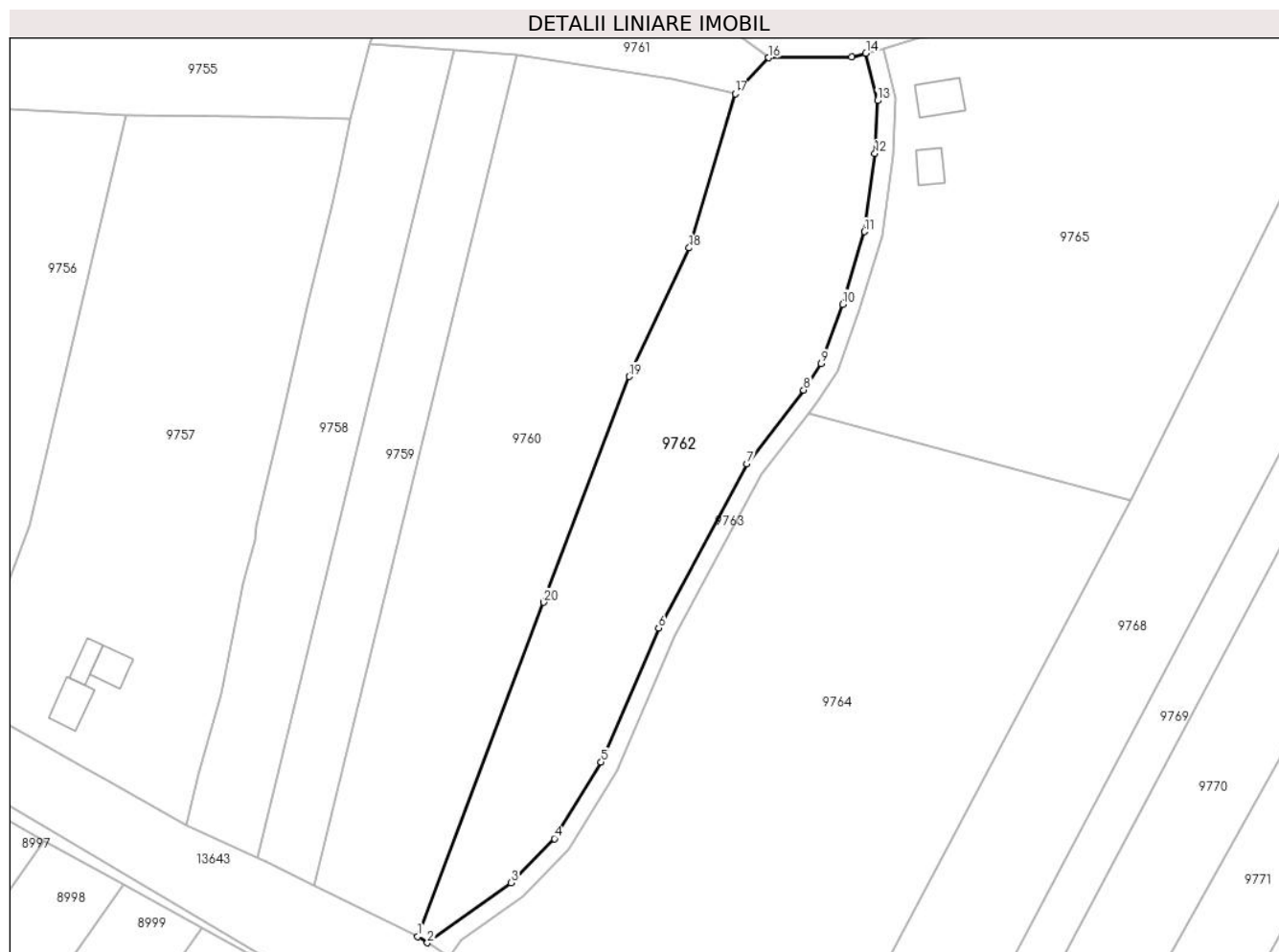
Inscrieri privind dezmembramintele dreptului de proprietate, drepturi reale de garanție și sarcini	Referințe
NU SUNT	

Anexa Nr. 1 La Partea I

Teren

Nr cadastral	Suprafața (mp)*	Observații / Referințe
	5.921	

* Suprafața este determinată în planul de proiecție Stereo 70.



Date referitoare la teren

Crt	Categorie folosință	Intravilan	Suprafața (mp)	Tarla	Parcelă	Nr. topo	Observații / Referințe
1	arabil	NU	5.921	7	164	-	

Lungime Segmente

1) Valorile lungimilor segmentelor sunt obținute din proiecție în plan.

Punct început	X / Y	Punct sfârșit	X / Y	Lungime segment (** (m)
1	580.133,436 673.968,91	2	580.135,578 673.967,519	2.554
2	580.135,578 673.967,519	3	580.154,125 673.980,856	22.844
3	580.154,125 673.980,856	4	580.163,765 673.990,642	13.737
4	580.163,765 673.990,642	5	580.174,138 674.007,606	19.884
5	580.174,138 674.007,606	6	580.186,897 674.037,365	32.379

Punct început	X / Y	Punct sfârșit	X / Y	Lungime segment (** (m)
6	580.186,897 674.037,365	7	580.206,473 674.073,845	41.401
7	580.206,473 674.073,845	8	580.219,1 674.090,193	20.657
8	580.219,1 674.090,193	9	580.223,028 674.096,091	7.086
9	580.223,028 674.096,091	10	580.227,769 674.109,227	13.965
10	580.227,769 674.109,227	11	580.232,658 674.125,333	16.832
11	580.232,658 674.125,333	12	580.234,961 674.142,694	17.513
12	580.234,961 674.142,694	13	580.235,509 674.154,442	11.761
13	580.235,509 674.154,442	14	580.232,953 674.164,946	10.811
14	580.232,953 674.164,946	15	580.229,794 674.164,065	3.28
15	580.229,794 674.164,065	16	580.211,377 674.163,941	18.417
16	580.211,377 674.163,941	17	580.203,903 674.155,976	10.923
17	580.203,903 674.155,976	18	580.193,685 674.121,74	35.728
18	580.193,685 674.121,74	19	580.180,34 674.093,2	31.506
19	580.180,34 674.093,2	20	580.161,407 674.043,072	53.584
20	580.161,407 674.043,072	1	580.133,436 673.968,91	79.261

** Lungimile segmentelor sunt determinate în planul de proiecție Stereo 70 și sunt rotunjite la 1 milimetru.

*** Distanța dintre puncte este formată din segmente cumulate ce sunt mai mici decât valoarea 1 milimetru.

**DATE DESPRE IMOBILUL NR. 9763**

Oficiul de Cadastru și Publicitate Imobiliară SUCEAVA
Biroul de Cadastru și Publicitate Imobiliară Gura Humorului

A. Partea I. Descrierea imobilului

TEREN Extravilan

Adresa: Jud. Suceava

Nr. Crt	Nr cadastral Nr. topografic	Suprafața* (mp)	Observații / Referințe
A1		926	Sector cadastral:2 Teren neimprejmuit;

B. Partea II. Proprietari și acte

Inscrieri privitoare la dreptul de proprietate și alte drepturi reale		Referințe
9763 / 14/03/2022		
Act Normativ nr. 7, din 13/03/1996 emis de PARLAMENTUL ROMANIEI;		
B1	Inscrierea provizorie, drept de PROPRIETATE, dobandit prin Lege, cota actuala 1/1, cota initiala 1/1 1) COMUNA DRAGOIESTI, CIF:4441190	A1

C. Partea III. SARCINI .

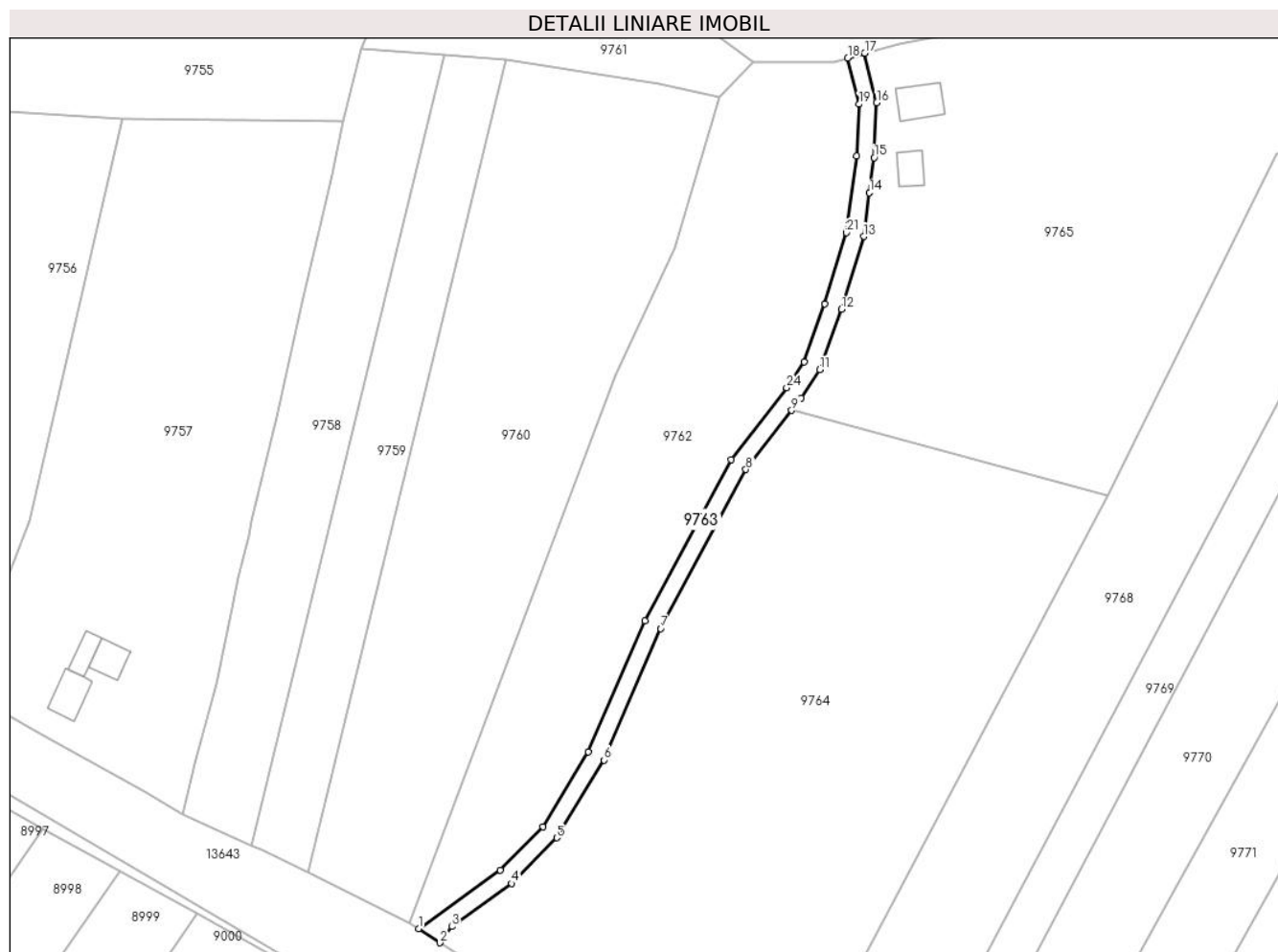
Inscrieri privind dezmembramintele dreptului de proprietate, drepturi reale de garanție și sarcini	Referințe
NU SUNT	

Anexa Nr. 1 La Partea I

Teren

Nr cadastral	Suprafața (mp)*	Observații / Referințe
	926	

* Suprafața este determinată în planul de proiecție Stereo 70.



Date referitoare la teren

Crt	Categorie folosință	Intravilan	Suprafața (mp)	Tarla	Parcelă	Nr. topo	Observații / Referințe
1	drum	NU	926	7	164	-	

Lungime Segmente

1) Valorile lungimilor segmentelor sunt obținute din proiecție în plan.

Punct început	X / Y	Punct sfârșit	X / Y	Lungime segment (** (m)
1	580.135,578 673.967,519	2	580.140,442 673.964,363	5.798
3	580.143,135 673.968,027	4	580.156,736 673.977,807	16.752
5	580.166,938 673.988,163	6	580.177,701 674.005,765	20.632
7	580.190,504 674.035,628	8	580.209,841 674.071,662	40.895
9	580.220,191 674.085,061	10	580.222,352 674.087,859	3.535

Punct început	X / Y	Punct sfârșit	X / Y	Lungime segment (** (m)
2	580.140,442 673.964,363	3	580.143,135 673.968,027	4.547
4	580.156,736 673.977,807	5	580.166,938 673.988,163	14.537
6	580.177,701 674.005,765	7	580.190,504 674.035,628	32.492
8	580.209,841 674.071,662	9	580.220,191 674.085,061	16.931
10	580.222,352 674.087,859	11	580.226,626 674.094,277	7.711

Punct început	X / Y	Punct sfârșit	X / Y	Lungime segment (** (m)
11	580.226,626 674.094,277	12	580.231,566 674.107,966	14.553
13	580.236,58 674.124,484	14	580.237,898 674.134,417	10.02
15	580.238,949 674.142,337	16	580.239,532 674.154,83	12.507
17	580.236,808 674.166,021	18	580.232,953 674.164,946	4.002
19	580.235,509 674.154,442	20	580.234,961 674.142,694	11.761
21	580.232,658 674.125,333	22	580.227,769 674.109,227	16.832
23	580.223,028 674.096,091	24	580.219,1 674.090,193	7.086
25	580.206,473 674.073,845	26	580.186,897 674.037,365	41.401
27	580.174,138 674.007,606	28	580.163,765 673.990,642	19.884
29	580.154,125 673.980,856	1	580.135,578 673.967,519	22.844

Punct început	X / Y	Punct sfârșit	X / Y	Lungime segment (** (m)
12	580.231,566 674.107,966	13	580.236,58 674.124,484	17.262
14	580.237,898 674.134,417	15	580.238,949 674.142,337	7.989
16	580.239,532 674.154,83	17	580.236,808 674.166,021	11.518
18	580.232,953 674.164,946	19	580.235,509 674.154,442	10.811
20	580.234,961 674.142,694	21	580.232,658 674.125,333	17.513
22	580.227,769 674.109,227	23	580.223,028 674.096,091	13.965
24	580.219,1 674.090,193	25	580.206,473 674.073,845	20.657
26	580.186,897 674.037,365	27	580.174,138 674.007,606	32.379
28	580.163,765 673.990,642	29	580.154,125 673.980,856	13.737

** Lungimile segmentelor sunt determinate în planul de proiecție Stereo 70 și sunt rotunjite la 1 milimetru.

*** Distanța dintre puncte este formată din segmente cumulate ce sunt mai mici decât valoarea 1 milimetru.

**DATE DESPRE IMOBILUL NR. 9764**

Oficiul de Cadastru și Publicitate Imobiliară SUCEAVA
 Biroul de Cadastru și Publicitate Imobiliară Gura Humorului

A. Partea I. Descrierea imobilului

TEREN Extravilan

Adresa: Jud. Suceava

Nr. Crt	Nr cadastral Nr. topografic	Suprafața* (mp)	Observații / Referințe
A1		11.712	Sector cadastral:2 Teren neimprejmuit;

B. Partea II. Proprietari și acte

Inscrieri privitoare la dreptul de proprietate și alte drepturi reale		Referințe
9764 / 14/03/2022		
Act Normativ nr. 7, din 13/03/1996 emis de PARLAMENTUL ROMANIEI;		
B1	Inscrierea provizorie, drept de PROPRIETATE, dobandit prin Lege, cota actuala 1/1, cota initiala 1/1 1) COMUNA DRAGOIESTI, CIF:4441190	A1

C. Partea III. SARCINI .

Inscrieri privind dezmembramintele dreptului de proprietate, drepturi reale de garanție și sarcini	Referințe
NU SUNT	

Anexa Nr. 1 La Partea I

Teren

Nr cadastral	Suprafața (mp)*	Observații / Referințe
	11.712	

* Suprafața este determinată în planul de proiecție Stereo 70.



Date referitoare la teren

Crt	Categorie folosință	Intra vilan	Suprafața (mp)	Tarla	Parcelă	Nr. topo	Observații / Referințe
1	arabil	NU	11.712	7	159	-	

Lungime Segmente

1) Valorile lungimilor segmentelor sunt obținute din proiecție în plan.

Punct început	X / Y	Punct sfârșit	X / Y	Lungime segment (** (m)
1	580.140,442 673.964,363	2	580.149,763 673.958,313	11.112
2	580.149,763 673.958,313	3	580.175,853 673.942,255	30.636
3	580.175,853 673.942,255	4	580.215,356 673.921,092	44.815
4	580.215,356 673.921,092	5	580.291,86 674.065,67	163.572
5	580.291,86 674.065,67	6	580.220,191 674.085,061	74.246

Punct început	X / Y	Punct sfârșit	X / Y	Lungime segment (** (m)
6	580.220,191 674.085,061	7	580.209,841 674.071,662	16.931
7	580.209,841 674.071,662	8	580.190,504 674.035,628	40.895
8	580.190,504 674.035,628	9	580.177,701 674.005,765	32.492
9	580.177,701 674.005,765	10	580.166,938 673.988,163	20.632
10	580.166,938 673.988,163	11	580.156,736 673.977,807	14.537
11	580.156,736 673.977,807	12	580.143,135 673.968,027	16.752
12	580.143,135 673.968,027	1	580.140,442 673.964,363	4.547

** Lungimile segmentelor sunt determinate în planul de proiecție Stereo 70 și sunt rotunjite la 1 milimetru.

*** Distanța dintre puncte este formată din segmente cumulate ce sunt mai mici decât valoarea 1 milimetru.

**DATE DESPRE IMOBILUL NR. 9765**

Oficiul de Cadastru și Publicitate Imobiliară SUCEAVA
Biroul de Cadastru și Publicitate Imobiliară Gura Humorului

A. Partea I. Descrierea imobilului

TEREN Extravilan

Adresa: Jud. Suceava

Nr. Crt	Nr cadastral Nr. topografic	Suprafața* (mp)	Observații / Referințe
A1		14.969	Sector cadastral:2 Teren neimprejmuit;

B. Partea II. Proprietari și acte

Inscrieri privitoare la dreptul de proprietate și alte drepturi reale		Referințe
9765 / 14/03/2022		
Act Normativ nr. 7, din 13/03/1996 emis de PARLAMENTUL ROMANIEI;		
B1	Inscrierea provizorie, drept de PROPRIETATE, dobandit prin Lege, cota actuala 1/1, cota initiala 1/1 1) COMUNA DRAGOIESTI, CIF:4441190	A1

C. Partea III. SARCINI .

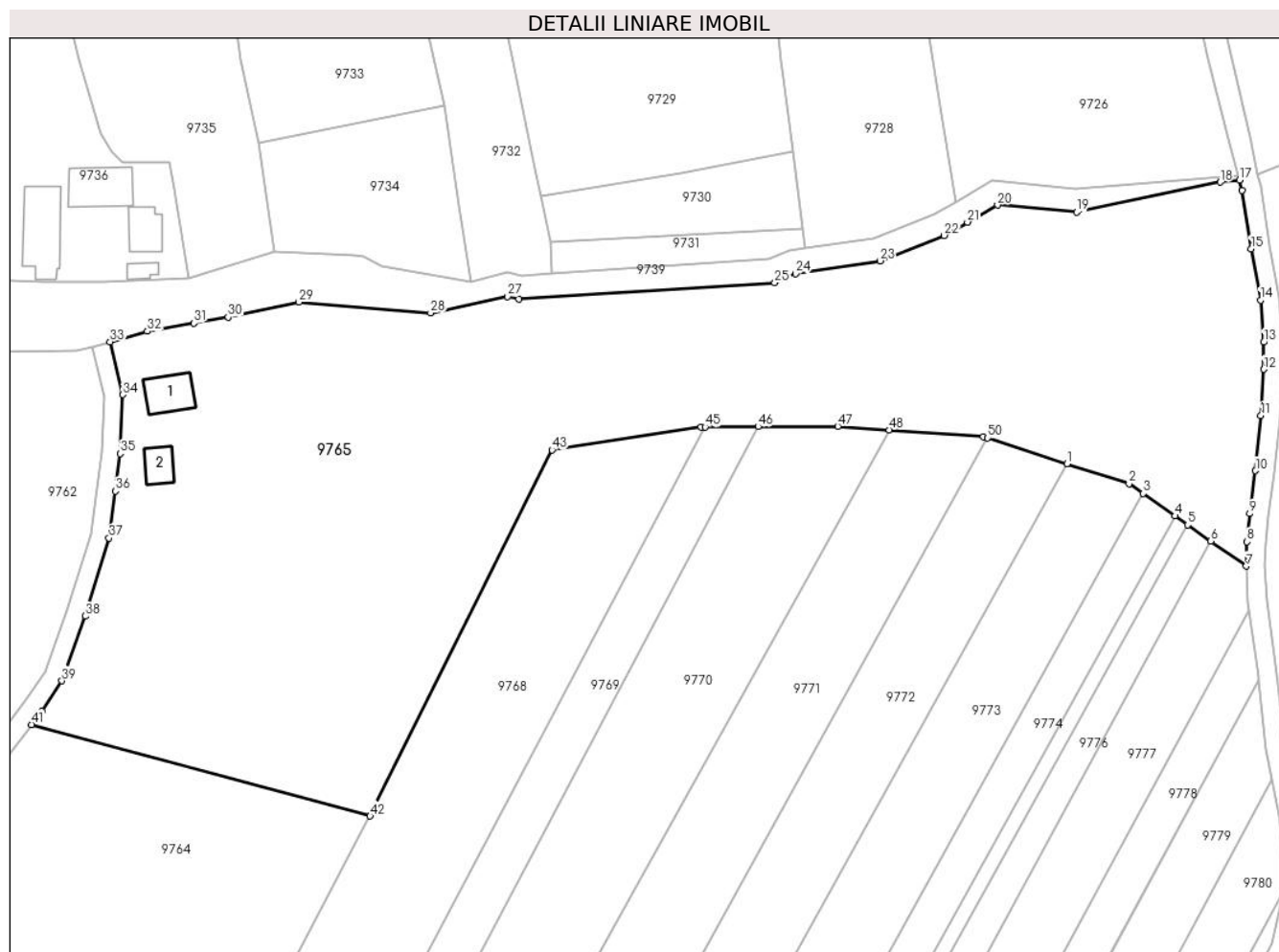
Inscrieri privind dezmembramintele dreptului de proprietate, drepturi reale de garanție și sarcini	Referințe
NU SUNT	

Anexa Nr. 1 La Partea I

Teren

Nr cadastral	Suprafața (mp)*	Observații / Referințe
	14.969	

* Suprafața este determinată în planul de proiecție Stereo 70.



Date referitoare la teren

Crt	Categorie folosință	Intravilan	Suprafața (mp)	Tarla	Parcelă	Nr. topo	Observații / Referințe
1	curți constructii	NU	561	7	159	-	
2	arabil	NU	14.408	7	164	-	

Date referitoare la construcții

Crt	Număr	Destinație construcție	Supraf. (mp)	Situație juridică	Observații / Referințe
A1.1		construcții de locuințe	75	Fara acte	Nr. niveluri:1; S. construita la sol:75 mp; S. construita desfasurata:75 mp; LOCUINTA
A1.2		construcții anexa	46	Fara acte	Nr. niveluri:1; S. construita la sol:46 mp; S. construita desfasurata:46 mp; ANEXA

Lungime Segmente

1) Valorile lungimilor segmentelor sunt obținute din proiecție în plan.

Punct început	X / Y	Punct sfârșit	X / Y	Lungime segment	Punct început	X / Y	Punct sfârșit	X / Y	Lungime segment	Punct început	X / Y	Punct sfârșit	X / Y	Lungime segment
1	580.439,457 674.140,233	2	580.452,57 674.136,001	13.779	2	580.452,57 674.136,001	3	580.455,534 674.133,916	3.624	3	580.455,534 674.133,916	4	580.462,275 674.129,175	8.241
4	580.462,275 674.129,175	5	580.464,968 674.127,281	3.292	5	580.464,968 674.127,281	6	580.469,845 674.123,852	5.962	6	580.469,845 674.123,852	7	580.477,36 674.118,566	9.188

Punct început	X / Y	Punct sfârșit	X / Y	Lungime segment	Punct început	X / Y	Punct sfârșit	X / Y	Lungime segment	Punct început	X / Y	Punct sfârșit	X / Y	Lungime segment
7	580.477,36 674.118,566	8	580.477,553 674.123,682	5.12	8	580.477,553 674.123,682	9	580.478,081 674.129,665	6.006	9	580.478,081 674.129,665	10	580.479,352 674.138,75	9.173
10	580.479,352 674.138,75	11	580.480,485 674.150,415	11.72	11	580.480,485 674.150,415	12	580.481,078 674.160,208	9.811	12	580.481,078 674.160,208	13	580.481,081 674.165,928	5.72
13	580.481,081 674.165,928	14	580.480,418 674.174,811	8.908	14	580.480,418 674.174,811	15	580.478,41 674.185,702	11.075	15	580.478,41 674.185,702	16	580.476,519 674.198,027	12.469
16	580.476,519 674.198,027	17	580.475,937 674.200,262	2.31	17	580.475,937 674.200,262	18	580.471,861 674.199,782	4.104	18	580.471,861 674.199,782	19	580.441,455 674.193,448	31.059
19	580.441,455 674.193,448	20	580.424,736 674.194,934	16.785	20	580.424,736 674.194,934	21	580.418,354 674.191,317	7.336	21	580.418,354 674.191,317	22	580.413,434 674.188,529	5.655
22	580.413,434 674.188,529	23	580.399,813 674.183,157	14.642	23	580.399,813 674.183,157	24	580.381,931 674.180,411	18.092	24	580.381,931 674.180,411	25	580.377,543 674.178,496	4.788
25	580.377,543 674.178,496	26	580.323,418 674.175,046	54.235	26	580.323,418 674.175,046	27	580.320,968 674.175,632	2.519	27	580.320,968 674.175,632	28	580.304,68 674.172,142	16.658
28	580.304,68 674.172,142	29	580.276,786 674.174,402	27.985	29	580.276,786 674.174,402	30	580.261,804 674.171,249	15.31	30	580.261,804 674.171,249	31	580.254,565 674.169,969	7.351
31	580.254,565 674.169,969	32	580.244,719 674.168,228	9.999	32	580.244,719 674.168,228	33	580.236,808 674.166,021	8.213	33	580.236,808 674.166,021	34	580.239,532 674.154,83	11.518
34	580.239,532 674.154,83	35	580.238,949 674.142,337	12.507	35	580.238,949 674.142,337	36	580.237,898 674.134,417	7.989	36	580.237,898 674.134,417	37	580.236,58 674.124,484	10.02
37	580.236,58 674.124,484	38	580.231,566 674.107,966	17.262	38	580.231,566 674.107,966	39	580.226,626 674.094,277	14.553	39	580.226,626 674.094,277	40	580.222,352 674.087,859	7.711
40	580.222,352 674.087,859	41	580.220,191 674.085,061	3.535	41	580.220,191 674.085,061	42	580.291,86 674.065,67	74.246	42	580.291,86 674.065,67	43	580.330,38 674.143,14	86.518
43	580.330,38 674.143,14	44	580.361,89 674.147,99	31.881	44	580.361,89 674.147,99	45	580.362,775 674.147,995	0.885	45	580.362,775 674.147,995	46	580.374,019 674.148,061	11.244
46	580.374,019 674.148,061	47	580.390,92 674.148,16	16.901	47	580.390,92 674.148,16	48	580.401,803 674.147,383	10.911	48	580.401,803 674.147,383	49	580.421,706 674.145,961	19.954
49	580.421,706 674.145,961	50	580.422,651 674.145,656	0.993	50	580.422,651 674.145,656	1	580.439,457 674.140,233	17.659					

** Lungimile segmentelor sunt determinate în planul de proiecție Stereo 70 și sunt rotunjite la 1 milimetru.

*** Distanța dintre puncte este formată din segmente cumulate ce sunt mai mici decât valoarea 1 milimetru.

**DATE DESPRE IMOBILUL NR. 9766**

Oficiul de Cadastru și Publicitate Imobiliară SUCEAVA
Biroul de Cadastru și Publicitate Imobiliară Gura Humorului

A. Partea I. Descrierea imobilului

TEREN Extravilan

Adresa: Jud. Suceava

Nr. Crt	Nr cadastral Nr. topografic	Suprafața* (mp)	Observații / Referințe
A1		8.996	Sector cadastral:2 Teren neimprejmuit;

B. Partea II. Proprietari și acte

Inscrieri privitoare la dreptul de proprietate și alte drepturi reale		Referințe
9766 / 14/03/2022		
Act Normativ nr. 7, din 13/03/1996 emis de PARLAMENTUL ROMANIEI;		
B1	Intabulare, drept de PROPRIETATE, dobandit prin Lege, cota actuala 1/1, cota initiala 1/1 1) NEIDENTIFICAT NEIDENTIFICAT	A1
Act Administrativ nr. 852, din 18/02/2022 emis de PRIMARIA COMUNEI DRAGOIESTI;		
B2	Se noteaza posesia factica in favoarea lui 1) BONDARIU EMILIA	A1

C. Partea III. SARCINI .

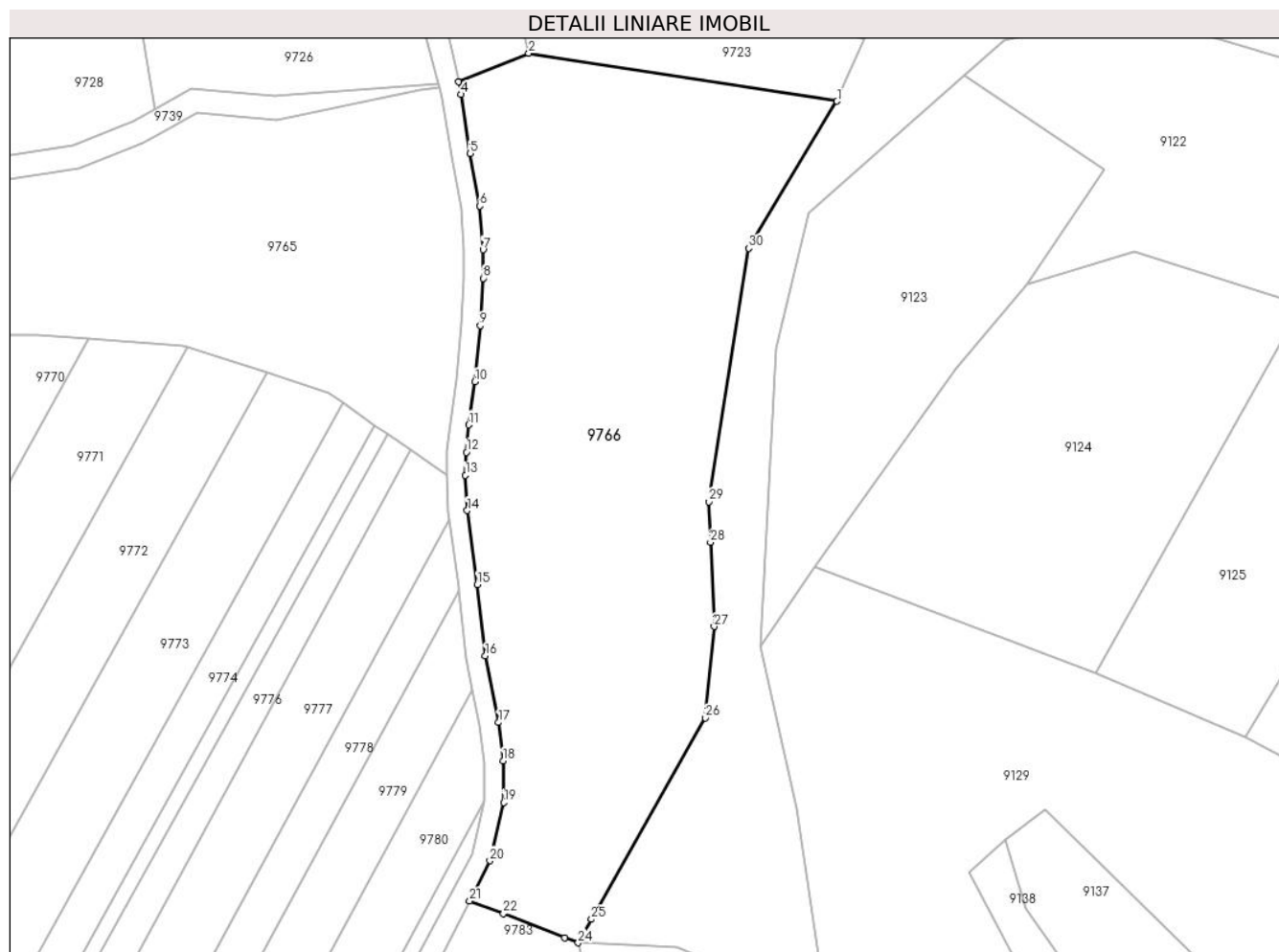
Inscrieri privind dezmembramintele dreptului de proprietate, drepturi reale de garanție și sarcini	Referințe
NU SUNT	

Anexa Nr. 1 La Partea I

Teren

Nr cadastral	Suprafața (mp)*	Observații / Referințe
	8.996	

* Suprafața este determinată în planul de proiecție Stereo 70.



Date referitoare la teren

Crt	Categorie folosință	Intra vilan	Suprafața (mp)	Tarla	Parcelă	Nr. topo	Observații / Referințe
1	arabil	NU	8.996	7	163 175	-	

Lungime Segmente

1) Valorile lungimilor segmentelor sunt obținute din proiecție în plan.

Punct început	X / Y	Punct sfârșit	X / Y	Lungime segment (** (m)
1	580.559,72 674.197,388	2	580.494,71 674.207,509	65.793
3	580.479,862 674.201,477	4	580.480,442 674.198,836	2.704
5	580.482,355 674.186,368	6	580.484,391 674.175,324	11.23
7	580.485,081 674.166,076	8	580.485,078 674.160,086	5.99
9	580.484,473 674.150,101	10	580.483,325 674.138,28	11.877

Punct început	X / Y	Punct sfârșit	X / Y	Lungime segment (** (m)
2	580.494,71 674.207,509	3	580.479,862 674.201,477	16.026
4	580.480,442 674.198,836	5	580.482,355 674.186,368	12.614
6	580.484,391 674.175,324	7	580.485,081 674.166,076	9.274
8	580.485,078 674.160,086	9	580.484,473 674.150,101	10.003
10	580.483,325 674.138,28	11	580.482,057 674.129,212	9.156

Punct început	X / Y	Punct sfârșit	X / Y	Lungime segment (** (m)	Punct început	X / Y	Punct sfârșit	X / Y	Lungime segment (** (m)
11	580.482,057 674.129,212	12	580.481,547 674.123,431	5.803	12	580.481,547 674.123,431	13	580.481,363 674.118,588	4.846
13	580.481,363 674.118,588	14	580.481,729 674.111,142	7.455	14	580.481,729 674.111,142	15	580.483,885 674.095,545	15.745
15	580.483,885 674.095,545	16	580.485,555 674.080,518	15.12	16	580.485,555 674.080,518	17	580.488,343 674.066,487	14.305
17	580.488,343 674.066,487	18	580.489,323 674.058,373	8.173	18	580.489,323 674.058,373	19	580.489,427 674.049,606	8.768
19	580.489,427 674.049,606	20	580.486,539 674.037,347	12.595	20	580.486,539 674.037,347	21	580.482,263 674.028,892	9.475
21	580.482,263 674.028,892	22	580.489,39 674.026,24	7.604	22	580.489,39 674.026,24	23	580.502,321 674.021,171	13.889
23	580.502,321 674.021,171	24	580.505,13 674.020,07	3.017	24	580.505,13 674.020,07	25	580.507,927 674.025,024	5.689
25	580.507,927 674.025,024	26	580.531,895 674.067,469	48.745	26	580.531,895 674.067,469	27	580.533,784 674.086,73	19.353
27	580.533,784 674.086,73	28	580.533,024 674.104,471	17.757	28	580.533,024 674.104,471	29	580.532,66 674.112,972	8.509
29	580.532,66 674.112,972	30	580.541,126 674.166,418	54.112	30	580.541,126 674.166,418	1	580.559,72 674.197,388	36.123

** Lungimile segmentelor sunt determinate în planul de proiecție Stereo 70 și sunt rotunjite la 1 milimetru.

*** Distanța dintre puncte este formată din segmente cumulate ce sunt mai mici decât valoarea 1 milimetru.

**DATE DESPRE IMOBILUL NR. 9767**

Oficiul de Cadastru și Publicitate Imobiliară SUCEAVA
Biroul de Cadastru și Publicitate Imobiliară Gura Humorului

A. Partea I. Descrierea imobilului

TEREN Extravilan

Adresa: Jud. Suceava

Nr. Crt	Nr cadastral Nr. topografic	Suprafața* (mp)	Observații / Referințe
A1		5.572	Sector cadastral:2 Teren neimprejmuit;

B. Partea II. Proprietari și acte

Inscrieri privitoare la dreptul de proprietate și alte drepturi reale		Referințe
9767 / 14/03/2022		
Act Normativ nr. 7, din 13/03/1996 emis de PARLAMENTUL ROMANIEI;		
B1	Inscrierea provizorie, drept de PROPRIETATE, dobandit prin Lege, cota actuala 1/1, cota initiala 1/1 1) COMUNA DRAGOIESTI, CIF:4441190	A1

C. Partea III. SARCINI .

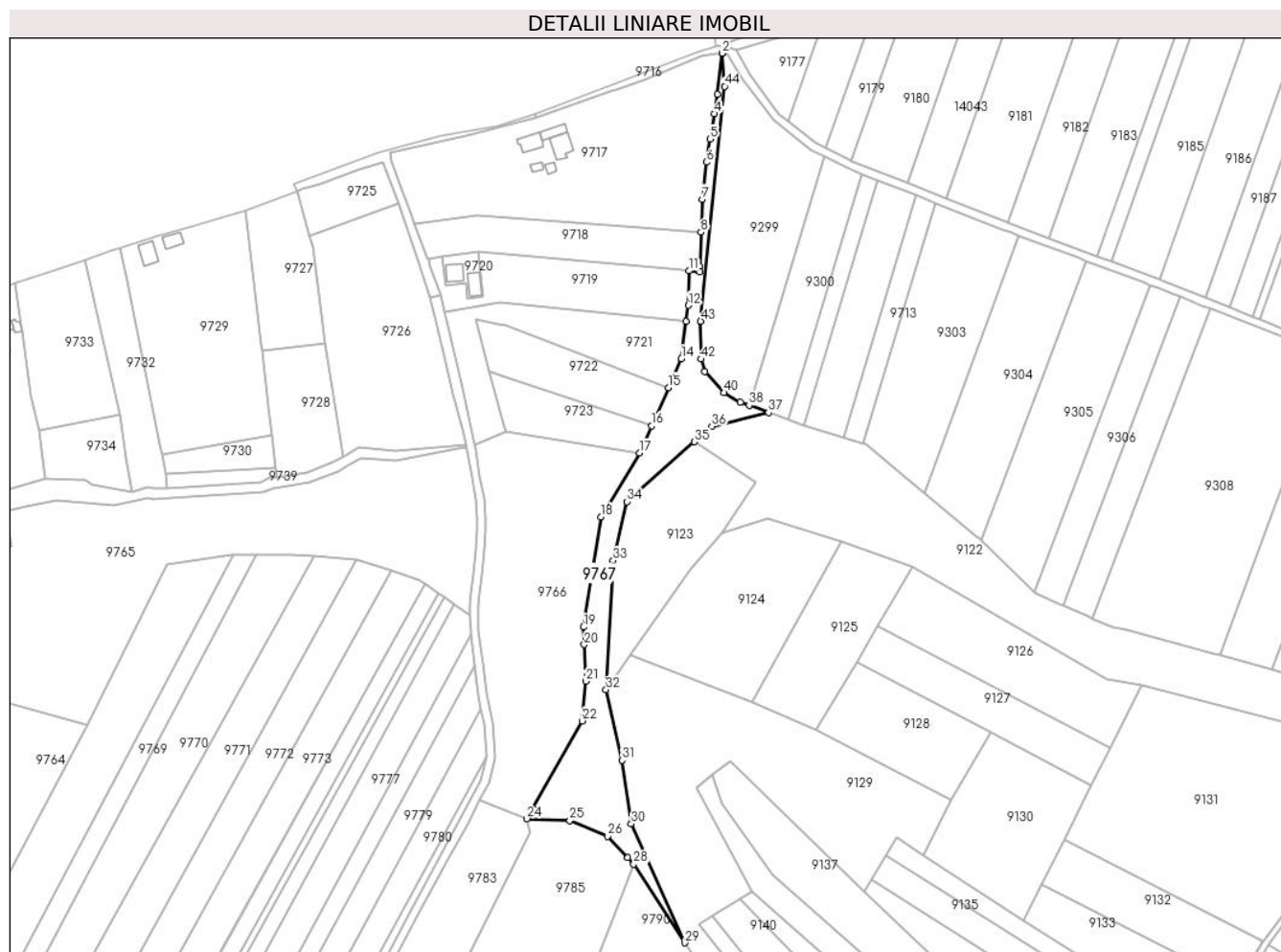
Inscrieri privind dezmembramintele dreptului de proprietate, drepturi reale de garanție și sarcini	Referințe
NU SUNT	

Anexa Nr. 1 La Partea I

Teren

Nr cadastral	Suprafața (mp)*	Observații / Referințe
	5.572	

* Suprafața este determinată în planul de proiecție Stereo 70.



Date referitoare la teren

Crt	Categorie folosință	Intravilan	Suprafața (mp)	Tarla	Parcelă	Nr. topo	Observații / Referințe
1	neproductiv	NU	5.572	7	159	-	

Lungime Segmente

1) Valorile lungimilor segmentelor sunt obținute din proiecție în plan.

Punct început	X / Y	Punct sfârșit	X / Y	Lungime segment	Punct început	X / Y	Punct sfârșit	X / Y	Lungime segment	Punct început	X / Y	Punct sfârșit	X / Y	Lungime segment
1	580.600,032 674.391,291	2	580.599,958 674.391,286	0.074	2	580.599,958 674.391,286	3	580.597,646 674.371,388	20.032	3	580.597,646 674.371,388	4	580.595,993 674.361,949	9.583
4	580.595,993 674.361,949	5	580.594,074 674.349,647	12.451	5	580.594,074 674.349,647	6	580.592,296 674.338,39	11.397	6	580.592,296 674.338,39	7	580.590,303 674.320,514	17.987
7	580.590,303 674.320,514	8	580.589,593 674.304,468	16.062	8	580.589,593 674.304,468	9	580.589,046 674.288,012	16.465	9	580.589,046 674.288,012	10	580.589,174 674.285,272	2.743
10	580.589,174 674.285,272	11	580.583,951 674.285,723	5.242	11	580.583,951 674.285,723	12	580.583,523 674.268,993	16.735	12	580.583,523 674.268,993	13	580.582,498 674.261,236	7.824
13	580.582,498 674.261,236	14	580.580,102 674.243,112	18.282	14	580.580,102 674.243,112	15	580.573,827 674.229,15	15.307	15	580.573,827 674.229,15	16	580.565,56 674.210,537	20.366
16	580.565,56 674.210,537	17	580.559,72 674.197,388	14.388	17	580.559,72 674.197,388	18	580.541,126 674.166,418	36.123	18	580.541,126 674.166,418	19	580.532,66 674.112,972	54.112

Punct început	X / Y	Punct sfârșit	X / Y	Lungime segment	Punct început	X / Y	Punct sfârșit	X / Y	Lungime segment	Punct început	X / Y	Punct sfârșit	X / Y	Lungime segment
19	580.532,66 674.112,972	20	580.533,024 674.104,471	8.509	20	580.533,024 674.104,471	21	580.533,784 674.086,73	17.757	21	580.533,784 674.086,73	22	580.531,895 674.067,469	19.353
22	580.531,895 674.067,469	23	580.507,927 674.025,024	48.745	23	580.507,927 674.025,024	24	580.505,13 674.020,07	5.689	24	580.505,13 674.020,07	25	580.526,004 674.019,174	20.893
25	580.526,004 674.019,174	26	580.544,361 674.011,557	19.875	26	580.544,361 674.011,557	27	580.554,095 674.001,125	14.268	27	580.554,095 674.001,125	28	580.556,973 673.998,04	4.219
28	580.556,973 673.998,04	29	580.581,66 673.959,86	45.466	29	580.581,66 673.959,86	30	580.555,74 674.017,54	63.236	30	580.555,74 674.017,54	31	580.551,28 674.048,34	31.121
31	580.551,28 674.048,34	32	580.543,546 674.082,613	35.135	32	580.543,546 674.082,613	33	580.546,985 674.145,259	62.74	33	580.546,985 674.145,259	34	580.553,746 674.173,787	29.318
34	580.553,746 674.173,787	35	580.586,445 674.202,832	43.736	35	580.586,445 674.202,832	36	580.594,87 674.210,315	11.268	36	580.594,87 674.210,315	37	580.622,422 674.217,025	28.357
37	580.622,422 674.217,025	38	580.612,994 674.220,494	10.046	38	580.612,994 674.220,494	39	580.608,74 674.222,06	4.533	39	580.608,74 674.222,06	40	580.600,735 674.226,645	9.225
40	580.600,735 674.226,645	41	580.591,56 674.236,87	13.738	41	580.591,56 674.236,87	42	580.589,635 674.242,945	6.373	42	580.589,635 674.242,945	43	580.589,49 674.261,27	18.326
43	580.589,49 674.261,27	44	580.601,1 674.375,24	114.56	44	580.601,1 674.375,24	1	580.600,032 674.391,291	16.086					

** Lungimile segmentelor sunt determinate în planul de proiecție Stereo 70 și sunt rotunjite la 1 milimetru.

*** Distanța dintre puncte este formată din segmente cumulate ce sunt mai mici decât valoarea 1 milimetru.

**DATE DESPRE IMOBILUL NR. 9768**

Oficiul de Cadastru și Publicitate Imobiliară SUCEAVA
 Biroul de Cadastru și Publicitate Imobiliară Gura Humorului

A. Partea I. Descrierea imobilului

TEREN Extravilan

Adresa: Jud. Suceava

Nr. Crt	Nr cadastral Nr. topografic	Suprafața* (mp)	Observații / Referințe
A1		6.400	Sector cadastral:2 Teren neimprejmuit;

B. Partea II. Proprietari și acte

Inscrieri privitoare la dreptul de proprietate și alte drepturi reale		Referințe
9768 / 14/03/2022		
Act Normativ nr. 7, din 13/03/1996 emis de PARLAMENTUL ROMANIEI;		
B1	Intabulare, drept de PROPRIETATE, dobandit prin Lege, cota actuala 1/1, cota initiala 1/1 1) NEIDENTIFICAT NEIDENTIFICAT	A1
Act Administrativ nr. 854, din 18/02/2022 emis de PRIMARIA COMUNEI DRAGOIESTI;		
B2	Se noteaza posesia factica in favoarea lui 1) SABIN LIVIU	A1

C. Partea III. SARCINI .

Inscrieri privind dezmembramintele dreptului de proprietate, drepturi reale de garanție și sarcini	Referințe
NU SUNT	

Anexa Nr. 1 La Partea I**Teren**

Nr cadastral	Suprafața (mp)*	Observații / Referințe
	6.400	

* Suprafața este determinată în planul de proiecție Stereo 70.

**Date referitoare la teren**

Crt	Categorie folosință	Intravilan	Suprafața (mp)	Tarla	Parcelă	Nr. topo	Observații / Referințe
1	arabil	NU	6.400	7	159	-	

Lungime Segmente

1) Valorile lungimilor segmentelor sunt obținute din proiecție în plan.

Punct început	X / Y	Punct sfârșit	X / Y	Lungime segment (** (m)
1	580.215,356 673.921,092	2	580.234,937 673.910,602	22.214
2	580.234,937 673.910,602	3	580.236,637 673.909,62	1.963
3	580.236,637 673.909,62	4	580.362,775 674.147,995	269.691
4	580.362,775 674.147,995	5	580.361,89 674.147,99	0.885
5	580.361,89 674.147,99	6	580.330,38 674.143,14	31.881

Punct început	X / Y	Punct sfârșit	X / Y	Lungime segment (** (m)
6	580.330,38 674.143,14	7	580.291,86 674.065,67	86.518
7	580.291,86 674.065,67	1	580.215,356 673.921,092	163.572

** Lungimile segmentelor sunt determinate în planul de proiecție Stereo 70 și sunt rotunjite la 1 milimetru.

*** Distanța dintre puncte este formată din segmente cumulate ce sunt mai mici decât valoarea 1 milimetru.

**DATE DESPRE IMOBILUL NR. 9769**

Oficiul de Cadastru și Publicitate Imobiliară SUCEAVA
Biroul de Cadastru și Publicitate Imobiliară Gura Humorului

A. Partea I. Descrierea imobilului

TEREN Extravilan

Adresa: Jud. Suceava

Nr. Crt	Nr cadastral Nr. topografic	Suprafața* (mp)	Observații / Referințe
A1		2.700	Sector cadastral:2 Teren neimprejmuit;

B. Partea II. Proprietari și acte

Inscrieri privitoare la dreptul de proprietate și alte drepturi reale		Referințe
9769 / 14/03/2022		
Act Normativ nr. 7, din 13/03/1996 emis de PARLAMENTUL ROMANIEI;		
B1	Intabulare, drept de PROPRIETATE, dobandit prin Lege, cota actuala 1/1, cota initiala 1/1 1) NEIDENTIFICAT NEIDENTIFICAT	A1
Act Administrativ nr. 855, din 18/02/2022 emis de PRIMARIA COMUNEI DRAGOIESTI;		
B2	Se noteaza posesia factica in favoarea lui 1) ANCHIDIN CONSTANTIN-STEFAN	A1

C. Partea III. SARCINI .

Inscrieri privind dezmembramintele dreptului de proprietate, drepturi reale de garanție și sarcini	Referințe
NU SUNT	

Anexa Nr. 1 La Partea I

Teren

Nr cadastral	Suprafața (mp)*	Observații / Referințe
	2.700	

* Suprafața este determinată în planul de proiecție Stereo 70.



Date referitoare la teren

Crt	Categorie folosință	Intra vilan	Suprafața (mp)	Tarla	Parcelă	Nr. topo	Observații / Referințe
1	arabil	NU	2.700	7	159	-	

Lungime Segmente

1) Valorile lungimilor segmentelor sunt obținute din proiecție în plan.

Punct început	X / Y	Punct sfârșit	X / Y	Lungime segment (** (m)
1	580.236,637 673.909,62	2	580.245,221 673.904,659	9.914
2	580.245,221 673.904,659	3	580.374,019 674.148,061	275.379
3	580.374,019 674.148,061	4	580.362,775 674.147,995	11.244
4	580.362,775 674.147,995	1	580.236,637 673.909,62	269.691

** Lungimile segmentelor sunt determinate în planul de proiecție Stereo 70 și sunt rotunjite la 1 milimetru.

***** Distanţa dintre puncte este formată din segmente cumulate ce sunt mai mici decât valoarea 1 milimetru.**

**DATE DESPRE IMOBILUL NR. 9770**

Oficiul de Cadastru și Publicitate Imobiliară SUCEAVA
 Biroul de Cadastru și Publicitate Imobiliară Gura Humorului

A. Partea I. Descrierea imobilului

TEREN Extravilan

Adresa: Jud. Suceava

Nr. Crt	Nr cadastral Nr. topografic	Suprafața* (mp)	Observații / Referințe
A1		6.200	Sector cadastral:2 Teren neimprejmuit;

B. Partea II. Proprietari și acte

Inscrieri privitoare la dreptul de proprietate și alte drepturi reale		Referințe
9770 / 14/03/2022		
Act Normativ nr. 7, din 13/03/1996 emis de PARLAMENTUL ROMANIEI;		
B1	Inscrierea provizorie, drept de PROPRIETATE, dobandit prin Lege, cota actuala 1/1, cota initiala 1/1 1) COMUNA DRAGOIESTI, CIF:4441190	A1

C. Partea III. SARCINI .

Inscrieri privind dezmembramintele dreptului de proprietate, drepturi reale de garanție și sarcini	Referințe
NU SUNT	

Anexa Nr. 1 La Partea I

Teren

Nr cadastral	Suprafața (mp)*	Observații / Referințe
	6.200	

* Suprafața este determinată în planul de proiecție Stereo 70.



Date referitoare la teren

Crt	Categorie folosință	Intravilan	Suprafața (mp)	Tarla	Parcelă	Nr. topo	Observații / Referințe
1	arabil	NU	6.200	7	159	-	

Lungime Segmente

1) Valorile lungimilor segmentelor sunt obținute din proiecție în plan.

Punct început	X / Y	Punct sfârșit	X / Y	Lungime segment (** (m)
1	580.245,221 673.904,659	2	580.260,975 673.895,555	18.195
2	580.260,975 673.895,555	3	580.261,808 673.895,014	0.993
3	580.261,808 673.895,014	4	580.401,803 674.147,383	288.598
4	580.401,803 674.147,383	5	580.390,92 674.148,16	10.911
5	580.390,92 674.148,16	6	580.374,019 674.148,061	16.901

Punct început	X / Y	Punct sfârșit	X / Y	Lungime segment (** (m)
6	580.374,019 674.148,061	1	580.245,221 673.904,659	275.379

** Lungimile segmentelor sunt determinate în planul de proiecție Stereo 70 și sunt rotunjite la 1 milimetru.

*** Distanța dintre puncte este formată din segmente cumulate ce sunt mai mici decât valoarea 1 milimetru.

**DATE DESPRE IMOBILUL NR. 9771**

Oficiul de Cadastru și Publicitate Imobiliară SUCEAVA
Biroul de Cadastru și Publicitate Imobiliară Gura Humorului

A. Partea I. Descrierea imobilului

TEREN Extravilan

Adresa: Jud. Suceava

Nr. Crt	Nr cadastral Nr. topografic	Suprafața* (mp)	Observații / Referințe
A1		5.600	Sector cadastral:2 Teren neimprejmuit;

B. Partea II. Proprietari și acte

Inscrieri privitoare la dreptul de proprietate și alte drepturi reale		Referințe
9771 / 14/03/2022		
Act Normativ nr. 7, din 13/03/1996 emis de PARLAMENTUL ROMANIEI;		
B1	Intabulare, drept de PROPRIETATE, dobandit prin Lege, cota actuala 1/1, cota initiala 1/1 1) NEIDENTIFICAT NEIDENTIFICAT	A1
Act Administrativ nr. 856, din 18/02/2022 emis de PRIMARIA COMUNEI DRAGOIESTI;		
B2	Se noteaza posesia factica in favoarea lui 1) PETROAIE GHEORGHE	A1

C. Partea III. SARCINI .

Inscrieri privind dezmembramintele dreptului de proprietate, drepturi reale de garanție și sarcini	Referințe
NU SUNT	

Anexa Nr. 1 La Partea I

Teren

Nr cadastral	Suprafața (mp)*	Observații / Referințe
	5.600	

* Suprafața este determinată în planul de proiecție Stereo 70.



Date referitoare la teren

Crt	Categorie folosință	Intra vilan	Suprafața (mp)	Tarla	Parcelă	Nr. topo	Observații / Referințe
1	arabil	NU	5.600	7	159	-	

Lungime Segmente

1) Valorile lungimilor segmentelor sunt obținute din proiecție în plan.

Punct început	X / Y	Punct sfârșit	X / Y	Lungime segment (** (m)
1	580.261,808 673.895,014	2	580.277,016 673.885,129	18.138
2	580.277,016 673.885,129	3	580.277,872 673.884,663	0.975
3	580.277,872 673.884,663	4	580.422,651 674.145,656	298.46
4	580.422,651 674.145,656	5	580.421,706 674.145,961	0.993
5	580.421,706 674.145,961	6	580.401,803 674.147,383	19.954

Punct început	X / Y	Punct sfârșit	X / Y	Lungime segment (** (m)
6	580.401,803 674.147,383	1	580.261,808 673.895,014	288.598

** Lungimile segmentelor sunt determinate în planul de proiecție Stereo 70 și sunt rotunjite la 1 milimetru.

*** Distanța dintre puncte este formată din segmente cumulate ce sunt mai mici decât valoarea 1 milimetru.

**DATE DESPRE IMOBILUL NR. 9772**

Oficiul de Cadastru și Publicitate Imobiliară SUCEAVA
Biroul de Cadastru și Publicitate Imobiliară Gura Humorului

A. Partea I. Descrierea imobilului

TEREN Extravilan

Adresa: Jud. Suceava

Nr. Crt	Nr cadastral Nr. topografic	Suprafața* (mp)	Observații / Referințe
A1	31795	5.200	Sector cadastral:2 Teren neimprejmuit;

B. Partea II. Proprietari și acte

Inscrieri privitoare la dreptul de proprietate și alte drepturi reale		Referințe
10493 / 11/07/2019		
Act Administrativ nr. 1402, din 03/10/1995 emis de CJPSDPAT Suceava;		
B1	Intabulare, drept de PROPRIETATE, dobandit prin Reconstituire, cota actuala 1/2, cota initiala 1/1 1) NACU VIORICA	A1
13403 / 02/09/2019		
Act Notarial nr. 208, din 29/08/2019 emis de Pelepco Lacramioara Gabriela;		
B2	Intabulare, drept de PROPRIETATE, dobandit prin Succesiune, cota actuala 3/8, cota initiala 3/8 1) Nacu GH Constantin	A1
B3	Intabulare, drept de PROPRIETATE, dobandit prin Succesiune, cota actuala 1/8, cota initiala 1/8 1) NACU VIORICA	A1

C. Partea III. SARCINI .

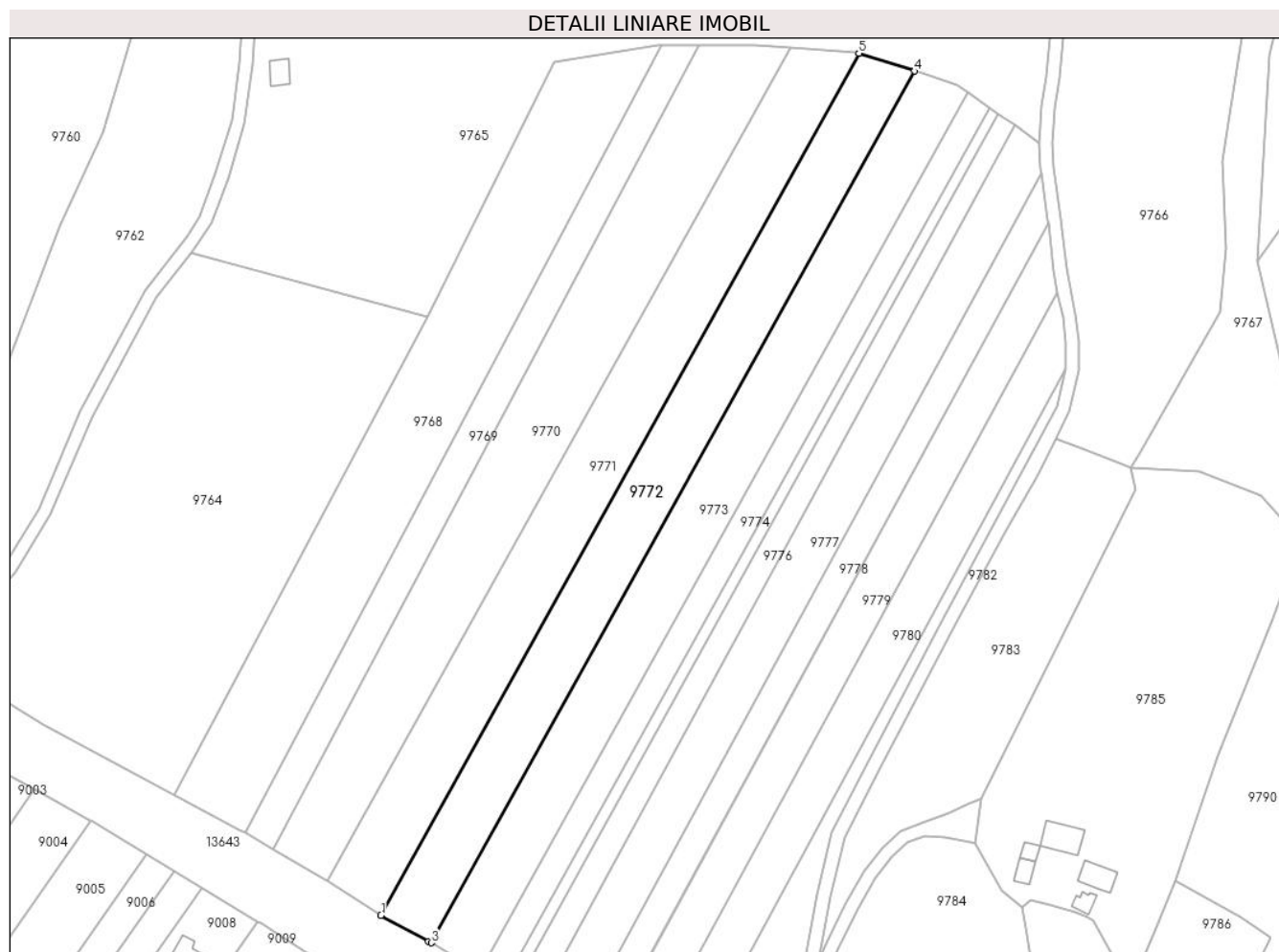
Inscrieri privind dezmembramintele dreptului de proprietate, drepturi reale de garanție și sarcini	Referințe
NU SUNT	

Anexa Nr. 1 La Partea I

Teren

Nr cadastral	Suprafața (mp)*	Observații / Referințe
31795	5.200	

* Suprafața este determinată în planul de proiecție Stereo 70.



Date referitoare la teren

Crt	Categorie folosință	Intravilan	Suprafața (mp)	Tarla	Parcelă	Nr. topo	Observații / Referințe
1	arabil	NU	5.200	7	159	-	

Lungime Segmente

1) Valorile lungimilor segmentelor sunt obținute din proiecție în plan.

Punct început	X / Y	Punct sfârșit	X / Y	Lungime segment (** (m)
1	580.277,872 673.884,663	2	580.292,295 673.876,811	16.422
2	580.292,295 673.876,811	3	580.293,069 673.876,339	0.907
3	580.293,069 673.876,339	4	580.439,457 674.140,233	301.777
4	580.439,457 674.140,233	5	580.422,651 674.145,656	17.659
5	580.422,651 674.145,656	1	580.277,872 673.884,663	298.46

**** Lungimile segmentelor sunt determinate în planul de proiecție Stereo 70 și sunt rotunjite la 1 milimetru.**

***** Distanța dintre puncte este formată din segmente cumulate ce sunt mai mici decât valoarea 1 milimetru.**

**DATE DESPRE IMOBILUL NR. 9773**

Oficiul de Cadastru și Publicitate Imobiliară SUCEAVA
Biroul de Cadastru și Publicitate Imobiliară Gura Humorului

A. Partea I. Descrierea imobilului

TEREN Extravilan

Adresa: Jud. Suceava

Nr. Crt	Nr cadastral Nr. topografic	Suprafața* (mp)	Observații / Referințe
A1		5.200	Sector cadastral:2 Teren neimprejmuit;

B. Partea II. Proprietari și acte

Inscrieri privitoare la dreptul de proprietate și alte drepturi reale		Referințe
9773 / 14/03/2022		
Act Normativ nr. 7, din 13/03/1996 emis de PARLAMENTUL ROMANIEI;		
B1	Intabulare, drept de PROPRIETATE, dobandit prin Lege, cota actuala 1/1, cota initiala 1/1 1) NEIDENTIFICAT NEIDENTIFICAT	A1
Act Administrativ nr. 857, din 18/02/2022 emis de PRIMARIA COMUNEI DRAGOIESTI;		
B2	Se noteaza posesia factica in favoarea lui 1) CUCU-NITAN GHEORGHE	A1

C. Partea III. SARCINI .

Inscrieri privind dezmembramintele dreptului de proprietate, drepturi reale de garanție și sarcini	Referințe
NU SUNT	

Anexa Nr. 1 La Partea I

Teren

Nr cadastral	Suprafața (mp)*	Observații / Referințe
	5.200	

* Suprafața este determinată în planul de proiecție Stereo 70.



Date referitoare la teren

Crt	Categorie folosință	Intra vilan	Suprafața (mp)	Tarla	Parcelă	Nr. topo	Observații / Referințe
1	arabil	NU	5.200	7	159	-	

Lungime Segmente

1) Valorile lungimilor segmentelor sunt obținute din proiecție în plan.

Punct început	X / Y	Punct sfârșit	X / Y	Lungime segment (** (m)
1	580.293,069 673.876,339	2	580.307,331 673.867,653	16.699
2	580.307,331 673.867,653	3	580.307,677 673.867,375	0.444
3	580.307,677 673.867,375	4	580.455,534 674.133,916	304.805
4	580.455,534 674.133,916	5	580.452,57 674.136,001	3.624
5	580.452,57 674.136,001	6	580.439,457 674.140,233	13.779

Punct început	X / Y	Punct sfârșit	X / Y	Lungime segment (** (m)
6	580.439,457 674.140,233	1	580.293,069 673.876,339	301.777

** Lungimile segmentelor sunt determinate în planul de proiecție Stereo 70 și sunt rotunjite la 1 milimetru.

*** Distanța dintre puncte este formată din segmente cumulate ce sunt mai mici decât valoarea 1 milimetru.

**DATE DESPRE IMOBILUL NR. 9774**

Oficiul de Cadastru și Publicitate Imobiliară SUCEAVA
 Biroul de Cadastru și Publicitate Imobiliară Gura Humorului

A. Partea I. Descrierea imobilului

TEREN Extravilan

Adresa: Jud. Suceava

Nr. Crt	Nr cadastral Nr. topografic	Suprafața* (mp)	Observații / Referințe
A1	30366	2.500	Sector cadastral:2 Teren neimprejmuit;

B. Partea II. Proprietari și acte

Inscrieri privitoare la dreptul de proprietate și alte drepturi reale		Referințe
9059 / 10/08/2011		
Act Administrativ nr. 1503, din 11/12/1995 emis de COMISIA JUDETEANA SUCEAVA in baza legii 18/1991 (adeverinta nr. 568 din 24-02-2011, certificat fiscal nr. 550 din 23-02-2011 emis e de PRIMARIA COMUNEI DRAGOIESTI;);		
B1	Intabulare, drept de PROPRIETATE, dobandit prin Reconstituire, cota actuala 1/1, cota initiala 1/1 1) CUCU NITAN DIMITRIE	A1

C. Partea III. SARCINI .

Inscrieri privind dezmembramintele dreptului de proprietate, drepturi reale de garanție și sarcini	Referințe
NU SUNT	

Anexa Nr. 1 La Partea I

Teren

Nr cadastral	Suprafața (mp)*	Observații / Referințe
30366	2.500	

* Suprafața este determinată în planul de proiecție Stereo 70.

DETALII LINIARE IMOBIL



Date referitoare la teren

Crt	Categorie folosință	Intravilan	Suprafața (mp)	Tarla	Parcelă	Nr. topo	Observații / Referințe
1	arabil	NU	2.500	7	159	-	

Lungime Segmente

1) Valorile lungimilor segmentelor sunt obținute din proiecție în plan.

Punct început	X / Y	Punct sfârșit	X / Y	Lungime segment (** (m)
1	580.307,677 673.867,375	2	580.314,154 673.862,157	8.317
2	580.314,154 673.862,157	3	580.462,275 674.129,175	305.35
3	580.462,275 674.129,175	4	580.455,534 674.133,916	8.241
4	580.455,534 674.133,916	1	580.307,677 673.867,375	304.805

** Lungimile segmentelor sunt determinate în planul de proiecție Stereo 70 și sunt rotunjite la 1 milimetru.

***** Distanţa dintre puncte este formată din segmente cumulate ce sunt mai mici decât valoarea 1 milimetru.**

**DATE DESPRE IMOBILUL NR. 9775**

Oficiul de Cadastru și Publicitate Imobiliară SUCEAVA
Biroul de Cadastru și Publicitate Imobiliară Gura Humorului

A. Partea I. Descrierea imobilului

TEREN Extravilan

Adresa: Jud. Suceava

Nr. Crt	Nr cadastral Nr. topografic	Suprafața* (mp)	Observații / Referințe
A1		1.000	Sector cadastral:2 Teren neimprejmuit;

B. Partea II. Proprietari și acte

Inscrieri privitoare la dreptul de proprietate și alte drepturi reale		Referințe
9775 / 14/03/2022		
Act Normativ nr. 7, din 13/03/1996 emis de PARLAMENTUL ROMANIEI;		
B1	Intabulare, drept de PROPRIETATE, dobandit prin Lege, cota actuala 1/1, cota initiala 1/1 1) NEIDENTIFICAT NEIDENTIFICAT	A1
Act Administrativ nr. 858, din 18/02/2022 emis de PRIMARIA COMUNEI DRAGOIESTI;		
B2	Se noteaza posesia factica in favoarea lui 1) CEPOI VASILE	A1

C. Partea III. SARCINI .

Inscrieri privind dezmembramintele dreptului de proprietate, drepturi reale de garanție și sarcini	Referințe
NU SUNT	

Anexa Nr. 1 La Partea I

Teren

Nr cadastral	Suprafața (mp)*	Observații / Referințe
	1.000	

* Suprafața este determinată în planul de proiecție Stereo 70.



Date referitoare la teren

Crt	Categorie folosință	Intra vilan	Suprafața (mp)	Tarla	Parcelă	Nr. topo	Observații / Referințe
1	arabil	NU	1.000	7	159	-	

Lungime Segmente

1) Valorile lungimilor segmentelor sunt obținute din proiecție în plan.

Punct început	X / Y	Punct sfârșit	X / Y	Lungime segment (** (m)
1	580.314,154 673.862,157	2	580.316,741 673.860,073	3.322
2	580.316,741 673.860,073	3	580.464,968 674.127,281	305.567
3	580.464,968 674.127,281	4	580.462,275 674.129,175	3.292
4	580.462,275 674.129,175	1	580.314,154 673.862,157	305.35

** Lungimile segmentelor sunt determinate în planul de proiecție Stereo 70 și sunt rotunjite la 1 milimetru.

***** Distanţa dintre puncte este formată din segmente cumulate ce sunt mai mici decât valoarea 1 milimetru.**

**DATE DESPRE IMOBILUL NR. 9776**

Oficiul de Cadastru și Publicitate Imobiliară SUCEAVA
Biroul de Cadastru și Publicitate Imobiliară Gura Humorului

A. Partea I. Descrierea imobilului

TEREN Extravilan

Adresa: Jud. Suceava

Nr. Crt	Nr cadastral Nr. topografic	Suprafața* (mp)	Observații / Referințe
A1		2.225	Sector cadastral:2 Teren neimprejmuit;

B. Partea II. Proprietari și acte

Inscrieri privitoare la dreptul de proprietate și alte drepturi reale		Referințe
9776 / 14/03/2022		
Act Normativ nr. 7, din 13/03/1996 emis de PARLAMENTUL ROMANIEI;		
B1	Inscrierea provizorie, drept de PROPRIETATE, dobandit prin Lege, cota actuala 1/1, cota initiala 1/1 1) COMUNA DRAGOIESTI, CIF:4441190	A1

C. Partea III. SARCINI .

Inscrieri privind dezmembramintele dreptului de proprietate, drepturi reale de garanție și sarcini	Referințe
NU SUNT	

Anexa Nr. 1 La Partea I

Teren

Nr cadastral	Suprafața (mp)*	Observații / Referințe
	2.225	

* Suprafața este determinată în planul de proiecție Stereo 70.



Date referitoare la teren

Crt	Categorie folosință	Intravilan	Suprafața (mp)	Tarla	Parcelă	Nr. topo	Observații / Referințe
1	arabil	NU	2.225	7	159	-	

Lungime Segmente

1) Valorile lungimilor segmentelor sunt obținute din proiecție în plan.

Punct început	X / Y	Punct sfârșit	X / Y	Lungime segment (** (m)
1	580.316,741 673.860,073	2	580.319,653 673.857,727	3.739
2	580.319,653 673.857,727	3	580.323,808 673.855,023	4.957
3	580.323,808 673.855,023	4	580.469,845 674.123,852	305.934
4	580.469,845 674.123,852	5	580.464,968 674.127,281	5.962
5	580.464,968 674.127,281	1	580.316,741 673.860,073	305.567

**** Lungimile segmentelor sunt determinate în planul de proiecție Stereo 70 și sunt rotunjite la 1 milimetru.**

***** Distanța dintre puncte este formată din segmente cumulate ce sunt mai mici decât valoarea 1 milimetru.**

**DATE DESPRE IMOBILUL NR. 9777**

Oficiul de Cadastru și Publicitate Imobiliară SUCEAVA
 Biroul de Cadastru și Publicitate Imobiliară Gura Humorului

A. Partea I. Descrierea imobilului

TEREN Extravilan

Adresa: Jud. Suceava

Nr. Crt	Nr cadastral Nr. topografic	Suprafața* (mp)	Observații / Referințe
A1		4.300	Sector cadastral:2 Teren neimprejmuit;

B. Partea II. Proprietari și acte

Inscrieri privitoare la dreptul de proprietate și alte drepturi reale		Referințe
9777 / 14/03/2022		
Act Normativ nr. 7, din 13/03/1996 emis de PARLAMENTUL ROMANIEI;		
B1	Intabulare, drept de PROPRIETATE, dobandit prin Lege, cota actuala 1/1, cota initiala 1/1 1) NEIDENTIFICAT NEIDENTIFICAT	A1
Act Administrativ nr. 862, din 18/02/2022 emis de PRIMARIA COMUNEI DRAGOIESTI;		
B2	Se noteaza posesia factica in favoarea lui 1) BRADATAN DUMITRU	A1

C. Partea III. SARCINI .

Inscrieri privind dezmembramintele dreptului de proprietate, drepturi reale de garanție și sarcini	Referințe
NU SUNT	

Anexa Nr. 1 La Partea I

Teren

Nr cadastral	Suprafața (mp)*	Observații / Referințe
	4.300	

* Suprafața este determinată în planul de proiecție Stereo 70.



Date referitoare la teren

Crt	Categorie folosință	Intra vilan	Suprafața (mp)	Tarla	Parcelă	Nr. topo	Observații / Referințe
1	arabil	NU	4.300	7	159	-	

Lungime Segmente

1) Valorile lungimilor segmentelor sunt obținute din proiecție în plan.

Punct început	X / Y	Punct sfârșit	X / Y	Lungime segment (** (m)
1	580.323,808 673.855,023	2	580.335,689 673.847,293	14.174
2	580.335,689 673.847,293	3	580.477,96 674.109,191	298.046
3	580.477,96 674.109,191	4	580.477,742 674.110,769	1.593
4	580.477,742 674.110,769	5	580.477,36 674.118,566	7.806
5	580.477,36 674.118,566	6	580.469,845 674.123,852	9.188

Punct început	X / Y	Punct sfârșit	X / Y	Lungime segment (** (m)
6	580.469,845 674.123,852	1	580.323,808 673.855,023	305.934

** Lungimile segmentelor sunt determinate în planul de proiecție Stereo 70 și sunt rotunjite la 1 milimetru.

*** Distanța dintre puncte este formată din segmente cumulate ce sunt mai mici decât valoarea 1 milimetru.

**DATE DESPRE IMOBILUL NR. 9778**

Oficiul de Cadastru și Publicitate Imobiliară SUCEAVA
Biroul de Cadastru și Publicitate Imobiliară Gura Humorului

A. Partea I. Descrierea imobilului

TEREN Extravilan

Adresa: Jud. Suceava

Nr. Crt	Nr cadastral Nr. topografic	Suprafața* (mp)	Observații / Referințe
A1		2.600	Sector cadastral:2 Teren neimprejmuit;

B. Partea II. Proprietari și acte

Inscrieri privitoare la dreptul de proprietate și alte drepturi reale		Referințe
9778 / 14/03/2022		
Act Normativ nr. 7, din 13/03/1996 emis de PARLAMENTUL ROMANIEI;		
B1	Intabulare, drept de PROPRIETATE, dobandit prin Lege, cota actuala 1/1, cota initiala 1/1 1) NEIDENTIFICAT NEIDENTIFICAT	A1
Act Administrativ nr. 861, din 18/02/2022 emis de PRIMARIA COMUNEI DRAGOIESTI;		
B2	Se noteaza posesia factica in favoarea lui 1) APALAGHIEI ELENA-GEORGETA	A1

C. Partea III. SARCINI .

Inscrieri privind dezmembramintele dreptului de proprietate, drepturi reale de garanție și sarcini	Referințe
NU SUNT	

Anexa Nr. 1 La Partea I

Teren

Nr cadastral	Suprafața (mp)*	Observații / Referințe
	2.600	

* Suprafața este determinată în planul de proiecție Stereo 70.



Date referitoare la teren

Crt	Categorie folosință	Intravilan	Suprafața (mp)	Tarla	Parcelă	Nr. topo	Observații / Referințe
1	arabil	NU	2.600	7	159	-	

Lungime Segmente

1) Valorile lungimilor segmentelor sunt obținute din proiecție în plan.

Punct început	X / Y	Punct sfârșit	X / Y	Lungime segment (** (m)
1	580.335,689 673.847,293	2	580.342,988 673.842,544	8.708
2	580.342,988 673.842,544	3	580.343,165 673.842,425	0.213
3	580.343,165 673.842,425	4	580.479,997 674.094,311	286.652
4	580.479,997 674.094,311	5	580.479,915 674.095,05	0.744
5	580.479,915 674.095,05	6	580.477,96 674.109,191	14.276

Punct început	X / Y	Punct sfârșit	X / Y	Lungime segment (** (m)
6	580.477,96 674.109,191	1	580.335,689 673.847,293	298.046

** Lungimile segmentelor sunt determinate în planul de proiecție Stereo 70 și sunt rotunjite la 1 milimetru.

*** Distanța dintre puncte este formată din segmente cumulate ce sunt mai mici decât valoarea 1 milimetru.

**DATE DESPRE IMOBILUL NR. 9779**

Oficiul de Cadastru și Publicitate Imobiliară SUCEAVA
Biroul de Cadastru și Publicitate Imobiliară Gura Humorului

A. Partea I. Descrierea imobilului

TEREN Extravilan

Adresa: Jud. Suceava

Nr. Crt	Nr cadastral Nr. topografic	Suprafața* (mp)	Observații / Referințe
A1		3.500	Sector cadastral:2 Teren neimprejmuit;

B. Partea II. Proprietari și acte

Inscrieri privitoare la dreptul de proprietate și alte drepturi reale		Referințe
9779 / 14/03/2022		
Act Normativ nr. 7, din 13/03/1996 emis de PARLAMENTUL ROMANIEI;		
B1	Intabulare, drept de PROPRIETATE, dobandit prin Lege, cota actuala 1/1, cota initiala 1/1 1) NEIDENTIFICAT NEIDENTIFICAT	A1
Act Administrativ nr. 860, din 18/02/2022 emis de PRIMARIA COMUNEI DRAGOIESTI;		
B2	Se noteaza posesia factica in favoarea lui 1) POPESCU CONSTANTIN	A1

C. Partea III. SARCINI .

Inscrieri privind dezmembramintele dreptului de proprietate, drepturi reale de garanție și sarcini	Referințe
NU SUNT	

Anexa Nr. 1 La Partea I

Teren

Nr cadastral	Suprafața (mp)*	Observații / Referințe
	3.500	

* Suprafața este determinată în planul de proiecție Stereo 70.



Date referitoare la teren

Crt	Categorie folosință	Intravilan	Suprafața (mp)	Tarla	Parcelă	Nr. topo	Observații / Referințe
1	arabil	NU	3.500	7	159	-	

Lungime Segmente

1) Valorile lungimilor segmentelor sunt obținute din proiecție în plan.

Punct început	X / Y	Punct sfârșit	X / Y	Lungime segment (** (m)
1	580.343,165 673.842,425	2	580.353,632 673.835,358	12.629
2	580.353,632 673.835,358	3	580.482,906 674.073,328	270.816
3	580.482,906 674.073,328	4	580.481,599 674.079,906	6.707
4	580.481,599 674.079,906	5	580.479,997 674.094,311	14.494
5	580.479,997 674.094,311	1	580.343,165 673.842,425	286.652

**** Lungimile segmentelor sunt determinate în planul de proiecție Stereo 70 și sunt rotunjite la 1 milimetru.**

***** Distanța dintre puncte este formată din segmente cumulate ce sunt mai mici decât valoarea 1 milimetru.**

**DATE DESPRE IMOBILUL NR. 9780**

Oficiul de Cadastru și Publicitate Imobiliară SUCEAVA
Biroul de Cadastru și Publicitate Imobiliară Gura Humorului

A. Partea I. Descrierea imobilului

TEREN Extravilan

Adresa: Jud. Suceava

Nr. Crt	Nr cadastral Nr. topografic	Suprafața* (mp)	Observații / Referințe
A1		3.500	Sector cadastral:2 Teren neimprejmuit;

B. Partea II. Proprietari și acte

Inscrieri privitoare la dreptul de proprietate și alte drepturi reale		Referințe
9780 / 14/03/2022		
Act Normativ nr. 7, din 13/03/1996 emis de PARLAMENTUL ROMANIEI;		
B1	Intabulare, drept de PROPRIETATE, dobandit prin Lege, cota actuala 1/1, cota initiala 1/1 1) NEIDENTIFICAT NEIDENTIFICAT	A1
Act Administrativ nr. 859, din 18/02/2022 emis de PRIMARIA COMUNEI DRAGOIESTI;		
B2	Se noteaza posesia factica in favoarea lui 1) BRADATAN MARIA	A1

C. Partea III. SARCINI .

Inscrieri privind dezmembramintele dreptului de proprietate, drepturi reale de garanție și sarcini	Referințe
NU SUNT	

Anexa Nr. 1 La Partea I

Teren

Nr cadastral	Suprafața (mp)*	Observații / Referințe
	3.500	

* Suprafața este determinată în planul de proiecție Stereo 70.



Date referitoare la teren

Crt	Categorie folosință	Intra vilan	Suprafața (mp)	Tarla	Parcelă	Nr. topo	Observații / Referințe
1	arabil	NU	3.500	7	159	-	

Lungime Segmente

1) Valorile lungimilor segmentelor sunt obținute din proiecție în plan.

Punct început	X / Y	Punct sfârșit	X / Y	Lungime segment (** (m)
1	580.353,632 673.835,358	2	580.364,727 673.827,868	13.387
2	580.364,727 673.827,868	3	580.485,422 674.050,047	252.845
3	580.485,422 674.050,047	4	580.485,326 674.058,109	8.063
4	580.485,326 674.058,109	5	580.484,39 674.065,856	7.803
5	580.484,39 674.065,856	6	580.482,906 674.073,328	7.618

Punct început	X / Y	Punct sfârșit	X / Y	Lungime segment (** (m)
6	580.482,906 674.073,328	1	580.353,632 673.835,358	270.816

** Lungimile segmentelor sunt determinate în planul de proiecție Stereo 70 și sunt rotunjite la 1 milimetru.

*** Distanța dintre puncte este formată din segmente cumulate ce sunt mai mici decât valoarea 1 milimetru.

**DATE DESPRE IMOBILUL NR. 9781**

Oficiul de Cadastru și Publicitate Imobiliară SUCEAVA
Biroul de Cadastru și Publicitate Imobiliară Gura Humorului

A. Partea I. Descrierea imobilului

TEREN Extravilan

Adresa: Jud. Suceava

Nr. Crt	Nr cadastral Nr. topografic	Suprafața* (mp)	Observații / Referințe
A1		2.469	Sector cadastral:2 Teren neimprejmuit;

B. Partea II. Proprietari și acte

Inscrieri privitoare la dreptul de proprietate și alte drepturi reale		Referințe
9781 / 14/03/2022		
Act Normativ nr. 7, din 13/03/1996 emis de PARLAMENTUL ROMANIEI;		
B1	Inscrierea provizorie, drept de PROPRIETATE, dobandit prin Lege, cota actuala 1/1, cota initiala 1/1 1) COMUNA DRAGOIESTI, CIF:4441190	A1

C. Partea III. SARCINI .

Inscrieri privind dezmembramintele dreptului de proprietate, drepturi reale de garanție și sarcini	Referințe
NU SUNT	

Anexa Nr. 1 La Partea I

Teren

Nr cadastral	Suprafața (mp)*	Observații / Referințe
	2.469	

* Suprafața este determinată în planul de proiecție Stereo 70.



Date referitoare la teren

Crt	Categorie folosință	Intravilan	Suprafața (mp)	Tarla	Parcelă	Nr. topo	Observații / Referințe
1	arabil	NU	2.469	7	159	-	

Lungime Segmente

1) Valorile lungimilor segmentelor sunt obținute din proiecție în plan.

Punct început	X / Y	Punct sfârșit	X / Y	Lungime segment (** (m)
1	580.364,727 673.827,868	2	580.388,998 673.811,684	29.172
2	580.388,998 673.811,684	3	580.392,096 673.808,441	4.485
3	580.392,096 673.808,441	4	580.393,604 673.813,236	5.027
4	580.393,604 673.813,236	5	580.400,267 673.831,292	19.246
5	580.400,267 673.831,292	6	580.402,4 673.841,052	9.99

Punct început	X / Y	Punct sfârșit	X / Y	Lungime segment (** (m)
6	580.402,4 673.841,052	7	580.404,316 673.853,698	12.79
7	580.404,316 673.853,698	8	580.406,382 673.871,193	17.617
8	580.406,382 673.871,193	9	580.409,945 673.891,007	20.132
9	580.409,945 673.891,007	10	580.414,501 673.909,8	19.337
10	580.414,501 673.909,8	11	580.425,349 673.931,026	23.837
11	580.425,349 673.931,026	12	580.437,2 673.953,224	25.163
12	580.437,2 673.953,224	13	580.448,748 673.975,466	25.061
13	580.448,748 673.975,466	14	580.482,755 674.038,728	71.823
14	580.482,755 674.038,728	15	580.485,422 674.050,047	11.629
15	580.485,422 674.050,047	1	580.364,727 673.827,868	252.845

** Lungimile segmentelor sunt determinate în planul de proiecție Stereo 70 și sunt rotunjite la 1 milimetru.

*** Distanța dintre puncte este formată din segmente cumulate ce sunt mai mici decât valoarea 1 milimetru.

**DATE DESPRE IMOBILUL NR. 9782**

Oficiul de Cadastru și Publicitate Imobiliară SUCEAVA
Biroul de Cadastru și Publicitate Imobiliară Gura Humorului

A. Partea I. Descrierea imobilului

TEREN Necunoscut

Adresa: Loc. Dragoiesti, Jud. Suceava

Nr. Crt	Nr cadastral Nr. topografic	Suprafața* (mp)	Observații / Referințe
A1		2.413	Sector cadastral:2 Teren neimprejmuit;

B. Partea II. Proprietari și acte

Inscrieri privitoare la dreptul de proprietate și alte drepturi reale		Referințe
9782 / 14/03/2022		
Act Normativ nr. 7, din 13/03/1996 emis de PARLAMENTUL ROMANIEI;		
B1	Inscrierea provizorie, drept de PROPRIETATE, dobandit prin Lege, cota actuala 1/1, cota initiala 1/1 1) COMUNA DRAGOIESTI, CIF:4441190	A1

C. Partea III. SARCINI .

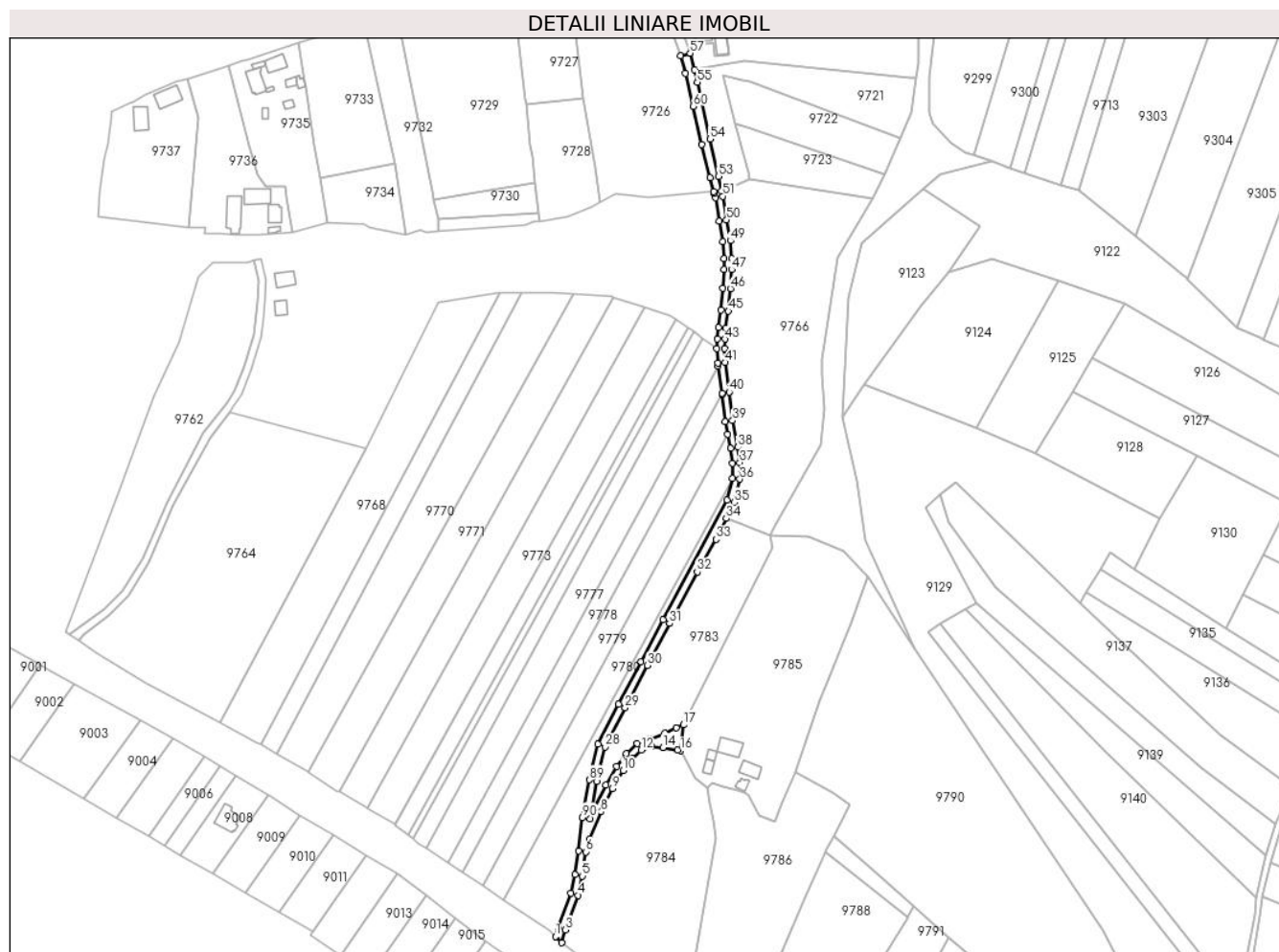
Inscrieri privind dezmembramintele dreptului de proprietate, drepturi reale de garanție și sarcini	Referințe
NU SUNT	

Anexa Nr. 1 La Partea I

Teren

Nr cadastral	Suprafața (mp)*	Observații / Referințe
	2.413	

* Suprafața este determinată în planul de proiecție Stereo 70.



Date referitoare la teren

Crt	Categorie folosință	Intravilan	Suprafața (mp)	Tarla	Parcelă	Nr. topo	Observații / Referințe
1	drum	DA	327	-	-	-	
2	drum	NU	2.054	7	160	-	
3	drum	NU	32	-	-	-	

Lungime Segmente

1) Valorile lungimilor segmentelor sunt obținute din proiecție în plan.

Punct început	X / Y	Punct sfârșit	X / Y	Lungime segment	Punct început	X / Y	Punct sfârșit	X / Y	Lungime segment	Punct început	X / Y	Punct sfârșit	X / Y	Lungime segment
1	580.392,096 673.808,441	2	580.395,25 673.805,139	4.566	2	580.395,25 673.805,139	3	580.397,391 673.811,943	7.133	3	580.397,391 673.811,943	4	580.404,116 673.830,168	19.426
4	580.404,116 673.830,168	5	580.406,335 673.840,325	10.397	5	580.406,335 673.840,325	6	580.408,262 673.853,036	12.856	6	580.408,262 673.853,036	7	580.409,89 673.859,516	6.681
7	580.409,89 673.859,516	8	580.416,233 673.874,158	15.957	8	580.416,233 673.874,158	9	580.422,271 673.886,522	13.76	9	580.422,271 673.886,522	10	580.427,724 673.895,907	10.854
10	580.427,724 673.895,907	11	580.432,574 673.902,261	7.993	11	580.432,574 673.902,261	12	580.437,308 673.906,726	6.507	12	580.437,308 673.906,726	13	580.442,708 673.908,567	5.705

Punct început	X / Y	Punct sfârșit	X / Y	Lungime segment	Punct început	X / Y	Punct sfârșit	X / Y	Lungime segment	Punct început	X / Y	Punct sfârșit	X / Y	Lungime segment
13	580.442,708 673.908,567	14	580.448,852 673.908,146	6.158	14	580.448,852 673.908,146	15	580.456,572 673.906,756	7.844	15	580.456,572 673.906,756	16	580.457,988 673.906,501	1.439
16	580.457,988 673.906,501	17	580.459,636 673.920,077	13.676	17	580.459,636 673.920,077	18	580.455,916 673.918,404	4.079	18	580.455,916 673.918,404	19	580.449,674 673.915,595	6.845
19	580.449,674 673.915,595	20	580.441,968 673.912,541	8.289	20	580.441,968 673.912,541	21	580.435,195 673.910,231	7.156	21	580.435,195 673.910,231	22	580.429,593 673.904,947	7.701
22	580.429,593 673.904,947	23	580.424,392 673.898,134	8.571	23	580.424,392 673.898,134	24	580.418,74 673.888,407	11.25	24	580.418,74 673.888,407	25	580.412,599 673.875,831	13.995
25	580.412,599 673.875,831	26	580.410,344 673.870,626	5.672	26	580.410,344 673.870,626	27	580.413,861 673.890,181	19.869	27	580.413,861 673.890,181	28	580.418,278 673.908,399	18.746
28	580.418,278 673.908,399	29	580.428,895 673.929,173	23.33	29	580.428,895 673.929,173	30	580.440,739 673.951,36	25.15	30	580.440,739 673.951,36	31	580.452,283 673.973,594	25.052
31	580.452,283 673.973,594	32	580.466,885 674.000,633	30.73	32	580.466,885 674.000,633	33	580.476,738 674.017,967	19.939	33	580.476,738 674.017,967	34	580.482,263 674.028,892	12.243
34	580.482,263 674.028,892	35	580.486,539 674.037,347	9.475	35	580.486,539 674.037,347	36	580.489,427 674.049,606	12.595	36	580.489,427 674.049,606	37	580.489,323 674.058,373	8.768
37	580.489,323 674.058,373	38	580.488,343 674.066,487	8.173	38	580.488,343 674.066,487	39	580.485,555 674.080,518	14.305	39	580.485,555 674.080,518	40	580.483,885 674.095,545	15.12
40	580.483,885 674.095,545	41	580.481,729 674.111,142	15.745	41	580.481,729 674.111,142	42	580.481,363 674.118,588	7.455	42	580.481,363 674.118,588	43	580.481,547 674.123,431	4.846
43	580.481,547 674.123,431	44	580.482,057 674.129,212	5.803	44	580.482,057 674.129,212	45	580.483,325 674.138,28	9.156	45	580.483,325 674.138,28	46	580.484,473 674.150,101	11.877
46	580.484,473 674.150,101	47	580.485,078 674.160,086	10.003	47	580.485,078 674.160,086	48	580.485,081 674.166,076	5.99	48	580.485,081 674.166,076	49	580.484,391 674.175,324	9.274
49	580.484,391 674.175,324	50	580.482,355 674.186,368	11.23	50	580.482,355 674.186,368	51	580.480,442 674.198,836	12.614	51	580.480,442 674.198,836	52	580.479,862 674.201,477	2.704
52	580.479,862 674.201,477	53	580.478,098 674.209,365	8.083	53	580.478,098 674.209,365	54	580.473,724 674.228,925	20.043	54	580.473,724 674.228,925	55	580.466,984 674.258,862	30.686
55	580.466,984 674.258,862	56	580.465,316 674.265,587	6.929	56	580.465,316 674.265,587	57	580.463,172 674.274,231	8.906	57	580.463,172 674.274,231	58	580.458,198 674.272,802	5.175
58	580.458,198 674.272,802	59	580.460,71 674.263,595	9.544	59	580.460,71 674.263,595	60	580.464,705 674.246,308	17.743	60	580.464,705 674.246,308	61	580.469,235 674.225,988	20.819
61	580.469,235 674.225,988	62	580.473,728 674.208,74	17.824	62	580.473,728 674.208,74	63	580.475,704 674.201,156	7.837	63	580.475,704 674.201,156	64	580.475,937 674.200,262	0.924
64	580.475,937 674.200,262	65	580.476,519 674.198,027	2.31	65	580.476,519 674.198,027	66	580.478,41 674.185,702	12.469	66	580.478,41 674.185,702	67	580.480,418 674.174,811	11.075
67	580.480,418 674.174,811	68	580.481,081 674.165,928	8.908	68	580.481,081 674.165,928	69	580.481,078 674.160,208	5.72	69	580.481,078 674.160,208	70	580.480,485 674.150,415	9.811
70	580.480,485 674.150,415	71	580.479,352 674.138,75	11.72	71	580.479,352 674.138,75	72	580.478,081 674.129,665	9.173	72	580.478,081 674.129,665	73	580.477,553 674.123,682	6.006
73	580.477,553 674.123,682	74	580.477,36 674.118,566	5.12	74	580.477,36 674.118,566	75	580.477,742 674.110,769	7.806	75	580.477,742 674.110,769	76	580.477,96 674.109,191	1.593
76	580.477,96 674.109,191	77	580.479,915 674.095,05	14.276	77	580.479,915 674.095,05	78	580.479,997 674.094,311	0.744	78	580.479,997 674.094,311	79	580.481,599 674.079,906	14.494
79	580.481,599 674.079,906	80	580.482,906 674.073,328	6.707	80	580.482,906 674.073,328	81	580.484,39 674.065,856	7.618	81	580.484,39 674.065,856	82	580.485,326 674.058,109	7.803
82	580.485,326 674.058,109	83	580.485,422 674.050,047	8.063	83	580.485,422 674.050,047	84	580.482,755 674.038,728	11.629	84	580.482,755 674.038,728	85	580.448,748 673.975,466	71.823
85	580.448,748 673.975,466	86	580.437,2 673.953,224	25.061	86	580.437,2 673.953,224	87	580.425,349 673.931,026	25.163	87	580.425,349 673.931,026	88	580.414,501 673.909,8	23.837
88	580.414,501 673.909,8	89	580.409,945 673.891,007	19.337	89	580.409,945 673.891,007	90	580.406,382 673.871,193	20.132	90	580.406,382 673.871,193	91	580.404,316 673.853,698	17.617
91	580.404,316 673.853,698	92	580.402,4 673.841,052	12.79	92	580.402,4 673.841,052	93	580.400,267 673.831,292	9.99	93	580.400,267 673.831,292	94	580.393,604 673.813,236	19.246
94	580.393,604 673.813,236	1	580.392,096 673.808,441	5.027										

** Lungimile segmentelor sunt determinate în planul de proiecție Stereo 70 și sunt rotunjite la 1 milimetru.

*** Distanța dintre puncte este formată din segmente cumulate ce sunt mai mici decât valoarea 1 milimetru.

**DATE DESPRE IMOBILUL NR. 9783**

Oficiul de Cadastru și Publicitate Imobiliară SUCEAVA
 Biroul de Cadastru și Publicitate Imobiliară Gura Humorului

A. Partea I. Descrierea imobilului

TEREN Necunoscut

Adresa: Loc. Dragoiesti, Jud. Suceava

Nr. Crt	Nr cadastral Nr. topografic	Suprafața* (mp)	Observații / Referințe
A1		4.035	Sector cadastral:2 Teren neimprejmuit;

B. Partea II. Proprietari și acte

Inscrieri privitoare la dreptul de proprietate și alte drepturi reale	Referințe
9783 / 14/03/2022	
Act Normativ nr. 7, din 13/03/1996 emis de PARLAMENTUL ROMANIEI;	
B1	Inscrierea provizorie, drept de PROPRIETATE, dobandit prin Lege, cota actuala 1/1, cota initiala 1/1
	1) COMUNA DRAGOIESTI, CIF:4441190

C. Partea III. SARCINI .

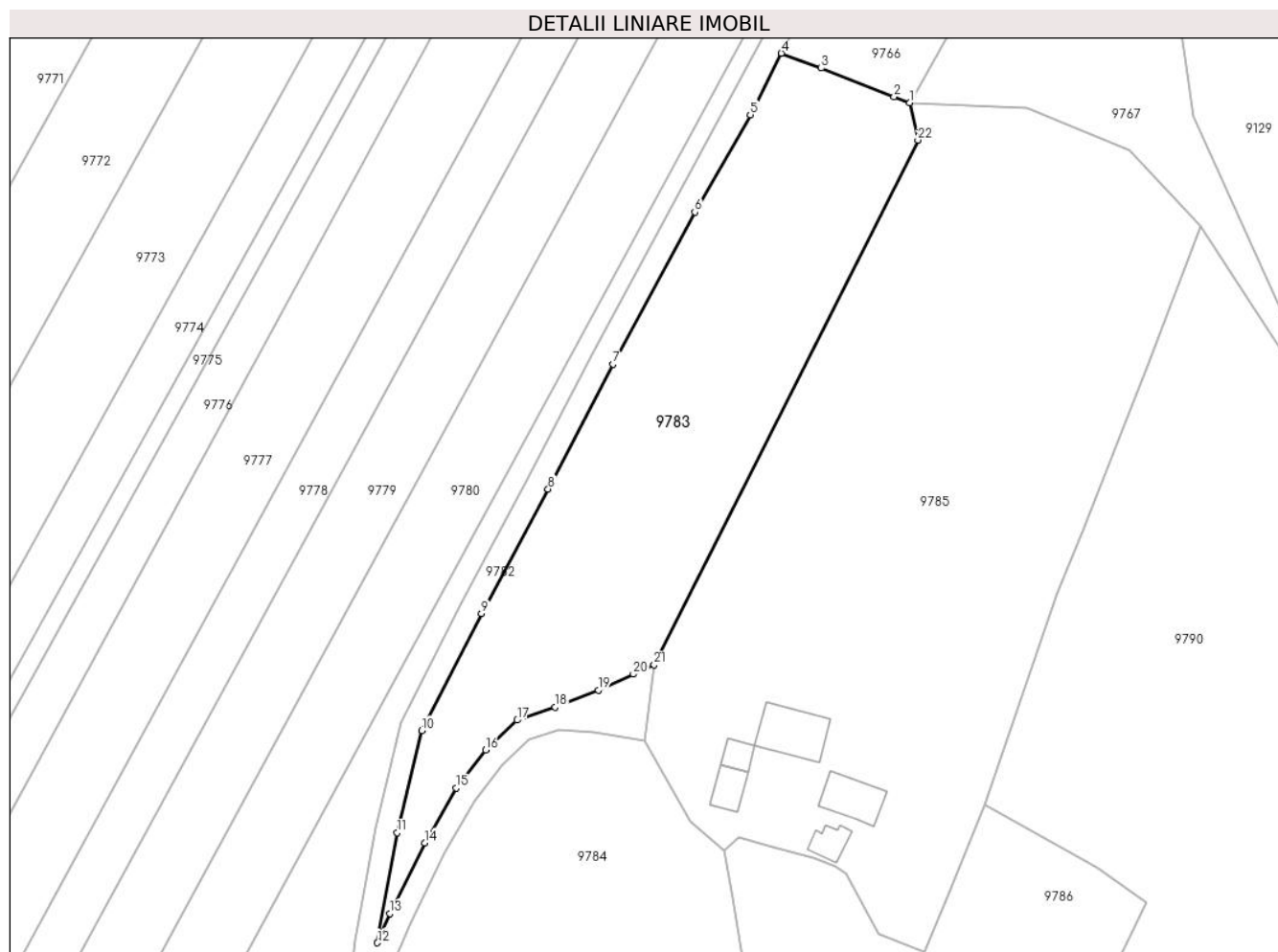
Inscrieri privind dezmembramintele dreptului de proprietate, drepturi reale de garanție și sarcini	Referințe
NU SUNT	

Anexa Nr. 1 La Partea I

Teren

Nr cadastral	Suprafața (mp)*	Observații / Referințe
	4.035	

* Suprafața este determinată în planul de proiecție Stereo 70.



Date referitoare la teren

Crt	Categorie folosință	Intravilan	Suprafața (mp)	Tarla	Parcelă	Nr. topo	Observații / Referințe
1	arabil	NU	3.358	7	160	-	
2	arabil	DA	677	-	-	-	

Lungime Segmente

1) Valorile lungimilor segmentelor sunt obținute din proiecție în plan.

Punct început	X / Y	Punct sfârșit	X / Y	Lungime segment (** (m)
1	580.505,13 674.020,07	2	580.502,321 674.021,171	3.017
3	580.489,39 674.026,24	4	580.482,263 674.028,892	7.604
5	580.476,738 674.017,967	6	580.466,885 674.000,633	19.939
7	580.452,283 673.973,594	8	580.440,739 673.951,36	25.052

Punct început	X / Y	Punct sfârșit	X / Y	Lungime segment (** (m)
2	580.502,321 674.021,171	3	580.489,39 674.026,24	13.889
4	580.482,263 674.028,892	5	580.476,738 674.017,967	12.243
6	580.466,885 674.000,633	7	580.452,283 673.973,594	30.73
8	580.440,739 673.951,36	9	580.428,895 673.929,173	25.15

Punct început	X / Y	Punct sfârșit	X / Y	Lungime segment (** (m)
9	580.428,895 673.929,173	10	580.418,278 673.908,399	23.33
11	580.413,861 673.890,181	12	580.410,344 673.870,626	19.869
13	580.412,599 673.875,831	14	580.418,74 673.888,407	13.995
15	580.424,392 673.898,134	16	580.429,593 673.904,947	8.571
17	580.435,195 673.910,231	18	580.441,968 673.912,541	7.156
19	580.449,674 673.915,595	20	580.455,916 673.918,404	6.845
21	580.459,636 673.920,077	22	580.506,594 674.013,437	104.504

Punct început	X / Y	Punct sfârșit	X / Y	Lungime segment (** (m)
10	580.418,278 673.908,399	11	580.413,861 673.890,181	18.746
12	580.410,344 673.870,626	13	580.412,599 673.875,831	5.672
14	580.418,74 673.888,407	15	580.424,392 673.898,134	11.25
16	580.429,593 673.904,947	17	580.435,195 673.910,231	7.701
18	580.441,968 673.912,541	19	580.449,674 673.915,595	8.289
20	580.455,916 673.918,404	21	580.459,636 673.920,077	4.079
22	580.506,594 674.013,437	1	580.505,13 674.020,07	6.793

** Lungimile segmentelor sunt determinate în planul de proiecție Stereo 70 și sunt rotunjite la 1 milimetru.

*** Distanța dintre puncte este formată din segmente cumulate ce sunt mai mici decât valoarea 1 milimetru.

**DATE DESPRE IMOBILUL NR. 9784**

Oficiul de Cadastru și Publicitate Imobiliară SUCEAVA
 Biroul de Cadastru și Publicitate Imobiliară Gura Humorului

A. Partea I. Descrierea imobilului

TEREN Necunoscut

Adresa: Loc. Dragoiesti, Jud. Suceava

Nr. Crt	Nr cadastral Nr. topografic	Suprafața* (mp)	Observații / Referințe
A1		7.672	Sector cadastral:2 Teren neimprejmuit;

B. Partea II. Proprietari și acte

Inscrieri privitoare la dreptul de proprietate și alte drepturi reale		Referințe
9784 / 14/03/2022		
Act Normativ nr. 7, din 13/03/1996 emis de PARLAMENTUL ROMANIEI;		
B1	Inscrierea provizorie, drept de PROPRIETATE, dobandit prin Lege, cota actuala 1/1, cota initiala 1/1 1) COMUNA DRAGOIESTI, CIF:4441190	A1

C. Partea III. SARCINI .

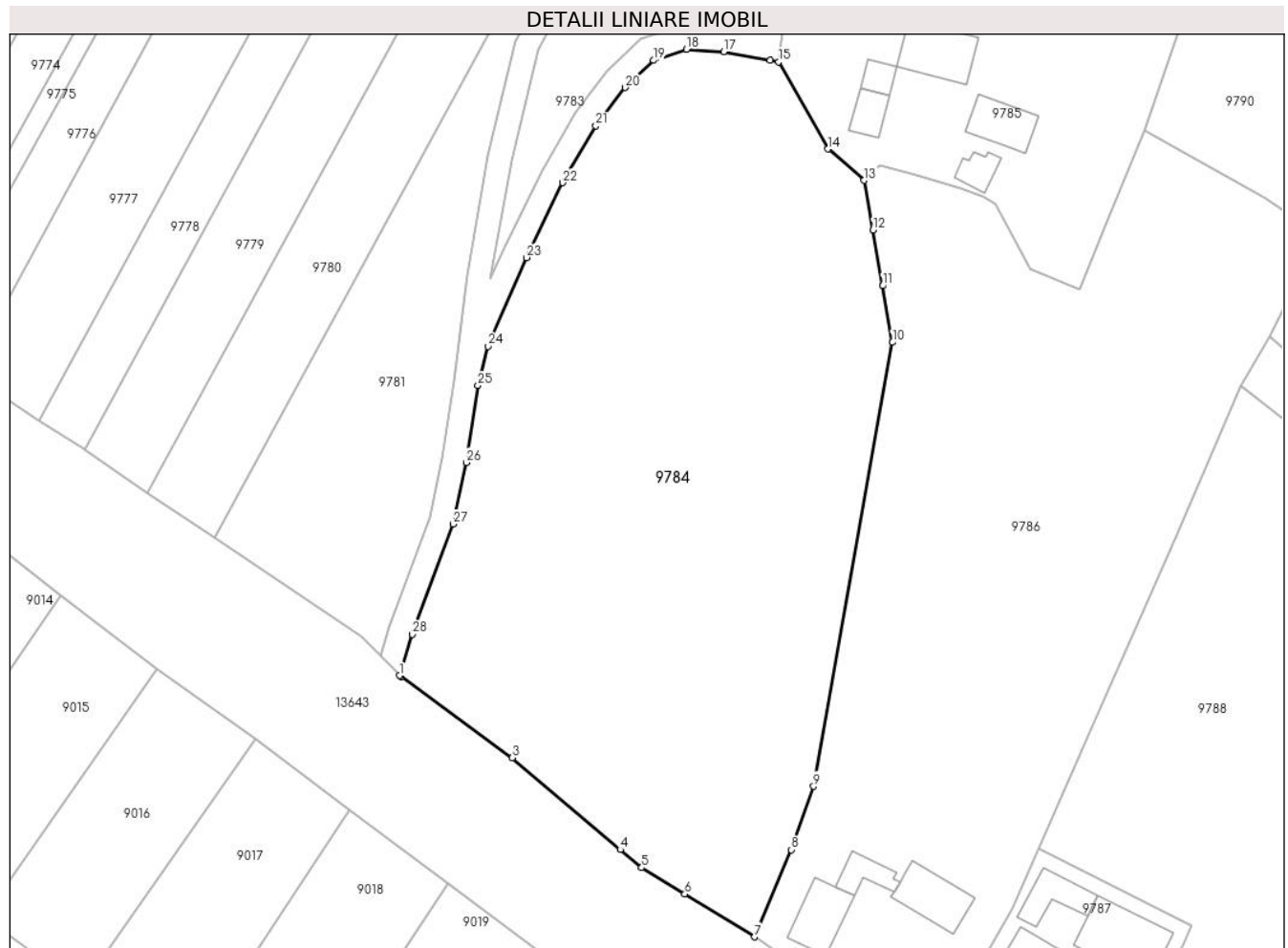
Inscrieri privind dezmembramintele dreptului de proprietate, drepturi reale de garanție și sarcini	Referințe
NU SUNT	

Anexa Nr. 1 La Partea I

Teren

Nr cadastral	Suprafața (mp)*	Observații / Referințe
	7.672	

* Suprafața este determinată în planul de proiecție Stereo 70.



Date referitoare la teren

Crt	Categorie folosință	Intravilan	Suprafața (mp)	Tarla	Parcelă	Nr. topo	Observații / Referințe
1	arabil	DA	1.396	-	-	-	
2	arabil	NU	6.276	7	160	-	

Lungime Segmente

1) Valorile lungimilor segmentelor sunt obținute din proiecție în plan.

Punct început	X / Y	Punct sfârșit	X / Y	Lungime segment (** (m))
1	580.395,25 673.805,139	2	580.395,443 673.804,937	0.279
3	580.413,935 673.791,564	4	580.431,78 673.776,408	23.413
5	580.435,307 673.773,415	6	580.442,436 673.769,057	8.356
7	580.453,999 673.761,989	8	580.460,062 673.776,381	15.617

Punct început	X / Y	Punct sfârșit	X / Y	Lungime segment (** (m))
2	580.395,443 673.804,937	3	580.413,935 673.791,564	22.821
4	580.431,78 673.776,408	5	580.435,307 673.773,415	4.626
6	580.442,436 673.769,057	7	580.453,999 673.761,989	13.552
8	580.460,062 673.776,381	9	580.463,719 673.786,861	11.1

Punct început	X / Y	Punct sfârșit	X / Y	Lungime segment (** (m)
9	580.463,719 673.786,861	10	580.476,781 673.860,166	74.46
11	580.475,163 673.869,502	12	580.473,569 673.878,699	9.334
13	580.472,112 673.886,921	14	580.466,062 673.892,102	7.965
15	580.457,988 673.906,501	16	580.456,572 673.906,756	1.439
17	580.448,852 673.908,146	18	580.442,708 673.908,567	6.158
19	580.437,308 673.906,726	20	580.432,574 673.902,261	6.507
21	580.427,724 673.895,907	22	580.422,271 673.886,522	10.854
23	580.416,233 673.874,158	24	580.409,89 673.859,516	15.957
25	580.408,262 673.853,036	26	580.406,335 673.840,325	12.856
27	580.404,116 673.830,168	28	580.397,391 673.811,943	19.426

Punct început	X / Y	Punct sfârșit	X / Y	Lungime segment (** (m)
10	580.476,781 673.860,166	11	580.475,163 673.869,502	9.475
12	580.473,569 673.878,699	13	580.472,112 673.886,921	8.35
14	580.466,062 673.892,102	15	580.457,988 673.906,501	16.508
16	580.456,572 673.906,756	17	580.448,852 673.908,146	7.844
18	580.442,708 673.908,567	19	580.437,308 673.906,726	5.705
20	580.432,574 673.902,261	21	580.427,724 673.895,907	7.993
22	580.422,271 673.886,522	23	580.416,233 673.874,158	13.76
24	580.409,89 673.859,516	25	580.408,262 673.853,036	6.681
26	580.406,335 673.840,325	27	580.404,116 673.830,168	10.397
28	580.397,391 673.811,943	1	580.395,25 673.805,139	7.133

** Lungimile segmentelor sunt determinate în planul de proiecție Stereo 70 și sunt rotunjite la 1 milimetru.

*** Distanța dintre puncte este formată din segmente cumulate ce sunt mai mici decât valoarea 1 milimetru.

**DATE DESPRE IMOBILUL NR. 9785**

Oficiul de Cadastru și Publicitate Imobiliară SUCEAVA
Biroul de Cadastru și Publicitate Imobiliară Gura Humorului

A. Partea I. Descrierea imobilului

TEREN Necunoscut

Adresa: Loc. Dragoiesti, Str Dragoi Viteazul, Nr. 19, Jud. Suceava

Nr. Crt	Nr cadastral Nr. topografic	Suprafața* (mp)	Observații / Referințe
A1		8.000	Sector cadastral:2 Teren neimprejmuț;

Construcții

Crt	Nr cadastral Nr. topografic	Adresa	Observații / Referințe
A1.1		Loc. Dragoiesti, Str Dragoi Viteazul, Nr. 19, Jud. Suceava	Nr. niveluri:1; S. construita la sol:70 mp; S. construita desfasurata:70 mp; LOCUINTA
A1.2		Loc. Dragoiesti, Str Dragoi Viteazul, Nr. 19, Jud. Suceava	Nr. niveluri:1; S. construita la sol:31 mp; S. construita desfasurata:31 mp; ANEXA
A1.3		Loc. Dragoiesti, Str Dragoi Viteazul, Nr. 19, Jud. Suceava	Nr. niveluri:1; S. construita la sol:95 mp; S. construita desfasurata:95 mp; ANEXA
A1.4		Loc. Dragoiesti, Str Dragoi Viteazul, Nr. 19, Jud. Suceava	Nr. niveluri:1; S. construita la sol:25 mp; S. construita desfasurata:25 mp; ANEXA
A1.5		Loc. Dragoiesti, Str Dragoi Viteazul, Nr. 19, Jud. Suceava	Nr. niveluri:1; S. construita la sol:37 mp; S. construita desfasurata:37 mp; ANEXA

B. Partea II. Proprietari și acte

Inscrieri privitoare la dreptul de proprietate și alte drepturi reale		Referințe
9785 / 14/03/2022		
Act Normativ nr. 7, din 13/03/1996 emis de PARLAMENTUL ROMANIEI;		
B1	Intabulare, drept de PROPRIETATE, dobandit prin Lege, cota actuala 1/1, cota initiala 1/1 1) NEIDENTIFICAT NEIDENTIFICAT	A1
Act Administrativ nr. 1100, din 18/02/2022 emis de PRIMARIA COMUNEI DRAGOIESTI;		
B2	Se noteaza posesia factica in favoarea lui 1) CRETU ILEANA	A1
Act Administrativ nr. 2526, din 31/03/2022 emis de PRIMARIA COMUNEI DRAGOIESTI;		
B3	Intabulare, drept de PROPRIETATE, dobandit prin Lege, cota actuala 1/1, cota initiala 1/1 1) CRETU ILEANA	A1, A1.1, A1.2, A1.3, A1.4, A1.5

C. Partea III. SARCINI .

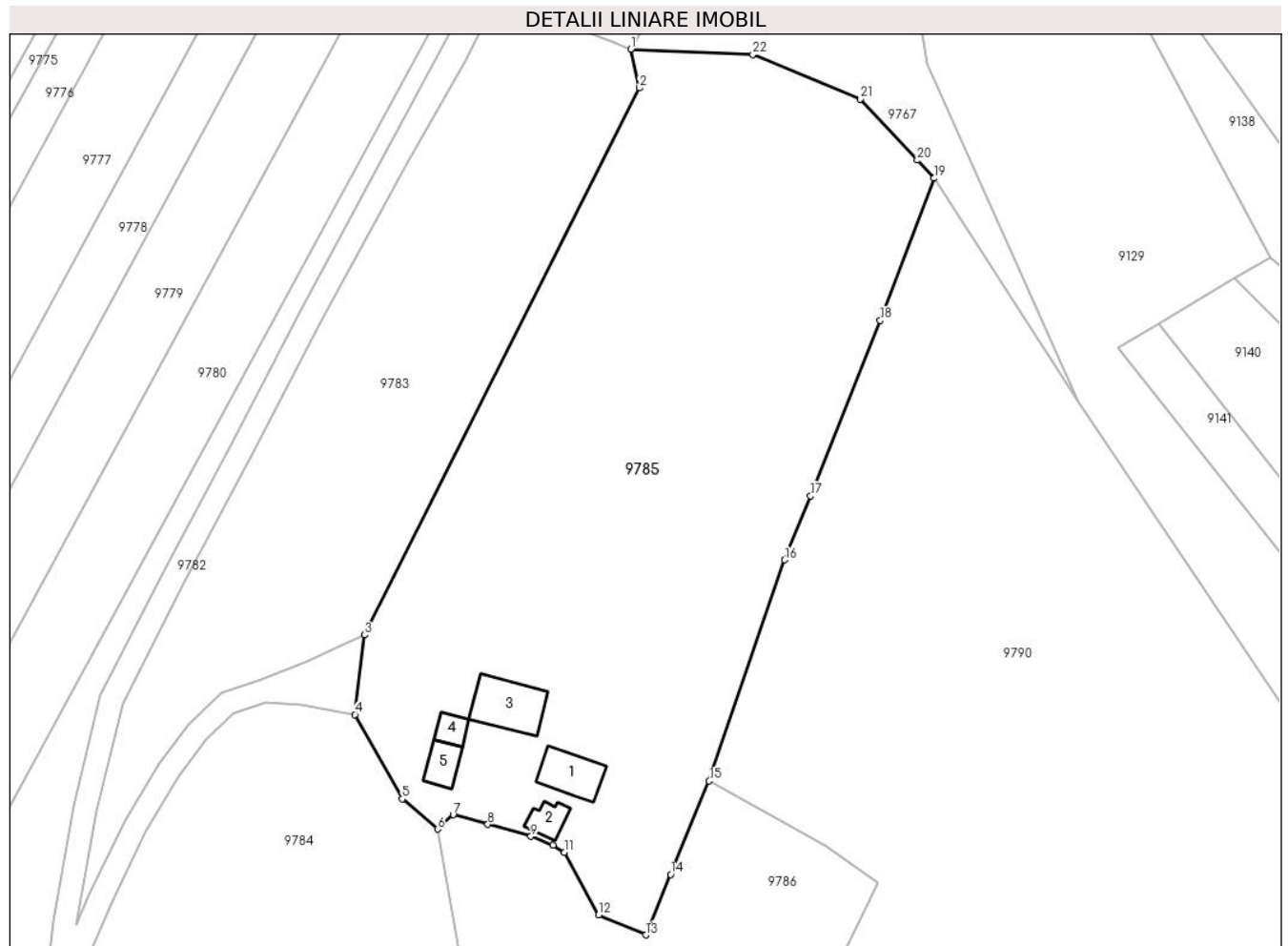
Inscrieri privind dezmembramintele dreptului de proprietate, drepturi reale de garanție și sarcini	Referințe
NU SUNT	

Anexa Nr. 1 La Partea I

Teren

Nr cadastral	Suprafața (mp)*	Observații / Referințe
	8.000	

* Suprafața este determinată în planul de proiecție Stereo 70.



Date referitoare la teren

Crt	Categorie folosință	Intravilan	Suprafața (mp)	Tarla	Parcelă	Nr. topo	Observații / Referințe
1	curți constructii	DA	509	-	-	-	
2	arabil	DA	6.897	-	-	-	
3	arabil	NU	593	7	177	-	

Date referitoare la construcții

Crt	Număr	Destinație construcție	Supraf. (mp)	Situație juridică	Observații / Referințe
A1.1		construcții de locuințe	70	Cu acte	Nr. niveluri:1; S. construita la sol:70 mp; S. construita desfasurata:70 mp; LOCUINTA
A1.2		construcții anexa	31	Cu acte	Nr. niveluri:1; S. construita la sol:31 mp; S. construita desfasurata:31 mp; ANEXA
A1.3		construcții anexa	95	Cu acte	Nr. niveluri:1; S. construita la sol:95 mp; S. construita desfasurata:95 mp; ANEXA
A1.4		construcții anexa	25	Cu acte	Nr. niveluri:1; S. construita la sol:25 mp; S. construita desfasurata:25 mp; ANEXA
A1.5		construcții anexa	37	Cu acte	Nr. niveluri:1; S. construita la sol:37 mp; S. construita desfasurata:37 mp; ANEXA

Lungime Segmente

1) Valorile lungimilor segmentelor sunt obținute din proiecție în plan.

Punct început	X / Y	Punct sfârșit	X / Y	Lungime segment (** (m)
1	580.505,13 674.020,07	2	580.506,594 674.013,437	6.793
3	580.459,636 673.920,077	4	580.457,988 673.906,501	13.676
5	580.466,062 673.892,102	6	580.472,112 673.886,921	7.965
7	580.474,784 673.889,395	8	580.480,702 673.887,751	6.142
9	580.488,075 673.885,702	10	580.491,839 673.884,144	4.074
11	580.493,821 673.882,987	12	580.499,599 673.872,262	12.182
13	580.507,71 673.868,874	14	580.511,966 673.879,199	11.168
15	580.518,543 673.895,157	16	580.531,439 673.932,889	39.875
17	580.535,875 673.943,798	18	580.547,771 673.973,756	32.233
19	580.556,973 673.998,04	20	580.554,095 674.001,125	4.219
21	580.544,361 674.011,557	22	580.526,004 674.019,174	19.875

Punct început	X / Y	Punct sfârșit	X / Y	Lungime segment (** (m)
2	580.506,594 674.013,437	3	580.459,636 673.920,077	104.504
4	580.457,988 673.906,501	5	580.466,062 673.892,102	16.508
6	580.472,112 673.886,921	7	580.474,784 673.889,395	3.641
8	580.480,702 673.887,751	9	580.488,075 673.885,702	7.652
10	580.491,839 673.884,144	11	580.493,821 673.882,987	2.295
12	580.499,599 673.872,262	13	580.507,71 673.868,874	8.79
14	580.511,966 673.879,199	15	580.518,543 673.895,157	17.26
16	580.531,439 673.932,889	17	580.535,875 673.943,798	11.776
18	580.547,771 673.973,756	19	580.556,973 673.998,04	25.969
20	580.554,095 674.001,125	21	580.544,361 674.011,557	14.268
22	580.526,004 674.019,174	1	580.505,13 674.020,07	20.893

** Lungimile segmentelor sunt determinate în planul de proiecție Stereo 70 și sunt rotunjite la 1 milimetru.

*** Distanța dintre puncte este formată din segmente cumulate ce sunt mai mici decât valoarea 1 milimetru.

**DATE DESPRE IMOBILUL NR. 9786**

Oficiul de Cadastru și Publicitate Imobiliară SUCEAVA
Biroul de Cadastru și Publicitate Imobiliară Gura Humorului

A. Partea I. Descrierea imobilului

TEREN Necunoscut

Adresa: Loc. Dragoiesti, Str Dragoi Viteazul, Nr. 21, Jud. Suceava

Nr. Crt	Nr cadastral Nr. topografic	Suprafața* (mp)	Observații / Referințe
A1		6.740	Sector cadastral:2 Teren neimprejmuit;

Construcții

Crt	Nr cadastral Nr. topografic	Adresa	Observații / Referințe
A1.1		Loc. Dragoiesti, Str Dragoi Viteazul, Nr. 21, Jud. Suceava	Nr. niveluri:1; S. construita la sol:78 mp; S. construita desfasurata:78 mp; LOCUINTA
A1.2		Loc. Dragoiesti, Str Dragoi Viteazul, Nr. 21, Jud. Suceava	Nr. niveluri:1; S. construita la sol:29 mp; S. construita desfasurata:29 mp; ANEXA
A1.3		Loc. Dragoiesti, Str Dragoi Viteazul, Nr. 21, Jud. Suceava	Nr. niveluri:1; S. construita la sol:84 mp; S. construita desfasurata:84 mp; ANEXA
A1.4		Loc. Dragoiesti, Str Dragoi Viteazul, Nr. 21, Jud. Suceava	Nr. niveluri:1; S. construita la sol:39 mp; S. construita desfasurata:39 mp; ANEXA

B. Partea II. Proprietari și acte

Inscrieri privitoare la dreptul de proprietate și alte drepturi reale	Referințe
9786 / 14/03/2022	
Act Normativ nr. 7, din 13/03/1996 emis de PARLAMENTUL ROMANIEI;	
B1	A1
Intabulare, drept de PROPRIETATE, dobandit prin Lege, cota actuala 1/1, cota initiala 1/1 1) NEIDENTIFICAT NEIDENTIFICAT	
Act Administrativ nr. 1099, din 18/02/2022 emis de PRIMARIA COMUNEI DRAGOIESTI;	
B2	A1
Se noteaza posesia factica in favoarea lui 1) CUCU GHEORGHE 2) CUCU MARIA	
Act Administrativ nr. 2526, din 31/03/2022 emis de PRIMARIA COMUNEI DRAGOIESTI;	
B3	A1.1, A1.2, A1.3, A1.4
Intabulare, drept de PROPRIETATE, dobandit prin Lege, cota actuala 1/1, cota initiala 1/1 1) CUCU GHEORGHE 2) CUCU MARIA	

C. Partea III. SARCINI .

Inscrieri privind dezmembramintele dreptului de proprietate, drepturi reale de garanție și sarcini	Referințe
NU SUNT	

Anexa Nr. 1 La Partea I

Teren

Nr cadastral	Suprafața (mp)*	Observații / Referințe
	6.740	

* Suprafața este determinată în planul de proiecție Stereo 70.



Date referitoare la teren

Crt	Categorie folosință	Intra vilan	Suprafața (mp)	Tarla	Parcelă	Nr. topo	Observații / Referințe
1	curți constructii	DA	543	-	-	-	
2	arabil	DA	5.477	-	-	-	
3	arabil	NU	720	7	177	-	

Date referitoare la construcții

Crt	Număr	Destinație construcție	Supraf. (mp)	Situație juridică	Observații / Referințe
A1.1		construcții de locuințe	78	Cu acte	Nr. niveluri:1; S. construita la sol:78 mp; S. construita desfasurata:78 mp; LOCUINTA
A1.2		construcții anexa	29	Cu acte	Nr. niveluri:1; S. construita la sol:29 mp; S. construita desfasurata:29 mp; ANEXA
A1.3		construcții anexa	84	Cu acte	Nr. niveluri:1; S. construita la sol:84 mp; S. construita desfasurata:84 mp; ANEXA
A1.4		construcții anexa	39	Cu acte	Nr. niveluri:1; S. construita la sol:39 mp; S. construita desfasurata:39 mp; ANEXA

Lungime Segmente

1) Valorile lungimilor segmentelor sunt obținute din proiecție în plan.

Punct început	X / Y	Punct sfârșit	X / Y	Lungime segment (** (m)
1	580.453,999 673.761,989	2	580.458,012 673.759,341	4.808
3	580.470,905 673.750,831	4	580.472,618 673.752,979	2.747
5	580.482,774 673.747,911	6	580.485,193 673.746,704	2.703
7	580.496,522 673.766,667	8	580.500,969 673.776,583	10.868
9	580.510,24 673.797,799	10	580.523,347 673.827,575	32.533
11	580.534,346 673.852,949	12	580.534,934 673.853,95	1.161
13	580.539,16 673.861,14	14	580.547,324 673.877,865	18.611
15	580.538,419 673.884,063	16	580.518,543 673.895,157	22.763
17	580.511,966 673.879,199	18	580.507,71 673.868,874	11.168
19	580.499,599 673.872,262	20	580.493,821 673.882,987	12.182
21	580.491,839 673.884,144	22	580.488,075 673.885,702	4.074
23	580.480,702 673.887,751	24	580.474,784 673.889,395	6.142
25	580.472,112 673.886,921	26	580.473,569 673.878,699	8.35
27	580.475,163 673.869,502	28	580.476,781 673.860,166	9.475
29	580.463,719 673.786,861	30	580.460,062 673.776,381	11.1

Punct început	X / Y	Punct sfârșit	X / Y	Lungime segment (** (m)
2	580.458,012 673.759,341	3	580.470,905 673.750,831	15.448
4	580.472,618 673.752,979	5	580.482,774 673.747,911	11.35
6	580.485,193 673.746,704	7	580.496,522 673.766,667	22.954
8	580.500,969 673.776,583	9	580.510,24 673.797,799	23.153
10	580.523,347 673.827,575	11	580.534,346 673.852,949	27.655
12	580.534,934 673.853,95	13	580.539,16 673.861,14	8.34
14	580.547,324 673.877,865	15	580.538,419 673.884,063	10.85
16	580.518,543 673.895,157	17	580.511,966 673.879,199	17.26
18	580.507,71 673.868,874	19	580.499,599 673.872,262	8.79
20	580.493,821 673.882,987	21	580.491,839 673.884,144	2.295
22	580.488,075 673.885,702	23	580.480,702 673.887,751	7.652
24	580.474,784 673.889,395	25	580.472,112 673.886,921	3.641
26	580.473,569 673.878,699	27	580.475,163 673.869,502	9.334
28	580.476,781 673.860,166	29	580.463,719 673.786,861	74.46
30	580.460,062 673.776,381	1	580.453,999 673.761,989	15.617

** Lungimile segmentelor sunt determinate în planul de proiecție Stereo 70 și sunt rotunjite la 1 milimetru.

*** Distanța dintre puncte este formată din segmente cumulate ce sunt mai mici decât valoarea 1 milimetru.

**DATE DESPRE IMOBILUL NR. 9787**

Oficiul de Cadastru și Publicitate Imobiliară SUCEAVA
 Biroul de Cadastru și Publicitate Imobiliară Gura Humorului

A. Partea I. Descrierea imobilului

TEREN Intravilan

Adresa: Loc. Dragoiesti, Str Dragoi Viteazul, Nr. 23, Jud. Suceava

Nr. Crt	Nr cadastral Nr. topografic	Suprafața* (mp)	Observații / Referințe
A1		1.030	Sector cadastral:2 Teren neimprejmuit;

B. Partea II. Proprietari și acte

Inscrieri privitoare la dreptul de proprietate și alte drepturi reale		Referințe
9787 / 14/03/2022		
Act Normativ nr. 7, din 13/03/1996 emis de PARLAMENTUL ROMANIEI;		
B1	Inscrierea provizorie, drept de PROPRIETATE, dobandit prin Lege, cota actuala 1/1, cota initiala 1/1 1) COMUNA DRAGOIESTI, CIF:4441190	A1

C. Partea III. SARCINI .

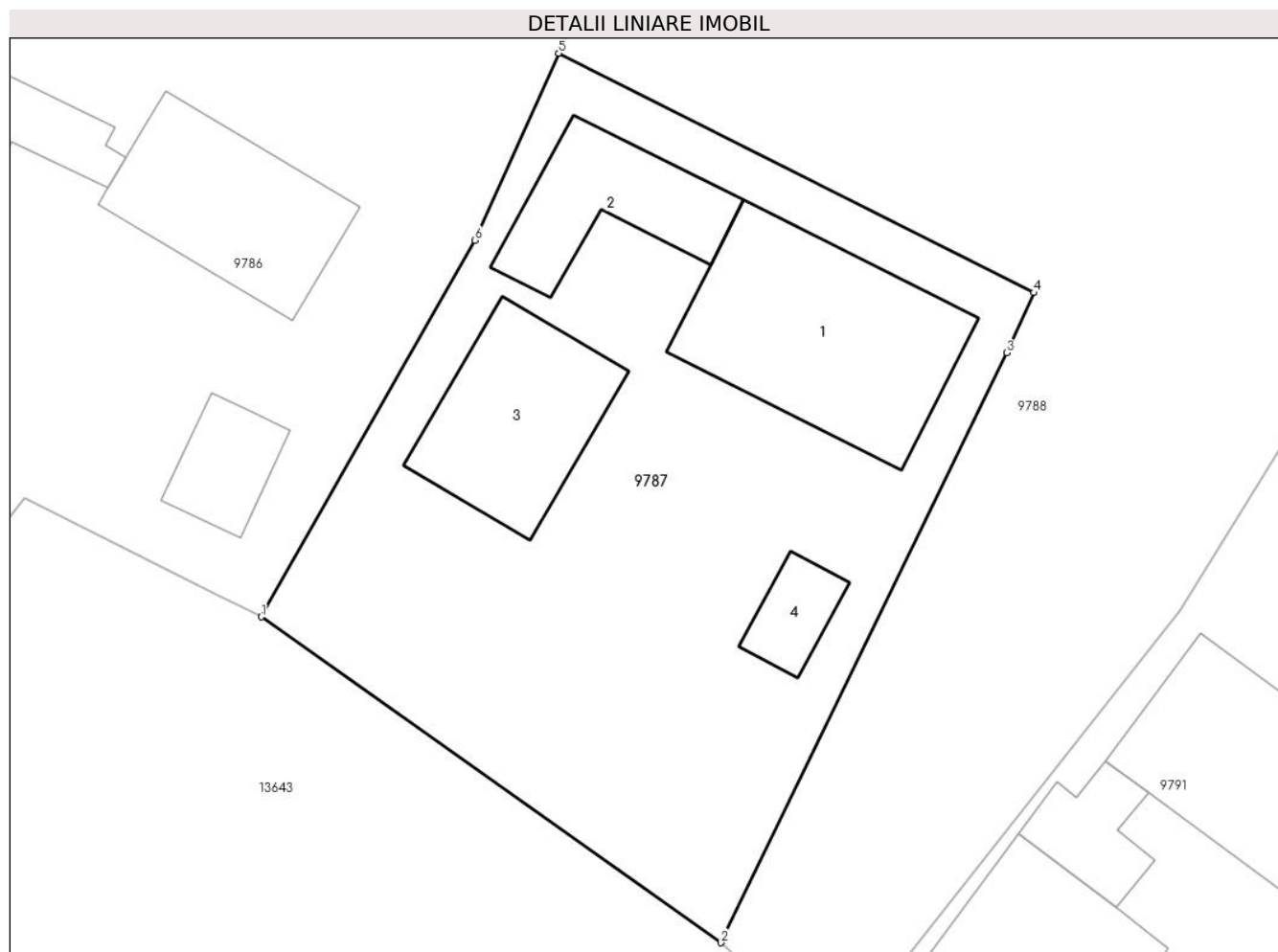
Inscrieri privind dezmembramintele dreptului de proprietate, drepturi reale de garanție și sarcini	Referințe
NU SUNT	

Anexa Nr. 1 La Partea I

Teren

Nr cadastral	Suprafața (mp)*	Observații / Referințe
	1.030	

* Suprafața este determinată în planul de proiecție Stereo 70.



Date referitoare la teren

Crt	Categorie folosință	Intravilan	Suprafața (mp)	Tarla	Parcelă	Nr. topo	Observații / Referințe
1	curți constructii	DA	1.030	-	-	-	

Date referitoare la construcții

Crt	Număr	Destinație construcție	Supraf. (mp)	Situație juridică	Observații / Referințe
A1.1		construcții de locuințe	126	Fara acte	Nr. niveluri:1; S. construita la sol:126 mp; S. construita desfasurata:126 mp; LOCUINTA
A1.2		construcții anexa	59	Fara acte	Nr. niveluri:1; S. construita la sol:59 mp; S. construita desfasurata:59 mp; ANEXA
A1.3		construcții anexa	81	Fara acte	Nr. niveluri:1; S. construita la sol:81 mp; S. construita desfasurata:81 mp; ANEXA
A1.4		construcții anexa	20	Fara acte	Nr. niveluri:1; S. construita la sol:20 mp; S. construita desfasurata:20 mp; ANEXA

Lungime Segmente

1) Valorile lungimilor segmentelor sunt obținute din proiecție în plan.

Punct început	X / Y	Punct sfârșit	X / Y	Lungime segment (** (m)
1	580.485,193 673.746,704	2	580.509,558 673.729,421	29.872

Punct început	X / Y	Punct sfârșit	X / Y	Lungime segment (** (m)
2	580.509,558 673.729,421	3	580.524,73 673.760,701	34.765
3	580.524,73 673.760,701	4	580.526,176 673.763,888	3.5
4	580.526,176 673.763,888	5	580.500,969 673.776,583	28.223
5	580.500,969 673.776,583	6	580.496,522 673.766,667	10.868
6	580.496,522 673.766,667	1	580.485,193 673.746,704	22.954

** Lungimile segmentelor sunt determinate în planul de proiecție Stereo 70 și sunt rotunjite la 1 milimetru.

*** Distanța dintre puncte este formată din segmente cumulate ce sunt mai mici decât valoarea 1 milimetru.

**DATE DESPRE IMOBILUL NR. 9788**

Oficiul de Cadastru și Publicitate Imobiliară SUCEAVA
Biroul de Cadastru și Publicitate Imobiliară Gura Humorului

A. Partea I. Descrierea imobilului

TEREN Necunoscut

Adresa: Loc. Dragoiesti, Str Dragoi Viteazul, Nr. FN, Jud. Suceava

Nr. Crt	Nr cadastral Nr. topografic	Suprafața* (mp)	Observații / Referințe
A1	30539	4.300	Sector cadastral:2 Teren neimprejmuit;

B. Partea II. Proprietari și acte

Inscrieri privitoare la dreptul de proprietate și alte drepturi reale		Referințe
11352 / 11/10/2012		
Act Notarial nr. 58, din 20/06/2012 emis de BNP Lacramioara Gabriela Pelepco;		
B1	Intabulare, drept de PROPRIETATE, dobandit prin Succesiune, cota actuala 1/3, cota initiala 1/3 1) CEPOI VASILE	A1
11355 / 11/10/2012		
Act Notarial nr. 3363, din 10/10/2012 emis de BNP IVASCU ADELA;		
B2	Intabulare, drept de PROPRIETATE, dobandit prin Conventie, cota actuala 2/3, cota initiala 2/3 1) CEPOI VASILE	A1

C. Partea III. SARCINI .

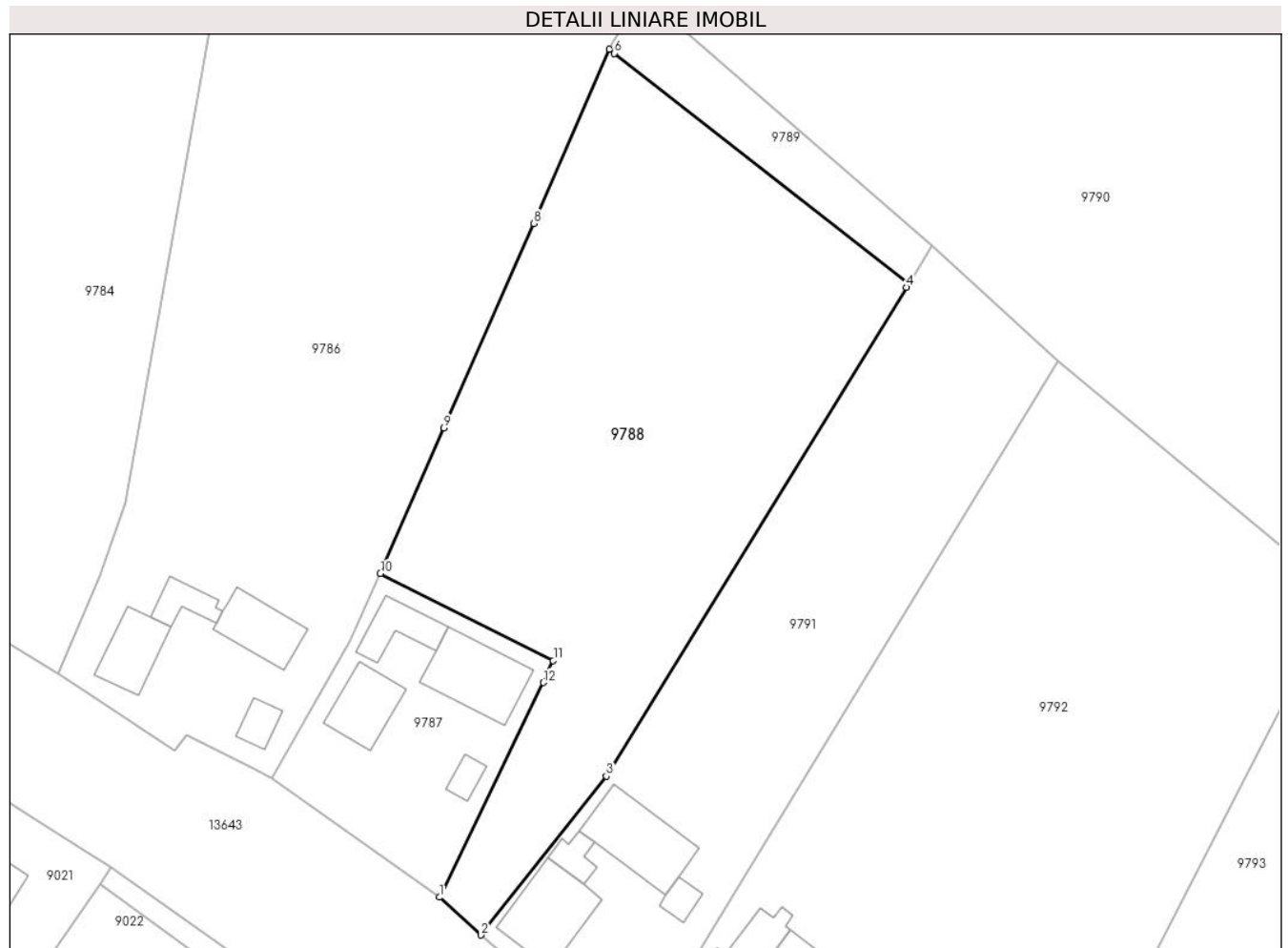
Inscrieri privind dezmembramintele dreptului de proprietate, drepturi reale de garanție și sarcini	Referințe
NU SUNT	

Anexa Nr. 1 La Partea I

Teren

Nr cadastral	Suprafața (mp)*	Observații / Referințe
30539	4.300	

* Suprafața este determinată în planul de proiecție Stereo 70.



Date referitoare la teren

Crt	Categorie folosință	Intravilan	Suprafața (mp)	Tarla	Parcelă	Nr. topo	Observații / Referințe
1	arabil	DA	4.160	-	-	-	
2	arabil	NU	140	7	177	-	

Lungime Segmente

1) Valorile lungimilor segmentelor sunt obținute din proiecție în plan.

Punct început	X / Y	Punct sfârșit	X / Y	Lungime segment (** (m)
1	580.509,558 673.729,421	2	580.515,655 673.723,926	8.208
2	580.515,655 673.723,926	3	580.533,966 673.747,046	29.493
3	580.533,966 673.747,046	4	580.577,671 673.818,254	83.551
4	580.577,671 673.818,254	5	580.578,018 673.818,819	0.663

Punct început	X / Y	Punct sfârșit	X / Y	Lungime segment (** (m)
5	580.578,018 673.818,819	6	580.535,112 673.852,351	54.455
6	580.535,112 673.852,351	7	580.534,346 673.852,949	0.972
7	580.534,346 673.852,949	8	580.523,347 673.827,575	27.655
8	580.523,347 673.827,575	9	580.510,24 673.797,799	32.533
9	580.510,24 673.797,799	10	580.500,969 673.776,583	23.153
10	580.500,969 673.776,583	11	580.526,176 673.763,888	28.223
11	580.526,176 673.763,888	12	580.524,73 673.760,701	3.5
12	580.524,73 673.760,701	1	580.509,558 673.729,421	34.765

** Lungimile segmentelor sunt determinate în planul de proiecție Stereo 70 și sunt rotunjite la 1 milimetru.

*** Distanța dintre puncte este formată din segmente cumulate ce sunt mai mici decât valoarea 1 milimetru.

**DATE DESPRE IMOBILUL NR. 9789**

Oficiul de Cadastru și Publicitate Imobiliară SUCEAVA
Biroul de Cadastru și Publicitate Imobiliară Gura Humorului

A. Partea I. Descrierea imobilului

TEREN Extravilan

Adresa: Jud. Suceava

Nr. Crt	Nr cadastral Nr. topografic	Suprafața* (mp)	Observații / Referințe
A1		438	Sector cadastral:2 Teren neimprejmuit;

B. Partea II. Proprietari și acte

Inscrieri privitoare la dreptul de proprietate și alte drepturi reale	Referințe
9789 / 14/03/2022	
Act Normativ nr. 7, din 13/03/1996 emis de PARLAMENTUL ROMANIEI;	
B1	Inscrierea provizorie, drept de PROPRIETATE, dobandit prin Lege, cota actuala 1/1, cota initiala 1/1
	1) COMUNA DRAGOIESTI, CIF:4441190

C. Partea III. SARCINI .

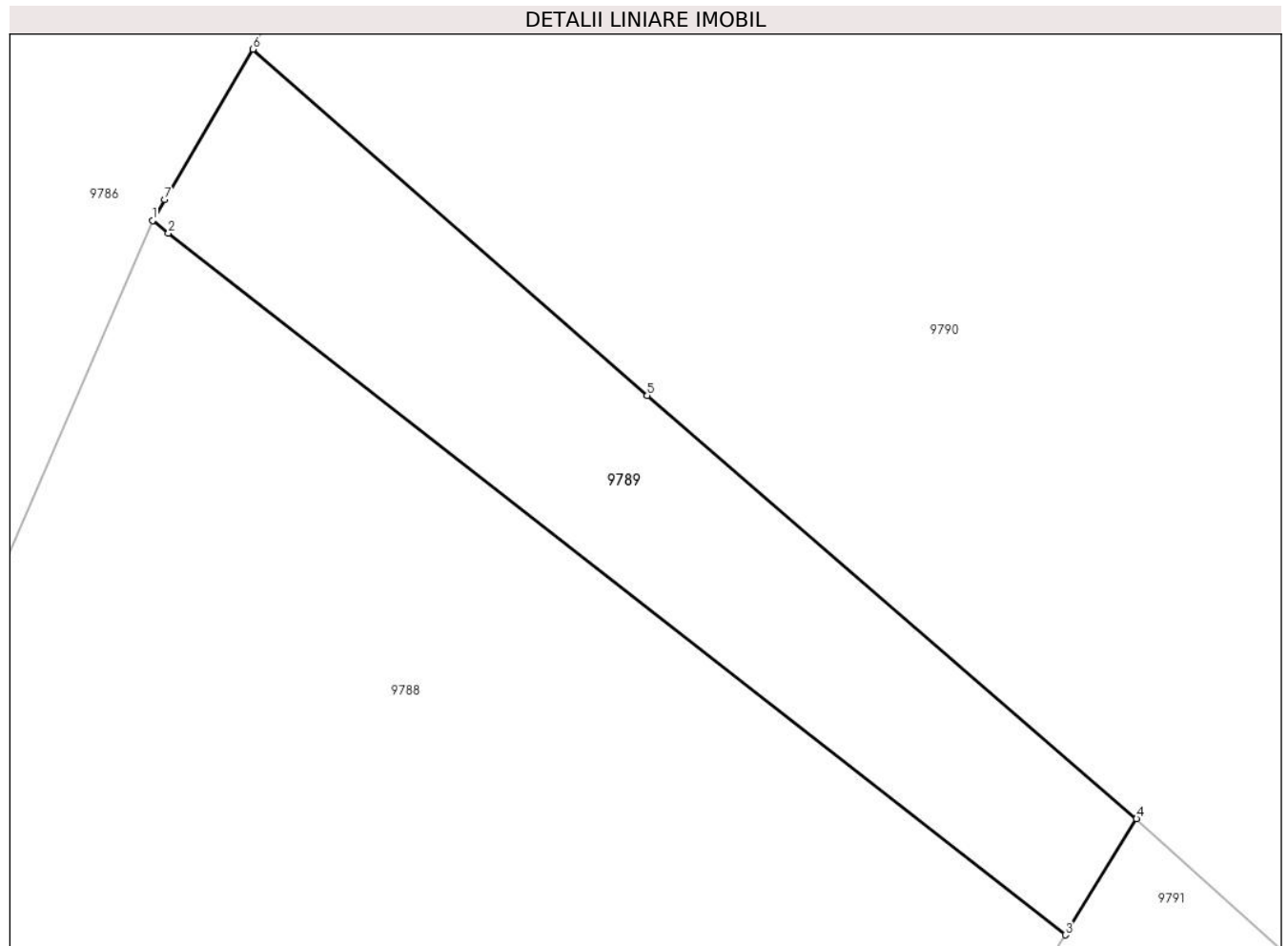
Inscrieri privind dezmembramintele dreptului de proprietate, drepturi reale de garanție și sarcini	Referințe
NU SUNT	

Anexa Nr. 1 La Partea I

Teren

Nr cadastral	Suprafața (mp)*	Observații / Referințe
	438	

* Suprafața este determinată în planul de proiecție Stereo 70.



Date referitoare la teren

Crt	Categorie folosință	Intra vilan	Suprafața (mp)	Tarla	Parcelă	Nr. topo	Observații / Referințe
1	arabil	NU	438	7	177	-	

Lungime Segmente

1) Valorile lungimilor segmentelor sunt obținute din proiecție în plan.

Punct început	X / Y	Punct sfârșit	X / Y	Lungime segment (** (m)
1	580.534,346 673.852,949	2	580.535,112 673.852,351	0.972
2	580.535,112 673.852,351	3	580.578,018 673.818,819	54.455
3	580.578,018 673.818,819	4	580.581,425 673.824,37	6.513
4	580.581,425 673.824,37	5	580.558,016 673.844,596	30.937
5	580.558,016 673.844,596	6	580.539,16 673.861,14	25.085

Punct început	X / Y	Punct sfârșit	X / Y	Lungime segment (** (m)
6	580.539,16 673.861,14	7	580.534,934 673.853,95	8.34
7	580.534,934 673.853,95	1	580.534,346 673.852,949	1.161

** Lungimile segmentelor sunt determinate în planul de proiecție Stereo 70 și sunt rotunjite la 1 milimetru.

*** Distanța dintre puncte este formată din segmente cumulate ce sunt mai mici decât valoarea 1 milimetru.

**DATE DESPRE IMOBILUL NR. 9790**

Oficiul de Cadastru și Publicitate Imobiliară SUCEAVA
Biroul de Cadastru și Publicitate Imobiliară Gura Humorului

A. Partea I. Descrierea imobilului

TEREN Necunoscut

Adresa: Loc. Dragoiesti, Jud. Suceava

Nr. Crt	Nr cadastral Nr. topografic	Suprafața* (mp)	Observații / Referințe
A1		19.836	Sector cadastral:2 Teren neimprejmuit;

B. Partea II. Proprietari și acte

Inscrieri privitoare la dreptul de proprietate și alte drepturi reale		Referințe
9790 / 14/03/2022		
Act Normativ nr. 7, din 13/03/1996 emis de PARLAMENTUL ROMANIEI;		
B1	Intabulare, drept de PROPRIETATE, dobandit prin Lege, cota actuala 1/1, cota initiala 1/1 1) NEIDENTIFICAT NEIDENTIFICAT	A1
Act Administrativ nr. 851, din 18/02/2022 emis de PRIMARIA COMUNEI DRAGOIESTI;		
B2	Se noteaza posesia factica in favoarea lui 1) BRADATAN ELENA	A1

C. Partea III. SARCINI .

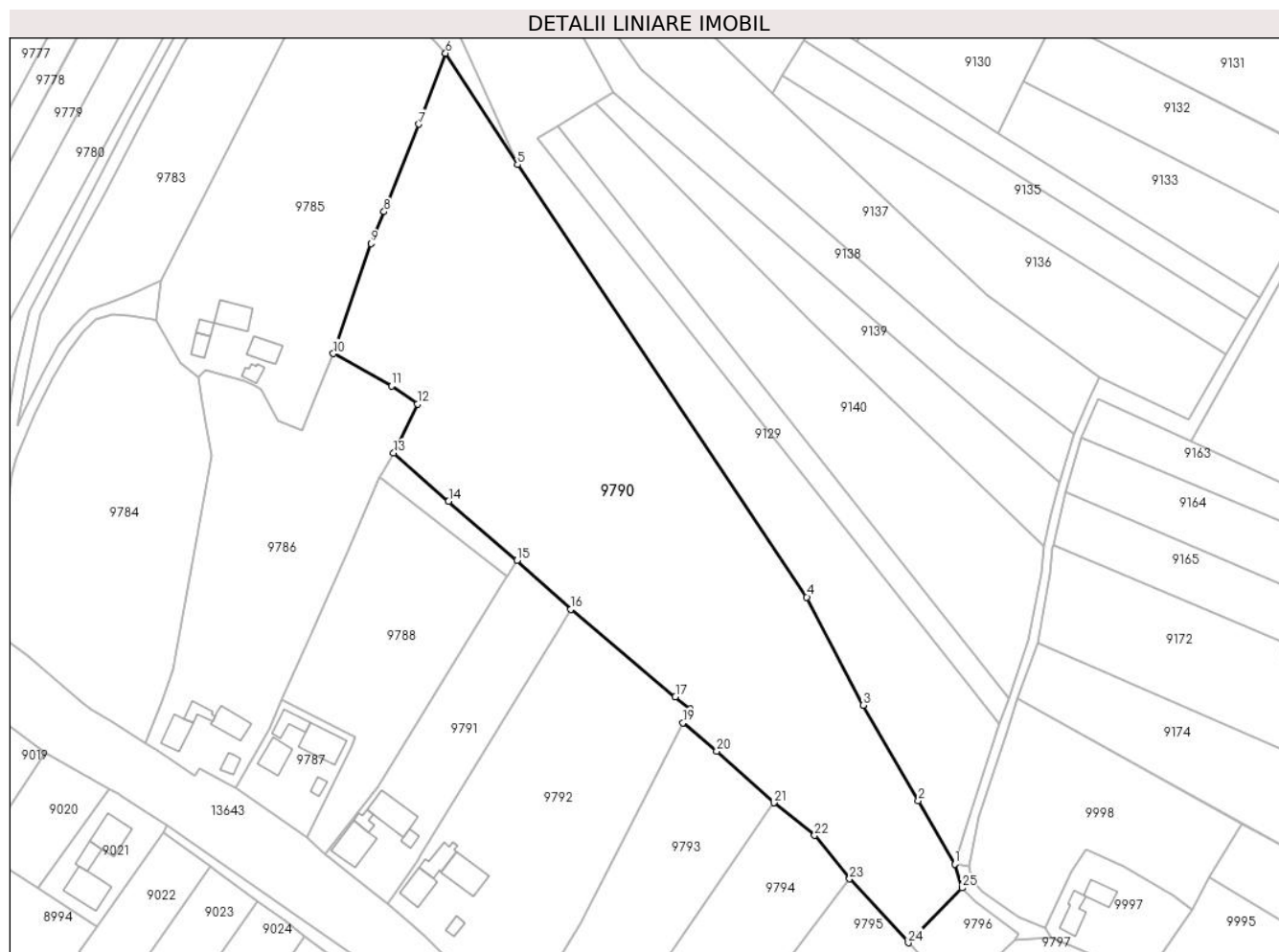
Inscrieri privind dezmembramintele dreptului de proprietate, drepturi reale de garanție și sarcini	Referințe
NU SUNT	

Anexa Nr. 1 La Partea I

Teren

Nr cadastral	Suprafața (mp)*	Observații / Referințe
	19.836	

* Suprafața este determinată în planul de proiecție Stereo 70.



Date referitoare la teren

Crt	Categorie folosință	Intra vilan	Suprafața (mp)	Tarla	Parcelă	Nr. topo	Observații / Referințe
1	arabil	DA	3.701	-	-	-	
2	arabil	NU	16.135	7	177	-	

Lungime Segmente

1) Valorile lungimilor segmentelor sunt obținute din proiecție în plan.

Punct început	X / Y	Punct sfârșit	X / Y	Lungime segment (** (m)
1	580.731,45 673.720,4	2	580.718,967 673.742,055	24.995
3	580.700,08 673.774,82	4	580.680,751 673.811,813	41.738
5	580.581,66 673.959,86	6	580.556,973 673.998,04	45.466
7	580.547,771 673.973,756	8	580.535,875 673.943,798	32.233

Punct început	X / Y	Punct sfârșit	X / Y	Lungime segment (** (m)
2	580.718,967 673.742,055	3	580.700,08 673.774,82	37.819
4	580.680,751 673.811,813	5	580.581,66 673.959,86	178.149
6	580.556,973 673.998,04	7	580.547,771 673.973,756	25.969
8	580.535,875 673.943,798	9	580.531,439 673.932,889	11.776

Punct început	X / Y	Punct sfârșit	X / Y	Lungime segment (** (m)
9	580.531,439 673.932,889	10	580.518,543 673.895,157	39.875
11	580.538,419 673.884,063	12	580.547,324 673.877,865	10.85
13	580.539,16 673.861,14	14	580.558,016 673.844,596	25.085
15	580.581,425 673.824,37	16	580.599,887 673.807,599	24.942
17	580.635,684 673.777,667	18	580.640,732 673.773,447	6.58
19	580.638,324 673.768,758	20	580.649,886 673.759,11	15.059
21	580.669,45 673.741,369	22	580.683,404 673.730,191	17.879
23	580.695,404 673.715,347	24	580.715,539 673.693,432	29.76
25	580.733,906 673.712,2	1	580.731,45 673.720,4	8.56

Punct început	X / Y	Punct sfârșit	X / Y	Lungime segment (** (m)
10	580.518,543 673.895,157	11	580.538,419 673.884,063	22.763
12	580.547,324 673.877,865	13	580.539,16 673.861,14	18.611
14	580.558,016 673.844,596	15	580.581,425 673.824,37	30.937
16	580.599,887 673.807,599	17	580.635,684 673.777,667	46.662
18	580.640,732 673.773,447	19	580.638,324 673.768,758	5.271
20	580.649,886 673.759,11	21	580.669,45 673.741,369	26.41
22	580.683,404 673.730,191	23	580.695,404 673.715,347	19.088
24	580.715,539 673.693,432	25	580.733,906 673.712,2	26.26

** Lungimile segmentelor sunt determinate în planul de proiecție Stereo 70 și sunt rotunjite la 1 milimetru.

*** Distanța dintre puncte este formată din segmente cumulate ce sunt mai mici decât valoarea 1 milimetru.

**DATE DESPRE IMOBILUL NR. 9791**

Oficiul de Cadastru și Publicitate Imobiliară SUCEAVA
Biroul de Cadastru și Publicitate Imobiliară Gura Humorului

A. Partea I. Descrierea imobilului

TEREN Necunoscut

Adresa: Loc. Dragoiesti, Str Dragoi Viteazul, Nr. 25, Jud. Suceava

Nr. Crt	Nr cadastral Nr. topografic	Suprafața* (mp)	Observații / Referințe
A1	30538	3.000	Sector cadastral:2 Teren neimprejmuit;

Construcții

Crt	Nr cadastral Nr. topografic	Adresa	Observații / Referințe
A1.1	30538-C1	Loc. Dragoiesti, Jud. Suceava	Nr. niveluri:1; S. construita la sol:126 mp; Su-126 mp, An. 1994, construit din lemn acoperita cu tabla
A1.2	30538-C2	Loc. Dragoiesti, Jud. Suceava	Nr. niveluri:1; S. construita la sol:29 mp; Su-29 mp, An. 1994, construit din lemn acoperita cu azbest
A1.3	30538-C3	Loc. Dragoiesti, Jud. Suceava	Nr. niveluri:1; S. construita la sol:132 mp; Su-132 mp, An. 1994, construit din lemn acoperita cu sindrila
A1.4	30538-C4	Loc. Dragoiesti, Jud. Suceava	Nr. niveluri:1; S. construita la sol:21 mp; Su-21 mp, An. 1994, construit din lemn acoperita cu azbest

B. Partea II. Proprietari și acte

Inscrieri privitoare la dreptul de proprietate și alte drepturi reale	Referințe
11352 / 11/10/2012	
Act Notarial nr. 58, din 20/06/2012 emis de BNP Lacramioara Gabriela Pelepcu;	
B1	A1
Intabulare, drept de PROPRIETATE, dobandit prin Succesiune, cota actuala 1/3, cota initiala 1/3	
1) ONUT AURICA	
11356 / 11/10/2012	
Act Notarial nr. 3363, din 10/10/2012 emis de BNP IVASCU ADELA;	
B2	A1
Intabulare, drept de PROPRIETATE, dobandit prin Conventie, cota actuala 2/3, cota initiala 2/3	
1) ONUT AURICA	
13353 / 04/12/2012	
Act Administrativ nr. 1976, din 05/11/2012 emis de PRIMARIA COMUNEI DRAGOIESTI (certificat de casatorie nr. 36/2.10.1976 - Consiliul Popular al comunei Dragoiesti);	
B4	A1.1, A1.2, A1.3, A1.4
Intabulare, drept de PROPRIETATE, dobandit prin Construire, cota actuala 1/1, cota initiala 1/1	
1) ONUT AURICA	
2) ONUT CONSTANTIN, bun comun, in devalmasie	

C. Partea III. SARCINI .

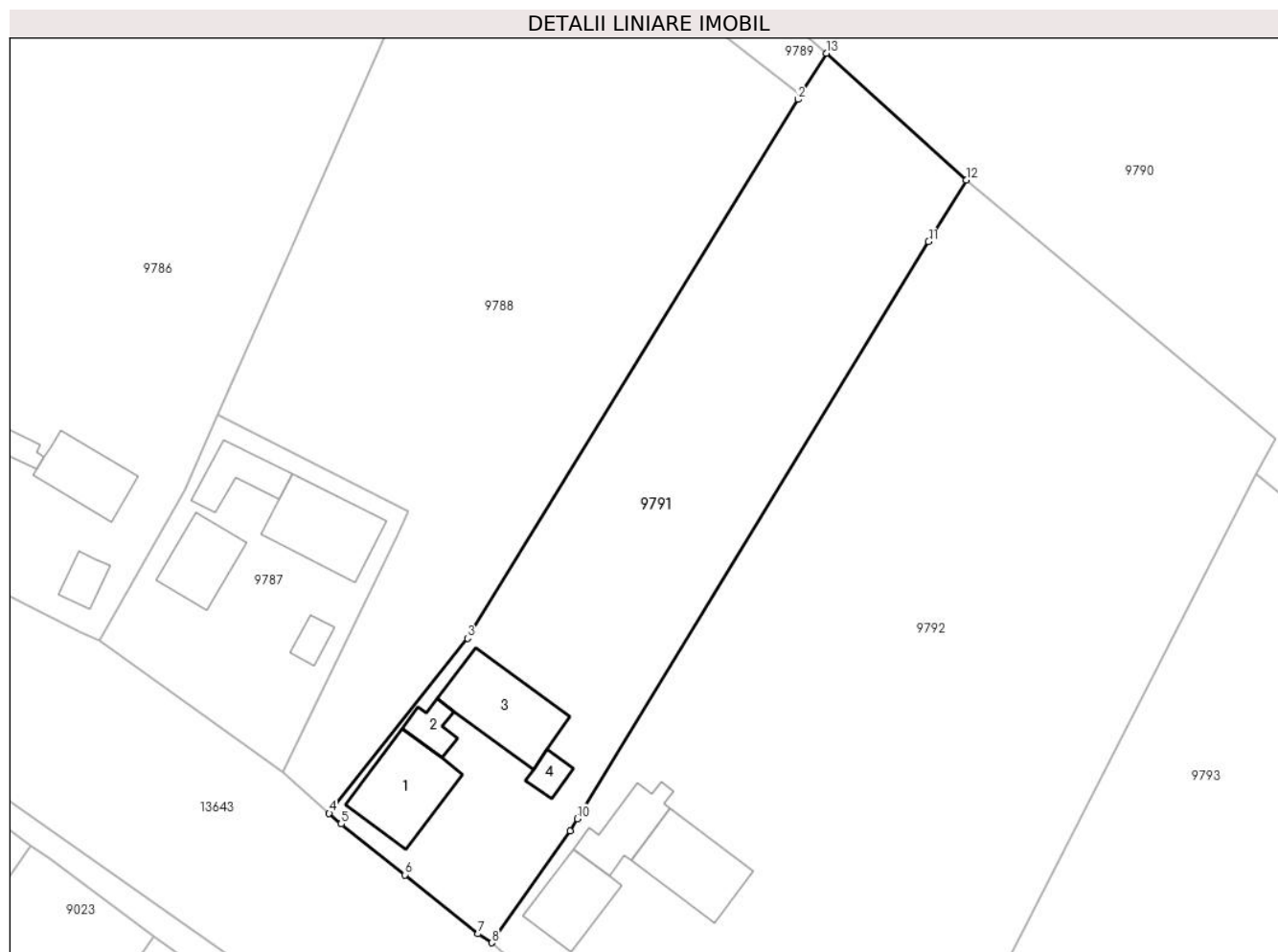
Inscrieri privind dezmembramentele dreptului de proprietate, drepturi reale de garanție și sarcini	Referințe
NU SUNT	

Anexa Nr. 1 La Partea I

Teren

Nr cadastral	Suprafața (mp)*	Observații / Referințe
30538	3.000	

* Suprafața este determinată în planul de proiecție Stereo 70.



Date referitoare la teren

Crt	Categorie folosință	Intravilan	Suprafața (mp)	Tarla	Parcelă	Nr. topo	Observații / Referințe
1	curți constructii	DA	747	-	-	-	
2	arabil	DA	2.098	-	-	-	
3	arabil	NU	155	7	177	-	

Date referitoare la construcții

Crt	Număr	Destinație construcție	Supraf. (mp)	Situație juridică	Observații / Referințe
A1.1	30538-C1	construcții de locuințe	Din acte: 0 Masurata: 126	Cu acte	Nr. niveluri:1; S. construita la sol:126 mp; Su-126 mp, An. 1994, construit din lemn acoperita cu tabla
A1.2	30538-C2	construcții anexa	Din acte: 0 Masurata: 29	Cu acte	Nr. niveluri:1; S. construita la sol:29 mp; Su-29 mp, An. 1994, construit din lemn acoperita cu azbest
A1.3	30538-C3	construcții anexa	Din acte: 0 Masurata: 132	Cu acte	Nr. niveluri:1; S. construita la sol:132 mp; Su-132 mp, An. 1994, construit din lemn acoperita cu sindrila
A1.4	30538-C4	construcții anexa	Din acte: 0 Masurata: 21	Cu acte	Nr. niveluri:1; S. construita la sol:21 mp; Su-21 mp, An. 1994, construit din lemn acoperita cu azbest

Lungime Segmente

1) Valorile lungimilor segmentelor sunt obținute din proiecție în plan.

Punct început	X / Y	Punct sfârșit	X / Y	Lungime segment (** (m)
1	580.578,018 673.818,819	2	580.577,671 673.818,254	0.663
2	580.577,671 673.818,254	3	580.533,966 673.747,046	83.551
3	580.533,966 673.747,046	4	580.515,655 673.723,926	29.493
4	580.515,655 673.723,926	5	580.517,226 673.722,51	2.115
5	580.517,226 673.722,51	6	580.525,681 673.715,79	10.8
6	580.525,681 673.715,79	7	580.535,355 673.707,99	12.427
7	580.535,355 673.707,99	8	580.537,149 673.706,816	2.144
8	580.537,149 673.706,816	9	580.547,49 673.721,603	18.044
9	580.547,49 673.721,603	10	580.548,465 673.723,203	1.874
10	580.548,465 673.723,203	11	580.594,925 673.799,455	89.291
11	580.594,925 673.799,455	12	580.599,887 673.807,599	9.537
12	580.599,887 673.807,599	13	580.581,425 673.824,37	24.942
13	580.581,425 673.824,37	1	580.578,018 673.818,819	6.513

** Lungimile segmentelor sunt determinate în planul de proiecție Stereo 70 și sunt rotunjite la 1 milimetru.

*** Distanța dintre puncte este formată din segmente cumulate ce sunt mai mici decât valoarea 1 milimetru.

**DATE DESPRE IMOBILUL NR. 9792**

Oficiul de Cadastru și Publicitate Imobiliară SUCEAVA
Biroul de Cadastru și Publicitate Imobiliară Gura Humorului

A. Partea I. Descrierea imobilului

TEREN Necunoscut

Adresa: Loc. Dragoiesti, Str Dragoi Viteazul, Nr. 27, Jud. Suceava

Nr. Crt	Nr cadastral Nr. topografic	Suprafața* (mp)	Observații / Referințe
A1		Din acte: 0 Masurata: 6.840	Sector cadastral:2 Teren neimprejmuit;

B. Partea II. Proprietari și acte

Inscrieri privitoare la dreptul de proprietate și alte drepturi reale		Referințe
9792 / 14/03/2022		
Act Normativ nr. 7, din 13/03/1996 emis de PARLAMENTUL ROMANIEI;		
B1	Inscrierea provizorie, drept de PROPRIETATE, dobandit prin Lege, cota actuala 1/1, cota initiala 1/1 1) COMUNA DRAGOIESTI, CIF:4441190	A1

C. Partea III. SARCINI .

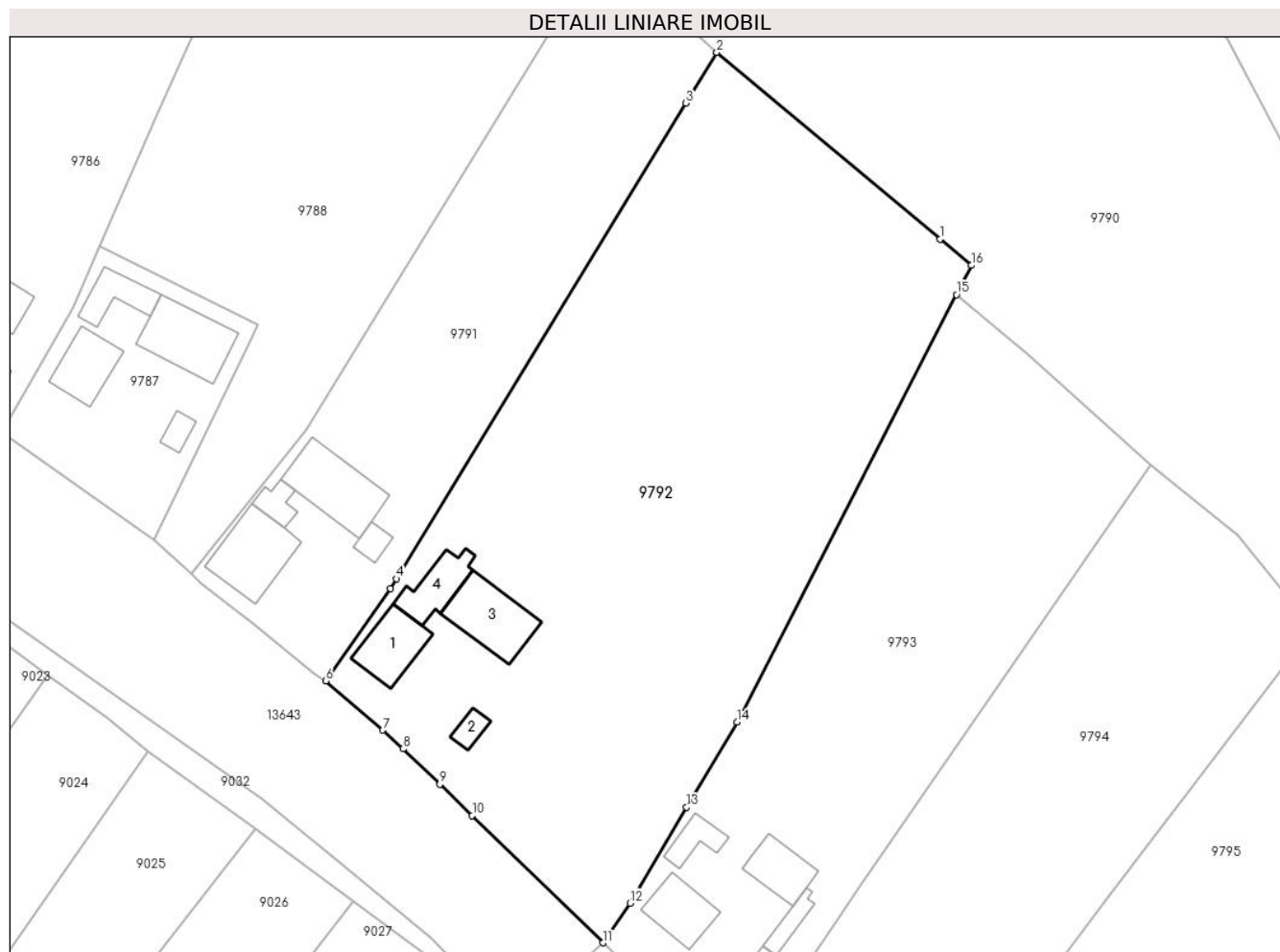
Inscrieri privind dezmembramintele dreptului de proprietate, drepturi reale de garanție și sarcini	Referințe
NU SUNT	

Anexa Nr. 1 La Partea I

Teren

Nr cadastral	Suprafața (mp)*	Observații / Referințe
	Din acte: 0 Masurata: 6.840	

* Suprafața este determinată în planul de proiecție Stereo 70.



Date referitoare la teren

Crt	Categorie folosință	Intravilan	Suprafața (mp)	Tarla	Parcelă	Nr. topo	Observații / Referințe
1	curți constructii	DA	666	-	-	-	
2	arabil	DA	4.243	-	-	-	
3	arabil	NU	1.931	7	177	-	

Date referitoare la construcții

Crt	Număr	Destinație construcție	Supraf. (mp)	Situație juridică	Observații / Referințe
A1.1		construcții de locuințe	Din acte: 0 Masurata: 89	Fara acte	Nr. niveluri:1; S. construita la sol:89 mp; S. construita desfasurata:89 mp; LOCUINTA
A1.2		construcții anexa	Din acte: 0 Masurata: 21	Fara acte	Nr. niveluri:1; S. construita la sol:21 mp; S. construita desfasurata:21 mp; ANEXA
A1.3		construcții anexa	Din acte: 0 Masurata: 120	Fara acte	Nr. niveluri:1; S. construita la sol:120 mp; S. construita desfasurata:120 mp; ANEXA
A1.4		construcții anexa	Din acte: 0 Masurata: 72	Fara acte	Nr. niveluri:1; S. construita la sol:72 mp; S. construita desfasurata:72 mp; ANEXA

Lungime Segmente

1) Valorile lungimilor segmentelor sunt obținute din proiecție în plan.

Punct început	X / Y	Punct sfârșit	X / Y	Lungime segment (** (m)
1	580.635,684 673.777,667	2	580.599,887 673.807,599	46.662
2	580.599,887 673.807,599	3	580.594,925 673.799,455	9.537
3	580.594,925 673.799,455	4	580.548,465 673.723,203	89.291
4	580.548,465 673.723,203	5	580.547,49 673.721,603	1.874
5	580.547,49 673.721,603	6	580.537,149 673.706,816	18.044
6	580.537,149 673.706,816	7	580.546,311 673.698,901	12.107
7	580.546,311 673.698,901	8	580.549,554 673.695,906	4.414
8	580.549,554 673.695,906	9	580.555,453 673.690,215	8.197
9	580.555,453 673.690,215	10	580.560,65 673.685,2	7.222
10	580.560,65 673.685,2	11	580.581,583 673.664,814	29.22
11	580.581,583 673.664,814	12	580.585,973 673.671,176	7.73
12	580.585,973 673.671,176	13	580.595,04 673.686,526	17.828
13	580.595,04 673.686,526	14	580.603,119 673.700,204	15.886
14	580.603,119 673.700,204	15	580.638,324 673.768,758	77.065
15	580.638,324 673.768,758	16	580.640,732 673.773,447	5.271
16	580.640,732 673.773,447	1	580.635,684 673.777,667	6.58

** Lungimile segmentelor sunt determinate în planul de proiecție Stereo 70 și sunt rotunjite la 1 milimetru.

*** Distanța dintre puncte este formată din segmente cumulate ce sunt mai mici decât valoarea 1 milimetru.

**DATE DESPRE IMOBILUL NR. 9793**

Oficiul de Cadastru și Publicitate Imobiliară SUCEAVA
Biroul de Cadastru și Publicitate Imobiliară Gura Humorului

A. Partea I. Descrierea imobilului

TEREN Intravilan

Adresa: Loc. Dragoiesti, Str Dragoi Viteazul, Nr. 29, Jud. Suceava

Nr. Crt	Nr cadastral Nr. topografic	Suprafața* (mp)	Observații / Referințe
A1		3.966	Sector cadastral:2 Teren neimprejmuit;

B. Partea II. Proprietari și acte

Inscrieri privitoare la dreptul de proprietate și alte drepturi reale		Referințe
9793 / 14/03/2022		
Act Normativ nr. 7, din 13/03/1996 emis de PARLAMENTUL ROMANIEI;		
B1	Inscrierea provizorie, drept de PROPRIETATE, dobandit prin Lege, cota actuala 1/1, cota initiala 1/1 1) COMUNA DRAGOIESTI, CIF:4441190	A1

C. Partea III. SARCINI .

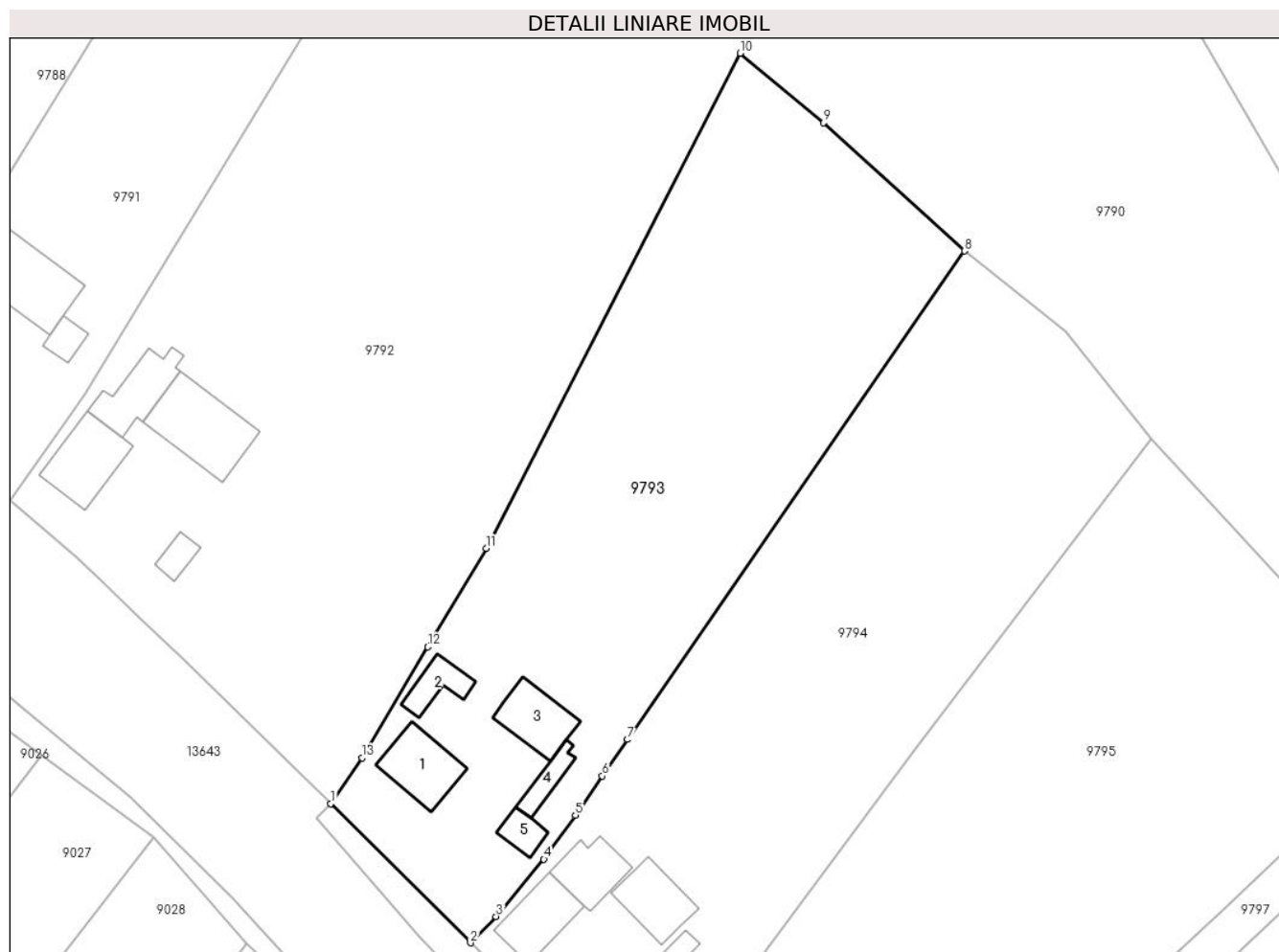
Inscrieri privind dezmembramintele dreptului de proprietate, drepturi reale de garanție și sarcini	Referințe
NU SUNT	

Anexa Nr. 1 La Partea I

Teren

Nr cadastral	Suprafața (mp)*	Observații / Referințe
	3.966	

* Suprafața este determinată în planul de proiecție Stereo 70.



Date referitoare la teren

Crt	Categorie folosință	Intravilan	Suprafața (mp)	Tarla	Parcelă	Nr. topo	Observații / Referințe
1	curți constructii	DA	839	-	-	-	
2	arabil	DA	3.127	-	-	-	

Date referitoare la construcții

Crt	Număr	Destinație construcție	Supraf. (mp)	Situație juridică	Observații / Referințe
A1.1		construcții de locuințe	79	Fara acte	Nr. niveluri:1; S. construita la sol:79 mp; S. construita desfasurata:79 mp; LOCUINTA
A1.2		construcții anexa	39	Fara acte	Nr. niveluri:1; S. construita la sol:39 mp; S. construita desfasurata:39 mp; ANEXA
A1.3		construcții anexa	71	Fara acte	Nr. niveluri:1; S. construita la sol:71 mp; S. construita desfasurata:71 mp; ANEXA
A1.4		construcții anexa	29	Fara acte	Nr. niveluri:1; S. construita la sol:29 mp; S. construita desfasurata:29 mp; ANEXA
A1.5		construcții anexa	25	Fara acte	Nr. niveluri:1; S. construita la sol:25 mp; S. construita desfasurata:25 mp; ANEXA

Lungime Segmente

1) Valorile lungimilor segmentelor sunt obținute din proiecție în plan.

Punct început	X / Y	Punct sfârșit	X / Y	Lungime segment (** (m)
1	580.581,583 673.664,814	2	580.600,96 673.645,54	27.33
2	580.600,96 673.645,54	3	580.604,495 673.649,193	5.083
3	580.604,495 673.649,193	4	580.611,136 673.657,105	10.33
4	580.611,136 673.657,105	5	580.615,508 673.663,209	7.508
5	580.615,508 673.663,209	6	580.619,24 673.668,626	6.578
6	580.619,24 673.668,626	7	580.622,735 673.673,702	6.163
7	580.622,735 673.673,702	8	580.669,45 673.741,369	82.226
8	580.669,45 673.741,369	9	580.649,886 673.759,11	26.41
9	580.649,886 673.759,11	10	580.638,324 673.768,758	15.059
10	580.638,324 673.768,758	11	580.603,119 673.700,204	77.065
11	580.603,119 673.700,204	12	580.595,04 673.686,526	15.886
12	580.595,04 673.686,526	13	580.585,973 673.671,176	17.828
13	580.585,973 673.671,176	1	580.581,583 673.664,814	7.73

** Lungimile segmentelor sunt determinate în planul de proiecție Stereo 70 și sunt rotunjite la 1 milimetru.

*** Distanța dintre puncte este formată din segmente cumulate ce sunt mai mici decât valoarea 1 milimetru.

**DATE DESPRE IMOBILUL NR. 9794**

Oficiul de Cadastru și Publicitate Imobiliară SUCEAVA
Biroul de Cadastru și Publicitate Imobiliară Gura Humorului

A. Partea I. Descrierea imobilului

TEREN Intravilan

Adresa: Loc. Dragoiesti, Str Dragoi Viteazul, Nr. 31, Jud. Suceava

Nr. Crt	Nr cadastral Nr. topografic	Suprafața* (mp)	Observații / Referințe
A1		4.004	Sector cadastral:2 Teren neimprejmuit;

B. Partea II. Proprietari și acte

Inscrieri privitoare la dreptul de proprietate și alte drepturi reale		Referințe
9794 / 14/03/2022		
Act Normativ nr. 7, din 13/03/1996 emis de PARLAMENTUL ROMANIEI;		
B1	Inscrierea provizorie, drept de PROPRIETATE, dobandit prin Lege, cota actuala 1/1, cota initiala 1/1 1) COMUNA DRAGOIESTI, CIF:4441190	A1

C. Partea III. SARCINI .

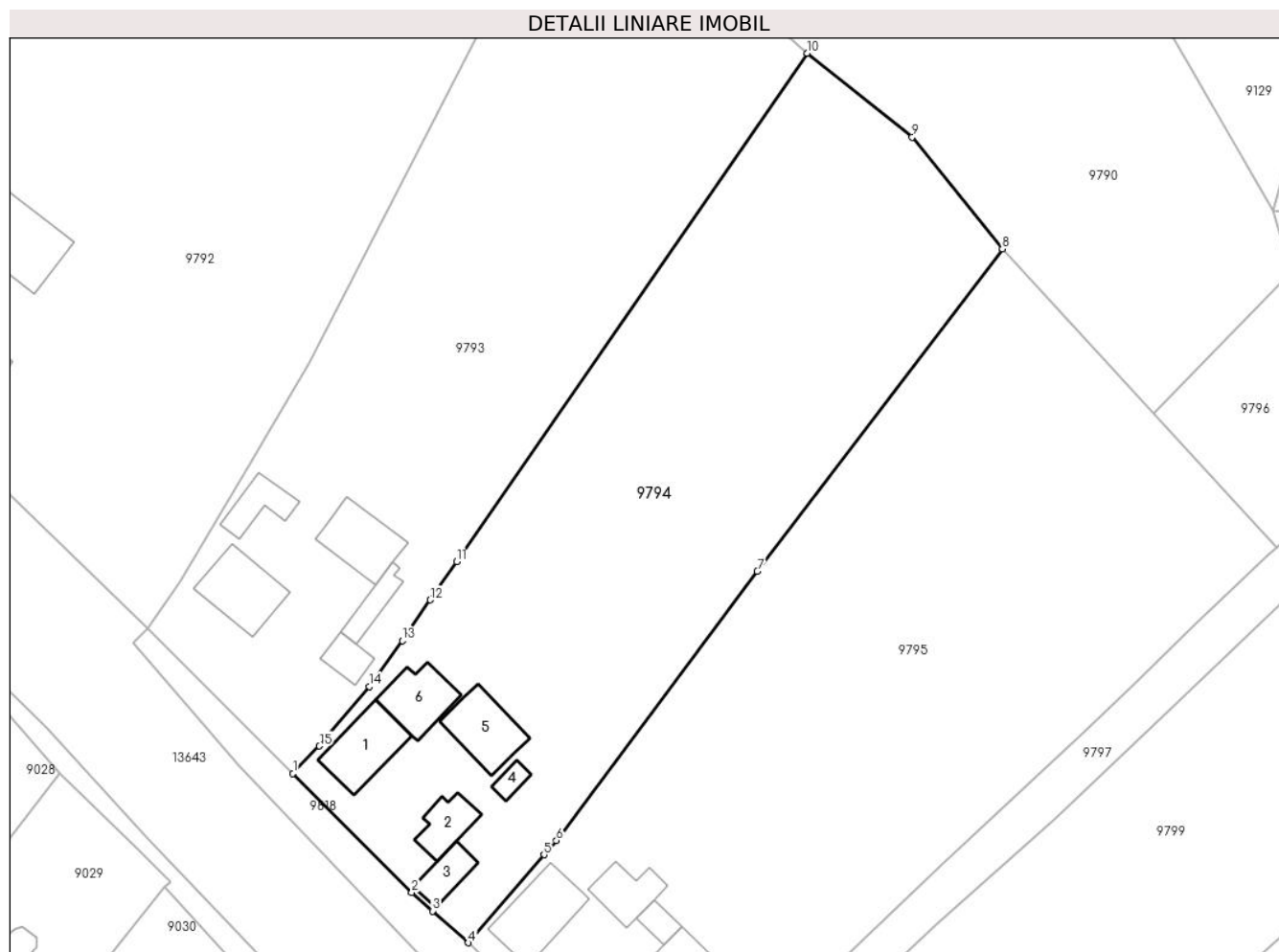
Inscrieri privind dezmembramintele dreptului de proprietate, drepturi reale de garanție și sarcini	Referințe
NU SUNT	

Anexa Nr. 1 La Partea I

Teren

Nr cadastral	Suprafața (mp)*	Observații / Referințe
	4.004	

* Suprafața este determinată în planul de proiecție Stereo 70.



Date referitoare la teren

Crt	Categorie folosință	Intravilan	Suprafața (mp)	Tarla	Parcelă	Nr. topo	Observații / Referințe
1	curți constructii	DA	589	-	-	-	
2	arabil	DA	3.415	-	-	-	

Date referitoare la construcții

Crt	Număr	Destinație construcție	Supraf. (mp)	Situație juridică	Observații / Referințe
A1.1		construcții de locuințe	75	Fara acte	Nr. niveluri:1; S. construita la sol:75 mp; S. construita desfasurata:75 mp; LOCUINTA
A1.2		construcții anexa	41	Fara acte	Nr. niveluri:1; S. construita la sol:41 mp; S. construita desfasurata:41 mp; ANEXA
A1.3		construcții anexa	34	Fara acte	Nr. niveluri:1; S. construita la sol:34 mp; S. construita desfasurata:34 mp; ANEXA
A1.4		construcții anexa	13	Fara acte	Nr. niveluri:1; S. construita la sol:13 mp; S. construita desfasurata:13 mp; ANEXA
A1.5		construcții anexa	72	Fara acte	Nr. niveluri:1; S. construita la sol:72 mp; S. construita desfasurata:72 mp; ANEXA
A1.6		construcții anexa	62	Fara acte	Nr. niveluri:1; S. construita la sol:62 mp; S. construita desfasurata:62 mp; ANEXA

Lungime Segmente

1) Valorile lungimilor segmentelor sunt obținute din proiecție în plan.

Punct început	X / Y	Punct sfârșit	X / Y	Lungime segment (** (m)
1	580.600,96 673.645,54	2	580.616,77 673.629,69	22.387
2	580.616,77 673.629,69	3	580.619,539 673.627,23	3.704
3	580.619,539 673.627,23	4	580.624,29 673.623,01	6.355
4	580.624,29 673.623,01	5	580.634,375 673.634,723	15.456
5	580.634,375 673.634,723	6	580.636,009 673.636,622	2.505
6	580.636,009 673.636,622	7	580.662,775 673.672,454	44.725
7	580.662,775 673.672,454	8	580.695,404 673.715,347	53.893
8	580.695,404 673.715,347	9	580.683,404 673.730,191	19.088
9	580.683,404 673.730,191	10	580.669,45 673.741,369	17.879
10	580.669,45 673.741,369	11	580.622,735 673.673,702	82.226
11	580.622,735 673.673,702	12	580.619,24 673.668,626	6.163
12	580.619,24 673.668,626	13	580.615,508 673.663,209	6.578
13	580.615,508 673.663,209	14	580.611,136 673.657,105	7.508
14	580.611,136 673.657,105	15	580.604,495 673.649,193	10.33
15	580.604,495 673.649,193	1	580.600,96 673.645,54	5.083

** Lungimile segmentelor sunt determinate în planul de proiecție Stereo 70 și sunt rotunjite la 1 milimetru.

*** Distanța dintre puncte este formată din segmente cumulate ce sunt mai mici decât valoarea 1 milimetru.

**DATE DESPRE IMOBILUL NR. 9795**

Oficiul de Cadastru și Publicitate Imobiliară SUCEAVA
 Biroul de Cadastru și Publicitate Imobiliară Gura Humorului

A. Partea I. Descrierea imobilului

TEREN Intravilan

Adresa: Loc. Dragoiesti, Str Dragoi Viteazul, Nr. 33, Jud. Suceava

Nr. Crt	Nr cadastral Nr. topografic	Suprafața* (mp)	Observații / Referințe
A1		5.075	Sector cadastral:2 Teren neimprejmuit;

B. Partea II. Proprietari și acte

Inscrieri privitoare la dreptul de proprietate și alte drepturi reale		Referințe
9795 / 14/03/2022		
Act Normativ nr. 7, din 13/03/1996 emis de PARLAMENTUL ROMANIEI;		
B1	Inscrierea provizorie, drept de PROPRIETATE, dobandit prin Lege, cota actuala 1/1, cota initiala 1/1 1) COMUNA DRAGOIESTI, CIF:4441190	A1

C. Partea III. SARCINI .

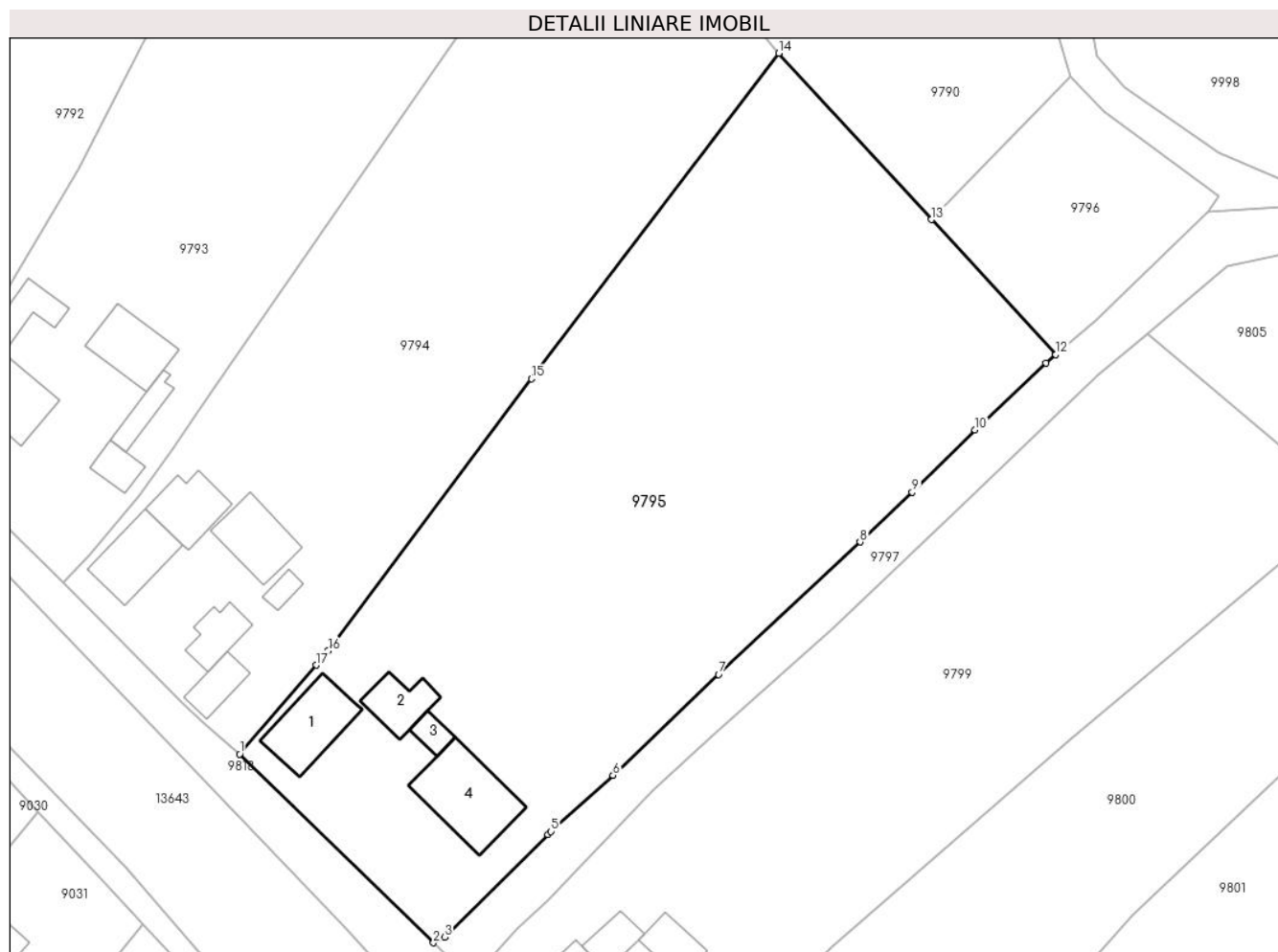
Inscrieri privind dezmembramintele dreptului de proprietate, drepturi reale de garanție și sarcini	Referințe
NU SUNT	

Anexa Nr. 1 La Partea I

Teren

Nr cadastral	Suprafața (mp)*	Observații / Referințe
	5.075	

* Suprafața este determinată în planul de proiecție Stereo 70.



Date referitoare la teren

Crt	Categorie folosință	Intravilan	Suprafața (mp)	Tarla	Parcelă	Nr. topo	Observații / Referințe
1	curți constructii	DA	755	-	-	-	
2	arabil	DA	4.321	-	-	-	

Date referitoare la construcții

Crt	Număr	Destinație construcție	Supraf. (mp)	Situație juridică	Observații / Referințe
A1.1		construcții de locuințe	87	Fara acte	Nr. niveluri:1; S. construita la sol:87 mp; S. construita desfasurata:87 mp; LOCUINTA
A1.2		construcții anexa	47	Fara acte	Nr. niveluri:1; S. construita la sol:47 mp; S. construita desfasurata:47 mp; ANEXA
A1.3		construcții anexa	18	Fara acte	Nr. niveluri:1; S. construita la sol:18 mp; S. construita desfasurata:18 mp; ANEXA
A1.4		construcții anexa	117	Fara acte	Nr. niveluri:1; S. construita la sol:117 mp; S. construita desfasurata:117 mp; ANEXA

Lungime Segmente

1) Valorile lungimilor segmentelor sunt obținute din proiecție în plan.

Punct început	X / Y	Punct sfârșit	X / Y	Lungime segment (** (m)
---------------	-------	---------------	-------	-------------------------

Punct început	X / Y	Punct sfârșit	X / Y	Lungime segment (** (m)
1	580.624,29 673.623,01	2	580.649,84 673.598,14	35.656
2	580.649,84 673.598,14	3	580.651,333 673.598,907	1.678
3	580.651,333 673.598,907	4	580.664,91 673.612,428	19.161
4	580.664,91 673.612,428	5	580.665,338 673.612,814	0.576
5	580.665,338 673.612,814	6	580.673,536 673.620,209	11.041
6	580.673,536 673.620,209	7	580.687,433 673.633,507	19.234
7	580.687,433 673.633,507	8	580.706,109 673.650,938	25.547
8	580.706,109 673.650,938	9	580.712,968 673.657,496	9.49
9	580.712,968 673.657,496	10	580.721,269 673.665,718	11.684
10	580.721,269 673.665,718	11	580.730,595 673.674,49	12.803
11	580.730,595 673.674,49	12	580.731,899 673.675,625	1.729
12	580.731,899 673.675,625	13	580.715,539 673.693,432	24.181
13	580.715,539 673.693,432	14	580.695,404 673.715,347	29.76
14	580.695,404 673.715,347	15	580.662,775 673.672,454	53.893
15	580.662,775 673.672,454	16	580.636,009 673.636,622	44.725
16	580.636,009 673.636,622	17	580.634,375 673.634,723	2.505
17	580.634,375 673.634,723	1	580.624,29 673.623,01	15.456

** Lungimile segmentelor sunt determinate în planul de proiecție Stereo 70 și sunt rotunjite la 1 milimetru.

*** Distanța dintre puncte este formată din segmente cumulate ce sunt mai mici decât valoarea 1 milimetru.

**DATE DESPRE IMOBILUL NR. 9796**

Oficiul de Cadastru și Publicitate Imobiliară SUCEAVA
Biroul de Cadastru și Publicitate Imobiliară Gura Humorului

A. Partea I. Descrierea imobilului

TEREN Intravilan

Adresa: Loc. Dragoiesti, Str Crasmarenilor, Nr. FN, Jud. Suceava

Nr. Crt	Nr cadastral Nr. topografic	Suprafața* (mp)	Observații / Referințe
A1		691	Sector cadastral:2 Teren neimprejmuit;

B. Partea II. Proprietari și acte

Inscrieri privitoare la dreptul de proprietate și alte drepturi reale		Referințe
9796 / 14/03/2022		
Act Normativ nr. 7, din 13/03/1996 emis de PARLAMENTUL ROMANIEI;		
B1	Inscrierea provizorie, drept de PROPRIETATE, dobandit prin Lege, cota actuala 1/1, cota initiala 1/1 1) COMUNA DRAGOIESTI, CIF:4441190	A1

C. Partea III. SARCINI .

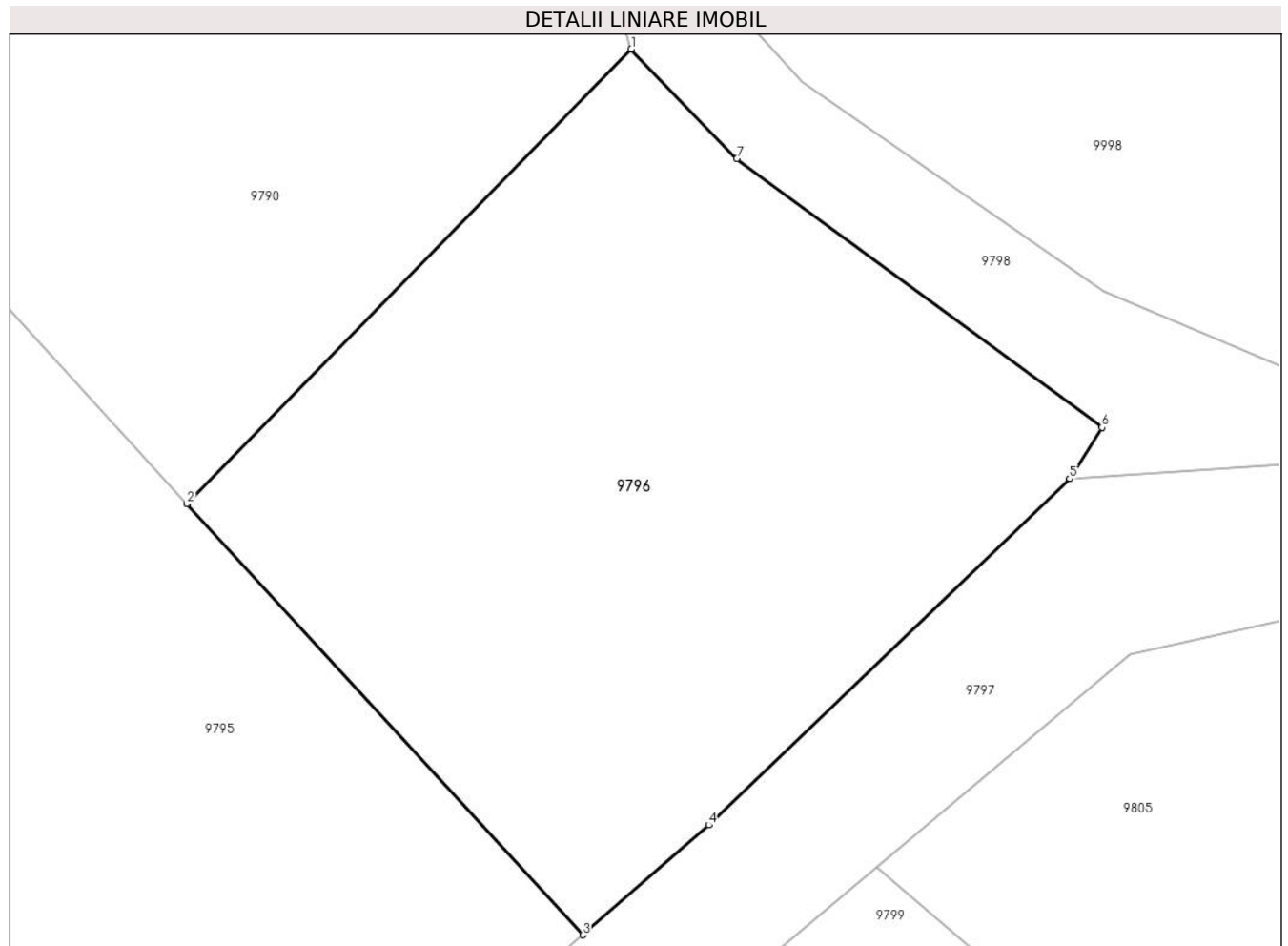
Inscrieri privind dezmembramintele dreptului de proprietate, drepturi reale de garanție și sarcini	Referințe
NU SUNT	

Anexa Nr. 1 La Partea I

Teren

Nr cadastral	Suprafața (mp)*	Observații / Referințe
	691	

* Suprafața este determinată în planul de proiecție Stereo 70.



Date referitoare la teren

Crt	Categorie folosință	Intravilan	Suprafața (mp)	Tarla	Parcelă	Nr. topo	Observații / Referințe
1	arabil	DA	691	-	-	-	

Lungime Segmente

1) Valorile lungimilor segmentelor sunt obținute din proiecție în plan.

Punct început	X / Y	Punct sfârșit	X / Y	Lungime segment (** (m)
1	580.733,906 673.712,2	2	580.715,539 673.693,432	26.26
2	580.715,539 673.693,432	3	580.731,899 673.675,625	24.181
3	580.731,899 673.675,625	4	580.737,115 673.680,162	6.913
4	580.737,115 673.680,162	5	580.752,033 673.694,466	20.668
5	580.752,033 673.694,466	6	580.753,37 673.696,58	2.501

Punct început	X / Y	Punct sfârșit	X / Y	Lungime segment (** (m)
6	580.753,37 673.696,58	7	580.738,273 673.707,677	18.737
7	580.738,273 673.707,677	1	580.733,906 673.712,2	6.287

** Lungimile segmentelor sunt determinate în planul de proiecție Stereo 70 și sunt rotunjite la 1 milimetru.

*** Distanța dintre puncte este formată din segmente cumulate ce sunt mai mici decât valoarea 1 milimetru.

**DATE DESPRE IMOBILUL NR. 9797**

Oficiul de Cadastru și Publicitate Imobiliară SUCEAVA
Biroul de Cadastru și Publicitate Imobiliară Gura Humorului

A. Partea I. Descrierea imobilului

TEREN Intravilan

Adresa: Loc. Dragoiesti, Jud. Suceava

Nr. Crt	Nr cadastral Nr. topografic	Suprafața* (mp)	Observații / Referințe
A1	31124	10.104	Sector cadastral:2 Teren neimprejmuit;

B. Partea II. Proprietari și acte

Inscrieri privitoare la dreptul de proprietate și alte drepturi reale	Referințe
7385 / 09/05/2019	
Act Normativ nr. 782, din 29/09/2014 emis de GUVERNUL ROMANIEI si a anexei;	
B1	A1
Intabulare, drept de PROPRIETATE, dobandit prin Lege, cota actuala 1/1, cota initiala 1/1	
1) COMUNA DRAGOIESTI , CIF:4441190, Domeniul Public	

C. Partea III. SARCINI .

Inscrieri privind dezmembramintele dreptului de proprietate, drepturi reale de garanție și sarcini	Referințe
NU SUNT	

Punct început	X / Y	Punct sfârșit	X / Y	Lungime segment	Punct început	X / Y	Punct sfârșit	X / Y	Lungime segment	Punct început	X / Y	Punct sfârșit	X / Y	Lungime segment
19	581.243,224 673.277,365	20	581.246,55 673.274,969	4.099	20	581.246,55 673.274,969	21	581.256,297 673.268,356	11.77 9	21	581.256,297 673.268,356	22	581.265,687 673.260,981	11.94
22	581.265,687 673.260,981	23	581.272,631 673.256,13	8.471	23	581.272,631 673.256,13	24	581.279,723 673.250,908	8.807	24	581.279,723 673.250,908	25	581.290,709 673.242,465	13.85 6
25	581.290,709 673.242,465	26	581.294,639 673.239,362	5.007	26	581.294,639 673.239,362	27	581.297,832 673.236,841	4.068	27	581.297,832 673.236,841	28	581.301,291 673.233,761	4.632
28	581.301,291 673.233,761	29	581.303,274 673.232,315	2.454	29	581.303,274 673.232,315	30	581.312,283 673.225,745	11.15	30	581.312,283 673.225,745	31	581.316,662 673.222,552	5.419
31	581.316,662 673.222,552	32	581.325,985 673.215,491	11.69 5	32	581.325,985 673.215,491	33	581.333,058 673.210,837	8.467	33	581.333,058 673.210,837	34	581.335,5 673.209,126	2.982
34	581.335,5 673.209,126	35	581.350,383 673.198,698	18.17 3	35	581.350,383 673.198,698	36	581.357,545 673.193,679	8.746	36	581.357,545 673.193,679	37	581.364,517 673.188,58	8.638
37	581.364,517 673.188,58	38	581.364,774 673.188,403	0.312	38	581.364,774 673.188,403	39	581.374,567 673.181,651	11.89 5	39	581.374,567 673.181,651	40	581.391,314 673.169,662	20.59 6
40	581.391,314 673.169,662	41	581.397,149 673.165,485	7.176	41	581.397,149 673.165,485	42	581.417,823 673.150,54	25.51	42	581.417,823 673.150,54	43	581.418,305 673.151,139	0.769
43	581.418,305 673.151,139	44	581.427,356 673.144,173	11.42 1	44	581.427,356 673.144,173	45	581.431,323 673.141,204	4.955	45	581.431,323 673.141,204	46	581.445,864 673.130,321	18.16 3
46	581.445,864 673.130,321	47	581.449,675 673.127,468	4.761	47	581.449,675 673.127,468	48	581.451,948 673.125,767	2.839	48	581.451,948 673.125,767	49	581.458,844 673.120,403	8.737
49	581.458,844 673.120,403	50	581.465,522 673.115,155	8.493	50	581.465,522 673.115,155	51	581.480,122 673.103,683	18.56 8	51	581.480,122 673.103,683	52	581.480,5 673.103,386	0.481
52	581.480,5 673.103,386	53	581.493,69 673.092,735	16.95 3	53	581.493,69 673.092,735	54	581.504,829 673.083,74	14.31 7	54	581.504,829 673.083,74	55	581.505,007 673.083,603	0.225
55	581.505,007 673.083,603	56	581.523,23 673.069,6	22.98 2	56	581.523,23 673.069,6	57	581.535,814 673.060,085	15.77 6	57	581.535,814 673.060,085	58	581.537,012 673.059,185	1.498
58	581.537,012 673.059,185	59	581.542,165 673.055,314	6.445	59	581.542,165 673.055,314	60	581.549,417 673.049,822	9.097	60	581.549,417 673.049,822	61	581.556,666 673.042,704	10.15 9
61	581.556,666 673.042,704	62	581.558,373 673.041,039	2.385	62	581.558,373 673.041,039	63	581.565,809 673.033,316	10.72 1	63	581.565,809 673.033,316	64	581.574,6 673.023,597	13.10 5
64	581.574,6 673.023,597	65	581.575,508 673.022,46	1.455	65	581.575,508 673.022,46	66	581.582,092 673.013,975	10.74	66	581.582,092 673.013,975	67	581.584,835 673.009,459	5.284
67	581.584,835 673.009,459	68	581.587,768 673.002,669	7.396	68	581.587,768 673.002,669	69	581.588,491 672.999,576	3.176	69	581.588,491 672.999,576	70	581.588,821 672.995,484	4.105
70	581.588,821 672.995,484	71	581.587,523 672.981,432	14.11 2	71	581.587,523 672.981,432	72	581.585,585 672.973,138	8.517	72	581.585,585 672.973,138	73	581.578,513 672.952,464	21.85
73	581.578,513 672.952,464	74	581.570,552 672.931,553	22.37 5	74	581.570,552 672.931,553	75	581.568,979 672.927,642	4.215	75	581.568,979 672.927,642	76	581.567,302 672.923,402	4.56
76	581.567,302 672.923,402	77	581.565,0 672.919,386	4.629	77	581.565,0 672.919,386	78	581.560,378 672.905,72	14.42 6	78	581.560,378 672.905,72	79	581.573,032 672.905,743	12.65 4
79	581.573,032 672.905,743	80	581.573,65 672.915,65	9.926	80	581.573,65 672.915,65	81	581.582,202 672.936,938	22.94 2	81	581.582,202 672.936,938	82	581.587,227 672.950,769	14.71 6
82	581.587,227 672.950,769	83	581.593,276 672.970,347	20.49 1	83	581.593,276 672.970,347	84	581.595,204 672.977,904	7.799	84	581.595,204 672.977,904	85	581.597,669 672.986,272	8.724
85	581.597,669 672.986,272	86	581.599,885 672.993,037	7.119	86	581.599,885 672.993,037	87	581.601,193 672.995,802	3.059	87	581.601,193 672.995,802	88	581.598,493 673.004,214	8.835
88	581.598,493 673.004,214	89	581.596,109 673.012,696	8.811	89	581.596,109 673.012,696	90	581.592,656 673.013,785	3.621	90	581.592,656 673.013,785	91	581.590,398 673.014,403	2.341
91	581.590,398 673.014,403	92	581.581,814 673.027,161	15.37 7	92	581.581,814 673.027,161	93	581.579,646 673.030,271	3.791	93	581.579,646 673.030,271	94	581.572,875 673.036,477	9.185
94	581.572,875 673.036,477	95	581.569,342 673.039,785	4.84	95	581.569,342 673.039,785	96	581.563,661 673.045,275	7.9	96	581.563,661 673.045,275	97	581.559,744 673.048,94	5.364
97	581.559,744 673.048,94	98	581.556,127 673.052,229	4.889	98	581.556,127 673.052,229	99	581.554,044 673.054,122	2.815	99	581.554,044 673.054,122	100	581.550,113 673.058,124	5.61
100	581.550,113 673.058,124	101	581.546,265 673.061,539	5.145	101	581.546,265 673.061,539	102	581.541,884 673.065,315	5.784	102	581.541,884 673.065,315	103	581.534,041 673.071,551	10.02
103	581.534,041 673.071,551	104	581.526,512 673.077,468	9.576	104	581.526,512 673.077,468	105	581.521,397 673.081,488	6.506	105	581.521,397 673.081,488	106	581.510,164 673.090,61	14.47
106	581.510,164 673.090,61	107	581.500,243 673.098,823	12.87 9	107	581.500,243 673.098,823	108	581.493,476 673.104,209	8.649	108	581.493,476 673.104,209	109	581.483,797 673.111,914	12.37 1
109	581.483,797 673.111,914	110	581.473,081 673.120,443	13.69 6	110	581.473,081 673.120,443	111	581.465,215 673.126,704	10.05 4	111	581.465,215 673.126,704	112	581.458,026 673.131,962	8.907
112	581.458,026 673.131,962	113	581.452,052 673.136,331	7.401	113	581.452,052 673.136,331	114	581.431,87 673.151,42	25.19 9	114	581.431,87 673.151,42	115	581.427,07 673.154,91	5.935
115	581.427,07 673.154,91	116	581.419,366 673.160,715	9.646	116	581.419,366 673.160,715	117	581.412,508 673.165,546	8.389	117	581.412,508 673.165,546	118	581.404,14 673.171,4	10.21 2

Punct început	X / Y	Punct sfârșit	X / Y	Lungime segment	Punct început	X / Y	Punct sfârșit	X / Y	Lungime segment	Punct început	X / Y	Punct sfârșit	X / Y	Lungime segment
118	581.404,14 673.171,4	119	581.403,045 673.171,456	1.096	119	581.403,045 673.171,456	120	581.398,047 673.174,832	6.031	120	581.398,047 673.174,832	121	581.395,291 673.177,096	3.567
121	581.395,291 673.177,096	122	581.391,182 673.179,812	4.925	122	581.391,182 673.179,812	123	581.387,164 673.182,274	4.712	123	581.387,164 673.182,274	124	581.380,378 673.186,658	8.079
124	581.380,378 673.186,658	125	581.366,219 673.197,088	17.586	125	581.366,219 673.197,088	126	581.363,848 673.198,818	2.935	126	581.363,848 673.198,818	127	581.352,394 673.207,27	14.235
127	581.352,394 673.207,27	128	581.348,426 673.210,193	4.928	128	581.348,426 673.210,193	129	581.343,148 673.214,08	6.555	129	581.343,148 673.214,08	130	581.336,532 673.218,901	8.186
130	581.336,532 673.218,901	131	581.333,924 673.220,802	3.227	131	581.333,924 673.220,802	132	581.321,581 673.230,066	15.433	132	581.321,581 673.230,066	133	581.318,873 673.231,609	3.117
133	581.318,873 673.231,609	134	581.315,832 673.233,827	3.764	134	581.315,832 673.233,827	135	581.306,683 673.240,501	11.325	135	581.306,683 673.240,501	136	581.294,909 673.248,557	14.266
136	581.294,909 673.248,557	137	581.289,193 673.253,536	7.58	137	581.289,193 673.253,536	138	581.282,907 673.258,839	8.224	138	581.282,907 673.258,839	139	581.282,67 673.259,039	0.31
139	581.282,67 673.259,039	140	581.276,882 673.263,737	7.455	140	581.276,882 673.263,737	141	581.274,597 673.265,591	2.943	141	581.274,597 673.265,591	142	581.267,516 673.271,582	9.275
142	581.267,516 673.271,582	143	581.262,387 673.275,922	6.719	143	581.262,387 673.275,922	144	581.259,957 673.277,978	3.183	144	581.259,957 673.277,978	145	581.246,71 673.288,154	16.704
145	581.246,71 673.288,154	146	581.239,742 673.293,386	8.714	146	581.239,742 673.293,386	147	581.234,321 673.297,456	6.779	147	581.234,321 673.297,456	148	581.233,835 673.297,821	0.608
148	581.233,835 673.297,821	149	581.225,092 673.304,576	11.049	149	581.225,092 673.304,576	150	581.217,464 673.310,469	9.639	150	581.217,464 673.310,469	151	581.196,032 673.326,727	26.901
151	581.196,032 673.326,727	152	581.195,813 673.326,893	0.275	152	581.195,813 673.326,893	153	581.188,791 673.332,634	9.07	153	581.188,791 673.332,634	154	581.173,015 673.344,265	19.6
154	581.173,015 673.344,265	155	581.164,834 673.350,236	10.128	155	581.164,834 673.350,236	156	581.159,176 673.354,713	7.215	156	581.159,176 673.354,713	157	581.152,849 673.359,719	8.068
157	581.152,849 673.359,719	158	581.142,913 673.367,582	12.671	158	581.142,913 673.367,582	159	581.141,712 673.368,532	1.531	159	581.141,712 673.368,532	160	581.134,442 673.374,091	9.152
160	581.134,442 673.374,091	161	581.120,998 673.384,618	17.075	161	581.120,998 673.384,618	162	581.120,387 673.385,095	0.775	162	581.120,387 673.385,095	163	581.102,088 673.399,39	23.221
163	581.102,088 673.399,39	164	581.094,066 673.405,581	10.133	164	581.094,066 673.405,581	165	581.089,082 673.409,427	6.295	165	581.089,082 673.409,427	166	581.088,054 673.410,194	1.283
166	581.088,054 673.410,194	167	581.078,907 673.417,015	11.41	167	581.078,907 673.417,015	168	581.077,1 673.418,277	2.204	168	581.077,1 673.418,277	169	581.066,671 673.425,56	12.72
169	581.066,671 673.425,56	170	581.060,535 673.430,604	7.943	170	581.060,535 673.430,604	171	581.049,922 673.438,816	13.419	171	581.049,922 673.438,816	172	581.046,031 673.441,859	4.94
172	581.046,031 673.441,859	173	581.038,02 673.448,123	10.169	173	581.038,02 673.448,123	174	581.029,164 673.454,968	11.193	174	581.029,164 673.454,968	175	581.023,208 673.459,571	7.527
175	581.023,208 673.459,571	176	581.012,151 673.468,113	13.972	176	581.012,151 673.468,113	177	581.007,06 673.472,072	6.449	177	581.007,06 673.472,072	178	580.997,63 673.479,34	11.906
178	580.997,63 673.479,34	179	580.991,358 673.484,174	7.919	179	580.991,358 673.484,174	180	580.982,344 673.491,121	11.38	180	580.982,344 673.491,121	181	580.980,467 673.492,568	2.37
181	580.980,467 673.492,568	182	580.974,921 673.496,943	7.064	182	580.974,921 673.496,943	183	580.966,919 673.503,254	10.191	183	580.966,919 673.503,254	184	580.958,651 673.509,83	10.564
184	580.958,651 673.509,83	185	580.955,499 673.512,675	4.246	185	580.955,499 673.512,675	186	580.947,703 673.521,364	11.674	186	580.947,703 673.521,364	187	580.935,884 673.536,68	19.346
187	580.935,884 673.536,68	188	580.931,863 673.541,999	6.668	188	580.931,863 673.541,999	189	580.923,908 673.552,521	13.191	189	580.923,908 673.552,521	190	580.916,221 673.562,654	12.719
190	580.916,221 673.562,654	191	580.913,807 673.565,837	3.995	191	580.913,807 673.565,837	192	580.906,391 673.573,665	10.783	192	580.906,391 673.573,665	193	580.891,712 673.591,311	22.953
193	580.891,712 673.591,311	194	580.882,416 673.601,133	13.524	194	580.882,416 673.601,133	195	580.869,176 673.614,269	18.651	195	580.869,176 673.614,269	196	580.867,745 673.615,563	1.929
196	580.867,745 673.615,563	197	580.856,91 673.625,36	14.607	197	580.856,91 673.625,36	198	580.856,871 673.625,389	0.049	198	580.856,871 673.625,389	199	580.855,21 673.626,64	2.079
199	580.855,21 673.626,64	200	580.843,757 673.637,981	16.118	200	580.843,757 673.637,981	201	580.834,758 673.647,065	12.787	201	580.834,758 673.647,065	202	580.825,63 673.655,505	12.432
202	580.825,63 673.655,505	203	580.809,01 673.669,424	21.679	203	580.809,01 673.669,424	204	580.794,656 673.680,061	17.866	204	580.794,656 673.680,061	205	580.787,186 673.685,333	9.143
205	580.787,186 673.685,333	206	580.777,194 673.689,659	10.888	206	580.777,194 673.689,659	207	580.771,456 673.692,144	6.253	207	580.771,456 673.692,144	208	580.765,268 673.694,89	6.77
208	580.765,268 673.694,89	209	580.764,318 673.695,312	1.04	209	580.764,318 673.695,312	210	580.752,033 673.694,466	12.314	210	580.752,033 673.694,466	211	580.737,115 673.680,162	20.668
211	580.737,115 673.680,162	212	580.731,899 673.675,625	6.913	212	580.731,899 673.675,625	213	580.730,595 673.674,49	1.729	213	580.730,595 673.674,49	214	580.721,269 673.665,718	12.803
214	580.721,269 673.665,718	215	580.712,968 673.657,496	11.684	215	580.712,968 673.657,496	216	580.706,109 673.650,938	9.49	216	580.706,109 673.650,938	217	580.687,433 673.633,507	25.547

Punct început	X / Y	Punct sfârșit	X / Y	Lungime segment	Punct început	X / Y	Punct sfârșit	X / Y	Lungime segment	Punct început	X / Y	Punct sfârșit	X / Y	Lungime segment
217	580.687,433 673.633,507	218	580.673,536 673.620,209	19.234	218	580.673,536 673.620,209	219	580.665,338 673.612,814	11.041	219	580.665,338 673.612,814	220	580.664,91 673.612,428	0.576
220	580.664,91 673.612,428	221	580.651,333 673.598,907	19.161	221	580.651,333 673.598,907	222	580.649,84 673.598,14	1.678	222	580.649,84 673.598,14	223	580.654,739 673.593,316	6.875
223	580.654,739 673.593,316	224	580.661,02 673.600,176	9.301	224	580.661,02 673.600,176	225	580.664,938 673.603,794	5.333	225	580.664,938 673.603,794	226	580.678,837 673.618,163	19.991
226	580.678,837 673.618,163	227	580.686,677 673.625,449	10.703	227	580.686,677 673.625,449	228	580.702,482 673.639,608	21.22	228	580.702,482 673.639,608	229	580.718,718 673.655,03	22.393
229	580.718,718 673.655,03	230	580.737,564 673.672,98	26.026	230	580.737,564 673.672,98	231	580.744,042 673.678,422	8.46	231	580.744,042 673.678,422	232	580.754,523 673.687,226	13.688
232	580.754,523 673.687,226	233	580.762,063 673.688,898	7.723	233	580.762,063 673.688,898	234	580.771,923 673.686,034	10.268	234	580.771,923 673.686,034	235	580.787,065 673.679,59	16.456
235	580.787,065 673.679,59	236	580.808,205 673.664,392	26.036	236	580.808,205 673.664,392	237	580.823,115 673.652,77	18.904	237	580.823,115 673.652,77	238	580.840,592 673.635,512	24.562
238	580.840,592 673.635,512	239	580.853,634 673.621,639	19.041	239	580.853,634 673.621,639	240	580.866,14 673.610,673	16.633	240	580.866,14 673.610,673	241	580.870,345 673.606,736	5.76
241	580.870,345 673.606,736	242	580.880,658 673.597,08	14.128	242	580.880,658 673.597,08	243	580.886,42 673.590,938	8.422	243	580.886,42 673.590,938	244	580.892,975 673.582,527	10.664
244	580.892,975 673.582,527	245	580.900,763 673.572,853	12.419	245	580.900,763 673.572,853	246	580.902,063 673.571,171	2.126	246	580.902,063 673.571,171	247	580.912,854 673.556,331	18.349
247	580.912,854 673.556,331	248	580.915,056 673.553,303	3.744	248	580.915,056 673.553,303	249	580.924,133 673.541,706	14.727	249	580.924,133 673.541,706	250	580.932,933 673.530,463	14.277
250	580.932,933 673.530,463	251	580.934,197 673.528,849	2.05	251	580.934,197 673.528,849	252	580.939,188 673.521,135	9.188	252	580.939,188 673.521,135	253	580.943,337 673.514,784	7.586
253	580.943,337 673.514,784	254	580.954,275 673.501,0	17.597	254	580.954,275 673.501,0	255	580.957,259 673.499,043	3.568	255	580.957,259 673.499,043	256	580.964,793 673.492,972	9.676
256	580.964,793 673.492,972	257	580.983,698 673.478,689	23.694	257	580.983,698 673.478,689	258	581.000,431 673.466,189	20.886	258	581.000,431 673.466,189	259	581.010,02 673.459,43	11.732
259	581.010,02 673.459,43	260	581.022,551 673.449,476	16.003	260	581.022,551 673.449,476	261	581.033,082 673.441,474	13.226	261	581.033,082 673.441,474	262	581.046,408 673.431,349	16.736
262	581.046,408 673.431,349	263	581.049,381 673.428,356	4.219	263	581.049,381 673.428,356	264	581.056,548 673.422,637	9.169	264	581.056,548 673.422,637	265	581.057,41 673.422,03	1.054
265	581.057,41 673.422,03	266	581.060,092 673.420,384	3.147	266	581.060,092 673.420,384	267	581.066,566 673.415,864	7.896	267	581.066,566 673.415,864	268	581.073,207 673.411,375	8.016
268	581.073,207 673.411,375	269	581.078,473 673.407,585	6.488	269	581.078,473 673.407,585	270	581.090,837 673.398,17	15.541	270	581.090,837 673.398,17	1	581.094,983 673.395,172	5.116

** Lungimile segmentelor sunt determinate în planul de proiecție Stereo 70 și sunt rotunjite la 1 milimetru.

*** Distanța dintre puncte este formată din segmente cumulate ce sunt mai mici decât valoarea 1 milimetru.

**DATE DESPRE IMOBILUL NR. 9798**

Oficiul de Cadastru și Publicitate Imobiliară SUCEAVA
Biroul de Cadastru și Publicitate Imobiliară Gura Humorului

A. Partea I. Descrierea imobilului

TEREN Intravilan

Adresa: Loc. Dragoiesti, Jud. Suceava

Nr. Crt	Nr cadastral Nr. topografic	Suprafața* (mp)	Observații / Referințe
A1		182	Sector cadastral:2 Teren neimprejmuit;

B. Partea II. Proprietari și acte

Inscrieri privitoare la dreptul de proprietate și alte drepturi reale		Referințe
9798 / 14/03/2022		
Act Normativ nr. 7, din 13/03/1996 emis de PARLAMENTUL ROMANIEI;		
B1	Inscrierea provizorie, drept de PROPRIETATE, dobandit prin Lege, cota actuala 1/1, cota initiala 1/1 1) COMUNA DRAGOIESTI, CIF:4441190	A1

C. Partea III. SARCINI .

Inscrieri privind dezmembramintele dreptului de proprietate, drepturi reale de garanție și sarcini	Referințe
NU SUNT	

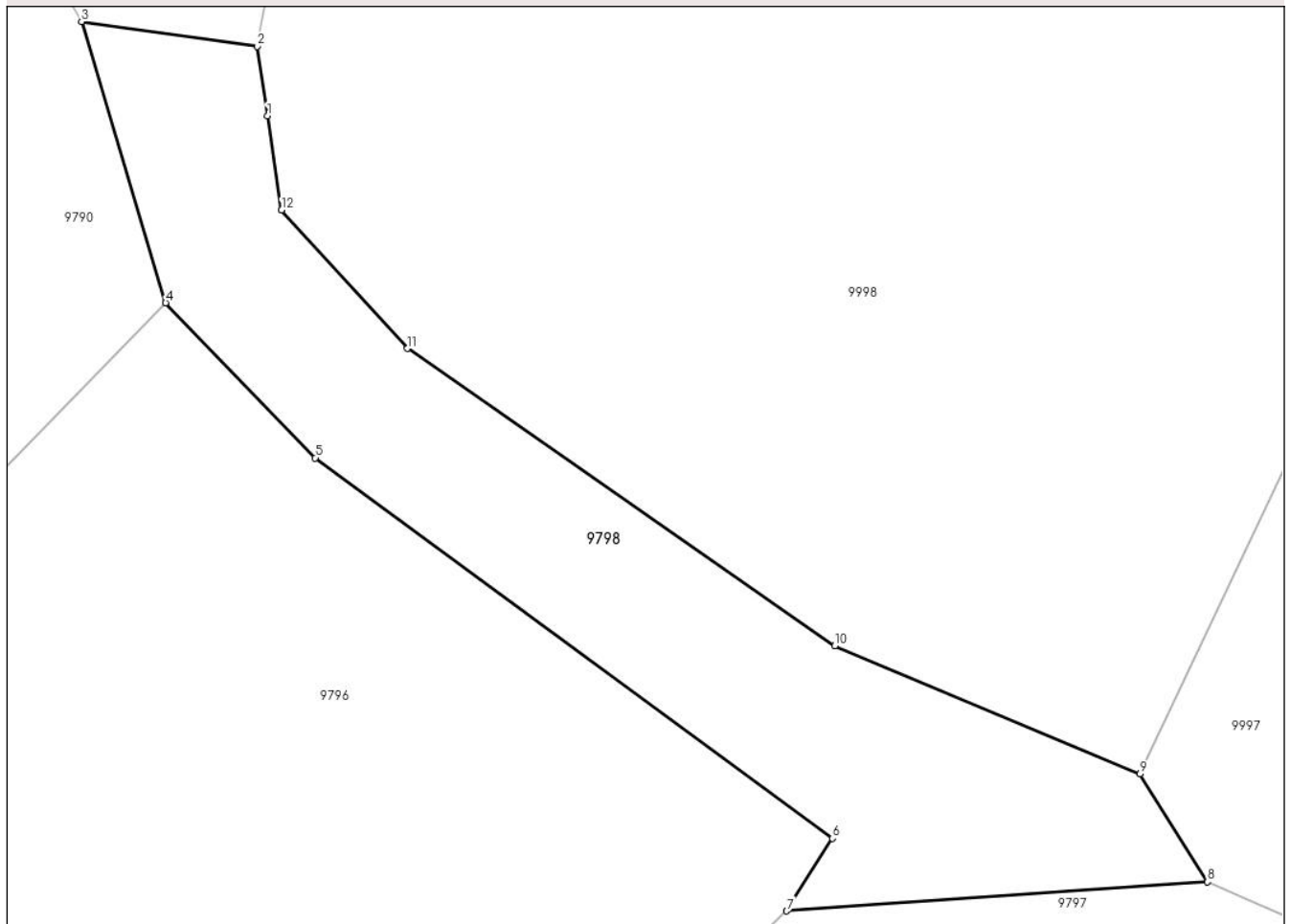
Anexa Nr. 1 La Partea I

Teren

Nr cadastral	Suprafața (mp)*	Observații / Referințe
	182	

* Suprafața este determinată în planul de proiecție Stereo 70.

DETALII LINIARE IMOBIL



Date referitoare la teren

Crt	Categorie folosință	Intravilan	Suprafața (mp)	Tarla	Parcelă	Nr. topo	Observații / Referințe
1	drum	DA	182	-	-	-	

Lungime Segmente

1) Valorile lungimilor segmentelor sunt obținute din proiecție în plan.

Punct început	X / Y	Punct sfârșit	X / Y	Lungime segment (** (m)
1	580.736,88 673.717,657	2	580.736,58 673.719,68	2.045
2	580.736,58 673.719,68	3	580.731,45 673.720,4	5.18
3	580.731,45 673.720,4	4	580.733,906 673.712,2	8.56
4	580.733,906 673.712,2	5	580.738,273 673.707,677	6.287
5	580.738,273 673.707,677	6	580.753,37 673.696,58	18.737

Punct început	X / Y	Punct sfârșit	X / Y	Lungime segment (** (m)
6	580.753,37 673.696,58	7	580.752,033 673.694,466	2.501
7	580.752,033 673.694,466	8	580.764,318 673.695,312	12.314
8	580.764,318 673.695,312	9	580.762,346 673.698,461	3.716
9	580.762,346 673.698,461	10	580.753,434 673.702,198	9.664
10	580.753,434 673.702,198	11	580.740,965 673.710,867	15.186
11	580.740,965 673.710,867	12	580.737,288 673.714,902	5.459
12	580.737,288 673.714,902	1	580.736,88 673.717,657	2.785

** Lungimile segmentelor sunt determinate în planul de proiecție Stereo 70 și sunt rotunjite la 1 milimetru.

*** Distanța dintre puncte este formată din segmente cumulate ce sunt mai mici decât valoarea 1 milimetru.

**DATE DESPRE IMOBILUL NR. 9799**

Oficiul de Cadastru și Publicitate Imobiliară SUCEAVA
Biroul de Cadastru și Publicitate Imobiliară Gura Humorului

A. Partea I. Descrierea imobilului

TEREN Intravilan

Adresa: Loc. Dragoiesti, Str Dragoi Viteazul, Nr. 35, Jud. Suceava

Nr. Crt	Nr cadastral Nr. topografic	Suprafața* (mp)	Observații / Referințe
A1		4.003	Sector cadastral:2 Teren neimprejmuit;

Construcții

Crt	Nr cadastral Nr. topografic	Adresa	Observații / Referințe
A1.1		Loc. Dragoiesti, Str Dragoi Viteazul, Nr. 35, Jud. Suceava	Nr. niveluri:1; S. construita la sol:44 mp; S. construita desfasurata:44 mp; LOCUINTA
A1.2		Loc. Dragoiesti, Str Dragoi Viteazul, Nr. 35, Jud. Suceava	Nr. niveluri:1; S. construita la sol:32 mp; S. construita desfasurata:32 mp; ANEXA
A1.3		Loc. Dragoiesti, Str Dragoi Viteazul, Nr. 35, Jud. Suceava	Nr. niveluri:1; S. construita la sol:39 mp; S. construita desfasurata:39 mp; ANEXA

B. Partea II. Proprietari și acte

Inscrieri privitoare la dreptul de proprietate și alte drepturi reale		Referințe
9799 / 14/03/2022		
Act Normativ nr. 7, din 13/03/1996 emis de PARLAMENTUL ROMANIEI;		
B1	Intabulare, drept de PROPRIETATE, dobandit prin Lege, cota actuala 1/1, cota initiala 1/1 1) NEIDENTIFICAT NEIDENTIFICAT	A1
Act Administrativ nr. 1561, din 18/02/2022 emis de PRIMARIA COMUNEI DRAGOIESTI;		
B2	Se noteaza posesia factica in favoarea lui 1) CUCU GEORGE	A1
Act Administrativ nr. 2526, din 31/03/2022 emis de PRIMARIA COMUNEI DRAGOIESTI;		
B3	Intabulare, drept de PROPRIETATE, dobandit prin Lege, cota actuala 1/1, cota initiala 1/1 1) CUCU GEORGE	A1.1, A1.2, A1.3

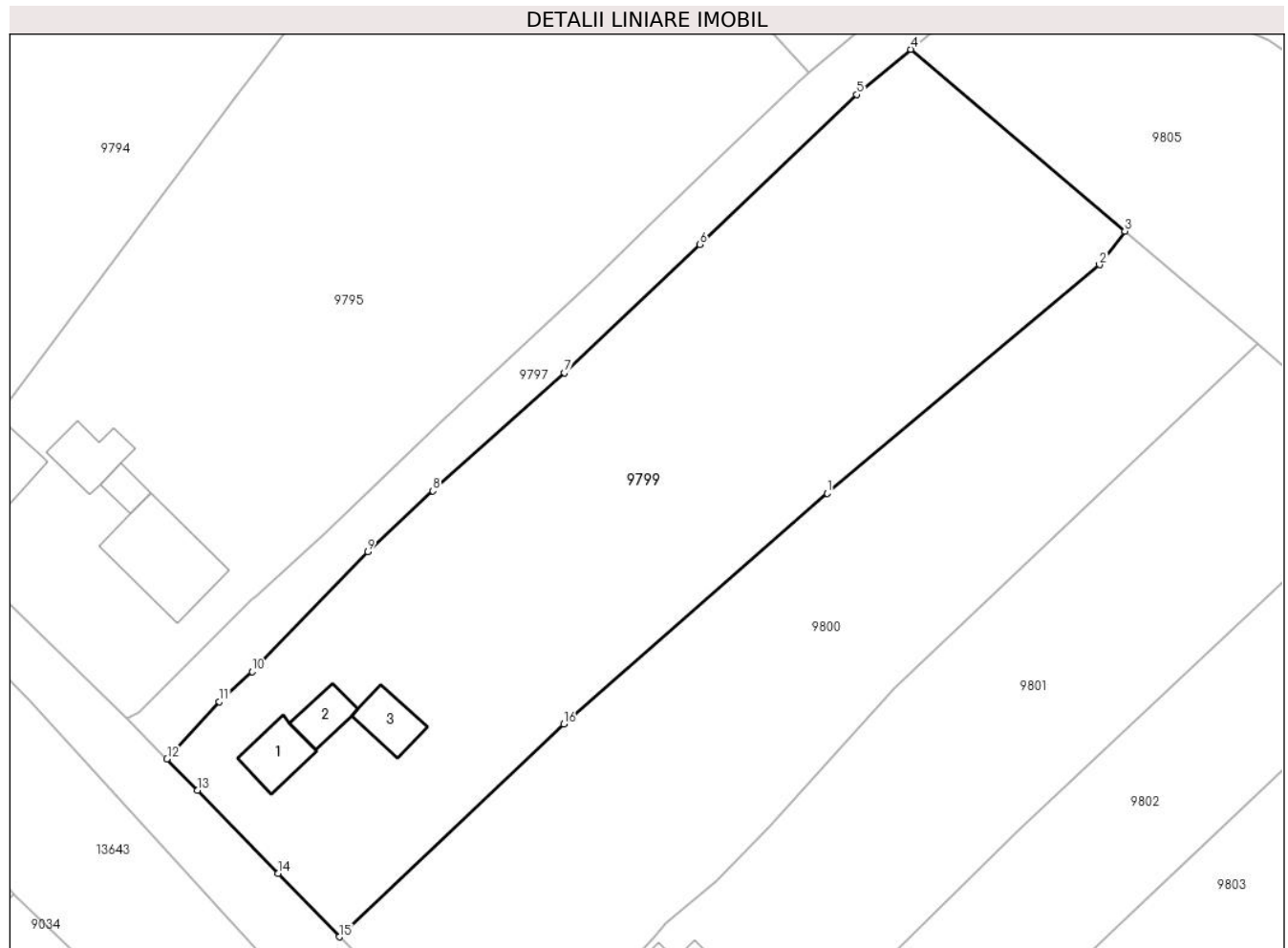
C. Partea III. SARCINI .

Inscrieri privind dezmembramintele dreptului de proprietate, drepturi reale de garanție și sarcini	Referințe
NU SUNT	

Anexa Nr. 1 La Partea I**Teren**

Nr cadastral	Suprafața (mp)*	Observații / Referințe
	4.003	

* Suprafața este determinată în planul de proiecție Stereo 70.

**Date referitoare la teren**

Crt	Categorie folosință	Intravilan	Suprafața (mp)	Tarla	Parcelă	Nr. topo	Observații / Referințe
1	curți constructii	DA	300	-	-	-	
2	arabil	DA	3.703	-	-	-	

Date referitoare la construcții

Crt	Număr	Destinație construcție	Supraf. (mp)	Situație juridică	Observații / Referințe
A1.1		construcții de locuințe	44	Cu acte	Nr. niveluri:1; S. construita la sol:44 mp; S. construita desfasurata:44 mp; LOCUINTA
A1.2		construcții anexa	32	Cu acte	Nr. niveluri:1; S. construita la sol:32 mp; S. construita desfasurata:32 mp; ANEXA
A1.3		construcții anexa	39	Cu acte	Nr. niveluri:1; S. construita la sol:39 mp; S. construita desfasurata:39 mp; ANEXA

Lungime Segmente

1) Valorile lungimilor segmentelor sunt obținute din proiecție în plan.

Punct început	X / Y	Punct sfârșit	X / Y	Lungime segment (** (m)
1	580.734,01 673.625,16	2	580.766,724 673.652,574	42.682

Punct început	X / Y	Punct sfârșit	X / Y	Lungime segment (** (m)
2	580.766,724 673.652,574	3	580.769,767 673.656,615	5.059
3	580.769,767 673.656,615	4	580.744,042 673.678,422	33.724
4	580.744,042 673.678,422	5	580.737,564 673.672,98	8.46
5	580.737,564 673.672,98	6	580.718,718 673.655,03	26.026
6	580.718,718 673.655,03	7	580.702,482 673.639,608	22.393
7	580.702,482 673.639,608	8	580.686,677 673.625,449	21.22
8	580.686,677 673.625,449	9	580.678,837 673.618,163	10.703
9	580.678,837 673.618,163	10	580.664,938 673.603,794	19.991
10	580.664,938 673.603,794	11	580.661,02 673.600,176	5.333
11	580.661,02 673.600,176	12	580.654,739 673.593,316	9.301
12	580.654,739 673.593,316	13	580.658,392 673.589,544	5.251
13	580.658,392 673.589,544	14	580.668,051 673.579,57	13.884
14	580.668,051 673.579,57	15	580.675,43 673.571,95	10.607
15	580.675,43 673.571,95	16	580.702,4 673.597,481	37.138
16	580.702,4 673.597,481	1	580.734,01 673.625,16	42.016

** Lungimile segmentelor sunt determinate în planul de proiecție Stereo 70 și sunt rotunjite la 1 milimetru.

*** Distanța dintre puncte este formată din segmente cumulate ce sunt mai mici decât valoarea 1 milimetru.

**DATE DESPRE IMOBILUL NR. 9800**

Oficiul de Cadastru și Publicitate Imobiliară SUCEAVA
Biroul de Cadastru și Publicitate Imobiliară Gura Humorului

A. Partea I. Descrierea imobilului

TEREN Intravilan

Adresa: Loc. Dragoiesti, Str Dragoi Viteazul, Nr. FN, Jud. Suceava

Nr. Crt	Nr cadastral Nr. topografic	Suprafața* (mp)	Observații / Referințe
A1		3.032	Sector cadastral:2 Teren neimprejmuit;

B. Partea II. Proprietari și acte

Inscrieri privitoare la dreptul de proprietate și alte drepturi reale		Referințe
9800 / 14/03/2022		
Act Normativ nr. 7, din 13/03/1996 emis de PARLAMENTUL ROMANIEI;		
B1	Intabulare, drept de PROPRIETATE, dobandit prin Lege, cota actuala 1/1, cota initiala 1/1 1) NEIDENTIFICAT NEIDENTIFICAT	A1
Act Administrativ nr. 1560, din 18/02/2022 emis de PRIMARIA COMUNEI DRAGOIESTI;		
B2	Se noteaza posesia factica in favoarea lui 1) BONDAR CONSTANTIN	A1

C. Partea III. SARCINI .

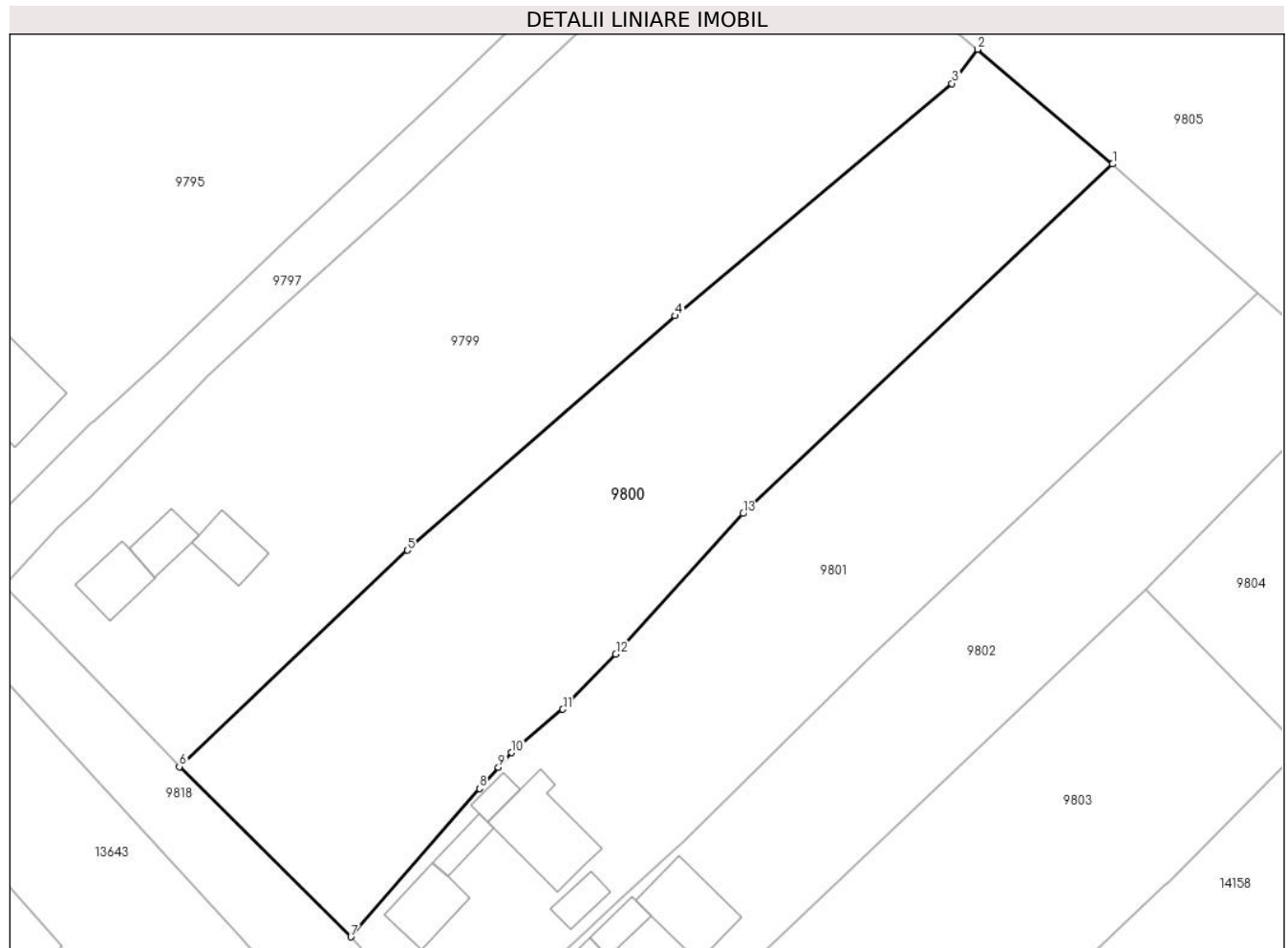
Inscrieri privind dezmembramintele dreptului de proprietate, drepturi reale de garanție și sarcini	Referințe
NU SUNT	

Anexa Nr. 1 La Partea I

Teren

Nr cadastral	Suprafața (mp)*	Observații / Referințe
	3.032	

* Suprafața este determinată în planul de proiecție Stereo 70.



Date referitoare la teren

Crt	Categorie folosință	Intravilan	Suprafața (mp)	Tarla	Parcelă	Nr. topo	Observații / Referințe
1	arabil	DA	3.032	-	-	-	

Lungime Segmente

1) Valorile lungimilor segmentelor sunt obținute din proiecție în plan.

Punct început	X / Y	Punct sfârșit	X / Y	Lungime segment (** (m)
1	580.785,724 673.643,074	2	580.769,767 673.656,615	20.928
2	580.769,767 673.656,615	3	580.766,724 673.652,574	5.059
3	580.766,724 673.652,574	4	580.734,01 673.625,16	42.682
4	580.734,01 673.625,16	5	580.702,4 673.597,481	42.016
5	580.702,4 673.597,481	6	580.675,43 673.571,95	37.138

Punct început	X / Y	Punct sfârșit	X / Y	Lungime segment (** (m)
6	580.675,43 673.571,95	7	580.695,704 673.551,85	28.549
7	580.695,704 673.551,85	8	580.710,894 673.569,371	23.189
8	580.710,894 673.569,371	9	580.713,136 673.571,869	3.357
9	580.713,136 673.571,869	10	580.714,698 673.573,609	2.338
10	580.714,698 673.573,609	11	580.720,763 673.578,708	7.924
11	580.720,763 673.578,708	12	580.727,02 673.585,2	9.016
12	580.727,02 673.585,2	13	580.742,042 673.601,815	22.399
13	580.742,042 673.601,815	1	580.785,724 673.643,074	60.087

** Lungimile segmentelor sunt determinate în planul de proiecție Stereo 70 și sunt rotunjite la 1 milimetru.

*** Distanța dintre puncte este formată din segmente cumulate ce sunt mai mici decât valoarea 1 milimetru.

**DATE DESPRE IMOBILUL NR. 9801**

Oficiul de Cadastru și Publicitate Imobiliară SUCEAVA
Biroul de Cadastru și Publicitate Imobiliară Gura Humorului

A. Partea I. Descrierea imobilului

TEREN Intravilan

Adresa: Loc. Dragoiesti, Str Dragoi Viteazul, Nr. 37, Jud. Suceava

Nr. Crt	Nr cadastral Nr. topografic	Suprafața* (mp)	Observații / Referințe
A1		2.815	Sector cadastral:2 Teren neimprejmuit;

Construcții

Crt	Nr cadastral Nr. topografic	Adresa	Observații / Referințe
A1.1		Loc. Dragoiesti, Str Dragoi Viteazul, Nr. 37, Jud. Suceava	Nr. niveluri:1; S. construita la sol:51 mp; S. construita desfasurata:51 mp; LOCUINTA
A1.2		Loc. Dragoiesti, Str Dragoi Viteazul, Nr. 37, Jud. Suceava	Nr. niveluri:1; S. construita la sol:19 mp; S. construita desfasurata:19 mp; ANEXA
A1.3		Loc. Dragoiesti, Str Dragoi Viteazul, Nr. 37, Jud. Suceava	Nr. niveluri:1; S. construita la sol:15 mp; S. construita desfasurata:15 mp; ANEXA
A1.4		Loc. Dragoiesti, Str Dragoi Viteazul, Nr. 37, Jud. Suceava	Nr. niveluri:1; S. construita la sol:90 mp; S. construita desfasurata:90 mp; ANEXA
A1.5		Loc. Dragoiesti, Str Dragoi Viteazul, Nr. 37, Jud. Suceava	Nr. niveluri:1; S. construita la sol:22 mp; S. construita desfasurata:22 mp; ANEXA

B. Partea II. Proprietari și acte

Inscrieri privitoare la dreptul de proprietate și alte drepturi reale		Referințe
9801 / 14/03/2022		
Act Normativ nr. 7, din 13/03/1996 emis de PARLAMENTUL ROMANIEI;		
B1	Intabulare, drept de PROPRIETATE, dobandit prin Lege, cota actuala 1/1, cota initiala 1/1 1) NEIDENTIFICAT NEIDENTIFICAT	A1
Act Administrativ nr. 1098, din 18/02/2022 emis de PRIMARIA COMUNEI DRAGOIESTI;		
B2	Se noteaza posesia factica in favoarea lui 1) NITAN NICOLAIE 2) NITAN FLORICA	A1
Act Administrativ nr. 2526, din 31/03/2022 emis de PRIMARIA COMUNEI DRAGOIESTI;		
B3	Intabulare, drept de PROPRIETATE, dobandit prin Lege, cota actuala 1/1, cota initiala 1/1 1) NITAN NICOLAIE 2) NITAN FLORICA	A1.1, A1.2, A1.3, A1.4, A1.5

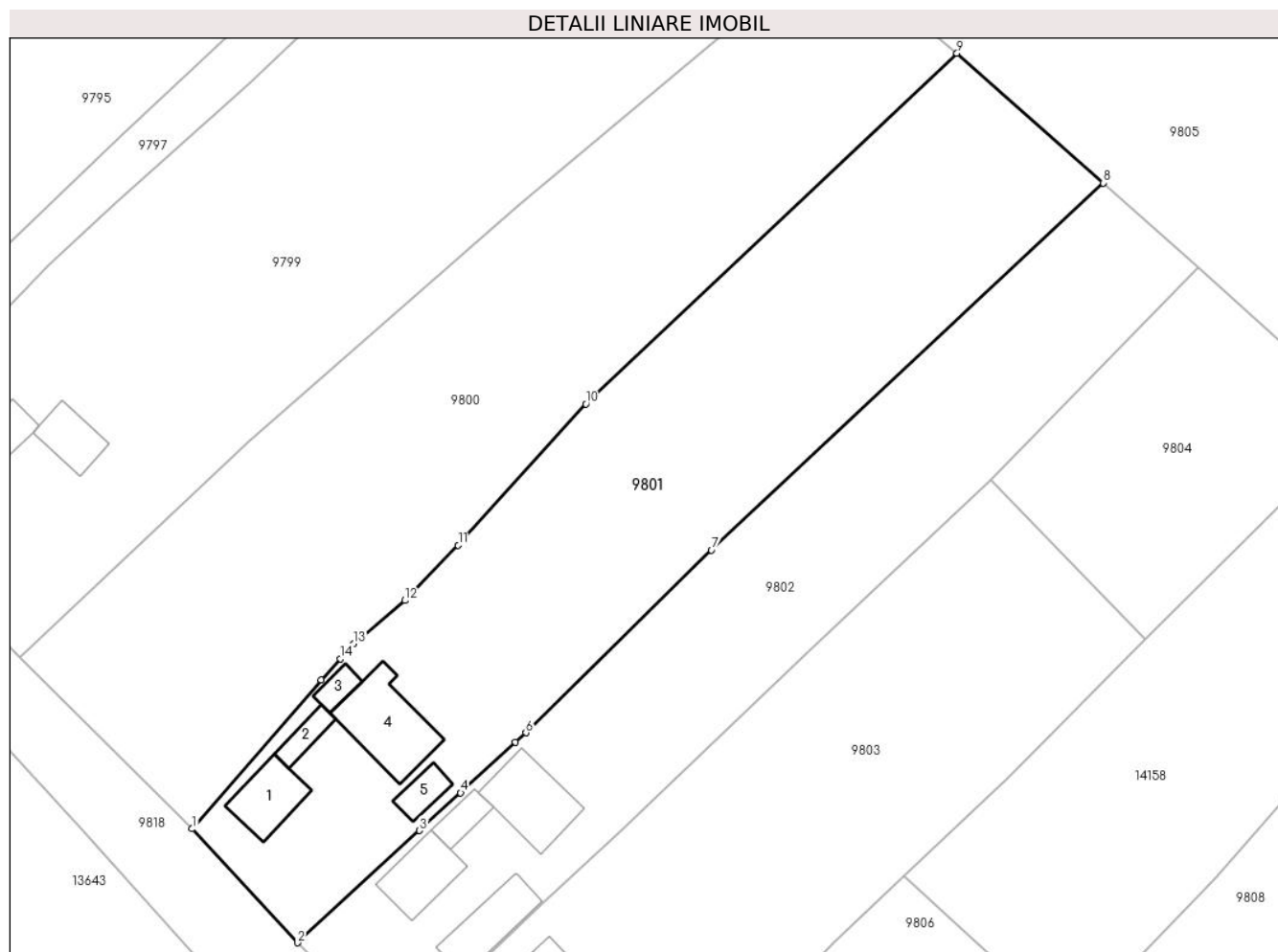
C. Partea III. SARCINI .

Inscrieri privind dezmembramintele dreptului de proprietate, drepturi reale de garanție și sarcini	Referințe
NU SUNT	

Anexa Nr. 1 La Partea I**Teren**

Nr cadastral	Suprafața (mp)*	Observații / Referințe
	2.815	

* Suprafața este determinată în planul de proiecție Stereo 70.

**Date referitoare la teren**

Crt	Categorie folosință	Intra vilan	Suprafața (mp)	Tarla	Parcelă	Nr. topo	Observații / Referințe
1	curți constructii	DA	550	-	-	-	
2	arabil	DA	2.264	-	-	-	

Date referitoare la construcții

Crt	Număr	Destinație construcție	Supraf. (mp)	Situație juridică	Observații / Referințe
A1.1		construcții de locuințe	51	Cu acte	Nr. niveluri:1; S. construita la sol:51 mp; S. construita desfasurata:51 mp; LOCUINTA
A1.2		construcții anexa	19	Cu acte	Nr. niveluri:1; S. construita la sol:19 mp; S. construita desfasurata:19 mp; ANEXA
A1.3		construcții anexa	15	Cu acte	Nr. niveluri:1; S. construita la sol:15 mp; S. construita desfasurata:15 mp; ANEXA
A1.4		construcții anexa	90	Cu acte	Nr. niveluri:1; S. construita la sol:90 mp; S. construita desfasurata:90 mp; ANEXA
A1.5		construcții anexa	22	Cu acte	Nr. niveluri:1; S. construita la sol:22 mp; S. construita desfasurata:22 mp; ANEXA

Lungime Segmente

1) Valorile lungimilor segmentelor sunt obținute din proiecție în plan.

Punct început	X / Y	Punct sfârșit	X / Y	Lungime segment (** (m)
1	580.695,704 673.551,85	2	580.708,12 673.538,45	18.268
2	580.708,12 673.538,45	3	580.722,476 673.551,656	19.506
3	580.722,476 673.551,656	4	580.727,303 673.556,086	6.552
4	580.727,303 673.556,086	5	580.733,765 673.562,018	8.772
5	580.733,765 673.562,018	6	580.734,987 673.563,14	1.659
6	580.734,987 673.563,14	7	580.756,835 673.584,637	30.651
7	580.756,835 673.584,637	8	580.802,934 673.627,818	63.164
8	580.802,934 673.627,818	9	580.785,724 673.643,074	22.998
9	580.785,724 673.643,074	10	580.742,042 673.601,815	60.087
10	580.742,042 673.601,815	11	580.727,02 673.585,2	22.399
11	580.727,02 673.585,2	12	580.720,763 673.578,708	9.016
12	580.720,763 673.578,708	13	580.714,698 673.573,609	7.924
13	580.714,698 673.573,609	14	580.713,136 673.571,869	2.338
14	580.713,136 673.571,869	15	580.710,894 673.569,371	3.357
15	580.710,894 673.569,371	1	580.695,704 673.551,85	23.189

** Lungimile segmentelor sunt determinate în planul de proiecție Stereo 70 și sunt rotunjite la 1 milimetru.

*** Distanța dintre puncte este formată din segmente cumulate ce sunt mai mici decât valoarea 1 milimetru.

**DATE DESPRE IMOBILUL NR. 9802**

Oficiul de Cadastru și Publicitate Imobiliară SUCEAVA
Biroul de Cadastru și Publicitate Imobiliară Gura Humorului

A. Partea I. Descrierea imobilului

TEREN Intravilan

Adresa: Loc. Dragoiesti, Str Dragoi Viteazul, Nr. 39, Jud. Suceava

Nr. Crt	Nr cadastral Nr. topografic	Suprafața* (mp)	Observații / Referințe
A1		2.112	Sector cadastral:2 Teren neimprejmuit;

B. Partea II. Proprietari și acte

Inscrieri privitoare la dreptul de proprietate și alte drepturi reale		Referințe
9802 / 14/03/2022		
Act Normativ nr. 7, din 13/03/1996 emis de PARLAMENTUL ROMANIEI;		
B1	Inscrierea provizorie, drept de PROPRIETATE, dobandit prin Lege, cota actuala 1/1, cota initiala 1/1 1) COMUNA DRAGOIESTI, CIF:4441190	A1

C. Partea III. SARCINI .

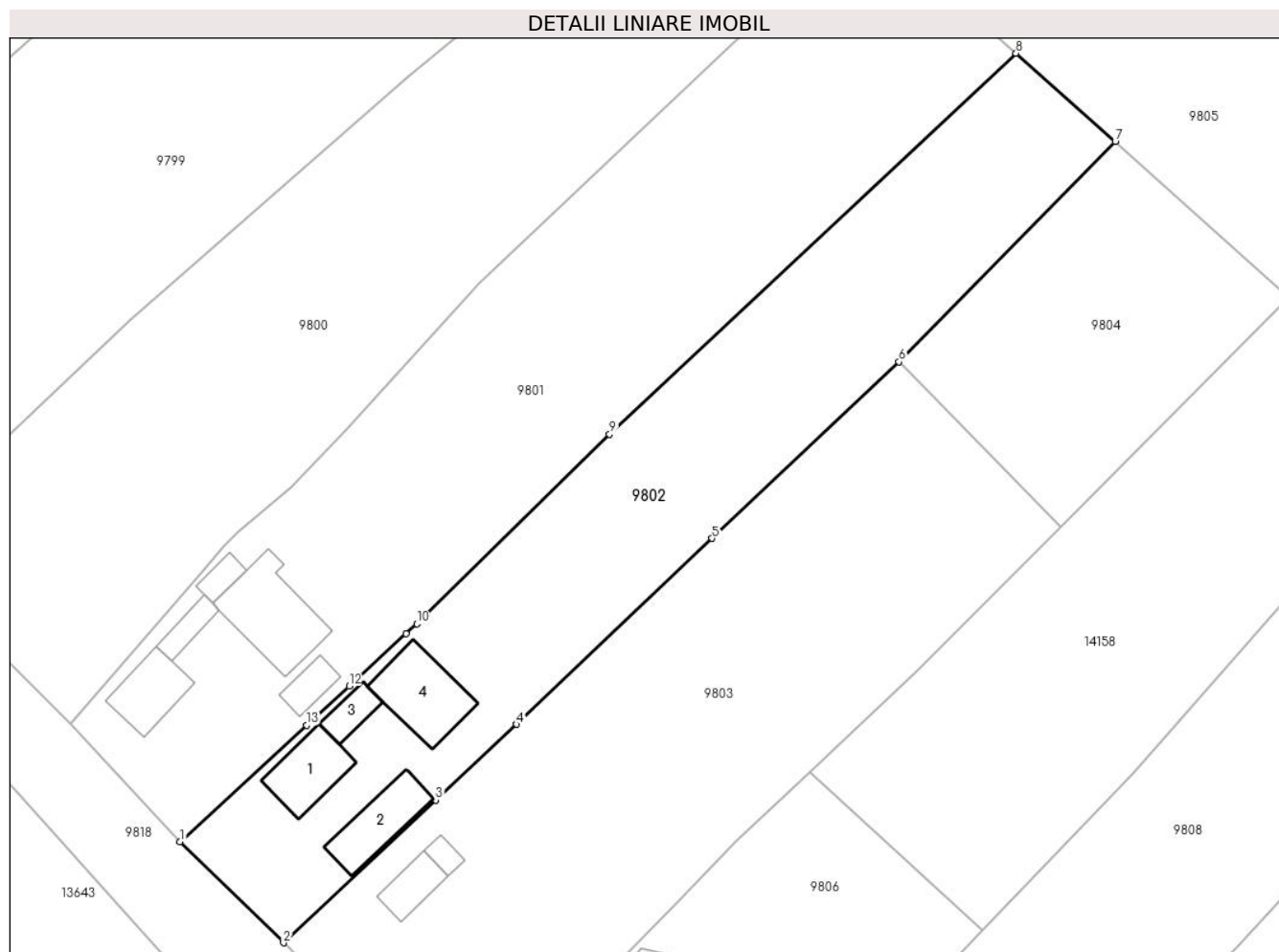
Inscrieri privind dezmembramintele dreptului de proprietate, drepturi reale de garanție și sarcini	Referințe
NU SUNT	

Anexa Nr. 1 La Partea I

Teren

Nr cadastral	Suprafața (mp)*	Observații / Referințe
	2.112	

* Suprafața este determinată în planul de proiecție Stereo 70.



Date referitoare la teren

Crt	Categorie folosință	Intravilan	Suprafața (mp)	Tarla	Parcelă	Nr. topo	Observații / Referințe
1	curți constructii	DA	515	-	-	-	
2	arabil	DA	1.597	-	-	-	

Date referitoare la construcții

Crt	Număr	Destinație construcție	Supraf. (mp)	Situație juridică	Observații / Referințe
A1.1		construcții de locuințe	55	Fara acte	Nr. niveluri:1; S. construita la sol:55 mp; S. construita desfasurata:55 mp; LOCUINTA
A1.2		construcții anexa	58	Fara acte	Nr. niveluri:1; S. construita la sol:58 mp; S. construita desfasurata:58 mp; ANEXA
A1.3		construcții anexa	23	Fara acte	Nr. niveluri:1; S. construita la sol:23 mp; S. construita desfasurata:23 mp; ANEXA
A1.4		construcții anexa	76	Fara acte	Nr. niveluri:1; S. construita la sol:76 mp; S. construita desfasurata:76 mp; ANEXA

Lungime Segmente

1) Valorile lungimilor segmentelor sunt obținute din proiecție în plan.

Punct început	X / Y	Punct sfârșit	X / Y	Lungime segment (** (m)

Punct început	X / Y	Punct sfârșit	X / Y	Lungime segment (** (m)
1	580.708,12 673.538,45	2	580.719,85 673.527,0	16.392
2	580.719,85 673.527,0	3	580.737,081 673.543,156	23.62
3	580.737,081 673.543,156	4	580.746,267 673.551,769	12.592
4	580.746,267 673.551,769	5	580.768,474 673.572,83	30.606
5	580.768,474 673.572,83	6	580.789,664 673.592,841	29.145
6	580.789,664 673.592,841	7	580.814,193 673.617,837	35.021
7	580.814,193 673.617,837	8	580.802,934 673.627,818	15.046
8	580.802,934 673.627,818	9	580.756,835 673.584,637	63.164
9	580.756,835 673.584,637	10	580.734,987 673.563,14	30.651
10	580.734,987 673.563,14	11	580.733,765 673.562,018	1.659
11	580.733,765 673.562,018	12	580.727,303 673.556,086	8.772
12	580.727,303 673.556,086	13	580.722,476 673.551,656	6.552
13	580.722,476 673.551,656	1	580.708,12 673.538,45	19.506

** Lungimile segmentelor sunt determinate în planul de proiecție Stereo 70 și sunt rotunjite la 1 milimetru.

*** Distanța dintre puncte este formată din segmente cumulate ce sunt mai mici decât valoarea 1 milimetru.

**DATE DESPRE IMOBILUL NR. 9803**

Oficiul de Cadastru și Publicitate Imobiliară SUCEAVA
Biroul de Cadastru și Publicitate Imobiliară Gura Humorului

A. Partea I. Descrierea imobilului

TEREN Intravilan

Adresa: Loc. Dragoiesti, Str Dragoi Viteazul, Nr. 41, Jud. Suceava

Nr. Crt	Nr cadastral Nr. topografic	Suprafața* (mp)	Observații / Referințe
A1	31200	2.600	Sector cadastral:2 Teren neimprejmuit;

Construcții

Crt	Nr cadastral Nr. topografic	Adresa	Observații / Referințe
A1.1	31200-C1	Loc. Dragoiesti, Jud. Suceava	Nr. niveluri:1; S. construita la sol:29 mp; casa
A1.2	31200-C2	Loc. Dragoiesti, Jud. Suceava	Nr. niveluri:1; S. construita la sol:10 mp; anexe gospodaresti

B. Partea II. Proprietari și acte

Inscrieri privitoare la dreptul de proprietate și alte drepturi reale		Referințe
10404 / 08/09/2017		
Act Notarial nr. 3786, din 06/09/2017 emis de Ilie Valeriana;		
B2	Intabulare, drept de PROPRIETATE bun propriu, dobandit prin Conventie, cota actuala 1/1, cota initiala 1/1 1) BRADATAN MIHAI	A1, A1.1, A1.2

C. Partea III. SARCINI .

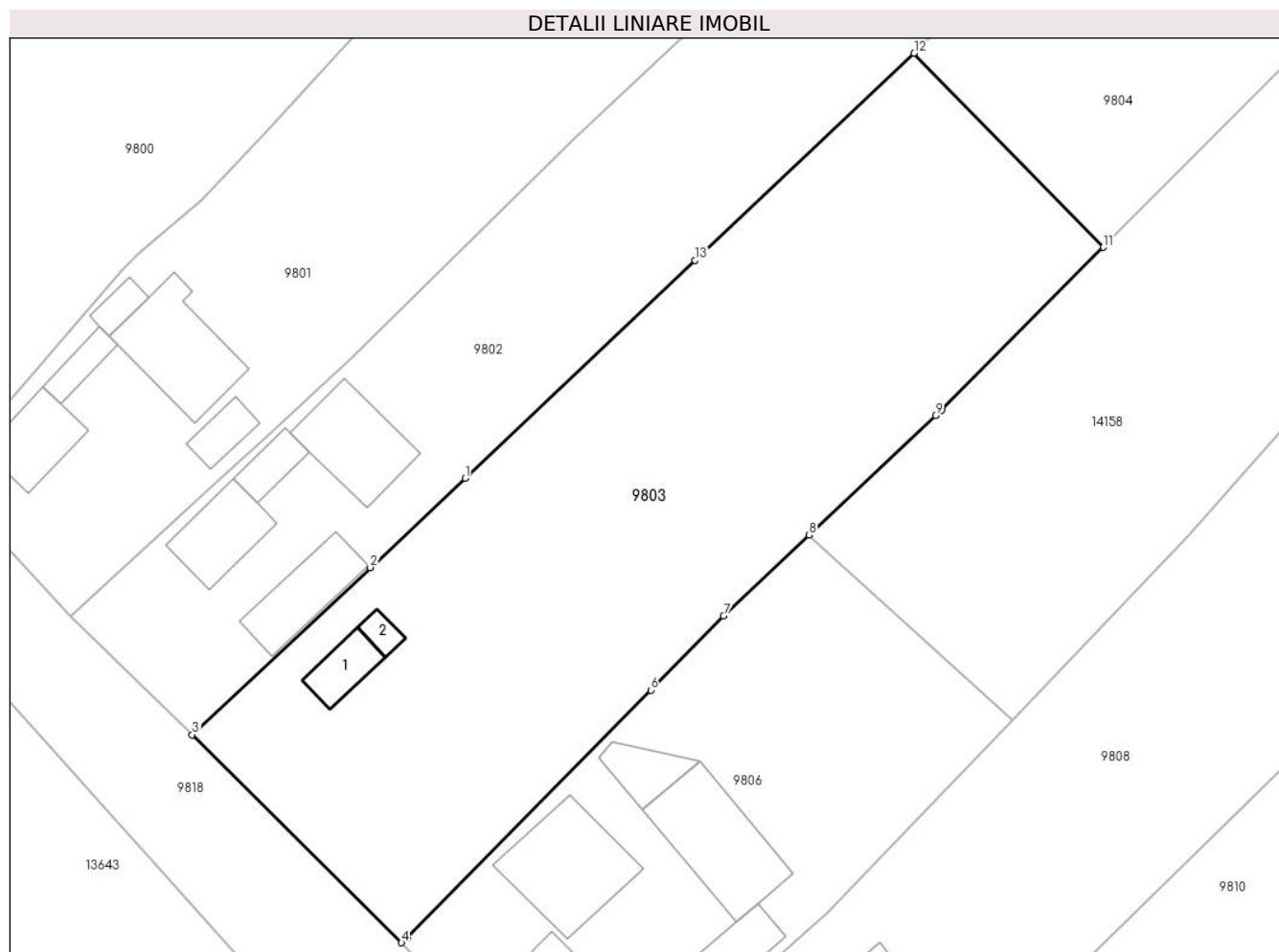
Inscrieri privind dezmembramintele dreptului de proprietate, drepturi reale de garanție și sarcini	Referințe
NU SUNT	

Anexa Nr. 1 La Partea I

Teren

Nr cadastral	Suprafața (mp)*	Observații / Referințe
31200	2.600	

* Suprafața este determinată în planul de proiecție Stereo 70.



Date referitoare la teren

Crt	Categorie folosință	Intravilan	Suprafața (mp)	Tarla	Parcelă	Nr. topo	Observații / Referințe
1	arabil	DA	400	-	-	-	
2	arabil	DA	2.200	-	-	195-2	

Date referitoare la construcții

Crt	Număr	Destinație construcție	Supraf. (mp)	Situație juridică	Observații / Referințe
A1.1	31200-C1	construcții de locuințe	Din acte: 0 Masurata: 29	Cu acte	Nr. niveluri:1; S. construita la sol:29 mp; casa
A1.2	31200-C2	construcții anexa	Din acte: 0 Masurata: 10	Cu acte	Nr. niveluri:1; S. construita la sol:10 mp; anexe gospodaresti

Lungime Segmente

1) Valorile lungimilor segmentelor sunt obținute din proiecție în plan.

Punct început	X / Y	Punct sfârșit	X / Y	Lungime segment (** (m)
1	580.746,267 673.551,769	2	580.737,081 673.543,156	12.592
2	580.737,081 673.543,156	3	580.719,85 673.527,0	23.62

Punct început	X / Y	Punct sfârșit	X / Y	Lungime segment (** (m)
3	580.719,85 673.527,0	4	580.740,097 673.506,904	28.527
4	580.740,097 673.506,904	5	580.740,638 673.507,405	0.737
5	580.740,638 673.507,405	6	580.764,194 673.531,311	33.562
6	580.764,194 673.531,311	7	580.771,243 673.538,489	10.06
7	580.771,243 673.538,489	8	580.779,511 673.546,301	11.375
8	580.779,511 673.546,301	9	580.791,722 673.557,84	16.801
9	580.791,722 673.557,84	10	580.792,329 673.558,369	0.805
10	580.792,329 673.558,369	11	580.807,944 673.574,092	22.159
11	580.807,944 673.574,092	12	580.789,664 673.592,841	26.186
12	580.789,664 673.592,841	13	580.768,474 673.572,83	29.145
13	580.768,474 673.572,83	1	580.746,267 673.551,769	30.606

** Lungimile segmentelor sunt determinate în planul de proiecție Stereo 70 și sunt rotunjite la 1 milimetru.

*** Distanța dintre puncte este formată din segmente cumulate ce sunt mai mici decât valoarea 1 milimetru.

**DATE DESPRE IMOBILUL NR. 9804**

Oficiul de Cadastru și Publicitate Imobiliară SUCEAVA
Biroul de Cadastru și Publicitate Imobiliară Gura Humorului

A. Partea I. Descrierea imobilului

TEREN Intravilan

Adresa: Loc. Dragoiesti, Jud. Suceava

Nr. Crt	Nr cadastral Nr. topografic	Suprafața* (mp)	Observații / Referințe
A1		943	Sector cadastral:2 Teren neimprejmuit;

B. Partea II. Proprietari și acte

Inscrieri privitoare la dreptul de proprietate și alte drepturi reale	Referințe
9804 / 14/03/2022	
Act Normativ nr. 7, din 13/03/1996 emis de PARLAMENTUL ROMANIEI;	
B1	Inscrierea provizorie, drept de PROPRIETATE, dobandit prin Lege, cota actuala 1/1, cota initiala 1/1
	1) COMUNA DRAGOIESTI, CIF:4441190

C. Partea III. SARCINI .

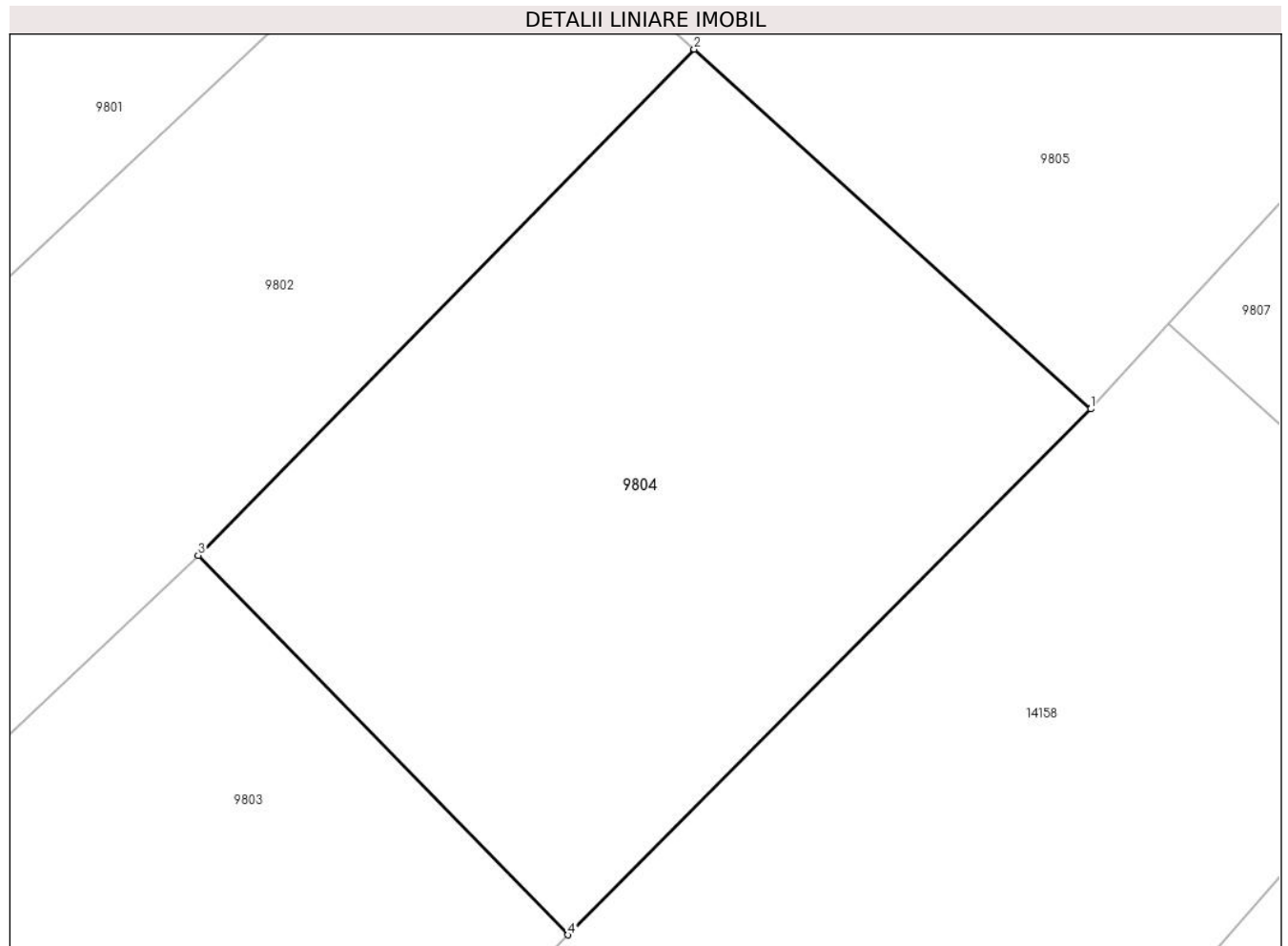
Inscrieri privind dezmembramintele dreptului de proprietate, drepturi reale de garanție și sarcini	Referințe
NU SUNT	

Anexa Nr. 1 La Partea I

Teren

Nr cadastral	Suprafața (mp)*	Observații / Referințe
	943	

* Suprafața este determinată în planul de proiecție Stereo 70.



Date referitoare la teren

Crt	Categorie folosință	Intravilan	Suprafața (mp)	Tarla	Parcelă	Nr. topo	Observații / Referințe
1	arabil	DA	943	-	-	-	

Lungime Segmente

1) Valorile lungimilor segmentelor sunt obținute din proiecție în plan.

Punct început	X / Y	Punct sfârșit	X / Y	Lungime segment (** (m)
1	580.833,807 673.600,07	2	580.814,193 673.617,837	26.465
2	580.814,193 673.617,837	3	580.789,664 673.592,841	35.021
3	580.789,664 673.592,841	4	580.807,944 673.574,092	26.186
4	580.807,944 673.574,092	1	580.833,807 673.600,07	36.657

** Lungimile segmentelor sunt determinate în planul de proiecție Stereo 70 și sunt rotunjite la 1 milimetru.

***** Distanţa dintre puncte este formată din segmente cumulate ce sunt mai mici decât valoarea 1 milimetru.**

**DATE DESPRE IMOBILUL NR. 9805**

Oficiul de Cadastru și Publicitate Imobiliară SUCEAVA
Biroul de Cadastru și Publicitate Imobiliară Gura Humorului

A. Partea I. Descrierea imobilului

TEREN Intravilan

Adresa: Loc. Dragoiesti, Str Crasmarenilor, Nr. FN, Jud. Suceava

Nr. Crt	Nr cadastral Nr. topografic	Suprafața* (mp)	Observații / Referințe
A1		3.398	Sector cadastral:2 Teren neimprejmuit;

B. Partea II. Proprietari și acte

Inscrieri privitoare la dreptul de proprietate și alte drepturi reale		Referințe
9805 / 14/03/2022		
Act Normativ nr. 7, din 13/03/1996 emis de PARLAMENTUL ROMANIEI;		
B1	Intabulare, drept de PROPRIETATE, dobandit prin Lege, cota actuala 1/1, cota initiala 1/1 1) NEIDENTIFICAT NEIDENTIFICAT	A1
Act Administrativ nr. 1562, din 18/02/2022 emis de PRIMARIA COMUNEI DRAGOIESTI;		
B2	Se noteaza posesia factica in favoarea lui 1) ALBU NICULINA	A1

C. Partea III. SARCINI .

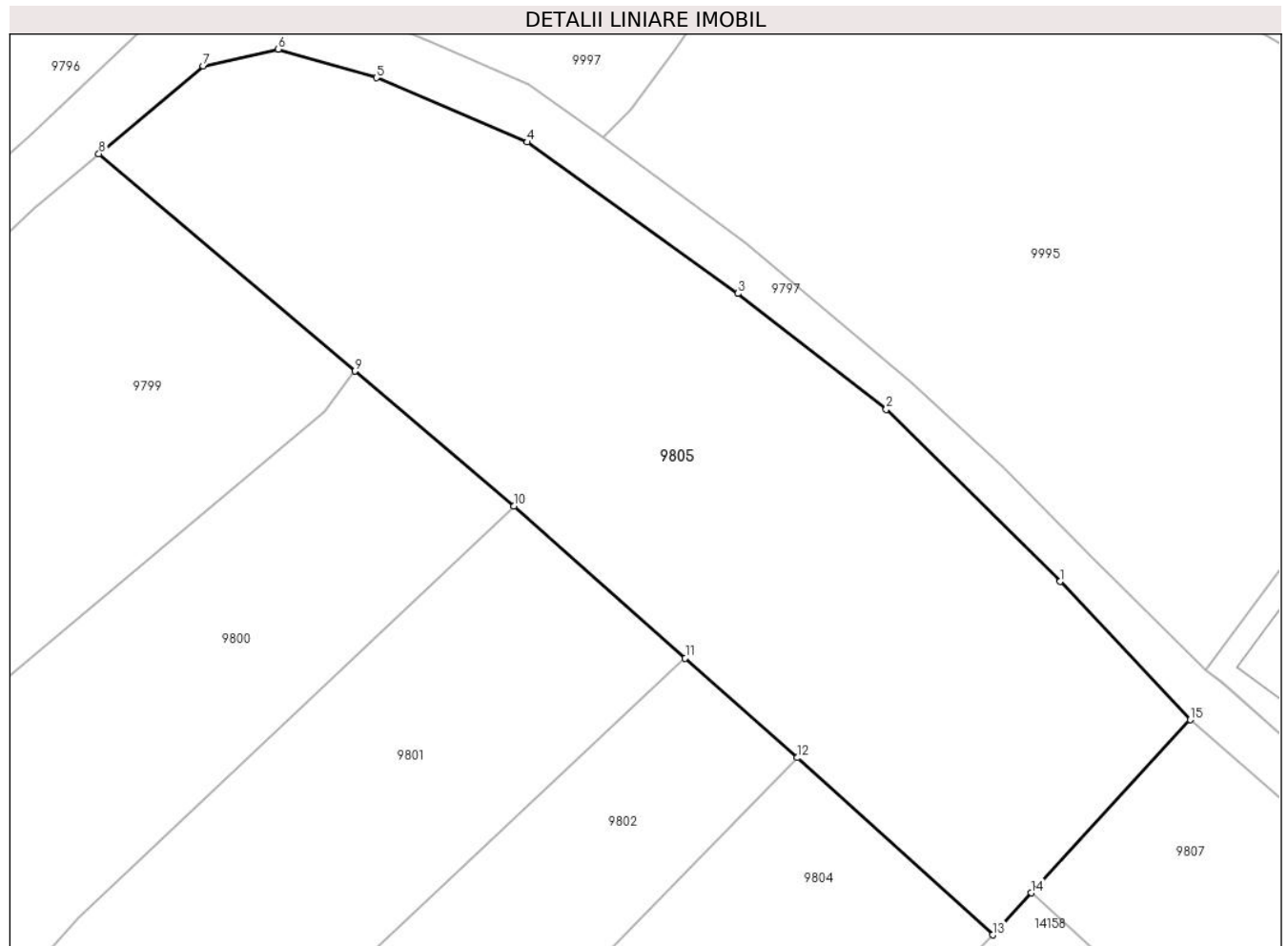
Inscrieri privind dezmembramintele dreptului de proprietate, drepturi reale de garanție și sarcini	Referințe
NU SUNT	

Anexa Nr. 1 La Partea I

Teren

Nr cadastral	Suprafața (mp)*	Observații / Referințe
	3.398	

* Suprafața este determinată în planul de proiecție Stereo 70.



Date referitoare la teren

Crt	Categorie folosință	Intravilan	Suprafața (mp)	Tarla	Parcelă	Nr. topo	Observații / Referințe
1	arabil	DA	3.398	-	-	-	

Lungime Segmente

1) Valorile lungimilor segmentelor sunt obținute din proiecție în plan.

Punct început	X / Y	Punct sfârșit	X / Y	Lungime segment (** (m)
1	580.840,592 673.635,512	2	580.823,115 673.652,77	24.562
2	580.823,115 673.652,77	3	580.808,205 673.664,392	18.904
3	580.808,205 673.664,392	4	580.787,065 673.679,59	26.036
4	580.787,065 673.679,59	5	580.771,923 673.686,034	16.456
5	580.771,923 673.686,034	6	580.762,063 673.688,898	10.268

Punct început	X / Y	Punct sfârșit	X / Y	Lungime segment (** (m)
6	580.762,063 673.688,898	7	580.754,523 673.687,226	7.723
7	580.754,523 673.687,226	8	580.744,042 673.678,422	13.688
8	580.744,042 673.678,422	9	580.769,767 673.656,615	33.724
9	580.769,767 673.656,615	10	580.785,724 673.643,074	20.928
10	580.785,724 673.643,074	11	580.802,934 673.627,818	22.998
11	580.802,934 673.627,818	12	580.814,193 673.617,837	15.046
12	580.814,193 673.617,837	13	580.833,807 673.600,07	26.465
13	580.833,807 673.600,07	14	580.837,67 673.604,273	5.709
14	580.837,67 673.604,273	15	580.853,634 673.621,639	23.589
15	580.853,634 673.621,639	1	580.840,592 673.635,512	19.041

** Lungimile segmentelor sunt determinate în planul de proiecție Stereo 70 și sunt rotunjite la 1 milimetru.

*** Distanța dintre puncte este formată din segmente cumulate ce sunt mai mici decât valoarea 1 milimetru.

**DATE DESPRE IMOBILUL NR. 9806**

Oficiul de Cadastru și Publicitate Imobiliară SUCEAVA
Biroul de Cadastru și Publicitate Imobiliară Gura Humorului

A. Partea I. Descrierea imobilului

TEREN Intravilan

Adresa: Loc. Dragoiesti, Str Dragoi Viteazul, Nr. 43, Jud. Suceava

Nr. Crt	Nr cadastral Nr. topografic	Suprafața* (mp)	Observații / Referințe
A1	34393	1.500	Sector cadastral:2 Teren neimprejmuit;

Construcții

Crt	Nr cadastral Nr. topografic	Adresa	Observații / Referințe
A1.1		Loc. Dragoiesti, Str Dragoi Viteazul, Nr. 43, Jud. Suceava	Nr. niveluri:1; S. construita la sol:78 mp; S. construita desfasurata:78 mp; LOCUINTA
A1.2		Loc. Dragoiesti, Str Dragoi Viteazul, Nr. 43, Jud. Suceava	Nr. niveluri:2; S. construita la sol:102 mp; S. construita desfasurata:204 mp; LOCUINTA
A1.3		Loc. Dragoiesti, Str Dragoi Viteazul, Nr. 43, Jud. Suceava	Nr. niveluri:1; S. construita la sol:38 mp; S. construita desfasurata:38 mp; ANEXA
A1.4		Loc. Dragoiesti, Str Dragoi Viteazul, Nr. 43, Jud. Suceava	Nr. niveluri:1; S. construita la sol:102 mp; S. construita desfasurata:102 mp; ANEXA
A1.5		Loc. Dragoiesti, Str Dragoi Viteazul, Nr. 43, Jud. Suceava	Nr. niveluri:1; S. construita la sol:32 mp; S. construita desfasurata:32 mp; Anexa

B. Partea II. Proprietari și acte

Inscrieri privitoare la dreptul de proprietate și alte drepturi reale		Referințe
10451 / 11/06/2024		
Act Notarial nr. 1526, din 07/06/2024 emis de Rotaru RAUL- GABRIEL;		
B1	Intabulare, drept de PROPRIETATE bun comun in devalmasie, dobandit prin Conventie, cota actuala 1/1, cota initiala 1/1 1) PATACHI IOAN 2) PATACHI MARIANA	A1, A1.1, A1.2, A1.3, A1.4, A1.5

C. Partea III. SARCINI .

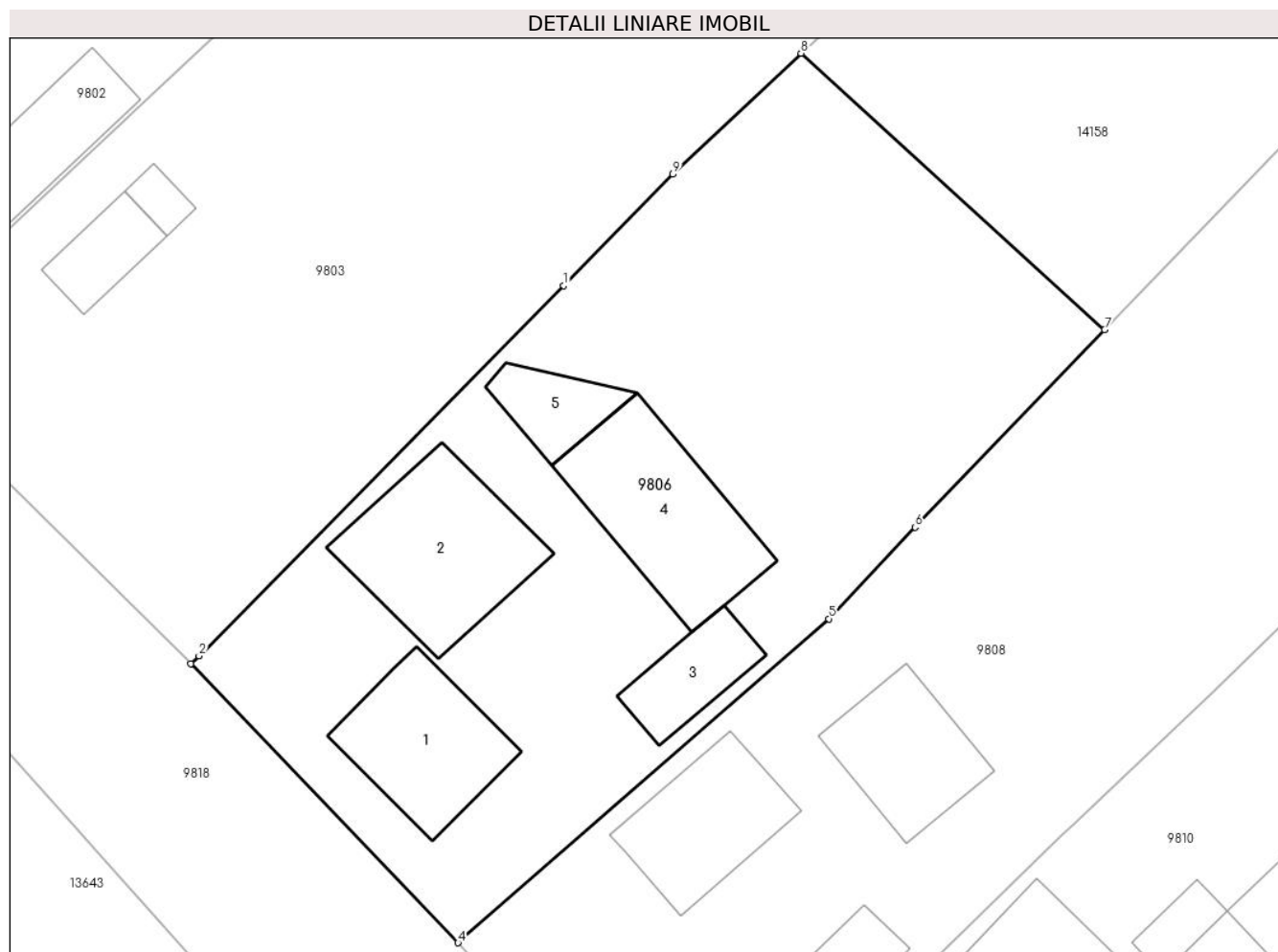
Inscrieri privind dezmembramintele dreptului de proprietate, drepturi reale de garanție și sarcini	Referințe
NU SUNT	

Anexa Nr. 1 La Partea I

Teren

Nr cadastral	Suprafața (mp)*	Observații / Referințe
34393	1.500	

* Suprafața este determinată în planul de proiecție Stereo 70.



Date referitoare la teren

Crt	Categorie folosință	Intra vilan	Suprafața (mp)	Tarla	Parcelă	Nr. topo	Observații / Referințe
1	curti constructii	DA	862	-	-	-	
2	arabil	DA	638	-	-	327-2	

Date referitoare la construcții

Crt	Număr	Destinație construcție	Supraf. (mp)	Situație juridică	Observații / Referințe
A1.1		construcții de locuințe	78	Cu acte	Nr. niveluri:1; S. construita la sol:78 mp; S. construita desfasurata:78 mp; LOCUINTA
A1.2		construcții de locuințe	102	Cu acte	Nr. niveluri:2; S. construita la sol:102 mp; S. construita desfasurata:204 mp; LOCUINTA
A1.3		construcții anexa	38	Cu acte	Nr. niveluri:1; S. construita la sol:38 mp; S. construita desfasurata:38 mp; ANEXA
A1.4		construcții anexa	102	Cu acte	Nr. niveluri:1; S. construita la sol:102 mp; S. construita desfasurata:102 mp; ANEXA
A1.5		construcții anexa	32	Cu acte	Nr. niveluri:1; S. construita la sol:32 mp; S. construita desfasurata:32 mp; Anexa

Lungime Segmente

1) Valorile lungimilor segmentelor sunt obținute din proiecție în plan.

Punct început	X / Y	Punct sfârșit	X / Y	Lungime segment (** (m)
1	580.764,194 673.531,311	2	580.740,638 673.507,405	33.562
2	580.740,638 673.507,405	3	580.740,097 673.506,904	0.737
3	580.740,097 673.506,904	4	580.757,367 673.488,898	24.949
4	580.757,367 673.488,898	5	580.781,318 673.509,807	31.794
5	580.781,318 673.509,807	6	580.786,885 673.515,718	8.12
6	580.786,885 673.515,718	7	580.799,129 673.528,465	17.675
7	580.799,129 673.528,465	8	580.779,511 673.546,301	26.514
8	580.779,511 673.546,301	9	580.771,243 673.538,489	11.375
9	580.771,243 673.538,489	1	580.764,194 673.531,311	10.06

** Lungimile segmentelor sunt determinate în planul de proiecție Stereo 70 și sunt rotunjite la 1 milimetru.

*** Distanța dintre puncte este formată din segmente cumulate ce sunt mai mici decât valoarea 1 milimetru.

**DATE DESPRE IMOBILUL NR. 9807**

Oficiul de Cadastru și Publicitate Imobiliară SUCEAVA
Biroul de Cadastru și Publicitate Imobiliară Gura Humorului

A. Partea I. Descrierea imobilului

TEREN Intravilan

Adresa: Loc. Dragoiesti, Str Crasmarenilor, Nr. FN, Jud. Suceava

Nr. Crt	Nr cadastral Nr. topografic	Suprafața* (mp)	Observații / Referințe
A1		528	Sector cadastral:2 Teren neimprejmuit;

B. Partea II. Proprietari și acte

Inscrieri privitoare la dreptul de proprietate și alte drepturi reale		Referințe
9807 / 14/03/2022		
Act Normativ nr. 7, din 13/03/1996 emis de PARLAMENTUL ROMANIEI;		
B1	Inscrierea provizorie, drept de PROPRIETATE, dobandit prin Lege, cota actuala 1/1, cota initiala 1/1 1) COMUNA DRAGOIESTI, CIF:4441190	A1

C. Partea III. SARCINI .

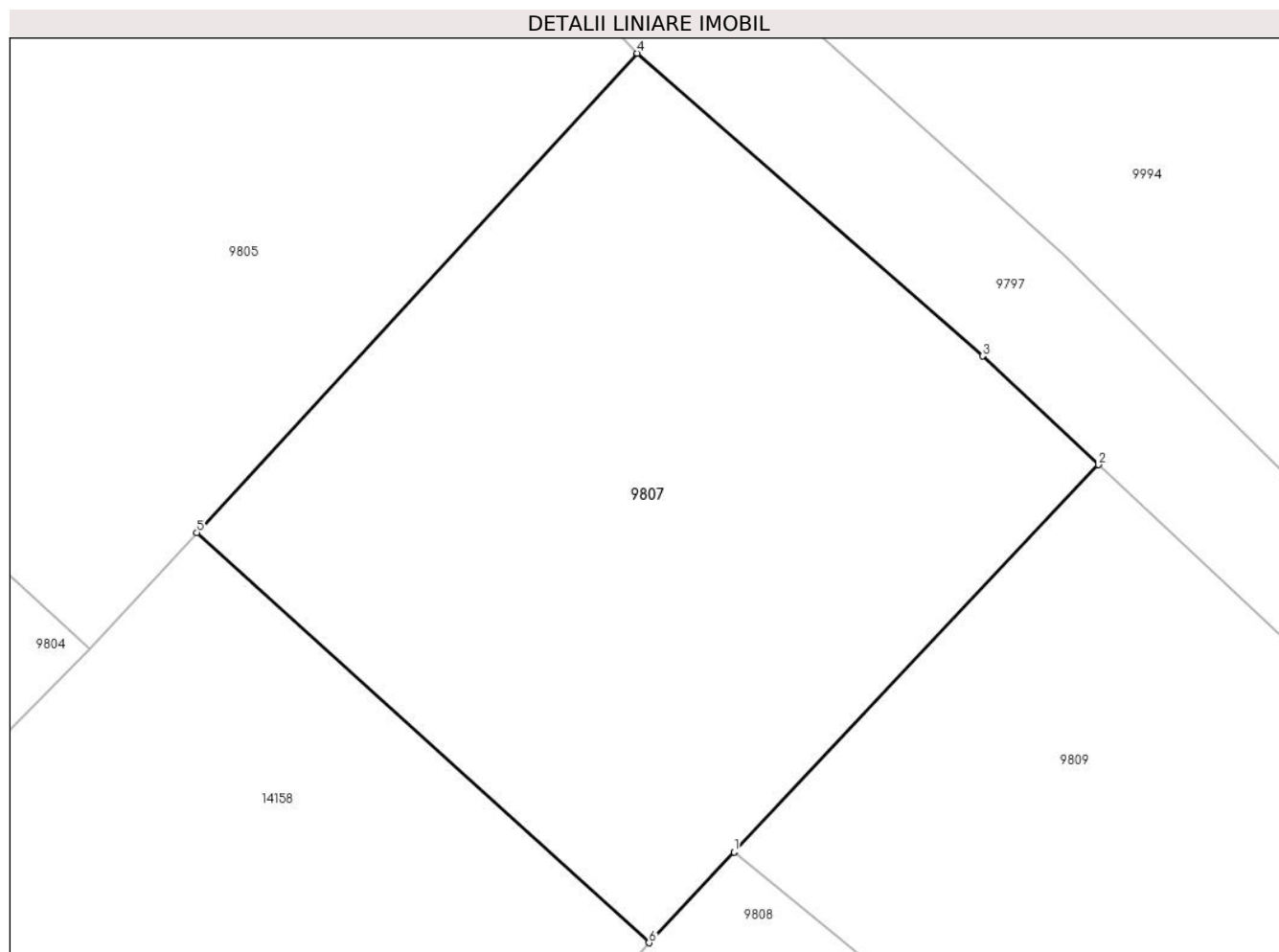
Inscrieri privind dezmembramintele dreptului de proprietate, drepturi reale de garanție și sarcini	Referințe
NU SUNT	

Anexa Nr. 1 La Partea I

Teren

Nr cadastral	Suprafața (mp)*	Observații / Referințe
	528	

* Suprafața este determinată în planul de proiecție Stereo 70.



Date referitoare la teren

Crt	Categorie folosință	Intravilan	Suprafața (mp)	Tarla	Parcelă	Nr. topo	Observații / Referințe
1	arabil	DA	528	-	-	-	

Lungime Segmente

1) Valorile lungimilor segmentelor sunt obținute din proiecție în plan.

Punct început	X / Y	Punct sfârșit	X / Y	Lungime segment (** (m)
1	580.857,136 673.592,713	2	580.870,345 673.606,736	19.265
2	580.870,345 673.606,736	3	580.866,14 673.610,673	5.76
3	580.866,14 673.610,673	4	580.853,634 673.621,639	16.633
4	580.853,634 673.621,639	5	580.837,67 673.604,273	23.589
5	580.837,67 673.604,273	6	580.854,057 673.589,42	22.117

Punct început	X / Y	Punct sfârșit	X / Y	Lungime segment (** (m)
6	580.854,057 673.589,42	1	580.857,136 673.592,713	4.508

** Lungimile segmentelor sunt determinate în planul de proiecție Stereo 70 și sunt rotunjite la 1 milimetru.

*** Distanța dintre puncte este formată din segmente cumulate ce sunt mai mici decât valoarea 1 milimetru.

**DATE DESPRE IMOBILUL NR. 9808**

Oficiul de Cadastru și Publicitate Imobiliară SUCEAVA
Biroul de Cadastru și Publicitate Imobiliară Gura Humorului

A. Partea I. Descrierea imobilului

TEREN Intravilan

Adresa: Loc. Dragoiesti, Str Dragoi Viteazul, Nr. 45, Jud. Suceava

Nr. Crt	Nr cadastral Nr. topografic	Suprafața* (mp)	Observații / Referințe
A1	34053	3.200	Sector cadastral:2 Teren neimprejmuit;

Construcții

Crt	Nr cadastral Nr. topografic	Adresa	Observații / Referințe
A1.1	34053-C1	Loc. Dragoiesti, Str Dragoi Viteazul, Nr. 45, Jud. Suceava	Nr. niveluri:1; S. construita la sol:71 mp; S. construita desfasurata:71 mp; Locuinta(parte),construita în anul 1949,S.desfasurata=71mp
A1.2	34053-C2	Loc. Dragoiesti, Str Dragoi Viteazul, Nr. 45, Jud. Suceava	Nr. niveluri:1; S. construita la sol:36 mp; S. construita desfasurata:36 mp; Anexa,construita în anul 1949,S.desfasurata=36mp
A1.3	34053-C3	Loc. Dragoiesti, Str Dragoi Viteazul, Nr. 45, Jud. Suceava	Nr. niveluri:1; S. construita la sol:66 mp; S. construita desfasurata:66 mp; Anexa,construita în anul 1949,S.desfasurata=66mp

B. Partea II. Proprietari și acte

Inscrieri privitoare la dreptul de proprietate și alte drepturi reale		Referințe
18547 / 18/08/2023		
Act Notarial nr. 2400, din 17/08/2023 emis de BIN Negura Adina Loredana;		
B1	Intabulare, drept de PROPRIETATE bun propriu cu titlu de cumparare, dobandit prin Conventie, cota actuala 1/1, cota initiala 1/1 1) BONDARIU CONSTANTIN	A1
9808 / 18/03/2022		
Act Administrativ nr. 2526, din 31/03/2022 emis de PRIMARIA COMUNEI DRAGOIESTI;		
B2	Intabulare, drept de PROPRIETATE, dobandit prin Lege, cota actuala 1/1, cota initiala 1/1 1) BONDARIU CONSTANTIN	A1.1, A1.2, A1.3

C. Partea III. SARCINI

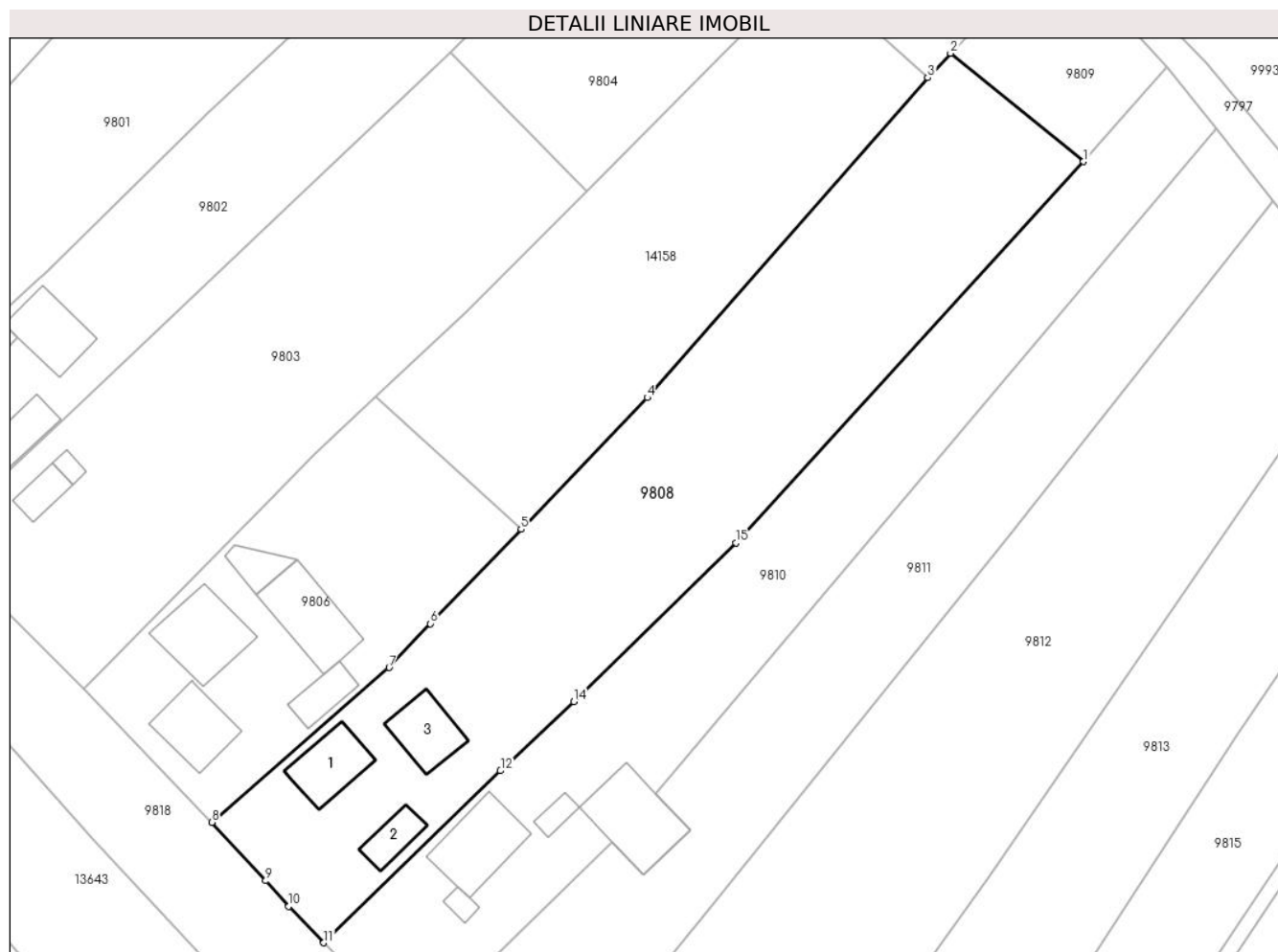
Inscrieri privind dezmembramintele dreptului de proprietate, drepturi reale de garanție și sarcini		Referințe
11774 / 17/06/2021		
Hotarare Judecatoreasca nr. 945, din 30/12/2020 emis de Judecatoria Gura Humorului (, Act Notarial nr. 214, din 05/10/2018 emis de BIN Lacramioara Gabriela-Pelepco;);		
C1	Intabulare, drept de IPOTECA LEGALA, Valoare:9702 LEIcu titlu de sulta, dobandit prin Hotarare Judecatoreasca, cota actuala 1/1, cota initiala 1/1 1) BODNARIU GHEORGHE, Lipsa CNP.	A1
C2	Intabulare, drept de IPOTECA LEGALA, Valoare:9702 LEIcu titlu de sulta, dobandit prin Hotarare Judecatoreasca, cota actuala 1/1, cota initiala 1/1 1) POPESCU CONSTANTIN, Lipsa CNP.	A1
C3	Intabulare, drept de IPOTECA LEGALA, Valoare:9702 LEIcu titlu de sulta, dobandit prin Hotarare Judecatoreasca, cota actuala 1/1, cota initiala 1/1 1) PETROAIE LUCRETIA, Lipsa CNP.	A1

Anexa Nr. 1 La Partea I

Teren

Nr cadastral	Suprafața (mp)*	Observații / Referințe
34053	3.200	

* Suprafața este determinată în planul de proiecție Stereo 70.



Date referitoare la teren

Crt	Categorie folosință	Intravilan	Suprafața (mp)	Tarla	Parcelă	Nr. topo	Observații / Referințe
1	curți constructii	DA	715	-	-	-	
2	livada	DA	838	-	-	-	
3	arabil	DA	1.647	-	-	-	

Date referitoare la construcții

Crt	Număr	Destinație construcție	Supraf. (mp)	Situație juridică	Observații / Referințe
A1.1	34053-C1	construcții de locuințe	Din acte: 0 Masurata: 71	Cu acte	Nr. niveluri:1; S. construita la sol:71 mp; S. construita desfasurata:71 mp; Locuinta(parte), construita în anul 1949,S.desfasurata=71mp
A1.2	34053-C2	construcții anexa	Din acte: 0 Masurata: 36	Cu acte	Nr. niveluri:1; S. construita la sol:36 mp; S. construita desfasurata:36 mp; Anexa, construita în anul 1949,S. desfasurata=36mp
A1.3	34053-C3	construcții anexa	Din acte: 0 Masurata: 66	Cu acte	Nr. niveluri:1; S. construita la sol:66 mp; S. construita desfasurata:66 mp; Anexa, construita în anul 1949,S. desfasurata=66mp

Lungime Segmente

1) Valorile lungimilor segmentelor sunt obținute din proiecție în plan.

Punct început	X / Y	Punct sfârșit	X / Y	Lungime segment (** (m)
1	580.875,096 673.578,076	2	580.857,136 673.592,713	23.169
2	580.857,136 673.592,713	3	580.854,057 673.589,42	4.508
3	580.854,057 673.589,42	4	580.816,192 673.546,229	57.439
4	580.816,192 673.546,229	5	580.799,129 673.528,465	24.631
5	580.799,129 673.528,465	6	580.786,885 673.515,718	17.675
6	580.786,885 673.515,718	7	580.781,318 673.509,807	8.12
7	580.781,318 673.509,807	8	580.757,367 673.488,898	31.794
8	580.757,367 673.488,898	9	580.764,649 673.481,031	10.72
9	580.764,649 673.481,031	10	580.767,764 673.477,574	4.653
10	580.767,764 673.477,574	11	580.772,49 673.472,66	6.818
11	580.772,49 673.472,66	12	580.796,357 673.495,869	33.291
12	580.796,357 673.495,869	13	580.797,25 673.496,662	1.194
13	580.797,25 673.496,662	14	580.806,272 673.505,212	12.43
14	580.806,272 673.505,212	15	580.828,133 673.526,64	30.611
15	580.828,133 673.526,64	1	580.875,096 673.578,076	69.65

** Lungimile segmentelor sunt determinate în planul de proiecție Stereo 70 și sunt rotunjite la 1 milimetru.

*** Distanța dintre puncte este formată din segmente cumulate ce sunt mai mici decât valoarea 1 milimetru.

**DATE DESPRE IMOBILUL NR. 9809**

Oficiul de Cadastru și Publicitate Imobiliară SUCEAVA
Biroul de Cadastru și Publicitate Imobiliară Gura Humorului

A. Partea I. Descrierea imobilului

TEREN Intravilan

Adresa: Loc. Dragoiesti, Str Crasmarenilor, Nr. FN, Jud. Suceava

Nr. Crt	Nr cadastral Nr. topografic	Suprafața* (mp)	Observații / Referințe
A1		419	Sector cadastral:2 Teren neimprejmuit;

B. Partea II. Proprietari și acte

Inscrieri privitoare la dreptul de proprietate și alte drepturi reale		Referințe
9809 / 14/03/2022		
Act Normativ nr. 7, din 13/03/1996 emis de PARLAMENTUL ROMANIEI;		
B1	Inscrierea provizorie, drept de PROPRIETATE, dobandit prin Lege, cota actuala 1/1, cota initiala 1/1 1) COMUNA DRAGOIESTI, CIF:4441190	A1

C. Partea III. SARCINI .

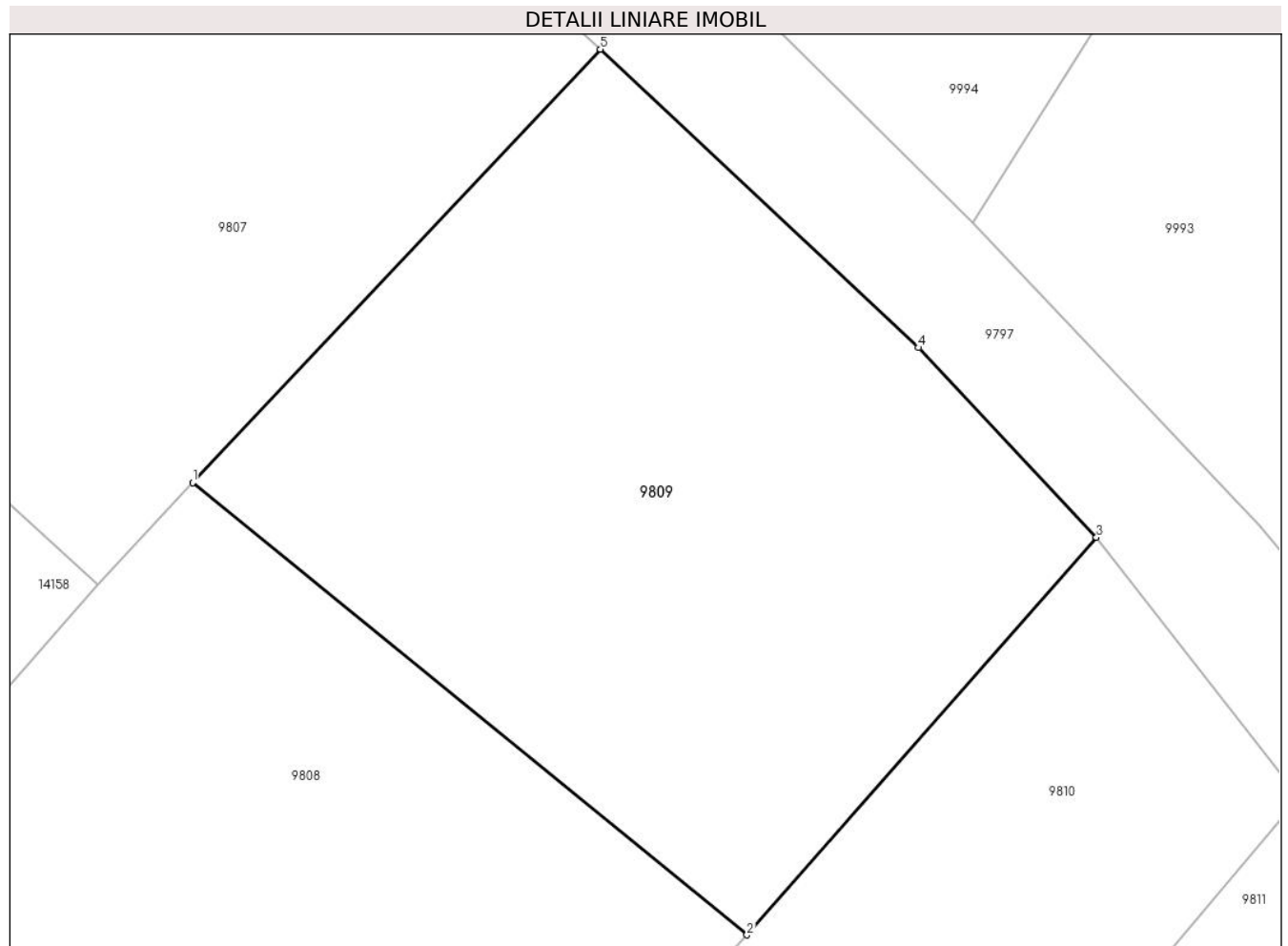
Inscrieri privind dezmembramintele dreptului de proprietate, drepturi reale de garanție și sarcini	Referințe
NU SUNT	

Anexa Nr. 1 La Partea I

Teren

Nr cadastral	Suprafața (mp)*	Observații / Referințe
	419	

* Suprafața este determinată în planul de proiecție Stereo 70.



Date referitoare la teren

Crt	Categorie folosință	Intra vilan	Suprafața (mp)	Tarla	Parcelă	Nr. topo	Observații / Referințe
1	arabil	DA	419	-	-	-	

Lungime Segmente

1) Valorile lungimilor segmentelor sunt obținute din proiecție în plan.

Punct început	X / Y	Punct sfârșit	X / Y	Lungime segment (** (m)
1	580.857,136 673.592,713	2	580.875,096 673.578,076	23.169
2	580.875,096 673.578,076	3	580.886,42 673.590,938	17.137
3	580.886,42 673.590,938	4	580.880,658 673.597,08	8.422
4	580.880,658 673.597,08	5	580.870,345 673.606,736	14.128
5	580.870,345 673.606,736	1	580.857,136 673.592,713	19.265

**** Lungimile segmentelor sunt determinate în planul de proiecție Stereo 70 și sunt rotunjite la 1 milimetru.**

***** Distanța dintre puncte este formată din segmente cumulate ce sunt mai mici decât valoarea 1 milimetru.**

**DATE DESPRE IMOBILUL NR. 9810**

Oficiul de Cadastru și Publicitate Imobiliară SUCEAVA
Biroul de Cadastru și Publicitate Imobiliară Gura Humorului

A. Partea I. Descrierea imobilului

TEREN Intravilan

Adresa: Loc. Dragoiesti, Str Dragoi Viteazul, Nr. 47, Jud. Suceava

Nr. Crt	Nr cadastral Nr. topografic	Suprafața* (mp)	Observații / Referințe
A1	30064	2.350	Sector cadastral:2 Teren neimprejmuit;

Construcții

Crt	Nr cadastral Nr. topografic	Adresa	Observații / Referințe
A1.1	30064-C1	Loc. Dragoiesti, Str Dragoi Viteazul, Nr. 47, Jud. Suceava	Nr. niveluri:1; S. construita la sol:109 mp; LOCUINTA
A1.2	30064-C2	Loc. Dragoiesti, Str Dragoi Viteazul, Nr. 47, Jud. Suceava	Nr. niveluri:1; S. construita la sol:17 mp; ANEXA
A1.3	30064-C3	Loc. Dragoiesti, Str Dragoi Viteazul, Nr. 47, Jud. Suceava	Nr. niveluri:1; S. construita la sol:98 mp; ANEXA
A1.4	30064-C4	Loc. Dragoiesti, Str Dragoi Viteazul, Nr. 47, Jud. Suceava	Nr. niveluri:1; S. construita la sol:12 mp; ANEXA

B. Partea II. Proprietari și acte

Inscrieri privitoare la dreptul de proprietate și alte drepturi reale	Referințe
2344 / 04/05/2009	
Act Notarial nr. 1271, din 30/04/2009 emis de BNP ADELA IVASCU;	
B1	A1, A1.1, A1.2, A1.3, A1.4
Intabulare, drept de PROPRIETATE nud proprietar, dobandit prin Conventie, cota actuala 1/1, cota initiala 1/1 1) BRADATAN AURELIA, vaduva	

C. Partea III. SARCINI .

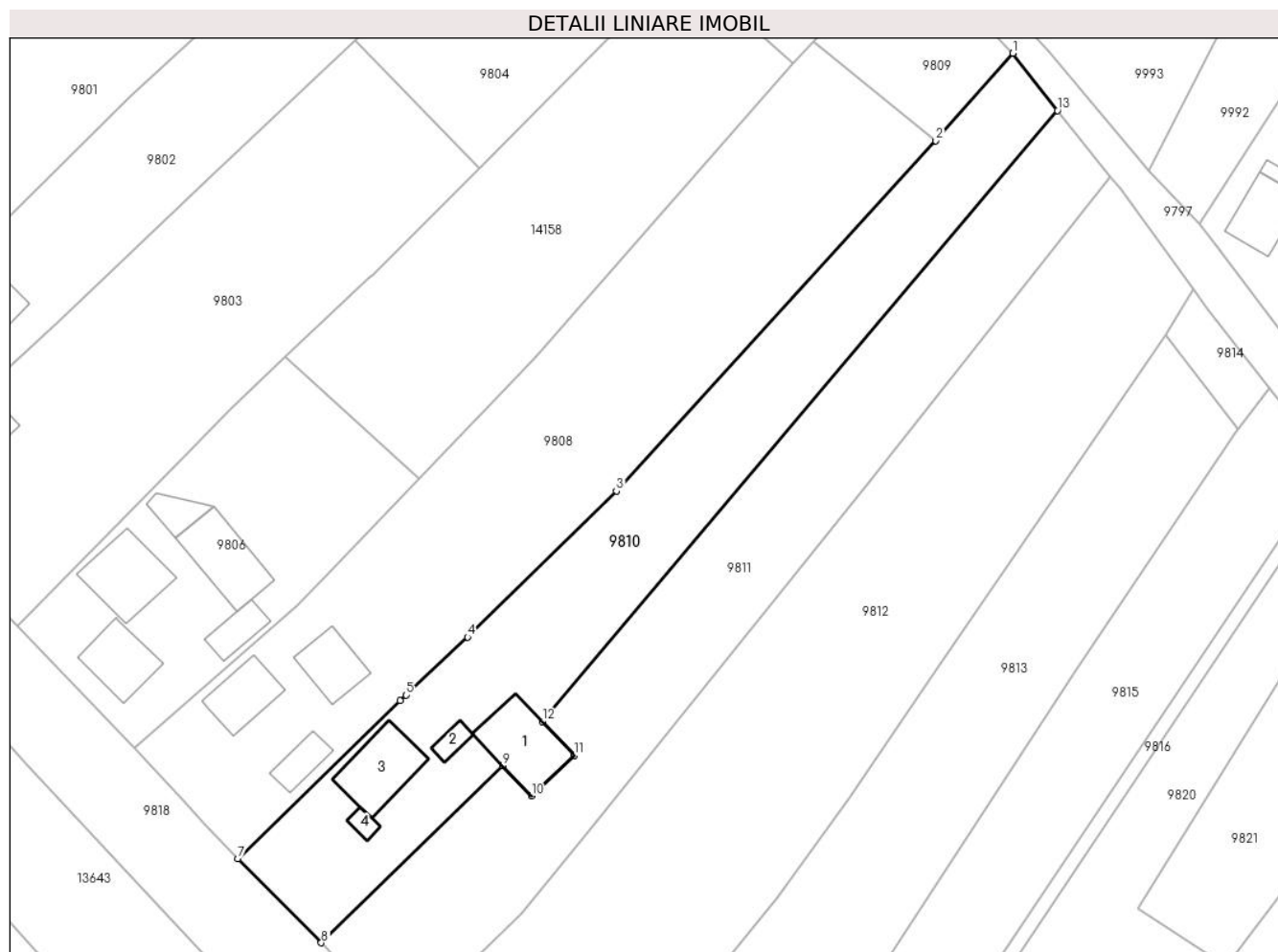
Inscrieri privind dezmembramintele dreptului de proprietate, drepturi reale de garanție și sarcini	Referințe
NU SUNT	

Anexa Nr. 1 La Partea I

Teren

Nr cadastral	Suprafața (mp)*	Observații / Referințe
30064	2.350	

* Suprafața este determinată în planul de proiecție Stereo 70.



Date referitoare la teren

Crt	Categorie folosință	Intravilan	Suprafața (mp)	Tarla	Parcelă	Nr. topo	Observații / Referințe
1	curți constructii	DA	797	-	-	-	
2	arabil	DA	1.553	-	-	-	

Date referitoare la construcții

Crt	Număr	Destinație construcție	Supraf. (mp)	Situație juridică	Observații / Referințe
A1.1	30064-C1	construcții de locuințe	Din acte: 0 Masurata: 109	Cu acte	Nr. niveluri:1; S. construita la sol:109 mp; LOCUINTA
A1.2	30064-C2	construcții anexa	Din acte: 0 Masurata: 17	Cu acte	Nr. niveluri:1; S. construita la sol:17 mp; ANEXA
A1.3	30064-C3	construcții anexa	Din acte: 0 Masurata: 98	Cu acte	Nr. niveluri:1; S. construita la sol:98 mp; ANEXA
A1.4	30064-C4	construcții anexa	Din acte: 0 Masurata: 12	Cu acte	Nr. niveluri:1; S. construita la sol:12 mp; ANEXA

Lungime Segmente

1) Valorile lungimilor segmentelor sunt obținute din proiecție în plan.

Punct început	X / Y	Punct sfârșit	X / Y	Lungime segment (** (m)
1	580.886,42 673.590,938	2	580.875,096 673.578,076	17.137
2	580.875,096 673.578,076	3	580.828,133 673.526,64	69.65
3	580.828,133 673.526,64	4	580.806,272 673.505,212	30.611
4	580.806,272 673.505,212	5	580.797,25 673.496,662	12.43
5	580.797,25 673.496,662	6	580.796,357 673.495,869	1.194
6	580.796,357 673.495,869	7	580.772,49 673.472,66	33.291
7	580.772,49 673.472,66	8	580.784,783 673.460,308	17.427
8	580.784,783 673.460,308	9	580.811,434 673.486,321	37.242
9	580.811,434 673.486,321	10	580.815,668 673.481,868	6.145
10	580.815,668 673.481,868	11	580.821,963 673.487,852	8.685
11	580.821,963 673.487,852	12	580.817,253 673.492,799	6.831
12	580.817,253 673.492,799	13	580.892,975 673.582,527	117.409
13	580.892,975 673.582,527	1	580.886,42 673.590,938	10.664

** Lungimile segmentelor sunt determinate în planul de proiecție Stereo 70 și sunt rotunjite la 1 milimetru.

*** Distanța dintre puncte este formată din segmente cumulate ce sunt mai mici decât valoarea 1 milimetru.

**DATE DESPRE IMOBILUL NR. 9811**

Oficiul de Cadastru și Publicitate Imobiliară SUCEAVA
Biroul de Cadastru și Publicitate Imobiliară Gura Humorului

A. Partea I. Descrierea imobilului

TEREN Intravilan

Adresa: Loc. Dragoiesti, Str Dragoi Viteazul, Nr. FN, Jud. Suceava

Nr. Crt	Nr cadastral Nr. topografic	Suprafața* (mp)	Observații / Referințe
A1	30065	2.350	Sector cadastral:2 Teren neimprejmuit;

B. Partea II. Proprietari și acte

Inscrieri privitoare la dreptul de proprietate și alte drepturi reale	Referințe
5977 / 03/09/2010	
Act Notarial nr. 3221, din 03/09/2010 emis de BNP ADELA IVASCU;	
B3	A1
Intabulare, drept de PROPRIETATE, dobandit prin Conventie, cota actuala 1/1, cota initiala 1/1 1) SCHNEPP ELENA, divortata	

C. Partea III. SARCINI .

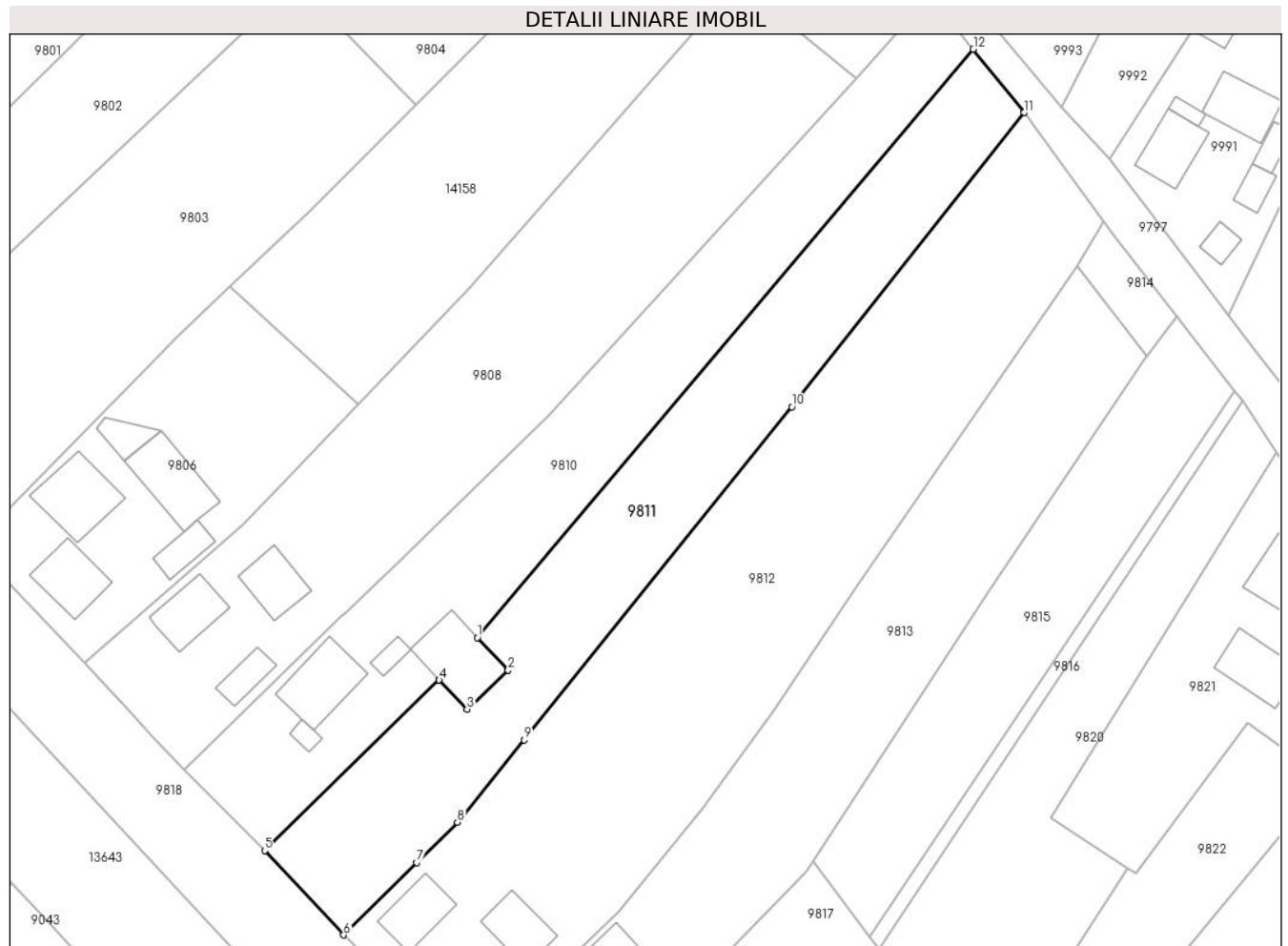
Inscrieri privind dezmembramintele dreptului de proprietate, drepturi reale de garanție și sarcini	Referințe
NU SUNT	

Anexa Nr. 1 La Partea I

Teren

Nr cadastral	Suprafața (mp)*	Observații / Referințe
30065	2.350	

* Suprafața este determinată în planul de proiecție Stereo 70.



Date referitoare la teren

Crt	Categorie folosință	Intravilan	Suprafața (mp)	Tarla	Parcelă	Nr. topo	Observații / Referințe
1	curți constructii	DA	2.350	-	-	-	

Lungime Segmente

1) Valorile lungimilor segmentelor sunt obținute din proiecție în plan.

Punct început	X / Y	Punct sfârșit	X / Y	Lungime segment (** (m)
1	580.817,253 673.492,799	2	580.821,963 673.487,852	6.831
2	580.821,963 673.487,852	3	580.815,668 673.481,868	8.685
3	580.815,668 673.481,868	4	580.811,434 673.486,321	6.145
4	580.811,434 673.486,321	5	580.784,783 673.460,308	37.242
5	580.784,783 673.460,308	6	580.796,82 673.447,47	17.598

Punct început	X / Y	Punct sfârșit	X / Y	Lungime segment (** (m)
6	580.796,82 673.447,47	7	580.808,007 673.458,518	15.723
7	580.808,007 673.458,518	8	580.814,223 673.464,657	8.736
8	580.814,223 673.464,657	9	580.824,407 673.477,192	16.151
9	580.824,407 673.477,192	10	580.865,285 673.527,994	65.206
10	580.865,285 673.527,994	11	580.900,763 673.572,853	57.193
11	580.900,763 673.572,853	12	580.892,975 673.582,527	12.419
12	580.892,975 673.582,527	1	580.817,253 673.492,799	117.409

** Lungimile segmentelor sunt determinate în planul de proiecție Stereo 70 și sunt rotunjite la 1 milimetru.

*** Distanța dintre puncte este formată din segmente cumulate ce sunt mai mici decât valoarea 1 milimetru.

**DATE DESPRE IMOBILUL NR. 9812**

Oficiul de Cadastru și Publicitate Imobiliară SUCEAVA
Biroul de Cadastru și Publicitate Imobiliară Gura Humorului

A. Partea I. Descrierea imobilului

TEREN Intravilan

Adresa: Loc. Dragoiesti, Str Dragoi Viteazul, Nr. 49, Jud. Suceava

Nr. Crt	Nr cadastral Nr. topografic	Suprafața* (mp)	Observații / Referințe
A1		4.045	Sector cadastral:2 Teren neimprejmuit;

Construcții

Crt	Nr cadastral Nr. topografic	Adresa	Observații / Referințe
A1.1		Loc. Dragoiesti, Str Dragoi Viteazul, Nr. 49, Jud. Suceava	Nr. niveluri:1; S. construita la sol:69 mp; S. construita desfasurata:69 mp; LOCUINTA
A1.2		Loc. Dragoiesti, Str Dragoi Viteazul, Nr. 49, Jud. Suceava	Nr. niveluri:1; S. construita la sol:66 mp; S. construita desfasurata:66 mp; ANEXA
A1.3		Loc. Dragoiesti, Str Dragoi Viteazul, Nr. 49, Jud. Suceava	Nr. niveluri:1; S. construita la sol:36 mp; S. construita desfasurata:36 mp; ANEXA
A1.4		Loc. Dragoiesti, Str Dragoi Viteazul, Nr. 49, Jud. Suceava	Nr. niveluri:1; S. construita la sol:19 mp; S. construita desfasurata:19 mp; ANEXA

B. Partea II. Proprietari și acte

Inscrieri privitoare la dreptul de proprietate și alte drepturi reale	Referințe
9812 / 14/03/2022	
Act Normativ nr. 7, din 13/03/1996 emis de PARLAMENTUL ROMANIEI;	
B1	Intabulare, drept de PROPRIETATE, dobandit prin Lege, cota actuala 1/1, cota initiala 1/1 1) NEIDENTIFICAT NEIDENTIFICAT
Act Administrativ nr. 1097, din 18/02/2022 emis de PRIMARIA COMUNEI DRAGOIESTI;	
B2	Se noteaza posesia factica in favoarea lui 1) CUCU CONSTANTIN
Act Administrativ nr. 2526, din 31/03/2022 emis de PRIMARIA COMUNEI DRAGOIESTI;	
B3	Intabulare, drept de PROPRIETATE, dobandit prin Lege, cota actuala 1/1, cota initiala 1/1 1) CUCU CONSTANTIN

C. Partea III. SARCINI .

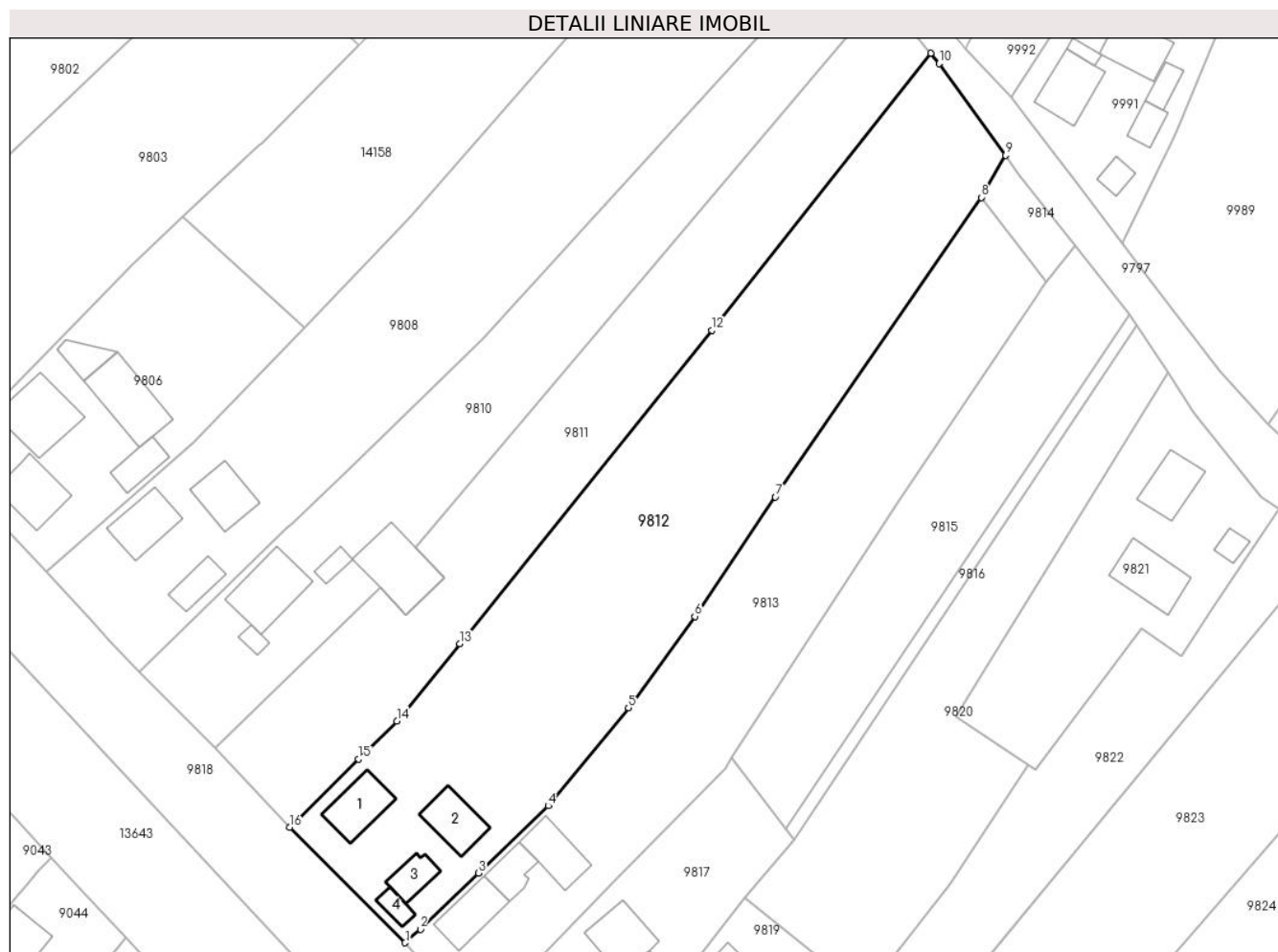
Inscrieri privind dezmembramintele dreptului de proprietate, drepturi reale de garanție și sarcini	Referințe
NU SUNT	

Anexa Nr. 1 La Partea I

Teren

Nr cadastral	Suprafața (mp)*	Observații / Referințe
	4.045	

* Suprafața este determinată în planul de proiecție Stereo 70.



Date referitoare la teren

Crt	Categorie folosință	Intravilan	Suprafața (mp)	Tarla	Parcelă	Nr. topo	Observații / Referințe
1	curți construcții	DA	491	-	-	-	
2	arabil	DA	3.553	-	-	-	

Date referitoare la construcții

Crt	Număr	Destinație construcție	Supraf. (mp)	Situație juridică	Observații / Referințe
A1.1		construcții de locuințe	69	Cu acte	Nr. niveluri:1; S. construita la sol:69 mp; S. construita desfasurata:69 mp; LOCUINTA
A1.2		construcții anexa	66	Cu acte	Nr. niveluri:1; S. construita la sol:66 mp; S. construita desfasurata:66 mp; ANEXA
A1.3		construcții anexa	36	Cu acte	Nr. niveluri:1; S. construita la sol:36 mp; S. construita desfasurata:36 mp; ANEXA
A1.4		construcții anexa	19	Cu acte	Nr. niveluri:1; S. construita la sol:19 mp; S. construita desfasurata:19 mp; ANEXA

Lungime Segmente

1) Valorile lungimilor segmentelor sunt obținute din proiecție în plan.

Punct început	X / Y	Punct sfârșit	X / Y	Lungime segment (** (m)
---------------	-------	---------------	-------	-------------------------

Punct început	X / Y	Punct sfârșit	X / Y	Lungime segment (** (m)
1	580.815,534 673.428,765	2	580.817,999 673.430,979	3.313
2	580.817,999 673.430,979	3	580.827,431 673.440,055	13.09
3	580.827,431 673.440,055	4	580.838,752 673.450,947	15.71
4	580.838,752 673.450,947	5	580.851,719 673.466,849	20.519
5	580.851,719 673.466,849	6	580.862,489 673.481,64	18.297
6	580.862,489 673.481,64	7	580.875,559 673.500,982	23.344
7	580.875,559 673.500,982	8	580.908,898 673.549,506	58.873
8	580.908,898 673.549,506	9	580.912,854 673.556,331	7.889
9	580.912,854 673.556,331	10	580.902,063 673.571,171	18.349
10	580.902,063 673.571,171	11	580.900,763 673.572,853	2.126
11	580.900,763 673.572,853	12	580.865,285 673.527,994	57.193
12	580.865,285 673.527,994	13	580.824,407 673.477,192	65.206
13	580.824,407 673.477,192	14	580.814,223 673.464,657	16.151
14	580.814,223 673.464,657	15	580.808,007 673.458,518	8.736
15	580.808,007 673.458,518	16	580.796,82 673.447,47	15.723
16	580.796,82 673.447,47	1	580.815,534 673.428,765	26.459

** Lungimile segmentelor sunt determinate în planul de proiecție Stereo 70 și sunt rotunjite la 1 milimetru.

*** Distanța dintre puncte este formată din segmente cumulate ce sunt mai mici decât valoarea 1 milimetru.

**DATE DESPRE IMOBILUL NR. 9813**

Oficiul de Cadastru și Publicitate Imobiliară SUCEAVA
Biroul de Cadastru și Publicitate Imobiliară Gura Humorului

A. Partea I. Descrierea imobilului

TEREN Intravilan

Adresa: Loc. Dragoiesti, Str Dragoi Viteazul, Nr. 51, Jud. Suceava

Nr. Crt	Nr cadastral Nr. topografic	Suprafața* (mp)	Observații / Referințe
A1	31654	2.600	Sector cadastral:2 Teren neimprejmuit;

Construcții

Crt	Nr cadastral Nr. topografic	Adresa	Observații / Referințe
A1.1	31654-C1	Loc. Dragoiesti, Jud. Suceava	Nr. niveluri:1; S. construita la sol:66 mp; S. construita desfasurata:66 mp; Casa de locuit, P, Sd-66 mp
A1.2	31654-C2	Loc. Dragoiesti, Jud. Suceava	Nr. niveluri:1; S. construita la sol:41 mp; S. construita desfasurata:41 mp; Bucatarie de vara, P, Sd-41 mp
A1.3	31654-C3	Loc. Dragoiesti, Jud. Suceava	Nr. niveluri:1; S. construita la sol:65 mp; S. construita desfasurata:65 mp; Grajdii cu sura, P, Sd-65 mp

B. Partea II. Proprietari și acte

Inscrieri privitoare la dreptul de proprietate și alte drepturi reale		Referințe
12090 / 04/10/2018		
Act Notarial nr. 2207, din 03/10/2018 emis de Dumitru Mihaela;		
B1	Intabulare, drept de PROPRIETATE necesatorit, dobandit prin Conventie, cota actuala 1/1, cota initiala 1/1 1) BRADATAN VASILE	A1
9813 / 14/03/2022		
Act Administrativ nr. 2526, din 31/03/2022 emis de PRIMARIA COMUNEI DRAGOIESTI;		
B2	Intabulare, drept de PROPRIETATE, dobandit prin Lege, cota actuala 1/1, cota initiala 1/1 1) BRADATAN VASILE	A1.1, A1.2, A1.3

C. Partea III. SARCINI .

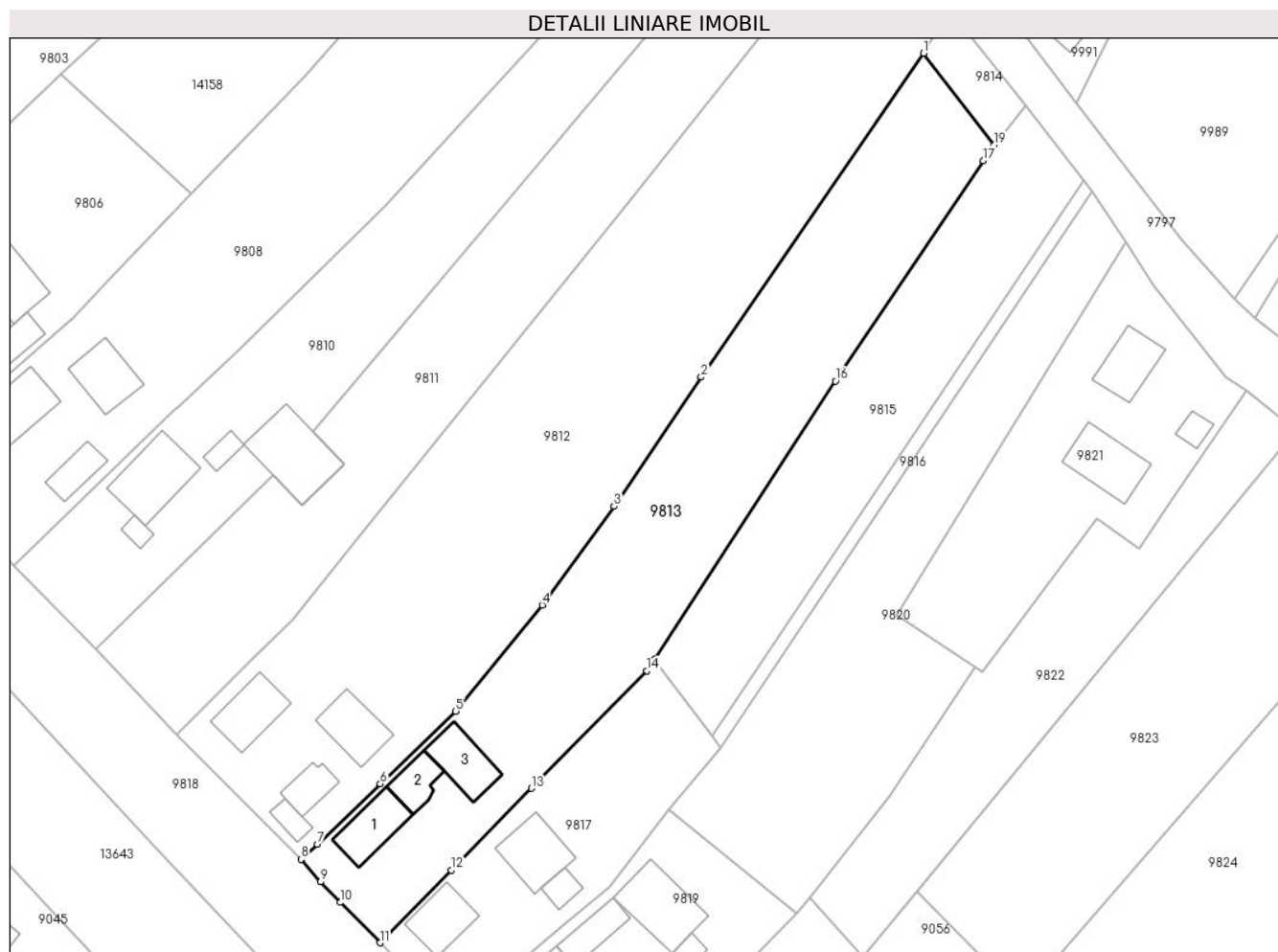
Inscrieri privind dezmembramintele dreptului de proprietate, drepturi reale de garanție și sarcini	Referințe
NU SUNT	

Anexa Nr. 1 La Partea I

Teren

Nr cadastral	Suprafața (mp)*	Observații / Referințe
31654	2.600	

* Suprafața este determinată în planul de proiecție Stereo 70.



Date referitoare la teren

Crt	Categorie folosință	Intravilan	Suprafața (mp)	Tarla	Parcelă	Nr. topo	Observații / Referințe
1	curți constructii	DA	2.600	-	-	-	

Date referitoare la construcții

Crt	Număr	Destinație construcție	Supraf. (mp)	Situație juridică	Observații / Referințe
A1.1	31654-C1	construcții de locuințe	66	Cu acte	Nr. niveluri:1; S. construita la sol:66 mp; S. construita desfasurata:66 mp; Casa de locuit, P, Sd-66 mp
A1.2	31654-C2	construcții anexa	41	Cu acte	Nr. niveluri:1; S. construita la sol:41 mp; S. construita desfasurata:41 mp; Bucatarie de vara, P, Sd-41 mp
A1.3	31654-C3	construcții anexa	65	Cu acte	Nr. niveluri:1; S. construita la sol:65 mp; S. construita desfasurata:65 mp; Grajdii cu sura, P, Sd-65 mp

Lungime Segmente

1) Valorile lungimilor segmentelor sunt obținute din proiecție în plan.

Punct început	X / Y	Punct sfârșit	X / Y	Lungime segment (** (m)
1	580.908,898 673.549,506	2	580.875,559 673.500,982	58.873

Punct început	X / Y	Punct sfârșit	X / Y	Lungime segment (** (m)
2	580.875,559 673.500,982	3	580.862,489 673.481,64	23.344
3	580.862,489 673.481,64	4	580.851,719 673.466,849	18.297
4	580.851,719 673.466,849	5	580.838,752 673.450,947	20.519
5	580.838,752 673.450,947	6	580.827,431 673.440,055	15.71
6	580.827,431 673.440,055	7	580.817,999 673.430,979	13.09
7	580.817,999 673.430,979	8	580.815,534 673.428,765	3.313
8	580.815,534 673.428,765	9	580.818,485 673.425,372	4.497
9	580.818,485 673.425,372	10	580.821,414 673.422,286	4.255
10	580.821,414 673.422,286	11	580.827,388 673.416,249	8.493
11	580.827,388 673.416,249	12	580.838,072 673.427,147	15.262
12	580.838,072 673.427,147	13	580.850,118 673.439,377	17.166
13	580.850,118 673.439,377	14	580.867,42 673.456,982	24.684
14	580.867,42 673.456,982	15	580.868,52 673.458,669	2.014
15	580.868,52 673.458,669	16	580.895,691 673.500,384	49.784
16	580.895,691 673.500,384	17	580.917,856 673.533,42	39.783
17	580.917,856 673.533,42	18	580.918,889 673.534,96	1.854
18	580.918,889 673.534,96	19	580.919,502 673.535,75	1.0
19	580.919,502 673.535,75	1	580.908,898 673.549,506	17.369

** Lungimile segmentelor sunt determinate în planul de proiecție Stereo 70 și sunt rotunjite la 1 milimetru.

*** Distanța dintre puncte este formată din segmente cumulate ce sunt mai mici decât valoarea 1 milimetru.

**DATE DESPRE IMOBILUL NR. 9814**

Oficiul de Cadastru și Publicitate Imobiliară SUCEAVA
Biroul de Cadastru și Publicitate Imobiliară Gura Humorului

A. Partea I. Descrierea imobilului

TEREN Intravilan

Adresa: Loc. Dragoiesti, Jud. Suceava

Nr. Crt	Nr cadastral Nr. topografic	Suprafața* (mp)	Observații / Referințe
A1		130	Sector cadastral:2 Teren neimprejmuit;

B. Partea II. Proprietari și acte

Inscrieri privitoare la dreptul de proprietate și alte drepturi reale		Referințe
9814 / 14/03/2022		
Act Administrativ nr. 814, din 18/12/2022 emis de PRIMARIA COMUNEI DRAGOIESTI;		
B0	Se noteaza posesia factica in favoarea lui 1) ANCHIDIN CONSTANTIN-STEFAN	A1
Act Normativ nr. 7, din 13/03/1996 emis de PARLAMENTUL ROMANIEI;		
B1	Intabulare, drept de PROPRIETATE, dobandit prin Lege, cota actuala 1/1, cota initiala 1/1 1) NEIDENTIFICAT NEIDENTIFICAT	A1

C. Partea III. SARCINI .

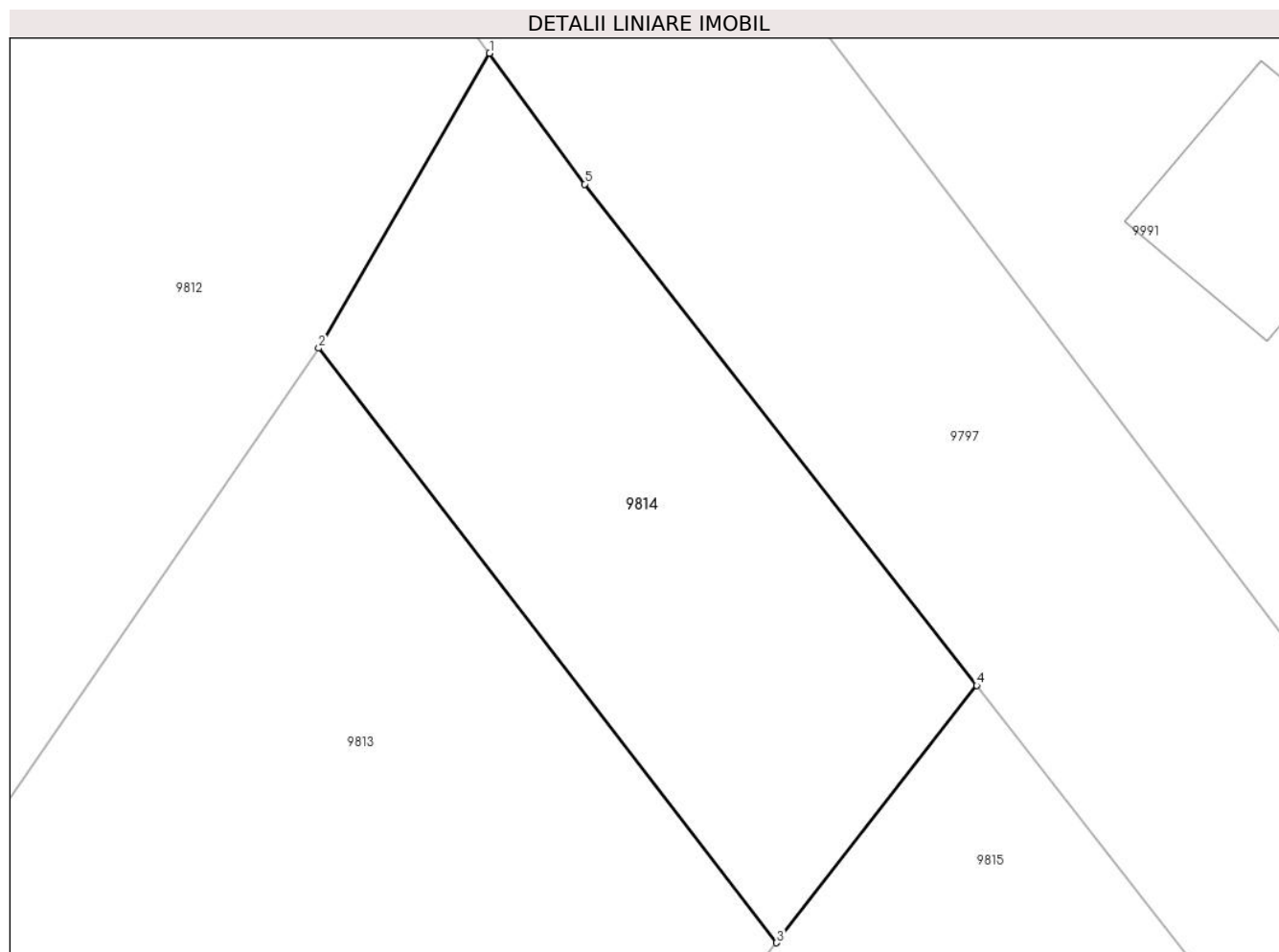
Inscrieri privind dezmembramintele dreptului de proprietate, drepturi reale de garanție și sarcini	Referințe
NU SUNT	

Anexa Nr. 1 La Partea I

Teren

Nr cadastral	Suprafața (mp)*	Observații / Referințe
	130	

* Suprafața este determinată în planul de proiecție Stereo 70.



Date referitoare la teren

Crt	Categorie folosință	Intra vilan	Suprafața (mp)	Tarla	Parcelă	Nr. topo	Observații / Referințe
1	arabil	DA	130	-	-	-	

Lungime Segmente

1) Valorile lungimilor segmentelor sunt obținute din proiecție în plan.

Punct început	X / Y	Punct sfârșit	X / Y	Lungime segment (** (m)
1	580.912,854 673.556,331	2	580.908,898 673.549,506	7.889
2	580.908,898 673.549,506	3	580.919,502 673.535,75	17.369
3	580.919,502 673.535,75	4	580.924,133 673.541,706	7.545
4	580.924,133 673.541,706	5	580.915,056 673.553,303	14.727
5	580.915,056 673.553,303	1	580.912,854 673.556,331	3.744

**** Lungimile segmentelor sunt determinate în planul de proiecție Stereo 70 și sunt rotunjite la 1 milimetru.**

***** Distanța dintre puncte este formată din segmente cumulate ce sunt mai mici decât valoarea 1 milimetru.**

**DATE DESPRE IMOBILUL NR. 9815**

Oficiul de Cadastru și Publicitate Imobiliară SUCEAVA
Biroul de Cadastru și Publicitate Imobiliară Gura Humorului

A. Partea I. Descrierea imobilului

TEREN Intravilan

Adresa: Loc. Dragoiesti, Jud. Suceava

Nr. Crt	Nr cadastral Nr. topografic	Suprafața* (mp)	Observații / Referințe
A1	31524	1.400	Sector cadastral:2 Teren neimprejmuit;

B. Partea II. Proprietari și acte

Inscrieri privitoare la dreptul de proprietate și alte drepturi reale	Referințe
2444 / 21/06/2007	
Act Notarial nr. 3204, din 20/06/2007 emis de BNP ION LOSTUN;	
B1	A1
Intabulare, drept de PROPRIETATE bun comun in devalmasie, dobandit prin Conventie, cota actuala 1/1, cota initiala 1/1	
1) CHIRIVICI ION, Se noteaza lipsa CNP;	
2) CHIRIVICI LUCIA - GABRIELA, Se noteaza lipsa CNP;	

C. Partea III. SARCINI .

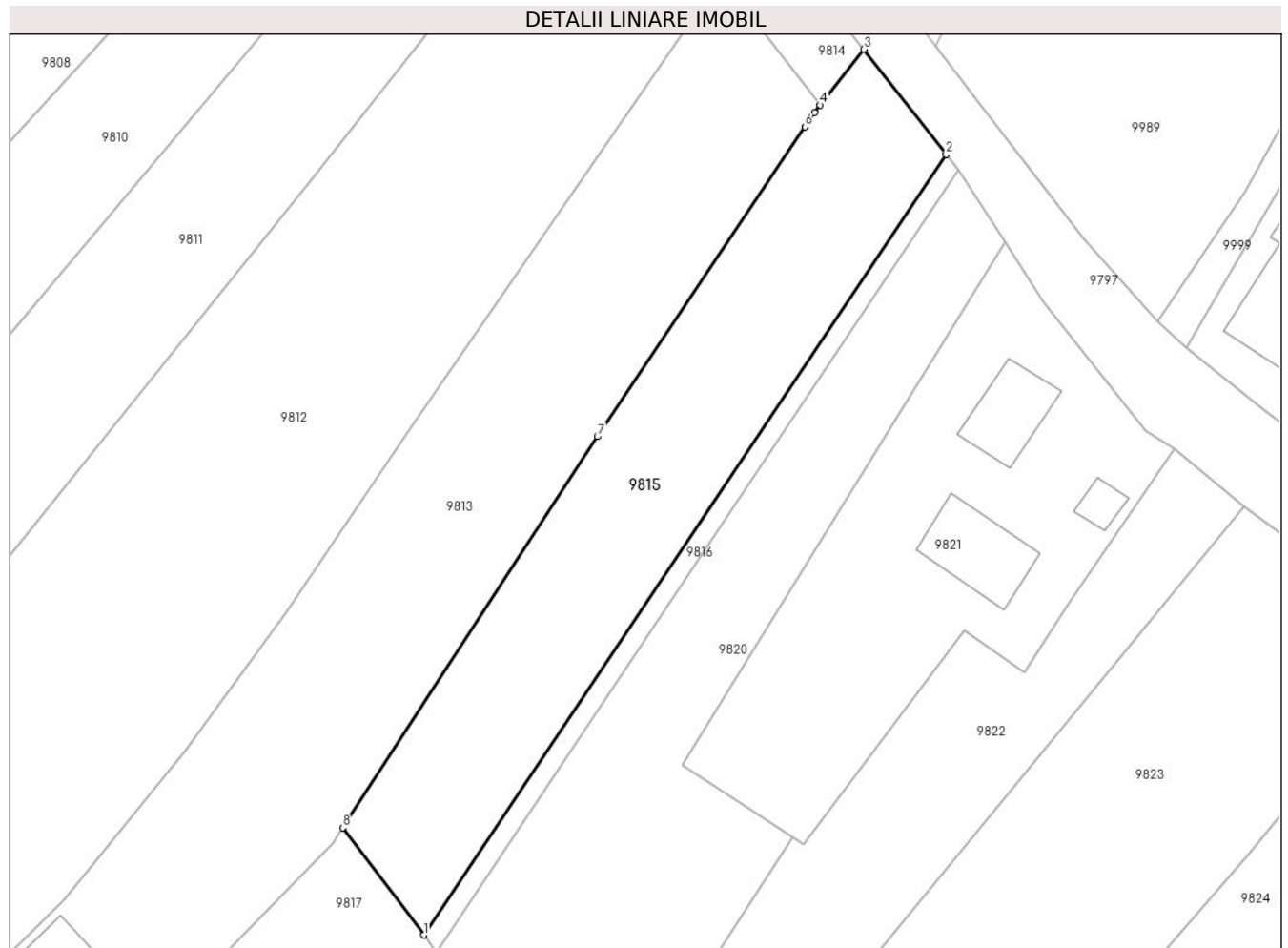
Inscrieri privind dezmembramintele dreptului de proprietate, drepturi reale de garanție și sarcini	Referințe
NU SUNT	

Anexa Nr. 1 La Partea I

Teren

Nr cadastral	Suprafața (mp)*	Observații / Referințe
31524	1.400	

* Suprafața este determinată în planul de proiecție Stereo 70.



Date referitoare la teren

Crt	Categorie folosință	Intravilan	Suprafața (mp)	Tarla	Parcelă	Nr. topo	Observații / Referințe
1	arabil	DA	1.400	-	-	-	

Lungime Segmente

1) Valorile lungimilor segmentelor sunt obținute din proiecție în plan.

Punct început	X / Y	Punct sfârșit	X / Y	Lungime segment (** (m)
1	580.877,154 673.447,235	2	580.932,933 673.530,463	100.191
2	580.932,933 673.530,463	3	580.924,133 673.541,706	14.277
3	580.924,133 673.541,706	4	580.919,502 673.535,75	7.545
4	580.919,502 673.535,75	5	580.918,889 673.534,96	1.0
5	580.918,889 673.534,96	6	580.917,856 673.533,42	1.854

Punct început	X / Y	Punct sfârșit	X / Y	Lungime segment (** (m)
6	580.917,856 673.533,42	7	580.895,691 673.500,384	39.783
7	580.895,691 673.500,384	8	580.868,52 673.458,669	49.784
8	580.868,52 673.458,669	1	580.877,154 673.447,235	14.328

** Lungimile segmentelor sunt determinate în planul de proiecție Stereo 70 și sunt rotunjite la 1 milimetru.

*** Distanța dintre puncte este formată din segmente cumulate ce sunt mai mici decât valoarea 1 milimetru.

**DATE DESPRE IMOBILUL NR. 9816**

Oficiul de Cadastru și Publicitate Imobiliară SUCEAVA
Biroul de Cadastru și Publicitate Imobiliară Gura Humorului

A. Partea I. Descrierea imobilului

TEREN Intravilan

Adresa: Loc. Dragoiesti, Jud. Suceava

Nr. Crt	Nr cadastral Nr. topografic	Suprafața* (mp)	Observații / Referințe
A1		205	Sector cadastral:2 Teren neimprejmuit;

B. Partea II. Proprietari și acte

Inscrieri privitoare la dreptul de proprietate și alte drepturi reale		Referințe
9816 / 14/03/2022		
Act Normativ nr. 7, din 13/03/1996 emis de PARLAMENTUL ROMANIEI;		
B1	Inscrierea provizorie, drept de PROPRIETATE, dobandit prin Lege, cota actuala 1/1, cota initiala 1/1 1) COMUNA DRAGOIESTI, CIF:4441190	A1

C. Partea III. SARCINI .

Inscrieri privind dezmembramintele dreptului de proprietate, drepturi reale de garanție și sarcini	Referințe
NU SUNT	

Anexa Nr. 1 La Partea I

Teren

Nr cadastral	Suprafața (mp)*	Observații / Referințe
	205	

* Suprafața este determinată în planul de proiecție Stereo 70.



Date referitoare la teren

Crt	Categorie folosință	Intravilan	Suprafața (mp)	Tarla	Parcelă	Nr. topo	Observații / Referințe
1	arabil	DA	205	-	-	-	

Lungime Segmente

1) Valorile lungimilor segmentelor sunt obținute din proiecție în plan.

Punct început	X / Y	Punct sfârșit	X / Y	Lungime segment (** (m)
1	580.934,197 673.528,849	2	580.932,933 673.530,463	2.05
2	580.932,933 673.530,463	3	580.877,154 673.447,235	100.191
3	580.877,154 673.447,235	4	580.878,513 673.445,402	2.282
4	580.878,513 673.445,402	1	580.934,197 673.528,849	100.32

** Lungimile segmentelor sunt determinate în planul de proiecție Stereo 70 și sunt rotunjite la 1 milimetru.

***** Distanţa dintre puncte este formată din segmente cumulate ce sunt mai mici decât valoarea 1 milimetru.**

**DATE DESPRE IMOBILUL NR. 9817**

Oficiul de Cadastru și Publicitate Imobiliară SUCEAVA
Biroul de Cadastru și Publicitate Imobiliară Gura Humorului

A. Partea I. Descrierea imobilului

TEREN Intravilan

Adresa: Loc. Dragoiesti, Str Dragoi Viteazul, Nr. 53, Jud. Suceava

Nr. Crt	Nr cadastral Nr. topografic	Suprafața* (mp)	Observații / Referințe
A1	30270	1.000	Sector cadastral:2 Teren neimprejmuit;

Construcții

Crt	Nr cadastral Nr. topografic	Adresa	Observații / Referințe
A1.1	30270-C1	Loc. Dragoiesti, Str Dragoi Viteazul, Nr. 53, Jud. Suceava	Nr. niveluri:1; S. construita la sol:63 mp; casa de locuit
A1.2	30270-C2	Loc. Dragoiesti, Str Dragoi Viteazul, Nr. 53, Jud. Suceava	Nr. niveluri:1; S. construita la sol:74 mp; anexa gospodareasca
A1.3	30270-C3	Loc. Dragoiesti, Str Dragoi Viteazul, Nr. 53, Jud. Suceava	Nr. niveluri:1; S. construita la sol:20 mp; anexa gospodareasca

B. Partea II. Proprietari și acte

Inscrieri privitoare la dreptul de proprietate și alte drepturi reale		Referințe
2444 / 21/06/2007		
Act Notarial nr. 3204, din 20/06/2007 emis de BNP Ion Lostun;		
B1	Intabulare, drept de PROPRIETATE Bun comun, dobandit prin Conventie, cota actuala 1/1, cota initiala 1/1 1) CHIRIVICI LUCIA - GABRIELA , Se noteaza lipsa CNP; 2) CHIRIVICI ION , Se noteaza lipsa CNP; <i>OBSERVATII: (provenita din conversia CF 320)</i>	A1, A1.1, A1.2, A1.3

C. Partea III. SARCINI

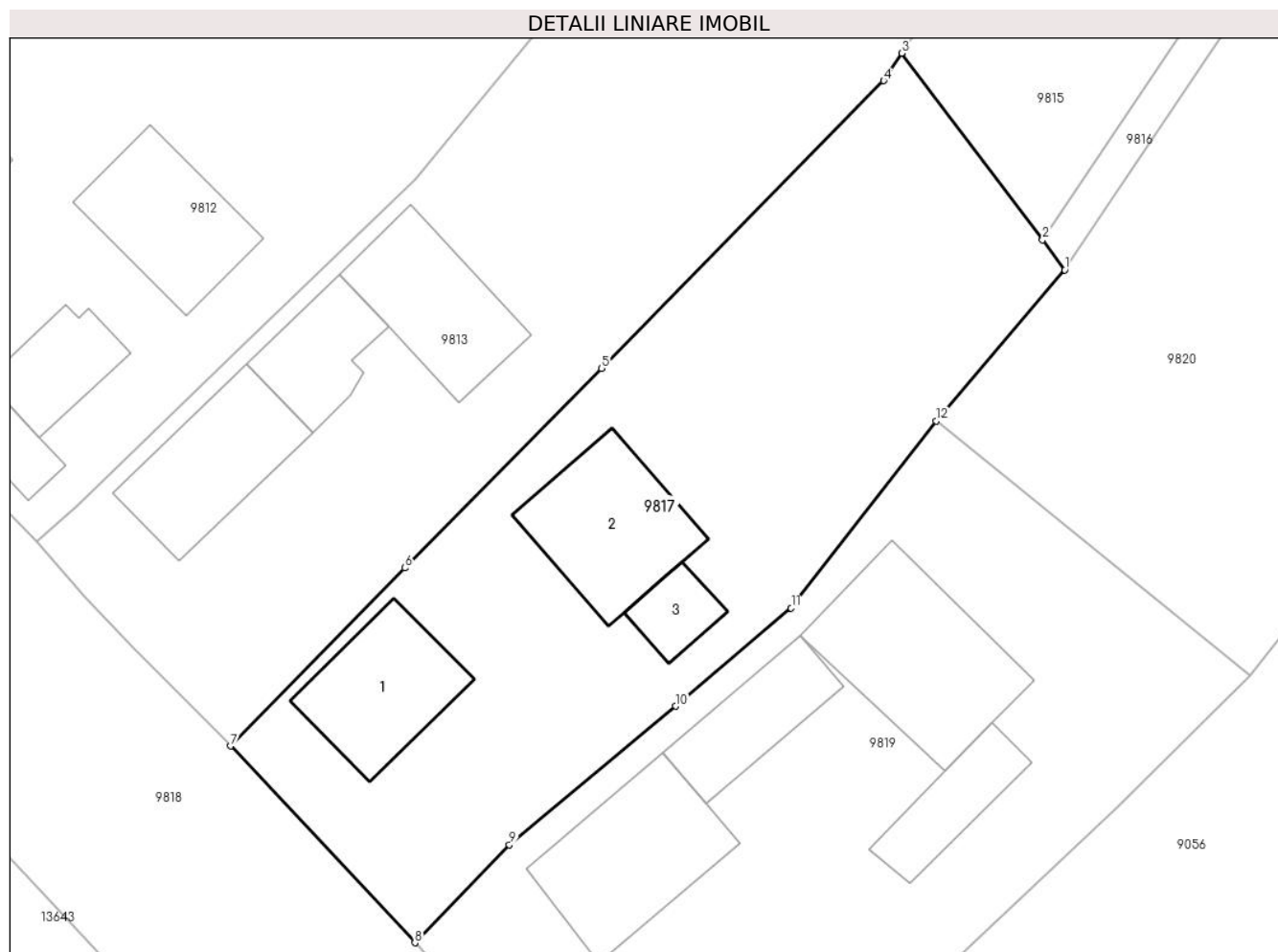
Inscrieri privind dezmembramintele dreptului de proprietate, drepturi reale de garanție și sarcini		Referințe
2444 / 21/06/2007		
Act Notarial nr. 3204, din 20/06/2007 emis de BNP Ion Lostun;		
C1	Intabulare, drept de UZUFRACT VIAGER bun comun, dobandit prin Conventie, cota actuala 1/1, cota initiala 1/1 1) NAGHI AGLAIA , Se noteaza lipsa CNP; 2) NAGHI PETRU , Se noteaza lipsa CNP; <i>OBSERVATII: (provenita din conversia CF 320)</i>	A1, A1.1, A1.2, A1.3
C2	se noteaza beneficiul obligatiei de intretinere 1) NAGHI AGLAIA , Se noteaza lipsa CNP; 2) NAGHI PETRU , Se noteaza lipsa CNP;	A1, A1.1, A1.2, A1.3

Anexa Nr. 1 La Partea I

Teren

Nr cadastral	Suprafața (mp)*	Observații / Referințe
30270	1.000	

* Suprafața este determinată în planul de proiecție Stereo 70.



Date referitoare la teren

Crt	Categorie folosință	Intravilan	Suprafața (mp)	Tarla	Parcelă	Nr. topo	Observații / Referințe
1	curți constructii	DA	554	-	-	-	
2	arabil	DA	446	-	-	-	

Date referitoare la construcții

Crt	Număr	Destinație construcție	Supraf. (mp)	Situație juridică	Observații / Referințe
A1.1	30270-C1	construcții de locuințe	Din acte: 0 Masurata: 63	Cu acte	Nr. niveluri:1; S. construita la sol:63 mp; casa de locuit
A1.2	30270-C2	construcții anexa	Din acte: 0 Masurata: 74	Cu acte	Nr. niveluri:1; S. construita la sol:74 mp; anexa gospodareasca
A1.3	30270-C3	construcții anexa	Din acte: 0 Masurata: 20	Cu acte	Nr. niveluri:1; S. construita la sol:20 mp; anexa gospodareasca

Lungime Segmente

1) Valorile lungimilor segmentelor sunt obținute din proiecție în plan.

Punct început	X / Y	Punct sfârșit	X / Y	Lungime segment (** (m)
1	580.878,513 673.445,402	2	580.877,154 673.447,235	2.282

Punct început	X / Y	Punct sfârșit	X / Y	Lungime segment (** (m)
2	580.877,154 673.447,235	3	580.868,52 673.458,669	14.328
3	580.868,52 673.458,669	4	580.867,42 673.456,982	2.014
4	580.867,42 673.456,982	5	580.850,118 673.439,377	24.684
5	580.850,118 673.439,377	6	580.838,072 673.427,147	17.166
6	580.838,072 673.427,147	7	580.827,388 673.416,249	15.262
7	580.827,388 673.416,249	8	580.838,687 673.404,198	16.52
8	580.838,687 673.404,198	9	580.844,473 673.410,196	8.334
9	580.844,473 673.410,196	10	580.854,661 673.418,68	13.258
10	580.854,661 673.418,68	11	580.861,741 673.424,701	9.294
11	580.861,741 673.424,701	12	580.870,638 673.436,149	14.499
12	580.870,638 673.436,149	1	580.878,513 673.445,402	12.15

** Lungimile segmentelor sunt determinate în planul de proiecție Stereo 70 și sunt rotunjite la 1 milimetru.

*** Distanța dintre puncte este formată din segmente cumulate ce sunt mai mici decât valoarea 1 milimetru.

**DATE DESPRE IMOBILUL NR. 9818**

Oficiul de Cadastru și Publicitate Imobiliară SUCEAVA
Biroul de Cadastru și Publicitate Imobiliară Gura Humorului

A. Partea I. Descrierea imobilului

TEREN Intravilan

Adresa: Loc. Dragoiesti, Jud. Suceava

Nr. Crt	Nr cadastral Nr. topografic	Suprafața* (mp)	Observații / Referințe
A1		8.737	Sector cadastral:2 Teren neimprejmuit;

B. Partea II. Proprietari și acte

Inscrieri privitoare la dreptul de proprietate și alte drepturi reale		Referințe
9818 / 14/03/2022		
Act Normativ nr. 7, din 13/03/1996 emis de PARLAMENTUL ROMANIEI;		
B1	Inscrierea provizorie, drept de PROPRIETATE, dobandit prin Lege, cota actuala 1/1, cota initiala 1/1 1) COMUNA DRAGOIESTI, CIF:4441190	A1

C. Partea III. SARCINI .

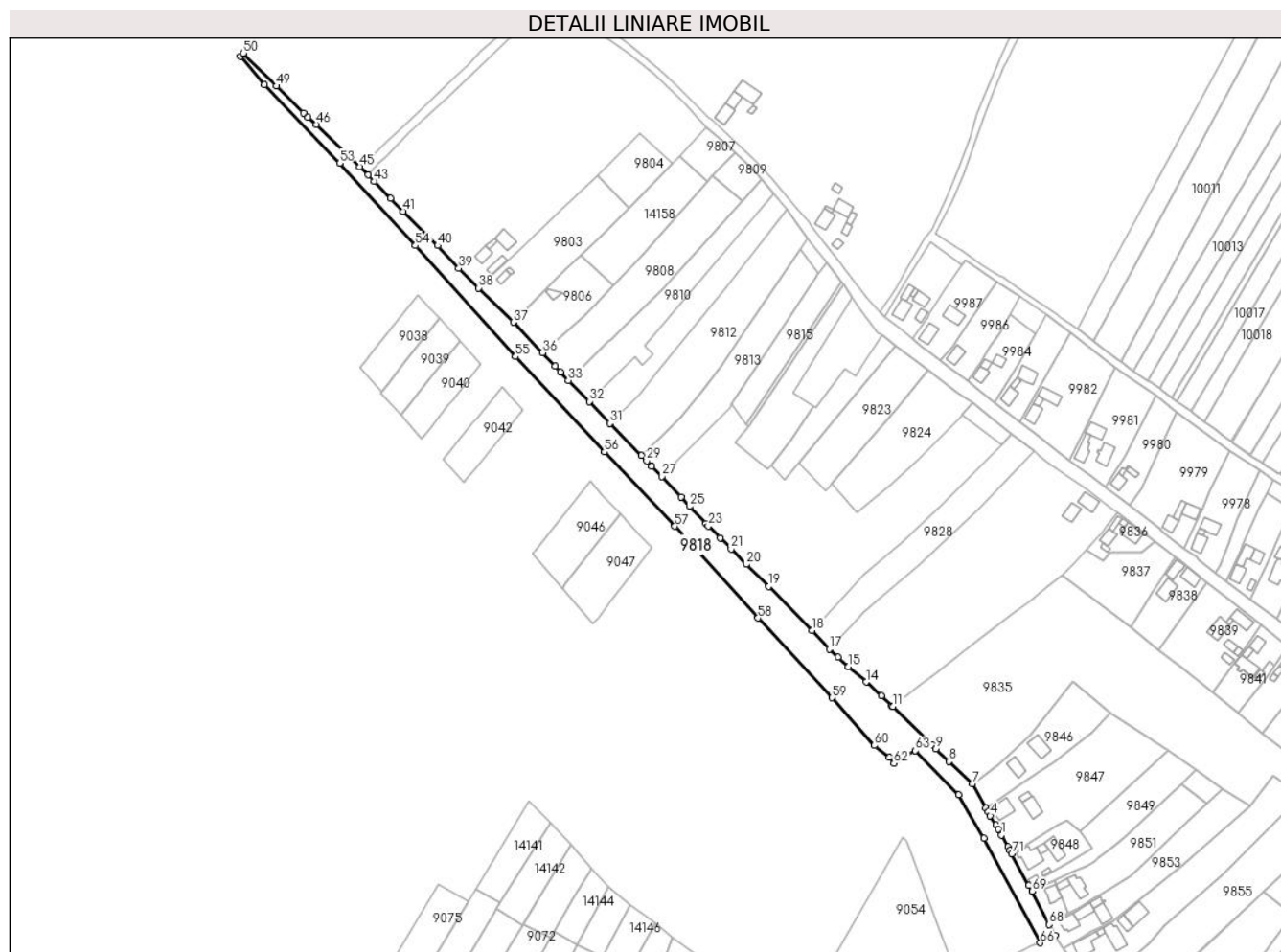
Inscrieri privind dezmembramintele dreptului de proprietate, drepturi reale de garanție și sarcini	Referințe
NU SUNT	

Anexa Nr. 1 La Partea I

Teren

Nr cadastral	Suprafața (mp)*	Observații / Referințe
	8.737	

* Suprafața este determinată în planul de proiecție Stereo 70.



Date referitoare la teren

Crt	Categorie folosință	Intravilan	Suprafața (mp)	Tarla	Parcelă	Nr. topo	Observații / Referințe
1	arabil	DA	8.737	-	-	-	

Lungime Segmente

1) Valorile lungimilor segmentelor sunt obținute din proiecție în plan.

Punct început	X / Y	Punct sfârșit	X / Y	Lungime segment	Punct început	X / Y	Punct sfârșit	X / Y	Lungime segment	Punct început	X / Y	Punct sfârșit	X / Y	Lungime segment
1	581.026,977 673.205,72	2	581.025,175 673.209,107	3.837	2	581.025,175 673.209,107	3	581.023,818 673.211,598	2.837	3	581.023,818 673.211,598	4	581.020,426 673.217,007	6.385
4	581.020,426 673.217,007	5	581.019,301 673.219,477	2.714	5	581.019,301 673.219,477	6	581.017,85 673.221,68	2.638	6	581.017,85 673.221,68	7	581.009,83 673.235,79	16.23
7	581.009,83 673.235,79	8	580.996,162 673.248,908	18.945	8	580.996,162 673.248,908	9	580.988,47 673.256,29	10.661	9	580.988,47 673.256,29	10	580.986,053 673.258,664	3.388
10	580.986,053 673.258,664	11	580.963,25 673.281,288	32.122	11	580.963,25 673.281,288	12	580.962,535 673.281,493	0.744	12	580.962,535 673.281,493	13	580.956,508 673.287,482	8.497
13	580.956,508 673.287,482	14	580.947,46 673.295,553	12.125	14	580.947,46 673.295,553	15	580.937,09 673.304,71	13.834	15	580.937,09 673.304,71	16	580.931,107 673.310,192	8.115
16	580.931,107 673.310,192	17	580.925,87 673.314,99	7.103	17	580.925,87 673.314,99	18	580.915,608 673.325,841	14.935	18	580.915,608 673.325,841	19	580.890,31 673.351,65	36.14

Punct început	X / Y	Punct sfârșit	X / Y	Lungime segment	Punct început	X / Y	Punct sfârșit	X / Y	Lungime segment	Punct început	X / Y	Punct sfârșit	X / Y	Lungime segment
19	580.890,31 673.351,65	20	580.877,1 673.364,73	18.59	20	580.877,1 673.364,73	21	580.868,153 673.373,698	12.668	21	580.868,153 673.373,698	22	580.861,716 673.380,15	9.114
22	580.861,716 673.380,15	23	580.854,748 673.387,135	9.866	23	580.854,748 673.387,135	24	580.853,21 673.388,633	2.147	24	580.853,21 673.388,633	25	580.843,762 673.398,691	13.8
25	580.843,762 673.398,691	26	580.838,687 673.404,198	7.489	26	580.838,687 673.404,198	27	580.827,388 673.416,249	16.52	27	580.827,388 673.416,249	28	580.821,414 673.422,286	8.493
28	580.821,414 673.422,286	29	580.818,485 673.425,372	4.255	29	580.818,485 673.425,372	30	580.815,534 673.428,765	4.497	30	580.815,534 673.428,765	31	580.796,82 673.447,47	26.459
31	580.796,82 673.447,47	32	580.784,783 673.460,308	17.598	32	580.784,783 673.460,308	33	580.772,49 673.472,66	17.427	33	580.772,49 673.472,66	34	580.767,764 673.477,574	6.818
34	580.767,764 673.477,574	35	580.764,649 673.481,031	4.653	35	580.764,649 673.481,031	36	580.757,367 673.488,898	10.72	36	580.757,367 673.488,898	37	580.740,097 673.506,904	24.949
37	580.740,097 673.506,904	38	580.719,85 673.527,0	28.527	38	580.719,85 673.527,0	39	580.708,12 673.538,45	16.392	39	580.708,12 673.538,45	40	580.695,704 673.551,85	18.268
40	580.695,704 673.551,85	41	580.675,43 673.571,95	28.549	41	580.675,43 673.571,95	42	580.668,051 673.579,57	10.607	42	580.668,051 673.579,57	43	580.658,392 673.589,544	13.884
43	580.658,392 673.589,544	44	580.654,739 673.593,316	5.251	44	580.654,739 673.593,316	45	580.649,84 673.598,14	6.875	45	580.649,84 673.598,14	46	580.624,29 673.623,01	35.656
46	580.624,29 673.623,01	47	580.619,539 673.627,23	6.355	47	580.619,539 673.627,23	48	580.616,77 673.629,69	3.704	48	580.616,77 673.629,69	49	580.600,96 673.645,54	22.387
49	580.600,96 673.645,54	50	580.581,583 673.664,814	27.33	50	580.581,583 673.664,814	51	580.579,611 673.662,847	2.785	51	580.579,611 673.662,847	52	580.593,884 673.646,454	21.736
52	580.593,884 673.646,454	53	580.638,173 673.600,288	63.975	53	580.638,173 673.600,288	54	580.682,643 673.551,833	65.768	54	580.682,643 673.551,833	55	580.741,399 673.486,616	87.781
55	580.741,399 673.486,616	56	580.793,693 673.430,671	76.58	56	580.793,693 673.430,671	57	580.835,041 673.386,97	60.162	57	580.835,041 673.386,97	58	580.883,941 673.333,151	72.717
58	580.883,941 673.333,151	59	580.927,555 673.286,384	63.948	59	580.927,555 673.286,384	60	580.952,319 673.258,353	37.403	60	580.952,319 673.258,353	61	580.961,225 673.251,265	11.382
61	580.961,225 673.251,265	62	580.963,761 673.247,783	4.308	62	580.963,761 673.247,783	63	580.976,445 673.255,255	14.721	63	580.976,445 673.255,255	64	581.001,936 673.229,469	36.259
64	581.001,936 673.229,469	65	581.016,684 673.203,941	29.482	65	581.016,684 673.203,941	66	581.049,839 673.142,441	69.868	66	581.049,839 673.142,441	67	581.058,634 673.146,624	9.739
67	581.058,634 673.146,624	68	581.055,156 673.153,201	7.44	68	581.055,156 673.153,201	69	581.044,91 673.172,646	21.979	69	581.044,91 673.172,646	70	581.042,99 673.176,05	3.908
70	581.042,99 673.176,05	71	581.033,13 673.194,51	20.928	71	581.033,13 673.194,51	72	581.031,89 673.196,82	2.622	72	581.031,89 673.196,82	73	581.030,91 673.198,85	2.254
73	581.030,91 673.198,85	1	581.026,977 673.205,72	7.916										

** Lungimile segmentelor sunt determinate în planul de proiecție Stereo 70 și sunt rotunjite la 1 milimetru.

*** Distanța dintre puncte este formată din segmente cumulate ce sunt mai mici decât valoarea 1 milimetru.

**DATE DESPRE IMOBILUL NR. 9819**

Oficiul de Cadastru și Publicitate Imobiliară SUCEAVA
Biroul de Cadastru și Publicitate Imobiliară Gura Humorului

A. Partea I. Descrierea imobilului

TEREN Intravilan

Adresa: Loc. Dragoiesti, Str Dragoi Viteazul, Nr. 55, Jud. Suceava

Nr. Crt	Nr cadastral Nr. topografic	Suprafața* (mp)	Observații / Referințe
A1	31592	1.100	Sector cadastral:2 Teren neimprejmuit;

Construcții

Crt	Nr cadastral Nr. topografic	Adresa	Observații / Referințe
A1.1	31592-C1	Loc. Dragoiesti, Jud. Suceava	Nr. niveluri:1; S. construita la sol:54 mp; S. construita desfasurata:54 mp; LOCUINTA
A1.3	31592-C3	Loc. Dragoiesti, Jud. Suceava	Nr. niveluri:1; S. construita la sol:96 mp; S. construita desfasurata:96 mp; SURA
A1.4	31592-C4	Loc. Dragoiesti, Jud. Suceava	Nr. niveluri:1; S. construita la sol:35 mp; S. construita desfasurata:35 mp; STANDOLA
A1.5		Loc. Dragoiesti, Str Dragoi Viteazul, Nr. 55, Jud. Suceava	Nr. niveluri:1; S. construita la sol:45 mp; S. construita desfasurata:45 mp; ANEXA
A1.6		Loc. Dragoiesti, Jud. Suceava	Nr. niveluri:1; S. construita la sol:119 mp; S. construita desfasurata:119 mp; ANEXA

B. Partea II. Proprietari și acte

Inscrieri privitoare la dreptul de proprietate și alte drepturi reale		Referințe
3748 / 31/10/2006		
Act Notarial nr. 2969, din 01/11/2006 emis de BNP DUMITRU NECHITA;		
B1	Intabulare, drept de PROPRIETATE bun comun, dobandit prin Conventie, cota actuala 1/1, cota initiala 1/1 1) ONUT VIORICA, Se noteaza lipsa CNP; 2) ONUT NICANOR, Se noteaza lipsa CNP;	A1, A1.1, A1.3, A1.4
9819 / 18/03/2022		
Act Administrativ nr. 2526, din 31/03/2022 emis de PRIMARIA COMUNEI DRAGOIESTI;		
B2	Intabulare, drept de PROPRIETATE bun comun, dobandit prin Lege, cota actuala 1/1, cota initiala 1/1 1) ONUT VIORICA, Se noteaza lipsa CNP; 2) ONUT NICANOR, Se noteaza lipsa CNP;	A1.5, A1.6

C. Partea III. SARCINI

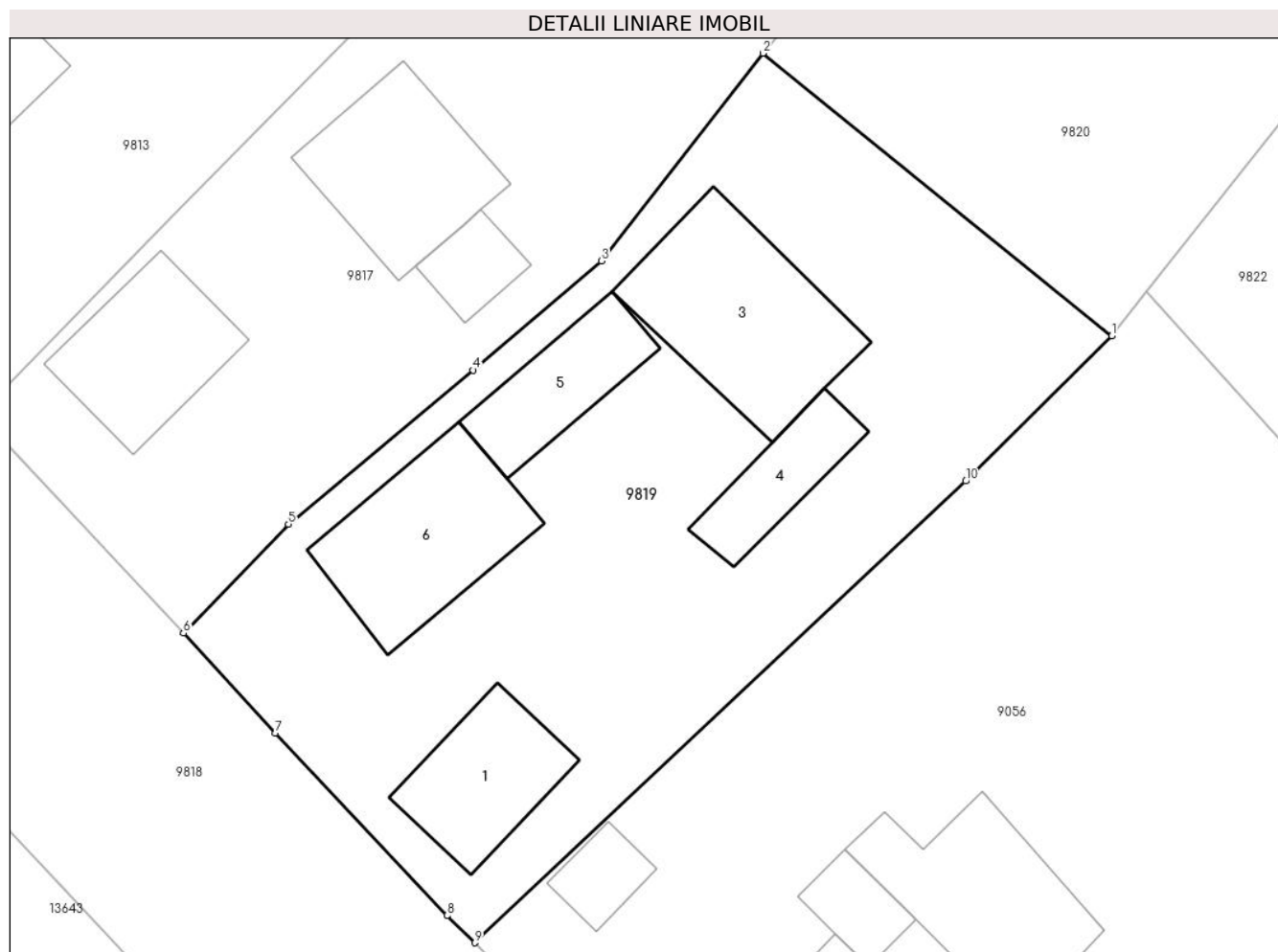
Inscrieri privind dezmembramintele dreptului de proprietate, drepturi reale de garanție și sarcini		Referințe
3748 / 01/11/2006		
Act Notarial nr. 2969, din 01/11/2006 emis de BNP DUMITRU NECHITA;		
C1	Intabulare, drept de UZUFRACT VIAGER, dobandit prin Conventie, cota actuala 1/1, cota initiala 1/1 1) ONUT PARASCHIVA, Se noteaza lipsa CNP; 2) ONUT ANASTASA, Se noteaza lipsa CNP;	A1, A1.1, A1.3, A1.4

Anexa Nr. 1 La Partea I

Teren

Nr cadastral	Suprafața (mp)*	Observații / Referințe
31592	1.100	

* Suprafața este determinată în planul de proiecție Stereo 70.



Date referitoare la teren

Crt	Categorie folosință	Intravilan	Suprafața (mp)	Tarla	Parcelă	Nr. topo	Observații / Referințe
1	curți constructii	DA	758	-	-	-	
2	arabil	DA	342	-	-	606-2	

Date referitoare la construcții

Crt	Număr	Destinație construcție	Supraf. (mp)	Situație juridică	Observații / Referințe
A1.1	31592-C1	construcții de locuințe	54	Cu acte	Nr. niveluri:1; S. construita la sol:54 mp; S. construita desfasurata:54 mp; LOCUINTA
A1.3	31592-C3	construcții anexa	96	Cu acte	Nr. niveluri:1; S. construita la sol:96 mp; S. construita desfasurata:96 mp; SURA
A1.4	31592-C4	construcții anexa	35	Cu acte	Nr. niveluri:1; S. construita la sol:35 mp; S. construita desfasurata:35 mp; STANDOLA
A1.5		construcții anexa	45	Cu acte	Nr. niveluri:1; S. construita la sol:45 mp; S. construita desfasurata:45 mp; ANEXA
A1.6		construcții anexa	119	Cu acte	Nr. niveluri:1; S. construita la sol:119 mp; S. construita desfasurata:119 mp; ANEXA

Lungime Segmente

1) Valorile lungimilor segmentelor sunt obținute din proiecție în plan.

Punct început	X / Y	Punct sfârșit	X / Y	Lungime segment (** (m)
1	580.889,878 673.420,581	2	580.870,638 673.436,149	24.75
2	580.870,638 673.436,149	3	580.861,741 673.424,701	14.499
3	580.861,741 673.424,701	4	580.854,661 673.418,68	9.294
4	580.854,661 673.418,68	5	580.844,473 673.410,196	13.258
5	580.844,473 673.410,196	6	580.838,687 673.404,198	8.334
6	580.838,687 673.404,198	7	580.843,762 673.398,691	7.489
7	580.843,762 673.398,691	8	580.853,21 673.388,633	13.8
8	580.853,21 673.388,633	9	580.854,748 673.387,135	2.147
9	580.854,748 673.387,135	10	580.881,82 673.412,576	37.15
10	580.881,82 673.412,576	1	580.889,878 673.420,581	11.358

** Lungimile segmentelor sunt determinate în planul de proiecție Stereo 70 și sunt rotunjite la 1 milimetru.

*** Distanța dintre puncte este formată din segmente cumulate ce sunt mai mici decât valoarea 1 milimetru.

**DATE DESPRE IMOBILUL NR. 9820**

Oficiul de Cadastru și Publicitate Imobiliară SUCEAVA
Biroul de Cadastru și Publicitate Imobiliară Gura Humorului

A. Partea I. Descrierea imobilului

TEREN Intravilan

Adresa: Loc. Dragoiesti, Jud. Suceava

Nr. Crt	Nr cadastral Nr. topografic	Suprafața* (mp)	Observații / Referințe
A1		1.747	Sector cadastral:2 Teren neimprejmuit;

B. Partea II. Proprietari și acte

Inscrieri privitoare la dreptul de proprietate și alte drepturi reale		Referințe
9820 / 14/03/2022		
Act Normativ nr. 7, din 13/03/1996 emis de PARLAMENTUL ROMANIEI;		
B1	Intabulare, drept de PROPRIETATE, dobandit prin Lege, cota actuala 1/1, cota initiala 1/1 1) NEIDENTIFICAT NEIDENTIFICAT	A1
Act Administrativ nr. 1556, din 18/02/2022 emis de PRIMARIA COMUNEI DRAGOIESTI;		
B2	Se noteaza posesia factica in favoarea lui 1) ONUT VASILE	A1

C. Partea III. SARCINI .

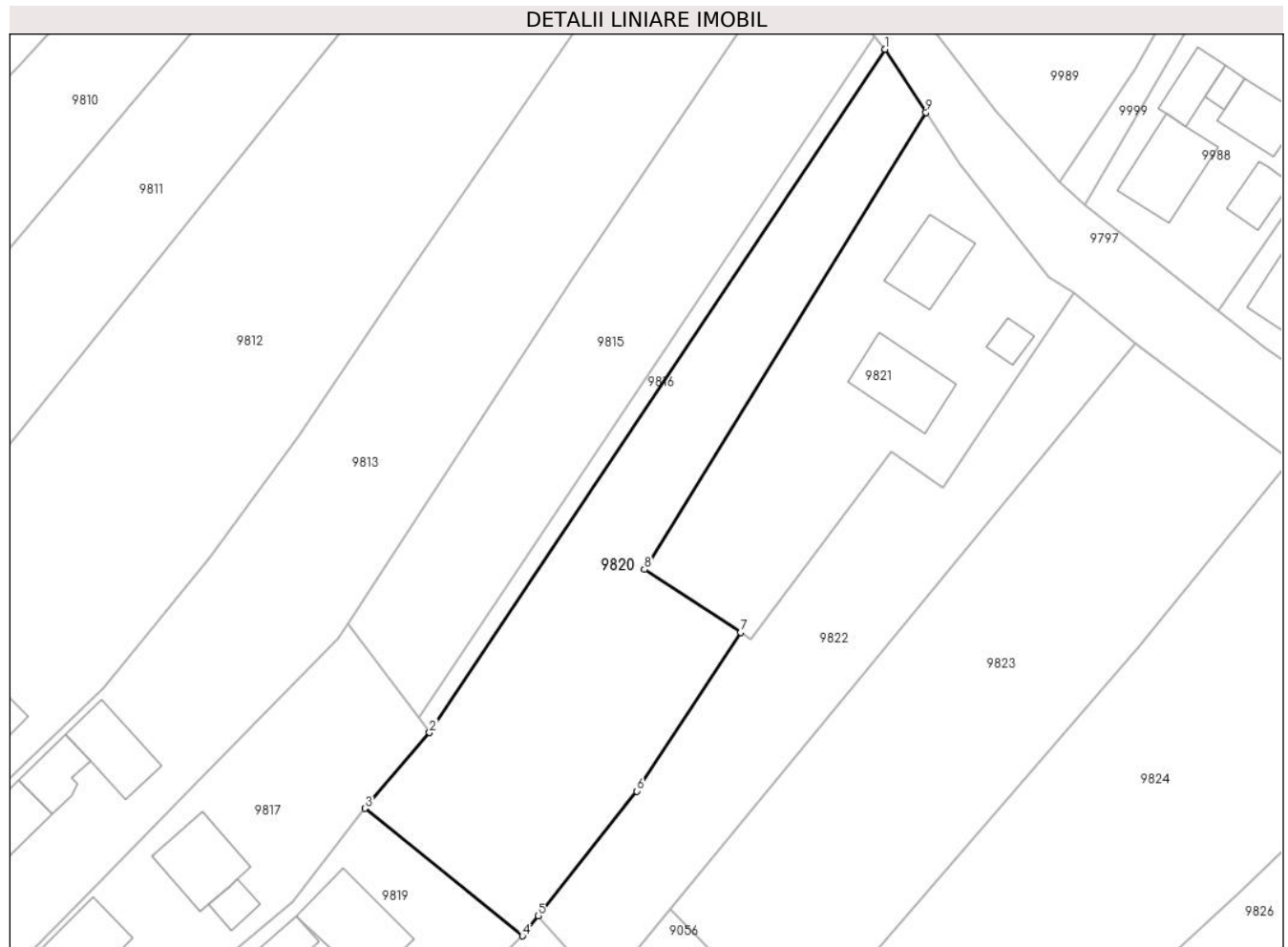
Inscrieri privind dezmembramintele dreptului de proprietate, drepturi reale de garanție și sarcini	Referințe
NU SUNT	

Anexa Nr. 1 La Partea I

Teren

Nr cadastral	Suprafața (mp)*	Observații / Referințe
	1.747	

* Suprafața este determinată în planul de proiecție Stereo 70.



Date referitoare la teren

Crt	Categorie folosință	Intravilan	Suprafața (mp)	Tarla	Parcelă	Nr. topo	Observații / Referințe
1	arabil	DA	1.747	-	-	-	

Lungime Segmente

1) Valorile lungimilor segmentelor sunt obținute din proiecție în plan.

Punct început	X / Y	Punct sfârșit	X / Y	Lungime segment (** (m)
1	580.934,197 673.528,849	2	580.878,513 673.445,402	100.32
2	580.878,513 673.445,402	3	580.870,638 673.436,149	12.15
3	580.870,638 673.436,149	4	580.889,878 673.420,581	24.75
4	580.889,878 673.420,581	5	580.891,815 673.423,03	3.122
5	580.891,815 673.423,03	6	580.903,861 673.438,256	19.415

Punct început	X / Y	Punct sfârșit	X / Y	Lungime segment (** (m)
6	580.903,861 673.438,256	7	580.916,544 673.457,624	23.151
7	580.916,544 673.457,624	8	580.904,777 673.465,315	14.058
8	580.904,777 673.465,315	9	580.939,188 673.521,135	65.574
9	580.939,188 673.521,135	1	580.934,197 673.528,849	9.188

** Lungimile segmentelor sunt determinate în planul de proiecție Stereo 70 și sunt rotunjite la 1 milimetru.

*** Distanța dintre puncte este formată din segmente cumulate ce sunt mai mici decât valoarea 1 milimetru.

**DATE DESPRE IMOBILUL NR. 9821**

Oficiul de Cadastru și Publicitate Imobiliară SUCEAVA
Biroul de Cadastru și Publicitate Imobiliară Gura Humorului

A. Partea I. Descrierea imobilului

TEREN Intravilan

Adresa: Loc. Dragoiesti, Str Crasmarenilor, Nr. 2, Jud. Suceava

Nr. Crt	Nr cadastral Nr. topografic	Suprafața* (mp)	Observații / Referințe
A1	30345	Din acte: 1.300 Masurata: 1.324	Sector cadastral:2 Teren neimprejmuit;

Construcții

Crt	Nr cadastral Nr. topografic	Adresa	Observații / Referințe
A1.1	30345-C1	Loc. Dragoiesti, Str Crasmarenilor, Nr. 2, Jud. Suceava	Nr. niveluri:1; S. construita la sol:65 mp; S. construita desfasurata:65 mp; LOCUINTA
A1.2	30345-C2	Loc. Dragoiesti, Str Crasmarenilor, Nr. 2, Jud. Suceava	Nr. niveluri:1; S. construita la sol:17 mp; S. construita desfasurata:17 mp; ANEXA
A1.3	30345-C3	Loc. Dragoiesti, Str Crasmarenilor, Nr. 2, Jud. Suceava	Nr. niveluri:1; S. construita la sol:81 mp; S. construita desfasurata:81 mp; ANEXA

B. Partea II. Proprietari și acte

Inscrieri privitoare la dreptul de proprietate și alte drepturi reale	Referințe	
7296 / 30/06/2011		
Act Administrativ nr. 1439, din 14/03/2011 emis de PRIMARIA COMUNEI DRAGOIESTI (certificat de casatorie nr. 2 din 9.02.1957 - Sfatul popular al comunei Dragoiesti);		
B1	Intabulare, drept de PROPRIETATE, dobandit prin Construire, cota actuala 1/1, cota initiala 1/1 1) ONUT ILEANA 2) ONUT IULIAN, , bun comun	A1.1, A1.2, A1.3
Act Administrativ nr. 2545, din 17/04/2003 emis de COMISIA JUDETEANA SUCEAVA;		
B2	Intabulare, drept de PROPRIETATE, dobandit prin Reconstituire, cota actuala 1/1, cota initiala 1/1 1) ONUT IULIAN	A1

C. Partea III. SARCINI .

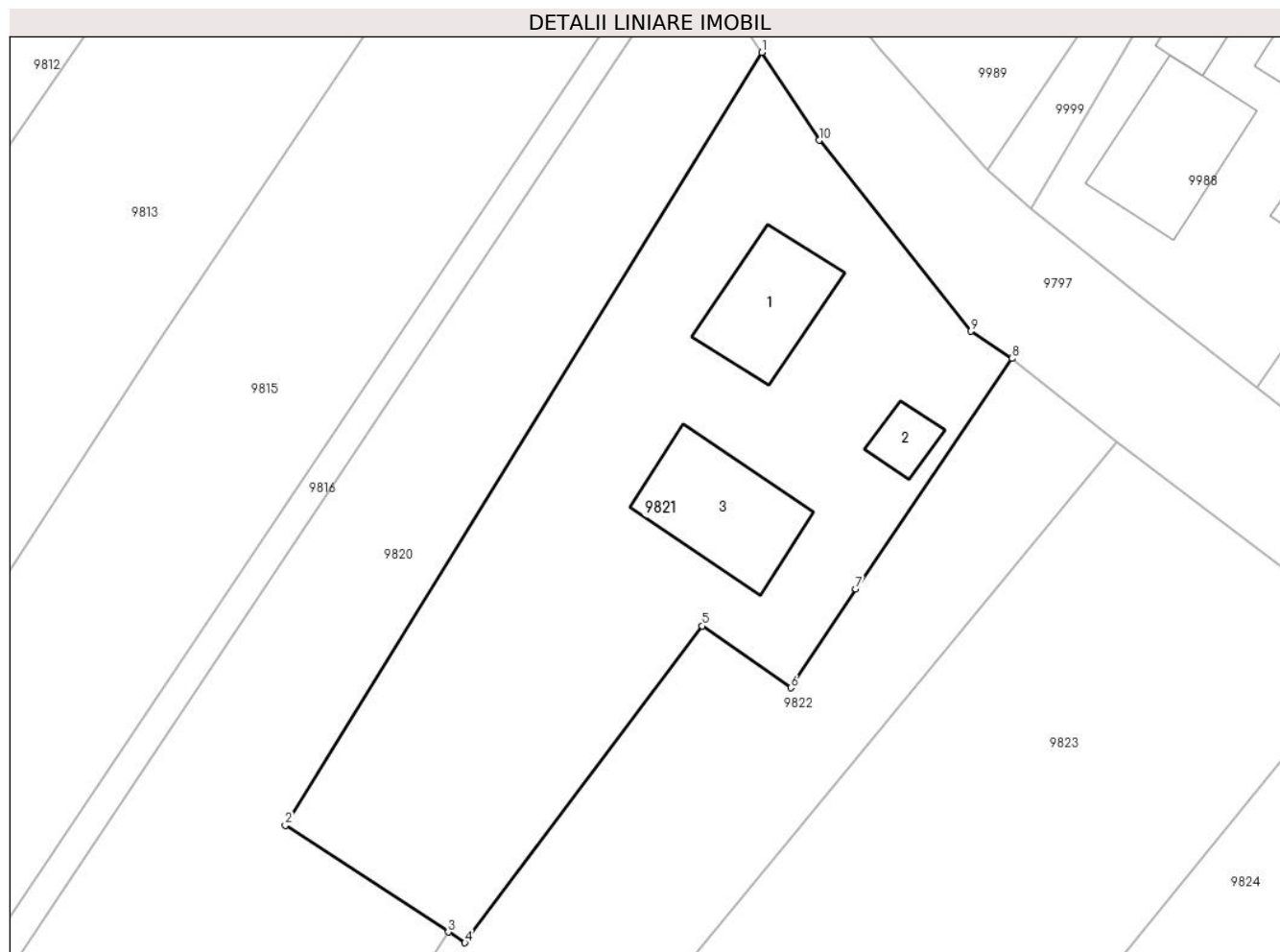
Inscrieri privind dezmembramintele dreptului de proprietate, drepturi reale de garanție și sarcini	Referințe
NU SUNT	

Anexa Nr. 1 La Partea I

Teren

Nr cadastral	Suprafața (mp)*	Observații / Referințe
30345	Din acte: 1.300 Masurata: 1.324	

* Suprafața este determinată în planul de proiecție Stereo 70.



Date referitoare la teren

Crt	Categorie folosință	Intravilan	Suprafața (mp)	Tarla	Parcelă	Nr. topo	Observații / Referințe
1	curți constructii	DA	502	-	-	-	
2	arabil	DA	822	5	160,162	-	

Date referitoare la construcții

Crt	Număr	Destinație construcție	Supraf. (mp)	Situație juridică	Observații / Referințe
A1.1	30345-C1	construcții de locuințe	65	Cu acte	Nr. niveluri:1; S. construita la sol:65 mp; S. construita desfasurata:65 mp; LOCUINTA
A1.2	30345-C2	construcții anexa	17	Cu acte	Nr. niveluri:1; S. construita la sol:17 mp; S. construita desfasurata:17 mp; ANEXA
A1.3	30345-C3	construcții anexa	81	Cu acte	Nr. niveluri:1; S. construita la sol:81 mp; S. construita desfasurata:81 mp; ANEXA

Lungime Segmente

1) Valorile lungimilor segmentelor sunt obținute din proiecție în plan.

Punct început	X / Y	Punct sfârșit	X / Y	Lungime segment (** (m)
1	580.939,188 673.521,135	2	580.904,777 673.465,315	65.574

Punct început	X / Y	Punct sfârșit	X / Y	Lungime segment (** (m)
2	580.904,777 673.465,315	3	580.916,544 673.457,624	14.058
3	580.916,544 673.457,624	4	580.917,741 673.456,842	1.43
4	580.917,741 673.456,842	5	580.934,892 673.479,72	28.593
5	580.934,892 673.479,72	6	580.941,283 673.475,248	7.8
6	580.941,283 673.475,248	7	580.945,978 673.482,397	8.553
7	580.945,978 673.482,397	8	580.957,259 673.499,043	20.108
8	580.957,259 673.499,043	9	580.954,275 673.501,0	3.568
9	580.954,275 673.501,0	10	580.943,337 673.514,784	17.597
10	580.943,337 673.514,784	1	580.939,188 673.521,135	7.586

** Lungimile segmentelor sunt determinate în planul de proiecție Stereo 70 și sunt rotunjite la 1 milimetru.

*** Distanța dintre puncte este formată din segmente cumulate ce sunt mai mici decât valoarea 1 milimetru.

**DATE DESPRE IMOBILUL NR. 9822**

Oficiul de Cadastru și Publicitate Imobiliară SUCEAVA
Biroul de Cadastru și Publicitate Imobiliară Gura Humorului

A. Partea I. Descrierea imobilului

TEREN Intravilan

Adresa: Loc. Dragoiesti, Jud. Suceava

Nr. Crt	Nr cadastral Nr. topografic	Suprafața* (mp)	Observații / Referințe
A1		1.201	Sector cadastral:2 Teren neimprejmuit;

B. Partea II. Proprietari și acte

Inscrieri privitoare la dreptul de proprietate și alte drepturi reale		Referințe
9822 / 14/03/2022		
Act Normativ nr. 7, din 13/03/1996 emis de PARLAMENTUL ROMANIEI;		
B1	Intabulare, drept de PROPRIETATE, dobandit prin Lege, cota actuala 1/1, cota initiala 1/1 1) NEIDENTIFICAT NEIDENTIFICAT	A1
Act Administrativ nr. 1551, din 18/02/2022 emis de PRIMARIA COMUNEI DRAGOIESTI;		
B2	Se noteaza posesia factica in favoarea lui 1) ONUT CONSTANTIN	A1

C. Partea III. SARCINI .

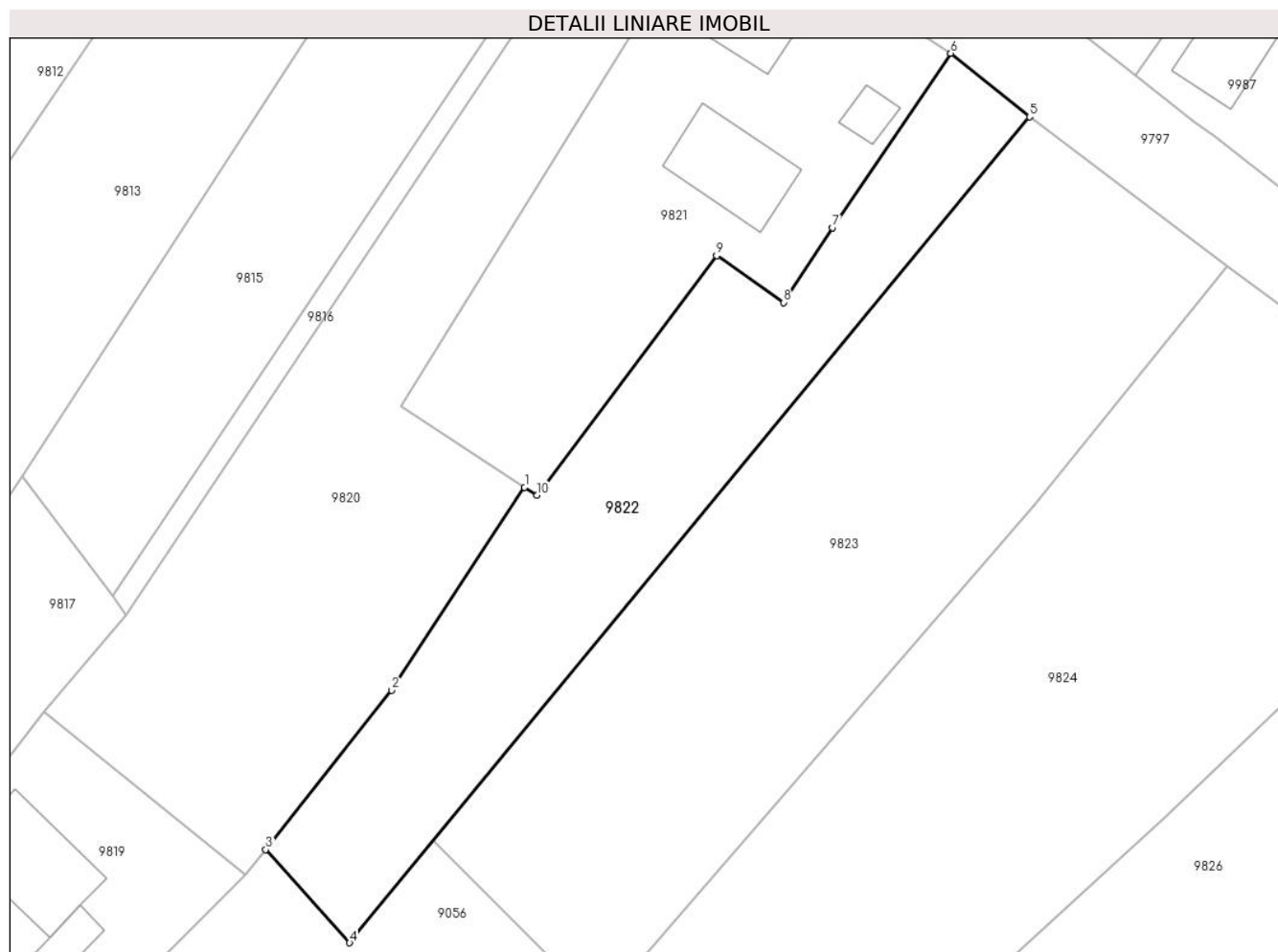
Inscrieri privind dezmembramintele dreptului de proprietate, drepturi reale de garanție și sarcini	Referințe
NU SUNT	

Anexa Nr. 1 La Partea I

Teren

Nr cadastral	Suprafața (mp)*	Observații / Referințe
	1.201	

* Suprafața este determinată în planul de proiecție Stereo 70.



Date referitoare la teren

Crt	Categorie folosință	Intravilan	Suprafața (mp)	Tarla	Parcelă	Nr. topo	Observații / Referințe
1	arabil	DA	1.201	-	-	-	

Lungime Segmente

1) Valorile lungimilor segmentelor sunt obținute din proiecție în plan.

Punct început	X / Y	Punct sfârșit	X / Y	Lungime segment (** (m)
1	580.916,544 673.457,624	2	580.903,861 673.438,256	23.151
2	580.903,861 673.438,256	3	580.891,815 673.423,03	19.415
3	580.891,815 673.423,03	4	580.899,835 673.414,136	11.976
4	580.899,835 673.414,136	5	580.964,793 673.492,972	102.15
5	580.964,793 673.492,972	6	580.957,259 673.499,043	9.676

Punct început	X / Y	Punct sfârșit	X / Y	Lungime segment (** (m)
6	580.957,259 673.499,043	7	580.945,978 673.482,397	20.108
7	580.945,978 673.482,397	8	580.941,283 673.475,248	8.553
8	580.941,283 673.475,248	9	580.934,892 673.479,72	7.8
9	580.934,892 673.479,72	10	580.917,741 673.456,842	28.593
10	580.917,741 673.456,842	1	580.916,544 673.457,624	1.43

** Lungimile segmentelor sunt determinate în planul de proiecție Stereo 70 și sunt rotunjite la 1 milimetru.

*** Distanța dintre puncte este formată din segmente cumulate ce sunt mai mici decât valoarea 1 milimetru.

**DATE DESPRE IMOBILUL NR. 9823**

Oficiul de Cadastru și Publicitate Imobiliară SUCEAVA
 Biroul de Cadastru și Publicitate Imobiliară Gura Humorului

A. Partea I. Descrierea imobilului

TEREN Intravilan

Adresa: Loc. Dragoiesti, Str Dragoi Viteazul, Nr. 57, Jud. Suceava

Nr. Crt	Nr cadastral Nr. topografic	Suprafața* (mp)	Observații / Referințe
A1		2.128	Sector cadastral:2 Teren neimprejmuit;

B. Partea II. Proprietari și acte

Inscrieri privitoare la dreptul de proprietate și alte drepturi reale		Referințe
9823 / 14/03/2022		
Act Normativ nr. 7, din 13/03/1996 emis de PARLAMENTUL ROMANIEI;		
B1	Inscrierea provizorie, drept de PROPRIETATE, dobandit prin Lege, cota actuala 1/1, cota initiala 1/1 1) COMUNA DRAGOIESTI, CIF:4441190	A1

C. Partea III. SARCINI .

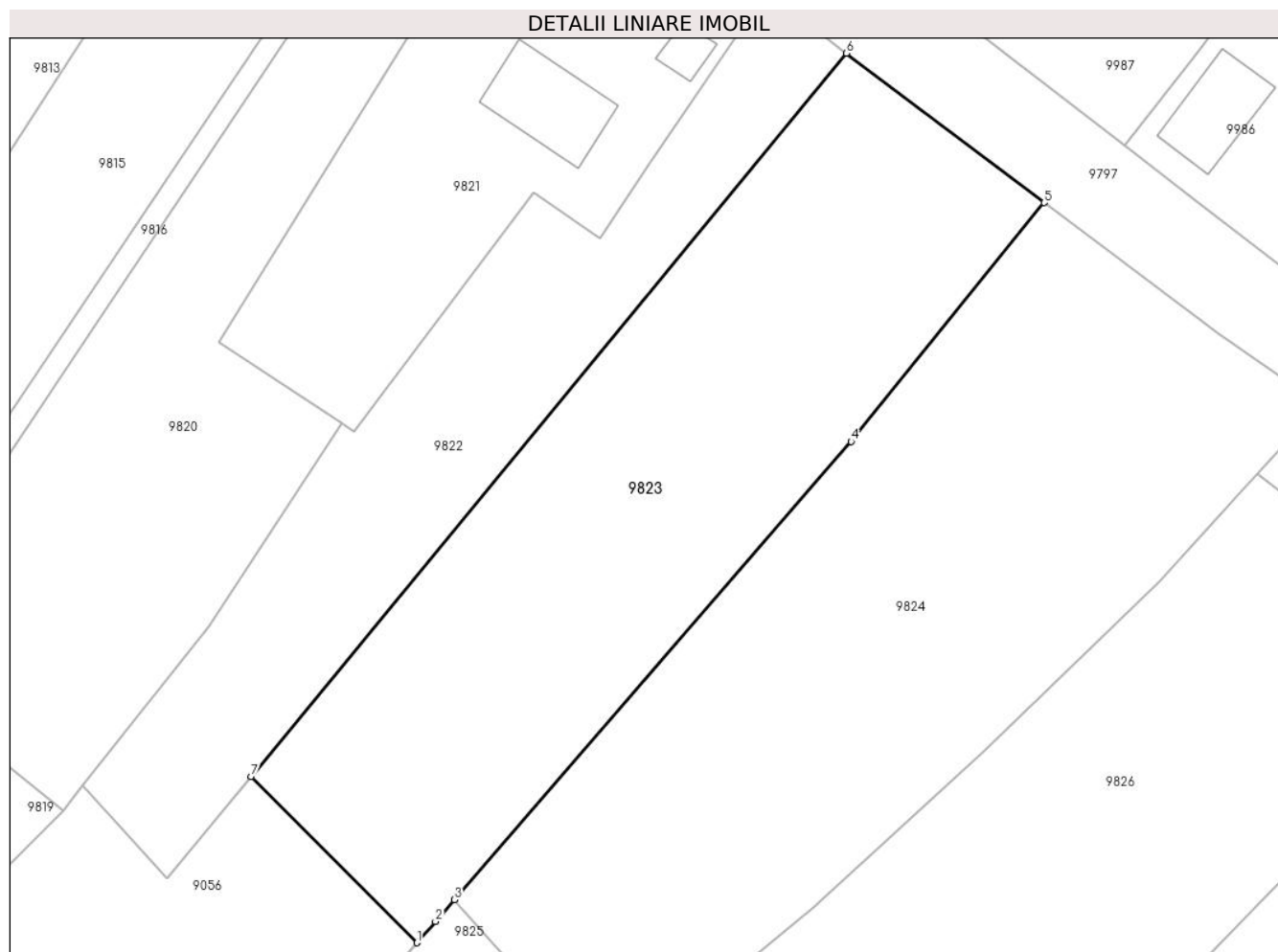
Inscrieri privind dezmembramintele dreptului de proprietate, drepturi reale de garanție și sarcini	Referințe
NU SUNT	

Anexa Nr. 1 La Partea I

Teren

Nr cadastral	Suprafața (mp)*	Observații / Referințe
	2.128	

* Suprafața este determinată în planul de proiecție Stereo 70.



Date referitoare la teren

Crt	Categorie folosință	Intravilan	Suprafața (mp)	Tarla	Parcelă	Nr. topo	Observații / Referințe
1	arabil	DA	2.128	-	-	-	

Lungime Segmente

1) Valorile lungimilor segmentelor sunt obținute din proiecție în plan.

Punct început	X / Y	Punct sfârșit	X / Y	Lungime segment (** (m)
1	580.923,733 673.407,992	2	580.925,498 673.410,017	2.686
2	580.925,498 673.410,017	3	580.927,3 673.412,096	2.751
3	580.927,3 673.412,096	4	580.965,235 673.455,879	57.931
4	580.965,235 673.455,879	5	580.983,698 673.478,689	29.346
5	580.983,698 673.478,689	6	580.964,793 673.492,972	23.694

Punct început	X / Y	Punct sfârșit	X / Y	Lungime segment (** (m)
6	580.964,793 673.492,972	7	580.907,873 673.423,891	89.51
7	580.907,873 673.423,891	1	580.923,733 673.407,992	22.457

** Lungimile segmentelor sunt determinate în planul de proiecție Stereo 70 și sunt rotunjite la 1 milimetru.

*** Distanța dintre puncte este formată din segmente cumulate ce sunt mai mici decât valoarea 1 milimetru.

**DATE DESPRE IMOBILUL NR. 9824**

Oficiul de Cadastru și Publicitate Imobiliară SUCEAVA
 Biroul de Cadastru și Publicitate Imobiliară Gura Humorului

A. Partea I. Descrierea imobilului

TEREN Intravilan

Adresa: Loc. Dragoiesti, Jud. Suceava

Nr. Crt	Nr cadastral Nr. topografic	Suprafața* (mp)	Observații / Referințe
A1		2.561	Sector cadastral:2 Teren neimprejmuit;

B. Partea II. Proprietari și acte

Inscrieri privitoare la dreptul de proprietate și alte drepturi reale	Referințe
9824 / 14/03/2022	
Act Normativ nr. 7, din 13/03/1996 emis de PARLAMENTUL ROMANIEI;	
B1	Inscrierea provizorie, drept de PROPRIETATE, dobandit prin Lege, cota actuala 1/1, cota initiala 1/1
	1) COMUNA DRAGOIESTI, CIF:4441190

C. Partea III. SARCINI .

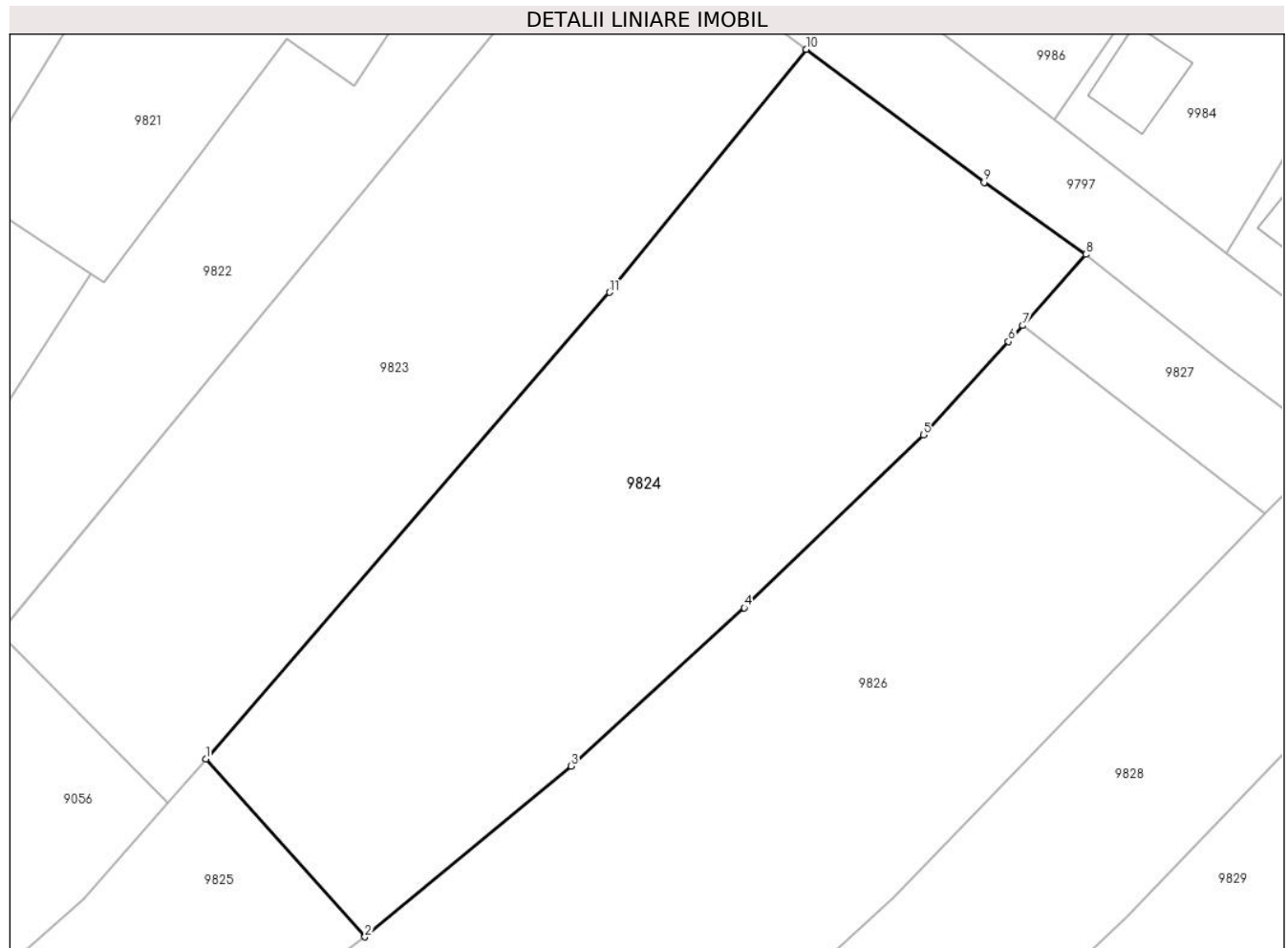
Inscrieri privind dezmembramintele dreptului de proprietate, drepturi reale de garanție și sarcini	Referințe
NU SUNT	

Anexa Nr. 1 La Partea I

Teren

Nr cadastral	Suprafața (mp)*	Observații / Referințe
	2.561	

* Suprafața este determinată în planul de proiecție Stereo 70.



Date referitoare la teren

Crt	Categorie folosință	Intravilan	Suprafața (mp)	Tarla	Parcelă	Nr. topo	Observații / Referințe
1	arabil	DA	2.561	-	-	-	

Lungime Segmente

1) Valorile lungimilor segmentelor sunt obținute din proiecție în plan.

Punct început	X / Y	Punct sfârșit	X / Y	Lungime segment (** (m)
1	580.927,3 673.412,096	2	580.942,261 673.395,377	22.436
2	580.942,261 673.395,377	3	580.961,627 673.411,402	25.136
3	580.961,627 673.411,402	4	580.977,902 673.426,253	22.032
4	580.977,902 673.426,253	5	580.994,735 673.442,483	23.383
5	580.994,735 673.442,483	6	581.002,719 673.451,259	11.864

Punct început	X / Y	Punct sfârșit	X / Y	Lungime segment (** (m)
6	581.002,719 673.451,259	7	581.004,057 673.452,757	2.009
7	581.004,057 673.452,757	8	581.010,02 673.459,43	8.949
8	581.010,02 673.459,43	9	581.000,431 673.466,189	11.732
9	581.000,431 673.466,189	10	580.983,698 673.478,689	20.886
10	580.983,698 673.478,689	11	580.965,235 673.455,879	29.346
11	580.965,235 673.455,879	1	580.927,3 673.412,096	57.931

** Lungimile segmentelor sunt determinate în planul de proiecție Stereo 70 și sunt rotunjite la 1 milimetru.

*** Distanța dintre puncte este formată din segmente cumulate ce sunt mai mici decât valoarea 1 milimetru.

**DATE DESPRE IMOBILUL NR. 9825**

Oficiul de Cadastru și Publicitate Imobiliară SUCEAVA
Biroul de Cadastru și Publicitate Imobiliară Gura Humorului

A. Partea I. Descrierea imobilului

TEREN Intravilan

Adresa: Loc. Dragoiesti, Str Dragoi Viteazul, Nr. 59, Jud. Suceava

Nr. Crt	Nr cadastral Nr. topografic	Suprafața* (mp)	Observații / Referințe
A1	31785	1.300	Sector cadastral:2 Teren neimprejmuit;

Construcții

Crt	Nr cadastral Nr. topografic	Adresa	Observații / Referințe
A1.1	31785-C1	Loc. Dragoiesti, Str Dragoi Viteazul, Nr. 59, Jud. Suceava	Nr. niveluri:1; S. construita la sol:80 mp; Locuinta (P) construita din lemn în anul 1890, cu suprafata desfasurata de 80 mp.
A1.3	31785-C3	Loc. Dragoiesti, Str Dragoi Viteazul, Nr. 59, Jud. Suceava	Nr. niveluri:1; S. construita la sol:75 mp; Anexa (P) (sura) construita din lemn în anul 1890, cu suprafata desfasurata de 75 mp.
A1.4		Loc. Dragoiesti, Str Dragoi Viteazul, Nr. 59, Jud. Suceava	Nr. niveluri:1; S. construita la sol:29 mp; S. construita desfasurata:4 mp; ANEXA

B. Partea II. Proprietari și acte

Inscrieri privitoare la dreptul de proprietate și alte drepturi reale		Referințe
4329 / 04/03/2019		
Act Notarial nr. 9410, din 11/12/1996 emis de BNP ION LOSTUN (act notarial nr declaratie 1716 din 22.04.2019, emis de BNP OVIDIU BUSUIOC);		
B1	Intabulare, drept de PROPRIETATE bun comun in devalmasie, dobandit prin Conventie, cota actuala 1/13, cota initiala 1/13 1) ONIGA CONSTANTIN , Se noteaza lipsa CNP; 2) ONIGA OLGA , Se noteaza lipsa CNP;	A1
Act Notarial nr. 9, din 11/02/2019 emis de BIN Dumitru Mihaela (act administrativ nr certificat de edificare constructie 1146 din 28.02.2019, emis de Primaria Comunei Dragoiesti; act notarial nr certificat de mostenitor 8 din 12.06.2018, emis de BIN Dumitru Mihaela);		
B2	Intabulare, drept de PROPRIETATE, dobandit prin Succesiune, cota actuala 1/3, cota initiala 1/3 1) NACU DUMITRU	A1.1, A1.3
B3	Intabulare, drept de PROPRIETATE, dobandit prin Succesiune, cota actuala 1/3, cota initiala 1/3 1) SUTU ELENA	A1.1, A1.3
B4	Intabulare, drept de PROPRIETATE, dobandit prin Succesiune, cota actuala 4/13, cota initiala 4/13 1) NACU DUMITRU	A1
B5	Intabulare, drept de PROPRIETATE, dobandit prin Succesiune, cota actuala 4/13, cota initiala 4/13 1) ONIGA OLGA	A1
B6	Intabulare, drept de PROPRIETATE, dobandit prin Succesiune, cota actuala 4/13, cota initiala 4/13 1) SUTU ELENA	A1
B7	Intabulare, drept de PROPRIETATE, dobandit prin Succesiune, cota actuala 1/3, cota initiala 1/3 1) ONIGA OLGA	A1.1, A1.3
9825 / 18/03/2022		
Act Administrativ nr. 2526, din 31/03/2022 emis de PRIMARIA COMUNEI DRAGOIESTI;		
B8	Intabulare, drept de PROPRIETATE, dobandit prin Lege, cota actuala 1/1, cota initiala 1/1 1) NACU DUMITRU 2) SUTU ELENA 3) ONIGA OLGA	A1.4

C. Partea III. SARCINI .

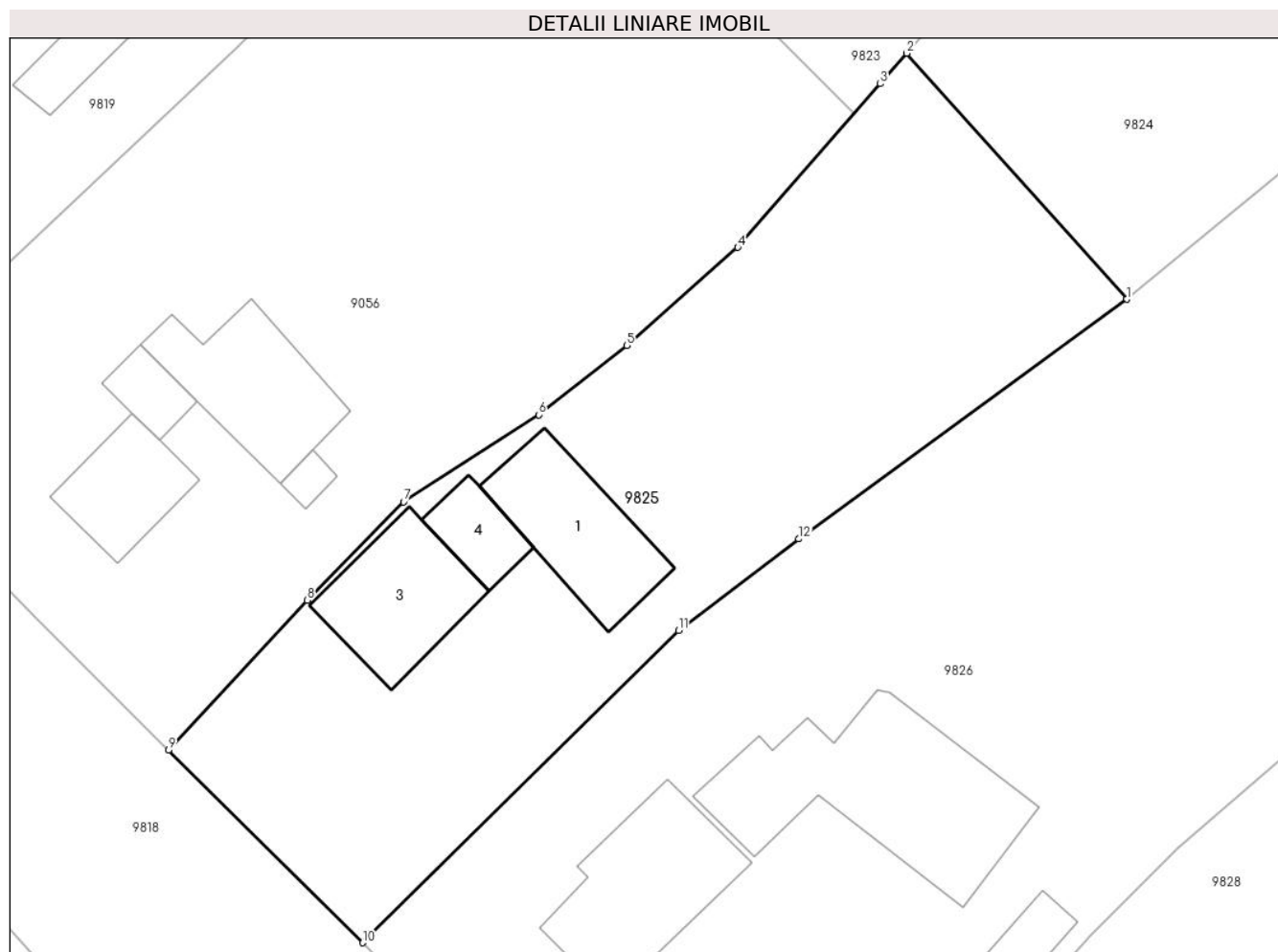
Inscrieri privind dezmembramintele dreptului de proprietate, drepturi reale de garanție și sarcini	Referințe
NU SUNT	

Anexa Nr. 1 La Partea I

Teren

Nr cadastral	Suprafața (mp)*	Observații / Referințe
31785	1.300	

* Suprafața este determinată în planul de proiecție Stereo 70.



Date referitoare la teren

Crt	Categorie folosință	Intravilan	Suprafața (mp)	Tarla	Parcelă	Nr. topo	Observații / Referințe
1	curți constructii	DA	620	-	-	-	
2	arabil	DA	680	-	-	-	

Date referitoare la construcții

Crt	Număr	Destinație construcție	Supraf. (mp)	Situație juridică	Observații / Referințe
A1.1	31785-C1	construcții de locuințe	Din acte: 0 Masurata: 80	Cu acte	Nr. niveluri:1; S. construita la sol:80 mp; Locuinta (P) construita din lemn în anul 1890, cu suprafata desfasurata de 80 mp.
A1.3	31785-C3	construcții anexa	Din acte: 0 Masurata: 75	Cu acte	Nr. niveluri:1; S. construita la sol:75 mp; Anexa (P) (sura) construita din lemn în anul 1890, cu suprafata desfasurata de 75 mp.
A1.4		construcții anexa	Din acte: 0 Masurata: 29	Cu acte	Nr. niveluri:1; S. construita la sol:29 mp; S. construita desfasurata:4 mp; ANEXA

Lungime Segmente

1) Valorile lungimilor segmentelor sunt obținute din proiecție în plan.

Punct început	X / Y	Punct sfârșit	X / Y	Lungime segment (** (m)
---------------	-------	---------------	-------	-------------------------

Punct început	X / Y	Punct sfârșit	X / Y	Lungime segment (** (m)
1	580.942,261 673.395,377	2	580.927,3 673.412,096	22.436
2	580.927,3 673.412,096	3	580.925,498 673.410,017	2.751
3	580.925,498 673.410,017	4	580.915,813 673.398,907	14.739
4	580.915,813 673.398,907	5	580.908,263 673.392,233	10.077
5	580.908,263 673.392,233	6	580.902,264 673.387,53	7.623
6	580.902,264 673.387,53	7	580.893,084 673.381,6	10.929
7	580.893,084 673.381,6	8	580.886,526 673.374,931	9.353
8	580.886,526 673.374,931	9	580.877,1 673.364,73	13.889
9	580.877,1 673.364,73	10	580.890,31 673.351,65	18.59
10	580.890,31 673.351,65	11	580.911,779 673.372,863	30.181
11	580.911,779 673.372,863	12	580.919,964 673.379,093	10.286
12	580.919,964 673.379,093	1	580.942,261 673.395,377	27.61

** Lungimile segmentelor sunt determinate în planul de proiecție Stereo 70 și sunt rotunjite la 1 milimetru.

*** Distanța dintre puncte este formată din segmente cumulate ce sunt mai mici decât valoarea 1 milimetru.

**DATE DESPRE IMOBILUL NR. 9826**

Oficiul de Cadastru și Publicitate Imobiliară SUCEAVA
Biroul de Cadastru și Publicitate Imobiliară Gura Humorului

A. Partea I. Descrierea imobilului

TEREN Intravilan

Adresa: Loc. Dragoiesti, Str Dragoi Viteazul, Nr. 61, Jud. Suceava

Nr. Crt	Nr cadastral Nr. topografic	Suprafața* (mp)	Observații / Referințe
A1	30158	4.800	Sector cadastral:2 Teren neimprejmuit;

Construcții

Crt	Nr cadastral Nr. topografic	Adresa	Observații / Referințe
A1.1	30158-C1	Loc. Dragoiesti, Str Dragoi Viteazul, Nr. 61, Jud. Suceava	Nr. niveluri:1; S. construita la sol:160 mp; LOCUINTA
A1.2	30158-C2	Loc. Dragoiesti, Str Dragoi Viteazul, Nr. 61, Jud. Suceava	Nr. niveluri:1; S. construita la sol:101 mp; ANEXA
A1.3	30158-C3	Loc. Dragoiesti, Str Dragoi Viteazul, Nr. 61, Jud. Suceava	Nr. niveluri:1; S. construita la sol:30 mp; ANEXA

B. Partea II. Proprietari și acte

Inscrieri privitoare la dreptul de proprietate și alte drepturi reale		Referințe
173 / 13/01/2010		
Act Notarial nr. 48, din 08/01/2010 emis de Biroul Notarului Public DUMITRU NECHITA;		
B1	Intabulare, drept de PROPRIETATE asupra terenului si constructiilor, cumparate de la Campan Aspazia bun comun, dobandit prin Conventie, cota actuala 1/1, cota initiala 1/1 1) POPESCU VIRGINIA-DANIELA 2) POPESCU CONSTANTIN	A1, A1.1, A1.2, A1.3

C. Partea III. SARCINI .

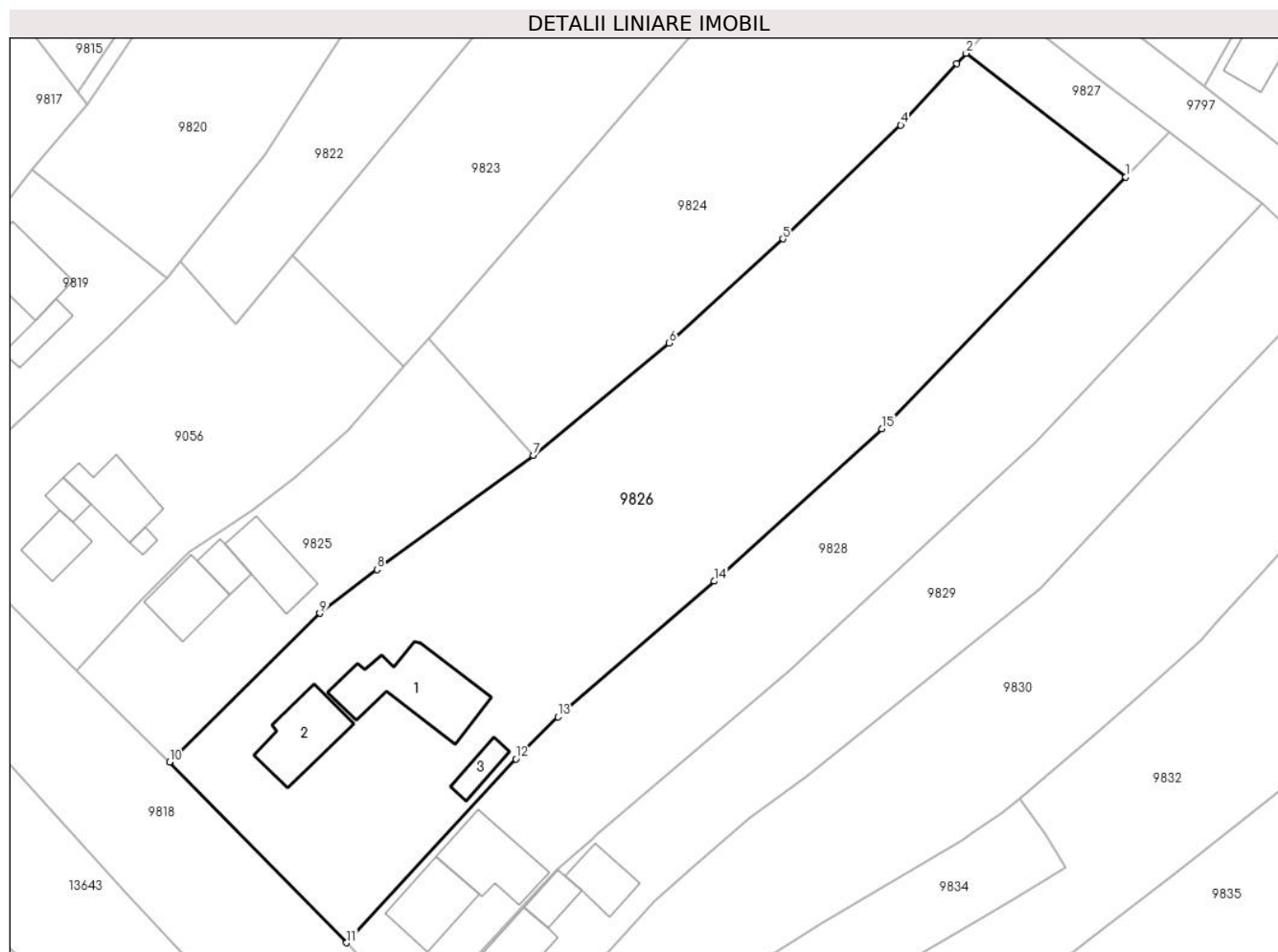
Inscrieri privind dezmembramintele dreptului de proprietate, drepturi reale de garanție și sarcini	Referințe
NU SUNT	

Anexa Nr. 1 La Partea I

Teren

Nr cadastral	Suprafața (mp)*	Observații / Referințe
30158	4.800	

* Suprafața este determinată în planul de proiecție Stereo 70.



Date referitoare la teren

Crt	Categorie folosință	Intravilan	Suprafața (mp)	Tarla	Parcelă	Nr. topo	Observații / Referințe
1	curți constructii	DA	1.500	-	-	-	avind la S - V imasul
2	arabil	DA	3.300	-	-	-	avind la N - E drumul (supr.din acte este 3900)

Date referitoare la construcții

Crt	Număr	Destinație construcție	Supraf. (mp)	Situație juridică	Observații / Referințe
A1.1	30158-C1	construcții de locuințe	160	Cu acte	Nr. niveluri:1; S. construita la sol:160 mp; LOCUINTA
A1.2	30158-C2	construcții anexa	101	Cu acte	Nr. niveluri:1; S. construita la sol:101 mp; ANEXA
A1.3	30158-C3	construcții anexa	30	Cu acte	Nr. niveluri:1; S. construita la sol:30 mp; ANEXA

Lungime Segmente

1) Valorile lungimilor segmentelor sunt obținute din proiecție în plan.

Punct început	X / Y	Punct sfârșit	X / Y	Lungime segment (** (m)
1	581.026,862 673.435,071	2	581.004,057 673.452,757	28.859

Punct început	X / Y	Punct sfârșit	X / Y	Lungime segment (** (m)
2	581.004,057 673.452,757	3	581.002,719 673.451,259	2.009
3	581.002,719 673.451,259	4	580.994,735 673.442,483	11.864
4	580.994,735 673.442,483	5	580.977,902 673.426,253	23.383
5	580.977,902 673.426,253	6	580.961,627 673.411,402	22.032
6	580.961,627 673.411,402	7	580.942,261 673.395,377	25.136
7	580.942,261 673.395,377	8	580.919,964 673.379,093	27.61
8	580.919,964 673.379,093	9	580.911,779 673.372,863	10.286
9	580.911,779 673.372,863	10	580.890,31 673.351,65	30.181
10	580.890,31 673.351,65	11	580.915,608 673.325,841	36.14
11	580.915,608 673.325,841	12	580.939,782 673.352,078	35.676
12	580.939,782 673.352,078	13	580.945,759 673.358,106	8.489
13	580.945,759 673.358,106	14	580.968,08 673.377,433	29.526
14	580.968,08 673.377,433	15	580.992,022 673.399,202	32.359
15	580.992,022 673.399,202	1	581.026,862 673.435,071	50.004

** Lungimile segmentelor sunt determinate în planul de proiecție Stereo 70 și sunt rotunjite la 1 milimetru.

*** Distanța dintre puncte este formată din segmente cumulate ce sunt mai mici decât valoarea 1 milimetru.

**DATE DESPRE IMOBILUL NR. 9827**

Oficiul de Cadastru și Publicitate Imobiliară SUCEAVA
Biroul de Cadastru și Publicitate Imobiliară Gura Humorului

A. Partea I. Descrierea imobilului

TEREN Intravilan

Adresa: Loc. Dragoiesti, Jud. Suceava

Nr. Crt	Nr cadastral Nr. topografic	Suprafața* (mp)	Observații / Referințe
A1		256	Sector cadastral:2 Teren neimprejmuit;

B. Partea II. Proprietari și acte

Inscrieri privitoare la dreptul de proprietate și alte drepturi reale		Referințe
9827 / 14/03/2022		
Act Normativ nr. 7, din 13/03/1996 emis de PARLAMENTUL ROMANIEI;		
B1	Inscrierea provizorie, drept de PROPRIETATE, dobandit prin Lege, cota actuala 1/1, cota initiala 1/1 1) COMUNA DRAGOIESTI, CIF:4441190	A1

C. Partea III. SARCINI .

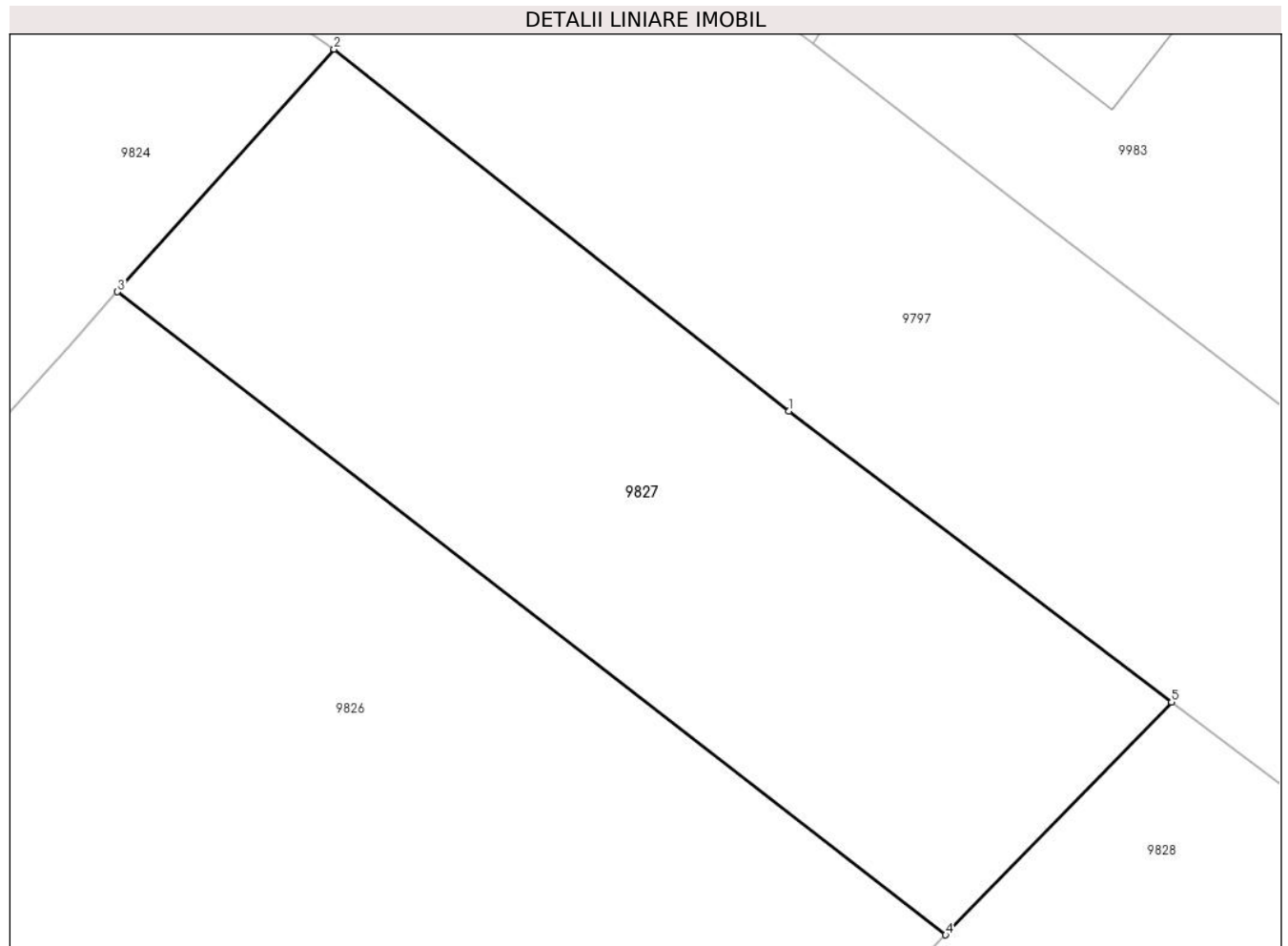
Inscrieri privind dezmembramintele dreptului de proprietate, drepturi reale de garanție și sarcini	Referințe
NU SUNT	

Anexa Nr. 1 La Partea I

Teren

Nr cadastral	Suprafața (mp)*	Observații / Referințe
	256	

* Suprafața este determinată în planul de proiecție Stereo 70.



Date referitoare la teren

Crt	Categorie folosință	Intravilan	Suprafața (mp)	Tarla	Parcelă	Nr. topo	Observații / Referințe
1	arabil	DA	256	-	-	-	

Lungime Segmente

1) Valorile lungimilor segmentelor sunt obținute din proiecție în plan.

Punct început	X / Y	Punct sfârșit	X / Y	Lungime segment (** (m)
1	581.022,551 673.449,476	2	581.010,02 673.459,43	16.003
2	581.010,02 673.459,43	3	581.004,057 673.452,757	8.949
3	581.004,057 673.452,757	4	581.026,862 673.435,071	28.859
4	581.026,862 673.435,071	5	581.033,082 673.441,474	8.927
5	581.033,082 673.441,474	1	581.022,551 673.449,476	13.226

**** Lungimile segmentelor sunt determinate în planul de proiecție Stereo 70 și sunt rotunjite la 1 milimetru.**

***** Distanța dintre puncte este formată din segmente cumulate ce sunt mai mici decât valoarea 1 milimetru.**

**DATE DESPRE IMOBILUL NR. 9828**

Oficiul de Cadastru și Publicitate Imobiliară SUCEAVA
Biroul de Cadastru și Publicitate Imobiliară Gura Humorului

A. Partea I. Descrierea imobilului

TEREN Intravilan

Adresa: Loc. Dragoiesti, Str Dragoi Viteazul, Nr. 63, Jud. Suceava

Nr. Crt	Nr cadastral Nr. topografic	Suprafața* (mp)	Observații / Referințe
A1	30000	2.705	Sector cadastral:2 Teren neimprejmuit;

Construcții

Crt	Nr cadastral Nr. topografic	Adresa	Observații / Referințe
A1.1		Loc. Dragoiesti, Str Dragoi Viteazul, Nr. 63, Jud. Suceava	Nr. niveluri:1; S. construita la sol:90 mp; S. construita desfasurata:90 mp; LOCUINTA
A1.2		Loc. Dragoiesti, Str Dragoi Viteazul, Nr. 63, Jud. Suceava	Nr. niveluri:1; S. construita la sol:109 mp; S. construita desfasurata:109 mp; ANEXA

B. Partea II. Proprietari și acte

Inscrieri privitoare la dreptul de proprietate și alte drepturi reale		Referințe
6625 / 21/11/2008		
Act Notarial nr. 4023, din 21/11/2008 emis de bnp ivascu;		
B1	Intabulare, drept de PROPRIETATE, dobandit prin Conventie, cota actuala 1/1, cota initiala 1/1 1) ANCHIDIN SIMION, sot 2) ANCHIDIN LUMINITA, Lipsă CNP.; sotie	A1
9828 / 14/03/2022		
Act Administrativ nr. 2526, din 31/03/2022 emis de PRIMARIA COMUNEI DRAGOIESTI;		
B2	Intabulare, drept de PROPRIETATE, dobandit prin Conventie, cota actuala 1/1, cota initiala 1/1 1) ANCHIDIN SIMION, sot 2) ANCHIDIN LUMINITA, Lipsă CNP.; sotie	A1.1, A1.2

C. Partea III. SARCINI .

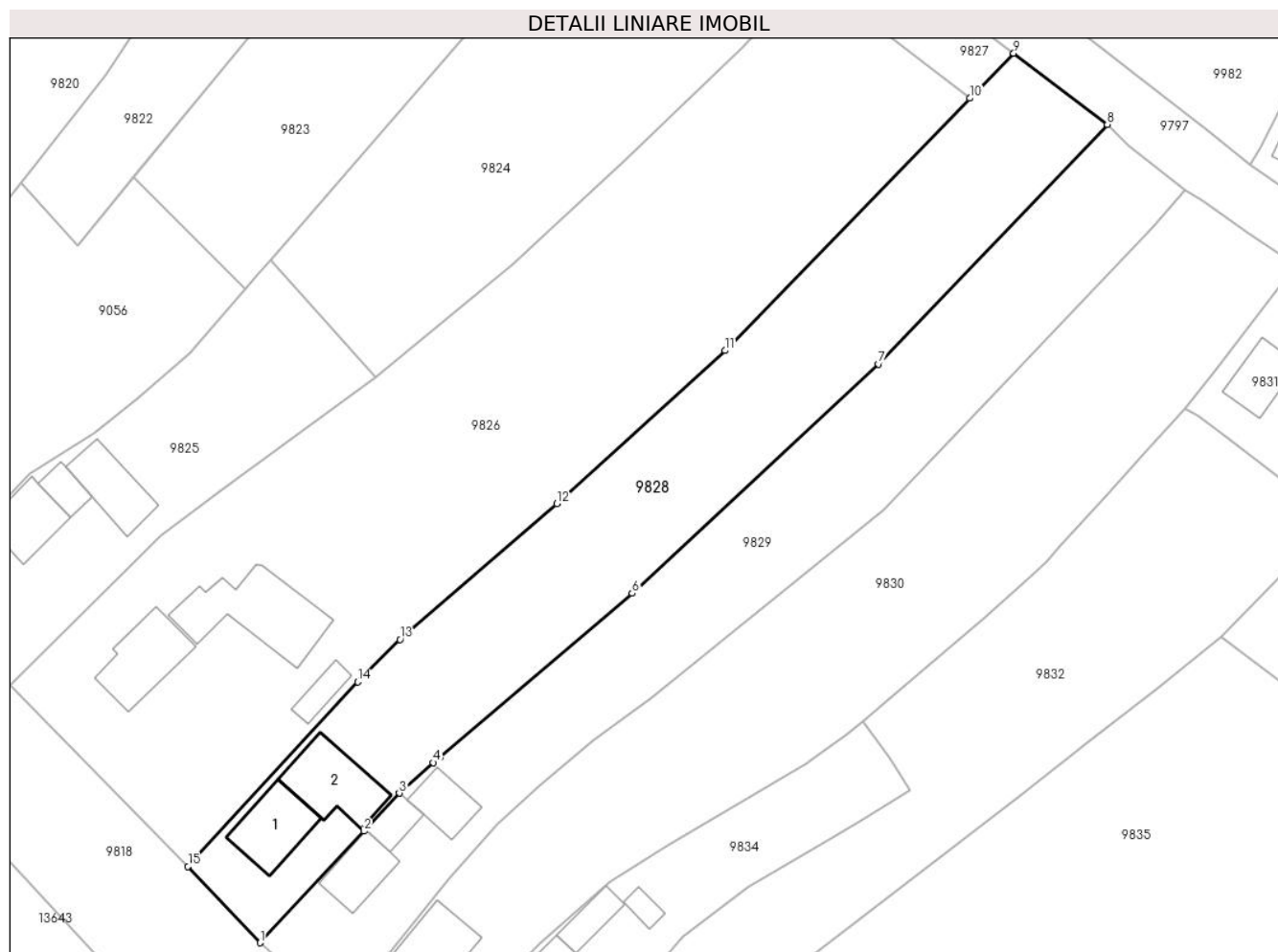
Inscrieri privind dezmembramintele dreptului de proprietate, drepturi reale de garanție și sarcini	Referințe
NU SUNT	

Anexa Nr. 1 La Partea I

Teren

Nr cadastral	Suprafața (mp)*	Observații / Referințe
30000	2.705	

* Suprafața este determinată în planul de proiecție Stereo 70.



Date referitoare la teren

Crt	Categorie folosință	Intravilan	Suprafața (mp)	Tarla	Parcelă	Nr. topo	Observații / Referințe
1	curti constructii	DA	550	-	-	-	
2	arabil	DA	2.155	-	-	-	

Date referitoare la construcții

Crt	Număr	Destinație construcție	Supraf. (mp)	Situație juridică	Observații / Referințe
A1.1		construcții de locuințe	90	Cu acte	Nr. niveluri:1; S. construita la sol:90 mp; S. construita desfasurata:90 mp; LOCUINTA
A1.2		construcții anexa	109	Cu acte	Nr. niveluri:1; S. construita la sol:109 mp; S. construita desfasurata:109 mp; ANEXA

Lungime Segmente

1) Valorile lungimilor segmentelor sunt obținute din proiecție în plan.

Punct început	X / Y	Punct sfârșit	X / Y	Lungime segment (** (m)
1	580.925,87 673.314,99	2	580.940,63 673.330,848	21.664
2	580.940,63 673.330,848	3	580.945,654 673.336,275	7.395

Punct început	X / Y	Punct sfârșit	X / Y	Lungime segment (** (m)
3	580.945,654 673.336,275	4	580.950,524 673.340,61	6.52
4	580.950,524 673.340,61	5	580.951,492 673.341,472	1.296
5	580.951,492 673.341,472	6	580.978,791 673.364,672	35.826
6	580.978,791 673.364,672	7	581.013,869 673.397,28	47.893
7	581.013,869 673.397,28	8	581.046,408 673.431,349	47.111
8	581.046,408 673.431,349	9	581.033,082 673.441,474	16.736
9	581.033,082 673.441,474	10	581.026,862 673.435,071	8.927
10	581.026,862 673.435,071	11	580.992,022 673.399,202	50.004
11	580.992,022 673.399,202	12	580.968,08 673.377,433	32.359
12	580.968,08 673.377,433	13	580.945,759 673.358,106	29.526
13	580.945,759 673.358,106	14	580.939,782 673.352,078	8.489
14	580.939,782 673.352,078	15	580.915,608 673.325,841	35.676
15	580.915,608 673.325,841	1	580.925,87 673.314,99	14.935

** Lungimile segmentelor sunt determinate în planul de proiecție Stereo 70 și sunt rotunjite la 1 milimetru.

*** Distanța dintre puncte este formată din segmente cumulate ce sunt mai mici decât valoarea 1 milimetru.

**DATE DESPRE IMOBILUL NR. 9829**

Oficiul de Cadastru și Publicitate Imobiliară SUCEAVA
 Biroul de Cadastru și Publicitate Imobiliară Gura Humorului

A. Partea I. Descrierea imobilului

TEREN Intravilan

Adresa: Loc. Dragoiesti, Str Dragoi Viteazul, Nr. 65, Jud. Suceava

Nr. Crt	Nr cadastral Nr. topografic	Suprafața* (mp)	Observații / Referințe
A1		Din acte: 3.000 Masurata: 2.371	Sector cadastral:2 Teren neimprejmuit;

Construcții

Crt	Nr cadastral Nr. topografic	Adresa	Observații / Referințe
A1.1		Loc. Dragoiesti, Str Dragoi Viteazul, Nr. 65, Jud. Suceava	Nr. niveluri:1; S. construita la sol:65 mp; S. construita desfasurata:65 mp; LOCUINTA
A1.2		Loc. Dragoiesti, Str Dragoi Viteazul, Nr. 65, Jud. Suceava	Nr. niveluri:1; S. construita la sol:54 mp; S. construita desfasurata:54 mp; ANEXA
A1.3		Loc. Dragoiesti, Str Dragoi Viteazul, Nr. 65, Jud. Suceava	Nr. niveluri:1; S. construita la sol:33 mp; S. construita desfasurata:33 mp; ANEXA

B. Partea II. Proprietari și acte

Inscrieri privitoare la dreptul de proprietate și alte drepturi reale		Referințe
9829 / 14/03/2022		
Act Administrativ nr. 774, din 16/01/1995 emis de COMISIA JUDETEANA SUCEAVA;		
B1	Intabulare, drept de PROPRIETATE, dobandit prin Reconstituire, cota actuala 1/1, cota initiala 1/1 1) ANCHIDIN ELENA	A1
Act Administrativ nr. 2526, din 31/03/2022 emis de PRIMARIA COMUNEI DRAGOIESTI;		
B2	Intabulare, drept de PROPRIETATE, dobandit prin Lege, cota actuala 1/1, cota initiala 1/1 1) ANCHIDIN ELENA	A1.1, A1.2, A1.3

C. Partea III. SARCINI .

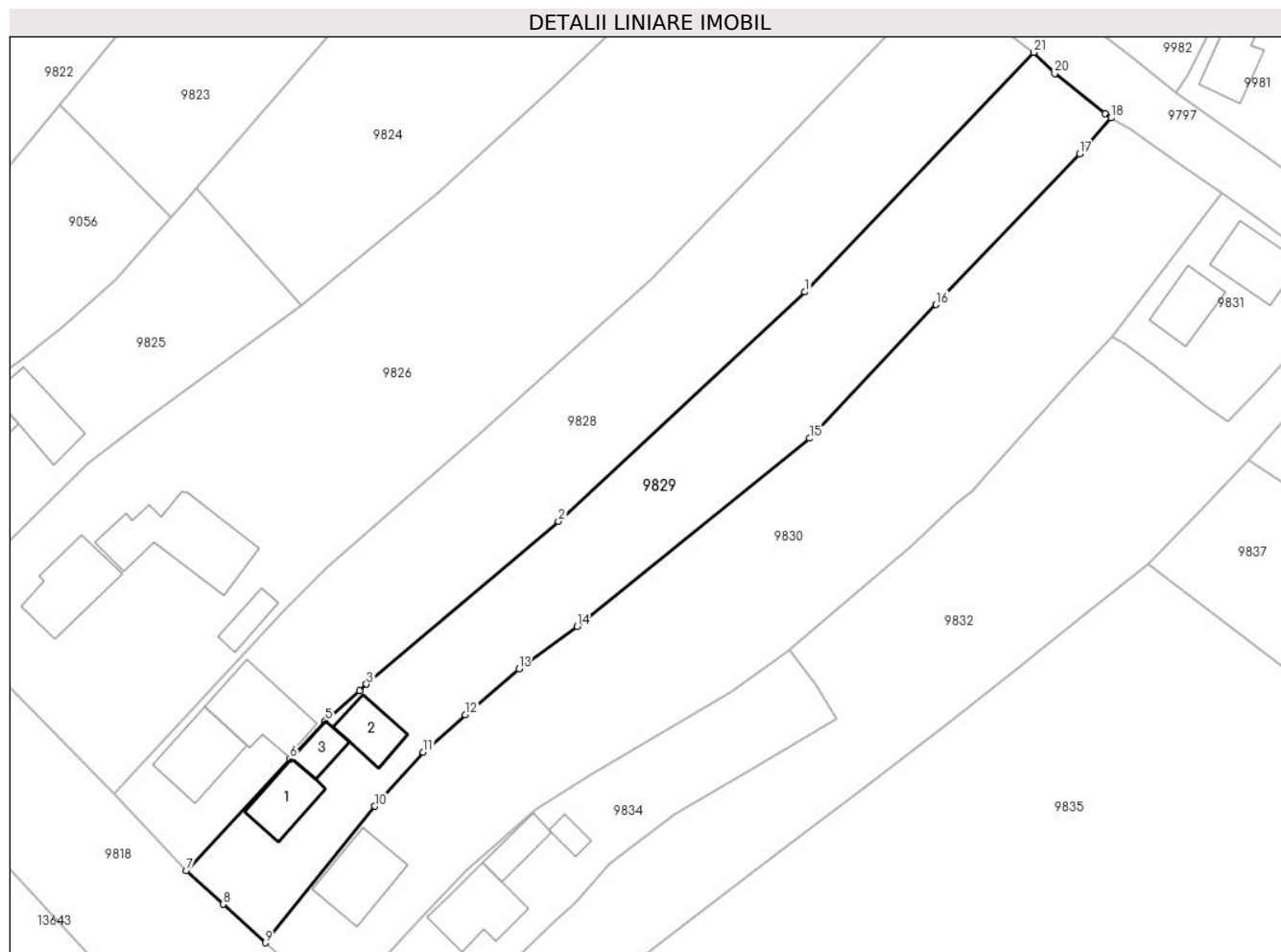
Inscrieri privind dezmembramintele dreptului de proprietate, drepturi reale de garanție și sarcini	Referințe
NU SUNT	

Anexa Nr. 1 La Partea I

Teren

Nr cadastral	Suprafața (mp)*	Observații / Referințe
	Din acte: 3.000 Masurata: 2.371	

* Suprafața este determinată în planul de proiecție Stereo 70.



Date referitoare la teren

Crt	Categorie folosință	Intra vilan	Suprafața (mp)	Tarla	Parcelă	Nr. topo	Observații / Referințe
1	curți constructii	DA	245	-	-	-	Diferenta de suprafata nu s-a regasit intrre limitele masurate
2	arabil	DA	2.126	-	-	-	

Date referitoare la construcții

Crt	Număr	Destinație construcție	Supraf. (mp)	Situație juridică	Observații / Referințe
A1.1		construcții de locuințe	65	Cu acte	Nr. niveluri:1; S. construita la sol:65 mp; S. construita desfasurata:65 mp; LOCUINTA
A1.2		construcții anexa	54	Cu acte	Nr. niveluri:1; S. construita la sol:54 mp; S. construita desfasurata:54 mp; ANEXA
A1.3		construcții anexa	33	Cu acte	Nr. niveluri:1; S. construita la sol:33 mp; S. construita desfasurata:33 mp; ANEXA

Lungime Segmente

1) Valorile lungimilor segmentelor sunt obținute din proiecție în plan.

Punct început	X / Y	Punct sfârșit	X / Y	Lungime segment (** (m)
1	581.013,869 673.397,28	2	580.978,791 673.364,672	47.893

Punct început	X / Y	Punct sfârșit	X / Y	Lungime segment (** (m)
2	580.978,791 673.364,672	3	580.951,492 673.341,472	35.826

Punct început	X / Y	Punct sfârșit	X / Y	Lungime segment (** (m)
3	580.951,492 673.341,472	4	580.950,524 673.340,61	1.296
5	580.945,654 673.336,275	6	580.940,63 673.330,848	7.395
7	580.925,87 673.314,99	8	580.931,107 673.310,192	7.103
9	580.937,09 673.304,71	10	580.952,691 673.324,122	24.904
11	580.959,575 673.331,833	12	580.965,543 673.337,138	7.985
13	580.973,168 673.343,705	14	580.981,478 673.349,693	10.243
15	581.014,566 673.376,459	16	581.032,515 673.395,463	26.14
17	581.052,956 673.416,901	18	581.057,41 673.422,03	6.793
19	581.056,548 673.422,637	20	581.049,381 673.428,356	9.169
21	581.046,408 673.431,349	1	581.013,869 673.397,28	47.111

Punct început	X / Y	Punct sfârșit	X / Y	Lungime segment (** (m)
4	580.950,524 673.340,61	5	580.945,654 673.336,275	6.52
6	580.940,63 673.330,848	7	580.925,87 673.314,99	21.664
8	580.931,107 673.310,192	9	580.937,09 673.304,71	8.115
10	580.952,691 673.324,122	11	580.959,575 673.331,833	10.337
12	580.965,543 673.337,138	13	580.973,168 673.343,705	10.063
14	580.981,478 673.349,693	15	581.014,566 673.376,459	42.559
16	581.032,515 673.395,463	17	581.052,956 673.416,901	29.621
18	581.057,41 673.422,03	19	581.056,548 673.422,637	1.054
20	581.049,381 673.428,356	21	581.046,408 673.431,349	4.219

** Lungimile segmentelor sunt determinate în planul de proiecție Stereo 70 și sunt rotunjite la 1 milimetru.

*** Distanța dintre puncte este formată din segmente cumulate ce sunt mai mici decât valoarea 1 milimetru.

**DATE DESPRE IMOBILUL NR. 9830**

Oficiul de Cadastru și Publicitate Imobiliară SUCEAVA
 Biroul de Cadastru și Publicitate Imobiliară Gura Humorului

A. Partea I. Descrierea imobilului

TEREN Intravilan

Adresa: Loc. Dragoiesti, Str Dragoi Viteazul, Nr. 67, Jud. Suceava

Nr. Crt	Nr cadastral Nr. topografic	Suprafața* (mp)	Observații / Referințe
A1	30201	Din acte: 3.300 Masurata: 3.280	Sector cadastral:2 Teren imprejmuit;

Construcții

Crt	Nr cadastral Nr. topografic	Adresa	Observații / Referințe
A1.2	30201-C2	Loc. Dragoiesti, Str Dragoi Viteazul, Nr. 67, Jud. Suceava	Nr. niveluri:1; S. construita la sol:93 mp; S. construita desfasurata:93 mp; Locuinta din 2021. S. construita desfasurata = 93 mp

B. Partea II. Proprietari și acte

Inscrieri privitoare la dreptul de proprietate și alte drepturi reale		Referințe
8930 / 17/05/2024		
Act Notarial nr. 903, din 17/05/2024 emis de N.P. Cuciureanu Alexandru Claudiu;		
B1	Intabulare, drept de PROPRIETATE bun propriu, dobandit prin Conventie, cota actuala 1/1, cota initiala 1/1 1) TARNICERU PARASCHIVA-ANDREEA	A1, A1.2

C. Partea III. SARCINI .

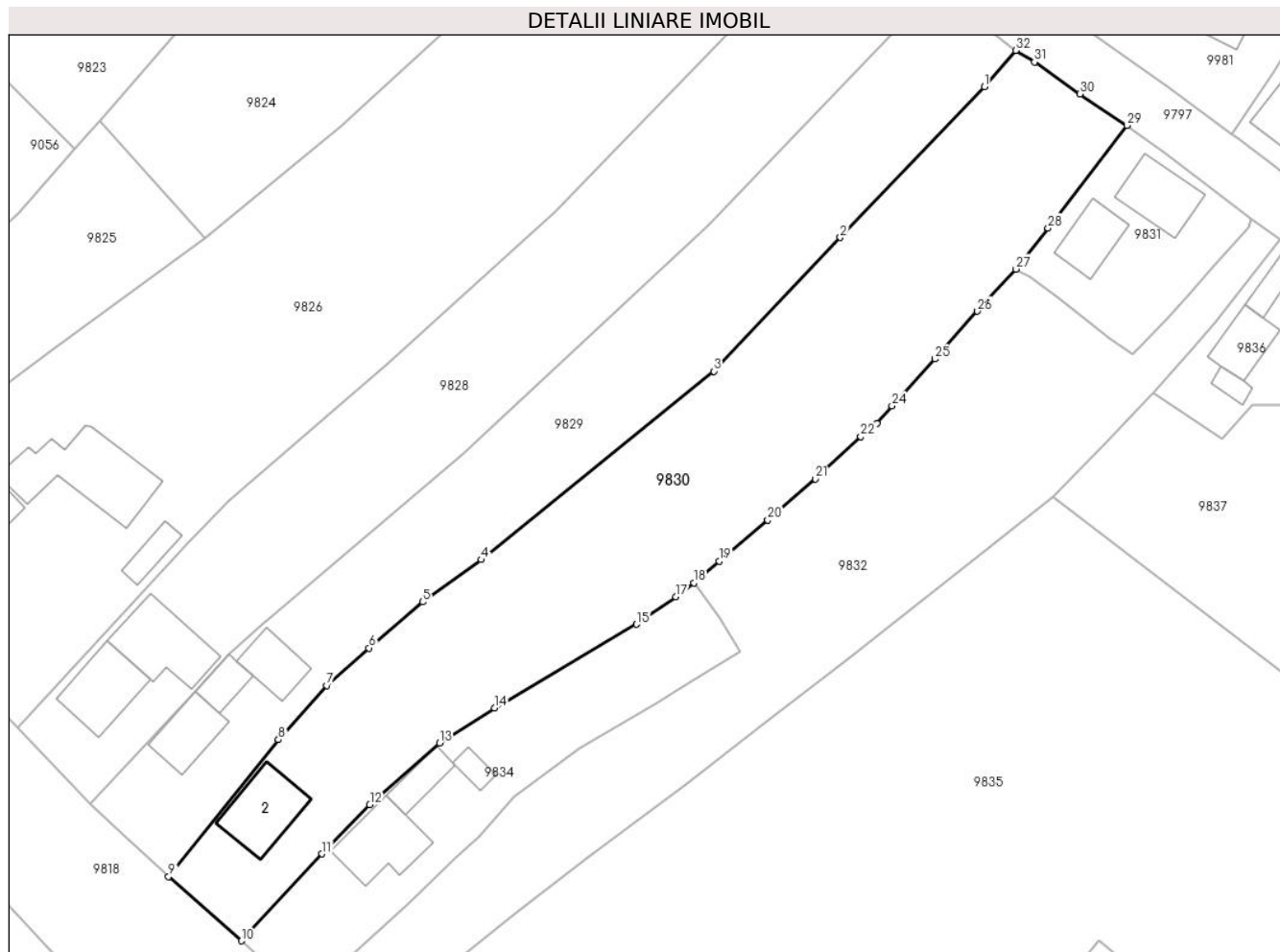
Inscrieri privind dezmembramintele dreptului de proprietate, drepturi reale de garanție și sarcini	Referințe
NU SUNT	

Anexa Nr. 1 La Partea I

Teren

Nr cadastral	Suprafața (mp)*	Observații / Referințe
30201	Din acte: 3.300 Masurata: 3.280	

* Suprafața este determinată în planul de proiecție Stereo 70.



Date referitoare la teren

Crt	Categorie folosință	Intravilan	Suprafața (mp)	Tarla	Parcelă	Nr. topo	Observații / Referințe
1	curți constructii	DA	503	-	-	-	Diferenta de suprafata nu s-a regasit intre limitele masurate
2	arabil	DA	2.777	-	-	-	

Date referitoare la construcții

Crt	Număr	Destinație construcție	Supraf. (mp)	Situație juridică	Observații / Referințe
A1.2	30201-C2	construcții de locuințe	93	Cu acte	Nr. niveluri:1; S. construita la sol:93 mp; S. construita desfasurata:93 mp; Locuinta din 2021. S. construita desfasurata = 93 mp

Lungime Segmente

1) Valorile lungimilor segmentelor sunt obținute din proiecție în plan.

Punct început	X / Y	Punct sfârșit	X / Y	Lungime segment (** (m)
1	581.052,956 673.416,901	2	581.032,515 673.395,463	29.621
3	581.014,566 673.376,459	4	580.981,478 673.349,693	42.559

Punct început	X / Y	Punct sfârșit	X / Y	Lungime segment (** (m)
2	581.032,515 673.395,463	3	581.014,566 673.376,459	26.14
4	580.981,478 673.349,693	5	580.973,168 673.343,705	10.243

Punct început	X / Y	Punct sfârșit	X / Y	Lungime segment (** (m)	Punct început	X / Y	Punct sfârșit	X / Y	Lungime segment (** (m)
5	580.973,168 673.343,705	6	580.965,543 673.337,138	10.063	6	580.965,543 673.337,138	7	580.959,575 673.331,833	7.985
7	580.959,575 673.331,833	8	580.952,691 673.324,122	10.337	8	580.952,691 673.324,122	9	580.937,09 673.304,71	24.904
9	580.937,09 673.304,71	10	580.947,46 673.295,553	13.834	10	580.947,46 673.295,553	11	580.958,867 673.307,912	16.819
11	580.958,867 673.307,912	12	580.965,672 673.314,893	9.749	12	580.965,672 673.314,893	13	580.975,601 673.323,659	13.245
13	580.975,601 673.323,659	14	580.983,423 673.328,621	9.263	14	580.983,423 673.328,621	15	581.003,55 673.340,519	23.381
15	581.003,55 673.340,519	16	581.005,0 673.341,549	1.779	16	581.005,0 673.341,549	17	581.009,136 673.344,41	5.029
17	581.009,136 673.344,41	18	581.011,683 673.346,404	3.235	18	581.011,683 673.346,404	19	581.015,288 673.349,516	4.762
19	581.015,288 673.349,516	20	581.022,193 673.355,349	9.039	20	581.022,193 673.355,349	21	581.028,955 673.361,179	8.928
21	581.028,955 673.361,179	22	581.035,432 673.367,156	8.813	22	581.035,432 673.367,156	23	581.037,713 673.369,068	2.976
23	581.037,713 673.369,068	24	581.039,857 673.371,539	3.271	24	581.039,857 673.371,539	25	581.045,932 673.378,211	9.023
25	581.045,932 673.378,211	26	581.051,997 673.384,976	9.086	26	581.051,997 673.384,976	27	581.057,492 673.390,967	8.129
27	581.057,492 673.390,967	28	581.062,033 673.396,809	7.399	28	581.062,033 673.396,809	29	581.073,207 673.411,375	18.358
29	581.073,207 673.411,375	30	581.066,566 673.415,864	8.016	30	581.066,566 673.415,864	31	581.060,092 673.420,384	7.896
31	581.060,092 673.420,384	32	581.057,41 673.422,03	3.147	32	581.057,41 673.422,03	1	581.052,956 673.416,901	6.793

** Lungimile segmentelor sunt determinate în planul de proiecție Stereo 70 și sunt rotunjite la 1 milimetru.

*** Distanța dintre puncte este formată din segmente cumulate ce sunt mai mici decât valoarea 1 milimetru.

**DATE DESPRE IMOBILUL NR. 9831**

Oficiul de Cadastru și Publicitate Imobiliară SUCEAVA
Biroul de Cadastru și Publicitate Imobiliară Gura Humorului

A. Partea I. Descrierea imobilului

TEREN Intravilan

Adresa: Loc. Dragoiesti, Str Crasmarenilor, Nr. 4, Jud. Suceava

Nr. Crt	Nr cadastral Nr. topografic	Suprafața* (mp)	Observații / Referințe
A1		554	Sector cadastral:2 Teren neimprejmuit;

Construcții

Crt	Nr cadastral Nr. topografic	Adresa	Observații / Referințe
A1.1		Loc. Dragoiesti, Str Crasmarenilor, Nr. 4, Jud. Suceava	Nr. niveluri:1; S. construita la sol:78 mp; S. construita desfasurata:78 mp; LOCUINTA
A1.2		Loc. Dragoiesti, Str Crasmarenilor, Nr. 4, Jud. Suceava	Nr. niveluri:1; S. construita la sol:61 mp; S. construita desfasurata:61 mp; ANEXA

B. Partea II. Proprietari și acte

Inscrieri privitoare la dreptul de proprietate și alte drepturi reale		Referințe
9831 / 14/03/2022		
Act Normativ nr. 7, din 13/03/1996 emis de PARLAMENTUL ROMANIEI;		
B1	Intabulare, drept de PROPRIETATE, dobandit prin Lege, cota actuala 1/1, cota initiala 1/1 1) NEIDENTIFICAT NEIDENTIFICAT	A1
Act Administrativ nr. 1096, din 18/02/2022 emis de PRIMARIA COMUNEI DRAGOIESTI;		
B2	Se noteaza posesia factica in favoarea lui 1) POPESCU DOREL-MARIAN 2) POPESCU LACRAMIOARA	A1
Act Administrativ nr. 2526, din 31/03/2022 emis de PRIMARIA COMUNEI DRAGOIESTI;		
B3	Intabulare, drept de PROPRIETATE, dobandit prin Lege, cota actuala 1/1, cota initiala 1/1 1) POPESCU LACRAMIOARA 2) POPESCU DOREL-MARIAN	A1.1, A1.2

C. Partea III. SARCINI .

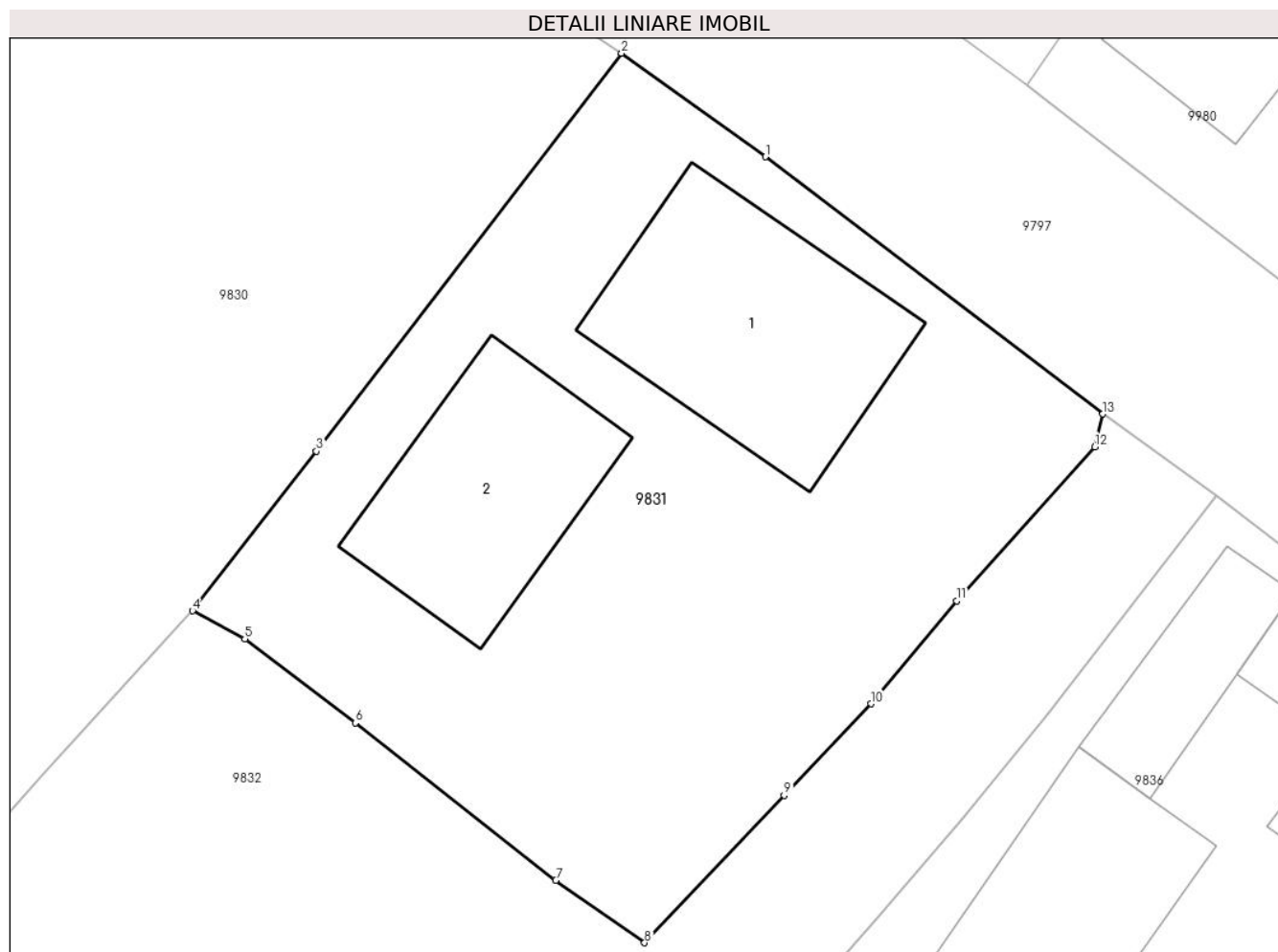
Inscrieri privind dezmembramintele dreptului de proprietate, drepturi reale de garanție și sarcini	Referințe
NU SUNT	

Anexa Nr. 1 La Partea I

Teren

Nr cadastral	Suprafața (mp)*	Observații / Referințe
	554	

* Suprafața este determinată în planul de proiecție Stereo 70.



Date referitoare la teren

Crt	Categorie folosință	Intravilan	Suprafața (mp)	Tarla	Parcelă	Nr. topo	Observații / Referințe
1	curți constructii	DA	554	-	-	-	

Date referitoare la construcții

Crt	Număr	Destinație construcție	Supraf. (mp)	Situație juridică	Observații / Referințe
A1.1		construcții de locuințe	78	Cu acte	Nr. niveluri:1; S. construita la sol:78 mp; S. construita desfasurata:78 mp; LOCUINTA
A1.2		construcții anexa	61	Cu acte	Nr. niveluri:1; S. construita la sol:61 mp; S. construita desfasurata:61 mp; ANEXA

Lungime Segmente

1) Valorile lungimilor segmentelor sunt obținute din proiecție în plan.

Punct început	X / Y	Punct sfârșit	X / Y	Lungime segment (** (m)
1	581.078,473 673.407,585	2	581.073,207 673.411,375	6.488
2	581.073,207 673.411,375	3	581.062,033 673.396,809	18.358
3	581.062,033 673.396,809	4	581.057,492 673.390,967	7.399

Punct început	X / Y	Punct sfârșit	X / Y	Lungime segment (** (m)
4	581.057,492 673.390,967	5	581.059,411 673.389,944	2.175
5	581.059,411 673.389,944	6	581.063,457 673.386,868	5.083
6	581.063,457 673.386,868	7	581.070,798 673.381,111	9.329
7	581.070,798 673.381,111	8	581.074,053 673.378,821	3.98
8	581.074,053 673.378,821	9	581.079,164 673.384,216	7.432
9	581.079,164 673.384,216	10	581.082,349 673.387,568	4.624
10	581.082,349 673.387,568	11	581.085,486 673.391,327	4.896
11	581.085,486 673.391,327	12	581.090,536 673.396,976	7.577
12	581.090,536 673.396,976	13	581.090,837 673.398,17	1.231
13	581.090,837 673.398,17	1	581.078,473 673.407,585	15.541

** Lungimile segmentelor sunt determinate în planul de proiecție Stereo 70 și sunt rotunjite la 1 milimetru.

*** Distanța dintre puncte este formată din segmente cumulate ce sunt mai mici decât valoarea 1 milimetru.

**DATE DESPRE IMOBILUL NR. 9832**

Oficiul de Cadastru și Publicitate Imobiliară SUCEAVA
Biroul de Cadastru și Publicitate Imobiliară Gura Humorului

A. Partea I. Descrierea imobilului

TEREN Intravilan

Adresa: Loc. Dragoiesti, Str Dragoi Viteazul, Nr. FN, Jud. Suceava

Nr. Crt	Nr cadastral Nr. topografic	Suprafața* (mp)	Observații / Referințe
A1		2.672	Sector cadastral:2 Teren neimprejmuit;

B. Partea II. Proprietari și acte

Inscrieri privitoare la dreptul de proprietate și alte drepturi reale		Referințe
9832 / 14/03/2022		
Act Normativ nr. 7, din 13/03/1996 emis de PARLAMENTUL ROMANIEI;		
B1	Inscrierea provizorie, drept de PROPRIETATE, dobandit prin Lege, cota actuala 1/1, cota initiala 1/1 1) COMUNA DRAGOIESTI, CIF:4441190, Proprietar neidentificat	A1

C. Partea III. SARCINI .

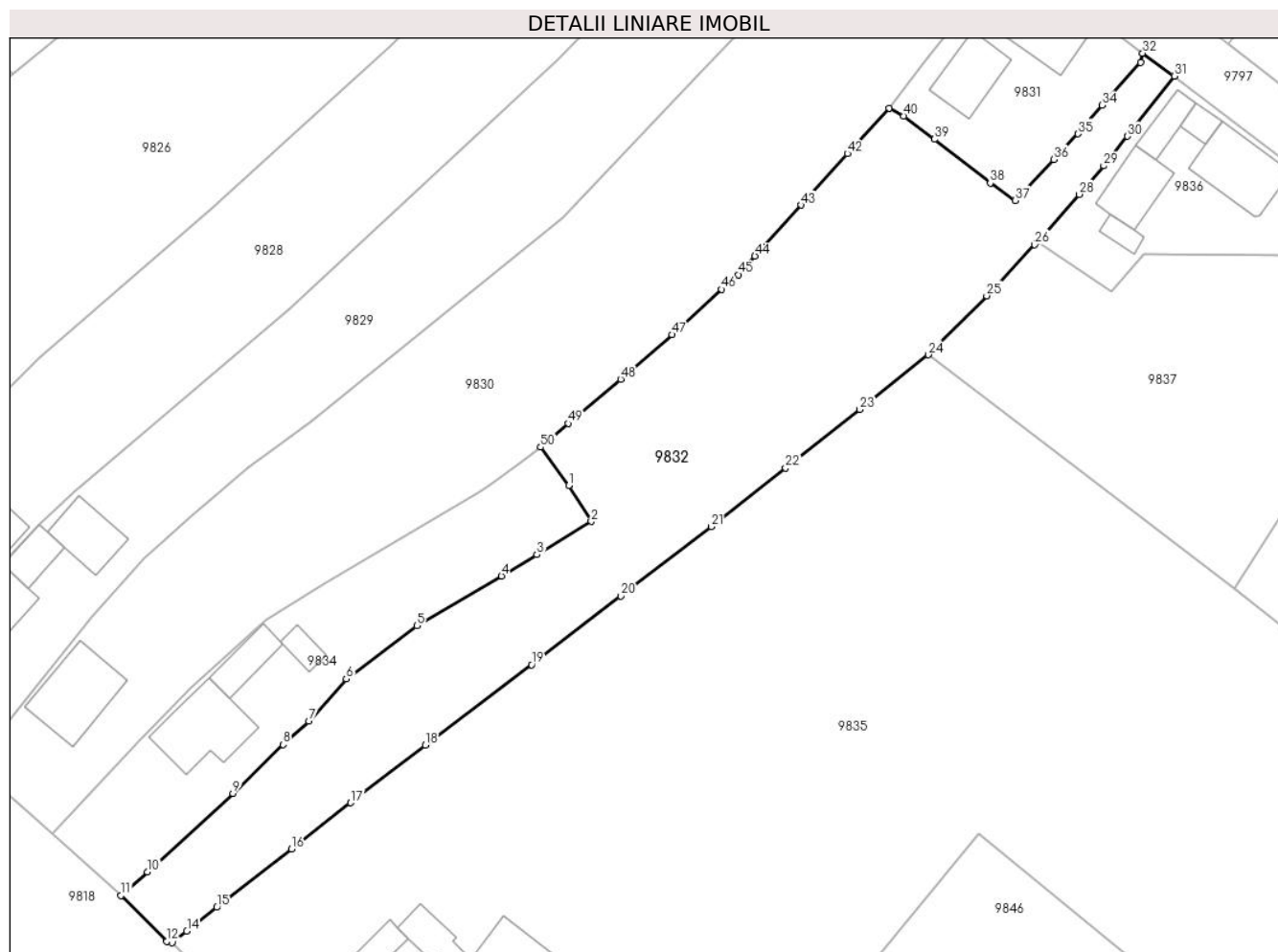
Inscrieri privind dezmembramintele dreptului de proprietate, drepturi reale de garanție și sarcini	Referințe
NU SUNT	

Anexa Nr. 1 La Partea I

Teren

Nr cadastral	Suprafața (mp)*	Observații / Referințe
	2.672	

* Suprafața este determinată în planul de proiecție Stereo 70.



Date referitoare la teren

Crt	Categorie folosință	Intravilan	Suprafața (mp)	Tarla	Parcelă	Nr. topo	Observații / Referințe
1	arabil	DA	2.672	-	-	-	

Lungime Segmente

1) Valorile lungimilor segmentelor sunt obținute din proiecție în plan.

Punct început	X / Y	Punct sfârșit	X / Y	Lungime segment
1	581.015,366 673.341,378	2	581.018,333 673.336,649	5.583
4	581.006,529 673.329,472	5	580.995,38 673.322,938	12.923
7	580.981,196 673.310,389	8	580.977,786 673.307,329	4.582
10	580.959,945 673.290,608	11	580.956,508 673.287,482	4.646
13	580.963,25 673.281,288	14	580.965,154 673.282,81	2.438
16	580.978,918 673.293,627	17	580.986,706 673.299,676	9.861
2	581.018,333 673.336,649	3	581.011,176 673.332,297	8.376
5	580.995,38 673.322,938	6	580.986,109 673.315,961	11.603
8	580.977,786 673.307,329	9	580.971,209 673.300,934	9.173
11	580.956,508 673.287,482	12	580.962,535 673.281,493	8.497
14	580.965,154 673.282,81	15	580.969,095 673.285,946	5.036
17	580.986,706 673.299,676	18	580.996,52 673.307,253	12.399
3	581.011,176 673.332,297	4	581.006,529 673.329,472	5.438
6	580.986,109 673.315,961	7	580.981,196 673.310,389	7.429
9	580.971,209 673.300,934	10	580.959,945 673.290,608	15.281
12	580.962,535 673.281,493	13	580.963,25 673.281,288	0.744
15	580.969,095 673.285,946	16	580.978,918 673.293,627	12.47
18	580.996,52 673.307,253	19	581.010,489 673.317,809	17.509

Punct început	X / Y	Punct sfârșit	X / Y	Lungime segment	Punct început	X / Y	Punct sfârșit	X / Y	Lungime segment	Punct început	X / Y	Punct sfârșit	X / Y	Lungime segment
19	581.010,489 673.317,809	20	581.022,245 673.326,846	14.828	20	581.022,245 673.326,846	21	581.034,121 673.335,96	14.97	21	581.034,121 673.335,96	22	581.043,896 673.343,682	12.457
22	581.043,896 673.343,682	23	581.053,639 673.351,361	12.405	23	581.053,639 673.351,361	24	581.062,657 673.358,536	11.524	24	581.062,657 673.358,536	25	581.070,316 673.366,304	10.909
25	581.070,316 673.366,304	26	581.076,635 673.373,007	9.212	26	581.076,635 673.373,007	27	581.077,005 673.373,426	0.559	27	581.077,005 673.373,426	28	581.082,478 673.379,623	8.268
28	581.082,478 673.379,623	29	581.085,725 673.383,368	4.957	29	581.085,725 673.383,368	30	581.088,839 673.387,254	4.98	30	581.088,839 673.387,254	31	581.094,983 673.395,172	10.022
31	581.094,983 673.395,172	32	581.090,837 673.398,17	5.116	32	581.090,837 673.398,17	33	581.090,536 673.396,976	1.231	33	581.090,536 673.396,976	34	581.085,486 673.391,327	7.577
34	581.085,486 673.391,327	35	581.082,349 673.387,568	4.896	35	581.082,349 673.387,568	36	581.079,164 673.384,216	4.624	36	581.079,164 673.384,216	37	581.074,053 673.378,821	7.432
37	581.074,053 673.378,821	38	581.070,798 673.381,111	3.98	38	581.070,798 673.381,111	39	581.063,457 673.386,868	9.329	39	581.063,457 673.386,868	40	581.059,411 673.389,944	5.083
40	581.059,411 673.389,944	41	581.057,492 673.390,967	2.175	41	581.057,492 673.390,967	42	581.051,997 673.384,976	8.129	42	581.051,997 673.384,976	43	581.045,932 673.378,211	9.086
43	581.045,932 673.378,211	44	581.039,857 673.371,539	9.023	44	581.039,857 673.371,539	45	581.037,713 673.369,068	3.271	45	581.037,713 673.369,068	46	581.035,432 673.367,156	2.976
46	581.035,432 673.367,156	47	581.028,955 673.361,179	8.813	47	581.028,955 673.361,179	48	581.022,193 673.355,349	8.928	48	581.022,193 673.355,349	49	581.015,288 673.349,516	9.039
49	581.015,288 673.349,516	50	581.011,683 673.346,404	4.762	50	581.011,683 673.346,404	1	581.015,366 673.341,378	6.231					

** Lungimile segmentelor sunt determinate în planul de proiecție Stereo 70 și sunt rotunjite la 1 milimetru.

*** Distanța dintre puncte este formată din segmente cumulate ce sunt mai mici decât valoarea 1 milimetru.

**DATE DESPRE IMOBILUL NR. 9834**

Oficiul de Cadastru și Publicitate Imobiliară SUCEAVA
Biroul de Cadastru și Publicitate Imobiliară Gura Humorului

A. Partea I. Descrierea imobilului

TEREN Intravilan

Adresa: Loc. Dragoiesti, Str Dragoi Viteazul, Nr. 69, Jud. Suceava

Nr. Crt	Nr cadastral Nr. topografic	Suprafața* (mp)	Observații / Referințe
A1	30272	Din acte: 900 Masurata: 997	Sector cadastral:2 Teren imprejmuit;

Construcții

Crt	Nr cadastral Nr. topografic	Adresa	Observații / Referințe
A1.3		Loc. Dragoiesti, Str Dragoi Viteazul, Nr. 69, Jud. Suceava	Nr. niveluri:1; S. construita la sol:92 mp; S. construita desfasurata:92 mp; LOCUINTA
A1.4		Loc. Dragoiesti, Str Dragoi Viteazul, Nr. 69, Jud. Suceava	Nr. niveluri:1; S. construita la sol:38 mp; S. construita desfasurata:38 mp; ANEXA
A1.5		Loc. Dragoiesti, Str Dragoi Viteazul, Nr. 69, Jud. Suceava	Nr. niveluri:1; S. construita la sol:17 mp; S. construita desfasurata:17 mp; ANEXA

B. Partea II. Proprietari și acte

Inscrieri privitoare la dreptul de proprietate și alte drepturi reale		Referințe
530 / 06/04/2001		
Act Notarial nr. 875, din 06/04/2001 emis de BNP Mihai Cristian Atanasoaei;		
B1	Intabulare, drept de PROPRIETATE, dobandit prin Conventie, cota actuala 1/2, cota initiala 1/1 1) NAGHI MARIUS , Lipsă CNP. <i>OBSERVATII: (provenita din conversia CF 322)</i>	A1
4 / 04/01/2002		
Act Administrativ nr. 7, din 05/06/2001 emis de PRIMARIA COMUNEI DRAGOIESTI;		
B2	Intabulare, drept de PROPRIETATE, dobandit prin Lege, cota actuala 1/1, cota initiala 1/1 1) NAGHI MARIUS , Lipsă CNP.	A1.3, A1.4, A1.5
1934 / 23/02/2017		
Act Notarial nr. 18, din 23/02/2017 emis de Dumitru Mihaela;		
B3	Intabulare, drept de PROPRIETATE, dobandit prin Succesiune, cota actuala 1/8, cota initiala 1/8 1) NAGHI MARIUS	A1
B4	Intabulare, drept de PROPRIETATE, dobandit prin Succesiune, cota actuala 3/8, cota initiala 3/8 1) NAGHI PAULA-DELIA	A1

C. Partea III. SARCINI .

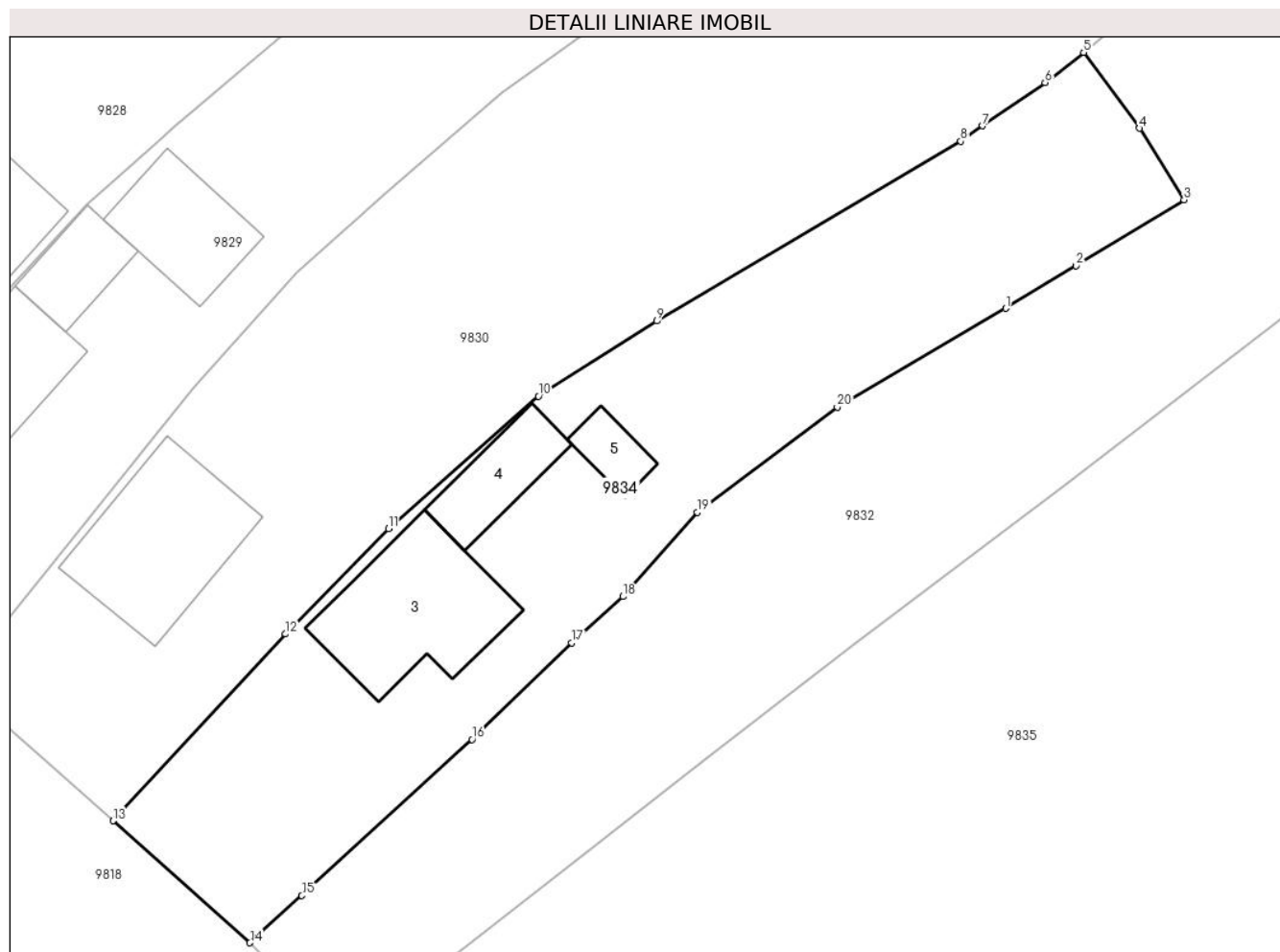
Inscrieri privind dezmembramintele dreptului de proprietate, drepturi reale de garanție și sarcini	Referințe
NU SUNT	

Anexa Nr. 1 La Partea I

Teren

Nr cadastral	Suprafața (mp)*	Observații / Referințe
30272	Din acte: 900 Masurata: 997	

* Suprafața este determinată în planul de proiecție Stereo 70.



Date referitoare la teren

Crt	Categorie folosință	Intravilan	Suprafața (mp)	Tarla	Parcelă	Nr. topo	Observații / Referințe
1	curți constructii	DA	340	-	-	-	
2	arabil	DA	657	-	-	-	

Date referitoare la construcții

Crt	Număr	Destinație construcție	Supraf. (mp)	Situație juridică	Observații / Referințe
A1.3		construcții de locuințe	92	Cu acte	Nr. niveluri:1; S. construita la sol:92 mp; S. construita desfasurata:92 mp; LOCUINTA
A1.4		construcții anexa	38	Cu acte	Nr. niveluri:1; S. construita la sol:38 mp; S. construita desfasurata:38 mp; ANEXA
A1.5		construcții anexa	17	Cu acte	Nr. niveluri:1; S. construita la sol:17 mp; S. construita desfasurata:17 mp; ANEXA

Lungime Segmente

1) Valorile lungimilor segmentelor sunt obținute din proiecție în plan.

Punct început	X / Y	Punct sfârșit	X / Y	Lungime segment (** (m)
1	581.006,529 673.329,472	2	581.011,176 673.332,297	5.438

Punct început	X / Y	Punct sfârșit	X / Y	Lungime segment (** (m)
2	581.011,176 673.332,297	3	581.018,333 673.336,649	8.376
3	581.018,333 673.336,649	4	581.015,366 673.341,378	5.583
4	581.015,366 673.341,378	5	581.011,683 673.346,404	6.231
5	581.011,683 673.346,404	6	581.009,136 673.344,41	3.235
6	581.009,136 673.344,41	7	581.005,0 673.341,549	5.029
7	581.005,0 673.341,549	8	581.003,55 673.340,519	1.779
8	581.003,55 673.340,519	9	580.983,423 673.328,621	23.381
9	580.983,423 673.328,621	10	580.975,601 673.323,659	9.263
10	580.975,601 673.323,659	11	580.965,672 673.314,893	13.245
11	580.965,672 673.314,893	12	580.958,867 673.307,912	9.749
12	580.958,867 673.307,912	13	580.947,46 673.295,553	16.819
13	580.947,46 673.295,553	14	580.956,508 673.287,482	12.125
14	580.956,508 673.287,482	15	580.959,945 673.290,608	4.646
15	580.959,945 673.290,608	16	580.971,209 673.300,934	15.281
16	580.971,209 673.300,934	17	580.977,786 673.307,329	9.173
17	580.977,786 673.307,329	18	580.981,196 673.310,389	4.582
18	580.981,196 673.310,389	19	580.986,109 673.315,961	7.429
19	580.986,109 673.315,961	20	580.995,38 673.322,938	11.603
20	580.995,38 673.322,938	1	581.006,529 673.329,472	12.923

** Lungimile segmentelor sunt determinate în planul de proiecție Stereo 70 și sunt rotunjite la 1 milimetru.

*** Distanța dintre puncte este formată din segmente cumulate ce sunt mai mici decât valoarea 1 milimetru.

**DATE DESPRE IMOBILUL NR. 9835**

Oficiul de Cadastru și Publicitate Imobiliară SUCEAVA
Biroul de Cadastru și Publicitate Imobiliară Gura Humorului

A. Partea I. Descrierea imobilului

TEREN Intravilan

Adresa: Loc. Dragoiesti, Str Dragoi Viteazul, Nr. 71, Jud. Suceava

Nr. Crt	Nr cadastral Nr. topografic	Suprafața* (mp)	Observații / Referințe
A1		13.838	Sector cadastral:2 Teren neimprejmuit;

Construcții

Crt	Nr cadastral Nr. topografic	Adresa	Observații / Referințe
A1.1		Loc. Dragoiesti, Str Dragoi Viteazul, Nr. 71, Jud. Suceava	Nr. niveluri:2; S. construita la sol:108 mp; S. construita desfasurata:216 mp; LOCUINTA
A1.2		Loc. Dragoiesti, Str Dragoi Viteazul, Nr. 71, Jud. Suceava	Nr. niveluri:1; S. construita la sol:24 mp; S. construita desfasurata:24 mp; ANEXA
A1.3		Loc. Dragoiesti, Str Dragoi Viteazul, Nr. 71, Jud. Suceava	Nr. niveluri:1; S. construita la sol:35 mp; S. construita desfasurata:35 mp; ANEXA
A1.4		Loc. Dragoiesti, Str Dragoi Viteazul, Nr. 71, Jud. Suceava	Nr. niveluri:1; S. construita la sol:127 mp; S. construita desfasurata:127 mp; ANEXA
A1.5		Loc. Dragoiesti, Str Dragoi Viteazul, Nr. 71, Jud. Suceava	Nr. niveluri:1; S. construita la sol:20 mp; S. construita desfasurata:20 mp; ANEXA
A1.6		Loc. Dragoiesti, Str Dragoi Viteazul, Nr. 71, Jud. Suceava	Nr. niveluri:1; S. construita la sol:26 mp; S. construita desfasurata:26 mp; ANEXA

B. Partea II. Proprietari și acte

Inscrieri privitoare la dreptul de proprietate și alte drepturi reale		Referințe
9835 / 14/03/2022		
Act Normativ nr. 7, din 13/03/1996 emis de PARLAMENTUL ROMANIEI;		
B1	Intabulare, drept de PROPRIETATE, dobandit prin Lege, cota actuala 1/1, cota initiala 1/1 1) NEIDENTIFICAT NEIDENTIFICAT	A1
Act Administrativ nr. 1095, din 18/02/2022 emis de PRIMARIA COMUNEI DRAGOIESTI;		
B2	Se noteaza posesia factica in favoarea lui 1) NATU VIRGINIA	A1
Act Administrativ nr. 2526, din 31/03/2022 emis de PRIMARIA COMUNEI DRAGOIESTI;		
B3	Intabulare, drept de PROPRIETATE, dobandit prin Lege, cota actuala 1/1, cota initiala 1/1 1) NATU VIRGINIA	A1.1, A1.2, A1.3, A1.4, A1.5, A1.6

C. Partea III. SARCINI .

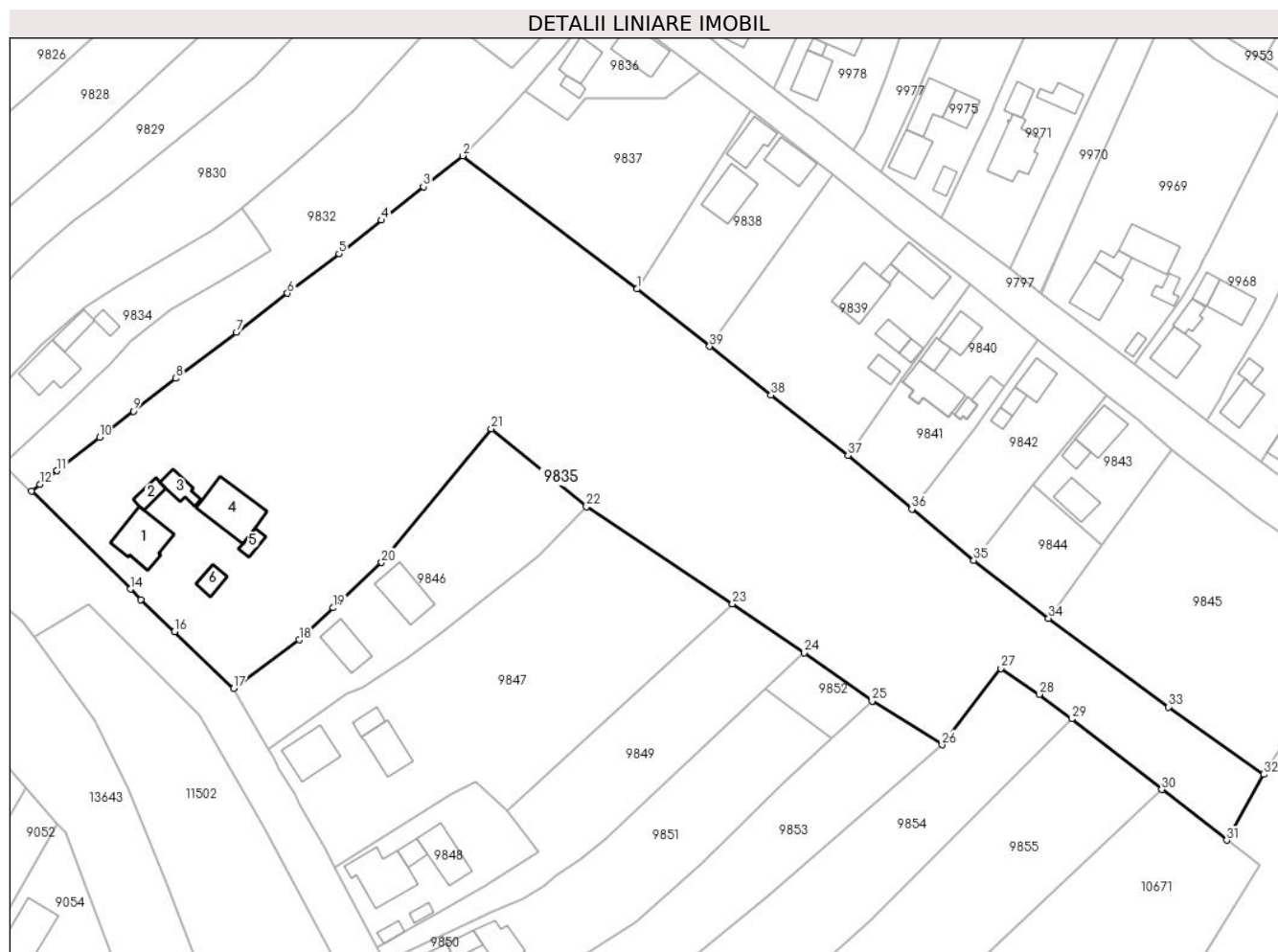
Inscrieri privind dezmembramintele dreptului de proprietate, drepturi reale de garanție și sarcini	Referințe
NU SUNT	

Anexa Nr. 1 La Partea I

Teren

Nr cadastral	Suprafața (mp)*	Observații / Referințe
	13.838	

* Suprafața este determinată în planul de proiecție Stereo 70.



Date referitoare la teren

Crt	Categorie folosință	Intravilan	Suprafața (mp)	Tarla	Parcelă	Nr. topo	Observații / Referințe
1	curți construcții	DA	700	-	-	-	
2	arabil	DA	13.138	-	-	-	

Date referitoare la construcții

Crt	Număr	Destinație construcție	Supraf. (mp)	Situație juridică	Observații / Referințe
A1.1		construcții de locuințe	108	Cu acte	Nr. niveluri:2; S. construita la sol:108 mp; S. construita desfasurata:216 mp; LOCUINTA
A1.2		construcții anexa	24	Cu acte	Nr. niveluri:1; S. construita la sol:24 mp; S. construita desfasurata:24 mp; ANEXA
A1.3		construcții anexa	35	Cu acte	Nr. niveluri:1; S. construita la sol:35 mp; S. construita desfasurata:35 mp; ANEXA
A1.4		construcții anexa	127	Cu acte	Nr. niveluri:1; S. construita la sol:127 mp; S. construita desfasurata:127 mp; ANEXA
A1.5		construcții anexa	20	Cu acte	Nr. niveluri:1; S. construita la sol:20 mp; S. construita desfasurata:20 mp; ANEXA
A1.6		construcții anexa	26	Cu acte	Nr. niveluri:1; S. construita la sol:26 mp; S. construita desfasurata:26 mp; ANEXA

Lungime Segmente

1) Valorile lungimilor segmentelor sunt obținute din proiecție în plan.

Punct început	X / Y	Punct sfârșit	X / Y	Lungime segment (** (m)
1	581.102,855 673.327,819	2	581.062,657 673.358,536	50.591
3	581.053,639 673.351,361	4	581.043,896 673.343,682	12.405
5	581.034,121 673.335,96	6	581.022,245 673.326,846	14.97
7	581.010,489 673.317,809	8	580.996,52 673.307,253	17.509
9	580.986,706 673.299,676	10	580.978,918 673.293,627	9.861
11	580.969,095 673.285,946	12	580.965,154 673.282,81	5.036
13	580.963,25 673.281,288	14	580.986,053 673.258,664	32.122
15	580.988,47 673.256,29	16	580.996,162 673.248,908	10.661
17	581.009,83 673.235,79	18	581.024,936 673.247,008	18.816
19	581.032,77 673.254,351	20	581.043,936 673.264,817	15.304
21	581.069,209 673.295,627	22	581.091,198 673.277,636	28.411
23	581.124,832 673.255,278	24	581.141,351 673.244,031	19.984
25	581.157,055 673.232,926	26	581.173,207 673.222,782	19.073
27	581.186,797 673.240,384	28	581.195,631 673.234,442	10.646
29	581.203,088 673.228,769	30	581.223,857 673.212,521	26.369
31	581.238,865 673.200,802	32	581.247,366 673.216,005	17.418
33	581.225,427 673.231,534	34	581.197,767 673.251,926	34.364
35	581.180,526 673.265,315	36	581.166,224 673.277,115	18.541
37	581.151,495 673.289,471	38	581.133,731 673.303,391	22.568
39	581.119,602 673.314,612	1	581.102,855 673.327,819	21.328

Punct început	X / Y	Punct sfârșit	X / Y	Lungime segment (** (m)
2	581.062,657 673.358,536	3	581.053,639 673.351,361	11.524
4	581.043,896 673.343,682	5	581.034,121 673.335,96	12.457
6	581.022,245 673.326,846	7	581.010,489 673.317,809	14.828
8	580.996,52 673.307,253	9	580.986,706 673.299,676	12.399
10	580.978,918 673.293,627	11	580.969,095 673.285,946	12.47
12	580.965,154 673.282,81	13	580.963,25 673.281,288	2.438
14	580.986,053 673.258,664	15	580.988,47 673.256,29	3.388
16	580.996,162 673.248,908	17	581.009,83 673.235,79	18.945
18	581.024,936 673.247,008	19	581.032,77 673.254,351	10.737
20	581.043,936 673.264,817	21	581.069,209 673.295,627	39.849
22	581.091,198 673.277,636	23	581.124,832 673.255,278	40.387
24	581.141,351 673.244,031	25	581.157,055 673.232,926	19.234
26	581.173,207 673.222,782	27	581.186,797 673.240,384	22.238
28	581.195,631 673.234,442	29	581.203,088 673.228,769	9.37
30	581.223,857 673.212,521	31	581.238,865 673.200,802	19.041
32	581.247,366 673.216,005	33	581.225,427 673.231,534	26.879
34	581.197,767 673.251,926	35	581.180,526 673.265,315	21.829
36	581.166,224 673.277,115	37	581.151,495 673.289,471	19.225
38	581.133,731 673.303,391	39	581.119,602 673.314,612	18.043

** Lungimile segmentelor sunt determinate în planul de proiecție Stereo 70 și sunt rotunjite la 1 milimetru.

*** Distanța dintre puncte este formată din segmente cumulate ce sunt mai mici decât valoarea 1 milimetru.

**DATE DESPRE IMOBILUL NR. 9836**

Oficiul de Cadastru și Publicitate Imobiliară SUCEAVA
Biroul de Cadastru și Publicitate Imobiliară Gura Humorului

A. Partea I. Descrierea imobilului

TEREN Intravilan

Adresa: Loc. Dragoiesti, Str Crasmarenilor, Nr. 6, Jud. Suceava

Nr. Crt	Nr cadastral Nr. topografic	Suprafața* (mp)	Observații / Referințe
A1	30381	554	Sector cadastral:2 Teren neimprejmuit;

Construcții

Crt	Nr cadastral Nr. topografic	Adresa	Observații / Referințe
A1.1	30381-C1	Loc. Dragoiesti, Str Crasmarenilor, Nr. 6, Jud. Suceava	Nr. niveluri:1; S. construita la sol:85 mp; LOCUINTA, CONSTRUITA DIN LEMN SI ZIDARIE IN ANUL 1969
A1.2	30381-C2	Loc. Dragoiesti, Str Crasmarenilor, Nr. 6, Jud. Suceava	Nr. niveluri:1; S. construita la sol:15 mp; ANEXA, CONSTRUITA DIN LEMN SI ZIDARIE IN ANUL 1969
A1.3	30381-C3	Loc. Dragoiesti, Str Crasmarenilor, Nr. 6, Jud. Suceava	Nr. niveluri:1; S. construita la sol:28 mp; ANEXA, CONSTRUITA DIN LEMN CU FUNDATIE DIN BETON IN ANUL 1969
A1.4	30381-C4	Loc. Dragoiesti, Str Crasmarenilor, Nr. 6, Jud. Suceava	Nr. niveluri:1; S. construita la sol:56 mp; ANEXA, CONSTRUITA DIN LEMN CU FUNDATIE DIN BETON IN ANUL 1969
A1.5	30381-C5	Loc. Dragoiesti, Str Crasmarenilor, Nr. 6, Jud. Suceava	Nr. niveluri:1; S. construita la sol:15 mp; ANEXA, CONSTRUITA DIN LEMN CU FUNDATIE DIN BETON, IN ANUL 1969

B. Partea II. Proprietari și acte

Inscrieri privitoare la dreptul de proprietate și alte drepturi reale	Referințe
8548 / 14/07/2014	
Act Notarial nr. 2794, din 14/07/2014 emis de Lostun Ion;	
B1	Intabulare, drept de PROPRIETATE, dobandit prin Conventie, cota actuala 1/1, cota initiala 1/1 1) BILAN GEORGETA , necasatorita

C. Partea III. SARCINI

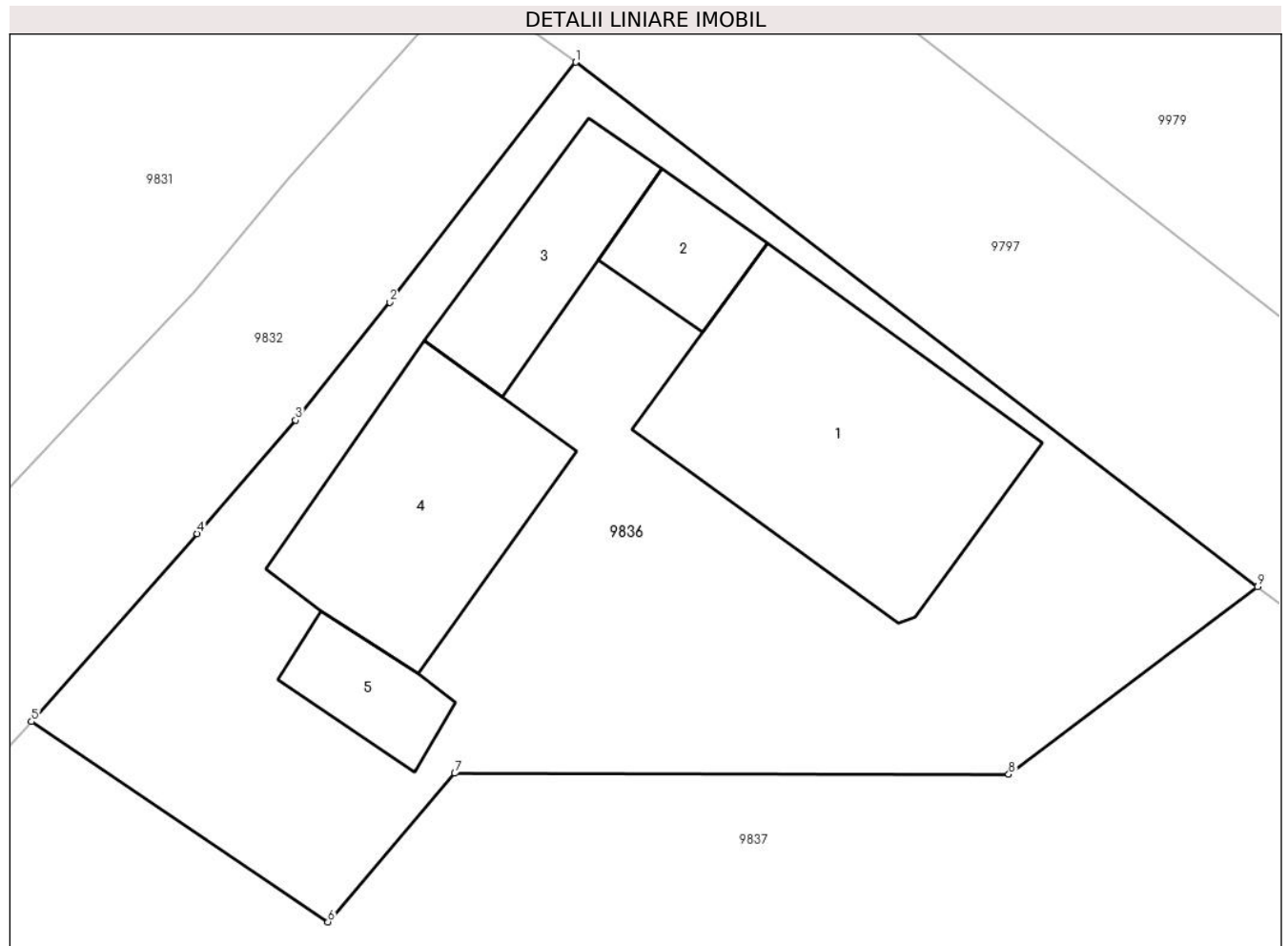
Inscrieri privind dezmembramintele dreptului de proprietate, drepturi reale de garanție și sarcini	Referințe
8548 / 14/07/2014	
Act Notarial nr. 2794, din 14/07/2014 emis de Lostun Ion;	
C2	Intabulare, drept de UZUFRACT VIAGER, dobandit prin Conventie, cota actuala 1/1, cota initiala 1/1 1) POPESCU ILEANA

Anexa Nr. 1 La Partea I

Teren

Nr cadastral	Suprafața (mp)*	Observații / Referințe
30381	554	

* Suprafața este determinată în planul de proiecție Stereo 70.



Date referitoare la teren

Crt	Categorie folosință	Intra vilan	Suprafața (mp)	Tarla	Parcelă	Nr. topo	Observații / Referințe
1	curți constructii	DA	554	-	-	-	

Date referitoare la construcții

Crt	Număr	Destinație construcție	Supraf. (mp)	Situație juridică	Observații / Referințe
A1.1	30381-C1	construcții de locuințe	Din acte: 0 Masurata: 85	Cu acte	Nr. niveluri:1; S. construita la sol:85 mp; LOCUINTA, CONSTRUITA DIN LEMN SI ZIDARIE IN ANUL 1969
A1.2	30381-C2	construcții anexa	Din acte: 0 Masurata: 15	Cu acte	Nr. niveluri:1; S. construita la sol:15 mp; ANEXA, CONSTRUITA DIN LEMN SI ZIDARIE IN ANUL 1969
A1.3	30381-C3	construcții anexa	Din acte: 0 Masurata: 28	Cu acte	Nr. niveluri:1; S. construita la sol:28 mp; ANEXA, CONSTRUITA DIN LEMN CU FUNDATIE DIN BETON IN ANUL 1969
A1.4	30381-C4	construcții anexa	Din acte: 0 Masurata: 56	Cu acte	Nr. niveluri:1; S. construita la sol:56 mp; ANEXA, CONSTRUITA DIN LEMN CU FUNDATIE DIN BETON IN ANUL 1969
A1.5	30381-C5	construcții anexa	Din acte: 0 Masurata: 15	Cu acte	Nr. niveluri:1; S. construita la sol:15 mp; ANEXA, CONSTRUITA DIN LEMN CU FUNDATIE DIN BETON, IN ANUL 1969

Lungime Segmente

1) Valorile lungimilor segmentelor sunt obținute din proiecție în plan.

Punct început	X / Y	Punct sfârșit	X / Y	Lungime segment (** (m)
1	581.094,983 673.395,172	2	581.088,839 673.387,254	10.022
2	581.088,839 673.387,254	3	581.085,725 673.383,368	4.98
3	581.085,725 673.383,368	4	581.082,478 673.379,623	4.957
4	581.082,478 673.379,623	5	581.077,005 673.373,426	8.268
5	581.077,005 673.373,426	6	581.086,797 673.366,82	11.812
6	581.086,797 673.366,82	7	581.090,984 673.371,719	6.444
7	581.090,984 673.371,719	8	581.109,276 673.371,69	18.292
8	581.109,276 673.371,69	9	581.117,491 673.377,87	10.28
9	581.117,491 673.377,87	1	581.094,983 673.395,172	28.39

** Lungimile segmentelor sunt determinate în planul de proiecție Stereo 70 și sunt rotunjite la 1 milimetru.

*** Distanța dintre puncte este formată din segmente cumulate ce sunt mai mici decât valoarea 1 milimetru.

**DATE DESPRE IMOBILUL NR. 9837**

Oficiul de Cadastru și Publicitate Imobiliară SUCEAVA
Biroul de Cadastru și Publicitate Imobiliară Gura Humorului

A. Partea I. Descrierea imobilului

TEREN Intravilan

Adresa: Loc. Dragoiesti, Str Crasmarenilor, Nr. FN, Jud. Suceava

Nr. Crt	Nr cadastral Nr. topografic	Suprafața* (mp)	Observații / Referințe
A1		1.692	Sector cadastral:2 Teren neimprejmuit;

B. Partea II. Proprietari și acte

Inscrieri privitoare la dreptul de proprietate și alte drepturi reale	Referințe
9837 / 14/03/2022	
Act Normativ nr. 7, din 13/03/1996 emis de PARLAMENTUL ROMANIEI;	
B1	Inscrierea provizorie, drept de PROPRIETATE, dobandit prin Lege, cota actuala 1/1, cota initiala 1/1
	1) COMUNA DRAGOIESTI, CIF:4441190

C. Partea III. SARCINI .

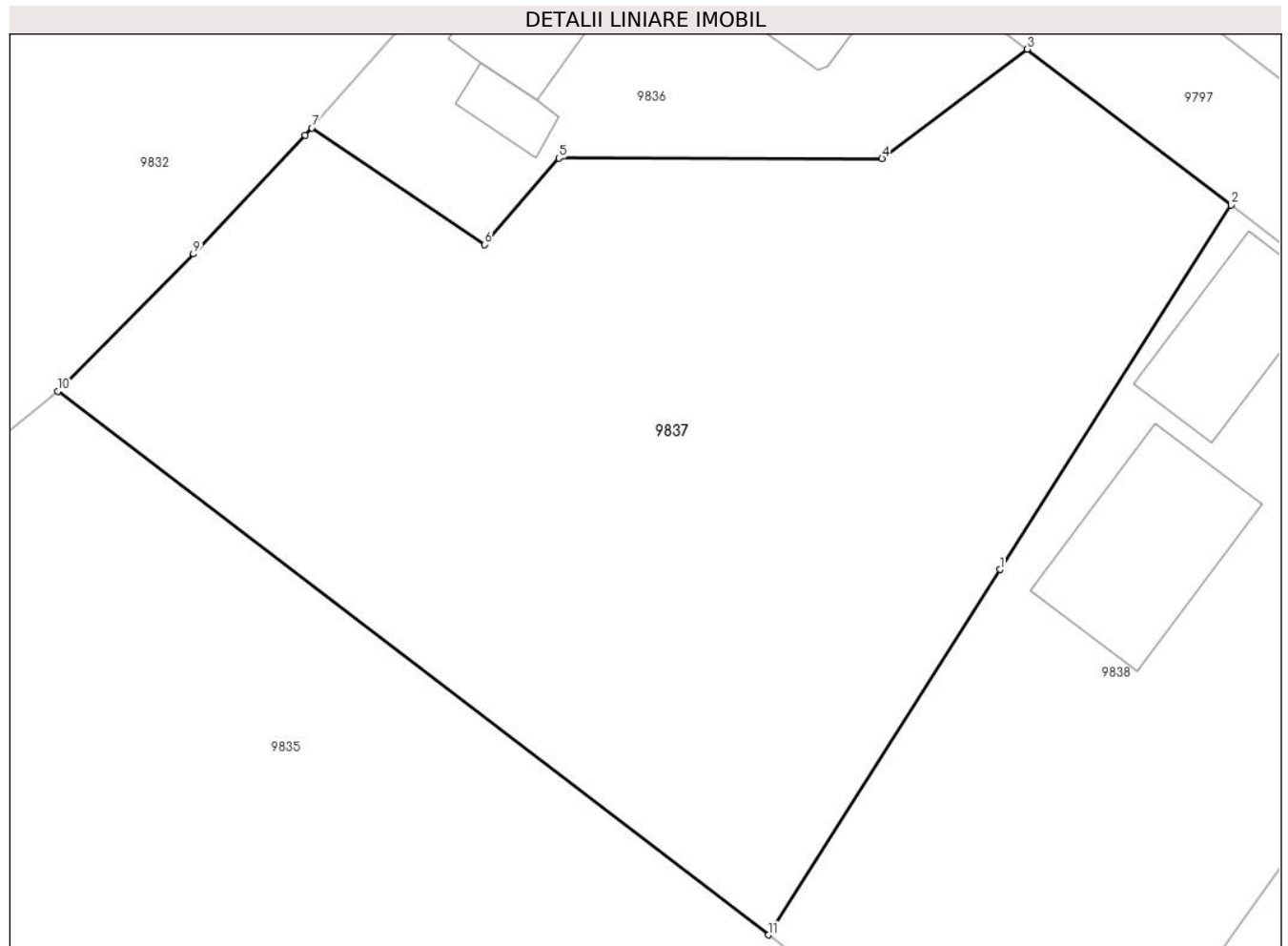
Inscrieri privind dezmembramintele dreptului de proprietate, drepturi reale de garanție și sarcini	Referințe
NU SUNT	

Anexa Nr. 1 La Partea I

Teren

Nr cadastral	Suprafața (mp)*	Observații / Referințe
	1.692	

* Suprafața este determinată în planul de proiecție Stereo 70.



Date referitoare la teren

Crt	Categorie folosință	Intravilan	Suprafața (mp)	Tarla	Parcelă	Nr. topo	Observații / Referințe
1	arabil	DA	1.692	-	-	-	

Lungime Segmente

1) Valorile lungimilor segmentelor sunt obținute din proiecție în plan.

Punct început	X / Y	Punct sfârșit	X / Y	Lungime segment (** (m)
1	581.115,949 673.348,464	2	581.129,019 673.369,069	24.401
2	581.129,019 673.369,069	3	581.117,491 673.377,87	14.504
3	581.117,491 673.377,87	4	581.109,276 673.371,69	10.28
4	581.109,276 673.371,69	5	581.090,984 673.371,719	18.292
5	581.090,984 673.371,719	6	581.086,797 673.366,82	6.444

Punct început	X / Y	Punct sfârșit	X / Y	Lungime segment (** (m)
6	581.086,797 673.366,82	7	581.077,005 673.373,426	11.812
7	581.077,005 673.373,426	8	581.076,635 673.373,007	0.559
8	581.076,635 673.373,007	9	581.070,316 673.366,304	9.212
9	581.070,316 673.366,304	10	581.062,657 673.358,536	10.909
10	581.062,657 673.358,536	11	581.102,855 673.327,819	50.591
11	581.102,855 673.327,819	1	581.115,949 673.348,464	24.447

** Lungimile segmentelor sunt determinate în planul de proiecție Stereo 70 și sunt rotunjite la 1 milimetru.

*** Distanța dintre puncte este formată din segmente cumulate ce sunt mai mici decât valoarea 1 milimetru.

**DATE DESPRE IMOBILUL NR. 9838**

Oficiul de Cadastru și Publicitate Imobiliară SUCEAVA
Biroul de Cadastru și Publicitate Imobiliară Gura Humorului

A. Partea I. Descrierea imobilului

TEREN Intravilan

Adresa: Loc. Dragoiesti, Str Crasmarenilor, Nr. 8, Jud. Suceava

Nr. Crt	Nr cadastral Nr. topografic	Suprafața* (mp)	Observații / Referințe
A1		1.104	Sector cadastral:2 Teren neimprejmuit;

B. Partea II. Proprietari și acte

Inscrieri privitoare la dreptul de proprietate și alte drepturi reale	Referințe
9838 / 14/03/2022	
Act Normativ nr. 7, din 13/03/1996 emis de PARLAMENTUL ROMANIEI;	
B1	Inscrierea provizorie, drept de PROPRIETATE, dobandit prin Lege, cota actuala 1/1, cota initiala 1/1
	1) COMUNA DRAGOIESTI, CIF:4441190

C. Partea III. SARCINI .

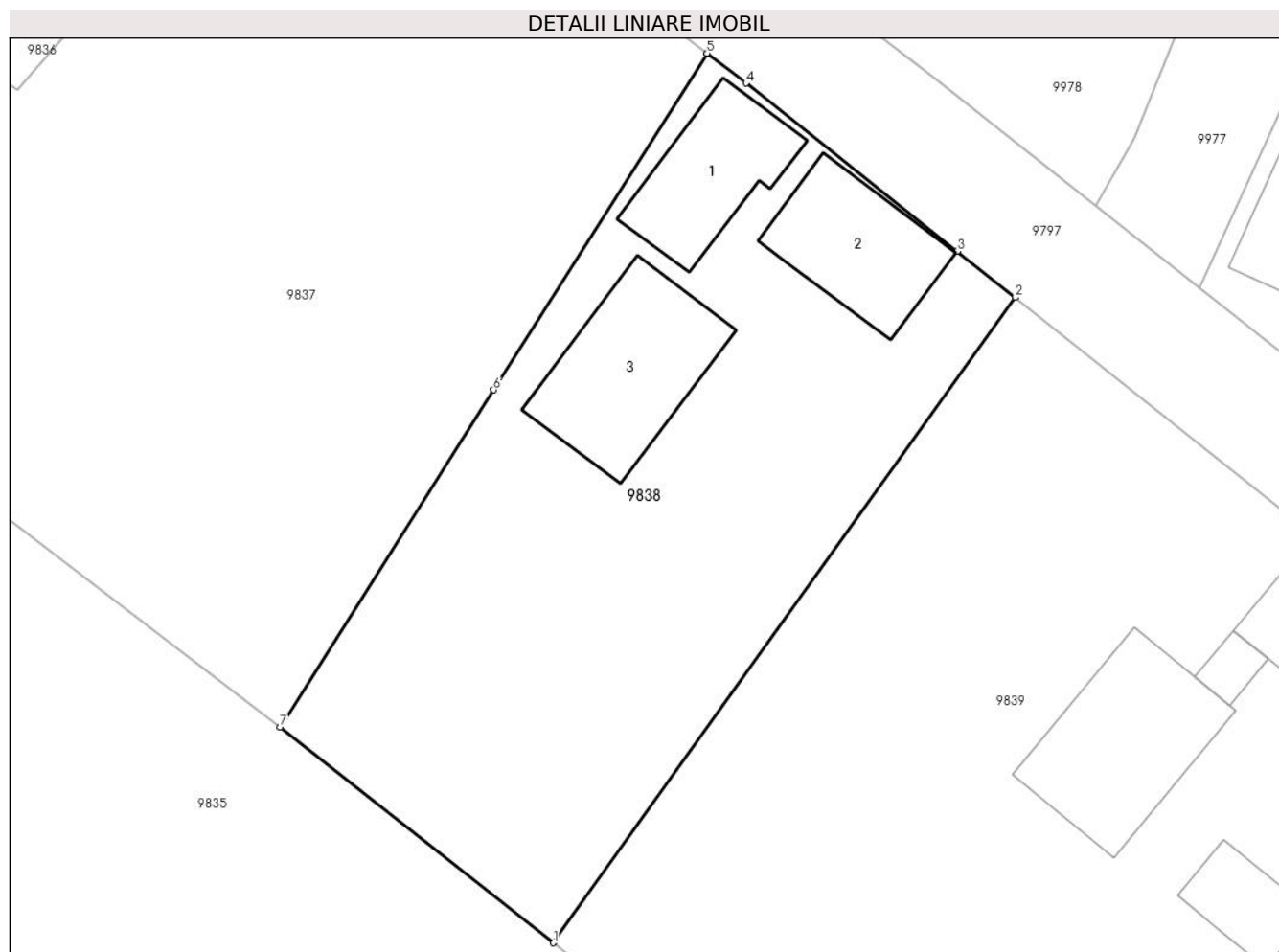
Inscrieri privind dezmembramintele dreptului de proprietate, drepturi reale de garanție și sarcini	Referințe
NU SUNT	

Anexa Nr. 1 La Partea I

Teren

Nr cadastral	Suprafața (mp)*	Observații / Referințe
	1.104	

* Suprafața este determinată în planul de proiecție Stereo 70.



Date referitoare la teren

Crt	Categorie folosință	Intravilan	Suprafața (mp)	Tarla	Parcelă	Nr. topo	Observații / Referințe
1	curți constructii	DA	312	-	-	-	
2	arabil	DA	791	-	-	-	

Date referitoare la construcții

Crt	Număr	Destinație construcție	Supraf. (mp)	Situație juridică	Observații / Referințe
A1.1		construcții de locuințe	63	Fara acte	Nr. niveluri:1; S. construita la sol:63 mp; S. construita desfasurata:63 mp; LOCUINTA
A1.2		construcții de locuințe	68	Fara acte	Nr. niveluri:1; S. construita la sol:68 mp; S. construita desfasurata:68 mp; LOCUINTA
A1.3		construcții anexa	90	Fara acte	Nr. niveluri:1; S. construita la sol:90 mp; S. construita desfasurata:90 mp; ANEXA

Lungime Segmente

1) Valorile lungimilor segmentelor sunt obținute din proiecție în plan.

Punct început	X / Y	Punct sfârșit	X / Y	Lungime segment (** (m)
1	581.119,602 673.314,612	2	581.147,918 673.354,122	48.609

Punct început	X / Y	Punct sfârșit	X / Y	Lungime segment (** (m)
2	581.147,918 673.354,122	3	581.144,353 673.356,955	4.554
3	581.144,353 673.356,955	4	581.131,409 673.367,244	16.535
4	581.131,409 673.367,244	5	581.129,019 673.369,069	3.007
5	581.129,019 673.369,069	6	581.115,949 673.348,464	24.401
6	581.115,949 673.348,464	7	581.102,855 673.327,819	24.447
7	581.102,855 673.327,819	1	581.119,602 673.314,612	21.328

** Lungimile segmentelor sunt determinate în planul de proiecție Stereo 70 și sunt rotunjite la 1 milimetru.

*** Distanța dintre puncte este formată din segmente cumulate ce sunt mai mici decât valoarea 1 milimetru.

**DATE DESPRE IMOBILUL NR. 9839**

Oficiul de Cadastru și Publicitate Imobiliară SUCEAVA
Biroul de Cadastru și Publicitate Imobiliară Gura Humorului

A. Partea I. Descrierea imobilului

TEREN Intravilan

Adresa: Loc. Dragoiesti, Str Crasmarenilor, Nr. 10, Jud. Suceava

Nr. Crt	Nr cadastral Nr. topografic	Suprafața* (mp)	Observații / Referințe
A1		1.966	Sector cadastral:2 Teren neimprejmuit;

B. Partea II. Proprietari și acte

Inscrieri privitoare la dreptul de proprietate și alte drepturi reale		Referințe
9839 / 14/03/2022		
Act Normativ nr. 7, din 13/03/1996 emis de PARLAMENTUL ROMANIEI;		
B1	Inscrierea provizorie, drept de PROPRIETATE, dobandit prin Lege, cota actuala 1/1, cota initiala 1/1 1) COMUNA DRAGOIESTI, CIF:4441190	A1

C. Partea III. SARCINI .

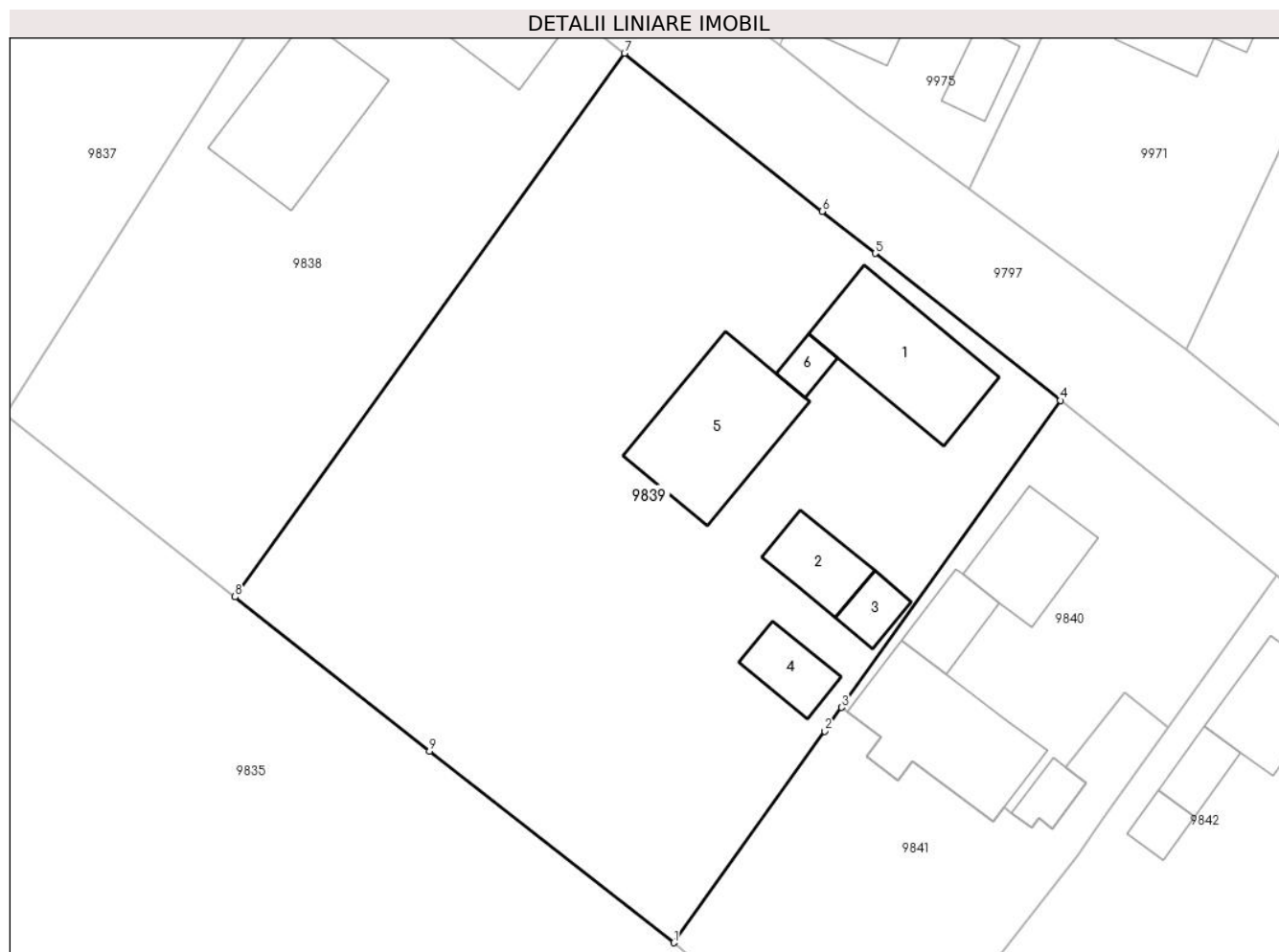
Inscrieri privind dezmembramintele dreptului de proprietate, drepturi reale de garanție și sarcini	Referințe
NU SUNT	

Anexa Nr. 1 La Partea I

Teren

Nr cadastral	Suprafața (mp)*	Observații / Referințe
	1.966	

* Suprafața este determinată în planul de proiecție Stereo 70.



Date referitoare la teren

Crt	Categorie folosință	Intravilan	Suprafața (mp)	Tarla	Parcelă	Nr. topo	Observații / Referințe
1	curți constructii	DA	519	-	-	-	
2	arabil	DA	1.447	-	-	-	

Date referitoare la construcții

Crt	Număr	Destinație construcție	Supraf. (mp)	Situație juridică	Observații / Referințe
A1.1		construcții de locuințe	82	Fara acte	Nr. niveluri:1; S. construita la sol:82 mp; S. construita desfasurata:82 mp; LOCUINTA
A1.2		construcții anexa	31	Fara acte	Nr. niveluri:1; S. construita la sol:31 mp; S. construita desfasurata:31 mp; ANEXA
A1.3		construcții anexa	16	Fara acte	Nr. niveluri:1; S. construita la sol:16 mp; S. construita desfasurata:16 mp; ANEXA
A1.4		construcții anexa	25	Fara acte	Nr. niveluri:1; S. construita la sol:25 mp; S. construita desfasurata:25 mp; ANEXA
A1.5		construcții anexa	94	Fara acte	Nr. niveluri:1; S. construita la sol:94 mp; S. construita desfasurata:94 mp; ANEXA
A1.6		construcții anexa	10	Fara acte	Nr. niveluri:1; S. construita la sol:10 mp; S. construita desfasurata:10 mp; ANEXA

Lungime Segmente

1) Valorile lungimilor segmentelor sunt obținute din proiecție în plan.

Punct început	X / Y	Punct sfârșit	X / Y	Lungime segment (** (m)
1	581.151,495 673.289,471	2	581.162,467 673.304,857	18.897
2	581.162,467 673.304,857	3	581.163,695 673.306,579	2.115
3	581.163,695 673.306,579	4	581.179,611 673.328,897	27.412
4	581.179,611 673.328,897	5	581.166,146 673.339,57	17.182
5	581.166,146 673.339,57	6	581.162,285 673.342,63	4.927
6	581.162,285 673.342,63	7	581.147,918 673.354,122	18.398
7	581.147,918 673.354,122	8	581.119,602 673.314,612	48.609
8	581.119,602 673.314,612	9	581.133,731 673.303,391	18.043
9	581.133,731 673.303,391	1	581.151,495 673.289,471	22.568

** Lungimile segmentelor sunt determinate în planul de proiecție Stereo 70 și sunt rotunjite la 1 milimetru.

*** Distanța dintre puncte este formată din segmente cumulate ce sunt mai mici decât valoarea 1 milimetru.

**DATE DESPRE IMOBILUL NR. 9840**

Oficiul de Cadastru și Publicitate Imobiliară SUCEAVA
Biroul de Cadastru și Publicitate Imobiliară Gura Humorului

A. Partea I. Descrierea imobilului

TEREN Intravilan

Adresa: Loc. Dragoiesti, Str Crasmarenilor, Nr. 12, Jud. Suceava

Nr. Crt	Nr cadastral Nr. topografic	Suprafața* (mp)	Observații / Referințe
A1		500	Sector cadastral:2 Teren neimprejmuit;

Construcții

Crt	Nr cadastral Nr. topografic	Adresa	Observații / Referințe
A1.1		Loc. Dragoiesti, Str Crasmarenilor, Nr. 12, Jud. Suceava	Nr. niveluri:1; S. construita la sol:51 mp; S. construita desfasurata:51 mp; LOCUINTA
A1.2		Loc. Dragoiesti, Str Crasmarenilor, Nr. 12, Jud. Suceava	Nr. niveluri:1; S. construita la sol:26 mp; S. construita desfasurata:26 mp; ANEXA
A1.3		Loc. Dragoiesti, Str Crasmarenilor, Nr. 12, Jud. Suceava	Nr. niveluri:1; S. construita la sol:91 mp; S. construita desfasurata:91 mp; ANEXA
A1.4		Loc. Dragoiesti, Str Crasmarenilor, Nr. 12, Jud. Suceava	Nr. niveluri:1; S. construita la sol:14 mp; S. construita desfasurata:14 mp; ANEXA

B. Partea II. Proprietari și acte

Inscrieri privitoare la dreptul de proprietate și alte drepturi reale	Referințe
9840 / 14/03/2022	
Act Administrativ nr. 2777, din 11/11/2010 emis de COMISIA JUDETEANA SUCEAVA;	
B1	A1
Intabulare, drept de PROPRIETATE, dobandit prin Reconstituire, cota actuala 1/1, cota initiala 1/1 1) POPESCU GHEORGHE	
Act Administrativ nr. 2526, din 31/03/2022 emis de PRIMARIA COMUNEI DRAGOIESTI;	
B2	A1.1, A1.2, A1.3, A1.4
Intabulare, drept de PROPRIETATE, dobandit prin Lege, cota actuala 1/1, cota initiala 1/1 1) POPESCU GHEORGHE 2) POPESCU LUCRETIA	

C. Partea III. SARCINI .

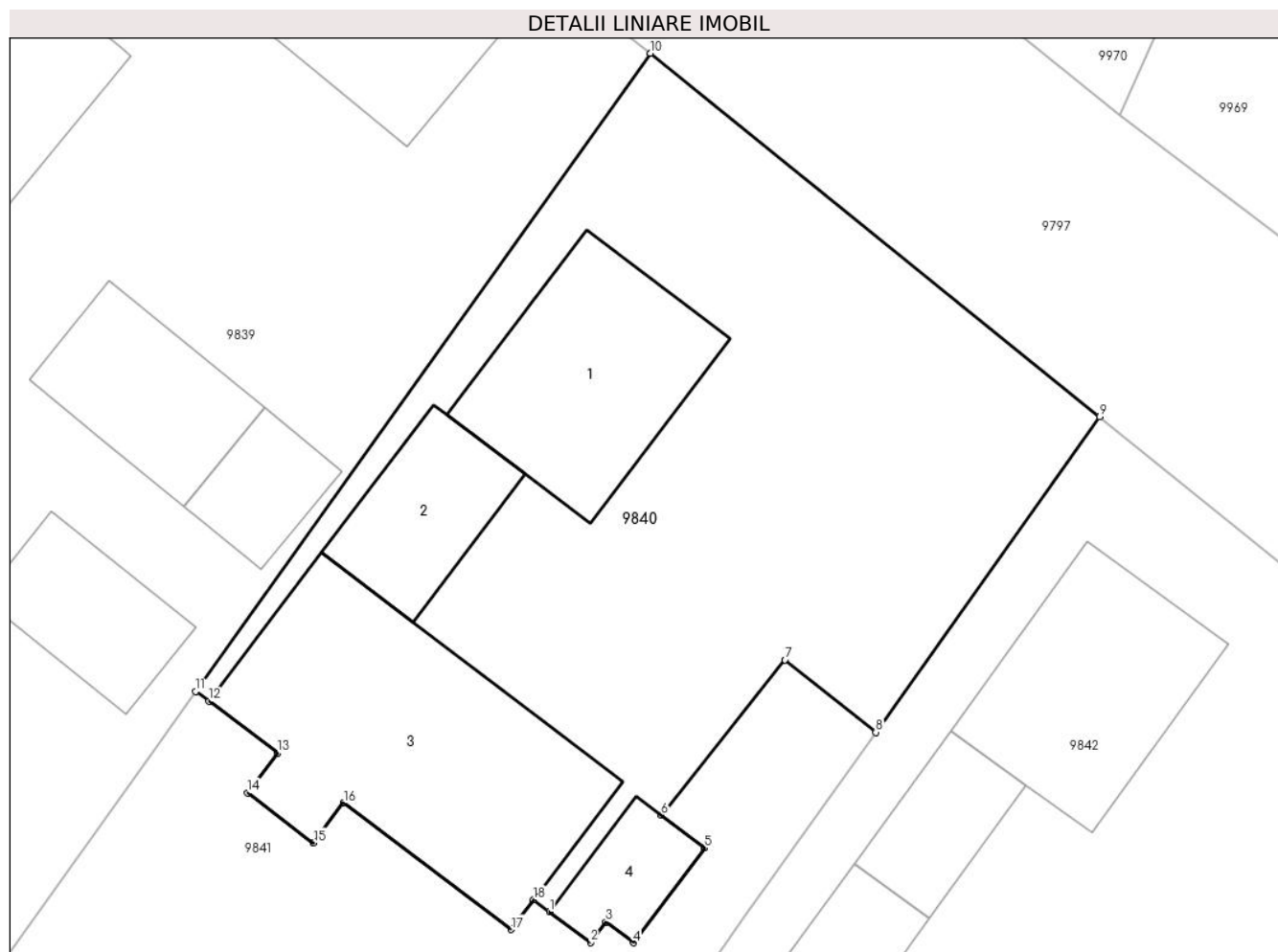
Inscrieri privind dezmembramintele dreptului de proprietate, drepturi reale de garanție și sarcini	Referințe
NU SUNT	

Anexa Nr. 1 La Partea I

Teren

Nr cadastral	Suprafața (mp)*	Observații / Referințe
	500	

* Suprafața este determinată în planul de proiecție Stereo 70.



Date referitoare la teren

Crt	Categorie folosință	Intravilan	Suprafața (mp)	Tarla	Parcelă	Nr. topo	Observații / Referințe
1	curți constructii	DA	500	-	-	-	

Date referitoare la construcții

Crt	Număr	Destinație construcție	Supraf. (mp)	Situație juridică	Observații / Referințe
A1.1		construcții de locuințe	Din acte: 0 Masurata: 51	Cu acte	Nr. niveluri:1; S. construita la sol:51 mp; S. construita desfasurata:51 mp; LOCUINTA
A1.2		construcții anexa	Din acte: 0 Masurata: 26	Cu acte	Nr. niveluri:1; S. construita la sol:26 mp; S. construita desfasurata:26 mp; ANEXA
A1.3		construcții anexa	Din acte: 0 Masurata: 91	Cu acte	Nr. niveluri:1; S. construita la sol:91 mp; S. construita desfasurata:91 mp; ANEXA
A1.4		construcții anexa	Din acte: 0 Masurata: 14	Cu acte	Nr. niveluri:1; S. construita la sol:14 mp; S. construita desfasurata:14 mp; ANEXA

Lungime Segmente

1) Valorile lungimilor segmentelor sunt obținute din proiecție în plan.

Punct început	X / Y	Punct sfârșit	X / Y	Lungime segment (** (m)
1	581.176,075 673.298,88	2	581.177,512 673.297,796	1.8

Punct început	X / Y	Punct sfârșit	X / Y	Lungime segment (** (m)
2	581.177,512 673.297,796	3	581.178,054 673.298,514	0.9
3	581.178,054 673.298,514	4	581.179,012 673.297,791	1.2
4	581.179,012 673.297,791	5	581.181,511 673.301,104	4.15
5	581.181,511 673.301,104	6	581.179,991 673.302,251	1.904
6	581.179,991 673.302,251	7	581.184,32 673.307,685	6.948
7	581.184,32 673.307,685	8	581.187,499 673.305,151	4.065
8	581.187,499 673.305,151	9	581.195,335 673.316,186	13.534
9	581.195,335 673.316,186	10	581.179,611 673.328,897	20.219
10	581.179,611 673.328,897	11	581.163,695 673.306,579	27.412
11	581.163,695 673.306,579	12	581.164,168 673.306,242	0.581
12	581.164,168 673.306,242	13	581.166,562 673.304,433	3.001
13	581.166,562 673.304,433	14	581.165,507 673.303,037	1.75
14	581.165,507 673.303,037	15	581.167,821 673.301,288	2.901
15	581.167,821 673.301,288	16	581.168,876 673.302,685	1.751
16	581.168,876 673.302,685	17	581.174,74 673.298,253	7.35
17	581.174,74 673.298,253	18	581.175,526 673.299,294	1.304
18	581.175,526 673.299,294	1	581.176,075 673.298,88	0.688

** Lungimile segmentelor sunt determinate în planul de proiecție Stereo 70 și sunt rotunjite la 1 milimetru.

*** Distanța dintre puncte este formată din segmente cumulate ce sunt mai mici decât valoarea 1 milimetru.

**DATE DESPRE IMOBILUL NR. 9841**

Oficiul de Cadastru și Publicitate Imobiliară SUCEAVA
Biroul de Cadastru și Publicitate Imobiliară Gura Humorului

A. Partea I. Descrierea imobilului

TEREN Intravilan

Adresa: Loc. Dragoiesti, Jud. Suceava

Nr. Crt	Nr cadastral Nr. topografic	Suprafața* (mp)	Observații / Referințe
A1		470	Sector cadastral:2 Teren neimprejmuit;

B. Partea II. Proprietari și acte

Inscrieri privitoare la dreptul de proprietate și alte drepturi reale		Referințe
9841 / 14/03/2022		
Act Normativ nr. 7, din 13/03/1996 emis de PARLAMENTUL ROMANIEI;		
B1	Intabulare, drept de PROPRIETATE, dobandit prin Lege, cota actuala 1/1, cota initiala 1/1 1) NEIDENTIFICAT NEIDENTIFICAT	A1
Act Administrativ nr. 1552, din 18/02/2022 emis de PRIMARIA COMUNEI DRAGOIESTI;		
B2	Se noteaza posesia factica in favoarea lui 1) POPESCU GHEORGHE	A1

C. Partea III. SARCINI .

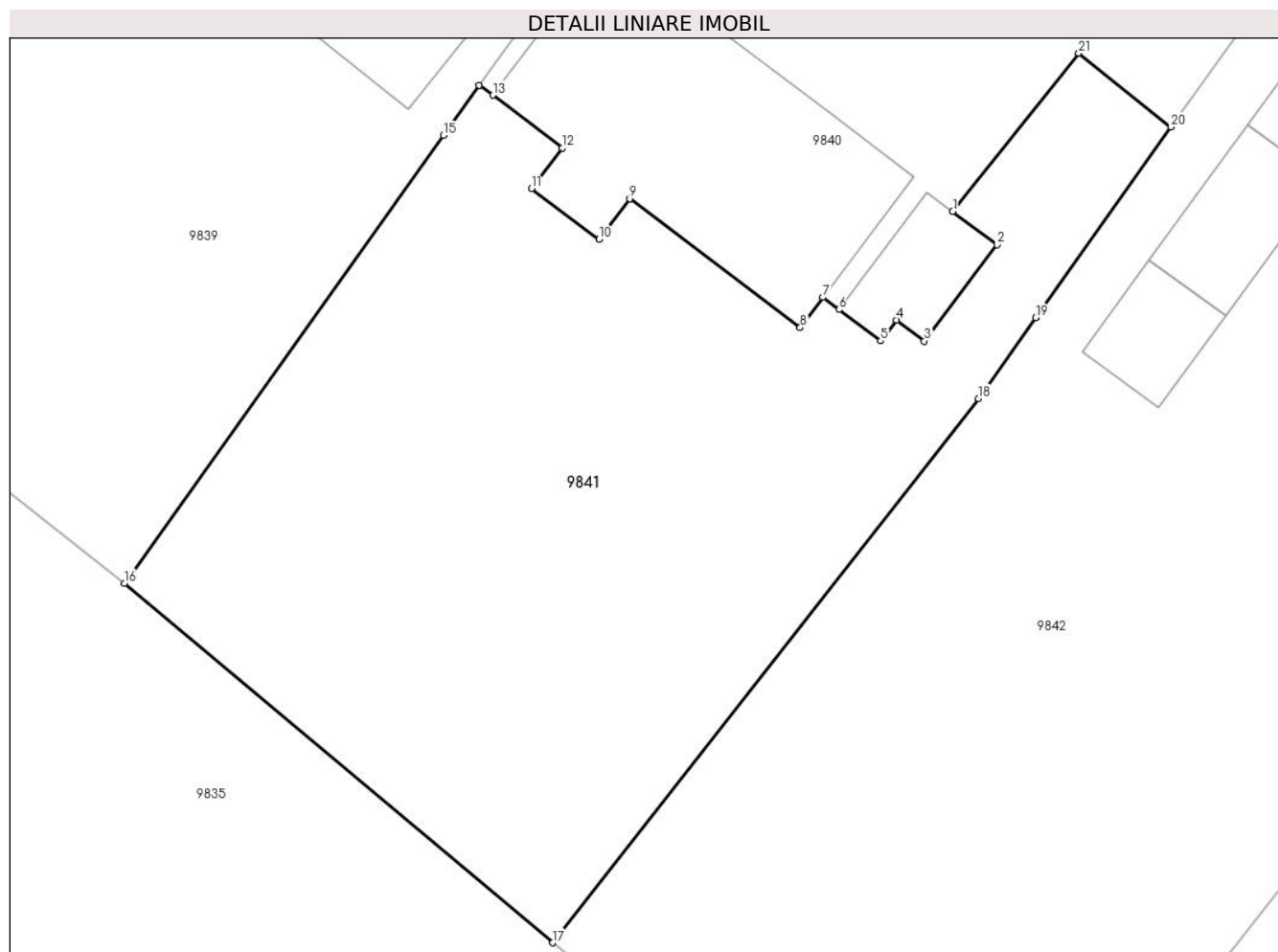
Inscrieri privind dezmembramintele dreptului de proprietate, drepturi reale de garanție și sarcini	Referințe
NU SUNT	

Anexa Nr. 1 La Partea I

Teren

Nr cadastral	Suprafața (mp)*	Observații / Referințe
	470	

* Suprafața este determinată în planul de proiecție Stereo 70.



Date referitoare la teren

Crt	Categorie folosință	Intravilan	Suprafața (mp)	Tarla	Parcelă	Nr. topo	Observații / Referințe
1	arabil	DA	470	-	-	-	

Lungime Segmente

1) Valorile lungimilor segmentelor sunt obținute din proiecție în plan.

Punct început	X / Y	Punct sfârșit	X / Y	Lungime segment (** (m)
1	581.179,991 673.302,251	2	581.181,511 673.301,104	1.904
3	581.179,012 673.297,791	4	581.178,054 673.298,514	1.2
5	581.177,512 673.297,796	6	581.176,075 673.298,88	1.8
7	581.175,526 673.299,294	8	581.174,74 673.298,253	1.304
9	581.168,876 673.302,685	10	581.167,821 673.301,288	1.751

Punct început	X / Y	Punct sfârșit	X / Y	Lungime segment (** (m)
2	581.181,511 673.301,104	3	581.179,012 673.297,791	4.15
4	581.178,054 673.298,514	5	581.177,512 673.297,796	0.9
6	581.176,075 673.298,88	7	581.175,526 673.299,294	0.688
8	581.174,74 673.298,253	9	581.168,876 673.302,685	7.35
10	581.167,821 673.301,288	11	581.165,507 673.303,037	2.901

Punct început	X / Y	Punct sfârșit	X / Y	Lungime segment (** (m)
11	581.165,507 673.303,037	12	581.166,562 673.304,433	1.75
13	581.164,168 673.306,242	14	581.163,695 673.306,579	0.581
15	581.162,467 673.304,857	16	581.151,495 673.289,471	18.897
17	581.166,224 673.277,115	18	581.180,877 673.295,823	23.763
19	581.182,842 673.298,591	20	581.187,499 673.305,151	8.045
21	581.184,32 673.307,685	1	581.179,991 673.302,251	6.948

Punct început	X / Y	Punct sfârșit	X / Y	Lungime segment (** (m)
12	581.166,562 673.304,433	13	581.164,168 673.306,242	3.001
14	581.163,695 673.306,579	15	581.162,467 673.304,857	2.115
16	581.151,495 673.289,471	17	581.166,224 673.277,115	19.225
18	581.180,877 673.295,823	19	581.182,842 673.298,591	3.395
20	581.187,499 673.305,151	21	581.184,32 673.307,685	4.065

** Lungimile segmentelor sunt determinate în planul de proiecție Stereo 70 și sunt rotunjite la 1 milimetru.

*** Distanța dintre puncte este formată din segmente cumulate ce sunt mai mici decât valoarea 1 milimetru.

**DATE DESPRE IMOBILUL NR. 9842**

Oficiul de Cadastru și Publicitate Imobiliară SUCEAVA
Biroul de Cadastru și Publicitate Imobiliară Gura Humorului

A. Partea I. Descrierea imobilului

TEREN Intravilan

Adresa: Loc. Dragoiesti, Str Crasmarenilor, Nr. 14, Jud. Suceava

Nr. Crt	Nr cadastral Nr. topografic	Suprafața* (mp)	Observații / Referințe
A1		929	Sector cadastral:2 Teren neimprejmuit;

B. Partea II. Proprietari și acte

Inscrieri privitoare la dreptul de proprietate și alte drepturi reale	Referințe
9842 / 14/03/2022	
Act Normativ nr. 7, din 13/03/1996 emis de PARLAMENTUL ROMANIEI;	
B1	Inscrierea provizorie, drept de PROPRIETATE, dobandit prin Lege, cota actuala 1/1, cota initiala 1/1
	1) COMUNA DRAGOIESTI, CIF:4441190

C. Partea III. SARCINI .

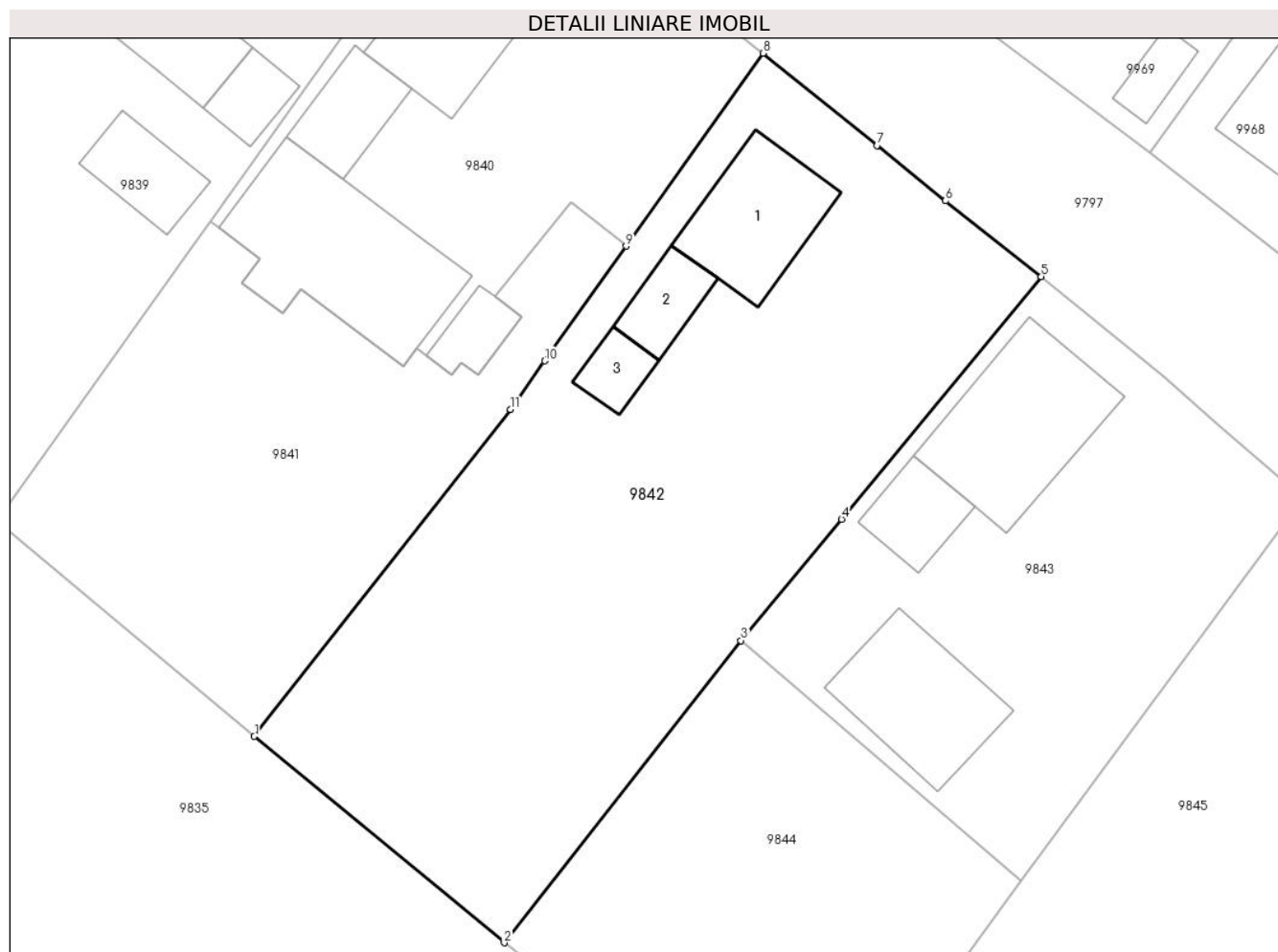
Inscrieri privind dezmembramintele dreptului de proprietate, drepturi reale de garanție și sarcini	Referințe
NU SUNT	

Anexa Nr. 1 La Partea I

Teren

Nr cadastral	Suprafața (mp)*	Observații / Referințe
	929	

* Suprafața este determinată în planul de proiecție Stereo 70.



Date referitoare la teren

Crt	Categorie folosință	Intravilan	Suprafața (mp)	Tarla	Parcelă	Nr. topo	Observații / Referințe
1	curți constructii	DA	150	-	-	-	
2	arabil	DA	779	-	-	-	

Date referitoare la construcții

Crt	Număr	Destinație construcție	Supraf. (mp)	Situație juridică	Observații / Referințe
A1.1		construcții de locuințe	50	Fara acte	Nr. niveluri:1; S. construita la sol:50 mp; S. construita desfasurata:50 mp; LOCUINTA
A1.2		construcții anexa	19	Fara acte	Nr. niveluri:1; S. construita la sol:19 mp; S. construita desfasurata:19 mp; ANEXA
A1.3		construcții anexa	13	Fara acte	Nr. niveluri:1; S. construita la sol:13 mp; S. construita desfasurata:13 mp; ANEXA

Lungime Segmente

1) Valorile lungimilor segmentelor sunt obținute din proiecție în plan.

Punct început	X / Y	Punct sfârșit	X / Y	Lungime segment (** (m)
1	581.166,224 673.277,115	2	581.180,526 673.265,315	18.541

Punct început	X / Y	Punct sfârșit	X / Y	Lungime segment (** (m)
2	581.180,526 673.265,315	3	581.194,072 673.282,597	21.958
3	581.194,072 673.282,597	4	581.199,839 673.289,536	9.023
4	581.199,839 673.289,536	5	581.211,247 673.303,418	17.968
5	581.211,247 673.303,418	6	581.205,785 673.307,739	6.965
6	581.205,785 673.307,739	7	581.201,857 673.310,914	5.051
7	581.201,857 673.310,914	8	581.195,335 673.316,186	8.386
8	581.195,335 673.316,186	9	581.187,499 673.305,151	13.534
9	581.187,499 673.305,151	10	581.182,842 673.298,591	8.045
10	581.182,842 673.298,591	11	581.180,877 673.295,823	3.395
11	581.180,877 673.295,823	1	581.166,224 673.277,115	23.763

** Lungimile segmentelor sunt determinate în planul de proiecție Stereo 70 și sunt rotunjite la 1 milimetru.

*** Distanța dintre puncte este formată din segmente cumulate ce sunt mai mici decât valoarea 1 milimetru.

**DATE DESPRE IMOBILUL NR. 9843**

Oficiul de Cadastru și Publicitate Imobiliară SUCEAVA
Biroul de Cadastru și Publicitate Imobiliară Gura Humorului

A. Partea I. Descrierea imobilului

TEREN Intravilan

Adresa: Loc. Dragoiesti, Str Crasmarenilor, Nr. 16, Jud. Suceava

Nr. Crt	Nr cadastral Nr. topografic	Suprafața* (mp)	Observații / Referințe
A1	30791	Din acte: 553 Masurata: 552	Sector cadastral:2 Teren neimprejmuit;

Construcții

Crt	Nr cadastral Nr. topografic	Adresa	Observații / Referințe
A1.1	30791-C1	Loc. Dragoiesti, Str Crasmarenilor, Nr. 16, Jud. Suceava	Nr. niveluri:1; S. construita la sol:73 mp; CASA CONSTRUITA IN ANUL 1972 DIN LEMN.NU ARE CERTIFICAT ENERGETIC SI LIFT.
A1.2	30791-C2	Loc. Dragoiesti, Str Crasmarenilor, Nr. 16, Jud. Suceava	Nr. niveluri:1; S. construita la sol:23 mp; ANEXA CONSTRUITA IN ANUL 1972 DIN LEMN.NU ARE CERTIFICAT ENERGETIC SI LIFT.
A1.3	30791-C3	Loc. Dragoiesti, Str Crasmarenilor, Nr. 16, Jud. Suceava	Nr. niveluri:1; S. construita la sol:55 mp; ANEXA CONSTRUITA IN ANUL 1972 DIN LEMN.NU ARE CERTIFICAT ENERGETIC SI LIFT.

B. Partea II. Proprietari și acte

Inscrieri privitoare la dreptul de proprietate și alte drepturi reale	Referințe
14260 / 23/12/2015	
Act Notarial nr. 2457, din 23/12/2015 emis de Dumitru Mihaela;	
B1	A1
Intabulare, drept de PROPRIETATE bun comun, dobandit prin Conventie, cota actuala 1/1, cota initiala 1/1	
1) POPESCU NICOLAI	
2) POPESCU ELENA	
7899 / 30/06/2014	
Act Notarial nr. 1291, din 27/06/2014 emis de BIN Atanasoaei Petru;	
B2	A1.1, A1.2, A1.3
Intabulare, drept de PROPRIETATE casatorit cu, dobandit prin Construire, cota actuala 1/1, cota initiala 1/1	
1) POPESCU NICOLAI	
2) POPESCU ELENA	

C. Partea III. SARCINI .

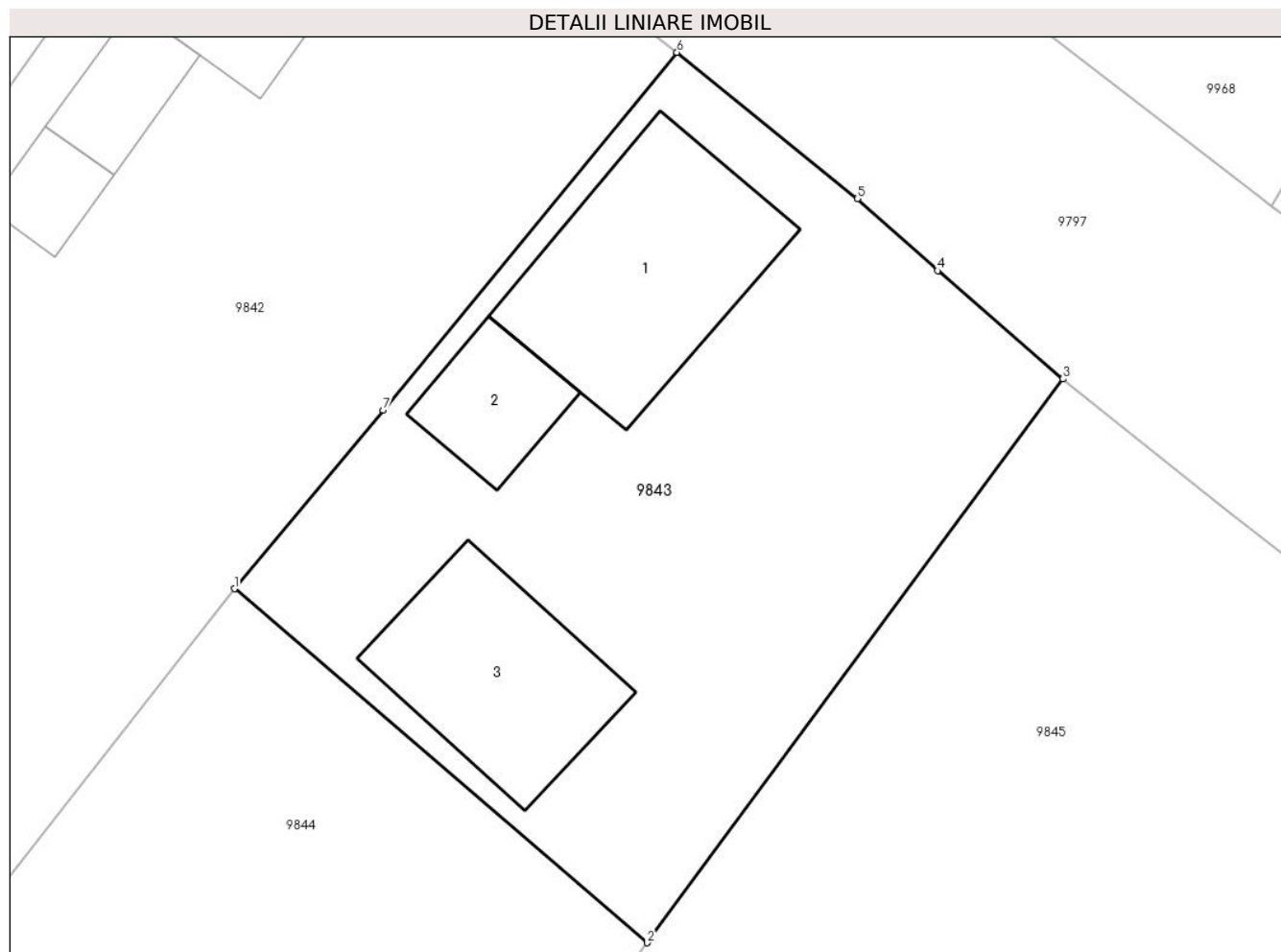
Inscrieri privind dezmembramintele dreptului de proprietate, drepturi reale de garanție și sarcini	Referințe
NU SUNT	

Anexa Nr. 1 La Partea I

Teren

Nr cadastral	Suprafața (mp)*	Observații / Referințe
30791	Din acte: 553 Masurata: 552	

* Suprafața este determinată în planul de proiecție Stereo 70.



Date referitoare la teren

Crt	Categorie folosință	Intra vilan	Suprafața (mp)	Tarla	Parcelă	Nr. topo	Observații / Referințe
1	curți constructii	DA	553	-	-	-	

Date referitoare la construcții

Crt	Număr	Destinație construcție	Supraf. (mp)	Situație juridică	Observații / Referințe
A1.1	30791-C1	construcții de locuințe	Din acte: 0 Masurata: 73	Cu acte	Nr. niveluri:1; S. construita la sol:73 mp; CASA CONSTRUITA IN ANUL 1972 DIN LEMN.NU ARE CERTIFICAT ENERGETIC SI LIFT.
A1.2	30791-C2	construcții anexa	Din acte: 0 Masurata: 23	Cu acte	Nr. niveluri:1; S. construita la sol:23 mp; ANEXA CONSTRUITA IN ANUL 1972 DIN LEMN. NU ARE CERTIFICAT ENERGETIC SI LIFT.
A1.3	30791-C3	construcții anexa	Din acte: 0 Masurata: 55	Cu acte	Nr. niveluri:1; S. construita la sol:55 mp; ANEXA CONSTRUITA IN ANUL 1972 DIN LEMN. NU ARE CERTIFICAT ENERGETIC SI LIFT.

Lungime Segmente

1) Valorile lungimilor segmentelor sunt obținute din proiecție în plan.

Punct început	X / Y	Punct sfârșit	X / Y	Lungime segment (** (m)
---------------	-------	---------------	-------	-------------------------

Punct început	X / Y	Punct sfârșit	X / Y	Lungime segment (** (m)
1	581.194,072 673.282,597	2	581.210,094 673.268,855	21.108
2	581.210,094 673.268,855	3	581.226,226 673.290,738	27.187
3	581.226,226 673.290,738	4	581.221,362 673.294,945	6.431
4	581.221,362 673.294,945	5	581.218,248 673.297,734	4.18
5	581.218,248 673.297,734	6	581.211,247 673.303,418	9.018
6	581.211,247 673.303,418	7	581.199,839 673.289,536	17.968
7	581.199,839 673.289,536	1	581.194,072 673.282,597	9.023

** Lungimile segmentelor sunt determinate în planul de proiecție Stereo 70 și sunt rotunjite la 1 milimetru.

*** Distanța dintre puncte este formată din segmente cumulate ce sunt mai mici decât valoarea 1 milimetru.

**DATE DESPRE IMOBILUL NR. 9844**

Oficiul de Cadastru și Publicitate Imobiliară SUCEAVA
Biroul de Cadastru și Publicitate Imobiliară Gura Humorului

A. Partea I. Descrierea imobilului

TEREN Intravilan

Adresa: Loc. Dragoiesti, Jud. Suceava

Nr. Crt	Nr cadastral Nr. topografic	Suprafața* (mp)	Observații / Referințe
A1		460	Sector cadastral:2 Teren neimprejmuit;

B. Partea II. Proprietari și acte

Inscrieri privitoare la dreptul de proprietate și alte drepturi reale		Referințe
9844 / 14/03/2022		
Act Normativ nr. 7, din 13/03/1996 emis de PARLAMENTUL ROMANIEI;		
B1	Inscrierea provizorie, drept de PROPRIETATE, dobandit prin Lege, cota actuala 1/1, cota initiala 1/1 1) COMUNA DRAGOIESTI, CIF:4441190	A1

C. Partea III. SARCINI .

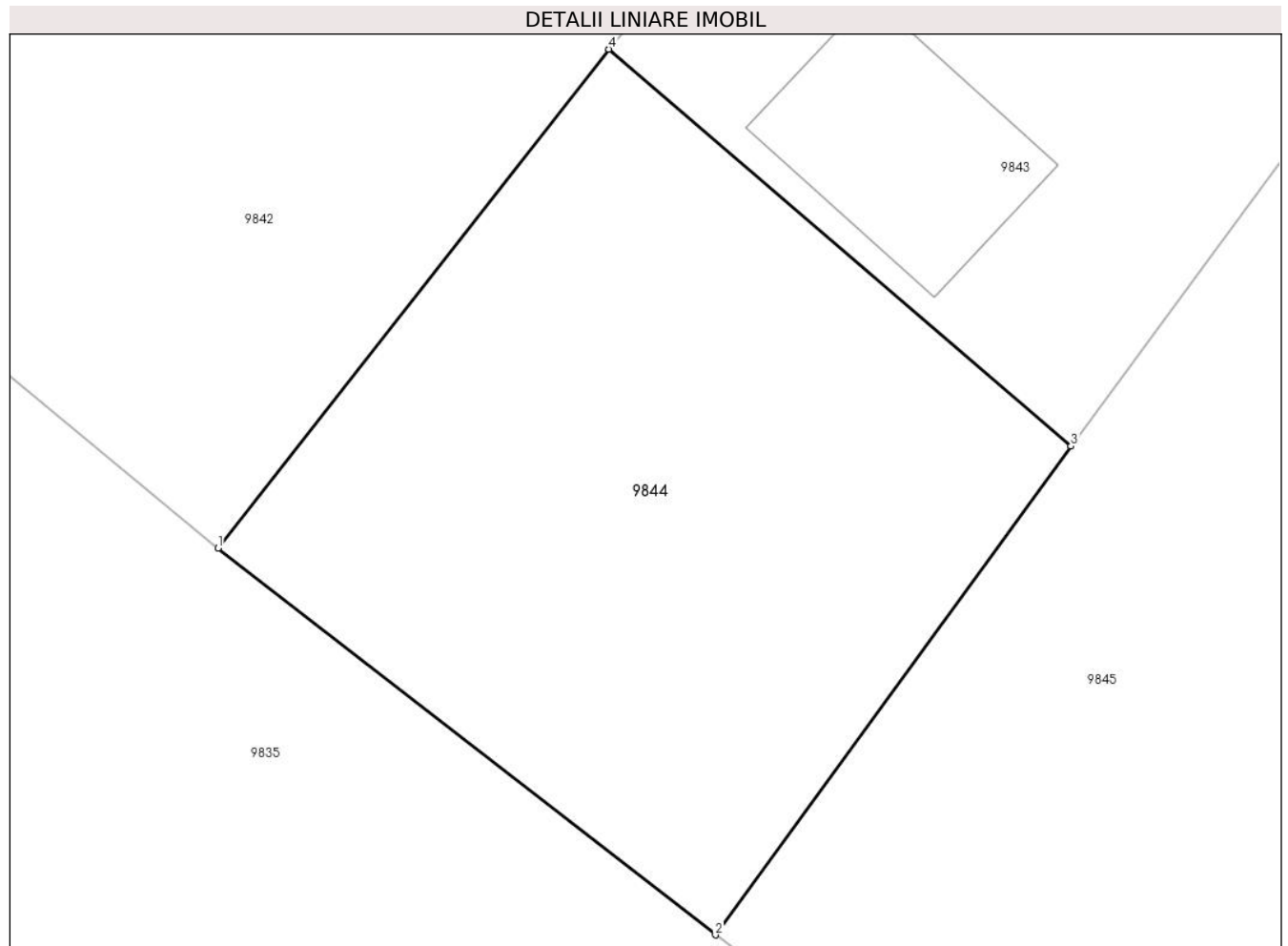
Inscrieri privind dezmembramintele dreptului de proprietate, drepturi reale de garanție și sarcini	Referințe
NU SUNT	

Anexa Nr. 1 La Partea I

Teren

Nr cadastral	Suprafața (mp)*	Observații / Referințe
	460	

* Suprafața este determinată în planul de proiecție Stereo 70.



Date referitoare la teren

Crt	Categorie folosință	Intravilan	Suprafața (mp)	Tarla	Parcelă	Nr. topo	Observații / Referințe
1	arabil	DA	460	-	-	-	

Lungime Segmente

1) Valorile lungimilor segmentelor sunt obținute din proiecție în plan.

Punct început	X / Y	Punct sfârșit	X / Y	Lungime segment (** (m)
1	581.180,526 673.265,315	2	581.197,767 673.251,926	21.829
2	581.197,767 673.251,926	3	581.210,094 673.268,855	20.941
3	581.210,094 673.268,855	4	581.194,072 673.282,597	21.108
4	581.194,072 673.282,597	1	581.180,526 673.265,315	21.958

** Lungimile segmentelor sunt determinate în planul de proiecție Stereo 70 și sunt rotunjite la 1 milimetru.

***** Distanţa dintre puncte este formată din segmente cumulate ce sunt mai mici decât valoarea 1 milimetru.**

**DATE DESPRE IMOBILUL NR. 9845**

Oficiul de Cadastru și Publicitate Imobiliară SUCEAVA
Biroul de Cadastru și Publicitate Imobiliară Gura Humorului

A. Partea I. Descrierea imobilului

TEREN Intravilan

Adresa: Loc. Dragoiesti, Str Crasmarenilor, Nr. FN, Jud. Suceava

Nr. Crt	Nr cadastral Nr. topografic	Suprafața* (mp)	Observații / Referințe
A1		2.838	Sector cadastral:2 Teren neimprejmuit;

B. Partea II. Proprietari și acte

Inscrieri privitoare la dreptul de proprietate și alte drepturi reale		Referințe
9845 / 14/03/2022		
Act Normativ nr. 7, din 13/03/1996 emis de PARLAMENTUL ROMANIEI;		
B1	Inscrierea provizorie, drept de PROPRIETATE, dobandit prin Lege, cota actuala 1/1, cota initiala 1/1 1) COMUNA DRAGOIESTI, CIF:4441190	A1

C. Partea III. SARCINI .

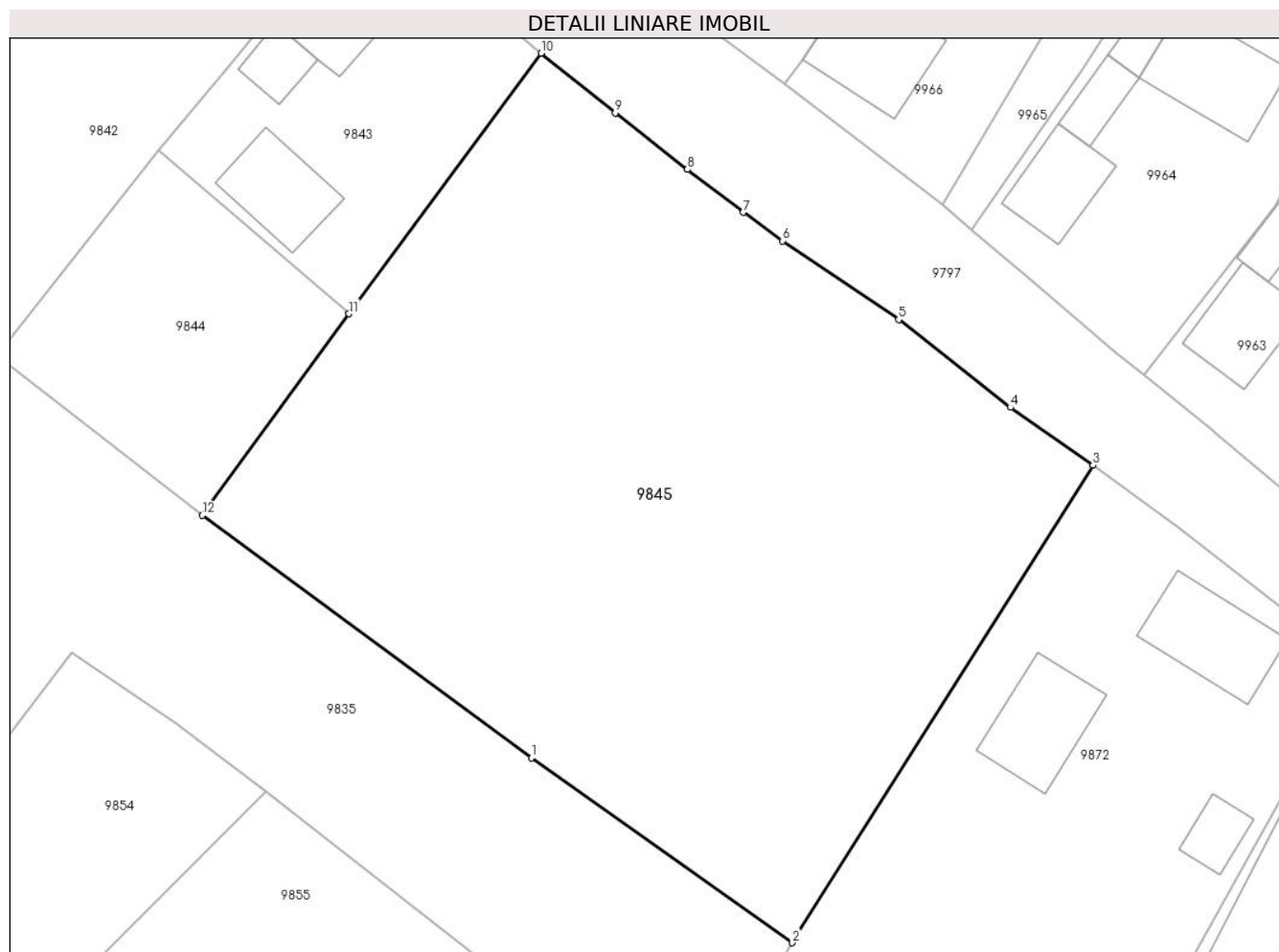
Inscrieri privind dezmembramintele dreptului de proprietate, drepturi reale de garanție și sarcini	Referințe
NU SUNT	

Anexa Nr. 1 La Partea I

Teren

Nr cadastral	Suprafața (mp)*	Observații / Referințe
	2.838	

* Suprafața este determinată în planul de proiecție Stereo 70.



Date referitoare la teren

Crt	Categorie folosință	Intravilan	Suprafața (mp)	Tarla	Parcelă	Nr. topo	Observații / Referințe
1	arabil	DA	2.838	-	-	-	

Lungime Segmente

1) Valorile lungimilor segmentelor sunt obținute din proiecție în plan.

Punct început	X / Y	Punct sfârșit	X / Y	Lungime segment (** (m)
1	581.225,427 673.231,534	2	581.247,366 673.216,005	26.879
2	581.247,366 673.216,005	3	581.272,631 673.256,13	47.417
3	581.272,631 673.256,13	4	581.265,687 673.260,981	8.471
4	581.265,687 673.260,981	5	581.256,297 673.268,356	11.94
5	581.256,297 673.268,356	6	581.246,55 673.274,969	11.779

Punct început	X / Y	Punct sfârșit	X / Y	Lungime segment (** (m)
6	581.246,55 673.274,969	7	581.243,224 673.277,365	4.099
7	581.243,224 673.277,365	8	581.238,539 673.280,978	5.916
8	581.238,539 673.280,978	9	581.232,476 673.285,715	7.694
9	581.232,476 673.285,715	10	581.226,226 673.290,738	8.018
10	581.226,226 673.290,738	11	581.210,094 673.268,855	27.187
11	581.210,094 673.268,855	12	581.197,767 673.251,926	20.941
12	581.197,767 673.251,926	1	581.225,427 673.231,534	34.364

** Lungimile segmentelor sunt determinate în planul de proiecție Stereo 70 și sunt rotunjite la 1 milimetru.

*** Distanța dintre puncte este formată din segmente cumulate ce sunt mai mici decât valoarea 1 milimetru.

**DATE DESPRE IMOBILUL NR. 9846**

Oficiul de Cadastru și Publicitate Imobiliară SUCEAVA
Biroul de Cadastru și Publicitate Imobiliară Gura Humorului

A. Partea I. Descrierea imobilului

TEREN Intravilan

Adresa: Loc. Dragoiesti, Str Dragoi Viteazul, Nr. 73, Jud. Suceava

Nr. Crt	Nr cadastral Nr. topografic	Suprafața* (mp)	Observații / Referințe
A1		1.904	Sector cadastral:2 Teren neimprejmuit;

B. Partea II. Proprietari și acte

Inscrieri privitoare la dreptul de proprietate și alte drepturi reale	Referințe
9846 / 14/03/2022	
Act Normativ nr. 7, din 13/03/1996 emis de PARLAMENTUL ROMANIEI;	
B1	Inscrierea provizorie, drept de PROPRIETATE, dobandit prin Lege, cota actuala 1/1, cota initiala 1/1
	1) COMUNA DRAGOIESTI , CIF:4441190

C. Partea III. SARCINI .

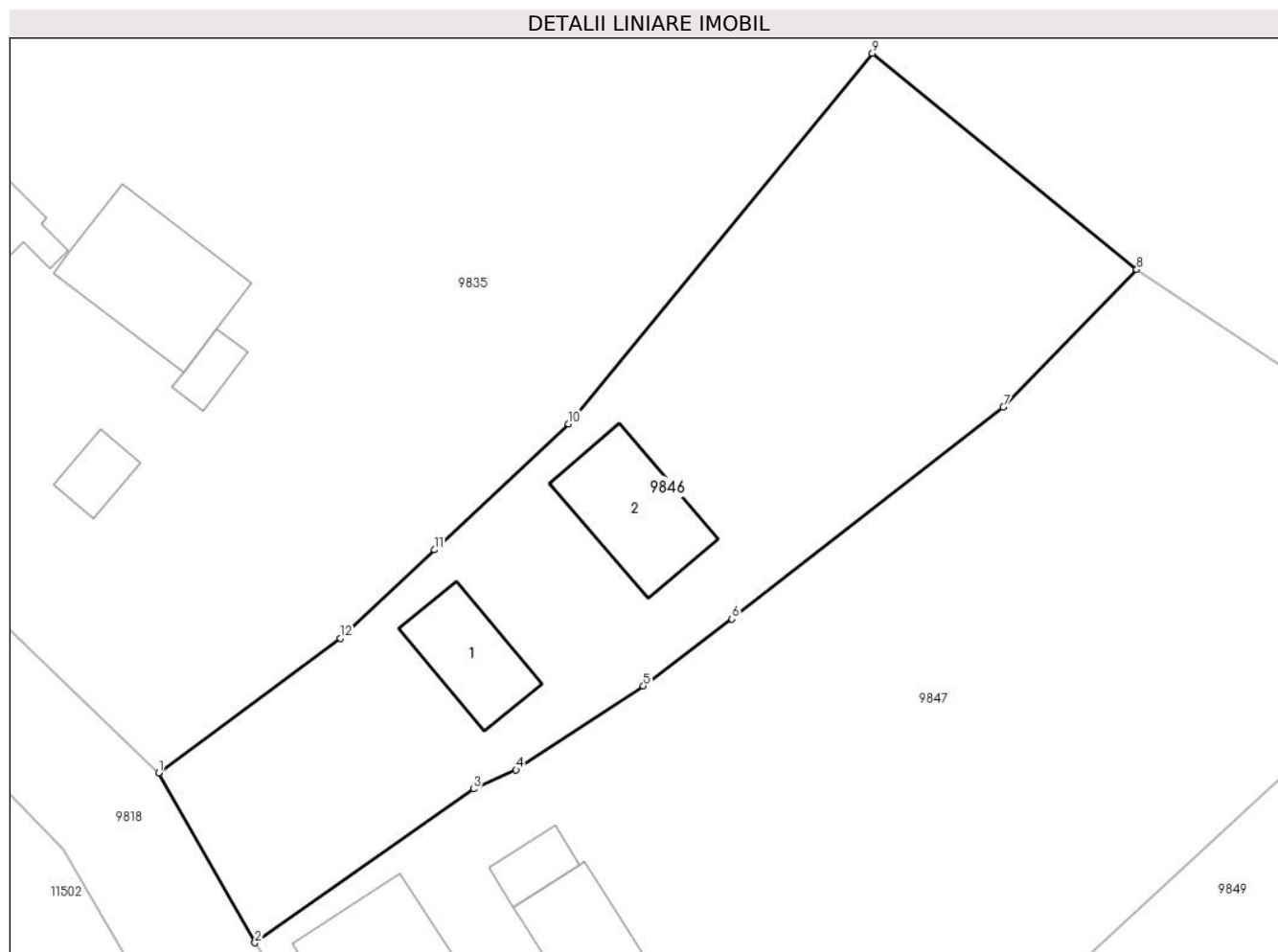
Inscrieri privind dezmembramintele dreptului de proprietate, drepturi reale de garanție și sarcini	Referințe
NU SUNT	

Anexa Nr. 1 La Partea I

Teren

Nr cadastral	Suprafața (mp)*	Observații / Referințe
	1.904	

* Suprafața este determinată în planul de proiecție Stereo 70.



Date referitoare la teren

Crt	Categorie folosință	Intravilan	Suprafața (mp)	Tarla	Parcelă	Nr. topo	Observații / Referințe
1	curți constructii	DA	500	-	-	-	
2	arabil	DA	1.404	-	-	-	

Date referitoare la construcții

Crt	Număr	Destinație construcție	Supraf. (mp)	Situație juridică	Observații / Referințe
A1.1		construcții de locuințe	69	Fara acte	Nr. niveluri:1; S. construita la sol:69 mp; S. construita desfasurata:69 mp; LOCUINTA
A1.2		construcții anexa	96	Fara acte	Nr. niveluri:1; S. construita la sol:96 mp; S. construita desfasurata:96 mp; ANEXA

Lungime Segmente

1) Valorile lungimilor segmentelor sunt obținute din proiecție în plan.

Punct început	X / Y	Punct sfârșit	X / Y	Lungime segment (** (m)
1	581.009,83 673.235,79	2	581.017,85 673.221,68	16.23
2	581.017,85 673.221,68	3	581.036,031 673.234,469	22.229

Punct început	X / Y	Punct sfârșit	X / Y	Lungime segment (** (m)
3	581.036,031 673.234,469	4	581.039,566 673.236,059	3.876
4	581.039,566 673.236,059	5	581.050,154 673.243,043	12.684
5	581.050,154 673.243,043	6	581.057,535 673.248,597	9.237
6	581.057,535 673.248,597	7	581.080,108 673.266,221	28.638
7	581.080,108 673.266,221	8	581.091,198 673.277,636	15.915
8	581.091,198 673.277,636	9	581.069,209 673.295,627	28.411
9	581.069,209 673.295,627	10	581.043,936 673.264,817	39.849
10	581.043,936 673.264,817	11	581.032,77 673.254,351	15.304
11	581.032,77 673.254,351	12	581.024,936 673.247,008	10.737
12	581.024,936 673.247,008	1	581.009,83 673.235,79	18.816

** Lungimile segmentelor sunt determinate în planul de proiecție Stereo 70 și sunt rotunjite la 1 milimetru.

*** Distanța dintre puncte este formată din segmente cumulate ce sunt mai mici decât valoarea 1 milimetru.

**DATE DESPRE IMOBILUL NR. 9847**

Oficiul de Cadastru și Publicitate Imobiliară SUCEAVA
Biroul de Cadastru și Publicitate Imobiliară Gura Humorului

A. Partea I. Descrierea imobilului

TEREN Intravilan

Adresa: Loc. Dragoiesti, Str Dragoi Viteazul, Nr. 75, Jud. Suceava

Nr. Crt	Nr cadastral Nr. topografic	Suprafața* (mp)	Observații / Referințe
A1		3.728	Sector cadastral:2 Teren neimprejmuit;

Construcții

Crt	Nr cadastral Nr. topografic	Adresa	Observații / Referințe
A1.1		Loc. Dragoiesti, Str Dragoi Viteazul, Nr. 75, Jud. Suceava	Nr. niveluri:1; S. construita la sol:93 mp; S. construita desfasurata:93 mp; LOCUINTA
A1.2		Loc. Dragoiesti, Str Dragoi Viteazul, Nr. 75, Jud. Suceava	Nr. niveluri:1; S. construita la sol:25 mp; S. construita desfasurata:25 mp; ANEXA
A1.3		Loc. Dragoiesti, Str Dragoi Viteazul, Nr. 75, Jud. Suceava	Nr. niveluri:1; S. construita la sol:78 mp; S. construita desfasurata:78 mp; ANEXA

B. Partea II. Proprietari și acte

Inscrieri privitoare la dreptul de proprietate și alte drepturi reale		Referințe
9847 / 14/03/2022		
Act Normativ nr. 7, din 13/03/1996 emis de PARLAMENTUL ROMANIEI;		
B1	Intabulare, drept de PROPRIETATE, dobandit prin Lege, cota actuala 1/1, cota initiala 1/1 1) NEIDENTIFICAT NEIDENTIFICAT	A1
Act Administrativ nr. 1094, din 18/02/2022 emis de PRIMARIA COMUNEI DRAGOIESTI;		
B2	Se noteaza posesia factica in favoarea lui 1) CENUSA ALEXANDRA-SINZIANA	A1
Act Administrativ nr. 2526, din 31/03/2022 emis de PRIMARIA COMUNEI DRAGOIESTI;		
B3	Intabulare, drept de PROPRIETATE, dobandit prin Lege, cota actuala 1/1, cota initiala 1/1 1) CENUSA ALEXANDRA-SINZIANA	A1.1, A1.2, A1.3

C. Partea III. SARCINI .

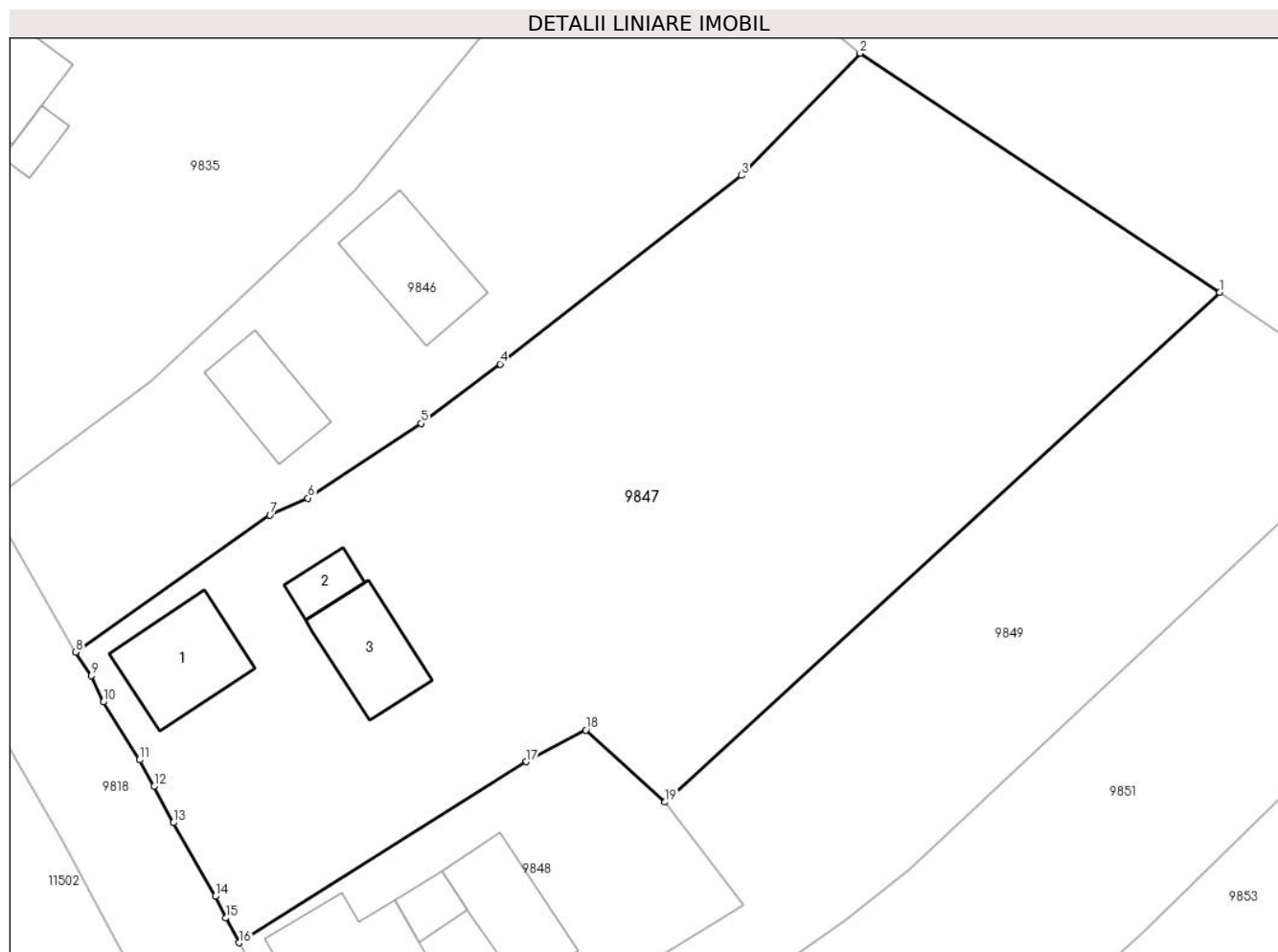
Inscrieri privind dezmembramintele dreptului de proprietate, drepturi reale de garanție și sarcini	Referințe
NU SUNT	

Anexa Nr. 1 La Partea I

Teren

Nr cadastral	Suprafața (mp)*	Observații / Referințe
	3.728	

* Suprafața este determinată în planul de proiecție Stereo 70.



Date referitoare la teren

Crt	Categorie folosință	Intravilan	Suprafața (mp)	Tarla	Parcelă	Nr. topo	Observații / Referințe
1	curți constructii	DA	300	-	-	-	
2	arabil	DA	3.428	-	-	-	

Date referitoare la construcții

Crt	Număr	Destinație construcție	Supraf. (mp)	Situație juridică	Observații / Referințe
A1.1		construcții de locuințe	93	Cu acte	Nr. niveluri:1; S. construita la sol:93 mp; S. construita desfasurata:93 mp; LOCUINTA
A1.2		construcții anexa	25	Cu acte	Nr. niveluri:1; S. construita la sol:25 mp; S. construita desfasurata:25 mp; ANEXA
A1.3		construcții anexa	78	Cu acte	Nr. niveluri:1; S. construita la sol:78 mp; S. construita desfasurata:78 mp; ANEXA

Lungime Segmente

1) Valorile lungimilor segmentelor sunt obținute din proiecție în plan.

Punct început	X / Y	Punct sfârșit	X / Y	Lungime segment (** (m))
1	581.124,832 673.255,278	2	581.091,198 673.277,636	40.387

Punct început	X / Y	Punct sfârșit	X / Y	Lungime segment (** (m)
2	581.091,198 673.277,636	3	581.080,108 673.266,221	15.915
3	581.080,108 673.266,221	4	581.057,535 673.248,597	28.638
4	581.057,535 673.248,597	5	581.050,154 673.243,043	9.237
5	581.050,154 673.243,043	6	581.039,566 673.236,059	12.684
6	581.039,566 673.236,059	7	581.036,031 673.234,469	3.876
7	581.036,031 673.234,469	8	581.017,85 673.221,68	22.229
8	581.017,85 673.221,68	9	581.019,301 673.219,477	2.638
9	581.019,301 673.219,477	10	581.020,426 673.217,007	2.714
10	581.020,426 673.217,007	11	581.023,818 673.211,598	6.385
11	581.023,818 673.211,598	12	581.025,175 673.209,107	2.837
12	581.025,175 673.209,107	13	581.026,977 673.205,72	3.837
13	581.026,977 673.205,72	14	581.030,91 673.198,85	7.916
14	581.030,91 673.198,85	15	581.031,89 673.196,82	2.254
15	581.031,89 673.196,82	16	581.033,13 673.194,51	2.622
16	581.033,13 673.194,51	17	581.059,999 673.211,431	31.753
17	581.059,999 673.211,431	18	581.065,566 673.214,399	6.309
18	581.065,566 673.214,399	19	581.072,972 673.207,654	10.017
19	581.072,972 673.207,654	1	581.124,832 673.255,278	70.41

** Lungimile segmentelor sunt determinate în planul de proiecție Stereo 70 și sunt rotunjite la 1 milimetru.

*** Distanța dintre puncte este formată din segmente cumulate ce sunt mai mici decât valoarea 1 milimetru.

**DATE DESPRE IMOBILUL NR. 9848**

Oficiul de Cadastru și Publicitate Imobiliară SUCEAVA
Biroul de Cadastru și Publicitate Imobiliară Gura Humorului

A. Partea I. Descrierea imobilului

TEREN Intravilan

Adresa: Loc. Dragoiesti, Str Dragoi Viteazul, Nr. 77, Jud. Suceava

Nr. Crt	Nr cadastral Nr. topografic	Suprafața* (mp)	Observații / Referințe
A1		887	Sector cadastral:2 Teren neimpregmuit;

Construcții

Crt	Nr cadastral Nr. topografic	Adresa	Observații / Referințe
A1.1		Loc. Dragoiesti, Str Dragoi Viteazul, Nr. 77, Jud. Suceava	Nr. niveluri:1; S. construita la sol:125 mp; S. construita desfasurata:125 mp; LOCUINTA
A1.2		Loc. Dragoiesti, Str Dragoi Viteazul, Nr. 77, Jud. Suceava	Nr. niveluri:1; S. construita la sol:23 mp; S. construita desfasurata:23 mp; ANEXA
A1.3		Loc. Dragoiesti, Str Dragoi Viteazul, Nr. 77, Jud. Suceava	Nr. niveluri:1; S. construita la sol:85 mp; S. construita desfasurata:85 mp; ANEXA
A1.4		Loc. Dragoiesti, Str Dragoi Viteazul, Nr. 77, Jud. Suceava	Nr. niveluri:1; S. construita la sol:13 mp; S. construita desfasurata:13 mp; ANEXA
A1.5		Loc. Dragoiesti, Str Dragoi Viteazul, Nr. 77, Jud. Suceava	Nr. niveluri:1; S. construita la sol:17 mp; S. construita desfasurata:17 mp; ANEXA

B. Partea II. Proprietari și acte

Inscrieri privitoare la dreptul de proprietate și alte drepturi reale		Referințe
9848 / 14/03/2022		
Act Normativ nr. 7, din 13/03/1996 emis de PARLAMENTUL ROMANIEI;		
B1	Intabulare, drept de PROPRIETATE, dobandit prin Lege, cota actuala 1/1, cota initiala 1/1 1) NEIDENTIFICAT NEIDENTIFICAT	A1
Act Administrativ nr. 1093, din 18/02/2022 emis de PRIMARIA COMUNEI DRAGOIESTI;		
B2	Se noteaza posesia factica in favoarea lui 1) CUCU IULIAN 2) CUCU VEROANA	A1
Act Administrativ nr. 2526, din 31/03/2022 emis de PRIMARIA COMUNEI DRAGOIESTI;		
B3	Intabulare, drept de PROPRIETATE, dobandit prin Lege, cota actuala 1/1, cota initiala 1/1 1) CUCU IULIAN 2) CUCU VEROANA	A1.1, A1.2, A1.3, A1.4, A1.5

C. Partea III. SARCINI .

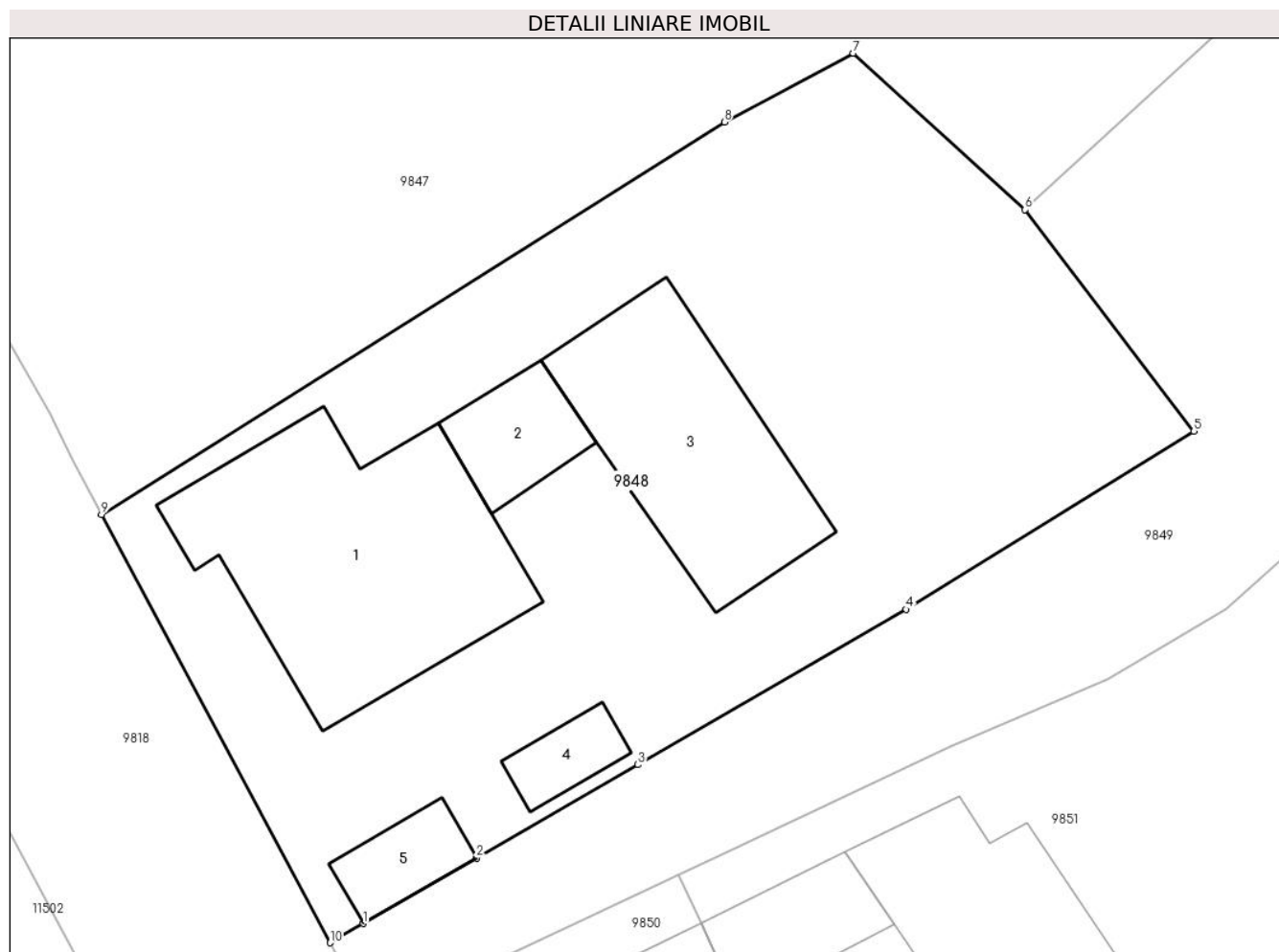
Inscrieri privind dezmembramintele dreptului de proprietate, drepturi reale de garanție și sarcini	Referințe
NU SUNT	

Anexa Nr. 1 La Partea I

Teren

Nr cadastral	Suprafața (mp)*	Observații / Referințe
	887	

* Suprafața este determinată în planul de proiecție Stereo 70.



Date referitoare la teren

Crt	Categorie folosință	Intra vilan	Suprafața (mp)	Tarla	Parcelă	Nr. topo	Observații / Referințe
1	curți constructii	DA	500	-	-	-	
2	arabil	DA	387	-	-	-	

Date referitoare la construcții

Crt	Număr	Destinație construcție	Supraf. (mp)	Situație juridică	Observații / Referințe
A1.1		construcții de locuințe	125	Cu acte	Nr. niveluri:1; S. construita la sol:125 mp; S. construita desfasurata:125 mp; LOCUINTA
A1.2		construcții anexa	23	Cu acte	Nr. niveluri:1; S. construita la sol:23 mp; S. construita desfasurata:23 mp; ANEXA
A1.3		construcții anexa	85	Cu acte	Nr. niveluri:1; S. construita la sol:85 mp; S. construita desfasurata:85 mp; ANEXA
A1.4		construcții anexa	13	Cu acte	Nr. niveluri:1; S. construita la sol:13 mp; S. construita desfasurata:13 mp; ANEXA
A1.5		construcții anexa	17	Cu acte	Nr. niveluri:1; S. construita la sol:17 mp; S. construita desfasurata:17 mp; ANEXA

Lungime Segmente

1) Valorile lungimilor segmentelor sunt obținute din proiecție în plan.

Punct început	X / Y	Punct sfârșit	X / Y	Lungime segment (** (m)
1	581.044,419 673.176,876	2	581.049,31 673.179,704	5.65
2	581.049,31 673.179,704	3	581.056,272 673.183,728	8.041
3	581.056,272 673.183,728	4	581.067,852 673.190,422	13.376
4	581.067,852 673.190,422	5	581.080,258 673.198,101	14.59
5	581.080,258 673.198,101	6	581.072,972 673.207,654	12.014
6	581.072,972 673.207,654	7	581.065,566 673.214,399	10.017
7	581.065,566 673.214,399	8	581.059,999 673.211,431	6.309
8	581.059,999 673.211,431	9	581.033,13 673.194,51	31.753
9	581.033,13 673.194,51	10	581.042,99 673.176,05	20.928
10	581.042,99 673.176,05	1	581.044,419 673.176,876	1.651

** Lungimile segmentelor sunt determinate în planul de proiecție Stereo 70 și sunt rotunjite la 1 milimetru.

*** Distanța dintre puncte este formată din segmente cumulate ce sunt mai mici decât valoarea 1 milimetru.

**DATE DESPRE IMOBILUL NR. 9849**

Oficiul de Cadastru și Publicitate Imobiliară SUCEAVA
 Biroul de Cadastru și Publicitate Imobiliară Gura Humorului

A. Partea I. Descrierea imobilului

TEREN Intravilan

Adresa: Loc. Dragoiesti, Str Dragoi Viteazul, Nr. FN, Jud. Suceava

Nr. Crt	Nr cadastral Nr. topografic	Suprafața* (mp)	Observații / Referințe
A1	30152	1.700	Sector cadastral:2 Teren neimprejmuit;

B. Partea II. Proprietari și acte

Inscrieri privitoare la dreptul de proprietate și alte drepturi reale	Referințe
6669 / 06/10/2010	
Act Notarial nr. 2771, din 05/10/2010 emis de BNP L. G. PELEPCO;	
B1	A1
Intabulare, drept de PROPRIETATE bun comun, dobandit prin Conventie, cota actuala 1/1, cota initiala 1/1	
1) CUCU VEROANA	
2) CUCU IULIAN, Se noteaza lipsa cnp;	

C. Partea III. SARCINI .

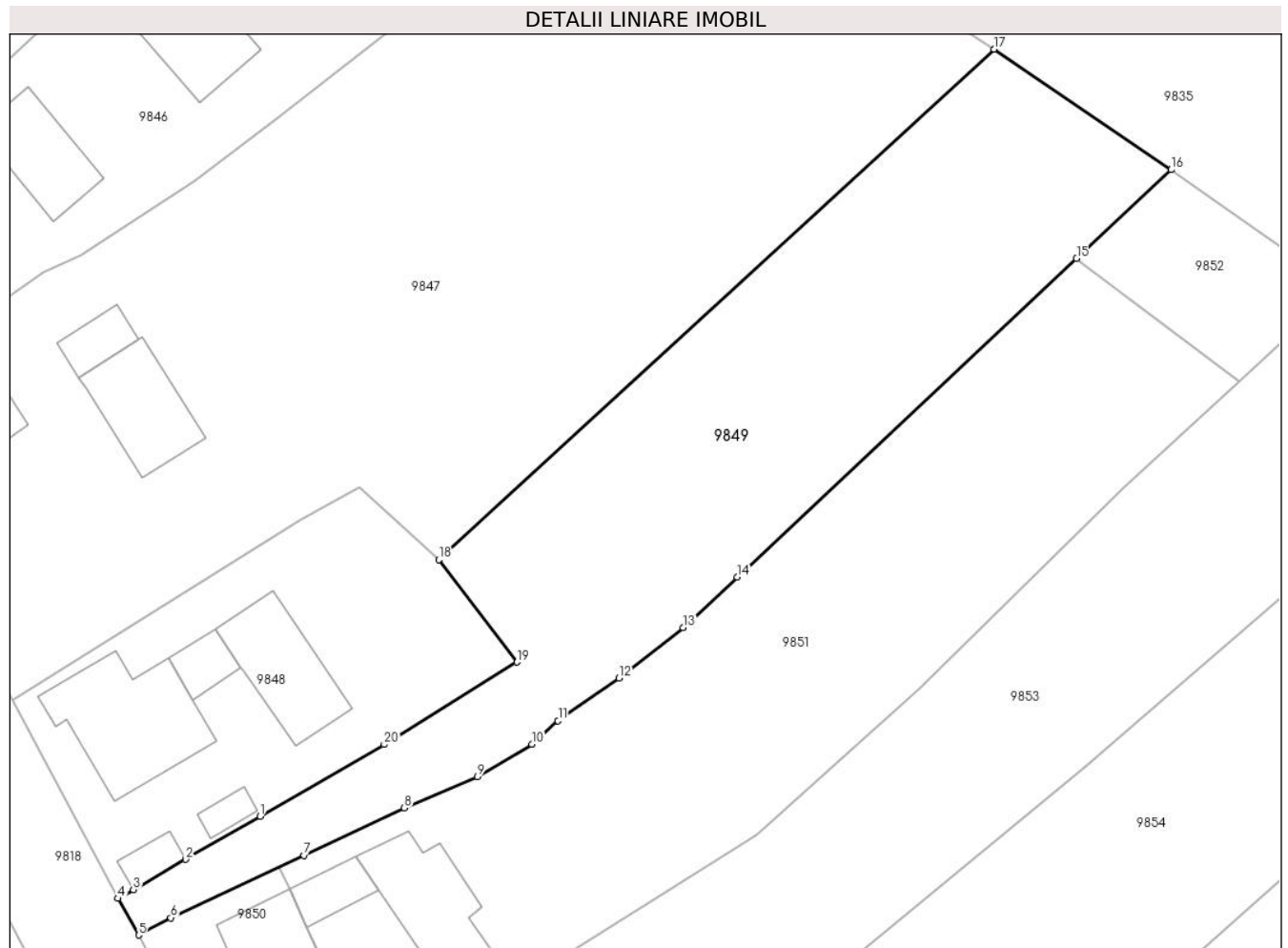
Inscrieri privind dezmembramintele dreptului de proprietate, drepturi reale de garanție și sarcini	Referințe
NU SUNT	

Anexa Nr. 1 La Partea I

Teren

Nr cadastral	Suprafața (mp)*	Observații / Referințe
30152	1.700	

* Suprafața este determinată în planul de proiecție Stereo 70.



Date referitoare la teren

Crt	Categorie folosință	Intravilan	Suprafața (mp)	Tarla	Parcelă	Nr. topo	Observații / Referințe
1	arabil	DA	1.700	-	-	-	

Lungime Segmente

1) Valorile lungimilor segmentelor sunt obținute din proiecție în plan.

Punct început	X / Y	Punct sfârșit	X / Y	Lungime segment (** (m)
1	581.056,272 673.183,728	2	581.049,31 673.179,704	8.041
2	581.049,31 673.179,704	3	581.044,419 673.176,876	5.65
3	581.044,419 673.176,876	4	581.042,99 673.176,05	1.651
4	581.042,99 673.176,05	5	581.044,91 673.172,646	3.908
5	581.044,91 673.172,646	6	581.047,924 673.174,253	3.416

Punct început	X / Y	Punct sfârșit	X / Y	Lungime segment (** (m)
6	581.047,924 673.174,253	7	581.060,34 673.180,082	13.716
7	581.060,34 673.180,082	8	581.069,73 673.184,488	10.372
8	581.069,73 673.184,488	9	581.076,564 673.187,395	7.427
9	581.076,564 673.187,395	10	581.081,631 673.190,46	5.922
10	581.081,631 673.190,46	11	581.084,097 673.192,625	3.282
11	581.084,097 673.192,625	12	581.089,786 673.196,606	6.944
12	581.089,786 673.196,606	13	581.095,782 673.201,307	7.619
13	581.095,782 673.201,307	14	581.100,848 673.206,025	6.923
14	581.100,848 673.206,025	15	581.132,535 673.235,759	43.453
15	581.132,535 673.235,759	16	581.141,351 673.244,031	12.089
16	581.141,351 673.244,031	17	581.124,832 673.255,278	19.984
17	581.124,832 673.255,278	18	581.072,972 673.207,654	70.41
18	581.072,972 673.207,654	19	581.080,258 673.198,101	12.014
19	581.080,258 673.198,101	20	581.067,852 673.190,422	14.59
20	581.067,852 673.190,422	1	581.056,272 673.183,728	13.376

** Lungimile segmentelor sunt determinate în planul de proiecție Stereo 70 și sunt rotunjite la 1 milimetru.

*** Distanța dintre puncte este formată din segmente cumulate ce sunt mai mici decât valoarea 1 milimetru.

**DATE DESPRE IMOBILUL NR. 9850**

Oficiul de Cadastru și Publicitate Imobiliară SUCEAVA
Biroul de Cadastru și Publicitate Imobiliară Gura Humorului

A. Partea I. Descrierea imobilului

TEREN Intravilan

Adresa: Loc. Dragoiesti, Str Dragoi Viteazul, Nr. 79, Jud. Suceava

Nr. Crt	Nr cadastral Nr. topografic	Suprafața* (mp)	Observații / Referințe
A1	30371	300	Sector cadastral:2 Teren neimprejmuit;

Construcții

Crt	Nr cadastral Nr. topografic	Adresa	Observații / Referințe
A1.1	30371-C1	Loc. Dragoiesti, Str Dragoi Viteazul, Nr. 79, Jud. Suceava	Nr. niveluri:1; S. construita la sol:69 mp; S. construita desfasurata:69 mp; LOCUINTA, LEMN, 1970

B. Partea II. Proprietari și acte

Inscrieri privitoare la dreptul de proprietate și alte drepturi reale		Referințe
11152 / 05/10/2012		
Act Notarial nr. 1887, din 26/09/2012 emis de Biroul Notarului Public CURCA MIHAI;		
B1	Intabulare, drept de PROPRIETATEcasatorit, dobandit prin Conventie, cota actuala 1/2, cota initiala 1/1 1) BRADATAN TIBERIUS-MARIUS	A1, A1.1
3896 / 05/03/2020		
Act Notarial nr. 731, din 04/03/2020 emis de Curca Mihai;		
B4	Intabulare, drept de PROPRIETATE, dobandit prin Conventie, cota actuala 1/2, cota initiala 1/2 1) BRADATAN TIBERIUS-MARIUS	A1, A1.1

C. Partea III. SARCINI

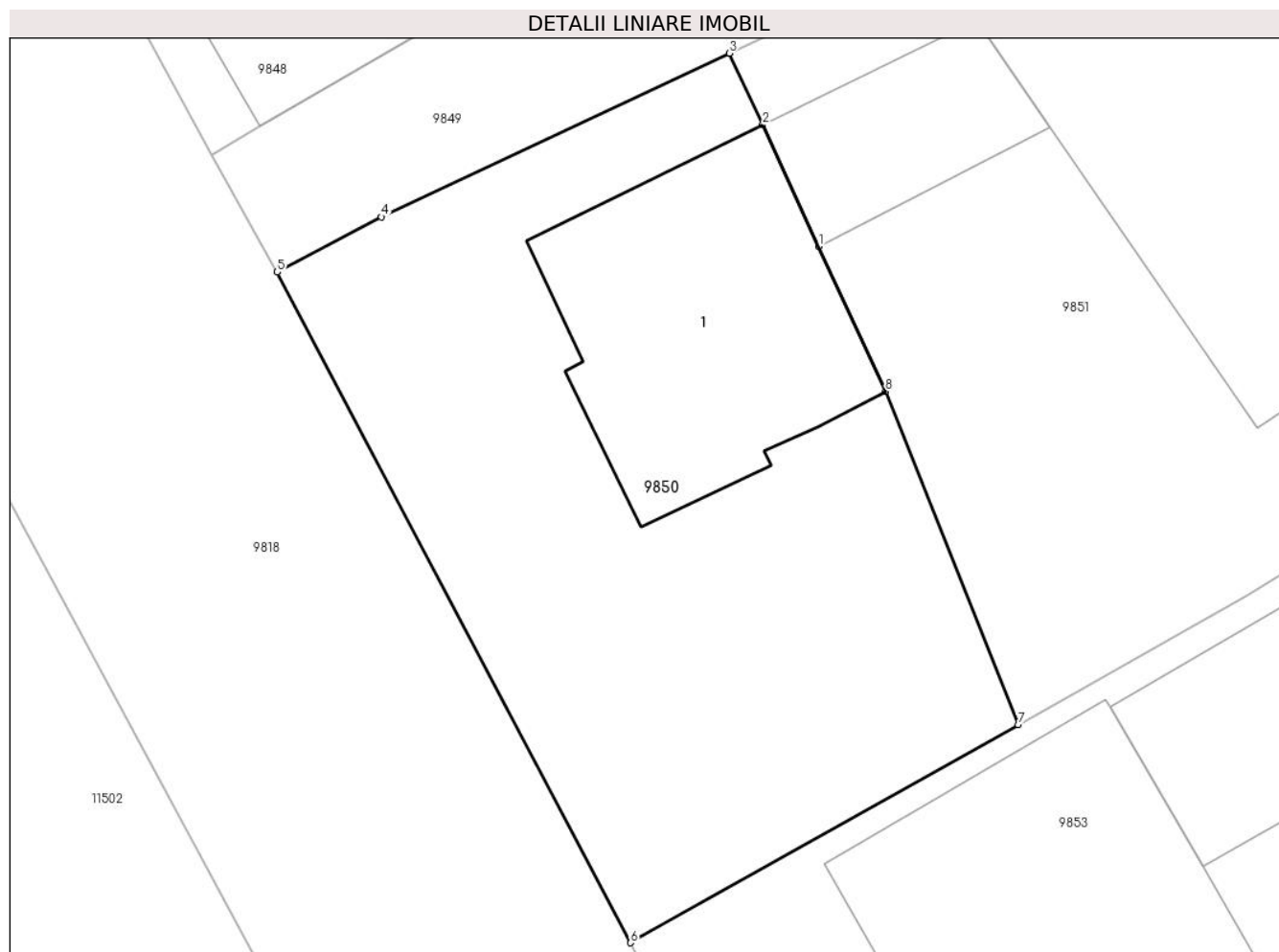
Inscrieri privind dezmembramintele dreptului de proprietate, drepturi reale de garanție și sarcini		Referințe
11152 / 05/10/2012		
Act Notarial nr. 1887, din 26/09/2012 emis de Biroul Notarului Public CURCA MIHAI;		
C2	Intabulare, drept de UZUFRACT VIAGER, dobandit prin Conventie, cota actuala 1/1, cota initiala 1/1 1) CUCU AURELIA, sotie	A1, A1.1
C3	Intabulare, drept de UZUFRACT VIAGER, dobandit prin Conventie, cota actuala 1/1, cota initiala 1/1 1) CUCU MIRCEA, sot	A1, A1.1

Anexa Nr. 1 La Partea I

Teren

Nr cadastral	Suprafața (mp)*	Observații / Referințe
30371	300	

* Suprafața este determinată în planul de proiecție Stereo 70.



Date referitoare la teren

Crt	Categorie folosință	Intra vilan	Suprafața (mp)	Tarla	Parcelă	Nr. topo	Observații / Referințe
1	curți constructii	DA	300	-	-	-	

Date referitoare la construcții

Crt	Număr	Destinație construcție	Supraf. (mp)	Situație juridică	Observații / Referințe
A1.1	30371-C1	construcții de locuințe	Din acte: 0 Masurata: 69	Cu acte	Nr. niveluri:1; S. construita la sol:69 mp; S. construita desfasurata:69 mp; LOCUINTA, LEMN, 1970

Lungime Segmente

1) Valorile lungimilor segmentelor sunt obținute din proiecție în plan.

Punct început	X / Y	Punct sfârșit	X / Y	Lungime segment (** (m)
1	581.060,624 673.173,394	2	581.058,998 673.176,919	3.882
2	581.058,998 673.176,919	3	581.058,024 673.178,995	2.293
3	581.058,024 673.178,995	4	581.047,924 673.174,253	11.158

Punct început	X / Y	Punct sfârșit	X / Y	Lungime segment (** (m)
4	581.047,924 673.174,253	5	581.044,91 673.172,646	3.416
5	581.044,91 673.172,646	6	581.055,156 673.153,201	21.979
6	581.055,156 673.153,201	7	581.066,405 673.159,524	12.904
7	581.066,405 673.159,524	8	581.062,563 673.169,189	10.401
8	581.062,563 673.169,189	1	581.060,624 673.173,394	4.631

** Lungimile segmentelor sunt determinate în planul de proiecție Stereo 70 și sunt rotunjite la 1 milimetru.

*** Distanța dintre puncte este formată din segmente cumulate ce sunt mai mici decât valoarea 1 milimetru.

**DATE DESPRE IMOBILUL NR. 9851**

Oficiul de Cadastru și Publicitate Imobiliară SUCEAVA
Biroul de Cadastru și Publicitate Imobiliară Gura Humorului

A. Partea I. Descrierea imobilului

TEREN Intravilan

Adresa: Loc. Dragoiesti, Str Dragoi Viteazul, Nr. FN, Jud. Suceava

Nr. Crt	Nr cadastral Nr. topografic	Suprafața* (mp)	Observații / Referințe
A1	30334	1.900	Sector cadastral:2 Teren neimprejmuit;

Construcții

Crt	Nr cadastral Nr. topografic	Adresa	Observații / Referințe
A1.1	30334-C1	Loc. Dragoiesti, Str Dragoi Viteazul, Nr. FN, Jud. Suceava	Nr. niveluri:1; S. construita la sol:28 mp; S. construita desfasurata:28 mp; anexa
A1.2	30334-C2	Loc. Dragoiesti, Str Dragoi Viteazul, Nr. FN, Jud. Suceava	Nr. niveluri:1; S. construita la sol:88 mp; S. construita desfasurata:88 mp; anexa

B. Partea II. Proprietari și acte

Inscrieri privitoare la dreptul de proprietate și alte drepturi reale		Referințe
7636 / 05/07/2011		
Act Notarial nr. 1220, din 16/05/2011 emis de Biroul Notarului Public PETRU ATANASOAEI (certificat fiscal nr. 1389 din 7-06-2011 emis de PRIMARIA comunei DRAGOIESTI);		
B1	Intabulare, drept de PROPRIETATE, dobandit prin lesire Din Indiviziune, cota actuala 8/12, cota initiala 2/3 1) BRADATAN EMILIAN	A1
B2	Intabulare, drept de PROPRIETATE, dobandit prin lesire Din Indiviziune, cota actuala 5/6, cota initiala 5/6 1) BRADATAN EMILIAN	A1.1, A1.2
Act Administrativ nr. 215, din 15/12/1993 emis de COMISIA JUDETEANA SUCEAVA in baza legii 18/1991;		
B3	Intabulare, drept de PROPRIETATE asupra terenului, pentru care s-a reconstituit dr. de propr. mostenitorilor lui Bradatan Emilian a Ilie, dobandit prin Succesiune, cota actuala 3/12, cota initiala 1/1 1) BRADATAN EMILIAN , cu 1/4	A1
Act Notarial nr. 50, din 16/05/2011 emis de Biroul Notarului Public PETRU ATANASOAEI;		
B4	Intabulare, drept de PROPRIETATE, dobandit prin Succesiune, cota actuala 1/12, cota initiala 1/12 1) BRADATAN EMILIAN	A1
B5	Intabulare, drept de PROPRIETATE, dobandit prin Succesiune, cota actuala 1/6, cota initiala 1/6 1) BRADATAN EMILIAN	A1.1, A1.2

C. Partea III. SARCINI .

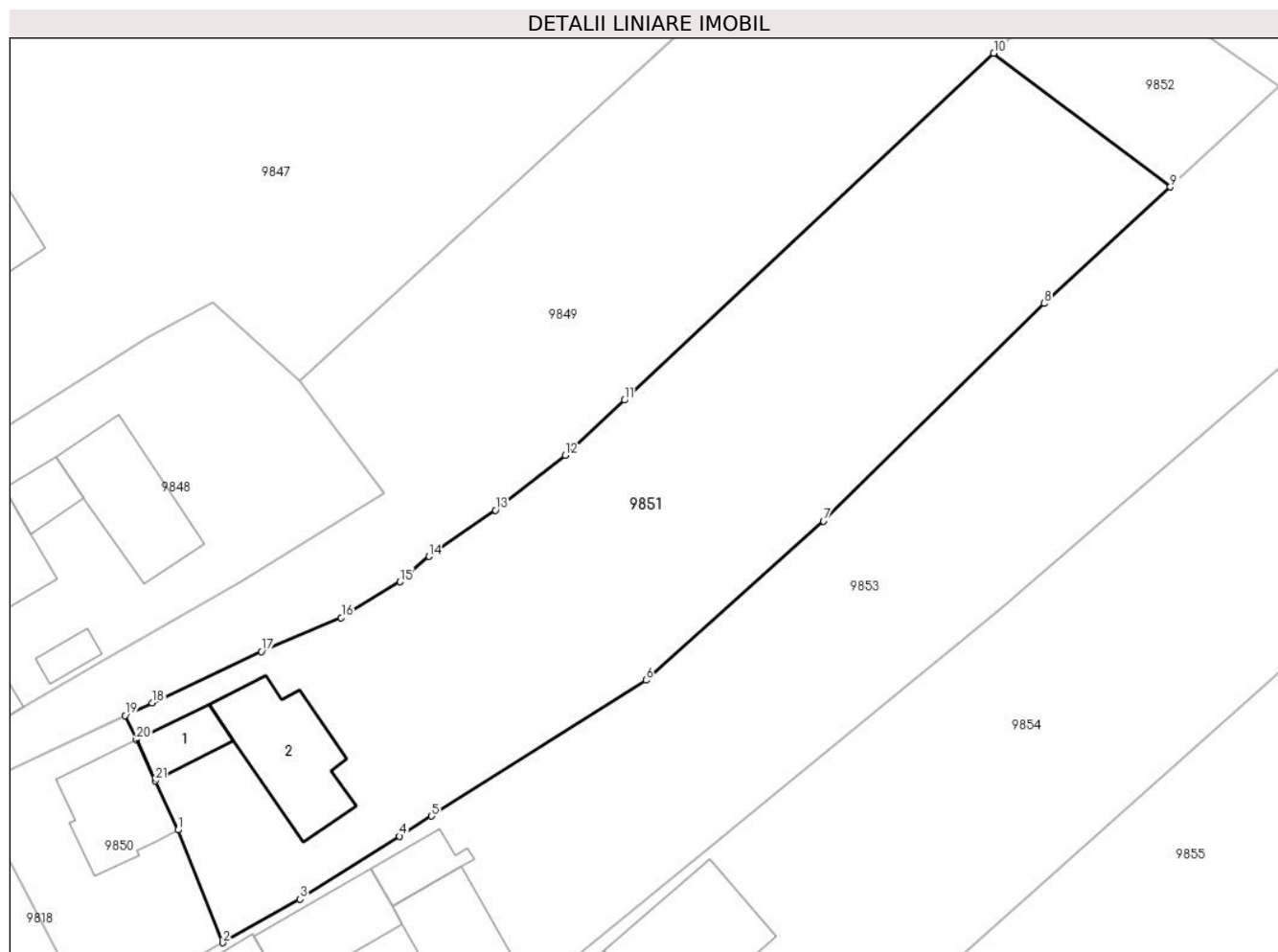
Inscrieri privind dezmembramintele dreptului de proprietate, drepturi reale de garanție și sarcini	Referințe
NU SUNT	

Anexa Nr. 1 La Partea I

Teren

Nr cadastral	Suprafața (mp)*	Observații / Referințe
30334	1.900	

* Suprafața este determinată în planul de proiecție Stereo 70.



Date referitoare la teren

Crt	Categorie folosință	Intravilan	Suprafața (mp)	Tarla	Parcelă	Nr. topo	Observații / Referințe
1	curți construcții	DA	310	-	-	-	
2	arabil	DA	1.590	-	-	-	

Date referitoare la construcții

Crt	Număr	Destinație construcție	Supraf. (mp)	Situație juridică	Observații / Referințe
A1.1	30334-C1	construcții anexa	28	Cu acte	Nr. niveluri:1; S. construita la sol:28 mp; S. construita desfasurata:28 mp; anexa
A1.2	30334-C2	construcții anexa	88	Cu acte	Nr. niveluri:1; S. construita la sol:88 mp; S. construita desfasurata:88 mp; anexa

Lungime Segmente

1) Valorile lungimilor segmentelor sunt obținute din proiecție în plan.

Punct început	X / Y	Punct sfârșit	X / Y	Lungime segment (** (m)
1	581.062,563 673.169,189	2	581.066,405 673.159,524	10.401
3	581.073,04 673.163,253	4	581.081,567 673.168,643	10.088

Punct început	X / Y	Punct sfârșit	X / Y	Lungime segment (** (m)
2	581.066,405 673.159,524	3	581.073,04 673.163,253	7.611
4	581.081,567 673.168,643	5	581.084,319 673.170,386	3.258

Punct început	X / Y	Punct sfârșit	X / Y	Lungime segment (** (m)
5	581.084,319 673.170,386	6	581.102,697 673.182,028	21.755
7	581.117,922 673.195,666	8	581.136,834 673.214,305	26.553
9	581.147,677 673.224,29	10	581.132,535 673.235,759	18.995
11	581.100,848 673.206,025	12	581.095,782 673.201,307	6.923
13	581.089,786 673.196,606	14	581.084,097 673.192,625	6.944
15	581.081,631 673.190,46	16	581.076,564 673.187,395	5.922
17	581.069,73 673.184,488	18	581.060,34 673.180,082	10.372
19	581.058,024 673.178,995	20	581.058,998 673.176,919	2.293
21	581.060,624 673.173,394	1	581.062,563 673.169,189	4.631

Punct început	X / Y	Punct sfârșit	X / Y	Lungime segment (** (m)
6	581.102,697 673.182,028	7	581.117,922 673.195,666	20.44
8	581.136,834 673.214,305	9	581.147,677 673.224,29	14.74
10	581.132,535 673.235,759	11	581.100,848 673.206,025	43.453
12	581.095,782 673.201,307	13	581.089,786 673.196,606	7.619
14	581.084,097 673.192,625	15	581.081,631 673.190,46	3.282
16	581.076,564 673.187,395	17	581.069,73 673.184,488	7.427
18	581.060,34 673.180,082	19	581.058,024 673.178,995	2.558
20	581.058,998 673.176,919	21	581.060,624 673.173,394	3.882

** Lungimile segmentelor sunt determinate în planul de proiecție Stereo 70 și sunt rotunjite la 1 milimetru.

*** Distanța dintre puncte este formată din segmente cumulate ce sunt mai mici decât valoarea 1 milimetru.

**DATE DESPRE IMOBILUL NR. 9852**

Oficiul de Cadastru și Publicitate Imobiliară SUCEAVA
Biroul de Cadastru și Publicitate Imobiliară Gura Humorului

A. Partea I. Descrierea imobilului

TEREN Intravilan

Adresa: Loc. Dragoiesti, Jud. Suceava

Nr. Crt	Nr cadastral Nr. topografic	Suprafața* (mp)	Observații / Referințe
A1		233	Sector cadastral:2 Teren neimprejmuit;

B. Partea II. Proprietari și acte

Inscrieri privitoare la dreptul de proprietate și alte drepturi reale	Referințe
9852 / 14/03/2022	
Act Normativ nr. 7, din 13/03/1996 emis de PARLAMENTUL ROMANIEI;	
B1	Inscrierea provizorie, drept de PROPRIETATE, dobandit prin Lege, cota actuala 1/1, cota initiala 1/1
	1) COMUNA DRAGOIESTI, CIF:4441190

C. Partea III. SARCINI .

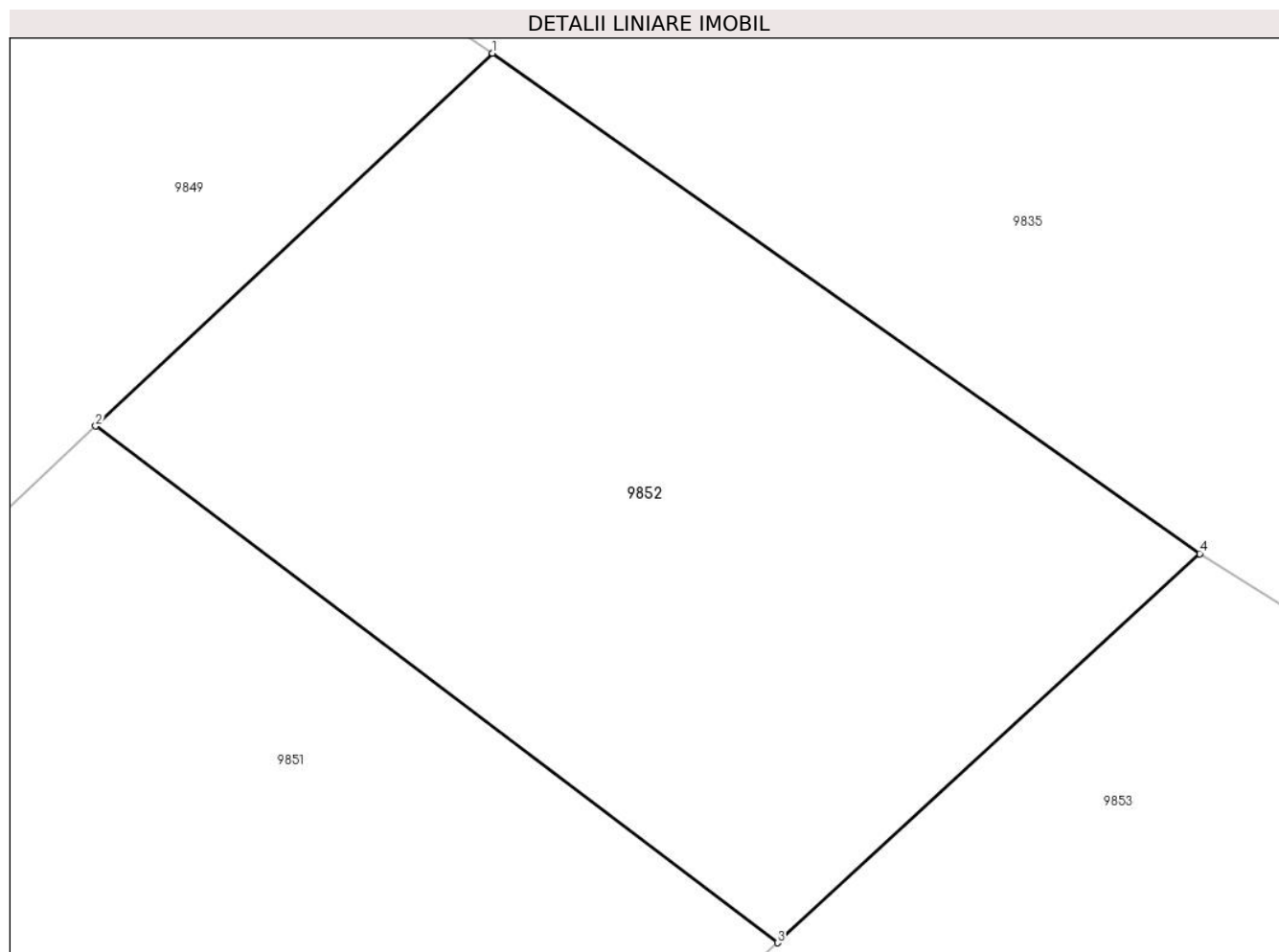
Inscrieri privind dezmembramintele dreptului de proprietate, drepturi reale de garanție și sarcini	Referințe
NU SUNT	

Anexa Nr. 1 La Partea I

Teren

Nr cadastral	Suprafața (mp)*	Observații / Referințe
	233	

* Suprafața este determinată în planul de proiecție Stereo 70.



Date referitoare la teren

Crt	Categorie folosință	Intravilan	Suprafața (mp)	Tarla	Parcelă	Nr. topo	Observații / Referințe
1	arabil	DA	233	-	-	-	

Lungime Segmente

1) Valorile lungimilor segmentelor sunt obținute din proiecție în plan.

Punct început	X / Y	Punct sfârșit	X / Y	Lungime segment (** (m)
1	581.141,351 673.244,031	2	581.132,535 673.235,759	12.089
2	581.132,535 673.235,759	3	581.147,677 673.224,29	18.995
3	581.147,677 673.224,29	4	581.157,055 673.232,926	12.749
4	581.157,055 673.232,926	1	581.141,351 673.244,031	19.234

** Lungimile segmentelor sunt determinate în planul de proiecție Stereo 70 și sunt rotunjite la 1 milimetru.

***** Distanţa dintre puncte este formată din segmente cumulate ce sunt mai mici decât valoarea 1 milimetru.**

**DATE DESPRE IMOBILUL NR. 9853**

Oficiul de Cadastru și Publicitate Imobiliară SUCEAVA
Biroul de Cadastru și Publicitate Imobiliară Gura Humorului

A. Partea I. Descrierea imobilului

TEREN Intravilan

Adresa: Loc. Dragoiesti, Str Dragoi Viteazul, Nr. 81, Jud. Suceava

Nr. Crt	Nr cadastral Nr. topografic	Suprafața* (mp)	Observații / Referințe
A1		2.199	Sector cadastral:2 Teren neimprejmuit;

Construcții

Crt	Nr cadastral Nr. topografic	Adresa	Observații / Referințe
A1.1		Loc. Dragoiesti, Str Dragoi Viteazul, Nr. 81, Jud. Suceava	Nr. niveluri:2; S. construita la sol:78 mp; S. construita desfasurata:157 mp; LOCUINTA
A1.2		Loc. Dragoiesti, Str Dragoi Viteazul, Nr. 81, Jud. Suceava	Nr. niveluri:1; S. construita la sol:63 mp; S. construita desfasurata:63 mp; ANEXA
A1.3		Loc. Dragoiesti, Str Dragoi Viteazul, Nr. 81, Jud. Suceava	Nr. niveluri:1; S. construita la sol:27 mp; S. construita desfasurata:27 mp; ANEXA
A1.4		Loc. Dragoiesti, Str Dragoi Viteazul, Nr. 81, Jud. Suceava	Nr. niveluri:1; S. construita la sol:71 mp; S. construita desfasurata:71 mp; ANEXA

B. Partea II. Proprietari și acte

Inscrieri privitoare la dreptul de proprietate și alte drepturi reale		Referințe
9853 / 14/03/2022		
Act Normativ nr. 7, din 13/03/1996 emis de PARLAMENTUL ROMANIEI;		
B1	Intabulare, drept de PROPRIETATE, dobandit prin Lege, cota actuala 1/1, cota initiala 1/1 1) NEIDENTIFICAT NEIDENTIFICAT	A1
Act Administrativ nr. 1092, din 18/02/2022 emis de PRIMARIA COMUNEI DRAGOIESTI;		
B2	Se noteaza posesia factica in favoarea lui 1) BRADATAN VERONICA 2) BRADATAN GHEORGHE, se noteaza lipsa CNP	A1
Act Administrativ nr. 2526, din 31/03/2022 emis de PRIMARIA COMUNEI DRAGOIESTI;		
B3	Intabulare, drept de PROPRIETATE, dobandit prin Lege, cota actuala 1/1, cota initiala 1/1 1) BRADATAN VERONICA 2) BRADATAN GHEORGHE, se noteaza lipsa CNP	A1.1, A1.2, A1.3, A1.4

C. Partea III. SARCINI .

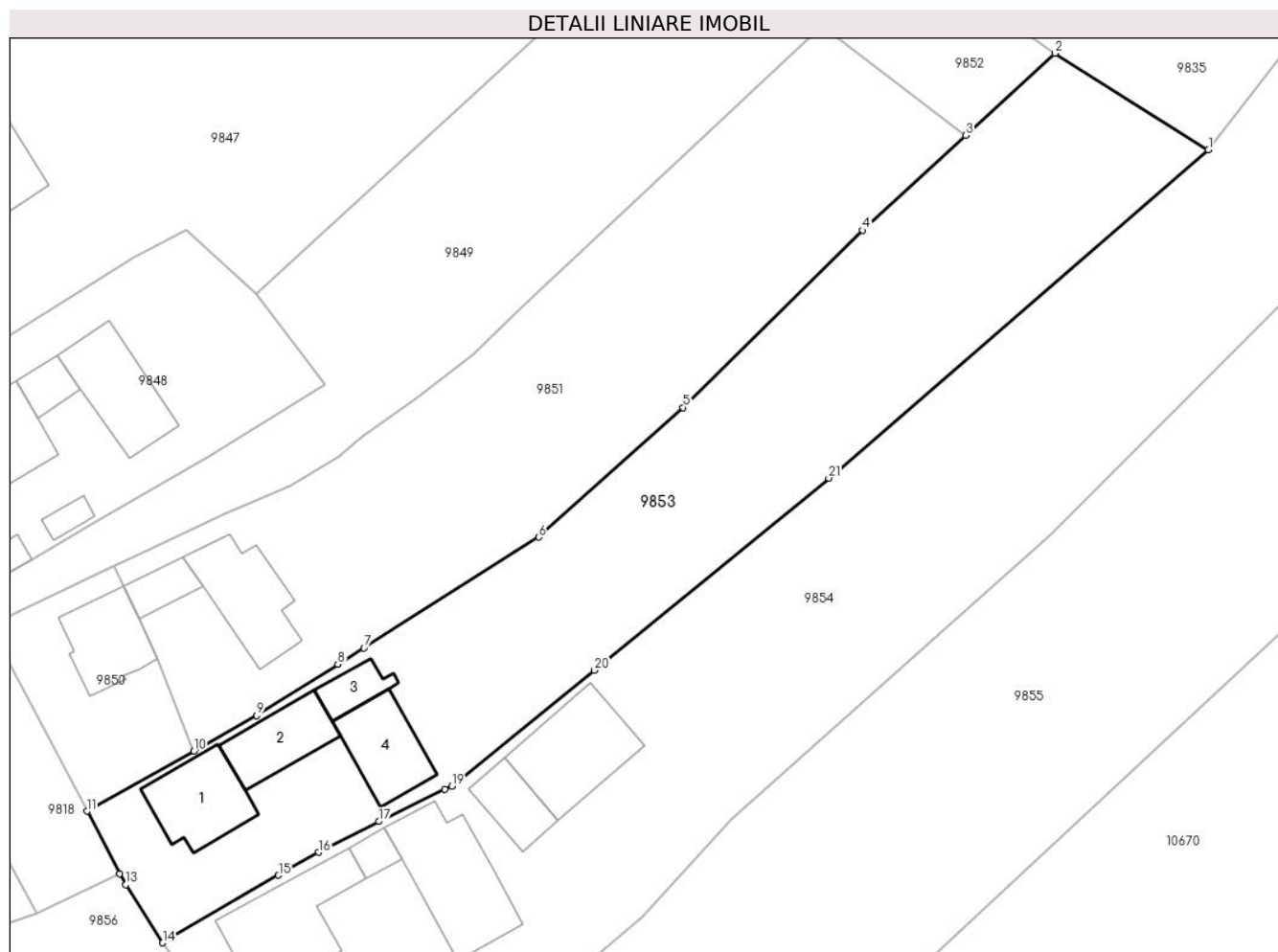
Inscrieri privind dezmembramintele dreptului de proprietate, drepturi reale de garanție și sarcini	Referințe
NU SUNT	

Anexa Nr. 1 La Partea I

Teren

Nr cadastral	Suprafața (mp)*	Observații / Referințe
	2.199	

* Suprafața este determinată în planul de proiecție Stereo 70.



Date referitoare la teren

Crt	Categorie folosință	Intravilan	Suprafața (mp)	Tarla	Parcelă	Nr. topo	Observații / Referințe
1	curți constructii	DA	548	-	-	-	
2	arabil	DA	1.651	-	-	-	

Date referitoare la construcții

Crt	Număr	Destinație construcție	Supraf. (mp)	Situație juridică	Observații / Referințe
A1.1		construcții de locuințe	78	Cu acte	Nr. niveluri:2; S. construita la sol:78 mp; S. construita desfasurata:157 mp; LOCUINTA
A1.2		construcții anexa	63	Cu acte	Nr. niveluri:1; S. construita la sol:63 mp; S. construita desfasurata:63 mp; ANEXA
A1.3		construcții anexa	27	Cu acte	Nr. niveluri:1; S. construita la sol:27 mp; S. construita desfasurata:27 mp; ANEXA
A1.4		construcții anexa	71	Cu acte	Nr. niveluri:1; S. construita la sol:71 mp; S. construita desfasurata:71 mp; ANEXA

Lungime Segmente

1) Valorile lungimilor segmentelor sunt obținute din proiecție în plan.

Punct început	X / Y	Punct sfârșit	X / Y	Lungime segment (** (m)	Punct început	X / Y	Punct sfârșit	X / Y	Lungime segment (** (m)
---------------	-------	---------------	-------	-------------------------	---------------	-------	---------------	-------	-------------------------

Punct început	X / Y	Punct sfârșit	X / Y	Lungime segment (** (m)
1	581.173,207 673.222,782	2	581.157,055 673.232,926	19.073
3	581.147,677 673.224,29	4	581.136,834 673.214,305	14.74
5	581.117,922 673.195,666	6	581.102,697 673.182,028	20.44
7	581.084,319 673.170,386	8	581.081,567 673.168,643	3.258
9	581.073,04 673.163,253	10	581.066,405 673.159,524	7.611
11	581.055,156 673.153,201	12	581.058,634 673.146,624	7.44
13	581.059,25 673.145,46	14	581.063,14 673.139,36	7.235
15	581.075,316 673.146,457	16	581.079,531 673.148,878	4.861
17	581.085,877 673.152,119	18	581.092,832 673.155,501	7.734
19	581.093,554 673.155,851	20	581.108,594 673.168,025	19.35
21	581.133,246 673.188,231	1	581.173,207 673.222,782	52.827

Punct început	X / Y	Punct sfârșit	X / Y	Lungime segment (** (m)
2	581.157,055 673.232,926	3	581.147,677 673.224,29	12.749
4	581.136,834 673.214,305	5	581.117,922 673.195,666	26.553
6	581.102,697 673.182,028	7	581.084,319 673.170,386	21.755
8	581.081,567 673.168,643	9	581.073,04 673.163,253	10.088
10	581.066,405 673.159,524	11	581.055,156 673.153,201	12.904
12	581.058,634 673.146,624	13	581.059,25 673.145,46	1.317
14	581.063,14 673.139,36	15	581.075,316 673.146,457	14.093
16	581.079,531 673.148,878	17	581.085,877 673.152,119	7.126
18	581.092,832 673.155,501	19	581.093,554 673.155,851	0.802
20	581.108,594 673.168,025	21	581.133,246 673.188,231	31.875

** Lungimile segmentelor sunt determinate în planul de proiecție Stereo 70 și sunt rotunjite la 1 milimetru.

*** Distanța dintre puncte este formată din segmente cumulate ce sunt mai mici decât valoarea 1 milimetru.

**DATE DESPRE IMOBILUL NR. 9854**

Oficiul de Cadastru și Publicitate Imobiliară SUCEAVA
Biroul de Cadastru și Publicitate Imobiliară Gura Humorului

A. Partea I. Descrierea imobilului

TEREN Intravilan

Adresa: Loc. Dragoiesti, Str Dragoi Viteazul, Nr. 83, Jud. Suceava

Nr. Crt	Nr cadastral Nr. topografic	Suprafața* (mp)	Observații / Referințe
A1		3.418	Sector cadastral:2 Teren neimprejmuit;

B. Partea II. Proprietari și acte

Inscrieri privitoare la dreptul de proprietate și alte drepturi reale	Referințe
9854 / 14/03/2022	
Act Normativ nr. 7, din 13/03/1996 emis de PARLAMENTUL ROMANIEI;	
B1	A1
Intabulare, drept de PROPRIETATE, dobândit prin Lege, cota actuala 1/1, cota initiala 1/1	
1) COMUNA DRAGOIESTI, CIF:4441190	

C. Partea III. SARCINI .

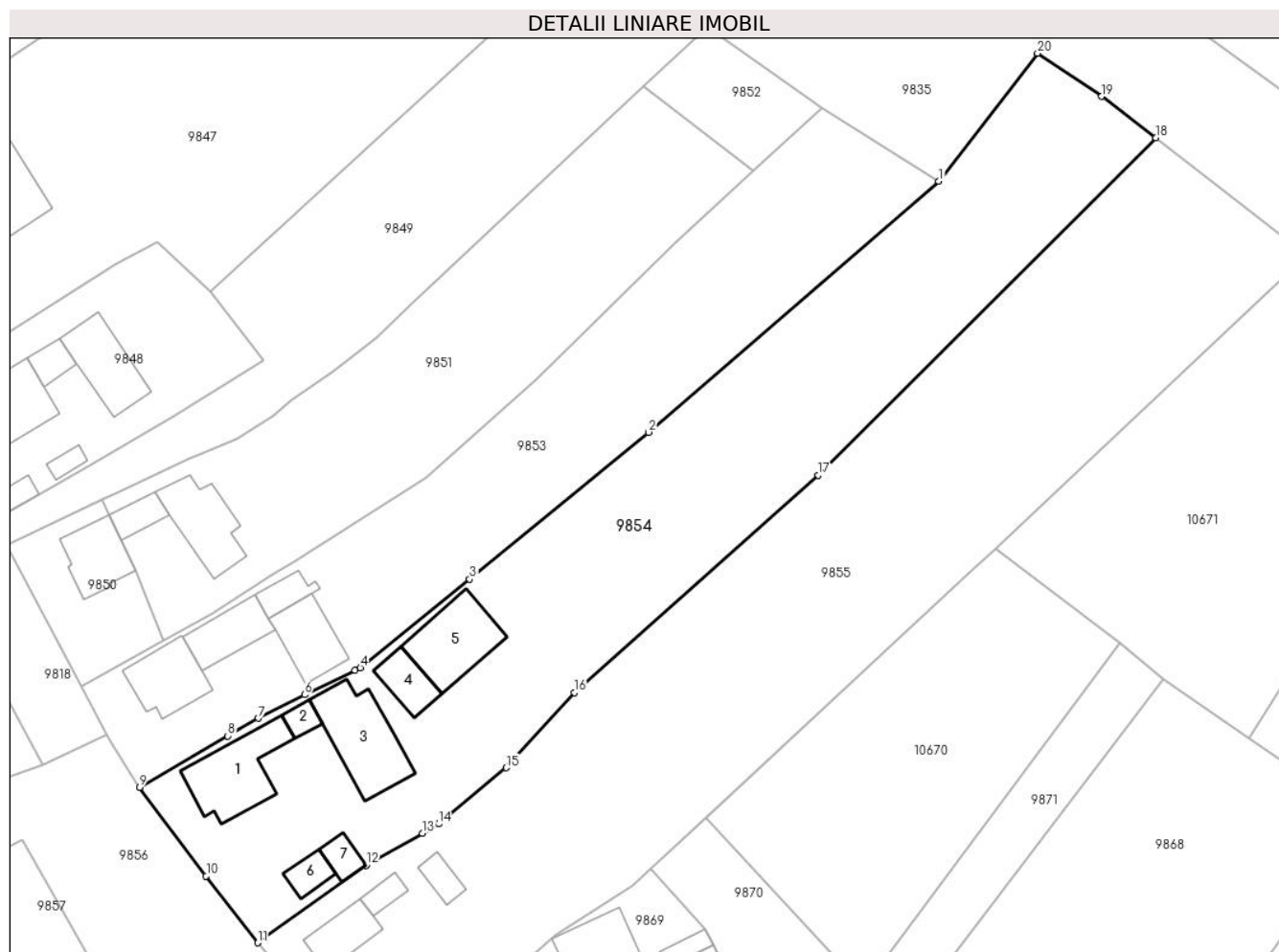
Inscrieri privind dezmembramintele dreptului de proprietate, drepturi reale de garanție și sarcini	Referințe
NU SUNT	

Anexa Nr. 1 La Partea I

Teren

Nr cadastral	Suprafața (mp)*	Observații / Referințe
	3.418	

* Suprafața este determinată în planul de proiecție Stereo 70.



Date referitoare la teren

Crt	Categorie folosință	Intra vilan	Suprafața (mp)	Tarla	Parcelă	Nr. topo	Observații / Referințe
1	curți constructii	DA	728	-	-	-	
2	arabil	DA	2.690	-	-	-	

Date referitoare la construcții

Crt	Număr	Destinație construcție	Supraf. (mp)	Situație juridică	Observații / Referințe
A1.1		construcții de locuințe	111	Fara acte	Nr. niveluri:2; S. construita la sol:111 mp; S. construita desfasurata:223 mp; LOCUINTA
A1.2		construcții anexa	16	Fara acte	Nr. niveluri:1; S. construita la sol:16 mp; S. construita desfasurata:16 mp; ANEXA
A1.3		construcții anexa	120	Fara acte	Nr. niveluri:1; S. construita la sol:120 mp; S. construita desfasurata:120 mp; ANEXA
A1.4		construcții anexa	44	Fara acte	Nr. niveluri:1; S. construita la sol:44 mp; S. construita desfasurata:44 mp; ANEXA
A1.5		construcții anexa	104	Fara acte	Nr. niveluri:1; S. construita la sol:104 mp; S. construita desfasurata:104 mp; ANEXA
A1.6		construcții anexa	25	Fara acte	Nr. niveluri:1; S. construita la sol:25 mp; S. construita desfasurata:25 mp; ANEXA
A1.7		construcții anexa	23	Fara acte	Nr. niveluri:1; S. construita la sol:23 mp; S. construita desfasurata:23 mp; ANEXA

Lungime Segmente

1) Valorile lungimilor segmentelor sunt obținute din proiecție în plan.

Punct început	X / Y	Punct sfârșit	X / Y	Lungime segment (** (m)
1	581.173,207 673.222,782	2	581.133,246 673.188,231	52.827
2	581.133,246 673.188,231	3	581.108,594 673.168,025	31.875
3	581.108,594 673.168,025	4	581.093,554 673.155,851	19.35
4	581.093,554 673.155,851	5	581.092,832 673.155,501	0.802
5	581.092,832 673.155,501	6	581.085,877 673.152,119	7.734
6	581.085,877 673.152,119	7	581.079,531 673.148,878	7.126
7	581.079,531 673.148,878	8	581.075,316 673.146,457	4.861
8	581.075,316 673.146,457	9	581.063,14 673.139,36	14.093
9	581.063,14 673.139,36	10	581.072,32 673.127,19	15.244
10	581.072,32 673.127,19	11	581.079,44 673.118,0	11.625
11	581.079,44 673.118,0	12	581.094,39 673.128,677	18.371
12	581.094,39 673.128,677	13	581.102,104 673.133,079	8.882
13	581.102,104 673.133,079	14	581.104,339 673.134,354	2.573
14	581.104,339 673.134,354	15	581.113,637 673.142,082	12.09
15	581.113,637 673.142,082	16	581.123,003 673.152,401	13.936
16	581.123,003 673.152,401	17	581.156,598 673.182,343	45.002
17	581.156,598 673.182,343	18	581.203,088 673.228,769	65.702
18	581.203,088 673.228,769	19	581.195,631 673.234,442	9.37
19	581.195,631 673.234,442	20	581.186,797 673.240,384	10.646
20	581.186,797 673.240,384	1	581.173,207 673.222,782	22.238

** Lungimile segmentelor sunt determinate în planul de proiecție Stereo 70 și sunt rotunjite la 1 milimetru.

*** Distanța dintre puncte este formată din segmente cumulate ce sunt mai mici decât valoarea 1 milimetru.

**DATE DESPRE IMOBILUL NR. 9855**

Oficiul de Cadastru și Publicitate Imobiliară SUCEAVA
Biroul de Cadastru și Publicitate Imobiliară Gura Humorului

A. Partea I. Descrierea imobilului

TEREN Intravilan

Adresa: Loc. Dragoiesti, Str Dragoi Viteazul, Nr. 85, Jud. Suceava

Nr. Crt	Nr cadastral Nr. topografic	Suprafața* (mp)	Observații / Referințe
A1		4.079	Sector cadastral:2 Teren neimprejmuit;

B. Partea II. Proprietari și acte

Inscrieri privitoare la dreptul de proprietate și alte drepturi reale	Referințe
9855 / 14/03/2022	
Act Normativ nr. 7, din 13/03/1996 emis de PARLAMENTUL ROMANIEI;	
B1	Inscrierea provizorie, drept de PROPRIETATE, dobandit prin Lege, cota actuala 1/1, cota initiala 1/1
	1) COMUNA DRAGOIESTI , CIF:4441190

C. Partea III. SARCINI .

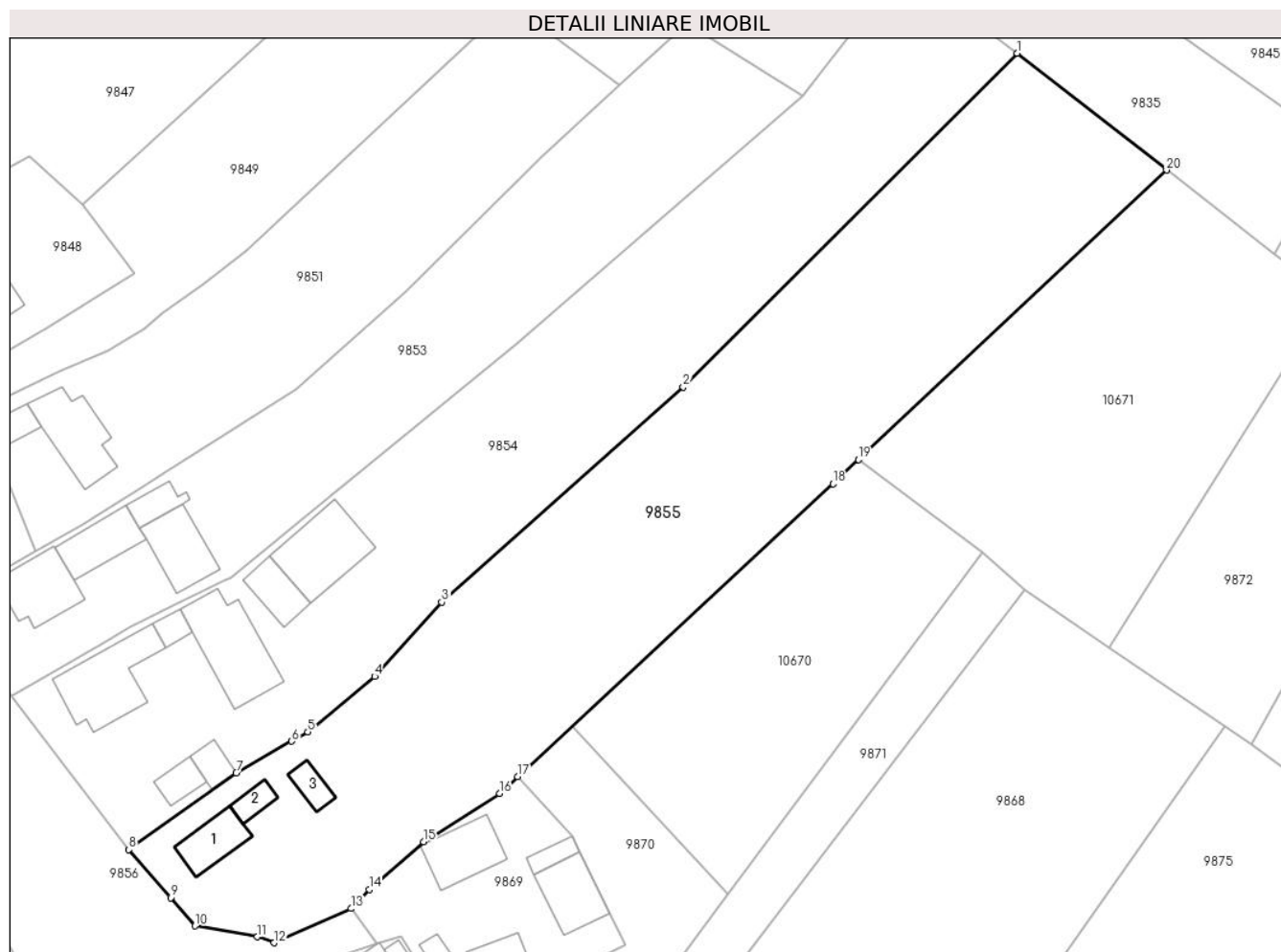
Inscrieri privind dezmembramintele dreptului de proprietate, drepturi reale de garanție și sarcini	Referințe
NU SUNT	

Anexa Nr. 1 La Partea I

Teren

Nr cadastral	Suprafața (mp)*	Observații / Referințe
	4.079	

* Suprafața este determinată în planul de proiecție Stereo 70.



Date referitoare la teren

Crt	Categorie folosință	Intravilan	Suprafața (mp)	Tarla	Parcelă	Nr. topo	Observații / Referințe
1	curți constructii	DA	244	-	-	-	
2	arabil	DA	3.835	-	-	-	

Date referitoare la construcții

Crt	Număr	Destinație construcție	Supraf. (mp)	Situație juridică	Observații / Referințe
A1.1		construcții de locuințe	51	Fara acte	Nr. niveluri:1; S. construita la sol:51 mp; S. construita desfasurata:51 mp; LOCUINTA
A1.2		construcții anexa	19	Fara acte	Nr. niveluri:1; S. construita la sol:19 mp; S. construita desfasurata:19 mp; ANEXA
A1.3		construcții anexa	22	Fara acte	Nr. niveluri:1; S. construita la sol:22 mp; S. construita desfasurata:22 mp; ANEXA

Lungime Segmente

1) Valorile lungimilor segmentelor sunt obținute din proiecție în plan.

Punct început	X / Y	Punct sfârșit	X / Y	Lungime segment (** (m)
1	581.203,088 673.228,769	2	581.156,598 673.182,343	65.702

Punct început	X / Y	Punct sfârșit	X / Y	Lungime segment (** (m)
2	581.156,598 673.182,343	3	581.123,003 673.152,401	45.002
3	581.123,003 673.152,401	4	581.113,637 673.142,082	13.936
4	581.113,637 673.142,082	5	581.104,339 673.134,354	12.09
5	581.104,339 673.134,354	6	581.102,104 673.133,079	2.573
6	581.102,104 673.133,079	7	581.094,39 673.128,677	8.882
7	581.094,39 673.128,677	8	581.079,44 673.118,0	18.371
8	581.079,44 673.118,0	9	581.085,249 673.111,297	8.87
9	581.085,249 673.111,297	10	581.088,66 673.107,36	5.209
10	581.088,66 673.107,36	11	581.097,3 673.105,85	8.771
11	581.097,3 673.105,85	12	581.099,63 673.105,03	2.47
12	581.099,63 673.105,03	13	581.110,369 673.109,793	11.748
13	581.110,369 673.109,793	14	581.112,869 673.112,442	3.642
14	581.112,869 673.112,442	15	581.120,451 673.119,067	10.069
15	581.120,451 673.119,067	16	581.131,033 673.125,806	12.546
16	581.131,033 673.125,806	17	581.133,562 673.128,152	3.45
17	581.133,562 673.128,152	18	581.177,44 673.168,862	59.855
18	581.177,44 673.168,862	19	581.181,007 673.172,218	4.898
19	581.181,007 673.172,218	20	581.223,857 673.212,521	58.826
20	581.223,857 673.212,521	1	581.203,088 673.228,769	26.369

** Lungimile segmentelor sunt determinate în planul de proiecție Stereo 70 și sunt rotunjite la 1 milimetru.

*** Distanța dintre puncte este formată din segmente cumulate ce sunt mai mici decât valoarea 1 milimetru.

**DATE DESPRE IMOBILUL NR. 9856**

Oficiul de Cadastru și Publicitate Imobiliară SUCEAVA
Biroul de Cadastru și Publicitate Imobiliară Gura Humorului

A. Partea I. Descrierea imobilului

TEREN Intravilan

Adresa: Loc. Dragoiesti, Str Dragoi Viteazul, Jud. Suceava

Nr. Crt	Nr cadastral Nr. topografic	Suprafața* (mp)	Observații / Referințe
A1		2.209	Sector cadastral:2 Teren neimprejmuit;

B. Partea II. Proprietari și acte

Inscrieri privitoare la dreptul de proprietate și alte drepturi reale		Referințe
9856 / 14/03/2022		
Act Normativ nr. 7, din 13/03/1996 emis de PARLAMENTUL ROMANIEI;		
B1	Inscrierea provizorie, drept de PROPRIETATE, dobandit prin Lege, cota actuala 1/1, cota initiala 1/1 1) COMUNA DRAGOIESTI, CIF:4441190, DOMENIU PRIVAT	A1

C. Partea III. SARCINI .

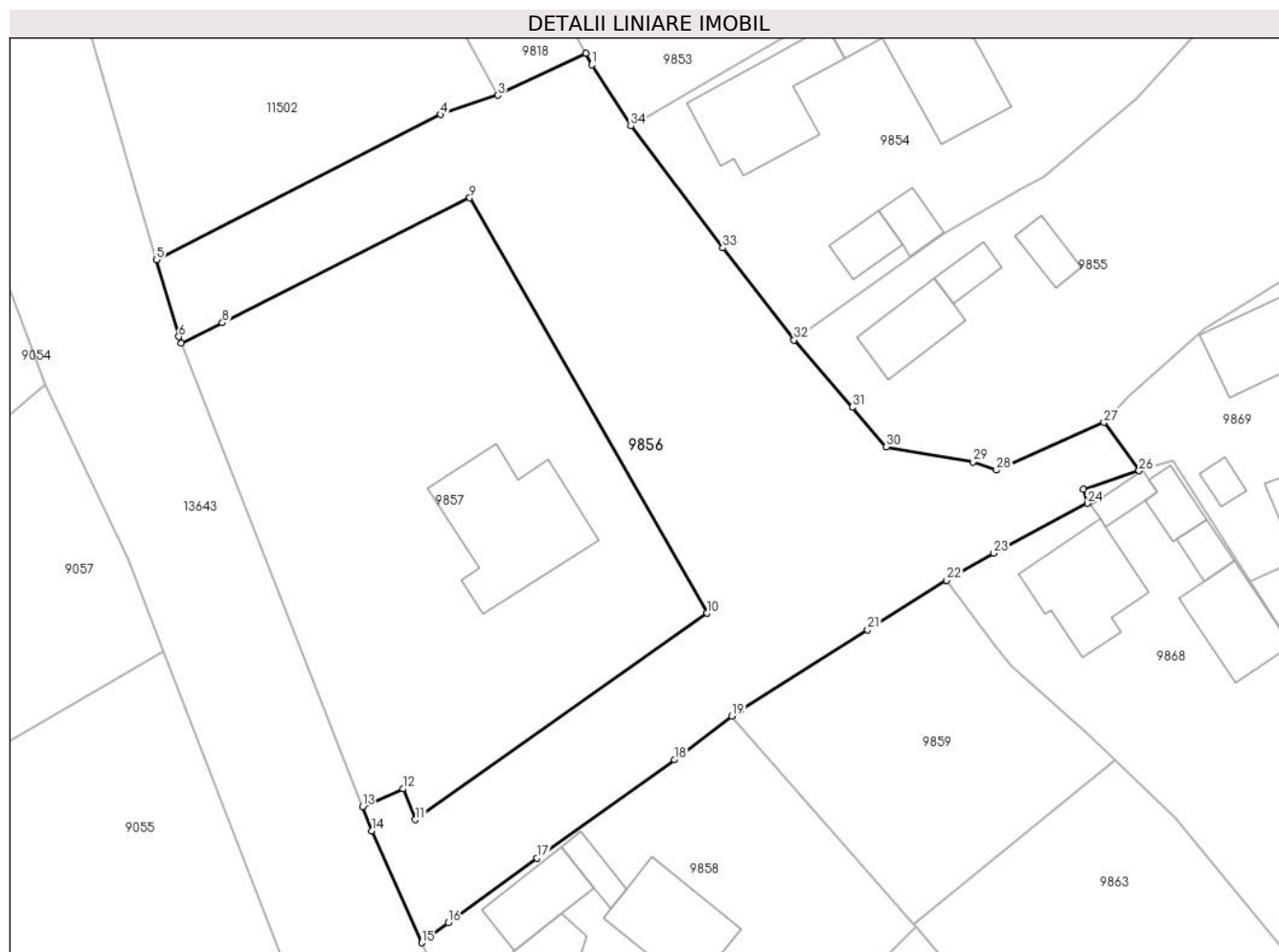
Inscrieri privind dezmembramintele dreptului de proprietate, drepturi reale de garanție și sarcini	Referințe
NU SUNT	

Anexa Nr. 1 La Partea I

Teren

Nr cadastral	Suprafața (mp)*	Observații / Referințe
	2.209	

* Suprafața este determinată în planul de proiecție Stereo 70.



Date referitoare la teren

Crt	Categorie folosință	Intravilan	Suprafața (mp)	Tarla	Parcelă	Nr. topo	Observații / Referințe
1	drum	DA	2.209	-	-	-	

Lungime Segmente

1) Valorile lungimilor segmentelor sunt obținute din proiecție în plan.

Punct început	X / Y	Punct sfârșit	X / Y	Lungime segment (** (m)
1	581.059,25 673.145,46	2	581.058,634 673.146,624	1.317
3	581.049,839 673.142,441	4	581.044,128 673.140,502	6.031
5	581.015,762 673.126,02	6	581.018,008 673.118,339	8.003
7	581.018,267 673.117,677	8	581.022,35 673.119,736	4.573
9	581.047,05 673.132,19	10	581.070,73 673.090,75	47.729

Punct început	X / Y	Punct sfârșit	X / Y	Lungime segment (** (m)
2	581.058,634 673.146,624	3	581.049,839 673.142,441	9.739
4	581.044,128 673.140,502	5	581.015,762 673.126,02	31.849
6	581.018,008 673.118,339	7	581.018,267 673.117,677	0.711
8	581.022,35 673.119,736	9	581.047,05 673.132,19	27.662
10	581.070,73 673.090,75	11	581.041,628 673.070,159	35.65

Punct început	X / Y	Punct sfârșit	X / Y	Lungime segment (** (m)
11	581.041,628 673.070,159	12	581.040,395 673.073,229	3.308
13	581.036,34 673.071,464	14	581.037,293 673.069,027	2.617
15	581.042,251 673.057,872	16	581.044,908 673.059,863	3.32
17	581.053,763 673.066,306	18	581.067,486 673.076,128	16.876
19	581.073,232 673.080,468	20	581.074,068 673.081,099	1.047
21	581.086,782 673.089,109	22	581.094,666 673.094,051	9.305
23	581.099,37 673.096,73	24	581.108,718 673.101,712	10.593
25	581.108,33 673.103,1	26	581.113,87 673.104,965	5.845
27	581.110,369 673.109,793	28	581.099,63 673.105,03	11.748
29	581.097,3 673.105,85	30	581.088,66 673.107,36	8.771
31	581.085,249 673.111,297	32	581.079,44 673.118,0	8.87
33	581.072,32 673.127,19	34	581.063,14 673.139,36	15.244

Punct început	X / Y	Punct sfârșit	X / Y	Lungime segment (** (m)
12	581.040,395 673.073,229	13	581.036,34 673.071,464	4.422
14	581.037,293 673.069,027	15	581.042,251 673.057,872	12.207
16	581.044,908 673.059,863	17	581.053,763 673.066,306	10.951
18	581.067,486 673.076,128	19	581.073,232 673.080,468	7.201
20	581.074,068 673.081,099	21	581.086,782 673.089,109	15.027
22	581.094,666 673.094,051	23	581.099,37 673.096,73	5.413
24	581.108,718 673.101,712	25	581.108,33 673.103,1	1.441
26	581.113,87 673.104,965	27	581.110,369 673.109,793	5.964
28	581.099,63 673.105,03	29	581.097,3 673.105,85	2.47
30	581.088,66 673.107,36	31	581.085,249 673.111,297	5.209
32	581.079,44 673.118,0	33	581.072,32 673.127,19	11.625
34	581.063,14 673.139,36	1	581.059,25 673.145,46	7.235

** Lungimile segmentelor sunt determinate în planul de proiecție Stereo 70 și sunt rotunjite la 1 milimetru.

*** Distanța dintre puncte este formată din segmente cumulate ce sunt mai mici decât valoarea 1 milimetru.

**DATE DESPRE IMOBILUL NR. 9857**

Oficiul de Cadastru și Publicitate Imobiliară SUCEAVA
Biroul de Cadastru și Publicitate Imobiliară Gura Humorului

A. Partea I. Descrierea imobilului

TEREN Intravilan

Adresa: Loc. Dragoiesti, Str Dragoi Viteazul, Nr. 91, Jud. Suceava

Nr. Crt	Nr cadastral Nr. topografic	Suprafața* (mp)	Observații / Referințe
A1	30898	1.803	Sector cadastral:2 Teren neimprejmuit;

Construcții

Crt	Nr cadastral Nr. topografic	Adresa	Observații / Referințe
A1.1	30898-C1	Loc. Dragoiesti, Str Dragoi Viteazul, Nr. 91, Jud. Suceava	Nr. niveluri:2; S. construita la sol:152 mp; S. construita desfasurata:281 mp; CAS- dispensar medical uman (P+M), 2016, zidarie, sd= 281 mp

B. Partea II. Proprietari și acte

Inscrieri privitoare la dreptul de proprietate și alte drepturi reale		Referințe
5020 / 28/04/2015		
Act Administrativ nr. 12, din 23/01/2015 emis de Consiliul Local al comunei Dragoiesti;		
B1	Inscrierea provizorie, drept de PROPRIETATE, dobandit prin Lege, cota actuala 1/1, cota initiala 1/1 1) COMUNA DRAGOIESTI, CIF:4441190	A1
2815 / 07/02/2019		
Act Administrativ nr. 82, din 08/01/2019 emis de PRIMARIA COMUNEI DRAGOIESTI (act administrativ nr proces-verbal de recepție la terminarea lucrărilor nr. 5712 din 22.10.2018, emis de ;act administrativ nr autorizație de construire nr. 7 din 28.06.2016, emis de Primăria comunei Drăgoiești);		
B3	Intabulare, drept de PROPRIETATE, dobandit prin Construire, cota actuala 1/1, cota initiala 1/1 1) COMUNA DRAGOIESTI, CIF:4441190	A1.1

C. Partea III. SARCINI .

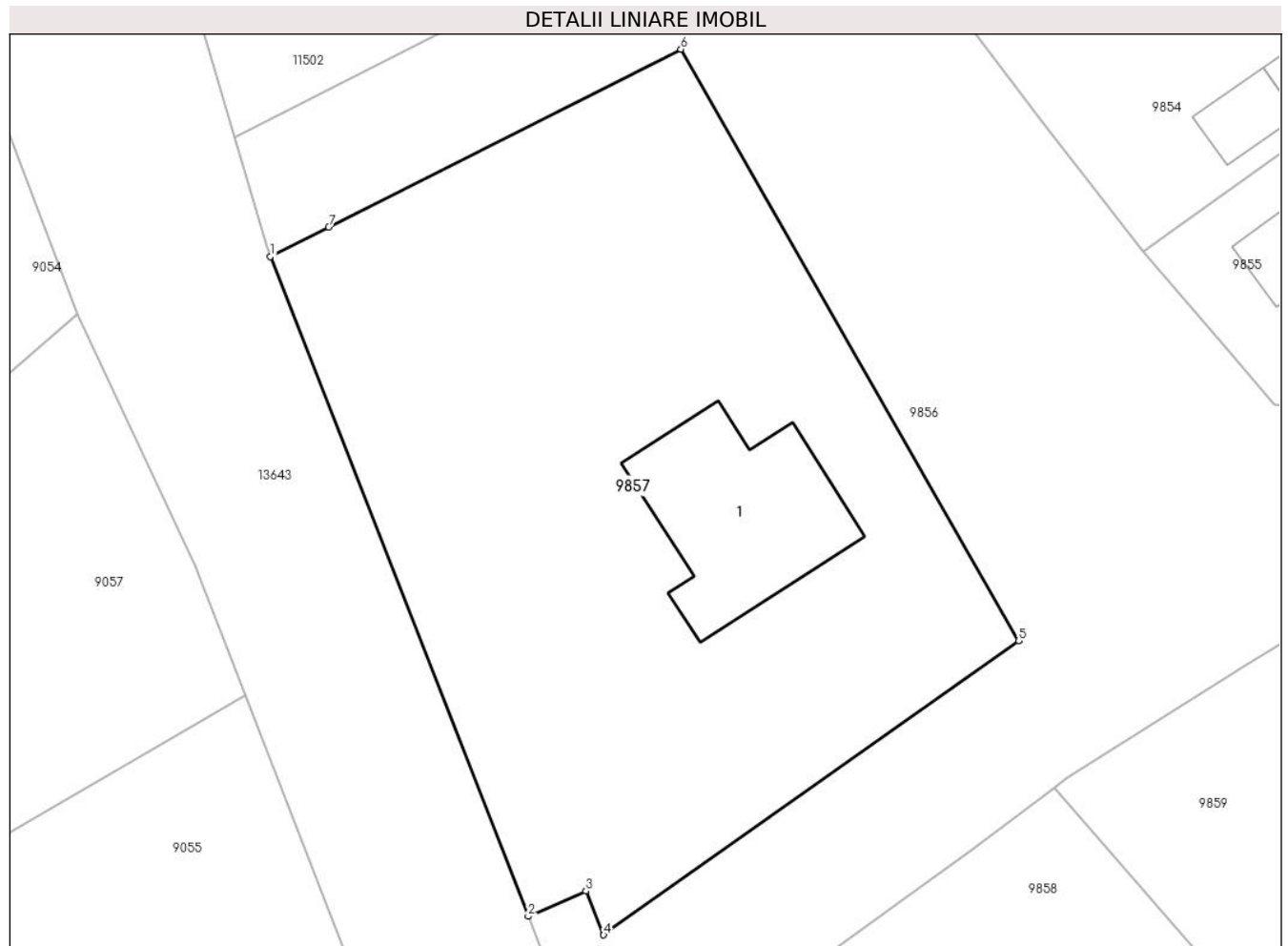
Inscrieri privind dezmembramintele dreptului de proprietate, drepturi reale de garanție și sarcini	Referințe
NU SUNT	

Anexa Nr. 1 La Partea I

Teren

Nr cadastral	Suprafața (mp)*	Observații / Referințe
30898	1.803	

* Suprafața este determinată în planul de proiecție Stereo 70.



Date referitoare la teren

Crt	Categorie folosință	Intravilan	Suprafața (mp)	Tarla	Parcelă	Nr. topo	Observații / Referințe
1	curți constructii	DA	245	-	-	-	
2	arabil	DA	1.558	-	-	-	

Date referitoare la construcții

Crt	Număr	Destinație construcție	Supraf. (mp)	Situație juridică	Observații / Referințe
A1.1	30898-C1	construcții administrative și social culturale	Din acte: 0 Masurata: 152	Cu acte	Nr. niveluri:2; S. construita la sol:152 mp; S. construita desfasurata:281 mp; CAS- dispensar medical uman (P+M), 2016, zidarie, sd= 281 mp

Lungime Segmente

1) Valorile lungimilor segmentelor sunt obținute din proiecție în plan.

Punct început	X / Y	Punct sfârșit	X / Y	Lungime segment (** (m)
1	581.018,267 673.117,677	2	581.036,34 673.071,464	49.621
2	581.036,34 673.071,464	3	581.040,395 673.073,229	4.422

Punct început	X / Y	Punct sfârșit	X / Y	Lungime segment (** (m)
3	581.040,395 673.073,229	4	581.041,628 673.070,159	3.308
4	581.041,628 673.070,159	5	581.070,73 673.090,75	35.65
5	581.070,73 673.090,75	6	581.047,05 673.132,19	47.729
6	581.047,05 673.132,19	7	581.022,35 673.119,736	27.662
7	581.022,35 673.119,736	1	581.018,267 673.117,677	4.573

** Lungimile segmentelor sunt determinate în planul de proiecție Stereo 70 și sunt rotunjite la 1 milimetru.

*** Distanța dintre puncte este formată din segmente cumulate ce sunt mai mici decât valoarea 1 milimetru.

**DATE DESPRE IMOBILUL NR. 9858**

Oficiul de Cadastru și Publicitate Imobiliară SUCEAVA
Biroul de Cadastru și Publicitate Imobiliară Gura Humorului

A. Partea I. Descrierea imobilului

TEREN Intravilan

Adresa: Loc. Dragoiesti, Str Dragoi Viteazul, Nr. 93, Jud. Suceava

Nr. Crt	Nr cadastral Nr. topografic	Suprafața* (mp)	Observații / Referințe
A1	31645	1.300	Sector cadastral:2 Teren neimprejmuit;

Construcții

Crt	Nr cadastral Nr. topografic	Adresa	Observații / Referințe
A1.1		Loc. Dragoiesti, Str Dragoi Viteazul, Nr. 93, Jud. Suceava	Nr. niveluri:1; S. construita la sol:87 mp; S. construita desfasurata:87 mp; LOCUINTA
A1.2		Loc. Dragoiesti, Str Dragoi Viteazul, Nr. 93, Jud. Suceava	Nr. niveluri:1; S. construita la sol:53 mp; S. construita desfasurata:53 mp; ANEXA
A1.3		Loc. Dragoiesti, Str Dragoi Viteazul, Nr. 93, Jud. Suceava	Nr. niveluri:1; S. construita la sol:18 mp; S. construita desfasurata:18 mp; ANEXA
A1.4		Loc. Dragoiesti, Str Dragoi Viteazul, Nr. 93, Jud. Suceava	Nr. niveluri:1; S. construita la sol:89 mp; S. construita desfasurata:89 mp; ANEXA
A1.5		Loc. Dragoiesti, Str Dragoi Viteazul, Nr. 93, Jud. Suceava	Nr. niveluri:1; S. construita la sol:34 mp; S. construita desfasurata:34 mp; ANEXA

B. Partea II. Proprietari și acte

Inscrieri privitoare la dreptul de proprietate și alte drepturi reale		Referințe
9858 / 14/03/2022		
Act Administrativ nr. 2526, din 31/03/2022 emis de PRIMARIA COMUNEI DRAGOIESTI;		
B1	Intabulare, drept de PROPRIETATE, dobandit prin Lege, cota actuala 1/1, cota initiala 1/1 1) GHERAN IONUT CATALIN	A1.1, A1.2, A1.3, A1.4, A1.5
3862 / 10/07/2008		
Act Notarial nr. 126, 127, din 17/08/2006 emis de BNP L.G. ROTARU;		
B1	Intabulare, drept de PROPRIETATE, dobandit prin Succesiune, cota actuala 1/1, cota initiala 1/1 1) GHERAN IONUT CATALIN	A1

C. Partea III. SARCINI .

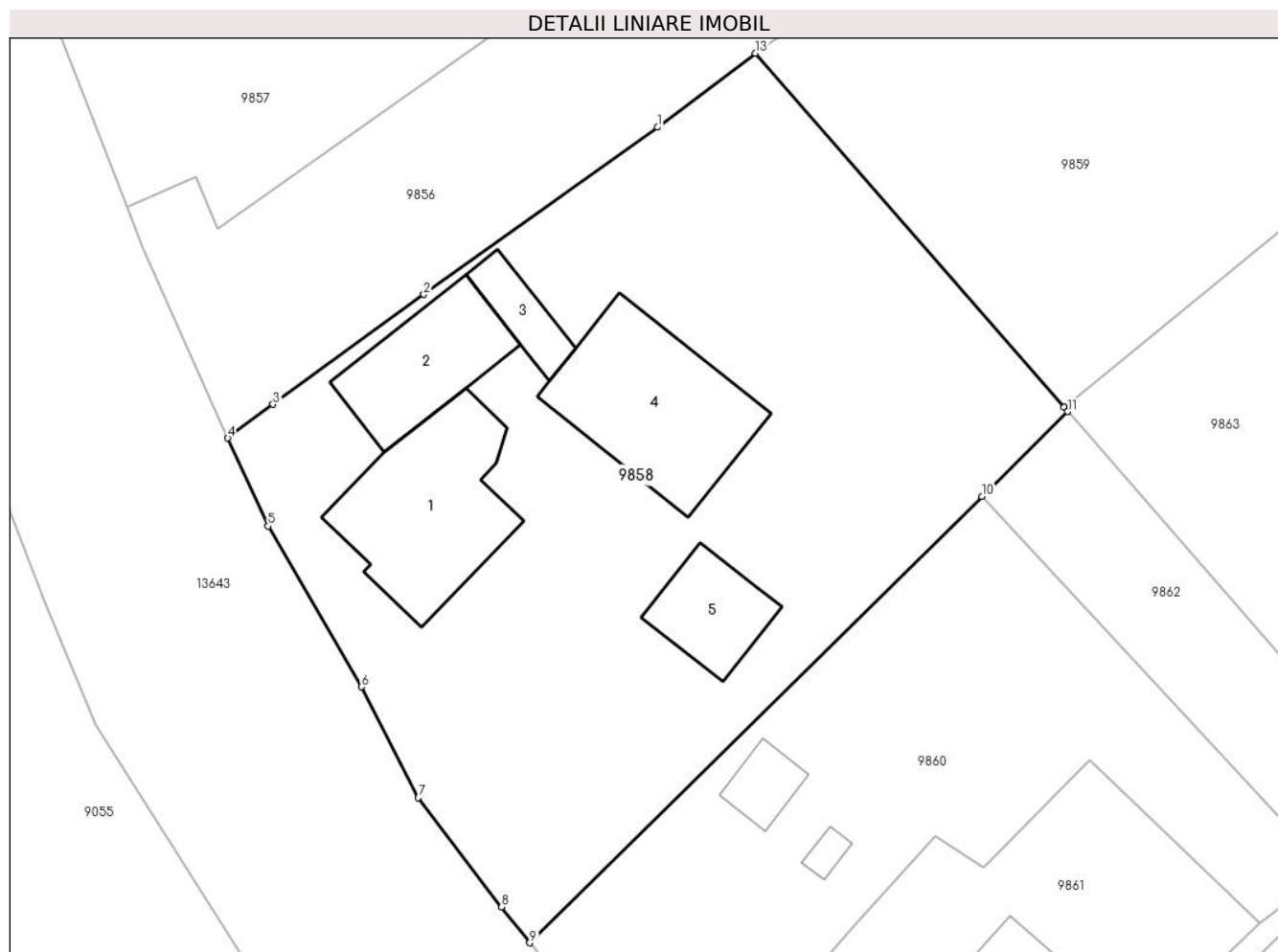
Inscrieri privind dezmembramintele dreptului de proprietate, drepturi reale de garanție și sarcini	Referințe
NU SUNT	

Anexa Nr. 1 La Partea I

Teren

Nr cadastral	Suprafața (mp)*	Observații / Referințe
31645	1.300	

* Suprafața este determinată în planul de proiecție Stereo 70.



Date referitoare la teren

Crt	Categorie folosință	Intra vilan	Suprafața (mp)	Tarla	Parcelă	Nr. topo	Observații / Referințe
1	curți constructii	DA	1.300	-	-	-	

Date referitoare la construcții

Crt	Număr	Destinație construcție	Supraf. (mp)	Situație juridică	Observații / Referințe
A1.1		construcții de locuințe	Din acte: 0 Masurata: 87	Cu acte	Nr. niveluri:1; S. construita la sol:87 mp; S. construita desfasurata:87 mp; LOCUINTA
A1.2		construcții anexa	Din acte: 0 Masurata: 53	Cu acte	Nr. niveluri:1; S. construita la sol:53 mp; S. construita desfasurata:53 mp; ANEXA
A1.3		construcții anexa	Din acte: 0 Masurata: 18	Cu acte	Nr. niveluri:1; S. construita la sol:18 mp; S. construita desfasurata:18 mp; ANEXA
A1.4		construcții anexa	Din acte: 0 Masurata: 89	Cu acte	Nr. niveluri:1; S. construita la sol:89 mp; S. construita desfasurata:89 mp; ANEXA
A1.5		construcții anexa	Din acte: 0 Masurata: 34	Cu acte	Nr. niveluri:1; S. construita la sol:34 mp; S. construita desfasurata:34 mp; ANEXA

Lungime Segmente

1) Valorile lungimilor segmentelor sunt obținute din proiecție în plan.

Punct început	X / Y	Punct sfârșit	X / Y	Lungime segment (** (m)
1	581.067,486 673.076,128	2	581.053,763 673.066,306	16.876
2	581.053,763 673.066,306	3	581.044,908 673.059,863	10.951
3	581.044,908 673.059,863	4	581.042,251 673.057,872	3.32
4	581.042,251 673.057,872	5	581.044,619 673.052,716	5.674
5	581.044,619 673.052,716	6	581.050,092 673.043,28	10.908
6	581.050,092 673.043,28	7	581.053,439 673.036,764	7.325
7	581.053,439 673.036,764	8	581.058,34 673.030,358	8.066
8	581.058,34 673.030,358	9	581.059,988 673.028,258	2.669
9	581.059,988 673.028,258	10	581.086,539 673.054,463	37.305
10	581.086,539 673.054,463	11	581.091,574 673.059,432	7.074
11	581.091,574 673.059,432	12	581.091,356 673.059,681	0.331
12	581.091,356 673.059,681	13	581.073,232 673.080,468	27.579
13	581.073,232 673.080,468	1	581.067,486 673.076,128	7.201

** Lungimile segmentelor sunt determinate în planul de proiecție Stereo 70 și sunt rotunjite la 1 milimetru.

*** Distanța dintre puncte este formată din segmente cumulate ce sunt mai mici decât valoarea 1 milimetru.

**DATE DESPRE IMOBILUL NR. 9859**

Oficiul de Cadastru și Publicitate Imobiliară SUCEAVA
Biroul de Cadastru și Publicitate Imobiliară Gura Humorului

A. Partea I. Descrierea imobilului

TEREN Intravilan

Adresa: Loc. Dragoiesti, Jud. Suceava

Nr. Crt	Nr cadastral Nr. topografic	Suprafața* (mp)	Observații / Referințe
A1		652	Sector cadastral:2 Teren neimprejmuit;

B. Partea II. Proprietari și acte

Inscrieri privitoare la dreptul de proprietate și alte drepturi reale		Referințe
9859 / 14/03/2022		
Act Normativ nr. 7, din 13/03/1996 emis de PARLAMENTUL ROMANIEI;		
B1	Intabulare, drept de PROPRIETATE, dobândit prin Lege, cota actuala 1/1, cota initiala 1/1 1) NEIDENTIFICAT NEIDENTIFICAT	A1
Act Administrativ nr. 1555, din 18/02/2022 emis de PRIMARIA COMUNEI DRAGOIESTI;		
B2	Se noteaza posesia factica in favoarea lui 1) GHERAN IONUT-CATALIN	A1

C. Partea III. SARCINI .

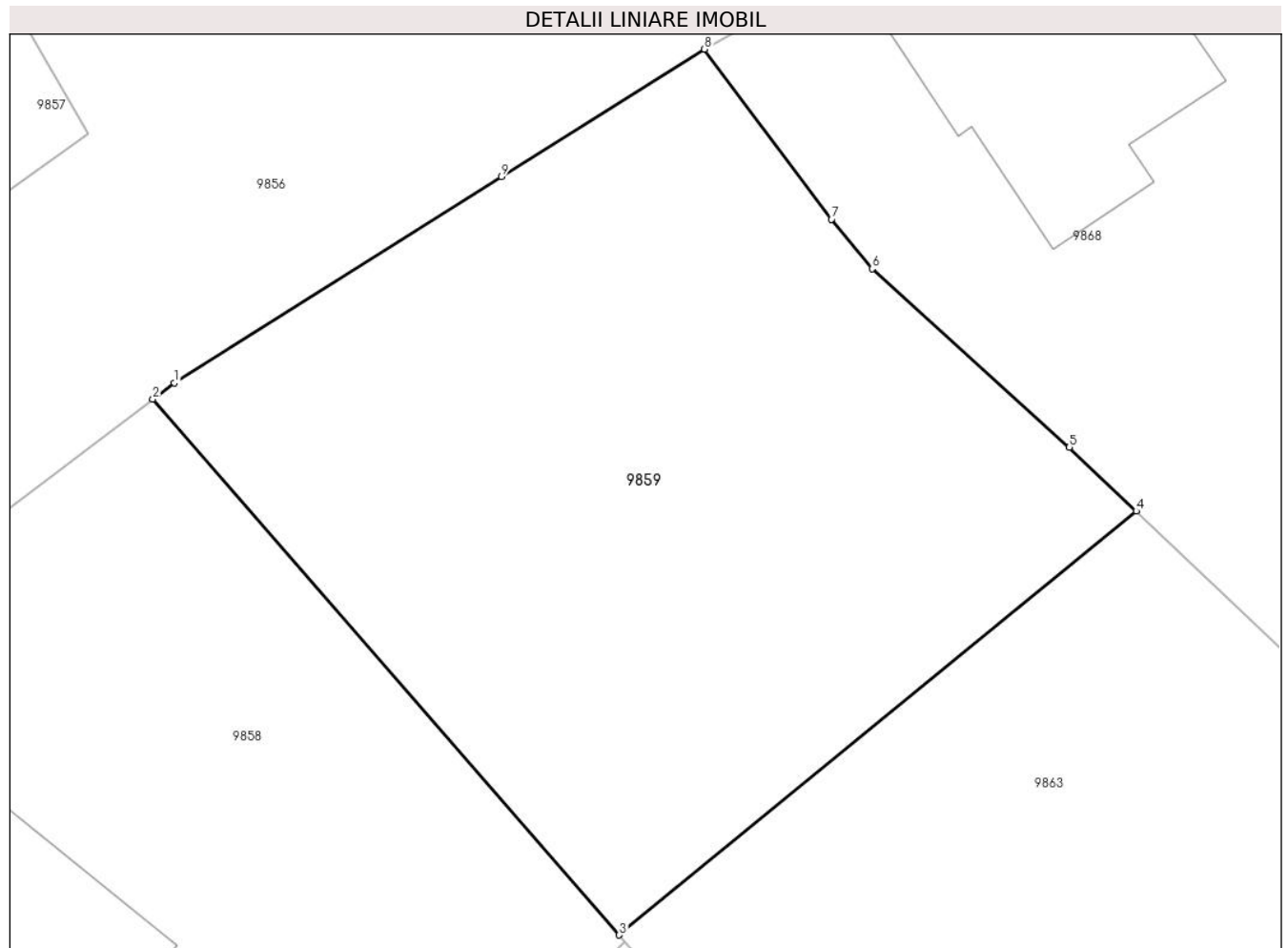
Inscrieri privind dezmembramintele dreptului de proprietate, drepturi reale de garanție și sarcini	Referințe
NU SUNT	

Anexa Nr. 1 La Partea I

Teren

Nr cadastral	Suprafața (mp)*	Observații / Referințe
	652	

* Suprafața este determinată în planul de proiecție Stereo 70.



Date referitoare la teren

Crt	Categorie folosință	Intravilan	Suprafața (mp)	Tarla	Parcelă	Nr. topo	Observații / Referințe
1	arabil	DA	652	-	-	-	

Lungime Segmente

1) Valorile lungimilor segmentelor sunt obținute din proiecție în plan.

Punct început	X / Y	Punct sfârșit	X / Y	Lungime segment (** (m)
1	581.074,068 673.081,099	2	581.073,232 673.080,468	1.047
2	581.073,232 673.080,468	3	581.091,356 673.059,681	27.579
3	581.091,356 673.059,681	4	581.111,44 673.076,131	25.961
4	581.111,44 673.076,131	5	581.108,844 673.078,601	3.583
5	581.108,844 673.078,601	6	581.101,181 673.085,534	10.334

Punct început	X / Y	Punct sfârșit	X / Y	Lungime segment (** (m)
6	581.101,181 673.085,534	7	581.099,6 673.087,449	2.483
7	581.099,6 673.087,449	8	581.094,666 673.094,051	8.242
8	581.094,666 673.094,051	9	581.086,782 673.089,109	9.305
9	581.086,782 673.089,109	1	581.074,068 673.081,099	15.027

** Lungimile segmentelor sunt determinate în planul de proiecție Stereo 70 și sunt rotunjite la 1 milimetru.

*** Distanța dintre puncte este formată din segmente cumulate ce sunt mai mici decât valoarea 1 milimetru.

**DATE DESPRE IMOBILUL NR. 9860**

Oficiul de Cadastru și Publicitate Imobiliară SUCEAVA
Biroul de Cadastru și Publicitate Imobiliară Gura Humorului

A. Partea I. Descrierea imobilului

TEREN Intravilan

Adresa: Loc. Dragoiesti, Str Dragoi Viteazul, Nr. FN, Jud. Suceava

Nr. Crt	Nr cadastral Nr. topografic	Suprafața* (mp)	Observații / Referințe
A1	31643	600	Sector cadastral:2 Teren neimprejmuit;

Construcții

Crt	Nr cadastral Nr. topografic	Adresa	Observații / Referințe
A1.1		Loc. Dragoiesti, Str Dragoi Viteazul, Nr. FN, Jud. Suceava	Nr. niveluri:1; S. construita la sol:14 mp; S. construita desfasurata:14 mp; LOCUINTA
A1.2		Loc. Dragoiesti, Str Dragoi Viteazul, Nr. FN, Jud. Suceava	Nr. niveluri:1; S. construita la sol:14 mp; S. construita desfasurata:14 mp; ANEXA
A1.3		Loc. Dragoiesti, Str Dragoi Viteazul, Nr. FN, Jud. Suceava	Nr. niveluri:1; S. construita la sol:4 mp; S. construita desfasurata:4 mp; ANEXA

B. Partea II. Proprietari și acte

Inscrieri privitoare la dreptul de proprietate și alte drepturi reale		Referințe
3859 / 10/07/2008		
Act Notarial nr. 6322, din 22/07/1997 emis de BNP ION LOSTUN;		
B1	Intabulare, drept de PROPRIETATENECASATORITA, dobandit prin Conventie, cota actuala 1/2, cota initiala 1/2 1) POENAR LUCRETIA, Se noteaza lipsa CNP;	A1
Act Notarial nr. 126, 127, din 17/08/2006 emis de BNP L.G. ROTARU;		
B2	Intabulare, drept de PROPRIETATE, dobandit prin Succesiune, cota actuala 1/2, cota initiala 1/2 1) GHERAN IONUT CATALIN, Se noteaza lipsa CNP;	A1
9860 / 18/03/2022		
Act Administrativ nr. 2526, din 31/03/2022 emis de PRIMARIA COMUNEI DRAGOIESTI;		
B3	Intabulare, drept de PROPRIETATENECASATORITA, dobandit prin Lege, cota actuala 1/1, cota initiala 1/1 1) POENAR LUCRETIA, Se noteaza lipsa CNP; 2) GHERAN IONUT CATALIN, Se noteaza lipsa CNP;	A1.1, A1.2, A1.3

C. Partea III. SARCINI .

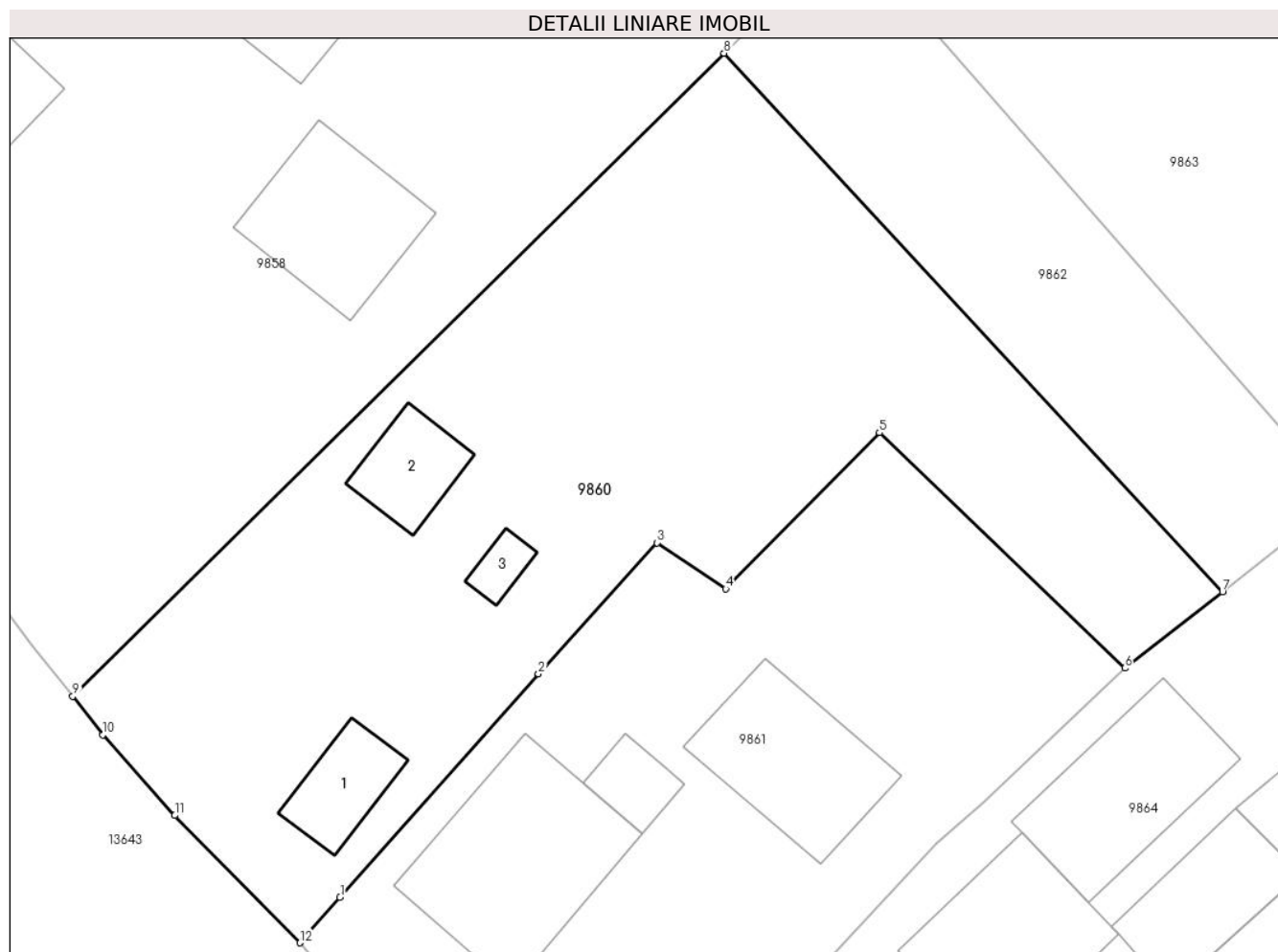
Inscrieri privind dezmembramintele dreptului de proprietate, drepturi reale de garanție și sarcini	Referințe
NU SUNT	

Anexa Nr. 1 La Partea I

Teren

Nr cadastral	Suprafața (mp)*	Observații / Referințe
31643	600	

* Suprafața este determinată în planul de proiecție Stereo 70.



Date referitoare la teren

Crt	Categorie folosință	Intra vilan	Suprafața (mp)	Tarla	Parcelă	Nr. topo	Observații / Referințe
1	curți constructii	DA	600	-	-	-	

Date referitoare la construcții

Crt	Număr	Destinație construcție	Supraf. (mp)	Situație juridică	Observații / Referințe
A1.1		construcții de locuințe	14	Cu acte	Nr. niveluri:1; S. construita la sol:14 mp; S. construita desfasurata:14 mp; LOCUINTA
A1.2		construcții anexa	14	Cu acte	Nr. niveluri:1; S. construita la sol:14 mp; S. construita desfasurata:14 mp; ANEXA
A1.3		construcții anexa	4	Cu acte	Nr. niveluri:1; S. construita la sol:4 mp; S. construita desfasurata:4 mp; ANEXA

Lungime Segmente

1) Valorile lungimilor segmentelor sunt obținute din proiecție în plan.

Punct început	X / Y	Punct sfârșit	X / Y	Lungime segment (** (m)
1	581.070,878 673.020,071	2	581.078,968 673.029,183	12.185
2	581.078,968 673.029,183	3	581.083,798 673.034,522	7.2

Punct început	X / Y	Punct sfârșit	X / Y	Lungime segment (** (m)
3	581.083,798 673.034,522	4	581.086,608 673.032,645	3.379
4	581.086,608 673.032,645	5	581.092,867 673.039,003	8.922
5	581.092,867 673.039,003	6	581.102,875 673.029,409	13.864
6	581.102,875 673.029,409	7	581.106,859 673.032,519	5.054
7	581.106,859 673.032,519	8	581.086,539 673.054,463	29.907
8	581.086,539 673.054,463	9	581.059,988 673.028,258	37.305
9	581.059,988 673.028,258	10	581.061,216 673.026,692	1.99
10	581.061,216 673.026,692	11	581.064,141 673.023,409	4.397
11	581.064,141 673.023,409	12	581.069,248 673.018,222	7.279
12	581.069,248 673.018,222	1	581.070,878 673.020,071	2.465

** Lungimile segmentelor sunt determinate în planul de proiecție Stereo 70 și sunt rotunjite la 1 milimetru.

*** Distanța dintre puncte este formată din segmente cumulate ce sunt mai mici decât valoarea 1 milimetru.

**DATE DESPRE IMOBILUL NR. 9861**

Oficiul de Cadastru și Publicitate Imobiliară SUCEAVA
Biroul de Cadastru și Publicitate Imobiliară Gura Humorului

A. Partea I. Descrierea imobilului

TEREN Intravilan

Adresa: Loc. Dragoiesti, Str Dragoi Viteazul, Nr. 95, Jud. Suceava

Nr. Crt	Nr cadastral Nr. topografic	Suprafața* (mp)	Observații / Referințe
A1		505	Sector cadastral:2 Teren neimprejmuit;

B. Partea II. Proprietari și acte

Inscrieri privitoare la dreptul de proprietate și alte drepturi reale		Referințe
9861 / 14/03/2022		
Act Normativ nr. 7, din 13/03/1996 emis de PARLAMENTUL ROMANIEI;		
B1	Inscrierea provizorie, drept de PROPRIETATE, dobandit prin Lege, cota actuala 1/1, cota initiala 1/1 1) COMUNA DRAGOIESTI, CIF:4441190	A1

C. Partea III. SARCINI .

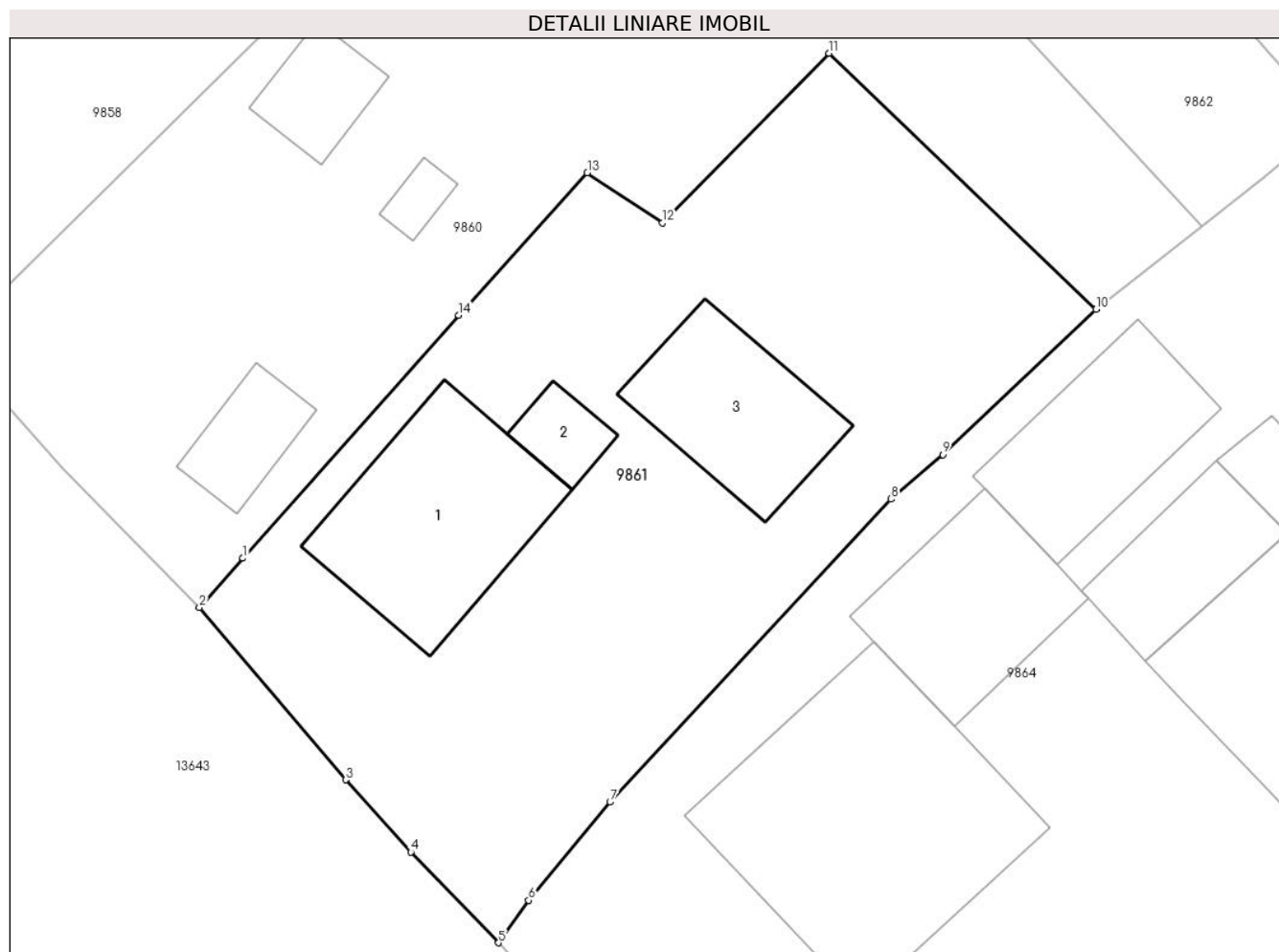
Inscrieri privind dezmembramintele dreptului de proprietate, drepturi reale de garanție și sarcini	Referințe
NU SUNT	

Anexa Nr. 1 La Partea I

Teren

Nr cadastral	Suprafața (mp)*	Observații / Referințe
	505	

* Suprafața este determinată în planul de proiecție Stereo 70.



Date referitoare la teren

Crt	Categorie folosință	Intra vilan	Suprafața (mp)	Tarla	Parcelă	Nr. topo	Observații / Referințe
1	curți constructii	DA	300	-	-	-	
2	arabil	DA	205	-	-	-	

Date referitoare la construcții

Crt	Număr	Destinație construcție	Supraf. (mp)	Situație juridică	Observații / Referințe
A1.1		construcții de locuințe	52	Fara acte	Nr. niveluri:1; S. construita la sol:52 mp; S. construita desfasurata:52 mp; LOCUINTA
A1.2		construcții anexa	8	Fara acte	Nr. niveluri:1; S. construita la sol:8 mp; S. construita desfasurata:8 mp; ANEXA
A1.3		construcții anexa	36	Fara acte	Nr. niveluri:1; S. construita la sol:36 mp; S. construita desfasurata:36 mp; ANEXA

Lungime Segmente

1) Valorile lungimilor segmentelor sunt obținute din proiecție în plan.

Punct început	X / Y	Punct sfârșit	X / Y	Lungime segment (** (m)
1	581.070,878 673.020,071	2	581.069,248 673.018,222	2.465

Punct început	X / Y	Punct sfârșit	X / Y	Lungime segment (** (m)
2	581.069,248 673.018,222	3	581.074,735 673.011,765	8.473
3	581.074,735 673.011,765	4	581.077,18 673.009,053	3.651
4	581.077,18 673.009,053	5	581.080,467 673.005,657	4.726
5	581.080,467 673.005,657	6	581.081,597 673.007,243	1.947
6	581.081,597 673.007,243	7	581.084,646 673.010,928	4.783
7	581.084,646 673.010,928	8	581.095,193 673.022,287	15.501
8	581.095,193 673.022,287	9	581.097,132 673.023,958	2.56
9	581.097,132 673.023,958	10	581.102,875 673.029,409	7.918
10	581.102,875 673.029,409	11	581.092,867 673.039,003	13.864
11	581.092,867 673.039,003	12	581.086,608 673.032,645	8.922
12	581.086,608 673.032,645	13	581.083,798 673.034,522	3.379
13	581.083,798 673.034,522	14	581.078,968 673.029,183	7.2
14	581.078,968 673.029,183	1	581.070,878 673.020,071	12.185

** Lungimile segmentelor sunt determinate în planul de proiecție Stereo 70 și sunt rotunjite la 1 milimetru.

*** Distanța dintre puncte este formată din segmente cumulate ce sunt mai mici decât valoarea 1 milimetru.

**DATE DESPRE IMOBILUL NR. 9862**

Oficiul de Cadastru și Publicitate Imobiliară SUCEAVA
 Biroul de Cadastru și Publicitate Imobiliară Gura Humorului

A. Partea I. Descrierea imobilului

TEREN Intravilan

Adresa: Loc. Dragoiesti, Jud. Suceava

Nr. Crt	Nr cadastral Nr. topografic	Suprafața* (mp)	Observații / Referințe
A1	31644	200	Sector cadastral:2 Teren neimprejmuit;

B. Partea II. Proprietari și acte

Inscrieri privitoare la dreptul de proprietate și alte drepturi reale		Referințe
3860 / 10/07/2008		
Act Notarial nr. 6322, din 22/07/2008 emis de BNP ION LOSTUN;		
B1	Intabulare, drept de PROPRIETATE necasatorita, dobandit prin Conventie, cota actuala 1/2, cota initiala 1/2 1) POENAR LUCRETIA , Se noteaza lipsa CNP;	A1
Act Notarial nr. 126, 127, din 17/08/2006 emis de BNP L.G. ROTARU;		
B2	Intabulare, drept de PROPRIETATE, dobandit prin Succesiune, cota actuala 1/2, cota initiala 1/2 1) GHERAN IONUT CATALIN , Se noteaza lipsa CNP;	A1

C. Partea III. SARCINI .

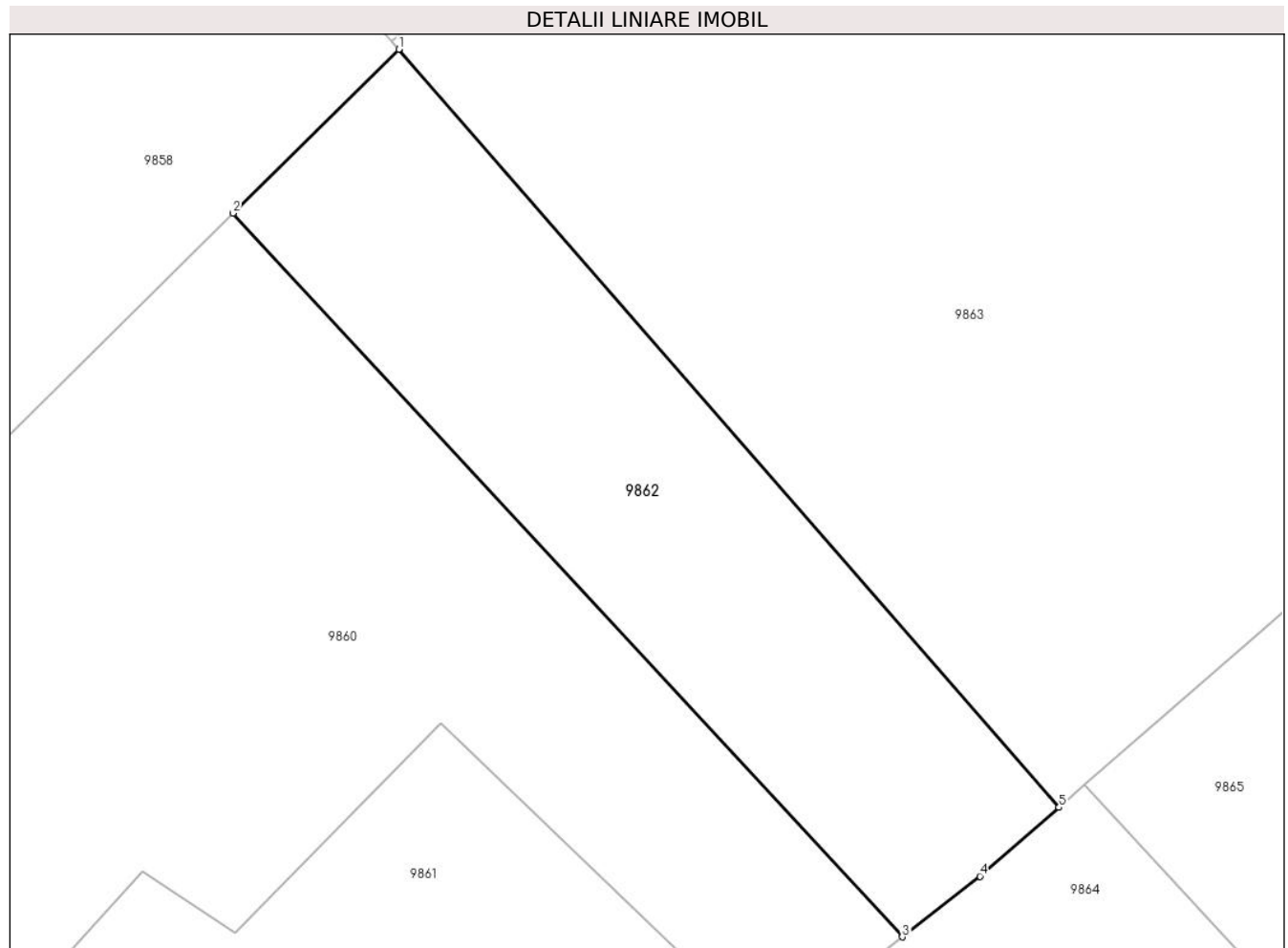
Inscrieri privind dezmembramintele dreptului de proprietate, drepturi reale de garanție și sarcini	Referințe
NU SUNT	

Anexa Nr. 1 La Partea I

Teren

Nr cadastral	Suprafața (mp)*	Observații / Referințe
31644	200	

* Suprafața este determinată în planul de proiecție Stereo 70.



Date referitoare la teren

Crt	Categorie folosință	Intravilan	Suprafața (mp)	Tarla	Parcelă	Nr. topo	Observații / Referințe
1	arabil	DA	200	-	-	-	

Lungime Segmente

1) Valorile lungimilor segmentelor sunt obținute din proiecție în plan.

Punct început	X / Y	Punct sfârșit	X / Y	Lungime segment (** (m)
1	581.091,574 673.059,432	2	581.086,539 673.054,463	7.074
2	581.086,539 673.054,463	3	581.106,859 673.032,519	29.907
3	581.106,859 673.032,519	4	581.109,215 673.034,358	2.989
4	581.109,215 673.034,358	5	581.111,617 673.036,444	3.181
5	581.111,617 673.036,444	1	581.091,574 673.059,432	30.499

**** Lungimile segmentelor sunt determinate în planul de proiecție Stereo 70 și sunt rotunjite la 1 milimetru.**

***** Distanța dintre puncte este formată din segmente cumulate ce sunt mai mici decât valoarea 1 milimetru.**

**DATE DESPRE IMOBILUL NR. 9863**

Oficiul de Cadastru și Publicitate Imobiliară SUCEAVA
 Biroul de Cadastru și Publicitate Imobiliară Gura Humorului

A. Partea I. Descrierea imobilului

TEREN Intravilan

Adresa: Loc. Dragoiesti, Jud. Suceava

Nr. Crt	Nr cadastral Nr. topografic	Suprafața* (mp)	Observații / Referințe
A1	31646	800	Sector cadastral:2 Teren neimprejmuit;

B. Partea II. Proprietari și acte

Inscrieri privitoare la dreptul de proprietate și alte drepturi reale		Referințe
3861 / 10/07/2008		
Act Notarial nr. 126, 127, din 17/08/2006 emis de BNP L.G. ROTARU;		
B1	Intabulare, drept de PROPRIETATE, dobandit prin Succesiune, cota actuala 1/2, cota initiala 1/2 1) GHERAN IONUT CATALIN , Se noteaza lipsa CNP;	A1
Act Notarial nr. 6321, din 22/07/1997 emis de BNP ION LOSTUN;		
B2	Intabulare, drept de PROPRIETATE necasatorita, dobandit prin Conventie, cota actuala 1/2, cota initiala 1/2 1) POENAR LUCRETIA , Se noteaza lipsa CNP;	A1

C. Partea III. SARCINI .

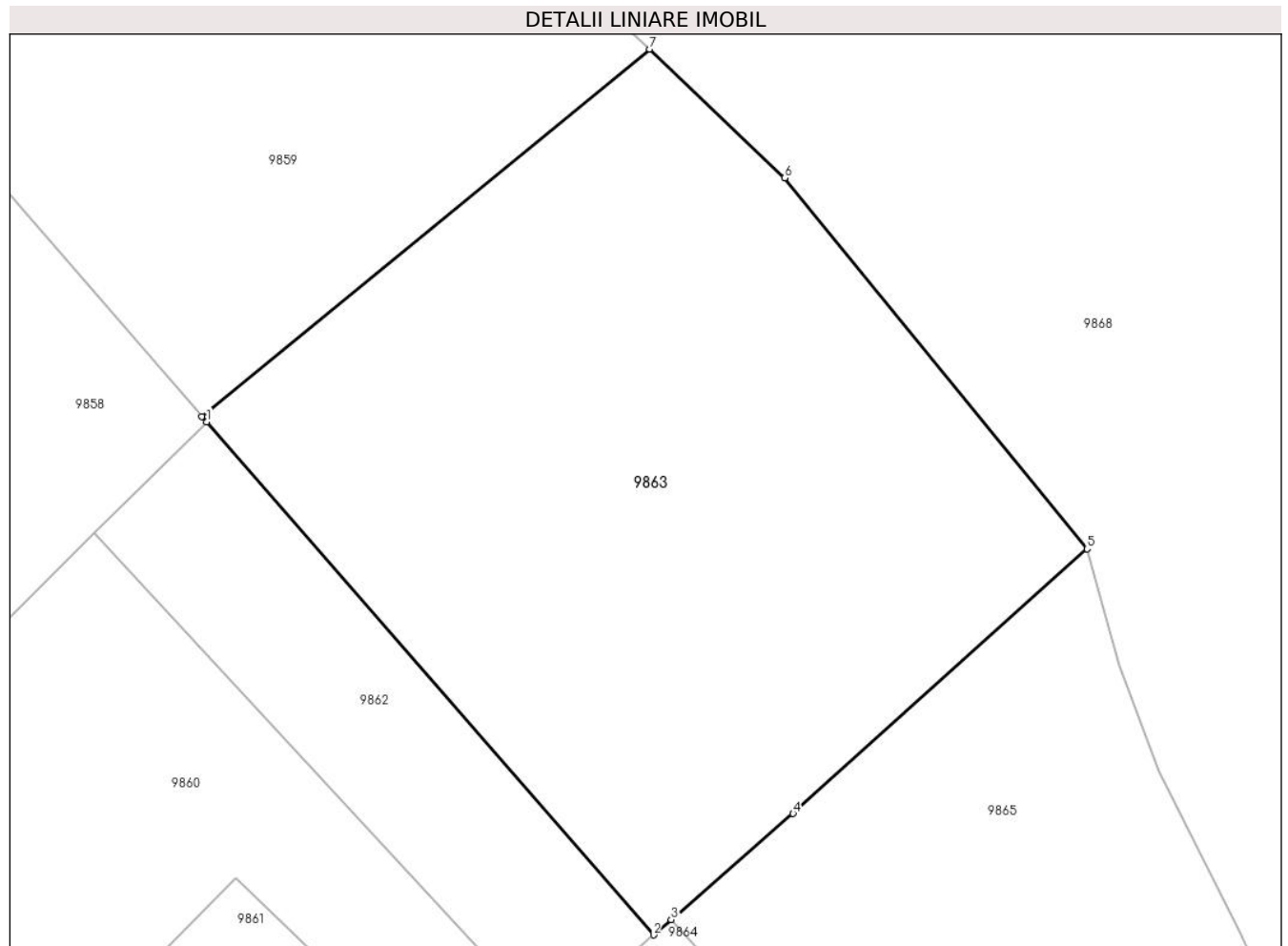
Inscrieri privind dezmembramintele dreptului de proprietate, drepturi reale de garanție și sarcini	Referințe
NU SUNT	

Anexa Nr. 1 La Partea I

Teren

Nr cadastral	Suprafața (mp)*	Observații / Referințe
31646	800	

* Suprafața este determinată în planul de proiecție Stereo 70.



Date referitoare la teren

Crt	Categorie folosință	Intravilan	Suprafața (mp)	Tarla	Parcelă	Nr. topo	Observații / Referințe
1	arabil	DA	800	-	-	-	

Lungime Segmente

1) Valorile lungimilor segmentelor sunt obținute din proiecție în plan.

Punct început	X / Y	Punct sfârșit	X / Y	Lungime segment (** (m)
1	581.091,574 673.059,432	2	581.111,617 673.036,444	30.499
2	581.111,617 673.036,444	3	581.112,406 673.037,129	1.045
3	581.112,406 673.037,129	4	581.117,878 673.041,879	7.246
4	581.117,878 673.041,879	5	581.131,065 673.053,743	17.738
5	581.131,065 673.053,743	6	581.117,505 673.070,36	21.448

Punct început	X / Y	Punct sfârșit	X / Y	Lungime segment (** (m)
6	581.117,505 673.070,36	7	581.111,44 673.076,131	8.372
7	581.111,44 673.076,131	8	581.091,356 673.059,681	25.961
8	581.091,356 673.059,681	1	581.091,574 673.059,432	0.331

** Lungimile segmentelor sunt determinate în planul de proiecție Stereo 70 și sunt rotunjite la 1 milimetru.

*** Distanța dintre puncte este formată din segmente cumulate ce sunt mai mici decât valoarea 1 milimetru.

**DATE DESPRE IMOBILUL NR. 9864**

Oficiul de Cadastru și Publicitate Imobiliară SUCEAVA
Biroul de Cadastru și Publicitate Imobiliară Gura Humorului

A. Partea I. Descrierea imobilului

TEREN Intravilan

Adresa: Loc. Dragoiesti, Str Dragoi Viteazul, Nr. 97, Jud. Suceava

Nr. Crt	Nr cadastral Nr. topografic	Suprafața* (mp)	Observații / Referințe
A1	30283	1.000	Sector cadastral:2 Teren neimprejmuit;

Construcții

Crt	Nr cadastral Nr. topografic	Adresa	Observații / Referințe
A1.1	30283-C1	Loc. Dragoiesti, Str Dragoi Viteazul, Nr. 97, Jud. Suceava	Nr. niveluri:2; S. construita la sol:92 mp; LOCUINTA
A1.2	30283-C2	Loc. Dragoiesti, Str Dragoi Viteazul, Nr. 97, Jud. Suceava	Nr. niveluri:1; S. construita la sol:71 mp; ANEXA
A1.3	30283-C3	Loc. Dragoiesti, Str Dragoi Viteazul, Nr. 97, Jud. Suceava	Nr. niveluri:1; S. construita la sol:26 mp; ANEXA
A1.4	30283-C4	Loc. Dragoiesti, Str Dragoi Viteazul, Nr. 97, Jud. Suceava	Nr. niveluri:1; S. construita la sol:10 mp; ANEXA
A1.5		Loc. Dragoiesti, Str Dragoi Viteazul, Nr. 97, Jud. Suceava	Nr. niveluri:1; S. construita la sol:40 mp; S. construita desfasurata:40 mp; ANEXA
A1.6		Loc. Dragoiesti, Str Dragoi Viteazul, Nr. 97, Jud. Suceava	Nr. niveluri:1; S. construita la sol:39 mp; S. construita desfasurata:39 mp; ANEXA

B. Partea II. Proprietari și acte

Inscrieri privitoare la dreptul de proprietate și alte drepturi reale	Referințe	
1849 / 10/03/2011		
Act Notarial nr. 2305, din 21/05/1981 emis de Notariatul de stat judetean Suceava;		
B1	Intabulare, drept de PROPRIETATE parte din imobilul nr. 30283 (suprafata de 250 mp, impreuna cu casa) transcris din CFE nr. 30291 a UAT Dragoiesti - incheierea nr. 54 din 21.05.1981, dobandit prin Conventie, cota actuala 1/2, cota initiala 1/2 1) CUCU SILVIA	A1.1
13148 / 31/05/2023		
Act Notarial nr. 76, din 31/05/2023 emis de Dumitru Mihaela;		
B2	Intabulare, drept de PROPRIETATE, dobandit prin Succesiune, cota actuala 3/8, cota initiala 3/8 1) COSTIN ALINA-DELIA	A1, A1.1, A1.2, A1.3, A1.4
9864 / 18/03/2022		
Act Administrativ nr. 2526, din 31/03/2022 emis de PRIMARIA COMUNEI DRAGOIESTI;		
B3	Intabulare, drept de PROPRIETATE, dobandit prin Lege, cota actuala 1/1, cota initiala 1/1 1) CUCU SILVIA 2) COSTIN ALINA-DELIA	A1.5, A1.6
13148 / 31/05/2023		
Act Notarial nr. 76, din 31/05/2023 emis de Dumitru Mihaela;		
B4	Intabulare, drept de PROPRIETATE, dobandit prin Succesiune, cota actuala 1/8, cota initiala 1/8 1) CUCU SILVIA	A1, A1.1, A1.2, A1.3, A1.4
1849 / 10/03/2011		
Act Notarial nr. 76, din 31/05/2023 emis de Dumitru Mihaela;		
B5	Intabulare, drept de PROPRIETATE, dobandit prin Reconstituire, cota actuala 1/2, cota initiala 1/2 1) CUCU SILVIA	A1
Act Administrativ nr. 692, din 08/03/2011 emis de PRIMARIA COMUNEI DRAGOIESTI;		
B6	Intabulare, drept de PROPRIETATE, dobandit prin Construire, cota actuala 1/2, cota initiala 1/2 1) CUCU SILVIA	A1.2, A1.3, A1.4

C. Partea III. SARCINI .

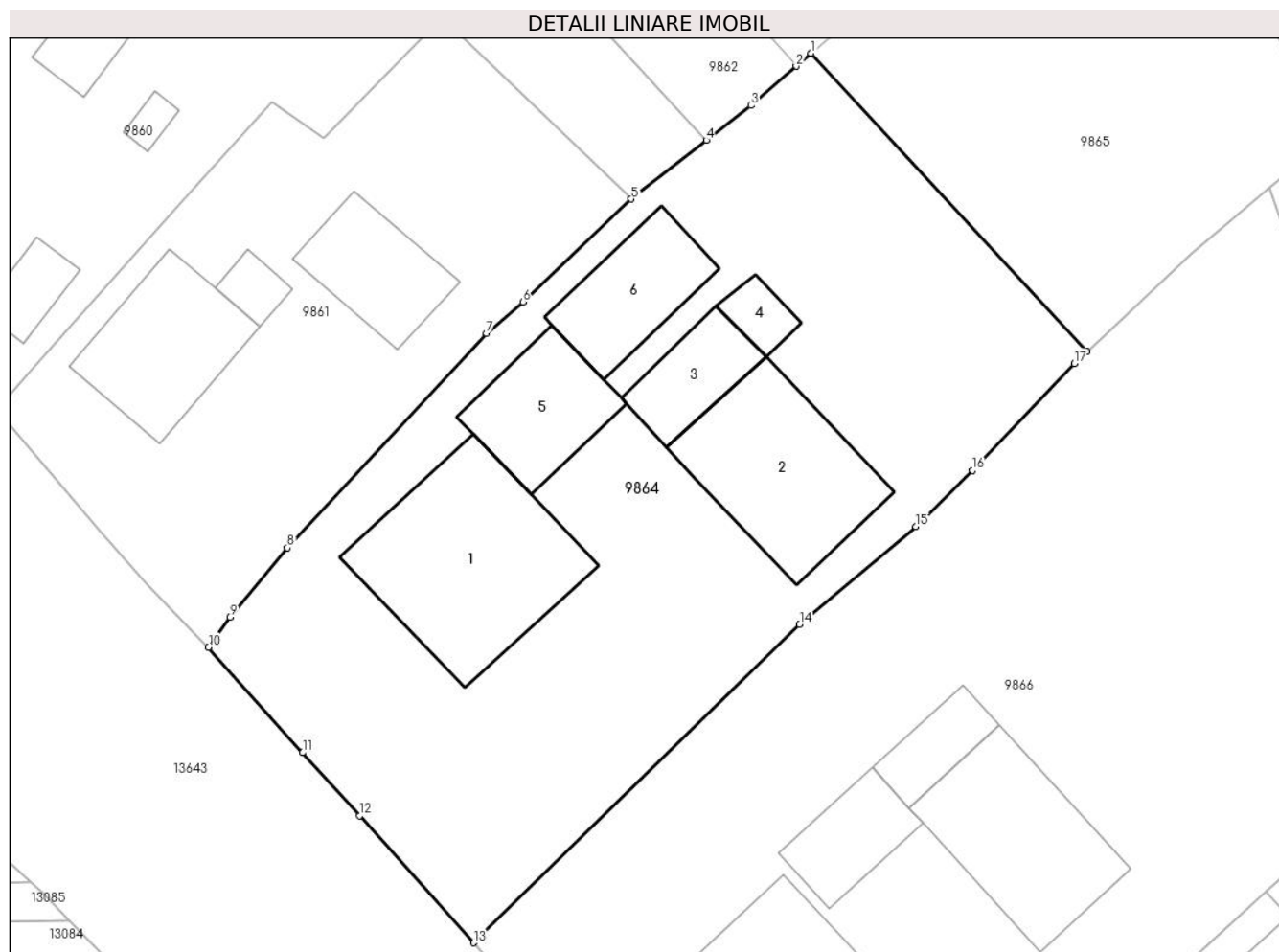
Inscrieri privind dezmembramintele dreptului de proprietate, drepturi reale de garanție și sarcini	Referințe
NU SUNT	

Anexa Nr. 1 La Partea I

Teren

Nr cadastral	Suprafața (mp)*	Observații / Referințe
30283	1.000	

* Suprafața este determinată în planul de proiecție Stereo 70.



Date referitoare la teren

Crt	Categorie folosință	Intravilan	Suprafața (mp)	Tarla	Parcelă	Nr. topo	Observații / Referințe
1	curți constructii	DA	250	-	-	-	
2	arabil	DA	750	-	-	-	

Date referitoare la construcții

Crt	Număr	Destinație construcție	Supraf. (mp)	Situație juridică	Observații / Referințe
A1.1	30283-C1	construcții de locuințe	92	Cu acte	Nr. niveluri:2; S. construita la sol:92 mp; LOCUINTA
A1.2	30283-C2	construcții anexa	71	Cu acte	Nr. niveluri:1; S. construita la sol:71 mp; ANEXA
A1.3	30283-C3	construcții anexa	26	Cu acte	Nr. niveluri:1; S. construita la sol:26 mp; ANEXA
A1.4	30283-C4	construcții anexa	10	Cu acte	Nr. niveluri:1; S. construita la sol:10 mp; ANEXA
A1.5		construcții anexa	40	Cu acte	Nr. niveluri:1; S. construita la sol:40 mp; S. construita desfasurata:40 mp; ANEXA
A1.6		construcții anexa	39	Cu acte	Nr. niveluri:1; S. construita la sol:39 mp; S. construita desfasurata:39 mp; ANEXA

Lungime Segmente

1) Valorile lungimilor segmentelor sunt obținute din proiecție în plan.

Punct început	X / Y	Punct sfârșit	X / Y	Lungime segment (** (m)
1	581.112,406 673.037,129	2	581.111,617 673.036,444	1.045
2	581.111,617 673.036,444	3	581.109,215 673.034,358	3.181
3	581.109,215 673.034,358	4	581.106,859 673.032,519	2.989
4	581.106,859 673.032,519	5	581.102,875 673.029,409	5.054
5	581.102,875 673.029,409	6	581.097,132 673.023,958	7.918
6	581.097,132 673.023,958	7	581.095,193 673.022,287	2.56
7	581.095,193 673.022,287	8	581.084,646 673.010,928	15.501
8	581.084,646 673.010,928	9	581.081,597 673.007,243	4.783
9	581.081,597 673.007,243	10	581.080,467 673.005,657	1.947
10	581.080,467 673.005,657	11	581.085,452 673.000,079	7.481
11	581.085,452 673.000,079	12	581.088,469 672.996,731	4.507
12	581.088,469 672.996,731	13	581.094,508 672.990,004	9.04
13	581.094,508 672.990,004	14	581.111,803 673.006,866	24.155
14	581.111,803 673.006,866	15	581.117,968 673.012,046	8.052
15	581.117,968 673.012,046	16	581.120,949 673.015,029	4.217
16	581.120,949 673.015,029	17	581.126,36 673.020,69	7.831
17	581.126,36 673.020,69	18	581.127,027 673.021,312	0.912
18	581.127,027 673.021,312	1	581.112,406 673.037,129	21.54

** Lungimile segmentelor sunt determinate în planul de proiecție Stereo 70 și sunt rotunjite la 1 milimetru.

*** Distanța dintre puncte este formată din segmente cumulate ce sunt mai mici decât valoarea 1 milimetru.

**DATE DESPRE IMOBILUL NR. 9865**

Oficiul de Cadastru și Publicitate Imobiliară SUCEAVA
Biroul de Cadastru și Publicitate Imobiliară Gura Humorului

A. Partea I. Descrierea imobilului

TEREN Intravilan

Adresa: Loc. Dragoiesti, Jud. Suceava

Nr. Crt	Nr cadastral Nr. topografic	Suprafața* (mp)	Observații / Referințe
A1		442	Sector cadastral:2 Teren neimprejmuit;

B. Partea II. Proprietari și acte

Inscrieri privitoare la dreptul de proprietate și alte drepturi reale		Referințe
9865 / 14/03/2022		
Act Normativ nr. 7, din 13/03/1996 emis de PARLAMENTUL ROMANIEI;		
B1	Intabulare, drept de PROPRIETATE, dobandit prin Lege, cota actuala 1/1, cota initiala 1/1 1) NEIDENTIFICAT NEIDENTIFICAT	A1
Act Administrativ nr. 1558, din 18/02/2022 emis de PRIMARIA COMUNEI DRAGOIESTI;		
B2	Se noteaza posesia factica in favoarea lui 1) CUCU VASILE	A1

C. Partea III. SARCINI .

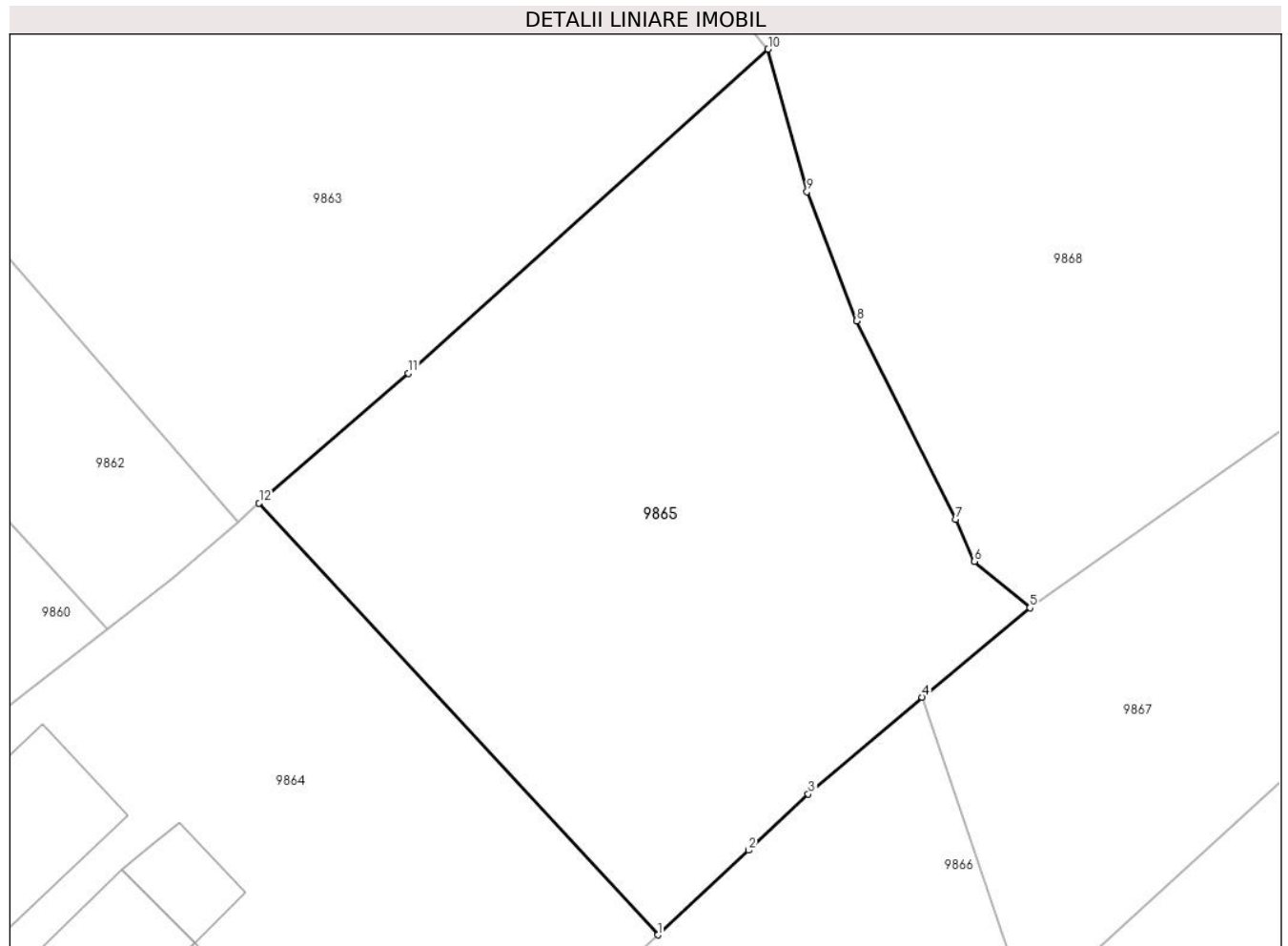
Inscrieri privind dezmembramintele dreptului de proprietate, drepturi reale de garanție și sarcini	Referințe
NU SUNT	

Anexa Nr. 1 La Partea I

Teren

Nr cadastral	Suprafața (mp)*	Observații / Referințe
	442	

* Suprafața este determinată în planul de proiecție Stereo 70.



Date referitoare la teren

Crt	Categorie folosință	Intravilan	Suprafața (mp)	Tarla	Parcelă	Nr. topo	Observații / Referințe
1	arabil	DA	442	-	-	-	

Lungime Segmente

1) Valorile lungimilor segmentelor sunt obținute din proiecție în plan.

Punct început	X / Y	Punct sfârșit	X / Y	Lungime segment (** (m)
1	581.127,027 673.021,312	2	581.130,354 673.024,414	4.549
2	581.130,354 673.024,414	3	581.132,541 673.026,47	3.002
3	581.132,541 673.026,47	4	581.136,716 673.030,014	5.476
4	581.136,716 673.030,014	5	581.140,663 673.033,287	5.128
5	581.140,663 673.033,287	6	581.138,634 673.034,988	2.648

Punct început	X / Y	Punct sfârșit	X / Y	Lungime segment (** (m)
6	581.138,634 673.034,988	7	581.137,95 673.036,518	1.676
7	581.137,95 673.036,518	8	581.134,309 673.043,79	8.133
8	581.134,309 673.043,79	9	581.132,487 673.048,52	5.069
9	581.132,487 673.048,52	10	581.131,065 673.053,743	5.413
10	581.131,065 673.053,743	11	581.117,878 673.041,879	17.738
11	581.117,878 673.041,879	12	581.112,406 673.037,129	7.246
12	581.112,406 673.037,129	1	581.127,027 673.021,312	21.54

** Lungimile segmentelor sunt determinate în planul de proiecție Stereo 70 și sunt rotunjite la 1 milimetru.

*** Distanța dintre puncte este formată din segmente cumulate ce sunt mai mici decât valoarea 1 milimetru.

**DATE DESPRE IMOBILUL NR. 9866**

Oficiul de Cadastru și Publicitate Imobiliară SUCEAVA
Biroul de Cadastru și Publicitate Imobiliară Gura Humorului

A. Partea I. Descrierea imobilului

TEREN Intravilan

Adresa: Loc. Dragoiesti, Str Dragoi Viteazul, Nr. 99, Jud. Suceava

Nr. Crt	Nr cadastral Nr. topografic	Suprafața* (mp)	Observații / Referințe
A1		2.200	Sector cadastral:2 Teren neimprejmuit;

Construcții

Crt	Nr cadastral Nr. topografic	Adresa	Observații / Referințe
A1.1		Loc. Dragoiesti, Str Dragoi Viteazul, Nr. 99, Jud. Suceava	Nr. niveluri:1; S. construita la sol:76 mp; S. construita desfasurata:76 mp; LOCUINTA
A1.2		Loc. Dragoiesti, Str Dragoi Viteazul, Nr. 99, Jud. Suceava	Nr. niveluri:1; S. construita la sol:27 mp; S. construita desfasurata:27 mp; ANEXA
A1.3		Loc. Dragoiesti, Str Dragoi Viteazul, Nr. 99, Jud. Suceava	Nr. niveluri:1; S. construita la sol:19 mp; S. construita desfasurata:19 mp; ANEXA
A1.4		Loc. Dragoiesti, Str Dragoi Viteazul, Nr. 99, Jud. Suceava	Nr. niveluri:1; S. construita la sol:67 mp; S. construita desfasurata:67 mp; ANEXA

B. Partea II. Proprietari și acte

Inscrieri privitoare la dreptul de proprietate și alte drepturi reale		Referințe
9866 / 14/03/2022		
Act Notarial nr. 77, din 22/06/2006 emis de BNP PETRU ATANASOAEI;		
B1	Intabulare, drept de PROPRIETATE, dobandit prin Succesiune, cota actuala 1/1, cota initiala 1/1 1) POIENAR VASILE	A1
B2	Intabulare, drept de PROPRIETATE, dobandit prin Succesiune, cota actuala 1/2, cota initiala 1/2 1) POIENAR VASILE	A1.1, A1.2, A1.3, A1.4
Act Administrativ nr. 2526, din 31/03/2022 emis de PRIMARIA COMUNEI DRAGOIESTI;		
B3	Intabulare, drept de PROPRIETATE, dobandit prin Lege, cota actuala 1/2, cota initiala 1/2 1) POIENAR VASILE	A1.1, A1.2, A1.3, A1.4

C. Partea III. SARCINI .

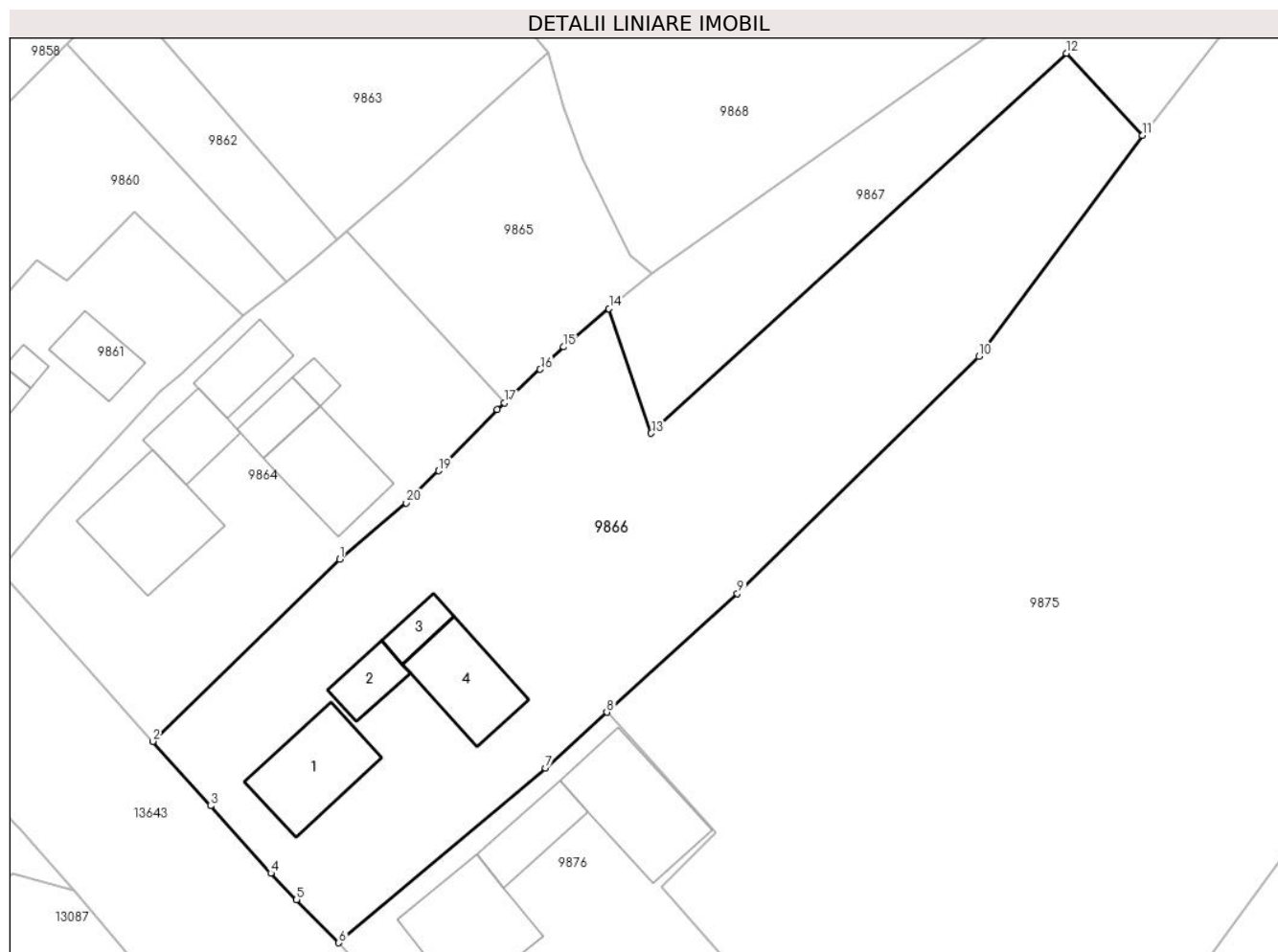
Inscrieri privind dezmembramintele dreptului de proprietate, drepturi reale de garanție și sarcini	Referințe
NU SUNT	

Anexa Nr. 1 La Partea I

Teren

Nr cadastral	Suprafața (mp)*	Observații / Referințe
	2.200	

* Suprafața este determinată în planul de proiecție Stereo 70.



Date referitoare la teren

Crt	Categorie folosință	Intravilan	Suprafața (mp)	Tarla	Parcelă	Nr. topo	Observații / Referințe
1	curți constructii	DA	352	-	-	-	
2	arabil	DA	1.848	-	-	-	

Date referitoare la construcții

Crt	Număr	Destinație construcție	Supraf. (mp)	Situație juridică	Observații / Referințe
A1.1		construcții de locuințe	76	Cu acte	Nr. niveluri:1; S. construita la sol:76 mp; S. construita desfasurata:76 mp; LOCUINTA
A1.2		construcții anexa	27	Cu acte	Nr. niveluri:1; S. construita la sol:27 mp; S. construita desfasurata:27 mp; ANEXA
A1.3		construcții anexa	19	Cu acte	Nr. niveluri:1; S. construita la sol:19 mp; S. construita desfasurata:19 mp; ANEXA
A1.4		construcții anexa	67	Cu acte	Nr. niveluri:1; S. construita la sol:67 mp; S. construita desfasurata:67 mp; ANEXA

Lungime Segmente

1) Valorile lungimilor segmentelor sunt obținute din proiecție în plan.

Punct început	X / Y	Punct sfârșit	X / Y	Lungime segment (** (m)

Punct început	X / Y	Punct sfârșit	X / Y	Lungime segment (** (m)
1	581.111,803 673.006,866	2	581.094,508 672.990,004	24.155
2	581.094,508 672.990,004	3	581.099,85 672.984,043	8.004
3	581.099,85 672.984,043	4	581.105,431 672.977,815	8.363
4	581.105,431 672.977,815	5	581.107,814 672.975,383	3.405
5	581.107,814 672.975,383	6	581.111,73 672.971,388	5.594
6	581.111,73 672.971,388	7	581.130,841 672.987,547	25.027
7	581.130,841 672.987,547	8	581.136,526 672.992,707	7.678
8	581.136,526 672.992,707	9	581.148,609 673.003,675	16.319
9	581.148,609 673.003,675	10	581.170,947 673.025,59	31.293
10	581.170,947 673.025,59	11	581.186,089 673.046,038	25.444
11	581.186,089 673.046,038	12	581.179,035 673.053,628	10.362
12	581.179,035 673.053,628	13	581.140,622 673.018,498	52.055
13	581.140,622 673.018,498	14	581.136,716 673.030,014	12.16
14	581.136,716 673.030,014	15	581.132,541 673.026,47	5.476
15	581.132,541 673.026,47	16	581.130,354 673.024,414	3.002
16	581.130,354 673.024,414	17	581.127,027 673.021,312	4.549
17	581.127,027 673.021,312	18	581.126,36 673.020,69	0.912
18	581.126,36 673.020,69	19	581.120,949 673.015,029	7.831
19	581.120,949 673.015,029	20	581.117,968 673.012,046	4.217
20	581.117,968 673.012,046	1	581.111,803 673.006,866	8.052

** Lungimile segmentelor sunt determinate în planul de proiecție Stereo 70 și sunt rotunjite la 1 milimetru.

*** Distanța dintre puncte este formată din segmente cumulate ce sunt mai mici decât valoarea 1 milimetru.

**DATE DESPRE IMOBILUL NR. 9867**

Oficiul de Cadastru și Publicitate Imobiliară SUCEAVA
Biroul de Cadastru și Publicitate Imobiliară Gura Humorului

A. Partea I. Descrierea imobilului

TEREN Intravilan

Adresa: Loc. Dragoiesti, Jud. Suceava

Nr. Crt	Nr cadastral Nr. topografic	Suprafața* (mp)	Observații / Referințe
A1		677	Sector cadastral:2 Teren neimprejmuit;

B. Partea II. Proprietari și acte

Inscrieri privitoare la dreptul de proprietate și alte drepturi reale		Referințe
9867 / 14/03/2022		
Act Normativ nr. 7, din 13/03/1996 emis de PARLAMENTUL ROMANIEI;		
B1	Inscrierea provizorie, drept de PROPRIETATE, dobandit prin Lege, cota actuala 1/1, cota initiala 1/1 1) COMUNA DRAGOIESTI, CIF:4441190	A1

C. Partea III. SARCINI .

Inscrieri privind dezmembramintele dreptului de proprietate, drepturi reale de garanție și sarcini	Referințe
NU SUNT	

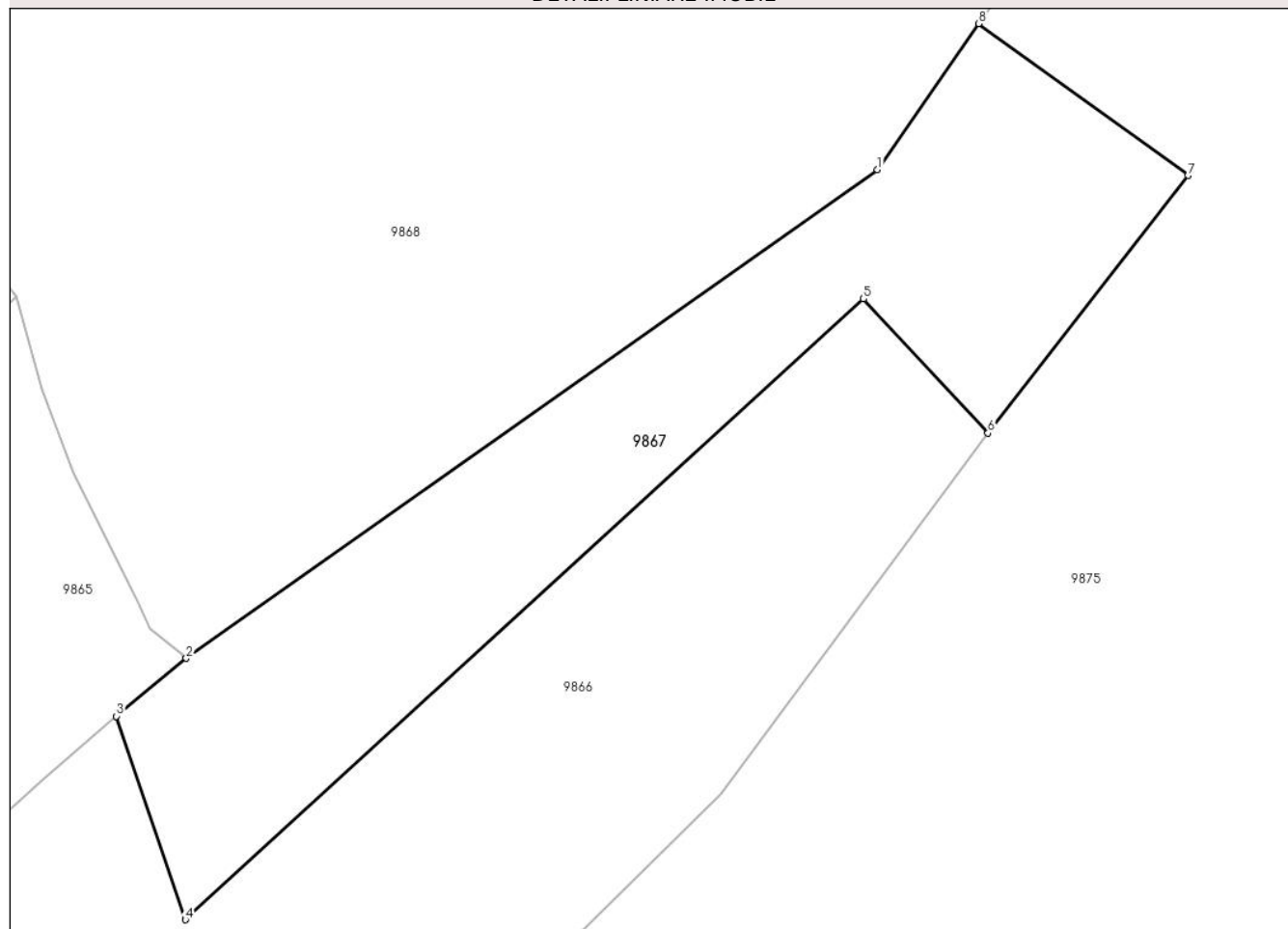
Anexa Nr. 1 La Partea I

Teren

Nr cadastral	Suprafața (mp)*	Observații / Referințe
	677	

* Suprafața este determinată în planul de proiecție Stereo 70.

DETALII LINIARE IMOBIL



Date referitoare la teren

Crt	Categorie folosință	Intravilan	Suprafața (mp)	Tarla	Parcelă	Nr. topo	Observații / Referințe
1	arabil	DA	677	-	-	-	

Lungime Segmente

1) Valorile lungimilor segmentelor sunt obținute din proiecție în plan.

Punct început	X / Y	Punct sfârșit	X / Y	Lungime segment (** (m)
1	581.179,824 673.060,949	2	581.140,663 673.033,287	47.945
2	581.140,663 673.033,287	3	581.136,716 673.030,014	5.128
3	581.136,716 673.030,014	4	581.140,622 673.018,498	12.16
4	581.140,622 673.018,498	5	581.179,035 673.053,628	52.055
5	581.179,035 673.053,628	6	581.186,089 673.046,038	10.362

Punct început	X / Y	Punct sfârșit	X / Y	Lungime segment (** (m)
6	581.186,089 673.046,038	7	581.197,413 673.060,623	18.465
7	581.197,413 673.060,623	8	581.185,551 673.069,206	14.642
8	581.185,551 673.069,206	1	581.179,824 673.060,949	10.049

** Lungimile segmentelor sunt determinate în planul de proiecție Stereo 70 și sunt rotunjite la 1 milimetru.

*** Distanța dintre puncte este formată din segmente cumulate ce sunt mai mici decât valoarea 1 milimetru.

**DATE DESPRE IMOBILUL NR. 9868**

Oficiul de Cadastru și Publicitate Imobiliară SUCEAVA
Biroul de Cadastru și Publicitate Imobiliară Gura Humorului

A. Partea I. Descrierea imobilului

TEREN Intravilan

Adresa: Loc. Dragoiesti, Str Dragoi Viteazul, Nr. 89, Jud. Suceava

Nr. Crt	Nr cadastral Nr. topografic	Suprafața* (mp)	Observații / Referințe
A1		5.500	Sector cadastral:2 Teren neimprejmuit;

Construcții

Crt	Nr cadastral Nr. topografic	Adresa	Observații / Referințe
A1.1		Loc. Dragoiesti, Str Dragoi Viteazul, Nr. 89, Jud. Suceava	Nr. niveluri:1; S. construita la sol:92 mp; S. construita desfasurata:92 mp; LOCUINTA
A1.2		Loc. Dragoiesti, Str Dragoi Viteazul, Nr. 89, Jud. Suceava	Nr. niveluri:1; S. construita la sol:16 mp; S. construita desfasurata:16 mp; ANEXA
A1.3		Loc. Dragoiesti, Str Dragoi Viteazul, Nr. 89, Jud. Suceava	Nr. niveluri:1; S. construita la sol:24 mp; S. construita desfasurata:24 mp; ANEXA
A1.4		Loc. Dragoiesti, Str Dragoi Viteazul, Nr. 89, Jud. Suceava	Nr. niveluri:1; S. construita la sol:18 mp; S. construita desfasurata:18 mp; ANEXA
A1.5		Loc. Dragoiesti, Str Dragoi Viteazul, Nr. 89, Jud. Suceava	Nr. niveluri:1; S. construita la sol:68 mp; S. construita desfasurata:68 mp; ANEXA

B. Partea II. Proprietari și acte

Inscrieri privitoare la dreptul de proprietate și alte drepturi reale		Referințe
9868 / 14/03/2022		
Act Administrativ nr. 1808, din 06/05/1996 emis de COMISIA JUDETEANA SUCEAVA;		
B1	Intabulare, drept de PROPRIETATE, dobandit prin Reconstituire, cota actuala 1/1, cota initiala 1/1 1) UNGUREANU ILIE 2) UNGUREANU ZOICA	A1
Act Administrativ nr. 2526, din 31/03/2022 emis de PRIMARIA COMUNEI DRAGOIESTI;		
B2	Intabulare, drept de PROPRIETATE, dobandit prin Lege, cota actuala 1/1, cota initiala 1/1 1) UNGUREANU ILIE 2) UNGUREANU ZOICA	A1.1, A1.2, A1.3, A1.4, A1.5

C. Partea III. SARCINI .

Inscrieri privind dezmembramintele dreptului de proprietate, drepturi reale de garanție și sarcini	Referințe
NU SUNT	

Anexa Nr. 1 La Partea I

Teren

Nr cadastral	Suprafața (mp)*	Observații / Referințe
	5.500	

* Suprafața este determinată în planul de proiecție Stereo 70.



Date referitoare la teren

Crt	Categorie folosință	Intra vilan	Suprafața (mp)	Tarla	Parcelă	Nr. topo	Observații / Referințe
1	curți constructii	DA	316	-	-	-	
2	arabil	DA	5.185	-	-	-	

Date referitoare la construcții

Crt	Număr	Destinație construcție	Supraf. (mp)	Situație juridică	Observații / Referințe
A1.1		construcții de locuințe	92	Cu acte	Nr. niveluri:1; S. construita la sol:92 mp; S. construita desfasurata:92 mp; LOCUINTA
A1.2		construcții anexa	16	Cu acte	Nr. niveluri:1; S. construita la sol:16 mp; S. construita desfasurata:16 mp; ANEXA
A1.3		construcții anexa	24	Cu acte	Nr. niveluri:1; S. construita la sol:24 mp; S. construita desfasurata:24 mp; ANEXA
A1.4		construcții anexa	18	Cu acte	Nr. niveluri:1; S. construita la sol:18 mp; S. construita desfasurata:18 mp; ANEXA
A1.5		construcții anexa	68	Cu acte	Nr. niveluri:1; S. construita la sol:68 mp; S. construita desfasurata:68 mp; ANEXA

Lungime Segmente

1) Valorile lungimilor segmentelor sunt obținute din proiecție în plan.

Punct început	X / Y	Punct sfârșit	X / Y	Lungime segment (** (m)
1	581.099,37 673.096,73	2	581.094,666 673.094,051	5.413
3	581.099,6 673.087,449	4	581.101,181 673.085,534	2.483
5	581.108,844 673.078,601	6	581.111,44 673.076,131	3.583
7	581.117,505 673.070,36	8	581.131,065 673.053,743	21.448
9	581.132,487 673.048,52	10	581.134,309 673.043,79	5.069
11	581.137,95 673.036,518	12	581.138,634 673.034,988	1.676
13	581.140,663 673.033,287	14	581.179,824 673.060,949	47.945
15	581.185,551 673.069,206	16	581.231,914 673.135,097	80.568
17	581.215,932 673.146,063	18	581.204,082 673.154,193	14.371
19	581.146,732 673.078,934	20	581.133,559 673.080,419	13.256
21	581.132,059 673.082,781	22	581.129,07 673.087,509	5.594
23	581.124,955 673.093,977	24	581.117,32 673.105,978	14.224
25	581.113,87 673.104,965	26	581.108,33 673.103,1	5.845
27	581.108,718 673.101,712	1	581.099,37 673.096,73	10.593

Punct început	X / Y	Punct sfârșit	X / Y	Lungime segment (** (m)
2	581.094,666 673.094,051	3	581.099,6 673.087,449	8.242
4	581.101,181 673.085,534	5	581.108,844 673.078,601	10.334
6	581.111,44 673.076,131	7	581.117,505 673.070,36	8.372
8	581.131,065 673.053,743	9	581.132,487 673.048,52	5.413
10	581.134,309 673.043,79	11	581.137,95 673.036,518	8.133
12	581.138,634 673.034,988	13	581.140,663 673.033,287	2.648
14	581.179,824 673.060,949	15	581.185,551 673.069,206	10.049
16	581.231,914 673.135,097	17	581.215,932 673.146,063	19.382
18	581.204,082 673.154,193	19	581.146,732 673.078,934	94.62
20	581.133,559 673.080,419	21	581.132,059 673.082,781	2.798
22	581.129,07 673.087,509	23	581.124,955 673.093,977	7.666
24	581.117,32 673.105,978	25	581.113,87 673.104,965	3.596
26	581.108,33 673.103,1	27	581.108,718 673.101,712	1.441

** Lungimile segmentelor sunt determinate în planul de proiecție Stereo 70 și sunt rotunjite la 1 milimetru.

*** Distanța dintre puncte este formată din segmente cumulate ce sunt mai mici decât valoarea 1 milimetru.

**DATE DESPRE IMOBILUL NR. 9869**

Oficiul de Cadastru și Publicitate Imobiliară SUCEAVA
Biroul de Cadastru și Publicitate Imobiliară Gura Humorului

A. Partea I. Descrierea imobilului

TEREN Intravilan

Adresa: Loc. Dragoiesti, Str Dragoi Viteazul, Nr. 87, Jud. Suceava

Nr. Crt	Nr cadastral Nr. topografic	Suprafața* (mp)	Observații / Referințe
A1	31481	700	Sector cadastral:2 Teren neimprejmuit;

Construcții

Crt	Nr cadastral Nr. topografic	Adresa	Observații / Referințe
A1.1		Loc. Dragoiesti, Str Dragoi Viteazul, Nr. 87, Jud. Suceava	Nr. niveluri:1; S. construita la sol:70 mp; S. construita desfasurata:70 mp; LOCUINTA
A1.2		Loc. Dragoiesti, Str Dragoi Viteazul, Nr. 87, Jud. Suceava	Nr. niveluri:1; S. construita la sol:18 mp; S. construita desfasurata:18 mp; ANEXA
A1.3		Loc. Dragoiesti, Str Dragoi Viteazul, Nr. 87, Jud. Suceava	Nr. niveluri:1; S. construita la sol:67 mp; S. construita desfasurata:67 mp; ANEXA
A1.4		Loc. Dragoiesti, Str Dragoi Viteazul, Nr. 87, Jud. Suceava	Nr. niveluri:1; S. construita la sol:17 mp; S. construita desfasurata:17 mp; ANEXA
A1.5		Loc. Dragoiesti, Str Dragoi Viteazul, Nr. 87, Jud. Suceava	Nr. niveluri:1; S. construita la sol:36 mp; S. construita desfasurata:36 mp; ANEXA
A1.6		Loc. Dragoiesti, Str Dragoi Viteazul, Nr. 87, Jud. Suceava	Nr. niveluri:1; S. construita la sol:12 mp; S. construita desfasurata:12 mp; ANEXA

B. Partea II. Proprietari și acte

Inscrieri privitoare la dreptul de proprietate și alte drepturi reale		Referințe
9869 / 14/03/2022		
Act Notarial nr. 4869, din 29/10/2002 emis de BNP PETRU ATANASOAEI;		
B1	Intabulare, drept de PROPRIETATE Bun comun, dobandit prin Conventie, cota actuala 1/1, cota initiala 1/1 1) POPESCU VIORICA 2) POPESCU VASILE, Se noteza lipsa CNP	A1
B2	Intabulare, drept de PROPRIETATE, dobandit prin Conventie, cota actuala 1/1, cota initiala 1/1 1) POPESCU VIORICA 2) POPESCU VASILE, Se noteza lipsa CNP	A1.1, A1.2, A1.3
Act Administrativ nr. 2526, din 31/03/2022 emis de PRIMARIA COMUNEI DRAGOIESTI;		
B6	Intabulare, drept de PROPRIETATE, dobandit prin Lege, cota actuala 1/1, cota initiala 1/1 1) POPESCU VIORICA 2) POPESCU VASILE, Se noteza lipsa CNP	A1.4, A1.5, A1.6

C. Partea III. SARCINI

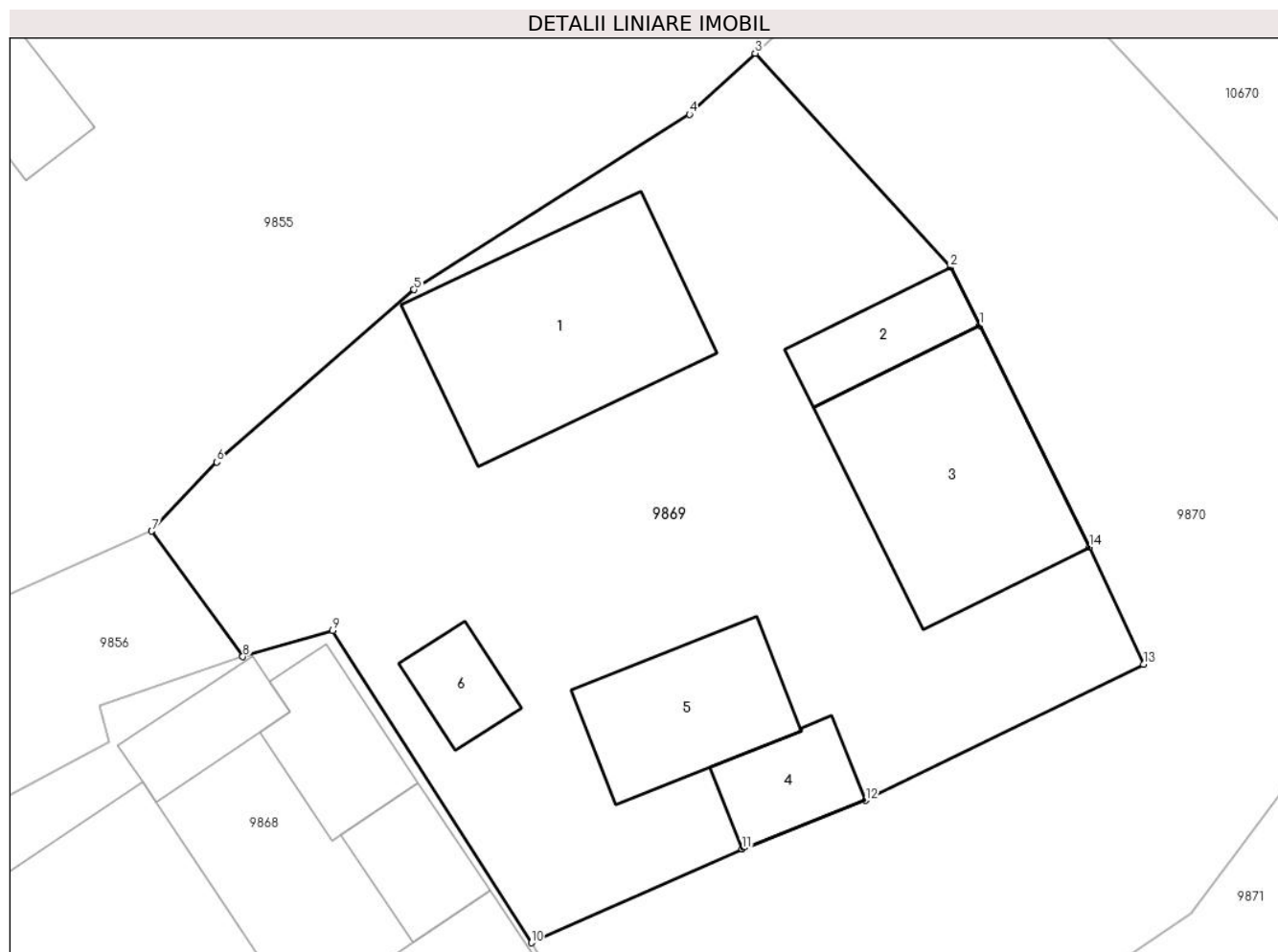
Inscrieri privind dezmembramintele dreptului de proprietate, drepturi reale de garanție și sarcini		Referințe
9869 / 14/03/2022		
Act Notarial nr. 4869, din 29/10/2002 emis de BNP PETRU ATANASOAEI;		
C1	Intabulare, drept de IPOTECA LEGALA, Valoare:0 , dobandit prin Conventie, cota actuala 1/1, cota initiala 1/1 1) BONDAR ILEANA, Se noteza lipsa CNP	A1, A1.1, A1.2, A1.3
C2	Intabulare, drept de UZUFRACT VIAGER, dobandit prin Conventie, cota actuala 1/1, cota initiala 1/1 1) BONDAR ILEANA, Se noteza lipsa CNP	A1, A1.1, A1.2, A1.3

Anexa Nr. 1 La Partea I

Teren

Nr cadastral	Suprafața (mp)*	Observații / Referințe
31481	700	

* Suprafața este determinată în planul de proiecție Stereo 70.



Date referitoare la teren

Crt	Categorie folosință	Intravilan	Suprafața (mp)	Tarla	Parcelă	Nr. topo	Observații / Referințe
1	curți constructii	DA	700	-	-	-	

Date referitoare la construcții

Crt	Număr	Destinație construcție	Supraf. (mp)	Situație juridică	Observații / Referințe
A1.1		construcții de locuințe	70	Cu acte	Nr. niveluri:1; S. construita la sol:70 mp; S. construita desfasurata:70 mp; LOCUINTA
A1.2		construcții anexa	18	Cu acte	Nr. niveluri:1; S. construita la sol:18 mp; S. construita desfasurata:18 mp; ANEXA
A1.3		construcții anexa	67	Cu acte	Nr. niveluri:1; S. construita la sol:67 mp; S. construita desfasurata:67 mp; ANEXA
A1.4		construcții anexa	17	Cu acte	Nr. niveluri:1; S. construita la sol:17 mp; S. construita desfasurata:17 mp; ANEXA
A1.5		construcții anexa	36	Cu acte	Nr. niveluri:1; S. construita la sol:36 mp; S. construita desfasurata:36 mp; ANEXA
A1.6		construcții anexa	12	Cu acte	Nr. niveluri:1; S. construita la sol:12 mp; S. construita desfasurata:12 mp; ANEXA

Lungime Segmente

1) Valorile lungimilor segmentelor sunt obținute din proiecție în plan.

Punct început	X / Y	Punct sfârșit	X / Y	Lungime segment (** (m)
1	581.142,183 673.117,692	2	581.141,072 673.119,931	2.499
2	581.141,072 673.119,931	3	581.133,562 673.128,152	11.135
3	581.133,562 673.128,152	4	581.131,033 673.125,806	3.45
4	581.131,033 673.125,806	5	581.120,451 673.119,067	12.546
5	581.120,451 673.119,067	6	581.112,869 673.112,442	10.069
6	581.112,869 673.112,442	7	581.110,369 673.109,793	3.642
7	581.110,369 673.109,793	8	581.113,87 673.104,965	5.964
8	581.113,87 673.104,965	9	581.117,32 673.105,978	3.596
9	581.117,32 673.105,978	10	581.124,955 673.093,977	14.224
10	581.124,955 673.093,977	11	581.133,064 673.097,574	8.871
11	581.133,064 673.097,574	12	581.137,808 673.099,448	5.101
12	581.137,808 673.099,448	13	581.148,488 673.104,678	11.892
13	581.148,488 673.104,678	14	581.146,406 673.109,182	4.962
14	581.146,406 673.109,182	1	581.142,183 673.117,692	9.5

** Lungimile segmentelor sunt determinate în planul de proiecție Stereo 70 și sunt rotunjite la 1 milimetru.

*** Distanța dintre puncte este formată din segmente cumulate ce sunt mai mici decât valoarea 1 milimetru.

**DATE DESPRE IMOBILUL NR. 9870**

Oficiul de Cadastru și Publicitate Imobiliară SUCEAVA
Biroul de Cadastru și Publicitate Imobiliară Gura Humorului

A. Partea I. Descrierea imobilului

TEREN Intravilan

Adresa: Loc. Dragoiesti, Str Dragoi Viteazul, Nr. 89, Jud. Suceava

Nr. Crt	Nr cadastral Nr. topografic	Suprafața* (mp)	Observații / Referințe
A1	31480	700	Sector cadastral:2 Teren neimprejmuit;

B. Partea II. Proprietari și acte

Inscrieri privitoare la dreptul de proprietate și alte drepturi reale		Referințe
9870 / 14/03/2022		
Act Notarial nr. 4869, din 29/10/2002 emis de BNP PETRU ATANASOAEI;		
B1	Intabulare, drept de PROPRIETATE, dobandit prin Conventie, cota actuala 1/1, cota initiala 1/1 1) POPESCU VIORICA 2) POPESCU VASILE, Se noteza lipsa CNP	A1

C. Partea III. SARCINI

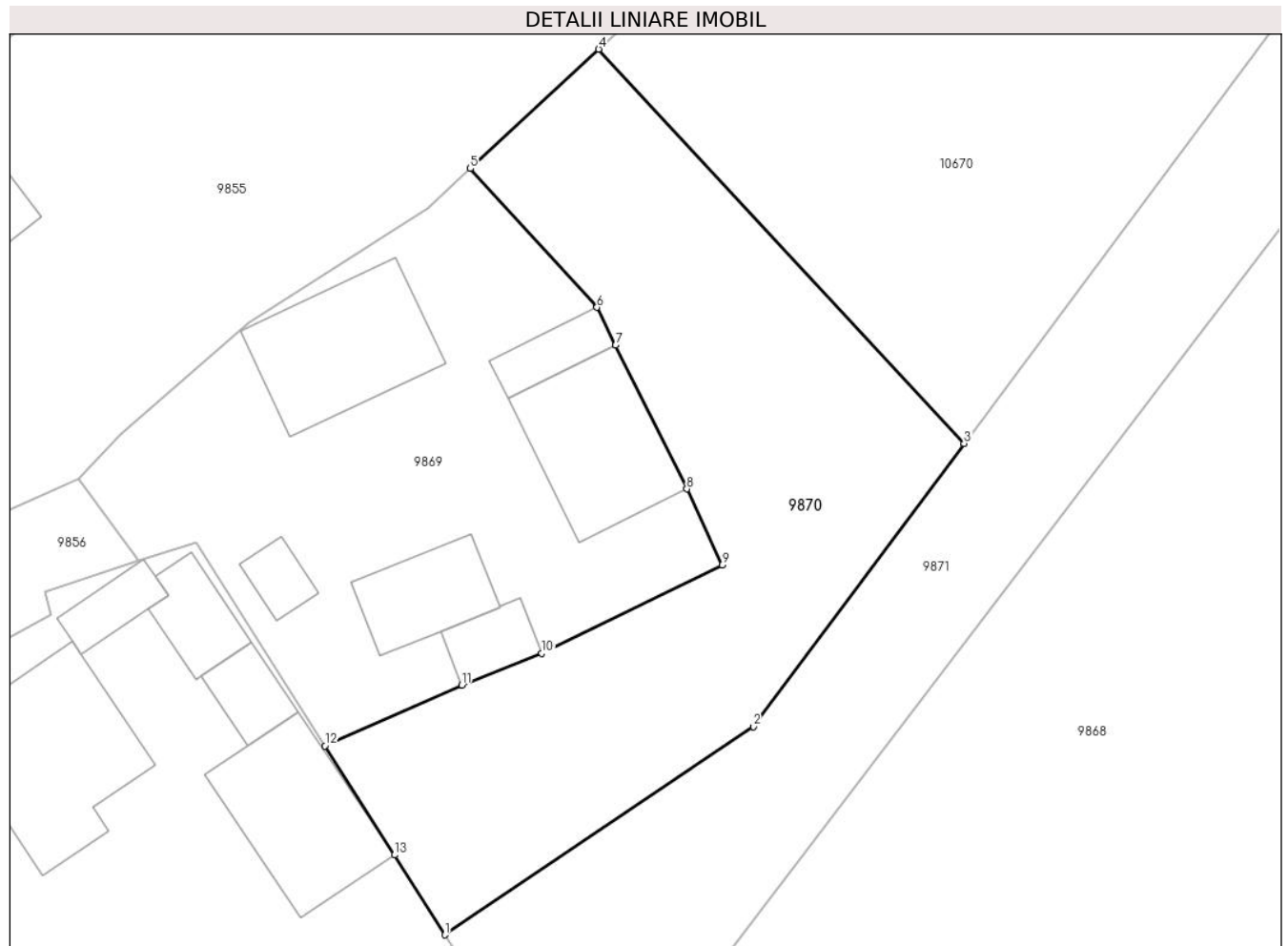
Inscrieri privind dezmembramintele dreptului de proprietate, drepturi reale de garanție și sarcini		Referințe
9870 / 14/03/2022		
Act Notarial nr. 4869, din 29/10/2002 emis de BNP PETRU ATANASOAEI;		
C1	Intabulare, drept de UZUFRACT VIAGER, dobandit prin Conventie, cota actuala 1/1, cota initiala 1/1 1) BONDAR ILEANA, Se noteza lipsa CNP	A1
C2	Intabulare, drept de IPOTECA LEGALA, Valoare:0 , dobandit prin Conventie, cota actuala 1/1, cota initiala 1/1 1) BONDAR ILEANA, Se noteza lipsa CNP	A1

Anexa Nr. 1 La Partea I

Teren

Nr cadastral	Suprafața (mp)*	Observații / Referințe
31480	700	

* Suprafața este determinată în planul de proiecție Stereo 70.



Date referitoare la teren

Crt	Categorie folosință	Intravilan	Suprafața (mp)	Tarla	Parcelă	Nr. topo	Observații / Referințe
1	arabil	DA	700	-	-	-	

Lungime Segmente

1) Valorile lungimilor segmentelor sunt obținute din proiecție în plan.

Punct început	X / Y	Punct sfârșit	X / Y	Lungime segment (** (m)
1	581.132,059 673.082,781	2	581.150,336 673.095,115	22.049
2	581.150,336 673.095,115	3	581.162,828 673.111,88	20.907
3	581.162,828 673.111,88	4	581.141,176 673.135,216	31.834
4	581.141,176 673.135,216	5	581.133,562 673.128,152	10.386
5	581.133,562 673.128,152	6	581.141,072 673.119,931	11.135

Punct început	X / Y	Punct sfârșit	X / Y	Lungime segment (** (m)
6	581.141,072 673.119,931	7	581.142,183 673.117,692	2.499
7	581.142,183 673.117,692	8	581.146,406 673.109,182	9.5
8	581.146,406 673.109,182	9	581.148,488 673.104,678	4.962
9	581.148,488 673.104,678	10	581.137,808 673.099,448	11.892
10	581.137,808 673.099,448	11	581.133,064 673.097,574	5.101
11	581.133,064 673.097,574	12	581.124,955 673.093,977	8.871
12	581.124,955 673.093,977	13	581.129,07 673.087,509	7.666
13	581.129,07 673.087,509	1	581.132,059 673.082,781	5.594

** Lungimile segmentelor sunt determinate în planul de proiecție Stereo 70 și sunt rotunjite la 1 milimetru.

*** Distanța dintre puncte este formată din segmente cumulate ce sunt mai mici decât valoarea 1 milimetru.

**DATE DESPRE IMOBILUL NR. 9871**

Oficiul de Cadastru și Publicitate Imobiliară SUCEAVA
Biroul de Cadastru și Publicitate Imobiliară Gura Humorului

A. Partea I. Descrierea imobilului

TEREN Intravilan

Adresa: Loc. Dragoiesti, Jud. Suceava

Nr. Crt	Nr cadastral Nr. topografic	Suprafața* (mp)	Observații / Referințe
A1		780	Sector cadastral:2 Teren neimprejmuit;

B. Partea II. Proprietari și acte

Inscrieri privitoare la dreptul de proprietate și alte drepturi reale		Referințe
9871 / 14/03/2022		
Act Normativ nr. 7, din 13/03/1996 emis de PARLAMENTUL ROMANIEI;		
B1	Inscrierea provizorie, drept de PROPRIETATE, dobandit prin Lege, cota actuala 1/1, cota initiala 1/1 1) COMUNA DRAGOIESTI, CIF:4441190	A1

C. Partea III. SARCINI .

Inscrieri privind dezmembramintele dreptului de proprietate, drepturi reale de garanție și sarcini	Referințe
NU SUNT	

Anexa Nr. 1 La Partea I

Teren

Nr cadastral	Suprafața (mp)*	Observații / Referințe
	780	

* Suprafața este determinată în planul de proiecție Stereo 70.



Date referitoare la teren

Crt	Categorie folosință	Intra vilan	Suprafața (mp)	Tarla	Parcelă	Nr. topo	Observații / Referințe
1	arabil	DA	780	-	-	-	

Lungime Segmente

1) Valorile lungimilor segmentelor sunt obținute din proiecție în plan.

Punct început	X / Y	Punct sfârșit	X / Y	Lungime segment (** (m)
1	581.146,732 673.078,934	2	581.204,082 673.154,193	94.62
2	581.204,082 673.154,193	3	581.198,163 673.159,297	7.816
3	581.198,163 673.159,297	4	581.162,828 673.111,88	59.135
4	581.162,828 673.111,88	5	581.150,336 673.095,115	20.907
5	581.150,336 673.095,115	6	581.132,059 673.082,781	22.049

Punct început	X / Y	Punct sfârșit	X / Y	Lungime segment (** (m)
6	581.132,059 673.082,781	7	581.133,559 673.080,419	2.798
7	581.133,559 673.080,419	1	581.146,732 673.078,934	13.256

** Lungimile segmentelor sunt determinate în planul de proiecție Stereo 70 și sunt rotunjite la 1 milimetru.

*** Distanța dintre puncte este formată din segmente cumulate ce sunt mai mici decât valoarea 1 milimetru.

**DATE DESPRE IMOBILUL NR. 9872**

Oficiul de Cadastru și Publicitate Imobiliară SUCEAVA
Biroul de Cadastru și Publicitate Imobiliară Gura Humorului

A. Partea I. Descrierea imobilului

TEREN Intravilan

Adresa: Loc. Dragoiesti, Str Crasmarenilor, Nr. 18, Jud. Suceava

Nr. Crt	Nr cadastral Nr. topografic	Suprafața* (mp)	Observații / Referințe
A1		3.180	Sector cadastral:2 Teren neimprejmuit;

Construcții

Crt	Nr cadastral Nr. topografic	Adresa	Observații / Referințe
A1.1		Loc. Dragoiesti, Str Crasmarenilor, Nr. 18, Jud. Suceava	Nr. niveluri:1; S. construita la sol:70 mp; S. construita desfasurata:70 mp; LOCUINTA
A1.2		Loc. Dragoiesti, Str Crasmarenilor, Nr. 18, Jud. Suceava	Nr. niveluri:1; S. construita la sol:66 mp; S. construita desfasurata:66 mp; ANEXA
A1.3		Loc. Dragoiesti, Str Crasmarenilor, Nr. 18, Jud. Suceava	Nr. niveluri:1; S. construita la sol:22 mp; S. construita desfasurata:22 mp; ANEXA

B. Partea II. Proprietari și acte

Inscrieri privitoare la dreptul de proprietate și alte drepturi reale		Referințe
9872 / 14/03/2022		
Act Normativ nr. 7, din 13/03/1996 emis de PARLAMENTUL ROMANIEI;		
B1	Intabulare, drept de PROPRIETATE, dobandit prin Lege, cota actuala 1/1, cota initiala 1/1 1) NEIDENTIFICAT NEIDENTIFICAT	A1
Act Administrativ nr. 2526, din 31/03/2022 emis de PRIMARIA COMUNEI DRAGOIESTI;		
B3	Intabulare, drept de PROPRIETATE, dobandit prin Lege, cota actuala 1/1, cota initiala 1/1 1) BRADATAN ION 2) BRADATAN ELEONORA	A1.1, A1.2, A1.3
Act Administrativ nr. 1557, din 18/02/2022 emis de PRIMARIA COMUNEI DRAGOIESTI;		
B3	Se noteaza posesia faptica in favoarea lui 1) BRADATAN ION 2) BRADATAN ELEONORA	A1

C. Partea III. SARCINI .

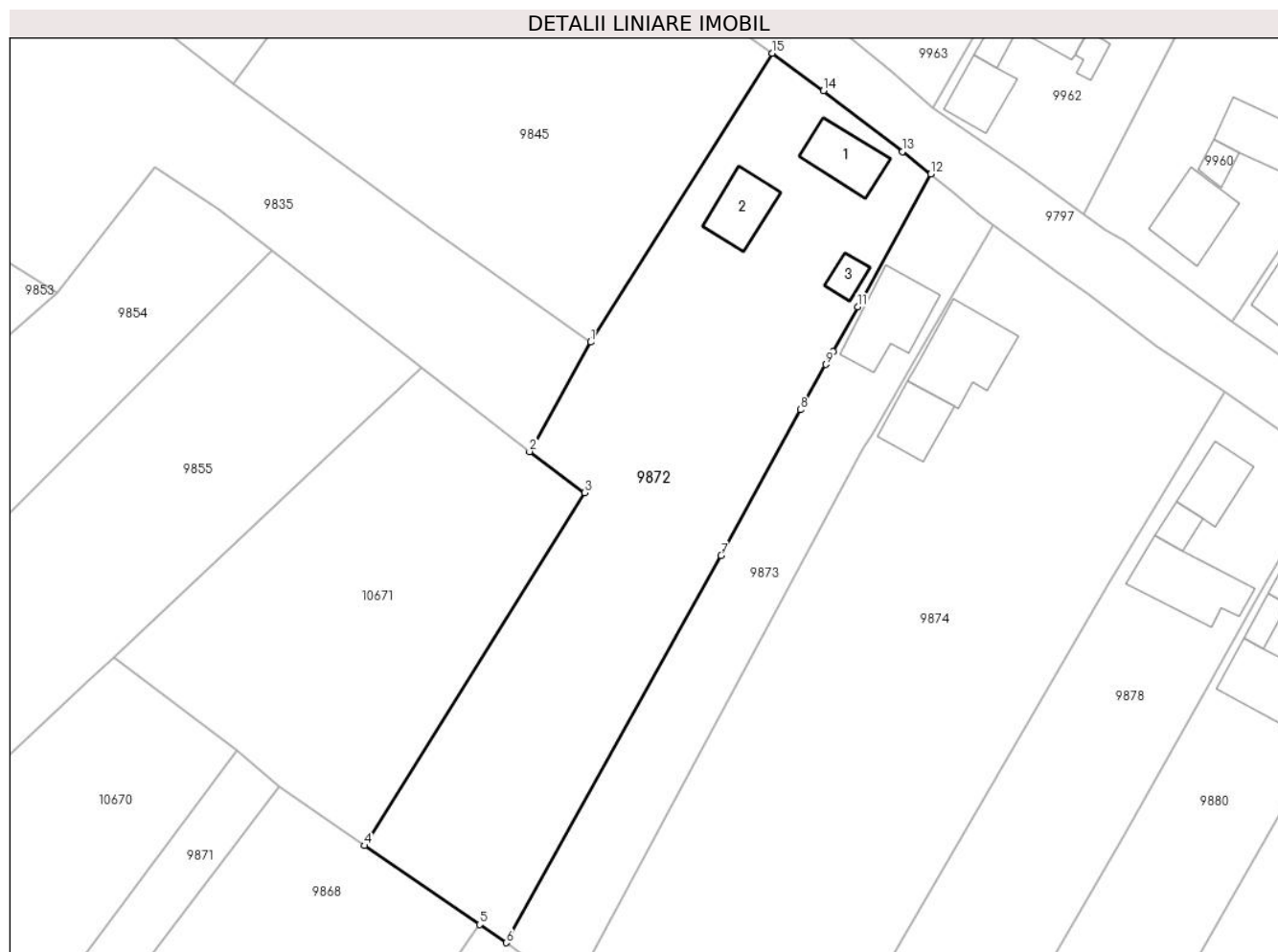
Inscrieri privind dezmembramintele dreptului de proprietate, drepturi reale de garanție și sarcini	Referințe
NU SUNT	

Anexa Nr. 1 La Partea I

Teren

Nr cadastral	Suprafața (mp)*	Observații / Referințe
	3.180	

* Suprafața este determinată în planul de proiecție Stereo 70.



Date referitoare la teren

Crt	Categorie folosință	Intravilan	Suprafața (mp)	Tarla	Parcelă	Nr. topo	Observații / Referințe
1	curți constructii	DA	400	-	-	-	
2	arabil	DA	2.780	-	-	-	

Date referitoare la construcții

Crt	Număr	Destinație construcție	Supraf. (mp)	Situație juridică	Observații / Referințe
A1.1		construcții de locuințe	70	Cu acte	Nr. niveluri:1; S. construita la sol:70 mp; S. construita desfasurata:70 mp; LOCUINTA
A1.2		construcții anexa	66	Cu acte	Nr. niveluri:1; S. construita la sol:66 mp; S. construita desfasurata:66 mp; ANEXA
A1.3		construcții anexa	22	Cu acte	Nr. niveluri:1; S. construita la sol:22 mp; S. construita desfasurata:22 mp; ANEXA

Lungime Segmente

1) Valorile lungimilor segmentelor sunt obținute din proiecție în plan.

Punct început	X / Y	Punct sfârșit	X / Y	Lungime segment (** (m)
1	581.247,366 673.216,005	2	581.238,865 673.200,802	17.418

Punct început	X / Y	Punct sfârșit	X / Y	Lungime segment (** (m)
2	581.238,865 673.200,802	3	581.246,531 673.195,092	9.559
3	581.246,531 673.195,092	4	581.215,932 673.146,063	57.794
4	581.215,932 673.146,063	5	581.231,914 673.135,097	19.382
5	581.231,914 673.135,097	6	581.235,608 673.132,562	4.48
6	581.235,608 673.132,562	7	581.265,49 673.186,35	61.531
7	581.265,49 673.186,35	8	581.276,54 673.206,611	23.078
8	581.276,54 673.206,611	9	581.280,026 673.212,898	7.189
9	581.280,026 673.212,898	10	581.281,024 673.214,704	2.063
10	581.281,024 673.214,704	11	581.284,461 673.220,93	7.112
11	581.284,461 673.220,93	12	581.294,639 673.239,362	21.055
12	581.294,639 673.239,362	13	581.290,709 673.242,465	5.007
13	581.290,709 673.242,465	14	581.279,723 673.250,908	13.856
14	581.279,723 673.250,908	15	581.272,631 673.256,13	8.807
15	581.272,631 673.256,13	1	581.247,366 673.216,005	47.417

** Lungimile segmentelor sunt determinate în planul de proiecție Stereo 70 și sunt rotunjite la 1 milimetru.

*** Distanța dintre puncte este formată din segmente cumulate ce sunt mai mici decât valoarea 1 milimetru.

**DATE DESPRE IMOBILUL NR. 9873**

Oficiul de Cadastru și Publicitate Imobiliară SUCEAVA
Biroul de Cadastru și Publicitate Imobiliară Gura Humorului

A. Partea I. Descrierea imobilului

TEREN Intravilan

Adresa: Loc. Dragoiesti, Str Crasmarenilor, Nr. FN, Jud. Suceava

Nr. Crt	Nr cadastral Nr. topografic	Suprafața* (mp)	Observații / Referințe
A1	31164	1.300	Sector cadastral:2 Teren neimprejmuit;

Construcții

Crt	Nr cadastral Nr. topografic	Adresa	Observații / Referințe
A1.1	31164-C1	Loc. Dragoiesti, Str Crasmarenilor, Nr. FN, Jud. Suceava	Nr. niveluri:1; S. construita la sol:104 mp; S. construita desfasurata:104 mp; CA- anexa, (P), zidarie

B. Partea II. Proprietari și acte

Inscrieri privitoare la dreptul de proprietate și alte drepturi reale		Referințe
9873 / 14/03/2022		
Act Administrativ nr. 2526, din 31/03/2022 emis de PRIMARIA COMUNEI DRAGOIESTI;		
B1	Intabulare, drept de PROPRIETATE, dobandit prin Lege, cota actuala 1/1, cota initiala 1/1 1) BRĂDĂȚAN LUCREȚIA 2) BRĂDĂȚAN GHEORGHE	A1.1
7524 / 07/07/2017		
Act Notarial nr. 1638, din 07/07/2017 emis de BIN Busuioc Ovidiu;		
B2	Intabulare, drept de PROPRIETATE bun comun, dobandit prin Conventie, cota actuala 1/1, cota initiala 1/1 1) BRĂDĂȚAN LUCREȚIA 2) BRĂDĂȚAN GHEORGHE	A1

C. Partea III. SARCINI .

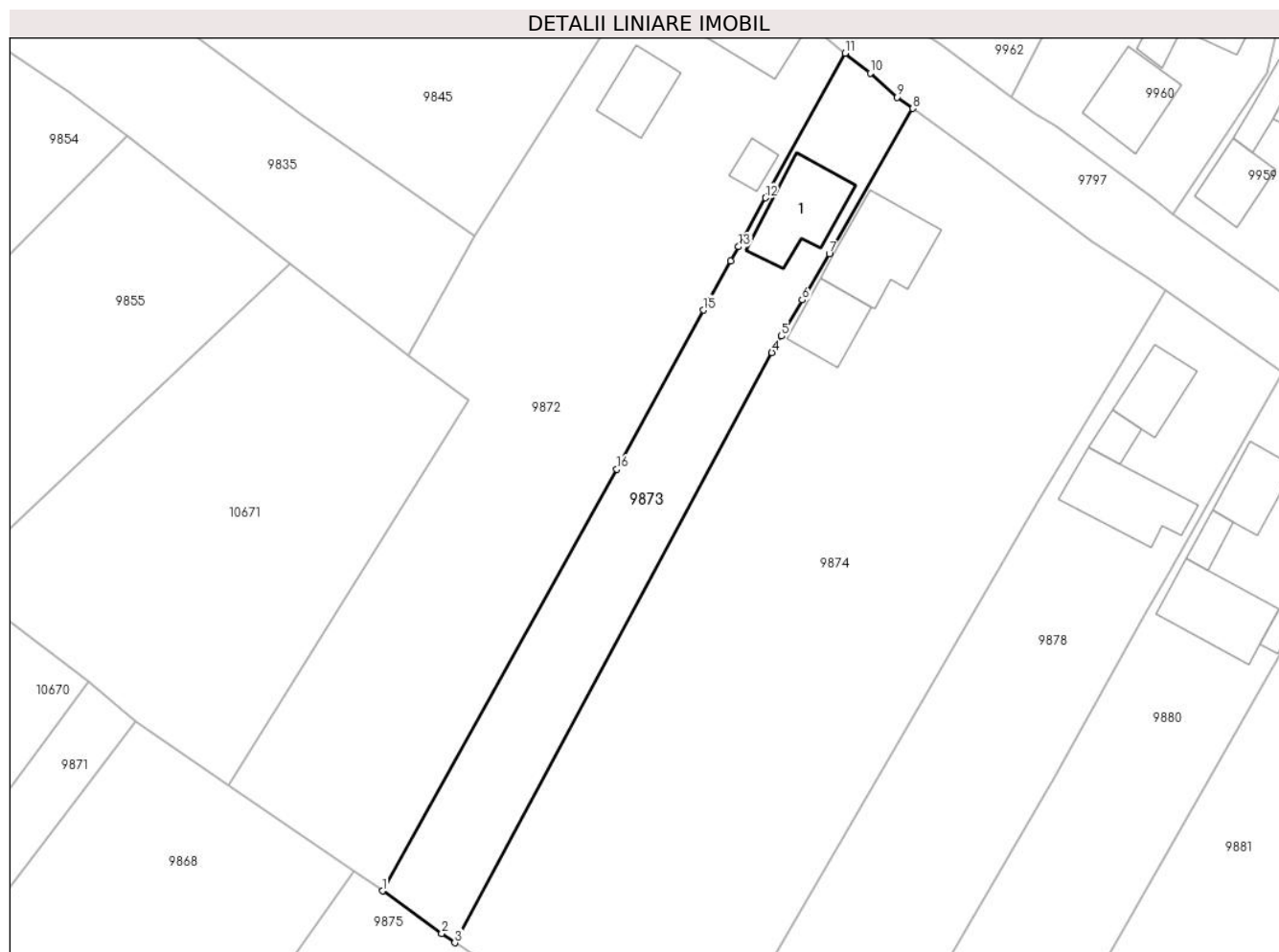
Inscrieri privind dezmembramintele dreptului de proprietate, drepturi reale de garanție și sarcini	Referințe
NU SUNT	

Anexa Nr. 1 La Partea I

Teren

Nr cadastral	Suprafața (mp)*	Observații / Referințe
31164	1.300	

* Suprafața este determinată în planul de proiecție Stereo 70.



Date referitoare la teren

Crt	Categorie folosință	Intravilan	Suprafața (mp)	Tarla	Parcelă	Nr. topo	Observații / Referințe
1	curti constructii	DA	310	-	-	-	
2	arabil	DA	990	Vatra sat	-	-	

Date referitoare la construcții

Crt	Număr	Destinație construcție	Supraf. (mp)	Situație juridică	Observații / Referințe
A1.1	31164-C1	construcții anexa	Din acte: 0 Masurata: 104	Cu acte	Nr. niveluri:1; S. construita la sol:104 mp; S. construita desfasurata:104 mp; CA- anexa, (P), zidarie

Lungime Segmente

1) Valorile lungimilor segmentelor sunt obținute din proiecție în plan.

Punct început	X / Y	Punct sfârșit	X / Y	Lungime segment (** (m)
1	581.235,608 673.132,562	2	581.243,171 673.127,153	9.298
2	581.243,171 673.127,153	3	581.244,837 673.125,961	2.049

Punct început	X / Y	Punct sfârșit	X / Y	Lungime segment (** (m)
3	581.244,837 673.125,961	4	581.285,289 673.201,185	85.411
4	581.285,289 673.201,185	5	581.286,515 673.203,301	2.446
5	581.286,515 673.203,301	6	581.289,185 673.207,908	5.325
6	581.289,185 673.207,908	7	581.292,601 673.213,827	6.834
7	581.292,601 673.213,827	8	581.303,274 673.232,315	21.348
8	581.303,274 673.232,315	9	581.301,291 673.233,761	2.454
9	581.301,291 673.233,761	10	581.297,832 673.236,841	4.632
10	581.297,832 673.236,841	11	581.294,639 673.239,362	4.068
11	581.294,639 673.239,362	12	581.284,461 673.220,93	21.055
12	581.284,461 673.220,93	13	581.281,024 673.214,704	7.112
13	581.281,024 673.214,704	14	581.280,026 673.212,898	2.063
14	581.280,026 673.212,898	15	581.276,54 673.206,611	7.189
15	581.276,54 673.206,611	16	581.265,49 673.186,35	23.078
16	581.265,49 673.186,35	1	581.235,608 673.132,562	61.531

** Lungimile segmentelor sunt determinate în planul de proiecție Stereo 70 și sunt rotunjite la 1 milimetru.

*** Distanța dintre puncte este formată din segmente cumulate ce sunt mai mici decât valoarea 1 milimetru.

**DATE DESPRE IMOBILUL NR. 9874**

Oficiul de Cadastru și Publicitate Imobiliară SUCEAVA
Biroul de Cadastru și Publicitate Imobiliară Gura Humorului

A. Partea I. Descrierea imobilului

TEREN Intravilan

Adresa: Loc. Dragoiesti, Str Crasmarenilor, Nr. 20, Jud. Suceava

Nr. Crt	Nr cadastral Nr. topografic	Suprafața* (mp)	Observații / Referințe
A1		4.563	Sector cadastral:2 Teren neimprejmuit;

B. Partea II. Proprietari și acte

Inscrieri privitoare la dreptul de proprietate și alte drepturi reale		Referințe
9874 / 14/03/2022		
Act Normativ nr. 7, din 13/03/1996 emis de PARLAMENTUL ROMANIEI;		
B1	Inscrierea provizorie, drept de PROPRIETATE, dobandit prin Lege, cota actuala 1/1, cota initiala 1/1 1) COMUNA DRAGOIESTI, CIF:4441190	A1

C. Partea III. SARCINI .

Inscrieri privind dezmembramintele dreptului de proprietate, drepturi reale de garanție și sarcini	Referințe
NU SUNT	

Anexa Nr. 1 La Partea I

Teren

Nr cadastral	Suprafața (mp)*	Observații / Referințe
	4.563	

* Suprafața este determinată în planul de proiecție Stereo 70.



Date referitoare la teren

Crt	Categorie folosință	Intravilan	Suprafața (mp)	Tarla	Parcelă	Nr. topo	Observații / Referințe
1	curți constructii	DA	323	-	-	-	
2	arabil	DA	4.240	-	-	-	

Date referitoare la construcții

Crt	Număr	Destinație construcție	Supraf. (mp)	Situație juridică	Observații / Referințe
A1.1		construcții de locuințe	124	Fara acte	Nr. niveluri:1; S. construita la sol:124 mp; S. construita desfasurata:124 mp; LOCUINTA
A1.2		construcții anexa	65	Fara acte	Nr. niveluri:1; S. construita la sol:65 mp; S. construita desfasurata:65 mp; ANEXA

Lungime Segmente

1) Valorile lungimilor segmentelor sunt obținute din proiecție în plan.

Punct început	X / Y	Punct sfârșit	X / Y	Lungime segment (** (m)
1	581.303,274 673.232,315	2	581.292,601 673.213,827	21.348
2	581.292,601 673.213,827	3	581.289,185 673.207,908	6.834

Punct început	X / Y	Punct sfârșit	X / Y	Lungime segment (** (m)
3	581.289,185 673.207,908	4	581.286,515 673.203,301	5.325
4	581.286,515 673.203,301	5	581.285,289 673.201,185	2.446
5	581.285,289 673.201,185	6	581.244,837 673.125,961	85.411
6	581.244,837 673.125,961	7	581.263,221 673.114,07	21.894
7	581.263,221 673.114,07	8	581.275,202 673.106,321	14.269
8	581.275,202 673.106,321	9	581.319,285 673.182,221	87.773
9	581.319,285 673.182,221	10	581.335,5 673.209,126	31.413
10	581.335,5 673.209,126	11	581.333,058 673.210,837	2.982
11	581.333,058 673.210,837	12	581.325,985 673.215,491	8.467
12	581.325,985 673.215,491	13	581.316,662 673.222,552	11.695
13	581.316,662 673.222,552	14	581.312,283 673.225,745	5.419
14	581.312,283 673.225,745	1	581.303,274 673.232,315	11.15

** Lungimile segmentelor sunt determinate în planul de proiecție Stereo 70 și sunt rotunjite la 1 milimetru.

*** Distanța dintre puncte este formată din segmente cumulate ce sunt mai mici decât valoarea 1 milimetru.

**DATE DESPRE IMOBILUL NR. 9875**

Oficiul de Cadastru și Publicitate Imobiliară SUCEAVA
Biroul de Cadastru și Publicitate Imobiliară Gura Humorului

A. Partea I. Descrierea imobilului

TEREN Intravilan

Adresa: Loc. Dragoiesti, Str Dragoi Viteazul, Nr. 103, Jud. Suceava

Nr. Crt	Nr cadastral Nr. topografic	Suprafața* (mp)	Observații / Referințe
A1		10.900	Sector cadastral:2 Teren neimprejmuit;

Construcții

Crt	Nr cadastral Nr. topografic	Adresa	Observații / Referințe
A1.1		Loc. Dragoiesti, Str Dragoi Viteazul, Nr. 103, Jud. Suceava	Nr. niveluri:1; S. construita la sol:67 mp; S. construita desfasurata:67 mp; LOCUINTA
A1.2		Loc. Dragoiesti, Str Dragoi Viteazul, Nr. 103, Jud. Suceava	Nr. niveluri:2; S. construita la sol:61 mp; S. construita desfasurata:122 mp; LOCUINTA
A1.3		Loc. Dragoiesti, Str Dragoi Viteazul, Nr. 103, Jud. Suceava	Nr. niveluri:1; S. construita la sol:61 mp; S. construita desfasurata:61 mp; ANEXA
A1.4		Loc. Dragoiesti, Str Dragoi Viteazul, Nr. 103, Jud. Suceava	Nr. niveluri:1; S. construita la sol:14 mp; S. construita desfasurata:14 mp; ANEXA
A1.5		Loc. Dragoiesti, Str Dragoi Viteazul, Nr. 103, Jud. Suceava	Nr. niveluri:1; S. construita la sol:27 mp; S. construita desfasurata:27 mp; ANEXA

B. Partea II. Proprietari și acte

Inscrieri privitoare la dreptul de proprietate și alte drepturi reale		Referințe
9875 / 14/03/2022		
Act Notarial nr. 5570, din 13/10/2004 emis de BNP OVIDIU BUSUIOC;		
B1	Intabulare, drept de PROPRIETATE, dobandit prin Conventie, cota actuala 1/1, cota initiala 1/1 1) UNGUREAN LUCRETIA	A1
B2	Intabulare, drept de PROPRIETATE, dobandit prin Conventie, cota actuala 1/1, cota initiala 1/1 1) UNGUREAN LUCRETIA	A1.1
Act Administrativ nr. 2526, din 31/03/2022 emis de PRIMARIA COMUNEI DRAGOIESTI;		
B3	Intabulare, drept de PROPRIETATE, dobandit prin Lege, cota actuala 1/1, cota initiala 1/1 1) UNGUREAN LUCRETIA 2) UNGUREAN ION-DOREL	A1.2, A1.3, A1.4, A1.5

C. Partea III. SARCINI

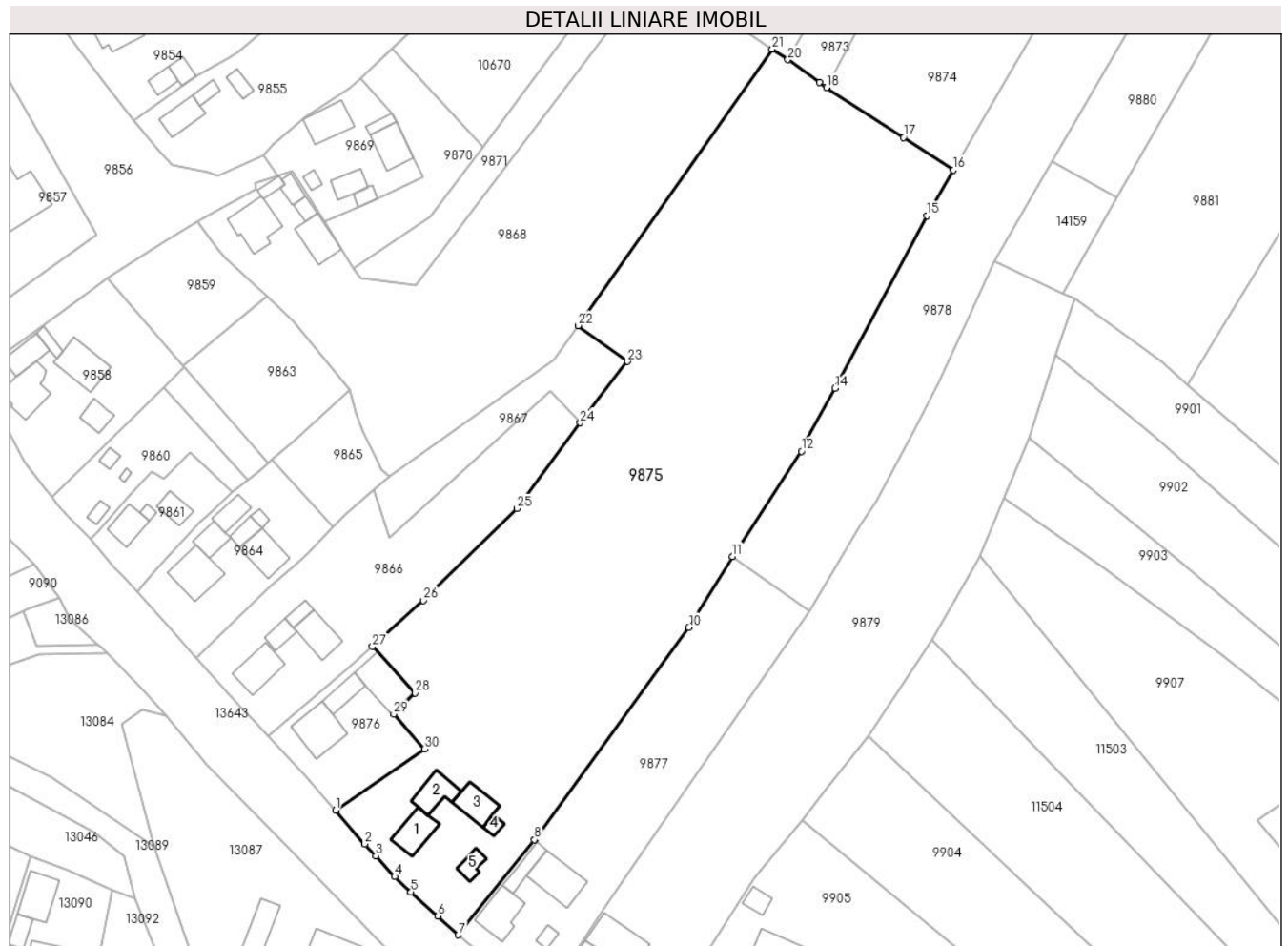
Inscrieri privind dezmembramintele dreptului de proprietate, drepturi reale de garanție și sarcini		Referințe
9875 / 14/03/2022		
Act Notarial nr. 5570, din 13/10/2004 emis de BNP OVIDIU BUSUIOC;		
C1	Intabulare, drept de IPOTECA LEGALA, Valoare:0 , dobandit prin Conventie, cota actuala 1/1, cota initiala 1/1 1) NITAN N ILIE, Lipsă CNP.; Lipsă CNP.; Lipsă CNP.; Se noteza lipsa CNP 2) NITAN N ACHILINA, Lipsă CNP.; Lipsă CNP.; Lipsă CNP.; Se noteza lipsa CNP	A1, A1.1
C2	Intabulare, drept de UZUFRACT VIAGER, dobandit prin Conventie, cota actuala 1/1, cota initiala 1/1 1) NITAN N ILIE, Lipsă CNP.; Lipsă CNP.; Lipsă CNP.; Se noteza lipsa CNP 2) NITAN N ACHILINA, Lipsă CNP.; Lipsă CNP.; Lipsă CNP.; Se noteza lipsa CNP	A1, A1.1

Anexa Nr. 1 La Partea I

Teren

Nr cadastral	Suprafața (mp)*	Observații / Referințe
	10.900	

* Suprafața este determinată în planul de proiecție Stereo 70.



Date referitoare la teren

Crt	Categorie folosință	Intravilan	Suprafața (mp)	Tarla	Parcelă	Nr. topo	Observații / Referințe
1	curți constructii	DA	569	-	-	-	
2	arabil	DA	10.331	-	-	-	

Date referitoare la construcții

Crt	Număr	Destinație construcție	Supraf. (mp)	Situație juridică	Observații / Referințe
A1.1		construcții de locuințe	67	Cu acte	Nr. niveluri:1; S. construita la sol:67 mp; S. construita desfasurata:67 mp; LOCUINTA
A1.2		construcții de locuințe	61	Cu acte	Nr. niveluri:2; S. construita la sol:61 mp; S. construita desfasurata:122 mp; LOCUINTA
A1.3		construcții anexa	61	Cu acte	Nr. niveluri:1; S. construita la sol:61 mp; S. construita desfasurata:61 mp; ANEXA
A1.4		construcții anexa	14	Cu acte	Nr. niveluri:1; S. construita la sol:14 mp; S. construita desfasurata:14 mp; ANEXA
A1.5		construcții anexa	27	Cu acte	Nr. niveluri:1; S. construita la sol:27 mp; S. construita desfasurata:27 mp; ANEXA

Lungime Segmente

1) Valorile lungimilor segmentelor sunt obținute din proiecție în plan.

Punct început	X / Y	Punct sfârșit	X / Y	Lungime segment (** (m)
1	581.127,649 672.953,679	2	581.134,657 672.945,591	10.702
3	581.137,267 672.942,765	4	581.141,821 672.937,834	6.712
5	581.145,673 672.934,211	6	581.152,073 672.928,395	8.648
7	581.156,972 672.923,943	8	581.175,143 672.946,6	29.043
9	581.175,401 672.946,921	10	581.212,016 672.997,23	62.223
11	581.222,406 673.014,148	12	581.238,858 673.039,259	30.021
13	581.239,725 673.041,324	14	581.246,904 673.054,242	14.779
15	581.268,874 673.095,426	16	581.275,202 673.106,321	12.599
17	581.263,221 673.114,07	18	581.244,837 673.125,961	21.894
19	581.243,171 673.127,153	20	581.235,608 673.132,562	9.298
21	581.231,914 673.135,097	22	581.185,551 673.069,206	80.568
23	581.197,413 673.060,623	24	581.186,089 673.046,038	18.465
25	581.170,947 673.025,59	26	581.148,609 673.003,675	31.293
27	581.136,526 672.992,707	28	581.146,627 672.981,617	15.001
29	581.141,586 672.976,588	30	581.148,864 672.968,248	11.069

Punct început	X / Y	Punct sfârșit	X / Y	Lungime segment (** (m)
2	581.134,657 672.945,591	3	581.137,267 672.942,765	3.847
4	581.141,821 672.937,834	5	581.145,673 672.934,211	5.288
6	581.152,073 672.928,395	7	581.156,972 672.923,943	6.62
8	581.175,143 672.946,6	9	581.175,401 672.946,921	0.412
10	581.212,016 672.997,23	11	581.222,406 673.014,148	19.854
12	581.238,858 673.039,259	13	581.239,725 673.041,324	2.24
14	581.246,904 673.054,242	15	581.268,874 673.095,426	46.678
16	581.275,202 673.106,321	17	581.263,221 673.114,07	14.269
18	581.244,837 673.125,961	19	581.243,171 673.127,153	2.049
20	581.235,608 673.132,562	21	581.231,914 673.135,097	4.48
22	581.185,551 673.069,206	23	581.197,413 673.060,623	14.642
24	581.186,089 673.046,038	25	581.170,947 673.025,59	25.444
26	581.148,609 673.003,675	27	581.136,526 672.992,707	16.319
28	581.146,627 672.981,617	29	581.141,586 672.976,588	7.121
30	581.148,864 672.968,248	1	581.127,649 672.953,679	25.736

** Lungimile segmentelor sunt determinate în planul de proiecție Stereo 70 și sunt rotunjite la 1 milimetru.

*** Distanța dintre puncte este formată din segmente cumulate ce sunt mai mici decât valoarea 1 milimetru.

**DATE DESPRE IMOBILUL NR. 9876**

Oficiul de Cadastru și Publicitate Imobiliară SUCEAVA
Biroul de Cadastru și Publicitate Imobiliară Gura Humorului

A. Partea I. Descrierea imobilului

TEREN Intravilan

Adresa: Loc. Dragoiesti, Str Dragoi Viteazul, Nr. 101, Jud. Suceava

Nr. Crt	Nr cadastral Nr. topografic	Suprafața* (mp)	Observații / Referințe
A1		750	Sector cadastral:2 Teren neimprejmuit;

B. Partea II. Proprietari și acte

Inscrieri privitoare la dreptul de proprietate și alte drepturi reale		Referințe
9876 / 14/03/2022		
Act Normativ nr. 7, din 13/03/1996 emis de PARLAMENTUL ROMANIEI;		
B1	Inscrierea provizorie, drept de PROPRIETATE, dobandit prin Lege, cota actuala 1/1, cota initiala 1/1 1) COMUNA DRAGOIESTI, CIF:4441190	A1

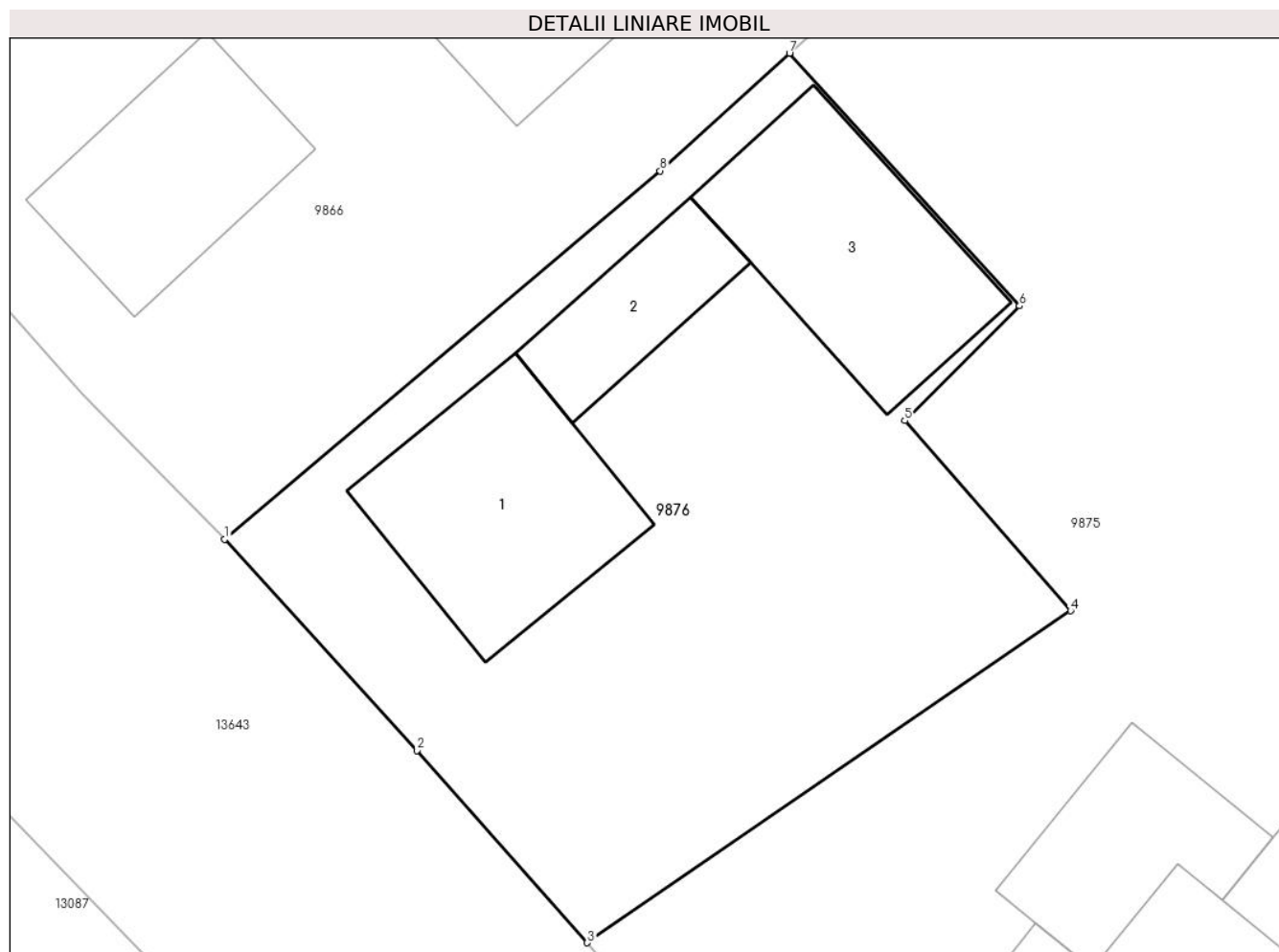
C. Partea III. SARCINI .

Inscrieri privind dezmembramintele dreptului de proprietate, drepturi reale de garanție și sarcini	Referințe
NU SUNT	

Anexa Nr. 1 La Partea I**Teren**

Nr cadastral	Suprafața (mp)*	Observații / Referințe
	750	

* Suprafața este determinată în planul de proiecție Stereo 70.

**Date referitoare la teren**

Crt	Categorie folosință	Intra vilan	Suprafața (mp)	Tarla	Parcelă	Nr. topo	Observații / Referințe
1	curți constructii	DA	750	-	-	-	

Date referitoare la construcții

Crt	Număr	Destinație construcție	Supraf. (mp)	Situație juridică	Observații / Referințe
A1.1		construcții de locuințe	92	Fara acte	Nr. niveluri:2; S. construita la sol:92 mp; S. construita desfasurata:184 mp; LOCUINTA
A1.2		construcții anexa	41	Fara acte	Nr. niveluri:1; S. construita la sol:41 mp; S. construita desfasurata:41 mp; ANEXA
A1.3		construcții anexa	94	Fara acte	Nr. niveluri:1; S. construita la sol:94 mp; S. construita desfasurata:94 mp; ANEXA

Lungime Segmente

1) Valorile lungimilor segmentelor sunt obținute din proiecție în plan.

Punct început	X / Y	Punct sfârșit	X / Y	Lungime segment (** (m)
1	581.111,73 672.971,388	2	581.120,168 672.962,119	12.535
2	581.120,168 672.962,119	3	581.127,649 672.953,679	11.278

Punct început	X / Y	Punct sfârșit	X / Y	Lungime segment (** (m)
3	581.127,649 672.953,679	4	581.148,864 672.968,248	25.736
4	581.148,864 672.968,248	5	581.141,586 672.976,588	11.069
5	581.141,586 672.976,588	6	581.146,627 672.981,617	7.121
6	581.146,627 672.981,617	7	581.136,526 672.992,707	15.001
7	581.136,526 672.992,707	8	581.130,841 672.987,547	7.678
8	581.130,841 672.987,547	1	581.111,73 672.971,388	25.027

** Lungimile segmentelor sunt determinate în planul de proiecție Stereo 70 și sunt rotunjite la 1 milimetru.

*** Distanța dintre puncte este formată din segmente cumulate ce sunt mai mici decât valoarea 1 milimetru.

**DATE DESPRE IMOBILUL NR. 9877**

Oficiul de Cadastru și Publicitate Imobiliară SUCEAVA
Biroul de Cadastru și Publicitate Imobiliară Gura Humorului

A. Partea I. Descrierea imobilului

TEREN Intravilan

Adresa: Loc. Dragoiesti, Str Dragoi Viteazul, Nr. 105, Jud. Suceava

Nr. Crt	Nr cadastral Nr. topografic	Suprafața* (mp)	Observații / Referințe
A1		2.536	Sector cadastral:2 Teren neimprejmuț;

Construcții

Crt	Nr cadastral Nr. topografic	Adresa	Observații / Referințe
A1.1		Loc. Dragoiesti, Str Dragoi Viteazul, Nr. 105, Jud. Suceava	Nr. niveluri:2; S. construita la sol:80 mp; S. construita desfasurata:160 mp; LOCUINTA
A1.2		Loc. Dragoiesti, Str Dragoi Viteazul, Nr. 105, Jud. Suceava	Nr. niveluri:1; S. construita la sol:42 mp; S. construita desfasurata:42 mp; ANEXA
A1.3		Loc. Dragoiesti, Str Dragoi Viteazul, Nr. 105, Jud. Suceava	Nr. niveluri:1; S. construita la sol:98 mp; S. construita desfasurata:98 mp; ANEXA
A1.4		Loc. Dragoiesti, Str Dragoi Viteazul, Nr. 105, Jud. Suceava	Nr. niveluri:1; S. construita la sol:16 mp; S. construita desfasurata:16 mp; ANEXA

B. Partea II. Proprietari și acte

Inscrieri privitoare la dreptul de proprietate și alte drepturi reale		Referințe
9877 / 14/03/2022		
Act Normativ nr. 7, din 13/03/1996 emis de PARLAMENTUL ROMANIEI;		
B1	Intabulare, drept de PROPRIETATE, dobandit prin Lege, cota actuala 1/1, cota initiala 1/1 1) NEIDENTIFICAT NEIDENTIFICAT	A1
Act Administrativ nr. 1091, din 18/02/2022 emis de PRIMARIA COMUNEI DRAGOIESTI;		
B2	Se noteaza posesia factica in favoarea lui 1) CUCU LIVIU	A1
Act Administrativ nr. 2526, din 31/03/2022 emis de PRIMARIA COMUNEI DRAGOIESTI;		
B3	Intabulare, drept de PROPRIETATE, dobandit prin Lege, cota actuala 1/1, cota initiala 1/1 1) CUCU LIVIU	A1.1, A1.2, A1.3, A1.4

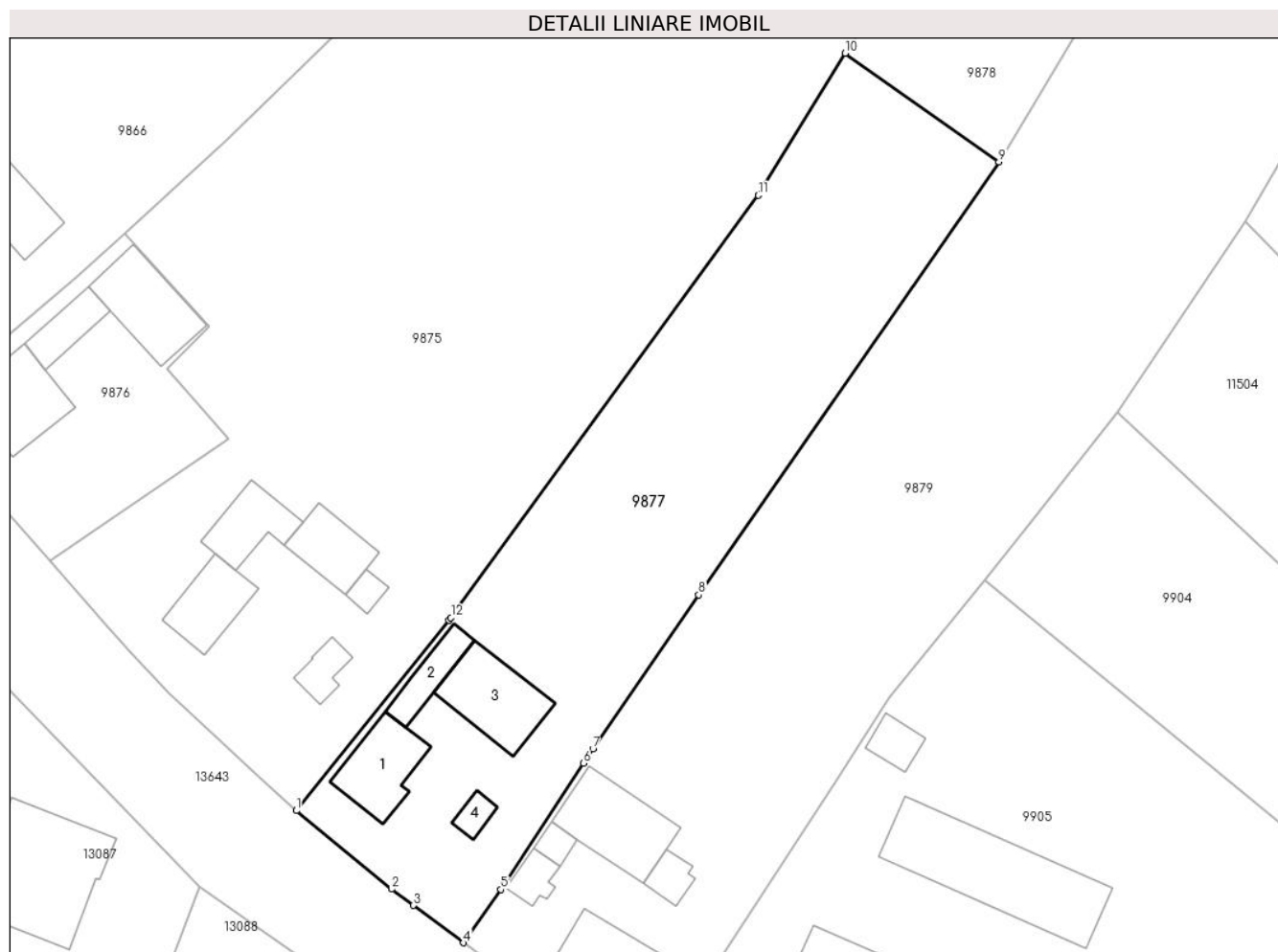
C. Partea III. SARCINI .

Inscrieri privind dezmembramintele dreptului de proprietate, drepturi reale de garanție și sarcini	Referințe
NU SUNT	

Anexa Nr. 1 La Partea I**Teren**

Nr cadastral	Suprafața (mp)*	Observații / Referințe
	2.536	

* Suprafața este determinată în planul de proiecție Stereo 70.

**Date referitoare la teren**

Crt	Categorie folosință	Intravilan	Suprafața (mp)	Tarla	Parcelă	Nr. topo	Observații / Referințe
1	curți construcții	DA	514	-	-	-	
2	arabil	DA	2.022	-	-	-	

Date referitoare la construcții

Crt	Număr	Destinație construcție	Supraf. (mp)	Situație juridică	Observații / Referințe
A1.1		construcții de locuințe	80	Cu acte	Nr. niveluri:2; S. construita la sol:80 mp; S. construita desfasurata:160 mp; LOCUINTA
A1.2		construcții anexa	42	Cu acte	Nr. niveluri:1; S. construita la sol:42 mp; S. construita desfasurata:42 mp; ANEXA
A1.3		construcții anexa	98	Cu acte	Nr. niveluri:1; S. construita la sol:98 mp; S. construita desfasurata:98 mp; ANEXA
A1.4		construcții anexa	16	Cu acte	Nr. niveluri:1; S. construita la sol:16 mp; S. construita desfasurata:16 mp; ANEXA

Lungime Segmente

1) Valorile lungimilor segmentelor sunt obținute din proiecție în plan.

Punct început	X / Y	Punct sfârșit	X / Y	Lungime segment (** (m)
---------------	-------	---------------	-------	-------------------------

Punct început	X / Y	Punct sfârșit	X / Y	Lungime segment (** (m)
1	581.156,972 672.923,943	2	581.168,301 672.914,591	14.69
2	581.168,301 672.914,591	3	581.170,927 672.912,64	3.271
3	581.170,927 672.912,64	4	581.176,908 672.908,194	7.452
4	581.176,908 672.908,194	5	581.181,365 672.914,532	7.748
5	581.181,365 672.914,532	6	581.191,205 672.929,58	17.98
6	581.191,205 672.929,58	7	581.192,332 672.931,304	2.06
7	581.192,332 672.931,304	8	581.204,937 672.949,619	22.233
8	581.204,937 672.949,619	9	581.240,727 673.001,206	62.786
9	581.240,727 673.001,206	10	581.222,406 673.014,148	22.431
10	581.222,406 673.014,148	11	581.212,016 672.997,23	19.854
11	581.212,016 672.997,23	12	581.175,401 672.946,921	62.223
12	581.175,401 672.946,921	13	581.175,143 672.946,6	0.412
13	581.175,143 672.946,6	1	581.156,972 672.923,943	29.043

** Lungimile segmentelor sunt determinate în planul de proiecție Stereo 70 și sunt rotunjite la 1 milimetru.

*** Distanța dintre puncte este formată din segmente cumulate ce sunt mai mici decât valoarea 1 milimetru.

**DATE DESPRE IMOBILUL NR. 9878**

Oficiul de Cadastru și Publicitate Imobiliară SUCEAVA
Biroul de Cadastru și Publicitate Imobiliară Gura Humorului

A. Partea I. Descrierea imobilului

TEREN Intravilan

Adresa: Loc. Dragoiesti, Str Crasmarenilor, Nr. 22, Jud. Suceava

Nr. Crt	Nr cadastral Nr. topografic	Suprafața* (mp)	Observații / Referințe
A1	31167	4.500	Sector cadastral:2 Teren neimprejmuit;

Construcții

Crt	Nr cadastral Nr. topografic	Adresa	Observații / Referințe
A1.1	31167-C1	Loc. Dragoiesti, Str Crasmarenilor, Nr. 22, Jud. Suceava	Nr. niveluri:1; S. construita la sol:63 mp; S. construita desfasurata:63 mp; CL- casa locuinta (P), zidarie, anul 1955, sd = 63.00 mp
A1.2	31167-C2	Loc. Dragoiesti, Str Crasmarenilor, Nr. 22, Jud. Suceava	Nr. niveluri:1; S. construita la sol:24 mp; S. construita desfasurata:24 mp; CA- anexa (P), zidarie, anul 1955, sd = 24.00 mp
A1.3	31167-C3	Loc. Dragoiesti, Str Crasmarenilor, Nr. 22, Jud. Suceava	Nr. niveluri:1; S. construita la sol:112 mp; S. construita desfasurata:112 mp; CA- anexa (P), zidarie, anul 1955, sd = 112.00 mp

B. Partea II. Proprietari și acte

Inscrieri privitoare la dreptul de proprietate și alte drepturi reale	Referințe
8120 / 24/07/2017	
Act Notarial nr. 2930, din 20/07/2017 emis de BIN Negura Adina Loredana;	
B1	A1, A1.1, A1.2, A1.3
Intabulare, drept de PROPRIETATE, dobandit prin Conventie, cota actuala 1/1, cota initiala 1/1	
1) BRADATAN GHEORGHE, casatorit cu	
2) BRADATAN LUCRETIA, Lipsa CNP.	

C. Partea III. SARCINI .

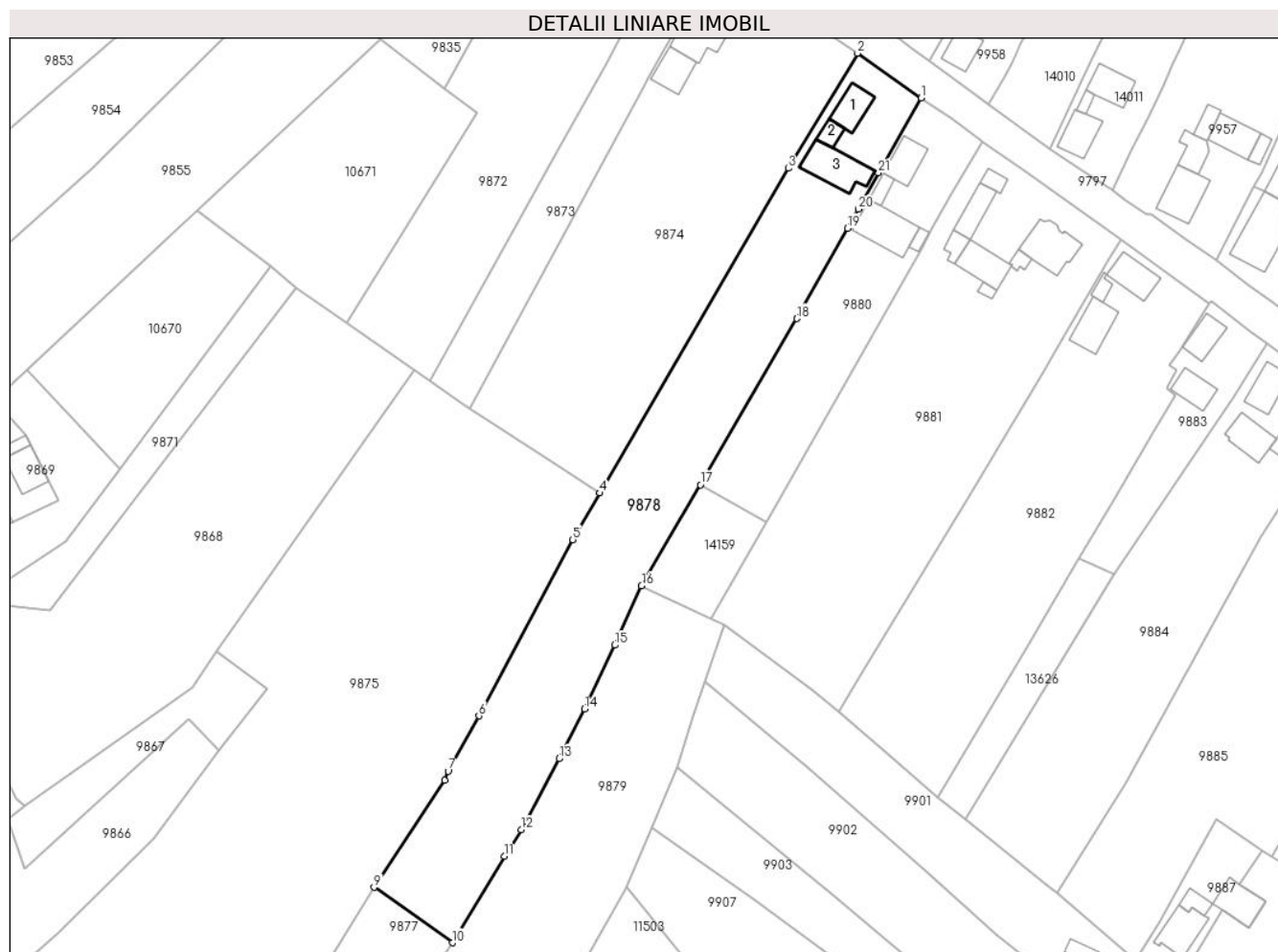
Inscrieri privind dezmembramintele dreptului de proprietate, drepturi reale de garanție și sarcini	Referințe
NU SUNT	

Anexa Nr. 1 La Partea I

Teren

Nr cadastral	Suprafața (mp)*	Observații / Referințe
31167	4.500	

* Suprafața este determinată în planul de proiecție Stereo 70.



Date referitoare la teren

Crt	Categorie folosință	Intravilan	Suprafața (mp)	Tarla	Parcelă	Nr. topo	Observații / Referințe
1	curți construcții	DA	567	-	-	-	
2	arabil	DA	3.933	-	-	-	

Date referitoare la construcții

Crt	Număr	Destinație construcție	Supraf. (mp)	Situație juridică	Observații / Referințe
A1.1	31167-C1	construcții de locuințe	63	Cu acte	Nr. niveluri:1; S. construită la sol:63 mp; S. construită desfasurata:63 mp; CL- casa locuinta (P), zidarie, anul 1955, sd = 63.00 mp
A1.2	31167-C2	construcții anexa	24	Cu acte	Nr. niveluri:1; S. construită la sol:24 mp; S. construită desfasurata:24 mp; CA- anexa (P), zidarie, anul 1955, sd = 24.00 mp
A1.3	31167-C3	construcții anexa	112	Cu acte	Nr. niveluri:1; S. construită la sol:112 mp; S. construită desfasurata:112 mp; CA- anexa (P), zidarie, anul 1955, sd = 112.00 mp

Lungime Segmente

1) Valorile lungimilor segmentelor sunt obținute din proiecție în plan.

Punct început	X / Y	Punct sfârșit	X / Y	Lungime segment (** (m))	Punct început	X / Y	Punct sfârșit	X / Y	Lungime segment (** (m))
---------------	-------	---------------	-------	--------------------------	---------------	-------	---------------	-------	--------------------------

Punct început	X / Y	Punct sfârșit	X / Y	Lungime segment (** (m)
1	581.350,383 673.198,698	2	581.335,5 673.209,126	18.173
3	581.319,285 673.182,221	4	581.275,202 673.106,321	87.773
5	581.268,874 673.095,426	6	581.246,904 673.054,242	46.678
7	581.239,725 673.041,324	8	581.238,858 673.039,259	2.24
9	581.222,406 673.014,148	10	581.240,727 673.001,206	22.431
11	581.252,835 673.021,408	12	581.256,787 673.027,601	7.347
13	581.265,667 673.044,234	14	581.271,681 673.055,822	13.056
15	581.278,658 673.070,751	16	581.284,956 673.084,649	15.258
17	581.298,699 673.108,263	18	581.321,303 673.147,101	44.937
19	581.333,135 673.168,204	20	581.335,661 673.172,71	5.166
21	581.340,396 673.181,156	1	581.350,383 673.198,698	20.186

Punct început	X / Y	Punct sfârșit	X / Y	Lungime segment (** (m)
2	581.335,5 673.209,126	3	581.319,285 673.182,221	31.413
4	581.275,202 673.106,321	5	581.268,874 673.095,426	12.599
6	581.246,904 673.054,242	7	581.239,725 673.041,324	14.779
8	581.238,858 673.039,259	9	581.222,406 673.014,148	30.021
10	581.240,727 673.001,206	11	581.252,835 673.021,408	23.553
12	581.256,787 673.027,601	13	581.265,667 673.044,234	18.855
14	581.271,681 673.055,822	15	581.278,658 673.070,751	16.479
16	581.284,956 673.084,649	17	581.298,699 673.108,263	27.322
18	581.321,303 673.147,101	19	581.333,135 673.168,204	24.194
20	581.335,661 673.172,71	21	581.340,396 673.181,156	9.683

** Lungimile segmentelor sunt determinate în planul de proiecție Stereo 70 și sunt rotunjite la 1 milimetru.

*** Distanța dintre puncte este formată din segmente cumulate ce sunt mai mici decât valoarea 1 milimetru.

**DATE DESPRE IMOBILUL NR. 9879**

Oficiul de Cadastru și Publicitate Imobiliară SUCEAVA
Biroul de Cadastru și Publicitate Imobiliară Gura Humorului

A. Partea I. Descrierea imobilului

TEREN Intravilan

Adresa: Loc. Dragoiesti, Str Dragoi Viteazul, Nr. 109, Jud. Suceava

Nr. Crt	Nr cadastral Nr. topografic	Suprafața* (mp)	Observații / Referințe
A1		5.550	Sector cadastral:2 Teren neimprejmuit;

Construcții

Crt	Nr cadastral Nr. topografic	Adresa	Observații / Referințe
A1.1		Loc. Dragoiesti, Str Dragoi Viteazul, Nr. 109, Jud. Suceava	Nr. niveluri:1; S. construita la sol:107 mp; S. construita desfasurata:107 mp; LOCUINTA
A1.2		Loc. Dragoiesti, Str Dragoi Viteazul, Nr. 109, Jud. Suceava	Nr. niveluri:1; S. construita la sol:23 mp; S. construita desfasurata:24 mp; ANEXA
A1.3		Loc. Dragoiesti, Str Dragoi Viteazul, Nr. 109, Jud. Suceava	Nr. niveluri:1; S. construita la sol:14 mp; S. construita desfasurata:14 mp; ANEXA
A1.4		Loc. Dragoiesti, Str Dragoi Viteazul, Nr. 109, Jud. Suceava	Nr. niveluri:1; S. construita la sol:106 mp; S. construita desfasurata:106 mp; ANEXA
A1.5		Loc. Dragoiesti, Str Dragoi Viteazul, Nr. 109, Jud. Suceava	Nr. niveluri:1; S. construita la sol:23 mp; S. construita desfasurata:23 mp; ANEXA

B. Partea II. Proprietari și acte

Inscrieri privitoare la dreptul de proprietate și alte drepturi reale		Referințe
9879 / 14/03/2022		
Act Normativ nr. 7, din 13/03/1996 emis de PARLAMENTUL ROMANIEI;		
B1	Intabulare, drept de PROPRIETATE, dobandit prin Lege, cota actuala 1/1, cota initiala 1/1 1) NEIDENTIFICAT NEIDENTIFICAT	A1
Act Administrativ nr. 1090, din 18/02/2022 emis de PRIMARIA COMUNEI DRAGOIESTI;		
B2	Se noteaza posesia factica in favoarea lui 1) CEPOI ADRIAN	A1
Act Administrativ nr. 2526, din 31/03/2022 emis de PRIMARIA COMUNEI DRAGOIESTI;		
B3	Intabulare, drept de PROPRIETATE, dobandit prin Lege, cota actuala 1/1, cota initiala 1/1 1) CEPOI ADRIAN	A1.1, A1.2, A1.3, A1.4, A1.5

C. Partea III. SARCINI .

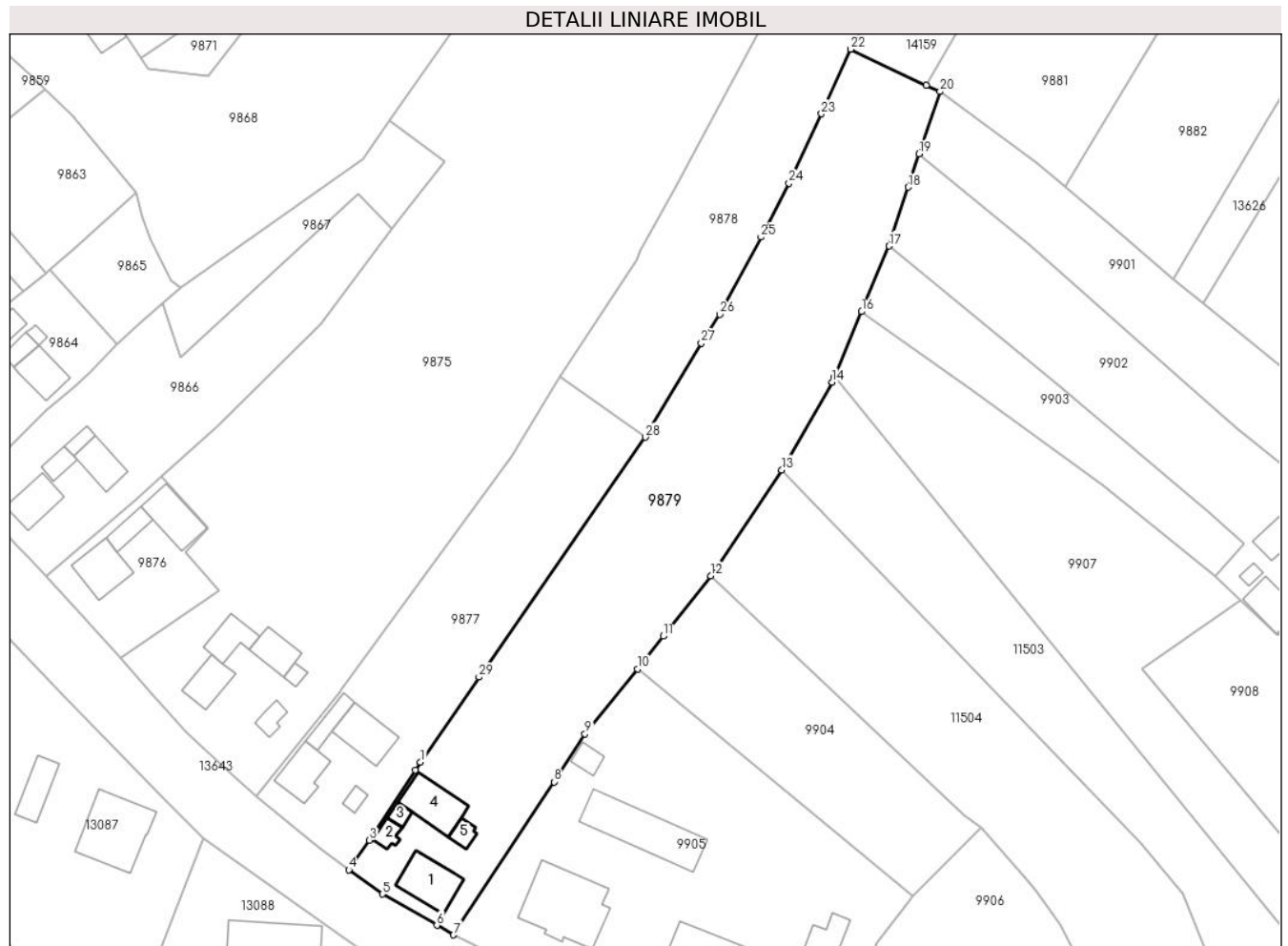
Inscrieri privind dezmembramintele dreptului de proprietate, drepturi reale de garanție și sarcini	Referințe
NU SUNT	

Anexa Nr. 1 La Partea I

Teren

Nr cadastral	Suprafața (mp)*	Observații / Referințe
	5.550	

* Suprafața este determinată în planul de proiecție Stereo 70.



Date referitoare la teren

Crt	Categorie folosință	Intravilan	Suprafața (mp)	Tarla	Parcelă	Nr. topo	Observații / Referințe
1	curți constructii	DA	507	-	-	-	
2	arabil	DA	5.043	-	-	-	

Date referitoare la construcții

Crt	Număr	Destinație construcție	Supraf. (mp)	Situație juridică	Observații / Referințe
A1.1		construcții de locuințe	107	Cu acte	Nr. niveluri:1; S. construita la sol:107 mp; S. construita desfasurata:107 mp; LOCUINTA
A1.2		construcții anexa	23	Cu acte	Nr. niveluri:1; S. construita la sol:23 mp; S. construita desfasurata:24 mp; ANEXA
A1.3		construcții anexa	14	Cu acte	Nr. niveluri:1; S. construita la sol:14 mp; S. construita desfasurata:14 mp; ANEXA
A1.4		construcții anexa	106	Cu acte	Nr. niveluri:1; S. construita la sol:106 mp; S. construita desfasurata:106 mp; ANEXA
A1.5		construcții anexa	23	Cu acte	Nr. niveluri:1; S. construita la sol:23 mp; S. construita desfasurata:23 mp; ANEXA

Lungime Segmente

1) Valorile lungimilor segmentelor sunt obținute din proiecție în plan.

Punct început	X / Y	Punct sfârșit	X / Y	Lungime segment (** (m)
1	581.192,332 672.931,304	2	581.191,205 672.929,58	2.06
3	581.181,365 672.914,532	4	581.176,908 672.908,194	7.748
5	581.184,113 672.902,953	6	581.195,85 672.896,234	13.524
7	581.199,446 672.894,175	8	581.221,07 672.927,095	39.387
9	581.227,734 672.937,406	10	581.239,051 672.951,401	17.998
11	581.244,576 672.958,409	12	581.254,811 672.971,403	16.541
13	581.270,128 672.994,146	14	581.280,964 673.013,06	21.798
15	581.281,476 673.014,278	16	581.287,335 673.028,212	15.116
17	581.293,242 673.042,317	18	581.297,361 673.054,958	13.295
19	581.299,691 673.062,139	20	581.304,212 673.075,525	14.129
21	581.301,274 673.076,917	22	581.284,956 673.084,649	18.057
23	581.278,658 673.070,751	24	581.271,681 673.055,822	16.479
25	581.265,667 673.044,234	26	581.256,787 673.027,601	18.855
27	581.252,835 673.021,408	28	581.240,727 673.001,206	23.553
29	581.204,937 672.949,619	1	581.192,332 672.931,304	22.233

Punct început	X / Y	Punct sfârșit	X / Y	Lungime segment (** (m)
2	581.191,205 672.929,58	3	581.181,365 672.914,532	17.98
4	581.176,908 672.908,194	5	581.184,113 672.902,953	8.91
6	581.195,85 672.896,234	7	581.199,446 672.894,175	4.144
8	581.221,07 672.927,095	9	581.227,734 672.937,406	12.277
10	581.239,051 672.951,401	11	581.244,576 672.958,409	8.924
12	581.254,811 672.971,403	13	581.270,128 672.994,146	27.42
14	581.280,964 673.013,06	15	581.281,476 673.014,278	1.321
16	581.287,335 673.028,212	17	581.293,242 673.042,317	15.292
18	581.297,361 673.054,958	19	581.299,691 673.062,139	7.55
20	581.304,212 673.075,525	21	581.301,274 673.076,917	3.251
22	581.284,956 673.084,649	23	581.278,658 673.070,751	15.258
24	581.271,681 673.055,822	25	581.265,667 673.044,234	13.056
26	581.256,787 673.027,601	27	581.252,835 673.021,408	7.347
28	581.240,727 673.001,206	29	581.204,937 672.949,619	62.786

** Lungimile segmentelor sunt determinate în planul de proiecție Stereo 70 și sunt rotunjite la 1 milimetru.

*** Distanța dintre puncte este formată din segmente cumulate ce sunt mai mici decât valoarea 1 milimetru.

**DATE DESPRE IMOBILUL NR. 9880**

Oficiul de Cadastru și Publicitate Imobiliară SUCEAVA
Biroul de Cadastru și Publicitate Imobiliară Gura Humorului

A. Partea I. Descrierea imobilului

TEREN Intravilan

Adresa: Loc. Dragoiesti, Str Crasmarenilor, Nr. 24, Jud. Suceava

Nr. Crt	Nr cadastral Nr. topografic	Suprafața* (mp)	Observații / Referințe
A1	34386	1.800	Sector cadastral:2 Teren neimprejmuit;

Construcții

Crt	Nr cadastral Nr. topografic	Adresa	Observații / Referințe
A1.1		Loc. Dragoiesti, Str Crasmarenilor, Nr. 24, Jud. Suceava	Nr. niveluri:1; S. construita la sol:66 mp; S. construita desfasurata:66 mp; LOCUINTA
A1.2		Loc. Dragoiesti, Str Crasmarenilor, Nr. 24, Jud. Suceava	Nr. niveluri:1; S. construita la sol:22 mp; S. construita desfasurata:22 mp; ANEXA
A1.3		Loc. Dragoiesti, Str Crasmarenilor, Nr. 24, Jud. Suceava	Nr. niveluri:1; S. construita la sol:108 mp; S. construita desfasurata:108 mp; ANEXA
A1.4		Loc. Dragoiesti, Str Crasmarenilor, Nr. 24, Jud. Suceava	Nr. niveluri:1; S. construita la sol:13 mp; S. construita desfasurata:13 mp; ANEXA

B. Partea II. Proprietari și acte

Inscrieri privitoare la dreptul de proprietate și alte drepturi reale	Referințe
6739 / 09/04/2024	
Act Notarial nr. 38, din 21/02/2024 emis de BIN Dumitru Mihaela;	
B1	A1, A1.1, A1.2, A1.3, A1.4
Intabulare, drept de PROPRIETATE, dobandit prin Succesiune, cota actuala 1/1, cota initiala 1/1 1) CEPOI AURELIAN	

C. Partea III. SARCINI .

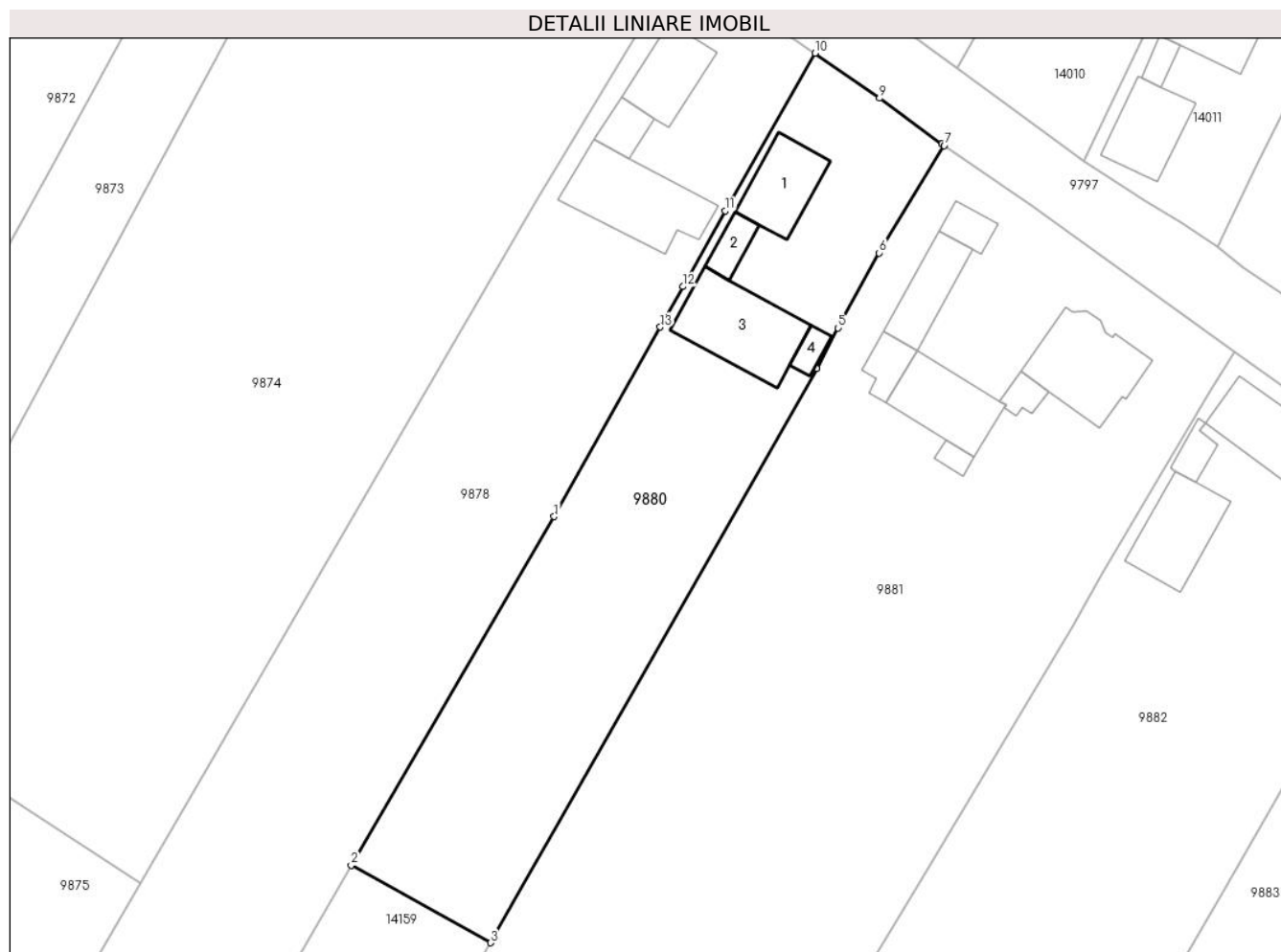
Inscrieri privind dezmembramintele dreptului de proprietate, drepturi reale de garanție și sarcini	Referințe
NU SUNT	

Anexa Nr. 1 La Partea I

Teren

Nr cadastral	Suprafața (mp)*	Observații / Referințe
34386	1.800	

* Suprafața este determinată în planul de proiecție Stereo 70.



Date referitoare la teren

Crt	Categorie folosință	Intravilan	Suprafața (mp)	Tarla	Parcelă	Nr. topo	Observații / Referințe
1	curți constructii	DA	600	-	-	-	
2	arabil	DA	1.200	-	-	-	

Date referitoare la construcții

Crt	Număr	Destinație construcție	Supraf. (mp)	Situație juridică	Observații / Referințe
A1.1		construcții de locuințe	66	Cu acte	Nr. niveluri:1; S. construita la sol:66 mp; S. construita desfasurata:66 mp; LOCUINTA
A1.2		construcții anexa	22	Cu acte	Nr. niveluri:1; S. construita la sol:22 mp; S. construita desfasurata:22 mp; ANEXA
A1.3		construcții anexa	108	Cu acte	Nr. niveluri:1; S. construita la sol:108 mp; S. construita desfasurata:108 mp; ANEXA
A1.4		construcții anexa	13	Cu acte	Nr. niveluri:1; S. construita la sol:13 mp; S. construita desfasurata:13 mp; ANEXA

Lungime Segmente

1) Valorile lungimilor segmentelor sunt obținute din proiecție în plan.

Punct început	X / Y	Punct sfârșit	X / Y	Lungime segment (** (m)
---------------	-------	---------------	-------	-------------------------

Punct început	X / Y	Punct sfârșit	X / Y	Lungime segment (** (m)
1	581.321,303 673.147,101	2	581.298,699 673.108,263	44.937
2	581.298,699 673.108,263	3	581.314,21 673.099,645	17.744
3	581.314,21 673.099,645	4	581.350,578 673.163,564	73.541
4	581.350,578 673.163,564	5	581.352,917 673.168,11	5.112
5	581.352,917 673.168,11	6	581.357,533 673.176,45	9.532
6	581.357,533 673.176,45	7	581.364,774 673.188,403	13.975
7	581.364,774 673.188,403	8	581.364,517 673.188,58	0.312
8	581.364,517 673.188,58	9	581.357,545 673.193,679	8.638
9	581.357,545 673.193,679	10	581.350,383 673.198,698	8.746
10	581.350,383 673.198,698	11	581.340,396 673.181,156	20.186
11	581.340,396 673.181,156	12	581.335,661 673.172,71	9.683
12	581.335,661 673.172,71	13	581.333,135 673.168,204	5.166
13	581.333,135 673.168,204	1	581.321,303 673.147,101	24.194

** Lungimile segmentelor sunt determinate în planul de proiecție Stereo 70 și sunt rotunjite la 1 milimetru.

*** Distanța dintre puncte este formată din segmente cumulate ce sunt mai mici decât valoarea 1 milimetru.

**DATE DESPRE IMOBILUL NR. 9881**

Oficiul de Cadastru și Publicitate Imobiliară SUCEAVA
Biroul de Cadastru și Publicitate Imobiliară Gura Humorului

A. Partea I. Descrierea imobilului

TEREN Intravilan

Adresa: Loc. Dragoiesti, Str Crasmarenilor, Nr. 26, Jud. Suceava

Nr. Crt	Nr cadastral Nr. topografic	Suprafața* (mp)	Observații / Referințe
A1		4.904	Sector cadastral:2 Teren neimprejmuit;

B. Partea II. Proprietari și acte

Inscrieri privitoare la dreptul de proprietate și alte drepturi reale		Referințe
9881 / 14/03/2022		
Act Normativ nr. 7, din 13/03/1996 emis de PARLAMENTUL ROMANIEI;		
B1	Inscrierea provizorie, drept de PROPRIETATE, dobandit prin Lege, cota actuala 1/1, cota initiala 1/1 1) COMUNA DRAGOIESTI, CIF:4441190	A1

C. Partea III. SARCINI .

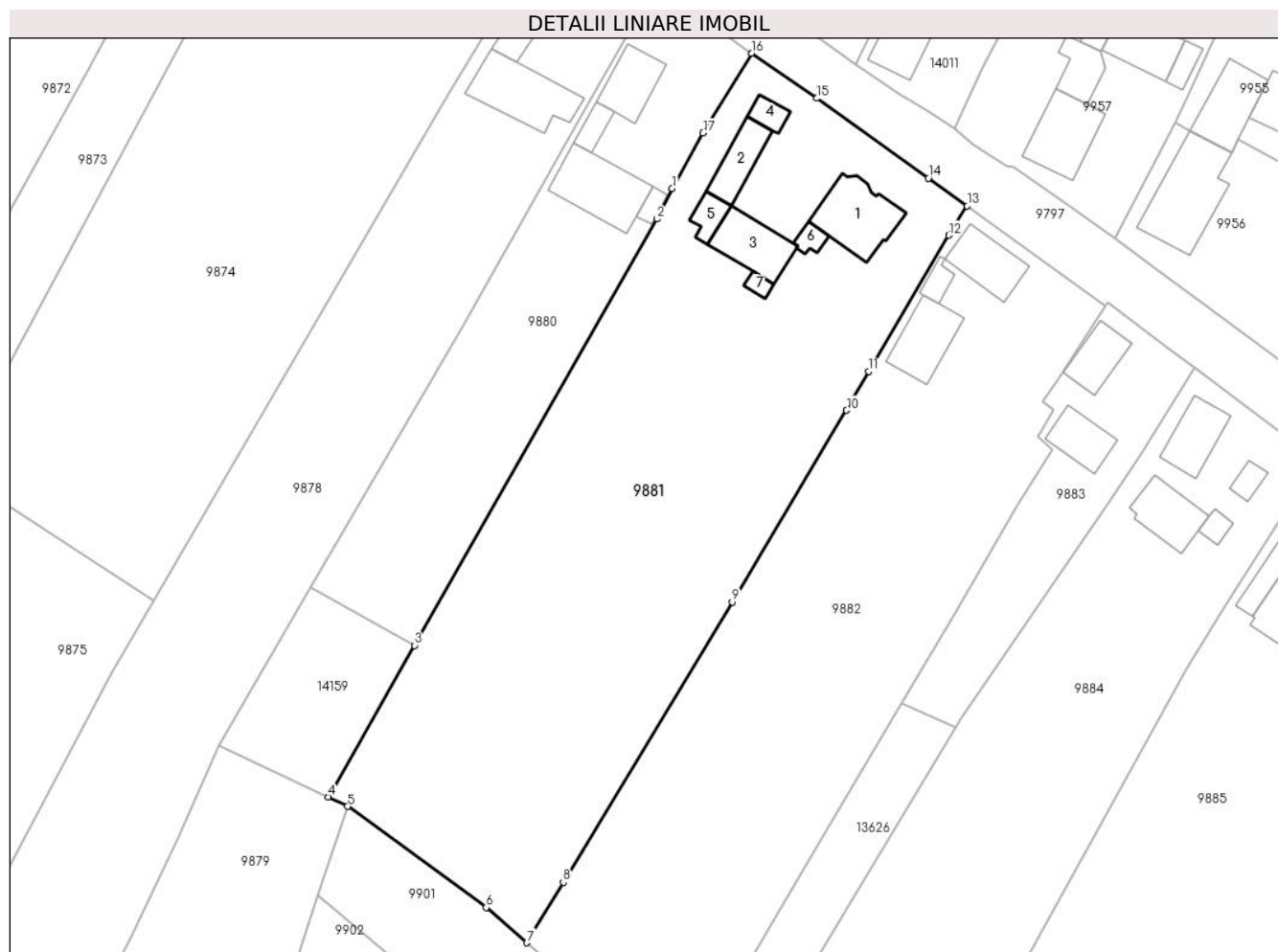
Inscrieri privind dezmembramintele dreptului de proprietate, drepturi reale de garanție și sarcini	Referințe
NU SUNT	

Anexa Nr. 1 La Partea I

Teren

Nr cadastral	Suprafața (mp)*	Observații / Referințe
	4.904	

* Suprafața este determinată în planul de proiecție Stereo 70.



Date referitoare la teren

Crt	Categorie folosință	Intravilan	Suprafața (mp)	Tarla	Parcelă	Nr. topo	Observații / Referințe
1	curți constructii	DA	804	-	-	-	
2	arabil	DA	4.100	-	-	-	

Date referitoare la construcții

Crt	Număr	Destinație construcție	Supraf. (mp)	Situație juridică	Observații / Referințe
A1.1		construcții de locuințe	104	Fara acte	Nr. niveluri:2; S. construita la sol:104 mp; S. construita desfasurata:208 mp; LOCUINTA
A1.2		construcții anexa	56	Fara acte	Nr. niveluri:1; S. construita la sol:56 mp; S. construita desfasurata:56 mp; ANEXA
A1.3		construcții anexa	79	Fara acte	Nr. niveluri:1; S. construita la sol:79 mp; S. construita desfasurata:79 mp; ANEXA
A1.4		construcții anexa	21	Fara acte	Nr. niveluri:1; S. construita la sol:21 mp; S. construita desfasurata:21 mp; ANEXA
A1.5		construcții anexa	25	Fara acte	Nr. niveluri:1; S. construita la sol:25 mp; S. construita desfasurata:25 mp; ANEXA
A1.6		construcții anexa	14	Fara acte	Nr. niveluri:1; S. construita la sol:14 mp; S. construita desfasurata:14 mp; ANEXA
A1.7		construcții anexa	9	Fara acte	Nr. niveluri:1; S. construita la sol:9 mp; S. construita desfasurata:9 mp; ANEXA

Lungime Segmente

1) Valorile lungimilor segmentelor sunt obținute din proiecție în plan.

Punct început	X / Y	Punct sfârșit	X / Y	Lungime segment (** (m)
1	581.352,917 673.168,11	2	581.350,578 673.163,564	5.112
2	581.350,578 673.163,564	3	581.314,21 673.099,645	73.541
3	581.314,21 673.099,645	4	581.301,274 673.076,917	26.152
4	581.301,274 673.076,917	5	581.304,212 673.075,525	3.251
5	581.304,212 673.075,525	6	581.324,976 673.060,357	25.714
6	581.324,976 673.060,357	7	581.331,088 673.055,075	8.078
7	581.331,088 673.055,075	8	581.336,548 673.064,147	10.588
8	581.336,548 673.064,147	9	581.361,904 673.106,141	49.055
9	581.361,904 673.106,141	10	581.379,057 673.134,878	33.467
10	581.379,057 673.134,878	11	581.382,354 673.140,702	6.692
11	581.382,354 673.140,702	12	581.394,384 673.161,117	23.696
12	581.394,384 673.161,117	13	581.397,149 673.165,485	5.17
13	581.397,149 673.165,485	14	581.391,314 673.169,662	7.176
14	581.391,314 673.169,662	15	581.374,567 673.181,651	20.596
15	581.374,567 673.181,651	16	581.364,774 673.188,403	11.895
16	581.364,774 673.188,403	17	581.357,533 673.176,45	13.975
17	581.357,533 673.176,45	1	581.352,917 673.168,11	9.532

** Lungimile segmentelor sunt determinate în planul de proiecție Stereo 70 și sunt rotunjite la 1 milimetru.

*** Distanța dintre puncte este formată din segmente cumulate ce sunt mai mici decât valoarea 1 milimetru.

**DATE DESPRE IMOBILUL NR. 9882**

Oficiul de Cadastru și Publicitate Imobiliară SUCEAVA
Biroul de Cadastru și Publicitate Imobiliară Gura Humorului

A. Partea I. Descrierea imobilului

TEREN Intravilan

Adresa: Loc. Dragoiesti, Str Crasmarenilor, Nr. 28, Jud. Suceava

Nr. Crt	Nr cadastral Nr. topografic	Suprafața* (mp)	Observații / Referințe
A1	30751	Din acte: 3.900 Masurata: 3.774	Sector cadastral:2 Teren neimprejmuit;

Construcții

Crt	Nr cadastral Nr. topografic	Adresa	Observații / Referințe
A1.1	30751-C1	Loc. Dragoiesti, Str Crasmarenilor, Nr. 28, Jud. Suceava	Nr. niveluri:1; S. construita la sol:72 mp; CASA DIN LEMN, FARA IZOLATIE TERMICA, 1962
A1.2	30751-C2	Loc. Dragoiesti, Str Crasmarenilor, Nr. 28, Jud. Suceava	Nr. niveluri:1; S. construita la sol:17 mp; BUCATARIE DE VARA
A1.3	30751-C3	Loc. Dragoiesti, Str Crasmarenilor, Nr. 28, Jud. Suceava	Nr. niveluri:1; S. construita la sol:81 mp; SURA DIN LEMN, 1962

B. Partea II. Proprietari și acte

Inscrieri privitoare la dreptul de proprietate și alte drepturi reale		Referințe
4867 / 17/04/2014		
Act Administrativ nr. 225, din 14/04/1962 emis de SFATUL POPULAR DRAGOIESTI;		
B1	Intabulare, drept de PROPRIETATE, dobandit prin Construire, cota actuala 1/1, cota initiala 1/1 1) POPESCU ILIE 2) POPESCU LUCRETIA	A1.1, A1.3
9882 / 18/03/2022		
Act Administrativ nr. 2526, din 31/03/2022 emis de PRIMARIA COMUNEI DRAGOIESTI;		
B1	Intabulare, drept de PROPRIETATE, dobandit prin Lege, cota actuala 1/1, cota initiala 1/1 1) POPESCU ILIE 2) POPESCU LUCRETIA	A1.2
4867 / 17/04/2014		
Act Notarial nr. 2590, din 17/07/2002 emis de BNP VALERIANA ILIE;		
B2	Intabulare, drept de PROPRIETATE, dobandit prin Conventie, cota actuala 1/1, cota initiala 1/1 1) POPESCU ILIE	A1

C. Partea III. SARCINI .

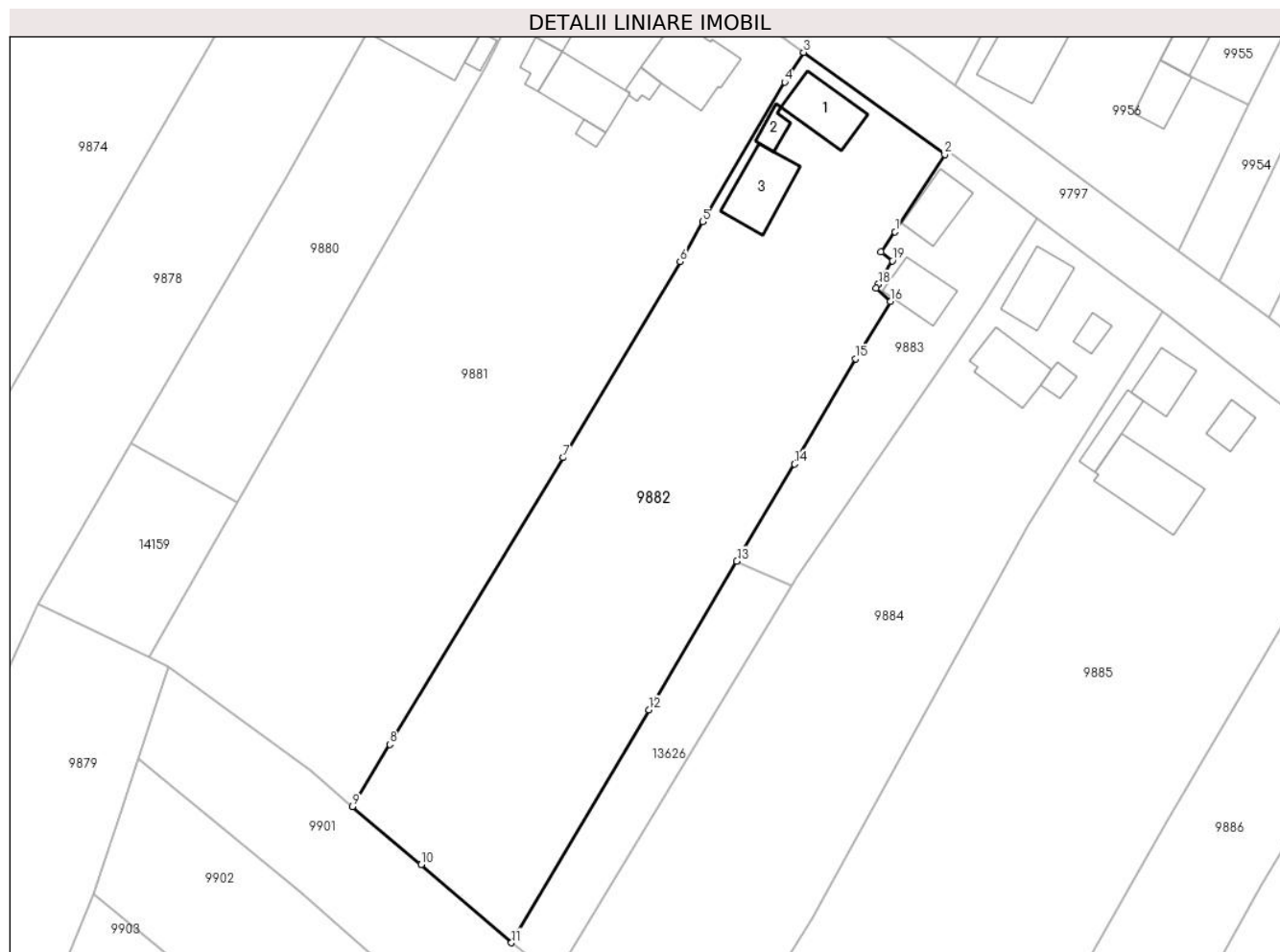
Inscrieri privind dezmembramintele dreptului de proprietate, drepturi reale de garanție și sarcini	Referințe
NU SUNT	

Anexa Nr. 1 La Partea I

Teren

Nr cadastral	Suprafața (mp)*	Observații / Referințe
30751	Din acte: 3.900 Masurata: 3.774	

* Suprafața este determinată în planul de proiecție Stereo 70.



Date referitoare la teren

Crt	Categorie folosință	Intra vilan	Suprafața (mp)	Tarla	Parcelă	Nr. topo	Observații / Referințe
1	curți constructii	DA	894	-	-	-	
2	arabil	DA	2.880	-	-	-	PARTIAL IMPREJMUIT

Date referitoare la construcții

Crt	Număr	Destinație construcție	Supraf. (mp)	Situație juridică	Observații / Referințe
A1.1	30751-C1	construcții de locuințe	72	Cu acte	Nr. niveluri:1; S. construita la sol:72 mp; CASA DIN LEMN, FARA IZOLATIE TERMICA, 1962
A1.2	30751-C2	construcții anexa	Din acte: 0 Masurata: 17	Cu acte	Nr. niveluri:1; S. construita la sol:17 mp; BUCATARIE DE VARA
A1.3	30751-C3	construcții anexa	81	Cu acte	Nr. niveluri:1; S. construita la sol:81 mp; SURA DIN LEMN, 1962

Lungime Segmente

1) Valorile lungimilor segmentelor sunt obținute din proiecție în plan.

Punct început	X / Y	Punct sfârșit	X / Y	Lungime segment (** (m)
1	581.410,543 673.139,218	2	581.417,823 673.150,54	13.461

Punct început	X / Y	Punct sfârșit	X / Y	Lungime segment (** (m)
2	581.417,823 673.150,54	3	581.397,149 673.165,485	25.51
3	581.397,149 673.165,485	4	581.394,384 673.161,117	5.17
4	581.394,384 673.161,117	5	581.382,354 673.140,702	23.696
5	581.382,354 673.140,702	6	581.379,057 673.134,878	6.692
6	581.379,057 673.134,878	7	581.361,904 673.106,141	33.467
7	581.361,904 673.106,141	8	581.336,548 673.064,147	49.055
8	581.336,548 673.064,147	9	581.331,088 673.055,075	10.588
9	581.331,088 673.055,075	10	581.341,131 673.046,568	13.162
10	581.341,131 673.046,568	11	581.354,375 673.035,106	17.515
11	581.354,375 673.035,106	12	581.374,464 673.069,229	39.597
12	581.374,464 673.069,229	13	581.387,368 673.090,979	25.29
13	581.387,368 673.090,979	14	581.395,804 673.105,199	16.534
14	581.395,804 673.105,199	15	581.404,716 673.120,631	17.821
15	581.404,716 673.120,631	16	581.409,869 673.129,021	9.846
16	581.409,869 673.129,021	17	581.407,749 673.130,99	2.893
17	581.407,749 673.130,99	18	581.408,068 673.131,518	0.617
18	581.408,068 673.131,518	19	581.410,15 673.134,957	4.02
19	581.410,15 673.134,957	20	581.408,507 673.136,239	2.084
20	581.408,507 673.136,239	1	581.410,543 673.139,218	3.608

** Lungimile segmentelor sunt determinate în planul de proiecție Stereo 70 și sunt rotunjite la 1 milimetru.

*** Distanța dintre puncte este formată din segmente cumulate ce sunt mai mici decât valoarea 1 milimetru.

**DATE DESPRE IMOBILUL NR. 9883**

Oficiul de Cadastru și Publicitate Imobiliară SUCEAVA
Biroul de Cadastru și Publicitate Imobiliară Gura Humorului

A. Partea I. Descrierea imobilului

TEREN Intravilan

Adresa: Loc. Dragoiesti, Str Crasmarenilor, Nr. 30, Jud. Suceava

Nr. Crt	Nr cadastral Nr. topografic	Suprafața* (mp)	Observații / Referințe
A1	30084	800	Sector cadastral:2 Teren neimprejmuit;

Construcții

Crt	Nr cadastral Nr. topografic	Adresa	Observații / Referințe
A1.1		Loc. Dragoiesti, Str Crasmarenilor, Nr. 30, Jud. Suceava	Nr. niveluri:1; S. construita la sol:57 mp; S. construita desfasurata:57 mp; LOCUINTA
A1.3	30084-C3	Loc. Dragoiesti, Str Crasmarenilor, Nr. 30, Jud. Suceava	Nr. niveluri:1; S. construita la sol:55 mp; S. construita desfasurata:55 mp; ANEXA

B. Partea II. Proprietari și acte

Inscrieri privitoare la dreptul de proprietate și alte drepturi reale		Referințe
15017 / 20/09/2019		
Act Notarial nr. 2355, din 20/09/2019 emis de Atanasoaei Petru;		
B1	Intabulare, drept de PROPRIETATE, dobandit prin Conventie, cota actuala 1/1, cota initiala 1/1 1) ZLOTAR IOAN-BOGDAN 2) ZLOTAR PAULA-IOANA	A1, A1.1, A1.3
4637 / 22/03/2022		
Certificat Grefa nr. 4637, din 22/03/2022 emis de JUDECATORIA GURA HUMORULUI;		
B4	se noteaza ca pe rolul instantei de judecata se afla dosarul civil 463/237/2022, avand ca obiect 'actiune posesorie ' formulata de reclamant Popescu Ilie	A1, A1.1, A1.3

C. Partea III. SARCINI .

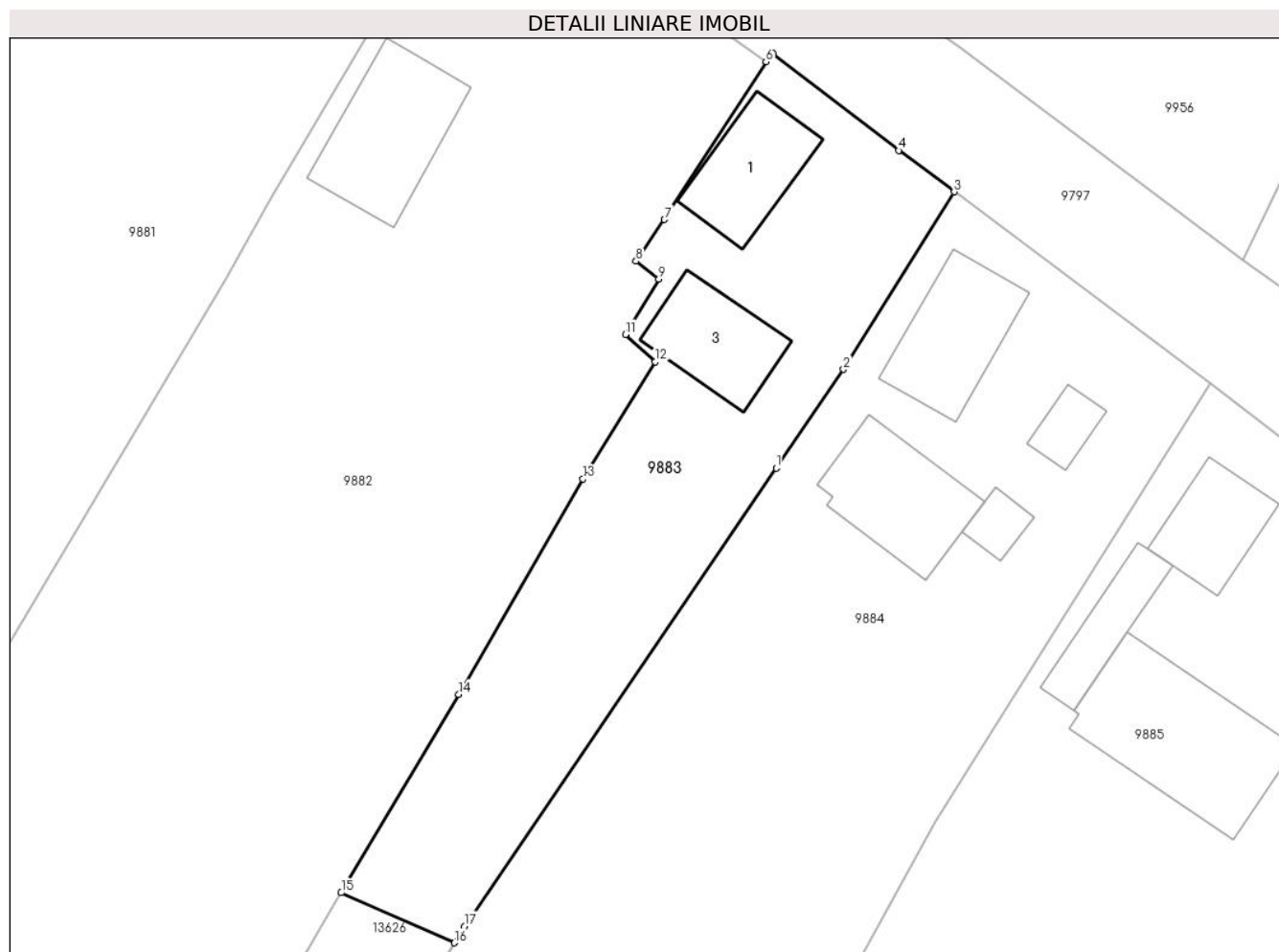
Inscrieri privind dezmembramintele dreptului de proprietate, drepturi reale de garanție și sarcini	Referințe
NU SUNT	

Anexa Nr. 1 La Partea I

Teren

Nr cadastral	Suprafața (mp)*	Observații / Referințe
30084	800	

* Suprafața este determinată în planul de proiecție Stereo 70.



Date referitoare la teren

Crt	Categorie folosință	Intravilan	Suprafața (mp)	Tarla	Parcelă	Nr. topo	Observații / Referințe
1	curți constructii	DA	370	-	-	-	
2	arabil	DA	430	-	-	-	

Date referitoare la construcții

Crt	Număr	Destinație construcție	Supraf. (mp)	Situație juridică	Observații / Referințe
A1.1		construcții de locuințe	57	Cu acte	Nr. niveluri:1; S. construita la sol:57 mp; S. construita desfasurata:57 mp; LOCUINTA
A1.3	30084-C3	construcții anexa	55	Cu acte	Nr. niveluri:1; S. construita la sol:55 mp; S. construita desfasurata:55 mp; ANEXA

Lungime Segmente

1) Valorile lungimilor segmentelor sunt obținute din proiecție în plan.

Punct început	X / Y	Punct sfârșit	X / Y	Lungime segment (** (m)
1	581.418,56 673.121,412	2	581.423,384 673.128,496	8.571
2	581.423,384 673.128,496	3	581.431,323 673.141,204	14.984

Punct început	X / Y	Punct sfârșit	X / Y	Lungime segment (** (m)
3	581.431,323 673.141,204	4	581.427,356 673.144,173	4.955
4	581.427,356 673.144,173	5	581.418,305 673.151,139	11.421
5	581.418,305 673.151,139	6	581.417,823 673.150,54	0.769
6	581.417,823 673.150,54	7	581.410,543 673.139,218	13.461
7	581.410,543 673.139,218	8	581.408,507 673.136,239	3.608
8	581.408,507 673.136,239	9	581.410,15 673.134,957	2.084
9	581.410,15 673.134,957	10	581.408,068 673.131,518	4.02
10	581.408,068 673.131,518	11	581.407,749 673.130,99	0.617
11	581.407,749 673.130,99	12	581.409,869 673.129,021	2.893
12	581.409,869 673.129,021	13	581.404,716 673.120,631	9.846
13	581.404,716 673.120,631	14	581.395,804 673.105,199	17.821
14	581.395,804 673.105,199	15	581.387,368 673.090,979	16.534
15	581.387,368 673.090,979	16	581.395,486 673.087,397	8.873
16	581.395,486 673.087,397	17	581.396,208 673.088,591	1.395
17	581.396,208 673.088,591	1	581.418,56 673.121,412	39.709

** Lungimile segmentelor sunt determinate în planul de proiecție Stereo 70 și sunt rotunjite la 1 milimetru.

*** Distanța dintre puncte este formată din segmente cumulate ce sunt mai mici decât valoarea 1 milimetru.

**DATE DESPRE IMOBILUL NR. 9884**

Oficiul de Cadastru și Publicitate Imobiliară SUCEAVA
Biroul de Cadastru și Publicitate Imobiliară Gura Humorului

A. Partea I. Descrierea imobilului

TEREN Intravilan

Adresa: Loc. Dragoiesti, Str Crasmarenilor, Nr. 32, Jud. Suceava

Nr. Crt	Nr cadastral Nr. topografic	Suprafața* (mp)	Observații / Referințe
A1		3.377	Sector cadastral:2 Teren neimprejmuit;

B. Partea II. Proprietari și acte

Inscrieri privitoare la dreptul de proprietate și alte drepturi reale		Referințe
9884 / 14/03/2022		
Act Normativ nr. 7, din 13/03/1996 emis de PARLAMENTUL ROMANIEI;		
B1	Inscrierea provizorie, drept de PROPRIETATE, dobandit prin Lege, cota actuala 1/1, cota initiala 1/1 1) COMUNA DRAGOIESTI, CIF:4441190	A1

C. Partea III. SARCINI .

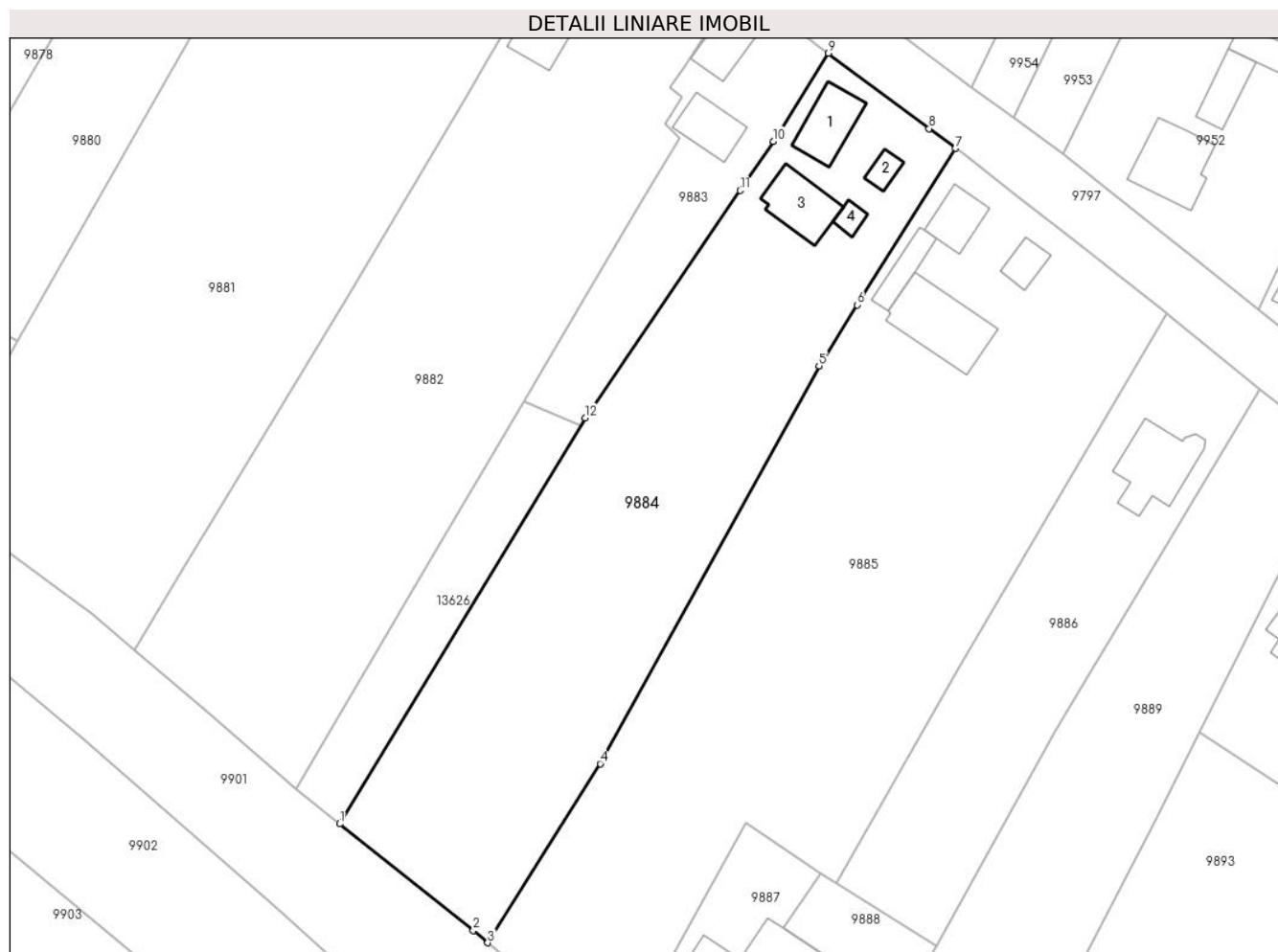
Inscrieri privind dezmembramintele dreptului de proprietate, drepturi reale de garanție și sarcini	Referințe
NU SUNT	

Anexa Nr. 1 La Partea I

Teren

Nr cadastral	Suprafața (mp)*	Observații / Referințe
	3.377	

* Suprafața este determinată în planul de proiecție Stereo 70.



Date referitoare la teren

Crt	Categorie folosință	Intravilan	Suprafața (mp)	Tarla	Parcelă	Nr. topo	Observații / Referințe
1	curți constructii	DA	394	-	-	-	
2	arabil	DA	2.983	-	-	-	

Date referitoare la construcții

Crt	Număr	Destinație construcție	Supraf. (mp)	Situație juridică	Observații / Referințe
A1.1		construcții de locuințe	67	Fara acte	Nr. niveluri:1; S. construita la sol:67 mp; S. construita desfasurata:67 mp; LOCUINTA
A1.2		construcții anexa	17	Fara acte	Nr. niveluri:1; S. construita la sol:17 mp; S. construita desfasurata:17 mp; ANEXA
A1.3		construcții anexa	71	Fara acte	Nr. niveluri:1; S. construita la sol:71 mp; S. construita desfasurata:71 mp; ANEXA
A1.4		construcții anexa	14	Fara acte	Nr. niveluri:1; S. construita la sol:14 mp; S. construita desfasurata:14 mp; ANEXA

Lungime Segmente

1) Valorile lungimilor segmentelor sunt obținute din proiecție în plan.

Punct început	X / Y	Punct sfârșit	X / Y	Lungime segment (** (m)
---------------	-------	---------------	-------	-------------------------

Punct început	X / Y	Punct sfârșit	X / Y	Lungime segment (** (m)
1	581.360,761 673.030,004	2	581.380,028 673.014,613	24.66
2	581.380,028 673.014,613	3	581.382,114 673.012,844	2.735
3	581.382,114 673.012,844	4	581.398,372 673.038,691	30.535
4	581.398,372 673.038,691	5	581.429,953 673.096,1	65.522
5	581.429,953 673.096,1	6	581.435,477 673.104,885	10.377
6	581.435,477 673.104,885	7	581.449,675 673.127,468	26.675
7	581.449,675 673.127,468	8	581.445,864 673.130,321	4.761
8	581.445,864 673.130,321	9	581.431,323 673.141,204	18.163
9	581.431,323 673.141,204	10	581.423,384 673.128,496	14.984
10	581.423,384 673.128,496	11	581.418,56 673.121,412	8.571
11	581.418,56 673.121,412	12	581.396,208 673.088,591	39.709
12	581.396,208 673.088,591	1	581.360,761 673.030,004	68.476

** Lungimile segmentelor sunt determinate în planul de proiecție Stereo 70 și sunt rotunjite la 1 milimetru.

*** Distanța dintre puncte este formată din segmente cumulate ce sunt mai mici decât valoarea 1 milimetru.

**DATE DESPRE IMOBILUL NR. 9885**

Oficiul de Cadastru și Publicitate Imobiliară SUCEAVA
Biroul de Cadastru și Publicitate Imobiliară Gura Humorului

A. Partea I. Descrierea imobilului

TEREN Intravilan

Adresa: Loc. Dragoiesti, Str Crasmarenilor, Nr. 34, Jud. Suceava

Nr. Crt	Nr cadastral Nr. topografic	Suprafața* (mp)	Observații / Referințe
A1		4.600	Sector cadastral:2 Teren neimprejmuit;

Construcții

Crt	Nr cadastral Nr. topografic	Adresa	Observații / Referințe
A1.1		Loc. Dragoiesti, Str Crasmarenilor, Nr. 34, Jud. Suceava	Nr. niveluri:1; S. construita la sol:48 mp; S. construita desfasurata:48 mp; LOCUINTA
A1.2		Loc. Dragoiesti, Str Crasmarenilor, Nr. 34, Jud. Suceava	Nr. niveluri:1; S. construita la sol:27 mp; S. construita desfasurata:27 mp; ANEXA
A1.3		Loc. Dragoiesti, Str Crasmarenilor, Nr. 34, Jud. Suceava	Nr. niveluri:1; S. construita la sol:118 mp; S. construita desfasurata:118 mp; ANEXA
A1.4		Loc. Dragoiesti, Str Crasmarenilor, Nr. 34, Jud. Suceava	Nr. niveluri:1; S. construita la sol:37 mp; S. construita desfasurata:37 mp; ANEXA

B. Partea II. Proprietari și acte

Inscrieri privitoare la dreptul de proprietate și alte drepturi reale		Referințe
9885 / 14/03/2022		
Act Normativ nr. 7, din 13/03/1996 emis de PARLAMENTUL ROMANIEI;		
B1	Intabulare, drept de PROPRIETATE, dobandit prin Lege, cota actuala 1/1, cota initiala 1/1 1) NEIDENTIFICAT NEIDENTIFICAT	A1
Act Administrativ nr. 1087, din 18/02/2022 emis de PRIMARIA COMUNEI DRAGOIESTI;		
B2	Se noteaza posesia factica in favoarea lui 1) POPESCU GHEORGHE 2) POPESCU RODICA-DANIELA	A1
Act Administrativ nr. 2526, din 31/03/2022 emis de PRIMARIA COMUNEI DRAGOIESTI;		
B3	Intabulare, drept de PROPRIETATE, dobandit prin Lege, cota actuala 1/1, cota initiala 1/1 1) POPESCU GHEORGHE 2) POPESCU RODICA-DANIELA	A1.1, A1.2, A1.3, A1.4

C. Partea III. SARCINI .

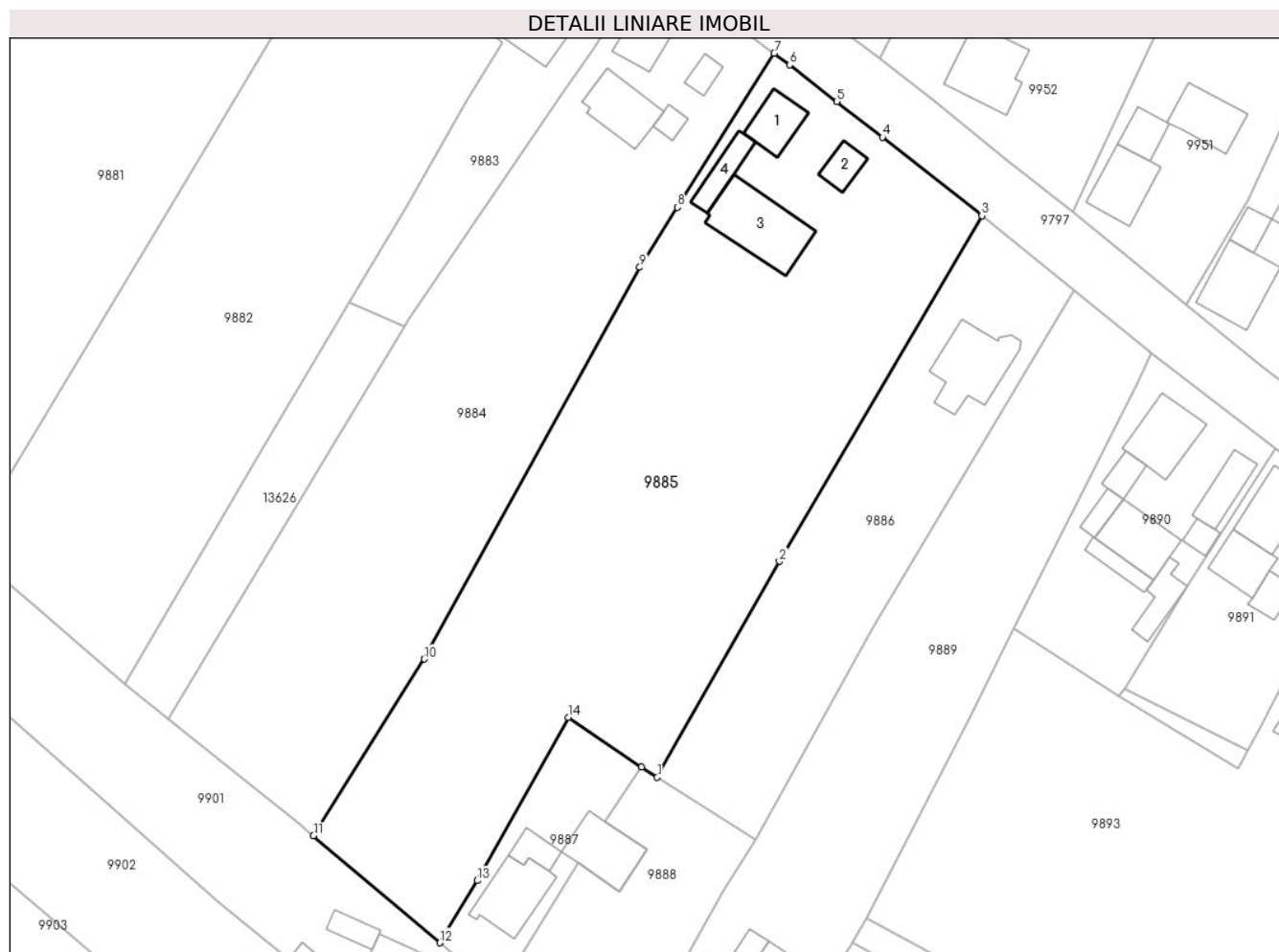
Inscrieri privind dezmembramintele dreptului de proprietate, drepturi reale de garanție și sarcini	Referințe
NU SUNT	

Anexa Nr. 1 La Partea I

Teren

Nr cadastral	Suprafața (mp)*	Observații / Referințe
	4.600	

* Suprafața este determinată în planul de proiecție Stereo 70.



Date referitoare la teren

Crt	Categorie folosință	Intra vilan	Suprafața (mp)	Tarla	Parcelă	Nr. topo	Observații / Referințe
1	curți constructii	DA	495	-	-	-	
2	arabil	DA	4.105	-	-	-	

Date referitoare la construcții

Crt	Număr	Destinație construcție	Supraf. (mp)	Situație juridică	Observații / Referințe
A1.1		construcții de locuințe	48	Cu acte	Nr. niveluri:1; S. construita la sol:48 mp; S. construita desfasurata:48 mp; LOCUINTA
A1.2		construcții anexa	27	Cu acte	Nr. niveluri:1; S. construita la sol:27 mp; S. construita desfasurata:27 mp; ANEXA
A1.3		construcții anexa	118	Cu acte	Nr. niveluri:1; S. construita la sol:118 mp; S. construita desfasurata:118 mp; ANEXA
A1.4		construcții anexa	37	Cu acte	Nr. niveluri:1; S. construita la sol:37 mp; S. construita desfasurata:37 mp; ANEXA

Lungime Segmente

1) Valorile lungimilor segmentelor sunt obținute din proiecție în plan.

Punct început	X / Y	Punct sfârșit	X / Y	Lungime segment (** (m)

Punct început	X / Y	Punct sfârșit	X / Y	Lungime segment (** (m)
1	581.432,531 673.021,391	2	581.450,441 673.053,033	36.359
2	581.450,441 673.053,033	3	581.480,122 673.103,683	58.706
3	581.480,122 673.103,683	4	581.465,522 673.115,155	18.568
4	581.465,522 673.115,155	5	581.458,844 673.120,403	8.493
5	581.458,844 673.120,403	6	581.451,948 673.125,767	8.737
6	581.451,948 673.125,767	7	581.449,675 673.127,468	2.839
7	581.449,675 673.127,468	8	581.435,477 673.104,885	26.675
8	581.435,477 673.104,885	9	581.429,953 673.096,1	10.377
9	581.429,953 673.096,1	10	581.398,372 673.038,691	65.522
10	581.398,372 673.038,691	11	581.382,114 673.012,844	30.535
11	581.382,114 673.012,844	12	581.400,629 672.997,142	24.277
12	581.400,629 672.997,142	13	581.406,16 673.006,241	10.648
13	581.406,16 673.006,241	14	581.419,477 673.030,15	27.368
14	581.419,477 673.030,15	15	581.430,21 673.022,886	12.96
15	581.430,21 673.022,886	1	581.432,531 673.021,391	2.761

** Lungimile segmentelor sunt determinate în planul de proiecție Stereo 70 și sunt rotunjite la 1 milimetru.

*** Distanța dintre puncte este formată din segmente cumulate ce sunt mai mici decât valoarea 1 milimetru.

**DATE DESPRE IMOBILUL NR. 9886**

Oficiul de Cadastru și Publicitate Imobiliară SUCEAVA
Biroul de Cadastru și Publicitate Imobiliară Gura Humorului

A. Partea I. Descrierea imobilului

TEREN Intravilan

Adresa: Loc. Dragoiesti, Str Crasmarenilor, Nr. 36, Jud. Suceava

Nr. Crt	Nr cadastral Nr. topografic	Suprafața* (mp)	Observații / Referințe
A1	30346	1.588	Sector cadastral:2 Teren neimprejmuit;

Construcții

Crt	Nr cadastral Nr. topografic	Adresa	Observații / Referințe
A1.1		Loc. Dragoiesti, Str Crasmarenilor, Nr. 36, Jud. Suceava	Nr. niveluri:2; S. construita la sol:104 mp; S. construita desfasurata:207 mp; LOCUINTA

B. Partea II. Proprietari și acte

Inscrieri privitoare la dreptul de proprietate și alte drepturi reale		Referințe
3447 / 18/06/2008		
Act Notarial nr. 1662, din 18/06/2008 emis de BNP Lacramioara Gabriela Pelepcu;		
B1	Intabulare, drept de PROPRIETATE, dobandit prin Conventie, cota actuala 1/1, cota initiala 1/1 1) POPESCU RODICA-DANIELA 2) POPESCU GHEORGHE <i>OBSERVATII: (provenita din conversia CF 475)</i>	A1
9886 / 18/03/2022		
Act Administrativ nr. 2526, din 31/03/2022 emis de PRIMARIA COMUNEI DRAGOIESTI;		
B2	Intabulare, drept de PROPRIETATE, dobandit prin Lege, cota actuala 1/1, cota initiala 1/1 1) POPESCU RODICA-DANIELA 2) POPESCU GHEORGHE	A1.1

C. Partea III. SARCINI .

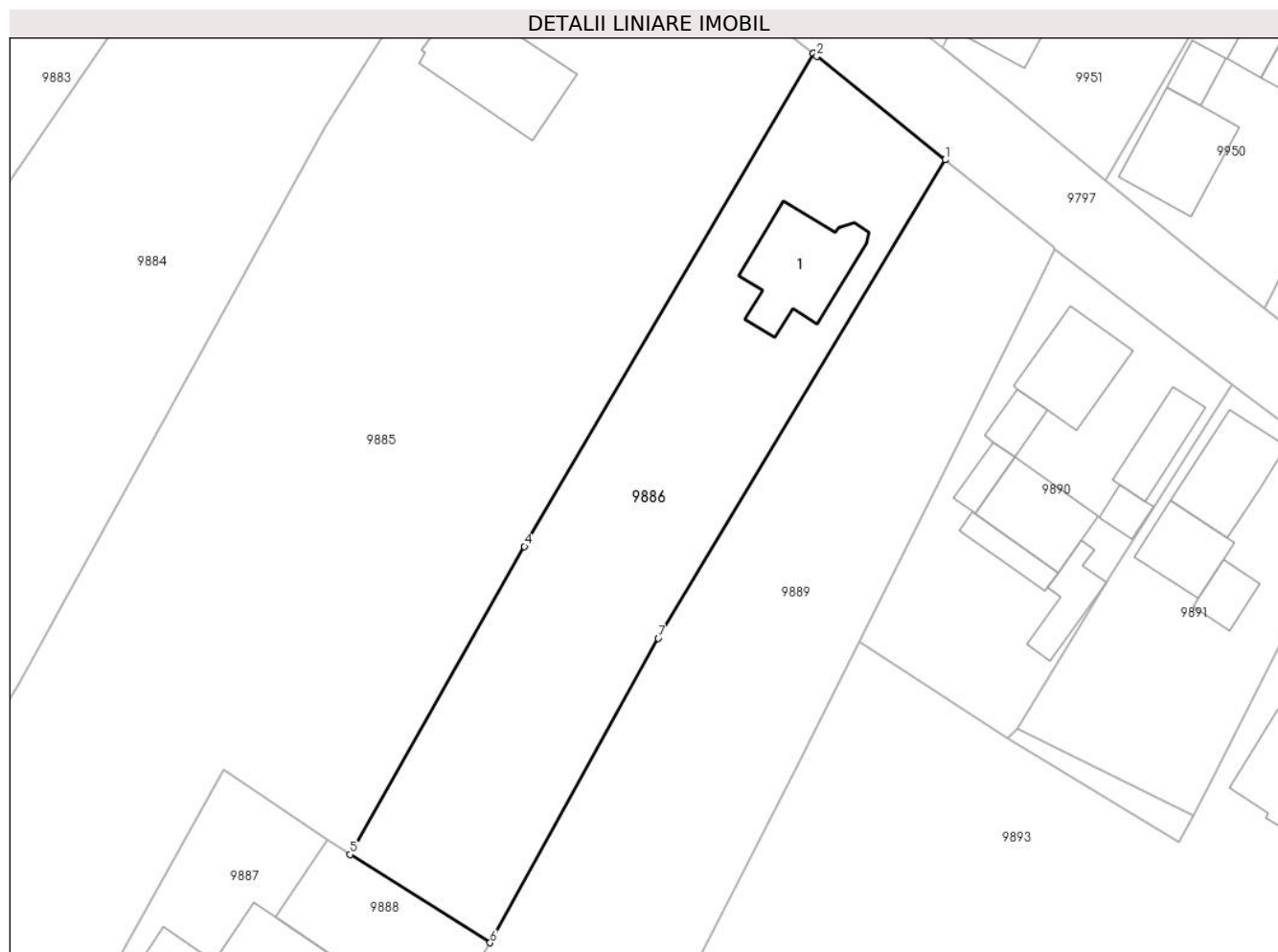
Inscrieri privind dezmembramintele dreptului de proprietate, drepturi reale de garanție și sarcini	Referințe
NU SUNT	

Anexa Nr. 1 La Partea I

Teren

Nr cadastral	Suprafața (mp)*	Observații / Referințe
30346	1.588	

* Suprafața este determinată în planul de proiecție Stereo 70.



Date referitoare la teren

Crt	Categorie folosință	Intra vilan	Suprafața (mp)	Tarla	Parcelă	Nr. topo	Observații / Referințe
1	curți constructii	DA	1.588	-	-	-	

Date referitoare la construcții

Crt	Număr	Destinație construcție	Supraf. (mp)	Situație juridică	Observații / Referințe
A1.1		construcții de locuințe	104	Cu acte	Nr. niveluri:2; S. construita la sol:104 mp; S. construita desfasurata:207 mp; LOCUINTA

Lungime Segmente

1) Valorile lungimilor segmentelor sunt obținute din proiecție în plan.

Punct început	X / Y	Punct sfârșit	X / Y	Lungime segment (** (m)
1	581.493,69 673.092,735	2	581.480,5 673.103,386	16.953
2	581.480,5 673.103,386	3	581.480,122 673.103,683	0.481
3	581.480,122 673.103,683	4	581.450,441 673.053,033	58.706
4	581.450,441 673.053,033	5	581.432,531 673.021,391	36.359

Punct început	X / Y	Punct sfârșit	X / Y	Lungime segment (** (m)
5	581.432,531 673.021,391	6	581.446,914 673.012,324	17.002
6	581.446,914 673.012,324	7	581.464,199 673.043,611	35.744
7	581.464,199 673.043,611	1	581.493,69 673.092,735	57.296

** Lungimile segmentelor sunt determinate în planul de proiecție Stereo 70 și sunt rotunjite la 1 milimetru.

*** Distanța dintre puncte este formată din segmente cumulate ce sunt mai mici decât valoarea 1 milimetru.

**DATE DESPRE IMOBILUL NR. 9887**

Oficiul de Cadastru și Publicitate Imobiliară SUCEAVA
Biroul de Cadastru și Publicitate Imobiliară Gura Humorului

A. Partea I. Descrierea imobilului

TEREN Intravilan

Adresa: Loc. Dragoiesti, Str Garii, Nr. 15, Jud. Suceava

Nr. Crt	Nr cadastral Nr. topografic	Suprafața* (mp)	Observații / Referințe
A1	30242	505	Sector cadastral:2 Teren neimprejmuit;

Construcții

Crt	Nr cadastral Nr. topografic	Adresa	Observații / Referințe
A1.2		Loc. Dragoiesti, Str Garii, Nr. 15, Jud. Suceava	Nr. niveluri:1; S. construita la sol:81 mp; S. construita desfasurata:81 mp; LOCUINTA
A1.3		Loc. Dragoiesti, Str Garii, Nr. 15, Jud. Suceava	Nr. niveluri:1; S. construita la sol:25 mp; S. construita desfasurata:25 mp; ANEXA
A1.4		Loc. Dragoiesti, Str Garii, Nr. 15, Jud. Suceava	Nr. niveluri:1; S. construita la sol:74 mp; S. construita desfasurata:74 mp; ANEXA

B. Partea II. Proprietari și acte

Inscrieri privitoare la dreptul de proprietate și alte drepturi reale		Referințe
13202 / 25/10/2013		
Hotarare Judecatoreasca nr. 524, din 16/05/2013 emis de JUDECATORIA GURA HUMORULUI;		
B1	Intabulare, drept de PROPRIETATE, dobandit prin Hotarare Judecatoreasca, cota actuala 1/1, cota initiala 1/1 1) POPESCU RODICA 2) POPESCU GHEORGHE	A1
9887 / 14/03/2022		
Act Administrativ nr. 2526, din 31/03/2022 emis de PRIMARIA COMUNEI DRAGOIESTI;		
B2	Intabulare, drept de PROPRIETATE, dobandit prin Lege, cota actuala 1/1, cota initiala 1/1 1) POPESCU RODICA 2) POPESCU GHEORGHE	A1.2, A1.3, A1.4

C. Partea III. SARCINI .

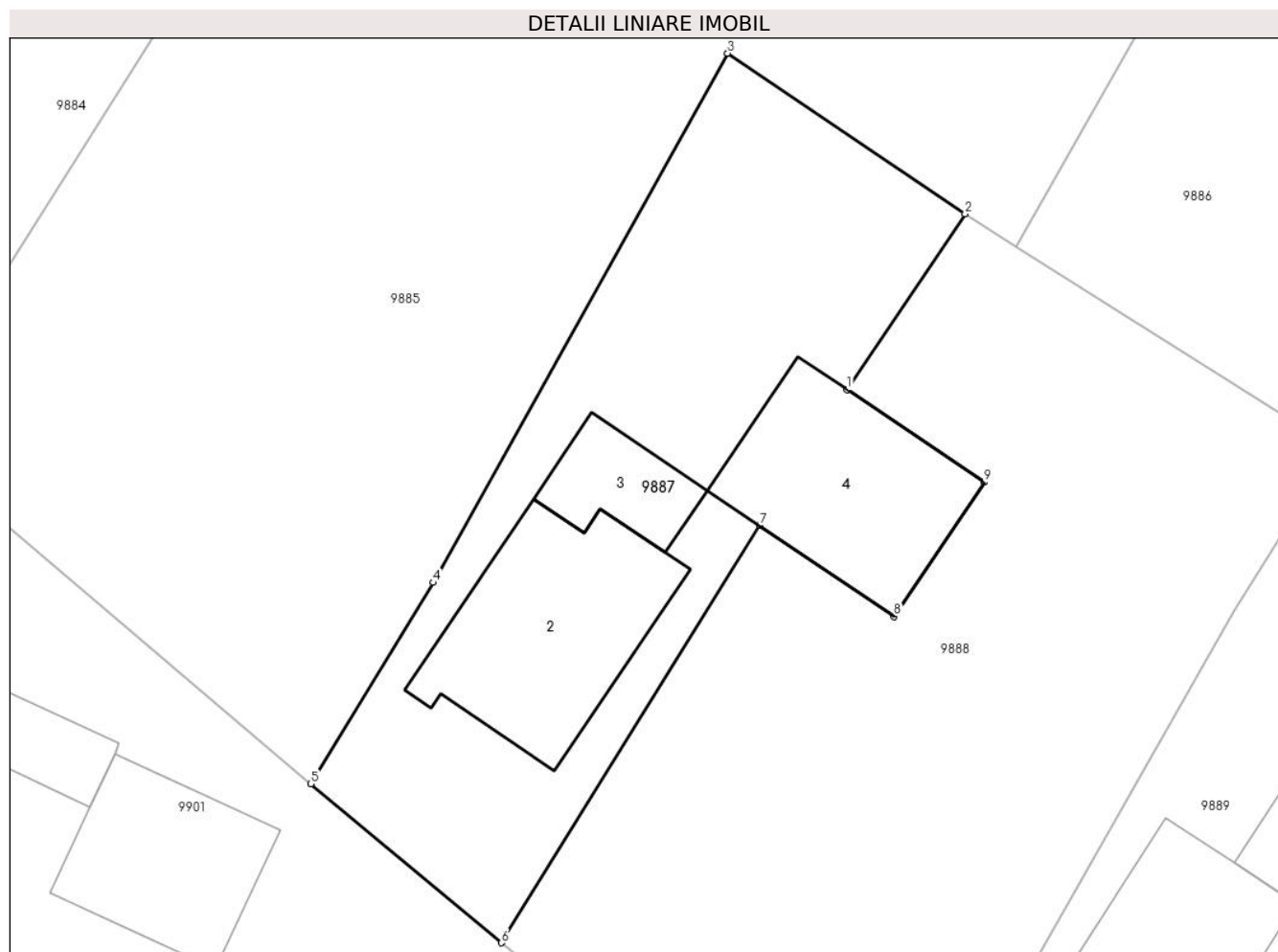
Inscrieri privind dezmembramintele dreptului de proprietate, drepturi reale de garanție și sarcini	Referințe
NU SUNT	

Anexa Nr. 1 La Partea I

Teren

Nr cadastral	Suprafața (mp)*	Observații / Referințe
30242	505	

* Suprafața este determinată în planul de proiecție Stereo 70.



Date referitoare la teren

Crt	Categorie folosință	Intravilan	Suprafața (mp)	Tarla	Parcelă	Nr. topo	Observații / Referințe
1	curți constructii	DA	505	-	-	-	

Date referitoare la construcții

Crt	Număr	Destinație construcție	Supraf. (mp)	Situație juridică	Observații / Referințe
A1.2		construcții de locuințe	81	Cu acte	Nr. niveluri:1; S. construita la sol:81 mp; S. construita desfasurata:81 mp; LOCUINTA
A1.3		construcții anexa	25	Cu acte	Nr. niveluri:1; S. construita la sol:25 mp; S. construita desfasurata:25 mp; ANEXA
A1.4		construcții anexa	74	Cu acte	Nr. niveluri:1; S. construita la sol:74 mp; S. construita desfasurata:74 mp; ANEXA

Lungime Segmente

1) Valorile lungimilor segmentelor sunt obținute din proiecție în plan.

Punct început	X / Y	Punct sfârșit	X / Y	Lungime segment (** (m)
1	581.424,868 673.014,95	2	581.430,21 673.022,886	9.566
2	581.430,21 673.022,886	3	581.419,477 673.030,15	12.96

Punct început	X / Y	Punct sfârșit	X / Y	Lungime segment (** (m)
3	581.419,477 673.030,15	4	581.406,16 673.006,241	27.368
4	581.406,16 673.006,241	5	581.400,629 672.997,142	10.648
5	581.400,629 672.997,142	6	581.409,254 672.989,966	11.22
6	581.409,254 672.989,966	7	581.420,912 673.008,814	22.162
7	581.420,912 673.008,814	8	581.427,005 673.004,712	7.345
8	581.427,005 673.004,712	9	581.431,081 673.010,768	7.3
9	581.431,081 673.010,768	1	581.424,868 673.014,95	7.489

** Lungimile segmentelor sunt determinate în planul de proiecție Stereo 70 și sunt rotunjite la 1 milimetru.

*** Distanța dintre puncte este formată din segmente cumulate ce sunt mai mici decât valoarea 1 milimetru.

**DATE DESPRE IMOBILUL NR. 9888**

Oficiul de Cadastru și Publicitate Imobiliară SUCEAVA
Biroul de Cadastru și Publicitate Imobiliară Gura Humorului

A. Partea I. Descrierea imobilului

TEREN Intravilan

Adresa: Loc. Dragoiesti, Str Garii, Nr. FN, Jud. Suceava

Nr. Crt	Nr cadastral Nr. topografic	Suprafața* (mp)	Observații / Referințe
A1	30241	Din acte: 760 Masurata: 742	Sector cadastral:2 Teren neimprejmuit;

B. Partea II. Proprietari și acte

Inscrieri privitoare la dreptul de proprietate și alte drepturi reale		Referințe
8503 / 17/12/2010		
Hotarare Judecatoreasca nr. 1512, din 20/11/2009 emis de JUDECATORIA GURA HUMORULUI (hotarare judecatoreasca nr. SC 1197/20-09-2010 emis de TRIBUNALUL SUCEAVA; act administrativ nr. TP 1116/20-04-1995 emis de COMISIA JUDETEANA SUCEAVA; act notarial nr. ACV 1870/29-08-2005 emis de BNP LACRAMIOARA GABRIELA ROTARU; act administrativ nr. CF 2562/26-11-2010 emis de PRIMARIA DRAGOIESTI;);		
B1	Intabulare, drept de PROPRIETATE, dobandit prin Hotarare Judecatoreasca, cota actuala 1/1, cota initiala 1/1 1) CIOBANU VASILE 2) CIOBANU AURICA	A1

C. Partea III. SARCINI .

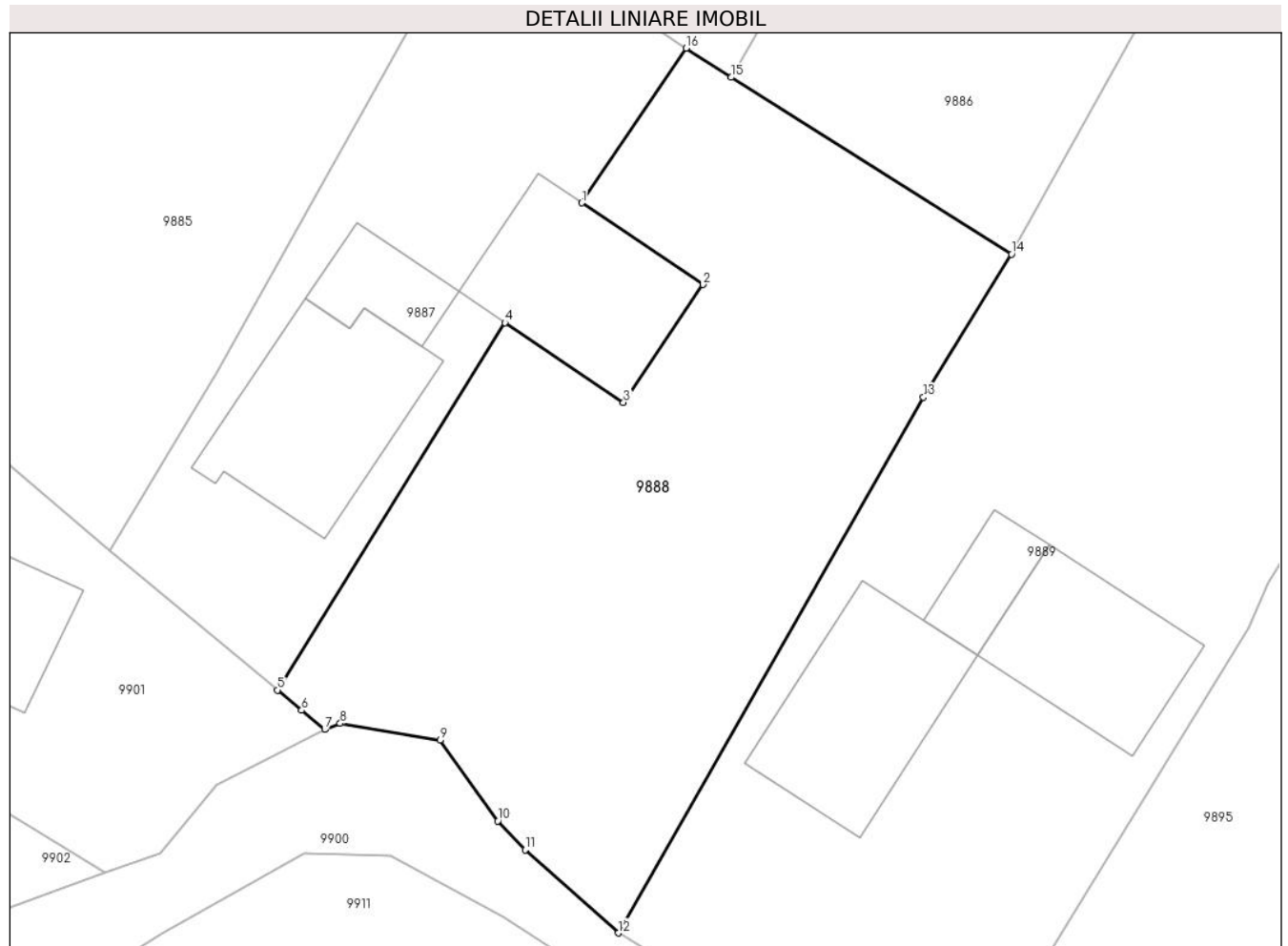
Inscrieri privind dezmembramintele dreptului de proprietate, drepturi reale de garanție și sarcini	Referințe
NU SUNT	

Anexa Nr. 1 La Partea I

Teren

Nr cadastral	Suprafața (mp)*	Observații / Referințe
30241	Din acte: 760 Masurata: 742	

* Suprafața este determinată în planul de proiecție Stereo 70.



Date referitoare la teren

Crt	Categorie folosință	Intravilan	Suprafața (mp)	Tarla	Parcelă	Nr. topo	Observații / Referințe
1	curți constructii	DA	742	-	-	-	

Lungime Segmente

1) Valorile lungimilor segmentelor sunt obținute din proiecție în plan.

Punct început	X / Y	Punct sfârșit	X / Y	Lungime segment (** (m)
1	581.424,868 673.014,95	2	581.431,081 673.010,768	7.489
2	581.431,081 673.010,768	3	581.427,005 673.004,712	7.3
3	581.427,005 673.004,712	4	581.420,912 673.008,814	7.345
4	581.420,912 673.008,814	5	581.409,254 672.989,966	22.162
5	581.409,254 672.989,966	6	581.410,493 672.988,935	1.612

Punct început	X / Y	Punct sfârșit	X / Y	Lungime segment (** (m)
6	581.410,493 672.988,935	7	581.411,678 672.987,949	1.542
7	581.411,678 672.987,949	8	581.412,473 672.988,253	0.851
8	581.412,473 672.988,253	9	581.417,588 672.987,394	5.187
9	581.417,588 672.987,394	10	581.420,559 672.983,257	5.093
10	581.420,559 672.983,257	11	581.421,959 672.981,778	2.037
11	581.421,959 672.981,778	12	581.426,73 672.977,51	6.401
12	581.426,73 672.977,51	13	581.442,397 673.004,983	31.626
13	581.442,397 673.004,983	14	581.446,914 673.012,324	8.619
14	581.446,914 673.012,324	15	581.432,531 673.021,391	17.002
15	581.432,531 673.021,391	16	581.430,21 673.022,886	2.761
16	581.430,21 673.022,886	1	581.424,868 673.014,95	9.566

** Lungimile segmentelor sunt determinate în planul de proiecție Stereo 70 și sunt rotunjite la 1 milimetru.

*** Distanța dintre puncte este formată din segmente cumulate ce sunt mai mici decât valoarea 1 milimetru.

**DATE DESPRE IMOBILUL NR. 9889**

Oficiul de Cadastru și Publicitate Imobiliară SUCEAVA
Biroul de Cadastru și Publicitate Imobiliară Gura Humorului

A. Partea I. Descrierea imobilului

TEREN Intravilan

Adresa: Loc. Dragoiesti, Str Garii, Nr. 17, Jud. Suceava

Nr. Crt	Nr cadastral Nr. topografic	Suprafața* (mp)	Observații / Referințe
A1	33139	Din acte: 2.500 Masurata: 2.421	Sector cadastral:2 Teren neimprejmuit;

Construcții

Crt	Nr cadastral Nr. topografic	Adresa	Observații / Referințe
A1.1	33139-C1	Loc. Dragoiesti, Str Garii, Nr. 17, Jud. Suceava	Nr. niveluri:1; S. construita la sol:64 mp; Locuinta (P) construita din lemn în anul 1958, cu suprafata desfasurata de 64 mp
A1.2	33139-C2	Loc. Dragoiesti, Str Garii, Nr. 17, Jud. Suceava	Nr. niveluri:1; S. construita la sol:22 mp; Anexa (P) construita din lemn în anul 1948, cu suprafata desfasurata de 22 mp
A1.3	33139-C3	Loc. Dragoiesti, Str Garii, Nr. 17, Jud. Suceava	Nr. niveluri:1; S. construita la sol:79 mp; Anexa (P) construita din lemn în anul 1948, cu suprafata desfasurata de 79 mp

B. Partea II. Proprietari și acte

Inscrieri privitoare la dreptul de proprietate și alte drepturi reale	Referințe
18239 / 17/09/2021	
Act Notarial nr. 2310, din 14/09/2021 emis de Rotaru RAUL- GABRIEL;	
B1	A1, A1.1, A1.2, A1.3
Intabulare, drept de PROPRIETATE, dobandit prin Conventie, cota actuala 1/1, cota initiala 1/1 1) GVINDA DANIEL-LORIN , necasatorit	

C. Partea III. SARCINI .

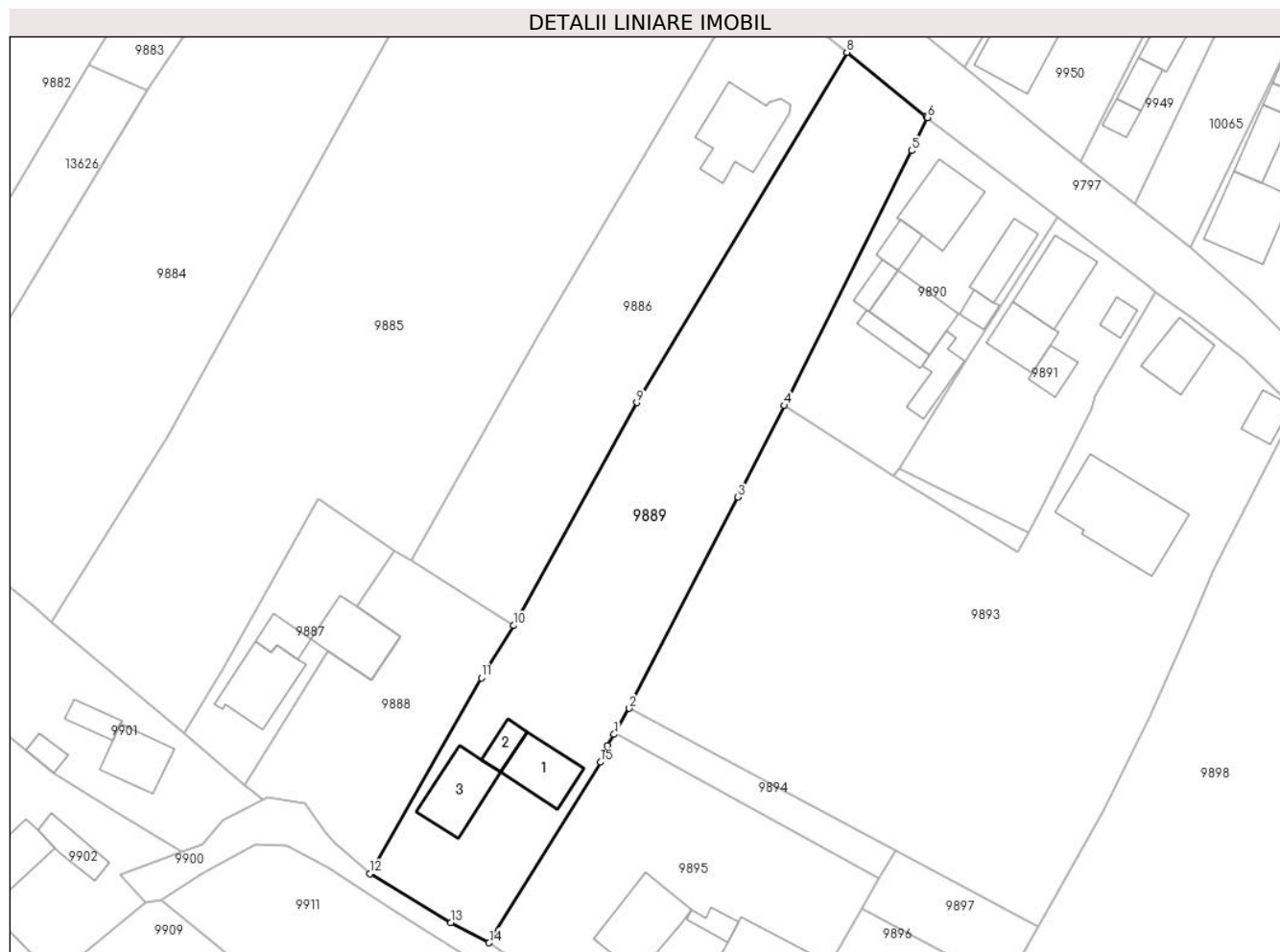
Inscrieri privind dezmembramintele dreptului de proprietate, drepturi reale de garanție și sarcini	Referințe
NU SUNT	

Anexa Nr. 1 La Partea I

Teren

Nr cadastral	Suprafața (mp)*	Observații / Referințe
33139	Din acte: 2.500 Masurata: 2.421	

* Suprafața este determinată în planul de proiecție Stereo 70.



Date referitoare la teren

Crt	Categorie folosință	Intra vilan	Suprafața (mp)	Tarla	Parcelă	Nr. topo	Observații / Referințe
1	curți constructii	DA	521	-	-	-	
2	arabil	DA	1.900	V. sat	-	-	

Date referitoare la construcții

Crt	Număr	Destinație construcție	Supraf. (mp)	Situație juridică	Observații / Referințe
A1.1	33139-C1	construcții de locuințe	64	Cu acte	Nr. niveluri:1; S. construită la sol:64 mp; Locuința (P) construită din lemn în anul 1958, cu suprafața desfășurată de 64 mp
A1.2	33139-C2	construcții anexa	22	Cu acte	Nr. niveluri:1; S. construită la sol:22 mp; Anexa (P) construită din lemn în anul 1948, cu suprafața desfășurată de 22 mp
A1.3	33139-C3	construcții anexa	79	Cu acte	Nr. niveluri:1; S. construită la sol:79 mp; Anexa (P) construită din lemn în anul 1948, cu suprafața desfășurată de 79 mp

Lungime Segmente

1) Valorile lungimilor segmentelor sunt obținute din proiecție în plan.

Punct început	X / Y	Punct sfârșit	X / Y	Lungime segment (** (m)
1	581.461,035 672.997,064	2	581.463,156 673.000,706	4.215
2	581.463,156 673.000,706	3	581.478,388 673.030,327	33.308
3	581.478,388 673.030,327	4	581.484,858 673.043,19	14.399
4	581.484,858 673.043,19	5	581.502,779 673.078,959	40.007
5	581.502,779 673.078,959	6	581.505,007 673.083,603	5.151
6	581.505,007 673.083,603	7	581.504,829 673.083,74	0.225
7	581.504,829 673.083,74	8	581.493,69 673.092,735	14.317
8	581.493,69 673.092,735	9	581.464,199 673.043,611	57.296
9	581.464,199 673.043,611	10	581.446,914 673.012,324	35.744
10	581.446,914 673.012,324	11	581.442,397 673.004,983	8.619
11	581.442,397 673.004,983	12	581.426,73 672.977,51	31.626
12	581.426,73 672.977,51	13	581.438,128 672.970,62	13.319
13	581.438,128 672.970,62	14	581.443,49 672.967,82	6.049
14	581.443,49 672.967,82	15	581.459,097 672.993,156	29.757
15	581.459,097 672.993,156	16	581.460,093 672.995,446	2.497
16	581.460,093 672.995,446	1	581.461,035 672.997,064	1.872

** Lungimile segmentelor sunt determinate în planul de proiecție Stereo 70 și sunt rotunjite la 1 milimetru.

*** Distanța dintre puncte este formată din segmente cumulate ce sunt mai mici decât valoarea 1 milimetru.

**DATE DESPRE IMOBILUL NR. 9890**

Oficiul de Cadastru și Publicitate Imobiliară SUCEAVA
 Biroul de Cadastru și Publicitate Imobiliară Gura Humorului

A. Partea I. Descrierea imobilului

TEREN Intravilan

Adresa: Loc. Dragoiesti, Str Crasmarenilor, Nr. 38, Jud. Suceava

Nr. Crt	Nr cadastral Nr. topografic	Suprafața* (mp)	Observații / Referințe
A1		900	Sector cadastral:2 Teren neimprejmuit;

Construcții

Crt	Nr cadastral Nr. topografic	Adresa	Observații / Referințe
A1.1		Loc. Dragoiesti, Str Crasmarenilor, Nr. 38, Jud. Suceava	Nr. niveluri:1; S. construita la sol:79 mp; S. construita desfasurata:79 mp; LOCUINTA
A1.2		Loc. Dragoiesti, Str Crasmarenilor, Nr. 38, Jud. Suceava	Nr. niveluri:1; S. construita la sol:22 mp; S. construita desfasurata:22 mp; ANEXA
A1.3		Loc. Dragoiesti, Str Crasmarenilor, Nr. 38, Jud. Suceava	Nr. niveluri:1; S. construita la sol:19 mp; S. construita desfasurata:19 mp; ANEXA
A1.4		Loc. Dragoiesti, Str Crasmarenilor, Nr. 38, Jud. Suceava	Nr. niveluri:1; S. construita la sol:75 mp; S. construita desfasurata:75 mp; ANEXA
A1.5		Loc. Dragoiesti, Str Crasmarenilor, Nr. 38, Jud. Suceava	Nr. niveluri:1; S. construita la sol:25 mp; S. construita desfasurata:25 mp; ANEXA
A1.6		Loc. Dragoiesti, Str Crasmarenilor, Nr. 38, Jud. Suceava	Nr. niveluri:1; S. construita la sol:39 mp; S. construita desfasurata:39 mp; ANEXA
A1.7		Loc. Dragoiesti, Str Crasmarenilor, Nr. 38, Jud. Suceava	Nr. niveluri:1; S. construita la sol:16 mp; S. construita desfasurata:16 mp; ANEXA
A1.8		Loc. Dragoiesti, Str Crasmarenilor, Nr. 38, Jud. Suceava	Nr. niveluri:1; S. construita la sol:46 mp; S. construita desfasurata:46 mp; ANEXA

B. Partea II. Proprietari și acte

Inscrieri privitoare la dreptul de proprietate și alte drepturi reale		Referințe
9890 / 14/03/2022		
Act Normativ nr. 7, din 13/03/1996 emis de PARLAMENTUL ROMANIEI;		
B1	Intabulare, drept de PROPRIETATE, dobandit prin Lege, cota actuala 1/1, cota initiala 1/1 1) NEIDENTIFICAT NEIDENTIFICAT	A1
Act Administrativ nr. 1086, din 18/02/2022 emis de PRIMARIA COMUNEI DRAGOIESTI;		
B2	Se noteaza posesia factica in favoarea lui 1) BRADATAN VIORICA	A1
Act Administrativ nr. 2526, din 31/03/2022 emis de PRIMARIA COMUNEI DRAGOIESTI;		
B3	Intabulare, drept de PROPRIETATE, dobandit prin Lege, cota actuala 1/1, cota initiala 1/1 1) BRADATAN VIORICA	A1.1, A1.2, A1.3, A1.4, A1.5, A1.6, A1.7, A1.8

C. Partea III. SARCINI .

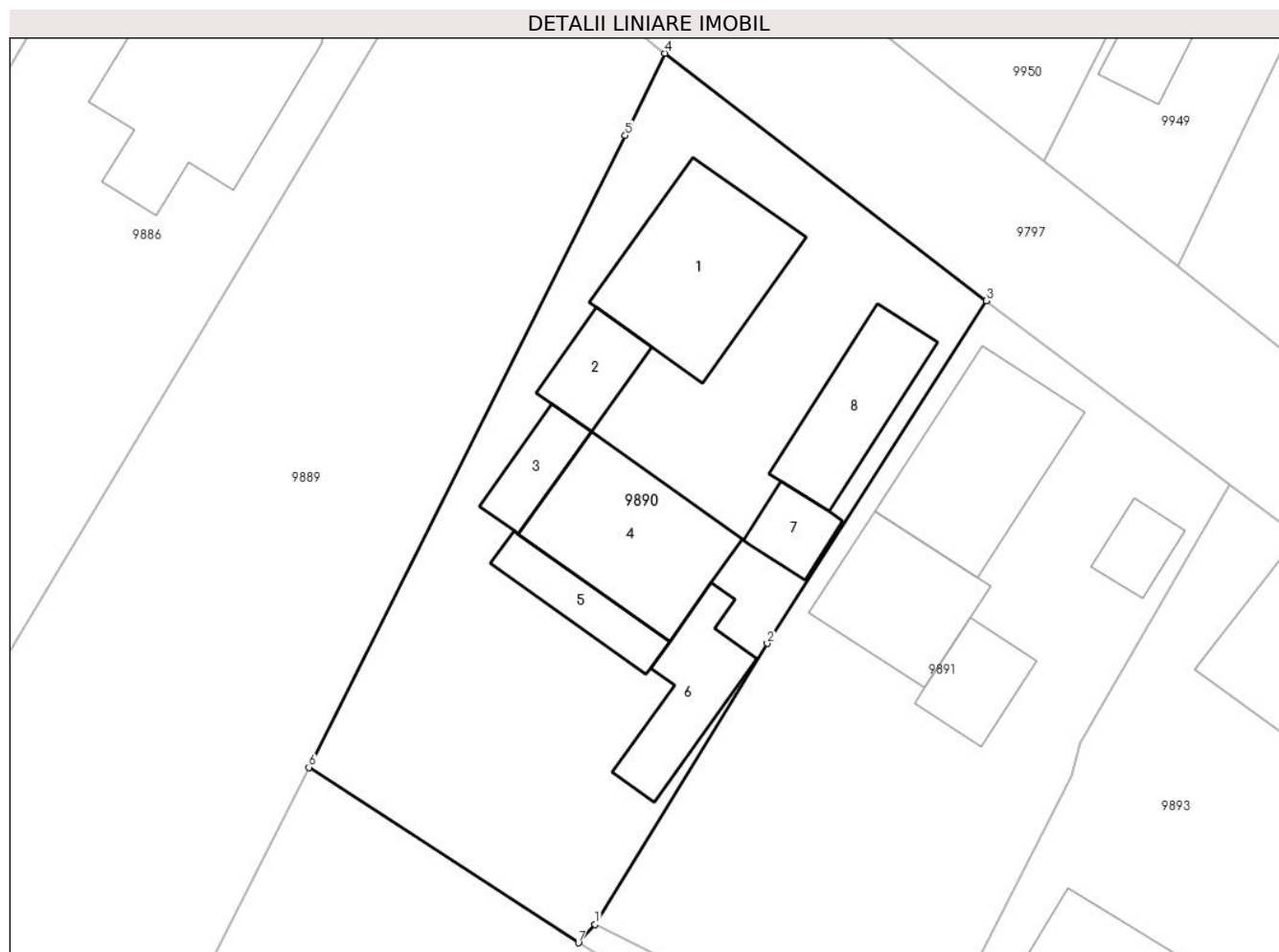
Inscrieri privind dezmembramintele dreptului de proprietate, drepturi reale de garanție și sarcini	Referințe
NU SUNT	

Anexa Nr. 1 La Partea I

Teren

Nr cadastral	Suprafața (mp)*	Observații / Referințe
	900	

* Suprafața este determinată în planul de proiecție Stereo 70.



Date referitoare la teren

Crt	Categorie folosință	Intra vilan	Suprafața (mp)	Tarla	Parcelă	Nr. topo	Observații / Referințe
1	curți constructii	DA	900	-	-	-	

Date referitoare la construcții

Crt	Număr	Destinație construcție	Supraf. (mp)	Situație juridică	Observații / Referințe
A1.1		construcții de locuințe	79	Cu acte	Nr. niveluri:1; S. construita la sol:79 mp; S. construita desfasurata:79 mp; LOCUINTA
A1.2		construcții anexa	22	Cu acte	Nr. niveluri:1; S. construita la sol:22 mp; S. construita desfasurata:22 mp; ANEXA
A1.3		construcții anexa	19	Cu acte	Nr. niveluri:1; S. construita la sol:19 mp; S. construita desfasurata:19 mp; ANEXA
A1.4		construcții anexa	75	Cu acte	Nr. niveluri:1; S. construita la sol:75 mp; S. construita desfasurata:75 mp; ANEXA
A1.5		construcții anexa	25	Cu acte	Nr. niveluri:1; S. construita la sol:25 mp; S. construita desfasurata:25 mp; ANEXA
A1.6		construcții anexa	39	Cu acte	Nr. niveluri:1; S. construita la sol:39 mp; S. construita desfasurata:39 mp; ANEXA
A1.7		construcții anexa	16	Cu acte	Nr. niveluri:1; S. construita la sol:16 mp; S. construita desfasurata:16 mp; ANEXA
A1.8		construcții anexa	46	Cu acte	Nr. niveluri:1; S. construita la sol:46 mp; S. construita desfasurata:46 mp; ANEXA

Lungime Segmente

1) Valorile lungimilor segmentelor sunt obținute din proiecție în plan.

Punct început	X / Y	Punct sfârșit	X / Y	Lungime segment (** (m)
1	581.501,067 673.034,316	2	581.510,809 673.050,204	18.637
2	581.510,809 673.050,204	3	581.523,23 673.069,6	23.032
3	581.523,23 673.069,6	4	581.505,007 673.083,603	22.982
4	581.505,007 673.083,603	5	581.502,779 673.078,959	5.151
5	581.502,779 673.078,959	6	581.484,858 673.043,19	40.007
6	581.484,858 673.043,19	7	581.500,126 673.033,268	18.209
7	581.500,126 673.033,268	1	581.501,067 673.034,316	1.408

** Lungimile segmentelor sunt determinate în planul de proiecție Stereo 70 și sunt rotunjite la 1 milimetru.

*** Distanța dintre puncte este formată din segmente cumulate ce sunt mai mici decât valoarea 1 milimetru.

**DATE DESPRE IMOBILUL NR. 9891**

Oficiul de Cadastru și Publicitate Imobiliară SUCEAVA
Biroul de Cadastru și Publicitate Imobiliară Gura Humorului

A. Partea I. Descrierea imobilului

TEREN Intravilan

Adresa: Loc. Dragoiesti, Str Crasmarenilor, Nr. 40, Jud. Suceava

Nr. Crt	Nr cadastral Nr. topografic	Suprafața* (mp)	Observații / Referințe
A1	30823	740	Sector cadastral:2 Teren neimprejmuit;

Construcții

Crt	Nr cadastral Nr. topografic	Adresa	Observații / Referințe
A1.1	30823-C1	Loc. Dragoiesti, Str Crasmarenilor, Nr. 40, Jud. Suceava	Nr. niveluri:1; S. construita la sol:77 mp; casa de locuit, edificata in anul 1970
A1.3	30823-C3	Loc. Dragoiesti, Str Crasmarenilor, Nr. 40, Jud. Suceava	Nr. niveluri:1; S. construita la sol:16 mp; anexa gospodareasca, edificata in anul 1970
A1.4		Loc. Dragoiesti, Str Crasmarenilor, Nr. 40, Jud. Suceava	Nr. niveluri:1; S. construita la sol:54 mp; S. construita desfasurata:4 mp; ANEXA
A1.5		Loc. Dragoiesti, Str Crasmarenilor, Nr. 40, Jud. Suceava	Nr. niveluri:1; S. construita la sol:26 mp; S. construita desfasurata:5 mp; ANEXA

B. Partea II. Proprietari și acte

Inscrieri privitoare la dreptul de proprietate și alte drepturi reale		Referințe
9891 / 18/03/2022		
Act Administrativ nr. 2526, din 31/03/2022 emis de PRIMARIA COMUNEI DRAGOIESTI;		
B1	Intabulare, drept de PROPRIETATE, dobandit prin Lege, cota actuala 1/1, cota initiala 1/1 1) POPESCU IULIAN - VASILE 2) POPESCU STELA	A1.4, A1.5
13121 / 14/10/2014		
Act Notarial nr. 1914, din 13/10/2014 emis de Dumitru Mihaela;		
B2	Intabulare, drept de PROPRIETATEcasatorit cu, dobandit prin Conventie, cota actuala 1/1, cota initiala 1/1 1) POPESCU IULIAN - VASILE 2) POPESCU STELA	A1, A1.1, A1.3

C. Partea III. SARCINI .

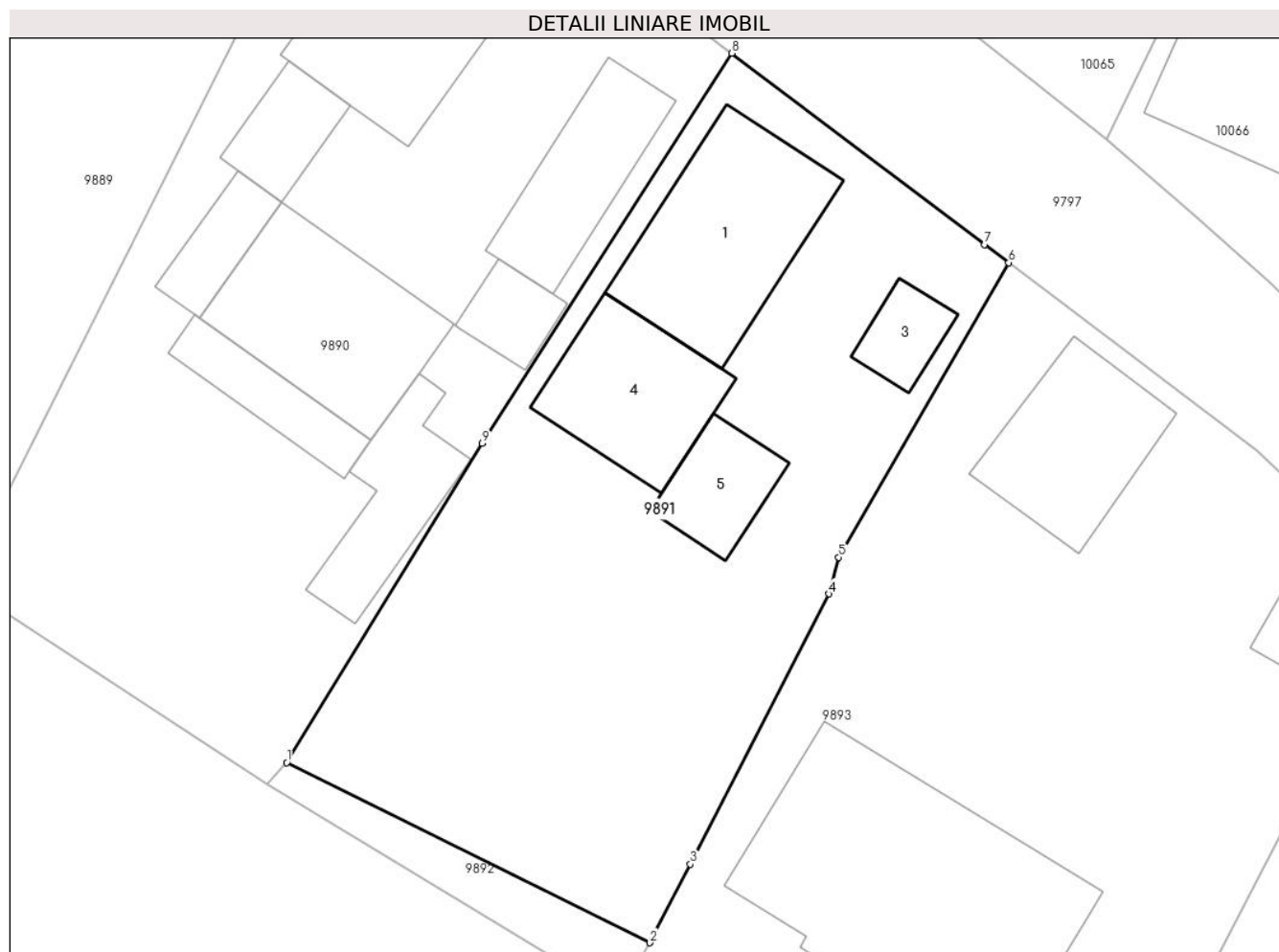
Inscrieri privind dezmembramintele dreptului de proprietate, drepturi reale de garanție și sarcini	Referințe
NU SUNT	

Anexa Nr. 1 La Partea I

Teren

Nr cadastral	Suprafața (mp)*	Observații / Referințe
30823	740	

* Suprafața este determinată în planul de proiecție Stereo 70.



Date referitoare la teren

Crt	Categorie folosință	Intravilan	Suprafața (mp)	Tarla	Parcelă	Nr. topo	Observații / Referințe
1	curți constructii	DA	740	-	-	-	

Date referitoare la construcții

Crt	Număr	Destinație construcție	Supraf. (mp)	Situație juridică	Observații / Referințe
A1.1	30823-C1	construcții de locuințe	Din acte: 0 Masurata: 77	Cu acte	Nr. niveluri:1; S. construita la sol:77 mp; casa de locuit, edificata in anul 1970
A1.3	30823-C3	construcții anexa	Din acte: 0 Masurata: 16	Cu acte	Nr. niveluri:1; S. construita la sol:16 mp; anexa gospodareasca, edificata in anul 1970
A1.4		construcții anexa	Din acte: 0 Masurata: 54	Cu acte	Nr. niveluri:1; S. construita la sol:54 mp; S. construita desfasurata:4 mp; ANEXA
A1.5		construcții anexa	Din acte: 0 Masurata: 26	Cu acte	Nr. niveluri:1; S. construita la sol:26 mp; S. construita desfasurata:5 mp; ANEXA

Lungime Segmente

1) Valorile lungimilor segmentelor sunt obținute din proiecție în plan.

Punct început	X / Y	Punct sfârșit	X / Y	Lungime segment (** (m)
1	581.501,067 673.034,316	2	581.519,158 673.025,354	20.189

Punct început	X / Y	Punct sfârșit	X / Y	Lungime segment (** (m)
2	581.519,158 673.025,354	3	581.521,159 673.029,261	4.39
3	581.521,159 673.029,261	4	581.528,047 673.042,708	15.108
4	581.528,047 673.042,708	5	581.528,544 673.044,532	1.89
5	581.528,544 673.044,532	6	581.537,012 673.059,185	16.924
6	581.537,012 673.059,185	7	581.535,814 673.060,085	1.498
7	581.535,814 673.060,085	8	581.523,23 673.069,6	15.776
8	581.523,23 673.069,6	9	581.510,809 673.050,204	23.032
9	581.510,809 673.050,204	1	581.501,067 673.034,316	18.637

** Lungimile segmentelor sunt determinate în planul de proiecție Stereo 70 și sunt rotunjite la 1 milimetru.

*** Distanța dintre puncte este formată din segmente cumulate ce sunt mai mici decât valoarea 1 milimetru.

**DATE DESPRE IMOBILUL NR. 9892**

Oficiul de Cadastru și Publicitate Imobiliară SUCEAVA
Biroul de Cadastru și Publicitate Imobiliară Gura Humorului

A. Partea I. Descrierea imobilului

TEREN Intravilan

Adresa: Loc. Dragoiesti, Jud. Suceava

Nr. Crt	Nr cadastral Nr. topografic	Suprafața* (mp)	Observații / Referințe
A1		46	Sector cadastral:2 Teren neimprejmuit;

B. Partea II. Proprietari și acte

Inscrieri privitoare la dreptul de proprietate și alte drepturi reale		Referințe
9892 / 14/03/2022		
Act Normativ nr. 7, din 13/03/1996 emis de PARLAMENTUL ROMANIEI;		
B1	Inscrierea provizorie, drept de PROPRIETATE, dobandit prin Lege, cota actuala 1/1, cota initiala 1/1 1) COMUNA DRAGOIESTI, CIF:4441190	A1

C. Partea III. SARCINI .

Inscrieri privind dezmembramintele dreptului de proprietate, drepturi reale de garanție și sarcini	Referințe
NU SUNT	

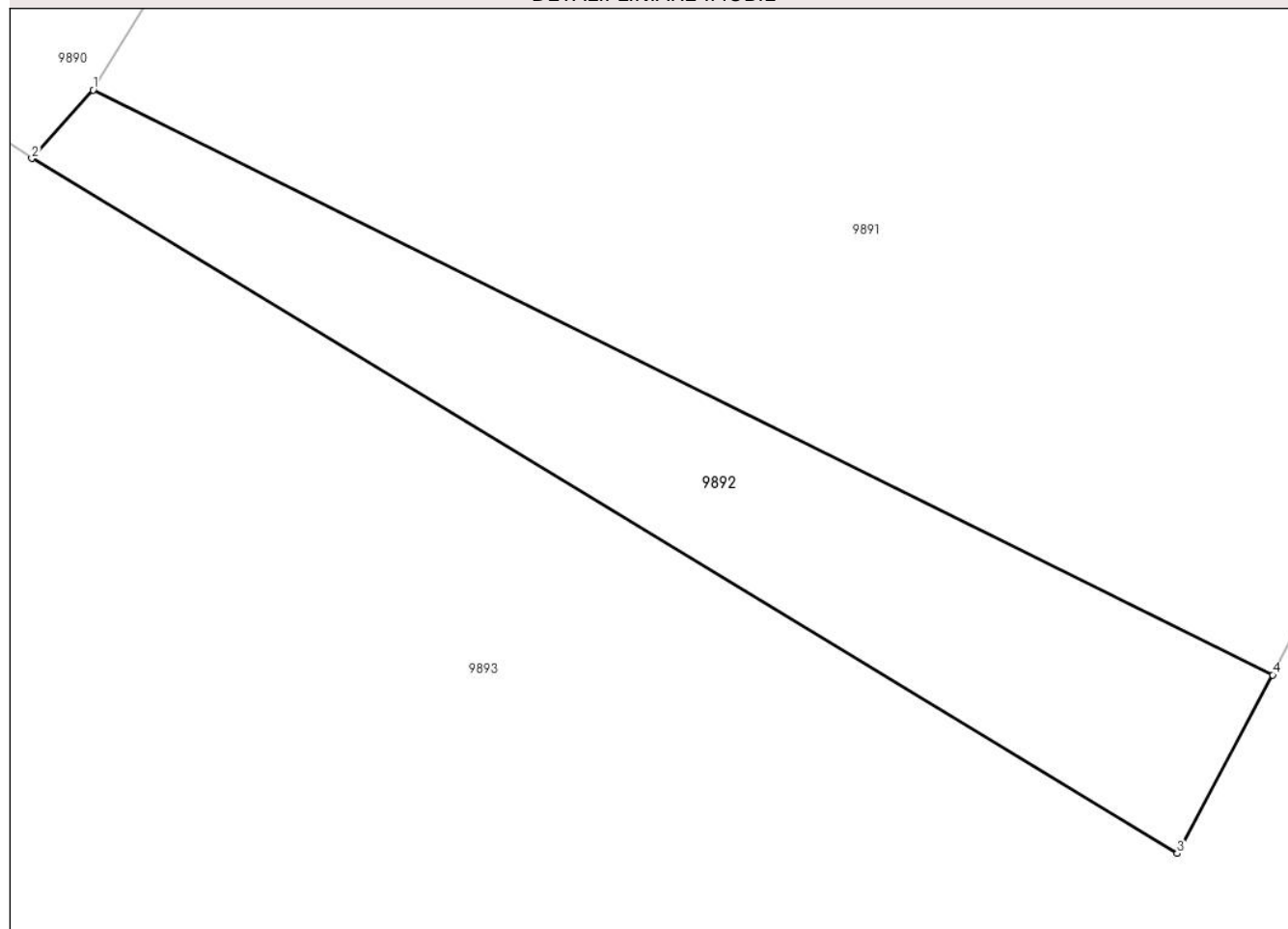
Anexa Nr. 1 La Partea I

Teren

Nr cadastral	Suprafața (mp)*	Observații / Referințe
	46	

* Suprafața este determinată în planul de proiecție Stereo 70.

DETALII LINIARE IMOBIL



Date referitoare la teren

Crt	Categorie folosință	Intravilan	Suprafața (mp)	Tarla	Parcelă	Nr. topo	Observații / Referințe
1	arabil	DA	46	-	-	-	

Lungime Segmente

1) Valorile lungimilor segmentelor sunt obținute din proiecție în plan.

Punct început	X / Y	Punct sfârșit	X / Y	Lungime segment (** (m)
1	581.501,067 673.034,316	2	581.500,126 673.033,268	1.408
2	581.500,126 673.033,268	3	581.517,694 673.022,619	20.544
3	581.517,694 673.022,619	4	581.519,158 673.025,354	3.102
4	581.519,158 673.025,354	1	581.501,067 673.034,316	20.189

** Lungimile segmentelor sunt determinate în planul de proiecție Stereo 70 și sunt rotunjite la 1 milimetru.

***** Distanţa dintre puncte este formată din segmente cumulate ce sunt mai mici decât valoarea 1 milimetru.**

**DATE DESPRE IMOBILUL NR. 9893**

Oficiul de Cadastru și Publicitate Imobiliară SUCEAVA
Biroul de Cadastru și Publicitate Imobiliară Gura Humorului

A. Partea I. Descrierea imobilului

TEREN Intravilan

Adresa: Loc. Dragoiesti, Str Crasmarenilor, Nr. 42, Jud. Suceava

Nr. Crt	Nr cadastral Nr. topografic	Suprafața* (mp)	Observații / Referințe
A1	32016	Din acte: 5.600 Masurata: 3.989	Sector cadastral:2 Teren neimprejmuit;

Construcții

Crt	Nr cadastral Nr. topografic	Adresa	Observații / Referințe
A1.1	32016-C1	Loc. Dragoiesti, Str Crasmarenilor, Nr. 42, Jud. Suceava	Nr. niveluri:1; S. construita la sol:56 mp; S. construita desfasurata:56 mp; Locuinta (P) construita din lemn în anul 1963. SC=SD=56 mp.
A1.4	32016-C4	Loc. Dragoiesti, Str Crasmarenilor, Nr. 42, Jud. Suceava	Nr. niveluri:1; S. construita la sol:29 mp; S. construita desfasurata:29 mp; Anexa (P) (bucatarie de vara) construita din lemn în anul 1963. SC=SD=29 mp.
A1.5		Loc. Dragoiesti, Str Crasmarenilor, Nr. 42, Jud. Suceava	Nr. niveluri:1; S. construita la sol:163 mp; S. construita desfasurata:5 mp; ANEXA

B. Partea II. Proprietari și acte

Inscrieri privitoare la dreptul de proprietate și alte drepturi reale	Referințe	
6079 / 05/06/2020		
Act Notarial nr. 624, din 05/06/2020 emis de Dumitru Mihaela;		
B1	Intabulare, drept de PROPRIETATE bun comun, dobandit prin Conventie, cota actuala 1/1, cota initiala 1/1 1) NACU DUMITRU-ANDREI 2) NACU - COTRUT RUXANDRA-ANDREEA	A1, A1.1, A1.4
9893 / 18/03/2022		
Act Administrativ nr. 2526, din 31/03/2022 emis de PRIMARIA COMUNEI DRAGOIESTI;		
B2	Intabulare, drept de PROPRIETATE, dobandit prin Lege, cota actuala 1/1, cota initiala 1/1 1) NACU DUMITRU-ANDREI 2) NACU - COTRUT RUXANDRA-ANDREEA	A1.5

C. Partea III. SARCINI

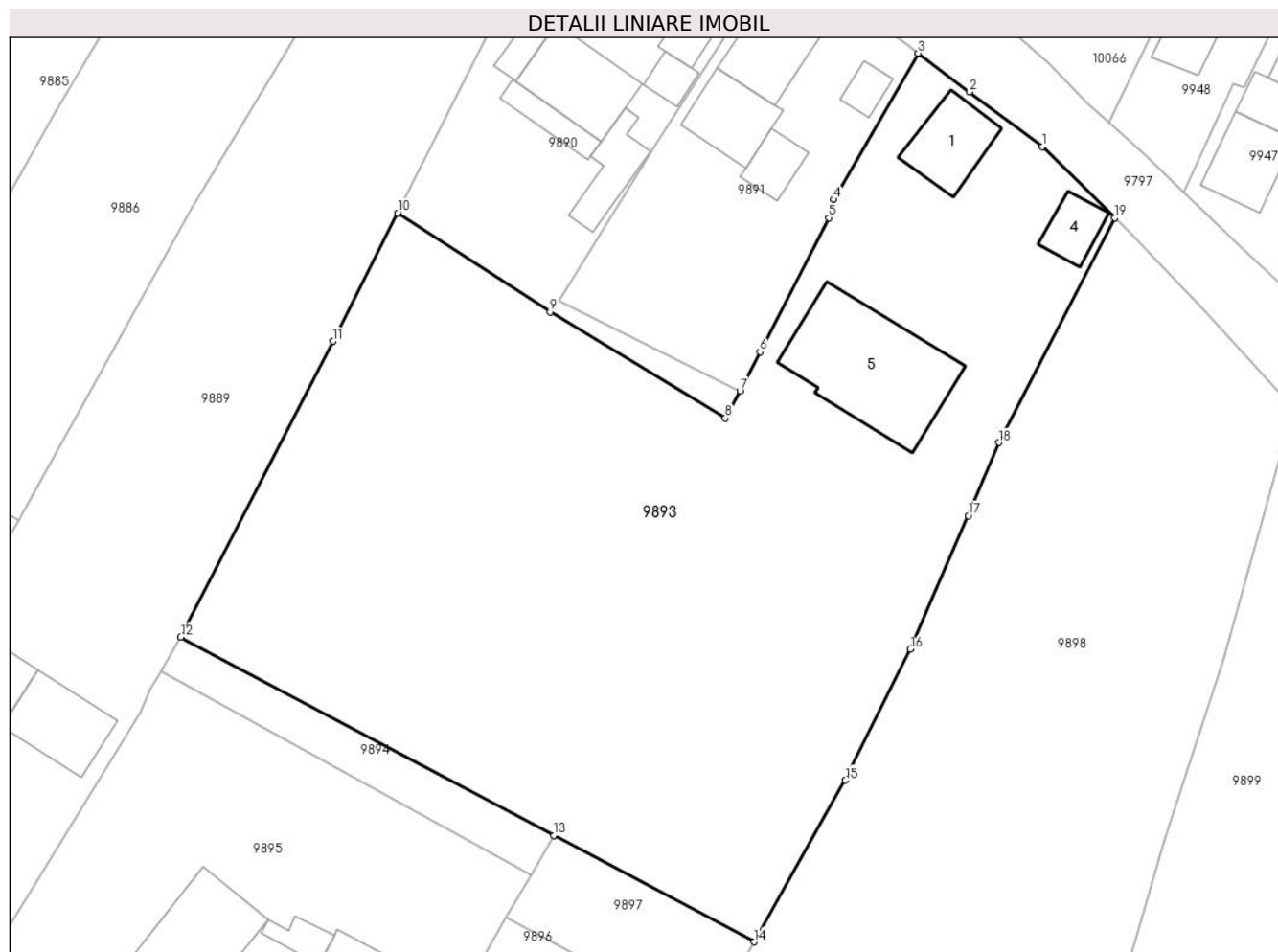
Inscrieri privind dezmembramintele dreptului de proprietate, drepturi reale de garanție și sarcini	Referințe	
6079 / 05/06/2020		
Act Notarial nr. 624, din 05/06/2020 emis de Dumitru Mihaela;		
C1	Intabulare, drept de IPOTECA LEGALA, Valoare:0 corespunzatoare intretinerii neexecutate conform art 2386 alin 4 din N.C.C., dobandit prin Conventie, cota actuala 5/8, cota initiala 5/8 1) NACU ANGHELINA	A1.1, A1.4
C2	Intabulare, drept de UZUFRACT VIAGER, dobandit prin Conventie, cota actuala 5/8, cota initiala 5/8 1) NACU ANGHELINA	A1.1, A1.4
C3	Intabulare, drept de IPOTECA LEGALA, Valoare:0 corespunzatoare intretinerii neexecutate conform art 2386 alin 4 din N.C.C., dobandit prin Conventie, cota actuala 1/4, cota initiala 1/4 1) NACU ANGHELINA	A1
C4	Intabulare, drept de UZUFRACT VIAGER, dobandit prin Conventie, cota actuala 1/4, cota initiala 1/4 1) NACU ANGHELINA	A1

Anexa Nr. 1 La Partea I

Teren

Nr cadastral	Suprafața (mp)*	Observații / Referințe
32016	Din acte: 5.600 Masurata: 3.989	

* Suprafața este determinată în planul de proiecție Stereo 70.



Date referitoare la teren

Crt	Categorie folosință	Intravilan	Suprafața (mp)	Tarla	Parcelă	Nr. topo	Observații / Referințe
1	curți constructii	DA	900	-	-	-	
2	arabil	DA	3.089	-	-	-	

Date referitoare la construcții

Crt	Număr	Destinație construcție	Supraf. (mp)	Situație juridică	Observații / Referințe
A1.1	32016-C1	construcții de locuințe	56	Cu acte	Nr. niveluri:1; S. construita la sol:56 mp; S. construita desfasurata:56 mp; Locuinta (P) construita din lemn în anul 1963. SC=SD=56 mp.
A1.4	32016-C4	construcții anexa	29	Cu acte	Nr. niveluri:1; S. construita la sol:29 mp; S. construita desfasurata:29 mp; Anexa (P) (bucatarie de vara) construita din lemn în anul 1963. SC=SD=29 mp.
A1.5		construcții anexa	Din acte: 0 Masurata: 163	Cu acte	Nr. niveluri:1; S. construita la sol:163 mp; S. construita desfasurata:5 mp; ANEXA

Lungime Segmente

1) Valorile lungimilor segmentelor sunt obținute din proiecție în plan.

Punct început	X / Y	Punct sfârșit	X / Y	Lungime segment (** (m)
1	581.549,417 673.049,822	2	581.542,165 673.055,314	9.097
2	581.542,165 673.055,314	3	581.537,012 673.059,185	6.445
3	581.537,012 673.059,185	4	581.528,544 673.044,532	16.924
4	581.528,544 673.044,532	5	581.528,047 673.042,708	1.89
5	581.528,047 673.042,708	6	581.521,159 673.029,261	15.108
6	581.521,159 673.029,261	7	581.519,158 673.025,354	4.39
7	581.519,158 673.025,354	8	581.517,694 673.022,619	3.102
8	581.517,694 673.022,619	9	581.500,126 673.033,268	20.544
9	581.500,126 673.033,268	10	581.484,858 673.043,19	18.209
10	581.484,858 673.043,19	11	581.478,388 673.030,327	14.399
11	581.478,388 673.030,327	12	581.463,156 673.000,706	33.308
12	581.463,156 673.000,706	13	581.500,518 672.980,824	42.323
13	581.500,518 672.980,824	14	581.520,559 672.970,159	22.702
14	581.520,559 672.970,159	15	581.529,71 672.986,353	18.601
15	581.529,71 672.986,353	16	581.536,199 672.999,474	14.638
16	581.536,199 672.999,474	17	581.542,003 673.012,853	14.584
17	581.542,003 673.012,853	18	581.545,093 673.020,174	7.946
18	581.545,093 673.020,174	19	581.556,666 673.042,704	25.329
19	581.556,666 673.042,704	1	581.549,417 673.049,822	10.159

** Lungimile segmentelor sunt determinate în planul de proiecție Stereo 70 și sunt rotunjite la 1 milimetru.

*** Distanța dintre puncte este formată din segmente cumulate ce sunt mai mici decât valoarea 1 milimetru.

**DATE DESPRE IMOBILUL NR. 9894**

Oficiul de Cadastru și Publicitate Imobiliară SUCEAVA
Biroul de Cadastru și Publicitate Imobiliară Gura Humorului

A. Partea I. Descrierea imobilului

TEREN Intravilan

Adresa: Loc. Dragoiesti, Jud. Suceava

Nr. Crt	Nr cadastral Nr. topografic	Suprafața* (mp)	Observații / Referințe
A1		181	Sector cadastral:2 Teren neimprejmuit;

B. Partea II. Proprietari și acte

Inscrieri privitoare la dreptul de proprietate și alte drepturi reale	Referințe
9894 / 14/03/2022	
Act Normativ nr. 7, din 13/03/1996 emis de PARLAMENTUL ROMANIEI;	
B1	Inscrierea provizorie, drept de PROPRIETATE, dobandit prin Lege, cota actuala 1/1, cota initiala 1/1
	1) COMUNA DRAGOIESTI, CIF:4441190

C. Partea III. SARCINI .

Inscrieri privind dezmembramintele dreptului de proprietate, drepturi reale de garanție și sarcini	Referințe
NU SUNT	

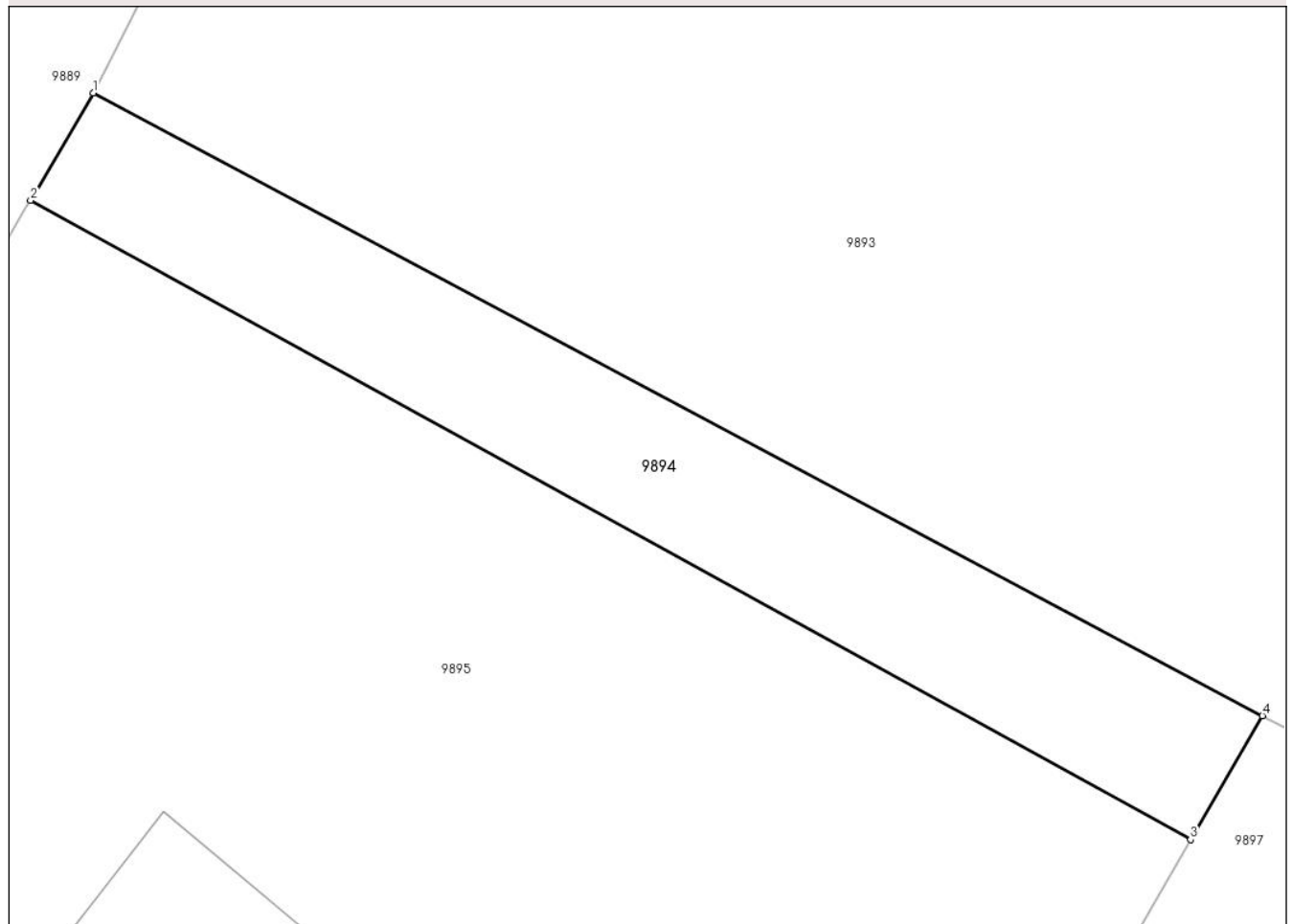
Anexa Nr. 1 La Partea I

Teren

Nr cadastral	Suprafața (mp)*	Observații / Referințe
	181	

* Suprafața este determinată în planul de proiecție Stereo 70.

DETALII LINIARE IMOBIL



Date referitoare la teren

Crt	Categorie folosință	Intra vilan	Suprafața (mp)	Tarla	Parcelă	Nr. topo	Observații / Referințe
1	arabil	DA	181	-	-	-	

Lungime Segmente

1) Valorile lungimilor segmentelor sunt obținute din proiecție în plan.

Punct început	X / Y	Punct sfârșit	X / Y	Lungime segment (** (m)
1	581.463,156 673.000,706	2	581.461,161 672.997,28	3.965
2	581.461,161 672.997,28	3	581.498,221 672.976,863	42.312
3	581.498,221 672.976,863	4	581.500,518 672.980,824	4.579
4	581.500,518 672.980,824	1	581.463,156 673.000,706	42.323

** Lungimile segmentelor sunt determinate în planul de proiecție Stereo 70 și sunt rotunjite la 1 milimetru.

***** Distanţa dintre puncte este formată din segmente cumulate ce sunt mai mici decât valoarea 1 milimetru.**

**DATE DESPRE IMOBILUL NR. 9895**

Oficiul de Cadastru și Publicitate Imobiliară SUCEAVA
Biroul de Cadastru și Publicitate Imobiliară Gura Humorului

A. Partea I. Descrierea imobilului

TEREN Intravilan

Adresa: Loc. Dragoiesti, Str Garii, Nr. 19, Jud. Suceava

Nr. Crt	Nr cadastral Nr. topografic	Suprafața* (mp)	Observații / Referințe
A1	30685	1.550	Sector cadastral:2 Teren neimpregmuit;

Construcții

Crt	Nr cadastral Nr. topografic	Adresa	Observații / Referințe
A1.1	30685-C1	Loc. Dragoiesti, Str Garii, Nr. 19, Jud. Suceava	Nr. niveluri:1; S. construita la sol:106 mp; locuinta construita in anul 1920, din lemn.
A1.2	30685-C2	Loc. Dragoiesti, Str Garii, Nr. 19, Jud. Suceava	Nr. niveluri:1; S. construita la sol:17 mp; Anexa construita in anul 1920, din lemn.
A1.3	30685-C3	Loc. Dragoiesti, Str Garii, Nr. 19, Jud. Suceava	Nr. niveluri:1; S. construita la sol:96 mp; Anexa construita in anul 1920, din lemn.
A1.4	30685-C4	Loc. Dragoiesti, Str Garii, Nr. 19, Jud. Suceava	Nr. niveluri:1; S. construita la sol:10 mp; Anexa construita in anul 1920, din lemn.

B. Partea II. Proprietari și acte

Inscrieri privitoare la dreptul de proprietate și alte drepturi reale	Referințe
11321 / 28/08/2013	
Act Notarial nr. 227, din 02/06/1999 emis de Biroul Notarului Public Stelian Catargiu;	
B1	A1, A1.1, A1.2, A1.3, A1.4
Intabulare, drept de PROPRIETATECASATORITI, dobandit prin Conventie, cota actuala 1/2, cota initiala 1/2 1) POPESCU VIORICA 2) POPESCU NICOLAE, Se noteaza lipsa CNP;	
Act Administrativ nr. 1750, din 20/03/1996 emis de Comisia judeteana Suceava in baza legii 18/1991 (adeverinta nr. 871/24.05.1999, certificat fiscal nr. 1980/24.05.1999 ale Primariei comunei Dragoiesti, certificat de mostenitor nr. 1345/16.10.1991 al fostului Notariat de stat judetean Suceava in dosarul nr. 1529/1991, plan nr. 3644/17.05.1999 la OJCGC Suceava);	
B2	A1.1, A1.2, A1.3, A1.4
Intabulare, drept de PROPRIETATE, dobandit prin Succesiune, cota actuala 1/2, cota initiala 1/2 1) POPESCU VIORICA	
B3	A1
Intabulare, drept de PROPRIETATEpentru mostenitorii lui Nacu Euzebie, dobandit prin Reconstituire, cota actuala 1/2, cota initiala 1/2 1) POPESCU VIORICA	

C. Partea III. SARCINI .

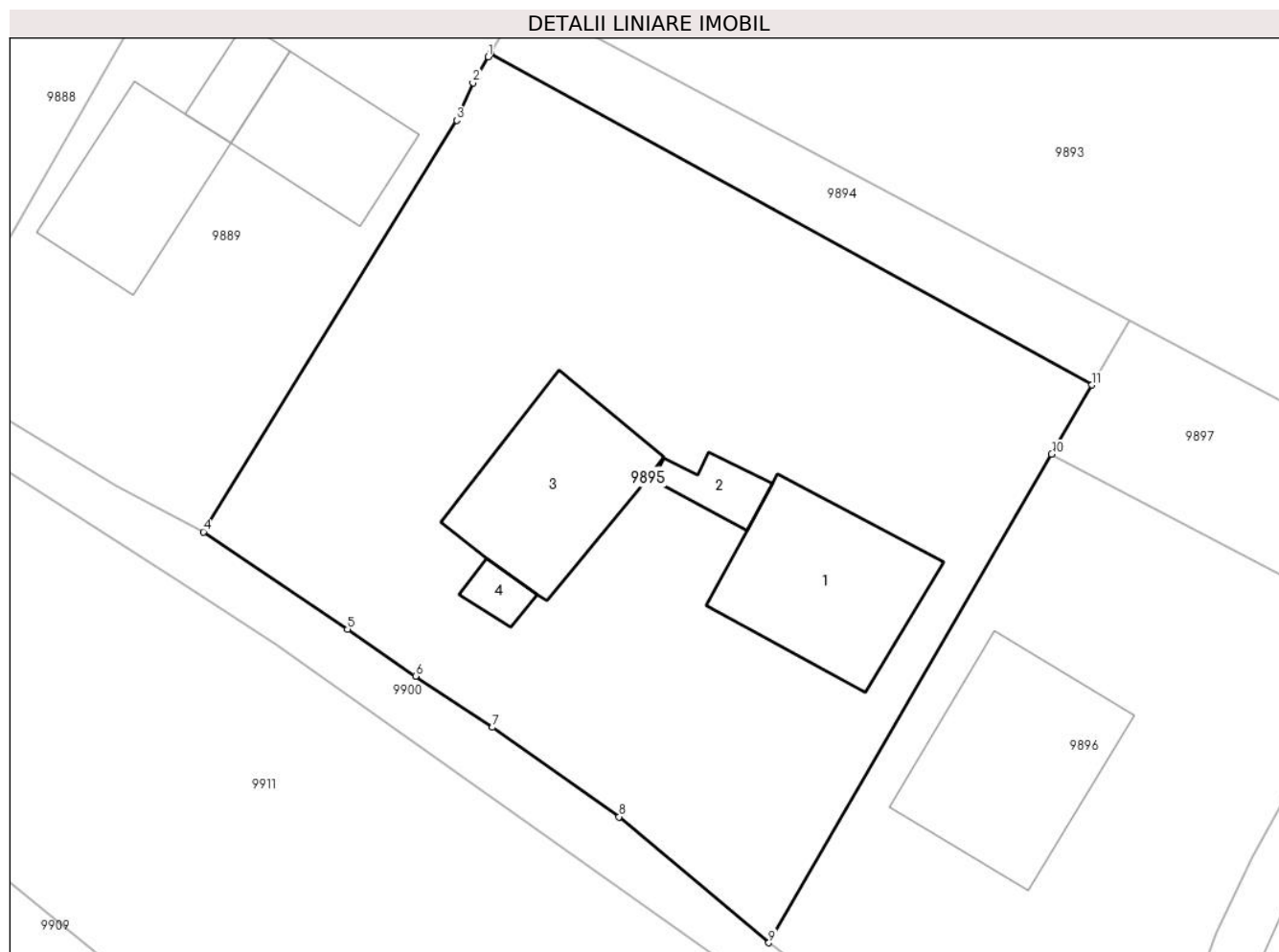
Inscrieri privind dezmembramintele dreptului de proprietate, drepturi reale de garanție și sarcini	Referințe
NU SUNT	

Anexa Nr. 1 La Partea I

Teren

Nr cadastral	Suprafața (mp)*	Observații / Referințe
30685	1.550	

* Suprafața este determinată în planul de proiecție Stereo 70.



Date referitoare la teren

Crt	Categorie folosință	Intra vilan	Suprafața (mp)	Tarla	Parcelă	Nr. topo	Observații / Referințe
1	curți constructii	DA	500	-	-	-	
2	arabil	DA	1.050	-	-	-	

Date referitoare la construcții

Crt	Număr	Destinație construcție	Supraf. (mp)	Situație juridică	Observații / Referințe
A1.1	30685-C1	construcții de locuințe	106	Cu acte	Nr. niveluri:1; S. construită la sol:106 mp; locuința construită în anul 1920, din lemn.
A1.2	30685-C2	construcții anexa	17	Cu acte	Nr. niveluri:1; S. construită la sol:17 mp; Anexa construită în anul 1920, din lemn.
A1.3	30685-C3	construcții anexa	96	Cu acte	Nr. niveluri:1; S. construită la sol:96 mp; Anexa construită în anul 1920, din lemn.
A1.4	30685-C4	construcții anexa	10	Cu acte	Nr. niveluri:1; S. construită la sol:10 mp; Anexa construită în anul 1920, din lemn.

Lungime Segmente

1) Valorile lungimilor segmentelor sunt obținute din proiecție în plan.

Punct început	X / Y	Punct sfârșit	X / Y	Lungime segment (** (m)
---------------	-------	---------------	-------	-------------------------

Punct început	X / Y	Punct sfârșit	X / Y	Lungime segment (** (m)
1	581.461,035 672.997,064	2	581.460,093 672.995,446	1.872
2	581.460,093 672.995,446	3	581.459,097 672.993,156	2.497
3	581.459,097 672.993,156	4	581.443,49 672.967,82	29.757
4	581.443,49 672.967,82	5	581.452,367 672.961,814	10.718
5	581.452,367 672.961,814	6	581.456,553 672.958,937	5.079
6	581.456,553 672.958,937	7	581.461,294 672.955,784	5.694
7	581.461,294 672.955,784	8	581.469,1 672.950,28	9.551
8	581.469,1 672.950,28	9	581.478,315 672.942,525	12.044
9	581.478,315 672.942,525	10	581.495,745 672.972,592	34.754
10	581.495,745 672.972,592	11	581.498,221 672.976,863	4.937
11	581.498,221 672.976,863	12	581.461,161 672.997,28	42.312
12	581.461,161 672.997,28	1	581.461,035 672.997,064	0.25

** Lungimile segmentelor sunt determinate în planul de proiecție Stereo 70 și sunt rotunjite la 1 milimetru.

*** Distanța dintre puncte este formată din segmente cumulate ce sunt mai mici decât valoarea 1 milimetru.

**DATE DESPRE IMOBILUL NR. 9896**

Oficiul de Cadastru și Publicitate Imobiliară SUCEAVA
Biroul de Cadastru și Publicitate Imobiliară Gura Humorului

A. Partea I. Descrierea imobilului

TEREN Intravilan

Adresa: Loc. Dragoiesti, Str Garii, Nr. 21, Jud. Suceava

Nr. Crt	Nr cadastral Nr. topografic	Suprafața* (mp)	Observații / Referințe
A1	30686	950	Sector cadastral:2 Teren neimprejmuit;

Construcții

Crt	Nr cadastral Nr. topografic	Adresa	Observații / Referințe
A1.1	30686-C1	Loc. Dragoiesti, Str Garii, Nr. 21, Jud. Suceava	Nr. niveluri:1; S. construita la sol:126 mp; S. construita desfasurata:126 mp; LOCUINTA

B. Partea II. Proprietari și acte

Inscrieri privitoare la dreptul de proprietate și alte drepturi reale	Referințe
11322 / 28/08/2013	
Act Notarial nr. 1015, din 28/08/2013 emis de Notarul Public Bobric Mircea Eugen;	
B1	A1
Intabulare, drept de PROPRIETATE, dobandit prin Conventie, cota actuala 1/1, cota initiala 1/1	
1) POPESCU AXINTE - VASILE	
2) POPESCU MIHAELA	
9896 / 14/03/2022	
Act Administrativ nr. 2526, din 31/03/2022 emis de PRIMARIA COMUNEI DRAGOIESTI;	
B2	A1.1
Intabulare, drept de PROPRIETATE, dobandit prin Lege, cota actuala 1/1, cota initiala 1/1	
1) POPESCU AXINTE - VASILE	
2) POPESCU MIHAELA	

C. Partea III. SARCINI .

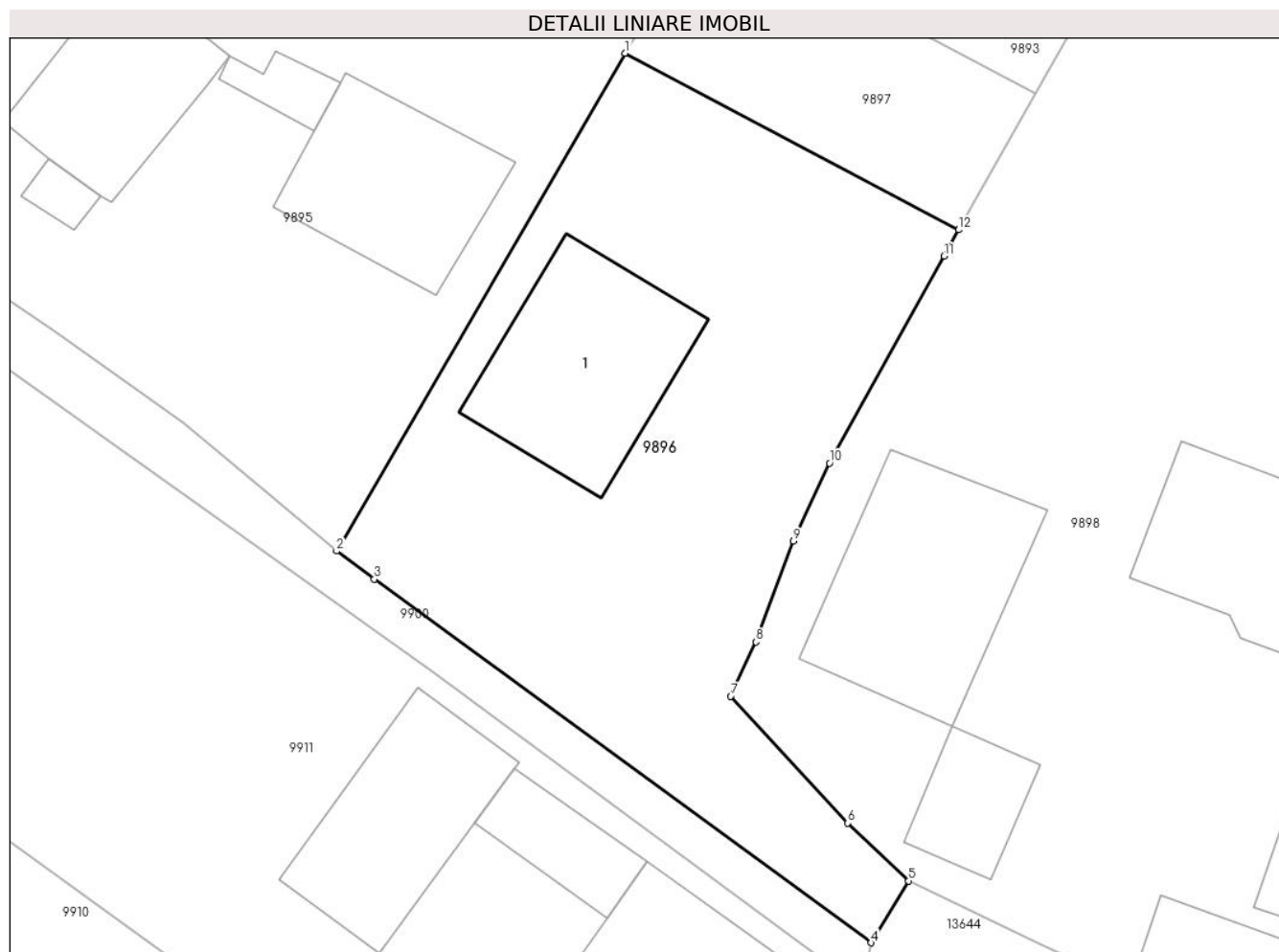
Inscrieri privind dezmembramintele dreptului de proprietate, drepturi reale de garanție și sarcini	Referințe
NU SUNT	

Anexa Nr. 1 La Partea I

Teren

Nr cadastral	Suprafața (mp)*	Observații / Referințe
30686	950	

* Suprafața este determinată în planul de proiecție Stereo 70.



Date referitoare la teren

Crt	Categorie folosință	Intra vilan	Suprafața (mp)	Tarla	Parcelă	Nr. topo	Observații / Referințe
1	curți constructii	DA	950	-	-	-	

Date referitoare la construcții

Crt	Număr	Destinație construcție	Supraf. (mp)	Situație juridică	Observații / Referințe
A1.1	30686-C1	construcții de locuințe	126	Cu acte	Nr. niveluri:1; S. construita la sol:126 mp; S. construita desfasurata:126 mp; LOCUINTA

Lungime Segmente

1) Valorile lungimilor segmentelor sunt obținute din proiecție în plan.

Punct început	X / Y	Punct sfârșit	X / Y	Lungime segment (** (m)
1	581.495,745 672.972,592	2	581.478,315 672.942,525	34.754
2	581.478,315 672.942,525	3	581.480,587 672.940,825	2.838
3	581.480,587 672.940,825	4	581.510,607 672.918,871	37.191
4	581.510,607 672.918,871	5	581.512,886 672.922,608	4.377

Punct început	X / Y	Punct sfârșit	X / Y	Lungime segment (** (m)
5	581.512,886 672.922,608	6	581.509,204 672.926,099	5.074
6	581.509,204 672.926,099	7	581.502,126 672.933,761	10.431
7	581.502,126 672.933,761	8	581.503,65 672.937,04	3.616
8	581.503,65 672.937,04	9	581.505,911 672.943,131	6.497
9	581.505,911 672.943,131	10	581.508,092 672.947,845	5.194
10	581.508,092 672.947,845	11	581.515,011 672.960,341	14.284
11	581.515,011 672.960,341	12	581.515,907 672.961,926	1.821
12	581.515,907 672.961,926	1	581.495,745 672.972,592	22.809

** Lungimile segmentelor sunt determinate în planul de proiecție Stereo 70 și sunt rotunjite la 1 milimetru.

*** Distanța dintre puncte este formată din segmente cumulate ce sunt mai mici decât valoarea 1 milimetru.

**DATE DESPRE IMOBILUL NR. 9897**

Oficiul de Cadastru și Publicitate Imobiliară SUCEAVA
 Biroul de Cadastru și Publicitate Imobiliară Gura Humorului

A. Partea I. Descrierea imobilului

TEREN Intravilan

Adresa: Loc. Dragoiesti, Jud. Suceava

Nr. Crt	Nr cadastral Nr. topografic	Suprafața* (mp)	Observații / Referințe
A1		216	Sector cadastral:2 Teren neimprejmuit;

B. Partea II. Proprietari și acte

Inscrieri privitoare la dreptul de proprietate și alte drepturi reale		Referințe
9897 / 14/03/2022		
Act Normativ nr. 7, din 13/03/1996 emis de PARLAMENTUL ROMANIEI;		
B1	Inscrierea provizorie, drept de PROPRIETATE, dobandit prin Lege, cota actuala 1/1, cota initiala 1/1 1) COMUNA DRAGOIESTI, CIF:4441190	A1

C. Partea III. SARCINI .

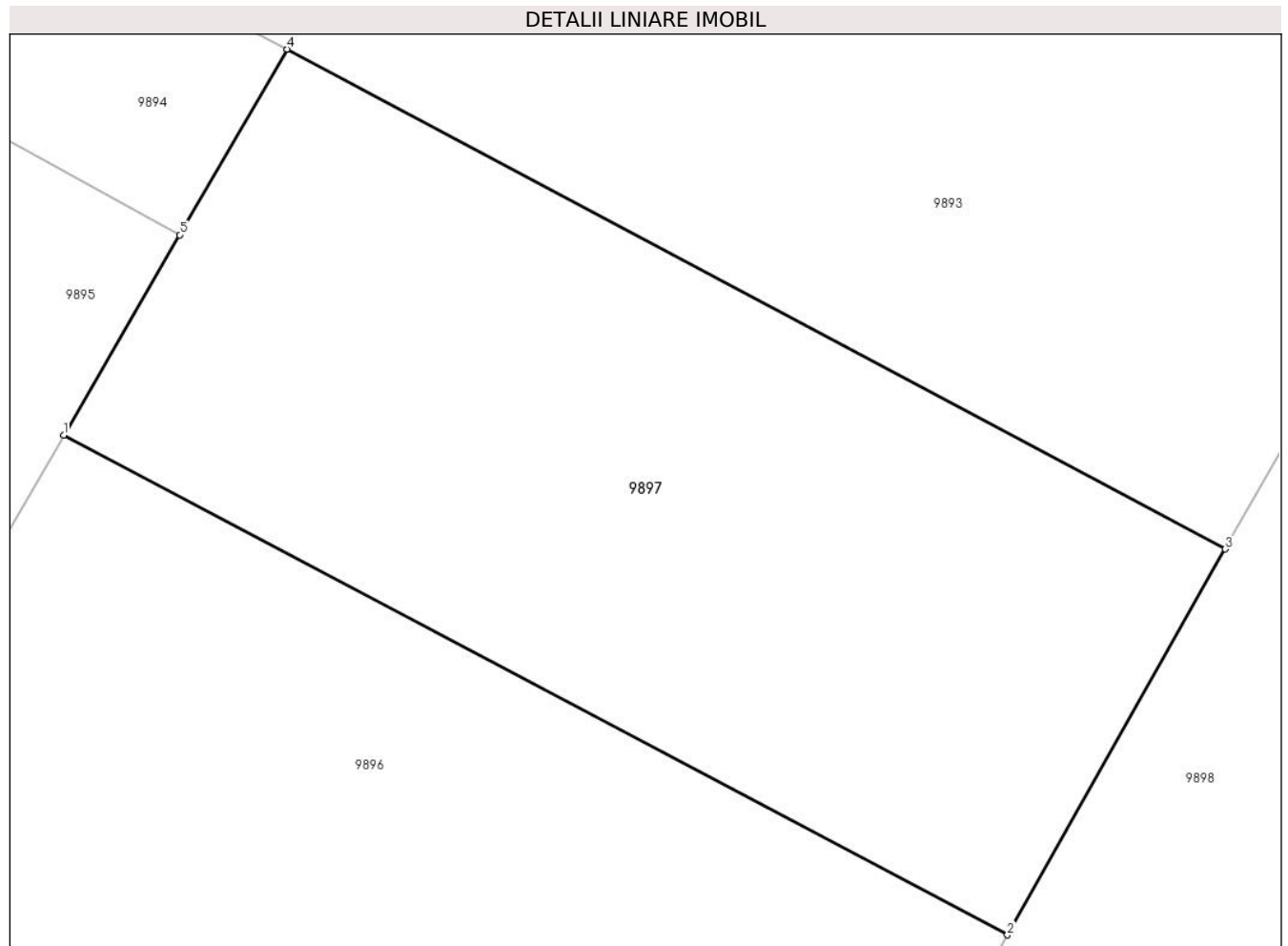
Inscrieri privind dezmembramintele dreptului de proprietate, drepturi reale de garanție și sarcini	Referințe
NU SUNT	

Anexa Nr. 1 La Partea I

Teren

Nr cadastral	Suprafața (mp)*	Observații / Referințe
	216	

* Suprafața este determinată în planul de proiecție Stereo 70.



Date referitoare la teren

Crt	Categorie folosință	Intravilan	Suprafața (mp)	Tarla	Parcelă	Nr. topo	Observații / Referințe
1	arabil	DA	216	-	-	-	

Lungime Segmente

1) Valorile lungimilor segmentelor sunt obținute din proiecție în plan.

Punct început	X / Y	Punct sfârșit	X / Y	Lungime segment (** (m)
1	581.495,745 672.972,592	2	581.515,907 672.961,926	22.809
2	581.515,907 672.961,926	3	581.520,559 672.970,159	9.456
3	581.520,559 672.970,159	4	581.500,518 672.980,824	22.702
4	581.500,518 672.980,824	5	581.498,221 672.976,863	4.579
5	581.498,221 672.976,863	1	581.495,745 672.972,592	4.937

**** Lungimile segmentelor sunt determinate în planul de proiecție Stereo 70 și sunt rotunjite la 1 milimetru.**

***** Distanța dintre puncte este formată din segmente cumulate ce sunt mai mici decât valoarea 1 milimetru.**

**DATE DESPRE IMOBILUL NR. 9898**

Oficiul de Cadastru și Publicitate Imobiliară SUCEAVA
Biroul de Cadastru și Publicitate Imobiliară Gura Humorului

A. Partea I. Descrierea imobilului

TEREN Intravilan

Adresa: Loc. Dragoiesti, Str Garii, Nr. 23, Jud. Suceava

Nr. Crt	Nr cadastral Nr. topografic	Suprafața* (mp)	Observații / Referințe
A1	32697	Din acte: 4.700 Masurata: 4.141	Sector cadastral:2 Teren neimprejmuit;

Construcții

Crt	Nr cadastral Nr. topografic	Adresa	Observații / Referințe
A1.3	32697-C3	Loc. Dragoiesti, Str Garii, Nr. 23, Jud. Suceava	Nr. niveluri:1; S. construita la sol:143 mp; S. construita desfasurata:143 mp; Anexă (P) construită din lemn în anul 1929
A1.4	32697-C4	Loc. Dragoiesti, Str Garii, Nr. 23, Jud. Suceava	Nr. niveluri:1; S. construita la sol:43 mp; S. construita desfasurata:43 mp; Anexă (P) construită din lemn în anul 1929
A1.5	32697-C5	Loc. Dragoiesti, Str Garii, Nr. 23, Jud. Suceava	Nr. niveluri:1; S. construita la sol:63 mp; S. construita desfasurata:63 mp; Anexă (P) construită din lemn în anul 1929
A1.6	32697-C6	Loc. Dragoiesti, Str Garii, Nr. 23, Jud. Suceava	Nr. niveluri:1; S. construita la sol:52 mp; S. construita desfasurata:52 mp; Anexă (P) construită din lemn în anul 2000
A1.7		Loc. Dragoiesti, Str Garii, Nr. 23, Jud. Suceava	Nr. niveluri:1; S. construita la sol:125 mp; S. construita desfasurata:125 mp; LOCUINTA

B. Partea II. Proprietari și acte

Inscrieri privitoare la dreptul de proprietate și alte drepturi reale	Referințe
14115 / 11/11/2020	
Act Notarial nr. 1671, din 10/11/2020 emis de BIN Cirligeanu Virginia Laura;	
B1	A1, A1.3, A1.4, A1.5, A1.6
Intabulare, drept de PROPRIETATE bun comun, dobandit prin Conventie, cota actuala 1/1, cota initiala 1/1	
1) BEȘA CRISTINEL-MIHAI	
2) BEȘA MIHAELA	
9898 / 18/02/2022	
Act Administrativ nr. 2526, din 31/03/2022 emis de PRIMARIA COMUNEI DRAGOIESTI;	
B2	A1.7
Intabulare, drept de PROPRIETATE, dobandit prin Lege, cota actuala 1/1, cota initiala 1/1	
1) BEȘA CRISTINEL-MIHAI	
2) BEȘA MIHAELA	

C. Partea III. SARCINI

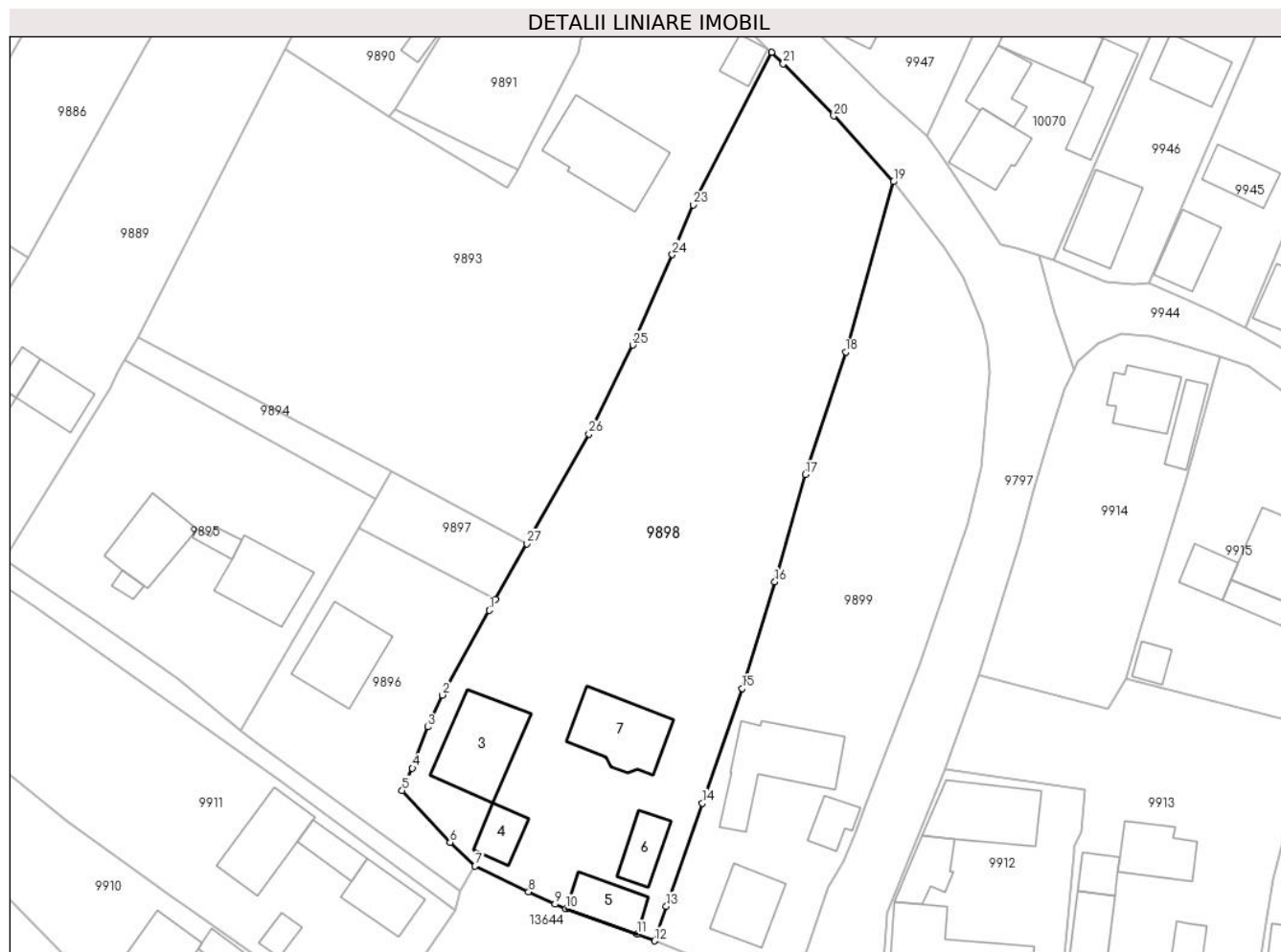
Inscrieri privind dezmembramintele dreptului de proprietate, drepturi reale de garanție și sarcini	Referințe
14115 / 11/11/2020	
Act Notarial nr. 1671, din 10/11/2020 emis de BIN Cirligeanu Virginia Laura;	
C1	A1, A1.3, A1.4, A1.5, A1.6
Intabulare, drept de UZUFRACT VIAGER, dobandit prin Conventie, cota actuala 1/1, cota initiala 1/1	
1) NITAN VASILE	
C2	A1, A1.3, A1.4, A1.5, A1.6
Intabulare, drept de IPOTECA LEGALA, Valoare:0 corespunzatoare intretinerii neexecutate conform art 2386 alin 4 din N.C.C., dobandit prin Conventie, cota actuala 1/1, cota initiala 1/1	
1) NITAN VASILE	

Anexa Nr. 1 La Partea I

Teren

Nr cadastral	Suprafața (mp)*	Observații / Referințe
32697	Din acte: 4.700 Masurata: 4.141	

* Suprafața este determinată în planul de proiecție Stereo 70.



Date referitoare la teren

Crt	Categorie folosință	Intra vilan	Suprafața (mp)	Tarla	Parcelă	Nr. topo	Observații / Referințe
1	curți constructii	DA	1.225	-	-	-	
2	arabil	DA	2.916	Vatra Sat	-	-	

Date referitoare la construcții

Crt	Număr	Destinație construcție	Supraf. (mp)	Situație juridică	Observații / Referințe
A1.3	32697-C3	constructii anexa	143	Cu acte	Nr. niveluri:1; S. construita la sol:143 mp; S. construita desfasurata:143 mp; Anexă (P) construită din lemn în anul 1929
A1.4	32697-C4	constructii anexa	43	Cu acte	Nr. niveluri:1; S. construita la sol:43 mp; S. construita desfasurata:43 mp; Anexă (P) construită din lemn în anul 1929
A1.5	32697-C5	constructii anexa	63	Cu acte	Nr. niveluri:1; S. construita la sol:63 mp; S. construita desfasurata:63 mp; Anexă (P) construită din lemn în anul 1929
A1.6	32697-C6	constructii anexa	52	Cu acte	Nr. niveluri:1; S. construita la sol:52 mp; S. construita desfasurata:52 mp; Anexă (P) construită din lemn în anul 2000
A1.7		constructii de locuinte	125	Cu acte	Nr. niveluri:1; S. construita la sol:125 mp; S. construita desfasurata:125 mp; LOCUINTA

Lungime Segmente

1) Valorile lungimilor segmentelor sunt obținute din proiecție în plan.

Punct început	X / Y	Punct sfârșit	X / Y	Lungime segment (** (m)
1	581.515,011 672.960,341	2	581.508,092 672.947,845	14.284
3	581.505,911 672.943,131	4	581.503,65 672.937,04	6.497
5	581.502,126 672.933,761	6	581.509,204 672.926,099	10.431
7	581.512,886 672.922,608	8	581.520,794 672.918,788	8.782
9	581.524,708 672.916,986	10	581.526,314 672.916,316	1.74
11	581.536,813 672.912,556	12	581.539,37 672.911,56	2.744
13	581.541,115 672.916,677	14	581.546,416 672.931,891	16.111
15	581.552,298 672.948,825	16	581.557,108 672.964,545	16.439
17	581.561,623 672.980,395	18	581.567,583 672.998,485	19.047
19	581.574,6 673.023,597	20	581.565,809 673.033,316	13.105
21	581.558,373 673.041,039	22	581.556,666 673.042,704	2.385
23	581.545,093 673.020,174	24	581.542,003 673.012,853	7.946
25	581.536,199 672.999,474	26	581.529,71 672.986,353	14.638
27	581.520,559 672.970,159	28	581.515,907 672.961,926	9.456

Punct început	X / Y	Punct sfârșit	X / Y	Lungime segment (** (m)
2	581.508,092 672.947,845	3	581.505,911 672.943,131	5.194
4	581.503,65 672.937,04	5	581.502,126 672.933,761	3.616
6	581.509,204 672.926,099	7	581.512,886 672.922,608	5.074
8	581.520,794 672.918,788	9	581.524,708 672.916,986	4.309
10	581.526,314 672.916,316	11	581.536,813 672.912,556	11.152
12	581.539,37 672.911,56	13	581.541,115 672.916,677	5.406
14	581.546,416 672.931,891	15	581.552,298 672.948,825	17.926
16	581.557,108 672.964,545	17	581.561,623 672.980,395	16.481
18	581.567,583 672.998,485	19	581.574,6 673.023,597	26.074
20	581.565,809 673.033,316	21	581.558,373 673.041,039	10.721
22	581.556,666 673.042,704	23	581.545,093 673.020,174	25.329
24	581.542,003 673.012,853	25	581.536,199 672.999,474	14.584
26	581.529,71 672.986,353	27	581.520,559 672.970,159	18.601
28	581.515,907 672.961,926	1	581.515,011 672.960,341	1.821

** Lungimile segmentelor sunt determinate în planul de proiecție Stereo 70 și sunt rotunjite la 1 milimetru.

*** Distanța dintre puncte este formată din segmente cumulate ce sunt mai mici decât valoarea 1 milimetru.



DATE DESPRE IMOBILUL NR. 9899

Oficiul de Cadastru și Publicitate Imobiliară SUCEAVA
Biroul de Cadastru și Publicitate Imobiliară Gura Humorului

A. Partea I. Descrierea imobilului

TEREN Intravilan

Adresa: Loc. Dragoiesti, Str Crasmarenilor, Nr. 44, Jud. Suceava

Nr. Crt	Nr cadastral Nr. topografic	Suprafața* (mp)	Observații / Referințe
A1	31797	2.501	Sector cadastral:2 Teren neimprejmuit;

Construcții

Crt	Nr cadastral Nr. topografic	Adresa	Observații / Referințe
A1.1	31797-C1	Loc. Dragoiesti, Str Crasmarenilor, Nr. 44, Jud. Suceava	Nr. niveluri:1; S. construita la sol:83 mp; S. construita desfasurata:83 mp; constr. in anul 1953, 1 niv. cu sup. constr. la sol de 83 mp. si desf. de 83 mp.
A1.2	31797-C2	Loc. Dragoiesti, Str Crasmarenilor, Nr. 44, Jud. Suceava	Nr. niveluri:1; S. construita la sol:155 mp; S. construita desfasurata:155 mp; constr. in anul 1953, 1 niv. cu sup. constr. la sol de 155 mp. si desf. de 155 mp.
A1.4		Loc. Dragoiesti, Str Crasmarenilor, Nr. 44, Jud. Suceava	Nr. niveluri:1; S. construita la sol:36 mp; S. construita desfasurata:4 mp; ANEXA

B. Partea II. Proprietari și acte

Inscrieri privitoare la dreptul de proprietate și alte drepturi reale	Referințe
15350 / 27/09/2019	
Act Notarial nr. 1191, din 19/06/2019 emis de Dumitru Mihaela;	
B1	A1
Intabulare, drept de PROPRIETATE, dobandit prin Conventie, cota actuala 1501/2501, cota initiala 1501/2501	
1) CUCU ELENA	
OBSERVATII: pozitie transcrisa din CF 31783/Dragoiesti, inscrisa prin incheierea nr. 9373 din 19/06/2019;	
Act Notarial nr. 12768, din 27/11/1992 emis de Notariatul de stat Judetean Suceava;	
B2	A1.1, A1.2
Intabulare, drept de PROPRIETATE, dobandit prin Conventie, cota actuala 1/1, cota initiala 1/1	
1) CUCU ELENA	
OBSERVATII: pozitie transcrisa din CFE 31391	
B3	A1
Intabulare, drept de PROPRIETATE, dobandit prin Conventie, cota actuala 1000/2501, cota initiala 1000/2501	
1) CUCU ELENA, Lipsa CNP.	
OBSERVATII: pozitie transcrisa din CF 31391/Dragoiesti, inscrisa prin incheierea nr. 258 din 27/11/1992;	
9899 / 18/03/2022	
Act Administrativ nr. 2526, din 31/03/2022 emis de PRIMARIA COMUNEI DRAGOIESTI;	
B4	A1.4
Intabulare, drept de PROPRIETATE, dobandit prin Lege, cota actuala 1/1, cota initiala 1/1	
1) CUCU ELENA	

C. Partea III. SARCINI .

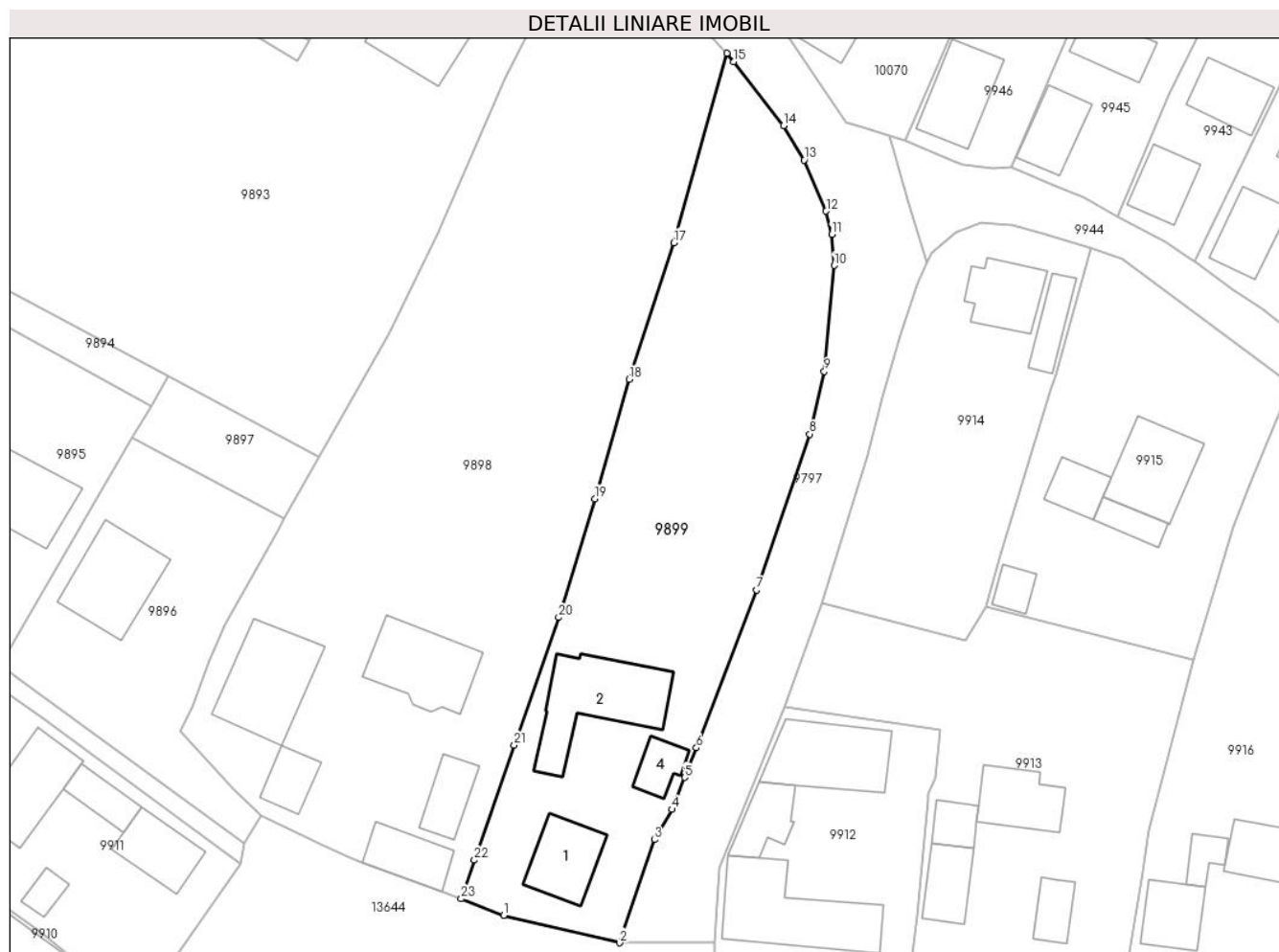
Inscrieri privind dezmembramintele dreptului de proprietate, drepturi reale de garanție și sarcini	Referințe
NU SUNT	

Anexa Nr. 1 La Partea I

Teren

Nr cadastral	Suprafața (mp)*	Observații / Referințe
31797	2.501	

* Suprafața este determinată în planul de proiecție Stereo 70.



Date referitoare la teren

Crt	Categorie folosință	Intravilan	Suprafața (mp)	Tarla	Parcelă	Nr. topo	Observații / Referințe
1	curți constructii	DA	1.000	-	-	-	
2	arabil	DA	1.501	95	-	-	

Date referitoare la construcții

Crt	Număr	Destinație construcție	Supraf. (mp)	Situație juridică	Observații / Referințe
A1.1	31797-C1	construcții de locuințe	Din acte: 0 Masurata: 83	Cu acte	Nr. niveluri:1; S. construita la sol:83 mp; S. construita desfasurata:83 mp; constr. in anul 1953, 1 niv. cu sup. constr. la sol de 83 mp. si desf. de 83 mp.
A1.2	31797-C2	construcții anexa	Din acte: 0 Masurata: 155	Cu acte	Nr. niveluri:1; S. construita la sol:155 mp; S. construita desfasurata:155 mp; constr. in anul 1953, 1 niv. cu sup. constr. la sol de 155 mp. si desf. de 155 mp.
A1.4		construcții anexa	Din acte: 0 Masurata: 36	Cu acte	Nr. niveluri:1; S. construita la sol:36 mp; S. construita desfasurata:4 mp; ANEXA

Lungime Segmente

1) Valorile lungimilor segmentelor sunt obținute din proiecție în plan.

Punct început	X / Y	Punct sfârșit	X / Y	Lungime segment (** (m)
1	581.544,99 672.909,36	2	581.560,378 672.905,72	15.813
3	581.565,0 672.919,386	4	581.567,302 672.923,402	4.629
5	581.568,979 672.927,642	6	581.570,552 672.931,553	4.215
7	581.578,513 672.952,464	8	581.585,585 672.973,138	21.85
9	581.587,523 672.981,432	10	581.588,821 672.995,484	14.112
11	581.588,491 672.999,576	12	581.587,768 673.002,669	3.176
13	581.584,835 673.009,459	14	581.582,092 673.013,975	5.284
15	581.575,508 673.022,46	16	581.574,6 673.023,597	1.455
17	581.567,583 672.998,485	18	581.561,623 672.980,395	19.047
19	581.557,108 672.964,545	20	581.552,298 672.948,825	16.439
21	581.546,416 672.931,891	22	581.541,115 672.916,677	16.111
23	581.539,37 672.911,56	1	581.544,99 672.909,36	6.035

Punct început	X / Y	Punct sfârșit	X / Y	Lungime segment (** (m)
2	581.560,378 672.905,72	3	581.565,0 672.919,386	14.426
4	581.567,302 672.923,402	5	581.568,979 672.927,642	4.56
6	581.570,552 672.931,553	7	581.578,513 672.952,464	22.375
8	581.585,585 672.973,138	9	581.587,523 672.981,432	8.517
10	581.588,821 672.995,484	11	581.588,491 672.999,576	4.105
12	581.587,768 673.002,669	13	581.584,835 673.009,459	7.396
14	581.582,092 673.013,975	15	581.575,508 673.022,46	10.74
16	581.574,6 673.023,597	17	581.567,583 672.998,485	26.074
18	581.561,623 672.980,395	19	581.557,108 672.964,545	16.481
20	581.552,298 672.948,825	21	581.546,416 672.931,891	17.926
22	581.541,115 672.916,677	23	581.539,37 672.911,56	5.406

** Lungimile segmentelor sunt determinate în planul de proiecție Stereo 70 și sunt rotunjite la 1 milimetru.

*** Distanța dintre puncte este formată din segmente cumulate ce sunt mai mici decât valoarea 1 milimetru.

**DATE DESPRE IMOBILUL NR. 9900**

Oficiul de Cadastru și Publicitate Imobiliară SUCEAVA
Biroul de Cadastru și Publicitate Imobiliară Gura Humorului

A. Partea I. Descrierea imobilului

TEREN Intravilan

Adresa: Loc. Dragoiesti, Str Garii, Jud. Suceava

Nr. Crt	Nr cadastral Nr. topografic	Suprafața* (mp)	Observații / Referințe
A1	32737	Din acte: 650 Masurata: 471	Sector cadastral:2 Teren neimprejmuit;

B. Partea II. Proprietari și acte

Inscrieri privitoare la dreptul de proprietate și alte drepturi reale	Referințe
16074 / 02/12/2020	
Act Normativ nr. 1357, din 27/12/2001 emis de GUVERNUL ROMANIEI (act administrativ nr 8554 din 25.11.2020, emis de Primaria comunei Dragoiesti);	
B1	A1
Intabulare, drept de PROPRIETATE, dobândit prin Lege, cota actuala 1/1, cota initiala 1/1 1) COMUNA DRAGOIESTI , CIF:4441190, Domeniul Public	

C. Partea III. SARCINI .

Inscrieri privind dezmembramintele dreptului de proprietate, drepturi reale de garanție și sarcini	Referințe
NU SUNT	

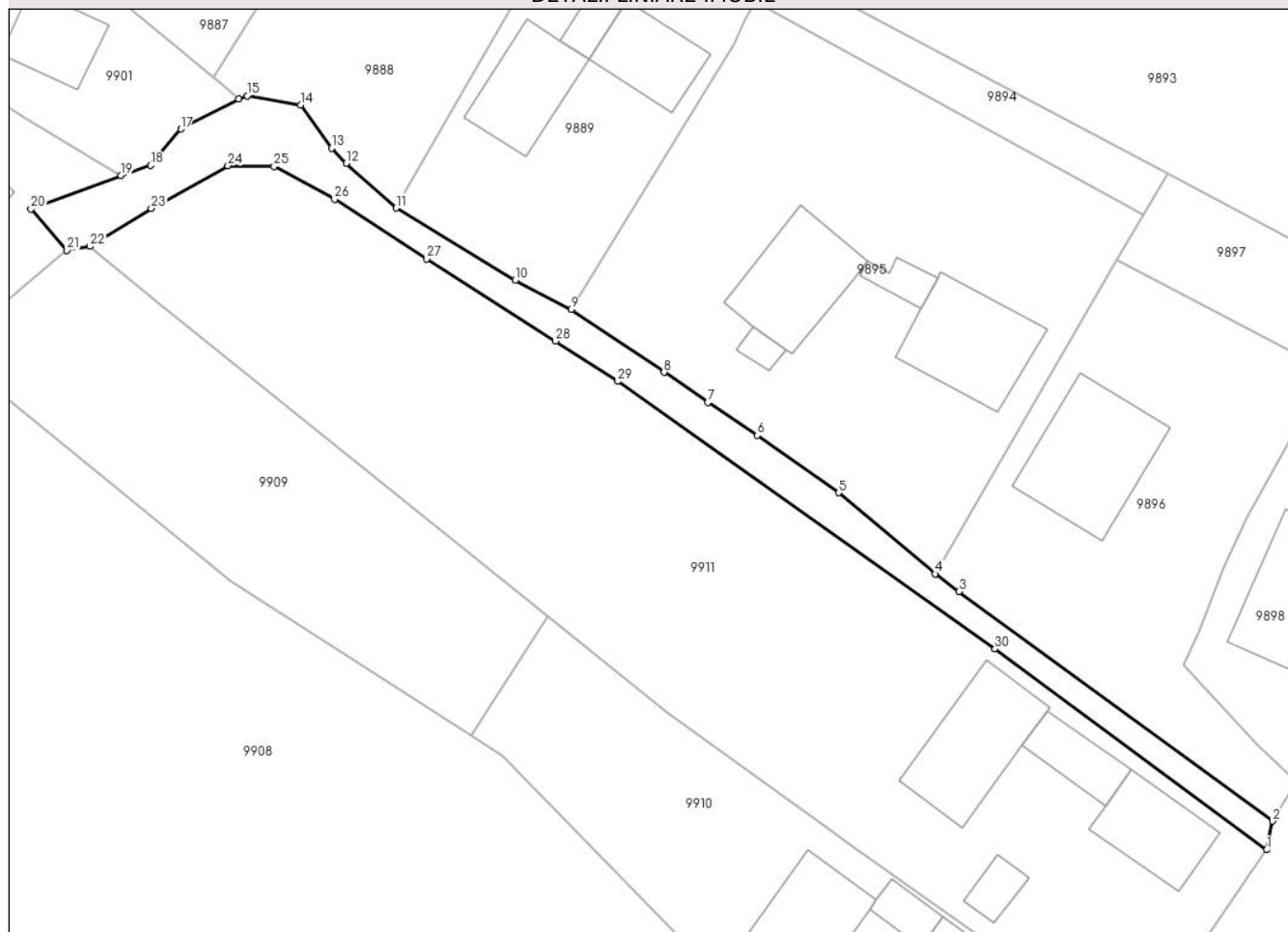
Anexa Nr. 1 La Partea I

Teren

Nr cadastral	Suprafața (mp)*	Observații / Referințe
32737	Din acte: 650 Masurata: 471	

* Suprafața este determinată în planul de proiecție Stereo 70.

DETALII LINIARE IMOBIL



Date referitoare la teren

Crt	Categorie folosință	Intra vilan	Suprafața (mp)	Tarla	Parcelă	Nr. topo	Observații / Referințe
1	drum	DA	471	-	-	-	

Lungime Segmente

1) Valorile lungimilor segmentelor sunt obținute din proiecție în plan.

Punct început	X / Y	Punct sfârșit	X / Y	Lungime segment (** (m)
1	581.510,038 672.916,142	2	581.510,607 672.918,871	2.788
3	581.480,587 672.940,825	4	581.478,315 672.942,525	2.838
5	581.469,1 672.950,28	6	581.461,294 672.955,784	9.551
7	581.456,553 672.958,937	8	581.452,367 672.961,814	5.079
9	581.443,49 672.967,82	10	581.438,128 672.970,62	6.049

Punct început	X / Y	Punct sfârșit	X / Y	Lungime segment (** (m)
2	581.510,607 672.918,871	3	581.480,587 672.940,825	37.191
4	581.478,315 672.942,525	5	581.469,1 672.950,28	12.044
6	581.461,294 672.955,784	7	581.456,553 672.958,937	5.694
8	581.452,367 672.961,814	9	581.443,49 672.967,82	10.718
10	581.438,128 672.970,62	11	581.426,73 672.977,51	13.319

Punct început	X / Y	Punct sfârșit	X / Y	Lungime segment (** (m)	Punct început	X / Y	Punct sfârșit	X / Y	Lungime segment (** (m)
11	581.426,73 672.977,51	12	581.421,959 672.981,778	6.401	12	581.421,959 672.981,778	13	581.420,559 672.983,257	2.037
13	581.420,559 672.983,257	14	581.417,588 672.987,394	5.093	14	581.417,588 672.987,394	15	581.412,473 672.988,253	5.187
15	581.412,473 672.988,253	16	581.411,678 672.987,949	0.851	16	581.411,678 672.987,949	17	581.406,132 672.985,087	6.241
17	581.406,132 672.985,087	18	581.403,256 672.981,599	4.521	18	581.403,256 672.981,599	19	581.400,424 672.980,618	2.997
19	581.400,424 672.980,618	20	581.391,787 672.977,429	9.207	20	581.391,787 672.977,429	21	581.395,244 672.973,453	5.269
21	581.395,244 672.973,453	22	581.397,444 672.973,844	2.234	22	581.397,444 672.973,844	23	581.403,308 672.977,479	6.899
23	581.403,308 672.977,479	24	581.410,647 672.981,573	8.404	24	581.410,647 672.981,573	25	581.415,06 672.981,486	4.414
25	581.415,06 672.981,486	26	581.420,857 672.978,358	6.587	26	581.420,857 672.978,358	27	581.429,674 672.972,646	10.506
27	581.429,674 672.972,646	28	581.441,992 672.964,786	14.612	28	581.441,992 672.964,786	29	581.447,956 672.960,936	7.099
29	581.447,956 672.960,936	30	581.484,037 672.935,34	44.238	30	581.484,037 672.935,34	1	581.510,038 672.916,142	32.321

** Lungimile segmentelor sunt determinate în planul de proiecție Stereo 70 și sunt rotunjite la 1 milimetru.

*** Distanța dintre puncte este formată din segmente cumulate ce sunt mai mici decât valoarea 1 milimetru.

**DATE DESPRE IMOBILUL NR. 9901**

Oficiul de Cadastru și Publicitate Imobiliară SUCEAVA
Biroul de Cadastru și Publicitate Imobiliară Gura Humorului

A. Partea I. Descrierea imobilului

TEREN Intravilan

Adresa: Loc. Dragoiesti, Str Garii, Nr. 13, Jud. Suceava

Nr. Crt	Nr cadastral Nr. topografic	Suprafața* (mp)	Observații / Referințe
A1	30327	2.000	Sector cadastral:2 Teren neimprejmuit;

Construcții

Crt	Nr cadastral Nr. topografic	Adresa	Observații / Referințe
A1.1	30327-C1	Loc. Dragoiesti, Str Garii, Nr. 13, Jud. Suceava	Nr. niveluri:1; S. construita la sol:57 mp; casa
A1.2	30327-C2	Loc. Dragoiesti, Str Garii, Nr. 13, Jud. Suceava	Nr. niveluri:1; S. construita la sol:23 mp; bucatarie de vara
A1.3	30327-C3	Loc. Dragoiesti, Str Garii, Nr. 13, Jud. Suceava	Nr. niveluri:1; S. construita la sol:16 mp; magazie

B. Partea II. Proprietari și acte

Inscrieri privitoare la dreptul de proprietate și alte drepturi reale		Referințe
6974 / 27/06/2011		
Act Notarial nr. 1488, din 24/06/2011 emis de BNP Lacramioara Gabriela PELEPCO;		
B1	Intabulare, drept de PROPRIETATE, dobandit prin Conventie, cota actuala 1/1, cota initiala 1/1 1) POPESCU RODICA 2) POPESCU GHEORGHE, , bun comun	A1, A1.1, A1.2, A1.3

C. Partea III. SARCINI .

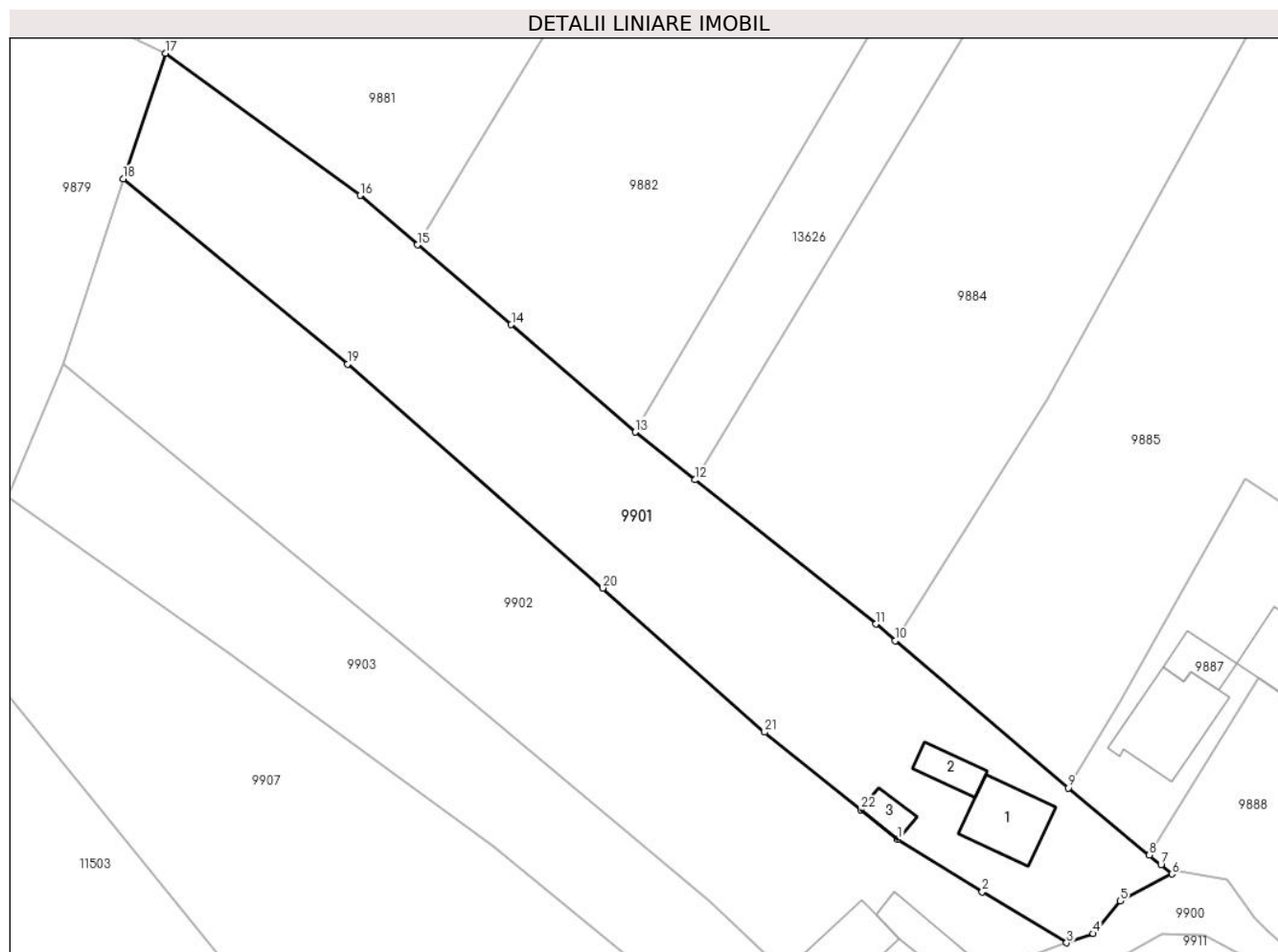
Inscrieri privind dezmembramintele dreptului de proprietate, drepturi reale de garanție și sarcini	Referințe
NU SUNT	

Anexa Nr. 1 La Partea I

Teren

Nr cadastral	Suprafața (mp)*	Observații / Referințe
30327	2.000	

* Suprafața este determinată în planul de proiecție Stereo 70.



Date referitoare la teren

Crt	Categorie folosință	Intra vilan	Suprafața (mp)	Tarla	Parcelă	Nr. topo	Observații / Referințe
1	curți constructii	DA	608	-	-	-	
2	arabil	DA	1.392	-	-	-	

Date referitoare la construcții

Crt	Număr	Destinație construcție	Supraf. (mp)	Situație juridică	Observații / Referințe
A1.1	30327-C1	construcții de locuințe	Din acte: 0 Masurata: 57	Cu acte	Nr. niveluri:1; S. construita la sol:57 mp; casa
A1.2	30327-C2	construcții anexa	Din acte: 0 Masurata: 23	Cu acte	Nr. niveluri:1; S. construita la sol:23 mp; bucatarie de vara
A1.3	30327-C3	construcții anexa	Din acte: 0 Masurata: 16	Cu acte	Nr. niveluri:1; S. construita la sol:16 mp; magazie

Lungime Segmente

1) Valorile lungimilor segmentelor sunt obținute din proiecție în plan.

Punct început	X / Y	Punct sfârșit	X / Y	Lungime segment (** (m))
1	581.382,402 672.991,66	2	581.391,409 672.986,064	10.604

Punct început	X / Y	Punct sfârșit	X / Y	Lungime segment (** (m))
2	581.391,409 672.986,064	3	581.400,424 672.980,618	10.532

Punct început	X / Y	Punct sfârșit	X / Y	Lungime segment (** (m)
3	581.400,424 672.980,618	4	581.403,256 672.981,599	2.997
5	581.406,132 672.985,087	6	581.411,678 672.987,949	6.241
7	581.410,493 672.988,935	8	581.409,254 672.989,966	1.612
9	581.400,629 672.997,142	10	581.382,114 673.012,844	24.277
11	581.380,028 673.014,613	12	581.360,761 673.030,004	24.66
13	581.354,375 673.035,106	14	581.341,131 673.046,568	17.515
15	581.331,088 673.055,075	16	581.324,976 673.060,357	8.078
17	581.304,212 673.075,525	18	581.299,691 673.062,139	14.129
19	581.323,643 673.042,364	20	581.350,888 673.018,465	36.242
21	581.368,172 673.003,093	22	581.378,476 672.994,814	13.218

Punct început	X / Y	Punct sfârșit	X / Y	Lungime segment (** (m)
4	581.403,256 672.981,599	5	581.406,132 672.985,087	4.521
6	581.411,678 672.987,949	7	581.410,493 672.988,935	1.542
8	581.409,254 672.989,966	9	581.400,629 672.997,142	11.22
10	581.382,114 673.012,844	11	581.380,028 673.014,613	2.735
12	581.360,761 673.030,004	13	581.354,375 673.035,106	8.174
14	581.341,131 673.046,568	15	581.331,088 673.055,075	13.162
16	581.324,976 673.060,357	17	581.304,212 673.075,525	25.714
18	581.299,691 673.062,139	19	581.323,643 673.042,364	31.06
20	581.350,888 673.018,465	21	581.368,172 673.003,093	23.131
22	581.378,476 672.994,814	1	581.382,402 672.991,66	5.036

** Lungimile segmentelor sunt determinate în planul de proiecție Stereo 70 și sunt rotunjite la 1 milimetru.

*** Distanța dintre puncte este formată din segmente cumulate ce sunt mai mici decât valoarea 1 milimetru.

**DATE DESPRE IMOBILUL NR. 9902**

Oficiul de Cadastru și Publicitate Imobiliară SUCEAVA
Biroul de Cadastru și Publicitate Imobiliară Gura Humorului

A. Partea I. Descrierea imobilului

TEREN Intravilan

Adresa: Loc. Dragoiesti, Str Garii, Nr. 11, Jud. Suceava

Nr. Crt	Nr cadastral Nr. topografic	Suprafața* (mp)	Observații / Referințe
A1	30476	Din acte: 2.500 Masurata: 2.532	Sector cadastral:2 Teren neimprejmuit;

Construcții

Crt	Nr cadastral Nr. topografic	Adresa	Observații / Referințe
A1.1	30476-C1	Loc. Dragoiesti, Str Garii, Nr. 11, Jud. Suceava	Nr. niveluri:1; S. construita la sol:55 mp; LOCUINTA
A1.2	30476-C2	Loc. Dragoiesti, Str Garii, Nr. 11, Jud. Suceava	Nr. niveluri:1; S. construita la sol:36 mp; BUCATARIE DE VARA
A1.3	30476-C3	Loc. Dragoiesti, Str Garii, Nr. 11, Jud. Suceava	Nr. niveluri:1; S. construita la sol:74 mp; GRAJD SI SURA
A1.4	30476-C4	Loc. Dragoiesti, Str Garii, Nr. 11, Jud. Suceava	Nr. niveluri:1; S. construita la sol:12 mp; COTET

B. Partea II. Proprietari și acte

Inscrieri privitoare la dreptul de proprietate și alte drepturi reale		Referințe
6167 / 01/06/2012		
Act Notarial nr. 1308, din 31/05/2012 emis de Biroul NotaruluiPublicPELEPCO LACRAMIOARA GABRIELA;		
B1	Intabulare, drept de PROPRIETATE sot si sotie, dobandit prin Conventie, cota actuala 1/2, cota initiala 1/2 1) Bradatan Samoil-Ionut 2) Bradatan Loredana	A1, A1.1, A1.2, A1.3, A1.4
7766 / 13/05/2022		
Act Notarial nr. 1544, din 11/05/2022 emis de BIN NEGURA ADNA LOREDANA;		
B2	Intabulare, drept de PROPRIETATE, ca bun comun in devalmasie, dobandit prin Conventie, cota actuala 1/2, cota initiala 1/2 1) Bradatan Samoil-Ionut 2) Bradatan Loredana	A1, A1.1, A1.2, A1.3, A1.4

C. Partea III. SARCINI .

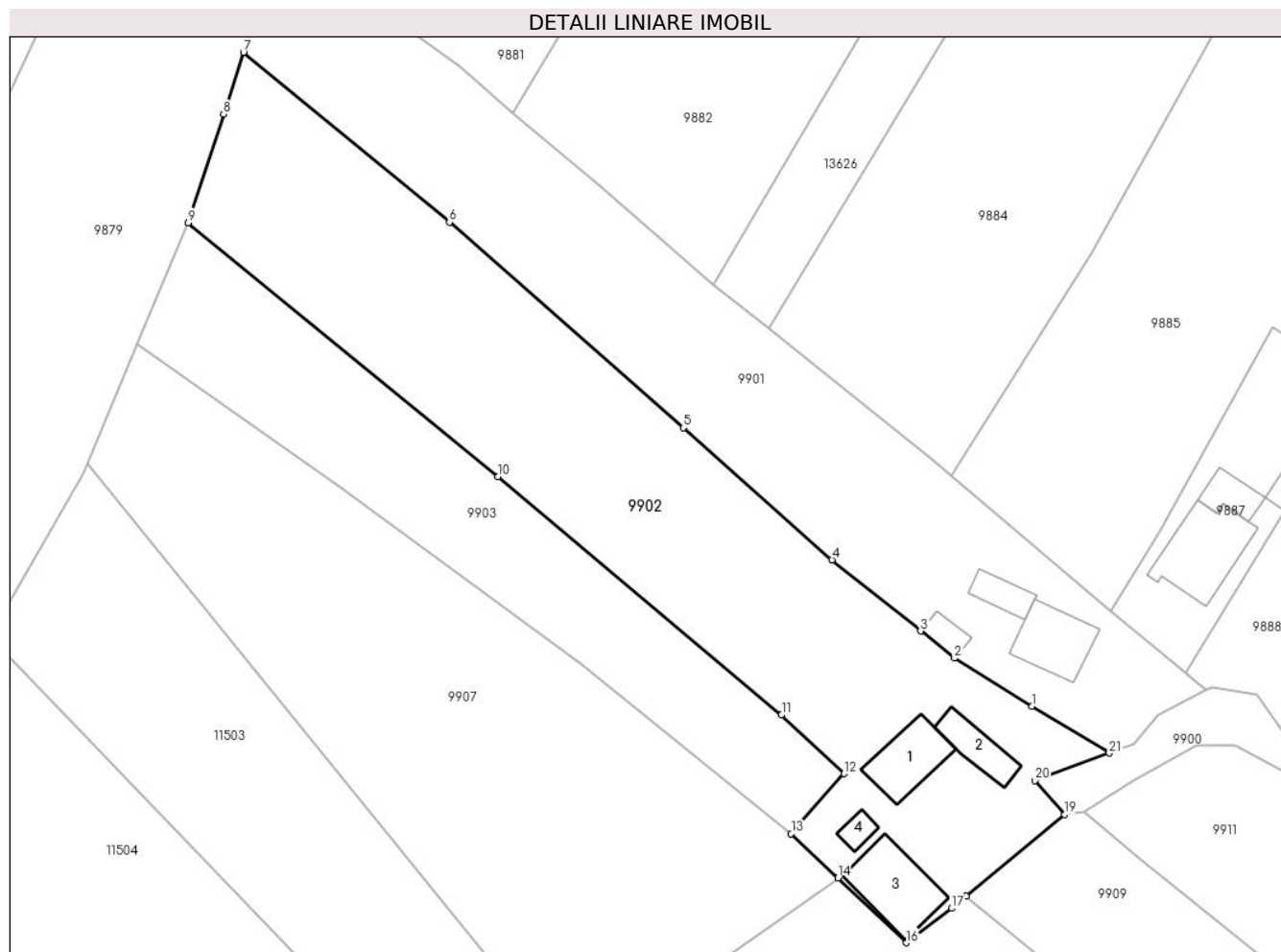
Inscrieri privind dezmembramintele dreptului de proprietate, drepturi reale de garanție și sarcini	Referințe
NU SUNT	

Anexa Nr. 1 La Partea I

Teren

Nr cadastral	Suprafața (mp)*	Observații / Referințe
30476	Din acte: 2.500 Masurata: 2.532	

* Suprafața este determinată în planul de proiecție Stereo 70.



Date referitoare la teren

Crt	Categorie folosință	Intra vilan	Suprafața (mp)	Tarla	Parcelă	Nr. topo	Observații / Referințe
1	curți constructii	DA	572	-	-	-	
2	arabil	DA	1.960	-	-	-	

Date referitoare la construcții

Crt	Număr	Destinație construcție	Supraf. (mp)	Situație juridică	Observații / Referințe
A1.1	30476-C1	construcții de locuințe	55	Cu acte	Nr. niveluri:1; S. construita la sol:55 mp; LOCUINTA
A1.2	30476-C2	construcții anexa	36	Cu acte	Nr. niveluri:1; S. construita la sol:36 mp; BUCATARIE DE VARA
A1.3	30476-C3	construcții anexa	74	Cu acte	Nr. niveluri:1; S. construita la sol:74 mp; GRAJD SI SURA
A1.4	30476-C4	construcții anexa	12	Cu acte	Nr. niveluri:1; S. construita la sol:12 mp; COTET

Lungime Segmente

1) Valorile lungimilor segmentelor sunt obținute din proiecție în plan.

Punct început	X / Y	Punct sfârșit	X / Y	Lungime segment (** (m)	Punct început	X / Y	Punct sfârșit	X / Y	Lungime segment (** (m)
---------------	-------	---------------	-------	-------------------------	---------------	-------	---------------	-------	-------------------------

Punct început	X / Y	Punct sfârșit	X / Y	Lungime segment (** (m)
1	581.391,409 672.986,064	2	581.382,402 672.991,66	10.604
3	581.378,476 672.994,814	4	581.368,172 673.003,093	13.218
5	581.350,888 673.018,465	6	581.323,643 673.042,364	36.242
7	581.299,691 673.062,139	8	581.297,361 673.054,958	7.55
9	581.293,242 673.042,317	10	581.329,262 673.012,787	46.577
11	581.362,293 672.985,051	12	581.369,562 672.978,212	9.98
13	581.363,417 672.971,232	14	581.368,858 672.966,108	7.474
15	581.368,907 672.966,062	16	581.376,779 672.958,545	10.885
17	581.382,086 672.962,549	18	581.383,782 672.963,954	2.202
19	581.395,244 672.973,453	20	581.391,787 672.977,429	5.269
21	581.400,424 672.980,618	1	581.391,409 672.986,064	10.532

Punct început	X / Y	Punct sfârșit	X / Y	Lungime segment (** (m)
2	581.382,402 672.991,66	3	581.378,476 672.994,814	5.036
4	581.368,172 673.003,093	5	581.350,888 673.018,465	23.131
6	581.323,643 673.042,364	7	581.299,691 673.062,139	31.06
8	581.297,361 673.054,958	9	581.293,242 673.042,317	13.295
10	581.329,262 673.012,787	11	581.362,293 672.985,051	43.132
12	581.369,562 672.978,212	13	581.363,417 672.971,232	9.3
14	581.368,858 672.966,108	15	581.368,907 672.966,062	0.067
16	581.376,779 672.958,545	17	581.382,086 672.962,549	6.648
18	581.383,782 672.963,954	19	581.395,244 672.973,453	14.887
20	581.391,787 672.977,429	21	581.400,424 672.980,618	9.207

** Lungimile segmentelor sunt determinate în planul de proiecție Stereo 70 și sunt rotunjite la 1 milimetru.

*** Distanța dintre puncte este formată din segmente cumulate ce sunt mai mici decât valoarea 1 milimetru.

**DATE DESPRE IMOBILUL NR. 9903**

Oficiul de Cadastru și Publicitate Imobiliară SUCEAVA
Biroul de Cadastru și Publicitate Imobiliară Gura Humorului

A. Partea I. Descrierea imobilului

TEREN Intravilan

Adresa: Loc. Dragoiesti, Jud. Suceava

Nr. Crt	Nr cadastral Nr. topografic	Suprafața* (mp)	Observații / Referințe
A1		1.145	Sector cadastral:2 Teren neimprejmuit;

B. Partea II. Proprietari și acte

Inscrieri privitoare la dreptul de proprietate și alte drepturi reale		Referințe
9903 / 14/03/2022		
Act Normativ nr. 7, din 13/03/1996 emis de PARLAMENTUL ROMANIEI;		
B1	Intabulare, drept de PROPRIETATE, dobandit prin Lege, cota actuala 1/1, cota initiala 1/1 1) NEIDENTIFICAT NEIDENTIFICAT	A1
Act Administrativ nr. 1554, din 18/02/2022 emis de PRIMARIA COMUNEI DRAGOIESTI;		
B2	Se noteaza posesia factica in favoarea lui 1) POPESCU VASILE	A1

C. Partea III. SARCINI .

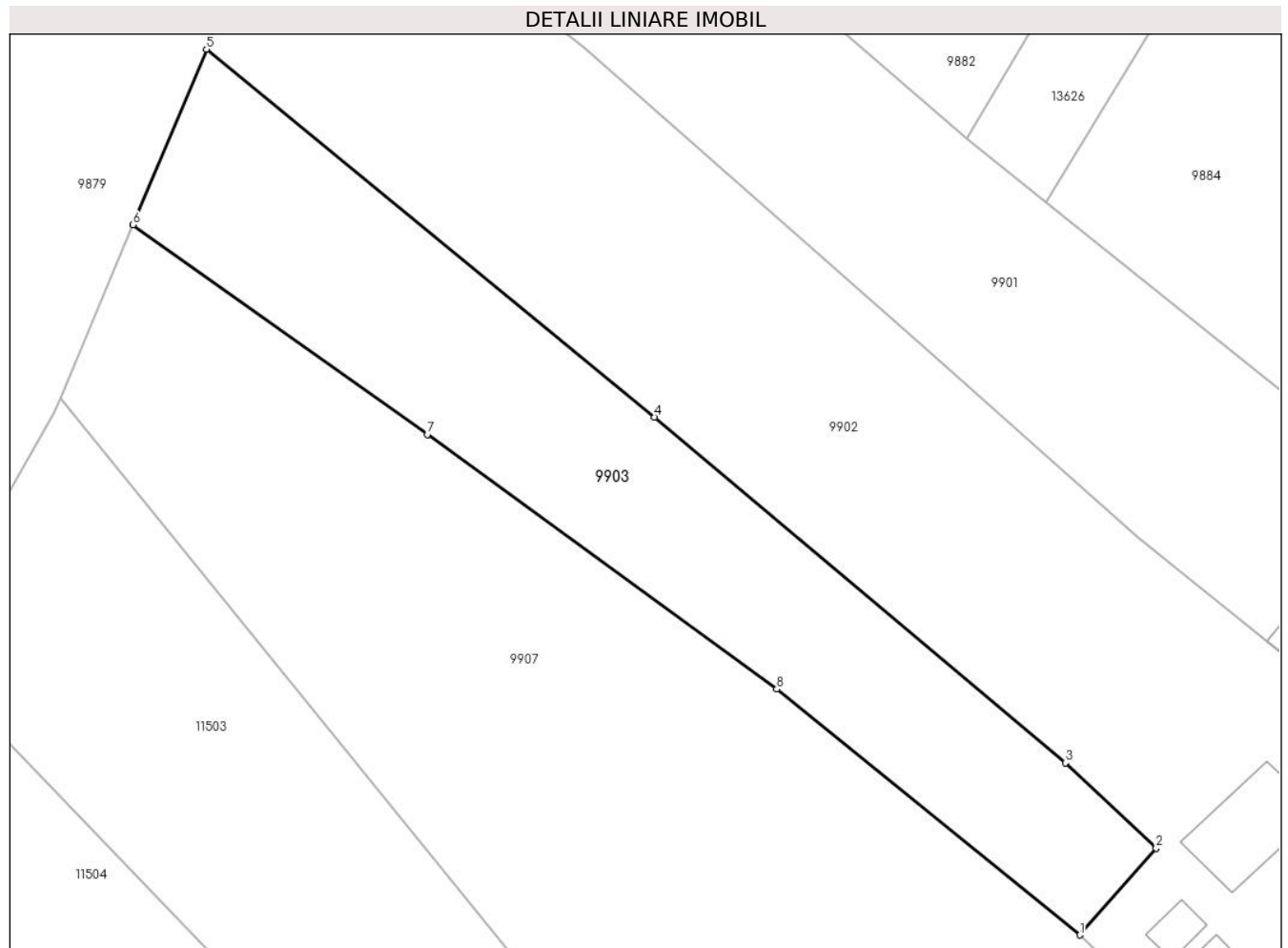
Inscrieri privind dezmembramintele dreptului de proprietate, drepturi reale de garanție și sarcini	Referințe
NU SUNT	

Anexa Nr. 1 La Partea I

Teren

Nr cadastral	Suprafața (mp)*	Observații / Referințe
	1.145	

* Suprafața este determinată în planul de proiecție Stereo 70.



Date referitoare la teren

Crt	Categorie folosință	Intravilan	Suprafața (mp)	Tarla	Parcelă	Nr. topo	Observații / Referințe
1	arabil	DA	1.145	-	-	-	

Lungime Segmente

1) Valorile lungimilor segmentelor sunt obținute din proiecție în plan.

Punct început	X / Y	Punct sfârșit	X / Y	Lungime segment (** (m)
1	581.363,417 672.971,232	2	581.369,562 672.978,212	9.3
2	581.369,562 672.978,212	3	581.362,293 672.985,051	9.98
3	581.362,293 672.985,051	4	581.329,262 673.012,787	43.132
4	581.329,262 673.012,787	5	581.293,242 673.042,317	46.577
5	581.293,242 673.042,317	6	581.287,335 673.028,212	15.292

Punct început	X / Y	Punct sfârșit	X / Y	Lungime segment (** (m)
6	581.287,335 673.028,212	7	581.310,999 673.011,406	29.025
7	581.310,999 673.011,406	8	581.339,072 672.990,963	34.728
8	581.339,072 672.990,963	1	581.363,417 672.971,232	31.337

** Lungimile segmentelor sunt determinate în planul de proiecție Stereo 70 și sunt rotunjite la 1 milimetru.

*** Distanța dintre puncte este formată din segmente cumulate ce sunt mai mici decât valoarea 1 milimetru.

**DATE DESPRE IMOBILUL NR. 9904**

Oficiul de Cadastru și Publicitate Imobiliară SUCEAVA
Biroul de Cadastru și Publicitate Imobiliară Gura Humorului

A. Partea I. Descrierea imobilului

TEREN Intravilan

Adresa: Loc. Dragoiesti, Jud. Suceava

Nr. Crt	Nr cadastral Nr. topografic	Suprafața* (mp)	Observații / Referințe
A1		1.783	Sector cadastral:2 Teren neimprejmuit;

B. Partea II. Proprietari și acte

Inscrieri privitoare la dreptul de proprietate și alte drepturi reale		Referințe
9904 / 14/03/2022		
Act Normativ nr. 7, din 13/03/1996 emis de PARLAMENTUL ROMANIEI;		
B1	Inscrierea provizorie, drept de PROPRIETATE, dobandit prin Lege, cota actuala 1/1, cota initiala 1/1 1) COMUNA DRAGOIESTI, CIF:4441190	A1

C. Partea III. SARCINI .

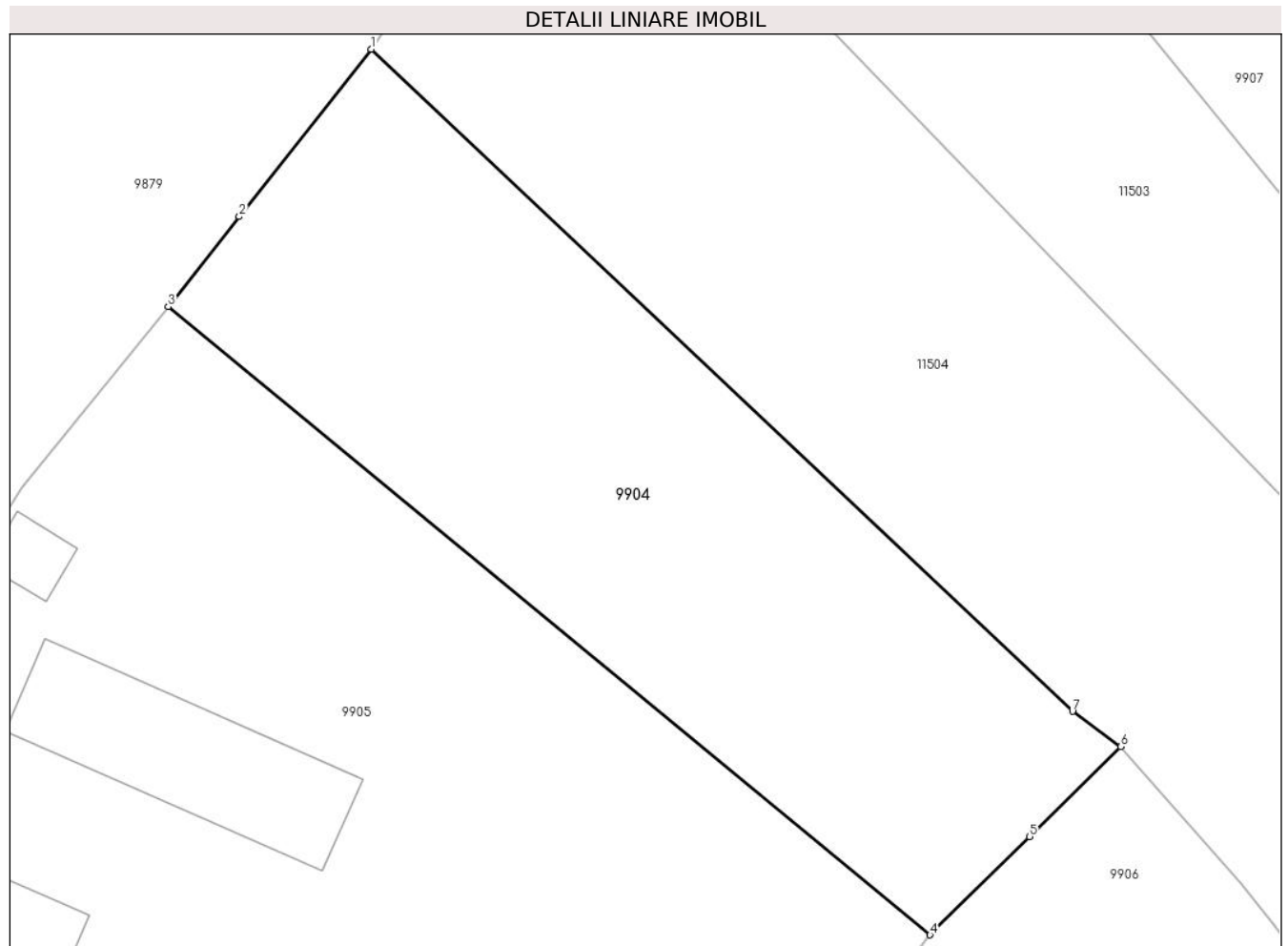
Inscrieri privind dezmembramintele dreptului de proprietate, drepturi reale de garanție și sarcini	Referințe
NU SUNT	

Anexa Nr. 1 La Partea I

Teren

Nr cadastral	Suprafața (mp)*	Observații / Referințe
	1.783	

* Suprafața este determinată în planul de proiecție Stereo 70.



Date referitoare la teren

Crt	Categorie folosință	Intra vilan	Suprafața (mp)	Tarla	Parcelă	Nr. topo	Observații / Referințe
1	arabil	DA	1.783	-	-	-	

Lungime Segmente

1) Valorile lungimilor segmentelor sunt obținute din proiecție în plan.

Punct început	X / Y	Punct sfârșit	X / Y	Lungime segment (** (m)
1	581.254,811 672.971,403	2	581.244,576 672.958,409	16.541
2	581.244,576 672.958,409	3	581.239,051 672.951,401	8.924
3	581.239,051 672.951,401	4	581.298,277 672.902,63	76.722
4	581.298,277 672.902,63	5	581.306,027 672.910,263	10.878
5	581.306,027 672.910,263	6	581.313,114 672.917,244	9.948

Punct început	X / Y	Punct sfârșit	X / Y	Lungime segment (** (m)
6	581.313,114 672.917,244	7	581.309,363 672.919,981	4.643
7	581.309,363 672.919,981	1	581.254,811 672.971,403	74.968

** Lungimile segmentelor sunt determinate în planul de proiecție Stereo 70 și sunt rotunjite la 1 milimetru.

*** Distanța dintre puncte este formată din segmente cumulate ce sunt mai mici decât valoarea 1 milimetru.

**DATE DESPRE IMOBILUL NR. 9905**

Oficiul de Cadastru și Publicitate Imobiliară SUCEAVA
Biroul de Cadastru și Publicitate Imobiliară Gura Humorului

A. Partea I. Descrierea imobilului

TEREN Intravilan

Adresa: Loc. Dragoiesti, Str Dragoi Viteazul, Nr. 109, Jud. Suceava

Nr. Crt	Nr cadastral Nr. topografic	Suprafața* (mp)	Observații / Referințe
A1	31126	Din acte: 4.278 Masurata: 4.700	Sector cadastral:2 Teren neimprejmuit;

Construcții

Crt	Nr cadastral Nr. topografic	Adresa	Observații / Referințe
A1.1	31126-C1	Loc. Dragoiesti, Str Dragoi Viteazul, Nr. 109, Jud. Suceava	Nr. niveluri:1; S. construita la sol:447 mp; S. construita desfasurata:447 mp; scoala corp A
A1.2	31126-C2	Loc. Dragoiesti, Str Dragoi Viteazul, Nr. 109, Jud. Suceava	Nr. niveluri:2; S. construita la sol:233 mp; S. construita desfasurata:466 mp; scoala corp B
A1.3	31126-C3	Loc. Dragoiesti, Str Dragoi Viteazul, Nr. 109, Jud. Suceava	Nr. niveluri:1; S. construita la sol:211 mp; S. construita desfasurata:211 mp; atelier scolar
A1.4	31126-C4	Loc. Dragoiesti, Str Dragoi Viteazul, Nr. 109, Jud. Suceava	Nr. niveluri:1; S. construita la sol:84 mp; S. construita desfasurata:84 mp; centrala termica
A1.5	31126-C5	Loc. Dragoiesti, Str Dragoi Viteazul, Nr. 109, Jud. Suceava	Nr. niveluri:1; S. construita la sol:27 mp; S. construita desfasurata:27 mp; grup sanitar

B. Partea II. Proprietari și acte

Inscrieri privitoare la dreptul de proprietate și alte drepturi reale	Referințe
98 / 06/01/2017	
Act Administrativ nr. 14, din 22/03/2001 emis de COMUNA DRAGOIESTI (act administrativ nr 21 din 23.09.1999, emis de COMUNA DRAGOIESTI);	
B1	A1
Inscrierea provizorie, drept de PROPRIETATE, dobandit prin Lege, cota actuala 1/1, cota initiala 1/1 1) Comuna Drăgoiești , CIF:4441190, domeniul public	
Act Administrativ nr. 2548, din 22/12/2016 emis de Primaria Dragoiesti;	
B2	A1.1, A1.2, A1.3, A1.4, A1.5
Intabulare, drept de PROPRIETATE, dobandit prin Construire, cota actuala 1/1, cota initiala 1/1 1) Comuna Drăgoiești , CIF:4441190, domeniul public	

C. Partea III. SARCINI .

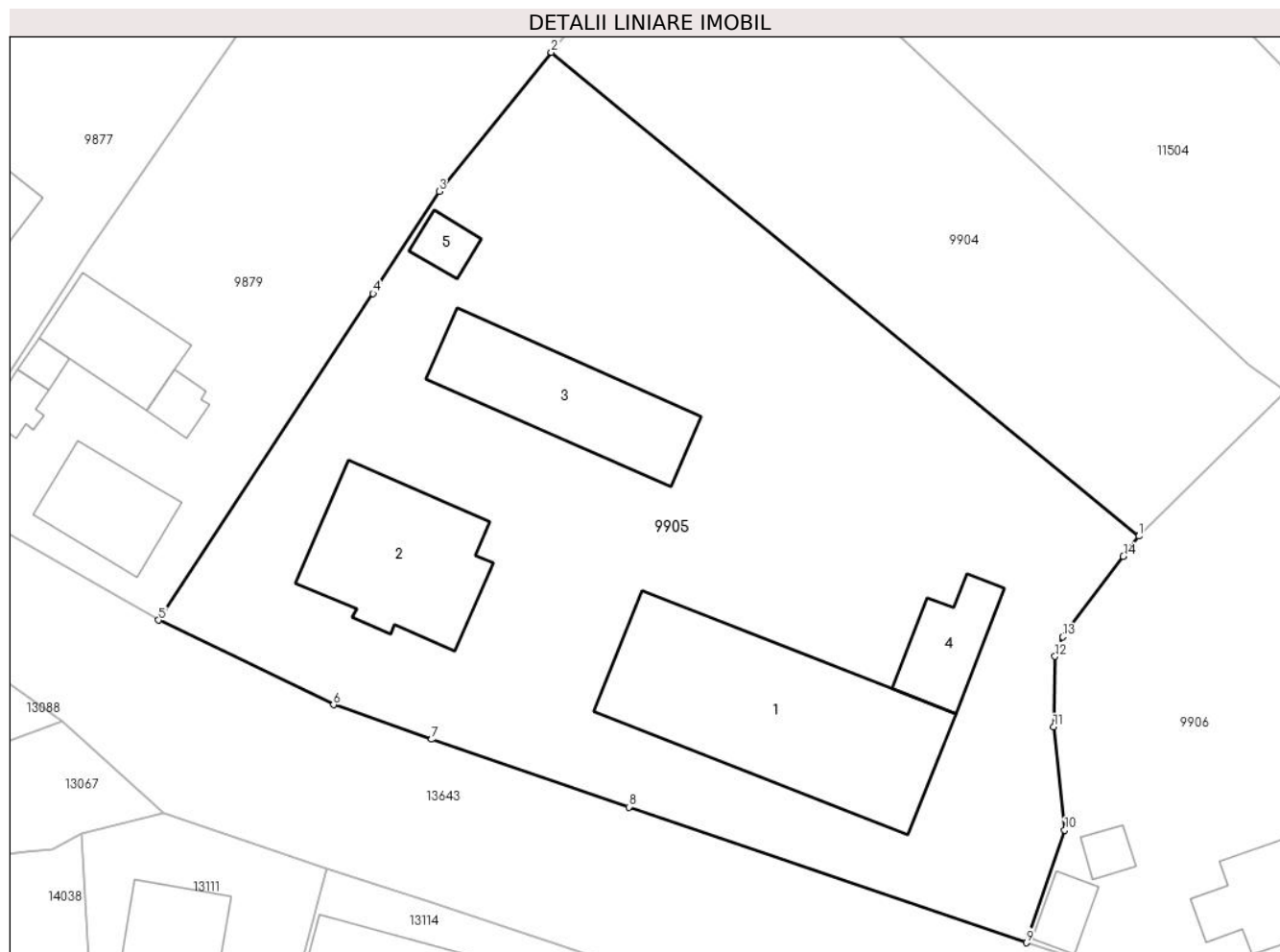
Inscrieri privind dezmembramintele dreptului de proprietate, drepturi reale de garanție și sarcini	Referințe
NU SUNT	

Anexa Nr. 1 La Partea I

Teren

Nr cadastral	Suprafața (mp)*	Observații / Referințe
31126	Din acte: 4.278 Masurata: 4.700	

* Suprafața este determinată în planul de proiecție Stereo 70.



Date referitoare la teren

Crt	Categorie folosință	Intra vilan	Suprafața (mp)	Tarla	Parcelă	Nr. topo	Observații / Referințe
1	arabil	DA	4.700	-	-	-	

Date referitoare la construcții

Crt	Număr	Destinație construcție	Supraf. (mp)	Situație juridică	Observații / Referințe
A1.1	31126-C1	construcții administrative și social culturale	Din acte: 0 Masurata: 447	Cu acte	Nr. niveluri:1; S. construita la sol:447 mp; S. construita desfasurata:447 mp; scoala corp A
A1.2	31126-C2	construcții administrative și social culturale	Din acte: 0 Masurata: 233	Cu acte	Nr. niveluri:2; S. construita la sol:233 mp; S. construita desfasurata:466 mp; scoala corp B
A1.3	31126-C3	construcții administrative și social culturale	Din acte: 0 Masurata: 211	Cu acte	Nr. niveluri:1; S. construita la sol:211 mp; S. construita desfasurata:211 mp; atelier scolar
A1.4	31126-C4	construcții anexa	Din acte: 0 Masurata: 84	Cu acte	Nr. niveluri:1; S. construita la sol:84 mp; S. construita desfasurata:84 mp; centrala termica
A1.5	31126-C5	construcții anexa	Din acte: 0 Masurata: 27	Cu acte	Nr. niveluri:1; S. construita la sol:27 mp; S. construita desfasurata:27 mp; grup sanitar

Lungime Segmente

1) Valorile lungimilor segmentelor sunt obținute din proiecție în plan.

Punct început	X / Y	Punct sfârșit	X / Y	Lungime segment (** (m)
1	581.298,277 672.902,63	2	581.239,051 672.951,401	76.722
2	581.239,051 672.951,401	3	581.227,734 672.937,406	17.998
3	581.227,734 672.937,406	4	581.221,07 672.927,095	12.277
4	581.221,07 672.927,095	5	581.199,446 672.894,175	39.387
5	581.199,446 672.894,175	6	581.217,091 672.885,631	19.605
6	581.217,091 672.885,631	7	581.226,98 672.882,157	10.481
7	581.226,98 672.882,157	8	581.246,872 672.875,329	21.031
8	581.246,872 672.875,329	9	581.286,936 672.861,644	42.337
9	581.286,936 672.861,644	10	581.290,814 672.873,0	12.0
10	581.290,814 672.873,0	11	581.289,69 672.883,395	10.456
11	581.289,69 672.883,395	12	581.289,834 672.890,506	7.112
12	581.289,834 672.890,506	13	581.290,615 672.892,48	2.123
13	581.290,615 672.892,48	14	581.296,726 672.900,575	10.143
14	581.296,726 672.900,575	1	581.298,277 672.902,63	2.575

** Lungimile segmentelor sunt determinate în planul de proiecție Stereo 70 și sunt rotunjite la 1 milimetru.

*** Distanța dintre puncte este formată din segmente cumulate ce sunt mai mici decât valoarea 1 milimetru.

**DATE DESPRE IMOBILUL NR. 9906**

Oficiul de Cadastru și Publicitate Imobiliară SUCEAVA
Biroul de Cadastru și Publicitate Imobiliară Gura Humorului

A. Partea I. Descrierea imobilului

TEREN Intravilan

Adresa: Loc. Dragoiesti, Str Dragoi Viteazul, Nr. 111, Jud. Suceava

Nr. Crt	Nr cadastral Nr. topografic	Suprafața* (mp)	Observații / Referințe
A1	31390	Din acte: 2.400 Masurata: 2.440	Sector cadastral:2 Teren neimprejmuit;

Construcții

Crt	Nr cadastral Nr. topografic	Adresa	Observații / Referințe
A1.1	31390-C1	Loc. Dragoiesti, Str Dragoi Viteazul, Nr. 111, Jud. Suceava	Nr. niveluri:1; S. construita la sol:249 mp; S. construita desfasurata:249 mp; CAS - biserica (P), lemn 1818, sd=249 mp
A1.2	31390-C2	Loc. Dragoiesti, Str Dragoi Viteazul, Nr. 111, Jud. Suceava	Nr. niveluri:1; S. construita la sol:33 mp; S. construita desfasurata:33 mp; CA - paraclist (P), zidarie 1818, sd=33 mp
A1.3	31390-C3	Loc. Dragoiesti, Str Dragoi Viteazul, Nr. 111, Jud. Suceava	Nr. niveluri:1; S. construita la sol:20 mp; S. construita desfasurata:20 mp; CA - clopotnita (P), lemn 1818, sd=20 mp

B. Partea II. Proprietari și acte

Inscrieri privitoare la dreptul de proprietate și alte drepturi reale	Referințe
870 / 23/01/2018	
Act Administrativ nr. 2230, din 19/12/1997 emis de CJ SUCEAVA;	
B1	A1
Intabulare, drept de PROPRIETATE, dobandit prin Reconstituire, cota actuala 1/1, cota initiala 1/1 1) PAROHIA DRAGOIESTI, CIF:4535627	
Act Administrativ nr. 179, din 18/01/2018 emis de PRIMARIA STROIESTI;	
B2	A1.1, A1.2, A1.3
Intabulare, drept de PROPRIETATE, dobandit prin Construire, cota actuala 1/1, cota initiala 1/1 1) PAROHIA DRAGOIESTI, CIF:4535627	

C. Partea III. SARCINI .

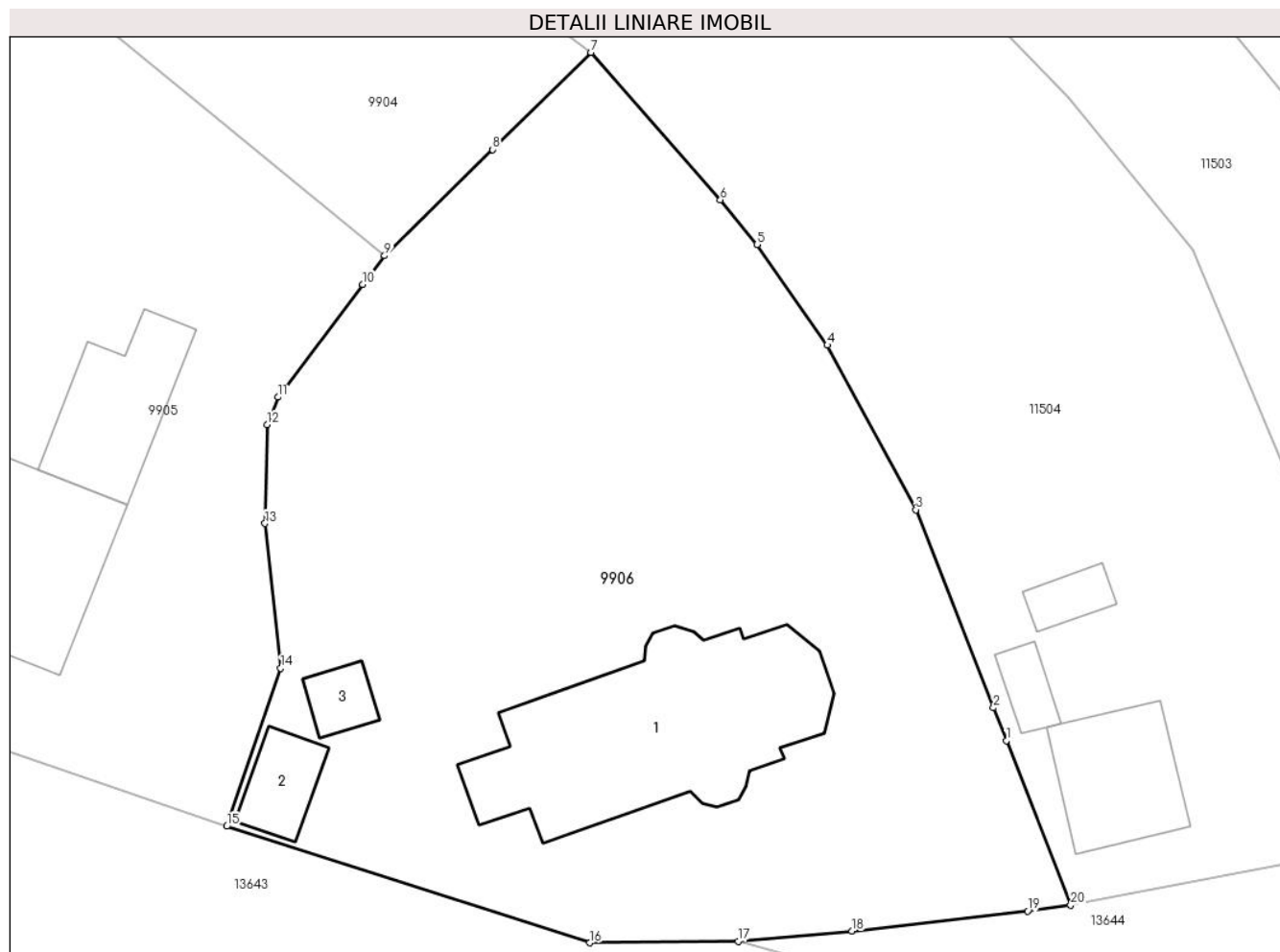
Inscrieri privind dezmembramintele dreptului de proprietate, drepturi reale de garanție și sarcini	Referințe
NU SUNT	

Anexa Nr. 1 La Partea I

Teren

Nr cadastral	Suprafața (mp)*	Observații / Referințe
31390	Din acte: 2.400 Masurata: 2.440	

* Suprafața este determinată în planul de proiecție Stereo 70.



Date referitoare la teren

Crt	Categorie folosință	Intra vilan	Suprafața (mp)	Tarla	Parcelă	Nr. topo	Observații / Referințe
1	curți constructii	DA	1.630	-	-	-	
2	arabil	DA	810	-	-	-	

Date referitoare la construcții

Crt	Număr	Destinație construcție	Supraf. (mp)	Situație juridică	Observații / Referințe
A1.1	31390-C1	construcții administrative și social culturale	Din acte: 0 Masurata: 249	Cu acte	Nr. niveluri:1; S. construita la sol:249 mp; S. construita desfasurata:249 mp; CAS - biserică (P), lemn 1818, sd= 249 mp
A1.2	31390-C2	construcții anexa	Din acte: 0 Masurata: 33	Cu acte	Nr. niveluri:1; S. construita la sol:33 mp; S. construita desfasurata:33 mp; CA - paraclis (P), zidarie 1818, sd= 33 mp
A1.3	31390-C3	construcții anexa	Din acte: 0 Masurata: 20	Cu acte	Nr. niveluri:1; S. construita la sol:20 mp; S. construita desfasurata:20 mp; CA - clopotnița (P), lemn 1818, sd= 20 mp

Lungime Segmente

1) Valorile lungimilor segmentelor sunt obținute din proiecție în plan.

Punct început	X / Y	Punct sfârșit	X / Y	Lungime segment (** (m)
1	581.342,948 672.867,793	2	581.342,022 672.870,157	2.539
2	581.342,022 672.870,157	3	581.336,453 672.884,386	15.28
3	581.336,453 672.884,386	4	581.330,091 672.896,211	13.428
4	581.330,091 672.896,211	5	581.325,047 672.903,449	8.822
5	581.325,047 672.903,449	6	581.322,41 672.906,646	4.144
6	581.322,41 672.906,646	7	581.313,114 672.917,244	14.097
7	581.313,114 672.917,244	8	581.306,027 672.910,263	9.948
8	581.306,027 672.910,263	9	581.298,277 672.902,63	10.878
9	581.298,277 672.902,63	10	581.296,726 672.900,575	2.575
10	581.296,726 672.900,575	11	581.290,615 672.892,48	10.143
11	581.290,615 672.892,48	12	581.289,834 672.890,506	2.123
12	581.289,834 672.890,506	13	581.289,69 672.883,395	7.112
13	581.289,69 672.883,395	14	581.290,814 672.873,0	10.456
14	581.290,814 672.873,0	15	581.286,936 672.861,644	12.0
15	581.286,936 672.861,644	16	581.313,03 672.853,278	27.402
16	581.313,03 672.853,278	17	581.323,695 672.853,388	10.666
17	581.323,695 672.853,388	18	581.331,869 672.854,108	8.206
18	581.331,869 672.854,108	19	581.344,481 672.855,557	12.695
19	581.344,481 672.855,557	20	581.347,575 672.855,976	3.122
20	581.347,575 672.855,976	1	581.342,948 672.867,793	12.691

** Lungimile segmentelor sunt determinate în planul de proiecție Stereo 70 și sunt rotunjite la 1 milimetru.

*** Distanța dintre puncte este formată din segmente cumulate ce sunt mai mici decât valoarea 1 milimetru.

**DATE DESPRE IMOBILUL NR. 9907**

Oficiul de Cadastru și Publicitate Imobiliară SUCEAVA
Biroul de Cadastru și Publicitate Imobiliară Gura Humorului

A. Partea I. Descrierea imobilului

TEREN Intravilan

Adresa: Loc. Dragoiesti, Str Garii, Nr. 1-3, Jud. Suceava

Nr. Crt	Nr cadastral Nr. topografic	Suprafața* (mp)	Observații / Referințe
A1	34297	3.900	Sector cadastral:2 Teren neimprejmuit;

B. Partea II. Proprietari și acte

Inscrieri privitoare la dreptul de proprietate și alte drepturi reale		Referințe
16532 / 20/07/2023		
Act Administrativ nr. 1973, din 02/09/1996 emis de COMISIA JUDETEANA SUCEAVA;		
B1	Intabulare, drept de PROPRIETATE, dobandit prin Reconstituire, cota actuala 1/1, cota initiala 1/1 1) GAVRILESCU ELEONORA, Se noteaza lipsa CNP; 2) BRADATAN ADRIAN, Se noteaza lipsa CNP; 3) GAVRILESCU NECULAI, Se noteaza lipsa CNP; 4) POPESCU CONSTANTIN, Se noteaza lipsa CNP; 5) CORLATAN ASPAZIA, Se noteaza lipsa CNP; 6) GAVRILESCU DOMNICA, Se noteaza lipsa CNP; 7) GAVRILESCU STEFAN, Se noteaza lipsa CNP; 8) BRADATAN FINA, Se noteaza lipsa CNP; 9) BRADATAN FILARET, Se noteaza lipsa CNP; 10) GAVRILESCU EMILIA, Se noteaza lipsa CNP; 11) ROSCA-BRADATAN ASPAZIA, Se noteaza lipsa CNP; 12) BRADATAN NECULAI, Se noteaza lipsa CNP;	A1
23868 / 03/11/2023		
Act Administrativ nr. 7295, din 07/11/2023 emis de Primaria Comunei Dragoiesti (act notarial nr 1312 din 18.10.2023, emis de BIN Uta Dan);		
B2	Se noteaza posesia factica in favoarea lui 1) REBENCIUC PARASCHIVA	A1

C. Partea III. SARCINI .

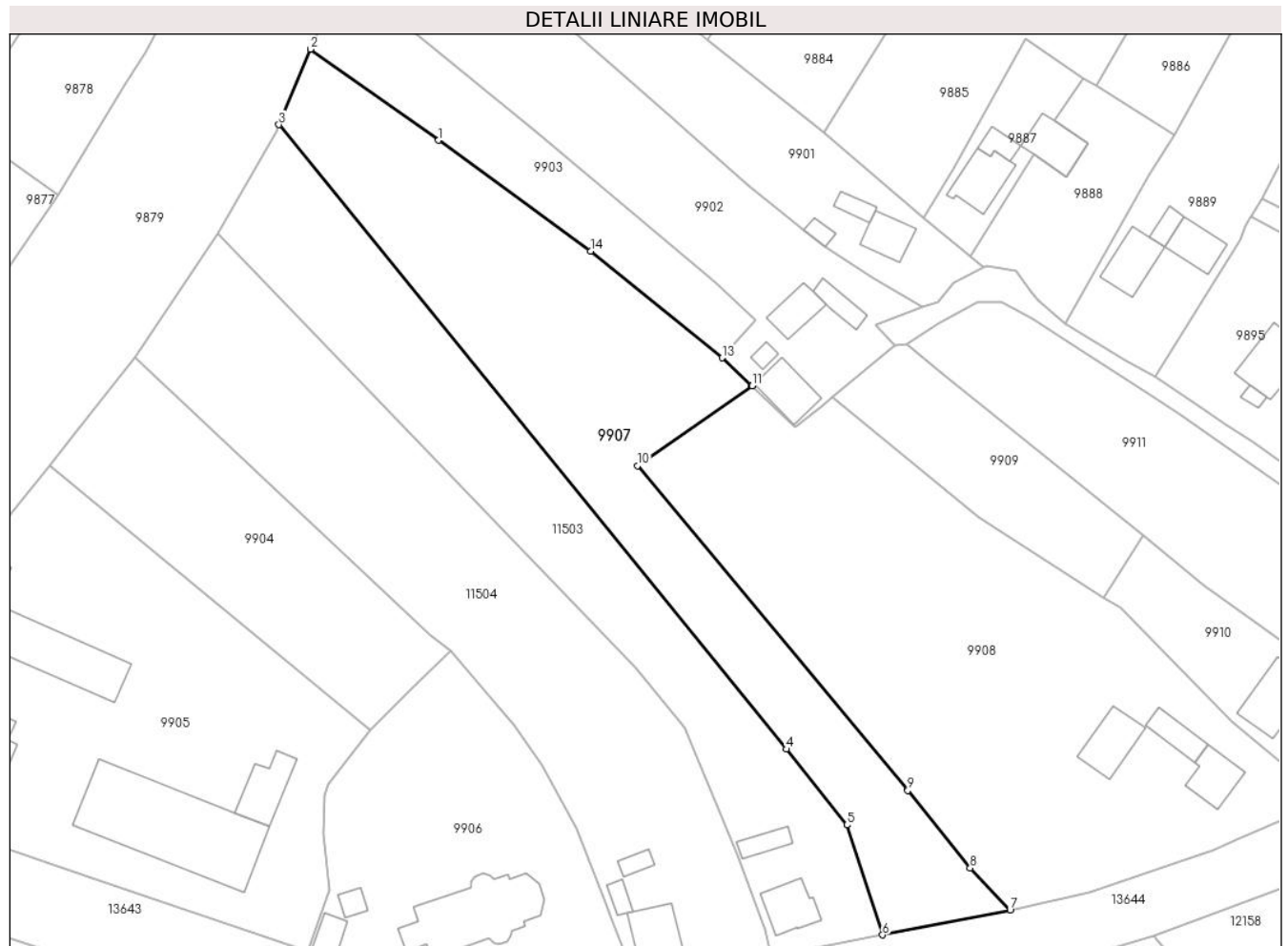
Inscrieri privind dezmembramintele dreptului de proprietate, drepturi reale de garanție și sarcini	Referințe
NU SUNT	

Anexa Nr. 1 La Partea I

Teren

Nr cadastral	Suprafața (mp)*	Observații / Referințe
34297	3.900	

* Suprafața este determinată în planul de proiecție Stereo 70.



Date referitoare la teren

Crt	Categorie folosință	Intravilan	Suprafața (mp)	Tarla	Parcelă	Nr. topo	Observații / Referințe
1	arabil	DA	3.900	-	-	-	Teren împrejmuit la sud tronson 11-15.

Lungime Segmente

1) Valorile lungimilor segmentelor sunt obținute din proiecție în plan.

Punct început	X / Y	Punct sfârșit	X / Y	Lungime segment (** (m)
1	581.310,999 673.011,406	2	581.287,335 673.028,212	29.025
2	581.287,335 673.028,212	3	581.281,476 673.014,278	15.116
3	581.281,476 673.014,278	4	581.375,276 672.899,013	148.608
4	581.375,276 672.899,013	5	581.386,435 672.885,051	17.873
5	581.386,435 672.885,051	6	581.393,016 672.864,749	21.342

Punct început	X / Y	Punct sfârșit	X / Y	Lungime segment (** (m)
6	581.393,016 672.864,749	7	581.416,613 672.869,373	24.046
7	581.416,613 672.869,373	8	581.409,222 672.877,08	10.678
8	581.409,222 672.877,08	9	581.397,684 672.891,379	18.374
9	581.397,684 672.891,379	10	581.347,755 672.951,325	78.016
10	581.347,755 672.951,325	11	581.368,907 672.966,062	25.78
11	581.368,907 672.966,062	12	581.368,858 672.966,108	0.067
12	581.368,858 672.966,108	13	581.363,417 672.971,232	7.474
13	581.363,417 672.971,232	14	581.339,072 672.990,963	31.337
14	581.339,072 672.990,963	1	581.310,999 673.011,406	34.728

** Lungimile segmentelor sunt determinate în planul de proiecție Stereo 70 și sunt rotunjite la 1 milimetru.

*** Distanța dintre puncte este formată din segmente cumulate ce sunt mai mici decât valoarea 1 milimetru.

**DATE DESPRE IMOBILUL NR. 9908**

Oficiul de Cadastru și Publicitate Imobiliară SUCEAVA
Biroul de Cadastru și Publicitate Imobiliară Gura Humorului

A. Partea I. Descrierea imobilului

TEREN Intravilan

Adresa: Loc. Dragoiesti, Str Garii, Nr. 5, Jud. Suceava

Nr. Crt	Nr cadastral Nr. topografic	Suprafața* (mp)	Observații / Referințe
A1		5.300	Sector cadastral:2 Teren neimprejmuit;

Construcții

Crt	Nr cadastral Nr. topografic	Adresa	Observații / Referințe
A1.1		Loc. Dragoiesti, Str Garii, Nr. 5, Jud. Suceava	Nr. niveluri:2; S. construita la sol:68 mp; S. construita desfasurata:136 mp; LOCUINTA
A1.2		Loc. Dragoiesti, Str Garii, Nr. 5, Jud. Suceava	Nr. niveluri:1; S. construita la sol:47 mp; S. construita desfasurata:47 mp; ANEXA
A1.3		Loc. Dragoiesti, Str Garii, Nr. 5, Jud. Suceava	Nr. niveluri:1; S. construita la sol:85 mp; S. construita desfasurata:85 mp; ANEXA

B. Partea II. Proprietari și acte

Inscrieri privitoare la dreptul de proprietate și alte drepturi reale		Referințe
9908 / 14/03/2022		
Act Notarial nr. 6293, din 14/12/2000 emis de BNP PETRU ATANASOAEI;		
B1	Intabulare, drept de PROPRIETATE, dobandit prin Conventie, cota actuala 1/1, cota initiala 1/1 1) BRADATAN DIONISIE	A1
B2	Intabulare, drept de PROPRIETATE, dobandit prin Conventie, cota actuala 1/1, cota initiala 1/1 1) BRADATAN DIONISIE	A1.1, A1.2, A1.3

C. Partea III. SARCINI .

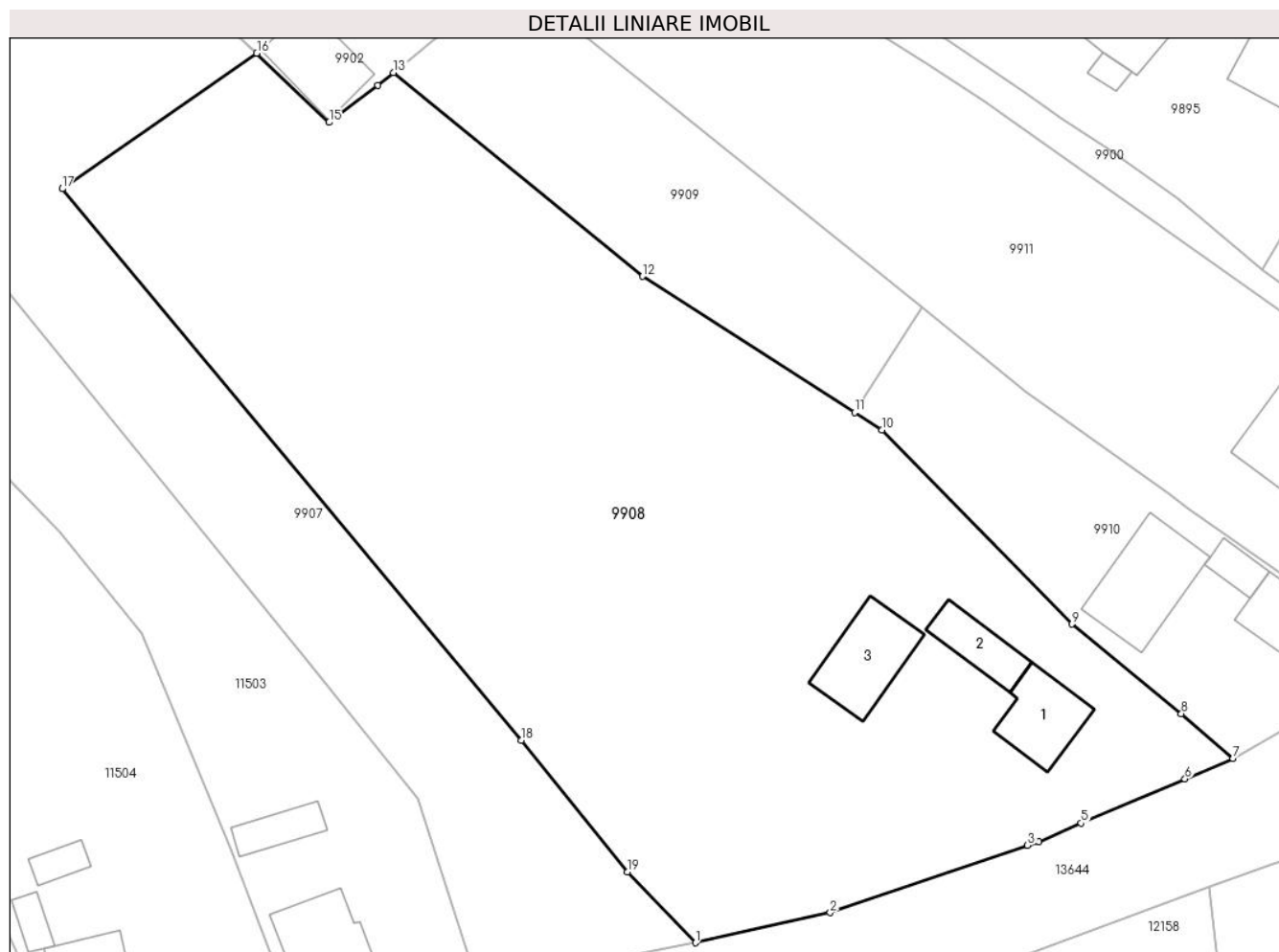
Inscrieri privind dezmembramintele dreptului de proprietate, drepturi reale de garanție și sarcini	Referințe
NU SUNT	

Anexa Nr. 1 La Partea I

Teren

Nr cadastral	Suprafața (mp)*	Observații / Referințe
	5.300	

* Suprafața este determinată în planul de proiecție Stereo 70.



Date referitoare la teren

Crt	Categorie folosință	Intravilan	Suprafața (mp)	Tarla	Parcelă	Nr. topo	Observații / Referințe
1	curți constructii	DA	527	-	-	-	
2	arabil	DA	4.773	-	-	-	

Date referitoare la construcții

Crt	Număr	Destinație construcție	Supraf. (mp)	Situație juridică	Observații / Referințe
A1.1		construcții de locuințe	68	Cu acte	Nr. niveluri:2; S. construita la sol:68 mp; S. construita desfasurata:136 mp; LOCUINTA
A1.2		construcții anexa	47	Cu acte	Nr. niveluri:1; S. construita la sol:47 mp; S. construita desfasurata:47 mp; ANEXA
A1.3		construcții anexa	85	Cu acte	Nr. niveluri:1; S. construita la sol:85 mp; S. construita desfasurata:85 mp; ANEXA

Lungime Segmente

1) Valorile lungimilor segmentelor sunt obținute din proiecție în plan.

Punct început	X / Y	Punct sfârșit	X / Y	Lungime segment (** (m))
1	581.416,613 672.869,373	2	581.431,28 672.872,655	15.03

Punct început	X / Y	Punct sfârșit	X / Y	Lungime segment (** (m)
2	581.431,28 672.872,655	3	581.452,757 672.879,965	22.687
3	581.452,757 672.879,965	4	581.453,968 672.880,377	1.279
4	581.453,968 672.880,377	5	581.458,575 672.882,377	5.022
5	581.458,575 672.882,377	6	581.469,878 672.887,176	12.28
6	581.469,878 672.887,176	7	581.475,103 672.889,395	5.677
7	581.475,103 672.889,395	8	581.469,477 672.894,279	7.45
8	581.469,477 672.894,279	9	581.457,57 672.904,02	15.384
9	581.457,57 672.904,02	10	581.436,913 672.925,125	29.532
10	581.436,913 672.925,125	11	581.433,934 672.927,033	3.538
11	581.433,934 672.927,033	12	581.410,871 672.941,805	27.388
12	581.410,871 672.941,805	13	581.383,782 672.963,954	34.991
13	581.383,782 672.963,954	14	581.382,086 672.962,549	2.202
14	581.382,086 672.962,549	15	581.376,779 672.958,545	6.648
15	581.376,779 672.958,545	16	581.368,907 672.966,062	10.885
16	581.368,907 672.966,062	17	581.347,755 672.951,325	25.78
17	581.347,755 672.951,325	18	581.397,684 672.891,379	78.016
18	581.397,684 672.891,379	19	581.409,222 672.877,08	18.374
19	581.409,222 672.877,08	1	581.416,613 672.869,373	10.678

** Lungimile segmentelor sunt determinate în planul de proiecție Stereo 70 și sunt rotunjite la 1 milimetru.

*** Distanța dintre puncte este formată din segmente cumulate ce sunt mai mici decât valoarea 1 milimetru.

**DATE DESPRE IMOBILUL NR. 9909**

Oficiul de Cadastru și Publicitate Imobiliară SUCEAVA
Biroul de Cadastru și Publicitate Imobiliară Gura Humorului

A. Partea I. Descrierea imobilului

TEREN Intravilan

Adresa: Loc. Dragoiesti, Jud. Suceava

Nr. Crt	Nr cadastral Nr. topografic	Suprafața* (mp)	Observații / Referințe
A1		940	Sector cadastral:2 Teren neimprejmuit;

B. Partea II. Proprietari și acte

Inscrieri privitoare la dreptul de proprietate și alte drepturi reale		Referințe
9909 / 14/03/2022		
Act Normativ nr. 7, din 13/03/1996 emis de PARLAMENTUL ROMANIEI;		
B1	Intabulare, drept de PROPRIETATE, dobandit prin Lege, cota actuala 1/1, cota initiala 1/1 1) NEIDENTIFICAT NEIDENTIFICAT	A1
Act Administrativ nr. 1563, din 18/02/2022 emis de PRIMARIA COMUNEI DRAGOIESTI;		
B2	Se noteaza posesia factica in favoarea lui 1) BRADATAN ANGHELINA	A1

C. Partea III. SARCINI .

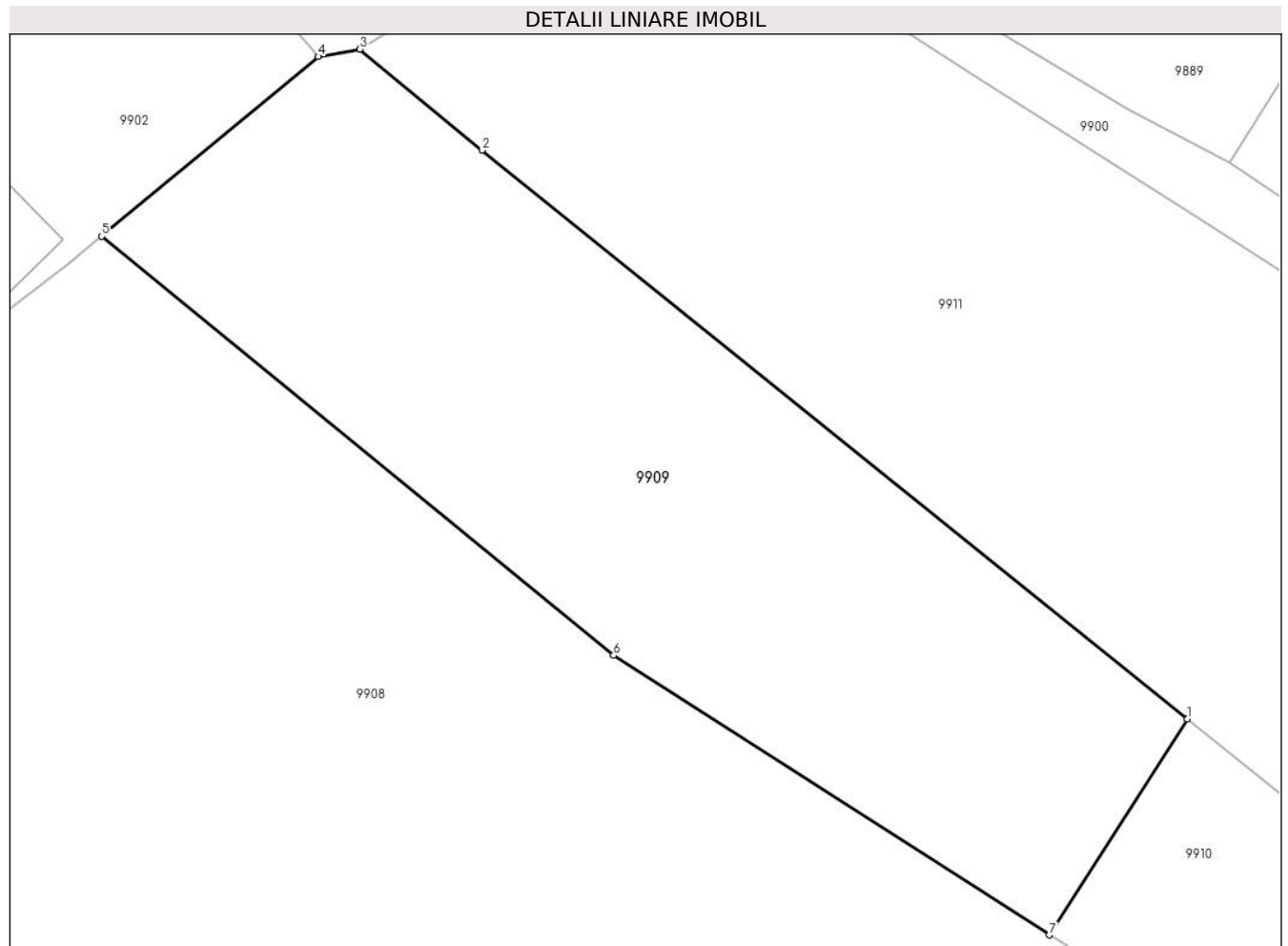
Inscrieri privind dezmembramintele dreptului de proprietate, drepturi reale de garanție și sarcini	Referințe
NU SUNT	

Anexa Nr. 1 La Partea I

Teren

Nr cadastral	Suprafața (mp)*	Observații / Referințe
	940	

* Suprafața este determinată în planul de proiecție Stereo 70.



Date referitoare la teren

Crt	Categorie folosință	Intravilan	Suprafața (mp)	Tarla	Parcelă	Nr. topo	Observații / Referințe
1	arabil	DA	940	-	-	-	

Lungime Segmente

1) Valorile lungimilor segmentelor sunt obținute din proiecție în plan.

Punct început	X / Y	Punct sfârșit	X / Y	Lungime segment (** (m)
1	581.441,22 672.938,442	2	581.403,896 672.968,497	47.921
2	581.403,896 672.968,497	3	581.397,444 672.973,844	8.38
3	581.397,444 672.973,844	4	581.395,244 672.973,453	2.234
4	581.395,244 672.973,453	5	581.383,782 672.963,954	14.887
5	581.383,782 672.963,954	6	581.410,871 672.941,805	34.991

Punct început	X / Y	Punct sfârșit	X / Y	Lungime segment (** (m)
6	581.410,871 672.941,805	7	581.433,934 672.927,033	27.388
7	581.433,934 672.927,033	1	581.441,22 672.938,442	13.537

** Lungimile segmentelor sunt determinate în planul de proiecție Stereo 70 și sunt rotunjite la 1 milimetru.

*** Distanța dintre puncte este formată din segmente cumulate ce sunt mai mici decât valoarea 1 milimetru.

**DATE DESPRE IMOBILUL NR. 9910**

Oficiul de Cadastru și Publicitate Imobiliară SUCEAVA
Biroul de Cadastru și Publicitate Imobiliară Gura Humorului

A. Partea I. Descrierea imobilului

TEREN Intravilan

Adresa: Loc. Dragoiesti, Str Garii, Nr. 7, Jud. Suceava

Nr. Crt	Nr cadastral Nr. topografic	Suprafața* (mp)	Observații / Referințe
A1		1.000	Sector cadastral:2 Teren neimprejmuit;

Construcții

Crt	Nr cadastral Nr. topografic	Adresa	Observații / Referințe
A1.1		Loc. Dragoiesti, Str Garii, Nr. 7, Jud. Suceava	Nr. niveluri:1; S. construita la sol:66 mp; S. construita desfasurata:66 mp; LOCUINTA
A1.2		Loc. Dragoiesti, Str Garii, Nr. 7, Jud. Suceava	Nr. niveluri:1; S. construita la sol:22 mp; S. construita desfasurata:22 mp; ANEXA
A1.3		Loc. Dragoiesti, Str Garii, Nr. 7, Jud. Suceava	Nr. niveluri:1; S. construita la sol:104 mp; S. construita desfasurata:104 mp; ANEXA

B. Partea II. Proprietari și acte

Inscrieri privitoare la dreptul de proprietate și alte drepturi reale		Referințe
9910 / 14/03/2022		
Act Notarial nr. 126, din 11/09/2019 emis de BIN DUMITRU MIHAELA;		
B1	Intabulare, drept de PROPRIETATE, dobandit prin Succesiune, cota actuala 2/8, cota initiala 2/8 1) BRADATAN ANGHELINA	A1
B2	Intabulare, drept de PROPRIETATE, dobandit prin Succesiune, cota actuala 3/8, cota initiala 3/8 1) BRADATAN ELENA	A1
B3	Intabulare, drept de PROPRIETATE, dobandit prin Succesiune, cota actuala 3/8, cota initiala 3/8 1) BRADATAN MARIA-CRISTINA	A1
B4	Intabulare, drept de PROPRIETATE, dobandit prin Succesiune, cota actuala 2/8, cota initiala 2/8 1) BRADATAN ANGHELINA	A1.1, A1.2, A1.3
B5	Intabulare, drept de PROPRIETATE, dobandit prin Succesiune, cota actuala 3/8, cota initiala 3/8 1) BRADATAN ELENA	A1.1, A1.2, A1.3
B6	Intabulare, drept de PROPRIETATE, dobandit prin Succesiune, cota actuala 3/8, cota initiala 3/8 1) BRADATAN MARIA-CRISTINA	A1.1, A1.2, A1.3

C. Partea III. SARCINI .

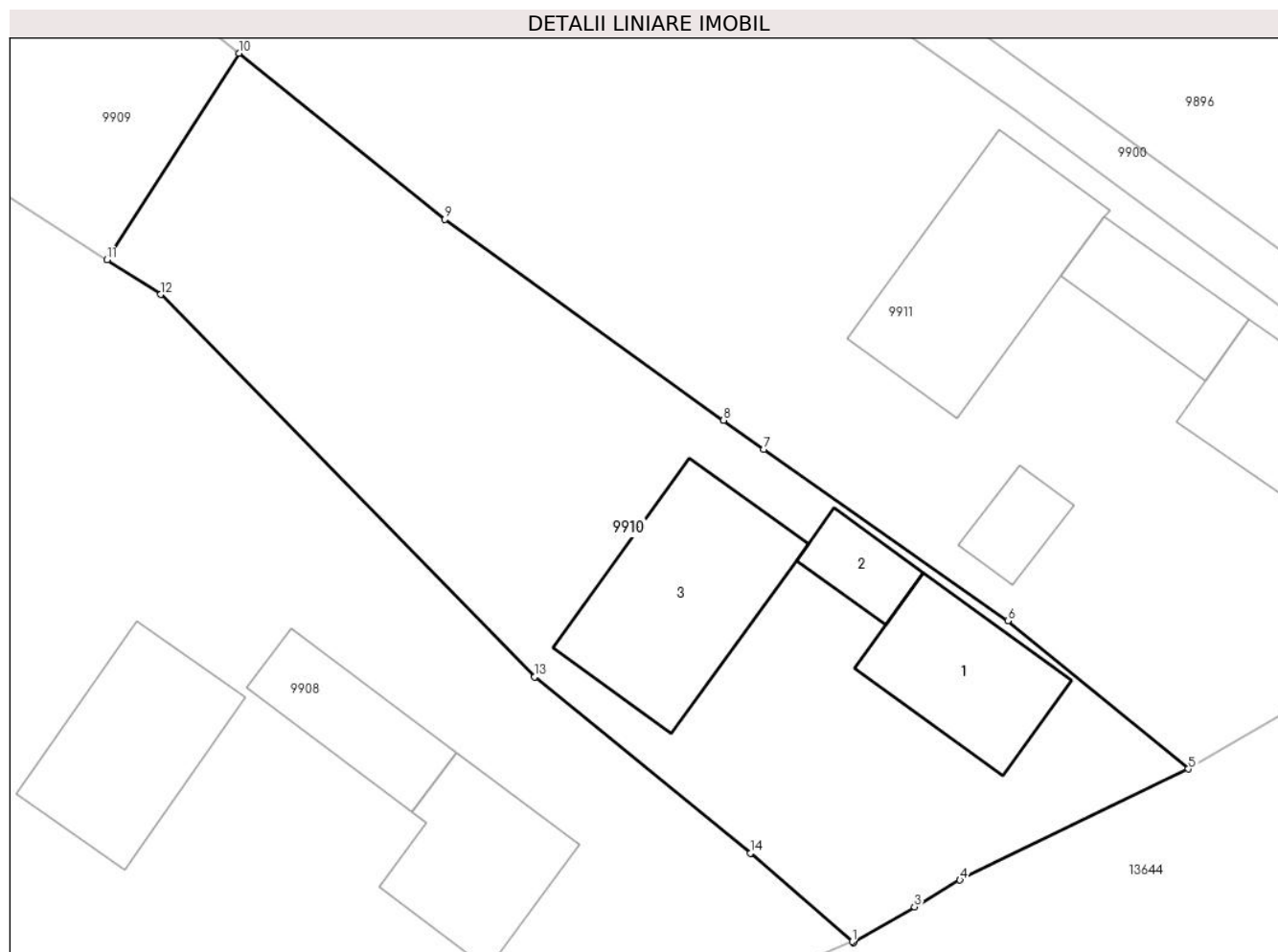
Inscrieri privind dezmembramintele dreptului de proprietate, drepturi reale de garanție și sarcini	Referințe
NU SUNT	

Anexa Nr. 1 La Partea I

Teren

Nr cadastral	Suprafața (mp)*	Observații / Referințe
	1.000	

* Suprafața este determinată în planul de proiecție Stereo 70.



Date referitoare la teren

Crt	Categorie folosință	Intravilan	Suprafața (mp)	Tarla	Parcelă	Nr. topo	Observații / Referințe
1	curți constructii	DA	445	-	-	-	
2	arabil	DA	555	-	-	-	

Date referitoare la construcții

Crt	Număr	Destinație construcție	Supraf. (mp)	Situație juridică	Observații / Referințe
A1.1		construcții de locuințe	66	Cu acte	Nr. niveluri:1; S. construita la sol:66 mp; S. construita desfasurata:66 mp; LOCUINTA
A1.2		construcții anexa	22	Cu acte	Nr. niveluri:1; S. construita la sol:22 mp; S. construita desfasurata:22 mp; ANEXA
A1.3		construcții anexa	104	Cu acte	Nr. niveluri:1; S. construita la sol:104 mp; S. construita desfasurata:104 mp; ANEXA

Lungime Segmente

1) Valorile lungimilor segmentelor sunt obținute din proiecție în plan.

Punct început	X / Y	Punct sfârșit	X / Y	Lungime segment (** (m))
1	581.475,103 672.889,395	2	581.475,171 672.889,336	0.09

Punct început	X / Y	Punct sfârșit	X / Y	Lungime segment (** (m)
2	581.475,171 672.889,336	3	581.478,548 672.891,322	3.918
3	581.478,548 672.891,322	4	581.481,06 672.892,799	2.914
4	581.481,06 672.892,799	5	581.493,678 672.898,933	14.03
5	581.493,678 672.898,933	6	581.483,704 672.907,104	12.894
6	581.483,704 672.907,104	7	581.470,223 672.916,573	16.474
7	581.470,223 672.916,573	8	581.467,992 672.918,181	2.75
8	581.467,992 672.918,181	9	581.452,611 672.929,269	18.961
9	581.452,611 672.929,269	10	581.441,22 672.938,442	14.625
10	581.441,22 672.938,442	11	581.433,934 672.927,033	13.537
11	581.433,934 672.927,033	12	581.436,913 672.925,125	3.538
12	581.436,913 672.925,125	13	581.457,57 672.904,02	29.532
13	581.457,57 672.904,02	14	581.469,477 672.894,279	15.384
14	581.469,477 672.894,279	1	581.475,103 672.889,395	7.45

** Lungimile segmentelor sunt determinate în planul de proiecție Stereo 70 și sunt rotunjite la 1 milimetru.

*** Distanța dintre puncte este formată din segmente cumulate ce sunt mai mici decât valoarea 1 milimetru.

**DATE DESPRE IMOBILUL NR. 9911**

Oficiul de Cadastru și Publicitate Imobiliară SUCEAVA
Biroul de Cadastru și Publicitate Imobiliară Gura Humorului

A. Partea I. Descrierea imobilului

TEREN Intravilan

Adresa: Loc. Dragoiesti, Str Garii, Nr. 9, Jud. Suceava

Nr. Crt	Nr cadastral Nr. topografic	Suprafața* (mp)	Observații / Referințe
A1	30292	Din acte: 2.700 Masurata: 2.615	Sector cadastral:2 Teren neimprejmuit;

Construcții

Crt	Nr cadastral Nr. topografic	Adresa	Observații / Referințe
A1.1	30292-C1	Loc. Dragoiesti, Str Garii, Nr. 9, Jud. Suceava	Nr. niveluri:1; S. construita la sol:72 mp; S. construita desfasurata:72 mp; LOCUINTA
A1.2	30292-C2	Loc. Dragoiesti, Str Garii, Nr. 9, Jud. Suceava	Nr. niveluri:1; S. construita la sol:40 mp; S. construita desfasurata:40 mp; ANEXA
A1.3	30292-C3	Loc. Dragoiesti, Str Garii, Nr. 9, Jud. Suceava	Nr. niveluri:1; S. construita la sol:107 mp; ANEXA
A1.4	30292-C4	Loc. Dragoiesti, Str Garii, Nr. 9, Jud. Suceava	Nr. niveluri:1; S. construita la sol:21 mp; ANEXA

B. Partea II. Proprietari și acte

Inscrieri privitoare la dreptul de proprietate și alte drepturi reale		Referințe
3438 / 03/04/2017		
Act Notarial nr. 544, din 31/03/2017 emis de Dumitru Mihaela;		
B1	Intabulare, drept de PROPRIETATE, dobandit prin lesire Din Indiviziune, cota actuala 1/2, cota initiala 1/2 1) BUHA MIRELA	A1, A1.1, A1.2, A1.3, A1.4
B2	Intabulare, drept de PROPRIETATE, dobandit prin lesire Din Indiviziune, cota actuala 1/2, cota initiala 1/2 1) BUHA ION	A1, A1.1, A1.2, A1.3, A1.4

C. Partea III. SARCINI .

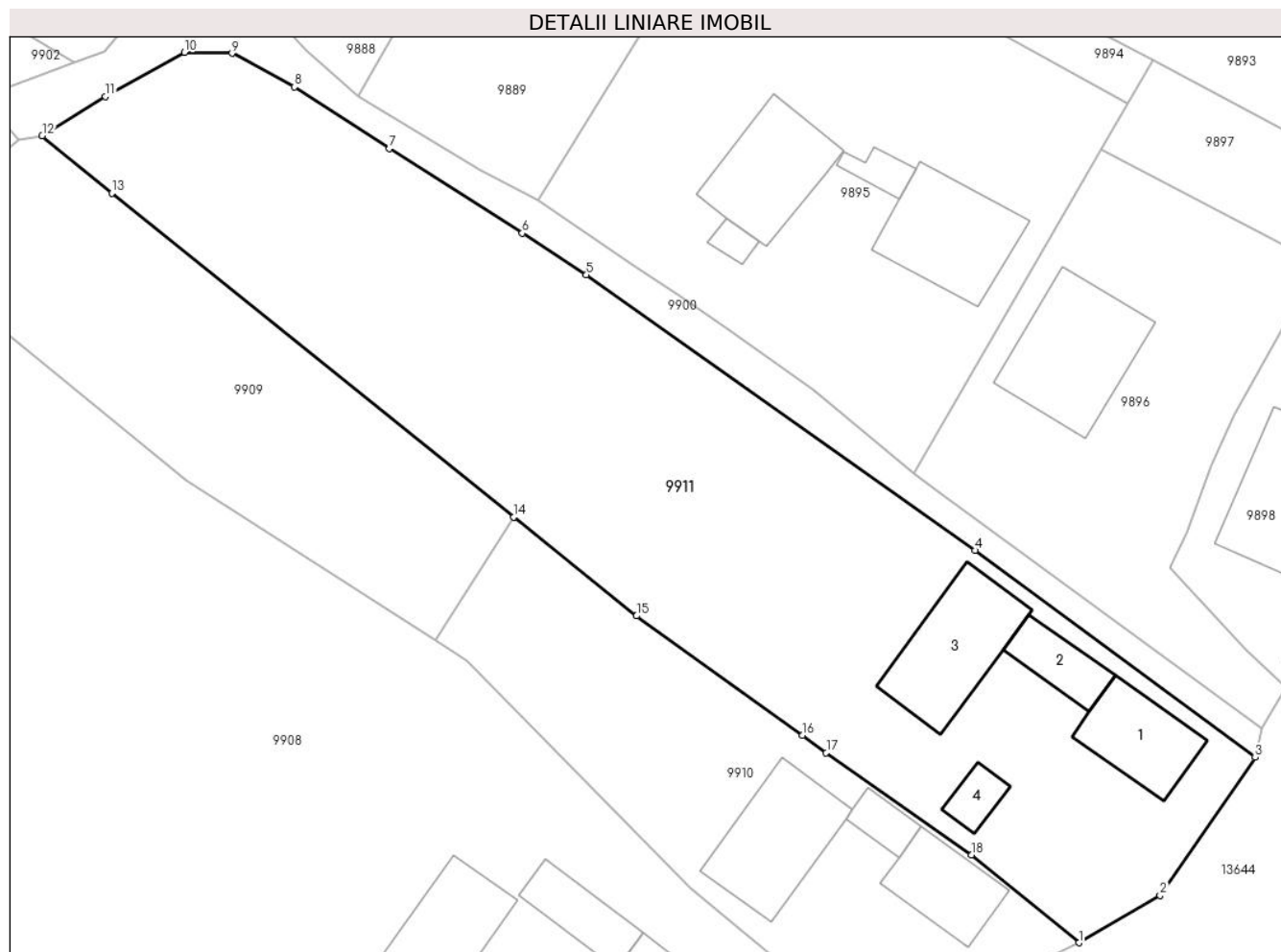
Inscrieri privind dezmembramintele dreptului de proprietate, drepturi reale de garanție și sarcini	Referințe
NU SUNT	

Anexa Nr. 1 La Partea I

Teren

Nr cadastral	Suprafața (mp)*	Observații / Referințe
30292	Din acte: 2.700 Masurata: 2.615	

* Suprafața este determinată în planul de proiecție Stereo 70.



Date referitoare la teren

Crt	Categorie folosință	Intra vilan	Suprafața (mp)	Tarla	Parcelă	Nr. topo	Observații / Referințe
1	curți constructii	DA	743	-	-	-	
2	arabil	DA	1.872	-	-	-	

Date referitoare la construcții

Crt	Număr	Destinație construcție	Supraf. (mp)	Situație juridică	Observații / Referințe
A1.1	30292-C1	construcții de locuințe	72	Cu acte	Nr. niveluri:1; S. construita la sol:72 mp; S. construita desfasurata:72 mp; LOCUINTA
A1.2	30292-C2	construcții anexa	40	Cu acte	Nr. niveluri:1; S. construita la sol:40 mp; S. construita desfasurata:40 mp; ANEXA
A1.3	30292-C3	construcții anexa	107	Cu acte	Nr. niveluri:1; S. construita la sol:107 mp; ANEXA
A1.4	30292-C4	construcții anexa	21	Cu acte	Nr. niveluri:1; S. construita la sol:21 mp; ANEXA

Lungime Segmente

1) Valorile lungimilor segmentelor sunt obținute din proiecție în plan.

Punct început	X / Y	Punct sfârșit	X / Y	Lungime segment (** (m)
---------------	-------	---------------	-------	-------------------------

Punct început	X / Y	Punct sfârșit	X / Y	Lungime segment (** (m)
1	581.493,678 672.898,933	2	581.501,197 672.903,339	8.715
2	581.501,197 672.903,339	3	581.510,038 672.916,142	15.559
3	581.510,038 672.916,142	4	581.484,037 672.935,34	32.321
4	581.484,037 672.935,34	5	581.447,956 672.960,936	44.238
5	581.447,956 672.960,936	6	581.441,992 672.964,786	7.099
6	581.441,992 672.964,786	7	581.429,674 672.972,646	14.612
7	581.429,674 672.972,646	8	581.420,857 672.978,358	10.506
8	581.420,857 672.978,358	9	581.415,06 672.981,486	6.587
9	581.415,06 672.981,486	10	581.410,647 672.981,573	4.414
10	581.410,647 672.981,573	11	581.403,308 672.977,479	8.404
11	581.403,308 672.977,479	12	581.397,444 672.973,844	6.899
12	581.397,444 672.973,844	13	581.403,896 672.968,497	8.38
13	581.403,896 672.968,497	14	581.441,22 672.938,442	47.921
14	581.441,22 672.938,442	15	581.452,611 672.929,269	14.625
15	581.452,611 672.929,269	16	581.467,992 672.918,181	18.961
16	581.467,992 672.918,181	17	581.470,223 672.916,573	2.75
17	581.470,223 672.916,573	18	581.483,704 672.907,104	16.474
18	581.483,704 672.907,104	1	581.493,678 672.898,933	12.894

** Lungimile segmentelor sunt determinate în planul de proiecție Stereo 70 și sunt rotunjite la 1 milimetru.

*** Distanța dintre puncte este formată din segmente cumulate ce sunt mai mici decât valoarea 1 milimetru.

**DATE DESPRE IMOBILUL NR. 9912**

Oficiul de Cadastru și Publicitate Imobiliară SUCEAVA
Biroul de Cadastru și Publicitate Imobiliară Gura Humorului

A. Partea I. Descrierea imobilului

TEREN Intravilan

Adresa: Loc. Dragoiesti, Str Garii, Nr. 25, Jud. Suceava

Nr. Crt	Nr cadastral Nr. topografic	Suprafața* (mp)	Observații / Referințe
A1	30045	802	Sector cadastral:2 Teren neimprejmuit;

Construcții

Crt	Nr cadastral Nr. topografic	Adresa	Observații / Referințe
A1.1	30045-C1	Loc. Dragoiesti, Str Garii, Nr. 25, Jud. Suceava	Nr. niveluri:1; S. construita la sol:170 mp;
A1.2	30045-C2	Loc. Dragoiesti, Str Garii, Nr. 25, Jud. Suceava	Nr. niveluri:1; S. construita la sol:55 mp; ANEXA
A1.3	30045-C3	Loc. Dragoiesti, Str Garii, Nr. 25, Jud. Suceava	Nr. niveluri:1; S. construita la sol:130 mp; ANEXA

B. Partea II. Proprietari și acte

Inscrieri privitoare la dreptul de proprietate și alte drepturi reale		Referințe
680 / 10/02/2009		
Act Administrativ nr. 4, din 30/01/2009 emis de CONSILIUL LOCAL DRAGOIESTI (act administrativ nr. 3/30-01-2009 emis de CONSILIUL LOCAL DRAGOIESTI; act administrativ nr. 427/03-02-2009 emis de PRIMARIA DRAGOIESTI;);		
B1	Intabulare, drept de PROPRIETATE, dobandit prin Lege, cota actuala 1/1, cota initiala 1/1 1) COMUNA DRAGOIESTI , CIF:4441190	A1.1, A1.2, A1.3
Act Administrativ nr. 3, din 30/01/2009 emis de CONSILIUL LOCAL DRAGOIESTI;		
B2	Intabulare, drept de PROPRIETATE, dobandit prin Lege, cota actuala 1/1, cota initiala 1/1 1) COMUNA DRAGOIESTI , CIF:4441190	A1

C. Partea III. SARCINI .

Inscrieri privind dezmembramintele dreptului de proprietate, drepturi reale de garanție și sarcini	Referințe
NU SUNT	

Anexa Nr. 1 La Partea I

Teren

Nr cadastral	Suprafața (mp)*	Observații / Referințe
30045	802	

* Suprafața este determinată în planul de proiecție Stereo 70.



Date referitoare la teren

Crt	Categorie folosință	Intravilan	Suprafața (mp)	Tarla	Parcelă	Nr. topo	Observații / Referințe
1	curți constructii	DA	802	-	-	-	

Date referitoare la construcții

Crt	Număr	Destinație construcție	Supraf. (mp)	Situație juridică	Observații / Referințe
A1.1	30045-C1	construcții administrative și social culturale	170	Cu acte	Nr. niveluri:1; S. construita la sol:170 mp;
A1.2	30045-C2	construcții anexa	55	Cu acte	Nr. niveluri:1; S. construita la sol:55 mp; ANEXA
A1.3	30045-C3	construcții anexa	130	Cu acte	Nr. niveluri:1; S. construita la sol:130 mp; ANEXA

Lungime Segmente

1) Valorile lungimilor segmentelor sunt obținute din proiecție în plan.

Punct început	X / Y	Punct sfârșit	X / Y	Lungime segment (** (m)
1	581.572,92 672.903,941	2	581.595,457 672.902,982	22.557

Punct început	X / Y	Punct sfârșit	X / Y	Lungime segment (** (m)
2	581.595,457 672.902,982	3	581.599,122 672.903,016	3.665
3	581.599,122 672.903,016	4	581.599,899 672.909,25	6.282
4	581.599,899 672.909,25	5	581.601,259 672.924,7	15.51
5	581.601,259 672.924,7	6	581.601,331 672.925,516	0.819
6	581.601,331 672.925,516	7	581.602,249 672.927,595	2.273
7	581.602,249 672.927,595	8	581.602,827 672.933,912	6.343
8	581.602,827 672.933,912	9	581.582,202 672.936,938	20.846
9	581.582,202 672.936,938	10	581.573,65 672.915,65	22.942
10	581.573,65 672.915,65	11	581.573,032 672.905,743	9.926
11	581.573,032 672.905,743	1	581.572,92 672.903,941	1.805

** Lungimile segmentelor sunt determinate în planul de proiecție Stereo 70 și sunt rotunjite la 1 milimetru.

*** Distanța dintre puncte este formată din segmente cumulate ce sunt mai mici decât valoarea 1 milimetru.

**DATE DESPRE IMOBILUL NR. 9913**

Oficiul de Cadastru și Publicitate Imobiliară SUCEAVA
Biroul de Cadastru și Publicitate Imobiliară Gura Humorului

A. Partea I. Descrierea imobilului

TEREN Intravilan

Adresa: Loc. Dragoiesti, Str Garii, Nr. 27, Jud. Suceava

Nr. Crt	Nr cadastral Nr. topografic	Suprafața* (mp)	Observații / Referințe
A1		1.615	Sector cadastral:2 Teren neimprejmuit;

Construcții

Crt	Nr cadastral Nr. topografic	Adresa	Observații / Referințe
A1.1		Loc. Dragoiesti, Str Garii, Nr. 27, Jud. Suceava	Nr. niveluri:1; S. construita la sol:57 mp; S. construita desfasurata:57 mp; LOCUINTA
A1.2		Loc. Dragoiesti, Str Garii, Nr. 27, Jud. Suceava	Nr. niveluri:1; S. construita la sol:37 mp; S. construita desfasurata:37 mp; ANEXA
A1.3		Loc. Dragoiesti, Str Garii, Nr. 27, Jud. Suceava	Nr. niveluri:1; S. construita la sol:32 mp; S. construita desfasurata:32 mp; ANEXA
A1.4		Loc. Dragoiesti, Str Garii, Nr. 27, Jud. Suceava	Nr. niveluri:1; S. construita la sol:78 mp; S. construita desfasurata:78 mp; ANEXA

B. Partea II. Proprietari și acte

Inscrieri privitoare la dreptul de proprietate și alte drepturi reale	Referințe
9913 / 14/03/2022	
Act Normativ nr. 7, din 13/03/1996 emis de PARLAMENTUL ROMANIEI;	
B1	A1
Intabulare, drept de PROPRIETATE, dobandit prin Lege, cota actuala 1/1, cota initiala 1/1 1) NEIDENTIFICAT NEIDENTIFICAT	
Act Administrativ nr. 1085, din 18/02/2022 emis de PRIMARIA COMUNEI DRAGOIESTI;	
B2	A1
Se noteaza posesia factica in favoarea lui 1) POENAR ILIE 2) POENAR ELENA	
Act Administrativ nr. 2526, din 31/03/2022 emis de PRIMARIA COMUNEI DRAGOIESTI;	
B3	A1.1, A1.2, A1.3, A1.4
Intabulare, drept de PROPRIETATE, dobandit prin Lege, cota actuala 1/1, cota initiala 1/1 1) POENAR ILIE 2) POENAR ELENA	

C. Partea III. SARCINI .

Inscrieri privind dezmembramintele dreptului de proprietate, drepturi reale de garanție și sarcini	Referințe
NU SUNT	

Anexa Nr. 1 La Partea I

Teren

Nr cadastral	Suprafața (mp)*	Observații / Referințe
	1.615	

* Suprafața este determinată în planul de proiecție Stereo 70.



Date referitoare la teren

Crt	Categorie folosință	Intravilan	Suprafața (mp)	Tarla	Parcelă	Nr. topo	Observații / Referințe
1	curți constructii	DA	462	-	-	-	
2	arabil	DA	1.153	-	-	-	

Date referitoare la construcții

Crt	Număr	Destinație construcție	Supraf. (mp)	Situație juridică	Observații / Referințe
A1.1		construcții de locuințe	57	Cu acte	Nr. niveluri:1; S. construita la sol:57 mp; S. construita desfasurata:57 mp; LOCUINTA
A1.2		construcții anexa	37	Cu acte	Nr. niveluri:1; S. construita la sol:37 mp; S. construita desfasurata:37 mp; ANEXA
A1.3		construcții anexa	32	Cu acte	Nr. niveluri:1; S. construita la sol:32 mp; S. construita desfasurata:32 mp; ANEXA
A1.4		construcții anexa	78	Cu acte	Nr. niveluri:1; S. construita la sol:78 mp; S. construita desfasurata:78 mp; ANEXA

Lungime Segmente

1) Valorile lungimilor segmentelor sunt obținute din proiecție în plan.

Punct început	X / Y	Punct sfârșit	X / Y	Lungime segment (** (m)
---------------	-------	---------------	-------	-------------------------

Punct început	X / Y	Punct sfârșit	X / Y	Lungime segment (** (m)
1	581.599,899 672.909,25	2	581.599,122 672.903,016	6.282
2	581.599,122 672.903,016	3	581.604,758 672.902,701	5.645
3	581.604,758 672.902,701	4	581.609,125 672.902,596	4.368
4	581.609,125 672.902,596	5	581.619,224 672.901,503	10.158
5	581.619,224 672.901,503	6	581.627,414 672.900,616	8.238
6	581.627,414 672.900,616	7	581.629,534 672.914,173	13.722
7	581.629,534 672.914,173	8	581.630,551 672.920,678	6.584
8	581.630,551 672.920,678	9	581.636,426 672.943,237	23.311
9	581.636,426 672.943,237	10	581.608,991 672.950,212	28.308
10	581.608,991 672.950,212	11	581.606,23 672.945,727	5.267
11	581.606,23 672.945,727	12	581.587,227 672.950,769	19.661
12	581.587,227 672.950,769	13	581.582,202 672.936,938	14.716
13	581.582,202 672.936,938	14	581.602,827 672.933,912	20.846
14	581.602,827 672.933,912	15	581.602,249 672.927,595	6.343
15	581.602,249 672.927,595	16	581.601,331 672.925,516	2.273
16	581.601,331 672.925,516	17	581.601,259 672.924,7	0.819
17	581.601,259 672.924,7	1	581.599,899 672.909,25	15.51

** Lungimile segmentelor sunt determinate în planul de proiecție Stereo 70 și sunt rotunjite la 1 milimetru.

*** Distanța dintre puncte este formată din segmente cumulate ce sunt mai mici decât valoarea 1 milimetru.

**DATE DESPRE IMOBILUL NR. 9914**

Oficiul de Cadastru și Publicitate Imobiliară SUCEAVA
Biroul de Cadastru și Publicitate Imobiliară Gura Humorului

A. Partea I. Descrierea imobilului

TEREN Intravilan

Adresa: Loc. Dragoiesti, Str Crasmarenilor, Nr. 46, Jud. Suceava

Nr. Crt	Nr cadastral Nr. topografic	Suprafața* (mp)	Observații / Referințe
A1		1.120	Sector cadastral:2 Teren neimprejmuit;

B. Partea II. Proprietari și acte

Inscrieri privitoare la dreptul de proprietate și alte drepturi reale		Referințe
9914 / 14/03/2022		
Act Normativ nr. 7, din 13/03/1996 emis de PARLAMENTUL ROMANIEI;		
B1	Inscrierea provizorie, drept de PROPRIETATE, dobandit prin Lege, cota actuala 1/1, cota initiala 1/1 1) COMUNA DRAGOIESTI, CIF:4441190	A1

C. Partea III. SARCINI .

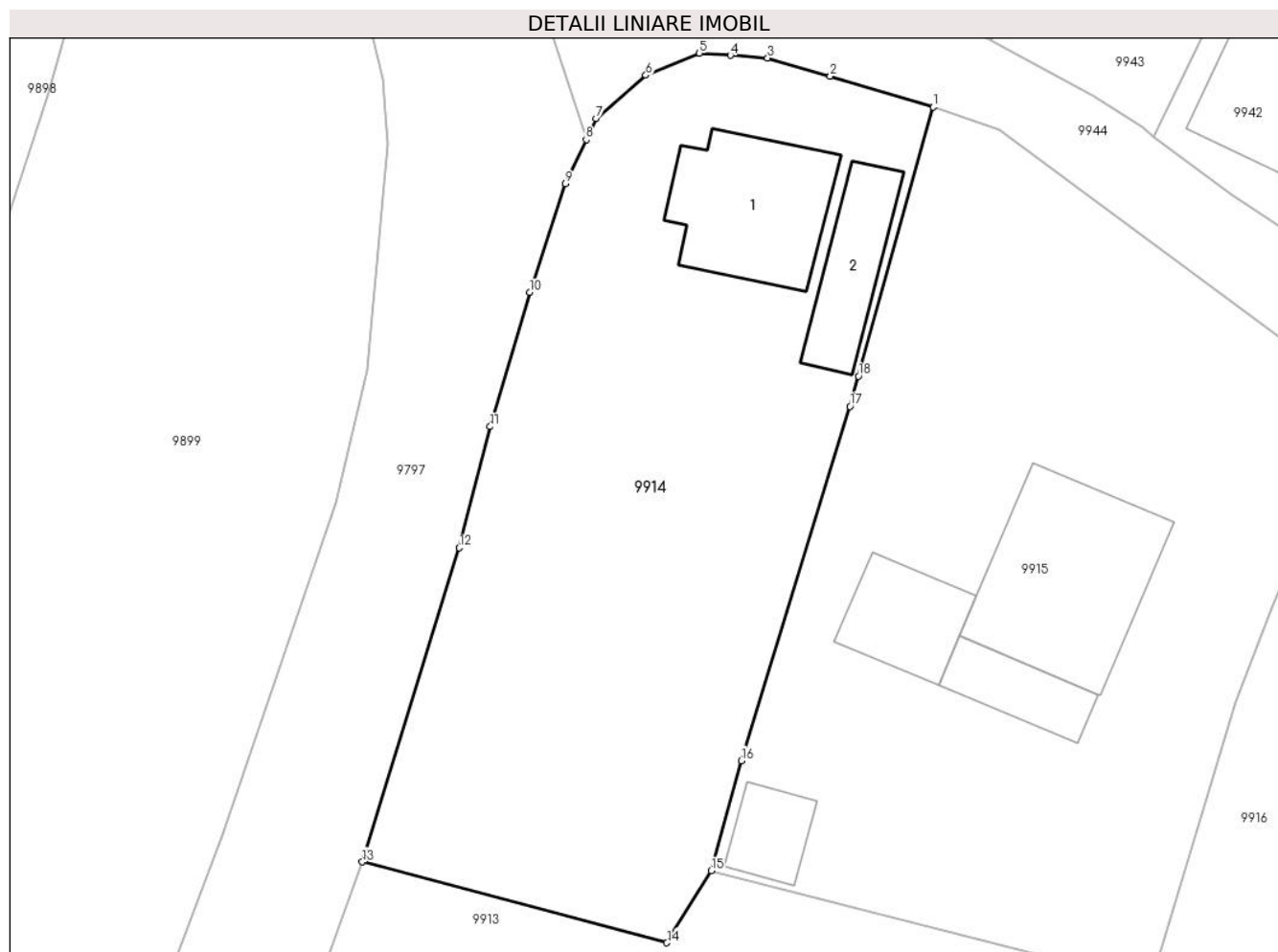
Inscrieri privind dezmembramintele dreptului de proprietate, drepturi reale de garanție și sarcini	Referințe
NU SUNT	

Anexa Nr. 1 La Partea I

Teren

Nr cadastral	Suprafața (mp)*	Observații / Referințe
	1.120	

* Suprafața este determinată în planul de proiecție Stereo 70.



Date referitoare la teren

Crt	Categorie folosință	Intravilan	Suprafața (mp)	Tarla	Parcelă	Nr. topo	Observații / Referințe
1	curți constructii	DA	199	-	-	-	
2	arabil	DA	921	-	-	-	

Date referitoare la construcții

Crt	Număr	Destinație construcție	Supraf. (mp)	Situație juridică	Observații / Referințe
A1.1		construcții de locuințe	79	Fara acte	Nr. niveluri:2; S. construita la sol:79 mp; S. construita desfasurata:158 mp; LOCUINTA
A1.2		construcții anexa	44	Fara acte	Nr. niveluri:1; S. construita la sol:44 mp; S. construita desfasurata:44 mp; ANEXA

Lungime Segmente

1) Valorile lungimilor segmentelor sunt obținute din proiecție în plan.

Punct început	X / Y	Punct sfârșit	X / Y	Lungime segment (** (m)
1	581.622,83 672.997,83	2	581.616,427 672.999,747	6.684
2	581.616,427 672.999,747	3	581.612,511 673.000,887	4.079

Punct început	X / Y	Punct sfârșit	X / Y	Lungime segment (** (m)
3	581.612,511 673.000,887	4	581.610,186 673.001,048	2.331
4	581.610,186 673.001,048	5	581.608,259 673.001,181	1.932
5	581.608,259 673.001,181	6	581.604,911 672.999,808	3.619
6	581.604,911 672.999,808	7	581.601,81 672.997,106	4.113
7	581.601,81 672.997,106	8	581.601,193 672.995,802	1.443
8	581.601,193 672.995,802	9	581.599,885 672.993,037	3.059
9	581.599,885 672.993,037	10	581.597,669 672.986,272	7.119
10	581.597,669 672.986,272	11	581.595,204 672.977,904	8.724
11	581.595,204 672.977,904	12	581.593,276 672.970,347	7.799
12	581.593,276 672.970,347	13	581.587,227 672.950,769	20.491
13	581.587,227 672.950,769	14	581.606,23 672.945,727	19.661
14	581.606,23 672.945,727	15	581.608,991 672.950,212	5.267
15	581.608,991 672.950,212	16	581.610,869 672.957,071	7.111
16	581.610,869 672.957,071	17	581.617,654 672.979,169	23.116
17	581.617,654 672.979,169	18	581.618,177 672.981,053	1.955
18	581.618,177 672.981,053	1	581.622,83 672.997,83	17.41

** Lungimile segmentelor sunt determinate în planul de proiecție Stereo 70 și sunt rotunjite la 1 milimetru.

*** Distanța dintre puncte este formată din segmente cumulate ce sunt mai mici decât valoarea 1 milimetru.

**DATE DESPRE IMOBILUL NR. 9915**

Oficiul de Cadastru și Publicitate Imobiliară SUCEAVA
Biroul de Cadastru și Publicitate Imobiliară Gura Humorului

A. Partea I. Descrierea imobilului

TEREN Intravilan

Adresa: Loc. Dragoiesti, Str Crasmarenilor, Nr. 48, Jud. Suceava

Nr. Crt	Nr cadastral Nr. topografic	Suprafața* (mp)	Observații / Referințe
A1	30692	1.300	Sector cadastral:2 Teren neimprejmuit;

Construcții

Crt	Nr cadastral Nr. topografic	Adresa	Observații / Referințe
A1.1	30692-C1	Loc. Dragoiesti, Str Crasmarenilor, Nr. 48, Jud. Suceava	Nr. niveluri:1; S. construita la sol:112 mp; S. construita desfasurata:112 mp; LOCUINTA - P edificata in anul 2018 din caramida, cu clasa energetica E
A1.2	30692-C2	Loc. Dragoiesti, Str Crasmarenilor, Nr. 48, Jud. Suceava	Nr. niveluri:1; S. construita la sol:43 mp; S. construita desfasurata:43 mp; BUCATARIE DE VARA
A1.3	30692-C3	Loc. Dragoiesti, Str Crasmarenilor, Nr. 48, Jud. Suceava	Nr. niveluri:1; S. construita la sol:31 mp; S. construita desfasurata:31 mp; MAGAZIE
A1.4	30692-C4	Loc. Dragoiesti, Str Crasmarenilor, Nr. 48, Jud. Suceava	Nr. niveluri:1; S. construita la sol:25 mp; S. construita desfasurata:25 mp; COTET

B. Partea II. Proprietari și acte

Inscrieri privitoare la dreptul de proprietate și alte drepturi reale		Referințe
3888 / 02/04/2018		
Act Notarial nr. 1169, din 29/03/2018 emis de BIN Negura Adina Loredana;		
B1	Intabulare, drept de PROPRIETATE bun comun in devalmasie, dobandit prin Conventie, cota actuala 1/1, cota initiala 1/1 1) BRADATAN VASILE 2) BRADATAN AURELIA-MARICICA, Se noteaza lipsa CNP;	A1, A1.1
9915 / 18/03/2022		
Act Administrativ nr. 2526, din 31/03/2022 emis de PRIMARIA COMUNEI DRAGOIESTI;		
B2	Intabulare, drept de PROPRIETATE bun comun in devalmasie, dobandit prin Conventie, cota actuala 1/1, cota initiala 1/1 1) BRADATAN VASILE 2) BRADATAN AURELIA-MARICICA, Se noteaza lipsa CNP;	A1.2, A1.3, A1.4

C. Partea III. SARCINI .

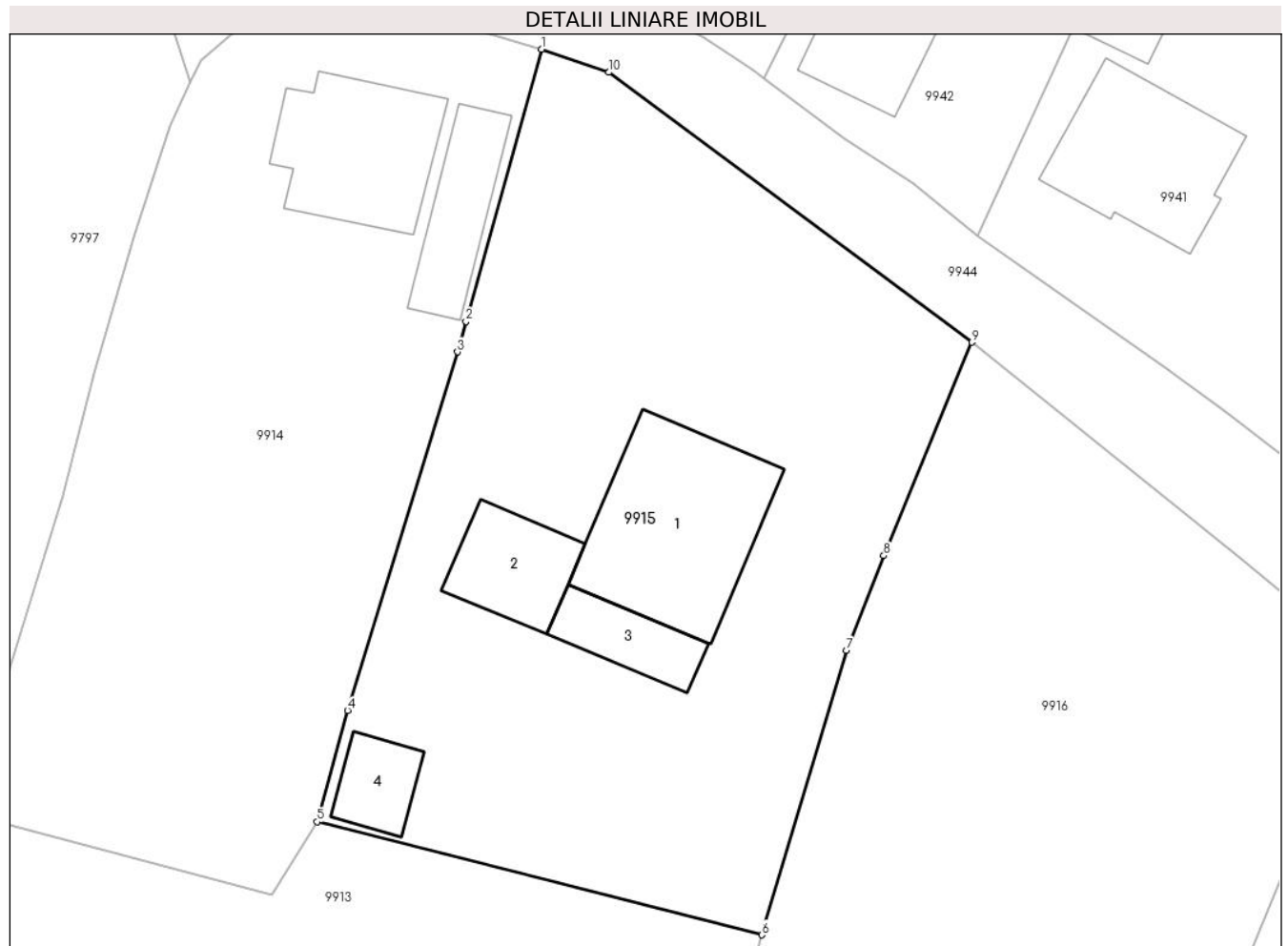
Inscrieri privind dezmembramintele dreptului de proprietate, drepturi reale de garanție și sarcini	Referințe
NU SUNT	

Anexa Nr. 1 La Partea I

Teren

Nr cadastral	Suprafața (mp)*	Observații / Referințe
30692	1.300	

* Suprafața este determinată în planul de proiecție Stereo 70.



Date referitoare la teren

Crt	Categorie folosință	Intravilan	Suprafața (mp)	Tarla	Parcelă	Nr. topo	Observații / Referințe
1	curți constructii	DA	840	-	-	-	
2	arabil	DA	460	-	-	-	partial imprejmuit

Date referitoare la construcții

Crt	Număr	Destinație construcție	Supraf. (mp)	Situație juridică	Observații / Referințe
A1.1	30692-C1	construcții de locuințe	112	Cu acte	Nr. niveluri:1; S. construita la sol:112 mp; S. construita desfasurata:112 mp; LOCUINTA - P edificata in anul 2018 din caramida, cu clasa energetica E
A1.2	30692-C2	construcții anexa	43	Cu acte	Nr. niveluri:1; S. construita la sol:43 mp; S. construita desfasurata:43 mp; BUCATARIE DE VARA
A1.3	30692-C3	construcții anexa	31	Cu acte	Nr. niveluri:1; S. construita la sol:31 mp; S. construita desfasurata:31 mp; MAGAZIE
A1.4	30692-C4	construcții anexa	25	Cu acte	Nr. niveluri:1; S. construita la sol:25 mp; S. construita desfasurata:25 mp; COTET

Lungime Segmente

1) Valorile lungimilor segmentelor sunt obținute din proiecție în plan.

Punct început	X / Y	Punct sfârșit	X / Y	Lungime segment (** (m)
1	581.622,83 672.997,83	2	581.618,177 672.981,053	17.41
2	581.618,177 672.981,053	3	581.617,654 672.979,169	1.955
3	581.617,654 672.979,169	4	581.610,869 672.957,071	23.116
4	581.610,869 672.957,071	5	581.608,991 672.950,212	7.111
5	581.608,991 672.950,212	6	581.636,426 672.943,237	28.308
6	581.636,426 672.943,237	7	581.641,676 672.960,767	18.299
7	581.641,676 672.960,767	8	581.643,965 672.966,614	6.279
8	581.643,965 672.966,614	9	581.649,4 672.979,76	14.225
9	581.649,4 672.979,76	10	581.626,99 672.996,4	27.912
10	581.626,99 672.996,4	1	581.622,83 672.997,83	4.399

** Lungimile segmentelor sunt determinate în planul de proiecție Stereo 70 și sunt rotunjite la 1 milimetru.

*** Distanța dintre puncte este formată din segmente cumulate ce sunt mai mici decât valoarea 1 milimetru.

**DATE DESPRE IMOBILUL NR. 9916**

Oficiul de Cadastru și Publicitate Imobiliară SUCEAVA
Biroul de Cadastru și Publicitate Imobiliară Gura Humorului

A. Partea I. Descrierea imobilului

TEREN Intravilan

Adresa: Loc. Dragoiesti, Str Garii, Nr. 29, Jud. Suceava

Nr. Crt	Nr cadastral Nr. topografic	Suprafața* (mp)	Observații / Referințe
A1		2.057	Sector cadastral:2 Teren neimprejmuit;

B. Partea II. Proprietari și acte

Inscrieri privitoare la dreptul de proprietate și alte drepturi reale	Referințe
9916 / 14/03/2022	
Act Normativ nr. 7, din 13/03/1996 emis de PARLAMENTUL ROMANIEI;	
B1	Inscrierea provizorie, drept de PROPRIETATE, dobandit prin Lege, cota actuala 1/1, cota initiala 1/1
	1) COMUNA DRAGOIESTI, CIF:4441190

C. Partea III. SARCINI .

Inscrieri privind dezmembramintele dreptului de proprietate, drepturi reale de garanție și sarcini	Referințe
NU SUNT	

Anexa Nr. 1 La Partea I

Teren

Nr cadastral	Suprafața (mp)*	Observații / Referințe
	2.057	

* Suprafața este determinată în planul de proiecție Stereo 70.



Date referitoare la teren

Crt	Categorie folosință	Intravilan	Suprafața (mp)	Tarla	Parcelă	Nr. topo	Observații / Referințe
1	curți constructii	DA	389	-	-	-	
2	arabil	DA	1.668	-	-	-	

Date referitoare la construcții

Crt	Număr	Destinație construcție	Supraf. (mp)	Situație juridică	Observații / Referințe
A1.1		construcții de locuințe	65	Fara acte	Nr. niveluri:1; S. construita la sol:65 mp; S. construita desfasurata:65 mp; LOCUINTA
A1.2		construcții anexa	25	Fara acte	Nr. niveluri:1; S. construita la sol:25 mp; S. construita desfasurata:25 mp; ANEXA
A1.3		construcții anexa	70	Fara acte	Nr. niveluri:1; S. construita la sol:70 mp; S. construita desfasurata:70 mp; ANEXA

Lungime Segmente

1) Valorile lungimilor segmentelor sunt obținute din proiecție în plan.

Punct început	X / Y	Punct sfârșit	X / Y	Lungime segment (** (m)
1	581.627,414 672.900,616	2	581.640,631 672.899,288	13.284

Punct început	X / Y	Punct sfârșit	X / Y	Lungime segment (** (m)
2	581.640,631 672.899,288	3	581.646,287 672.898,755	5.681
3	581.646,287 672.898,755	4	581.651,069 672.898,305	4.803
4	581.651,069 672.898,305	5	581.659,292 672.923,862	26.847
5	581.659,292 672.923,862	6	581.664,616 672.937,439	14.584
6	581.664,616 672.937,439	7	581.673,989 672.960,241	24.653
7	581.673,989 672.960,241	8	581.671,663 672.961,735	2.764
8	581.671,663 672.961,735	9	581.665,984 672.966,452	7.382
9	581.665,984 672.966,452	10	581.649,4 672.979,76	21.263
10	581.649,4 672.979,76	11	581.643,965 672.966,614	14.225
11	581.643,965 672.966,614	12	581.641,676 672.960,767	6.279
12	581.641,676 672.960,767	13	581.636,426 672.943,237	18.299
13	581.636,426 672.943,237	14	581.630,551 672.920,678	23.311
14	581.630,551 672.920,678	15	581.629,534 672.914,173	6.584
15	581.629,534 672.914,173	1	581.627,414 672.900,616	13.722

** Lungimile segmentelor sunt determinate în planul de proiecție Stereo 70 și sunt rotunjite la 1 milimetru.

*** Distanța dintre puncte este formată din segmente cumulate ce sunt mai mici decât valoarea 1 milimetru.

**DATE DESPRE IMOBILUL NR. 9917**

Oficiul de Cadastru și Publicitate Imobiliară SUCEAVA
Biroul de Cadastru și Publicitate Imobiliară Gura Humorului

A. Partea I. Descrierea imobilului

TEREN Intravilan

Adresa: Loc. Dragoiesti, Str Garii, Nr. 31, Jud. Suceava

Nr. Crt	Nr cadastral Nr. topografic	Suprafața* (mp)	Observații / Referințe
A1	31361	Din acte: 900 Masurata: 882	Sector cadastral:2 Teren neimprejmuit;

Construcții

Crt	Nr cadastral Nr. topografic	Adresa	Observații / Referințe
A1.1	31361-C1	Loc. Dragoiesti, Str Garii, Nr. 31, Jud. Suceava	Nr. niveluri:1; S. construita la sol:99 mp; Locuinta (P) construita din lemn în anul 1962, SC=SD=99mp
A1.2	31361-C2	Loc. Dragoiesti, Str Garii, Nr. 31, Jud. Suceava	Nr. niveluri:1; S. construita la sol:93 mp; Anexa (P) construita din lemn în anul 1962, SC=SD=93mp
A1.3	31361-C3	Loc. Dragoiesti, Str Garii, Nr. 31, Jud. Suceava	Nr. niveluri:1; S. construita la sol:32 mp; Anexa (P) construita din lemn în anul 1962, SC=SD=32mp

B. Partea II. Proprietari și acte

Inscrieri privitoare la dreptul de proprietate și alte drepturi reale		Referințe
13386 / 02/09/2019		
Act Notarial nr. 208, din 29/08/2019 emis de Pelepco Lacramioara Gabriela;		
B1	Intabulare, drept de PROPRIETATE, dobandit prin Succesiune, cota actuala 3/4, cota initiala 3/4 1) Nacu GH Constantin	A1
B2	Intabulare, drept de PROPRIETATE, dobandit prin Succesiune, cota actuala 1/4, cota initiala 1/4 1) NACU VIORICA	A1
14756 / 17/09/2019		
Act Notarial nr. 208, din 29/08/2019 emis de BIN Lacramioara Gabriela Pelepco;		
B3	Intabulare, drept de PROPRIETATE, dobandit prin Succesiune, cota actuala 3/8, cota initiala 3/8 1) Nacu GH Constantin	A1.1, A1.2, A1.3
B4	Intabulare, drept de PROPRIETATE, dobandit prin Succesiune, cota actuala 1/8, cota initiala 1/8 1) NACU VIORICA	A1.1, A1.2, A1.3
Act Administrativ nr. 5846, din 02/09/2019 emis de Primaria com. Dragoiesti;		
B5	Intabulare, drept de PROPRIETATE, dobandit prin Construire, cota actuala 1/2, cota initiala 1/1 1) NACU VIORICA	A1.1, A1.2, A1.3

C. Partea III. SARCINI .

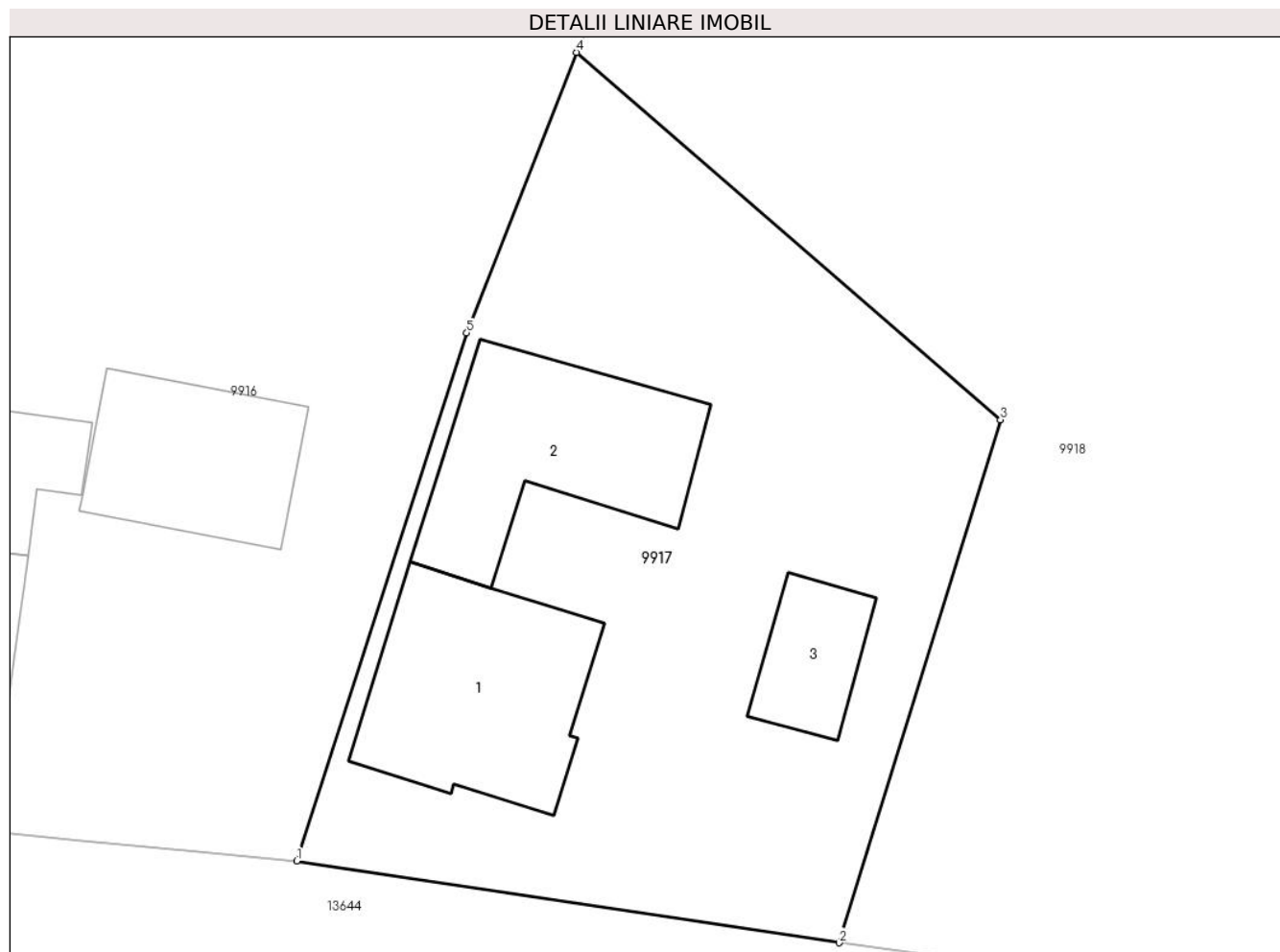
Inscrieri privind dezmembramintele dreptului de proprietate, drepturi reale de garanție și sarcini	Referințe
NU SUNT	

Anexa Nr. 1 La Partea I

Teren

Nr cadastral	Suprafața (mp)*	Observații / Referințe
31361	Din acte: 900 Masurata: 882	

* Suprafața este determinată în planul de proiecție Stereo 70.



Date referitoare la teren

Crt	Categorie folosință	Intravilan	Suprafața (mp)	Tarla	Parcelă	Nr. topo	Observații / Referințe
1	curți constructii	DA	882	-	-	-	

Date referitoare la construcții

Crt	Număr	Destinație construcție	Supraf. (mp)	Situație juridică	Observații / Referințe
A1.1	31361-C1	construcții de locuințe	99	Cu acte	Nr. niveluri:1; S. construită la sol:99 mp; Locuința (P) construită din lemn în anul 1962, SC=SD=99mp
A1.2	31361-C2	construcții anexa	93	Cu acte	Nr. niveluri:1; S. construită la sol:93 mp; Anexa (P) construită din lemn în anul 1962, SC=SD=93mp
A1.3	31361-C3	construcții anexa	32	Cu acte	Nr. niveluri:1; S. construită la sol:32 mp; Anexa (P) construită din lemn în anul 1962, SC=SD=32mp

Lungime Segmente

1) Valorile lungimilor segmentelor sunt obținute din proiecție în plan.

Punct început	X / Y	Punct sfârșit	X / Y	Lungime segment (** (m)
---------------	-------	---------------	-------	-------------------------

Punct început	X / Y	Punct sfârșit	X / Y	Lungime segment (** (m)
1	581.651,069 672.898,305	2	581.677,314 672.894,338	26.543
2	581.677,314 672.894,338	3	581.685,132 672.919,658	26.5
3	581.685,132 672.919,658	4	581.664,616 672.937,439	27.149
4	581.664,616 672.937,439	5	581.659,292 672.923,862	14.584
5	581.659,292 672.923,862	1	581.651,069 672.898,305	26.847

** Lungimile segmentelor sunt determinate în planul de proiecție Stereo 70 și sunt rotunjite la 1 milimetru.

*** Distanța dintre puncte este formată din segmente cumulate ce sunt mai mici decât valoarea 1 milimetru.

**DATE DESPRE IMOBILUL NR. 9918**

Oficiul de Cadastru și Publicitate Imobiliară SUCEAVA
Biroul de Cadastru și Publicitate Imobiliară Gura Humorului

A. Partea I. Descrierea imobilului

TEREN Intravilan

Adresa: Loc. Dragoiesti, Str Garii, Nr. FN, Jud. Suceava

Nr. Crt	Nr cadastral Nr. topografic	Suprafața* (mp)	Observații / Referințe
A1	31362	1.800	Sector cadastral:2 Teren neimprejmuit;

B. Partea II. Proprietari și acte

Inscrieri privitoare la dreptul de proprietate și alte drepturi reale		Referințe
13387 / 02/09/2019		
Act Notarial nr. 208, din 29/08/2019 emis de Pelepco Lacramioara Gabriela;		
B1	Intabulare, drept de PROPRIETATE, dobandit prin Succesiune, cota actuala 3/4, cota initiala 3/4 1) NACU GH CONSTANTIN	A1
B2	Intabulare, drept de PROPRIETATE, dobandit prin Succesiune, cota actuala 1/4, cota initiala 1/4 1) NACU VIORICA	A1

C. Partea III. SARCINI .

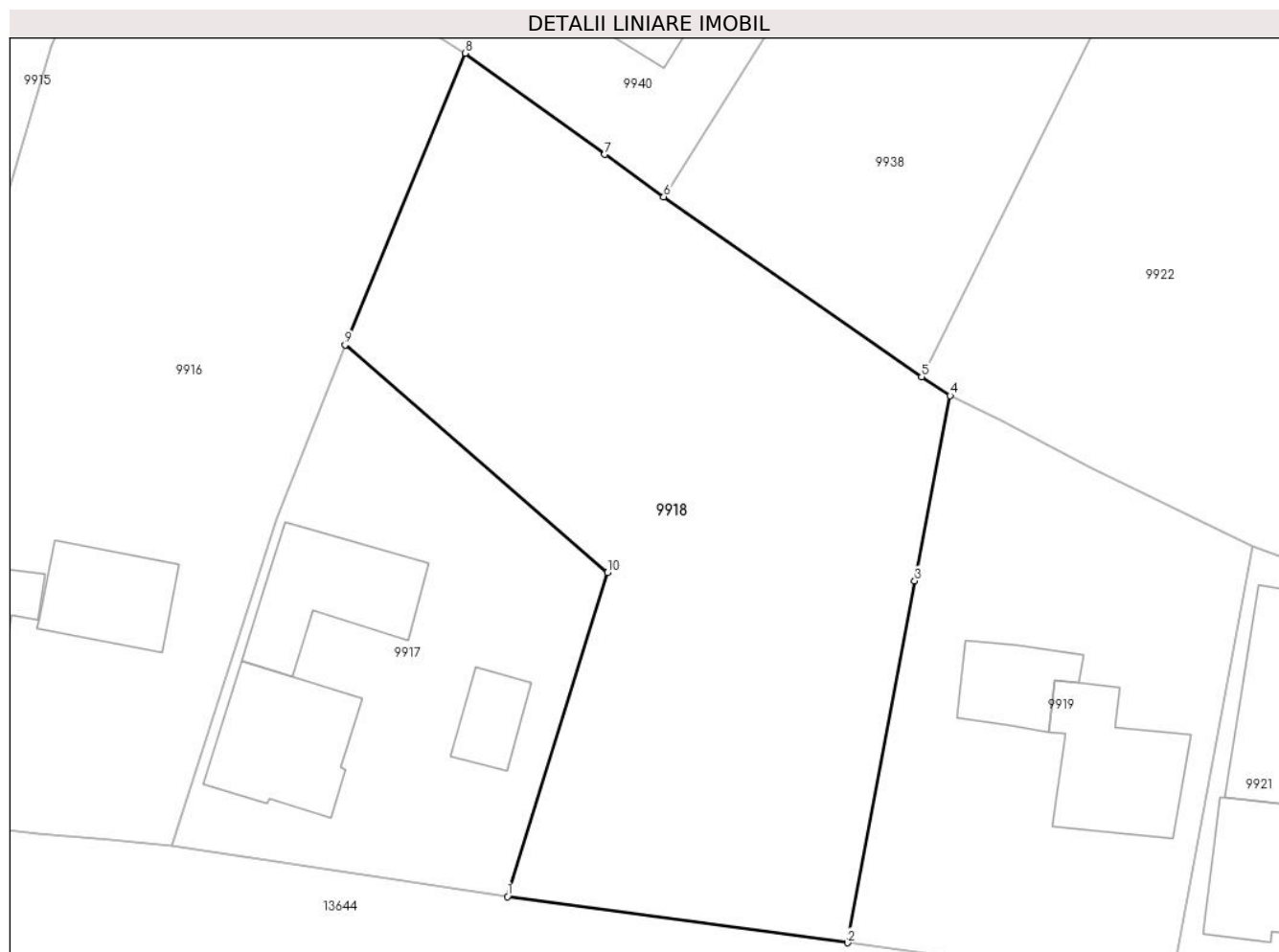
Inscrieri privind dezmembramintele dreptului de proprietate, drepturi reale de garanție și sarcini	Referințe
NU SUNT	

Anexa Nr. 1 La Partea I

Teren

Nr cadastral	Suprafața (mp)*	Observații / Referințe
31362	1.800	

* Suprafața este determinată în planul de proiecție Stereo 70.



Date referitoare la teren

Crt	Categorie folosință	Intra vilan	Suprafața (mp)	Tarla	Parcelă	Nr. topo	Observații / Referințe
1	arabil	DA	1.800	-	-	-	

Lungime Segmente

1) Valorile lungimilor segmentelor sunt obținute din proiecție în plan.

Punct început	X / Y	Punct sfârșit	X / Y	Lungime segment (** (m)
1	581.677,314 672.894,338	2	581.703,902 672.890,723	26.833
2	581.703,902 672.890,723	3	581.709,163 672.919,001	28.763
3	581.709,163 672.919,001	4	581.711,94 672.933,485	14.748
4	581.711,94 672.933,485	5	581.709,698 672.934,963	2.685
5	581.709,698 672.934,963	6	581.689,527 672.949,024	24.588

Punct început	X / Y	Punct sfârșit	X / Y	Lungime segment (** (m)
6	581.689,527 672.949,024	7	581.684,927 672.952,344	5.673
7	581.684,927 672.952,344	8	581.673,989 672.960,241	13.491
8	581.673,989 672.960,241	9	581.664,616 672.937,439	24.653
9	581.664,616 672.937,439	10	581.685,132 672.919,658	27.149
10	581.685,132 672.919,658	1	581.677,314 672.894,338	26.5

** Lungimile segmentelor sunt determinate în planul de proiecție Stereo 70 și sunt rotunjite la 1 milimetru.

*** Distanța dintre puncte este formată din segmente cumulate ce sunt mai mici decât valoarea 1 milimetru.

**DATE DESPRE IMOBILUL NR. 9919**

Oficiul de Cadastru și Publicitate Imobiliară SUCEAVA
Biroul de Cadastru și Publicitate Imobiliară Gura Humorului

A. Partea I. Descrierea imobilului

TEREN Intravilan

Adresa: Loc. Dragoiesti, Str Garii, Nr. 33, Jud. Suceava

Nr. Crt	Nr cadastral Nr. topografic	Suprafața* (mp)	Observații / Referințe
A1	30456	1.000	Sector cadastral:2 Teren neimprejmuit;

Construcții

Crt	Nr cadastral Nr. topografic	Adresa	Observații / Referințe
A1.1	30456-C1	Loc. Dragoiesti, Str Garii, Nr. 33, Jud. Suceava	Nr. niveluri:1; S. construita la sol:96 mp; Locuinta (P+M), construita din zidarie, acoperita cu tabla tip Lindab, edificata in anul 2014, prezinta certificat de performanta energetica, fara lift
A1.2	30456-C2	Loc. Dragoiesti, Str Garii, Nr. 33, Jud. Suceava	Nr. niveluri:1; S. construita la sol:49 mp; Garaj, din zidariei, acoperit cu tabla tip Lindab, edificat in anul 2014

B. Partea II. Proprietari și acte

Inscrieri privitoare la dreptul de proprietate și alte drepturi reale		Referințe
5656 / 26/09/2008		
Act Notarial nr. 3276, din 25/09/2008 emis de BNP Adela Ivascu;		
B1	Intabulare, drept de PROPRIETATE, dobandit prin Conventie, cota actuala 1/2, cota initiala 1/1 1) CIOBANU VASILE, Lipsa CNP. OBSERVATII: (provenita din conversia CF 497)	A1
9473 / 24/08/2012		
Act Notarial nr. 2386, din 10/08/2012 emis de BNP IVASCU ADELA;		
B2	Intabulare, drept de PROPRIETATE, dobandit prin Conventie, cota actuala 1/2, cota initiala 1/2 1) CIOBANU VASILE	A1
7902 / 30/06/2014		
Act Administrativ nr. 15, din 13/08/2009 emis de PRIMARIA COMUNEI DRAGOIESTI (act administrativ nr. 7439/17-06-2014 emis de BCPI GURA HUMORULUI; act administrativ nr. 2/19-02-2014 emis de COMUNA DRAGOIESTI; act administrativ nr. 503/10-06-2014 emis de PRIMARIA COMUNEI DRAGOIESTI; act administrativ nr. 516/13-06-2014 emis de PRIMARIA DRAGOIESTI;);		
B4	Intabulare, drept de PROPRIETATE, dobandit prin Construire, cota actuala 1/1, cota initiala 1/1 1) CIOBANU VASILE 2) CIOBANU RAHILA	A1.1, A1.2
16639 / 15/10/2019		
Act Administrativ nr. 1446/237/2019, din 09/10/2019 emis de JUDECATORIA GURA HUMORULUI;		
B7	Se noteaza dosarul nr.1446/237/2019 avand ca obiect rectificarea CF, solicitant CIOBANU VASILE in contradictoriu cu parata ALEXANDRU RAHILA.	A1, A1.1, A1.2

C. Partea III. SARCINI .

Inscrieri privind dezmembramintele dreptului de proprietate, drepturi reale de garanție și sarcini	Referințe
NU SUNT	

Anexa Nr. 1 La Partea I

Teren

Nr cadastral	Suprafața (mp)*	Observații / Referințe
30456	1.000	

* Suprafața este determinată în planul de proiecție Stereo 70.



Date referitoare la teren

Crt	Categorie folosință	Intravilan	Suprafața (mp)	Tarla	Parcelă	Nr. topo	Observații / Referințe
1	curți constructii	DA	583	-	-	-	
2	arabil	DA	417	-	-	-	

Date referitoare la construcții

Crt	Număr	Destinație construcție	Supraf. (mp)	Situație juridică	Observații / Referințe
A1.1	30456-C1	construcții de locuințe	Din acte: 0 Masurata: 96	Cu acte	Nr. niveluri:1; S. construita la sol:96 mp; Locuinta (P+M), construita din zidarie, acoperita cu tabla tip Lindab, edificata in anul 2014, prezinta certificat de performanta energetica, fara lift
A1.2	30456-C2	construcții anexa	Din acte: 0 Masurata: 49	Cu acte	Nr. niveluri:1; S. construita la sol:49 mp; Garaj, din zidariei, acoperit cu tabla tip Lindab, edificat in anul 2014

Lungime Segmente

1) Valorile lungimilor segmentelor sunt obținute din proiecție în plan.

Punct început	X / Y	Punct sfârșit	X / Y	Lungime segment (** (m)
---------------	-------	---------------	-------	-------------------------

Punct început	X / Y	Punct sfârșit	X / Y	Lungime segment (** (m)
1	581.703,902 672.890,723	2	581.729,204 672.887,282	25.535
2	581.729,204 672.887,282	3	581.735,609 672.921,754	35.062
3	581.735,609 672.921,754	4	581.722,947 672.927,877	14.065
4	581.722,947 672.927,877	5	581.715,954 672.931,544	7.896
5	581.715,954 672.931,544	6	581.711,94 672.933,485	4.459
6	581.711,94 672.933,485	7	581.709,163 672.919,001	14.748
7	581.709,163 672.919,001	1	581.703,902 672.890,723	28.763

** Lungimile segmentelor sunt determinate în planul de proiecție Stereo 70 și sunt rotunjite la 1 milimetru.

*** Distanța dintre puncte este formată din segmente cumulate ce sunt mai mici decât valoarea 1 milimetru.

**DATE DESPRE IMOBILUL NR. 9920**

Oficiul de Cadastru și Publicitate Imobiliară SUCEAVA
Biroul de Cadastru și Publicitate Imobiliară Gura Humorului

A. Partea I. Descrierea imobilului

TEREN Intravilan

Adresa: Loc. Dragoiesti, Str Garii, Nr. 37, Jud. Suceava

Nr. Crt	Nr cadastral Nr. topografic	Suprafața* (mp)	Observații / Referințe
A1	30280	140	Sector cadastral:2 Teren neimprejmuit;

Construcții

Crt	Nr cadastral Nr. topografic	Adresa	Observații / Referințe
A1.1	30280-C1	Loc. Dragoiesti, Str Garii, Nr. 37, Jud. Suceava	Nr. niveluri:1; S. construita la sol:89 mp; S. construita desfasurata:89 mp; LOCUINTA

B. Partea II. Proprietari și acte

Inscrieri privitoare la dreptul de proprietate și alte drepturi reale		Referințe
1850 / 10/03/2011		
Act Notarial nr. 3015, din 07/07/2003 emis de BNP PETRU ATANASOAEI;		
B1	Intabulare, drept de PROPRIETATE, dobandit prin Conventie, cota actuala 1/1, cota initiala 1/1 1) CUCU GABRIELA, Lipsă CNP.; necasatorita	A1, A1, A1.1

C. Partea III. SARCINI

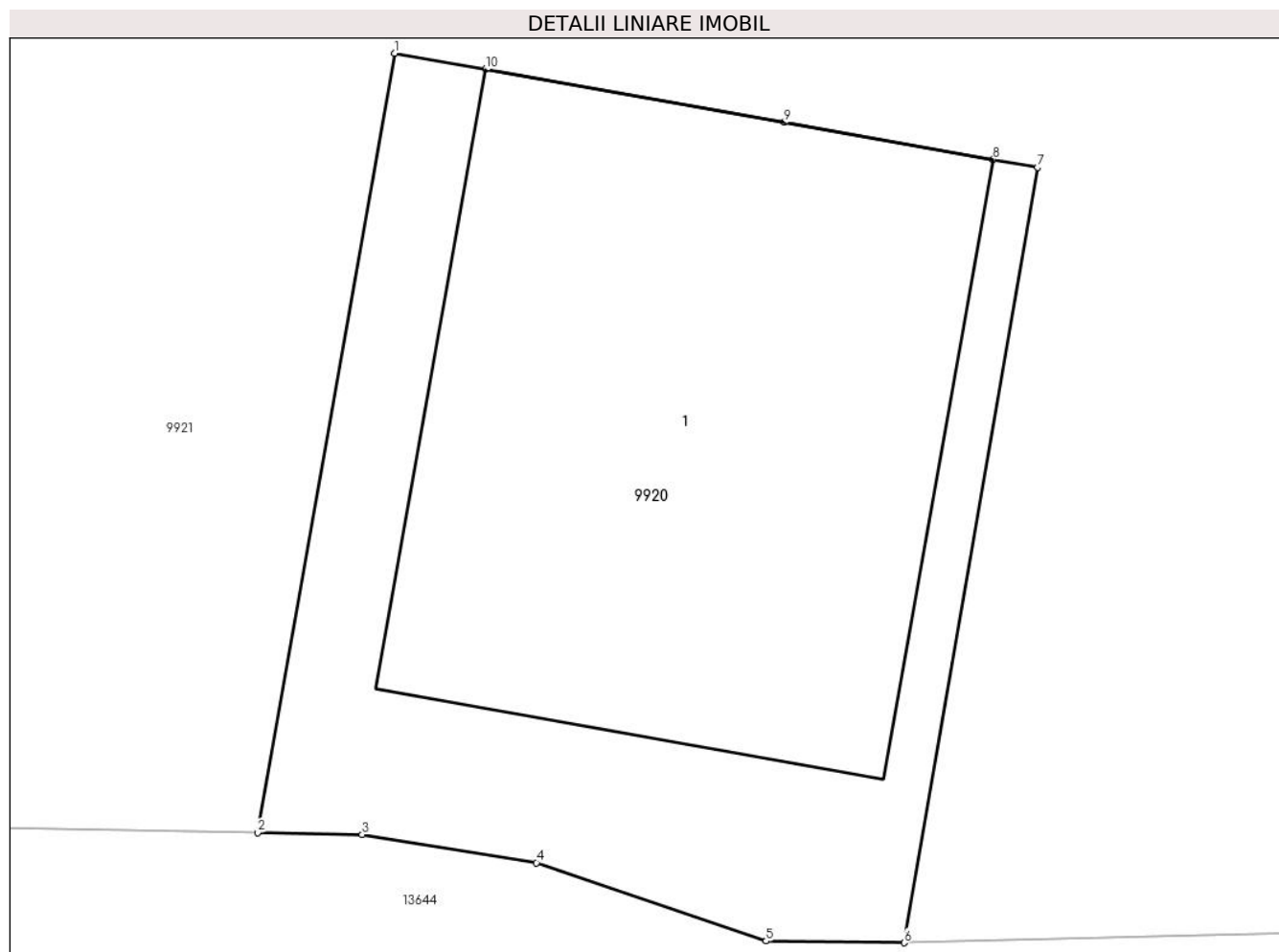
Inscrieri privind dezmembramintele dreptului de proprietate, drepturi reale de garanție și sarcini		Referințe
1850 / 10/03/2011		
Act Notarial nr. 3015, din 07/07/2003 emis de BNP PETRU ATANASOAEI;		
C1	Intabulare, drept de UZUFRUCT VIAGER, dobandit prin Conventie, cota actuala 1/1, cota initiala 1/1 1) CUCU VEORICA, Lipsă CNP.	A1, A1.1
C2	se noteaza beneficiul obligatiei de intretinere 1) CUCU VEORICA, Lipsă CNP.	A1, A1.1

Anexa Nr. 1 La Partea I

Teren

Nr cadastral	Suprafața (mp)*	Observații / Referințe
30280	140	

* Suprafața este determinată în planul de proiecție Stereo 70.



Date referitoare la teren

Crt	Categorie folosință	Intra vilan	Suprafața (mp)	Tarla	Parcelă	Nr. topo	Observații / Referințe
1	curți constructii	DA	140	-	-	-	

Date referitoare la construcții

Crt	Număr	Destinație construcție	Supraf. (mp)	Situație juridică	Observații / Referințe
A1.1	30280-C1	construcții de locuințe	89	Cu acte	Nr. niveluri:1; S. construita la sol:89 mp; S. construita desfasurata:89 mp; LOCUINTA

Lungime Segmente

1) Valorile lungimilor segmentelor sunt obținute din proiecție în plan.

Punct început	X / Y	Punct sfârșit	X / Y	Lungime segment (** (m)
1	581.750,182 672.899,823	2	581.747,917 672.886,95	13.071
2	581.747,917 672.886,95	3	581.749,644 672.886,919	1.727
3	581.749,644 672.886,919	4	581.752,524 672.886,455	2.917
4	581.752,524 672.886,455	5	581.756,32 672.885,16	4.011

Punct început	X / Y	Punct sfârșit	X / Y	Lungime segment (** (m)
5	581.756,32 672.885,16	6	581.758,599 672.885,132	2.279
6	581.758,599 672.885,132	7	581.760,808 672.897,939	12.996
7	581.760,808 672.897,939	8	581.760,073 672.898,069	0.746
8	581.760,073 672.898,069	9	581.756,622 672.898,68	3.505
9	581.756,622 672.898,68	10	581.751,683 672.899,557	5.016
10	581.751,683 672.899,557	1	581.750,182 672.899,823	1.524

** Lungimile segmentelor sunt determinate în planul de proiecție Stereo 70 și sunt rotunjite la 1 milimetru.

*** Distanța dintre puncte este formată din segmente cumulate ce sunt mai mici decât valoarea 1 milimetru.

**DATE DESPRE IMOBILUL NR. 9921**

Oficiul de Cadastru și Publicitate Imobiliară SUCEAVA
Biroul de Cadastru și Publicitate Imobiliară Gura Humorului

A. Partea I. Descrierea imobilului

TEREN Intravilan

Adresa: Loc. Dragoiesti, Str Garii, Nr. 35, Jud. Suceava

Nr. Crt	Nr cadastral Nr. topografic	Suprafața* (mp)	Observații / Referințe
A1	30281	1.620	Sector cadastral:2 Teren neimprejmuit;

Construcții

Crt	Nr cadastral Nr. topografic	Adresa	Observații / Referințe
A1.1	30281-C1	Loc. Dragoiesti, Str Garii, Nr. 35, Jud. Suceava	Nr. niveluri:1; S. construita la sol:102 mp; S. construita desfasurata:102 mp; casa de locuit, notata in plan cu C1
A1.4	30281-C4	Loc. Dragoiesti, Str Garii, Nr. 35, Jud. Suceava	Nr. niveluri:1; S. construita la sol:85 mp; anexa gospodareasca, sura cu grajd, notata in plan cu C4
A1.5	30281-C5	Loc. Dragoiesti, Str Garii, Nr. 35, Jud. Suceava	Nr. niveluri:1; S. construita la sol:26 mp; anexa gospodareasca, cotet, notata in plan cu C5
A1.6	30281-C6	Loc. Dragoiesti, Str Garii, Nr. 35, Jud. Suceava	Nr. niveluri:1; S. construita la sol:27 mp; anexa gospodareasca, garaj, notata in plan cu C6
A1.7		Loc. Dragoiesti, Str Garii, Nr. 35, Jud. Suceava	Nr. niveluri:1; S. construita la sol:133 mp; S. construita desfasurata:7 mp; ANEXA

B. Partea II. Proprietari și acte

Inscrieri privitoare la dreptul de proprietate și alte drepturi reale		Referințe
1850 / 10/03/2011		
Act Notarial nr. 3015, din 07/07/2003 emis de BNP PETRU ATANASOAEI;		
B1	Intabulare, drept de PROPRIETATE bun comun, dobandit prin Conventie, cota actuala 1/1, cota initiala 1/1 1) CUCU ADRIANA, Se noteaza lipsa CNP; 2) CUCU FLORIN, Se noteaza lipsa CNP;	A1, A1.1, A1.4, A1.5, A1.6
9921 / 18/03/2022		
Act Administrativ nr. 2526, din 31/03/2022 emis de PRIMARIA COMUNEI DRAGOIESTI;		
B2	Intabulare, drept de PROPRIETATE bun comun, dobandit prin Lege, cota actuala 1/1, cota initiala 1/1 1) CUCU ADRIANA, Se noteaza lipsa CNP; 2) CUCU FLORIN, Se noteaza lipsa CNP;	A1.7

C. Partea III. SARCINI

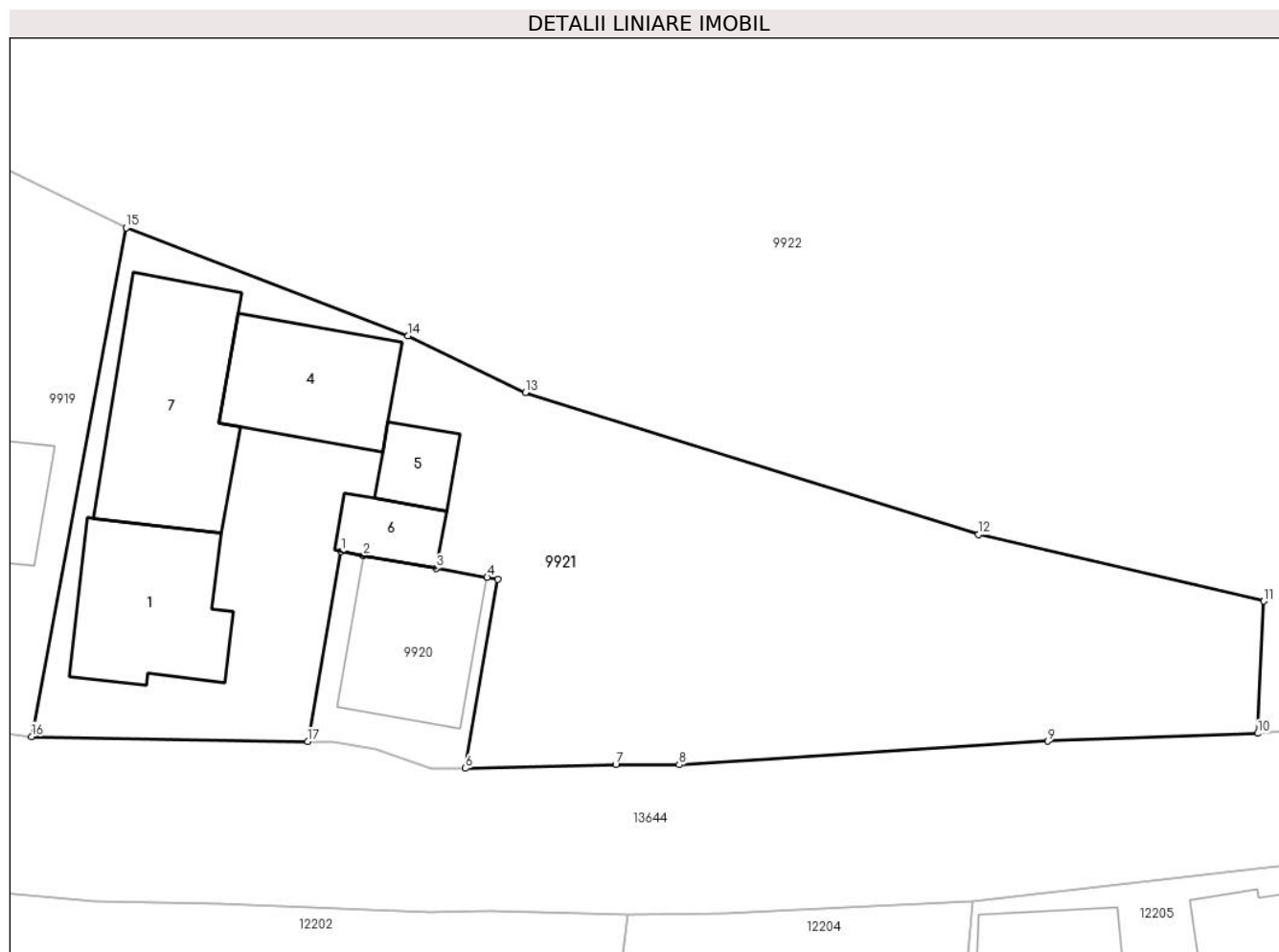
Inscrieri privind dezmembramintele dreptului de proprietate, drepturi reale de garanție și sarcini		Referințe
1850 / 10/03/2011		
Act Notarial nr. 3015, din 07/07/2003 emis de BNP PETRU ATANASOAEI;		
C1	se noteaza beneficiul obligatiei de intretinere 1) CUCU VEORICA, Se noteaza lipsa CNP;	A1, A1.1, A1.4, A1.5, A1.6
C2	Intabulare, drept de UZUFRACT VIAGER, dobandit prin Conventie, cota actuala 1/1, cota initiala 1/1 1) CUCU VEORICA, Se noteaza lipsa CNP;	A1, A1.1, A1.4, A1.5, A1.6

Anexa Nr. 1 La Partea I

Teren

Nr cadastral	Suprafața (mp)*	Observații / Referințe
30281	1.620	

* Suprafața este determinată în planul de proiecție Stereo 70.



Date referitoare la teren

Crt	Categorie folosință	Intravilan	Suprafața (mp)	Tarla	Parcelă	Nr. topo	Observații / Referințe
1	curți constructii	DA	732	-	-	-	
2	arabil	DA	888	-	-	596/2	

Date referitoare la construcții

Crt	Număr	Destinație construcție	Supraf. (mp)	Situație juridică	Observații / Referințe
A1.1	30281-C1	construcții de locuințe	Din acte: 0 Masurata: 102	Cu acte	Nr. niveluri:1; S. construita la sol:102 mp; S. construita desfasurata:102 mp; casa de locuit, notata in plan cu C1
A1.4	30281-C4	construcții anexa	Din acte: 0 Masurata: 85	Cu acte	Nr. niveluri:1; S. construita la sol:85 mp; anexa gospodareasca, sura cu grajd, notata in plan cu C4
A1.5	30281-C5	construcții anexa	Din acte: 0 Masurata: 26	Cu acte	Nr. niveluri:1; S. construita la sol:26 mp; anexa gospodareasca, cotet, notata in plan cu C5
A1.6	30281-C6	construcții anexa	Din acte: 0 Masurata: 27	Cu acte	Nr. niveluri:1; S. construita la sol:27 mp; anexa gospodareasca, garaj, notata in plan cu C6
A1.7		construcții anexa	Din acte: 0 Masurata: 133	Cu acte	Nr. niveluri:1; S. construita la sol:133 mp; S. construita desfasurata:7 mp; ANEXA

Lungime Segmente

1) Valorile lungimilor segmentelor sunt obținute din proiecție în plan.

Punct început	X / Y	Punct sfârșit	X / Y	Lungime segment (** (m)
1	581.750,182 672.899,823	2	581.751,683 672.899,557	1.524
2	581.751,683 672.899,557	3	581.756,622 672.898,68	5.016
3	581.756,622 672.898,68	4	581.760,073 672.898,069	3.505
4	581.760,073 672.898,069	5	581.760,808 672.897,939	0.746
5	581.760,808 672.897,939	6	581.758,599 672.885,132	12.996
6	581.758,599 672.885,132	7	581.768,789 672.885,38	10.193
7	581.768,789 672.885,38	8	581.773,084 672.885,377	4.295
8	581.773,084 672.885,377	9	581.798,062 672.886,976	25.029
9	581.798,062 672.886,976	10	581.812,28 672.887,499	14.228
10	581.812,28 672.887,499	11	581.812,701 672.896,464	8.975
11	581.812,701 672.896,464	12	581.793,382 672.900,984	19.841
12	581.793,382 672.900,984	13	581.762,665 672.910,597	32.186
13	581.762,665 672.910,597	14	581.754,725 672.914,425	8.815
14	581.754,725 672.914,425	15	581.735,609 672.921,754	20.473
15	581.735,609 672.921,754	16	581.729,204 672.887,282	35.062
16	581.729,204 672.887,282	17	581.747,917 672.886,95	18.716
17	581.747,917 672.886,95	1	581.750,182 672.899,823	13.071

** Lungimile segmentelor sunt determinate în planul de proiecție Stereo 70 și sunt rotunjite la 1 milimetru.

*** Distanța dintre puncte este formată din segmente cumulate ce sunt mai mici decât valoarea 1 milimetru.

**DATE DESPRE IMOBILUL NR. 9922**

Oficiul de Cadastru și Publicitate Imobiliară SUCEAVA
Biroul de Cadastru și Publicitate Imobiliară Gura Humorului

A. Partea I. Descrierea imobilului

TEREN Intravilan

Adresa: Loc. Dragoiesti, Str Garii, Nr. 39, Jud. Suceava

Nr. Crt	Nr cadastral Nr. topografic	Suprafața* (mp)	Observații / Referințe
A1		6.192	Sector cadastral:2 Teren neimprejmuit;

Construcții

Crt	Nr cadastral Nr. topografic	Adresa	Observații / Referințe
A1.1		Loc. Dragoiesti, Str Garii, Nr. 39, Jud. Suceava	Nr. niveluri:1; S. construita la sol:76 mp; S. construita desfasurata:76 mp; LOCUINTA
A1.2		Loc. Dragoiesti, Str Garii, Nr. 39, Jud. Suceava	Nr. niveluri:1; S. construita la sol:40 mp; S. construita desfasurata:40 mp; ANEXA
A1.3		Loc. Dragoiesti, Str Garii, Nr. 39, Jud. Suceava	Nr. niveluri:1; S. construita la sol:111 mp; S. construita desfasurata:111 mp; ANEXA
A1.4		Loc. Dragoiesti, Str Garii, Nr. 39, Jud. Suceava	Nr. niveluri:1; S. construita la sol:54 mp; S. construita desfasurata:54 mp; ANEXA

B. Partea II. Proprietari și acte

Inscrieri privitoare la dreptul de proprietate și alte drepturi reale	Referințe
9922 / 14/03/2022	
Act Normativ nr. 7, din 13/03/1996 emis de PARLAMENTUL ROMANIEI;	
B1	A1
Intabulare, drept de PROPRIETATE, dobandit prin Lege, cota actuala 1/1, cota initiala 1/1 1) NEIDENTIFICAT NEIDENTIFICAT, CIF:000000000000	
Act Administrativ nr. 1084, din 18/02/2022 emis de PRIMARIA COMUNEI DRAGOIESTI;	
B2	A1
Se noteaza posesia factica in favoarea lui 1) BRADATAN GHEORGHE	
Act Administrativ nr. 2526, din 31/03/2022 emis de PRIMARIA COMUNEI DRAGOIESTI;	
B3	A1.1, A1.2, A1.3, A1.4
Intabulare, drept de PROPRIETATE, dobandit prin Lege, cota actuala 1/1, cota initiala 1/1 1) BRADATAN GHEORGHE	

C. Partea III. SARCINI .

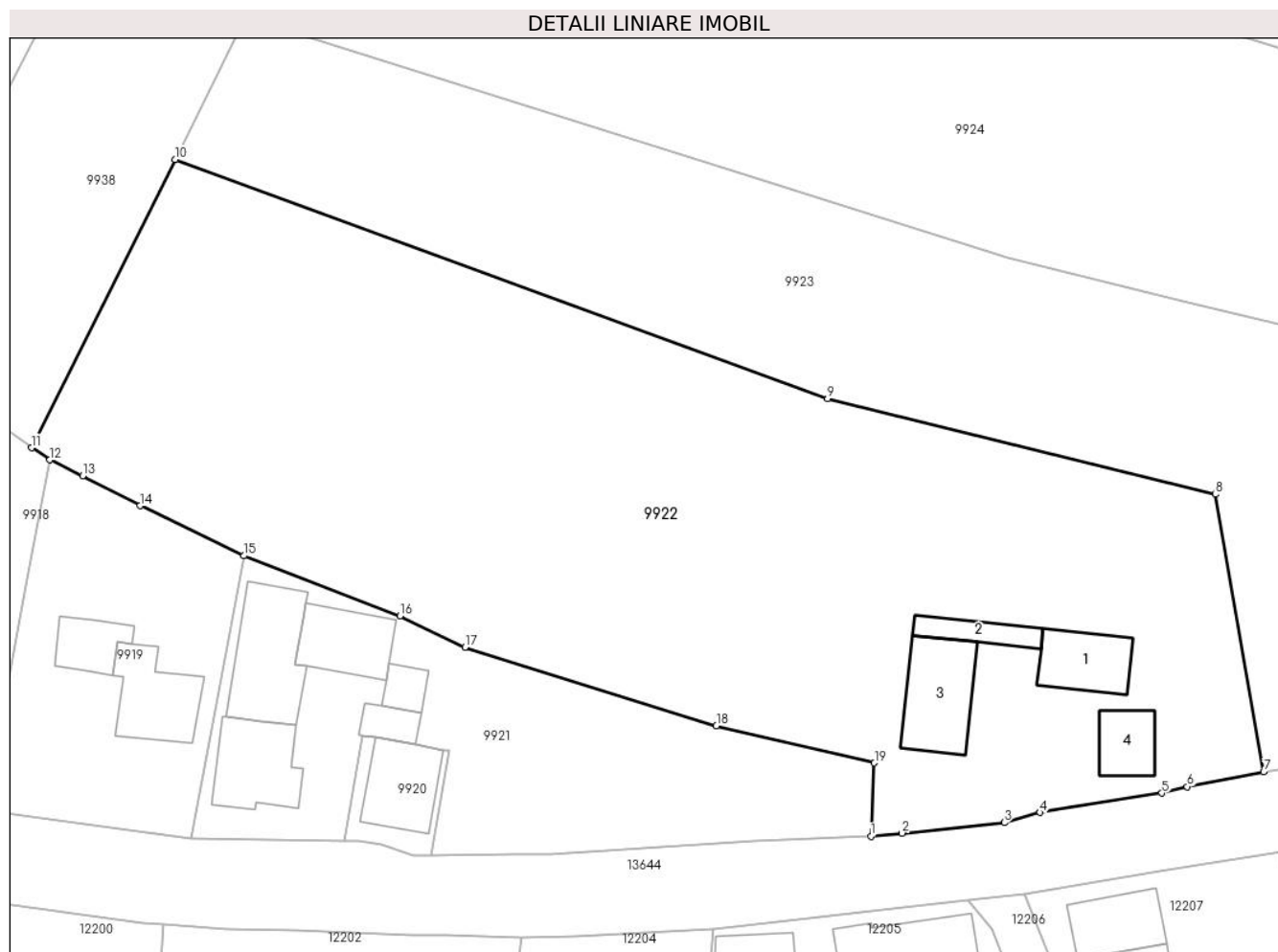
Inscrieri privind dezmembramintele dreptului de proprietate, drepturi reale de garanție și sarcini	Referințe
NU SUNT	

Anexa Nr. 1 La Partea I

Teren

Nr cadastral	Suprafața (mp)*	Observații / Referințe
	6.192	

* Suprafața este determinată în planul de proiecție Stereo 70.



Date referitoare la teren

Crt	Categorie folosință	Intravilan	Suprafața (mp)	Tarla	Parcelă	Nr. topo	Observații / Referințe
1	curți constructii	DA	674	-	-	-	
2	arabil	DA	5.518	-	-	-	

Date referitoare la construcții

Crt	Număr	Destinație construcție	Supraf. (mp)	Situație juridică	Observații / Referințe
A1.1		construcții de locuințe	76	Cu acte	Nr. niveluri:1; S. construita la sol:76 mp; S. construita desfasurata:76 mp; LOCUINTA
A1.2		construcții anexa	40	Cu acte	Nr. niveluri:1; S. construita la sol:40 mp; S. construita desfasurata:40 mp; ANEXA
A1.3		construcții anexa	111	Cu acte	Nr. niveluri:1; S. construita la sol:111 mp; S. construita desfasurata:111 mp; ANEXA
A1.4		construcții anexa	54	Cu acte	Nr. niveluri:1; S. construita la sol:54 mp; S. construita desfasurata:54 mp; ANEXA

Lungime Segmente

1) Valorile lungimilor segmentelor sunt obținute din proiecție în plan.

Punct început	X / Y	Punct sfârșit	X / Y	Lungime segment (** (m)
---------------	-------	---------------	-------	-------------------------

Punct început	X / Y	Punct sfârșit	X / Y	Lungime segment (** (m)
1	581.812,28 672.887,499	2	581.816,077 672.887,889	3.817
2	581.816,077 672.887,889	3	581.828,597 672.889,176	12.586
3	581.828,597 672.889,176	4	581.832,958 672.890,414	4.533
4	581.832,958 672.890,414	5	581.847,844 672.892,774	15.072
5	581.847,844 672.892,774	6	581.850,937 672.893,575	3.195
6	581.850,937 672.893,575	7	581.860,29 672.895,37	9.524
7	581.860,29 672.895,37	8	581.854,36 672.929,267	34.412
8	581.854,36 672.929,267	9	581.806,985 672.940,98	48.801
9	581.806,985 672.940,98	10	581.727,224 672.970,15	84.928
10	581.727,224 672.970,15	11	581.709,698 672.934,963	39.31
11	581.709,698 672.934,963	12	581.711,94 672.933,485	2.685
12	581.711,94 672.933,485	13	581.715,954 672.931,544	4.459
13	581.715,954 672.931,544	14	581.722,947 672.927,877	7.896
14	581.722,947 672.927,877	15	581.735,609 672.921,754	14.065
15	581.735,609 672.921,754	16	581.754,725 672.914,425	20.473
16	581.754,725 672.914,425	17	581.762,665 672.910,597	8.815
17	581.762,665 672.910,597	18	581.793,382 672.900,984	32.186
18	581.793,382 672.900,984	19	581.812,701 672.896,464	19.841
19	581.812,701 672.896,464	1	581.812,28 672.887,499	8.975

** Lungimile segmentelor sunt determinate în planul de proiecție Stereo 70 și sunt rotunjite la 1 milimetru.

*** Distanța dintre puncte este formată din segmente cumulate ce sunt mai mici decât valoarea 1 milimetru.

**DATE DESPRE IMOBILUL NR. 9923**

Oficiul de Cadastru și Publicitate Imobiliară SUCEAVA
Biroul de Cadastru și Publicitate Imobiliară Gura Humorului

A. Partea I. Descrierea imobilului

TEREN Intravilan

Adresa: Loc. Dragoiesti, Str Sanata, Nr. 1-3, Jud. Suceava

Nr. Crt	Nr cadastral Nr. topografic	Suprafața* (mp)	Observații / Referințe
A1		5.171	Sector cadastral:2 Teren neimprejmuit;

B. Partea II. Proprietari și acte

Inscrieri privitoare la dreptul de proprietate și alte drepturi reale		Referințe
9923 / 14/03/2022		
Act Normativ nr. 7, din 13/03/1996 emis de PARLAMENTUL ROMANIEI;		
B1	Inscrierea provizorie, drept de PROPRIETATE, dobandit prin Lege, cota actuala 1/1, cota initiala 1/1 1) COMUNA DRAGOIESTI, CIF:4441190	A1

C. Partea III. SARCINI .

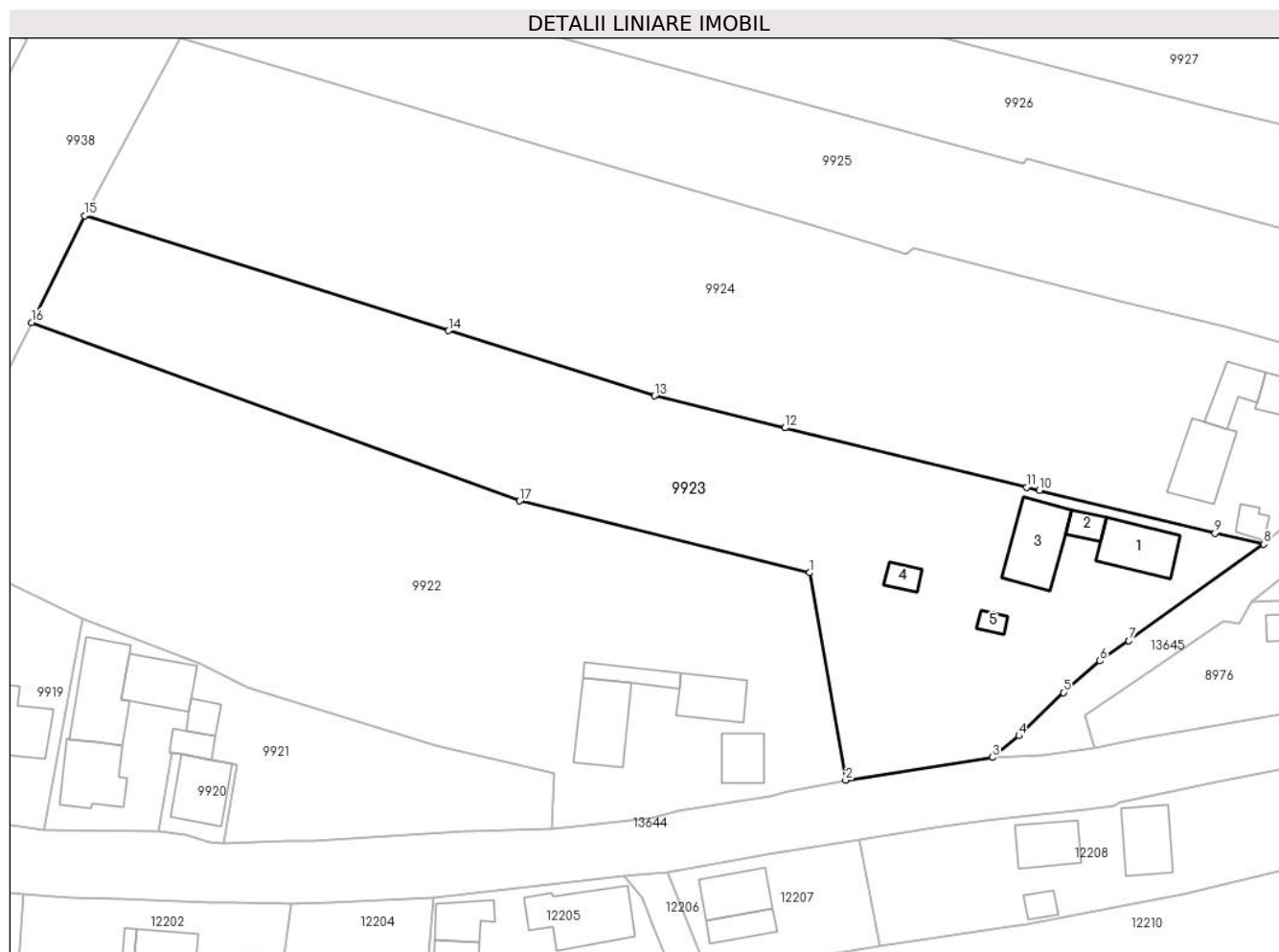
Inscrieri privind dezmembramintele dreptului de proprietate, drepturi reale de garanție și sarcini	Referințe
NU SUNT	

Anexa Nr. 1 La Partea I

Teren

Nr cadastral	Suprafața (mp)*	Observații / Referințe
	5.171	

* Suprafața este determinată în planul de proiecție Stereo 70.



Date referitoare la teren

Crt	Categorie folosință	Intravilan	Suprafața (mp)	Tarla	Parcelă	Nr. topo	Observații / Referințe
1	curți constructii	DA	816	-	-	-	
2	arabil	DA	4.355	-	-	-	

Date referitoare la construcții

Crt	Număr	Destinație construcție	Supraf. (mp)	Situație juridică	Observații / Referințe
A1.1		construcții de locuințe	90	Fara acte	Nr. niveluri:1; S. construita la sol:90 mp; S. construita desfasurata:90 mp; LOCUINTA
A1.2		construcții anexa	24	Fara acte	Nr. niveluri:1; S. construita la sol:24 mp; S. construita desfasurata:24 mp; ANEXA
A1.3		construcții anexa	111	Fara acte	Nr. niveluri:1; S. construita la sol:111 mp; S. construita desfasurata:111 mp; ANEXA
A1.4		construcții anexa	22	Fara acte	Nr. niveluri:1; S. construita la sol:22 mp; S. construita desfasurata:22 mp; ANEXA
A1.5		construcții anexa	14	Fara acte	Nr. niveluri:1; S. construita la sol:14 mp; S. construita desfasurata:14 mp; ANEXA

Lungime Segmente

1) Valorile lungimilor segmentelor sunt obținute din proiecție în plan.

Punct început	X / Y	Punct sfârșit	X / Y	Lungime segment (** (m)
1	581.854,36 672.929,267	2	581.860,29 672.895,37	34.412
2	581.860,29 672.895,37	3	581.884,26 672.899,099	24.258
3	581.884,26 672.899,099	4	581.888,634 672.902,613	5.611
4	581.888,634 672.902,613	5	581.895,887 672.909,694	10.136
5	581.895,887 672.909,694	6	581.901,829 672.914,845	7.864
6	581.901,829 672.914,845	7	581.906,592 672.918,128	5.785
7	581.906,592 672.918,128	8	581.928,635 672.933,907	27.108
8	581.928,635 672.933,907	9	581.920,663 672.935,68	8.167
9	581.920,663 672.935,68	10	581.891,977 672.942,722	29.538
10	581.891,977 672.942,722	11	581.889,9 672.943,231	2.138
11	581.889,9 672.943,231	12	581.850,382 672.952,923	40.689
12	581.850,382 672.952,923	13	581.829,03 672.958,159	21.985
13	581.829,03 672.958,159	14	581.795,393 672.968,794	35.278
14	581.795,393 672.968,794	15	581.735,896 672.987,56	62.386
15	581.735,896 672.987,56	16	581.727,224 672.970,15	19.45
16	581.727,224 672.970,15	17	581.806,985 672.940,98	84.928
17	581.806,985 672.940,98	1	581.854,36 672.929,267	48.801

** Lungimile segmentelor sunt determinate în planul de proiecție Stereo 70 și sunt rotunjite la 1 milimetru.

*** Distanța dintre puncte este formată din segmente cumulate ce sunt mai mici decât valoarea 1 milimetru.

**DATE DESPRE IMOBILUL NR. 9924**

Oficiul de Cadastru și Publicitate Imobiliară SUCEAVA
Biroul de Cadastru și Publicitate Imobiliară Gura Humorului

A. Partea I. Descrierea imobilului

TEREN Intravilan

Adresa: Loc. Dragoiesti, Str Sanata, Nr. 5, Jud. Suceava

Nr. Crt	Nr cadastral Nr. topografic	Suprafața* (mp)	Observații / Referințe
A1	32037	6.835	Sector cadastral:2 Teren neimprejmuit;

Construcții

Crt	Nr cadastral Nr. topografic	Adresa	Observații / Referințe
A1.1	32037-C1	Loc. Dragoiesti, Jud. Suceava, Nr. 267	Nr. niveluri:1; S. construita la sol:97 mp; Casa de locuit din lemn acoperita din tabla.
A1.2	32037-C2	Loc. Dragoiesti, Jud. Suceava, Nr. 267	Nr. niveluri:1; S. construita la sol:56 mp; Sopru din lemn acoperit cu azbociment
A1.3	32037-C3	Loc. Dragoiesti, Jud. Suceava, Nr. 267	Nr. niveluri:1; S. construita la sol:81 mp; Sura cu grajd din lemn acoperita cu tabla.
A1.4	32037-C4	Loc. Dragoiesti, Jud. Suceava, Nr. 267	Nr. niveluri:1; S. construita la sol:23 mp; Bucatarie din BCA acoperita cu tabla.

B. Partea II. Proprietari și acte

Inscrieri privitoare la dreptul de proprietate și alte drepturi reale		Referințe
8932 / 04/08/2020		
Act Notarial nr. 1825, din 04/08/2020 emis de BIN Ilie Valeriana;		
B1	Intabulare, drept de PROPRIETATE bun comun, dobandit prin Conventie, cota actuala 1/1, cota initiala 1/1 1) POPESCU BOGDAN-ANDREI 2) POPESCU RALUCA-MARIA	A1.1, A1.2, A1.3, A1.4
Act Notarial nr. 1824, din 04/08/2020 emis de BIN Ilie Valeriana;		
B2	se noteaza posesia factica in favoarea lui 1) POPESCU BOGDAN-ANDREI 2) POPESCU RALUCA-MARIA	A1
Act Normativ nr. 7, din 13/03/1996 emis de PARLAMENTUL ROMANIEI;		
B3	Intabulare, drept de PROPRIETATE, dobandit prin Lege, cota actuala 1/1, cota initiala 1/1 1) NEIDENTIFICAT NEIDENTIFICAT	A1

C. Partea III. SARCINI

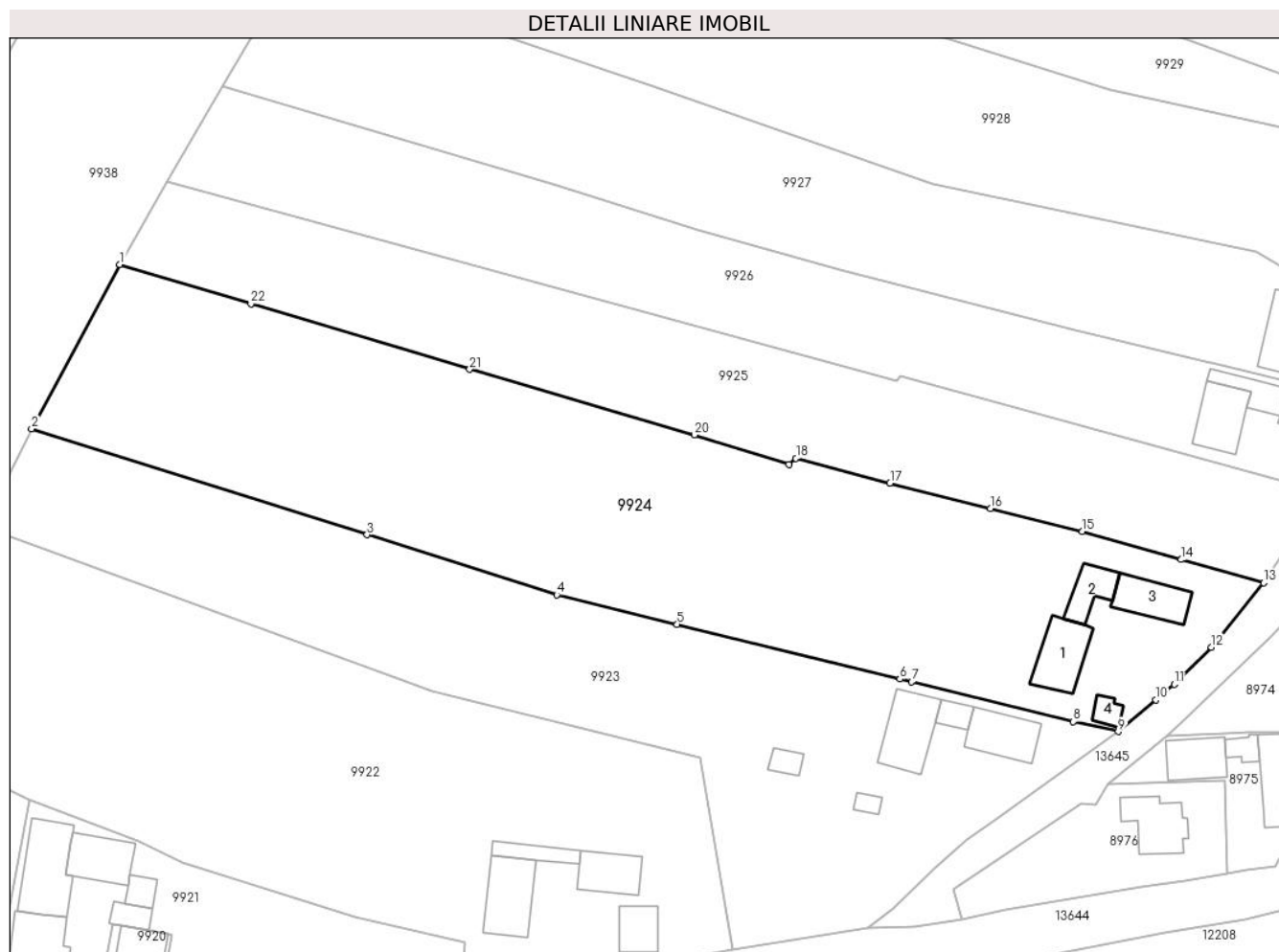
Inscrieri privind dezmembramintele dreptului de proprietate, drepturi reale de garanție și sarcini		Referințe
8932 / 04/08/2020		
Act Notarial nr. 1825, din 04/08/2020 emis de BIN Ilie Valeriana;		
C3	Intabulare, drept de UZUFRACT VIAGER, dobandit prin Conventie, cota actuala 1/1, cota initiala 1/1 1) PETROAIE EMILIA	A1.1, A1.2, A1.3, A1.4

Anexa Nr. 1 La Partea I

Teren

Nr cadastral	Suprafața (mp)*	Observații / Referințe
32037	6.835	

* Suprafața este determinată în planul de proiecție Stereo 70.



Date referitoare la teren

Crt	Categorie folosință	Intravilan	Suprafața (mp)	Tarla	Parcelă	Nr. topo	Observații / Referințe
1	curți constructii	DA	785	-	-	-	
2	arabil	DA	6.050	-	-	-	

Date referitoare la construcții

Crt	Număr	Destinație construcție	Supraf. (mp)	Situație juridică	Observații / Referințe
A1.1	32037-C1	construcții de locuințe	Din acte: 0 Masurata: 97	Cu acte	Nr. niveluri:1; S. construita la sol:97 mp; Casa de locuit din lemn acoperita din tabla.
A1.2	32037-C2	construcții anexa	Din acte: 0 Masurata: 56	Cu acte	Nr. niveluri:1; S. construita la sol:56 mp; Sopru din lemn acoperit cu azbociment
A1.3	32037-C3	construcții anexa	Din acte: 0 Masurata: 81	Cu acte	Nr. niveluri:1; S. construita la sol:81 mp; Sura cu grajd din lemn acoperita cu tabla.
A1.4	32037-C4	construcții anexa	Din acte: 0 Masurata: 23	Cu acte	Nr. niveluri:1; S. construita la sol:23 mp; Bucatarie din BCA acoperita cu tabla.

Lungime Segmente

1) Valorile lungimilor segmentelor sunt obținute din proiecție în plan.

Punct început	X / Y	Punct sfârșit	X / Y	Lungime segment (** (m)	Punct început	X / Y	Punct sfârșit	X / Y	Lungime segment (** (m)
---------------	-------	---------------	-------	-------------------------	---------------	-------	---------------	-------	-------------------------

Punct început	X / Y	Punct sfârșit	X / Y	Lungime segment (** (m)
1	581.751,542 673.016,71	2	581.735,896 672.987,56	33.084
3	581.795,393 672.968,794	4	581.829,03 672.958,159	35.278
5	581.850,382 672.952,923	6	581.889,9 672.943,231	40.689
7	581.891,977 672.942,722	8	581.920,663 672.935,68	29.538
9	581.928,635 672.933,907	10	581.935,327 672.939,499	8.721
11	581.938,577 672.942,296	12	581.945,153 672.948,869	9.298
13	581.954,426 672.960,27	14	581.939,795 672.964,396	15.202
15	581.922,279 672.969,379	16	581.905,956 672.973,441	16.821
17	581.888,142 672.977,955	18	581.871,452 672.982,353	17.26
19	581.870,197 672.981,224	20	581.853,463 672.986,478	17.539
21	581.813,576 672.998,103	22	581.774,795 673.009,73	40.486

Punct început	X / Y	Punct sfârșit	X / Y	Lungime segment (** (m)
2	581.735,896 672.987,56	3	581.795,393 672.968,794	62.386
4	581.829,03 672.958,159	5	581.850,382 672.952,923	21.985
6	581.889,9 672.943,231	7	581.891,977 672.942,722	2.138
8	581.920,663 672.935,68	9	581.928,635 672.933,907	8.167
10	581.935,327 672.939,499	11	581.938,577 672.942,296	4.288
12	581.945,153 672.948,869	13	581.954,426 672.960,27	14.696
14	581.939,795 672.964,396	15	581.922,279 672.969,379	18.211
16	581.905,956 672.973,441	17	581.888,142 672.977,955	18.377
18	581.871,452 672.982,353	19	581.870,197 672.981,224	1.688
20	581.853,463 672.986,478	21	581.813,576 672.998,103	41.547
22	581.774,795 673.009,73	1	581.751,542 673.016,71	24.278

** Lungimile segmentelor sunt determinate în planul de proiecție Stereo 70 și sunt rotunjite la 1 milimetru.

*** Distanța dintre puncte este formată din segmente cumulate ce sunt mai mici decât valoarea 1 milimetru.

**DATE DESPRE IMOBILUL NR. 9925**

Oficiul de Cadastru și Publicitate Imobiliară SUCEAVA
Biroul de Cadastru și Publicitate Imobiliară Gura Humorului

A. Partea I. Descrierea imobilului

TEREN Intravilan

Adresa: Loc. Dragoiesti, Str Sanata, Nr. FN, Jud. Suceava

Nr. Crt	Nr cadastral Nr. topografic	Suprafața* (mp)	Observații / Referințe
A1	31629	3.810	Sector cadastral:2 Teren neimprejmuit;

B. Partea II. Proprietari și acte

Inscrieri privitoare la dreptul de proprietate și alte drepturi reale		Referințe
2221 / 15/04/2008		
Act Notarial nr. 1474, din 14/04/2008 emis de BNP PETRU ATANASOAEI;		
B1	Intabulare, drept de PROPRIETATE, dobandit prin Conventie, cota actuala 1/1, cota initiala 1/1 1) BODNAR CONSTANTIN , Lipsă CNP.; necasatorit	A1

C. Partea III. SARCINI .

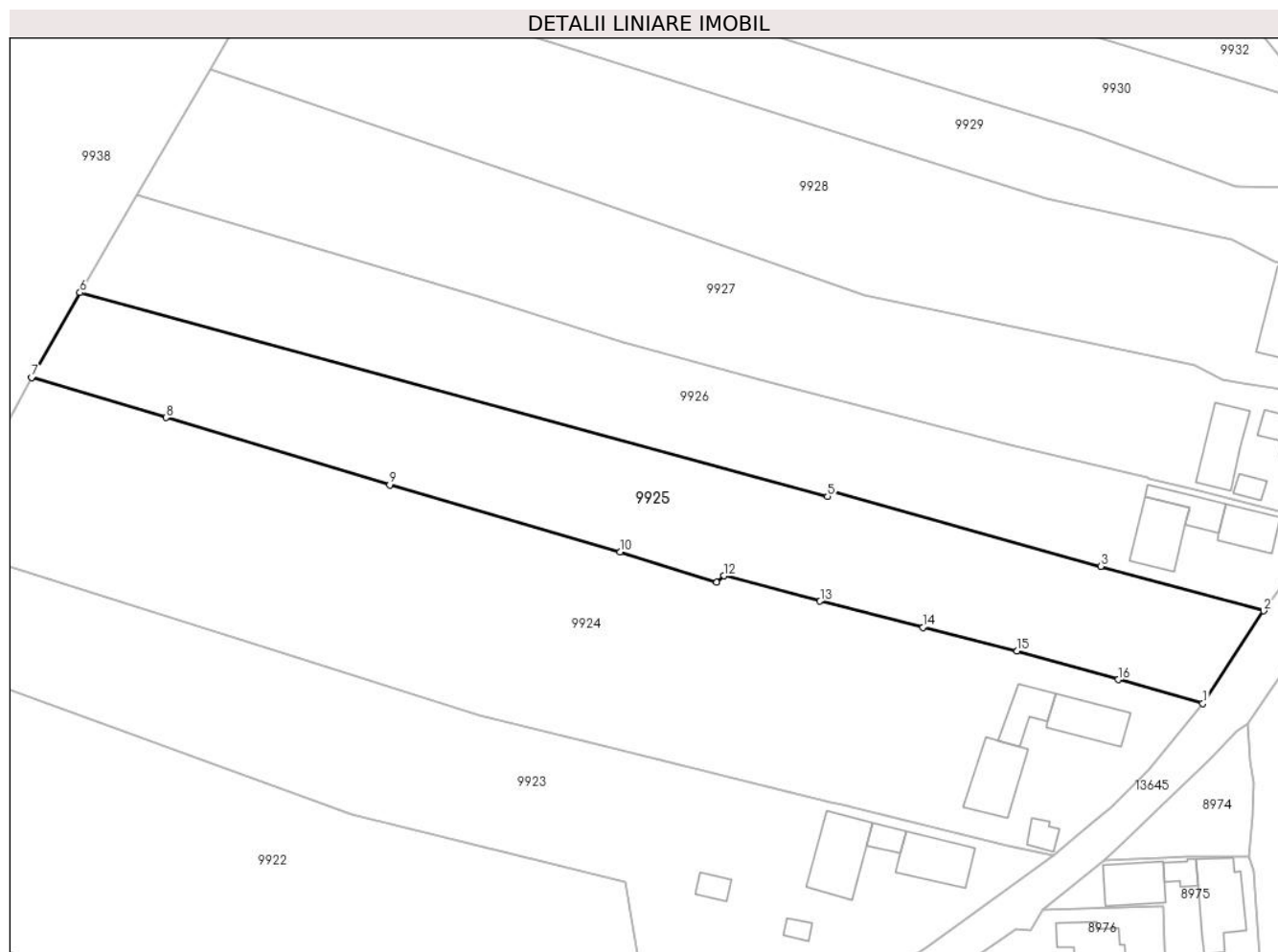
Inscrieri privind dezmembramintele dreptului de proprietate, drepturi reale de garanție și sarcini	Referințe
NU SUNT	

Anexa Nr. 1 La Partea I

Teren

Nr cadastral	Suprafața (mp)*	Observații / Referințe
31629	3.810	

* Suprafața este determinată în planul de proiecție Stereo 70.



Date referitoare la teren

Crt	Categorie folosință	Intravilan	Suprafața (mp)	Tarla	Parcelă	Nr. topo	Observații / Referințe
1	arabil	DA	3.810	-	-	-	

Lungime Segmente

1) Valorile lungimilor segmentelor sunt obținute din proiecție în plan.

Punct început	X / Y	Punct sfârșit	X / Y	Lungime segment (** (m)
1	581.954,426 672.960,27	2	581.964,985 672.976,288	19.185
2	581.964,985 672.976,288	3	581.936,738 672.984,014	29.285
3	581.936,738 672.984,014	4	581.889,952 672.996,984	48.55
4	581.889,952 672.996,984	5	581.889,425 672.996,074	1.052
5	581.889,425 672.996,074	6	581.759,922 673.031,379	134.229

Punct început	X / Y	Punct sfârșit	X / Y	Lungime segment (** (m)
6	581.759,922 673.031,379	7	581.751,542 673.016,71	16.894
7	581.751,542 673.016,71	8	581.774,795 673.009,73	24.278
8	581.774,795 673.009,73	9	581.813,576 672.998,103	40.486
9	581.813,576 672.998,103	10	581.853,463 672.986,478	41.547
10	581.853,463 672.986,478	11	581.870,197 672.981,224	17.539
11	581.870,197 672.981,224	12	581.871,452 672.982,353	1.688
12	581.871,452 672.982,353	13	581.888,142 672.977,955	17.26
13	581.888,142 672.977,955	14	581.905,956 672.973,441	18.377
14	581.905,956 672.973,441	15	581.922,279 672.969,379	16.821
15	581.922,279 672.969,379	16	581.939,795 672.964,396	18.211
16	581.939,795 672.964,396	1	581.954,426 672.960,27	15.202

** Lungimile segmentelor sunt determinate în planul de proiecție Stereo 70 și sunt rotunjite la 1 milimetru.

*** Distanța dintre puncte este formată din segmente cumulate ce sunt mai mici decât valoarea 1 milimetru.

**DATE DESPRE IMOBILUL NR. 9926**

Oficiul de Cadastru și Publicitate Imobiliară SUCEAVA
 Biroul de Cadastru și Publicitate Imobiliară Gura Humorului

A. Partea I. Descrierea imobilului

TEREN Intravilan

Adresa: Loc. Dragoiesti, Str Sanata, Nr. 7, Jud. Suceava

Nr. Crt	Nr cadastral Nr. topografic	Suprafața* (mp)	Observații / Referințe
A1		3.635	Sector cadastral:2 Teren neimprejmuit;

B. Partea II. Proprietari și acte

Inscrieri privitoare la dreptul de proprietate și alte drepturi reale		Referințe
9926 / 14/03/2022		
Act Normativ nr. 7, din 13/03/1996 emis de PARLAMENTUL ROMANIEI;		
B1	Inscrierea provizorie, drept de PROPRIETATE, dobandit prin Lege, cota actuala 1/1, cota initiala 1/1 1) COMUNA DRAGOIESTI, CIF:4441190	A1

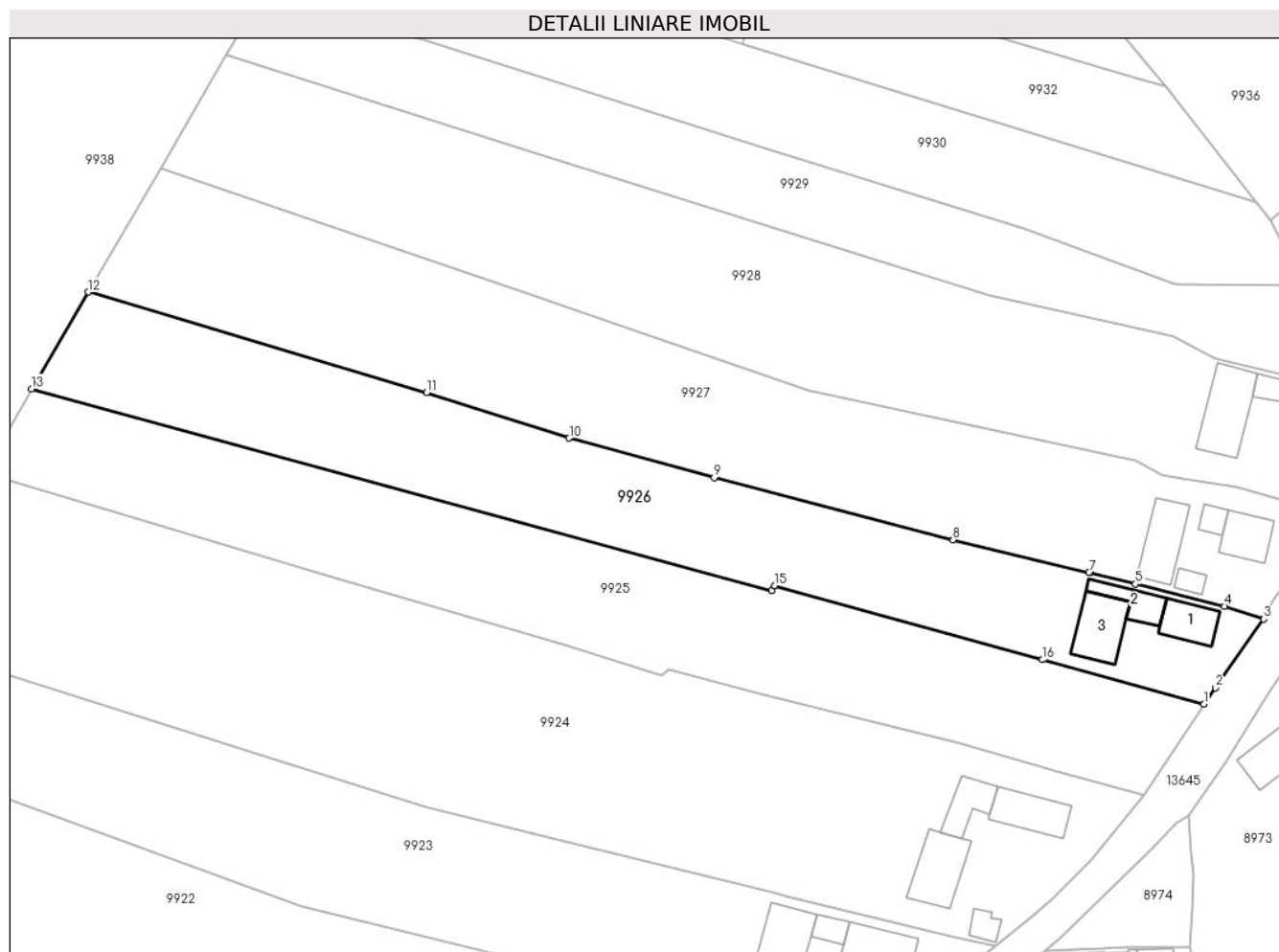
C. Partea III. SARCINI .

Inscrieri privind dezmembramintele dreptului de proprietate, drepturi reale de garanție și sarcini	Referințe
NU SUNT	

Anexa Nr. 1 La Partea I**Teren**

Nr cadastral	Suprafața (mp)*	Observații / Referințe
	3.635	

* Suprafața este determinată în planul de proiecție Stereo 70.

**Date referitoare la teren**

Crt	Categorie folosință	Intravilan	Suprafața (mp)	Tarla	Parcelă	Nr. topo	Observații / Referințe
1	curți constructii	DA	414	-	-	-	
2	arabil	DA	3.222	-	-	-	

Date referitoare la construcții

Crt	Număr	Destinație construcție	Supraf. (mp)	Situație juridică	Observații / Referințe
A1.1		construcții de locuințe	62	Fara acte	Nr. niveluri:1; S. construita la sol:62 mp; S. construita desfasurata:62 mp; LOCUINTA
A1.2		construcții anexa	47	Fara acte	Nr. niveluri:1; S. construita la sol:47 mp; S. construita desfasurata:47 mp; ANEXA
A1.3		construcții anexa	91	Fara acte	Nr. niveluri:1; S. construita la sol:91 mp; S. construita desfasurata:91 mp; ANEXA

Lungime Segmente

1) Valorile lungimilor segmentelor sunt obținute din proiecție în plan.

Punct început	X / Y	Punct sfârșit	X / Y	Lungime segment (** (m)
1	581.964,985 672.976,288	2	581.966,996 672.979,138	3.488

Punct început	X / Y	Punct sfârșit	X / Y	Lungime segment (** (m)
2	581.966,996 672.979,138	3	581.975,47 672.991,145	14.696
3	581.975,47 672.991,145	4	581.968,564 672.993,398	7.264
4	581.968,564 672.993,398	5	581.953,016 672.997,259	16.02
5	581.953,016 672.997,259	6	581.945,133 672.999,216	8.122
6	581.945,133 672.999,216	7	581.944,876 672.999,28	0.265
7	581.944,876 672.999,28	8	581.921,104 673.004,975	24.445
8	581.921,104 673.004,975	9	581.879,324 673.015,832	43.168
9	581.879,324 673.015,832	10	581.853,967 673.022,763	26.287
10	581.853,967 673.022,763	11	581.828,999 673.030,727	26.207
11	581.828,999 673.030,727	12	581.769,807 673.048,307	61.747
12	581.769,807 673.048,307	13	581.759,922 673.031,379	19.603
13	581.759,922 673.031,379	14	581.889,425 672.996,074	134.229
14	581.889,425 672.996,074	15	581.889,952 672.996,984	1.052
15	581.889,952 672.996,984	16	581.936,738 672.984,014	48.55
16	581.936,738 672.984,014	1	581.964,985 672.976,288	29.285

** Lungimile segmentelor sunt determinate în planul de proiecție Stereo 70 și sunt rotunjite la 1 milimetru.

*** Distanța dintre puncte este formată din segmente cumulate ce sunt mai mici decât valoarea 1 milimetru.

**DATE DESPRE IMOBILUL NR. 9927**

Oficiul de Cadastru și Publicitate Imobiliară SUCEAVA
Biroul de Cadastru și Publicitate Imobiliară Gura Humorului

A. Partea I. Descrierea imobilului

TEREN Intravilan

Adresa: Loc. Dragoiesti, Str Sanata, Nr. FN, Jud. Suceava

Nr. Crt	Nr cadastral Nr. topografic	Suprafața* (mp)	Observații / Referințe
A1		4.544	Sector cadastral:2 Teren neimprejmuit;

Construcții

Crt	Nr cadastral Nr. topografic	Adresa	Observații / Referințe
A1.1		Loc. Dragoiesti, Str Sanata, Nr. FN, Jud. Suceava	Nr. niveluri:1; S. construita la sol:62 mp; S. construita desfasurata:62 mp; LOCUINTA
A1.2		Loc. Dragoiesti, Str Sanata, Nr. FN, Jud. Suceava	Nr. niveluri:1; S. construita la sol:20 mp; S. construita desfasurata:20 mp; ANEXA
A1.3		Loc. Dragoiesti, Str Sanata, Nr. FN, Jud. Suceava	Nr. niveluri:1; S. construita la sol:87 mp; S. construita desfasurata:87 mp; ANEXA
A1.4		Loc. Dragoiesti, Str Sanata, Nr. FN, Jud. Suceava	Nr. niveluri:1; S. construita la sol:18 mp; S. construita desfasurata:18 mp; ANEXA

B. Partea II. Proprietari și acte

Inscrieri privitoare la dreptul de proprietate și alte drepturi reale	Referințe
9927 / 14/03/2022	
Act Normativ nr. 7, din 13/03/1996 emis de PARLAMENTUL ROMANIEI;	
B1	Intabulare, drept de PROPRIETATE, dobandit prin Lege, cota actuala 1/1, cota initiala 1/1 1) NEIDENTIFICAT NEIDENTIFICAT, CIF:000000000000
Act Administrativ nr. 1083, din 18/02/2022 emis de PRIMARIA COMUNEI DRAGOIESTI;	
B2	Se noteaza posesia factica in favoarea lui 1) PAICU OLTEA
Act Administrativ nr. 2526, din 31/03/2022 emis de PRIMARIA COMUNEI DRAGOIESTI;	
B3	Intabulare, drept de PROPRIETATE, dobandit prin Lege, cota actuala 1/1, cota initiala 1/1 1) PAICU OLTEA

C. Partea III. SARCINI .

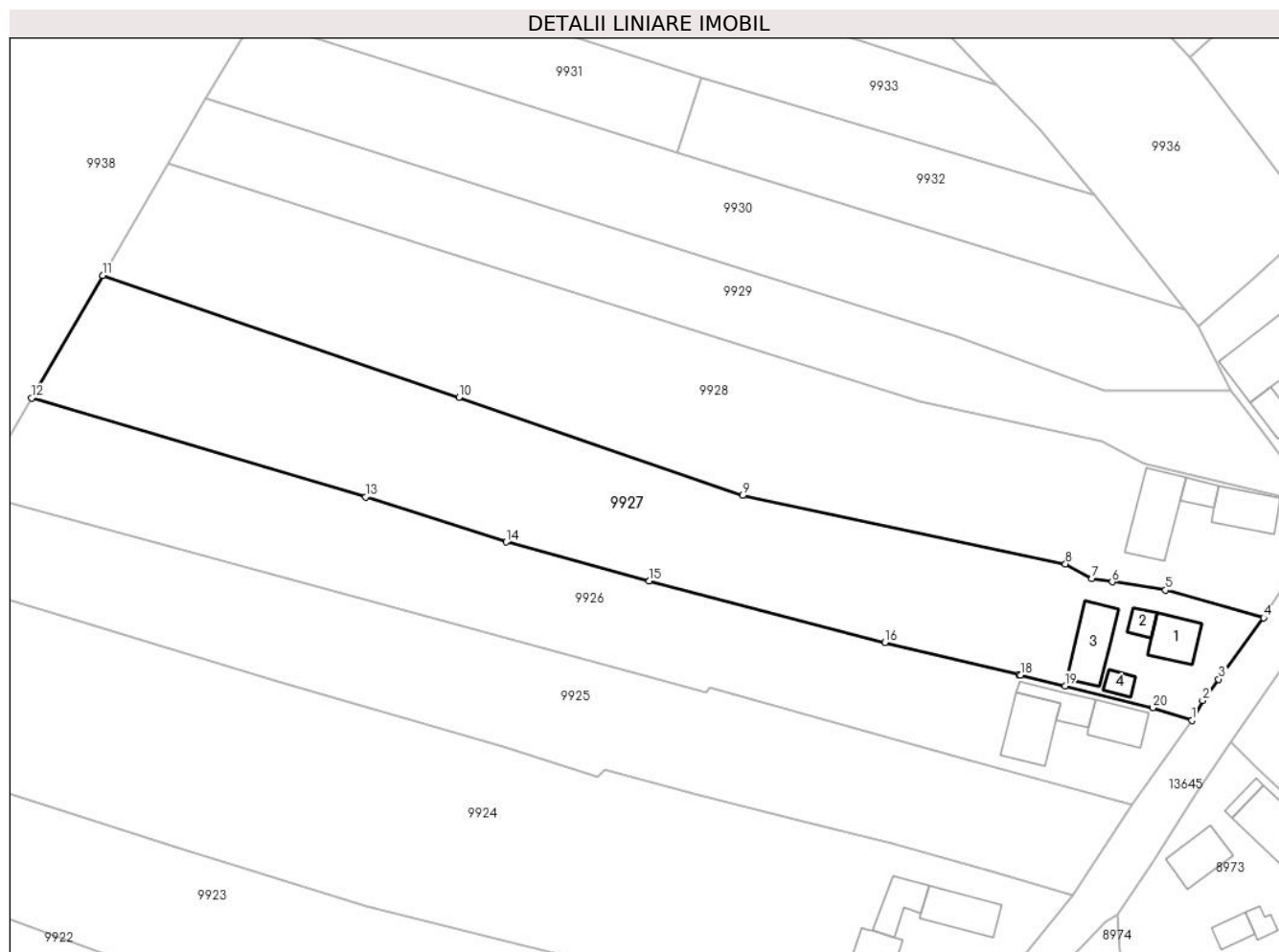
Inscrieri privind dezmembramintele dreptului de proprietate, drepturi reale de garanție și sarcini	Referințe
NU SUNT	

Anexa Nr. 1 La Partea I

Teren

Nr cadastral	Suprafața (mp)*	Observații / Referințe
	4.544	

* Suprafața este determinată în planul de proiecție Stereo 70.



Date referitoare la teren

Crt	Categorie folosință	Intravilan	Suprafața (mp)	Tarla	Parcelă	Nr. topo	Observații / Referințe
1	curți constructii	DA	373	-	-	-	
2	arabil	DA	4.171	-	-	-	

Date referitoare la construcții

Crt	Număr	Destinație construcție	Supraf. (mp)	Situație juridică	Observații / Referințe
A1.1		construcții de locuințe	62	Cu acte	Nr. niveluri:1; S. construita la sol:62 mp; S. construita desfasurata:62 mp; LOCUINTA
A1.2		construcții anexa	20	Cu acte	Nr. niveluri:1; S. construita la sol:20 mp; S. construita desfasurata:20 mp; ANEXA
A1.3		construcții anexa	87	Cu acte	Nr. niveluri:1; S. construita la sol:87 mp; S. construita desfasurata:87 mp; ANEXA
A1.4		construcții anexa	18	Cu acte	Nr. niveluri:1; S. construita la sol:18 mp; S. construita desfasurata:18 mp; ANEXA

Lungime Segmente

1) Valorile lungimilor segmentelor sunt obținute din proiecție în plan.

Punct început	X / Y	Punct sfârșit	X / Y	Lungime segment (** (m)

Punct început	X / Y	Punct sfârșit	X / Y	Lungime segment (** (m)
1	581.975,47 672.991,145	2	581.977,417 672.994,677	4.033
2	581.977,417 672.994,677	3	581.980,263 672.998,455	4.73
3	581.980,263 672.998,455	4	581.988,245 673.009,313	13.476
4	581.988,245 673.009,313	5	581.970,801 673.014,227	18.123
5	581.970,801 673.014,227	6	581.961,374 673.015,717	9.544
6	581.961,374 673.015,717	7	581.957,793 673.016,283	3.625
7	581.957,793 673.016,283	8	581.953,102 673.018,869	5.357
8	581.953,102 673.018,869	9	581.895,847 673.030,992	58.524
9	581.895,847 673.030,992	10	581.845,569 673.048,411	53.21
10	581.845,569 673.048,411	11	581.782,452 673.069,964	66.695
11	581.782,452 673.069,964	12	581.769,807 673.048,307	25.078
12	581.769,807 673.048,307	13	581.828,999 673.030,727	61.747
13	581.828,999 673.030,727	14	581.853,967 673.022,763	26.207
14	581.853,967 673.022,763	15	581.879,324 673.015,832	26.287
15	581.879,324 673.015,832	16	581.921,104 673.004,975	43.168
16	581.921,104 673.004,975	17	581.944,876 672.999,28	24.445
17	581.944,876 672.999,28	18	581.945,133 672.999,216	0.265
18	581.945,133 672.999,216	19	581.953,016 672.997,259	8.122
19	581.953,016 672.997,259	20	581.968,564 672.993,398	16.02
20	581.968,564 672.993,398	1	581.975,47 672.991,145	7.264

** Lungimile segmentelor sunt determinate în planul de proiecție Stereo 70 și sunt rotunjite la 1 milimetru.

*** Distanța dintre puncte este formată din segmente cumulate ce sunt mai mici decât valoarea 1 milimetru.

**DATE DESPRE IMOBILUL NR. 9928**

Oficiul de Cadastru și Publicitate Imobiliară SUCEAVA
Biroul de Cadastru și Publicitate Imobiliară Gura Humorului

A. Partea I. Descrierea imobilului

TEREN Necunoscut

Adresa: Loc. Dragoiesti, Str Sanata, Nr. 9, Jud. Suceava

Nr. Crt	Nr cadastral Nr. topografic	Suprafața* (mp)	Observații / Referințe
A1	30962	5.000	Sector cadastral:2 Teren neimprejmuit;

Construcții

Crt	Nr cadastral Nr. topografic	Adresa	Observații / Referințe
A1.1	30962-C1	Loc. Dragoiesti, Jud. Suceava	Nr. niveluri:1; S. construita la sol:73 mp; Locuinta (P) construita din lemn in anul 1953.
A1.2	30962-C2	Loc. Dragoiesti, Jud. Suceava	Nr. niveluri:1; S. construita la sol:24 mp; Anexa (P) construita din lemn in anul 1953.
A1.3	30962-C3	Loc. Dragoiesti, Jud. Suceava	Nr. niveluri:1; S. construita la sol:111 mp; Anexa (P) construita din lemn in anul 1953.

B. Partea II. Proprietari și acte

Inscrieri privitoare la dreptul de proprietate și alte drepturi reale		Referințe
14344 / 29/12/2015		
Act Notarial nr. 2468, din 28/12/2015 emis de Dumitru Mihaela;		
B1	Intabulare, drept de PROPRIETATEcasatorit cu, dobandit prin Conventie, cota actuala 1/1, cota initiala 1/1 1) PAICU DIMITRIE 2) PAICU MARIA	A1, A1.1, A1.2, A1.3

C. Partea III. SARCINI .

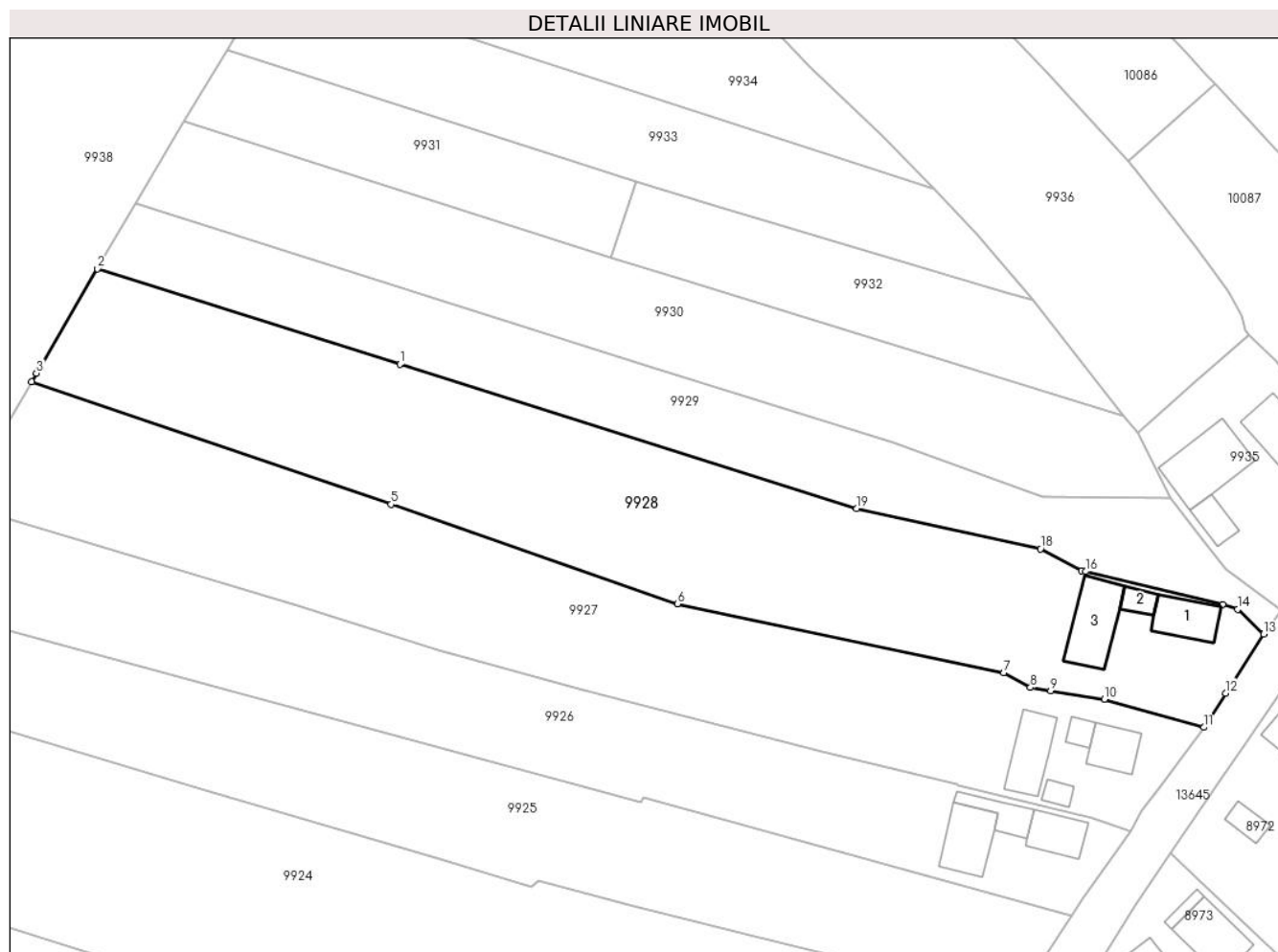
Inscrieri privind dezmembramintele dreptului de proprietate, drepturi reale de garanție și sarcini	Referințe
NU SUNT	

Anexa Nr. 1 La Partea I

Teren

Nr cadastral	Suprafața (mp)*	Observații / Referințe
30962	5.000	

* Suprafața este determinată în planul de proiecție Stereo 70.



Date referitoare la teren

Crt	Categorie folosință	Intravilan	Suprafața (mp)	Tarla	Parcelă	Nr. topo	Observații / Referințe
1	curți construcții	DA	657	8	210	-	
2	arabil	DA	3.143	8	210	-	
3	arabil	NU	1.200	8	210	-	

Date referitoare la construcții

Crt	Număr	Destinație construcție	Supraf. (mp)	Situație juridică	Observații / Referințe
A1.1	30962-C1	construcții de locuințe	Din acte: 0 Masurata: 73	Cu acte	Nr. niveluri:1; S. construita la sol:73 mp; Locuinta (P) construita din lemn in anul 1953.
A1.2	30962-C2	construcții anexa	Din acte: 0 Masurata: 24	Cu acte	Nr. niveluri:1; S. construita la sol:24 mp; Anexa (P) construita din lemn in anul 1953.
A1.3	30962-C3	construcții anexa	Din acte: 0 Masurata: 111	Cu acte	Nr. niveluri:1; S. construita la sol:111 mp; Anexa (P) construita din lemn in anul 1953.

Lungime Segmente

1) Valorile lungimilor segmentelor sunt obținute din proiecție în plan.

Punct început	X / Y	Punct sfârșit	X / Y	Lungime segment (** (m)
1	581.847,13 673.072,979	2	581.794,006 673.089,751	55.709
2	581.794,006 673.089,751	3	581.783,299 673.071,414	21.234
3	581.783,299 673.071,414	4	581.782,452 673.069,964	1.679
4	581.782,452 673.069,964	5	581.845,569 673.048,411	66.695
5	581.845,569 673.048,411	6	581.895,847 673.030,992	53.21
6	581.895,847 673.030,992	7	581.953,102 673.018,869	58.524
7	581.953,102 673.018,869	8	581.957,793 673.016,283	5.357
8	581.957,793 673.016,283	9	581.961,374 673.015,717	3.625
9	581.961,374 673.015,717	10	581.970,801 673.014,227	9.544
10	581.970,801 673.014,227	11	581.988,245 673.009,313	18.123
11	581.988,245 673.009,313	12	581.992,103 673.015,302	7.124
12	581.992,103 673.015,302	13	581.998,766 673.025,645	12.303
13	581.998,766 673.025,645	14	581.994,19 673.030,01	6.324
14	581.994,19 673.030,01	15	581.991,548 673.030,805	2.759
15	581.991,548 673.030,805	16	581.967,483 673.036,634	24.761
16	581.967,483 673.036,634	17	581.966,824 673.036,793	0.678
17	581.966,824 673.036,793	18	581.959,575 673.040,595	8.186
18	581.959,575 673.040,595	19	581.927,295 673.047,669	33.046
19	581.927,295 673.047,669	1	581.847,13 673.072,979	84.066

** Lungimile segmentelor sunt determinate în planul de proiecție Stereo 70 și sunt rotunjite la 1 milimetru.

*** Distanța dintre puncte este formată din segmente cumulate ce sunt mai mici decât valoarea 1 milimetru.

**DATE DESPRE IMOBILUL NR. 9929**

Oficiul de Cadastru și Publicitate Imobiliară SUCEAVA
Biroul de Cadastru și Publicitate Imobiliară Gura Humorului

A. Partea I. Descrierea imobilului

TEREN Necunoscut

Adresa: Loc. Dragoiesti, Str Sanata, Nr. FN, Jud. Suceava

Nr. Crt	Nr cadastral Nr. topografic	Suprafața* (mp)	Observații / Referințe
A1	31600	2.600	Sector cadastral:2 Teren neimprejmuit;

B. Partea II. Proprietari și acte

Inscrieri privitoare la dreptul de proprietate și alte drepturi reale		Referințe
2069 / 04/06/2007		
Act Notarial nr. 1482, din 01/06/2007 emis de BNP L.G. PELEPCO;		
B1	Intabulare, drept de PROPRIETATE, dobandit prin Conventie, cota actuala 1/1, cota initiala 1/1 1) POIENAR CRISTINA ELENA	A1

C. Partea III. SARCINI

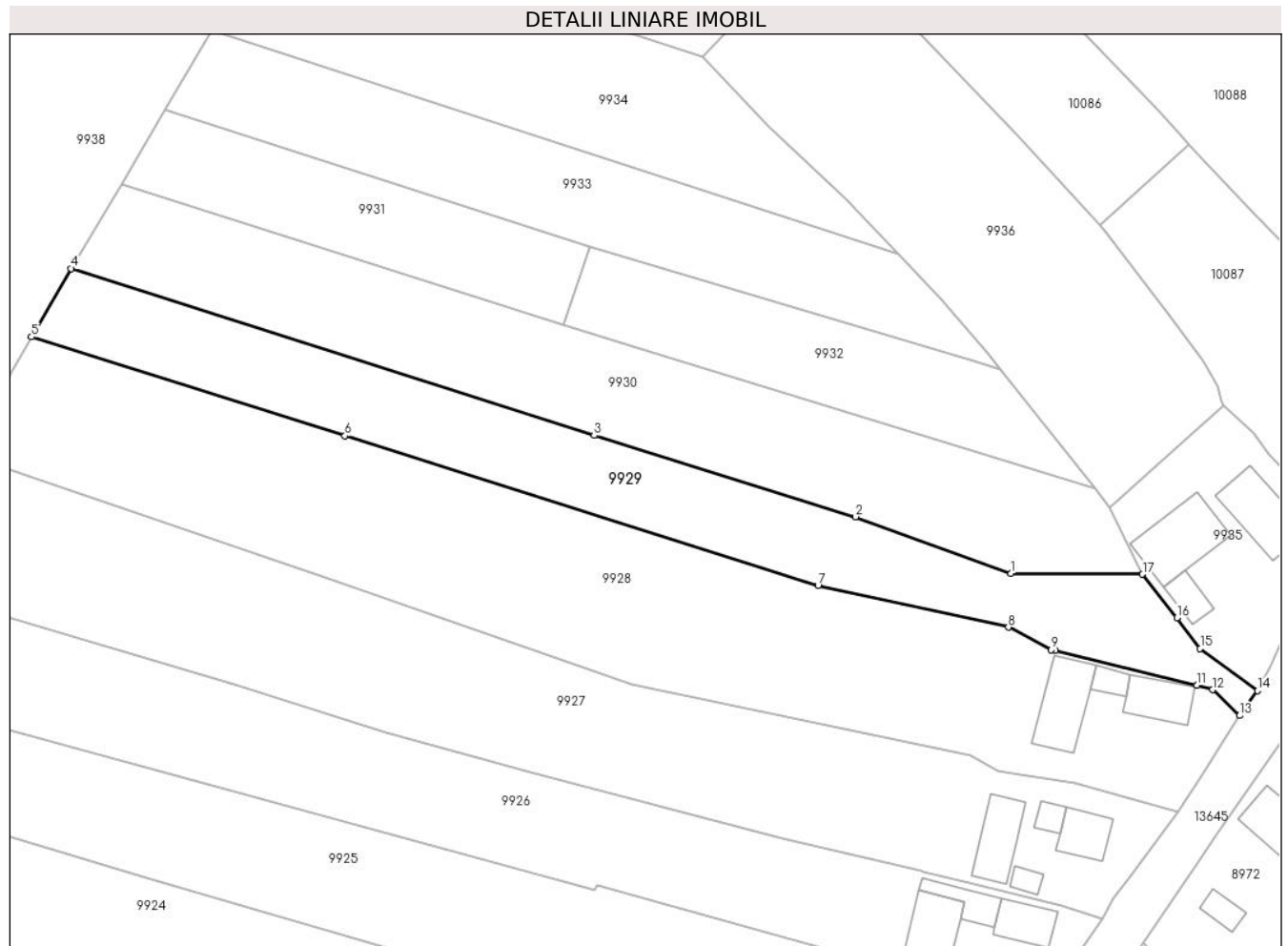
Inscrieri privind dezmembramintele dreptului de proprietate, drepturi reale de garanție și sarcini		Referințe
4711 / 14/03/2024		
Act Notarial nr. 834, din 25/03/2008 emis de BNP DUMITRU NECHITA;		
C1	Intabulare, drept de IPOTECA, Valoare:106000 RONSI SE NOTEAZA INTERDICTIA DE INSTRAINARE SI GREVARE, DEZMEMBRARE, DEMOLARE, dobandit prin Conventie, cota actuala 1/1 1) B.R.D. - GROUPE SOCIETE GENERALE S.A., CIF:2055479	A1

Anexa Nr. 1 La Partea I

Teren

Nr cadastral	Suprafața (mp)*	Observații / Referințe
31600	2.600	

* Suprafața este determinată în planul de proiecție Stereo 70.



Date referitoare la teren

Crt	Categorie folosință	Intravilan	Suprafața (mp)	Tarla	Parcelă	Nr. topo	Observații / Referințe
1	arabil	DA	1.629	-	-	-	
2	arabil	NU	971	8	210	-	

Lungime Segmente

1) Valorile lungimilor segmentelor sunt obținute din proiecție în plan.

Punct început	X / Y	Punct sfârșit	X / Y	Lungime segment (** (m)
1	581.960,021 673.049,674	2	581.933,621 673.059,287	28.096
2	581.933,621 673.059,287	3	581.889,373 673.073,047	46.338
3	581.889,373 673.073,047	4	581.800,755 673.101,31	93.016
4	581.800,755 673.101,31	5	581.794,006 673.089,751	13.385

Punct început	X / Y	Punct sfârșit	X / Y	Lungime segment (** (m)
5	581.794,006 673.089,751	6	581.847,13 673.072,979	55.709
6	581.847,13 673.072,979	7	581.927,295 673.047,669	84.066
7	581.927,295 673.047,669	8	581.959,575 673.040,595	33.046
8	581.959,575 673.040,595	9	581.966,824 673.036,793	8.186
9	581.966,824 673.036,793	10	581.967,483 673.036,634	0.678
10	581.967,483 673.036,634	11	581.991,548 673.030,805	24.761
11	581.991,548 673.030,805	12	581.994,19 673.030,01	2.759
12	581.994,19 673.030,01	13	581.998,766 673.025,645	6.324
13	581.998,766 673.025,645	14	582.001,796 673.029,841	5.176
14	582.001,796 673.029,841	15	581.992,075 673.036,994	12.069
15	581.992,075 673.036,994	16	581.988,154 673.042,202	6.519
16	581.988,154 673.042,202	17	581.982,313 673.049,552	9.388
17	581.982,313 673.049,552	1	581.960,021 673.049,674	22.292

** Lungimile segmentelor sunt determinate în planul de proiecție Stereo 70 și sunt rotunjite la 1 milimetru.

*** Distanța dintre puncte este formată din segmente cumulate ce sunt mai mici decât valoarea 1 milimetru.

**DATE DESPRE IMOBILUL NR. 9930**

Oficiul de Cadastru și Publicitate Imobiliară SUCEAVA
Biroul de Cadastru și Publicitate Imobiliară Gura Humorului

A. Partea I. Descrierea imobilului

TEREN Necunoscut

Adresa: Loc. Dragoiesti, Jud. Suceava

Nr. Crt	Nr cadastral Nr. topografic	Suprafața* (mp)	Observații / Referințe
A1		2.962	Sector cadastral:2 Teren neimprejmuit;

B. Partea II. Proprietari și acte

Inscrieri privitoare la dreptul de proprietate și alte drepturi reale		Referințe
9930 / 14/03/2022		
Act Normativ nr. 7, din 13/03/1996 emis de PARLAMENTUL ROMANIEI;		
B1	Intabulare, drept de PROPRIETATE, dobandit prin Lege, cota actuala 1/1, cota initiala 1/1 1) NEIDENTIFICAT NEIDENTIFICAT	A1
Act Administrativ nr. 776, din 18/02/2022 emis de PRIMARIA COMUNEI DRAGOIESTI;		
B2	Se noteaza posesia factica in favoarea lui 1) NITAN VASILE	A1

C. Partea III. SARCINI .

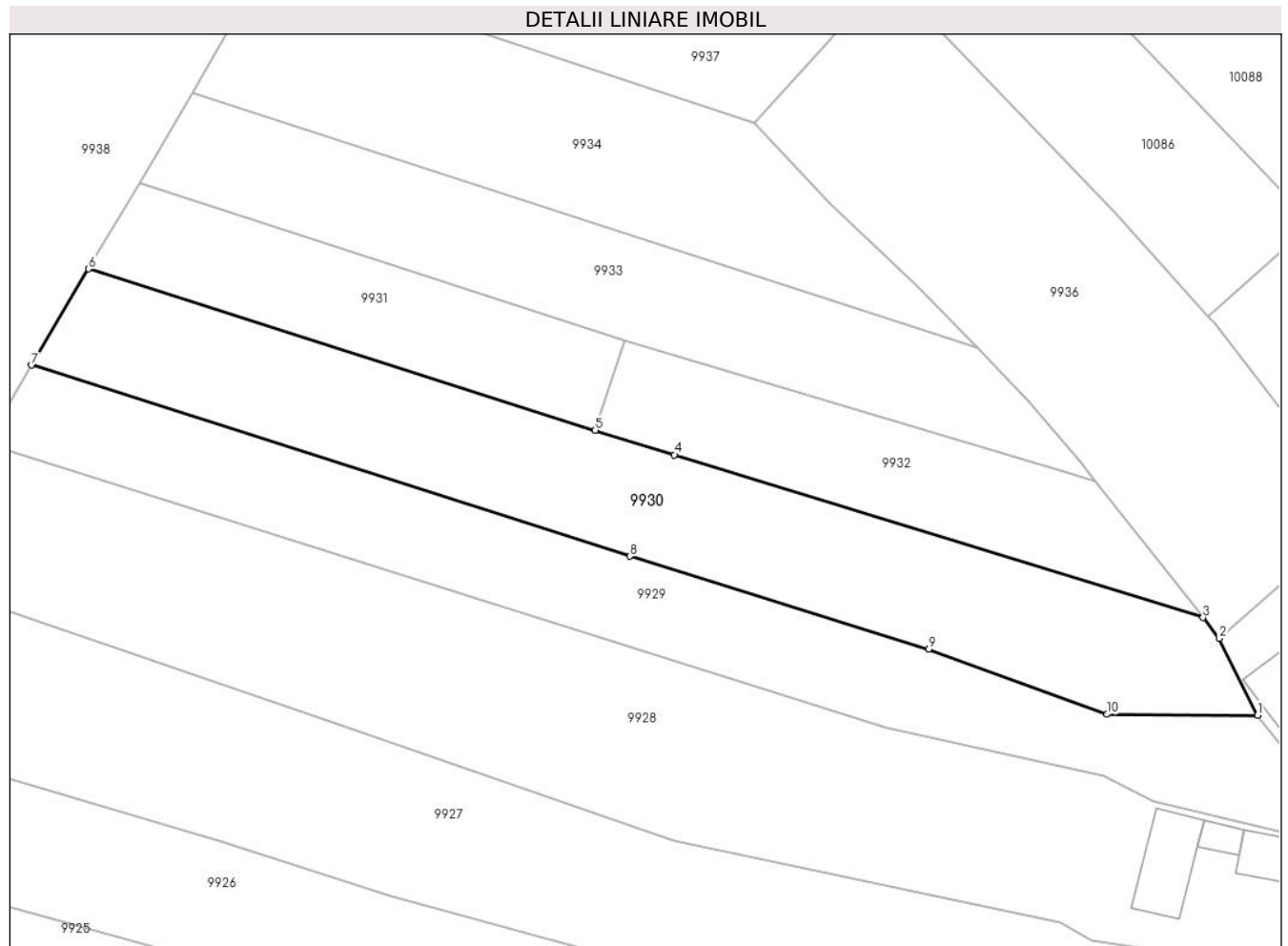
Inscrieri privind dezmembramintele dreptului de proprietate, drepturi reale de garanție și sarcini	Referințe
NU SUNT	

Anexa Nr. 1 La Partea I

Teren

Nr cadastral	Suprafața (mp)*	Observații / Referințe
	2.962	

* Suprafața este determinată în planul de proiecție Stereo 70.



Date referitoare la teren

Crt	Categorie folosință	Intravilan	Suprafața (mp)	Tarla	Parcelă	Nr. topo	Observații / Referințe
1	arabil	DA	1.473	-	-	-	
2	arabil	NU	1.489	8	210	-	

Lungime Segmente

1) Valorile lungimilor segmentelor sunt obținute din proiecție în plan.

Punct început	X / Y	Punct sfârșit	X / Y	Lungime segment (** (m))
1	581.982,313 673.049,552	2	581.976,665 673.060,902	12.678
2	581.976,665 673.060,902	3	581.974,222 673.063,987	3.935
3	581.974,222 673.063,987	4	581.895,965 673.088,057	81.875
4	581.895,965 673.088,057	5	581.884,243 673.091,696	12.274

Punct început	X / Y	Punct sfârșit	X / Y	Lungime segment (** (m)
5	581.884,243 673.091,696	6	581.809,216 673.115,549	78.727
6	581.809,216 673.115,549	7	581.800,755 673.101,31	16.563
7	581.800,755 673.101,31	8	581.889,373 673.073,047	93.016
8	581.889,373 673.073,047	9	581.933,621 673.059,287	46.338
9	581.933,621 673.059,287	10	581.960,021 673.049,674	28.096
10	581.960,021 673.049,674	1	581.982,313 673.049,552	22.292

** Lungimile segmentelor sunt determinate în planul de proiecție Stereo 70 și sunt rotunjite la 1 milimetru.

*** Distanța dintre puncte este formată din segmente cumulate ce sunt mai mici decât valoarea 1 milimetru.

**DATE DESPRE IMOBILUL NR. 9931**

Oficiul de Cadastru și Publicitate Imobiliară SUCEAVA
Biroul de Cadastru și Publicitate Imobiliară Gura Humorului

A. Partea I. Descrierea imobilului

TEREN Extravilan

Adresa: Jud. Suceava

Nr. Crt	Nr cadastral Nr. topografic	Suprafața* (mp)	Observații / Referințe
A1		1.093	Sector cadastral:2 Teren neimprejmuit;

B. Partea II. Proprietari și acte

Inscrieri privitoare la dreptul de proprietate și alte drepturi reale		Referințe
9931 / 14/03/2022		
Act Normativ nr. 7, din 13/03/1996 emis de PARLAMENTUL ROMANIEI;		
B1	Intabulare, drept de PROPRIETATE, dobandit prin Lege, cota actuala 1/1, cota initiala 1/1 1) NEIDENTIFICAT NEIDENTIFICAT	A1
Act Administrativ nr. 775, din 18/02/2022 emis de PRIMARIA COMUNEI DRAGOIESTI;		
B2	Se noteaza posesia factica in favoarea lui 1) POIENAR CONSTANTIN	A1

C. Partea III. SARCINI .

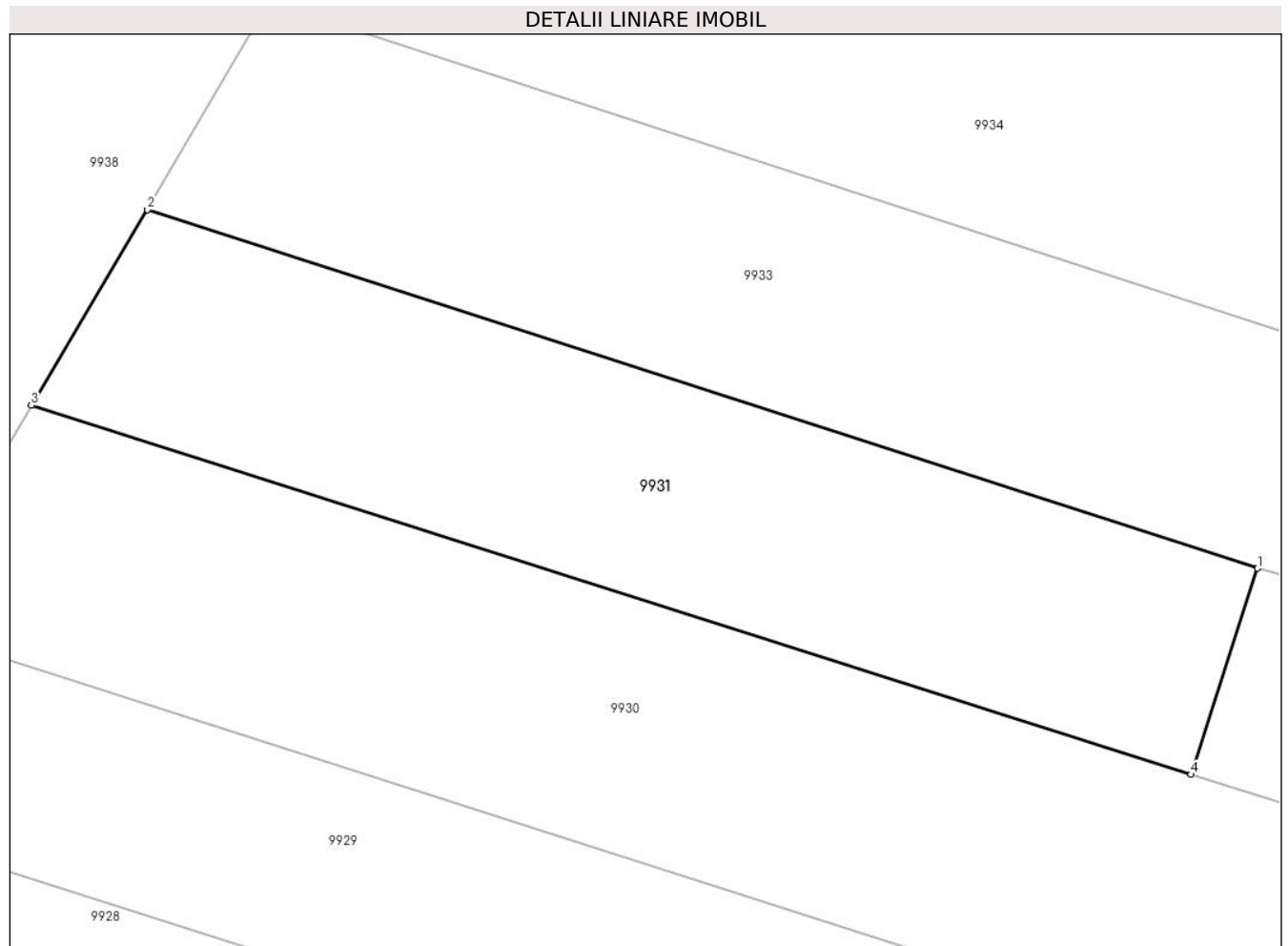
Inscrieri privind dezmembramintele dreptului de proprietate, drepturi reale de garanție și sarcini	Referințe
NU SUNT	

Anexa Nr. 1 La Partea I

Teren

Nr cadastral	Suprafața (mp)*	Observații / Referințe
	1.093	

* Suprafața este determinată în planul de proiecție Stereo 70.



Date referitoare la teren

Crt	Categorie folosință	Intravilan	Suprafața (mp)	Tarla	Parcelă	Nr. topo	Observații / Referințe
1	arabil	NU	1.093	8	210	-	

Lungime Segmente

1) Valorile lungimilor segmentelor sunt obținute din proiecție în plan.

Punct început	X / Y	Punct sfârșit	X / Y	Lungime segment (** (m)
1	581.888,557 673.105,021	2	581.816,73 673.128,195	75.473
2	581.816,73 673.128,195	3	581.809,216 673.115,549	14.71
3	581.809,216 673.115,549	4	581.884,243 673.091,696	78.727
4	581.884,243 673.091,696	1	581.888,557 673.105,021	14.006

** Lungimile segmentelor sunt determinate în planul de proiecție Stereo 70 și sunt rotunjite la 1 milimetru.

***** Distanţa dintre puncte este formată din segmente cumulate ce sunt mai mici decât valoarea 1 milimetru.**

**DATE DESPRE IMOBILUL NR. 9932**

Oficiul de Cadastru și Publicitate Imobiliară SUCEAVA
Biroul de Cadastru și Publicitate Imobiliară Gura Humorului

A. Partea I. Descrierea imobilului

TEREN Necunoscut

Adresa: Loc. Dragoiesti, Jud. Suceava

Nr. Crt	Nr cadastral Nr. topografic	Suprafața* (mp)	Observații / Referințe
A1	30657	1.200	Sector cadastral:2 Teren neimprejmuit;

B. Partea II. Proprietari și acte

Inscrieri privitoare la dreptul de proprietate și alte drepturi reale		Referințe
6613 / 23/05/2013		
Act Administrativ nr. 1598, din 16/02/1996 emis de COMISIA JUDETEANA SUCEAVA in baza legii 18/1991 (sentinta civila nr. 304/25-02-2011 emisa de JUDECATORIA GURA HUMORULUI in dosarul nr. 2882/237/2010 avind ca obiect 'partaj judiciar'; certificat fiscal nr. 704/21-05-2013 emis de PRIMARIA comunei DRAGOIESTI; plan);		
B1	Intabulare, drept de PROPRIETATE urmare a tranzactiei partilor, dobandit prin Reconstituire, cota actuala 1/1, cota initiala 1/1 1) BONDAR ILEANA	A1

C. Partea III. SARCINI .

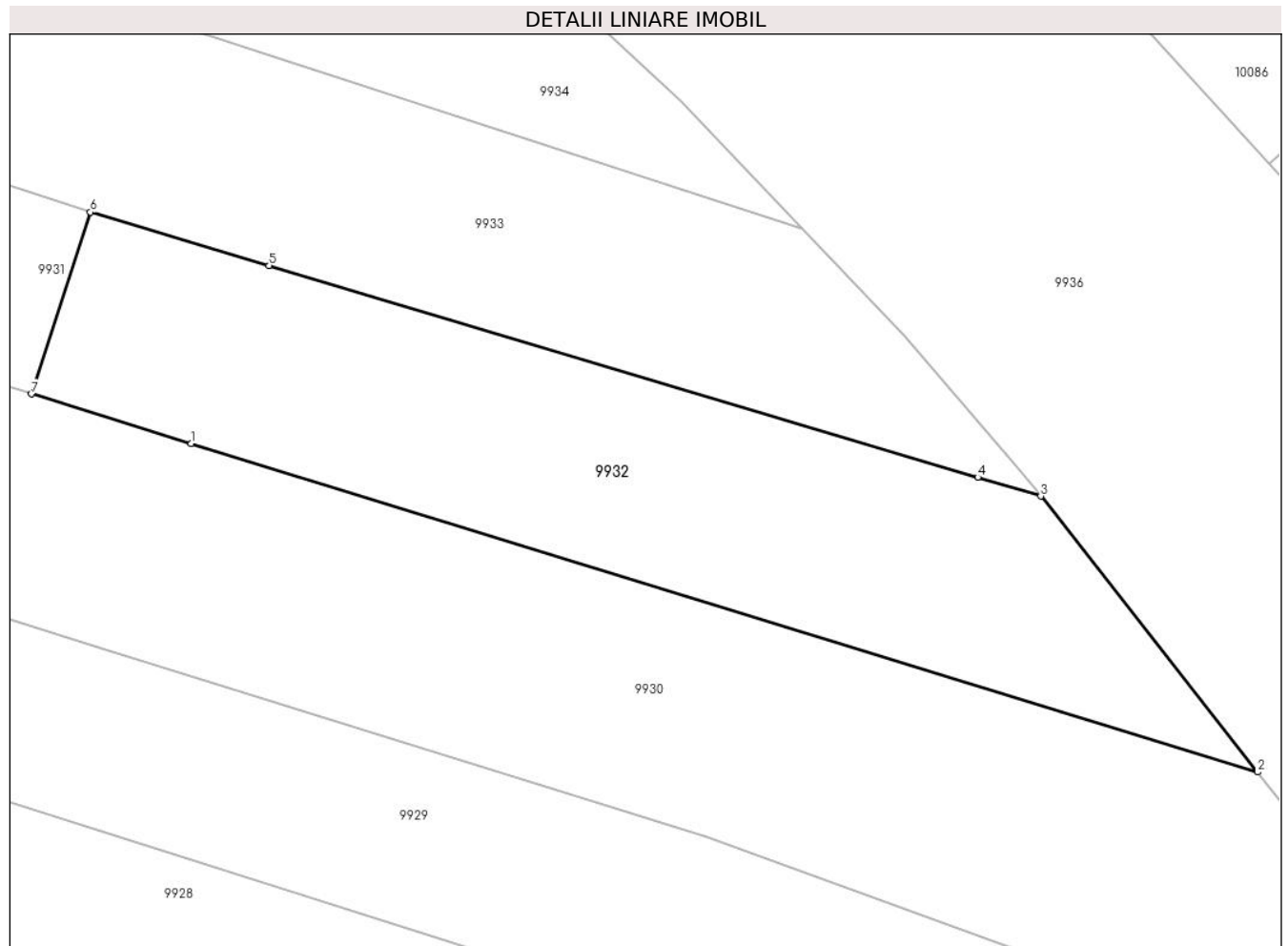
Inscrieri privind dezmembramintele dreptului de proprietate, drepturi reale de garanție și sarcini	Referințe
NU SUNT	

Anexa Nr. 1 La Partea I

Teren

Nr cadastral	Suprafața (mp)*	Observații / Referințe
30657	1.200	

* Suprafața este determinată în planul de proiecție Stereo 70.



Date referitoare la teren

Crt	Categorie folosință	Intravilan	Suprafața (mp)	Tarla	Parcelă	Nr. topo	Observații / Referințe
1	arabil	DA	1.017	-	-	-	
2	arabil	NU	183	8	210	-	

Lungime Segmente

1) Valorile lungimilor segmentelor sunt obținute din proiecție în plan.

Punct început	X / Y	Punct sfârșit	X / Y	Lungime segment (** (m))
1	581.895,965 673.088,057	2	581.974,222 673.063,987	81.875
2	581.974,222 673.063,987	3	581.958,308 673.084,206	25.731
3	581.958,308 673.084,206	4	581.953,682 673.085,586	4.827
4	581.953,682 673.085,586	5	581.901,674 673.101,106	54.274

Punct început	X / Y	Punct sfârșit	X / Y	Lungime segment (** (m)
5	581.901,674 673.101,106	6	581.888,557 673.105,021	13.689
6	581.888,557 673.105,021	7	581.884,243 673.091,696	14.006
7	581.884,243 673.091,696	1	581.895,965 673.088,057	12.274

** Lungimile segmentelor sunt determinate în planul de proiecție Stereo 70 și sunt rotunjite la 1 milimetru.

*** Distanța dintre puncte este formată din segmente cumulate ce sunt mai mici decât valoarea 1 milimetru.

**DATE DESPRE IMOBILUL NR. 9933**

Oficiul de Cadastru și Publicitate Imobiliară SUCEAVA
Biroul de Cadastru și Publicitate Imobiliară Gura Humorului

A. Partea I. Descrierea imobilului

TEREN Necunoscut

Adresa: Loc. Dragoiesti, Jud. Suceava

Nr. Crt	Nr cadastral Nr. topografic	Suprafața* (mp)	Observații / Referințe
A1		2.000	Sector cadastral:2 Teren neimprejmuit;

B. Partea II. Proprietari și acte

Inscrieri privitoare la dreptul de proprietate și alte drepturi reale		Referințe
9933 / 14/03/2022		
Act Normativ nr. 7, din 13/03/1996 emis de PARLAMENTUL ROMANIEI;		
B1	Intabulare, drept de PROPRIETATE, dobandit prin Lege, cota actuala 1/1, cota initiala 1/1 1) NEIDENTIFICAT NEIDENTIFICAT	A1
Act Administrativ nr. 774, din 18/02/2022 emis de PRIMARIA COMUNEI DRAGOIESTI;		
B2	Se noteaza posesia factica in favoarea lui 1) BONDAR GHEORGHE	A1

C. Partea III. SARCINI .

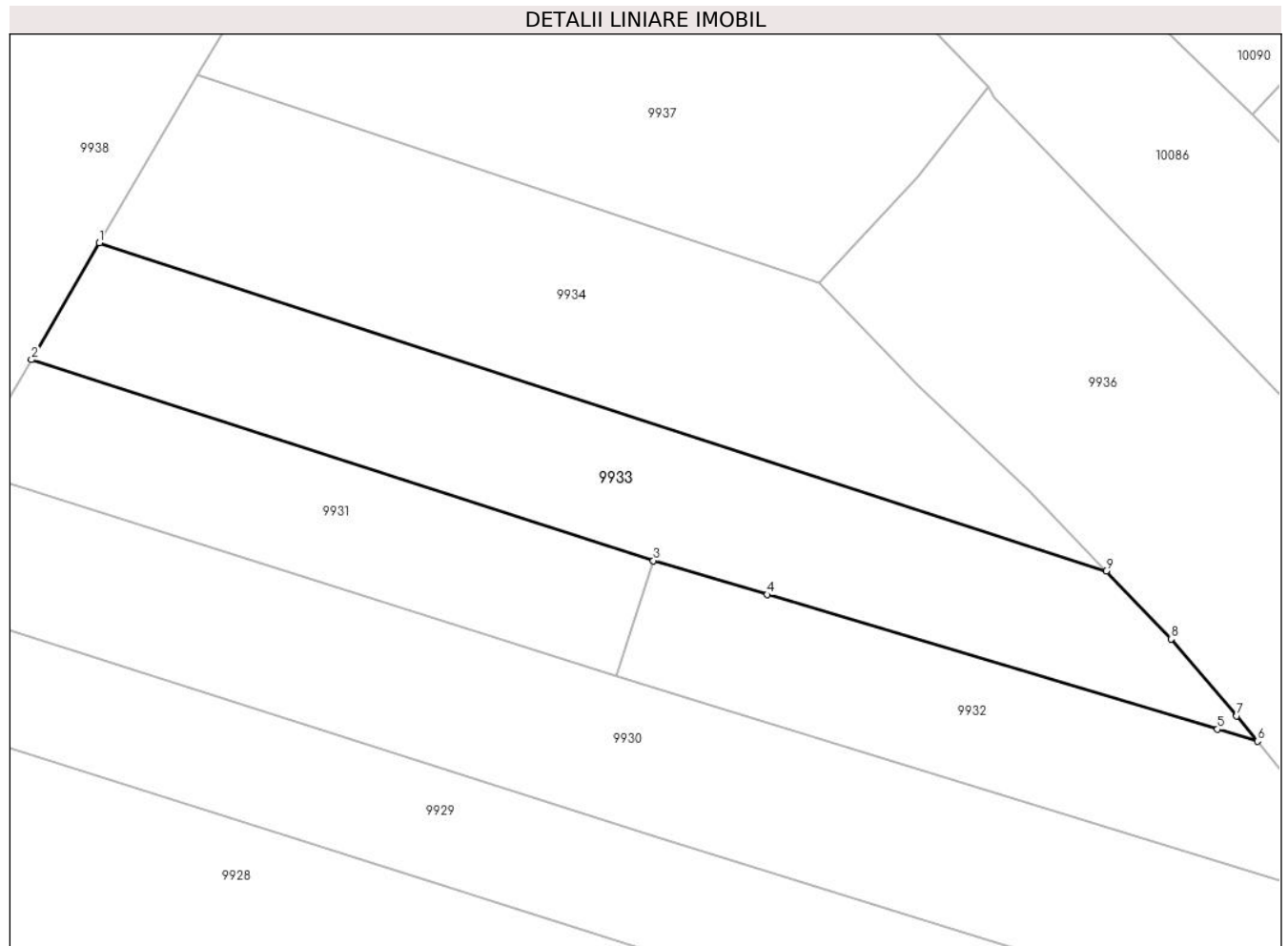
Inscrieri privind dezmembramintele dreptului de proprietate, drepturi reale de garanție și sarcini	Referințe
NU SUNT	

Anexa Nr. 1 La Partea I

Teren

Nr cadastral	Suprafața (mp)*	Observații / Referințe
	2.000	

* Suprafața este determinată în planul de proiecție Stereo 70.



Date referitoare la teren

Crt	Categorie folosință	Intra vilan	Suprafața (mp)	Tarla	Parcelă	Nr. topo	Observații / Referințe
1	arabil	DA	670	-	-	-	
2	arabil	NU	1.330	8	210	-	

Lungime Segmente

1) Valorile lungimilor segmentelor sunt obținute din proiecție în plan.

Punct început	X / Y	Punct sfârșit	X / Y	Lungime segment (** (m)
1	581.824,578 673.141,657	2	581.816,73 673.128,195	15.583
2	581.816,73 673.128,195	3	581.888,557 673.105,021	75.473
3	581.888,557 673.105,021	4	581.901,674 673.101,106	13.689
4	581.901,674 673.101,106	5	581.953,682 673.085,586	54.274

Punct început	X / Y	Punct sfârșit	X / Y	Lungime segment (** (m)
5	581.953,682 673.085,586	6	581.958,308 673.084,206	4.827
6	581.958,308 673.084,206	7	581.955,899 673.087,123	3.783
7	581.955,899 673.087,123	8	581.948,338 673.095,997	11.658
8	581.948,338 673.095,997	9	581.940,826 673.103,807	10.836
9	581.940,826 673.103,807	1	581.824,578 673.141,657	122.255

** Lungimile segmentelor sunt determinate în planul de proiecție Stereo 70 și sunt rotunjite la 1 milimetru.

*** Distanța dintre puncte este formată din segmente cumulate ce sunt mai mici decât valoarea 1 milimetru.

**DATE DESPRE IMOBILUL NR. 9934**

Oficiul de Cadastru și Publicitate Imobiliară SUCEAVA
Biroul de Cadastru și Publicitate Imobiliară Gura Humorului

A. Partea I. Descrierea imobilului

TEREN Necunoscut

Adresa: Loc. Dragoiesti, Jud. Suceava

Nr. Crt	Nr cadastral Nr. topografic	Suprafața* (mp)	Observații / Referințe
A1		2.136	Sector cadastral:2 Teren neimprejmuit;

B. Partea II. Proprietari și acte

Inscrieri privitoare la dreptul de proprietate și alte drepturi reale		Referințe
9934 / 14/03/2022		
Act Normativ nr. 7, din 13/03/1996 emis de PARLAMENTUL ROMANIEI;		
B1	Inscrierea provizorie, drept de PROPRIETATE, dobandit prin Lege, cota actuala 1/1, cota initiala 1/1 1) COMUNA DRAGOIESTI, CIF:4441190	A1

C. Partea III. SARCINI .

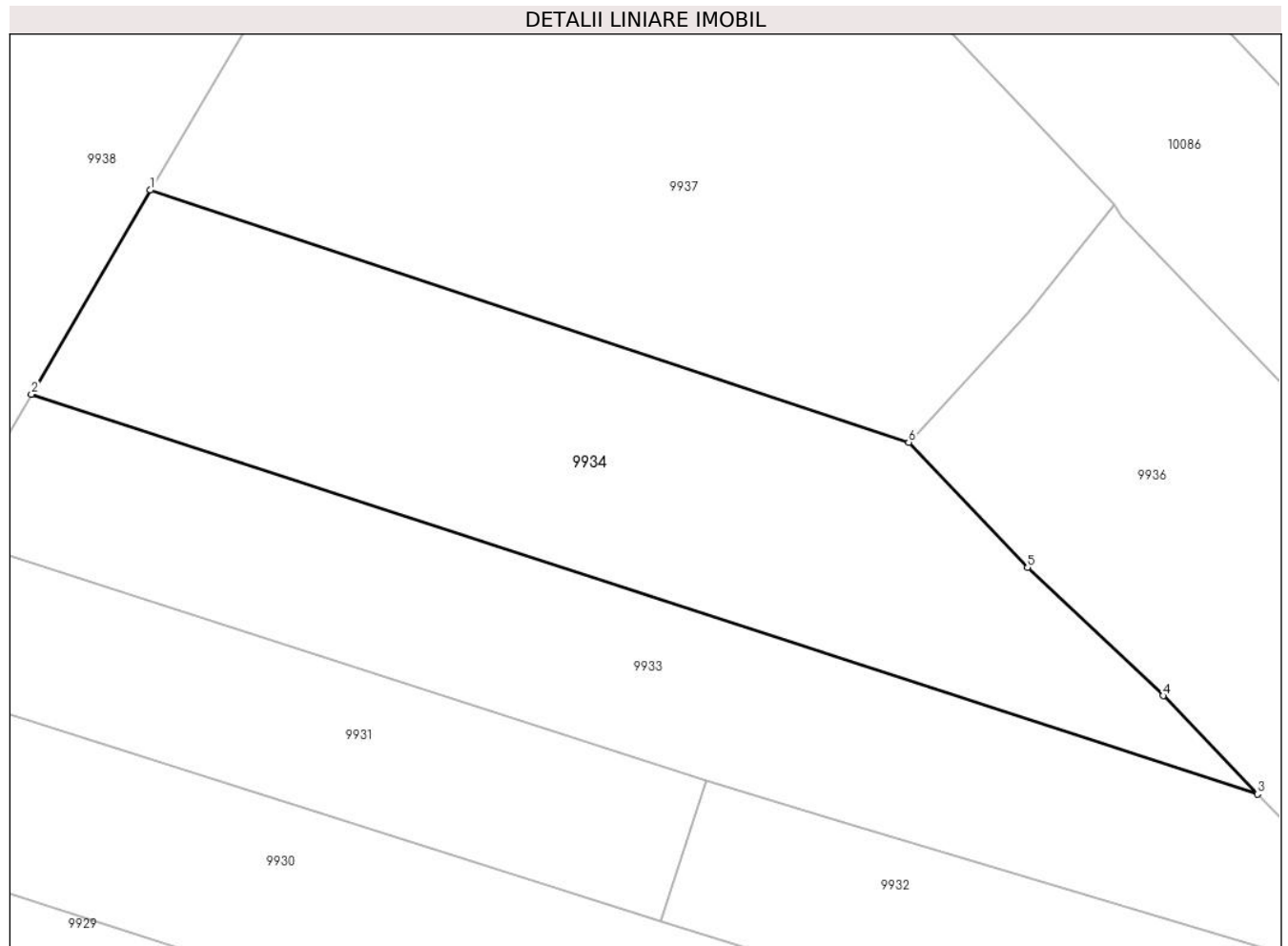
Inscrieri privind dezmembramintele dreptului de proprietate, drepturi reale de garanție și sarcini	Referințe
NU SUNT	

Anexa Nr. 1 La Partea I

Teren

Nr cadastral	Suprafața (mp)*	Observații / Referințe
	2.136	

* Suprafața este determinată în planul de proiecție Stereo 70.



Date referitoare la teren

Crt	Categorie folosință	Intravilan	Suprafața (mp)	Tarla	Parcelă	Nr. topo	Observații / Referințe
1	arabil	DA	286	-	-	-	
2	arabil	NU	1.850	8	210	-	

Lungime Segmente

1) Valorile lungimilor segmentelor sunt obținute din proiecție în plan.

Punct început	X / Y	Punct sfârșit	X / Y	Lungime segment (** (m)
1	581.835,843 673.160,98	2	581.824,578 673.141,657	22.367
2	581.824,578 673.141,657	3	581.940,826 673.103,807	122.255
3	581.940,826 673.103,807	4	581.931,878 673.113,111	12.909
4	581.931,878 673.113,111	5	581.919,014 673.125,258	17.693

Punct început	X / Y	Punct sfârșit	X / Y	Lungime segment (** (m)
5	581.919,014 673.125,258	6	581.907,74 673.137,104	16.353
6	581.907,74 673.137,104	1	581.835,843 673.160,98	75.758

** Lungimile segmentelor sunt determinate în planul de proiecție Stereo 70 și sunt rotunjite la 1 milimetru.

*** Distanța dintre puncte este formată din segmente cumulate ce sunt mai mici decât valoarea 1 milimetru.

**DATE DESPRE IMOBILUL NR. 9935**

Oficiul de Cadastru și Publicitate Imobiliară SUCEAVA
Biroul de Cadastru și Publicitate Imobiliară Gura Humorului

A. Partea I. Descrierea imobilului

TEREN Intravilan

Adresa: Loc. Dragoiesti, Str Sanata, Nr. 11, Jud. Suceava

Nr. Crt	Nr cadastral Nr. topografic	Suprafața* (mp)	Observații / Referințe
A1	30264	1.000	Sector cadastral:2 Teren neimprejmuit;

Construcții

Crt	Nr cadastral Nr. topografic	Adresa	Observații / Referințe
A1.1	30264-C1	Loc. Dragoiesti, Str Sanata, Nr. 11, Jud. Suceava	Nr. niveluri:1; S. construita la sol:134 mp; casa de locuit
A1.2	30264-C2	Loc. Dragoiesti, Str Sanata, Nr. 11, Jud. Suceava	Nr. niveluri:1; S. construita la sol:37 mp; sandrama
A1.3	30264-C3	Loc. Dragoiesti, Str Sanata, Nr. 11, Jud. Suceava	Nr. niveluri:1; S. construita la sol:113 mp; anexe

B. Partea II. Proprietari și acte

Inscrieri privitoare la dreptul de proprietate și alte drepturi reale		Referințe
21960 / 16/11/2021		
Hotarare Judecatoreasca nr. 122, din 14/02/2019 emis de JUDECATORIA GURA HUMORULUI;		
B3	Intabulare, drept de PROPRIETATE, dobandit prin Hotarare Judecatoreasca, cota actuala 1/1, cota initiala 1/1 1) POIENAR CONSTANTIN	A1, A1.1, A1.2, A1.3

C. Partea III. SARCINI

Inscrieri privind dezmembramintele dreptului de proprietate, drepturi reale de garanție și sarcini		Referințe
21960 / 16/11/2021		
Hotarare Judecatoreasca nr. 122, din 14/02/2019 emis de JUDECATORIA GURA HUMORULUI;		
C2	Intabulare, drept de IPOTECA LEGALA, Valoare:103660.5 LEIcu titlu de sulta, dobandit prin Hotarare Judecatoreasca, cota actuala 1/1, cota initiala 1/1 1) POPESCU MILIUTA, Lipsa CNP.	A1, A1.1, A1.2, A1.3

Anexa Nr. 1 La Partea I

Teren

Nr cadastral	Suprafața (mp)*	Observații / Referințe
30264	1.000	

* Suprafața este determinată în planul de proiecție Stereo 70.



Date referitoare la teren

Crt	Categorie folosință	Intravilan	Suprafața (mp)	Tarla	Parcelă	Nr. topo	Observații / Referințe
1	curți constructii	DA	250	-	-	-	
2	curți constructii	DA	750	-	-	544-2	

Date referitoare la construcții

Crt	Număr	Destinație construcție	Supraf. (mp)	Situație juridică	Observații / Referințe
A1.1	30264-C1	construcții de locuințe	Din acte: 0 Masurata: 134	Cu acte	Nr. niveluri:1; S. construita la sol:134 mp; casa de locuit
A1.2	30264-C2	construcții anexa	Din acte: 0 Masurata: 37	Cu acte	Nr. niveluri:1; S. construita la sol:37 mp; sandrama
A1.3	30264-C3	construcții anexa	Din acte: 0 Masurata: 113	Cu acte	Nr. niveluri:1; S. construita la sol:113 mp; anexe

Lungime Segmente

1) Valorile lungimilor segmentelor sunt obținute din proiecție în plan.

Punct început	X / Y	Punct sfârșit	X / Y	Lungime segment (** (m)
1	582.003,966 673.033,908	2	582.013,684 673.056,492	24.586
2	582.013,684 673.056,492	3	582.014,976 673.059,919	3.662
3	582.014,976 673.059,919	4	582.008,471 673.064,929	8.211
4	582.008,471 673.064,929	5	582.004,322 673.069,158	5.924
5	582.004,322 673.069,158	6	582.003,724 673.069,804	0.88
6	582.003,724 673.069,804	7	582.001,039 673.073,475	4.548
7	582.001,039 673.073,475	8	581.996,107 673.078,201	6.831
8	581.996,107 673.078,201	9	581.986,466 673.069,564	12.944
9	581.986,466 673.069,564	10	581.976,665 673.060,902	13.08
10	581.976,665 673.060,902	11	581.982,313 673.049,552	12.678
11	581.982,313 673.049,552	12	581.988,154 673.042,202	9.388
12	581.988,154 673.042,202	13	581.992,075 673.036,994	6.519
13	581.992,075 673.036,994	14	582.001,796 673.029,841	12.069
14	582.001,796 673.029,841	1	582.003,966 673.033,908	4.61

** Lungimile segmentelor sunt determinate în planul de proiecție Stereo 70 și sunt rotunjite la 1 milimetru.

*** Distanța dintre puncte este formată din segmente cumulate ce sunt mai mici decât valoarea 1 milimetru.

**DATE DESPRE IMOBILUL NR. 9936**

Oficiul de Cadastru și Publicitate Imobiliară SUCEAVA
Biroul de Cadastru și Publicitate Imobiliară Gura Humorului

A. Partea I. Descrierea imobilului

TEREN Necunoscut

Adresa: Loc. Dragoiesti, Jud. Suceava

Nr. Crt	Nr cadastral Nr. topografic	Suprafața* (mp)	Observații / Referințe
A1		2.983	Sector cadastral:2 Teren neimprejmuit;

B. Partea II. Proprietari și acte

Inscrieri privitoare la dreptul de proprietate și alte drepturi reale		Referințe
9936 / 14/03/2022		
Act Normativ nr. 7, din 13/03/1996 emis de PARLAMENTUL ROMANIEI;		
B1	Inscrierea provizorie, drept de PROPRIETATE, dobandit prin Lege, cota actuala 1/1, cota initiala 1/1 1) COMUNA DRAGOIESTI, CIF:4441190	A1

C. Partea III. SARCINI .

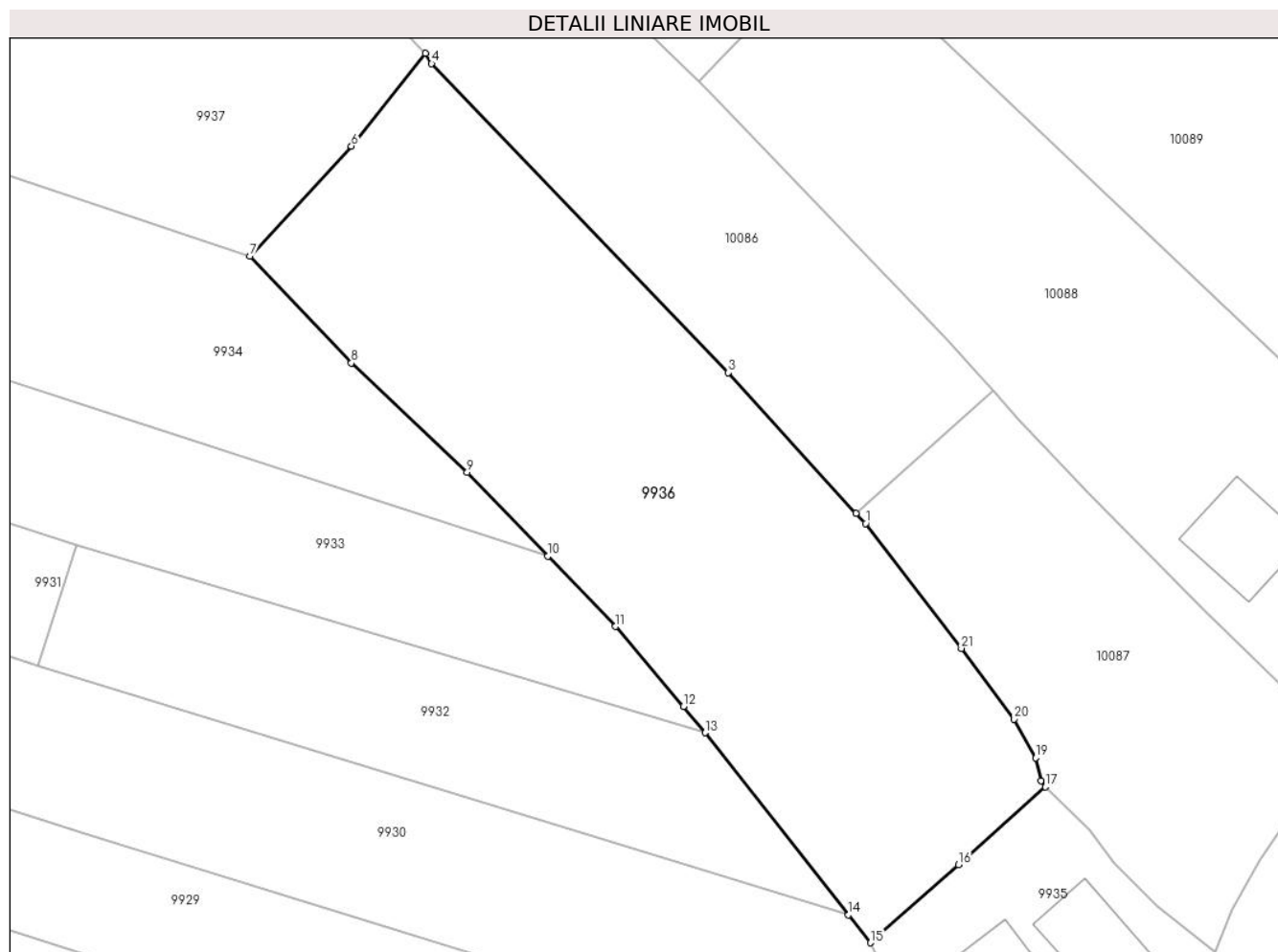
Inscrieri privind dezmembramintele dreptului de proprietate, drepturi reale de garanție și sarcini	Referințe
NU SUNT	

Anexa Nr. 1 La Partea I

Teren

Nr cadastral	Suprafața (mp)*	Observații / Referințe
	2.983	

* Suprafața este determinată în planul de proiecție Stereo 70.



Date referitoare la teren

Crt	Categorie folosință	Intravilan	Suprafața (mp)	Tarla	Parcelă	Nr. topo	Observații / Referințe
1	arabil	DA	2.727	-	-	-	
2	arabil	NU	256	8	210	-	

Lungime Segmente

1) Valorile lungimilor segmentelor sunt obținute din proiecție în plan.

Punct început	X / Y	Punct sfârșit	X / Y	Lungime segment (** (m)
1	581.976,128 673.107,429	2	581.975,068 673.108,566	1.554
3	581.960,882 673.124,17	4	581.927,934 673.158,47	47.561
5	581.927,233 673.159,629	6	581.919,018 673.149,323	13.18
7	581.907,74 673.137,104	8	581.919,014 673.125,258	16.353

Punct început	X / Y	Punct sfârșit	X / Y	Lungime segment (** (m)
2	581.975,068 673.108,566	3	581.960,882 673.124,17	21.089
4	581.927,934 673.158,47	5	581.927,233 673.159,629	1.355
6	581.919,018 673.149,323	7	581.907,74 673.137,104	16.628
8	581.919,014 673.125,258	9	581.931,878 673.113,111	17.693

Punct început	X / Y	Punct sfârșit	X / Y	Lungime segment (** (m)
9	581.931,878 673.113,111	10	581.940,826 673.103,807	12.909
11	581.948,338 673.095,997	12	581.955,899 673.087,123	11.658
13	581.958,308 673.084,206	14	581.974,222 673.063,987	25.731
15	581.976,665 673.060,902	16	581.986,466 673.069,564	13.08
17	581.996,107 673.078,201	18	581.995,613 673.078,904	0.859
19	581.995,002 673.081,422	20	581.992,637 673.085,719	4.905
21	581.986,776 673.093,572	1	581.976,128 673.107,429	17.476

Punct început	X / Y	Punct sfârșit	X / Y	Lungime segment (** (m)
10	581.940,826 673.103,807	11	581.948,338 673.095,997	10.836
12	581.955,899 673.087,123	13	581.958,308 673.084,206	3.783
14	581.974,222 673.063,987	15	581.976,665 673.060,902	3.935
16	581.986,466 673.069,564	17	581.996,107 673.078,201	12.944
18	581.995,613 673.078,904	19	581.995,002 673.081,422	2.591
20	581.992,637 673.085,719	21	581.986,776 673.093,572	9.799

** Lungimile segmentelor sunt determinate în planul de proiecție Stereo 70 și sunt rotunjite la 1 milimetru.

*** Distanța dintre puncte este formată din segmente cumulate ce sunt mai mici decât valoarea 1 milimetru.

**DATE DESPRE IMOBILUL NR. 9937**

Oficiul de Cadastru și Publicitate Imobiliară SUCEAVA
Biroul de Cadastru și Publicitate Imobiliară Gura Humorului

A. Partea I. Descrierea imobilului

TEREN Extravilan

Adresa: Jud. Suceava

Nr. Crt	Nr cadastral Nr. topografic	Suprafața* (mp)	Observații / Referințe
A1		3.673	Sector cadastral:2 Teren neimprejmuit;

B. Partea II. Proprietari și acte

Inscrieri privitoare la dreptul de proprietate și alte drepturi reale		Referințe
9937 / 14/03/2022		
Act Normativ nr. 7, din 13/03/1996 emis de PARLAMENTUL ROMANIEI;		
B1	Intabulare, drept de PROPRIETATE, dobandit prin Lege, cota actuala 1/1, cota initiala 1/1 1) NEIDENTIFICAT NEIDENTIFICAT	A1
Act Administrativ nr. 773, din 18/02/2022 emis de PRIMARIA COMUNEI DRAGOIESTI;		
B2	Se noteaza posesia factica in favoarea lui 1) GAVRILESCU AURICA	A1

C. Partea III. SARCINI .

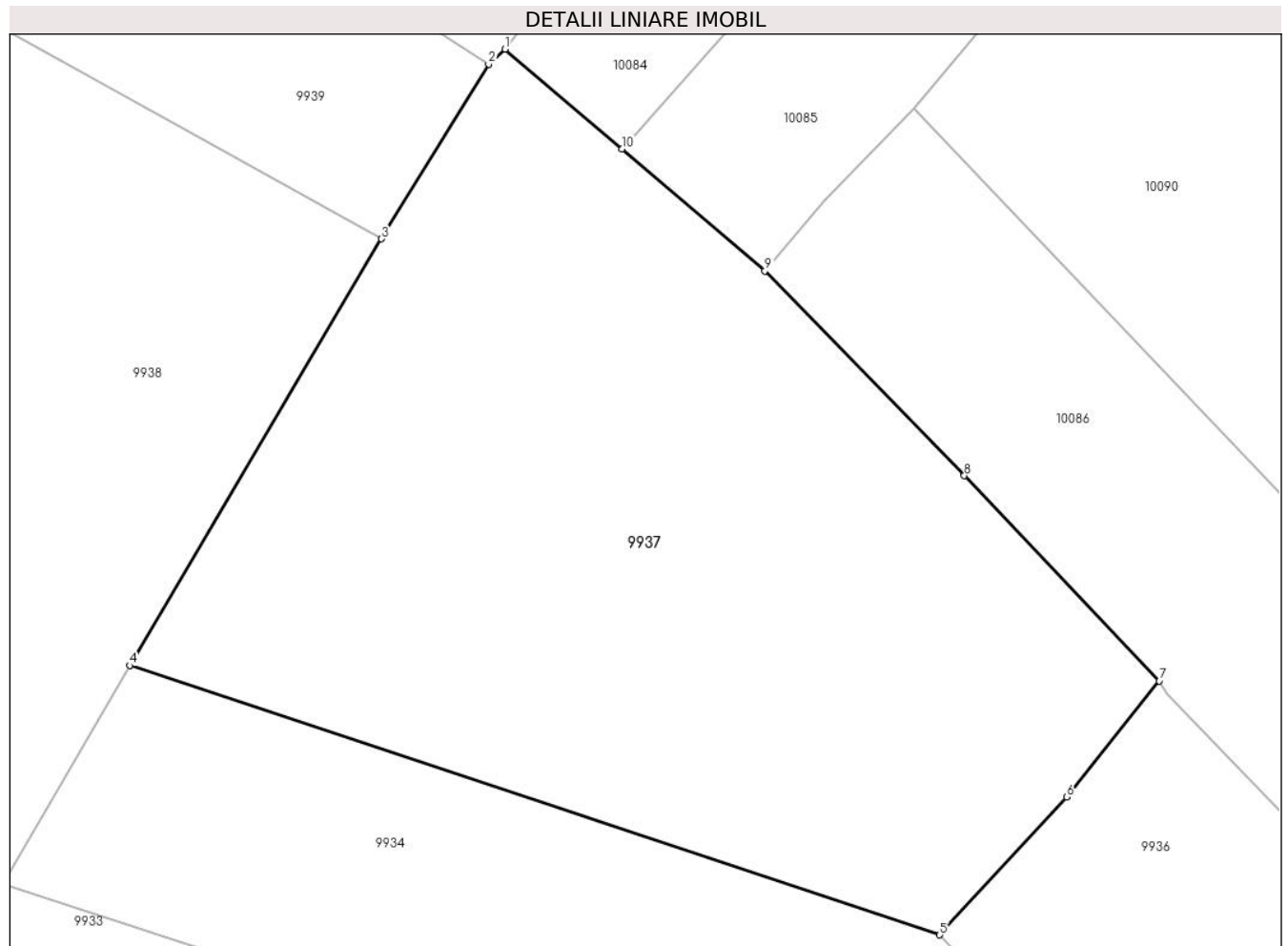
Inscrieri privind dezmembramintele dreptului de proprietate, drepturi reale de garanție și sarcini	Referințe
NU SUNT	

Anexa Nr. 1 La Partea I

Teren

Nr cadastral	Suprafața (mp)*	Observații / Referințe
	3.673	

* Suprafața este determinată în planul de proiecție Stereo 70.



Date referitoare la teren

Crt	Categorie folosință	Intravilan	Suprafața (mp)	Tarla	Parcelă	Nr. topo	Observații / Referințe
1	arabil	NU	3.673	8	210	-	

Lungime Segmente

1) Valorile lungimilor segmentelor sunt obținute din proiecție în plan.

Punct început	X / Y	Punct sfârșit	X / Y	Lungime segment (** (m)
1	581.869,16 673.215,62	2	581.867,69 673.214,277	1.991
2	581.867,69 673.214,277	3	581.858,187 673.198,807	18.156
3	581.858,187 673.198,807	4	581.835,843 673.160,98	43.933
4	581.835,843 673.160,98	5	581.907,74 673.137,104	75.758
5	581.907,74 673.137,104	6	581.919,018 673.149,323	16.628

Punct început	X / Y	Punct sfârșit	X / Y	Lungime segment (** (m)
6	581.919,018 673.149,323	7	581.927,233 673.159,629	13.18
7	581.927,233 673.159,629	8	581.909,922 673.177,817	25.109
8	581.909,922 673.177,817	9	581.892,224 673.195,968	25.351
9	581.892,224 673.195,968	10	581.879,539 673.206,777	16.666
10	581.879,539 673.206,777	1	581.869,16 673.215,62	13.635

** Lungimile segmentelor sunt determinate în planul de proiecție Stereo 70 și sunt rotunjite la 1 milimetru.

*** Distanța dintre puncte este formată din segmente cumulate ce sunt mai mici decât valoarea 1 milimetru.

**DATE DESPRE IMOBILUL NR. 9938**

Oficiul de Cadastru și Publicitate Imobiliară SUCEAVA
Biroul de Cadastru și Publicitate Imobiliară Gura Humorului

A. Partea I. Descrierea imobilului

TEREN Necunoscut

Adresa: Loc. Dragoiesti, Str Crasmarenilor, Nr. FN, Jud. Suceava

Nr. Crt	Nr cadastral Nr. topografic	Suprafața* (mp)	Observații / Referințe
A1	31782	10.100	Sector cadastral:2 Teren neimprejmuit;

B. Partea II. Proprietari și acte

Inscrieri privitoare la dreptul de proprietate și alte drepturi reale		Referințe
6579 / 17/04/2019		
Act Administrativ nr. 1402, din 03/10/1995 emis de CJPSDPAT Suceava;		
B1	Intabulare, drept de PROPRIETATE, dobandit prin Reconstituire, cota actuala 1/2, cota initiala 1/1 1) NACU VIORICA	A1
13402 / 02/09/2019		
Act Notarial nr. 208, din 29/08/2019 emis de Pelepco Lacramioara Gabriela;		
B2	Intabulare, drept de PROPRIETATE, dobandit prin Succesiune, cota actuala 3/8, cota initiala 3/8 1) Nacu GH Constantin	A1
B3	Intabulare, drept de PROPRIETATE, dobandit prin Succesiune, cota actuala 1/8, cota initiala 1/8 1) NACU VIORICA	A1

C. Partea III. SARCINI .

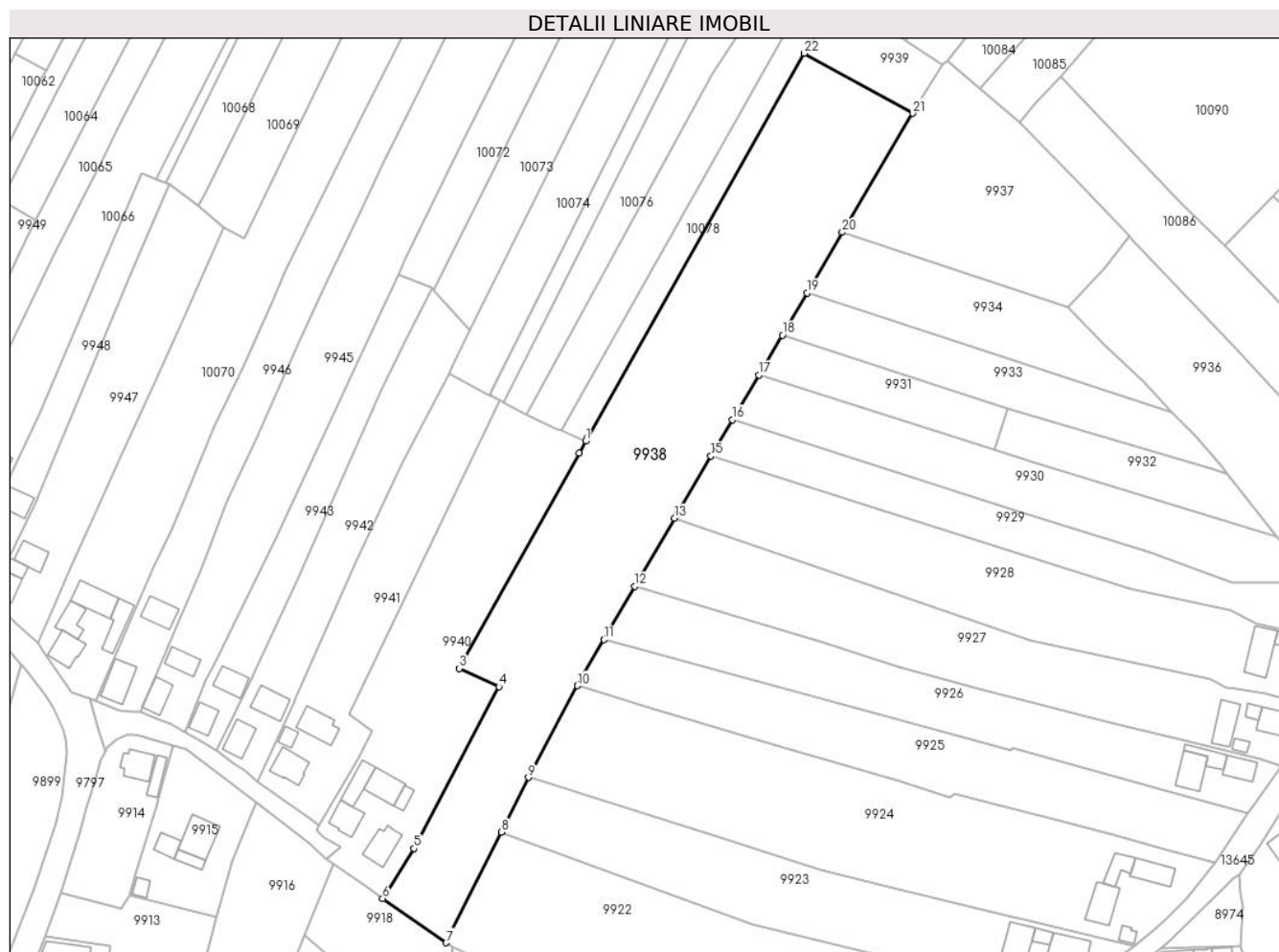
Inscrieri privind dezmembramintele dreptului de proprietate, drepturi reale de garanție și sarcini	Referințe
NU SUNT	

Anexa Nr. 1 La Partea I

Teren

Nr cadastral	Suprafața (mp)*	Observații / Referințe
31782	10.100	

* Suprafața este determinată în planul de proiecție Stereo 70.



Date referitoare la teren

Crt	Categorie folosință	Intravilan	Suprafața (mp)	Tarla	Parcelă	Nr. topo	Observații / Referințe
1	arabil	DA	4.503	-	-	-	
2	arabil	NU	5.597	8	210	-	

Lungime Segmente

1) Valorile lungimilor segmentelor sunt obținute din proiecție în plan.

Punct început	X / Y	Punct sfârșit	X / Y	Lungime segment (** (m))
1	581.754,103 673.094,523	2	581.751,998 673.090,733	4.335
3	581.713,951 673.022,263	4	581.726,452 673.016,454	13.785
5	581.699,547 672.964,927	6	581.689,527 672.949,024	18.796
7	581.709,698 672.934,963	8	581.727,224 672.970,15	39.31

Punct început	X / Y	Punct sfârșit	X / Y	Lungime segment (** (m))
2	581.751,998 673.090,733	3	581.713,951 673.022,263	78.331
4	581.726,452 673.016,454	5	581.699,547 672.964,927	58.128
6	581.689,527 672.949,024	7	581.709,698 672.934,963	24.588
8	581.727,224 672.970,15	9	581.735,896 672.987,56	19.45

Punct început	X / Y	Punct sfârșit	X / Y	Lungime segment (** (m)
9	581.735,896 672.987,56	10	581.751,542 673.016,71	33.084
11	581.759,922 673.031,379	12	581.769,807 673.048,307	19.603
13	581.782,452 673.069,964	14	581.783,299 673.071,414	1.679
15	581.794,006 673.089,751	16	581.800,755 673.101,31	13.385
17	581.809,216 673.115,549	18	581.816,73 673.128,195	14.71
19	581.824,578 673.141,657	20	581.835,843 673.160,98	22.367
21	581.858,187 673.198,807	22	581.823,757 673.217,891	39.365
23	581.754,794 673.095,766	1	581.754,103 673.094,523	1.422

Punct început	X / Y	Punct sfârșit	X / Y	Lungime segment (** (m)
10	581.751,542 673.016,71	11	581.759,922 673.031,379	16.894
12	581.769,807 673.048,307	13	581.782,452 673.069,964	25.078
14	581.783,299 673.071,414	15	581.794,006 673.089,751	21.234
16	581.800,755 673.101,31	17	581.809,216 673.115,549	16.563
18	581.816,73 673.128,195	19	581.824,578 673.141,657	15.583
20	581.835,843 673.160,98	21	581.858,187 673.198,807	43.933
22	581.823,757 673.217,891	23	581.754,794 673.095,766	140.251

** Lungimile segmentelor sunt determinate în planul de proiecție Stereo 70 și sunt rotunjite la 1 milimetru.

*** Distanța dintre puncte este formată din segmente cumulate ce sunt mai mici decât valoarea 1 milimetru.

**DATE DESPRE IMOBILUL NR. 9939**

Oficiul de Cadastru și Publicitate Imobiliară SUCEAVA
Biroul de Cadastru și Publicitate Imobiliară Gura Humorului

A. Partea I. Descrierea imobilului

TEREN Extravilan

Adresa: Jud. Suceava

Nr. Crt	Nr cadastral Nr. topografic	Suprafața* (mp)	Observații / Referințe
A1		766	Sector cadastral:2 Teren neimprejmuit;

B. Partea II. Proprietari și acte

Inscrieri privitoare la dreptul de proprietate și alte drepturi reale		Referințe
9939 / 14/03/2022		
Act Normativ nr. 7, din 13/03/1996 emis de PARLAMENTUL ROMANIEI;		
B1	Inscrierea provizorie, drept de PROPRIETATE, dobandit prin Lege, cota actuala 1/1, cota initiala 1/1 1) COMUNA DRAGOIESTI, CIF:4441190	A1

C. Partea III. SARCINI .

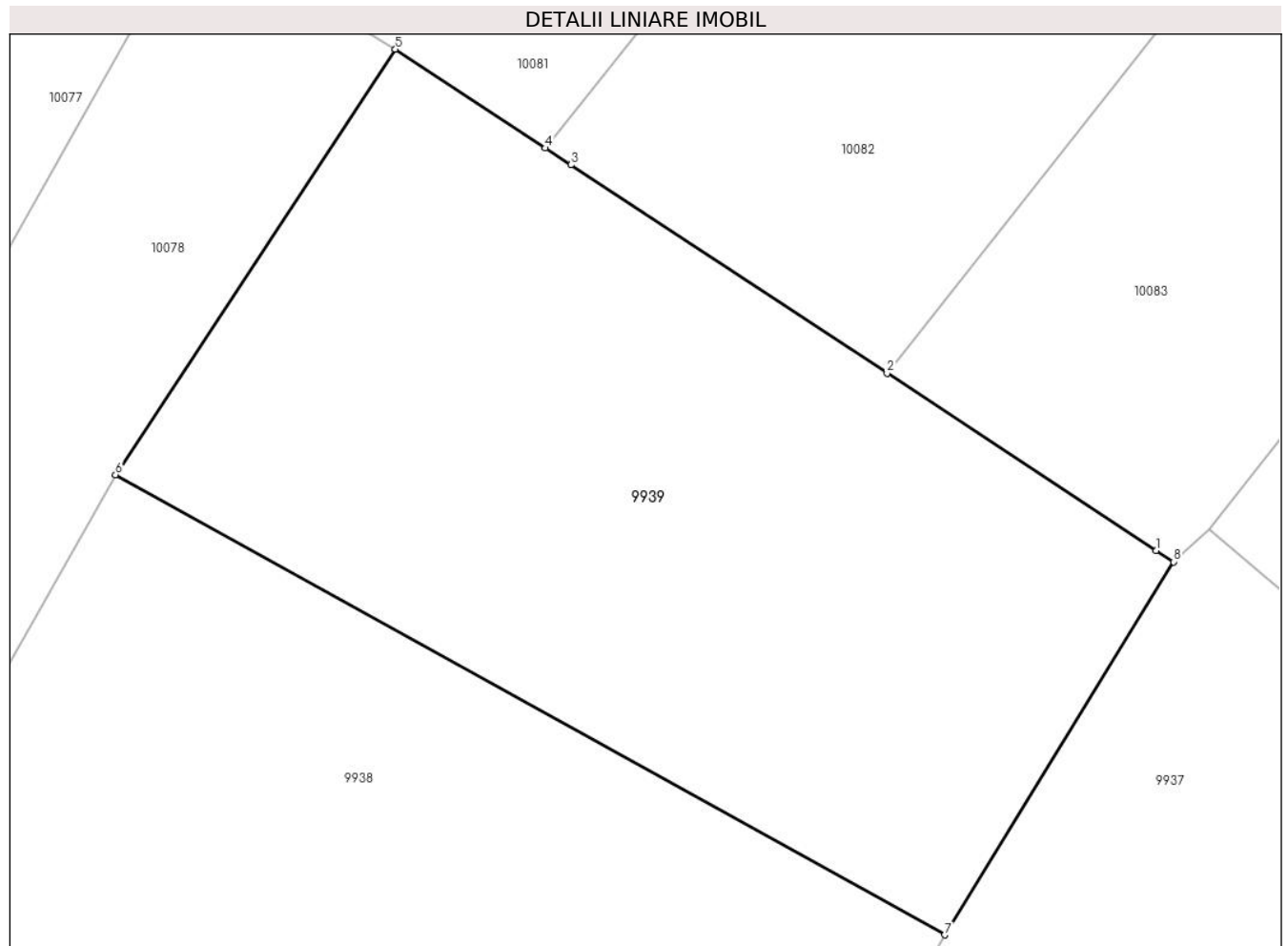
Inscrieri privind dezmembramintele dreptului de proprietate, drepturi reale de garanție și sarcini	Referințe
NU SUNT	

Anexa Nr. 1 La Partea I

Teren

Nr cadastral	Suprafața (mp)*	Observații / Referințe
	766	

* Suprafața este determinată în planul de proiecție Stereo 70.



Date referitoare la teren

Crt	Categorie folosință	Intravilan	Suprafața (mp)	Tarla	Parcelă	Nr. topo	Observații / Referințe
1	arabil	NU	766	8	210	-	

Lungime Segmente

1) Valorile lungimilor segmentelor sunt obținute din proiecție în plan.

Punct început	X / Y	Punct sfârșit	X / Y	Lungime segment (** (m)
1	581.866,978 673.214,745	2	581.855,795 673.222,102	13.386
2	581.855,795 673.222,102	3	581.842,666 673.230,739	15.715
3	581.842,666 673.230,739	4	581.841,609 673.231,435	1.266
4	581.841,609 673.231,435	5	581.835,375 673.235,536	7.462
5	581.835,375 673.235,536	6	581.823,757 673.217,891	21.126

Punct început	X / Y	Punct sfârșit	X / Y	Lungime segment (** (m)
6	581.823,757 673.217,891	7	581.858,187 673.198,807	39.365
7	581.858,187 673.198,807	8	581.867,69 673.214,277	18.156
8	581.867,69 673.214,277	1	581.866,978 673.214,745	0.852

** Lungimile segmentelor sunt determinate în planul de proiecție Stereo 70 și sunt rotunjite la 1 milimetru.

*** Distanța dintre puncte este formată din segmente cumulate ce sunt mai mici decât valoarea 1 milimetru.

**DATE DESPRE IMOBILUL NR. 9940**

Oficiul de Cadastru și Publicitate Imobiliară SUCEAVA
Biroul de Cadastru și Publicitate Imobiliară Gura Humorului

A. Partea I. Descrierea imobilului

TEREN Necunoscut

Adresa: Loc. Dragoiesti, Str Crasmarenilor, Nr. 81-83, Jud. Suceava

Nr. Crt	Nr cadastral Nr. topografic	Suprafața* (mp)	Observații / Referințe
A1	31357	4.700	Sector cadastral:2 Teren neimprejmuit;

Construcții

Crt	Nr cadastral Nr. topografic	Adresa	Observații / Referințe
A1.1		Loc. Dragoiesti, Str Crasmarenilor, Nr. 81-83, Jud. Suceava	Nr. niveluri:1; S. construita la sol:74 mp; S. construita desfasurata:74 mp; LOCUINTA
A1.2		Loc. Dragoiesti, Str Crasmarenilor, Nr. 81-83, Jud. Suceava	Nr. niveluri:1; S. construita la sol:67 mp; S. construita desfasurata:67 mp; ANEXA
A1.3		Loc. Dragoiesti, Str Crasmarenilor, Nr. 81-83, Jud. Suceava	Nr. niveluri:1; S. construita la sol:88 mp; S. construita desfasurata:88 mp; ANEXA
A1.4		Loc. Dragoiesti, Str Crasmarenilor, Nr. 81-83, Jud. Suceava	Nr. niveluri:1; S. construita la sol:24 mp; S. construita desfasurata:24 mp; ANEXA
A1.5		Loc. Dragoiesti, Str Crasmarenilor, Nr. 81-83, Jud. Suceava	Nr. niveluri:1; S. construita la sol:86 mp; S. construita desfasurata:86 mp; LOCUINTA

B. Partea II. Proprietari și acte

Inscrieri privitoare la dreptul de proprietate și alte drepturi reale		Referințe
357 / 13/09/1996		
Act Notarial nr. 6907, din 21/10/1998 emis de BNP PETRU ATANASOAEI;		
B1	Intabulare, drept de PROPRIETATE, dobandit prin Reconstituire, cota actuala 2/3, cota initiala 1/1 1) PETROAIE OLTEA 2) PETENGHE GHEORGHE	A1
118 / 26/01/1999		
Act Notarial nr. 6907, din 21/10/1998 emis de BNP PETRU ATANASOAEI;		
B2	Intabulare, drept de PROPRIETATE, dobandit prin Conventie, cota actuala 1/1, cota initiala 1/1 1) PETROAIE OLTEA	A1.1, A1.2, A1.3
B3	Intabulare, drept de PROPRIETATE, dobandit prin Conventie, cota actuala 1/3, cota initiala 1/3 1) PETROAIE OLTEA	A1
9940 / 14/03/2022		
Act Administrativ nr. 2526, din 31/03/2022 emis de PRIMARIA COMUNEI DRAGOIESTI;		
B6	Intabulare, drept de PROPRIETATE, dobandit prin Lege, cota actuala 1/1, cota initiala 1/1 1) PETENGHE ILEANA 2) PETENGHE GHEORGHE	A1.5
B7	Intabulare, drept de PROPRIETATE, dobandit prin Lege, cota actuala 1/1, cota initiala 1/1 1) PETROAIE OLTEA	A1.4

C. Partea III. SARCINI

Inscrieri privind dezmembramintele dreptului de proprietate, drepturi reale de garanție și sarcini		Referințe
118 / 26/01/1999		
Act Notarial nr. 6907, din 21/10/1998 emis de BNP PETRU ATANASOAEI;		
C2	Intabulare, drept de UZUFRACT VIAGERSI OBLIGATIA DE INTRETINERE, dobandit prin Conventie, cota actuala 1/3, cota initiala 1/3 1) PETENGHE AURELIA, Lipsă CNP.	A1
C4	Intabulare, drept de UZUFRACT VIAGERSI OBLIGATIA DE INTRETINERE, dobandit prin Conventie, cota actuala 1/1, cota initiala 1/1 1) PETENGHE AURELIA	A1.1, A1.2, A1.3

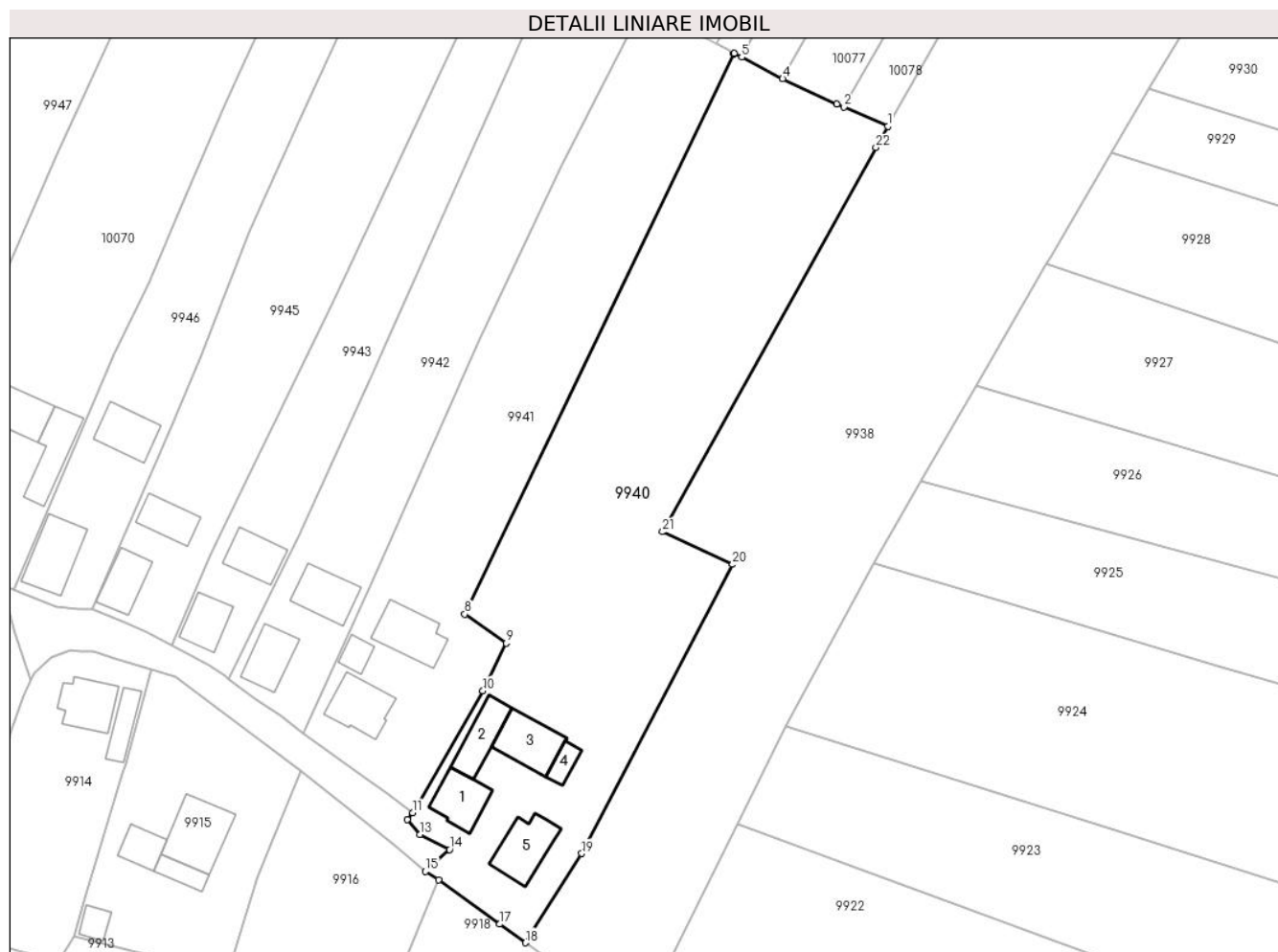
Inscrieri privind dezmembramintele dreptului de proprietate, drepturi reale de garanție și sarcini	Referințe
-----------------------------------------------------------------------------------------------------------	------------------

Anexa Nr. 1 La Partea I

Teren

Nr cadastral	Suprafața (mp)*	Observații / Referințe
31357	4.700	

* Suprafața este determinată în planul de proiecție Stereo 70.



Date referitoare la teren

Crt	Categorie folosință	Intravilan	Suprafața (mp)	Tarla	Parcelă	Nr. topo	Observații / Referințe
1	curți constructii	DA	700	-	-	-	
2	arabil	DA	3.935	-	-	7017/3	
3	arabil	NU	65	8	210	7017/3	

Date referitoare la construcții

Crt	Număr	Destinație construcție	Supraf. (mp)	Situație juridică	Observații / Referințe
A1.1		construcții de locuințe	74	Cu acte	Nr. niveluri:1; S. construita la sol:74 mp; S. construita desfasurata:74 mp; LOCUINTA
A1.2		construcții anexa	67	Cu acte	Nr. niveluri:1; S. construita la sol:67 mp; S. construita desfasurata:67 mp; ANEXA
A1.3		construcții anexa	88	Cu acte	Nr. niveluri:1; S. construita la sol:88 mp; S. construita desfasurata:88 mp; ANEXA
A1.4		construcții anexa	24	Cu acte	Nr. niveluri:1; S. construita la sol:24 mp; S. construita desfasurata:24 mp; ANEXA
A1.5		construcții de locuințe	86	Cu acte	Nr. niveluri:1; S. construita la sol:86 mp; S. construita desfasurata:86 mp; LOCUINTA

Lungime Segmente

1) Valorile lungimilor segmentelor sunt obținute din proiecție în plan.

Punct început	X / Y	Punct sfârșit	X / Y	Lungime segment (** (m)
1	581.754,103 673.094,523	2	581.746,299 673.097,96	8.527
3	581.745,05 673.098,51	4	581.735,377 673.103,017	10.671
5	581.728,075 673.106,847	6	581.726,738 673.107,549	1.51
7	581.726,658 673.107,384	8	581.678,7 673.007,58	110.729
9	581.686,058 673.002,433	10	581.681,916 672.993,937	9.452
11	581.669,408 672.972,173	12	581.668,484 672.970,968	1.518
13	581.670,673 672.968,348	14	581.675,987 672.965,621	5.973
15	581.671,663 672.961,735	16	581.673,989 672.960,241	2.764
17	581.684,927 672.952,344	18	581.689,527 672.949,024	5.673
19	581.699,547 672.964,927	20	581.726,452 673.016,454	58.128
21	581.713,951 673.022,263	22	581.751,998 673.090,733	78.331

Punct început	X / Y	Punct sfârșit	X / Y	Lungime segment (** (m)
2	581.746,299 673.097,96	3	581.745,05 673.098,51	1.365
4	581.735,377 673.103,017	5	581.728,075 673.106,847	8.245
6	581.726,738 673.107,549	7	581.726,658 673.107,384	0.183
8	581.678,7 673.007,58	9	581.686,058 673.002,433	8.98
10	581.681,916 672.993,937	11	581.669,408 672.972,173	25.102
12	581.668,484 672.970,968	13	581.670,673 672.968,348	3.414
14	581.675,987 672.965,621	15	581.671,663 672.961,735	5.814
16	581.673,989 672.960,241	17	581.684,927 672.952,344	13.491
18	581.689,527 672.949,024	19	581.699,547 672.964,927	18.796
20	581.726,452 673.016,454	21	581.713,951 673.022,263	13.785
22	581.751,998 673.090,733	1	581.754,103 673.094,523	4.335

** Lungimile segmentelor sunt determinate în planul de proiecție Stereo 70 și sunt rotunjite la 1 milimetru.

*** Distanța dintre puncte este formată din segmente cumulate ce sunt mai mici decât valoarea 1 milimetru.

**DATE DESPRE IMOBILUL NR. 9941**

Oficiul de Cadastru și Publicitate Imobiliară SUCEAVA
Biroul de Cadastru și Publicitate Imobiliară Gura Humorului

A. Partea I. Descrierea imobilului

TEREN Intravilan

Adresa: Loc. Dragoiesti, Str Crasmarenilor, Nr. 79, Jud. Suceava

Nr. Crt	Nr cadastral Nr. topografic	Suprafața* (mp)	Observații / Referințe
A1		2.917	Sector cadastral:2 Teren neimprejmuit;

Construcții

Crt	Nr cadastral Nr. topografic	Adresa	Observații / Referințe
A1.1		Loc. Dragoiesti, Str Crasmarenilor, Nr. 79, Jud. Suceava	Nr. niveluri:1; S. construita la sol:84 mp; S. construita desfasurata:84 mp; LOCUINTA
A1.2		Loc. Dragoiesti, Str Crasmarenilor, Nr. 79, Jud. Suceava	Nr. niveluri:1; S. construita la sol:91 mp; S. construita desfasurata:91 mp; ANEXA
A1.3		Loc. Dragoiesti, Str Crasmarenilor, Nr. 79, Jud. Suceava	Nr. niveluri:1; S. construita la sol:25 mp; S. construita desfasurata:25 mp; ANEXA

B. Partea II. Proprietari și acte

Inscrieri privitoare la dreptul de proprietate și alte drepturi reale		Referințe
9941 / 14/03/2022		
Act Normativ nr. 7, din 13/03/1996 emis de PARLAMENTUL ROMANIEI;		
B1	Intabulare, drept de PROPRIETATE, dobandit prin Lege, cota actuala 1/1, cota initiala 1/1 1) NEIDENTIFICAT NEIDENTIFICAT	A1
Act Administrativ nr. 1121, din 18/02/2022 emis de PRIMARIA COMUNEI DRAGOIESTI;		
B2	Se noteaza posesia factica in favoarea lui 1) COZACIUC ELENA	A1
Act Administrativ nr. 2526, din 31/03/2022 emis de PRIMARIA COMUNEI DRAGOIESTI;		
B3	Intabulare, drept de PROPRIETATE, dobandit prin Lege, cota actuala 1/1, cota initiala 1/1 1) COZACIUC ELENA	A1.1, A1.2, A1.3

C. Partea III. SARCINI .

Inscrieri privind dezmembramintele dreptului de proprietate, drepturi reale de garanție și sarcini	Referințe
NU SUNT	

Anexa Nr. 1 La Partea I**Teren**

Nr cadastral	Suprafața (mp)*	Observații / Referințe
	2.917	

* Suprafața este determinată în planul de proiecție Stereo 70.

DETALII LINIARE IMOBIL**Date referitoare la teren**

Crt	Categorie folosință	Intravilan	Suprafața (mp)	Tarla	Parcelă	Nr. topo	Observații / Referințe
1	curți constructii	DA	455	-	-	-	
2	arabil	DA	2.462	-	-	-	

Date referitoare la construcții

Crt	Număr	Destinație construcție	Supraf. (mp)	Situație juridică	Observații / Referințe
A1.1		construcții de locuințe	84	Cu acte	Nr. niveluri:1; S. construita la sol:84 mp; S. construita desfasurata:84 mp; LOCUINTA
A1.2		construcții anexa	91	Cu acte	Nr. niveluri:1; S. construita la sol:91 mp; S. construita desfasurata:91 mp; ANEXA
A1.3		construcții anexa	25	Cu acte	Nr. niveluri:1; S. construita la sol:25 mp; S. construita desfasurata:25 mp; ANEXA

Lungime Segmente

1) Valorile lungimilor segmentelor sunt obținute din proiecție în plan.

Punct început	X / Y	Punct sfârșit	X / Y	Lungime segment (** (m)
1	581.726,738 673.107,549	2	581.725,372 673.108,265	1.542

Punct început	X / Y	Punct sfârșit	X / Y	Lungime segment (** (m)
2	581.725,372 673.108,265	3	581.723,56 673.109,216	2.046
3	581.723,56 673.109,216	4	581.710,55 673.116,04	14.691
4	581.710,55 673.116,04	5	581.695,913 673.087,493	32.081
5	581.695,913 673.087,493	6	581.681,196 673.056,397	34.403
6	581.681,196 673.056,397	7	581.661,668 673.012,297	48.23
7	581.661,668 673.012,297	8	581.661,53 673.011,986	0.34
8	581.661,53 673.011,986	9	581.649,776 672.986,35	28.202
9	581.649,776 672.986,35	10	581.661,354 672.978,14	14.193
10	581.661,354 672.978,14	11	581.664,961 672.975,583	4.421
11	581.664,961 672.975,583	12	581.669,408 672.972,173	5.604
12	581.669,408 672.972,173	13	581.681,916 672.993,937	25.102
13	581.681,916 672.993,937	14	581.686,058 673.002,433	9.452
14	581.686,058 673.002,433	15	581.678,7 673.007,58	8.98
15	581.678,7 673.007,58	16	581.726,658 673.107,384	110.729
16	581.726,658 673.107,384	1	581.726,738 673.107,549	0.183

** Lungimile segmentelor sunt determinate în planul de proiecție Stereo 70 și sunt rotunjite la 1 milimetru.

*** Distanța dintre puncte este formată din segmente cumulate ce sunt mai mici decât valoarea 1 milimetru.

**DATE DESPRE IMOBILUL NR. 9942**

Oficiul de Cadastru și Publicitate Imobiliară SUCEAVA
Biroul de Cadastru și Publicitate Imobiliară Gura Humorului

A. Partea I. Descrierea imobilului

TEREN Necunoscut

Adresa: Loc. Dragoiesti, Str Crasmarenilor, Nr. 77, Jud. Suceava

Nr. Crt	Nr cadastral Nr. topografic	Suprafața* (mp)	Observații / Referințe
A1		2.514	Sector cadastral:2 Teren neimprejmuit;

B. Partea II. Proprietari și acte

Inscrieri privitoare la dreptul de proprietate și alte drepturi reale		Referințe
9942 / 14/03/2022		
Act Normativ nr. 7, din 13/03/1996 emis de PARLAMENTUL ROMANIEI;		
B1	Inscrierea provizorie, drept de PROPRIETATE, dobandit prin Lege, cota actuala 1/1, cota initiala 1/1 1) COMUNA DRAGOIESTI, CIF:4441190	A1

C. Partea III. SARCINI .

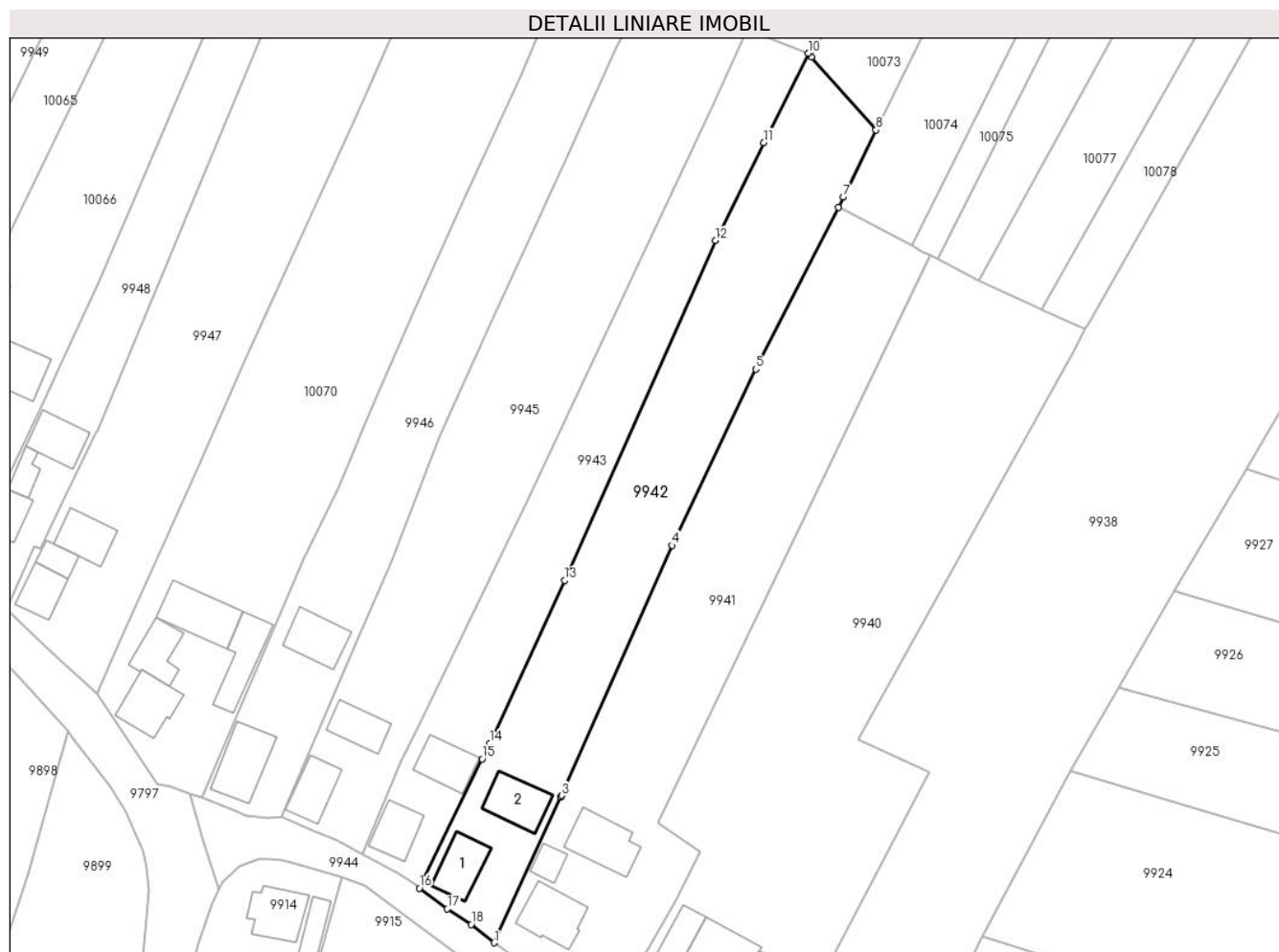
Inscrieri privind dezmembramintele dreptului de proprietate, drepturi reale de garanție și sarcini	Referințe
NU SUNT	

Anexa Nr. 1 La Partea I

Teren

Nr cadastral	Suprafața (mp)*	Observații / Referințe
	2.514	

* Suprafața este determinată în planul de proiecție Stereo 70.



Date referitoare la teren

Crt	Categorie folosință	Intravilan	Suprafața (mp)	Tarla	Parcelă	Nr. topo	Observații / Referințe
1	curți construcții	DA	420	-	-	-	
2	arabil	DA	1.837	-	-	-	
3	arabil	NU	257	8	210	-	

Date referitoare la construcții

Crt	Număr	Destinație construcție	Supraf. (mp)	Situație juridică	Observații / Referințe
A1.1		construcții de locuințe	71	Fara acte	Nr. niveluri:1; S. construita la sol:71 mp; S. construita desfasurata:71 mp; LOCUINTA
A1.2		construcții anexa	78	Fara acte	Nr. niveluri:1; S. construita la sol:78 mp; S. construita desfasurata:78 mp; ANEXA

Lungime Segmente

1) Valorile lungimilor segmentelor sunt obținute din proiecție în plan.

Punct început	X / Y	Punct sfârșit	X / Y	Lungime segment (** (m))
1	581.649,776 672.986,35	2	581.661,53 673.011,986	28.202

Punct început	X / Y	Punct sfârșit	X / Y	Lungime segment (** (m)
2	581.661,53 673.011,986	3	581.661,668 673.012,297	0.34
3	581.661,668 673.012,297	4	581.681,196 673.056,397	48.23
4	581.681,196 673.056,397	5	581.695,913 673.087,493	34.403
5	581.695,913 673.087,493	6	581.710,55 673.116,04	32.081
6	581.710,55 673.116,04	7	581.711,414 673.117,825	1.983
7	581.711,414 673.117,825	8	581.717,14 673.129,66	13.147
8	581.717,14 673.129,66	9	581.705,788 673.142,504	17.142
9	581.705,788 673.142,504	10	581.705,2 673.143,17	0.888
10	581.705,2 673.143,17	11	581.697,384 673.127,435	17.569
11	581.697,384 673.127,435	12	581.688,804 673.110,162	19.287
12	581.688,804 673.110,162	13	581.662,231 673.050,213	65.574
13	581.662,231 673.050,213	14	581.649,012 673.021,496	31.613
14	581.649,012 673.021,496	15	581.647,68 673.018,76	3.043
15	581.647,68 673.018,76	16	581.636,59 672.995,99	25.327
16	581.636,59 672.995,99	17	581.641,522 672.992,313	6.152
17	581.641,522 672.992,313	18	581.645,726 672.989,599	5.004
18	581.645,726 672.989,599	1	581.649,776 672.986,35	5.192

** Lungimile segmentelor sunt determinate în planul de proiecție Stereo 70 și sunt rotunjite la 1 milimetru.

*** Distanța dintre puncte este formată din segmente cumulate ce sunt mai mici decât valoarea 1 milimetru.

**DATE DESPRE IMOBILUL NR. 9943**

Oficiul de Cadastru și Publicitate Imobiliară SUCEAVA
Biroul de Cadastru și Publicitate Imobiliară Gura Humorului

A. Partea I. Descrierea imobilului

TEREN Necunoscut

Adresa: Loc. Dragoiesti, Str Crasmarenilor, Nr. 75, Jud. Suceava

Nr. Crt	Nr cadastral Nr. topografic	Suprafața* (mp)	Observații / Referințe
A1		1.868	Sector cadastral:2 Teren neimprejmuit;

B. Partea II. Proprietari și acte

Inscrieri privitoare la dreptul de proprietate și alte drepturi reale		Referințe
9943 / 14/03/2022		
Act Normativ nr. 7, din 13/03/1996 emis de PARLAMENTUL ROMANIEI;		
B1	Inscrierea provizorie, drept de PROPRIETATE, dobandit prin Lege, cota actuala 1/1, cota initiala 1/1 1) COMUNA DRAGOIESTI, CIF:4441190	A1

C. Partea III. SARCINI .

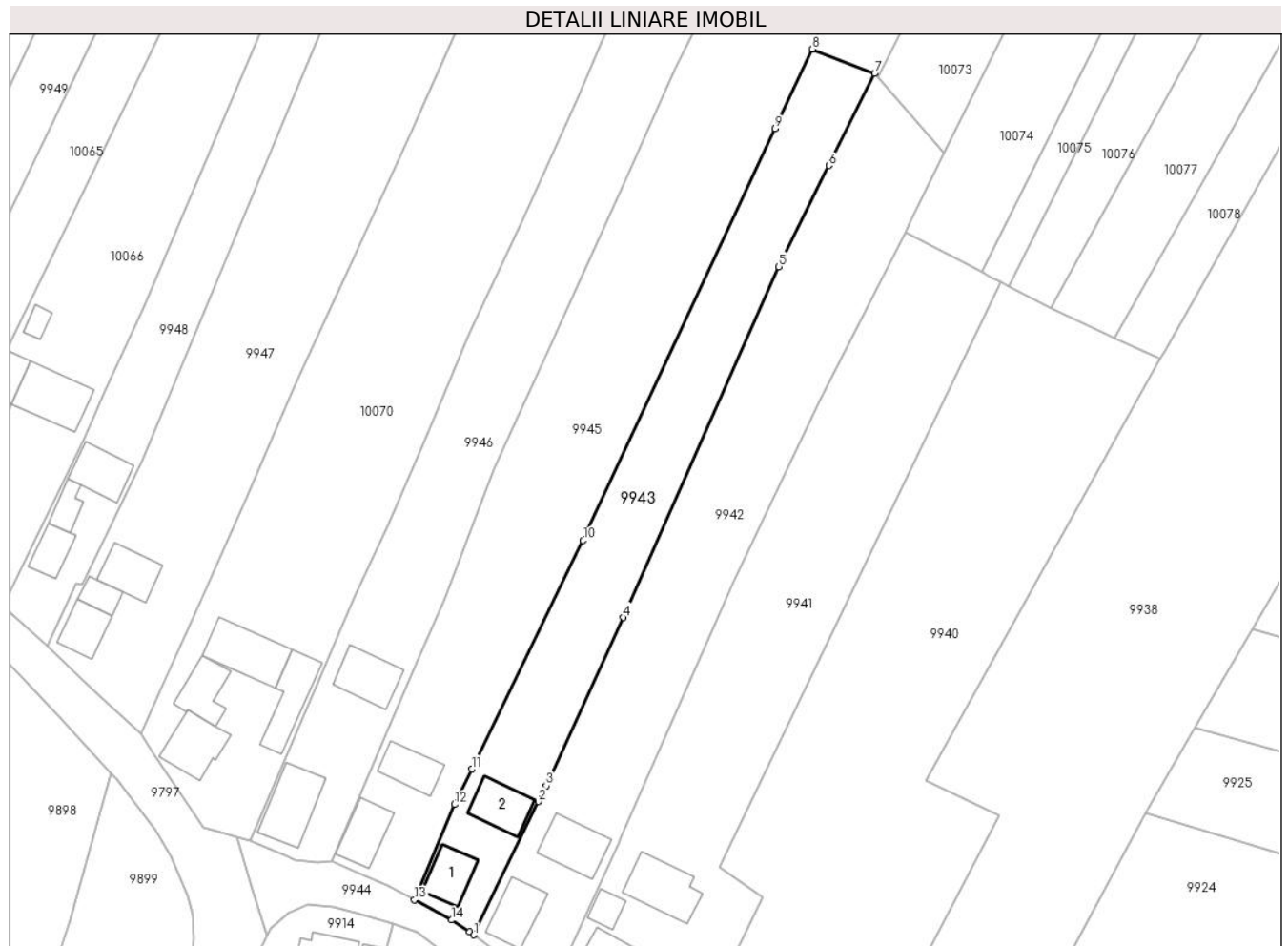
Inscrieri privind dezmembramintele dreptului de proprietate, drepturi reale de garanție și sarcini	Referințe
NU SUNT	

Anexa Nr. 1 La Partea I

Teren

Nr cadastral	Suprafața (mp)*	Observații / Referințe
	1.868	

* Suprafața este determinată în planul de proiecție Stereo 70.



Date referitoare la teren

Crt	Categorie folosință	Intravilan	Suprafața (mp)	Tarla	Parcelă	Nr. topo	Observații / Referințe
1	curți constructii	DA	304	-	-	-	
2	arabil	DA	1.381	-	-	-	
3	arabil	NU	183	8	210	-	

Date referitoare la construcții

Crt	Număr	Destinație construcție	Supraf. (mp)	Situație juridică	Observații / Referințe
A1.1		construcții de locuințe	60	Fara acte	Nr. niveluri:1; S. construita la sol:60 mp; S. construita desfasurata:60 mp; LOCUINTA
A1.2		construcții anexa	67	Fara acte	Nr. niveluri:1; S. construita la sol:67 mp; S. construita desfasurata:67 mp; ANEXA

Lungime Segmente

1) Valorile lungimilor segmentelor sunt obținute din proiecție în plan.

Punct început	X / Y	Punct sfârșit	X / Y	Lungime segment (** (m))
1	581.636,59 672.995,99	2	581.647,68 673.018,76	25.327

Punct început	X / Y	Punct sfârșit	X / Y	Lungime segment (** (m)
2	581.647,68 673.018,76	3	581.649,012 673.021,496	3.043
3	581.649,012 673.021,496	4	581.662,231 673.050,213	31.613
4	581.662,231 673.050,213	5	581.688,804 673.110,162	65.574
5	581.688,804 673.110,162	6	581.697,384 673.127,435	19.287
6	581.697,384 673.127,435	7	581.705,2 673.143,17	17.569
7	581.705,2 673.143,17	8	581.694,496 673.147,321	11.481
8	581.694,496 673.147,321	9	581.688,162 673.133,751	14.975
9	581.688,162 673.133,751	10	581.655,316 673.063,378	77.661
10	581.655,316 673.063,378	11	581.636,274 673.024,31	43.462
11	581.636,274 673.024,31	12	581.633,324 673.018,257	6.734
12	581.633,324 673.018,257	13	581.626,46 673.001,977	17.668
13	581.626,46 673.001,977	14	581.632,857 672.998,528	7.268
14	581.632,857 672.998,528	15	581.635,897 672.996,554	3.625
15	581.635,897 672.996,554	1	581.636,59 672.995,99	0.894

** Lungimile segmentelor sunt determinate în planul de proiecție Stereo 70 și sunt rotunjite la 1 milimetru.

*** Distanța dintre puncte este formată din segmente cumulate ce sunt mai mici decât valoarea 1 milimetru.

**DATE DESPRE IMOBILUL NR. 9944**

Oficiul de Cadastru și Publicitate Imobiliară SUCEAVA
Biroul de Cadastru și Publicitate Imobiliară Gura Humorului

A. Partea I. Descrierea imobilului

TEREN Intravilan

Adresa: Loc. Dragoiesti, Str Crasmarenilor, Jud. Suceava

Nr. Crt	Nr cadastral Nr. topografic	Suprafața* (mp)	Observații / Referințe
A1	32727	Din acte: 660 Masurata: 566	Sector cadastral:2 Teren neimprejmuit;

B. Partea II. Proprietari și acte

Inscrieri privitoare la dreptul de proprietate și alte drepturi reale	Referințe
16075 / 02/12/2020	
Act Normativ nr. 1357, din 27/12/2001 emis de GUVERNUL ROMANIEI (act administrativ nr anexa nr. 36 din 27.11.2020, emis de Primaria Dragoiesti);	
B1	A1
Intabulare, drept de PROPRIETATE, dobandit prin Lege, cota actuala 1/1, cota initiala 1/1 1) COMUNA DRAGOIESTI , CIF:4441190, Domeniul Public	

C. Partea III. SARCINI .

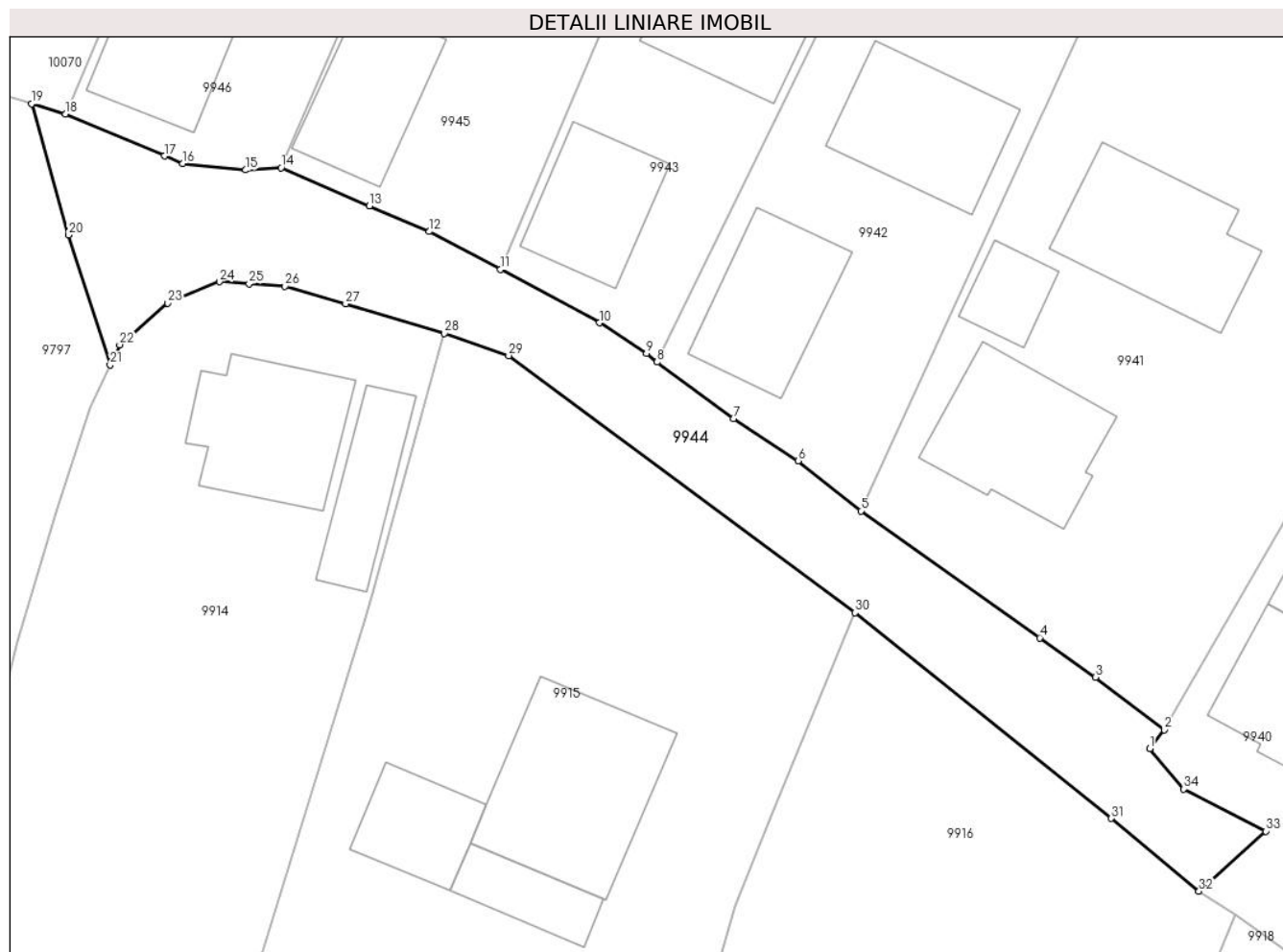
Inscrieri privind dezmembramintele dreptului de proprietate, drepturi reale de garanție și sarcini	Referințe
NU SUNT	

Anexa Nr. 1 La Partea I

Teren

Nr cadastral	Suprafața (mp)*	Observații / Referințe
32727	Din acte: 660 Masurata: 566	

* Suprafața este determinată în planul de proiecție Stereo 70.



Date referitoare la teren

Crt	Categorie folosință	Intra vilan	Suprafața (mp)	Tarla	Parcelă	Nr. topo	Observații / Referințe
1	drum	DA	566	-	-	-	

Lungime Segmente

1) Valorile lungimilor segmentelor sunt obținute din proiecție în plan.

Punct început	X / Y	Punct sfârșit	X / Y	Lungime segment (** (m)
1	581.668,484 672.970,968	2	581.669,408 672.972,173	1.518
3	581.664,961 672.975,583	4	581.661,354 672.978,14	4.421
5	581.649,776 672.986,35	6	581.645,726 672.989,599	5.192
7	581.641,522 672.992,313	8	581.636,59 672.995,99	6.152
9	581.635,897 672.996,554	10	581.632,857 672.998,528	3.625

Punct început	X / Y	Punct sfârșit	X / Y	Lungime segment (** (m)
2	581.669,408 672.972,173	3	581.664,961 672.975,583	5.604
4	581.661,354 672.978,14	5	581.649,776 672.986,35	14.193
6	581.645,726 672.989,599	7	581.641,522 672.992,313	5.004
8	581.636,59 672.995,99	9	581.635,897 672.996,554	0.894
10	581.632,857 672.998,528	11	581.626,46 673.001,977	7.268

Punct început	X / Y	Punct sfârșit	X / Y	Lungime segment (** (m)
11	581.626,46 673.001,977	12	581.621,853 673.004,429	5.219
13	581.617,968 673.006,083	14	581.612,255 673.008,567	6.23
15	581.609,962 673.008,415	16	581.605,882 673.008,826	4.101
17	581.604,706 673.009,321	18	581.598,28 673.012,027	6.973
19	581.596,109 673.012,696	20	581.598,493 673.004,214	8.811
21	581.601,193 672.995,802	22	581.601,81 672.997,106	1.443
23	581.604,911 672.999,808	24	581.608,259 673.001,181	3.619
25	581.610,186 673.001,048	26	581.612,511 673.000,887	2.331
27	581.616,427 672.999,747	28	581.622,83 672.997,83	6.684
29	581.626,99 672.996,4	30	581.649,4 672.979,76	27.912
31	581.665,984 672.966,452	32	581.671,663 672.961,735	7.382
33	581.675,987 672.965,621	34	581.670,673 672.968,348	5.973

Punct început	X / Y	Punct sfârșit	X / Y	Lungime segment (** (m)
12	581.621,853 673.004,429	13	581.617,968 673.006,083	4.222
14	581.612,255 673.008,567	15	581.609,962 673.008,415	2.298
16	581.605,882 673.008,826	17	581.604,706 673.009,321	1.276
18	581.598,28 673.012,027	19	581.596,109 673.012,696	2.272
20	581.598,493 673.004,214	21	581.601,193 672.995,802	8.835
22	581.601,81 672.997,106	23	581.604,911 672.999,808	4.113
24	581.608,259 673.001,181	25	581.610,186 673.001,048	1.932
26	581.612,511 673.000,887	27	581.616,427 672.999,747	4.079
28	581.622,83 672.997,83	29	581.626,99 672.996,4	4.399
30	581.649,4 672.979,76	31	581.665,984 672.966,452	21.263
32	581.671,663 672.961,735	33	581.675,987 672.965,621	5.814
34	581.670,673 672.968,348	1	581.668,484 672.970,968	3.414

** Lungimile segmentelor sunt determinate în planul de proiecție Stereo 70 și sunt rotunjite la 1 milimetru.

*** Distanța dintre puncte este formată din segmente cumulate ce sunt mai mici decât valoarea 1 milimetru.

**DATE DESPRE IMOBILUL NR. 9945**

Oficiul de Cadastru și Publicitate Imobiliară SUCEAVA
Biroul de Cadastru și Publicitate Imobiliară Gura Humorului

A. Partea I. Descrierea imobilului

TEREN Necunoscut

Adresa: Loc. Dragoiesti, Str Crasmarenilor, Nr. 73, Jud. Suceava

Nr. Crt	Nr cadastral Nr. topografic	Suprafața* (mp)	Observații / Referințe
A1		8.710	Sector cadastral:2 Teren neimprejmuit;

B. Partea II. Proprietari și acte

Inscrieri privitoare la dreptul de proprietate și alte drepturi reale		Referințe
9945 / 14/03/2022		
Act Normativ nr. 7, din 13/03/1996 emis de PARLAMENTUL ROMANIEI;		
B1	Inscrierea provizorie, drept de PROPRIETATE, dobandit prin Lege, cota actuala 1/1, cota initiala 1/1 1) COMUNA DRAGOIESTI, CIF:4441190	A1

C. Partea III. SARCINI .

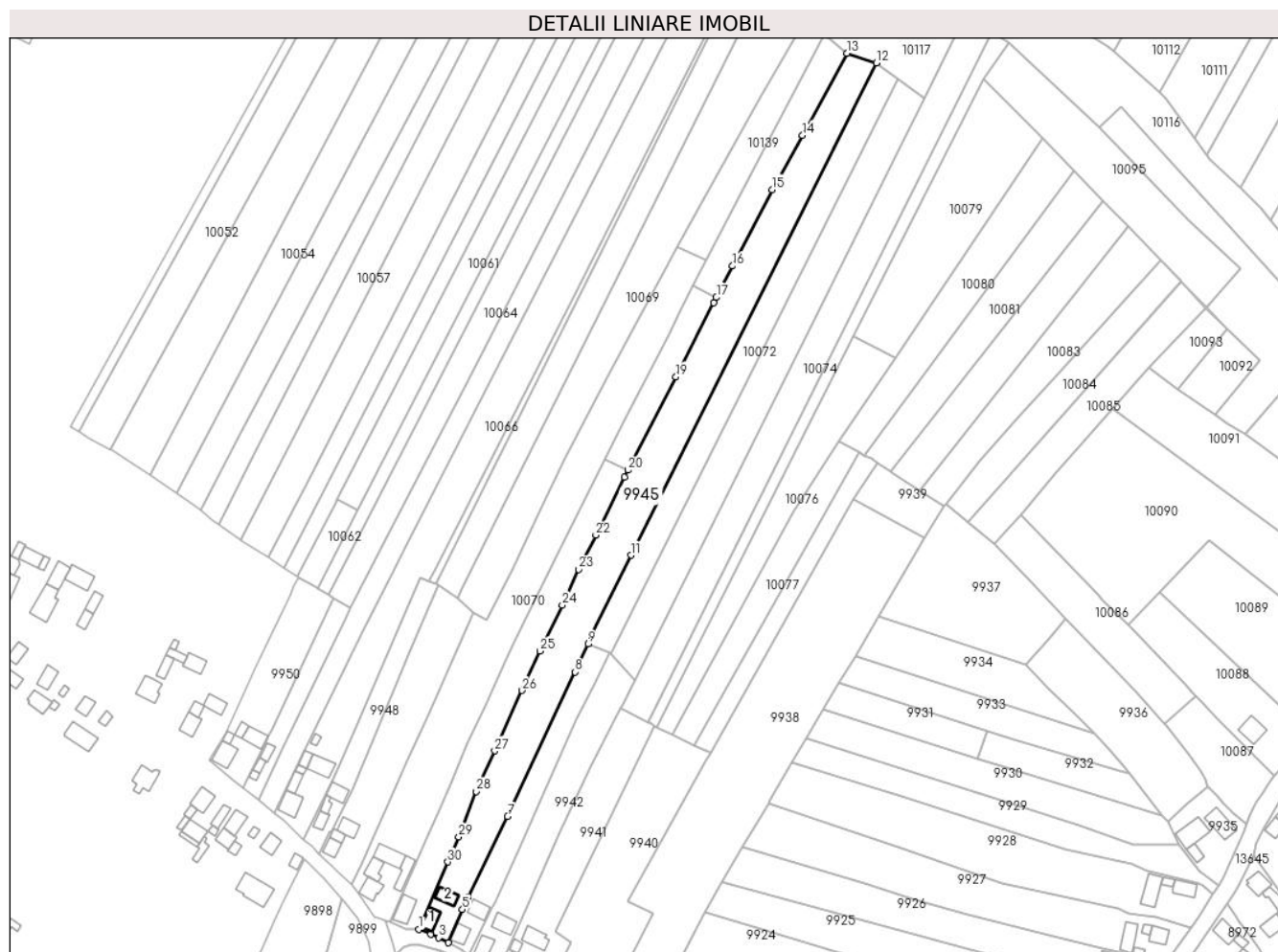
Inscrieri privind dezmembramintele dreptului de proprietate, drepturi reale de garanție și sarcini	Referințe
NU SUNT	

Anexa Nr. 1 La Partea I

Teren

Nr cadastral	Suprafața (mp)*	Observații / Referințe
	8.710	

* Suprafața este determinată în planul de proiecție Stereo 70.



Date referitoare la teren

Crt	Categorie folosință	Intravilan	Suprafața (mp)	Tarla	Parcelă	Nr. topo	Observații / Referințe
1	curți constructii	DA	254	-	-	-	
2	arabil	DA	2.393	-	-	-	
3	arabil	NU	6.063	8	210	-	

Date referitoare la construcții

Crt	Număr	Destinație construcție	Supraf. (mp)	Situație juridică	Observații / Referințe
A1.1		construcții de locuințe	65	Fara acte	Nr. niveluri:1; S. construita la sol:65 mp; S. construita desfasurata:65 mp; LOCUINTA
A1.2		construcții anexa	59	Fara acte	Nr. niveluri:1; S. construita la sol:59 mp; S. construita desfasurata:59 mp; ANEXA

Lungime Segmente

1) Valorile lungimilor segmentelor sunt obținute din proiecție în plan.

Punct început	X / Y	Punct sfârșit	X / Y	Lungime segment (** (m))	Punct început	X / Y	Punct sfârșit	X / Y	Lungime segment (** (m))
1	581.612,255 673.008,567	2	581.617,968 673.006,083	6.23	2	581.617,968 673.006,083	3	581.621,853 673.004,429	4.222

Punct început	X / Y	Punct sfârșit	X / Y	Lungime segment (** (m)
3	581.621,853 673.004,429	4	581.626,46 673.001,977	5.219
5	581.633,324 673.018,257	6	581.636,274 673.024,31	6.734
7	581.655,316 673.063,378	8	581.688,162 673.133,751	77.661
9	581.694,496 673.147,321	10	581.696,358 673.152,148	5.174
11	581.715,487 673.190,529	12	581.834,841 673.429,997	267.564
13	581.820,507 673.434,704	14	581.798,961 673.394,822	45.33
15	581.784,135 673.368,407	16	581.764,826 673.331,17	41.946
17	581.756,968 673.315,876	18	581.755,666 673.313,23	2.949
19	581.737,331 673.277,326	20	581.714,094 673.231,925	51.002
21	581.712,33 673.228,478	22	581.698,325 673.200,329	31.441
23	581.689,989 673.183,575	24	581.682,01 673.166,2	19.119
25	581.671,14 673.143,9	26	581.662,434 673.124,677	21.103
27	581.649,093 673.095,311	28	581.640,154 673.075,574	21.667
29	581.631,651 673.053,47	30	581.626,34 673.041,258	13.317

Punct început	X / Y	Punct sfârșit	X / Y	Lungime segment (** (m)
4	581.626,46 673.001,977	5	581.633,324 673.018,257	17.668
6	581.636,274 673.024,31	7	581.655,316 673.063,378	43.462
8	581.688,162 673.133,751	9	581.694,496 673.147,321	14.975
10	581.696,358 673.152,148	11	581.715,487 673.190,529	42.884
12	581.834,841 673.429,997	13	581.820,507 673.434,704	15.087
14	581.798,961 673.394,822	15	581.784,135 673.368,407	30.291
16	581.764,826 673.331,17	17	581.756,968 673.315,876	17.195
18	581.755,666 673.313,23	19	581.737,331 673.277,326	40.315
20	581.714,094 673.231,925	21	581.712,33 673.228,478	3.872
22	581.698,325 673.200,329	23	581.689,989 673.183,575	18.713
24	581.682,01 673.166,2	25	581.671,14 673.143,9	24.808
26	581.662,434 673.124,677	27	581.649,093 673.095,311	32.254
28	581.640,154 673.075,574	29	581.631,651 673.053,47	23.683
30	581.626,34 673.041,258	1	581.612,255 673.008,567	35.596

** Lungimile segmentelor sunt determinate în planul de proiecție Stereo 70 și sunt rotunjite la 1 milimetru.

*** Distanța dintre puncte este formată din segmente cumulate ce sunt mai mici decât valoarea 1 milimetru.

**DATE DESPRE IMOBILUL NR. 9946**

Oficiul de Cadastru și Publicitate Imobiliară SUCEAVA
Biroul de Cadastru și Publicitate Imobiliară Gura Humorului

A. Partea I. Descrierea imobilului

TEREN Necunoscut

Adresa: Loc. Dragoiesti, Str Crasmarenilor, Nr. 71, Jud. Suceava

Nr. Crt	Nr cadastral Nr. topografic	Suprafața* (mp)	Observații / Referințe
A1	30806	3.300	Sector cadastral:2 Teren neimprejmuit;

Construcții

Crt	Nr cadastral Nr. topografic	Adresa	Observații / Referințe
A1.1	30806-C1	Loc. Dragoiesti, Str Crasmarenilor, Nr. 71, Jud. Suceava	Nr. niveluri:1; S. construita la sol:96 mp; casa de locuit
A1.4		Loc. Dragoiesti, Str Crasmarenilor, Nr. 71, Jud. Suceava	Nr. niveluri:1; S. construita la sol:73 mp; anexa gospodareasca

B. Partea II. Proprietari și acte

Inscrieri privitoare la dreptul de proprietate și alte drepturi reale		Referințe
9946 / 18/03/2022		
Act Administrativ nr. 2526, din 31/03/2022 emis de PRIMARIA COMUNEI DRAGOIESTI;		
B2	Intabulare, drept de PROPRIETATE, dobandit prin Lege, cota actuala 1/1, cota initiala 1/1 1) SARMAN CORNELIU , necasatorit	A1.4
10908 / 27/08/2014		
Act Notarial nr. 3902, din 19/08/2014 emis de ILIE VALERIANA;		
B7	Intabulare, drept de PROPRIETATE, dobandit prin Conventie, cota actuala 1/1, cota initiala 1/1 1) SARMAN CORNELIU , necasatorit	A1, A1.1

C. Partea III. SARCINI .

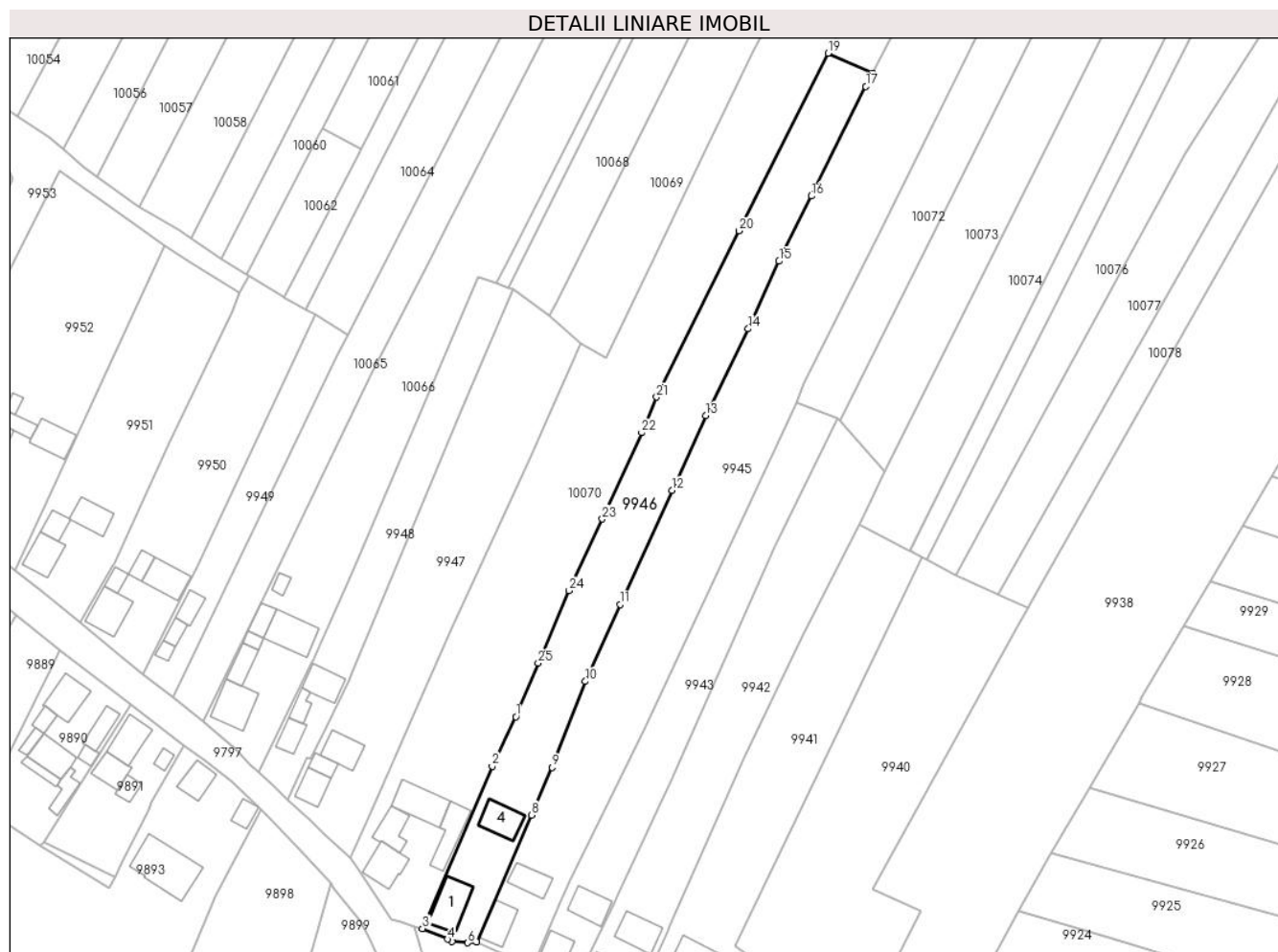
Inscrieri privind dezmembramintele dreptului de proprietate, drepturi reale de garanție și sarcini	Referințe
NU SUNT	

Anexa Nr. 1 La Partea I

Teren

Nr cadastral	Suprafața (mp)*	Observații / Referințe
30806	3.300	

* Suprafața este determinată în planul de proiecție Stereo 70.



Date referitoare la teren

Crt	Categorie folosință	Intravilan	Suprafața (mp)	Tarla	Parcelă	Nr. topo	Observații / Referințe
1	curți constructii	DA	2.318	-	-	-	
2	arabil	NU	982	8	210	-	

Date referitoare la construcții

Crt	Număr	Destinație construcție	Supraf. (mp)	Situație juridică	Observații / Referințe
A1.1	30806-C1	construcții de locuințe	Din acte: 0 Masurata: 96	Cu acte	Nr. niveluri:1; S. construita la sol:96 mp; casa de locuit
A1.4		construcții anexa	Din acte: 0 Masurata: 73	Cu acte	Nr. niveluri:1; S. construita la sol:73 mp; anexa gospodareasca

Lungime Segmente

1) Valorile lungimilor segmentelor sunt obținute din proiecție în plan.

Punct început	X / Y	Punct sfârșit	X / Y	Lungime segment (** (m)
1	581.622,269 673.066,513	2	581.616,171 673.053,808	14.093
3	581.598,28 673.012,027	4	581.604,706 673.009,321	6.973

Punct început	X / Y	Punct sfârșit	X / Y	Lungime segment (** (m)
2	581.616,171 673.053,808	3	581.598,28 673.012,027	45.45
4	581.604,706 673.009,321	5	581.605,882 673.008,826	1.276

Punct început	X / Y	Punct sfârșit	X / Y	Lungime segment (** (m)
5	581.605,882 673.008,826	6	581.609,962 673.008,415	4.101
7	581.612,255 673.008,567	8	581.626,34 673.041,258	35.596
9	581.631,651 673.053,47	10	581.640,154 673.075,574	23.683
11	581.649,093 673.095,311	12	581.662,434 673.124,677	32.254
13	581.671,14 673.143,9	14	581.682,01 673.166,2	24.808
15	581.689,989 673.183,575	16	581.698,325 673.200,329	18.713
17	581.712,33 673.228,478	18	581.714,094 673.231,925	3.872
19	581.702,574 673.237,033	20	581.679,689 673.191,374	51.073
21	581.658,486 673.148,683	22	581.654,679 673.139,492	9.948
23	581.644,498 673.117,295	24	581.636,015 673.098,918	20.24
25	581.628,048 673.080,294	1	581.622,269 673.066,513	14.944

Punct început	X / Y	Punct sfârșit	X / Y	Lungime segment (** (m)
6	581.609,962 673.008,415	7	581.612,255 673.008,567	2.298
8	581.626,34 673.041,258	9	581.631,651 673.053,47	13.317
10	581.640,154 673.075,574	11	581.649,093 673.095,311	21.667
12	581.662,434 673.124,677	13	581.671,14 673.143,9	21.103
14	581.682,01 673.166,2	15	581.689,989 673.183,575	19.119
16	581.698,325 673.200,329	17	581.712,33 673.228,478	31.441
18	581.714,094 673.231,925	19	581.702,574 673.237,033	12.602
20	581.679,689 673.191,374	21	581.658,486 673.148,683	47.666
22	581.654,679 673.139,492	23	581.644,498 673.117,295	24.42
24	581.636,015 673.098,918	25	581.628,048 673.080,294	20.257

** Lungimile segmentelor sunt determinate în planul de proiecție Stereo 70 și sunt rotunjite la 1 milimetru.

*** Distanța dintre puncte este formată din segmente cumulate ce sunt mai mici decât valoarea 1 milimetru.

**DATE DESPRE IMOBILUL NR. 9947**

Oficiul de Cadastru și Publicitate Imobiliară SUCEAVA
 Biroul de Cadastru și Publicitate Imobiliară Gura Humorului

A. Partea I. Descrierea imobilului

TEREN Intravilan

Adresa: Loc. Dragoiesti, Str Crasmarenilor, Nr. 67, Jud. Suceava

Nr. Crt	Nr cadastral Nr. topografic	Suprafața* (mp)	Observații / Referințe
A1		2.908	Sector cadastral:2 Teren neimprejmuit;

B. Partea II. Proprietari și acte

Inscrieri privitoare la dreptul de proprietate și alte drepturi reale	Referințe
9947 / 14/03/2022	
Act Normativ nr. 7, din 13/03/1996 emis de PARLAMENTUL ROMANIEI;	
B1	Inscrierea provizorie, drept de PROPRIETATE, dobandit prin Lege, cota actuala 1/1, cota initiala 1/1
	1) COMUNA DRAGOIESTI, CIF:4441190

C. Partea III. SARCINI .

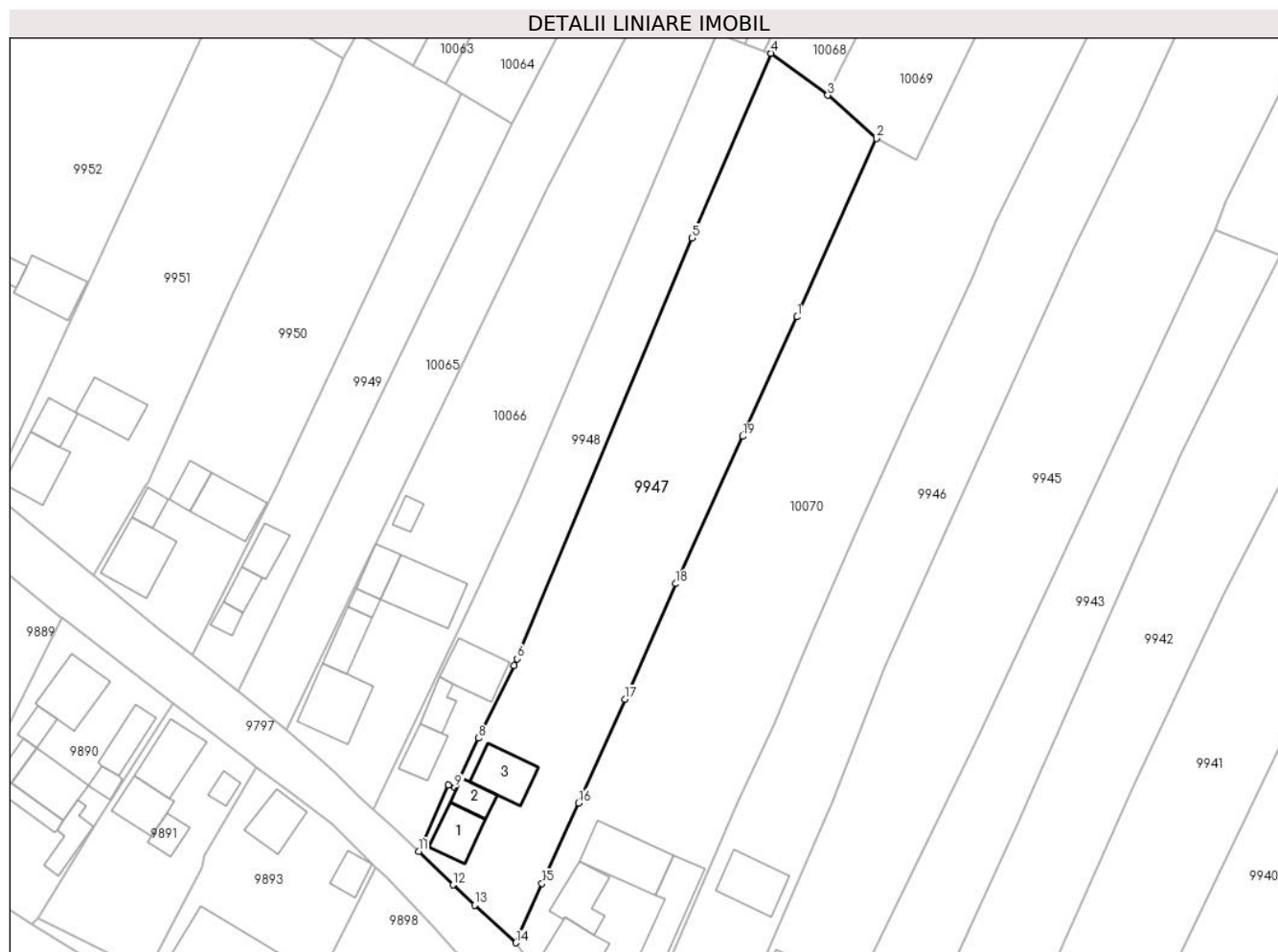
Inscrieri privind dezmembramintele dreptului de proprietate, drepturi reale de garanție și sarcini	Referințe
NU SUNT	

Anexa Nr. 1 La Partea I

Teren

Nr cadastral	Suprafața (mp)*	Observații / Referințe
	2.908	

* Suprafața este determinată în planul de proiecție Stereo 70.



Date referitoare la teren

Crt	Categorie folosință	Intravilan	Suprafața (mp)	Tarla	Parcelă	Nr. topo	Observații / Referințe
1	curți constructii	DA	250	-	-	-	
2	arabil	DA	2.658	-	-	-	

Date referitoare la construcții

Crt	Număr	Destinație construcție	Supraf. (mp)	Situație juridică	Observații / Referințe
A1.1		construcții de locuințe	53	Fara acte	Nr. niveluri:1; S. construita la sol:53 mp; S. construita desfasurata:53 mp; LOCUINTA
A1.2		construcții anexa	28	Fara acte	Nr. niveluri:1; S. construita la sol:28 mp; S. construita desfasurata:28 mp; ANEXA
A1.3		construcții anexa	65	Fara acte	Nr. niveluri:1; S. construita la sol:65 mp; S. construita desfasurata:65 mp; ANEXA

Lungime Segmente

1) Valorile lungimilor segmentelor sunt obținute din proiecție în plan.

Punct început	X / Y	Punct sfârșit	X / Y	Lungime segment (** (m)
1	581.625,868 673.133,051	2	581.638,938 673.162,376	32.106

Punct început	X / Y	Punct sfârșit	X / Y	Lungime segment (** (m)
2	581.638,938 673.162,376	3	581.630,906 673.169,463	10.712
3	581.630,906 673.169,463	4	581.621,55 673.176,34	11.612
4	581.621,55 673.176,34	5	581.608,605 673.145,991	32.994
5	581.608,605 673.145,991	6	581.579,838 673.076,925	74.817
6	581.579,838 673.076,925	7	581.579,312 673.075,837	1.208
7	581.579,312 673.075,837	8	581.573,528 673.063,853	13.307
8	581.573,528 673.063,853	9	581.569,621 673.055,757	8.989
9	581.569,621 673.055,757	10	581.568,568 673.056,141	1.121
10	581.568,568 673.056,141	11	581.563,661 673.045,275	11.923
11	581.563,661 673.045,275	12	581.569,342 673.039,785	7.9
12	581.569,342 673.039,785	13	581.572,875 673.036,477	4.84
13	581.572,875 673.036,477	14	581.579,646 673.030,271	9.185
14	581.579,646 673.030,271	15	581.583,929 673.039,998	10.628
15	581.583,929 673.039,998	16	581.589,91 673.053,223	14.515
16	581.589,91 673.053,223	17	581.597,546 673.070,227	18.64
17	581.597,546 673.070,227	18	581.605,866 673.089,232	20.746
18	581.605,866 673.089,232	19	581.616,881 673.113,427	26.584
19	581.616,881 673.113,427	1	581.625,868 673.133,051	21.584

** Lungimile segmentelor sunt determinate în planul de proiecție Stereo 70 și sunt rotunjite la 1 milimetru.

*** Distanța dintre puncte este formată din segmente cumulate ce sunt mai mici decât valoarea 1 milimetru.

**DATE DESPRE IMOBILUL NR. 9948**

Oficiul de Cadastru și Publicitate Imobiliară SUCEAVA
 Biroul de Cadastru și Publicitate Imobiliară Gura Humorului

A. Partea I. Descrierea imobilului

TEREN Intravilan

Adresa: Loc. Dragoiesti, Str Crasmarenilor, Nr. 65, Jud. Suceava

Nr. Crt	Nr cadastral Nr. topografic	Suprafața* (mp)	Observații / Referințe
A1		1.391	Sector cadastral:2 Teren neimprejmuit;

B. Partea II. Proprietari și acte

Inscrieri privitoare la dreptul de proprietate și alte drepturi reale	Referințe
9948 / 14/03/2022	
Act Normativ nr. 7, din 13/03/1996 emis de PARLAMENTUL ROMANIEI;	
B1	Inscrierea provizorie, drept de PROPRIETATE, dobandit prin Lege, cota actuala 1/1, cota initiala 1/1
	1) COMUNA DRAGOIESTI, CIF:4441190

C. Partea III. SARCINI .

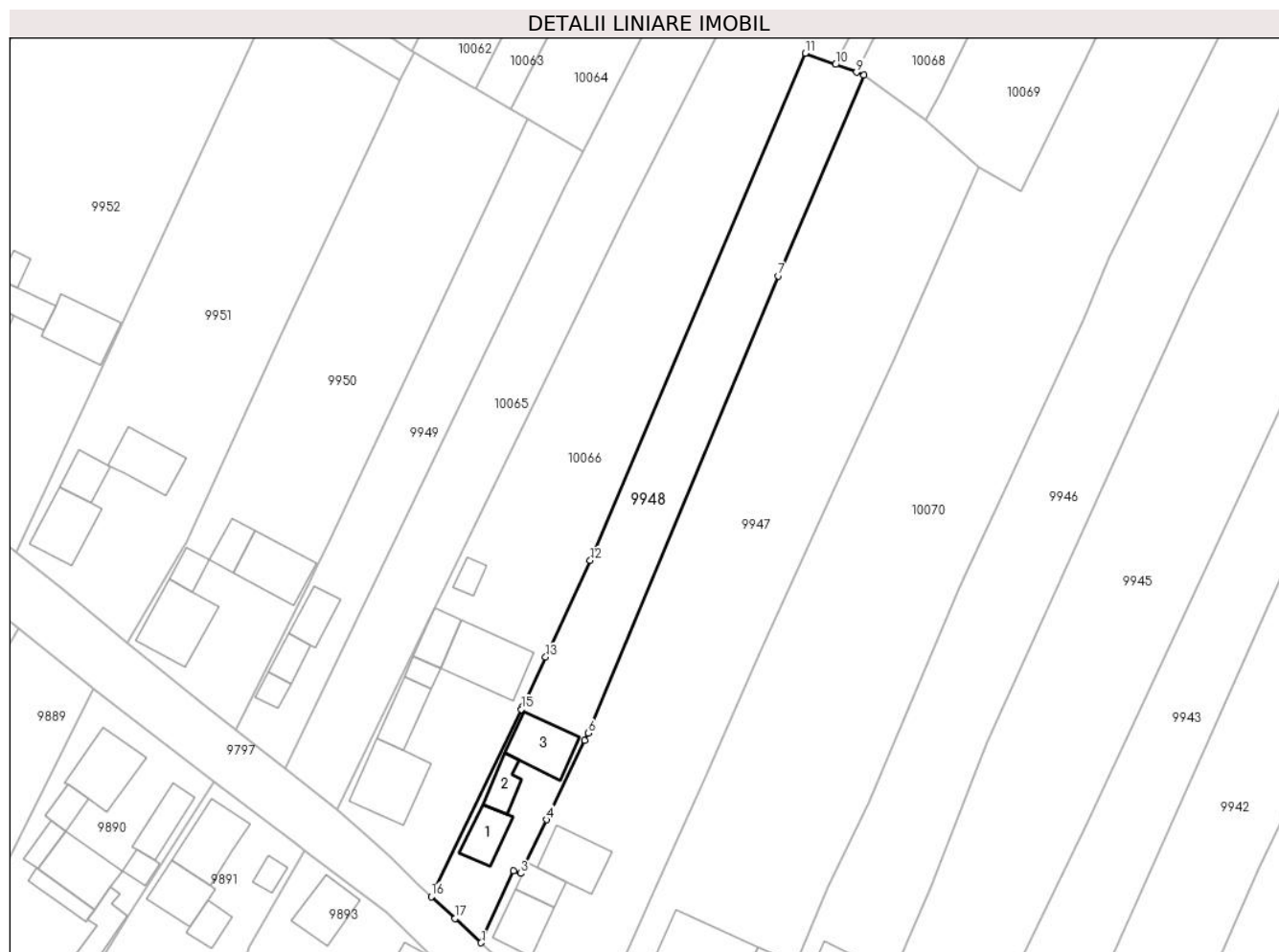
Inscrieri privind dezmembramintele dreptului de proprietate, drepturi reale de garanție și sarcini	Referințe
NU SUNT	

Anexa Nr. 1 La Partea I

Teren

Nr cadastral	Suprafața (mp)*	Observații / Referințe
	1.391	

* Suprafața este determinată în planul de proiecție Stereo 70.



Date referitoare la teren

Crt	Categorie folosință	Intravilan	Suprafața (mp)	Tarla	Parcelă	Nr. topo	Observații / Referințe
1	curți constructii	DA	339	-	-	-	
2	arabil	DA	1.052	-	-	-	

Date referitoare la construcții

Crt	Număr	Destinație construcție	Supraf. (mp)	Situație juridică	Observații / Referințe
A1.1		construcții de locuințe	41	Fara acte	Nr. niveluri:1; S. construita la sol:41 mp; S. construita desfasurata:41 mp; LOCUINTA
A1.2		construcții anexa	29	Fara acte	Nr. niveluri:1; S. construita la sol:29 mp; S. construita desfasurata:29 mp; ANEXA
A1.3		construcții anexa	65	Fara acte	Nr. niveluri:1; S. construita la sol:65 mp; S. construita desfasurata:65 mp; ANEXA

Lungime Segmente

1) Valorile lungimilor segmentelor sunt obținute din proiecție în plan.

Punct început	X / Y	Punct sfârșit	X / Y	Lungime segment (** (m)
1	581.563,661 673.045,275	2	581.568,568 673.056,141	11.923

Punct început	X / Y	Punct sfârșit	X / Y	Lungime segment (** (m)
2	581.568,568 673.056,141	3	581.569,621 673.055,757	1.121
3	581.569,621 673.055,757	4	581.573,528 673.063,853	8.989
4	581.573,528 673.063,853	5	581.579,312 673.075,837	13.307
5	581.579,312 673.075,837	6	581.579,838 673.076,925	1.208
6	581.579,838 673.076,925	7	581.608,605 673.145,991	74.817
7	581.608,605 673.145,991	8	581.621,55 673.176,34	32.994
8	581.621,55 673.176,34	9	581.620,423 673.176,756	1.201
9	581.620,423 673.176,756	10	581.617,243 673.177,931	3.39
10	581.617,243 673.177,931	11	581.612,633 673.179,633	4.914
11	581.612,633 673.179,633	12	581.580,15 673.103,03	83.206
12	581.580,15 673.103,03	13	581.573,405 673.088,434	16.079
13	581.573,405 673.088,434	14	581.569,948 673.080,953	8.241
14	581.569,948 673.080,953	15	581.569,736 673.080,512	0.489
15	581.569,736 673.080,512	16	581.556,127 673.052,229	31.387
16	581.556,127 673.052,229	17	581.559,744 673.048,94	4.889
17	581.559,744 673.048,94	1	581.563,661 673.045,275	5.364

** Lungimile segmentelor sunt determinate în planul de proiecție Stereo 70 și sunt rotunjite la 1 milimetru.

*** Distanța dintre puncte este formată din segmente cumulate ce sunt mai mici decât valoarea 1 milimetru.

**DATE DESPRE IMOBILUL NR. 9949**

Oficiul de Cadastru și Publicitate Imobiliară SUCEAVA
Biroul de Cadastru și Publicitate Imobiliară Gura Humorului

A. Partea I. Descrierea imobilului

TEREN Intravilan

Adresa: Loc. Dragoiesti, Str Crasmarenilor, Nr. FN, Jud. Suceava

Nr. Crt	Nr cadastral Nr. topografic	Suprafața* (mp)	Observații / Referințe
A1		950	Sector cadastral:2 Teren neimprejmuit;

B. Partea II. Proprietari și acte

Inscrieri privitoare la dreptul de proprietate și alte drepturi reale	Referințe
9949 / 14/03/2022	
Act Normativ nr. 7, din 13/03/1996 emis de PARLAMENTUL ROMANIEI;	
B1	Inscrierea provizorie, drept de PROPRIETATE, dobandit prin Lege, cota actuala 1/1, cota initiala 1/1
	1) COMUNA DRAGOIESTI, CIF:4441190

C. Partea III. SARCINI .

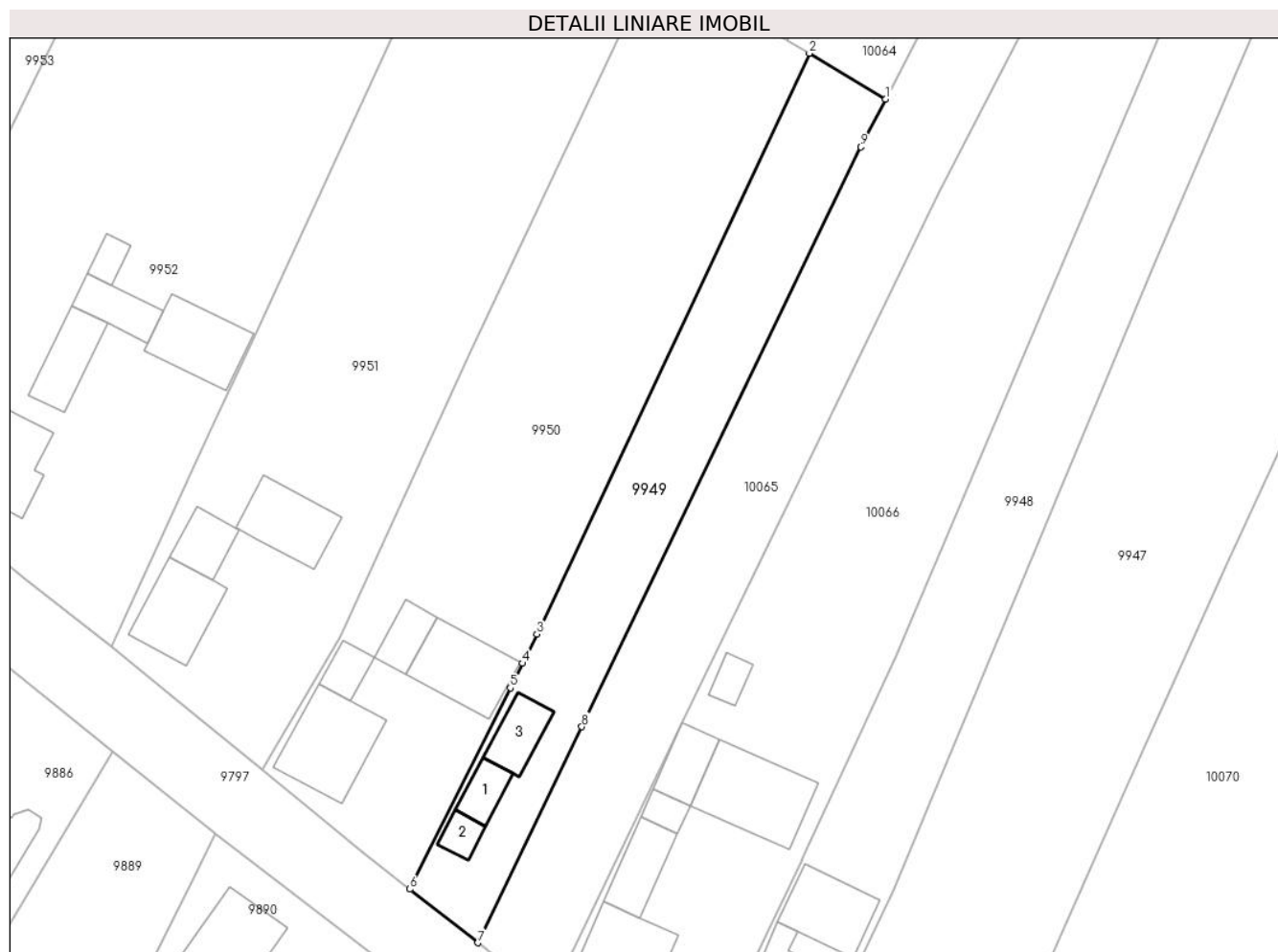
Inscrieri privind dezmembramintele dreptului de proprietate, drepturi reale de garanție și sarcini	Referințe
NU SUNT	

Anexa Nr. 1 La Partea I

Teren

Nr cadastral	Suprafața (mp)*	Observații / Referințe
	950	

* Suprafața este determinată în planul de proiecție Stereo 70.



Date referitoare la teren

Crt	Categorie folosință	Intravilan	Suprafața (mp)	Tarla	Parcelă	Nr. topo	Observații / Referințe
1	curți constructii	DA	236	-	-	-	
2	arabil	DA	714	-	-	-	

Date referitoare la construcții

Crt	Număr	Destinație construcție	Supraf. (mp)	Situație juridică	Observații / Referințe
A1.1		construcții de locuințe	25	Fara acte	Nr. niveluri:1; S. construita la sol:25 mp; S. construita desfasurata:25 mp; LOCUINTA
A1.2		construcții anexa	16	Fara acte	Nr. niveluri:1; S. construita la sol:16 mp; S. construita desfasurata:16 mp; ANEXA
A1.3		construcții anexa	37	Fara acte	Nr. niveluri:1; S. construita la sol:37 mp; S. construita desfasurata:37 mp; ANEXA

Lungime Segmente

1) Valorile lungimilor segmentelor sunt obținute din proiecție în plan.

Punct început	X / Y	Punct sfârșit	X / Y	Lungime segment (** (m)
1	581.579,088 673.164,761	2	581.570,67 673.169,81	9.816

Punct început	X / Y	Punct sfârșit	X / Y	Lungime segment (** (m)
2	581.570,67 673.169,81	3	581.540,57 673.105,641	70.878
3	581.540,57 673.105,641	4	581.538,967 673.102,429	3.59
4	581.538,967 673.102,429	5	581.537,612 673.099,713	3.035
5	581.537,612 673.099,713	6	581.526,512 673.077,468	24.861
6	581.526,512 673.077,468	7	581.534,041 673.071,551	9.576
7	581.534,041 673.071,551	8	581.545,53 673.095,416	26.487
8	581.545,53 673.095,416	9	581.576,361 673.159,455	71.074
9	581.576,361 673.159,455	1	581.579,088 673.164,761	5.966

** Lungimile segmentelor sunt determinate în planul de proiecție Stereo 70 și sunt rotunjite la 1 milimetru.

*** Distanța dintre puncte este formată din segmente cumulate ce sunt mai mici decât valoarea 1 milimetru.

**DATE DESPRE IMOBILUL NR. 9950**

Oficiul de Cadastru și Publicitate Imobiliară SUCEAVA
Biroul de Cadastru și Publicitate Imobiliară Gura Humorului

A. Partea I. Descrierea imobilului

TEREN Intravilan

Adresa: Loc. Dragoiesti, Str Crasmarenilor, Nr. 61, Jud. Suceava

Nr. Crt	Nr cadastral Nr. topografic	Suprafața* (mp)	Observații / Referințe
A1		1.996	Sector cadastral:2 Teren neimprejmuț;

Construcții

Crt	Nr cadastral Nr. topografic	Adresa	Observații / Referințe
A1.1		Loc. Dragoiesti, Str Crasmarenilor, Nr. 61, Jud. Suceava	Nr. niveluri:1; S. construita la sol:89 mp; S. construita desfasurata:89 mp; LOCUINTA
A1.2		Loc. Dragoiesti, Str Crasmarenilor, Nr. 61, Jud. Suceava	Nr. niveluri:1; S. construita la sol:22 mp; S. construita desfasurata:22 mp; ANEXA
A1.3		Loc. Dragoiesti, Str Crasmarenilor, Nr. 61, Jud. Suceava	Nr. niveluri:1; S. construita la sol:29 mp; S. construita desfasurata:29 mp; ANEXA
A1.4		Loc. Dragoiesti, Str Crasmarenilor, Nr. 61, Jud. Suceava	Nr. niveluri:1; S. construita la sol:75 mp; S. construita desfasurata:75 mp; ANEXA

B. Partea II. Proprietari și acte

Inscrieri privitoare la dreptul de proprietate și alte drepturi reale		Referințe
9950 / 14/03/2022		
Act Normativ nr. 7, din 13/03/1996 emis de PARLAMENTUL ROMANIEI;		
B1	Intabulare, drept de PROPRIETATE, dobandit prin Lege, cota actuala 1/1, cota initiala 1/1 1) NEIDENTIFICAT NEIDENTIFICAT	A1
Act Administrativ nr. 1119, din 18/02/2022 emis de PRIMARIA COMUNEI DRAGOIESTI;		
B2	Se noteaza posesia factica in favoarea lui 1) BRADATEANU VALENTIN-DUMITRU	A1
Act Administrativ nr. 2526, din 31/03/2022 emis de PRIMARIA COMUNEI DRAGOIESTI;		
B3	Intabulare, drept de PROPRIETATE, dobandit prin Lege, cota actuala 1/1, cota initiala 1/1 1) BRADATEANU VALENTIN-DUMITRU	A1.1, A1.2, A1.3, A1.4

C. Partea III. SARCINI .

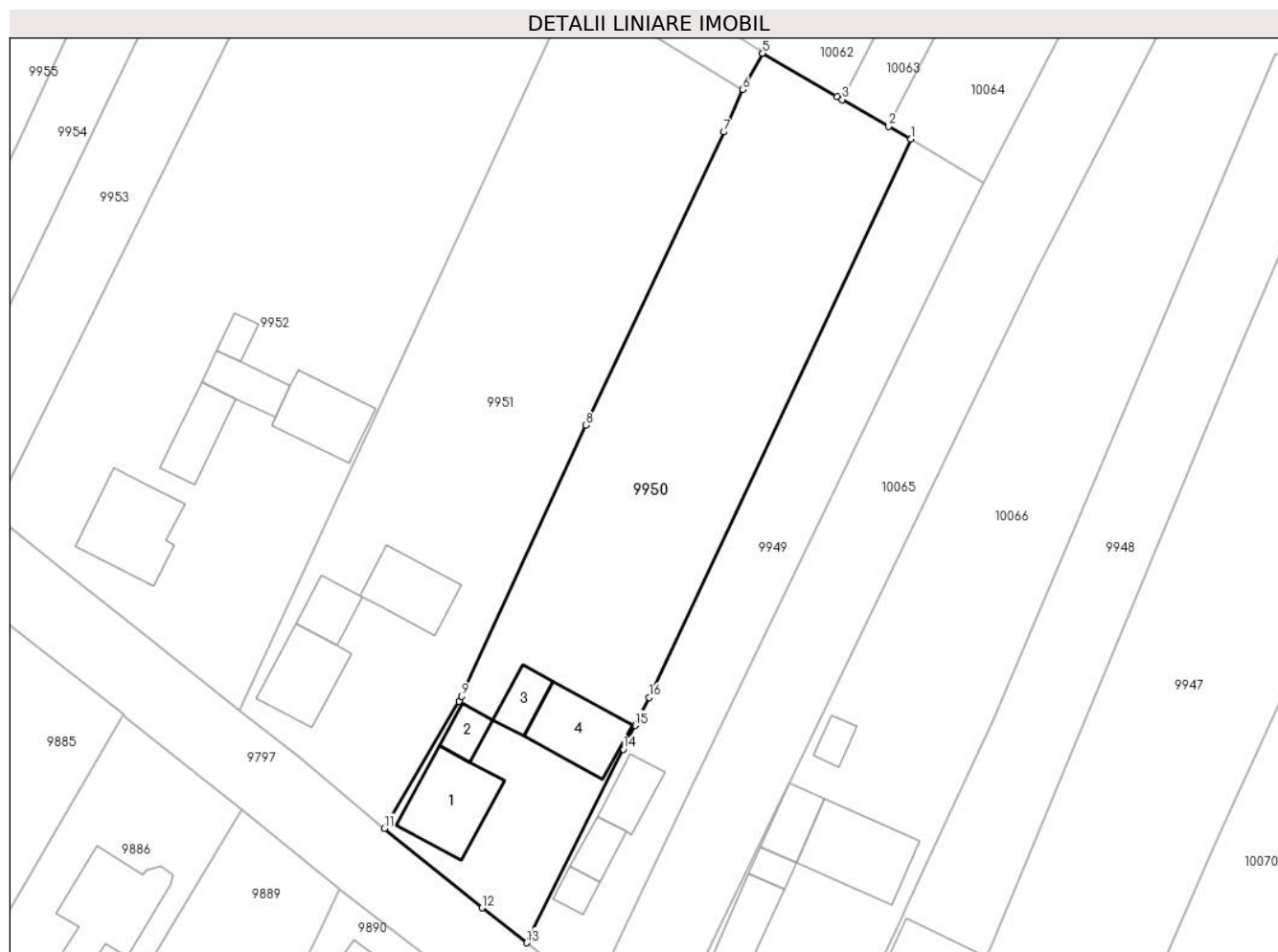
Inscrieri privind dezmembramintele dreptului de proprietate, drepturi reale de garanție și sarcini	Referințe
NU SUNT	

Anexa Nr. 1 La Partea I

Teren

Nr cadastral	Suprafața (mp)*	Observații / Referințe
	1.996	

* Suprafața este determinată în planul de proiecție Stereo 70.



Date referitoare la teren

Crt	Categorie folosință	Intravilan	Suprafața (mp)	Tarla	Parcelă	Nr. topo	Observații / Referințe
1	curți constructii	DA	483	-	-	-	
2	arabil	DA	1.513	-	-	-	

Date referitoare la construcții

Crt	Număr	Destinație construcție	Supraf. (mp)	Situație juridică	Observații / Referințe
A1.1		construcții de locuințe	89	Cu acte	Nr. niveluri:1; S. construita la sol:89 mp; S. construita desfasurata:89 mp; LOCUINTA
A1.2		construcții anexa	22	Cu acte	Nr. niveluri:1; S. construita la sol:22 mp; S. construita desfasurata:22 mp; ANEXA
A1.3		construcții anexa	29	Cu acte	Nr. niveluri:1; S. construita la sol:29 mp; S. construita desfasurata:29 mp; ANEXA
A1.4		construcții anexa	75	Cu acte	Nr. niveluri:1; S. construita la sol:75 mp; S. construita desfasurata:75 mp; ANEXA

Lungime Segmente

1) Valorile lungimilor segmentelor sunt obținute din proiecție în plan.

Punct început	X / Y	Punct sfârșit	X / Y	Lungime segment (** (m)
---------------	-------	---------------	-------	-------------------------

Punct început	X / Y	Punct sfârșit	X / Y	Lungime segment (** (m)
1	581.570,67 673.169,81	2	581.568,142 673.171,268	2.918
2	581.568,142 673.171,268	3	581.562,792 673.174,354	6.176
3	581.562,792 673.174,354	4	581.562,21 673.174,69	0.672
4	581.562,21 673.174,69	5	581.553,62 673.179,68	9.934
5	581.553,62 673.179,68	6	581.551,32 673.175,499	4.772
6	581.551,32 673.175,499	7	581.549,181 673.170,628	5.32
7	581.549,181 673.170,628	8	581.533,299 673.136,933	37.25
8	581.533,299 673.136,933	9	581.519,056 673.105,777	34.257
9	581.519,056 673.105,777	10	581.518,724 673.105,211	0.656
10	581.518,724 673.105,211	11	581.510,164 673.090,61	16.925
11	581.510,164 673.090,61	12	581.521,397 673.081,488	14.47
12	581.521,397 673.081,488	13	581.526,512 673.077,468	6.506
13	581.526,512 673.077,468	14	581.537,612 673.099,713	24.861
14	581.537,612 673.099,713	15	581.538,967 673.102,429	3.035
15	581.538,967 673.102,429	16	581.540,57 673.105,641	3.59
16	581.540,57 673.105,641	1	581.570,67 673.169,81	70.878

** Lungimile segmentelor sunt determinate în planul de proiecție Stereo 70 și sunt rotunjite la 1 milimetru.

*** Distanța dintre puncte este formată din segmente cumulate ce sunt mai mici decât valoarea 1 milimetru.

**DATE DESPRE IMOBILUL NR. 9951**

Oficiul de Cadastru și Publicitate Imobiliară SUCEAVA
Biroul de Cadastru și Publicitate Imobiliară Gura Humorului

A. Partea I. Descrierea imobilului

TEREN Intravilan

Adresa: Loc. Dragoiesti, Str Crasmarenilor, Nr. 59, Jud. Suceava

Nr. Crt	Nr cadastral Nr. topografic	Suprafața* (mp)	Observații / Referințe
A1		2.088	Sector cadastral:2 Teren neimprejmuit;

B. Partea II. Proprietari și acte

Inscrieri privitoare la dreptul de proprietate și alte drepturi reale		Referințe
9951 / 14/03/2022		
Act Normativ nr. 7, din 13/03/1996 emis de PARLAMENTUL ROMANIEI;		
B1	Inscrierea provizorie, drept de PROPRIETATE, dobandit prin Lege, cota actuala 1/1, cota initiala 1/1 1) COMUNA DRAGOIESTI, CIF:4441190	A1

C. Partea III. SARCINI .

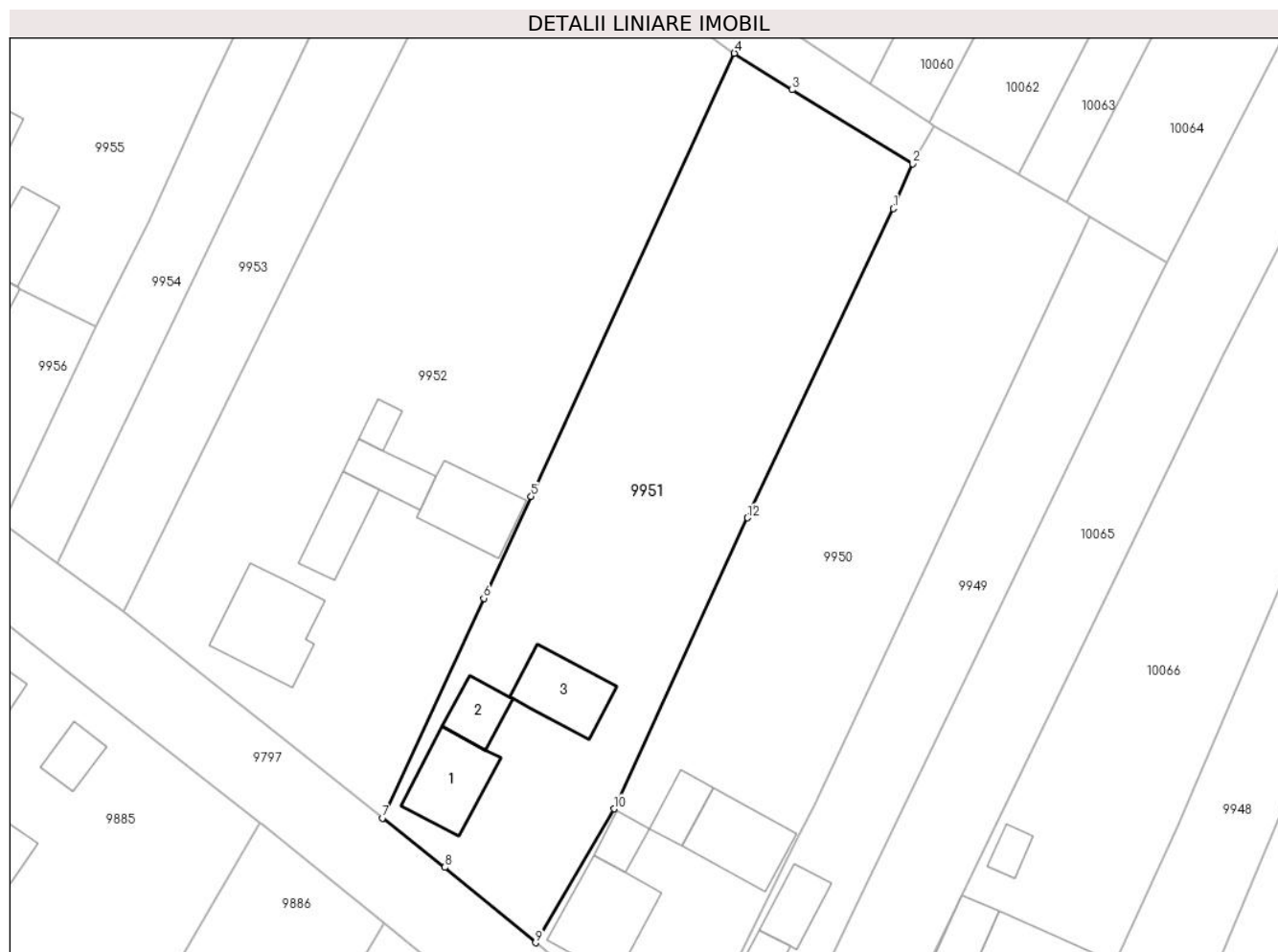
Inscrieri privind dezmembramintele dreptului de proprietate, drepturi reale de garanție și sarcini	Referințe
NU SUNT	

Anexa Nr. 1 La Partea I

Teren

Nr cadastral	Suprafața (mp)*	Observații / Referințe
	2.088	

* Suprafața este determinată în planul de proiecție Stereo 70.



Date referitoare la teren

Crt	Categorie folosință	Intravilan	Suprafața (mp)	Tarla	Parcelă	Nr. topo	Observații / Referințe
1	curți constructii	DA	229	-	-	-	
2	arabil	DA	1.859	-	-	-	

Date referitoare la construcții

Crt	Număr	Destinație construcție	Supraf. (mp)	Situație juridică	Observații / Referințe
A1.1		construcții de locuințe	70	Fara acte	Nr. niveluri:1; S. construita la sol:70 mp; S. construita desfasurata:70 mp; LOCUINTA
A1.2		construcții anexa	34	Fara acte	Nr. niveluri:1; S. construita la sol:34 mp; S. construita desfasurata:34 mp; ANEXA
A1.3		construcții anexa	64	Fara acte	Nr. niveluri:1; S. construita la sol:64 mp; S. construita desfasurata:64 mp; ANEXA

Lungime Segmente

1) Valorile lungimilor segmentelor sunt obținute din proiecție în plan.

Punct început	X / Y	Punct sfârșit	X / Y	Lungime segment (** (m)
1	581.549,181 673.170,628	2	581.551,32 673.175,499	5.32

Punct început	X / Y	Punct sfârșit	X / Y	Lungime segment (** (m)
2	581.551,32 673.175,499	3	581.538,146 673.183,571	15.45
3	581.538,146 673.183,571	4	581.531,864 673.187,562	7.443
4	581.531,864 673.187,562	5	581.509,693 673.139,247	53.159
5	581.509,693 673.139,247	6	581.504,528 673.128,157	12.234
6	581.504,528 673.128,157	7	581.493,476 673.104,209	26.375
7	581.493,476 673.104,209	8	581.500,243 673.098,823	8.649
8	581.500,243 673.098,823	9	581.510,164 673.090,61	12.879
9	581.510,164 673.090,61	10	581.518,724 673.105,211	16.925
10	581.518,724 673.105,211	11	581.519,056 673.105,777	0.656
11	581.519,056 673.105,777	12	581.533,299 673.136,933	34.257
12	581.533,299 673.136,933	1	581.549,181 673.170,628	37.25

** Lungimile segmentelor sunt determinate în planul de proiecție Stereo 70 și sunt rotunjite la 1 milimetru.

*** Distanța dintre puncte este formată din segmente cumulate ce sunt mai mici decât valoarea 1 milimetru.

**DATE DESPRE IMOBILUL NR. 9952**

Oficiul de Cadastru și Publicitate Imobiliară SUCEAVA
Biroul de Cadastru și Publicitate Imobiliară Gura Humorului

A. Partea I. Descrierea imobilului

TEREN Intravilan

Adresa: Loc. Dragoiesti, Str Crasmarenilor, Nr. 57, Jud. Suceava

Nr. Crt	Nr cadastral Nr. topografic	Suprafața* (mp)	Observații / Referințe
A1		3.079	Sector cadastral:2 Teren neimprejmuit;

Construcții

Crt	Nr cadastral Nr. topografic	Adresa	Observații / Referințe
A1.1		Loc. Dragoiesti, Str Crasmarenilor, Nr. 57, Jud. Suceava	Nr. niveluri:2; S. construita la sol:97 mp; S. construita desfasurata:194 mp; LOCUINTA
A1.2		Loc. Dragoiesti, Str Crasmarenilor, Nr. 57, Jud. Suceava	Nr. niveluri:1; S. construita la sol:48 mp; S. construita desfasurata:48 mp; ANEXA
A1.3		Loc. Dragoiesti, Str Crasmarenilor, Nr. 57, Jud. Suceava	Nr. niveluri:1; S. construita la sol:38 mp; S. construita desfasurata:38 mp; ANEXA
A1.4		Loc. Dragoiesti, Str Crasmarenilor, Nr. 57, Jud. Suceava	Nr. niveluri:1; S. construita la sol:14 mp; S. construita desfasurata:14 mp; ANEXA
A1.5		Loc. Dragoiesti, Str Crasmarenilor, Nr. 57, Jud. Suceava	Nr. niveluri:1; S. construita la sol:70 mp; S. construita desfasurata:70 mp; ANEXA

B. Partea II. Proprietari și acte

Inscrieri privitoare la dreptul de proprietate și alte drepturi reale		Referințe
9952 / 14/03/2022		
Act Normativ nr. 7, din 13/03/1996 emis de PARLAMENTUL ROMANIEI;		
B2	Intabulare, drept de PROPRIETATE, dobandit prin Lege, cota actuala 1/1, cota initiala 1/1 1) NEIDENTIFICAT NEIDENTIFICAT	A1
Act Administrativ nr. 2526, din 31/03/2022 emis de PRIMARIA COMUNEI DRAGOIESTI;		
B3	Intabulare, drept de PROPRIETATE, dobandit prin Lege, cota actuala 1/1, cota initiala 1/1 1) POPESCU NICOLAE	A1.1, A1.2, A1.3, A1.4, A1.5
Act Administrativ nr. 1118, din 18/02/2022 emis de PRIMARIA COMUNEI DRAGOIESTI;		
B4	Se noteaza posesia factica in favoarea lui 1) POPESCU NICOLAE	A1

C. Partea III. SARCINI .

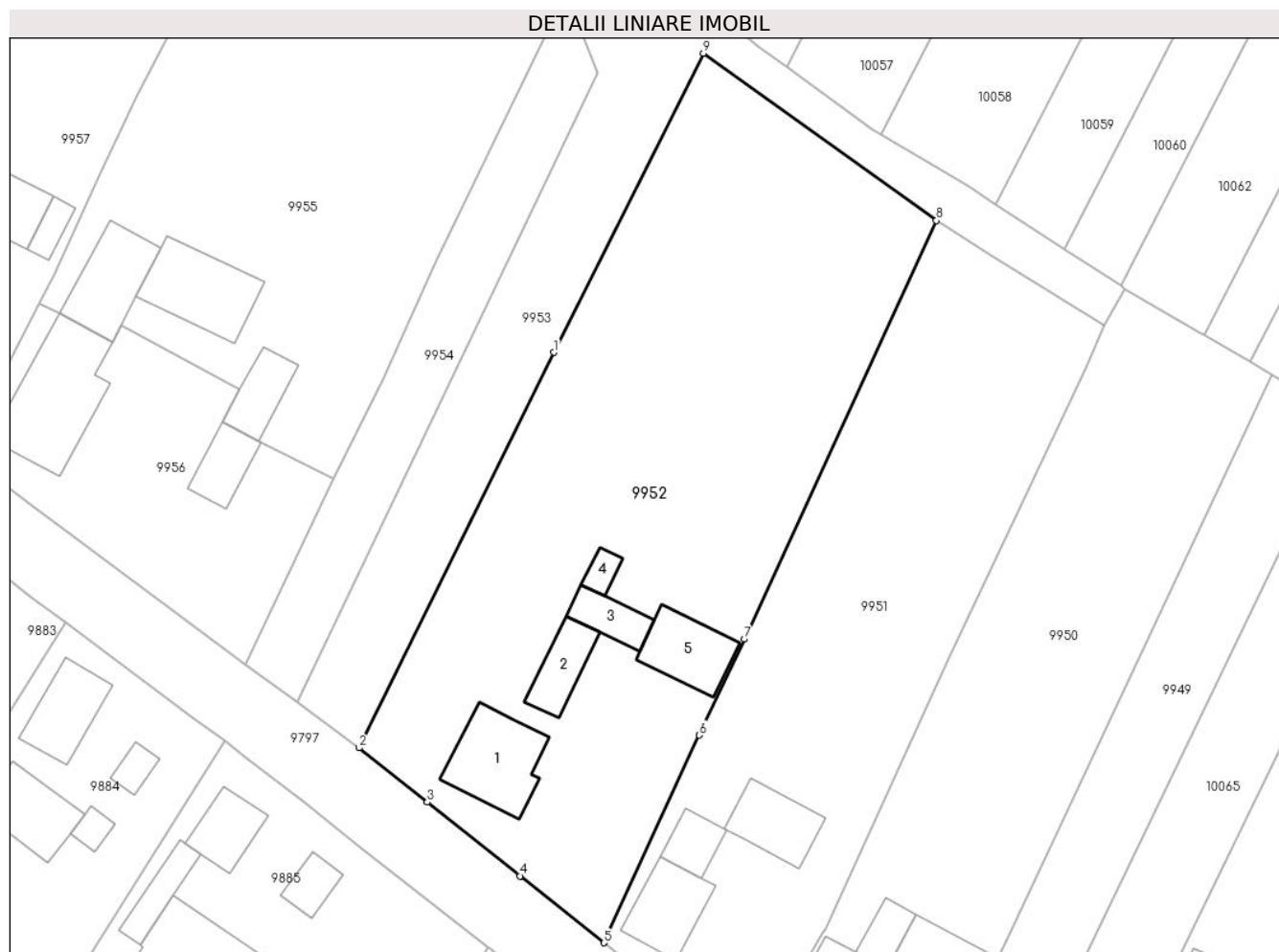
Inscrieri privind dezmembramintele dreptului de proprietate, drepturi reale de garanție și sarcini	Referințe
NU SUNT	

Anexa Nr. 1 La Partea I

Teren

Nr cadastral	Suprafața (mp)*	Observații / Referințe
	3.079	

* Suprafața este determinată în planul de proiecție Stereo 70.



Date referitoare la teren

Crt	Categorie folosință	Intra vilan	Suprafața (mp)	Tarla	Parcelă	Nr. topo	Observații / Referințe
1	curți constructii	DA	440	-	-	-	
2	arabil	DA	2.639	-	-	-	

Date referitoare la construcții

Crt	Număr	Destinație construcție	Supraf. (mp)	Situație juridică	Observații / Referințe
A1.1		construcții de locuințe	97	Cu acte	Nr. niveluri:2; S. construita la sol:97 mp; S. construita desfasurata:194 mp; LOCUINTA
A1.2		construcții anexa	48	Cu acte	Nr. niveluri:1; S. construita la sol:48 mp; S. construita desfasurata:48 mp; ANEXA
A1.3		construcții anexa	38	Cu acte	Nr. niveluri:1; S. construita la sol:38 mp; S. construita desfasurata:38 mp; ANEXA
A1.4		construcții anexa	14	Cu acte	Nr. niveluri:1; S. construita la sol:14 mp; S. construita desfasurata:14 mp; ANEXA
A1.5		construcții anexa	70	Cu acte	Nr. niveluri:1; S. construita la sol:70 mp; S. construita desfasurata:70 mp; ANEXA

Lungime Segmente

1) Valorile lungimilor segmentelor sunt obținute din proiecție în plan.

Punct început	X / Y	Punct sfârșit	X / Y	Lungime segment (** (m)
1	581.487,719 673.172,33	2	581.465,215 673.126,704	50.874
2	581.465,215 673.126,704	3	581.473,081 673.120,443	10.054
3	581.473,081 673.120,443	4	581.483,797 673.111,914	13.696
4	581.483,797 673.111,914	5	581.493,476 673.104,209	12.371
5	581.493,476 673.104,209	6	581.504,528 673.128,157	26.375
6	581.504,528 673.128,157	7	581.509,693 673.139,247	12.234
7	581.509,693 673.139,247	8	581.531,864 673.187,562	53.159
8	581.531,864 673.187,562	9	581.504,988 673.206,857	33.085
9	581.504,988 673.206,857	1	581.487,719 673.172,33	38.605

** Lungimile segmentelor sunt determinate în planul de proiecție Stereo 70 și sunt rotunjite la 1 milimetru.

*** Distanța dintre puncte este formată din segmente cumulate ce sunt mai mici decât valoarea 1 milimetru.

**DATE DESPRE IMOBILUL NR. 9953**

Oficiul de Cadastru și Publicitate Imobiliară SUCEAVA
Biroul de Cadastru și Publicitate Imobiliară Gura Humorului

A. Partea I. Descrierea imobilului

TEREN Intravilan

Adresa: Loc. Dragoiesti, Jud. Suceava

Nr. Crt	Nr cadastral Nr. topografic	Suprafața* (mp)	Observații / Referințe
A1		2.997	Sector cadastral:2 Teren neimprejmuit;

B. Partea II. Proprietari și acte

Inscrieri privitoare la dreptul de proprietate și alte drepturi reale		Referințe
9953 / 14/03/2022		
Act Normativ nr. 7, din 13/03/1996 emis de PARLAMENTUL ROMANIEI;		
B1	Inscrierea provizorie, drept de PROPRIETATE, dobandit prin Lege, cota actuala 1/1, cota initiala 1/1 1) COMUNA DRAGOIESTI, CIF:4441190	A1

C. Partea III. SARCINI .

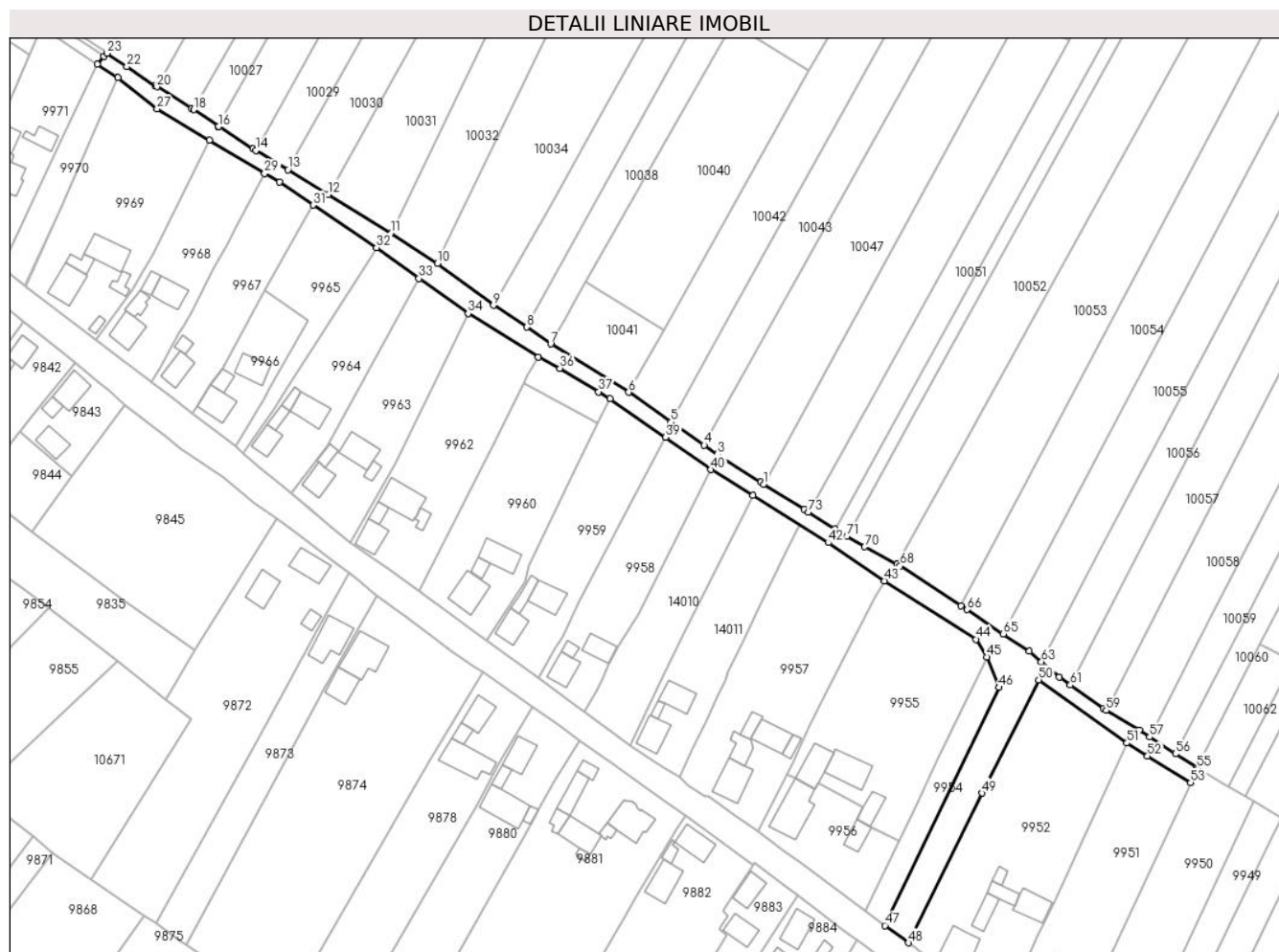
Inscrieri privind dezmembramintele dreptului de proprietate, drepturi reale de garanție și sarcini	Referințe
NU SUNT	

Anexa Nr. 1 La Partea I

Teren

Nr cadastral	Suprafața (mp)*	Observații / Referințe
	2.997	

* Suprafața este determinată în planul de proiecție Stereo 70.



Date referitoare la teren

Crt	Categorie folosință	Intravilan	Suprafața (mp)	Tarla	Parcelă	Nr. topo	Observații / Referințe
1	drum	DA	2.997	-	-	-	

Lungime Segmente

1) Valorile lungimilor segmentelor sunt obținute din proiecție în plan.

Punct început	X / Y	Punct sfârșit	X / Y	Lungime segment
1	581.421,068 673.266,481	2	581.420,12 673.267,07	1.116
4	581.402,926 673.278,384	5	581.392,813 673.285,376	12.295
7	581.356,1 673.309,25	8	581.348,889 673.314,382	8.851
10	581.321,6 673.333,74	11	581.307,476 673.342,95	16.862
13	581.276,01 673.362,33	14	581.266,154 673.368,26	11.502
16	581.254,86 673.375,46	17	581.254,705 673.375,566	0.188
2	581.420,12 673.267,07	3	581.407,01 673.275,56	15.619
5	581.392,813 673.285,376	6	581.379,9 673.294,51	15.817
8	581.348,889 673.314,382	9	581.338,69 673.321,03	12.174
11	581.307,476 673.342,95	12	581.288,231 673.354,803	22.602
14	581.266,154 673.368,26	15	581.265,29 673.368,78	1.008
17	581.254,705 673.375,566	18	581.247,281 673.380,635	8.989
3	581.407,01 673.275,56	4	581.402,926 673.278,384	4.965
6	581.379,9 673.294,51	7	581.356,1 673.309,25	27.995
9	581.338,69 673.321,03	10	581.321,6 673.333,74	21.298
12	581.288,231 673.354,803	13	581.276,01 673.362,33	14.353
15	581.265,29 673.368,78	16	581.254,86 673.375,46	12.386
18	581.247,281 673.380,635	19	581.246,57 673.381,12	0.861

Punct început	X / Y	Punct sfârșit	X / Y	Lungime segment	Punct început	X / Y	Punct sfârșit	X / Y	Lungime segment	Punct început	X / Y	Punct sfârșit	X / Y	Lungime segment
19	581.246,57 673.381,12	20	581.235,966 673.387,646	12.451	20	581.235,966 673.387,646	21	581.235,57 673.387,89	0.465	21	581.235,57 673.387,89	22	581.226,86 673.393,72	10.481
22	581.226,86 673.393,72	23	581.220,782 673.397,835	7.34	23	581.220,782 673.397,835	24	581.219,835 673.396,806	1.398	24	581.219,835 673.396,806	25	581.217,767 673.394,563	3.051
25	581.217,767 673.394,563	26	581.224,161 673.390,387	7.637	26	581.224,161 673.390,387	27	581.236,029 673.380,847	15.227	27	581.236,029 673.380,847	28	581.251,963 673.371,273	18.589
28	581.251,963 673.371,273	29	581.268,834 673.361,23	19.634	29	581.268,834 673.361,23	30	581.273,385 673.358,52	5.297	30	581.273,385 673.358,52	31	581.283,657 673.351,559	12.408
31	581.283,657 673.351,559	32	581.302,956 673.338,56	23.269	32	581.302,956 673.338,56	33	581.315,921 673.329,152	16.019	33	581.315,921 673.329,152	34	581.330,965 673.318,476	18.447
34	581.330,965 673.318,476	35	581.352,329 673.305,173	25.167	35	581.352,329 673.305,173	36	581.358,931 673.301,798	7.415	36	581.358,931 673.301,798	37	581.370,737 673.294,649	13.802
37	581.370,737 673.294,649	38	581.374,173 673.292,508	4.048	38	581.374,173 673.292,508	39	581.391,211 673.280,761	20.695	39	581.391,211 673.280,761	40	581.405,003 673.270,928	16.938
40	581.405,003 673.270,928	41	581.417,848 673.263,133	15.025	41	581.417,848 673.263,133	42	581.440,783 673.248,657	27.121	42	581.440,783 673.248,657	43	581.457,971 673.237,047	20.742
43	581.457,971 673.237,047	44	581.485,93 673.219,188	33.176	44	581.485,93 673.219,188	45	581.489,103 673.213,801	6.252	45	581.489,103 673.213,801	46	581.492,779 673.204,513	9.989
46	581.492,779 673.204,513	47	581.458,026 673.131,962	80.445	47	581.458,026 673.131,962	48	581.465,215 673.126,704	8.907	48	581.465,215 673.126,704	49	581.487,719 673.172,33	50.874
49	581.487,719 673.172,33	50	581.504,988 673.206,857	38.605	50	581.504,988 673.206,857	51	581.531,864 673.187,562	33.085	51	581.531,864 673.187,562	52	581.538,146 673.183,571	7.443
52	581.538,146 673.183,571	53	581.551,32 673.175,499	15.45	53	581.551,32 673.175,499	54	581.553,62 673.179,68	4.772	54	581.553,62 673.179,68	55	581.553,182 673.180,014	0.551
55	581.553,182 673.180,014	56	581.546,66 673.184,289	7.798	56	581.546,66 673.184,289	57	581.538,788 673.189,449	9.412	57	581.538,788 673.189,449	58	581.535,66 673.191,5	3.74
58	581.535,66 673.191,5	59	581.525,547 673.197,515	11.767	59	581.525,547 673.197,515	60	581.524,58 673.198,09	1.125	60	581.524,58 673.198,09	61	581.514,602 673.205,253	12.283
61	581.514,602 673.205,253	62	581.511,25 673.207,66	4.127	62	581.511,25 673.207,66	63	581.505,806 673.212,359	7.192	63	581.505,806 673.212,359	64	581.502,12 673.215,54	4.869
64	581.502,12 673.215,54	65	581.494,166 673.220,861	9.57	65	581.494,166 673.220,861	66	581.483,15 673.228,23	13.253	66	581.483,15 673.228,23	67	581.481,211 673.229,495	2.315
67	581.481,211 673.229,495	68	581.462,74 673.241,55	22.057	68	581.462,74 673.241,55	69	581.461,844 673.242,032	1.017	69	581.461,844 673.242,032	70	581.451,9 673.247,38	11.291
70	581.451,9 673.247,38	71	581.446,5 673.250,586	6.28	71	581.446,5 673.250,586	72	581.442,802 673.252,786	4.303	72	581.442,802 673.252,786	73	581.434,78 673.257,936	9.533
73	581.434,78 673.257,936	74	581.433,45 673.258,79	1.581	74	581.433,45 673.258,79	1	581.421,068 673.266,481	14.576					

** Lungimile segmentelor sunt determinate în planul de proiecție Stereo 70 și sunt rotunjite la 1 milimetru.

*** Distanța dintre puncte este formată din segmente cumulate ce sunt mai mici decât valoarea 1 milimetru.

**DATE DESPRE IMOBILUL NR. 9954**

Oficiul de Cadastru și Publicitate Imobiliară SUCEAVA
Biroul de Cadastru și Publicitate Imobiliară Gura Humorului

A. Partea I. Descrierea imobilului

TEREN Intravilan

Adresa: Loc. Dragoiesti, Str Crasmarenilor, Nr. FN, Jud. Suceava

Nr. Crt	Nr cadastral Nr. topografic	Suprafața* (mp)	Observații / Referințe
A1		610	Sector cadastral:2 Teren neimprejmuit;

B. Partea II. Proprietari și acte

Inscrieri privitoare la dreptul de proprietate și alte drepturi reale		Referințe
9954 / 14/03/2022		
Act Normativ nr. 7, din 13/03/1996 emis de PARLAMENTUL ROMANIEI;		
B1	Inscrierea provizorie, drept de PROPRIETATE, dobandit prin Lege, cota actuala 1/1, cota initiala 1/1 1) COMUNA DRAGOIESTI, CIF:4441190	A1

C. Partea III. SARCINI .

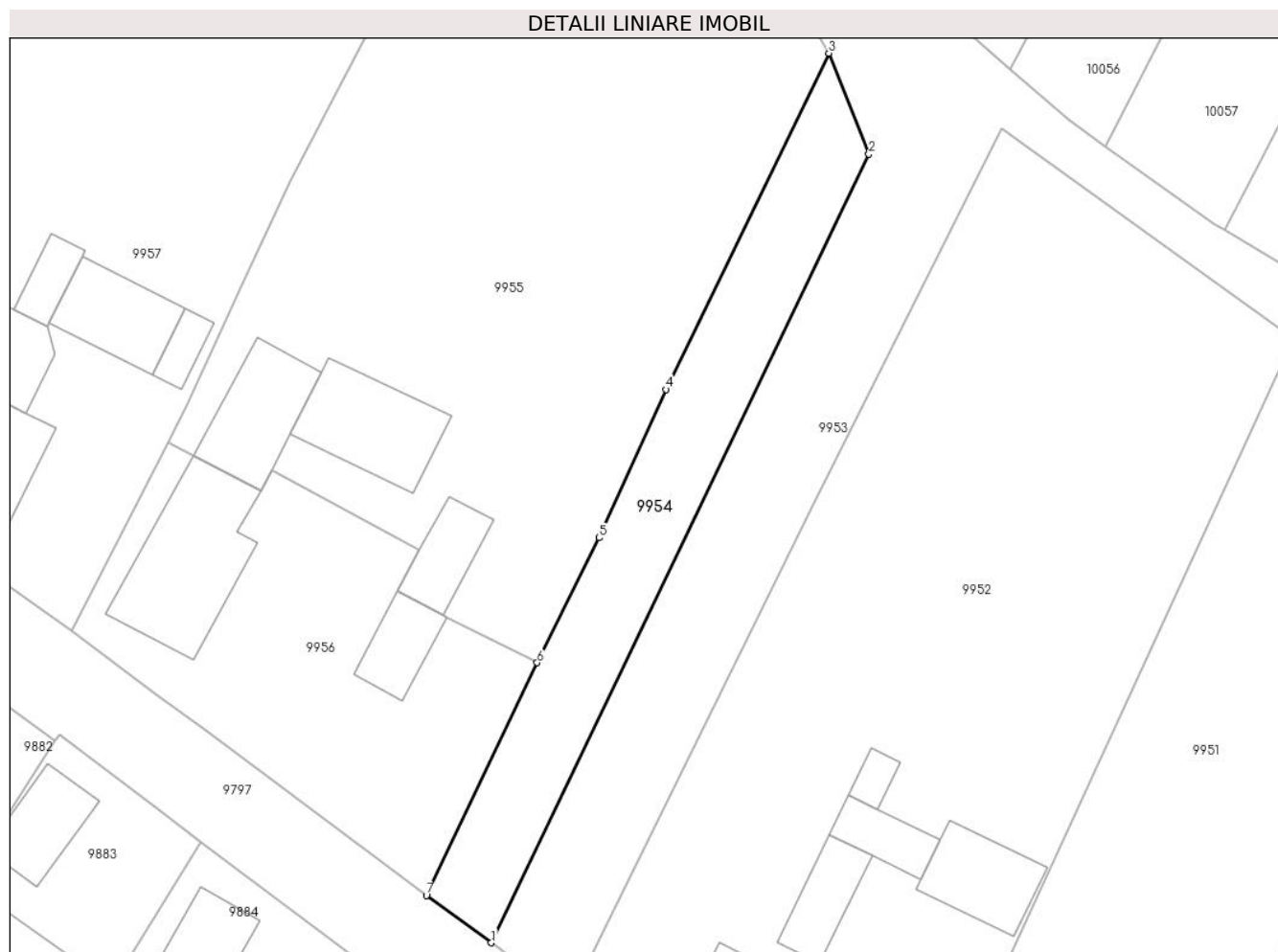
Inscrieri privind dezmembramintele dreptului de proprietate, drepturi reale de garanție și sarcini	Referințe
NU SUNT	

Anexa Nr. 1 La Partea I

Teren

Nr cadastral	Suprafața (mp)*	Observații / Referințe
	610	

* Suprafața este determinată în planul de proiecție Stereo 70.



Date referitoare la teren

Crt	Categorie folosință	Intravilan	Suprafața (mp)	Tarla	Parcelă	Nr. topo	Observații / Referințe
1	arabil	DA	610	-	-	-	

Lungime Segmente

1) Valorile lungimilor segmentelor sunt obținute din proiecție în plan.

Punct început	X / Y	Punct sfârșit	X / Y	Lungime segment (** (m)
1	581.458,026 673.131,962	2	581.492,779 673.204,513	80.445
2	581.492,779 673.204,513	3	581.489,103 673.213,801	9.989
3	581.489,103 673.213,801	4	581.474,123 673.182,859	34.377
4	581.474,123 673.182,859	5	581.467,938 673.169,217	14.979
5	581.467,938 673.169,217	6	581.462,254 673.157,734	12.813

Punct început	X / Y	Punct sfârșit	X / Y	Lungime segment (** (m)
6	581.462,254 673.157,734	7	581.452,052 673.136,331	23.71
7	581.452,052 673.136,331	1	581.458,026 673.131,962	7.401

** Lungimile segmentelor sunt determinate în planul de proiecție Stereo 70 și sunt rotunjite la 1 milimetru.

*** Distanța dintre puncte este formată din segmente cumulate ce sunt mai mici decât valoarea 1 milimetru.

**DATE DESPRE IMOBILUL NR. 9955**

Oficiul de Cadastru și Publicitate Imobiliară SUCEAVA
Biroul de Cadastru și Publicitate Imobiliară Gura Humorului

A. Partea I. Descrierea imobilului

TEREN Intravilan

Adresa: Loc. Dragoiesti, Str Crasmarenilor, Nr. FN, Jud. Suceava

Nr. Crt	Nr cadastral Nr. topografic	Suprafața* (mp)	Observații / Referințe
A1		2.518	Sector cadastral:2 Teren neimprejmuit;

B. Partea II. Proprietari și acte

Inscrieri privitoare la dreptul de proprietate și alte drepturi reale		Referințe
9955 / 14/03/2022		
Act Normativ nr. 7, din 13/03/1996 emis de PARLAMENTUL ROMANIEI;		
B1	Inscrierea provizorie, drept de PROPRIETATE, dobandit prin Lege, cota actuala 1/1, cota initiala 1/1 1) COMUNA DRAGOIESTI, CIF:4441190	A1

C. Partea III. SARCINI .

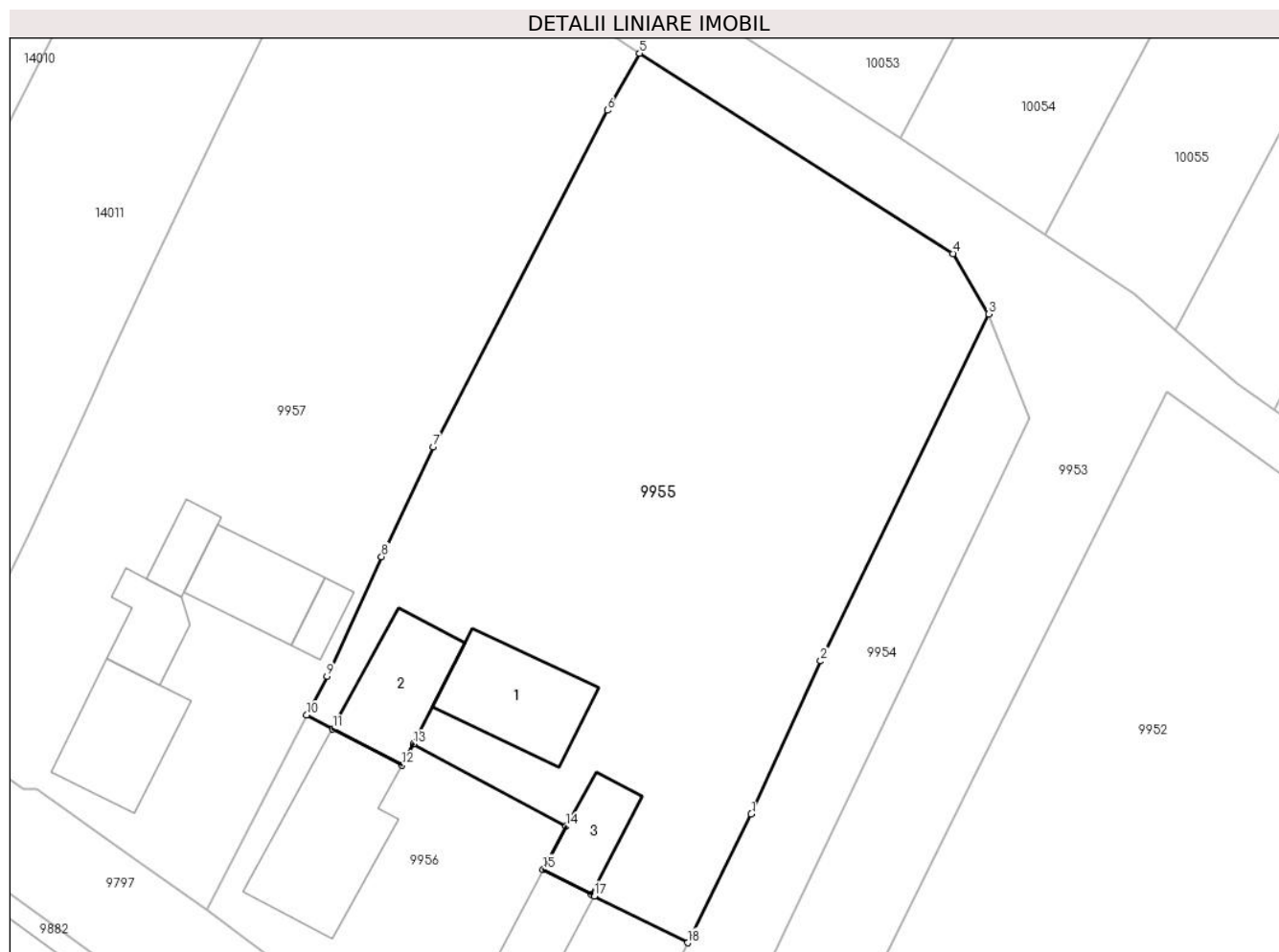
Inscrieri privind dezmembramintele dreptului de proprietate, drepturi reale de garanție și sarcini	Referințe
NU SUNT	

Anexa Nr. 1 La Partea I

Teren

Nr cadastral	Suprafața (mp)*	Observații / Referințe
	2.518	

* Suprafața este determinată în planul de proiecție Stereo 70.



Date referitoare la teren

Crt	Categorie folosință	Intravilan	Suprafața (mp)	Tarla	Parcelă	Nr. topo	Observații / Referințe
1	arabil	DA	2.518	-	-	-	

Date referitoare la construcții

Crt	Număr	Destinație construcție	Supraf. (mp)	Situație juridică	Observații / Referințe
A1.1		construcții anexa	99	Fara acte	Nr. niveluri:1; S. construita la sol:99 mp; S. construita desfasurata:99 mp; ANEXA
A1.2		construcții anexa	84	Fara acte	Nr. niveluri:1; S. construita la sol:84 mp; S. construita desfasurata:84 mp; ANEXA
A1.3		construcții anexa	47	Fara acte	Nr. niveluri:1; S. construita la sol:47 mp; S. construita desfasurata:47 mp; ANEXA

Lungime Segmente

1) Valorile lungimilor segmentelor sunt obținute din proiecție în plan.

Punct început	X / Y	Punct sfârșit	X / Y	Lungime segment (** (m)
1	581.467,938 673.169,217	2	581.474,123 673.182,859	14.979
2	581.474,123 673.182,859	3	581.489,103 673.213,801	34.377

Punct început	X / Y	Punct sfârșit	X / Y	Lungime segment (** (m)
3	581.489,103 673.213,801	4	581.485,93 673.219,188	6.252
4	581.485,93 673.219,188	5	581.457,971 673.237,047	33.176
5	581.457,971 673.237,047	6	581.455,103 673.231,952	5.847
6	581.455,103 673.231,952	7	581.439,538 673.201,951	33.798
7	581.439,538 673.201,951	8	581.434,949 673.192,163	10.81
8	581.434,949 673.192,163	9	581.430,074 673.181,51	11.715
9	581.430,074 673.181,51	10	581.428,283 673.178,032	3.912
10	581.428,283 673.178,032	11	581.430,593 673.176,82	2.609
11	581.430,593 673.176,82	12	581.436,783 673.173,566	6.993
12	581.436,783 673.173,566	13	581.437,781 673.175,46	2.141
13	581.437,781 673.175,46	14	581.451,412 673.168,109	15.487
14	581.451,412 673.168,109	15	581.449,38 673.164,278	4.337
15	581.449,38 673.164,278	16	581.453,646 673.162,056	4.81
16	581.453,646 673.162,056	17	581.453,934 673.161,906	0.325
17	581.453,934 673.161,906	18	581.462,254 673.157,734	9.307
18	581.462,254 673.157,734	1	581.467,938 673.169,217	12.813

** Lungimile segmentelor sunt determinate în planul de proiecție Stereo 70 și sunt rotunjite la 1 milimetru.

*** Distanța dintre puncte este formată din segmente cumulate ce sunt mai mici decât valoarea 1 milimetru.

**DATE DESPRE IMOBILUL NR. 9956**

Oficiul de Cadastru și Publicitate Imobiliară SUCEAVA
 Biroul de Cadastru și Publicitate Imobiliară Gura Humorului

A. Partea I. Descrierea imobilului

TEREN Intravilan

Adresa: Loc. Dragoiesti, Str Crasmarenilor, Nr. 55, Jud. Suceava

Nr. Crt	Nr cadastral Nr. topografic	Suprafața* (mp)	Observații / Referințe
A1	30267	900	Sector cadastral:2 Teren neimprejmuit;

Construcții

Crt	Nr cadastral Nr. topografic	Adresa	Observații / Referințe
A1.1	30267-C1	Loc. Dragoiesti, Jud. Suceava	Nr. niveluri:1; S. construita la sol:142 mp; LOCUINTA
A1.2	30267-C2	Loc. Dragoiesti, Jud. Suceava	Nr. niveluri:1; S. construita la sol:44 mp; ANEXA

B. Partea II. Proprietari și acte

Inscrieri privitoare la dreptul de proprietate și alte drepturi reale		Referințe
496 / 19/05/1998		
Act Notarial nr. 24, din 03/03/1998 emis de BNP Petru Atanasoaei;		
B1	Intabulare, drept de PROPRIETATE bun comun, dobandit prin Conventie, cota actuala 1/1, cota initiala 1/1 1) BONDARIU ILEANA 2) BONDARIU DUMITRU <i>OBSERVATII: (provenita din conversia CF 253)</i>	A1
4857 / 13/05/2011		
Act Administrativ nr. 13, din 01/06/1998 emis de CL DRAGOIESTI;		
B3	Intabulare, drept de PROPRIETATE, dobandit prin Construire, cota actuala 1/1, cota initiala 1/1 1) BONDARIU DUMITRU 2) BONDARIU ILEANA	A1.1, A1.2

C. Partea III. SARCINI .

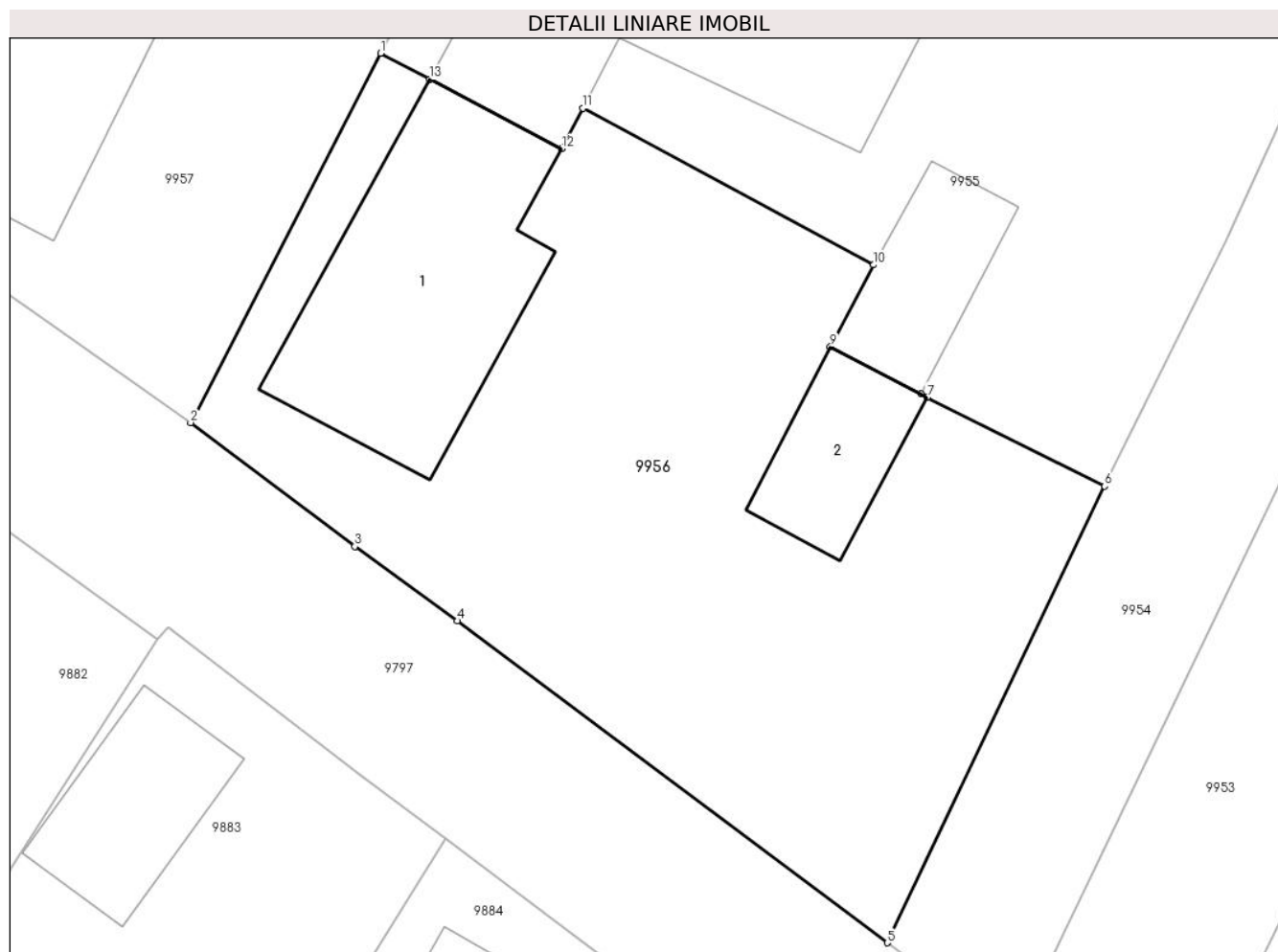
Inscrieri privind dezmembramintele dreptului de proprietate, drepturi reale de garanție și sarcini	Referințe
NU SUNT	

Anexa Nr. 1 La Partea I

Teren

Nr cadastral	Suprafața (mp)*	Observații / Referințe
30267	900	

* Suprafața este determinată în planul de proiecție Stereo 70.



Date referitoare la teren

Crt	Categorie folosință	Intravilan	Suprafața (mp)	Tarla	Parcelă	Nr. topo	Observații / Referințe
1	curți constructii	DA	900	-	-	-	

Date referitoare la construcții

Crt	Număr	Destinație construcție	Supraf. (mp)	Situație juridică	Observații / Referințe
A1.1	30267-C1	construcții de locuințe	142	Cu acte	Nr. niveluri:1; S. construită la sol:142 mp; LOCUINTA
A1.2	30267-C2	construcții anexa	44	Cu acte	Nr. niveluri:1; S. construită la sol:44 mp; ANEXA

Lungime Segmente

1) Valorile lungimilor segmentelor sunt obținute din proiecție în plan.

Punct început	X / Y	Punct sfârșit	X / Y	Lungime segment (** (m)
1	581.428,283 673.178,032	2	581.419,366 673.160,715	19.478
2	581.419,366 673.160,715	3	581.427,07 673.154,91	9.646
3	581.427,07 673.154,91	4	581.431,87 673.151,42	5.935

Punct început	X / Y	Punct sfârșit	X / Y	Lungime segment (** (m)
4	581.431,87 673.151,42	5	581.452,052 673.136,331	25.199
5	581.452,052 673.136,331	6	581.462,254 673.157,734	23.71
6	581.462,254 673.157,734	7	581.453,934 673.161,906	9.307
7	581.453,934 673.161,906	8	581.453,646 673.162,056	0.325
8	581.453,646 673.162,056	9	581.449,38 673.164,278	4.81
9	581.449,38 673.164,278	10	581.451,412 673.168,109	4.337
10	581.451,412 673.168,109	11	581.437,781 673.175,46	15.487
11	581.437,781 673.175,46	12	581.436,783 673.173,566	2.141
12	581.436,783 673.173,566	13	581.430,593 673.176,82	6.993
13	581.430,593 673.176,82	1	581.428,283 673.178,032	2.609

** Lungimile segmentelor sunt determinate în planul de proiecție Stereo 70 și sunt rotunjite la 1 milimetru.

*** Distanța dintre puncte este formată din segmente cumulate ce sunt mai mici decât valoarea 1 milimetru.

**DATE DESPRE IMOBILUL NR. 9957**

Oficiul de Cadastru și Publicitate Imobiliară SUCEAVA
Biroul de Cadastru și Publicitate Imobiliară Gura Humorului

A. Partea I. Descrierea imobilului

TEREN Intravilan

Adresa: Loc. Dragoiesti, Str Crasmarenilor, Nr. 53, Jud. Suceava

Nr. Crt	Nr cadastral Nr. topografic	Suprafața* (mp)	Observații / Referințe
A1		2.546	Sector cadastral:2 Teren neimprejmuit;

B. Partea II. Proprietari și acte

Inscrieri privitoare la dreptul de proprietate și alte drepturi reale		Referințe
9957 / 14/03/2022		
Act Normativ nr. 7, din 13/03/1996 emis de PARLAMENTUL ROMANIEI;		
B1	Inscrierea provizorie, drept de PROPRIETATE, dobandit prin Lege, cota actuala 1/1, cota initiala 1/1 1) COMUNA DRAGOIESTI , CIF:4441190	A1

C. Partea III. SARCINI .

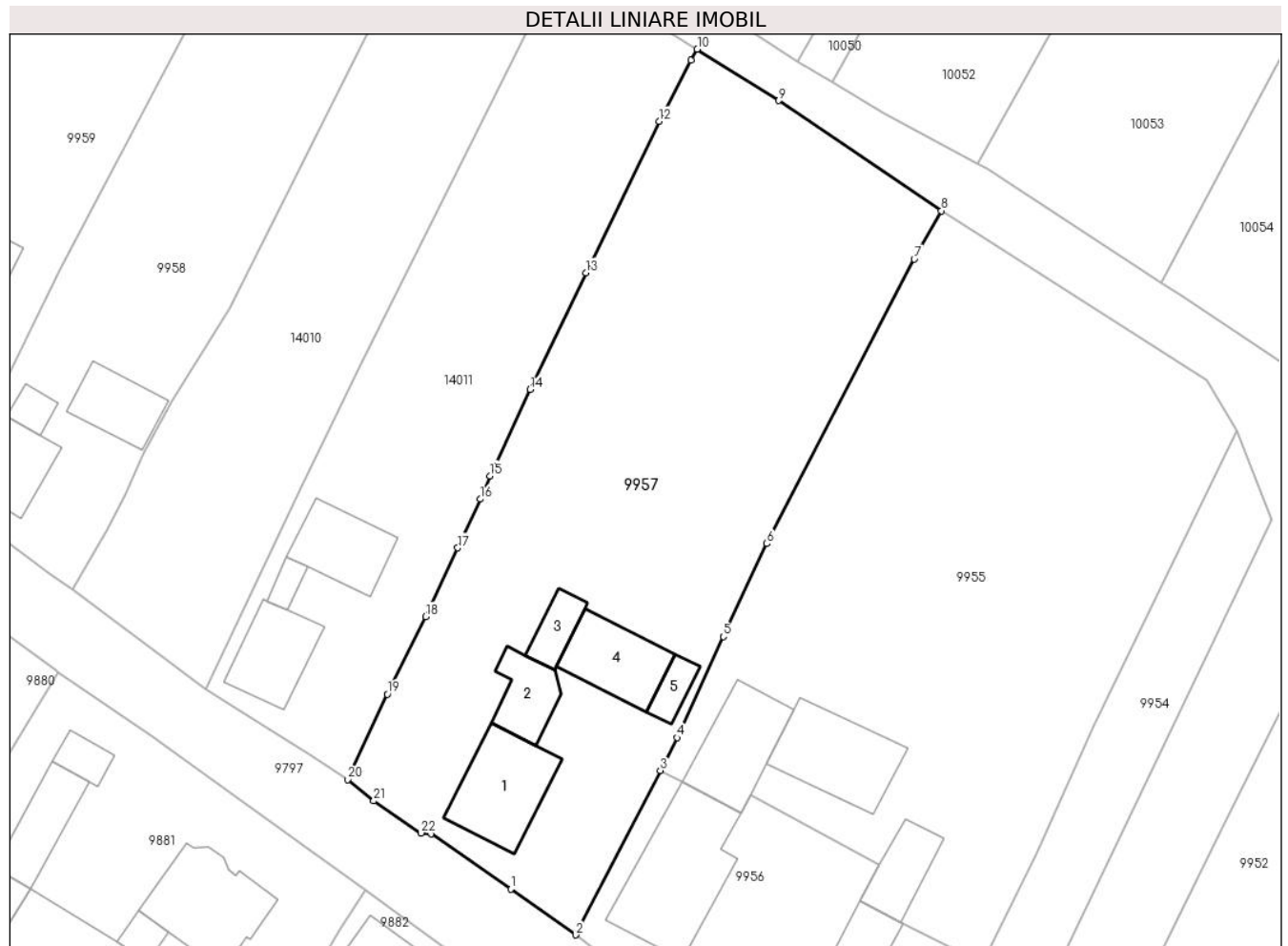
Inscrieri privind dezmembramintele dreptului de proprietate, drepturi reale de garanție și sarcini	Referințe
NU SUNT	

Anexa Nr. 1 La Partea I

Teren

Nr cadastral	Suprafața (mp)*	Observații / Referințe
	2.546	

* Suprafața este determinată în planul de proiecție Stereo 70.



Date referitoare la teren

Crt	Categorie folosință	Intravilan	Suprafața (mp)	Tarla	Parcelă	Nr. topo	Observații / Referințe
1	curți constructii	DA	500	-	-	-	
2	arabil	DA	2.046	-	-	-	

Date referitoare la construcții

Crt	Număr	Destinație construcție	Supraf. (mp)	Situație juridică	Observații / Referințe
A1.1		construcții de locuințe	94	Fara acte	Nr. niveluri:1; S. construita la sol:94 mp; S. construita desfasurata:94 mp; LOCUINTA
A1.2		construcții anexa	47	Fara acte	Nr. niveluri:1; S. construita la sol:47 mp; S. construita desfasurata:47 mp; ANEXA
A1.3		construcții anexa	28	Fara acte	Nr. niveluri:1; S. construita la sol:28 mp; S. construita desfasurata:28 mp; ANEXA
A1.4		construcții anexa	72	Fara acte	Nr. niveluri:1; S. construita la sol:72 mp; S. construita desfasurata:85 mp; ANEXA
A1.5		construcții anexa	20	Fara acte	Nr. niveluri:1; S. construita la sol:20 mp; S. construita desfasurata:20 mp; ANEXA

Lungime Segmente

1) Valorile lungimilor segmentelor sunt obținute din proiecție în plan.

Punct început	X / Y	Punct sfârșit	X / Y	Lungime segment (** (m)
1	581.412,508 673.165,546	2	581.419,366 673.160,715	8.389
3	581.428,283 673.178,032	4	581.430,074 673.181,51	3.912
5	581.434,949 673.192,163	6	581.439,538 673.201,951	10.81
7	581.455,103 673.231,952	8	581.457,971 673.237,047	5.847
9	581.440,783 673.248,657	10	581.432,191 673.254,08	10.16
11	581.431,514 673.252,901	12	581.428,171 673.246,493	7.228
13	581.420,451 673.230,51	14	581.414,56 673.218,212	13.636
15	581.410,304 673.209,107	16	581.409,284 673.206,649	2.661
17	581.406,917 673.201,512	18	581.403,515 673.194,277	7.995
19	581.399,484 673.186,081	20	581.395,291 673.177,096	9.915
21	581.398,047 673.174,832	22	581.403,045 673.171,456	6.031
23	581.404,14 673.171,4	1	581.412,508 673.165,546	10.212

Punct început	X / Y	Punct sfârșit	X / Y	Lungime segment (** (m)
2	581.419,366 673.160,715	3	581.428,283 673.178,032	19.478
4	581.430,074 673.181,51	5	581.434,949 673.192,163	11.715
6	581.439,538 673.201,951	7	581.455,103 673.231,952	33.798
8	581.457,971 673.237,047	9	581.440,783 673.248,657	20.742
10	581.432,191 673.254,08	11	581.431,514 673.252,901	1.36
12	581.428,171 673.246,493	13	581.420,451 673.230,51	17.75
14	581.414,56 673.218,212	15	581.410,304 673.209,107	10.051
16	581.409,284 673.206,649	17	581.406,917 673.201,512	5.656
18	581.403,515 673.194,277	19	581.399,484 673.186,081	9.134
20	581.395,291 673.177,096	21	581.398,047 673.174,832	3.567
22	581.403,045 673.171,456	23	581.404,14 673.171,4	1.096

** Lungimile segmentelor sunt determinate în planul de proiecție Stereo 70 și sunt rotunjite la 1 milimetru.

*** Distanța dintre puncte este formată din segmente cumulate ce sunt mai mici decât valoarea 1 milimetru.

**DATE DESPRE IMOBILUL NR. 9958**

Oficiul de Cadastru și Publicitate Imobiliară SUCEAVA
Biroul de Cadastru și Publicitate Imobiliară Gura Humorului

A. Partea I. Descrierea imobilului

TEREN Intravilan

Adresa: Loc. Dragoiesti, Str Crasmarenilor, Nr. 49, Jud. Suceava

Nr. Crt	Nr cadastral Nr. topografic	Suprafața* (mp)	Observații / Referințe
A1		1.426	Sector cadastral:2 Teren neimprejmuit;

B. Partea II. Proprietari și acte

Inscrieri privitoare la dreptul de proprietate și alte drepturi reale		Referințe
9958 / 14/03/2022		
Act Normativ nr. 7, din 13/03/1996 emis de PARLAMENTUL ROMANIEI;		
B1	Inscrierea provizorie, drept de PROPRIETATE, dobandit prin Lege, cota actuala 1/1, cota initiala 1/1 1) COMUNA DRAGOIESTI, CIF:4441190	A1

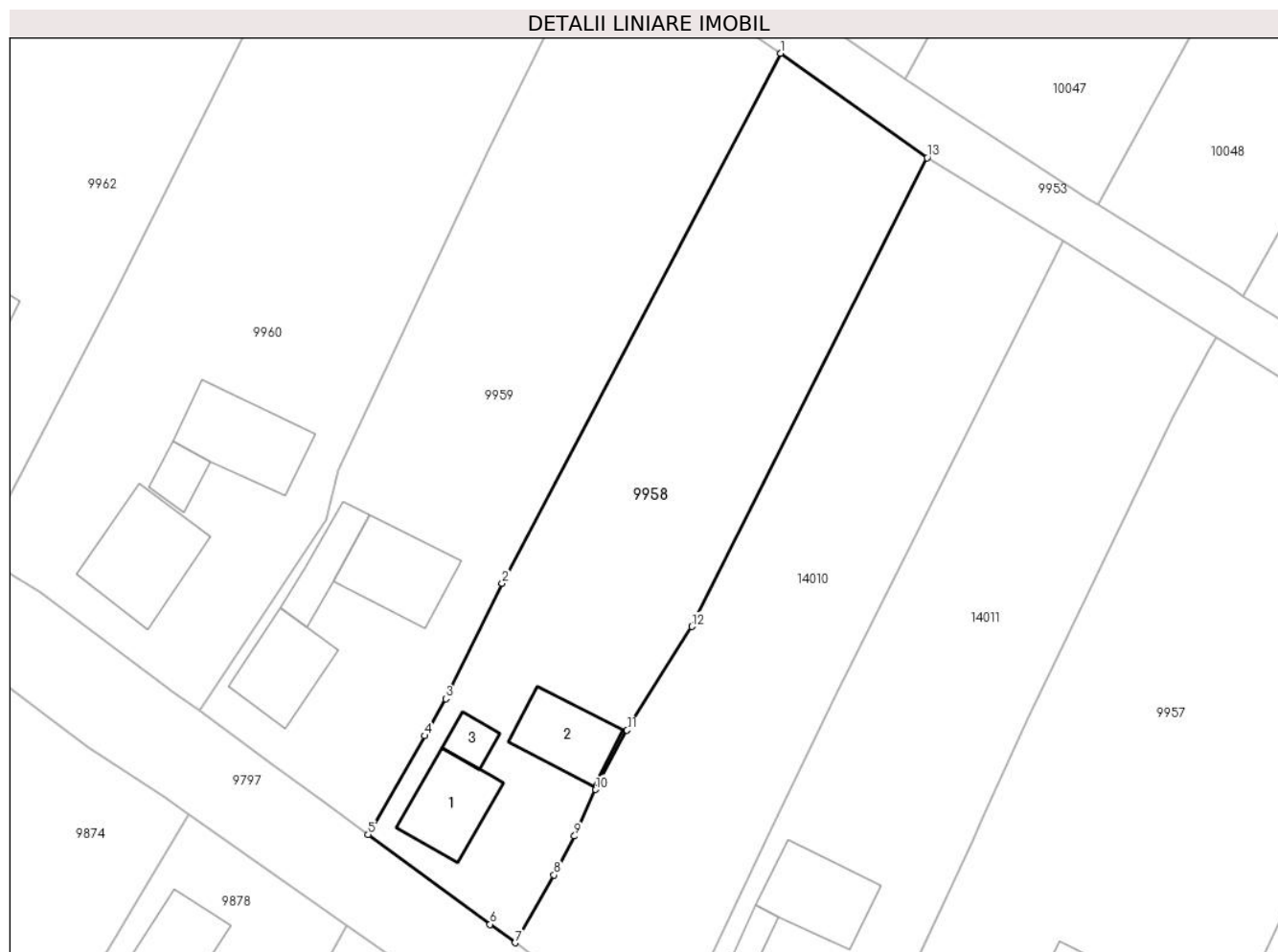
C. Partea III. SARCINI .

Inscrieri privind dezmembramintele dreptului de proprietate, drepturi reale de garanție și sarcini	Referințe
NU SUNT	

Anexa Nr. 1 La Partea I**Teren**

Nr cadastral	Suprafața (mp)*	Observații / Referințe
	1.426	

* Suprafața este determinată în planul de proiecție Stereo 70.

**Date referitoare la teren**

Crt	Categorie folosință	Intravilan	Suprafața (mp)	Tarla	Parcelă	Nr. topo	Observații / Referințe
1	curți constructii	DA	250	-	-	-	
2	arabil	DA	1.176	-	-	-	

Date referitoare la construcții

Crt	Număr	Destinație construcție	Supraf. (mp)	Situație juridică	Observații / Referințe
A1.1		construcții de locuințe	57	Fara acte	Nr. niveluri:1; S. construita la sol:57 mp; S. construita desfasurata:57 mp; LOCUINTA
A1.2		construcții anexa	54	Fara acte	Nr. niveluri:1; S. construita la sol:54 mp; S. construita desfasurata:54 mp; ANEXA
A1.3		construcții anexa	16	Fara acte	Nr. niveluri:1; S. construita la sol:16 mp; S. construita desfasurata:16 mp; ANEXA

Lungime Segmente

1) Valorile lungimilor segmentelor sunt obținute din proiecție în plan.

Punct început	X / Y	Punct sfârșit	X / Y	Lungime segment (** (m)
1	581.391,211 673.280,761	2	581.365,01 673.230,908	56.319

Punct început	X / Y	Punct sfârșit	X / Y	Lungime segment (** (m)
2	581.365,01 673.230,908	3	581.359,685 673.220,044	12.099
3	581.359,685 673.220,044	4	581.357,696 673.216,559	4.013
4	581.357,696 673.216,559	5	581.352,394 673.207,27	10.696
5	581.352,394 673.207,27	6	581.363,848 673.198,818	14.235
6	581.363,848 673.198,818	7	581.366,219 673.197,088	2.935
7	581.366,219 673.197,088	8	581.369,876 673.203,473	7.358
8	581.369,876 673.203,473	9	581.371,818 673.207,126	4.137
9	581.371,818 673.207,126	10	581.373,798 673.211,506	4.807
10	581.373,798 673.211,506	11	581.376,767 673.217,08	6.315
11	581.376,767 673.217,08	12	581.382,851 673.226,83	11.492
12	581.382,851 673.226,83	13	581.405,003 673.270,928	49.349
13	581.405,003 673.270,928	1	581.391,211 673.280,761	16.938

** Lungimile segmentelor sunt determinate în planul de proiecție Stereo 70 și sunt rotunjite la 1 milimetru.

*** Distanța dintre puncte este formată din segmente cumulate ce sunt mai mici decât valoarea 1 milimetru.

**DATE DESPRE IMOBILUL NR. 9959**

Oficiul de Cadastru și Publicitate Imobiliară SUCEAVA
Biroul de Cadastru și Publicitate Imobiliară Gura Humorului

A. Partea I. Descrierea imobilului

TEREN Intravilan

Adresa: Loc. Dragoiesti, Str Crasmarenilor, Nr. 47, Jud. Suceava

Nr. Crt	Nr cadastral Nr. topografic	Suprafața* (mp)	Observații / Referințe
A1		1.607	Sector cadastral:2 Teren neimprejmuit;

B. Partea II. Proprietari și acte

Inscrieri privitoare la dreptul de proprietate și alte drepturi reale		Referințe
9959 / 14/03/2022		
Act Normativ nr. 7, din 13/03/1996 emis de PARLAMENTUL ROMANIEI;		
B1	Inscrierea provizorie, drept de PROPRIETATE, dobandit prin Lege, cota actuala 1/1, cota initiala 1/1 1) COMUNA DRAGOIESTI, CIF:4441190	A1

C. Partea III. SARCINI .

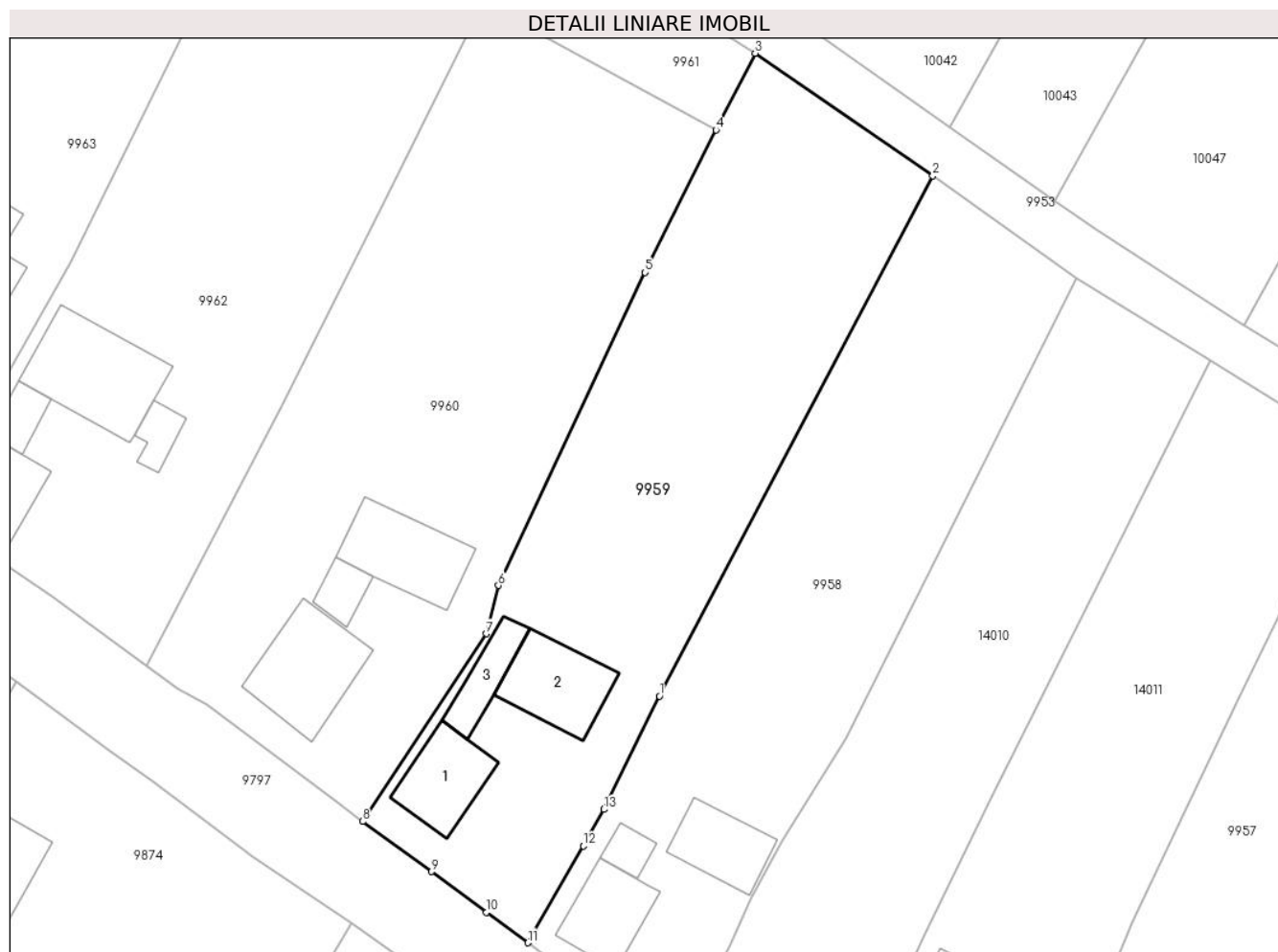
Inscrieri privind dezmembramintele dreptului de proprietate, drepturi reale de garanție și sarcini	Referințe
NU SUNT	

Anexa Nr. 1 La Partea I

Teren

Nr cadastral	Suprafața (mp)*	Observații / Referințe
	1.607	

* Suprafața este determinată în planul de proiecție Stereo 70.



Date referitoare la teren

Crt	Categorie folosință	Intravilan	Suprafața (mp)	Tarla	Parcelă	Nr. topo	Observații / Referințe
1	curți constructii	DA	363	-	-	-	
2	arabil	DA	1.244	-	-	-	

Date referitoare la construcții

Crt	Număr	Destinație construcție	Supraf. (mp)	Situație juridică	Observații / Referințe
A1.1		construcții de locuințe	60	Fara acte	Nr. niveluri:1; S. construita la sol:60 mp; S. construita desfasurata:60 mp; LOCUINTA
A1.2		construcții anexa	69	Fara acte	Nr. niveluri:1; S. construita la sol:69 mp; S. construita desfasurata:69 mp; ANEXA
A1.3		construcții anexa	35	Fara acte	Nr. niveluri:1; S. construita la sol:35 mp; S. construita desfasurata:35 mp; ANEXA

Lungime Segmente

1) Valorile lungimilor segmentelor sunt obținute din proiecție în plan.

Punct început	X / Y	Punct sfârșit	X / Y	Lungime segment (** (m)
1	581.365,01 673.230,908	2	581.391,211 673.280,761	56.319

Punct început	X / Y	Punct sfârșit	X / Y	Lungime segment (** (m)
2	581.391,211 673.280,761	3	581.374,173 673.292,508	20.695
3	581.374,173 673.292,508	4	581.370,426 673.285,166	8.243
4	581.370,426 673.285,166	5	581.363,634 673.271,502	15.259
5	581.363,634 673.271,502	6	581.349,559 673.241,509	33.131
6	581.349,559 673.241,509	7	581.348,385 673.236,887	4.769
7	581.348,385 673.236,887	8	581.336,532 673.218,901	21.54
8	581.336,532 673.218,901	9	581.343,148 673.214,08	8.186
9	581.343,148 673.214,08	10	581.348,426 673.210,193	6.555
10	581.348,426 673.210,193	11	581.352,394 673.207,27	4.928
11	581.352,394 673.207,27	12	581.357,696 673.216,559	10.696
12	581.357,696 673.216,559	13	581.359,685 673.220,044	4.013
13	581.359,685 673.220,044	1	581.365,01 673.230,908	12.099

** Lungimile segmentelor sunt determinate în planul de proiecție Stereo 70 și sunt rotunjite la 1 milimetru.

*** Distanța dintre puncte este formată din segmente cumulate ce sunt mai mici decât valoarea 1 milimetru.

**DATE DESPRE IMOBILUL NR. 9960**

Oficiul de Cadastru și Publicitate Imobiliară SUCEAVA
Biroul de Cadastru și Publicitate Imobiliară Gura Humorului

A. Partea I. Descrierea imobilului

TEREN Intravilan

Adresa: Loc. Dragoiesti, Str Crasmarenilor, Nr. 45, Jud. Suceava

Nr. Crt	Nr cadastral Nr. topografic	Suprafața* (mp)	Observații / Referințe
A1	31265	1.891	Sector cadastral:2 Teren neimprejmuit;

Construcții

Crt	Nr cadastral Nr. topografic	Adresa	Observații / Referințe
A1.1	31265-C1	Loc. Dragoiesti, Str Crasmarenilor, Nr. 45, Jud. Suceava	Nr. niveluri:1; S. construita la sol:88 mp; casa de locuit
A1.2	31265-C2	Loc. Dragoiesti, Str Crasmarenilor, Nr. 45, Jud. Suceava	Nr. niveluri:1; S. construita la sol:21 mp; grajd cu sura
A1.3	31265-C3	Loc. Dragoiesti, Str Crasmarenilor, Nr. 45, Jud. Suceava	Nr. niveluri:1; S. construita la sol:77 mp; anexa

B. Partea II. Proprietari și acte

Inscrieri privitoare la dreptul de proprietate și alte drepturi reale		Referințe
13249 / 13/11/2017		
Act Notarial nr. 2388, din 10/11/2017 emis de Dumitru Mihaela;		
B1	Intabulare, drept de PROPRIETATE, dobandit prin Conventie, cota actuala 1/1, cota initiala 1/1 1) BUHA ION 2) BUHA MIRELA , bun comun	A1, A1.1, A1.2, A1.3

C. Partea III. SARCINI

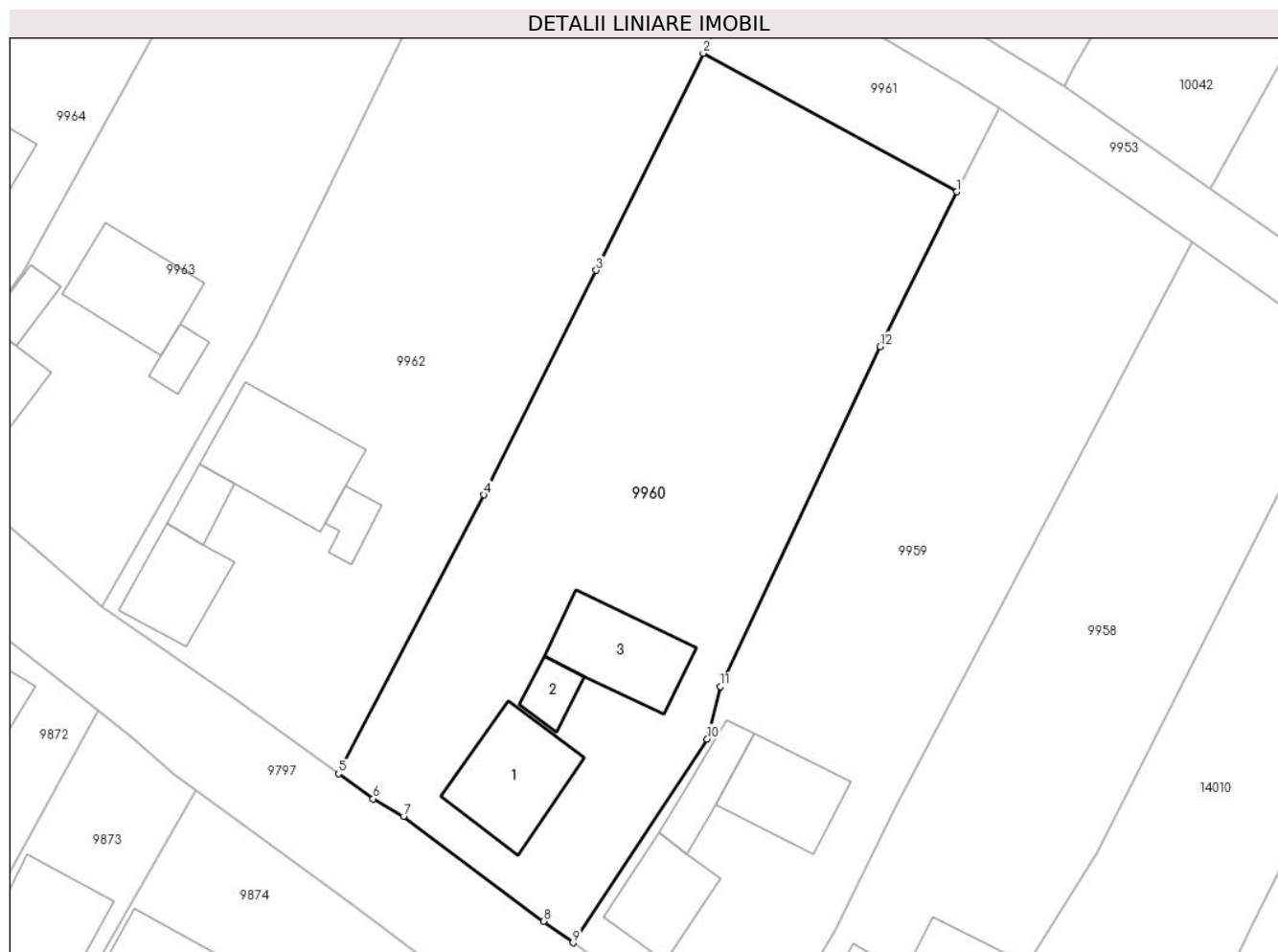
Inscrieri privind dezmembramintele dreptului de proprietate, drepturi reale de garanție și sarcini		Referințe
13249 / 13/11/2017		
Act Notarial nr. 2388, din 10/11/2017 emis de Dumitru Mihaela;		
C2	Intabulare, drept de UZUFRACT VIAGER, dobandit prin Conventie, cota actuala 1/1, cota initiala 1/1 1) NITAN DOMNICA , Lipsa CNP.	A1, A1.1, A1.2, A1.3
C3	Intabulare, drept de UZUFRACT VIAGER, dobandit prin Conventie, cota actuala 1/1, cota initiala 1/1 1) NITAN NICOLAI , Lipsa CNP.	A1, A1.1, A1.2, A1.3
C4	se INTABULEAZA ipoteca legala reprezentand obligatia de intretinere 1) NITAN DOMNICA , Lipsa CNP.	A1, A1.1, A1.2, A1.3
C5	se INTABULEAZA ipoteca legala reprezentand obligatia de intretinere 1) NITAN NICOLAI , Lipsa CNP.	A1, A1.1, A1.2, A1.3

Anexa Nr. 1 La Partea I

Teren

Nr cadastral	Suprafața (mp)*	Observații / Referințe
31265	1.891	

* Suprafața este determinată în planul de proiecție Stereo 70.



Date referitoare la teren

Crt	Categorie folosință	Intravilan	Suprafața (mp)	Tarla	Parcelă	Nr. topo	Observații / Referințe
1	curți constructii	DA	629	-	-	-	
2	arabil	DA	1.262	-	-	638-2	

Date referitoare la construcții

Crt	Număr	Destinație construcție	Supraf. (mp)	Situație juridică	Observații / Referințe
A1.1	31265-C1	construcții de locuințe	Din acte: 0 Masurata: 88	Cu acte	Nr. niveluri:1; S. construita la sol:88 mp; casa de locuit
A1.2	31265-C2	construcții anexa	Din acte: 0 Masurata: 21	Cu acte	Nr. niveluri:1; S. construita la sol:21 mp; grajd cu sura
A1.3	31265-C3	construcții anexa	Din acte: 0 Masurata: 77	Cu acte	Nr. niveluri:1; S. construita la sol:77 mp; anexa

Lungime Segmente

1) Valorile lungimilor segmentelor sunt obținute din proiecție în plan.

Punct început	X / Y	Punct sfârșit	X / Y	Lungime segment (** (m)
1	581.370,426 673.285,166	2	581.348,034 673.297,392	25.512

Punct început	X / Y	Punct sfârșit	X / Y	Lungime segment (** (m)
2	581.348,034 673.297,392	3	581.338,581 673.278,246	21.352
3	581.338,581 673.278,246	4	581.328,654 673.258,424	22.169
4	581.328,654 673.258,424	5	581.315,832 673.233,827	27.738
5	581.315,832 673.233,827	6	581.318,873 673.231,609	3.764
6	581.318,873 673.231,609	7	581.321,581 673.230,066	3.117
7	581.321,581 673.230,066	8	581.333,924 673.220,802	15.433
8	581.333,924 673.220,802	9	581.336,532 673.218,901	3.227
9	581.336,532 673.218,901	10	581.348,385 673.236,887	21.54
10	581.348,385 673.236,887	11	581.349,559 673.241,509	4.769
11	581.349,559 673.241,509	12	581.363,634 673.271,502	33.131
12	581.363,634 673.271,502	1	581.370,426 673.285,166	15.259

** Lungimile segmentelor sunt determinate în planul de proiecție Stereo 70 și sunt rotunjite la 1 milimetru.

*** Distanța dintre puncte este formată din segmente cumulate ce sunt mai mici decât valoarea 1 milimetru.

**DATE DESPRE IMOBILUL NR. 9961**

Oficiul de Cadastru și Publicitate Imobiliară SUCEAVA
Biroul de Cadastru și Publicitate Imobiliară Gura Humorului

A. Partea I. Descrierea imobilului

TEREN Intravilan

Adresa: Loc. Dragoiesti, Jud. Suceava

Nr. Crt	Nr cadastral Nr. topografic	Suprafața* (mp)	Observații / Referințe
A1		223	Sector cadastral:2 Teren neimprejmuit;

B. Partea II. Proprietari și acte

Inscrieri privitoare la dreptul de proprietate și alte drepturi reale		Referințe
9961 / 14/03/2022		
Act Normativ nr. 7, din 13/03/1996 emis de PARLAMENTUL ROMANIEI;		
B1	Inscrierea provizorie, drept de PROPRIETATE, dobandit prin Lege, cota actuala 1/1, cota initiala 1/1 1) COMUNA DRAGOIESTI, CIF:4441190	A1

C. Partea III. SARCINI .

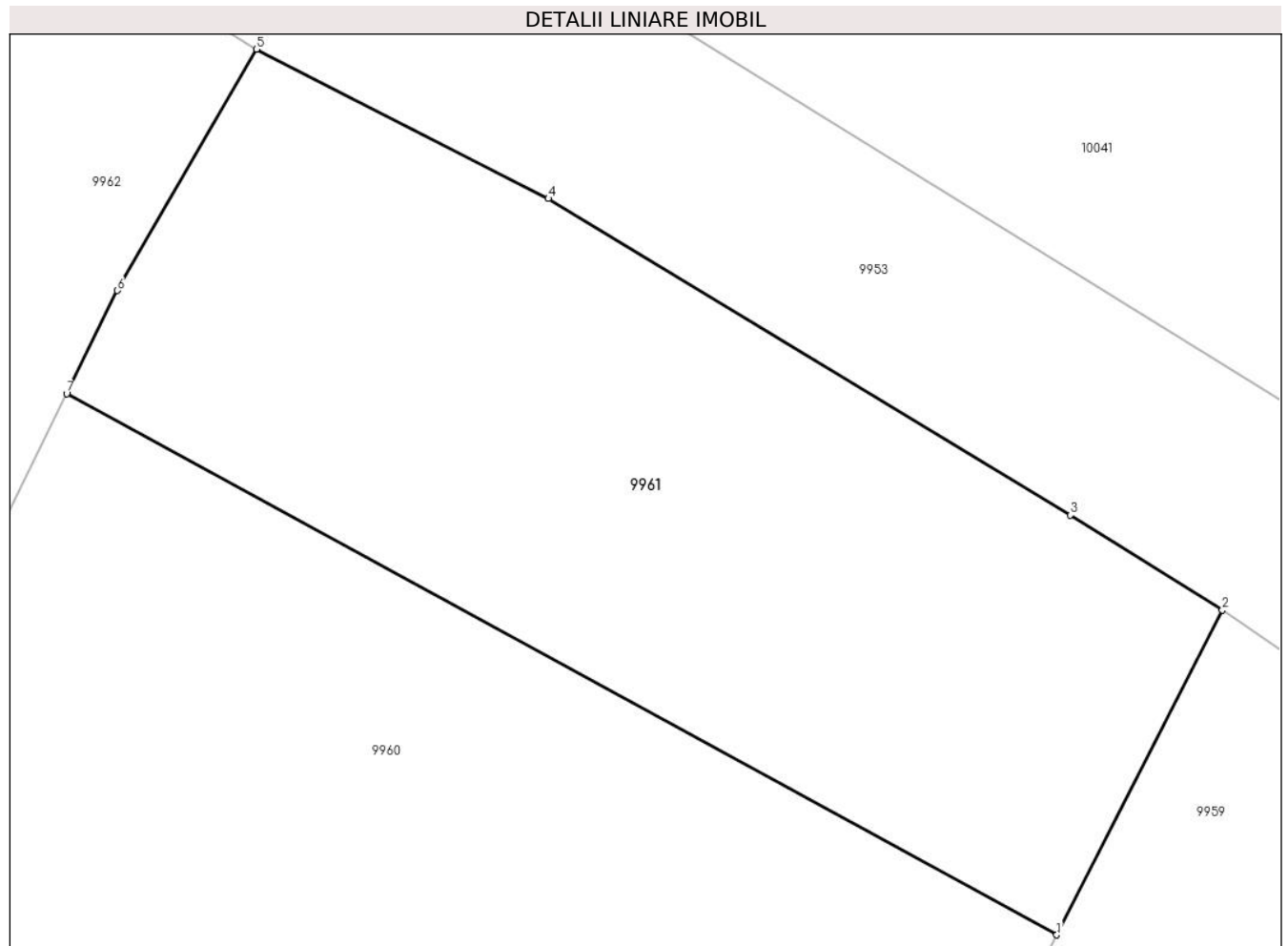
Inscrieri privind dezmembramintele dreptului de proprietate, drepturi reale de garanție și sarcini	Referințe
NU SUNT	

Anexa Nr. 1 La Partea I

Teren

Nr cadastral	Suprafața (mp)*	Observații / Referințe
	223	

* Suprafața este determinată în planul de proiecție Stereo 70.



Date referitoare la teren

Crt	Categorie folosință	Intravilan	Suprafața (mp)	Tarla	Parcelă	Nr. topo	Observații / Referințe
1	arabil	DA	223	-	-	-	

Lungime Segmente

1) Valorile lungimilor segmentelor sunt obținute din proiecție în plan.

Punct început	X / Y	Punct sfârșit	X / Y	Lungime segment (** (m)
1	581.370,426 673.285,166	2	581.374,173 673.292,508	8.243
2	581.374,173 673.292,508	3	581.370,737 673.294,649	4.048
3	581.370,737 673.294,649	4	581.358,931 673.301,798	13.802
4	581.358,931 673.301,798	5	581.352,329 673.305,173	7.415
5	581.352,329 673.305,173	6	581.349,183 673.299,719	6.296

Punct început	X / Y	Punct sfârșit	X / Y	Lungime segment (** (m)
6	581.349,183 673.299,719	7	581.348,034 673.297,392	2.595
7	581.348,034 673.297,392	1	581.370,426 673.285,166	25.512

** Lungimile segmentelor sunt determinate în planul de proiecție Stereo 70 și sunt rotunjite la 1 milimetru.

*** Distanța dintre puncte este formată din segmente cumulate ce sunt mai mici decât valoarea 1 milimetru.

**DATE DESPRE IMOBILUL NR. 9962**

Oficiul de Cadastru și Publicitate Imobiliară SUCEAVA
Biroul de Cadastru și Publicitate Imobiliară Gura Humorului

A. Partea I. Descrierea imobilului

TEREN Intravilan

Adresa: Loc. Dragoiesti, Str Crasmarenilor, Nr. 43, Jud. Suceava

Nr. Crt	Nr cadastral Nr. topografic	Suprafața* (mp)	Observații / Referințe
A1	31181	Din acte: 3.647 Masurata: 1.952	Sector cadastral:2 Teren neimprejmuit;

Construcții

Crt	Nr cadastral Nr. topografic	Adresa	Observații / Referințe
A1.1	31181-C1	Loc. Dragoiesti, Str Crasmarenilor, Nr. 43, Jud. Suceava	Nr. niveluri:1; S. construita la sol:59 mp; S. construita desfasurata:59 mp; CL- casa locuinta(P),anul 1929,lemn, Sd=59. 00 mp
A1.2	31181-C2	Loc. Dragoiesti, Str Crasmarenilor, Nr. 43, Jud. Suceava	Nr. niveluri:1; S. construita la sol:22 mp; S. construita desfasurata:22 mp; CA- anexa(P),anul 1929, zidarie, Sd=22. 00 mp
A1.3	31181-C3	Loc. Dragoiesti, Str Crasmarenilor, Nr. 43, Jud. Suceava	Nr. niveluri:1; S. construita la sol:102 mp; S. construita desfasurata:102 mp; CA- anexa(P),anul 1929, zidarie, Sd=102. 00 mp
A1.4	31181-C4	Loc. Dragoiesti, Str Crasmarenilor, Nr. 43, Jud. Suceava	Nr. niveluri:1; S. construita la sol:19 mp; S. construita desfasurata:19 mp; CA- anexa(P),anul 1929, zidarie, Sd=19. 00 mp

B. Partea II. Proprietari și acte

Inscrieri privitoare la dreptul de proprietate și alte drepturi reale		Referințe
17568 / 02/08/2023		
Act Notarial nr. 1273, din 01/08/2023 emis de LUCA ROBERT-GABRIEL;		
B1	Intabulare, drept de PROPRIETATE bun propriu cu titlu de cumparare, dobandit prin Conventie, cota actuala 1/2, cota initiala 1/2 1) JAR OVIDIU-GABRIEL	A1, A1.1, A1.2, A1.3, A1.4
B2	Intabulare, drept de PROPRIETATE bun propriu cu titlu de cumparare, dobandit prin Conventie, cota actuala 1/2, cota initiala 1/2 1) CRIHAN IONELA	A1, A1.1, A1.2, A1.3, A1.4

C. Partea III. SARCINI .

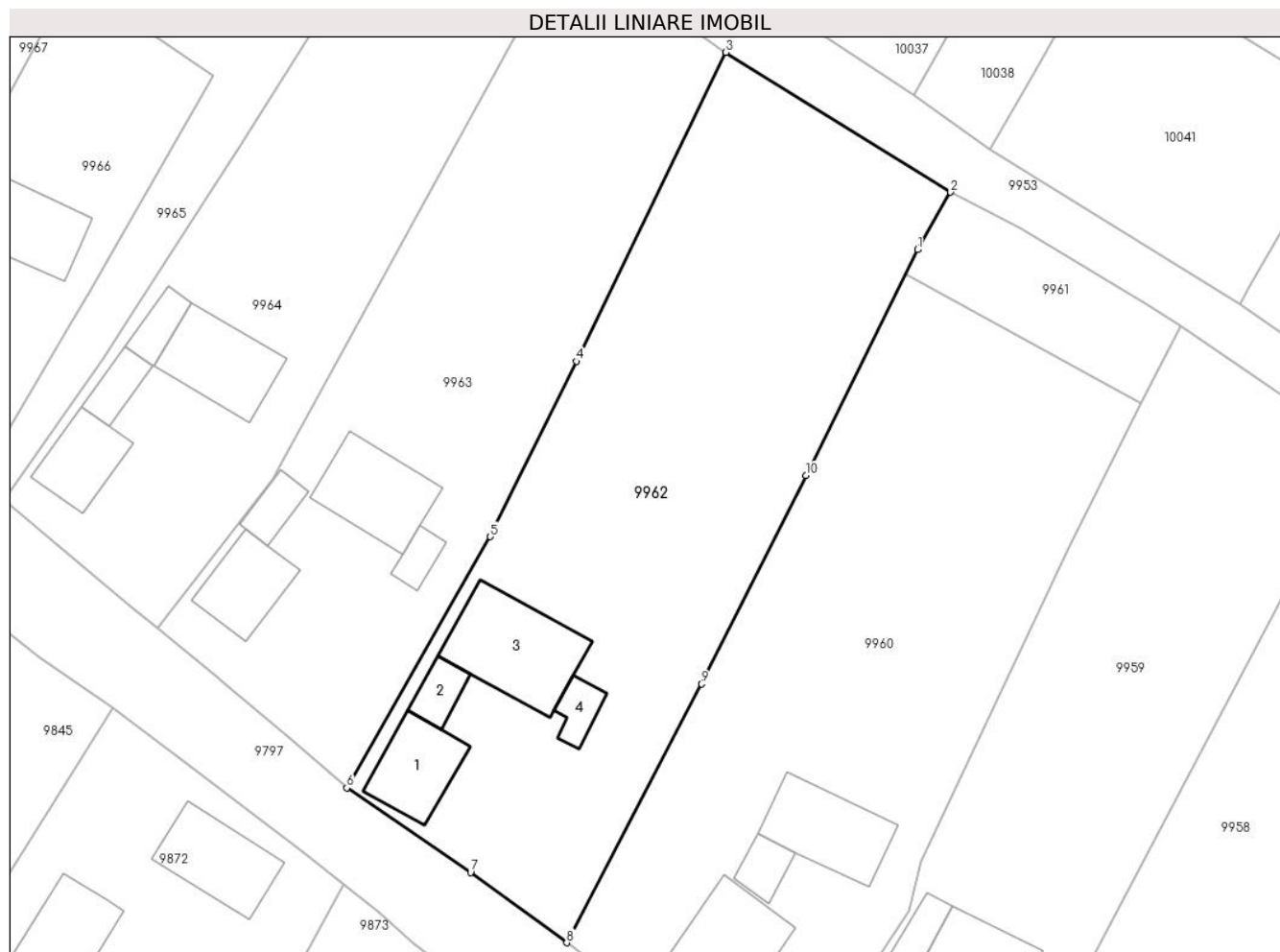
Inscrieri privind dezmembramintele dreptului de proprietate, drepturi reale de garanție și sarcini	Referințe
NU SUNT	

Anexa Nr. 1 La Partea I

Teren

Nr cadastral	Suprafața (mp)*	Observații / Referințe
31181	Din acte: 3.647 Masurata: 1.952	

* Suprafața este determinată în planul de proiecție Stereo 70.



Date referitoare la teren

Crt	Categorie folosință	Intra vilan	Suprafața (mp)	Tarla	Parcelă	Nr. topo	Observații / Referințe
1	curți constructii	DA	455	-	-	-	Diferentele de suprafata nu s-au regasit intre limitele masurate;
2	arabil	DA	1.497	-	-	-	Diferentele de suprafata nu s-au regasit intre limitele masurate;

Date referitoare la construcții

Crt	Număr	Destinație construcție	Supraf. (mp)	Situație juridică	Observații / Referințe
A1.1	31181-C1	construcții de locuinte	Din acte: 0 Masurata: 59	Cu acte	Nr. niveluri:1; S. construita la sol:59 mp; S. construita desfasurata:59 mp; CL- casa locuinta(P),anul 1929,lemn, Sd=59. 00 mp
A1.2	31181-C2	construcții anexa	Din acte: 0 Masurata: 22	Cu acte	Nr. niveluri:1; S. construita la sol:22 mp; S. construita desfasurata:22 mp; CA- anexa(P), anul 1929, zidarie, Sd=22. 00 mp
A1.3	31181-C3	construcții anexa	Din acte: 0 Masurata: 102	Cu acte	Nr. niveluri:1; S. construita la sol:102 mp; S. construita desfasurata:102 mp; CA- anexa(P), anul 1929, zidarie, Sd=102. 00 mp
A1.4	31181-C4	construcții anexa	Din acte: 0 Masurata: 19	Cu acte	Nr. niveluri:1; S. construita la sol:19 mp; S. construita desfasurata:19 mp; CA- anexa(P), anul 1929, zidarie, Sd=19. 00 mp

Lungime Segmente

1) Valorile lungimilor segmentelor sunt obținute din proiecție în plan.

Punct început	X / Y	Punct sfârșit	X / Y	Lungime segment (** (m)
1	581.349,183 673.299,719	2	581.352,329 673.305,173	6.296
2	581.352,329 673.305,173	3	581.330,965 673.318,476	25.167
3	581.330,965 673.318,476	4	581.316,735 673.289,099	32.642
4	581.316,735 673.289,099	5	581.308,567 673.272,435	18.558
5	581.308,567 673.272,435	6	581.294,909 673.248,557	27.508
6	581.294,909 673.248,557	7	581.306,683 673.240,501	14.266
7	581.306,683 673.240,501	8	581.315,832 673.233,827	11.325
8	581.315,832 673.233,827	9	581.328,654 673.258,424	27.738
9	581.328,654 673.258,424	10	581.338,581 673.278,246	22.169
10	581.338,581 673.278,246	1	581.349,183 673.299,719	23.948

** Lungimile segmentelor sunt determinate în planul de proiecție Stereo 70 și sunt rotunjite la 1 milimetru.

*** Distanța dintre puncte este formată din segmente cumulate ce sunt mai mici decât valoarea 1 milimetru.

**DATE DESPRE IMOBILUL NR. 9963**

Oficiul de Cadastru și Publicitate Imobiliară SUCEAVA
Biroul de Cadastru și Publicitate Imobiliară Gura Humorului

A. Partea I. Descrierea imobilului

TEREN Intravilan

Adresa: Loc. Dragoiesti, Str Crasmarenilor, Nr. 41, Jud. Suceava

Nr. Crt	Nr cadastral Nr. topografic	Suprafața* (mp)	Observații / Referințe
A1		1.566	Sector cadastral:2 Teren neimprejmuit;

Construcții

Crt	Nr cadastral Nr. topografic	Adresa	Observații / Referințe
A1.1		Loc. Dragoiesti, Str Crasmarenilor, Nr. 41, Jud. Suceava	Nr. niveluri:1; S. construita la sol:55 mp; S. construita desfasurata:55 mp; LOCUINTA
A1.2		Loc. Dragoiesti, Str Crasmarenilor, Nr. 41, Jud. Suceava	Nr. niveluri:1; S. construita la sol:21 mp; S. construita desfasurata:21 mp; ANEXA
A1.3		Loc. Dragoiesti, Str Crasmarenilor, Nr. 41, Jud. Suceava	Nr. niveluri:1; S. construita la sol:76 mp; S. construita desfasurata:76 mp; ANEXA
A1.4		Loc. Dragoiesti, Str Crasmarenilor, Nr. 41, Jud. Suceava	Nr. niveluri:1; S. construita la sol:16 mp; S. construita desfasurata:16 mp; ANEXA

B. Partea II. Proprietari și acte

Inscrieri privitoare la dreptul de proprietate și alte drepturi reale		Referințe
9963 / 14/03/2022		
Act Normativ nr. 7, din 13/03/1996 emis de PARLAMENTUL ROMANIEI;		
B1	Intabulare, drept de PROPRIETATE, dobandit prin Lege, cota actuala 1/1, cota initiala 1/1 1) NEIDENTIFICAT NEIDENTIFICAT	A1
Act Administrativ nr. 1117, din 18/02/2022 emis de PRIMARIA COMUNEI DRAGOIESTI;		
B2	Se noteaza posesia factica in favoarea lui 1) NACU ANA-MARIA	A1
Act Administrativ nr. 2526, din 31/03/2022 emis de PRIMARIA COMUNEI DRAGOIESTI;		
B3	Intabulare, drept de PROPRIETATE, dobandit prin Lege, cota actuala 1/1, cota initiala 1/1 1) NACU ANA-MARIA	A1.1, A1.2, A1.3, A1.4

C. Partea III. SARCINI .

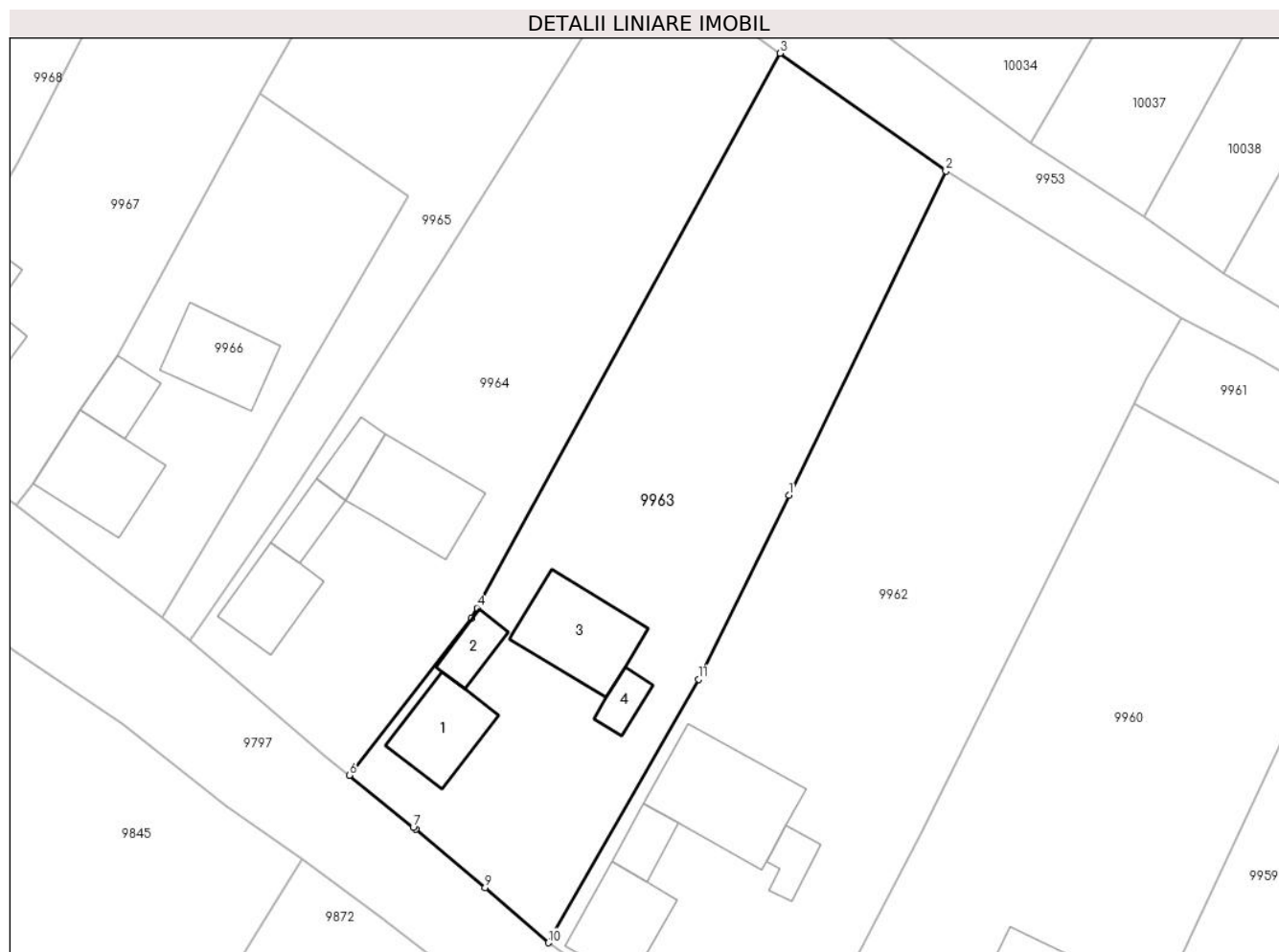
Inscrieri privind dezmembramintele dreptului de proprietate, drepturi reale de garanție și sarcini	Referințe
NU SUNT	

Anexa Nr. 1 La Partea I

Teren

Nr cadastral	Suprafața (mp)*	Observații / Referințe
	1.566	

* Suprafața este determinată în planul de proiecție Stereo 70.



Date referitoare la teren

Crt	Categorie folosință	Intra vilan	Suprafața (mp)	Tarla	Parcelă	Nr. topo	Observații / Referințe
1	curți constructii	DA	249	-	-	-	
2	arabil	DA	1.317	-	-	-	

Date referitoare la construcții

Crt	Număr	Destinație construcție	Supraf. (mp)	Situație juridică	Observații / Referințe
A1.1		construcții de locuințe	55	Cu acte	Nr. niveluri:1; S. construita la sol:55 mp; S. construita desfasurata:55 mp; LOCUINTA
A1.2		construcții anexa	21	Cu acte	Nr. niveluri:1; S. construita la sol:21 mp; S. construita desfasurata:21 mp; ANEXA
A1.3		construcții anexa	76	Cu acte	Nr. niveluri:1; S. construita la sol:76 mp; S. construita desfasurata:76 mp; ANEXA
A1.4		construcții anexa	16	Cu acte	Nr. niveluri:1; S. construita la sol:16 mp; S. construita desfasurata:16 mp; ANEXA

Lungime Segmente

1) Valorile lungimilor segmentelor sunt obținute din proiecție în plan.

Punct început	X / Y	Punct sfârșit	X / Y	Lungime segment (** (m)
---------------	-------	---------------	-------	-------------------------

Punct început	X / Y	Punct sfârșit	X / Y	Lungime segment (** (m)
1	581.316,735 673.289,099	2	581.330,965 673.318,476	32.642
2	581.330,965 673.318,476	3	581.315,921 673.329,152	18.447
3	581.315,921 673.329,152	4	581.288,469 673.278,89	57.27
4	581.288,469 673.278,89	5	581.287,951 673.277,941	1.081
5	581.287,951 673.277,941	6	581.276,882 673.263,737	18.008
6	581.276,882 673.263,737	7	581.282,67 673.259,039	7.455
7	581.282,67 673.259,039	8	581.282,907 673.258,839	0.31
8	581.282,907 673.258,839	9	581.289,193 673.253,536	8.224
9	581.289,193 673.253,536	10	581.294,909 673.248,557	7.58
10	581.294,909 673.248,557	11	581.308,567 673.272,435	27.508
11	581.308,567 673.272,435	1	581.316,735 673.289,099	18.558

** Lungimile segmentelor sunt determinate în planul de proiecție Stereo 70 și sunt rotunjite la 1 milimetru.

*** Distanța dintre puncte este formată din segmente cumulate ce sunt mai mici decât valoarea 1 milimetru.

**DATE DESPRE IMOBILUL NR. 9964**

Oficiul de Cadastru și Publicitate Imobiliară SUCEAVA
Biroul de Cadastru și Publicitate Imobiliară Gura Humorului

A. Partea I. Descrierea imobilului

TEREN Intravilan

Adresa: Loc. Dragoiesti, Str Crasmarenilor, Nr. 39, Jud. Suceava

Nr. Crt	Nr cadastral Nr. topografic	Suprafața* (mp)	Observații / Referințe
A1		1.369	Sector cadastral:2 Teren neimprejmuit;

B. Partea II. Proprietari și acte

Inscrieri privitoare la dreptul de proprietate și alte drepturi reale		Referințe
9964 / 14/03/2022		
Act Normativ nr. 7, din 13/03/1996 emis de PARLAMENTUL ROMANIEI;		
B1	Inscrierea provizorie, drept de PROPRIETATE, dobandit prin Lege, cota actuala 1/1, cota initiala 1/1 1) COMUNA DRAGOIESTI, CIF:4441190	A1

C. Partea III. SARCINI .

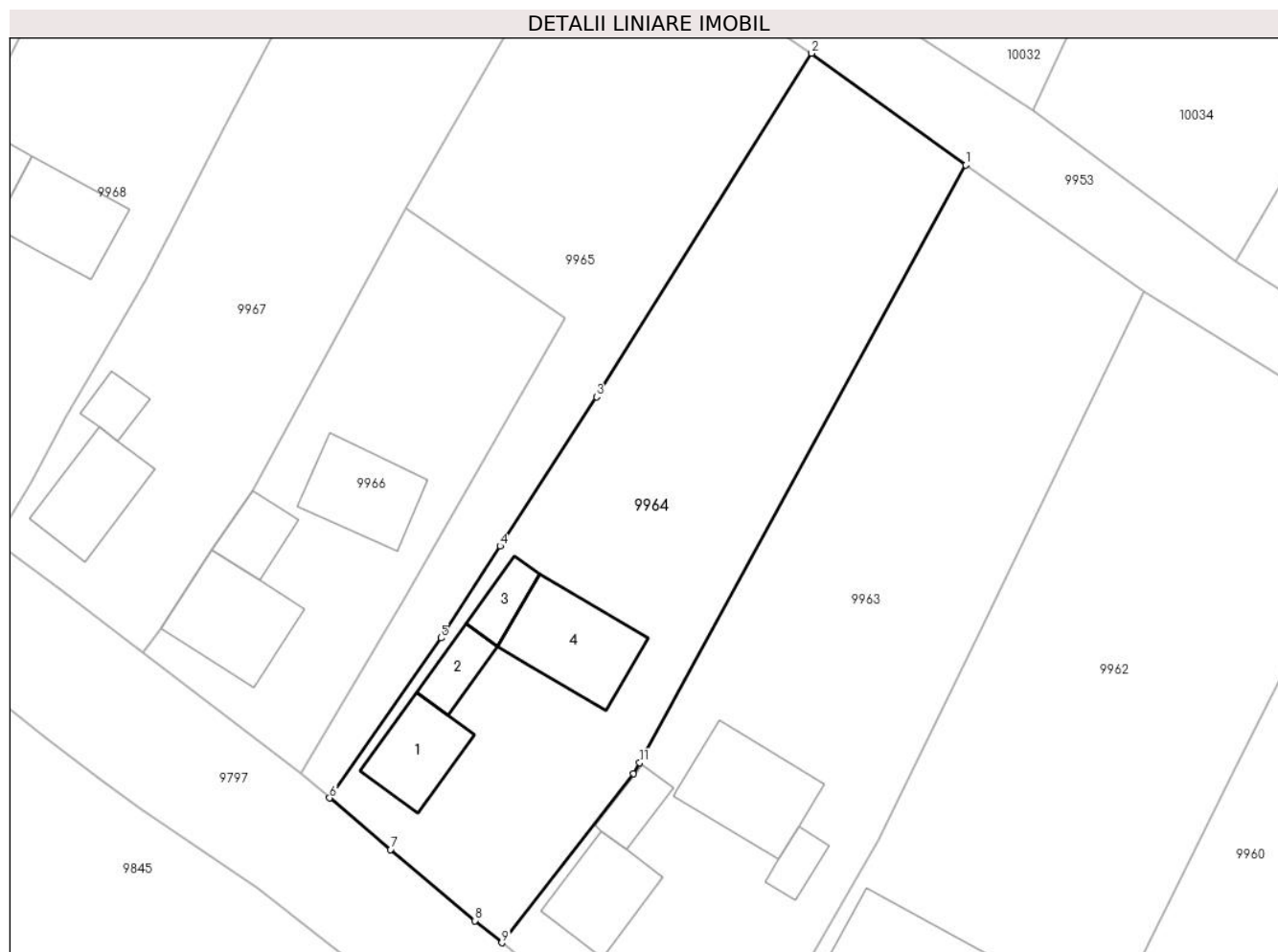
Inscrieri privind dezmembramintele dreptului de proprietate, drepturi reale de garanție și sarcini	Referințe
NU SUNT	

Anexa Nr. 1 La Partea I

Teren

Nr cadastral	Suprafața (mp)*	Observații / Referințe
	1.369	

* Suprafața este determinată în planul de proiecție Stereo 70.



Date referitoare la teren

Crt	Categorie folosință	Intravilan	Suprafața (mp)	Tarla	Parcelă	Nr. topo	Observații / Referințe
1	curți constructii	DA	235	-	-	-	
2	arabil	DA	1.133	-	-	-	

Date referitoare la construcții

Crt	Număr	Destinație construcție	Supraf. (mp)	Situație juridică	Observații / Referințe
A1.1		construcții de locuințe	49	Fara acte	Nr. niveluri:1; S. construita la sol:49 mp; S. construita desfasurata:49 mp; LOCUINTA
A1.2		construcții anexa	23	Fara acte	Nr. niveluri:1; S. construita la sol:23 mp; S. construita desfasurata:23 mp; ANEXA
A1.3		construcții anexa	20	Fara acte	Nr. niveluri:1; S. construita la sol:20 mp; S. construita desfasurata:20 mp; ANEXA
A1.4		construcții anexa	74	Fara acte	Nr. niveluri:1; S. construita la sol:74 mp; S. construita desfasurata:74 mp; ANEXA

Lungime Segmente

1) Valorile lungimilor segmentelor sunt obținute din proiecție în plan.

Punct început	X / Y	Punct sfârșit	X / Y	Lungime segment (** (m)
---------------	-------	---------------	-------	-------------------------

Punct început	X / Y	Punct sfârșit	X / Y	Lungime segment (** (m)
1	581.315,921 673.329,152	2	581.302,956 673.338,56	16.019
2	581.302,956 673.338,56	3	581.284,841 673.309,661	34.107
3	581.284,841 673.309,661	4	581.276,732 673.297,106	14.946
4	581.276,732 673.297,106	5	581.271,745 673.289,383	9.193
5	581.271,745 673.289,383	6	581.262,387 673.275,922	16.394
6	581.262,387 673.275,922	7	581.267,516 673.271,582	6.719
7	581.267,516 673.271,582	8	581.274,597 673.265,591	9.275
8	581.274,597 673.265,591	9	581.276,882 673.263,737	2.943
9	581.276,882 673.263,737	10	581.287,951 673.277,941	18.008
10	581.287,951 673.277,941	11	581.288,469 673.278,89	1.081
11	581.288,469 673.278,89	1	581.315,921 673.329,152	57.27

** Lungimile segmentelor sunt determinate în planul de proiecție Stereo 70 și sunt rotunjite la 1 milimetru.

*** Distanța dintre puncte este formată din segmente cumulate ce sunt mai mici decât valoarea 1 milimetru.

**DATE DESPRE IMOBILUL NR. 9965**

Oficiul de Cadastru și Publicitate Imobiliară SUCEAVA
Biroul de Cadastru și Publicitate Imobiliară Gura Humorului

A. Partea I. Descrierea imobilului

TEREN Intravilan

Adresa: Loc. Dragoiesti, Jud. Suceava

Nr. Crt	Nr cadastral Nr. topografic	Suprafața* (mp)	Observații / Referințe
A1		884	Sector cadastral:2 Teren neimprejmuit;

B. Partea II. Proprietari și acte

Inscrieri privitoare la dreptul de proprietate și alte drepturi reale		Referințe
9965 / 14/03/2022		
Act Normativ nr. 7, din 13/03/1996 emis de PARLAMENTUL ROMANIEI;		
B1	Inscrierea provizorie, drept de PROPRIETATE, dobandit prin Lege, cota actuala 1/1, cota initiala 1/1 1) COMUNA DRAGOIESTI, CIF:4441190	A1

C. Partea III. SARCINI .

Inscrieri privind dezmembramintele dreptului de proprietate, drepturi reale de garanție și sarcini	Referințe
NU SUNT	

Anexa Nr. 1 La Partea I

Teren

Nr cadastral	Suprafața (mp)*	Observații / Referințe
	884	

* Suprafața este determinată în planul de proiecție Stereo 70.



Date referitoare la teren

Crt	Categorie folosință	Intravilan	Suprafața (mp)	Tarla	Parcelă	Nr. topo	Observații / Referințe
1	arabil	DA	884	-	-	-	

Lungime Segmente

1) Valorile lungimilor segmentelor sunt obținute din proiecție în plan.

Punct început	X / Y	Punct sfârșit	X / Y	Lungime segment (** (m)
1	581.302,956 673.338,56	2	581.283,657 673.351,559	23.269
2	581.283,657 673.351,559	3	581.268,751 673.325,476	30.042
3	581.268,751 673.325,476	4	581.282,166 673.316,257	16.277
4	581.282,166 673.316,257	5	581.270,337 673.295,586	23.816
5	581.270,337 673.295,586	6	581.268,705 673.292,734	3.286

Punct început	X / Y	Punct sfârșit	X / Y	Lungime segment (** (m)
6	581.268,705 673.292,734	7	581.259,957 673.277,978	17.154
7	581.259,957 673.277,978	8	581.262,387 673.275,922	3.183
8	581.262,387 673.275,922	9	581.271,745 673.289,383	16.394
9	581.271,745 673.289,383	10	581.276,732 673.297,106	9.193
10	581.276,732 673.297,106	11	581.284,841 673.309,661	14.946
11	581.284,841 673.309,661	1	581.302,956 673.338,56	34.107

** Lungimile segmentelor sunt determinate în planul de proiecție Stereo 70 și sunt rotunjite la 1 milimetru.

*** Distanța dintre puncte este formată din segmente cumulate ce sunt mai mici decât valoarea 1 milimetru.

**DATE DESPRE IMOBILUL NR. 9966**

Oficiul de Cadastru și Publicitate Imobiliară SUCEAVA
 Biroul de Cadastru și Publicitate Imobiliară Gura Humorului

A. Partea I. Descrierea imobilului

TEREN Intravilan

Adresa: Loc. Dragoiesti, Str Crasmarenilor, Nr. 37, Jud. Suceava

Nr. Crt	Nr cadastral Nr. topografic	Suprafața* (mp)	Observații / Referințe
A1	30260	700	Sector cadastral:2 Teren neimprejmuit;

Construcții

Crt	Nr cadastral Nr. topografic	Adresa	Observații / Referințe
A1.1	30260-C1	Loc. Dragoiesti, Str Crasmarenilor, Nr. 37, Jud. Suceava	Nr. niveluri:1; S. construita la sol:73 mp; C1-CASA
A1.2	30260-C2	Loc. Dragoiesti, Str Crasmarenilor, Nr. 37, Jud. Suceava	Nr. niveluri:1; S. construita la sol:28 mp; C2-ANEXA
A1.3	30260-C3	Loc. Dragoiesti, Str Crasmarenilor, Nr. 37, Jud. Suceava	Nr. niveluri:1; S. construita la sol:61 mp; ANEXA

B. Partea II. Proprietari și acte

Inscrieri privitoare la dreptul de proprietate și alte drepturi reale		Referințe
2443 / 21/05/1996		
Act Notarial nr. din data, din 26/01/1996 emis de BNP MIRCEA BOBRIC;		
B1	Intabulare, drept de PROPRIETATE, dobandit prin Conventie, cota actuala 1/1, cota initiala 1/1 1) POPESCU SORIN , Lipsa CNP.	A1, A1.1, A1.2, A1.3
<i>OBSERVATII: (provenita din conversia CF 112 Dragoiesti)</i>		

C. Partea III. SARCINI .

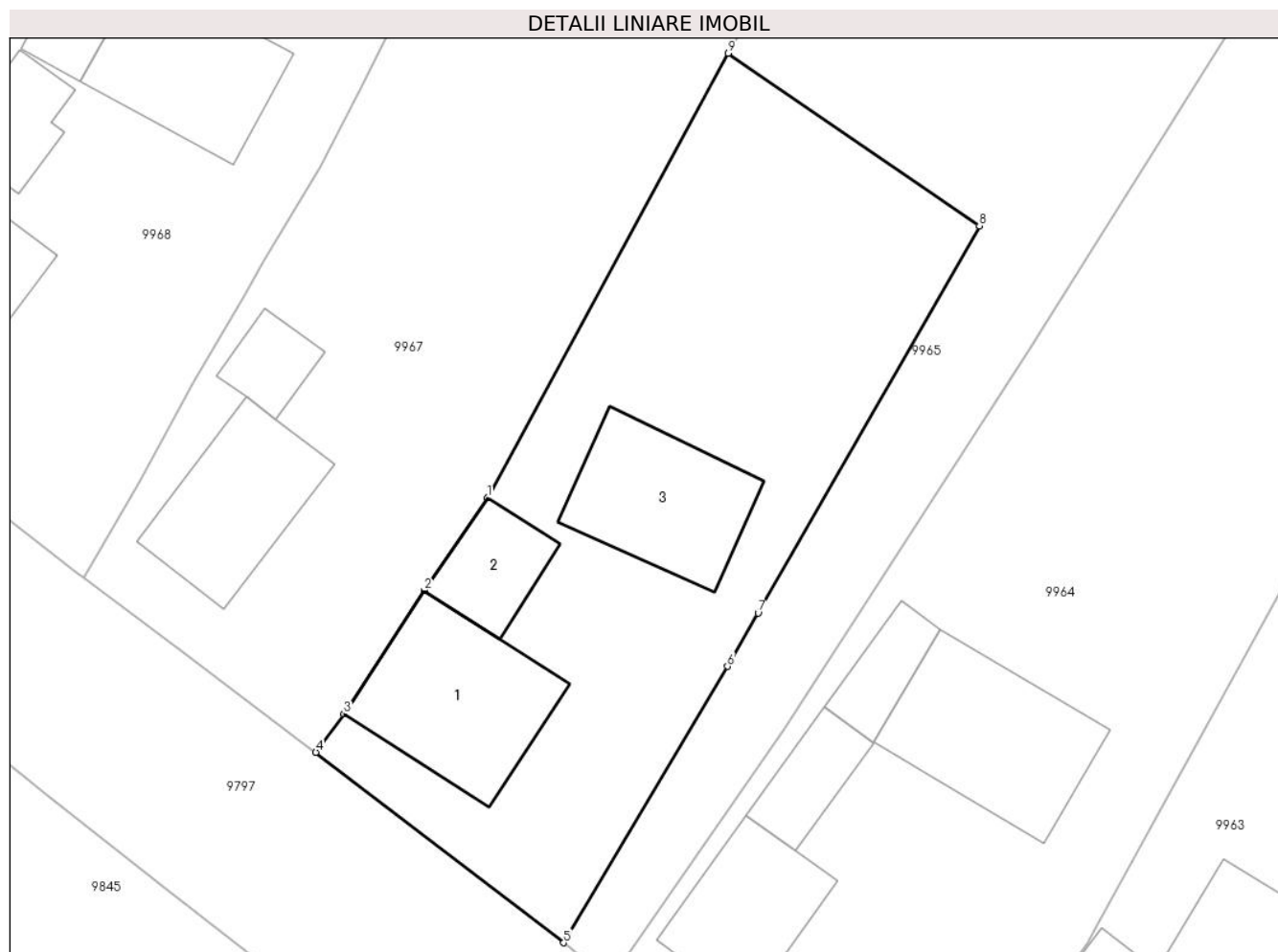
Inscrieri privind dezmembramintele dreptului de proprietate, drepturi reale de garanție și sarcini	Referințe
NU SUNT	

Anexa Nr. 1 La Partea I

Teren

Nr cadastral	Suprafața (mp)*	Observații / Referințe
30260	700	

* Suprafața este determinată în planul de proiecție Stereo 70.



Date referitoare la teren

Crt	Categorie folosință	Intra vilan	Suprafața (mp)	Tarla	Parcelă	Nr. topo	Observații / Referințe
1	curți constructii	DA	300	-	-	-	
2	arabil	DA	400	-	-	675/3	

Date referitoare la construcții

Crt	Număr	Destinație construcție	Supraf. (mp)	Situație juridică	Observații / Referințe
A1.1	30260-C1	construcții de locuințe	Din acte: 0 Masurata: 73	Cu acte	Nr. niveluri:1; S. construita la sol:73 mp; C1-CASA
A1.2	30260-C2	construcții anexa	Din acte: 0 Masurata: 28	Cu acte	Nr. niveluri:1; S. construita la sol:28 mp; C2-ANEXA
A1.3	30260-C3	construcții anexa	Din acte: 0 Masurata: 61	Cu acte	Nr. niveluri:1; S. construita la sol:61 mp; ANEXA

Lungime Segmente

1) Valorile lungimilor segmentelor sunt obținute din proiecție în plan.

Punct început	X / Y	Punct sfârșit	X / Y	Lungime segment (** (m)
1	581.255,876 673.301,733	2	581.252,497 673.296,791	5.987

Punct început	X / Y	Punct sfârșit	X / Y	Lungime segment (** (m)
2	581.252,497 673.296,791	3	581.248,206 673.290,186	7.876
3	581.248,206 673.290,186	4	581.246,71 673.288,154	2.523
4	581.246,71 673.288,154	5	581.259,957 673.277,978	16.704
5	581.259,957 673.277,978	6	581.268,705 673.292,734	17.154
6	581.268,705 673.292,734	7	581.270,337 673.295,586	3.286
7	581.270,337 673.295,586	8	581.282,166 673.316,257	23.816
8	581.282,166 673.316,257	9	581.268,751 673.325,476	16.277
9	581.268,751 673.325,476	1	581.255,876 673.301,733	27.009

** Lungimile segmentelor sunt determinate în planul de proiecție Stereo 70 și sunt rotunjite la 1 milimetru.

*** Distanța dintre puncte este formată din segmente cumulate ce sunt mai mici decât valoarea 1 milimetru.

**DATE DESPRE IMOBILUL NR. 9967**

Oficiul de Cadastru și Publicitate Imobiliară SUCEAVA
Biroul de Cadastru și Publicitate Imobiliară Gura Humorului

A. Partea I. Descrierea imobilului

TEREN Intravilan

Adresa: Loc. Dragoiesti, Str Crasmarenilor, Nr. 35, Jud. Suceava

Nr. Crt	Nr cadastral Nr. topografic	Suprafața* (mp)	Observații / Referințe
A1		1.220	Sector cadastral:2 Teren neimprejmuit;

B. Partea II. Proprietari și acte

Inscrieri privitoare la dreptul de proprietate și alte drepturi reale	Referințe
9967 / 14/03/2022	
Act Normativ nr. 7, din 13/03/1996 emis de PARLAMENTUL ROMANIEI;	
B1	Inscrierea provizorie, drept de PROPRIETATE, dobandit prin Lege, cota actuala 1/1, cota initiala 1/1
	1) COMUNA DRAGOIESTI, CIF:4441190

C. Partea III. SARCINI .

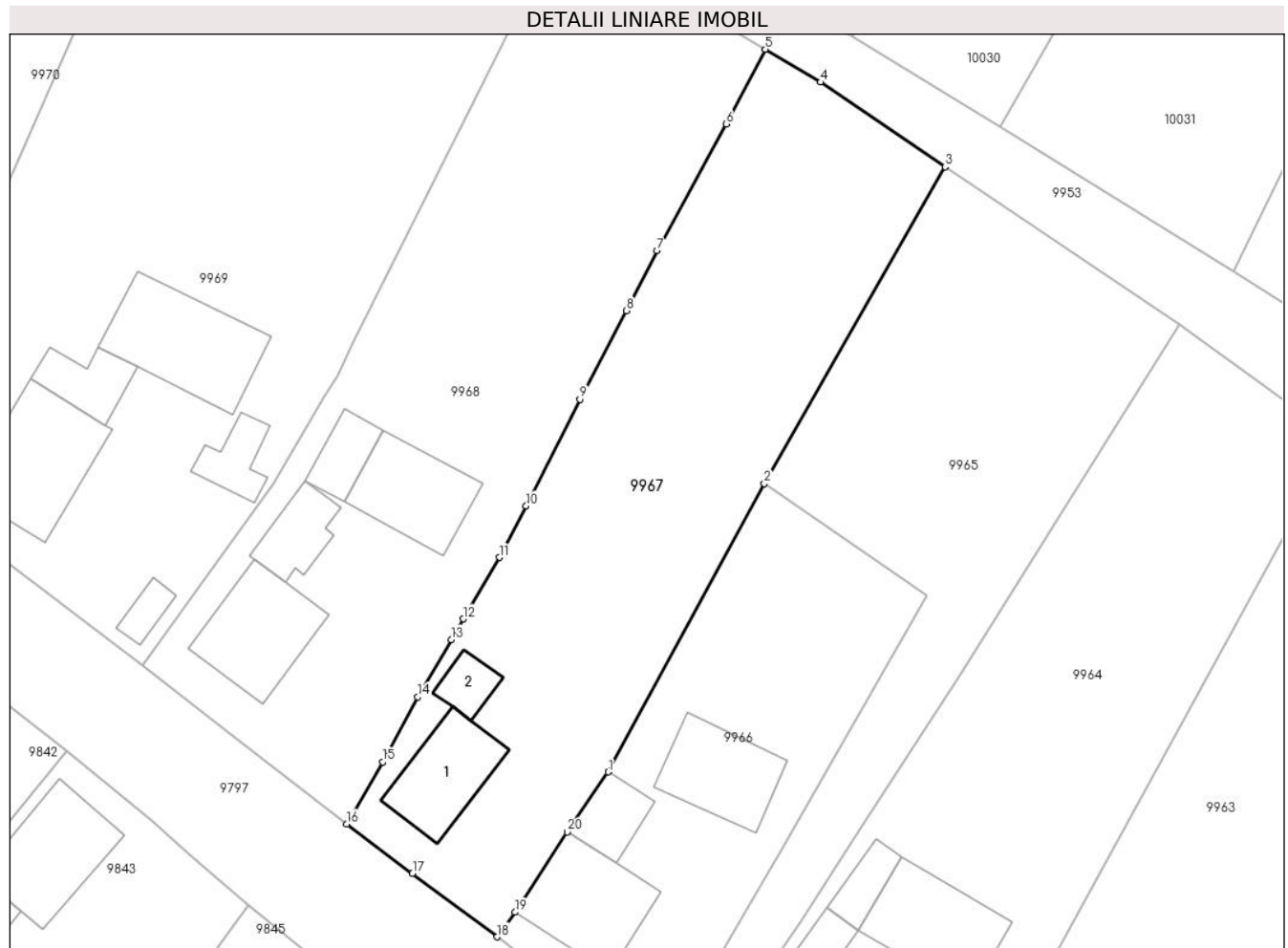
Inscrieri privind dezmembramintele dreptului de proprietate, drepturi reale de garanție și sarcini	Referințe
NU SUNT	

Anexa Nr. 1 La Partea I

Teren

Nr cadastral	Suprafața (mp)*	Observații / Referințe
	1.220	

* Suprafața este determinată în planul de proiecție Stereo 70.



Date referitoare la teren

Crt	Categorie folosință	Intravilan	Suprafața (mp)	Tarla	Parcelă	Nr. topo	Observații / Referințe
1	curți constructii	DA	123	-	-	-	
2	arabil	DA	1.097	-	-	-	

Date referitoare la construcții

Crt	Număr	Destinație construcție	Supraf. (mp)	Situație juridică	Observații / Referințe
A1.1		construcții de locuințe	57	Fara acte	Nr. niveluri:1; S. construita la sol:57 mp; S. construita desfasurata:57 mp; LOCUINTA
A1.2		construcții anexa	17	Fara acte	Nr. niveluri:1; S. construita la sol:17 mp; S. construita desfasurata:17 mp; ANEXA

Lungime Segmente

1) Valorile lungimilor segmentelor sunt obținute din proiecție în plan.

Punct început	X / Y	Punct sfârșit	X / Y	Lungime segment (** (m)
1	581.255,876 673.301,733	2	581.268,751 673.325,476	27.009
2	581.268,751 673.325,476	3	581.283,657 673.351,559	30.042

Punct început	X / Y	Punct sfârșit	X / Y	Lungime segment (** (m)
3	581.283,657 673.351,559	4	581.273,385 673.358,52	12.408
4	581.273,385 673.358,52	5	581.268,834 673.361,23	5.297
5	581.268,834 673.361,23	6	581.265,61 673.355,088	6.937
6	581.265,61 673.355,088	7	581.259,893 673.344,638	11.912
7	581.259,893 673.344,638	8	581.257,387 673.339,709	5.529
8	581.257,387 673.339,709	9	581.253,547 673.332,418	8.24
9	581.253,547 673.332,418	10	581.249,118 673.323,646	9.827
10	581.249,118 673.323,646	11	581.246,912 673.319,393	4.791
11	581.246,912 673.319,393	12	581.243,942 673.314,333	5.867
12	581.243,942 673.314,333	13	581.242,94 673.312,626	1.979
13	581.242,94 673.312,626	14	581.240,179 673.307,923	5.454
14	581.240,179 673.307,923	15	581.237,291 673.302,551	6.099
15	581.237,291 673.302,551	16	581.234,321 673.297,456	5.897
16	581.234,321 673.297,456	17	581.239,742 673.293,386	6.779
17	581.239,742 673.293,386	18	581.246,71 673.288,154	8.714
18	581.246,71 673.288,154	19	581.248,206 673.290,186	2.523
19	581.248,206 673.290,186	20	581.252,497 673.296,791	7.876
20	581.252,497 673.296,791	1	581.255,876 673.301,733	5.987

** Lungimile segmentelor sunt determinate în planul de proiecție Stereo 70 și sunt rotunjite la 1 milimetru.

*** Distanța dintre puncte este formată din segmente cumulate ce sunt mai mici decât valoarea 1 milimetru.

**DATE DESPRE IMOBILUL NR. 9968**

Oficiul de Cadastru și Publicitate Imobiliară SUCEAVA
Biroul de Cadastru și Publicitate Imobiliară Gura Humorului

A. Partea I. Descrierea imobilului

TEREN Intravilan

Adresa: Loc. Dragoiesti, Str Crasmarenilor, Nr. 33, Jud. Suceava

Nr. Crt	Nr cadastral Nr. topografic	Suprafața* (mp)	Observații / Referințe
A1		1.381	Sector cadastral:2 Teren neimprejmuit;

Construcții

Crt	Nr cadastral Nr. topografic	Adresa	Observații / Referințe
A1.1		Loc. Dragoiesti, Str Crasmarenilor, Nr. 33, Jud. Suceava	Nr. niveluri:2; S. construita la sol:70 mp; S. construita desfasurata:141 mp; LOCUINTA
A1.2		Loc. Dragoiesti, Str Crasmarenilor, Nr. 33, Jud. Suceava	Nr. niveluri:1; S. construita la sol:32 mp; S. construita desfasurata:32 mp; ANEXA
A1.3		Loc. Dragoiesti, Str Crasmarenilor, Nr. 33, Jud. Suceava	Nr. niveluri:1; S. construita la sol:25 mp; S. construita desfasurata:25 mp; ANEXA
A1.4		Loc. Dragoiesti, Str Crasmarenilor, Nr. 33, Jud. Suceava	Nr. niveluri:1; S. construita la sol:63 mp; S. construita desfasurata:63 mp; ANEXA

B. Partea II. Proprietari și acte

Inscrieri privitoare la dreptul de proprietate și alte drepturi reale		Referințe
9968 / 14/03/2022		
Act Normativ nr. 7, din 13/03/1996 emis de PARLAMENTUL ROMANIEI;		
B1	Intabulare, drept de PROPRIETATE, dobandit prin Lege, cota actuala 1/1, cota initiala 1/1 1) NEIDENTIFICAT NEIDENTIFICAT , CIF:000000000000	A1
Act Administrativ nr. 1116, din 18/02/2022 emis de PRIMARIA COMUNEI DRAGOIESTI;		
B2	Se noteaza posesia factica in favoarea lui 1) NASAUDEAN GHEORGHE 2) NASAUDEAN MARIA	A1
Act Administrativ nr. 2526, din 31/03/2022 emis de PRIMARIA COMUNEI DRAGOIESTI;		
B3	Intabulare, drept de PROPRIETATE, dobandit prin Lege, cota actuala 1/1, cota initiala 1/1 1) NASAUDEAN GHEORGHE 2) NASAUDEAN MARIA	A1.1, A1.2, A1.3, A1.4

C. Partea III. SARCINI .

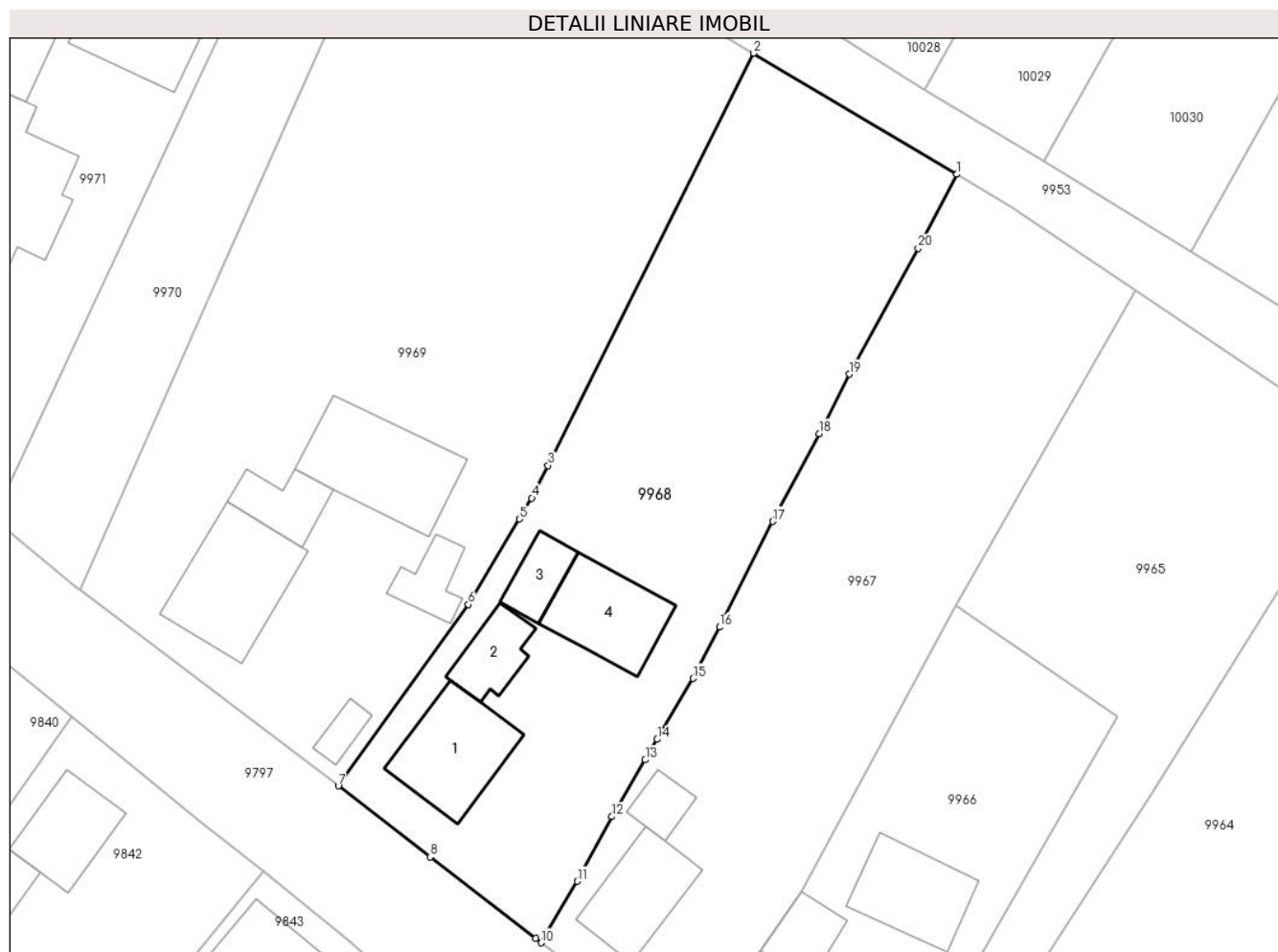
Inscrieri privind dezmembramintele dreptului de proprietate, drepturi reale de garanție și sarcini	Referințe
NU SUNT	

Anexa Nr. 1 La Partea I

Teren

Nr cadastral	Suprafața (mp)*	Observații / Referințe
	1.381	

* Suprafața este determinată în planul de proiecție Stereo 70.



Date referitoare la teren

Crt	Categorie folosință	Intravilan	Suprafața (mp)	Tarla	Parcelă	Nr. topo	Observații / Referințe
1	curți constructii	DA	308	-	-	-	
2	arabil	DA	1.073	-	-	-	

Date referitoare la construcții

Crt	Număr	Destinație construcție	Supraf. (mp)	Situație juridică	Observații / Referințe
A1.1		construcții de locuințe	70	Cu acte	Nr. niveluri:2; S. construita la sol:70 mp; S. construita desfasurata:141 mp; LOCUINTA
A1.2		construcții anexa	32	Cu acte	Nr. niveluri:1; S. construita la sol:32 mp; S. construita desfasurata:32 mp; ANEXA
A1.3		construcții anexa	25	Cu acte	Nr. niveluri:1; S. construita la sol:25 mp; S. construita desfasurata:25 mp; ANEXA
A1.4		construcții anexa	63	Cu acte	Nr. niveluri:1; S. construita la sol:63 mp; S. construita desfasurata:63 mp; ANEXA

Lungime Segmente

1) Valorile lungimilor segmentelor sunt obținute din proiecție în plan.

Punct început	X / Y	Punct sfârșit	X / Y	Lungime segment (** (m)
---------------	-------	---------------	-------	-------------------------

Punct început	X / Y	Punct sfârșit	X / Y	Lungime segment (** (m)
1	581.268,834 673.361,23	2	581.251,963 673.371,273	19.634
2	581.251,963 673.371,273	3	581.234,875 673.337,063	38.24
3	581.234,875 673.337,063	4	581.233,525 673.334,359	3.022
4	581.233,525 673.334,359	5	581.232,492 673.332,622	2.021
5	581.232,492 673.332,622	6	581.228,272 673.325,526	8.256
6	581.228,272 673.325,526	7	581.217,464 673.310,469	18.534
7	581.217,464 673.310,469	8	581.225,092 673.304,576	9.639
8	581.225,092 673.304,576	9	581.233,835 673.297,821	11.049
9	581.233,835 673.297,821	10	581.234,321 673.297,456	0.608
10	581.234,321 673.297,456	11	581.237,291 673.302,551	5.897
11	581.237,291 673.302,551	12	581.240,179 673.307,923	6.099
12	581.240,179 673.307,923	13	581.242,94 673.312,626	5.454
13	581.242,94 673.312,626	14	581.243,942 673.314,333	1.979
14	581.243,942 673.314,333	15	581.246,912 673.319,393	5.867
15	581.246,912 673.319,393	16	581.249,118 673.323,646	4.791
16	581.249,118 673.323,646	17	581.253,547 673.332,418	9.827
17	581.253,547 673.332,418	18	581.257,387 673.339,709	8.24
18	581.257,387 673.339,709	19	581.259,893 673.344,638	5.529
19	581.259,893 673.344,638	20	581.265,61 673.355,088	11.912
20	581.265,61 673.355,088	1	581.268,834 673.361,23	6.937

** Lungimile segmentelor sunt determinate în planul de proiecție Stereo 70 și sunt rotunjite la 1 milimetru.

*** Distanța dintre puncte este formată din segmente cumulate ce sunt mai mici decât valoarea 1 milimetru.

**DATE DESPRE IMOBILUL NR. 9969**

Oficiul de Cadastru și Publicitate Imobiliară SUCEAVA
Biroul de Cadastru și Publicitate Imobiliară Gura Humorului

A. Partea I. Descrierea imobilului

TEREN Intravilan

Adresa: Loc. Dragoiesti, Str Crasmarenilor, Nr. 31, Jud. Suceava

Nr. Crt	Nr cadastral Nr. topografic	Suprafața* (mp)	Observații / Referințe
A1	33147	2.153	Sector cadastral:2 Teren neimprejmuit;

Construcții

Crt	Nr cadastral Nr. topografic	Adresa	Observații / Referințe
A1.1	33147-C1	Loc. Dragoiesti, Str Crasmarenilor, Nr. 31, Jud. Suceava	Nr. niveluri:1; S. construita la sol:86 mp; S. construita desfasurata:86 mp; SD = 86 mp. Locuinta P. Constructie din zidarie (1990).
A1.2	33147-C2	Loc. Dragoiesti, Str Crasmarenilor, Nr. 31, Jud. Suceava	Nr. niveluri:1; S. construita la sol:31 mp; S. construita desfasurata:31 mp; SD = 31 mp. Anexa. Constructie din lemn (1990).
A1.3	33147-C3	Loc. Dragoiesti, Str Crasmarenilor, Nr. 31, Jud. Suceava	Nr. niveluri:1; S. construita la sol:87 mp; S. construita desfasurata:87 mp; SD = 87 mp. Anexa. Constructie din lemn (1990).
A1.4	33147-C4	Loc. Dragoiesti, Str Crasmarenilor, Nr. 31, Jud. Suceava	Nr. niveluri:1; S. construita la sol:24 mp; S. construita desfasurata:24 mp; SD = 24 mp. Anexa. Constructie din zidarie (1990).
A1.5	33147-C5	Loc. Dragoiesti, Str Crasmarenilor, Nr. 31, Jud. Suceava	Nr. niveluri:1; S. construita la sol:12 mp; S. construita desfasurata:12 mp; SD = 12 mp. Anexa. Constructie din zidarie (1990).

B. Partea II. Proprietari și acte

Inscrieri privitoare la dreptul de proprietate și alte drepturi reale	Referințe	
8697 / 23/04/2021		
Act Normativ nr. 7, din 13/03/1996 emis de PARLAMENTUL ROMANIEI (act notarial nr declaratie 299 din 09.03.2021, emis de SPN Bobric);		
B1	Intabulare, drept de PROPRIETATE, dobandit prin Lege, cota actuala 1/1, cota initiala 1/1 1) NEIDENTIFICAT NEIDENTIFICAT	A1
Act Administrativ nr. 1343, din 26/02/2021 emis de Primaria Dragoiesti (act notarial nr declaratie 299 din 09.03.2021, emis de SPN Bobric);		
B1	se noteaza posesia factica in favoarea lui 1) NITAN ILIE 2) NITAN VICTORIA-CARMEN	A1
Act Administrativ nr. 1344, din 26/02/2021 emis de Primaria comunei Dragoiesti;		
B2	Intabulare, drept de PROPRIETATE, dobandit prin Construire, cota actuala 1/1, cota initiala 1/1 1) NITAN ILIE 2) NITAN VICTORIA-CARMEN , bun comun	A1.1, A1.2, A1.3, A1.4, A1.5

C. Partea III. SARCINI .

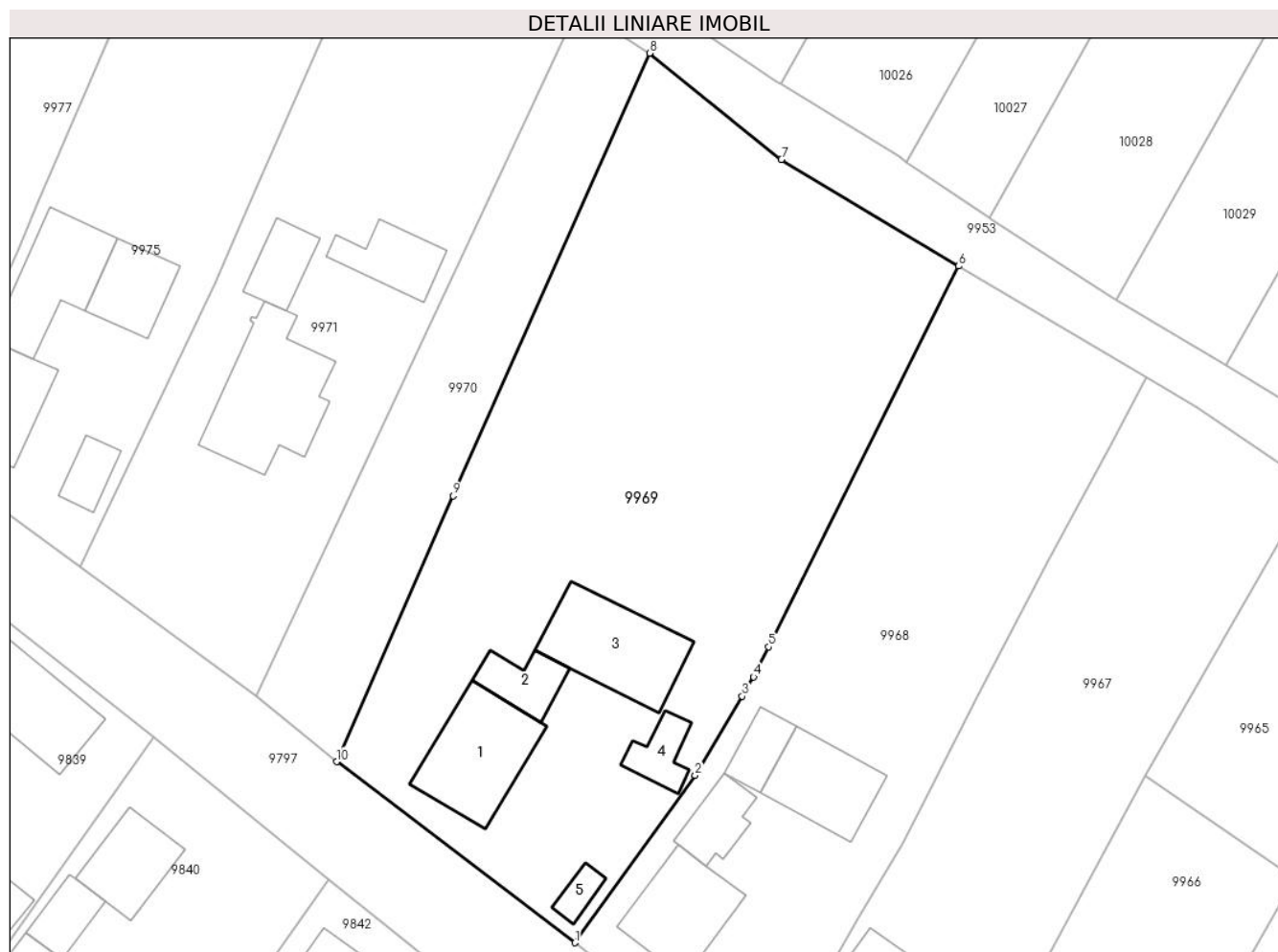
Inscrieri privind dezmembramintele dreptului de proprietate, drepturi reale de garanție și sarcini	Referințe
NU SUNT	

Anexa Nr. 1 La Partea I

Teren

Nr cadastral	Suprafața (mp)*	Observații / Referințe
33147	2.153	

* Suprafața este determinată în planul de proiecție Stereo 70.



Date referitoare la teren

Crt	Categorie folosință	Intravilan	Suprafața (mp)	Tarla	Parcelă	Nr. topo	Observații / Referințe
1	curți construcții	DA	850	-	-	-	
2	arabil	DA	1.303	-	-	-	

Date referitoare la construcții

Crt	Număr	Destinație construcție	Supraf. (mp)	Situație juridică	Observații / Referințe
A1.1	33147-C1	construcții de locuințe	86	Cu acte	Nr. niveluri:1; S. construită la sol:86 mp; S. construită desfășurată:86 mp; SD = 86 mp. Locuința P. Construcție din zidărie (1990).
A1.2	33147-C2	construcții anexa	31	Cu acte	Nr. niveluri:1; S. construită la sol:31 mp; S. construită desfășurată:31 mp; SD = 31 mp. Anexa. Construcție din lemn (1990).
A1.3	33147-C3	construcții anexa	87	Cu acte	Nr. niveluri:1; S. construită la sol:87 mp; S. construită desfășurată:87 mp; SD = 87 mp. Anexa. Construcție din lemn (1990).
A1.4	33147-C4	construcții anexa	24	Cu acte	Nr. niveluri:1; S. construită la sol:24 mp; S. construită desfășurată:24 mp; SD = 24 mp. Anexa. Construcție din zidărie (1990).
A1.5	33147-C5	construcții anexa	12	Cu acte	Nr. niveluri:1; S. construită la sol:12 mp; S. construită desfășurată:12 mp; SD = 12 mp. Anexa. Construcție din zidărie (1990).

Lungime Segmente

1) Valorile lungimilor segmentelor sunt obținute din proiecție în plan.

Punct început	X / Y	Punct sfârșit	X / Y	Lungime segment (** (m)
1	581.217,464 673.310,469	2	581.228,272 673.325,526	18.534
2	581.228,272 673.325,526	3	581.232,492 673.332,622	8.256
3	581.232,492 673.332,622	4	581.233,525 673.334,359	2.021
4	581.233,525 673.334,359	5	581.234,875 673.337,063	3.022
5	581.234,875 673.337,063	6	581.251,963 673.371,273	38.24
6	581.251,963 673.371,273	7	581.236,029 673.380,847	18.589
7	581.236,029 673.380,847	8	581.224,161 673.390,387	15.227
8	581.224,161 673.390,387	9	581.206,538 673.350,619	43.498
9	581.206,538 673.350,619	10	581.196,032 673.326,727	26.1
10	581.196,032 673.326,727	1	581.217,464 673.310,469	26.901

** Lungimile segmentelor sunt determinate în planul de proiecție Stereo 70 și sunt rotunjite la 1 milimetru.

*** Distanța dintre puncte este formată din segmente cumulate ce sunt mai mici decât valoarea 1 milimetru.

**DATE DESPRE IMOBILUL NR. 9970**

Oficiul de Cadastru și Publicitate Imobiliară SUCEAVA
Biroul de Cadastru și Publicitate Imobiliară Gura Humorului

A. Partea I. Descrierea imobilului

TEREN Intravilan

Adresa: Loc. Dragoiesti, Str Crasmarenilor, Nr. FN, Jud. Suceava

Nr. Crt	Nr cadastral Nr. topografic	Suprafața* (mp)	Observații / Referințe
A1		570	Sector cadastral:2 Teren neimprejmuit;

B. Partea II. Proprietari și acte

Inscrieri privitoare la dreptul de proprietate și alte drepturi reale	Referințe
9970 / 14/03/2022	
Act Normativ nr. 7, din 13/03/1996 emis de PARLAMENTUL ROMANIEI;	
B1	Inscrierea provizorie, drept de PROPRIETATE, dobandit prin Lege, cota actuala 1/1, cota initiala 1/1
	1) COMUNA DRAGOIESTI, CIF:4441190

C. Partea III. SARCINI .

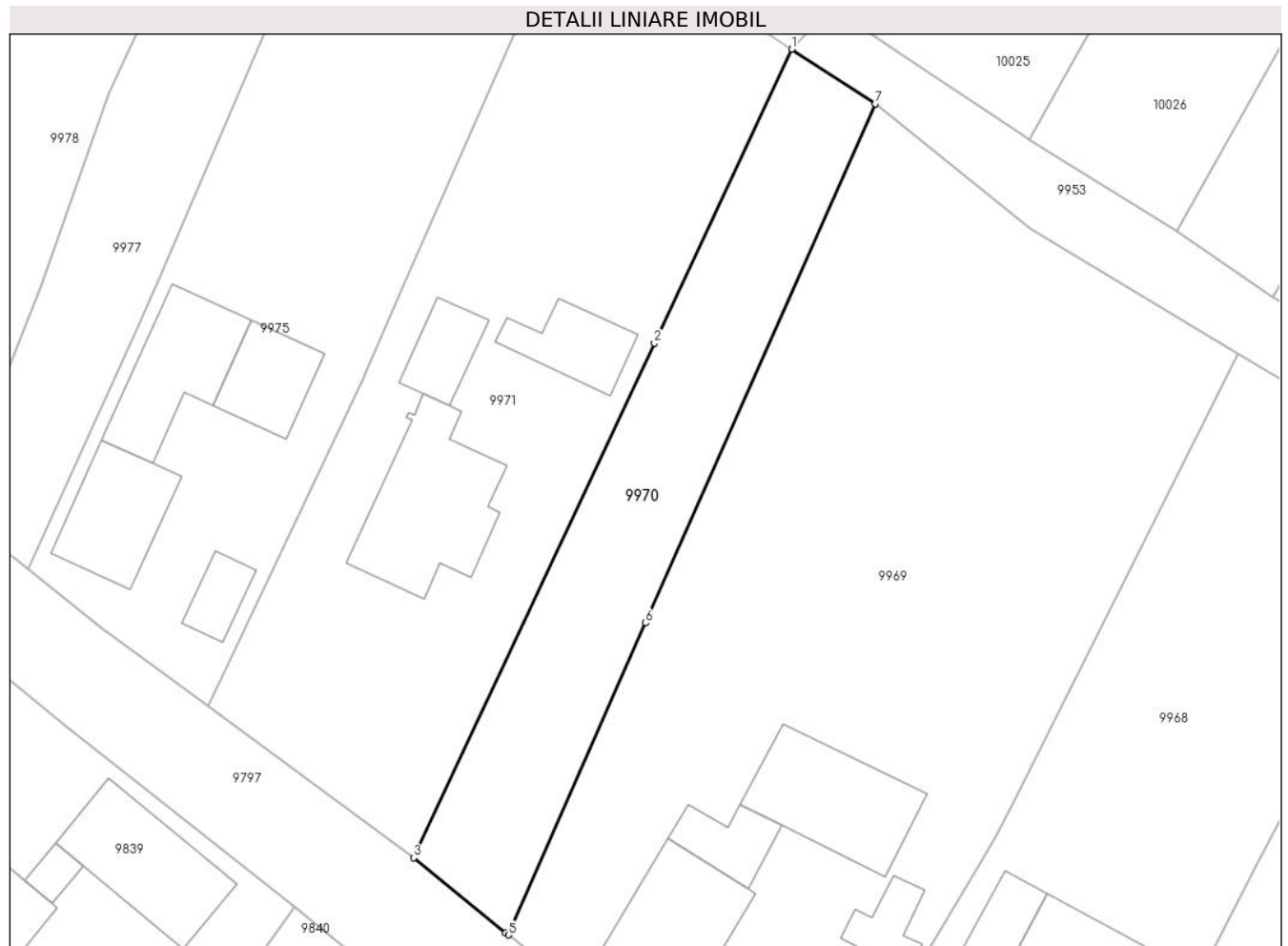
Inscrieri privind dezmembramintele dreptului de proprietate, drepturi reale de garanție și sarcini	Referințe
NU SUNT	

Anexa Nr. 1 La Partea I

Teren

Nr cadastral	Suprafața (mp)*	Observații / Referințe
	570	

* Suprafața este determinată în planul de proiecție Stereo 70.



Date referitoare la teren

Crt	Categorie folosință	Intravilan	Suprafața (mp)	Tarla	Parcelă	Nr. topo	Observații / Referințe
1	arabil	DA	570	-	-	-	

Lungime Segmente

1) Valorile lungimilor segmentelor sunt obținute din proiecție în plan.

Punct început	X / Y	Punct sfârșit	X / Y	Lungime segment (** (m)
1	581.217,767 673.394,563	2	581.207,229 673.372,04	24.866
2	581.207,229 673.372,04	3	581.188,791 673.332,634	43.506
3	581.188,791 673.332,634	4	581.195,813 673.326,893	9.07
4	581.195,813 673.326,893	5	581.196,032 673.326,727	0.275
5	581.196,032 673.326,727	6	581.206,538 673.350,619	26.1

Punct început	X / Y	Punct sfârșit	X / Y	Lungime segment (** (m)
6	581.206,538 673.350,619	7	581.224,161 673.390,387	43.498
7	581.224,161 673.390,387	1	581.217,767 673.394,563	7.637

** Lungimile segmentelor sunt determinate în planul de proiecție Stereo 70 și sunt rotunjite la 1 milimetru.

*** Distanța dintre puncte este formată din segmente cumulate ce sunt mai mici decât valoarea 1 milimetru.

**DATE DESPRE IMOBILUL NR. 9971**

Oficiul de Cadastru și Publicitate Imobiliară SUCEAVA
Biroul de Cadastru și Publicitate Imobiliară Gura Humorului

A. Partea I. Descrierea imobilului

TEREN Intravilan

Adresa: Loc. Dragoiesti, Str Crasmarenilor, Nr. 29, Jud. Suceava

Nr. Crt	Nr cadastral Nr. topografic	Suprafața* (mp)	Observații / Referințe
A1	30429	1.317	Sector cadastral:2 Teren neimprejmuit;

Construcții

Crt	Nr cadastral Nr. topografic	Adresa	Observații / Referințe
A1.1		Loc. Dragoiesti, Str Crasmarenilor, Nr. 29, Jud. Suceava	Nr. niveluri:2; S. construita la sol:105 mp; S. construita desfasurata:210 mp; LOCUINTA
A1.2		Loc. Dragoiesti, Str Crasmarenilor, Nr. 29, Jud. Suceava	Nr. niveluri:1; S. construita la sol:31 mp; S. construita desfasurata:31 mp; ANEXA
A1.3		Loc. Dragoiesti, Str Crasmarenilor, Nr. 29, Jud. Suceava	Nr. niveluri:1; S. construita la sol:40 mp; S. construita desfasurata:40 mp; ANEXA

B. Partea II. Proprietari și acte

Inscrieri privitoare la dreptul de proprietate și alte drepturi reale		Referințe
2498 / 08/03/2012		
Act Notarial nr. 2865, din 05/10/2011 emis de BNP PETRU ATANASOAEI (act notarial - incheiere de rectificare nr. 7414/20-10-2011 emis de BNP PETRU ATANASOAEI);		
B1	Intabulare, drept de PROPRIETATE, dobandit prin Conventie, cota actuala 1/1, cota initiala 1/1 1) DOROFTEI ELENA ANGHELINA 2) DOROFTEI ROMICA	A1
9971 / 14/03/2022		
Act Administrativ nr. 2526, din 31/03/2022 emis de PRIMARIA COMUNEI DRAGOIESTI;		
B3	Intabulare, drept de PROPRIETATE, dobandit prin Conventie, cota actuala 1/1, cota initiala 1/1 1) DOROFTEI ELENA ANGHELINA 2) DOROFTEI ROMICA	A1.1, A1.2, A1.3

C. Partea III. SARCINI .

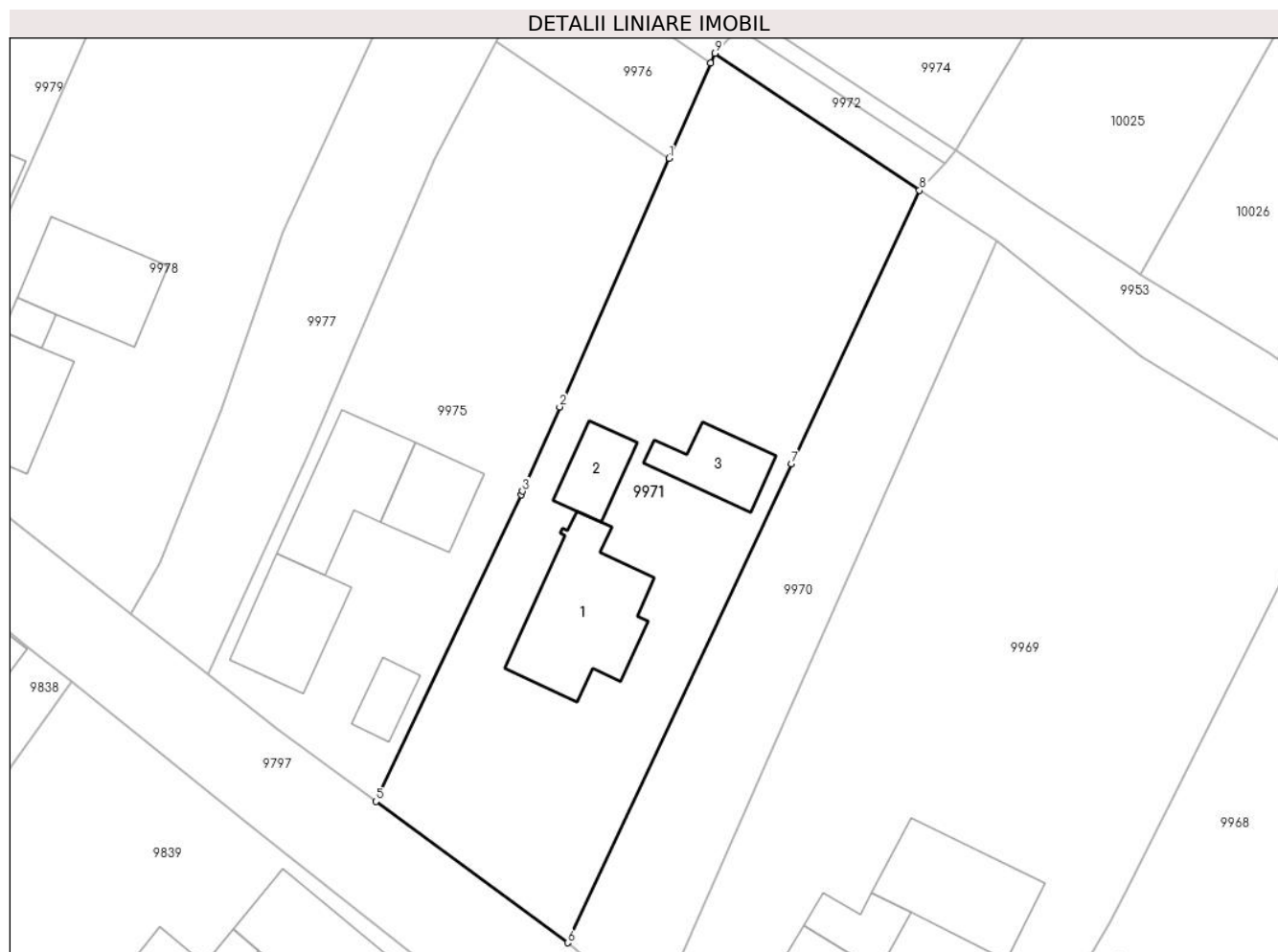
Inscrieri privind dezmembramintele dreptului de proprietate, drepturi reale de garanție și sarcini	Referințe
NU SUNT	

Anexa Nr. 1 La Partea I

Teren

Nr cadastral	Suprafața (mp)*	Observații / Referințe
30429	1.317	

* Suprafața este determinată în planul de proiecție Stereo 70.



Date referitoare la teren

Crt	Categorie folosință	Intravilan	Suprafața (mp)	Tarla	Parcelă	Nr. topo	Observații / Referințe
1	curți constructii	DA	1.317	-	-	-	

Date referitoare la construcții

Crt	Număr	Destinație construcție	Supraf. (mp)	Situație juridică	Observații / Referințe
A1.1		construcții de locuințe	Din acte: 0 Masurata: 105	Cu acte	Nr. niveluri:2; S. construita la sol:105 mp; S. construita desfasurata:210 mp; LOCUINTA
A1.2		construcții anexa	Din acte: 0 Masurata: 31	Cu acte	Nr. niveluri:1; S. construita la sol:31 mp; S. construita desfasurata:31 mp; ANEXA
A1.3		construcții anexa	Din acte: 0 Masurata: 40	Cu acte	Nr. niveluri:1; S. construita la sol:40 mp; S. construita desfasurata:40 mp; ANEXA

Lungime Segmente

1) Valorile lungimilor segmentelor sunt obținute din proiecție în plan.

Punct început	X / Y	Punct sfârșit	X / Y	Lungime segment (** (m))
1	581.197,141 673.397,208	2	581.188,144 673.376,736	22.362

Punct început	X / Y	Punct sfârșit	X / Y	Lungime segment (** (m)
2	581.188,144 673.376,736	3	581.185,091 673.369,789	7.588
3	581.185,091 673.369,789	4	581.184,966 673.369,504	0.311
4	581.184,966 673.369,504	5	581.173,015 673.344,265	27.925
5	581.173,015 673.344,265	6	581.188,791 673.332,634	19.6
6	581.188,791 673.332,634	7	581.207,229 673.372,04	43.506
7	581.207,229 673.372,04	8	581.217,767 673.394,563	24.866
8	581.217,767 673.394,563	9	581.200,935 673.405,842	20.262
9	581.200,935 673.405,842	10	581.200,575 673.405,023	0.895
10	581.200,575 673.405,023	1	581.197,141 673.397,208	8.536

** Lungimile segmentelor sunt determinate în planul de proiecție Stereo 70 și sunt rotunjite la 1 milimetru.

*** Distanța dintre puncte este formată din segmente cumulate ce sunt mai mici decât valoarea 1 milimetru.

**DATE DESPRE IMOBILUL NR. 9972**

Oficiul de Cadastru și Publicitate Imobiliară SUCEAVA
Biroul de Cadastru și Publicitate Imobiliară Gura Humorului

A. Partea I. Descrierea imobilului

TEREN Intravilan

Adresa: Loc. Dragoiesti, Jud. Suceava

Nr. Crt	Nr cadastral Nr. topografic	Suprafața* (mp)	Observații / Referințe
A1	30430	59	Sector cadastral:2 Teren neimprejmuit;

B. Partea II. Proprietari și acte

Inscrieri privitoare la dreptul de proprietate și alte drepturi reale		Referințe
2498 / 08/03/2012		
Act Notarial nr. 2865, din 05/10/2011 emis de BNP PETRU ATANASOAEI (act notarial - incheiere de rectificare nr. 7414/20-10-2011 emis de BNP PETRU ATANASOAEI);		
B1	Intabulare, drept de PROPRIETATE, dobandit prin Conventie, cota actuala 1/1, cota initiala 1/1 1) DOROFTEI ELENA ANGHELINA 2) DOROFTEI ROMICA	A1

C. Partea III. SARCINI .

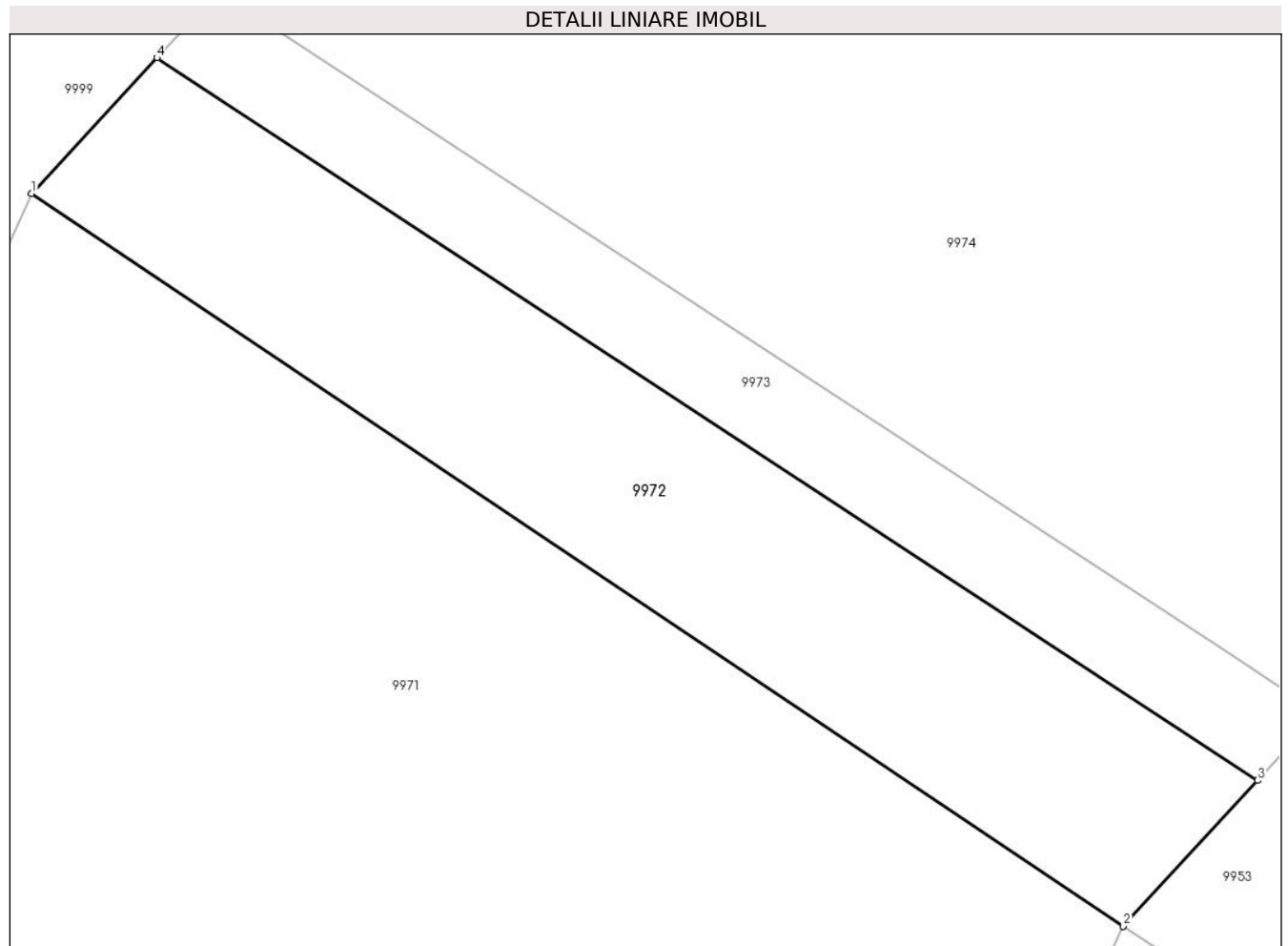
Inscrieri privind dezmembramintele dreptului de proprietate, drepturi reale de garanție și sarcini	Referințe
NU SUNT	

Anexa Nr. 1 La Partea I

Teren

Nr cadastral	Suprafața (mp)*	Observații / Referințe
30430	59	

* Suprafața este determinată în planul de proiecție Stereo 70.



Date referitoare la teren

Crt	Categorie folosință	Intra vilan	Suprafața (mp)	Tarla	Parcelă	Nr. topo	Observații / Referințe
1	arabil	DA	59	-	-	-	

Lungime Segmente

1) Valorile lungimilor segmentelor sunt obținute din proiecție în plan.

Punct început	X / Y	Punct sfârșit	X / Y	Lungime segment (** (m)
1	581.200,935 673.405,842	2	581.217,767 673.394,563	20.262
2	581.217,767 673.394,563	3	581.219,835 673.396,806	3.051
3	581.219,835 673.396,806	4	581.202,869 673.407,929	20.287
4	581.202,869 673.407,929	1	581.200,935 673.405,842	2.845

** Lungimile segmentelor sunt determinate în planul de proiecție Stereo 70 și sunt rotunjite la 1 milimetru.

***** Distanţa dintre puncte este formată din segmente cumulate ce sunt mai mici decât valoarea 1 milimetru.**

**DATE DESPRE IMOBILUL NR. 9973**

Oficiul de Cadastru și Publicitate Imobiliară SUCEAVA
Biroul de Cadastru și Publicitate Imobiliară Gura Humorului

A. Partea I. Descrierea imobilului

TEREN Intravilan

Adresa: Loc. Dragoiesti, Jud. Suceava

Nr. Crt	Nr cadastral Nr. topografic	Suprafața* (mp)	Observații / Referințe
A1		28	Sector cadastral:2 Teren neimprejmuit;

B. Partea II. Proprietari și acte

Inscrieri privitoare la dreptul de proprietate și alte drepturi reale		Referințe
9973 / 14/03/2022		
Act Normativ nr. 7, din 13/03/1996 emis de PARLAMENTUL ROMANIEI;		
B1	Inscrierea provizorie, drept de PROPRIETATE, dobandit prin Lege, cota actuala 1/1, cota initiala 1/1 1) COMUNA DRAGOIESTI, CIF:4441190	A1

C. Partea III. SARCINI .

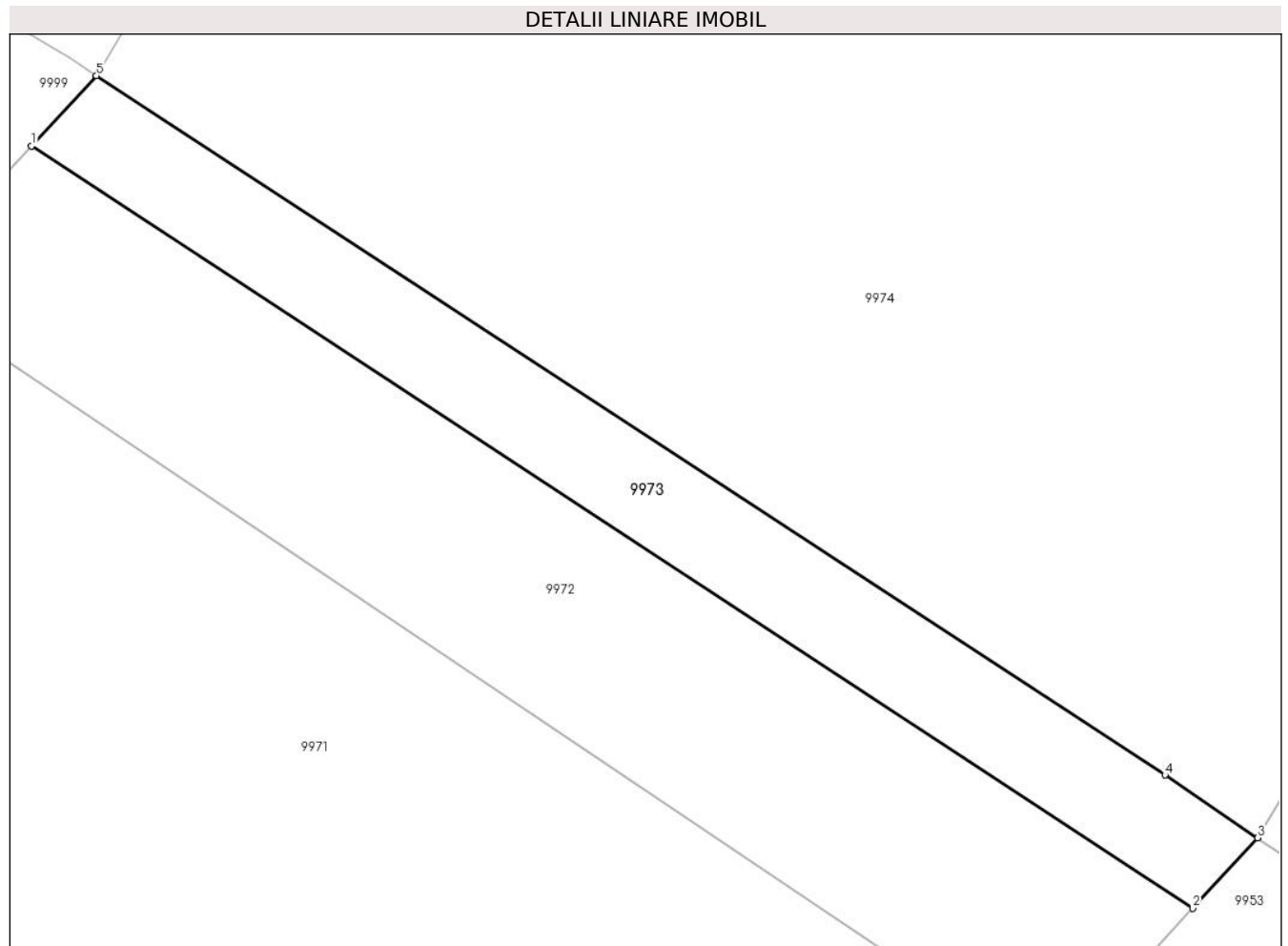
Inscrieri privind dezmembramintele dreptului de proprietate, drepturi reale de garanție și sarcini	Referințe
NU SUNT	

Anexa Nr. 1 La Partea I

Teren

Nr cadastral	Suprafața (mp)*	Observații / Referințe
	28	

* Suprafața este determinată în planul de proiecție Stereo 70.



Date referitoare la teren

Crt	Categorie folosință	Intravilan	Suprafața (mp)	Tarla	Parcelă	Nr. topo	Observații / Referințe
1	drum	DA	28	-	-	-	

Lungime Segmente

1) Valorile lungimilor segmentelor sunt obținute din proiecție în plan.

Punct început	X / Y	Punct sfârșit	X / Y	Lungime segment (** (m)
1	581.202,869 673.407,929	2	581.219,835 673.396,806	20.287
2	581.219,835 673.396,806	3	581.220,782 673.397,835	1.398
3	581.220,782 673.397,835	4	581.219,43 673.398,75	1.633
4	581.219,43 673.398,75	5	581.203,819 673.408,956	18.651
5	581.203,819 673.408,956	1	581.202,869 673.407,929	1.399

**** Lungimile segmentelor sunt determinate în planul de proiecție Stereo 70 și sunt rotunjite la 1 milimetru.**

***** Distanța dintre puncte este formată din segmente cumulate ce sunt mai mici decât valoarea 1 milimetru.**

**DATE DESPRE IMOBILUL NR. 9974**

Oficiul de Cadastru și Publicitate Imobiliară SUCEAVA
Biroul de Cadastru și Publicitate Imobiliară Gura Humorului

A. Partea I. Descrierea imobilului

TEREN Necunoscut

Adresa: Loc. Dragoiesti, Jud. Suceava

Nr. Crt	Nr cadastral Nr. topografic	Suprafața* (mp)	Observații / Referințe
A1	30431	6.024	Sector cadastral:2 Teren neimprejmuit;

B. Partea II. Proprietari și acte

Inscrieri privitoare la dreptul de proprietate și alte drepturi reale		Referințe
2498 / 08/03/2012		
Act Notarial nr. 2865, din 05/10/2011 emis de BNP PETRU ATANASOAEI (act notarial - incheiere de rectificare nr. 7414/20-10-2011 emis de BNP PETRU ATANASOAEI);		
B1	Intabulare, drept de PROPRIETATE, dobandit prin Conventie, cota actuala 1/1, cota initiala 1/1 1) DOROFTEI ELENA ANGHELINA 2) DOROFTEI ROMICA	A1

C. Partea III. SARCINI .

Inscrieri privind dezmembramintele dreptului de proprietate, drepturi reale de garanție și sarcini	Referințe
NU SUNT	

Anexa Nr. 1 La Partea I

Teren

Nr cadastral	Suprafața (mp)*	Observații / Referințe
30431	6.024	

* Suprafața este determinată în planul de proiecție Stereo 70.



Date referitoare la teren

Crt	Categorie folosință	Intra vilan	Suprafața (mp)	Tarla	Parcelă	Nr. topo	Observații / Referințe
1	arabil	DA	871	-	-	-	
2	arabil	NU	5.153	8	210	-	

Lungime Segmente

1) Valorile lungimilor segmentelor sunt obținute din proiecție în plan.

Punct început	X / Y	Punct sfârșit	X / Y	Lungime segment (** (m)
1	581.220,782 673.397,835	2	581.242,651 673.434,775	42.928
2	581.242,651 673.434,775	3	581.372,971 673.654,911	255.819
3	581.372,971 673.654,911	4	581.371,296 673.655,696	1.85
4	581.371,296 673.655,696	5	581.356,217 673.662,761	16.652

Punct început	X / Y	Punct sfârșit	X / Y	Lungime segment (** (m)
5	581.356,217 673.662,761	6	581.354,649 673.663,737	1.847
6	581.354,649 673.663,737	7	581.225,764 673.446,024	253.003
7	581.225,764 673.446,024	8	581.203,819 673.408,956	43.077
8	581.203,819 673.408,956	9	581.219,43 673.398,75	18.651
9	581.219,43 673.398,75	1	581.220,782 673.397,835	1.633

** Lungimile segmentelor sunt determinate în planul de proiecție Stereo 70 și sunt rotunjite la 1 milimetru.

*** Distanța dintre puncte este formată din segmente cumulate ce sunt mai mici decât valoarea 1 milimetru.

**DATE DESPRE IMOBILUL NR. 9975**

Oficiul de Cadastru și Publicitate Imobiliară SUCEAVA
Biroul de Cadastru și Publicitate Imobiliară Gura Humorului

A. Partea I. Descrierea imobilului

TEREN Intravilan

Adresa: Loc. Dragoiesti, Str Crasmarenilor, Nr. 27, Jud. Suceava

Nr. Crt	Nr cadastral Nr. topografic	Suprafața* (mp)	Observații / Referințe
A1		1.000	Sector cadastral:2 Teren neimprejmuit;

Construcții

Crt	Nr cadastral Nr. topografic	Adresa	Observații / Referințe
A1.1		Loc. Dragoiesti, Str Crasmarenilor, Nr. 27, Jud. Suceava	Nr. niveluri:1; S. construita la sol:64 mp; S. construita desfasurata:64 mp; LOCUINTA
A1.2		Loc. Dragoiesti, Str Crasmarenilor, Nr. 27, Jud. Suceava	Nr. niveluri:1; S. construita la sol:73 mp; S. construita desfasurata:73 mp; ANEXA
A1.3		Loc. Dragoiesti, Str Crasmarenilor, Nr. 27, Jud. Suceava	Nr. niveluri:1; S. construita la sol:44 mp; S. construita desfasurata:44 mp; ANEXA
A1.4		Loc. Dragoiesti, Str Crasmarenilor, Nr. 27, Jud. Suceava	Nr. niveluri:1; S. construita la sol:21 mp; S. construita desfasurata:21 mp; ANEXA

B. Partea II. Proprietari și acte

Inscrieri privitoare la dreptul de proprietate și alte drepturi reale		Referințe
9975 / 14/03/2022		
Act Notarial nr. 2728, din 16/10/2002 emis de BNP MIRCEA-EUGEN BOBRIC;		
B1	Intabulare, drept de PROPRIETATE, dobandit prin Conventie, cota actuala 1/2, cota initiala 1/2 1) JAUCA CONSTANTIN 2) JAUCA ANA	A1
B2	Intabulare, drept de PROPRIETATE, dobandit prin Conventie, cota actuala 1/2, cota initiala 1/2 1) JAUCA CONSTANTIN 2) JAUCA ANA	A1.1, A1.2, A1.3, A1.4
Act Notarial nr. 103, din 16/10/2002 emis de BNP MIRCEA-EUGEN BOBRIC;		
B3	Intabulare, drept de PROPRIETATE, dobandit prin Succesiune, cota actuala 1/2, cota initiala 1/2 1) JAUCA CONSTANTIN	A1
B4	Intabulare, drept de PROPRIETATE, dobandit prin Succesiune, cota actuala 1/2, cota initiala 1/2 1) JAUCA CONSTANTIN	A1.1, A1.2, A1.3, A1.4

C. Partea III. SARCINI .

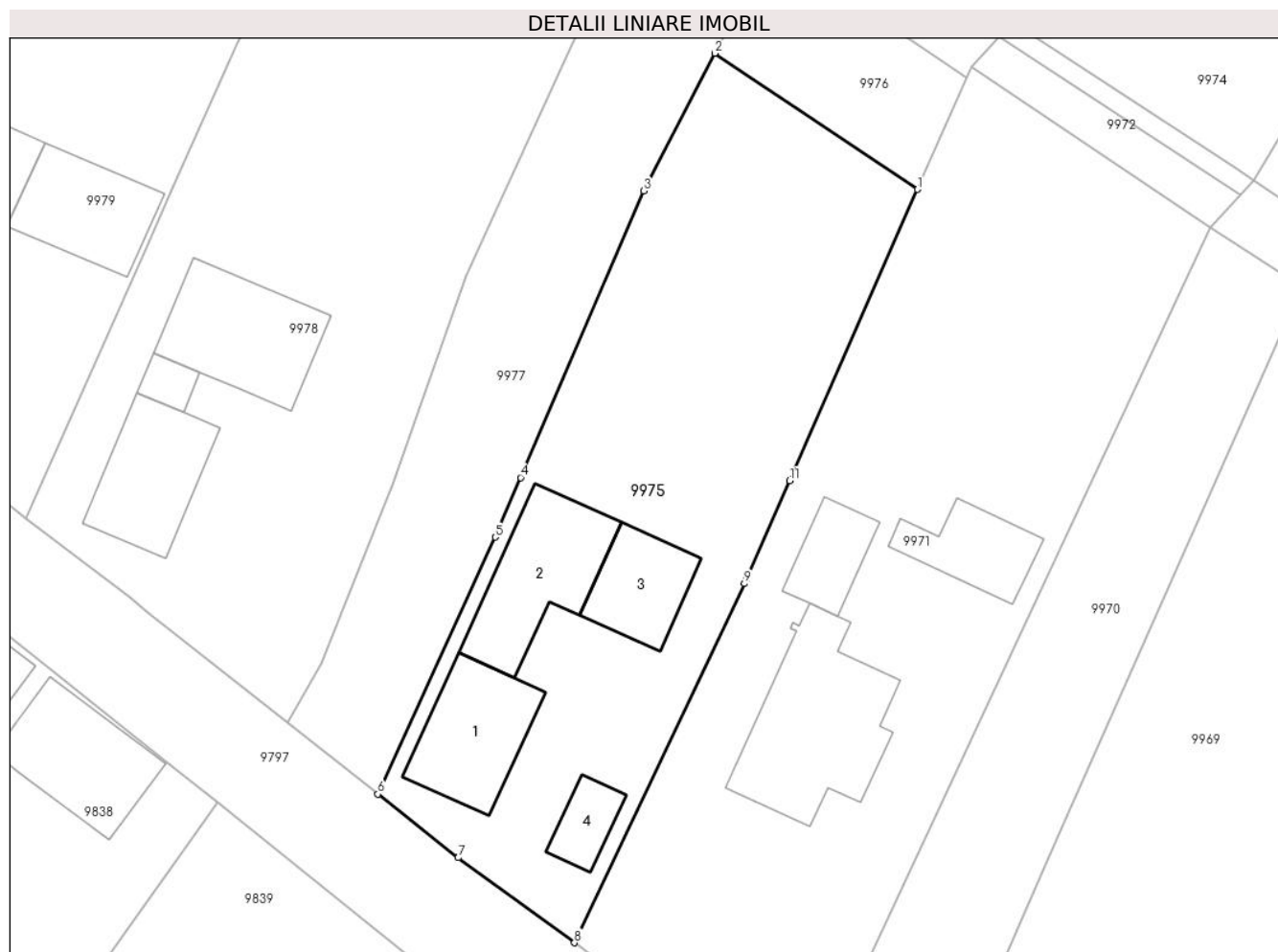
Inscrieri privind dezmembramintele dreptului de proprietate, drepturi reale de garanție și sarcini	Referințe
NU SUNT	

Anexa Nr. 1 La Partea I

Teren

Nr cadastral	Suprafața (mp)*	Observații / Referințe
	1.000	

* Suprafața este determinată în planul de proiecție Stereo 70.



Date referitoare la teren

Crt	Categorie folosință	Intravilan	Suprafața (mp)	Tarla	Parcelă	Nr. topo	Observații / Referințe
1	curți constructii	DA	453	-	-	-	
2	arabil	DA	547	-	-	-	

Date referitoare la construcții

Crt	Număr	Destinație construcție	Supraf. (mp)	Situație juridică	Observații / Referințe
A1.1		construcții de locuințe	64	Cu acte	Nr. niveluri:1; S. construita la sol:64 mp; S. construita desfasurata:64 mp; LOCUINTA
A1.2		construcții anexa	73	Cu acte	Nr. niveluri:1; S. construita la sol:73 mp; S. construita desfasurata:73 mp; ANEXA
A1.3		construcții anexa	44	Cu acte	Nr. niveluri:1; S. construita la sol:44 mp; S. construita desfasurata:44 mp; ANEXA
A1.4		construcții anexa	21	Cu acte	Nr. niveluri:1; S. construita la sol:21 mp; S. construita desfasurata:21 mp; ANEXA

Lungime Segmente

1) Valorile lungimilor segmentelor sunt obținute din proiecție în plan.

Punct început	X / Y	Punct sfârșit	X / Y	Lungime segment (** (m)

Punct început	X / Y	Punct sfârșit	X / Y	Lungime segment (** (m)
1	581.197,141 673.397,208	2	581.182,892 673.406,779	17.165
2	581.182,892 673.406,779	3	581.177,876 673.397,115	10.888
3	581.177,876 673.397,115	4	581.169,225 673.376,958	21.935
4	581.169,225 673.376,958	5	581.167,429 673.372,773	4.554
5	581.167,429 673.372,773	6	581.159,176 673.354,713	19.856
6	581.159,176 673.354,713	7	581.164,834 673.350,236	7.215
7	581.164,834 673.350,236	8	581.173,015 673.344,265	10.128
8	581.173,015 673.344,265	9	581.184,966 673.369,504	27.925
9	581.184,966 673.369,504	10	581.185,091 673.369,789	0.311
10	581.185,091 673.369,789	11	581.188,144 673.376,736	7.588
11	581.188,144 673.376,736	1	581.197,141 673.397,208	22.362

** Lungimile segmentelor sunt determinate în planul de proiecție Stereo 70 și sunt rotunjite la 1 milimetru.

*** Distanța dintre puncte este formată din segmente cumulate ce sunt mai mici decât valoarea 1 milimetru.

**DATE DESPRE IMOBILUL NR. 9976**

Oficiul de Cadastru și Publicitate Imobiliară SUCEAVA
Biroul de Cadastru și Publicitate Imobiliară Gura Humorului

A. Partea I. Descrierea imobilului

TEREN Intravilan

Adresa: Loc. Dragoiesti, Jud. Suceava

Nr. Crt	Nr cadastral Nr. topografic	Suprafața* (mp)	Observații / Referințe
A1		143	Sector cadastral:2 Teren neimprejmuit;

B. Partea II. Proprietari și acte

Inscrieri privitoare la dreptul de proprietate și alte drepturi reale		Referințe
9976 / 14/03/2022		
Act Normativ nr. 7, din 13/03/1996 emis de PARLAMENTUL ROMANIEI;		
B1	Inscrierea provizorie, drept de PROPRIETATE, dobandit prin Lege, cota actuala 1/1, cota initiala 1/1 1) COMUNA DRAGOIESTI, CIF:4441190	A1

C. Partea III. SARCINI .

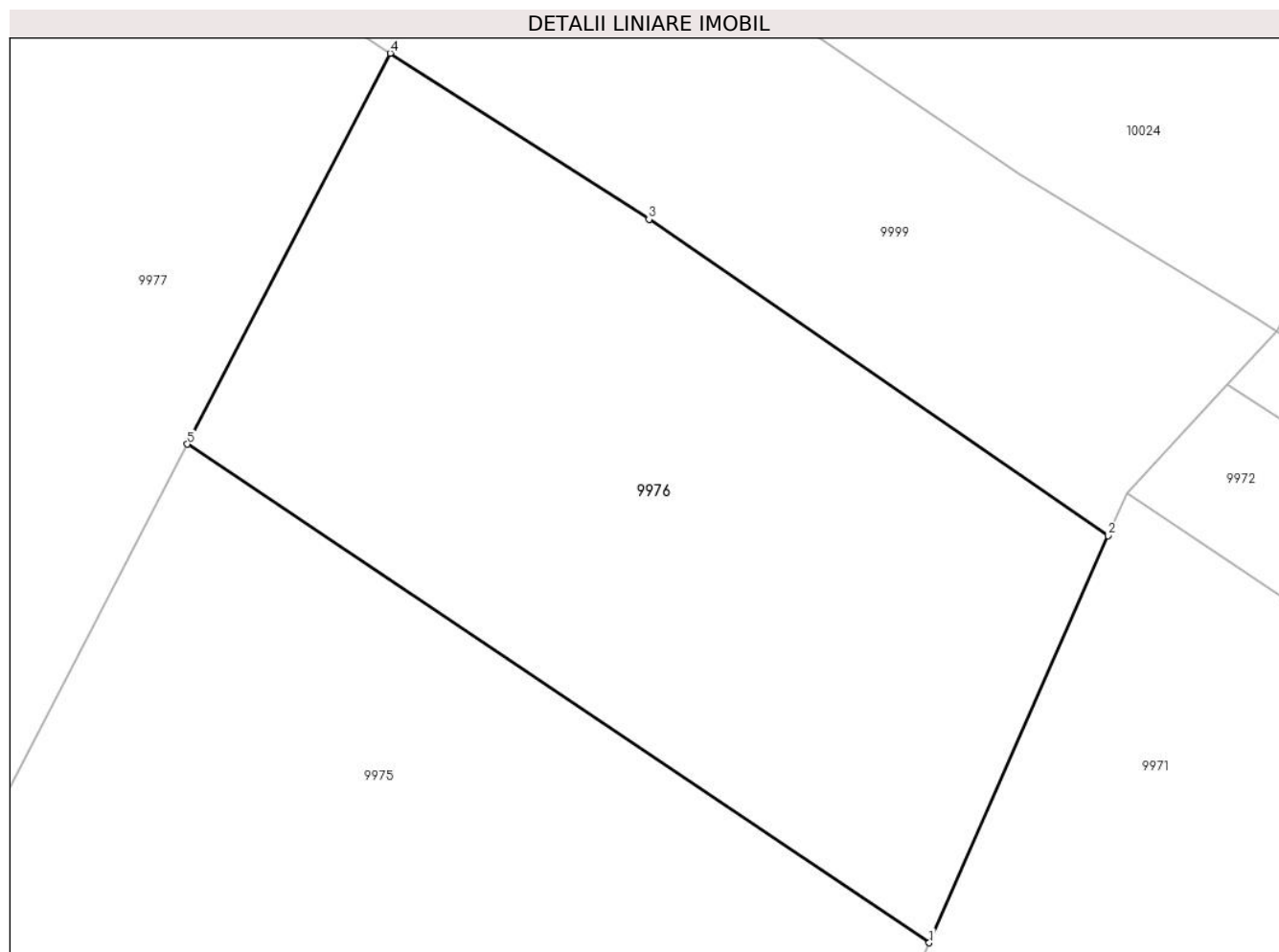
Inscrieri privind dezmembramintele dreptului de proprietate, drepturi reale de garanție și sarcini	Referințe
NU SUNT	

Anexa Nr. 1 La Partea I

Teren

Nr cadastral	Suprafața (mp)*	Observații / Referințe
	143	

* Suprafața este determinată în planul de proiecție Stereo 70.



Date referitoare la teren

Crt	Categorie folosință	Intravilan	Suprafața (mp)	Tarla	Parcelă	Nr. topo	Observații / Referințe
1	arabil	DA	143	-	-	-	

Lungime Segmente

1) Valorile lungimilor segmentelor sunt obținute din proiecție în plan.

Punct început	X / Y	Punct sfârșit	X / Y	Lungime segment (** (m)
1	581.197,141 673.397,208	2	581.200,575 673.405,023	8.536
2	581.200,575 673.405,023	3	581.191,758 673.411,096	10.706
3	581.191,758 673.411,096	4	581.186,787 673.414,284	5.905
4	581.186,787 673.414,284	5	581.182,892 673.406,779	8.456
5	581.182,892 673.406,779	1	581.197,141 673.397,208	17.165

**** Lungimile segmentelor sunt determinate în planul de proiecție Stereo 70 și sunt rotunjite la 1 milimetru.**

***** Distanța dintre puncte este formată din segmente cumulate ce sunt mai mici decât valoarea 1 milimetru.**

**DATE DESPRE IMOBILUL NR. 9977**

Oficiul de Cadastru și Publicitate Imobiliară SUCEAVA
Biroul de Cadastru și Publicitate Imobiliară Gura Humorului

A. Partea I. Descrierea imobilului

TEREN Intravilan

Adresa: Loc. Dragoiesti, Jud. Suceava

Nr. Crt	Nr cadastral Nr. topografic	Suprafața* (mp)	Observații / Referințe
A1		567	Sector cadastral:2 Teren neimprejmuit;

B. Partea II. Proprietari și acte

Inscrieri privitoare la dreptul de proprietate și alte drepturi reale		Referințe
9977 / 14/03/2022		
Act Normativ nr. 7, din 13/03/1996 emis de PARLAMENTUL ROMANIEI;		
B1	Intabulare, drept de PROPRIETATE, dobândit prin Lege, cota actuala 1/1, cota initiala 1/1 1) NEIDENTIFICAT NEIDENTIFICAT	A1
Act Administrativ nr. 1559, din 18/02/2022 emis de PRIMARIA COMUNEI DRAGOIESTI;		
B2	Se noteaza posesia factica in favoarea lui 1) POPESCU ILEANA	A1

C. Partea III. SARCINI .

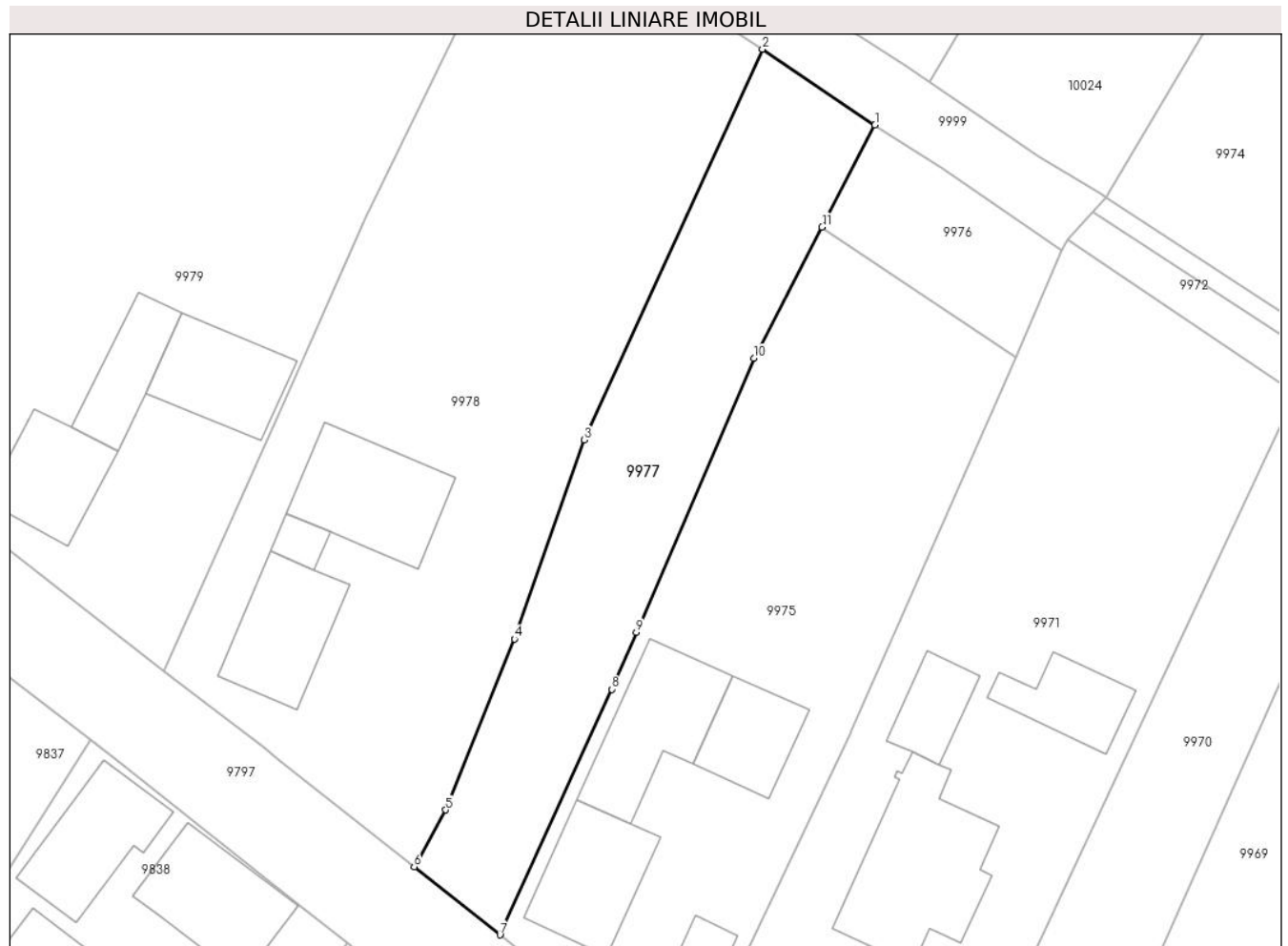
Inscrieri privind dezmembramintele dreptului de proprietate, drepturi reale de garanție și sarcini	Referințe
NU SUNT	

Anexa Nr. 1 La Partea I

Teren

Nr cadastral	Suprafața (mp)*	Observații / Referințe
	567	

* Suprafața este determinată în planul de proiecție Stereo 70.



Date referitoare la teren

Crt	Categorie folosință	Intravilan	Suprafața (mp)	Tarla	Parcelă	Nr. topo	Observații / Referințe
1	arabil	DA	567	-	-	-	

Lungime Segmente

1) Valorile lungimilor segmentelor sunt obținute din proiecție în plan.

Punct început	X / Y	Punct sfârșit	X / Y	Lungime segment (** (m)
1	581.186,787 673.414,284	2	581.178,505 673.419,857	9.982
2	581.178,505 673.419,857	3	581.165,385 673.391,128	31.583
3	581.165,385 673.391,128	4	581.160,241 673.376,472	15.533
4	581.160,241 673.376,472	5	581.155,179 673.363,904	13.549
5	581.155,179 673.363,904	6	581.152,849 673.359,719	4.79

Punct început	X / Y	Punct sfârșit	X / Y	Lungime segment (** (m)
6	581.152,849 673.359,719	7	581.159,176 673.354,713	8.068
7	581.159,176 673.354,713	8	581.167,429 673.372,773	19.856
8	581.167,429 673.372,773	9	581.169,225 673.376,958	4.554
9	581.169,225 673.376,958	10	581.177,876 673.397,115	21.935
10	581.177,876 673.397,115	11	581.182,892 673.406,779	10.888
11	581.182,892 673.406,779	1	581.186,787 673.414,284	8.456

** Lungimile segmentelor sunt determinate în planul de proiecție Stereo 70 și sunt rotunjite la 1 milimetru.

*** Distanța dintre puncte este formată din segmente cumulate ce sunt mai mici decât valoarea 1 milimetru.

**DATE DESPRE IMOBILUL NR. 9978**

Oficiul de Cadastru și Publicitate Imobiliară SUCEAVA
Biroul de Cadastru și Publicitate Imobiliară Gura Humorului

A. Partea I. Descrierea imobilului

TEREN Intravilan

Adresa: Loc. Dragoiesti, Str Crasmarenilor, Nr. 25, Jud. Suceava

Nr. Crt	Nr cadastral Nr. topografic	Suprafața* (mp)	Observații / Referințe
A1		1.400	Sector cadastral:2 Teren neimprejmuit;

Construcții

Crt	Nr cadastral Nr. topografic	Adresa	Observații / Referințe
A1.1		Loc. Dragoiesti, Str Crasmarenilor, Nr. 25, Jud. Suceava	Nr. niveluri:1; S. construita la sol:64 mp; S. construita desfasurata:64 mp; LOCUINTA
A1.2		Loc. Dragoiesti, Str Crasmarenilor, Nr. 25, Jud. Suceava	Nr. niveluri:1; S. construita la sol:11 mp; S. construita desfasurata:11 mp; ANEXA
A1.3		Loc. Dragoiesti, Str Crasmarenilor, Nr. 25, Jud. Suceava	Nr. niveluri:1; S. construita la sol:76 mp; S. construita desfasurata:76 mp; ANEXA

B. Partea II. Proprietari și acte

Inscrieri privitoare la dreptul de proprietate și alte drepturi reale		Referințe
9978 / 14/03/2022		
Act Normativ nr. 7, din 13/03/1996 emis de PARLAMENTUL ROMANIEI;		
B1	Intabulare, drept de PROPRIETATE, dobandit prin Lege, cota actuala 1/1, cota initiala 1/1 1) NEIDENTIFICAT NEIDENTIFICAT	A1
Act Administrativ nr. 1115, din 18/02/2022 emis de PRIMARIA COMUNEI DRAGOIESTI;		
B2	Se noteaza posesia factica in favoarea lui 1) GAVRILESCU GRIGORE-GHEORGHE 2) GAVRILESCU MAGDALENA	A1
Act Administrativ nr. 2526, din 31/03/2022 emis de PRIMARIA COMUNEI DRAGOIESTI;		
B3	Intabulare, drept de PROPRIETATE, dobandit prin Lege, cota actuala 1/1, cota initiala 1/1 1) GAVRILESCU GRIGORE-GHEORGHE 2) GAVRILESCU MAGDALENA	A1.1, A1.2, A1.3

C. Partea III. SARCINI .

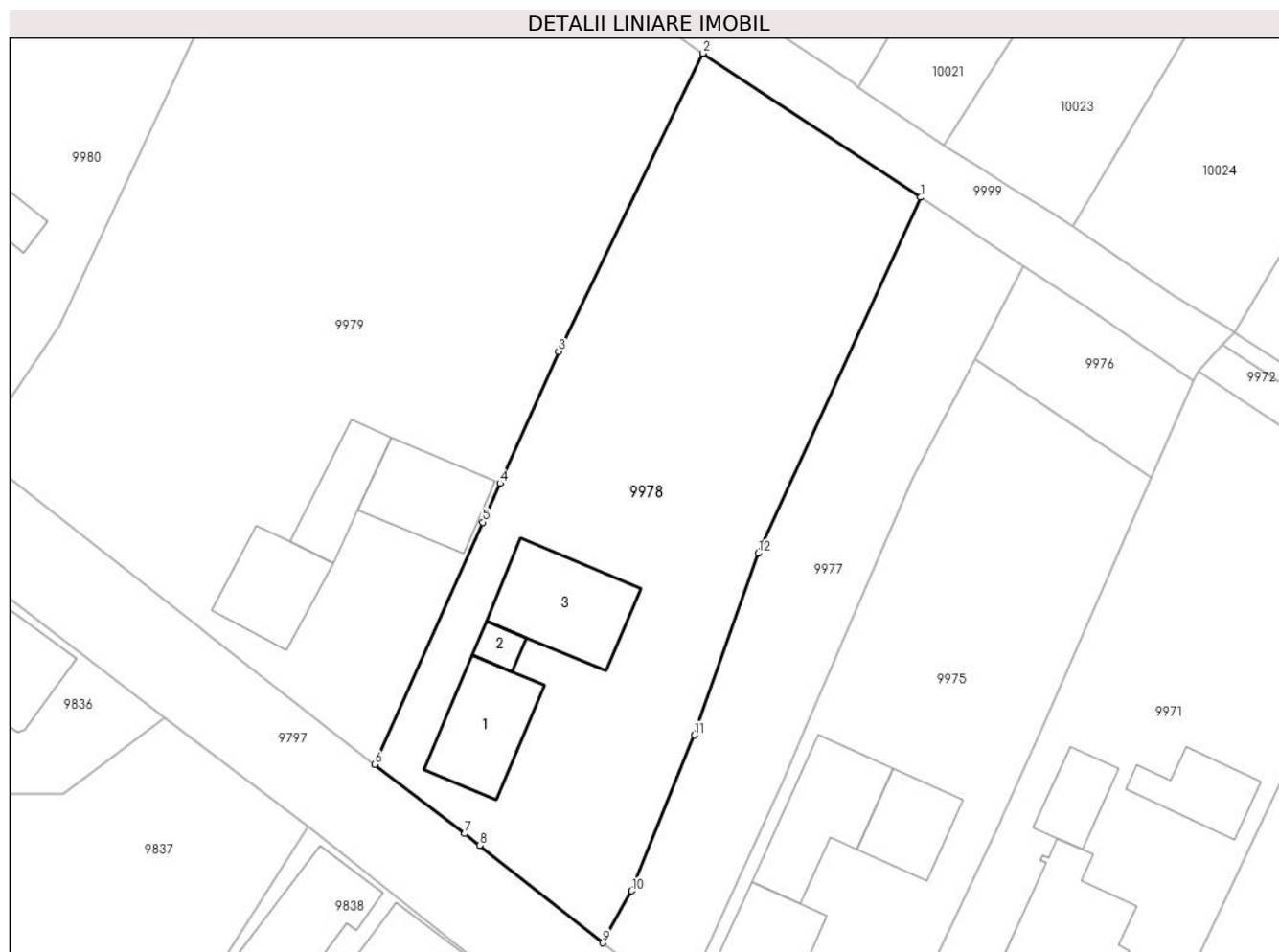
Inscrieri privind dezmembramintele dreptului de proprietate, drepturi reale de garanție și sarcini	Referințe
NU SUNT	

Anexa Nr. 1 La Partea I

Teren

Nr cadastral	Suprafața (mp)*	Observații / Referințe
	1.400	

* Suprafața este determinată în planul de proiecție Stereo 70.



Date referitoare la teren

Crt	Categorie folosință	Intravilan	Suprafața (mp)	Tarla	Parcelă	Nr. topo	Observații / Referințe
1	curți constructii	DA	257	-	-	-	
2	arabil	DA	1.143	-	-	-	

Date referitoare la construcții

Crt	Număr	Destinație construcție	Supraf. (mp)	Situație juridică	Observații / Referințe
A1.1		construcții de locuințe	64	Cu acte	Nr. niveluri:1; S. construita la sol:64 mp; S. construita desfasurata:64 mp; LOCUINTA
A1.2		construcții anexa	11	Cu acte	Nr. niveluri:1; S. construita la sol:11 mp; S. construita desfasurata:11 mp; ANEXA
A1.3		construcții anexa	76	Cu acte	Nr. niveluri:1; S. construita la sol:76 mp; S. construita desfasurata:76 mp; ANEXA

Lungime Segmente

1) Valorile lungimilor segmentelor sunt obținute din proiecție în plan.

Punct început	X / Y	Punct sfârșit	X / Y	Lungime segment (** (m)
1	581.178,505 673.419,857	2	581.160,944 673.431,478	21.058

Punct început	X / Y	Punct sfârșit	X / Y	Lungime segment (** (m)
2	581.160,944 673.431,478	3	581.149,274 673.407,413	26.745
3	581.149,274 673.407,413	4	581.144,546 673.396,792	11.626
4	581.144,546 673.396,792	5	581.143,147 673.393,649	3.44
5	581.143,147 673.393,649	6	581.134,442 673.374,091	21.408
6	581.134,442 673.374,091	7	581.141,712 673.368,532	9.152
7	581.141,712 673.368,532	8	581.142,913 673.367,582	1.531
8	581.142,913 673.367,582	9	581.152,849 673.359,719	12.671
9	581.152,849 673.359,719	10	581.155,179 673.363,904	4.79
10	581.155,179 673.363,904	11	581.160,241 673.376,472	13.549
11	581.160,241 673.376,472	12	581.165,385 673.391,128	15.533
12	581.165,385 673.391,128	1	581.178,505 673.419,857	31.583

** Lungimile segmentelor sunt determinate în planul de proiecție Stereo 70 și sunt rotunjite la 1 milimetru.

*** Distanța dintre puncte este formată din segmente cumulate ce sunt mai mici decât valoarea 1 milimetru.

**DATE DESPRE IMOBILUL NR. 9979**

Oficiul de Cadastru și Publicitate Imobiliară SUCEAVA
Biroul de Cadastru și Publicitate Imobiliară Gura Humorului

A. Partea I. Descrierea imobilului

TEREN Intravilan

Adresa: Loc. Dragoiesti, Str Crasmarenilor, Nr. 23, Jud. Suceava

Nr. Crt	Nr cadastral Nr. topografic	Suprafața* (mp)	Observații / Referințe
A1		2.359	Sector cadastral:2 Teren neimprejmuit;

B. Partea II. Proprietari și acte

Inscrieri privitoare la dreptul de proprietate și alte drepturi reale		Referințe
9979 / 14/03/2022		
Act Normativ nr. 7, din 13/03/1996 emis de PARLAMENTUL ROMANIEI;		
B1	Inscrierea provizorie, drept de PROPRIETATE, dobandit prin Lege, cota actuala 1/1, cota initiala 1/1 1) COMUNA DRAGOIESTI, CIF:4441190	A1

C. Partea III. SARCINI .

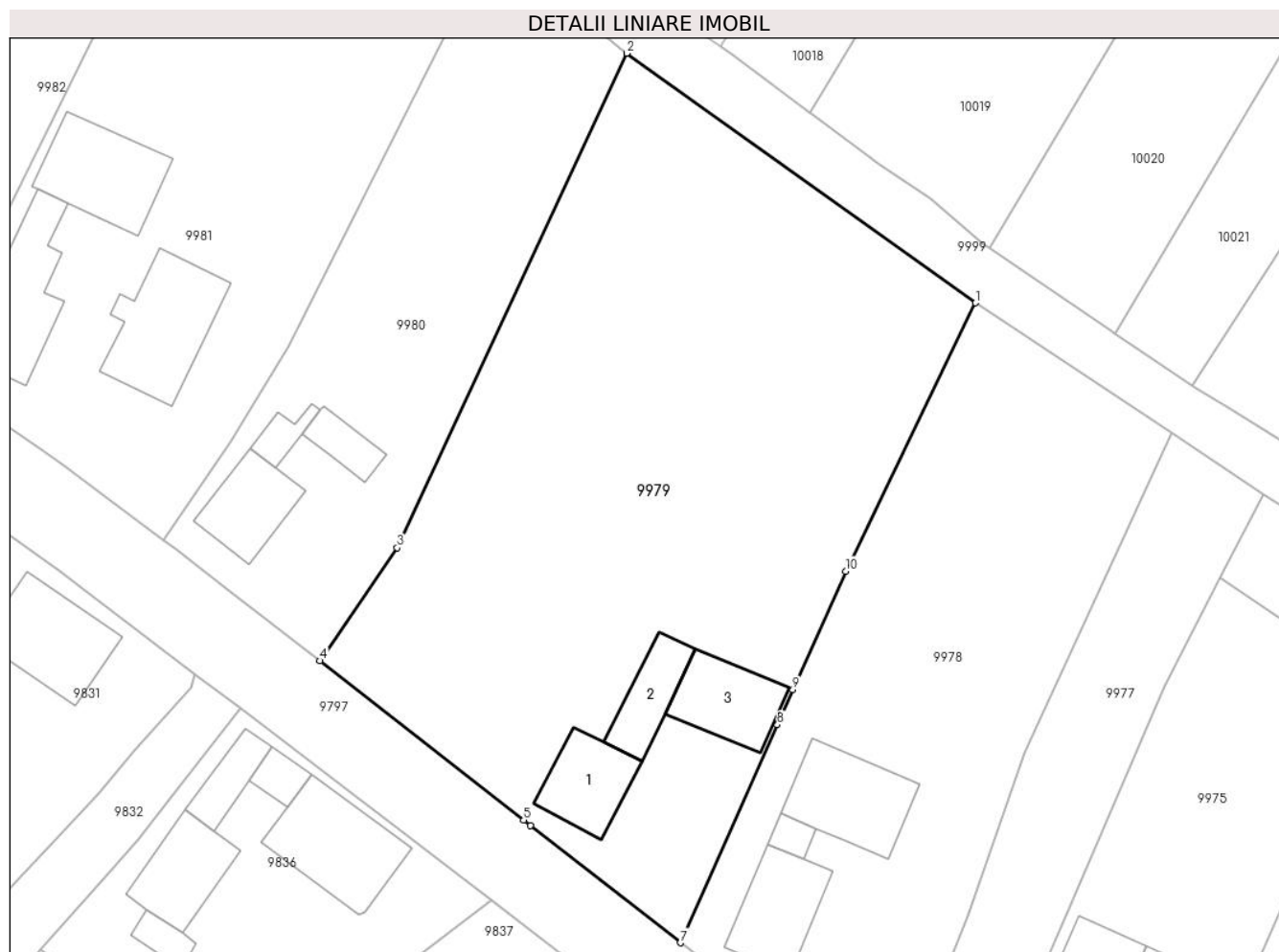
Inscrieri privind dezmembramintele dreptului de proprietate, drepturi reale de garanție și sarcini	Referințe
NU SUNT	

Anexa Nr. 1 La Partea I

Teren

Nr cadastral	Suprafața (mp)*	Observații / Referințe
	2.359	

* Suprafața este determinată în planul de proiecție Stereo 70.



Date referitoare la teren

Crt	Categorie folosință	Intravilan	Suprafața (mp)	Tarla	Parcelă	Nr. topo	Observații / Referințe
1	curți constructii	DA	342	-	-	-	
2	arabil	DA	2.017	-	-	-	

Date referitoare la construcții

Crt	Număr	Destinație construcție	Supraf. (mp)	Situație juridică	Observații / Referințe
A1.1		construcții de locuințe	54	Fara acte	Nr. niveluri:1; S. construita la sol:54 mp; S. construita desfasurata:54 mp; LOCUINTA
A1.2		construcții anexa	41	Fara acte	Nr. niveluri:1; S. construita la sol:41 mp; S. construita desfasurata:41 mp; ANEXA
A1.3		construcții anexa	59	Fara acte	Nr. niveluri:1; S. construita la sol:59 mp; S. construita desfasurata:59 mp; ANEXA

Lungime Segmente

1) Valorile lungimilor segmentelor sunt obținute din proiecție în plan.

Punct început	X / Y	Punct sfârșit	X / Y	Lungime segment (** (m)
1	581.160,944 673.431,478	2	581.129,623 673.453,869	38.501

Punct început	X / Y	Punct sfârșit	X / Y	Lungime segment (** (m)
2	581.129,623 673.453,869	3	581.109,037 673.409,519	48.895
3	581.109,037 673.409,519	4	581.102,088 673.399,39	12.284
4	581.102,088 673.399,39	5	581.120,387 673.385,095	23.221
5	581.120,387 673.385,095	6	581.120,998 673.384,618	0.775
6	581.120,998 673.384,618	7	581.134,442 673.374,091	17.075
7	581.134,442 673.374,091	8	581.143,147 673.393,649	21.408
8	581.143,147 673.393,649	9	581.144,546 673.396,792	3.44
9	581.144,546 673.396,792	10	581.149,274 673.407,413	11.626
10	581.149,274 673.407,413	1	581.160,944 673.431,478	26.745

** Lungimile segmentelor sunt determinate în planul de proiecție Stereo 70 și sunt rotunjite la 1 milimetru.

*** Distanța dintre puncte este formată din segmente cumulate ce sunt mai mici decât valoarea 1 milimetru.

**DATE DESPRE IMOBILUL NR. 9980**

Oficiul de Cadastru și Publicitate Imobiliară SUCEAVA
Biroul de Cadastru și Publicitate Imobiliară Gura Humorului

A. Partea I. Descrierea imobilului

TEREN Intravilan

Adresa: Loc. Dragoiesti, Str Crasmarenilor, Nr. 21, Jud. Suceava

Nr. Crt	Nr cadastral Nr. topografic	Suprafața* (mp)	Observații / Referințe
A1		1.005	Sector cadastral:2 Teren neimprejmuit;

B. Partea II. Proprietari și acte

Inscrieri privitoare la dreptul de proprietate și alte drepturi reale	Referințe
9980 / 14/03/2022	
Act Normativ nr. 7, din 13/03/1996 emis de PARLAMENTUL ROMANIEI;	
B1	Inscrierea provizorie, drept de PROPRIETATE, dobandit prin Lege, cota actuala 1/1, cota initiala 1/1
	1) COMUNA DRAGOIESTI, CIF:4441190

C. Partea III. SARCINI .

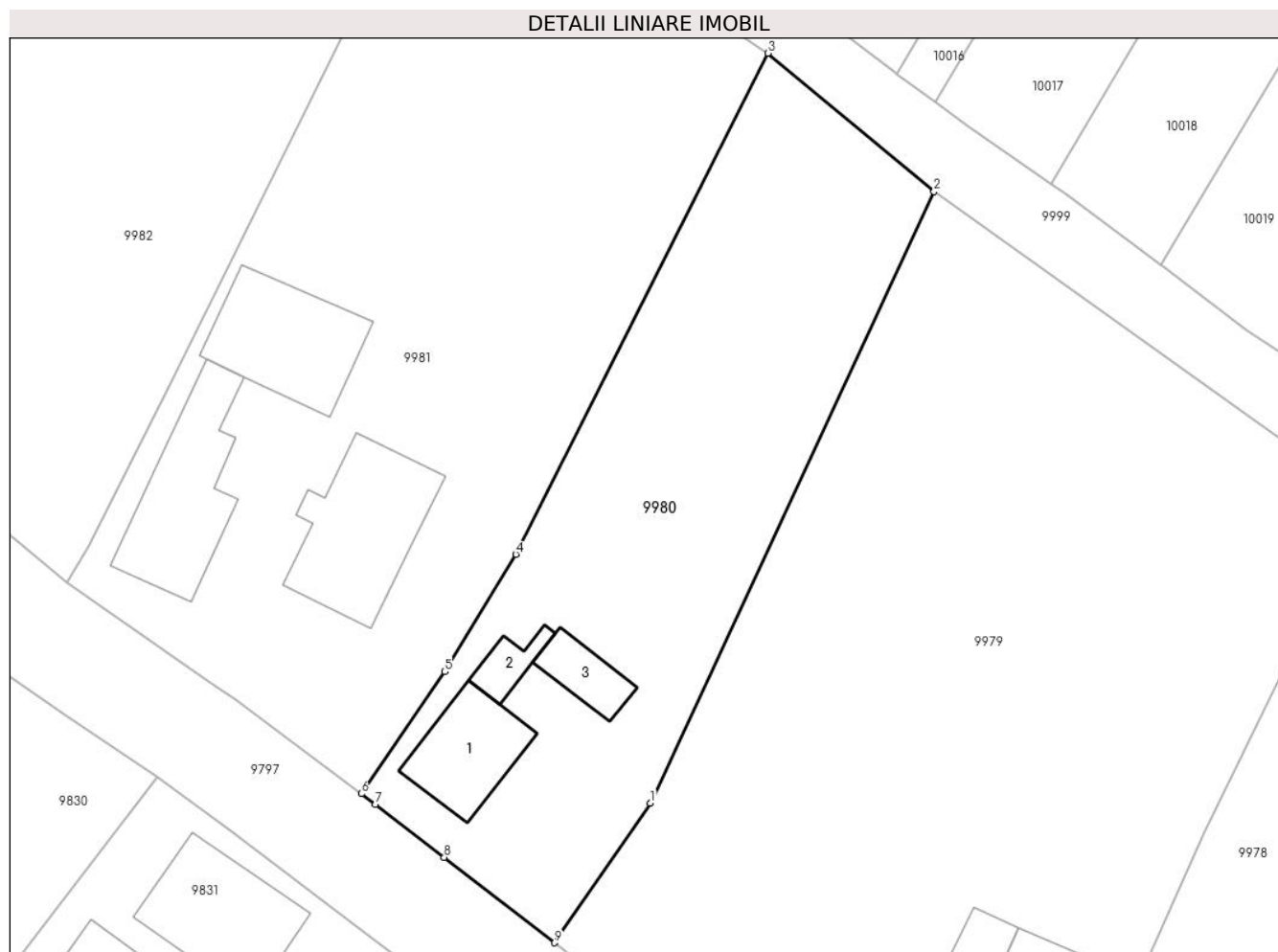
Inscrieri privind dezmembramintele dreptului de proprietate, drepturi reale de garanție și sarcini	Referințe
NU SUNT	

Anexa Nr. 1 La Partea I

Teren

Nr cadastral	Suprafața (mp)*	Observații / Referințe
	1.005	

* Suprafața este determinată în planul de proiecție Stereo 70.



Date referitoare la teren

Crt	Categorie folosință	Intravilan	Suprafața (mp)	Tarla	Parcelă	Nr. topo	Observații / Referințe
1	curți constructii	DA	200	-	-	-	
2	arabil	DA	805	-	-	-	

Date referitoare la construcții

Crt	Număr	Destinație construcție	Supraf. (mp)	Situație juridică	Observații / Referințe
A1.1		construcții de locuințe	52	Fara acte	Nr. niveluri:1; S. construita la sol:52 mp; S. construita desfasurata:52 mp; LOCUINTA
A1.2		construcții anexa	14	Fara acte	Nr. niveluri:1; S. construita la sol:14 mp; S. construita desfasurata:14 mp; ANEXA
A1.3		construcții anexa	22	Fara acte	Nr. niveluri:1; S. construita la sol:22 mp; S. construita desfasurata:22 mp; ANEXA

Lungime Segmente

1) Valorile lungimilor segmentelor sunt obținute din proiecție în plan.

Punct început	X / Y	Punct sfârșit	X / Y	Lungime segment (** (m))
1	581.109,037 673.409,519	2	581.129,623 673.453,869	48.895

Punct început	X / Y	Punct sfârșit	X / Y	Lungime segment (** (m)
2	581.129,623 673.453,869	3	581.117,584 673.463,908	15.675
3	581.117,584 673.463,908	4	581.099,267 673.427,576	40.688
4	581.099,267 673.427,576	5	581.094,13 673.419,047	9.957
5	581.094,13 673.419,047	6	581.088,054 673.410,194	10.737
6	581.088,054 673.410,194	7	581.089,082 673.409,427	1.283
7	581.089,082 673.409,427	8	581.094,066 673.405,581	6.295
8	581.094,066 673.405,581	9	581.102,088 673.399,39	10.133
9	581.102,088 673.399,39	1	581.109,037 673.409,519	12.284

** Lungimile segmentelor sunt determinate în planul de proiecție Stereo 70 și sunt rotunjite la 1 milimetru.

*** Distanța dintre puncte este formată din segmente cumulate ce sunt mai mici decât valoarea 1 milimetru.

**DATE DESPRE IMOBILUL NR. 9981**

Oficiul de Cadastru și Publicitate Imobiliară SUCEAVA
Biroul de Cadastru și Publicitate Imobiliară Gura Humorului

A. Partea I. Descrierea imobilului

TEREN Intravilan

Adresa: Loc. Dragoiesti, Str Crasmarenilor, Nr. 19, Jud. Suceava

Nr. Crt	Nr cadastral Nr. topografic	Suprafața* (mp)	Observații / Referințe
A1	34361	1.700	Sector cadastral:2 Teren neimprejmuit;

Construcții

Crt	Nr cadastral Nr. topografic	Adresa	Observații / Referințe
A1.1	34361-C1	Loc. Dragoiesti, Str Crasmarenilor, Nr. 19, Jud. Suceava	Nr. niveluri:1; S. construita la sol:83 mp; S. construita desfasurata:83 mp; Locuinta(P), construita in anul 1954. din lemn, cu Sdc=83 mp
A1.2	34361-C2	Loc. Dragoiesti, Str Crasmarenilor, Nr. 19, Jud. Suceava	Nr. niveluri:1; S. construita la sol:78 mp; S. construita desfasurata:78 mp; Grajd (P), construit in anul 1954, din lemn, cu Sdc= 78 mp
A1.3	34361-C3	Loc. Dragoiesti, Str Crasmarenilor, Nr. 19, Jud. Suceava	Nr. niveluri:1; S. construita la sol:90 mp; S. construita desfasurata:90 mp; Anexa(P), construit in anul 1981, din BCA, cu Sdc=90 mp

B. Partea II. Proprietari și acte

Inscrieri privitoare la dreptul de proprietate și alte drepturi reale		Referințe
26496 / 27/11/2023		
Act Notarial nr. 2671, din 23/11/2023 emis de LUCA ROBERT-GABRIEL;		
B1	Intabulare, drept de PROPRIETATE bun comun în devălmășie, dobândit prin Construire, cota actuala 1/1, cota initiala 1/1 1) PUSCAS PETRICA 2) PUSCAS ANA-MARIA	A1, A1.1, A1.2, A1.3

C. Partea III. SARCINI

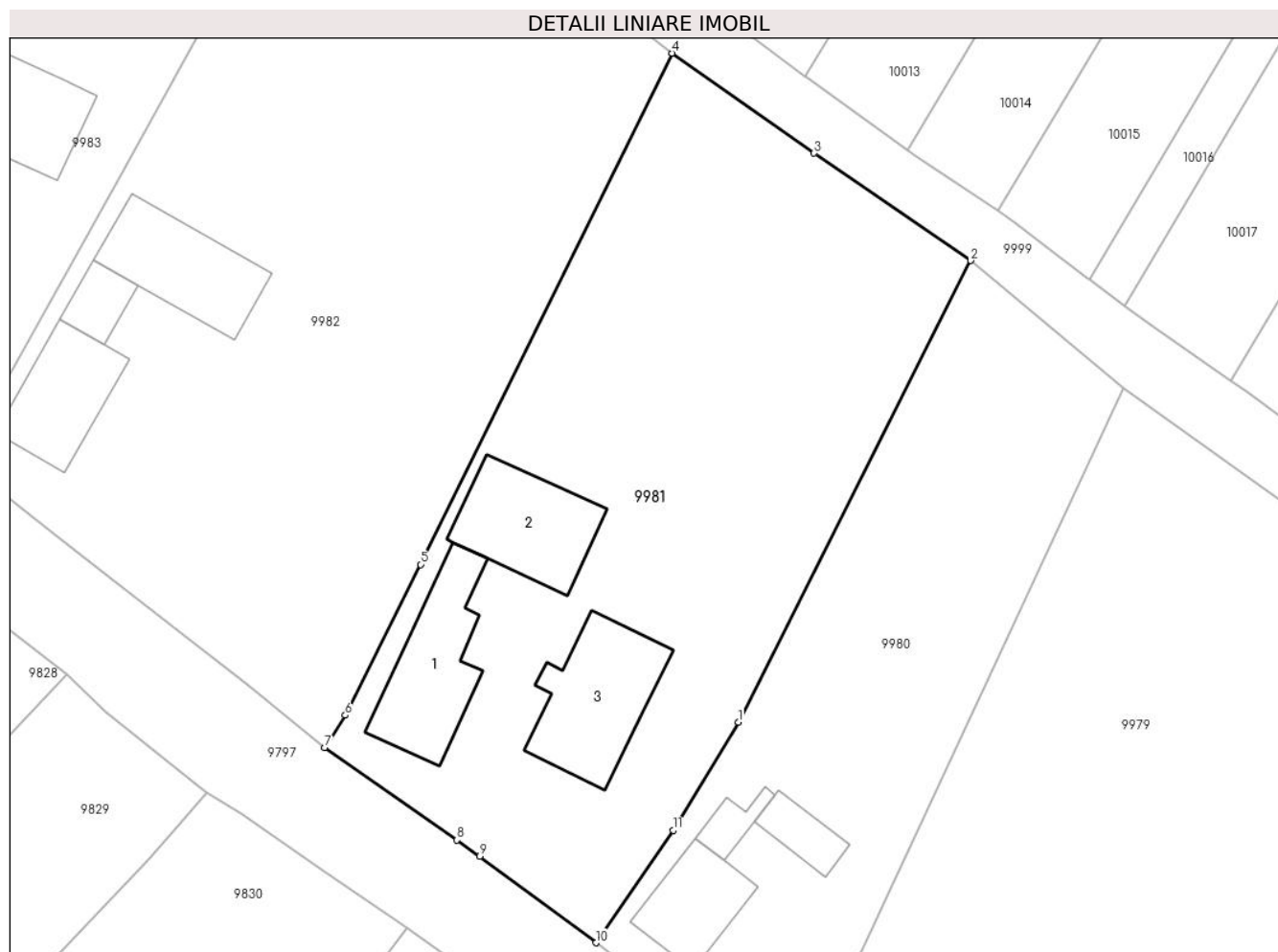
Inscrieri privind dezmembramintele dreptului de proprietate, drepturi reale de garanție și sarcini		Referințe
26496 / 27/11/2023		
Act Notarial nr. 2671, din 23/11/2023 emis de LUCA ROBERT-GABRIEL;		
C1	Intabulare, drept de UZUFRACT VIAGER, cota actuala 1/1, cota initiala 1/1 1) PUSCAS DUMITRU 2) PUSCAS ELENA	A1, A1.1, A1.2, A1.3
C2	Intabulare, drept de IPOTECA LEGALA, Valoare:0 reprezentând obligația de întreținere 1) PUSCAS DUMITRU 2) PUSCAS ELENA	A1, A1.1, A1.2, A1.3

Anexa Nr. 1 La Partea I

Teren

Nr cadastral	Suprafața (mp)*	Observații / Referințe
34361	1.700	

* Suprafața este determinată în planul de proiecție Stereo 70.



Date referitoare la teren

Crt	Categorie folosință	Intra vilan	Suprafața (mp)	Tarla	Parcelă	Nr. topo	Observații / Referințe
1	curți constructii	DA	800	-	-	-	
2	arabil	DA	900	-	-	-	

Date referitoare la construcții

Crt	Număr	Destinație construcție	Supraf. (mp)	Situație juridică	Observații / Referințe
A1.1	34361-C1	construcții de locuințe	83	Cu acte	Nr. niveluri:1; S. construită la sol:83 mp; S. construită desfășurată:83 mp; Locuința(P), construită în anul 1954. din lemn, cu Sdc=83 mp
A1.2	34361-C2	construcții anexa	78	Cu acte	Nr. niveluri:1; S. construită la sol:78 mp; S. construită desfășurată:78 mp; Grajd (P), construit în anul 1954, din lemn, cu Sdc= 78 mp
A1.3	34361-C3	construcții anexa	90	Cu acte	Nr. niveluri:1; S. construită la sol:90 mp; S. construită desfășurată:90 mp; Anexa(P), construit în anul 1981, din BCA, cu Sdc=90 mp

Lungime Segmente

1) Valorile lungimilor segmentelor sunt obținute din proiecție în plan.

Punct început	X / Y	Punct sfârșit	X / Y	Lungime segment (** (m)
1	581.099,267 673.427,576	2	581.117,584 673.463,908	40.688
2	581.117,584 673.463,908	3	581.105,242 673.472,355	14.956
3	581.105,242 673.472,355	4	581.094,061 673.480,231	13.676
4	581.094,061 673.480,231	5	581.074,217 673.439,982	44.875
5	581.074,217 673.439,982	6	581.068,304 673.428,111	13.262
6	581.068,304 673.428,111	7	581.066,671 673.425,56	3.029
7	581.066,671 673.425,56	8	581.077,1 673.418,277	12.72
8	581.077,1 673.418,277	9	581.078,907 673.417,015	2.204
9	581.078,907 673.417,015	10	581.088,054 673.410,194	11.41
10	581.088,054 673.410,194	11	581.094,13 673.419,047	10.737
11	581.094,13 673.419,047	1	581.099,267 673.427,576	9.957

** Lungimile segmentelor sunt determinate în planul de proiecție Stereo 70 și sunt rotunjite la 1 milimetru.

*** Distanța dintre puncte este formată din segmente cumulate ce sunt mai mici decât valoarea 1 milimetru.

**DATE DESPRE IMOBILUL NR. 9982**

Oficiul de Cadastru și Publicitate Imobiliară SUCEAVA
Biroul de Cadastru și Publicitate Imobiliară Gura Humorului

A. Partea I. Descrierea imobilului

TEREN Intravilan

Adresa: Loc. Dragoiesti, Str Crasmarenilor, Nr. 17, Jud. Suceava

Nr. Crt	Nr cadastral Nr. topografic	Suprafața* (mp)	Observații / Referințe
A1		2.108	Sector cadastral:2 Teren neimprejmuit;

Construcții

Crt	Nr cadastral Nr. topografic	Adresa	Observații / Referințe
A1.1		Loc. Dragoiesti, Str Crasmarenilor, Nr. 17, Jud. Suceava	Nr. niveluri:1; S. construita la sol:65 mp; S. construita desfasurata:65 mp; LOCUINTA
A1.2		Loc. Dragoiesti, Str Crasmarenilor, Nr. 17, Jud. Suceava	Nr. niveluri:1; S. construita la sol:22 mp; S. construita desfasurata:22 mp; ANEXA
A1.3		Loc. Dragoiesti, Str Crasmarenilor, Nr. 17, Jud. Suceava	Nr. niveluri:1; S. construita la sol:77 mp; S. construita desfasurata:77 mp; ANEXA

B. Partea II. Proprietari și acte

Inscrieri privitoare la dreptul de proprietate și alte drepturi reale		Referințe
9982 / 14/03/2022		
Act Administrativ nr. 1113, din 18/02/2022 emis de PRIMARIA COMUNEI DRAGOIESTI;		
B2	Se noteaza posesia factica in favoarea lui 1) POPESCU FLORIN-GHEORGHE 2) POPESCU NINA ELENA	A1
Act Administrativ nr. 2526, din 31/03/2022 emis de PRIMARIA COMUNEI DRAGOIESTI;		
B3	Intabulare, drept de PROPRIETATE, dobandit prin Lege, cota actuala 1/1, cota initiala 1/1 1) POPESCU FLORIN-GHEORGHE 2) POPESCU NINA ELENA	A1.1, A1.2, A1.3
Act Normativ nr. 7, din 13/03/1996 emis de PARLAMENTUL ROMANIEI;		
B3	Intabulare, drept de PROPRIETATE, dobandit prin Lege, cota actuala 1/1, cota initiala 1/1 1) NEIDENTIFICAT NEIDENTIFICAT	A1

C. Partea III. SARCINI .

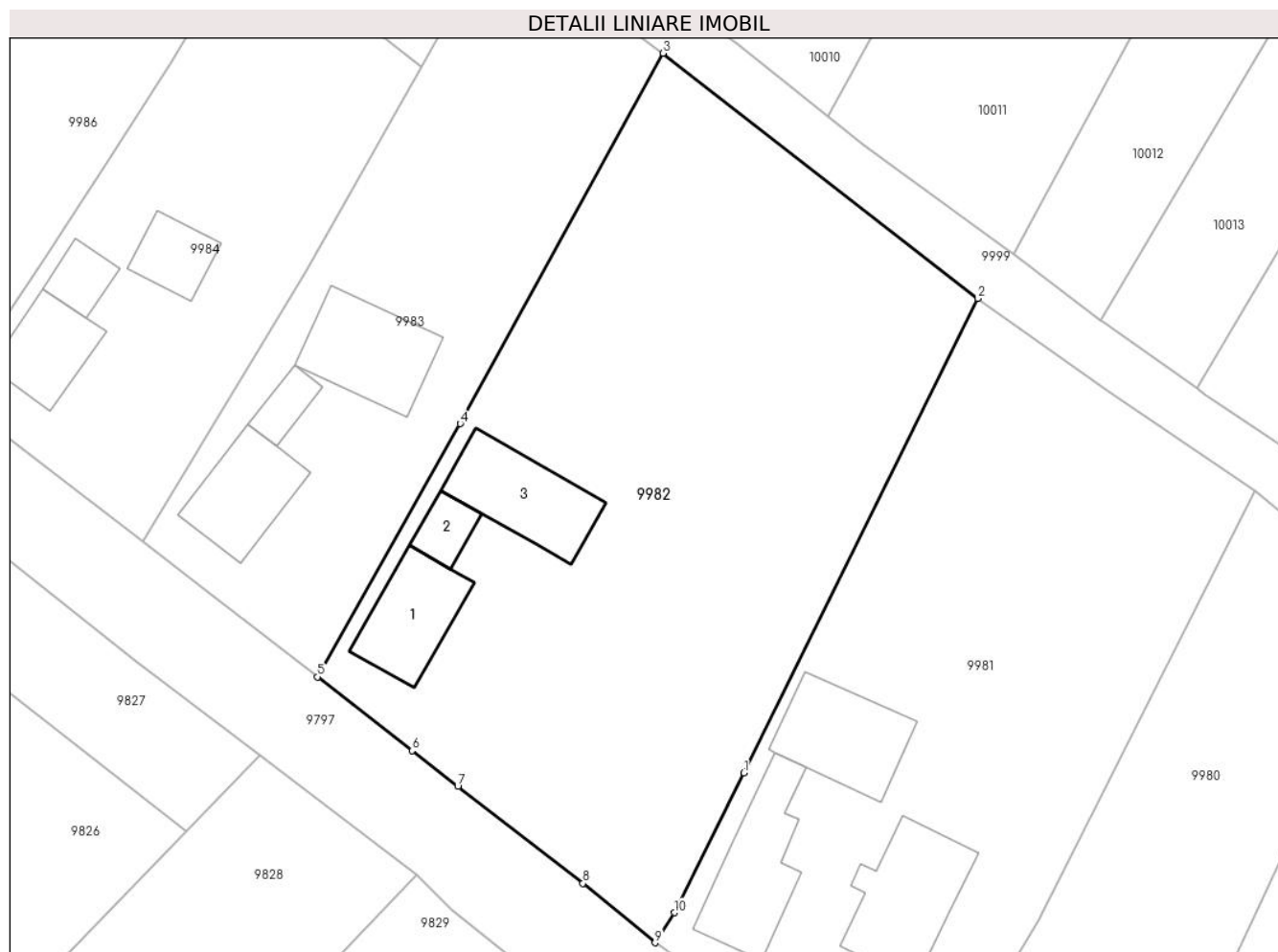
Inscrieri privind dezmembramintele dreptului de proprietate, drepturi reale de garanție și sarcini	Referințe
NU SUNT	

Anexa Nr. 1 La Partea I

Teren

Nr cadastral	Suprafața (mp)*	Observații / Referințe
	2.108	

* Suprafața este determinată în planul de proiecție Stereo 70.



Date referitoare la teren

Crt	Categorie folosință	Intravilan	Suprafața (mp)	Tarla	Parcelă	Nr. topo	Observații / Referințe
1	curți constructii	DA	300	-	-	-	
2	arabil	DA	1.808	-	-	-	

Date referitoare la construcții

Crt	Număr	Destinație construcție	Supraf. (mp)	Situație juridică	Observații / Referințe
A1.1		construcții de locuințe	65	Cu acte	Nr. niveluri:1; S. construita la sol:65 mp; S. construita desfasurata:65 mp; LOCUINTA
A1.2		construcții anexa	22	Cu acte	Nr. niveluri:1; S. construita la sol:22 mp; S. construita desfasurata:22 mp; ANEXA
A1.3		construcții anexa	77	Cu acte	Nr. niveluri:1; S. construita la sol:77 mp; S. construita desfasurata:77 mp; ANEXA

Lungime Segmente

1) Valorile lungimilor segmentelor sunt obținute din proiecție în plan.

Punct început	X / Y	Punct sfârșit	X / Y	Lungime segment (** (m))
1	581.074,217 673.439,982	2	581.094,061 673.480,231	44.875

Punct început	X / Y	Punct sfârșit	X / Y	Lungime segment (** (m)
2	581.094,061 673.480,231	3	581.067,343 673.501,044	33.868
3	581.067,343 673.501,044	4	581.050,119 673.469,615	35.839
4	581.050,119 673.469,615	5	581.038,02 673.448,123	24.664
5	581.038,02 673.448,123	6	581.046,031 673.441,859	10.169
6	581.046,031 673.441,859	7	581.049,922 673.438,816	4.94
7	581.049,922 673.438,816	8	581.060,535 673.430,604	13.419
8	581.060,535 673.430,604	9	581.066,671 673.425,56	7.943
9	581.066,671 673.425,56	10	581.068,304 673.428,111	3.029
10	581.068,304 673.428,111	1	581.074,217 673.439,982	13.262

** Lungimile segmentelor sunt determinate în planul de proiecție Stereo 70 și sunt rotunjite la 1 milimetru.

*** Distanța dintre puncte este formată din segmente cumulate ce sunt mai mici decât valoarea 1 milimetru.

**DATE DESPRE IMOBILUL NR. 9983**

Oficiul de Cadastru și Publicitate Imobiliară SUCEAVA
Biroul de Cadastru și Publicitate Imobiliară Gura Humorului

A. Partea I. Descrierea imobilului

TEREN Intravilan

Adresa: Loc. Dragoiesti, Str Crasmarenilor, Nr. 15, Jud. Suceava

Nr. Crt	Nr cadastral Nr. topografic	Suprafața* (mp)	Observații / Referințe
A1		1.072	Sector cadastral:2 Teren neimprejmuit;

Construcții

Crt	Nr cadastral Nr. topografic	Adresa	Observații / Referințe
A1.1		Loc. Dragoiesti, Str Crasmarenilor, Nr. 15, Jud. Suceava	Nr. niveluri:1; S. construita la sol:65 mp; S. construita desfasurata:65 mp; LOCUINTA
A1.2		Loc. Dragoiesti, Str Crasmarenilor, Nr. 15, Jud. Suceava	Nr. niveluri:1; S. construita la sol:19 mp; S. construita desfasurata:19 mp; ANEXA
A1.3		Loc. Dragoiesti, Str Crasmarenilor, Nr. 15, Jud. Suceava	Nr. niveluri:1; S. construita la sol:78 mp; S. construita desfasurata:78 mp; ANEXA

B. Partea II. Proprietari și acte

Inscrieri privitoare la dreptul de proprietate și alte drepturi reale		Referințe
9983 / 14/03/2022		
Act Normativ nr. 7, din 13/03/1996 emis de OCPI Suceava;		
B1	Intabulare, drept de PROPRIETATE, dobandit prin Lege, cota actuala 1/1, cota initiala 1/1 1) NEIDENTIFICAT NEIDENTIFICAT	A1
Act Administrativ nr. 1112, din 18/02/2022 emis de PRIMARIA COMUNEI DRAGOIESTI;		
B2	Se noteaza posesia factica in favoarea lui 1) POPESCU GEORGETA	A1
Act Administrativ nr. 2526, din 31/03/2022 emis de PRIMARIA COMUNEI DRAGOIESTI;		
B3	Intabulare, drept de PROPRIETATE, dobandit prin Lege, cota actuala 1/1, cota initiala 1/1 1) POPESCU GEORGETA	A1.1, A1.2, A1.3

C. Partea III. SARCINI .

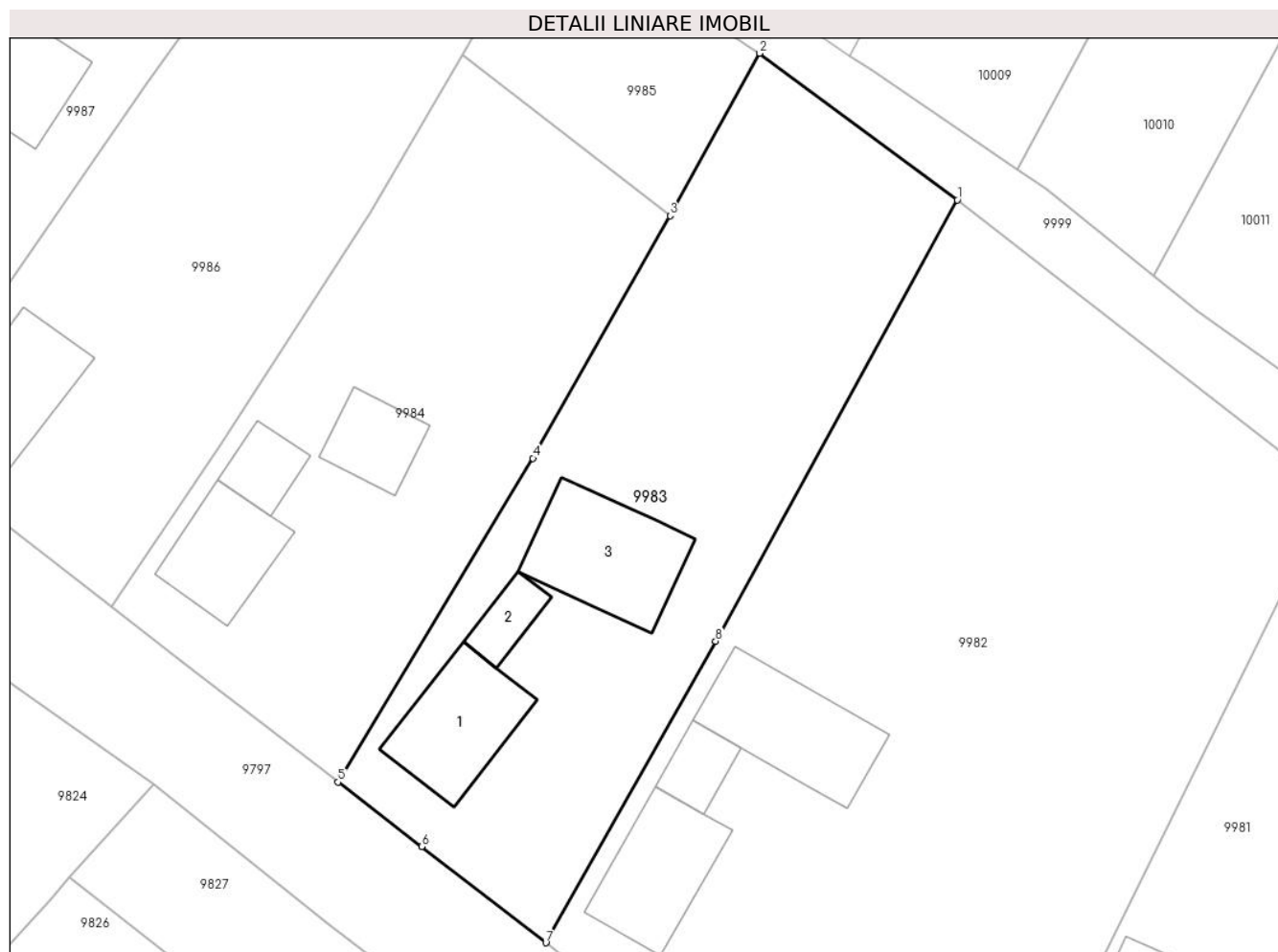
Inscrieri privind dezmembramintele dreptului de proprietate, drepturi reale de garanție și sarcini	Referințe
NU SUNT	

Anexa Nr. 1 La Partea I

Teren

Nr cadastral	Suprafața (mp)*	Observații / Referințe
	1.072	

* Suprafața este determinată în planul de proiecție Stereo 70.



Date referitoare la teren

Crt	Categorie folosință	Intra vilan	Suprafața (mp)	Tarla	Parcelă	Nr. topo	Observații / Referințe
1	curți constructii	DA	274	-	-	-	
2	arabil	DA	798	-	-	-	

Date referitoare la construcții

Crt	Număr	Destinație construcție	Supraf. (mp)	Situație juridică	Observații / Referințe
A1.1		construcții de locuințe	65	Cu acte	Nr. niveluri:1; S. construita la sol:65 mp; S. construita desfasurata:65 mp; LOCUINTA
A1.2		construcții anexa	19	Cu acte	Nr. niveluri:1; S. construita la sol:19 mp; S. construita desfasurata:19 mp; ANEXA
A1.3		construcții anexa	78	Cu acte	Nr. niveluri:1; S. construita la sol:78 mp; S. construita desfasurata:78 mp; ANEXA

Lungime Segmente

1) Valorile lungimilor segmentelor sunt obținute din proiecție în plan.

Punct început	X / Y	Punct sfârșit	X / Y	Lungime segment (** (m))
1	581.067,343 673.501,044	2	581.053,264 673.511,496	17.535

Punct început	X / Y	Punct sfârșit	X / Y	Lungime segment (** (m)
2	581.053,264 673.511,496	3	581.046,873 673.499,913	13.229
3	581.046,873 673.499,913	4	581.037,09 673.482,647	19.845
4	581.037,09 673.482,647	5	581.023,208 673.459,571	26.93
5	581.023,208 673.459,571	6	581.029,164 673.454,968	7.527
6	581.029,164 673.454,968	7	581.038,02 673.448,123	11.193
7	581.038,02 673.448,123	8	581.050,119 673.469,615	24.664
8	581.050,119 673.469,615	1	581.067,343 673.501,044	35.839

** Lungimile segmentelor sunt determinate în planul de proiecție Stereo 70 și sunt rotunjite la 1 milimetru.

*** Distanța dintre puncte este formată din segmente cumulate ce sunt mai mici decât valoarea 1 milimetru.

**DATE DESPRE IMOBILUL NR. 9984**

Oficiul de Cadastru și Publicitate Imobiliară SUCEAVA
Biroul de Cadastru și Publicitate Imobiliară Gura Humorului

A. Partea I. Descrierea imobilului

TEREN Intravilan

Adresa: Loc. Dragoiesti, Str Crasmarenilor, Nr. 13, Jud. Suceava

Nr. Crt	Nr cadastral Nr. topografic	Suprafața* (mp)	Observații / Referințe
A1	30560	900	Sector cadastral:2 Teren neimprejmuit;

Construcții

Crt	Nr cadastral Nr. topografic	Adresa	Observații / Referințe
A1.1	30560-C1	Loc. Dragoiesti, Str Crasmarenilor, Nr. 13, Jud. Suceava	Nr. niveluri:1; S. construita la sol:52 mp; Anul construirii 1968. Constructie din lemn.
A1.2	30560-C2	Loc. Dragoiesti, Str Crasmarenilor, Nr. 13, Jud. Suceava	Nr. niveluri:1; S. construita la sol:23 mp; Anul construirii 1968. Constructie din lemn.
A1.3	30560-C3	Loc. Dragoiesti, Str Crasmarenilor, Nr. 13, Jud. Suceava	Nr. niveluri:1; S. construita la sol:34 mp; Anul construirii 1968. Constructie din lemn.

B. Partea II. Proprietari și acte

Inscrieri privitoare la dreptul de proprietate și alte drepturi reale		Referințe
125 / 05/01/2018		
Act Notarial nr. 52, din 05/01/2018 emis de Lostun Razvan Laurian;		
B1	Intabulare, drept de PROPRIETATE bun propriu, dobandit prin Conventie, cota actuala 1/1, cota initiala 1/1 1) POPESCU ADRIAN-VLADUT	A1
9984 / 14/03/2022		
Act Administrativ nr. 2526, din 31/03/2022 emis de PRIMARIA COMUNEI DRAGOIESTI;		
B2	Intabulare, drept de PROPRIETATE, dobandit prin Lege, cota actuala 1/1, cota initiala 1/1 1) POPESCU ADRIAN-VLADUT	A1.1, A1.2, A1.3

C. Partea III. SARCINI .

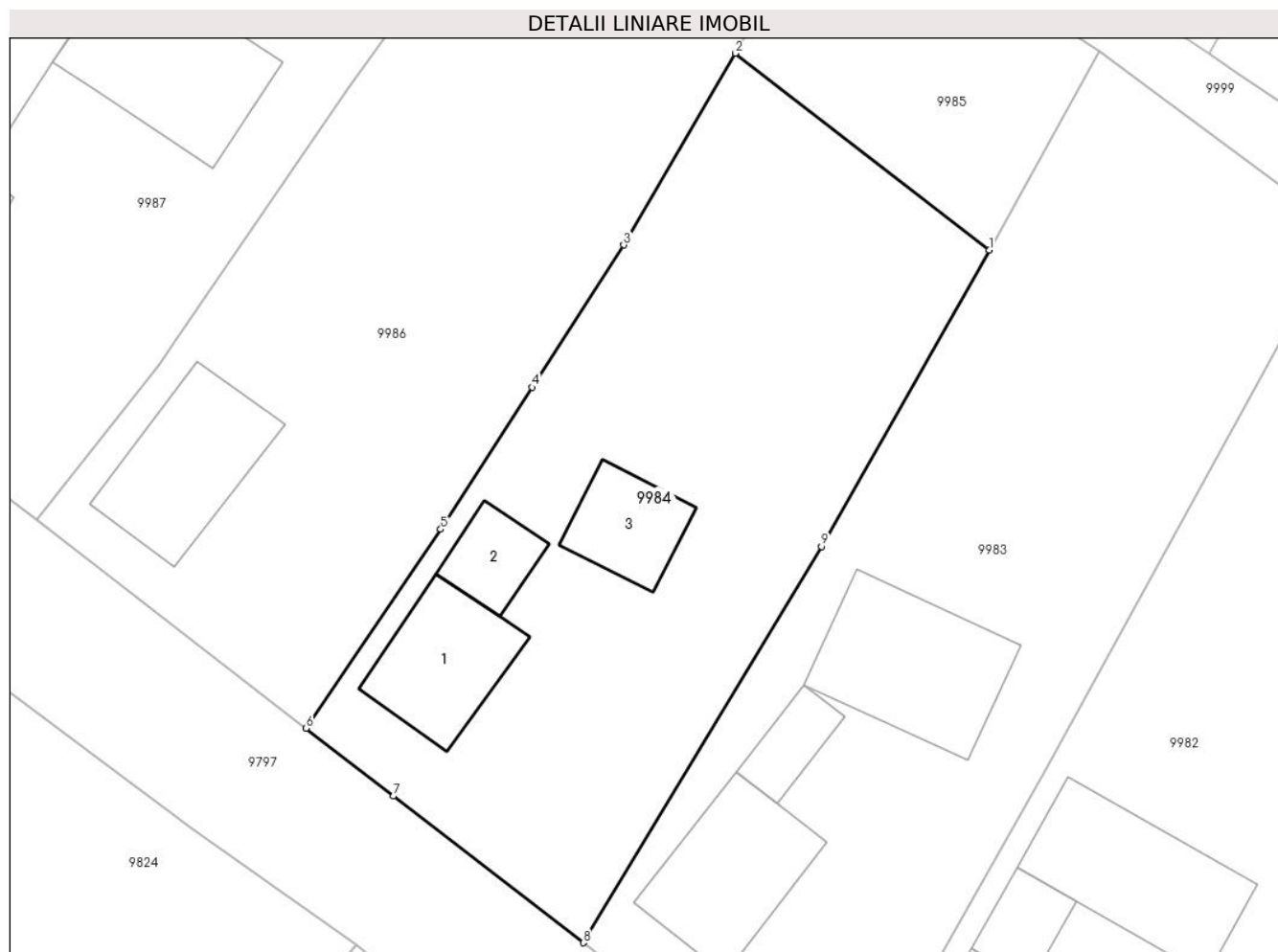
Inscrieri privind dezmembramintele dreptului de proprietate, drepturi reale de garanție și sarcini	Referințe
NU SUNT	

Anexa Nr. 1 La Partea I

Teren

Nr cadastral	Suprafața (mp)*	Observații / Referințe
30560	900	

* Suprafața este determinată în planul de proiecție Stereo 70.



Date referitoare la teren

Crt	Categorie folosință	Intravilan	Suprafața (mp)	Tarla	Parcelă	Nr. topo	Observații / Referințe
1	curți construcții	DA	500	-	-	-	
2	arabil	DA	400	8	-	-	la locul numit 'Dupa Crisma'

Date referitoare la construcții

Crt	Număr	Destinație construcție	Supraf. (mp)	Situație juridică	Observații / Referințe
A1.1	30560-C1	construcții de locuințe	52	Cu acte	Nr. niveluri:1; S. construită la sol:52 mp; Anul construirii 1968. Construcție din lemn.
A1.2	30560-C2	construcții anexa	23	Cu acte	Nr. niveluri:1; S. construită la sol:23 mp; Anul construirii 1968. Construcție din lemn.
A1.3	30560-C3	construcții anexa	34	Cu acte	Nr. niveluri:1; S. construită la sol:34 mp; Anul construirii 1968. Construcție din lemn.

Lungime Segmente

1) Valorile lungimilor segmentelor sunt obținute din proiecție în plan.

Punct început	X / Y	Punct sfârșit	X / Y	Lungime segment (** (m)
1	581.046,873 673.499,913	2	581.032,064 673.511,377	18.728

Punct început	X / Y	Punct sfârșit	X / Y	Lungime segment (** (m)
2	581.032,064 673.511,377	3	581.025,563 673.500,208	12.923
3	581.025,563 673.500,208	4	581.020,233 673.491,927	9.848
4	581.020,233 673.491,927	5	581.014,904 673.483,647	9.847
5	581.014,904 673.483,647	6	581.007,06 673.472,072	13.982
6	581.007,06 673.472,072	7	581.012,151 673.468,113	6.449
7	581.012,151 673.468,113	8	581.023,208 673.459,571	13.972
8	581.023,208 673.459,571	9	581.037,09 673.482,647	26.93
9	581.037,09 673.482,647	1	581.046,873 673.499,913	19.845

** Lungimile segmentelor sunt determinate în planul de proiecție Stereo 70 și sunt rotunjite la 1 milimetru.

*** Distanța dintre puncte este formată din segmente cumulate ce sunt mai mici decât valoarea 1 milimetru.

**DATE DESPRE IMOBILUL NR. 9985**

Oficiul de Cadastru și Publicitate Imobiliară SUCEAVA
Biroul de Cadastru și Publicitate Imobiliară Gura Humorului

A. Partea I. Descrierea imobilului

TEREN Intravilan

Adresa: Loc. Dragoiesti, Jud. Suceava

Nr. Crt	Nr cadastral Nr. topografic	Suprafața* (mp)	Observații / Referințe
A1		232	Sector cadastral:2 Teren neimprejmuit;

B. Partea II. Proprietari și acte

Inscrieri privitoare la dreptul de proprietate și alte drepturi reale	Referințe
9985 / 14/03/2022	
Act Normativ nr. 7, din 13/03/1996 emis de PARLAMENTUL ROMANIEI;	
B1	Inscrierea provizorie, drept de PROPRIETATE, dobandit prin Lege, cota actuala 1/1, cota initiala 1/1
	1) COMUNA DRAGOIESTI, CIF:4441190

C. Partea III. SARCINI .

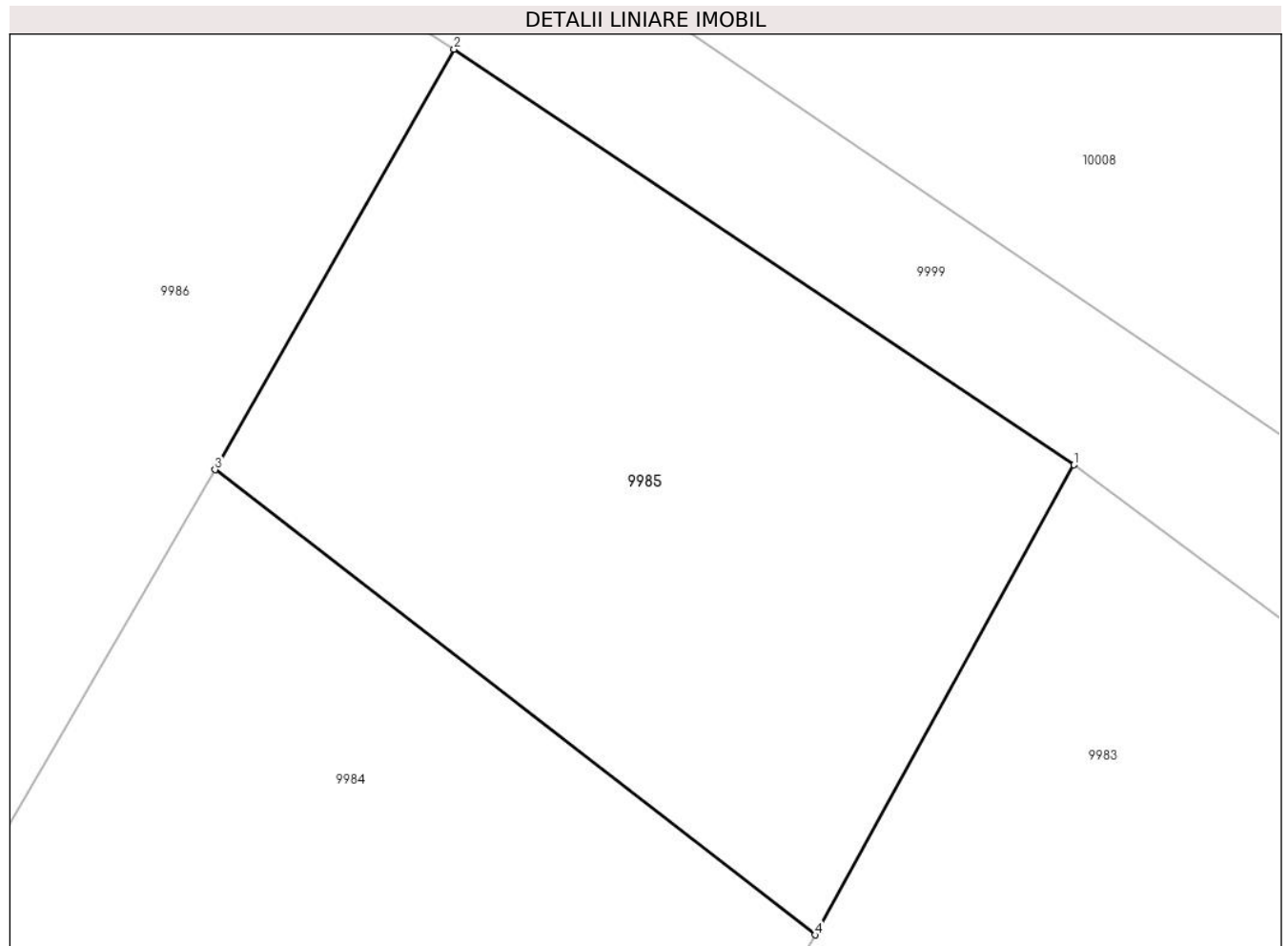
Inscrieri privind dezmembramintele dreptului de proprietate, drepturi reale de garanție și sarcini	Referințe
NU SUNT	

Anexa Nr. 1 La Partea I

Teren

Nr cadastral	Suprafața (mp)*	Observații / Referințe
	232	

* Suprafața este determinată în planul de proiecție Stereo 70.



Date referitoare la teren

Crt	Categorie folosință	Intravilan	Suprafața (mp)	Tarla	Parcelă	Nr. topo	Observații / Referințe
1	arabil	DA	232	-	-	-	

Lungime Segmente

1) Valorile lungimilor segmentelor sunt obținute din proiecție în plan.

Punct început	X / Y	Punct sfârșit	X / Y	Lungime segment (** (m)
1	581.053,264 673.511,496	2	581.037,964 673.521,742	18.414
2	581.037,964 673.521,742	3	581.032,064 673.511,377	11.927
3	581.032,064 673.511,377	4	581.046,873 673.499,913	18.728
4	581.046,873 673.499,913	1	581.053,264 673.511,496	13.229

** Lungimile segmentelor sunt determinate în planul de proiecție Stereo 70 și sunt rotunjite la 1 milimetru.

***** Distanţa dintre puncte este formată din segmente cumulate ce sunt mai mici decât valoarea 1 milimetru.**

**DATE DESPRE IMOBILUL NR. 9986**

Oficiul de Cadastru și Publicitate Imobiliară SUCEAVA
Biroul de Cadastru și Publicitate Imobiliară Gura Humorului

A. Partea I. Descrierea imobilului

TEREN Intravilan

Adresa: Loc. Dragoiesti, Str Crasmarenilor, Nr. 11, Jud. Suceava

Nr. Crt	Nr cadastral Nr. topografic	Suprafața* (mp)	Observații / Referințe
A1		1.051	Sector cadastral:2 Teren neimprejmuit;

Construcții

Crt	Nr cadastral Nr. topografic	Adresa	Observații / Referințe
A1.1		Loc. Dragoiesti, Str Crasmarenilor, Nr. 11, Jud. Suceava	Nr. niveluri:1; S. construita la sol:65 mp; S. construita desfasurata:65 mp; LOCUINTA

B. Partea II. Proprietari și acte

Inscrieri privitoare la dreptul de proprietate și alte drepturi reale		Referințe
9986 / 14/03/2022		
Act Normativ nr. 7, din 13/03/1996 emis de PARLAMENTUL ROMANIEI;		
B1	Intabulare, drept de PROPRIETATE, dobandit prin Lege, cota actuala 1/1, cota initiala 1/1 1) NEIDENTIFICAT NEIDENTIFICAT	A1
Act Administrativ nr. 1111, din 18/02/2022 emis de PRIMARIA COMUNEI DRAGOIESTI;		
B2	Se noteaza posesia factica in favoarea lui 1) POPESCU IFTIMIE	A1
Act Administrativ nr. 2526, din 31/03/2022 emis de PRIMARIA COMUNEI DRAGOIESTI;		
B3	Intabulare, drept de PROPRIETATE, dobandit prin Lege, cota actuala 1/1, cota initiala 1/1 1) POPESCU IFTIMIE	A1.1

C. Partea III. SARCINI .

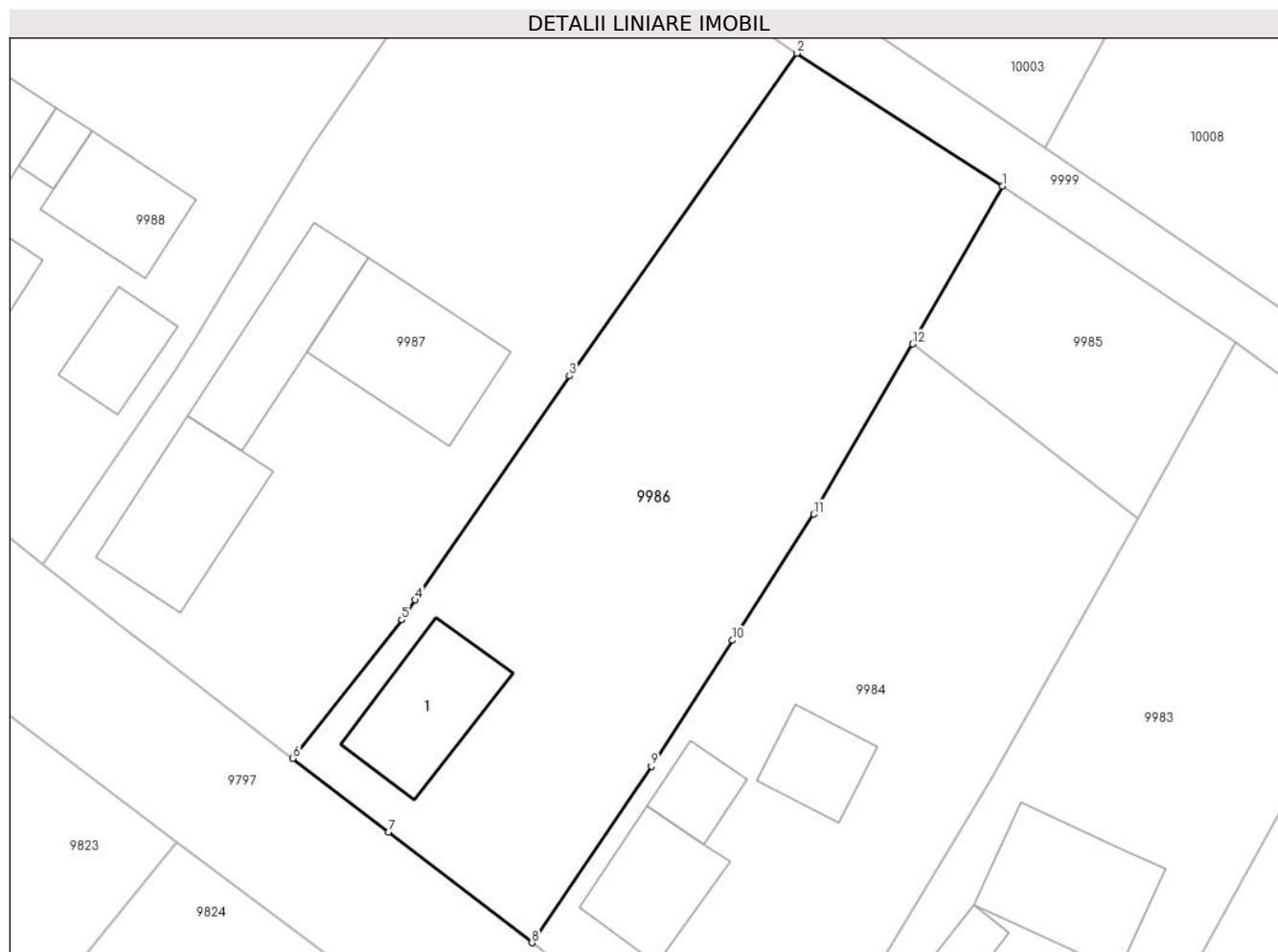
Inscrieri privind dezmembramintele dreptului de proprietate, drepturi reale de garanție și sarcini	Referințe
NU SUNT	

Anexa Nr. 1 La Partea I

Teren

Nr cadastral	Suprafața (mp)*	Observații / Referințe
	1.051	

* Suprafața este determinată în planul de proiecție Stereo 70.



Date referitoare la teren

Crt	Categorie folosință	Intra vilan	Suprafața (mp)	Tarla	Parcelă	Nr. topo	Observații / Referințe
1	curți constructii	DA	105	-	-	-	
2	arabil	DA	946	-	-	-	

Date referitoare la construcții

Crt	Număr	Destinație construcție	Supraf. (mp)	Situație juridică	Observații / Referințe
A1.1		construcții de locuințe	65	Cu acte	Nr. niveluri:1; S. construita la sol:65 mp; S. construita desfasurata:65 mp; LOCUINTA

Lungime Segmente

1) Valorile lungimilor segmentelor sunt obținute din proiecție în plan.

Punct început	X / Y	Punct sfârșit	X / Y	Lungime segment (** (m)
1	581.037,964 673.521,742	2	581.024,471 673.530,464	16.067
2	581.024,471 673.530,464	3	581.009,52 673.509,28	25.929
3	581.009,52 673.509,28	4	580.999,406 673.494,575	17.847

Punct început	X / Y	Punct sfârșit	X / Y	Lungime segment (** (m)
4	580.999,406 673.494,575	5	580.998,509 673.493,272	1.582
5	580.998,509 673.493,272	6	580.991,358 673.484,174	11.572
6	580.991,358 673.484,174	7	580.997,63 673.479,34	7.919
7	580.997,63 673.479,34	8	581.007,06 673.472,072	11.906
8	581.007,06 673.472,072	9	581.014,904 673.483,647	13.982
9	581.014,904 673.483,647	10	581.020,233 673.491,927	9.847
10	581.020,233 673.491,927	11	581.025,563 673.500,208	9.848
11	581.025,563 673.500,208	12	581.032,064 673.511,377	12.923
12	581.032,064 673.511,377	1	581.037,964 673.521,742	11.927

** Lungimile segmentelor sunt determinate în planul de proiecție Stereo 70 și sunt rotunjite la 1 milimetru.

*** Distanța dintre puncte este formată din segmente cumulate ce sunt mai mici decât valoarea 1 milimetru.

**DATE DESPRE IMOBILUL NR. 9987**

Oficiul de Cadastru și Publicitate Imobiliară SUCEAVA
Biroul de Cadastru și Publicitate Imobiliară Gura Humorului

A. Partea I. Descrierea imobilului

TEREN Intravilan

Adresa: Loc. Dragoiesti, Str Crasmarenilor, Nr. 9, Jud. Suceava

Nr. Crt	Nr cadastral Nr. topografic	Suprafața* (mp)	Observații / Referințe
A1		1.242	Sector cadastral:2 Teren neimprejmuit;

Construcții

Crt	Nr cadastral Nr. topografic	Adresa	Observații / Referințe
A1.1		Loc. Dragoiesti, Str Crasmarenilor, Nr. 9, Jud. Suceava	Nr. niveluri:1; S. construita la sol:74 mp; S. construita desfasurata:74 mp; LOCUINTA
A1.2		Loc. Dragoiesti, Str Crasmarenilor, Nr. 9, Jud. Suceava	Nr. niveluri:1; S. construita la sol:65 mp; S. construita desfasurata:65 mp; ANEXA
A1.3		Loc. Dragoiesti, Str Crasmarenilor, Nr. 9, Jud. Suceava	Nr. niveluri:1; S. construita la sol:83 mp; S. construita desfasurata:83 mp; ANEXA

B. Partea II. Proprietari și acte

Inscrieri privitoare la dreptul de proprietate și alte drepturi reale		Referințe
9987 / 14/03/2022		
Act Normativ nr. 7, din 13/03/1996 emis de PARLAMENTUL ROMANIEI;		
B1	Intabulare, drept de PROPRIETATE, dobandit prin Lege, cota actuala 1/1, cota initiala 1/1 1) NEIDENTIFICAT NEIDENTIFICAT	A1
Act Administrativ nr. 1110, din 18/02/2022 emis de PRIMARIA COMUNEI DRAGOIESTI;		
B2	Se noteaza posesia factica in favoarea lui 1) POPESCU DIONISIE	A1
Act Administrativ nr. 2526, din 31/03/2022 emis de PRIMARIA COMUNEI DRAGOIESTI;		
B3	Intabulare, drept de PROPRIETATE, dobandit prin Lege, cota actuala 1/1, cota initiala 1/1 1) POPESCU DIONISIE	A1.1, A1.2, A1.3

C. Partea III. SARCINI .

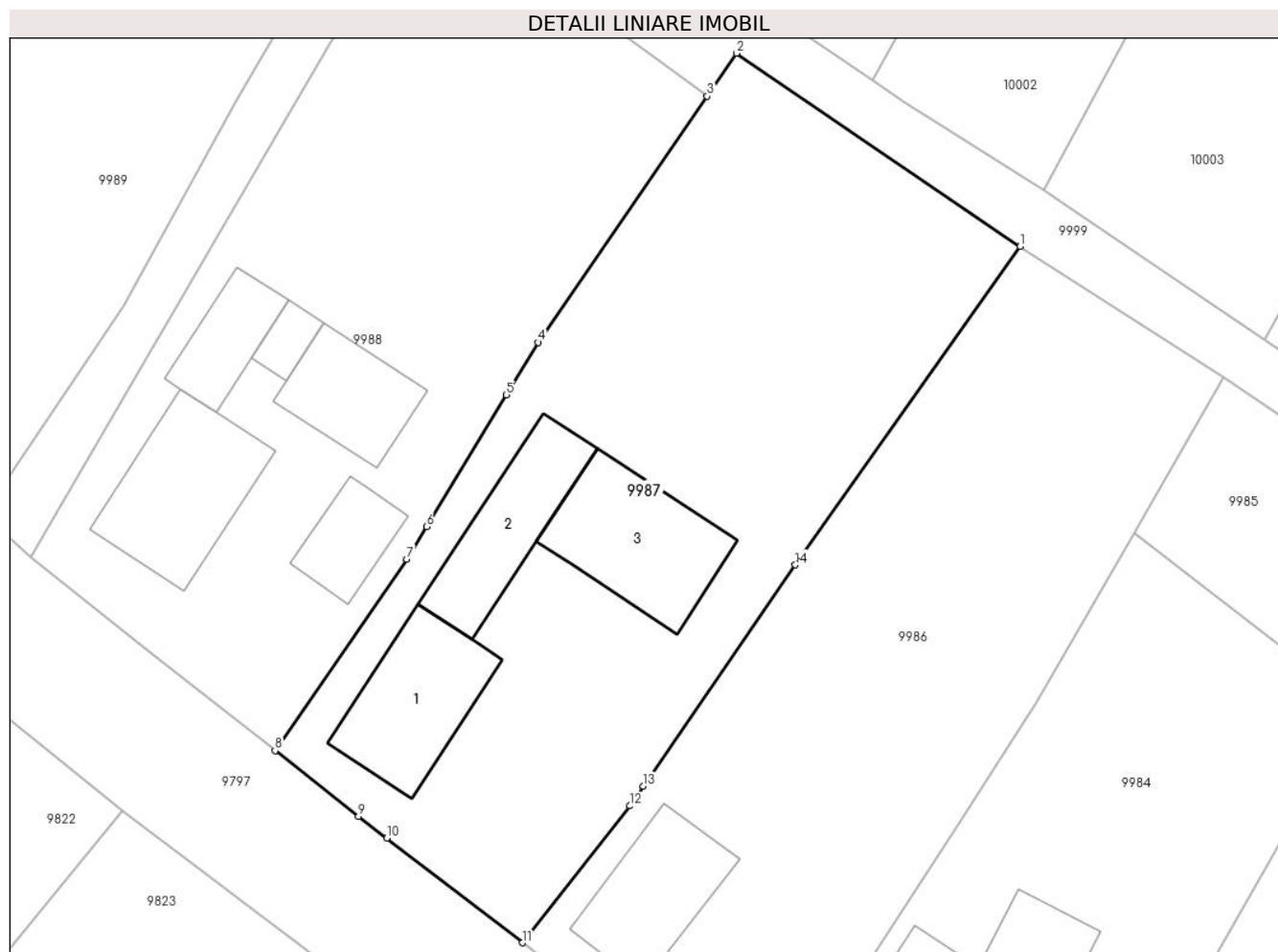
Inscrieri privind dezmembramintele dreptului de proprietate, drepturi reale de garanție și sarcini	Referințe
NU SUNT	

Anexa Nr. 1 La Partea I

Teren

Nr cadastral	Suprafața (mp)*	Observații / Referințe
	1.242	

* Suprafața este determinată în planul de proiecție Stereo 70.



Date referitoare la teren

Crt	Categorie folosință	Intravilan	Suprafața (mp)	Tarla	Parcelă	Nr. topo	Observații / Referințe
1	curți constructii	DA	332	-	-	-	
2	arabil	DA	909	-	-	-	

Date referitoare la construcții

Crt	Număr	Destinație construcție	Supraf. (mp)	Situație juridică	Observații / Referințe
A1.1		construcții de locuințe	74	Cu acte	Nr. niveluri:1; S. construita la sol:74 mp; S. construita desfasurata:74 mp; LOCUINTA
A1.2		construcții anexa	65	Cu acte	Nr. niveluri:1; S. construita la sol:65 mp; S. construita desfasurata:65 mp; ANEXA
A1.3		construcții anexa	83	Cu acte	Nr. niveluri:1; S. construita la sol:83 mp; S. construita desfasurata:83 mp; ANEXA

Lungime Segmente

1) Valorile lungimilor segmentelor sunt obținute din proiecție în plan.

Punct început	X / Y	Punct sfârșit	X / Y	Lungime segment (** (m)
1	581.024,471 673.530,464	2	581.005,605 673.543,292	22.814

Punct început	X / Y	Punct sfârșit	X / Y	Lungime segment (** (m)
2	581.005,605 673.543,292	3	581.003,649 673.540,441	3.457
3	581.003,649 673.540,441	4	580.992,416 673.524,067	19.857
4	580.992,416 673.524,067	5	580.990,301 673.520,588	4.071
5	580.990,301 673.520,588	6	580.984,981 673.511,839	10.24
6	580.984,981 673.511,839	7	580.983,664 673.509,673	2.535
7	580.983,664 673.509,673	8	580.974,921 673.496,943	15.443
8	580.974,921 673.496,943	9	580.980,467 673.492,568	7.064
9	580.980,467 673.492,568	10	580.982,344 673.491,121	2.37
10	580.982,344 673.491,121	11	580.991,358 673.484,174	11.38
11	580.991,358 673.484,174	12	580.998,509 673.493,272	11.572
12	580.998,509 673.493,272	13	580.999,406 673.494,575	1.582
13	580.999,406 673.494,575	14	581.009,52 673.509,28	17.847
14	581.009,52 673.509,28	1	581.024,471 673.530,464	25.929

** Lungimile segmentelor sunt determinate în planul de proiecție Stereo 70 și sunt rotunjite la 1 milimetru.

*** Distanța dintre puncte este formată din segmente cumulate ce sunt mai mici decât valoarea 1 milimetru.

**DATE DESPRE IMOBILUL NR. 9988**

Oficiul de Cadastru și Publicitate Imobiliară SUCEAVA
Biroul de Cadastru și Publicitate Imobiliară Gura Humorului

A. Partea I. Descrierea imobilului

TEREN Intravilan

Adresa: Loc. Dragoiesti, Str Crasmarenilor, Nr. 7, Jud. Suceava

Nr. Crt	Nr cadastral Nr. topografic	Suprafața* (mp)	Observații / Referințe
A1		1.136	Sector cadastral:2 Teren neimprejmuit;

B. Partea II. Proprietari și acte

Inscrieri privitoare la dreptul de proprietate și alte drepturi reale		Referințe
9988 / 14/03/2022		
Act Normativ nr. 7, din 13/03/1996 emis de PARLAMENTUL ROMANIEI;		
B1	Inscrierea provizorie, drept de PROPRIETATE, dobandit prin Lege, cota actuala 1/1, cota initiala 1/1 1) COMUNA DRAGOIESTI, CIF:4441190	A1

C. Partea III. SARCINI .

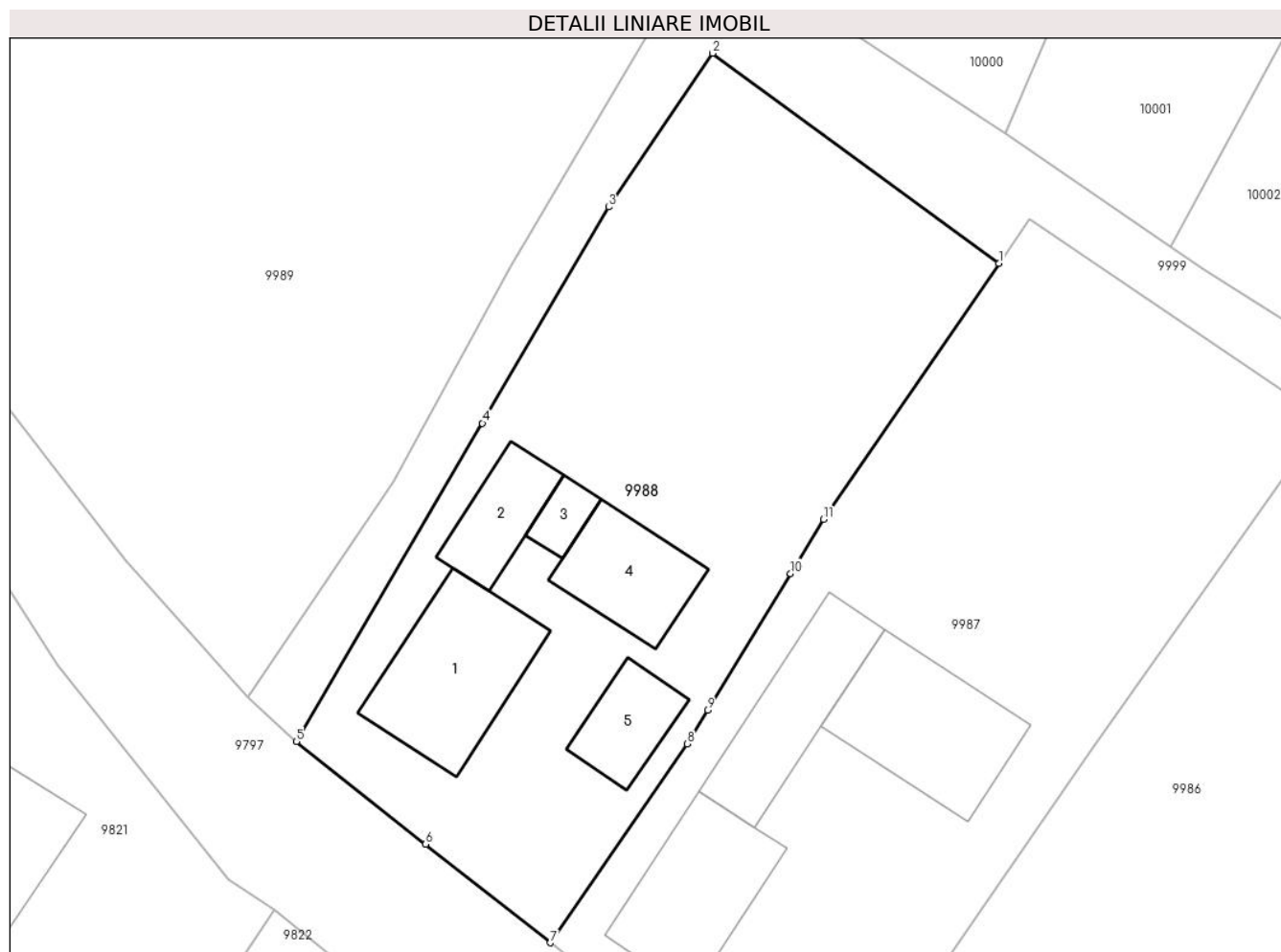
Inscrieri privind dezmembramintele dreptului de proprietate, drepturi reale de garanție și sarcini	Referințe
NU SUNT	

Anexa Nr. 1 La Partea I

Teren

Nr cadastral	Suprafața (mp)*	Observații / Referințe
	1.136	

* Suprafața este determinată în planul de proiecție Stereo 70.



Date referitoare la teren

Crt	Categorie folosință	Intravilan	Suprafața (mp)	Tarla	Parcelă	Nr. topo	Observații / Referințe
1	curți constructii	DA	490	-	-	-	
2	arabil	DA	646	-	-	-	

Date referitoare la construcții

Crt	Număr	Destinație construcție	Supraf. (mp)	Situație juridică	Observații / Referințe
A1.1		construcții de locuințe	83	Fara acte	Nr. niveluri:1; S. construita la sol:83 mp; S. construita desfasurata:83 mp; LOCUINTA
A1.2		construcții anexa	36	Fara acte	Nr. niveluri:1; S. construita la sol:36 mp; S. construita desfasurata:36 mp; ANEXA
A1.3		construcții anexa	13	Fara acte	Nr. niveluri:1; S. construita la sol:13 mp; S. construita desfasurata:13 mp; ANEXA
A1.4		construcții anexa	50	Fara acte	Nr. niveluri:1; S. construita la sol:50 mp; S. construita desfasurata:50 mp; ANEXA
A1.5		construcții anexa	33	Fara acte	Nr. niveluri:1; S. construita la sol:33 mp; S. construita desfasurata:33 mp; ANEXA

Lungime Segmente

1) Valorile lungimilor segmentelor sunt obținute din proiecție în plan.

Punct început	X / Y	Punct sfârșit	X / Y	Lungime segment (** (m)
1	581.003,649 673.540,441	2	580.985,314 673.553,897	22.743
2	580.985,314 673.553,897	3	580.978,639 673.544,052	11.895
3	580.978,639 673.544,052	4	580.970,554 673.530,209	16.031
4	580.970,554 673.530,209	5	580.958,651 673.509,83	23.601
5	580.958,651 673.509,83	6	580.966,919 673.503,254	10.564
6	580.966,919 673.503,254	7	580.974,921 673.496,943	10.191
7	580.974,921 673.496,943	8	580.983,664 673.509,673	15.443
8	580.983,664 673.509,673	9	580.984,981 673.511,839	2.535
9	580.984,981 673.511,839	10	580.990,301 673.520,588	10.24
10	580.990,301 673.520,588	11	580.992,416 673.524,067	4.071
11	580.992,416 673.524,067	1	581.003,649 673.540,441	19.857

** Lungimile segmentelor sunt determinate în planul de proiecție Stereo 70 și sunt rotunjite la 1 milimetru.

*** Distanța dintre puncte este formată din segmente cumulate ce sunt mai mici decât valoarea 1 milimetru.

**DATE DESPRE IMOBILUL NR. 9989**

Oficiul de Cadastru și Publicitate Imobiliară SUCEAVA
Biroul de Cadastru și Publicitate Imobiliară Gura Humorului

A. Partea I. Descrierea imobilului

TEREN Necunoscut

Adresa: Loc. Dragoiesti, Str Crasmarenilor, Nr. FN, Jud. Suceava

Nr. Crt	Nr cadastral Nr. topografic	Suprafața* (mp)	Observații / Referințe
A1		4.400	Sector cadastral:2 Teren neimprejmuit;

B. Partea II. Proprietari și acte

Inscrieri privitoare la dreptul de proprietate și alte drepturi reale	Referințe
9989 / 14/03/2022	
Act Administrativ nr. 125, din 07/07/1993 emis de COMISIA JUDETEANA SUCEAVA;	
B1	A1
Intabulare, drept de PROPRIETATE, dobandit prin Reconstituire, cota actuala 1/1, cota initiala 1/1	
1) LITEAN ARISTARCH, decedat; DEFUNCT:Da	

C. Partea III. SARCINI .

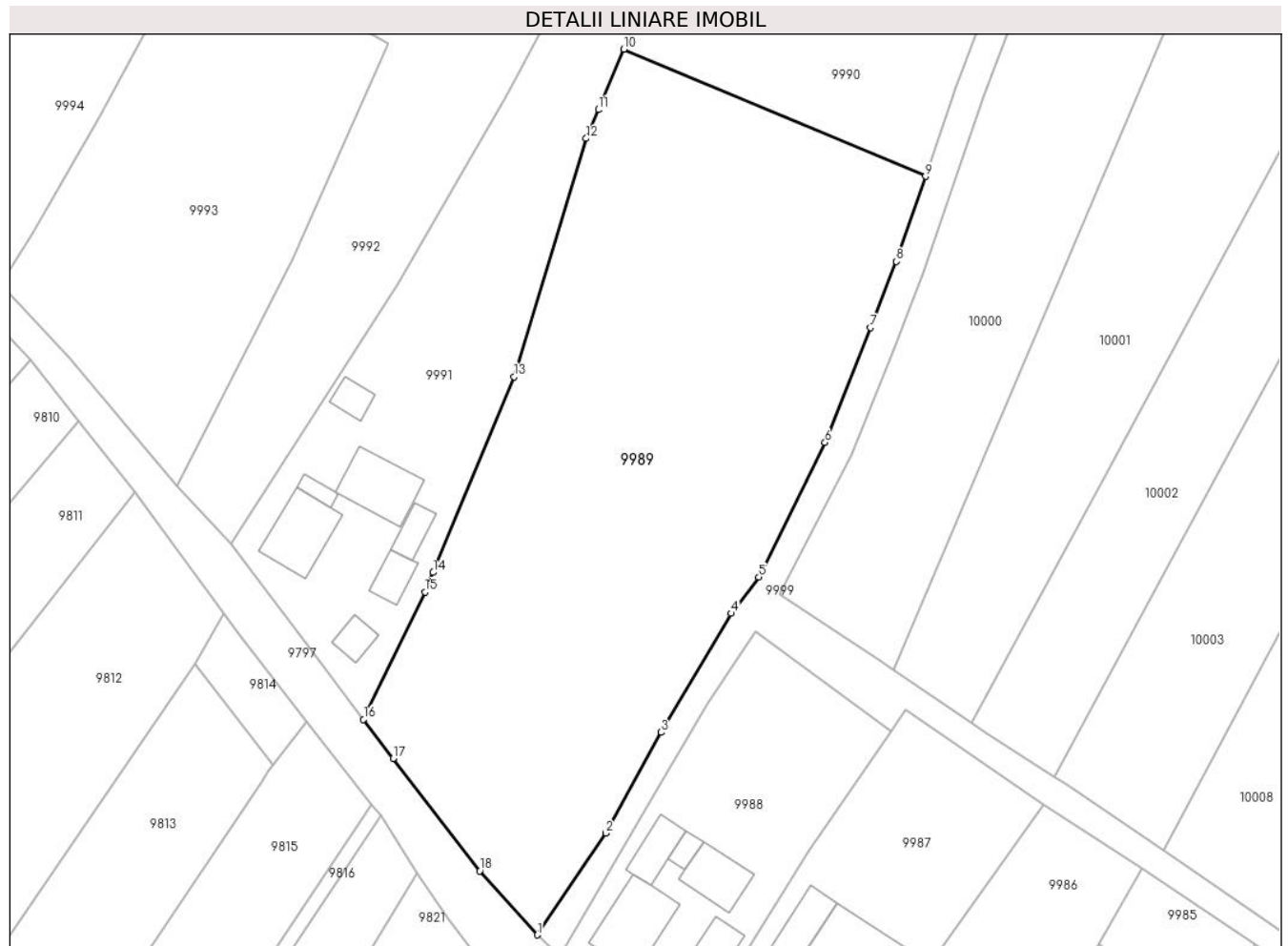
Inscrieri privind dezmembramintele dreptului de proprietate, drepturi reale de garanție și sarcini	Referințe
NU SUNT	

Anexa Nr. 1 La Partea I

Teren

Nr cadastral	Suprafața (mp)*	Observații / Referințe
	4.400	

* Suprafața este determinată în planul de proiecție Stereo 70.



Date referitoare la teren

Crt	Categorie folosință	Intravilan	Suprafața (mp)	Tarla	Parcelă	Nr. topo	Observații / Referințe
1	arabil	DA	3.622	-	-	-	
2	arabil	NU	778	7	180	-	

Lungime Segmente

1) Valorile lungimilor segmentelor sunt obținute din proiecție în plan.

Punct început	X / Y	Punct sfârșit	X / Y	Lungime segment (** (m))
1	580.955,499 673.512,675	2	580.964,853 673.526,515	16.705
2	580.964,853 673.526,515	3	580.972,366 673.540,235	15.642
3	580.972,366 673.540,235	4	580.981,939 673.556,414	18.799
4	580.981,939 673.556,414	5	580.985,703 673.561,342	6.201

Punct început	X / Y	Punct sfârșit	X / Y	Lungime segment (** (m)
5	580.985,703 673.561,342	6	580.994,703 673.579,66	20.41
6	580.994,703 673.579,66	7	581.000,893 673.595,283	16.805
7	581.000,893 673.595,283	8	581.004,455 673.604,271	9.668
8	581.004,455 673.604,271	9	581.008,383 673.615,867	12.243
9	581.008,383 673.615,867	10	580.967,323 673.633,16	44.553
10	580.967,323 673.633,16	11	580.963,839 673.624,93	8.937
11	580.963,839 673.624,93	12	580.962,18 673.621,01	4.257
12	580.962,18 673.621,01	13	580.952,373 673.588,596	33.865
13	580.952,373 673.588,596	14	580.941,333 673.561,98	28.815
14	580.941,333 673.561,98	15	580.940,232 673.559,325	2.874
15	580.940,232 673.559,325	16	580.931,863 673.541,999	19.241
16	580.931,863 673.541,999	17	580.935,884 673.536,68	6.668
17	580.935,884 673.536,68	18	580.947,703 673.521,364	19.346
18	580.947,703 673.521,364	1	580.955,499 673.512,675	11.674

** Lungimile segmentelor sunt determinate în planul de proiecție Stereo 70 și sunt rotunjite la 1 milimetru.

*** Distanța dintre puncte este formată din segmente cumulate ce sunt mai mici decât valoarea 1 milimetru.

**DATE DESPRE IMOBILUL NR. 9990**

Oficiul de Cadastru și Publicitate Imobiliară SUCEAVA
Biroul de Cadastru și Publicitate Imobiliară Gura Humorului

A. Partea I. Descrierea imobilului

TEREN Extravilan

Adresa: Jud. Suceava

Nr. Crt	Nr cadastral Nr. topografic	Suprafața* (mp)	Observații / Referințe
A1		2.194	Sector cadastral:2 Teren neimprejmuit;

B. Partea II. Proprietari și acte

Inscrieri privitoare la dreptul de proprietate și alte drepturi reale		Referințe
9990 / 14/03/2022		
Act Normativ nr. 7, din 13/03/1996 emis de PARLAMENTUL ROMANIEI;		
B1	Inscrierea provizorie, drept de PROPRIETATE, dobandit prin Lege, cota actuala 1/1, cota initiala 1/1 1) COMUNA DRAGOIESTI, CIF:4441190	A1

C. Partea III. SARCINI .

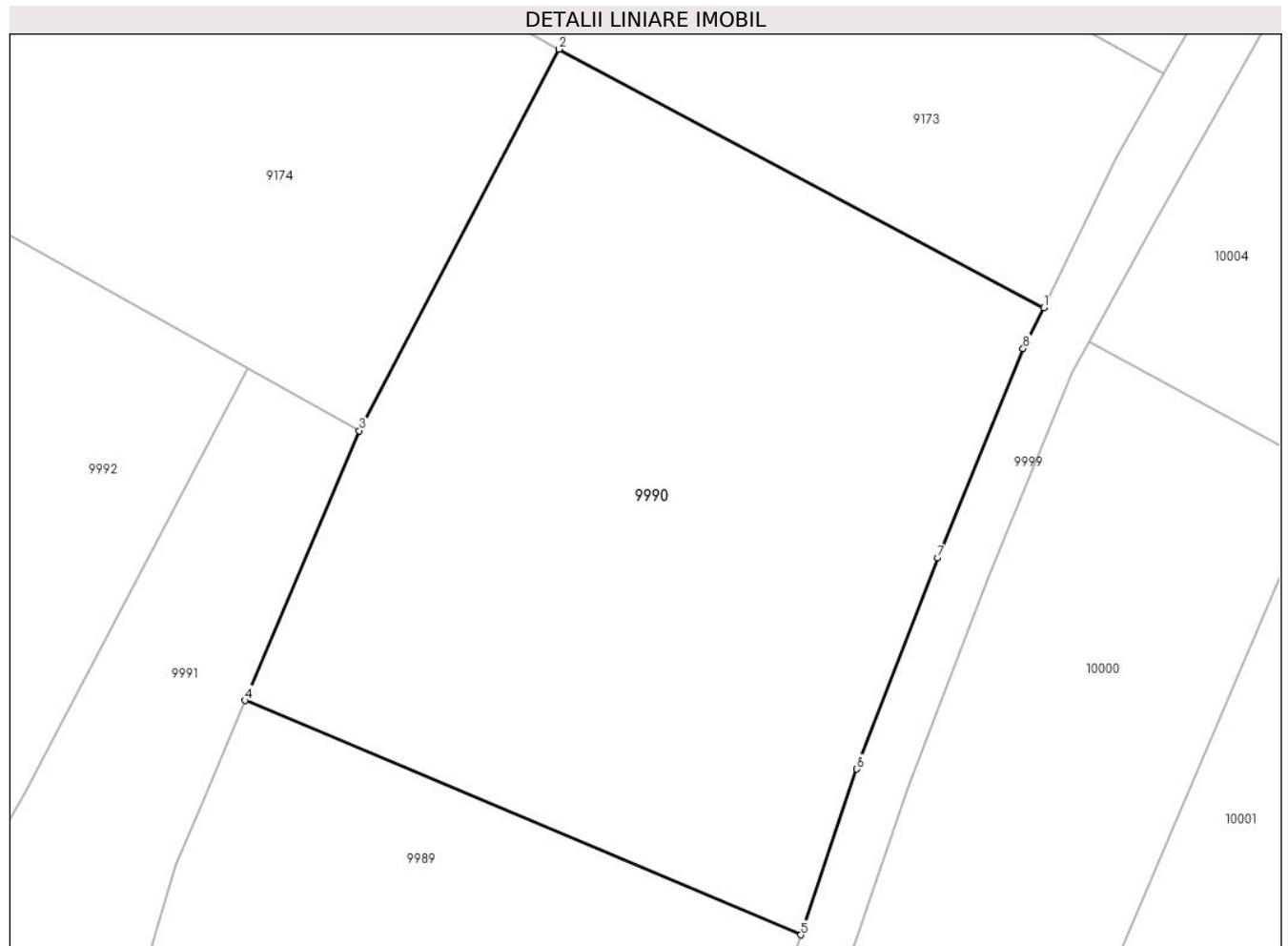
Inscrieri privind dezmembramintele dreptului de proprietate, drepturi reale de garanție și sarcini	Referințe
NU SUNT	

Anexa Nr. 1 La Partea I

Teren

Nr cadastral	Suprafața (mp)*	Observații / Referințe
	2.194	

* Suprafața este determinată în planul de proiecție Stereo 70.



Date referitoare la teren

Crt	Categorie folosință	Intra vilan	Suprafața (mp)	Tarla	Parcelă	Nr. topo	Observații / Referințe
1	arabil	NU	2.194	7	180	-	

Lungime Segmente

1) Valorile lungimilor segmentelor sunt obținute din proiecție în plan.

Punct început	X / Y	Punct sfârșit	X / Y	Lungime segment (** (m)
1	581.026,34 673.662,15	2	580.990,52 673.681,23	40.585
2	580.990,52 673.681,23	3	580.975,75 673.653,07	31.798
3	580.975,75 673.653,07	4	580.967,323 673.633,16	21.62
4	580.967,323 673.633,16	5	581.008,383 673.615,867	44.553
5	581.008,383 673.615,867	6	581.012,527 673.628,103	12.919

Punct început	X / Y	Punct sfârșit	X / Y	Lungime segment (** (m)
6	581.012,527 673.628,103	7	581.018,51 673.643,676	16.683
7	581.018,51 673.643,676	8	581.024,806 673.659,139	16.696
8	581.024,806 673.659,139	1	581.026,34 673.662,15	3.379

** Lungimile segmentelor sunt determinate în planul de proiecție Stereo 70 și sunt rotunjite la 1 milimetru.

*** Distanța dintre puncte este formată din segmente cumulate ce sunt mai mici decât valoarea 1 milimetru.

**DATE DESPRE IMOBILUL NR. 9991**

Oficiul de Cadastru și Publicitate Imobiliară SUCEAVA
Biroul de Cadastru și Publicitate Imobiliară Gura Humorului

A. Partea I. Descrierea imobilului

TEREN Necunoscut

Adresa: Loc. Dragoiesti, Str Crasmarenilor, Nr. 5, Jud. Suceava

Nr. Crt	Nr cadastral Nr. topografic	Suprafața* (mp)	Observații / Referințe
A1		1.986	Sector cadastral:2 Teren neimprejmuit;

Construcții

Crt	Nr cadastral Nr. topografic	Adresa	Observații / Referințe
A1.1		Loc. Dragoiesti, Str Crasmarenilor, Nr. 5, Jud. Suceava	Nr. niveluri:1; S. construita la sol:74 mp; S. construita desfasurata:74 mp; LOCUINTA
A1.2		Loc. Dragoiesti, Str Crasmarenilor, Nr. 5, Jud. Suceava	Nr. niveluri:1; S. construita la sol:11 mp; S. construita desfasurata:11 mp; ANEXA
A1.3		Loc. Dragoiesti, Str Crasmarenilor, Nr. 5, Jud. Suceava	Nr. niveluri:1; S. construita la sol:71 mp; S. construita desfasurata:71 mp; ANEXA
A1.4		Loc. Dragoiesti, Str Crasmarenilor, Nr. 5, Jud. Suceava	Nr. niveluri:1; S. construita la sol:24 mp; S. construita desfasurata:24 mp; ANEXA
A1.5		Loc. Dragoiesti, Str Crasmarenilor, Nr. 5, Jud. Suceava	Nr. niveluri:1; S. construita la sol:26 mp; S. construita desfasurata:26 mp; ANEXA
A1.6		Loc. Dragoiesti, Str Crasmarenilor, Nr. 5, Jud. Suceava	Nr. niveluri:1; S. construita la sol:20 mp; S. construita desfasurata:20 mp; ANEXA
A1.7		Loc. Dragoiesti, Str Crasmarenilor, Nr. 5, Jud. Suceava	Nr. niveluri:1; S. construita la sol:21 mp; S. construita desfasurata:21 mp; ANEXA

B. Partea II. Proprietari și acte

Inscrieri privitoare la dreptul de proprietate și alte drepturi reale		Referințe
9991 / 14/03/2022		
Act Normativ nr. 7, din 13/03/1996 emis de PARLAMENTUL ROMANIEI;		
B1	Intabulare, drept de PROPRIETATE, dobandit prin Lege, cota actuala 1/1, cota initiala 1/1 1) NEIDENTIFICAT NEIDENTIFICAT	A1
Act Administrativ nr. 847, din 18/02/2022 emis de PRIMARIA COMUNEI DRAGOIESTI;		
B2	Se noteaza posesia factica in favoarea lui 1) CEPOI LUCRETIA	A1
Act Administrativ nr. 2526, din 31/03/2022 emis de PRIMARIA COMUNEI DRAGOIESTI;		
B3	Intabulare, drept de PROPRIETATE, dobandit prin Lege, cota actuala 1/1, cota initiala 1/1 1) CEPOI LUCRETIA	A1.1, A1.2, A1.3, A1.4, A1.5, A1.6, A1.7

C. Partea III. SARCINI .

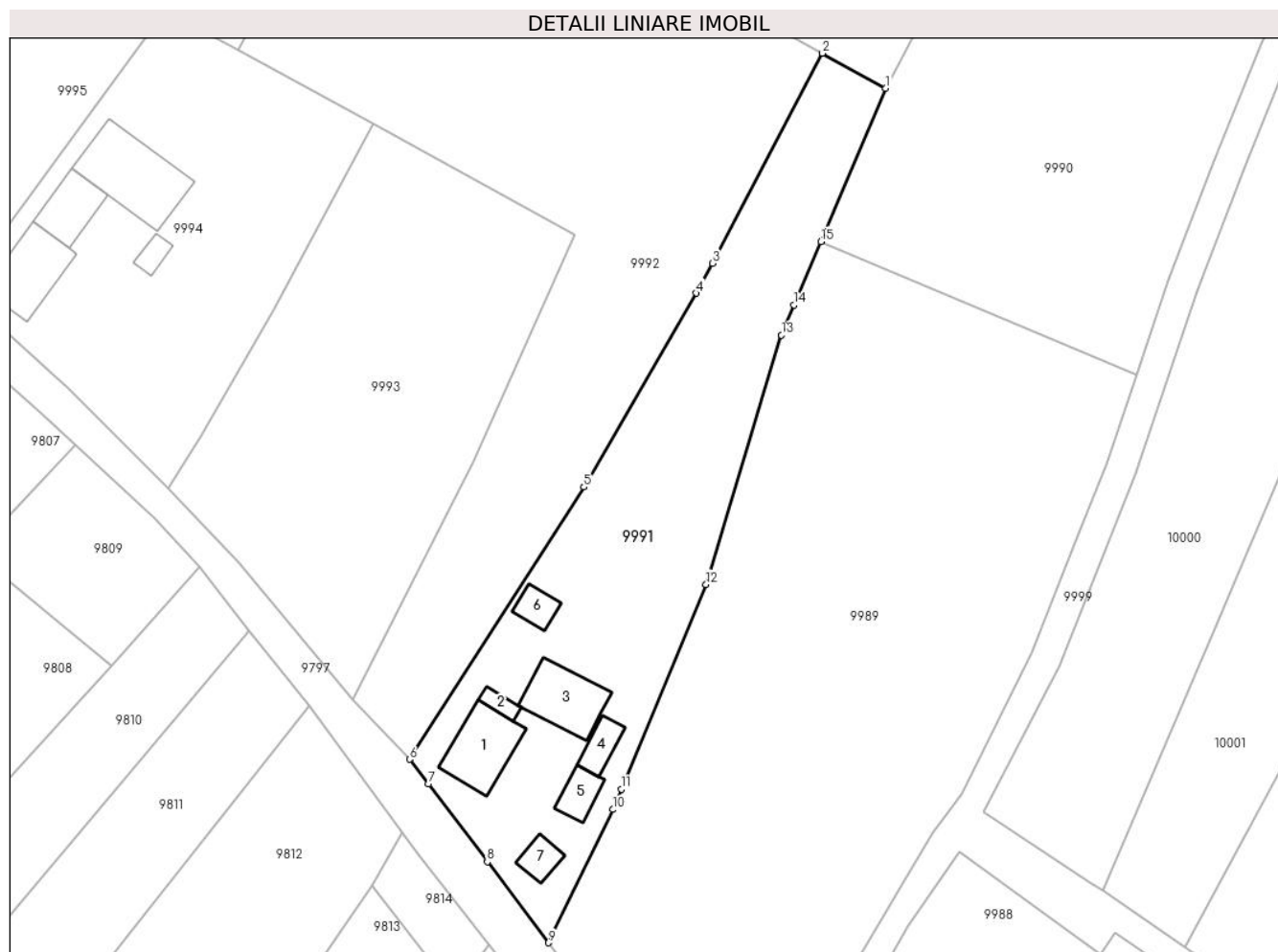
Inscrieri privind dezmembramintele dreptului de proprietate, drepturi reale de garanție și sarcini	Referințe
NU SUNT	

Anexa Nr. 1 La Partea I

Teren

Nr cadastral	Suprafața (mp)*	Observații / Referințe
	1.986	

* Suprafața este determinată în planul de proiecție Stereo 70.



Date referitoare la teren

Crt	Categorie folosință	Intra vilan	Suprafața (mp)	Tarla	Parcelă	Nr. topo	Observații / Referințe
1	curți constructii	DA	528	-	-	-	
2	arabil	DA	1.132	-	-	-	
3	arabil	NU	326	7	180	-	

Date referitoare la construcții

Crt	Număr	Destinație construcție	Supraf. (mp)	Situație juridică	Observații / Referințe
A1.1		construcții de locuințe	74	Cu acte	Nr. niveluri:1; S. construita la sol:74 mp; S. construita desfasurata:74 mp; LOCUINTA
A1.2		construcții anexa	11	Cu acte	Nr. niveluri:1; S. construita la sol:11 mp; S. construita desfasurata:11 mp; ANEXA
A1.3		construcții anexa	71	Cu acte	Nr. niveluri:1; S. construita la sol:71 mp; S. construita desfasurata:71 mp; ANEXA
A1.4		construcții anexa	24	Cu acte	Nr. niveluri:1; S. construita la sol:24 mp; S. construita desfasurata:24 mp; ANEXA
A1.5		construcții anexa	26	Cu acte	Nr. niveluri:1; S. construita la sol:26 mp; S. construita desfasurata:26 mp; ANEXA
A1.6		construcții anexa	20	Cu acte	Nr. niveluri:1; S. construita la sol:20 mp; S. construita desfasurata:20 mp; ANEXA
A1.7		construcții anexa	21	Cu acte	Nr. niveluri:1; S. construita la sol:21 mp; S. construita desfasurata:21 mp; ANEXA

Lungime Segmente

1) Valorile lungimilor segmentelor sunt obținute din proiecție în plan.

Punct început	X / Y	Punct sfârșit	X / Y	Lungime segment (** (m)
1	580.975,75 673.653,07	2	580.967,528 673.657,649	9.411
2	580.967,528 673.657,649	3	580.953,186 673.630,354	30.834
3	580.953,186 673.630,354	4	580.951,13 673.626,44	4.421
4	580.951,13 673.626,44	5	580.936,479 673.601,247	29.143
5	580.936,479 673.601,247	6	580.913,807 673.565,837	42.046
6	580.913,807 673.565,837	7	580.916,221 673.562,654	3.995
7	580.916,221 673.562,654	8	580.923,908 673.552,521	12.719
8	580.923,908 673.552,521	9	580.931,863 673.541,999	13.191
9	580.931,863 673.541,999	10	580.940,232 673.559,325	19.241
10	580.940,232 673.559,325	11	580.941,333 673.561,98	2.874
11	580.941,333 673.561,98	12	580.952,373 673.588,596	28.815
12	580.952,373 673.588,596	13	580.962,18 673.621,01	33.865
13	580.962,18 673.621,01	14	580.963,839 673.624,93	4.257
14	580.963,839 673.624,93	15	580.967,323 673.633,16	8.937
15	580.967,323 673.633,16	1	580.975,75 673.653,07	21.62

** Lungimile segmentelor sunt determinate în planul de proiecție Stereo 70 și sunt rotunjite la 1 milimetru.

*** Distanța dintre puncte este formată din segmente cumulate ce sunt mai mici decât valoarea 1 milimetru.

**DATE DESPRE IMOBILUL NR. 9992**

Oficiul de Cadastru și Publicitate Imobiliară SUCEAVA
Biroul de Cadastru și Publicitate Imobiliară Gura Humorului

A. Partea I. Descrierea imobilului

TEREN Necunoscut

Adresa: Loc. Dragoiesti, Str Crasmarenilor, Nr. FN, Jud. Suceava

Nr. Crt	Nr cadastral Nr. topografic	Suprafața* (mp)	Observații / Referințe
A1		3.396	Sector cadastral:2 Teren neimprejmuit;

B. Partea II. Proprietari și acte

Inscrieri privitoare la dreptul de proprietate și alte drepturi reale		Referințe
9992 / 14/03/2022		
Act Normativ nr. 7, din 13/03/1996 emis de PARLAMENTUL ROMANIEI;		
B1	Intabulare, drept de PROPRIETATE, dobandit prin Lege, cota actuala 1/1, cota initiala 1/1 1) NEIDENTIFICAT NEIDENTIFICAT	A1
Act Administrativ nr. 848, din 18/02/2022 emis de PRIMARIA COMUNEI DRAGOIESTI;		
B2	Se noteaza posesia factica in favoarea lui 1) BRADATEANU OLGA	A1

C. Partea III. SARCINI .

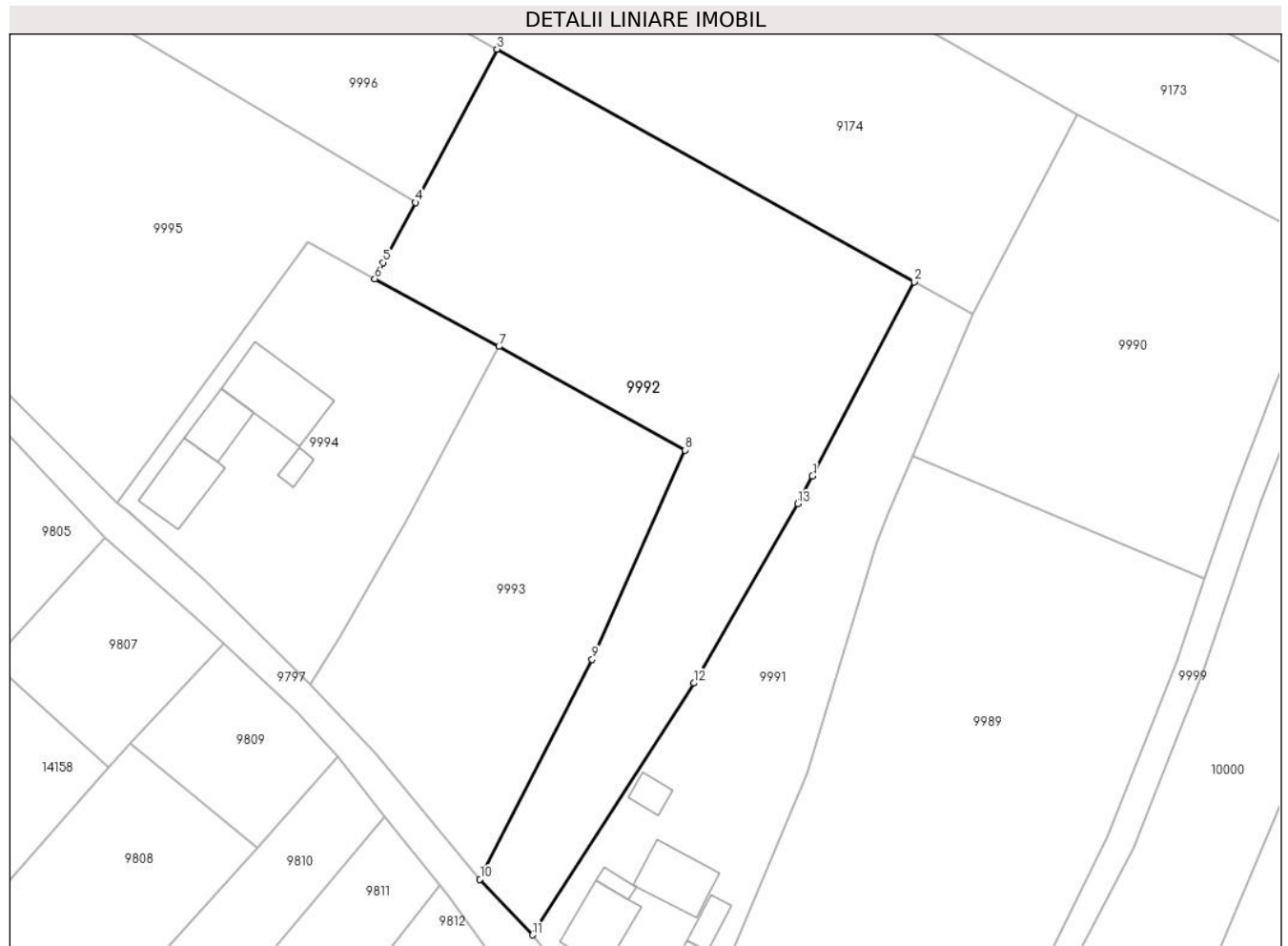
Inscrieri privind dezmembramintele dreptului de proprietate, drepturi reale de garanție și sarcini	Referințe
NU SUNT	

Anexa Nr. 1 La Partea I

Teren

Nr cadastral	Suprafața (mp)*	Observații / Referințe
	3.396	

* Suprafața este determinată în planul de proiecție Stereo 70.



Date referitoare la teren

Crt	Categorie folosință	Intravilan	Suprafața (mp)	Tarla	Parcelă	Nr. topo	Observații / Referințe
1	arabil	DA	1.230	-	-	-	
2	arabil	NU	2.166	7	180	-	

Lungime Segmente

1) Valorile lungimilor segmentelor sunt obținute din proiecție în plan.

Punct început	X / Y	Punct sfârșit	X / Y	Lungime segment (** (m)
1	580.953,186 673.630,354	2	580.967,528 673.657,649	30.834
2	580.967,528 673.657,649	3	580.908,803 673.690,35	67.216
3	580.908,803 673.690,35	4	580.897,293 673.668,797	24.434
4	580.897,293 673.668,797	5	580.892,783 673.660,353	9.573

Punct început	X / Y	Punct sfârșit	X / Y	Lungime segment (** (m)
5	580.892,783 673.660,353	6	580.891,567 673.658,075	2.582
6	580.891,567 673.658,075	7	580.909,059 673.648,565	19.91
7	580.909,059 673.648,565	8	580.935,251 673.634,001	29.969
8	580.935,251 673.634,001	9	580.922,177 673.604,544	32.228
9	580.922,177 673.604,544	10	580.906,391 673.573,665	34.68
10	580.906,391 673.573,665	11	580.913,807 673.565,837	10.783
11	580.913,807 673.565,837	12	580.936,479 673.601,247	42.046
12	580.936,479 673.601,247	13	580.951,13 673.626,44	29.143
13	580.951,13 673.626,44	1	580.953,186 673.630,354	4.421

** Lungimile segmentelor sunt determinate în planul de proiecție Stereo 70 și sunt rotunjite la 1 milimetru.

*** Distanța dintre puncte este formată din segmente cumulate ce sunt mai mici decât valoarea 1 milimetru.

**DATE DESPRE IMOBILUL NR. 9993**

Oficiul de Cadastru și Publicitate Imobiliară SUCEAVA
 Biroul de Cadastru și Publicitate Imobiliară Gura Humorului

A. Partea I. Descrierea imobilului

TEREN Intravilan

Adresa: Loc. Dragoiesti, Str Crasmarenilor, Nr. FN, Jud. Suceava

Nr. Crt	Nr cadastral Nr. topografic	Suprafața* (mp)	Observații / Referințe
A1		1.936	Sector cadastral:2 Teren neimprejmuit;

B. Partea II. Proprietari și acte

Inscrieri privitoare la dreptul de proprietate și alte drepturi reale		Referințe
9993 / 14/03/2022		
Act Normativ nr. 7, din 13/03/1996 emis de PARLAMENTUL ROMANIEI;		
B1	Intabulare, drept de PROPRIETATE, dobândit prin Lege, cota actuala 1/1, cota initiala 1/1 1) NEIDENTIFICAT NEIDENTIFICAT	A1
Act Administrativ nr. 849, din 18/02/2022 emis de PRIMARIA COMUNEI DRAGOIESTI;		
B2	Se noteaza posesia factica in favoarea lui 1) POPESCU STELA	A1

C. Partea III. SARCINI .

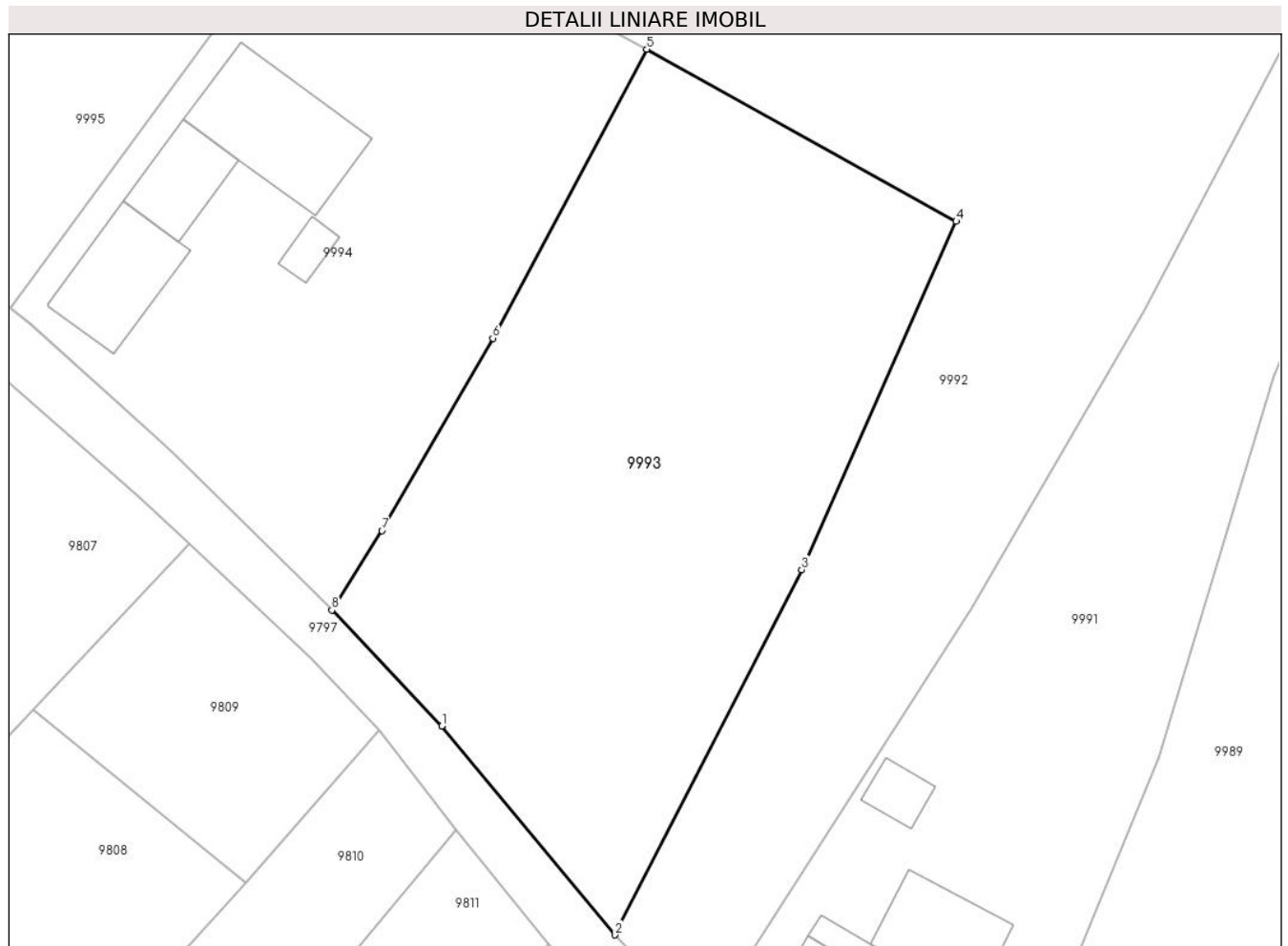
Inscrieri privind dezmembramintele dreptului de proprietate, drepturi reale de garanție și sarcini	Referințe
NU SUNT	

Anexa Nr. 1 La Partea I

Teren

Nr cadastral	Suprafața (mp)*	Observații / Referințe
	1.936	

* Suprafața este determinată în planul de proiecție Stereo 70.



Date referitoare la teren

Crt	Categorie folosință	Intravilan	Suprafața (mp)	Tarla	Parcelă	Nr. topo	Observații / Referințe
1	arabil	DA	1.936	-	-	-	

Lungime Segmente

1) Valorile lungimilor segmentelor sunt obținute din proiecție în plan.

Punct început	X / Y	Punct sfârșit	X / Y	Lungime segment (** (m)
1	580.891,712 673.591,311	2	580.906,391 673.573,665	22.953
2	580.906,391 673.573,665	3	580.922,177 673.604,544	34.68
3	580.922,177 673.604,544	4	580.935,251 673.634,001	32.228
4	580.935,251 673.634,001	5	580.909,059 673.648,565	29.969
5	580.909,059 673.648,565	6	580.896,037 673.624,116	27.701

Punct început	X / Y	Punct sfârșit	X / Y	Lungime segment (** (m)
6	580.896,037 673.624,116	7	580.886,671 673.607,856	18.765
7	580.886,671 673.607,856	8	580.882,416 673.601,133	7.956
8	580.882,416 673.601,133	1	580.891,712 673.591,311	13.524

** Lungimile segmentelor sunt determinate în planul de proiecție Stereo 70 și sunt rotunjite la 1 milimetru.

*** Distanța dintre puncte este formată din segmente cumulate ce sunt mai mici decât valoarea 1 milimetru.

**DATE DESPRE IMOBILUL NR. 9994**

Oficiul de Cadastru și Publicitate Imobiliară SUCEAVA
Biroul de Cadastru și Publicitate Imobiliară Gura Humorului

A. Partea I. Descrierea imobilului

TEREN Intravilan

Adresa: Loc. Dragoiesti, Str Crasmarenilor, Nr. 3, Jud. Suceava

Nr. Crt	Nr cadastral Nr. topografic	Suprafața* (mp)	Observații / Referințe
A1		1.684	Sector cadastral:2 Teren neimprejmuit;

Construcții

Crt	Nr cadastral Nr. topografic	Adresa	Observații / Referințe
A1.1		Loc. Dragoiesti, Str Crasmarenilor, Nr. 3, Jud. Suceava	Nr. niveluri:1; S. construita la sol:76 mp; S. construita desfasurata:76 mp; LOCUINTA
A1.2		Loc. Dragoiesti, Str Crasmarenilor, Nr. 3, Jud. Suceava	Nr. niveluri:1; S. construita la sol:50 mp; S. construita desfasurata:50 mp; ANEXA
A1.3		Loc. Dragoiesti, Str Crasmarenilor, Nr. 3, Jud. Suceava	Nr. niveluri:1; S. construita la sol:112 mp; S. construita desfasurata:112 mp; ANEXA
A1.4		Loc. Dragoiesti, Str Crasmarenilor, Nr. 3, Jud. Suceava	Nr. niveluri:1; S. construita la sol:14 mp; S. construita desfasurata:14 mp; ANEXA

B. Partea II. Proprietari și acte

Inscrieri privitoare la dreptul de proprietate și alte drepturi reale		Referințe
9994 / 14/03/2022		
Act Normativ nr. 7, din 13/03/1996 emis de PARLAMENTUL ROMANIEI;		
B1	Intabulare, drept de PROPRIETATE, dobandit prin Lege, cota actuala 1/1, cota initiala 1/1 1) NEIDENTIFICAT NEIDENTIFICAT	A1
Act Administrativ nr. 1109, din 18/02/2022 emis de PRIMARIA COMUNEI DRAGOIESTI;		
B2	Se noteaza posesia factica in favoarea lui 1) PUSCAS GHEORGHE 2) PUSCAS ELENA	A1
Act Administrativ nr. 2526, din 31/03/2022 emis de PRIMARIA COMUNEI DRAGOIESTI;		
B3	Intabulare, drept de PROPRIETATE, dobandit prin Lege, cota actuala 1/1, cota initiala 1/1 1) PUSCAS GHEORGHE 2) PUSCAS ELENA	A1.1, A1.2, A1.3, A1.4

C. Partea III. SARCINI .

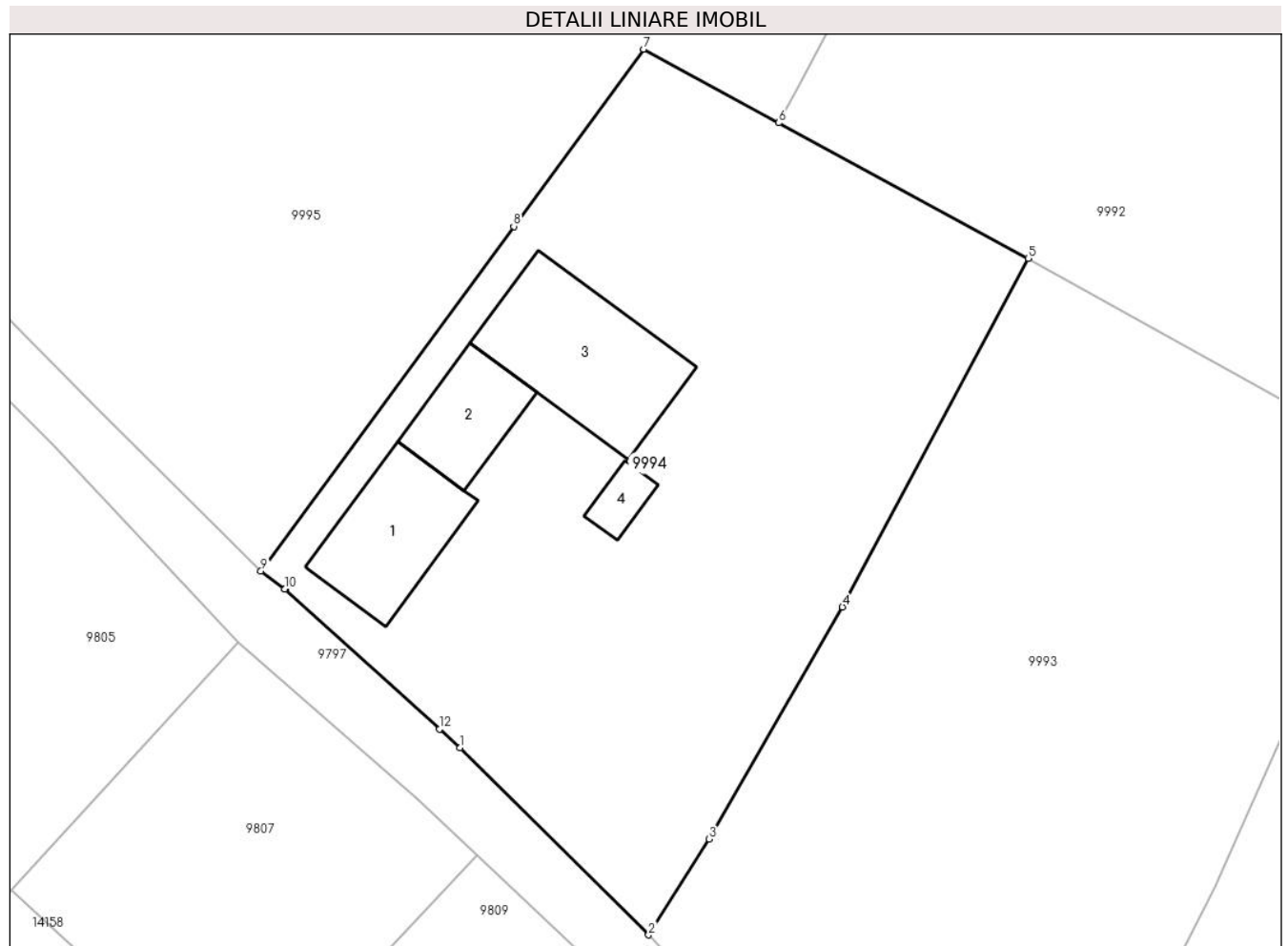
Inscrieri privind dezmembramintele dreptului de proprietate, drepturi reale de garanție și sarcini	Referințe
NU SUNT	

Anexa Nr. 1 La Partea I

Teren

Nr cadastral	Suprafața (mp)*	Observații / Referințe
	1.684	

* Suprafața este determinată în planul de proiecție Stereo 70.



Date referitoare la teren

Crt	Categorie folosință	Intravilan	Suprafața (mp)	Tarla	Parcelă	Nr. topo	Observații / Referințe
1	curți constructii	DA	500	-	-	-	
2	arabil	DA	1.184	-	-	-	

Date referitoare la construcții

Crt	Număr	Destinație construcție	Supraf. (mp)	Situație juridică	Observații / Referințe
A1.1		construcții de locuințe	76	Cu acte	Nr. niveluri:1; S. construita la sol:76 mp; S. construita desfasurata:76 mp; LOCUINTA
A1.2		construcții anexa	50	Cu acte	Nr. niveluri:1; S. construita la sol:50 mp; S. construita desfasurata:50 mp; ANEXA
A1.3		construcții anexa	112	Cu acte	Nr. niveluri:1; S. construita la sol:112 mp; S. construita desfasurata:112 mp; ANEXA
A1.4		construcții anexa	14	Cu acte	Nr. niveluri:1; S. construita la sol:14 mp; S. construita desfasurata:14 mp; ANEXA

Lungime Segmente

1) Valorile lungimilor segmentelor sunt obținute din proiecție în plan.

Punct început	X / Y	Punct sfârșit	X / Y	Lungime segment (** (m)
---------------	-------	---------------	-------	-------------------------

Punct început	X / Y	Punct sfârșit	X / Y	Lungime segment (** (m)
1	580.869,176 673.614,269	2	580.882,416 673.601,133	18.651
2	580.882,416 673.601,133	3	580.886,671 673.607,856	7.956
3	580.886,671 673.607,856	4	580.896,037 673.624,116	18.765
4	580.896,037 673.624,116	5	580.909,059 673.648,565	27.701
5	580.909,059 673.648,565	6	580.891,567 673.658,075	19.91
6	580.891,567 673.658,075	7	580.882,08 673.663,233	10.799
7	580.882,08 673.663,233	8	580.872,955 673.650,806	15.417
8	580.872,955 673.650,806	9	580.855,21 673.626,64	29.981
9	580.855,21 673.626,64	10	580.856,871 673.625,389	2.079
10	580.856,871 673.625,389	11	580.856,91 673.625,36	0.049
11	580.856,91 673.625,36	12	580.867,745 673.615,563	14.607
12	580.867,745 673.615,563	1	580.869,176 673.614,269	1.929

** Lungimile segmentelor sunt determinate în planul de proiecție Stereo 70 și sunt rotunjite la 1 milimetru.

*** Distanța dintre puncte este formată din segmente cumulate ce sunt mai mici decât valoarea 1 milimetru.

**DATE DESPRE IMOBILUL NR. 9995**

Oficiul de Cadastru și Publicitate Imobiliară SUCEAVA
Biroul de Cadastru și Publicitate Imobiliară Gura Humorului

A. Partea I. Descrierea imobilului

TEREN Necunoscut

Adresa: Loc. Dragoiesti, Str Crasmarenilor, Nr. FN, Jud. Suceava

Nr. Crt	Nr cadastral Nr. topografic	Suprafața* (mp)	Observații / Referințe
A1		4.087	Sector cadastral:2 Teren neimprejmuț;

B. Partea II. Proprietari și acte

Inscrieri privitoare la dreptul de proprietate și alte drepturi reale		Referințe
9995 / 14/03/2022		
Act Normativ nr. 7, din 13/03/1996 emis de PARLAMENTUL ROMANIEI;		
B1	Intabulare, drept de PROPRIETATE, dobândit prin Lege, cota actuala 1/1, cota initiala 1/1 1) NEIDENTIFICAT NEIDENTIFICAT	A1
Act Administrativ nr. 850, din 18/02/2022 emis de PRIMARIA COMUNEI DRAGOIESTI;		
B2	Se noteaza posesia factica in favoarea lui 1) CUCU GEORGE	A1

C. Partea III. SARCINI .

Inscrieri privind dezmembramintele dreptului de proprietate, drepturi reale de garanție și sarcini	Referințe
NU SUNT	

Anexa Nr. 1 La Partea I

Teren

Nr cadastral	Suprafața (mp)*	Observații / Referințe
	4.087	

* Suprafața este determinată în planul de proiecție Stereo 70.



Date referitoare la teren

Crt	Categorie folosință	Intravilan	Suprafața (mp)	Tarla	Parcelă	Nr. topo	Observații / Referințe
1	arabil	DA	3.189	-	-	-	
2	arabil	NU	898	7	180	-	

Lungime Segmente

1) Valorile lungimilor segmentelor sunt obținute din proiecție în plan.

Punct început	X / Y	Punct sfârșit	X / Y	Lungime segment (** (m)
1	580.882,08 673.663,233	2	580.891,567 673.658,075	10.799
2	580.891,567 673.658,075	3	580.892,783 673.660,353	2.582
3	580.892,783 673.660,353	4	580.897,293 673.668,797	9.573
4	580.897,293 673.668,797	5	580.818,463 673.715,819	91.789

Punct început	X / Y	Punct sfârșit	X / Y	Lungime segment (** (m)
5	580.818,463 673.715,819	6	580.812,904 673.704,888	12.263
6	580.812,904 673.704,888	7	580.801,881 673.688,802	19.5
7	580.801,881 673.688,802	8	580.797,477 673.682,87	7.388
8	580.797,477 673.682,87	9	580.794,656 673.680,061	3.981
9	580.794,656 673.680,061	10	580.809,01 673.669,424	17.866
10	580.809,01 673.669,424	11	580.825,63 673.655,505	21.679
11	580.825,63 673.655,505	12	580.834,758 673.647,065	12.432
12	580.834,758 673.647,065	13	580.843,757 673.637,981	12.787
13	580.843,757 673.637,981	14	580.855,21 673.626,64	16.118
14	580.855,21 673.626,64	15	580.872,955 673.650,806	29.981
15	580.872,955 673.650,806	1	580.882,08 673.663,233	15.417

** Lungimile segmentelor sunt determinate în planul de proiecție Stereo 70 și sunt rotunjite la 1 milimetru.

*** Distanța dintre puncte este formată din segmente cumulate ce sunt mai mici decât valoarea 1 milimetru.

**DATE DESPRE IMOBILUL NR. 9996**

Oficiul de Cadastru și Publicitate Imobiliară SUCEAVA
Biroul de Cadastru și Publicitate Imobiliară Gura Humorului

A. Partea I. Descrierea imobilului

TEREN Extravilan

Adresa: Jud. Suceava

Nr. Crt	Nr cadastral Nr. topografic	Suprafața* (mp)	Observații / Referințe
A1		2.099	Sector cadastral:2 Teren neimprejmuit;

B. Partea II. Proprietari și acte

Inscrieri privitoare la dreptul de proprietate și alte drepturi reale		Referințe
9996 / 14/03/2022		
Act Normativ nr. 7, din 13/03/1996 emis de PARLAMENTUL ROMANIEI;		
B1	Inscrierea provizorie, drept de PROPRIETATE, dobandit prin Lege, cota actuala 1/1, cota initiala 1/1 1) COMUNA DRAGOIESTI, CIF:4441190	A1

C. Partea III. SARCINI .

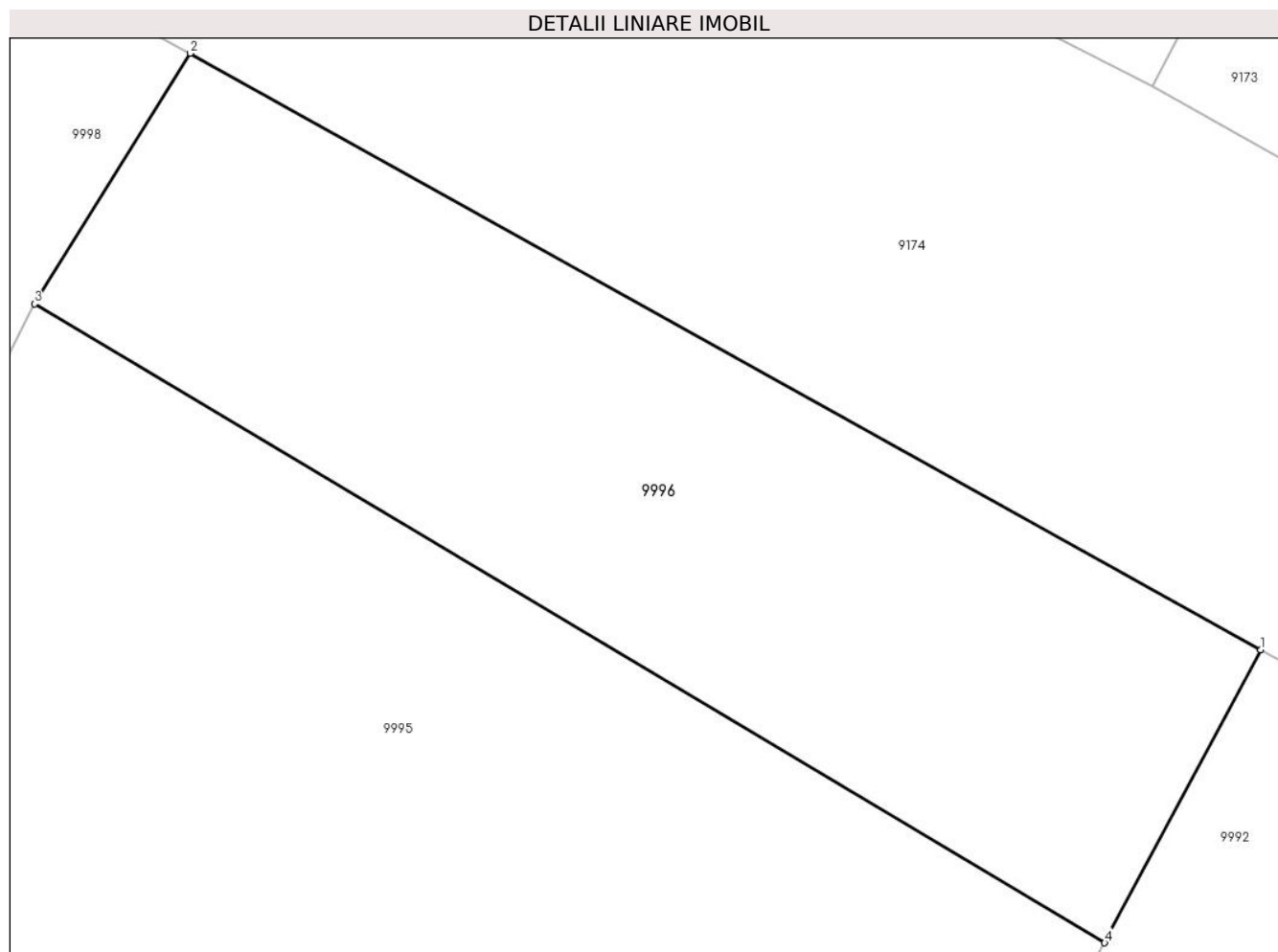
Inscrieri privind dezmembramintele dreptului de proprietate, drepturi reale de garanție și sarcini	Referințe
NU SUNT	

Anexa Nr. 1 La Partea I

Teren

Nr cadastral	Suprafața (mp)*	Observații / Referințe
	2.099	

* Suprafața este determinată în planul de proiecție Stereo 70.



Date referitoare la teren

Crt	Categorie folosință	Intravilan	Suprafața (mp)	Tarla	Parcelă	Nr. topo	Observații / Referințe
1	arabil	NU	2.099	7	180	-	

Lungime Segmente

1) Valorile lungimilor segmentelor sunt obținute din proiecție în plan.

Punct început	X / Y	Punct sfârșit	X / Y	Lungime segment (** (m)
1	580.908,803 673.690,35	2	580.829,942 673.734,263	90.263
2	580.829,942 673.734,263	3	580.818,463 673.715,819	21.724
3	580.818,463 673.715,819	4	580.897,293 673.668,797	91.789
4	580.897,293 673.668,797	1	580.908,803 673.690,35	24.434

** Lungimile segmentelor sunt determinate în planul de proiecție Stereo 70 și sunt rotunjite la 1 milimetru.

***** Distanţa dintre puncte este formată din segmente cumulate ce sunt mai mici decât valoarea 1 milimetru.**

**DATE DESPRE IMOBILUL NR. 9997**

Oficiul de Cadastru și Publicitate Imobiliară SUCEAVA
Biroul de Cadastru și Publicitate Imobiliară Gura Humorului

A. Partea I. Descrierea imobilului

TEREN Intravilan

Adresa: Loc. Dragoiesti, Str Crasmarenilor, Nr. 1, Jud. Suceava

Nr. Crt	Nr cadastral Nr. topografic	Suprafața* (mp)	Observații / Referințe
A1		1.275	Sector cadastral:2 Teren neimprejmuit;

Construcții

Crt	Nr cadastral Nr. topografic	Adresa	Observații / Referințe
A1.1		Loc. Dragoiesti, Str Crasmarenilor, Nr. 1, Jud. Suceava	Nr. niveluri:1; S. construita la sol:76 mp; S. construita desfasurata:76 mp; LOCUINTA
A1.2		Loc. Dragoiesti, Str Crasmarenilor, Nr. 1, Jud. Suceava	Nr. niveluri:1; S. construita la sol:60 mp; S. construita desfasurata:60 mp; ANEXA

B. Partea II. Proprietari și acte

Inscrieri privitoare la dreptul de proprietate și alte drepturi reale		Referințe
9997 / 14/03/2022		
Act Administrativ nr. 2526, din 31/03/2022 emis de PRIMARIA COMUNEI DRAGOIESTI;		
B1	Intabulare, drept de PROPRIETATE, dobandit prin Lege, cota actuala 1/1, cota initiala 1/1 1) MOROSAN DUMITRU 2) MOROSAN PETRONELA	A1.1, A1.2
Act Normativ nr. 7, din 13/03/1996 emis de PARLAMENTUL ROMANIEI;		
B2	Intabulare, drept de PROPRIETATE, dobandit prin Lege, cota actuala 1/1, cota initiala 1/1 1) NEIDENTIFICAT NEIDENTIFICAT	A1
Act Administrativ nr. 1108, din 18/02/2022 emis de PRIMARIA COMUNEI DRAGOIESTI;		
B3	Se noteaza posesia factica in favoarea lui 1) MOROSAN DUMITRU 2) MOROSAN PETRONELA	A1

C. Partea III. SARCINI .

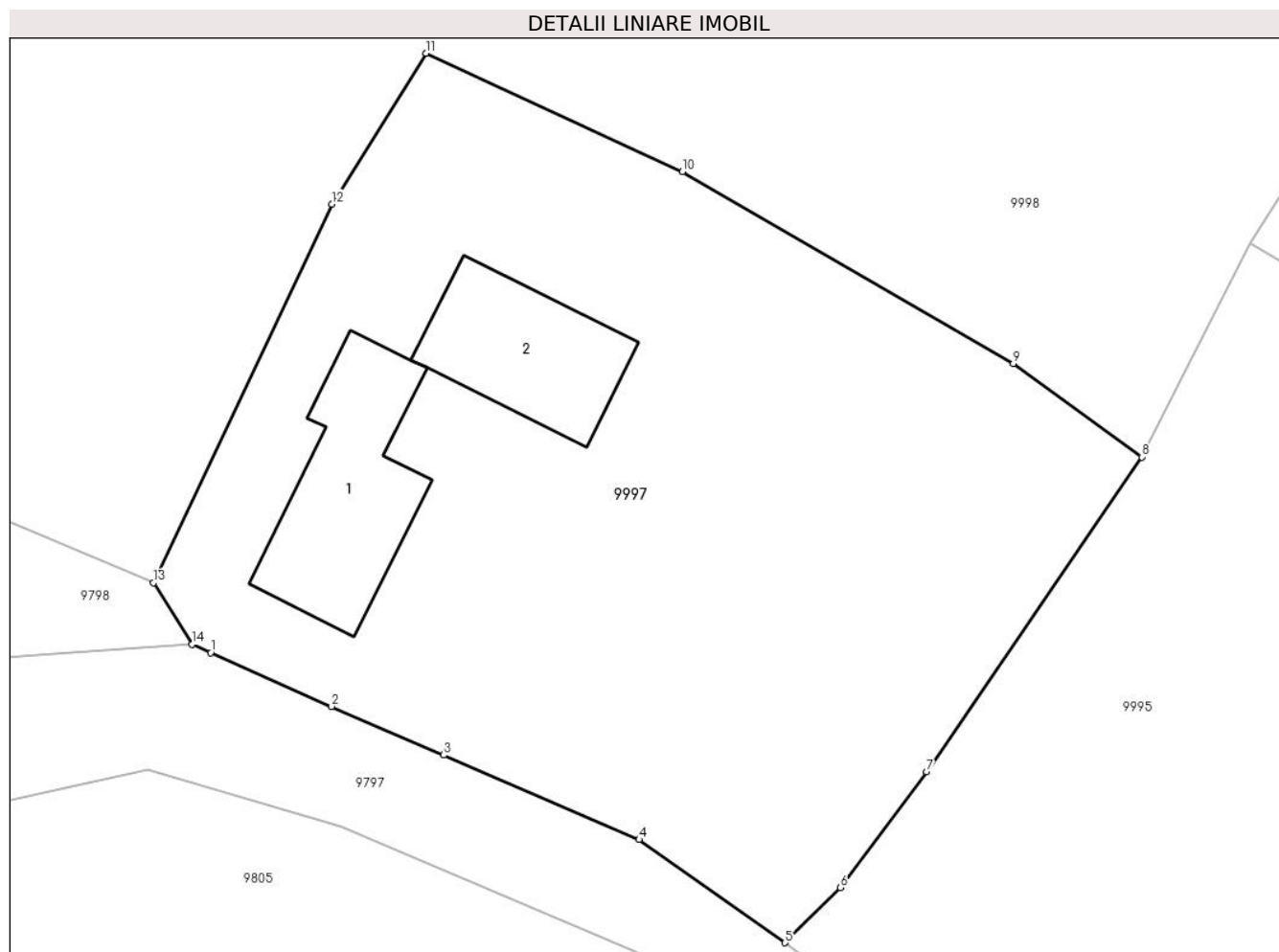
Inscrieri privind dezmembramintele dreptului de proprietate, drepturi reale de garanție și sarcini	Referințe
NU SUNT	

Anexa Nr. 1 La Partea I

Teren

Nr cadastral	Suprafața (mp)*	Observații / Referințe
	1.275	

* Suprafața este determinată în planul de proiecție Stereo 70.



Date referitoare la teren

Crt	Categorie folosință	Intravilan	Suprafața (mp)	Tarla	Parcelă	Nr. topo	Observații / Referințe
1	curți constructii	DA	275	-	-	-	
2	arabil	DA	1.000	-	-	-	

Date referitoare la construcții

Crt	Număr	Destinație construcție	Supraf. (mp)	Situație juridică	Observații / Referințe
A1.1		construcții de locuințe	76	Cu acte	Nr. niveluri:1; S. construita la sol:76 mp; S. construita desfasurata:76 mp; LOCUINTA
A1.2		construcții anexa	60	Cu acte	Nr. niveluri:1; S. construita la sol:60 mp; S. construita desfasurata:60 mp; ANEXA

Lungime Segmente

1) Valorile lungimilor segmentelor sunt obținute din proiecție în plan.

Punct început	X / Y	Punct sfârșit	X / Y	Lungime segment (** (m)
1	580.765,268 673.694,89	2	580.771,456 673.692,144	6.77
2	580.771,456 673.692,144	3	580.777,194 673.689,659	6.253

Punct început	X / Y	Punct sfârșit	X / Y	Lungime segment (** (m)
3	580.777,194 673.689,659	4	580.787,186 673.685,333	10.888
4	580.787,186 673.685,333	5	580.794,656 673.680,061	9.143
5	580.794,656 673.680,061	6	580.797,477 673.682,87	3.981
6	580.797,477 673.682,87	7	580.801,881 673.688,802	7.388
7	580.801,881 673.688,802	8	580.812,904 673.704,888	19.5
8	580.812,904 673.704,888	9	580.806,33 673.709,659	8.123
9	580.806,33 673.709,659	10	580.789,402 673.719,474	19.568
10	580.789,402 673.719,474	11	580.776,294 673.725,529	14.439
11	580.776,294 673.725,529	12	580.771,469 673.717,819	9.095
12	580.771,469 673.717,819	13	580.762,346 673.698,461	21.4
13	580.762,346 673.698,461	14	580.764,318 673.695,312	3.716
14	580.764,318 673.695,312	1	580.765,268 673.694,89	1.04

** Lungimile segmentelor sunt determinate în planul de proiecție Stereo 70 și sunt rotunjite la 1 milimetru.

*** Distanța dintre puncte este formată din segmente cumulate ce sunt mai mici decât valoarea 1 milimetru.

**DATE DESPRE IMOBILUL NR. 9998**

Oficiul de Cadastru și Publicitate Imobiliară SUCEAVA
 Biroul de Cadastru și Publicitate Imobiliară Gura Humorului

A. Partea I. Descrierea imobilului

TEREN Necunoscut

Adresa: Loc. Dragoiesti, Jud. Suceava

Nr. Crt	Nr cadastral Nr. topografic	Suprafața* (mp)	Observații / Referințe
A1		3.871	Sector cadastral:2 Teren neimprejmuit;

B. Partea II. Proprietari și acte

Inscrieri privitoare la dreptul de proprietate și alte drepturi reale	Referințe
9998 / 14/03/2022	
Act Normativ nr. 7, din 13/03/1996 emis de PARLAMENTUL ROMANIEI;	
B1	Inscrierea provizorie, drept de PROPRIETATE, dobandit prin Lege, cota actuala 1/1, cota initiala 1/1
	1) COMUNA DRAGOIESTI, CIF:4441190

C. Partea III. SARCINI .

Inscrieri privind dezmembramintele dreptului de proprietate, drepturi reale de garanție și sarcini	Referințe
NU SUNT	

Anexa Nr. 1 La Partea I

Teren

Nr cadastral	Suprafața (mp)*	Observații / Referințe
	3.871	

* Suprafața este determinată în planul de proiecție Stereo 70.



Date referitoare la teren

Crt	Categorie folosință	Intravilan	Suprafața (mp)	Tarla	Parcelă	Nr. topo	Observații / Referințe
1	arabil	DA	623	-	-	-	
2	arabil	NU	3.248	7	180	-	

Lungime Segmente

1) Valorile lungimilor segmentelor sunt obținute din proiecție în plan.

Punct început	X / Y	Punct sfârșit	X / Y	Lungime segment (** (m))
1	580.818,463 673.715,819	2	580.829,942 673.734,263	21.724
2	580.829,942 673.734,263	3	580.753,013 673.777,101	88.052
3	580.753,013 673.777,101	4	580.749,067 673.765,097	12.636
4	580.749,067 673.765,097	5	580.739,66 673.736,477	30.126

Punct început	X / Y	Punct sfârșit	X / Y	Lungime segment (** (m)
5	580.739,66 673.736,477	6	580.736,58 673.719,68	17.077
6	580.736,58 673.719,68	7	580.736,88 673.717,657	2.045
7	580.736,88 673.717,657	8	580.737,288 673.714,902	2.785
8	580.737,288 673.714,902	9	580.740,965 673.710,867	5.459
9	580.740,965 673.710,867	10	580.753,434 673.702,198	15.186
10	580.753,434 673.702,198	11	580.762,346 673.698,461	9.664
11	580.762,346 673.698,461	12	580.771,469 673.717,819	21.4
12	580.771,469 673.717,819	13	580.776,294 673.725,529	9.095
13	580.776,294 673.725,529	14	580.789,402 673.719,474	14.439
14	580.789,402 673.719,474	15	580.806,33 673.709,659	19.568
15	580.806,33 673.709,659	16	580.812,904 673.704,888	8.123
16	580.812,904 673.704,888	1	580.818,463 673.715,819	12.263

** Lungimile segmentelor sunt determinate în planul de proiecție Stereo 70 și sunt rotunjite la 1 milimetru.

*** Distanța dintre puncte este formată din segmente cumulate ce sunt mai mici decât valoarea 1 milimetru.

**DATE DESPRE IMOBILUL NR. 9999**

Oficiul de Cadastru și Publicitate Imobiliară SUCEAVA
Biroul de Cadastru și Publicitate Imobiliară Gura Humorului

A. Partea I. Descrierea imobilului

TEREN Necunoscut

Adresa: Loc. Dragoiesti, Jud. Suceava

Nr. Crt	Nr cadastral Nr. topografic	Suprafața* (mp)	Observații / Referințe
A1		2.609	Sector cadastral:2 Teren neimprejmuit;

B. Partea II. Proprietari și acte

Inscrieri privitoare la dreptul de proprietate și alte drepturi reale	Referințe
9999 / 14/03/2022	
Act Normativ nr. 7, din 13/03/1996 emis de PARLAMENTUL ROMANIEI;	
B1	Inscrierea provizorie, drept de PROPRIETATE, dobandit prin Lege, cota actuala 1/1, cota initiala 1/1
	1) COMUNA DRAGOIESTI , CIF:4441190, DOMENIU PRIVAT

C. Partea III. SARCINI .

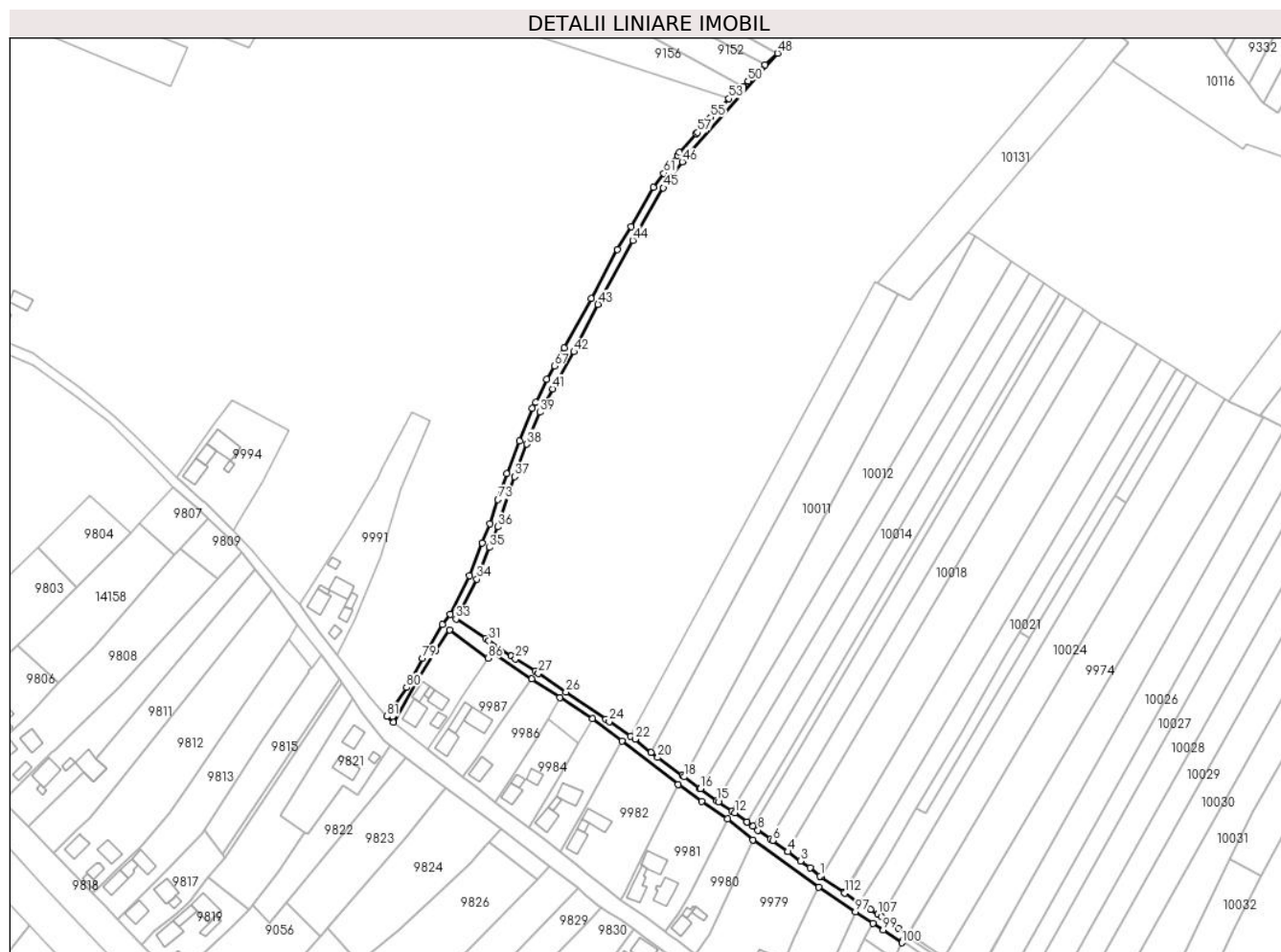
Inscrieri privind dezmembramintele dreptului de proprietate, drepturi reale de garanție și sarcini	Referințe
NU SUNT	

Anexa Nr. 1 La Partea I

Teren

Nr cadastral	Suprafața (mp)*	Observații / Referințe
	2.609	

* Suprafața este determinată în planul de proiecție Stereo 70.



Date referitoare la teren

Crt	Categorie folosință	Intravilan	Suprafața (mp)	Tarla	Parcelă	Nr. topo	Observații / Referințe
1	drum	DA	1.562	-	-	-	
2	drum	NU	1.047	-	-	-	

Lungime Segmente

1) Valorile lungimilor segmentelor sunt obținute din proiecție în plan.

Punct început	X / Y	Punct sfârșit	X / Y	Lungime segment	Punct început	X / Y	Punct sfârșit	X / Y	Lungime segment	Punct început	X / Y	Punct sfârșit	X / Y	Lungime segment
1	581.161,71 673.436,71	2	581.156,922 673.440,798	6.296	2	581.156,922 673.440,798	3	581.152,316 673.443,845	5.523	3	581.152,316 673.443,845	4	581.146,39 673.448,34	7.438
4	581.146,39 673.448,34	5	581.146,121 673.448,541	0.336	5	581.146,121 673.448,541	6	581.139,19 673.453,71	8.646	6	581.139,19 673.453,71	7	581.138,11 673.454,45	1.309
7	581.138,11 673.454,45	8	581.132,06 673.458,6	7.337	8	581.132,06 673.458,6	9	581.129,695 673.460,365	2.951	9	581.129,695 673.460,365	10	581.126,938 673.462,422	3.44
10	581.126,938 673.462,422	11	581.126,78 673.462,54	0.197	11	581.126,78 673.462,54	12	581.121,09 673.466,92	7.181	12	581.121,09 673.466,92	13	581.119,773 673.467,8	1.584
13	581.119,773 673.467,8	14	581.113,31 673.472,12	7.774	14	581.113,31 673.472,12	15	581.112,653 673.472,591	0.808	15	581.112,653 673.472,591	16	581.104,7 673.478,29	9.784

Punct început	X / Y	Punct sfârșit	X / Y	Lungime segment	Punct început	X / Y	Punct sfârșit	X / Y	Lungime segment	Punct început	X / Y	Punct sfârșit	X / Y	Lungime segment
16	581.104,7 673.478,29	17	581.104,541 673.478,41	0.199	17	581.104,541 673.478,41	18	581.097,154 673.483,983	9.253	18	581.097,154 673.483,983	19	581.096,15 673.484,74	1.257
19	581.096,15 673.484,74	20	581.084,46 673.493,18	14.418	20	581.084,46 673.493,18	21	581.081,359 673.495,668	3.976	21	581.081,359 673.495,668	22	581.073,68 673.501,83	9.846
22	581.073,68 673.501,83	23	581.071,607 673.503,236	2.505	23	581.071,607 673.503,236	24	581.061,29 673.510,23	12.464	24	581.061,29 673.510,23	25	581.059,684 673.511,324	1.943
25	581.059,684 673.511,324	26	581.040,763 673.524,215	22.895	26	581.040,763 673.524,215	27	581.027,59 673.533,19	15.94	27	581.027,59 673.533,19	28	581.026,02 673.534,189	1.861
28	581.026,02 673.534,189	29	581.016,78 673.540,07	10.953	29	581.016,78 673.540,07	30	581.014,687 673.541,494	2.531	30	581.014,687 673.541,494	31	581.004,029 673.548,743	12.89
31	581.004,029 673.548,743	32	581.002,49 673.549,79	1.861	32	581.002,49 673.549,79	33	580.988,46 673.559,07	16.821	33	580.988,46 673.559,07	34	580.998,363 673.578,039	21.398
34	580.998,363 673.578,039	35	581.004,319 673.593,07	16.168	35	581.004,319 673.593,07	36	581.008,211 673.602,892	10.565	36	581.008,211 673.602,892	37	581.016,29 673.626,743	25.182
37	581.016,29 673.626,743	38	581.022,23 673.642,205	16.564	38	581.022,23 673.642,205	39	581.028,422 673.657,412	16.419	39	581.028,422 673.657,412	40	581.029,666 673.659,667	2.575
40	581.029,666 673.659,667	41	581.034,55 673.668,517	10.108	41	581.034,55 673.668,517	42	581.044,512 673.686,221	20.314	42	581.044,512 673.686,221	43	581.056,029 673.708,668	25.229
43	581.056,029 673.708,668	44	581.072,509 673.739,143	34.646	44	581.072,509 673.739,143	45	581.087,09 673.764,139	28.938	45	581.087,09 673.764,139	46	581.096,098 673.776,547	15.333
46	581.096,098 673.776,547	47	581.096,703 673.777,38	1.03	47	581.096,703 673.777,38	48	581.141,489 673.828,164	67.711	48	581.141,489 673.828,164	49	581.135,621 673.822,643	8.057
49	581.135,621 673.822,643	50	581.127,39 673.814,9	11.301	50	581.127,39 673.814,9	51	581.124,942 673.812,425	3.481	51	581.124,942 673.812,425	52	581.121,05 673.809,46	4.893
52	581.121,05 673.809,46	53	581.118,286 673.806,592	3.983	53	581.118,286 673.806,592	54	581.113,611 673.801,74	6.738	54	581.113,611 673.801,74	55	581.109,64 673.797,62	5.722
55	581.109,64 673.797,62	56	581.107,607 673.795,281	3.099	56	581.107,607 673.795,281	57	581.103,47 673.790,52	6.307	57	581.103,47 673.790,52	58	581.102,849 673.789,843	0.919
58	581.102,849 673.789,843	59	581.094,71 673.780,98	12.033	59	581.094,71 673.780,98	60	581.093,743 673.779,684	1.617	60	581.093,743 673.779,684	61	581.087,29 673.771,03	10.795
61	581.087,29 673.771,03	62	581.082,38 673.764,24	8.379	62	581.082,38 673.764,24	63	581.071,678 673.745,737	21.375	63	581.071,678 673.745,737	64	581.065,3 673.734,71	12.739
64	581.065,3 673.734,71	65	581.052,72 673.711,493	26.406	65	581.052,72 673.711,493	66	581.039,912 673.687,874	26.868	66	581.039,912 673.687,874	67	581.035,219 673.679,4	9.687
67	581.035,219 673.679,4	68	581.031,67 673.673,1	7.231	68	581.031,67 673.673,1	69	581.026,34 673.662,15	12.178	69	581.026,34 673.662,15	70	581.024,806 673.659,139	3.379
70	581.024,806 673.659,139	71	581.018,51 673.643,676	16.696	71	581.018,51 673.643,676	72	581.012,527 673.628,103	16.683	72	581.012,527 673.628,103	73	581.008,383 673.615,867	12.919
73	581.008,383 673.615,867	74	581.004,455 673.604,271	12.243	74	581.004,455 673.604,271	75	581.000,893 673.595,283	9.668	75	581.000,893 673.595,283	76	580.994,703 673.579,66	16.805
76	580.994,703 673.579,66	77	580.985,703 673.561,342	20.41	77	580.985,703 673.561,342	78	580.981,939 673.556,414	6.201	78	580.981,939 673.556,414	79	580.972,366 673.540,235	18.799
79	580.972,366 673.540,235	80	580.964,853 673.526,515	15.642	80	580.964,853 673.526,515	81	580.955,499 673.512,675	16.705	81	580.955,499 673.512,675	82	580.958,651 673.509,83	4.246
82	580.958,651 673.509,83	83	580.970,554 673.530,209	23.601	83	580.970,554 673.530,209	84	580.978,639 673.544,052	16.031	84	580.978,639 673.544,052	85	580.985,314 673.553,897	11.895
85	580.985,314 673.553,897	86	581.003,649 673.540,441	22.743	86	581.003,649 673.540,441	87	581.005,605 673.543,292	3.457	87	581.005,605 673.543,292	88	581.024,471 673.530,464	22.814
88	581.024,471 673.530,464	89	581.037,964 673.521,742	16.067	89	581.037,964 673.521,742	90	581.053,264 673.511,496	18.414	90	581.053,264 673.511,496	91	581.067,343 673.501,044	17.535
91	581.067,343 673.501,044	92	581.094,061 673.480,231	33.868	92	581.094,061 673.480,231	93	581.105,242 673.472,355	13.676	93	581.105,242 673.472,355	94	581.117,584 673.463,908	14.956
94	581.117,584 673.463,908	95	581.129,623 673.453,869	15.675	95	581.129,623 673.453,869	96	581.160,944 673.431,478	38.501	96	581.160,944 673.431,478	97	581.178,505 673.419,857	21.058
97	581.178,505 673.419,857	98	581.186,787 673.414,284	9.982	98	581.186,787 673.414,284	99	581.191,758 673.411,096	5.905	99	581.191,758 673.411,096	100	581.200,575 673.405,023	10.706
100	581.200,575 673.405,023	101	581.200,935 673.405,842	0.895	101	581.200,935 673.405,842	102	581.202,869 673.407,929	2.845	102	581.202,869 673.407,929	103	581.203,819 673.408,956	1.399
103	581.203,819 673.408,956	104	581.203,43 673.409,21	0.465	104	581.203,43 673.409,21	105	581.198,874 673.411,953	5.318	105	581.198,874 673.411,953	106	581.190,802 673.417,473	9.779
106	581.190,802 673.417,473	107	581.189,11 673.418,63	2.05	107	581.189,11 673.418,63	108	581.185,674 673.420,762	4.044	108	581.185,674 673.420,762	109	581.183,374 673.422,188	2.706
109	581.183,374 673.422,188	110	581.180,68 673.423,86	3.171	110	581.180,68 673.423,86	111	581.180,35 673.424,085	0.399	111	581.180,35 673.424,085	112	581.173,501 673.428,759	8.292
112	581.173,501 673.428,759	113	581.173,06 673.429,06	0.534	113	581.173,06 673.429,06	114	581.162,241 673.436,352	13.047	114	581.162,241 673.436,352	1	581.161,71 673.436,71	0.64

**** Lungimile segmentelor sunt determinate în planul de proiecție Stereo 70 și sunt rotunjite la 1 milimetru.**

***** Distanța dintre puncte este formată din segmente cumulate ce sunt mai mici decât valoarea 1 milimetru.**

**DATE DESPRE IMOBILUL NR. 10000**

Oficiul de Cadastru și Publicitate Imobiliară SUCEAVA
Biroul de Cadastru și Publicitate Imobiliară Gura Humorului

A. Partea I. Descrierea imobilului

TEREN Necunoscut

Adresa: Loc. Dragoiesti, Jud. Suceava

Nr. Crt	Nr cadastral Nr. topografic	Suprafața* (mp)	Observații / Referințe
A1		2.000	Sector cadastral:2 Teren neimprejmuit;

B. Partea II. Proprietari și acte

Inscrieri privitoare la dreptul de proprietate și alte drepturi reale		Referințe
10000 / 14/03/2022		
Act Normativ nr. 7, din 13/03/1996 emis de PARLAMENTUL ROMANIEI;		
B1	Intabulare, drept de PROPRIETATE, dobandit prin Lege, cota actuala 1/1, cota initiala 1/1 1) NEIDENTIFICAT NEIDENTIFICAT	A1
Act Administrativ nr. 845, din 18/02/2022 emis de PRIMARIA COMUNEI DRAGOIESTI;		
B2	Se noteaza posesia factica in favoarea lui 1) POPESCU CONSTANTIN	A1

C. Partea III. SARCINI .

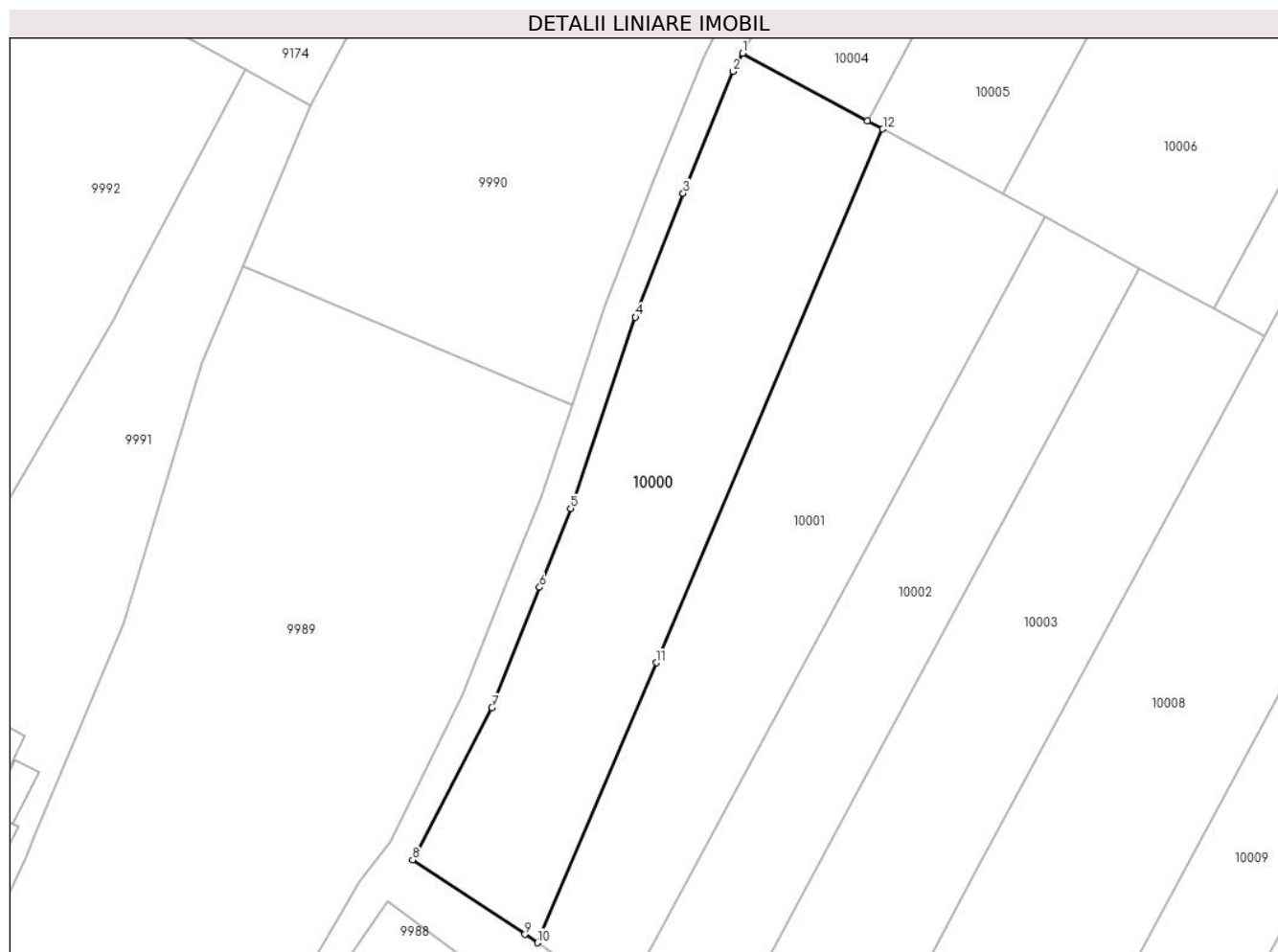
Inscrieri privind dezmembramintele dreptului de proprietate, drepturi reale de garanție și sarcini	Referințe
NU SUNT	

Anexa Nr. 1 La Partea I

Teren

Nr cadastral	Suprafața (mp)*	Observații / Referințe
	2.000	

* Suprafața este determinată în planul de proiecție Stereo 70.



Date referitoare la teren

Crt	Categorie folosință	Intravilan	Suprafața (mp)	Tarla	Parcelă	Nr. topo	Observații / Referințe
1	arabil	DA	652	-	-	-	
2	arabil	NU	1.348	8	210	-	

Lungime Segmente

1) Valorile lungimilor segmentelor sunt obținute din proiecție în plan.

Punct început	X / Y	Punct sfârșit	X / Y	Lungime segment (** (m)
1	581.029,666 673.659,667	2	581.028,422 673.657,412	2.575
2	581.028,422 673.657,412	3	581.022,23 673.642,205	16.419
3	581.022,23 673.642,205	4	581.016,29 673.626,743	16.564
4	581.016,29 673.626,743	5	581.008,211 673.602,892	25.182

Punct început	X / Y	Punct sfârșit	X / Y	Lungime segment (** (m)
5	581.008,211 673.602,892	6	581.004,319 673.593,07	10.565
6	581.004,319 673.593,07	7	580.998,363 673.578,039	16.168
7	580.998,363 673.578,039	8	580.988,46 673.559,07	21.398
8	580.988,46 673.559,07	9	581.002,49 673.549,79	16.821
9	581.002,49 673.549,79	10	581.004,029 673.548,743	1.861
10	581.004,029 673.548,743	11	581.018,868 673.583,676	37.954
11	581.018,868 673.583,676	12	581.047,133 673.650,21	72.289
12	581.047,133 673.650,21	13	581.045,226 673.651,243	2.169
13	581.045,226 673.651,243	1	581.029,666 673.659,667	17.694

** Lungimile segmentelor sunt determinate în planul de proiecție Stereo 70 și sunt rotunjite la 1 milimetru.

*** Distanța dintre puncte este formată din segmente cumulate ce sunt mai mici decât valoarea 1 milimetru.

**DATE DESPRE IMOBILUL NR. 10001**

Oficiul de Cadastru și Publicitate Imobiliară SUCEAVA
Biroul de Cadastru și Publicitate Imobiliară Gura Humorului

A. Partea I. Descrierea imobilului

TEREN Necunoscut

Adresa: Loc. Dragoiesti, Jud. Suceava

Nr. Crt	Nr cadastral Nr. topografic	Suprafața* (mp)	Observații / Referințe
A1		1.973	Sector cadastral:2 Teren neimprejmuit;

B. Partea II. Proprietari și acte

Inscrieri privitoare la dreptul de proprietate și alte drepturi reale		Referințe
10001 / 14/03/2022		
Act Normativ nr. 7, din 13/03/1996 emis de PARLAMENTUL ROMANIEI;		
B1	Inscrierea provizorie, drept de PROPRIETATE, dobandit prin Lege, cota actuala 1/1, cota initiala 1/1 1) COMUNA DRAGOIESTI, CIF:4441190	A1

C. Partea III. SARCINI .

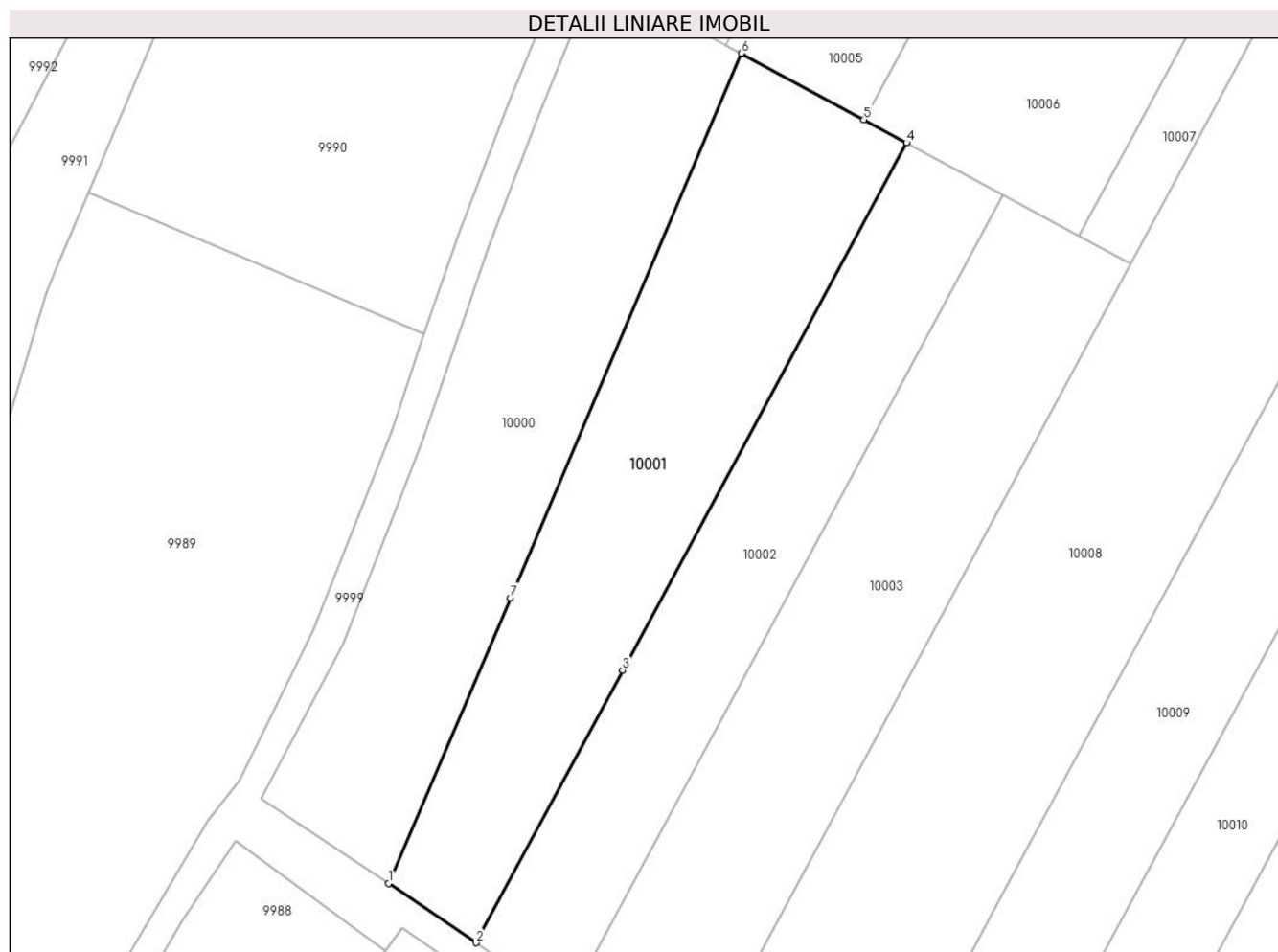
Inscrieri privind dezmembramintele dreptului de proprietate, drepturi reale de garanție și sarcini	Referințe
NU SUNT	

Anexa Nr. 1 La Partea I

Teren

Nr cadastral	Suprafața (mp)*	Observații / Referințe
	1.973	

* Suprafața este determinată în planul de proiecție Stereo 70.



Date referitoare la teren

Crt	Categorie folosință	Intravilan	Suprafața (mp)	Tarla	Parcelă	Nr. topo	Observații / Referințe
1	arabil	DA	549	-	-	-	
2	arabil	NU	1.424	8	210	-	

Lungime Segmente

1) Valorile lungimilor segmentelor sunt obținute din proiecție în plan.

Punct început	X / Y	Punct sfârșit	X / Y	Lungime segment (** (m)
1	581.004,029 673.548,743	2	581.014,687 673.541,494	12.89
2	581.014,687 673.541,494	3	581.032,619 673.574,796	37.823
3	581.032,619 673.574,796	4	581.067,337 673.639,271	73.228
4	581.067,337 673.639,271	5	581.062,122 673.642,095	5.931

Punct început	X / Y	Punct sfârșit	X / Y	Lungime segment (** (m)
5	581.062,122 673.642,095	6	581.047,133 673.650,21	17.045
6	581.047,133 673.650,21	7	581.018,868 673.583,676	72.289
7	581.018,868 673.583,676	1	581.004,029 673.548,743	37.954

** Lungimile segmentelor sunt determinate în planul de proiecție Stereo 70 și sunt rotunjite la 1 milimetru.

*** Distanța dintre puncte este formată din segmente cumulate ce sunt mai mici decât valoarea 1 milimetru.

**DATE DESPRE IMOBILUL NR. 10002**

Oficiul de Cadastru și Publicitate Imobiliară SUCEAVA
Biroul de Cadastru și Publicitate Imobiliară Gura Humorului

A. Partea I. Descrierea imobilului

TEREN Necunoscut

Adresa: Loc. Dragoiesti, Jud. Suceava

Nr. Crt	Nr cadastral Nr. topografic	Suprafața* (mp)	Observații / Referințe
A1		1.500	Sector cadastral:2 Teren neimprejmuit;

B. Partea II. Proprietari și acte

Inscrieri privitoare la dreptul de proprietate și alte drepturi reale		Referințe
10002 / 14/03/2022		
Act Normativ nr. 7, din 13/03/1996 emis de PARLAMENTUL ROMANIEI;		
B1	Intabulare, drept de PROPRIETATE, dobândit prin Lege, cota actuala 1/1, cota initiala 1/1 1) NEIDENTIFICAT NEIDENTIFICAT	A1
Act Administrativ nr. 846, din 18/02/2022 emis de PRIMARIA COMUNEI DRAGOIESTI;		
B2	Se noteaza posesia factica in favoarea lui 1) POPESCU ILEANA	A1

C. Partea III. SARCINI .

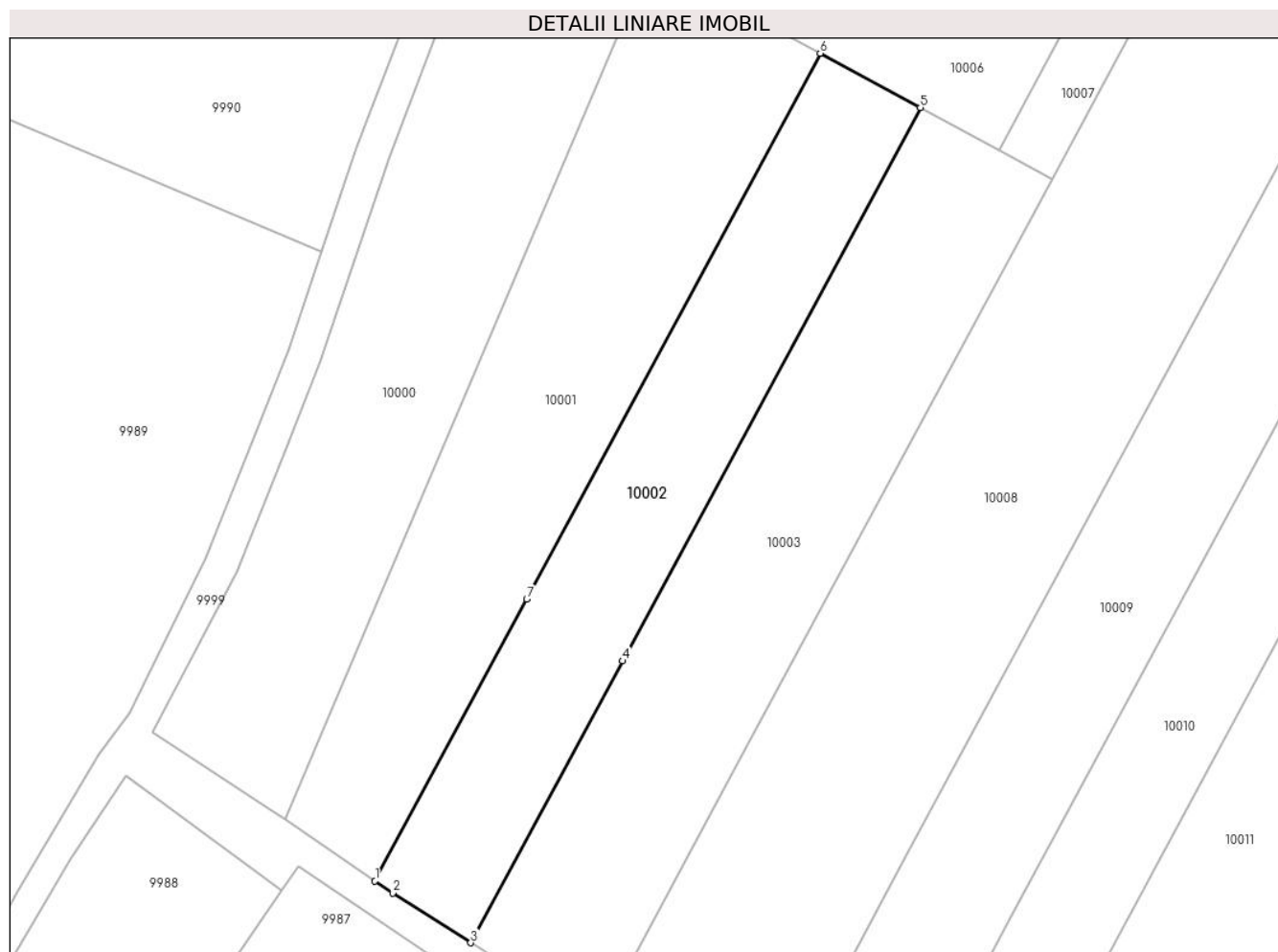
Inscrieri privind dezmembramintele dreptului de proprietate, drepturi reale de garanție și sarcini	Referințe
NU SUNT	

Anexa Nr. 1 La Partea I

Teren

Nr cadastral	Suprafața (mp)*	Observații / Referințe
	1.500	

* Suprafața este determinată în planul de proiecție Stereo 70.



Date referitoare la teren

Crt	Categorie folosință	Intravilan	Suprafața (mp)	Tarla	Parcelă	Nr. topo	Observații / Referințe
1	arabil	DA	509	-	-	-	
2	arabil	NU	991	8	210	-	

Lungime Segmente

1) Valorile lungimilor segmentelor sunt obținute din proiecție în plan.

Punct început	X / Y	Punct sfârșit	X / Y	Lungime segment (** (m))
1	581.014,687 673.541,494	2	581.016,78 673.540,07	2.531
2	581.016,78 673.540,07	3	581.026,02 673.534,189	10.953
3	581.026,02 673.534,189	4	581.043,947 673.567,481	37.812
4	581.043,947 673.567,481	5	581.079,157 673.632,871	74.267

Punct început	X / Y	Punct sfârșit	X / Y	Lungime segment (** (m)
5	581.079,157 673.632,871	6	581.067,337 673.639,271	13.441
6	581.067,337 673.639,271	7	581.032,619 673.574,796	73.228
7	581.032,619 673.574,796	1	581.014,687 673.541,494	37.823

** Lungimile segmentelor sunt determinate în planul de proiecție Stereo 70 și sunt rotunjite la 1 milimetru.

*** Distanța dintre puncte este formată din segmente cumulate ce sunt mai mici decât valoarea 1 milimetru.

**DATE DESPRE IMOBILUL NR. 10003**

Oficiul de Cadastru și Publicitate Imobiliară SUCEAVA
Biroul de Cadastru și Publicitate Imobiliară Gura Humorului

A. Partea I. Descrierea imobilului

TEREN Necunoscut

Adresa: Loc. Dragoiesti, Jud. Suceava

Nr. Crt	Nr cadastral Nr. topografic	Suprafața* (mp)	Observații / Referințe
A1		2.000	Sector cadastral:2 Teren neimprejmuit;

B. Partea II. Proprietari și acte

Inscrieri privitoare la dreptul de proprietate și alte drepturi reale		Referințe
10003 / 14/03/2022		
Act Normativ nr. 7, din 13/03/1996 emis de PARLAMENTUL ROMANIEI;		
B1	Intabulare, drept de PROPRIETATE, dobandit prin Lege, cota actuala 1/1, cota initiala 1/1 1) NEIDENTIFICAT NEIDENTIFICAT	A1
Act Administrativ nr. 841, din 18/02/2022 emis de PRIMARIA COMUNEI DRAGOIESTI;		
B2	Se noteaza posesia factica in favoarea lui 1) ROSCA-BRADATAN VIORICA	A1

C. Partea III. SARCINI .

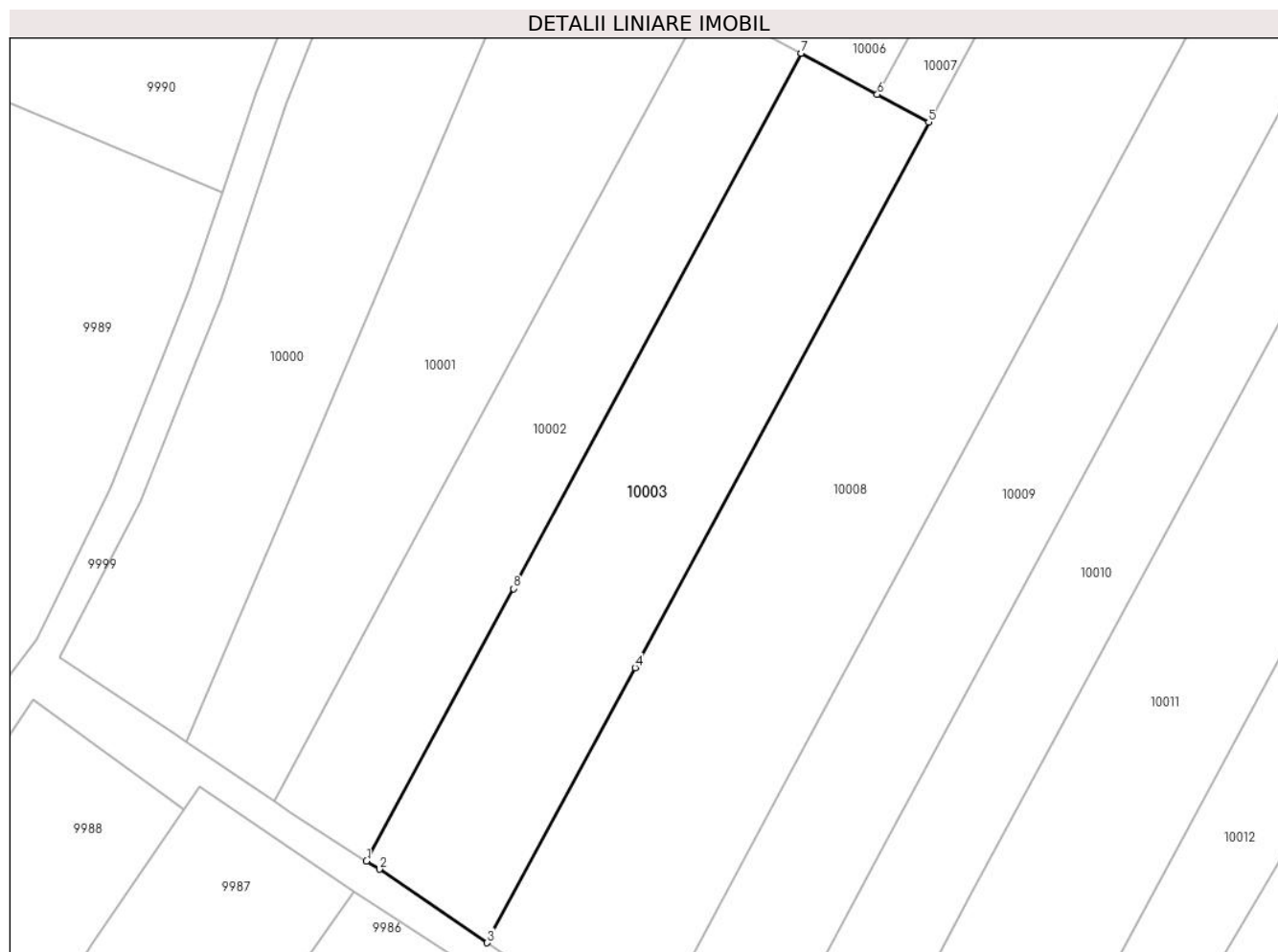
Inscrieri privind dezmembramintele dreptului de proprietate, drepturi reale de garanție și sarcini	Referințe
NU SUNT	

Anexa Nr. 1 La Partea I

Teren

Nr cadastral	Suprafața (mp)*	Observații / Referințe
	2.000	

* Suprafața este determinată în planul de proiecție Stereo 70.



Date referitoare la teren

Crt	Categorie folosință	Intravilan	Suprafața (mp)	Tarla	Parcelă	Nr. topo	Observații / Referințe
1	arabil	DA	673	-	-	-	
2	arabil	NU	1.327	8	210	-	

Lungime Segmente

1) Valorile lungimilor segmentelor sunt obținute din proiecție în plan.

Punct început	X / Y	Punct sfârșit	X / Y	Lungime segment (** (m))
1	581.026,02 673.534,189	2	581.027,59 673.533,19	1.861
2	581.027,59 673.533,19	3	581.040,763 673.524,215	15.94
3	581.040,763 673.524,215	4	581.058,852 673.557,807	38.153
4	581.058,852 673.557,807	5	581.094,731 673.624,439	75.678

Punct început	X / Y	Punct sfârșit	X / Y	Lungime segment (** (m)
5	581.094,731 673.624,439	6	581.088,451 673.627,839	7.141
6	581.088,451 673.627,839	7	581.079,157 673.632,871	10.569
7	581.079,157 673.632,871	8	581.043,947 673.567,481	74.267
8	581.043,947 673.567,481	1	581.026,02 673.534,189	37.812

** Lungimile segmentelor sunt determinate în planul de proiecție Stereo 70 și sunt rotunjite la 1 milimetru.

*** Distanța dintre puncte este formată din segmente cumulate ce sunt mai mici decât valoarea 1 milimetru.

**DATE DESPRE IMOBILUL NR. 10004**

Oficiul de Cadastru și Publicitate Imobiliară SUCEAVA
 Biroul de Cadastru și Publicitate Imobiliară Gura Humorului

A. Partea I. Descrierea imobilului

TEREN Extravilan

Adresa: Jud. Suceava

Nr. Crt	Nr cadastral Nr. topografic	Suprafața* (mp)	Observații / Referințe
A1		2.300	Sector cadastral:2 Teren neimprejmuit;

B. Partea II. Proprietari și acte

Inscrieri privitoare la dreptul de proprietate și alte drepturi reale		Referințe
10004 / 14/03/2022		
Act Notarial nr. 77, din 30/06/2020 emis de BIN DUMITRU MIHAELA;		
B1	Intabulare, drept de PROPRIETATE, dobandit prin Succesiune, cota actuala 1/2, cota initiala 1/2 1) BRADATAN ILIE-DRAGOS	A1
B2	Intabulare, drept de PROPRIETATE, dobandit prin Succesiune, cota actuala 1/2, cota initiala 1/2 1) BRADATAN RODICA	A1

C. Partea III. SARCINI .

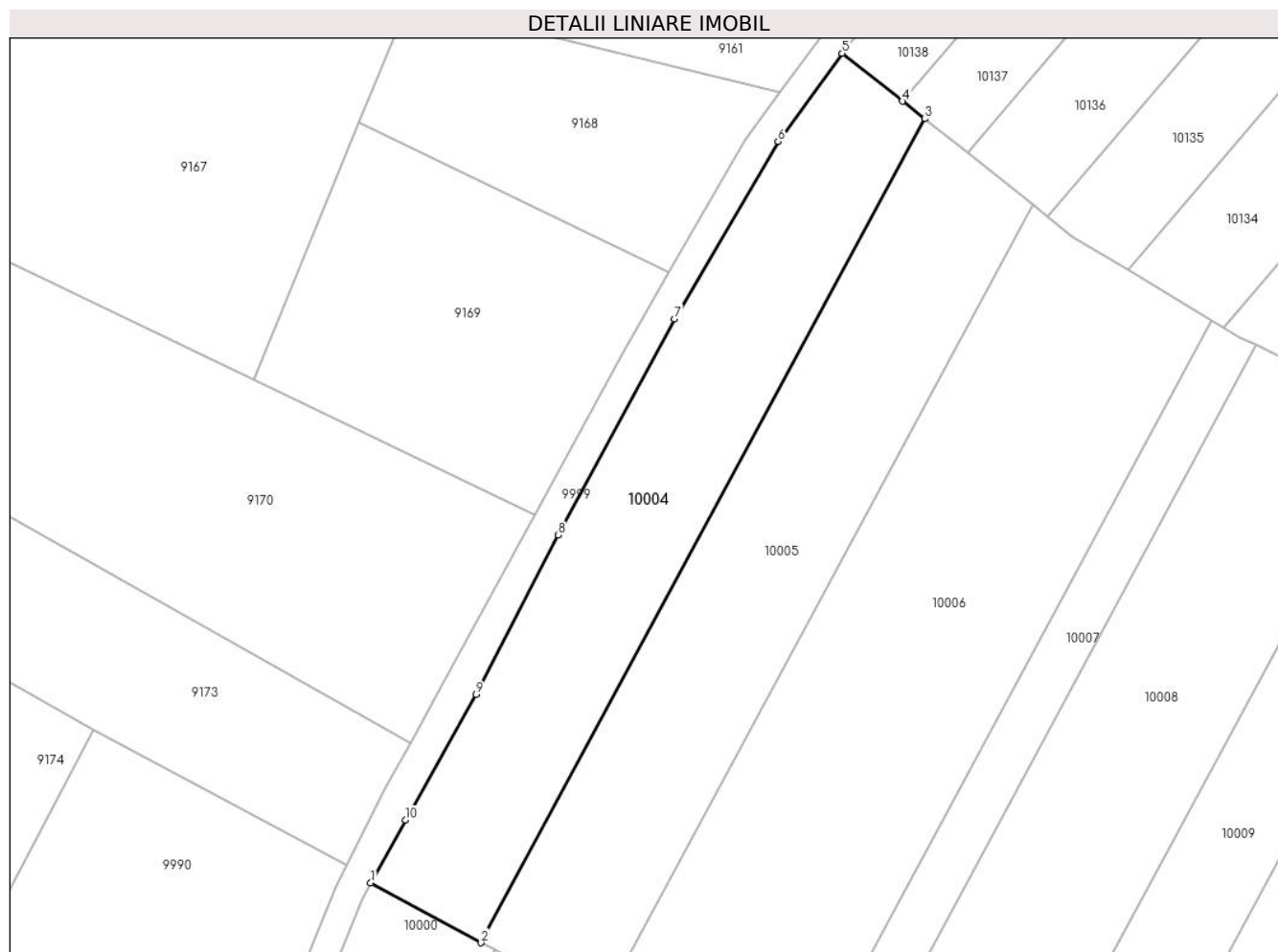
Inscrieri privind dezmembramintele dreptului de proprietate, drepturi reale de garanție și sarcini	Referințe
NU SUNT	

Anexa Nr. 1 La Partea I

Teren

Nr cadastral	Suprafața (mp)*	Observații / Referințe
	2.300	

* Suprafața este determinată în planul de proiecție Stereo 70.



Date referitoare la teren

Crt	Categorie folosință	Intravilan	Suprafața (mp)	Tarla	Parcelă	Nr. topo	Observații / Referințe
1	arabil	NU	2.300	8	210	-	

Lungime Segmente

1) Valorile lungimilor segmentelor sunt obținute din proiecție în plan.

Punct început	X / Y	Punct sfârșit	X / Y	Lungime segment (** (m)
1	581.029,666 673.659,667	2	581.045,226 673.651,243	17.694
2	581.045,226 673.651,243	3	581.107,724 673.767,306	131.82
3	581.107,724 673.767,306	4	581.104,613 673.769,779	3.974
4	581.104,613 673.769,779	5	581.096,098 673.776,547	10.877
5	581.096,098 673.776,547	6	581.087,09 673.764,139	15.333

Punct început	X / Y	Punct sfârșit	X / Y	Lungime segment (** (m)
6	581.087,09 673.764,139	7	581.072,509 673.739,143	28.938
7	581.072,509 673.739,143	8	581.056,029 673.708,668	34.646
8	581.056,029 673.708,668	9	581.044,512 673.686,221	25.229
9	581.044,512 673.686,221	10	581.034,55 673.668,517	20.314
10	581.034,55 673.668,517	1	581.029,666 673.659,667	10.108

** Lungimile segmentelor sunt determinate în planul de proiecție Stereo 70 și sunt rotunjite la 1 milimetru.

*** Distanța dintre puncte este formată din segmente cumulate ce sunt mai mici decât valoarea 1 milimetru.

**DATE DESPRE IMOBILUL NR. 10005**

Oficiul de Cadastru și Publicitate Imobiliară SUCEAVA
Biroul de Cadastru și Publicitate Imobiliară Gura Humorului

A. Partea I. Descrierea imobilului

TEREN Extravilan

Adresa: Jud. Suceava

Nr. Crt	Nr cadastral Nr. topografic	Suprafața* (mp)	Observații / Referințe
A1		2.500	Sector cadastral:2 Teren neimprejmuit;

B. Partea II. Proprietari și acte

Inscrieri privitoare la dreptul de proprietate și alte drepturi reale		Referințe
10005 / 14/03/2022		
Act Normativ nr. 7, din 13/03/1996 emis de PARLAMENTUL ROMANIEI;		
B1	Intabulare, drept de PROPRIETATE, dobandit prin Lege, cota actuala 1/1, cota initiala 1/1 1) NEIDENTIFICAT NEIDENTIFICAT	A1
Act Administrativ nr. 844, din 18/02/2022 emis de PRIMARIA COMUNEI DRAGOIESTI;		
B2	Se noteaza posesia factica in favoarea lui 1) NITAN VASILE	A1

C. Partea III. SARCINI .

Inscrieri privind dezmembramintele dreptului de proprietate, drepturi reale de garanție și sarcini	Referințe
NU SUNT	

Anexa Nr. 1 La Partea I

Teren

Nr cadastral	Suprafața (mp)*	Observații / Referințe
	2.500	

* Suprafața este determinată în planul de proiecție Stereo 70.



Date referitoare la teren

Crt	Categorie folosință	Intravilan	Suprafața (mp)	Tarla	Parcelă	Nr. topo	Observații / Referințe
1	arabil	NU	2.500	8	210	-	

Lungime Segmente

1) Valorile lungimilor segmentelor sunt obținute din proiecție în plan.

Punct început	X / Y	Punct sfârșit	X / Y	Lungime segment (** (m)
1	581.107,724 673.767,306	2	581.045,226 673.651,243	131.82
2	581.045,226 673.651,243	3	581.047,133 673.650,21	2.169
3	581.047,133 673.650,21	4	581.062,122 673.642,095	17.045
4	581.062,122 673.642,095	5	581.123,005 673.755,159	128.414
5	581.123,005 673.755,159	6	581.113,803 673.762,474	11.755

Punct început	X / Y	Punct sfârșit	X / Y	Lungime segment (** (m)
6	581.113,803 673.762,474	1	581.107,724 673.767,306	7.765

** Lungimile segmentelor sunt determinate în planul de proiecție Stereo 70 și sunt rotunjite la 1 milimetru.

*** Distanța dintre puncte este formată din segmente cumulate ce sunt mai mici decât valoarea 1 milimetru.

**DATE DESPRE IMOBILUL NR. 10006**

Oficiul de Cadastru și Publicitate Imobiliară SUCEAVA
Biroul de Cadastru și Publicitate Imobiliară Gura Humorului

A. Partea I. Descrierea imobilului

TEREN Extravilan

Adresa: Jud. Suceava

Nr. Crt	Nr cadastral Nr. topografic	Suprafața* (mp)	Observații / Referințe
A1		3.800	Sector cadastral:2 Teren neimprejmuat;

B. Partea II. Proprietari și acte

Inscrieri privitoare la dreptul de proprietate și alte drepturi reale		Referințe
10006 / 14/03/2022		
Act Normativ nr. 7, din 13/03/1996 emis de PARLAMENTUL ROMANIEI;		
B1	Intabulare, drept de PROPRIETATE, dobandit prin Lege, cota actuala 1/1, cota initiala 1/1 1) NEIDENTIFICAT NEIDENTIFICAT	A1
Act Administrativ nr. 843, din 18/02/2022 emis de PRIMARIA COMUNEI DRAGOIESTI;		
B2	Se noteaza posesia factica in favoarea lui 1) POPESCU ILEANA	A1

C. Partea III. SARCINI .

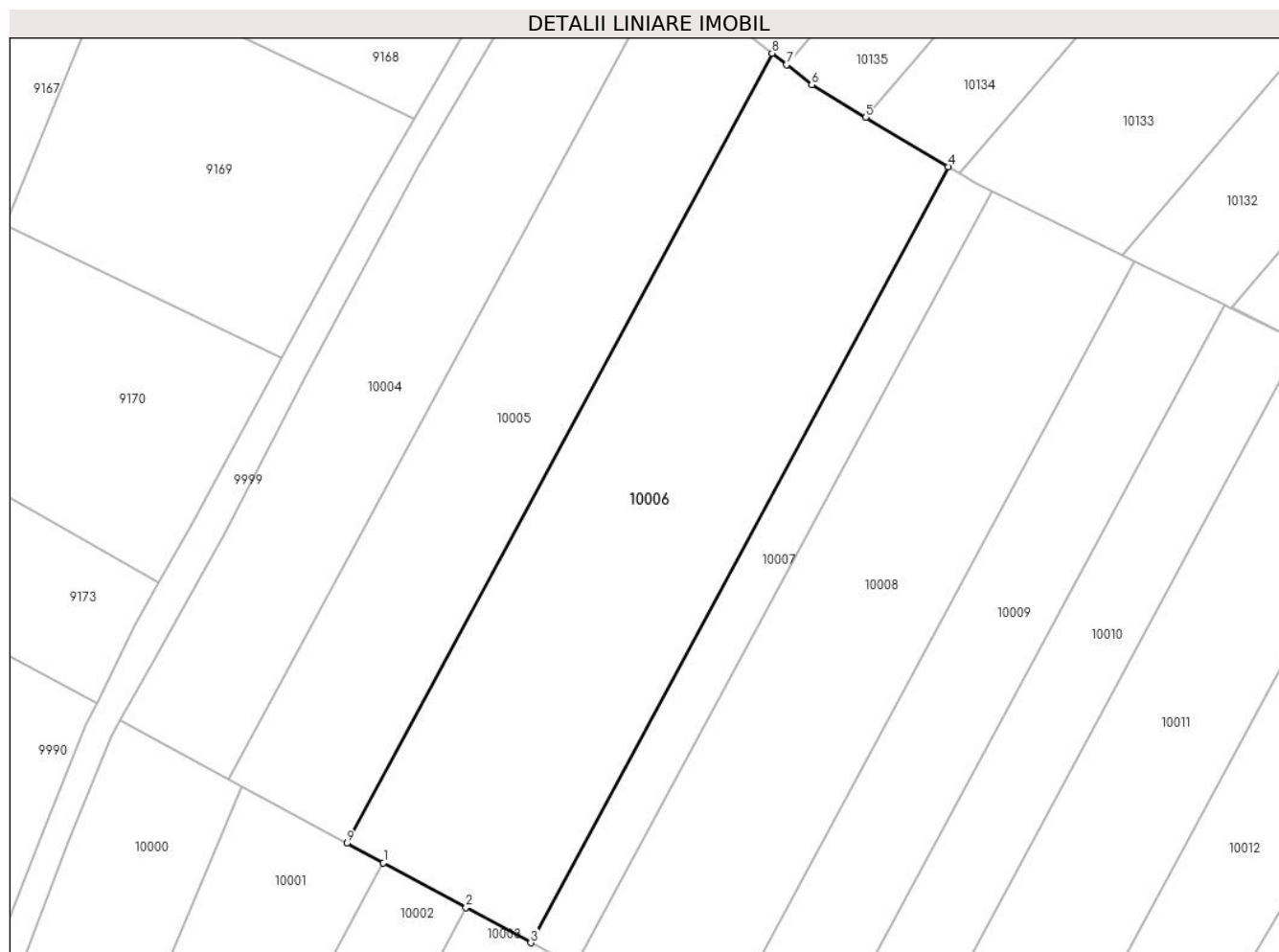
Inscrieri privind dezmembramintele dreptului de proprietate, drepturi reale de garanție și sarcini	Referințe
NU SUNT	

Anexa Nr. 1 La Partea I

Teren

Nr cadastral	Suprafața (mp)*	Observații / Referințe
	3.800	

* Suprafața este determinată în planul de proiecție Stereo 70.



Date referitoare la teren

Crt	Categorie folosință	Intravilan	Suprafața (mp)	Tarla	Parcelă	Nr. topo	Observații / Referințe
1	arabil	NU	3.800	8	210	-	

Lungime Segmente

1) Valorile lungimilor segmentelor sunt obținute din proiecție în plan.

Punct început	X / Y	Punct sfârșit	X / Y	Lungime segment (** (m)
1	581.067,337 673.639,271	2	581.079,157 673.632,871	13.441
2	581.079,157 673.632,871	3	581.088,451 673.627,839	10.569
3	581.088,451 673.627,839	4	581.148,257 673.738,905	126.144
4	581.148,257 673.738,905	5	581.136,434 673.745,995	13.786
5	581.136,434 673.745,995	6	581.128,69 673.750,64	9.03

Punct început	X / Y	Punct sfârșit	X / Y	Lungime segment (** (m)
6	581.128,69 673.750,64	7	581.125,072 673.753,516	4.622
7	581.125,072 673.753,516	8	581.123,005 673.755,159	2.64
8	581.123,005 673.755,159	9	581.062,122 673.642,095	128.414
9	581.062,122 673.642,095	1	581.067,337 673.639,271	5.931

** Lungimile segmentelor sunt determinate în planul de proiecție Stereo 70 și sunt rotunjite la 1 milimetru.

*** Distanța dintre puncte este formată din segmente cumulate ce sunt mai mici decât valoarea 1 milimetru.

**DATE DESPRE IMOBILUL NR. 10007**

Oficiul de Cadastru și Publicitate Imobiliară SUCEAVA
Biroul de Cadastru și Publicitate Imobiliară Gura Humorului

A. Partea I. Descrierea imobilului

TEREN Extravilan

Adresa: Jud. Suceava

Nr. Crt	Nr cadastral Nr. topografic	Suprafața* (mp)	Observații / Referințe
A1		900	Sector cadastral:2 Teren neimprejmuit;

B. Partea II. Proprietari și acte

Inscrieri privitoare la dreptul de proprietate și alte drepturi reale		Referințe
10007 / 14/03/2022		
Act Normativ nr. 7, din 13/03/1996 emis de PARLAMENTUL ROMANIEI;		
B1	Intabulare, drept de PROPRIETATE, dobandit prin Lege, cota actuala 1/1, cota initiala 1/1 1) NEIDENTIFICAT NEIDENTIFICAT	A1
Act Administrativ nr. 842, din 18/02/2022 emis de PRIMARIA COMUNEI DRAGOIESTI;		
B2	Se noteaza posesia factica in favoarea lui 1) NITAN LUCRETIA	A1

C. Partea III. SARCINI .

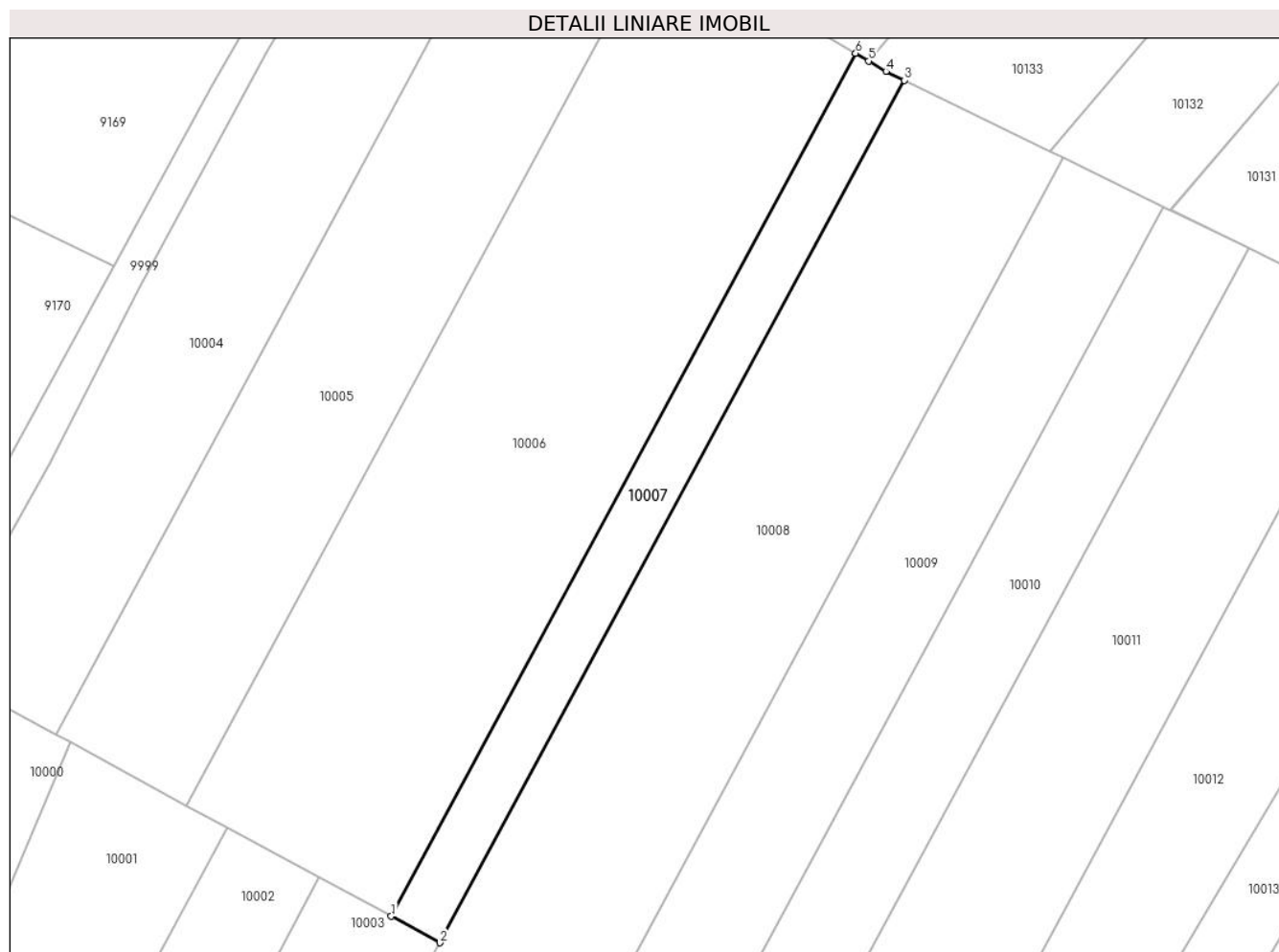
Inscrieri privind dezmembramintele dreptului de proprietate, drepturi reale de garanție și sarcini	Referințe
NU SUNT	

Anexa Nr. 1 La Partea I

Teren

Nr cadastral	Suprafața (mp)*	Observații / Referințe
	900	

* Suprafața este determinată în planul de proiecție Stereo 70.



Date referitoare la teren

Crt	Categorie folosință	Intra vilan	Suprafața (mp)	Tarla	Parcelă	Nr. topo	Observații / Referințe
1	arabil	NU	900	8	210	-	

Lungime Segmente

1) Valorile lungimilor segmentelor sunt obținute din proiecție în plan.

Punct început	X / Y	Punct sfârșit	X / Y	Lungime segment (** (m)
1	581.088,451 673.627,839	2	581.094,731 673.624,439	7.141
2	581.094,731 673.624,439	3	581.154,495 673.735,427	126.056
3	581.154,495 673.735,427	4	581.152,15 673.736,57	2.609
4	581.152,15 673.736,57	5	581.149,923 673.737,906	2.597
5	581.149,923 673.737,906	6	581.148,257 673.738,905	1.943

Punct început	X / Y	Punct sfârșit	X / Y	Lungime segment (** (m)
6	581.148,257 673.738,905	1	581.088,451 673.627,839	126.144

** Lungimile segmentelor sunt determinate în planul de proiecție Stereo 70 și sunt rotunjite la 1 milimetru.

*** Distanța dintre puncte este formată din segmente cumulate ce sunt mai mici decât valoarea 1 milimetru.

**DATE DESPRE IMOBILUL NR. 10008**

Oficiul de Cadastru și Publicitate Imobiliară SUCEAVA
Biroul de Cadastru și Publicitate Imobiliară Gura Humorului

A. Partea I. Descrierea imobilului

TEREN Necunoscut

Adresa: Loc. Dragoiesti, Jud. Suceava

Nr. Crt	Nr cadastral Nr. topografic	Suprafața* (mp)	Observații / Referințe
A1		5.500	Sector cadastral:2 Teren neimprejmuit;

B. Partea II. Proprietari și acte

Inscrieri privitoare la dreptul de proprietate și alte drepturi reale		Referințe
10008 / 14/03/2022		
Act Normativ nr. 7, din 13/03/1996 emis de PARLAMENTUL ROMANIEI;		
B1	Intabulare, drept de PROPRIETATE, dobandit prin Lege, cota actuala 1/1, cota initiala 1/1 1) NEIDENTIFICAT NEIDENTIFICAT	A1
Act Administrativ nr. 840, din 18/02/2022 emis de PRIMARIA COMUNEI DRAGOIESTI;		
B2	Se noteaza posesia factica in favoarea lui 1) BRADATAN STELA	A1

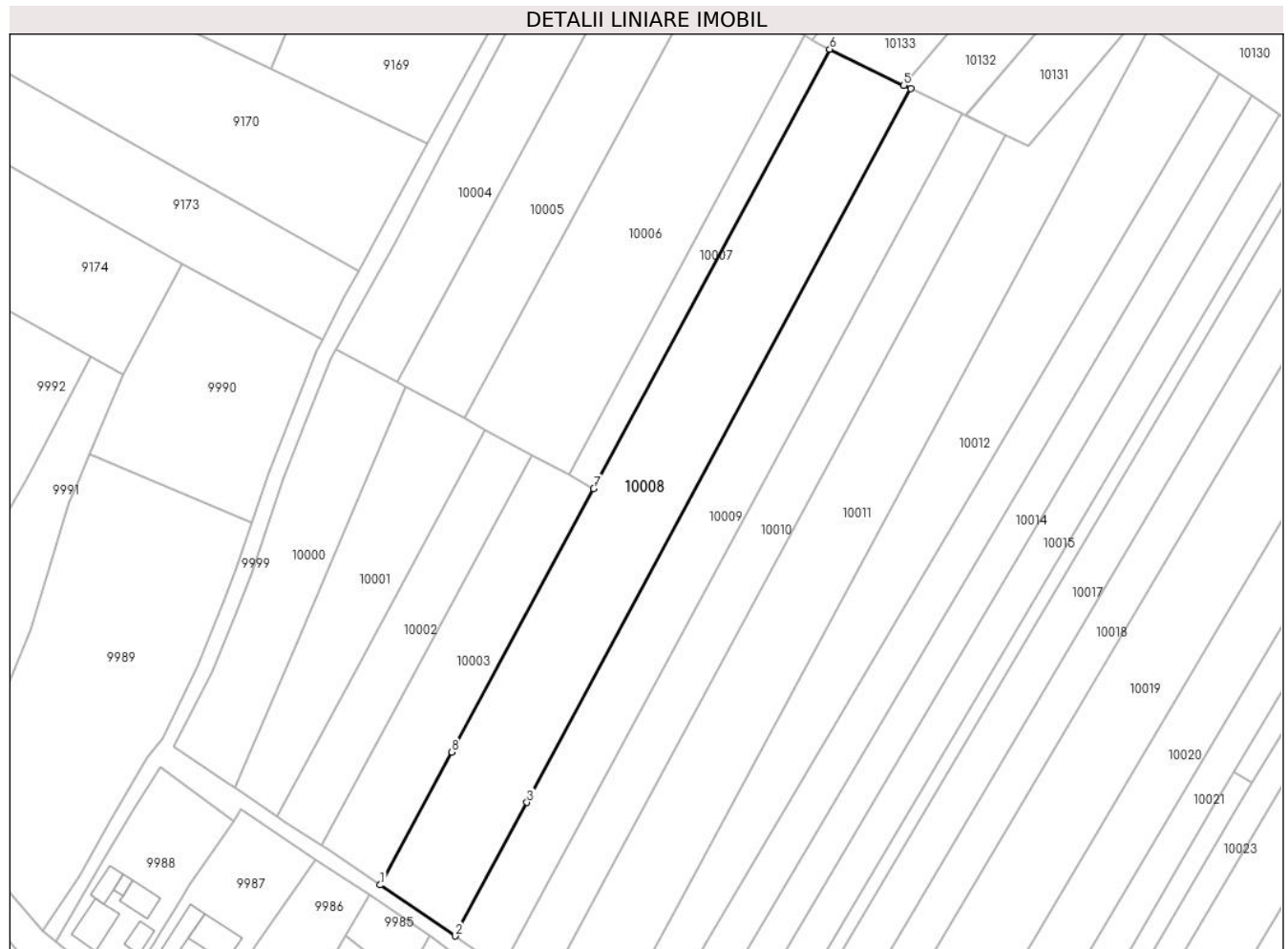
C. Partea III. SARCINI .

Inscrieri privind dezmembramintele dreptului de proprietate, drepturi reale de garanție și sarcini	Referințe
NU SUNT	

Teren

Nr cadastral	Suprafața (mp)*	Observații / Referințe
	5.500	

* Suprafața este determinată în planul de proiecție Stereo 70.



Date referitoare la teren

Crt	Categorie folosință	Intravilan	Suprafața (mp)	Tarla	Parcelă	Nr. topo	Observații / Referințe
1	arabil	DA	871	-	-	-	
2	arabil	NU	4.629	8	210	-	

Lungime Segmente

1) Valorile lungimilor segmentelor sunt obținute din proiecție în plan.

Punct început	X / Y	Punct sfârșit	X / Y	Lungime segment (** (m)
1	581.040,763 673.524,215	2	581.059,684 673.511,324	22.895
2	581.059,684 673.511,324	3	581.077,855 673.545,069	38.326
3	581.077,855 673.545,069	4	581.174,981 673.725,441	204.86
4	581.174,981 673.725,441	5	581.173,246 673.726,287	1.93

Punct început	X / Y	Punct sfârșit	X / Y	Lungime segment (** (m)
5	581.173,246 673.726,287	6	581.154,495 673.735,427	20.86
6	581.154,495 673.735,427	7	581.094,731 673.624,439	126.056
7	581.094,731 673.624,439	8	581.058,852 673.557,807	75.678
8	581.058,852 673.557,807	1	581.040,763 673.524,215	38.153

** Lungimile segmentelor sunt determinate în planul de proiecție Stereo 70 și sunt rotunjite la 1 milimetru.

*** Distanța dintre puncte este formată din segmente cumulate ce sunt mai mici decât valoarea 1 milimetru.

**DATE DESPRE IMOBILUL NR. 10009**

Oficiul de Cadastru și Publicitate Imobiliară SUCEAVA
Biroul de Cadastru și Publicitate Imobiliară Gura Humorului

A. Partea I. Descrierea imobilului

TEREN Necunoscut

Adresa: Loc. Dragoiesti, Jud. Suceava

Nr. Crt	Nr cadastral Nr. topografic	Suprafața* (mp)	Observații / Referințe
A1		3.500	Sector cadastral:2 Teren neimprejmuit;

B. Partea II. Proprietari și acte

Inscrieri privitoare la dreptul de proprietate și alte drepturi reale		Referințe
10009 / 14/03/2022		
Act Normativ nr. 7, din 13/03/1996 emis de PARLAMENTUL ROMANIEI;		
B1	Intabulare, drept de PROPRIETATE, dobandit prin Lege, cota actuala 1/1, cota initiala 1/1 1) NEIDENTIFICAT NEIDENTIFICAT	A1
Act Administrativ nr. 839, din 18/02/2022 emis de PRIMARIA COMUNEI DRAGOIESTI;		
B2	Se noteaza posesia factica in favoarea lui 1) DIRTU GHEORGHE	A1

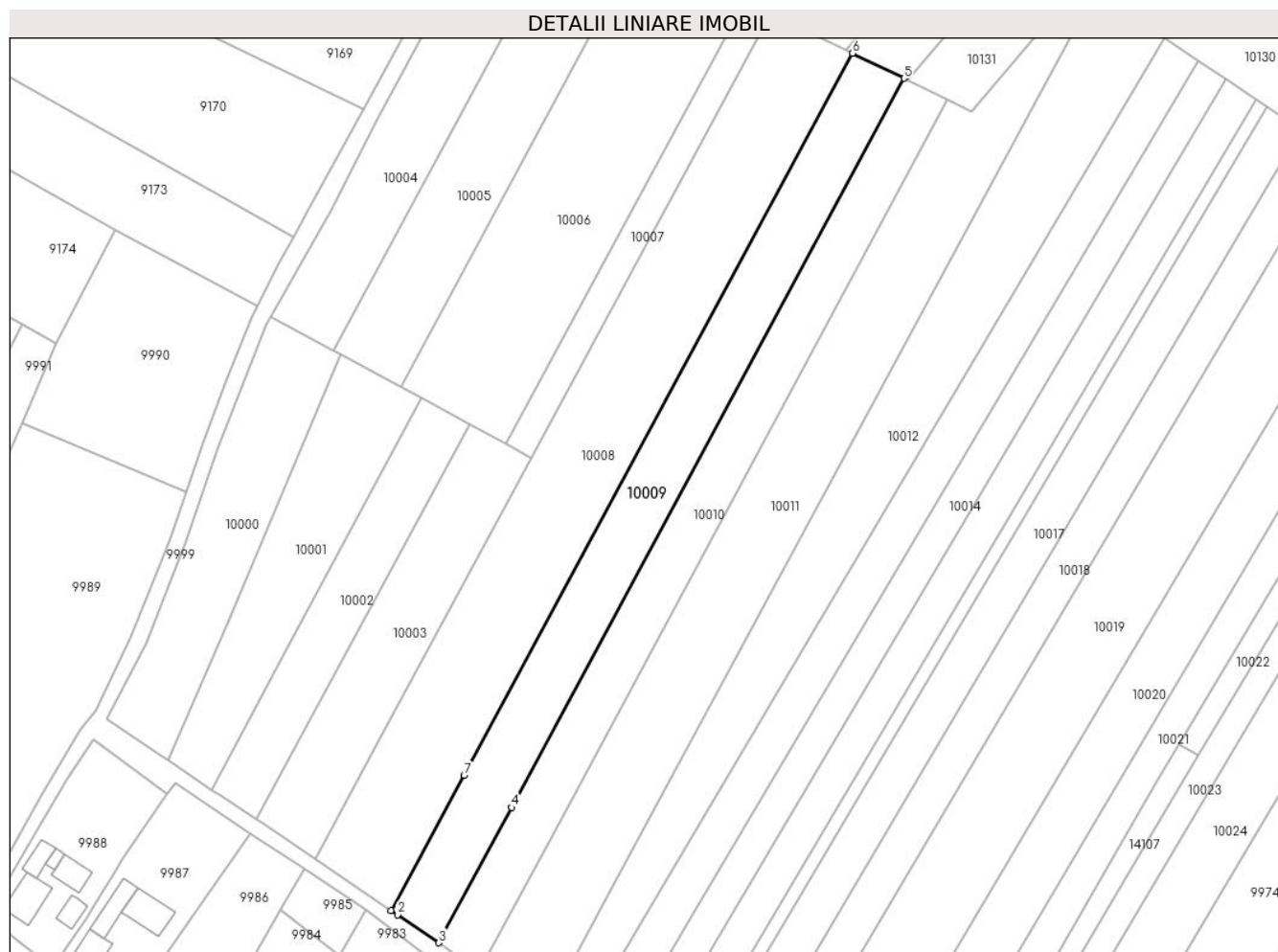
C. Partea III. SARCINI .

Inscrieri privind dezmembramintele dreptului de proprietate, drepturi reale de garanție și sarcini	Referințe
NU SUNT	

Teren

Nr cadastral	Suprafața (mp)*	Observații / Referințe
	3.500	

* Suprafața este determinată în planul de proiecție Stereo 70.



Date referitoare la teren

Crt	Categorie folosință	Intravilan	Suprafața (mp)	Tarla	Parcelă	Nr. topo	Observații / Referințe
1	arabil	DA	550	-	-	-	
2	arabil	NU	2.950	8	210	-	

Lungime Segmente

1) Valorile lungimilor segmentelor sunt obținute din proiecție în plan.

Punct început	X / Y	Punct sfârșit	X / Y	Lungime segment (** (m)
1	581.059,684 673.511,324	2	581.061,29 673.510,23	1.943
2	581.061,29 673.510,23	3	581.071,607 673.503,236	12.464
3	581.071,607 673.503,236	4	581.089,816 673.537,052	38.407
4	581.089,816 673.537,052	5	581.187,874 673.719,156	206.827

Punct început	X / Y	Punct sfârșit	X / Y	Lungime segment (** (m)
5	581.187,874 673.719,156	6	581.174,981 673.725,441	14.343
6	581.174,981 673.725,441	7	581.077,855 673.545,069	204.86
7	581.077,855 673.545,069	1	581.059,684 673.511,324	38.326

** Lungimile segmentelor sunt determinate în planul de proiecție Stereo 70 și sunt rotunjite la 1 milimetru.

*** Distanța dintre puncte este formată din segmente cumulate ce sunt mai mici decât valoarea 1 milimetru.

**DATE DESPRE IMOBILUL NR. 10010**

Oficiul de Cadastru și Publicitate Imobiliară SUCEAVA
Biroul de Cadastru și Publicitate Imobiliară Gura Humorului

A. Partea I. Descrierea imobilului

TEREN Necunoscut

Adresa: Loc. Dragoiesti, Jud. Suceava

Nr. Crt	Nr cadastral Nr. topografic	Suprafața* (mp)	Observații / Referințe
A1		3.000	Sector cadastral:2 Teren neimprejmuit;

B. Partea II. Proprietari și acte

Inscrieri privitoare la dreptul de proprietate și alte drepturi reale		Referințe
10010 / 14/03/2022		
Act Normativ nr. 7, din 13/03/1996 emis de PARLAMENTUL ROMANIEI;		
B1	Intabulare, drept de PROPRIETATE, dobândit prin Lege, cota actuala 1/1, cota initiala 1/1 1) NEIDENTIFICAT NEIDENTIFICAT	A1
Act Administrativ nr. 838, din 18/02/2022 emis de PRIMARIA COMUNEI DRAGOIESTI;		
B2	Se noteaza posesia factica in favoarea lui 1) POPESCU VIRGINIA-DANIELA	A1

C. Partea III. SARCINI .

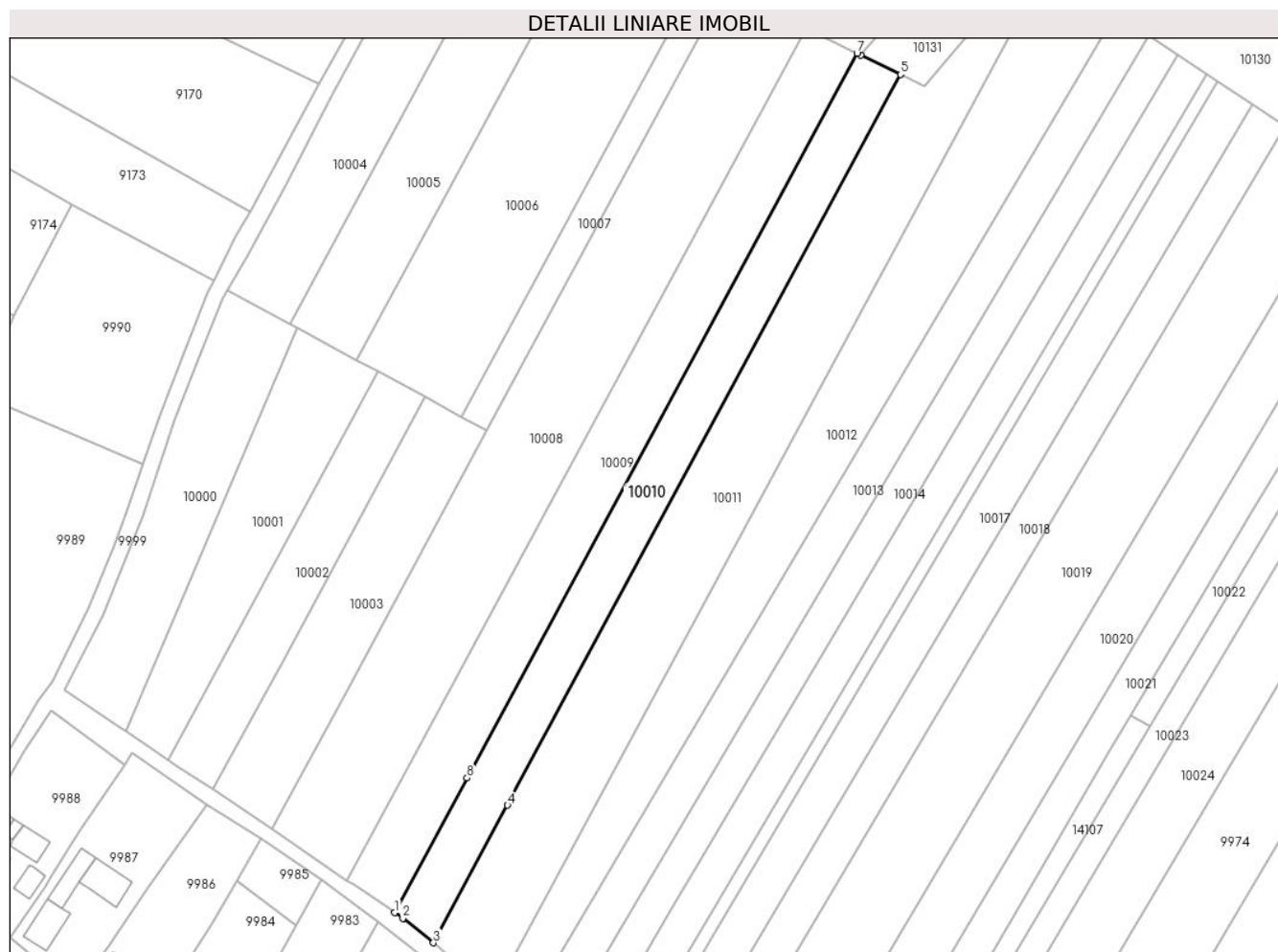
Inscrieri privind dezmembramintele dreptului de proprietate, drepturi reale de garanție și sarcini	Referințe
NU SUNT	

Anexa Nr. 1 La Partea I

Teren

Nr cadastral	Suprafața (mp)*	Observații / Referințe
	3.000	

* Suprafața este determinată în planul de proiecție Stereo 70.



Date referitoare la teren

Crt	Categorie folosință	Intravilan	Suprafața (mp)	Tarla	Parcelă	Nr. topo	Observații / Referințe
1	arabil	DA	472	-	-	-	
2	arabil	NU	2.528	8	210	-	

Lungime Segmente

1) Valorile lungimilor segmentelor sunt obținute din proiecție în plan.

Punct început	X / Y	Punct sfârșit	X / Y	Lungime segment (** (m)
1	581.071,607 673.503,236	2	581.073,68 673.501,83	2.505
2	581.073,68 673.501,83	3	581.081,359 673.495,668	9.846
3	581.081,359 673.495,668	4	581.099,976 673.530,242	39.268
4	581.099,976 673.530,242	5	581.198,826 673.713,817	208.497

Punct început	X / Y	Punct sfârșit	X / Y	Lungime segment (** (m)
5	581.198,826 673.713,817	6	581.188,777 673.718,716	11.18
6	581.188,777 673.718,716	7	581.187,874 673.719,156	1.004
7	581.187,874 673.719,156	8	581.089,816 673.537,052	206.827
8	581.089,816 673.537,052	1	581.071,607 673.503,236	38.407

** Lungimile segmentelor sunt determinate în planul de proiecție Stereo 70 și sunt rotunjite la 1 milimetru.

*** Distanța dintre puncte este formată din segmente cumulate ce sunt mai mici decât valoarea 1 milimetru.

**DATE DESPRE IMOBILUL NR. 10011**

Oficiul de Cadastru și Publicitate Imobiliară SUCEAVA
Biroul de Cadastru și Publicitate Imobiliară Gura Humorului

A. Partea I. Descrierea imobilului

TEREN Necunoscut

Adresa: Loc. Dragoiesti, Jud. Suceava

Nr. Crt	Nr cadastral Nr. topografic	Suprafața* (mp)	Observații / Referințe
A1		5.200	Sector cadastral:2 Teren neimprejmuit;

B. Partea II. Proprietari și acte

Inscrieri privitoare la dreptul de proprietate și alte drepturi reale		Referințe
10011 / 14/03/2022		
Act Normativ nr. 7, din 13/03/1996 emis de PARLAMENTUL ROMANIEI;		
B1	Intabulare, drept de PROPRIETATE, dobandit prin Lege, cota actuala 1/1, cota initiala 1/1 1) NEIDENTIFICAT NEIDENTIFICAT	A1
Act Administrativ nr. 837, din 18/02/2022 emis de PRIMARIA COMUNEI DRAGOIESTI;		
B2	Se noteaza posesia factica in favoarea lui 1) POPESCU FLORIN-GHEORGHE	A1

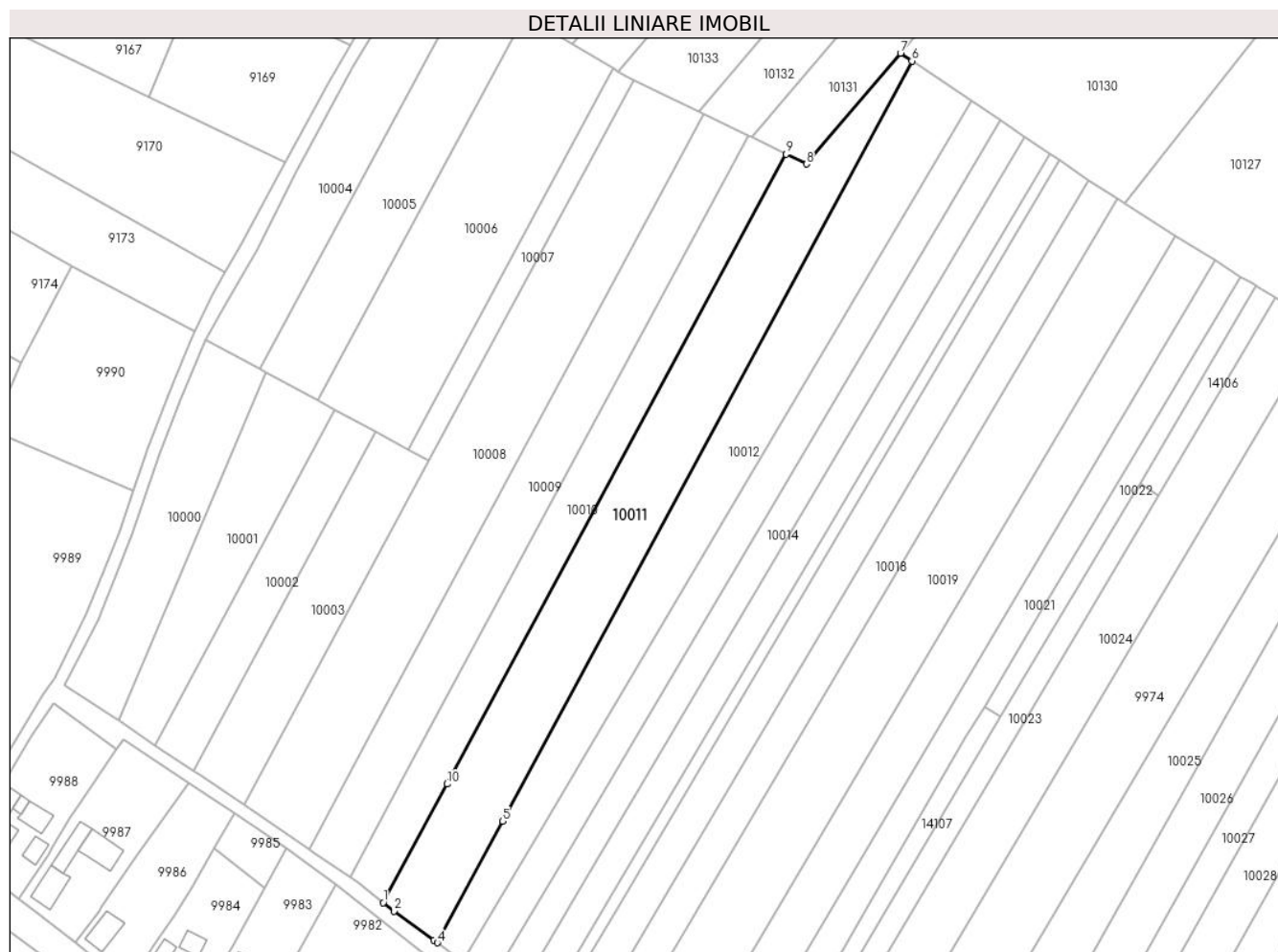
C. Partea III. SARCINI .

Inscrieri privind dezmembramintele dreptului de proprietate, drepturi reale de garanție și sarcini	Referințe
NU SUNT	

Teren

Nr cadastral	Suprafața (mp)*	Observații / Referințe
	5.200	

* Suprafața este determinată în planul de proiecție Stereo 70.



Date referitoare la teren

Crt	Categorie folosință	Intravilan	Suprafața (mp)	Tarla	Parcelă	Nr. topo	Observații / Referințe
1	arabil	DA	774	-	-	-	
2	arabil	NU	4.426	8	210	-	

Lungime Segmente

1) Valorile lungimilor segmentelor sunt obținute din proiecție în plan.

Punct început	X / Y	Punct sfârșit	X / Y	Lungime segment (** (m)
1	581.081,359 673.495,668	2	581.084,46 673.493,18	3.976
2	581.084,46 673.493,18	3	581.096,15 673.484,74	14.418
3	581.096,15 673.484,74	4	581.097,154 673.483,983	1.257
4	581.097,154 673.483,983	5	581.116,205 673.519,363	40.183

Punct început	X / Y	Punct sfârșit	X / Y	Lungime segment (** (m)
5	581.116,205 673.519,363	6	581.235,538 673.740,976	251.7
6	581.235,538 673.740,976	7	581.232,197 673.743,222	4.026
7	581.232,197 673.743,222	8	581.204,747 673.710,931	42.382
8	581.204,747 673.710,931	9	581.198,826 673.713,817	6.587
9	581.198,826 673.713,817	10	581.099,976 673.530,242	208.497
10	581.099,976 673.530,242	1	581.081,359 673.495,668	39.268

** Lungimile segmentelor sunt determinate în planul de proiecție Stereo 70 și sunt rotunjite la 1 milimetru.

*** Distanța dintre puncte este formată din segmente cumulate ce sunt mai mici decât valoarea 1 milimetru.

**DATE DESPRE IMOBILUL NR. 10012**

Oficiul de Cadastru și Publicitate Imobiliară SUCEAVA
Biroul de Cadastru și Publicitate Imobiliară Gura Humorului

A. Partea I. Descrierea imobilului

TEREN Necunoscut

Adresa: Loc. Dragoiesti, Jud. Suceava

Nr. Crt	Nr cadastral Nr. topografic	Suprafața* (mp)	Observații / Referințe
A1		4.400	Sector cadastral:2 Teren neimprejmuit;

B. Partea II. Proprietari și acte

Inscrieri privitoare la dreptul de proprietate și alte drepturi reale		Referințe
10012 / 14/03/2022		
Act Normativ nr. 7, din 13/03/1996 emis de PARLAMENTUL ROMANIEI;		
B1	Intabulare, drept de PROPRIETATE, dobandit prin Lege, cota actuala 1/1, cota initiala 1/1 1) NEIDENTIFICAT NEIDENTIFICAT	A1
Act Administrativ nr. 836, din 18/02/2022 emis de PRIMARIA COMUNEI DRAGOIESTI;		
B2	Se noteaza posesia factica in favoarea lui 1) PUSCAS DUMITRU	A1

C. Partea III. SARCINI .

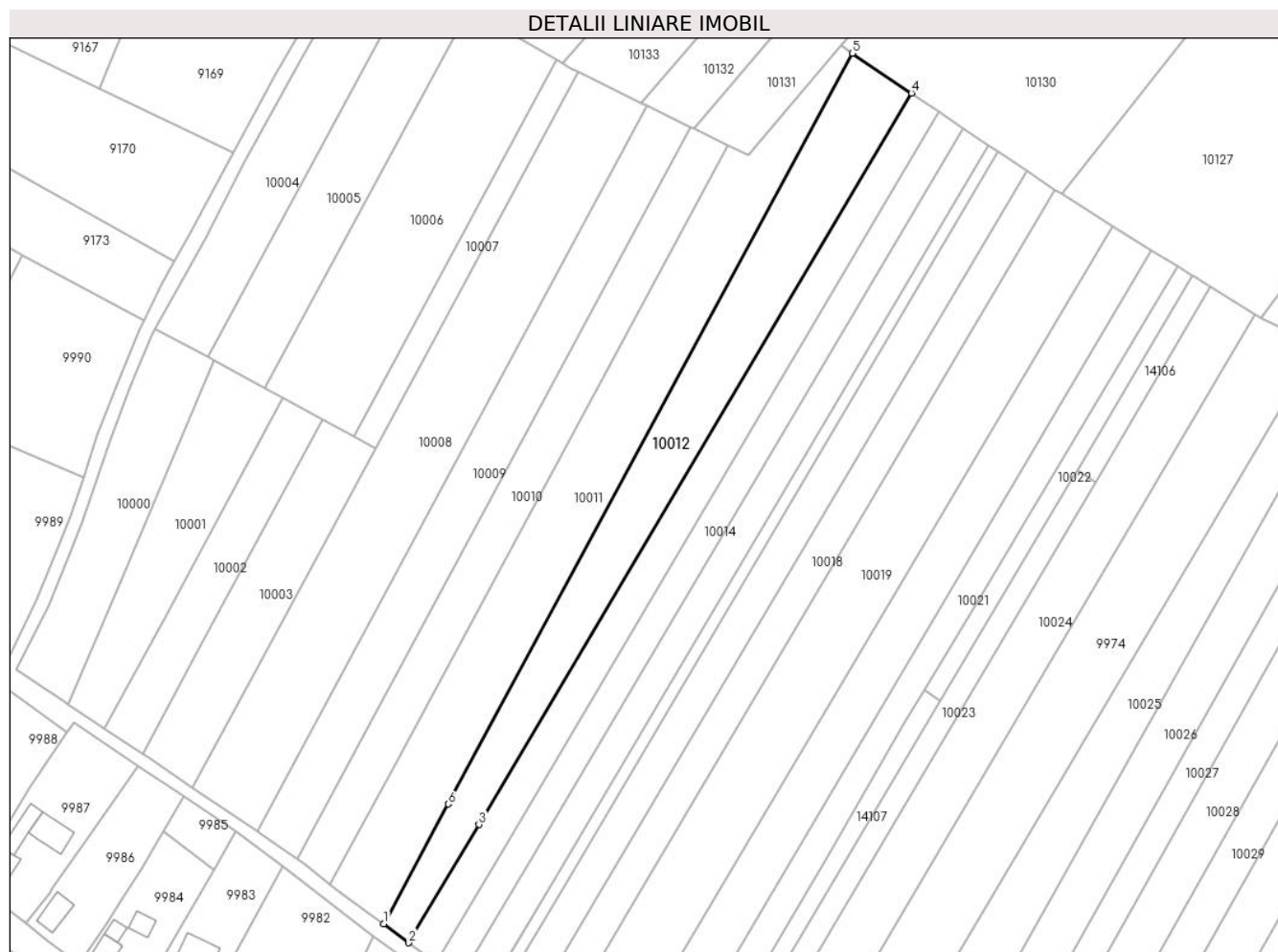
Inscrieri privind dezmembramintele dreptului de proprietate, drepturi reale de garanție și sarcini	Referințe
NU SUNT	

Anexa Nr. 1 La Partea I

Teren

Nr cadastral	Suprafața (mp)*	Observații / Referințe
	4.400	

* Suprafața este determinată în planul de proiecție Stereo 70.



Date referitoare la teren

Crt	Categorie folosință	Intravilan	Suprafața (mp)	Tarla	Parcelă	Nr. topo	Observații / Referințe
1	arabil	DA	403	-	-	-	
2	arabil	NU	3.997	8	210	-	

Lungime Segmente

1) Valorile lungimilor segmentelor sunt obținute din proiecție în plan.

Punct început	X / Y	Punct sfârșit	X / Y	Lungime segment (** (m)
1	581.097,154 673.483,983	2	581.104,541 673.478,41	9.253
2	581.104,541 673.478,41	3	581.125,211 673.513,326	40.576
3	581.125,211 673.513,326	4	581.253,022 673.729,223	250.893
4	581.253,022 673.729,223	5	581.235,538 673.740,976	21.067

Punct început	X / Y	Punct sfârșit	X / Y	Lungime segment (** (m)
5	581.235,538 673.740,976	6	581.116,205 673.519,363	251.7
6	581.116,205 673.519,363	1	581.097,154 673.483,983	40.183

** Lungimile segmentelor sunt determinate în planul de proiecție Stereo 70 și sunt rotunjite la 1 milimetru.

*** Distanța dintre puncte este formată din segmente cumulate ce sunt mai mici decât valoarea 1 milimetru.

**DATE DESPRE IMOBILUL NR. 10013**

Oficiul de Cadastru și Publicitate Imobiliară SUCEAVA
Biroul de Cadastru și Publicitate Imobiliară Gura Humorului

A. Partea I. Descrierea imobilului

TEREN Necunoscut

Adresa: Loc. Dragoiesti, Jud. Suceava

Nr. Crt	Nr cadastral Nr. topografic	Suprafața* (mp)	Observații / Referințe
A1		2.900	Sector cadastral:2 Teren neimprejmuit;

B. Partea II. Proprietari și acte

Inscrieri privitoare la dreptul de proprietate și alte drepturi reale		Referințe
10013 / 14/03/2022		
Act Normativ nr. 7, din 13/03/1996 emis de PARLAMENTUL ROMANIEI;		
B1	Intabulare, drept de PROPRIETATE, dobandit prin Lege, cota actuala 1/1, cota initiala 1/1 1) NEIDENTIFICAT NEIDENTIFICAT	A1
Act Administrativ nr. 835, din 18/02/2022 emis de PRIMARIA COMUNEI DRAGOIESTI;		
B2	Se noteaza posesia factica in favoarea lui 1) PETENGHE VASILE	A1

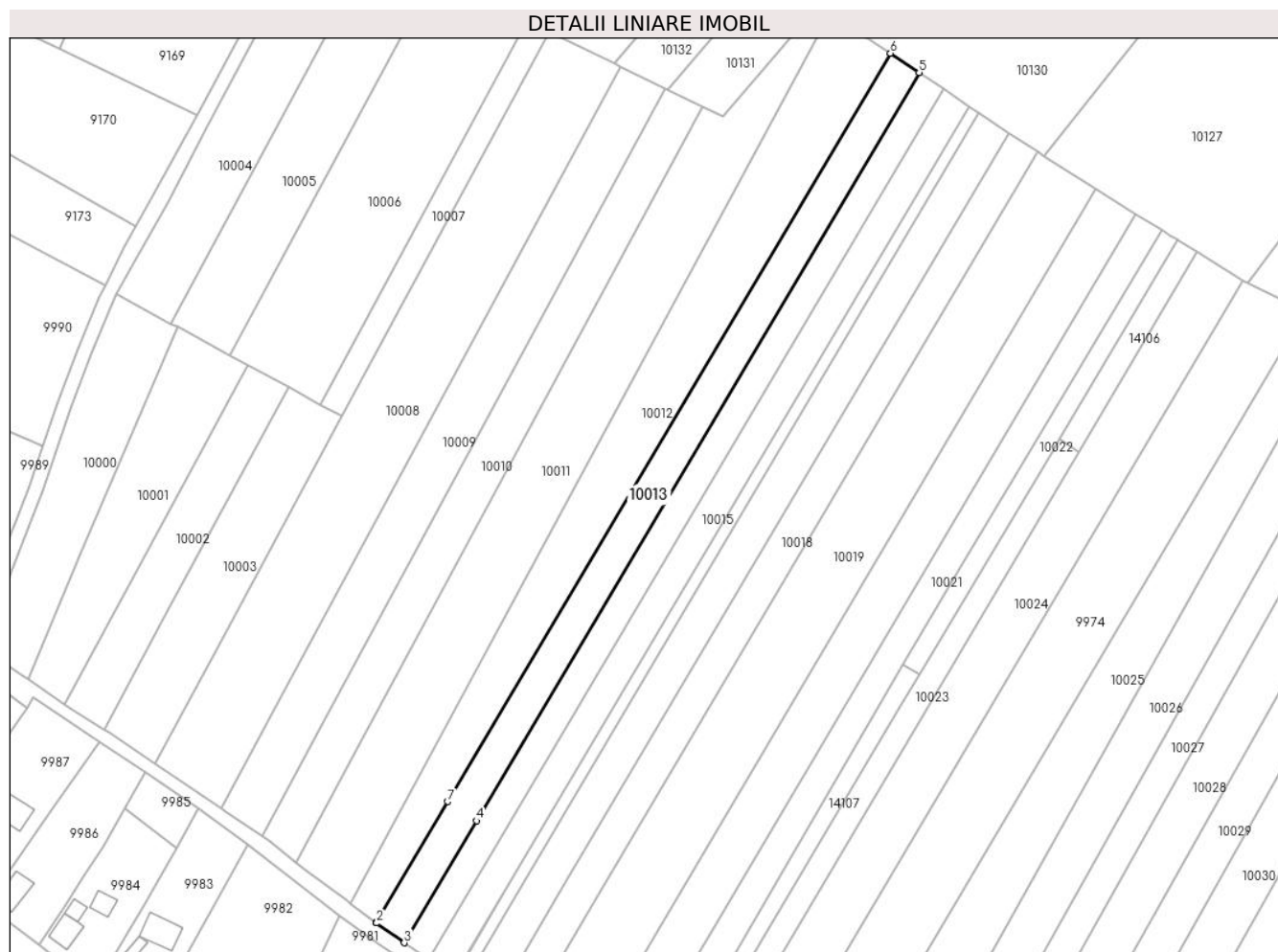
C. Partea III. SARCINI .

Inscrieri privind dezmembramintele dreptului de proprietate, drepturi reale de garanție și sarcini	Referințe
NU SUNT	

Teren

Nr cadastral	Suprafața (mp)*	Observații / Referințe
	2.900	

* Suprafața este determinată în planul de proiecție Stereo 70.



Date referitoare la teren

Crt	Categorie folosință	Intravilan	Suprafața (mp)	Tarla	Parcelă	Nr. topo	Observații / Referințe
1	arabil	DA	405	-	-	-	
2	arabil	NU	2.495	8	210	-	

Lungime Segmente

1) Valorile lungimilor segmentelor sunt obținute din proiecție în plan.

Punct început	X / Y	Punct sfârșit	X / Y	Lungime segment (** (m)
1	581.104,541 673.478,41	2	581.104,7 673.478,29	0.199
2	581.104,7 673.478,29	3	581.112,653 673.472,591	9.784
3	581.112,653 673.472,591	4	581.133,485 673.507,781	40.894
4	581.133,485 673.507,781	5	581.261,288 673.723,666	250.878

Punct început	X / Y	Punct sfârșit	X / Y	Lungime segment (** (m)
5	581.261,288 673.723,666	6	581.253,022 673.729,223	9.96
6	581.253,022 673.729,223	7	581.125,211 673.513,326	250.893
7	581.125,211 673.513,326	1	581.104,541 673.478,41	40.576

** Lungimile segmentelor sunt determinate în planul de proiecție Stereo 70 și sunt rotunjite la 1 milimetru.

*** Distanța dintre puncte este formată din segmente cumulate ce sunt mai mici decât valoarea 1 milimetru.

**DATE DESPRE IMOBILUL NR. 10014**

Oficiul de Cadastru și Publicitate Imobiliară SUCEAVA
 Biroul de Cadastru și Publicitate Imobiliară Gura Humorului

A. Partea I. Descrierea imobilului

TEREN Necunoscut

Adresa: Loc. Dragoiesti, Jud. Suceava

Nr. Crt	Nr cadastral Nr. topografic	Suprafața* (mp)	Observații / Referințe
A1		2.500	Sector cadastral:2 Teren neimprejmuit;

B. Partea II. Proprietari și acte

Inscrieri privitoare la dreptul de proprietate și alte drepturi reale		Referințe
10014 / 14/03/2022		
Act Normativ nr. 7, din 13/03/1996 emis de PARLAMENTUL ROMANIEI;		
B1	Inscrierea provizorie, drept de PROPRIETATE, dobandit prin Lege, cota actuala 1/1, cota initiala 1/1 1) COMUNA DRAGOIESTI, CIF:4441190	A1

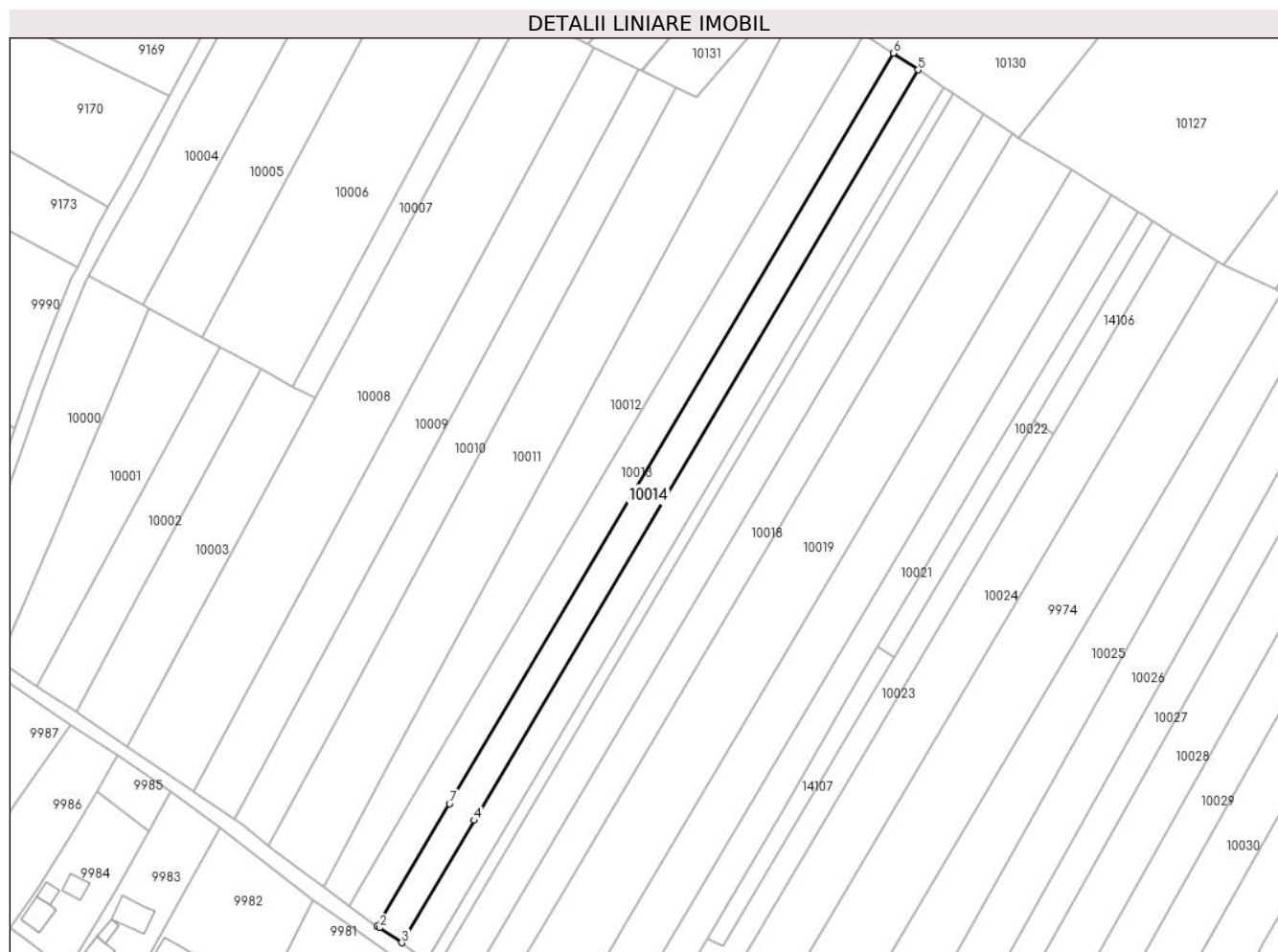
C. Partea III. SARCINI .

Inscrieri privind dezmembramintele dreptului de proprietate, drepturi reale de garanție și sarcini	Referințe
NU SUNT	

Teren

Nr cadastral	Suprafața (mp)*	Observații / Referințe
	2.500	

* Suprafața este determinată în planul de proiecție Stereo 70.



Date referitoare la teren

Crt	Categorie folosință	Intravilan	Suprafața (mp)	Tarla	Parcelă	Nr. topo	Observații / Referințe
1	arabil	DA	351	-	-	-	
2	arabil	NU	2.149	8	210	-	

Lungime Segmente

1) Valorile lungimilor segmentelor sunt obținute din proiecție în plan.

Punct început	X / Y	Punct sfârșit	X / Y	Lungime segment (** (m)
1	581.112,653 673.472,591	2	581.113,31 673.472,12	0.808
2	581.113,31 673.472,12	3	581.119,773 673.467,8	7.774
3	581.119,773 673.467,8	4	581.140,613 673.503,003	40.909
4	581.140,613 673.503,003	5	581.268,411 673.718,878	250.867

Punct început	X / Y	Punct sfârșit	X / Y	Lungime segment (** (m)
5	581.268,411 673.718,878	6	581.261,288 673.723,666	8.583
6	581.261,288 673.723,666	7	581.133,485 673.507,781	250.878
7	581.133,485 673.507,781	1	581.112,653 673.472,591	40.894

** Lungimile segmentelor sunt determinate în planul de proiecție Stereo 70 și sunt rotunjite la 1 milimetru.

*** Distanța dintre puncte este formată din segmente cumulate ce sunt mai mici decât valoarea 1 milimetru.

**DATE DESPRE IMOBILUL NR. 10015**

Oficiul de Cadastru și Publicitate Imobiliară SUCEAVA
Biroul de Cadastru și Publicitate Imobiliară Gura Humorului

A. Partea I. Descrierea imobilului

TEREN Necunoscut

Adresa: Loc. Dragoiesti, Jud. Suceava

Nr. Crt	Nr cadastral Nr. topografic	Suprafața* (mp)	Observații / Referințe
A1		2.600	Sector cadastral:2 Teren neimprejmuit;

B. Partea II. Proprietari și acte

Inscrieri privitoare la dreptul de proprietate și alte drepturi reale		Referințe
10015 / 14/03/2022		
Act Normativ nr. 7, din 13/03/1996 emis de PARLAMENTUL ROMANIEI;		
B1	Intabulare, drept de PROPRIETATE, dobandit prin Lege, cota actuala 1/1, cota initiala 1/1 1) NEIDENTIFICAT NEIDENTIFICAT	A1
Act Administrativ nr. 834, din 18/02/2022 emis de PRIMARIA COMUNEI DRAGOIESTI;		
B2	Se noteaza posesia factica in favoarea lui 1) JAUCA CONSTANTIN	A1

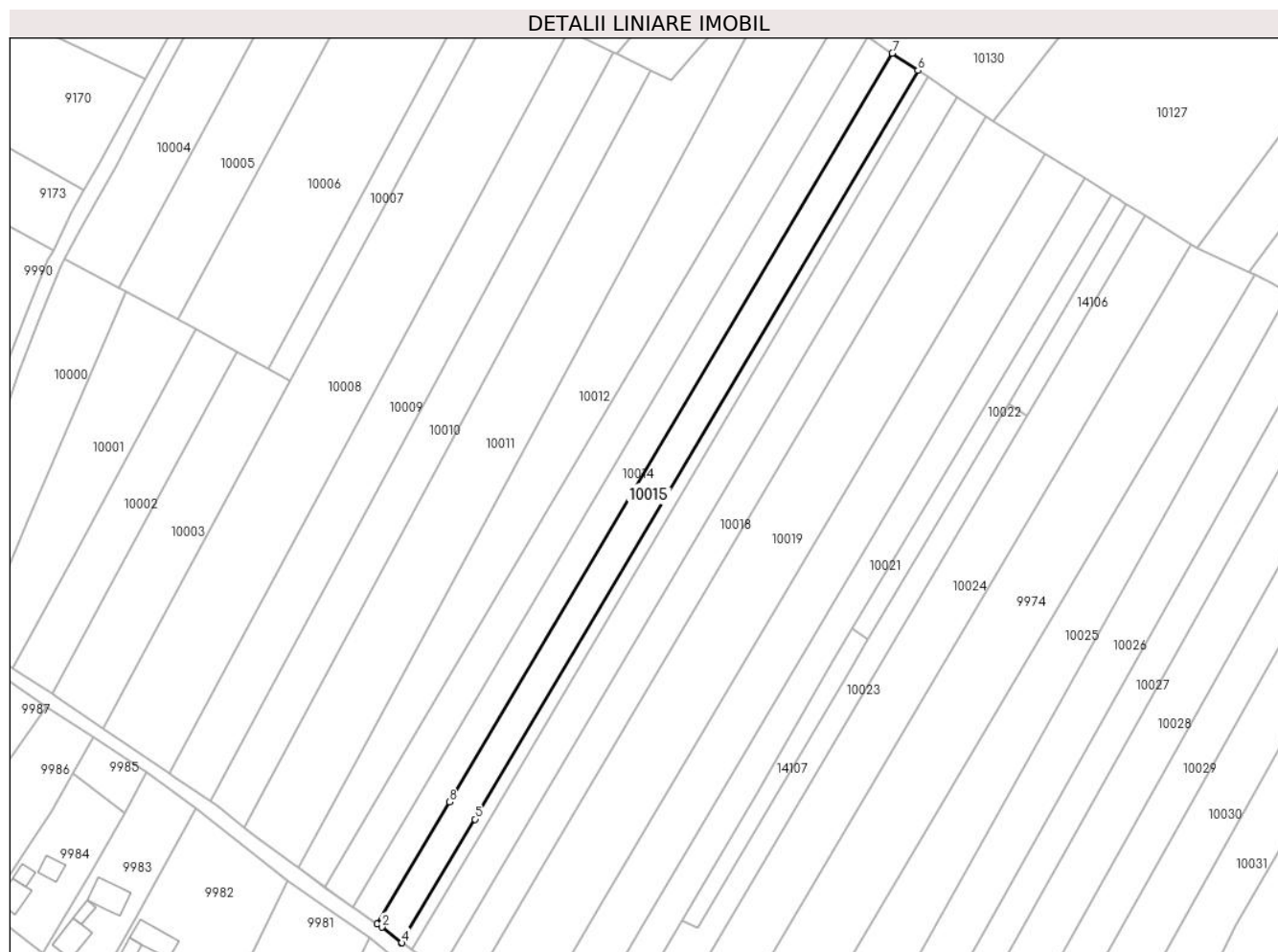
C. Partea III. SARCINI .

Inscrieri privind dezmembramintele dreptului de proprietate, drepturi reale de garanție și sarcini	Referințe
NU SUNT	

Teren

Nr cadastral	Suprafața (mp)*	Observații / Referințe
	2.600	

* Suprafața este determinată în planul de proiecție Stereo 70.



Date referitoare la teren

Crt	Categorie folosință	Intravilan	Suprafața (mp)	Tarla	Parcelă	Nr. topo	Observații / Referințe
1	arabil	DA	366	-	-	-	
2	arabil	NU	2.234	8	210	-	

Lungime Segmente

1) Valorile lungimilor segmentelor sunt obținute din proiecție în plan.

Punct început	X / Y	Punct sfârșit	X / Y	Lungime segment (** (m)
1	581.119,773 673.467,8	2	581.121,09 673.466,92	1.584
2	581.121,09 673.466,92	3	581.126,78 673.462,54	7.181
3	581.126,78 673.462,54	4	581.126,938 673.462,422	0.197
4	581.126,938 673.462,422	5	581.148,022 673.498,037	41.388

Punct început	X / Y	Punct sfârșit	X / Y	Lungime segment (** (m)
5	581.148,022 673.498,037	6	581.275,813 673.713,902	250.855
6	581.275,813 673.713,902	7	581.268,411 673.718,878	8.919
7	581.268,411 673.718,878	8	581.140,613 673.503,003	250.867
8	581.140,613 673.503,003	1	581.119,773 673.467,8	40.909

** Lungimile segmentelor sunt determinate în planul de proiecție Stereo 70 și sunt rotunjite la 1 milimetru.

*** Distanța dintre puncte este formată din segmente cumulate ce sunt mai mici decât valoarea 1 milimetru.

**DATE DESPRE IMOBILUL NR. 10016**

Oficiul de Cadastru și Publicitate Imobiliară SUCEAVA
Biroul de Cadastru și Publicitate Imobiliară Gura Humorului

A. Partea I. Descrierea imobilului

TEREN Necunoscut

Adresa: Loc. Dragoiesti, Jud. Suceava

Nr. Crt	Nr cadastral Nr. topografic	Suprafața* (mp)	Observații / Referințe
A1		1.000	Sector cadastral:2 Teren neimprejmuit;

B. Partea II. Proprietari și acte

Inscrieri privitoare la dreptul de proprietate și alte drepturi reale		Referințe
10016 / 14/03/2022		
Act Normativ nr. 7, din 13/03/1996 emis de PARLAMENTUL ROMANIEI;		
B1	Intabulare, drept de PROPRIETATE, dobandit prin Lege, cota actuala 1/1, cota initiala 1/1 1) NEIDENTIFICAT NEIDENTIFICAT	A1
Act Administrativ nr. 833, din 18/02/2022 emis de PRIMARIA COMUNEI DRAGOIESTI;		
B2	Se noteaza posesia factica in favoarea lui 1) POPESCU GHEORGHE	A1

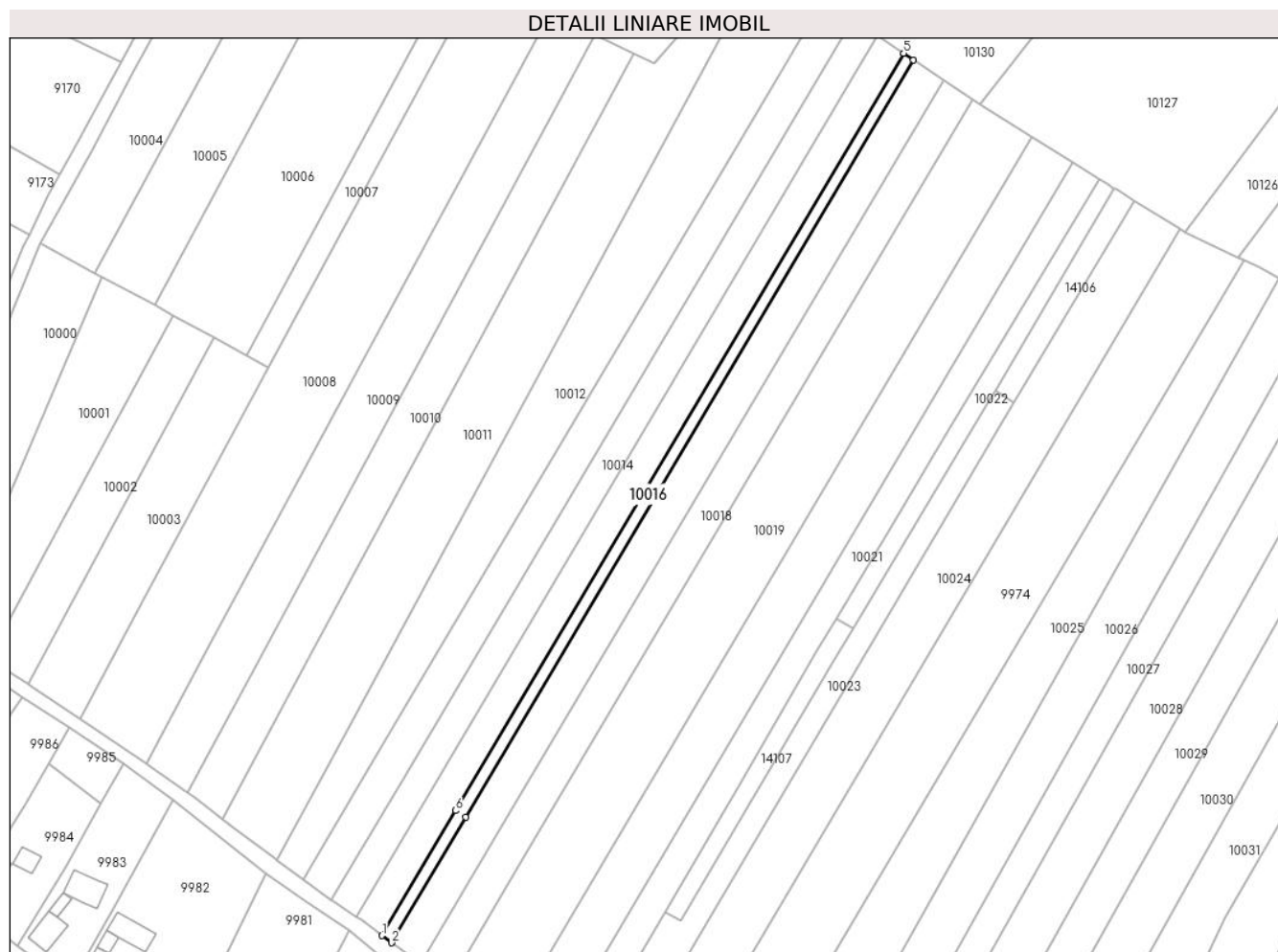
C. Partea III. SARCINI .

Inscrieri privind dezmembramintele dreptului de proprietate, drepturi reale de garanție și sarcini	Referințe
NU SUNT	

Teren

Nr cadastral	Suprafața (mp)*	Observații / Referințe
	1.000	

* Suprafața este determinată în planul de proiecție Stereo 70.



Date referitoare la teren

Crt	Categorie folosință	Intravilan	Suprafața (mp)	Tarla	Parcelă	Nr. topo	Observații / Referințe
1	arabil	DA	142	-	-	-	
2	arabil	NU	858	8	210	-	

Lungime Segmente

1) Valorile lungimilor segmentelor sunt obținute din proiecție în plan.

Punct început	X / Y	Punct sfârșit	X / Y	Lungime segment (** (m)
1	581.126,938 673.462,422	2	581.129,695 673.460,365	3.44
2	581.129,695 673.460,365	3	581.150,868 673.496,129	41.562
3	581.150,868 673.496,129	4	581.278,657 673.711,99	250.851
4	581.278,657 673.711,99	5	581.275,813 673.713,902	3.427

Punct început	X / Y	Punct sfârșit	X / Y	Lungime segment (** (m)
5	581.275,813 673.713,902	6	581.148,022 673.498,037	250.855
6	581.148,022 673.498,037	1	581.126,938 673.462,422	41.388

** Lungimile segmentelor sunt determinate în planul de proiecție Stereo 70 și sunt rotunjite la 1 milimetru.

*** Distanța dintre puncte este formată din segmente cumulate ce sunt mai mici decât valoarea 1 milimetru.

**DATE DESPRE IMOBILUL NR. 10017**

Oficiul de Cadastru și Publicitate Imobiliară SUCEAVA
Biroul de Cadastru și Publicitate Imobiliară Gura Humorului

A. Partea I. Descrierea imobilului

TEREN Necunoscut

Adresa: Loc. Dragoiesti, Jud. Suceava

Nr. Crt	Nr cadastral Nr. topografic	Suprafața* (mp)	Observații / Referințe
A1		3.000	Sector cadastral:2 Teren neimprejmuit;

B. Partea II. Proprietari și acte

Inscrieri privitoare la dreptul de proprietate și alte drepturi reale		Referințe
10017 / 14/03/2022		
Act Normativ nr. 7, din 13/03/1996 emis de PARLAMENTUL ROMANIEI;		
B1	Intabulare, drept de PROPRIETATE, dobandit prin Lege, cota actuala 1/1, cota initiala 1/1 1) NEIDENTIFICAT NEIDENTIFICAT	A1
Act Administrativ nr. 832, din 18/02/2022 emis de PRIMARIA COMUNEI DRAGOIESTI;		
B2	Se noteaza posesia factica in favoarea lui 1) POPESCU VALENTIN VASILE	A1

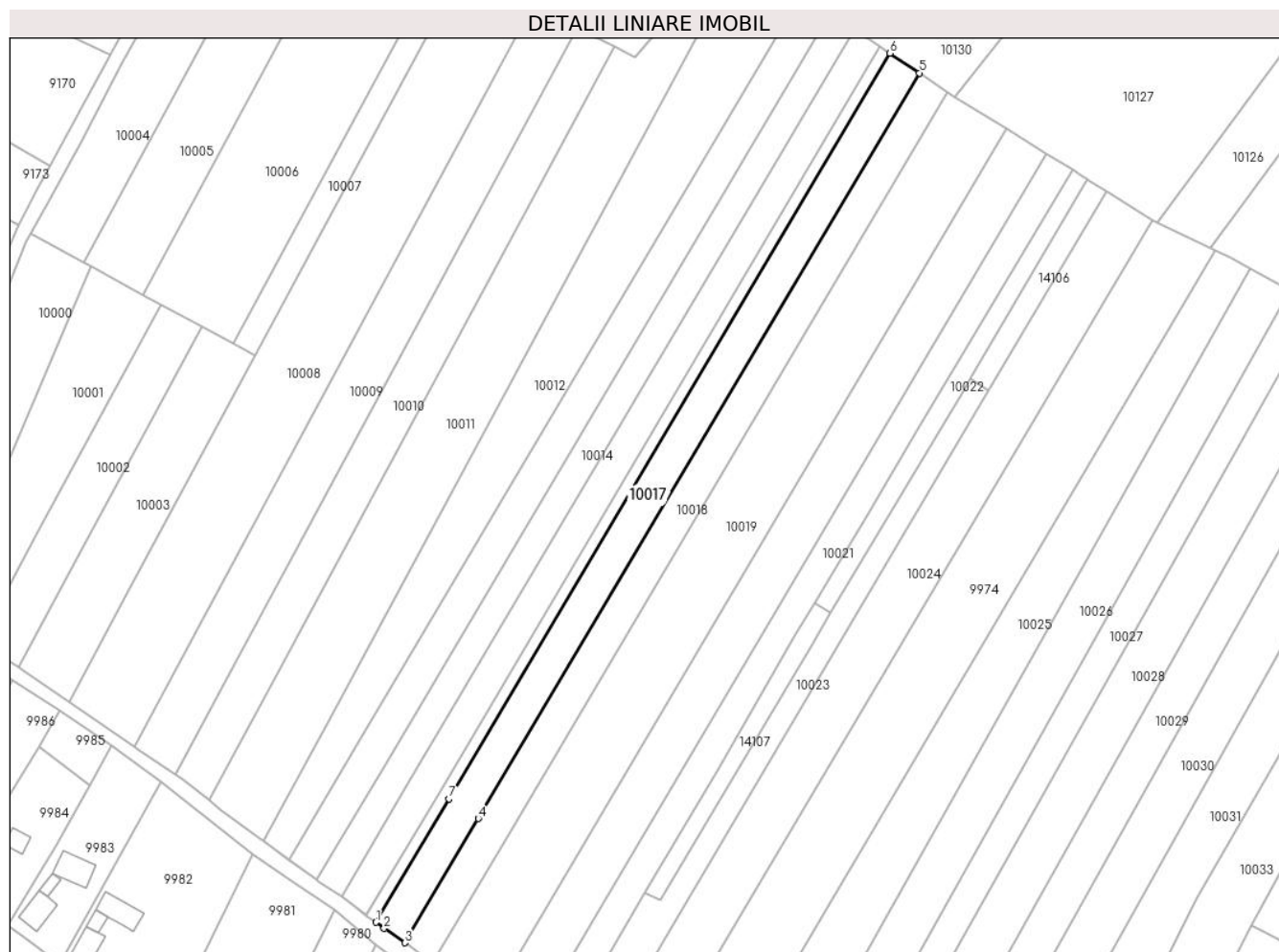
C. Partea III. SARCINI .

Inscrieri privind dezmembramintele dreptului de proprietate, drepturi reale de garanție și sarcini	Referințe
NU SUNT	

Teren

Nr cadastral	Suprafața (mp)*	Observații / Referințe
	3.000	

* Suprafața este determinată în planul de proiecție Stereo 70.



Date referitoare la teren

Crt	Categorie folosință	Intravilan	Suprafața (mp)	Tarla	Parcelă	Nr. topo	Observații / Referințe
1	arabil	DA	428	-	-	-	
2	arabil	NU	2.572	8	210	-	

Lungime Segmente

1) Valorile lungimilor segmentelor sunt obținute din proiecție în plan.

Punct început	X / Y	Punct sfârșit	X / Y	Lungime segment (** (m)
1	581.129,695 673.460,365	2	581.132,06 673.458,6	2.951
2	581.132,06 673.458,6	3	581.138,11 673.454,45	7.337
3	581.138,11 673.454,45	4	581.159,399 673.490,411	41.79
4	581.159,399 673.490,411	5	581.287,181 673.706,26	250.837

Punct început	X / Y	Punct sfârșit	X / Y	Lungime segment (** (m)
5	581.287,181 673.706,26	6	581.278,657 673.711,99	10.271
6	581.278,657 673.711,99	7	581.150,868 673.496,129	250.851
7	581.150,868 673.496,129	1	581.129,695 673.460,365	41.562

** Lungimile segmentelor sunt determinate în planul de proiecție Stereo 70 și sunt rotunjite la 1 milimetru.

*** Distanța dintre puncte este formată din segmente cumulate ce sunt mai mici decât valoarea 1 milimetru.

**DATE DESPRE IMOBILUL NR. 10018**

Oficiul de Cadastru și Publicitate Imobiliară SUCEAVA
Biroul de Cadastru și Publicitate Imobiliară Gura Humorului

A. Partea I. Descrierea imobilului

TEREN Necunoscut

Adresa: Loc. Dragoiesti, Jud. Suceava

Nr. Crt	Nr cadastral Nr. topografic	Suprafața* (mp)	Observații / Referințe
A1		2.900	Sector cadastral:2 Teren neimprejmuit;

B. Partea II. Proprietari și acte

Inscrieri privitoare la dreptul de proprietate și alte drepturi reale		Referințe
10018 / 14/03/2022		
Act Normativ nr. 7, din 13/03/1996 emis de PARLAMENTUL ROMANIEI;		
B1	Intabulare, drept de PROPRIETATE, dobandit prin Lege, cota actuala 1/1, cota initiala 1/1 1) NEIDENTIFICAT NEIDENTIFICAT	A1
Act Administrativ nr. 831, din 18/02/2022 emis de PRIMARIA COMUNEI DRAGOIESTI;		
B2	Se noteaza posesia factica in favoarea lui 1) CENUSA VASILE	A1

C. Partea III. SARCINI .

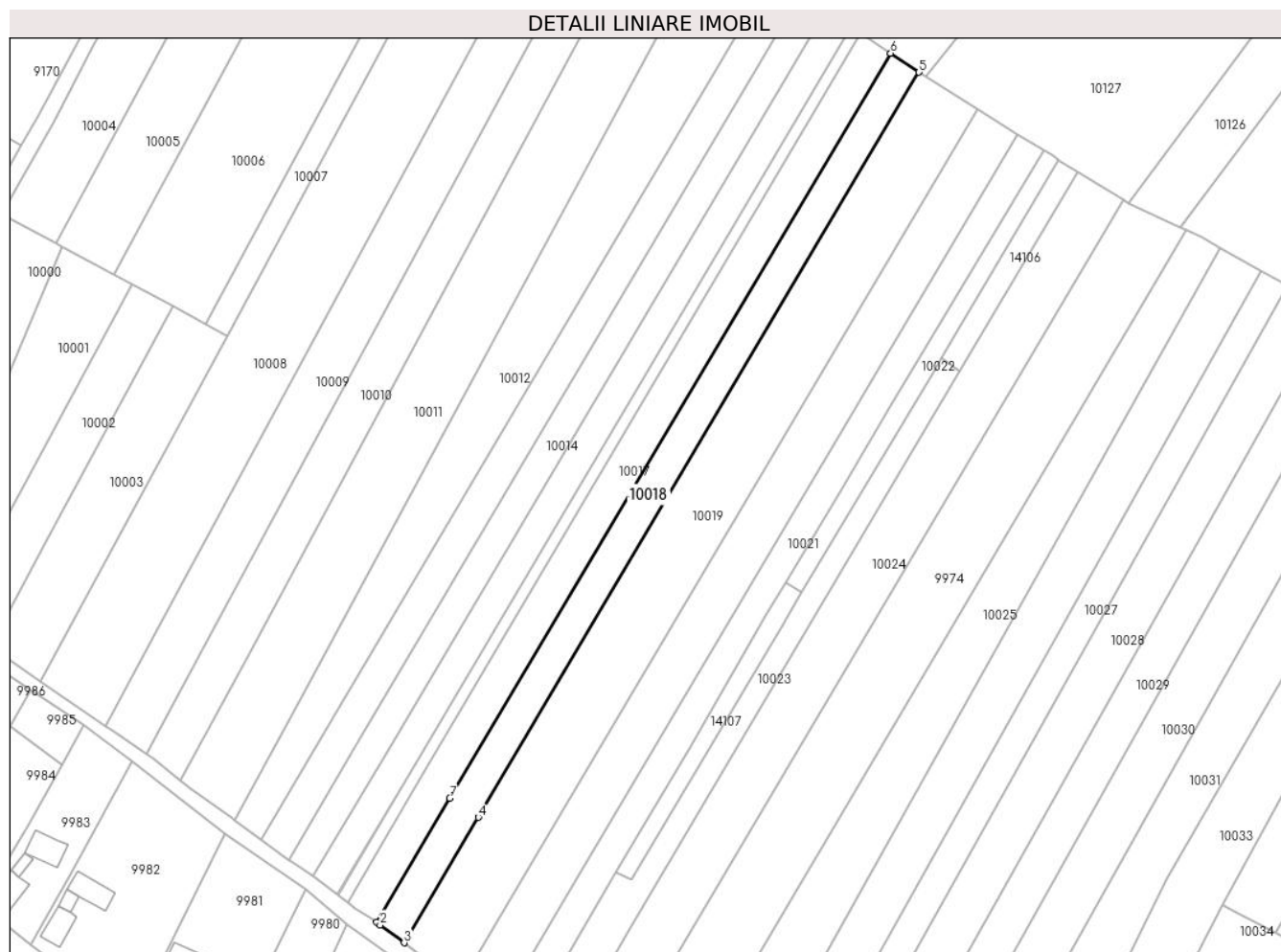
Inscrieri privind dezmembramintele dreptului de proprietate, drepturi reale de garanție și sarcini	Referințe
NU SUNT	

Anexa Nr. 1 La Partea I

Teren

Nr cadastral	Suprafața (mp)*	Observații / Referințe
	2.900	

* Suprafața este determinată în planul de proiecție Stereo 70.



Date referitoare la teren

Crt	Categorie folosință	Intravilan	Suprafața (mp)	Tarla	Parcelă	Nr. topo	Observații / Referințe
1	arabil	DA	416	-	-	-	
2	arabil	NU	2.484	8	210	-	

Lungime Segmente

1) Valorile lungimilor segmentelor sunt obținute din proiecție în plan.

Punct început	X / Y	Punct sfârșit	X / Y	Lungime segment (** (m)
1	581.138,11 673.454,45	2	581.139,19 673.453,71	1.309
2	581.139,19 673.453,71	3	581.146,121 673.448,541	8.646
3	581.146,121 673.448,541	4	581.167,638 673.484,888	42.238
4	581.167,638 673.484,888	5	581.295,414 673.700,725	250.823

Punct început	X / Y	Punct sfârșit	X / Y	Lungime segment (** (m)
5	581.295,414 673.700,725	6	581.287,181 673.706,26	9.921
6	581.287,181 673.706,26	7	581.159,399 673.490,411	250.837
7	581.159,399 673.490,411	1	581.138,11 673.454,45	41.79

** Lungimile segmentelor sunt determinate în planul de proiecție Stereo 70 și sunt rotunjite la 1 milimetru.

*** Distanța dintre puncte este formată din segmente cumulate ce sunt mai mici decât valoarea 1 milimetru.

**DATE DESPRE IMOBILUL NR. 10019**

Oficiul de Cadastru și Publicitate Imobiliară SUCEAVA
Biroul de Cadastru și Publicitate Imobiliară Gura Humorului

A. Partea I. Descrierea imobilului

TEREN Necunoscut

Adresa: Loc. Dragoiesti, Jud. Suceava

Nr. Crt	Nr cadastral Nr. topografic	Suprafața* (mp)	Observații / Referințe
A1		5.900	Sector cadastral:2 Teren neimprejmuit;

B. Partea II. Proprietari și acte

Inscrieri privitoare la dreptul de proprietate și alte drepturi reale		Referințe
10019 / 14/03/2022		
Act Normativ nr. 7, din 13/03/1996 emis de PARLAMENTUL ROMANIEI;		
B1	Intabulare, drept de PROPRIETATE, dobandit prin Lege, cota actuala 1/1, cota initiala 1/1 1) NEIDENTIFICAT NEIDENTIFICAT	A1
Act Administrativ nr. 830, din 18/02/2022 emis de PRIMARIA COMUNEI DRAGOIESTI;		
B2	Se noteaza posesia factica in favoarea lui 1) CUCU ELEONORA	A1

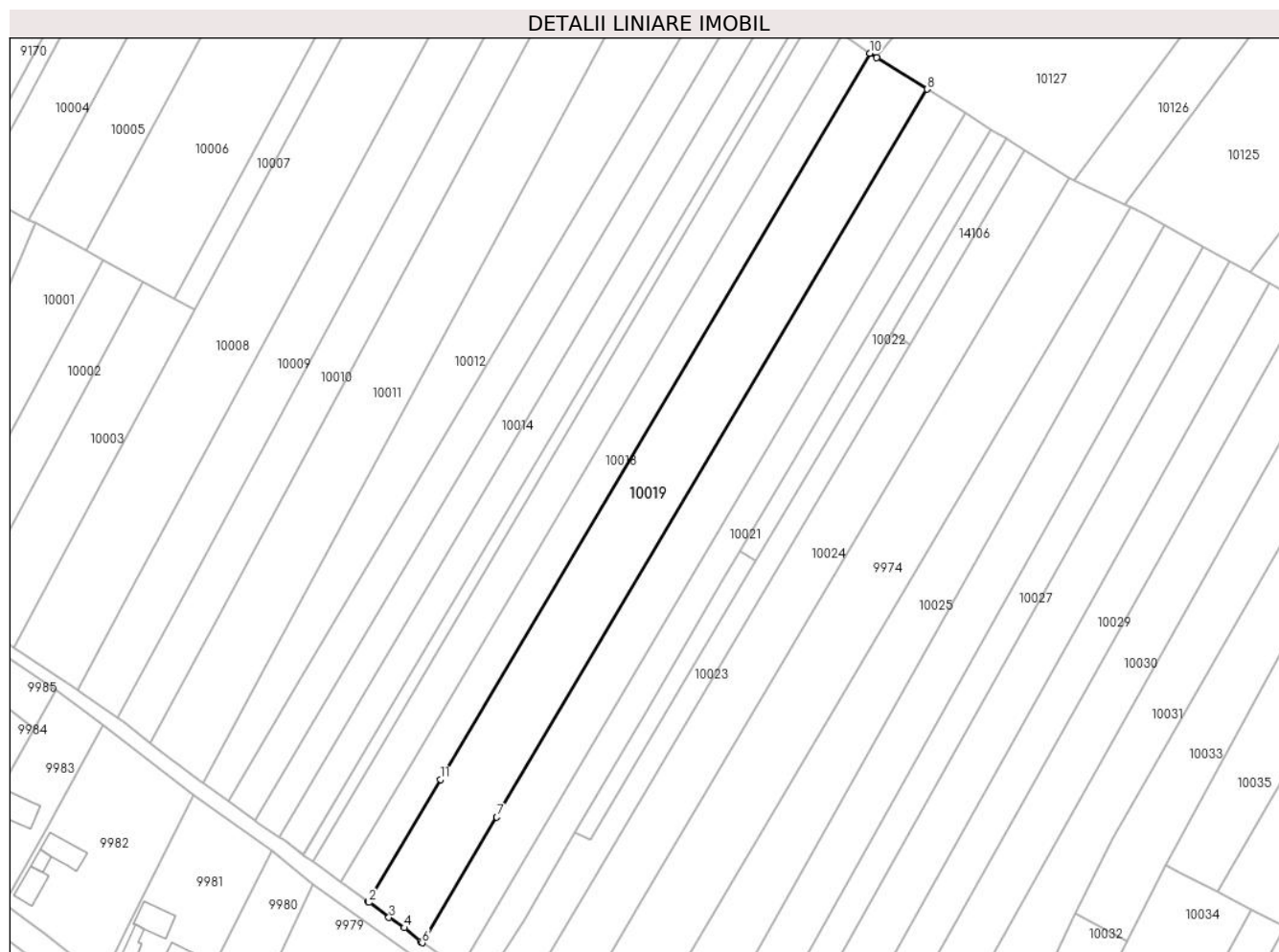
C. Partea III. SARCINI .

Inscrieri privind dezmembramintele dreptului de proprietate, drepturi reale de garanție și sarcini	Referințe
NU SUNT	

Teren

Nr cadastral	Suprafața (mp)*	Observații / Referințe
	5.900	

* Suprafața este determinată în planul de proiecție Stereo 70.



Date referitoare la teren

Crt	Categorie folosință	Intravilan	Suprafața (mp)	Tarla	Parcelă	Nr. topo	Observații / Referințe
1	arabil	DA	858	-	-	-	
2	arabil	NU	5.042	8	210	-	

Lungime Segmente

1) Valorile lungimilor segmentelor sunt obținute din proiecție în plan.

Punct început	X / Y	Punct sfârșit	X / Y	Lungime segment (** (m)
1	581.146,121 673.448,541	2	581.146,39 673.448,34	0.336
2	581.146,39 673.448,34	3	581.152,316 673.443,845	7.438
3	581.152,316 673.443,845	4	581.156,922 673.440,798	5.523
4	581.156,922 673.440,798	5	581.161,71 673.436,71	6.296

Punct început	X / Y	Punct sfârșit	X / Y	Lungime segment (** (m)
5	581.161,71 673.436,71	6	581.162,241 673.436,352	0.64
6	581.162,241 673.436,352	7	581.184,345 673.473,689	43.389
7	581.184,345 673.473,689	8	581.312,421 673.690,034	251.413
8	581.312,421 673.690,034	9	581.297,43 673.699,37	17.66
9	581.297,43 673.699,37	10	581.295,414 673.700,725	2.429
10	581.295,414 673.700,725	11	581.167,638 673.484,888	250.823
11	581.167,638 673.484,888	1	581.146,121 673.448,541	42.238

** Lungimile segmentelor sunt determinate în planul de proiecție Stereo 70 și sunt rotunjite la 1 milimetru.

*** Distanța dintre puncte este formată din segmente cumulate ce sunt mai mici decât valoarea 1 milimetru.

**DATE DESPRE IMOBILUL NR. 10020**

Oficiul de Cadastru și Publicitate Imobiliară SUCEAVA
Biroul de Cadastru și Publicitate Imobiliară Gura Humorului

A. Partea I. Descrierea imobilului

TEREN Necunoscut

Adresa: Loc. Dragoiesti, Jud. Suceava

Nr. Crt	Nr cadastral Nr. topografic	Suprafața* (mp)	Observații / Referințe
A1		4.000	Sector cadastral:2 Teren neimprejmuit;

B. Partea II. Proprietari și acte

Inscrieri privitoare la dreptul de proprietate și alte drepturi reale		Referințe
10020 / 14/03/2022		
Act Normativ nr. 7, din 13/03/1996 emis de PARLAMENTUL ROMANIEI;		
B1	Intabulare, drept de PROPRIETATE, dobandit prin Lege, cota actuala 1/1, cota initiala 1/1 1) NEIDENTIFICAT NEIDENTIFICAT	A1
Act Administrativ nr. 829, din 18/02/2022 emis de PRIMARIA COMUNEI DRAGOIESTI;		
B2	Se noteaza posesia factica in favoarea lui 1) GAVRILESCU MAGDALENA	A1

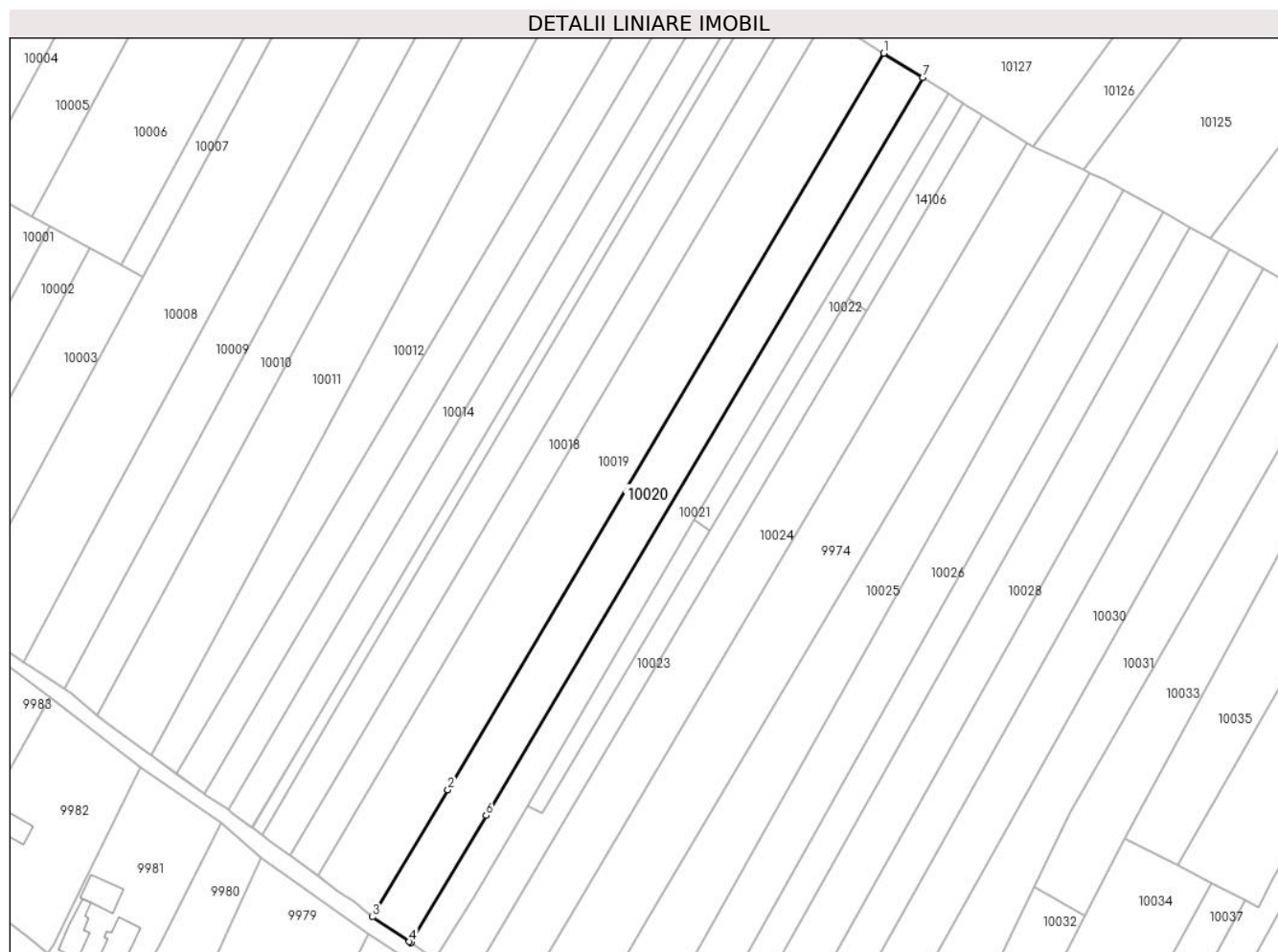
C. Partea III. SARCINI .

Inscrieri privind dezmembramintele dreptului de proprietate, drepturi reale de garanție și sarcini	Referințe
NU SUNT	

Teren

Nr cadastral	Suprafața (mp)*	Observații / Referințe
	4.000	

* Suprafața este determinată în planul de proiecție Stereo 70.



Date referitoare la teren

Crt	Categorie folosință	Intra vilan	Suprafața (mp)	Tarla	Parcelă	Nr. topo	Observații / Referințe
1	arabil	DA	588	-	-	-	
2	arabil	NU	3.412	8	210	-	

Lungime Segmente

1) Valorile lungimilor segmentelor sunt obținute din proiecție în plan.

Punct început	X / Y	Punct sfârșit	X / Y	Lungime segment (** (m)
1	581.312,421 673.690,034	2	581.184,345 673.473,689	251.413
2	581.184,345 673.473,689	3	581.162,241 673.436,352	43.389
3	581.162,241 673.436,352	4	581.173,06 673.429,06	13.047
4	581.173,06 673.429,06	5	581.173,501 673.428,759	0.534

Punct început	X / Y	Punct sfârșit	X / Y	Lungime segment (** (m)
5	581.173,501 673.428,759	6	581.195,624 673.466,129	43.427
6	581.195,624 673.466,129	7	581.323,932 673.682,866	251.869
7	581.323,932 673.682,866	1	581.312,421 673.690,034	13.56

** Lungimile segmentelor sunt determinate în planul de proiecție Stereo 70 și sunt rotunjite la 1 milimetru.

*** Distanța dintre puncte este formată din segmente cumulate ce sunt mai mici decât valoarea 1 milimetru.

**DATE DESPRE IMOBILUL NR. 10021**

Oficiul de Cadastru și Publicitate Imobiliară SUCEAVA
Biroul de Cadastru și Publicitate Imobiliară Gura Humorului

A. Partea I. Descrierea imobilului

TEREN Necunoscut

Adresa: Loc. Dragoiesti, Jud. Suceava

Nr. Crt	Nr cadastral Nr. topografic	Suprafața* (mp)	Observații / Referințe
A1		2.568	Sector cadastral:2 Teren neimprejmuit;

B. Partea II. Proprietari și acte

Inscrieri privitoare la dreptul de proprietate și alte drepturi reale		Referințe
10021 / 14/03/2022		
Act Normativ nr. 7, din 13/03/1996 emis de PARLAMENTUL ROMANIEI;		
B1	Inscrierea provizorie, drept de PROPRIETATE, dobandit prin Lege, cota actuala 1/1, cota initiala 1/1	A1
1) COMUNA DRAGOIESTI, CIF:4441190, DOMENIU PRIVAT		

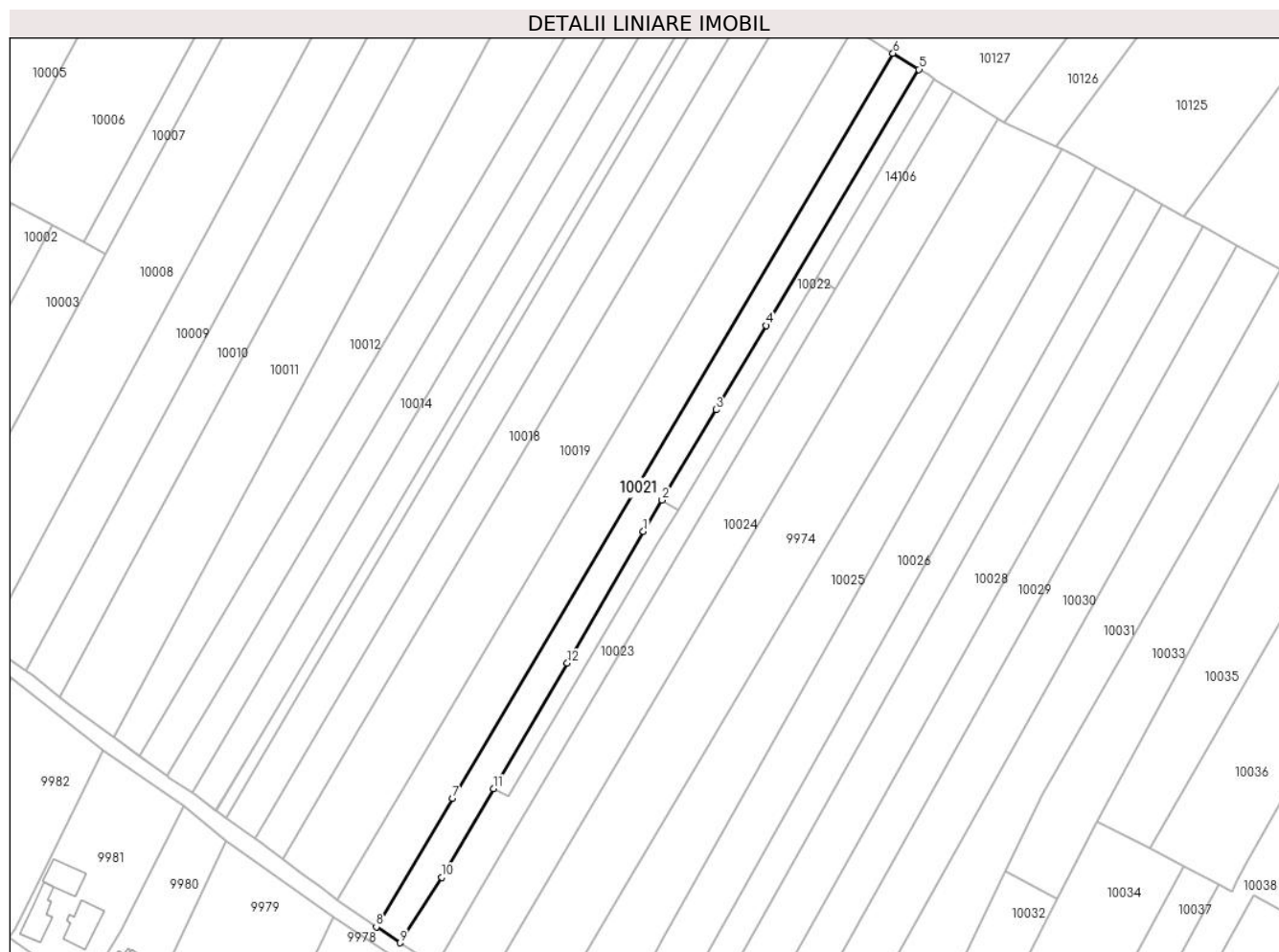
C. Partea III. SARCINI .

Inscrieri privind dezmembramintele dreptului de proprietate, drepturi reale de garanție și sarcini	Referințe
NU SUNT	

Teren

Nr cadastral	Suprafața (mp)*	Observații / Referințe
	2.568	

* Suprafața este determinată în planul de proiecție Stereo 70.



Date referitoare la teren

Crt	Categorie folosință	Intravilan	Suprafața (mp)	Tarla	Parcelă	Nr. topo	Observații / Referințe
1	arabil	DA	386	-	-	-	
2	arabil	NU	2.182	8	210	-	

Lungime Segmente

1) Valorile lungimilor segmentelor sunt obținute din proiecție în plan.

Punct început	X / Y	Punct sfârșit	X / Y	Lungime segment (** (m)
1	581.251,268 673.543,796	2	581.256,696 673.552,884	10.586
2	581.256,696 673.552,884	3	581.272,403 673.579,183	30.632
3	581.272,403 673.579,183	4	581.287,011 673.603,663	28.507
4	581.287,011 673.603,663	5	581.331,502 673.678,152	86.764

Punct început	X / Y	Punct sfârșit	X / Y	Lungime segment (** (m)
5	581.331,502 673.678,152	6	581.323,932 673.682,866	8.918
6	581.323,932 673.682,866	7	581.195,624 673.466,129	251.869
7	581.195,624 673.466,129	8	581.173,501 673.428,759	43.427
8	581.173,501 673.428,759	9	581.180,35 673.424,085	8.292
9	581.180,35 673.424,085	10	581.192,628 673.443,112	22.645
10	581.192,628 673.443,112	11	581.207,65 673.468,981	29.914
11	581.207,65 673.468,981	12	581.229,132 673.505,425	42.304
12	581.229,132 673.505,425	1	581.251,268 673.543,796	44.298

** Lungimile segmentelor sunt determinate în planul de proiecție Stereo 70 și sunt rotunjite la 1 milimetru.

*** Distanța dintre puncte este formată din segmente cumulate ce sunt mai mici decât valoarea 1 milimetru.

**DATE DESPRE IMOBILUL NR. 10022**

Oficiul de Cadastru și Publicitate Imobiliară SUCEAVA
Biroul de Cadastru și Publicitate Imobiliară Gura Humorului

A. Partea I. Descrierea imobilului

TEREN Necunoscut

Adresa: Loc. Dragoiesti, Jud. Suceava

Nr. Crt	Nr cadastral Nr. topografic	Suprafața* (mp)	Observații / Referințe
A1		800	Sector cadastral:2 Teren neimprejmuit;

B. Partea II. Proprietari și acte

Inscrieri privitoare la dreptul de proprietate și alte drepturi reale		Referințe
10022 / 14/03/2022		
Act Normativ nr. 7, din 13/03/1996 emis de PARLAMENTUL ROMANIEI;		
B1	Intabulare, drept de PROPRIETATE, dobândit prin Lege, cota actuala 1/1, cota initiala 1/1 1) NEIDENTIFICAT NEIDENTIFICAT	A1
Act Administrativ nr. 828, din 18/02/2022 emis de PRIMARIA COMUNEI DRAGOIESTI;		
B2	Se noteaza posesia factica in favoarea lui 1) DOBREA EMILIA	A1

C. Partea III. SARCINI .

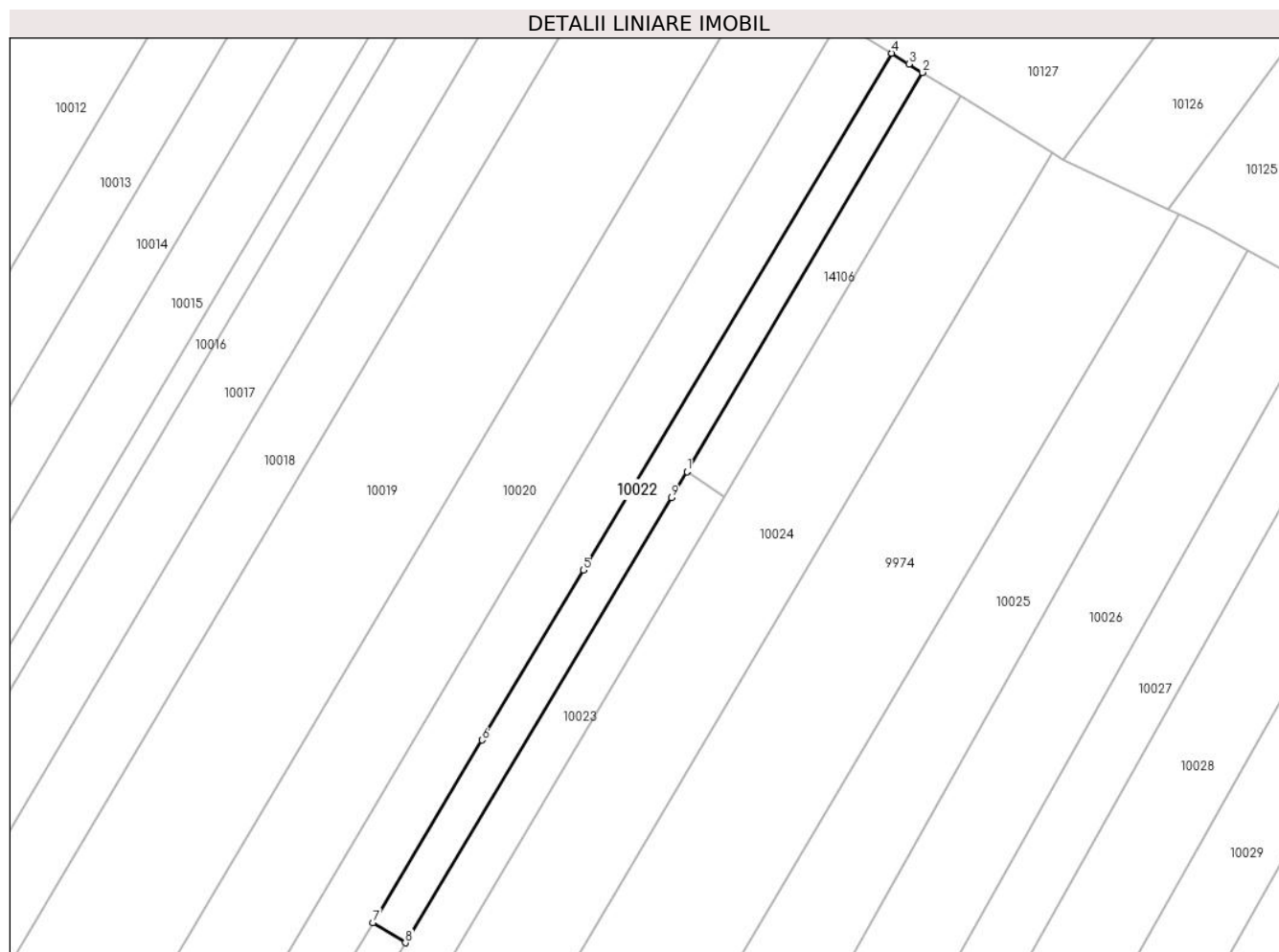
Inscrieri privind dezmembramintele dreptului de proprietate, drepturi reale de garanție și sarcini	Referințe
NU SUNT	

Anexa Nr. 1 La Partea I

Teren

Nr cadastral	Suprafața (mp)*	Observații / Referințe
	800	

* Suprafața este determinată în planul de proiecție Stereo 70.



Date referitoare la teren

Crt	Categorie folosință	Intravilan	Suprafața (mp)	Tarla	Parcelă	Nr. topo	Observații / Referințe
1	arabil	DA	117	-	-	-	
2	arabil	NU	683	8	210	-	

Lungime Segmente

1) Valorile lungimilor segmentelor sunt obținute din proiecție în plan.

Punct început	X / Y	Punct sfârșit	X / Y	Lungime segment (** (m)
1	581.301,973 673.617,849	2	581.335,932 673.675,393	66.817
2	581.335,932 673.675,393	3	581.333,988 673.676,604	2.29
3	581.333,988 673.676,604	4	581.331,502 673.678,152	2.929
4	581.331,502 673.678,152	5	581.287,011 673.603,663	86.764

Punct început	X / Y	Punct sfârșit	X / Y	Lungime segment (** (m)
5	581.287,011 673.603,663	6	581.272,403 673.579,183	28.507
6	581.272,403 673.579,183	7	581.256,696 673.552,884	30.632
7	581.256,696 673.552,884	8	581.261,383 673.549,964	5.522
8	581.261,383 673.549,964	9	581.299,755 673.614,091	74.731
9	581.299,755 673.614,091	1	581.301,973 673.617,849	4.364

** Lungimile segmentelor sunt determinate în planul de proiecție Stereo 70 și sunt rotunjite la 1 milimetru.

*** Distanța dintre puncte este formată din segmente cumulate ce sunt mai mici decât valoarea 1 milimetru.

**DATE DESPRE IMOBILUL NR. 10023**

Oficiul de Cadastru și Publicitate Imobiliară SUCEAVA
Biroul de Cadastru și Publicitate Imobiliară Gura Humorului

A. Partea I. Descrierea imobilului

TEREN Necunoscut

Adresa: Loc. Dragoiesti, Jud. Suceava

Nr. Crt	Nr cadastral Nr. topografic	Suprafața* (mp)	Observații / Referințe
A1		1.800	Sector cadastral:2 Teren neimprejmuit;

B. Partea II. Proprietari și acte

Inscrieri privitoare la dreptul de proprietate și alte drepturi reale		Referințe
10023 / 14/03/2022		
Act Normativ nr. 7, din 13/03/1996 emis de PARLAMENTUL ROMANIEI;		
B1	Intabulare, drept de PROPRIETATE, dobandit prin Lege, cota actuala 1/1, cota initiala 1/1 1) NEIDENTIFICAT NEIDENTIFICAT	A1
Act Administrativ nr. 827, din 18/02/2022 emis de PRIMARIA COMUNEI DRAGOIESTI;		
B2	Se noteaza posesia factica in favoarea lui 1) POPESCU ILEANA	A1

C. Partea III. SARCINI .

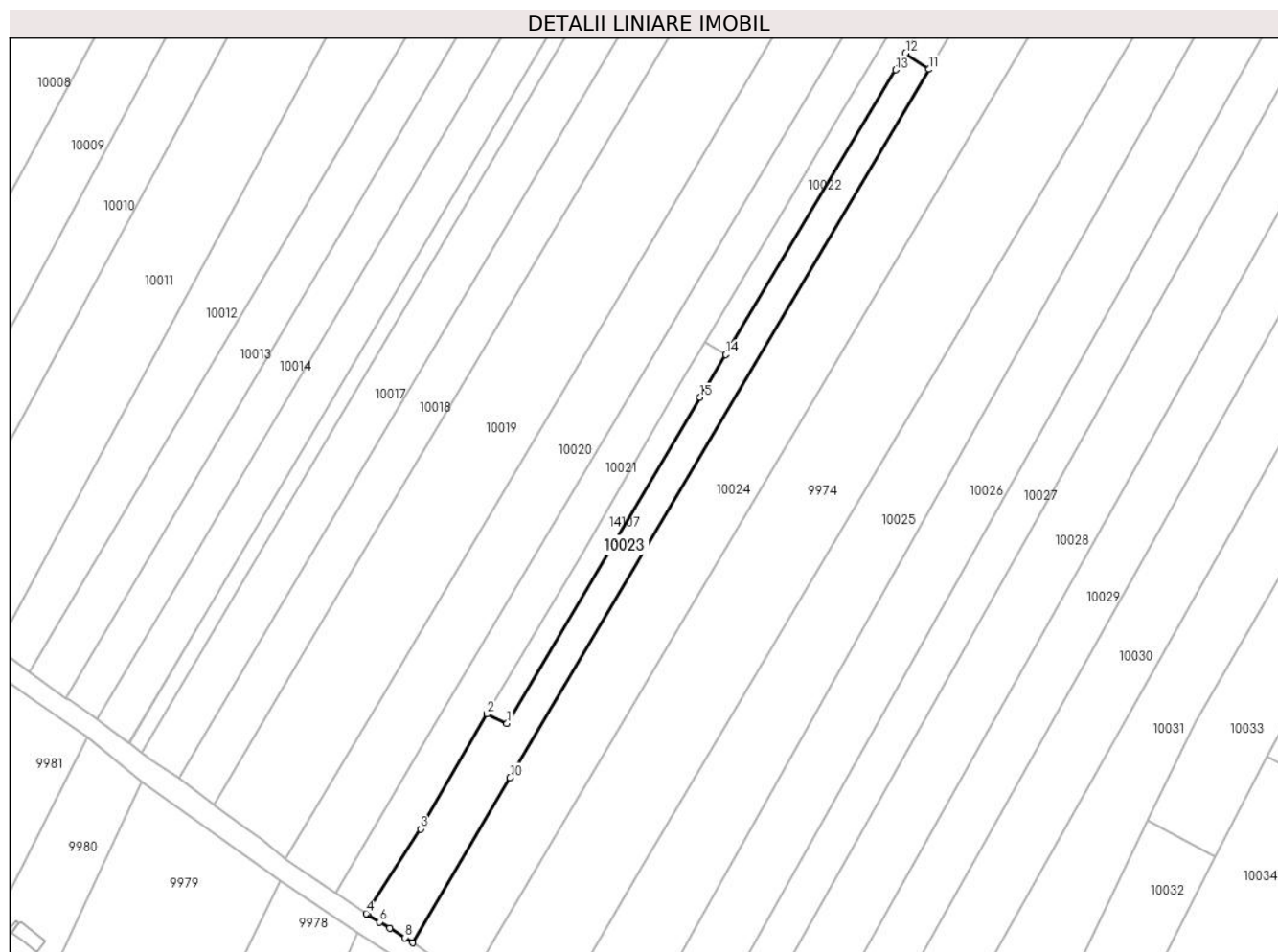
Inscrieri privind dezmembramintele dreptului de proprietate, drepturi reale de garanție și sarcini	Referințe
NU SUNT	

Anexa Nr. 1 La Partea I

Teren

Nr cadastral	Suprafața (mp)*	Observații / Referințe
	1.800	

* Suprafața este determinată în planul de proiecție Stereo 70.



Date referitoare la teren

Crt	Categorie folosință	Intravilan	Suprafața (mp)	Tarla	Parcelă	Nr. topo	Observații / Referințe
1	arabil	DA	263	-	-	-	
2	arabil	NU	1.537	8	210	-	

Lungime Segmente

1) Valorile lungimilor segmentelor sunt obținute din proiecție în plan.

Punct început	X / Y	Punct sfârșit	X / Y	Lungime segment (** (m)
1	581.212,109 673.466,849	2	581.207,65 673.468,981	4.942
2	581.207,65 673.468,981	3	581.192,628 673.443,112	29.914
3	581.192,628 673.443,112	4	581.180,35 673.424,085	22.645
4	581.180,35 673.424,085	5	581.180,68 673.423,86	0.399

Punct început	X / Y	Punct sfârșit	X / Y	Lungime segment (** (m)
5	581.180,68 673.423,86	6	581.183,374 673.422,188	3.171
6	581.183,374 673.422,188	7	581.185,674 673.420,762	2.706
7	581.185,674 673.420,762	8	581.189,11 673.418,63	4.044
8	581.189,11 673.418,63	9	581.190,802 673.417,473	2.05
9	581.190,802 673.417,473	10	581.212,812 673.454,651	43.205
10	581.212,812 673.454,651	11	581.307,277 673.614,222	185.436
11	581.307,277 673.614,222	12	581.301,973 673.617,849	6.426
12	581.301,973 673.617,849	13	581.299,755 673.614,091	4.364
13	581.299,755 673.614,091	14	581.261,383 673.549,964	74.731
14	581.261,383 673.549,964	15	581.255,617 673.540,329	11.229
15	581.255,617 673.540,329	1	581.212,109 673.466,849	85.395

** Lungimile segmentelor sunt determinate în planul de proiecție Stereo 70 și sunt rotunjite la 1 milimetru.

*** Distanța dintre puncte este formată din segmente cumulate ce sunt mai mici decât valoarea 1 milimetru.

**DATE DESPRE IMOBILUL NR. 10024**

Oficiul de Cadastru și Publicitate Imobiliară SUCEAVA
Biroul de Cadastru și Publicitate Imobiliară Gura Humorului

A. Partea I. Descrierea imobilului

TEREN Necunoscut

Adresa: Loc. Dragoiesti, Jud. Suceava

Nr. Crt	Nr cadastral Nr. topografic	Suprafața* (mp)	Observații / Referințe
A1		4.600	Sector cadastral:2 Teren neimprejmuit;

B. Partea II. Proprietari și acte

Inscrieri privitoare la dreptul de proprietate și alte drepturi reale		Referințe
10024 / 14/03/2022		
Act Normativ nr. 7, din 13/03/1996 emis de PARLAMENTUL ROMANIEI;		
B1	Intabulare, drept de PROPRIETATE, dobandit prin Lege, cota actuala 1/1, cota initiala 1/1 1) NEIDENTIFICAT NEIDENTIFICAT	A1
Act Administrativ nr. 826, din 18/02/2022 emis de PRIMARIA COMUNEI DRAGOIESTI;		
B2	Se noteaza posesia factica in favoarea lui 1) JAUCA CONSTANTIN	A1

C. Partea III. SARCINI .

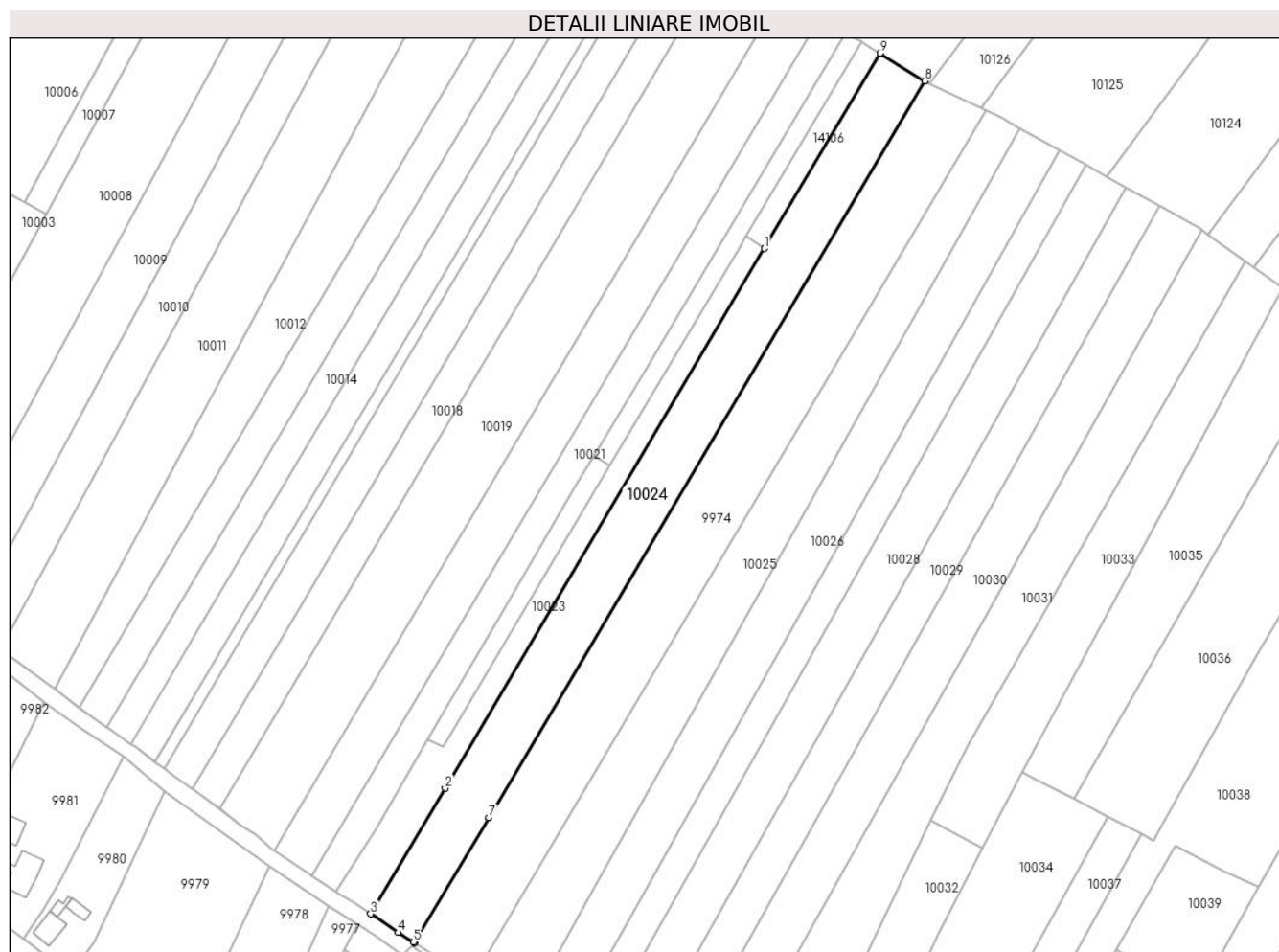
Inscrieri privind dezmembramintele dreptului de proprietate, drepturi reale de garanție și sarcini	Referințe
NU SUNT	

Anexa Nr. 1 La Partea I

Teren

Nr cadastral	Suprafața (mp)*	Observații / Referințe
	4.600	

* Suprafața este determinată în planul de proiecție Stereo 70.



Date referitoare la teren

Crt	Categorie folosință	Intravilan	Suprafața (mp)	Tarla	Parcelă	Nr. topo	Observații / Referințe
1	arabil	DA	672	-	-	-	
2	arabil	NU	3.928	8	210	-	

Lungime Segmente

1) Valorile lungimilor segmentelor sunt obținute din proiecție în plan.

Punct început	X / Y	Punct sfârșit	X / Y	Lungime segment (** (m)
1	581.307,277 673.614,222	2	581.212,812 673.454,651	185.436
2	581.212,812 673.454,651	3	581.190,802 673.417,473	43.205
3	581.190,802 673.417,473	4	581.198,874 673.411,953	9.779
4	581.198,874 673.411,953	5	581.203,43 673.409,21	5.318

Punct început	X / Y	Punct sfârșit	X / Y	Lungime segment (** (m)
5	581.203,43 673.409,21	6	581.203,819 673.408,956	0.465
6	581.203,819 673.408,956	7	581.225,764 673.446,024	43.077
7	581.225,764 673.446,024	8	581.354,649 673.663,737	253.003
8	581.354,649 673.663,737	9	581.341,454 673.671,954	15.544
9	581.341,454 673.671,954	1	581.307,277 673.614,222	67.09

** Lungimile segmentelor sunt determinate în planul de proiecție Stereo 70 și sunt rotunjite la 1 milimetru.

*** Distanța dintre puncte este formată din segmente cumulate ce sunt mai mici decât valoarea 1 milimetru.

**DATE DESPRE IMOBILUL NR. 10025**

Oficiul de Cadastru și Publicitate Imobiliară SUCEAVA
Biroul de Cadastru și Publicitate Imobiliară Gura Humorului

A. Partea I. Descrierea imobilului

TEREN Necunoscut

Adresa: Loc. Dragoiesti, Jud. Suceava

Nr. Crt	Nr cadastral Nr. topografic	Suprafața* (mp)	Observații / Referințe
A1		4.400	Sector cadastral:2 Teren neimprejmuit;

B. Partea II. Proprietari și acte

Inscrieri privitoare la dreptul de proprietate și alte drepturi reale		Referințe
10025 / 14/03/2022		
Act Normativ nr. 7, din 13/03/1996 emis de PARLAMENTUL ROMANIEI;		
B1	Intabulare, drept de PROPRIETATE, dobândit prin Lege, cota actuala 1/1, cota initiala 1/1 1) NEIDENTIFICAT NEIDENTIFICAT	A1
Act Administrativ nr. 825, din 18/02/2022 emis de PRIMARIA COMUNEI DRAGOIESTI;		
B2	Se noteaza posesia factica in favoarea lui 1) POPESCU FLORIN-GHEORGHE	A1

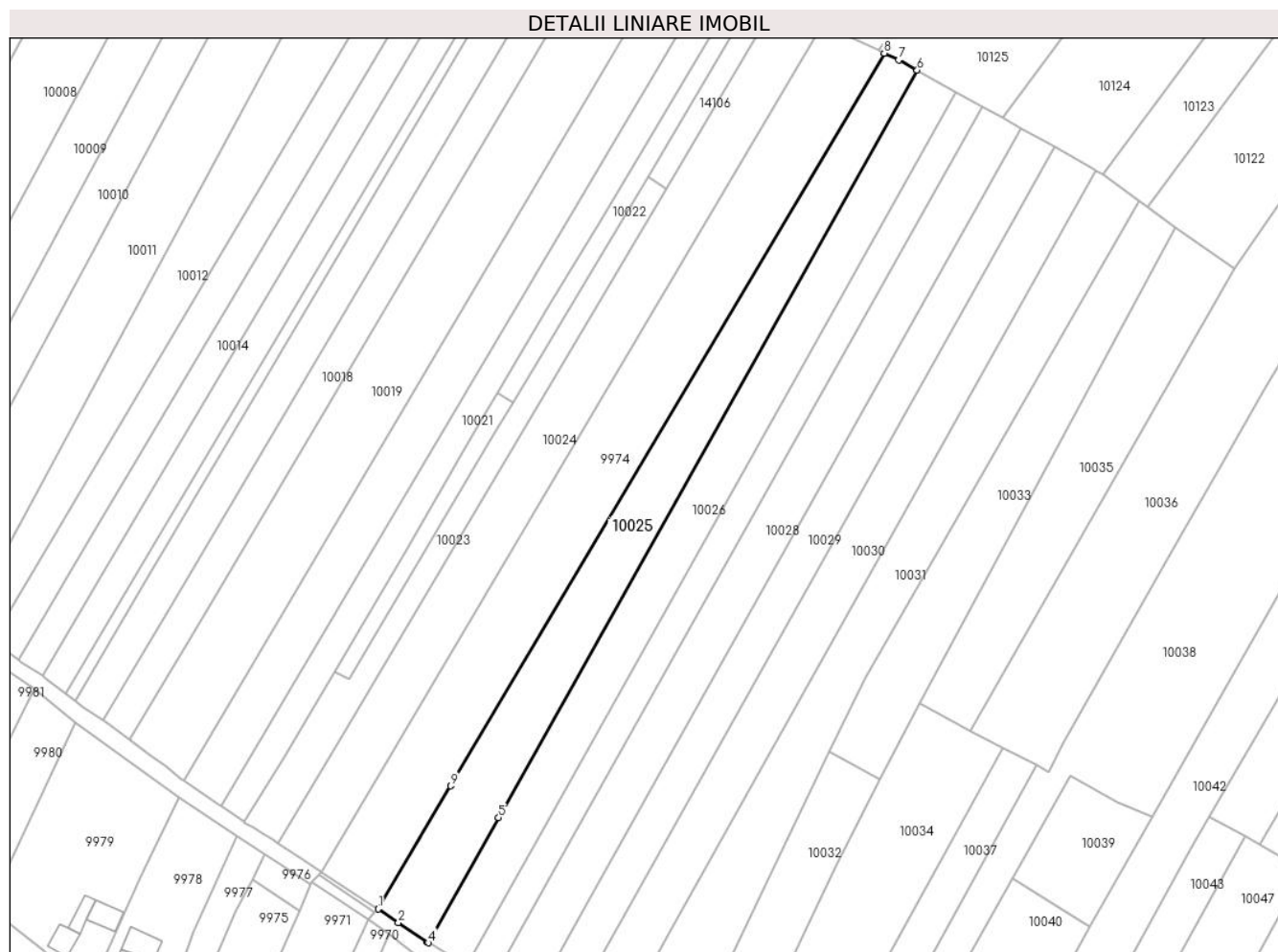
C. Partea III. SARCINI .

Inscrieri privind dezmembramintele dreptului de proprietate, drepturi reale de garanție și sarcini	Referințe
NU SUNT	

Teren

Nr cadastral	Suprafața (mp)*	Observații / Referințe
	4.400	

* Suprafața este determinată în planul de proiecție Stereo 70.



Date referitoare la teren

Crt	Categorie folosință	Intravilan	Suprafața (mp)	Tarla	Parcelă	Nr. topo	Observații / Referințe
1	arabil	DA	763	-	-	-	
2	arabil	NU	3.637	8	210	-	

Lungime Segmente

1) Valorile lungimilor segmentelor sunt obținute din proiecție în plan.

Punct început	X / Y	Punct sfârșit	X / Y	Lungime segment (** (m)
1	581.220,782 673.397,835	2	581.226,86 673.393,72	7.34
2	581.226,86 673.393,72	3	581.235,57 673.387,89	10.481
3	581.235,57 673.387,89	4	581.235,966 673.387,646	0.465
4	581.235,966 673.387,646	5	581.257,013 673.425,208	43.057

Punct început	X / Y	Punct sfârșit	X / Y	Lungime segment (** (m)
5	581.257,013 673.425,208	6	581.382,858 673.649,795	257.442
6	581.382,858 673.649,795	7	581.377,35 673.652,86	6.303
7	581.377,35 673.652,86	8	581.372,971 673.654,911	4.836
8	581.372,971 673.654,911	9	581.242,651 673.434,775	255.819
9	581.242,651 673.434,775	1	581.220,782 673.397,835	42.928

** Lungimile segmentelor sunt determinate în planul de proiecție Stereo 70 și sunt rotunjite la 1 milimetru.

*** Distanța dintre puncte este formată din segmente cumulate ce sunt mai mici decât valoarea 1 milimetru.

**DATE DESPRE IMOBILUL NR. 10026**

Oficiul de Cadastru și Publicitate Imobiliară SUCEAVA
Biroul de Cadastru și Publicitate Imobiliară Gura Humorului

A. Partea I. Descrierea imobilului

TEREN Necunoscut

Adresa: Loc. Dragoiesti, Jud. Suceava

Nr. Crt	Nr cadastral Nr. topografic	Suprafața* (mp)	Observații / Referințe
A1		4.000	Sector cadastral:2 Teren neimprejmuit;

B. Partea II. Proprietari și acte

Inscrieri privitoare la dreptul de proprietate și alte drepturi reale		Referințe
10026 / 14/03/2022		
Act Normativ nr. 7, din 13/03/1996 emis de PARLAMENTUL ROMANIEI;		
B1	Intabulare, drept de PROPRIETATE, dobandit prin Lege, cota actuala 1/1, cota initiala 1/1 1) NEIDENTIFICAT NEIDENTIFICAT	A1
Act Administrativ nr. 824, din 18/02/2022 emis de PRIMARIA COMUNEI DRAGOIESTI;		
B2	Se noteaza posesia factica in favoarea lui 1) ANDRONACHE SPIRIDON	A1

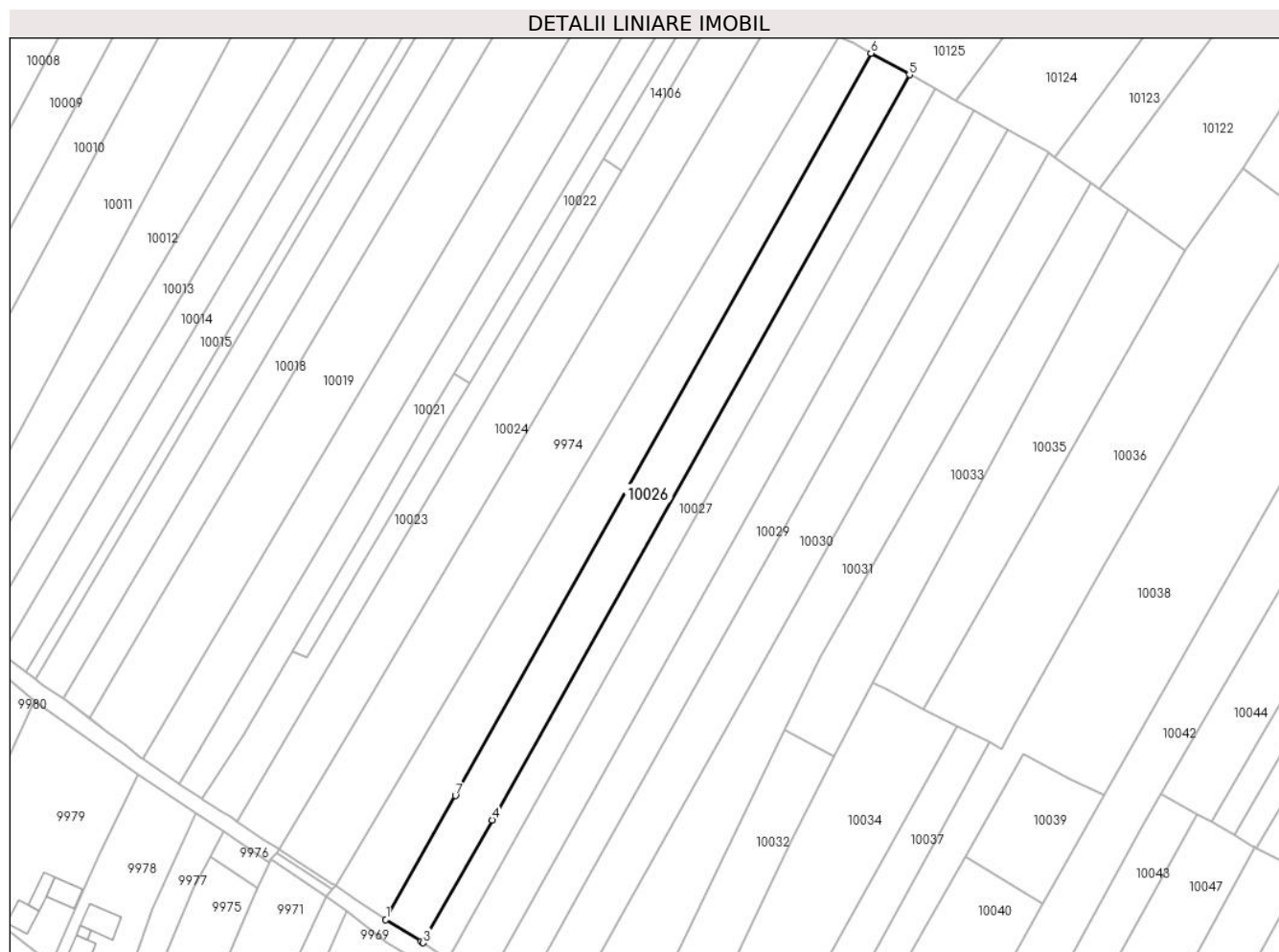
C. Partea III. SARCINI .

Inscrieri privind dezmembramintele dreptului de proprietate, drepturi reale de garanție și sarcini	Referințe
NU SUNT	

Teren

Nr cadastral	Suprafața (mp)*	Observații / Referințe
	4.000	

* Suprafața este determinată în planul de proiecție Stereo 70.



Date referitoare la teren

Crt	Categorie folosință	Intravilan	Suprafața (mp)	Tarla	Parcelă	Nr. topo	Observații / Referințe
1	arabil	DA	569	-	-	-	
2	arabil	NU	3.431	8	210	-	

Lungime Segmente

1) Valorile lungimilor segmentelor sunt obținute din proiecție în plan.

Punct început	X / Y	Punct sfârșit	X / Y	Lungime segment (** (m)
1	581.235,966 673.387,646	2	581.246,57 673.381,12	12.451
2	581.246,57 673.381,12	3	581.247,281 673.380,635	0.861
3	581.247,281 673.380,635	4	581.268,113 673.417,814	42.617
4	581.268,113 673.417,814	5	581.394,478 673.643,328	258.505

Punct început	X / Y	Punct sfârșit	X / Y	Lungime segment (** (m)
5	581.394,478 673.643,328	6	581.382,858 673.649,795	13.298
6	581.382,858 673.649,795	7	581.257,013 673.425,208	257.442
7	581.257,013 673.425,208	1	581.235,966 673.387,646	43.057

** Lungimile segmentelor sunt determinate în planul de proiecție Stereo 70 și sunt rotunjite la 1 milimetru.

*** Distanța dintre puncte este formată din segmente cumulate ce sunt mai mici decât valoarea 1 milimetru.

**DATE DESPRE IMOBILUL NR. 10027**

Oficiul de Cadastru și Publicitate Imobiliară SUCEAVA
Biroul de Cadastru și Publicitate Imobiliară Gura Humorului

A. Partea I. Descrierea imobilului

TEREN Necunoscut

Adresa: Loc. Dragoiesti, Jud. Suceava

Nr. Crt	Nr cadastral Nr. topografic	Suprafața* (mp)	Observații / Referințe
A1		2.700	Sector cadastral:2 Teren neimprejmuit;

B. Partea II. Proprietari și acte

Inscrieri privitoare la dreptul de proprietate și alte drepturi reale		Referințe
10027 / 14/03/2022		
Act Administrativ nr. 180, din 28/07/1994 emis de COMISIA JUDETEANA SUCEAVA;		
B1	Intabulare, drept de PROPRIETATE, dobandit prin Reconstituire, cota actuala 1/1, cota initiala 1/1	A1
	1) NITAN NICOLAIE	
	2) NITAN ELEONORA, Lipsă CNP.; Lipsă CNP.; Lipsă CNP.; Se noteza lipsa CNP	
	3) NITAN VIORICA, Lipsă CNP.; Lipsă CNP.; Lipsă CNP.; Se noteza lipsa CNP	

C. Partea III. SARCINI .

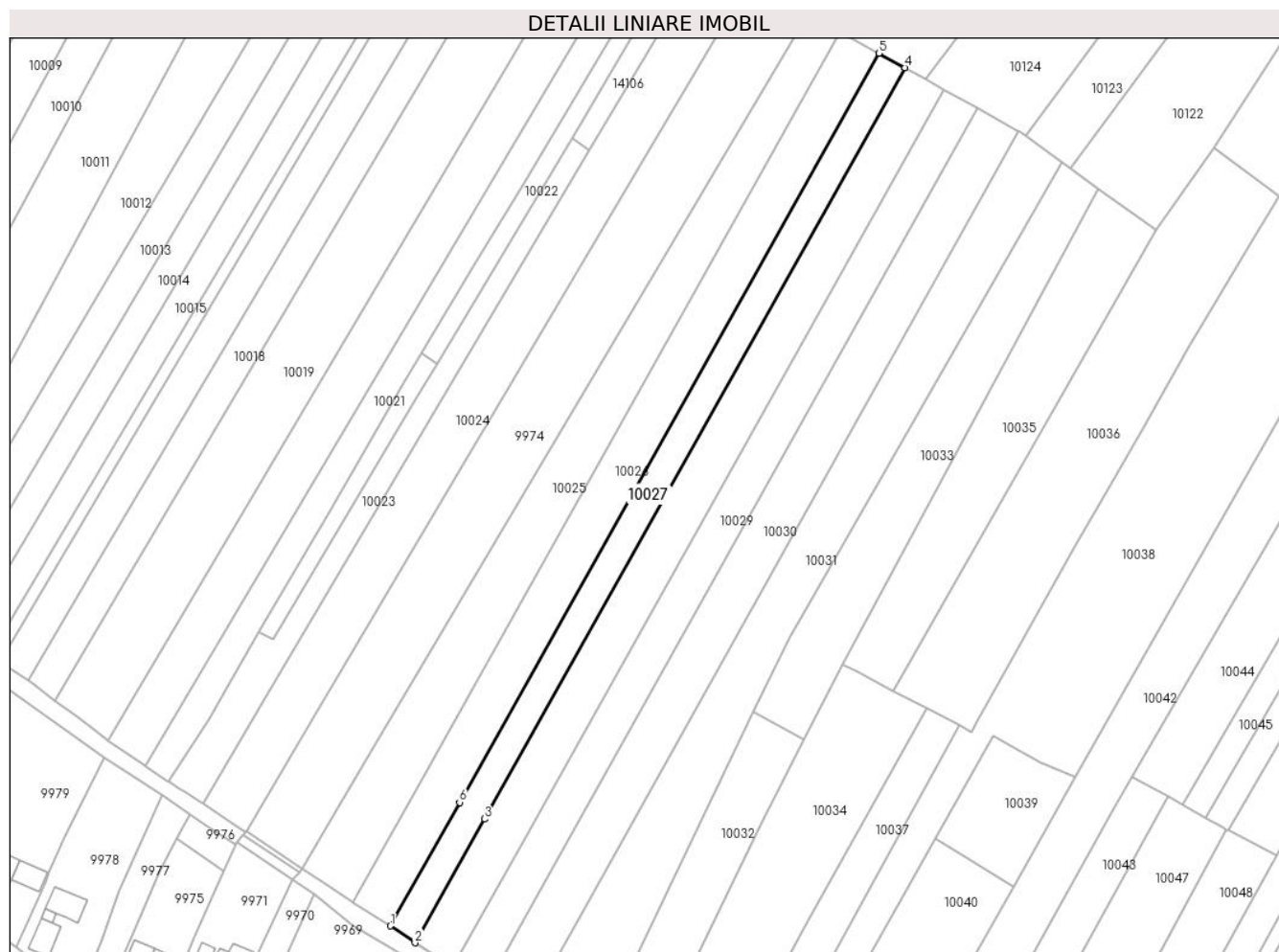
Inscrieri privind dezmembramintele dreptului de proprietate, drepturi reale de garanție și sarcini	Referințe
NU SUNT	

Anexa Nr. 1 La Partea I

Teren

Nr cadastral	Suprafața (mp)*	Observații / Referințe
	2.700	

* Suprafața este determinată în planul de proiecție Stereo 70.



Date referitoare la teren

Crt	Categorie folosință	Intravilan	Suprafața (mp)	Tarla	Parcelă	Nr. topo	Observații / Referințe
1	arabil	DA	382	-	-	-	
2	arabil	NU	2.318	8	210	-	

Lungime Segmente

1) Valorile lungimilor segmentelor sunt obținute din proiecție în plan.

Punct început	X / Y	Punct sfârșit	X / Y	Lungime segment (** (m)
1	581.247,281 673.380,635	2	581.254,705 673.375,566	8.989
2	581.254,705 673.375,566	3	581.275,588 673.412,835	42.721
3	581.275,588 673.412,835	4	581.402,302 673.638,974	259.221
4	581.402,302 673.638,974	5	581.394,478 673.643,328	8.954

Punct început	X / Y	Punct sfârșit	X / Y	Lungime segment (** (m)
5	581.394,478 673.643,328	6	581.268,113 673.417,814	258.505
6	581.268,113 673.417,814	1	581.247,281 673.380,635	42.617

** Lungimile segmentelor sunt determinate în planul de proiecție Stereo 70 și sunt rotunjite la 1 milimetru.

*** Distanța dintre puncte este formată din segmente cumulate ce sunt mai mici decât valoarea 1 milimetru.

**DATE DESPRE IMOBILUL NR. 10028**

Oficiul de Cadastru și Publicitate Imobiliară SUCEAVA
Biroul de Cadastru și Publicitate Imobiliară Gura Humorului

A. Partea I. Descrierea imobilului

TEREN Necunoscut

Adresa: Loc. Dragoiesti, Jud. Suceava

Nr. Crt	Nr cadastral Nr. topografic	Suprafața* (mp)	Observații / Referințe
A1		4.100	Sector cadastral:2 Teren neimprejmuit;

B. Partea II. Proprietari și acte

Inscrieri privitoare la dreptul de proprietate și alte drepturi reale		Referințe
10028 / 14/03/2022		
Act Normativ nr. 7, din 13/03/1996 emis de PARLAMENTUL ROMANIEI;		
B1	Intabulare, drept de PROPRIETATE, dobandit prin Lege, cota actuala 1/1, cota initiala 1/1 1) NEIDENTIFICAT NEIDENTIFICAT	A1
Act Administrativ nr. 823, din 18/02/2022 emis de PRIMARIA COMUNEI DRAGOIESTI;		
B2	Se noteaza posesia factica in favoarea lui 1) CUCU CONSTANTIN	A1

C. Partea III. SARCINI .

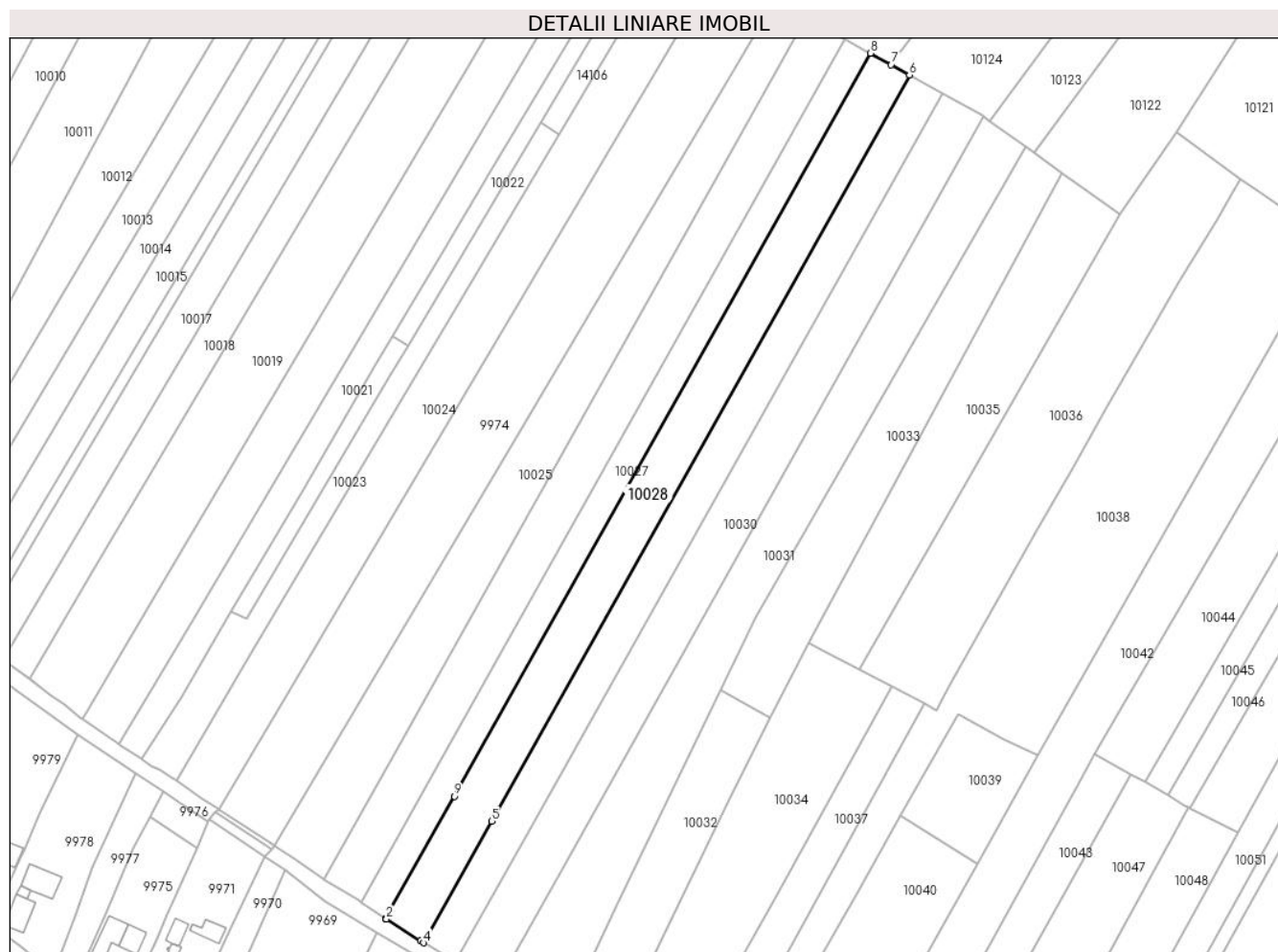
Inscrieri privind dezmembramintele dreptului de proprietate, drepturi reale de garanție și sarcini	Referințe
NU SUNT	

Anexa Nr. 1 La Partea I

Teren

Nr cadastral	Suprafața (mp)*	Observații / Referințe
	4.100	

* Suprafața este determinată în planul de proiecție Stereo 70.



Date referitoare la teren

Crt	Categorie folosință	Intravilan	Suprafața (mp)	Tarla	Parcelă	Nr. topo	Observații / Referințe
1	arabil	DA	578	-	-	-	
2	arabil	NU	3.522	8	210	-	

Lungime Segmente

1) Valorile lungimilor segmentelor sunt obținute din proiecție în plan.

Punct început	X / Y	Punct sfârșit	X / Y	Lungime segment (** (m)
1	581.254,705 673.375,566	2	581.254,86 673.375,46	0.188
2	581.254,86 673.375,46	3	581.265,29 673.368,78	12.386
3	581.265,29 673.368,78	4	581.266,154 673.368,26	1.008
4	581.266,154 673.368,26	5	581.286,906 673.405,295	42.453

Punct început	X / Y	Punct sfârșit	X / Y	Lungime segment (** (m)
5	581.286,906 673.405,295	6	581.414,151 673.632,38	260.305
6	581.414,151 673.632,38	7	581.408,594 673.635,473	6.36
7	581.408,594 673.635,473	8	581.402,302 673.638,974	7.2
8	581.402,302 673.638,974	9	581.275,588 673.412,835	259.221
9	581.275,588 673.412,835	1	581.254,705 673.375,566	42.721

** Lungimile segmentelor sunt determinate în planul de proiecție Stereo 70 și sunt rotunjite la 1 milimetru.

*** Distanța dintre puncte este formată din segmente cumulate ce sunt mai mici decât valoarea 1 milimetru.

**DATE DESPRE IMOBILUL NR. 10029**

Oficiul de Cadastru și Publicitate Imobiliară SUCEAVA
 Biroul de Cadastru și Publicitate Imobiliară Gura Humorului

A. Partea I. Descrierea imobilului

TEREN Necunoscut

Adresa: Loc. Dragoiesti, Jud. Suceava

Nr. Crt	Nr cadastral Nr. topografic	Suprafața* (mp)	Observații / Referințe
A1	30735	Din acte: 4.200 Masurata: 3.483	Sector cadastral:2 Teren neimprejmuit;

B. Partea II. Proprietari și acte

Inscrieri privitoare la dreptul de proprietate și alte drepturi reale		Referințe
1529 / 10/02/2014		
Act Notarial nr. 1089, din 24/09/2012 emis de BNP MIHAELA DUMITRU;		
B1	Intabulare, drept de PROPRIETATE, dobandit prin Conventie, cota actuala 1/1, cota initiala 1/1 1) BRADATAN AURELIA	A1

C. Partea III. SARCINI .

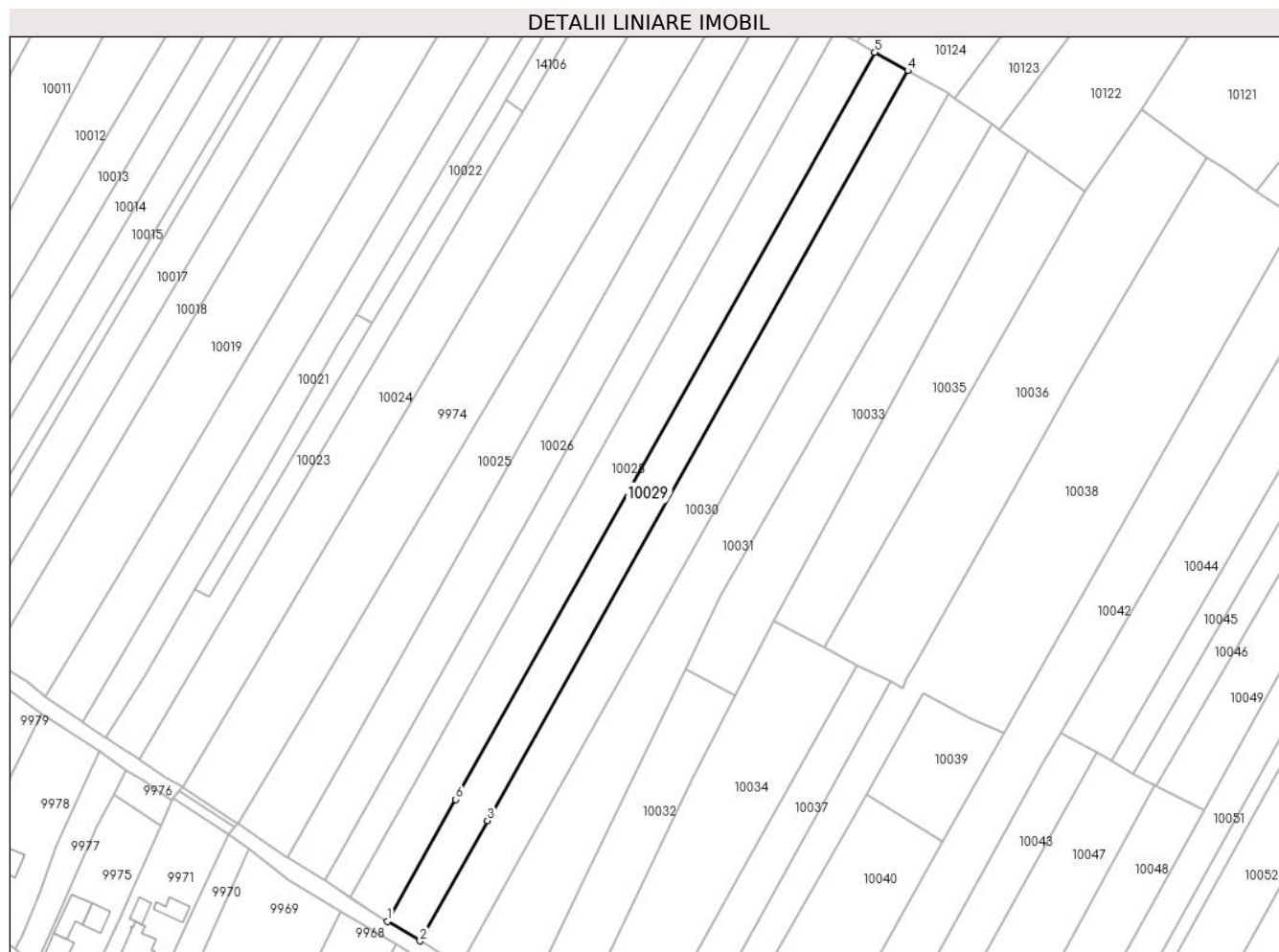
Inscrieri privind dezmembramintele dreptului de proprietate, drepturi reale de garanție și sarcini	Referințe
NU SUNT	

Anexa Nr. 1 La Partea I

Teren

Nr cadastral	Suprafața (mp)*	Observații / Referințe
30735	Din acte: 4.200 Masurata: 3.483	

* Suprafața este determinată în planul de proiecție Stereo 70.



Date referitoare la teren

Crt	Categorie folosință	Intra vilan	Suprafața (mp)	Tarla	Parcelă	Nr. topo	Observații / Referințe
1	arabil	DA	485	-	-	-	
2	arabil	NU	2.998	8	210	-	

Lungime Segmente

1) Valorile lungimilor segmentelor sunt obținute din proiecție în plan.

Punct început	X / Y	Punct sfârșit	X / Y	Lungime segment (** (m)
1	581.266,154 673.368,26	2	581.276,01 673.362,33	11.502
2	581.276,01 673.362,33	3	581.296,503 673.398,903	41.923
3	581.296,503 673.398,903	4	581.424,197 673.626,79	261.225
4	581.424,197 673.626,79	5	581.414,151 673.632,38	11.497

Punct început	X / Y	Punct sfârșit	X / Y	Lungime segment (** (m)
5	581.414,151 673.632,38	6	581.286,906 673.405,295	260.305
6	581.286,906 673.405,295	1	581.266,154 673.368,26	42.453

** Lungimile segmentelor sunt determinate în planul de proiecție Stereo 70 și sunt rotunjite la 1 milimetru.

*** Distanța dintre puncte este formată din segmente cumulate ce sunt mai mici decât valoarea 1 milimetru.

**DATE DESPRE IMOBILUL NR. 10030**

Oficiul de Cadastru și Publicitate Imobiliară SUCEAVA
Biroul de Cadastru și Publicitate Imobiliară Gura Humorului

A. Partea I. Descrierea imobilului

TEREN Necunoscut

Adresa: Loc. Dragoiesti, Jud. Suceava

Nr. Crt	Nr cadastral Nr. topografic	Suprafața* (mp)	Observații / Referințe
A1		4.352	Sector cadastral:2 Teren neimprejmuit;

B. Partea II. Proprietari și acte

Inscrieri privitoare la dreptul de proprietate și alte drepturi reale		Referințe
10030 / 14/03/2022		
Act Normativ nr. 7, din 13/03/1996 emis de PARLAMENTUL ROMANIEI;		
B1	Intabulare, drept de PROPRIETATE, dobandit prin Lege, cota actuala 1/1, cota initiala 1/1 1) NEIDENTIFICAT NEIDENTIFICAT	A1
Act Administrativ nr. 822, din 18/02/2022 emis de PRIMARIA COMUNEI DRAGOIESTI;		
B2	Se noteaza posesia factica in favoarea lui 1) NITAN ILEANA	A1

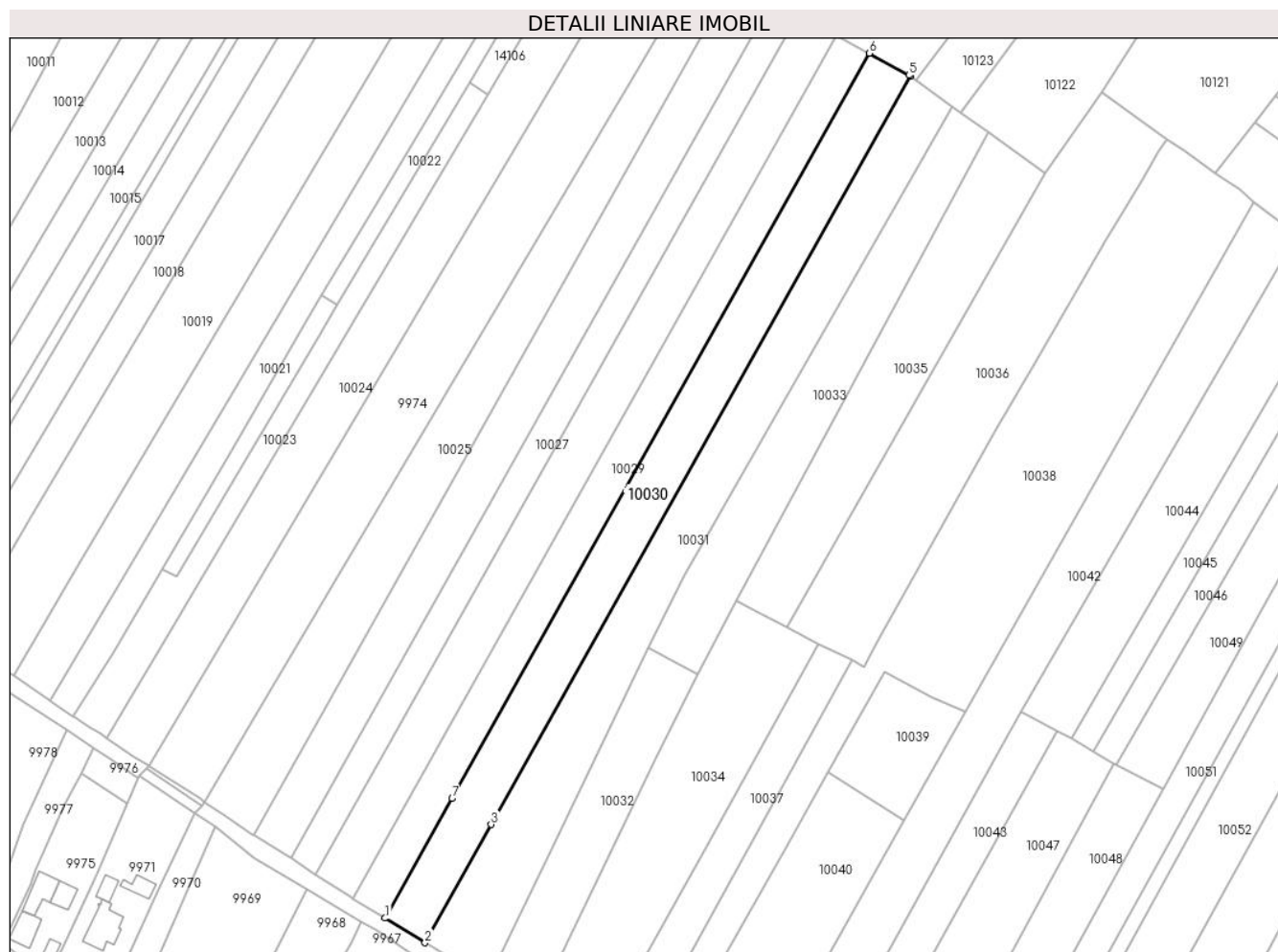
C. Partea III. SARCINI .

Inscrieri privind dezmembramintele dreptului de proprietate, drepturi reale de garanție și sarcini	Referințe
NU SUNT	

Teren

Nr cadastral	Suprafața (mp)*	Observații / Referințe
	4.352	

* Suprafața este determinată în planul de proiecție Stereo 70.



Date referitoare la teren

Crt	Categorie folosință	Intravilan	Suprafața (mp)	Tarla	Parcelă	Nr. topo	Observații / Referințe
1	arabil	DA	598	-	-	-	
2	arabil	NU	3.754	8	210	-	

Lungime Segmente

1) Valorile lungimilor segmentelor sunt obținute din proiecție în plan.

Punct început	X / Y	Punct sfârșit	X / Y	Lungime segment (** (m)
1	581.276,01 673.362,33	2	581.288,231 673.354,803	14.353
2	581.288,231 673.354,803	3	581.308,474 673.390,929	41.411
3	581.308,474 673.390,929	4	581.436,699 673.619,764	262.311
4	581.436,699 673.619,764	5	581.436,274 673.620,068	0.523

Punct început	X / Y	Punct sfârșit	X / Y	Lungime segment (** (m)
5	581.436,274 673.620,068	6	581.424,197 673.626,79	13.822
6	581.424,197 673.626,79	7	581.296,503 673.398,903	261.225
7	581.296,503 673.398,903	1	581.276,01 673.362,33	41.923

** Lungimile segmentelor sunt determinate în planul de proiecție Stereo 70 și sunt rotunjite la 1 milimetru.

*** Distanța dintre puncte este formată din segmente cumulate ce sunt mai mici decât valoarea 1 milimetru.

**DATE DESPRE IMOBILUL NR. 10031**

Oficiul de Cadastru și Publicitate Imobiliară SUCEAVA
Biroul de Cadastru și Publicitate Imobiliară Gura Humorului

A. Partea I. Descrierea imobilului

TEREN Necunoscut

Adresa: Loc. Dragoiesti, Jud. Suceava

Nr. Crt	Nr cadastral Nr. topografic	Suprafața* (mp)	Observații / Referințe
A1		4.992	Sector cadastral:2 Teren neimprejmuit;

B. Partea II. Proprietari și acte

Inscrieri privitoare la dreptul de proprietate și alte drepturi reale		Referințe
10031 / 14/03/2022		
Act Normativ nr. 7, din 13/03/1996 emis de PARLAMENTUL ROMANIEI;		
B1	Intabulare, drept de PROPRIETATE, dobandit prin Lege, cota actuala 1/1, cota initiala 1/1 1) NEIDENTIFICAT NEIDENTIFICAT	A1
Act Administrativ nr. 821, din 18/02/2022 emis de PRIMARIA COMUNEI DRAGOIESTI;		
B2	Se noteaza posesia factica in favoarea lui 1) BRADATAN SAMOILA	A1

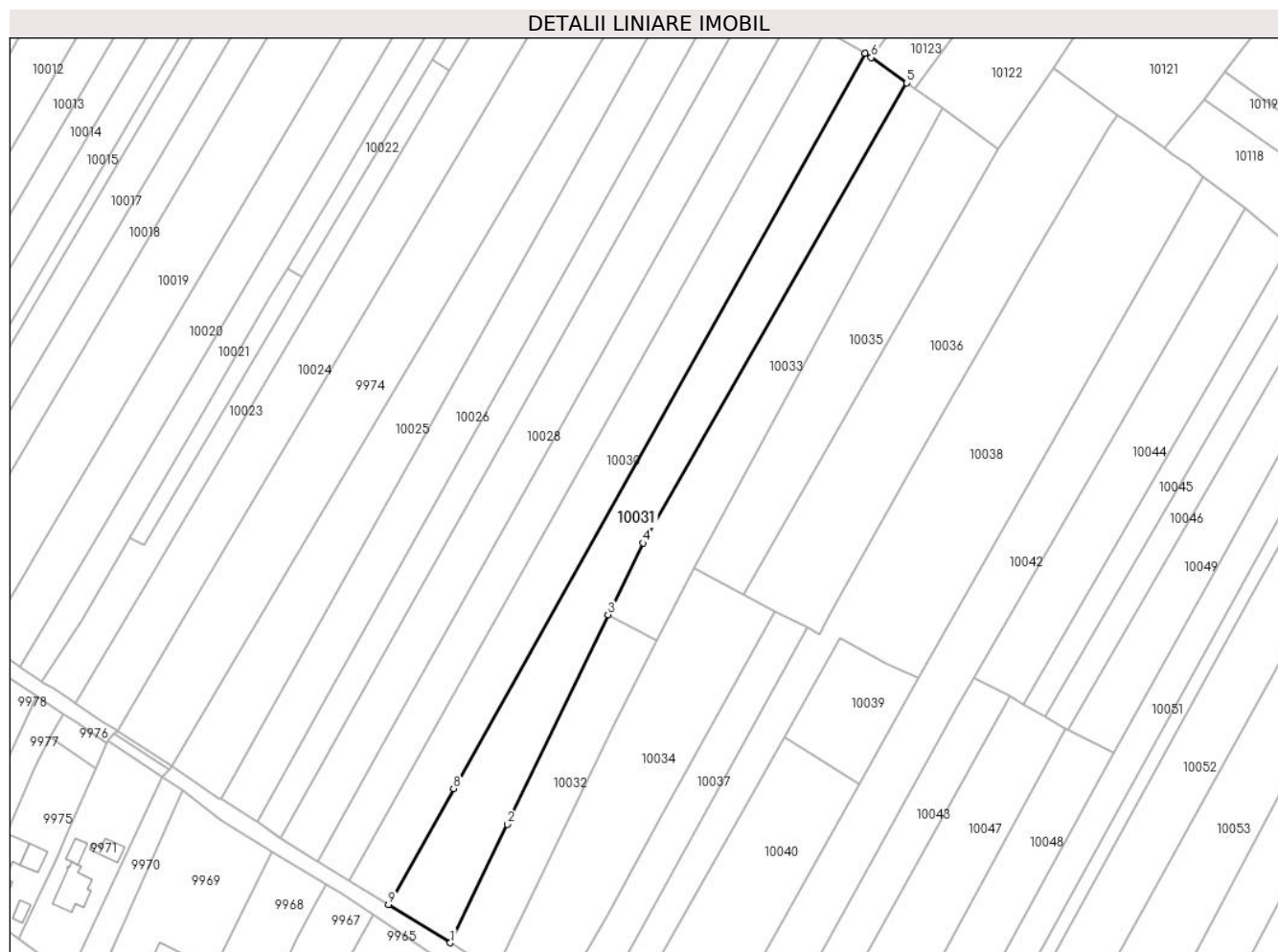
C. Partea III. SARCINI .

Inscrieri privind dezmembramintele dreptului de proprietate, drepturi reale de garanție și sarcini	Referințe
NU SUNT	

Teren

Nr cadastral	Suprafața (mp)*	Observații / Referințe
	4.992	

* Suprafața este determinată în planul de proiecție Stereo 70.



Date referitoare la teren

Crt	Categorie folosință	Intravilan	Suprafața (mp)	Tarla	Parcelă	Nr. topo	Observații / Referințe
1	arabil	DA	874	-	-	-	
2	arabil	NU	4.118	8	210	-	

Lungime Segmente

1) Valorile lungimilor segmentelor sunt obținute din proiecție în plan.

Punct început	X / Y	Punct sfârșit	X / Y	Lungime segment (** (m)
1	581.307,476 673.342,95	2	581.325,192 673.379,792	40.88
2	581.325,192 673.379,792	3	581.356,577 673.445,023	72.389
3	581.356,577 673.445,023	4	581.367,46 673.467,335	24.825
4	581.367,46 673.467,335	5	581.449,616 673.610,498	165.061

Punct început	X / Y	Punct sfârșit	X / Y	Lungime segment (** (m)
5	581.449,616 673.610,498	6	581.438,576 673.618,418	13.587
6	581.438,576 673.618,418	7	581.436,699 673.619,764	2.31
7	581.436,699 673.619,764	8	581.308,474 673.390,929	262.311
8	581.308,474 673.390,929	9	581.288,231 673.354,803	41.411
9	581.288,231 673.354,803	1	581.307,476 673.342,95	22.602

** Lungimile segmentelor sunt determinate în planul de proiecție Stereo 70 și sunt rotunjite la 1 milimetru.

*** Distanța dintre puncte este formată din segmente cumulate ce sunt mai mici decât valoarea 1 milimetru.

**DATE DESPRE IMOBILUL NR. 10032**

Oficiul de Cadastru și Publicitate Imobiliară SUCEAVA
Biroul de Cadastru și Publicitate Imobiliară Gura Humorului

A. Partea I. Descrierea imobilului

TEREN Necunoscut

Adresa: Loc. Dragoiesti, Jud. Suceava

Nr. Crt	Nr cadastral Nr. topografic	Suprafața* (mp)	Observații / Referințe
A1		1.900	Sector cadastral:2 Teren neimprejmuit;

B. Partea II. Proprietari și acte

Inscrieri privitoare la dreptul de proprietate și alte drepturi reale		Referințe
10032 / 14/03/2022		
Act Normativ nr. 7, din 13/03/1996 emis de PARLAMENTUL ROMANIEI;		
B1	Intabulare, drept de PROPRIETATE, dobandit prin Lege, cota actuala 1/1, cota initiala 1/1 1) NEIDENTIFICAT NEIDENTIFICAT	A1
Act Administrativ nr. 820, din 18/02/2022 emis de PRIMARIA COMUNEI DRAGOIESTI;		
B2	Se noteaza posesia factica in favoarea lui 1) NITAN VASILE	A1

C. Partea III. SARCINI .

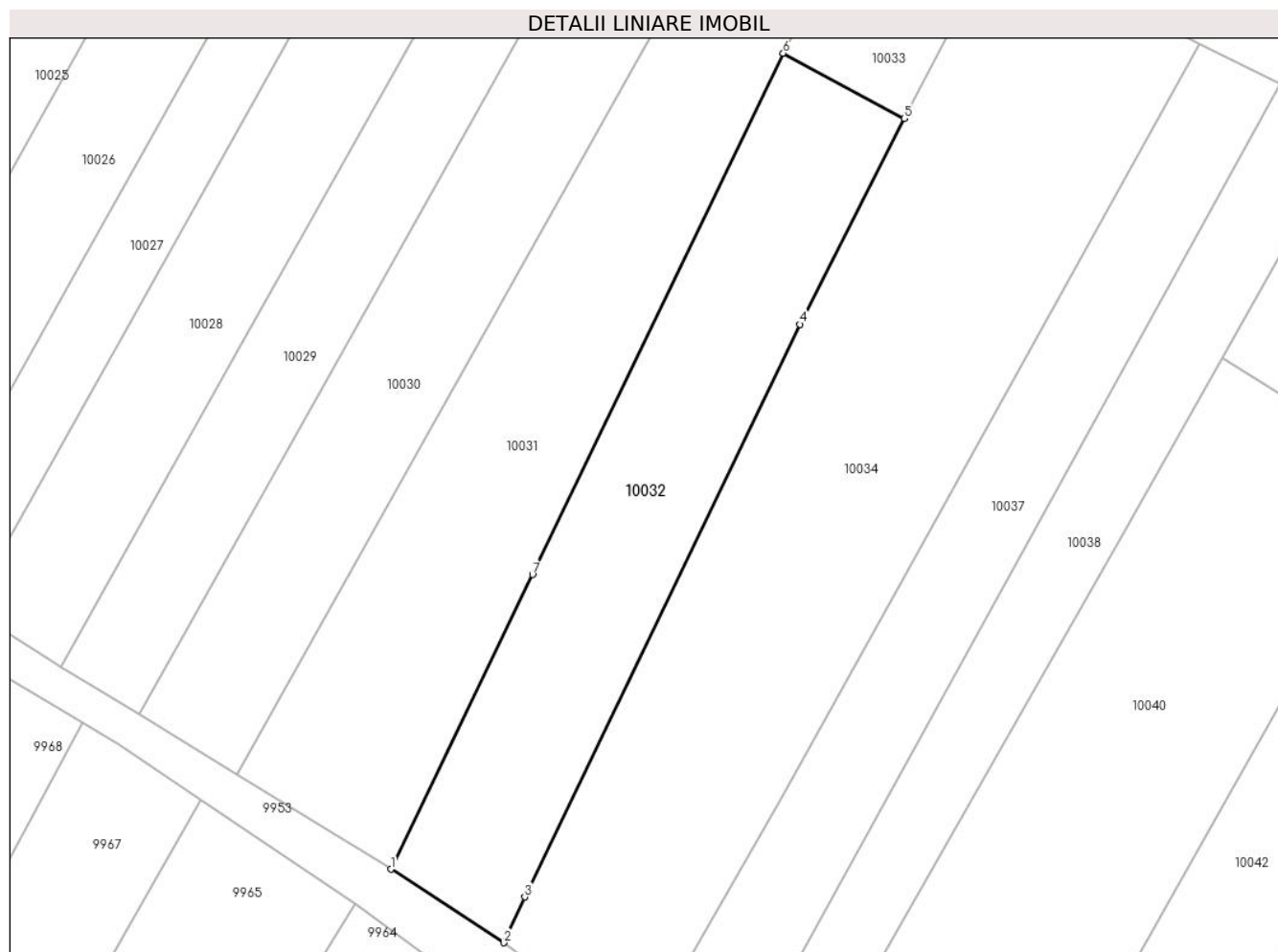
Inscrieri privind dezmembramintele dreptului de proprietate, drepturi reale de garanție și sarcini	Referințe
NU SUNT	

Anexa Nr. 1 La Partea I

Teren

Nr cadastral	Suprafața (mp)*	Observații / Referințe
	1.900	

* Suprafața este determinată în planul de proiecție Stereo 70.



Date referitoare la teren

Crt	Categorie folosință	Intra vilan	Suprafața (mp)	Tarla	Parcelă	Nr. topo	Observații / Referințe
1	arabil	DA	677	-	-	-	
2	arabil	NU	1.223	8	210	-	

Lungime Segmente

1) Valorile lungimilor segmentelor sunt obținute din proiecție în plan.

Punct început	X / Y	Punct sfârșit	X / Y	Lungime segment (** (m)
1	581.307,476 673.342,95	2	581.321,6 673.333,74	16.862
2	581.321,6 673.333,74	3	581.324,21 673.339,48	6.306
3	581.324,21 673.339,48	4	581.358,678 673.411,117	79.498
4	581.358,678 673.411,117	5	581.371,741 673.436,861	28.869

Punct început	X / Y	Punct sfârșit	X / Y	Lungime segment (** (m)
5	581.371,741 673.436,861	6	581.356,577 673.445,023	17.221
6	581.356,577 673.445,023	7	581.325,192 673.379,792	72.389
7	581.325,192 673.379,792	1	581.307,476 673.342,95	40.88

** Lungimile segmentelor sunt determinate în planul de proiecție Stereo 70 și sunt rotunjite la 1 milimetru.

*** Distanța dintre puncte este formată din segmente cumulate ce sunt mai mici decât valoarea 1 milimetru.

**DATE DESPRE IMOBILUL NR. 10033**

Oficiul de Cadastru și Publicitate Imobiliară SUCEAVA
Biroul de Cadastru și Publicitate Imobiliară Gura Humorului

A. Partea I. Descrierea imobilului

TEREN Extravilan

Adresa: Jud. Suceava

Nr. Crt	Nr cadastral Nr. topografic	Suprafața* (mp)	Observații / Referințe
A1		3.000	Sector cadastral:2 Teren neimprejmuit;

B. Partea II. Proprietari și acte

Inscrieri privitoare la dreptul de proprietate și alte drepturi reale	Referințe
10033 / 18/03/2022	
Act Administrativ nr. 4583, din 14/03/2022 emis de PRIMARIA COMUNEI DRAGOIESTI;	
B0	A1
Se noteaza posesia factica in favoarea lui	
1) CUCU ILIE	
10033 / 14/03/2022	
Act Normativ nr. 7, din 13/03/1996 emis de PARLAMENTUL ROMANIEI;	
B1	A1
Intabulare, drept de PROPRIETATE, dobandit prin Lege, cota actuala 1/1, cota initiala 1/1	
1) NEIDENTIFICAT NEIDENTIFICAT	

C. Partea III. SARCINI .

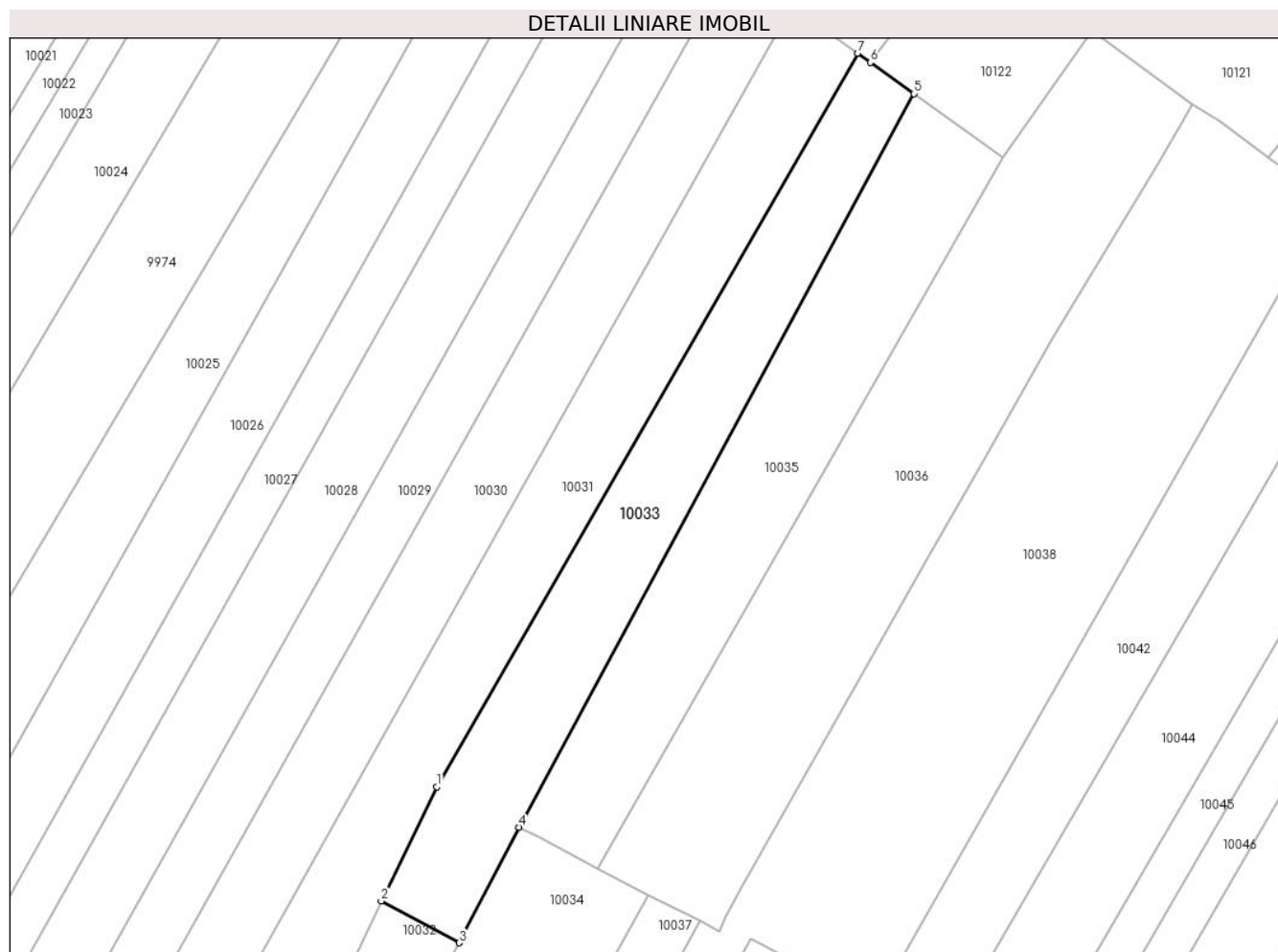
Inscrieri privind dezmembramintele dreptului de proprietate, drepturi reale de garanție și sarcini	Referințe
NU SUNT	

Anexa Nr. 1 La Partea I

Teren

Nr cadastral	Suprafața (mp)*	Observații / Referințe
	3.000	

* Suprafața este determinată în planul de proiecție Stereo 70.



Date referitoare la teren

Crt	Categorie folosință	Intravilan	Suprafața (mp)	Tarla	Parcelă	Nr. topo	Observații / Referințe
1	arabil	NU	3.000	8	210	-	

Lungime Segmente

1) Valorile lungimilor segmentelor sunt obținute din proiecție în plan.

Punct început	X / Y	Punct sfârșit	X / Y	Lungime segment (** (m)
1	581.367,46 673.467,335	2	581.356,577 673.445,023	24.825
2	581.356,577 673.445,023	3	581.371,741 673.436,861	17.221
3	581.371,741 673.436,861	4	581.383,42 673.459,45	25.43
4	581.383,42 673.459,45	5	581.460,636 673.602,592	162.641
5	581.460,636 673.602,592	6	581.452,116 673.608,704	10.486

Punct început	X / Y	Punct sfârșit	X / Y	Lungime segment (** (m)
6	581.452,116 673.608,704	7	581.449,616 673.610,498	3.077
7	581.449,616 673.610,498	1	581.367,46 673.467,335	165.061

** Lungimile segmentelor sunt determinate în planul de proiecție Stereo 70 și sunt rotunjite la 1 milimetru.

*** Distanța dintre puncte este formată din segmente cumulate ce sunt mai mici decât valoarea 1 milimetru.

**DATE DESPRE IMOBILUL NR. 10034**

Oficiul de Cadastru și Publicitate Imobiliară SUCEAVA
Biroul de Cadastru și Publicitate Imobiliară Gura Humorului

A. Partea I. Descrierea imobilului

TEREN Necunoscut

Adresa: Loc. Dragoiesti, Jud. Suceava

Nr. Crt	Nr cadastral Nr. topografic	Suprafața* (mp)	Observații / Referințe
A1		3.613	Sector cadastral:2 Teren neimprejmuit;

B. Partea II. Proprietari și acte

Inscrieri privitoare la dreptul de proprietate și alte drepturi reale		Referințe
10034 / 14/03/2022		
Act Normativ nr. 7, din 13/03/1996 emis de PARLAMENTUL ROMANIEI;		
B1	Intabulare, drept de PROPRIETATE, dobandit prin Lege, cota actuala 1/1, cota initiala 1/1 1) NEIDENTIFICAT NEIDENTIFICAT	A1
Act Administrativ nr. 818, din 18/02/2022 emis de PRIMARIA COMUNEI DRAGOIESTI;		
B2	Se noteaza posesia factica in favoarea lui 1) PETROAIE VIORICA	A1

C. Partea III. SARCINI .

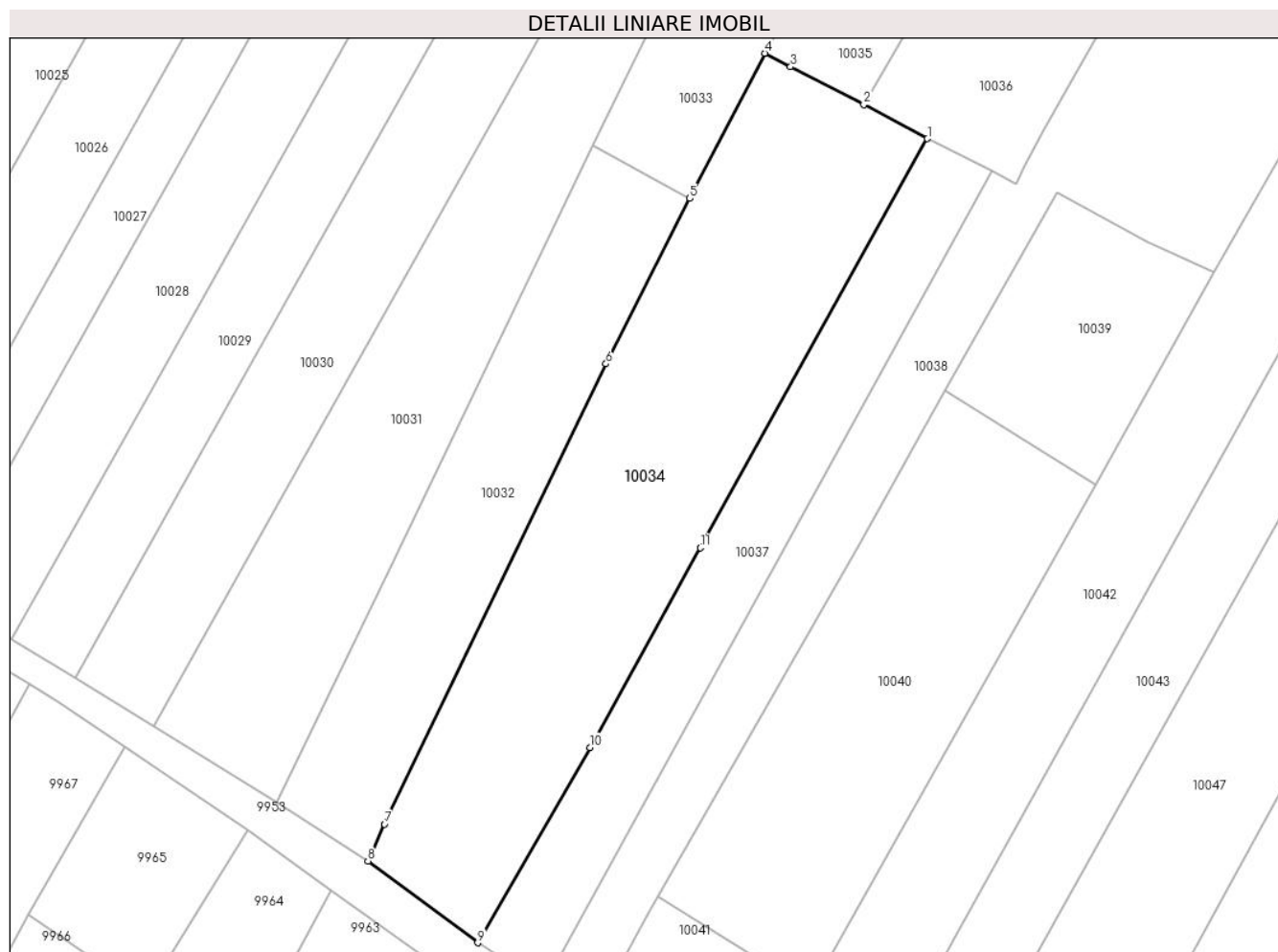
Inscrieri privind dezmembramintele dreptului de proprietate, drepturi reale de garanție și sarcini	Referințe
NU SUNT	

Anexa Nr. 1 La Partea I

Teren

Nr cadastral	Suprafața (mp)*	Observații / Referințe
	3.613	

* Suprafața este determinată în planul de proiecție Stereo 70.



Date referitoare la teren

Crt	Categorie folosință	Intravilan	Suprafața (mp)	Tarla	Parcelă	Nr. topo	Observații / Referințe
1	arabil	DA	931	-	-	-	
2	arabil	NU	2.682	8	210	-	

Lungime Segmente

1) Valorile lungimilor segmentelor sunt obținute din proiecție în plan.

Punct început	X / Y	Punct sfârșit	X / Y	Lungime segment (** (m)
1	581.408,735 673.446,168	2	581.398,829 673.451,433	11.218
2	581.398,829 673.451,433	3	581.387,42 673.457,34	12.847
3	581.387,42 673.457,34	4	581.383,42 673.459,45	4.522
4	581.383,42 673.459,45	5	581.371,741 673.436,861	25.43

Punct început	X / Y	Punct sfârșit	X / Y	Lungime segment (** (m)
5	581.371,741 673.436,861	6	581.358,678 673.411,117	28.869
6	581.358,678 673.411,117	7	581.324,21 673.339,48	79.498
7	581.324,21 673.339,48	8	581.321,6 673.333,74	6.306
8	581.321,6 673.333,74	9	581.338,69 673.321,03	21.298
9	581.338,69 673.321,03	10	581.356,154 673.351,424	35.054
10	581.356,154 673.351,424	11	581.373,371 673.382,493	35.521
11	581.373,371 673.382,493	1	581.408,735 673.446,168	72.836

** Lungimile segmentelor sunt determinate în planul de proiecție Stereo 70 și sunt rotunjite la 1 milimetru.

*** Distanța dintre puncte este formată din segmente cumulate ce sunt mai mici decât valoarea 1 milimetru.

**DATE DESPRE IMOBILUL NR. 10035**

Oficiul de Cadastru și Publicitate Imobiliară SUCEAVA
Biroul de Cadastru și Publicitate Imobiliară Gura Humorului

A. Partea I. Descrierea imobilului

TEREN Extravilan

Adresa: Jud. Suceava

Nr. Crt	Nr cadastral Nr. topografic	Suprafața* (mp)	Observații / Referințe
A1		3.119	Sector cadastral:2 Teren neimprejmuit;

B. Partea II. Proprietari și acte

Inscrieri privitoare la dreptul de proprietate și alte drepturi reale		Referințe
10035 / 14/03/2022		
Act Normativ nr. 7, din 13/03/1996 emis de PARLAMENTUL ROMANIEI;		
B1	Intabulare, drept de PROPRIETATE, dobandit prin Lege, cota actuala 1/1, cota initiala 1/1 1) NEIDENTIFICAT NEIDENTIFICAT	A1
Act Administrativ nr. 819, din 18/02/2022 emis de PRIMARIA COMUNEI DRAGOIESTI;		
B2	Se noteaza posesia factica in favoarea lui 1) DIAC DANUT	A1

C. Partea III. SARCINI .

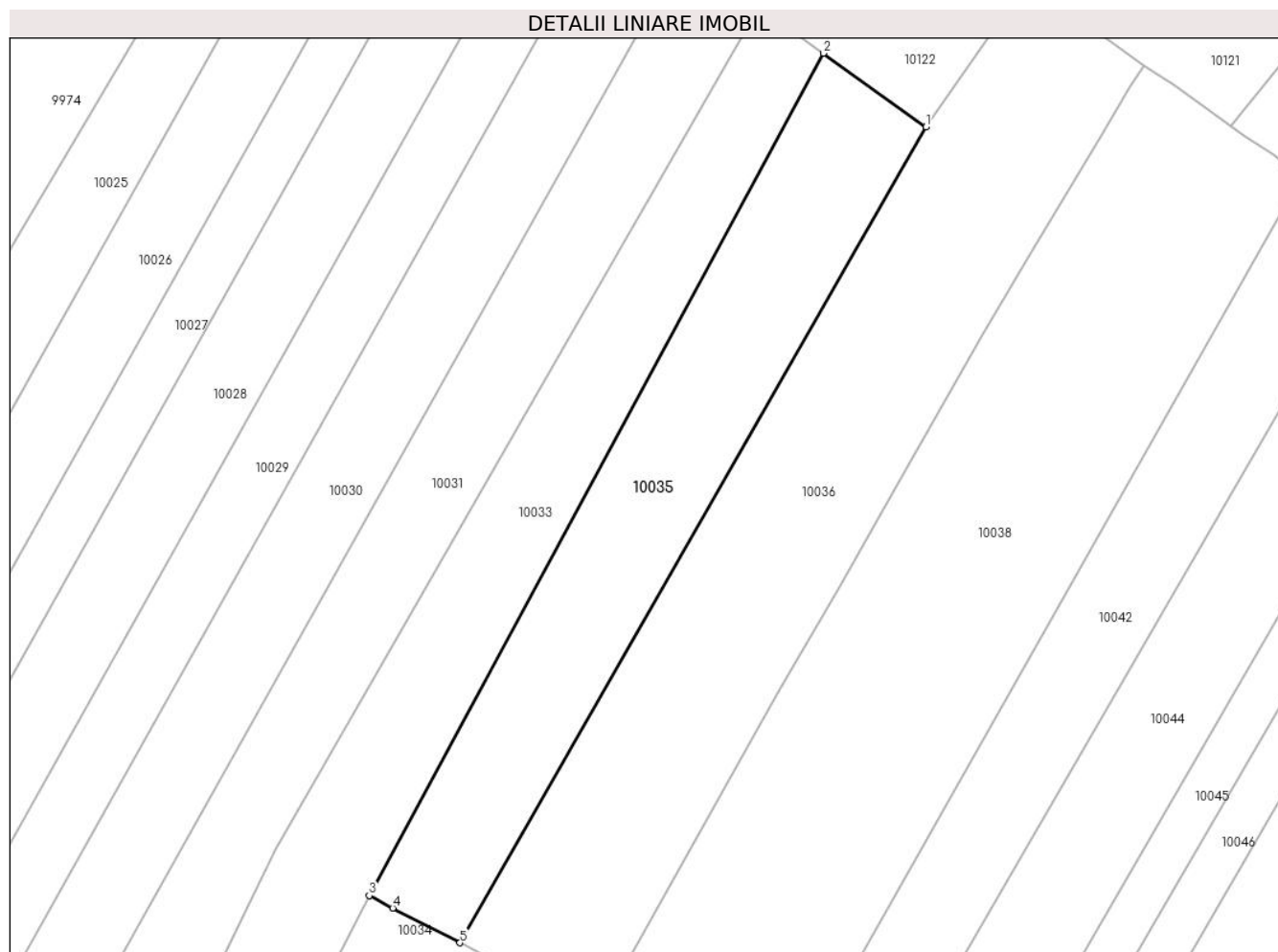
Inscrieri privind dezmembramintele dreptului de proprietate, drepturi reale de garanție și sarcini	Referințe
NU SUNT	

Anexa Nr. 1 La Partea I

Teren

Nr cadastral	Suprafața (mp)*	Observații / Referințe
	3.119	

* Suprafața este determinată în planul de proiecție Stereo 70.



Date referitoare la teren

Crt	Categorie folosință	Intravilan	Suprafața (mp)	Tarla	Parcelă	Nr. topo	Observații / Referințe
1	arabil	NU	3.119	8	210	-	

Lungime Segmente

1) Valorile lungimilor segmentelor sunt obținute din proiecție în plan.

Punct început	X / Y	Punct sfârșit	X / Y	Lungime segment (** (m)
1	581.478,098 673.590,065	2	581.460,636 673.602,592	21.491
2	581.460,636 673.602,592	3	581.383,42 673.459,45	162.641
3	581.383,42 673.459,45	4	581.387,42 673.457,34	4.522
4	581.387,42 673.457,34	5	581.398,829 673.451,433	12.847
5	581.398,829 673.451,433	1	581.478,098 673.590,065	159.695

**** Lungimile segmentelor sunt determinate în planul de proiecție Stereo 70 și sunt rotunjite la 1 milimetru.**

***** Distanța dintre puncte este formată din segmente cumulate ce sunt mai mici decât valoarea 1 milimetru.**

**DATE DESPRE IMOBILUL NR. 10036**

Oficiul de Cadastru și Publicitate Imobiliară SUCEAVA
Biroul de Cadastru și Publicitate Imobiliară Gura Humorului

A. Partea I. Descrierea imobilului

TEREN Extravilan

Adresa: Jud. Suceava

Nr. Crt	Nr cadastral Nr. topografic	Suprafața* (mp)	Observații / Referințe
A1		4.878	Sector cadastral:2 Teren neimprejmuit;

B. Partea II. Proprietari și acte

Inscrieri privitoare la dreptul de proprietate și alte drepturi reale		Referințe
10036 / 14/03/2022		
Act Normativ nr. 7, din 13/03/1996 emis de PARLAMENTUL ROMANIEI;		
B1	Intabulare, drept de PROPRIETATE, dobândit prin Lege, cota actuala 1/1, cota initiala 1/1 1) NEIDENTIFICAT NEIDENTIFICAT	A1
Act Administrativ nr. 4589, din 18/02/2022 emis de PRIMARIA COMUNEI DRAGOIESTI;		
B2	Se noteaza posesia factica in favoarea lui 1) ANCHIDIN CONSTANTIN-STEFAN	A1

C. Partea III. SARCINI .

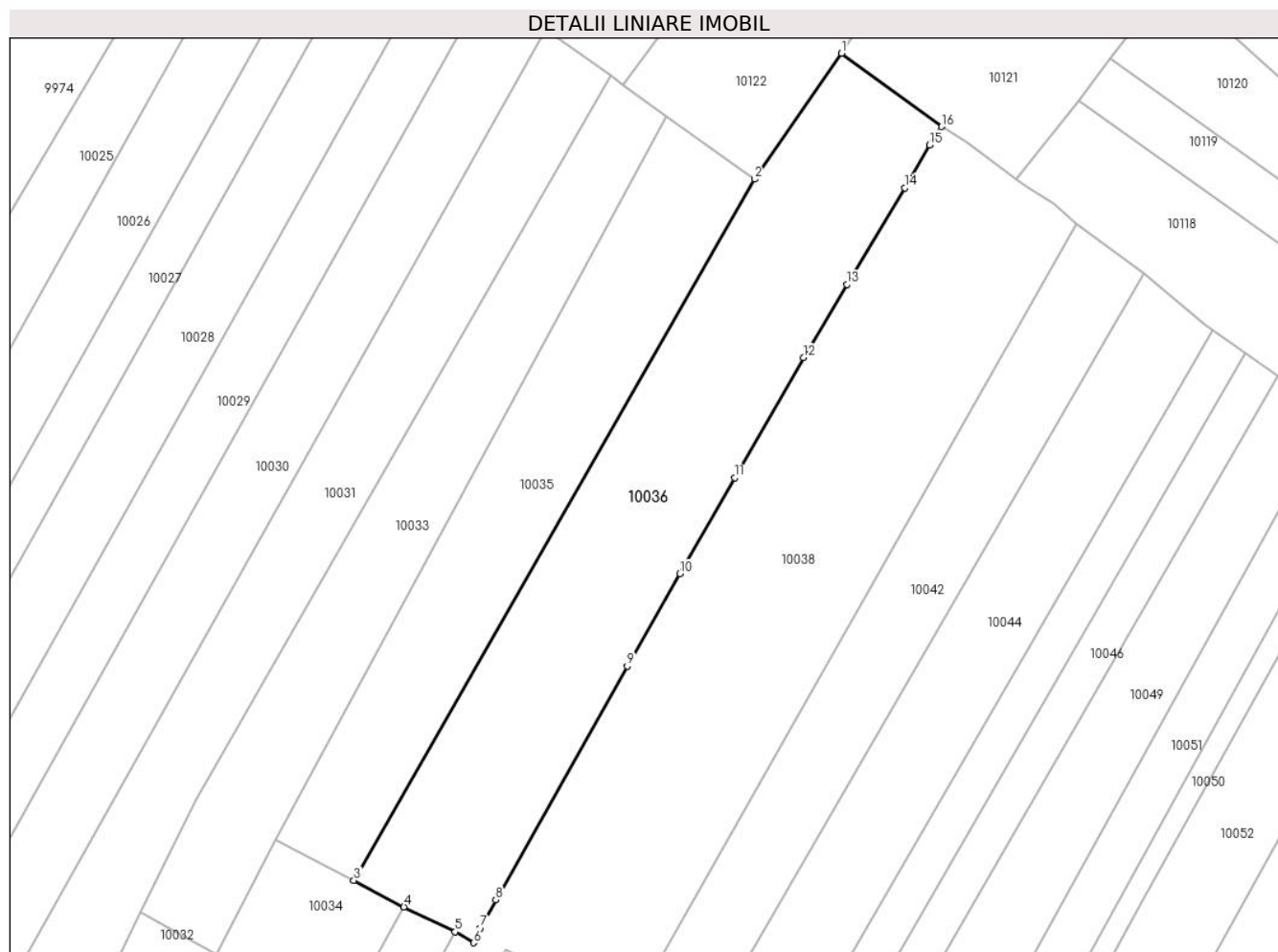
Inscrieri privind dezmembramintele dreptului de proprietate, drepturi reale de garanție și sarcini	Referințe
NU SUNT	

Anexa Nr. 1 La Partea I

Teren

Nr cadastral	Suprafața (mp)*	Observații / Referințe
	4.878	

* Suprafața este determinată în planul de proiecție Stereo 70.



Date referitoare la teren

Crt	Categorie folosință	Intravilan	Suprafața (mp)	Tarla	Parcelă	Nr. topo	Observații / Referințe
1	arabil	NU	4.878	8	210	-	

Lungime Segmente

1) Valorile lungimilor segmentelor sunt obținute din proiecție în plan.

Punct început	X / Y	Punct sfârșit	X / Y	Lungime segment (** (m)
1	581.495,351 673.614,975	2	581.478,098 673.590,065	30.301
2	581.478,098 673.590,065	3	581.398,829 673.451,433	159.695
3	581.398,829 673.451,433	4	581.408,735 673.446,168	11.218
4	581.408,735 673.446,168	5	581.418,86 673.441,24	11.261
5	581.418,86 673.441,24	6	581.422,51 673.439,08	4.241

Punct început	X / Y	Punct sfârșit	X / Y	Lungime segment (** (m)
6	581.422,51 673.439,08	7	581.423,9 673.441,98	3.216
7	581.423,9 673.441,98	8	581.426,9 673.447,53	6.309
8	581.426,9 673.447,53	9	581.452,91 673.493,77	53.053
9	581.452,91 673.493,77	10	581.463,38 673.512,04	21.057
10	581.463,38 673.512,04	11	581.474,16 673.531,01	21.819
11	581.474,16 673.531,01	12	581.487,76 673.554,77	27.377
12	581.487,76 673.554,77	13	581.496,36 673.569,28	16.867
13	581.496,36 673.569,28	14	581.507,83 673.588,35	22.254
14	581.507,83 673.588,35	15	581.512,76 673.596,85	9.826
15	581.512,76 673.596,85	16	581.515,1 673.600,46	4.302
16	581.515,1 673.600,46	1	581.495,351 673.614,975	24.509

** Lungimile segmentelor sunt determinate în planul de proiecție Stereo 70 și sunt rotunjite la 1 milimetru.

*** Distanța dintre puncte este formată din segmente cumulate ce sunt mai mici decât valoarea 1 milimetru.

**DATE DESPRE IMOBILUL NR. 10037**

Oficiul de Cadastru și Publicitate Imobiliară SUCEAVA
Biroul de Cadastru și Publicitate Imobiliară Gura Humorului

A. Partea I. Descrierea imobilului

TEREN Necunoscut

Adresa: Loc. Dragoiesti, Jud. Suceava

Nr. Crt	Nr cadastral Nr. topografic	Suprafața* (mp)	Observații / Referințe
A1	31180	Din acte: 3.467 Masurata: 1.659	Sector cadastral:2 Teren neimprejmuit;

B. Partea II. Proprietari și acte

Inscrieri privitoare la dreptul de proprietate și alte drepturi reale		Referințe
18188 / 11/08/2023		
Act Notarial nr. 1375, din 09/08/2023 emis de Ilie Valeriana;		
B1	Intabulare, drept de PROPRIETATE, dobandit prin Conventie, cota actuala 1/2, cota initiala 1/2 1) JAR OVIDIU-GABRIEL	A1
B2	Intabulare, drept de PROPRIETATE, dobandit prin Conventie, cota actuala 1/2, cota initiala 1/2 1) CRIHAN IONELA	A1

C. Partea III. SARCINI .

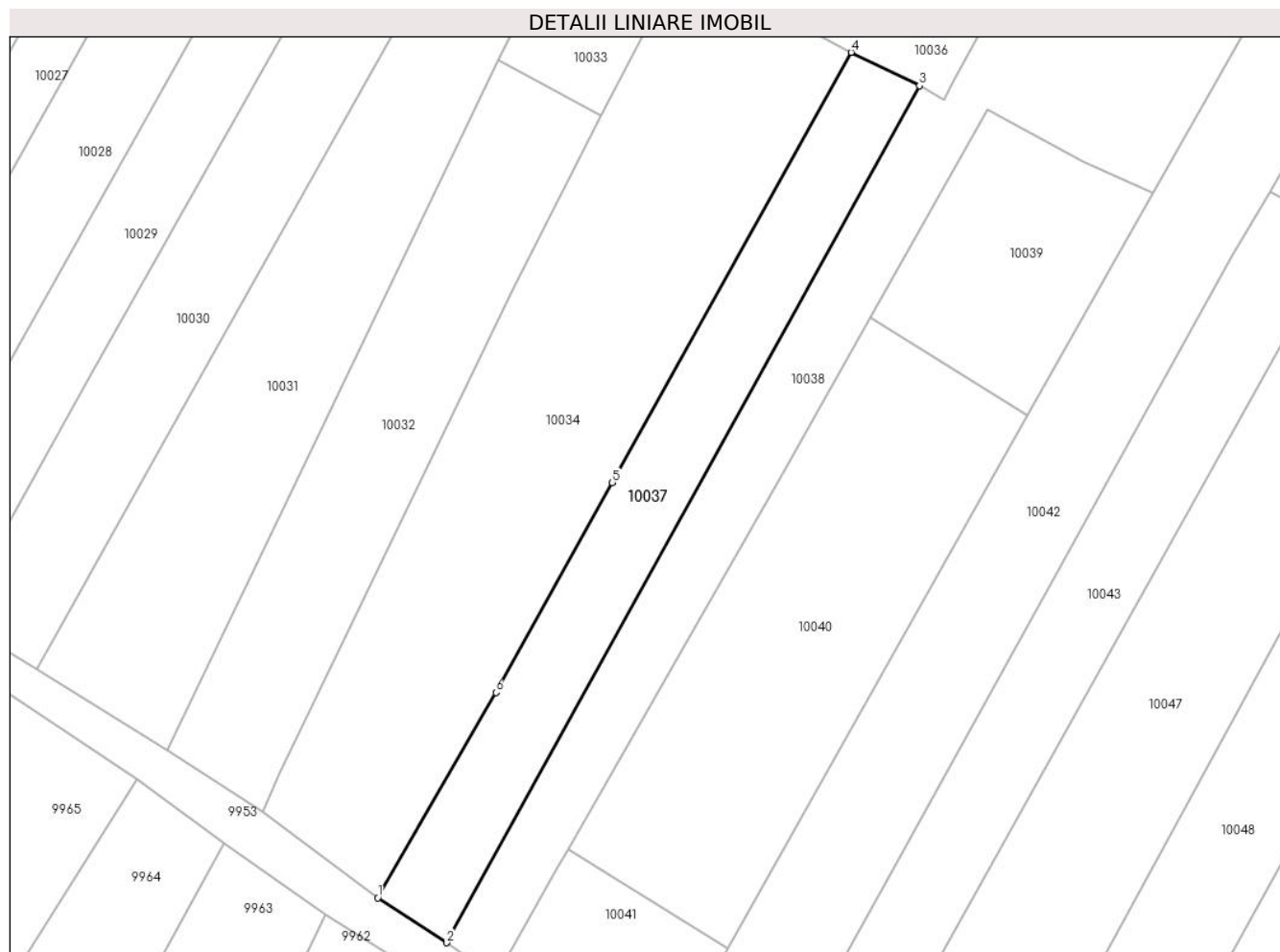
Inscrieri privind dezmembramintele dreptului de proprietate, drepturi reale de garanție și sarcini	Referințe
NU SUNT	

Anexa Nr. 1 La Partea I

Teren

Nr cadastral	Suprafața (mp)*	Observații / Referințe
31180	Din acte: 3.467 Masurata: 1.659	

* Suprafața este determinată în planul de proiecție Stereo 70.



Date referitoare la teren

Crt	Categorie folosință	Intra vilan	Suprafața (mp)	Tarla	Parcelă	Nr. topo	Observații / Referințe
1	arabil	DA	489	-	-	-	
2	arabil	NU	1.170	8	210	-	

Lungime Segmente

1) Valorile lungimilor segmentelor sunt obținute din proiecție în plan.

Punct început	X / Y	Punct sfârșit	X / Y	Lungime segment (** (m)
1	581.338,69 673.321,03	2	581.348,889 673.314,382	12.174
2	581.348,889 673.314,382	3	581.418,86 673.441,24	144.875
3	581.418,86 673.441,24	4	581.408,735 673.446,168	11.261
4	581.408,735 673.446,168	5	581.373,371 673.382,493	72.836

Punct început	X / Y	Punct sfârșit	X / Y	Lungime segment (** (m)
5	581.373,371 673.382,493	6	581.356,154 673.351,424	35.521
6	581.356,154 673.351,424	1	581.338,69 673.321,03	35.054

** Lungimile segmentelor sunt determinate în planul de proiecție Stereo 70 și sunt rotunjite la 1 milimetru.

*** Distanța dintre puncte este formată din segmente cumulate ce sunt mai mici decât valoarea 1 milimetru.

**DATE DESPRE IMOBILUL NR. 10038**

Oficiul de Cadastru și Publicitate Imobiliară SUCEAVA
 Biroul de Cadastru și Publicitate Imobiliară Gura Humorului

A. Partea I. Descrierea imobilului

TEREN Necunoscut

Adresa: Loc. Dragoiesti, Jud. Suceava

Nr. Crt	Nr cadastral Nr. topografic	Suprafața* (mp)	Observații / Referințe
A1		7.600	Sector cadastral:2 Teren neimprejmuit;

B. Partea II. Proprietari și acte

Inscrieri privitoare la dreptul de proprietate și alte drepturi reale		Referințe
10038 / 14/03/2022		
Act Notarial nr. 68, din 21/06/2018 emis de BIN Dumitru Mihaela;		
B1	Intabulare, drept de PROPRIETATE, dobandit prin Succesiune, cota actuala 3/4, cota initiala 3/4 1) BRADATAN OCTAVIAN	A1
B1	Intabulare, drept de PROPRIETATE, dobandit prin Succesiune, cota actuala 1/4, cota initiala 1/4 1) BRADATAN MARIA DEFUNCT:Da	A1

C. Partea III. SARCINI .

Inscrieri privind dezmembramintele dreptului de proprietate, drepturi reale de garanție și sarcini	Referințe
NU SUNT	

Anexa Nr. 1 La Partea I

Teren

Nr cadastral	Suprafața (mp)*	Observații / Referințe
	7.600	

* Suprafața este determinată în planul de proiecție Stereo 70.



Date referitoare la teren

Crt	Categorie folosință	Intravilan	Suprafața (mp)	Tarla	Parcelă	Nr. topo	Observații / Referințe
1	arabil	DA	375	-	-	-	
2	arabil	NU	7.225	8	210	-	

Lungime Segmente

1) Valorile lungimilor segmentelor sunt obținute din proiecție în plan.

Punct început	X / Y	Punct sfârșit	X / Y	Lungime segment (** (m)
1	581.418,86 673.441,24	2	581.348,889 673.314,382	144.875
3	581.356,1 673.309,25	4	581.360,31 673.316,65	8.514
5	581.365,29 673.325,6	6	581.366,805 673.328,253	3.055
7	581.398,45 673.383,66	8	581.411,502 673.406,87	26.628

Punct început	X / Y	Punct sfârșit	X / Y	Lungime segment (** (m)
2	581.348,889 673.314,382	3	581.356,1 673.309,25	8.851
4	581.360,31 673.316,65	5	581.365,29 673.325,6	10.242
6	581.366,805 673.328,253	7	581.398,45 673.383,66	63.807
8	581.411,502 673.406,87	9	581.428,86 673.437,74	35.415

Punct început	X / Y	Punct sfârșit	X / Y	Lungime segment (** (m)
9	581.428,86 673.437,74	10	581.443,1 673.430,01	16.203
11	581.453,42 673.425,35	12	581.541,898 673.581,306	179.306
13	581.537,29 673.585,2	14	581.532,216 673.588,483	6.043
15	581.529,94 673.590,17	16	581.520,35 673.597,12	11.844
17	581.515,1 673.600,46	18	581.512,76 673.596,85	4.302
19	581.507,83 673.588,35	20	581.496,36 673.569,28	22.254
21	581.487,76 673.554,77	22	581.474,16 673.531,01	27.377
23	581.463,38 673.512,04	24	581.452,91 673.493,77	21.057
25	581.426,9 673.447,53	26	581.423,9 673.441,98	6.309
27	581.422,51 673.439,08	1	581.418,86 673.441,24	4.241

Punct început	X / Y	Punct sfârșit	X / Y	Lungime segment (** (m)
10	581.443,1 673.430,01	11	581.453,42 673.425,35	11.323
12	581.541,898 673.581,306	13	581.537,29 673.585,2	6.033
14	581.532,216 673.588,483	15	581.529,94 673.590,17	2.833
16	581.520,35 673.597,12	17	581.515,1 673.600,46	6.222
18	581.512,76 673.596,85	19	581.507,83 673.588,35	9.826
20	581.496,36 673.569,28	21	581.487,76 673.554,77	16.867
22	581.474,16 673.531,01	23	581.463,38 673.512,04	21.819
24	581.452,91 673.493,77	25	581.426,9 673.447,53	53.053
26	581.423,9 673.441,98	27	581.422,51 673.439,08	3.216

** Lungimile segmentelor sunt determinate în planul de proiecție Stereo 70 și sunt rotunjite la 1 milimetru.

*** Distanța dintre puncte este formată din segmente cumulate ce sunt mai mici decât valoarea 1 milimetru.

**DATE DESPRE IMOBILUL NR. 10039**

Oficiul de Cadastru și Publicitate Imobiliară SUCEAVA
 Biroul de Cadastru și Publicitate Imobiliară Gura Humorului

A. Partea I. Descrierea imobilului

TEREN Extravilan

Adresa: Jud. Suceava

Nr. Crt	Nr cadastral Nr. topografic	Suprafața* (mp)	Observații / Referințe
A1		1.000	Sector cadastral:2 Teren neimprejmuit;

B. Partea II. Proprietari și acte

Inscrieri privitoare la dreptul de proprietate și alte drepturi reale		Referințe
10039 / 14/03/2022		
Act Normativ nr. 7, din 13/03/1996 emis de PARLAMENTUL ROMANIEI;		
B1	Inscrierea provizorie, drept de PROPRIETATE, dobandit prin Lege, cota actuala 1/1, cota initiala 1/1 1) COMUNA DRAGOIESTI, CIF:4441190	A1

C. Partea III. SARCINI .

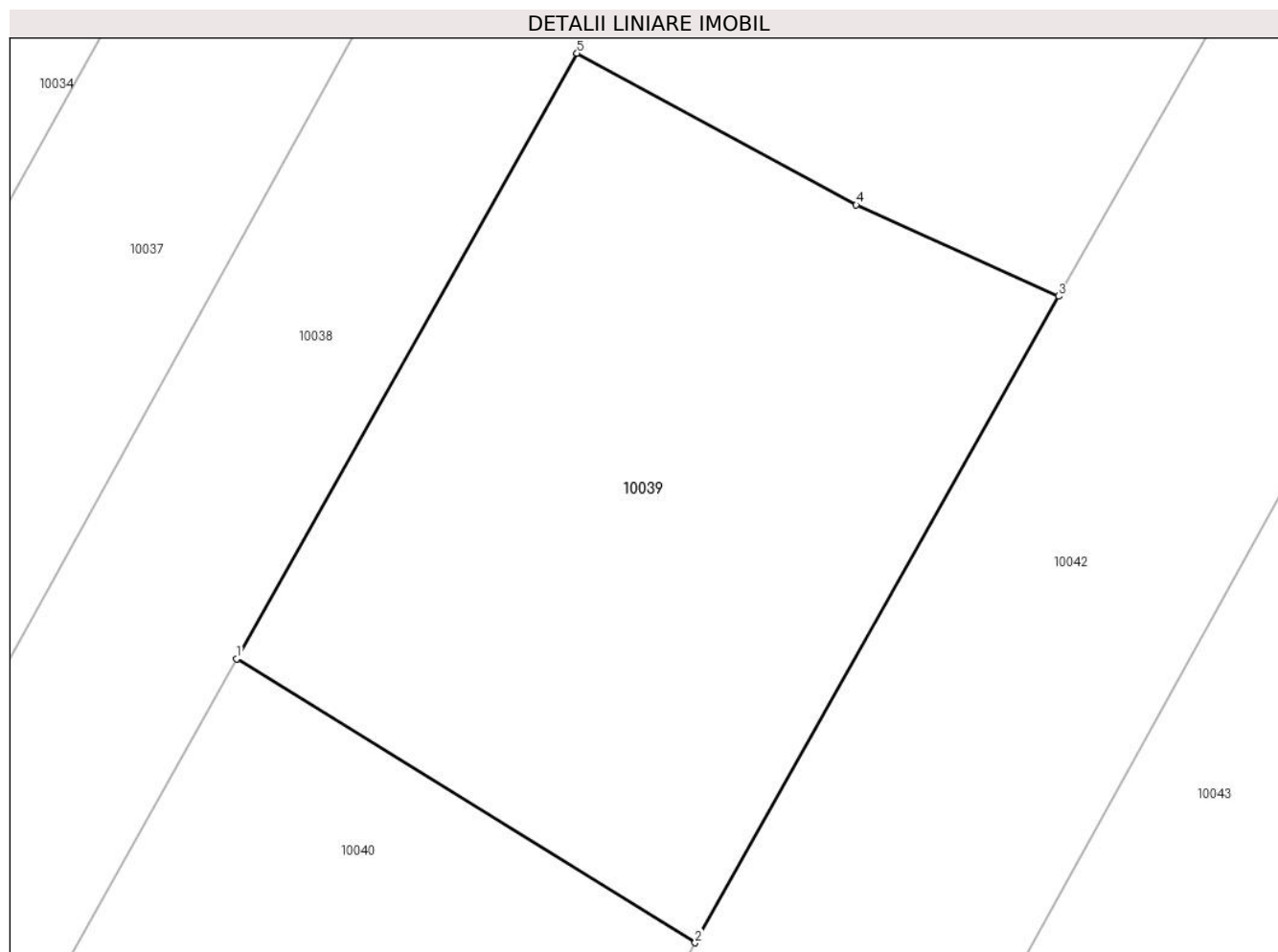
Inscrieri privind dezmembramintele dreptului de proprietate, drepturi reale de garanție și sarcini	Referințe
NU SUNT	

Anexa Nr. 1 La Partea I

Teren

Nr cadastral	Suprafața (mp)*	Observații / Referințe
	1.000	

* Suprafața este determinată în planul de proiecție Stereo 70.



Date referitoare la teren

Crt	Categorie folosință	Intra vilan	Suprafața (mp)	Tarla	Parcelă	Nr. topo	Observații / Referințe
1	arabil	NU	1.000	8	210	-	

Lungime Segmente

1) Valorile lungimilor segmentelor sunt obținute din proiecție în plan.

Punct început	X / Y	Punct sfârșit	X / Y	Lungime segment (** (m)
1	581.411,502 673.406,87	2	581.434,888 673.392,386	27.508
2	581.434,888 673.392,386	3	581.453,42 673.425,35	37.816
3	581.453,42 673.425,35	4	581.443,1 673.430,01	11.323
4	581.443,1 673.430,01	5	581.428,86 673.437,74	16.203
5	581.428,86 673.437,74	1	581.411,502 673.406,87	35.415

**** Lungimile segmentelor sunt determinate în planul de proiecție Stereo 70 și sunt rotunjite la 1 milimetru.**

***** Distanța dintre puncte este formată din segmente cumulate ce sunt mai mici decât valoarea 1 milimetru.**

**DATE DESPRE IMOBILUL NR. 10040**

Oficiul de Cadastru și Publicitate Imobiliară SUCEAVA
Biroul de Cadastru și Publicitate Imobiliară Gura Humorului

A. Partea I. Descrierea imobilului

TEREN Necunoscut

Adresa: Loc. Dragoiesti, Jud. Suceava

Nr. Crt	Nr cadastral Nr. topografic	Suprafața* (mp)	Observații / Referințe
A1		2.500	Sector cadastral:2 Teren neimprejmuit;

B. Partea II. Proprietari și acte

Inscrieri privitoare la dreptul de proprietate și alte drepturi reale		Referințe
10040 / 14/03/2022		
Act Notarial nr. 77, din 22/06/2006 emis de BIN PETRU ATANASOAEI;		
B1	Intabulare, drept de PROPRIETATE, dobandit prin Succesiune, cota actuala 1/1, cota initiala 1/1 1) POIENAR VASILE	A1

C. Partea III. SARCINI .

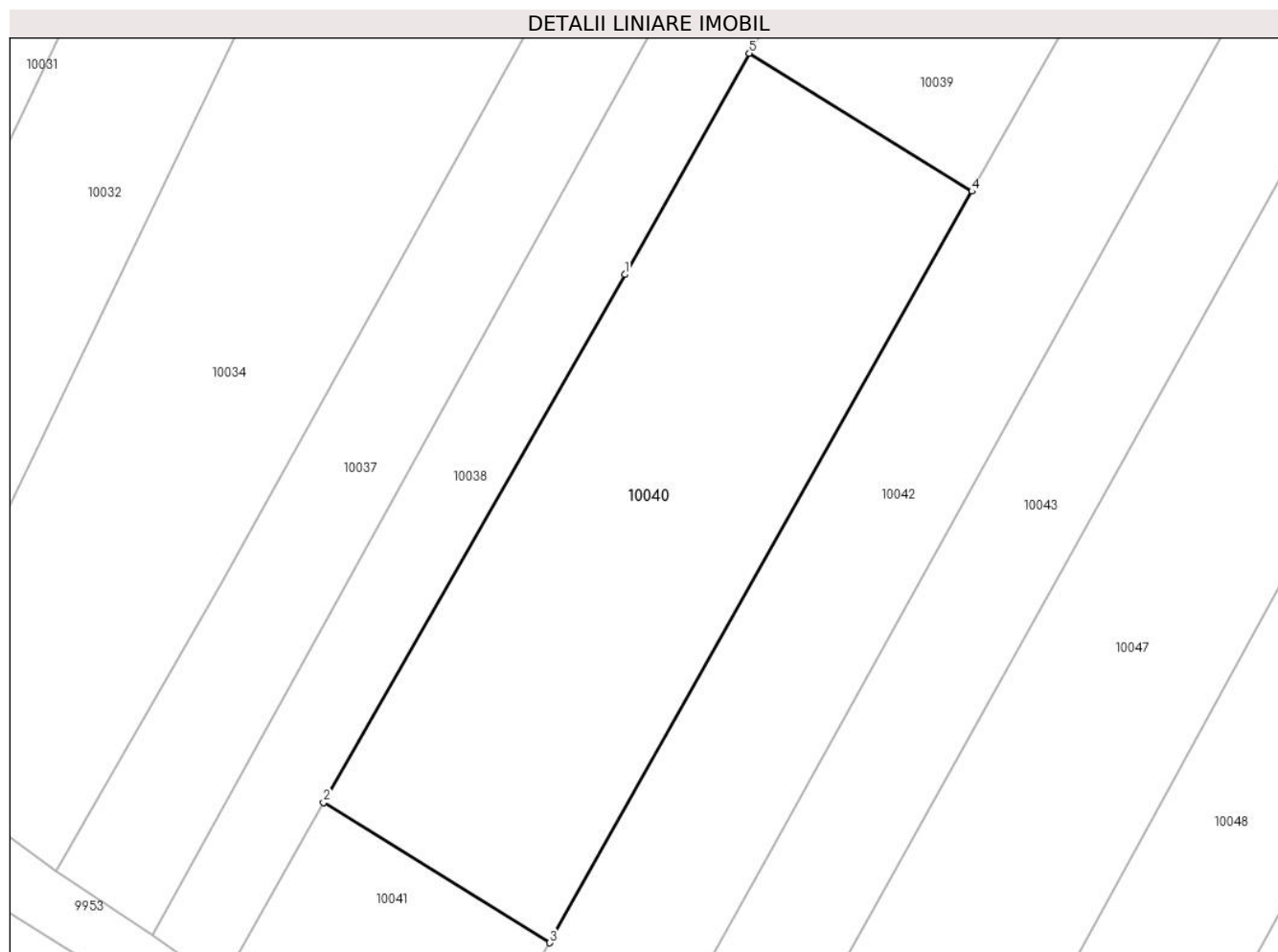
Inscrieri privind dezmembramintele dreptului de proprietate, drepturi reale de garanție și sarcini	Referințe
NU SUNT	

Anexa Nr. 1 La Partea I

Teren

Nr cadastral	Suprafața (mp)*	Observații / Referințe
	2.500	

* Suprafața este determinată în planul de proiecție Stereo 70.



Date referitoare la teren

Crt	Categorie folosință	Intravilan	Suprafața (mp)	Tarla	Parcelă	Nr. topo	Observații / Referințe
1	arabil	DA	541	-	-	-	
2	arabil	NU	1.959	8	210	-	

Lungime Segmente

1) Valorile lungimilor segmentelor sunt obținute din proiecție în plan.

Punct început	X / Y	Punct sfârșit	X / Y	Lungime segment (** (m))
1	581.398,45 673.383,66	2	581.366,805 673.328,253	63.807
2	581.366,805 673.328,253	3	581.390,563 673.313,54	27.945
3	581.390,563 673.313,54	4	581.434,888 673.392,386	90.451
4	581.434,888 673.392,386	5	581.411,502 673.406,87	27.508

Punct început	X / Y	Punct sfârșit	X / Y	Lungime segment (** (m)
5	581.411,502 673.406,87	1	581.398,45 673.383,66	26.628

** Lungimile segmentelor sunt determinate în planul de proiecție Stereo 70 și sunt rotunjite la 1 milimetru.

*** Distanța dintre puncte este formată din segmente cumulate ce sunt mai mici decât valoarea 1 milimetru.

**DATE DESPRE IMOBILUL NR. 10041**

Oficiul de Cadastru și Publicitate Imobiliară SUCEAVA
Biroul de Cadastru și Publicitate Imobiliară Gura Humorului

A. Partea I. Descrierea imobilului

TEREN Intravilan

Adresa: Loc. Dragoiesti, Jud. Suceava

Nr. Crt	Nr cadastral Nr. topografic	Suprafața* (mp)	Observații / Referințe
A1	31612	609	Sector cadastral:2 Teren neimprejmuit;

B. Partea II. Proprietari și acte

Inscrieri privitoare la dreptul de proprietate și alte drepturi reale		Referințe
3269 / 07/08/2007		
Act Administrativ nr. 2446, din 26/06/2006 emis de Comisia Judeteana Suceava (certificat de mostenitor nr 77 din 22.06.2007, emis de BNP PETRU ATANASOAEI);		
B1	Intabulare, drept de PROPRIETATE, dobandit prin Succesiune, cota actuala 1/1, cota initiala 1/1 1) POIENAR VASILE, se noteaza lipsă CNP.	A1

C. Partea III. SARCINI .

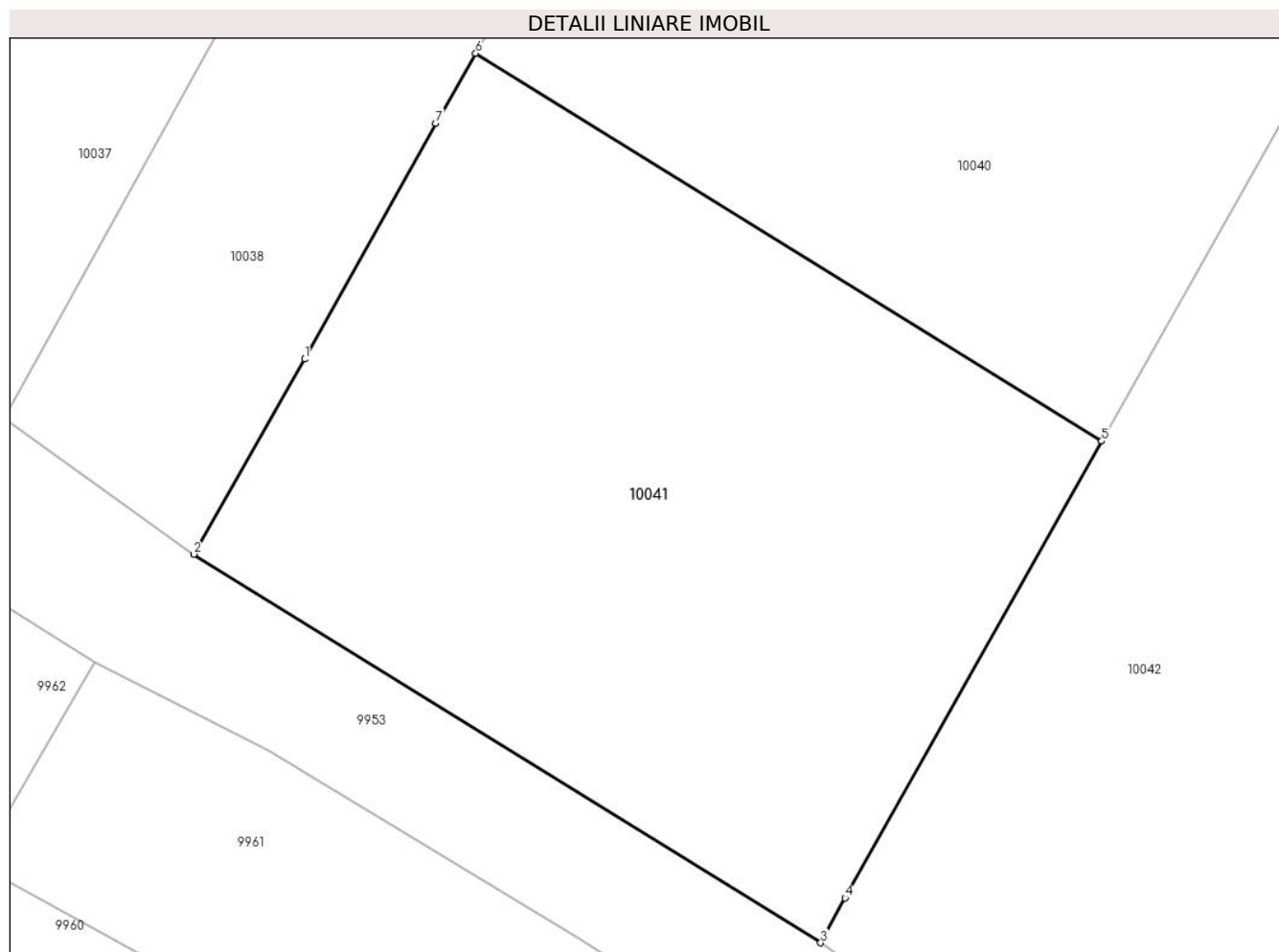
Inscrieri privind dezmembramintele dreptului de proprietate, drepturi reale de garanție și sarcini	Referințe
NU SUNT	

Anexa Nr. 1 La Partea I

Teren

Nr cadastral	Suprafața (mp)*	Observații / Referințe
31612	609	

* Suprafața este determinată în planul de proiecție Stereo 70.



Date referitoare la teren

Crt	Categorie folosință	Intravilan	Suprafața (mp)	Tarla	Parcelă	Nr. topo	Observații / Referințe
1	arabil	DA	609	-	-	-	

Lungime Segmente

1) Valorile lungimilor segmentelor sunt obținute din proiecție în plan.

Punct început	X / Y	Punct sfârșit	X / Y	Lungime segment (** (m)
1	581.360,31 673.316,65	2	581.356,1 673.309,25	8.514
2	581.356,1 673.309,25	3	581.379,9 673.294,51	27.995
3	581.379,9 673.294,51	4	581.380,82 673.296,21	1.933
4	581.380,82 673.296,21	5	581.390,563 673.313,54	19.881
5	581.390,563 673.313,54	6	581.366,805 673.328,253	27.945

Punct început	X / Y	Punct sfârșit	X / Y	Lungime segment (** (m)
6	581.366,805 673.328,253	7	581.365,29 673.325,6	3.055
7	581.365,29 673.325,6	1	581.360,31 673.316,65	10.242

** Lungimile segmentelor sunt determinate în planul de proiecție Stereo 70 și sunt rotunjite la 1 milimetru.

*** Distanța dintre puncte este formată din segmente cumulate ce sunt mai mici decât valoarea 1 milimetru.

**DATE DESPRE IMOBILUL NR. 10042**

Oficiul de Cadastru și Publicitate Imobiliară SUCEAVA
Biroul de Cadastru și Publicitate Imobiliară Gura Humorului

A. Partea I. Descrierea imobilului

TEREN Necunoscut

Adresa: Loc. Dragoiesti, Jud. Suceava

Nr. Crt	Nr cadastral Nr. topografic	Suprafața* (mp)	Observații / Referințe
A1		5.100	Sector cadastral:2 Teren neimprejmuit;

B. Partea II. Proprietari și acte

Inscrieri privitoare la dreptul de proprietate și alte drepturi reale		Referințe
10042 / 14/03/2022		
Act Normativ nr. 7, din 13/03/1996 emis de PARLAMENTUL ROMANIEI;		
B1	Intabulare, drept de PROPRIETATE, dobândit prin Lege, cota actuala 1/1, cota initiala 1/1 1) NEIDENTIFICAT NEIDENTIFICAT	A1
Act Administrativ nr. 813, din 18/02/2022 emis de PRIMARIA COMUNEI DRAGOIESTI;		
B2	Se noteaza posesia factica in favoarea lui 1) ACHITEI LILIANA 2) ACHITEI CIPRIAN	A1

C. Partea III. SARCINI .

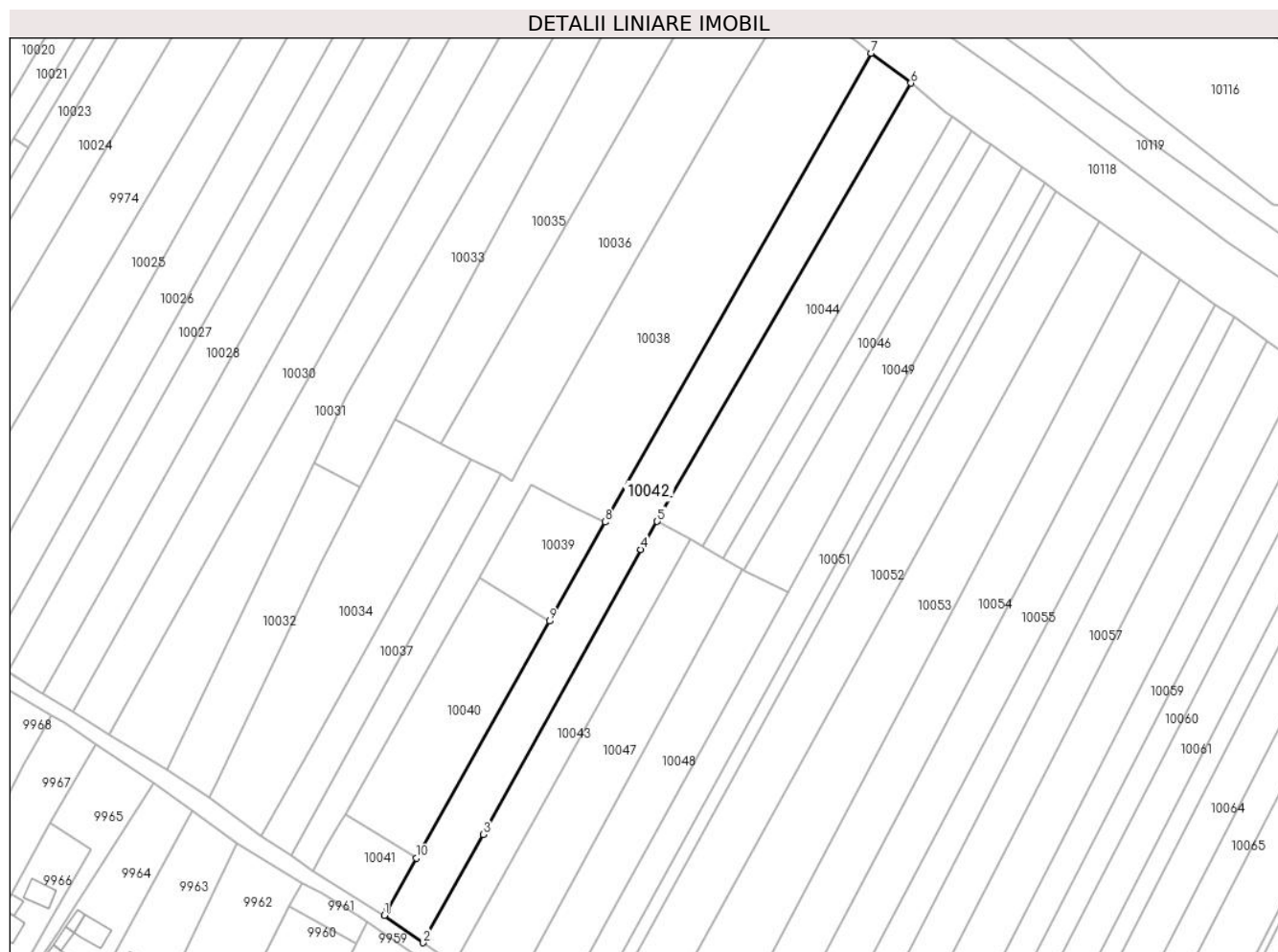
Inscrieri privind dezmembramintele dreptului de proprietate, drepturi reale de garanție și sarcini	Referințe
NU SUNT	

Anexa Nr. 1 La Partea I

Teren

Nr cadastral	Suprafața (mp)*	Observații / Referințe
	5.100	

* Suprafața este determinată în planul de proiecție Stereo 70.



Date referitoare la teren

Crt	Categorie folosință	Intravilan	Suprafața (mp)	Tarla	Parcelă	Nr. topo	Observații / Referințe
1	arabil	DA	641	-	-	-	
2	arabil	NU	4.459	8	210	-	

Lungime Segmente

1) Valorile lungimilor segmentelor sunt obținute din proiecție în plan.

Punct început	X / Y	Punct sfârșit	X / Y	Lungime segment (** (m)
1	581.379,9 673.294,51	2	581.392,813 673.285,376	15.817
2	581.392,813 673.285,376	3	581.412,792 673.321,441	41.229
3	581.412,792 673.321,441	4	581.465,29 673.416,208	108.337
4	581.465,29 673.416,208	5	581.470,695 673.425,535	10.78

Punct început	X / Y	Punct sfârșit	X / Y	Lungime segment (** (m)
5	581.470,695 673.425,535	6	581.555,204 673.571,359	168.542
6	581.555,204 673.571,359	7	581.541,898 673.581,306	16.613
7	581.541,898 673.581,306	8	581.453,42 673.425,35	179.306
8	581.453,42 673.425,35	9	581.434,888 673.392,386	37.816
9	581.434,888 673.392,386	10	581.390,563 673.313,54	90.451
10	581.390,563 673.313,54	11	581.380,82 673.296,21	19.881
11	581.380,82 673.296,21	1	581.379,9 673.294,51	1.933

** Lungimile segmentelor sunt determinate în planul de proiecție Stereo 70 și sunt rotunjite la 1 milimetru.

*** Distanța dintre puncte este formată din segmente cumulate ce sunt mai mici decât valoarea 1 milimetru.

**DATE DESPRE IMOBILUL NR. 10043**

Oficiul de Cadastru și Publicitate Imobiliară SUCEAVA
Biroul de Cadastru și Publicitate Imobiliară Gura Humorului

A. Partea I. Descrierea imobilului

TEREN Necunoscut

Adresa: Loc. Dragoiesti, Jud. Suceava

Nr. Crt	Nr cadastral Nr. topografic	Suprafața* (mp)	Observații / Referințe
A1		2.000	Sector cadastral:2 Teren neimprejmuit;

B. Partea II. Proprietari și acte

Inscrieri privitoare la dreptul de proprietate și alte drepturi reale		Referințe
10043 / 14/03/2022		
Act Normativ nr. 7, din 13/03/1996 emis de PARLAMENTUL ROMANIEI;		
B1	Intabulare, drept de PROPRIETATE, dobandit prin Lege, cota actuala 1/1, cota initiala 1/1 1) NEIDENTIFICAT NEIDENTIFICAT	A1
Act Administrativ nr. 812, din 18/02/2022 emis de PRIMARIA COMUNEI DRAGOIESTI;		
B2	Se noteaza posesia factica in favoarea lui 1) POIENAR LUCRETIA	A1

C. Partea III. SARCINI .

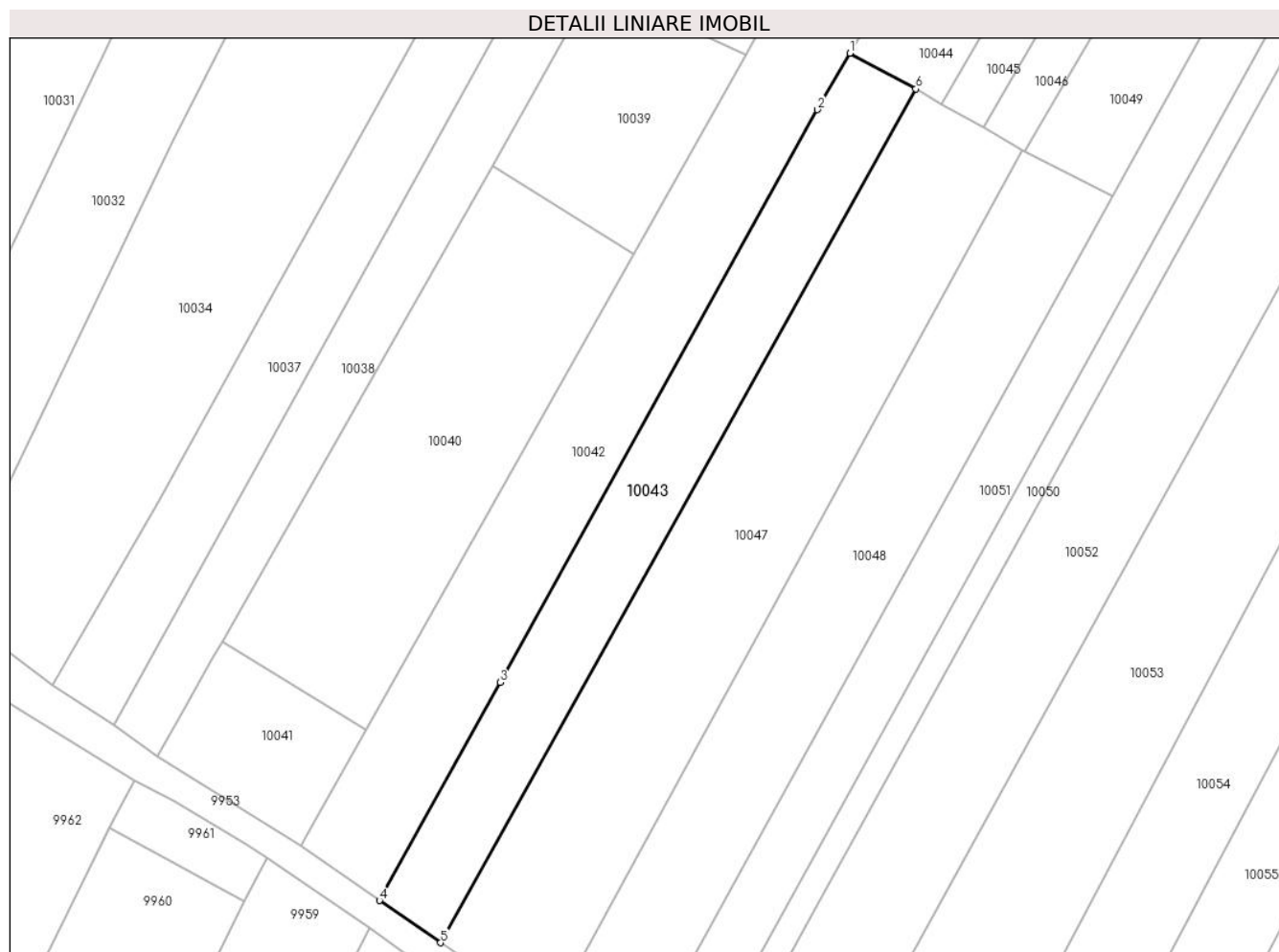
Inscrieri privind dezmembramintele dreptului de proprietate, drepturi reale de garanție și sarcini	Referințe
NU SUNT	

Anexa Nr. 1 La Partea I

Teren

Nr cadastral	Suprafața (mp)*	Observații / Referințe
	2.000	

* Suprafața este determinată în planul de proiecție Stereo 70.



Date referitoare la teren

Crt	Categorie folosință	Intravilan	Suprafața (mp)	Tarla	Parcelă	Nr. topo	Observații / Referințe
1	arabil	DA	508	-	-	-	
2	arabil	NU	1.492	8	210	-	

Lungime Segmente

1) Valorile lungimilor segmentelor sunt obținute din proiecție în plan.

Punct început	X / Y	Punct sfârșit	X / Y	Lungime segment (** (m)
1	581.470,695 673.425,535	2	581.465,29 673.416,208	10.78
2	581.465,29 673.416,208	3	581.412,792 673.321,441	108.337
3	581.412,792 673.321,441	4	581.392,813 673.285,376	41.229
4	581.392,813 673.285,376	5	581.402,926 673.278,384	12.295

Punct început	X / Y	Punct sfârșit	X / Y	Lungime segment (** (m)
5	581.402,926 673.278,384	6	581.481,615 673.419,631	161.687
6	581.481,615 673.419,631	1	581.470,695 673.425,535	12.414

** Lungimile segmentelor sunt determinate în planul de proiecție Stereo 70 și sunt rotunjite la 1 milimetru.

*** Distanța dintre puncte este formată din segmente cumulate ce sunt mai mici decât valoarea 1 milimetru.

**DATE DESPRE IMOBILUL NR. 10044**

Oficiul de Cadastru și Publicitate Imobiliară SUCEAVA
Biroul de Cadastru și Publicitate Imobiliară Gura Humorului

A. Partea I. Descrierea imobilului

TEREN Extravilan

Adresa: Jud. Suceava

Nr. Crt	Nr cadastral Nr. topografic	Suprafața* (mp)	Observații / Referințe
A1		2.900	Sector cadastral:2 Teren neimprejmuit;

B. Partea II. Proprietari și acte

Inscrieri privitoare la dreptul de proprietate și alte drepturi reale		Referințe
10044 / 14/03/2022		
Act Normativ nr. 7, din 13/03/1996 emis de PARLAMENTUL ROMANIEI;		
B1	Intabulare, drept de PROPRIETATE, dobandit prin Lege, cota actuala 1/1, cota initiala 1/1 1) NEIDENTIFICAT NEIDENTIFICAT	A1
Act Administrativ nr. 4590, din 18/02/2022 emis de COMUNA DRAGOIESTI;		
B2	Se noteaza posesia in favoarea lui 1) BUHA SORIN	A1

C. Partea III. SARCINI .

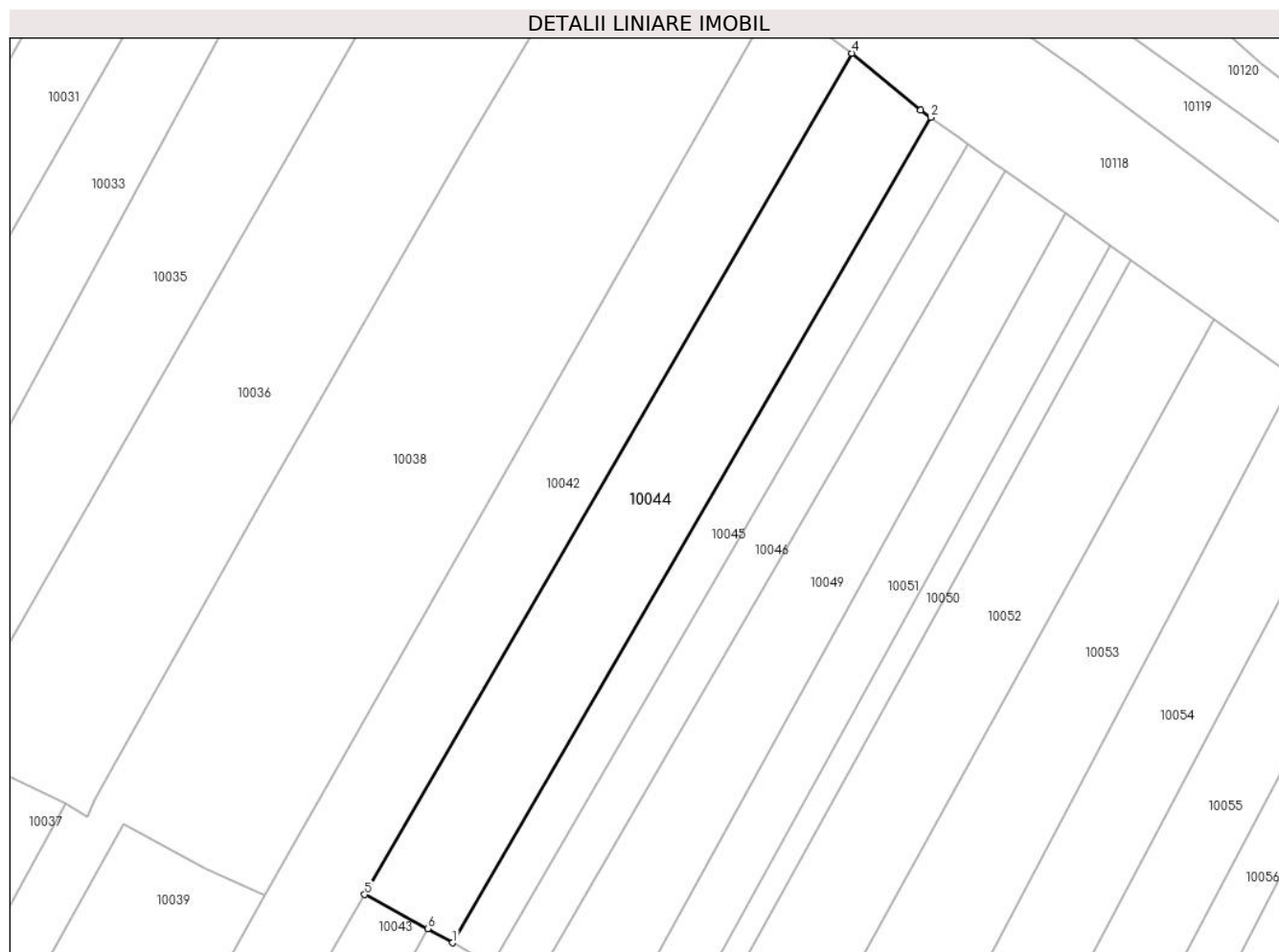
Inscrieri privind dezmembramintele dreptului de proprietate, drepturi reale de garanție și sarcini	Referințe
NU SUNT	

Anexa Nr. 1 La Partea I

Teren

Nr cadastral	Suprafața (mp)*	Observații / Referințe
	2.900	

* Suprafața este determinată în planul de proiecție Stereo 70.



Date referitoare la teren

Crt	Categorie folosință	Intra vilan	Suprafața (mp)	Tarla	Parcelă	Nr. topo	Observații / Referințe
1	arabil	NU	2.900	8	210	-	

Lungime Segmente

1) Valorile lungimilor segmentelor sunt obținute din proiecție în plan.

Punct început	X / Y	Punct sfârșit	X / Y	Lungime segment (** (m)
1	581.485,934 673.417,164	2	581.568,849 673.560,239	165.364
2	581.568,849 673.560,239	3	581.567,12 673.561,47	2.122
3	581.567,12 673.561,47	4	581.555,204 673.571,359	15.485
4	581.555,204 673.571,359	5	581.470,695 673.425,535	168.542
5	581.470,695 673.425,535	6	581.481,615 673.419,631	12.414

Punct început	X / Y	Punct sfârșit	X / Y	Lungime segment (** (m)
6	581.481,615 673.419,631	1	581.485,934 673.417,164	4.974

** Lungimile segmentelor sunt determinate în planul de proiecție Stereo 70 și sunt rotunjite la 1 milimetru.

*** Distanța dintre puncte este formată din segmente cumulate ce sunt mai mici decât valoarea 1 milimetru.

**DATE DESPRE IMOBILUL NR. 10045**

Oficiul de Cadastru și Publicitate Imobiliară SUCEAVA
Biroul de Cadastru și Publicitate Imobiliară Gura Humorului

A. Partea I. Descrierea imobilului

TEREN Extravilan

Adresa: Jud. Suceava

Nr. Crt	Nr cadastral Nr. topografic	Suprafața* (mp)	Observații / Referințe
A1		1.300	Sector cadastral:2 Teren neimprejmuit;

B. Partea II. Proprietari și acte

Inscrieri privitoare la dreptul de proprietate și alte drepturi reale		Referințe
10045 / 14/03/2022		
Act Normativ nr. 7, din 13/03/1996 emis de PARLAMENTUL ROMANIEI;		
B1	Intabulare, drept de PROPRIETATE, dobandit prin Lege, cota actuala 1/1, cota initiala 1/1 1) NEIDENTIFICAT NEIDENTIFICAT	A1
Act Administrativ nr. 816, din 18/02/2022 emis de PRIMARIA COMUNEI DRAGOIESTI;		
B2	Se noteaza posesia factica in favoarea lui 1) POPESCU RADU-DORINEL	A1

C. Partea III. SARCINI .

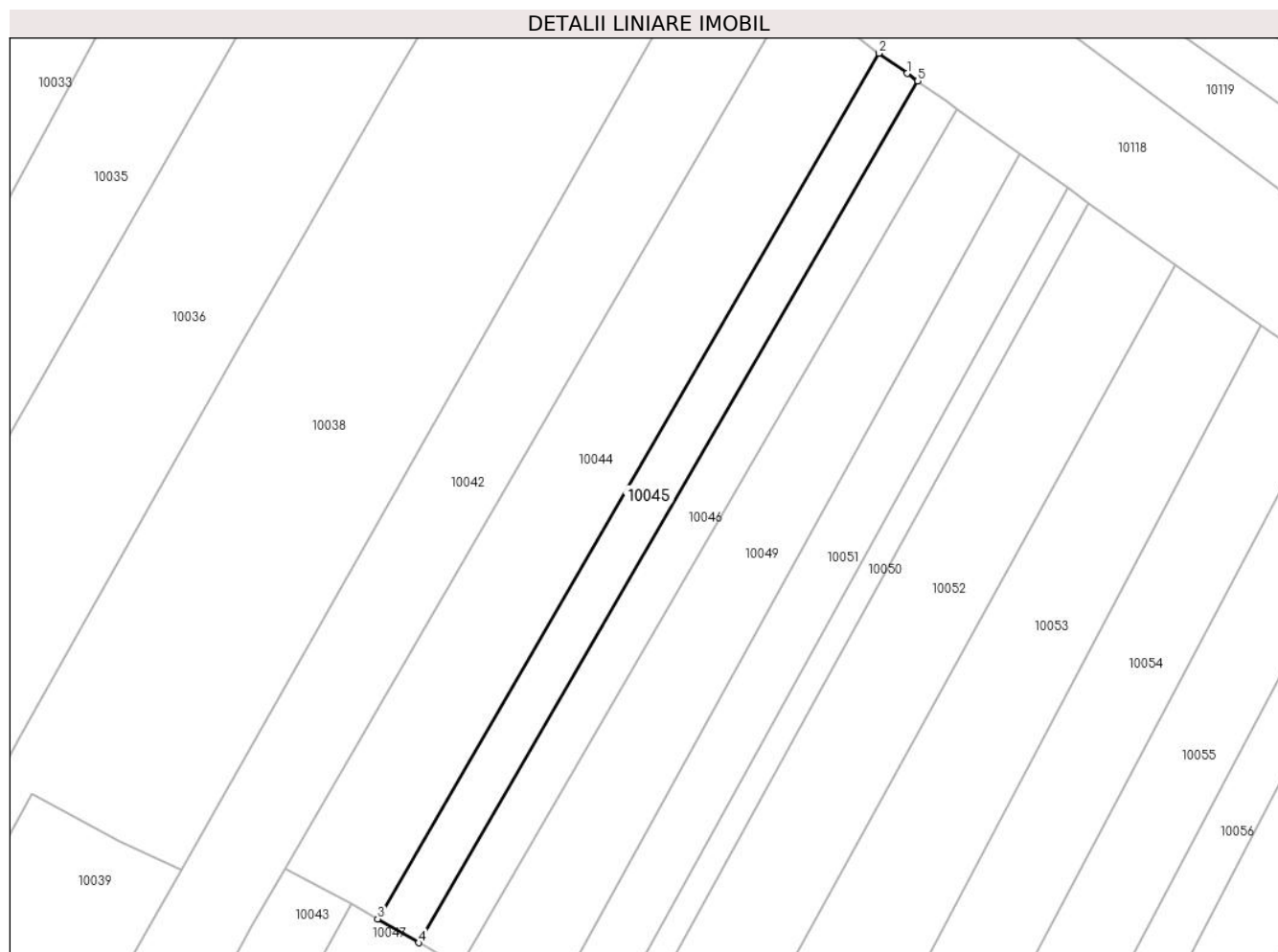
Inscrieri privind dezmembramintele dreptului de proprietate, drepturi reale de garanție și sarcini	Referințe
NU SUNT	

Anexa Nr. 1 La Partea I

Teren

Nr cadastral	Suprafața (mp)*	Observații / Referințe
	1.300	

* Suprafața este determinată în planul de proiecție Stereo 70.



Date referitoare la teren

Crt	Categorie folosință	Intravilan	Suprafața (mp)	Tarla	Parcelă	Nr. topo	Observații / Referințe
1	arabil	NU	1.300	8	210	-	

Lungime Segmente

1) Valorile lungimilor segmentelor sunt obținute din proiecție în plan.

Punct început	X / Y	Punct sfârșit	X / Y	Lungime segment (** (m)
1	581.573,552 673.556,89	2	581.568,849 673.560,239	5.774
2	581.568,849 673.560,239	3	581.485,934 673.417,164	165.364
3	581.485,934 673.417,164	4	581.492,753 673.413,216	7.879
4	581.492,753 673.413,216	5	581.575,296 673.555,648	164.621
5	581.575,296 673.555,648	1	581.573,552 673.556,89	2.141

**** Lungimile segmentelor sunt determinate în planul de proiecție Stereo 70 și sunt rotunjite la 1 milimetru.**

***** Distanța dintre puncte este formată din segmente cumulate ce sunt mai mici decât valoarea 1 milimetru.**

**DATE DESPRE IMOBILUL NR. 10046**

Oficiul de Cadastru și Publicitate Imobiliară SUCEAVA
Biroul de Cadastru și Publicitate Imobiliară Gura Humorului

A. Partea I. Descrierea imobilului

TEREN Extravilan

Adresa: Jud. Suceava

Nr. Crt	Nr cadastral Nr. topografic	Suprafața* (mp)	Observații / Referințe
A1		1.300	Sector cadastral:2 Teren neimprejmuit;

B. Partea II. Proprietari și acte

Inscrieri privitoare la dreptul de proprietate și alte drepturi reale		Referințe
10046 / 14/03/2022		
Act Normativ nr. 7, din 13/03/1996 emis de PARLAMENTUL ROMANIEI;		
B1	Intabulare, drept de PROPRIETATE, dobandit prin Lege, cota actuala 1/1, cota initiala 1/1 1) NEIDENTIFICAT NEIDENTIFICAT	A1
Act Administrativ nr. 815, din 18/02/2022 emis de PRIMARIA COMUNEI DRAGOIESTI;		
B2	Se noteaza posesia factica in favoarea lui 1) POPESCU NICOLAI	A1

C. Partea III. SARCINI .

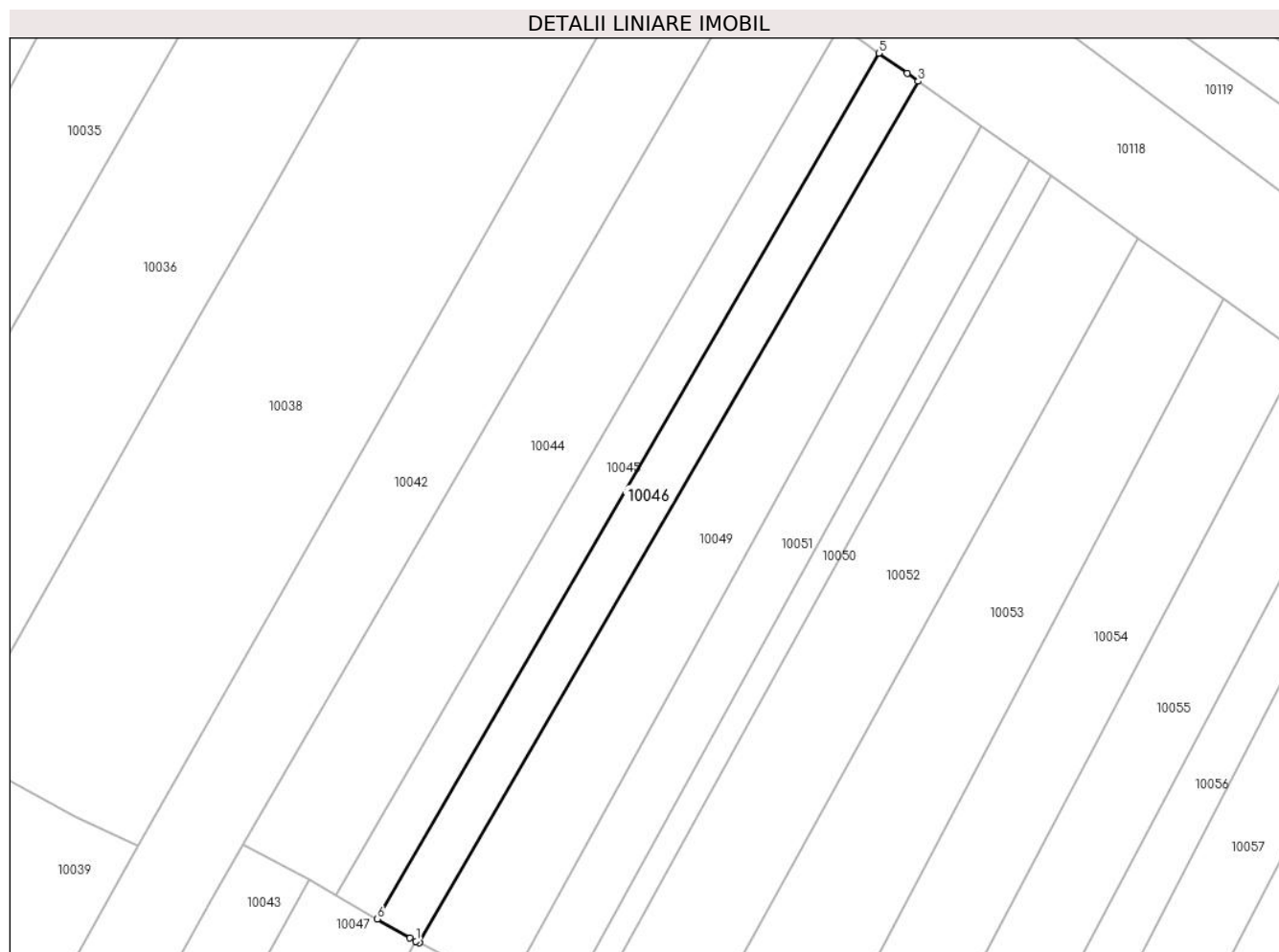
Inscrieri privind dezmembramintele dreptului de proprietate, drepturi reale de garanție și sarcini	Referințe
NU SUNT	

Anexa Nr. 1 La Partea I

Teren

Nr cadastral	Suprafața (mp)*	Observații / Referințe
	1.300	

* Suprafața este determinată în planul de proiecție Stereo 70.



Date referitoare la teren

Crt	Categorie folosință	Intravilan	Suprafața (mp)	Tarla	Parcelă	Nr. topo	Observații / Referințe
1	arabil	NU	1.300	8	210	-	

Lungime Segmente

1) Valorile lungimilor segmentelor sunt obținute din proiecție în plan.

Punct început	X / Y	Punct sfârșit	X / Y	Lungime segment (** (m)
1	581.499,14 673.409,585	2	581.499,647 673.409,326	0.569
2	581.499,647 673.409,326	3	581.581,772 673.551,037	163.788
3	581.581,772 673.551,037	4	581.579,96 673.552,327	2.224
4	581.579,96 673.552,327	5	581.575,296 673.555,648	5.726
5	581.575,296 673.555,648	6	581.492,753 673.413,216	164.621

Punct început	X / Y	Punct sfârșit	X / Y	Lungime segment (** (m)
6	581.492,753 673.413,216	7	581.498,148 673.410,092	6.234
7	581.498,148 673.410,092	1	581.499,14 673.409,585	1.114

** Lungimile segmentelor sunt determinate în planul de proiecție Stereo 70 și sunt rotunjite la 1 milimetru.

*** Distanța dintre puncte este formată din segmente cumulate ce sunt mai mici decât valoarea 1 milimetru.

**DATE DESPRE IMOBILUL NR. 10047**

Oficiul de Cadastru și Publicitate Imobiliară SUCEAVA
Biroul de Cadastru și Publicitate Imobiliară Gura Humorului

A. Partea I. Descrierea imobilului

TEREN Necunoscut

Adresa: Loc. Dragoiesti, Jud. Suceava

Nr. Crt	Nr cadastral Nr. topografic	Suprafața* (mp)	Observații / Referințe
A1		3.397	Sector cadastral:2 Teren neimprejmuit;

B. Partea II. Proprietari și acte

Inscrieri privitoare la dreptul de proprietate și alte drepturi reale		Referințe
10047 / 14/03/2022		
Act Normativ nr. 7, din 13/03/1996 emis de PARLAMENTUL ROMANIEI;		
B1	Intabulare, drept de PROPRIETATE, dobandit prin Lege, cota actuala 1/1, cota initiala 1/1 1) NEIDENTIFICAT NEIDENTIFICAT	A1
Act Administrativ nr. 811, din 18/02/2022 emis de PRIMARIA COMUNEI DRAGOIESTI;		
B2	Se noteaza posesia factica in favoarea lui 1) DIRTU GHEORGHE	A1

C. Partea III. SARCINI .

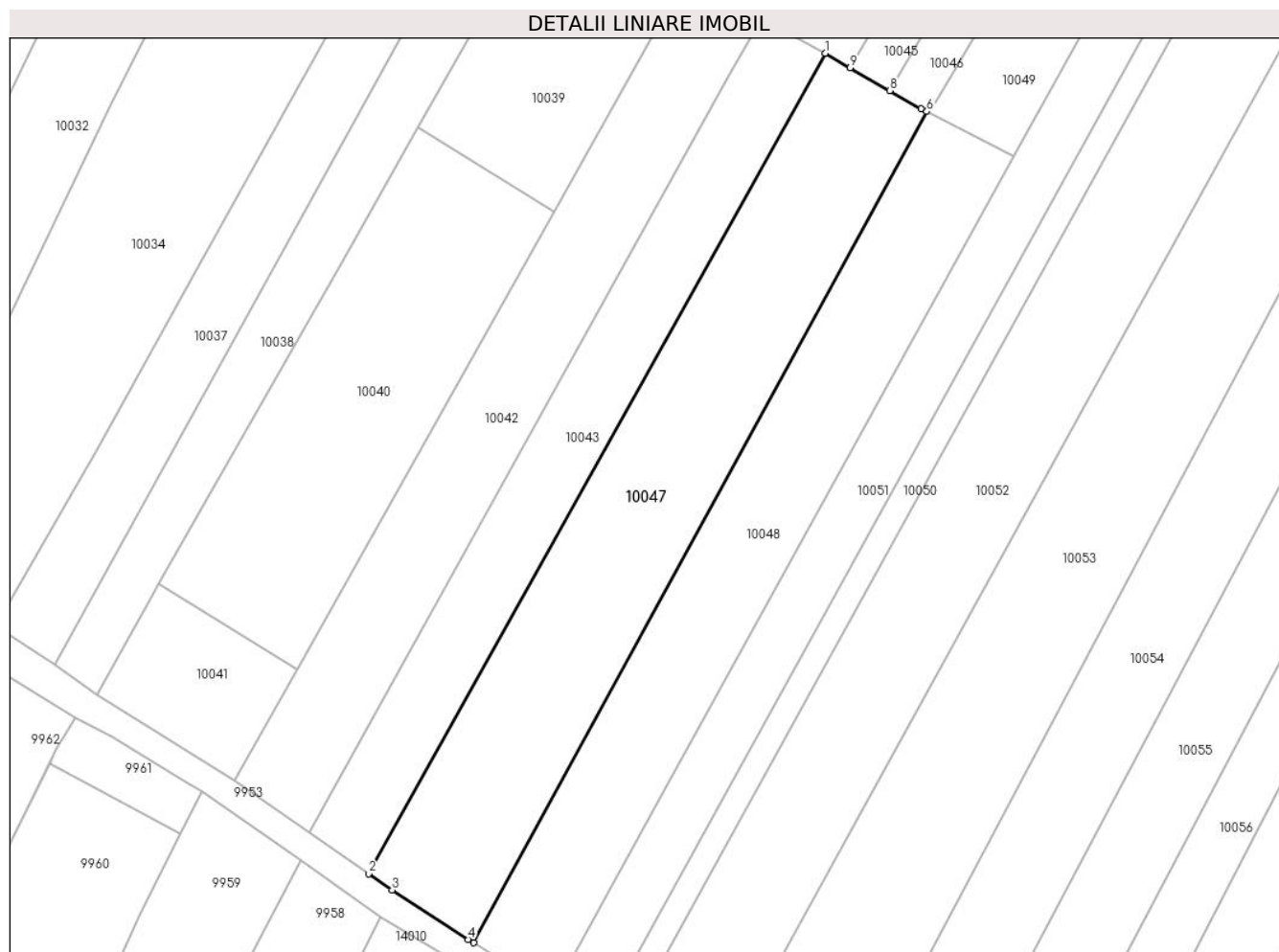
Inscrieri privind dezmembramintele dreptului de proprietate, drepturi reale de garanție și sarcini	Referințe
NU SUNT	

Anexa Nr. 1 La Partea I

Teren

Nr cadastral	Suprafața (mp)*	Observații / Referințe
	3.397	

* Suprafața este determinată în planul de proiecție Stereo 70.



Date referitoare la teren

Crt	Categorie folosință	Intravilan	Suprafața (mp)	Tarla	Parcelă	Nr. topo	Observații / Referințe
1	arabil	DA	889	-	-	-	
2	arabil	NU	2.508	8	210	-	

Lungime Segmente

1) Valorile lungimilor segmentelor sunt obținute din proiecție în plan.

Punct început	X / Y	Punct sfârșit	X / Y	Lungime segment (** (m))
1	581.481,615 673.419,631	2	581.402,926 673.278,384	161.687
2	581.402,926 673.278,384	3	581.407,01 673.275,56	4.965
3	581.407,01 673.275,56	4	581.420,12 673.267,07	15.619
4	581.420,12 673.267,07	5	581.421,068 673.266,481	1.116

Punct început	X / Y	Punct sfârșit	X / Y	Lungime segment (** (m)
5	581.421,068 673.266,481	6	581.499,14 673.409,585	163.015
6	581.499,14 673.409,585	7	581.498,148 673.410,092	1.114
7	581.498,148 673.410,092	8	581.492,753 673.413,216	6.234
8	581.492,753 673.413,216	9	581.485,934 673.417,164	7.879
9	581.485,934 673.417,164	1	581.481,615 673.419,631	4.974

** Lungimile segmentelor sunt determinate în planul de proiecție Stereo 70 și sunt rotunjite la 1 milimetru.

*** Distanța dintre puncte este formată din segmente cumulate ce sunt mai mici decât valoarea 1 milimetru.

**DATE DESPRE IMOBILUL NR. 10048**

Oficiul de Cadastru și Publicitate Imobiliară SUCEAVA
Biroul de Cadastru și Publicitate Imobiliară Gura Humorului

A. Partea I. Descrierea imobilului

TEREN Necunoscut

Adresa: Loc. Dragoiesti, Jud. Suceava

Nr. Crt	Nr cadastral Nr. topografic	Suprafața* (mp)	Observații / Referințe
A1		2.700	Sector cadastral:2 Teren neimprejmuit;

B. Partea II. Proprietari și acte

Inscrieri privitoare la dreptul de proprietate și alte drepturi reale		Referințe
10048 / 14/03/2022		
Act Normativ nr. 7, din 13/03/1996 emis de PARLAMENTUL ROMANIEI;		
B1	Intabulare, drept de PROPRIETATE, dobandit prin Lege, cota actuala 1/1, cota initiala 1/1 1) NEIDENTIFICAT NEIDENTIFICAT	A1
Act Administrativ nr. 810, din 18/02/2022 emis de PRIMARIA COMUNEI DRAGOIESTI;		
B2	Se noteaza posesia factica in favoarea lui 1) CUCU ELEONORA	A1

C. Partea III. SARCINI .

Inscrieri privind dezmembramintele dreptului de proprietate, drepturi reale de garanție și sarcini	Referințe
NU SUNT	

Anexa Nr. 1 La Partea I

Teren

Nr cadastral	Suprafața (mp)*	Observații / Referințe
	2.700	

* Suprafața este determinată în planul de proiecție Stereo 70.



Date referitoare la teren

Crt	Categorie folosință	Intravilan	Suprafața (mp)	Tarla	Parcelă	Nr. topo	Observații / Referințe
1	arabil	DA	666	-	-	-	
2	arabil	NU	2.034	8	210	-	

Lungime Segmente

1) Valorile lungimilor segmentelor sunt obținute din proiecție în plan.

Punct început	X / Y	Punct sfârșit	X / Y	Lungime segment (** (m)
1	581.454,503 673.293,71	2	581.514,156 673.401,914	123.558
2	581.514,156 673.401,914	3	581.499,647 673.409,326	16.293
3	581.499,647 673.409,326	4	581.499,14 673.409,585	0.569
4	581.499,14 673.409,585	5	581.421,068 673.266,481	163.015

Punct început	X / Y	Punct sfârșit	X / Y	Lungime segment (** (m)
5	581.421,068 673.266,481	6	581.433,45 673.258,79	14.576
6	581.433,45 673.258,79	7	581.434,78 673.257,936	1.581
7	581.434,78 673.257,936	1	581.454,503 673.293,71	40.851

** Lungimile segmentelor sunt determinate în planul de proiecție Stereo 70 și sunt rotunjite la 1 milimetru.

*** Distanța dintre puncte este formată din segmente cumulate ce sunt mai mici decât valoarea 1 milimetru.

**DATE DESPRE IMOBILUL NR. 10049**

Oficiul de Cadastru și Publicitate Imobiliară SUCEAVA
 Biroul de Cadastru și Publicitate Imobiliară Gura Humorului

A. Partea I. Descrierea imobilului

TEREN Extravilan

Adresa: Jud. Suceava

Nr. Crt	Nr cadastral Nr. topografic	Suprafața* (mp)	Observații / Referințe
A1		2.366	Sector cadastral:2 Teren neimprejmuit;

B. Partea II. Proprietari și acte

Inscrieri privitoare la dreptul de proprietate și alte drepturi reale		Referințe
10049 / 14/03/2022		
Act Normativ nr. 7, din 13/03/1996 emis de PARLAMENTUL ROMANIEI;		
B1	Inscrierea provizorie, drept de PROPRIETATE, dobandit prin Lege, cota actuala 1/1, cota initiala 1/1 1) COMUNA DRAGOIESTI , CIF:4441190, Proprietar neidentificat	A1

C. Partea III. SARCINI .

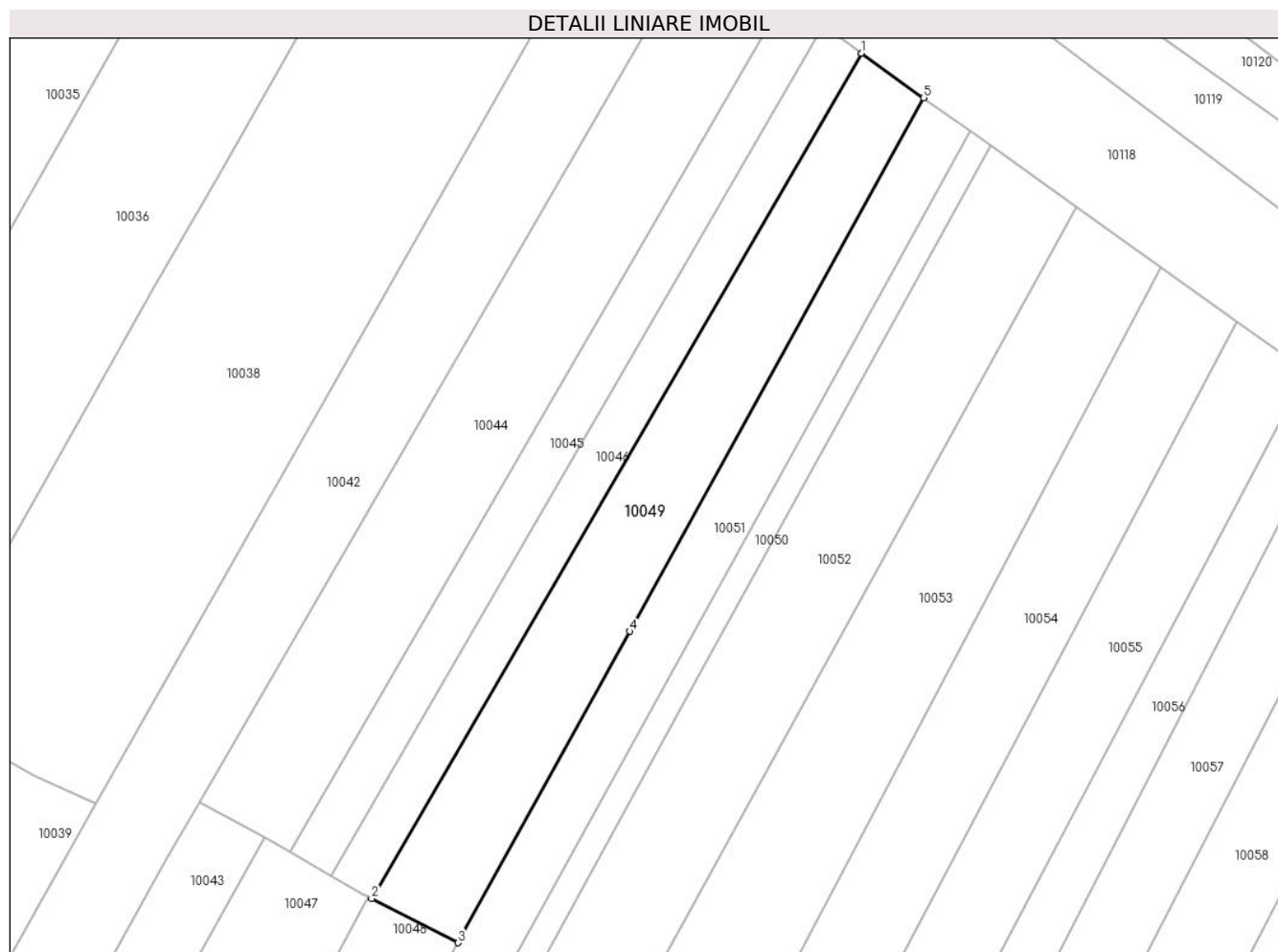
Inscrieri privind dezmembramintele dreptului de proprietate, drepturi reale de garanție și sarcini	Referințe
NU SUNT	

Anexa Nr. 1 La Partea I

Teren

Nr cadastral	Suprafața (mp)*	Observații / Referințe
	2.366	

* Suprafața este determinată în planul de proiecție Stereo 70.



Date referitoare la teren

Crt	Categorie folosință	Intravilan	Suprafața (mp)	Tarla	Parcelă	Nr. topo	Observații / Referințe
1	arabil	NU	2.366	8	210	-	

Lungime Segmente

1) Valorile lungimilor segmentelor sunt obținute din proiecție în plan.

Punct început	X / Y	Punct sfârșit	X / Y	Lungime segment (** (m)
1	581.581,772 673.551,037	2	581.499,647 673.409,326	163.788
2	581.499,647 673.409,326	3	581.514,156 673.401,914	16.293
3	581.514,156 673.401,914	4	581.542,931 673.454,108	59.6
4	581.542,931 673.454,108	5	581.592,254 673.543,574	102.161
5	581.592,254 673.543,574	1	581.581,772 673.551,037	12.867

**** Lungimile segmentelor sunt determinate în planul de proiecție Stereo 70 și sunt rotunjite la 1 milimetru.**

***** Distanța dintre puncte este formată din segmente cumulate ce sunt mai mici decât valoarea 1 milimetru.**

**DATE DESPRE IMOBILUL NR. 10050**

Oficiul de Cadastru și Publicitate Imobiliară SUCEAVA
Biroul de Cadastru și Publicitate Imobiliară Gura Humorului

A. Partea I. Descrierea imobilului

TEREN Necunoscut

Adresa: Loc. Dragoiesti, Jud. Suceava

Nr. Crt	Nr cadastral Nr. topografic	Suprafața* (mp)	Observații / Referințe
A1		1.400	Sector cadastral:2 Teren neimprejmuit;

B. Partea II. Proprietari și acte

Inscrieri privitoare la dreptul de proprietate și alte drepturi reale		Referințe
10050 / 14/03/2022		
Act Normativ nr. 7, din 13/03/1996 emis de PARLAMENTUL ROMANIEI;		
B1	Intabulare, drept de PROPRIETATE, dobandit prin Lege, cota actuala 1/1, cota initiala 1/1 1) NEIDENTIFICAT NEIDENTIFICAT	A1
Act Administrativ nr. 809, din 18/02/2022 emis de PRIMARIA COMUNEI DRAGOIESTI;		
B2	Se noteaza posesia factica in favoarea lui 1) CUCU DOMNICA	A1

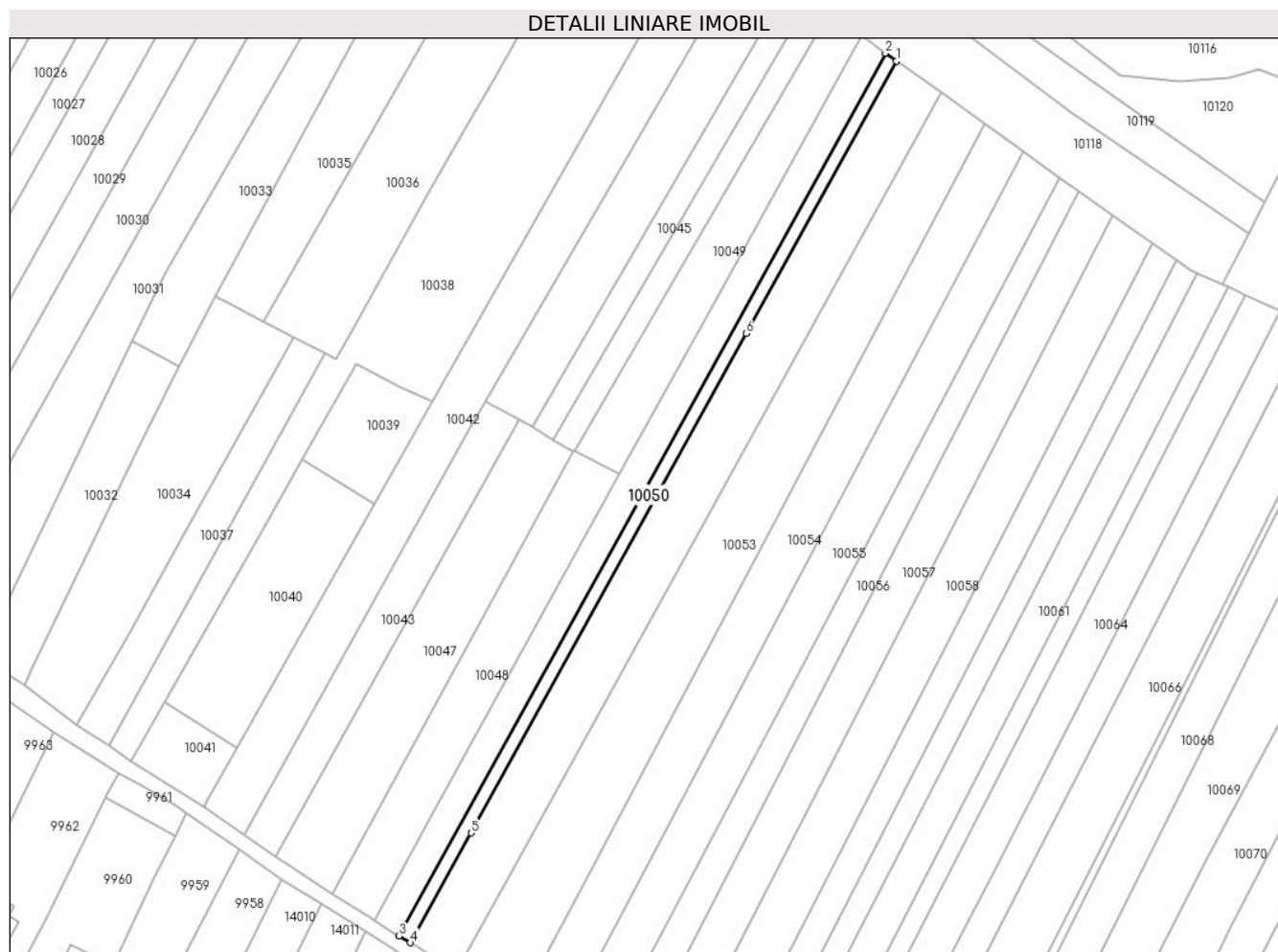
C. Partea III. SARCINI .

Inscrieri privind dezmembramintele dreptului de proprietate, drepturi reale de garanție și sarcini	Referințe
NU SUNT	

Teren

Nr cadastral	Suprafața (mp)*	Observații / Referințe
	1.400	

* Suprafața este determinată în planul de proiecție Stereo 70.



Date referitoare la teren

Crt	Categorie folosință	Intravilan	Suprafața (mp)	Tarla	Parcelă	Nr. topo	Observații / Referințe
1	arabil	DA	175	-	-	-	
2	arabil	NU	1.225	8	210	-	

Lungime Segmente

1) Valorile lungimilor segmentelor sunt obținute din proiecție în plan.

Punct început	X / Y	Punct sfârșit	X / Y	Lungime segment (** (m)
1	581.603,58 673.535,51	2	581.600,053 673.538,021	4.33
2	581.600,053 673.538,021	3	581.442,802 673.252,786	325.71
3	581.442,802 673.252,786	4	581.446,5 673.250,586	4.303
4	581.446,5 673.250,586	5	581.466,061 673.286,068	40.517

Punct început	X / Y	Punct sfârșit	X / Y	Lungime segment (** (m)
5	581.466,061 673.286,068	6	581.555,026 673.447,44	184.271
6	581.555,026 673.447,44	1	581.603,58 673.535,51	100.567

** Lungimile segmentelor sunt determinate în planul de proiecție Stereo 70 și sunt rotunjite la 1 milimetru.

*** Distanța dintre puncte este formată din segmente cumulate ce sunt mai mici decât valoarea 1 milimetru.

**DATE DESPRE IMOBILUL NR. 10051**

Oficiul de Cadastru și Publicitate Imobiliară SUCEAVA
Biroul de Cadastru și Publicitate Imobiliară Gura Humorului

A. Partea I. Descrierea imobilului

TEREN Necunoscut

Adresa: Loc. Dragoiesti, Jud. Suceava

Nr. Crt	Nr cadastral Nr. topografic	Suprafața* (mp)	Observații / Referințe
A1		3.100	Sector cadastral:2 Teren neimprejmuit;

B. Partea II. Proprietari și acte

Inscrieri privitoare la dreptul de proprietate și alte drepturi reale		Referințe
10051 / 14/03/2022		
Act Normativ nr. 7, din 13/03/1996 emis de PARLAMENTUL ROMANIEI;		
B1	Intabulare, drept de PROPRIETATE, dobandit prin Lege, cota actuala 1/1, cota initiala 1/1 1) NEIDENTIFICAT NEIDENTIFICAT	A1
Act Administrativ nr. 808, din 18/02/2022 emis de PRIMARIA COMUNEI DRAGOIESTI;		
B2	Se noteaza posesia factica in favoarea lui 1) BUHA SORIN	A1

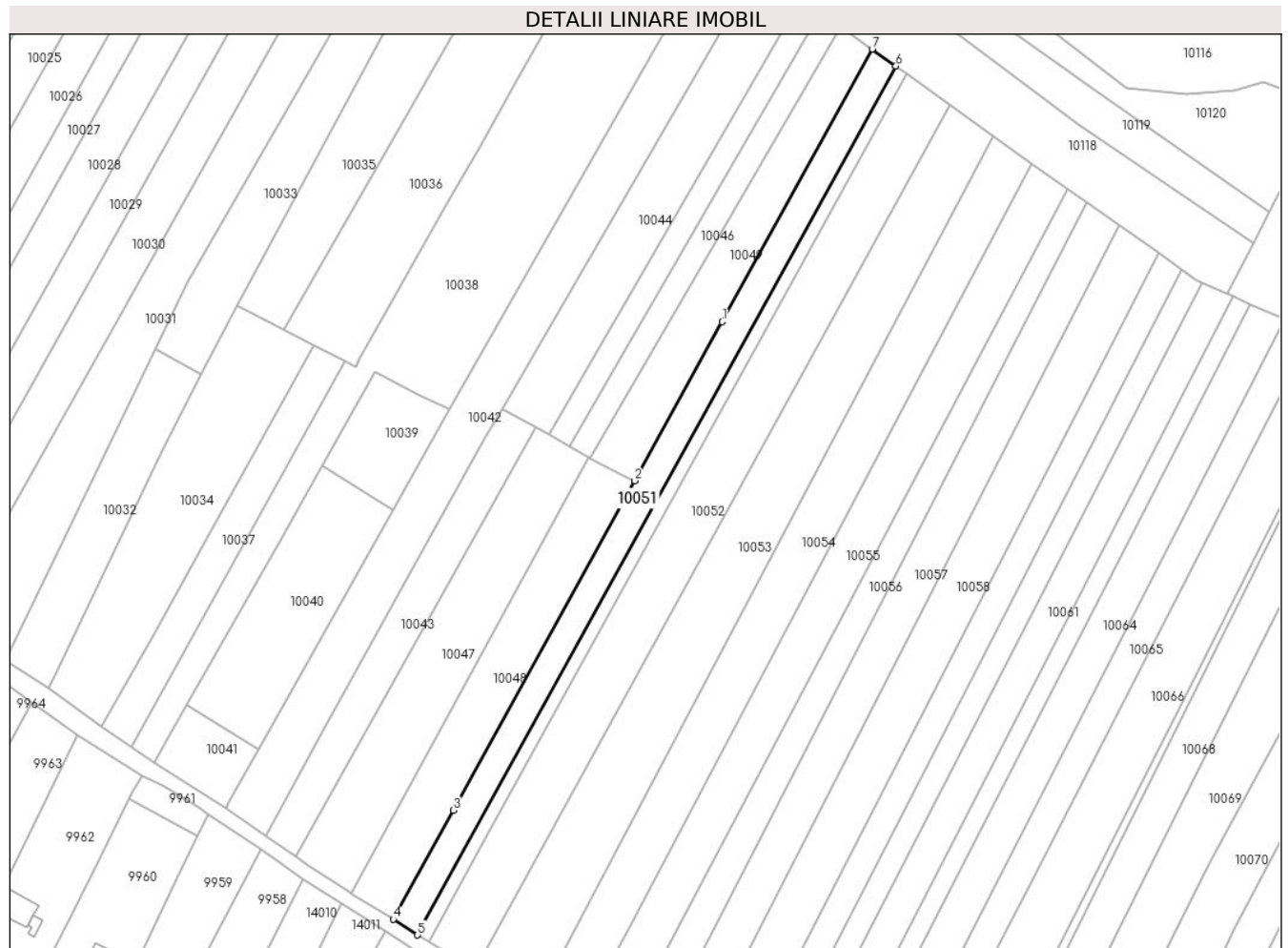
C. Partea III. SARCINI .

Inscrieri privind dezmembramintele dreptului de proprietate, drepturi reale de garanție și sarcini	Referințe
NU SUNT	

Teren

Nr cadastral	Suprafața (mp)*	Observații / Referințe
	3.100	

* Suprafața este determinată în planul de proiecție Stereo 70.



Date referitoare la teren

Crt	Categorie folosință	Intravilan	Suprafața (mp)	Tarla	Parcelă	Nr. topo	Observații / Referințe
1	arabil	DA	388	-	-	-	
2	arabil	NU	2.712	8	210	-	

Lungime Segmente

1) Valorile lungimilor segmentelor sunt obținute din proiecție în plan.

Punct început	X / Y	Punct sfârșit	X / Y	Lungime segment (** (m)
1	581.542,931 673.454,108	2	581.514,156 673.401,914	59.6
2	581.514,156 673.401,914	3	581.454,503 673.293,71	123.558
3	581.454,503 673.293,71	4	581.434,78 673.257,936	40.851
4	581.434,78 673.257,936	5	581.442,802 673.252,786	9.533

Punct început	X / Y	Punct sfârșit	X / Y	Lungime segment (** (m)
5	581.442,802 673.252,786	6	581.600,053 673.538,021	325.71
6	581.600,053 673.538,021	7	581.592,254 673.543,574	9.574
7	581.592,254 673.543,574	1	581.542,931 673.454,108	102.161

** Lungimile segmentelor sunt determinate în planul de proiecție Stereo 70 și sunt rotunjite la 1 milimetru.

*** Distanța dintre puncte este formată din segmente cumulate ce sunt mai mici decât valoarea 1 milimetru.

**DATE DESPRE IMOBILUL NR. 10052**

Oficiul de Cadastru și Publicitate Imobiliară SUCEAVA
Biroul de Cadastru și Publicitate Imobiliară Gura Humorului

A. Partea I. Descrierea imobilului

TEREN Necunoscut

Adresa: Loc. Dragoiesti, Jud. Suceava

Nr. Crt	Nr cadastral Nr. topografic	Suprafața* (mp)	Observații / Referințe
A1		5.700	Sector cadastral:2 Teren neimprejmuit;

B. Partea II. Proprietari și acte

Inscrieri privitoare la dreptul de proprietate și alte drepturi reale		Referințe
10052 / 14/03/2022		
Act Normativ nr. 7, din 13/03/1996 emis de PARLAMENTUL ROMANIEI;		
B1	Intabulare, drept de PROPRIETATE, dobandit prin Lege, cota actuala 1/1, cota initiala 1/1 1) NEIDENTIFICAT NEIDENTIFICAT	A1
Act Administrativ nr. 807, din 18/02/2022 emis de PRIMARIA COMUNEI DRAGOIESTI;		
B2	Se noteaza posesia factica in favoarea lui 1) NATU VIRGINIA	A1

C. Partea III. SARCINI .

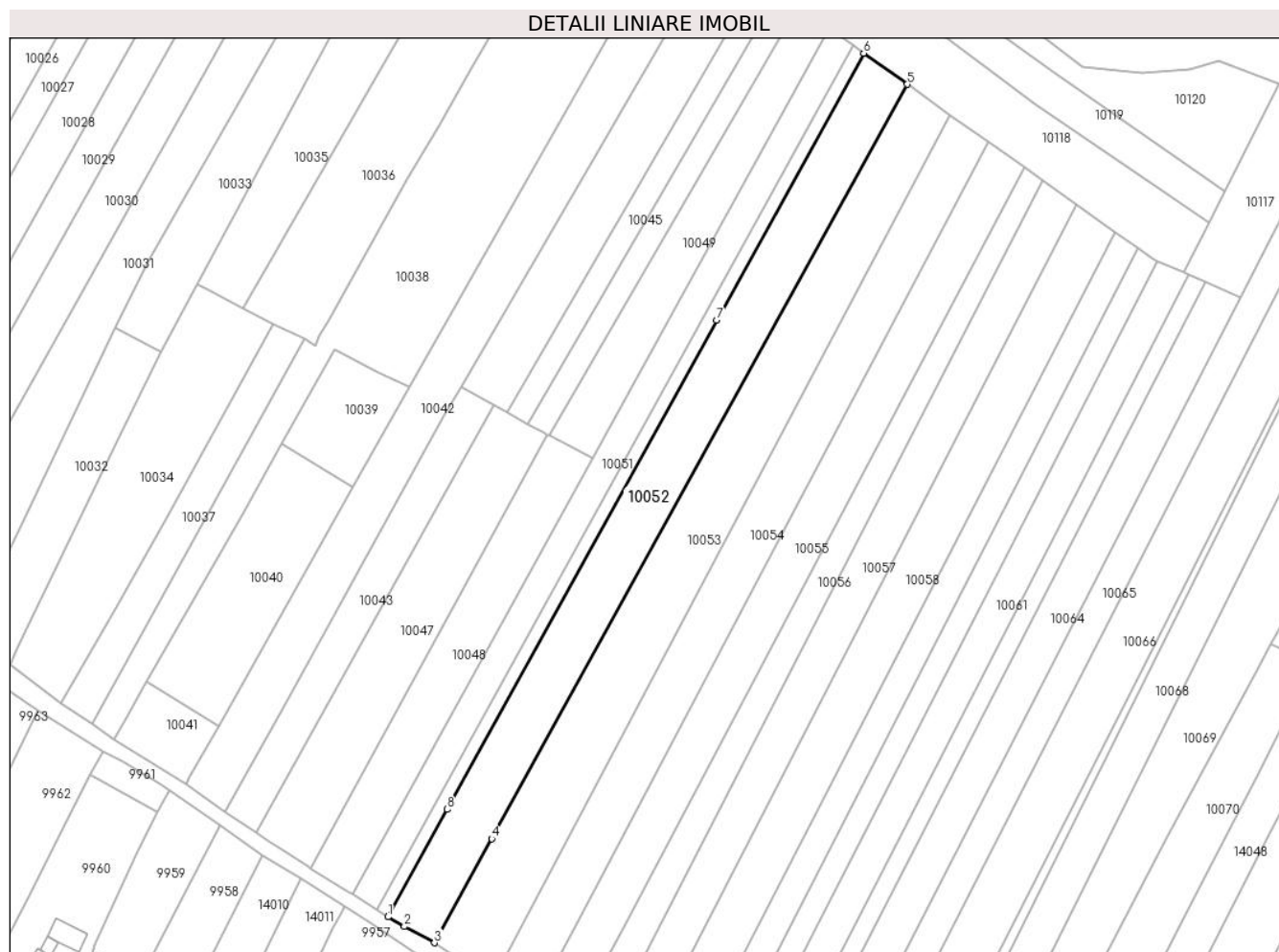
Inscrieri privind dezmembramintele dreptului de proprietate, drepturi reale de garanție și sarcini	Referințe
NU SUNT	

Anexa Nr. 1 La Partea I

Teren

Nr cadastral	Suprafața (mp)*	Observații / Referințe
	5.700	

* Suprafața este determinată în planul de proiecție Stereo 70.



Date referitoare la teren

Crt	Categorie folosință	Intravilan	Suprafața (mp)	Tarla	Parcelă	Nr. topo	Observații / Referințe
1	arabil	DA	702	-	-	-	
2	arabil	NU	4.998	8	210	-	

Lungime Segmente

1) Valorile lungimilor segmentelor sunt obținute din proiecție în plan.

Punct început	X / Y	Punct sfârșit	X / Y	Lungime segment (** (m)
1	581.446,5 673.250,586	2	581.451,9 673.247,38	6.28
2	581.451,9 673.247,38	3	581.461,844 673.242,032	11.291
3	581.461,844 673.242,032	4	581.480,763 673.276,349	39.187
4	581.480,763 673.276,349	5	581.617,985 673.525,253	284.224

Punct început	X / Y	Punct sfârșit	X / Y	Lungime segment (** (m)
5	581.617,985 673.525,253	6	581.603,58 673.535,51	17.684
6	581.603,58 673.535,51	7	581.555,026 673.447,44	100.567
7	581.555,026 673.447,44	8	581.466,061 673.286,068	184.271
8	581.466,061 673.286,068	1	581.446,5 673.250,586	40.517

** Lungimile segmentelor sunt determinate în planul de proiecție Stereo 70 și sunt rotunjite la 1 milimetru.

*** Distanța dintre puncte este formată din segmente cumulate ce sunt mai mici decât valoarea 1 milimetru.

**DATE DESPRE IMOBILUL NR. 10053**

Oficiul de Cadastru și Publicitate Imobiliară SUCEAVA
Biroul de Cadastru și Publicitate Imobiliară Gura Humorului

A. Partea I. Descrierea imobilului

TEREN Necunoscut

Adresa: Loc. Dragoiesti, Jud. Suceava

Nr. Crt	Nr cadastral Nr. topografic	Suprafața* (mp)	Observații / Referințe
A1		6.500	Sector cadastral:2 Teren neimprejmuit;

B. Partea II. Proprietari și acte

Inscrieri privitoare la dreptul de proprietate și alte drepturi reale		Referințe
10053 / 14/03/2022		
Act Normativ nr. 7, din 13/03/1996 emis de PARLAMENTUL ROMANIEI;		
B1	Intabulare, drept de PROPRIETATE, dobandit prin Lege, cota actuala 1/1, cota initiala 1/1 1) NEIDENTIFICAT NEIDENTIFICAT	A1
Act Administrativ nr. 806, din 18/02/2022 emis de PRIMARIA COMUNEI DRAGOIESTI;		
B2	Se noteaza posesia factica in favoarea lui 1) BONDARIU DUMITRU	A1

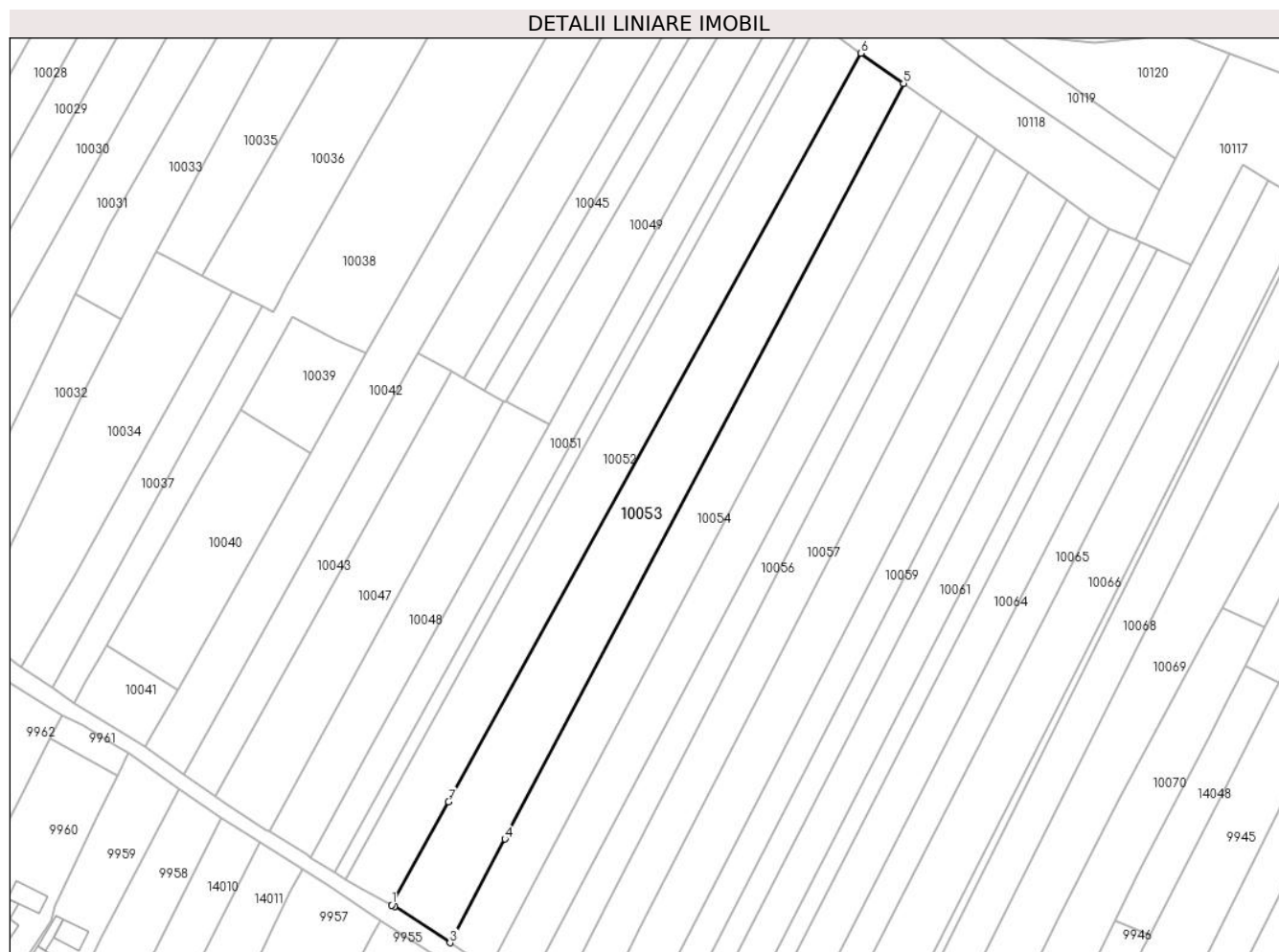
C. Partea III. SARCINI .

Inscrieri privind dezmembramintele dreptului de proprietate, drepturi reale de garanție și sarcini	Referințe
NU SUNT	

Teren

Nr cadastral	Suprafața (mp)*	Observații / Referințe
	6.500	

* Suprafața este determinată în planul de proiecție Stereo 70.



Date referitoare la teren

Crt	Categorie folosință	Intravilan	Suprafața (mp)	Tarla	Parcelă	Nr. topo	Observații / Referințe
1	arabil	DA	885	-	-	-	
2	arabil	NU	5.615	8	210	-	

Lungime Segmente

1) Valorile lungimilor segmentelor sunt obținute din proiecție în plan.

Punct început	X / Y	Punct sfârșit	X / Y	Lungime segment (** (m)
1	581.461,844 673.242,032	2	581.462,74 673.241,55	1.017
2	581.462,74 673.241,55	3	581.481,211 673.229,495	22.057
3	581.481,211 673.229,495	4	581.499,439 673.264,002	39.026
4	581.499,439 673.264,002	5	581.632,125 673.515,185	284.075

Punct început	X / Y	Punct sfârșit	X / Y	Lungime segment (** (m)
5	581.632,125 673.515,185	6	581.617,985 673.525,253	17.358
6	581.617,985 673.525,253	7	581.480,763 673.276,349	284.224
7	581.480,763 673.276,349	1	581.461,844 673.242,032	39.187

** Lungimile segmentelor sunt determinate în planul de proiecție Stereo 70 și sunt rotunjite la 1 milimetru.

*** Distanța dintre puncte este formată din segmente cumulate ce sunt mai mici decât valoarea 1 milimetru.

**DATE DESPRE IMOBILUL NR. 10054**

Oficiul de Cadastru și Publicitate Imobiliară SUCEAVA
Biroul de Cadastru și Publicitate Imobiliară Gura Humorului

A. Partea I. Descrierea imobilului

TEREN Necunoscut

Adresa: Loc. Dragoiesti, Jud. Suceava

Nr. Crt	Nr cadastral Nr. topografic	Suprafața* (mp)	Observații / Referințe
A1		5.000	Sector cadastral:2 Teren neimprejmuit;

B. Partea II. Proprietari și acte

Inscrieri privitoare la dreptul de proprietate și alte drepturi reale		Referințe
10054 / 14/03/2022		
Act Normativ nr. 7, din 13/03/1996 emis de PARLAMENTUL ROMANIEI;		
B1	Intabulare, drept de PROPRIETATE, dobandit prin Lege, cota actuala 1/1, cota initiala 1/1 1) NEIDENTIFICAT NEIDENTIFICAT	A1
Act Administrativ nr. 805, din 18/02/2022 emis de PRIMARIA COMUNEI DRAGOIESTI;		
B2	Se noteaza posesia factica in favoarea lui 1) TARALUNGA EUFROSINA	A1

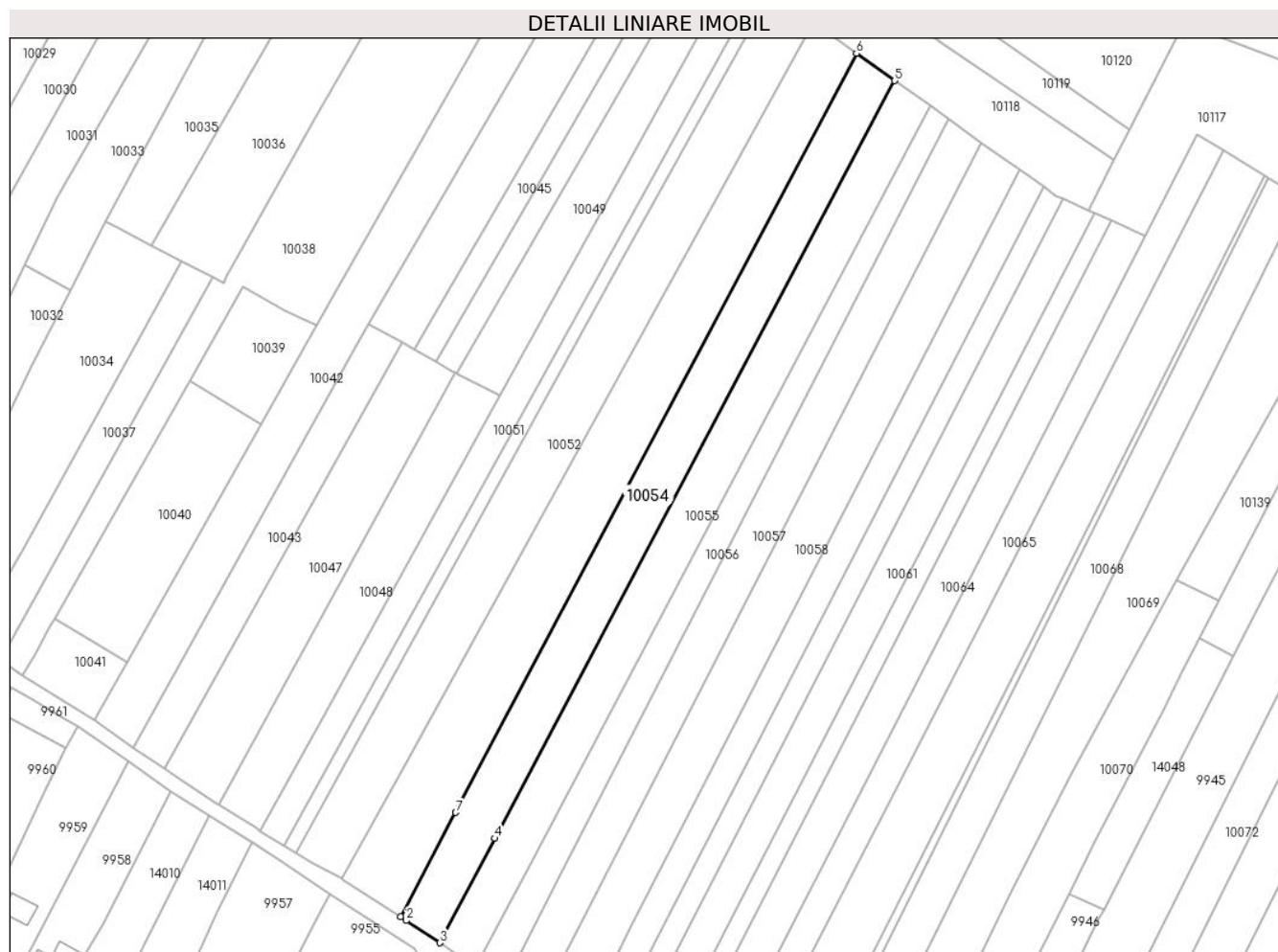
C. Partea III. SARCINI .

Inscrieri privind dezmembramintele dreptului de proprietate, drepturi reale de garanție și sarcini	Referințe
NU SUNT	

Teren

Nr cadastral	Suprafața (mp)*	Observații / Referințe
	5.000	

* Suprafața este determinată în planul de proiecție Stereo 70.



Date referitoare la teren

Crt	Categorie folosință	Intravilan	Suprafața (mp)	Tarla	Parcelă	Nr. topo	Observații / Referințe
1	arabil	DA	605	-	-	-	
2	arabil	NU	4.395	8	210	-	

Lungime Segmente

1) Valorile lungimilor segmentelor sunt obținute din proiecție în plan.

Punct început	X / Y	Punct sfârșit	X / Y	Lungime segment (** (m)
1	581.481,211 673.229,495	2	581.483,15 673.228,23	2.315
2	581.483,15 673.228,23	3	581.494,166 673.220,861	13.253
3	581.494,166 673.220,861	4	581.512,421 673.255,419	39.083
4	581.512,421 673.255,419	5	581.644,853 673.506,122	283.532

Punct început	X / Y	Punct sfârșit	X / Y	Lungime segment (** (m)
5	581.644,853 673.506,122	6	581.632,125 673.515,185	15.625
6	581.632,125 673.515,185	7	581.499,439 673.264,002	284.075
7	581.499,439 673.264,002	1	581.481,211 673.229,495	39.026

** Lungimile segmentelor sunt determinate în planul de proiecție Stereo 70 și sunt rotunjite la 1 milimetru.

*** Distanța dintre puncte este formată din segmente cumulate ce sunt mai mici decât valoarea 1 milimetru.

**DATE DESPRE IMOBILUL NR. 10055**

Oficiul de Cadastru și Publicitate Imobiliară SUCEAVA
Biroul de Cadastru și Publicitate Imobiliară Gura Humorului

A. Partea I. Descrierea imobilului

TEREN Necunoscut

Adresa: Loc. Dragoiesti, Jud. Suceava

Nr. Crt	Nr cadastral Nr. topografic	Suprafața* (mp)	Observații / Referințe
A1		4.600	Sector cadastral:2 Teren neimprejmuit;

B. Partea II. Proprietari și acte

Inscrieri privitoare la dreptul de proprietate și alte drepturi reale		Referințe
10055 / 14/03/2022		
Act Notarial nr. 2316, din 21/10/2019 emis de BIN DUMITRU MIHAELA;		
B1	Intabulare, drept de PROPRIETATE, dobandit prin lesire Din Indiviziune, cota actuala 1/1, cota initiala 1/1 1) BRADATAN ANA	A1

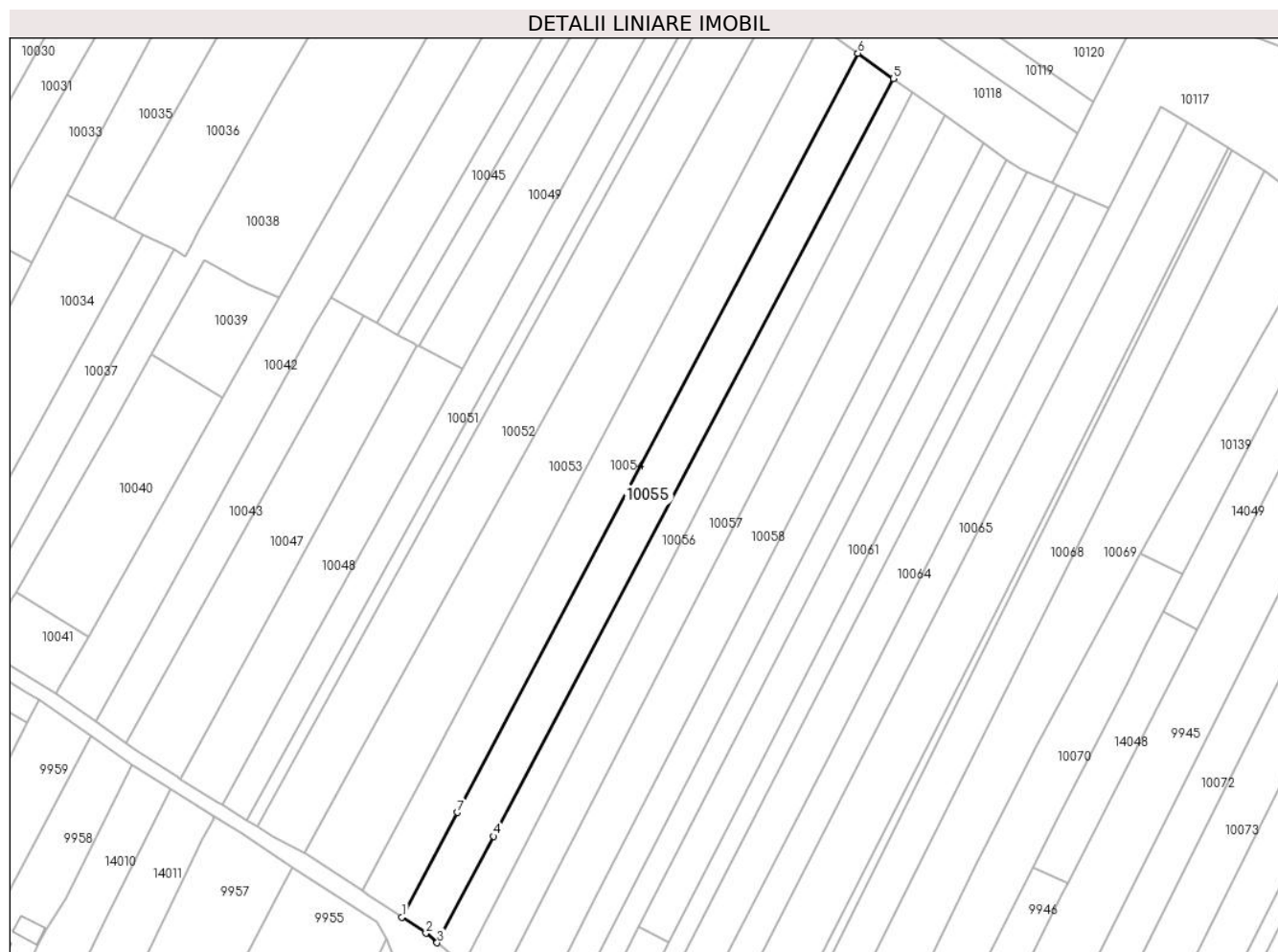
C. Partea III. SARCINI .

Inscrieri privind dezmembramintele dreptului de proprietate, drepturi reale de garanție și sarcini	Referințe
NU SUNT	

Teren

Nr cadastral	Suprafața (mp)*	Observații / Referințe
	4.600	

* Suprafața este determinată în planul de proiecție Stereo 70.



Date referitoare la teren

Crt	Categorie folosință	Intravilan	Suprafața (mp)	Tarla	Parcelă	Nr. topo	Observații / Referințe
1	arabil	DA	559	-	-	-	
2	arabil	NU	4.041	8	210	-	

Lungime Segmente

1) Valorile lungimilor segmentelor sunt obținute din proiecție în plan.

Punct început	X / Y	Punct sfârșit	X / Y	Lungime segment (** (m)
1	581.494,166 673.220,861	2	581.502,12 673.215,54	9.57
2	581.502,12 673.215,54	3	581.505,806 673.212,359	4.869
3	581.505,806 673.212,359	4	581.524,377 673.247,515	39.76
4	581.524,377 673.247,515	5	581.656,576 673.497,776	283.032

Punct început	X / Y	Punct sfârșit	X / Y	Lungime segment (** (m)
5	581.656,576 673.497,776	6	581.644,853 673.506,122	14.39
6	581.644,853 673.506,122	7	581.512,421 673.255,419	283.532
7	581.512,421 673.255,419	1	581.494,166 673.220,861	39.083

** Lungimile segmentelor sunt determinate în planul de proiecție Stereo 70 și sunt rotunjite la 1 milimetru.

*** Distanța dintre puncte este formată din segmente cumulate ce sunt mai mici decât valoarea 1 milimetru.

**DATE DESPRE IMOBILUL NR. 10056**

Oficiul de Cadastru și Publicitate Imobiliară SUCEAVA
Biroul de Cadastru și Publicitate Imobiliară Gura Humorului

A. Partea I. Descrierea imobilului

TEREN Necunoscut

Adresa: Loc. Dragoiesti, Jud. Suceava

Nr. Crt	Nr cadastral Nr. topografic	Suprafața* (mp)	Observații / Referințe
A1		3.000	Sector cadastral:2 Teren neimprejmuit;

B. Partea II. Proprietari și acte

Inscrieri privitoare la dreptul de proprietate și alte drepturi reale		Referințe
10056 / 14/03/2022		
Act Normativ nr. 7, din 13/03/1996 emis de PARLAMENTUL ROMANIEI;		
B1	Intabulare, drept de PROPRIETATE, dobandit prin Lege, cota actuala 1/1, cota initiala 1/1 1) NEIDENTIFICAT NEIDENTIFICAT	A1
Act Administrativ nr. 804, din 18/02/2022 emis de PRIMARIA COMUNEI DRAGOIESTI;		
B2	Se noteaza posesia factica in favoarea lui 1) BONDAR DUMITRU-DORIN	A1

C. Partea III. SARCINI .

Inscrieri privind dezmembramintele dreptului de proprietate, drepturi reale de garanție și sarcini	Referințe
NU SUNT	

Teren

Nr cadastral	Suprafața (mp)*	Observații / Referințe
	3.000	

* Suprafața este determinată în planul de proiecție Stereo 70.



Date referitoare la teren

Crt	Categorie folosință	Intravilan	Suprafața (mp)	Tarla	Parcelă	Nr. topo	Observații / Referințe
1	arabil	DA	439	-	-	-	
2	arabil	NU	2.561	8	210	-	

Lungime Segmente

1) Valorile lungimilor segmentelor sunt obținute din proiecție în plan.

Punct început	X / Y	Punct sfârșit	X / Y	Lungime segment (** (m)
1	581.505,806 673.212,359	2	581.511,25 673.207,66	7.192
2	581.511,25 673.207,66	3	581.514,602 673.205,253	4.127
3	581.514,602 673.205,253	4	581.533,294 673.241,619	40.889
4	581.533,294 673.241,619	5	581.662,712 673.493,407	283.101

Punct început	X / Y	Punct sfârșit	X / Y	Lungime segment (** (m)
5	581.662,712 673.493,407	6	581.656,576 673.497,776	7.533
6	581.656,576 673.497,776	7	581.524,377 673.247,515	283.032
7	581.524,377 673.247,515	1	581.505,806 673.212,359	39.76

** Lungimile segmentelor sunt determinate în planul de proiecție Stereo 70 și sunt rotunjite la 1 milimetru.

*** Distanța dintre puncte este formată din segmente cumulate ce sunt mai mici decât valoarea 1 milimetru.

**DATE DESPRE IMOBILUL NR. 10057**

Oficiul de Cadastru și Publicitate Imobiliară SUCEAVA
Biroul de Cadastru și Publicitate Imobiliară Gura Humorului

A. Partea I. Descrierea imobilului

TEREN Necunoscut

Adresa: Loc. Dragoiesti, Jud. Suceava

Nr. Crt	Nr cadastral Nr. topografic	Suprafața* (mp)	Observații / Referințe
A1		4.300	Sector cadastral:2 Teren neimprejmuit;

B. Partea II. Proprietari și acte

Inscrieri privitoare la dreptul de proprietate și alte drepturi reale		Referințe
10057 / 14/03/2022		
Act Normativ nr. 7, din 13/03/1996 emis de PARLAMENTUL ROMANIEI;		
B1	Intabulare, drept de PROPRIETATE, dobandit prin Lege, cota actuala 1/1, cota initiala 1/1 1) NEIDENTIFICAT NEIDENTIFICAT	A1
Act Administrativ nr. 803, din 18/02/2022 emis de PRIMARIA COMUNEI DRAGOIESTI;		
B2	Se noteaza posesia factica in favoarea lui 1) FERARU AURELIA	A1

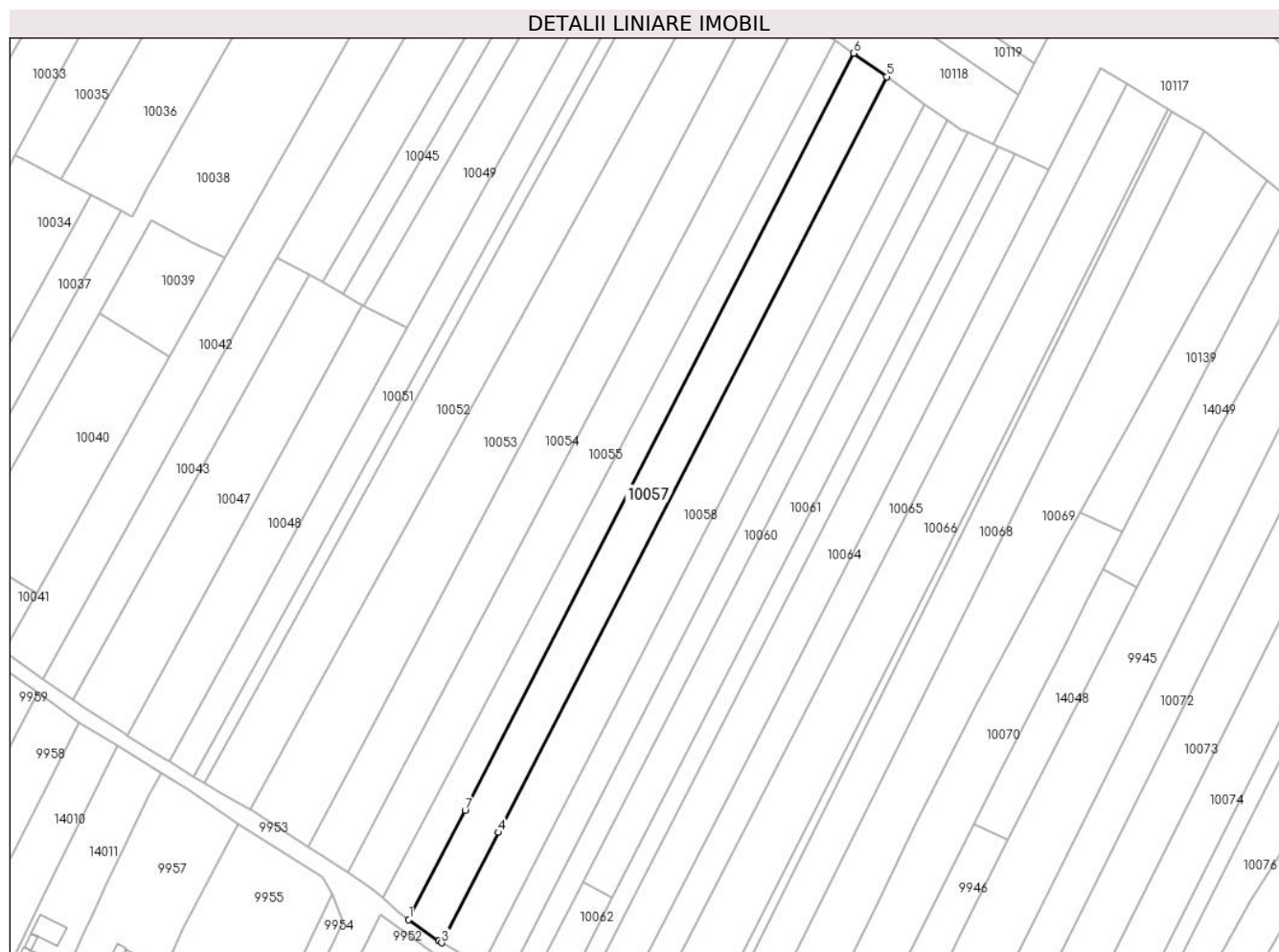
C. Partea III. SARCINI .

Inscrieri privind dezmembramintele dreptului de proprietate, drepturi reale de garanție și sarcini	Referințe
NU SUNT	

Teren

Nr cadastral	Suprafața (mp)*	Observații / Referințe
	4.300	

* Suprafața este determinată în planul de proiecție Stereo 70.



Date referitoare la teren

Crt	Categorie folosință	Intravilan	Suprafața (mp)	Tarla	Parcelă	Nr. topo	Observații / Referințe
1	arabil	DA	546	-	-	-	
2	arabil	NU	3.754	8	210	-	

Lungime Segmente

1) Valorile lungimilor segmentelor sunt obținute din proiecție în plan.

Punct început	X / Y	Punct sfârșit	X / Y	Lungime segment (** (m))
1	581.514,602 673.205,253	2	581.524,58 673.198,09	12.283
2	581.524,58 673.198,09	3	581.525,547 673.197,515	1.125
3	581.525,547 673.197,515	4	581.544,432 673.234,256	41.31
4	581.544,432 673.234,256	5	581.673,636 673.485,629	282.634

Punct început	X / Y	Punct sfârșit	X / Y	Lungime segment (** (m)
5	581.673,636 673.485,629	6	581.662,712 673.493,407	13.41
6	581.662,712 673.493,407	7	581.533,294 673.241,619	283.101
7	581.533,294 673.241,619	1	581.514,602 673.205,253	40.889

** Lungimile segmentelor sunt determinate în planul de proiecție Stereo 70 și sunt rotunjite la 1 milimetru.

*** Distanța dintre puncte este formată din segmente cumulate ce sunt mai mici decât valoarea 1 milimetru.

**DATE DESPRE IMOBILUL NR. 10058**

Oficiul de Cadastru și Publicitate Imobiliară SUCEAVA
Biroul de Cadastru și Publicitate Imobiliară Gura Humorului

A. Partea I. Descrierea imobilului

TEREN Necunoscut

Adresa: Loc. Dragoiesti, Jud. Suceava

Nr. Crt	Nr cadastral Nr. topografic	Suprafața* (mp)	Observații / Referințe
A1		5.000	Sector cadastral:2 Teren neimprejmuit;

B. Partea II. Proprietari și acte

Inscrieri privitoare la dreptul de proprietate și alte drepturi reale		Referințe
10058 / 14/03/2022		
Act Normativ nr. 7, din 13/03/1996 emis de PARLAMENTUL ROMANIEI;		
B1	Intabulare, drept de PROPRIETATE, dobandit prin Lege, cota actuala 1/1, cota initiala 1/1 1) NEIDENTIFICAT NEIDENTIFICAT	A1
Act Administrativ nr. 802, din 18/02/2022 emis de PRIMARIA COMUNEI DRAGOIESTI;		
B2	Se noteaza posesia factica in favoarea lui 1) NACU ELENA	A1

C. Partea III. SARCINI .

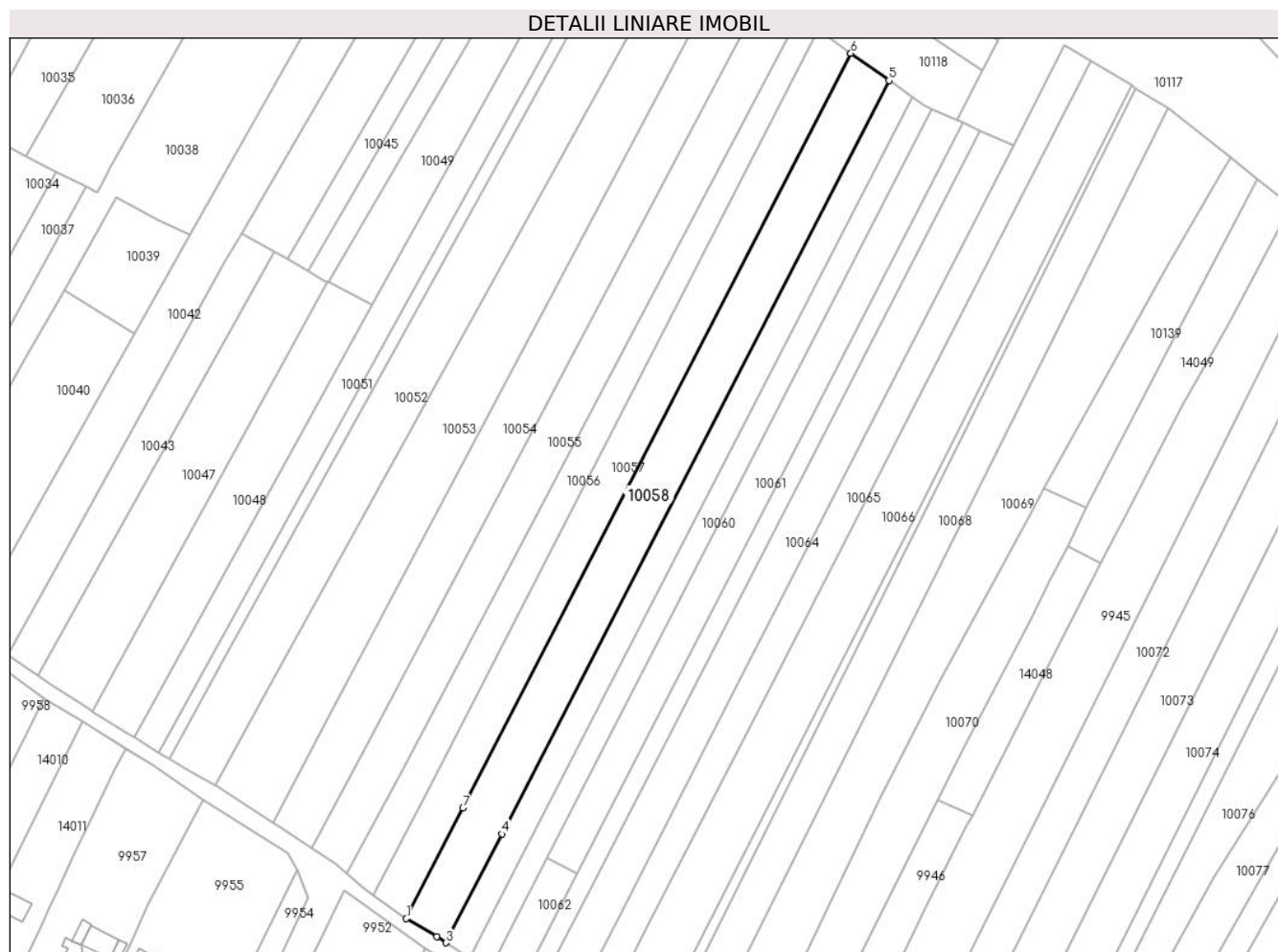
Inscrieri privind dezmembramintele dreptului de proprietate, drepturi reale de garanție și sarcini	Referințe
NU SUNT	

Anexa Nr. 1 La Partea I

Teren

Nr cadastral	Suprafața (mp)*	Observații / Referințe
	5.000	

* Suprafața este determinată în planul de proiecție Stereo 70.



Date referitoare la teren

Crt	Categorie folosință	Intravilan	Suprafața (mp)	Tarla	Parcelă	Nr. topo	Observații / Referințe
1	arabil	DA	633	-	-	-	
2	arabil	NU	4.367	8	210	-	

Lungime Segmente

1) Valorile lungimilor segmentelor sunt obținute din proiecție în plan.

Punct început	X / Y	Punct sfârșit	X / Y	Lungime segment (** (m)
1	581.525,547 673.197,515	2	581.535,66 673.191,5	11.767
2	581.535,66 673.191,5	3	581.538,788 673.189,449	3.74
3	581.538,788 673.189,449	4	581.557,409 673.225,677	40.733
4	581.557,409 673.225,677	5	581.686,365 673.476,565	282.089

Punct început	X / Y	Punct sfârșit	X / Y	Lungime segment (** (m)
5	581.686,365 673.476,565	6	581.673,636 673.485,629	15.626
6	581.673,636 673.485,629	7	581.544,432 673.234,256	282.634
7	581.544,432 673.234,256	1	581.525,547 673.197,515	41.31

** Lungimile segmentelor sunt determinate în planul de proiecție Stereo 70 și sunt rotunjite la 1 milimetru.

*** Distanța dintre puncte este formată din segmente cumulate ce sunt mai mici decât valoarea 1 milimetru.

**DATE DESPRE IMOBILUL NR. 10059**

Oficiul de Cadastru și Publicitate Imobiliară SUCEAVA
Biroul de Cadastru și Publicitate Imobiliară Gura Humorului

A. Partea I. Descrierea imobilului

TEREN Necunoscut

Adresa: Loc. Dragoiesti, Jud. Suceava

Nr. Crt	Nr cadastral Nr. topografic	Suprafața* (mp)	Observații / Referințe
A1		3.020	Sector cadastral:2 Teren neimprejmuit;

B. Partea II. Proprietari și acte

Inscrieri privitoare la dreptul de proprietate și alte drepturi reale		Referințe
10059 / 14/03/2022		
Act Normativ nr. 7, din 13/03/1996 emis de PARLAMENTUL ROMANIEI;		
B1	Inscrierea provizorie, drept de PROPRIETATE, dobandit prin Lege, cota actuala 1/1, cota initiala 1/1 1) COMUNA DRAGOIESTI, CIF:4441190	A1

C. Partea III. SARCINI .

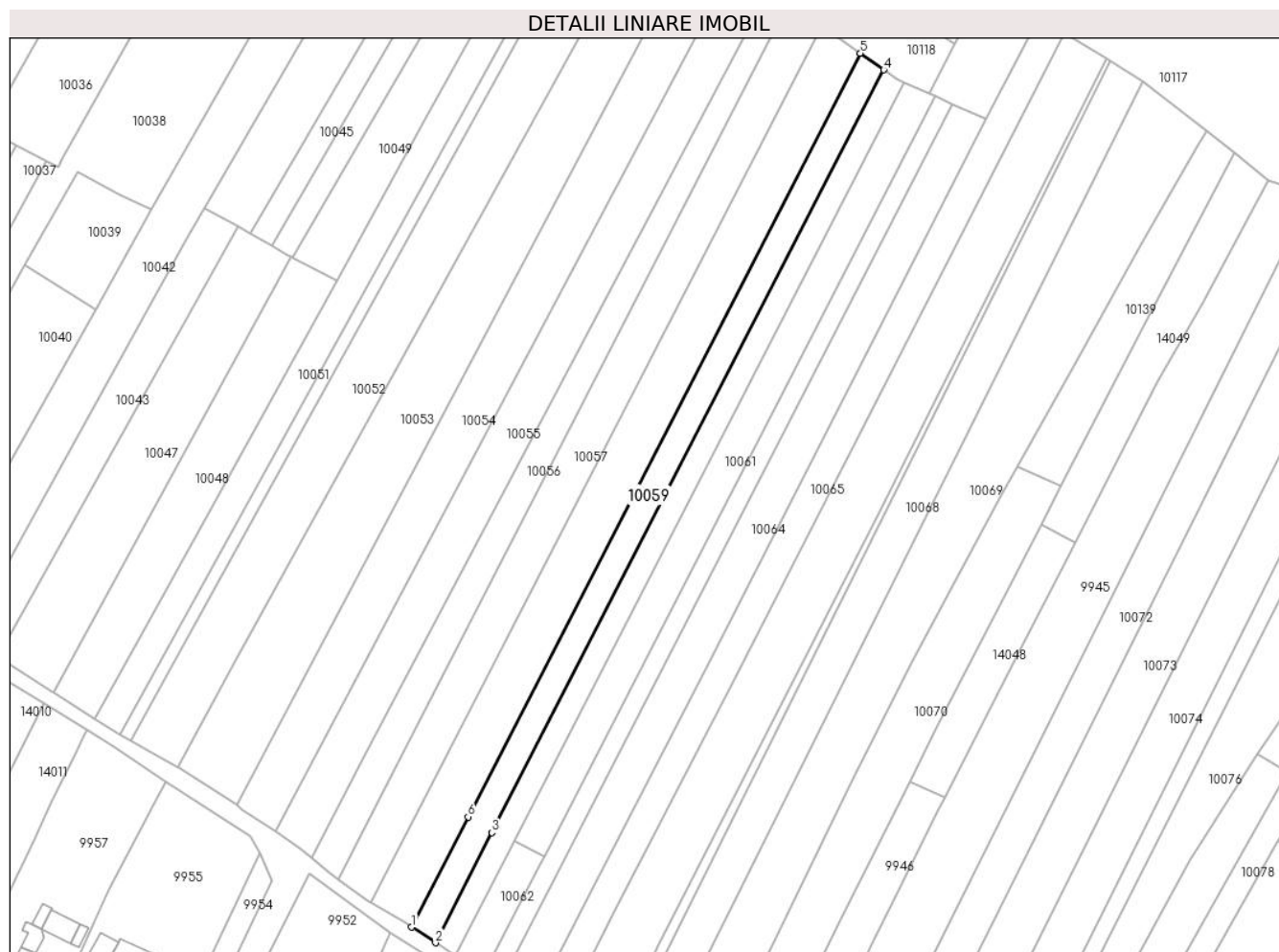
Inscrieri privind dezmembramintele dreptului de proprietate, drepturi reale de garanție și sarcini	Referințe
NU SUNT	

Anexa Nr. 1 La Partea I

Teren

Nr cadastral	Suprafața (mp)*	Observații / Referințe
	3.020	

* Suprafața este determinată în planul de proiecție Stereo 70.



Date referitoare la teren

Crt	Categorie folosință	Intra vilan	Suprafața (mp)	Tarla	Parcelă	Nr. topo	Observații / Referințe
1	arabil	DA	381	-	-	-	
2	arabil	NU	2.639	8	210	-	

Lungime Segmente

1) Valorile lungimilor segmentelor sunt obținute din proiecție în plan.

Punct început	X / Y	Punct sfârșit	X / Y	Lungime segment (** (m)
1	581.538,788 673.189,449	2	581.546,66 673.184,289	9.412
2	581.546,66 673.184,289	3	581.565,264 673.220,484	40.696
3	581.565,264 673.220,484	4	581.694,069 673.471,079	281.76
4	581.694,069 673.471,079	5	581.686,365 673.476,565	9.458

Punct început	X / Y	Punct sfârșit	X / Y	Lungime segment (** (m)
5	581.686,365 673.476,565	6	581.557,409 673.225,677	282.089
6	581.557,409 673.225,677	1	581.538,788 673.189,449	40.733

** Lungimile segmentelor sunt determinate în planul de proiecție Stereo 70 și sunt rotunjite la 1 milimetru.

*** Distanța dintre puncte este formată din segmente cumulate ce sunt mai mici decât valoarea 1 milimetru.

**DATE DESPRE IMOBILUL NR. 10060**

Oficiul de Cadastru și Publicitate Imobiliară SUCEAVA
Biroul de Cadastru și Publicitate Imobiliară Gura Humorului

A. Partea I. Descrierea imobilului

TEREN Necunoscut

Adresa: Loc. Dragoiesti, Jud. Suceava

Nr. Crt	Nr cadastral Nr. topografic	Suprafața* (mp)	Observații / Referințe
A1		2.500	Sector cadastral:2 Teren neimprejmuit;

B. Partea II. Proprietari și acte

Inscrieri privitoare la dreptul de proprietate și alte drepturi reale		Referințe
10060 / 14/03/2022		
Act Normativ nr. 7, din 13/03/1996 emis de PARLAMENTUL ROMANIEI;		
B1	Inscrierea provizorie, drept de PROPRIETATE, dobandit prin Lege, cota actuala 1/1, cota initiala 1/1 1) COMUNA DRAGOIESTI, CIF:4441190	A1

C. Partea III. SARCINI .

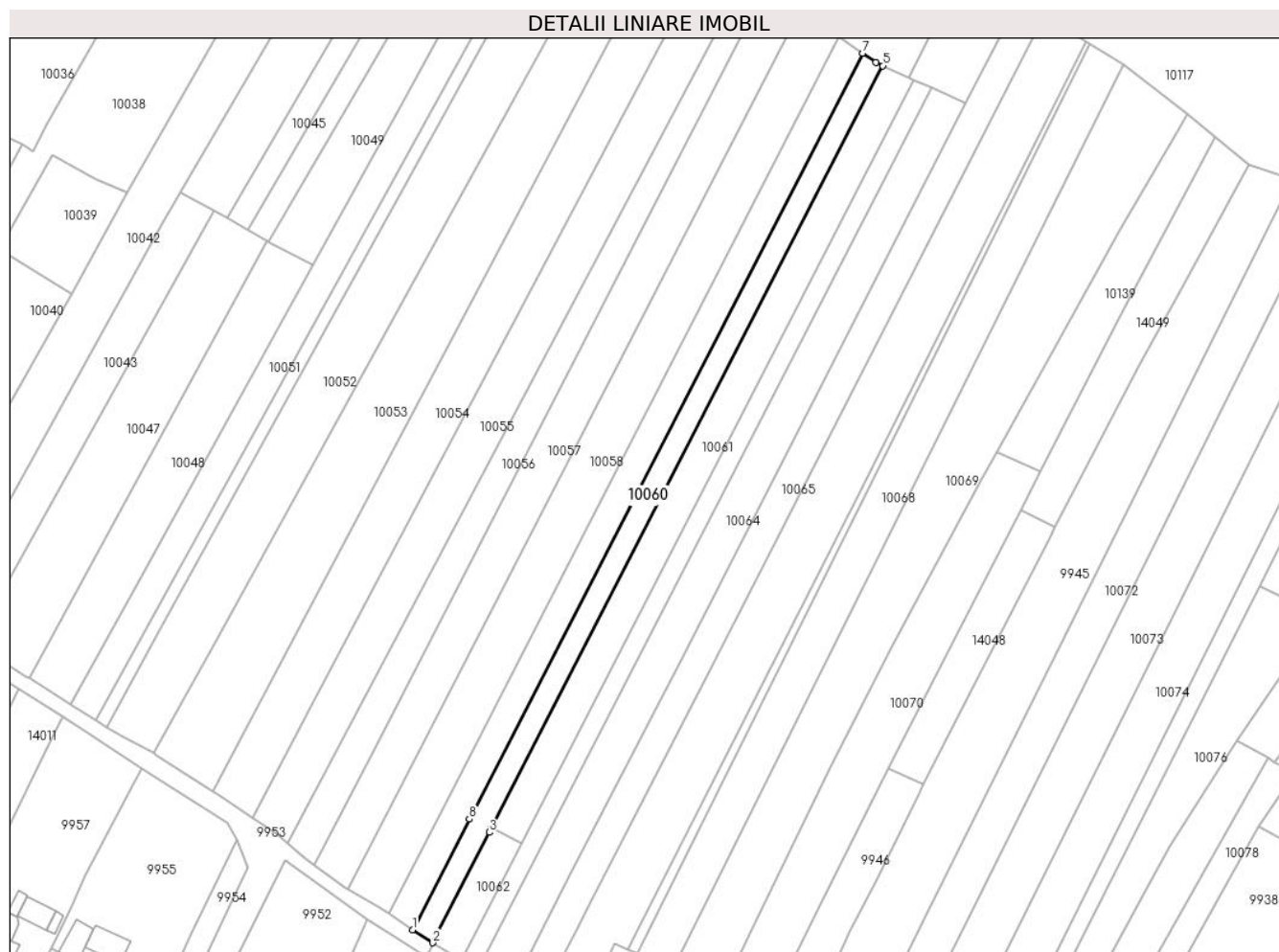
Inscrieri privind dezmembramintele dreptului de proprietate, drepturi reale de garanție și sarcini	Referințe
NU SUNT	

Anexa Nr. 1 La Partea I

Teren

Nr cadastral	Suprafața (mp)*	Observații / Referințe
	2.500	

* Suprafața este determinată în planul de proiecție Stereo 70.



Date referitoare la teren

Crt	Categorie folosință	Intravilan	Suprafața (mp)	Tarla	Parcelă	Nr. topo	Observații / Referințe
1	arabil	DA	315	-	-	-	
2	arabil	NU	2.185	8	210	-	

Lungime Segmente

1) Valorile lungimilor segmentelor sunt obținute din proiecție în plan.

Punct început	X / Y	Punct sfârșit	X / Y	Lungime segment (** (m)
1	581.546,66 673.184,289	2	581.553,182 673.180,014	7.798
2	581.553,182 673.180,014	3	581.571,772 673.216,181	40.665
3	581.571,772 673.216,181	4	581.572,522 673.217,64	1.64
4	581.572,522 673.217,64	5	581.700,682 673.466,982	280.351

Punct început	X / Y	Punct sfârșit	X / Y	Lungime segment (** (m)
5	581.700,682 673.466,982	6	581.698,38 673.468,01	2.521
6	581.698,38 673.468,01	7	581.694,069 673.471,079	5.292
7	581.694,069 673.471,079	8	581.565,264 673.220,484	281.76
8	581.565,264 673.220,484	1	581.546,66 673.184,289	40.696

** Lungimile segmentelor sunt determinate în planul de proiecție Stereo 70 și sunt rotunjite la 1 milimetru.

*** Distanța dintre puncte este formată din segmente cumulate ce sunt mai mici decât valoarea 1 milimetru.

**DATE DESPRE IMOBILUL NR. 10061**

Oficiul de Cadastru și Publicitate Imobiliară SUCEAVA
 Biroul de Cadastru și Publicitate Imobiliară Gura Humorului

A. Partea I. Descrierea imobilului

TEREN Extravilan

Adresa: Jud. Suceava

Nr. Crt	Nr cadastral Nr. topografic	Suprafața* (mp)	Observații / Referințe
A1	30725	3.125	Sector cadastral:2 Teren neimprejmuit;

B. Partea II. Proprietari și acte

Inscrieri privitoare la dreptul de proprietate și alte drepturi reale		Referințe
542 / 15/01/2014		
Act Notarial nr. 135, din 21/11/2013 emis de NP DUMITRU MIHAELA;		
B1	Intabulare, drept de PROPRIETATE, dobandit prin Succesiune, cota actuala 1/1, cota initiala 1/1 1) SCRIJOSCHI SAMUIL	A1

C. Partea III. SARCINI .

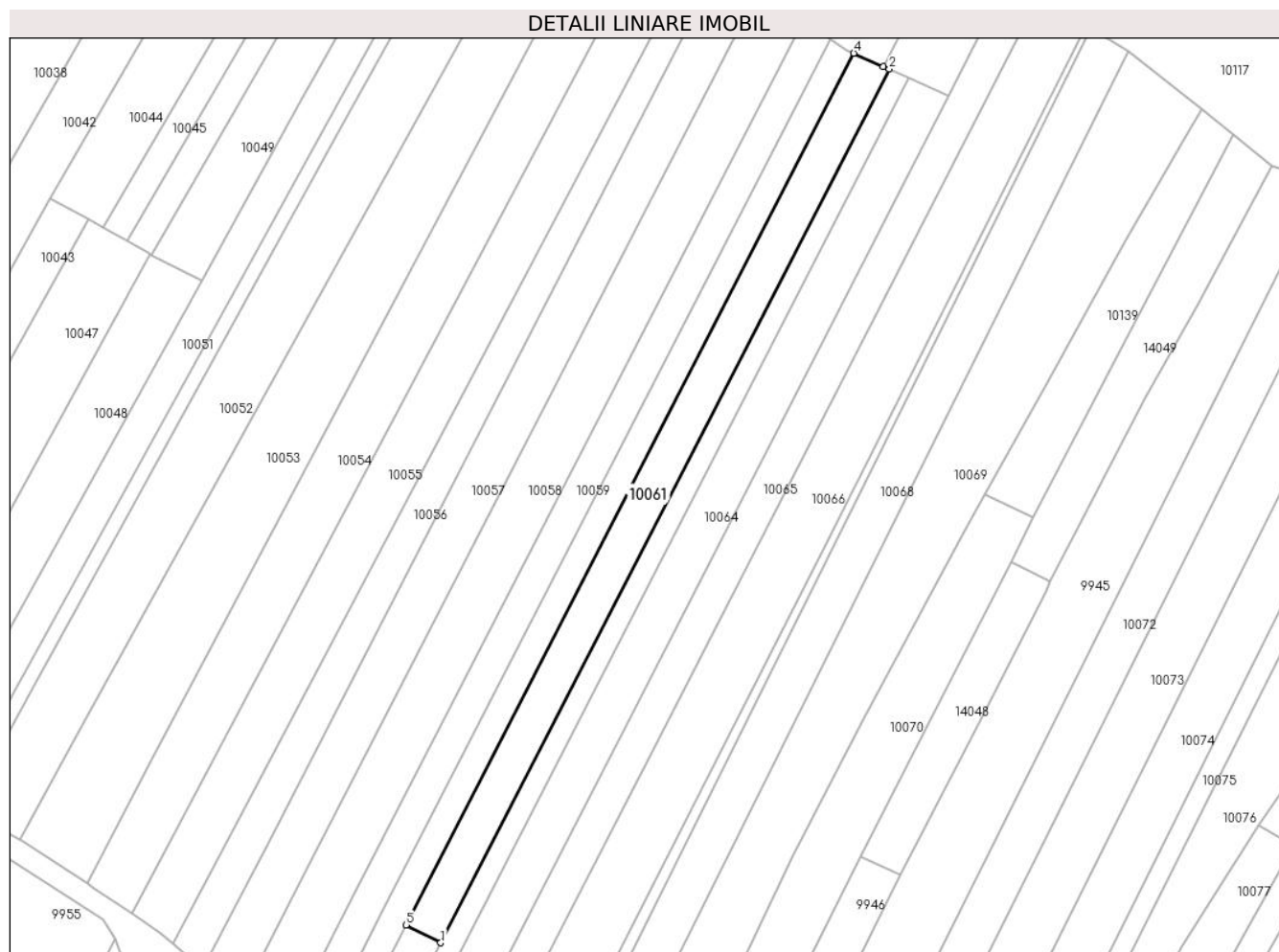
Inscrieri privind dezmembramintele dreptului de proprietate, drepturi reale de garanție și sarcini	Referințe
NU SUNT	

Anexa Nr. 1 La Partea I

Teren

Nr cadastral	Suprafața (mp)*	Observații / Referințe
30725	3.125	

* Suprafața este determinată în planul de proiecție Stereo 70.



Date referitoare la teren

Crt	Categorie folosință	Intravilan	Suprafața (mp)	Tarla	Parcelă	Nr. topo	Observații / Referințe
1	arabil	NU	3.125	8	210	-	

Lungime Segmente

1) Valorile lungimilor segmentelor sunt obținute din proiecție în plan.

Punct început	X / Y	Punct sfârșit	X / Y	Lungime segment (** (m)
1	581.582,425 673.212,55	2	581.710,864 673.462,434	280.96
2	581.710,864 673.462,434	3	581.709,132 673.463,208	1.897
3	581.709,132 673.463,208	4	581.700,682 673.466,982	9.254
4	581.700,682 673.466,982	5	581.572,522 673.217,64	280.351
5	581.572,522 673.217,64	1	581.582,425 673.212,55	11.135

**** Lungimile segmentelor sunt determinate în planul de proiecție Stereo 70 și sunt rotunjite la 1 milimetru.**

***** Distanța dintre puncte este formată din segmente cumulate ce sunt mai mici decât valoarea 1 milimetru.**

**DATE DESPRE IMOBILUL NR. 10062**

Oficiul de Cadastru și Publicitate Imobiliară SUCEAVA
Biroul de Cadastru și Publicitate Imobiliară Gura Humorului

A. Partea I. Descrierea imobilului

TEREN Intravilan

Adresa: Loc. Dragoiesti, Jud. Suceava

Nr. Crt	Nr cadastral Nr. topografic	Suprafața* (mp)	Observații / Referințe
A1	30724	475	Sector cadastral:2 Teren neimprejmuit;

B. Partea II. Proprietari și acte

Inscrieri privitoare la dreptul de proprietate și alte drepturi reale		Referințe
542 / 15/01/2014		
Act Notarial nr. 135, din 21/11/2013 emis de NP DUMITRU MIHAELA;		
B1	Intabulare, drept de PROPRIETATE, dobandit prin Succesiune, cota actuala 1/1, cota initiala 1/1 1) SCRIJOSCHI SAMUIL	A1

C. Partea III. SARCINI .

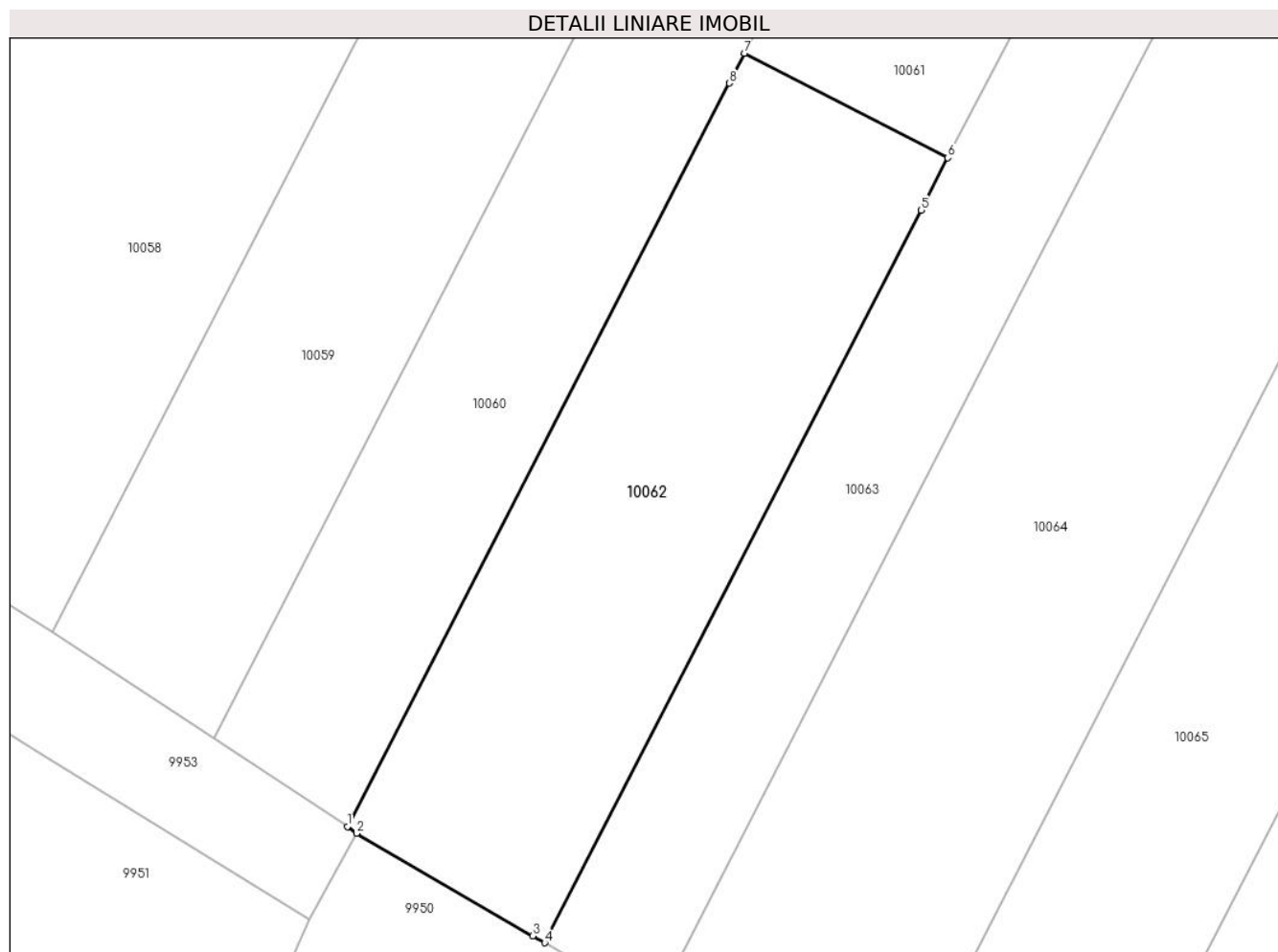
Inscrieri privind dezmembramintele dreptului de proprietate, drepturi reale de garanție și sarcini	Referințe
NU SUNT	

Anexa Nr. 1 La Partea I

Teren

Nr cadastral	Suprafața (mp)*	Observații / Referințe
30724	475	

* Suprafața este determinată în planul de proiecție Stereo 70.



Date referitoare la teren

Crt	Categorie folosință	Intravilan	Suprafața (mp)	Tarla	Parcelă	Nr. topo	Observații / Referințe
1	arabil	DA	450	-	-	-	
2	arabil	DA	25	8	210	-	

Lungime Segmente

1) Valorile lungimilor segmentelor sunt obținute din proiecție în plan.

Punct început	X / Y	Punct sfârșit	X / Y	Lungime segment (** (m)
1	581.553,182 673.180,014	2	581.553,62 673.179,68	0.551
2	581.553,62 673.179,68	3	581.562,21 673.174,69	9.934
3	581.562,21 673.174,69	4	581.562,792 673.174,354	0.672
4	581.562,792 673.174,354	5	581.581,116 673.210,004	40.084

Punct început	X / Y	Punct sfârșit	X / Y	Lungime segment (** (m)
5	581.581,116 673.210,004	6	581.582,425 673.212,55	2.863
6	581.582,425 673.212,55	7	581.572,522 673.217,64	11.135
7	581.572,522 673.217,64	8	581.571,772 673.216,181	1.64
8	581.571,772 673.216,181	1	581.553,182 673.180,014	40.665

** Lungimile segmentelor sunt determinate în planul de proiecție Stereo 70 și sunt rotunjite la 1 milimetru.

*** Distanța dintre puncte este formată din segmente cumulate ce sunt mai mici decât valoarea 1 milimetru.

**DATE DESPRE IMOBILUL NR. 10063**

Oficiul de Cadastru și Publicitate Imobiliară SUCEAVA
Biroul de Cadastru și Publicitate Imobiliară Gura Humorului

A. Partea I. Descrierea imobilului

TEREN Necunoscut

Adresa: Loc. Dragoiesti, Jud. Suceava

Nr. Crt	Nr cadastral Nr. topografic	Suprafața* (mp)	Observații / Referințe
A1		2.000	Sector cadastral:2 Teren neimprejmuit;

B. Partea II. Proprietari și acte

Inscrieri privitoare la dreptul de proprietate și alte drepturi reale		Referințe
10063 / 14/03/2022		
Act Normativ nr. 7, din 13/03/1996 emis de PARLAMENTUL ROMANIEI;		
B1	Intabulare, drept de PROPRIETATE, dobandit prin Lege, cota actuala 1/1, cota initiala 1/1 1) NEIDENTIFICAT NEIDENTIFICAT	A1
10063 / 18/03/2022		
Act Administrativ nr. 4558, din 14/03/2022 emis de PRIMARIA COMUNEI DRAGOIESTI;		
B2	Se noteaza posesia factica in favoarea lui 1) BRADATEANU VALENTIN-DUMITRU	A1

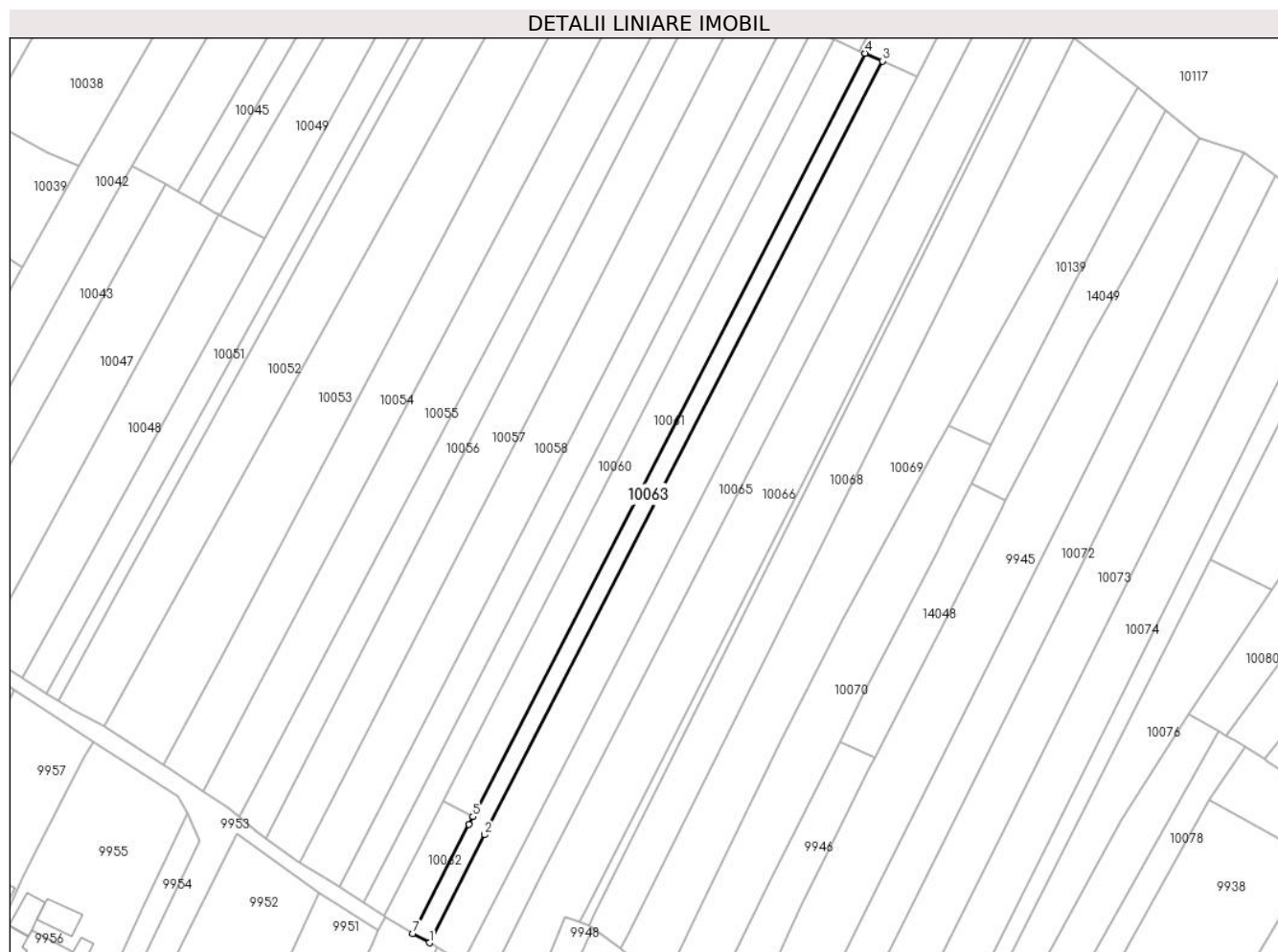
C. Partea III. SARCINI .

Inscrieri privind dezmembramintele dreptului de proprietate, drepturi reale de garanție și sarcini	Referințe
NU SUNT	

Teren

Nr cadastral	Suprafața (mp)*	Observații / Referințe
	2.000	

* Suprafața este determinată în planul de proiecție Stereo 70.



Date referitoare la teren

Crt	Categorie folosință	Intravilan	Suprafața (mp)	Tarla	Parcelă	Nr. topo	Observații / Referințe
1	arabil	DA	246	-	-	-	
2	arabil	NU	1.754	8	210	-	

Lungime Segmente

1) Valorile lungimilor segmentelor sunt obținute din proiecție în plan.

Punct început	X / Y	Punct sfârșit	X / Y	Lungime segment (** (m))
1	581.568,142 673.171,268	2	581.586,293 673.206,581	39.705
2	581.586,293 673.206,581	3	581.716,505 673.459,915	284.839
3	581.716,505 673.459,915	4	581.710,864 673.462,434	6.178
4	581.710,864 673.462,434	5	581.582,425 673.212,55	280.96

Punct început	X / Y	Punct sfârșit	X / Y	Lungime segment (** (m)
5	581.582,425 673.212,55	6	581.581,116 673.210,004	2.863
6	581.581,116 673.210,004	7	581.562,792 673.174,354	40.084
7	581.562,792 673.174,354	1	581.568,142 673.171,268	6.176

** Lungimile segmentelor sunt determinate în planul de proiecție Stereo 70 și sunt rotunjite la 1 milimetru.

*** Distanța dintre puncte este formată din segmente cumulate ce sunt mai mici decât valoarea 1 milimetru.

**DATE DESPRE IMOBILUL NR. 10064**

Oficiul de Cadastru și Publicitate Imobiliară SUCEAVA
Biroul de Cadastru și Publicitate Imobiliară Gura Humorului

A. Partea I. Descrierea imobilului

TEREN Necunoscut

Adresa: Loc. Dragoiesti, Jud. Suceava

Nr. Crt	Nr cadastral Nr. topografic	Suprafața* (mp)	Observații / Referințe
A1	31577	4.100	Sector cadastral:2 Teren neimprejmuit;

B. Partea II. Proprietari și acte

Inscrieri privitoare la dreptul de proprietate și alte drepturi reale		Referințe
1756 / 07/06/2006		
Act Notarial nr. 1516, din 02/06/2006 emis de BNP ILIE VALERIANA;		
B1	Intabulare, drept de PROPRIETATE, dobandit prin Conventie, cota actuala 1/1, cota initiala 1/1 1) BRADATAN GHEORGHE , Lipsă CNP. 2) BRADATAN VIORICA , Lipsă CNP.	A1

C. Partea III. SARCINI .

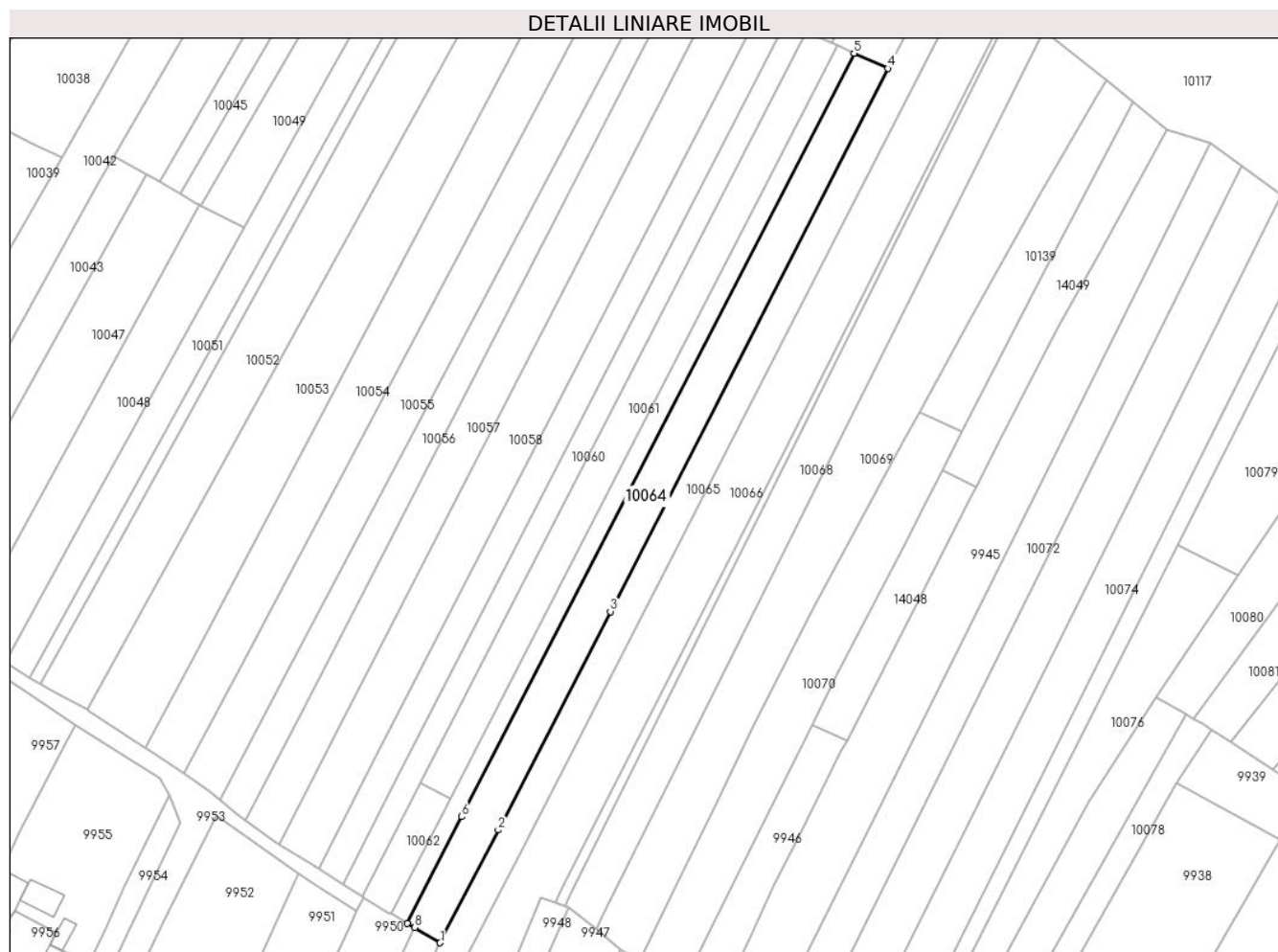
Inscrieri privind dezmembramintele dreptului de proprietate, drepturi reale de garanție și sarcini	Referințe
NU SUNT	

Anexa Nr. 1 La Partea I

Teren

Nr cadastral	Suprafața (mp)*	Observații / Referințe
31577	4.100	

* Suprafața este determinată în planul de proiecție Stereo 70.



Date referitoare la teren

Crt	Categorie folosință	Intravilan	Suprafața (mp)	Tarla	Parcelă	Nr. topo	Observații / Referințe
1	arabil	DA	542	-	-	-	
2	arabil	NU	3.558	8	210	-	

Lungime Segmente

1) Valorile lungimilor segmentelor sunt obținute din proiecție în plan.

Punct început	X / Y	Punct sfârșit	X / Y	Lungime segment (** (m)
1	581.579,088 673.164,761	2	581.598,328 673.202,193	42.087
2	581.598,328 673.202,193	3	581.635,584 673.274,676	81.497
3	581.635,584 673.274,676	4	581.727,819 673.454,862	202.421
4	581.727,819 673.454,862	5	581.716,505 673.459,915	12.391

Punct început	X / Y	Punct sfârșit	X / Y	Lungime segment (** (m)
5	581.716,505 673.459,915	6	581.586,293 673.206,581	284.839
6	581.586,293 673.206,581	7	581.568,142 673.171,268	39.705
7	581.568,142 673.171,268	8	581.570,67 673.169,81	2.918
8	581.570,67 673.169,81	1	581.579,088 673.164,761	9.816

** Lungimile segmentelor sunt determinate în planul de proiecție Stereo 70 și sunt rotunjite la 1 milimetru.

*** Distanța dintre puncte este formată din segmente cumulate ce sunt mai mici decât valoarea 1 milimetru.

**DATE DESPRE IMOBILUL NR. 10065**

Oficiul de Cadastru și Publicitate Imobiliară SUCEAVA
Biroul de Cadastru și Publicitate Imobiliară Gura Humorului

A. Partea I. Descrierea imobilului

TEREN Necunoscut

Adresa: Loc. Dragoiesti, Str Crasmarenilor, Nr. FN, Jud. Suceava

Nr. Crt	Nr cadastral Nr. topografic	Suprafața* (mp)	Observații / Referințe
A1	30210	4.670	Sector cadastral:2 Teren neimprejmuit;

B. Partea II. Proprietari și acte

Inscrieri privitoare la dreptul de proprietate și alte drepturi reale		Referințe
9054 / 13/08/2012		
Act Notarial nr. 935, din 10/08/2012 emis de Biroul Notarului Public BOBRIC MIRCEA EUGEN;		
B1	Intabulare, drept de PROPRIETATE Casatoriti, dobandit prin Conventie, cota actuala 1/1, cota initiala 1/1	A1
	1) BRADATAN CONSTANTIN	
	2) BRADATAN LUMINITA	

C. Partea III. SARCINI .

Inscrieri privind dezmembramintele dreptului de proprietate, drepturi reale de garanție și sarcini	Referințe
NU SUNT	

Teren

Nr cadastral	Suprafața (mp)*	Observații / Referințe
30210	4.670	

* Suprafața este determinată în planul de proiecție Stereo 70.



Date referitoare la teren

Crt	Categorie folosință	Intravilan	Suprafața (mp)	Tarla	Parcelă	Nr. topo	Observații / Referințe
1	arabil	DA	1.426	-	-	-	
2	arabil	NU	3.244	8	210	-	

Lungime Segmente

1) Valorile lungimilor segmentelor sunt obținute din proiecție în plan.

Punct început	X / Y	Punct sfârșit	X / Y	Lungime segment (** (m)
1	581.556,653 673.095,832	2	581.585,035 673.154,478	65.153
2	581.585,035 673.154,478	3	581.600,481 673.184,528	33.787
3	581.600,481 673.184,528	4	581.605,27 673.193,845	10.476
4	581.605,27 673.193,845	5	581.644,653 673.270,462	86.146

Punct început	X / Y	Punct sfârșit	X / Y	Lungime segment (** (m)
5	581.644,653 673.270,462	6	581.753,564 673.483,076	238.886
6	581.753,564 673.483,076	7	581.744,931 673.488,291	10.086
7	581.744,931 673.488,291	8	581.727,819 673.454,862	37.554
8	581.727,819 673.454,862	9	581.635,584 673.274,676	202.421
9	581.635,584 673.274,676	10	581.598,328 673.202,193	81.497
10	581.598,328 673.202,193	11	581.579,088 673.164,761	42.087
11	581.579,088 673.164,761	12	581.576,361 673.159,455	5.966
12	581.576,361 673.159,455	13	581.545,53 673.095,416	71.074
13	581.545,53 673.095,416	14	581.534,041 673.071,551	26.487
14	581.534,041 673.071,551	15	581.541,884 673.065,315	10.02
15	581.541,884 673.065,315	16	581.555,427 673.093,3	31.09
16	581.555,427 673.093,3	1	581.556,653 673.095,832	2.813

** Lungimile segmentelor sunt determinate în planul de proiecție Stereo 70 și sunt rotunjite la 1 milimetru.

*** Distanța dintre puncte este formată din segmente cumulate ce sunt mai mici decât valoarea 1 milimetru.

**DATE DESPRE IMOBILUL NR. 10066**

Oficiul de Cadastru și Publicitate Imobiliară SUCEAVA
Biroul de Cadastru și Publicitate Imobiliară Gura Humorului

A. Partea I. Descrierea imobilului

TEREN Necunoscut

Adresa: Loc. Dragoiesti, Str Crasmarenilor, Nr. 63, Jud. Suceava

Nr. Crt	Nr cadastral Nr. topografic	Suprafața* (mp)	Observații / Referințe
A1		8.000	Sector cadastral:2 Teren neimprejmuit;

Construcții

Crt	Nr cadastral Nr. topografic	Adresa	Observații / Referințe
A1.1		Loc. Dragoiesti, Str Crasmarenilor, Nr. 63, Jud. Suceava	Nr. niveluri:2; S. construita la sol:94 mp; S. construita desfasurata:187 mp; LOCUINTA
A1.2		Loc. Dragoiesti, Str Crasmarenilor, Nr. 63, Jud. Suceava	Nr. niveluri:1; S. construita la sol:45 mp; S. construita desfasurata:45 mp; ANEXA
A1.3		Loc. Dragoiesti, Str Crasmarenilor, Nr. 63, Jud. Suceava	Nr. niveluri:1; S. construita la sol:15 mp; S. construita desfasurata:15 mp; ANEXA
A1.4		Loc. Dragoiesti, Str Crasmarenilor, Nr. 63, Jud. Suceava	Nr. niveluri:1; S. construita la sol:36 mp; S. construita desfasurata:36 mp; ANEXA
A1.5		Loc. Dragoiesti, Str Crasmarenilor, Nr. 63, Jud. Suceava	Nr. niveluri:1; S. construita la sol:96 mp; S. construita desfasurata:96 mp; ANEXA
A1.6		Loc. Dragoiesti, Str Crasmarenilor, Nr. 63, Jud. Suceava	Nr. niveluri:1; S. construita la sol:16 mp; S. construita desfasurata:16 mp; ANEXA

B. Partea II. Proprietari și acte

Inscrieri privitoare la dreptul de proprietate și alte drepturi reale		Referințe
10066 / 14/03/2022		
Act Normativ nr. 7, din 13/03/1996 emis de PARLAMENTUL ROMANIEI;		
B1	Intabulare, drept de PROPRIETATE, dobandit prin Lege, cota actuala 1/1, cota initiala 1/1 1) NEIDENTIFICAT NEIDENTIFICAT	A1
Act Administrativ nr. 1120, din 18/02/2022 emis de PRIMARIA COMUNEI DRAGOIESTI;		
B2	Se noteaza posesia factica in favoarea lui 1) ONUT CONSTANTIN 2) ONUT CRISTINA-PARASCHIVA	A1
Act Administrativ nr. 2526, din 31/03/2022 emis de PRIMARIA COMUNEI DRAGOIESTI;		
B3	Intabulare, drept de PROPRIETATE, dobandit prin Lege, cota actuala 1/1, cota initiala 1/1 1) ONUT CONSTANTIN 2) ONUT CRISTINA-PARASCHIVA	A1.1, A1.2, A1.3, A1.4, A1.5, A1.6

C. Partea III. SARCINI .

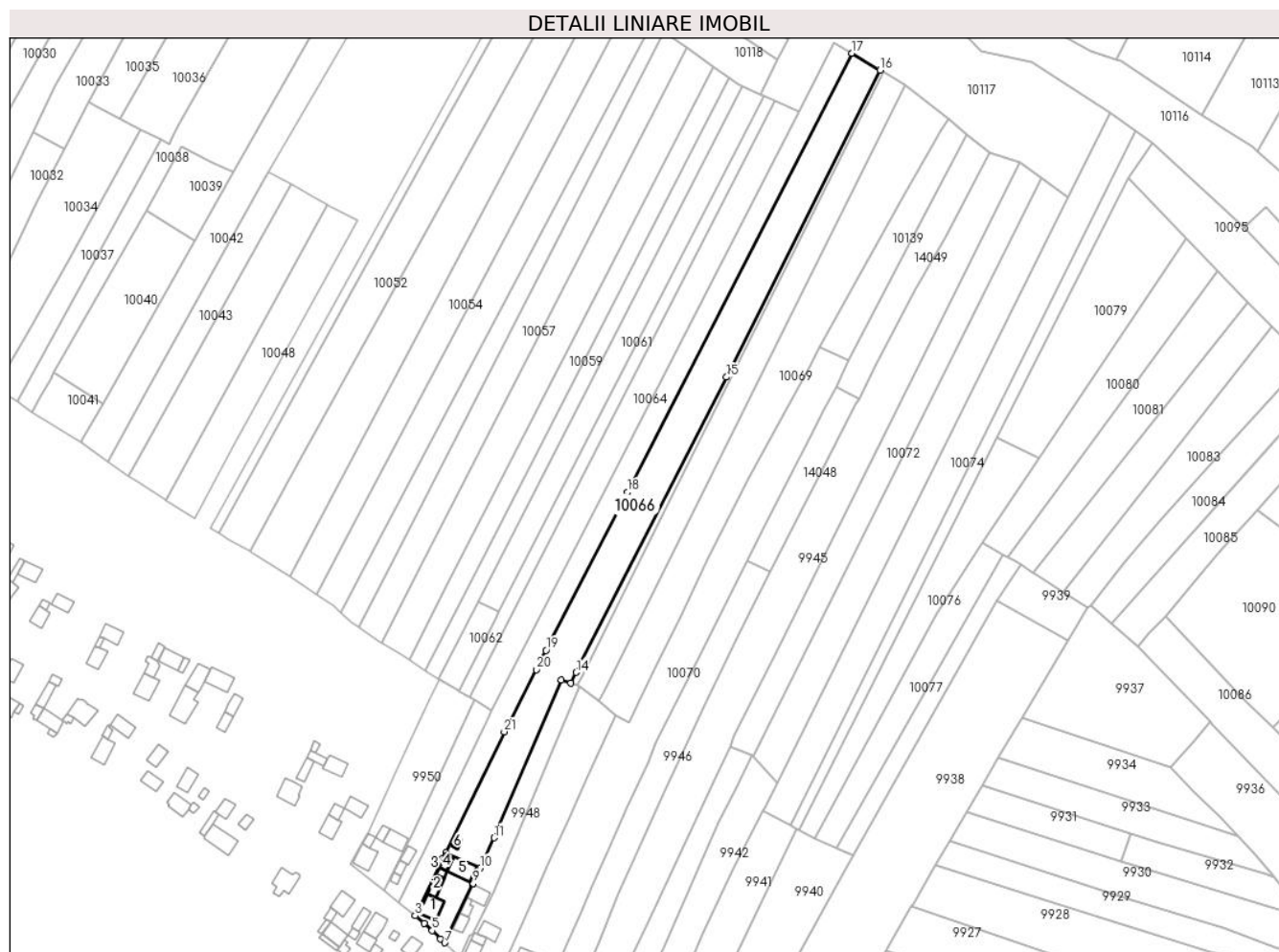
Inscrieri privind dezmembramintele dreptului de proprietate, drepturi reale de garanție și sarcini	Referințe
NU SUNT	

Anexa Nr. 1 La Partea I

Teren

Nr cadastral	Suprafața (mp)*	Observații / Referințe
	8.000	

* Suprafața este determinată în planul de proiecție Stereo 70.



Date referitoare la teren

Crt	Categorie folosință	Intravilan	Suprafața (mp)	Tarla	Parcelă	Nr. topo	Observații / Referințe
1	curți constructii	DA	681	-	-	-	
2	arabil	DA	1.750	-	-	-	
3	arabil	NU	5.569	8	210	-	

Date referitoare la construcții

Crt	Număr	Destinație construcție	Supraf. (mp)	Situație juridică	Observații / Referințe
A1.1		construcții de locuințe	94	Cu acte	Nr. niveluri:2; S. construita la sol:94 mp; S. construita desfasurata:187 mp; LOCUINTA
A1.2		construcții anexa	45	Cu acte	Nr. niveluri:1; S. construita la sol:45 mp; S. construita desfasurata:45 mp; ANEXA
A1.3		construcții anexa	15	Cu acte	Nr. niveluri:1; S. construita la sol:15 mp; S. construita desfasurata:15 mp; ANEXA
A1.4		construcții anexa	36	Cu acte	Nr. niveluri:1; S. construita la sol:36 mp; S. construita desfasurata:36 mp; ANEXA
A1.5		construcții anexa	96	Cu acte	Nr. niveluri:1; S. construita la sol:96 mp; S. construita desfasurata:96 mp; ANEXA
A1.6		construcții anexa	16	Cu acte	Nr. niveluri:1; S. construita la sol:16 mp; S. construita desfasurata:16 mp; ANEXA

Lungime Segmente

1) Valorile lungimilor segmentelor sunt obținute din proiecție în plan.

Punct început	X / Y	Punct sfârșit	X / Y	Lungime segment (** (m)
1	581.556,653 673.095,832	2	581.555,427 673.093,3	2.813
3	581.541,884 673.065,315	4	581.546,265 673.061,539	5.784
5	581.550,113 673.058,124	6	581.554,044 673.054,122	5.61
7	581.556,127 673.052,229	8	581.569,736 673.080,512	31.387
9	581.569,948 673.080,953	10	581.573,405 673.088,434	8.241
11	581.580,15 673.103,03	12	581.612,633 673.179,633	83.206
13	581.617,243 673.177,931	14	581.619,907 673.183,165	5.873
15	581.692,691 673.326,191	16	581.767,184 673.474,848	166.277
17	581.753,564 673.483,076	18	581.644,653 673.270,462	238.886
19	581.605,27 673.193,845	20	581.600,481 673.184,528	10.476
21	581.585,035 673.154,478	1	581.556,653 673.095,832	65.153

Punct început	X / Y	Punct sfârșit	X / Y	Lungime segment (** (m)
2	581.555,427 673.093,3	3	581.541,884 673.065,315	31.09
4	581.546,265 673.061,539	5	581.550,113 673.058,124	5.145
6	581.554,044 673.054,122	7	581.556,127 673.052,229	2.815
8	581.569,736 673.080,512	9	581.569,948 673.080,953	0.489
10	581.573,405 673.088,434	11	581.580,15 673.103,03	16.079
12	581.612,633 673.179,633	13	581.617,243 673.177,931	4.914
14	581.619,907 673.183,165	15	581.692,691 673.326,191	160.48
16	581.767,184 673.474,848	17	581.753,564 673.483,076	15.912
18	581.644,653 673.270,462	19	581.605,27 673.193,845	86.146
20	581.600,481 673.184,528	21	581.585,035 673.154,478	33.787

** Lungimile segmentelor sunt determinate în planul de proiecție Stereo 70 și sunt rotunjite la 1 milimetru.

*** Distanța dintre puncte este formată din segmente cumulate ce sunt mai mici decât valoarea 1 milimetru.

**DATE DESPRE IMOBILUL NR. 10067**

Oficiul de Cadastru și Publicitate Imobiliară SUCEAVA
Biroul de Cadastru și Publicitate Imobiliară Gura Humorului

A. Partea I. Descrierea imobilului

TEREN Necunoscut

Adresa: Loc. Dragoiesti, Jud. Suceava

Nr. Crt	Nr cadastral Nr. topografic	Suprafața* (mp)	Observații / Referințe
A1		744	Sector cadastral:2 Teren neimprejmuit;

B. Partea II. Proprietari și acte

Inscrieri privitoare la dreptul de proprietate și alte drepturi reale		Referințe
10067 / 14/03/2022		
Act Normativ nr. 7, din 13/03/1996 emis de PARLAMENTUL ROMANIEI;		
B1	Inscrierea provizorie, drept de PROPRIETATE, dobandit prin Lege, cota actuala 1/1, cota initiala 1/1 1) COMUNA DRAGOIESTI, CIF:4441190	A1

C. Partea III. SARCINI .

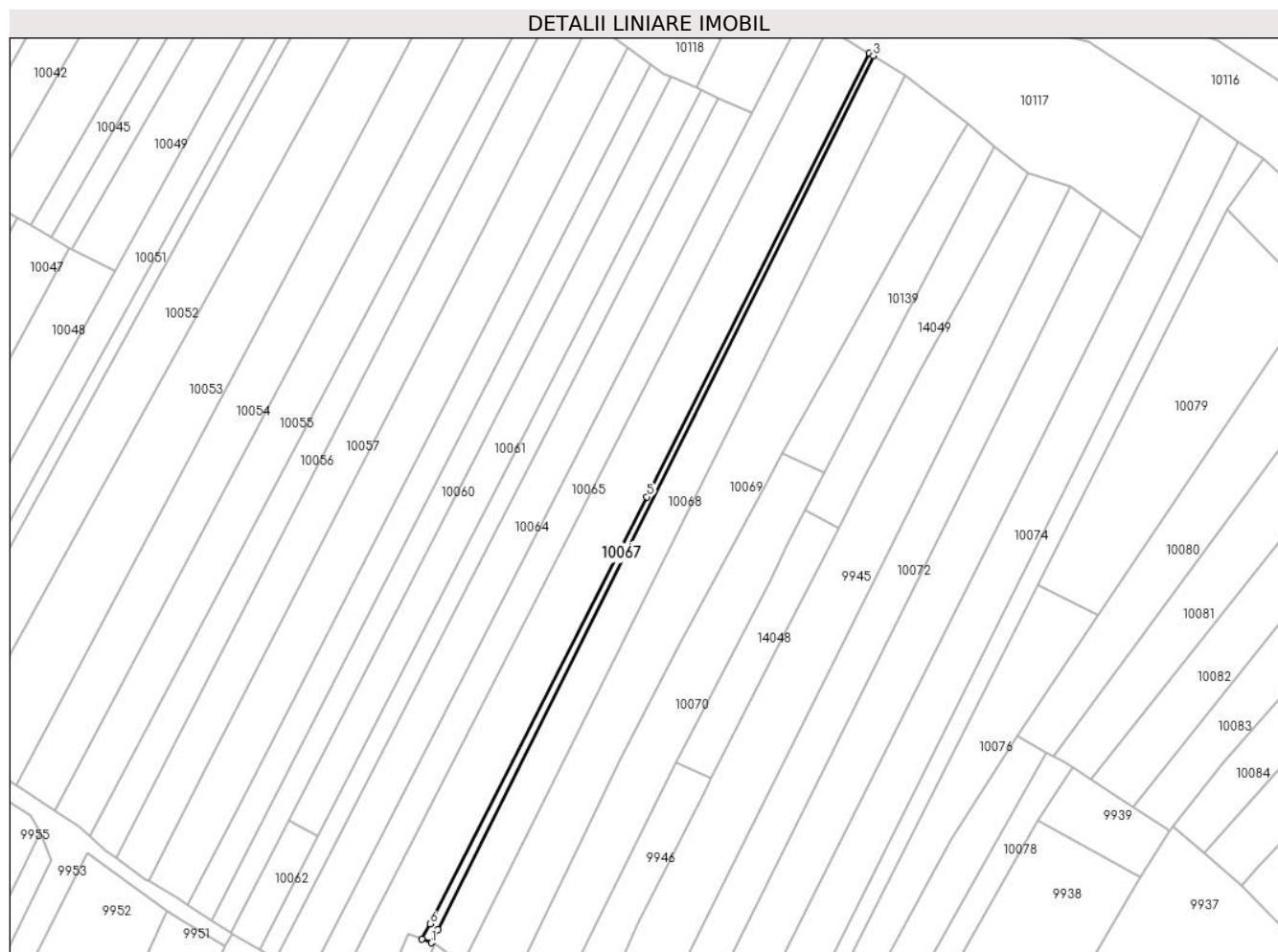
Inscrieri privind dezmembramintele dreptului de proprietate, drepturi reale de garanție și sarcini	Referințe
NU SUNT	

Anexa Nr. 1 La Partea I

Teren

Nr cadastral	Suprafața (mp)*	Observații / Referințe
	744	

* Suprafața este determinată în planul de proiecție Stereo 70.



Date referitoare la teren

Crt	Categorie folosință	Intravilan	Suprafața (mp)	Tarla	Parcelă	Nr. topo	Observații / Referințe
1	arabil	DA	725	8	210	-	
2	arabil	NU	19	8	210	-	

Lungime Segmente

1) Valorile lungimilor segmentelor sunt obținute din proiecție în plan.

Punct început	X / Y	Punct sfârșit	X / Y	Lungime segment (** (m)
1	581.620,423 673.176,756	2	581.622,628 673.181,18	4.943
2	581.622,628 673.181,18	3	581.768,576 673.474,007	327.183
3	581.768,576 673.474,007	4	581.767,184 673.474,848	1.626
4	581.767,184 673.474,848	5	581.692,691 673.326,191	166.277

Punct început	X / Y	Punct sfârșit	X / Y	Lungime segment (** (m)
5	581.692,691 673.326,191	6	581.619,907 673.183,165	160.48
6	581.619,907 673.183,165	7	581.617,243 673.177,931	5.873
7	581.617,243 673.177,931	1	581.620,423 673.176,756	3.39

** Lungimile segmentelor sunt determinate în planul de proiecție Stereo 70 și sunt rotunjite la 1 milimetru.

*** Distanța dintre puncte este formată din segmente cumulate ce sunt mai mici decât valoarea 1 milimetru.

**DATE DESPRE IMOBILUL NR. 10068**

Oficiul de Cadastru și Publicitate Imobiliară SUCEAVA
Biroul de Cadastru și Publicitate Imobiliară Gura Humorului

A. Partea I. Descrierea imobilului

TEREN Necunoscut

Adresa: Loc. Dragoiesti, Jud. Suceava

Nr. Crt	Nr cadastral Nr. topografic	Suprafața* (mp)	Observații / Referințe
A1		4.200	Sector cadastral:2 Teren neimprejmuit;

B. Partea II. Proprietari și acte

Inscrieri privitoare la dreptul de proprietate și alte drepturi reale		Referințe
10068 / 14/03/2022		
Act Normativ nr. 7, din 13/03/1996 emis de PARLAMENTUL ROMANIEI;		
B1	Intabulare, drept de PROPRIETATE, dobandit prin Lege, cota actuala 1/1, cota initiala 1/1 1) NEIDENTIFICAT NEIDENTIFICAT	A1
Act Administrativ nr. 801, din 18/02/2022 emis de PRIMARIA COMUNEI DRAGOIESTI;		
B2	Se noteaza posesia factica in favoarea lui 1) BRADATAN VIORICA	A1

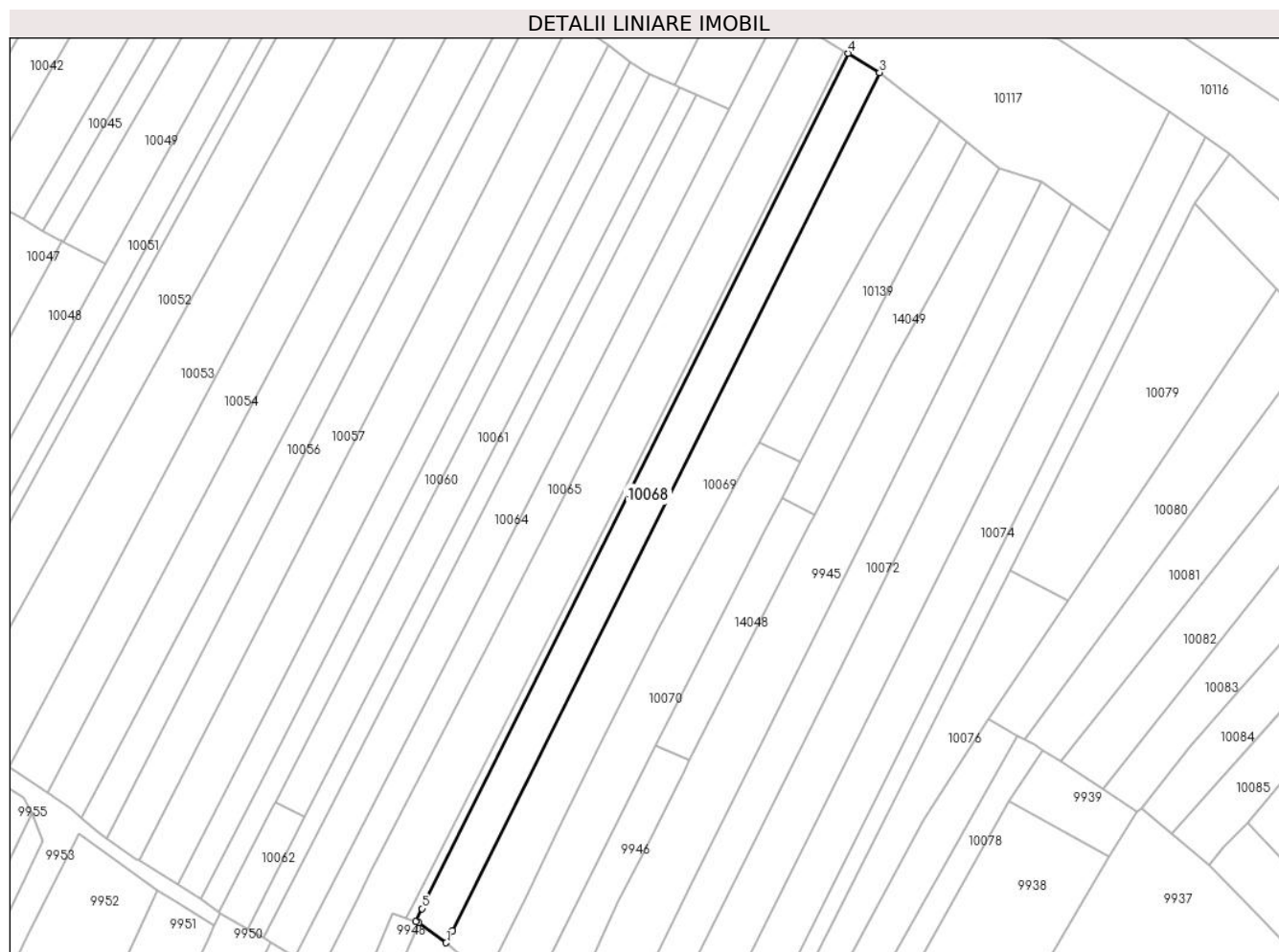
C. Partea III. SARCINI .

Inscrieri privind dezmembramintele dreptului de proprietate, drepturi reale de garanție și sarcini	Referințe
NU SUNT	

Teren

Nr cadastral	Suprafața (mp)*	Observații / Referințe
	4.200	

* Suprafața este determinată în planul de proiecție Stereo 70.



Date referitoare la teren

Crt	Categorie folosință	Intravilan	Suprafața (mp)	Tarla	Parcelă	Nr. topo	Observații / Referințe
1	arabil	DA	59	-	-	-	
2	arabil	NU	4.141	8	210	-	

Lungime Segmente

1) Valorile lungimilor segmentelor sunt obținute din proiecție în plan.

Punct început	X / Y	Punct sfârșit	X / Y	Lungime segment (** (m)
1	581.630,906 673.169,463	2	581.632,981 673.173,626	4.651
2	581.632,981 673.173,626	3	581.779,427 673.467,451	328.298
3	581.779,427 673.467,451	4	581.768,576 673.474,007	12.678
4	581.768,576 673.474,007	5	581.622,628 673.181,18	327.183

Punct început	X / Y	Punct sfârșit	X / Y	Lungime segment (** (m)
5	581.622,628 673.181,18	6	581.620,423 673.176,756	4.943
6	581.620,423 673.176,756	7	581.621,55 673.176,34	1.201
7	581.621,55 673.176,34	1	581.630,906 673.169,463	11.612

** Lungimile segmentelor sunt determinate în planul de proiecție Stereo 70 și sunt rotunjite la 1 milimetru.

*** Distanța dintre puncte este formată din segmente cumulate ce sunt mai mici decât valoarea 1 milimetru.

**DATE DESPRE IMOBILUL NR. 10069**

Oficiul de Cadastru și Publicitate Imobiliară SUCEAVA
Biroul de Cadastru și Publicitate Imobiliară Gura Humorului

A. Partea I. Descrierea imobilului

TEREN Necunoscut

Adresa: Loc. Dragoiesti, Jud. Suceava

Nr. Crt	Nr cadastral Nr. topografic	Suprafața* (mp)	Observații / Referințe
A1		6.471	Sector cadastral:2 Teren neimprejmuit;

B. Partea II. Proprietari și acte

Inscrieri privitoare la dreptul de proprietate și alte drepturi reale		Referințe
10069 / 14/03/2022		
Act Normativ nr. 7, din 13/03/1996 emis de PARLAMENTUL ROMANIEI;		
B1	Inscrierea provizorie, drept de PROPRIETATE, dobandit prin Lege, cota actuala 1/1, cota initiala 1/1 1) COMUNA DRAGOIESTI, CIF:4441190	A1

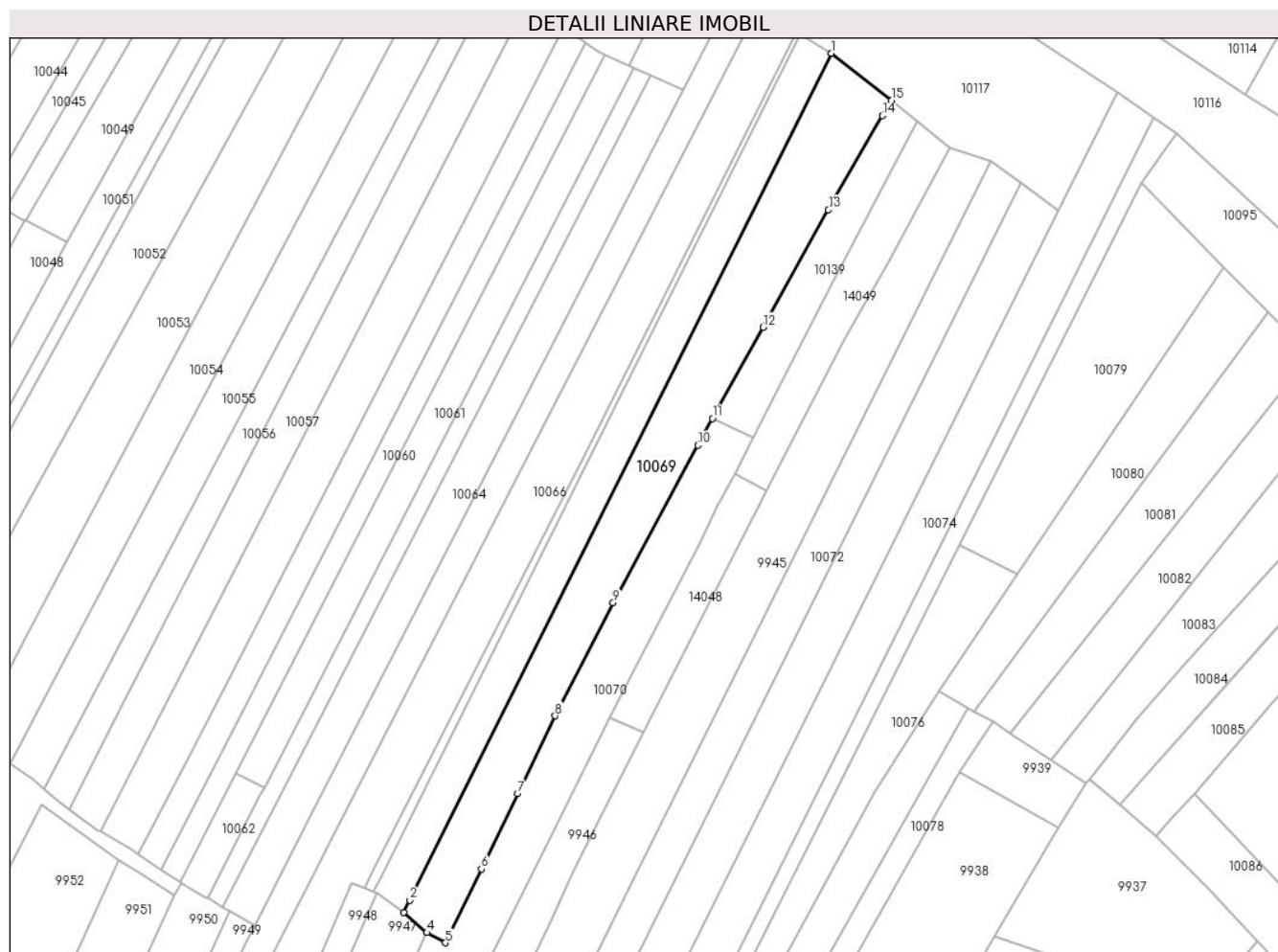
C. Partea III. SARCINI .

Inscrieri privind dezmembramintele dreptului de proprietate, drepturi reale de garanție și sarcini	Referințe
NU SUNT	

Teren

Nr cadastral	Suprafața (mp)*	Observații / Referințe
	6.471	

* Suprafața este determinată în planul de proiecție Stereo 70.



Date referitoare la teren

Crt	Categorie folosință	Intravilan	Suprafața (mp)	Tarla	Parcelă	Nr. topo	Observații / Referințe
1	arabil	DA	91	-	-	-	
2	arabil	NU	6.380	8	210	-	

Lungime Segmente

1) Valorile lungimilor segmentelor sunt obținute din proiecție în plan.

Punct început	X / Y	Punct sfârșit	X / Y	Lungime segment (** (m)
1	581.779,427 673.467,451	2	581.632,981 673.173,626	328.298
2	581.632,981 673.173,626	3	581.630,906 673.169,463	4.651
3	581.630,906 673.169,463	4	581.638,938 673.162,376	10.712
4	581.638,938 673.162,376	5	581.645,352 673.158,86	7.314

Punct început	X / Y	Punct sfârșit	X / Y	Lungime segment (** (m)
5	581.645,352 673.158,86	6	581.657,812 673.184,488	28.496
6	581.657,812 673.184,488	7	581.670,449 673.210,608	29.016
7	581.670,449 673.210,608	8	581.683,457 673.237,591	29.955
8	581.683,457 673.237,591	9	581.703,612 673.276,825	44.108
9	581.703,612 673.276,825	10	581.732,964 673.331,456	62.017
10	581.732,964 673.331,456	11	581.738,096 673.340,71	10.582
11	581.738,096 673.340,71	12	581.755,653 673.372,372	36.204
12	581.755,653 673.372,372	13	581.778,347 673.413,155	46.672
13	581.778,347 673.413,155	14	581.797,088 673.445,839	37.676
14	581.797,088 673.445,839	15	581.800,246 673.451,039	6.084
15	581.800,246 673.451,039	1	581.779,427 673.467,451	26.51

** Lungimile segmentelor sunt determinate în planul de proiecție Stereo 70 și sunt rotunjite la 1 milimetru.

*** Distanța dintre puncte este formată din segmente cumulate ce sunt mai mici decât valoarea 1 milimetru.

**DATE DESPRE IMOBILUL NR. 10070**

Oficiul de Cadastru și Publicitate Imobiliară SUCEAVA
Biroul de Cadastru și Publicitate Imobiliară Gura Humorului

A. Partea I. Descrierea imobilului

TEREN Necunoscut

Adresa: Loc. Dragoiesti, Str Crasmarenilor, Nr. 69, Jud. Suceava

Nr. Crt	Nr cadastral Nr. topografic	Suprafața* (mp)	Observații / Referințe
A1		Din acte: 8.700 Masurata: 7.000	Sector cadastral:2 Teren neimprejmuit;

Construcții

Crt	Nr cadastral Nr. topografic	Adresa	Observații / Referințe
A1.1		Loc. Dragoiesti, Str Crasmarenilor, Nr. 69, Jud. Suceava	Nr. niveluri:1; S. construita la sol:78 mp; S. construita desfasurata:78 mp; LOCUINTA
A1.2		Loc. Dragoiesti, Str Crasmarenilor, Nr. 69, Jud. Suceava	Nr. niveluri:1; S. construita la sol:62 mp; S. construita desfasurata:62 mp; ANEXA
A1.3		Loc. Dragoiesti, Str Crasmarenilor, Nr. 69, Jud. Suceava	Nr. niveluri:1; S. construita la sol:99 mp; S. construita desfasurata:99 mp; ANEXA
A1.4		Loc. Dragoiesti, Str Crasmarenilor, Nr. 69, Jud. Suceava	Nr. niveluri:1; S. construita la sol:80 mp; S. construita desfasurata:80 mp; ANEXA

B. Partea II. Proprietari și acte

Inscrieri privitoare la dreptul de proprietate și alte drepturi reale		Referințe
10070 / 14/03/2022		
Act Notarial nr. 1773, din 19/06/2002 emis de BIN MIRCEA-EUGEN BOBRIC;		
B1	Intabulare, drept de PROPRIETATE, dobandit prin Conventie, cota actuala 1/1, cota initiala 1/1 1) DOBREA CONSTANTIN 2) DOBREA RODICA	A1
B2	Intabulare, drept de PROPRIETATE, dobandit prin Conventie, cota actuala 1/1, cota initiala 1/1 1) DOBREA CONSTANTIN 2) DOBREA RODICA	A1.1, A1.2, A1.3, A1.4

C. Partea III. SARCINI .

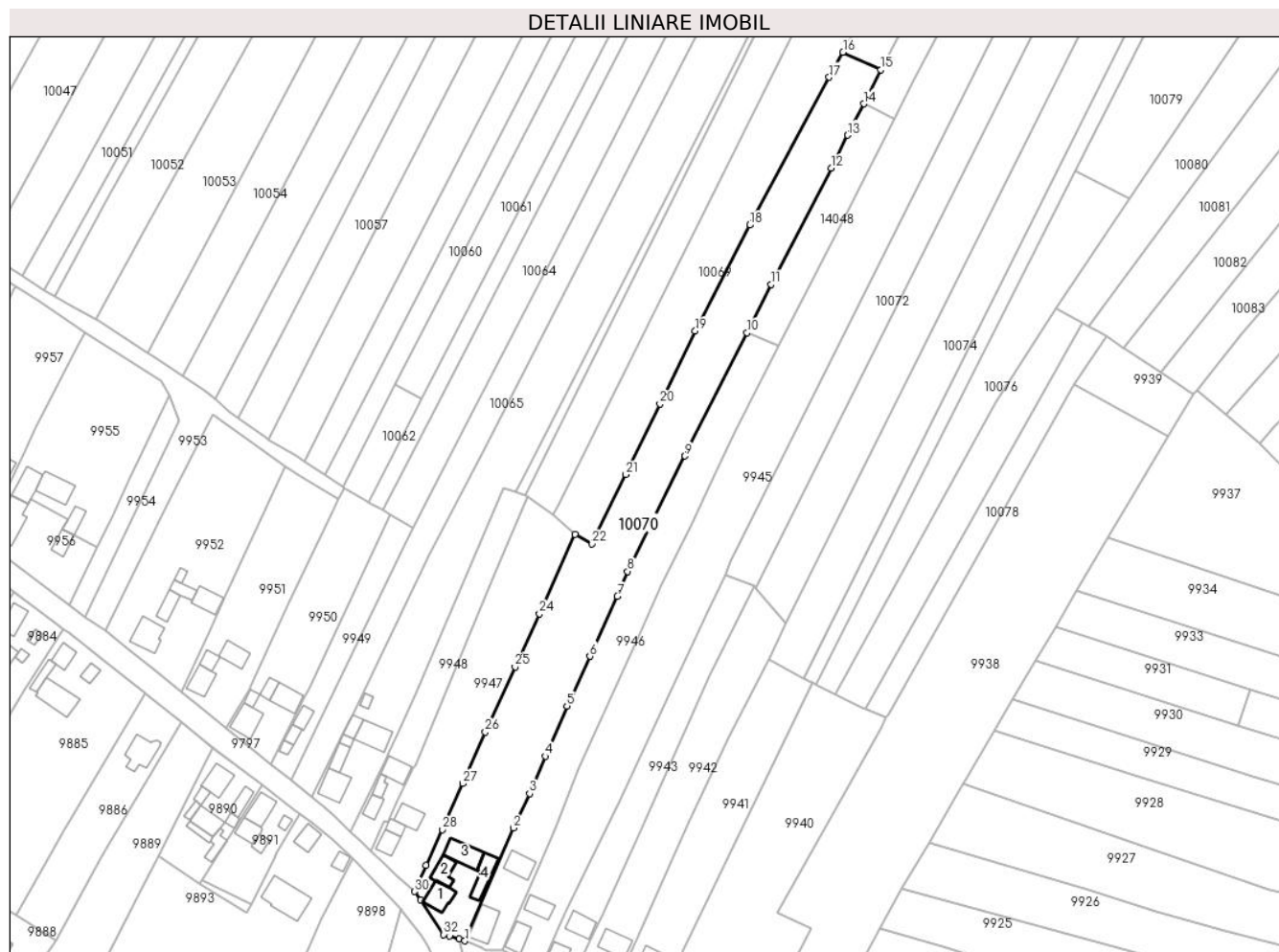
Inscrieri privind dezmembramintele dreptului de proprietate, drepturi reale de garanție și sarcini	Referințe
NU SUNT	

Anexa Nr. 1 La Partea I

Teren

Nr cadastral	Suprafața (mp)*	Observații / Referințe
	Din acte: 8.700 Masurata: 7.000	

* Suprafața este determinată în planul de proiecție Stereo 70.



Date referitoare la teren

Crt	Categorie folosință	Intra vilan	Suprafața (mp)	Tarla	Parcelă	Nr. topo	Observații / Referințe
1	curți constructii	DA	726	-	-	-	Diferenta de suprafata se regaseste la ID 10139
2	arabil	DA	2.911	-	-	-	
3	arabil	NU	3.364	8	210	-	

Date referitoare la construcții

Crt	Număr	Destinație construcție	Supraf. (mp)	Situație juridică	Observații / Referințe
A1.1		construcții de locuințe	78	Cu acte	Nr. niveluri:1; S. construita la sol:78 mp; S. construita desfasurata:78 mp; LOCUINTA
A1.2		construcții anexa	62	Cu acte	Nr. niveluri:1; S. construita la sol:62 mp; S. construita desfasurata:62 mp; ANEXA
A1.3		construcții anexa	99	Cu acte	Nr. niveluri:1; S. construita la sol:99 mp; S. construita desfasurata:99 mp; ANEXA
A1.4		construcții anexa	80	Cu acte	Nr. niveluri:1; S. construita la sol:80 mp; S. construita desfasurata:80 mp; ANEXA

Lungime Segmente

1) Valorile lungimilor segmentelor sunt obținute din proiecție în plan.

Punct început	X / Y	Punct sfârșit	X / Y	Lungime segment (** (m)
1	581.598,28 673.012,027	2	581.616,171 673.053,808	45.45
3	581.622,269 673.066,513	4	581.628,048 673.080,294	14.944
5	581.636,015 673.098,918	6	581.644,498 673.117,295	20.24
7	581.654,679 673.139,492	8	581.658,486 673.148,683	9.948
9	581.679,689 673.191,374	10	581.702,574 673.237,033	51.073
11	581.711,519 673.254,88	12	581.733,782 673.297,825	48.373
13	581.739,82 673.310,027	14	581.745,821 673.321,631	13.064
15	581.752,117 673.334,237	16	581.738,096 673.340,71	15.443
17	581.732,964 673.331,456	18	581.703,612 673.276,825	62.017
19	581.683,457 673.237,591	20	581.670,449 673.210,608	29.955
21	581.657,812 673.184,488	22	581.645,352 673.158,86	28.496
23	581.638,938 673.162,376	24	581.625,868 673.133,051	32.106
25	581.616,881 673.113,427	26	581.605,866 673.089,232	26.584
27	581.597,546 673.070,227	28	581.589,91 673.053,223	18.64
29	581.583,929 673.039,998	30	581.579,646 673.030,271	10.628
31	581.581,814 673.027,161	32	581.590,398 673.014,403	15.377
33	581.592,656 673.013,785	34	581.596,109 673.012,696	3.621

Punct început	X / Y	Punct sfârșit	X / Y	Lungime segment (** (m)
2	581.616,171 673.053,808	3	581.622,269 673.066,513	14.093
4	581.628,048 673.080,294	5	581.636,015 673.098,918	20.257
6	581.644,498 673.117,295	7	581.654,679 673.139,492	24.42
8	581.658,486 673.148,683	9	581.679,689 673.191,374	47.666
10	581.702,574 673.237,033	11	581.711,519 673.254,88	19.963
12	581.733,782 673.297,825	13	581.739,82 673.310,027	13.614
14	581.745,821 673.321,631	15	581.752,117 673.334,237	14.091
16	581.738,096 673.340,71	17	581.732,964 673.331,456	10.582
18	581.703,612 673.276,825	19	581.683,457 673.237,591	44.108
20	581.670,449 673.210,608	21	581.657,812 673.184,488	29.016
22	581.645,352 673.158,86	23	581.638,938 673.162,376	7.314
24	581.625,868 673.133,051	25	581.616,881 673.113,427	21.584
26	581.605,866 673.089,232	27	581.597,546 673.070,227	20.746
28	581.589,91 673.053,223	29	581.583,929 673.039,998	14.515
30	581.579,646 673.030,271	31	581.581,814 673.027,161	3.791
32	581.590,398 673.014,403	33	581.592,656 673.013,785	2.341
34	581.596,109 673.012,696	1	581.598,28 673.012,027	2.272

** Lungimile segmentelor sunt determinate în planul de proiecție Stereo 70 și sunt rotunjite la 1 milimetru.

*** Distanța dintre puncte este formată din segmente cumulate ce sunt mai mici decât valoarea 1 milimetru.

**DATE DESPRE IMOBILUL NR. 10072**

Oficiul de Cadastru și Publicitate Imobiliară SUCEAVA
 Biroul de Cadastru și Publicitate Imobiliară Gura Humorului

A. Partea I. Descrierea imobilului

TEREN Extravilan

Adresa: Jud. Suceava

Nr. Crt	Nr cadastral Nr. topografic	Suprafața* (mp)	Observații / Referințe
A1		4.000	Sector cadastral:2 Teren neimprejmuit;

B. Partea II. Proprietari și acte

Inscrieri privitoare la dreptul de proprietate și alte drepturi reale		Referințe
10072 / 14/03/2022		
Act Normativ nr. 7, din 13/03/1996 emis de PARLAMENTUL ROMANIEI;		
B1	Intabulare, drept de PROPRIETATE, dobandit prin Lege, cota actuala 1/1, cota initiala 1/1 1) NEIDENTIFICAT NEIDENTIFICAT	A1
Act Administrativ nr. 799, din 18/02/2022 emis de PRIMARIA COMUNEI DRAGOIESTI;		
B2	Se noteaza posesia factica in favoarea lui 1) PUSCASU ION	A1

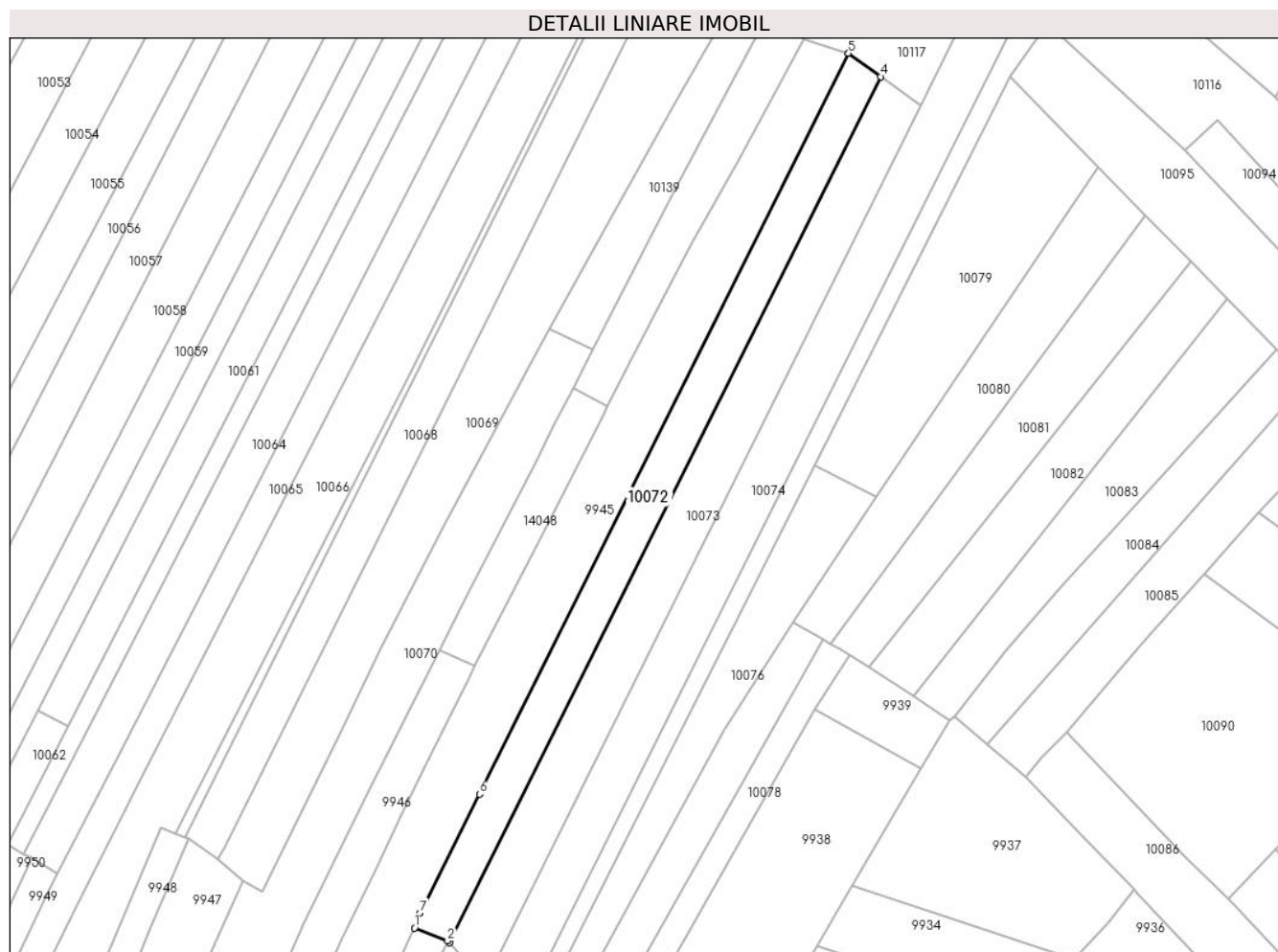
C. Partea III. SARCINI .

Inscrieri privind dezmembramintele dreptului de proprietate, drepturi reale de garanție și sarcini	Referințe
NU SUNT	

Teren

Nr cadastral	Suprafața (mp)*	Observații / Referințe
	4.000	

* Suprafața este determinată în planul de proiecție Stereo 70.



Date referitoare la teren

Crt	Categorie folosință	Intravilan	Suprafața (mp)	Tarla	Parcelă	Nr. topo	Observații / Referințe
1	arabil	NU	4.000	8	210	-	

Lungime Segmente

1) Valorile lungimilor segmentelor sunt obținute din proiecție în plan.

Punct început	X / Y	Punct sfârșit	X / Y	Lungime segment (** (m)
1	581.694,496 673.147,321	2	581.705,2 673.143,17	11.481
2	581.705,2 673.143,17	3	581.705,788 673.142,504	0.888
3	581.705,788 673.142,504	4	581.845,308 673.422,432	312.771
4	581.845,308 673.422,432	5	581.834,841 673.429,997	12.915
5	581.834,841 673.429,997	6	581.715,487 673.190,529	267.564

Punct început	X / Y	Punct sfârșit	X / Y	Lungime segment (** (m)
6	581.715,487 673.190,529	7	581.696,358 673.152,148	42.884
7	581.696,358 673.152,148	1	581.694,496 673.147,321	5.174

** Lungimile segmentelor sunt determinate în planul de proiecție Stereo 70 și sunt rotunjite la 1 milimetru.

*** Distanța dintre puncte este formată din segmente cumulate ce sunt mai mici decât valoarea 1 milimetru.

**DATE DESPRE IMOBILUL NR. 10073**

Oficiul de Cadastru și Publicitate Imobiliară SUCEAVA
 Biroul de Cadastru și Publicitate Imobiliară Gura Humorului

A. Partea I. Descrierea imobilului

TEREN Extravilan

Adresa: Jud. Suceava

Nr. Crt	Nr cadastral Nr. topografic	Suprafața* (mp)	Observații / Referințe
A1		5.000	Sector cadastral:2 Teren neimprejmuit;

B. Partea II. Proprietari și acte

Inscrieri privitoare la dreptul de proprietate și alte drepturi reale		Referințe
10073 / 14/03/2022		
Act Normativ nr. 7, din 13/03/1996 emis de PARLAMENTUL ROMANIEI;		
B1	Inscrierea provizorie, drept de PROPRIETATE, dobandit prin Lege, cota actuala 1/1, cota initiala 1/1 1) COMUNA DRAGOIESTI, CIF:4441190	A1

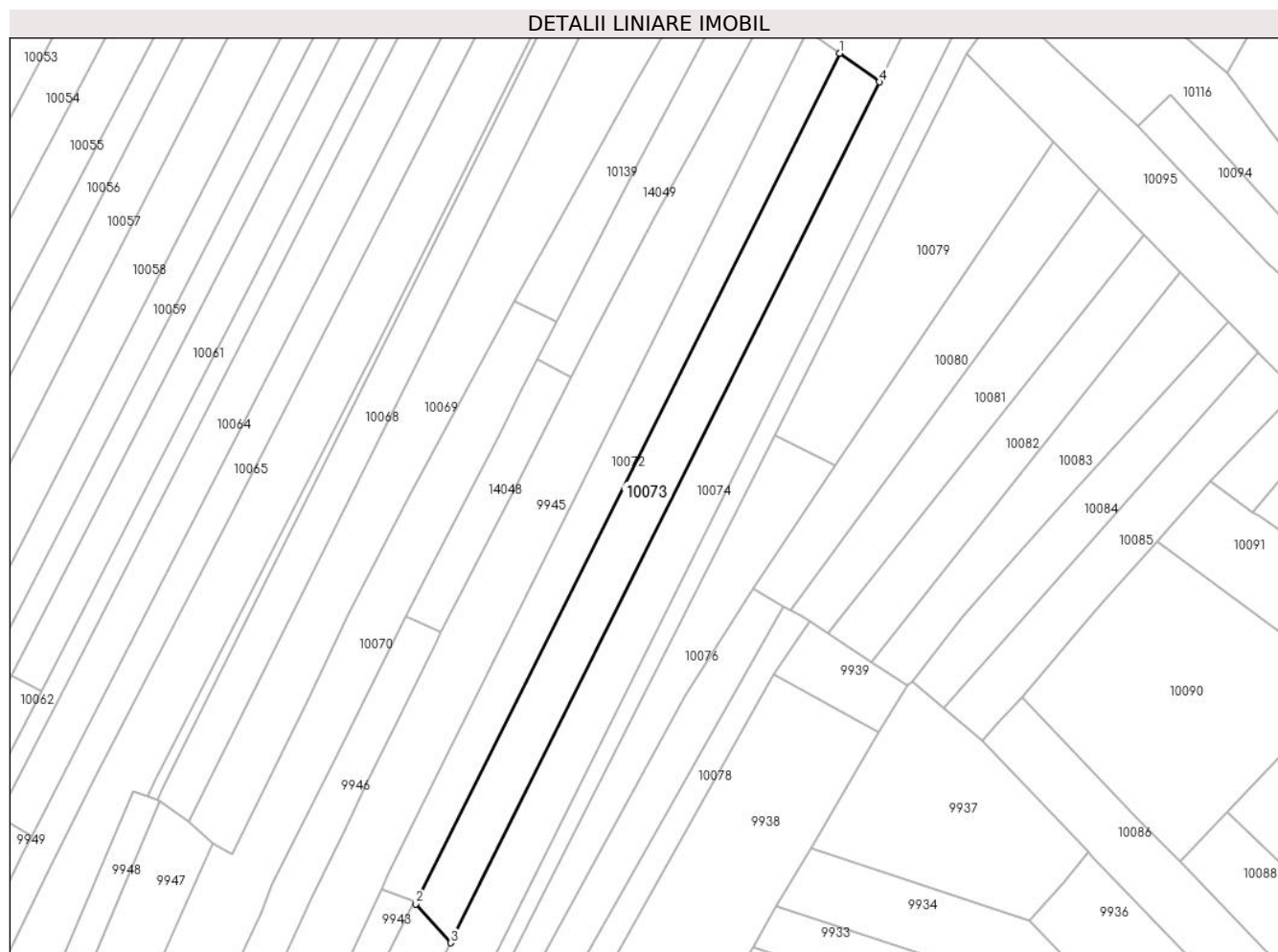
C. Partea III. SARCINI .

Inscrieri privind dezmembramintele dreptului de proprietate, drepturi reale de garanție și sarcini	Referințe
NU SUNT	

Teren

Nr cadastral	Suprafața (mp)*	Observații / Referințe
	5.000	

* Suprafața este determinată în planul de proiecție Stereo 70.



Date referitoare la teren

Crt	Categorie folosință	Intravilan	Suprafața (mp)	Tarla	Parcelă	Nr. topo	Observații / Referințe
1	arabil	NU	5.000	8	210	-	

Lungime Segmente

1) Valorile lungimilor segmentelor sunt obținute din proiecție în plan.

Punct început	X / Y	Punct sfârșit	X / Y	Lungime segment (** (m)
1	581.845,308 673.422,432	2	581.705,788 673.142,504	312.771
2	581.705,788 673.142,504	3	581.717,14 673.129,66	17.142
3	581.717,14 673.129,66	4	581.858,36 673.413,0	316.583
4	581.858,36 673.413,0	1	581.845,308 673.422,432	16.103

** Lungimile segmentelor sunt determinate în planul de proiecție Stereo 70 și sunt rotunjite la 1 milimetru.

***** Distanţa dintre puncte este formată din segmente cumulate ce sunt mai mici decât valoarea 1 milimetru.**

**DATE DESPRE IMOBILUL NR. 10074**

Oficiul de Cadastru și Publicitate Imobiliară SUCEAVA
Biroul de Cadastru și Publicitate Imobiliară Gura Humorului

A. Partea I. Descrierea imobilului

TEREN Necunoscut

Adresa: Loc. Dragoiesti, Jud. Suceava

Nr. Crt	Nr cadastral Nr. topografic	Suprafața* (mp)	Observații / Referințe
A1		5.600	Sector cadastral:2 Teren neimprejmuit;

B. Partea II. Proprietari și acte

Inscrieri privitoare la dreptul de proprietate și alte drepturi reale		Referințe
10074 / 14/03/2022		
Act Normativ nr. 7, din 13/03/1996 emis de PARLAMENTUL ROMANIEI;		
B1	Intabulare, drept de PROPRIETATE, dobândit prin Lege, cota actuala 1/1, cota initiala 1/1 1) NEIDENTIFICAT NEIDENTIFICAT	A1
Act Administrativ nr. 798, din 18/02/2022 emis de PRIMARIA COMUNEI DRAGOIESTI;		
B2	Se noteaza posesia factica in favoarea lui 1) RUSU ELENA	A1

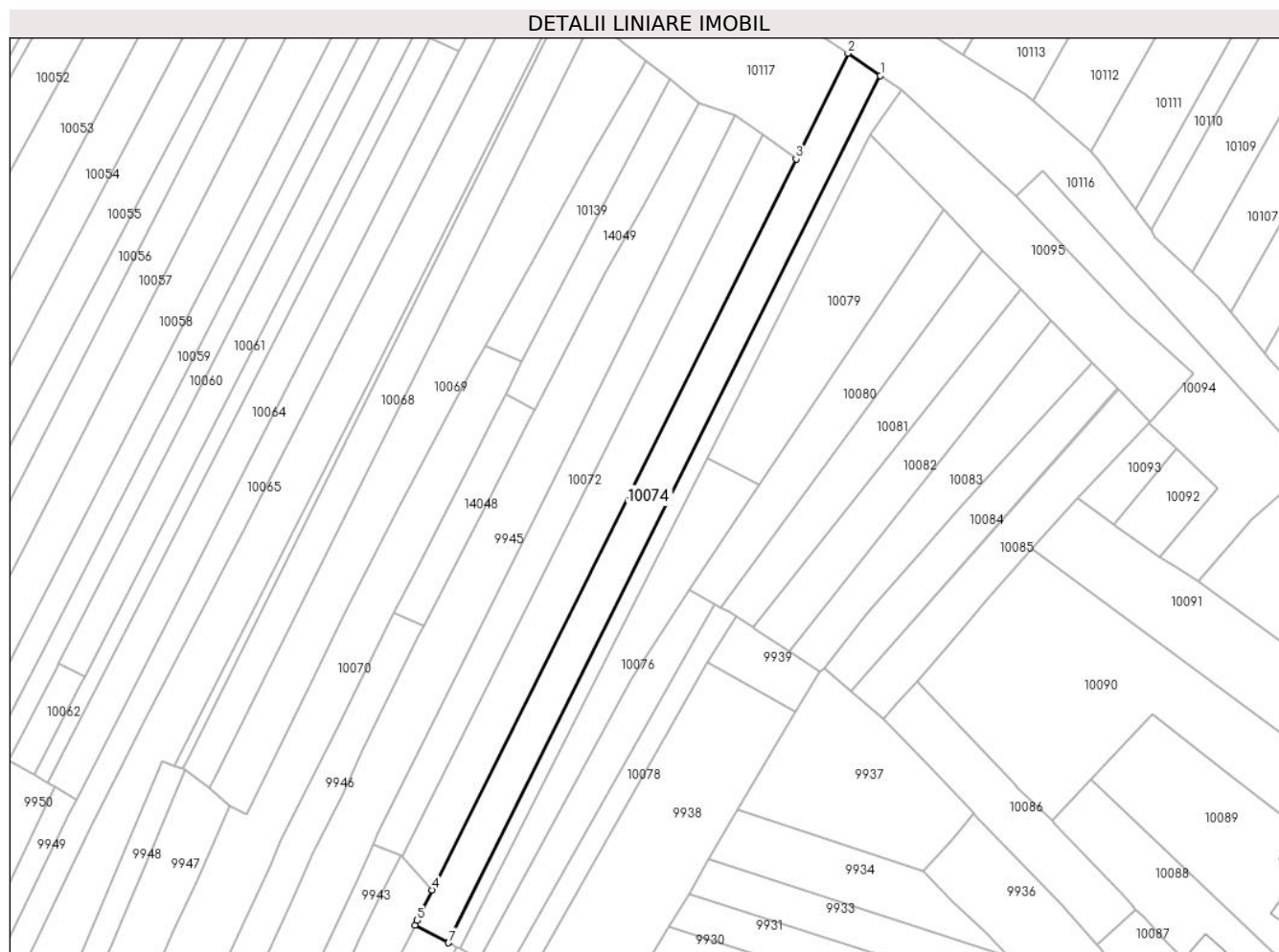
C. Partea III. SARCINI .

Inscrieri privind dezmembramintele dreptului de proprietate, drepturi reale de garanție și sarcini	Referințe
NU SUNT	

Teren

Nr cadastral	Suprafața (mp)*	Observații / Referințe
	5.600	

* Suprafața este determinată în planul de proiecție Stereo 70.



Date referitoare la teren

Crt	Categorie folosință	Intravilan	Suprafața (mp)	Tarla	Parcelă	Nr. topo	Observații / Referințe
1	arabil	DA	16	8	210	-	
2	arabil	NU	5.584	8	210	-	

Lungime Segmente

1) Valorile lungimilor segmentelor sunt obținute din proiecție în plan.

Punct început	X / Y	Punct sfârșit	X / Y	Lungime segment (** (m)
1	581.891,074 673.445,313	2	581.878,491 673.453,958	15.267
2	581.878,491 673.453,958	3	581.858,36 673.413,0	45.638
3	581.858,36 673.413,0	4	581.717,14 673.129,66	316.583
4	581.717,14 673.129,66	5	581.711,414 673.117,825	13.147

Punct început	X / Y	Punct sfârșit	X / Y	Lungime segment (** (m)
5	581.711,414 673.117,825	6	581.710,55 673.116,04	1.983
6	581.710,55 673.116,04	7	581.723,56 673.109,216	14.691
7	581.723,56 673.109,216	8	581.723,668 673.109,433	0.242
8	581.723,668 673.109,433	1	581.891,074 673.445,313	375.287

** Lungimile segmentelor sunt determinate în planul de proiecție Stereo 70 și sunt rotunjite la 1 milimetru.

*** Distanța dintre puncte este formată din segmente cumulate ce sunt mai mici decât valoarea 1 milimetru.

**DATE DESPRE IMOBILUL NR. 10075**

Oficiul de Cadastru și Publicitate Imobiliară SUCEAVA
 Biroul de Cadastru și Publicitate Imobiliară Gura Humorului

A. Partea I. Descrierea imobilului

TEREN Extravilan

Adresa: Jud. Suceava

Nr. Crt	Nr cadastral Nr. topografic	Suprafața* (mp)	Observații / Referințe
A1		2.284	Sector cadastral:2 Teren neimprejmuit;

B. Partea II. Proprietari și acte

Inscrieri privitoare la dreptul de proprietate și alte drepturi reale		Referințe
10075 / 14/03/2022		
Act Normativ nr. 7, din 13/03/1996 emis de PARLAMENTUL ROMANIEI;		
B1	Inscrierea provizorie, drept de PROPRIETATE, dobandit prin Lege, cota actuala 1/1, cota initiala 1/1 1) COMUNA DRAGOIESTI, CIF:4441190	A1

C. Partea III. SARCINI .

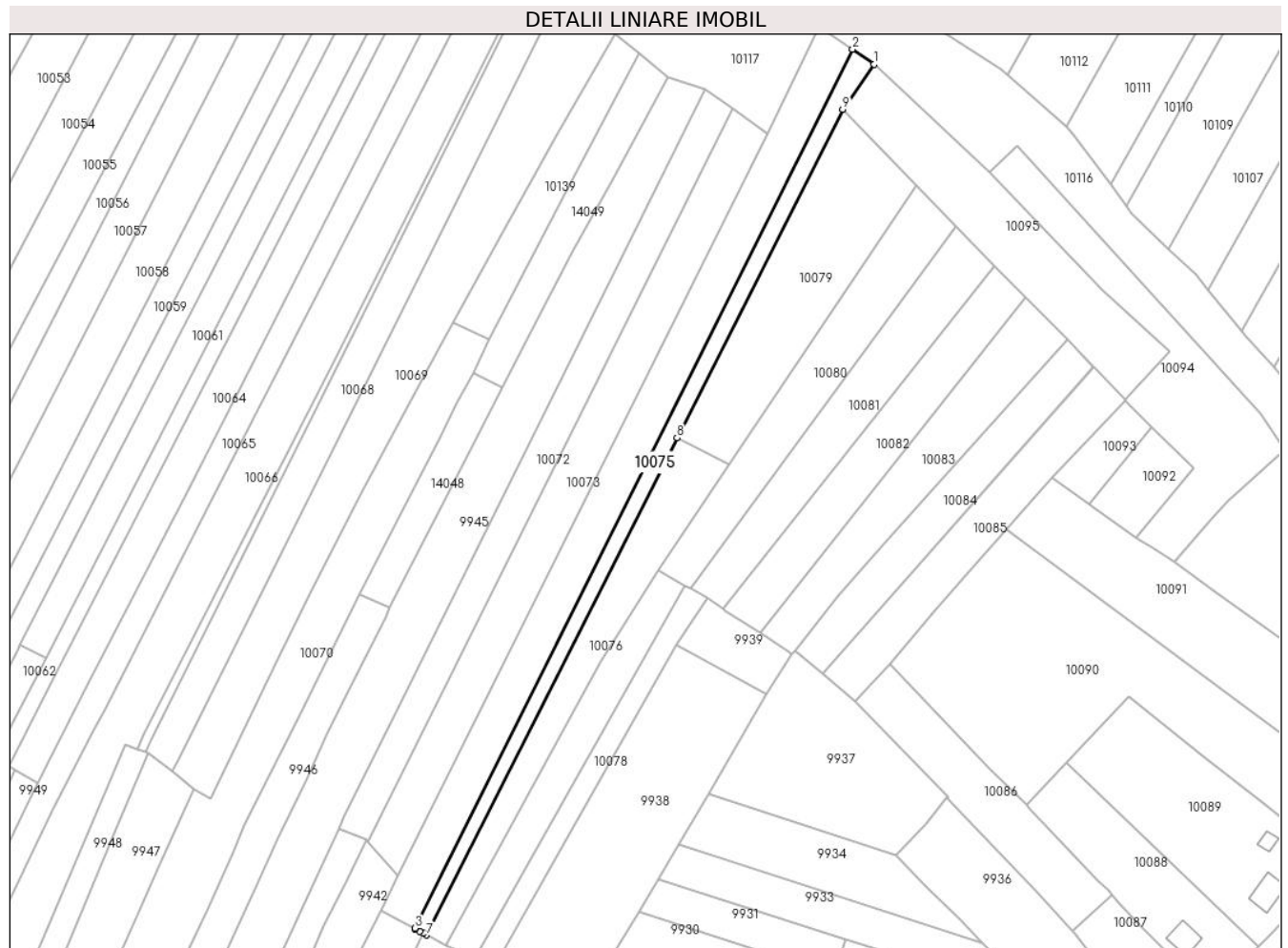
Inscrieri privind dezmembramintele dreptului de proprietate, drepturi reale de garanție și sarcini	Referințe
NU SUNT	

Anexa Nr. 1 La Partea I

Teren

Nr cadastral	Suprafaţa (mp)*	Observații / Referințe
	2.284	

* Suprafaţa este determinată în planul de proiecție Stereo 70.



Date referitoare la teren

Crt	Categorie folosință	Intravilan	Suprafața (mp)	Tarla	Parcelă	Nr. topo	Observații / Referințe
1	arabil	NU	2.284	8	210	-	

Lungime Segmente

1) Valorile lungimilor segmentelor sunt obținute din proiecție în plan.

Punct început	X / Y	Punct sfârșit	X / Y	Lungime segment (** (m)
1	581.899,379 673.439,607	2	581.891,074 673.445,313	10.076
2	581.891,074 673.445,313	3	581.723,668 673.109,433	375.287
3	581.723,668 673.109,433	4	581.723,56 673.109,216	0.242
4	581.723,56 673.109,216	5	581.725,372 673.108,265	2.046
5	581.725,372 673.108,265	6	581.726,738 673.107,549	1.542

Punct început	X / Y	Punct sfârșit	X / Y	Lungime segment (** (m)
6	581.726,738 673.107,549	7	581.728,075 673.106,847	1.51
7	581.728,075 673.106,847	8	581.823,915 673.296,836	212.794
8	581.823,915 673.296,836	9	581.887,254 673.422,398	140.633
9	581.887,254 673.422,398	1	581.899,379 673.439,607	21.051

** Lungimile segmentelor sunt determinate în planul de proiecție Stereo 70 și sunt rotunjite la 1 milimetru.

*** Distanța dintre puncte este formată din segmente cumulate ce sunt mai mici decât valoarea 1 milimetru.

**DATE DESPRE IMOBILUL NR. 10076**

Oficiul de Cadastru și Publicitate Imobiliară SUCEAVA
Biroul de Cadastru și Publicitate Imobiliară Gura Humorului

A. Partea I. Descrierea imobilului

TEREN Extravilan

Adresa: Jud. Suceava

Nr. Crt	Nr cadastral Nr. topografic	Suprafața* (mp)	Observații / Referințe
A1		2.800	Sector cadastral:2 Teren neimprejmuit;

B. Partea II. Proprietari și acte

Inscrieri privitoare la dreptul de proprietate și alte drepturi reale		Referințe
10076 / 14/03/2022		
Act Normativ nr. 7, din 13/03/1996 emis de PARLAMENTUL ROMANIEI;		
B1	Intabulare, drept de PROPRIETATE, dobandit prin Lege, cota actuala 1/1, cota initiala 1/1 1) NEIDENTIFICAT NEIDENTIFICAT	A1
Act Administrativ nr. 797, din 18/02/2022 emis de PRIMARIA COMUNEI DRAGOIESTI;		
B2	Se noteaza posesia factica in favoarea lui 1) PETROAIE VIORICA	A1

C. Partea III. SARCINI .

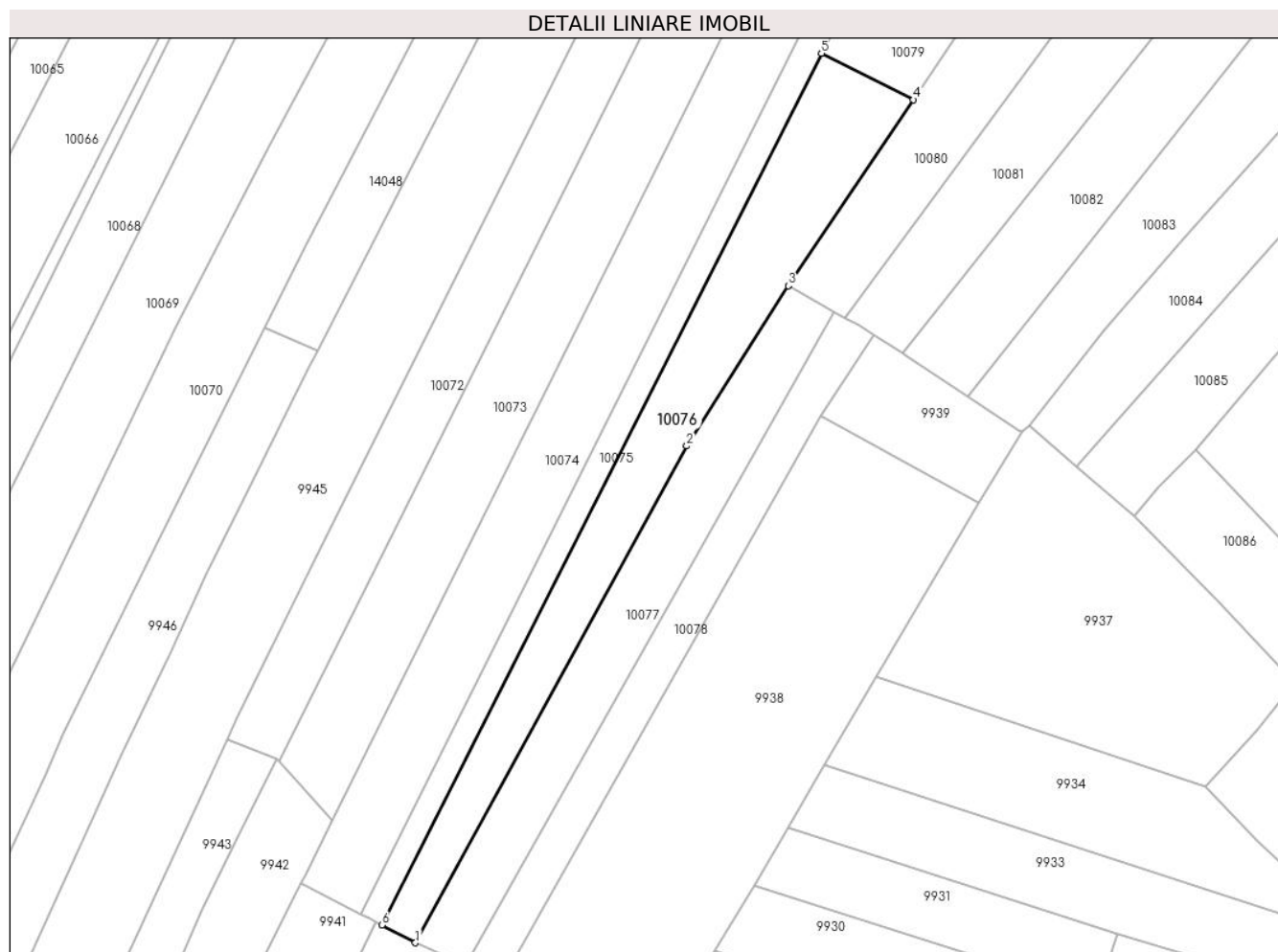
Inscrieri privind dezmembramintele dreptului de proprietate, drepturi reale de garanție și sarcini	Referințe
NU SUNT	

Anexa Nr. 1 La Partea I

Teren

Nr cadastral	Suprafața (mp)*	Observații / Referințe
	2.800	

* Suprafața este determinată în planul de proiecție Stereo 70.



Date referitoare la teren

Crt	Categorie folosință	Intravilan	Suprafața (mp)	Tarla	Parcelă	Nr. topo	Observații / Referințe
1	arabil	NU	2.800	8	210	-	

Lungime Segmente

1) Valorile lungimilor segmentelor sunt obținute din proiecție în plan.

Punct început	X / Y	Punct sfârșit	X / Y	Lungime segment (** (m)
1	581.735,377 673.103,017	2	581.794,535 673.211,271	123.364
2	581.794,535 673.211,271	3	581.816,722 673.246,147	41.335
3	581.816,722 673.246,147	4	581.843,989 673.286,71	48.876
4	581.843,989 673.286,71	5	581.823,915 673.296,836	22.483
5	581.823,915 673.296,836	6	581.728,075 673.106,847	212.794

Punct început	X / Y	Punct sfârșit	X / Y	Lungime segment (** (m)
6	581.728,075 673.106,847	1	581.735,377 673.103,017	8.245

** Lungimile segmentelor sunt determinate în planul de proiecție Stereo 70 și sunt rotunjite la 1 milimetru.

*** Distanța dintre puncte este formată din segmente cumulate ce sunt mai mici decât valoarea 1 milimetru.

**DATE DESPRE IMOBILUL NR. 10077**

Oficiul de Cadastru și Publicitate Imobiliară SUCEAVA
Biroul de Cadastru și Publicitate Imobiliară Gura Humorului

A. Partea I. Descrierea imobilului

TEREN Extravilan

Adresa: Jud. Suceava

Nr. Crt	Nr cadastral Nr. topografic	Suprafața* (mp)	Observații / Referințe
A1		2.100	Sector cadastral:2 Teren neimprejmuit;

B. Partea II. Proprietari și acte

Inscrieri privitoare la dreptul de proprietate și alte drepturi reale		Referințe
10077 / 14/03/2022		
Act Normativ nr. 7, din 13/03/1996 emis de PARLAMENTUL ROMANIEI;		
B1	Intabulare, drept de PROPRIETATE, dobandit prin Lege, cota actuala 1/1, cota initiala 1/1 1) NEIDENTIFICAT NEIDENTIFICAT	A1
Act Administrativ nr. 796, din 18/02/2022 emis de PRIMARIA COMUNEI DRAGOIESTI;		
B2	Se noteaza posesia factica in favoarea lui 1) PETROAIE OLTEA	A1

C. Partea III. SARCINI .

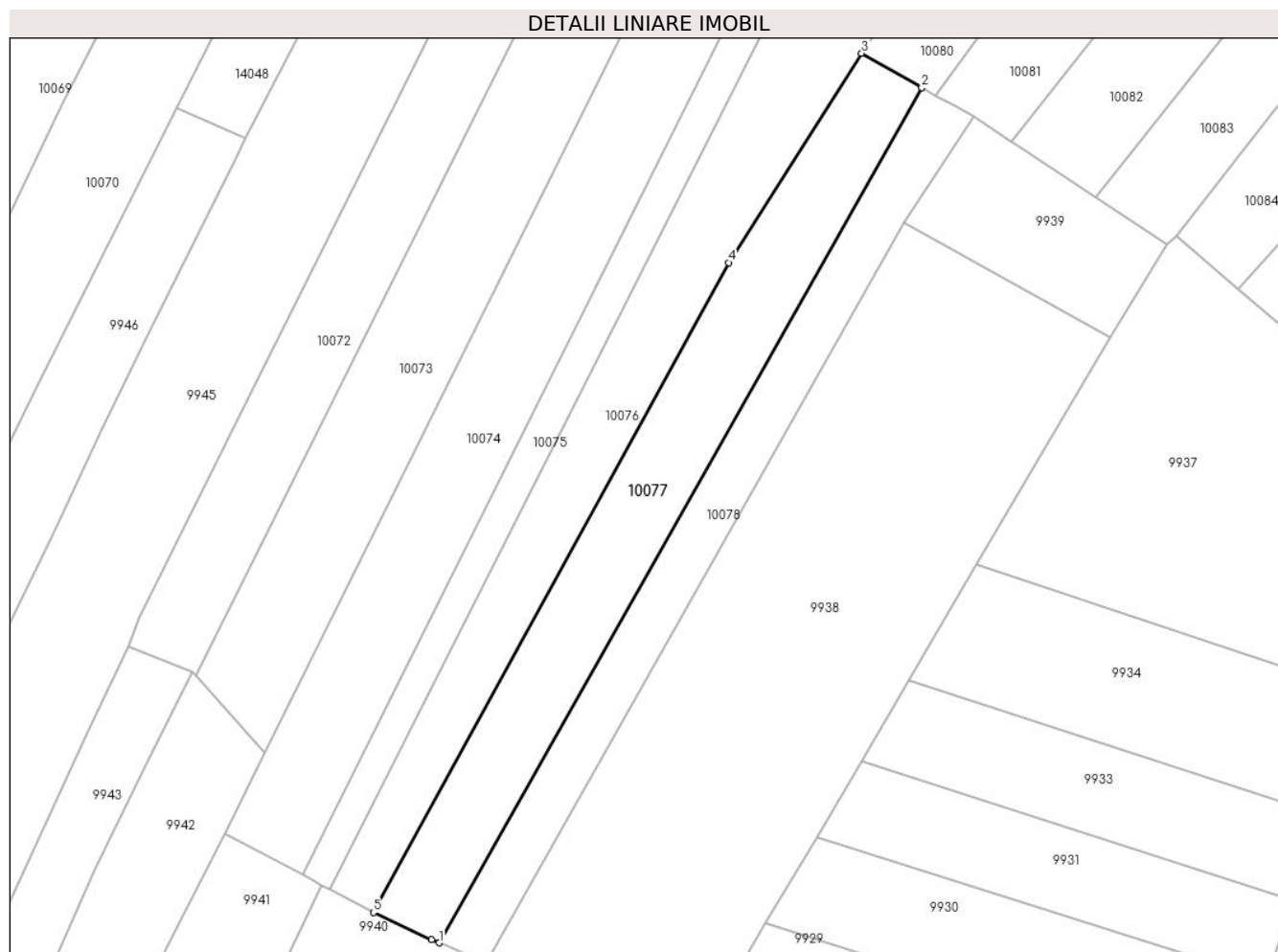
Inscrieri privind dezmembramintele dreptului de proprietate, drepturi reale de garanție și sarcini	Referințe
NU SUNT	

Anexa Nr. 1 La Partea I

Teren

Nr cadastral	Suprafața (mp)*	Observații / Referințe
	2.100	

* Suprafața este determinată în planul de proiecție Stereo 70.



Date referitoare la teren

Crt	Categorie folosință	Intra vilan	Suprafața (mp)	Tarla	Parcelă	Nr. topo	Observații / Referințe
1	arabil	NU	2.100	8	210	-	

Lungime Segmente

1) Valorile lungimilor segmentelor sunt obținute din proiecție în plan.

Punct început	X / Y	Punct sfârșit	X / Y	Lungime segment (** (m)
1	581.746,299 673.097,96	2	581.826,746 673.240,445	163.627
2	581.826,746 673.240,445	3	581.816,722 673.246,147	11.532
3	581.816,722 673.246,147	4	581.794,535 673.211,271	41.335
4	581.794,535 673.211,271	5	581.735,377 673.103,017	123.364
5	581.735,377 673.103,017	6	581.745,05 673.098,51	10.671

Punct început	X / Y	Punct sfârșit	X / Y	Lungime segment (** (m)
6	581.745,05 673.098,51	1	581.746,299 673.097,96	1.365

** Lungimile segmentelor sunt determinate în planul de proiecție Stereo 70 și sunt rotunjite la 1 milimetru.

*** Distanța dintre puncte este formată din segmente cumulate ce sunt mai mici decât valoarea 1 milimetru.

**DATE DESPRE IMOBILUL NR. 10078**

Oficiul de Cadastru și Publicitate Imobiliară SUCEAVA
Biroul de Cadastru și Publicitate Imobiliară Gura Humorului

A. Partea I. Descrierea imobilului

TEREN Extravilan

Adresa: Jud. Suceava

Nr. Crt	Nr cadastral Nr. topografic	Suprafața* (mp)	Observații / Referințe
A1		1.400	Sector cadastral:2 Teren neimprejmuit;

B. Partea II. Proprietari și acte

Inscrieri privitoare la dreptul de proprietate și alte drepturi reale		Referințe
10078 / 14/03/2022		
Act Normativ nr. 7, din 13/03/1996 emis de PARLAMENTUL ROMANIEI;		
B1	Intabulare, drept de PROPRIETATE, dobandit prin Lege, cota actuala 1/1, cota initiala 1/1 1) NEIDENTIFICAT NEIDENTIFICAT	A1
Act Administrativ nr. 795, din 18/02/2022 emis de PRIMARIA COMUNEI DRAGOIESTI;		
B2	Se noteaza posesia factica in favoarea lui 1) PETENGHE GHEORGHE	A1

C. Partea III. SARCINI .

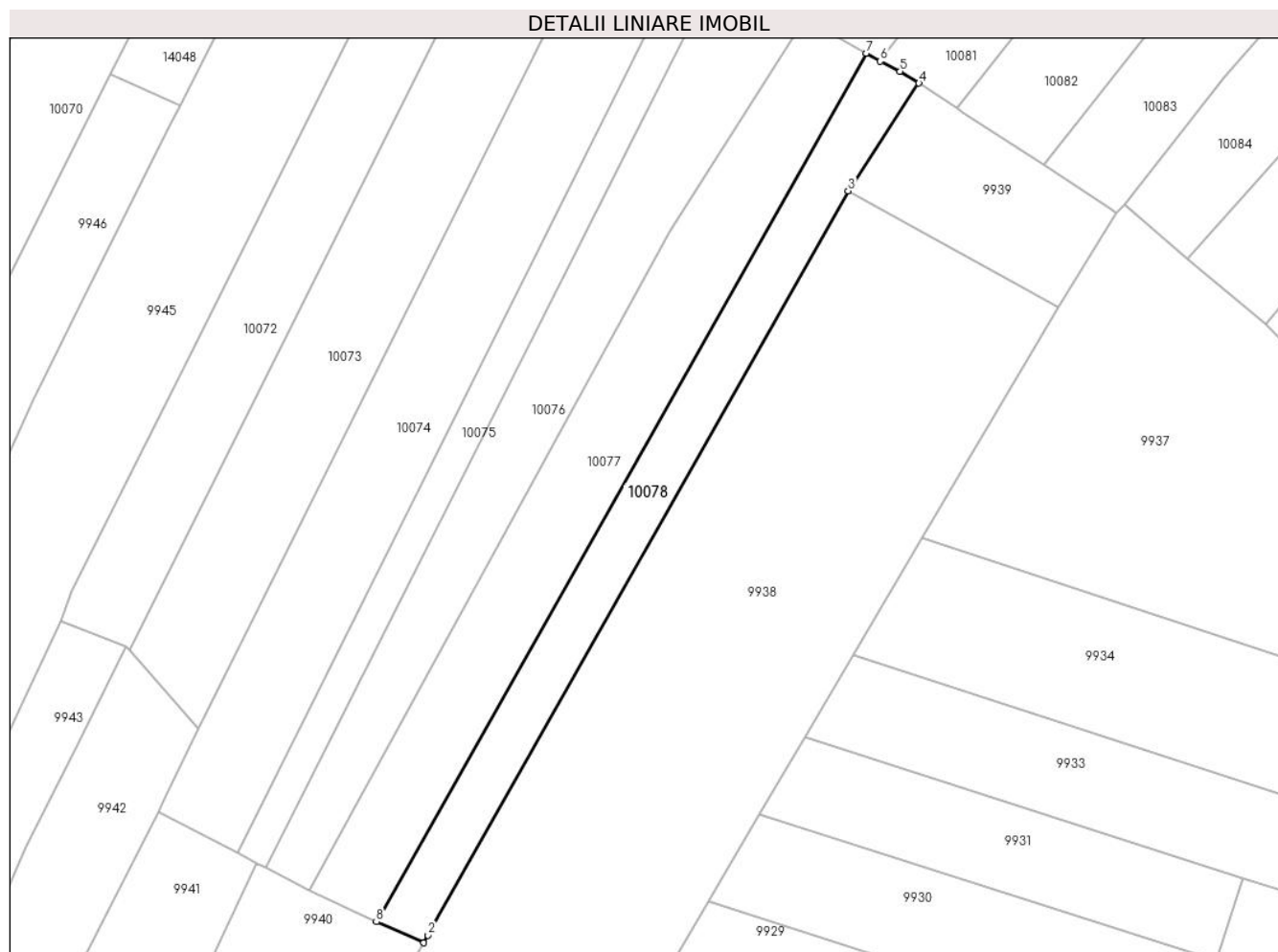
Inscrieri privind dezmembramintele dreptului de proprietate, drepturi reale de garanție și sarcini	Referințe
NU SUNT	

Anexa Nr. 1 La Partea I

Teren

Nr cadastral	Suprafața (mp)*	Observații / Referințe
	1.400	

* Suprafața este determinată în planul de proiecție Stereo 70.



Date referitoare la teren

Crt	Categorie folosință	Intravilan	Suprafața (mp)	Tarla	Parcelă	Nr. topo	Observații / Referințe
1	arabil	NU	1.400	8	210	-	

Lungime Segmente

1) Valorile lungimilor segmentelor sunt obținute din proiecție în plan.

Punct început	X / Y	Punct sfârșit	X / Y	Lungime segment (** (m)
1	581.754,103 673.094,523	2	581.754,794 673.095,766	1.422
2	581.754,794 673.095,766	3	581.823,757 673.217,891	140.251
3	581.823,757 673.217,891	4	581.835,375 673.235,536	21.126
4	581.835,375 673.235,536	5	581.832,278 673.237,448	3.64
5	581.832,278 673.237,448	6	581.829,049 673.239,134	3.643

Punct început	X / Y	Punct sfârșit	X / Y	Lungime segment (** (m)
6	581.829,049 673.239,134	7	581.826,746 673.240,445	2.65
7	581.826,746 673.240,445	8	581.746,299 673.097,96	163.627
8	581.746,299 673.097,96	1	581.754,103 673.094,523	8.527

** Lungimile segmentelor sunt determinate în planul de proiecție Stereo 70 și sunt rotunjite la 1 milimetru.

*** Distanța dintre puncte este formată din segmente cumulate ce sunt mai mici decât valoarea 1 milimetru.

**DATE DESPRE IMOBILUL NR. 10079**

Oficiul de Cadastru și Publicitate Imobiliară SUCEAVA
Biroul de Cadastru și Publicitate Imobiliară Gura Humorului

A. Partea I. Descrierea imobilului

TEREN Extravilan

Adresa: Jud. Suceava

Nr. Crt	Nr cadastral Nr. topografic	Suprafața* (mp)	Observații / Referințe
A1		4.136	Sector cadastral:2 Teren neimprejmuit;

B. Partea II. Proprietari și acte

Inscrieri privitoare la dreptul de proprietate și alte drepturi reale		Referințe
10079 / 14/03/2022		
Act Normativ nr. 7, din 13/03/1996 emis de PARLAMENTUL ROMANIEI;		
B1	Inscrierea provizorie, drept de PROPRIETATE, dobandit prin Lege, cota actuala 1/1, cota initiala 1/1 1) COMUNA DRAGOIESTI, CIF:4441190	A1

C. Partea III. SARCINI .

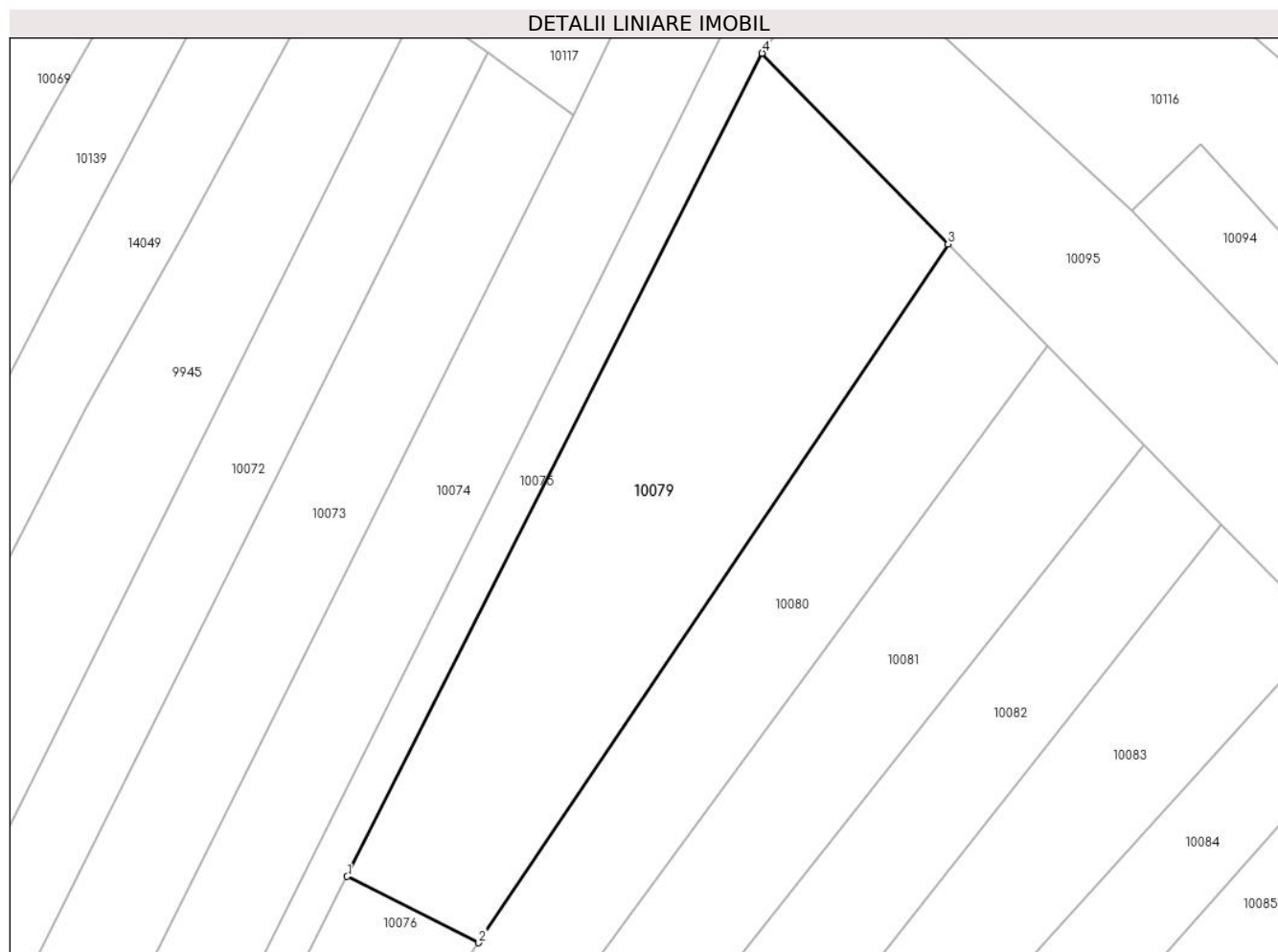
Inscrieri privind dezmembramintele dreptului de proprietate, drepturi reale de garanție și sarcini	Referințe
NU SUNT	

Anexa Nr. 1 La Partea I

Teren

Nr cadastral	Suprafața (mp)*	Observații / Referințe
	4.136	

* Suprafața este determinată în planul de proiecție Stereo 70.



Date referitoare la teren

Crt	Categorie folosință	Intravilan	Suprafața (mp)	Tarla	Parcelă	Nr. topo	Observații / Referințe
1	arabil	NU	4.136	8	210	-	

Lungime Segmente

1) Valorile lungimilor segmentelor sunt obținute din proiecție în plan.

Punct început	X / Y	Punct sfârșit	X / Y	Lungime segment (** (m)
1	581.823,915 673.296,836	2	581.843,989 673.286,71	22.483
2	581.843,989 673.286,71	3	581.915,631 673.393,284	128.416
3	581.915,631 673.393,284	4	581.887,254 673.422,398	40.656
4	581.887,254 673.422,398	1	581.823,915 673.296,836	140.633

** Lungimile segmentelor sunt determinate în planul de proiecție Stereo 70 și sunt rotunjite la 1 milimetru.

***** Distanţa dintre puncte este formată din segmente cumulate ce sunt mai mici decât valoarea 1 milimetru.**

**DATE DESPRE IMOBILUL NR. 10080**

Oficiul de Cadastru și Publicitate Imobiliară SUCEAVA
Biroul de Cadastru și Publicitate Imobiliară Gura Humorului

A. Partea I. Descrierea imobilului

TEREN Extravilan

Adresa: Jud. Suceava

Nr. Crt	Nr cadastral Nr. topografic	Suprafața* (mp)	Observații / Referințe
A1		3.100	Sector cadastral:2 Teren neimprejmuit;

B. Partea II. Proprietari și acte

Inscrieri privitoare la dreptul de proprietate și alte drepturi reale		Referințe
10080 / 14/03/2022		
Act Normativ nr. 7, din 13/03/1996 emis de PARLAMENTUL ROMANIEI;		
B1	Intabulare, drept de PROPRIETATE, dobandit prin Lege, cota actuala 1/1, cota initiala 1/1 1) NEIDENTIFICAT NEIDENTIFICAT	A1
Act Administrativ nr. 794, din 18/02/2022 emis de PRIMARIA COMUNEI DRAGOIESTI;		
B2	Se noteaza posesia factica in favoarea lui 1) ONUT VASILE	A1

C. Partea III. SARCINI .

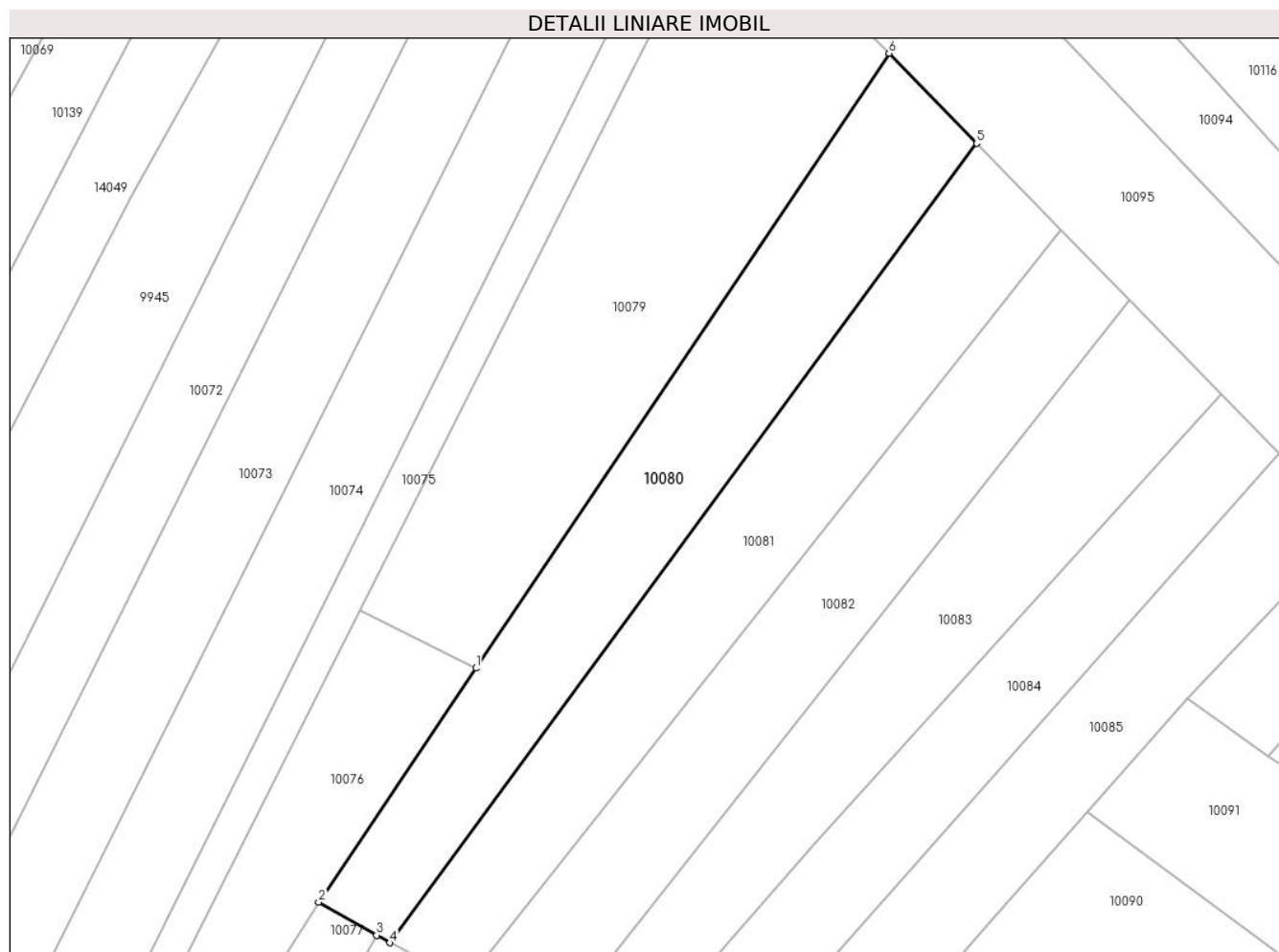
Inscrieri privind dezmembramintele dreptului de proprietate, drepturi reale de garanție și sarcini	Referințe
NU SUNT	

Anexa Nr. 1 La Partea I

Teren

Nr cadastral	Suprafața (mp)*	Observații / Referințe
	3.100	

* Suprafața este determinată în planul de proiecție Stereo 70.



Date referitoare la teren

Crt	Categorie folosință	Intravilan	Suprafața (mp)	Tarla	Parcelă	Nr. topo	Observații / Referințe
1	arabil	NU	3.100	8	210	-	

Lungime Segmente

1) Valorile lungimilor segmentelor sunt obținute din proiecție în plan.

Punct început	X / Y	Punct sfârșit	X / Y	Lungime segment (** (m)
1	581.843,989 673.286,71	2	581.816,722 673.246,147	48.876
2	581.816,722 673.246,147	3	581.826,746 673.240,445	11.532
3	581.826,746 673.240,445	4	581.829,049 673.239,134	2.65
4	581.829,049 673.239,134	5	581.930,828 673.377,692	171.922
5	581.930,828 673.377,692	6	581.915,631 673.393,284	21.773

Punct început	X / Y	Punct sfârșit	X / Y	Lungime segment (** (m)
6	581.915,631 673.393,284	1	581.843,989 673.286,71	128.416

** Lungimile segmentelor sunt determinate în planul de proiecție Stereo 70 și sunt rotunjite la 1 milimetru.

*** Distanța dintre puncte este formată din segmente cumulate ce sunt mai mici decât valoarea 1 milimetru.

**DATE DESPRE IMOBILUL NR. 10081**

Oficiul de Cadastru și Publicitate Imobiliară SUCEAVA
Biroul de Cadastru și Publicitate Imobiliară Gura Humorului

A. Partea I. Descrierea imobilului

TEREN Extravilan

Adresa: Jud. Suceava

Nr. Crt	Nr cadastral Nr. topografic	Suprafața* (mp)	Observații / Referințe
A1		3.000	Sector cadastral:2 Teren neimprejmuit;

B. Partea II. Proprietari și acte

Inscrieri privitoare la dreptul de proprietate și alte drepturi reale		Referințe
10081 / 14/03/2022		
Act Normativ nr. 7, din 13/03/1996 emis de PARLAMENTUL ROMANIEI;		
B1	Inscrierea provizorie, drept de PROPRIETATE, dobandit prin Lege, cota actuala 1/1, cota initiala 1/1 1) COMUNA DRAGOIESTI, CIF:4441190	A1

C. Partea III. SARCINI .

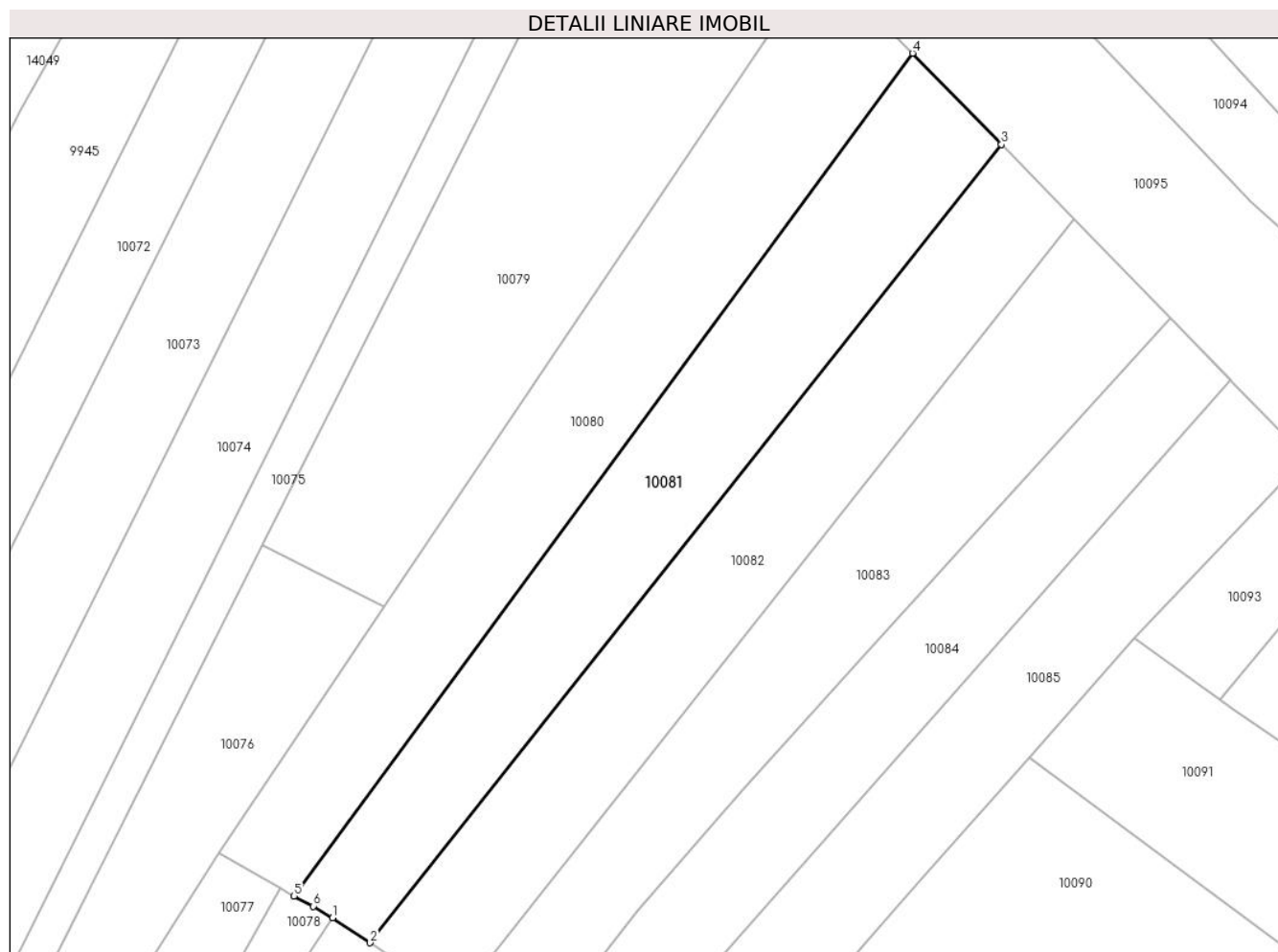
Inscrieri privind dezmembramintele dreptului de proprietate, drepturi reale de garanție și sarcini	Referințe
NU SUNT	

Anexa Nr. 1 La Partea I

Teren

Nr cadastral	Suprafața (mp)*	Observații / Referințe
	3.000	

* Suprafața este determinată în planul de proiecție Stereo 70.



Date referitoare la teren

Crt	Categorie folosință	Intravilan	Suprafața (mp)	Tarla	Parcelă	Nr. topo	Observații / Referințe
1	arabil	NU	3.000	8	210	-	

Lungime Segmente

1) Valorile lungimilor segmentelor sunt obținute din proiecție în plan.

Punct început	X / Y	Punct sfârșit	X / Y	Lungime segment (** (m)
1	581.835,375 673.235,536	2	581.841,609 673.231,435	7.462
2	581.841,609 673.231,435	3	581.945,464 673.362,676	167.362
3	581.945,464 673.362,676	4	581.930,828 673.377,692	20.969
4	581.930,828 673.377,692	5	581.829,049 673.239,134	171.922
5	581.829,049 673.239,134	6	581.832,278 673.237,448	3.643

Punct început	X / Y	Punct sfârșit	X / Y	Lungime segment (** (m)
6	581.832,278 673.237,448	1	581.835,375 673.235,536	3.64

** Lungimile segmentelor sunt determinate în planul de proiecție Stereo 70 și sunt rotunjite la 1 milimetru.

*** Distanța dintre puncte este formată din segmente cumulate ce sunt mai mici decât valoarea 1 milimetru.

**DATE DESPRE IMOBILUL NR. 10082**

Oficiul de Cadastru și Publicitate Imobiliară SUCEAVA
Biroul de Cadastru și Publicitate Imobiliară Gura Humorului

A. Partea I. Descrierea imobilului

TEREN Extravilan

Adresa: Jud. Suceava

Nr. Crt	Nr cadastral Nr. topografic	Suprafața* (mp)	Observații / Referințe
A1		2.800	Sector cadastral:2 Teren neimprejmuit;

B. Partea II. Proprietari și acte

Inscrieri privitoare la dreptul de proprietate și alte drepturi reale		Referințe
10082 / 14/03/2022		
Act Normativ nr. 7, din 13/03/1996 emis de PARLAMENTUL ROMANIEI;		
B1	Intabulare, drept de PROPRIETATE, dobandit prin Lege, cota actuala 1/1, cota initiala 1/1 1) NEIDENTIFICAT NEIDENTIFICAT	A1
Act Administrativ nr. 793, din 18/02/2022 emis de PRIMARIA COMUNEI DRAGOIESTI;		
B2	Se noteaza posesia factica in favoarea lui 1) ANCHIDIN CONSTANTIN	A1

C. Partea III. SARCINI .

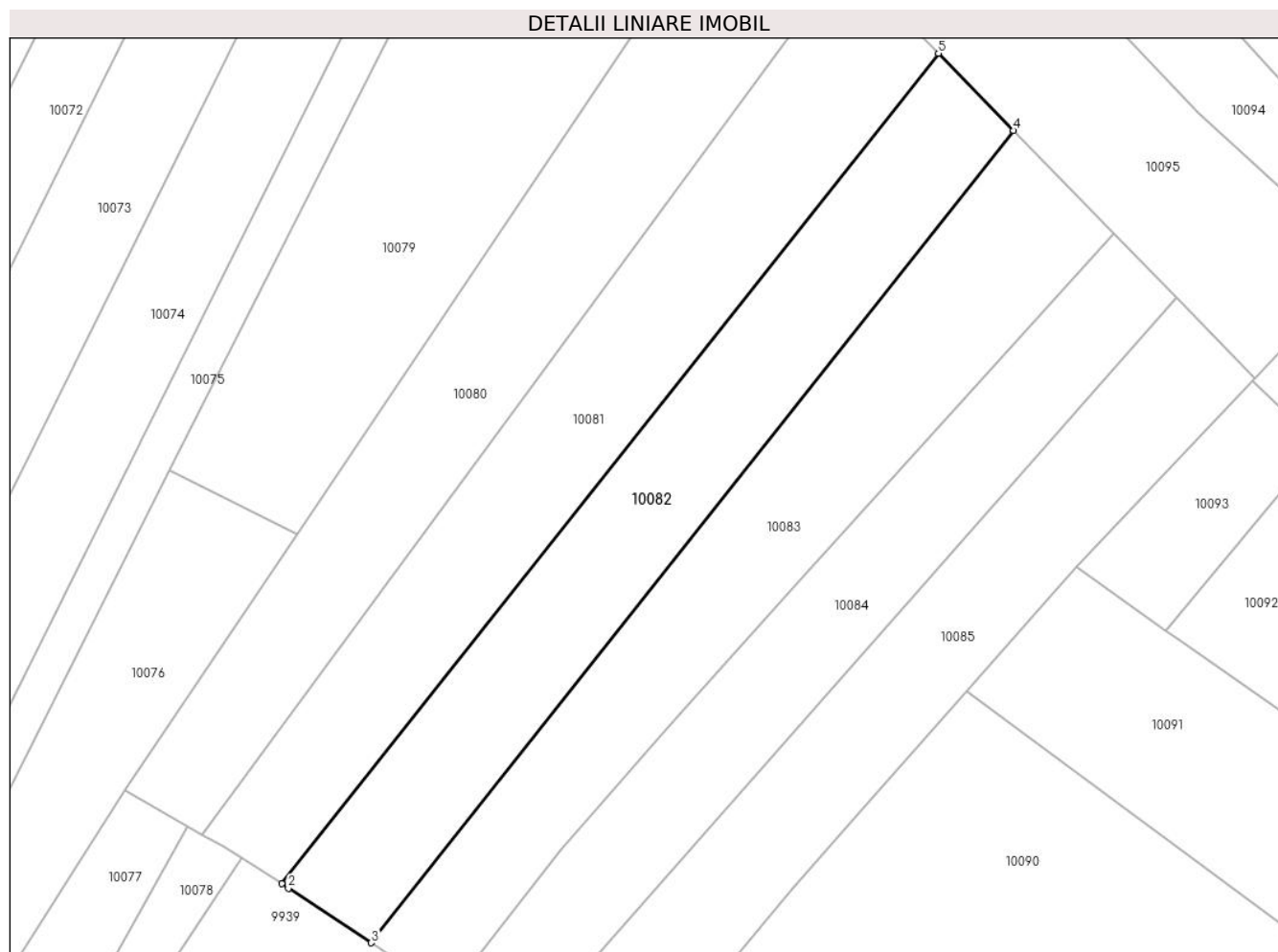
Inscrieri privind dezmembramintele dreptului de proprietate, drepturi reale de garanție și sarcini	Referințe
NU SUNT	

Anexa Nr. 1 La Partea I

Teren

Nr cadastral	Suprafața (mp)*	Observații / Referințe
	2.800	

* Suprafața este determinată în planul de proiecție Stereo 70.



Date referitoare la teren

Crt	Categorie folosință	Intra vilan	Suprafața (mp)	Tarla	Parcelă	Nr. topo	Observații / Referințe
1	arabil	NU	2.800	8	210	-	

Lungime Segmente

1) Valorile lungimilor segmentelor sunt obținute din proiecție în plan.

Punct început	X / Y	Punct sfârșit	X / Y	Lungime segment (** (m)
1	581.841,609 673.231,435	2	581.842,666 673.230,739	1.266
2	581.842,666 673.230,739	3	581.855,795 673.222,102	15.715
3	581.855,795 673.222,102	4	581.957,37 673.350,461	163.687
4	581.957,37 673.350,461	5	581.945,464 673.362,676	17.058
5	581.945,464 673.362,676	1	581.841,609 673.231,435	167.362

**** Lungimile segmentelor sunt determinate în planul de proiecție Stereo 70 și sunt rotunjite la 1 milimetru.**

***** Distanța dintre puncte este formată din segmente cumulate ce sunt mai mici decât valoarea 1 milimetru.**

**DATE DESPRE IMOBILUL NR. 10083**

Oficiul de Cadastru și Publicitate Imobiliară SUCEAVA
Biroul de Cadastru și Publicitate Imobiliară Gura Humorului

A. Partea I. Descrierea imobilului

TEREN Extravilan

Adresa: Jud. Suceava

Nr. Crt	Nr cadastral Nr. topografic	Suprafața* (mp)	Observații / Referințe
A1		2.839	Sector cadastral:2 Teren neimprejmuit;

B. Partea II. Proprietari și acte

Inscrieri privitoare la dreptul de proprietate și alte drepturi reale		Referințe
10083 / 14/03/2022		
Act Normativ nr. 7, din 13/03/1996 emis de PARLAMENTUL ROMANIEI;		
B1	Inscrierea provizorie, drept de PROPRIETATE, dobandit prin Lege, cota actuala 1/1, cota initiala 1/1 1) COMUNA DRAGOIESTI, CIF:4441190	A1

C. Partea III. SARCINI .

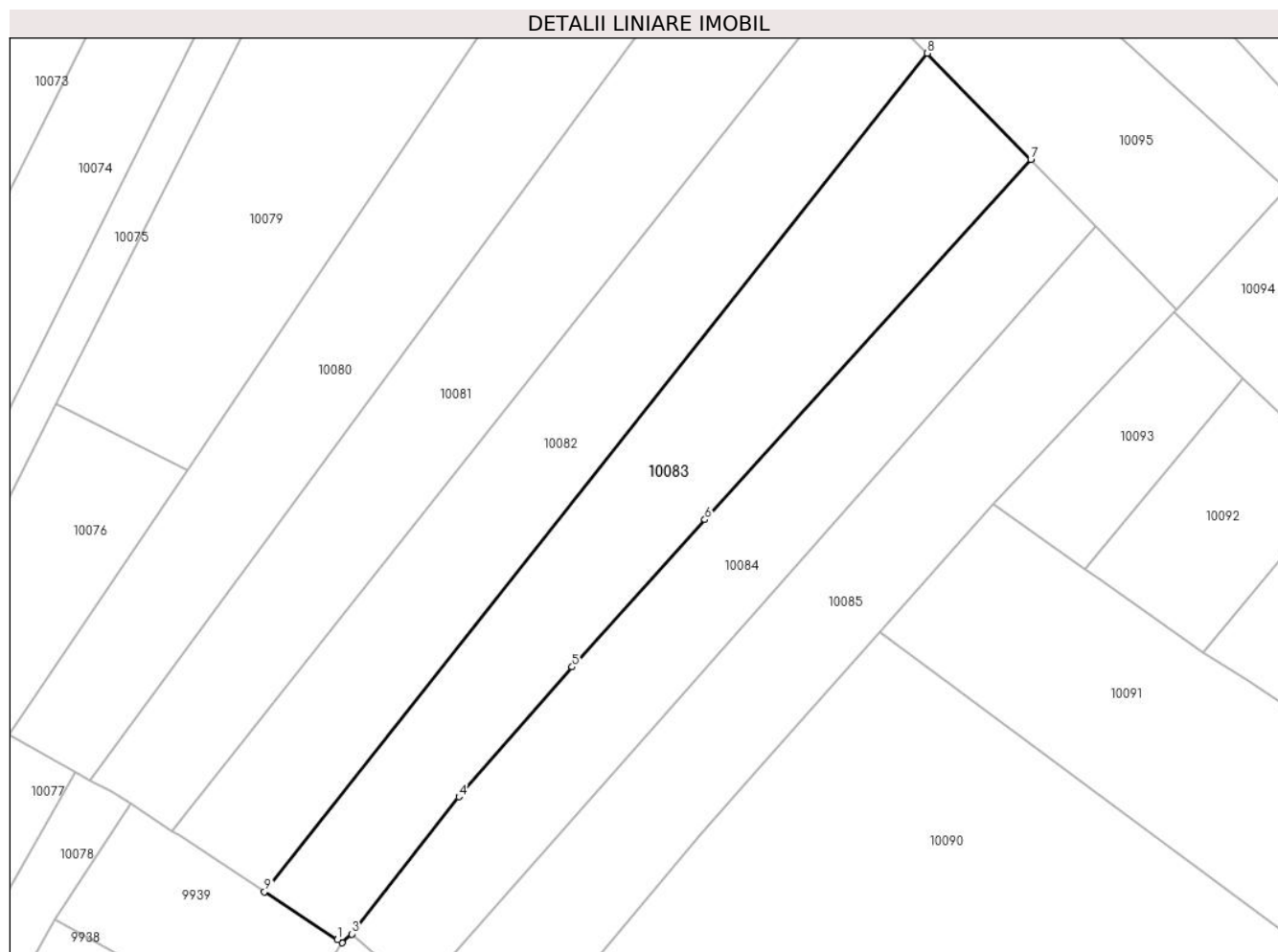
Inscrieri privind dezmembramintele dreptului de proprietate, drepturi reale de garanție și sarcini	Referințe
NU SUNT	

Anexa Nr. 1 La Partea I

Teren

Nr cadastral	Suprafața (mp)*	Observații / Referințe
	2.839	

* Suprafața este determinată în planul de proiecție Stereo 70.



Date referitoare la teren

Crt	Categorie folosință	Intra vilan	Suprafața (mp)	Tarla	Parcelă	Nr. topo	Observații / Referințe
1	arabil	NU	2.839	8	210	-	

Lungime Segmente

1) Valorile lungimilor segmentelor sunt obținute din proiecție în plan.

Punct început	X / Y	Punct sfârșit	X / Y	Lungime segment (** (m)
1	581.866,978 673.214,745	2	581.867,69 673.214,277	0.852
2	581.867,69 673.214,277	3	581.869,16 673.215,62	1.991
3	581.869,16 673.215,62	4	581.885,582 673.236,623	26.661
4	581.885,582 673.236,623	5	581.902,925 673.256,518	26.393
5	581.902,925 673.256,518	6	581.923,274 673.279,066	30.373

Punct început	X / Y	Punct sfârșit	X / Y	Lungime segment (** (m)
6	581.923,274 673.279,066	7	581.973,207 673.334,213	74.394
7	581.973,207 673.334,213	8	581.957,37 673.350,461	22.689
8	581.957,37 673.350,461	9	581.855,795 673.222,102	163.687
9	581.855,795 673.222,102	1	581.866,978 673.214,745	13.386

** Lungimile segmentelor sunt determinate în planul de proiecție Stereo 70 și sunt rotunjite la 1 milimetru.

*** Distanța dintre puncte este formată din segmente cumulate ce sunt mai mici decât valoarea 1 milimetru.

**DATE DESPRE IMOBILUL NR. 10084**

Oficiul de Cadastru și Publicitate Imobiliară SUCEAVA
Biroul de Cadastru și Publicitate Imobiliară Gura Humorului

A. Partea I. Descrierea imobilului

TEREN Extravilan

Adresa: Jud. Suceava

Nr. Crt	Nr cadastral Nr. topografic	Suprafața* (mp)	Observații / Referințe
A1	30811	Din acte: 2.400 Masurata: 2.336	Sector cadastral:2 Teren neimprejmuit;

B. Partea II. Proprietari și acte

Inscrieri privitoare la dreptul de proprietate și alte drepturi reale		Referințe
9441 / 14/08/2020		
Act Notarial nr. 129, din 13/08/2020 emis de BIN Pelepco Lacramioara Gabriela;		
B1	Intabulare, drept de PROPRIETATE, dobandit prin Succesiune, cota actuala 3/4, cota initiala 3/4 1) ROSCA CONSTANTIN-DANIEL	A1
9442 / 14/08/2020		
Act Notarial nr. 130, din 13/08/2020 emis de Pelepco Lacramioara Gabriela;		
B2	Intabulare, drept de PROPRIETATE, dobandit prin Succesiune, cota actuala 1/4, cota initiala 1/4 1) ROSCA CONSTANTIN-DANIEL	A1

C. Partea III. SARCINI .

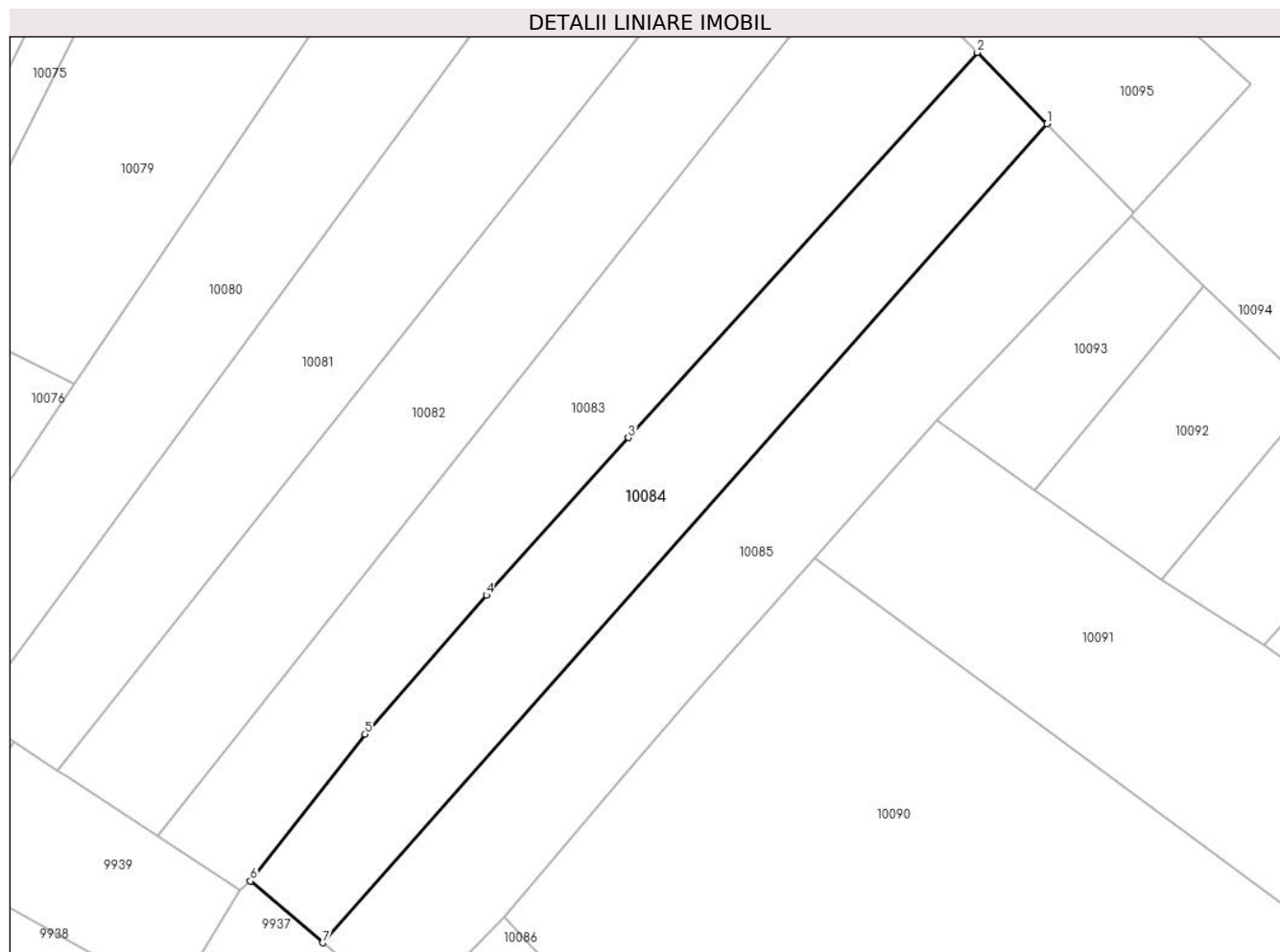
Inscrieri privind dezmembramintele dreptului de proprietate, drepturi reale de garanție și sarcini	Referințe
NU SUNT	

Anexa Nr. 1 La Partea I

Teren

Nr cadastral	Suprafața (mp)*	Observații / Referințe
30811	Din acte: 2.400 Masurata: 2.336	

* Suprafața este determinată în planul de proiecție Stereo 70.



Date referitoare la teren

Crt	Categorie folosință	Intra vilan	Suprafața (mp)	Tarla	Parcelă	Nr. topo	Observații / Referințe
1	arabil	NU	2.336	8	210	-	

Lungime Segmente

1) Valorile lungimilor segmentelor sunt obținute din proiecție în plan.

Punct început	X / Y	Punct sfârșit	X / Y	Lungime segment (** (m)
1	581.983,178 673.323,983	2	581.973,207 673.334,213	14.285
2	581.973,207 673.334,213	3	581.923,274 673.279,066	74.394
3	581.923,274 673.279,066	4	581.902,925 673.256,518	30.373
4	581.902,925 673.256,518	5	581.885,582 673.236,623	26.393
5	581.885,582 673.236,623	6	581.869,16 673.215,62	26.661

Punct început	X / Y	Punct sfârșit	X / Y	Lungime segment (** (m)
6	581.869,16 673.215,62	7	581.879,539 673.206,777	13.635
7	581.879,539 673.206,777	1	581.983,178 673.323,983	156.455

** Lungimile segmentelor sunt determinate în planul de proiecție Stereo 70 și sunt rotunjite la 1 milimetru.

*** Distanța dintre puncte este formată din segmente cumulate ce sunt mai mici decât valoarea 1 milimetru.

**DATE DESPRE IMOBILUL NR. 10085**

Oficiul de Cadastru și Publicitate Imobiliară SUCEAVA
 Biroul de Cadastru și Publicitate Imobiliară Gura Humorului

A. Partea I. Descrierea imobilului

TEREN Extravilan

Adresa: Jud. Suceava

Nr. Crt	Nr cadastral Nr. topografic	Suprafața* (mp)	Observații / Referințe
A1	30810	Din acte: 2.600 Masurata: 2.586	Sector cadastral:2 Teren neimprejmuit;

B. Partea II. Proprietari și acte

Inscrieri privitoare la dreptul de proprietate și alte drepturi reale		Referințe
859 / 27/01/2015		
Act Notarial nr. 124, din 26/01/2015 emis de Dumitru Mihaela;		
B1	Intabulare, drept de PROPRIETATE bun comun, dobandit prin Conventie, cota actuala 1/1, cota initiala 1/1 1) ROSCA CONSTANTIN-DANIEL 2) ROSCA ELENA VALENTINA	A1

C. Partea III. SARCINI .

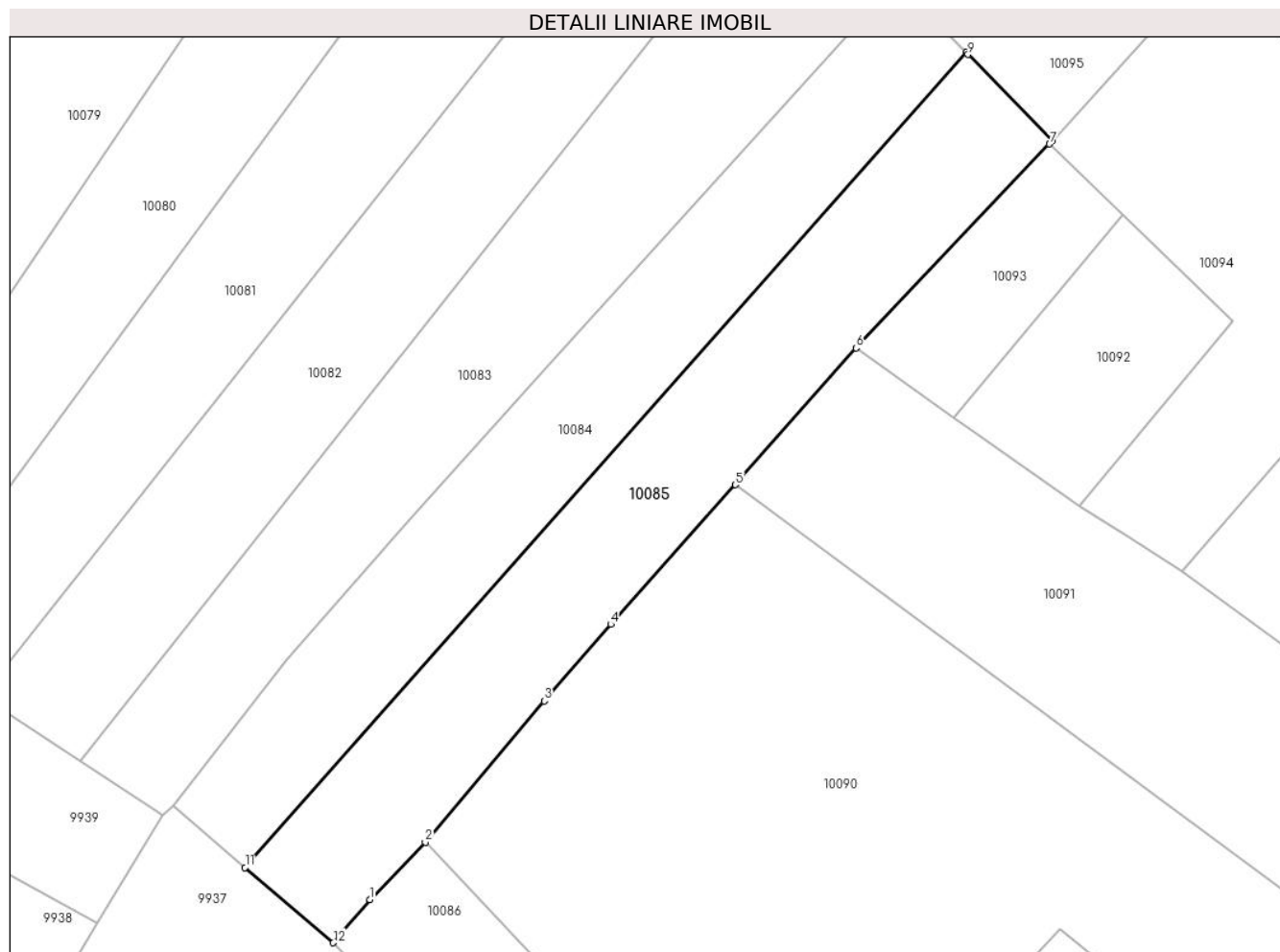
Inscrieri privind dezmembramintele dreptului de proprietate, drepturi reale de garanție și sarcini	Referințe
NU SUNT	

Anexa Nr. 1 La Partea I

Teren

Nr cadastral	Suprafața (mp)*	Observații / Referințe
30810	Din acte: 2.600 Masurata: 2.586	

* Suprafața este determinată în planul de proiecție Stereo 70.



Date referitoare la teren

Crt	Categorie folosință	Intra vilan	Suprafața (mp)	Tarla	Parcelă	Nr. topo	Observații / Referințe
1	arabil	NU	2.586	8	210	-	

Lungime Segmente

1) Valorile lungimilor segmentelor sunt obținute din proiecție în plan.

Punct început	X / Y	Punct sfârșit	X / Y	Lungime segment (** (m)
1	581.897,454 673.202,178	2	581.905,448 673.210,396	11.465
2	581.905,448 673.210,396	3	581.922,547 673.230,724	26.563
3	581.922,547 673.230,724	4	581.932,137 673.241,748	14.612
4	581.932,137 673.241,748	5	581.950,031 673.261,822	26.892
5	581.950,031 673.261,822	6	581.967,389 673.281,487	26.23

Punct început	X / Y	Punct sfârșit	X / Y	Lungime segment (** (m)
6	581.967,389 673.281,487	7	581.995,201 673.310,808	40.413
7	581.995,201 673.310,808	8	581.995,596 673.311,243	0.588
8	581.995,596 673.311,243	9	581.983,489 673.323,664	17.345
9	581.983,489 673.323,664	10	581.983,178 673.323,983	0.446
10	581.983,178 673.323,983	11	581.879,539 673.206,777	156.455
11	581.879,539 673.206,777	12	581.892,224 673.195,968	16.666
12	581.892,224 673.195,968	1	581.897,454 673.202,178	8.119

** Lungimile segmentelor sunt determinate în planul de proiecție Stereo 70 și sunt rotunjite la 1 milimetru.

*** Distanța dintre puncte este formată din segmente cumulate ce sunt mai mici decât valoarea 1 milimetru.

**DATE DESPRE IMOBILUL NR. 10086**

Oficiul de Cadastru și Publicitate Imobiliară SUCEAVA
Biroul de Cadastru și Publicitate Imobiliară Gura Humorului

A. Partea I. Descrierea imobilului

TEREN Necunoscut

Adresa: Loc. Dragoiesti, Jud. Suceava

Nr. Crt	Nr cadastral Nr. topografic	Suprafața* (mp)	Observații / Referințe
A1		2.395	Sector cadastral:2 Teren neimprejmuit;

B. Partea II. Proprietari și acte

Inscrieri privitoare la dreptul de proprietate și alte drepturi reale		Referințe
10086 / 14/03/2022		
Act Normativ nr. 7, din 13/03/1996 emis de PARLAMENTUL ROMANIEI;		
B1	Intabulare, drept de PROPRIETATE, dobandit prin Lege, cota actuala 1/1, cota initiala 1/1 1) NEIDENTIFICAT NEIDENTIFICAT	A1
Act Administrativ nr. 772, din 18/02/2022 emis de PRIMARIA COMUNEI DRAGOIESTI;		
B2	Se noteaza posesia factica in favoarea lui 1) NITAN GHEORGHE	A1

C. Partea III. SARCINI .

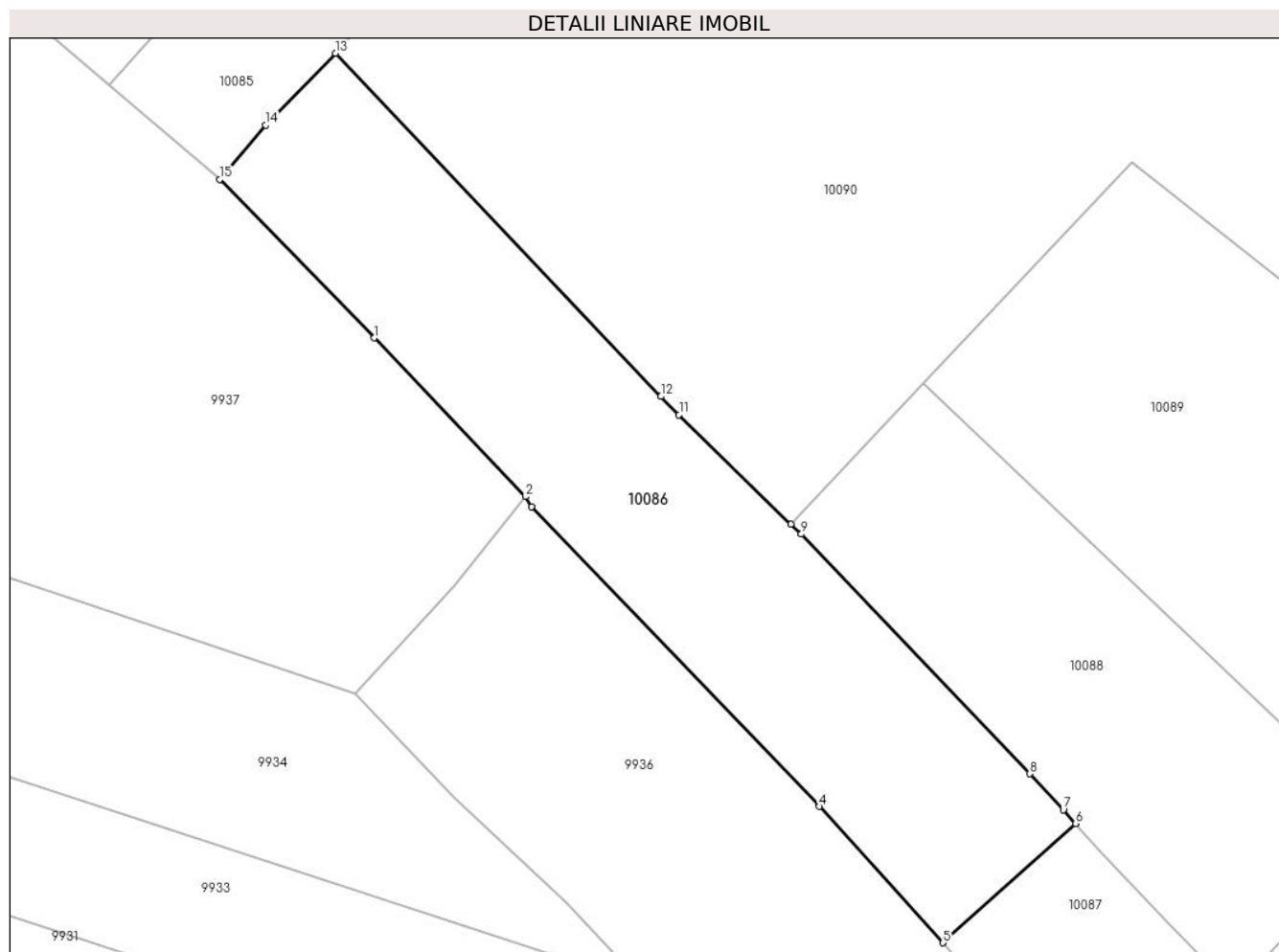
Inscrieri privind dezmembramintele dreptului de proprietate, drepturi reale de garanție și sarcini	Referințe
NU SUNT	

Anexa Nr. 1 La Partea I

Teren

Nr cadastral	Suprafața (mp)*	Observații / Referințe
	2.395	

* Suprafața este determinată în planul de proiecție Stereo 70.



Date referitoare la teren

Crt	Categorie folosință	Intravilan	Suprafața (mp)	Tarla	Parcelă	Nr. topo	Observații / Referințe
1	arabil	DA	1.324	-	-	-	
2	arabil	NU	1.071	8	210	-	

Lungime Segmente

1) Valorile lungimilor segmentelor sunt obținute din proiecție în plan.

Punct început	X / Y	Punct sfârșit	X / Y	Lungime segment (** (m)
1	581.909,922 673.177,817	2	581.927,233 673.159,629	25.109
2	581.927,233 673.159,629	3	581.927,934 673.158,47	1.355
3	581.927,934 673.158,47	4	581.960,882 673.124,17	47.561
4	581.960,882 673.124,17	5	581.975,068 673.108,566	21.089

Punct început	X / Y	Punct sfârșit	X / Y	Lungime segment (** (m)
5	581.975,068 673.108,566	6	581.990,247 673.122,224	20.419
6	581.990,247 673.122,224	7	581.988,856 673.123,777	2.085
7	581.988,856 673.123,777	8	581.985,035 673.127,905	5.625
8	581.985,035 673.127,905	9	581.958,85 673.155,354	37.935
9	581.958,85 673.155,354	10	581.957,666 673.156,504	1.651
10	581.957,666 673.156,504	11	581.944,823 673.168,988	17.911
11	581.944,823 673.168,988	12	581.942,745 673.171,101	2.964
12	581.942,745 673.171,101	13	581.905,448 673.210,396	54.177
13	581.905,448 673.210,396	14	581.897,454 673.202,178	11.465
14	581.897,454 673.202,178	15	581.892,224 673.195,968	8.119
15	581.892,224 673.195,968	1	581.909,922 673.177,817	25.351

** Lungimile segmentelor sunt determinate în planul de proiecție Stereo 70 și sunt rotunjite la 1 milimetru.

*** Distanța dintre puncte este formată din segmente cumulate ce sunt mai mici decât valoarea 1 milimetru.

**DATE DESPRE IMOBILUL NR. 10087**

Oficiul de Cadastru și Publicitate Imobiliară SUCEAVA
 Biroul de Cadastru și Publicitate Imobiliară Gura Humorului

A. Partea I. Descrierea imobilului

TEREN Intravilan

Adresa: Loc. Dragoiesti, Str Sanata, Nr. FN, Jud. Suceava

Nr. Crt	Nr cadastral Nr. topografic	Suprafața* (mp)	Observații / Referințe
A1	30768	1.400	Sector cadastral:2 Teren neimprejmuit;

B. Partea II. Proprietari și acte

Inscrieri privitoare la dreptul de proprietate și alte drepturi reale	Referințe
12457 / 29/09/2014	
Hotarare Judecatoreasca nr. 496, din 30/04/2014 emis de Judecatoria Gura Humorului;	
B1	A1
Intabulare, drept de PROPRIETATE, dobandit prin Hotarare Judecatoreasca, cota actuala 1/1, cota initiala 1/1 1) NITAN GHEORGHE	

C. Partea III. SARCINI .

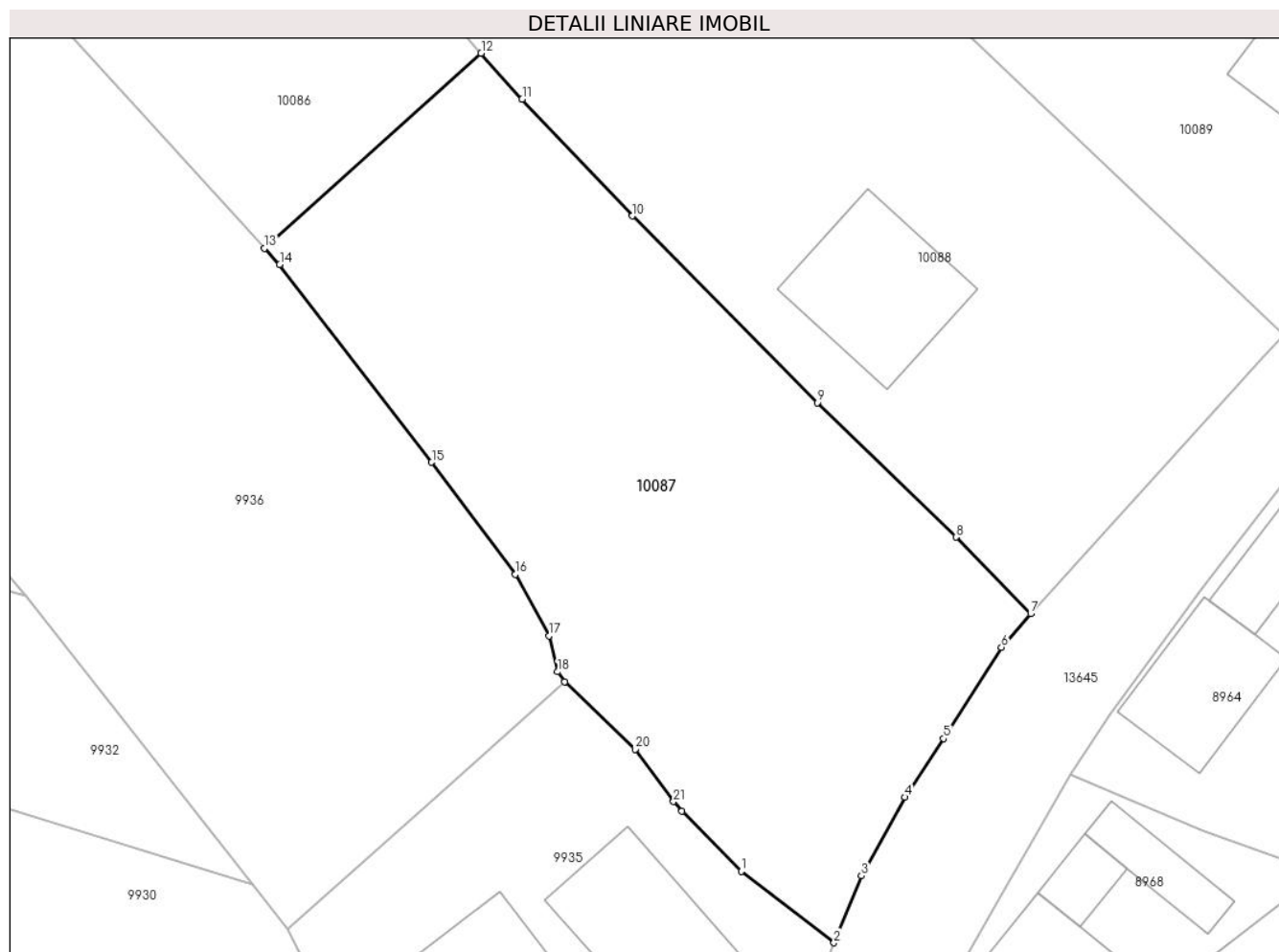
Inscrieri privind dezmembramintele dreptului de proprietate, drepturi reale de garanție și sarcini	Referințe
NU SUNT	

Anexa Nr. 1 La Partea I

Teren

Nr cadastral	Suprafața (mp)*	Observații / Referințe
30768	1.400	

* Suprafața este determinată în planul de proiecție Stereo 70.



Date referitoare la teren

Crt	Categorie folosință	Intravilan	Suprafața (mp)	Tarla	Parcelă	Nr. topo	Observații / Referințe
1	arabil	DA	1.400	-	-	-	

Lungime Segmente

1) Valorile lungimilor segmentelor sunt obținute din proiecție în plan.

Punct început	X / Y	Punct sfârșit	X / Y	Lungime segment (** (m)
1	582.008,471 673.064,929	2	582.014,976 673.059,919	8.211
3	582.016,891 673.064,613	4	582.019,946 673.070,12	6.298
5	582.022,663 673.074,225	6	582.026,705 673.080,617	7.563
7	582.028,762 673.082,961	8	582.023,517 673.088,326	7.503
9	582.013,797 673.097,742	10	582.000,834 673.110,824	18.417

Punct început	X / Y	Punct sfârșit	X / Y	Lungime segment (** (m)
2	582.014,976 673.059,919	3	582.016,891 673.064,613	5.07
4	582.019,946 673.070,12	5	582.022,663 673.074,225	4.923
6	582.026,705 673.080,617	7	582.028,762 673.082,961	3.119
8	582.023,517 673.088,326	9	582.013,797 673.097,742	13.533
10	582.000,834 673.110,824	11	581.993,121 673.119,014	11.25

Punct început	X / Y	Punct sfârșit	X / Y	Lungime segment (** (m)
11	581.993,121 673.119,014	12	581.990,247 673.122,224	4.309
13	581.975,068 673.108,566	14	581.976,128 673.107,429	1.554
15	581.986,776 673.093,572	16	581.992,637 673.085,719	9.799
17	581.995,002 673.081,422	18	581.995,613 673.078,904	2.591
19	581.996,107 673.078,201	20	582.001,039 673.073,475	6.831
21	582.003,724 673.069,804	22	582.004,322 673.069,158	0.88

Punct început	X / Y	Punct sfârșit	X / Y	Lungime segment (** (m)
12	581.990,247 673.122,224	13	581.975,068 673.108,566	20.419
14	581.976,128 673.107,429	15	581.986,776 673.093,572	17.476
16	581.992,637 673.085,719	17	581.995,002 673.081,422	4.905
18	581.995,613 673.078,904	19	581.996,107 673.078,201	0.859
20	582.001,039 673.073,475	21	582.003,724 673.069,804	4.548
22	582.004,322 673.069,158	1	582.008,471 673.064,929	5.924

** Lungimile segmentelor sunt determinate în planul de proiecție Stereo 70 și sunt rotunjite la 1 milimetru.

*** Distanța dintre puncte este formată din segmente cumulate ce sunt mai mici decât valoarea 1 milimetru.

**DATE DESPRE IMOBILUL NR. 10088**

Oficiul de Cadastru și Publicitate Imobiliară SUCEAVA
Biroul de Cadastru și Publicitate Imobiliară Gura Humorului

A. Partea I. Descrierea imobilului

TEREN Intravilan

Adresa: Loc. Dragoiesti, Str Sanata, Nr. 13, Jud. Suceava

Nr. Crt	Nr cadastral Nr. topografic	Suprafața* (mp)	Observații / Referințe
A1	30519	2.500	Sector cadastral:2 Teren neimprejmuit;

Construcții

Crt	Nr cadastral Nr. topografic	Adresa	Observații / Referințe
A1.1		Loc. Dragoiesti, Str Sanata, Nr. 13, Jud. Suceava	Nr. niveluri:1; S. construita la sol:99 mp; S. construita desfasurata:99 mp; LOCUINTA

B. Partea II. Proprietari și acte

Inscrieri privitoare la dreptul de proprietate și alte drepturi reale		Referințe
7714 / 12/07/2012		
Act Administrativ nr. 400, din 28/07/1994 emis de COMISIA JUDETEANA SUCEAVA in baza legii 18/1991 (sentinta civila nr. 1124/02-07-2008 emisa de JUDECATORIA GURA HUMORULUI in dosarul nr. 715/237/2008 avind ca obiect 'partaj judiciar', certificat fiscal nr. 976/16-05-2012, adeverinta nr. 930/16-05-2012 emise de PRIMARIA comunei DRAGOIESTI; certificat de casatorie seria CE nr. 560053 eliberat cu nr. 562/15.08.2008 de Primaria municipiului Suceava, plan);		
B1	Intabulare, drept de PROPRIETATEvinzare cumparare asupra parcelei nr. 1, dobandit prin Lege, cota actuala 1974/12988, cota initiala 987/6495 1) NECHITA MIHAELA	A1
B2	Intabulare, drept de PROPRIETATEvinzare cumparare cu clauza, asupra parcelei nr.2, dobandit prin Lege, cota actuala 5507/12988, cota initiala 5507/12990 1) NECHITA MIHAELA	A1
7715 / 12/07/2012		
Act Notarial nr. 1981, din 12/07/2012 emis de Notarul Public BUSUIOC ANA-ELENA (de la Biroul Notarilor Public Asociati 'Ovidiu Busuioc - Ana - Elena Busuioc');		
B3	Intabulare, drept de PROPRIETATEsot și sotie, dobandit prin Conventie, cota actuala 5507/12988, cota initiala 5507/12990 1) NECHITA MIHAELA 2) NECHITA MIHAI - FLORIN	A1
10088 / 18/02/2022		
Act Administrativ nr. 2526, din 31/03/2022 emis de PRIMARIA COMUNEI DRAGOIESTI;		
B4	Intabulare, drept de PROPRIETATEsot și sotie, dobandit prin Lege, cota actuala 1/1, cota initiala 1/1 1) NECHITA MIHAELA 2) NECHITA MIHAI - FLORIN	A1.1

C. Partea III. SARCINI .

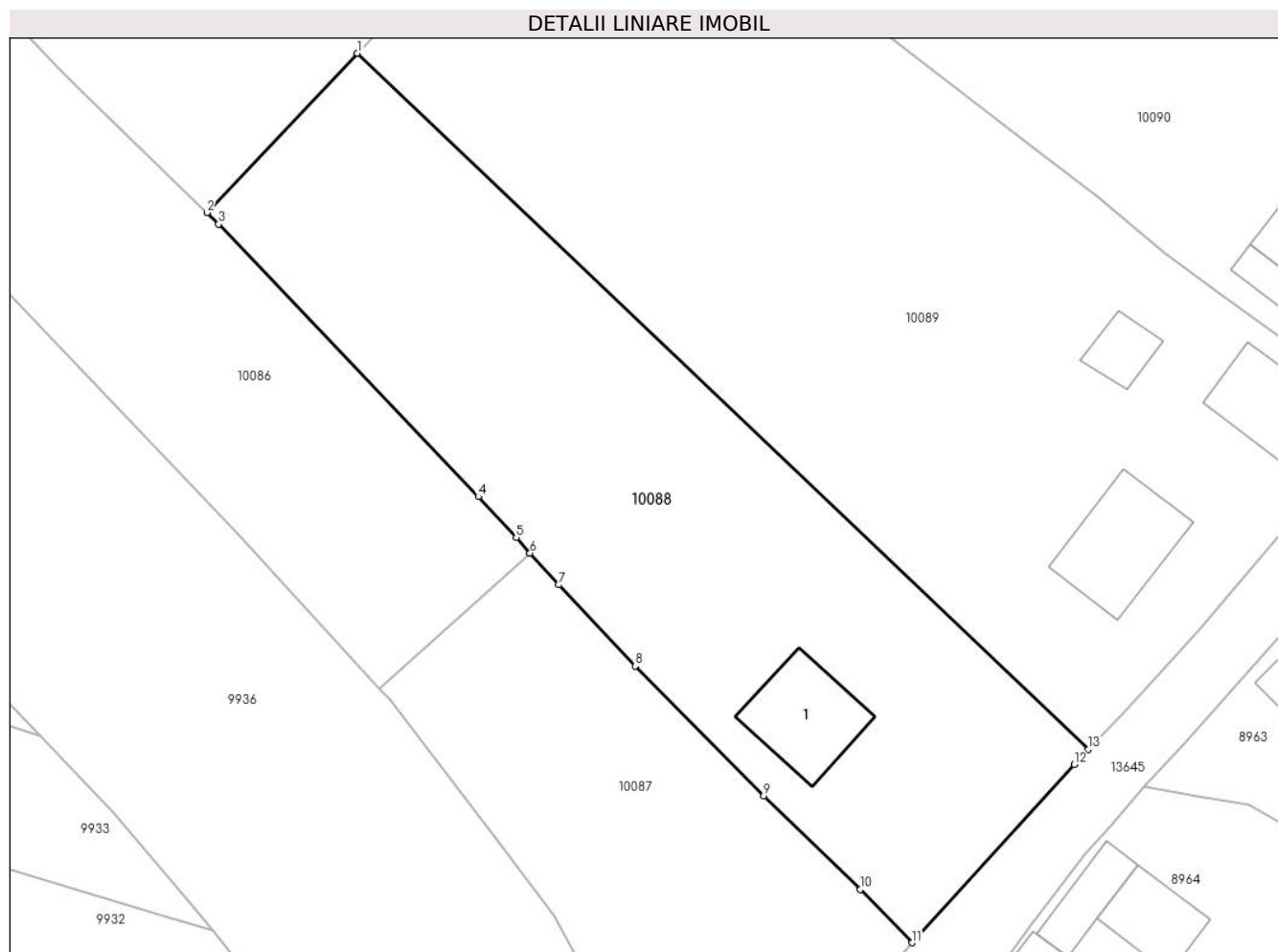
Inscrieri privind dezmembramintele dreptului de proprietate, drepturi reale de garanție și sarcini	Referințe
NU SUNT	

Anexa Nr. 1 La Partea I

Teren

Nr cadastral	Suprafața (mp)*	Observații / Referințe
30519	2.500	

* Suprafața este determinată în planul de proiecție Stereo 70.



Date referitoare la teren

Crt	Categorie folosință	Intravilan	Suprafața (mp)	Tarla	Parcelă	Nr. topo	Observații / Referințe
1	curți constructii	DA	2.500	-	-	-	

Date referitoare la construcții

Crt	Număr	Destinație construcție	Supraf. (mp)	Situație juridică	Observații / Referințe
A1.1		construcții de locuințe	99	Cu acte	Nr. niveluri:1; S. construita la sol:99 mp; S. construita desfasurata:99 mp; LOCUINTA

Lungime Segmente

1) Valorile lungimilor segmentelor sunt obținute din proiecție în plan.

Punct început	X / Y	Punct sfârșit	X / Y	Lungime segment (** (m)
1	581.972,839 673.172,577	2	581.957,666 673.156,504	22.103
2	581.957,666 673.156,504	3	581.958,85 673.155,354	1.651
3	581.958,85 673.155,354	4	581.985,035 673.127,905	37.935
4	581.985,035 673.127,905	5	581.988,856 673.123,777	5.625

Punct început	X / Y	Punct sfârșit	X / Y	Lungime segment (** (m)
5	581.988,856 673.123,777	6	581.990,247 673.122,224	2.085
6	581.990,247 673.122,224	7	581.993,121 673.119,014	4.309
7	581.993,121 673.119,014	8	582.000,834 673.110,824	11.25
8	582.000,834 673.110,824	9	582.013,797 673.097,742	18.417
9	582.013,797 673.097,742	10	582.023,517 673.088,326	13.533
10	582.023,517 673.088,326	11	582.028,762 673.082,961	7.503
11	582.028,762 673.082,961	12	582.045,11 673.100,93	24.293
12	582.045,11 673.100,93	13	582.046,553 673.102,453	2.098
13	582.046,553 673.102,453	1	581.972,839 673.172,577	101.74

** Lungimile segmentelor sunt determinate în planul de proiecție Stereo 70 și sunt rotunjite la 1 milimetru.

*** Distanța dintre puncte este formată din segmente cumulate ce sunt mai mici decât valoarea 1 milimetru.

**DATE DESPRE IMOBILUL NR. 10089**

Oficiul de Cadastru și Publicitate Imobiliară SUCEAVA
Biroul de Cadastru și Publicitate Imobiliară Gura Humorului

A. Partea I. Descrierea imobilului

TEREN Intravilan

Adresa: Loc. Dragoiesti, Str Sanata, Nr. 15, Jud. Suceava

Nr. Crt	Nr cadastral Nr. topografic	Suprafața* (mp)	Observații / Referințe
A1	30520	3.995	Sector cadastral:2 Teren neimprejmuit;

Construcții

Crt	Nr cadastral Nr. topografic	Adresa	Observații / Referințe
A1.1	30520-C1	Loc. Dragoiesti, Jud. Suceava	Nr. niveluri:1; S. construita la sol:83 mp; S. construita desfasurata:83 mp; Anul construirii 1955. Constructie din lemn. Proprietar Nechita Mihaela.
A1.3	30520-C3	Loc. Dragoiesti, Jud. Suceava	Nr. niveluri:1; S. construita la sol:34 mp; Anul construirii 1955. Constructie din lemn. Proprietar Bondar Dumitru Dorin.
A1.4		Loc. Dragoiesti, Str Sanata, Nr. 15, Jud. Suceava	Nr. niveluri:1; S. construita la sol:110 mp; S. construita desfasurata:110 mp; Anexa

B. Partea II. Proprietari și acte

Inscrieri privitoare la dreptul de proprietate și alte drepturi reale	Referințe
7716 / 12/07/2012	
Act Notarial nr. 1982, din 10/07/2012 emis de BNP BUSUIOC ANA-ELENA;	
B1	Intabulare, drept de PROPRIETATE bun comun, in devalmasie, dobandit prin Conventie, cota actuala 1/1, cota initiala 1/1 1) BONDAR CAMELIA 2) BONDAR DUMITRU - DORIN
	A1, A1.1, A1.3
10089 / 18/03/2022	
Act Administrativ nr. 2526, din 31/03/2022 emis de PRIMARIA COMUNEI DRAGOIESTI;	
B2	Intabulare, drept de PROPRIETATE, dobandit prin Lege, cota actuala 1/1, cota initiala 1/1 1) BONDAR CAMELIA 2) BONDAR DUMITRU - DORIN
	A1.4

C. Partea III. SARCINI .

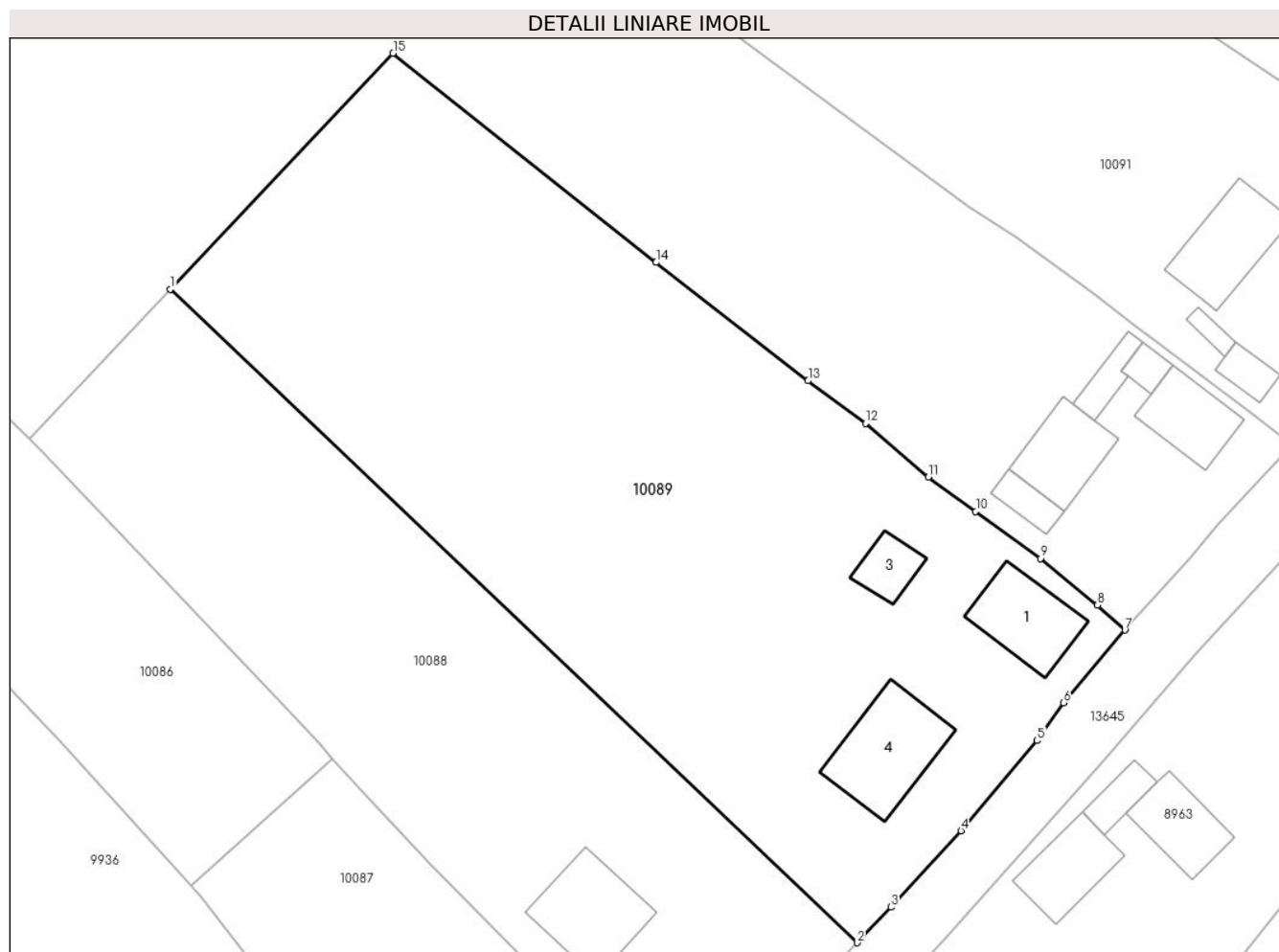
Inscrieri privind dezmembramintele dreptului de proprietate, drepturi reale de garanție și sarcini	Referințe
NU SUNT	

Anexa Nr. 1 La Partea I

Teren

Nr cadastral	Suprafața (mp)*	Observații / Referințe
30520	3.995	

* Suprafața este determinată în planul de proiecție Stereo 70.



Date referitoare la teren

Crt	Categorie folosință	Intravilan	Suprafața (mp)	Tarla	Parcelă	Nr. topo	Observații / Referințe
1	curți constructii	DA	987	-	-	-	
2	arabil	DA	3.008	-	-	-	

Date referitoare la construcții

Crt	Număr	Destinație construcție	Supraf. (mp)	Situație juridică	Observații / Referințe
A1.1	30520-C1	construcții de locuințe	83	Cu acte	Nr. niveluri:1; S. construita la sol:83 mp; S. construita desfasurata:83 mp; Anul construirii 1955. Construcție din lemn. Proprietar Nechita Mihaela.
A1.3	30520-C3	construcții anexa	34	Cu acte	Nr. niveluri:1; S. construita la sol:34 mp; Anul construirii 1955. Construcție din lemn. Proprietar Bondar Dumitru Dorin.
A1.4		construcții anexa	Din acte: 0 Masurata: 110	Cu acte	Nr. niveluri:1; S. construita la sol:110 mp; S. construita desfasurata:110 mp; Anexa

Lungime Segmente

1) Valorile lungimilor segmentelor sunt obținute din proiecție în plan.

Punct început	X / Y	Punct sfârșit	X / Y	Lungime segment (** (m)
1	581.972,839 673.172,577	2	582.046,553 673.102,453	101.74
2	582.046,553 673.102,453	3	582.050,18 673.106,28	5.273
3	582.050,18 673.106,28	4	582.057,71 673.114,46	11.118
4	582.057,71 673.114,46	5	582.065,86 673.124,14	12.654
5	582.065,86 673.124,14	6	582.068,72 673.128,21	4.974
6	582.068,72 673.128,21	7	582.075,3 673.136,001	10.198
7	582.075,3 673.136,001	8	582.072,351 673.138,673	3.979
8	582.072,351 673.138,673	9	582.066,264 673.143,686	7.886
9	582.066,264 673.143,686	10	582.059,283 673.148,736	8.616
10	582.059,283 673.148,736	11	582.054,193 673.152,423	6.285
11	582.054,193 673.152,423	12	582.047,459 673.158,168	8.852
12	582.047,459 673.158,168	13	582.041,288 673.162,749	7.685
13	582.041,288 673.162,749	14	582.024,97 673.175,445	20.675
14	582.024,97 673.175,445	15	581.996,732 673.197,887	36.07
15	581.996,732 673.197,887	1	581.972,839 673.172,577	34.806

** Lungimile segmentelor sunt determinate în planul de proiecție Stereo 70 și sunt rotunjite la 1 milimetru.

*** Distanța dintre puncte este formată din segmente cumulate ce sunt mai mici decât valoarea 1 milimetru.

**DATE DESPRE IMOBILUL NR. 10090**

Oficiul de Cadastru și Publicitate Imobiliară SUCEAVA
Biroul de Cadastru și Publicitate Imobiliară Gura Humorului

A. Partea I. Descrierea imobilului

TEREN Necunoscut

Adresa: Loc. Dragoiesti, Str Sanata, Nr. 17, Jud. Suceava

Nr. Crt	Nr cadastral Nr. topografic	Suprafața* (mp)	Observații / Referințe
A1		8.236	Sector cadastral:2 Teren neimprejmuit;

B. Partea II. Proprietari și acte

Inscrieri privitoare la dreptul de proprietate și alte drepturi reale		Referințe
10090 / 14/03/2022		
Act Normativ nr. 7, din 13/03/1996 emis de PARLAMENTUL ROMANIEI;		
B1	Inscrierea provizorie, drept de PROPRIETATE, dobandit prin Lege, cota actuala 1/1, cota initiala 1/1 1) COMUNA DRAGOIESTI, CIF:4441190	A1

C. Partea III. SARCINI .

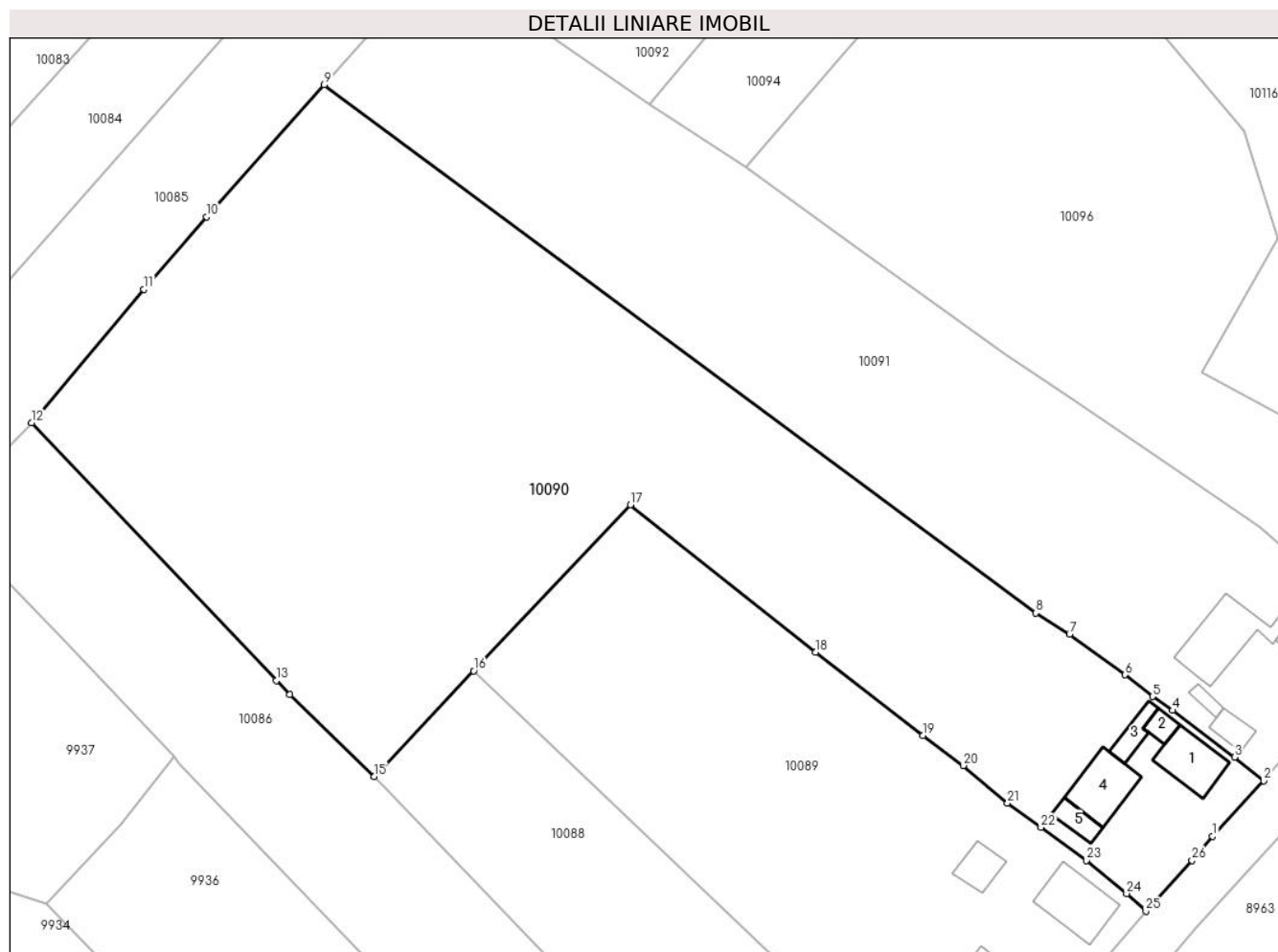
Inscrieri privind dezmembramintele dreptului de proprietate, drepturi reale de garanție și sarcini	Referințe
NU SUNT	

Anexa Nr. 1 La Partea I

Teren

Nr cadastral	Suprafața (mp)*	Observații / Referințe
	8.236	

* Suprafața este determinată în planul de proiecție Stereo 70.



Date referitoare la teren

Crt	Categorie folosință	Intravilan	Suprafața (mp)	Tarla	Parcelă	Nr. topo	Observații / Referințe
1	curți constructii	DA	552	-	-	-	
2	arabil	DA	3.957	-	-	-	
3	arabil	NU	3.727	8	210	-	

Date referitoare la construcții

Crt	Număr	Destinație construcție	Supraf. (mp)	Situație juridică	Observații / Referințe
A1.1		construcții de locuințe	65	Fara acte	Nr. niveluri:1; S. construita la sol:65 mp; S. construita desfasurata:65 mp; LOCUINTA
A1.2		construcții anexa	16	Fara acte	Nr. niveluri:1; S. construita la sol:16 mp; S. construita desfasurata:16 mp; ANEXA
A1.3		construcții anexa	25	Fara acte	Nr. niveluri:1; S. construita la sol:25 mp; S. construita desfasurata:25 mp; ANEXA
A1.4		construcții anexa	72	Fara acte	Nr. niveluri:1; S. construita la sol:72 mp; S. construita desfasurata:72 mp; ANEXA
A1.5		construcții anexa	24	Fara acte	Nr. niveluri:1; S. construita la sol:24 mp; S. construita desfasurata:24 mp; ANEXA

Lungime Segmente

1) Valorile lungimilor segmentelor sunt obținute din proiecție în plan.

Punct început	X / Y	Punct sfârșit	X / Y	Lungime segment (** (m)
1	582.085,448 673.147,399	2	582.093,246 673.155,874	11.517
3	582.088,789 673.159,43	4	582.079,36 673.166,554	11.818
5	582.076,323 673.168,679	6	582.072,125 673.171,98	5.34
7	582.063,645 673.178,152	8	582.058,528 673.181,389	6.055
9	581.950,031 673.261,822	10	581.932,137 673.241,748	26.892
11	581.922,547 673.230,724	12	581.905,448 673.210,396	26.563
13	581.942,745 673.171,101	14	581.944,823 673.168,988	2.964
15	581.957,666 673.156,504	16	581.972,839 673.172,577	22.103
17	581.996,732 673.197,887	18	582.024,97 673.175,445	36.07
19	582.041,288 673.162,749	20	582.047,459 673.158,168	7.685
21	582.054,193 673.152,423	22	582.059,283 673.148,736	6.285
23	582.066,264 673.143,686	24	582.072,351 673.138,673	7.886
25	582.075,3 673.136,001	26	582.082,322 673.143,714	10.431

Punct început	X / Y	Punct sfârșit	X / Y	Lungime segment (** (m)
2	582.093,246 673.155,874	3	582.088,789 673.159,43	5.702
4	582.079,36 673.166,554	5	582.076,323 673.168,679	3.707
6	582.072,125 673.171,98	7	582.063,645 673.178,152	10.488
8	582.058,528 673.181,389	9	581.950,031 673.261,822	135.059
10	581.932,137 673.241,748	11	581.922,547 673.230,724	14.612
12	581.905,448 673.210,396	13	581.942,745 673.171,101	54.177
14	581.944,823 673.168,988	15	581.957,666 673.156,504	17.911
16	581.972,839 673.172,577	17	581.996,732 673.197,887	34.806
18	582.024,97 673.175,445	19	582.041,288 673.162,749	20.675
20	582.047,459 673.158,168	21	582.054,193 673.152,423	8.852
22	582.059,283 673.148,736	23	582.066,264 673.143,686	8.616
24	582.072,351 673.138,673	25	582.075,3 673.136,001	3.979
26	582.082,322 673.143,714	1	582.085,448 673.147,399	4.832

** Lungimile segmentelor sunt determinate în planul de proiecție Stereo 70 și sunt rotunjite la 1 milimetru.

*** Distanța dintre puncte este formată din segmente cumulate ce sunt mai mici decât valoarea 1 milimetru.

**DATE DESPRE IMOBILUL NR. 10091**

Oficiul de Cadastru și Publicitate Imobiliară SUCEAVA
Biroul de Cadastru și Publicitate Imobiliară Gura Humorului

A. Partea I. Descrierea imobilului

TEREN Necunoscut

Adresa: Loc. Dragoiesti, Str Sanata, Nr. 19, Jud. Suceava

Nr. Crt	Nr cadastral Nr. topografic	Suprafața* (mp)	Observații / Referințe
A1	30449	5.100	Sector cadastral:2 Teren neimprejmuit;

Construcții

Crt	Nr cadastral Nr. topografic	Adresa	Observații / Referințe
A1.1	30449-C1	Loc. Dragoiesti, Nr. 258, Jud. Suceava	Nr. niveluri:1; S. construita la sol:85 mp; S. construita desfasurata:85 mp; CASA DIN LEMN, FARA IZOLATIE TERMICA, 1969
A1.2	30449-C2	Loc. Dragoiesti, Nr. 258, Jud. Suceava	Nr. niveluri:1; S. construita la sol:106 mp; S. construita desfasurata:106 mp; GRAJD CU SURA, DIN LEMN, 1969
A1.3	30449-C3	Loc. Dragoiesti, Nr. 258, Jud. Suceava	Nr. niveluri:1; S. construita la sol:11 mp; S. construita desfasurata:11 mp; MAGAZIE, DIN LEMN, 1969
A1.4	30449-C4	Loc. Dragoiesti, Nr. 258, Jud. Suceava	Nr. niveluri:1; S. construita la sol:22 mp; S. construita desfasurata:22 mp; BUCATARIE DE VARA, DIN LEMN, 1969

B. Partea II. Proprietari și acte

Inscrieri privitoare la dreptul de proprietate și alte drepturi reale		Referințe
13641 / 07/11/2013		
Act Notarial nr. 3299, din 07/11/2013 emis de Pelepco Lacramioara Gabriela;		
B3	Intabulare, drept de PROPRIETATE, dobandit prin Conventie, cota actuala 1/1, cota initiala 1/1 1) POPESCU ELENA	A1, A1.1, A1.2, A1.3, A1.4

C. Partea III. SARCINI

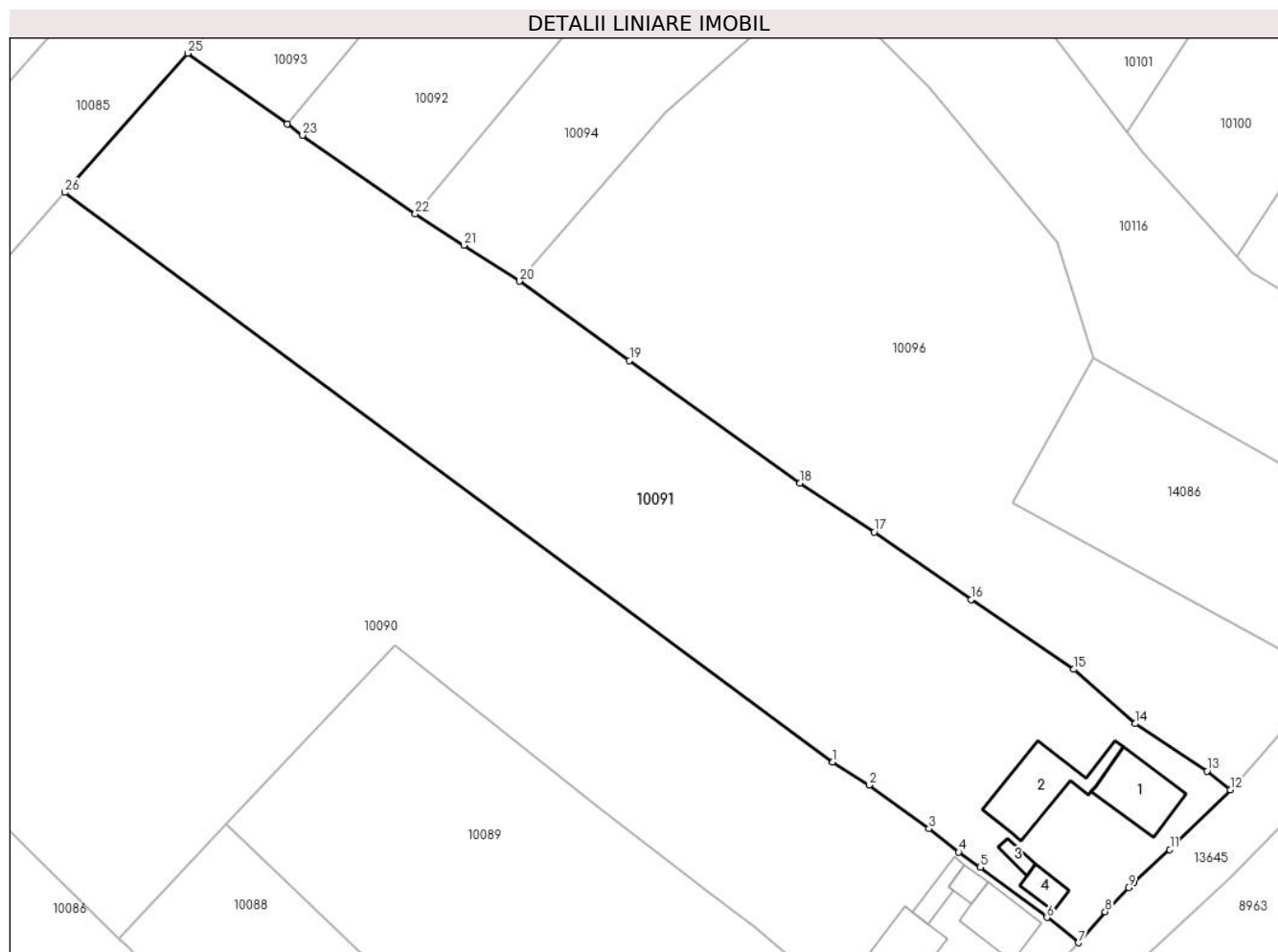
Inscrieri privind dezmembramintele dreptului de proprietate, drepturi reale de garanție și sarcini		Referințe
13641 / 07/11/2013		
Act Notarial nr. 3299, din 07/11/2013 emis de Pelepco Lacramioara Gabriela;		
C4	Intabulare, drept de UZUFRACT VIAGER, dobandit prin Conventie, cota actuala 1/1, cota initiala 1/1 1) POPESCU VASILE 2) POPESCU LUCRETIA	A1, A1.1, A1.2, A1.3, A1.4

Anexa Nr. 1 La Partea I

Teren

Nr cadastral	Suprafața (mp)*	Observații / Referințe
30449	5.100	

* Suprafața este determinată în planul de proiecție Stereo 70.



Date referitoare la teren

Crt	Categorie folosință	Intravilan	Suprafața (mp)	Tarla	Parcelă	Nr. topo	Observații / Referințe
1	curți constructii	DA	765	-	-	-	
2	arabil	DA	3.062	-	-	-	
3	arabil	NU	1.273	8	210	-	

Date referitoare la construcții

Crt	Număr	Destinație construcție	Supraf. (mp)	Situație juridică	Observații / Referințe
A1.1	30449-C1	construcții de locuințe	85	Cu acte	Nr. niveluri:1; S. construita la sol:85 mp; S. construita desfasurata:85 mp; CASA DIN LEMN, FARA IZOLATIE TERMICA, 1969
A1.2	30449-C2	construcții anexa	Din acte: 0 Masurata: 106	Cu acte	Nr. niveluri:1; S. construita la sol:106 mp; S. construita desfasurata:106 mp; GRAJD CU SURA, DIN LEMN, 1969
A1.3	30449-C3	construcții anexa	Din acte: 0 Masurata: 11	Cu acte	Nr. niveluri:1; S. construita la sol:11 mp; S. construita desfasurata:11 mp; MAGAZIE, DIN LEMN, 1969
A1.4	30449-C4	construcții anexa	Din acte: 0 Masurata: 22	Cu acte	Nr. niveluri:1; S. construita la sol:22 mp; S. construita desfasurata:22 mp; BUCATARIE DE VARA, DIN LEMN, 1969

Lungime Segmente

1) Valorile lungimilor segmentelor sunt obținute din proiecție în plan.

Punct început	X / Y	Punct sfârșit	X / Y	Lungime segment (** (m)
1	582.058,528 673.181,389	2	582.063,645 673.178,152	6.055
3	582.072,125 673.171,98	4	582.076,323 673.168,679	5.34
5	582.079,36 673.166,554	6	582.088,789 673.159,43	11.818
7	582.093,246 673.155,874	8	582.097,01 673.160,27	5.787
9	582.100,3 673.163,68	10	582.101,07 673.164,41	1.061
11	582.106,16 673.169,04	12	582.114,704 673.177,485	12.013
13	582.111,425 673.180,126	14	582.101,234 673.186,815	12.19
15	582.092,576 673.194,484	16	582.078,056 673.204,343	17.551
17	582.064,374 673.213,873	18	582.053,882 673.220,791	12.567
19	582.029,795 673.238,118	20	582.014,24 673.249,307	19.161
21	582.006,384 673.254,374	22	581.999,543 673.258,786	8.14
23	581.983,616 673.269,913	24	581.981,433 673.271,47	2.681
25	581.967,389 673.281,487	26	581.950,031 673.261,822	26.23

Punct început	X / Y	Punct sfârșit	X / Y	Lungime segment (** (m)
2	582.063,645 673.178,152	3	582.072,125 673.171,98	10.488
4	582.076,323 673.168,679	5	582.079,36 673.166,554	3.707
6	582.088,789 673.159,43	7	582.093,246 673.155,874	5.702
8	582.097,01 673.160,27	9	582.100,3 673.163,68	4.738
10	582.101,07 673.164,41	11	582.106,16 673.169,04	6.881
12	582.114,704 673.177,485	13	582.111,425 673.180,126	4.21
14	582.101,234 673.186,815	15	582.092,576 673.194,484	11.566
16	582.078,056 673.204,343	17	582.064,374 673.213,873	16.674
18	582.053,882 673.220,791	19	582.029,795 673.238,118	29.672
20	582.014,24 673.249,307	21	582.006,384 673.254,374	9.348
22	581.999,543 673.258,786	23	581.983,616 673.269,913	19.429
24	581.981,433 673.271,47	25	581.967,389 673.281,487	17.25
26	581.950,031 673.261,822	1	582.058,528 673.181,389	135.059

** Lungimile segmentelor sunt determinate în planul de proiecție Stereo 70 și sunt rotunjite la 1 milimetru.

*** Distanța dintre puncte este formată din segmente cumulate ce sunt mai mici decât valoarea 1 milimetru.

**DATE DESPRE IMOBILUL NR. 10092**

Oficiul de Cadastru și Publicitate Imobiliară SUCEAVA
Biroul de Cadastru și Publicitate Imobiliară Gura Humorului

A. Partea I. Descrierea imobilului

TEREN Extravilan

Adresa: Jud. Suceava

Nr. Crt	Nr cadastral Nr. topografic	Suprafața* (mp)	Observații / Referințe
A1		800	Sector cadastral:2 Teren neimprejmuit;

B. Partea II. Proprietari și acte

Inscrieri privitoare la dreptul de proprietate și alte drepturi reale		Referințe
10092 / 14/03/2022		
Act Normativ nr. 7, din 13/03/1996 emis de PARLAMENTUL ROMANIEI;		
B1	Intabulare, drept de PROPRIETATE, dobandit prin Lege, cota actuala 1/1, cota initiala 1/1 1) NEIDENTIFICAT NEIDENTIFICAT	A1
Act Administrativ nr. 771, din 18/02/2022 emis de PRIMARIA COMUNEI DRAGOIESTI;		
B2	Se noteaza posesia factica in favoarea lui 1) CUCU GHEORGHE	A1

C. Partea III. SARCINI .

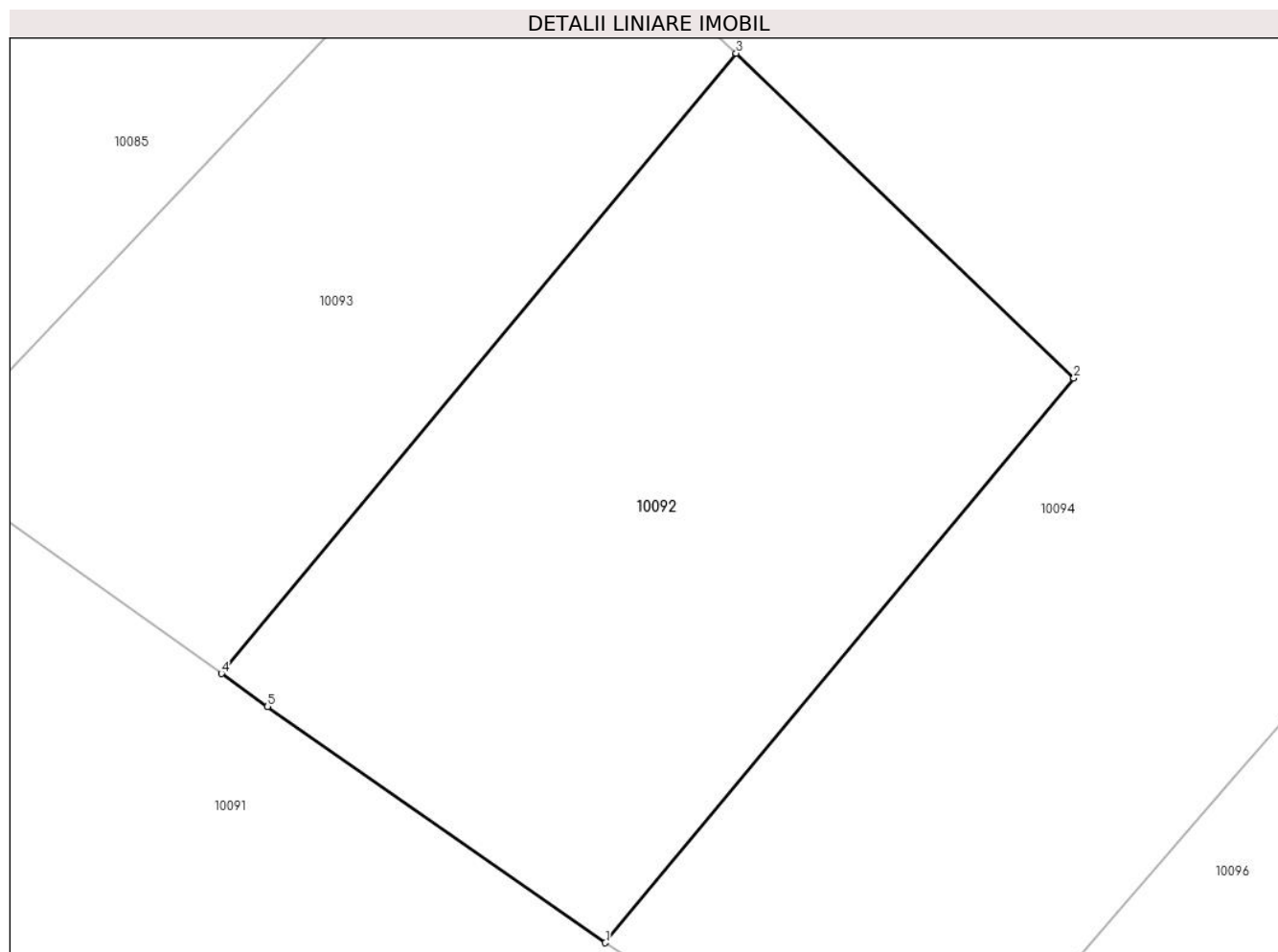
Inscrieri privind dezmembramintele dreptului de proprietate, drepturi reale de garanție și sarcini	Referințe
NU SUNT	

Anexa Nr. 1 La Partea I

Teren

Nr cadastral	Suprafața (mp)*	Observații / Referințe
	800	

* Suprafața este determinată în planul de proiecție Stereo 70.



Date referitoare la teren

Crt	Categorie folosință	Intravilan	Suprafața (mp)	Tarla	Parcelă	Nr. topo	Observații / Referințe
1	arabil	NU	800	8	210	-	

Lungime Segmente

1) Valorile lungimilor segmentelor sunt obținute din proiecție în plan.

Punct început	X / Y	Punct sfârșit	X / Y	Lungime segment (** (m)
1	581.999,543 673.258,786	2	582.021,638 673.285,393	34.585
2	582.021,638 673.285,393	3	582.005,71 673.300,705	22.094
3	582.005,71 673.300,705	4	581.981,433 673.271,47	38.001
4	581.981,433 673.271,47	5	581.983,616 673.269,913	2.681
5	581.983,616 673.269,913	1	581.999,543 673.258,786	19.429

**** Lungimile segmentelor sunt determinate în planul de proiecție Stereo 70 și sunt rotunjite la 1 milimetru.**

***** Distanța dintre puncte este formată din segmente cumulate ce sunt mai mici decât valoarea 1 milimetru.**

**DATE DESPRE IMOBILUL NR. 10093**

Oficiul de Cadastru și Publicitate Imobiliară SUCEAVA
 Biroul de Cadastru și Publicitate Imobiliară Gura Humorului

A. Partea I. Descrierea imobilului

TEREN Extravilan

Adresa: Jud. Suceava

Nr. Crt	Nr cadastral Nr. topografic	Suprafața* (mp)	Observații / Referințe
A1		621	Sector cadastral:2 Teren neimprejmuit;

B. Partea II. Proprietari și acte

Inscrieri privitoare la dreptul de proprietate și alte drepturi reale		Referințe
10093 / 14/03/2022		
Act Normativ nr. 7, din 13/03/1996 emis de PARLAMENTUL ROMANIEI;		
B1	Inscrierea provizorie, drept de PROPRIETATE, dobandit prin Lege, cota actuala 1/1, cota initiala 1/1 1) COMUNA DRAGOIESTI, CIF:4441190	A1

C. Partea III. SARCINI .

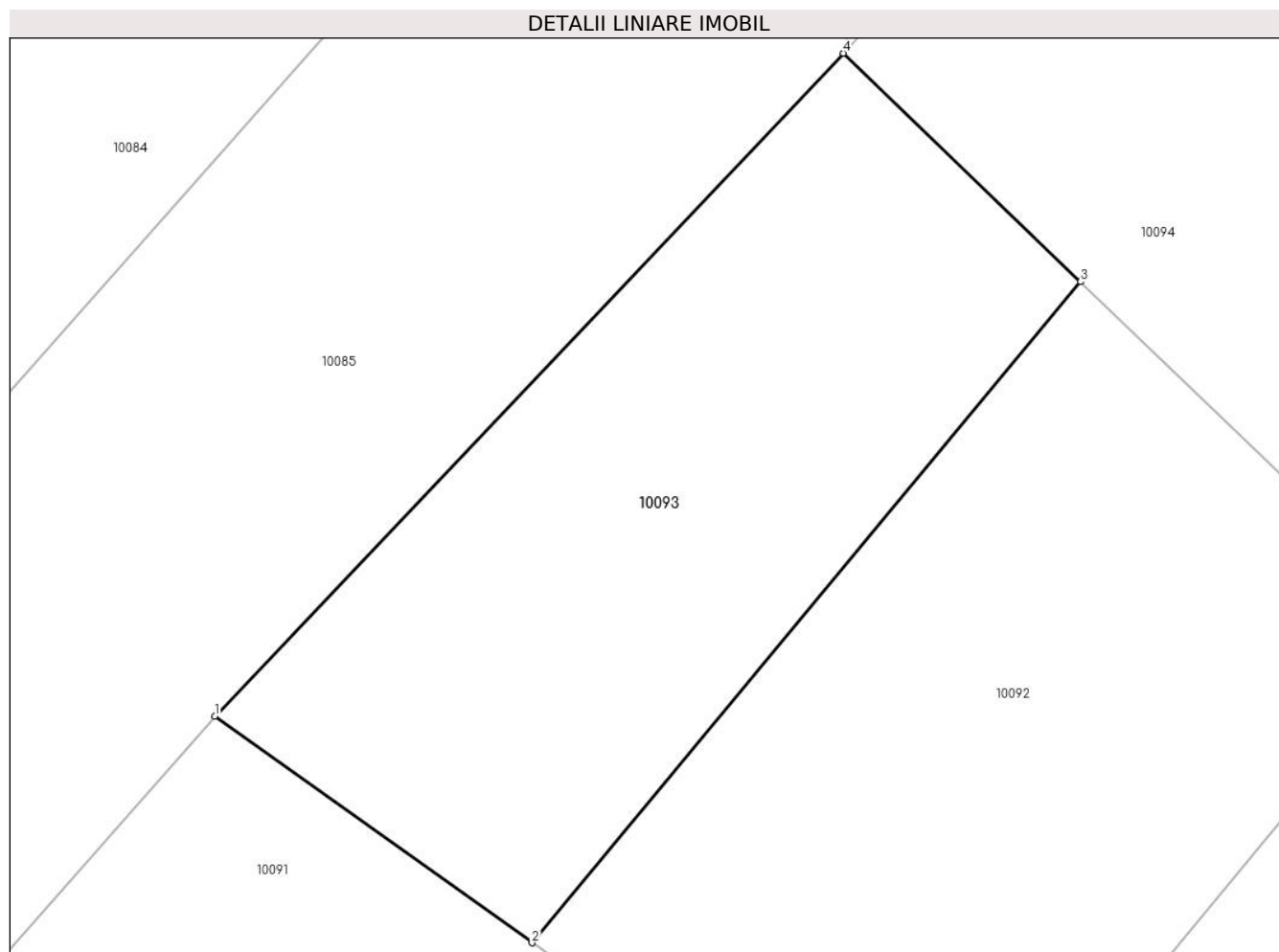
Inscrieri privind dezmembramintele dreptului de proprietate, drepturi reale de garanție și sarcini	Referințe
NU SUNT	

Anexa Nr. 1 La Partea I

Teren

Nr cadastral	Suprafața (mp)*	Observații / Referințe
	621	

* Suprafața este determinată în planul de proiecție Stereo 70.



Date referitoare la teren

Crt	Categorie folosință	Intravilan	Suprafața (mp)	Tarla	Parcelă	Nr. topo	Observații / Referințe
1	arabil	NU	621	8	210	-	

Lungime Segmente

1) Valorile lungimilor segmentelor sunt obținute din proiecție în plan.

Punct început	X / Y	Punct sfârșit	X / Y	Lungime segment (** (m)
1	581.967,389 673.281,487	2	581.981,433 673.271,47	17.25
2	581.981,433 673.271,47	3	582.005,71 673.300,705	38.001
3	582.005,71 673.300,705	4	581.995,201 673.310,808	14.578
4	581.995,201 673.310,808	1	581.967,389 673.281,487	40.413

** Lungimile segmentelor sunt determinate în planul de proiecție Stereo 70 și sunt rotunjite la 1 milimetru.

***** Distanţa dintre puncte este formată din segmente cumulate ce sunt mai mici decât valoarea 1 milimetru.**

**DATE DESPRE IMOBILUL NR. 10094**

Oficiul de Cadastru și Publicitate Imobiliară SUCEAVA
Biroul de Cadastru și Publicitate Imobiliară Gura Humorului

A. Partea I. Descrierea imobilului

TEREN Necunoscut

Adresa: Loc. Dragoiesti, Jud. Suceava

Nr. Crt	Nr cadastral Nr. topografic	Suprafața* (mp)	Observații / Referințe
A1	32791	3.700	Sector cadastral:2 Teren neimprejmuit;

B. Partea II. Proprietari și acte

Inscrieri privitoare la dreptul de proprietate și alte drepturi reale		Referințe
3214 / 12/02/2021		
Act Notarial nr. 102, din 03/08/2020 emis de BIN Dmitru Mihaela;		
B2	Intabulare, drept de PROPRIETATE, dobandit prin Succesiune, cota actuala 1/1, cota initiala 1/1 1) POPESCU VERONICA	A1

C. Partea III. SARCINI .

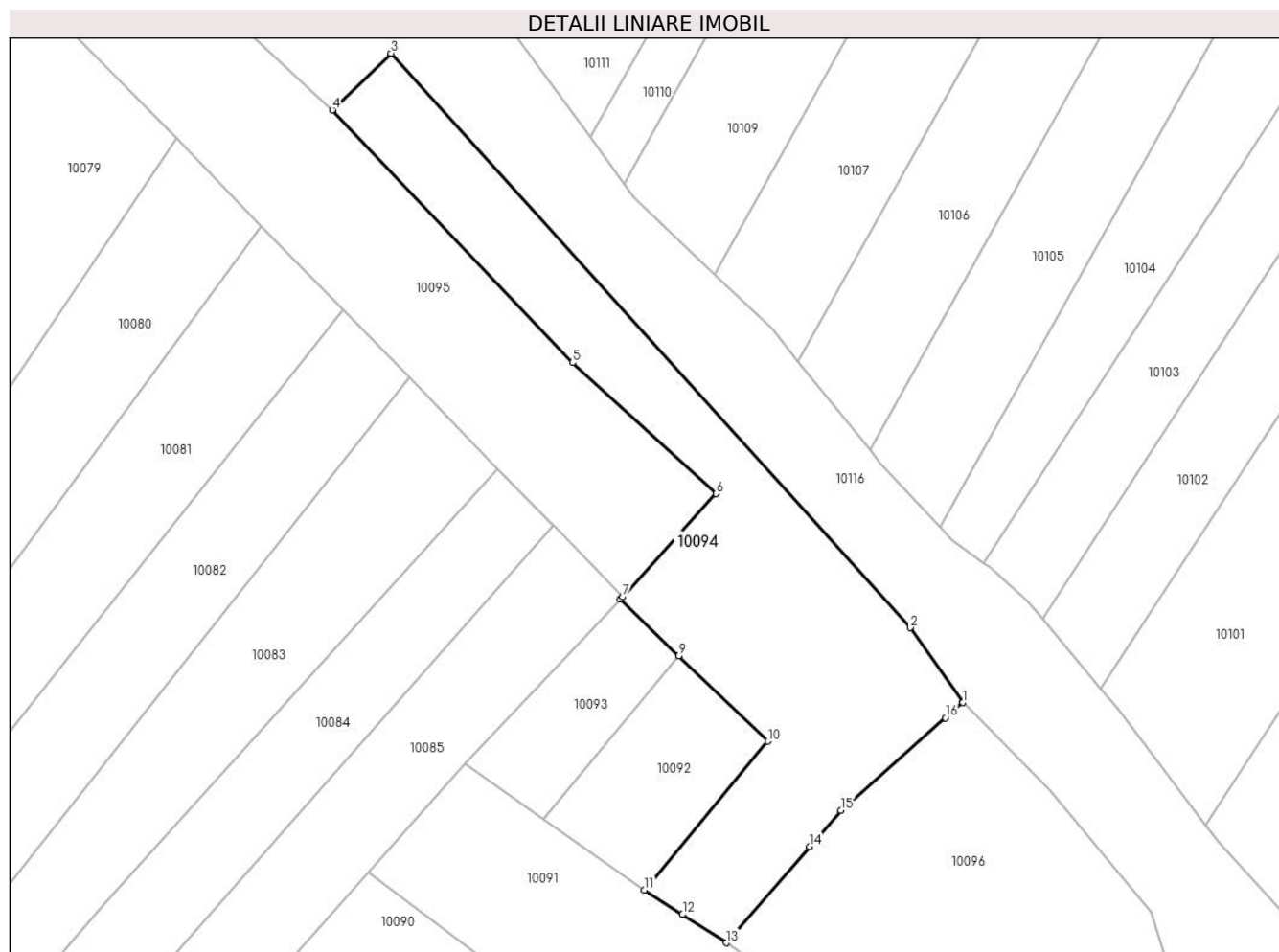
Inscrieri privind dezmembramintele dreptului de proprietate, drepturi reale de garanție și sarcini	Referințe
NU SUNT	

Anexa Nr. 1 La Partea I

Teren

Nr cadastral	Suprafața (mp)*	Observații / Referințe
32791	3.700	

* Suprafața este determinată în planul de proiecție Stereo 70.



Date referitoare la teren

Crt	Categorie folosință	Intravilan	Suprafața (mp)	Tarla	Parcelă	Nr. topo	Observații / Referințe
1	arabil	DA	198	-	-	-	
2	arabil	NU	3.502	8	210	-	

Lungime Segmente

1) Valorile lungimilor segmentelor sunt obținute din proiecție în plan.

Punct început	X / Y	Punct sfârșit	X / Y	Lungime segment (** (m)
1	582.056,618 673.292,308	2	582.047,14 673.305,735	16.435
2	582.047,14 673.305,735	3	581.954,156 673.408,585	138.651
3	581.954,156 673.408,585	4	581.943,634 673.398,449	14.61
4	581.943,634 673.398,449	5	581.986,651 673.353,168	62.457

Punct început	X / Y	Punct sfârșit	X / Y	Lungime segment (** (m)
5	581.986,651 673.353,168	6	582.012,375 673.329,704	34.818
6	582.012,375 673.329,704	7	581.995,596 673.311,243	24.947
7	581.995,596 673.311,243	8	581.995,201 673.310,808	0.588
8	581.995,201 673.310,808	9	582.005,71 673.300,705	14.578
9	582.005,71 673.300,705	10	582.021,638 673.285,393	22.094
10	582.021,638 673.285,393	11	581.999,543 673.258,786	34.585
11	581.999,543 673.258,786	12	582.006,384 673.254,374	8.14
12	582.006,384 673.254,374	13	582.014,24 673.249,307	9.348
13	582.014,24 673.249,307	14	582.029,154 673.266,541	22.791
14	582.029,154 673.266,541	15	582.034,767 673.273,027	8.578
15	582.034,767 673.273,027	16	582.053,479 673.289,591	24.99
16	582.053,479 673.289,591	1	582.056,618 673.292,308	4.152

** Lungimile segmentelor sunt determinate în planul de proiecție Stereo 70 și sunt rotunjite la 1 milimetru.

*** Distanța dintre puncte este formată din segmente cumulate ce sunt mai mici decât valoarea 1 milimetru.

**DATE DESPRE IMOBILUL NR. 10095**

Oficiul de Cadastru și Publicitate Imobiliară SUCEAVA
Biroul de Cadastru și Publicitate Imobiliară Gura Humorului

A. Partea I. Descrierea imobilului

TEREN Extravilan

Adresa: Jud. Suceava

Nr. Crt	Nr cadastral Nr. topografic	Suprafața* (mp)	Observații / Referințe
A1		3.600	Sector cadastral:2 Teren neimprejmuit;

B. Partea II. Proprietari și acte

Inscrieri privitoare la dreptul de proprietate și alte drepturi reale		Referințe
10095 / 14/03/2022		
Act Administrativ nr. 126, din 07/07/1993 emis de COMISIA JUDETEANA SUCEAVA;		
B1	Intabulare, drept de PROPRIETATE, dobandit prin Conventie, cota actuala 1/1, cota initiala 1/1 1) LITEAN ARISTARCH	A1

C. Partea III. SARCINI .

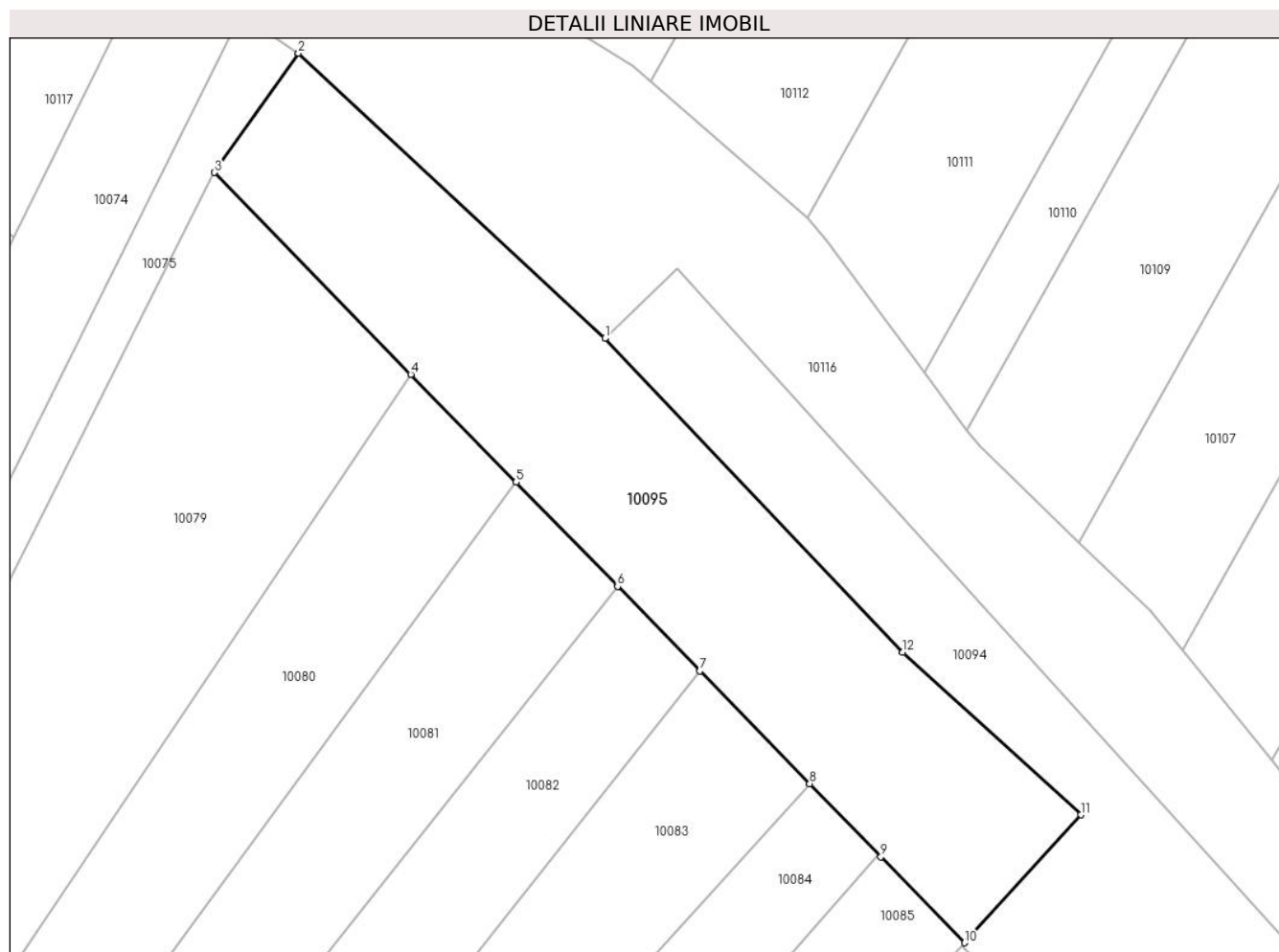
Inscrieri privind dezmembramintele dreptului de proprietate, drepturi reale de garanție și sarcini	Referințe
NU SUNT	

Anexa Nr. 1 La Partea I

Teren

Nr cadastral	Suprafața (mp)*	Observații / Referințe
	3.600	

* Suprafața este determinată în planul de proiecție Stereo 70.



Date referitoare la teren

Crt	Categorie folosință	Intravilan	Suprafața (mp)	Tarla	Parcelă	Nr. topo	Observații / Referințe
1	arabil	NU	3.600	8	210	-	

Lungime Segmente

1) Valorile lungimilor segmentelor sunt obținute din proiecție în plan.

Punct început	X / Y	Punct sfârșit	X / Y	Lungime segment (** (m)
1	581.943,634 673.398,449	2	581.899,379 673.439,607	60.436
2	581.899,379 673.439,607	3	581.887,254 673.422,398	21.051
3	581.887,254 673.422,398	4	581.915,631 673.393,284	40.656
4	581.915,631 673.393,284	5	581.930,828 673.377,692	21.773
5	581.930,828 673.377,692	6	581.945,464 673.362,676	20.969

Punct început	X / Y	Punct sfârșit	X / Y	Lungime segment (** (m)
6	581.945,464 673.362,676	7	581.957,37 673.350,461	17.058
7	581.957,37 673.350,461	8	581.973,207 673.334,213	22.689
8	581.973,207 673.334,213	9	581.983,489 673.323,664	14.731
9	581.983,489 673.323,664	10	581.995,596 673.311,243	17.345
10	581.995,596 673.311,243	11	582.012,375 673.329,704	24.947
11	582.012,375 673.329,704	12	581.986,651 673.353,168	34.818
12	581.986,651 673.353,168	1	581.943,634 673.398,449	62.457

** Lungimile segmentelor sunt determinate în planul de proiecție Stereo 70 și sunt rotunjite la 1 milimetru.

*** Distanța dintre puncte este formată din segmente cumulate ce sunt mai mici decât valoarea 1 milimetru.

**DATE DESPRE IMOBILUL NR. 10096**

Oficiul de Cadastru și Publicitate Imobiliară SUCEAVA
Biroul de Cadastru și Publicitate Imobiliară Gura Humorului

A. Partea I. Descrierea imobilului

TEREN Necunoscut

Adresa: Loc. Dragoiesti, Jud. Suceava

Nr. Crt	Nr cadastral Nr. topografic	Suprafața* (mp)	Observații / Referințe
A1		4.560	Sector cadastral:2 Teren neimprejmuit;

B. Partea II. Proprietari și acte

Inscrieri privitoare la dreptul de proprietate și alte drepturi reale		Referințe
10096 / 14/03/2022		
Act Normativ nr. 7, din 13/03/1996 emis de PARLAMENTUL ROMANIEI;		
B1	Inscrierea provizorie, drept de PROPRIETATE, dobandit prin Lege, cota actuala 1/1, cota initiala 1/1 1) COMUNA DRAGOIESTI, CIF:4441190	A1

C. Partea III. SARCINI .

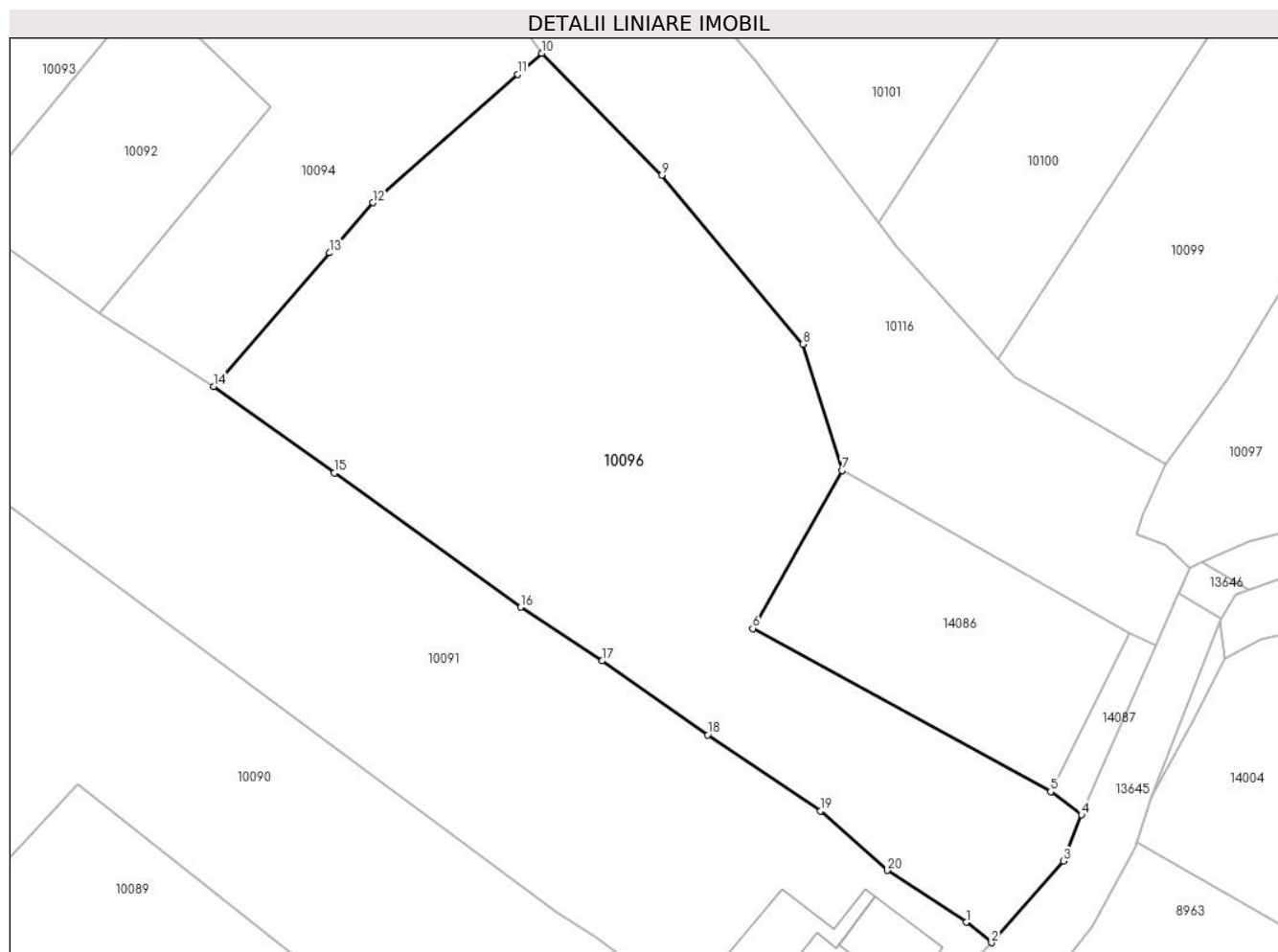
Inscrieri privind dezmembramintele dreptului de proprietate, drepturi reale de garanție și sarcini	Referințe
NU SUNT	

Anexa Nr. 1 La Partea I

Teren

Nr cadastral	Suprafața (mp)*	Observații / Referințe
	4.560	

* Suprafața este determinată în planul de proiecție Stereo 70.



Date referitoare la teren

Crt	Categorie folosință	Intravilan	Suprafața (mp)	Tarla	Parcelă	Nr. topo	Observații / Referințe
1	arabil	DA	4.107	-	-	-	
2	arabil	NU	453	8	210	-	

Lungime Segmente

1) Valorile lungimilor segmentelor sunt obținute din proiecție în plan.

Punct început	X / Y	Punct sfârșit	X / Y	Lungime segment (** (m)
1	582.111,425 673.180,126	2	582.114,704 673.177,485	4.21
2	582.114,704 673.177,485	3	582.124,03 673.188,048	14.091
3	582.124,03 673.188,048	4	582.126,33 673.194,0	6.381
4	582.126,33 673.194,0	5	582.122,333 673.196,973	4.981

Punct început	X / Y	Punct sfârșit	X / Y	Lungime segment (** (m)
5	582.122,333 673.196,973	6	582.083,847 673.218,056	43.882
6	582.083,847 673.218,056	7	582.095,38 673.238,458	23.436
7	582.095,38 673.238,458	8	582.090,312 673.254,747	17.059
8	582.090,312 673.254,747	9	582.072,106 673.276,581	28.429
9	582.072,106 673.276,581	10	582.056,618 673.292,308	22.073
10	582.056,618 673.292,308	11	582.053,479 673.289,591	4.152
11	582.053,479 673.289,591	12	582.034,767 673.273,027	24.99
12	582.034,767 673.273,027	13	582.029,154 673.266,541	8.578
13	582.029,154 673.266,541	14	582.014,24 673.249,307	22.791
14	582.014,24 673.249,307	15	582.029,795 673.238,118	19.161
15	582.029,795 673.238,118	16	582.053,882 673.220,791	29.672
16	582.053,882 673.220,791	17	582.064,374 673.213,873	12.567
17	582.064,374 673.213,873	18	582.078,056 673.204,343	16.674
18	582.078,056 673.204,343	19	582.092,576 673.194,484	17.551
19	582.092,576 673.194,484	20	582.101,234 673.186,815	11.566
20	582.101,234 673.186,815	1	582.111,425 673.180,126	12.19

** Lungimile segmentelor sunt determinate în planul de proiecție Stereo 70 și sunt rotunjite la 1 milimetru.

*** Distanța dintre puncte este formată din segmente cumulate ce sunt mai mici decât valoarea 1 milimetru.

**DATE DESPRE IMOBILUL NR. 10097**

Oficiul de Cadastru și Publicitate Imobiliară SUCEAVA
Biroul de Cadastru și Publicitate Imobiliară Gura Humorului

A. Partea I. Descrierea imobilului

TEREN Necunoscut

Adresa: Loc. Dragoiesti, Str Sanata, Nr. 21, Jud. Suceava

Nr. Crt	Nr cadastral Nr. topografic	Suprafața* (mp)	Observații / Referințe
A1		5.777	Sector cadastral:2 Teren neimprejmuit;

B. Partea II. Proprietari și acte

Inscrieri privitoare la dreptul de proprietate și alte drepturi reale		Referințe
10097 / 14/03/2022		
Act Normativ nr. 7, din 13/03/1996 emis de PARLAMENTUL ROMANIEI;		
B1	Inscrierea provizorie, drept de PROPRIETATE, dobandit prin Lege, cota actuala 1/1, cota initiala 1/1 1) COMUNA DRAGOIESTI, CIF:4441190	A1

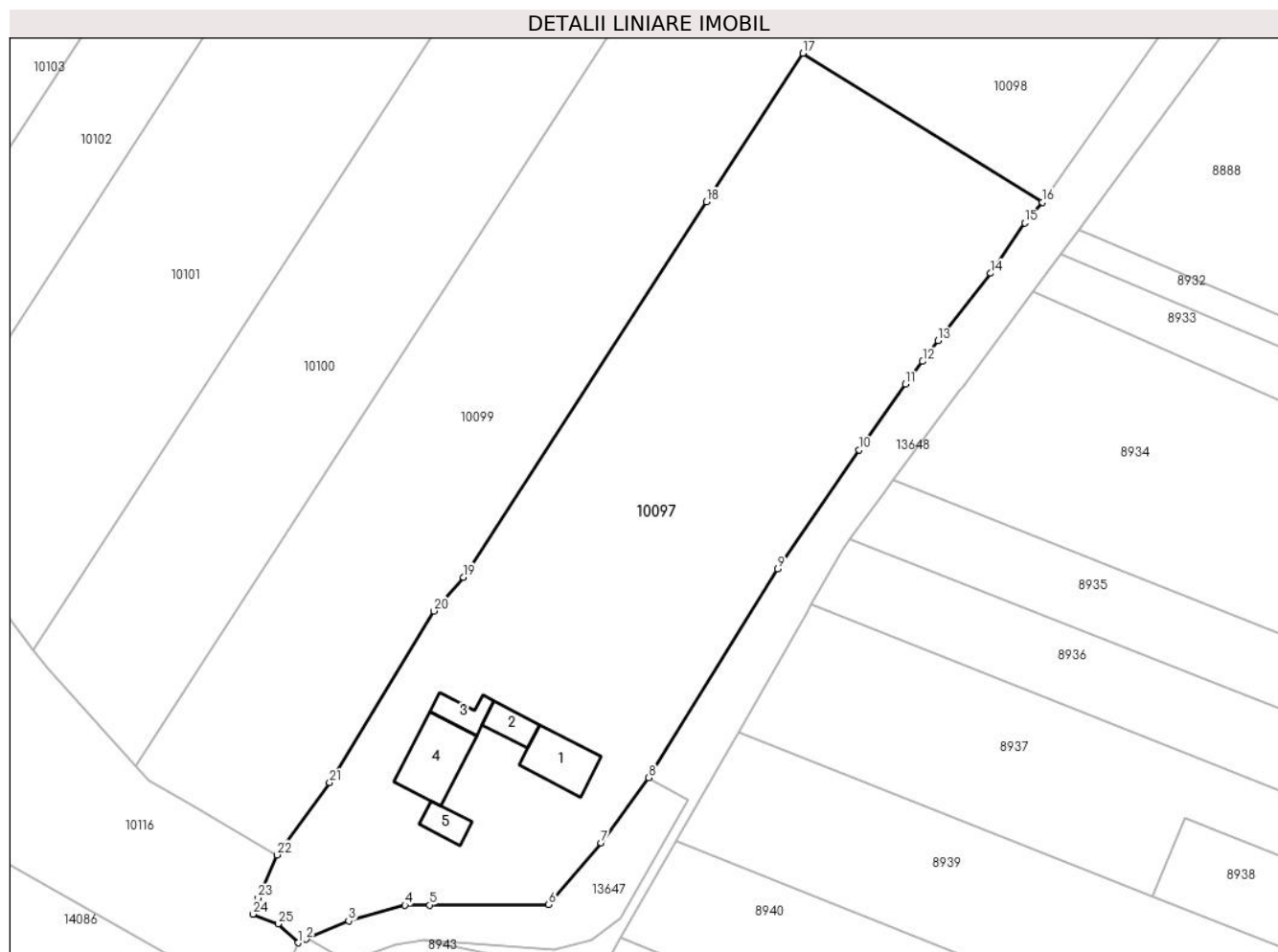
C. Partea III. SARCINI .

Inscrieri privind dezmembramintele dreptului de proprietate, drepturi reale de garanție și sarcini	Referințe
NU SUNT	

Teren

Nr cadastral	Suprafața (mp)*	Observații / Referințe
	5.777	

* Suprafața este determinată în planul de proiecție Stereo 70.



Date referitoare la teren

Crt	Categorie folosință	Intra vilan	Suprafața (mp)	Tarla	Parcelă	Nr. topo	Observații / Referințe
1	curți constructii	DA	761	-	-	-	
2	arabil	DA	3.823	-	-	-	
3	arabil	NU	1.193	8	210	-	

Date referitoare la construcții

Crt	Număr	Destinație construcție	Supraf. (mp)	Situație juridică	Observații / Referințe
A1.1		construcții de locuințe	74	Fara acte	Nr. niveluri:1; S. construita la sol:74 mp; S. construita desfasurata:74 mp; LOCUINTA
A1.2		construcții anexa	31	Fara acte	Nr. niveluri:1; S. construita la sol:31 mp; S. construita desfasurata:31 mp; ANEXA
A1.3		construcții anexa	31	Fara acte	Nr. niveluri:1; S. construita la sol:31 mp; S. construita desfasurata:31 mp; ANEXA
A1.4		construcții anexa	97	Fara acte	Nr. niveluri:1; S. construita la sol:97 mp; S. construita desfasurata:97 mp; ANEXA
A1.5		construcții anexa	28	Fara acte	Nr. niveluri:1; S. construita la sol:28 mp; S. construita desfasurata:28 mp; ANEXA

Lungime Segmente

1) Valorile lungimilor segmentelor sunt obținute din proiecție în plan.

Punct început	X / Y	Punct sfârșit	X / Y	Lungime segment (** (m)
1	582.140,313 673.225,925	2	582.141,533 673.226,454	1.33
3	582.148,005 673.229,259	4	582.156,564 673.231,626	8.88
5	582.160,345 673.231,641	6	582.178,378 673.231,711	18.033
7	582.186,37 673.241,101	8	582.193,604 673.250,969	12.236
9	582.213,19 673.282,68	10	582.225,58 673.300,74	21.901
11	582.232,61 673.310,76	12	582.235,198 673.314,182	4.29
13	582.237,57 673.317,32	14	582.245,55 673.327,56	12.982
15	582.250,697 673.335,221	16	582.253,365 673.338,351	4.113
17	582.216,993 673.360,964	18	582.202,377 673.338,422	26.866
19	582.165,428 673.281,434	20	582.160,961 673.276,294	6.81
21	582.145,137 673.250,226	22	582.137,132 673.239,268	13.57
23	582.134,255 673.232,716	24	582.133,498 673.230,269	2.561
25	582.137,275 673.228,804	1	582.140,313 673.225,925	4.185

Punct început	X / Y	Punct sfârșit	X / Y	Lungime segment (** (m)
2	582.141,533 673.226,454	3	582.148,005 673.229,259	7.054
4	582.156,564 673.231,626	5	582.160,345 673.231,641	3.781
6	582.178,378 673.231,711	7	582.186,37 673.241,101	12.331
8	582.193,604 673.250,969	9	582.213,19 673.282,68	37.272
10	582.225,58 673.300,74	11	582.232,61 673.310,76	12.24
12	582.235,198 673.314,182	13	582.237,57 673.317,32	3.934
14	582.245,55 673.327,56	15	582.250,697 673.335,221	9.229
16	582.253,365 673.338,351	17	582.216,993 673.360,964	42.828
18	582.202,377 673.338,422	19	582.165,428 673.281,434	67.918
20	582.160,961 673.276,294	21	582.145,137 673.250,226	30.495
22	582.137,132 673.239,268	23	582.134,255 673.232,716	7.156
24	582.133,498 673.230,269	25	582.137,275 673.228,804	4.051

** Lungimile segmentelor sunt determinate în planul de proiecție Stereo 70 și sunt rotunjite la 1 milimetru.

*** Distanța dintre puncte este formată din segmente cumulate ce sunt mai mici decât valoarea 1 milimetru.

**DATE DESPRE IMOBILUL NR. 10098**

Oficiul de Cadastru și Publicitate Imobiliară SUCEAVA
Biroul de Cadastru și Publicitate Imobiliară Gura Humorului

A. Partea I. Descrierea imobilului

TEREN Extravilan

Adresa: Jud. Suceava

Nr. Crt	Nr cadastral Nr. topografic	Suprafața* (mp)	Observații / Referințe
A1		2.389	Sector cadastral:2 Teren neimprejmuit;

B. Partea II. Proprietari și acte

Inscrieri privitoare la dreptul de proprietate și alte drepturi reale		Referințe
10098 / 14/03/2022		
Act Normativ nr. 7, din 13/03/1996 emis de PARLAMENTUL ROMANIEI;		
B1	Intabulare, drept de PROPRIETATE, dobandit prin Lege, cota actuala 1/1, cota initiala 1/1 1) NEIDENTIFICAT NEIDENTIFICAT	A1
Act Administrativ nr. 760, din 18/02/2022 emis de PRIMARIA COMUNEI DRAGOIESTI;		
B2	Se noteaza posesia factica in favoarea lui 1) BONDAR CONSTANTIN	A1

C. Partea III. SARCINI .

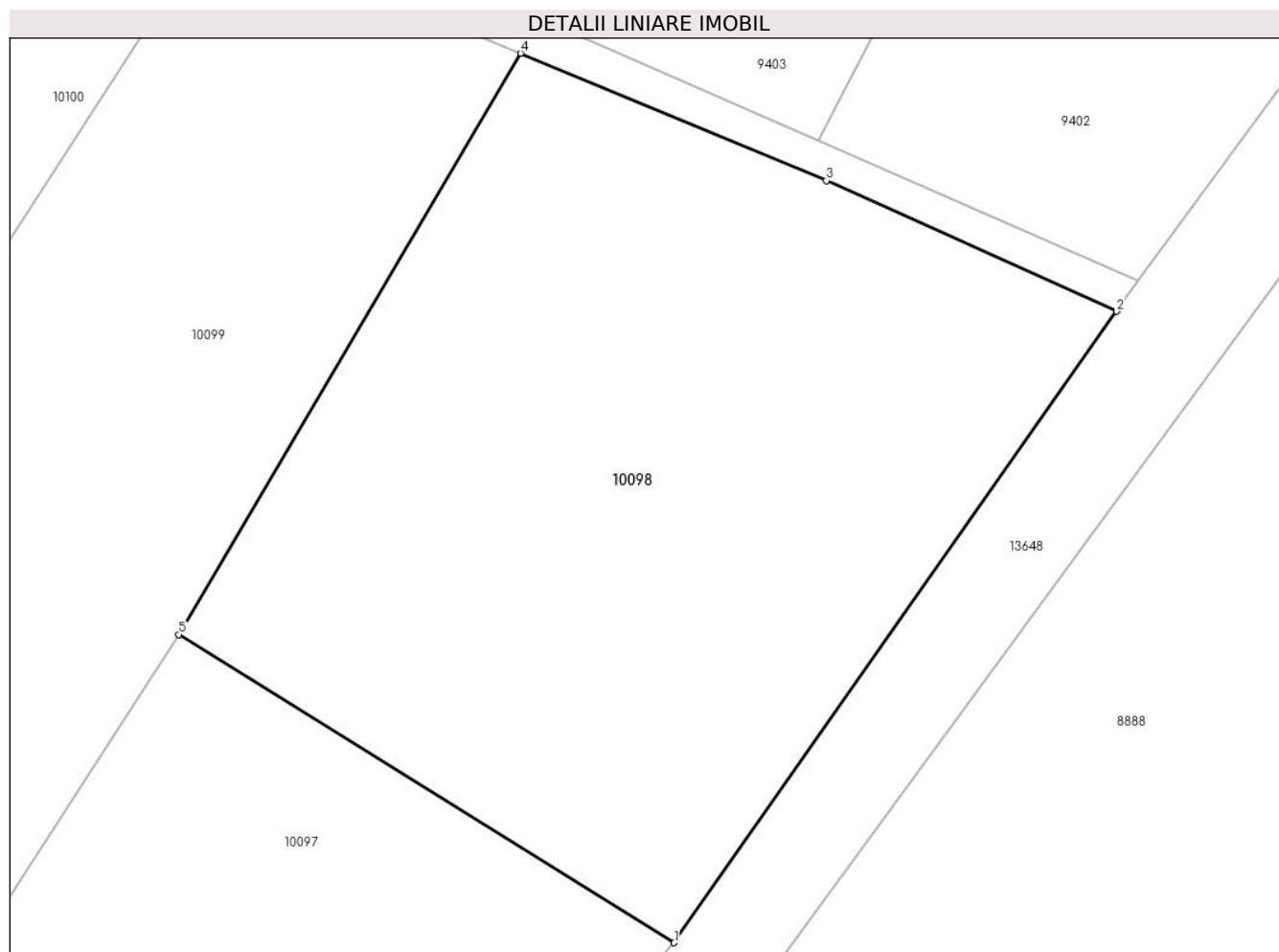
Inscrieri privind dezmembramintele dreptului de proprietate, drepturi reale de garanție și sarcini	Referințe
NU SUNT	

Anexa Nr. 1 La Partea I

Teren

Nr cadastral	Suprafața (mp)*	Observații / Referințe
	2.389	

* Suprafața este determinată în planul de proiecție Stereo 70.



Date referitoare la teren

Crt	Categorie folosință	Intra vilan	Suprafața (mp)	Tarla	Parcelă	Nr. topo	Observații / Referințe
1	arabil	NU	2.389	9	221	-	

Lungime Segmente

1) Valorile lungimilor segmentelor sunt obținute din proiecție în plan.

Punct început	X / Y	Punct sfârșit	X / Y	Lungime segment (** (m)
1	582.253,365 673.338,351	2	582.285,841 673.384,679	56.577
2	582.285,841 673.384,679	3	582.264,546 673.394,273	23.356
3	582.264,546 673.394,273	4	582.242,08 673.403,62	24.333
4	582.242,08 673.403,62	5	582.216,993 673.360,964	49.486
5	582.216,993 673.360,964	1	582.253,365 673.338,351	42.828

**** Lungimile segmentelor sunt determinate în planul de proiecție Stereo 70 și sunt rotunjite la 1 milimetru.**

***** Distanța dintre puncte este formată din segmente cumulate ce sunt mai mici decât valoarea 1 milimetru.**

**DATE DESPRE IMOBILUL NR. 10099**

Oficiul de Cadastru și Publicitate Imobiliară SUCEAVA
Biroul de Cadastru și Publicitate Imobiliară Gura Humorului

A. Partea I. Descrierea imobilului

TEREN Necunoscut

Adresa: Loc. Dragoiesti, Jud. Suceava

Nr. Crt	Nr cadastral Nr. topografic	Suprafața* (mp)	Observații / Referințe
A1		5.000	Sector cadastral:2 Teren neimprejmuit;

B. Partea II. Proprietari și acte

Inscrieri privitoare la dreptul de proprietate și alte drepturi reale		Referințe
10099 / 14/03/2022		
Act Normativ nr. 7, din 13/03/1996 emis de PARLAMENTUL ROMANIEI;		
B1	Intabulare, drept de PROPRIETATE, dobandit prin Lege, cota actuala 1/1, cota initiala 1/1 1) NEIDENTIFICAT NEIDENTIFICAT	A1
Act Administrativ nr. 761, din 18/02/2022 emis de PRIMARIA COMUNEI DRAGOIESTI;		
B2	Se noteaza posesia factica in favoarea lui 1) BRADATAN VERA	A1

C. Partea III. SARCINI .

Inscrieri privind dezmembramintele dreptului de proprietate, drepturi reale de garanție și sarcini	Referințe
NU SUNT	

Anexa Nr. 1 La Partea I

Teren

Nr cadastral	Suprafața (mp)*	Observații / Referințe
	5.000	

* Suprafața este determinată în planul de proiecție Stereo 70.



Date referitoare la teren

Crt	Categorie folosință	Intravilan	Suprafața (mp)	Tarla	Parcelă	Nr. topo	Observații / Referințe
1	arabil	NU	3.359	9	221	-	
2	arabil	DA	1.641	-	-	-	

Lungime Segmente

1) Valorile lungimilor segmentelor sunt obținute din proiecție în plan.

Punct început	X / Y	Punct sfârșit	X / Y	Lungime segment (** (m)
1	582.216,993 673.360,964	2	582.242,08 673.403,62	49.486
2	582.242,08 673.403,62	3	582.219,565 673.413,139	24.445
3	582.219,565 673.413,139	4	582.115,619 673.252,821	191.067
4	582.115,619 673.252,821	5	582.117,676 673.250,556	3.06

Punct început	X / Y	Punct sfârșit	X / Y	Lungime segment (** (m)
5	582.117,676 673.250,556	6	582.124,043 673.246,862	7.361
6	582.124,043 673.246,862	7	582.137,132 673.239,268	15.132
7	582.137,132 673.239,268	8	582.145,137 673.250,226	13.57
8	582.145,137 673.250,226	9	582.160,961 673.276,294	30.495
9	582.160,961 673.276,294	10	582.165,428 673.281,434	6.81
10	582.165,428 673.281,434	11	582.202,377 673.338,422	67.918
11	582.202,377 673.338,422	1	582.216,993 673.360,964	26.866

** Lungimile segmentelor sunt determinate în planul de proiecție Stereo 70 și sunt rotunjite la 1 milimetru.

*** Distanța dintre puncte este formată din segmente cumulate ce sunt mai mici decât valoarea 1 milimetru.

**DATE DESPRE IMOBILUL NR. 10100**

Oficiul de Cadastru și Publicitate Imobiliară SUCEAVA
Biroul de Cadastru și Publicitate Imobiliară Gura Humorului

A. Partea I. Descrierea imobilului

TEREN Extravilan

Adresa: Jud. Suceava

Nr. Crt	Nr cadastral Nr. topografic	Suprafața* (mp)	Observații / Referințe
A1		4.200	Sector cadastral:2 Teren neimprejmuit;

B. Partea II. Proprietari și acte

Inscrieri privitoare la dreptul de proprietate și alte drepturi reale		Referințe
10100 / 14/03/2022		
Act Normativ nr. 7, din 13/03/1996 emis de PARLAMENTUL ROMANIEI;		
B1	Inscrierea provizorie, drept de PROPRIETATE, dobandit prin Lege, cota actuala 1/1, cota initiala 1/1 1) COMUNA DRAGOIESTI, CIF:4441190	A1

C. Partea III. SARCINI .

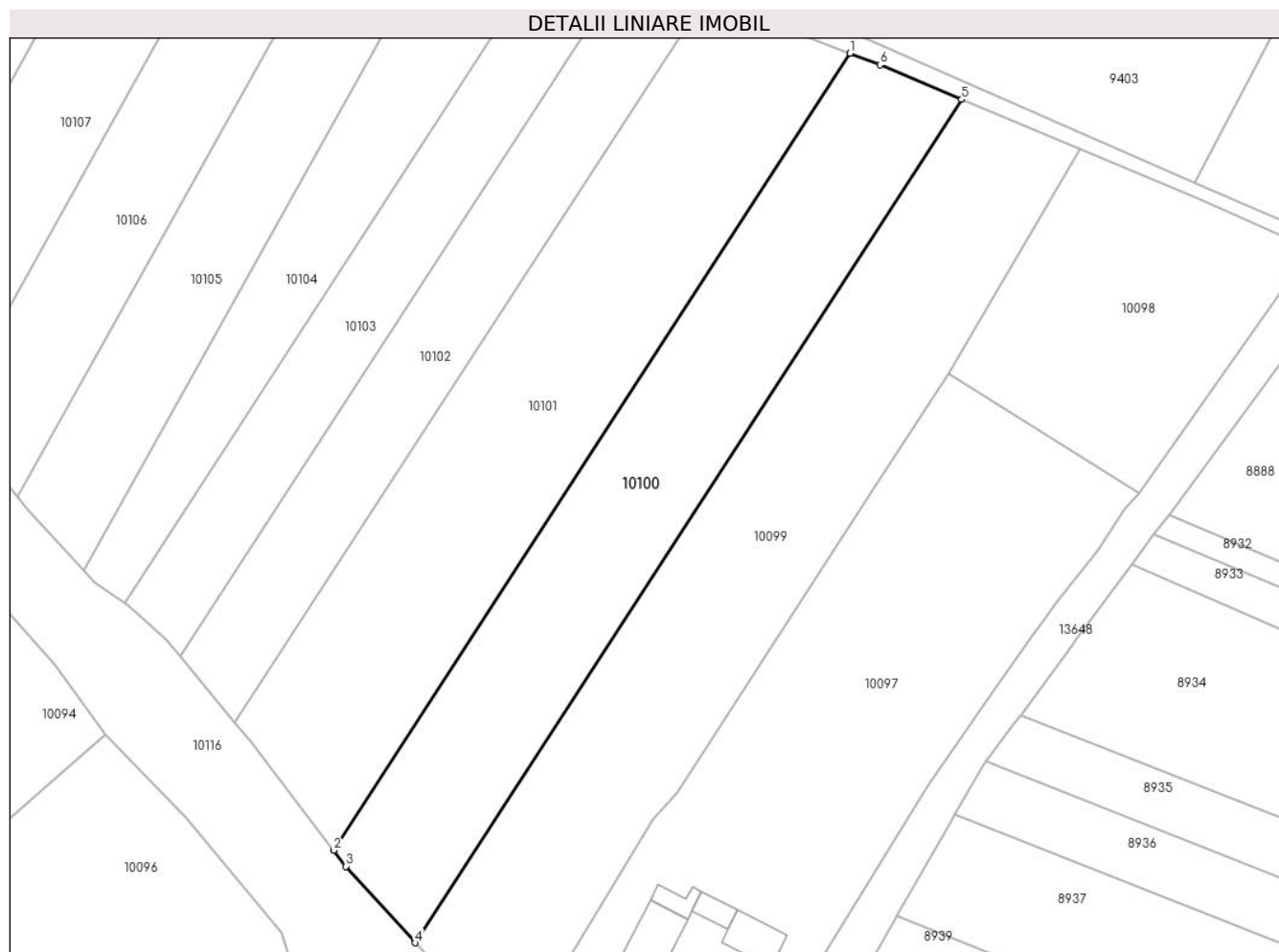
Inscrieri privind dezmembramintele dreptului de proprietate, drepturi reale de garanție și sarcini	Referințe
NU SUNT	

Anexa Nr. 1 La Partea I

Teren

Nr cadastral	Suprafața (mp)*	Observații / Referințe
	4.200	

* Suprafața este determinată în planul de proiecție Stereo 70.



Date referitoare la teren

Crt	Categorie folosință	Intravilan	Suprafața (mp)	Tarla	Parcelă	Nr. topo	Observații / Referințe
1	arabil	NU	4.200	9	221	-	

Lungime Segmente

1) Valorile lungimilor segmentelor sunt obținute din proiecție în plan.

Punct început	X / Y	Punct sfârșit	X / Y	Lungime segment (** (m)
1	582.198,349 673.421,917	2	582.100,114 673.270,406	180.57
2	582.100,114 673.270,406	3	582.102,439 673.267,34	3.848
3	582.102,439 673.267,34	4	582.115,619 673.252,821	19.609
4	582.115,619 673.252,821	5	582.219,565 673.413,139	191.067
5	582.219,565 673.413,139	6	582.204,02 673.419,71	16.877

Punct început	X / Y	Punct sfârșit	X / Y	Lungime segment (** (m)
6	582.204,02 673.419,71	1	582.198,349 673.421,917	6.085

** Lungimile segmentelor sunt determinate în planul de proiecție Stereo 70 și sunt rotunjite la 1 milimetru.

*** Distanța dintre puncte este formată din segmente cumulate ce sunt mai mici decât valoarea 1 milimetru.

**DATE DESPRE IMOBILUL NR. 10101**

Oficiul de Cadastru și Publicitate Imobiliară SUCEAVA
Biroul de Cadastru și Publicitate Imobiliară Gura Humorului

A. Partea I. Descrierea imobilului

TEREN Extravilan

Adresa: Jud. Suceava

Nr. Crt	Nr cadastral Nr. topografic	Suprafața* (mp)	Observații / Referințe
A1		5.000	Sector cadastral:2 Teren neimprejmuit;

B. Partea II. Proprietari și acte

Inscrieri privitoare la dreptul de proprietate și alte drepturi reale		Referințe
10101 / 14/03/2022		
Act Notarial nr. 2301, din 01/10/2010 emis de BNP PETRU ATANASOAEI;		
B1	Intabulare, drept de PROPRIETATE, dobandit prin lesire Din Indiviziune, cota actuala 1/1, cota initiala 1/1 1) BRADATAN DIONISIE	A1

C. Partea III. SARCINI .

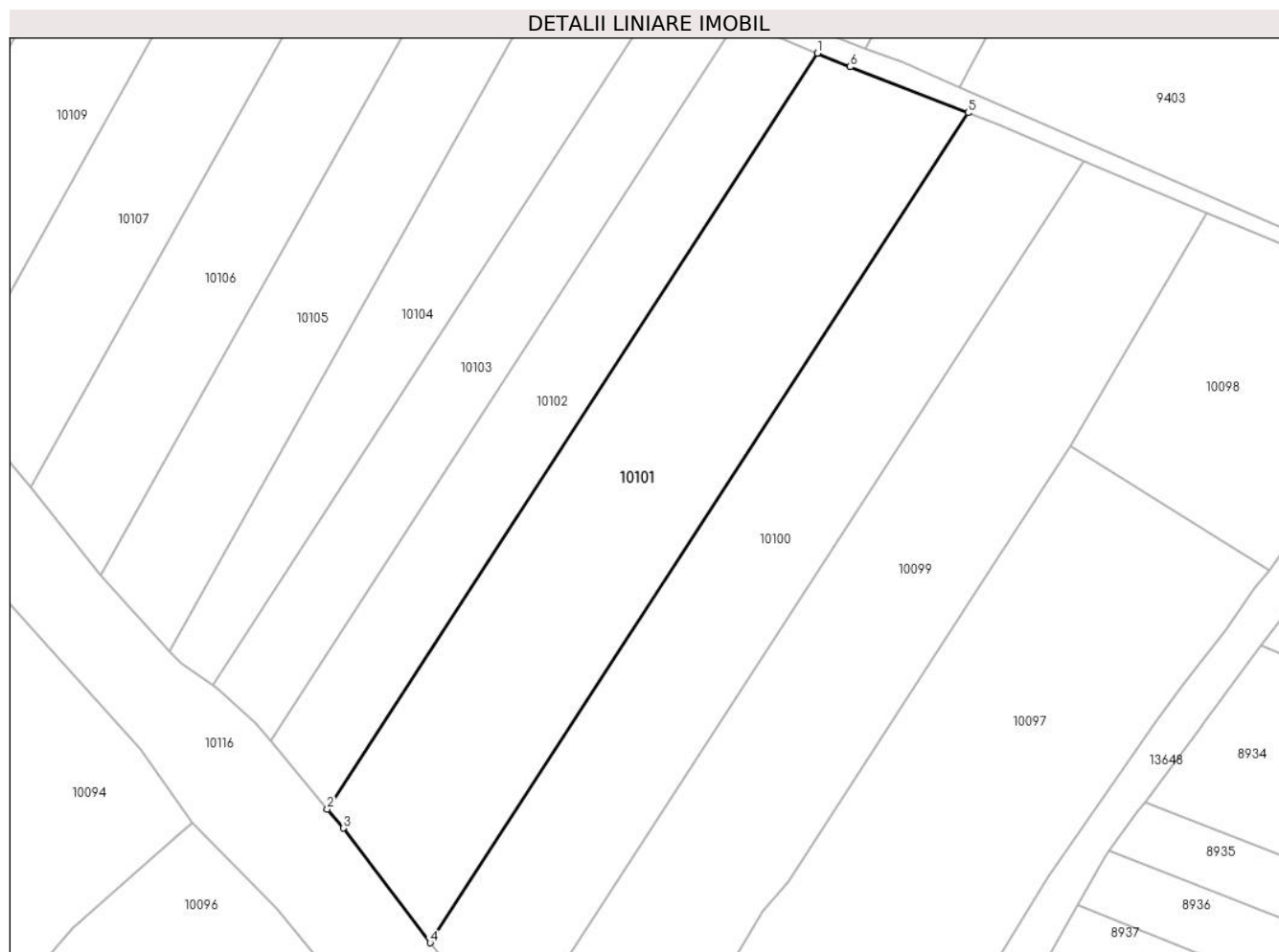
Inscrieri privind dezmembramintele dreptului de proprietate, drepturi reale de garanție și sarcini	Referințe
NU SUNT	

Anexa Nr. 1 La Partea I

Teren

Nr cadastral	Suprafața (mp)*	Observații / Referințe
	5.000	

* Suprafața este determinată în planul de proiecție Stereo 70.



Date referitoare la teren

Crt	Categorie folosință	Intravilan	Suprafața (mp)	Tarla	Parcelă	Nr. topo	Observații / Referințe
1	arabil	NU	5.000	9	221	-	

Lungime Segmente

1) Valorile lungimilor segmentelor sunt obținute din proiecție în plan.

Punct început	X / Y	Punct sfârșit	X / Y	Lungime segment (** (m)
1	582.170,82 673.432,78	2	582.081,346 673.294,782	164.466
2	582.081,346 673.294,782	3	582.084,249 673.291,321	4.517
3	582.084,249 673.291,321	4	582.100,114 673.270,406	26.251
4	582.100,114 673.270,406	5	582.198,349 673.421,917	180.57
5	582.198,349 673.421,917	6	582.176,83 673.430,29	23.091

Punct început	X / Y	Punct sfârșit	X / Y	Lungime segment (** (m)
6	582.176,83 673.430,29	1	582.170,82 673.432,78	6.505

** Lungimile segmentelor sunt determinate în planul de proiecție Stereo 70 și sunt rotunjite la 1 milimetru.

*** Distanța dintre puncte este formată din segmente cumulate ce sunt mai mici decât valoarea 1 milimetru.

**DATE DESPRE IMOBILUL NR. 10102**

Oficiul de Cadastru și Publicitate Imobiliară SUCEAVA
Biroul de Cadastru și Publicitate Imobiliară Gura Humorului

A. Partea I. Descrierea imobilului

TEREN Extravilan

Adresa: Jud. Suceava

Nr. Crt	Nr cadastral Nr. topografic	Suprafața* (mp)	Observații / Referințe
A1		2.500	Sector cadastral:2 Teren neimprejmuit;

B. Partea II. Proprietari și acte

Inscrieri privitoare la dreptul de proprietate și alte drepturi reale		Referințe
10102 / 14/03/2022		
Act Normativ nr. 7, din 13/03/1996 emis de PARLAMENTUL ROMANIEI;		
B1	Intabulare, drept de PROPRIETATE, dobandit prin Lege, cota actuala 1/1, cota initiala 1/1 1) NEIDENTIFICAT NEIDENTIFICAT	A1
Act Administrativ nr. 762, din 18/02/2022 emis de PRIMARIA COMUNEI DRAGOIESTI;		
B2	Se noteaza posesia factica in favoarea lui 1) BRADATAN MARIA	A1

C. Partea III. SARCINI .

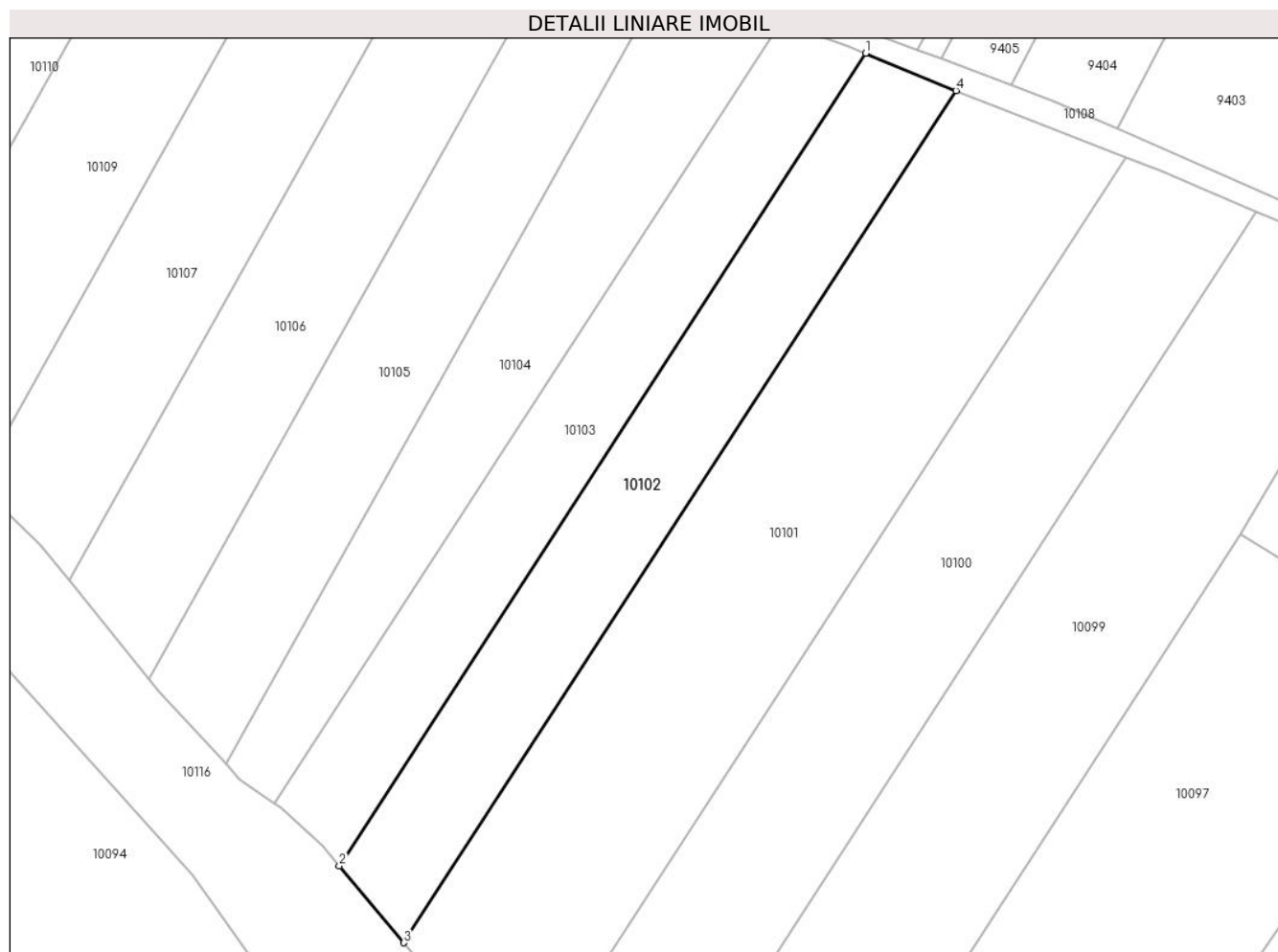
Inscrieri privind dezmembramintele dreptului de proprietate, drepturi reale de garanție și sarcini	Referințe
NU SUNT	

Anexa Nr. 1 La Partea I

Teren

Nr cadastral	Suprafața (mp)*	Observații / Referințe
	2.500	

* Suprafața este determinată în planul de proiecție Stereo 70.



Date referitoare la teren

Crt	Categorie folosință	Intravilan	Suprafața (mp)	Tarla	Parcelă	Nr. topo	Observații / Referințe
1	arabil	NU	2.500	9	221	-	

Lungime Segmente

1) Valorile lungimilor segmentelor sunt obținute din proiecție în plan.

Punct început	X / Y	Punct sfârșit	X / Y	Lungime segment (** (m)
1	582.156,199 673.438,836	2	582.070,885 673.307,255	156.818
2	582.070,885 673.307,255	3	582.081,346 673.294,782	16.279
3	582.081,346 673.294,782	4	582.170,82 673.432,78	164.466
4	582.170,82 673.432,78	1	582.156,199 673.438,836	15.826

** Lungimile segmentelor sunt determinate în planul de proiecție Stereo 70 și sunt rotunjite la 1 milimetru.

***** Distanţa dintre puncte este formată din segmente cumulate ce sunt mai mici decât valoarea 1 milimetru.**

**DATE DESPRE IMOBILUL NR. 10103**

Oficiul de Cadastru și Publicitate Imobiliară SUCEAVA
 Biroul de Cadastru și Publicitate Imobiliară Gura Humorului

A. Partea I. Descrierea imobilului

TEREN Extravilan

Adresa: Jud. Suceava

Nr. Crt	Nr cadastral Nr. topografic	Suprafața* (mp)	Observații / Referințe
A1	30812	2.200	Sector cadastral:2 Teren neimprejmuit;

B. Partea II. Proprietari și acte

Inscrieri privitoare la dreptul de proprietate și alte drepturi reale		Referințe
10314 / 04/09/2020		
Act Notarial nr. 130, din 13/08/2020 emis de BIN Pelepco Lacramioara Gabriela;		
B1	Intabulare, drept de PROPRIETATE, dobandit prin Succesiune, cota actuala 1/4, cota initiala 1/4 1) ROSCA CONSTANTIN-DANIEL	A1
9459 / 17/08/2020		
Act Notarial nr. 129, din 13/08/2020 emis de Pelepco Lacramioara Gabriela;		
B2	Intabulare, drept de PROPRIETATE, dobandit prin Succesiune, cota actuala 3/4, cota initiala 3/4 1) ROSCA CONSTANTIN-DANIEL	A1

C. Partea III. SARCINI .

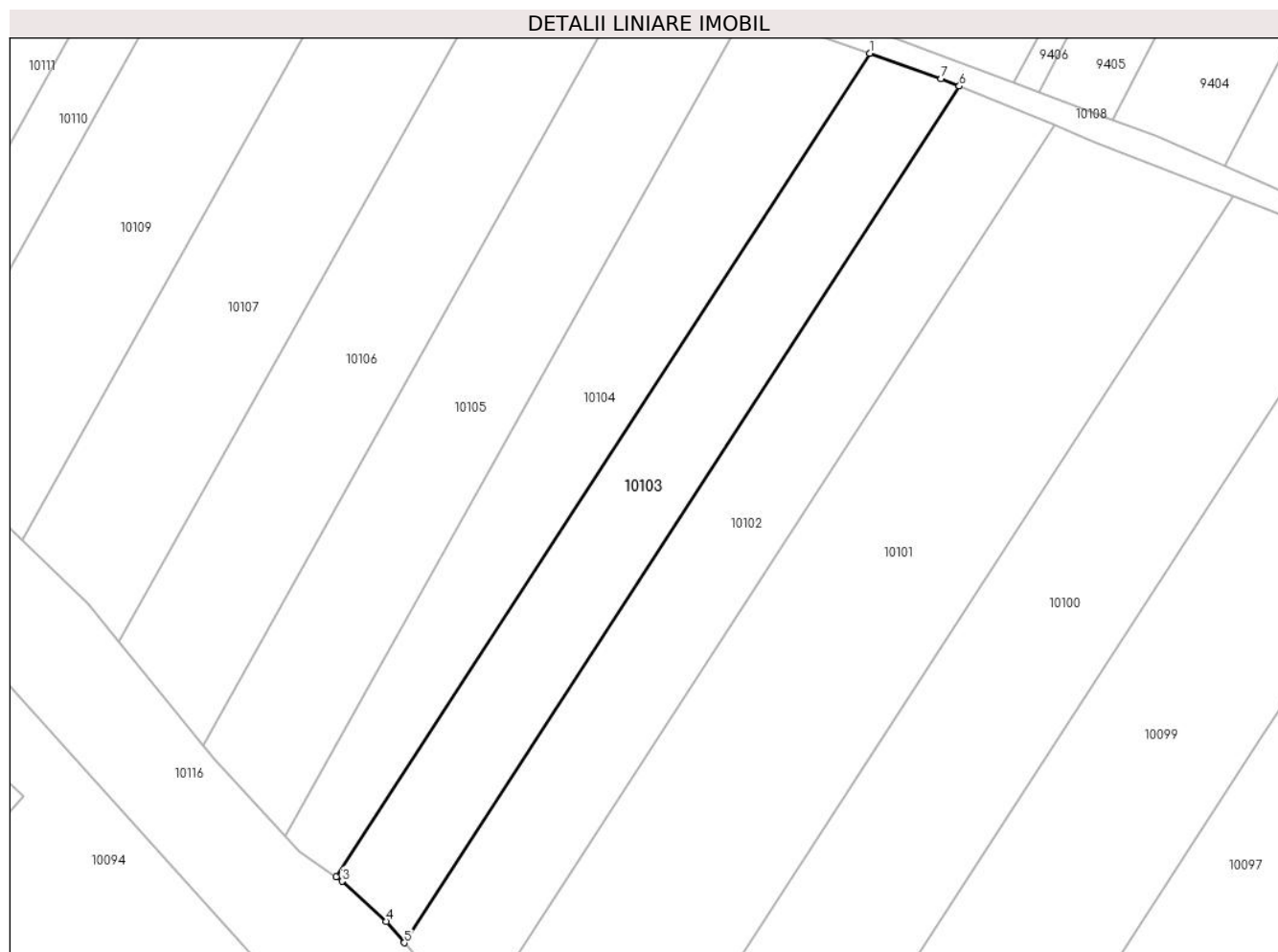
Inscrieri privind dezmembramintele dreptului de proprietate, drepturi reale de garanție și sarcini	Referințe
NU SUNT	

Anexa Nr. 1 La Partea I

Teren

Nr cadastral	Suprafața (mp)*	Observații / Referințe
30812	2.200	

* Suprafața este determinată în planul de proiecție Stereo 70.



Date referitoare la teren

Crt	Categorie folosință	Intravilan	Suprafața (mp)	Tarla	Parcelă	Nr. topo	Observații / Referințe
1	arabil	NU	2.200	9	211 213	-	

Lungime Segmente

1) Valorile lungimilor segmentelor sunt obținute din proiecție în plan.

Punct început	X / Y	Punct sfârșit	X / Y	Lungime segment (** (m)
1	582.142,392 673.443,871	2	582.060,365 673.317,36	150.776
2	582.060,365 673.317,36	3	582.061,31 673.316,699	1.153
3	582.061,31 673.316,699	4	582.068,116 673.310,557	9.168
4	582.068,116 673.310,557	5	582.070,885 673.307,255	4.309
5	582.070,885 673.307,255	6	582.156,199 673.438,836	156.818

Punct început	X / Y	Punct sfârșit	X / Y	Lungime segment (** (m)
6	582.156,199 673.438,836	7	582.153,39 673.440,0	3.041
7	582.153,39 673.440,0	1	582.142,392 673.443,871	11.659

** Lungimile segmentelor sunt determinate în planul de proiecție Stereo 70 și sunt rotunjite la 1 milimetru.

*** Distanța dintre puncte este formată din segmente cumulate ce sunt mai mici decât valoarea 1 milimetru.

**DATE DESPRE IMOBILUL NR. 10104**

Oficiul de Cadastru și Publicitate Imobiliară SUCEAVA
 Biroul de Cadastru și Publicitate Imobiliară Gura Humorului

A. Partea I. Descrierea imobilului

TEREN Extravilan

Adresa: Jud. Suceava

Nr. Crt	Nr cadastral Nr. topografic	Suprafața* (mp)	Observații / Referințe
A1		2.200	Sector cadastral:2 Teren neimprejmuit;

B. Partea II. Proprietari și acte

Inscrieri privitoare la dreptul de proprietate și alte drepturi reale		Referințe
10104 / 14/03/2022		
Act Normativ nr. 7, din 13/03/1996 emis de PARLAMENTUL ROMANIEI;		
B1	Inscrierea provizorie, drept de PROPRIETATE, dobandit prin Lege, cota actuala 1/1, cota initiala 1/1 1) COMUNA DRAGOIESTI, CIF:4441190	A1

C. Partea III. SARCINI .

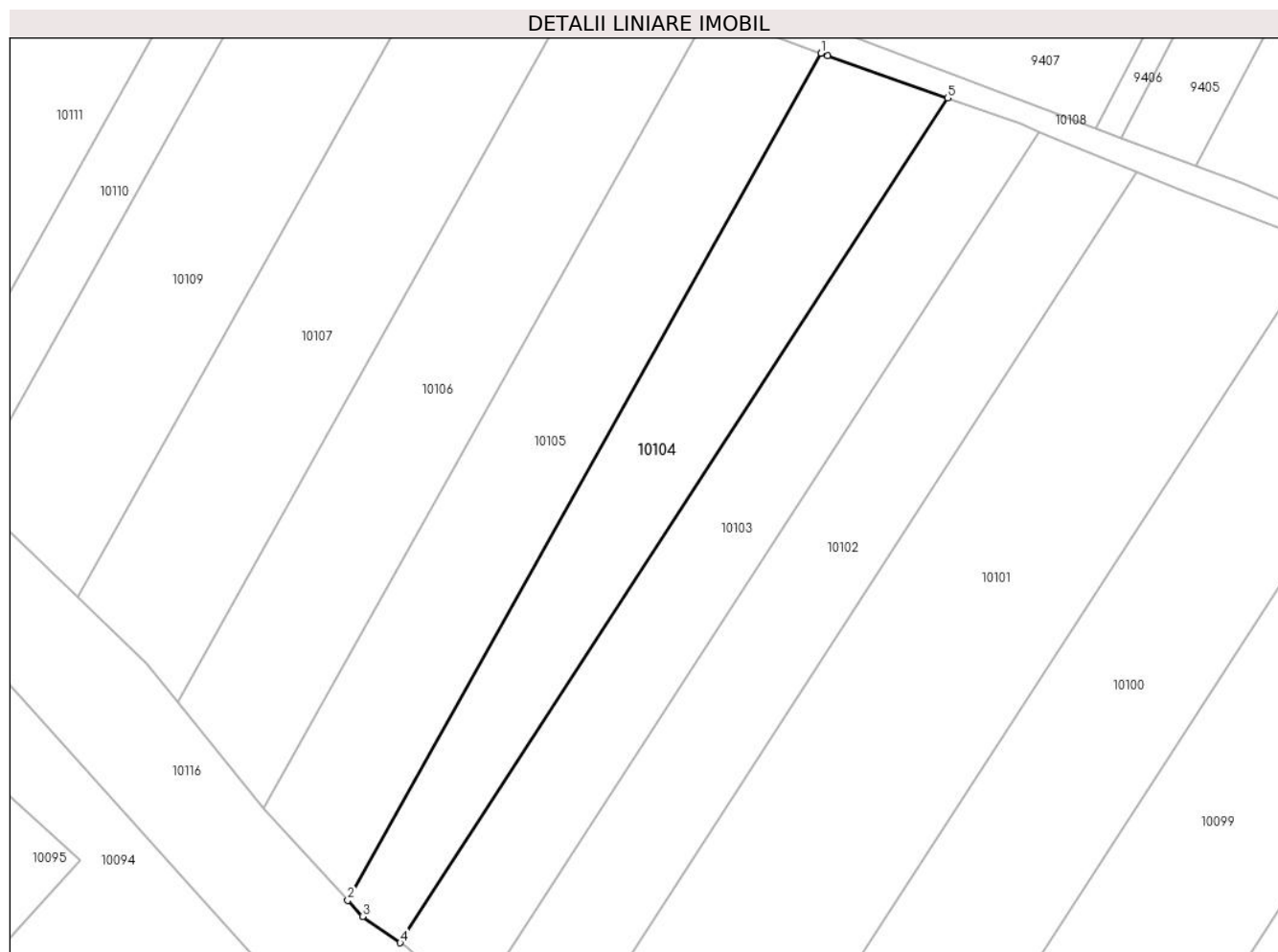
Inscrieri privind dezmembramintele dreptului de proprietate, drepturi reale de garanție și sarcini	Referințe
NU SUNT	

Anexa Nr. 1 La Partea I

Teren

Nr cadastral	Suprafața (mp)*	Observații / Referințe
	2.200	

* Suprafața este determinată în planul de proiecție Stereo 70.



Date referitoare la teren

Crt	Categorie folosință	Intravilan	Suprafața (mp)	Tarla	Parcelă	Nr. topo	Observații / Referințe
1	arabil	NU	2.200	9	211 213	-	

Lungime Segmente

1) Valorile lungimilor segmentelor sunt obținute din proiecție în plan.

Punct început	X / Y	Punct sfârșit	X / Y	Lungime segment (** (m)
1	582.123,414 673.450,572	2	582.052,515 673.323,694	145.343
2	582.052,515 673.323,694	3	582.054,726 673.321,306	3.254
3	582.054,726 673.321,306	4	582.060,365 673.317,36	6.883
4	582.060,365 673.317,36	5	582.142,392 673.443,871	150.776
5	582.142,392 673.443,871	6	582.124,41 673.450,2	19.063

Punct început	X / Y	Punct sfârșit	X / Y	Lungime segment (** (m)
6	582.124,41 673.450,2	1	582.123,414 673.450,572	1.063

** Lungimile segmentelor sunt determinate în planul de proiecție Stereo 70 și sunt rotunjite la 1 milimetru.

*** Distanța dintre puncte este formată din segmente cumulate ce sunt mai mici decât valoarea 1 milimetru.

**DATE DESPRE IMOBILUL NR. 10105**

Oficiul de Cadastru și Publicitate Imobiliară SUCEAVA
Biroul de Cadastru și Publicitate Imobiliară Gura Humorului

A. Partea I. Descrierea imobilului

TEREN Extravilan

Adresa: Jud. Suceava

Nr. Crt	Nr cadastral Nr. topografic	Suprafața* (mp)	Observații / Referințe
A1		2.500	Sector cadastral:2 Teren neimprejmuit;

B. Partea II. Proprietari și acte

Inscrieri privitoare la dreptul de proprietate și alte drepturi reale		Referințe
10105 / 14/03/2022		
Act Normativ nr. 7, din 13/03/1996 emis de PARLAMENTUL ROMANIEI;		
B1	Intabulare, drept de PROPRIETATE, dobandit prin Lege, cota actuala 1/1, cota initiala 1/1 1) NEIDENTIFICAT NEIDENTIFICAT	A1
Act Administrativ nr. 763, din 18/02/2022 emis de PRIMARIA COMUNEI DRAGOIESTI;		
B2	Se noteaza posesia factica in favoarea lui 1) CUCU SAMUIL	A1

C. Partea III. SARCINI .

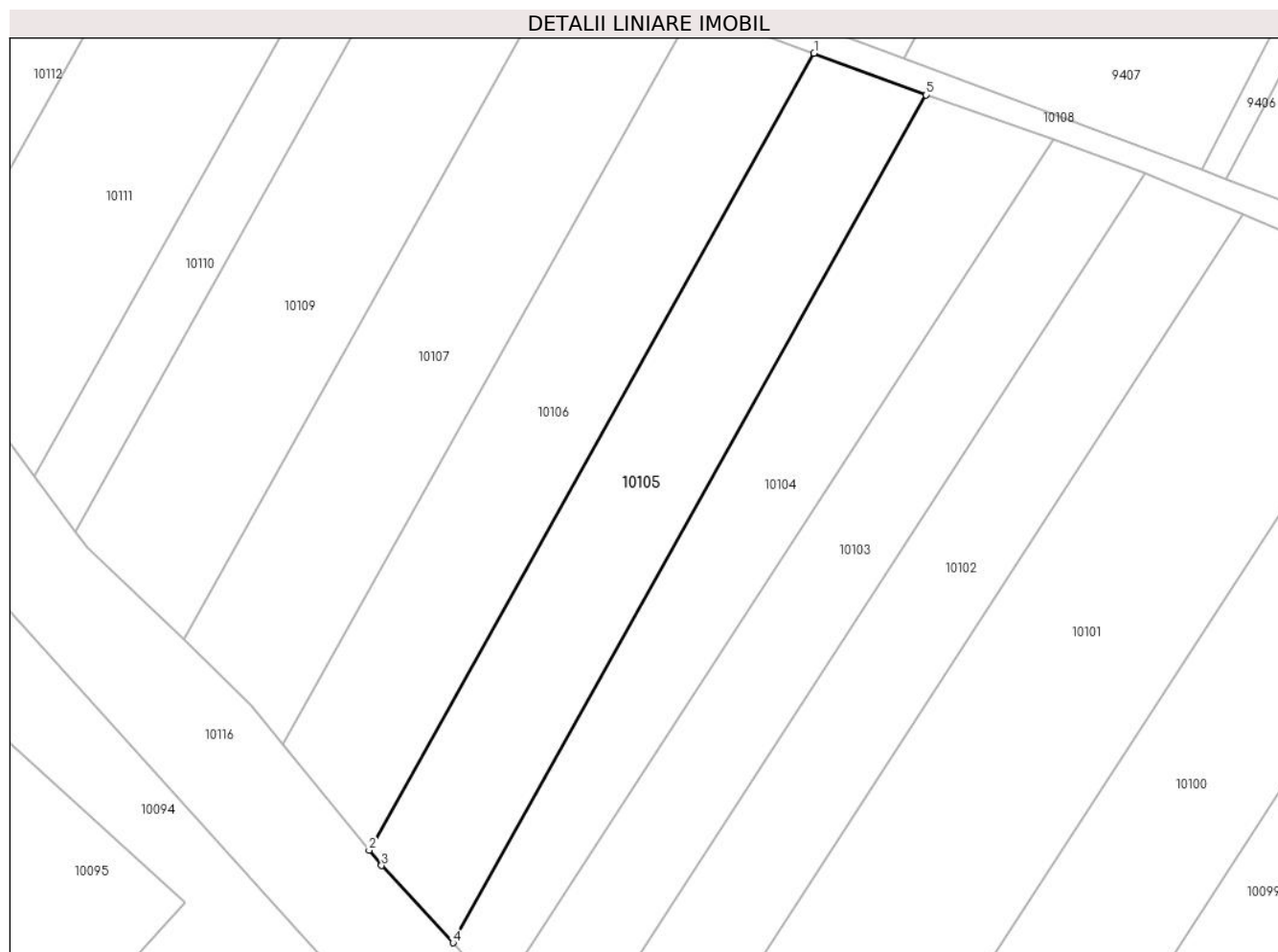
Inscrieri privind dezmembramintele dreptului de proprietate, drepturi reale de garanție și sarcini	Referințe
NU SUNT	

Anexa Nr. 1 La Partea I

Teren

Nr cadastral	Suprafața (mp)*	Observații / Referințe
	2.500	

* Suprafața este determinată în planul de proiecție Stereo 70.



Date referitoare la teren

Crt	Categorie folosință	Intra vilan	Suprafața (mp)	Tarla	Parcelă	Nr. topo	Observații / Referințe
1	arabil	NU	2.500	9	211 213	-	

Lungime Segmente

1) Valorile lungimilor segmentelor sunt obținute din proiecție în plan.

Punct început	X / Y	Punct sfârșit	X / Y	Lungime segment (** (m)
1	582.106,616 673.456,838	2	582.039,958 673.337,548	136.651
2	582.039,958 673.337,548	3	582.041,822 673.335,247	2.961
3	582.041,822 673.335,247	4	582.052,515 673.323,694	15.742
4	582.052,515 673.323,694	5	582.123,414 673.450,572	145.343
5	582.123,414 673.450,572	1	582.106,616 673.456,838	17.929

**** Lungimile segmentelor sunt determinate în planul de proiecție Stereo 70 și sunt rotunjite la 1 milimetru.**

***** Distanța dintre puncte este formată din segmente cumulate ce sunt mai mici decât valoarea 1 milimetru.**

**DATE DESPRE IMOBILUL NR. 10106**

Oficiul de Cadastru și Publicitate Imobiliară SUCEAVA
Biroul de Cadastru și Publicitate Imobiliară Gura Humorului

A. Partea I. Descrierea imobilului

TEREN Extravilan

Adresa: Jud. Suceava

Nr. Crt	Nr cadastral Nr. topografic	Suprafața* (mp)	Observații / Referințe
A1		2.500	Sector cadastral:2 Teren neimprejmuit;

B. Partea II. Proprietari și acte

Inscrieri privitoare la dreptul de proprietate și alte drepturi reale		Referințe
10106 / 14/03/2022		
Act Normativ nr. 7, din 13/03/1996 emis de PARLAMENTUL ROMANIEI;		
B1	Intabulare, drept de PROPRIETATE, dobandit prin Lege, cota actuala 1/1, cota initiala 1/1 1) NEIDENTIFICAT NEIDENTIFICAT	A1
Act Administrativ nr. 764, din 18/02/2022 emis de PRIMARIA COMUNEI DRAGOIESTI;		
B2	Se noteaza posesia factica in favoarea lui 1) BRADATAN VERONICA	A1

C. Partea III. SARCINI .

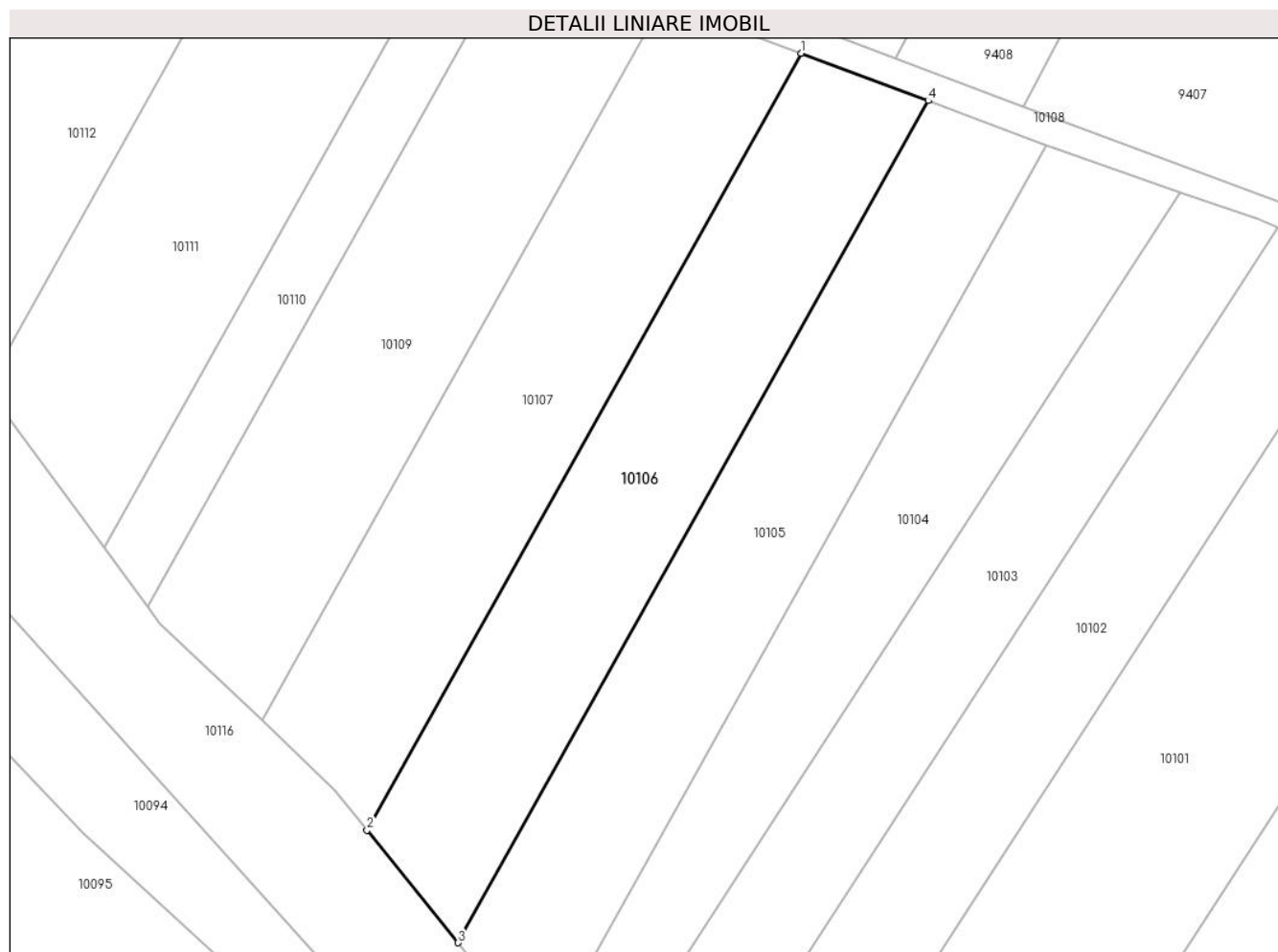
Inscrieri privind dezmembramintele dreptului de proprietate, drepturi reale de garanție și sarcini	Referințe
NU SUNT	

Anexa Nr. 1 La Partea I

Teren

Nr cadastral	Suprafața (mp)*	Observații / Referințe
	2.500	

* Suprafața este determinată în planul de proiecție Stereo 70.



Date referitoare la teren

Crt	Categorie folosință	Intravilan	Suprafața (mp)	Tarla	Parcelă	Nr. topo	Observații / Referințe
1	arabil	NU	2.500	9	211 213	-	

Lungime Segmente

1) Valorile lungimilor segmentelor sunt obținute din proiecție în plan.

Punct început	X / Y	Punct sfârșit	X / Y	Lungime segment (** (m)
1	582.088,579 673.463,566	2	582.027,058 673.353,471	126.118
2	582.027,058 673.353,471	3	582.039,958 673.337,548	20.493
3	582.039,958 673.337,548	4	582.106,616 673.456,838	136.651
4	582.106,616 673.456,838	1	582.088,579 673.463,566	19.251

** Lungimile segmentelor sunt determinate în planul de proiecție Stereo 70 și sunt rotunjite la 1 milimetru.

***** Distanţa dintre puncte este formată din segmente cumulate ce sunt mai mici decât valoarea 1 milimetru.**

**DATE DESPRE IMOBILUL NR. 10107**

Oficiul de Cadastru și Publicitate Imobiliară SUCEAVA
Biroul de Cadastru și Publicitate Imobiliară Gura Humorului

A. Partea I. Descrierea imobilului

TEREN Extravilan

Adresa: Jud. Suceava

Nr. Crt	Nr cadastral Nr. topografic	Suprafața* (mp)	Observații / Referințe
A1		2.500	Sector cadastral:2 Teren neimprejmuit;

B. Partea II. Proprietari și acte

Inscrieri privitoare la dreptul de proprietate și alte drepturi reale	Referințe
10107 / 14/03/2022	
Act Notarial nr. 48, din 27/09/2011 emis de BNP ARON FLORENTINA;	
B1	A1
Intabulare, drept de PROPRIETATE, dobandit prin Succesiune, cota actuala 1/1, cota initiala 1/1	
1) CUCU ELENA	

C. Partea III. SARCINI .

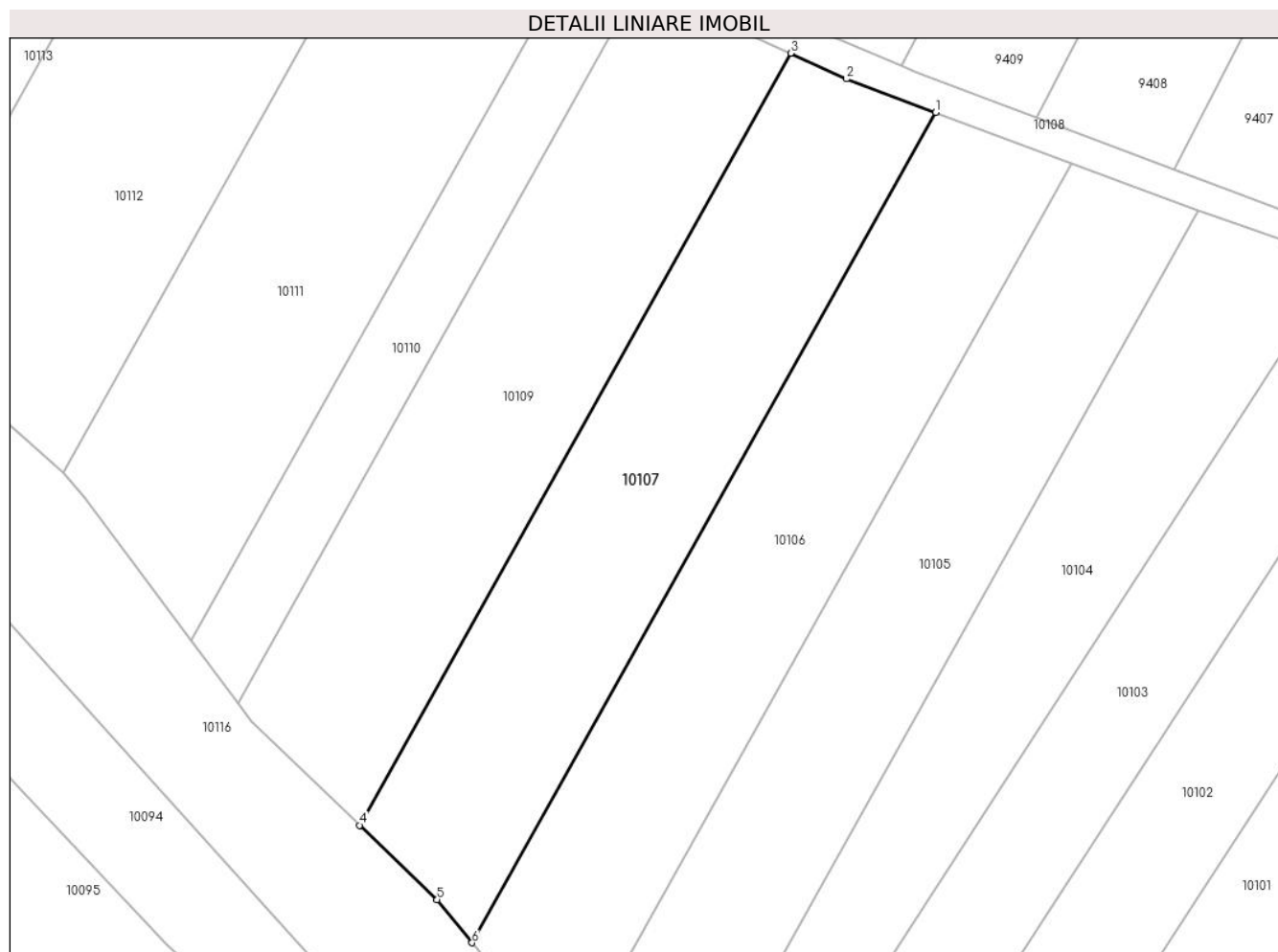
Inscrieri privind dezmembramintele dreptului de proprietate, drepturi reale de garanție și sarcini	Referințe
NU SUNT	

Anexa Nr. 1 La Partea I

Teren

Nr cadastral	Suprafața (mp)*	Observații / Referințe
	2.500	

* Suprafața este determinată în planul de proiecție Stereo 70.



Date referitoare la teren

Crt	Categorie folosință	Intravilan	Suprafața (mp)	Tarla	Parcelă	Nr. topo	Observații / Referințe
1	arabil	NU	2.500	9	211 213	-	

Lungime Segmente

1) Valorile lungimilor segmentelor sunt obținute din proiecție în plan.

Punct început	X / Y	Punct sfârșit	X / Y	Lungime segment (** (m)
1	582.088,579 673.463,566	2	582.076,72 673.467,99	12.657
2	582.076,72 673.467,99	3	582.069,326 673.471,406	8.145
3	582.069,326 673.471,406	4	582.012,13 673.369,051	117.252
4	582.012,13 673.369,051	5	582.022,423 673.359,193	14.252
5	582.022,423 673.359,193	6	582.027,058 673.353,471	7.364

Punct început	X / Y	Punct sfârșit	X / Y	Lungime segment (** (m)
6	582.027,058 673.353,471	1	582.088,579 673.463,566	126.118

** Lungimile segmentelor sunt determinate în planul de proiecție Stereo 70 și sunt rotunjite la 1 milimetru.

*** Distanța dintre puncte este formată din segmente cumulate ce sunt mai mici decât valoarea 1 milimetru.

**DATE DESPRE IMOBILUL NR. 10108**

Oficiul de Cadastru și Publicitate Imobiliară SUCEAVA
Biroul de Cadastru și Publicitate Imobiliară Gura Humorului

A. Partea I. Descrierea imobilului

TEREN Extravilan

Adresa: Jud. Suceava

Nr. Crt	Nr cadastral Nr. topografic	Suprafața* (mp)	Observații / Referințe
A1		1.525	Sector cadastral:2 Teren neimprejmuit;

B. Partea II. Proprietari și acte

Inscrieri privitoare la dreptul de proprietate și alte drepturi reale		Referințe
10108 / 14/03/2022		
Act Normativ nr. 7, din 13/03/1996 emis de PARLAMENTUL ROMANIEI;		
B1	Inscrierea provizorie, drept de PROPRIETATE, dobandit prin Lege, cota actuala 1/1, cota initiala 1/1 1) COMUNA DRAGOIESTI, CIF:4441190	A1

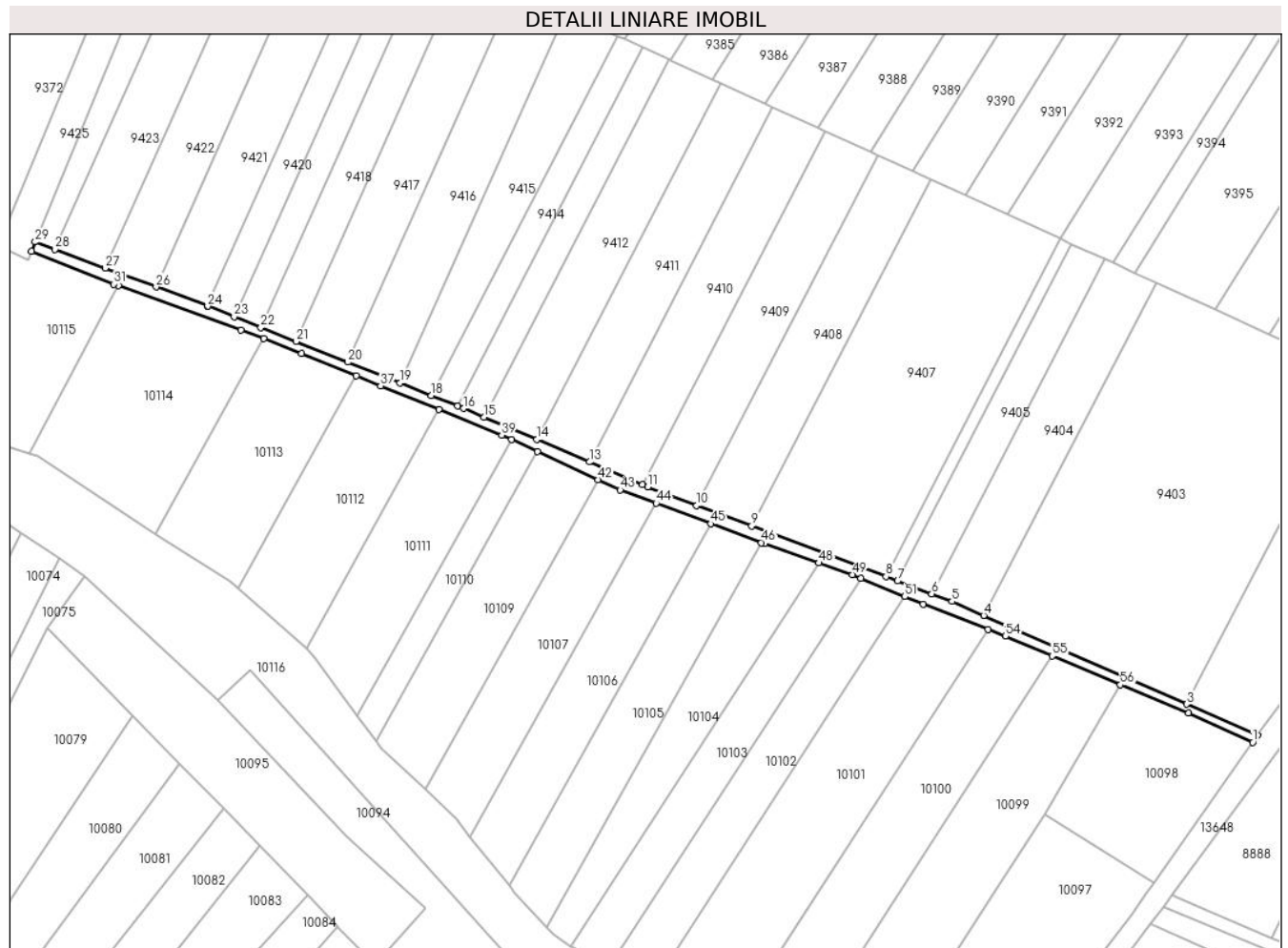
C. Partea III. SARCINI .

Inscrieri privind dezmembramintele dreptului de proprietate, drepturi reale de garanție și sarcini	Referințe
NU SUNT	

Teren

Nr cadastral	Suprafața (mp)*	Observații / Referințe
	1.525	

* Suprafața este determinată în planul de proiecție Stereo 70.



Date referitoare la teren

Crt	Categorie folosință	Intravilan	Suprafața (mp)	Tarla	Parcelă	Nr. topo	Observații / Referințe
1	drum	NU	1.525	9	211 213	-	

Lungime Segmente

1) Valorile lungimilor segmentelor sunt obținute din proiecție în plan.

Punct început	X / Y	Punct sfârșit	X / Y	Lungime segment
1	582.285,841 / 673.384,679	2	582.287,44 / 673.386,96	2.786
4	582.196,9 / 673.426,562	5	582.186,41 / 673.431,15	11.449
7	582.168,376 / 673.437,93	8	582.164,619 / 673.439,343	4.014
10	582.101,975 / 673.462,894	11	582.085,76 / 673.468,99	17.323
13	582.066,495 / 673.477,198	14	582.049,048 / 673.484,631	18.964
16	582.024,97 / 673.494,89	17	582.022,977 / 673.495,684	2.145
2	582.287,44 / 673.386,96	3	582.263,979 / 673.397,222	25.607
5	582.186,41 / 673.431,15	6	582.179,697 / 673.433,674	7.172
8	582.164,619 / 673.439,343	9	582.120,166 / 673.456,055	47.491
11	582.085,76 / 673.468,99	12	582.084,007 / 673.469,737	1.906
14	582.049,048 / 673.484,631	15	582.031,667 / 673.492,037	18.893
17	582.022,977 / 673.495,684	18	582.014,234 / 673.499,168	9.412
3	582.263,979 / 673.397,222	4	582.196,9 / 673.426,562	73.215
6	582.179,697 / 673.433,674	7	582.168,376 / 673.437,93	12.095
9	582.120,166 / 673.456,055	10	582.101,975 / 673.462,894	19.434
12	582.084,007 / 673.469,737	13	582.066,495 / 673.477,198	19.035
15	582.031,667 / 673.492,037	16	582.024,97 / 673.494,89	7.279
18	582.014,234 / 673.499,168	19	582.003,905 / 673.503,285	11.119

Punct început	X / Y	Punct sfârșit	X / Y	Lungime segment	Punct început	X / Y	Punct sfârșit	X / Y	Lungime segment	Punct început	X / Y	Punct sfârșit	X / Y	Lungime segment
19	582.003,905 673.503,285	20	581.986,63 673.510,169	18.596	20	581.986,63 673.510,169	21	581.969,473 673.517,006	18.469	21	581.969,473 673.517,006	22	581.957,871 673.521,63	12.49
22	581.957,871 673.521,63	23	581.949,035 673.525,151	9.512	23	581.949,035 673.525,151	24	581.940,28 673.528,64	9.425	24	581.940,28 673.528,64	25	581.940,228 673.528,659	0.055
25	581.940,228 673.528,659	26	581.923,231 673.534,981	18.135	26	581.923,231 673.534,981	27	581.906,394 673.541,243	17.964	27	581.906,394 673.541,243	28	581.889,712 673.547,447	17.798
28	581.889,712 673.547,447	29	581.883,236 673.549,856	6.91	29	581.883,236 673.549,856	30	581.881,996 673.546,843	3.258	30	581.881,996 673.546,843	31	581.909,12 673.535,95	29.23
31	581.909,12 673.535,95	32	581.910,734 673.535,372	1.714	32	581.910,734 673.535,372	33	581.951,28 673.520,84	43.072	33	581.951,28 673.520,84	34	581.958,801 673.517,923	8.067
34	581.958,801 673.517,923	35	581.971,29 673.513,08	13.395	35	581.971,29 673.513,08	36	581.989,399 673.505,626	19.583	36	581.989,399 673.505,626	37	581.997,43 673.502,32	8.685
37	581.997,43 673.502,32	38	582.016,79 673.494,488	20.884	38	582.016,79 673.494,488	39	582.037,5 673.486,11	22.34	39	582.037,5 673.486,11	40	582.040,751 673.484,608	3.581
40	582.040,751 673.484,608	41	582.049,273 673.480,671	9.387	41	582.049,273 673.480,671	42	582.069,326 673.471,406	22.09	42	582.069,326 673.471,406	43	582.076,72 673.467,99	8.145
43	582.076,72 673.467,99	44	582.088,579 673.463,566	12.657	44	582.088,579 673.463,566	45	582.106,616 673.456,838	19.251	45	582.106,616 673.456,838	46	582.123,414 673.450,572	17.929
46	582.123,414 673.450,572	47	582.124,41 673.450,2	1.063	47	582.124,41 673.450,2	48	582.142,392 673.443,871	19.063	48	582.142,392 673.443,871	49	582.153,39 673.440,0	11.659
49	582.153,39 673.440,0	50	582.156,199 673.438,836	3.041	50	582.156,199 673.438,836	51	582.170,82 673.432,78	15.826	51	582.170,82 673.432,78	52	582.176,83 673.430,29	6.505
52	582.176,83 673.430,29	53	582.198,349 673.421,917	23.091	53	582.198,349 673.421,917	54	582.204,02 673.419,71	6.085	54	582.204,02 673.419,71	55	582.219,565 673.413,139	16.877
55	582.219,565 673.413,139	56	582.242,08 673.403,62	24.445	56	582.242,08 673.403,62	57	582.264,546 673.394,273	24.333	57	582.264,546 673.394,273	1	582.285,841 673.384,679	23.356

** Lungimile segmentelor sunt determinate în planul de proiecție Stereo 70 și sunt rotunjite la 1 milimetru.

*** Distanța dintre puncte este formată din segmente cumulate ce sunt mai mici decât valoarea 1 milimetru.

**DATE DESPRE IMOBILUL NR. 10109**

Oficiul de Cadastru și Publicitate Imobiliară SUCEAVA
Biroul de Cadastru și Publicitate Imobiliară Gura Humorului

A. Partea I. Descrierea imobilului

TEREN Extravilan

Adresa: Jud. Suceava

Nr. Crt	Nr cadastral Nr. topografic	Suprafața* (mp)	Observații / Referințe
A1		2.500	Sector cadastral:2 Teren neimprejmuit;

B. Partea II. Proprietari și acte

Inscrieri privitoare la dreptul de proprietate și alte drepturi reale		Referințe
10109 / 14/03/2022		
Act Normativ nr. 7, din 13/03/1996 emis de PARLAMENTUL ROMANIEI;		
B1	Intabulare, drept de PROPRIETATE, dobandit prin Lege, cota actuala 1/1, cota initiala 1/1 1) NEIDENTIFICAT NEIDENTIFICAT	A1
Act Administrativ nr. 765, din 18/02/2022 emis de PRIMARIA COMUNEI DRAGOIESTI;		
B2	Se noteaza posesia factica in favoarea lui 1) POPESCU OLGA	A1

C. Partea III. SARCINI .

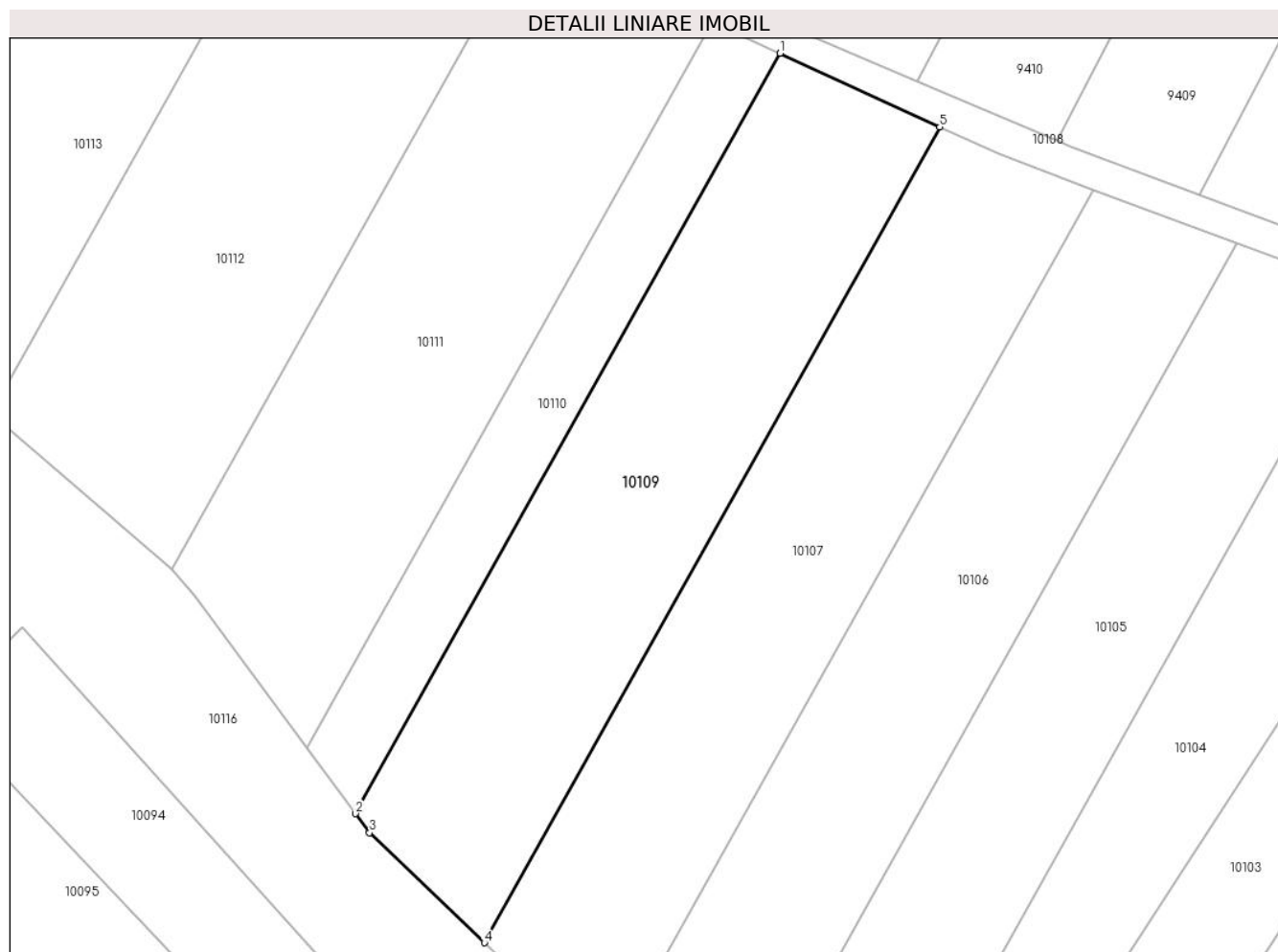
Inscrieri privind dezmembramintele dreptului de proprietate, drepturi reale de garanție și sarcini	Referințe
NU SUNT	

Anexa Nr. 1 La Partea I

Teren

Nr cadastral	Suprafața (mp)*	Observații / Referințe
	2.500	

* Suprafața este determinată în planul de proiecție Stereo 70.



Date referitoare la teren

Crt	Categorie folosință	Intravilan	Suprafața (mp)	Tarla	Parcelă	Nr. topo	Observații / Referințe
1	arabil	NU	2.500	9	211 213	-	

Lungime Segmente

1) Valorile lungimilor segmentelor sunt obținute din proiecție în plan.

Punct început	X / Y	Punct sfârșit	X / Y	Lungime segment (** (m)
1	582.049,273 673.480,671	2	581.995,949 673.385,244	109.315
2	581.995,949 673.385,244	3	581.997,72 673.382,851	2.977
3	581.997,72 673.382,851	4	582.012,13 673.369,051	19.952
4	582.012,13 673.369,051	5	582.069,326 673.471,406	117.252
5	582.069,326 673.471,406	1	582.049,273 673.480,671	22.09

**** Lungimile segmentelor sunt determinate în planul de proiecție Stereo 70 și sunt rotunjite la 1 milimetru.**

***** Distanța dintre puncte este formată din segmente cumulate ce sunt mai mici decât valoarea 1 milimetru.**

**DATE DESPRE IMOBILUL NR. 10110**

Oficiul de Cadastru și Publicitate Imobiliară SUCEAVA
Biroul de Cadastru și Publicitate Imobiliară Gura Humorului

A. Partea I. Descrierea imobilului

TEREN Extravilan

Adresa: Jud. Suceava

Nr. Crt	Nr cadastral Nr. topografic	Suprafața* (mp)	Observații / Referințe
A1		1.000	Sector cadastral:2 Teren neimprejmuit;

B. Partea II. Proprietari și acte

Inscrieri privitoare la dreptul de proprietate și alte drepturi reale		Referințe
10110 / 14/03/2022		
Act Normativ nr. 7, din 13/03/1996 emis de PARLAMENTUL ROMANIEI;		
B1	Inscrierea provizorie, drept de PROPRIETATE, dobandit prin Lege, cota actuala 1/1, cota initiala 1/1 1) COMUNA DRAGOIESTI, CIF:4441190	A1

C. Partea III. SARCINI .

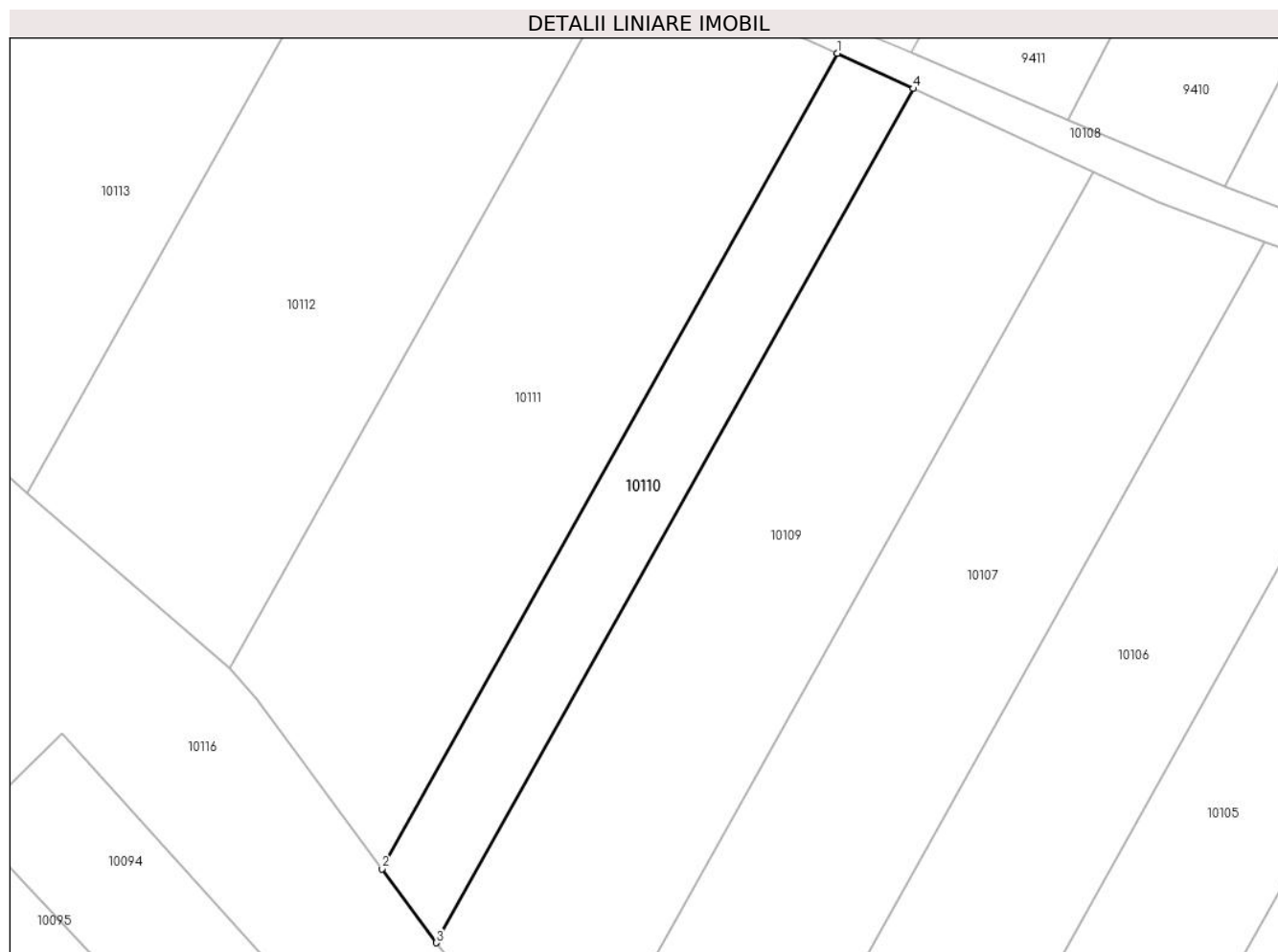
Inscrieri privind dezmembramintele dreptului de proprietate, drepturi reale de garanție și sarcini	Referințe
NU SUNT	

Anexa Nr. 1 La Partea I

Teren

Nr cadastral	Suprafața (mp)*	Observații / Referințe
	1.000	

* Suprafața este determinată în planul de proiecție Stereo 70.



Date referitoare la teren

Crt	Categorie folosință	Intravilan	Suprafața (mp)	Tarla	Parcelă	Nr. topo	Observații / Referințe
1	arabil	NU	1.000	9	211 213	-	

Lungime Segmente

1) Valorile lungimilor segmentelor sunt obținute din proiecție în plan.

Punct început	X / Y	Punct sfârșit	X / Y	Lungime segment (** (m)
1	582.040,751 673.484,608	2	581.989,84 673.393,498	104.369
2	581.989,84 673.393,498	3	581.995,949 673.385,244	10.269
3	581.995,949 673.385,244	4	582.049,273 673.480,671	109.315
4	582.049,273 673.480,671	1	582.040,751 673.484,608	9.387

** Lungimile segmentelor sunt determinate în planul de proiecție Stereo 70 și sunt rotunjite la 1 milimetru.

***** Distanţa dintre puncte este formată din segmente cumulate ce sunt mai mici decât valoarea 1 milimetru.**

**DATE DESPRE IMOBILUL NR. 10111**

Oficiul de Cadastru și Publicitate Imobiliară SUCEAVA
Biroul de Cadastru și Publicitate Imobiliară Gura Humorului

A. Partea I. Descrierea imobilului

TEREN Extravilan

Adresa: Jud. Suceava

Nr. Crt	Nr cadastral Nr. topografic	Suprafața* (mp)	Observații / Referințe
A1		2.500	Sector cadastral:2 Teren neimprejmuit;

B. Partea II. Proprietari și acte

Inscrieri privitoare la dreptul de proprietate și alte drepturi reale		Referințe
10111 / 14/03/2022		
Act Normativ nr. 7, din 13/03/1996 emis de PARLAMENTUL ROMANIEI;		
B1	Intabulare, drept de PROPRIETATE, dobandit prin Lege, cota actuala 1/1, cota initiala 1/1 1) NEIDENTIFICAT NEIDENTIFICAT	A1
Act Administrativ nr. 766, din 18/02/2022 emis de PRIMARIA COMUNEI DRAGOIESTI;		
B2	Se noteaza posesia factica in favoarea lui 1) CEPOI LUCRETIA	A1

C. Partea III. SARCINI .

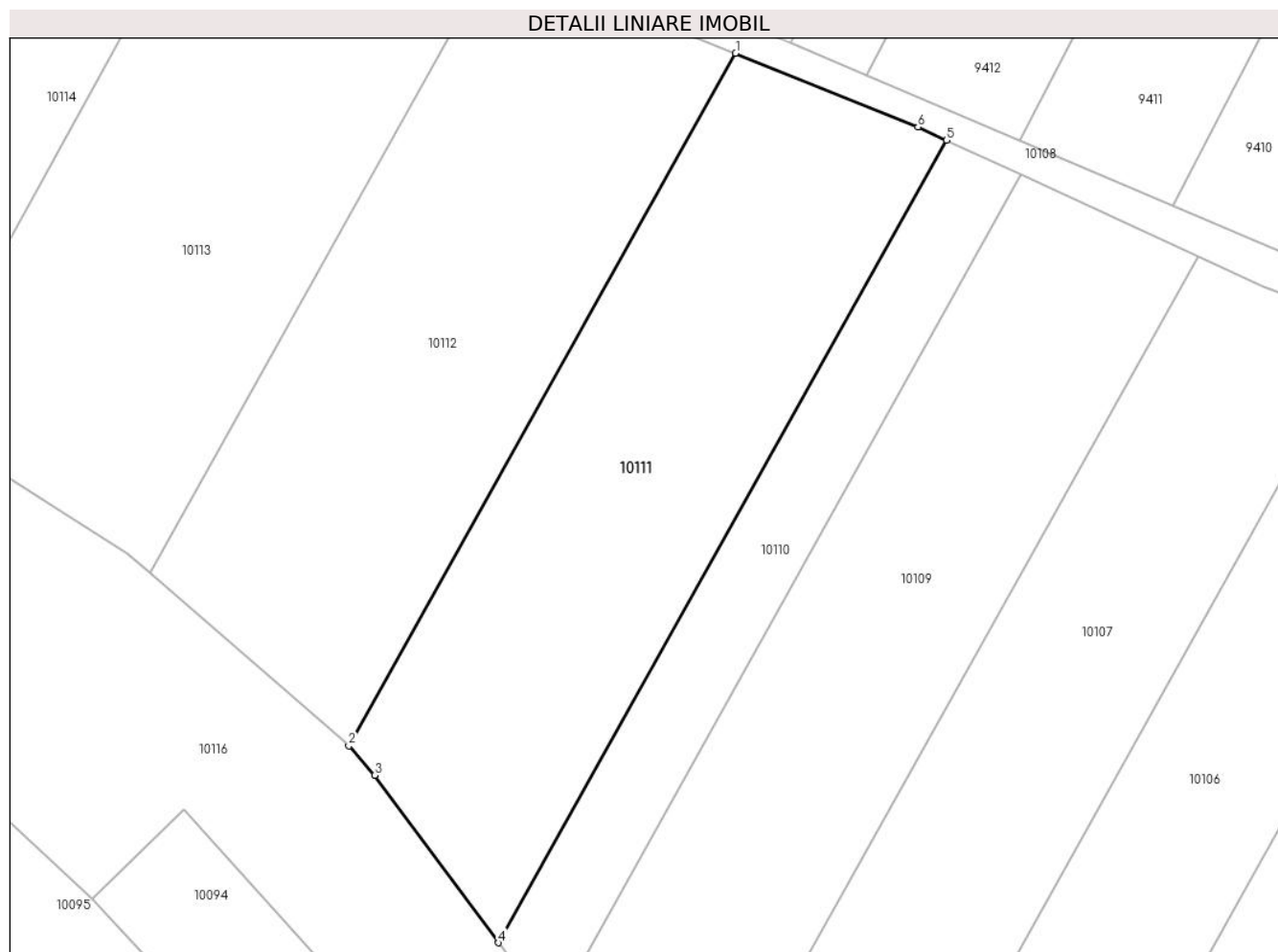
Inscrieri privind dezmembramintele dreptului de proprietate, drepturi reale de garanție și sarcini	Referințe
NU SUNT	

Anexa Nr. 1 La Partea I

Teren

Nr cadastral	Suprafața (mp)*	Observații / Referințe
	2.500	

* Suprafața este determinată în planul de proiecție Stereo 70.



Date referitoare la teren

Crt	Categorie folosință	Intravilan	Suprafața (mp)	Tarla	Parcelă	Nr. topo	Observații / Referințe
1	arabil	NU	2.500	9	211 213	-	

Lungime Segmente

1) Valorile lungimilor segmentelor sunt obținute din proiecție în plan.

Punct început	X / Y	Punct sfârșit	X / Y	Lungime segment (** (m)
1	582.016,79 673.494,488	2	581.972,845 673.415,847	90.086
2	581.972,845 673.415,847	3	581.975,764 673.412,515	4.43
3	581.975,764 673.412,515	4	581.989,84 673.393,498	23.66
4	581.989,84 673.393,498	5	582.040,751 673.484,608	104.369
5	582.040,751 673.484,608	6	582.037,5 673.486,11	3.581

Punct început	X / Y	Punct sfârșit	X / Y	Lungime segment (** (m)
6	582.037,5 673.486,11	1	582.016,79 673.494,488	22.34

** Lungimile segmentelor sunt determinate în planul de proiecție Stereo 70 și sunt rotunjite la 1 milimetru.

*** Distanța dintre puncte este formată din segmente cumulate ce sunt mai mici decât valoarea 1 milimetru.

**DATE DESPRE IMOBILUL NR. 10112**

Oficiul de Cadastru și Publicitate Imobiliară SUCEAVA
Biroul de Cadastru și Publicitate Imobiliară Gura Humorului

A. Partea I. Descrierea imobilului

TEREN Extravilan

Adresa: Jud. Suceava

Nr. Crt	Nr cadastral Nr. topografic	Suprafața* (mp)	Observații / Referințe
A1		2.500	Sector cadastral:2 Teren neimprejmuit;

B. Partea II. Proprietari și acte

Inscrieri privitoare la dreptul de proprietate și alte drepturi reale		Referințe
10112 / 14/03/2022		
Act Normativ nr. 7, din 13/03/1996 emis de PARLAMENTUL ROMANIEI;		
B1	Intabulare, drept de PROPRIETATE, dobandit prin Lege, cota actuala 1/1, cota initiala 1/1 1) NEIDENTIFICAT NEIDENTIFICAT	A1
Act Administrativ nr. 767, din 18/02/2022 emis de PRIMARIA COMUNEI DRAGOIESTI;		
B2	Se noteaza posesia factica in favoarea lui 1) RUSU ILIE	A1

C. Partea III. SARCINI .

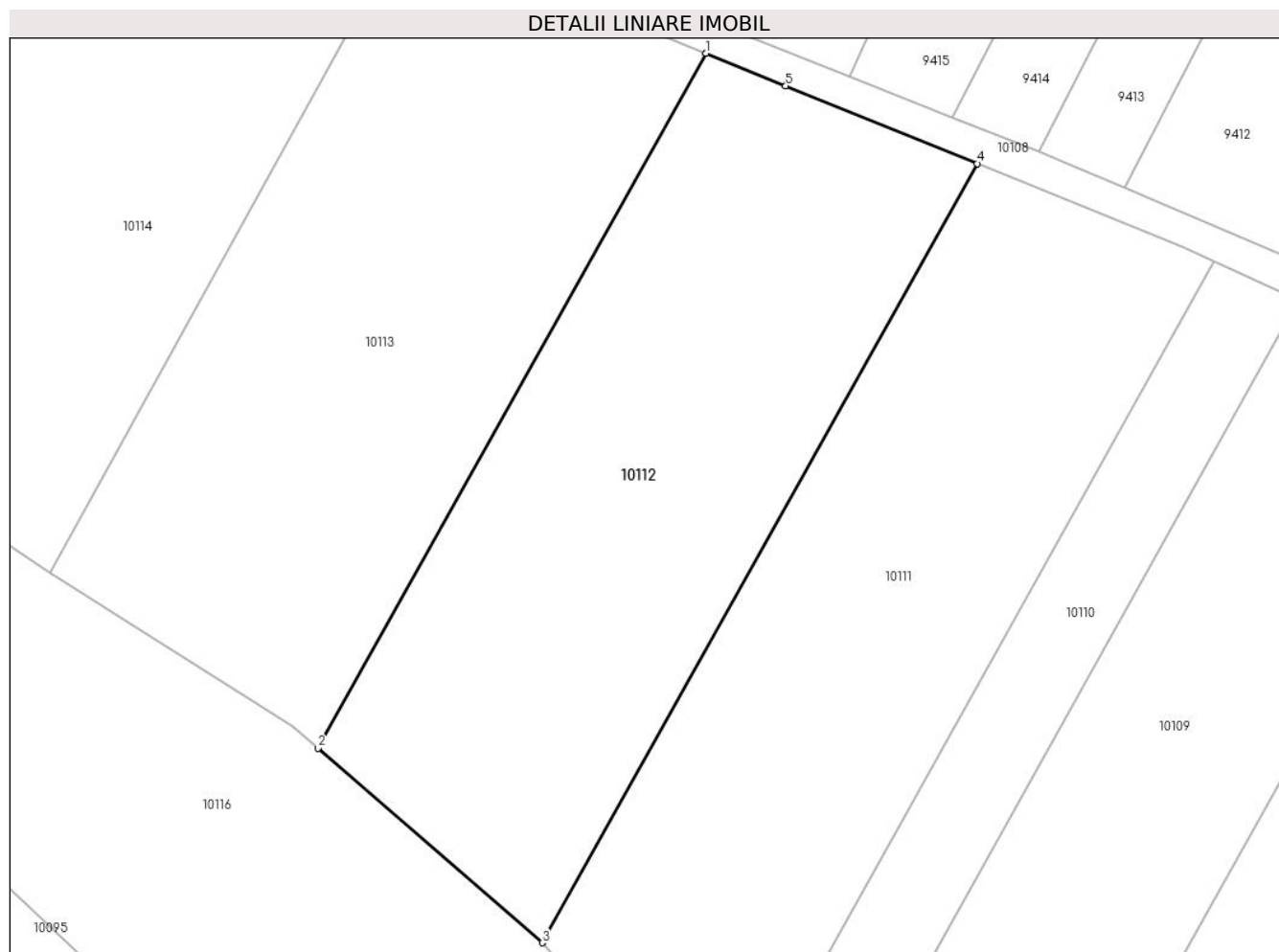
Inscrieri privind dezmembramintele dreptului de proprietate, drepturi reale de garanție și sarcini	Referințe
NU SUNT	

Anexa Nr. 1 La Partea I

Teren

Nr cadastral	Suprafața (mp)*	Observații / Referințe
	2.500	

* Suprafața este determinată în planul de proiecție Stereo 70.



Date referitoare la teren

Crt	Categorie folosință	Intra vilan	Suprafața (mp)	Tarla	Parcelă	Nr. topo	Observații / Referințe
1	arabil	NU	2.500	9	211 213	-	

Lungime Segmente

1) Valorile lungimilor segmentelor sunt obținute din proiecție în plan.

Punct început	X / Y	Punct sfârșit	X / Y	Lungime segment (** (m)
1	581.989,399 673.505,626	2	581.950,207 673.435,49	80.343
2	581.950,207 673.435,49	3	581.972,845 673.415,847	29.972
3	581.972,845 673.415,847	4	582.016,79 673.494,488	90.086
4	582.016,79 673.494,488	5	581.997,43 673.502,32	20.884
5	581.997,43 673.502,32	1	581.989,399 673.505,626	8.685

**** Lungimile segmentelor sunt determinate în planul de proiecție Stereo 70 și sunt rotunjite la 1 milimetru.**

***** Distanța dintre puncte este formată din segmente cumulate ce sunt mai mici decât valoarea 1 milimetru.**

**DATE DESPRE IMOBILUL NR. 10113**

Oficiul de Cadastru și Publicitate Imobiliară SUCEAVA
Biroul de Cadastru și Publicitate Imobiliară Gura Humorului

A. Partea I. Descrierea imobilului

TEREN Extravilan

Adresa: Jud. Suceava

Nr. Crt	Nr cadastral Nr. topografic	Suprafața* (mp)	Observații / Referințe
A1		2.500	Sector cadastral:2 Teren neimprejmuit;

B. Partea II. Proprietari și acte

Inscrieri privitoare la dreptul de proprietate și alte drepturi reale		Referințe
10113 / 14/03/2022		
Act Normativ nr. 7, din 13/03/1996 emis de PARLAMENTUL ROMANIEI;		
B1	Intabulare, drept de PROPRIETATE, dobandit prin Lege, cota actuala 1/1, cota initiala 1/1 1) NEIDENTIFICAT NEIDENTIFICAT	A1
Act Administrativ nr. 792, din 18/02/2022 emis de PRIMARIA COMUNEI DRAGOIESTI;		
B2	Se noteaza posesia factica in favoarea lui 1) CENUSA VASILE	A1

C. Partea III. SARCINI .

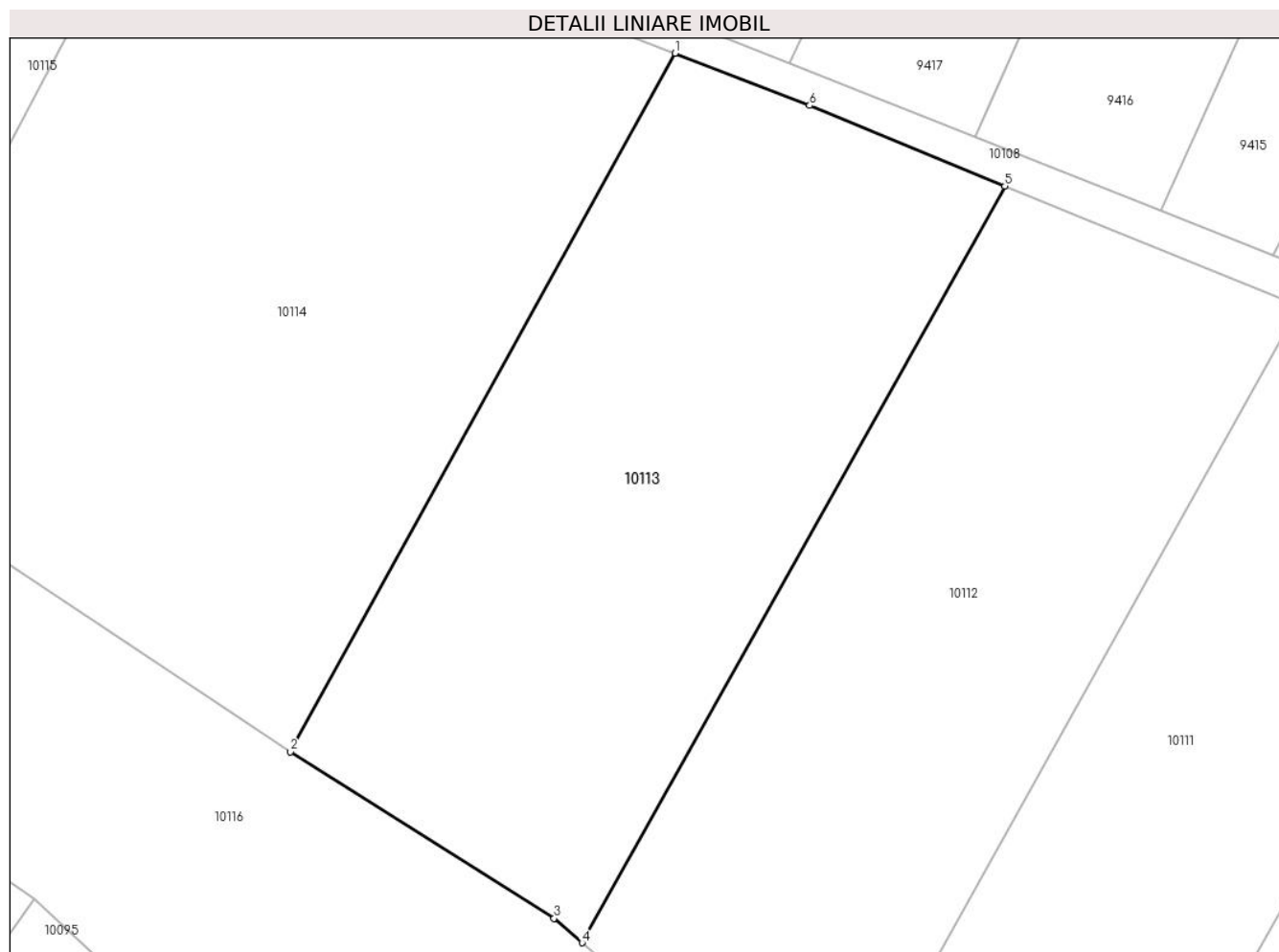
Inscrieri privind dezmembramintele dreptului de proprietate, drepturi reale de garanție și sarcini	Referințe
NU SUNT	

Anexa Nr. 1 La Partea I

Teren

Nr cadastral	Suprafața (mp)*	Observații / Referințe
	2.500	

* Suprafața este determinată în planul de proiecție Stereo 70.



Date referitoare la teren

Crt	Categorie folosință	Intravilan	Suprafața (mp)	Tarla	Parcelă	Nr. topo	Observații / Referințe
1	arabil	NU	2.500	9	211 213	-	

Lungime Segmente

1) Valorile lungimilor segmentelor sunt obținute din proiecție în plan.

Punct început	X / Y	Punct sfârșit	X / Y	Lungime segment (** (m)
1	581.958,801 673.517,923	2	581.923,157 673.453,197	73.891
2	581.923,157 673.453,197	3	581.947,601 673.437,752	28.915
3	581.947,601 673.437,752	4	581.950,207 673.435,49	3.451
4	581.950,207 673.435,49	5	581.989,399 673.505,626	80.343
5	581.989,399 673.505,626	6	581.971,29 673.513,08	19.583

Punct început	X / Y	Punct sfârșit	X / Y	Lungime segment (** (m)
6	581.971,29 673.513,08	1	581.958,801 673.517,923	13.395

** Lungimile segmentelor sunt determinate în planul de proiecție Stereo 70 și sunt rotunjite la 1 milimetru.

*** Distanța dintre puncte este formată din segmente cumulate ce sunt mai mici decât valoarea 1 milimetru.

**DATE DESPRE IMOBILUL NR. 10114**

Oficiul de Cadastru și Publicitate Imobiliară SUCEAVA
Biroul de Cadastru și Publicitate Imobiliară Gura Humorului

A. Partea I. Descrierea imobilului

TEREN Extravilan

Adresa: Jud. Suceava

Nr. Crt	Nr cadastral Nr. topografic	Suprafața* (mp)	Observații / Referințe
A1		3.400	Sector cadastral:2 Teren neimprejmuit;

B. Partea II. Proprietari și acte

Inscrieri privitoare la dreptul de proprietate și alte drepturi reale		Referințe
10114 / 14/03/2022		
Act Normativ nr. 7, din 13/03/1996 emis de PARLAMENTUL ROMANIEI;		
B1	Intabulare, drept de PROPRIETATE, dobandit prin Lege, cota actuala 1/1, cota initiala 1/1 1) NEIDENTIFICAT NEIDENTIFICAT	A1
Act Administrativ nr. 768, din 18/02/2022 emis de PRIMARIA COMUNEI DRAGOIESTI;		
B2	Se noteaza posesia factica in favoarea lui 1) COZACIUC ELENA	A1

C. Partea III. SARCINI .

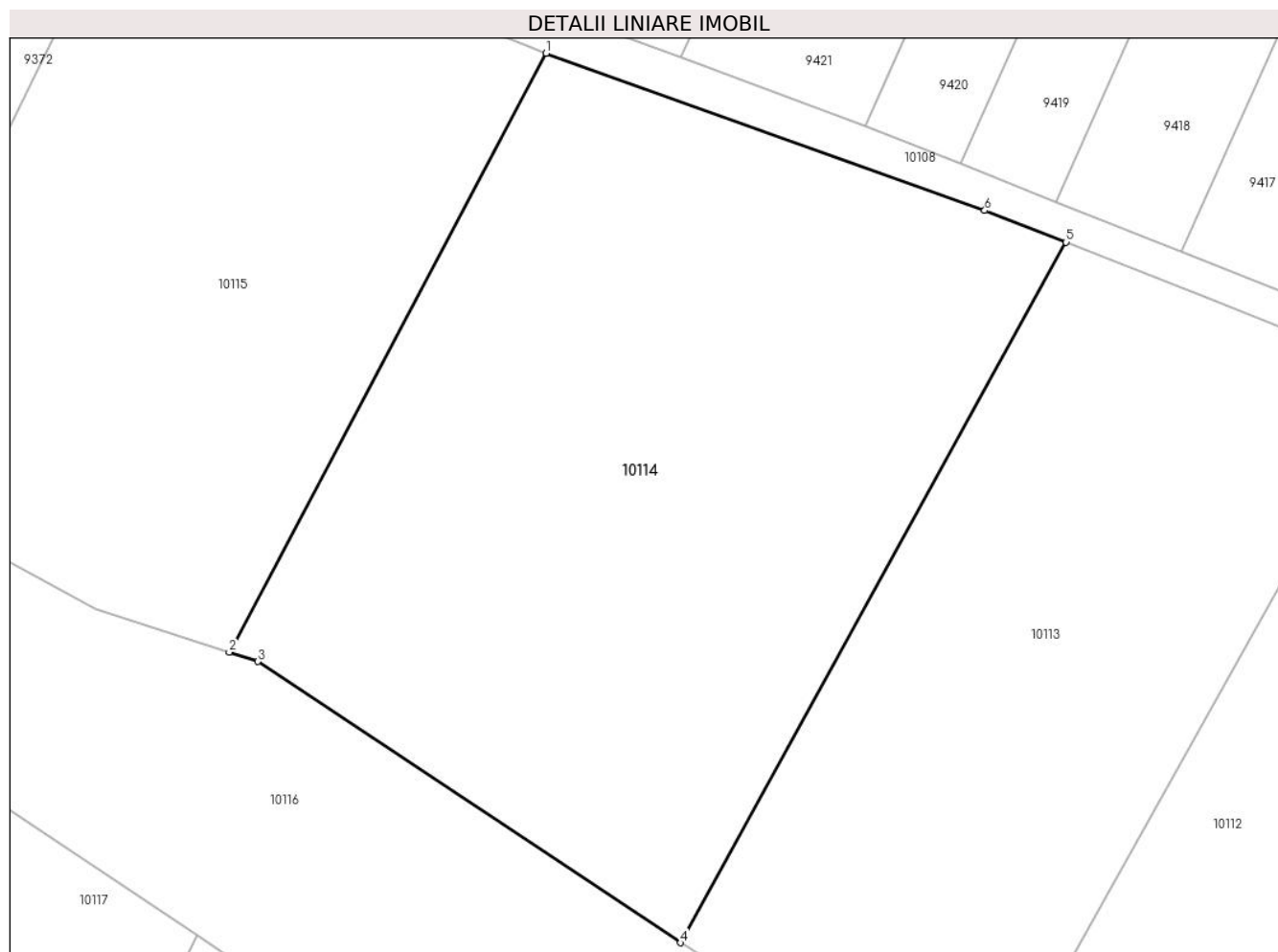
Inscrieri privind dezmembramintele dreptului de proprietate, drepturi reale de garanție și sarcini	Referințe
NU SUNT	

Anexa Nr. 1 La Partea I

Teren

Nr cadastral	Suprafața (mp)*	Observații / Referințe
	3.400	

* Suprafața este determinată în planul de proiecție Stereo 70.



Date referitoare la teren

Crt	Categorie folosință	Intravilan	Suprafața (mp)	Tarla	Parcelă	Nr. topo	Observații / Referințe
1	arabil	NU	3.400	9	211 213	-	

Lungime Segmente

1) Valorile lungimilor segmentelor sunt obținute din proiecție în plan.

Punct început	X / Y	Punct sfârșit	X / Y	Lungime segment (** (m)
1	581.910,734 673.535,372	2	581.881,447 673.480,044	62.601
2	581.881,447 673.480,044	3	581.884,099 673.479,187	2.787
3	581.884,099 673.479,187	4	581.923,157 673.453,197	46.915
4	581.923,157 673.453,197	5	581.958,801 673.517,923	73.891
5	581.958,801 673.517,923	6	581.951,28 673.520,84	8.067

Punct început	X / Y	Punct sfârșit	X / Y	Lungime segment (** (m)
6	581.951,28 673.520,84	1	581.910,734 673.535,372	43.072

** Lungimile segmentelor sunt determinate în planul de proiecție Stereo 70 și sunt rotunjite la 1 milimetru.

*** Distanța dintre puncte este formată din segmente cumulate ce sunt mai mici decât valoarea 1 milimetru.

**DATE DESPRE IMOBILUL NR. 10115**

Oficiul de Cadastru și Publicitate Imobiliară SUCEAVA
Biroul de Cadastru și Publicitate Imobiliară Gura Humorului

A. Partea I. Descrierea imobilului

TEREN Extravilan

Adresa: Jud. Suceava

Nr. Crt	Nr cadastral Nr. topografic	Suprafața* (mp)	Observații / Referințe
A1		2.500	Sector cadastral:2 Teren neimprejmuit;

B. Partea II. Proprietari și acte

Inscrieri privitoare la dreptul de proprietate și alte drepturi reale		Referințe
10115 / 14/03/2022		
Act Normativ nr. 7, din 13/03/1996 emis de PARLAMENTUL ROMANIEI;		
B1	Intabulare, drept de PROPRIETATE, dobandit prin Lege, cota actuala 1/1, cota initiala 1/1 1) NEIDENTIFICAT NEIDENTIFICAT	A1
Act Administrativ nr. 769, din 18/02/2022 emis de PRIMARIA COMUNEI DRAGOIESTI;		
B2	Se noteaza posesia factica in favoarea lui 1) ONUT CONSTANTIN-MARCEL	A1

C. Partea III. SARCINI .

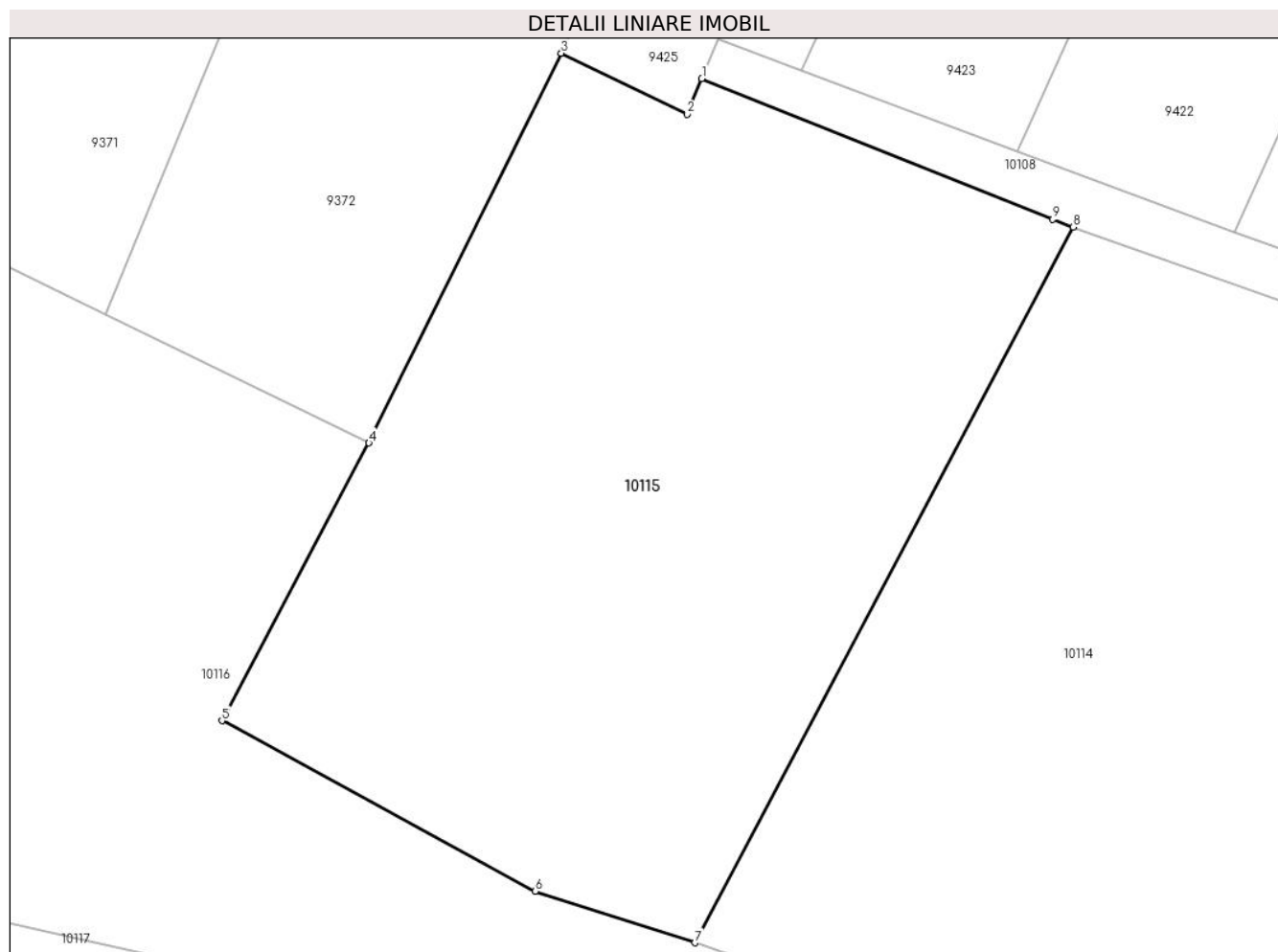
Inscrieri privind dezmembramintele dreptului de proprietate, drepturi reale de garanție și sarcini	Referințe
NU SUNT	

Anexa Nr. 1 La Partea I

Teren

Nr cadastral	Suprafața (mp)*	Observații / Referințe
	2.500	

* Suprafața este determinată în planul de proiecție Stereo 70.



Date referitoare la teren

Crt	Categorie folosință	Intravilan	Suprafața (mp)	Tarla	Parcelă	Nr. topo	Observații / Referințe
1	arabil	NU	2.500	9	211 213	-	

Lungime Segmente

1) Valorile lungimilor segmentelor sunt obținute din proiecție în plan.

Punct început	X / Y	Punct sfârșit	X / Y	Lungime segment (** (m)
1	581.881,996 673.546,843	2	581.880,862 673.544,087	2.98
2	581.880,862 673.544,087	3	581.871,12 673.548,8	10.822
3	581.871,12 673.548,8	4	581.856,24 673.518,68	33.595
4	581.856,24 673.518,68	5	581.844,873 673.497,207	24.296
5	581.844,873 673.497,207	6	581.869,109 673.484,03	27.587

Punct început	X / Y	Punct sfârșit	X / Y	Lungime segment (** (m)
6	581.869,109 673.484,03	7	581.881,447 673.480,044	12.966
7	581.881,447 673.480,044	8	581.910,734 673.535,372	62.601
8	581.910,734 673.535,372	9	581.909,12 673.535,95	1.714
9	581.909,12 673.535,95	1	581.881,996 673.546,843	29.23

** Lungimile segmentelor sunt determinate în planul de proiecție Stereo 70 și sunt rotunjite la 1 milimetru.

*** Distanța dintre puncte este formată din segmente cumulate ce sunt mai mici decât valoarea 1 milimetru.

**DATE DESPRE IMOBILUL NR. 10116**

Oficiul de Cadastru și Publicitate Imobiliară SUCEAVA
Biroul de Cadastru și Publicitate Imobiliară Gura Humorului

A. Partea I. Descrierea imobilului

TEREN Necunoscut

Adresa: Loc. Dragoiesti, Jud. Suceava

Nr. Crt	Nr cadastral Nr. topografic	Suprafața* (mp)	Observații / Referințe
A1		34.199	Sector cadastral:2 Teren neimprejmuit;

B. Partea II. Proprietari și acte

Inscrieri privitoare la dreptul de proprietate și alte drepturi reale		Referințe
10116 / 14/03/2022		
Act Normativ nr. 7, din 13/03/1996 emis de PARLAMENTUL ROMANIEI;		
B1	Inscrierea provizorie, drept de PROPRIETATE, dobandit prin Lege, cota actuala 1/1, cota initiala 1/1 1) COMUNA DRAGOIESTI, CIF:4441190	A1

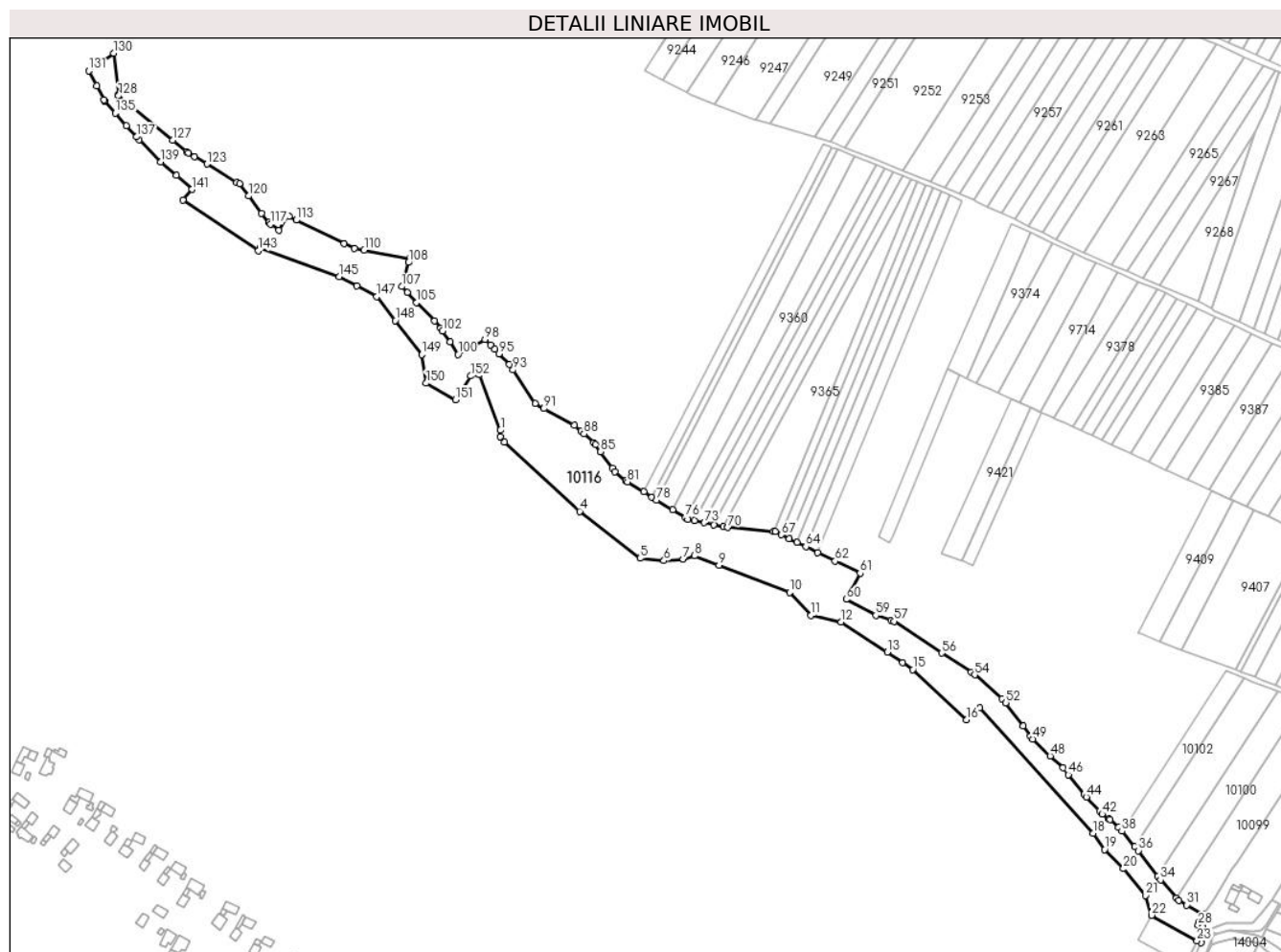
C. Partea III. SARCINI .

Inscrieri privind dezmembramintele dreptului de proprietate, drepturi reale de garanție și sarcini	Referințe
NU SUNT	

Teren

Nr cadastral	Suprafața (mp)*	Observații / Referințe
	34.199	

* Suprafața este determinată în planul de proiecție Stereo 70.



Date referitoare la teren

Crt	Categorie folosință	Intravilan	Suprafața (mp)	Tarla	Parcelă	Nr. topo	Observații / Referințe
1	ape curgătoare	DA	306	-	-	-	
2	ape curgătoare	DA	85	-	-	-	
3	ape curgătoare	NU	33.809	8	211	-	

Lungime Segmente

1) Valorile lungimilor segmentelor sunt obținute din proiecție în plan.

Punct început	X / Y	Punct sfârșit	X / Y	Lungime segment	Punct început	X / Y	Punct sfârșit	X / Y	Lungime segment	Punct început	X / Y	Punct sfârșit	X / Y	Lungime segment
1	581.561,459 673.635,734	2	581.561,301 673.630,593	5.143	2	581.561,301 673.630,593	3	581.564,665 673.626,0	5.693	3	581.564,665 673.626,0	4	581.626,401 673.569,327	83.804
4	581.626,401 673.569,327	5	581.675,926 673.530,905	62.682	5	581.675,926 673.530,905	6	581.695,493 673.528,867	19.673	6	581.695,493 673.528,867	7	581.711,297 673.530,171	15.858
7	581.711,297 673.530,171	8	581.720,697 673.532,937	9.799	8	581.720,697 673.532,937	9	581.740,65 673.525,225	21.392	9	581.740,65 673.525,225	10	581.798,606 673.502,823	62.135

Punct început	X / Y	Punct sfârșit	X / Y	Lungime segment	Punct început	X / Y	Punct sfârșit	X / Y	Lungime segment	Punct început	X / Y	Punct sfârșit	X / Y	Lungime segment
10	581.798,606 673.502,823	11	581.816,04 673.484,232	25.487	11	581.816,04 673.484,232	12	581.840,837 673.478,809	25.383	12	581.840,837 673.478,809	13	581.878,491 673.453,958	45.115
13	581.878,491 673.453,958	14	581.891,074 673.445,313	15.267	14	581.891,074 673.445,313	15	581.899,379 673.439,607	10.076	15	581.899,379 673.439,607	16	581.943,634 673.398,449	60.436
16	581.943,634 673.398,449	17	581.954,156 673.408,585	14.61	17	581.954,156 673.408,585	18	582.047,14 673.305,735	138.651	18	582.047,14 673.305,735	19	582.056,618 673.292,308	16.435
19	582.056,618 673.292,308	20	582.072,106 673.276,581	22.073	20	582.072,106 673.276,581	21	582.090,312 673.254,747	28.429	21	582.090,312 673.254,747	22	582.095,38 673.238,458	17.059
22	582.095,38 673.238,458	23	582.132,482 673.217,407	42.658	23	582.132,482 673.217,407	24	582.136,001 673.215,895	3.83	24	582.136,001 673.215,895	25	582.138,786 673.222,373	7.051
25	582.138,786 673.222,373	26	582.140,313 673.225,925	3.866	26	582.140,313 673.225,925	27	582.137,275 673.228,804	4.185	27	582.137,275 673.228,804	28	582.133,498 673.230,269	4.051
28	582.133,498 673.230,269	29	582.134,255 673.232,716	2.561	29	582.134,255 673.232,716	30	582.137,132 673.239,268	7.156	30	582.137,132 673.239,268	31	582.124,043 673.246,862	15.132
31	582.124,043 673.246,862	32	582.117,676 673.250,556	7.361	32	582.117,676 673.250,556	33	582.115,619 673.252,821	3.06	33	582.115,619 673.252,821	34	582.102,439 673.267,34	19.609
34	582.102,439 673.267,34	35	582.100,114 673.270,406	3.848	35	582.100,114 673.270,406	36	582.084,249 673.291,321	26.251	36	582.084,249 673.291,321	37	582.081,346 673.294,782	4.517
37	582.081,346 673.294,782	38	582.070,885 673.307,255	16.279	38	582.070,885 673.307,255	39	582.068,116 673.310,557	4.309	39	582.068,116 673.310,557	40	582.061,31 673.316,699	9.168
40	582.061,31 673.316,699	41	582.060,365 673.317,36	1.153	41	582.060,365 673.317,36	42	582.054,726 673.321,306	6.883	42	582.054,726 673.321,306	43	582.052,515 673.323,694	3.254
43	582.052,515 673.323,694	44	582.041,822 673.335,247	15.742	44	582.041,822 673.335,247	45	582.039,958 673.337,548	2.961	45	582.039,958 673.337,548	46	582.027,058 673.353,471	20.493
46	582.027,058 673.353,471	47	582.022,423 673.359,193	7.364	47	582.022,423 673.359,193	48	582.012,13 673.369,051	14.252	48	582.012,13 673.369,051	49	581.997,72 673.382,851	19.952
49	581.997,72 673.382,851	50	581.995,949 673.385,244	2.977	50	581.995,949 673.385,244	51	581.989,84 673.393,498	10.269	51	581.989,84 673.393,498	52	581.975,764 673.412,515	23.66
52	581.975,764 673.412,515	53	581.972,845 673.415,847	4.43	53	581.972,845 673.415,847	54	581.950,207 673.435,49	29.972	54	581.950,207 673.435,49	55	581.947,601 673.437,752	3.451
55	581.947,601 673.437,752	56	581.923,157 673.453,197	28.915	56	581.923,157 673.453,197	57	581.884,099 673.479,187	46.915	57	581.884,099 673.479,187	58	581.881,447 673.480,044	2.787
58	581.881,447 673.480,044	59	581.869,109 673.484,03	12.966	59	581.869,109 673.484,03	60	581.844,873 673.497,207	27.587	60	581.844,873 673.497,207	61	581.856,24 673.518,68	24.296
61	581.856,24 673.518,68	62	581.835,829 673.528,652	22.717	62	581.835,829 673.528,652	63	581.821,405 673.535,699	16.053	63	581.821,405 673.535,699	64	581.811,867 673.540,359	10.616
64	581.811,867 673.540,359	65	581.804,63 673.543,895	8.055	65	581.804,63 673.543,895	66	581.798,253 673.547,01	7.097	66	581.798,253 673.547,01	67	581.791,869 673.550,13	7.106
67	581.791,869 673.550,13	68	581.786,71 673.552,65	5.742	68	581.786,71 673.552,65	69	581.785,278 673.552,777	1.438	69	581.785,278 673.552,777	70	581.747,83 673.556,09	37.594
70	581.747,83 673.556,09	71	581.744,24 673.556,825	3.664	71	581.744,24 673.556,825	72	581.736,349 673.558,44	8.055	72	581.736,349 673.558,44	73	581.728,494 673.560,048	8.018
73	581.728,494 673.560,048	74	581.720,36 673.561,712	8.302	74	581.720,36 673.561,712	75	581.715,29 673.562,75	5.175	75	581.715,29 673.562,75	76	581.713,028 673.564,152	2.661
76	581.713,028 673.564,152	77	581.702,702 673.570,553	12.149	77	581.702,702 673.570,553	78	581.689,559 673.578,7	15.463	78	581.689,559 673.578,7	79	581.685,595 673.581,157	4.664
79	581.685,595 673.581,157	80	581.678,96 673.585,27	7.806	80	581.678,96 673.585,27	81	581.665,557 673.593,578	15.769	81	581.665,557 673.593,578	82	581.664,36 673.594,32	1.408
82	581.664,36 673.594,32	83	581.655,28 673.601,84	11.79	83	581.655,28 673.601,84	84	581.653,278 673.604,652	3.452	84	581.653,278 673.604,652	85	581.643,6 673.618,251	16.691
85	581.643,6 673.618,251	86	581.639,33 673.624,25	7.363	86	581.639,33 673.624,25	87	581.637,853 673.625,592	1.996	87	581.637,853 673.625,592	88	581.629,937 673.632,782	10.694
88	581.629,937 673.632,782	89	581.627,462 673.635,03	3.344	89	581.627,462 673.635,03	90	581.622,1 673.639,9	7.243	90	581.622,1 673.639,9	91	581.597,086 673.653,466	28.456
91	581.597,086 673.653,466	92	581.589,72 673.657,46	8.379	92	581.589,72 673.657,46	93	581.571,779 673.685,14	32.986	93	581.571,779 673.685,14	94	581.568,83 673.689,69	5.422
94	581.568,83 673.689,69	95	581.560,237 673.698,432	12.258	95	581.560,237 673.698,432	96	581.556,747 673.701,983	4.979	96	581.556,747 673.701,983	97	581.553,235 673.705,556	5.01
97	581.553,235 673.705,556	98	581.548,7 673.710,17	6.47	98	581.548,7 673.710,17	99	581.535,345 673.702,73	15.288	99	581.535,345 673.702,73	100	581.526,71 673.697,92	9.884
100	581.526,71 673.697,92	101	581.520,027 673.708,115	12.19	101	581.520,027 673.708,115	102	581.514,046 673.717,238	10.909	102	581.514,046 673.717,238	103	581.512,57 673.719,49	2.693
103	581.512,57 673.719,49	104	581.507,224 673.725,162	7.794	104	581.507,224 673.725,162	105	581.492,793 673.740,473	21.04	105	581.492,793 673.740,473	106	581.485,107 673.748,627	11.205
106	581.485,107 673.748,627	107	581.480,59 673.753,42	6.586	107	581.480,59 673.753,42	108	581.486,022 673.773,159	20.473	108	581.486,022 673.773,159	109	581.486,95 673.776,53	3.496

Punct început	X / Y	Punct sfârșit	X / Y	Lungime segment	Punct început	X / Y	Punct sfârșit	X / Y	Lungime segment	Punct început	X / Y	Punct sfârșit	X / Y	Lungime segment
109	581.486,95 673.776,53	110	581.449,702 673.783,227	37.845	110	581.449,702 673.783,227	111	581.441,79 673.784,65	8.039	111	581.441,79 673.784,65	112	581.433,37 673.788,745	9.363
112	581.433,37 673.788,745	113	581.394,038 673.807,874	43.737	113	581.394,038 673.807,874	114	581.388,106 673.810,759	6.596	114	581.388,106 673.810,759	115	581.386,52 673.811,53	1.763
115	581.386,52 673.811,53	116	581.379,86 673.799,67	13.602	116	581.379,86 673.799,67	117	581.373,031 673.804,6	8.423	117	581.373,031 673.804,6	118	581.371,41 673.805,77	1.999
118	581.371,41 673.805,77	119	581.365,677 673.813,376	9.525	119	581.365,677 673.813,376	120	581.354,901 673.827,673	17.903	120	581.354,901 673.827,673	121	581.347,48 673.837,52	12.33
121	581.347,48 673.837,52	122	581.345,372 673.838,806	2.469	122	581.345,372 673.838,806	123	581.320,788 673.853,803	28.797	123	581.320,788 673.853,803	124	581.310,746 673.859,929	11.763
124	581.310,746 673.859,929	125	581.305,494 673.863,132	6.152	125	581.305,494 673.863,132	126	581.304,17 673.863,94	1.551	126	581.304,17 673.863,94	127	581.292,653 673.873,394	14.9
127	581.292,653 673.873,394	128	581.248,34 673.909,77	57.331	128	581.248,34 673.909,77	129	581.248,223 673.910,807	1.044	129	581.248,223 673.910,807	130	581.244,41 673.944,59	33.998
130	581.244,41 673.944,59	131	581.224,027 673.930,122	24.996	131	581.224,027 673.930,122	132	581.230,466 673.917,826	13.88	132	581.230,466 673.917,826	133	581.236,337 673.906,616	12.654
133	581.236,337 673.906,616	134	581.236,875 673.905,59	1.158	134	581.236,875 673.905,59	135	581.245,791 673.895,521	13.449	135	581.245,791 673.895,521	136	581.254,849 673.885,292	13.663
136	581.254,849 673.885,292	137	581.262,99 673.876,099	12.28	137	581.262,99 673.876,099	138	581.265,351 673.873,688	3.374	138	581.265,351 673.873,688	139	581.283,016 673.855,423	25.41
139	581.283,016 673.855,423	140	581.295,683 673.844,476	16.742	140	581.295,683 673.844,476	141	581.308,623 673.833,125	17.213	141	581.308,623 673.833,125	142	581.301,19 673.824,381	11.476
142	581.301,19 673.824,381	143	581.362,977 673.782,846	74.45	143	581.362,977 673.782,846	144	581.364,737 673.785,158	2.906	144	581.364,737 673.785,158	145	581.429,26 673.761,708	68.652
145	581.429,26 673.761,708	146	581.443,759 673.753,858	16.488	146	581.443,759 673.753,858	147	581.459,9 673.745,12	18.354	147	581.459,9 673.745,12	148	581.475,146 673.725,628	24.746
148	581.475,146 673.725,628	149	581.497,048 673.697,627	35.549	149	581.497,048 673.697,627	150	581.500,566 673.674,337	23.554	150	581.500,566 673.674,337	151	581.524,594 673.660,598	27.679
151	581.524,594 673.660,598	152	581.537,141 673.680,174	23.252	152	581.537,141 673.680,174	153	581.543,763 673.681,522	6.758	153	581.543,763 673.681,522	1	581.561,459 673.635,734	49.089

** Lungimile segmentelor sunt determinate în planul de proiecție Stereo 70 și sunt rotunjite la 1 milimetru.

*** Distanța dintre puncte este formată din segmente cumulate ce sunt mai mici decât valoarea 1 milimetru.

**DATE DESPRE IMOBILUL NR. 10117**

Oficiul de Cadastru și Publicitate Imobiliară SUCEAVA
 Biroul de Cadastru și Publicitate Imobiliară Gura Humorului

A. Partea I. Descrierea imobilului

TEREN Extravilan

Adresa: Jud. Suceava

Nr. Crt	Nr cadastral Nr. topografic	Suprafața* (mp)	Observații / Referințe
A1		6.970	Sector cadastral:2 Teren neimprejmuit;

B. Partea II. Proprietari și acte

Inscrieri privitoare la dreptul de proprietate și alte drepturi reale		Referințe
10117 / 14/03/2022		
Act Normativ nr. 7, din 13/03/1996 emis de PARLAMENTUL ROMANIEI;		
B1	Inscrierea provizorie, drept de PROPRIETATE, dobandit prin Lege, cota actuala 1/1, cota initiala 1/1 1) COMUNA DRAGOIESTI, CIF:4441190	A1

C. Partea III. SARCINI .

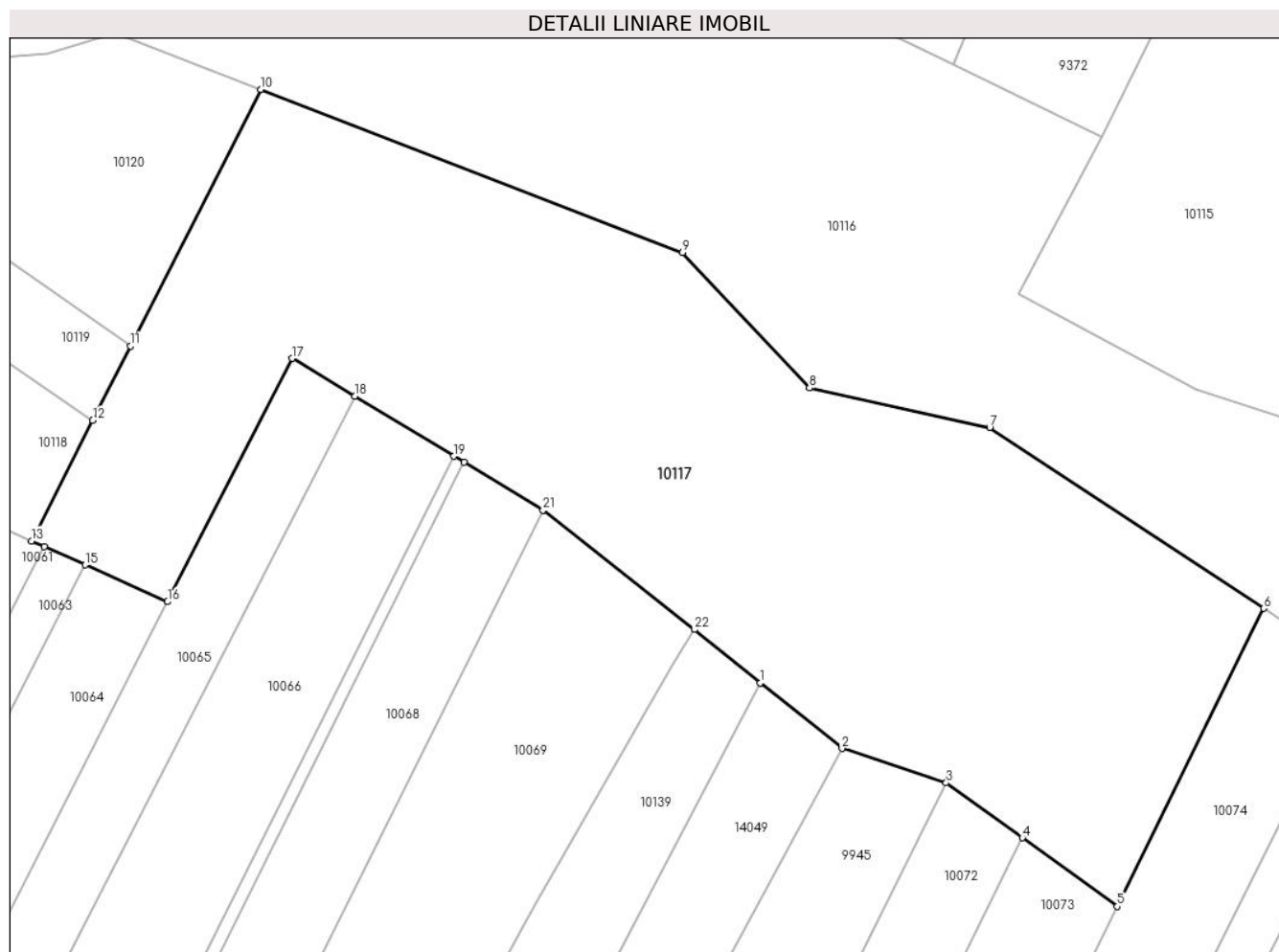
Inscrieri privind dezmembramintele dreptului de proprietate, drepturi reale de garanție și sarcini	Referințe
NU SUNT	

Anexa Nr. 1 La Partea I

Teren

Nr cadastral	Suprafața (mp)*	Observații / Referințe
	6.970	

* Suprafața este determinată în planul de proiecție Stereo 70.



Date referitoare la teren

Crt	Categorie folosință	Intravilan	Suprafața (mp)	Tarla	Parcelă	Nr. topo	Observații / Referințe
1	arabil	NU	6.970	8	209 210	-	

Lungime Segmente

1) Valorile lungimilor segmentelor sunt obținute din proiecție în plan.

Punct început	X / Y	Punct sfârșit	X / Y	Lungime segment (** (m)
1	581.809,304 673.443,736	2	581.820,507 673.434,704	14.39
3	581.834,841 673.429,997	4	581.845,308 673.422,432	12.915
5	581.858,36 673.413,0	6	581.878,491 673.453,958	45.638
7	581.840,837 673.478,809	8	581.816,04 673.484,232	25.383
9	581.798,606 673.502,823	10	581.740,65 673.525,225	62.135

Punct început	X / Y	Punct sfârșit	X / Y	Lungime segment (** (m)
2	581.820,507 673.434,704	3	581.834,841 673.429,997	15.087
4	581.845,308 673.422,432	5	581.858,36 673.413,0	16.103
6	581.878,491 673.453,958	7	581.840,837 673.478,809	45.115
8	581.816,04 673.484,232	9	581.798,606 673.502,823	25.487
10	581.740,65 673.525,225	11	581.722,746 673.489,997	39.517

Punct început	X / Y	Punct sfârșit	X / Y	Lungime segment (** (m)
11	581.722,746 673.489,997	12	581.717,546 673.479,765	11.478
13	581.709,132 673.463,208	14	581.710,864 673.462,434	1.897
15	581.716,505 673.459,915	16	581.727,819 673.454,862	12.391
17	581.744,931 673.488,291	18	581.753,564 673.483,076	10.086
19	581.767,184 673.474,848	20	581.768,576 673.474,007	1.626
21	581.779,427 673.467,451	22	581.800,246 673.451,039	26.51

Punct început	X / Y	Punct sfârșit	X / Y	Lungime segment (** (m)
12	581.717,546 673.479,765	13	581.709,132 673.463,208	18.572
14	581.710,864 673.462,434	15	581.716,505 673.459,915	6.178
16	581.727,819 673.454,862	17	581.744,931 673.488,291	37.554
18	581.753,564 673.483,076	19	581.767,184 673.474,848	15.912
20	581.768,576 673.474,007	21	581.779,427 673.467,451	12.678
22	581.800,246 673.451,039	1	581.809,304 673.443,736	11.635

** Lungimile segmentelor sunt determinate în planul de proiecție Stereo 70 și sunt rotunjite la 1 milimetru.

*** Distanța dintre puncte este formată din segmente cumulate ce sunt mai mici decât valoarea 1 milimetru.

**DATE DESPRE IMOBILUL NR. 10118**

Oficiul de Cadastru și Publicitate Imobiliară SUCEAVA
Biroul de Cadastru și Publicitate Imobiliară Gura Humorului

A. Partea I. Descrierea imobilului

TEREN Extravilan

Adresa: Jud. Suceava

Nr. Crt	Nr cadastral Nr. topografic	Suprafața* (mp)	Observații / Referințe
A1		4.400	Sector cadastral:2 Teren neimprejmuit;

B. Partea II. Proprietari și acte

Inscrieri privitoare la dreptul de proprietate și alte drepturi reale		Referințe
10118 / 14/03/2022		
Act Normativ nr. 7, din 13/03/1996 emis de PARLAMENTUL ROMANIEI;		
B1	Intabulare, drept de PROPRIETATE, dobandit prin Lege, cota actuala 1/1, cota initiala 1/1 1) NEIDENTIFICAT NEIDENTIFICAT	A1
Act Administrativ nr. 791, din 18/02/2022 emis de PRIMARIA COMUNEI DRAGOIESTI;		
B2	Se noteaza posesia factica in favoarea lui 1) BUHA SORIN	A1

C. Partea III. SARCINI .

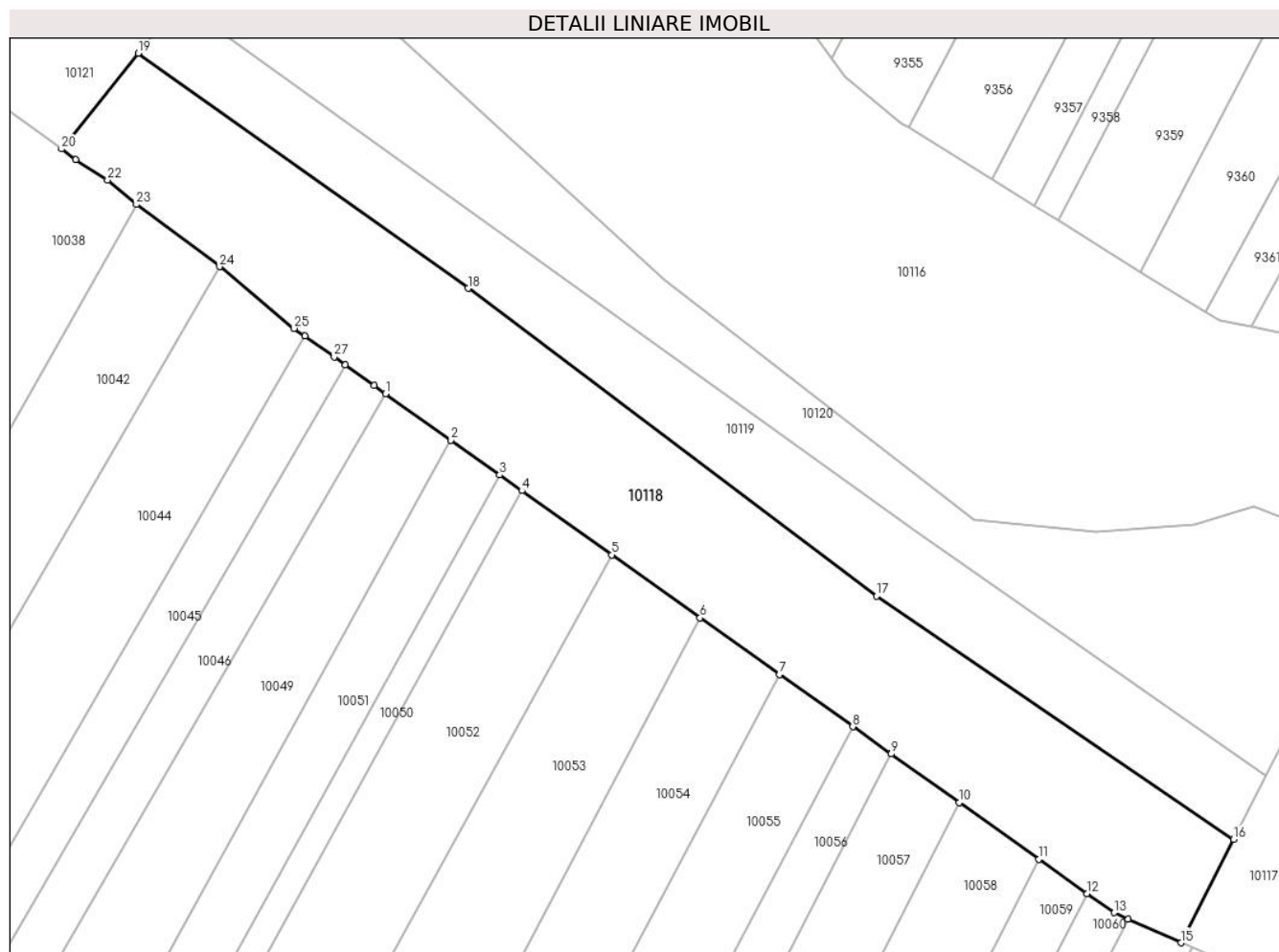
Inscrieri privind dezmembramintele dreptului de proprietate, drepturi reale de garanție și sarcini	Referințe
NU SUNT	

Anexa Nr. 1 La Partea I

Teren

Nr cadastral	Suprafața (mp)*	Observații / Referințe
	4.400	

* Suprafața este determinată în planul de proiecție Stereo 70.



Date referitoare la teren

Crt	Categorie folosință	Intravilan	Suprafața (mp)	Tarla	Parcelă	Nr. topo	Observații / Referințe
1	arabil	NU	4.400	8	210	-	

Lungime Segmente

1) Valorile lungimilor segmentelor sunt obținute din proiecție în plan.

Punct început	X / Y	Punct sfârșit	X / Y	Lungime segment (** (m)
1	581.581,772 673.551,037	2	581.592,254 673.543,574	12.867
3	581.600,053 673.538,021	4	581.603,58 673.535,51	4.33
5	581.617,985 673.525,253	6	581.632,125 673.515,185	17.358
7	581.644,853 673.506,122	8	581.656,576 673.497,776	14.39
9	581.662,712 673.493,407	10	581.673,636 673.485,629	13.41

Punct început	X / Y	Punct sfârșit	X / Y	Lungime segment (** (m)
2	581.592,254 673.543,574	3	581.600,053 673.538,021	9.574
4	581.603,58 673.535,51	5	581.617,985 673.525,253	17.684
6	581.632,125 673.515,185	7	581.644,853 673.506,122	15.625
8	581.656,576 673.497,776	9	581.662,712 673.493,407	7.533
10	581.673,636 673.485,629	11	581.686,365 673.476,565	15.626

Punct început	X / Y	Punct sfârșit	X / Y	Lungime segment (** (m)
11	581.686,365 673.476,565	12	581.694,069 673.471,079	9.458
13	581.698,38 673.468,01	14	581.700,682 673.466,982	2.521
15	581.709,132 673.463,208	16	581.717,546 673.479,765	18.572
17	581.660,374 673.518,648	18	581.595,011 673.567,884	81.832
19	581.542,188 673.605,494	20	581.529,94 673.590,17	19.617
21	581.532,216 673.588,483	22	581.537,29 673.585,2	6.043
23	581.541,898 673.581,306	24	581.555,204 673.571,359	16.613
25	581.567,12 673.561,47	26	581.568,849 673.560,239	2.122
27	581.573,552 673.556,89	28	581.575,296 673.555,648	2.141
29	581.579,96 673.552,327	1	581.581,772 673.551,037	2.224

Punct început	X / Y	Punct sfârșit	X / Y	Lungime segment (** (m)
12	581.694,069 673.471,079	13	581.698,38 673.468,01	5.292
14	581.700,682 673.466,982	15	581.709,132 673.463,208	9.254
16	581.717,546 673.479,765	17	581.660,374 673.518,648	69.141
18	581.595,011 673.567,884	19	581.542,188 673.605,494	64.844
20	581.529,94 673.590,17	21	581.532,216 673.588,483	2.833
22	581.537,29 673.585,2	23	581.541,898 673.581,306	6.033
24	581.555,204 673.571,359	25	581.567,12 673.561,47	15.485
26	581.568,849 673.560,239	27	581.573,552 673.556,89	5.774
28	581.575,296 673.555,648	29	581.579,96 673.552,327	5.726

** Lungimile segmentelor sunt determinate în planul de proiecție Stereo 70 și sunt rotunjite la 1 milimetru.

*** Distanța dintre puncte este formată din segmente cumulate ce sunt mai mici decât valoarea 1 milimetru.

**DATE DESPRE IMOBILUL NR. 10119**

Oficiul de Cadastru și Publicitate Imobiliară SUCEAVA
Biroul de Cadastru și Publicitate Imobiliară Gura Humorului

A. Partea I. Descrierea imobilului

TEREN Extravilan

Adresa: Jud. Suceava

Nr. Crt	Nr cadastral Nr. topografic	Suprafața* (mp)	Observații / Referințe
A1		2.400	Sector cadastral:2 Teren neimprejmuit;

B. Partea II. Proprietari și acte

Inscrieri privitoare la dreptul de proprietate și alte drepturi reale		Referințe
10119 / 14/03/2022		
Act Normativ nr. 7, din 13/03/1996 emis de PARLAMENTUL ROMANIEI;		
B1	Intabulare, drept de PROPRIETATE, dobandit prin Lege, cota actuala 1/1, cota initiala 1/1 1) NEIDENTIFICAT NEIDENTIFICAT	A1
Act Administrativ nr. 790, din 18/02/2022 emis de PRIMARIA COMUNEI DRAGOIESTI;		
B2	Se noteaza posesia factica in favoarea lui 1) BONDAR CONSTANTIN	A1

C. Partea III. SARCINI .

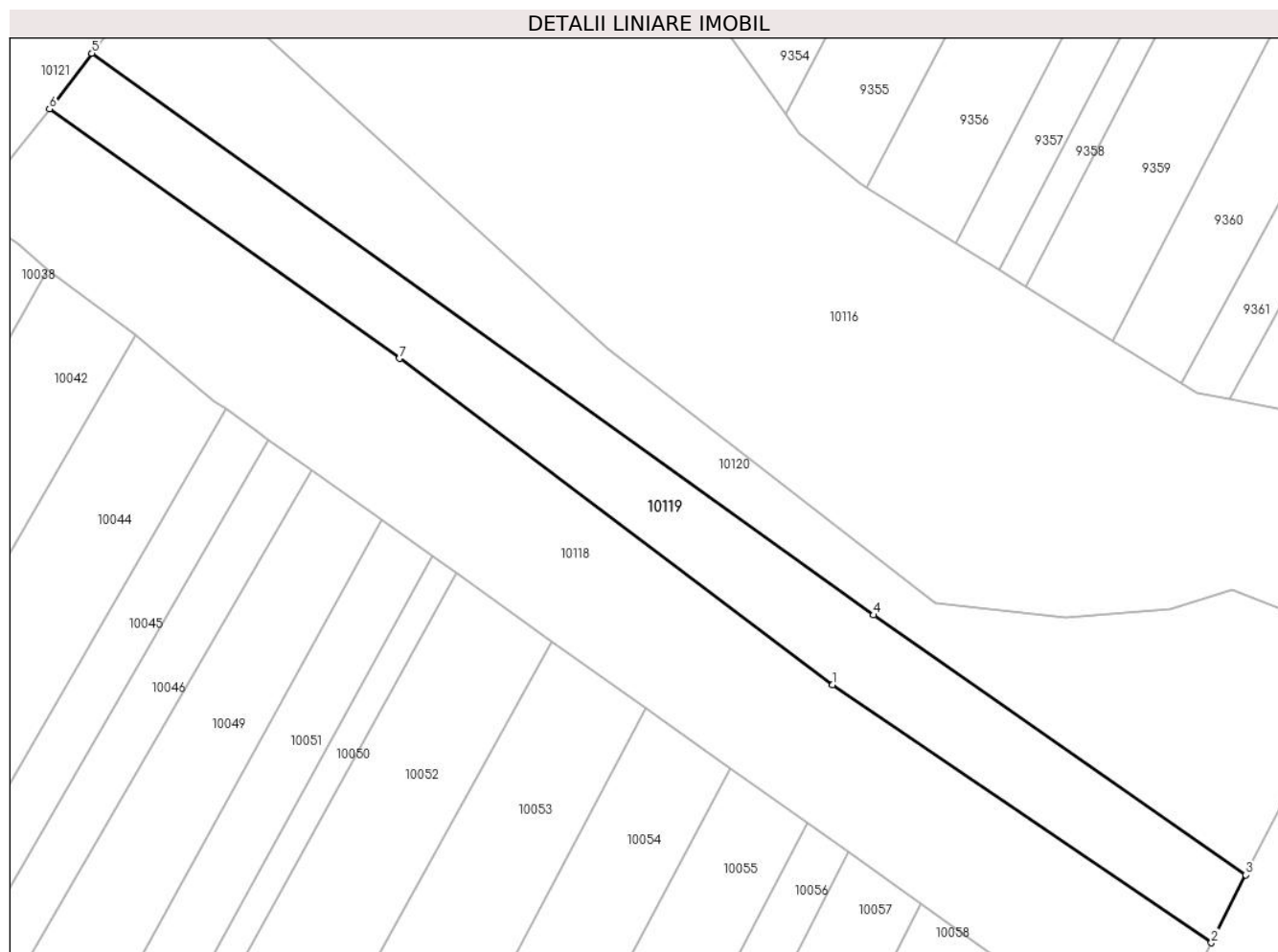
Inscrieri privind dezmembramintele dreptului de proprietate, drepturi reale de garanție și sarcini	Referințe
NU SUNT	

Anexa Nr. 1 La Partea I

Teren

Nr cadastral	Suprafața (mp)*	Observații / Referințe
	2.400	

* Suprafața este determinată în planul de proiecție Stereo 70.



Date referitoare la teren

Crt	Categorie folosință	Intravilan	Suprafața (mp)	Tarla	Parcelă	Nr. topo	Observații / Referințe
1	arabil	NU	2.400	8	208	-	

Lungime Segmente

1) Valorile lungimilor segmentelor sunt obținute din proiecție în plan.

Punct început	X / Y	Punct sfârșit	X / Y	Lungime segment (** (m)
1	581.660,374 673.518,648	2	581.717,546 673.479,765	69.141
2	581.717,546 673.479,765	3	581.722,746 673.489,997	11.478
3	581.722,746 673.489,997	4	581.666,584 673.529,194	68.488
4	581.666,584 673.529,194	5	581.548,591 673.613,902	145.251
5	581.548,591 673.613,902	6	581.542,188 673.605,494	10.568

Punct început	X / Y	Punct sfârșit	X / Y	Lungime segment (** (m)
6	581.542,188 673.605,494	7	581.595,011 673.567,884	64.844
7	581.595,011 673.567,884	1	581.660,374 673.518,648	81.832

** Lungimile segmentelor sunt determinate în planul de proiecție Stereo 70 și sunt rotunjite la 1 milimetru.

*** Distanța dintre puncte este formată din segmente cumulate ce sunt mai mici decât valoarea 1 milimetru.

**DATE DESPRE IMOBILUL NR. 10120**

Oficiul de Cadastru și Publicitate Imobiliară SUCEAVA
Biroul de Cadastru și Publicitate Imobiliară Gura Humorului

A. Partea I. Descrierea imobilului

TEREN Extravilan

Adresa: Jud. Suceava

Nr. Crt	Nr cadastral Nr. topografic	Suprafața* (mp)	Observații / Referințe
A1		3.308	Sector cadastral:2 Teren neimprejmuit;

B. Partea II. Proprietari și acte

Inscrieri privitoare la dreptul de proprietate și alte drepturi reale		Referințe
10120 / 14/03/2022		
Act Normativ nr. 7, din 13/03/1996 emis de PARLAMENTUL ROMANIEI;		
B1	Intabulare, drept de PROPRIETATE, dobandit prin Lege, cota actuala 1/1, cota initiala 1/1 1) NEIDENTIFICAT NEIDENTIFICAT	A1
Act Administrativ nr. 789, din 18/02/2022 emis de PRIMARIA COMUNEI DRAGOIESTI;		
B2	Se noteaza posesia factica in favoarea lui 1) ACHITEI CIPRIAN 2) ACHITEI LILIANA	A1

C. Partea III. SARCINI .

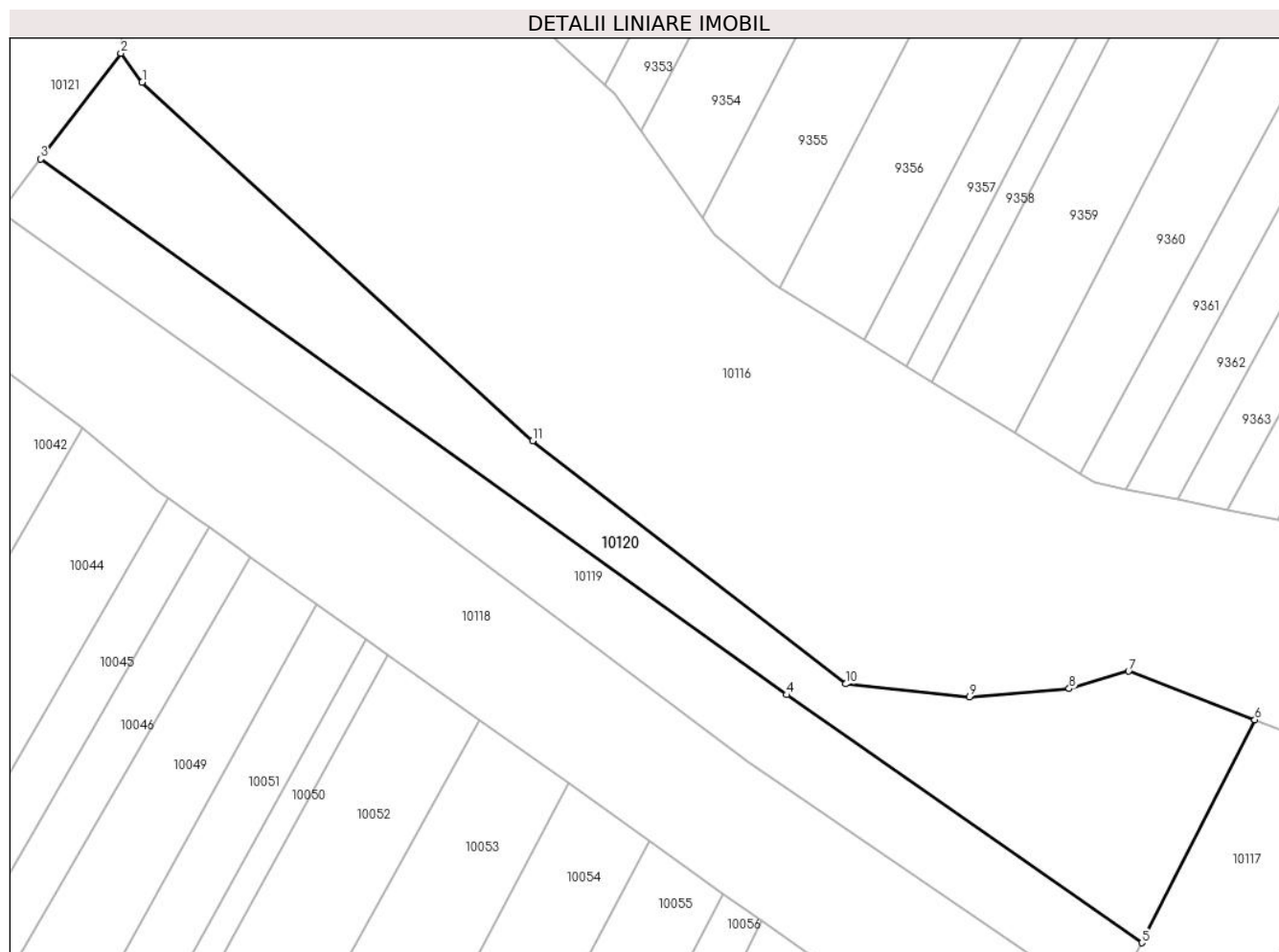
Inscrieri privind dezmembramintele dreptului de proprietate, drepturi reale de garanție și sarcini	Referințe
NU SUNT	

Anexa Nr. 1 La Partea I

Teren

Nr cadastral	Suprafața (mp)*	Observații / Referințe
	3.308	

* Suprafața este determinată în planul de proiecție Stereo 70.



Date referitoare la teren

Crt	Categorie folosință	Intravilan	Suprafața (mp)	Tarla	Parcelă	Nr. topo	Observații / Referințe
1	arabil	NU	3.308	8	208	-	

Lungime Segmente

1) Valorile lungimilor segmentelor sunt obținute din proiecție în plan.

Punct început	X / Y	Punct sfârșit	X / Y	Lungime segment (** (m)
1	581.564,665 673.626,0	2	581.561,301 673.630,593	5.693
2	581.561,301 673.630,593	3	581.548,591 673.613,902	20.979
3	581.548,591 673.613,902	4	581.666,584 673.529,194	145.251
4	581.666,584 673.529,194	5	581.722,746 673.489,997	68.488
5	581.722,746 673.489,997	6	581.740,65 673.525,225	39.517

Punct început	X / Y	Punct sfârșit	X / Y	Lungime segment (** (m)
6	581.740,65 673.525,225	7	581.720,697 673.532,937	21.392
7	581.720,697 673.532,937	8	581.711,297 673.530,171	9.799
8	581.711,297 673.530,171	9	581.695,493 673.528,867	15.858
9	581.695,493 673.528,867	10	581.675,926 673.530,905	19.673
10	581.675,926 673.530,905	11	581.626,401 673.569,327	62.682
11	581.626,401 673.569,327	1	581.564,665 673.626,0	83.804

** Lungimile segmentelor sunt determinate în planul de proiecție Stereo 70 și sunt rotunjite la 1 milimetru.

*** Distanța dintre puncte este formată din segmente cumulate ce sunt mai mici decât valoarea 1 milimetru.

**DATE DESPRE IMOBILUL NR. 10121**

Oficiul de Cadastru și Publicitate Imobiliară SUCEAVA
Biroul de Cadastru și Publicitate Imobiliară Gura Humorului

A. Partea I. Descrierea imobilului

TEREN Extravilan

Adresa: Jud. Suceava

Nr. Crt	Nr cadastral Nr. topografic	Suprafața* (mp)	Observații / Referințe
A1		3.152	Sector cadastral:2 Teren neimprejmuit;

B. Partea II. Proprietari și acte

Inscrieri privitoare la dreptul de proprietate și alte drepturi reale		Referințe
10121 / 14/03/2022		
Act Normativ nr. 7, din 13/03/1996 emis de PARLAMENTUL ROMANIEI;		
B1	Inscrierea provizorie, drept de PROPRIETATE, dobandit prin Lege, cota actuala 1/1, cota initiala 1/1 1) COMUNA DRAGOIESTI, CIF:4441190	A1

C. Partea III. SARCINI .

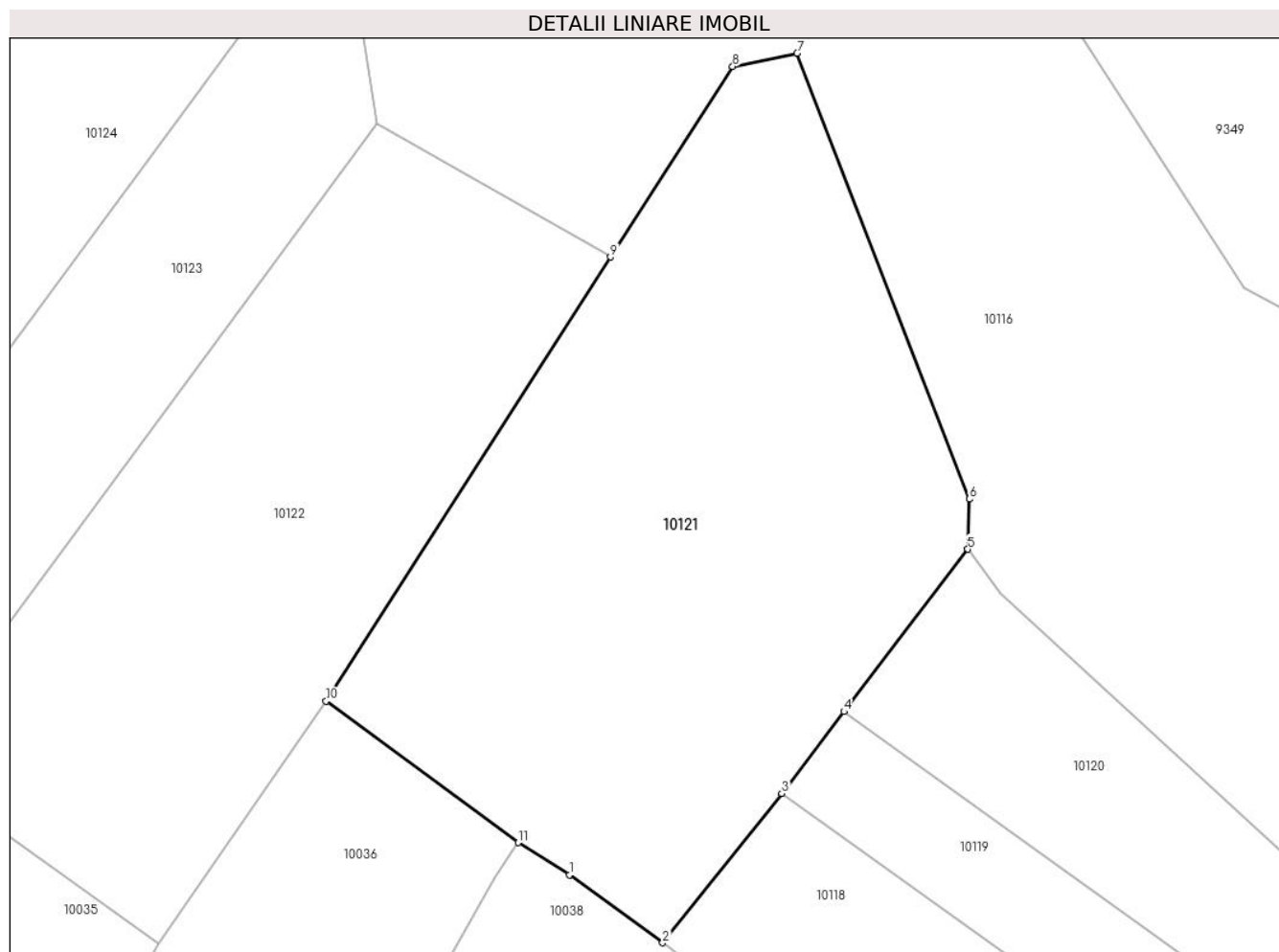
Inscrieri privind dezmembramintele dreptului de proprietate, drepturi reale de garanție și sarcini	Referințe
NU SUNT	

Anexa Nr. 1 La Partea I

Teren

Nr cadastral	Suprafața (mp)*	Observații / Referințe
	3.152	

* Suprafața este determinată în planul de proiecție Stereo 70.



Date referitoare la teren

Crt	Categorie folosință	Intravilan	Suprafața (mp)	Tarla	Parcelă	Nr. topo	Observații / Referințe
1	arabil	NU	3.152	8	206	-	

Lungime Segmente

1) Valorile lungimilor segmentelor sunt obținute din proiecție în plan.

Punct început	X / Y	Punct sfârșit	X / Y	Lungime segment (** (m)
1	581.520,35 673.597,12	2	581.529,94 673.590,17	11.844
2	581.529,94 673.590,17	3	581.542,188 673.605,494	19.617
3	581.542,188 673.605,494	4	581.548,591 673.613,902	10.568
4	581.548,591 673.613,902	5	581.561,301 673.630,593	20.979
5	581.561,301 673.630,593	6	581.561,459 673.635,734	5.143

Punct început	X / Y	Punct sfârșit	X / Y	Lungime segment (** (m)
6	581.561,459 673.635,734	7	581.543,763 673.681,522	49.089
7	581.543,763 673.681,522	8	581.537,141 673.680,174	6.758
8	581.537,141 673.680,174	9	581.524,594 673.660,598	23.252
9	581.524,594 673.660,598	10	581.495,351 673.614,975	54.191
10	581.495,351 673.614,975	11	581.515,1 673.600,46	24.509
11	581.515,1 673.600,46	1	581.520,35 673.597,12	6.222

** Lungimile segmentelor sunt determinate în planul de proiecție Stereo 70 și sunt rotunjite la 1 milimetru.

*** Distanța dintre puncte este formată din segmente cumulate ce sunt mai mici decât valoarea 1 milimetru.

**DATE DESPRE IMOBILUL NR. 10122**

Oficiul de Cadastru și Publicitate Imobiliară SUCEAVA
Biroul de Cadastru și Publicitate Imobiliară Gura Humorului

A. Partea I. Descrierea imobilului

TEREN Extravilan

Adresa: Jud. Suceava

Nr. Crt	Nr cadastral Nr. topografic	Suprafața* (mp)	Observații / Referințe
A1		2.500	Sector cadastral:2 Teren neimprejmuit;

B. Partea II. Proprietari și acte

Inscrieri privitoare la dreptul de proprietate și alte drepturi reale		Referințe
10122 / 14/03/2022		
Act Normativ nr. 7, din 13/03/1996 emis de PARLAMENTUL ROMANIEI;		
B1	Intabulare, drept de PROPRIETATE, dobandit prin Lege, cota actuala 1/1, cota initiala 1/1 1) NEIDENTIFICAT NEIDENTIFICAT	A1
Act Administrativ nr. 788, din 18/02/2022 emis de PRIMARIA COMUNEI DRAGOIESTI;		
B2	Se noteaza posesia factica in favoarea lui 1) COTRUT DUMITRU	A1

C. Partea III. SARCINI .

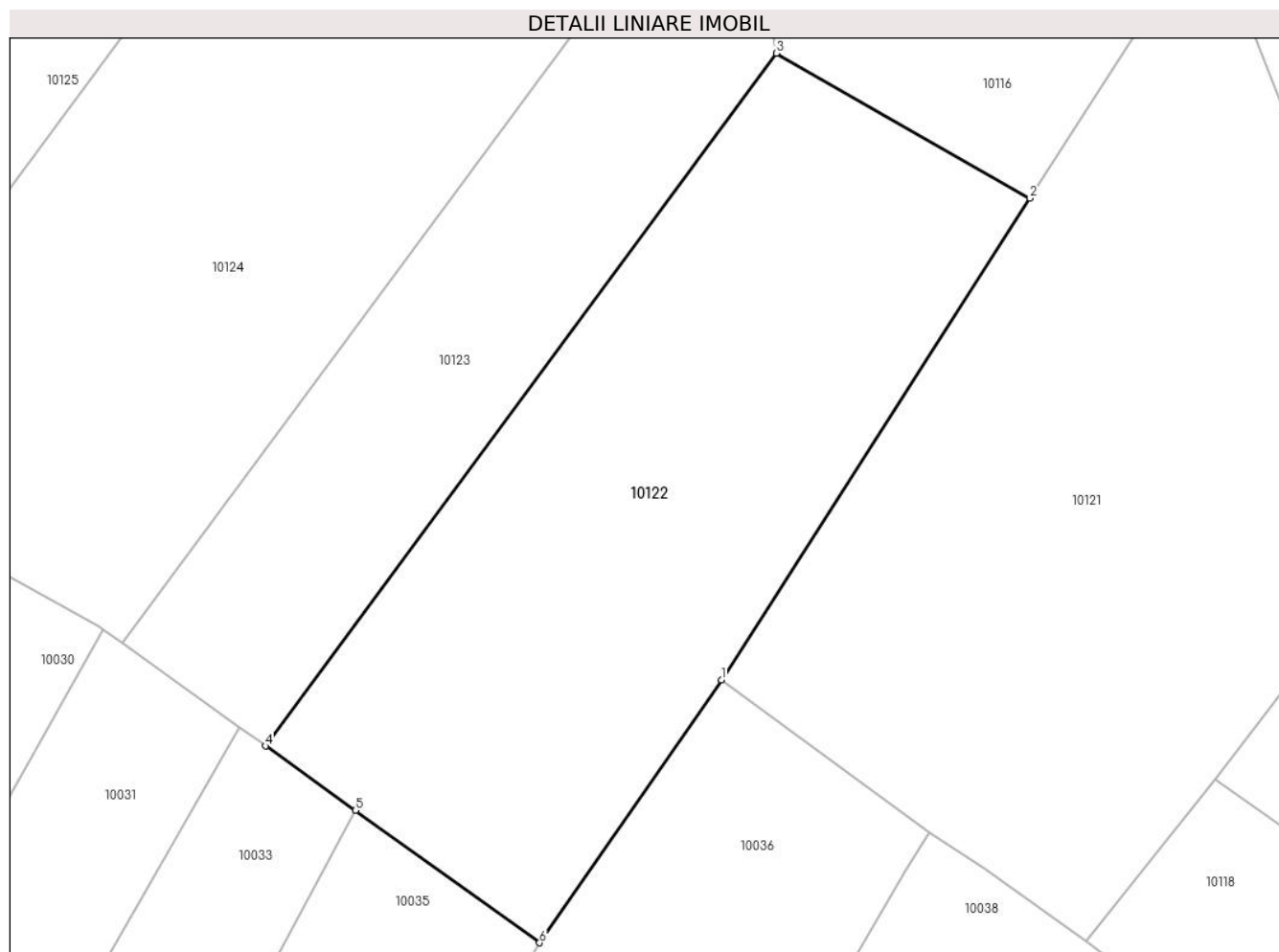
Inscrieri privind dezmembramintele dreptului de proprietate, drepturi reale de garanție și sarcini	Referințe
NU SUNT	

Anexa Nr. 1 La Partea I

Teren

Nr cadastral	Suprafața (mp)*	Observații / Referințe
	2.500	

* Suprafața este determinată în planul de proiecție Stereo 70.



Date referitoare la teren

Crt	Categorie folosință	Intravilan	Suprafața (mp)	Tarla	Parcelă	Nr. topo	Observații / Referințe
1	arabil	NU	2.500	8	210	-	

Lungime Segmente

1) Valorile lungimilor segmentelor sunt obținute din proiecție în plan.

Punct început	X / Y	Punct sfârșit	X / Y	Lungime segment (** (m)
1	581.495,351 673.614,975	2	581.524,594 673.660,598	54.191
2	581.524,594 673.660,598	3	581.500,566 673.674,337	27.679
3	581.500,566 673.674,337	4	581.452,116 673.608,704	81.579
4	581.452,116 673.608,704	5	581.460,636 673.602,592	10.486
5	581.460,636 673.602,592	6	581.478,098 673.590,065	21.491

Punct început	X / Y	Punct sfârșit	X / Y	Lungime segment (** (m)
6	581.478,098 673.590,065	1	581.495,351 673.614,975	30.301

** Lungimile segmentelor sunt determinate în planul de proiecție Stereo 70 și sunt rotunjite la 1 milimetru.

*** Distanța dintre puncte este formată din segmente cumulate ce sunt mai mici decât valoarea 1 milimetru.

**DATE DESPRE IMOBILUL NR. 10123**

Oficiul de Cadastru și Publicitate Imobiliară SUCEAVA
Biroul de Cadastru și Publicitate Imobiliară Gura Humorului

A. Partea I. Descrierea imobilului

TEREN Extravilan

Adresa: Jud. Suceava

Nr. Crt	Nr cadastral Nr. topografic	Suprafața* (mp)	Observații / Referințe
A1		1.500	Sector cadastral:2 Teren neimprejmuit;

B. Partea II. Proprietari și acte

Inscrieri privitoare la dreptul de proprietate și alte drepturi reale		Referințe
10123 / 14/03/2022		
Act Normativ nr. 7, din 13/03/1996 emis de PARLAMENTUL ROMANIEI;		
B1	Inscrierea provizorie, drept de PROPRIETATE, dobandit prin Lege, cota actuala 1/1, cota initiala 1/1 1) COMUNA DRAGOIESTI, CIF:4441190	A1

C. Partea III. SARCINI .

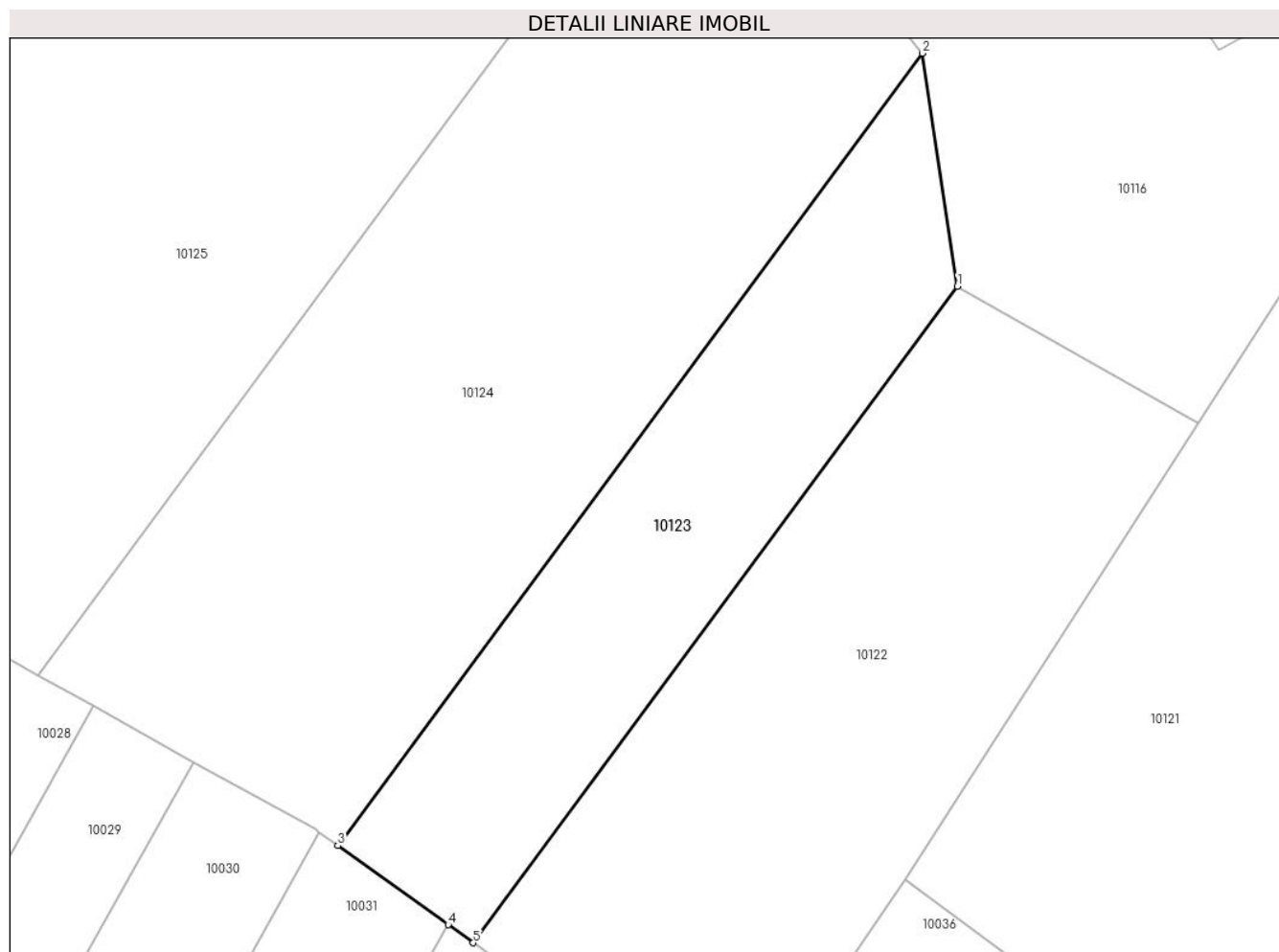
Inscrieri privind dezmembramintele dreptului de proprietate, drepturi reale de garanție și sarcini	Referințe
NU SUNT	

Anexa Nr. 1 La Partea I

Teren

Nr cadastral	Suprafața (mp)*	Observații / Referințe
	1.500	

* Suprafața este determinată în planul de proiecție Stereo 70.



Date referitoare la teren

Crt	Categorie folosință	Intra vilan	Suprafața (mp)	Tarla	Parcelă	Nr. topo	Observații / Referințe
1	arabil	NU	1.500	8	210	-	

Lungime Segmente

1) Valorile lungimilor segmentelor sunt obținute din proiecție în plan.

Punct început	X / Y	Punct sfârșit	X / Y	Lungime segment (** (m)
1	581.500,566 673.674,337	2	581.497,048 673.697,627	23.554
2	581.497,048 673.697,627	3	581.438,576 673.618,418	98.453
3	581.438,576 673.618,418	4	581.449,616 673.610,498	13.587
4	581.449,616 673.610,498	5	581.452,116 673.608,704	3.077
5	581.452,116 673.608,704	1	581.500,566 673.674,337	81.579

**** Lungimile segmentelor sunt determinate în planul de proiecție Stereo 70 și sunt rotunjite la 1 milimetru.**

***** Distanța dintre puncte este formată din segmente cumulate ce sunt mai mici decât valoarea 1 milimetru.**

**DATE DESPRE IMOBILUL NR. 10124**

Oficiul de Cadastru și Publicitate Imobiliară SUCEAVA
Biroul de Cadastru și Publicitate Imobiliară Gura Humorului

A. Partea I. Descrierea imobilului

TEREN Extravilan

Adresa: Jud. Suceava

Nr. Crt	Nr cadastral Nr. topografic	Suprafața* (mp)	Observații / Referințe
A1		3.600	Sector cadastral:2 Teren neimprejmuit;

B. Partea II. Proprietari și acte

Inscrieri privitoare la dreptul de proprietate și alte drepturi reale		Referințe
10124 / 14/03/2022		
Act Normativ nr. 7, din 13/03/1996 emis de PARLAMENTUL ROMANIEI;		
B1	Intabulare, drept de PROPRIETATE, dobandit prin Lege, cota actuala 1/1, cota initiala 1/1 1) NEIDENTIFICAT NEIDENTIFICAT	A1
Act Administrativ nr. 787, din 18/02/2022 emis de PRIMARIA COMUNEI DRAGOIESTI;		
B2	Se noteaza posesia factica in favoarea lui 1) PUSCAS GHEORGHE	A1

C. Partea III. SARCINI .

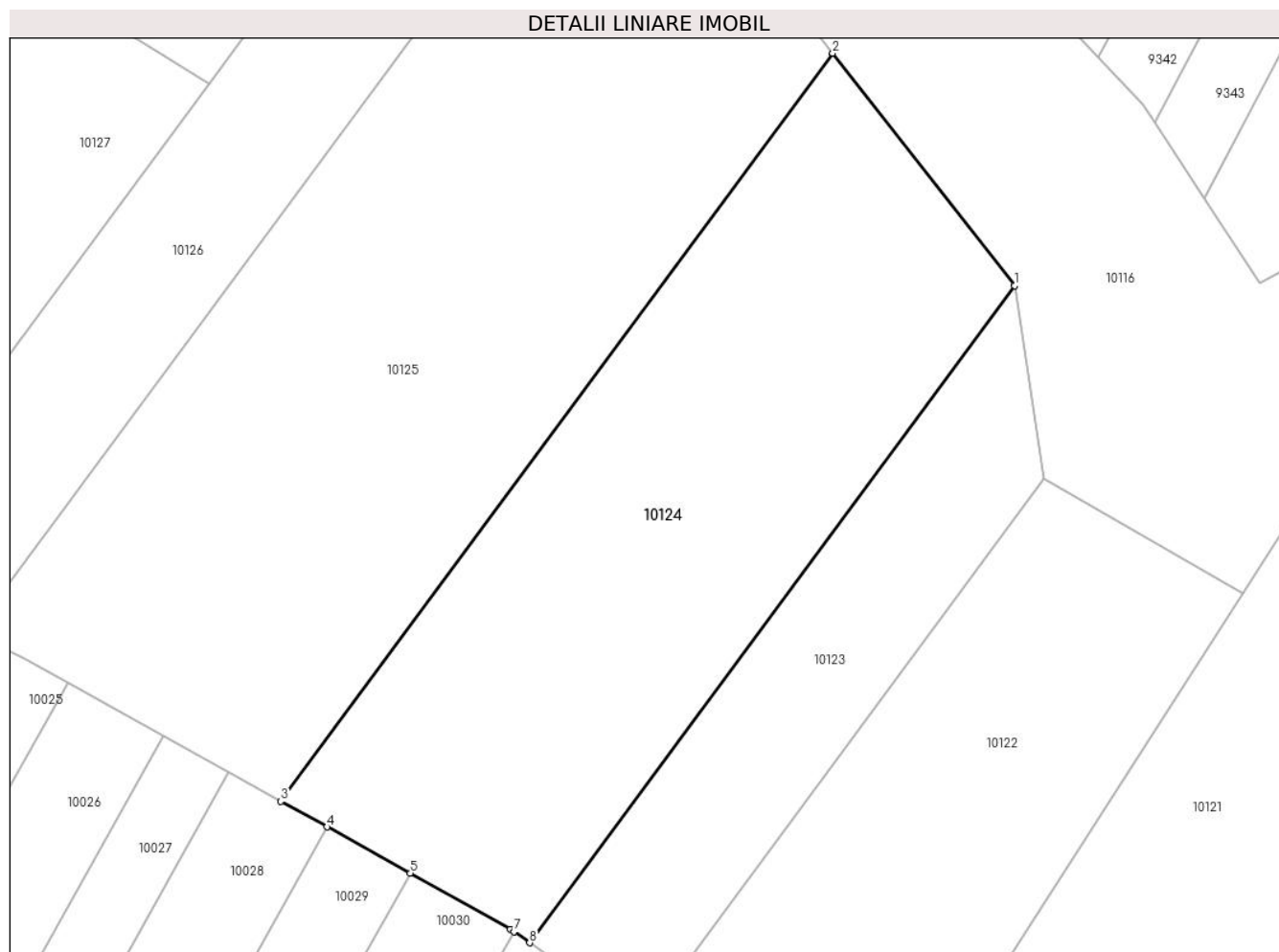
Inscrieri privind dezmembramintele dreptului de proprietate, drepturi reale de garanție și sarcini	Referințe
NU SUNT	

Anexa Nr. 1 La Partea I

Teren

Nr cadastral	Suprafața (mp)*	Observații / Referințe
	3.600	

* Suprafața este determinată în planul de proiecție Stereo 70.



Date referitoare la teren

Crt	Categorie folosință	Intra vilan	Suprafața (mp)	Tarla	Parcelă	Nr. topo	Observații / Referințe
1	arabil	NU	3.600	8	210	-	

Lungime Segmente

1) Valorile lungimilor segmentelor sunt obținute din proiecție în plan.

Punct început	X / Y	Punct sfârșit	X / Y	Lungime segment (** (m)
1	581.497,048 673.697,627	2	581.475,146 673.725,628	35.549
2	581.475,146 673.725,628	3	581.408,594 673.635,473	112.058
3	581.408,594 673.635,473	4	581.414,151 673.632,38	6.36
4	581.414,151 673.632,38	5	581.424,197 673.626,79	11.497
5	581.424,197 673.626,79	6	581.436,274 673.620,068	13.822

Punct început	X / Y	Punct sfârșit	X / Y	Lungime segment (** (m)
6	581.436,274 673.620,068	7	581.436,699 673.619,764	0.523
7	581.436,699 673.619,764	8	581.438,576 673.618,418	2.31
8	581.438,576 673.618,418	1	581.497,048 673.697,627	98.453

** Lungimile segmentelor sunt determinate în planul de proiecție Stereo 70 și sunt rotunjite la 1 milimetru.

*** Distanța dintre puncte este formată din segmente cumulate ce sunt mai mici decât valoarea 1 milimetru.

**DATE DESPRE IMOBILUL NR. 10125**

Oficiul de Cadastru și Publicitate Imobiliară SUCEAVA
Biroul de Cadastru și Publicitate Imobiliară Gura Humorului

A. Partea I. Descrierea imobilului

TEREN Extravilan

Adresa: Jud. Suceava

Nr. Crt	Nr cadastral Nr. topografic	Suprafața* (mp)	Observații / Referințe
A1		5.000	Sector cadastral:2 Teren neimprejmuit;

B. Partea II. Proprietari și acte

Inscrieri privitoare la dreptul de proprietate și alte drepturi reale		Referințe
10125 / 14/03/2022		
Act Normativ nr. 7, din 13/03/1996 emis de PARLAMENTUL ROMANIEI;		
B1	Intabulare, drept de PROPRIETATE, dobandit prin Lege, cota actuala 1/1, cota initiala 1/1 1) NEIDENTIFICAT NEIDENTIFICAT	A1
Act Administrativ nr. 786, din 18/02/2022 emis de PRIMARIA COMUNEI DRAGOIESTI;		
B2	Se noteaza posesia factica in favoarea lui 1) CUCU ELEONORA	A1

C. Partea III. SARCINI .

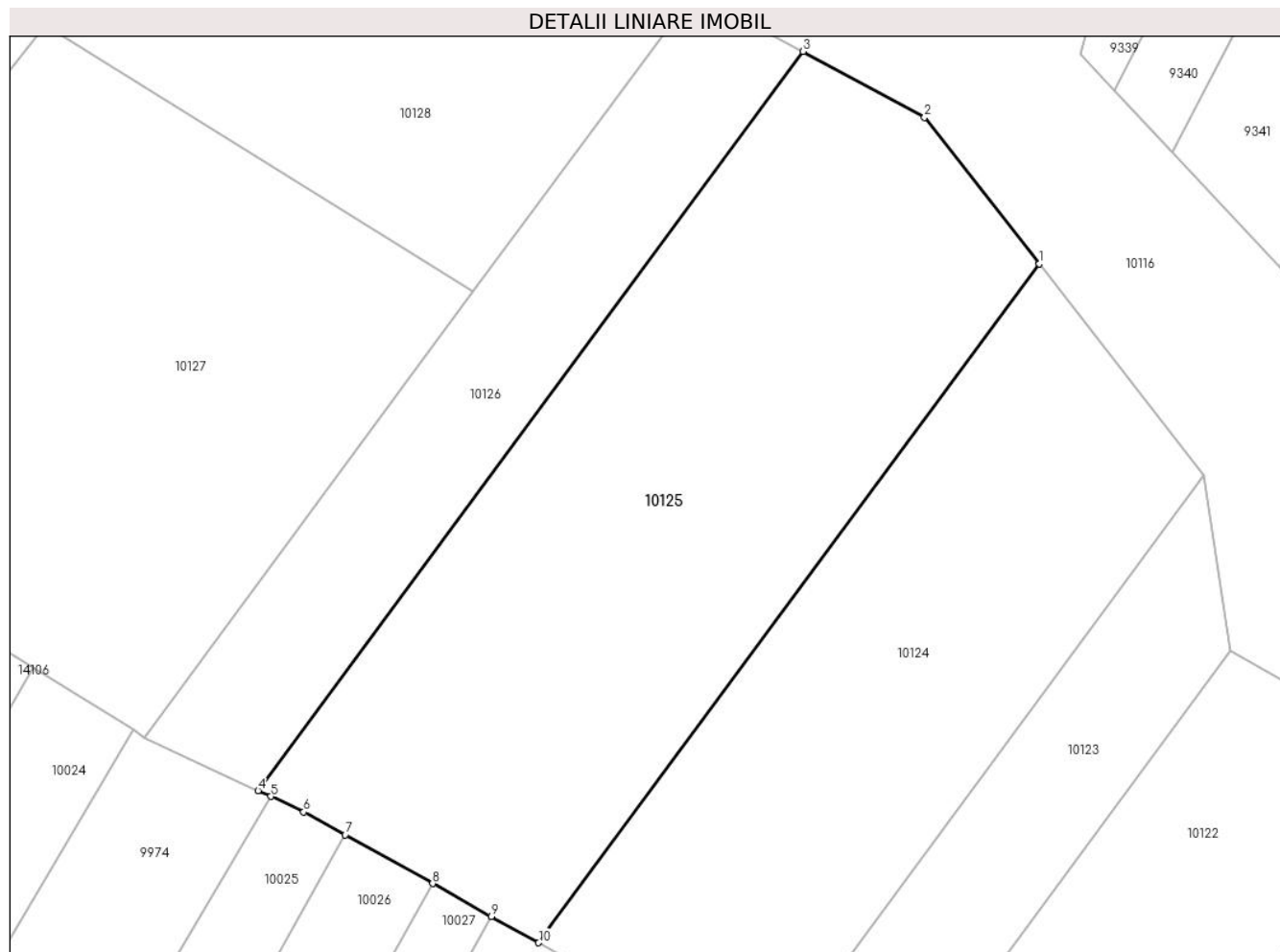
Inscrieri privind dezmembramintele dreptului de proprietate, drepturi reale de garanție și sarcini	Referințe
NU SUNT	

Anexa Nr. 1 La Partea I

Teren

Nr cadastral	Suprafața (mp)*	Observații / Referințe
	5.000	

* Suprafața este determinată în planul de proiecție Stereo 70.



Date referitoare la teren

Crt	Categorie folosință	Intra vilan	Suprafața (mp)	Tarla	Parcelă	Nr. topo	Observații / Referințe
1	arabil	NU	5.000	8	210	-	

Lungime Segmente

1) Valorile lungimilor segmentelor sunt obținute din proiecție în plan.

Punct început	X / Y	Punct sfârșit	X / Y	Lungime segment (** (m)
1	581.475,146 673.725,628	2	581.459,9 673.745,12	24.746
2	581.459,9 673.745,12	3	581.443,759 673.753,858	18.354
3	581.443,759 673.753,858	4	581.371,296 673.655,696	122.011
4	581.371,296 673.655,696	5	581.372,971 673.654,911	1.85
5	581.372,971 673.654,911	6	581.377,35 673.652,86	4.836

Punct început	X / Y	Punct sfârșit	X / Y	Lungime segment (** (m)
6	581.377,35 673.652,86	7	581.382,858 673.649,795	6.303
7	581.382,858 673.649,795	8	581.394,478 673.643,328	13.298
8	581.394,478 673.643,328	9	581.402,302 673.638,974	8.954
9	581.402,302 673.638,974	10	581.408,594 673.635,473	7.2
10	581.408,594 673.635,473	1	581.475,146 673.725,628	112.058

** Lungimile segmentelor sunt determinate în planul de proiecție Stereo 70 și sunt rotunjite la 1 milimetru.

*** Distanța dintre puncte este formată din segmente cumulate ce sunt mai mici decât valoarea 1 milimetru.

**DATE DESPRE IMOBILUL NR. 10126**

Oficiul de Cadastru și Publicitate Imobiliară SUCEAVA
 Biroul de Cadastru și Publicitate Imobiliară Gura Humorului

A. Partea I. Descrierea imobilului

TEREN Extravilan

Adresa: Jud. Suceava

Nr. Crt	Nr cadastral Nr. topografic	Suprafața* (mp)	Observații / Referințe
A1		2.000	Sector cadastral:2 Teren neimprejmuit;

B. Partea II. Proprietari și acte

Inscrieri privitoare la dreptul de proprietate și alte drepturi reale		Referințe
10126 / 14/03/2022		
Act Normativ nr. 7, din 13/03/1996 emis de PARLAMENTUL ROMANIEI;		
B1	Inscrierea provizorie, drept de PROPRIETATE, dobandit prin Lege, cota actuala 1/1, cota initiala 1/1 1) COMUNA DRAGOIESTI, CIF:4441190	A1

C. Partea III. SARCINI .

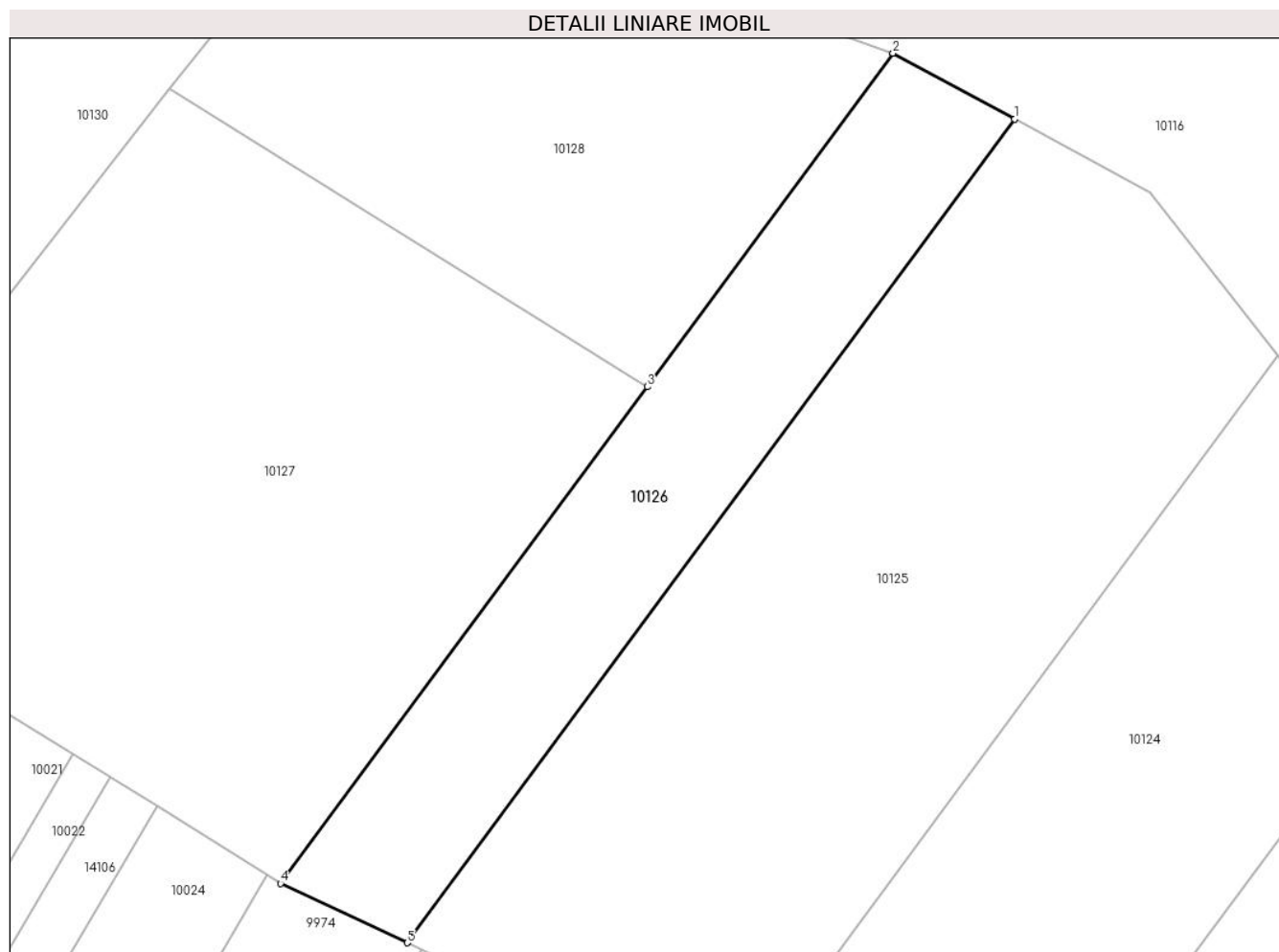
Inscrieri privind dezmembramintele dreptului de proprietate, drepturi reale de garanție și sarcini	Referințe
NU SUNT	

Anexa Nr. 1 La Partea I

Teren

Nr cadastral	Suprafața (mp)*	Observații / Referințe
	2.000	

* Suprafața este determinată în planul de proiecție Stereo 70.



Date referitoare la teren

Crt	Categorie folosință	Intra vilan	Suprafața (mp)	Tarla	Parcelă	Nr. topo	Observații / Referințe
1	arabil	NU	2.000	8	210	-	

Lungime Segmente

1) Valorile lungimilor segmentelor sunt obținute din proiecție în plan.

Punct început	X / Y	Punct sfârșit	X / Y	Lungime segment (** (m)
1	581.443,759 673.753,858	2	581.429,26 673.761,708	16.488
2	581.429,26 673.761,708	3	581.399,925 673.721,969	49.394
3	581.399,925 673.721,969	4	581.356,217 673.662,761	73.593
4	581.356,217 673.662,761	5	581.371,296 673.655,696	16.652
5	581.371,296 673.655,696	1	581.443,759 673.753,858	122.011

**** Lungimile segmentelor sunt determinate în planul de proiecție Stereo 70 și sunt rotunjite la 1 milimetru.**

***** Distanța dintre puncte este formată din segmente cumulate ce sunt mai mici decât valoarea 1 milimetru.**

**DATE DESPRE IMOBILUL NR. 10127**

Oficiul de Cadastru și Publicitate Imobiliară SUCEAVA
Biroul de Cadastru și Publicitate Imobiliară Gura Humorului

A. Partea I. Descrierea imobilului

TEREN Extravilan

Adresa: Jud. Suceava

Nr. Crt	Nr cadastral Nr. topografic	Suprafața* (mp)	Observații / Referințe
A1		5.000	Sector cadastral:2 Teren neimprejmuit;

B. Partea II. Proprietari și acte

Inscrieri privitoare la dreptul de proprietate și alte drepturi reale		Referințe
10127 / 14/03/2022		
Act Normativ nr. 7, din 13/03/1996 emis de PARLAMENTUL ROMANIEI;		
B1	Intabulare, drept de PROPRIETATE, dobandit prin Lege, cota actuala 1/1, cota initiala 1/1 1) NEIDENTIFICAT NEIDENTIFICAT	A1
Act Administrativ nr. 784, din 18/02/2022 emis de PRIMARIA COMUNEI DRAGOIESTI;		
B2	Se noteaza posesia factica in favoarea lui 1) POPESCU GHEORGHE	A1

C. Partea III. SARCINI .

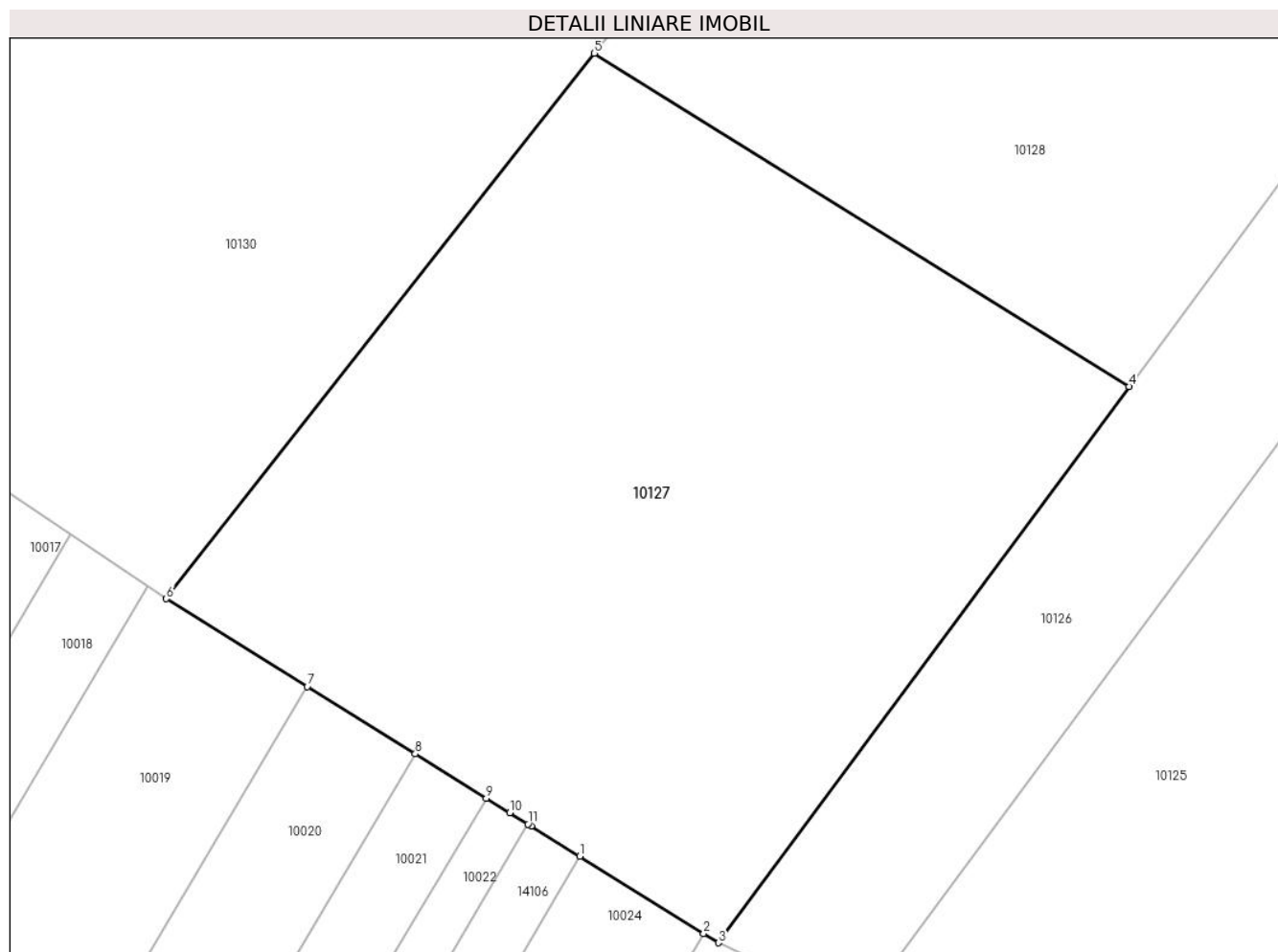
Inscrieri privind dezmembramintele dreptului de proprietate, drepturi reale de garanție și sarcini	Referințe
NU SUNT	

Anexa Nr. 1 La Partea I

Teren

Nr cadastral	Suprafața (mp)*	Observații / Referințe
	5.000	

* Suprafața este determinată în planul de proiecție Stereo 70.



Date referitoare la teren

Crt	Categorie folosință	Intravilan	Suprafața (mp)	Tarla	Parcelă	Nr. topo	Observații / Referințe
1	arabil	NU	5.000	8	210	-	

Lungime Segmente

1) Valorile lungimilor segmentelor sunt obținute din proiecție în plan.

Punct început	X / Y	Punct sfârșit	X / Y	Lungime segment (** (m)
1	581.341,454 673.671,954	2	581.354,649 673.663,737	15.544
2	581.354,649 673.663,737	3	581.356,217 673.662,761	1.847
3	581.356,217 673.662,761	4	581.399,925 673.721,969	73.593
4	581.399,925 673.721,969	5	581.343,007 673.757,414	67.052
5	581.343,007 673.757,414	6	581.297,43 673.699,37	73.8

Punct început	X / Y	Punct sfârșit	X / Y	Lungime segment (** (m)
6	581.297,43 673.699,37	7	581.312,421 673.690,034	17.66
7	581.312,421 673.690,034	8	581.323,932 673.682,866	13.56
8	581.323,932 673.682,866	9	581.331,502 673.678,152	8.918
9	581.331,502 673.678,152	10	581.333,988 673.676,604	2.929
10	581.333,988 673.676,604	11	581.335,932 673.675,393	2.29
11	581.335,932 673.675,393	12	581.336,285 673.675,173	0.416
12	581.336,285 673.675,173	1	581.341,454 673.671,954	6.089

** Lungimile segmentelor sunt determinate în planul de proiecție Stereo 70 și sunt rotunjite la 1 milimetru.

*** Distanța dintre puncte este formată din segmente cumulate ce sunt mai mici decât valoarea 1 milimetru.

**DATE DESPRE IMOBILUL NR. 10128**

Oficiul de Cadastru și Publicitate Imobiliară SUCEAVA
Biroul de Cadastru și Publicitate Imobiliară Gura Humorului

A. Partea I. Descrierea imobilului

TEREN Extravilan

Adresa: Jud. Suceava

Nr. Crt	Nr cadastral Nr. topografic	Suprafața* (mp)	Observații / Referințe
A1		2.800	Sector cadastral:2 Teren neimprejmuit;

B. Partea II. Proprietari și acte

Inscrieri privitoare la dreptul de proprietate și alte drepturi reale		Referințe
10128 / 14/03/2022		
Act Normativ nr. 7, din 13/03/1996 emis de PARLAMENTUL ROMANIEI;		
B1	Intabulare, drept de PROPRIETATE, dobandit prin Lege, cota actuala 1/1, cota initiala 1/1 1) NEIDENTIFICAT NEIDENTIFICAT	A1
Act Administrativ nr. 785, din 18/02/2022 emis de PRIMARIA COMUNEI DRAGOIESTI;		
B2	Se noteaza posesia factica in favoarea lui 1) CIOBAN CONSTANTIN 2) CIOBAN PARASCHIVA	A1

C. Partea III. SARCINI .

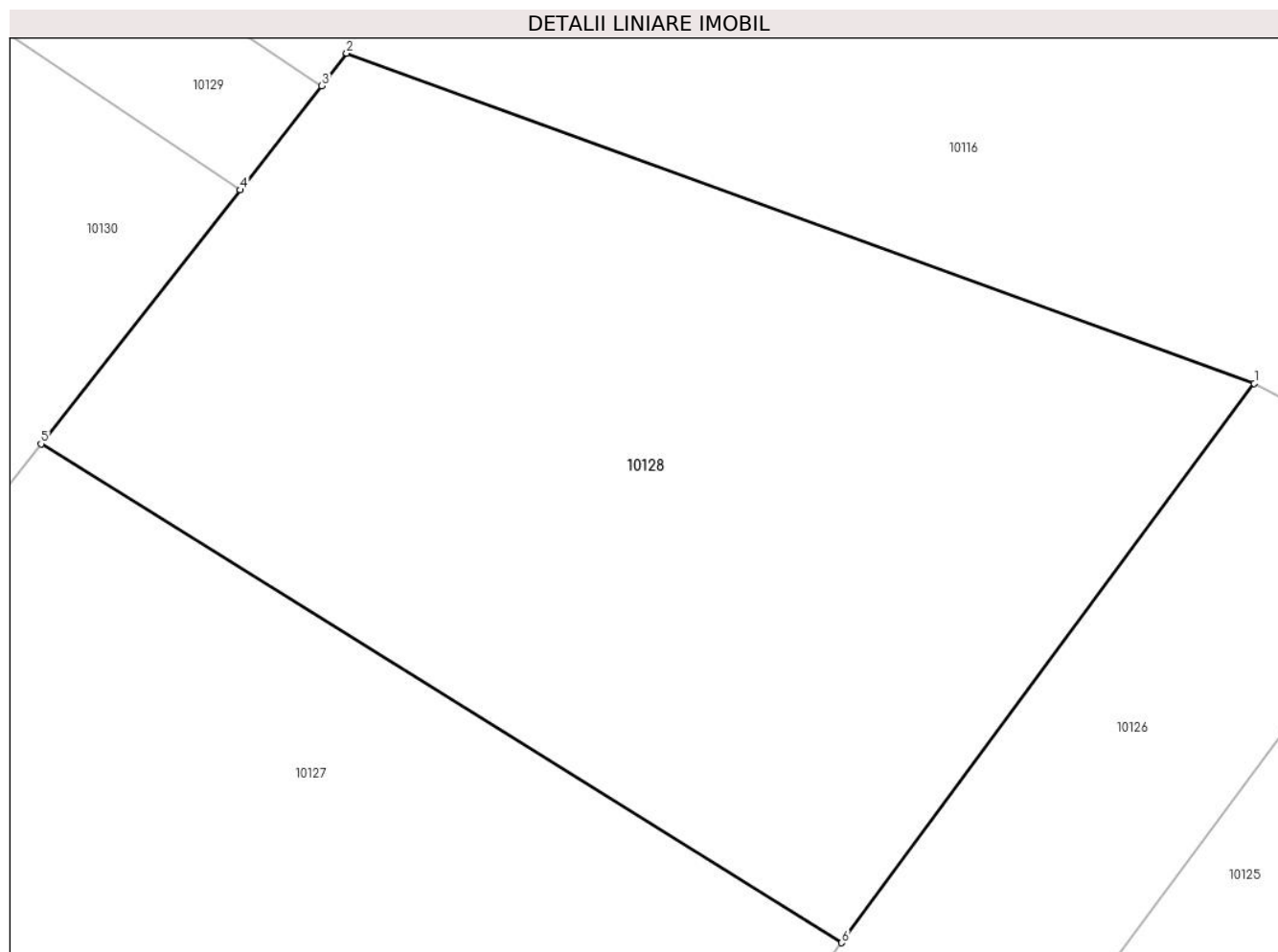
Inscrieri privind dezmembramintele dreptului de proprietate, drepturi reale de garanție și sarcini	Referințe
NU SUNT	

Anexa Nr. 1 La Partea I

Teren

Nr cadastral	Suprafața (mp)*	Observații / Referințe
	2.800	

* Suprafața este determinată în planul de proiecție Stereo 70.



Date referitoare la teren

Crt	Categorie folosință	Intra vilan	Suprafața (mp)	Tarla	Parcelă	Nr. topo	Observații / Referințe
1	arabil	NU	2.800	8	210	-	

Lungime Segmente

1) Valorile lungimilor segmentelor sunt obținute din proiecție în plan.

Punct început	X / Y	Punct sfârșit	X / Y	Lungime segment (** (m)
1	581.429,26 673.761,708	2	581.364,737 673.785,158	68.652
2	581.364,737 673.785,158	3	581.362,977 673.782,846	2.906
3	581.362,977 673.782,846	4	581.357,168 673.775,449	9.405
4	581.357,168 673.775,449	5	581.343,007 673.757,414	22.93
5	581.343,007 673.757,414	6	581.399,925 673.721,969	67.052

Punct început	X / Y	Punct sfârșit	X / Y	Lungime segment (** (m)
6	581.399,925 673.721,969	1	581.429,26 673.761,708	49.394

** Lungimile segmentelor sunt determinate în planul de proiecție Stereo 70 și sunt rotunjite la 1 milimetru.

*** Distanța dintre puncte este formată din segmente cumulate ce sunt mai mici decât valoarea 1 milimetru.

**DATE DESPRE IMOBILUL NR. 10129**

Oficiul de Cadastru și Publicitate Imobiliară SUCEAVA
Biroul de Cadastru și Publicitate Imobiliară Gura Humorului

A. Partea I. Descrierea imobilului

TEREN Extravilan

Adresa: Jud. Suceava

Nr. Crt	Nr cadastral Nr. topografic	Suprafața* (mp)	Observații / Referințe
A1		700	Sector cadastral:2 Teren neimprejmuit;

B. Partea II. Proprietari și acte

Inscrieri privitoare la dreptul de proprietate și alte drepturi reale		Referințe
10129 / 14/03/2022		
Act Normativ nr. 7, din 13/03/1996 emis de PARLAMENTUL ROMANIEI;		
B1	Intabulare, drept de PROPRIETATE, dobandit prin Lege, cota actuala 1/1, cota initiala 1/1 1) NEIDENTIFICAT NEIDENTIFICAT	A1
Act Administrativ nr. 782, din 18/02/2022 emis de PRIMARIA COMUNEI DRAGOIESTI;		
B2	Se noteaza posesia factica in favoarea lui 1) POPESCU FLORIN-GHEORGHE	A1

C. Partea III. SARCINI .

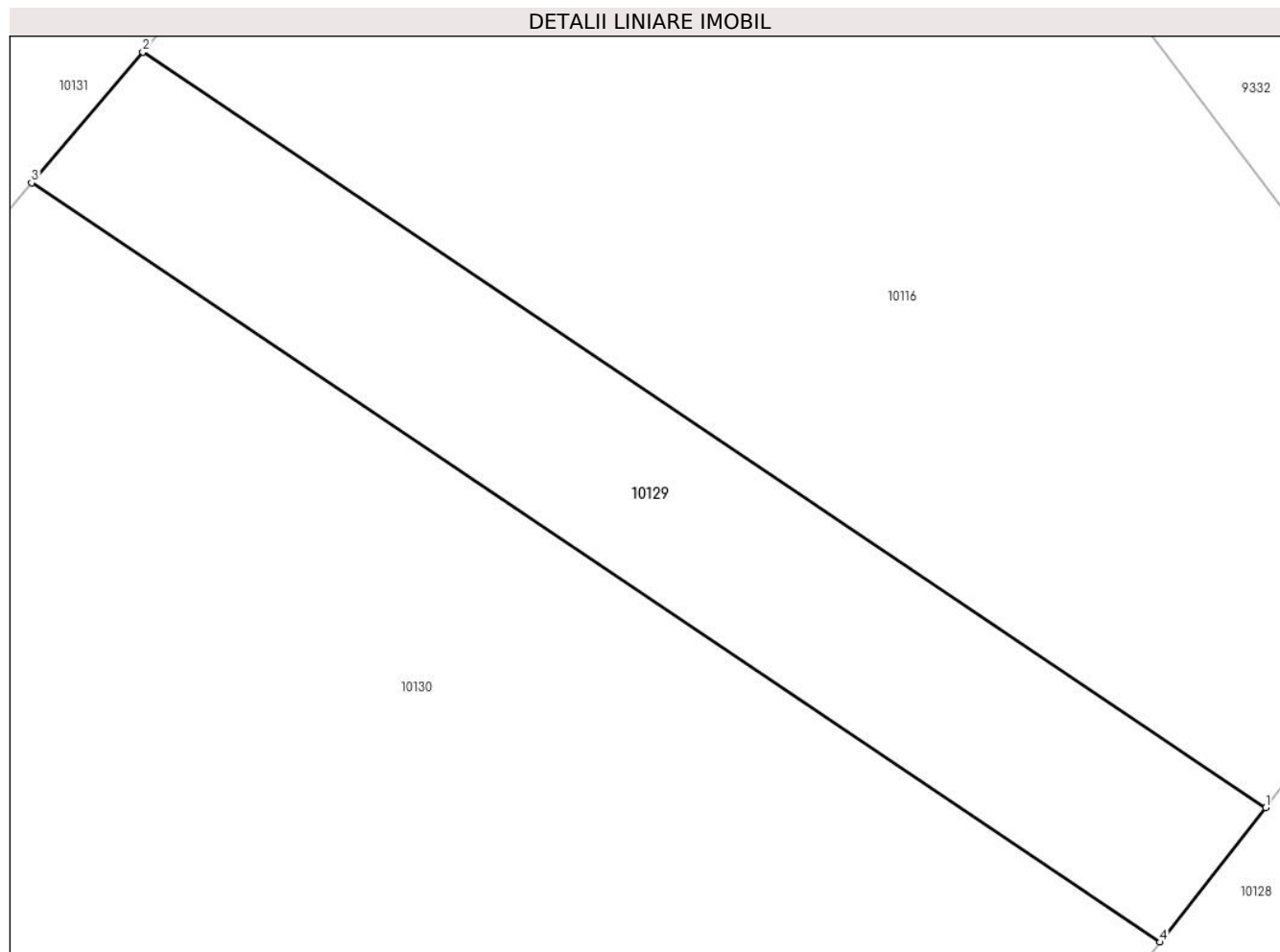
Inscrieri privind dezmembramintele dreptului de proprietate, drepturi reale de garanție și sarcini	Referințe
NU SUNT	

Anexa Nr. 1 La Partea I

Teren

Nr cadastral	Suprafața (mp)*	Observații / Referințe
	700	

* Suprafața este determinată în planul de proiecție Stereo 70.



Date referitoare la teren

Crt	Categorie folosință	Intra vilan	Suprafața (mp)	Tarla	Parcelă	Nr. topo	Observații / Referințe
1	arabil	NU	700	8	210	-	

Lungime Segmente

1) Valorile lungimilor segmentelor sunt obținute din proiecție în plan.

Punct început	X / Y	Punct sfârșit	X / Y	Lungime segment (** (m)
1	581.362,977 673.782,846	2	581.301,19 673.824,381	74.45
2	581.301,19 673.824,381	3	581.295,076 673.817,19	9.439
3	581.295,076 673.817,19	4	581.357,168 673.775,449	74.818
4	581.357,168 673.775,449	1	581.362,977 673.782,846	9.405

** Lungimile segmentelor sunt determinate în planul de proiecție Stereo 70 și sunt rotunjite la 1 milimetru.

***** Distanţa dintre puncte este formată din segmente cumulate ce sunt mai mici decât valoarea 1 milimetru.**

**DATE DESPRE IMOBILUL NR. 10130**

Oficiul de Cadastru și Publicitate Imobiliară SUCEAVA
Biroul de Cadastru și Publicitate Imobiliară Gura Humorului

A. Partea I. Descrierea imobilului

TEREN Extravilan

Adresa: Jud. Suceava

Nr. Crt	Nr cadastral Nr. topografic	Suprafața* (mp)	Observații / Referințe
A1		7.400	Sector cadastral:2 Teren neimprejmuit;

B. Partea II. Proprietari și acte

Inscrieri privitoare la dreptul de proprietate și alte drepturi reale		Referințe
10130 / 14/03/2022		
Act Normativ nr. 7, din 13/03/1996 emis de PARLAMENTUL ROMANIEI;		
B1	Intabulare, drept de PROPRIETATE, dobandit prin Lege, cota actuala 1/1, cota initiala 1/1 1) NEIDENTIFICAT NEIDENTIFICAT	A1
Act Administrativ nr. 783, din 18/02/2022 emis de PRIMARIA COMUNEI DRAGOIESTI;		
B2	Se noteaza posesia factica in favoarea lui 1) CEPOI LUCRETIA	A1

C. Partea III. SARCINI .

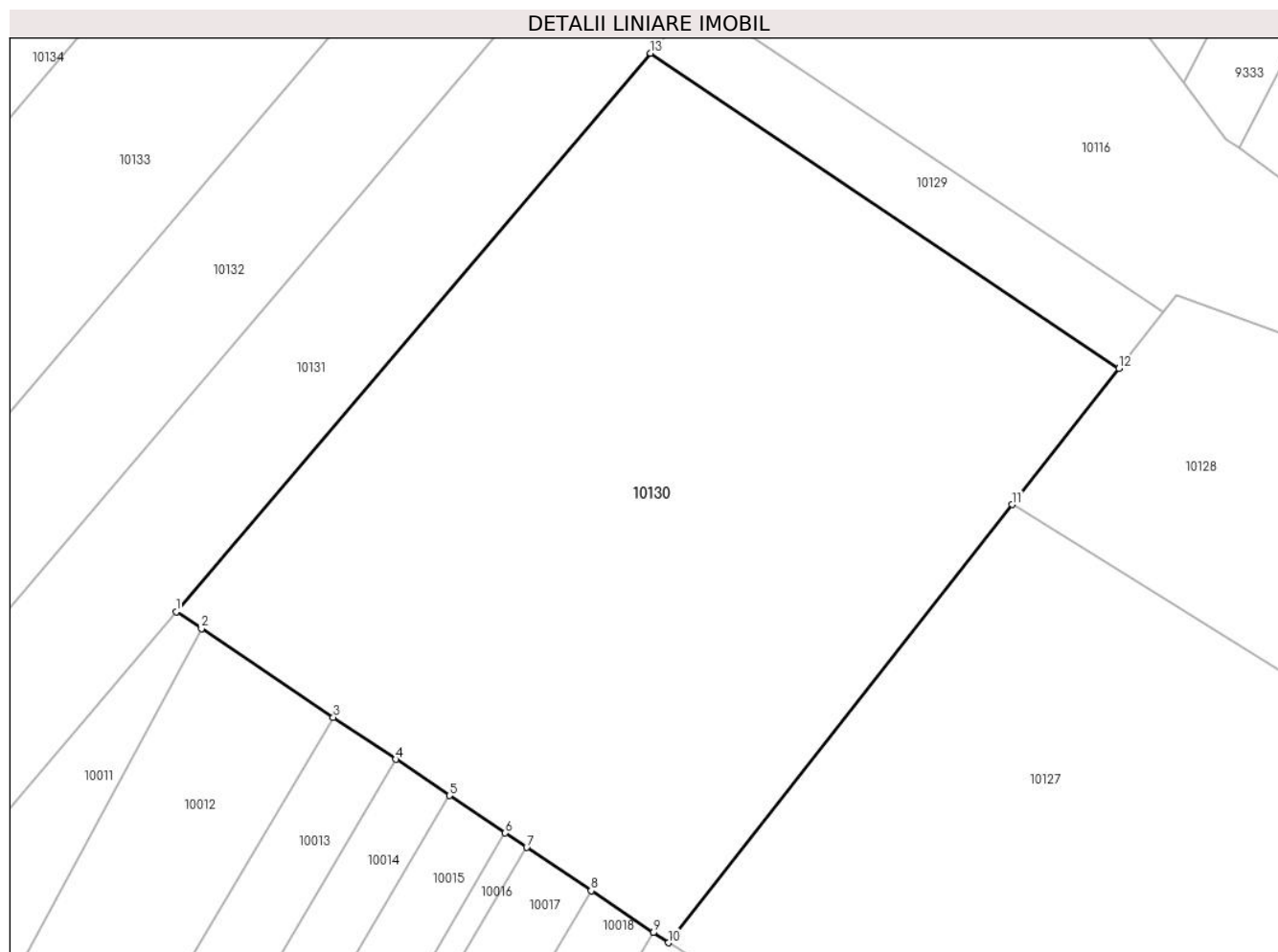
Inscrieri privind dezmembramintele dreptului de proprietate, drepturi reale de garanție și sarcini	Referințe
NU SUNT	

Anexa Nr. 1 La Partea I

Teren

Nr cadastral	Suprafața (mp)*	Observații / Referințe
	7.400	

* Suprafața este determinată în planul de proiecție Stereo 70.



Date referitoare la teren

Crt	Categorie folosință	Intravilan	Suprafața (mp)	Tarla	Parcelă	Nr. topo	Observații / Referințe
1	arabil	NU	7.400	8	210	-	

Lungime Segmente

1) Valorile lungimilor segmentelor sunt obținute din proiecție în plan.

Punct început	X / Y	Punct sfârșit	X / Y	Lungime segment (** (m)
1	581.232,197 673.743,222	2	581.235,538 673.740,976	4.026
2	581.235,538 673.740,976	3	581.253,022 673.729,223	21.067
3	581.253,022 673.729,223	4	581.261,288 673.723,666	9.96
4	581.261,288 673.723,666	5	581.268,411 673.718,878	8.583
5	581.268,411 673.718,878	6	581.275,813 673.713,902	8.919

Punct început	X / Y	Punct sfârșit	X / Y	Lungime segment (** (m)
6	581.275,813 673.713,902	7	581.278,657 673.711,99	3.427
7	581.278,657 673.711,99	8	581.287,181 673.706,26	10.271
8	581.287,181 673.706,26	9	581.295,414 673.700,725	9.921
9	581.295,414 673.700,725	10	581.297,43 673.699,37	2.429
10	581.297,43 673.699,37	11	581.343,007 673.757,414	73.8
11	581.343,007 673.757,414	12	581.357,168 673.775,449	22.93
12	581.357,168 673.775,449	13	581.295,076 673.817,19	74.818
13	581.295,076 673.817,19	1	581.232,197 673.743,222	97.083

** Lungimile segmentelor sunt determinate în planul de proiecție Stereo 70 și sunt rotunjite la 1 milimetru.

*** Distanța dintre puncte este formată din segmente cumulate ce sunt mai mici decât valoarea 1 milimetru.

**DATE DESPRE IMOBILUL NR. 10131**

Oficiul de Cadastru și Publicitate Imobiliară SUCEAVA
Biroul de Cadastru și Publicitate Imobiliară Gura Humorului

A. Partea I. Descrierea imobilului

TEREN Extravilan

Adresa: Jud. Suceava

Nr. Crt	Nr cadastral Nr. topografic	Suprafața* (mp)	Observații / Referințe
A1		2.800	Sector cadastral:2 Teren neimprejmuit;

B. Partea II. Proprietari și acte

Inscrieri privitoare la dreptul de proprietate și alte drepturi reale		Referințe
10131 / 14/03/2022		
Act Normativ nr. 7, din 13/03/1996 emis de PARLAMENTUL ROMANIEI;		
B1	Intabulare, drept de PROPRIETATE, dobandit prin Lege, cota actuala 1/1, cota initiala 1/1 1) NEIDENTIFICAT NEIDENTIFICAT	A1
Act Administrativ nr. 781, din 18/02/2022 emis de PRIMARIA COMUNEI DRAGOIESTI;		
B2	Se noteaza posesia factica in favoarea lui 1) CUCU VEROANA	A1

C. Partea III. SARCINI .

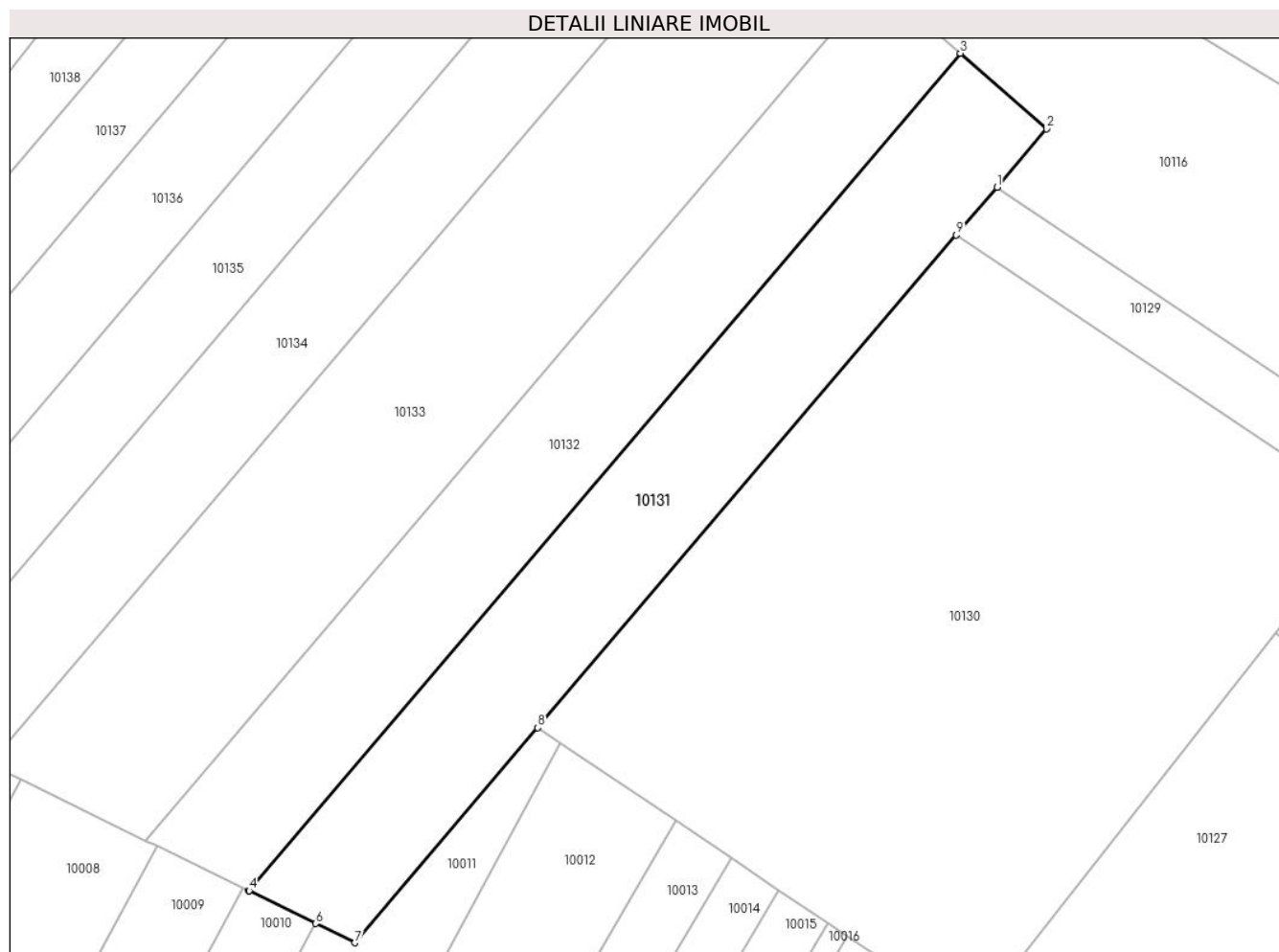
Inscrieri privind dezmembramintele dreptului de proprietate, drepturi reale de garanție și sarcini	Referințe
NU SUNT	

Anexa Nr. 1 La Partea I

Teren

Nr cadastral	Suprafața (mp)*	Observații / Referințe
	2.800	

* Suprafața este determinată în planul de proiecție Stereo 70.



Date referitoare la teren

Crt	Categorie folosință	Intravilan	Suprafața (mp)	Tarla	Parcelă	Nr. topo	Observații / Referințe
1	arabil	NU	2.800	8	199 210	-	

Lungime Segmente

1) Valorile lungimilor segmentelor sunt obținute din proiecție în plan.

Punct început	X / Y	Punct sfârșit	X / Y	Lungime segment (** (m)
1	581.301,19 673.824,381	2	581.308,623 673.833,125	11.476
2	581.308,623 673.833,125	3	581.295,683 673.844,476	17.213
3	581.295,683 673.844,476	4	581.188,815 673.718,76	165.001
4	581.188,815 673.718,76	5	581.188,777 673.718,716	0.058
5	581.188,777 673.718,716	6	581.198,826 673.713,817	11.18

Punct început	X / Y	Punct sfârșit	X / Y	Lungime segment (** (m)
6	581.198,826 673.713,817	7	581.204,747 673.710,931	6.587
7	581.204,747 673.710,931	8	581.232,197 673.743,222	42.382
8	581.232,197 673.743,222	9	581.295,076 673.817,19	97.083
9	581.295,076 673.817,19	1	581.301,19 673.824,381	9.439

** Lungimile segmentelor sunt determinate în planul de proiecție Stereo 70 și sunt rotunjite la 1 milimetru.

*** Distanța dintre puncte este formată din segmente cumulate ce sunt mai mici decât valoarea 1 milimetru.

**DATE DESPRE IMOBILUL NR. 10132**

Oficiul de Cadastru și Publicitate Imobiliară SUCEAVA
Biroul de Cadastru și Publicitate Imobiliară Gura Humorului

A. Partea I. Descrierea imobilului

TEREN Extravilan

Adresa: Jud. Suceava

Nr. Crt	Nr cadastral Nr. topografic	Suprafața* (mp)	Observații / Referințe
A1		2.800	Sector cadastral:2 Teren neimprejmuit;

B. Partea II. Proprietari și acte

Inscrieri privitoare la dreptul de proprietate și alte drepturi reale		Referințe
10132 / 14/03/2022		
Act Normativ nr. 7, din 13/03/1996 emis de PARLAMENTUL ROMANIEI;		
B1	Intabulare, drept de PROPRIETATE, dobandit prin Lege, cota actuala 1/1, cota initiala 1/1 1) NEIDENTIFICAT NEIDENTIFICAT	A1
Act Administrativ nr. 780, din 18/02/2022 emis de PRIMARIA COMUNEI DRAGOIESTI;		
B2	Se noteaza posesia factica in favoarea lui 1) PUSCAS DUMITRU	A1

C. Partea III. SARCINI .

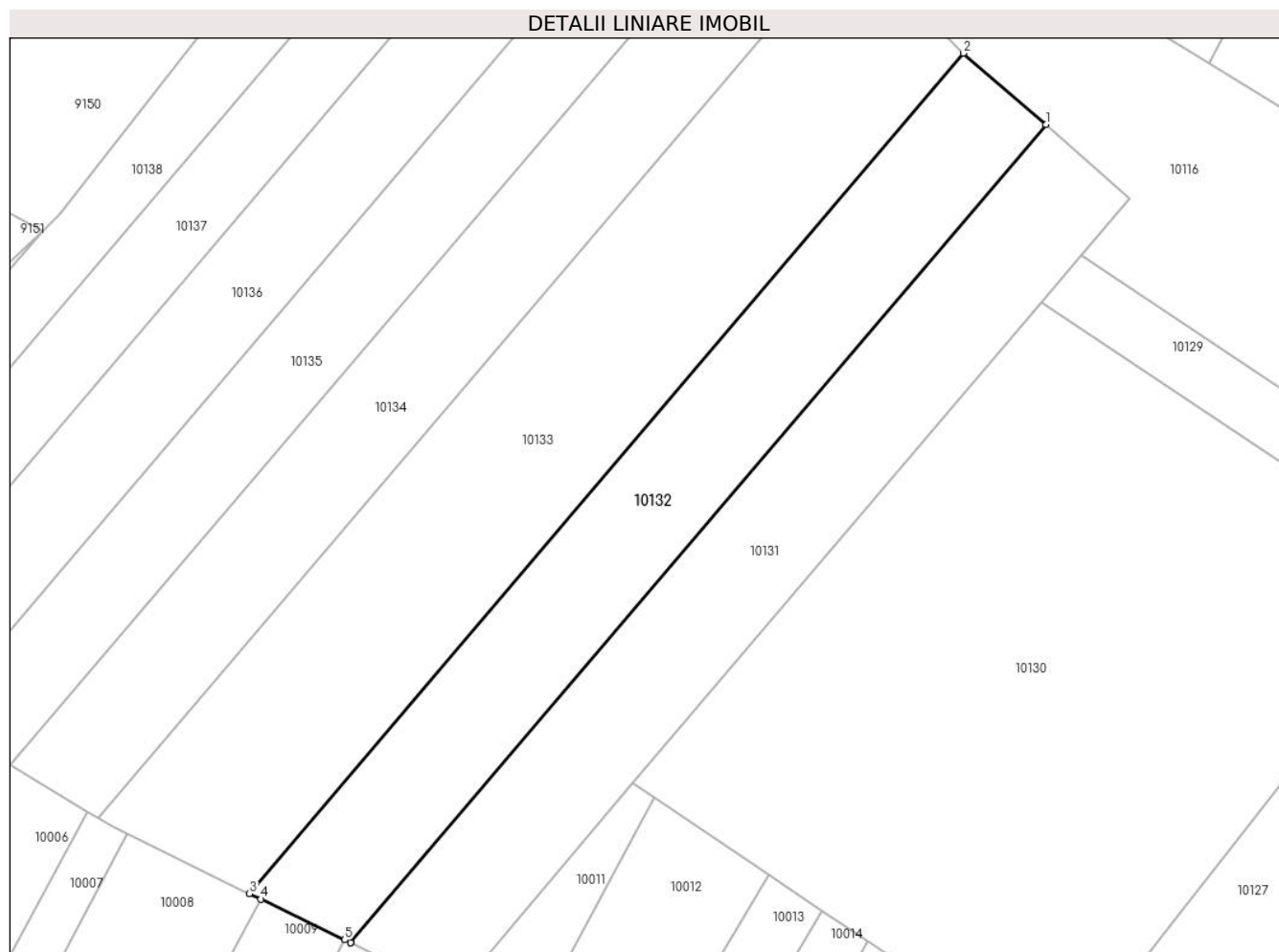
Inscrieri privind dezmembramintele dreptului de proprietate, drepturi reale de garanție și sarcini	Referințe
NU SUNT	

Anexa Nr. 1 La Partea I

Teren

Nr cadastral	Suprafața (mp)*	Observații / Referințe
	2.800	

* Suprafața este determinată în planul de proiecție Stereo 70.



Date referitoare la teren

Crt	Categorie folosință	Intra vilan	Suprafața (mp)	Tarla	Parcelă	Nr. topo	Observații / Referințe
1	arabil	NU	2.800	8	199 210	-	

Lungime Segmente

1) Valorile lungimilor segmentelor sunt obținute din proiecție în plan.

Punct început	X / Y	Punct sfârșit	X / Y	Lungime segment (** (m)
1	581.295,683 673.844,476	2	581.283,016 673.855,423	16.742
2	581.283,016 673.855,423	3	581.173,246 673.726,287	169.486
3	581.173,246 673.726,287	4	581.174,981 673.725,441	1.93
4	581.174,981 673.725,441	5	581.187,874 673.719,156	14.343
5	581.187,874 673.719,156	6	581.188,777 673.718,716	1.004

Punct început	X / Y	Punct sfârșit	X / Y	Lungime segment (** (m)
6	581.188,777 673.718,716	7	581.188,815 673.718,76	0.058
7	581.188,815 673.718,76	1	581.295,683 673.844,476	165.001

** Lungimile segmentelor sunt determinate în planul de proiecție Stereo 70 și sunt rotunjite la 1 milimetru.

*** Distanța dintre puncte este formată din segmente cumulate ce sunt mai mici decât valoarea 1 milimetru.

**DATE DESPRE IMOBILUL NR. 10133**

Oficiul de Cadastru și Publicitate Imobiliară SUCEAVA
 Biroul de Cadastru și Publicitate Imobiliară Gura Humorului

A. Partea I. Descrierea imobilului

TEREN Extravilan

Adresa: Jud. Suceava

Nr. Crt	Nr cadastral Nr. topografic	Suprafața* (mp)	Observații / Referințe
A1	30361	4.400	Sector cadastral:2 Teren neimprejmuit;

B. Partea II. Proprietari și acte

Inscrieri privitoare la dreptul de proprietate și alte drepturi reale		Referințe
10133 / 14/03/2022		
Act Normativ nr. 7, din 13/03/1996 emis de PARLAMENTUL ROMANIEI;		
B1	Inscrierea provizorie, drept de PROPRIETATE, dobandit prin Lege, cota actuala 1/1, cota initiala 1/1 1) COMUNA DRAGOIESTI, CIF:4441190	A1

C. Partea III. SARCINI .

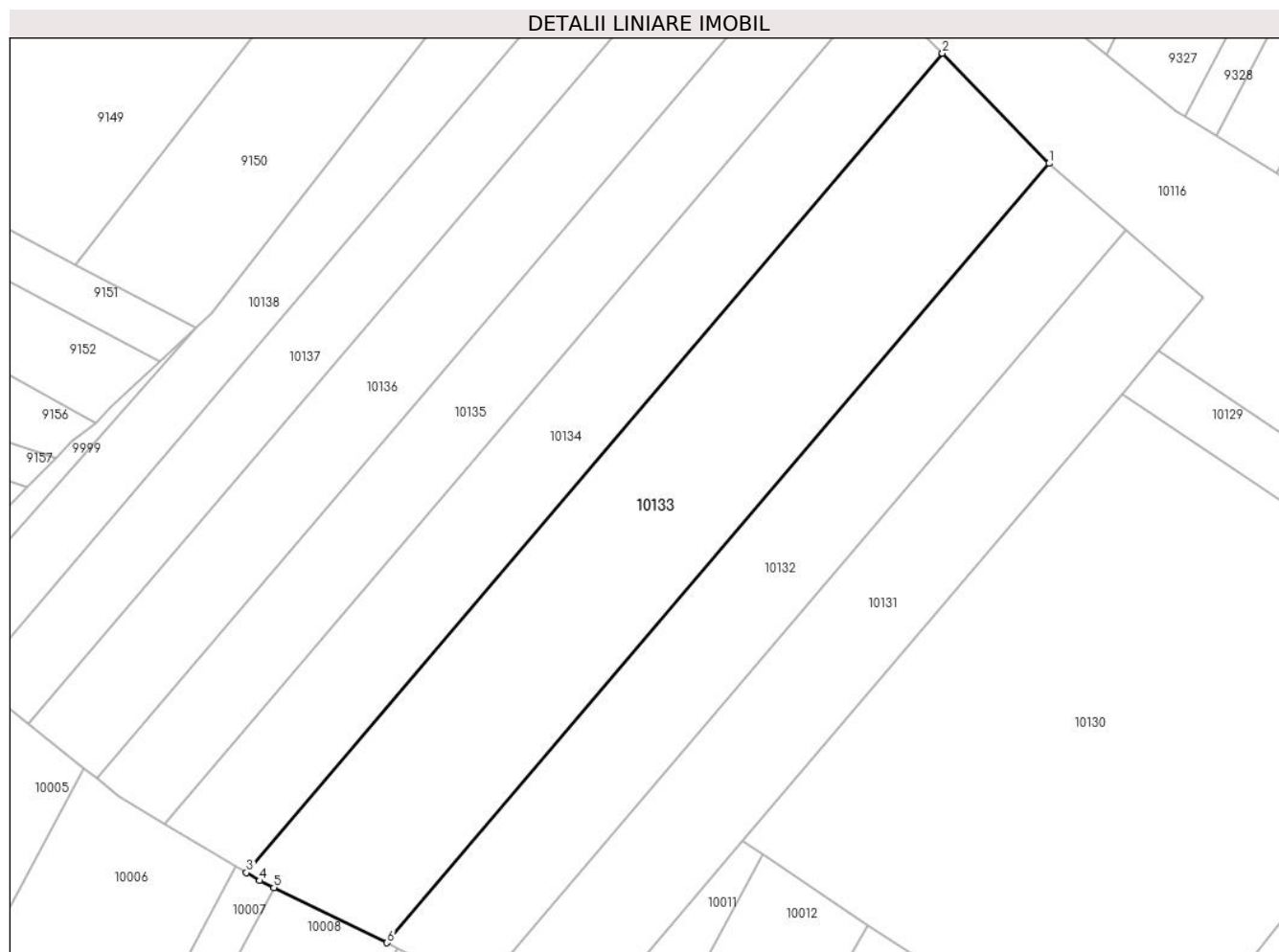
Inscrieri privind dezmembramintele dreptului de proprietate, drepturi reale de garanție și sarcini	Referințe
NU SUNT	

Anexa Nr. 1 La Partea I

Teren

Nr cadastral	Suprafața (mp)*	Observații / Referințe
30361	4.400	

* Suprafața este determinată în planul de proiecție Stereo 70.



Date referitoare la teren

Crt	Categorie folosință	Intravilan	Suprafața (mp)	Tarla	Parcelă	Nr. topo	Observații / Referințe
1	arabil	NU	4.400	8	199 210	-	

Lungime Segmente

1) Valorile lungimilor segmentelor sunt obținute din proiecție în plan.

Punct început	X / Y	Punct sfârșit	X / Y	Lungime segment (** (m)
1	581.283,016 673.855,423	2	581.265,351 673.873,688	25.41
2	581.265,351 673.873,688	3	581.149,923 673.737,906	178.214
3	581.149,923 673.737,906	4	581.152,15 673.736,57	2.597
4	581.152,15 673.736,57	5	581.154,495 673.735,427	2.609
5	581.154,495 673.735,427	6	581.173,246 673.726,287	20.86

Punct început	X / Y	Punct sfârșit	X / Y	Lungime segment (** (m)
6	581.173,246 673.726,287	1	581.283,016 673.855,423	169.486

** Lungimile segmentelor sunt determinate în planul de proiecție Stereo 70 și sunt rotunjite la 1 milimetru.

*** Distanța dintre puncte este formată din segmente cumulate ce sunt mai mici decât valoarea 1 milimetru.

**DATE DESPRE IMOBILUL NR. 10134**

Oficiul de Cadastru și Publicitate Imobiliară SUCEAVA
Biroul de Cadastru și Publicitate Imobiliară Gura Humorului

A. Partea I. Descrierea imobilului

TEREN Extravilan

Adresa: Jud. Suceava

Nr. Crt	Nr cadastral Nr. topografic	Suprafața* (mp)	Observații / Referințe
A1		2.800	Sector cadastral:2 Teren neimprejmuit;

B. Partea II. Proprietari și acte

Inscrieri privitoare la dreptul de proprietate și alte drepturi reale		Referințe
10134 / 14/03/2022		
Act Normativ nr. 7, din 13/03/1996 emis de PARLAMENTUL ROMANIEI;		
B1	Intabulare, drept de PROPRIETATE, dobândit prin Lege, cota actuala 1/1, cota initiala 1/1 1) NEIDENTIFICAT NEIDENTIFICAT	A1
Act Administrativ nr. 779, din 18/02/2022 emis de PRIMARIA COMUNEI DRAGOIESTI;		
B2	Se noteaza posesia factica in favoarea lui 1) GHERAN IONUT-CATALIN	A1

C. Partea III. SARCINI .

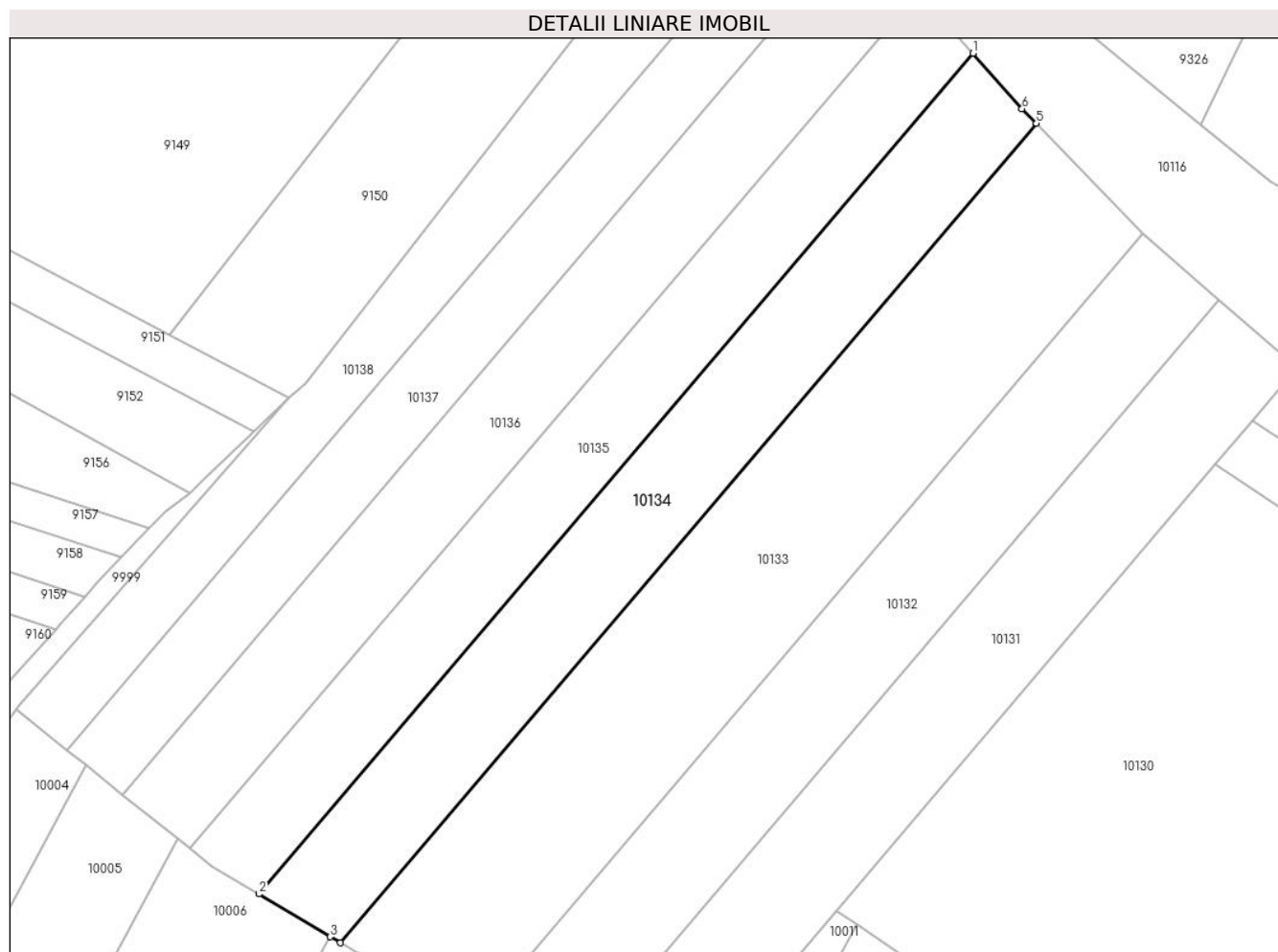
Inscrieri privind dezmembramintele dreptului de proprietate, drepturi reale de garanție și sarcini	Referințe
NU SUNT	

Anexa Nr. 1 La Partea I

Teren

Nr cadastral	Suprafața (mp)*	Observații / Referințe
	2.800	

* Suprafața este determinată în planul de proiecție Stereo 70.



Date referitoare la teren

Crt	Categorie folosință	Intra vilan	Suprafața (mp)	Tarla	Parcelă	Nr. topo	Observații / Referințe
1	arabil	NU	2.800	8	199 210	-	

Lungime Segmente

1) Valorile lungimilor segmentelor sunt obținute din proiecție în plan.

Punct început	X / Y	Punct sfârșit	X / Y	Lungime segment (** (m)
1	581.254,849 673.885,292	2	581.136,434 673.745,995	182.827
2	581.136,434 673.745,995	3	581.148,257 673.738,905	13.786
3	581.148,257 673.738,905	4	581.149,923 673.737,906	1.943
4	581.149,923 673.737,906	5	581.265,351 673.873,688	178.214
5	581.265,351 673.873,688	6	581.262,99 673.876,099	3.374

Punct început	X / Y	Punct sfârșit	X / Y	Lungime segment (** (m)
6	581.262,99 673.876,099	1	581.254,849 673.885,292	12.28

** Lungimile segmentelor sunt determinate în planul de proiecție Stereo 70 și sunt rotunjite la 1 milimetru.

*** Distanța dintre puncte este formată din segmente cumulate ce sunt mai mici decât valoarea 1 milimetru.

**DATE DESPRE IMOBILUL NR. 10135**

Oficiul de Cadastru și Publicitate Imobiliară SUCEAVA
Biroul de Cadastru și Publicitate Imobiliară Gura Humorului

A. Partea I. Descrierea imobilului

TEREN Extravilan

Adresa: Jud. Suceava

Nr. Crt	Nr cadastral Nr. topografic	Suprafața* (mp)	Observații / Referințe
A1		2.500	Sector cadastral:2 Teren neimprejmuit;

B. Partea II. Proprietari și acte

Inscrieri privitoare la dreptul de proprietate și alte drepturi reale		Referințe
10135 / 14/03/2022		
Act Normativ nr. 7, din 13/03/1996 emis de PARLAMENTUL ROMANIEI;		
B1	Intabulare, drept de PROPRIETATE, dobandit prin Lege, cota actuala 1/1, cota initiala 1/1 1) NEIDENTIFICAT NEIDENTIFICAT	A1
Act Administrativ nr. 778, din 18/02/2022 emis de PRIMARIA COMUNEI DRAGOIESTI;		
B2	Se noteaza posesia factica in favoarea lui 1) PUSCAS DUMITRU	A1

C. Partea III. SARCINI .

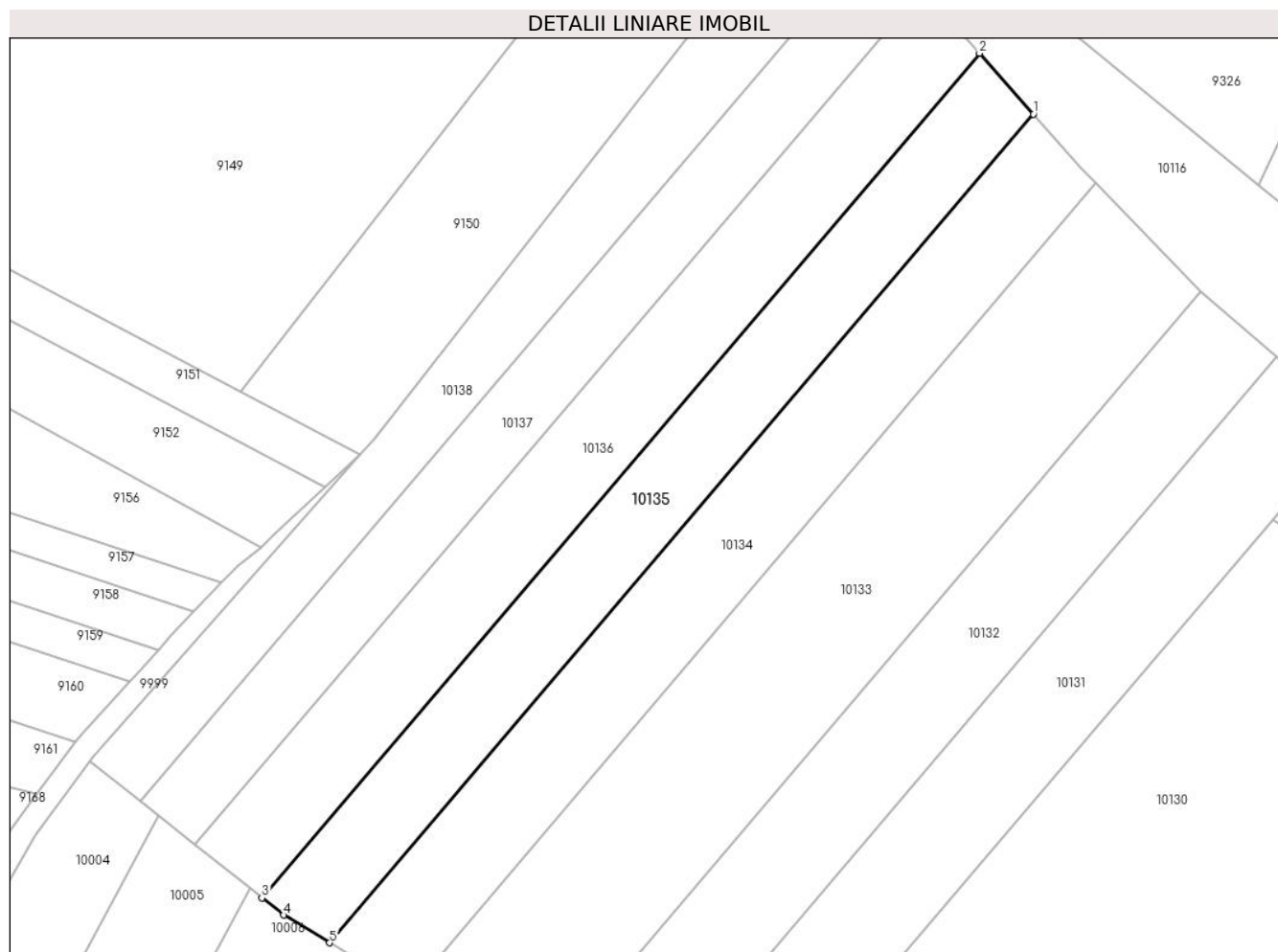
Inscrieri privind dezmembramintele dreptului de proprietate, drepturi reale de garanție și sarcini	Referințe
NU SUNT	

Anexa Nr. 1 La Partea I

Teren

Nr cadastral	Suprafața (mp)*	Observații / Referințe
	2.500	

* Suprafața este determinată în planul de proiecție Stereo 70.



Date referitoare la teren

Crt	Categorie folosință	Intravilan	Suprafața (mp)	Tarla	Parcelă	Nr. topo	Observații / Referințe
1	arabil	NU	2.500	8	199 210	-	

Lungime Segmente

1) Valorile lungimilor segmentelor sunt obținute din proiecție în plan.

Punct început	X / Y	Punct sfârșit	X / Y	Lungime segment (** (m)
1	581.254,849 673.885,292	2	581.245,791 673.895,521	13.663
2	581.245,791 673.895,521	3	581.125,072 673.753,516	186.383
3	581.125,072 673.753,516	4	581.128,69 673.750,64	4.622
4	581.128,69 673.750,64	5	581.136,434 673.745,995	9.03
5	581.136,434 673.745,995	1	581.254,849 673.885,292	182.827

**** Lungimile segmentelor sunt determinate în planul de proiecție Stereo 70 și sunt rotunjite la 1 milimetru.**

***** Distanța dintre puncte este formată din segmente cumulate ce sunt mai mici decât valoarea 1 milimetru.**

**DATE DESPRE IMOBILUL NR. 10136**

Oficiul de Cadastru și Publicitate Imobiliară SUCEAVA
 Biroul de Cadastru și Publicitate Imobiliară Gura Humorului

A. Partea I. Descrierea imobilului

TEREN Extravilan

Adresa: Jud. Suceava

Nr. Crt	Nr cadastral Nr. topografic	Suprafața* (mp)	Observații / Referințe
A1		2.700	Sector cadastral:2 Teren neimprejmuit;

B. Partea II. Proprietari și acte

Inscrieri privitoare la dreptul de proprietate și alte drepturi reale		Referințe
10136 / 14/03/2022		
Act Normativ nr. 7, din 13/03/1996 emis de PARLAMENTUL ROMANIEI;		
B1	Intabulare, drept de PROPRIETATE, dobandit prin Lege, cota actuala 1/1, cota initiala 1/1 1) NEIDENTIFICAT NEIDENTIFICAT	A1
Act Administrativ nr. 777, din 18/02/2022 emis de PRIMARIA COMUNEI DRAGOIESTI;		
B2	Se noteaza posesia factica in favoarea lui 1) ACHITEI CIPRIAN	A1

C. Partea III. SARCINI .

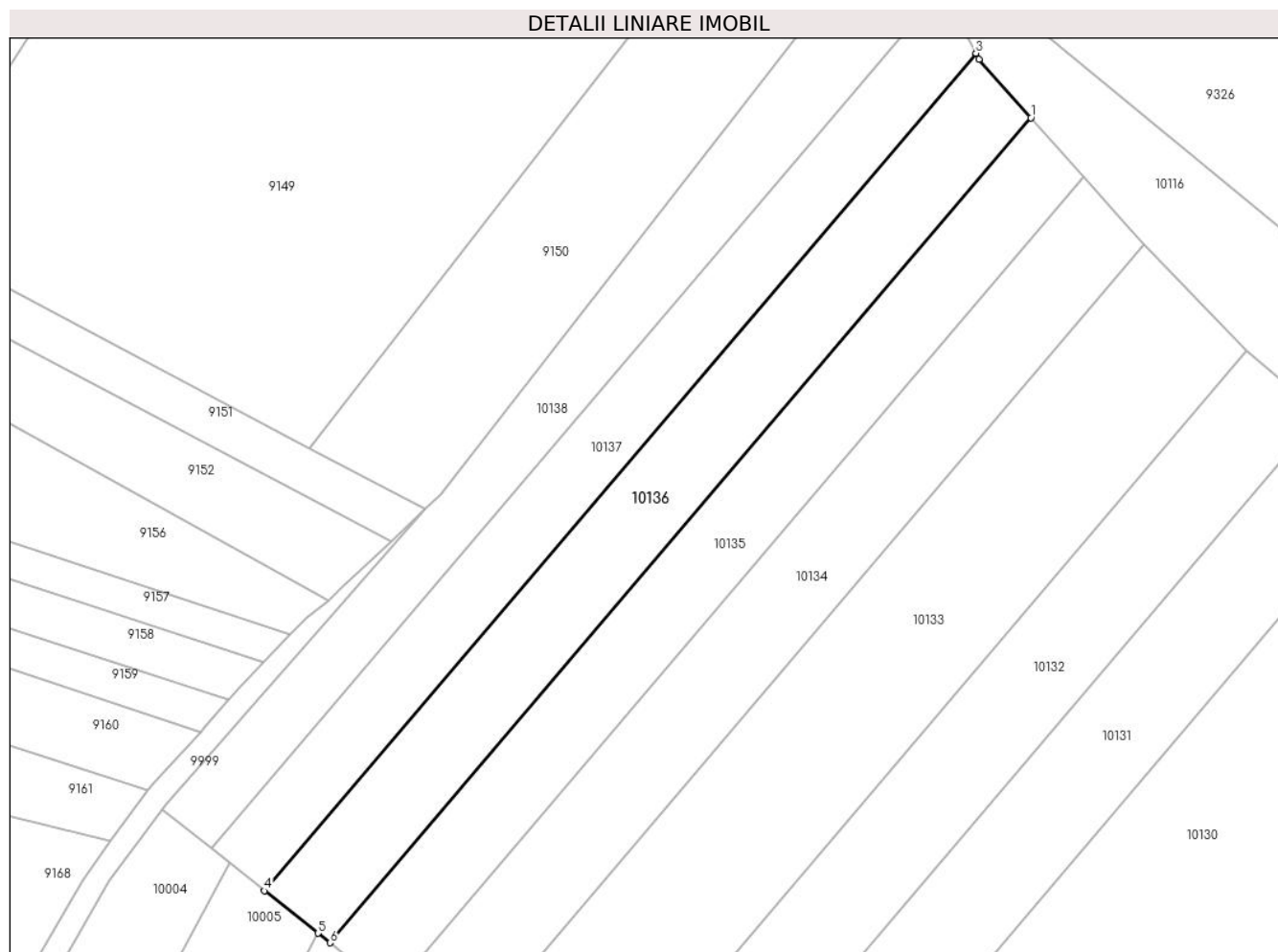
Inscrieri privind dezmembramintele dreptului de proprietate, drepturi reale de garanție și sarcini	Referințe
NU SUNT	

Anexa Nr. 1 La Partea I

Teren

Nr cadastral	Suprafața (mp)*	Observații / Referințe
	2.700	

* Suprafața este determinată în planul de proiecție Stereo 70.



Date referitoare la teren

Crt	Categorie folosință	Intra vilan	Suprafața (mp)	Tarla	Parcelă	Nr. topo	Observații / Referințe
1	arabil	NU	2.700	8	199 210	-	

Lungime Segmente

1) Valorile lungimilor segmentelor sunt obținute din proiecție în plan.

Punct început	X / Y	Punct sfârșit	X / Y	Lungime segment (** (m)
1	581.245,791 673.895,521	2	581.236,875 673.905,59	13.449
2	581.236,875 673.905,59	3	581.236,337 673.906,616	1.158
3	581.236,337 673.906,616	4	581.113,803 673.762,474	189.186
4	581.113,803 673.762,474	5	581.123,005 673.755,159	11.755
5	581.123,005 673.755,159	6	581.125,072 673.753,516	2.64

Punct început	X / Y	Punct sfârșit	X / Y	Lungime segment (** (m)
6	581.125,072 673.753,516	1	581.245,791 673.895,521	186.383

** Lungimile segmentelor sunt determinate în planul de proiecție Stereo 70 și sunt rotunjite la 1 milimetru.

*** Distanța dintre puncte este formată din segmente cumulate ce sunt mai mici decât valoarea 1 milimetru.

**DATE DESPRE IMOBILUL NR. 10137**

Oficiul de Cadastru și Publicitate Imobiliară SUCEAVA
Biroul de Cadastru și Publicitate Imobiliară Gura Humorului

A. Partea I. Descrierea imobilului

TEREN Extravilan

Adresa: Jud. Suceava

Nr. Crt	Nr cadastral Nr. topografic	Suprafața* (mp)	Observații / Referințe
A1	30929	2.250	Sector cadastral:2 Teren neimprejmuit;

B. Partea II. Proprietari și acte

Inscrieri privitoare la dreptul de proprietate și alte drepturi reale	Referințe
12117 / 08/08/2022	
Act Notarial nr. 2574, din 05/08/2022 emis de BIN Negura Adina Loredana;	
B2	A1
Intabulare, drept de PROPRIETATE, dobandit prin Conventie, cota actuala 1/1, cota initiala 1/1	
1) ACHITEI CIPRIAN	
2) ACHITEI LILIANA	

C. Partea III. SARCINI .

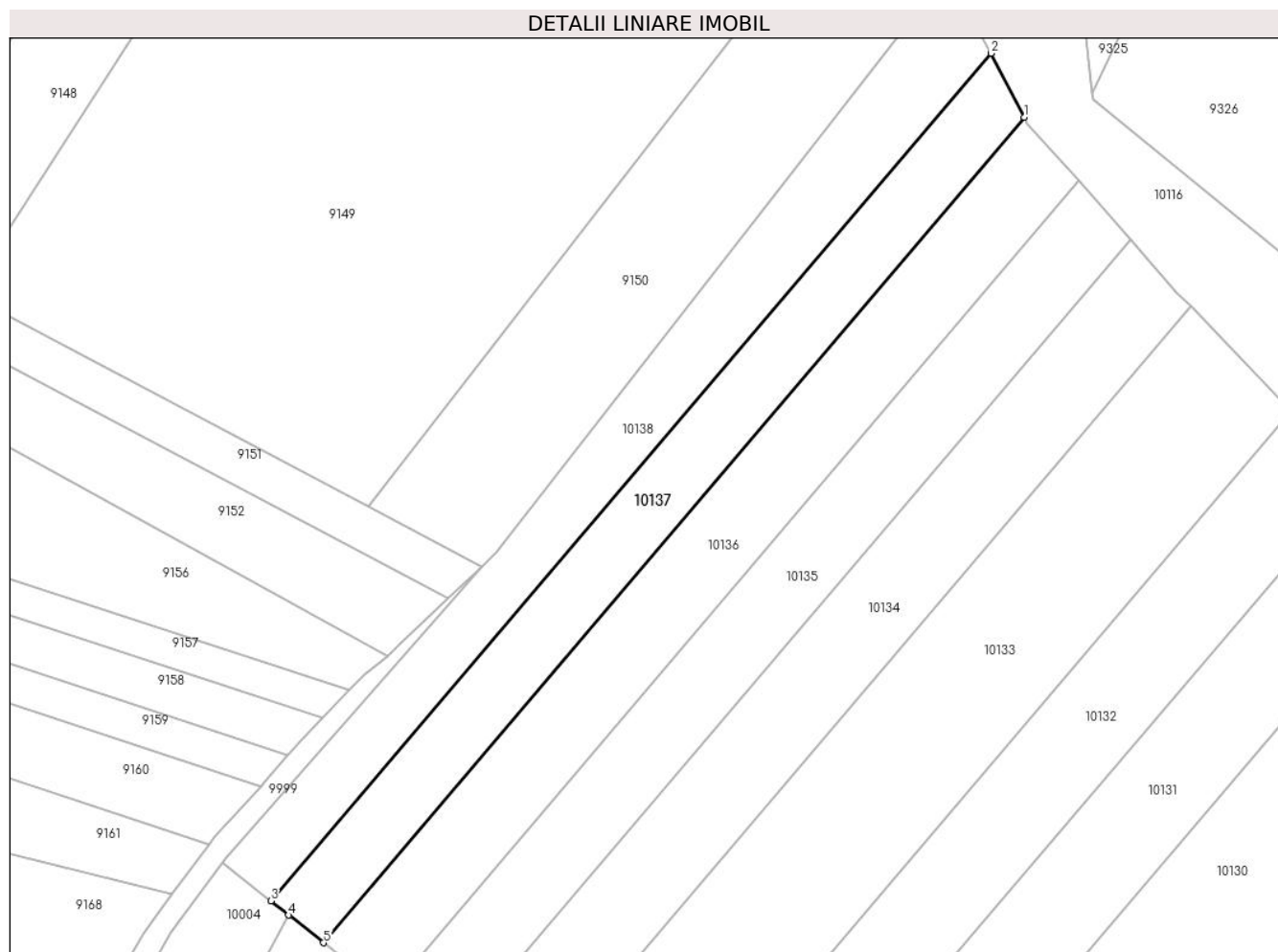
Inscrieri privind dezmembramintele dreptului de proprietate, drepturi reale de garanție și sarcini	Referințe
NU SUNT	

Anexa Nr. 1 La Partea I

Teren

Nr cadastral	Suprafața (mp)*	Observații / Referințe
30929	2.250	

* Suprafața este determinată în planul de proiecție Stereo 70.



Date referitoare la teren

Crt	Categorie folosință	Intravilan	Suprafața (mp)	Tarla	Parcelă	Nr. topo	Observații / Referințe
1	arabil	NU	2.250	8	199 210	-	

Lungime Segmente

1) Valorile lungimilor segmentelor sunt obținute din proiecție în plan.

Punct început	X / Y	Punct sfârșit	X / Y	Lungime segment (** (m)
1	581.236,337 673.906,616	2	581.230,466 673.917,826	12.654
2	581.230,466 673.917,826	3	581.104,613 673.769,779	194.311
3	581.104,613 673.769,779	4	581.107,724 673.767,306	3.974
4	581.107,724 673.767,306	5	581.113,803 673.762,474	7.765
5	581.113,803 673.762,474	1	581.236,337 673.906,616	189.186

**** Lungimile segmentelor sunt determinate în planul de proiecție Stereo 70 și sunt rotunjite la 1 milimetru.**

***** Distanța dintre puncte este formată din segmente cumulate ce sunt mai mici decât valoarea 1 milimetru.**

**DATE DESPRE IMOBILUL NR. 10138**

Oficiul de Cadastru și Publicitate Imobiliară SUCEAVA
Biroul de Cadastru și Publicitate Imobiliară Gura Humorului

A. Partea I. Descrierea imobilului

TEREN Extravilan

Adresa: Jud. Suceava

Nr. Crt	Nr cadastral Nr. topografic	Suprafața* (mp)	Observații / Referințe
A1	30928	Din acte: 2.250 Masurata: 2.251	Sector cadastral:2 Teren neimprejmuit;

B. Partea II. Proprietari și acte

Inscrieri privitoare la dreptul de proprietate și alte drepturi reale		Referințe
14119 / 13/09/2022		
Act Notarial nr. 29, din 13/09/2022 emis de NP Traistaru Ionel;		
B1	Intabulare, drept de PROPRIETATE, dobandit prin Succesiune, cota actuala 1/2, cota initiala 1/2 1) BRADATAN FLORIN	A1
B2	Intabulare, drept de PROPRIETATE, dobandit prin Succesiune, cota actuala 1/2, cota initiala 1/2 1) BRADATAN GABRIEL-SORIN	A1

C. Partea III. SARCINI .

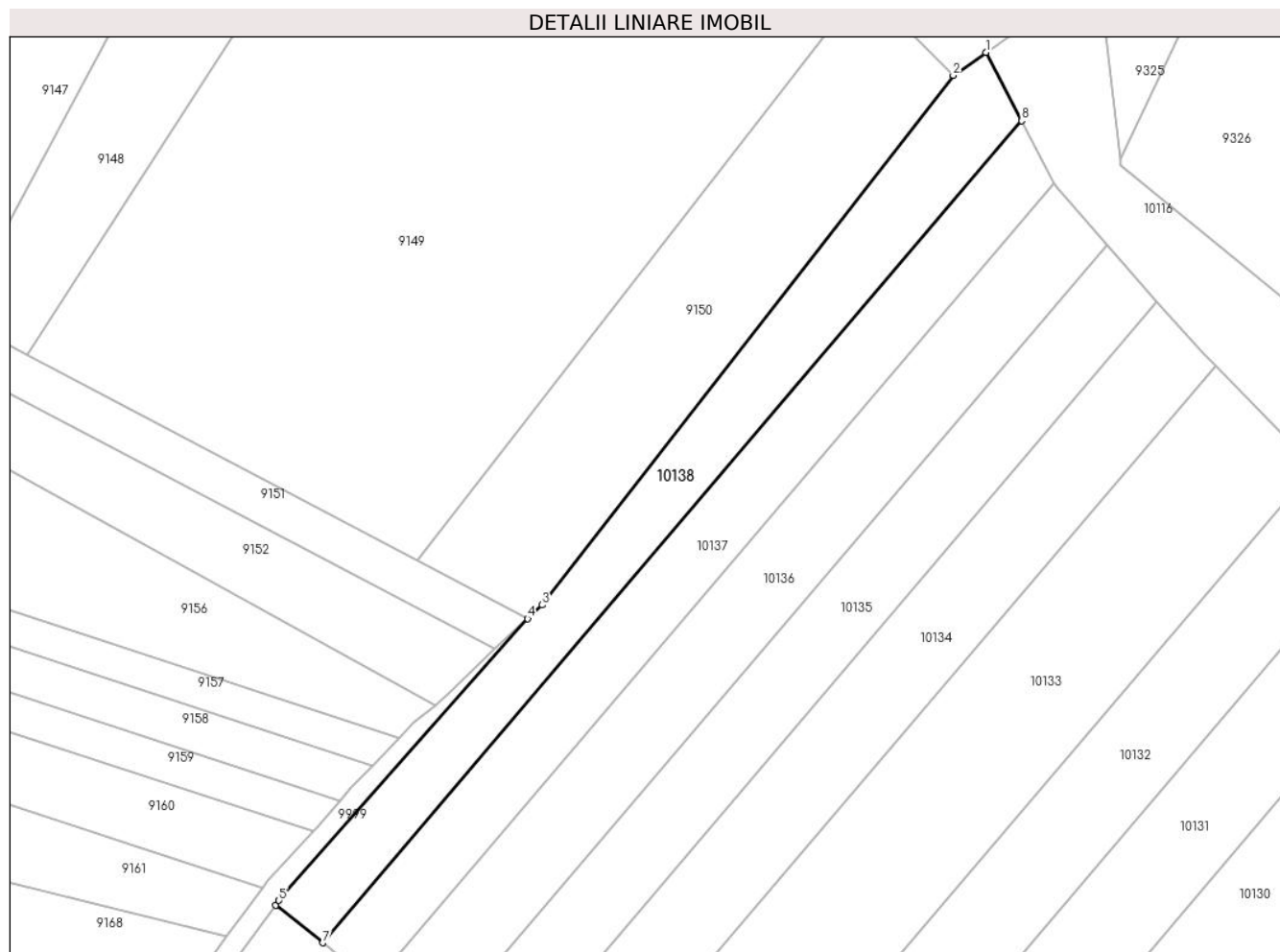
Inscrieri privind dezmembramintele dreptului de proprietate, drepturi reale de garanție și sarcini	Referințe
NU SUNT	

Anexa Nr. 1 La Partea I

Teren

Nr cadastral	Suprafața (mp)*	Observații / Referințe
30928	Din acte: 2.250 Masurata: 2.251	

* Suprafața este determinată în planul de proiecție Stereo 70.



Date referitoare la teren

Crt	Categorie folosință	Intra vilan	Suprafața (mp)	Tarla	Parcelă	Nr. topo	Observații / Referințe
1	arabil	NU	2.251	8	210	-	

Lungime Segmente

1) Valorile lungimilor segmentelor sunt obținute din proiecție în plan.

Punct început	X / Y	Punct sfârșit	X / Y	Lungime segment (** (m)
1	581.224,027 673.930,122	2	581.218,15 673.925,95	7.207
2	581.218,15 673.925,95	3	581.144,1 673.830,62	120.711
3	581.144,1 673.830,62	4	581.141,489 673.828,164	3.585
4	581.141,489 673.828,164	5	581.096,703 673.777,38	67.711
5	581.096,703 673.777,38	6	581.096,098 673.776,547	1.03

Punct început	X / Y	Punct sfârșit	X / Y	Lungime segment (** (m)
6	581.096,098 673.776,547	7	581.104,613 673.769,779	10.877
7	581.104,613 673.769,779	8	581.230,466 673.917,826	194.311
8	581.230,466 673.917,826	1	581.224,027 673.930,122	13.88

** Lungimile segmentelor sunt determinate în planul de proiecție Stereo 70 și sunt rotunjite la 1 milimetru.

*** Distanța dintre puncte este formată din segmente cumulate ce sunt mai mici decât valoarea 1 milimetru.

**DATE DESPRE IMOBILUL NR. 10139**

Oficiul de Cadastru și Publicitate Imobiliară SUCEAVA
 Biroul de Cadastru și Publicitate Imobiliară Gura Humorului

A. Partea I. Descrierea imobilului

TEREN Extravilan

Nr. CF vechi:344

Nr. cadastral vechi:700/2

Adresa: Jud. Suceava

Nr. Crt	Nr cadastral Nr. topografic	Suprafața* (mp)	Observații / Referințe
A1	31538	1.700	Sector cadastral:2 Teren neimprejmuit;

B. Partea II. Proprietari și acte

Inscrieri privitoare la dreptul de proprietate și alte drepturi reale	Referințe
10139 / 14/03/2022	
Act Notarial nr. 1773, din 19/06/2002 emis de BIN MIRCEA-EUGEN BOBRIC;	
B1	A1
Intabulare, drept de PROPRIETATE Bun comun, dobandit prin Conventie, cota actuala 1/1, cota initiala 1/1	
1) DOBREA RODICA	
2) DOBREA CONSTANTIN	

C. Partea III. SARCINI .

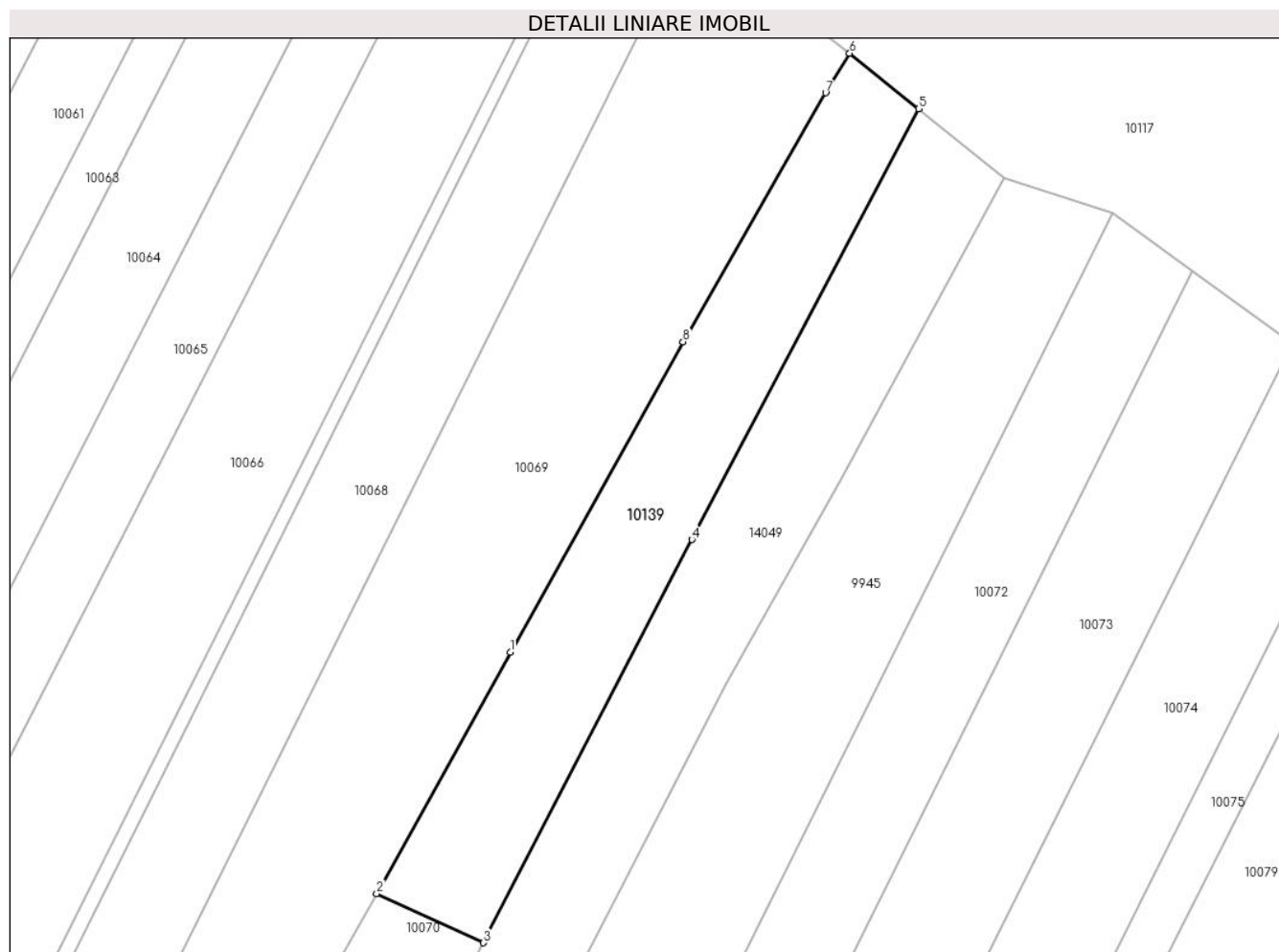
Inscrieri privind dezmembramintele dreptului de proprietate, drepturi reale de garanție și sarcini	Referințe
NU SUNT	

Anexa Nr. 1 La Partea I

Teren

Nr cadastral	Suprafața (mp)*	Observații / Referințe
31538	1.700	

* Suprafața este determinată în planul de proiecție Stereo 70.



Date referitoare la teren

Crt	Categorie folosință	Intravilan	Suprafața (mp)	Tarla	Parcelă	Nr. topo	Observații / Referințe
1	arabil	NU	1.700	8	210	-	

Lungime Segmente

1) Valorile lungimilor segmentelor sunt obținute din proiecție în plan.

Punct început	X / Y	Punct sfârșit	X / Y	Lungime segment (** (m)
1	581.755,653 673.372,372	2	581.738,096 673.340,71	36.204
2	581.738,096 673.340,71	3	581.752,117 673.334,237	15.443
3	581.752,117 673.334,237	4	581.779,509 673.387,186	59.615
4	581.779,509 673.387,186	5	581.809,304 673.443,736	63.919
5	581.809,304 673.443,736	6	581.800,246 673.451,039	11.635

Punct început	X / Y	Punct sfârșit	X / Y	Lungime segment (** (m)
6	581.800,246 673.451,039	7	581.797,088 673.445,839	6.084
7	581.797,088 673.445,839	8	581.778,347 673.413,155	37.676
8	581.778,347 673.413,155	1	581.755,653 673.372,372	46.672

** Lungimile segmentelor sunt determinate în planul de proiecție Stereo 70 și sunt rotunjite la 1 milimetru.

*** Distanța dintre puncte este formată din segmente cumulate ce sunt mai mici decât valoarea 1 milimetru.

**DATE DESPRE IMOBILUL NR. 10670**

Oficiul de Cadastru și Publicitate Imobiliară SUCEAVA
Biroul de Cadastru și Publicitate Imobiliară Gura Humorului

A. Partea I. Descrierea imobilului

TEREN Intravilan

Adresa: Loc. Dragoiesti, Jud. Suceava

Nr. Crt	Nr cadastral Nr. topografic	Suprafața* (mp)	Observații / Referințe
A1	31482	1.500	Sector cadastral:2 Teren neimprejmuit;

B. Partea II. Proprietari și acte

Inscrieri privitoare la dreptul de proprietate și alte drepturi reale		Referințe
10670 / 14/03/2022		
Act Notarial nr. 4869, din 29/10/2002 emis de BNP PETRU ATANASOAEI;		
B1	Intabulare, drept de PROPRIETATE, dobandit prin Conventie, cota actuala 1/1, cota initiala 1/1 1) POPESCU VASILE, Se noteza lipsa CNP 2) POPESCU VIORICA	A1

C. Partea III. SARCINI

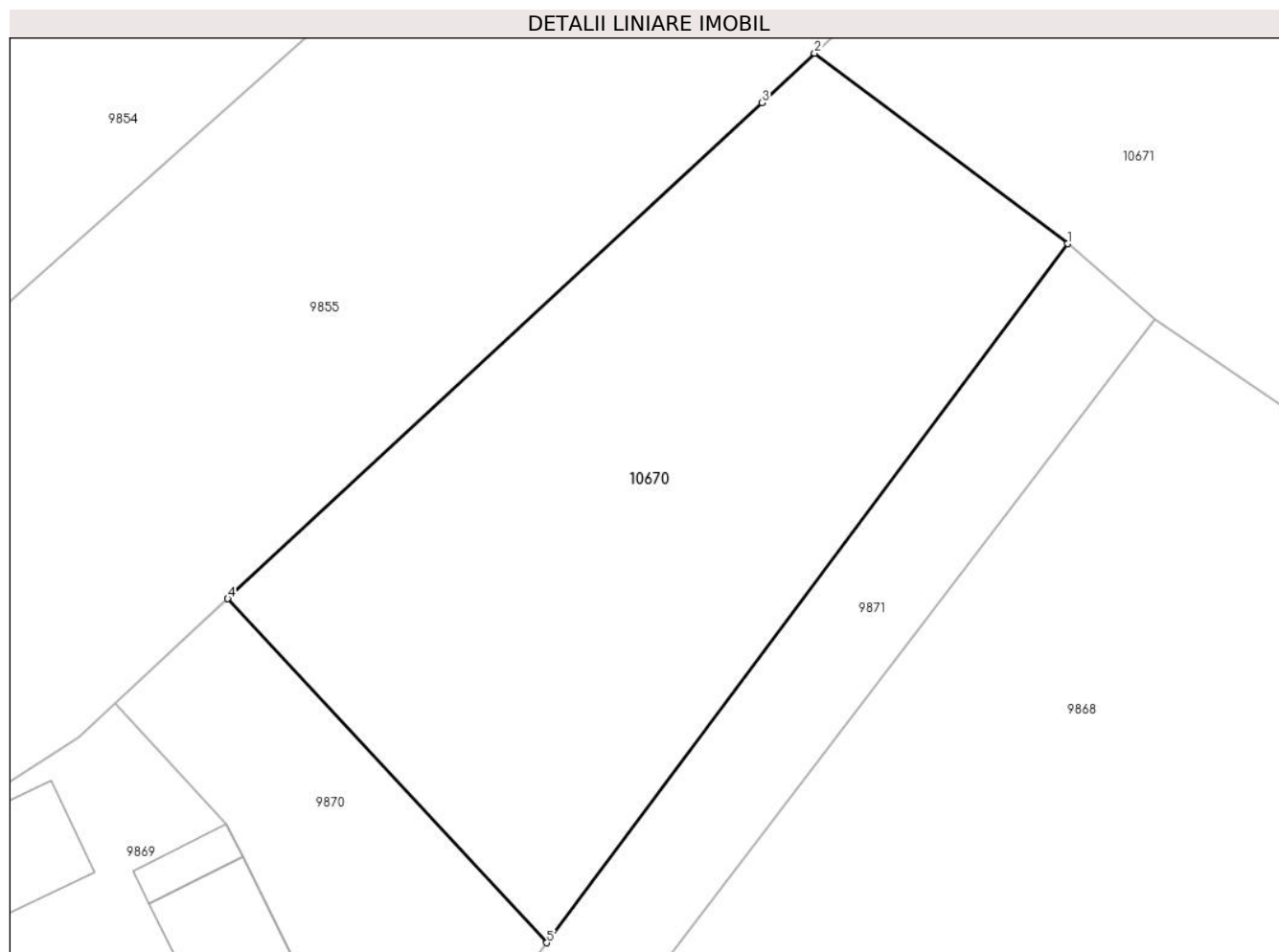
Inscrieri privind dezmembramintele dreptului de proprietate, drepturi reale de garanție și sarcini		Referințe
10670 / 14/03/2022		
Act Notarial nr. 4869, din 29/10/2002 emis de BNP PETRU ATANASOAEI;		
C1	Intabulare, drept de IPOTECA LEGALA, Valoare:0 , dobandit prin Conventie, cota actuala 1/1, cota initiala 1/1 1) BONDAR ILEANA, Se noteza lipsa CNP	A1
C2	Intabulare, drept de UZUFRACT VIAGER, dobandit prin Conventie, cota actuala 1/1, cota initiala 1/1 1) BONDAR ILEANA, Se noteza lipsa CNP	A1

Anexa Nr. 1 La Partea I

Teren

Nr cadastral	Suprafața (mp)*	Observații / Referințe
31482	1.500	

* Suprafața este determinată în planul de proiecție Stereo 70.



Date referitoare la teren

Crt	Categorie folosință	Intravilan	Suprafața (mp)	Tarla	Parcelă	Nr. topo	Observații / Referințe
1	arabil	DA	1.500	8	210	-	

Lungime Segmente

1) Valorile lungimilor segmentelor sunt obținute din proiecție în plan.

Punct început	X / Y	Punct sfârșit	X / Y	Lungime segment (** (m)
1	581.198,163 673.159,297	2	581.181,007 673.172,218	21.477
2	581.181,007 673.172,218	3	581.177,44 673.168,862	4.898
3	581.177,44 673.168,862	4	581.141,176 673.135,216	49.468
4	581.141,176 673.135,216	5	581.162,828 673.111,88	31.834
5	581.162,828 673.111,88	1	581.198,163 673.159,297	59.135

**** Lungimile segmentelor sunt determinate în planul de proiecție Stereo 70 și sunt rotunjite la 1 milimetru.**

***** Distanța dintre puncte este formată din segmente cumulate ce sunt mai mici decât valoarea 1 milimetru.**

**DATE DESPRE IMOBILUL NR. 10671**

Oficiul de Cadastru și Publicitate Imobiliară SUCEAVA
 Biroul de Cadastru și Publicitate Imobiliară Gura Humorului

A. Partea I. Descrierea imobilului

TEREN Intravilan

Adresa: Loc. Dragoiesti, Jud. Suceava

Nr. Crt	Nr cadastral Nr. topografic	Suprafața* (mp)	Observații / Referințe
A1		2.092	Sector cadastral:2 Teren neimprejmuit;

B. Partea II. Proprietari și acte

Inscrieri privitoare la dreptul de proprietate și alte drepturi reale		Referințe
10671 / 14/03/2022		
Act Normativ nr. 7, din 13/03/1996 emis de PARLAMENTUL ROMANIEI;		
B1	Intabulare, drept de PROPRIETATE, dobândit prin Lege, cota actuala 1/1, cota initiala 1/1 1) NEIDENTIFICAT NEIDENTIFICAT	A1
Act Administrativ nr. 1122, din 18/02/2022 emis de PRIMARIA COMUNEI DRAGOIESTI;		
B2	Se noteaza posesia factica in favoarea lui 1) POPESCU VIORICA	A1

C. Partea III. SARCINI .

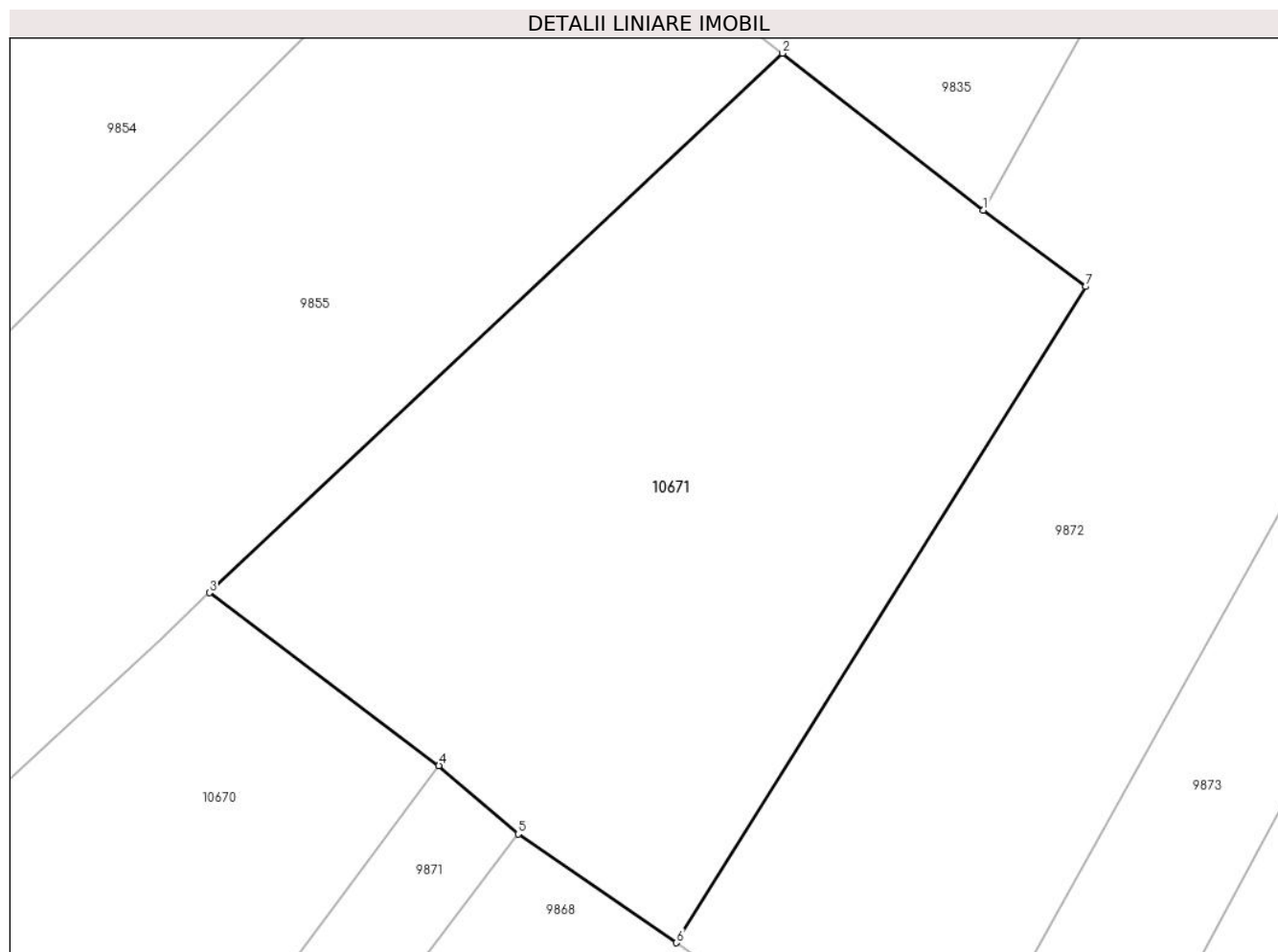
Inscrieri privind dezmembramintele dreptului de proprietate, drepturi reale de garanție și sarcini	Referințe
NU SUNT	

Anexa Nr. 1 La Partea I

Teren

Nr cadastral	Suprafața (mp)*	Observații / Referințe
	2.092	

* Suprafața este determinată în planul de proiecție Stereo 70.



Date referitoare la teren

Crt	Categorie folosință	Intravilan	Suprafața (mp)	Tarla	Parcelă	Nr. topo	Observații / Referințe
1	arabil	DA	2.092	-	-	-	

Lungime Segmente

1) Valorile lungimilor segmentelor sunt obținute din proiecție în plan.

Punct început	X / Y	Punct sfârșit	X / Y	Lungime segment (** (m)
1	581.238,865 673.200,802	2	581.223,857 673.212,521	19.041
2	581.223,857 673.212,521	3	581.181,007 673.172,218	58.826
3	581.181,007 673.172,218	4	581.198,163 673.159,297	21.477
4	581.198,163 673.159,297	5	581.204,082 673.154,193	7.816
5	581.204,082 673.154,193	6	581.215,932 673.146,063	14.371

Punct început	X / Y	Punct sfârșit	X / Y	Lungime segment (** (m)
6	581.215,932 673.146,063	7	581.246,531 673.195,092	57.794
7	581.246,531 673.195,092	1	581.238,865 673.200,802	9.559

** Lungimile segmentelor sunt determinate în planul de proiecție Stereo 70 și sunt rotunjite la 1 milimetru.

*** Distanța dintre puncte este formată din segmente cumulate ce sunt mai mici decât valoarea 1 milimetru.

**DATE DESPRE IMOBILUL NR. 11502**

Oficiul de Cadastru și Publicitate Imobiliară SUCEAVA
Biroul de Cadastru și Publicitate Imobiliară Gura Humorului

A. Partea I. Descrierea imobilului

TEREN Intravilan

Adresa: Loc. Dragoiesti, Jud. Suceava

Nr. Crt	Nr cadastral Nr. topografic	Suprafața* (mp)	Observații / Referințe
A1	34309	3.450	Sector cadastral:2 Teren neimprejmuit;

B. Partea II. Proprietari și acte

Inscrieri privitoare la dreptul de proprietate și alte drepturi reale	Referințe
21875 / 06/10/2023	
Act Administrativ nr. 34, din 12/07/2023 emis de Consiliul Local al Com. Drăgoiești;	
B1	A1
Intabulare, drept de PROPRIETATE, dobandit prin Lege, cota actuala 1/1, cota initiala 1/1	
1) COMUNA DRAGOIESTI, CIF:4441190, Domeniul Public	

C. Partea III. SARCINI .

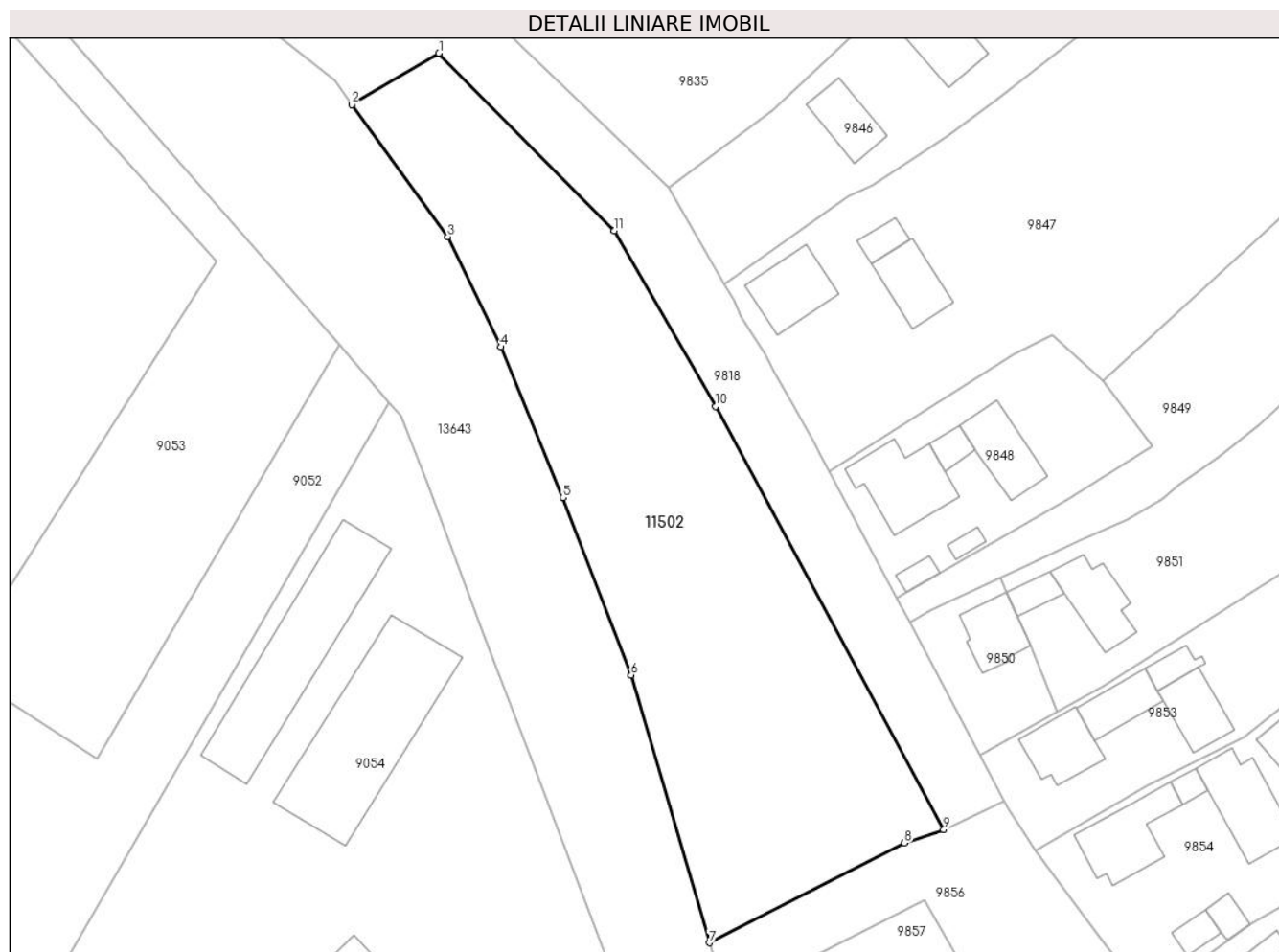
Inscrieri privind dezmembramintele dreptului de proprietate, drepturi reale de garanție și sarcini	Referințe
NU SUNT	

Anexa Nr. 1 La Partea I

Teren

Nr cadastral	Suprafața (mp)*	Observații / Referințe
34309	3.450	

* Suprafața este determinată în planul de proiecție Stereo 70.



Date referitoare la teren

Crt	Categorie folosință	Intravilan	Suprafața (mp)	Tarla	Parcelă	Nr. topo	Observații / Referințe
1	arabil	DA	3.450	-	-	-	

Lungime Segmente

1) Valorile lungimilor segmentelor sunt obținute din proiecție în plan.

Punct început	X / Y	Punct sfârșit	X / Y	Lungime segment (** (m)
1	580.976,445 673.255,255	2	580.963,761 673.247,783	14.721
2	580.963,761 673.247,783	3	580.977,748 673.228,581	23.756
3	580.977,748 673.228,581	4	580.985,484 673.212,579	17.774
4	580.985,484 673.212,579	5	580.994,489 673.190,683	23.675
5	580.994,489 673.190,683	6	581.004,391 673.164,916	27.604

Punct început	X / Y	Punct sfârșit	X / Y	Lungime segment (** (m)
6	581.004,391 673.164,916	7	581.015,762 673.126,02	40.524
7	581.015,762 673.126,02	8	581.044,128 673.140,502	31.849
8	581.044,128 673.140,502	9	581.049,839 673.142,441	6.031
9	581.049,839 673.142,441	10	581.016,684 673.203,941	69.868
10	581.016,684 673.203,941	11	581.001,936 673.229,469	29.482
11	581.001,936 673.229,469	1	580.976,445 673.255,255	36.259

** Lungimile segmentelor sunt determinate în planul de proiecție Stereo 70 și sunt rotunjite la 1 milimetru.

*** Distanța dintre puncte este formată din segmente cumulate ce sunt mai mici decât valoarea 1 milimetru.

**DATE DESPRE IMOBILUL NR. 11503**

Oficiul de Cadastru și Publicitate Imobiliară SUCEAVA
Biroul de Cadastru și Publicitate Imobiliară Gura Humorului

A. Partea I. Descrierea imobilului

TEREN Intravilan

Adresa: Loc. Dragoiesti, Str Garii, Nr. 1-3, Jud. Suceava

Nr. Crt	Nr cadastral Nr. topografic	Suprafața* (mp)	Observații / Referințe
A1	34294	Din acte: 3.100 Masurata: 3.017	Sector cadastral:2 Teren neimprejmuit;

Construcții

Crt	Nr cadastral Nr. topografic	Adresa	Observații / Referințe
A1.1	34294-C1	Loc. Dragoiesti, Str Garii, Nr. 1-3, Jud. Suceava	Nr. niveluri:2; S. construita la sol:72 mp; S. construita desfasurata:144 mp; LOCUINTA
A1.2	34294-C2	Loc. Dragoiesti, Str Garii, Nr. 1-3, Jud. Suceava	Nr. niveluri:1; S. construita la sol:32 mp; S. construita desfasurata:32 mp; ANEXA

B. Partea II. Proprietari și acte

Inscrieri privitoare la dreptul de proprietate și alte drepturi reale		Referințe
16531 / 20/07/2023		
Act Administrativ nr. 2412, din 22/06/2001 emis de COMISIA JUDETEANA SUCEAVA;		
B1	Intabulare, drept de PROPRIETATE, dobandit prin Reconstituire, cota actuala 1/1, cota initiala 1/1 1) GAVRILESCU NICOLAI, Se noteaza lipsa CNP;	A1
11503 / 18/03/2022		
Act Administrativ nr. 2526, din 31/03/2022 emis de PRIMARIA COMUNEI DRAGOIESTI;		
B2	Intabulare, drept de PROPRIETATE, dobandit prin Lege, cota actuala 1/1 1) REBENCIUC PARASCHIVA	A1.1, A1.2
23864 / 03/11/2023		
Act Notarial nr. 1311, din 18/10/2023 emis de BIN UTA DAN (act administrativ nr Adeverinta nr.7296 din 07.11.2023, emis de COMUNA DRAGOIESTI;act administrativ nr certificat fiscal nr.6655 din 17.10.2023, emis de Primaria Dragoiesti);		
B3	se noteaza posesia ca bun propriu 1) REBENCIUC PARASCHIVA	A1

C. Partea III. SARCINI .

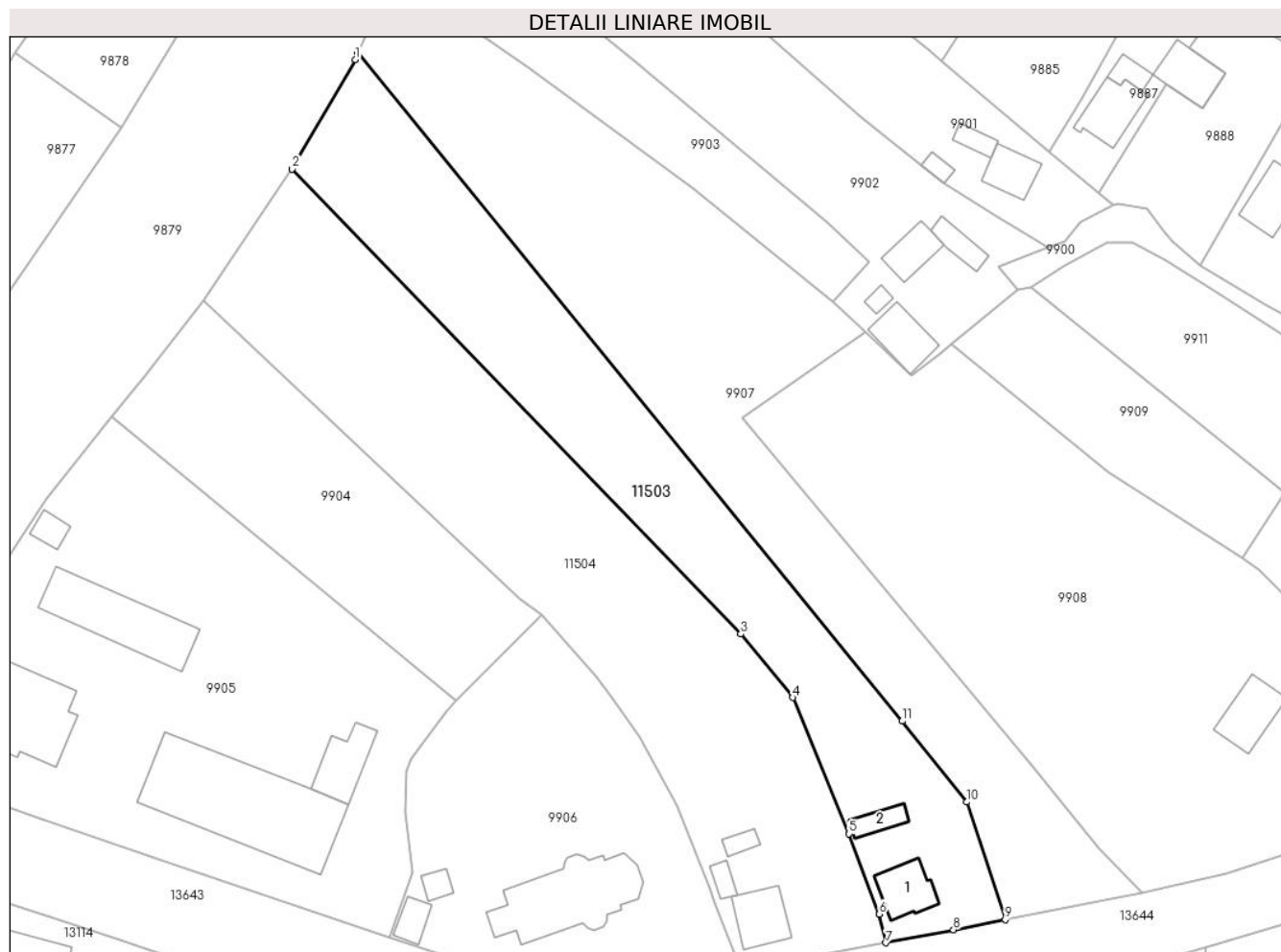
Inscrieri privind dezmembramintele dreptului de proprietate, drepturi reale de garanție și sarcini	Referințe
NU SUNT	

Anexa Nr. 1 La Partea I

Teren

Nr cadastral	Suprafața (mp)*	Observații / Referințe
34294	Din acte: 3.100 Masurata: 3.017	

* Suprafața este determinată în planul de proiecție Stereo 70.



Date referitoare la teren

Crt	Categorie folosință	Intra vilan	Suprafața (mp)	Tarla	Parcelă	Nr. topo	Observații / Referințe
1	curți constructii	DA	700	Vatra Sat	-	-	
2	arabil	DA	2.317	Vatra Sat	-	-	

Date referitoare la construcții

Crt	Număr	Destinație construcție	Supraf. (mp)	Situație juridică	Observații / Referințe
A1.1	34294-C1	construcții de locuințe	72	Cu acte	Nr. niveluri:2; S. construita la sol:72 mp; S. construita desfasurata:144 mp; LOCUINTA
A1.2	34294-C2	construcții anexa	32	Cu acte	Nr. niveluri:1; S. construita la sol:32 mp; S. construita desfasurata:32 mp; ANEXA

Lungime Segmente

1) Valorile lungimilor segmentelor sunt obținute din proiecție în plan.

Punct început	X / Y	Punct sfârșit	X / Y	Lungime segment (** (m))
1	581.280,964 673.013,06	2	581.270,128 672.994,146	21.798
2	581.270,128 672.994,146	3	581.347,442 672.914,005	111.355

Punct început	X / Y	Punct sfârșit	X / Y	Lungime segment (** (m)
3	581.347,442 672.914,005	4	581.356,379 672.903,074	14.119
4	581.356,379 672.903,074	5	581.366,139 672.879,551	25.467
5	581.366,139 672.879,551	6	581.371,299 672.865,738	14.745
6	581.371,299 672.865,738	7	581.372,46 672.860,785	5.087
7	581.372,46 672.860,785	8	581.384,12 672.863,034	11.875
8	581.384,12 672.863,034	9	581.393,016 672.864,749	9.06
9	581.393,016 672.864,749	10	581.386,435 672.885,051	21.342
10	581.386,435 672.885,051	11	581.375,276 672.899,013	17.873
11	581.375,276 672.899,013	12	581.281,476 673.014,278	148.608
12	581.281,476 673.014,278	1	581.280,964 673.013,06	1.321

** Lungimile segmentelor sunt determinate în planul de proiecție Stereo 70 și sunt rotunjite la 1 milimetru.

*** Distanța dintre puncte este formată din segmente cumulate ce sunt mai mici decât valoarea 1 milimetru.

**DATE DESPRE IMOBILUL NR. 11504**

Oficiul de Cadastru și Publicitate Imobiliară SUCEAVA
Biroul de Cadastru și Publicitate Imobiliară Gura Humorului

A. Partea I. Descrierea imobilului

TEREN Intravilan

Adresa: Loc. Dragoiesti, Str Garii, Nr. 1-3, Jud. Suceava

Nr. Crt	Nr cadastral Nr. topografic	Suprafața* (mp)	Observații / Referințe
A1	34296	4.000	Sector cadastral:2 Teren neimprejmuit;

Construcții

Crt	Nr cadastral Nr. topografic	Adresa	Observații / Referințe
A1.1	34296-C1	Loc. Dragoiesti, Str Garii, Nr. 1-3, Jud. Suceava	Nr. niveluri:2; S. construita la sol:79 mp; S. construita desfasurata:158 mp; LOCUINTA
A1.2	34296-C2	Loc. Dragoiesti, Str Garii, Nr. 1-3, Jud. Suceava	Nr. niveluri:1; S. construita la sol:18 mp; S. construita desfasurata:18 mp; ANEXA
A1.3	34296-C3	Loc. Dragoiesti, Str Garii, Nr. 1-3, Jud. Suceava	Nr. niveluri:1; S. construita la sol:19 mp; S. construita desfasurata:19 mp; ANEXA

B. Partea II. Proprietari și acte

Inscrieri privitoare la dreptul de proprietate și alte drepturi reale		Referințe
16530 / 20/07/2023		
Act Administrativ nr. 1618, din 16/02/1996 emis de COMISIA JUDETEANA SUCEAVA;		
B1	Intabulare, drept de PROPRIETATE, dobandit prin Reconstituire, cota actuala 1/1, cota initiala 1/1 1) GAVRILESCU NECULAI, Se noteaza lipsa CNP; 2) NACU ANGHIELINA, Se noteaza lipsa CNP;	A1
11504 / 18/03/2022		
Act Administrativ nr. 2526, din 31/03/2022 emis de PRIMARIA COMUNEI DRAGOIESTI;		
B2	Intabulare, drept de PROPRIETATE, dobandit prin Lege, cota actuala 1/1, cota initiala 1/1 1) REBENCIUC PARASCHIVA	A1.1, A1.2, A1.3
23869 / 03/11/2023		
Act Administrativ nr. 7294, din 07/11/2023 emis de COMUNA DRAGOIESTI (act administrativ nr 7293 din 07.11.2023, emis de COMUNA DRAGOIESTI;act notarial nr 1310 din 18.10.2023, emis de BIN UTA DAN);		
B3	se noteaza posesia 1) REBENCIUC PARASCHIVA	A1

C. Partea III. SARCINI .

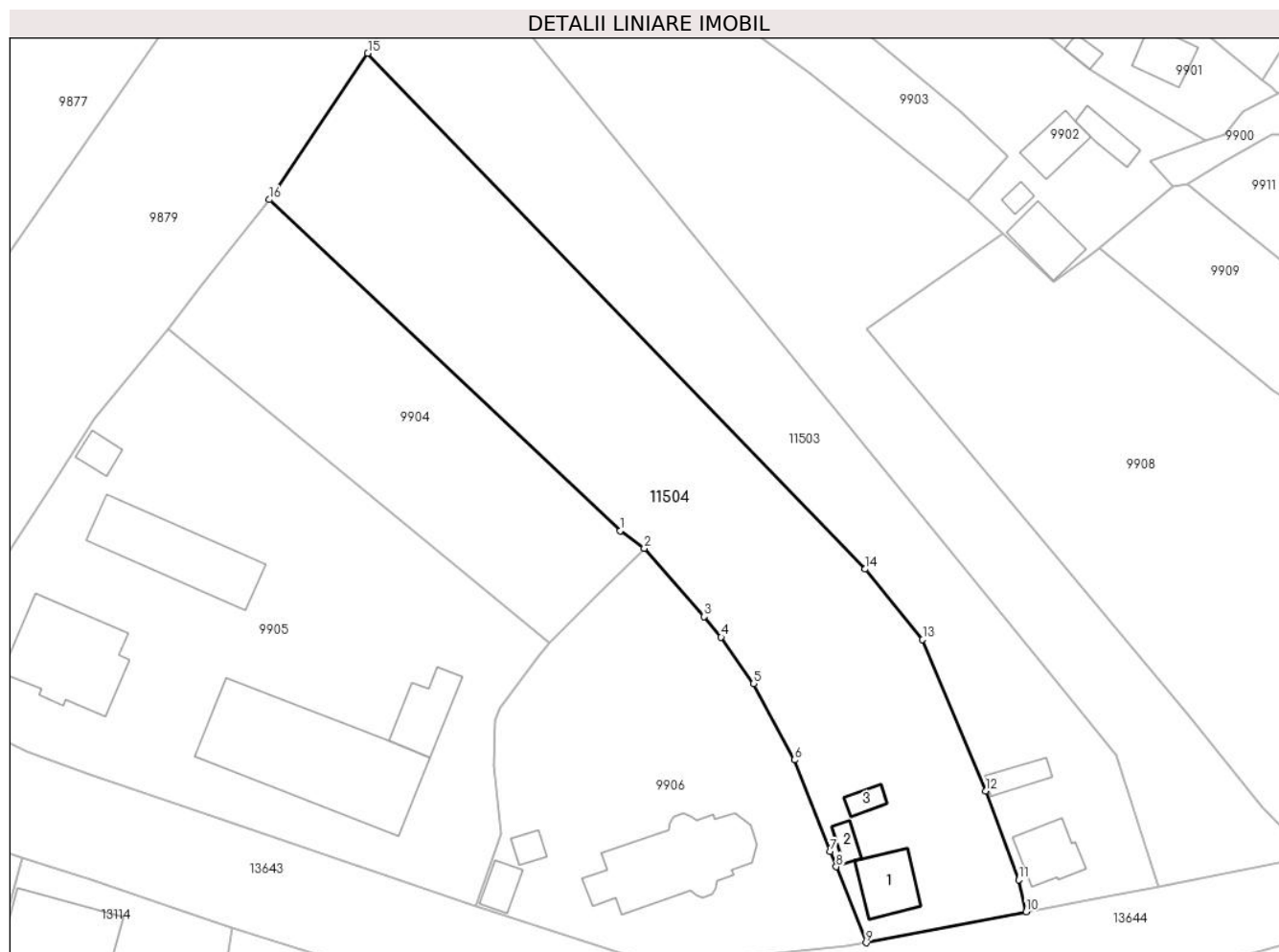
Inscrieri privind dezmembramintele dreptului de proprietate, drepturi reale de garanție și sarcini	Referințe
NU SUNT	

Anexa Nr. 1 La Partea I

Teren

Nr cadastral	Suprafața (mp)*	Observații / Referințe
34296	4.000	

* Suprafața este determinată în planul de proiecție Stereo 70.



Date referitoare la teren

Crt	Categorie folosință	Intravilan	Suprafața (mp)	Tarla	Parcelă	Nr. topo	Observații / Referințe
1	curți constructii	DA	500	-	-	-	
2	arabil	DA	3.500	-	-	-	

Date referitoare la construcții

Crt	Număr	Destinație construcție	Supraf. (mp)	Situație juridică	Observații / Referințe
A1.1	34296-C1	construcții de locuințe	79	Cu acte	Nr. niveluri:2; S. construita la sol:79 mp; S. construita desfasurata:158 mp; LOCUINTA
A1.2	34296-C2	construcții anexa	18	Cu acte	Nr. niveluri:1; S. construita la sol:18 mp; S. construita desfasurata:18 mp; ANEXA
A1.3	34296-C3	construcții anexa	19	Cu acte	Nr. niveluri:1; S. construita la sol:19 mp; S. construita desfasurata:19 mp; ANEXA

Lungime Segmente

1) Valorile lungimilor segmentelor sunt obținute din proiecție în plan.

Punct început	X / Y	Punct sfârșit	X / Y	Lungime segment (** (m)
1	581.309,363 672.919,981	2	581.313,114 672.917,244	4.643

Punct început	X / Y	Punct sfârșit	X / Y	Lungime segment (** (m)
2	581.313,114 672.917,244	3	581.322,41 672.906,646	14.097
3	581.322,41 672.906,646	4	581.325,047 672.903,449	4.144
4	581.325,047 672.903,449	5	581.330,091 672.896,211	8.822
5	581.330,091 672.896,211	6	581.336,453 672.884,386	13.428
6	581.336,453 672.884,386	7	581.342,022 672.870,157	15.28
7	581.342,022 672.870,157	8	581.342,948 672.867,793	2.539
8	581.342,948 672.867,793	9	581.347,575 672.855,976	12.691
9	581.347,575 672.855,976	10	581.372,46 672.860,785	25.345
10	581.372,46 672.860,785	11	581.371,299 672.865,738	5.087
11	581.371,299 672.865,738	12	581.366,139 672.879,551	14.745
12	581.366,139 672.879,551	13	581.356,379 672.903,074	25.467
13	581.356,379 672.903,074	14	581.347,442 672.914,005	14.119
14	581.347,442 672.914,005	15	581.270,128 672.994,146	111.355
15	581.270,128 672.994,146	16	581.254,811 672.971,403	27.42
16	581.254,811 672.971,403	1	581.309,363 672.919,981	74.968

** Lungimile segmentelor sunt determinate în planul de proiecție Stereo 70 și sunt rotunjite la 1 milimetru.

*** Distanța dintre puncte este formată din segmente cumulate ce sunt mai mici decât valoarea 1 milimetru.

**DATE DESPRE IMOBILUL NR. 13626**

Oficiul de Cadastru și Publicitate Imobiliară SUCEAVA
Biroul de Cadastru și Publicitate Imobiliară Gura Humorului

A. Partea I. Descrierea imobilului

TEREN Intravilan

Adresa: Loc. Dragoiesti, Jud. Suceava

Nr. Crt	Nr cadastral Nr. topografic	Suprafața* (mp)	Observații / Referințe
A1		559	Sector cadastral:2 Teren neimprejmuit;

B. Partea II. Proprietari și acte

Inscrieri privitoare la dreptul de proprietate și alte drepturi reale		Referințe
9973 / 04/11/1111		
Act Normativ nr. 7, din 04/11/1111 emis de PARLAMENTUL ROMANIEI;		
B1	Intabulare, drept de PROPRIETATE, dobândit prin Lege, cota actuala 1/1, cota initiala 1/1 1) NEIDENTIFICAT NEIDENTIFICAT	A1
13626 / 14/03/2022		
Act Administrativ nr. 1088, din 18/02/2022 emis de PRIMARIA COMUNEI DRAGOIESTI;		
B2	se noteaza posesia factica in favoarea lui 1) ZLOTAR IOAN-BOGDAN 2) ZLOTAR PAULA-IOANA	A1

C. Partea III. SARCINI .

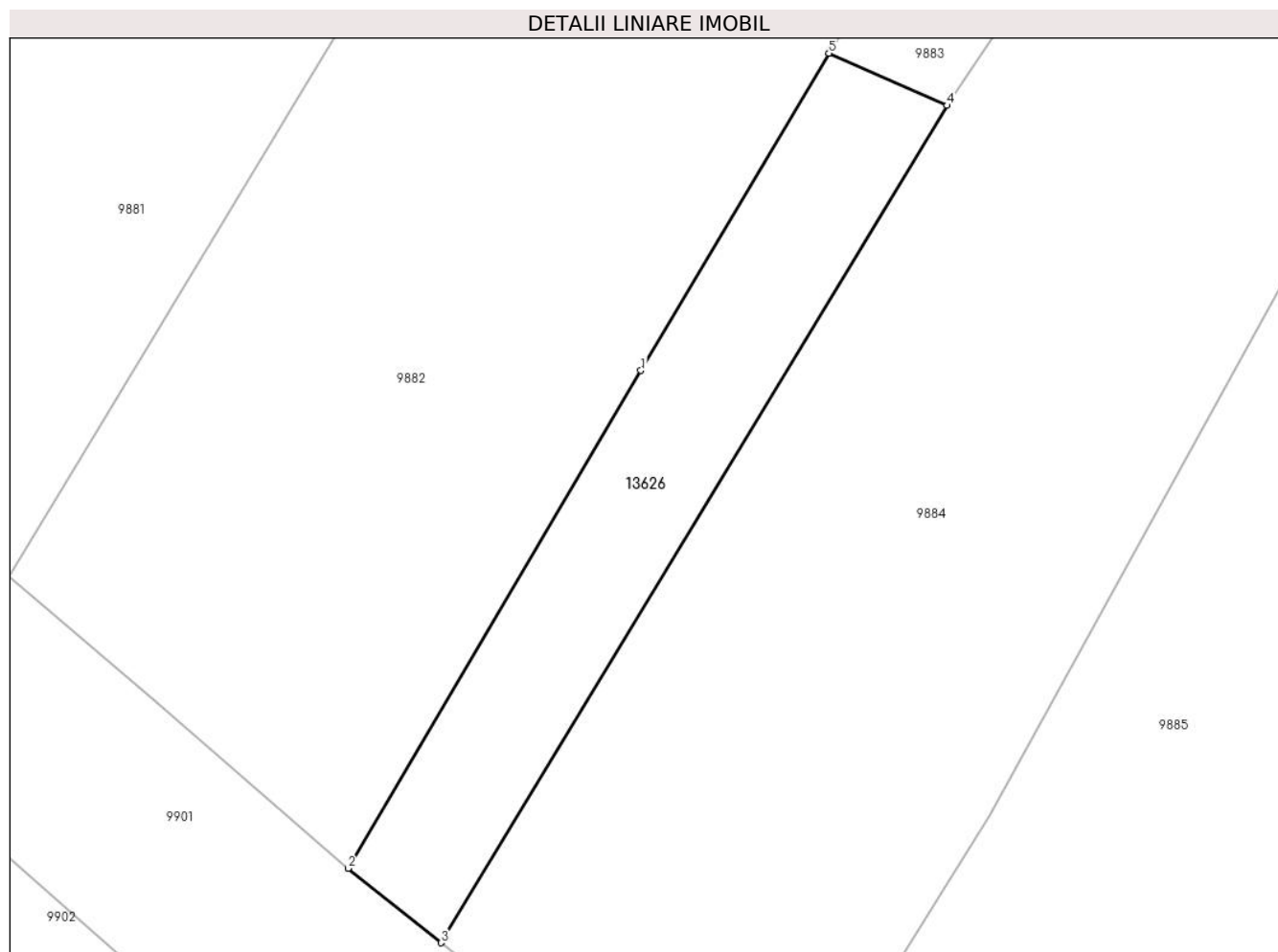
Inscrieri privind dezmembramintele dreptului de proprietate, drepturi reale de garanție și sarcini	Referințe
NU SUNT	

Anexa Nr. 1 La Partea I

Teren

Nr cadastral	Suprafața (mp)*	Observații / Referințe
	559	

* Suprafața este determinată în planul de proiecție Stereo 70.



Date referitoare la teren

Crt	Categorie folosință	Intravilan	Suprafața (mp)	Tarla	Parcelă	Nr. topo	Observații / Referințe
1	arabil	DA	558	-	-	-	

Lungime Segmente

1) Valorile lungimilor segmentelor sunt obținute din proiecție în plan.

Punct început	X / Y	Punct sfârșit	X / Y	Lungime segment (** (m)
1	581.374,464 673.069,229	2	581.354,375 673.035,106	39.597
2	581.354,375 673.035,106	3	581.360,761 673.030,004	8.174
3	581.360,761 673.030,004	4	581.395,486 673.087,397	67.08
4	581.395,486 673.087,397	5	581.387,368 673.090,979	8.873
5	581.387,368 673.090,979	1	581.374,464 673.069,229	25.29

**** Lungimile segmentelor sunt determinate în planul de proiecție Stereo 70 și sunt rotunjite la 1 milimetru.**

***** Distanța dintre puncte este formată din segmente cumulate ce sunt mai mici decât valoarea 1 milimetru.**

**DATE DESPRE IMOBILUL NR. 14010**

Oficiul de Cadastru și Publicitate Imobiliară SUCEAVA
Biroul de Cadastru și Publicitate Imobiliară Gura Humorului

A. Partea I. Descrierea imobilului

TEREN Intravilan

Adresa: Loc. Dragoiesti, Str Crasmarenilor, Nr. FN, Jud. Suceava

Nr. Crt	Nr cadastral Nr. topografic	Suprafața* (mp)	Observații / Referințe
A1		1.312	Sector cadastral:2 Teren neimprejmuit;

B. Partea II. Proprietari și acte

Inscrieri privitoare la dreptul de proprietate și alte drepturi reale		Referințe
14010 / 18/03/2022		
Act Normativ nr. 7, din 13/03/1996 emis de PARLAMENTUL ROMANIEI;		
B1	Inscrierea provizorie, drept de PROPRIETATE, dobandit prin Lege, cota actuala 1/1, cota initiala 1/1 1) COMUNA DRAGOIESTI, CIF:4441190	A1

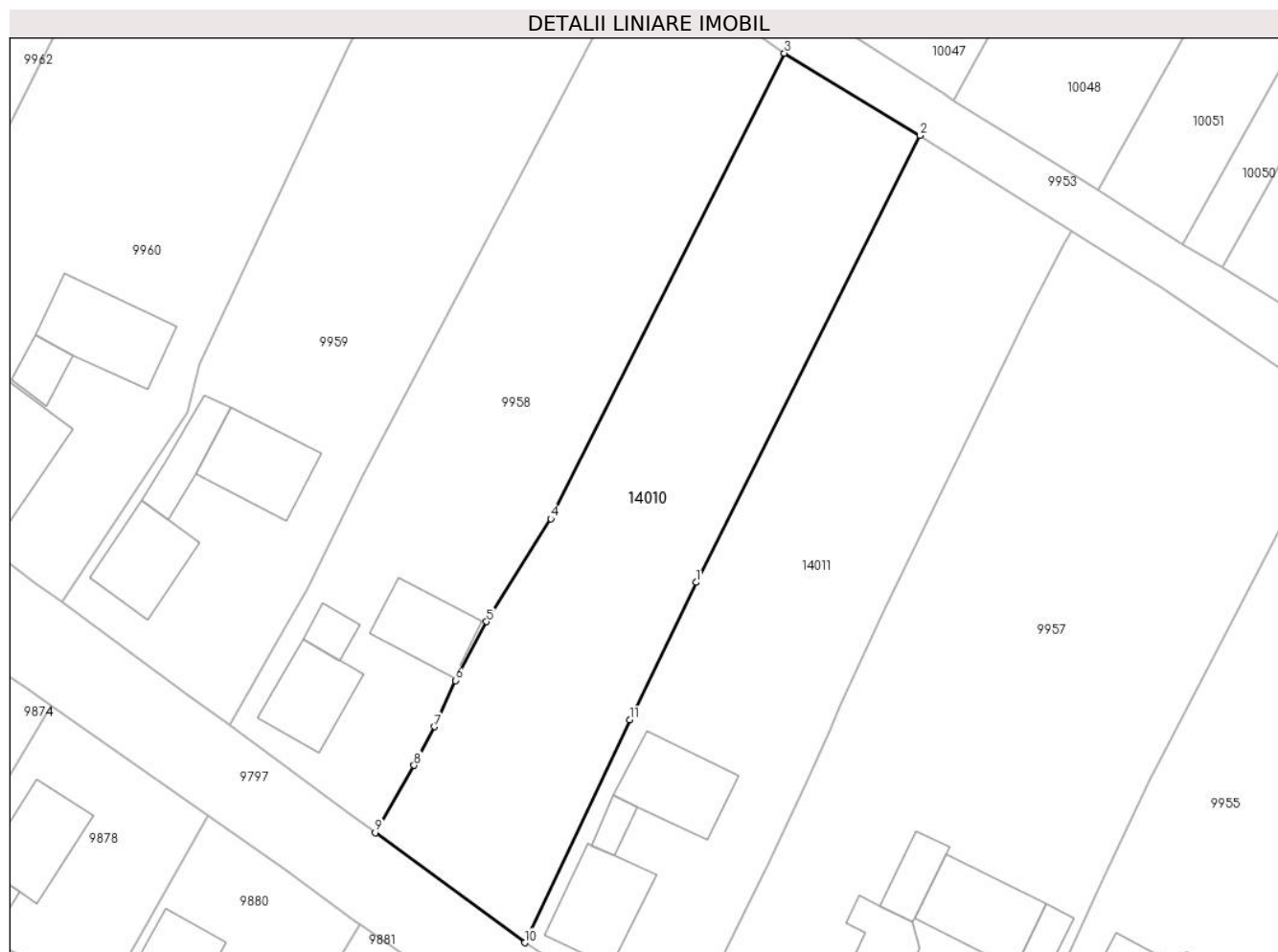
C. Partea III. SARCINI .

Inscrieri privind dezmembramintele dreptului de proprietate, drepturi reale de garanție și sarcini	Referințe
NU SUNT	

Teren

Nr cadastral	Suprafața (mp)*	Observații / Referințe
	1.312	

* Suprafața este determinată în planul de proiecție Stereo 70.



Date referitoare la teren

Crt	Categorie folosință	Intravilan	Suprafața (mp)	Tarla	Parcelă	Nr. topo	Observații / Referințe
1	arabil	DA	1.312	-	-	-	

Lungime Segmente

1) Valorile lungimilor segmentelor sunt obținute din proiecție în plan.

Punct început	X / Y	Punct sfârșit	X / Y	Lungime segment (** (m)
1	581.396,617 673.220,802	2	581.417,848 673.263,133	47.357
2	581.417,848 673.263,133	3	581.405,003 673.270,928	15.025
3	581.405,003 673.270,928	4	581.382,851 673.226,83	49.349
4	581.382,851 673.226,83	5	581.376,767 673.217,08	11.492
5	581.376,767 673.217,08	6	581.373,798 673.211,506	6.315

Punct început	X / Y	Punct sfârșit	X / Y	Lungime segment (** (m)
6	581.373,798 673.211,506	7	581.371,818 673.207,126	4.807
7	581.371,818 673.207,126	8	581.369,876 673.203,473	4.137
8	581.369,876 673.203,473	9	581.366,219 673.197,088	7.358
9	581.366,219 673.197,088	10	581.380,378 673.186,658	17.586
10	581.380,378 673.186,658	11	581.390,349 673.207,766	23.345
11	581.390,349 673.207,766	1	581.396,617 673.220,802	14.465

** Lungimile segmentelor sunt determinate în planul de proiecție Stereo 70 și sunt rotunjite la 1 milimetru.

*** Distanța dintre puncte este formată din segmente cumulate ce sunt mai mici decât valoarea 1 milimetru.

**DATE DESPRE IMOBILUL NR. 14011**

Oficiul de Cadastru și Publicitate Imobiliară SUCEAVA
Biroul de Cadastru și Publicitate Imobiliară Gura Humorului

A. Partea I. Descrierea imobilului

TEREN Intravilan

Adresa: Loc. Dragoiesti, Str Crasmarenilor, Nr. 51, Jud. Suceava

Nr. Crt	Nr cadastral Nr. topografic	Suprafața* (mp)	Observații / Referințe
A1		1.468	Sector cadastral:2 Teren neimprejmuit;

B. Partea II. Proprietari și acte

Inscrieri privitoare la dreptul de proprietate și alte drepturi reale		Referințe
14011 / 14/03/2022		
Act Normativ nr. 7, din 13/03/1996 emis de PARLAMENTUL ROMANIEI;		
B1	Inscrierea provizorie, drept de PROPRIETATE, dobandit prin Lege, cota actuala 1/1, cota initiala 1/1	A1
1) COMUNA DRAGOIESTI, CIF:4441190, Proprietar neidentificat		

C. Partea III. SARCINI .

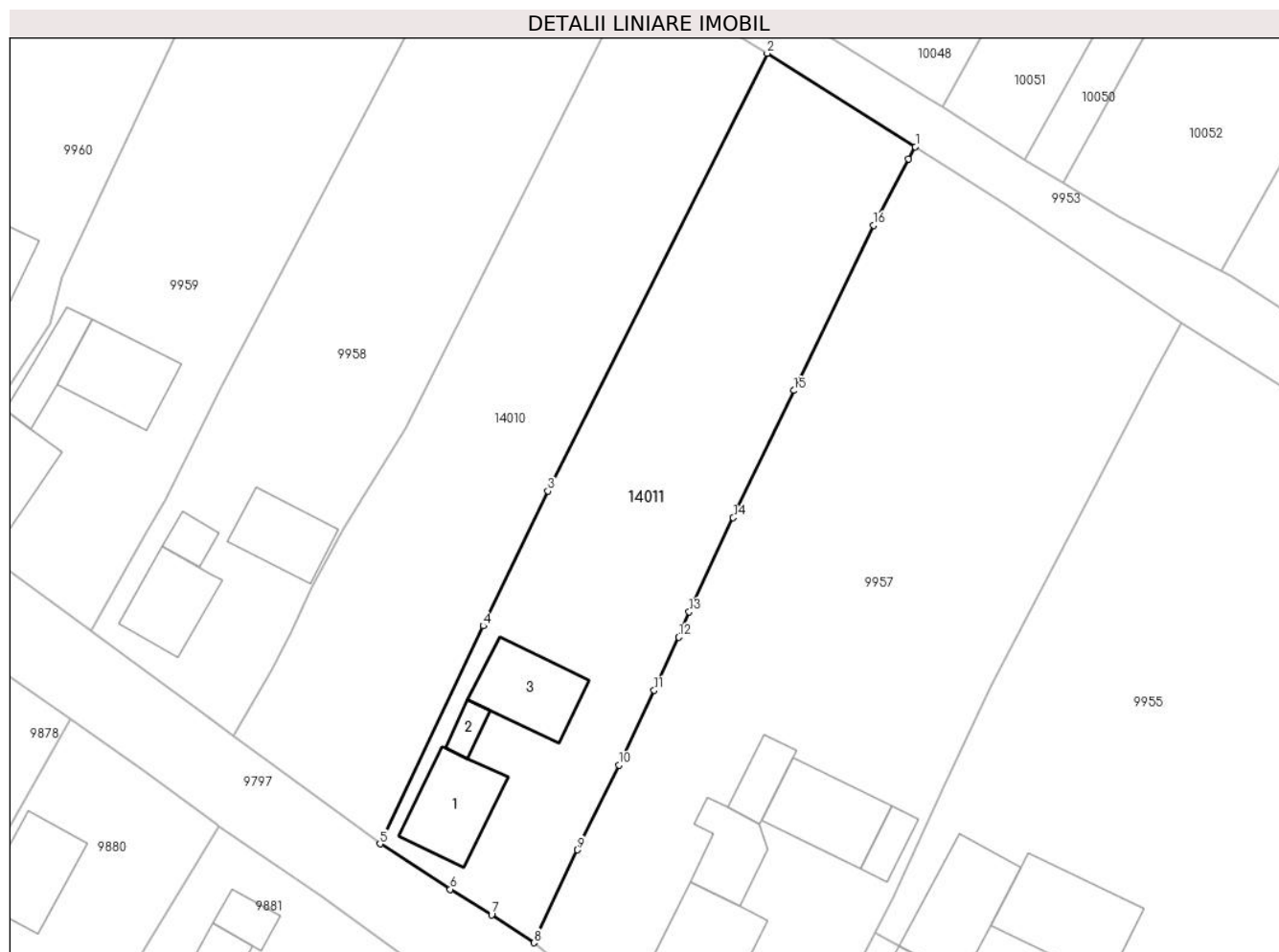
Inscrieri privind dezmembramintele dreptului de proprietate, drepturi reale de garanție și sarcini	Referințe
NU SUNT	

Anexa Nr. 1 La Partea I

Teren

Nr cadastral	Suprafața (mp)*	Observații / Referințe
	1.468	

* Suprafața este determinată în planul de proiecție Stereo 70.



Date referitoare la teren

Crt	Categorie folosință	Intravilan	Suprafața (mp)	Tarla	Parcelă	Nr. topo	Observații / Referințe
1	curți constructii	DA	250	-	-	-	
2	arabil	DA	1.218	-	-	-	

Date referitoare la construcții

Crt	Număr	Destinație construcție	Supraf. (mp)	Situație juridică	Observații / Referințe
A1.1		construcții de locuințe	68	Fara acte	Nr. niveluri:1; S. construita la sol:68 mp; S. construita desfasurata:68 mp; LOCUINTA
A1.2		construcții anexa	12	Fara acte	Nr. niveluri:1; S. construita la sol:12 mp; S. construita desfasurata:12 mp; ANEXA
A1.3		construcții anexa	67	Fara acte	Nr. niveluri:1; S. construita la sol:67 mp; S. construita desfasurata:67 mp; ANEXA

Lungime Segmente

1) Valorile lungimilor segmentelor sunt obținute din proiecție în plan.

Punct început	X / Y	Punct sfârșit	X / Y	Lungime segment (** (m)
1	581.432,191 673.254,08	2	581.417,848 673.263,133	16.961

Punct început	X / Y	Punct sfârșit	X / Y	Lungime segment (** (m)
2	581.417,848 673.263,133	3	581.396,617 673.220,802	47.357
3	581.396,617 673.220,802	4	581.390,349 673.207,766	14.465
4	581.390,349 673.207,766	5	581.380,378 673.186,658	23.345
5	581.380,378 673.186,658	6	581.387,164 673.182,274	8.079
6	581.387,164 673.182,274	7	581.391,182 673.179,812	4.712
7	581.391,182 673.179,812	8	581.395,291 673.177,096	4.925
8	581.395,291 673.177,096	9	581.399,484 673.186,081	9.915
9	581.399,484 673.186,081	10	581.403,515 673.194,277	9.134
10	581.403,515 673.194,277	11	581.406,917 673.201,512	7.995
11	581.406,917 673.201,512	12	581.409,284 673.206,649	5.656
12	581.409,284 673.206,649	13	581.410,304 673.209,107	2.661
13	581.410,304 673.209,107	14	581.414,56 673.218,212	10.051
14	581.414,56 673.218,212	15	581.420,451 673.230,51	13.636
15	581.420,451 673.230,51	16	581.428,171 673.246,493	17.75
16	581.428,171 673.246,493	17	581.431,514 673.252,901	7.228
17	581.431,514 673.252,901	1	581.432,191 673.254,08	1.36

** Lungimile segmentelor sunt determinate în planul de proiecție Stereo 70 și sunt rotunjite la 1 milimetru.

*** Distanța dintre puncte este formată din segmente cumulate ce sunt mai mici decât valoarea 1 milimetru.

**DATE DESPRE IMOBILUL NR. 14048**

Oficiul de Cadastru și Publicitate Imobiliară SUCEAVA
 Biroul de Cadastru și Publicitate Imobiliară Gura Humorului

A. Partea I. Descrierea imobilului

TEREN Extravilan

Adresa: Jud. Suceava

Nr. Crt	Nr cadastral Nr. topografic	Suprafața* (mp)	Observații / Referințe
A1		1.195	Sector cadastral:2 Teren neimprejmuit;

B. Partea II. Proprietari și acte

Inscrieri privitoare la dreptul de proprietate și alte drepturi reale		Referințe
14048 / 18/03/2022		
Act Normativ nr. 7, din 13/03/1996 emis de PARLAMENTUL ROMANIEI;		
B1	Inscrierea provizorie, drept de PROPRIETATE, dobandit prin Lege, cota actuala 1/1, cota initiala 1/1 1) COMUNA DRAGOIESTI, CIF:4441190	A1

C. Partea III. SARCINI .

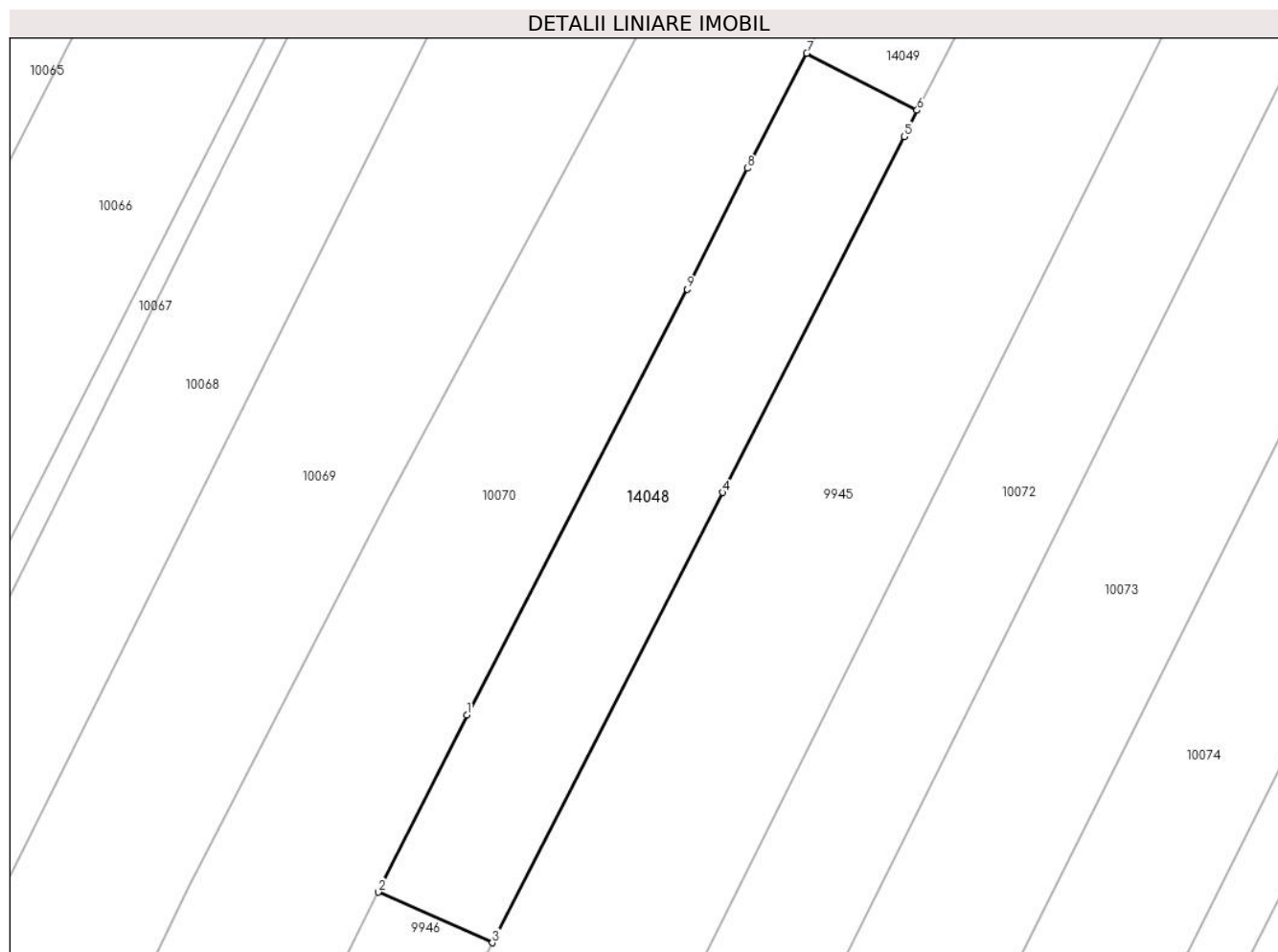
Inscrieri privind dezmembramintele dreptului de proprietate, drepturi reale de garanție și sarcini	Referințe
NU SUNT	

Anexa Nr. 1 La Partea I

Teren

Nr cadastral	Suprafața (mp)*	Observații / Referințe
	1.195	

* Suprafața este determinată în planul de proiecție Stereo 70.



Date referitoare la teren

Crt	Categorie folosință	Intravilan	Suprafața (mp)	Tarla	Parcelă	Nr. topo	Observații / Referințe
1	arabil	NU	1.195	8	210	-	

Lungime Segmente

1) Valorile lungimilor segmentelor sunt obținute din proiecție în plan.

Punct început	X / Y	Punct sfârșit	X / Y	Lungime segment (** (m)
1	581.711,519 673.254,88	2	581.702,574 673.237,033	19.963
2	581.702,574 673.237,033	3	581.714,094 673.231,925	12.602
3	581.714,094 673.231,925	4	581.737,331 673.277,326	51.002
4	581.737,331 673.277,326	5	581.755,666 673.313,23	40.315
5	581.755,666 673.313,23	6	581.756,968 673.315,876	2.949

Punct început	X / Y	Punct sfârșit	X / Y	Lungime segment (** (m)
6	581.756,968 673.315,876	7	581.745,821 673.321,631	12.545
7	581.745,821 673.321,631	8	581.739,82 673.310,027	13.064
8	581.739,82 673.310,027	9	581.733,782 673.297,825	13.614
9	581.733,782 673.297,825	1	581.711,519 673.254,88	48.373

** Lungimile segmentelor sunt determinate în planul de proiecție Stereo 70 și sunt rotunjite la 1 milimetru.

*** Distanța dintre puncte este formată din segmente cumulate ce sunt mai mici decât valoarea 1 milimetru.

**DATE DESPRE IMOBILUL NR. 14049**

Oficiul de Cadastru și Publicitate Imobiliară SUCEAVA
 Biroul de Cadastru și Publicitate Imobiliară Gura Humorului

A. Partea I. Descrierea imobilului

TEREN Extravilan

Adresa: Jud. Suceava

Nr. Crt	Nr cadastral Nr. topografic	Suprafața* (mp)	Observații / Referințe
A1		1.801	Sector cadastral:2 Teren neimprejmuit;

B. Partea II. Proprietari și acte

Inscrieri privitoare la dreptul de proprietate și alte drepturi reale		Referințe
14049 / 18/03/2022		
Act Normativ nr. 7, din 13/03/1996 emis de PARLAMENTUL ROMANIEI;		
B1	Inscrierea provizorie, drept de PROPRIETATE, dobandit prin Lege, cota actuala 1/1, cota initiala 1/1 1) COMUNA DRAGOIESTI, CIF:4441190	A1

C. Partea III. SARCINI .

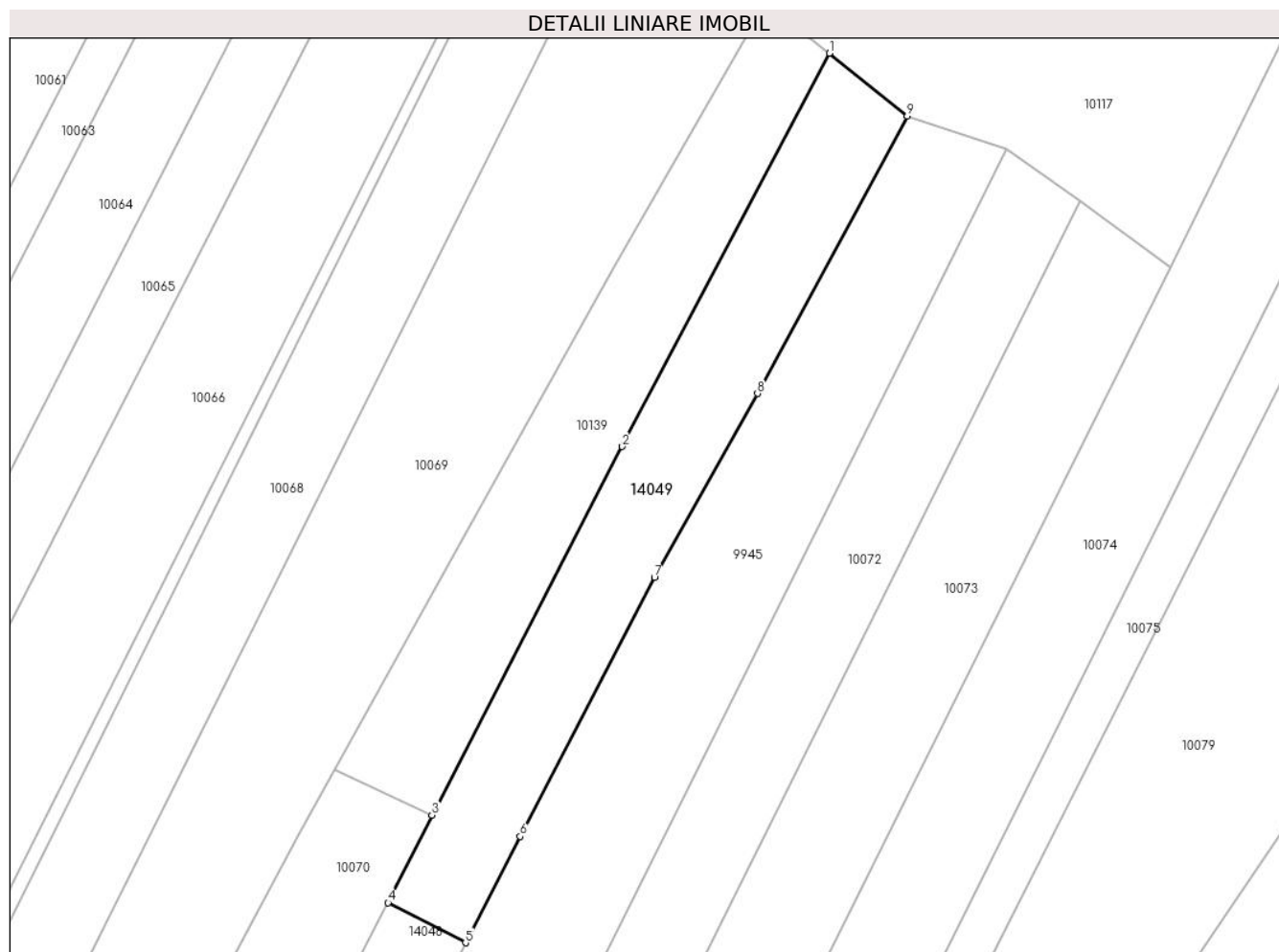
Inscrieri privind dezmembramintele dreptului de proprietate, drepturi reale de garanție și sarcini	Referințe
NU SUNT	

Anexa Nr. 1 La Partea I

Teren

Nr cadastral	Suprafața (mp)*	Observații / Referințe
	1.801	

* Suprafața este determinată în planul de proiecție Stereo 70.



Date referitoare la teren

Crt	Categorie folosință	Intravilan	Suprafața (mp)	Tarla	Parcelă	Nr. topo	Observații / Referințe
1	arabil	NU	1.801	8	210	-	

Lungime Segmente

1) Valorile lungimilor segmentelor sunt obținute din proiecție în plan.

Punct început	X / Y	Punct sfârșit	X / Y	Lungime segment (** (m)
1	581.809,304 673.443,736	2	581.779,509 673.387,186	63.919
2	581.779,509 673.387,186	3	581.752,117 673.334,237	59.615
3	581.752,117 673.334,237	4	581.745,821 673.321,631	14.091
4	581.745,821 673.321,631	5	581.756,968 673.315,876	12.545
5	581.756,968 673.315,876	6	581.764,826 673.331,17	17.195

Punct început	X / Y	Punct sfârșit	X / Y	Lungime segment (** (m)
6	581.764,826 673.331,17	7	581.784,135 673.368,407	41.946
7	581.784,135 673.368,407	8	581.798,961 673.394,822	30.291
8	581.798,961 673.394,822	9	581.820,507 673.434,704	45.33
9	581.820,507 673.434,704	1	581.809,304 673.443,736	14.39

** Lungimile segmentelor sunt determinate în planul de proiecție Stereo 70 și sunt rotunjite la 1 milimetru.

*** Distanța dintre puncte este formată din segmente cumulate ce sunt mai mici decât valoarea 1 milimetru.

**DATE DESPRE IMOBILUL NR. 14086**

Oficiul de Cadastru și Publicitate Imobiliară SUCEAVA
Biroul de Cadastru și Publicitate Imobiliară Gura Humorului

A. Partea I. Descrierea imobilului

TEREN Necunoscut

Adresa: Loc. Dragoiesti, Jud. Suceava

Nr. Crt	Nr cadastral Nr. topografic	Suprafața* (mp)	Observații / Referințe
A1	30877	1.000	Sector cadastral:2 Teren neimprejmuit;

B. Partea II. Proprietari și acte

Inscrieri privitoare la dreptul de proprietate și alte drepturi reale		Referințe
7755 / 16/05/2019		
Act Notarial nr. 973, din 15/05/2019 emis de Dumitru Mihaela;		
B8	Intabulare, drept de PROPRIETATE, dobandit prin Conventie, cota actuala 1/1, cota initiala 1/1 1) FERMA SORIN SRL, CIF:17950463	A1

C. Partea III. SARCINI .

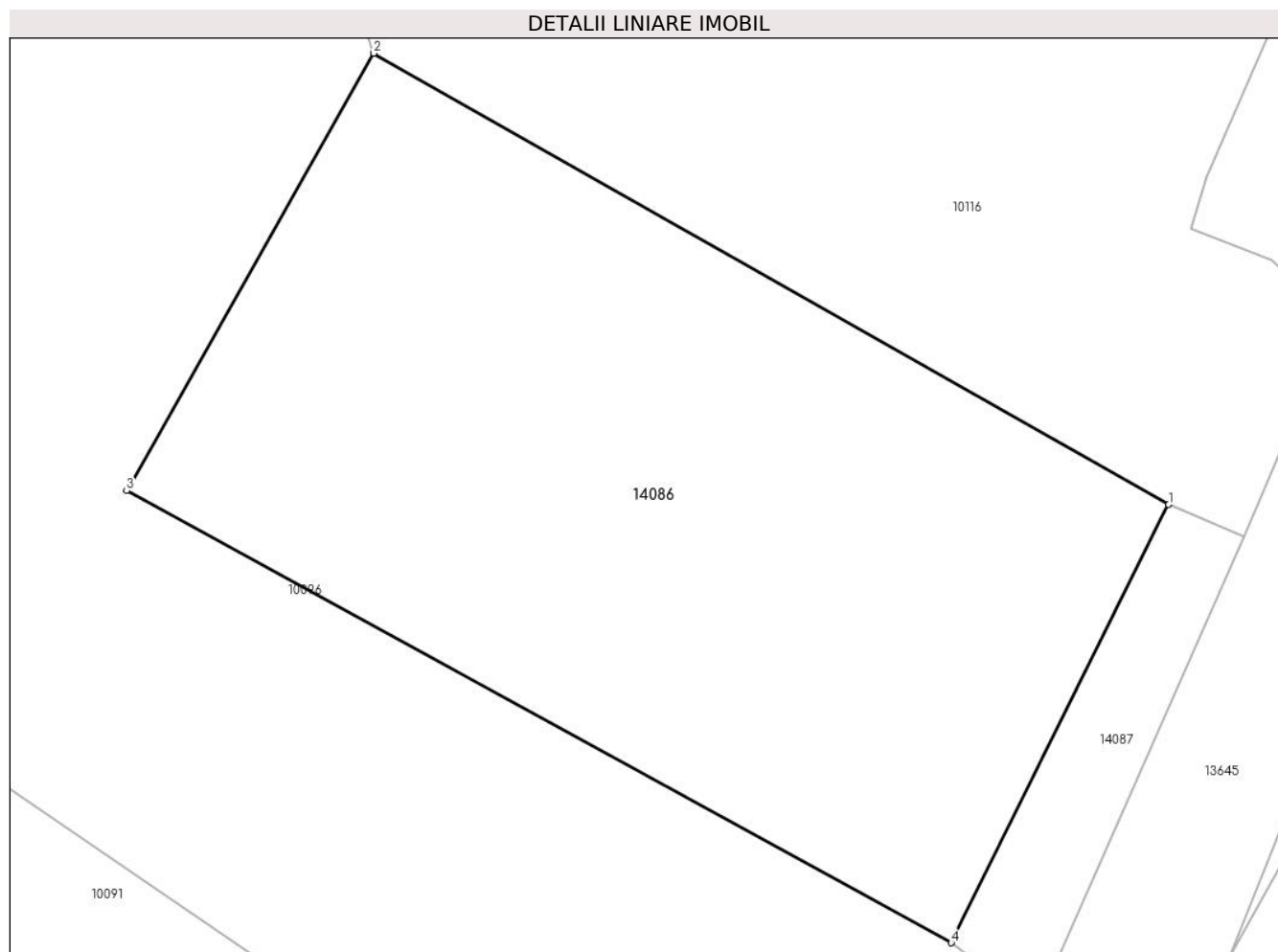
Inscrieri privind dezmembramintele dreptului de proprietate, drepturi reale de garanție și sarcini	Referințe
NU SUNT	

Anexa Nr. 1 La Partea I

Teren

Nr cadastral	Suprafața (mp)*	Observații / Referințe
30877	1.000	

* Suprafața este determinată în planul de proiecție Stereo 70.



Date referitoare la teren

Crt	Categorie folosință	Intravilan	Suprafața (mp)	Tarla	Parcelă	Nr. topo	Observații / Referințe
1	arabil	DA	941	-	-	-	
2	arabil	NU	59	8	210	-	

Lungime Segmente

1) Valorile lungimilor segmentelor sunt obținute din proiecție în plan.

Punct început	X / Y	Punct sfârșit	X / Y	Lungime segment (** (m)
1	582.132,482 673.217,407	2	582.095,38 673.238,458	42.658
2	582.095,38 673.238,458	3	582.083,847 673.218,056	23.436
3	582.083,847 673.218,056	4	582.122,333 673.196,973	43.882
4	582.122,333 673.196,973	1	582.132,482 673.217,407	22.816

**** Lungimile segmentelor sunt determinate în planul de proiecție Stereo 70 și sunt rotunjite la 1 milimetru.**

***** Distanța dintre puncte este formată din segmente cumulate ce sunt mai mici decât valoarea 1 milimetru.**

**DATE DESPRE IMOBILUL NR. 14087**

Oficiul de Cadastru și Publicitate Imobiliară SUCEAVA
Biroul de Cadastru și Publicitate Imobiliară Gura Humorului

A. Partea I. Descrierea imobilului

TEREN Intravilan

Adresa: Loc. Dragoiesti, Jud. Suceava

Nr. Crt	Nr cadastral Nr. topografic	Suprafața* (mp)	Observații / Referințe
A1		102	Sector cadastral:2 Teren neimprejmuit;

B. Partea II. Proprietari și acte

Inscrieri privitoare la dreptul de proprietate și alte drepturi reale		Referințe
14087 / 14/03/2022		
Act Normativ nr. 7, din 13/03/1996 emis de PARLAMENTUL ROMANIEI;		
B1	Inscrierea provizorie, drept de PROPRIETATE, dobandit prin Lege, cota actuala 1/1, cota initiala 1/1 1) COMUNA DRAGOIESTI, CIF:4441190	A1

C. Partea III. SARCINI .

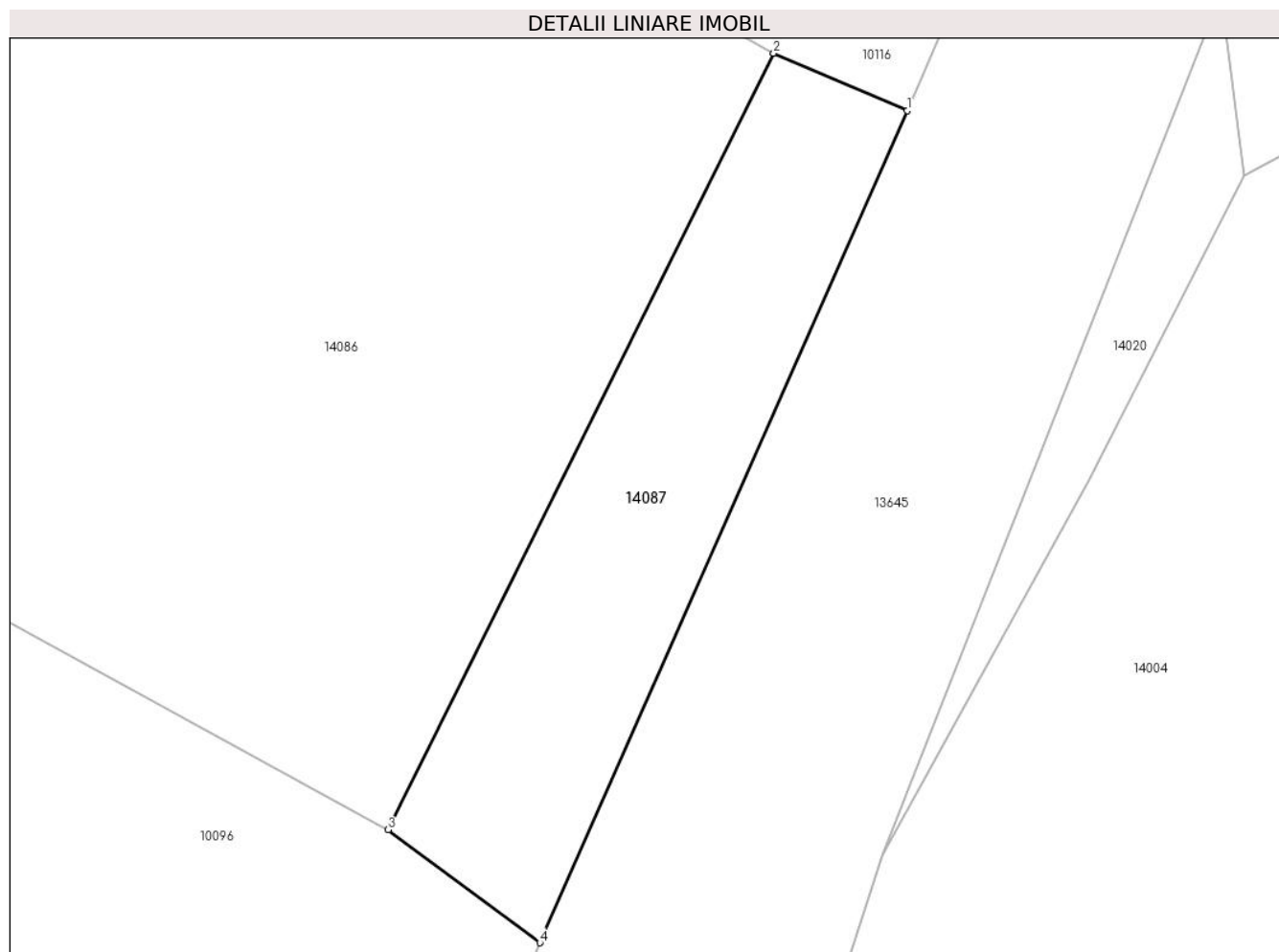
Inscrieri privind dezmembramintele dreptului de proprietate, drepturi reale de garanție și sarcini	Referințe
NU SUNT	

Anexa Nr. 1 La Partea I

Teren

Nr cadastral	Suprafața (mp)*	Observații / Referințe
	102	

* Suprafața este determinată în planul de proiecție Stereo 70.



Date referitoare la teren

Crt	Categorie folosință	Intra vilan	Suprafața (mp)	Tarla	Parcelă	Nr. topo	Observații / Referințe
1	arabil	DA	102	-	-	-	

Lungime Segmente

1) Valorile lungimilor segmentelor sunt obținute din proiecție în plan.

Punct început	X / Y	Punct sfârșit	X / Y	Lungime segment (** (m)
1	582.136,001 673.215,895	2	582.132,482 673.217,407	3.83
2	582.132,482 673.217,407	3	582.122,333 673.196,973	22.816
3	582.122,333 673.196,973	4	582.126,33 673.194,0	4.981
4	582.126,33 673.194,0	1	582.136,001 673.215,895	23.936

** Lungimile segmentelor sunt determinate în planul de proiecție Stereo 70 și sunt rotunjite la 1 milimetru.

***** Distanţa dintre puncte este formată din segmente cumulate ce sunt mai mici decât valoarea 1 milimetru.**

**DATE DESPRE IMOBILUL NR. 14106**

Oficiul de Cadastru și Publicitate Imobiliară SUCEAVA
Biroul de Cadastru și Publicitate Imobiliară Gura Humorului

A. Partea I. Descrierea imobilului

TEREN Extravilan

Adresa: Jud. Suceava

Nr. Crt	Nr cadastral Nr. topografic	Suprafața* (mp)	Observații / Referințe
A1		432	Sector cadastral:2 Teren neimprejmuit;

B. Partea II. Proprietari și acte

Inscrieri privitoare la dreptul de proprietate și alte drepturi reale		Referințe
14106 / 14/03/2022		
Act Normativ nr. 7, din 13/03/1996 emis de PARLAMENTUL ROMANIEI;		
B1	Inscrierea provizorie, drept de PROPRIETATE, dobandit prin Lege, cota actuala 1/1, cota initiala 1/1 1) COMUNA DRAGOIESTI, CIF:4441190	A1

C. Partea III. SARCINI .

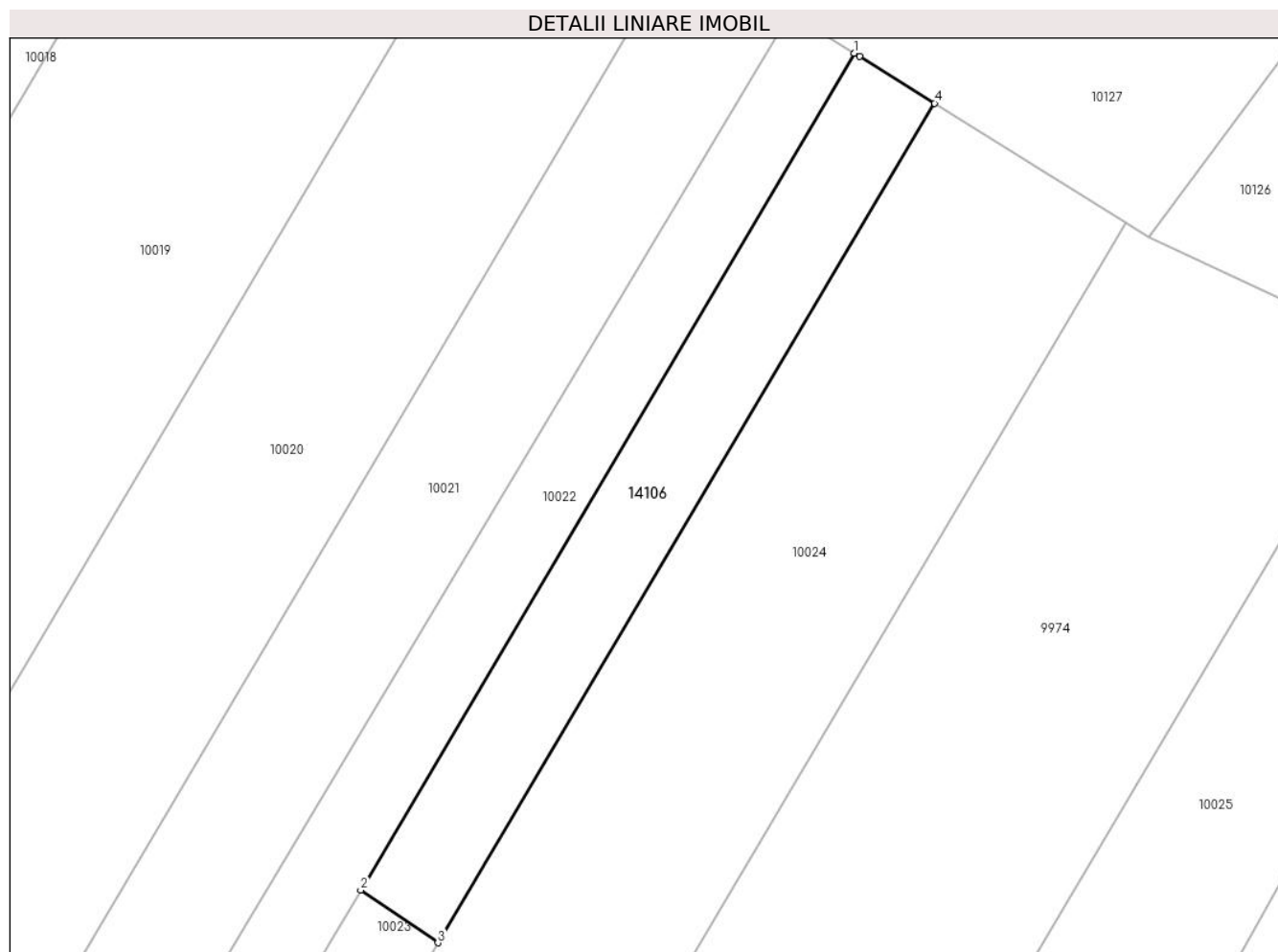
Inscrieri privind dezmembramintele dreptului de proprietate, drepturi reale de garanție și sarcini	Referințe
NU SUNT	

Anexa Nr. 1 La Partea I

Teren

Nr cadastral	Suprafața (mp)*	Observații / Referințe
	432	

* Suprafața este determinată în planul de proiecție Stereo 70.



Date referitoare la teren

Crt	Categorie folosință	Intravilan	Suprafața (mp)	Tarla	Parcelă	Nr. topo	Observații / Referințe
1	arabil	NU	432	8	210	-	

Lungime Segmente

1) Valorile lungimilor segmentelor sunt obținute din proiecție în plan.

Punct început	X / Y	Punct sfârșit	X / Y	Lungime segment (** (m)
1	581.335,932 673.675,393	2	581.301,973 673.617,849	66.817
2	581.301,973 673.617,849	3	581.307,277 673.614,222	6.426
3	581.307,277 673.614,222	4	581.341,454 673.671,954	67.09
4	581.341,454 673.671,954	5	581.336,285 673.675,173	6.089
5	581.336,285 673.675,173	1	581.335,932 673.675,393	0.416

**** Lungimile segmentelor sunt determinate în planul de proiecție Stereo 70 și sunt rotunjite la 1 milimetru.**

***** Distanța dintre puncte este formată din segmente cumulate ce sunt mai mici decât valoarea 1 milimetru.**

**DATE DESPRE IMOBILUL NR. 14107**

Oficiul de Cadastru și Publicitate Imobiliară SUCEAVA
Biroul de Cadastru și Publicitate Imobiliară Gura Humorului

A. Partea I. Descrierea imobilului

TEREN Extravilan

Adresa: Jud. Suceava

Nr. Crt	Nr cadastral Nr. topografic	Suprafața* (mp)	Observații / Referințe
A1	31563	500	Sector cadastral:2 Teren neimprejmuit;

B. Partea II. Proprietari și acte

Inscrieri privitoare la dreptul de proprietate și alte drepturi reale	Referințe
458 / 30/10/1996	
Act Notarial nr. 3908, din 25/09/1996 emis de BNP MIRCEA EUGEN BOBRIC;	
B1	A1
Intabulare, drept de PROPRIETATE, dobandit prin lesire Din Indiviziune, cota actuala 1/1, cota initiala 1/1 1) ANCHIDIN ELEONORA, Se noteaa lipsa CNP	

C. Partea III. SARCINI .

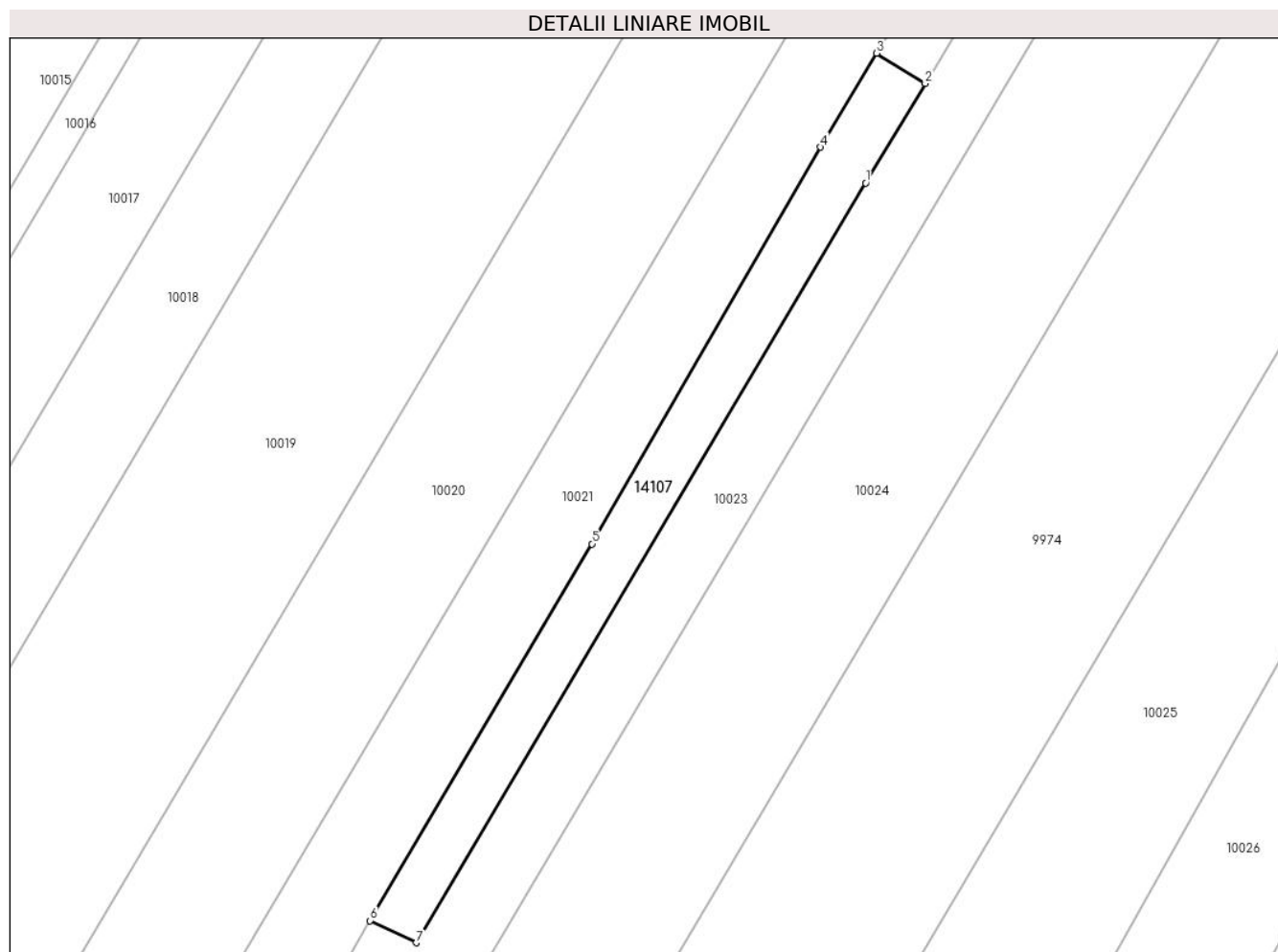
Inscrieri privind dezmembramintele dreptului de proprietate, drepturi reale de garanție și sarcini	Referințe
NU SUNT	

Anexa Nr. 1 La Partea I

Teren

Nr cadastral	Suprafața (mp)*	Observații / Referințe
31563	500	

* Suprafața este determinată în planul de proiecție Stereo 70.



Date referitoare la teren

Crt	Categorie folosință	Intravilan	Suprafața (mp)	Tarla	Parcelă	Nr. topo	Observații / Referințe
1	arabil	NU	500	8	210	-	

Lungime Segmente

1) Valorile lungimilor segmentelor sunt obținute din proiecție în plan.

Punct început	X / Y	Punct sfârșit	X / Y	Lungime segment (** (m)
1	581.255,617 673.540,329	2	581.261,383 673.549,964	11.229
2	581.261,383 673.549,964	3	581.256,696 673.552,884	5.522
3	581.256,696 673.552,884	4	581.251,268 673.543,796	10.586
4	581.251,268 673.543,796	5	581.229,132 673.505,425	44.298
5	581.229,132 673.505,425	6	581.207,65 673.468,981	42.304

Punct început	X / Y	Punct sfârșit	X / Y	Lungime segment (** (m)
6	581.207,65 673.468,981	7	581.212,109 673.466,849	4.942
7	581.212,109 673.466,849	1	581.255,617 673.540,329	85.395

** Lungimile segmentelor sunt determinate în planul de proiecție Stereo 70 și sunt rotunjite la 1 milimetru.

*** Distanța dintre puncte este formată din segmente cumulate ce sunt mai mici decât valoarea 1 milimetru.

**DATE DESPRE IMOBILUL NR. 14158**

Oficiul de Cadastru și Publicitate Imobiliară SUCEAVA
Biroul de Cadastru și Publicitate Imobiliară Gura Humorului

A. Partea I. Descrierea imobilului

TEREN Intravilan

Adresa: Loc. Dragoiesti, Jud. Suceava

Nr. Crt	Nr cadastral Nr. topografic	Suprafața* (mp)	Observații / Referințe
A1	34394	2.000	Sector cadastral:2 Teren neimprejmuit;

B. Partea II. Proprietari și acte

Inscrieri privitoare la dreptul de proprietate și alte drepturi reale	Referințe
10450 / 11/06/2024	
Act Notarial nr. 1227, din 02/04/2003 emis de BNP OVIDIU BUSUIOC;	
B1	A1
Intabulare, drept de PROPRIETATEpozitie transcrisa din CF 31540/Dragoiesti, inscrisa prin incheierea nr. 1168 din 25/07/2003;; dobandit prin Conventie, cota actuala 1/1, cota initiala 1/1	
1) BONDAR BOGDAN	
2) BONDAR AURICA - PARASCHIVA	

C. Partea III. SARCINI .

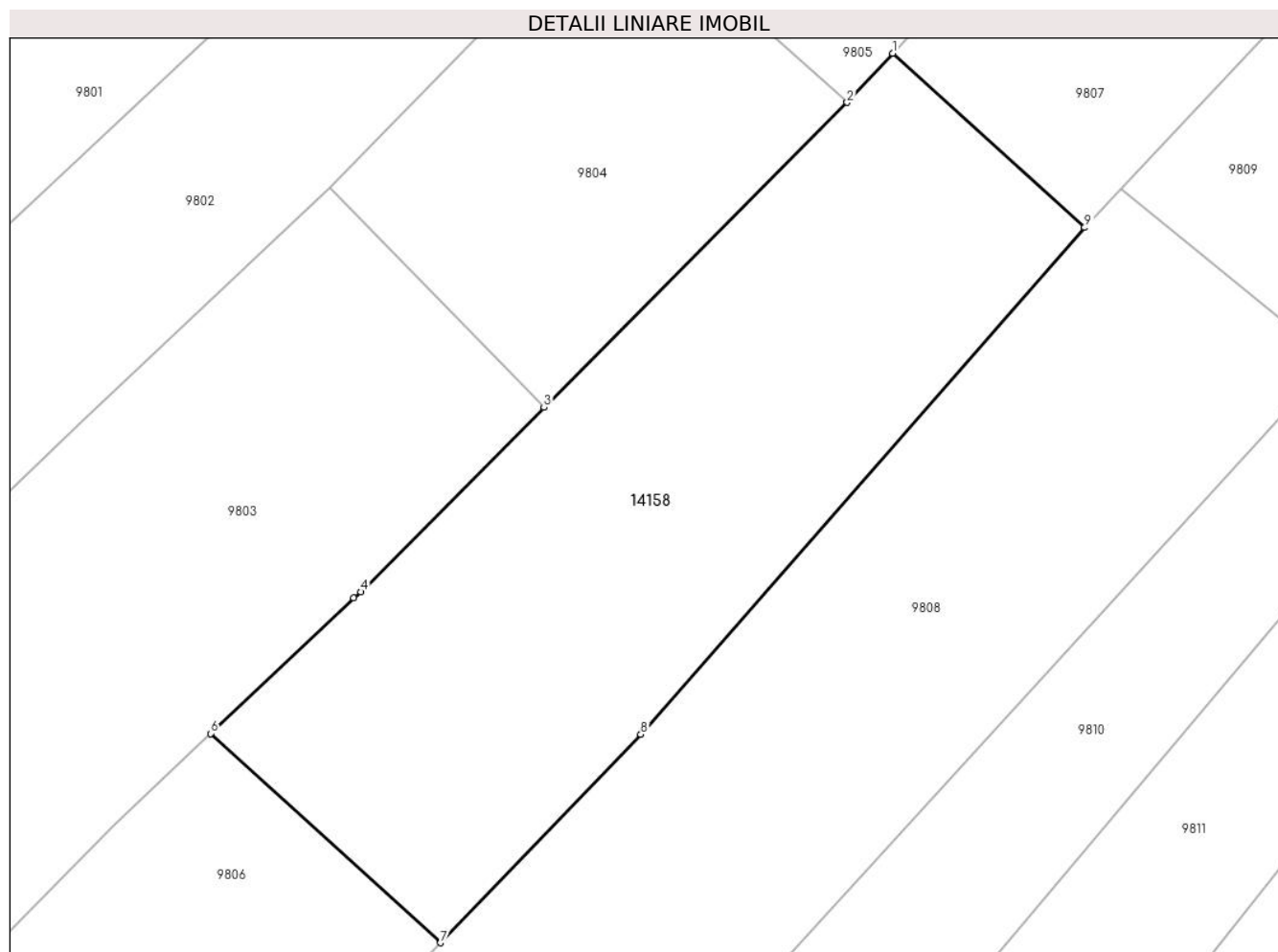
Inscrieri privind dezmembramintele dreptului de proprietate, drepturi reale de garanție și sarcini	Referințe
NU SUNT	

Anexa Nr. 1 La Partea I

Teren

Nr cadastral	Suprafața (mp)*	Observații / Referințe
34394	2.000	

* Suprafața este determinată în planul de proiecție Stereo 70.



Date referitoare la teren

Crt	Categorie folosință	Intravilan	Suprafața (mp)	Tarla	Parcelă	Nr. topo	Observații / Referințe
1	arabil	DA	2.000	-	-	-	

Lungime Segmente

1) Valorile lungimilor segmentelor sunt obținute din proiecție în plan.

Punct început	X / Y	Punct sfârșit	X / Y	Lungime segment (** (m)
1	580.837,67 673.604,273	2	580.833,807 673.600,07	5.709
2	580.833,807 673.600,07	3	580.807,944 673.574,092	36.657
3	580.807,944 673.574,092	4	580.792,329 673.558,369	22.159
4	580.792,329 673.558,369	5	580.791,722 673.557,84	0.805
5	580.791,722 673.557,84	6	580.779,511 673.546,301	16.801

Punct început	X / Y	Punct sfârșit	X / Y	Lungime segment (** (m)
6	580.779,511 673.546,301	7	580.799,129 673.528,465	26.514
7	580.799,129 673.528,465	8	580.816,192 673.546,229	24.631
8	580.816,192 673.546,229	9	580.854,057 673.589,42	57.439
9	580.854,057 673.589,42	1	580.837,67 673.604,273	22.117

** Lungimile segmentelor sunt determinate în planul de proiecție Stereo 70 și sunt rotunjite la 1 milimetru.

*** Distanța dintre puncte este formată din segmente cumulate ce sunt mai mici decât valoarea 1 milimetru.

**DATE DESPRE IMOBILUL NR. 14159**

Oficiul de Cadastru și Publicitate Imobiliară SUCEAVA
Biroul de Cadastru și Publicitate Imobiliară Gura Humorului

A. Partea I. Descrierea imobilului

TEREN Intravilan

Adresa: Loc. Dragoiesti, Jud. Suceava

Nr. Crt	Nr cadastral Nr. topografic	Suprafața* (mp)	Observații / Referințe
A1		478	Sector cadastral:2 Teren neimprejmuit;

B. Partea II. Proprietari și acte

Inscrieri privitoare la dreptul de proprietate și alte drepturi reale		Referințe
14010 / 18/03/2022		
Act Normativ nr. 7, din 13/03/1996 emis de PARLAMENTUL ROMANIEI;		
B1	Inscrierea provizorie, drept de PROPRIETATE, dobandit prin Lege, cota actuala 1/1, cota initiala 1/1 1) COMUNA DRAGOIESTI, CIF:4441190	A1

C. Partea III. SARCINI .

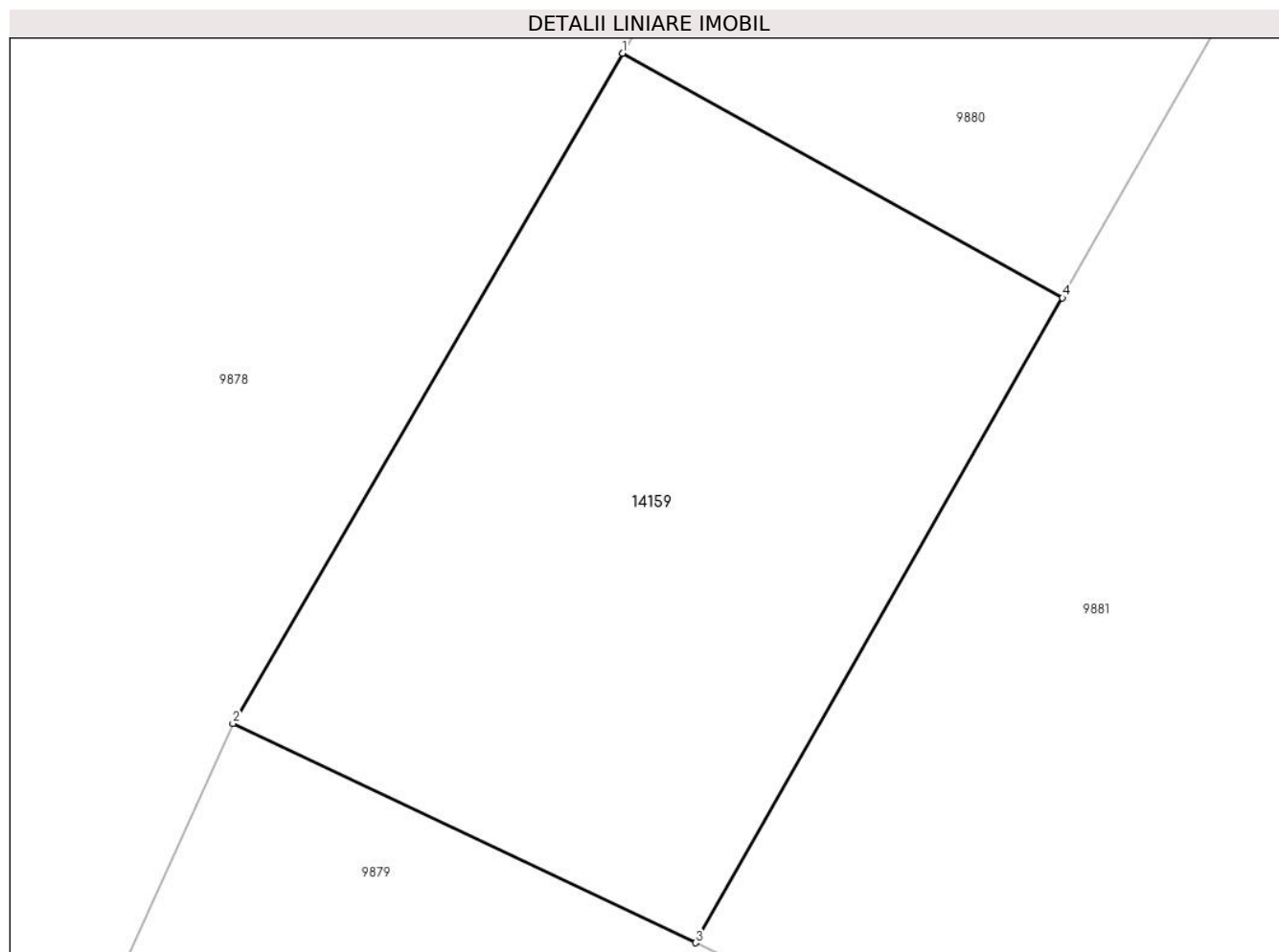
Inscrieri privind dezmembramintele dreptului de proprietate, drepturi reale de garanție și sarcini	Referințe
NU SUNT	

Anexa Nr. 1 La Partea I

Teren

Nr cadastral	Suprafața (mp)*	Observații / Referințe
	478	

* Suprafața este determinată în planul de proiecție Stereo 70.



Date referitoare la teren

Crt	Categorie folosință	Intra vilan	Suprafața (mp)	Tarla	Parcelă	Nr. topo	Observații / Referințe
1	arabil	DA	478	-	-	-	

Lungime Segmente

1) Valorile lungimilor segmentelor sunt obținute din proiecție în plan.

Punct început	X / Y	Punct sfârșit	X / Y	Lungime segment (** (m)
1	581.298,699 673.108,263	2	581.284,956 673.084,649	27.322
2	581.284,956 673.084,649	3	581.301,274 673.076,917	18.057
3	581.301,274 673.076,917	4	581.314,21 673.099,645	26.152
4	581.314,21 673.099,645	1	581.298,699 673.108,263	17.744

** Lungimile segmentelor sunt determinate în planul de proiecție Stereo 70 și sunt rotunjite la 1 milimetru.

***** Distanţa dintre puncte este formată din segmente cumulate ce sunt mai mici decât valoarea 1 milimetru.**

