

**DATE DESPRE IMOBILUL NR. 10998**

Oficiul de Cadastru și Publicitate Imobiliară SUCEAVA
Biroul de Cadastru și Publicitate Imobiliară Gura Humorului

A. Partea I. Descrierea imobilului

TEREN Extravilan

Adresa: Jud. Suceava

Nr. Crt	Nr cadastral Nr. topografic	Suprafața* (mp)	Observații / Referințe
A1		7.108	Sector cadastral:19 Teren neimprejmuit;

B. Partea II. Proprietari și acte

Inscrieri privitoare la dreptul de proprietate și alte drepturi reale		Referințe
10998 / 18/03/2022		
Act Administrativ nr. 7, din 13/03/1996 emis de PRIMARIA COMUNEI DRAGOIESTI;		
B1	Inscrierea provizorie, drept de PROPRIETATE, dobandit prin Lege, cota actuala 1/1, cota initiala 1/1 1) COMUNA DRAGOIESTI, CIF:4441190, Proprietar neidentificat.	A1

C. Partea III. SARCINI .

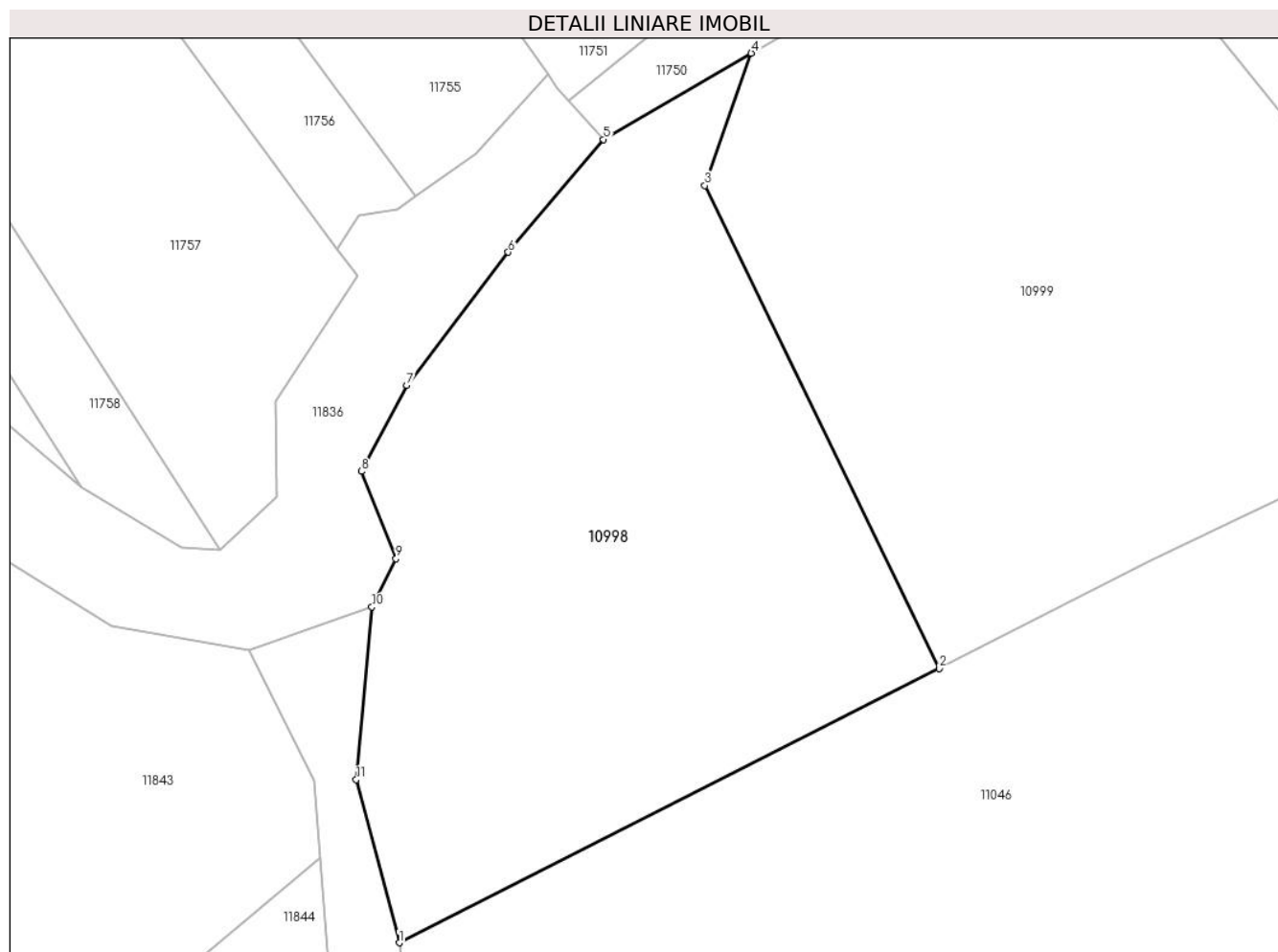
Inscrieri privind dezmembramintele dreptului de proprietate, drepturi reale de garanție și sarcini	Referințe
NU SUNT	

Anexa Nr. 1 La Partea I

Teren

Nr cadastral	Suprafața (mp)*	Observații / Referințe
	7.108	

* Suprafața este determinată în planul de proiecție Stereo 70.



Date referitoare la teren

Crt	Categorie folosință	Intra vilan	Suprafața (mp)	Tarla	Parcelă	Nr. topo	Observații / Referințe
1	arabil	NU	7.108	49	905	-	

Lungime Segmente

1) Valorile lungimilor segmentelor sunt obținute din proiecție în plan.

Punct început	X / Y	Punct sfârșit	X / Y	Lungime segment (** (m)
1	582.644,691 671.061,798	2	582.729,845 671.105,077	95.521
2	582.729,845 671.105,077	3	582.692,91 671.181,19	84.601
3	582.692,91 671.181,19	4	582.700,233 671.202,058	22.116
4	582.700,233 671.202,058	5	582.676,914 671.188,465	26.992
5	582.676,914 671.188,465	6	582.661,862 671.170,701	23.284

Punct început	X / Y	Punct sfârșit	X / Y	Lungime segment (** (m)
6	582.661,862 671.170,701	7	582.645,869 671.149,714	26.386
7	582.645,869 671.149,714	8	582.638,723 671.136,149	15.332
8	582.638,723 671.136,149	9	582.644,168 671.122,347	14.837
9	582.644,168 671.122,347	10	582.640,364 671.114,741	8.504
10	582.640,364 671.114,741	11	582.637,903 671.087,52	27.332
11	582.637,903 671.087,52	1	582.644,691 671.061,798	26.603

** Lungimile segmentelor sunt determinate în planul de proiecție Stereo 70 și sunt rotunjite la 1 milimetru.

*** Distanța dintre puncte este formată din segmente cumulate ce sunt mai mici decât valoarea 1 milimetru.

**DATE DESPRE IMOBILUL NR. 10999**

Oficiul de Cadastru și Publicitate Imobiliară SUCEAVA
Biroul de Cadastru și Publicitate Imobiliară Gura Humorului

A. Partea I. Descrierea imobilului

TEREN Extravilan

Adresa: Jud. Suceava

Nr. Crt	Nr cadastral Nr. topografic	Suprafața* (mp)	Observații / Referințe
A1		9.200	Sector cadastral:19 Teren neimprejmut;

B. Partea II. Proprietari și acte

Inscrieri privitoare la dreptul de proprietate și alte drepturi reale		Referințe
10999 / 18/03/2022		
Act Administrativ nr. 7, din 13/03/1996 emis de PRIMARIA COMUNEI DRAGOIESTI;		
B1	Intabulare, drept de PROPRIETATE, dobandit prin Lege, cota actuala 1/1, cota initiala 1/1 1) NEIDENTIFICAT NEIDENTIFICAT	A1
Act Administrativ nr. 1415, din 14/03/2022 emis de PRIMARIA COMUNEI DRAGOIESTI;		
B2	Se noteaza posesia factica in favoarea lui 1) BRADATAN MIHAI-GABRIEL	A1

C. Partea III. SARCINI .

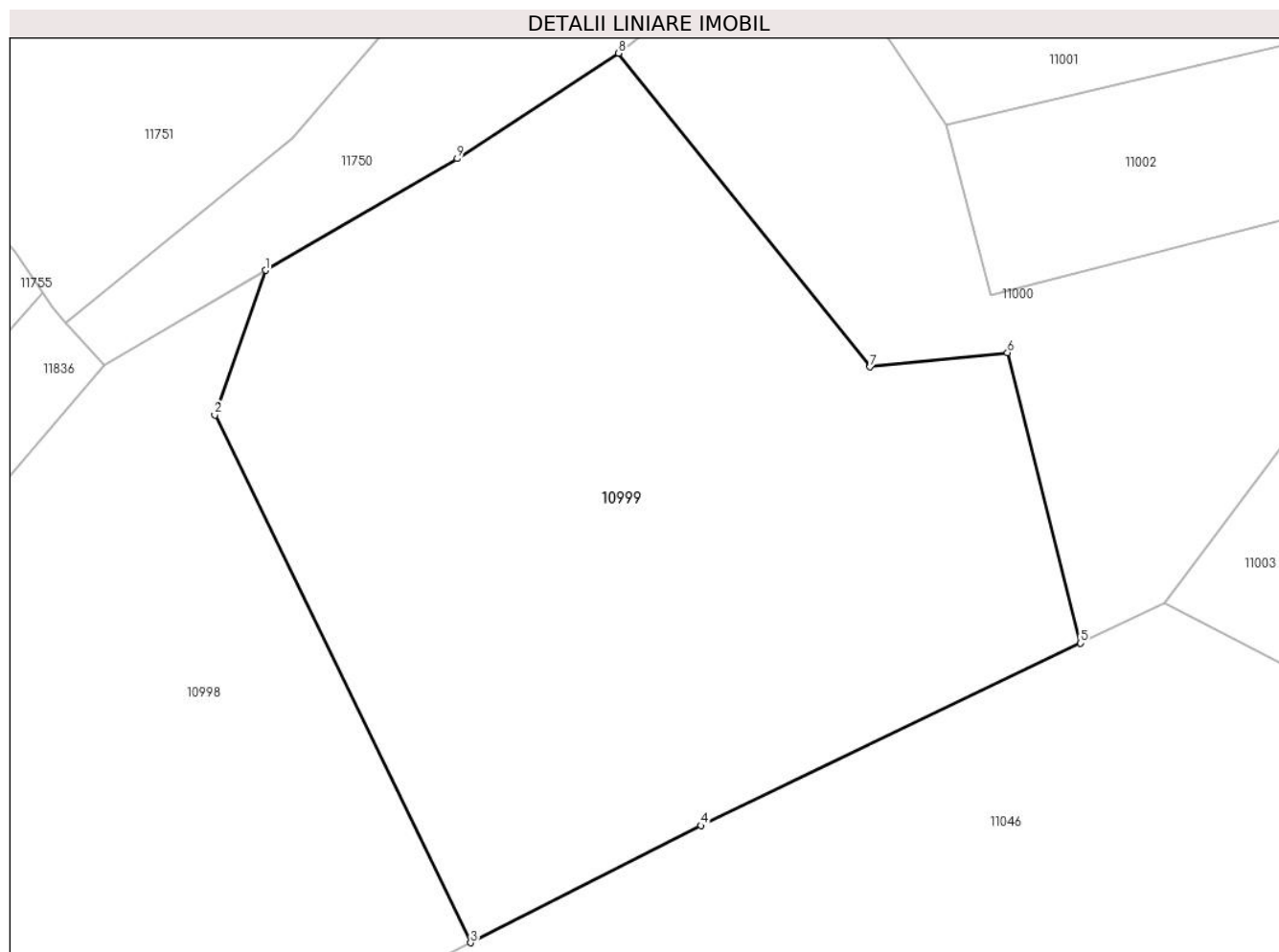
Inscrieri privind dezmembramintele dreptului de proprietate, drepturi reale de garanție și sarcini	Referințe
NU SUNT	

Anexa Nr. 1 La Partea I

Teren

Nr cadastral	Suprafața (mp)*	Observații / Referințe
	9.200	

* Suprafața este determinată în planul de proiecție Stereo 70.



Date referitoare la teren

Crt	Categorie folosință	Intravilan	Suprafața (mp)	Tarla	Parcelă	Nr. topo	Observații / Referințe
1	arabil	NU	9.200	49	915	-	

Lungime Segmente

1) Valorile lungimilor segmentelor sunt obținute din proiecție în plan.

Punct început	X / Y	Punct sfârșit	X / Y	Lungime segment (** (m)
1	582.700,233 671.202,058	2	582.692,91 671.181,19	22.116
2	582.692,91 671.181,19	3	582.729,845 671.105,077	84.601
3	582.729,845 671.105,077	4	582.763,093 671.121,975	37.296
4	582.763,093 671.121,975	5	582.817,883 671.148,283	60.779
5	582.817,883 671.148,283	6	582.807,33 671.190,19	43.215

Punct început	X / Y	Punct sfârșit	X / Y	Lungime segment (** (m)
6	582.807,33 671.190,19	7	582.787,493 671.188,127	19.944
7	582.787,493 671.188,127	8	582.751,19 671.233,38	58.015
8	582.751,19 671.233,38	9	582.727,908 671.218,191	27.799
9	582.727,908 671.218,191	1	582.700,233 671.202,058	32.034

** Lungimile segmentelor sunt determinate în planul de proiecție Stereo 70 și sunt rotunjite la 1 milimetru.

*** Distanța dintre puncte este formată din segmente cumulate ce sunt mai mici decât valoarea 1 milimetru.

**DATE DESPRE IMOBILUL NR. 11000**

Oficiul de Cadastru și Publicitate Imobiliară SUCEAVA
Biroul de Cadastru și Publicitate Imobiliară Gura Humorului

A. Partea I. Descrierea imobilului

TEREN Extravilan

Adresa: Jud. Suceava

Nr. Crt	Nr cadastral Nr. topografic	Suprafața* (mp)	Observații / Referințe
A1		4.070	Sector cadastral:19 Teren neimprejmuit;

B. Partea II. Proprietari și acte

Inscrieri privitoare la dreptul de proprietate și alte drepturi reale		Referințe
11000 / 18/03/2022		
Act Administrativ nr. 7, din 13/03/1996 emis de PRIMARIA COMUNEI DRAGOIESTI;		
B1	Inscrierea provizorie, drept de PROPRIETATE, dobandit prin Lege, cota actuala 1/1, cota initiala 1/1 1) COMUNA DRAGOIESTI , CIF:4441190, Proprietar neidentificat.	A1

C. Partea III. SARCINI .

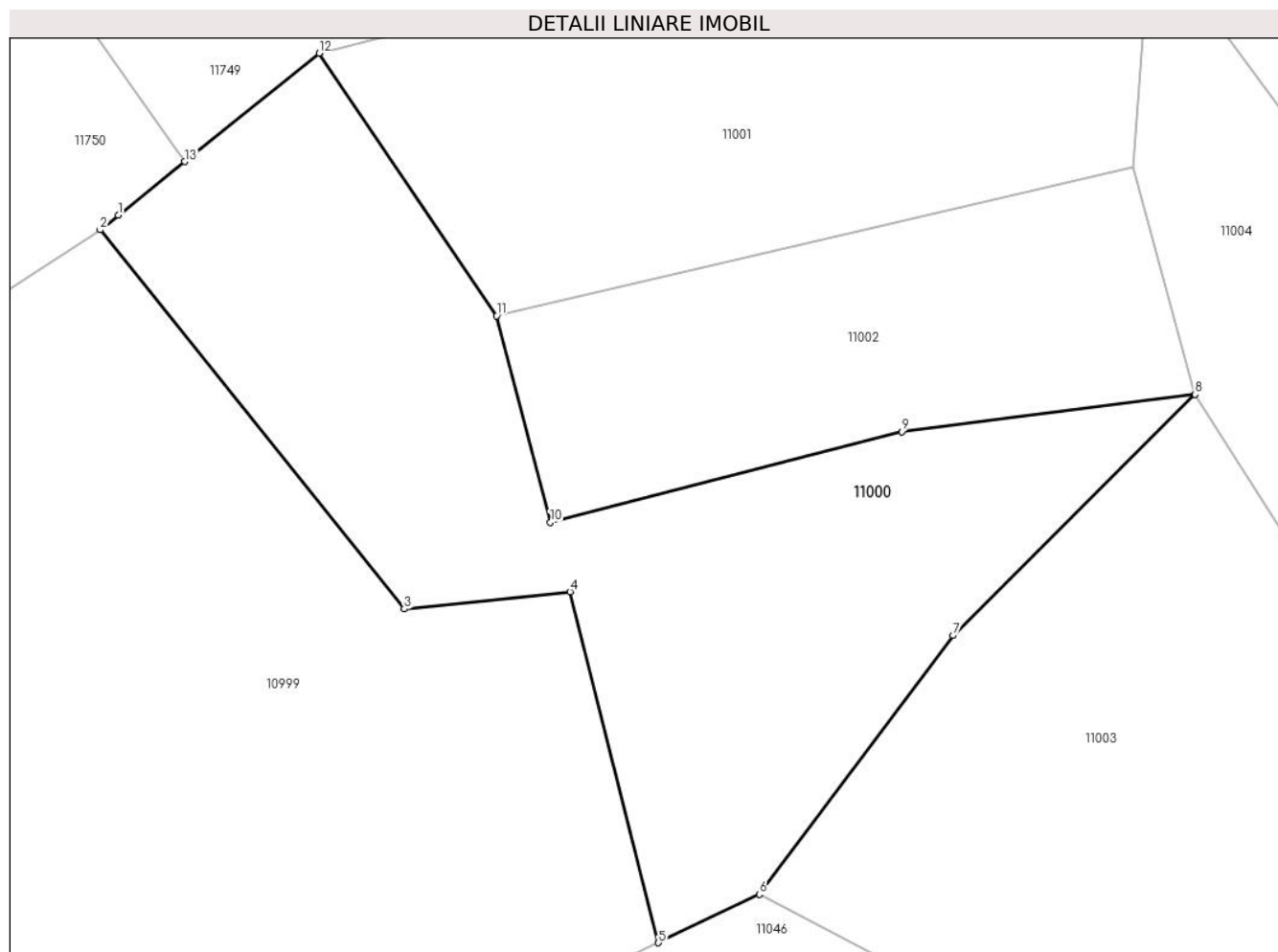
Inscrieri privind dezmembramintele dreptului de proprietate, drepturi reale de garanție și sarcini	Referințe
NU SUNT	

Anexa Nr. 1 La Partea I

Teren

Nr cadastral	Suprafața (mp)*	Observații / Referințe
	4.070	

* Suprafața este determinată în planul de proiecție Stereo 70.



Date referitoare la teren

Crt	Categorie folosință	Intravilan	Suprafața (mp)	Tarla	Parcelă	Nr. topo	Observații / Referințe
1	arabil	NU	4.070	49	912	-	

Lungime Segmente

1) Valorile lungimilor segmentelor sunt obținute din proiecție în plan.

Punct început	X / Y	Punct sfârșit	X / Y	Lungime segment (** (m)
1	582.753,334 671.235,139	2	582.751,19 671.233,38	2.773
2	582.751,19 671.233,38	3	582.787,493 671.188,127	58.015
3	582.787,493 671.188,127	4	582.807,33 671.190,19	19.944
4	582.807,33 671.190,19	5	582.817,883 671.148,283	43.215
5	582.817,883 671.148,283	6	582.829,951 671.154,077	13.387

Punct început	X / Y	Punct sfârșit	X / Y	Lungime segment (** (m)
6	582.829,951 671.154,077	7	582.853,071 671.184,966	38.583
7	582.853,071 671.184,966	8	582.881,99 671.213,75	40.802
8	582.881,99 671.213,75	9	582.846,95 671.209,3	35.321
9	582.846,95 671.209,3	10	582.804,966 671.198,454	43.362
10	582.804,966 671.198,454	11	582.798,553 671.223,122	25.488
11	582.798,553 671.223,122	12	582.777,338 671.254,472	37.854
12	582.777,338 671.254,472	13	582.761,279 671.241,538	20.62
13	582.761,279 671.241,538	1	582.753,334 671.235,139	10.201

** Lungimile segmentelor sunt determinate în planul de proiecție Stereo 70 și sunt rotunjite la 1 milimetru.

*** Distanța dintre puncte este formată din segmente cumulate ce sunt mai mici decât valoarea 1 milimetru.

**DATE DESPRE IMOBILUL NR. 11001**

Oficiul de Cadastru și Publicitate Imobiliară SUCEAVA
Biroul de Cadastru și Publicitate Imobiliară Gura Humorului

A. Partea I. Descrierea imobilului

TEREN Extravilan

Adresa: Jud. Suceava

Nr. Crt	Nr cadastral Nr. topografic	Suprafața* (mp)	Observații / Referințe
A1		3.735	Sector cadastral:19 Teren neimprejmuit;

B. Partea II. Proprietari și acte

Inscrieri privitoare la dreptul de proprietate și alte drepturi reale		Referințe
11001 / 18/03/2022		
Act Administrativ nr. 7, din 13/03/1996 emis de PRIMARIA COMUNEI DRAGOIESTI;		
B1	Inscrierea provizorie, drept de PROPRIETATE, dobandit prin Lege, cota actuala 1/1, cota initiala 1/1 1) COMUNA DRAGOIESTI, CIF:4441190, Proprietar neidentificat.	A1

C. Partea III. SARCINI .

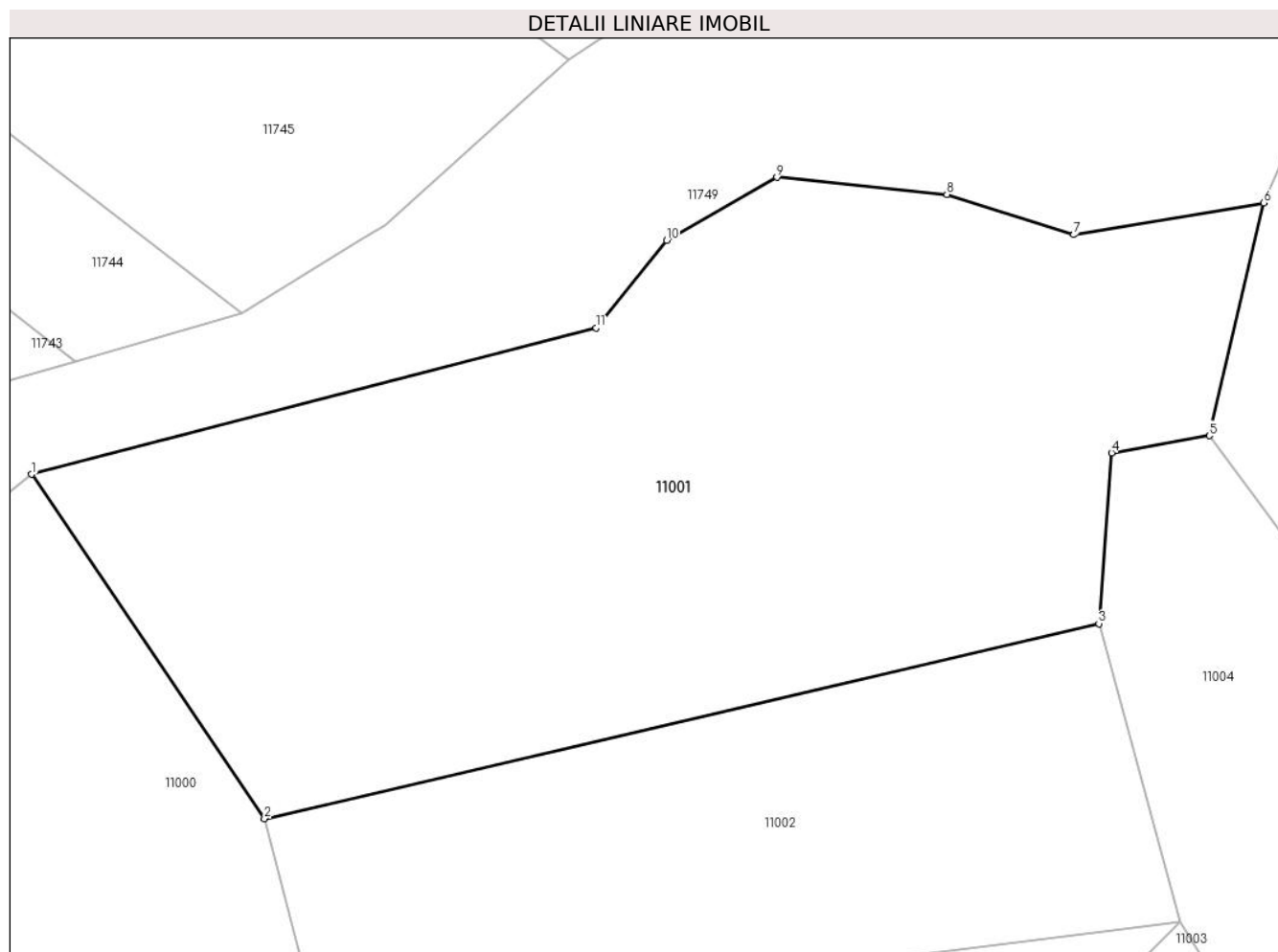
Inscrieri privind dezmembramintele dreptului de proprietate, drepturi reale de garanție și sarcini	Referințe
NU SUNT	

Anexa Nr. 1 La Partea I

Teren

Nr cadastral	Suprafața (mp)*	Observații / Referințe
	3.735	

* Suprafața este determinată în planul de proiecție Stereo 70.



Date referitoare la teren

Crt	Categorie folosință	Intravilan	Suprafața (mp)	Tarla	Parcelă	Nr. topo	Observații / Referințe
1	arabil	NU	3.735	49	912	-	

Lungime Segmente

1) Valorile lungimilor segmentelor sunt obținute din proiecție în plan.

Punct început	X / Y	Punct sfârșit	X / Y	Lungime segment (** (m)
1	582.777,338 671.254,472	2	582.798,553 671.223,122	37.854
2	582.798,553 671.223,122	3	582.874,6 671.240,88	78.093
3	582.874,6 671.240,88	4	582.875,756 671.256,429	15.592
4	582.875,756 671.256,429	5	582.884,65 671.258,0	9.032
5	582.884,65 671.258,0	6	582.889,62 671.279,21	21.785

Punct început	X / Y	Punct sfârșit	X / Y	Lungime segment (** (m)
6	582.889,62 671.279,21	7	582.872,3 671.276,3	17.563
7	582.872,3 671.276,3	8	582.860,75 671.279,96	12.116
8	582.860,75 671.279,96	9	582.845,25 671.281,53	15.579
9	582.845,25 671.281,53	10	582.835,21 671.275,8	11.56
10	582.835,21 671.275,8	11	582.828,77 671.267,81	10.262
11	582.828,77 671.267,81	1	582.777,338 671.254,472	53.133

** Lungimile segmentelor sunt determinate în planul de proiecție Stereo 70 și sunt rotunjite la 1 milimetru.

*** Distanța dintre puncte este formată din segmente cumulate ce sunt mai mici decât valoarea 1 milimetru.

**DATE DESPRE IMOBILUL NR. 11002**

Oficiul de Cadastru și Publicitate Imobiliară SUCEAVA
Biroul de Cadastru și Publicitate Imobiliară Gura Humorului

A. Partea I. Descrierea imobilului

TEREN Extravilan

Adresa: Jud. Suceava

Nr. Crt	Nr cadastral Nr. topografic	Suprafața* (mp)	Observații / Referințe
A1		2.000	Sector cadastral:19 Teren neimprejmut;

B. Partea II. Proprietari și acte

Inscrieri privitoare la dreptul de proprietate și alte drepturi reale		Referințe
11002 / 18/03/2022		
Act Administrativ nr. 7, din 13/03/1996 emis de PRIMARIA COMUNEI DRAGOIESTI;		
B1	Intabulare, drept de PROPRIETATE, dobandit prin Lege, cota actuala 1/1, cota initiala 1/1 1) NEIDENTIFICAT NEIDENTIFICAT	A1
Act Administrativ nr. 1416, din 14/03/2022 emis de PRIMARIA COMUNEI DRAGOIESTI;		
B2	Se noteaza posesia factica in favoarea lui 1) BAIES MARIA	A1

C. Partea III. SARCINI .

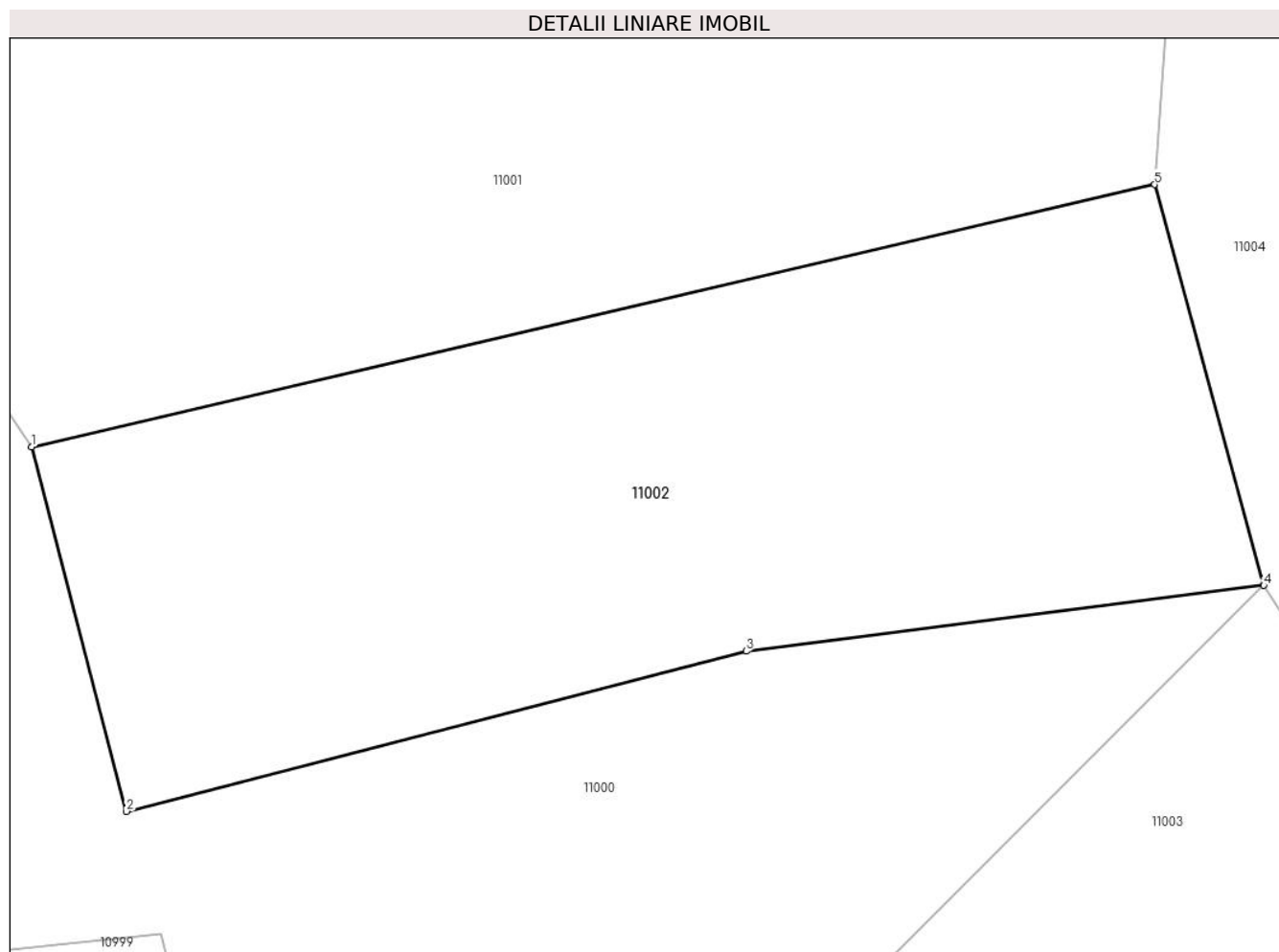
Inscrieri privind dezmembramintele dreptului de proprietate, drepturi reale de garanție și sarcini	Referințe
NU SUNT	

Anexa Nr. 1 La Partea I

Teren

Nr cadastral	Suprafața (mp)*	Observații / Referințe
	2.000	

* Suprafața este determinată în planul de proiecție Stereo 70.



Date referitoare la teren

Crt	Categorie folosință	Intra vilan	Suprafața (mp)	Tarla	Parcelă	Nr. topo	Observații / Referințe
1	arabil	NU	2.000	49	912	-	

Lungime Segmente

1) Valorile lungimilor segmentelor sunt obținute din proiecție în plan.

Punct început	X / Y	Punct sfârșit	X / Y	Lungime segment (** (m)
1	582.798,553 671.223,122	2	582.804,966 671.198,454	25.488
2	582.804,966 671.198,454	3	582.846,95 671.209,3	43.362
3	582.846,95 671.209,3	4	582.881,99 671.213,75	35.321
4	582.881,99 671.213,75	5	582.874,6 671.240,88	28.118
5	582.874,6 671.240,88	1	582.798,553 671.223,122	78.093

**** Lungimile segmentelor sunt determinate în planul de proiecție Stereo 70 și sunt rotunjite la 1 milimetru.**

***** Distanța dintre puncte este formată din segmente cumulate ce sunt mai mici decât valoarea 1 milimetru.**

**DATE DESPRE IMOBILUL NR. 11003**

Oficiul de Cadastru și Publicitate Imobiliară SUCEAVA
Biroul de Cadastru și Publicitate Imobiliară Gura Humorului

A. Partea I. Descrierea imobilului

TEREN Extravilan

Adresa: Jud. Suceava

Nr. Crt	Nr cadastral Nr. topografic	Suprafața* (mp)	Observații / Referințe
A1		8.008	Sector cadastral:19 Teren neimprejmuit;

B. Partea II. Proprietari și acte

Inscrieri privitoare la dreptul de proprietate și alte drepturi reale		Referințe
11003 / 18/03/2022		
Act Administrativ nr. 7, din 13/03/1996 emis de PRIMARIA COMUNEI DRAGOIESTI;		
B1	Inscrierea provizorie, drept de PROPRIETATE, dobandit prin Lege, cota actuala 1/1, cota initiala 1/1 1) COMUNA DRAGOIESTI , CIF:4441190, Proprietar neidentificat.	A1

C. Partea III. SARCINI .

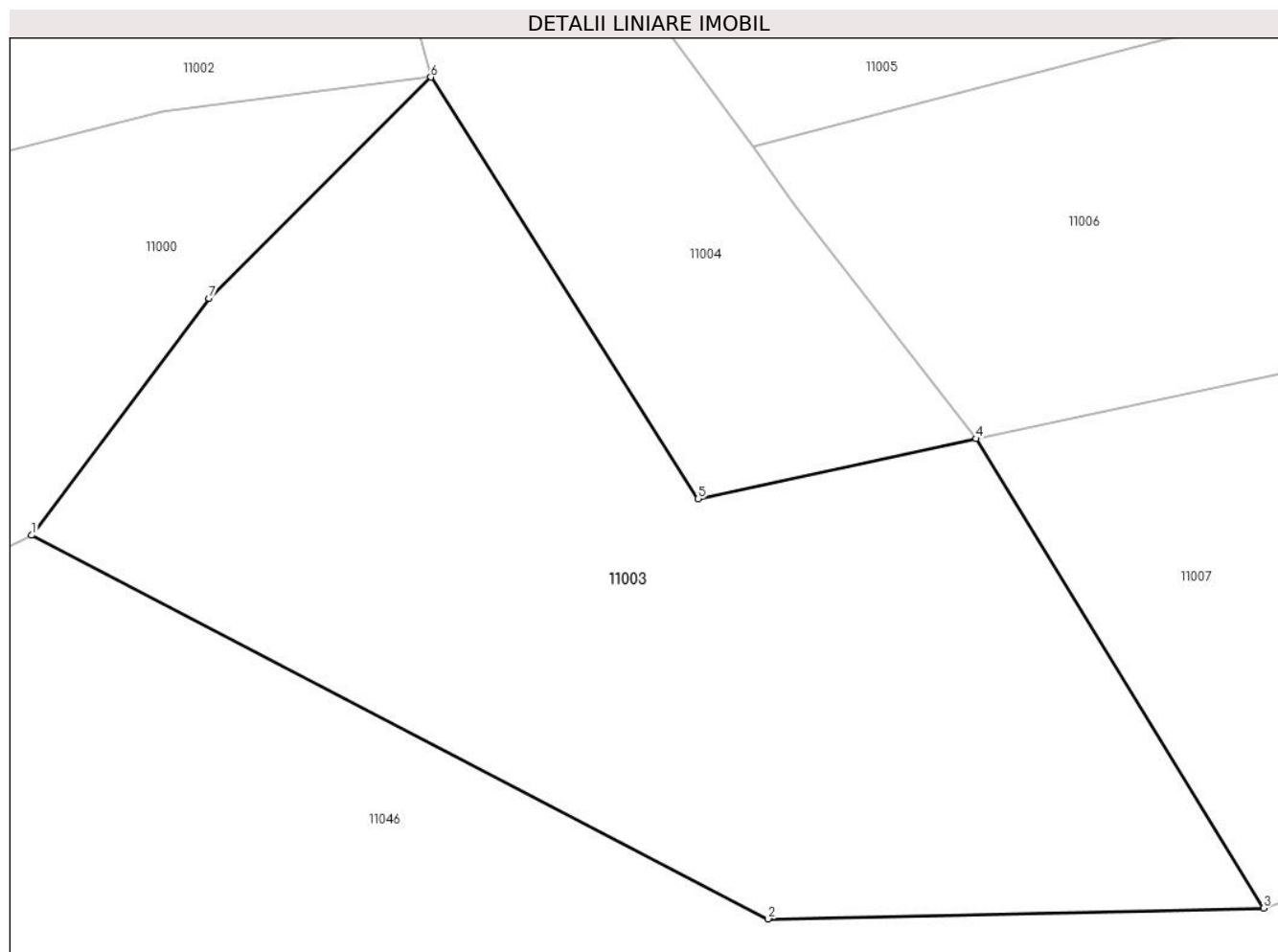
Inscrieri privind dezmembramintele dreptului de proprietate, drepturi reale de garanție și sarcini	Referințe
NU SUNT	

Anexa Nr. 1 La Partea I

Teren

Nr cadastral	Suprafața (mp)*	Observații / Referințe
	8.008	

* Suprafața este determinată în planul de proiecție Stereo 70.



Date referitoare la teren

Crt	Categorie folosință	Intra vilan	Suprafața (mp)	Tarla	Parcelă	Nr. topo	Observații / Referințe
1	arabil	NU	8.008	49	912	-	

Lungime Segmente

1) Valorile lungimilor segmentelor sunt obținute din proiecție în plan.

Punct început	X / Y	Punct sfârșit	X / Y	Lungime segment (** (m)
1	582.829,951 671.154,077	2	582.925,941 671.104,131	108.207
2	582.925,941 671.104,131	3	582.990,54 671.105,51	64.614
3	582.990,54 671.105,51	4	582.953,06 671.166,67	71.731
4	582.953,06 671.166,67	5	582.916,828 671.158,826	37.071
5	582.916,828 671.158,826	6	582.881,99 671.213,75	65.041

Punct început	X / Y	Punct sfârșit	X / Y	Lungime segment (** (m)
6	582.881,99 671.213,75	7	582.853,071 671.184,966	40.802
7	582.853,071 671.184,966	1	582.829,951 671.154,077	38.583

** Lungimile segmentelor sunt determinate în planul de proiecție Stereo 70 și sunt rotunjite la 1 milimetru.

*** Distanța dintre puncte este formată din segmente cumulate ce sunt mai mici decât valoarea 1 milimetru.

**DATE DESPRE IMOBILUL NR. 11004**

Oficiul de Cadastru și Publicitate Imobiliară SUCEAVA
 Biroul de Cadastru și Publicitate Imobiliară Gura Humorului

A. Partea I. Descrierea imobilului

TEREN Extravilan

Adresa: Jud. Suceava

Nr. Crt	Nr cadastral Nr. topografic	Suprafața* (mp)	Observații / Referințe
A1		3.000	Sector cadastral:19 Teren neimprejmuț;

B. Partea II. Proprietari și acte

Inscrieri privitoare la dreptul de proprietate și alte drepturi reale		Referințe
11004 / 18/03/2022		
Act Administrativ nr. 7, din 13/03/1996 emis de PRIMARIA COMUNEI DRAGOIESTI;		
B1	Intabulare, drept de PROPRIETATE, dobandit prin Lege, cota actuala 1/1, cota initiala 1/1 1) NEIDENTIFICAT NEIDENTIFICAT	A1
Act Administrativ nr. 1417, din 14/03/2022 emis de PRIMARIA COMUNEI DRAGOIESTI;		
B2	Se noteaza posesia factica in favoarea lui 1) UJENIUC IULIA	A1

C. Partea III. SARCINI .

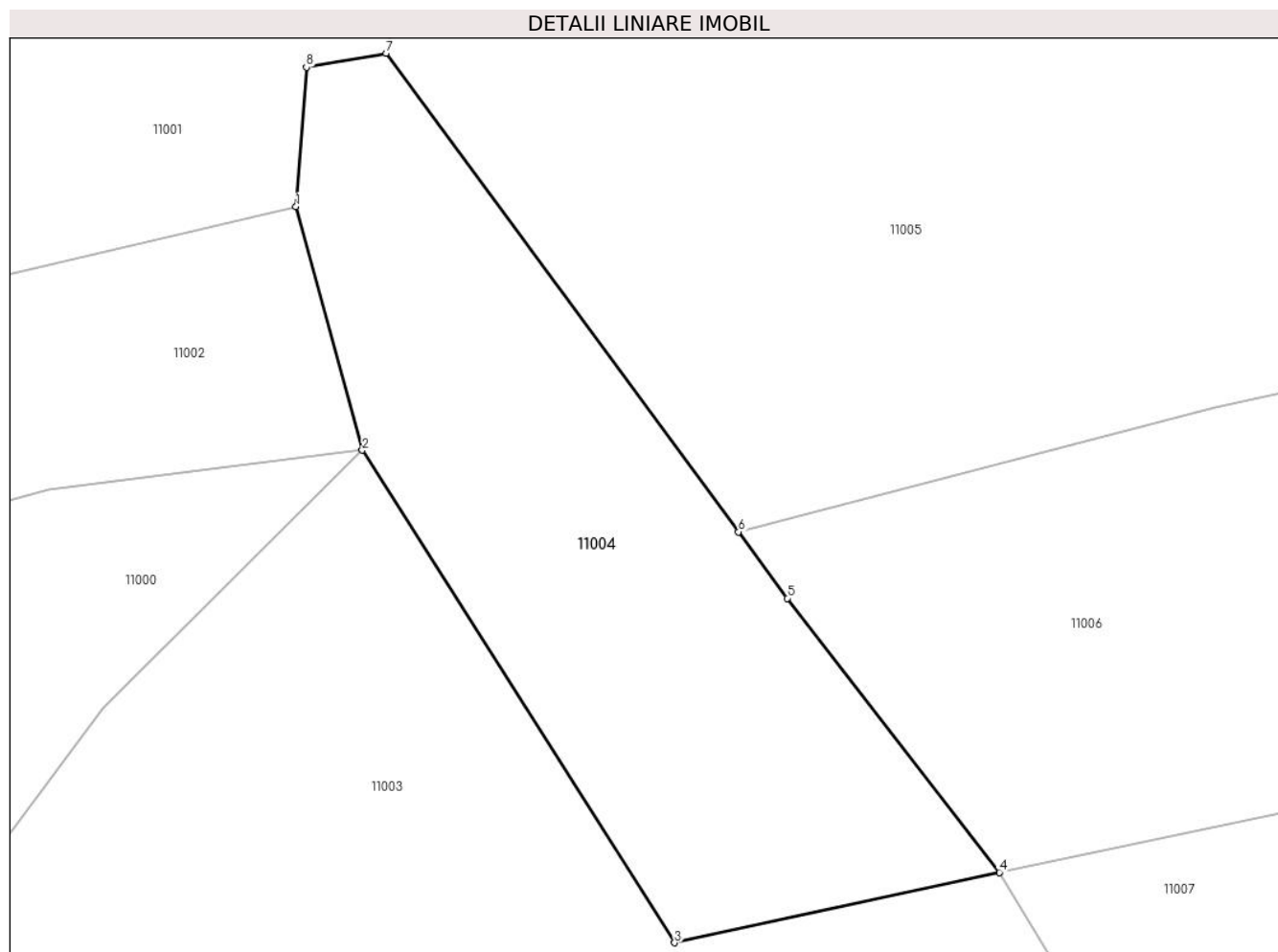
Inscrieri privind dezmembramintele dreptului de proprietate, drepturi reale de garanție și sarcini	Referințe
NU SUNT	

Anexa Nr. 1 La Partea I

Teren

Nr cadastral	Suprafața (mp)*	Observații / Referințe
	3.000	

* Suprafața este determinată în planul de proiecție Stereo 70.



Date referitoare la teren

Crt	Categorie folosință	Intra vilan	Suprafața (mp)	Tarla	Parcelă	Nr. topo	Observații / Referințe
1	arabil	NU	3.000	49	912	-	

Lungime Segmente

1) Valorile lungimilor segmentelor sunt obținute din proiecție în plan.

Punct început	X / Y	Punct sfârșit	X / Y	Lungime segment (** (m)
1	582.874,6 671.240,88	2	582.881,99 671.213,75	28.118
2	582.881,99 671.213,75	3	582.916,828 671.158,826	65.041
3	582.916,828 671.158,826	4	582.953,06 671.166,67	37.071
4	582.953,06 671.166,67	5	582.929,41 671.197,23	38.642
5	582.929,41 671.197,23	6	582.923,958 671.204,631	9.192

Punct început	X / Y	Punct sfârșit	X / Y	Lungime segment (** (m)
6	582.923,958 671.204,631	7	582.884,65 671.258,0	66.282
7	582.884,65 671.258,0	8	582.875,756 671.256,429	9.032
8	582.875,756 671.256,429	1	582.874,6 671.240,88	15.592

** Lungimile segmentelor sunt determinate în planul de proiecție Stereo 70 și sunt rotunjite la 1 milimetru.

*** Distanța dintre puncte este formată din segmente cumulate ce sunt mai mici decât valoarea 1 milimetru.

**DATE DESPRE IMOBILUL NR. 11005**

Oficiul de Cadastru și Publicitate Imobiliară SUCEAVA
Biroul de Cadastru și Publicitate Imobiliară Gura Humorului

A. Partea I. Descrierea imobilului

TEREN Necunoscut

Adresa: Loc. Dragoiesti, Jud. Suceava

Nr. Crt	Nr cadastral Nr. topografic	Suprafața* (mp)	Observații / Referințe
A1		7.800	Sector cadastral:19 Teren neimprejmut;

B. Partea II. Proprietari și acte

Inscrieri privitoare la dreptul de proprietate și alte drepturi reale		Referințe
11005 / 18/03/2022		
Act Administrativ nr. 7, din 13/03/1996 emis de PRIMARIA COMUNEI DRAGOIESTI;		
B1	Intabulare, drept de PROPRIETATE, dobandit prin Lege, cota actuala 1/1, cota initiala 1/1 1) NEIDENTIFICAT NEIDENTIFICAT	A1
Act Administrativ nr. 1420, din 14/03/2022 emis de PRIMARIA COMUNEI DRAGOIESTI;		
B2	Se noteaza posesia factica in favoarea lui 1) BICEAGA VERONICA	A1

C. Partea III. SARCINI .

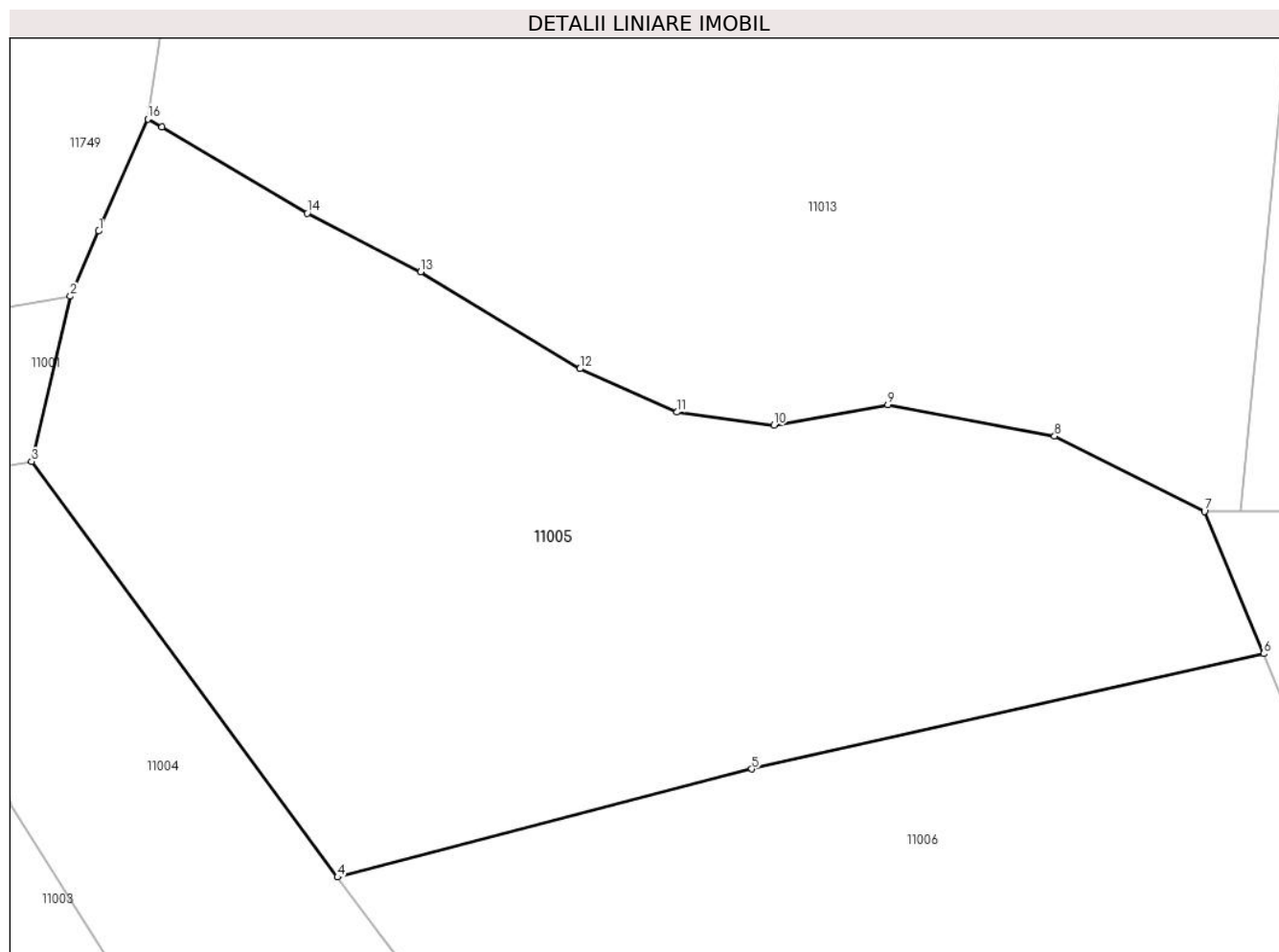
Inscrieri privind dezmembramintele dreptului de proprietate, drepturi reale de garanție și sarcini	Referințe
NU SUNT	

Anexa Nr. 1 La Partea I

Teren

Nr cadastral	Suprafața (mp)*	Observații / Referințe
	7.800	

* Suprafața este determinată în planul de proiecție Stereo 70.



Date referitoare la teren

Crt	Categorie folosință	Intravilan	Suprafața (mp)	Tarla	Parcelă	Nr. topo	Observații / Referințe
1	arabil	DA	37	-	-	-	
2	arabil	NU	7.763	49	913	-	

Lungime Segmente

1) Valorile lungimilor segmentelor sunt obținute din proiecție în plan.

Punct început	X / Y	Punct sfârșit	X / Y	Lungime segment (** (m)
1	582.893,283 671.287,595	2	582.889,62 671.279,21	9.15
2	582.889,62 671.279,21	3	582.884,65 671.258,0	21.785
3	582.884,65 671.258,0	4	582.923,958 671.204,631	66.282
4	582.923,958 671.204,631	5	582.977,174 671.218,513	54.997

Punct început	X / Y	Punct sfârșit	X / Y	Lungime segment (** (m)
5	582.977,174 671.218,513	6	583.042,973 671.233,332	67.447
6	583.042,973 671.233,332	7	583.035,349 671.251,602	19.797
7	583.035,349 671.251,602	8	583.016,086 671.261,258	21.548
8	583.016,086 671.261,258	9	582.994,669 671.265,307	21.796
9	582.994,669 671.265,307	10	582.980,06 671.262,645	14.85
10	582.980,06 671.262,645	11	582.967,585 671.264,327	12.588
11	582.967,585 671.264,327	12	582.955,113 671.269,902	13.661
12	582.955,113 671.269,902	13	582.934,655 671.282,371	23.958
13	582.934,655 671.282,371	14	582.920,054 671.289,875	16.416
14	582.920,054 671.289,875	15	582.901,361 671.300,931	21.718
15	582.901,361 671.300,931	16	582.899,57 671.301,99	2.081
16	582.899,57 671.301,99	1	582.893,283 671.287,595	15.708

** Lungimile segmentelor sunt determinate în planul de proiecție Stereo 70 și sunt rotunjite la 1 milimetru.

*** Distanța dintre puncte este formată din segmente cumulate ce sunt mai mici decât valoarea 1 milimetru.

**DATE DESPRE IMOBILUL NR. 11006**

Oficiul de Cadastru și Publicitate Imobiliară SUCEAVA
 Biroul de Cadastru și Publicitate Imobiliară Gura Humorului

A. Partea I. Descrierea imobilului

TEREN Extravilan

Adresa: Jud. Suceava

Nr. Crt	Nr cadastral Nr. topografic	Suprafața* (mp)	Observații / Referințe
A1		5.300	Sector cadastral:19 Teren neimprejmut;

B. Partea II. Proprietari și acte

Inscrieri privitoare la dreptul de proprietate și alte drepturi reale		Referințe
11006 / 18/03/2022		
Act Administrativ nr. 7, din 13/03/1996 emis de PRIMARIA COMUNEI DRAGOIESTI;		
B1	Intabulare, drept de PROPRIETATE, dobandit prin Lege, cota actuala 1/1, cota initiala 1/1 1) NEIDENTIFICAT NEIDENTIFICAT	A1
Act Administrativ nr. 1419, din 14/03/2022 emis de PRIMARIA COMUNEI DRAGOIESTI;		
B2	Se noteaza posesia factica in favoarea lui 1) UJENIUC IULIA	A1

C. Partea III. SARCINI .

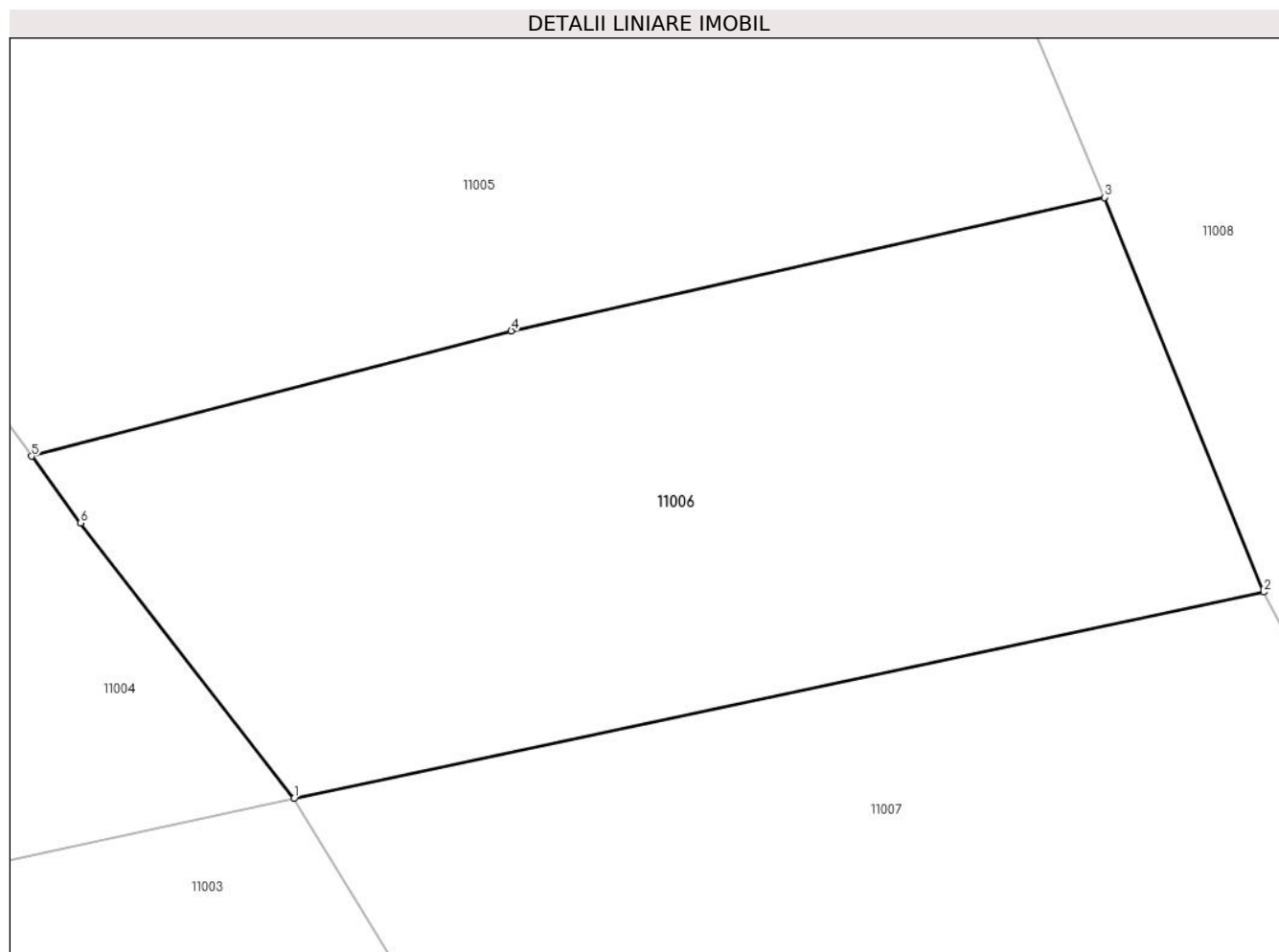
Inscrieri privind dezmembramintele dreptului de proprietate, drepturi reale de garanție și sarcini	Referințe
NU SUNT	

Anexa Nr. 1 La Partea I

Teren

Nr cadastral	Suprafața (mp)*	Observații / Referințe
	5.300	

* Suprafața este determinată în planul de proiecție Stereo 70.



Date referitoare la teren

Crt	Categorie folosință	Intra vilan	Suprafața (mp)	Tarla	Parcelă	Nr. topo	Observații / Referințe
1	arabil	NU	5.300	49	913	-	

Lungime Segmente

1) Valorile lungimilor segmentelor sunt obținute din proiecție în plan.

Punct început	X / Y	Punct sfârșit	X / Y	Lungime segment (** (m)
1	582.953,06 671.166,67	2	583.060,655 671.189,571	110.005
2	583.060,655 671.189,571	3	583.042,973 671.233,332	47.198
3	583.042,973 671.233,332	4	582.977,174 671.218,513	67.447
4	582.977,174 671.218,513	5	582.923,958 671.204,631	54.997
5	582.923,958 671.204,631	6	582.929,41 671.197,23	9.192

Punct început	X / Y	Punct sfârșit	X / Y	Lungime segment (** (m)
6	582.929,41 671.197,23	1	582.953,06 671.166,67	38.642

** Lungimile segmentelor sunt determinate în planul de proiecție Stereo 70 și sunt rotunjite la 1 milimetru.

*** Distanța dintre puncte este formată din segmente cumulate ce sunt mai mici decât valoarea 1 milimetru.

**DATE DESPRE IMOBILUL NR. 11007**

Oficiul de Cadastru și Publicitate Imobiliară SUCEAVA
Biroul de Cadastru și Publicitate Imobiliară Gura Humorului

A. Partea I. Descrierea imobilului

TEREN Extravilan

Adresa: Jud. Suceava

Nr. Crt	Nr cadastral Nr. topografic	Suprafața* (mp)	Observații / Referințe
A1		6.400	Sector cadastral:19 Teren neimprejmuit;

B. Partea II. Proprietari și acte

Inscrieri privitoare la dreptul de proprietate și alte drepturi reale		Referințe
11007 / 18/03/2022		
Act Administrativ nr. 7, din 13/03/1996 emis de PRIMARIA COMUNEI DRAGOIESTI;		
B1	Intabulare, drept de PROPRIETATE, dobandit prin Lege, cota actuala 1/1, cota initiala 1/1 1) NEIDENTIFICAT NEIDENTIFICAT	A1
Act Administrativ nr. 1418, din 14/03/2022 emis de PRIMARIA COMUNEI DRAGOIESTI;		
B2	Se noteaza posesia factica in favoarea lui 1) BICEAGA VERONICA	A1

C. Partea III. SARCINI .

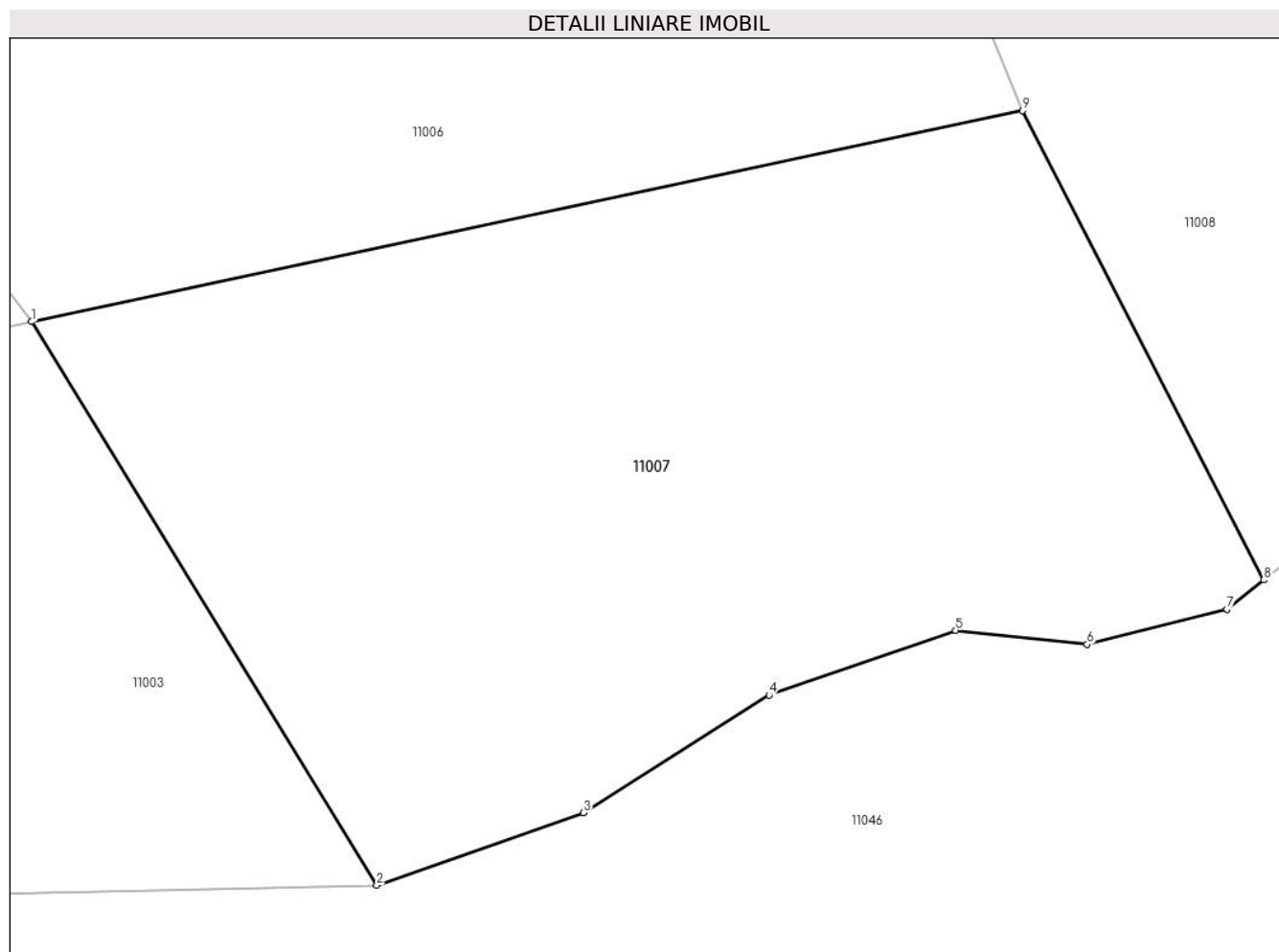
Inscrieri privind dezmembramintele dreptului de proprietate, drepturi reale de garanție și sarcini	Referințe
NU SUNT	

Anexa Nr. 1 La Partea I

Teren

Nr cadastral	Suprafața (mp)*	Observații / Referințe
	6.400	

* Suprafața este determinată în planul de proiecție Stereo 70.



Date referitoare la teren

Crt	Categorie folosință	Intravilan	Suprafața (mp)	Tarla	Parcelă	Nr. topo	Observații / Referințe
1	arabil	NU	6.400	49	913	-	

Lungime Segmente

1) Valorile lungimilor segmentelor sunt obținute din proiecție în plan.

Punct început	X / Y	Punct sfârșit	X / Y	Lungime segment (** (m)
1	582.953,06 671.166,67	2	582.990,54 671.105,51	71.731
2	582.990,54 671.105,51	3	583.012,964 671.113,376	23.764
3	583.012,964 671.113,376	4	583.033,127 671.126,153	23.87
4	583.033,127 671.126,153	5	583.053,376 671.133,183	21.435
5	583.053,376 671.133,183	6	583.067,652 671.131,666	14.356

Punct început	X / Y	Punct sfârșit	X / Y	Lungime segment (** (m)
6	583.067,652 671.131,666	7	583.082,841 671.135,446	15.652
7	583.082,841 671.135,446	8	583.086,844 671.138,652	5.129
8	583.086,844 671.138,652	9	583.060,655 671.189,571	57.259
9	583.060,655 671.189,571	1	582.953,06 671.166,67	110.005

** Lungimile segmentelor sunt determinate în planul de proiecție Stereo 70 și sunt rotunjite la 1 milimetru.

*** Distanța dintre puncte este formată din segmente cumulate ce sunt mai mici decât valoarea 1 milimetru.

**DATE DESPRE IMOBILUL NR. 11008**

Oficiul de Cadastru și Publicitate Imobiliară SUCEAVA
Biroul de Cadastru și Publicitate Imobiliară Gura Humorului

A. Partea I. Descrierea imobilului

TEREN Extravilan

Adresa: Jud. Suceava

Nr. Crt	Nr cadastral Nr. topografic	Suprafața* (mp)	Observații / Referințe
A1		7.200	Sector cadastral:19 Teren neimprejmuit;

B. Partea II. Proprietari și acte

Inscrieri privitoare la dreptul de proprietate și alte drepturi reale		Referințe
11008 / 18/03/2022		
Act Administrativ nr. 7, din 13/03/1996 emis de PRIMARIA COMUNEI DRAGOIESTI;		
B1	Inscrierea provizorie, drept de PROPRIETATE, dobandit prin Lege, cota actuala 1/1, cota initiala 1/1 1) COMUNA DRAGOIESTI, CIF:4441190, Proprietar neidentificat.	A1

C. Partea III. SARCINI .

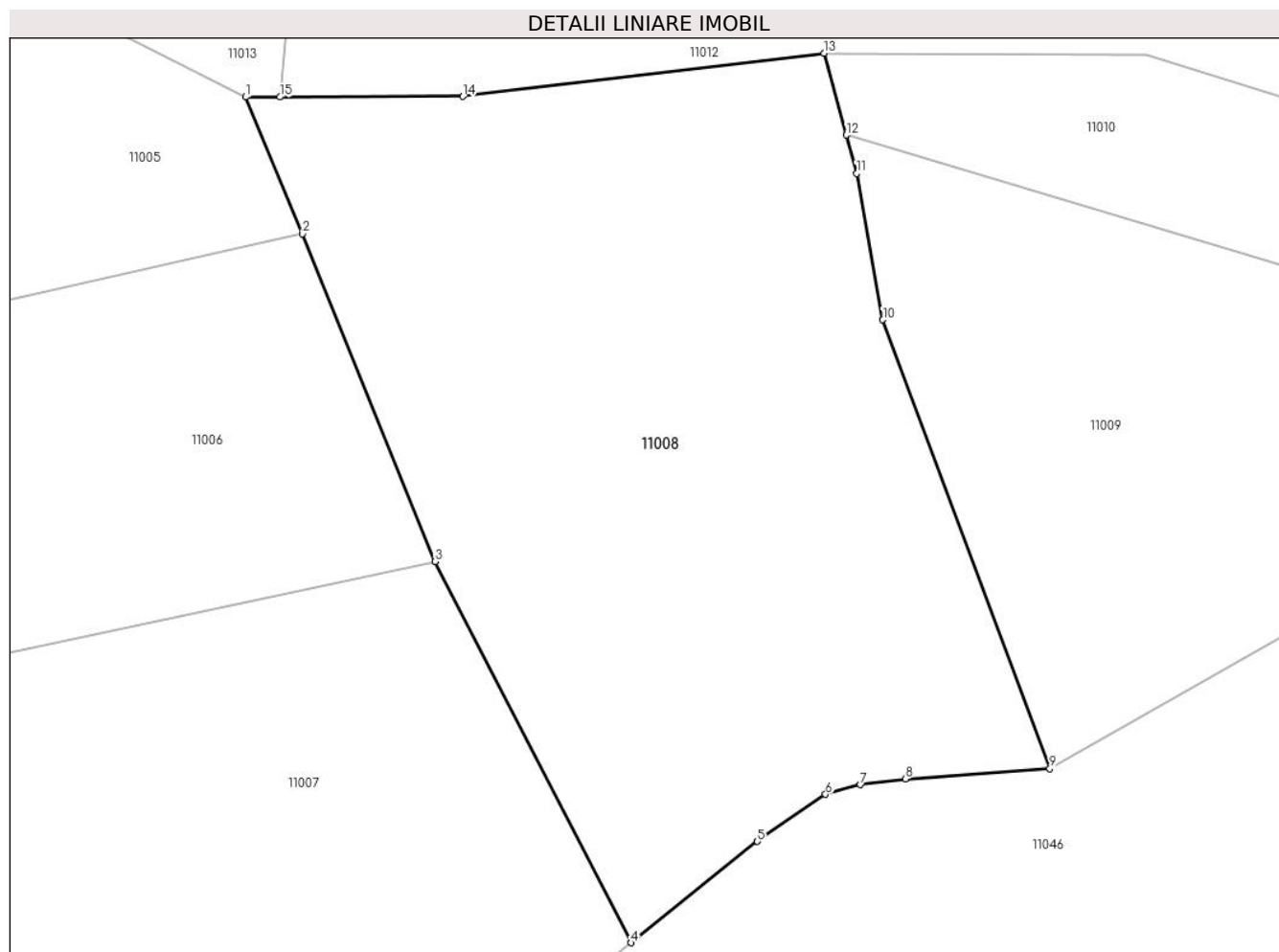
Inscrieri privind dezmembramintele dreptului de proprietate, drepturi reale de garanție și sarcini	Referințe
NU SUNT	

Anexa Nr. 1 La Partea I

Teren

Nr cadastral	Suprafața (mp)*	Observații / Referințe
	7.200	

* Suprafața este determinată în planul de proiecție Stereo 70.



Date referitoare la teren

Crt	Categorie folosință	Intra vilan	Suprafața (mp)	Tarla	Parcelă	Nr. topo	Observații / Referințe
1	arabil	NU	7.200	49	913	-	

Lungime Segmente

1) Valorile lungimilor segmentelor sunt obținute din proiecție în plan.

Punct început	X / Y	Punct sfârșit	X / Y	Lungime segment (** (m)
1	583.035,349 671.251,602	2	583.042,973 671.233,332	19.797
2	583.042,973 671.233,332	3	583.060,655 671.189,571	47.198
3	583.060,655 671.189,571	4	583.086,844 671.138,652	57.259
4	583.086,844 671.138,652	5	583.103,749 671.152,192	21.659
5	583.103,749 671.152,192	6	583.112,855 671.158,473	11.062

Punct început	X / Y	Punct sfârșit	X / Y	Lungime segment (** (m)
6	583.112,855 671.158,473	7	583.117,532 671.159,775	4.855
7	583.117,532 671.159,775	8	583.123,55 671.160,537	6.066
8	583.123,55 671.160,537	9	583.142,829 671.161,925	19.329
9	583.142,829 671.161,925	10	583.120,517 671.221,857	63.951
10	583.120,517 671.221,857	11	583.117,015 671.241,4	19.854
11	583.117,015 671.241,4	12	583.115,625 671.246,522	5.307
12	583.115,625 671.246,522	13	583.112,658 671.257,456	11.329
13	583.112,658 671.257,456	14	583.064,4 671.251,68	48.602
14	583.064,4 671.251,68	15	583.039,942 671.251,614	24.458
15	583.039,942 671.251,614	1	583.035,349 671.251,602	4.593

** Lungimile segmentelor sunt determinate în planul de proiecție Stereo 70 și sunt rotunjite la 1 milimetru.

*** Distanța dintre puncte este formată din segmente cumulate ce sunt mai mici decât valoarea 1 milimetru.

**DATE DESPRE IMOBILUL NR. 11009**

Oficiul de Cadastru și Publicitate Imobiliară SUCEAVA
Biroul de Cadastru și Publicitate Imobiliară Gura Humorului

A. Partea I. Descrierea imobilului

TEREN Extravilan

Adresa: Jud. Suceava

Nr. Crt	Nr cadastral Nr. topografic	Suprafața* (mp)	Observații / Referințe
A1		4.520	Sector cadastral:19 Teren neimprejmuit;

B. Partea II. Proprietari și acte

Inscrieri privitoare la dreptul de proprietate și alte drepturi reale		Referințe
11009 / 18/03/2022		
Act Administrativ nr. 7, din 13/03/1996 emis de PRIMARIA COMUNEI DRAGOIESTI;		
B1	Inscrierea provizorie, drept de PROPRIETATE, dobandit prin Lege, cota actuala 1/1, cota initiala 1/1 1) COMUNA DRAGOIESTI , CIF:4441190, Proprietar neidentificat.	A1

C. Partea III. SARCINI .

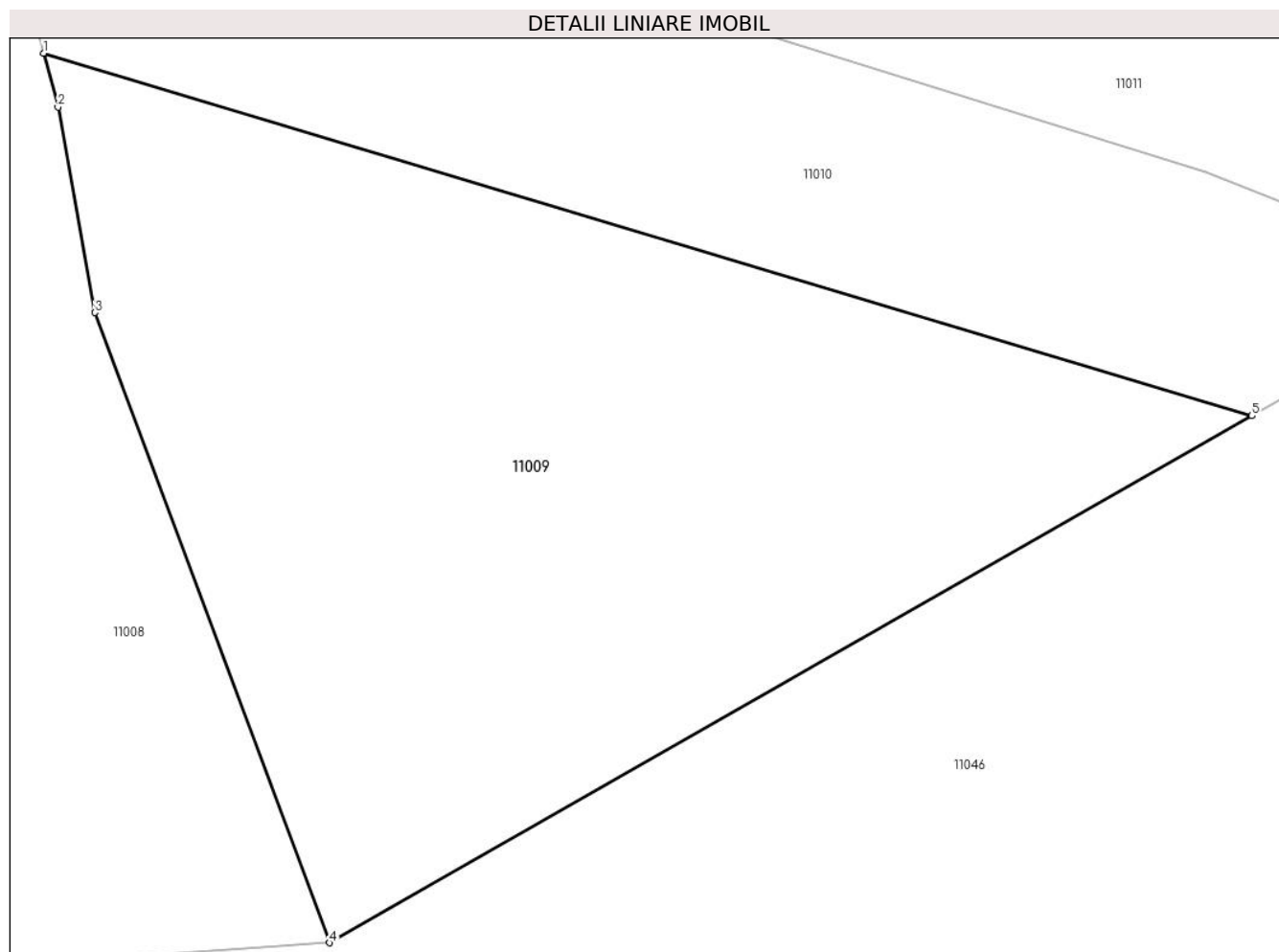
Inscrieri privind dezmembramintele dreptului de proprietate, drepturi reale de garanție și sarcini	Referințe
NU SUNT	

Anexa Nr. 1 La Partea I

Teren

Nr cadastral	Suprafața (mp)*	Observații / Referințe
	4.520	

* Suprafața este determinată în planul de proiecție Stereo 70.



Date referitoare la teren

Crt	Categorie folosință	Intravilan	Suprafața (mp)	Tarla	Parcelă	Nr. topo	Observații / Referințe
1	arabil	NU	4.520	49	915	-	

Lungime Segmente

1) Valorile lungimilor segmentelor sunt obținute din proiecție în plan.

Punct început	X / Y	Punct sfârșit	X / Y	Lungime segment (** (m)
1	583.115,625 671.246,522	2	583.117,015 671.241,4	5.307
2	583.117,015 671.241,4	3	583.120,517 671.221,857	19.854
3	583.120,517 671.221,857	4	583.142,829 671.161,925	63.951
4	583.142,829 671.161,925	5	583.230,643 671.212,041	101.108
5	583.230,643 671.212,041	1	583.115,625 671.246,522	120.075

**** Lungimile segmentelor sunt determinate în planul de proiecție Stereo 70 și sunt rotunjite la 1 milimetru.**

***** Distanța dintre puncte este formată din segmente cumulate ce sunt mai mici decât valoarea 1 milimetru.**

**DATE DESPRE IMOBILUL NR. 11010**

Oficiul de Cadastru și Publicitate Imobiliară SUCEAVA
Biroul de Cadastru și Publicitate Imobiliară Gura Humorului

A. Partea I. Descrierea imobilului

TEREN Extravilan

Adresa: Jud. Suceava

Nr. Crt	Nr cadastral Nr. topografic	Suprafața* (mp)	Observații / Referințe
A1		2.600	Sector cadastral:19 Teren neimprejmuit;

B. Partea II. Proprietari și acte

Inscrieri privitoare la dreptul de proprietate și alte drepturi reale		Referințe
11010 / 18/03/2022		
Act Administrativ nr. 7, din 13/03/1996 emis de PRIMARIA COMUNEI DRAGOIESTI;		
B1	Intabulare, drept de PROPRIETATE, dobandit prin Lege, cota actuala 1/1, cota initiala 1/1 1) NEIDENTIFICAT NEIDENTIFICAT	A1
Act Administrativ nr. 1421, din 14/03/2022 emis de PRIMARIA COMUNEI DRAGOIESTI;		
B2	Se noteaza posesia factica in favoarea lui 1) ONUT DUMITRU	A1

C. Partea III. SARCINI .

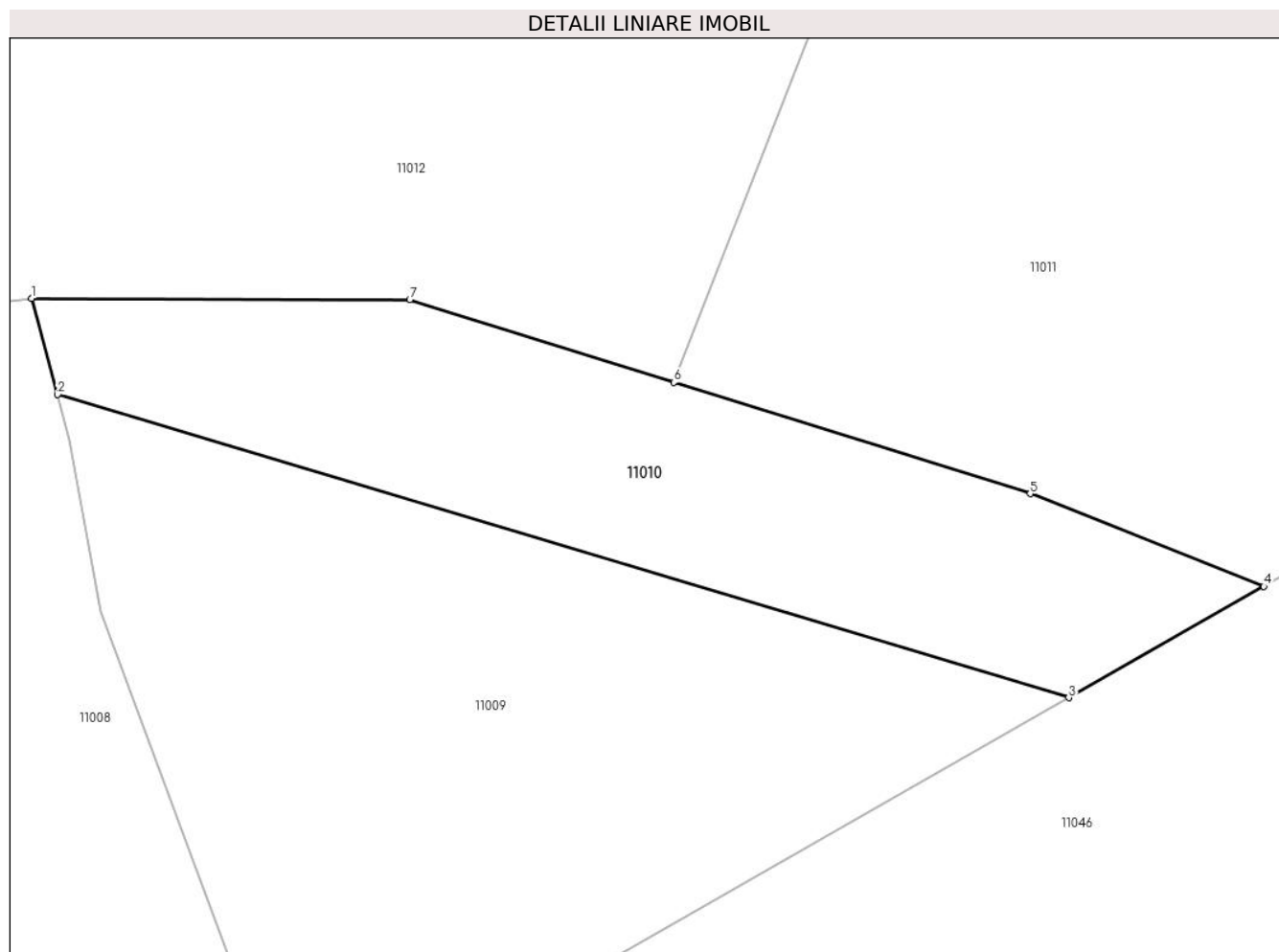
Inscrieri privind dezmembramintele dreptului de proprietate, drepturi reale de garanție și sarcini	Referințe
NU SUNT	

Anexa Nr. 1 La Partea I

Teren

Nr cadastral	Suprafața (mp)*	Observații / Referințe
	2.600	

* Suprafața este determinată în planul de proiecție Stereo 70.



Date referitoare la teren

Crt	Categorie folosință	Intravilan	Suprafața (mp)	Tarla	Parcelă	Nr. topo	Observații / Referințe
1	arabil	NU	2.600	49	915	-	

Lungime Segmente

1) Valorile lungimilor segmentelor sunt obținute din proiecție în plan.

Punct început	X / Y	Punct sfârșit	X / Y	Lungime segment (** (m)
1	583.112,658 671.257,456	2	583.115,625 671.246,522	11.329
2	583.115,625 671.246,522	3	583.230,643 671.212,041	120.075
3	583.230,643 671.212,041	4	583.252,836 671.224,706	25.553
4	583.252,836 671.224,706	5	583.226,26 671.235,24	28.588
5	583.226,26 671.235,24	6	583.185,737 671.247,898	42.454

Punct început	X / Y	Punct sfârșit	X / Y	Lungime segment (** (m)
6	583.185,737 671.247,898	7	583.155,678 671.257,287	31.491
7	583.155,678 671.257,287	1	583.112,658 671.257,456	43.02

** Lungimile segmentelor sunt determinate în planul de proiecție Stereo 70 și sunt rotunjite la 1 milimetru.

*** Distanța dintre puncte este formată din segmente cumulate ce sunt mai mici decât valoarea 1 milimetru.

**DATE DESPRE IMOBILUL NR. 11011**

Oficiul de Cadastru și Publicitate Imobiliară SUCEAVA
 Biroul de Cadastru și Publicitate Imobiliară Gura Humorului

A. Partea I. Descrierea imobilului

TEREN Extravilan

Adresa: Jud. Suceava

Nr. Crt	Nr cadastral Nr. topografic	Suprafața* (mp)	Observații / Referințe
A1		11.000	Sector cadastral:19 Teren neimprejmit;

B. Partea II. Proprietari și acte

Inscrieri privitoare la dreptul de proprietate și alte drepturi reale		Referințe
11011 / 18/03/2022		
Act Administrativ nr. 7, din 13/03/1996 emis de PRIMARIA COMUNEI DRAGOIESTI;		
B1	Intabulare, drept de PROPRIETATE, dobandit prin Lege, cota actuala 1/1, cota initiala 1/1 1) NEIDENTIFICAT NEIDENTIFICAT	A1
Act Administrativ nr. 1422, din 14/03/2022 emis de PRIMARIA COMUNEI DRAGOIESTI;		
B2	Se noteaza posesia factica in favoarea lui 1) BONDAR MARIA 2) BONDAR LUCRETIA-OLTEA	A1

C. Partea III. SARCINI .

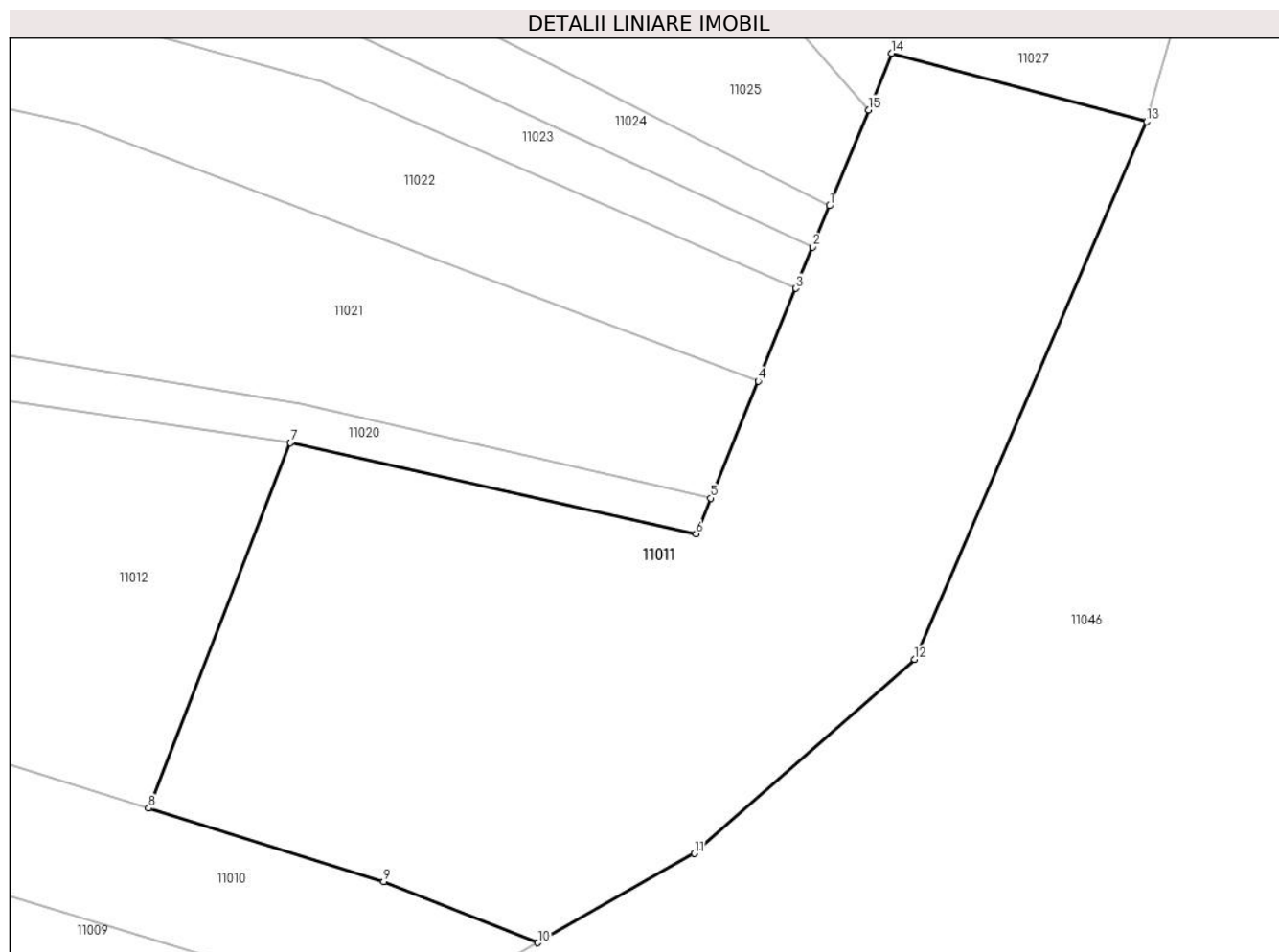
Inscrieri privind dezmembramintele dreptului de proprietate, drepturi reale de garanție și sarcini	Referințe
NU SUNT	

Anexa Nr. 1 La Partea I

Teren

Nr cadastral	Suprafața (mp)*	Observații / Referințe
	11.000	

* Suprafața este determinată în planul de proiecție Stereo 70.



Date referitoare la teren

Crt	Categorie folosință	Intravilan	Suprafața (mp)	Tarla	Parcelă	Nr. topo	Observații / Referințe
1	arabil	NU	11.000	50	926	-	

Lungime Segmente

1) Valorile lungimilor segmentelor sunt obținute din proiecție în plan.

Punct început	X / Y	Punct sfârșit	X / Y	Lungime segment (** (m)
1	583.303,115 671.351,656	2	583.300,221 671.344,541	7.681
2	583.300,221 671.344,541	3	583.297,327 671.337,427	7.68
3	583.297,327 671.337,427	4	583.290,828 671.321,451	17.247
4	583.290,828 671.321,451	5	583.282,63 671.301,297	21.758
5	583.282,63 671.301,297	6	583.280,128 671.295,145	6.641

Punct început	X / Y	Punct sfârșit	X / Y	Lungime segment (** (m)
6	583.280,128 671.295,145	7	583.210,188 671.310,834	71.678
7	583.210,188 671.310,834	8	583.185,737 671.247,898	67.519
8	583.185,737 671.247,898	9	583.226,26 671.235,24	42.454
9	583.226,26 671.235,24	10	583.252,836 671.224,706	28.588
10	583.252,836 671.224,706	11	583.279,791 671.240,09	31.036
11	583.279,791 671.240,09	12	583.317,768 671.273,534	50.604
12	583.317,768 671.273,534	13	583.357,778 671.366,15	100.889
13	583.357,778 671.366,15	14	583.313,801 671.377,926	45.526
14	583.313,801 671.377,926	15	583.309,829 671.368,161	10.542
15	583.309,829 671.368,161	1	583.303,115 671.351,656	17.818

** Lungimile segmentelor sunt determinate în planul de proiecție Stereo 70 și sunt rotunjite la 1 milimetru.

*** Distanța dintre puncte este formată din segmente cumulate ce sunt mai mici decât valoarea 1 milimetru.

**DATE DESPRE IMOBILUL NR. 11012**

Oficiul de Cadastru și Publicitate Imobiliară SUCEAVA
Biroul de Cadastru și Publicitate Imobiliară Gura Humorului

A. Partea I. Descrierea imobilului

TEREN Extravilan

Adresa: Jud. Suceava

Nr. Crt	Nr cadastral Nr. topografic	Suprafața* (mp)	Observații / Referințe
A1		10.795	Sector cadastral:19 Teren neimprejmuit;

B. Partea II. Proprietari și acte

Inscrieri privitoare la dreptul de proprietate și alte drepturi reale		Referințe
11012 / 18/03/2022		
Act Administrativ nr. 7, din 13/03/1996 emis de PRIMARIA COMUNEI DRAGOIESTI;		
B1	Inscrierea provizorie, drept de PROPRIETATE, dobandit prin Lege, cota actuala 1/1, cota initiala 1/1 1) COMUNA DRAGOIESTI, CIF:4441190, Proprietar neidentificat.	A1

C. Partea III. SARCINI .

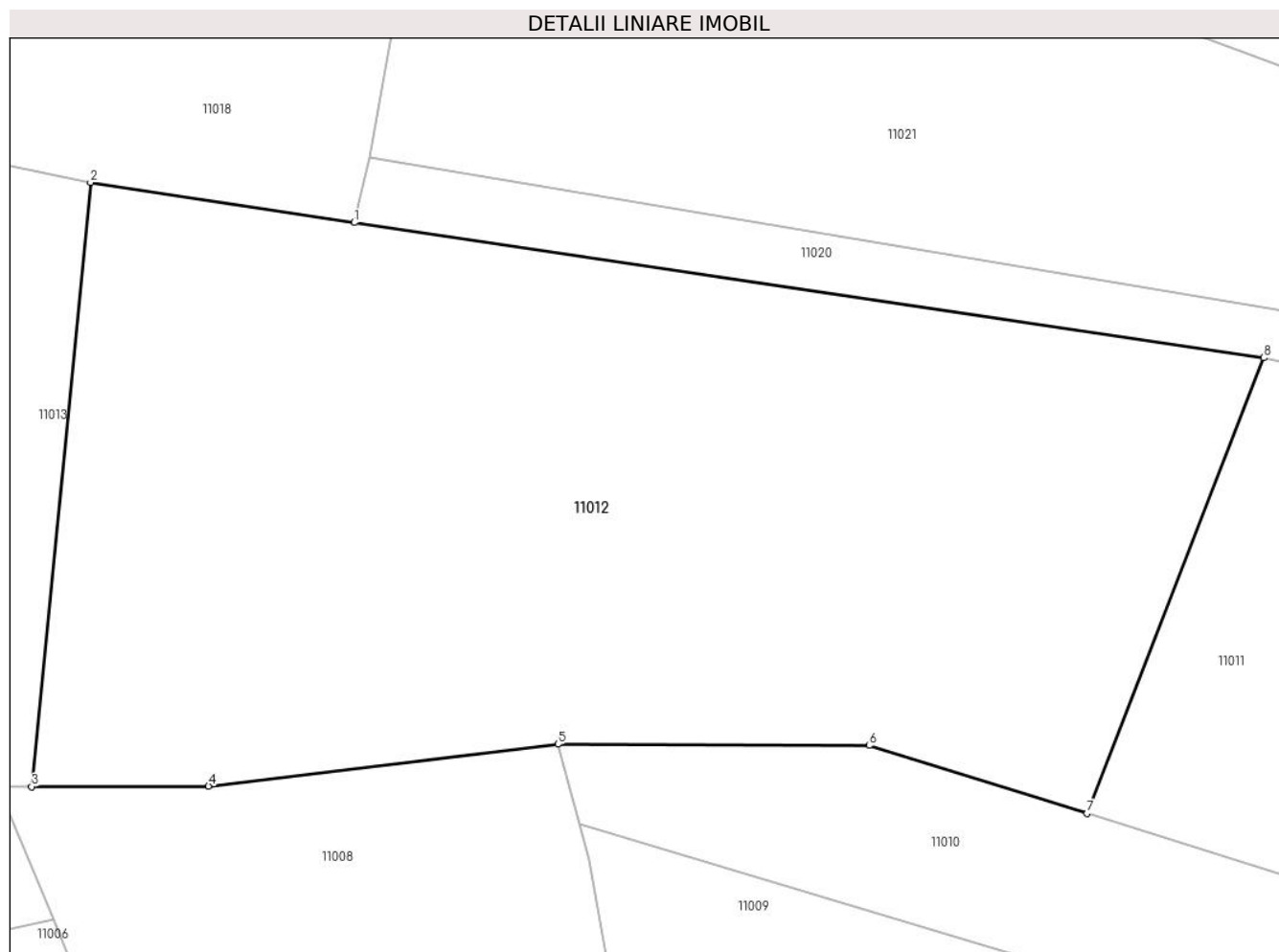
Inscrieri privind dezmembramintele dreptului de proprietate, drepturi reale de garanție și sarcini	Referințe
NU SUNT	

Anexa Nr. 1 La Partea I

Teren

Nr cadastral	Suprafața (mp)*	Observații / Referințe
	10.795	

* Suprafața este determinată în planul de proiecție Stereo 70.



Date referitoare la teren

Crt	Categorie folosință	Intra vilan	Suprafața (mp)	Tarla	Parcelă	Nr. topo	Observații / Referințe
1	arabil	NU	10.795	50	926	-	

Lungime Segmente

1) Valorile lungimilor segmentelor sunt obținute din proiecție în plan.

Punct început	X / Y	Punct sfârșit	X / Y	Lungime segment (** (m)
1	583.084,54 671.329,501	2	583.048,07 671.335,03	36.887
2	583.048,07 671.335,03	3	583.039,942 671.251,614	83.811
3	583.039,942 671.251,614	4	583.064,4 671.251,68	24.458
4	583.064,4 671.251,68	5	583.112,658 671.257,456	48.602
5	583.112,658 671.257,456	6	583.155,678 671.257,287	43.02

Punct început	X / Y	Punct sfârșit	X / Y	Lungime segment (** (m)
6	583.155,678 671.257,287	7	583.185,737 671.247,898	31.491
7	583.185,737 671.247,898	8	583.210,188 671.310,834	67.519
8	583.210,188 671.310,834	1	583.084,54 671.329,501	127.027

** Lungimile segmentelor sunt determinate în planul de proiecție Stereo 70 și sunt rotunjite la 1 milimetru.

*** Distanța dintre puncte este formată din segmente cumulate ce sunt mai mici decât valoarea 1 milimetru.

**DATE DESPRE IMOBILUL NR. 11013**

Oficiul de Cadastru și Publicitate Imobiliară SUCEAVA
Biroul de Cadastru și Publicitate Imobiliară Gura Humorului

A. Partea I. Descrierea imobilului

TEREN Necunoscut

Adresa: Loc. Dragoiesti, Jud. Suceava

Nr. Crt	Nr cadastral Nr. topografic	Suprafața* (mp)	Observații / Referințe
A1	34388	13.000	Sector cadastral:19 Teren neimprejmuț;

B. Partea II. Proprietari și acte

Inscrieri privitoare la dreptul de proprietate și alte drepturi reale		Referințe
11013 / 18/03/2022		
Act Administrativ nr. 7, din 13/03/1996 emis de PRIMARIA COMUNEI DRAGOIESTI;		
B1	Intabulare, drept de PROPRIETATE, dobandit prin Lege, cota actuala 1/1, cota initiala 1/1 1) NEIDENTIFICAT NEIDENTIFICAT	A1
Act Administrativ nr. 1424, din 14/03/2022 emis de PRIMARIA COMUNEI DRAGOIESTI;		
B2	Se noteaza posesia factica in favoarea lui 1) ANCHIDIN CONSTANTIN	A1

C. Partea III. SARCINI .

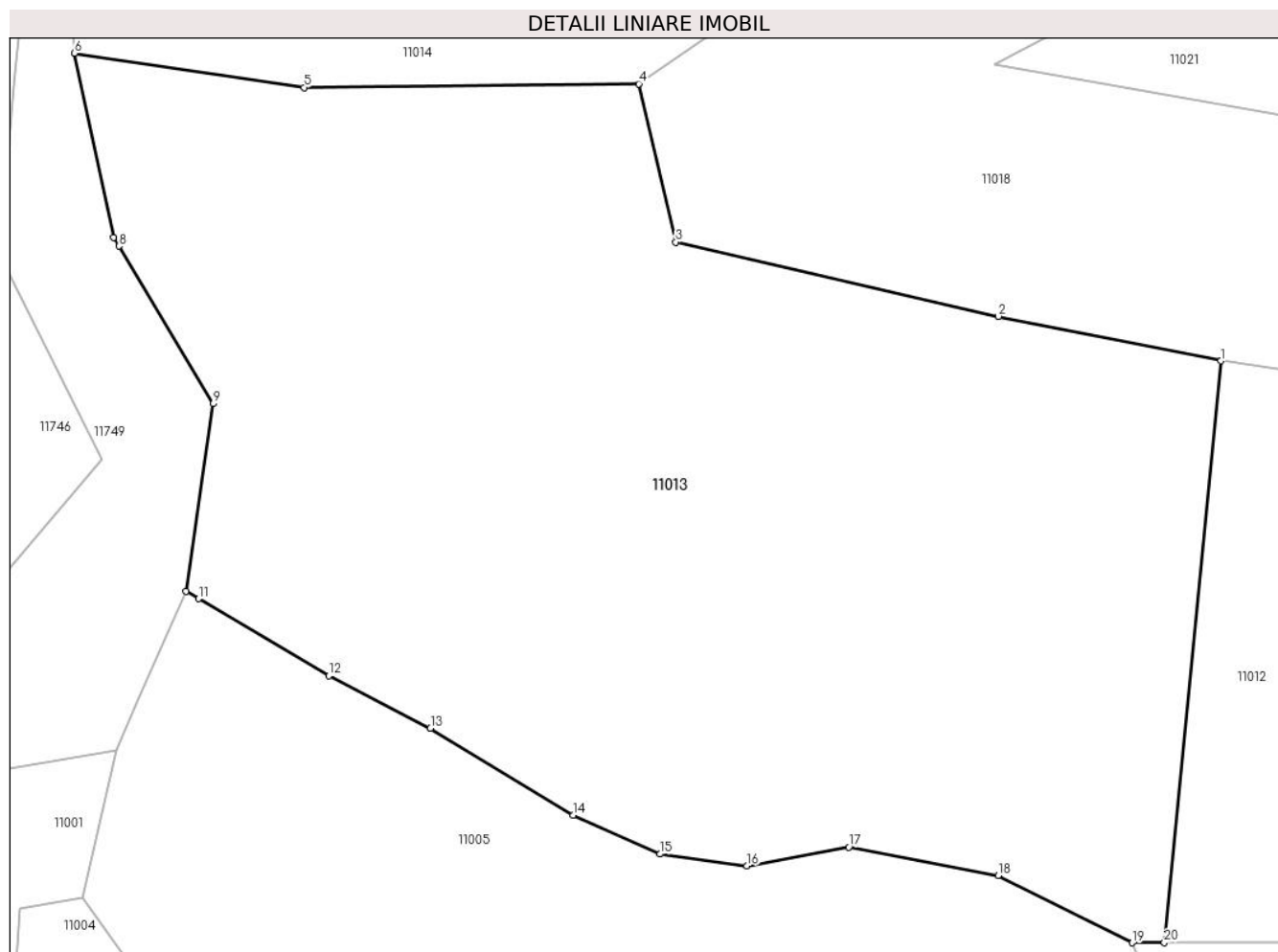
Inscrieri privind dezmembramintele dreptului de proprietate, drepturi reale de garanție și sarcini	Referințe
NU SUNT	

Anexa Nr. 1 La Partea I

Teren

Nr cadastral	Suprafața (mp)*	Observații / Referințe
34388	13.000	

* Suprafața este determinată în planul de proiecție Stereo 70.



Date referitoare la teren

Crt	Categorie folosință	Intravilan	Suprafața (mp)	Tarla	Parcelă	Nr. topo	Observații / Referințe
1	arabil	DA	195	-	-	-	
2	arabil	NU	12.805	50	925	-	

Lungime Segmente

1) Valorile lungimilor segmentelor sunt obținute din proiecție în plan.

Punct început	X / Y	Punct sfârșit	X / Y	Lungime segment (** (m)
1	583.048,07 671.335,03	2	583.016,15 671.341,417	32.553
2	583.016,15 671.341,417	3	582.969,841 671.352,067	47.518
3	582.969,841 671.352,067	4	582.964,553 671.374,745	23.286
4	582.964,553 671.374,745	5	582.916,51 671.374,228	48.046

Punct început	X / Y	Punct sfârșit	X / Y	Lungime segment (** (m)
5	582.916,51 671.374,228	6	582.883,553 671.379,139	33.321
6	582.883,553 671.379,139	7	582.889,199 671.352,725	27.011
7	582.889,199 671.352,725	8	582.889,944 671.351,48	1.451
8	582.889,944 671.351,48	9	582.903,473 671.328,894	26.328
9	582.903,473 671.328,894	10	582.899,57 671.301,99	27.186
10	582.899,57 671.301,99	11	582.901,361 671.300,931	2.081
11	582.901,361 671.300,931	12	582.920,054 671.289,875	21.718
12	582.920,054 671.289,875	13	582.934,655 671.282,371	16.416
13	582.934,655 671.282,371	14	582.955,113 671.269,902	23.958
14	582.955,113 671.269,902	15	582.967,585 671.264,327	13.661
15	582.967,585 671.264,327	16	582.980,06 671.262,645	12.588
16	582.980,06 671.262,645	17	582.994,669 671.265,307	14.85
17	582.994,669 671.265,307	18	583.016,086 671.261,258	21.796
18	583.016,086 671.261,258	19	583.035,349 671.251,602	21.548
19	583.035,349 671.251,602	20	583.039,942 671.251,614	4.593
20	583.039,942 671.251,614	1	583.048,07 671.335,03	83.811

** Lungimile segmentelor sunt determinate în planul de proiecție Stereo 70 și sunt rotunjite la 1 milimetru.

*** Distanța dintre puncte este formată din segmente cumulate ce sunt mai mici decât valoarea 1 milimetru.

**DATE DESPRE IMOBILUL NR. 11014**

Oficiul de Cadastru și Publicitate Imobiliară SUCEAVA
Biroul de Cadastru și Publicitate Imobiliară Gura Humorului

A. Partea I. Descrierea imobilului

TEREN Necunoscut

Adresa: Loc. Dragoiesti, Jud. Suceava

Nr. Crt	Nr cadastral Nr. topografic	Suprafața* (mp)	Observații / Referințe
A1	31385	8.000	Sector cadastral:19 Teren neimprejmuit;

B. Partea II. Proprietari și acte

Inscrieri privitoare la dreptul de proprietate și alte drepturi reale	Referințe
3775 / 29/03/2018	
Act Notarial nr. 511, din 28/03/2018 emis de BNP DUMITRU MIHAELA;	
B1	Intabulare, drept de PROPRIETATE necasatorit, dobandit prin Conventie, cota actuala 1/1, cota initiala 1/1
	1) LACATUS REMUS

C. Partea III. SARCINI .

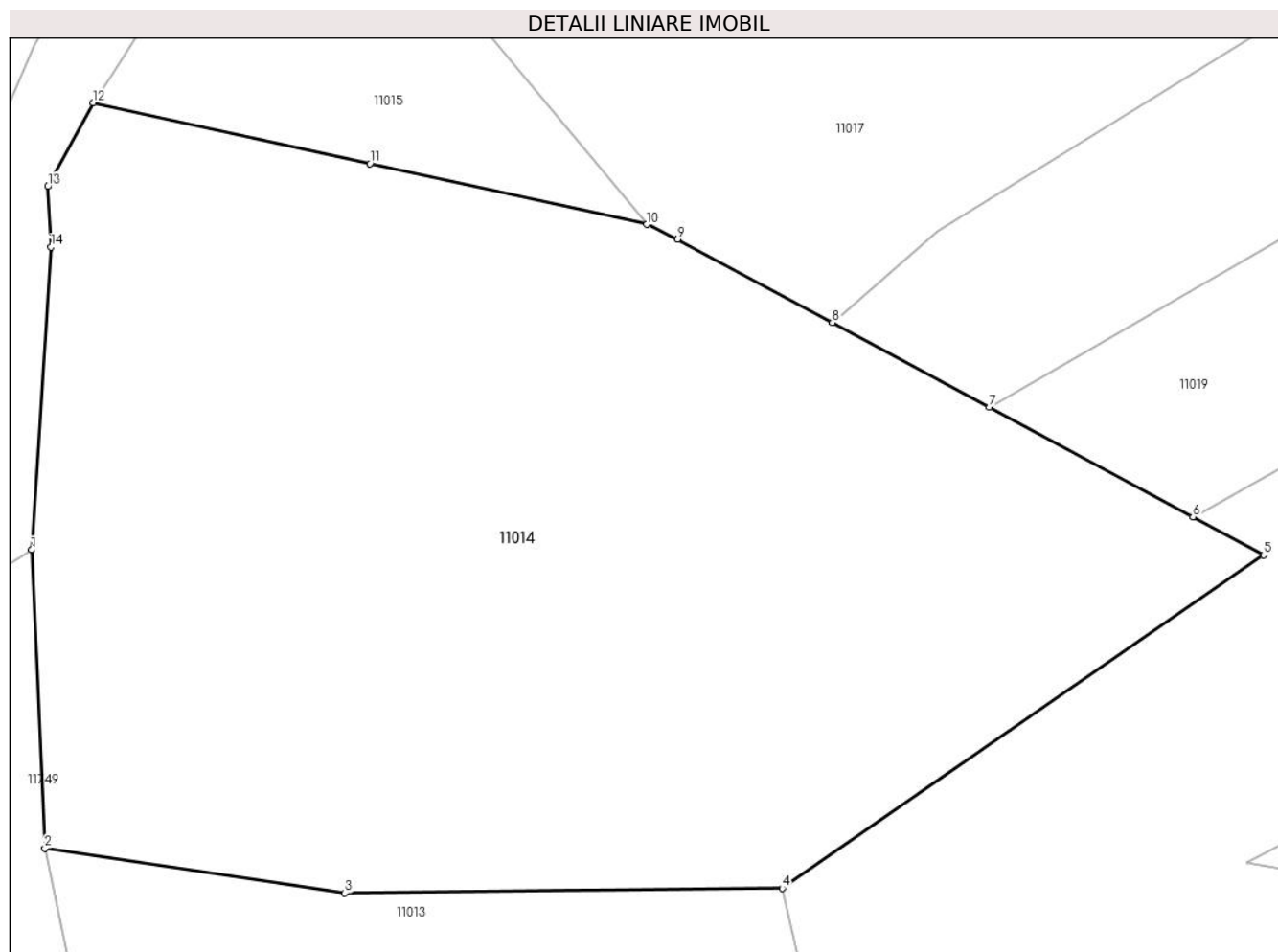
Inscrieri privind dezmembramintele dreptului de proprietate, drepturi reale de garanție și sarcini	Referințe
NU SUNT	

Anexa Nr. 1 La Partea I

Teren

Nr cadastral	Suprafața (mp)*	Observații / Referințe
31385	8.000	

* Suprafața este determinată în planul de proiecție Stereo 70.



Date referitoare la teren

Crt	Categorie folosință	Intravilan	Suprafața (mp)	Tarla	Parcelă	Nr. topo	Observații / Referințe
1	arabil	DA	1	-	-	-	
2	arabil	NU	7.999	50	926	-	

Lungime Segmente

1) Valorile lungimilor segmentelor sunt obținute din proiecție în plan.

Punct început	X / Y	Punct sfârșit	X / Y	Lungime segment (** (m)
1	582.882,101 671.411,91	2	582.883,553 671.379,139	32.803
2	582.883,553 671.379,139	3	582.916,51 671.374,228	33.321
3	582.916,51 671.374,228	4	582.964,553 671.374,745	48.046
4	582.964,553 671.374,745	5	583.017,445 671.411,325	64.309

Punct început	X / Y	Punct sfârșit	X / Y	Lungime segment (** (m)
5	583.017,445 671.411,325	6	583.009,678 671.415,509	8.822
6	583.009,678 671.415,509	7	582.987,329 671.427,548	25.385
7	582.987,329 671.427,548	8	582.970,065 671.436,847	19.609
8	582.970,065 671.436,847	9	582.953,075 671.445,999	19.298
9	582.953,075 671.445,999	10	582.949,68 671.447,62	3.762
10	582.949,68 671.447,62	11	582.919,272 671.454,291	31.131
11	582.919,272 671.454,291	12	582.888,867 671.460,969	31.13
12	582.888,867 671.460,969	13	582.883,886 671.451,795	10.439
13	582.883,886 671.451,795	14	582.884,231 671.445,135	6.669
14	582.884,231 671.445,135	1	582.882,101 671.411,91	33.293

** Lungimile segmentelor sunt determinate în planul de proiecție Stereo 70 și sunt rotunjite la 1 milimetru.

*** Distanța dintre puncte este formată din segmente cumulate ce sunt mai mici decât valoarea 1 milimetru.

**DATE DESPRE IMOBILUL NR. 11015**

Oficiul de Cadastru și Publicitate Imobiliară SUCEAVA
Biroul de Cadastru și Publicitate Imobiliară Gura Humorului

A. Partea I. Descrierea imobilului

TEREN Necunoscut

Adresa: Loc. Dragoiesti, Jud. Suceava

Nr. Crt	Nr cadastral Nr. topografic	Suprafața* (mp)	Observații / Referințe
A1		1.300	Sector cadastral:19 Teren neimprejmuț;

B. Partea II. Proprietari și acte

Inscrieri privitoare la dreptul de proprietate și alte drepturi reale		Referințe
11015 / 18/03/2022		
Act Administrativ nr. 7, din 13/03/1996 emis de PRIMARIA COMUNEI DRAGOIESTI;		
B1	Intabulare, drept de PROPRIETATE, dobandit prin Lege, cota actuala 1/1, cota initiala 1/1 1) NEIDENTIFICAT NEIDENTIFICAT	A1
Act Administrativ nr. 1425, din 14/03/2022 emis de PRIMARIA COMUNEI DRAGOIESTI;		
B2	Se noteaza posesia factica in favoarea lui 1) ONUT CONSTANTIN	A1

C. Partea III. SARCINI .

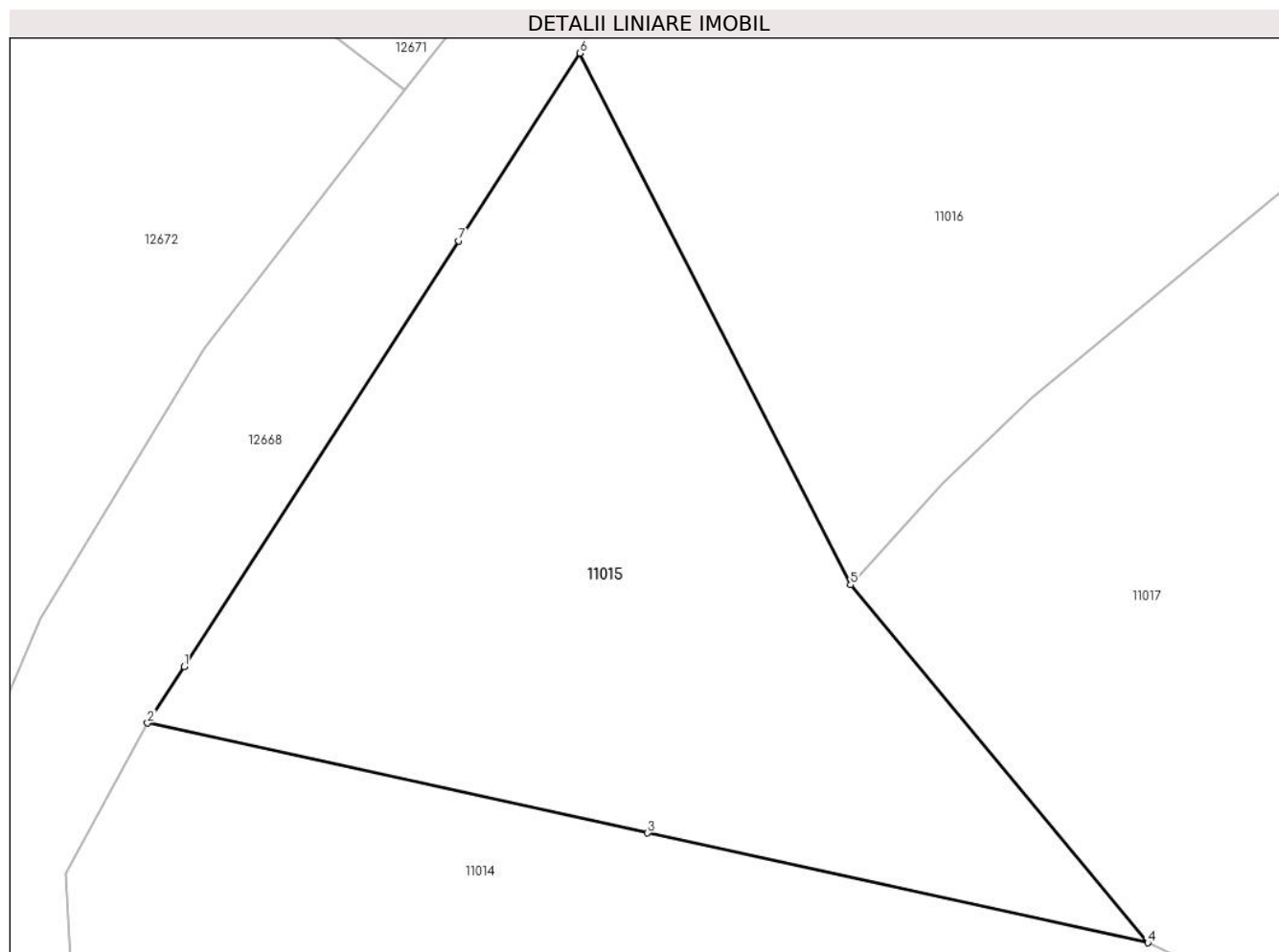
Inscrieri privind dezmembramintele dreptului de proprietate, drepturi reale de garanție și sarcini	Referințe
NU SUNT	

Anexa Nr. 1 La Partea I

Teren

Nr cadastral	Suprafața (mp)*	Observații / Referințe
	1.300	

* Suprafața este determinată în planul de proiecție Stereo 70.



Date referitoare la teren

Crt	Categorie folosință	Intra vilan	Suprafața (mp)	Tarla	Parcelă	Nr. topo	Observații / Referințe
1	arabil	DA	118	-	-	-	
2	arabil	NU	1.182	50	926	-	

Lungime Segmente

1) Valorile lungimilor segmentelor sunt obținute din proiecție în plan.

Punct început	X / Y	Punct sfârșit	X / Y	Lungime segment (** (m)
1	582.891,082 671.464,396	2	582.888,867 671.460,969	4.081
2	582.888,867 671.460,969	3	582.919,272 671.454,291	31.13
3	582.919,272 671.454,291	4	582.949,68 671.447,62	31.131
4	582.949,68 671.447,62	5	582.931,605 671.469,358	28.271

Punct început	X / Y	Punct sfârșit	X / Y	Lungime segment (** (m)
5	582.931,605 671.469,358	6	582.915,161 671.501,657	36.244
6	582.915,161 671.501,657	7	582.907,795 671.490,258	13.572
7	582.907,795 671.490,258	1	582.891,082 671.464,396	30.792

** Lungimile segmentelor sunt determinate în planul de proiecție Stereo 70 și sunt rotunjite la 1 milimetru.

*** Distanța dintre puncte este formată din segmente cumulate ce sunt mai mici decât valoarea 1 milimetru.

**DATE DESPRE IMOBILUL NR. 11016**

Oficiul de Cadastru și Publicitate Imobiliară SUCEAVA
Biroul de Cadastru și Publicitate Imobiliară Gura Humorului

A. Partea I. Descrierea imobilului

TEREN Extravilan

Adresa: Jud. Suceava

Nr. Crt	Nr cadastral Nr. topografic	Suprafața* (mp)	Observații / Referințe
A1		3.700	Sector cadastral:19 Teren neimprejmuit;

B. Partea II. Proprietari și acte

Inscrieri privitoare la dreptul de proprietate și alte drepturi reale		Referințe
11016 / 18/03/2022		
Act Administrativ nr. 7, din 13/03/1996 emis de PRIMARIA COMUNEI DRAGOIESTI;		
B1	Intabulare, drept de PROPRIETATE, dobandit prin Lege, cota actuala 1/1, cota initiala 1/1 1) NEIDENTIFICAT NEIDENTIFICAT	A1
Act Administrativ nr. 1426, din 14/03/2022 emis de PRIMARIA COMUNEI DRAGOIESTI;		
B2	Se noteaza posesia factica in favoarea lui 1) ONUT FLORIN-GHEORGHE	A1

C. Partea III. SARCINI .

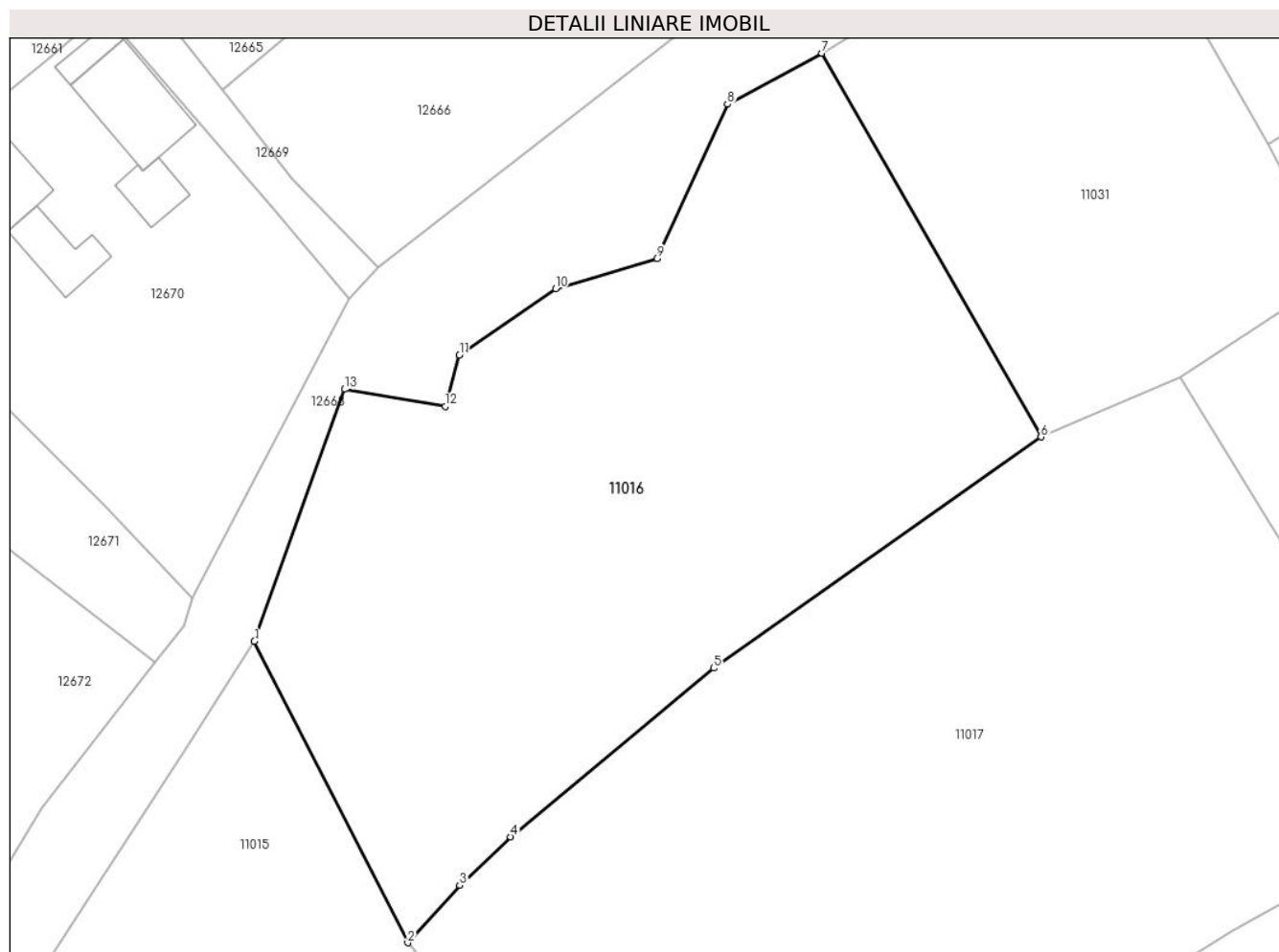
Inscrieri privind dezmembramintele dreptului de proprietate, drepturi reale de garanție și sarcini	Referințe
NU SUNT	

Anexa Nr. 1 La Partea I

Teren

Nr cadastral	Suprafața (mp)*	Observații / Referințe
	3.700	

* Suprafața este determinată în planul de proiecție Stereo 70.



Date referitoare la teren

Crt	Categorie folosință	Intravilan	Suprafața (mp)	Tarla	Parcelă	Nr. topo	Observații / Referințe
1	arabil	NU	3.700	50	926	-	

Lungime Segmente

1) Valorile lungimilor segmentelor sunt obținute din proiecție în plan.

Punct început	X / Y	Punct sfârșit	X / Y	Lungime segment (** (m)
1	582.915,161 671.501,657	2	582.931,605 671.469,358	36.244
2	582.931,605 671.469,358	3	582.937,169 671.475,52	8.302
3	582.937,169 671.475,52	4	582.942,643 671.480,701	7.537
4	582.942,643 671.480,701	5	582.964,415 671.498,794	28.309
5	582.964,415 671.498,794	6	582.999,508 671.523,565	42.955

Punct început	X / Y	Punct sfârșit	X / Y	Lungime segment (** (m)
6	582.999,508 671.523,565	7	582.976,02 671.564,68	47.351
7	582.976,02 671.564,68	8	582.965,88 671.559,227	11.513
8	582.965,88 671.559,227	9	582.958,31 671.542,7	18.178
9	582.958,31 671.542,7	10	582.947,453 671.539,435	11.337
10	582.947,453 671.539,435	11	582.937,148 671.532,331	12.516
11	582.937,148 671.532,331	12	582.935,63 671.526,85	5.687
12	582.935,63 671.526,85	13	582.924,81 671.528,67	10.972
13	582.924,81 671.528,67	1	582.915,161 671.501,657	28.685

** Lungimile segmentelor sunt determinate în planul de proiecție Stereo 70 și sunt rotunjite la 1 milimetru.

*** Distanța dintre puncte este formată din segmente cumulate ce sunt mai mici decât valoarea 1 milimetru.

**DATE DESPRE IMOBILUL NR. 11017**

Oficiul de Cadastru și Publicitate Imobiliară SUCEAVA
Biroul de Cadastru și Publicitate Imobiliară Gura Humorului

A. Partea I. Descrierea imobilului

TEREN Extravilan

Adresa: Jud. Suceava

Nr. Crt	Nr cadastral Nr. topografic	Suprafața* (mp)	Observații / Referințe
A1		5.193	Sector cadastral:19 Teren neimprejmuit;

B. Partea II. Proprietari și acte

Inscrieri privitoare la dreptul de proprietate și alte drepturi reale		Referințe
11017 / 18/03/2022		
Act Administrativ nr. 7, din 13/03/1996 emis de PRIMARIA COMUNEI DRAGOIESTI;		
B1	Inscrierea provizorie, drept de PROPRIETATE, dobandit prin Lege, cota actuala 1/1, cota initiala 1/1 1) COMUNA DRAGOIESTI, CIF:4441190, Proprietar neidentificat.	A1

C. Partea III. SARCINI .

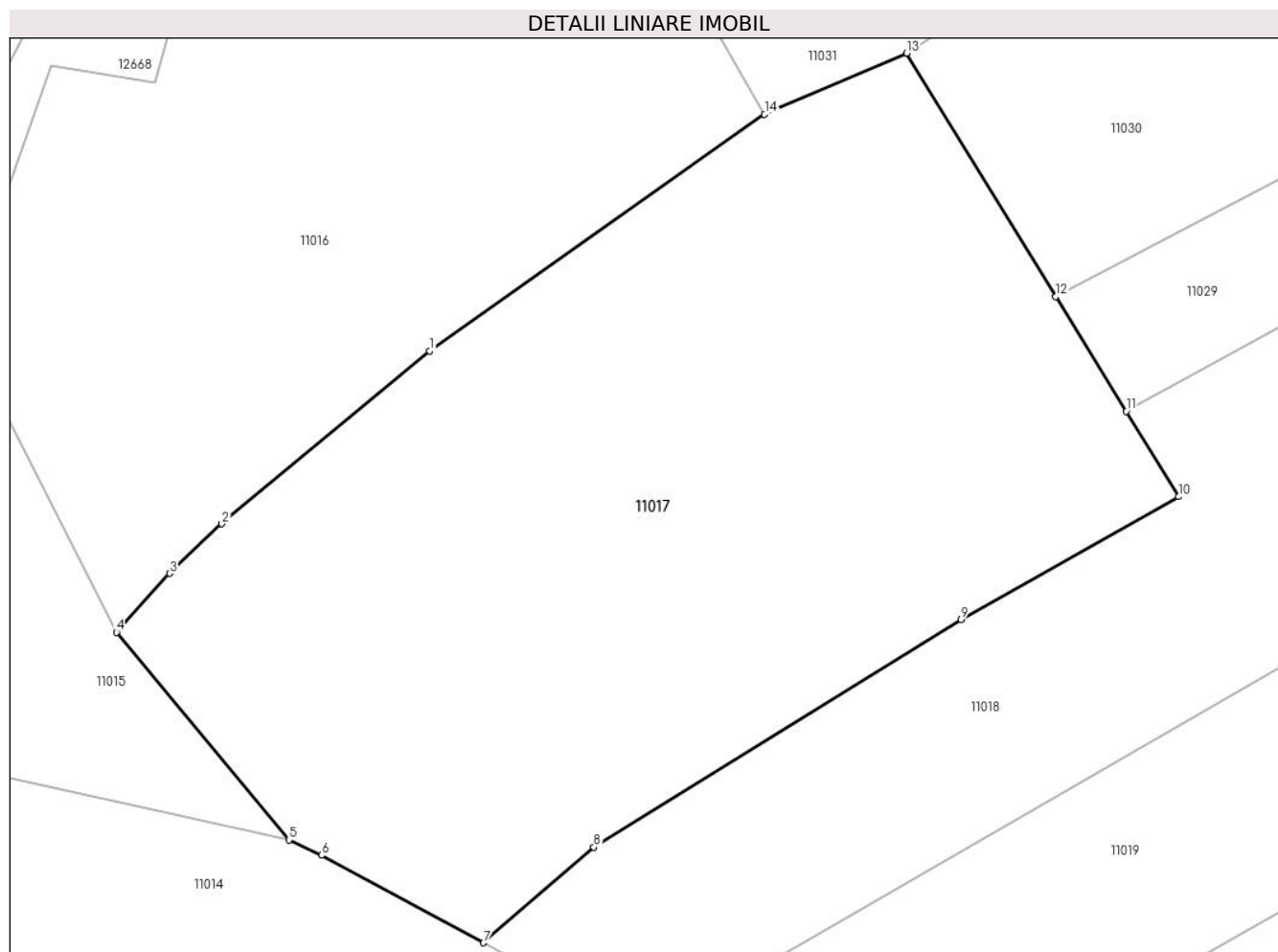
Inscrieri privind dezmembramintele dreptului de proprietate, drepturi reale de garanție și sarcini	Referințe
NU SUNT	

Anexa Nr. 1 La Partea I

Teren

Nr cadastral	Suprafața (mp)*	Observații / Referințe
	5.193	

* Suprafața este determinată în planul de proiecție Stereo 70.



Date referitoare la teren

Crt	Categorie folosință	Intra vilan	Suprafața (mp)	Tarla	Parcelă	Nr. topo	Observații / Referințe
1	arabil	NU	5.193	50	926	-	

Lungime Segmente

1) Valorile lungimilor segmentelor sunt obținute din proiecție în plan.

Punct început	X / Y	Punct sfârșit	X / Y	Lungime segment (** (m)
1	582.964,415 671.498,794	2	582.942,643 671.480,701	28.309
2	582.942,643 671.480,701	3	582.937,169 671.475,52	7.537
3	582.937,169 671.475,52	4	582.931,605 671.469,358	8.302
4	582.931,605 671.469,358	5	582.949,68 671.447,62	28.271
5	582.949,68 671.447,62	6	582.953,075 671.445,999	3.762

Punct început	X / Y	Punct sfârșit	X / Y	Lungime segment (** (m)
6	582.953,075 671.445,999	7	582.970,065 671.436,847	19.298
7	582.970,065 671.436,847	8	582.981,613 671.446,86	15.285
8	582.981,613 671.446,86	9	583.020,084 671.470,661	45.238
9	583.020,084 671.470,661	10	583.042,9 671.483,54	26.2
10	583.042,9 671.483,54	11	583.037,396 671.492,494	10.51
11	583.037,396 671.492,494	12	583.030,018 671.504,495	14.088
12	583.030,018 671.504,495	13	583.014,394 671.529,968	29.883
13	583.014,394 671.529,968	14	582.999,508 671.523,565	16.205
14	582.999,508 671.523,565	1	582.964,415 671.498,794	42.955

** Lungimile segmentelor sunt determinate în planul de proiecție Stereo 70 și sunt rotunjite la 1 milimetru.

*** Distanța dintre puncte este formată din segmente cumulate ce sunt mai mici decât valoarea 1 milimetru.

**DATE DESPRE IMOBILUL NR. 11018**

Oficiul de Cadastru și Publicitate Imobiliară SUCEAVA
 Biroul de Cadastru și Publicitate Imobiliară Gura Humorului

A. Partea I. Descrierea imobilului

TEREN Extravilan

Adresa: Jud. Suceava

Nr. Crt	Nr cadastral Nr. topografic	Suprafața* (mp)	Observații / Referințe
A1		53.147	Sector cadastral:19 Teren neimprejmuit;

B. Partea II. Proprietari și acte

Inscrieri privitoare la dreptul de proprietate și alte drepturi reale		Referințe
11018 / 18/03/2022		
Act Administrativ nr. 7, din 13/03/1996 emis de PRIMARIA COMUNEI DRAGOIESTI;		
B1	Inscrierea provizorie, drept de PROPRIETATE, dobandit prin Lege, cota actuala 1/1, cota initiala 1/1 1) COMUNA DRAGOIESTI, CIF:4441190, Proprietar neidentificat.	A1

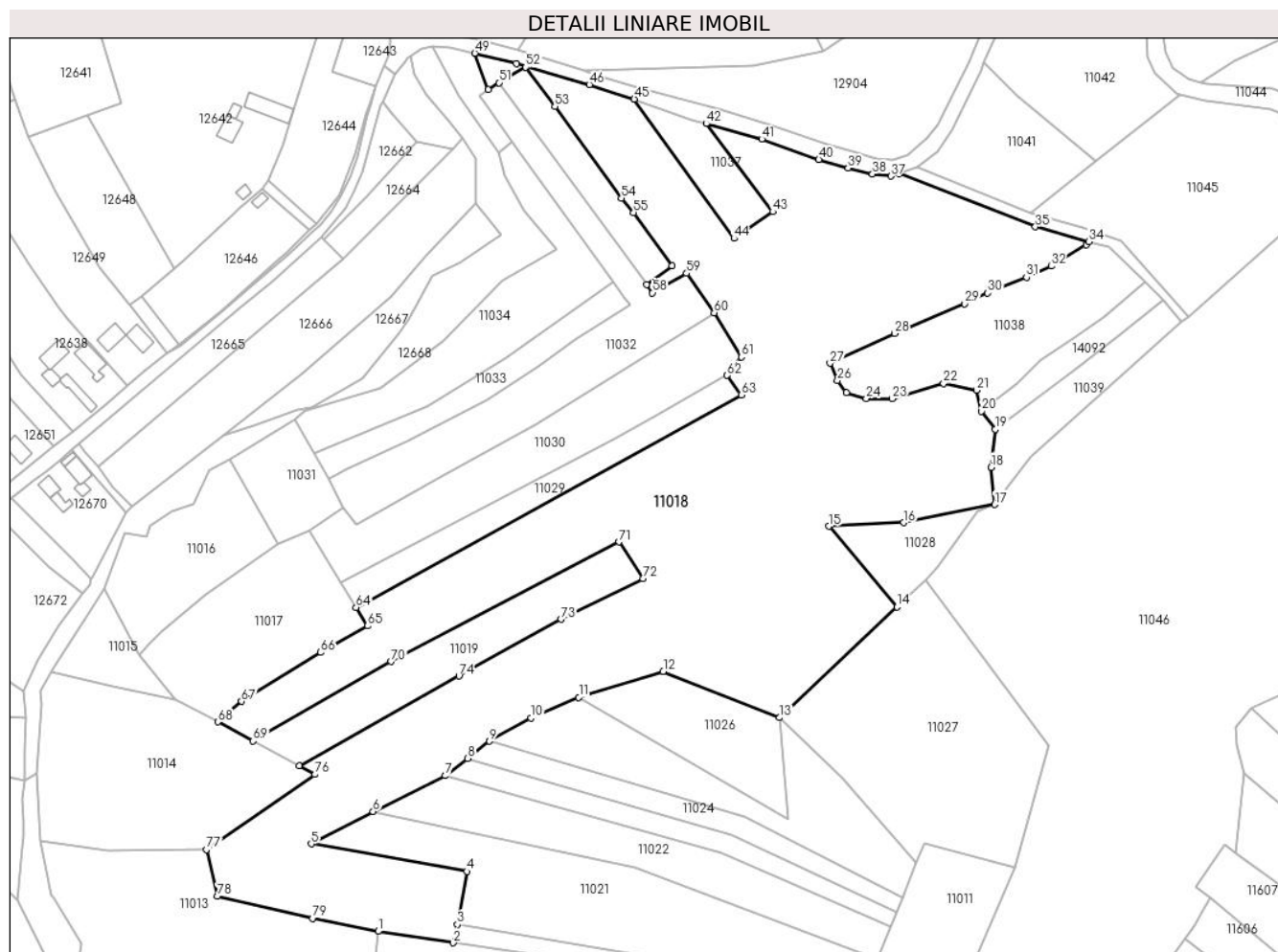
C. Partea III. SARCINI .

Inscrieri privind dezmembramintele dreptului de proprietate, drepturi reale de garanție și sarcini	Referințe
NU SUNT	

Teren

Nr cadastral	Suprafața (mp)*	Observații / Referințe
	53.147	

* Suprafața este determinată în planul de proiecție Stereo 70.



Date referitoare la teren

Crt	Categorie folosință	Intravilan	Suprafața (mp)	Tarla	Parcelă	Nr. topo	Observații / Referințe
1	arabil	NU	8.820	50	926	-	
2	neproductiv	NU	17.516	50	925	-	
3	arabil	NU	26.811	50	926	-	

Lungime Segmente

1) Valorile lungimilor segmentelor sunt obținute din proiecție în plan.

Punct început	X / Y	Punct sfârșit	X / Y	Lungime segment	Punct început	X / Y	Punct sfârșit	X / Y	Lungime segment	Punct început	X / Y	Punct sfârșit	X / Y	Lungime segment
1	583.048,07 671.335,03	2	583.084,54 671.329,501	36.887	2	583.084,54 671.329,501	3	583.086,611 671.338,442	9.178	3	583.086,611 671.338,442	4	583.091,296 671.364,187	26.168
4	583.091,296 671.364,187	5	583.015,536 671.377,586	76.936	5	583.015,536 671.377,586	6	583.045,634 671.393,348	33.975	6	583.045,634 671.393,348	7	583.080,788 671.410,726	39.215
7	583.080,788 671.410,726	8	583.091,697 671.419,09	13.746	8	583.091,697 671.419,09	9	583.102,272 671.427,491	13.506	9	583.102,272 671.427,491	10	583.122,5 671.438,831	23.19
10	583.122,5 671.438,831	11	583.145,72 671.448,75	25.25	11	583.145,72 671.448,75	12	583.186,79 671.461,4	42.974	12	583.186,79 671.461,4	13	583.243,443 671.438,938	60.943

Punct început	X / Y	Punct sfârșit	X / Y	Lungime segment	Punct început	X / Y	Punct sfârșit	X / Y	Lungime segment	Punct început	X / Y	Punct sfârșit	X / Y	Lungime segment
13	583.243,443 671.438,938	14	583.300,483 671.492,711	78.391	14	583.300,483 671.492,711	15	583.267,451 671.531,92	51.268	15	583.267,451 671.531,92	16	583.303,737 671.533,729	36.331
16	583.303,737 671.533,729	17	583.348,01 671.542,54	45.141	17	583.348,01 671.542,54	18	583.346,261 671.560,626	18.17	18	583.346,261 671.560,626	19	583.348,184 671.579,149	18.623
19	583.348,184 671.579,149	20	583.341,501 671.587,93	11.035	20	583.341,501 671.587,93	21	583.339,157 671.598,106	10.442	21	583.339,157 671.598,106	22	583.323,196 671.601,331	16.284
22	583.323,196 671.601,331	23	583.298,153 671.593,95	26.108	23	583.298,153 671.593,95	24	583.285,548 671.594,056	12.605	24	583.285,548 671.594,056	25	583.275,867 671.596,933	10.099
25	583.275,867 671.596,933	26	583.271,578 671.602,758	7.234	26	583.271,578 671.602,758	27	583.267,963 671.611,196	9.18	27	583.267,963 671.611,196	28	583.299,292 671.625,661	34.507
28	583.299,292 671.625,661	29	583.333,484 671.640,089	37.111	29	583.333,484 671.640,089	30	583.344,589 671.645,33	12.28	30	583.344,589 671.645,33	31	583.363,513 671.652,936	20.395
31	583.363,513 671.652,936	32	583.375,519 671.658,4	13.191	32	583.375,519 671.658,4	33	583.392,562 671.668,697	19.912	33	583.392,562 671.668,697	34	583.393,852 671.670,3	2.058
34	583.393,852 671.670,3	35	583.367,815 671.677,543	27.026	35	583.367,815 671.677,543	36	583.301,659 671.703,478	71.058	36	583.301,659 671.703,478	37	583.297,486 671.702,127	4.386
37	583.297,486 671.702,127	38	583.288,566 671.703,15	8.978	38	583.288,566 671.703,15	39	583.276,721 671.706,085	12.203	39	583.276,721 671.706,085	40	583.262,483 671.710,198	14.82
40	583.262,483 671.710,198	41	583.234,742 671.720,14	29.469	41	583.234,742 671.720,14	42	583.207,699 671.727,659	28.069	42	583.207,699 671.727,659	43	583.240,087 671.684,886	53.652
43	583.240,087 671.684,886	44	583.221,161 671.671,948	22.926	44	583.221,161 671.671,948	45	583.172,728 671.739,636	83.231	45	583.172,728 671.739,636	46	583.150,793 671.746,615	23.018
46	583.150,793 671.746,615	47	583.120,627 671.755,426	31.426	47	583.120,627 671.755,426	48	583.115,348 671.756,968	5.5	48	583.115,348 671.756,968	49	583.095,169 671.761,895	20.772
49	583.095,169 671.761,895	50	583.101,605 671.744,171	18.856	50	583.101,605 671.744,171	51	583.106,794 671.747,566	6.201	51	583.106,794 671.747,566	52	583.119,931 671.755,081	15.135
52	583.119,931 671.755,081	53	583.134,053 671.736,025	23.718	53	583.134,053 671.736,025	54	583.166,448 671.691,426	55.123	54	583.166,448 671.691,426	55	583.172,31 671.684,457	9.107
55	583.172,31 671.684,457	56	583.191,123 671.658,559	32.01	56	583.191,123 671.658,559	57	583.178,633 671.649,413	15.481	57	583.178,633 671.649,413	58	583.181,536 671.645,449	4.913
58	583.181,536 671.645,449	59	583.198,158 671.654,875	19.109	59	583.198,158 671.654,875	60	583.211,523 671.635,785	23.303	60	583.211,523 671.635,785	61	583.224,72 671.614,24	25.266
61	583.224,72 671.614,24	62	583.217,87 671.605,32	11.247	62	583.217,87 671.605,32	63	583.224,68 671.595,837	11.675	63	583.224,68 671.595,837	64	583.037,396 671.492,494	213.904
64	583.037,396 671.492,494	65	583.042,9 671.483,54	10.51	65	583.042,9 671.483,54	66	583.020,084 671.470,661	26.2	66	583.020,084 671.470,661	67	582.981,613 671.446,86	45.238
67	582.981,613 671.446,86	68	582.970,065 671.436,847	15.285	68	582.970,065 671.436,847	69	582.987,329 671.427,548	19.609	69	582.987,329 671.427,548	70	583.054,401 671.466,259	77.442
70	583.054,401 671.466,259	71	583.165,172 671.524,342	125.075	71	583.165,172 671.524,342	72	583.176,857 671.506,518	21.313	72	583.176,857 671.506,518	73	583.137,006 671.486,75	44.485
73	583.137,006 671.486,75	74	583.087,401 671.459,13	56.776	74	583.087,401 671.459,13	75	583.009,678 671.415,509	89.127	75	583.009,678 671.415,509	76	583.017,445 671.411,325	8.822
76	583.017,445 671.411,325	77	582.964,553 671.374,745	64.309	77	582.964,553 671.374,745	78	582.969,841 671.352,067	23.286	78	582.969,841 671.352,067	79	583.016,15 671.341,417	47.518
79	583.016,15 671.341,417	1	583.048,07 671.335,03	32.553										

** Lungimile segmentelor sunt determinate în planul de proiecție Stereo 70 și sunt rotunjite la 1 milimetru.

*** Distanța dintre puncte este formată din segmente cumulate ce sunt mai mici decât valoarea 1 milimetru.

**DATE DESPRE IMOBILUL NR. 11019**

Oficiul de Cadastru și Publicitate Imobiliară SUCEAVA
Biroul de Cadastru și Publicitate Imobiliară Gura Humorului

A. Partea I. Descrierea imobilului

TEREN Extravilan

Adresa: Jud. Suceava

Nr. Crt	Nr cadastral Nr. topografic	Suprafața* (mp)	Observații / Referințe
A1		4.200	Sector cadastral:19 Teren neimprejmut;

B. Partea II. Proprietari și acte

Inscrieri privitoare la dreptul de proprietate și alte drepturi reale		Referințe
11019 / 18/03/2022		
Act Administrativ nr. 7, din 13/03/1996 emis de PRIMARIA COMUNEI DRAGOIESTI;		
B1	Intabulare, drept de PROPRIETATE, dobandit prin Lege, cota actuala 1/1, cota initiala 1/1 1) NEIDENTIFICAT NEIDENTIFICAT	A1
Act Administrativ nr. 1432, din 14/03/2022 emis de PRIMARIA COMUNEI DRAGOIESTI;		
B2	Se noteaza posesia factica in favoarea lui 1) ANCHIDIN CONSTANTIN	A1

C. Partea III. SARCINI .

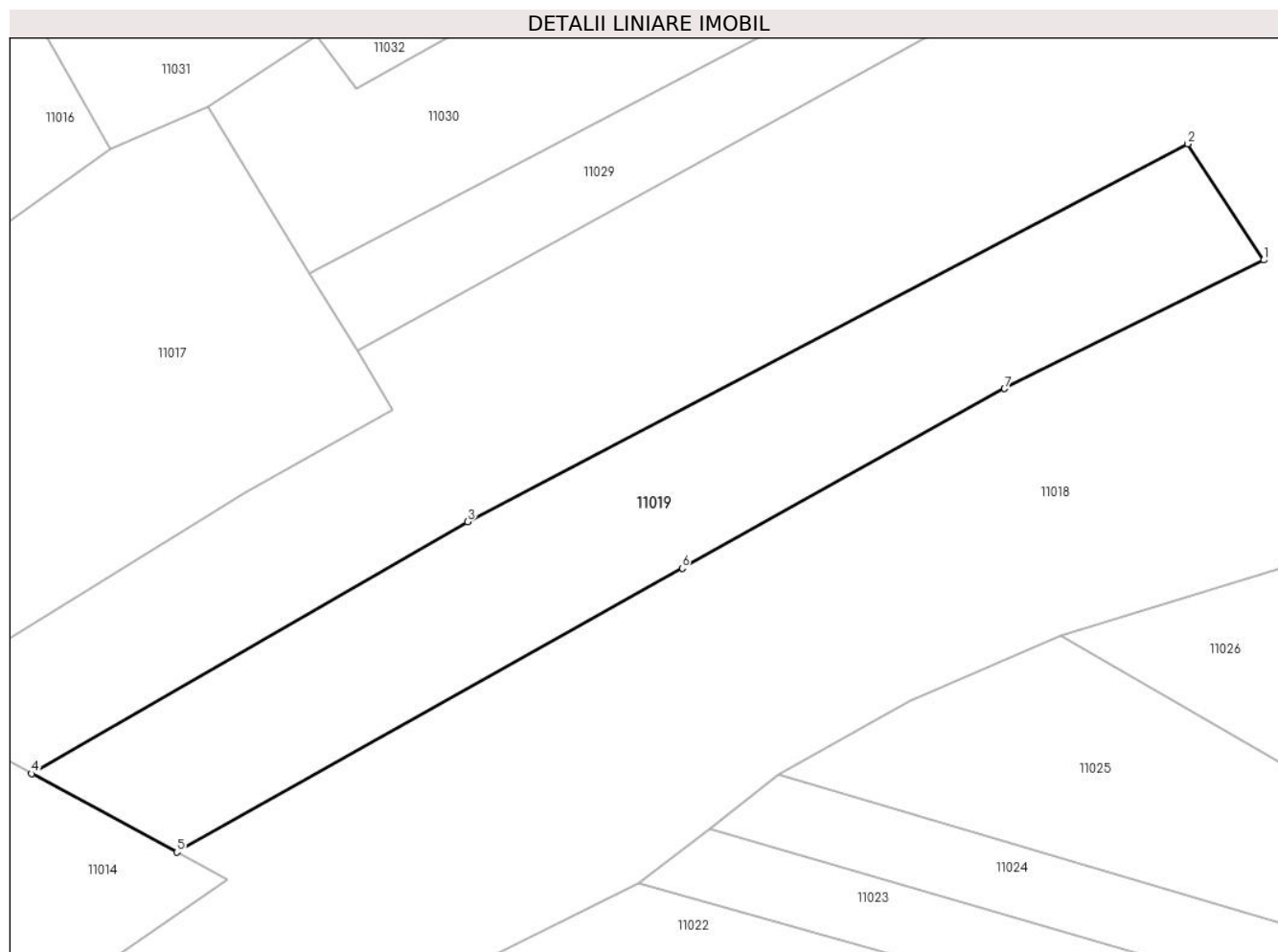
Inscrieri privind dezmembramintele dreptului de proprietate, drepturi reale de garanție și sarcini	Referințe
NU SUNT	

Anexa Nr. 1 La Partea I

Teren

Nr cadastral	Suprafața (mp)*	Observații / Referințe
	4.200	

* Suprafața este determinată în planul de proiecție Stereo 70.



Date referitoare la teren

Crt	Categorie folosință	Intra vilan	Suprafața (mp)	Tarla	Parcelă	Nr. topo	Observații / Referințe
1	faneata	NU	4.200	50	926	-	

Lungime Segmente

1) Valorile lungimilor segmentelor sunt obținute din proiecție în plan.

Punct început	X / Y	Punct sfârșit	X / Y	Lungime segment (** (m)
1	583.176,857 671.506,518	2	583.165,172 671.524,342	21.313
2	583.165,172 671.524,342	3	583.054,401 671.466,259	125.075
3	583.054,401 671.466,259	4	582.987,329 671.427,548	77.442
4	582.987,329 671.427,548	5	583.009,678 671.415,509	25.385
5	583.009,678 671.415,509	6	583.087,401 671.459,13	89.127

Punct început	X / Y	Punct sfârșit	X / Y	Lungime segment (** (m)
6	583.087,401 671.459,13	7	583.137,006 671.486,75	56.776
7	583.137,006 671.486,75	1	583.176,857 671.506,518	44.485

** Lungimile segmentelor sunt determinate în planul de proiecție Stereo 70 și sunt rotunjite la 1 milimetru.

*** Distanța dintre puncte este formată din segmente cumulate ce sunt mai mici decât valoarea 1 milimetru.

**DATE DESPRE IMOBILUL NR. 11020**

Oficiul de Cadastru și Publicitate Imobiliară SUCEAVA
 Biroul de Cadastru și Publicitate Imobiliară Gura Humorului

A. Partea I. Descrierea imobilului

TEREN Extravilan

Adresa: Jud. Suceava

Nr. Crt	Nr cadastral Nr. topografic	Suprafața* (mp)	Observații / Referințe
A1		1.500	Sector cadastral:19 Teren neimprejmut;

B. Partea II. Proprietari și acte

Inscrieri privitoare la dreptul de proprietate și alte drepturi reale		Referințe
11020 / 18/03/2022		
Act Administrativ nr. 7, din 13/03/1996 emis de PRIMARIA COMUNEI DRAGOIESTI;		
B1	Intabulare, drept de PROPRIETATE, dobandit prin Lege, cota actuala 1/1, cota initiala 1/1 1) NEIDENTIFICAT NEIDENTIFICAT	A1
Act Administrativ nr. 1423, din 14/03/2022 emis de PRIMARIA COMUNEI DRAGOIESTI;		
B2	Se noteaza posesia factica in favoarea lui 1) ANCHIDIN CONSTANTIN	A1

C. Partea III. SARCINI .

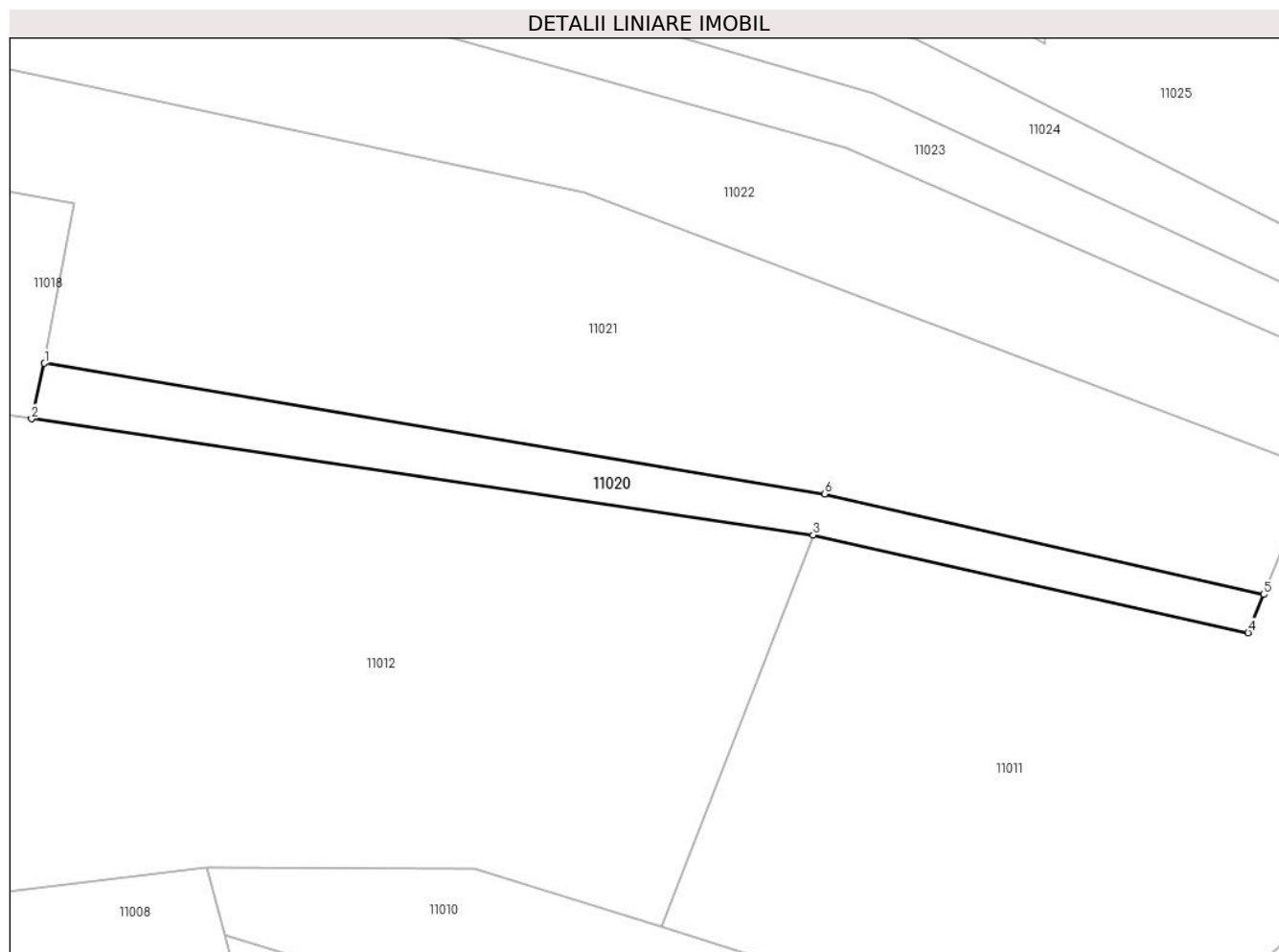
Inscrieri privind dezmembramintele dreptului de proprietate, drepturi reale de garanție și sarcini	Referințe
NU SUNT	

Anexa Nr. 1 La Partea I

Teren

Nr cadastral	Suprafața (mp)*	Observații / Referințe
	1.500	

* Suprafața este determinată în planul de proiecție Stereo 70.



Date referitoare la teren

Crt	Categorie folosință	Intravilan	Suprafața (mp)	Tarla	Parcelă	Nr. topo	Observații / Referințe
1	arabil	NU	1.500	50	926	-	

Lungime Segmente

1) Valorile lungimilor segmentelor sunt obținute din proiecție în plan.

Punct început	X / Y	Punct sfârșit	X / Y	Lungime segment (** (m)
1	583.086,611 671.338,442	2	583.084,54 671.329,501	9.178
2	583.084,54 671.329,501	3	583.210,188 671.310,834	127.027
3	583.210,188 671.310,834	4	583.280,128 671.295,145	71.678
4	583.280,128 671.295,145	5	583.282,63 671.301,297	6.641
5	583.282,63 671.301,297	6	583.212,012 671.317,47	72.446

Punct început	X / Y	Punct sfârșit	X / Y	Lungime segment (** (m)
6	583.212,012 671.317,47	1	583.086,611 671.338,442	127.143

** Lungimile segmentelor sunt determinate în planul de proiecție Stereo 70 și sunt rotunjite la 1 milimetru.

*** Distanța dintre puncte este formată din segmente cumulate ce sunt mai mici decât valoarea 1 milimetru.

**DATE DESPRE IMOBILUL NR. 11021**

Oficiul de Cadastru și Publicitate Imobiliară SUCEAVA
Biroul de Cadastru și Publicitate Imobiliară Gura Humorului

A. Partea I. Descrierea imobilului

TEREN Extravilan

Adresa: Jud. Suceava

Nr. Crt	Nr cadastral Nr. topografic	Suprafața* (mp)	Observații / Referințe
A1		8.474	Sector cadastral:19 Teren neimprejmuit;

B. Partea II. Proprietari și acte

Inscrieri privitoare la dreptul de proprietate și alte drepturi reale		Referințe
11021 / 18/03/2022		
Act Administrativ nr. 7, din 13/03/1996 emis de PRIMARIA COMUNEI DRAGOIESTI;		
B1	Inscrierea provizorie, drept de PROPRIETATE, dobandit prin Lege, cota actuala 1/1, cota initiala 1/1 1) COMUNA DRAGOIESTI, CIF:4441190, Proprietar neidentificat.	A1

C. Partea III. SARCINI .

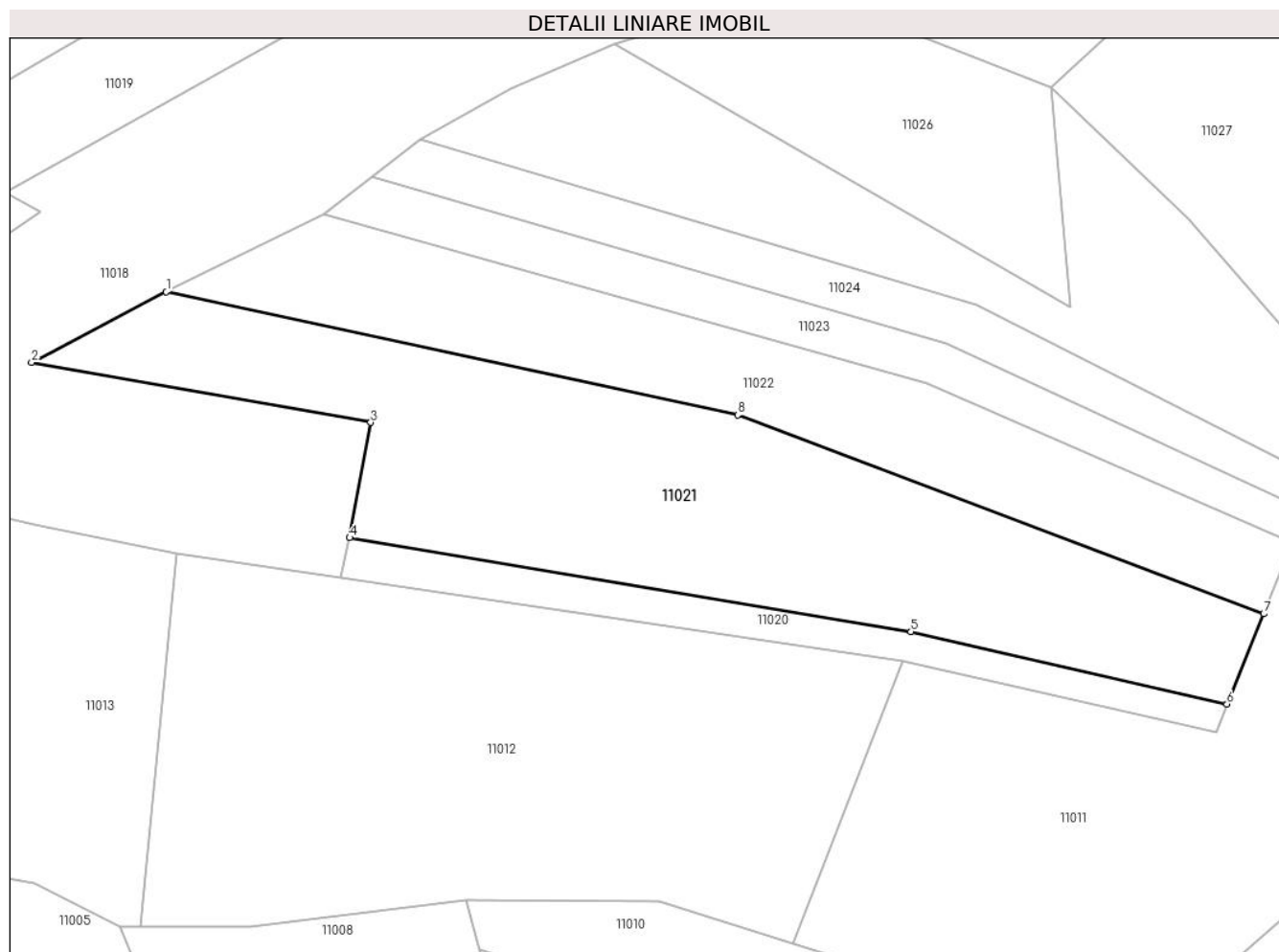
Inscrieri privind dezmembramintele dreptului de proprietate, drepturi reale de garanție și sarcini	Referințe
NU SUNT	

Anexa Nr. 1 La Partea I

Teren

Nr cadastral	Suprafața (mp)*	Observații / Referințe
	8.474	

* Suprafața este determinată în planul de proiecție Stereo 70.



Date referitoare la teren

Crt	Categorie folosință	Intravilan	Suprafața (mp)	Tarla	Parcelă	Nr. topo	Observații / Referințe
1	arabil	NU	8.474	50	926	-	

Lungime Segmente

1) Valorile lungimilor segmentelor sunt obținute din proiecție în plan.

Punct început	X / Y	Punct sfârșit	X / Y	Lungime segment (** (m)
1	583.045,634 671.393,348	2	583.015,536 671.377,586	33.975
2	583.015,536 671.377,586	3	583.091,296 671.364,187	76.936
3	583.091,296 671.364,187	4	583.086,611 671.338,442	26.168
4	583.086,611 671.338,442	5	583.212,012 671.317,47	127.143
5	583.212,012 671.317,47	6	583.282,63 671.301,297	72.446

Punct început	X / Y	Punct sfârșit	X / Y	Lungime segment (** (m)
6	583.282,63 671.301,297	7	583.290,828 671.321,451	21.758
7	583.290,828 671.321,451	8	583.173,31 671.365,858	125.628
8	583.173,31 671.365,858	1	583.045,634 671.393,348	130.602

** Lungimile segmentelor sunt determinate în planul de proiecție Stereo 70 și sunt rotunjite la 1 milimetru.

*** Distanța dintre puncte este formată din segmente cumulate ce sunt mai mici decât valoarea 1 milimetru.

**DATE DESPRE IMOBILUL NR. 11022**

Oficiul de Cadastru și Publicitate Imobiliară SUCEAVA
Biroul de Cadastru și Publicitate Imobiliară Gura Humorului

A. Partea I. Descrierea imobilului

TEREN Extravilan

Adresa: Jud. Suceava

Nr. Crt	Nr cadastral Nr. topografic	Suprafața* (mp)	Observații / Referințe
A1		5.000	Sector cadastral:19 Teren neimprejmuit;

B. Partea II. Proprietari și acte

Inscrieri privitoare la dreptul de proprietate și alte drepturi reale		Referințe
11022 / 18/03/2022		
Act Administrativ nr. 7, din 13/03/1996 emis de PRIMARIA COMUNEI DRAGOIESTI;		
B1	Inscrierea provizorie, drept de PROPRIETATE, dobandit prin Lege, cota actuala 1/1, cota initiala 1/1 1) COMUNA DRAGOIESTI, CIF:4441190, Proprietar neidentificat.	A1

C. Partea III. SARCINI .

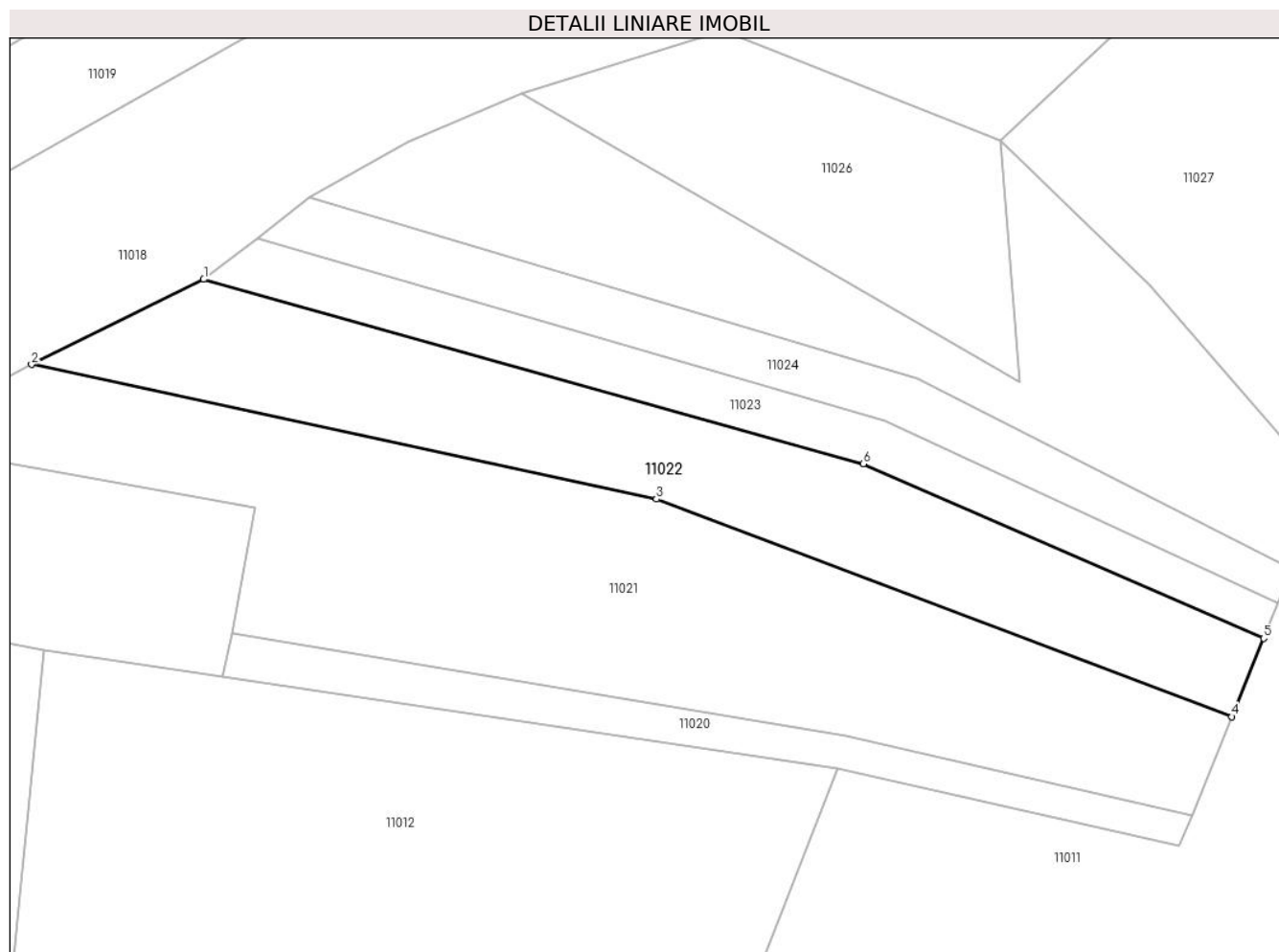
Inscrieri privind dezmembramintele dreptului de proprietate, drepturi reale de garanție și sarcini	Referințe
NU SUNT	

Anexa Nr. 1 La Partea I

Teren

Nr cadastral	Suprafața (mp)*	Observații / Referințe
	5.000	

* Suprafața este determinată în planul de proiecție Stereo 70.



Date referitoare la teren

Crt	Categorie folosință	Intravilan	Suprafața (mp)	Tarla	Parcelă	Nr. topo	Observații / Referințe
1	arabil	NU	5.000	50	926	-	

Lungime Segmente

1) Valorile lungimilor segmentelor sunt obținute din proiecție în plan.

Punct început	X / Y	Punct sfârșit	X / Y	Lungime segment (** (m)
1	583.080,788 671.410,726	2	583.045,634 671.393,348	39.215
2	583.045,634 671.393,348	3	583.173,31 671.365,858	130.602
3	583.173,31 671.365,858	4	583.290,828 671.321,451	125.628
4	583.290,828 671.321,451	5	583.297,327 671.337,427	17.247
5	583.297,327 671.337,427	6	583.215,529 671.373,033	89.212

Punct început	X / Y	Punct sfârșit	X / Y	Lungime segment (** (m)
6	583.215,529 671.373,033	1	583.080,788 671.410,726	139.914

** Lungimile segmentelor sunt determinate în planul de proiecție Stereo 70 și sunt rotunjite la 1 milimetru.

*** Distanța dintre puncte este formată din segmente cumulate ce sunt mai mici decât valoarea 1 milimetru.

**DATE DESPRE IMOBILUL NR. 11023**

Oficiul de Cadastru și Publicitate Imobiliară SUCEAVA
Biroul de Cadastru și Publicitate Imobiliară Gura Humorului

A. Partea I. Descrierea imobilului

TEREN Extravilan

Adresa: Jud. Suceava

Nr. Crt	Nr cadastral Nr. topografic	Suprafața* (mp)	Observații / Referințe
A1		2.200	Sector cadastral:19 Teren neimprejmit;

B. Partea II. Proprietari și acte

Inscrieri privitoare la dreptul de proprietate și alte drepturi reale		Referințe
11023 / 18/03/2022		
Act Normativ nr. 7, din 13/03/1996 emis de PARLAMENTUL ROMANIEI;		
B1	Intabulare, drept de PROPRIETATE, dobandit prin Lege, cota actuala 1/1, cota initiala 1/1 1) NEIDENTIFICAT NEIDENTIFICAT	A1
Act Administrativ nr. 1436, din 14/03/2022 emis de PRIMARIA COMUNEI DRAGOIESTI;		
B2	Se noteaza posesia factica in favoarea lui 1) BONDAR MARIA 2) BONDAR LUCRETIA-OLTEA	A1

C. Partea III. SARCINI .

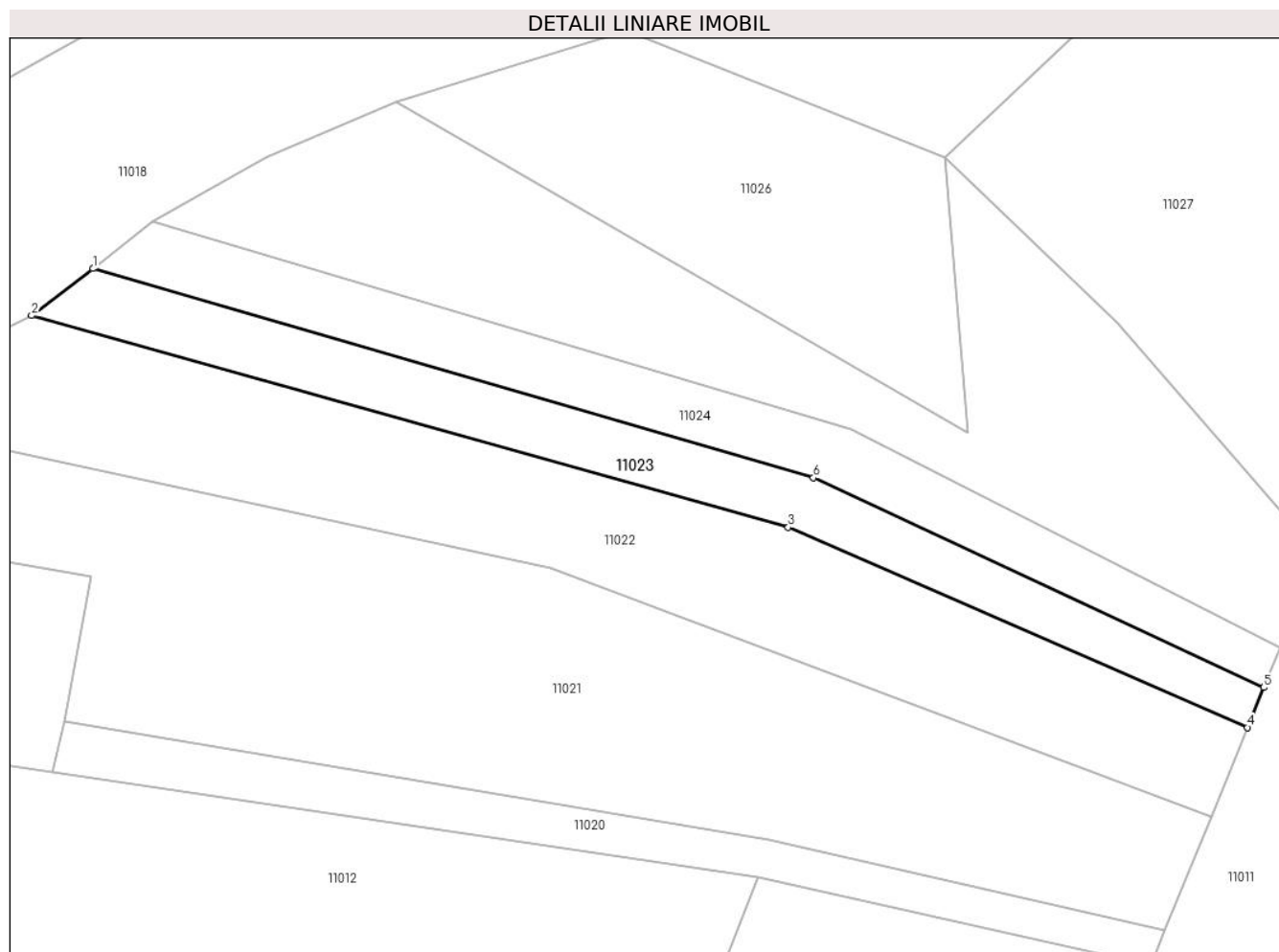
Inscrieri privind dezmembramintele dreptului de proprietate, drepturi reale de garanție și sarcini	Referințe
NU SUNT	

Anexa Nr. 1 La Partea I

Teren

Nr cadastral	Suprafața (mp)*	Observații / Referințe
	2.200	

* Suprafața este determinată în planul de proiecție Stereo 70.



Date referitoare la teren

Crt	Categorie folosință	Intravilan	Suprafața (mp)	Tarla	Parcelă	Nr. topo	Observații / Referințe
1	arabil	NU	2.200	50	926	-	

Lungime Segmente

1) Valorile lungimilor segmentelor sunt obținute din proiecție în plan.

Punct început	X / Y	Punct sfârșit	X / Y	Lungime segment (** (m)
1	583.091,697 671.419,09	2	583.080,788 671.410,726	13.746
2	583.080,788 671.410,726	3	583.215,529 671.373,033	139.914
3	583.215,529 671.373,033	4	583.297,327 671.337,427	89.212
4	583.297,327 671.337,427	5	583.300,221 671.344,541	7.68
5	583.300,221 671.344,541	6	583.220,011 671.381,872	88.472

Punct început	X / Y	Punct sfârșit	X / Y	Lungime segment (** (m)
6	583.220,011 671.381,872	1	583.091,697 671.419,09	133.603

** Lungimile segmentelor sunt determinate în planul de proiecție Stereo 70 și sunt rotunjite la 1 milimetru.

*** Distanța dintre puncte este formată din segmente cumulate ce sunt mai mici decât valoarea 1 milimetru.

**DATE DESPRE IMOBILUL NR. 11024**

Oficiul de Cadastru și Publicitate Imobiliară SUCEAVA
Biroul de Cadastru și Publicitate Imobiliară Gura Humorului

A. Partea I. Descrierea imobilului

TEREN Extravilan

Adresa: Jud. Suceava

Nr. Crt	Nr cadastral Nr. topografic	Suprafața* (mp)	Observații / Referințe
A1		2.200	Sector cadastral:19 Teren neimprejmuit;

B. Partea II. Proprietari și acte

Inscrieri privitoare la dreptul de proprietate și alte drepturi reale		Referințe
11024 / 18/03/2022		
Act Normativ nr. 7, din 13/03/1996 emis de PARLAMENTUL ROMANIEI;		
B1	Intabulare, drept de PROPRIETATE, dobandit prin Lege, cota actuala 1/1, cota initiala 1/1 1) NEIDENTIFICAT NEIDENTIFICAT	A1
Act Administrativ nr. 1435, din 14/03/2022 emis de PRIMARIA COMUNEI DRAGOIESTI;		
B2	Se noteaza posesia factica in favoarea lui 1) ANCHIDIN GHEORGHE	A1

C. Partea III. SARCINI .

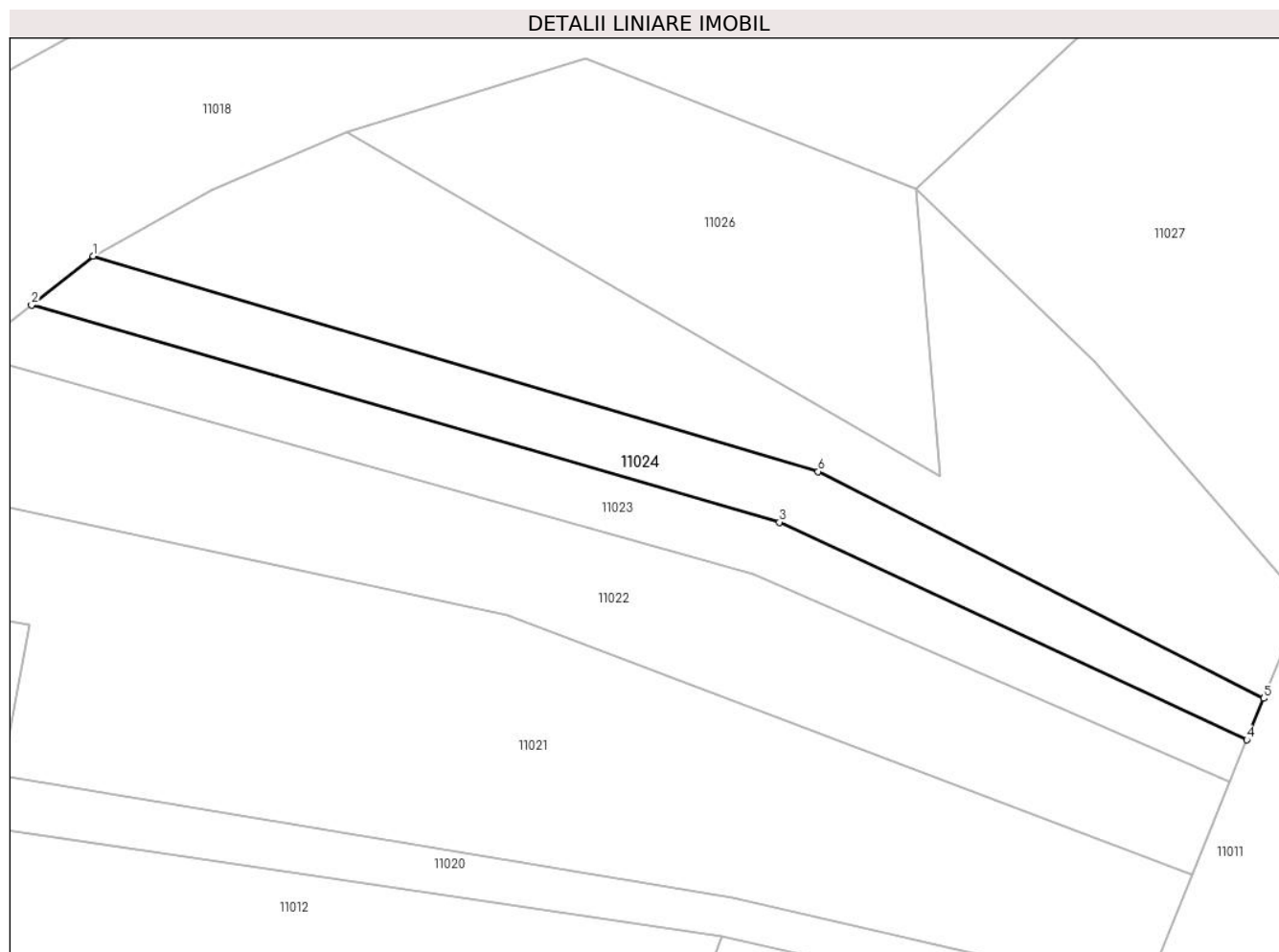
Inscrieri privind dezmembramintele dreptului de proprietate, drepturi reale de garanție și sarcini	Referințe
NU SUNT	

Anexa Nr. 1 La Partea I

Teren

Nr cadastral	Suprafața (mp)*	Observații / Referințe
	2.200	

* Suprafața este determinată în planul de proiecție Stereo 70.



Date referitoare la teren

Crt	Categorie folosință	Intra vilan	Suprafața (mp)	Tarla	Parcelă	Nr. topo	Observații / Referințe
1	arabil	NU	2.200	50	926	-	

Lungime Segmente

1) Valorile lungimilor segmentelor sunt obținute din proiecție în plan.

Punct început	X / Y	Punct sfârșit	X / Y	Lungime segment (** (m)
1	583.102,272 671.427,491	2	583.091,697 671.419,09	13.506
2	583.091,697 671.419,09	3	583.220,011 671.381,872	133.603
3	583.220,011 671.381,872	4	583.300,221 671.344,541	88.472
4	583.300,221 671.344,541	5	583.303,115 671.351,656	7.681
5	583.303,115 671.351,656	6	583.226,636 671.390,57	85.81

Punct început	X / Y	Punct sfârșit	X / Y	Lungime segment (** (m)
6	583.226,636 671.390,57	1	583.102,272 671.427,491	129.729

** Lungimile segmentelor sunt determinate în planul de proiecție Stereo 70 și sunt rotunjite la 1 milimetru.

*** Distanța dintre puncte este formată din segmente cumulate ce sunt mai mici decât valoarea 1 milimetru.

**DATE DESPRE IMOBILUL NR. 11025**

Oficiul de Cadastru și Publicitate Imobiliară SUCEAVA
Biroul de Cadastru și Publicitate Imobiliară Gura Humorului

A. Partea I. Descrierea imobilului

TEREN Extravilan

Adresa: Jud. Suceava

Nr. Crt	Nr cadastral Nr. topografic	Suprafața* (mp)	Observații / Referințe
A1		5.290	Sector cadastral:19 Teren neimprejmuit;

B. Partea II. Proprietari și acte

Inscrieri privitoare la dreptul de proprietate și alte drepturi reale		Referințe
11025 / 18/03/2022		
Act Administrativ nr. 7, din 13/03/1996 emis de PRIMARIA COMUNEI DRAGOIESTI;		
B1	Inscrierea provizorie, drept de PROPRIETATE, dobandit prin Lege, cota actuala 1/1, cota initiala 1/1 1) COMUNA DRAGOIESTI, CIF:4441190, Proprietar neidentificat.	A1

C. Partea III. SARCINI .

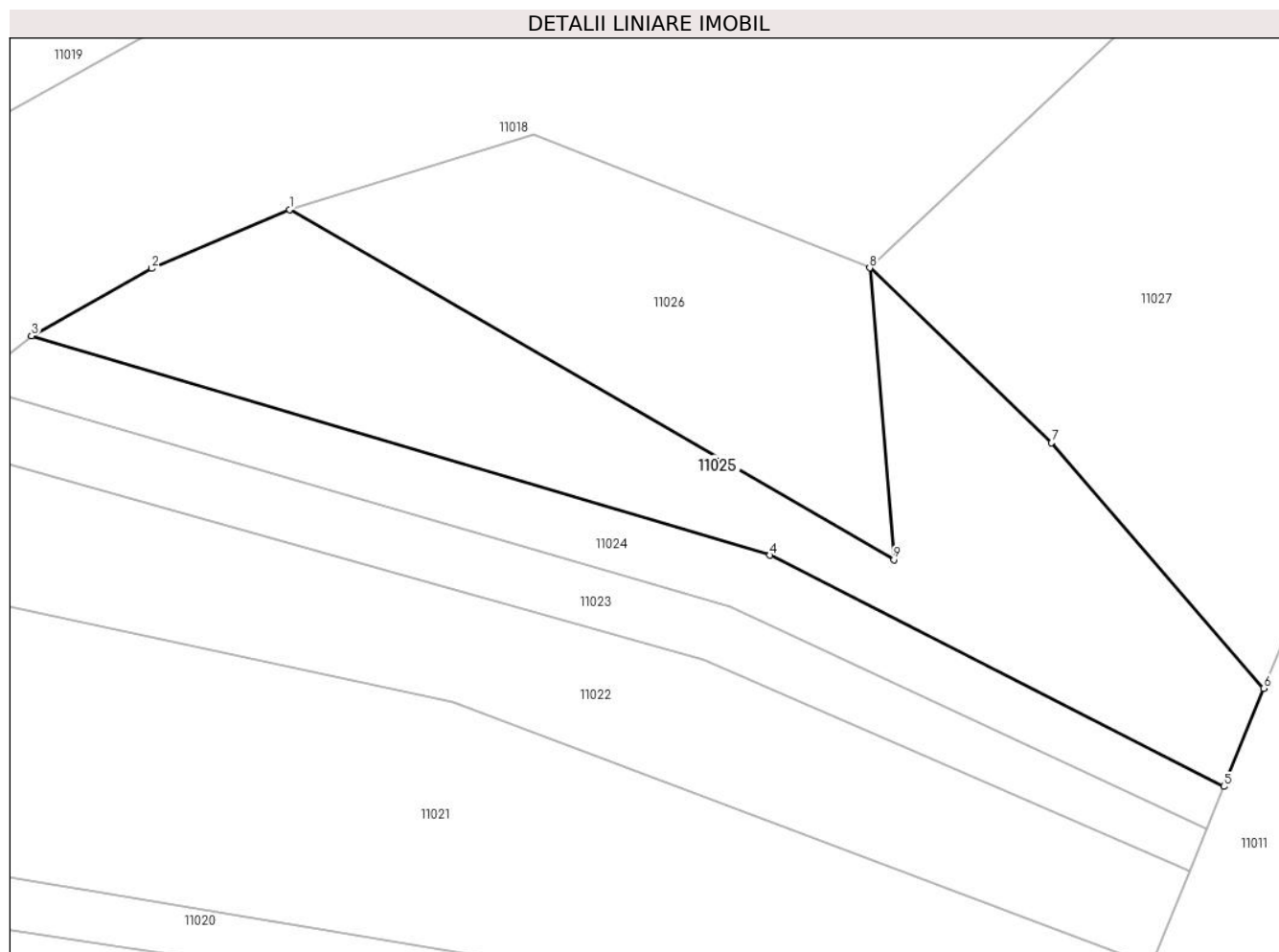
Inscrieri privind dezmembramintele dreptului de proprietate, drepturi reale de garanție și sarcini	Referințe
NU SUNT	

Anexa Nr. 1 La Partea I

Teren

Nr cadastral	Suprafața (mp)*	Observații / Referințe
	5.290	

* Suprafața este determinată în planul de proiecție Stereo 70.



Date referitoare la teren

Crt	Categorie folosință	Intravilan	Suprafața (mp)	Tarla	Parcelă	Nr. topo	Observații / Referințe
1	arabil	NU	5.290	50	926	-	

Lungime Segmente

1) Valorile lungimilor segmentelor sunt obținute din proiecție în plan.

Punct început	X / Y	Punct sfârșit	X / Y	Lungime segment (** (m)
1	583.145,72 671.448,75	2	583.122,5 671.438,831	25.25
2	583.122,5 671.438,831	3	583.102,272 671.427,491	23.19
3	583.102,272 671.427,491	4	583.226,636 671.390,57	129.729
4	583.226,636 671.390,57	5	583.303,115 671.351,656	85.81
5	583.303,115 671.351,656	6	583.309,829 671.368,161	17.818

Punct început	X / Y	Punct sfârșit	X / Y	Lungime segment (** (m)
6	583.309,829 671.368,161	7	583.274,077 671.409,503	54.657
7	583.274,077 671.409,503	8	583.243,443 671.438,938	42.484
8	583.243,443 671.438,938	9	583.247,525 671.389,81	49.297
9	583.247,525 671.389,81	1	583.145,72 671.448,75	117.636

** Lungimile segmentelor sunt determinate în planul de proiecție Stereo 70 și sunt rotunjite la 1 milimetru.

*** Distanța dintre puncte este formată din segmente cumulate ce sunt mai mici decât valoarea 1 milimetru.

**DATE DESPRE IMOBILUL NR. 11026**

Oficiul de Cadastru și Publicitate Imobiliară SUCEAVA
Biroul de Cadastru și Publicitate Imobiliară Gura Humorului

A. Partea I. Descrierea imobilului

TEREN Extravilan

Adresa: Jud. Suceava

Nr. Crt	Nr cadastral Nr. topografic	Suprafața* (mp)	Observații / Referințe
A1		3.200	Sector cadastral:19 Teren neimprejmut;

B. Partea II. Proprietari și acte

Inscrieri privitoare la dreptul de proprietate și alte drepturi reale		Referințe
11026 / 18/03/2022		
Act Normativ nr. 7, din 13/03/1996 emis de PARLAMENTUL ROMANIEI;		
B1	Intabulare, drept de PROPRIETATE, dobandit prin Lege, cota actuala 1/1, cota initiala 1/1 1) NEIDENTIFICAT NEIDENTIFICAT	A1
Act Administrativ nr. 1434, din 14/03/2022 emis de PRIMARIA COMUNEI DRAGOIESTI;		
B2	Se noteaza posesia factica in favoarea lui 1) ANCHIDIN GHEORGHE	A1

C. Partea III. SARCINI .

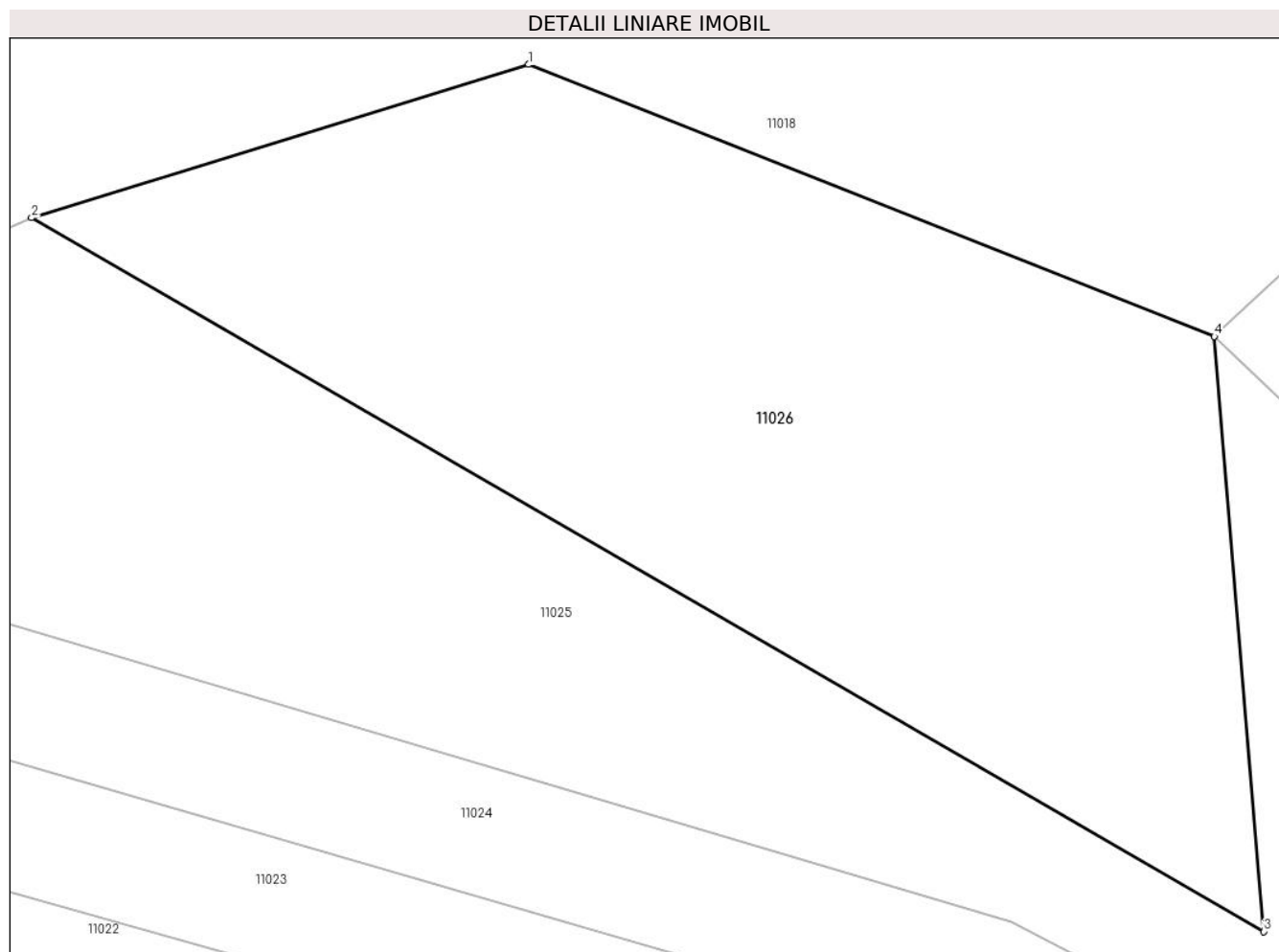
Inscrieri privind dezmembramintele dreptului de proprietate, drepturi reale de garanție și sarcini	Referințe
NU SUNT	

Anexa Nr. 1 La Partea I

Teren

Nr cadastral	Suprafața (mp)*	Observații / Referințe
	3.200	

* Suprafața este determinată în planul de proiecție Stereo 70.



Date referitoare la teren

Crt	Categorie folosință	Intravilan	Suprafața (mp)	Tarla	Parcelă	Nr. topo	Observații / Referințe
1	arabil	NU	3.200	50	926	-	

Lungime Segmente

1) Valorile lungimilor segmentelor sunt obținute din proiecție în plan.

Punct început	X / Y	Punct sfârșit	X / Y	Lungime segment (** (m)
1	583.186,79 671.461,4	2	583.145,72 671.448,75	42.974
2	583.145,72 671.448,75	3	583.247,525 671.389,81	117.636
3	583.247,525 671.389,81	4	583.243,443 671.438,938	49.297
4	583.243,443 671.438,938	1	583.186,79 671.461,4	60.943

** Lungimile segmentelor sunt determinate în planul de proiecție Stereo 70 și sunt rotunjite la 1 milimetru.

***** Distanţa dintre puncte este formată din segmente cumulate ce sunt mai mici decât valoarea 1 milimetru.**

**DATE DESPRE IMOBILUL NR. 11027**

Oficiul de Cadastru și Publicitate Imobiliară SUCEAVA
Biroul de Cadastru și Publicitate Imobiliară Gura Humorului

A. Partea I. Descrierea imobilului

TEREN Extravilan

Adresa: Jud. Suceava

Nr. Crt	Nr cadastral Nr. topografic	Suprafața* (mp)	Observații / Referințe
A1		10.166	Sector cadastral:19 Teren neimprejmuit;

B. Partea II. Proprietari și acte

Inscrieri privitoare la dreptul de proprietate și alte drepturi reale		Referințe
11027 / 18/03/2022		
Act Normativ nr. 7, din 13/03/1996 emis de PARLAMENTUL ROMANIEI;		
B1	Inscrierea provizorie, drept de PROPRIETATE, dobandit prin Lege, cota actuala 1/1, cota initiala 1/1 1) COMUNA DRAGOIESTI , CIF:4441190, Proprietar neidentificat.	A1

C. Partea III. SARCINI .

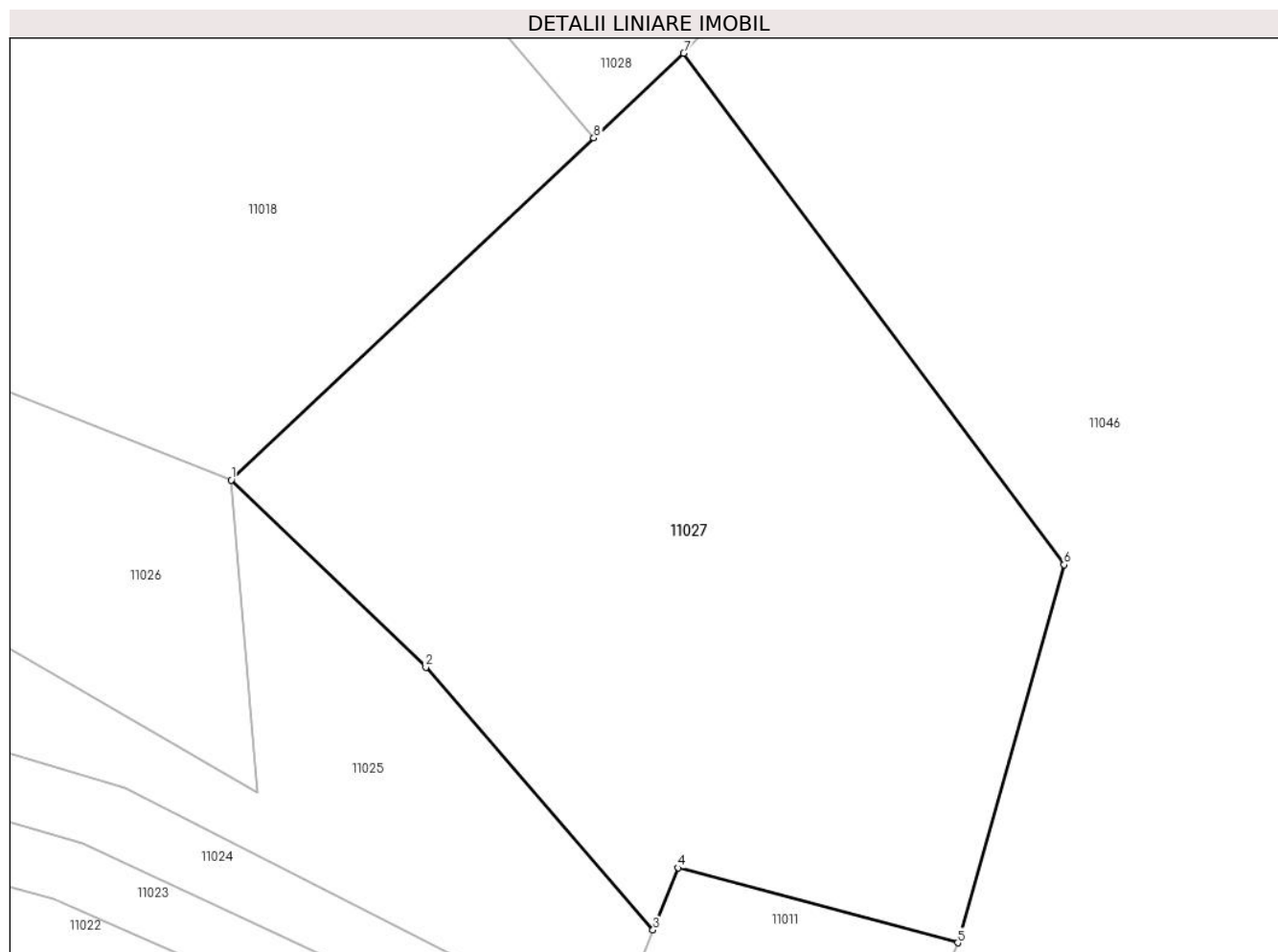
Inscrieri privind dezmembramintele dreptului de proprietate, drepturi reale de garanție și sarcini	Referințe
NU SUNT	

Anexa Nr. 1 La Partea I

Teren

Nr cadastral	Suprafața (mp)*	Observații / Referințe
	10.166	

* Suprafața este determinată în planul de proiecție Stereo 70.



Date referitoare la teren

Crt	Categorie folosință	Intravilan	Suprafața (mp)	Tarla	Parcelă	Nr. topo	Observații / Referințe
1	arabil	NU	10.166	50	922	-	

Lungime Segmente

1) Valorile lungimilor segmentelor sunt obținute din proiecție în plan.

Punct început	X / Y	Punct sfârșit	X / Y	Lungime segment (** (m)
1	583.243,443 671.438,938	2	583.274,077 671.409,503	42.484
2	583.274,077 671.409,503	3	583.309,829 671.368,161	54.657
3	583.309,829 671.368,161	4	583.313,801 671.377,926	10.542
4	583.313,801 671.377,926	5	583.357,778 671.366,15	45.526
5	583.357,778 671.366,15	6	583.374,511 671.425,593	61.753

Punct început	X / Y	Punct sfârșit	X / Y	Lungime segment (** (m)
6	583.374,511 671.425,593	7	583.314,636 671.506,054	100.295
7	583.314,636 671.506,054	8	583.300,483 671.492,711	19.451
8	583.300,483 671.492,711	1	583.243,443 671.438,938	78.391

** Lungimile segmentelor sunt determinate în planul de proiecție Stereo 70 și sunt rotunjite la 1 milimetru.

*** Distanța dintre puncte este formată din segmente cumulate ce sunt mai mici decât valoarea 1 milimetru.

**DATE DESPRE IMOBILUL NR. 11028**

Oficiul de Cadastru și Publicitate Imobiliară SUCEAVA
Biroul de Cadastru și Publicitate Imobiliară Gura Humorului

A. Partea I. Descrierea imobilului

TEREN Extravilan

Adresa: Jud. Suceava

Nr. Crt	Nr cadastral Nr. topografic	Suprafața* (mp)	Observații / Referințe
A1		1.600	Sector cadastral:19 Teren neimprejmuit;

B. Partea II. Proprietari și acte

Inscrieri privitoare la dreptul de proprietate și alte drepturi reale	Referințe
11028 / 18/03/2022	
Act Normativ nr. 2944, din 25/06/2019 emis de PARLAMENTUL ROMANIEI;	
B1	A1
Intabulare, drept de PROPRIETATE, dobandit prin lesire Din Indiviziune, cota actuala 1/1, cota initiala 1/1	
1) SANDU LUCRETIA	

C. Partea III. SARCINI .

Inscrieri privind dezmembramintele dreptului de proprietate, drepturi reale de garanție și sarcini	Referințe
NU SUNT	

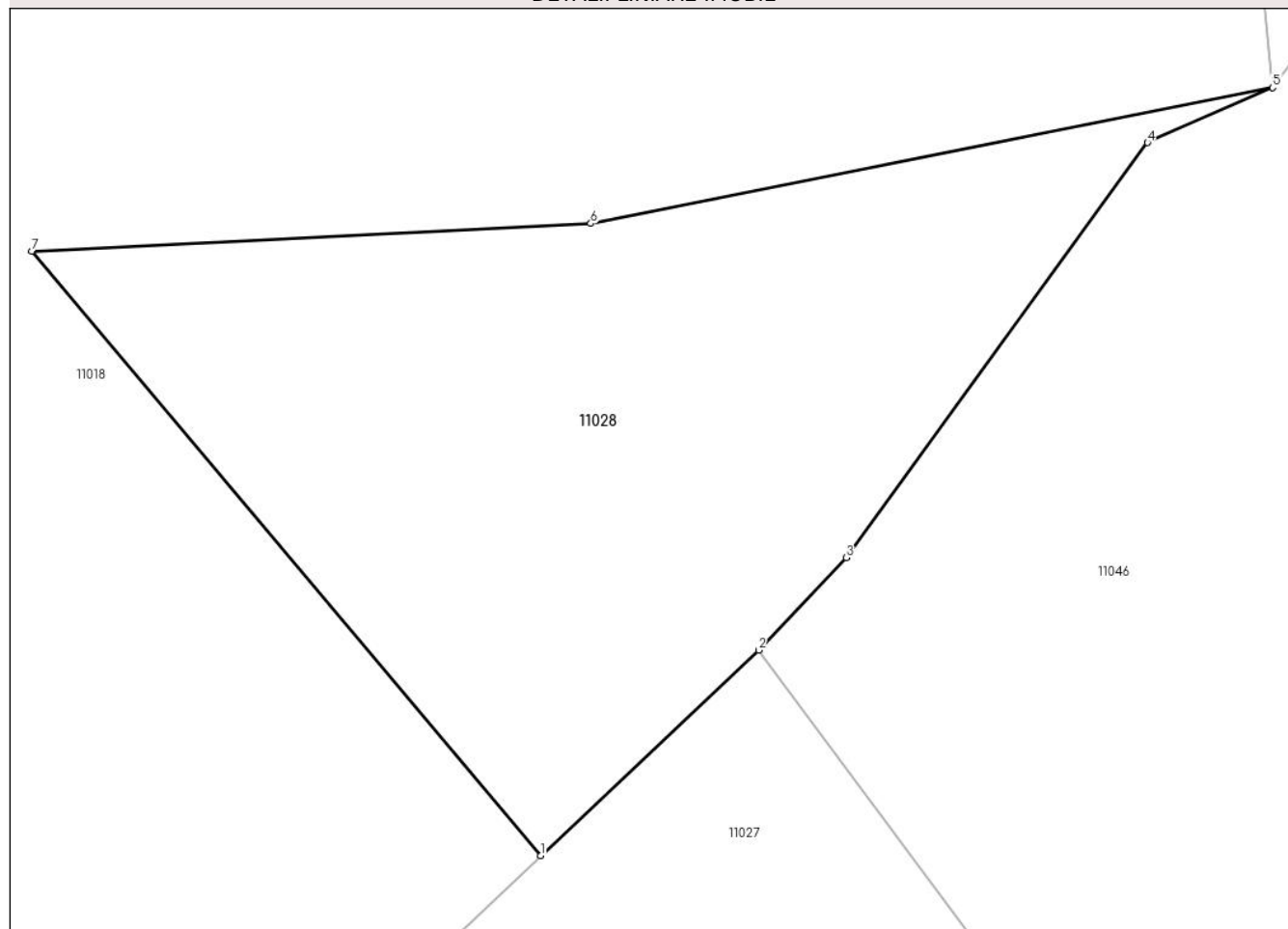
Anexa Nr. 1 La Partea I

Teren

Nr cadastral	Suprafața (mp)*	Observații / Referințe
	1.600	

* Suprafața este determinată în planul de proiecție Stereo 70.

DETALII LINIARE IMOBIL



Date referitoare la teren

Crt	Categorie folosință	Intravilan	Suprafața (mp)	Tarla	Parcelă	Nr. topo	Observații / Referințe
1	arabil	NU	1.600	50	926	-	

Lungime Segmente

1) Valorile lungimilor segmentelor sunt obținute din proiecție în plan.

Punct început	X / Y	Punct sfârșit	X / Y	Lungime segment (** (m)
1	583.300,483 671.492,711	2	583.314,636 671.506,054	19.451
2	583.314,636 671.506,054	3	583.320,336 671.512,042	8.267
3	583.320,336 671.512,042	4	583.339,889 671.538,972	33.28
4	583.339,889 671.538,972	5	583.348,01 671.542,54	8.87
5	583.348,01 671.542,54	6	583.303,737 671.533,729	45.141

Punct început	X / Y	Punct sfârșit	X / Y	Lungime segment (** (m)
6	583.303,737 671.533,729	7	583.267,451 671.531,92	36.331
7	583.267,451 671.531,92	1	583.300,483 671.492,711	51.268

** Lungimile segmentelor sunt determinate în planul de proiecție Stereo 70 și sunt rotunjite la 1 milimetru.

*** Distanța dintre puncte este formată din segmente cumulate ce sunt mai mici decât valoarea 1 milimetru.

**DATE DESPRE IMOBILUL NR. 11029**

Oficiul de Cadastru și Publicitate Imobiliară SUCEAVA
Biroul de Cadastru și Publicitate Imobiliară Gura Humorului

A. Partea I. Descrierea imobilului

TEREN Extravilan

Adresa: Jud. Suceava

Nr. Crt	Nr cadastral Nr. topografic	Suprafața* (mp)	Observații / Referințe
A1		2.600	Sector cadastral:19 Teren neimprejmuit;

B. Partea II. Proprietari și acte

Inscrieri privitoare la dreptul de proprietate și alte drepturi reale		Referințe
11029 / 18/03/2022		
Act Normativ nr. 7, din 13/03/1996 emis de PARLAMENTUL ROMANIEI;		
B1	Intabulare, drept de PROPRIETATE, dobandit prin Lege, cota actuala 1/1, cota initiala 1/1 1) NEIDENTIFICAT NEIDENTIFICAT	A1
Act Administrativ nr. 1431, din 14/03/2022 emis de PRIMARIA COMUNEI DRAGOIESTI;		
B2	Se noteaza posesia factica in favoarea lui 1) ANCHIDIN GHEORGHE	A1

C. Partea III. SARCINI .

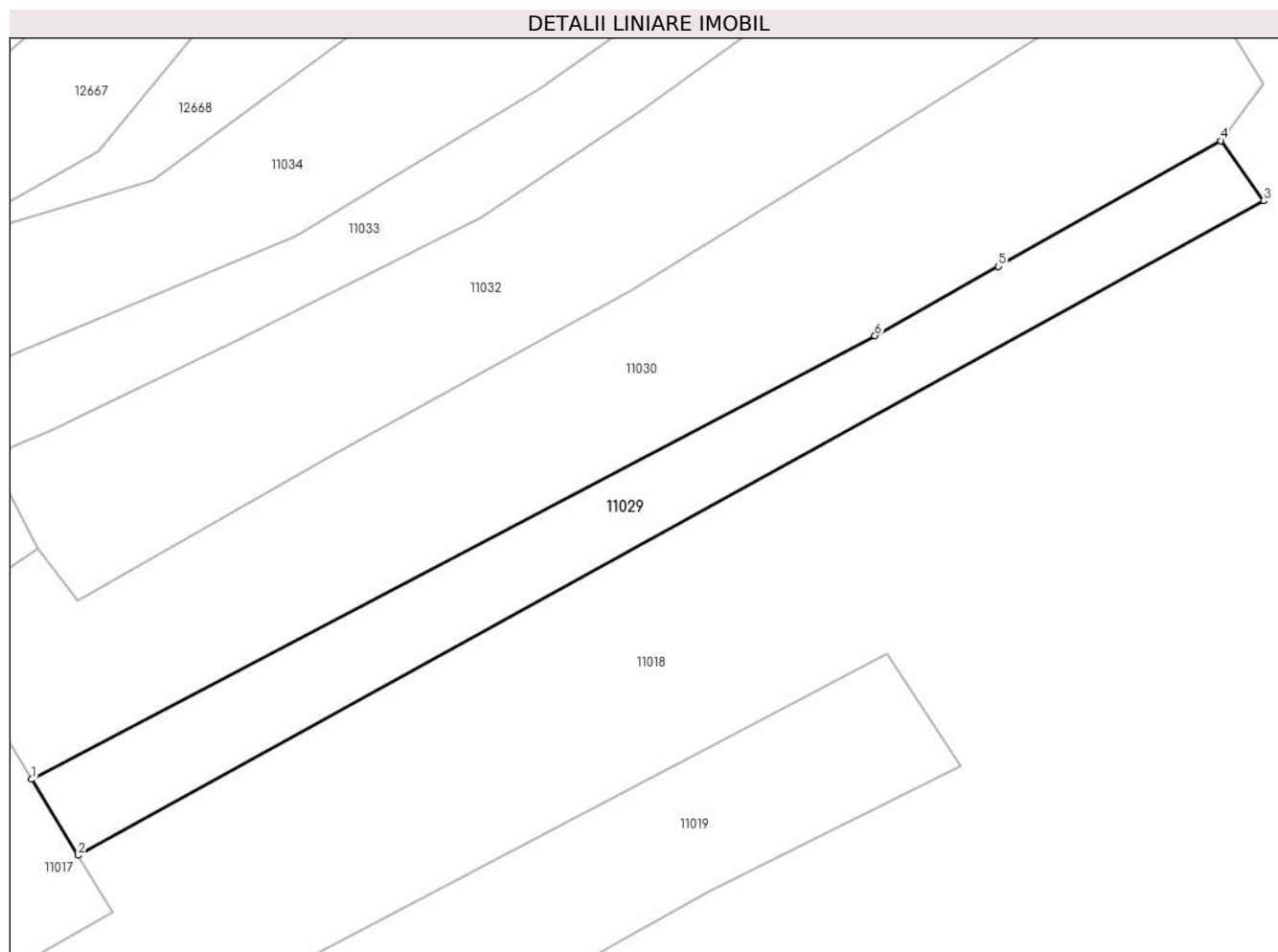
Inscrieri privind dezmembramintele dreptului de proprietate, drepturi reale de garanție și sarcini	Referințe
NU SUNT	

Anexa Nr. 1 La Partea I

Teren

Nr cadastral	Suprafața (mp)*	Observații / Referințe
	2.600	

* Suprafața este determinată în planul de proiecție Stereo 70.



Date referitoare la teren

Crt	Categorie folosință	Intra vilan	Suprafața (mp)	Tarla	Parcelă	Nr. topo	Observații / Referințe
1	arabil	NU	2.600	50	926	-	

Lungime Segmente

1) Valorile lungimilor segmentelor sunt obținute din proiecție în plan.

Punct început	X / Y	Punct sfârșit	X / Y	Lungime segment (** (m)
1	583.030,018 671.504,495	2	583.037,396 671.492,494	14.088
2	583.037,396 671.492,494	3	583.224,68 671.595,837	213.904
3	583.224,68 671.595,837	4	583.217,87 671.605,32	11.675
4	583.217,87 671.605,32	5	583.182,742 671.585,488	40.34
5	583.182,742 671.585,488	6	583.163,259 671.574,536	22.35

Punct început	X / Y	Punct sfârșit	X / Y	Lungime segment (** (m)
6	583.163,259 671.574,536	1	583.030,018 671.504,495	150.529

** Lungimile segmentelor sunt determinate în planul de proiecție Stereo 70 și sunt rotunjite la 1 milimetru.

*** Distanța dintre puncte este formată din segmente cumulate ce sunt mai mici decât valoarea 1 milimetru.

**DATE DESPRE IMOBILUL NR. 11030**

Oficiul de Cadastru și Publicitate Imobiliară SUCEAVA
Biroul de Cadastru și Publicitate Imobiliară Gura Humorului

A. Partea I. Descrierea imobilului

TEREN Extravilan

Adresa: Jud. Suceava

Nr. Crt	Nr cadastral Nr. topografic	Suprafața* (mp)	Observații / Referințe
A1		5.717	Sector cadastral:19 Teren neimprejmuit;

B. Partea II. Proprietari și acte

Inscrieri privitoare la dreptul de proprietate și alte drepturi reale		Referințe
11030 / 18/03/2022		
Act Normativ nr. 7, din 13/03/1996 emis de PARLAMENTUL ROMANIEI;		
B1	Inscrierea provizorie, drept de PROPRIETATE, dobandit prin Lege, cota actuala 1/1, cota initiala 1/1 1) COMUNA DRAGOIESTI , CIF:4441190, Proprietar neidentificat.	A1

C. Partea III. SARCINI .

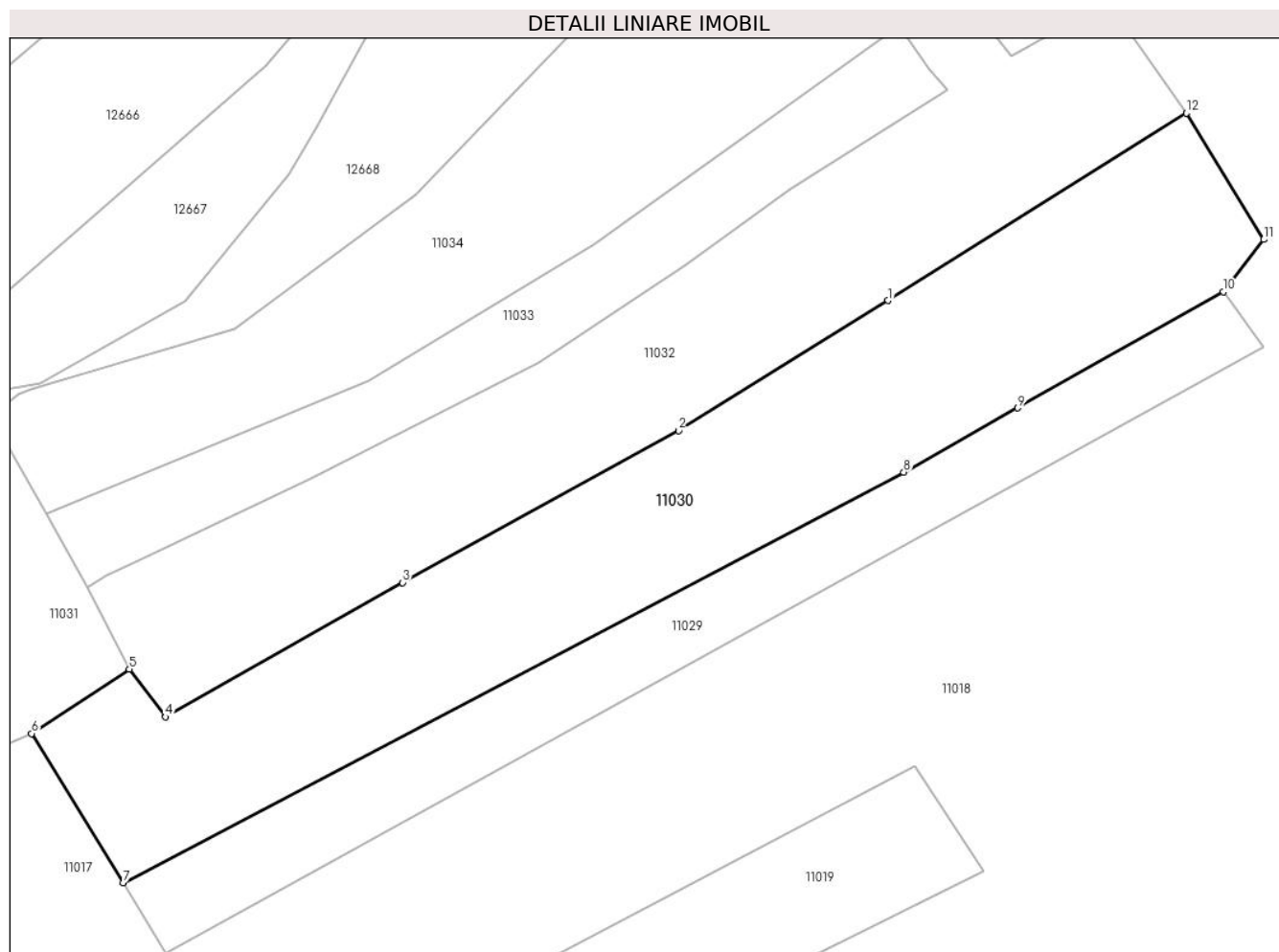
Inscrieri privind dezmembramintele dreptului de proprietate, drepturi reale de garanție și sarcini	Referințe
NU SUNT	

Anexa Nr. 1 La Partea I

Teren

Nr cadastral	Suprafața (mp)*	Observații / Referințe
	5.717	

* Suprafața este determinată în planul de proiecție Stereo 70.



Date referitoare la teren

Crt	Categorie folosință	Intravilan	Suprafața (mp)	Tarla	Parcelă	Nr. topo	Observații / Referințe
1	arabil	NU	5.717	50	926	-	

Lungime Segmente

1) Valorile lungimilor segmentelor sunt obținute din proiecție în plan.

Punct început	X / Y	Punct sfârșit	X / Y	Lungime segment (** (m)
1	583.160,612 671.603,836	2	583.124,819 671.581,655	42.109
2	583.124,819 671.581,655	3	583.077,716 671.555,711	53.775
3	583.077,716 671.555,711	4	583.037,252 671.532,793	46.503
4	583.037,252 671.532,793	5	583.031,085 671.540,938	10.216
5	583.031,085 671.540,938	6	583.014,394 671.529,968	19.973

Punct început	X / Y	Punct sfârșit	X / Y	Lungime segment (** (m)
6	583.014,394 671.529,968	7	583.030,018 671.504,495	29.883
7	583.030,018 671.504,495	8	583.163,259 671.574,536	150.529
8	583.163,259 671.574,536	9	583.182,742 671.585,488	22.35
9	583.182,742 671.585,488	10	583.217,87 671.605,32	40.34
10	583.217,87 671.605,32	11	583.224,72 671.614,24	11.247
11	583.224,72 671.614,24	12	583.211,523 671.635,785	25.266
12	583.211,523 671.635,785	1	583.160,612 671.603,836	60.105

** Lungimile segmentelor sunt determinate în planul de proiecție Stereo 70 și sunt rotunjite la 1 milimetru.

*** Distanța dintre puncte este formată din segmente cumulate ce sunt mai mici decât valoarea 1 milimetru.

**DATE DESPRE IMOBILUL NR. 11031**

Oficiul de Cadastru și Publicitate Imobiliară SUCEAVA
Biroul de Cadastru și Publicitate Imobiliară Gura Humorului

A. Partea I. Descrierea imobilului

TEREN Extravilan

Adresa: Jud. Suceava

Nr. Crt	Nr cadastral Nr. topografic	Suprafața* (mp)	Observații / Referințe
A1		1.798	Sector cadastral:19 Teren neimprejmuit;

B. Partea II. Proprietari și acte

Inscrieri privitoare la dreptul de proprietate și alte drepturi reale		Referințe
11031 / 18/03/2022		
Act Normativ nr. 7, din 13/03/1996 emis de PARLAMENTUL ROMANIEI;		
B1	Intabulare, drept de PROPRIETATE, dobandit prin Lege, cota actuala 1/1, cota initiala 1/1 1) NEIDENTIFICAT NEIDENTIFICAT	A1
Act Administrativ nr. 1427, din 14/03/2022 emis de PRIMARIA COMUNEI DRAGOIESTI;		
B2	Se noteaza posesia factica in favoarea lui 1) ONUT VASILE-BOGDAN	A1

C. Partea III. SARCINI .

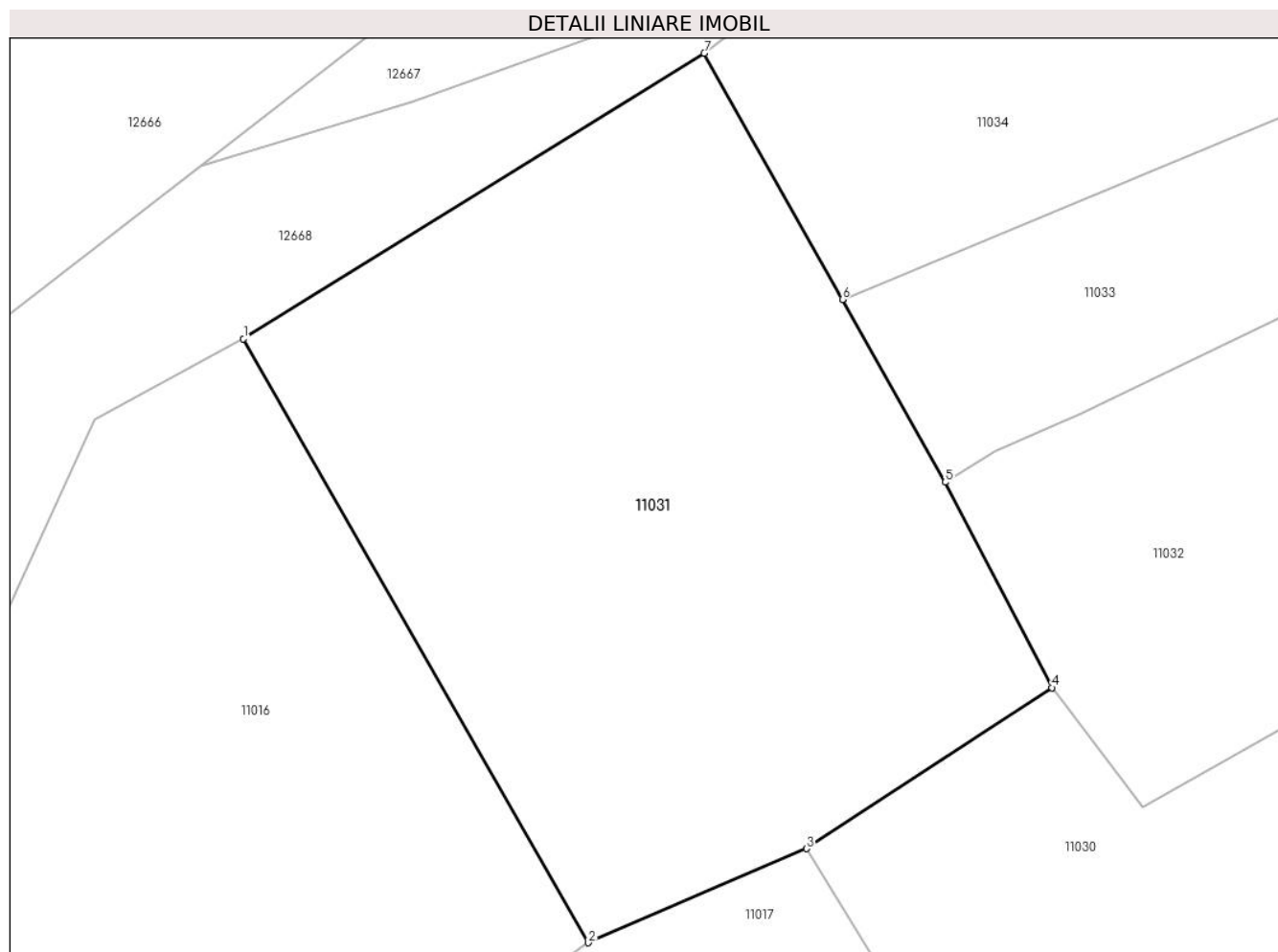
Inscrieri privind dezmembramintele dreptului de proprietate, drepturi reale de garanție și sarcini	Referințe
NU SUNT	

Anexa Nr. 1 La Partea I

Teren

Nr cadastral	Suprafața (mp)*	Observații / Referințe
	1.798	

* Suprafața este determinată în planul de proiecție Stereo 70.



Date referitoare la teren

Crt	Categorie folosință	Intravilan	Suprafața (mp)	Tarla	Parcelă	Nr. topo	Observații / Referințe
1	arabil	NU	1.798	50	926	-	

Lungime Segmente

1) Valorile lungimilor segmentelor sunt obținute din proiecție în plan.

Punct început	X / Y	Punct sfârșit	X / Y	Lungime segment (** (m)
1	582.976,02 671.564,68	2	582.999,508 671.523,565	47.351
2	582.999,508 671.523,565	3	583.014,394 671.529,968	16.205
3	583.014,394 671.529,968	4	583.031,085 671.540,938	19.973
4	583.031,085 671.540,938	5	583.023,824 671.554,922	15.757
5	583.023,824 671.554,922	6	583.016,828 671.567,367	14.277

Punct început	X / Y	Punct sfârșit	X / Y	Lungime segment (** (m)
6	583.016,828 671.567,367	7	583.007,406 671.584,128	19.228
7	583.007,406 671.584,128	1	582.976,02 671.564,68	36.923

** Lungimile segmentelor sunt determinate în planul de proiecție Stereo 70 și sunt rotunjite la 1 milimetru.

*** Distanța dintre puncte este formată din segmente cumulate ce sunt mai mici decât valoarea 1 milimetru.

**DATE DESPRE IMOBILUL NR. 11032**

Oficiul de Cadastru și Publicitate Imobiliară SUCEAVA
Biroul de Cadastru și Publicitate Imobiliară Gura Humorului

A. Partea I. Descrierea imobilului

TEREN Extravilan

Adresa: Jud. Suceava

Nr. Crt	Nr cadastral Nr. topografic	Suprafața* (mp)	Observații / Referințe
A1		6.312	Sector cadastral:19 Teren neimprejmut;

B. Partea II. Proprietari și acte

Inscrieri privitoare la dreptul de proprietate și alte drepturi reale		Referințe
11032 / 18/03/2022		
Act Normativ nr. 7, din 13/03/1996 emis de PARLAMENTUL ROMANIEI;		
B1	Intabulare, drept de PROPRIETATE, dobandit prin Lege, cota actuala 1/1, cota initiala 1/1 1) NEIDENTIFICAT NEIDENTIFICAT	A1
Act Administrativ nr. 1428, din 14/03/2022 emis de PRIMARIA COMUNEI DRAGOIESTI;		
B2	Se noteaza posesia factica in favoarea lui 1) ONUT CONSTANTIN	A1

C. Partea III. SARCINI .

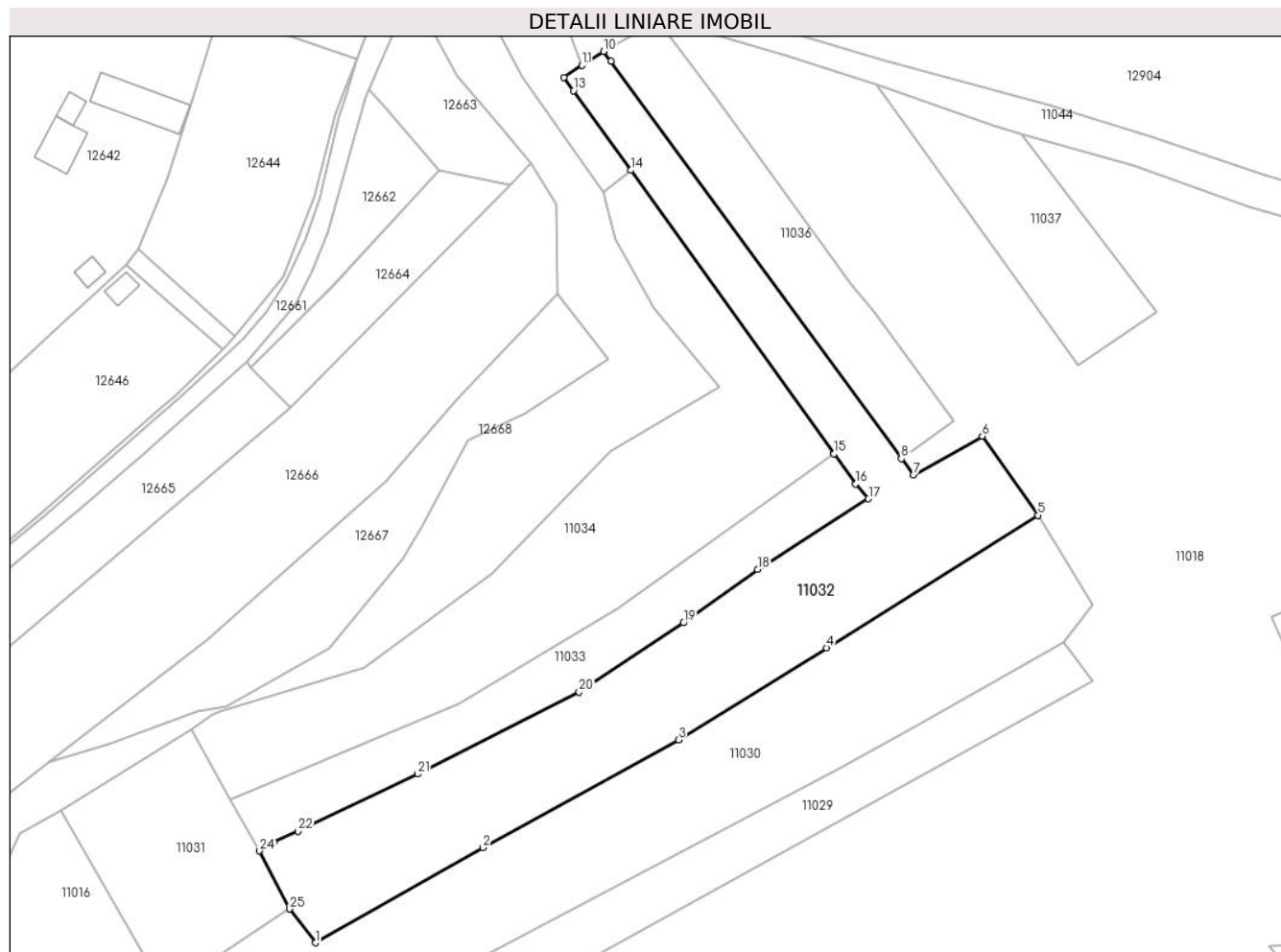
Inscrieri privind dezmembramintele dreptului de proprietate, drepturi reale de garanție și sarcini	Referințe
NU SUNT	

Anexa Nr. 1 La Partea I

Teren

Nr cadastral	Suprafața (mp)*	Observații / Referințe
	6.312	

* Suprafața este determinată în planul de proiecție Stereo 70.



Date referitoare la teren

Crt	Categorie folosință	Intravilan	Suprafața (mp)	Tarla	Parcelă	Nr. topo	Observații / Referințe
1	arabil	NU	6.312	50	926	-	

Lungime Segmente

1) Valorile lungimilor segmentelor sunt obținute din proiecție în plan.

Punct început	X / Y	Punct sfârșit	X / Y	Lungime segment (** (m)
1	583.037,252 671.532,793	2	583.077,716 671.555,711	46.503
3	583.124,819 671.581,655	4	583.160,612 671.603,836	42.109
5	583.211,523 671.635,785	6	583.198,158 671.654,875	23.303
7	583.181,536 671.645,449	8	583.178,633 671.649,413	4.913
9	583.108,516 671.745,165	10	583.106,794 671.747,566	2.955

Punct început	X / Y	Punct sfârșit	X / Y	Lungime segment (** (m)
2	583.077,716 671.555,711	3	583.124,819 671.581,655	53.775
4	583.160,612 671.603,836	5	583.211,523 671.635,785	60.105
6	583.198,158 671.654,875	7	583.181,536 671.645,449	19.109
8	583.178,633 671.649,413	9	583.108,516 671.745,165	118.68
10	583.106,794 671.747,566	11	583.101,605 671.744,171	6.201

Punct început	X / Y	Punct sfârșit	X / Y	Lungime segment (** (m)
11	583.101,605 671.744,171	12	583.097,213 671.741,296	5.249
13	583.099,516 671.738,097	14	583.113,304 671.718,91	23.627
15	583.162,398 671.650,594	16	583.167,611 671.643,339	8.934
17	583.170,707 671.639,753	18	583.143,922 671.622,774	31.713
19	583.126,055 671.609,863	20	583.100,912 671.593,151	30.19
21	583.061,933 671.573,423	22	583.033,058 671.559,621	32.004
23	583.027,279 671.557,031	24	583.023,824 671.554,922	4.048
25	583.031,085 671.540,938	1	583.037,252 671.532,793	10.216

Punct început	X / Y	Punct sfârșit	X / Y	Lungime segment (** (m)
12	583.097,213 671.741,296	13	583.099,516 671.738,097	3.942
14	583.113,304 671.718,91	15	583.162,398 671.650,594	84.127
16	583.167,611 671.643,339	17	583.170,707 671.639,753	4.738
18	583.143,922 671.622,774	19	583.126,055 671.609,863	22.044
20	583.100,912 671.593,151	21	583.061,933 671.573,423	43.687
22	583.033,058 671.559,621	23	583.027,279 671.557,031	6.333
24	583.023,824 671.554,922	25	583.031,085 671.540,938	15.757

** Lungimile segmentelor sunt determinate în planul de proiecție Stereo 70 și sunt rotunjite la 1 milimetru.

*** Distanța dintre puncte este formată din segmente cumulate ce sunt mai mici decât valoarea 1 milimetru.

**DATE DESPRE IMOBILUL NR. 11033**

Oficiul de Cadastru și Publicitate Imobiliară SUCEAVA
 Biroul de Cadastru și Publicitate Imobiliară Gura Humorului

A. Partea I. Descrierea imobilului

TEREN Extravilan

Adresa: Jud. Suceava

Nr. Crt	Nr cadastral Nr. topografic	Suprafața* (mp)	Observații / Referințe
A1		2.060	Sector cadastral:19 Teren neimprejmuit;

B. Partea II. Proprietari și acte

Inscrieri privitoare la dreptul de proprietate și alte drepturi reale		Referințe
11033 / 18/03/2022		
Act Normativ nr. 7, din 13/03/1996 emis de PARLAMENTUL ROMANIEI;		
B1	Inscrierea provizorie, drept de PROPRIETATE, dobandit prin Lege, cota actuala 1/1, cota initiala 1/1 1) COMUNA DRAGOIESTI , CIF:4441190, Proprietar neidentificat.	A1

C. Partea III. SARCINI .

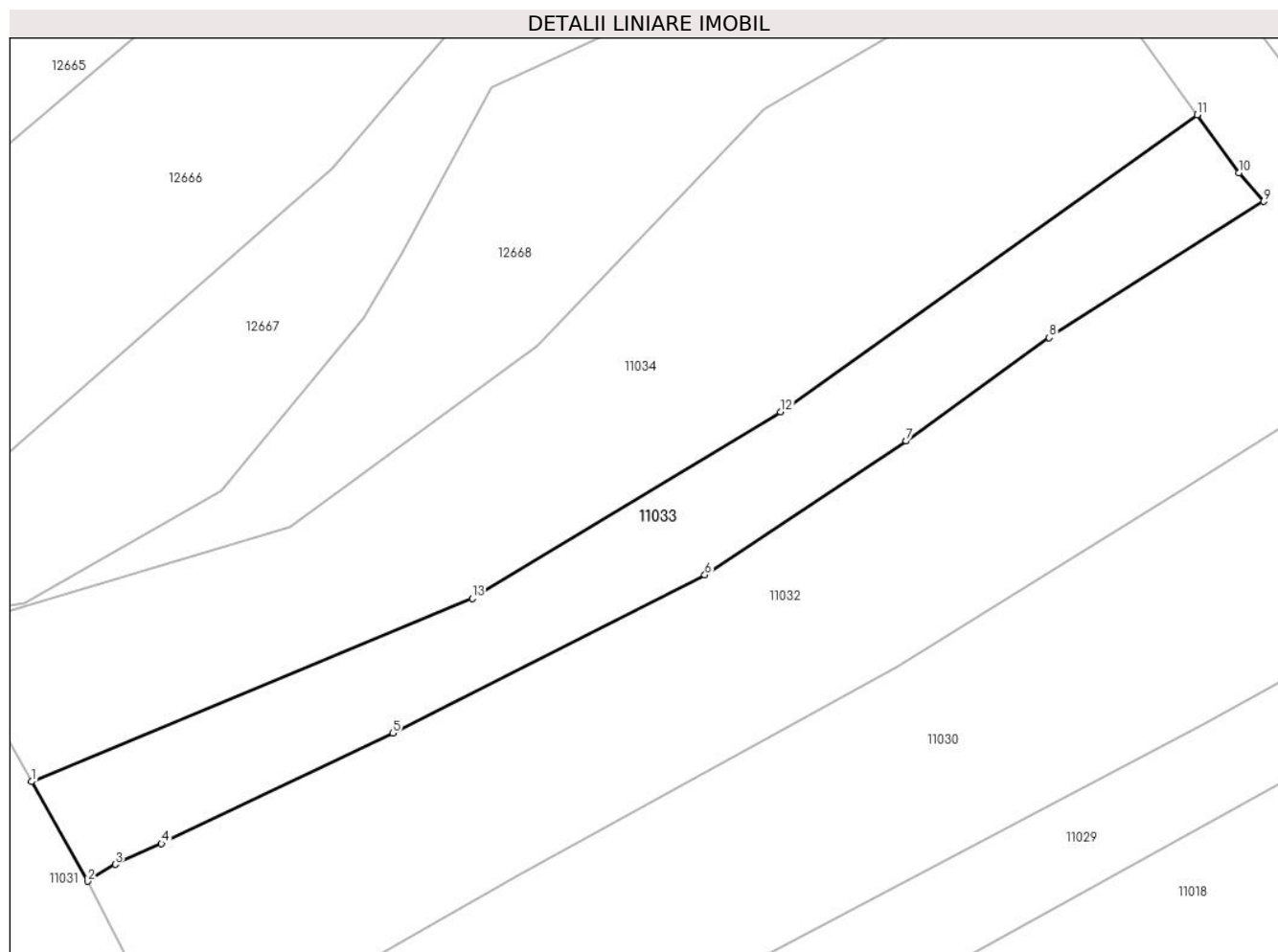
Inscrieri privind dezmembramintele dreptului de proprietate, drepturi reale de garanție și sarcini	Referințe
NU SUNT	

Anexa Nr. 1 La Partea I

Teren

Nr cadastral	Suprafața (mp)*	Observații / Referințe
	2.060	

* Suprafața este determinată în planul de proiecție Stereo 70.



Date referitoare la teren

Crt	Categorie folosință	Intravilan	Suprafața (mp)	Tarla	Parcelă	Nr. topo	Observații / Referințe
1	arabil	NU	2.060	50	926	-	

Lungime Segmente

1) Valorile lungimilor segmentelor sunt obținute din proiecție în plan.

Punct început	X / Y	Punct sfârșit	X / Y	Lungime segment (** (m)
1	583.016,828 671.567,367	2	583.023,824 671.554,922	14.277
2	583.023,824 671.554,922	3	583.027,279 671.557,031	4.048
3	583.027,279 671.557,031	4	583.033,058 671.559,621	6.333
4	583.033,058 671.559,621	5	583.061,933 671.573,423	32.004
5	583.061,933 671.573,423	6	583.100,912 671.593,151	43.687

Punct început	X / Y	Punct sfârșit	X / Y	Lungime segment (** (m)
6	583.100,912 671.593,151	7	583.126,055 671.609,863	30.19
7	583.126,055 671.609,863	8	583.143,922 671.622,774	22.044
8	583.143,922 671.622,774	9	583.170,707 671.639,753	31.713
9	583.170,707 671.639,753	10	583.167,611 671.643,339	4.738
10	583.167,611 671.643,339	11	583.162,398 671.650,594	8.934
11	583.162,398 671.650,594	12	583.110,37 671.613,493	63.901
12	583.110,37 671.613,493	13	583.071,859 671.590,204	45.005
13	583.071,859 671.590,204	1	583.016,828 671.567,367	59.581

** Lungimile segmentelor sunt determinate în planul de proiecție Stereo 70 și sunt rotunjite la 1 milimetru.

*** Distanța dintre puncte este formată din segmente cumulate ce sunt mai mici decât valoarea 1 milimetru.

**DATE DESPRE IMOBILUL NR. 11034**

Oficiul de Cadastru și Publicitate Imobiliară SUCEAVA
 Biroul de Cadastru și Publicitate Imobiliară Gura Humorului

A. Partea I. Descrierea imobilului

TEREN Extravilan

Adresa: Jud. Suceava

Nr. Crt	Nr cadastral Nr. topografic	Suprafața* (mp)	Observații / Referințe
A1	31812	4.800	Sector cadastral:19 Teren neimprejmuit;

B. Partea II. Proprietari și acte

Inscrieri privitoare la dreptul de proprietate și alte drepturi reale		Referințe
18523 / 11/11/2019		
Act Notarial nr. 5598, din 08/11/2019 emis de BNP Lostun Ion;		
B1	Intabulare, drept de PROPRIETATE bun comun, dobandit prin Conventie, cota actuala 1/1, cota initiala 1/1 1) PETROAIE STEFAN-ILIE 2) PETROAIE DANIELA-MARIA	A1

C. Partea III. SARCINI .

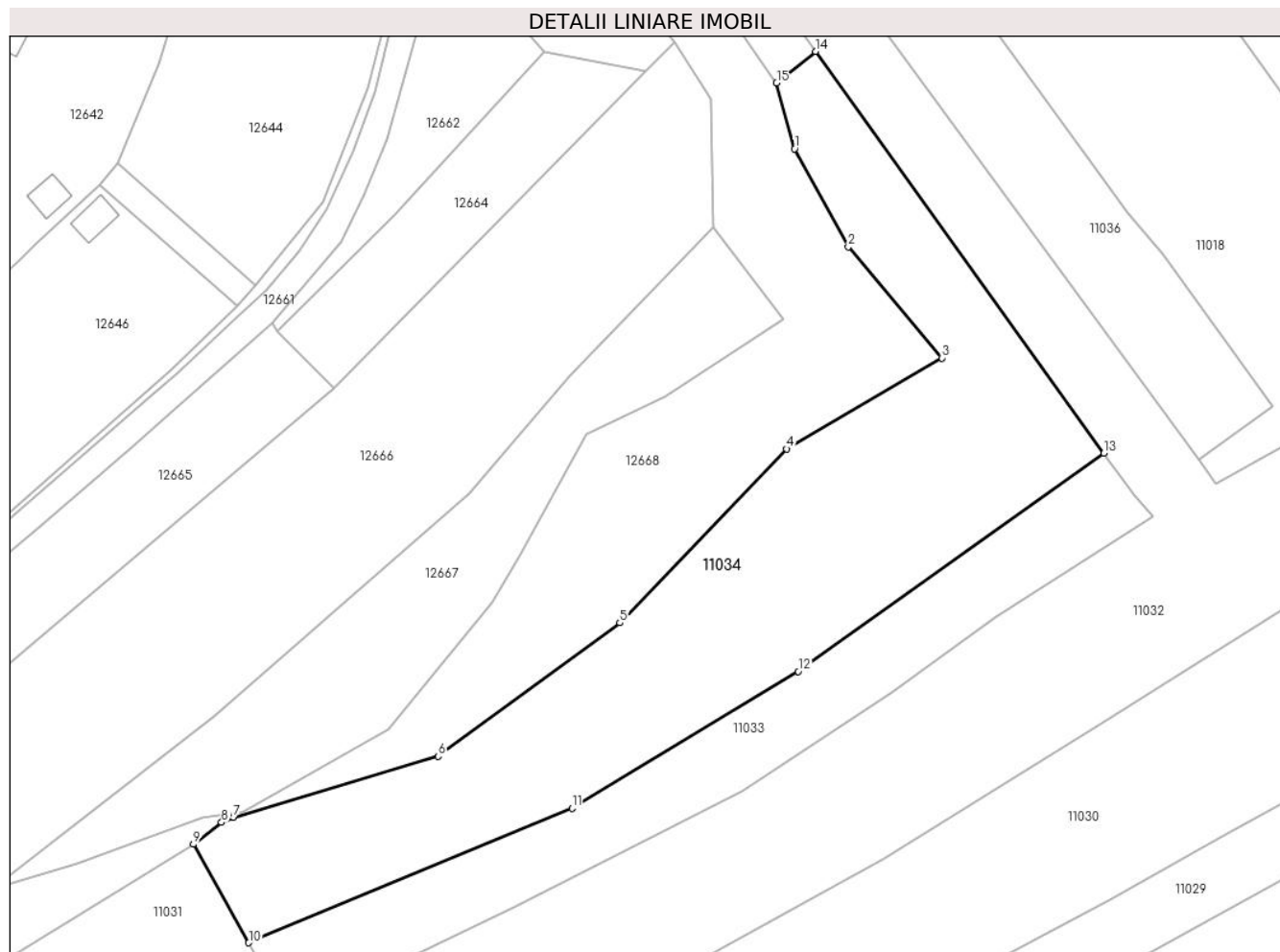
Inscrieri privind dezmembramintele dreptului de proprietate, drepturi reale de garanție și sarcini	Referințe
NU SUNT	

Anexa Nr. 1 La Partea I

Teren

Nr cadastral	Suprafața (mp)*	Observații / Referințe
31812	4.800	

* Suprafața este determinată în planul de proiecție Stereo 70.



Date referitoare la teren

Crt	Categorie folosință	Intravilan	Suprafața (mp)	Tarla	Parcelă	Nr. topo	Observații / Referințe
1	arabil	NU	4.800	50	926	-	

Lungime Segmente

1) Valorile lungimilor segmentelor sunt obținute din proiecție în plan.

Punct început	X / Y	Punct sfârșit	X / Y	Lungime segment (** (m)
1	583.109,755 671.702,345	2	583.118,875 671.685,683	18.995
2	583.118,875 671.685,683	3	583.134,783 671.666,794	24.695
3	583.134,783 671.666,794	4	583.108,376 671.651,323	30.605
4	583.108,376 671.651,323	5	583.079,99 671.621,76	40.985
5	583.079,99 671.621,76	6	583.049,053 671.599,069	38.366

Punct început	X / Y	Punct sfârșit	X / Y	Lungime segment (** (m)
6	583.049,053 671.599,069	7	583.014,259 671.588,672	36.314
7	583.014,259 671.588,672	8	583.012,209 671.587,808	2.225
8	583.012,209 671.587,808	9	583.007,406 671.584,128	6.051
9	583.007,406 671.584,128	10	583.016,828 671.567,367	19.228
10	583.016,828 671.567,367	11	583.071,859 671.590,204	59.581
11	583.071,859 671.590,204	12	583.110,37 671.613,493	45.005
12	583.110,37 671.613,493	13	583.162,398 671.650,594	63.901
13	583.162,398 671.650,594	14	583.113,304 671.718,91	84.127
14	583.113,304 671.718,91	15	583.106,686 671.713,558	8.511
15	583.106,686 671.713,558	1	583.109,755 671.702,345	11.625

** Lungimile segmentelor sunt determinate în planul de proiecție Stereo 70 și sunt rotunjite la 1 milimetru.

*** Distanța dintre puncte este formată din segmente cumulate ce sunt mai mici decât valoarea 1 milimetru.

**DATE DESPRE IMOBILUL NR. 11035**

Oficiul de Cadastru și Publicitate Imobiliară SUCEAVA
Biroul de Cadastru și Publicitate Imobiliară Gura Humorului

A. Partea I. Descrierea imobilului

TEREN Extravilan

Adresa: Jud. Suceava

Nr. Crt	Nr cadastral Nr. topografic	Suprafața* (mp)	Observații / Referințe
A1		641	Sector cadastral:19 Teren neimprejmut;

B. Partea II. Proprietari și acte

Inscrieri privitoare la dreptul de proprietate și alte drepturi reale		Referințe
11035 / 18/03/2022		
Act Normativ nr. 7, din 13/03/1996 emis de PARLAMENTUL ROMANIEI;		
B1	Intabulare, drept de PROPRIETATE, dobandit prin Lege, cota actuala 1/1, cota initiala 1/1 1) NEIDENTIFICAT NEIDENTIFICAT	A1
Act Administrativ nr. 1430, din 14/03/2022 emis de PRIMARIA COMUNEI DRAGOIESTI;		
B2	Se noteaza posesia factica in favoarea lui 1) DOBREA ELENA	A1

C. Partea III. SARCINI .

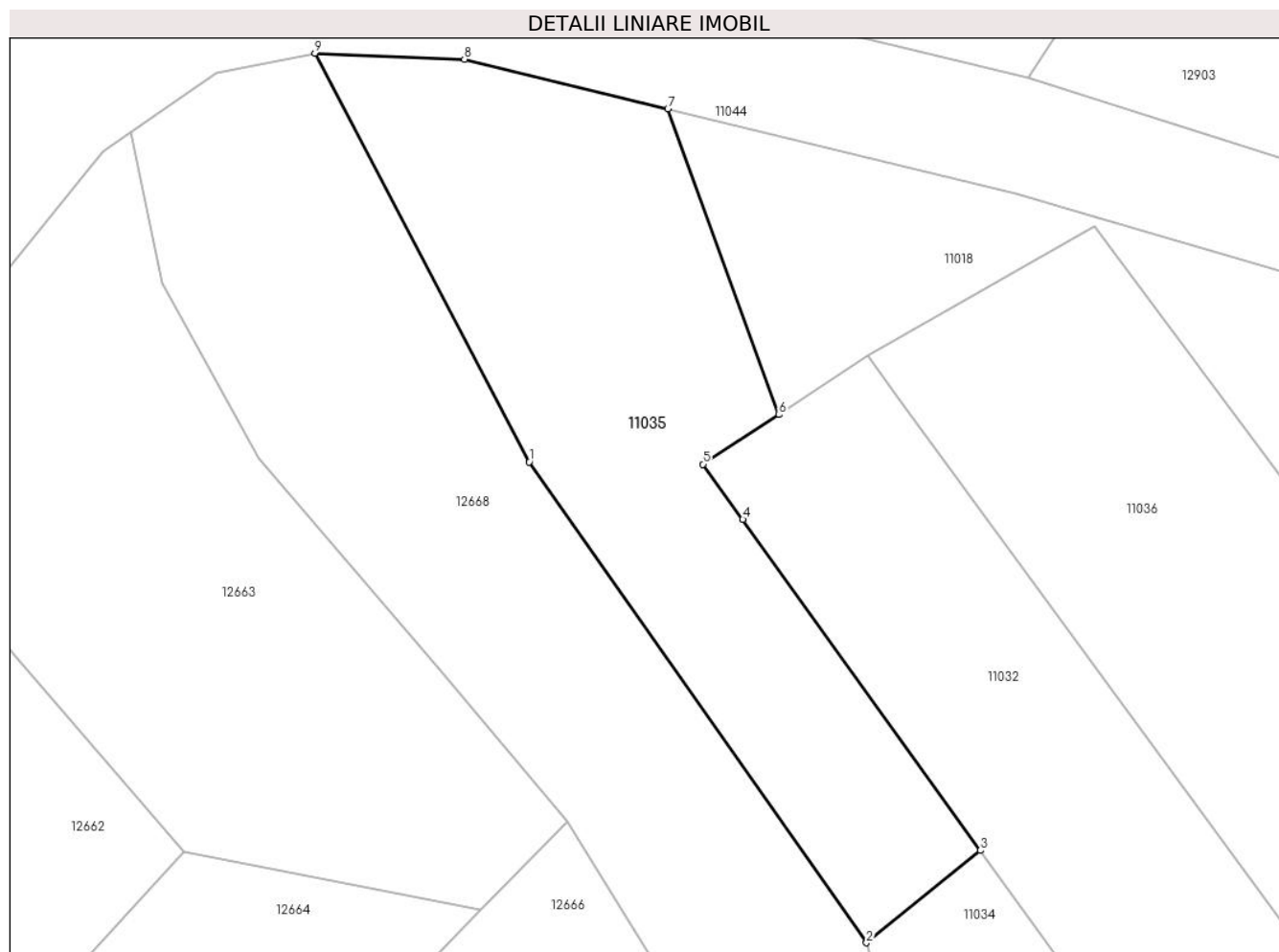
Inscrieri privind dezmembramintele dreptului de proprietate, drepturi reale de garanție și sarcini	Referințe
NU SUNT	

Anexa Nr. 1 La Partea I

Teren

Nr cadastral	Suprafața (mp)*	Observații / Referințe
	641	

* Suprafața este determinată în planul de proiecție Stereo 70.



Date referitoare la teren

Crt	Categorie folosință	Intravilan	Suprafața (mp)	Tarla	Parcelă	Nr. topo	Observații / Referințe
1	arabil	NU	641	50	932	-	

Lungime Segmente

1) Valorile lungimilor segmentelor sunt obținute din proiecție în plan.

Punct început	X / Y	Punct sfârșit	X / Y	Lungime segment (** (m)
1	583.087,122 671.741,433	2	583.106,686 671.713,558	34.055
2	583.106,686 671.713,558	3	583.113,304 671.718,91	8.511
3	583.113,304 671.718,91	4	583.099,516 671.738,097	23.627
4	583.099,516 671.738,097	5	583.097,213 671.741,296	3.942
5	583.097,213 671.741,296	6	583.101,605 671.744,171	5.249

Punct început	X / Y	Punct sfârșit	X / Y	Lungime segment (** (m)
6	583.101,605 671.744,171	7	583.095,169 671.761,895	18.856
7	583.095,169 671.761,895	8	583.083,364 671.764,778	12.152
8	583.083,364 671.764,778	9	583.074,69 671.765,123	8.681
9	583.074,69 671.765,123	1	583.087,122 671.741,433	26.754

** Lungimile segmentelor sunt determinate în planul de proiecție Stereo 70 și sunt rotunjite la 1 milimetru.

*** Distanța dintre puncte este formată din segmente cumulate ce sunt mai mici decât valoarea 1 milimetru.

**DATE DESPRE IMOBILUL NR. 11036**

Oficiul de Cadastru și Publicitate Imobiliară SUCEAVA
Biroul de Cadastru și Publicitate Imobiliară Gura Humorului

A. Partea I. Descrierea imobilului

TEREN Extravilan

Adresa: Jud. Suceava

Nr. Crt	Nr cadastral Nr. topografic	Suprafața* (mp)	Observații / Referințe
A1		1.840	Sector cadastral:19 Teren neimprejmit;

B. Partea II. Proprietari și acte

Inscrieri privitoare la dreptul de proprietate și alte drepturi reale		Referințe
11036 / 18/03/2022		
Act Normativ nr. 7, din 13/03/1996 emis de PARLAMENTUL ROMANIEI;		
B1	Intabulare, drept de PROPRIETATE, dobandit prin Lege, cota actuala 1/1, cota initiala 1/1 1) NEIDENTIFICAT NEIDENTIFICAT	A1
Act Administrativ nr. 1429, din 14/03/2022 emis de PRIMARIA COMUNEI DRAGOIESTI;		
B2	Se noteaza posesia factica in favoarea lui 1) RUSU ADRIAN-DUMITRU	A1

C. Partea III. SARCINI .

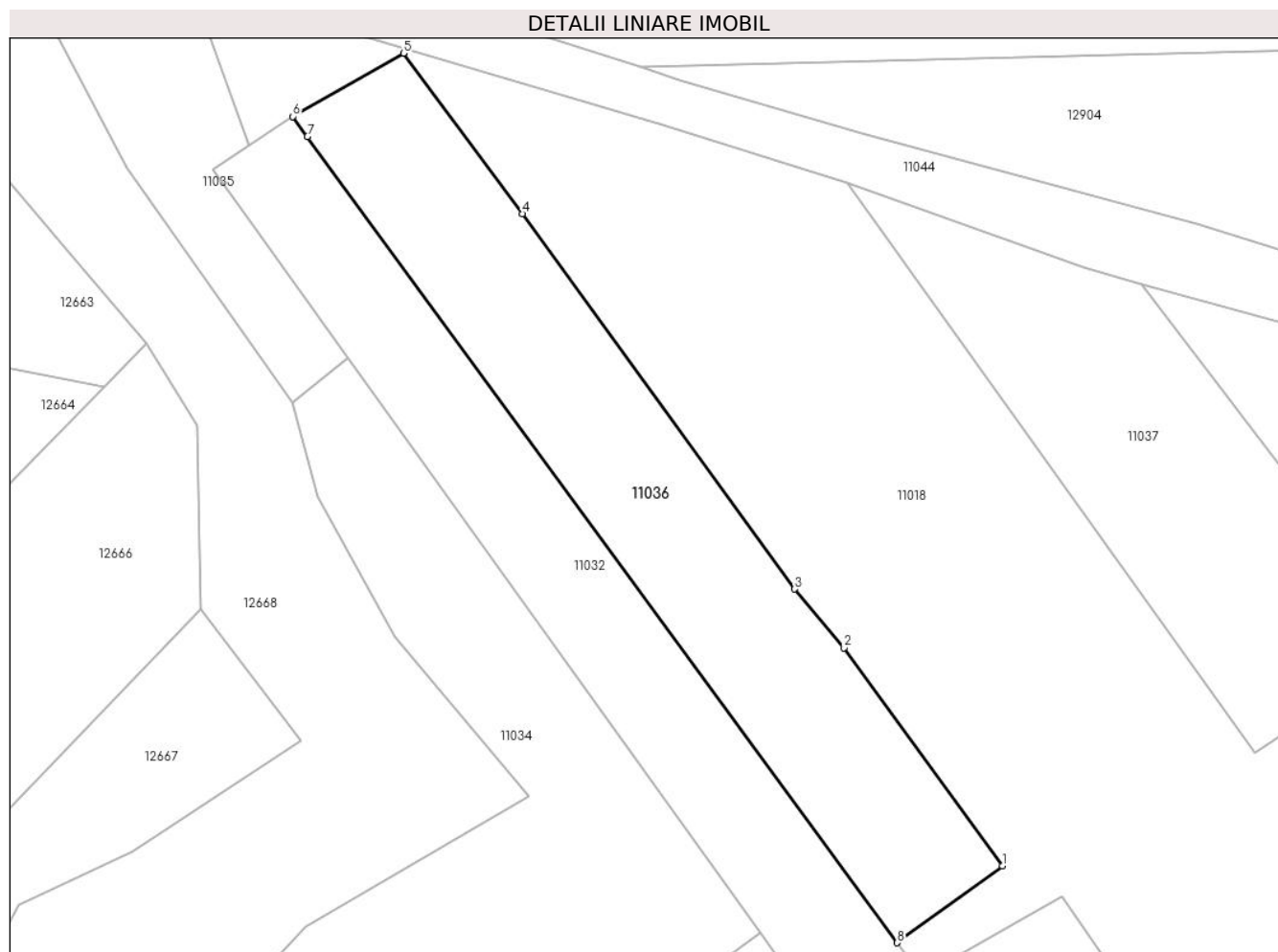
Inscrieri privind dezmembramintele dreptului de proprietate, drepturi reale de garanție și sarcini	Referințe
NU SUNT	

Anexa Nr. 1 La Partea I

Teren

Nr cadastral	Suprafața (mp)*	Observații / Referințe
	1.840	

* Suprafața este determinată în planul de proiecție Stereo 70.



Date referitoare la teren

Crt	Categorie folosință	Intravilan	Suprafața (mp)	Tarla	Parcelă	Nr. topo	Observații / Referințe
1	arabil	NU	1.840	50	932	-	

Lungime Segmente

1) Valorile lungimilor segmentelor sunt obținute din proiecție în plan.

Punct început	X / Y	Punct sfârșit	X / Y	Lungime segment (** (m)
1	583.191,123 671.658,559	2	583.172,31 671.684,457	32.01
2	583.172,31 671.684,457	3	583.166,448 671.691,426	9.107
3	583.166,448 671.691,426	4	583.134,053 671.736,025	55.123
4	583.134,053 671.736,025	5	583.119,931 671.755,081	23.718
5	583.119,931 671.755,081	6	583.106,794 671.747,566	15.135

Punct început	X / Y	Punct sfârșit	X / Y	Lungime segment (** (m)
6	583.106,794 671.747,566	7	583.108,516 671.745,165	2.955
7	583.108,516 671.745,165	8	583.178,633 671.649,413	118.68
8	583.178,633 671.649,413	1	583.191,123 671.658,559	15.481

** Lungimile segmentelor sunt determinate în planul de proiecție Stereo 70 și sunt rotunjite la 1 milimetru.

*** Distanța dintre puncte este formată din segmente cumulate ce sunt mai mici decât valoarea 1 milimetru.

**DATE DESPRE IMOBILUL NR. 11037**

Oficiul de Cadastru și Publicitate Imobiliară SUCEAVA
Biroul de Cadastru și Publicitate Imobiliară Gura Humorului

A. Partea I. Descrierea imobilului

TEREN Extravilan

Adresa: Jud. Suceava

Nr. Crt	Nr cadastral Nr. topografic	Suprafața* (mp)	Observații / Referințe
A1		1.500	Sector cadastral:19 Teren neimprejmuit;

B. Partea II. Proprietari și acte

Inscrieri privitoare la dreptul de proprietate și alte drepturi reale		Referințe
11037 / 18/03/2022		
Act Normativ nr. 7, din 13/03/1996 emis de PARLAMENTUL ROMANIEI;		
B1	Intabulare, drept de PROPRIETATE, dobandit prin Lege, cota actuala 1/1, cota initiala 1/1 1) NEIDENTIFICAT NEIDENTIFICAT	A1
Act Administrativ nr. 1433, din 14/03/2022 emis de PRIMARIA COMUNEI DRAGOIESTI;		
B2	Se noteaza posesia factica in favoarea lui 1) ACHITEI CIPRIAN	A1

C. Partea III. SARCINI .

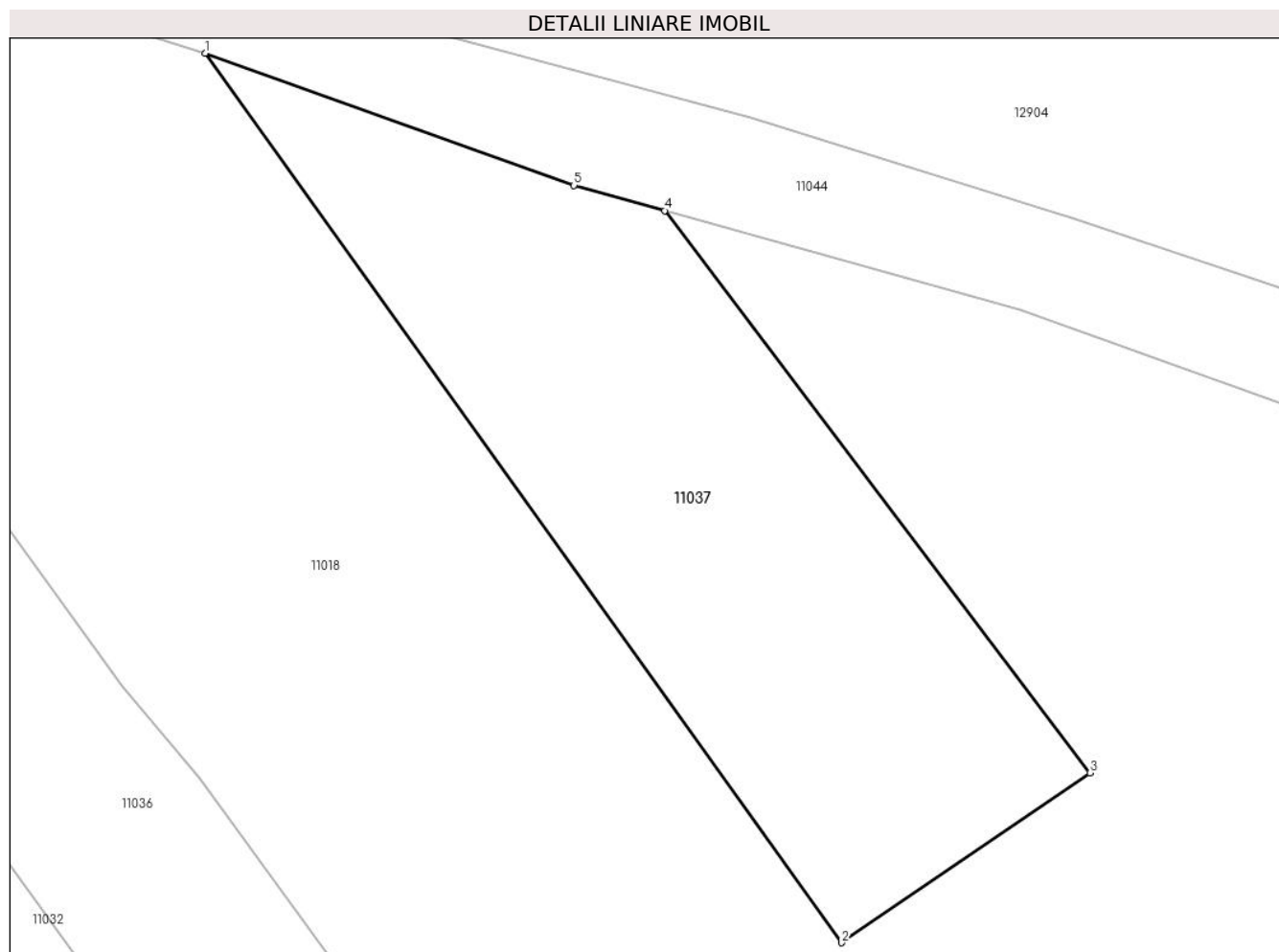
Inscrieri privind dezmembramintele dreptului de proprietate, drepturi reale de garanție și sarcini	Referințe
NU SUNT	

Anexa Nr. 1 La Partea I

Teren

Nr cadastral	Suprafața (mp)*	Observații / Referințe
	1.500	

* Suprafața este determinată în planul de proiecție Stereo 70.



Date referitoare la teren

Crt	Categorie folosință	Intravilan	Suprafața (mp)	Tarla	Parcelă	Nr. topo	Observații / Referințe
1	arabil	NU	1.500	50	926	-	

Lungime Segmente

1) Valorile lungimilor segmentelor sunt obținute din proiecție în plan.

Punct început	X / Y	Punct sfârșit	X / Y	Lungime segment (** (m)
1	583.172,728 671.739,636	2	583.221,161 671.671,948	83.231
2	583.221,161 671.671,948	3	583.240,087 671.684,886	22.926
3	583.240,087 671.684,886	4	583.207,699 671.727,659	53.652
4	583.207,699 671.727,659	5	583.200,793 671.729,579	7.168
5	583.200,793 671.729,579	1	583.172,728 671.739,636	29.813

**** Lungimile segmentelor sunt determinate în planul de proiecție Stereo 70 și sunt rotunjite la 1 milimetru.**

***** Distanța dintre puncte este formată din segmente cumulate ce sunt mai mici decât valoarea 1 milimetru.**

**DATE DESPRE IMOBILUL NR. 11038**

Oficiul de Cadastru și Publicitate Imobiliară SUCEAVA
Biroul de Cadastru și Publicitate Imobiliară Gura Humorului

A. Partea I. Descrierea imobilului

TEREN Extravilan

Adresa: Jud. Suceava

Nr. Crt	Nr cadastral Nr. topografic	Suprafața* (mp)	Observații / Referințe
A1		5.290	Sector cadastral:19 Teren neimprejmuit;

B. Partea II. Proprietari și acte

Inscrieri privitoare la dreptul de proprietate și alte drepturi reale		Referințe
11038 / 18/03/2022		
Act Normativ nr. 7, din 13/03/1996 emis de PARLAMENTUL ROMANIEI;		
B1	Intabulare, drept de PROPRIETATE, dobandit prin Lege, cota actuala 1/1, cota initiala 1/1 1) NEIDENTIFICAT NEIDENTIFICAT	A1
Act Administrativ nr. 1437, din 14/03/2022 emis de PRIMARIA COMUNEI DRAGOIESTI;		
B2	Se noteaza posesia factica in favoarea lui 1) ONUT VASILE	A1

C. Partea III. SARCINI .

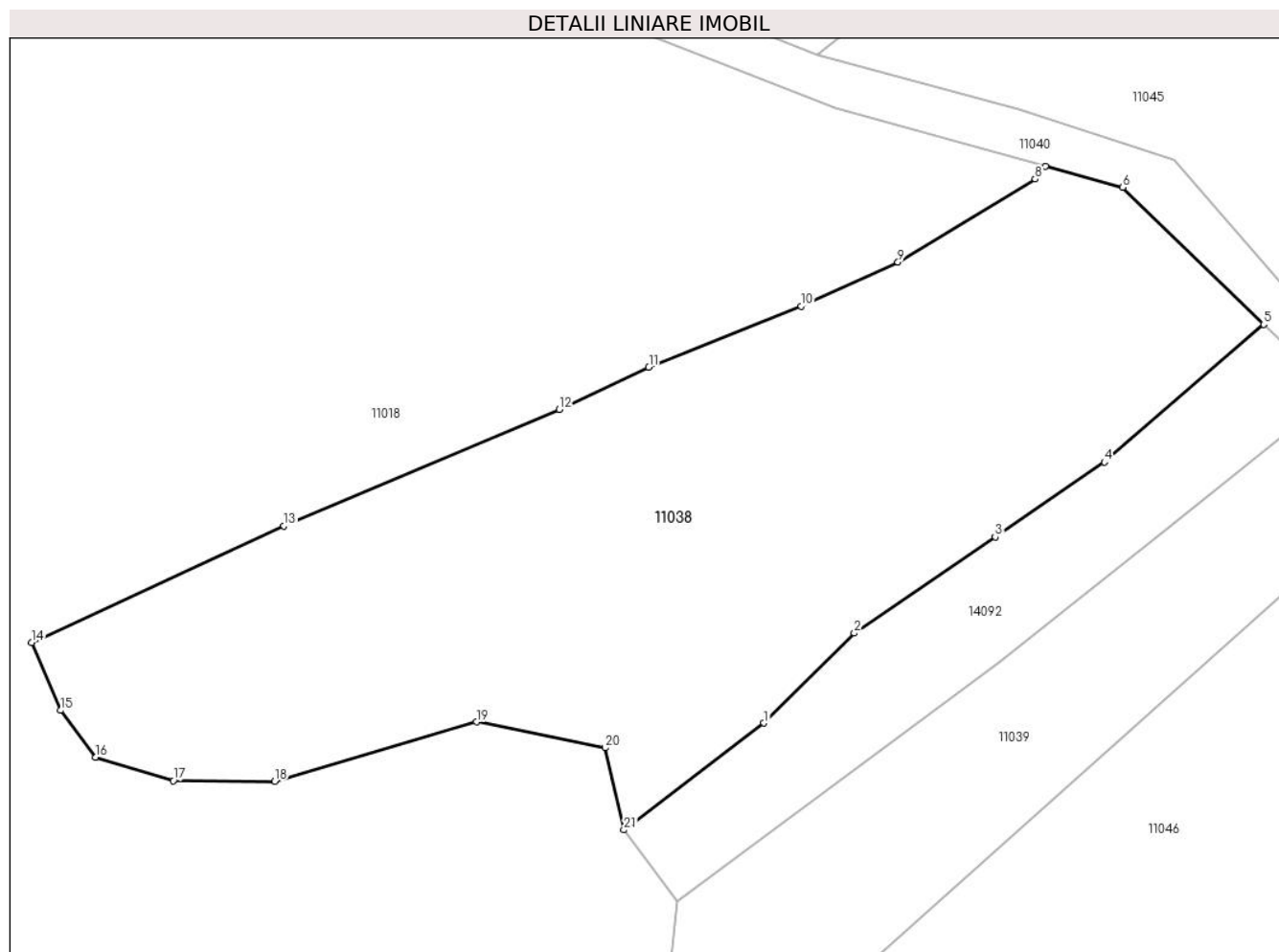
Inscrieri privind dezmembramintele dreptului de proprietate, drepturi reale de garanție și sarcini	Referințe
NU SUNT	

Anexa Nr. 1 La Partea I

Teren

Nr cadastral	Suprafața (mp)*	Observații / Referințe
	5.290	

* Suprafața este determinată în planul de proiecție Stereo 70.



Date referitoare la teren

Crt	Categorie folosință	Intravilan	Suprafața (mp)	Tarla	Parcelă	Nr. topo	Observații / Referințe
1	arabil	NU	5.290	50	926	-	

Lungime Segmente

1) Valorile lungimilor segmentelor sunt obținute din proiecție în plan.

Punct început	X / Y	Punct sfârșit	X / Y	Lungime segment (** (m)
1	583.358,872 671.601,181	2	583.370,105 671.612,358	15.846
3	583.387,608 671.624,279	4	583.401,144 671.633,566	16.416
5	583.420,95 671.650,645	6	583.403,402 671.667,644	24.432
7	583.393,852 671.670,3	8	583.392,562 671.668,697	2.058
9	583.375,519 671.658,4	10	583.363,513 671.652,936	13.191

Punct început	X / Y	Punct sfârșit	X / Y	Lungime segment (** (m)
2	583.370,105 671.612,358	3	583.387,608 671.624,279	21.177
4	583.401,144 671.633,566	5	583.420,95 671.650,645	26.153
6	583.403,402 671.667,644	7	583.393,852 671.670,3	9.912
8	583.392,562 671.668,697	9	583.375,519 671.658,4	19.912
10	583.363,513 671.652,936	11	583.344,589 671.645,33	20.395

Punct început	X / Y	Punct sfârșit	X / Y	Lungime segment (** (m)
11	583.344,589 671.645,33	12	583.333,484 671.640,089	12.28
13	583.299,292 671.625,661	14	583.267,963 671.611,196	34.507
15	583.271,578 671.602,758	16	583.275,867 671.596,933	7.234
17	583.285,548 671.594,056	18	583.298,153 671.593,95	12.605
19	583.323,196 671.601,331	20	583.339,157 671.598,106	16.284
21	583.341,501 671.587,93	1	583.358,872 671.601,181	21.848

Punct început	X / Y	Punct sfârșit	X / Y	Lungime segment (** (m)
12	583.333,484 671.640,089	13	583.299,292 671.625,661	37.111
14	583.267,963 671.611,196	15	583.271,578 671.602,758	9.18
16	583.275,867 671.596,933	17	583.285,548 671.594,056	10.099
18	583.298,153 671.593,95	19	583.323,196 671.601,331	26.108
20	583.339,157 671.598,106	21	583.341,501 671.587,93	10.442

** Lungimile segmentelor sunt determinate în planul de proiecție Stereo 70 și sunt rotunjite la 1 milimetru.

*** Distanța dintre puncte este formată din segmente cumulate ce sunt mai mici decât valoarea 1 milimetru.

**DATE DESPRE IMOBILUL NR. 11039**

Oficiul de Cadastru și Publicitate Imobiliară SUCEAVA
Biroul de Cadastru și Publicitate Imobiliară Gura Humorului

A. Partea I. Descrierea imobilului

TEREN Extravilan

Adresa: Jud. Suceava

Nr. Crt	Nr cadastral Nr. topografic	Suprafața* (mp)	Observații / Referințe
A1		2.100	Sector cadastral:19 Teren neimprejmuit;

B. Partea II. Proprietari și acte

Inscrieri privitoare la dreptul de proprietate și alte drepturi reale		Referințe
11039 / 18/03/2022		
Act Normativ nr. 2511, din 03/12/2018 emis de PARLAMENTUL ROMANIEI;		
B1	Intabulare, drept de PROPRIETATE, dobandit prin lesire Din Indiviziune, cota actuala 1/1, cota initiala 1/1 1) NACU PARASCHIVA	A1

C. Partea III. SARCINI .

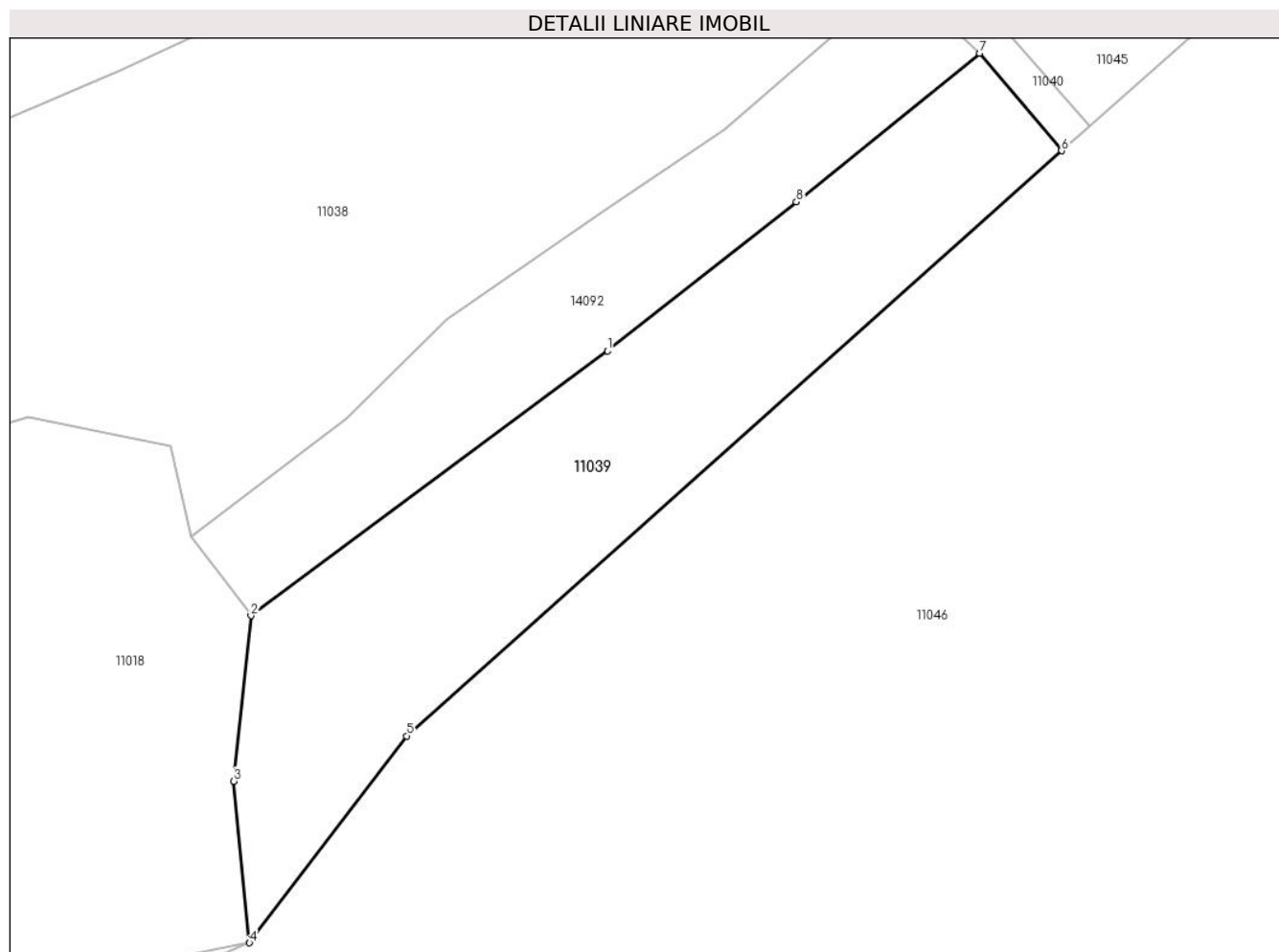
Inscrieri privind dezmembramintele dreptului de proprietate, drepturi reale de garanție și sarcini	Referințe
NU SUNT	

Anexa Nr. 1 La Partea I

Teren

Nr cadastral	Suprafața (mp)*	Observații / Referințe
	2.100	

* Suprafața este determinată în planul de proiecție Stereo 70.



Date referitoare la teren

Crt	Categorie folosință	Intravilan	Suprafața (mp)	Tarla	Parcelă	Nr. topo	Observații / Referințe
1	arabil	NU	2.100	50	926	-	

Lungime Segmente

1) Valorile lungimilor segmentelor sunt obținute din proiecție în plan.

Punct început	X / Y	Punct sfârșit	X / Y	Lungime segment (** (m)
1	583.388,098 671.608,797	2	583.348,184 671.579,149	49.721
2	583.348,184 671.579,149	3	583.346,261 671.560,626	18.623
3	583.346,261 671.560,626	4	583.348,01 671.542,54	18.17
4	583.348,01 671.542,54	5	583.365,611 671.565,694	29.084
5	583.365,611 671.565,694	6	583.438,96 671.631,18	98.328

Punct început	X / Y	Punct sfârșit	X / Y	Lungime segment (** (m)
6	583.438,96 671.631,18	7	583.429,796 671.642,094	14.251
7	583.429,796 671.642,094	8	583.409,274 671.625,458	26.418
8	583.409,274 671.625,458	1	583.388,098 671.608,797	26.945

** Lungimile segmentelor sunt determinate în planul de proiecție Stereo 70 și sunt rotunjite la 1 milimetru.

*** Distanța dintre puncte este formată din segmente cumulate ce sunt mai mici decât valoarea 1 milimetru.

**DATE DESPRE IMOBILUL NR. 11040**

Oficiul de Cadastru și Publicitate Imobiliară SUCEAVA
 Biroul de Cadastru și Publicitate Imobiliară Gura Humorului

A. Partea I. Descrierea imobilului

TEREN Extravilan

Adresa: Jud. Suceava

Nr. Crt	Nr cadastral Nr. topografic	Suprafața* (mp)	Observații / Referințe
A1		851	Sector cadastral:19 Teren neimprejmuit;

B. Partea II. Proprietari și acte

Inscrieri privitoare la dreptul de proprietate și alte drepturi reale		Referințe
11040 / 18/03/2022		
Act Normativ nr. 7, din 13/03/1996 emis de PARLAMENTUL ROMANIEI;		
B1	Inscrierea provizorie, drept de PROPRIETATE, dobandit prin Lege, cota actuala 1/1, cota initiala 1/1 1) COMUNA DRAGOIESTI , CIF:4441190, Proprietar neidentificat.	A1

C. Partea III. SARCINI .

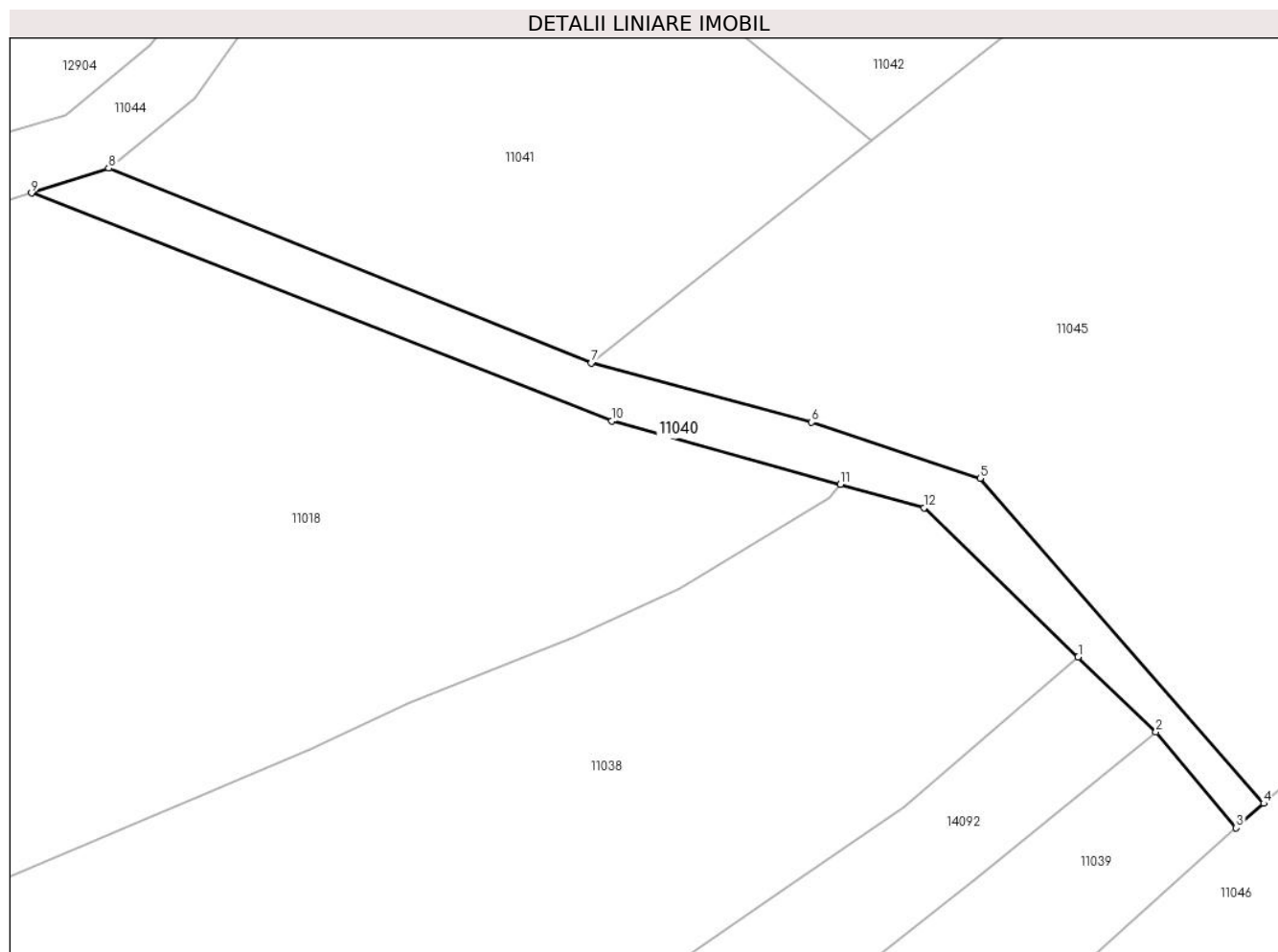
Inscrieri privind dezmembramintele dreptului de proprietate, drepturi reale de garanție și sarcini	Referințe
NU SUNT	

Anexa Nr. 1 La Partea I

Teren

Nr cadastral	Suprafața (mp)*	Observații / Referințe
	851	

* Suprafața este determinată în planul de proiecție Stereo 70.



Date referitoare la teren

Crt	Categorie folosință	Intravilan	Suprafața (mp)	Tarla	Parcelă	Nr. topo	Observații / Referințe
1	ape curgătoare	NU	851	50	934	-	

Lungime Segmente

1) Valorile lungimilor segmentelor sunt obținute din proiecție în plan.

Punct început	X / Y	Punct sfârșit	X / Y	Lungime segment (** (m)
1	583.420,95 671.650,645	2	583.429,796 671.642,094	12.303
2	583.429,796 671.642,094	3	583.438,96 671.631,18	14.251
3	583.438,96 671.631,18	4	583.442,09 671.633,964	4.189
4	583.442,09 671.633,964	5	583.409,769 671.670,992	49.15
5	583.409,769 671.670,992	6	583.390,562 671.677,391	20.245

Punct început	X / Y	Punct sfârșit	X / Y	Lungime segment (** (m)
6	583.390,562 671.677,391	7	583.365,444 671.684,117	26.003
7	583.365,444 671.684,117	8	583.310,436 671.706,318	59.319
8	583.310,436 671.706,318	9	583.301,659 671.703,478	9.225
9	583.301,659 671.703,478	10	583.367,815 671.677,543	71.058
10	583.367,815 671.677,543	11	583.393,852 671.670,3	27.026
11	583.393,852 671.670,3	12	583.403,402 671.667,644	9.912
12	583.403,402 671.667,644	1	583.420,95 671.650,645	24.432

** Lungimile segmentelor sunt determinate în planul de proiecție Stereo 70 și sunt rotunjite la 1 milimetru.

*** Distanța dintre puncte este formată din segmente cumulate ce sunt mai mici decât valoarea 1 milimetru.

**DATE DESPRE IMOBILUL NR. 11041**

Oficiul de Cadastru și Publicitate Imobiliară SUCEAVA
 Biroul de Cadastru și Publicitate Imobiliară Gura Humorului

A. Partea I. Descrierea imobilului

TEREN Extravilan

Adresa: Jud. Suceava

Nr. Crt	Nr cadastral Nr. topografic	Suprafața* (mp)	Observații / Referințe
A1		3.000	Sector cadastral:19 Teren neimprejmut;

B. Partea II. Proprietari și acte

Inscrieri privitoare la dreptul de proprietate și alte drepturi reale		Referințe
11041 / 18/03/2022		
Act Normativ nr. 7, din 13/03/1996 emis de PARLAMENTUL ROMANIEI;		
B1	Intabulare, drept de PROPRIETATE, dobandit prin Lege, cota actuala 1/1, cota initiala 1/1 1) NEIDENTIFICAT NEIDENTIFICAT	A1
Act Administrativ nr. 1438, din 14/03/2022 emis de PRIMARIA COMUNEI DRAGOIESTI;		
B2	Se noteaza posesia factica in favoarea lui 1) ONUT DUMITRU	A1

C. Partea III. SARCINI .

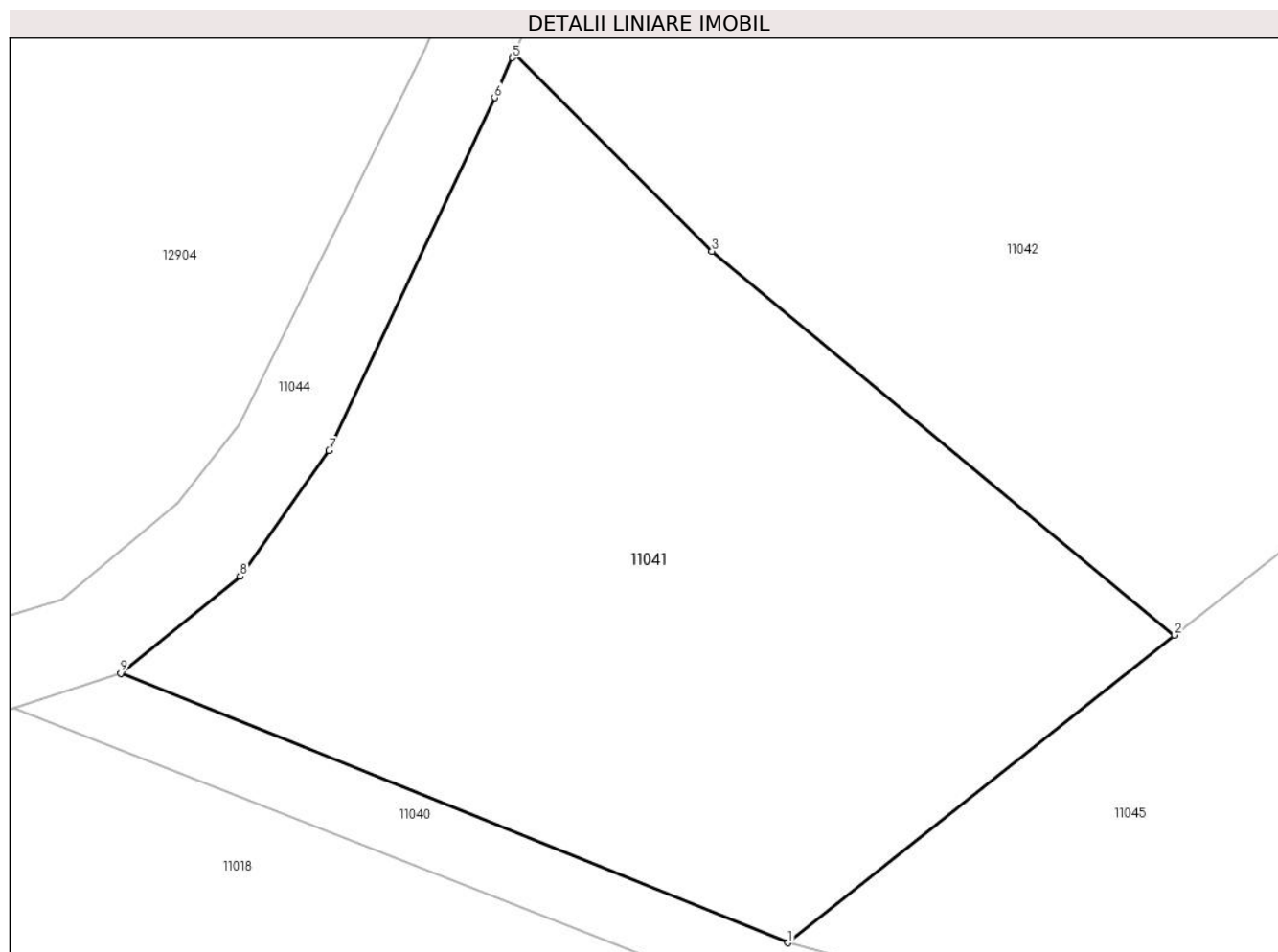
Inscrieri privind dezmembramintele dreptului de proprietate, drepturi reale de garanție și sarcini	Referințe
NU SUNT	

Anexa Nr. 1 La Partea I

Teren

Nr cadastral	Suprafața (mp)*	Observații / Referințe
	3.000	

* Suprafața este determinată în planul de proiecție Stereo 70.



Date referitoare la teren

Crt	Categorie folosință	Intravilan	Suprafața (mp)	Tarla	Parcelă	Nr. topo	Observații / Referințe
1	arabil	NU	3.000	50	936	-	

Lungime Segmente

1) Valorile lungimilor segmentelor sunt obținute din proiecție în plan.

Punct început	X / Y	Punct sfârșit	X / Y	Lungime segment (** (m)
1	583.365,444 671.684,117	2	583.397,317 671.709,459	40.72
2	583.397,317 671.709,459	3	583.359,171 671.741,063	49.537
3	583.359,171 671.741,063	4	583.342,888 671.757,377	23.05
4	583.342,888 671.757,377	5	583.342,721 671.757,004	0.409
5	583.342,721 671.757,004	6	583.341,253 671.753,724	3.594

Punct început	X / Y	Punct sfârșit	X / Y	Lungime segment (** (m)
6	583.341,253 671.753,724	7	583.327,616 671.724,66	32.104
7	583.327,616 671.724,66	8	583.320,295 671.714,29	12.694
8	583.320,295 671.714,29	9	583.310,436 671.706,318	12.679
9	583.310,436 671.706,318	1	583.365,444 671.684,117	59.319

** Lungimile segmentelor sunt determinate în planul de proiecție Stereo 70 și sunt rotunjite la 1 milimetru.

*** Distanța dintre puncte este formată din segmente cumulate ce sunt mai mici decât valoarea 1 milimetru.

**DATE DESPRE IMOBILUL NR. 11042**

Oficiul de Cadastru și Publicitate Imobiliară SUCEAVA
 Biroul de Cadastru și Publicitate Imobiliară Gura Humorului

A. Partea I. Descrierea imobilului

TEREN Extravilan

Adresa: Jud. Suceava

Nr. Crt	Nr cadastral Nr. topografic	Suprafața* (mp)	Observații / Referințe
A1		9.656	Sector cadastral:19 Teren neimprejmuit;

B. Partea II. Proprietari și acte

Inscrieri privitoare la dreptul de proprietate și alte drepturi reale		Referințe
11042 / 18/03/2022		
Act Normativ nr. 7, din 13/03/1996 emis de PARLAMENTUL ROMANIEI;		
B1	Inscrierea provizorie, drept de PROPRIETATE, dobandit prin Lege, cota actuala 1/1, cota initiala 1/1 1) COMUNA DRAGOIESTI , CIF:4441190, Proprietar neidentificat.	A1

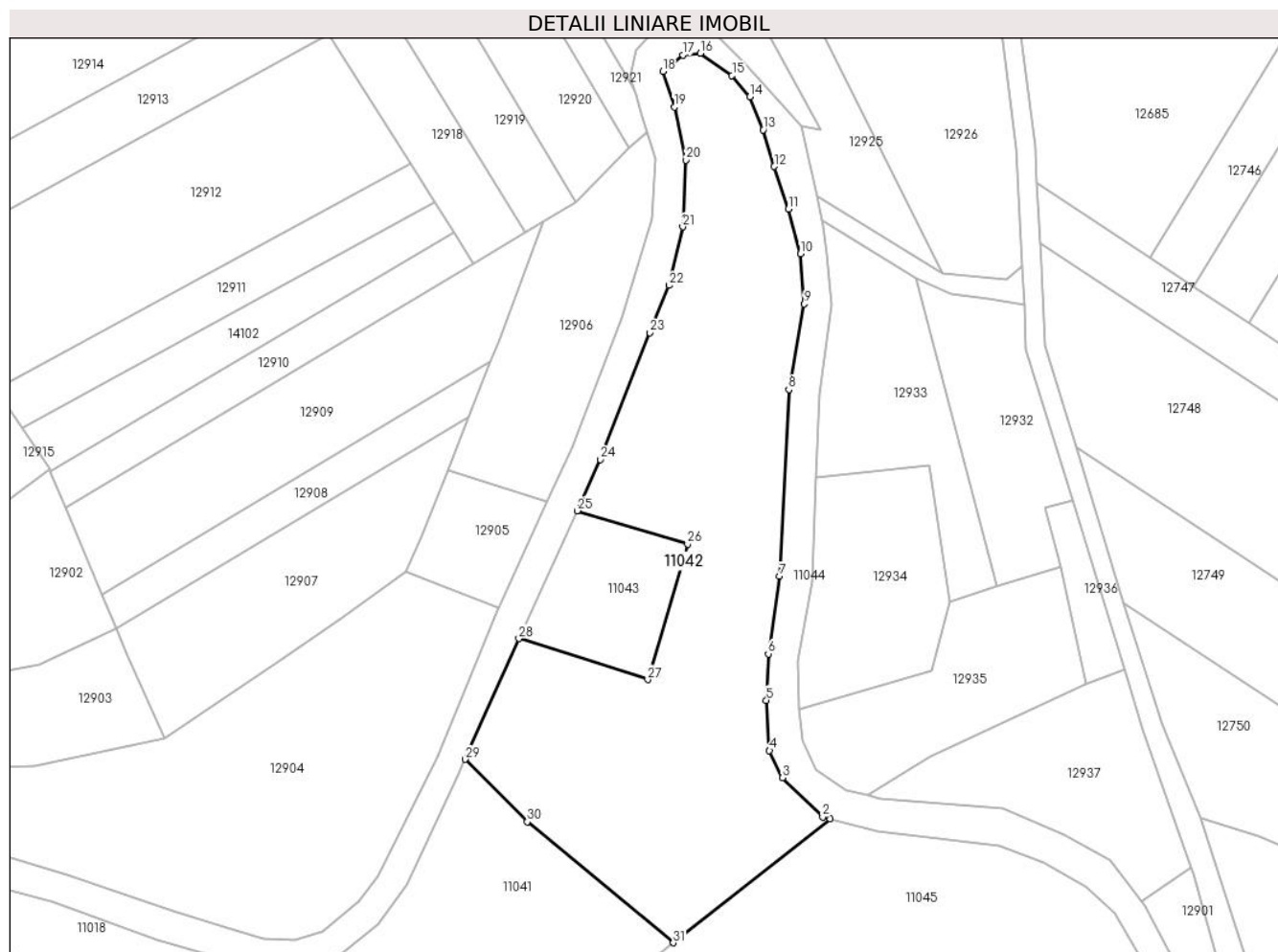
C. Partea III. SARCINI .

Inscrieri privind dezmembramintele dreptului de proprietate, drepturi reale de garanție și sarcini	Referințe
NU SUNT	

Teren

Nr cadastral	Suprafața (mp)*	Observații / Referințe
	9.656	

* Suprafața este determinată în planul de proiecție Stereo 70.



Date referitoare la teren

Crt	Categorie folosință	Intravilan	Suprafața (mp)	Tarla	Parcelă	Nr. topo	Observații / Referințe
1	arabil	NU	9.656	50	936	-	

Lungime Segmente

1) Valorile lungimilor segmentelor sunt obținute din proiecție în plan.

Punct început	X / Y	Punct sfârșit	X / Y	Lungime segment (** (m)
1	583.438,386 671.741,792	2	583.436,377 671.742,325	2.079
3	583.425,902 671.752,586	4	583.422,466 671.759,641	7.847
5	583.421,646 671.772,758	6	583.422,161 671.784,91	12.163
7	583.425,13 671.805,206	8	583.427,523 671.853,941	48.794
9	583.431,553 671.876,284	10	583.430,61 671.889,367	13.117

Punct început	X / Y	Punct sfârșit	X / Y	Lungime segment (** (m)
2	583.436,377 671.742,325	3	583.425,902 671.752,586	14.663
4	583.422,466 671.759,641	5	583.421,646 671.772,758	13.143
6	583.422,161 671.784,91	7	583.425,13 671.805,206	20.512
8	583.427,523 671.853,941	9	583.431,553 671.876,284	22.704
10	583.430,61 671.889,367	11	583.427,458 671.901,1	12.149

Punct început	X / Y	Punct sfârșit	X / Y	Lungime segment (** (m)
11	583.427,458 671.901,1	12	583.423,732 671.912,182	11.692
13	583.420,82 671.921,762	14	583.417,339 671.930,371	9.286
15	583.412,684 671.935,972	16	583.404,445 671.941,77	10.075
17	583.399,837 671.941,337	18	583.394,606 671.937,077	6.746
19	583.397,604 671.927,752	20	583.400,603 671.913,881	14.191
21	583.399,787 671.896,421	22	583.396,156 671.881,13	15.716
23	583.391,191 671.868,788	24	583.378,304 671.835,64	35.565
25	583.372,197 671.822,267	26	583.401,077 671.813,529	30.173
27	583.390,681 671.778,177	28	583.356,993 671.788,894	35.352
29	583.342,888 671.757,377	30	583.359,171 671.741,063	23.05
31	583.397,317 671.709,459	1	583.438,386 671.741,792	52.269

Punct început	X / Y	Punct sfârșit	X / Y	Lungime segment (** (m)
12	583.423,732 671.912,182	13	583.420,82 671.921,762	10.013
14	583.417,339 671.930,371	15	583.412,684 671.935,972	7.283
16	583.404,445 671.941,77	17	583.399,837 671.941,337	4.628
18	583.394,606 671.937,077	19	583.397,604 671.927,752	9.795
20	583.400,603 671.913,881	21	583.399,787 671.896,421	17.479
22	583.396,156 671.881,13	23	583.391,191 671.868,788	13.303
24	583.378,304 671.835,64	25	583.372,197 671.822,267	14.701
26	583.401,077 671.813,529	27	583.390,681 671.778,177	36.849
28	583.356,993 671.788,894	29	583.342,888 671.757,377	34.529
30	583.359,171 671.741,063	31	583.397,317 671.709,459	49.537

** Lungimile segmentelor sunt determinate în planul de proiecție Stereo 70 și sunt rotunjite la 1 milimetru.

*** Distanța dintre puncte este formată din segmente cumulate ce sunt mai mici decât valoarea 1 milimetru.

**DATE DESPRE IMOBILUL NR. 11043**

Oficiul de Cadastru și Publicitate Imobiliară SUCEAVA
 Biroul de Cadastru și Publicitate Imobiliară Gura Humorului

A. Partea I. Descrierea imobilului

TEREN Extravilan

Adresa: Jud. Suceava

Nr. Crt	Nr cadastral Nr. topografic	Suprafața* (mp)	Observații / Referințe
A1		1.200	Sector cadastral:19 Teren neimprejmit;

B. Partea II. Proprietari și acte

Inscrieri privitoare la dreptul de proprietate și alte drepturi reale		Referințe
11043 / 18/03/2022		
Act Normativ nr. 7, din 13/03/1996 emis de PARLAMENTUL ROMANIEI;		
B1	Intabulare, drept de PROPRIETATE, dobandit prin Lege, cota actuala 1/1, cota initiala 1/1 1) NEIDENTIFICAT NEIDENTIFICAT	A1
Act Administrativ nr. 1440, din 14/03/2022 emis de PRIMARIA COMUNEI DRAGOIESTI;		
B2	Se noteaza posesia factica in favoarea lui 1) HOGEA VASILE 2) HOGEA ELENA	A1

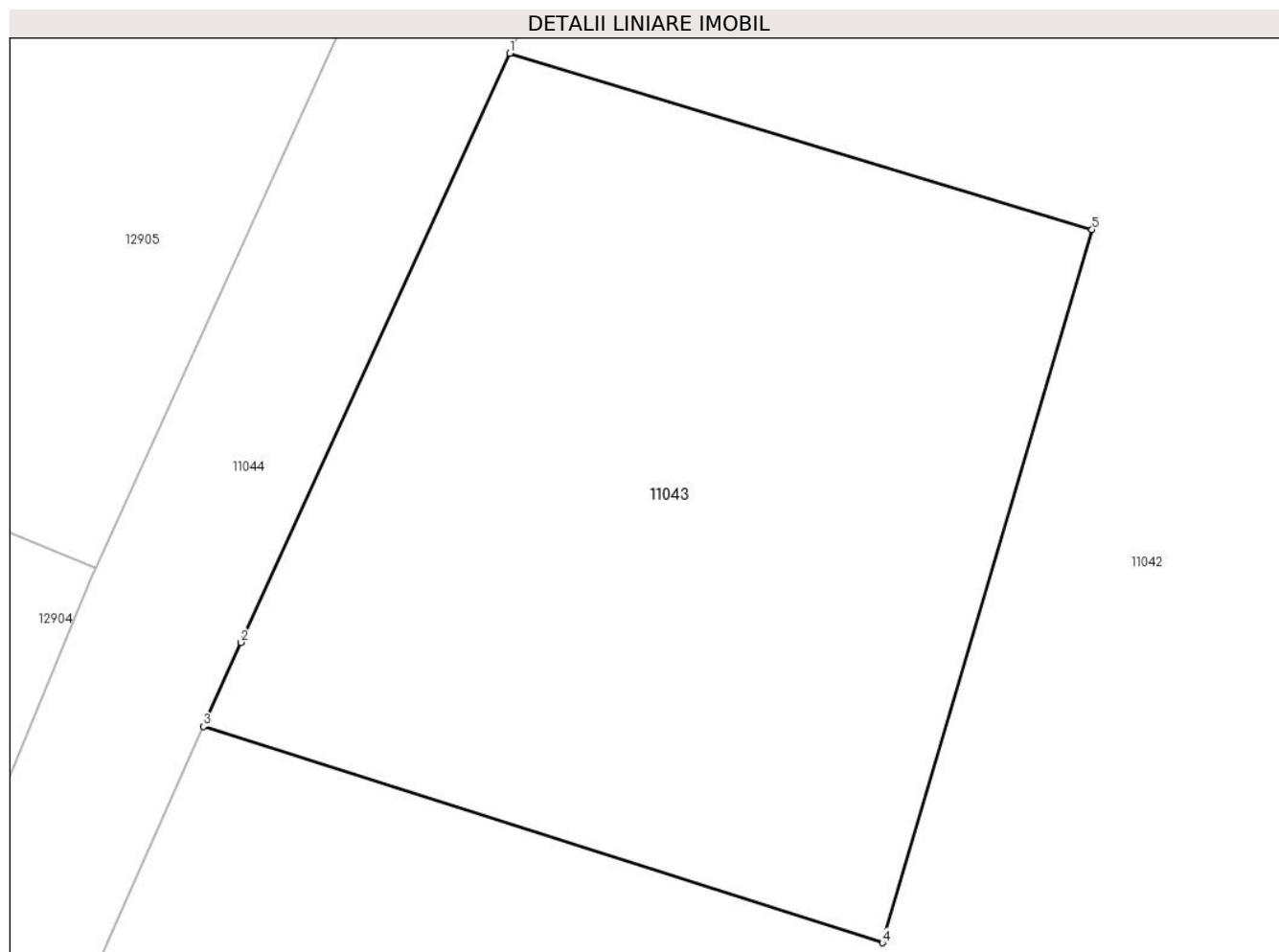
C. Partea III. SARCINI .

Inscrieri privind dezmembramintele dreptului de proprietate, drepturi reale de garanție și sarcini	Referințe
NU SUNT	

Anexa Nr. 1 La Partea I**Teren**

Nr cadastral	Suprafața (mp)*	Observații / Referințe
	1.200	

* Suprafața este determinată în planul de proiecție Stereo 70.

**Date referitoare la teren**

Crt	Categorie folosință	Intra vilan	Suprafața (mp)	Tarla	Parcelă	Nr. topo	Observații / Referințe
1	arabil	NU	1.200	50	936	-	

Lungime Segmente

1) Valorile lungimilor segmentelor sunt obținute din proiecție în plan.

Punct început	X / Y	Punct sfârșit	X / Y	Lungime segment (** (m)
1	583.372,197 671.822,267	2	583.358,86 671.793,066	32.103
2	583.358,86 671.793,066	3	583.356,993 671.788,894	4.571
3	583.356,993 671.788,894	4	583.390,681 671.778,177	35.352
4	583.390,681 671.778,177	5	583.401,077 671.813,529	36.849
5	583.401,077 671.813,529	1	583.372,197 671.822,267	30.173

**** Lungimile segmentelor sunt determinate în planul de proiecție Stereo 70 și sunt rotunjite la 1 milimetru.**

***** Distanța dintre puncte este formată din segmente cumulate ce sunt mai mici decât valoarea 1 milimetru.**

**DATE DESPRE IMOBILUL NR. 11044**

Oficiul de Cadastru și Publicitate Imobiliară SUCEAVA
Biroul de Cadastru și Publicitate Imobiliară Gura Humorului

A. Partea I. Descrierea imobilului

TEREN Necunoscut

Adresa: Loc. Dragoiesti, Jud. Suceava, DC 25C

Nr. Crt	Nr cadastral Nr. topografic	Suprafața* (mp)	Observații / Referințe
A1	32046	8.474	Sector cadastral:19 Teren neimprejmuit;

B. Partea II. Proprietari și acte

Inscrieri privitoare la dreptul de proprietate și alte drepturi reale		Referințe
9226 / 11/08/2020		
Act Normativ nr. 782, din 10/09/2014 emis de GUVERNUL ROMANIEI (act administrativ nr 5847 adresa din 11.08.2020, emis de Primaria comunei Dragoiesti);		
B1	Intabulare, drept de PROPRIETATE, dobandit prin Lege, cota actuala 1/1, cota initiala 1/1 1) COMUNA DRAGOIESTI, CIF:4441190, Domeniul Public	A1

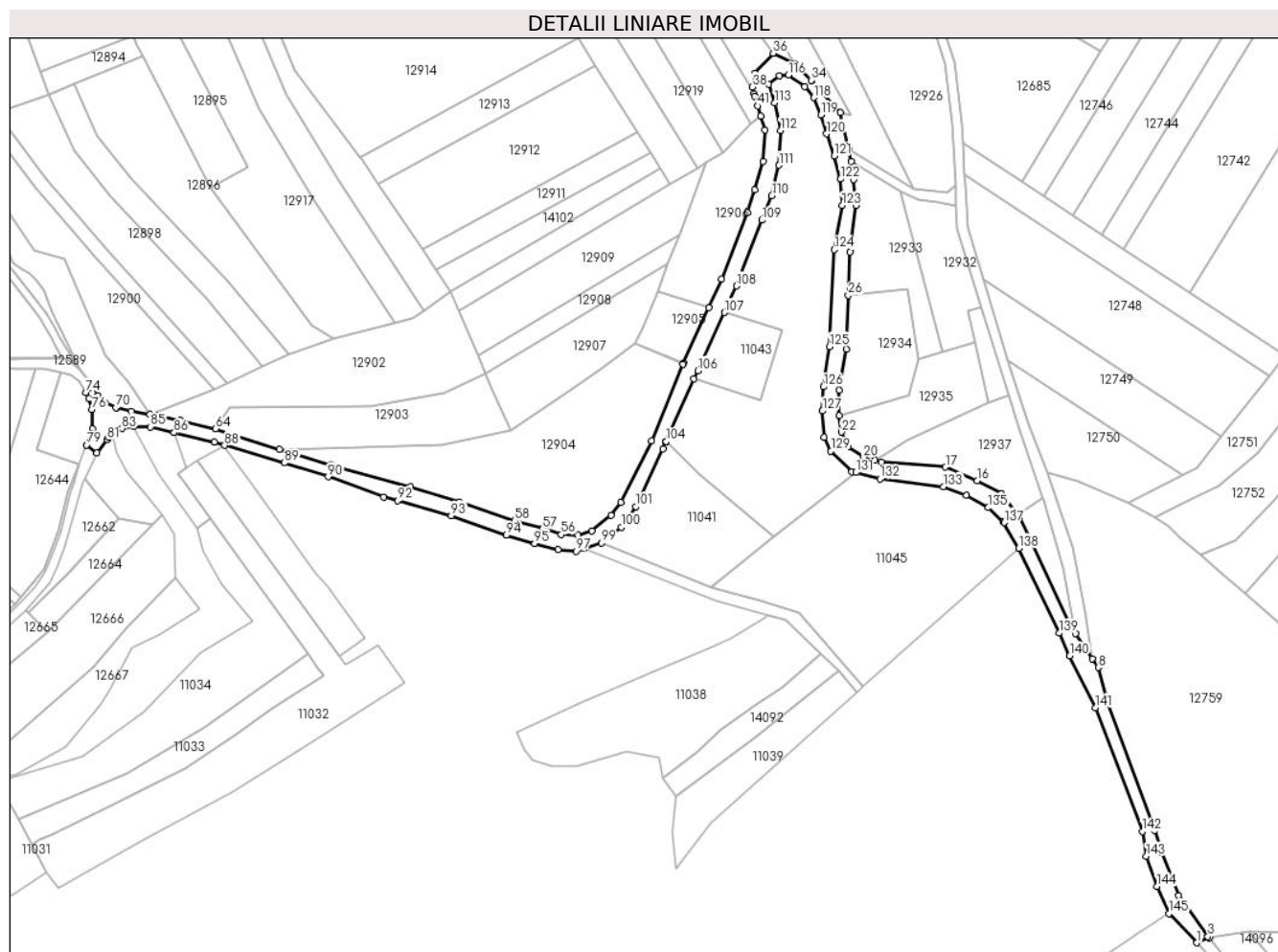
C. Partea III. SARCINI .

Inscrieri privind dezmembramintele dreptului de proprietate, drepturi reale de garanție și sarcini	Referințe
NU SUNT	

Teren

Nr cadastral	Suprafața (mp)*	Observații / Referințe
32046	8.474	

* Suprafața este determinată în planul de proiecție Stereo 70.



Date referitoare la teren

Crt	Categorie folosință	Intravilan	Suprafața (mp)	Tarla	Parcelă	Nr. topo	Observații / Referințe
1	drum	DA	263	26	493	-	Diferenta de suprafata se regaseste la ID 11623 din sector 20
2	drum	NU	8.211	-	-	-	

Lungime Segmente

1) Valorile lungimilor segmentelor sunt obținute din proiecție în plan.

Punct început	X / Y	Punct sfârșit	X / Y	Lungime segment
1	583.609,987 / 671.505,216	2	583.616,331 / 671.507,561	6.764
4	583.601,107 / 671.528,894	5	583.592,578 / 671.550,403	23.138
7	583.565,516 / 671.625,754	8	583.560,46 / 671.643,692	18.637
10	583.549,157 / 671.660,741	11	583.547,224 / 671.663,657	3.499
13	583.520,772 / 671.719,039	14	583.519,832 / 671.720,274	1.552
2	583.616,331 / 671.507,561	3	583.615,695 / 671.508,344	1.009
5	583.592,578 / 671.550,403	6	583.588,875 / 671.561,654	11.845
8	583.560,46 / 671.643,692	9	583.557,484 / 671.648,181	5.386
11	583.547,224 / 671.663,657	12	583.527,215 / 671.706,375	47.172
14	583.519,832 / 671.720,274	15	583.511,58 / 671.731,116	13.625
3	583.615,695 / 671.508,344	4	583.601,107 / 671.528,894	25.201
6	583.588,875 / 671.561,654	7	583.565,516 / 671.625,754	68.224
9	583.557,484 / 671.648,181	10	583.549,157 / 671.660,741	15.07
12	583.527,215 / 671.706,375	13	583.520,772 / 671.719,039	14.209
15	583.511,58 / 671.731,116	16	583.499,585 / 671.737,783	13.723

Punct început	X / Y	Punct sfârşit	X / Y	Lungime segment	Punct început	X / Y	Punct sfârşit	X / Y	Lungime segment	Punct început	X / Y	Punct sfârşit	X / Y	Lungime segment
16	583.499,585 671.737,783	17	583.483,559 671.744,538	17.391	17	583.483,559 671.744,538	18	583.451,302 671.747,038	32.354	18	583.451,302 671.747,038	19	583.448,042 671.747,886	3.368
19	583.448,042 671.747,886	20	583.442,406 671.749,351	5.823	20	583.442,406 671.749,351	21	583.434,645 671.754,674	9.411	21	583.434,645 671.754,674	22	583.431,085 671.762,116	8.25
22	583.431,085 671.762,116	23	583.430,087 671.770,523	8.466	23	583.430,087 671.770,523	24	583.430,029 671.783,123	12.6	24	583.430,029 671.783,123	25	583.433,762 671.803,977	21.185
25	583.433,762 671.803,977	26	583.434,675 671.831,041	27.079	26	583.434,675 671.831,041	27	583.435,405 671.852,669	21.64	27	583.435,405 671.852,669	28	583.438,553 671.876,206	23.747
28	583.438,553 671.876,206	29	583.437,429 671.889,227	13.069	29	583.437,429 671.889,227	30	583.436,58 671.896,647	7.468	30	583.436,58 671.896,647	31	583.436,223 671.898,248	1.64
31	583.436,223 671.898,248	32	583.434,823 671.904,524	6.43	32	583.434,823 671.904,524	33	583.430,74 671.922,832	18.758	33	583.430,74 671.922,832	34	583.415,949 671.939,155	22.028
34	583.415,949 671.939,155	35	583.407,653 671.947,633	11.862	35	583.407,653 671.947,633	36	583.396,785 671.952,751	12.013	36	583.396,785 671.952,751	37	583.387,615 671.942,601	13.679
37	583.387,615 671.942,601	38	583.386,198 671.935,719	7.026	38	583.386,198 671.935,719	39	583.387,125 671.932,444	3.404	39	583.387,125 671.932,444	40	583.387,512 671.931,077	1.421
40	583.387,512 671.931,077	41	583.388,885 671.926,229	5.039	41	583.388,885 671.926,229	42	583.390,51 671.921,09	5.39	42	583.390,51 671.921,09	43	583.392,68 671.914,227	7.198
43	583.392,68 671.914,227	44	583.391,785 671.898,424	15.828	44	583.391,785 671.898,424	45	583.387,445 671.883,935	15.125	45	583.387,445 671.883,935	46	583.383,968 671.872,637	11.821
46	583.383,968 671.872,637	47	583.370,781 671.838,96	36.167	47	583.370,781 671.838,96	48	583.364,357 671.824,787	15.561	48	583.364,357 671.824,787	49	583.351,66 671.796,773	30.757
49	583.351,66 671.796,773	50	583.351,483 671.796,384	0.427	50	583.351,483 671.796,384	51	583.335,531 671.757,748	41.8	51	583.335,531 671.757,748	52	583.320,242 671.726,813	34.507
52	583.320,242 671.726,813	53	583.315,189 671.720,335	8.216	53	583.315,189 671.720,335	54	583.305,607 671.712,353	12.471	54	583.305,607 671.712,353	55	583.298,521 671.710,292	7.38
55	583.298,521 671.710,292	56	583.290,142 671.710,61	8.385	56	583.290,142 671.710,61	57	583.280,828 671.713,496	9.751	57	583.280,828 671.713,496	58	583.266,576 671.717,723	14.866
58	583.266,576 671.717,723	59	583.238,725 671.727,132	29.397	59	583.238,725 671.727,132	60	583.214,239 671.734,739	25.64	60	583.214,239 671.734,739	61	583.174,385 671.745,511	41.284
61	583.174,385 671.745,511	62	583.152,773 671.751,915	22.541	62	583.152,773 671.751,915	63	583.148,169 671.753,397	4.837	63	583.148,169 671.753,397	64	583.116,06 671.763,733	33.732
64	583.116,06 671.763,733	65	583.098,588 671.767,95	17.974	65	583.098,588 671.767,95	66	583.087,528 671.770,417	11.332	66	583.087,528 671.770,417	67	583.083,0 671.771,126	4.583
67	583.083,0 671.771,126	68	583.073,633 671.772,593	9.481	68	583.073,633 671.772,593	69	583.066,184 671.774,304	7.643	69	583.066,184 671.774,304	70	583.065,836 671.774,463	0.383
70	583.065,836 671.774,463	71	583.060,416 671.776,942	5.96	71	583.060,416 671.776,942	72	583.056,831 671.780,443	5.011	72	583.056,831 671.780,443	73	583.054,378 671.784,97	5.149
73	583.054,378 671.784,97	74	583.050,901 671.781,994	4.577	74	583.050,901 671.781,994	75	583.052,18 671.778,948	3.304	75	583.052,18 671.778,948	76	583.053,777 671.773,445	5.73
76	583.053,777 671.773,445	77	583.054,074 671.763,682	9.768	77	583.054,074 671.763,682	78	583.053,615 671.761,369	2.358	78	583.053,615 671.761,369	79	583.051,098 671.755,666	6.234
79	583.051,098 671.755,666	80	583.056,166 671.751,735	6.414	80	583.056,166 671.751,735	81	583.061,503 671.758,32	8.476	81	583.061,503 671.758,32	82	583.062,422 671.759,454	1.46
82	583.062,422 671.759,454	83	583.068,957 671.763,963	7.94	83	583.068,957 671.763,963	84	583.074,69 671.765,123	5.849	84	583.074,69 671.765,123	85	583.083,364 671.764,778	8.681
85	583.083,364 671.764,778	86	583.095,169 671.761,895	12.152	86	583.095,169 671.761,895	87	583.115,348 671.756,968	20.772	87	583.115,348 671.756,968	88	583.120,627 671.755,426	5.5
88	583.120,627 671.755,426	89	583.150,793 671.746,615	31.426	89	583.150,793 671.746,615	90	583.172,728 671.739,636	23.018	90	583.172,728 671.739,636	91	583.200,793 671.729,579	29.813
91	583.200,793 671.729,579	92	583.207,699 671.727,659	7.168	92	583.207,699 671.727,659	93	583.234,742 671.720,14	28.069	93	583.234,742 671.720,14	94	583.262,483 671.710,198	29.469
94	583.262,483 671.710,198	95	583.276,721 671.706,085	14.82	95	583.276,721 671.706,085	96	583.288,566 671.703,15	12.203	96	583.288,566 671.703,15	97	583.297,486 671.702,127	8.978
97	583.297,486 671.702,127	98	583.301,659 671.703,478	4.386	98	583.301,659 671.703,478	99	583.310,436 671.706,318	9.225	99	583.310,436 671.706,318	100	583.320,295 671.714,29	12.679
100	583.320,295 671.714,29	101	583.327,616 671.724,66	12.694	101	583.327,616 671.724,66	102	583.341,253 671.753,724	32.104	102	583.341,253 671.753,724	103	583.342,721 671.757,004	3.594
103	583.342,721 671.757,004	104	583.342,888 671.757,377	0.409	104	583.342,888 671.757,377	105	583.356,993 671.788,894	34.529	105	583.356,993 671.788,894	106	583.358,86 671.793,066	4.571
106	583.358,86 671.793,066	107	583.372,197 671.822,267	32.103	107	583.372,197 671.822,267	108	583.378,304 671.835,64	14.701	108	583.378,304 671.835,64	109	583.391,191 671.868,788	35.565
109	583.391,191 671.868,788	110	583.396,156 671.881,13	13.303	110	583.396,156 671.881,13	111	583.399,787 671.896,421	15.716	111	583.399,787 671.896,421	112	583.400,603 671.913,881	17.479
112	583.400,603 671.913,881	113	583.397,604 671.927,752	14.191	113	583.397,604 671.927,752	114	583.394,606 671.937,077	9.795	114	583.394,606 671.937,077	115	583.399,837 671.941,337	6.746

Punct început	X / Y	Punct sfârșit	X / Y	Lungime segment
115	583.399,837 671.941,337	116	583.404,445 671.941,77	4.628
118	583.417,339 671.930,371	119	583.420,82 671.921,762	9.286
121	583.427,458 671.901,1	122	583.430,61 671.889,367	12.149
124	583.427,523 671.853,941	125	583.425,13 671.805,206	48.794
127	583.421,646 671.772,758	128	583.422,466 671.759,641	13.143
130	583.436,377 671.742,325	131	583.438,386 671.741,792	2.079
133	583.482,461 671.734,726	134	583.494,186 671.730,267	12.544
136	583.512,732 671.717,014	137	583.513,206 671.716,572	0.648
139	583.540,753 671.661,021	140	583.546,152 671.649,566	12.664
142	583.582,643 671.561,291	143	583.584,695 671.548,795	12.663
145	583.596,065 671.519,91	1	583.609,987 671.505,216	20.242

Punct început	X / Y	Punct sfârșit	X / Y	Lungime segment
116	583.404,445 671.941,77	117	583.412,684 671.935,972	10.075
119	583.420,82 671.921,762	120	583.423,732 671.912,182	10.013
122	583.430,61 671.889,367	123	583.431,553 671.876,284	13.117
125	583.425,13 671.805,206	126	583.422,161 671.784,91	20.512
128	583.422,466 671.759,641	129	583.425,902 671.752,586	7.847
131	583.438,386 671.741,792	132	583.450,546 671.738,564	12.581
134	583.494,186 671.730,267	135	583.505,117 671.724,131	12.535
137	583.513,206 671.716,572	138	583.520,54 671.703,732	14.787
140	583.546,152 671.649,566	141	583.558,92 671.623,427	29.091
143	583.584,695 671.548,795	144	583.590,001 671.533,664	16.034

Punct început	X / Y	Punct sfârșit	X / Y	Lungime segment
117	583.412,684 671.935,972	118	583.417,339 671.930,371	7.283
120	583.423,732 671.912,182	121	583.427,458 671.901,1	11.692
123	583.431,553 671.876,284	124	583.427,523 671.853,941	22.704
126	583.422,161 671.784,91	127	583.421,646 671.772,758	12.163
129	583.425,902 671.752,586	130	583.436,377 671.742,325	14.663
132	583.450,546 671.738,564	133	583.482,461 671.734,726	32.145
135	583.505,117 671.724,131	136	583.512,732 671.717,014	10.423
138	583.520,54 671.703,732	139	583.540,753 671.661,021	47.252
141	583.558,92 671.623,427	142	583.582,643 671.561,291	66.511
144	583.590,001 671.533,664	145	583.596,065 671.519,91	15.031

** Lungimile segmentelor sunt determinate în planul de proiecție Stereo 70 și sunt rotunjite la 1 milimetru.

*** Distanța dintre puncte este formată din segmente cumulate ce sunt mai mici decât valoarea 1 milimetru.

**DATE DESPRE IMOBILUL NR. 11045**

Oficiul de Cadastru și Publicitate Imobiliară SUCEAVA
Biroul de Cadastru și Publicitate Imobiliară Gura Humorului

A. Partea I. Descrierea imobilului

TEREN Extravilan

Adresa: Jud. Suceava

Nr. Crt	Nr cadastral Nr. topografic	Suprafața* (mp)	Observații / Referințe
A1		8.484	Sector cadastral:19 Teren neimprejmit;

B. Partea II. Proprietari și acte

Inscrieri privitoare la dreptul de proprietate și alte drepturi reale		Referințe
11045 / 18/03/2022		
Act Normativ nr. 7, din 13/03/1996 emis de PARLAMENTUL ROMANIEI;		
B1	Intabulare, drept de PROPRIETATE, dobandit prin Lege, cota actuala 1/1, cota initiala 1/1 1) NEIDENTIFICAT NEIDENTIFICAT	A1
Act Administrativ nr. 1439, din 14/03/2022 emis de PRIMARIA COMUNEI DRAGOIESTI;		
B2	Se noteaza posesia factica in favoarea lui 1) LUCACI NICOLAI	A1

C. Partea III. SARCINI .

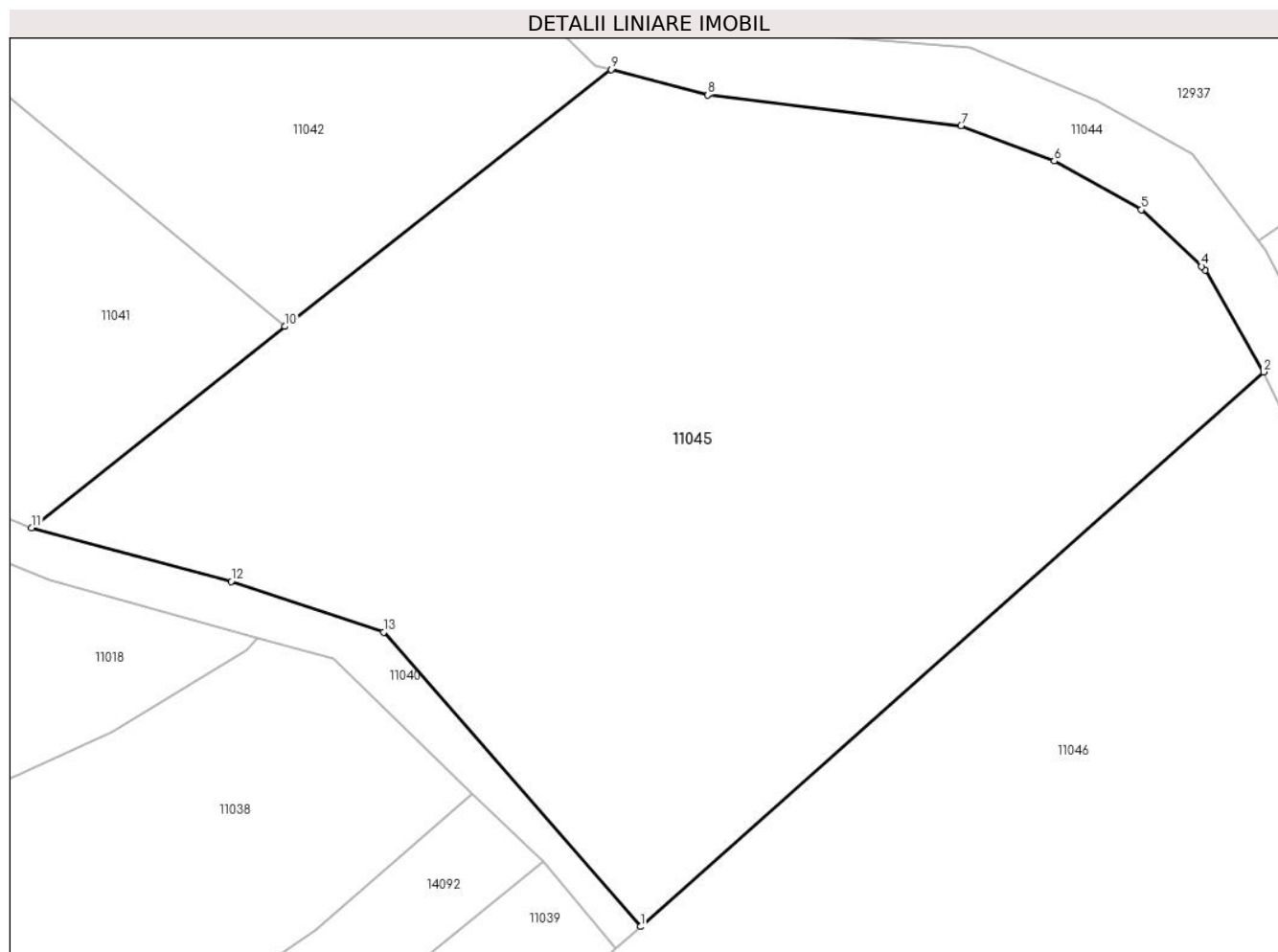
Inscrieri privind dezmembramintele dreptului de proprietate, drepturi reale de garanție și sarcini	Referințe
NU SUNT	

Anexa Nr. 1 La Partea I

Teren

Nr cadastral	Suprafața (mp)*	Observații / Referințe
	8.484	

* Suprafața este determinată în planul de proiecție Stereo 70.



Date referitoare la teren

Crt	Categorie folosință	Intravilan	Suprafața (mp)	Tarla	Parcelă	Nr. topo	Observații / Referințe
1	arabil	NU	8.484	50	936	-	

Lungime Segmente

1) Valorile lungimilor segmentelor sunt obținute din proiecție în plan.

Punct început	X / Y	Punct sfârșit	X / Y	Lungime segment (** (m)
1	583.442,09 671.633,964	2	583.520,54 671.703,732	104.986
2	583.520,54 671.703,732	3	583.513,206 671.716,572	14.787
3	583.513,206 671.716,572	4	583.512,732 671.717,014	0.648
4	583.512,732 671.717,014	5	583.505,117 671.724,131	10.423
5	583.505,117 671.724,131	6	583.494,186 671.730,267	12.535

Punct început	X / Y	Punct sfârșit	X / Y	Lungime segment (** (m)
6	583.494,186 671.730,267	7	583.482,461 671.734,726	12.544
7	583.482,461 671.734,726	8	583.450,546 671.738,564	32.145
8	583.450,546 671.738,564	9	583.438,386 671.741,792	12.581
9	583.438,386 671.741,792	10	583.397,317 671.709,459	52.269
10	583.397,317 671.709,459	11	583.365,444 671.684,117	40.72
11	583.365,444 671.684,117	12	583.390,562 671.677,391	26.003
12	583.390,562 671.677,391	13	583.409,769 671.670,992	20.245
13	583.409,769 671.670,992	1	583.442,09 671.633,964	49.15

** Lungimile segmentelor sunt determinate în planul de proiecție Stereo 70 și sunt rotunjite la 1 milimetru.

*** Distanța dintre puncte este formată din segmente cumulate ce sunt mai mici decât valoarea 1 milimetru.

**DATE DESPRE IMOBILUL NR. 11046**

Oficiul de Cadastru și Publicitate Imobiliară SUCEAVA
Biroul de Cadastru și Publicitate Imobiliară Gura Humorului

A. Partea I. Descrierea imobilului

TEREN Necunoscut

Adresa: Loc. Lucacesti, Jud. Suceava

Nr. Crt	Nr cadastral Nr. topografic	Suprafața* (mp)	Observații / Referințe
A1	34150	Din acte: 349.154 Masurata: 309.172	Sector cadastral:19 Teren neimprejmuit;

B. Partea II. Proprietari și acte

Inscrieri privitoare la dreptul de proprietate și alte drepturi reale		Referințe
4801 / 24/03/2022		
Act Administrativ nr. 13, din 26/03/2009 emis de PRIMARIA COMUNEI DRAGOIESTI (act administrativ nr 2227 din 23.03.2022, emis de COMUNA DRAGOIESTI);		
B1	Intabulare, drept de PROPRIETATE, dobândit prin Lege, cota actuala 1/1, cota initiala 1/1 1) COMUNA DRAGOIESTI, CIF:4441190, DOMENIU PRIVAT	A1

C. Partea III. SARCINI .

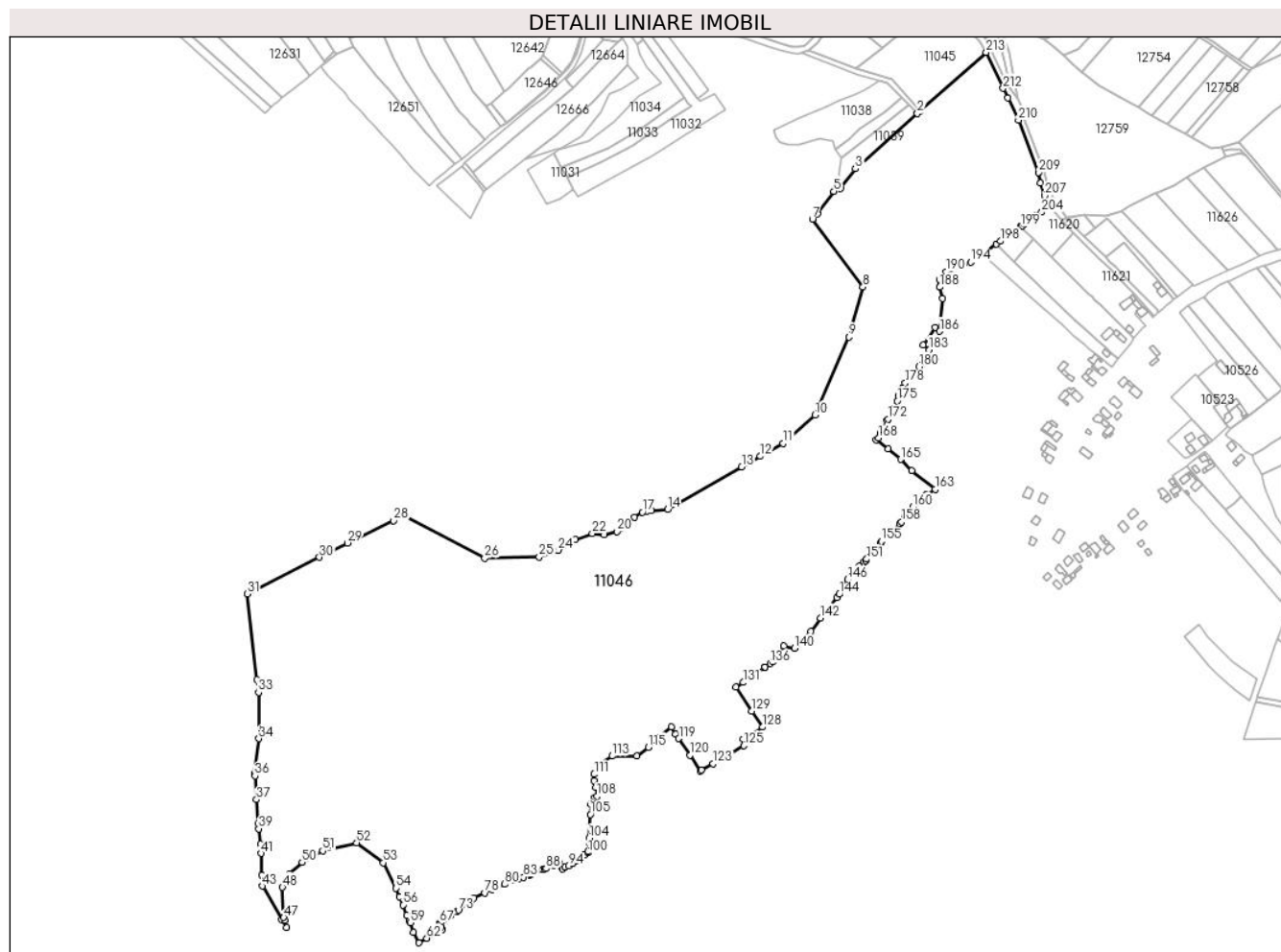
Inscrieri privind dezmembramintele dreptului de proprietate, drepturi reale de garanție și sarcini	Referințe
NU SUNT	

Anexa Nr. 1 La Partea I

Teren

Nr cadastral	Suprafața (mp)*	Observații / Referințe
34150	Din acte: 349.154 Masurata: 309.172	

* Suprafața este determinată în planul de proiecție Stereo 70.



Date referitoare la teren

Crt	Categorie folosință	Intra vilan	Suprafața (mp)	Tarla	Parcelă	Nr. topo	Observații / Referințe
1	pasune	DA	2.376	-	-	-	
2	pasune	DA	418	-	-	-	
3	pasune	DA	687	-	-	-	
4	pasune	DA	13	-	-	-	
5	pasune	NU	305.678	49, 50	903, 915, 919, 920, 937	-	

Lungime Segmente

1) Valorile lungimilor segmentelor sunt obținute din proiecție în plan.

Punct început	X / Y	Punct sfârșit	X / Y	Lungime segment	Punct început	X / Y	Punct sfârșit	X / Y	Lungime segment	Punct început	X / Y	Punct sfârșit	X / Y	Lungime segment
1	583.442,09 671.633,964	2	583.438,96 671.631,18	4.189	2	583.438,96 671.631,18	3	583.365,611 671.565,694	98.328	3	583.365,611 671.565,694	4	583.348,01 671.542,54	29.084

Punct început	X / Y	Punct sfârşit	X / Y	Lungime segment	Punct început	X / Y	Punct sfârşit	X / Y	Lungime segment	Punct început	X / Y	Punct sfârşit	X / Y	Lungime segment
4	583.348,01 671.542,54	5	583.339,889 671.538,972	8.87	5	583.339,889 671.538,972	6	583.320,336 671.512,042	33.28	6	583.320,336 671.512,042	7	583.314,636 671.506,054	8.267
7	583.314,636 671.506,054	8	583.374,511 671.425,593	100.2 95	8	583.374,511 671.425,593	9	583.357,778 671.366,15	61.75 3	9	583.357,778 671.366,15	10	583.317,768 671.273,534	100.8 89
10	583.317,768 671.273,534	11	583.279,791 671.240,09	50.60 4	11	583.279,791 671.240,09	12	583.252,836 671.224,706	31.03 6	12	583.252,836 671.224,706	13	583.230,643 671.212,041	25.55 3
13	583.230,643 671.212,041	14	583.142,829 671.161,925	101.1 08	14	583.142,829 671.161,925	15	583.123,55 671.160,537	19.32 9	15	583.123,55 671.160,537	16	583.117,532 671.159,775	6.066
16	583.117,532 671.159,775	17	583.112,855 671.158,473	4.855	17	583.112,855 671.158,473	18	583.103,749 671.152,192	11.06 2	18	583.103,749 671.152,192	19	583.086,844 671.138,652	21.65 9
19	583.086,844 671.138,652	20	583.082,841 671.135,446	5.129	20	583.082,841 671.135,446	21	583.067,652 671.131,666	15.65 2	21	583.067,652 671.131,666	22	583.053,376 671.133,183	14.35 6
22	583.053,376 671.133,183	23	583.033,127 671.126,153	21.43 5	23	583.033,127 671.126,153	24	583.012,964 671.113,376	23.87	24	583.012,964 671.113,376	25	582.990,54 671.105,51	23.76 4
25	582.990,54 671.105,51	26	582.925,941 671.104,131	64.61 4	26	582.925,941 671.104,131	27	582.829,951 671.154,077	108.2 07	27	582.829,951 671.154,077	28	582.817,883 671.148,283	13.38 7
28	582.817,883 671.148,283	29	582.763,093 671.121,975	60.77 9	29	582.763,093 671.121,975	30	582.729,845 671.105,077	37.29 6	30	582.729,845 671.105,077	31	582.644,691 671.061,798	95.52 1
31	582.644,691 671.061,798	32	582.655,979 670.959,934	102.4 88	32	582.655,979 670.959,934	33	582.657,65 670.944,85	15.17 6	33	582.657,65 670.944,85	34	582.658,036 670.889,983	54.86 8
34	582.658,036 670.889,983	35	582.653,272 670.848,641	41.61 6	35	582.653,272 670.848,641	36	582.653,47 670.845,815	2.833	36	582.653,47 670.845,815	37	582.655,444 670.817,597	28.28 7
37	582.655,444 670.817,597	38	582.657,441 670.789,047	28.62	38	582.657,441 670.789,047	39	582.657,855 670.783,141	5.92	39	582.657,855 670.783,141	40	582.659,831 670.765,204	18.04 6
40	582.659,831 670.765,204	41	582.661,08 670.753,863	11.41	41	582.661,08 670.753,863	42	582.661,79 670.728,245	25.62 8	42	582.661,79 670.728,245	43	582.662,154 670.715,094	13.15 6
43	582.662,154 670.715,094	44	582.685,269 670.675,459	45.88 3	44	582.685,269 670.675,459	45	582.690,888 670.665,823	11.15 5	45	582.690,888 670.665,823	46	582.688,457 670.674,76	9.262
46	582.688,457 670.674,76	47	582.687,606 670.677,889	3.243	47	582.687,606 670.677,889	48	582.686,045 670.713,677	35.82 2	48	582.686,045 670.713,677	49	582.694,486 670.729,718	18.12 6
49	582.694,486 670.729,718	50	582.709,317 670.743,456	20.21 6	50	582.709,317 670.743,456	51	582.733,679 670.756,913	27.83 2	51	582.733,679 670.756,913	52	582.774,155 670.766,535	41.60 4
52	582.774,155 670.766,535	53	582.805,741 670.742,822	39.49 7	53	582.805,741 670.742,822	54	582.820,95 670.712,48	33.94	54	582.820,95 670.712,48	55	582.825,08 670.702,55	10.75 5
55	582.825,08 670.702,55	56	582.828,91 670.692,79	10.48 5	56	582.828,91 670.692,79	57	582.833,75 670.680,49	13.21 8	57	582.833,75 670.680,49	58	582.836,57 670.673,81	7.251
58	582.836,57 670.673,81	59	582.837,7 670.671,66	2.429	59	582.837,7 670.671,66	60	582.841,55 670.660,41	11.89 1	60	582.841,55 670.660,41	61	582.847,98 670.647,94	14.03
61	582.847,98 670.647,94	62	582.857,21 670.653,43	10.73 9	62	582.857,21 670.653,43	63	582.866,14 670.658,56	10.29 9	63	582.866,14 670.658,56	64	582.871,98 670.661,73	6.645
64	582.871,98 670.661,73	65	582.875,69 670.663,96	4.329	65	582.875,69 670.663,96	66	582.874,27 670.666,66	3.051	66	582.874,27 670.666,66	67	582.872,44 670.671,3	4.988
67	582.872,44 670.671,3	68	582.873,74 670.672,1	1.526	68	582.873,74 670.672,1	69	582.875,19 670.673,74	2.189	69	582.875,19 670.673,74	70	582.879,64 670.676,65	5.317
70	582.879,64 670.676,65	71	582.886,02 670.680,66	7.536	71	582.886,02 670.680,66	72	582.892,92 670.685,13	8.221	72	582.892,92 670.685,13	73	582.894,8 670.686,57	2.368
73	582.894,8 670.686,57	74	582.905,36 670.694,07	12.95 2	74	582.905,36 670.694,07	75	582.909,64 670.697,08	5.232	75	582.909,64 670.697,08	76	582.908,54 670.699,47	2.631
76	582.908,54 670.699,47	77	582.912,78 670.701,4	4.659	77	582.912,78 670.701,4	78	582.926,23 670.707,11	14.61 2	78	582.926,23 670.707,11	79	582.934,5 670.710,81	9.06
79	582.934,5 670.710,81	80	582.949,78 670.717,48	16.67 2	80	582.949,78 670.717,48	81	582.960,74 670.722,46	12.03 8	81	582.960,74 670.722,46	82	582.965,98 670.723,83	5.416
82	582.965,98 670.723,83	83	582.971,85 670.725,74	6.173	83	582.971,85 670.725,74	84	582.979,35 670.728,27	7.915	84	582.979,35 670.728,27	85	582.980,41 670.728,79	1.181
85	582.980,41 670.728,79	86	582.994,54 670.734,47	15.22 9	86	582.994,54 670.734,47	87	582.997,04 670.735,29	2.631	87	582.997,04 670.735,29	88	582.998,63 670.736,03	1.754
88	582.998,63 670.736,03	89	583.007,35 670.739,65	9.442	89	583.007,35 670.739,65	90	583.014,51 670.742,33	7.645	90	583.014,51 670.742,33	91	583.016,97 670.737,88	5.085
91	583.016,97 670.737,88	92	583.018,06 670.735,72	2.419	92	583.018,06 670.735,72	93	583.021,02 670.737,37	3.389	93	583.021,02 670.737,37	94	583.025,18 670.739,43	4.642
94	583.025,18 670.739,43	95	583.030,78 670.742,25	6.27	95	583.030,78 670.742,25	96	583.035,91 670.744,87	5.76	96	583.035,91 670.744,87	97	583.035,71 670.745,64	0.796
97	583.035,71 670.745,64	98	583.039,7 670.748,68	5.016	98	583.039,7 670.748,68	99	583.044,03 670.751,65	5.251	99	583.044,03 670.751,65	100	583.048,39 670.754,58	5.253
100	583.048,39 670.754,58	101	583.048,24 670.756,11	1.537	101	583.048,24 670.756,11	102	583.050,89 670.765,51	9.766	102	583.050,89 670.765,51	103	583.049,8 670.770,57	5.176

Punct început	X / Y	Punct sfârşit	X / Y	Lungime segment	Punct început	X / Y	Punct sfârşit	X / Y	Lungime segment	Punct început	X / Y	Punct sfârşit	X / Y	Lungime segment
103	583.049,8 670.770,57	104	583.049,65 670.772,16	1.597	104	583.049,65 670.772,16	105	583.051,31 670.800,07	27.959	105	583.051,31 670.800,07	106	583.051,91 670.812,32	12.265
106	583.051,91 670.812,32	107	583.056,37 670.820,24	9.089	107	583.056,37 670.820,24	108	583.059,03 670.821,64	3.006	108	583.059,03 670.821,64	109	583.057,359 670.832,089	10.582
109	583.057,359 670.832,089	110	583.055,561 670.840,004	8.117	110	583.055,561 670.840,004	111	583.055,799 670.847,667	7.667	111	583.055,799 670.847,667	112	583.061,549 670.859,49	13.147
112	583.061,549 670.859,49	113	583.077,194 670.869,31	18.472	113	583.077,194 670.869,31	114	583.106,205 670.869,718	29.014	114	583.106,205 670.869,718	115	583.120,192 670.879,709	17.189
115	583.120,192 670.879,709	116	583.132,992 670.891,794	17.604	116	583.132,992 670.891,794	117	583.147,578 670.903,656	18.8	117	583.147,578 670.903,656	118	583.152,48 670.895,21	9.765
118	583.152,48 670.895,21	119	583.156,06 670.890,08	6.256	119	583.156,06 670.890,08	120	583.169,42 670.870,45	23.745	120	583.169,42 670.870,45	121	583.181,87 670.851,86	22.374
121	583.181,87 670.851,86	122	583.182,78 670.852,73	1.259	122	583.182,78 670.852,73	123	583.196,61 670.860,09	15.666	123	583.196,61 670.860,09	124	583.213,31 670.869,62	19.228
124	583.213,31 670.869,62	125	583.233,23 670.881,68	23.286	125	583.233,23 670.881,68	126	583.232,7 670.889,42	7.758	126	583.232,7 670.889,42	127	583.239,3 670.892,94	7.48
127	583.239,3 670.892,94	128	583.255,32 670.903,73	19.315	128	583.255,32 670.903,73	129	583.242,728 670.922,705	22.773	129	583.242,728 670.922,705	130	583.223,9 670.951,08	34.053
130	583.223,9 670.951,08	131	583.232,74 670.956,61	10.427	131	583.232,74 670.956,61	132	583.240,37 670.962,08	9.388	132	583.240,37 670.962,08	133	583.240,9 670.962,52	0.689
133	583.240,9 670.962,52	134	583.257,37 670.974,11	20.139	134	583.257,37 670.974,11	135	583.258,09 670.974,69	0.925	135	583.258,09 670.974,69	136	583.264,424 670.979,129	7.735
136	583.264,424 670.979,129	137	583.267,55 670.981,32	3.817	137	583.267,55 670.981,32	138	583.273,44 670.985,45	7.194	138	583.273,44 670.985,45	139	583.280,65 670.999,6	15.881
139	583.280,65 670.999,6	140	583.293,418 670.997,396	12.957	140	583.293,418 670.997,396	141	583.313,016 671.017,081	27.777	141	583.313,016 671.017,081	142	583.323,83 671.033,15	19.369
142	583.323,83 671.033,15	143	583.343,271 671.057,225	30.944	143	583.343,271 671.057,225	144	583.346,48 671.061,2	5.109	144	583.346,48 671.061,2	145	583.357,26 671.075,96	18.277
145	583.357,26 671.075,96	146	583.356,06 671.078,49	2.8	146	583.356,06 671.078,49	147	583.362,02 671.087,41	10.728	147	583.362,02 671.087,41	148	583.370,125 671.094,421	10.717
148	583.370,125 671.094,421	149	583.375,65 671.099,2	7.305	149	583.375,65 671.099,2	150	583.377,6 671.101,25	2.829	150	583.377,6 671.101,25	151	583.378,96 671.102,97	2.193
151	583.378,96 671.102,97	152	583.383,43 671.109,0	7.506	152	583.383,43 671.109,0	153	583.388,681 671.114,835	7.85	153	583.388,681 671.114,835	154	583.394,75 671.121,58	9.073
154	583.394,75 671.121,58	155	583.396,56 671.123,83	2.888	155	583.396,56 671.123,83	156	583.407,77 671.133,54	14.831	156	583.407,77 671.133,54	157	583.417,993 671.144,563	15.034
157	583.417,993 671.144,563	158	583.420,16 671.146,9	3.187	158	583.420,16 671.146,9	159	583.424,13 671.153,03	7.303	159	583.424,13 671.153,03	160	583.433,67 671.165,05	15.346
160	583.433,67 671.165,05	161	583.443,14 671.172,51	12.055	161	583.443,14 671.172,51	162	583.449,56 671.178,97	9.108	162	583.449,56 671.178,97	163	583.460,06 671.185,61	12.423
163	583.460,06 671.185,61	164	583.432,246 671.207,614	35.465	164	583.432,246 671.207,614	165	583.419,106 671.221,134	18.853	165	583.419,106 671.221,134	166	583.404,236 671.233,807	19.538
166	583.404,236 671.233,807	167	583.390,328 671.244,345	17.449	167	583.390,328 671.244,345	168	583.392,68 671.246,71	3.335	168	583.392,68 671.246,71	169	583.395,0 671.252,19	5.951
169	583.395,0 671.252,19	170	583.397,27 671.256,29	4.686	170	583.397,27 671.256,29	171	583.403,06 671.267,03	12.201	171	583.403,06 671.267,03	172	583.404,084 671.268,836	2.076
172	583.404,084 671.268,836	173	583.408,64 671.276,87	9.236	173	583.408,64 671.276,87	174	583.411,15 671.280,52	4.43	174	583.411,15 671.280,52	175	583.414,98 671.290,28	10.485
175	583.414,98 671.290,28	176	583.416,86 671.296,62	6.613	176	583.416,86 671.296,62	177	583.420,82 671.305,13	9.386	177	583.420,82 671.305,13	178	583.424,79 671.311,51	7.514
178	583.424,79 671.311,51	179	583.430,0 671.316,89	7.489	179	583.430,0 671.316,89	180	583.440,84 671.331,19	17.944	180	583.440,84 671.331,19	181	583.445,04 671.337,66	7.714
181	583.445,04 671.337,66	182	583.449,07 671.344,59	8.017	182	583.449,07 671.344,59	183	583.453,19 671.351,13	7.73	183	583.453,19 671.351,13	184	583.446,008 671.356,487	8.96
184	583.446,008 671.356,487	185	583.460,077 671.377,415	25.217	185	583.460,077 671.377,415	186	583.465,497 671.373,069	6.947	186	583.465,497 671.373,069	187	583.469,11 671.411,62	38.72
187	583.469,11 671.411,62	188	583.465,57 671.425,28	14.111	188	583.465,57 671.425,28	189	583.465,37 671.433,98	8.702	189	583.465,37 671.433,98	190	583.473,02 671.443,77	12.424
190	583.473,02 671.443,77	191	583.479,19 671.446,71	6.835	191	583.479,19 671.446,71	192	583.489,917 671.450,958	11.538	192	583.489,917 671.450,958	193	583.493,76 671.452,48	4.133
193	583.493,76 671.452,48	194	583.502,2 671.454,89	8.777	194	583.502,2 671.454,89	195	583.514,26 671.462,93	14.494	195	583.514,26 671.462,93	196	583.516,337 671.464,462	2.581
196	583.516,337 671.464,462	197	583.532,39 671.476,3	19.946	197	583.532,39 671.476,3	198	583.537,71 671.479,88	6.412	198	583.537,71 671.479,88	199	583.561,58 671.496,94	29.34
199	583.561,58 671.496,94	200	583.563,41 671.498,11	2.172	200	583.563,41 671.498,11	201	583.566,38 671.500,4	3.75	201	583.566,38 671.500,4	202	583.577,67 671.507,96	13.587

Punct început	X / Y	Punct sfârșit	X / Y	Lungime segment	Punct început	X / Y	Punct sfârșit	X / Y	Lungime segment	Punct început	X / Y	Punct sfârșit	X / Y	Lungime segment
202	583.577,67 671.507,96	203	583.580,15 671.509,82	3.1	203	583.580,15 671.509,82	204	583.586,69 671.514,2	7.871	204	583.586,69 671.514,2	205	583.593,69 671.518,52	8.226
205	583.593,69 671.518,52	206	583.596,065 671.519,91	2.752	206	583.596,065 671.519,91	207	583.590,001 671.533,664	15.031	207	583.590,001 671.533,664	208	583.584,695 671.548,795	16.034
208	583.584,695 671.548,795	209	583.582,643 671.561,291	12.663	209	583.582,643 671.561,291	210	583.558,92 671.623,427	66.511	210	583.558,92 671.623,427	211	583.546,152 671.649,566	29.091
211	583.546,152 671.649,566	212	583.540,753 671.661,021	12.664	212	583.540,753 671.661,021	213	583.520,54 671.703,732	47.252	213	583.520,54 671.703,732	1	583.442,09 671.633,964	104.986

** Lungimile segmentelor sunt determinate în planul de proiecție Stereo 70 și sunt rotunjite la 1 milimetru.

*** Distanța dintre puncte este formată din segmente cumulate ce sunt mai mici decât valoarea 1 milimetru.

**DATE DESPRE IMOBILUL NR. 11047**

Oficiul de Cadastru și Publicitate Imobiliară SUCEAVA
Biroul de Cadastru și Publicitate Imobiliară Gura Humorului

A. Partea I. Descrierea imobilului

TEREN Necunoscut

Adresa: Loc. Lucacesti, Jud. Suceava

Nr. Crt	Nr cadastral Nr. topografic	Suprafața* (mp)	Observații / Referințe
A1		3.591	Sector cadastral:19 Teren neimprejmuit;

B. Partea II. Proprietari și acte

Inscrieri privitoare la dreptul de proprietate și alte drepturi reale		Referințe
11047 / 18/03/2022		
Act Normativ nr. 7, din 13/03/1996 emis de PARLAMENTUL ROMANIEI;		
B1	Inscrierea provizorie, drept de PROPRIETATE, dobandit prin Lege, cota actuala 1/1, cota initiala 1/1 1) COMUNA DRAGOIESTI, CIF:4441190	A1

C. Partea III. SARCINI .

Inscrieri privind dezmembramintele dreptului de proprietate, drepturi reale de garanție și sarcini	Referințe
NU SUNT	

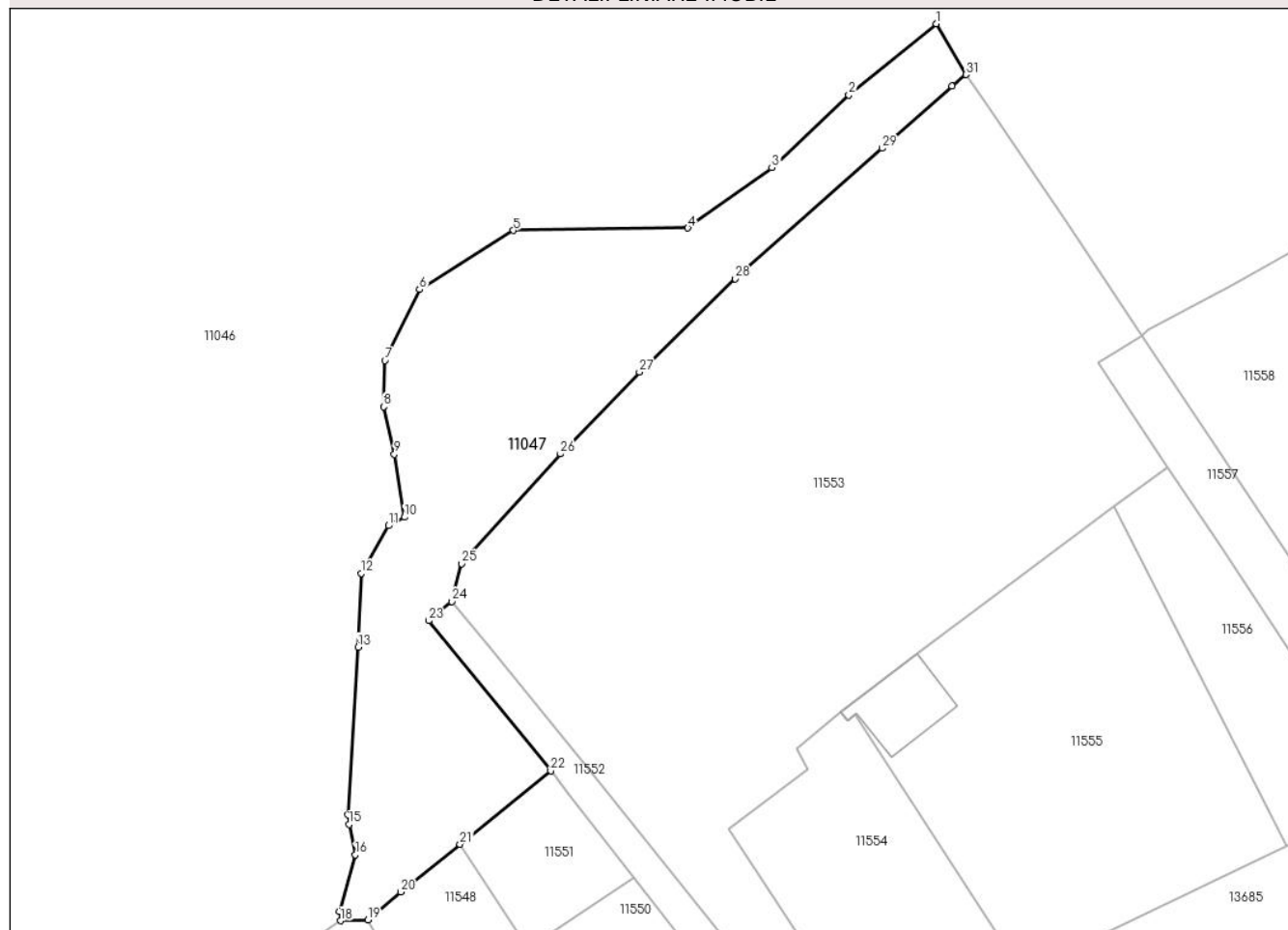
Anexa Nr. 1 La Partea I

Teren

Nr cadastral	Suprafața (mp)*	Observații / Referințe
	3.591	

* Suprafața este determinată în planul de proiecție Stereo 70.

DETALII LINIARE IMOBIL



Date referitoare la teren

Crt	Categorie folosință	Intravilan	Suprafața (mp)	Tarla	Parcelă	Nr. topo	Observații / Referințe
2	neproductiv	NU	2.760	49	919	-	
3	neproductiv	DA	831	-	-	-	

Lungime Segmente

1) Valorile lungimilor segmentelor sunt obținute din proiecție în plan.

Punct început	X / Y	Punct sfârșit	X / Y	Lungime segment (** (m)
1	583.147,578 670.903,656	2	583.132,992 670.891,794	18.8
3	583.120,192 670.879,709	4	583.106,205 670.869,718	17.189
5	583.077,194 670.869,31	6	583.061,549 670.859,49	18.472
7	583.055,799 670.847,667	8	583.055,561 670.840,004	7.667

Punct început	X / Y	Punct sfârșit	X / Y	Lungime segment (** (m)
2	583.132,992 670.891,794	3	583.120,192 670.879,709	17.604
4	583.106,205 670.869,718	5	583.077,194 670.869,31	29.014
6	583.061,549 670.859,49	7	583.055,799 670.847,667	13.147
8	583.055,561 670.840,004	9	583.057,359 670.832,089	8.117

Punct început	X / Y	Punct sfârșit	X / Y	Lungime segment (** (m)
9	583.057,359 670.832,089	10	583.059,03 670.821,64	10.582
11	583.056,37 670.820,24	12	583.051,91 670.812,32	9.089
13	583.051,31 670.800,07	14	583.049,65 670.772,16	27.959
15	583.049,8 670.770,57	16	583.050,89 670.765,51	5.176
17	583.048,24 670.756,11	18	583.048,39 670.754,58	1.537
19	583.052,93 670.754,69	20	583.058,4 670.759,34	7.179
21	583.068,29 670.767,29	22	583.083,38 670.779,49	19.405
23	583.063,067 670.804,434	24	583.066,91 670.807,63	4.998
25	583.068,56 670.813,92	26	583.085,02 670.832,16	24.569
27	583.098,14 670.845,76	28	583.114,11 670.861,29	22.276
29	583.138,56 670.882,95	30	583.150,14 670.893,27	15.511
31	583.152,48 670.895,21	1	583.147,578 670.903,656	9.765

Punct început	X / Y	Punct sfârșit	X / Y	Lungime segment (** (m)
10	583.059,03 670.821,64	11	583.056,37 670.820,24	3.006
12	583.051,91 670.812,32	13	583.051,31 670.800,07	12.265
14	583.049,65 670.772,16	15	583.049,8 670.770,57	1.597
16	583.050,89 670.765,51	17	583.048,24 670.756,11	9.766
18	583.048,39 670.754,58	19	583.052,93 670.754,69	4.541
20	583.058,4 670.759,34	21	583.068,29 670.767,29	12.689
22	583.083,38 670.779,49	23	583.063,067 670.804,434	32.169
24	583.066,91 670.807,63	25	583.068,56 670.813,92	6.503
26	583.085,02 670.832,16	27	583.098,14 670.845,76	18.897
28	583.114,11 670.861,29	29	583.138,56 670.882,95	32.664
30	583.150,14 670.893,27	31	583.152,48 670.895,21	3.04

** Lungimile segmentelor sunt determinate în planul de proiecție Stereo 70 și sunt rotunjite la 1 milimetru.

*** Distanța dintre puncte este formată din segmente cumulate ce sunt mai mici decât valoarea 1 milimetru.

**DATE DESPRE IMOBILUL NR. 11048**

Oficiul de Cadastru și Publicitate Imobiliară SUCEAVA
Biroul de Cadastru și Publicitate Imobiliară Gura Humorului

A. Partea I. Descrierea imobilului

TEREN Extravilan

Adresa: Jud. Suceava

Nr. Crt	Nr cadastral Nr. topografic	Suprafața* (mp)	Observații / Referințe
A1		11.510	Sector cadastral:19 Teren neimprejmuit;

B. Partea II. Proprietari și acte

Inscrieri privitoare la dreptul de proprietate și alte drepturi reale		Referințe
11048 / 18/03/2022		
Act Normativ nr. 7, din 13/03/1996 emis de PARLAMENTUL ROMANIEI;		
B1	Inscrierea provizorie, drept de PROPRIETATE, dobandit prin Lege, cota actuala 1/1, cota initiala 1/1 1) COMUNA DRAGOIESTI, CIF:4441190	A1

C. Partea III. SARCINI .

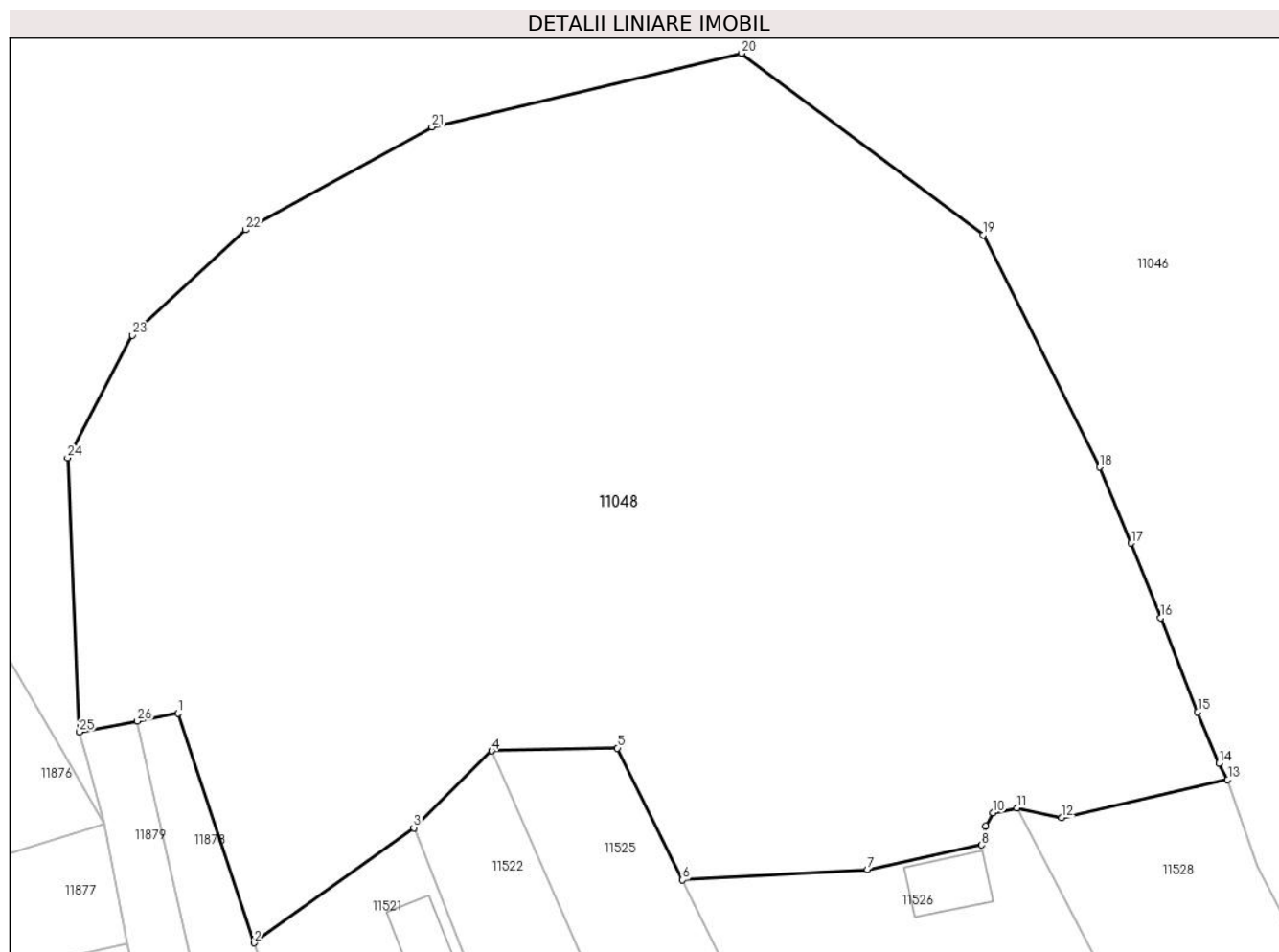
Inscrieri privind dezmembramintele dreptului de proprietate, drepturi reale de garanție și sarcini	Referințe
NU SUNT	

Anexa Nr. 1 La Partea I

Teren

Nr cadastral	Suprafața (mp)*	Observații / Referințe
	11.510	

* Suprafața este determinată în planul de proiecție Stereo 70.



Date referitoare la teren

Crt	Categorie folosință	Intravilan	Suprafața (mp)	Tarla	Parcelă	Nr. topo	Observații / Referințe
1	neproductiv	NU	11.510	49	919	-	

Lungime Segmente

1) Valorile lungimilor segmentelor sunt obținute din proiecție în plan.

Punct început	X / Y	Punct sfârșit	X / Y	Lungime segment (** (m)
1	582.700,519 670.680,324	2	582.710,41 670.650,35	31.564
3	582.731,292 670.665,373	4	582.741,499 670.675,406	14.312
5	582.757,928 670.675,784	6	582.766,421 670.658,562	19.202
7	582.790,582 670.659,893	8	582.805,531 670.663,119	15.293
9	582.806,058 670.665,602	10	582.807,016 670.667,321	1.968

Punct început	X / Y	Punct sfârșit	X / Y	Lungime segment (** (m)
2	582.710,41 670.650,35	3	582.731,292 670.665,373	25.724
4	582.741,499 670.675,406	5	582.757,928 670.675,784	16.433
6	582.766,421 670.658,562	7	582.790,582 670.659,893	24.198
8	582.805,531 670.663,119	9	582.806,058 670.665,602	2.538
10	582.807,016 670.667,321	11	582.810,122 670.667,978	3.175

Punct început	X / Y	Punct sfârșit	X / Y	Lungime segment (** (m)
11	582.810,122 670.667,978	12	582.816,018 670.666,697	6.034
13	582.837,7 670.671,66	14	582.836,57 670.673,81	2.429
15	582.833,75 670.680,49	16	582.828,91 670.692,79	13.218
17	582.825,08 670.702,55	18	582.820,95 670.712,48	10.755
19	582.805,741 670.742,822	20	582.774,155 670.766,535	39.497
21	582.733,679 670.756,913	22	582.709,317 670.743,456	27.832
23	582.694,486 670.729,718	24	582.686,045 670.713,677	18.126
25	582.687,606 670.677,889	26	582.695,178 670.679,317	7.705

Punct început	X / Y	Punct sfârșit	X / Y	Lungime segment (** (m)
12	582.816,018 670.666,697	13	582.837,7 670.671,66	22.243
14	582.836,57 670.673,81	15	582.833,75 670.680,49	7.251
16	582.828,91 670.692,79	17	582.825,08 670.702,55	10.485
18	582.820,95 670.712,48	19	582.805,741 670.742,822	33.94
20	582.774,155 670.766,535	21	582.733,679 670.756,913	41.604
22	582.709,317 670.743,456	23	582.694,486 670.729,718	20.216
24	582.686,045 670.713,677	25	582.687,606 670.677,889	35.822
26	582.695,178 670.679,317	1	582.700,519 670.680,324	5.435

** Lungimile segmentelor sunt determinate în planul de proiecție Stereo 70 și sunt rotunjite la 1 milimetru.

*** Distanța dintre puncte este formată din segmente cumulate ce sunt mai mici decât valoarea 1 milimetru.

**DATE DESPRE IMOBILUL NR. 14092**

Oficiul de Cadastru și Publicitate Imobiliară SUCEAVA
 Biroul de Cadastru și Publicitate Imobiliară Gura Humorului

A. Partea I. Descrierea imobilului

TEREN Extravilan

Adresa: Jud. Suceava

Nr. Crt	Nr cadastral Nr. topografic	Suprafața* (mp)	Observații / Referințe
A1		1.232	Sector cadastral:19 Teren neimprejmuit;

B. Partea II. Proprietari și acte

Inscrieri privitoare la dreptul de proprietate și alte drepturi reale		Referințe
14092 / 18/03/2022		
Act Normativ nr. 7, din 13/03/1996 emis de PARLAMENTUL ROMANIEI;		
B1	Inscrierea provizorie, drept de PROPRIETATE, dobandit prin Lege, cota actuala 1/1, cota initiala 1/1 1) COMUNA DRAGOIESTI , CIF:4441190, Proprietar neidentificat.	A1

C. Partea III. SARCINI .

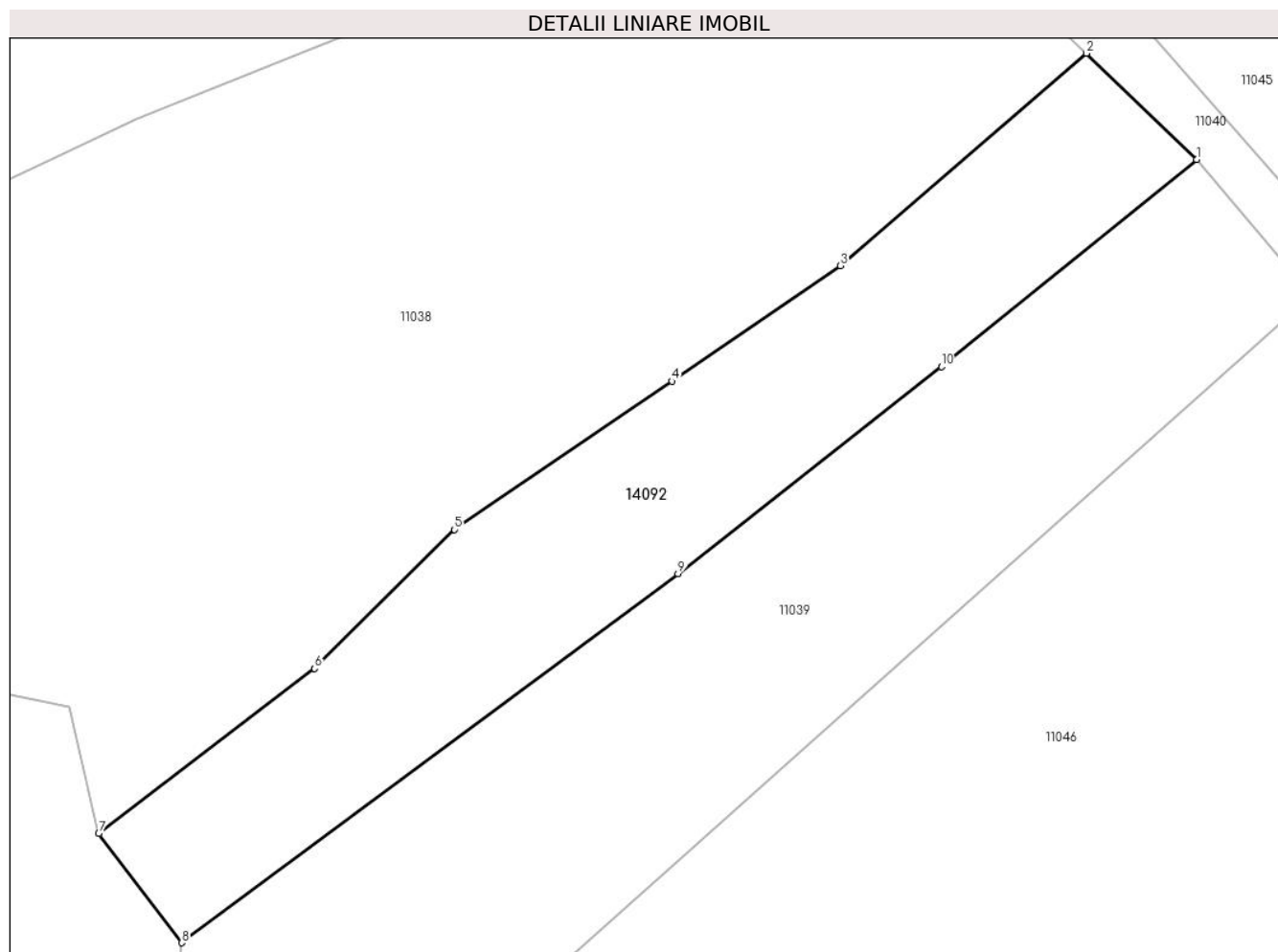
Inscrieri privind dezmembramintele dreptului de proprietate, drepturi reale de garanție și sarcini	Referințe
NU SUNT	

Anexa Nr. 1 La Partea I

Teren

Nr cadastral	Suprafața (mp)*	Observații / Referințe
	1.232	

* Suprafața este determinată în planul de proiecție Stereo 70.



Date referitoare la teren

Crt	Categorie folosință	Intravilan	Suprafața (mp)	Tarla	Parcelă	Nr. topo	Observații / Referințe
1	arabil	NU	1.232	50	926	-	

Lungime Segmente

1) Valorile lungimilor segmentelor sunt obținute din proiecție în plan.

Punct început	X / Y	Punct sfârșit	X / Y	Lungime segment (** (m)
1	583.429,796 671.642,094	2	583.420,95 671.650,645	12.303
2	583.420,95 671.650,645	3	583.401,144 671.633,566	26.153
3	583.401,144 671.633,566	4	583.387,608 671.624,279	16.416
4	583.387,608 671.624,279	5	583.370,105 671.612,358	21.177
5	583.370,105 671.612,358	6	583.358,872 671.601,181	15.846

Punct început	X / Y	Punct sfârșit	X / Y	Lungime segment (** (m)
6	583.358,872 671.601,181	7	583.341,501 671.587,93	21.848
7	583.341,501 671.587,93	8	583.348,184 671.579,149	11.035
8	583.348,184 671.579,149	9	583.388,098 671.608,797	49.721
9	583.388,098 671.608,797	10	583.409,274 671.625,458	26.945
10	583.409,274 671.625,458	1	583.429,796 671.642,094	26.418

** Lungimile segmentelor sunt determinate în planul de proiecție Stereo 70 și sunt rotunjite la 1 milimetru.

*** Distanța dintre puncte este formată din segmente cumulate ce sunt mai mici decât valoarea 1 milimetru.

