

**DATE DESPRE IMOBILUL NR. 11184**

Oficiul de Cadastru și Publicitate Imobiliară SUCEAVA
Biroul de Cadastru și Publicitate Imobiliară Gura Humorului

A. Partea I. Descrierea imobilului

TEREN Intravilan

Adresa: Loc. Dragoiesti, Jud. Suceava

Nr. Crt	Nr cadastral Nr. topografic	Suprafața* (mp)	Observații / Referințe
A1	34312	1.069	Sector cadastral:18 Teren neimprejmuit;

B. Partea II. Proprietari și acte

Inscrieri privitoare la dreptul de proprietate și alte drepturi reale		Referințe
21869 / 06/10/2023		
Act Administrativ nr. 35, din 12/07/2023 emis de COMUNA DRAGOIESTI (act administrativ nr 6352 din 05.10.2023, emis de Primăria Drăgoiești;act administrativ nr 4465 din 06.07.2023, emis de COMUNA DRAGOIESTI);		
B1	Intabulare, drept de PROPRIETATE, dobandit prin Lege, cota actuala 1/1, cota initiala 1/1 1) COMUNA DRAGOIESTI, CIF:4441190, DOMENIUL PRIVAT	A1

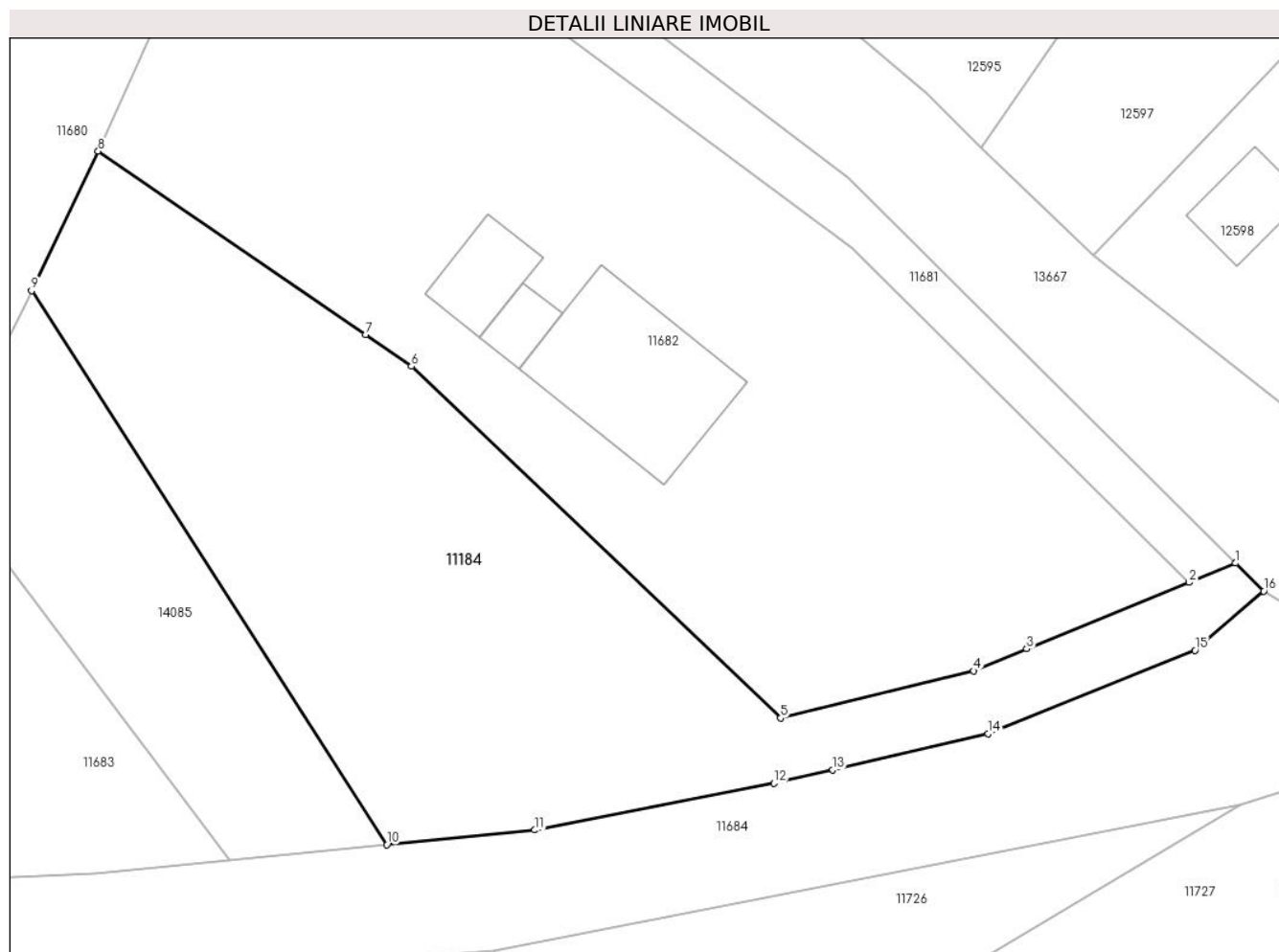
C. Partea III. SARCINI .

Inscrieri privind dezmembramintele dreptului de proprietate, drepturi reale de garanție și sarcini	Referințe
NU SUNT	

Teren

Nr cadastral	Suprafața (mp)*	Observații / Referințe
34312	1.069	

* Suprafața este determinată în planul de proiecție Stereo 70.



Date referitoare la teren

Crt	Categorie folosință	Intra vilan	Suprafața (mp)	Tarla	Parcelă	Nr. topo	Observații / Referințe
1	arabil	DA	1.069	18	326	-	

Lungime Segmente

1) Valorile lungimilor segmentelor sunt obținute din proiecție în plan.

Punct început	X / Y	Punct sfârșit	X / Y	Lungime segment (** (m)
1	582.270,444 671.522,71	2	582.267,44 671.521,478	3.247
2	582.267,44 671.521,478	3	582.257,019 671.517,203	11.264
3	582.257,019 671.517,203	4	582.253,591 671.515,796	3.706
4	582.253,591 671.515,796	5	582.241,201 671.512,757	12.757
5	582.241,201 671.512,757	6	582.217,477 671.535,352	32.762

Punct început	X / Y	Punct sfârșit	X / Y	Lungime segment (** (m)
6	582.217,477 671.535,352	7	582.214,522 671.537,379	3.583
7	582.214,522 671.537,379	8	582.197,341 671.549,167	20.836
8	582.197,341 671.549,167	9	582.193,061 671.540,207	9.93
9	582.193,061 671.540,207	10	582.215,888 671.504,621	42.278
10	582.215,888 671.504,621	11	582.225,4 671.505,57	9.559
11	582.225,4 671.505,57	12	582.240,78 671.508,57	15.67
12	582.240,78 671.508,57	13	582.244,554 671.509,443	3.874
13	582.244,554 671.509,443	14	582.254,52 671.511,75	10.23
14	582.254,52 671.511,75	15	582.267,83 671.517,12	14.352
15	582.267,83 671.517,12	16	582.272,251 671.520,913	5.825
16	582.272,251 671.520,913	1	582.270,444 671.522,71	2.548

** Lungimile segmentelor sunt determinate în planul de proiecție Stereo 70 și sunt rotunjite la 1 milimetru.

*** Distanța dintre puncte este formată din segmente cumulate ce sunt mai mici decât valoarea 1 milimetru.

**DATE DESPRE IMOBILUL NR. 11636**

Oficiul de Cadastru și Publicitate Imobiliară SUCEAVA
Biroul de Cadastru și Publicitate Imobiliară Gura Humorului

A. Partea I. Descrierea imobilului

TEREN Intravilan

Adresa: Loc. Dragoiesti, Str Dragoi-Viteazul, Nr. 149, Jud. Suceava

Nr. Crt	Nr cadastral Nr. topografic	Suprafața* (mp)	Observații / Referințe
A1		760	Sector cadastral:18 Teren neimprijmit;

Construcții

Crt	Nr cadastral Nr. topografic	Adresa	Observații / Referințe
A1.1		Loc. Dragoiesti, Str Dragoi-Viteazul, Nr. 149, Jud. Suceava	Nr. niveluri:1; S. construita la sol:64 mp; S. construita desfasurata:64 mp; LOCUINTA
A1.2		Loc. Dragoiesti, Str Dragoi-Viteazul, Nr. 149, Jud. Suceava	Nr. niveluri:1; S. construita la sol:14 mp; S. construita desfasurata:14 mp; ANEXA
A1.3		Loc. Dragoiesti, Str Dragoi-Viteazul, Nr. 149, Jud. Suceava	Nr. niveluri:1; S. construita la sol:55 mp; S. construita desfasurata:55 mp; ANEXA
A1.4		Loc. Dragoiesti, Str Dragoi-Viteazul, Nr. 149, Jud. Suceava	Nr. niveluri:1; S. construita la sol:23 mp; S. construita desfasurata:23 mp; ANEXA

B. Partea II. Proprietari și acte

Inscrieri privitoare la dreptul de proprietate și alte drepturi reale		Referințe
11636 / 18/03/2022		
Act Normativ nr. 7, din 13/03/1996 emis de PARLAMENTUL ROMANIEI;		
B1	Intabulare, drept de PROPRIETATE, dobandit prin Lege, cota actuala 1/1, cota initiala 1/1 1) NEIDENTIFICAT NEIDENTIFICAT	A1
Act Administrativ nr. 1614, din 14/03/2022 emis de PRIMARIA COMUNEI DRAGOIESTI;		
B2	Se noteaza posesia factica in favoarea lui 1) DOBREA DIMITRIE	A1
Act Administrativ nr. 2526, din 31/03/2022 emis de PRIMARIA COMUNEI DRAGOIESTI;		
B3	Intabulare, drept de PROPRIETATE, dobandit prin Lege, cota actuala 1/1, cota initiala 1/1 1) DOBREA DIMITRIE	A1.1, A1.2, A1.3, A1.4

C. Partea III. SARCINI .

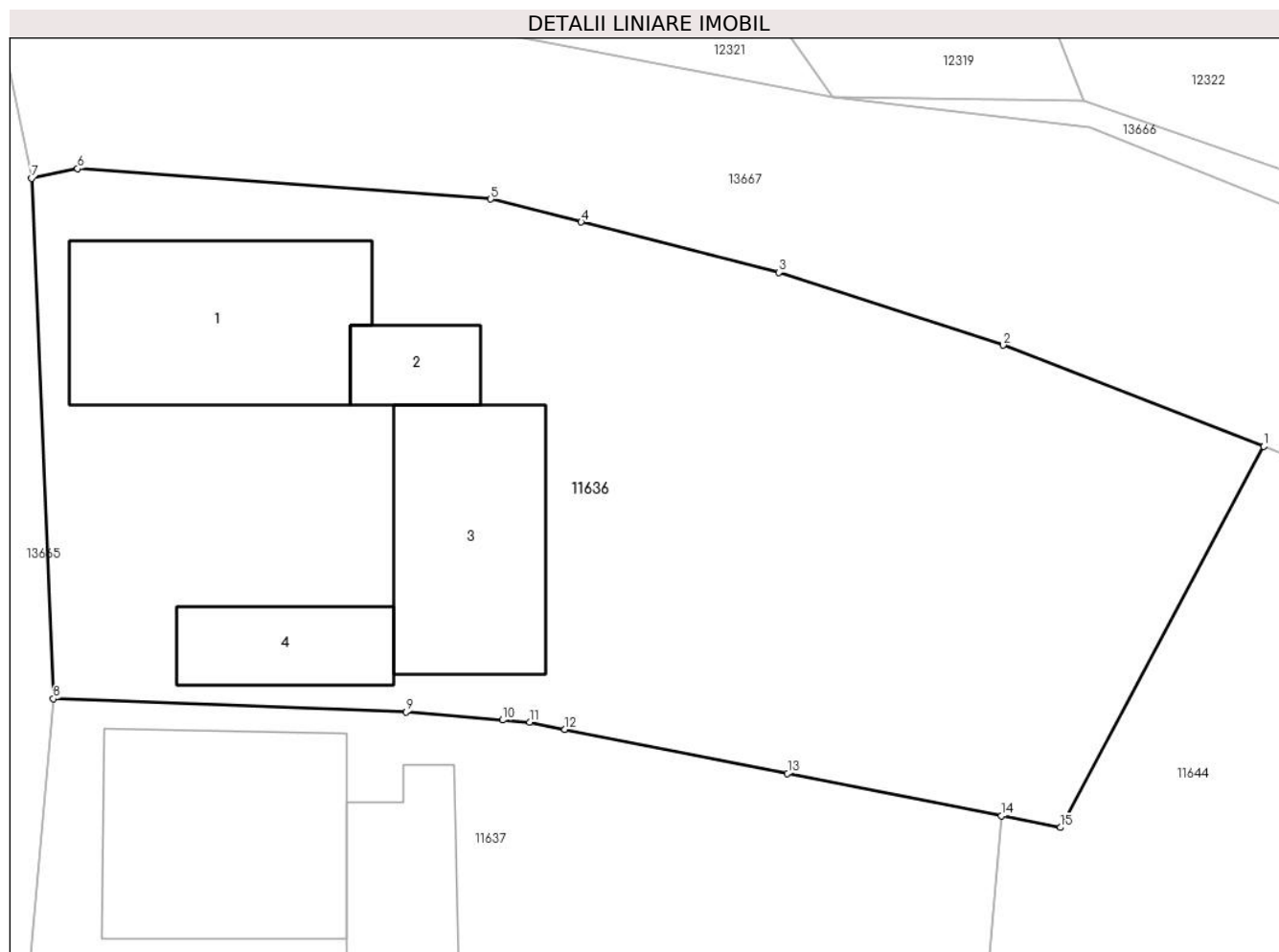
Inscrieri privind dezmembramintele dreptului de proprietate, drepturi reale de garanție și sarcini	Referințe
NU SUNT	

Anexa Nr. 1 La Partea I

Teren

Nr cadastral	Suprafața (mp)*	Observații / Referințe
	760	

* Suprafața este determinată în planul de proiecție Stereo 70.



Date referitoare la teren

Crt	Categorie folosință	Intravilan	Suprafața (mp)	Tarla	Parcelă	Nr. topo	Observații / Referințe
1	curți constructii	DA	374	-	-	-	
2	arabil	DA	386	-	-	-	

Date referitoare la construcții

Crt	Număr	Destinație construcție	Supraf. (mp)	Situație juridică	Observații / Referințe
A1.1		construcții de locuințe	64	Cu acte	Nr. niveluri:1; S. construita la sol:64 mp; S. construita desfasurata:64 mp; LOCUINTA
A1.2		construcții anexa	14	Cu acte	Nr. niveluri:1; S. construita la sol:14 mp; S. construita desfasurata:14 mp; ANEXA
A1.3		construcții anexa	55	Cu acte	Nr. niveluri:1; S. construita la sol:55 mp; S. construita desfasurata:55 mp; ANEXA
A1.4		construcții anexa	23	Cu acte	Nr. niveluri:1; S. construita la sol:23 mp; S. construita desfasurata:23 mp; ANEXA

Lungime Segmente

1) Valorile lungimilor segmentelor sunt obținute din proiecție în plan.

Punct început	X / Y	Punct sfârșit	X / Y	Lungime segment (** (m)

Punct început	X / Y	Punct sfârșit	X / Y	Lungime segment (** (m)
1	581.673,14 671.888,9	2	581.663,57 671.892,62	10.268
2	581.663,57 671.892,62	3	581.655,33 671.895,29	8.662
3	581.655,33 671.895,29	4	581.648,069 671.897,136	7.492
4	581.648,069 671.897,136	5	581.644,75 671.897,98	3.425
5	581.644,75 671.897,98	6	581.629,57 671.899,1	15.221
6	581.629,57 671.899,1	7	581.627,88 671.898,741	1.728
7	581.627,88 671.898,741	8	581.628,68 671.879,641	19.117
8	581.628,68 671.879,641	9	581.641,634 671.879,158	12.963
9	581.641,634 671.879,158	10	581.645,182 671.878,858	3.561
10	581.645,182 671.878,858	11	581.646,169 671.878,774	0.991
11	581.646,169 671.878,774	12	581.647,467 671.878,517	1.323
12	581.647,467 671.878,517	13	581.655,645 671.876,898	8.337
13	581.655,645 671.876,898	14	581.663,511 671.875,341	8.019
14	581.663,511 671.875,341	15	581.665,671 671.874,913	2.202
15	581.665,671 671.874,913	1	581.673,14 671.888,9	15.856

** Lungimile segmentelor sunt determinate în planul de proiecție Stereo 70 și sunt rotunjite la 1 milimetru.

*** Distanța dintre puncte este formată din segmente cumulate ce sunt mai mici decât valoarea 1 milimetru.

**DATE DESPRE IMOBILUL NR. 11637**

Oficiul de Cadastru și Publicitate Imobiliară SUCEAVA
Biroul de Cadastru și Publicitate Imobiliară Gura Humorului

A. Partea I. Descrierea imobilului

TEREN Intravilan

Adresa: Loc. Dragoiesti, Str Dragoi-Viteazul, Nr. 151, Jud. Suceava

Nr. Crt	Nr cadastral Nr. topografic	Suprafața* (mp)	Observații / Referințe
A1	32794	680	Sector cadastral:18 Teren neimprejmut;

Construcții

Crt	Nr cadastral Nr. topografic	Adresa	Observații / Referințe
A1.1		Loc. Dragoiesti, Str Dragoi-Viteazul, Nr. 151, Jud. Suceava	Nr. niveluri:1; S. construita la sol:68 mp; S. construita desfasurata:68 mp; LOCUINTA
A1.2		Loc. Dragoiesti, Str Dragoi-Viteazul, Nr. 151, Jud. Suceava	Nr. niveluri:1; S. construita la sol:72 mp; S. construita desfasurata:72 mp; ANEXA

B. Partea II. Proprietari și acte

Inscrieri privitoare la dreptul de proprietate și alte drepturi reale		Referințe
6571 / 18/04/2022		
Act Normativ nr. 7, din 13/03/1996 emis de PARLAMENTUL ROMANIEI;		
B1	Intabulare, drept de PROPRIETATE, dobandit prin Lege, cota actuala 1/1, cota initiala 1/1 1) NEIDENTIFICAT NEIDENTIFICAT	A1
Act Notarial nr. 2151, din 18/04/2022 emis de NP Busuioc Ovidiu;		
B2	se noteaza posesia, asupra cotei de 1/2, bun comun, in devalmasie 1) FLOREA IONELA 2) FLOREA ADRIAN	A1
B3	se noteaza posesia, asupra cotei de 1/2, bun propriu 1) POPESCU FLORENTINA-ANCUTA	A1
B4	Intabulare, drept de PROPRIETATE bun propriu, dobandit prin Conventie, cota actuala 31/40, cota initiala 31/40 1) POPESCU FLORENTINA-ANCUTA	A1.1
15722 / 10/08/2021		
Act Notarial nr. 2151, din 18/04/2022 emis de NP Busuioc Ovidiu;		
B5	Intabulare, drept de PROPRIETATE, dobandit prin Conventie, cota actuala 3/40, cota initiala 3/40 1) POPESCU FLORENTINA-ANCUTA	A1.1, A1.2
Act Notarial nr. 148, din 09/08/2021 emis de BIN DUMITRU MIHAELA;		
B6	Intabulare, drept de PROPRIETATE, dobandit prin Succesiune, cota actuala 3/40, cota initiala 3/40 1) FLOREA IONELA	A1.1, A1.2
B7	Intabulare, drept de PROPRIETATE, dobandit prin Succesiune, cota actuala 3/40, cota initiala 3/40 1) POPESCU VASILE	A1.1, A1.2
6571 / 18/04/2022		
Act Notarial nr. 2151, din 18/04/2022 emis de NP Busuioc Ovidiu;		
B8	Intabulare, drept de PROPRIETATE bun comun, in devalmasie, dobandit prin Conventie, cota actuala 31/40, cota initiala 31/40 1) FLOREA IONELA 2) FLOREA ADRIAN	A1.2

C. Partea III. SARCINI

Inscrieri privind dezmembramintele dreptului de proprietate, drepturi reale de garanție și sarcini	Referințe
6571 / 18/04/2022	
Act Notarial nr. 2151, din 18/04/2022 emis de NP Busuioc Ovidiu;	

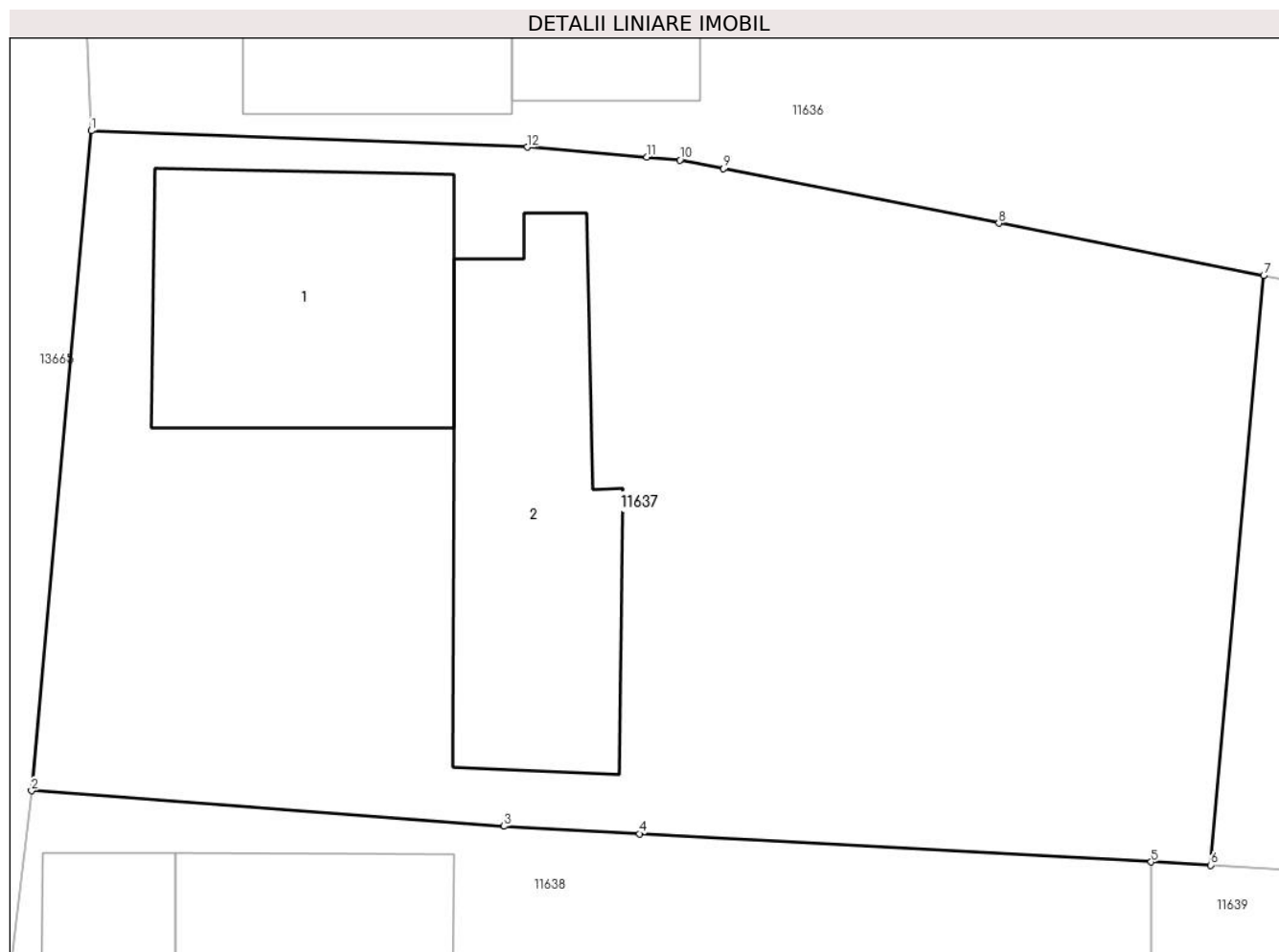
Inscrieri privind dezmembramintele dreptului de proprietate, drepturi reale de garanție și sarcini		Referințe
C1	Intabulare, drept de UZUFRACT, dobandit prin Conventie, cota actuala 31/40, cota initiala 31/40 1) POPESCU MARIA	A1.1, A1.2

Anexa Nr. 1 La Partea I

Teren

Nr cadastral	Suprafața (mp)*	Observații / Referințe
32794	680	

* Suprafața este determinată în planul de proiecție Stereo 70.



Date referitoare la teren

Crt	Categorie folosință	Intravilan	Suprafața (mp)	Tarla	Parcelă	Nr. topo	Observații / Referințe
1	curți constructii	DA	345	-	-	-	
2	arabil	DA	335	-	-	-	

Date referitoare la construcții

Crt	Număr	Destinație construcție	Supraf. (mp)	Situație juridică	Observații / Referințe
A1.1		construcții de locuințe	68	Cu acte	Nr. niveluri:1; S. construita la sol:68 mp; S. construita desfasurata:68 mp; LOCUINTA
A1.2		construcții anexa	72	Cu acte	Nr. niveluri:1; S. construita la sol:72 mp; S. construita desfasurata:72 mp; ANEXA

Lungime Segmente

1) Valorile lungimilor segmentelor sunt obținute din proiecție în plan.

Punct început	X / Y	Punct sfârșit	X / Y	Lungime segment (** (m)
1	581.628,68 671.879,641	2	581.626,91 671.860,05	19.671
2	581.626,91 671.860,05	3	581.640,944 671.858,997	14.073

Punct început	X / Y	Punct sfârșit	X / Y	Lungime segment (** (m)
3	581.640,944 671.858,997	4	581.644,963 671.858,775	4.025
4	581.644,963 671.858,775	5	581.660,164 671.857,938	15.224
5	581.660,164 671.857,938	6	581.661,93 671.857,841	1.769
6	581.661,93 671.857,841	7	581.663,511 671.875,341	17.571
7	581.663,511 671.875,341	8	581.655,645 671.876,898	8.019
8	581.655,645 671.876,898	9	581.647,467 671.878,517	8.337
9	581.647,467 671.878,517	10	581.646,169 671.878,774	1.323
10	581.646,169 671.878,774	11	581.645,182 671.878,858	0.991
11	581.645,182 671.878,858	12	581.641,634 671.879,158	3.561
12	581.641,634 671.879,158	1	581.628,68 671.879,641	12.963

** Lungimile segmentelor sunt determinate în planul de proiecție Stereo 70 și sunt rotunjite la 1 milimetru.

*** Distanța dintre puncte este formată din segmente cumulate ce sunt mai mici decât valoarea 1 milimetru.

**DATE DESPRE IMOBILUL NR. 11638**

Oficiul de Cadastru și Publicitate Imobiliară SUCEAVA
Biroul de Cadastru și Publicitate Imobiliară Gura Humorului

A. Partea I. Descrierea imobilului

TEREN Intravilan

Adresa: Loc. Dragoiesti, Str Dragoi-Viteazul, Nr. 153, Jud. Suceava

Nr. Crt	Nr cadastral Nr. topografic	Suprafața* (mp)	Observații / Referințe
A1	31529	1.200	Sector cadastral:18 Teren neimprijmit;

Construcții

Crt	Nr cadastral Nr. topografic	Adresa	Observații / Referințe
A1.1		Loc. Dragoiesti, Str Dragoi-Viteazul, Nr. 153, Jud. Suceava	Nr. niveluri:1; S. construita la sol:32 mp; S. construita desfasurata:32 mp; ANEXA
A1.2		Loc. Dragoiesti, Str Dragoi-Viteazul, Nr. 153, Jud. Suceava	Nr. niveluri:1; S. construita la sol:66 mp; S. construita desfasurata:66 mp; ANEXA
A1.3		Loc. Dragoiesti, Str Dragoi-Viteazul, Nr. 153, Jud. Suceava	Nr. niveluri:2; S. construita la sol:109 mp; S. construita desfasurata:218 mp; LOCUINTA

B. Partea II. Proprietari și acte

Inscrieri privitoare la dreptul de proprietate și alte drepturi reale		Referințe
308 / 19/02/2002		
Act Administrativ nr. 1696, din 02/02/1996 emis de COMISIA JUDETEANA SUCEAVA;		
B1	Intabulare, drept de PROPRIETATE, dobandit prin Reconstituire, cota actuala 1/1, cota initiala 1/1 1) DOBREA AUREL, Se noteaza lipsa CNP	A1
Act Administrativ nr. 1002, din 02/02/1996 emis de PRIMARIA COMUNEI DRAGOIESTI;		
B2	Intabulare, drept de PROPRIETATE, dobandit prin Construire, cota actuala 1/1, cota initiala 1/1 1) DOBREA AUREL, Se noteaza lipsa CNP	A1.1, A1.2
11638 / 18/03/2022		
Act Administrativ nr. 2526, din 31/03/2022 emis de PRIMARIA COMUNEI DRAGOIESTI;		
B3	Intabulare, drept de PROPRIETATE, dobandit prin Lege, cota actuala 1/1, cota initiala 1/1 1) DOBREA AUREL, Se noteaza lipsa CNP	A1.3

C. Partea III. SARCINI .

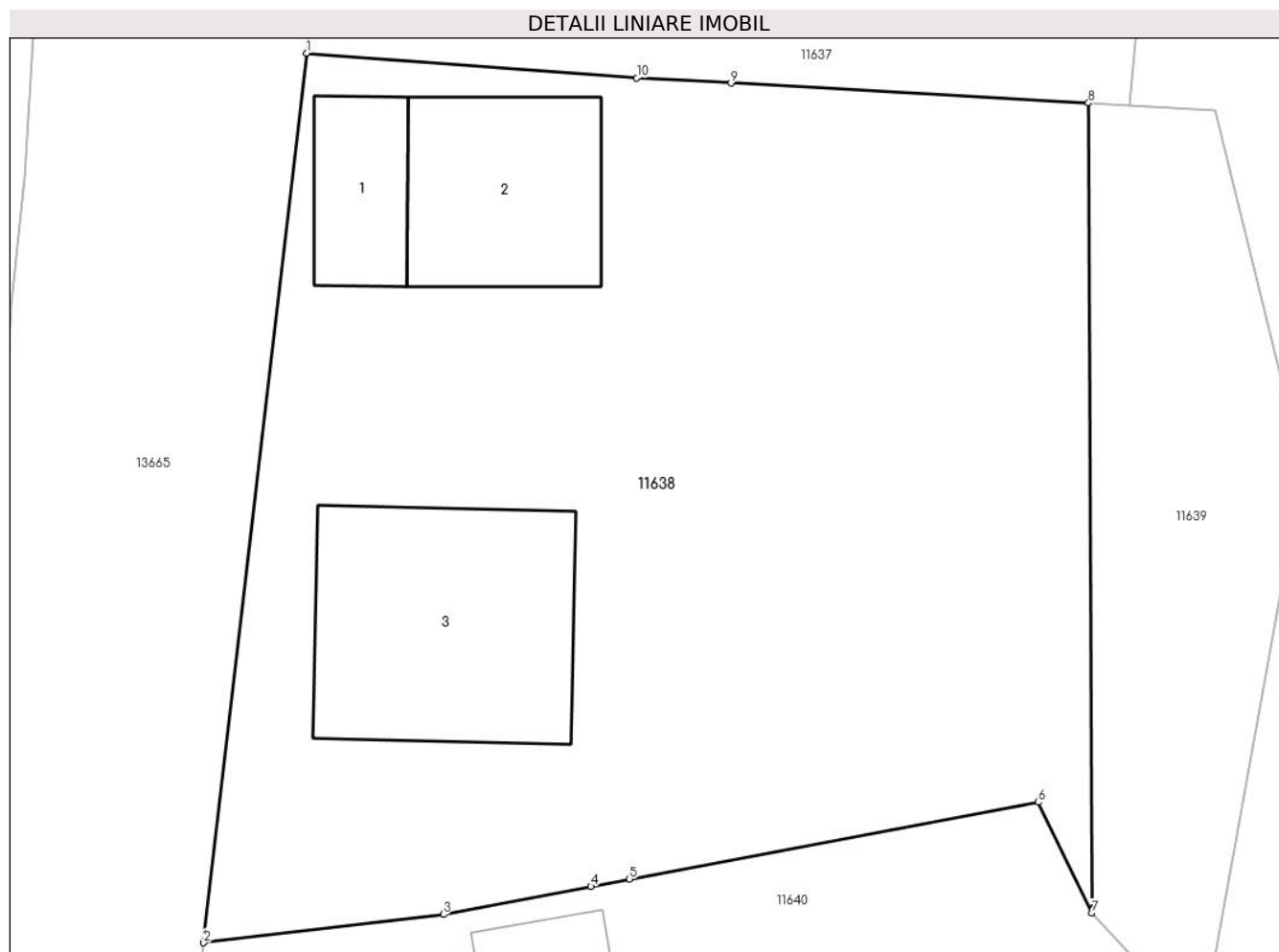
Inscrieri privind dezmembramintele dreptului de proprietate, drepturi reale de garanție și sarcini	Referințe
NU SUNT	

Anexa Nr. 1 La Partea I

Teren

Nr cadastral	Suprafața (mp)*	Observații / Referințe
31529	1.200	

* Suprafața este determinată în planul de proiecție Stereo 70.



Date referitoare la teren

Crt	Categorie folosință	Intravilan	Suprafața (mp)	Tarla	Parcelă	Nr. topo	Observații / Referințe
1	curți constructii	DA	551	-	-	-	
2	arabil	DA	649	-	-	-	

Date referitoare la construcții

Crt	Număr	Destinație construcție	Supraf. (mp)	Situație juridică	Observații / Referințe
A1.1		construcții anexa	32	Cu acte	Nr. niveluri:1; S. construita la sol:32 mp; S. construita desfasurata:32 mp; ANEXA
A1.2		construcții anexa	66	Cu acte	Nr. niveluri:1; S. construita la sol:66 mp; S. construita desfasurata:66 mp; ANEXA
A1.3		construcții de locuințe	109	Cu acte	Nr. niveluri:2; S. construita la sol:109 mp; S. construita desfasurata:218 mp; LOCUINTA

Lungime Segmente

1) Valorile lungimilor segmentelor sunt obținute din proiecție în plan.

Punct început	X / Y	Punct sfârșit	X / Y	Lungime segment (** (m)
1	581.626,91 671.860,05	2	581.622,52 671.822,23	38.074

Punct început	X / Y	Punct sfârșit	X / Y	Lungime segment (** (m)
2	581.622,52 671.822,23	3	581.632,716 671.823,437	10.267
3	581.632,716 671.823,437	4	581.638,99 671.824,619	6.384
4	581.638,99 671.824,619	5	581.640,637 671.824,929	1.676
5	581.640,637 671.824,929	6	581.658,036 671.828,206	17.705
6	581.658,036 671.828,206	7	581.660,3 671.823,487	5.234
7	581.660,3 671.823,487	8	581.660,164 671.857,938	34.451
8	581.660,164 671.857,938	9	581.644,963 671.858,775	15.224
9	581.644,963 671.858,775	10	581.640,944 671.858,997	4.025
10	581.640,944 671.858,997	1	581.626,91 671.860,05	14.073

** Lungimile segmentelor sunt determinate în planul de proiecție Stereo 70 și sunt rotunjite la 1 milimetru.

*** Distanța dintre puncte este formată din segmente cumulate ce sunt mai mici decât valoarea 1 milimetru.

**DATE DESPRE IMOBILUL NR. 11639**

Oficiul de Cadastru și Publicitate Imobiliară SUCEAVA
Biroul de Cadastru și Publicitate Imobiliară Gura Humorului

A. Partea I. Descrierea imobilului

TEREN Intravilan

Adresa: Loc. Dragoiesti, Jud. Suceava

Nr. Crt	Nr cadastral Nr. topografic	Suprafața* (mp)	Observații / Referințe
A1		263	Sector cadastral:18 Teren neimprejmuit;

B. Partea II. Proprietari și acte

Inscrieri privitoare la dreptul de proprietate și alte drepturi reale		Referințe
11639 / 18/03/2022		
Act Normativ nr. 7, din 13/03/1996 emis de PARLAMENTUL ROMANIEI;		
B1	Inscrierea provizorie, drept de PROPRIETATE, dobandit prin Lege, cota actuala 1/1, cota initiala 1/1	A1
1) COMUNA DRAGOIESTI, CIF:4441190, PROPRIETAR NEIDENTIFICAT		

C. Partea III. SARCINI .

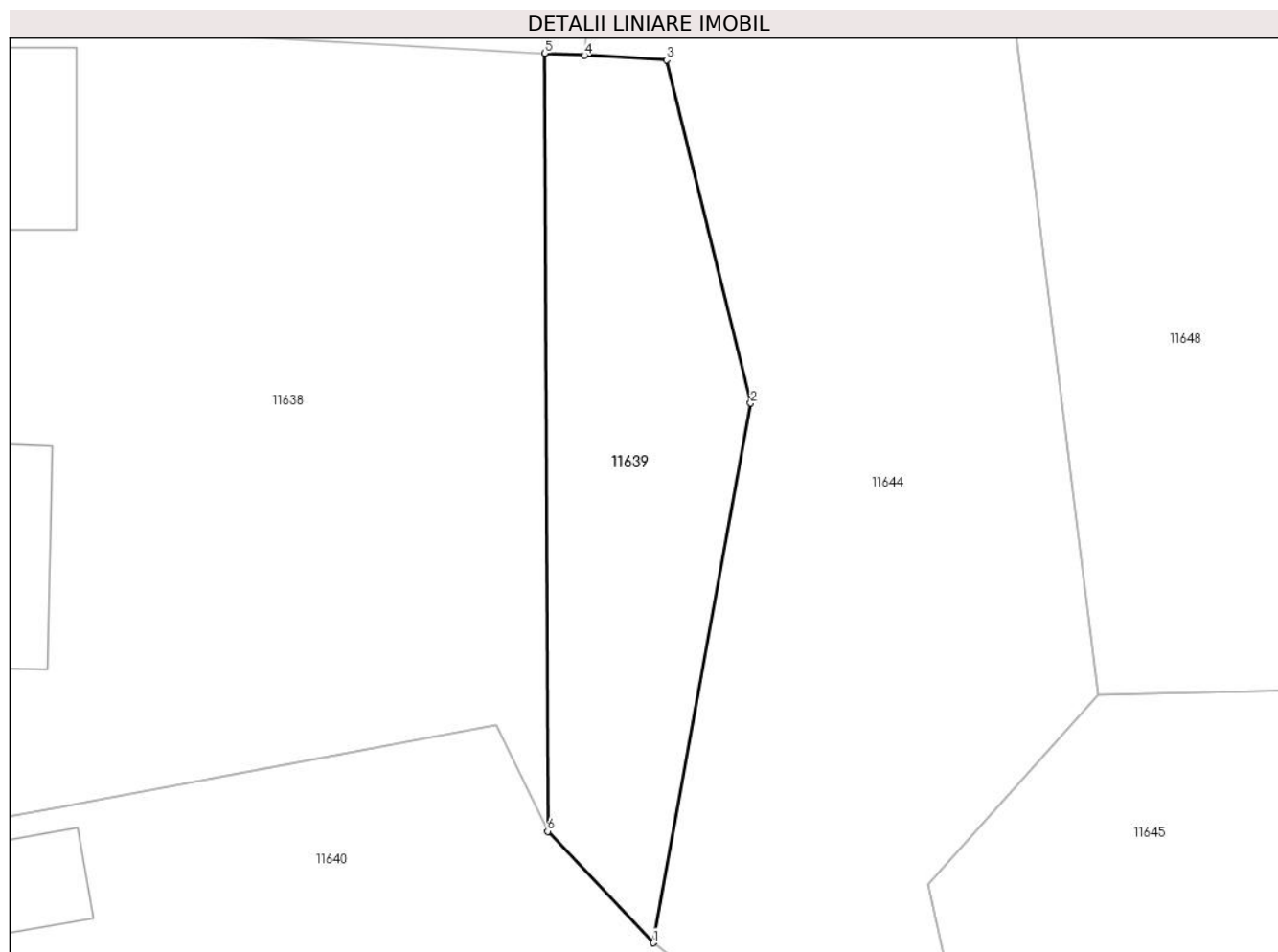
Inscrieri privind dezmembramintele dreptului de proprietate, drepturi reale de garanție și sarcini	Referințe
NU SUNT	

Anexa Nr. 1 La Partea I

Teren

Nr cadastral	Suprafața (mp)*	Observații / Referințe
	263	

* Suprafața este determinată în planul de proiecție Stereo 70.



Date referitoare la teren

Crt	Categorie folosință	Intra vilan	Suprafața (mp)	Tarla	Parcelă	Nr. topo	Observații / Referințe
1	arabil	DA	263	-	-	-	

Lungime Segmente

1) Valorile lungimilor segmentelor sunt obținute din proiecție în plan.

Punct început	X / Y	Punct sfârșit	X / Y	Lungime segment (** (m)
1	581.664,975 671.818,551	2	581.669,296 671.842,446	24.283
2	581.669,296 671.842,446	3	581.665,573 671.857,64	15.643
3	581.665,573 671.857,64	4	581.661,93 671.857,841	3.649
4	581.661,93 671.857,841	5	581.660,164 671.857,938	1.769
5	581.660,164 671.857,938	6	581.660,3 671.823,487	34.451

Punct început	X / Y	Punct sfârșit	X / Y	Lungime segment (** (m)
6	581.660,3 671.823,487	1	581.664,975 671.818,551	6.799

** Lungimile segmentelor sunt determinate în planul de proiecție Stereo 70 și sunt rotunjite la 1 milimetru.

*** Distanța dintre puncte este formată din segmente cumulate ce sunt mai mici decât valoarea 1 milimetru.

**DATE DESPRE IMOBILUL NR. 11640**

Oficiul de Cadastru și Publicitate Imobiliară SUCEAVA
Biroul de Cadastru și Publicitate Imobiliară Gura Humorului

A. Partea I. Descrierea imobilului

TEREN Intravilan

Adresa: Loc. Dragoiesti, Str Dragoi-Viteazul, Nr. 155, Jud. Suceava

Nr. Crt	Nr cadastral Nr. topografic	Suprafața* (mp)	Observații / Referințe
A1	30205	Din acte: 1.000 Masurata: 911	Sector cadastral:18 Teren neimprejmut;

Construcții

Crt	Nr cadastral Nr. topografic	Adresa	Observații / Referințe
A1.1		Loc. Dragoiesti, Str Dragoi-Viteazul, Nr. 155, Jud. Suceava	Nr. niveluri:1; S. construita la sol:102 mp; S. construita desfasurata:102 mp; LOCUINTA
A1.2		Loc. Dragoiesti, Str Dragoi-Viteazul, Nr. 155, Jud. Suceava	Nr. niveluri:1; S. construita la sol:23 mp; S. construita desfasurata:23 mp; ANEXA
A1.3		Loc. Dragoiesti, Str Dragoi-Viteazul, Nr. 155, Jud. Suceava	Nr. niveluri:1; S. construita la sol:68 mp; S. construita desfasurata:68 mp; ANEXA

B. Partea II. Proprietari și acte

Inscrieri privitoare la dreptul de proprietate și alte drepturi reale	Referințe
6498 / 14/06/2012	
Act Notarial nr. 1529, din 01/06/2012 emis de Busuioc Ovidiu (de la Biroul Notarilor Publici Asociati 'Ovidiu Busuioc -Ana - Elena Busuioc');	
B1	A1, A1.1, A1.2, A1.3
Intabulare, drept de PROPRIETATE, dobandit prin Conventie, cota actuala 1/1, cota initiala 1/1	
1) ONUT VASILE	
2) ONUT GABRIELA VALENTINA, bun comun	

C. Partea III. SARCINI .

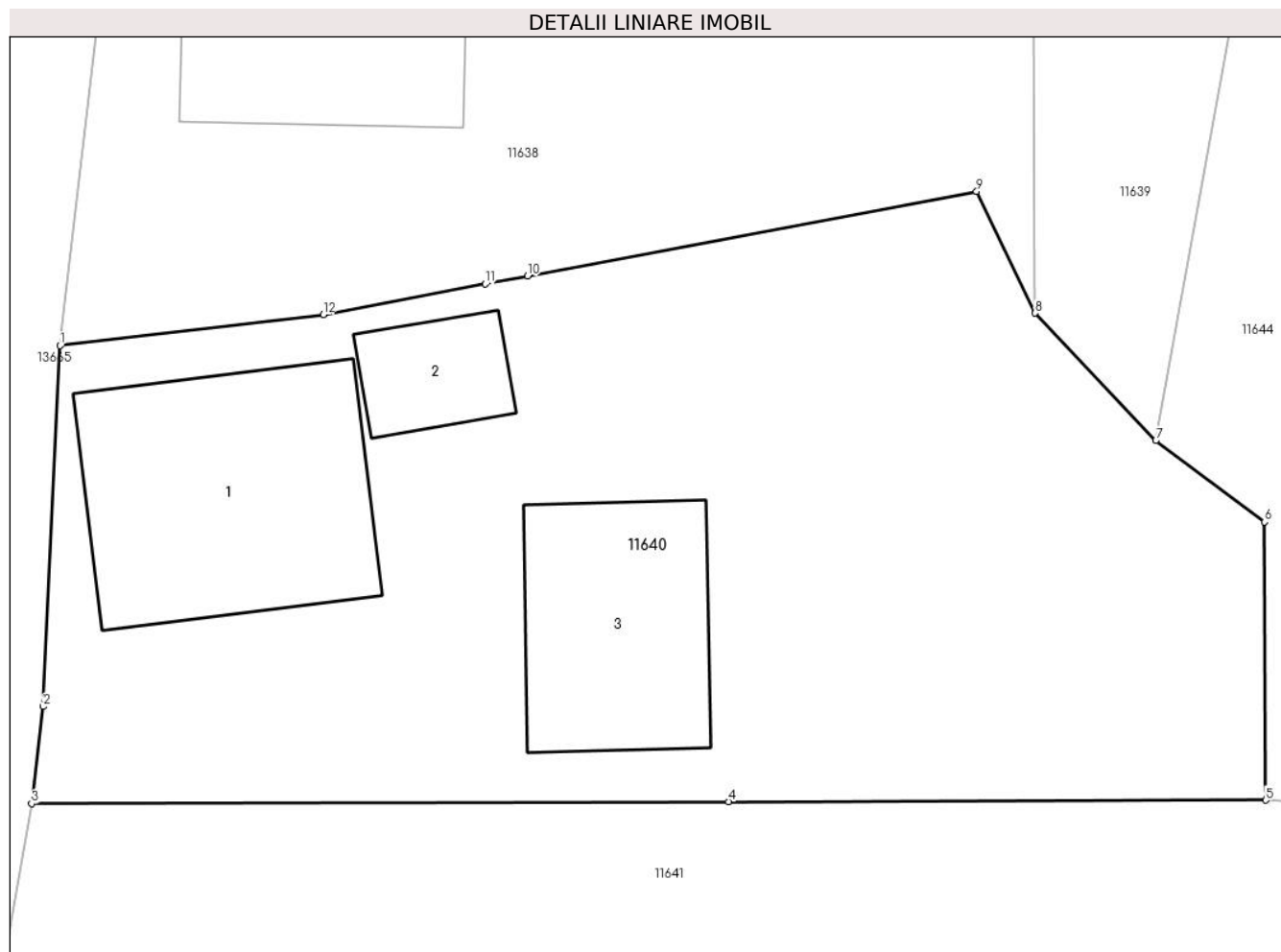
Inscrieri privind dezmembramintele dreptului de proprietate, drepturi reale de garanție și sarcini	Referințe
NU SUNT	

Anexa Nr. 1 La Partea I

Teren

Nr cadastral	Suprafața (mp)*	Observații / Referințe
30205	Din acte: 1.000 Masurata: 911	

* Suprafața este determinată în planul de proiecție Stereo 70.



Date referitoare la teren

Crt	Categorie folosință	Intra vilan	Suprafața (mp)	Tarla	Parcelă	Nr. topo	Observații / Referințe
1	curți constructii	DA	446	-	-	-	
2	arabil	DA	465	-	-	-	

Date referitoare la construcții

Crt	Număr	Destinație construcție	Supraf. (mp)	Situație juridică	Observații / Referințe
A1.1		construcții de locuințe	102	Cu acte	Nr. niveluri:1; S. construita la sol:102 mp; S. construita desfasurata:102 mp; LOCUINTA
A1.2		construcții anexa	23	Cu acte	Nr. niveluri:1; S. construita la sol:23 mp; S. construita desfasurata:23 mp; ANEXA
A1.3		construcții anexa	68	Cu acte	Nr. niveluri:1; S. construita la sol:68 mp; S. construita desfasurata:68 mp; ANEXA

Lungime Segmente

1) Valorile lungimilor segmentelor sunt obținute din proiecție în plan.

Punct început	X / Y	Punct sfârșit	X / Y	Lungime segment (** (m)
1	581.622,52 671.822,23	2	581.621,856 671.808,244	14.002

Punct început	X / Y	Punct sfârșit	X / Y	Lungime segment (** (m)
2	581.621,856 671.808,244	3	581.621,414 671.804,483	3.787
3	581.621,414 671.804,483	4	581.648,417 671.804,557	27.003
4	581.648,417 671.804,557	5	581.669,238 671.804,614	20.821
5	581.669,238 671.804,614	6	581.669,202 671.815,4	10.786
6	581.669,202 671.815,4	7	581.664,975 671.818,551	5.272
7	581.664,975 671.818,551	8	581.660,3 671.823,487	6.799
8	581.660,3 671.823,487	9	581.658,036 671.828,206	5.234
9	581.658,036 671.828,206	10	581.640,637 671.824,929	17.705
10	581.640,637 671.824,929	11	581.638,99 671.824,619	1.676
11	581.638,99 671.824,619	12	581.632,716 671.823,437	6.384
12	581.632,716 671.823,437	1	581.622,52 671.822,23	10.267

** Lungimile segmentelor sunt determinate în planul de proiecție Stereo 70 și sunt rotunjite la 1 milimetru.

*** Distanța dintre puncte este formată din segmente cumulate ce sunt mai mici decât valoarea 1 milimetru.

**DATE DESPRE IMOBILUL NR. 11641**

Oficiul de Cadastru și Publicitate Imobiliară SUCEAVA
Biroul de Cadastru și Publicitate Imobiliară Gura Humorului

A. Partea I. Descrierea imobilului

TEREN Intravilan

Adresa: Loc. Dragoiesti, Str Dragoi-Viteazul, Nr. 157, Jud. Suceava

Nr. Crt	Nr cadastral Nr. topografic	Suprafața* (mp)	Observații / Referințe
A1	31302	2.600	Sector cadastral:18 Teren neimprijmit;

Construcții

Crt	Nr cadastral Nr. topografic	Adresa	Observații / Referințe
A1.1		Loc. Dragoiesti, Str Dragoi-Viteazul, Nr. 157, Jud. Suceava	Nr. niveluri:2; S. construita la sol:96 mp; S. construita desfasurata:192 mp; LOCUINTA
A1.2		Loc. Dragoiesti, Str Dragoi-Viteazul, Nr. 157, Jud. Suceava	Nr. niveluri:1; S. construita la sol:59 mp; S. construita desfasurata:59 mp; ANEXA
A1.3		Loc. Dragoiesti, Str Dragoi-Viteazul, Nr. 157, Jud. Suceava	Nr. niveluri:1; S. construita la sol:45 mp; S. construita desfasurata:45 mp; ANEXA

B. Partea II. Proprietari și acte

Inscrieri privitoare la dreptul de proprietate și alte drepturi reale		Referințe
2545 / 23/08/2005		
Act Notarial nr. 1778, din 22/08/2005 emis de BNP L.G . ROTARU;		
B1	Intabulare, drept de PROPRIETATE, dobandit prin Conventie, cota actuala 1/1, cota initiala 1/1 1) ONUT GABRIELA VALENTINA, bun comun 2) ONUT VASILE, Se noteaza lipsa CNP	A1
11641 / 18/03/2022		
Act Administrativ nr. 2526, din 31/03/2022 emis de PRIMARIA COMUNEI DRAGOIESTI;		
B2	Intabulare, drept de PROPRIETATE, dobandit prin Lege, cota actuala 1/1, cota initiala 1/1 1) ONUT GABRIELA VALENTINA, bun comun 2) ONUT VASILE, Se noteaza lipsa CNP	A1.1, A1.2, A1.3

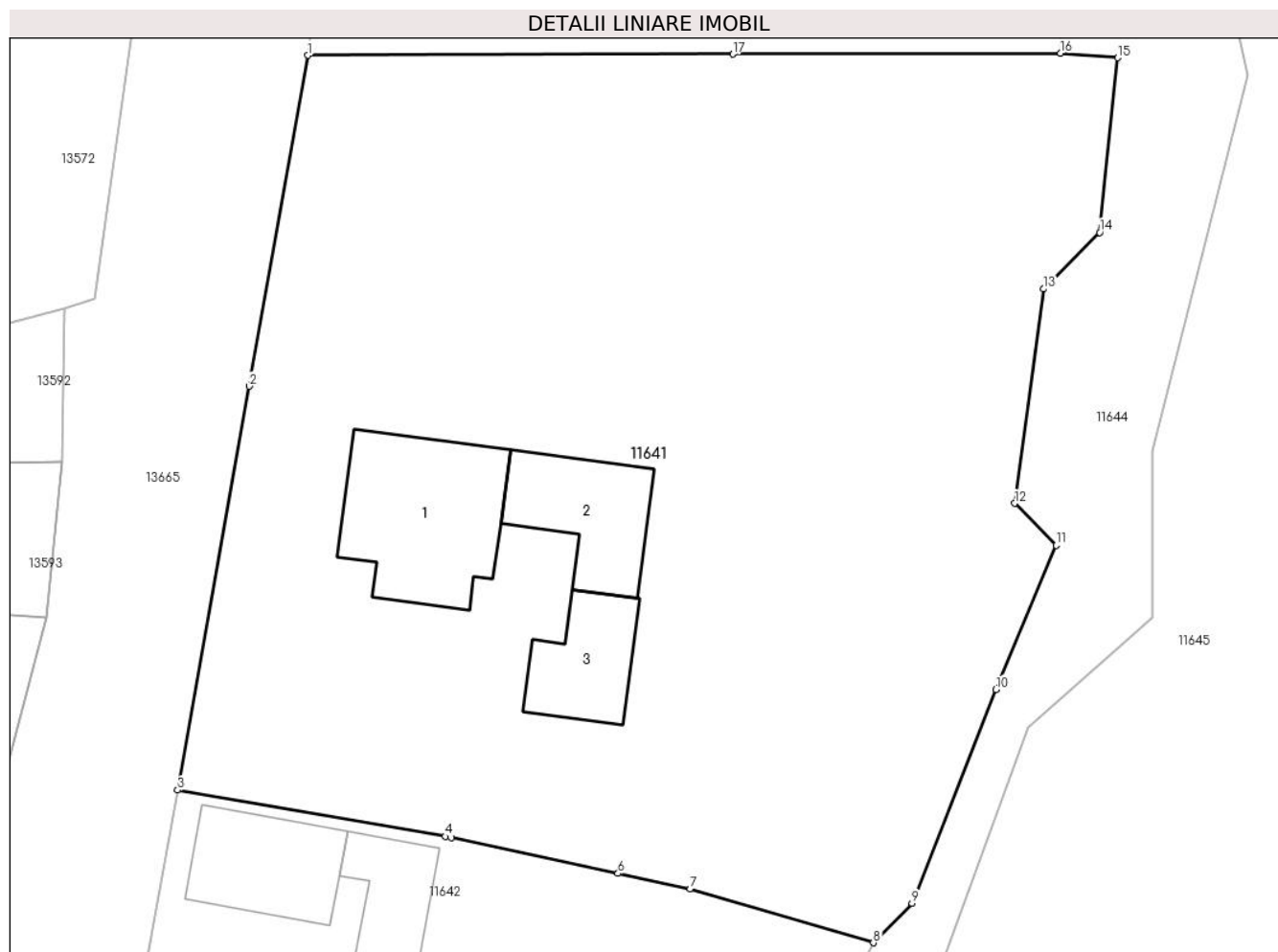
C. Partea III. SARCINI .

Inscrieri privind dezmembramintele dreptului de proprietate, drepturi reale de garanție și sarcini	Referințe
NU SUNT	

Teren

Nr cadastral	Suprafața (mp)*	Observații / Referințe
31302	2.600	

* Suprafața este determinată în planul de proiecție Stereo 70.



Date referitoare la teren

Crt	Categorie folosință	Intravilan	Suprafața (mp)	Tarla	Parcelă	Nr. topo	Observații / Referințe
1	curți constructii	DA	746	-	-	-	
2	arabil	DA	1.854	-	-	-	

Date referitoare la construcții

Crt	Număr	Destinație construcție	Supraf. (mp)	Situație juridică	Observații / Referințe
A1.1		construcții de locuințe	96	Cu acte	Nr. niveluri:2; S. construita la sol:96 mp; S. construita desfasurata:192 mp; LOCUINTA
A1.2		construcții anexa	59	Cu acte	Nr. niveluri:1; S. construita la sol:59 mp; S. construita desfasurata:59 mp; ANEXA
A1.3		construcții anexa	45	Cu acte	Nr. niveluri:1; S. construita la sol:45 mp; S. construita desfasurata:45 mp; ANEXA

Lungime Segmente

1) Valorile lungimilor segmentelor sunt obținute din proiecție în plan.

Punct început	X / Y	Punct sfârșit	X / Y	Lungime segment (** (m))
1	581.621,414 671.804,483	2	581.617,684 671.783,468	21.343

Punct început	X / Y	Punct sfârşit	X / Y	Lungime segment (** (m)
2	581.617,684 671.783,468	3	581.613,13 671.757,82	26.049
3	581.613,13 671.757,82	4	581.630,142 671.754,869	17.266
4	581.630,142 671.754,869	5	581.630,519 671.754,804	0.383
5	581.630,519 671.754,804	6	581.641,115 671.752,519	10.84
6	581.641,115 671.752,519	7	581.645,711 671.751,529	4.701
7	581.645,711 671.751,529	8	581.657,353 671.748,118	12.131
8	581.657,353 671.748,118	9	581.659,797 671.750,633	3.507
9	581.659,797 671.750,633	10	581.665,133 671.764,21	14.588
10	581.665,133 671.764,21	11	581.668,96 671.773,353	9.912
11	581.668,96 671.773,353	12	581.666,328 671.776,033	3.756
12	581.666,328 671.776,033	13	581.668,163 671.789,638	13.728
13	581.668,163 671.789,638	14	581.671,735 671.793,237	5.071
14	581.671,735 671.793,237	15	581.672,877 671.804,329	11.151
15	581.672,877 671.804,329	16	581.669,238 671.804,614	3.65
16	581.669,238 671.804,614	17	581.648,417 671.804,557	20.821
17	581.648,417 671.804,557	1	581.621,414 671.804,483	27.003

** Lungimile segmentelor sunt determinate în planul de proiecție Stereo 70 și sunt rotunjite la 1 milimetru.

*** Distanța dintre puncte este formată din segmente cumulate ce sunt mai mici decât valoarea 1 milimetru.

**DATE DESPRE IMOBILUL NR. 11642**

Oficiul de Cadastru și Publicitate Imobiliară SUCEAVA
Biroul de Cadastru și Publicitate Imobiliară Gura Humorului

A. Partea I. Descrierea imobilului

TEREN Intravilan

Adresa: Loc. Dragoiesti, Str Dragoi-Viteazul, Jud. Suceava

Nr. Crt	Nr cadastral Nr. topografic	Suprafața* (mp)	Observații / Referințe
A1		1.366	Sector cadastral:18 Teren neimprejmuit;

B. Partea II. Proprietari și acte

Inscrieri privitoare la dreptul de proprietate și alte drepturi reale		Referințe
11642 / 18/03/2022		
Act Normativ nr. 7, din 13/03/1996 emis de PARLAMENTUL ROMANIEI;		
B1	Inscrierea provizorie, drept de PROPRIETATE, dobandit prin Lege, cota actuala 1/1, cota initiala 1/1	A1
1) COMUNA DRAGOIESTI, CIF:4441190, PROPRIETAR NEIDENTIFICAT		

C. Partea III. SARCINI .

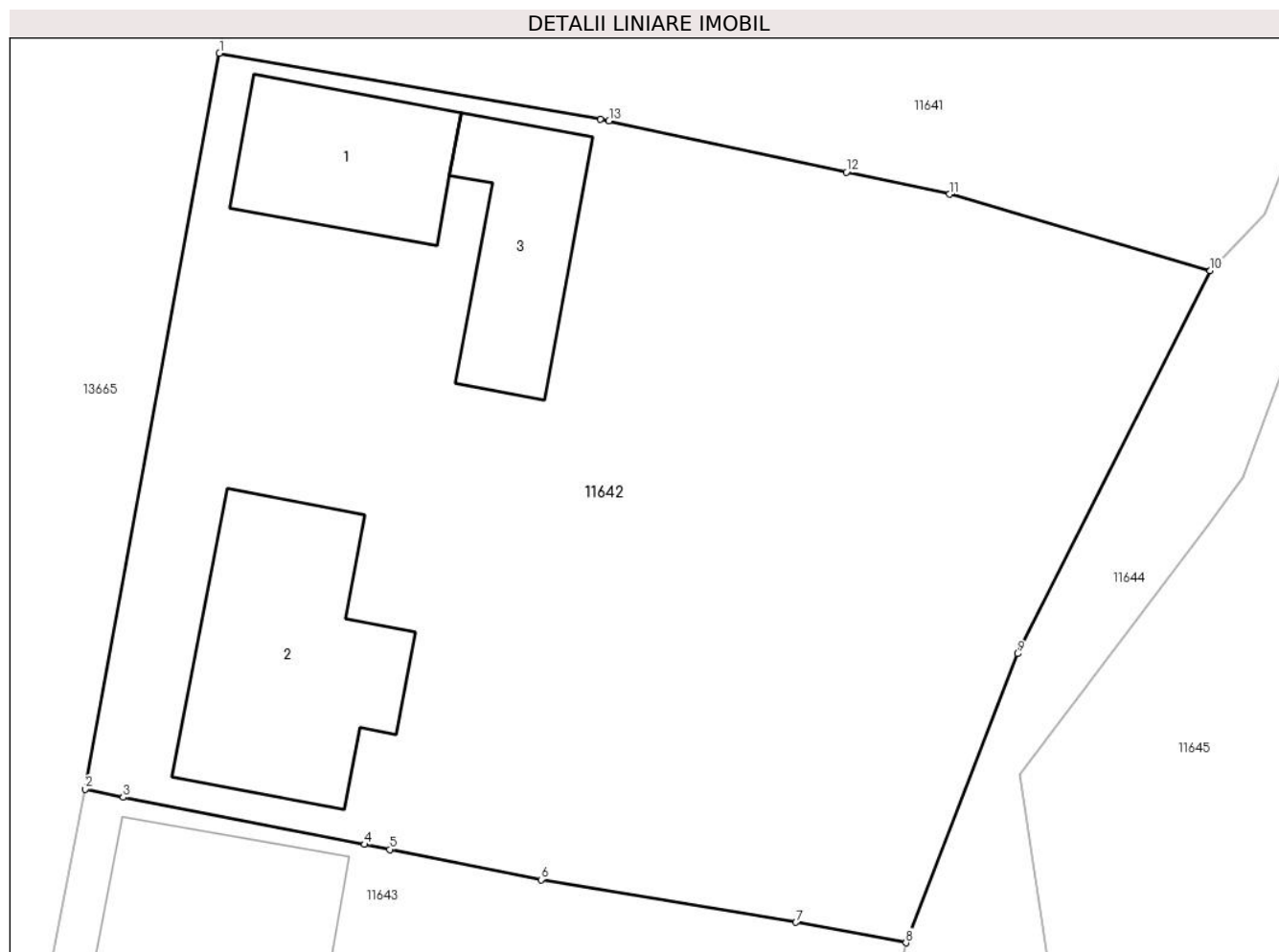
Inscrieri privind dezmembramintele dreptului de proprietate, drepturi reale de garanție și sarcini	Referințe
NU SUNT	

Anexa Nr. 1 La Partea I

Teren

Nr cadastral	Suprafața (mp)*	Observații / Referințe
	1.366	

* Suprafața este determinată în planul de proiecție Stereo 70.



Date referitoare la teren

Crt	Categorie folosință	Intravilan	Suprafața (mp)	Tarla	Parcelă	Nr. topo	Observații / Referințe
1	curți construcții	DA	531	-	-	-	
2	arabil	DA	835	-	-	-	

Date referitoare la construcții

Crt	Număr	Destinație construcție	Supraf. (mp)	Situație juridică	Observații / Referințe
A1.1		construcții de locuințe	57	Fara acte	Nr. niveluri:1; S. construita la sol:57 mp; S. construita desfasurata:57 mp; LOCUINTA
A1.2		construcții anexa	103	Fara acte	Nr. niveluri:1; S. construita la sol:103 mp; S. construita desfasurata:103 mp; ANEXA
A1.3		construcții anexa	54	Fara acte	Nr. niveluri:1; S. construita la sol:54 mp; S. construita desfasurata:54 mp; ANEXA

Lungime Segmente

1) Valorile lungimilor segmentelor sunt obținute din proiecție în plan.

Punct început	X / Y	Punct sfârșit	X / Y	Lungime segment (** (m)
1	581.613,13 671.757,82	2	581.607,133 671.725,002	33.361

Punct început	X / Y	Punct sfârșit	X / Y	Lungime segment (** (m)
2	581.607,133 671.725,002	3	581.608,833 671.724,632	1.74
3	581.608,833 671.724,632	4	581.619,609 671.722,532	10.979
4	581.619,609 671.722,532	5	581.620,727 671.722,31	1.14
5	581.620,727 671.722,31	6	581.627,487 671.720,965	6.893
6	581.627,487 671.720,965	7	581.638,861 671.719,057	11.533
7	581.638,861 671.719,057	8	581.643,767 671.718,148	4.99
8	581.643,767 671.718,148	9	581.648,75 671.731,038	13.82
9	581.648,75 671.731,038	10	581.657,353 671.748,118	19.124
10	581.657,353 671.748,118	11	581.645,711 671.751,529	12.131
11	581.645,711 671.751,529	12	581.641,115 671.752,519	4.701
12	581.641,115 671.752,519	13	581.630,519 671.754,804	10.84
13	581.630,519 671.754,804	14	581.630,142 671.754,869	0.383
14	581.630,142 671.754,869	1	581.613,13 671.757,82	17.266

** Lungimile segmentelor sunt determinate în planul de proiecție Stereo 70 și sunt rotunjite la 1 milimetru.

*** Distanța dintre puncte este formată din segmente cumulate ce sunt mai mici decât valoarea 1 milimetru.

**DATE DESPRE IMOBILUL NR. 11643**

Oficiul de Cadastru și Publicitate Imobiliară SUCEAVA
Biroul de Cadastru și Publicitate Imobiliară Gura Humorului

A. Partea I. Descrierea imobilului

TEREN Intravilan

Adresa: Loc. Dragoiesti, Str Dragoi-Viteazul, Nr. 163, Jud. Suceava

Nr. Crt	Nr cadastral Nr. topografic	Suprafața* (mp)	Observații / Referințe
A1	34201	1.402	Sector cadastral:18 Teren neimprijmit;

Construcții

Crt	Nr cadastral Nr. topografic	Adresa	Observații / Referințe
A1.1		Loc. Dragoiesti, Str Dragoi-Viteazul, Nr. 163, Jud. Suceava	Nr. niveluri:1; S. construita la sol:83 mp; S. construita desfasurata:83 mp; LOCUINTA
A1.2		Loc. Dragoiesti, Str Dragoi-Viteazul, Nr. 163, Jud. Suceava	Nr. niveluri:1; S. construita la sol:87 mp; S. construita desfasurata:87 mp; ANEXA
A1.3		Loc. Dragoiesti, Str Dragoi-Viteazul, Nr. 163, Jud. Suceava	Nr. niveluri:1; S. construita la sol:15 mp; S. construita desfasurata:15 mp; ANEXA

B. Partea II. Proprietari și acte

Inscrieri privitoare la dreptul de proprietate și alte drepturi reale		Referințe
11728 / 17/05/2023		
Act Notarial nr. 972, din 16/05/2023 emis de Dumitru Mihaela;		
B1	Intabulare, drept de PROPRIETATE bun propriu, dobandit prin Conventie, cota actuala 1/1, cota initiala 1/1 1) RUSU ANGELICA	A1, A1.1, A1.2, A1.3

C. Partea III. SARCINI .

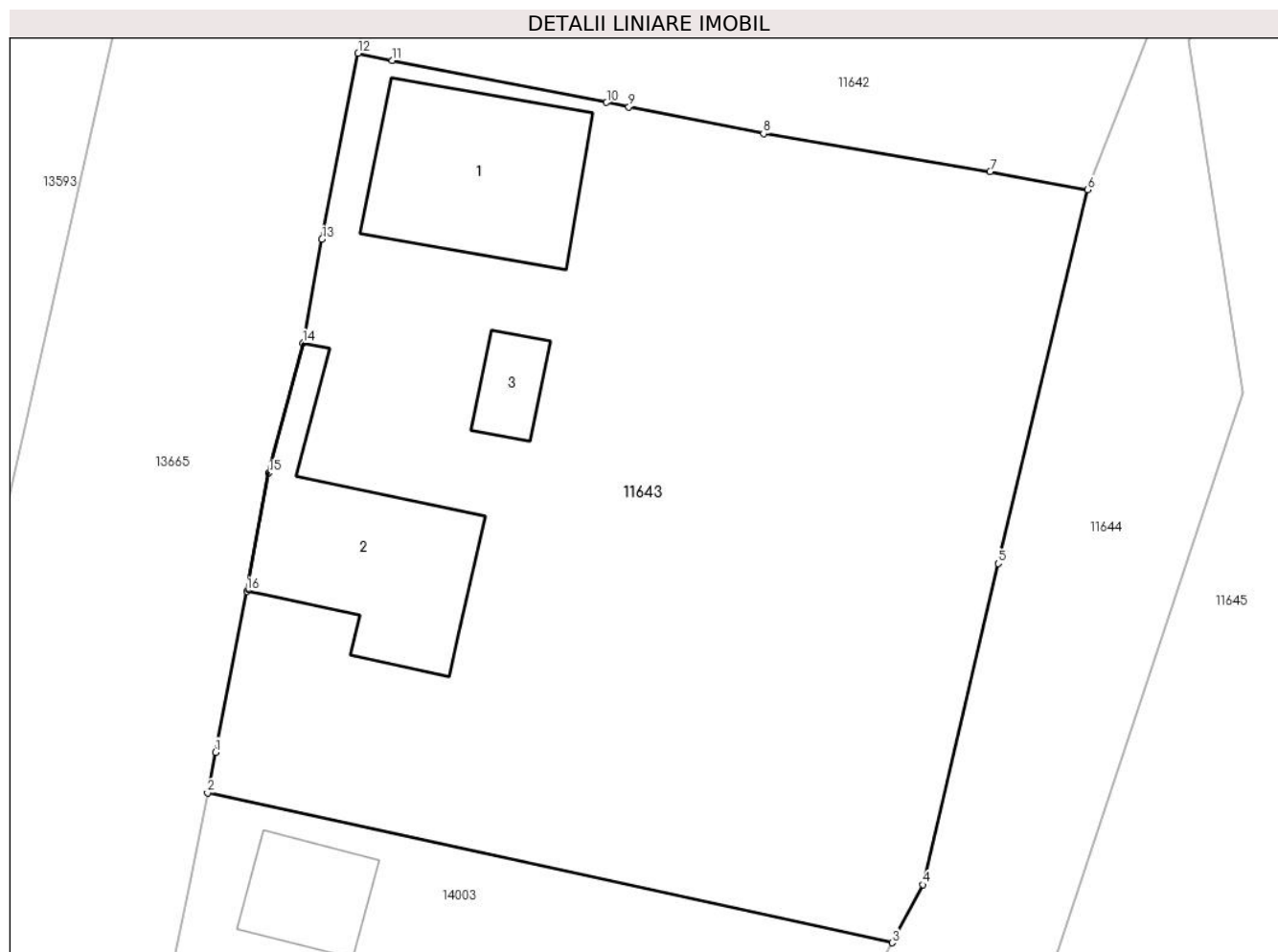
Inscrieri privind dezmembramintele dreptului de proprietate, drepturi reale de garanție și sarcini	Referințe
NU SUNT	

Anexa Nr. 1 La Partea I

Teren

Nr cadastral	Suprafața (mp)*	Observații / Referințe
34201	1.402	

* Suprafața este determinată în planul de proiecție Stereo 70.



Date referitoare la teren

Crt	Categorie folosință	Intravilan	Suprafața (mp)	Tarla	Parcelă	Nr. topo	Observații / Referințe
1	curți constructii	DA	510	-	-	-	
2	arabil	DA	892	-	-	-	

Date referitoare la construcții

Crt	Număr	Destinație construcție	Supraf. (mp)	Situație juridică	Observații / Referințe
A1.1		construcții de locuințe	83	Cu acte	Nr. niveluri:1; S. construita la sol:83 mp; S. construita desfasurata:83 mp; LOCUINTA
A1.2		construcții anexa	87	Cu acte	Nr. niveluri:1; S. construita la sol:87 mp; S. construita desfasurata:87 mp; ANEXA
A1.3		construcții anexa	15	Cu acte	Nr. niveluri:1; S. construita la sol:15 mp; S. construita desfasurata:15 mp; ANEXA

Lungime Segmente

1) Valorile lungimilor segmentelor sunt obținute din proiecție în plan.

Punct început	X / Y	Punct sfârșit	X / Y	Lungime segment (** (m)
1	581.599,974 671.689,932	2	581.599,575 671.687,887	2.084

Punct început	X / Y	Punct sfârșit	X / Y	Lungime segment (** (m)
2	581.599,575 671.687,887	3	581.633,936 671.680,373	35.173
3	581.633,936 671.680,373	4	581.635,502 671.683,284	3.305
4	581.635,502 671.683,284	5	581.639,267 671.699,403	16.553
5	581.639,267 671.699,403	6	581.643,767 671.718,148	19.278
6	581.643,767 671.718,148	7	581.638,861 671.719,057	4.99
7	581.638,861 671.719,057	8	581.627,487 671.720,965	11.533
8	581.627,487 671.720,965	9	581.620,727 671.722,31	6.893
9	581.620,727 671.722,31	10	581.619,609 671.722,532	1.14
10	581.619,609 671.722,532	11	581.608,833 671.724,632	10.979
11	581.608,833 671.724,632	12	581.607,133 671.725,002	1.74
12	581.607,133 671.725,002	13	581.605,317 671.715,667	9.51
13	581.605,317 671.715,667	14	581.604,359 671.710,468	5.287
14	581.604,359 671.710,468	15	581.602,653 671.703,945	6.742
15	581.602,653 671.703,945	16	581.601,552 671.698,016	6.03
16	581.601,552 671.698,016	1	581.599,974 671.689,932	8.237

** Lungimile segmentelor sunt determinate în planul de proiecție Stereo 70 și sunt rotunjite la 1 milimetru.

*** Distanța dintre puncte este formată din segmente cumulate ce sunt mai mici decât valoarea 1 milimetru.

**DATE DESPRE IMOBILUL NR. 11644**

Oficiul de Cadastru și Publicitate Imobiliară SUCEAVA
Biroul de Cadastru și Publicitate Imobiliară Gura Humorului

A. Partea I. Descrierea imobilului

TEREN Intravilan

Adresa: Loc. Dragoiesti, Jud. Suceava

Nr. Crt	Nr cadastral Nr. topografic	Suprafața* (mp)	Observații / Referințe
A1		4.673	Sector cadastral:18 Teren neimprejmuit;

B. Partea II. Proprietari și acte

Inscrieri privitoare la dreptul de proprietate și alte drepturi reale		Referințe
11644 / 18/03/2022		
Act Normativ nr. 7, din 13/03/1996 emis de PARLAMENTUL ROMANIEI;		
B1	Inscrierea provizorie, drept de PROPRIETATE, dobandit prin Lege, cota actuala 1/1, cota initiala 1/1 1) COMUNA DRAGOIESTI, CIF:4441190	A1

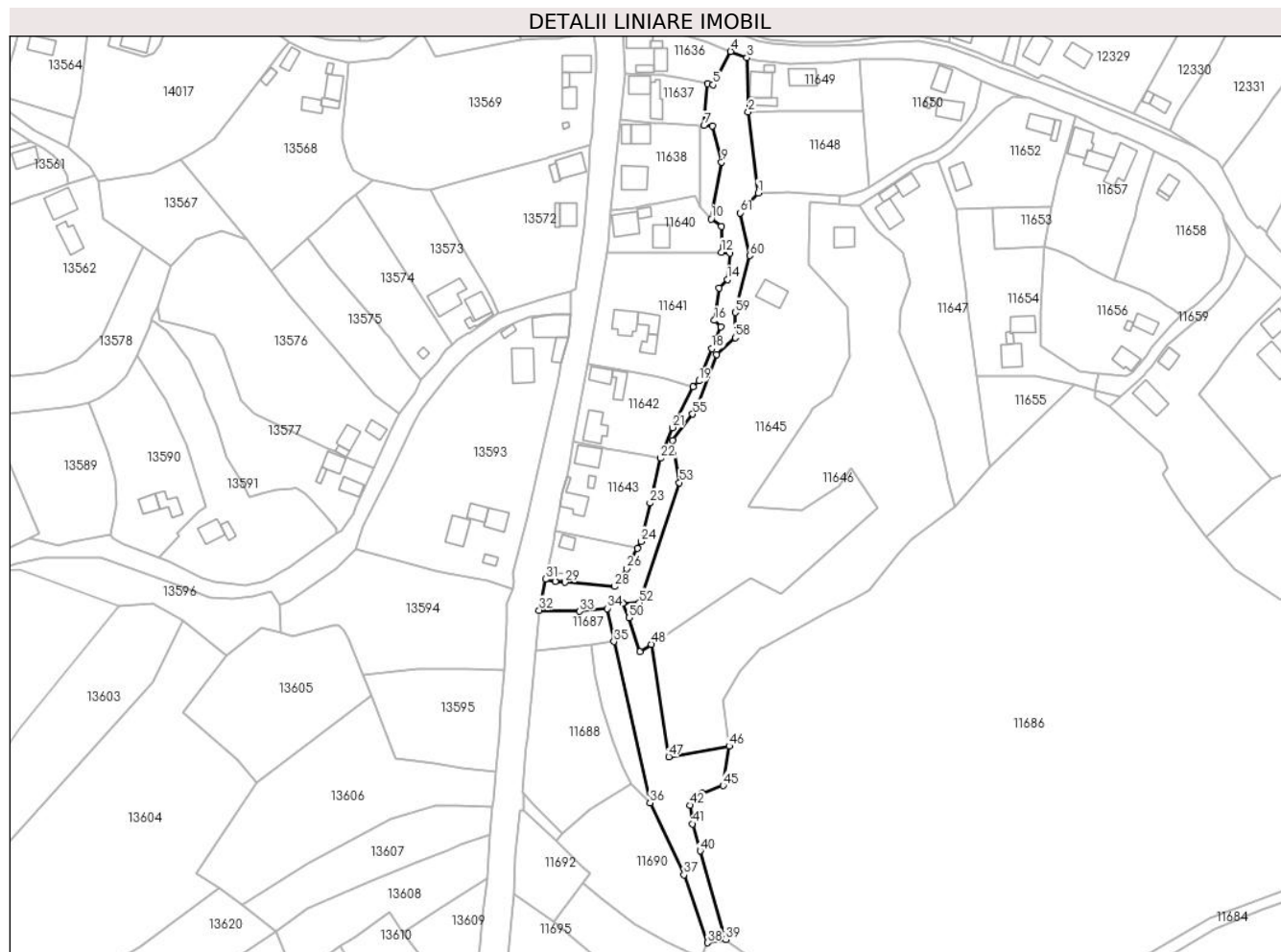
C. Partea III. SARCINI .

Inscrieri privind dezmembramintele dreptului de proprietate, drepturi reale de garanție și sarcini	Referințe
NU SUNT	

Teren

Nr cadastral	Suprafața (mp)*	Observații / Referințe
	4.673	

* Suprafața este determinată în planul de proiecție Stereo 70.



Date referitoare la teren

Crt	Categorie folosință	Intravilan	Suprafața (mp)	Tarla	Parcelă	Nr. topo	Observații / Referințe
1	ape curgătoare	DA	4.673	-	-	-	

Lungime Segmente

1) Valorile lungimilor segmentelor sunt obținute din proiecție în plan.

Punct început	X / Y	Punct sfârșit	X / Y	Lungime segment	Punct început	X / Y	Punct sfârșit	X / Y	Lungime segment	Punct început	X / Y	Punct sfârșit	X / Y	Lungime segment
1	581.684,677 671.829,503	2	581.680,498 671.863,516	34.269	2	581.680,498 671.863,516	3	581.679,987 671.886,236	22.726	3	581.679,987 671.886,236	4	581.673,14 671.888,9	7.347
4	581.673,14 671.888,9	5	581.665,671 671.874,913	15.856	5	581.665,671 671.874,913	6	581.663,511 671.875,341	2.202	6	581.663,511 671.875,341	7	581.661,93 671.857,841	17.571
7	581.661,93 671.857,841	8	581.665,573 671.857,64	3.649	8	581.665,573 671.857,64	9	581.669,296 671.842,446	15.643	9	581.669,296 671.842,446	10	581.664,975 671.818,551	24.283
10	581.664,975 671.818,551	11	581.669,202 671.815,4	5.272	11	581.669,202 671.815,4	12	581.669,238 671.804,614	10.786	12	581.669,238 671.804,614	13	581.672,877 671.804,329	3.65
13	581.672,877 671.804,329	14	581.671,735 671.793,237	11.151	14	581.671,735 671.793,237	15	581.668,163 671.789,638	5.071	15	581.668,163 671.789,638	16	581.666,328 671.776,033	13.728

Punct început	X / Y	Punct sfârșit	X / Y	Lungime segment	Punct început	X / Y	Punct sfârșit	X / Y	Lungime segment	Punct început	X / Y	Punct sfârșit	X / Y	Lungime segment
16	581.666,328 671.776,033	17	581.668,96 671.773,353	3.756	17	581.668,96 671.773,353	18	581.665,133 671.764,21	9.912	18	581.665,133 671.764,21	19	581.659,797 671.750,633	14.588
19	581.659,797 671.750,633	20	581.657,353 671.748,118	3.507	20	581.657,353 671.748,118	21	581.648,75 671.731,038	19.124	21	581.648,75 671.731,038	22	581.643,767 671.718,148	13.82
22	581.643,767 671.718,148	23	581.639,267 671.699,403	19.278	23	581.639,267 671.699,403	24	581.635,502 671.683,284	16.553	24	581.635,502 671.683,284	25	581.633,936 671.680,373	3.305
25	581.633,936 671.680,373	26	581.629,386 671.671,912	9.607	26	581.629,386 671.671,912	27	581.626,067 671.666,502	6.347	27	581.626,067 671.666,502	28	581.624,283 671.664,317	2.821
28	581.624,283 671.664,317	29	581.603,456 671.666,146	20.907	29	581.603,456 671.666,146	30	581.599,44 671.666,499	4.031	30	581.599,44 671.666,499	31	581.595,32 671.667,4	4.217
31	581.595,32 671.667,4	32	581.592,733 671.654,413	13.242	32	581.592,733 671.654,413	33	581.609,775 671.653,91	17.049	33	581.609,775 671.653,91	34	581.621,259 671.655,13	11.549
34	581.621,259 671.655,13	35	581.624,099 671.641,259	14.159	35	581.624,099 671.641,259	36	581.639,219 671.573,6	69.328	36	581.639,219 671.573,6	37	581.653,523 671.543,411	33.406
37	581.653,523 671.543,411	38	581.663,475 671.514,87	30.226	38	581.663,475 671.514,87	39	581.671,073 671.516,206	7.715	39	581.671,073 671.516,206	40	581.660,35 671.553,402	38.711
40	581.660,35 671.553,402	41	581.657,072 671.564,772	11.833	41	581.657,072 671.564,772	42	581.656,202 671.572,521	7.798	42	581.656,202 671.572,521	43	581.659,327 671.575,703	4.46
43	581.659,327 671.575,703	44	581.661,159 671.577,568	2.614	44	581.661,159 671.577,568	45	581.669,956 671.580,827	9.381	45	581.669,956 671.580,827	46	581.672,563 671.597,435	16.811
46	581.672,563 671.597,435	47	581.647,122 671.592,949	25.833	47	581.647,122 671.592,949	48	581.639,777 671.640,124	47.743	48	581.639,777 671.640,124	49	581.634,913 671.636,918	5.826
49	581.634,913 671.636,918	50	581.630,437 671.651,251	15.016	50	581.630,437 671.651,251	51	581.627,819 671.657,281	6.574	51	581.627,819 671.657,281	52	581.634,741 671.657,494	6.925
52	581.634,741 671.657,494	53	581.651,581 671.707,958	53.2	53	581.651,581 671.707,958	54	581.648,837 671.725,663	17.916	54	581.648,837 671.725,663	55	581.657,175 671.736,717	13.846
55	581.657,175 671.736,717	56	581.658,826 671.738,906	2.742	56	581.658,826 671.738,906	57	581.667,181 671.761,757	24.331	57	581.667,181 671.761,757	58	581.675,069 671.768,809	10.581
58	581.675,069 671.768,809	59	581.675,117 671.779,357	10.548	59	581.675,117 671.779,357	60	581.681,164 671.803,231	24.628	60	581.681,164 671.803,231	61	581.677,171 671.821,148	18.357
61	581.677,171 671.821,148	1	581.684,677 671.829,503	11.231										

** Lungimile segmentelor sunt determinate în planul de proiecție Stereo 70 și sunt rotunjite la 1 milimetru.

*** Distanța dintre puncte este formată din segmente cumulate ce sunt mai mici decât valoarea 1 milimetru.

**DATE DESPRE IMOBILUL NR. 11645**

Oficiul de Cadastru și Publicitate Imobiliară SUCEAVA
Biroul de Cadastru și Publicitate Imobiliară Gura Humorului

A. Partea I. Descrierea imobilului

TEREN Intravilan

Adresa: Loc. Dragoiesti, Jud. Suceava

Nr. Crt	Nr cadastral Nr. topografic	Suprafața* (mp)	Observații / Referințe
A1	30551	Din acte: 8.750 Masurata: 8.751	Sector cadastral:18 Teren neimprejmuit;

Construcții

Crt	Nr cadastral Nr. topografic	Adresa	Observații / Referințe
A1.1		Loc. Dragoiesti, Jud. Suceava	Nr. niveluri:1; S. construita la sol:88 mp; S. construita desfasurata:88 mp; ANEXA

B. Partea II. Proprietari și acte

Inscrieri privitoare la dreptul de proprietate și alte drepturi reale		Referințe
11645 / 18/03/2022		
Hotarare Judecatoreasca nr. 1412, din 15/11/1999 emis de Judecatoria Gura Humorului (in dosarul nr. 473/1999 avind ca obiect 'imparteala judiciara', DECIZIA CIVILA nr. 2329/13-11-2002 pronuntata de TRIBUNALUL SUCEAVA in dosarul nr. 490/2000 (partaj succesoral); decizia civila nr. 2896/11-11-2003 emisa de CURTEA DE APEL SUCEAVA; declaratii aut. sub nr. 2975/27-08-2012 de Notarul Public Pircalabescu Valentina Lucia de la Biroul Notarilor Publici Asociati Neamtu Ecaterina si Pircalabescu Valentina Lucia, nr. 3240/27-08-2012 la Biroul Notarului Public DRAGAN NICOLETA si nr. 2547/06-09-2012 la BNP PETRU ATANASOAEI; certificat fiscal nr. 1413/10-09-2012 emis de PRIMARIA DRAGOESTI; planuri);		
B1	Inscrierea provizorie, drept de PROPRIETATE, dobandit prin Hotarare Judecatoreasca, cota actuala 1/1, cota initiala 1/1 1) BRADATAN VASILE	A1, A1.1

C. Partea III. SARCINI .

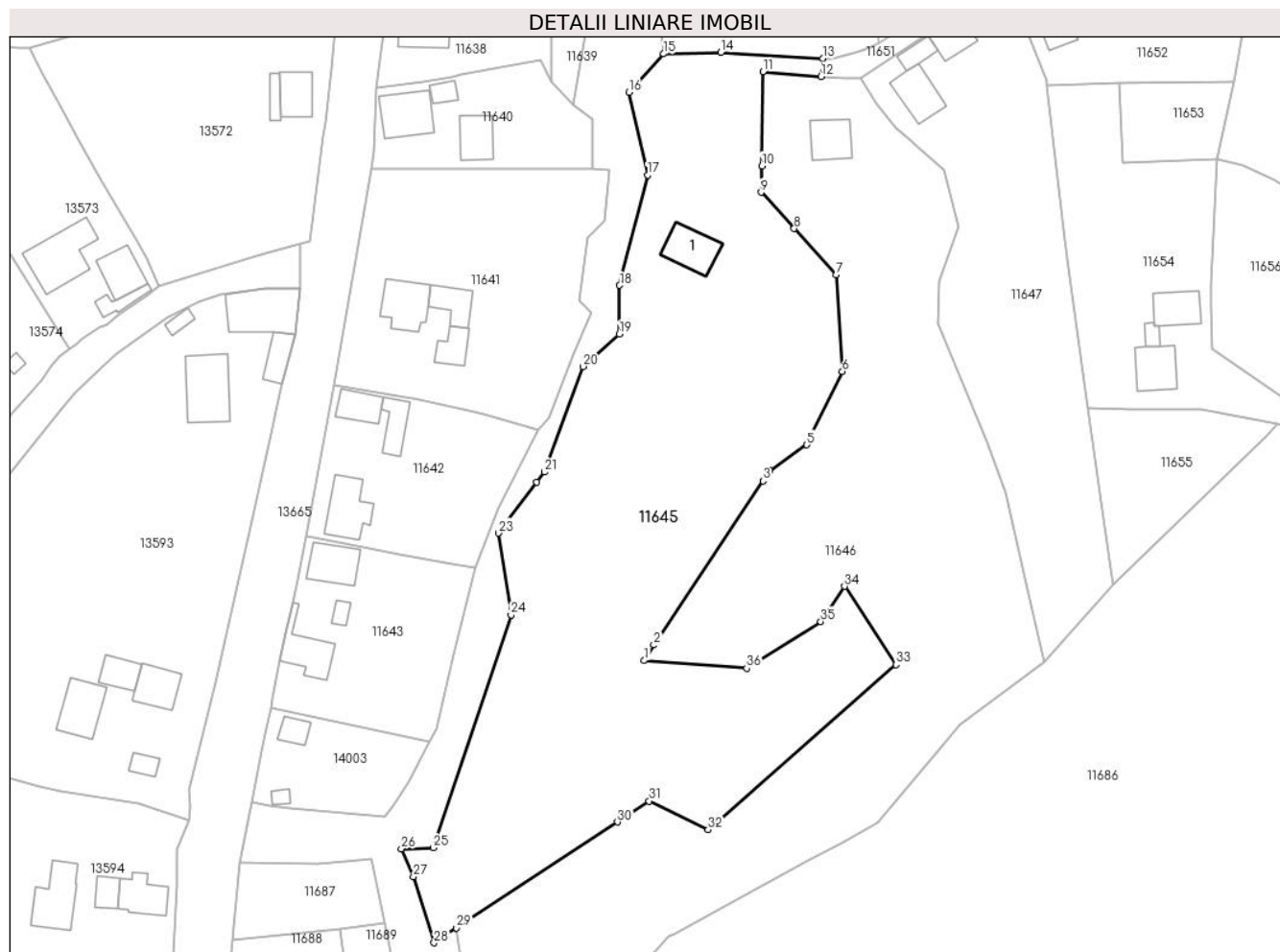
Inscrieri privind dezmembramintele dreptului de proprietate, drepturi reale de garanție și sarcini	Referințe
NU SUNT	

Anexa Nr. 1 La Partea I

Teren

Nr cadastral	Suprafața (mp)*	Observații / Referințe
30551	Din acte: 8.750 Masurata: 8.751	

* Suprafața este determinată în planul de proiecție Stereo 70.



Date referitoare la teren

Crt	Categorie folosință	Intra vilan	Suprafața (mp)	Tarla	Parcelă	Nr. topo	Observații / Referințe
1	curți constructii	DA	301	-	-	-	
2	arabil	DA	3.500	-	-	-	
3	faneata	DA	3.450	-	-	-	
4	neproductiv	DA	1.500	-	-	-	

Date referitoare la construcții

Crt	Număr	Destinație construcție	Supraf. (mp)	Situație juridică	Observații / Referințe
A1.1		construcții anexa	88	Cu acte	Nr. niveluri:1; S. construita la sol:88 mp; S. construita desfasurata:88 mp; ANEXA

Lungime Segmente

1) Valorile lungimilor segmentelor sunt obținute din proiecție în plan.

Punct început	X / Y	Punct sfârșit	X / Y	Lungime segment (** (m))	Punct început	X / Y	Punct sfârșit	X / Y	Lungime segment (** (m))
1	581.680,431 671.698,062	2	581.682,53 671.701,436	3.974	2	581.682,53 671.701,436	3	581.706,208 671.736,979	42.708

Punct început	X / Y	Punct sfârșit	X / Y	Lungime segment (** (m)
3	581.706,208 671.736,979	4	581.707,665 671.739,167	2.629
5	581.715,7 671.744,784	6	581.723,389 671.760,669	17.648
7	581.722,009 671.781,642	8	581.712,954 671.791,645	13.493
9	581.705,822 671.799,524	10	581.705,911 671.805,251	5.728
11	581.706,229 671.825,628	12	581.718,737 671.824,601	12.55
13	581.719,115 671.828,48	14	581.697,086 671.829,826	22.07
15	581.684,677 671.829,503	16	581.677,171 671.821,148	11.231
17	581.681,164 671.803,231	18	581.675,117 671.779,357	24.628
19	581.675,069 671.768,809	20	581.667,181 671.761,757	10.581
21	581.658,826 671.738,906	22	581.657,175 671.736,717	2.742
23	581.648,837 671.725,663	24	581.651,581 671.707,958	17.916
25	581.634,741 671.657,494	26	581.627,819 671.657,281	6.925
27	581.630,437 671.651,251	28	581.634,913 671.636,918	15.016
29	581.639,777 671.640,124	30	581.674,643 671.663,103	41.757
31	581.681,528 671.667,641	32	581.694,29 671.661,416	14.199
33	581.735,021 671.697,173	34	581.723,834 671.714,16	20.34
35	581.718,708 671.706,52	36	581.702,678 671.696,397	18.959

Punct început	X / Y	Punct sfârșit	X / Y	Lungime segment (** (m)
4	581.707,665 671.739,167	5	581.715,7 671.744,784	9.804
6	581.723,389 671.760,669	7	581.722,009 671.781,642	21.018
8	581.712,954 671.791,645	9	581.705,822 671.799,524	10.628
10	581.705,911 671.805,251	11	581.706,229 671.825,628	20.379
12	581.718,737 671.824,601	13	581.719,115 671.828,48	3.897
14	581.697,086 671.829,826	15	581.684,677 671.829,503	12.413
16	581.677,171 671.821,148	17	581.681,164 671.803,231	18.357
18	581.675,117 671.779,357	19	581.675,069 671.768,809	10.548
20	581.667,181 671.761,757	21	581.658,826 671.738,906	24.331
22	581.657,175 671.736,717	23	581.648,837 671.725,663	13.846
24	581.651,581 671.707,958	25	581.634,741 671.657,494	53.2
26	581.627,819 671.657,281	27	581.630,437 671.651,251	6.574
28	581.634,913 671.636,918	29	581.639,777 671.640,124	5.826
30	581.674,643 671.663,103	31	581.681,528 671.667,641	8.246
32	581.694,29 671.661,416	33	581.735,021 671.697,173	54.199
34	581.723,834 671.714,16	35	581.718,708 671.706,52	9.2
36	581.702,678 671.696,397	1	581.680,431 671.698,062	22.309

** Lungimile segmentelor sunt determinate în planul de proiecție Stereo 70 și sunt rotunjite la 1 milimetru.

*** Distanța dintre puncte este formată din segmente cumulate ce sunt mai mici decât valoarea 1 milimetru.

**DATE DESPRE IMOBILUL NR. 11646**

Oficiul de Cadastru și Publicitate Imobiliară SUCEAVA
Biroul de Cadastru și Publicitate Imobiliară Gura Humorului

A. Partea I. Descrierea imobilului

TEREN Necunoscut

Adresa: Loc. Dragoiesti, Str Fora, Nr. 6, Jud. Suceava

Nr. Crt	Nr cadastral Nr. topografic	Suprafața* (mp)	Observații / Referințe
A1	31125	9.000	Sector cadastral:18 Teren neimprejmuit;

Construcții

Crt	Nr cadastral Nr. topografic	Adresa	Observații / Referințe
A1.1		Loc. Dragoiesti, Str Fora, Nr. 6, Jud. Suceava	Nr. niveluri:1; S. construita la sol:74 mp; S. construita desfasurata:74 mp; LOCUINTA

B. Partea II. Proprietari și acte

Inscrieri privitoare la dreptul de proprietate și alte drepturi reale	Referințe
35 / 04/01/2017	
Hotarare Judecatoreasca nr. 1412, din 15/11/1999 emis de Judecatoria Gura Humorului (actiune in instanta nr 2329 din 13.11.2002, emis de TRIBUNALUL SUCEAVA);	
B1	Intabulare, drept de PROPRIETATE, dobandit prin Hotarare Judecatoreasca, cota actuala 1/1, cota initiala 1/1 1) BRADATAN IULIAN

C. Partea III. SARCINI .

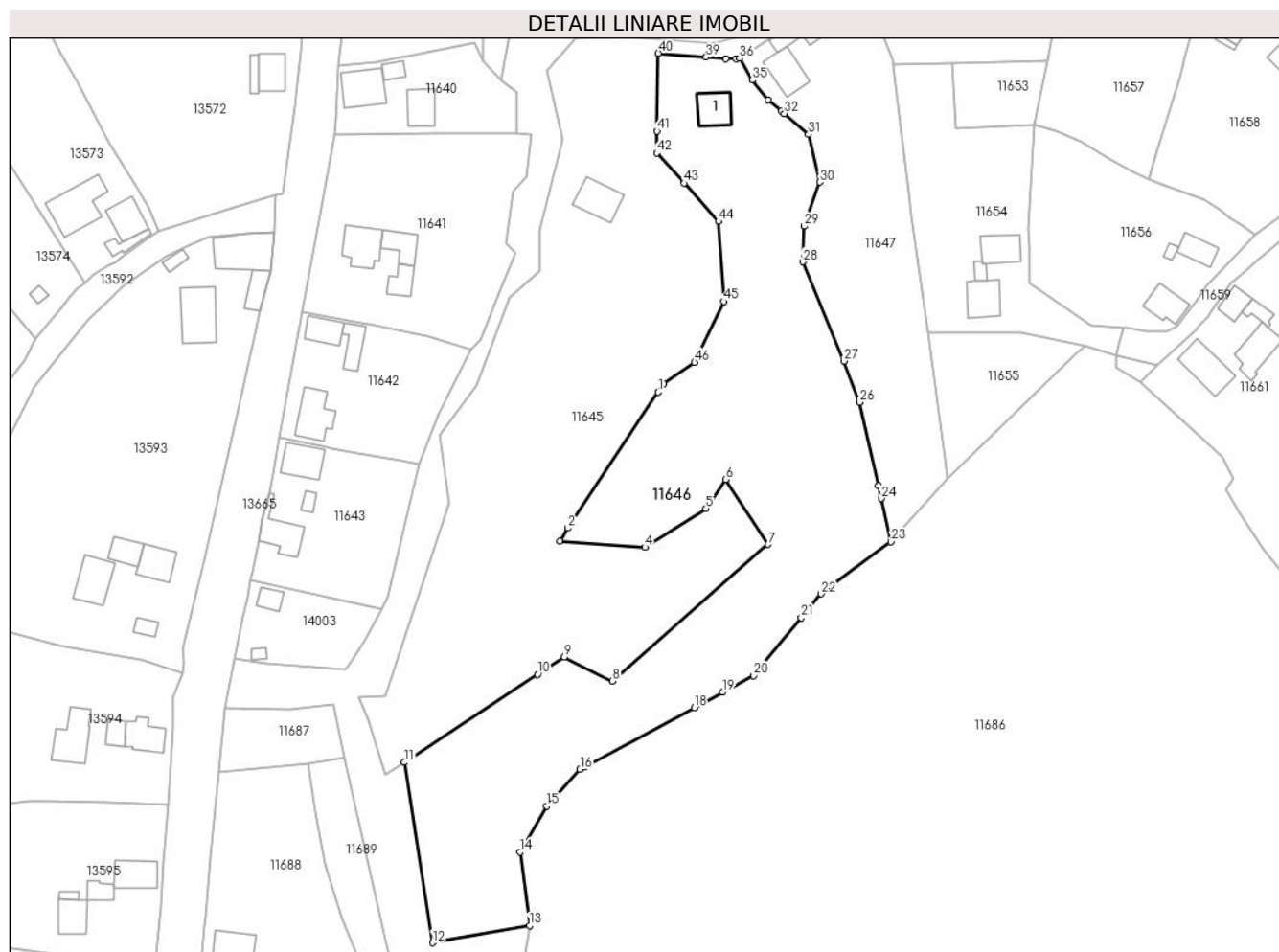
Inscrieri privind dezmembramintele dreptului de proprietate, drepturi reale de garanție și sarcini	Referințe
NU SUNT	

Anexa Nr. 1 La Partea I

Teren

Nr cadastral	Suprafața (mp)*	Observații / Referințe
31125	9.000	

* Suprafața este determinată în planul de proiecție Stereo 70.



Date referitoare la teren

Crt	Categorie folosință	Intravilan	Suprafața (mp)	Tarla	Parcelă	Nr. topo	Observații / Referințe
1	curți construcții	DA	250	-	-	-	
2	arabil	DA	3.803	-	-	-	
3	faneata	DA	4.090	-	-	-	
4	faneata	NU	585	47	878	-	
5	faneata	NU	272	47	878	-	

Date referitoare la construcții

Crt	Număr	Destinație construcție	Supraf. (mp)	Situație juridică	Observații / Referințe
A1.1		construcții de locuințe	74	Cu acte	Nr. niveluri:1; S. construita la sol:74 mp; S. construita desfasurata:74 mp; LOCUINTA

Lungime Segmente

1) Valorile lungimilor segmentelor sunt obținute din proiecție în plan.

Punct început	X / Y	Punct sfârșit	X / Y	Lungime segment	Punct început	X / Y	Punct sfârșit	X / Y	Lungime segment	Punct început	X / Y	Punct sfârșit	X / Y	Lungime segment
1	581.706,208 671.736,979	2	581.682,53 671.701,436	42.708	2	581.682,53 671.701,436	3	581.680,431 671.698,062	3.974	3	581.680,431 671.698,062	4	581.702,678 671.696,397	22.309

Punct început	X / Y	Punct sfârșit	X / Y	Lungime segment	Punct început	X / Y	Punct sfârșit	X / Y	Lungime segment	Punct început	X / Y	Punct sfârșit	X / Y	Lungime segment
4	581.702,678 671.696,397	5	581.718,708 671.706,52	18.959	5	581.718,708 671.706,52	6	581.723,834 671.714,16	9.2	6	581.723,834 671.714,16	7	581.735,021 671.697,173	20.34
7	581.735,021 671.697,173	8	581.694,29 671.661,416	54.199	8	581.694,29 671.661,416	9	581.681,528 671.667,641	14.199	9	581.681,528 671.667,641	10	581.674,643 671.663,103	8.246
10	581.674,643 671.663,103	11	581.639,777 671.640,124	41.757	11	581.639,777 671.640,124	12	581.647,122 671.592,949	47.743	12	581.647,122 671.592,949	13	581.672,563 671.597,435	25.833
13	581.672,563 671.597,435	14	581.670,079 671.616,656	19.381	14	581.670,079 671.616,656	15	581.677,041 671.628,691	13.904	15	581.677,041 671.628,691	16	581.685,736 671.638,307	12.964
16	581.685,736 671.638,307	17	581.686,954 671.638,965	1.384	17	581.686,954 671.638,965	18	581.715,616 671.654,451	32.578	18	581.715,616 671.654,451	19	581.723,052 671.658,468	8.452
19	581.723,052 671.658,468	20	581.731,131 671.662,833	9.183	20	581.731,131 671.662,833	21	581.743,668 671.677,946	19.636	21	581.743,668 671.677,946	22	581.748,871 671.684,218	8.149
22	581.748,871 671.684,218	23	581.767,125 671.697,824	22.767	23	581.767,125 671.697,824	24	581.764,568 671.709,134	11.595	24	581.764,568 671.709,134	25	581.763,798 671.712,54	3.492
25	581.763,798 671.712,54	26	581.758,879 671.734,295	22.304	26	581.758,879 671.734,295	27	581.754,873 671.745,135	11.557	27	581.754,873 671.745,135	28	581.744,049 671.771,086	28.118
28	581.744,049 671.771,086	29	581.744,4 671.780,368	9.289	29	581.744,4 671.780,368	30	581.748,567 671.791,924	12.284	30	581.748,567 671.791,924	31	581.745,552 671.804,429	12.863
31	581.745,552 671.804,429	32	581.739,252 671.809,835	8.301	32	581.739,252 671.809,835	33	581.738,368 671.810,594	1.165	33	581.738,368 671.810,594	34	581.735,007 671.813,479	4.429
34	581.735,007 671.813,479	35	581.730,868 671.818,632	6.609	35	581.730,868 671.818,632	36	581.727,472 671.824,286	6.595	36	581.727,472 671.824,286	37	581.726,566 671.824,254	0.907
37	581.726,566 671.824,254	38	581.723,836 671.824,155	2.732	38	581.723,836 671.824,155	39	581.718,737 671.824,601	5.118	39	581.718,737 671.824,601	40	581.706,229 671.825,628	12.55
40	581.706,229 671.825,628	41	581.705,911 671.805,251	20.379	41	581.705,911 671.805,251	42	581.705,822 671.799,524	5.728	42	581.705,822 671.799,524	43	581.712,954 671.791,645	10.628
43	581.712,954 671.791,645	44	581.722,009 671.781,642	13.493	44	581.722,009 671.781,642	45	581.723,389 671.760,669	21.018	45	581.723,389 671.760,669	46	581.715,7 671.744,784	17.648
46	581.715,7 671.744,784	47	581.707,665 671.739,167	9.804	47	581.707,665 671.739,167	1	581.706,208 671.736,979	2.629					

** Lungimile segmentelor sunt determinate în planul de proiecție Stereo 70 și sunt rotunjite la 1 milimetru.

*** Distanța dintre puncte este formată din segmente cumulate ce sunt mai mici decât valoarea 1 milimetru.

**DATE DESPRE IMOBILUL NR. 11647**

Oficiul de Cadastru și Publicitate Imobiliară SUCEAVA
Biroul de Cadastru și Publicitate Imobiliară Gura Humorului

A. Partea I. Descrierea imobilului

TEREN Necunoscut

Adresa: Loc. Dragoiesti, Str Fora, Nr. 8, Jud. Suceava

Nr. Crt	Nr cadastral Nr. topografic	Suprafața* (mp)	Observații / Referințe
A1		3.400	Sector cadastral:18 Teren neimprijmit;

Construcții

Crt	Nr cadastral Nr. topografic	Adresa	Observații / Referințe
A1.1		Loc. Dragoiesti, Str Fora, Nr. 8, Jud. Suceava	Nr. niveluri:1; S. construita la sol:81 mp; S. construita desfasurata:81 mp; LOCUINTA
A1.2		Loc. Dragoiesti, Str Fora, Nr. 8, Jud. Suceava	Nr. niveluri:1; S. construita la sol:31 mp; S. construita desfasurata:31 mp; ANEXA
A1.3		Loc. Dragoiesti, Str Fora, Nr. 8, Jud. Suceava	Nr. niveluri:1; S. construita la sol:56 mp; S. construita desfasurata:56 mp; ANEXA

B. Partea II. Proprietari și acte

Inscrieri privitoare la dreptul de proprietate și alte drepturi reale		Referințe
11647 / 18/03/2022		
Act Normativ nr. 7, din 13/03/1996 emis de PARLAMENTUL ROMANIEI;		
B1	Intabulare, drept de PROPRIETATE, dobandit prin Lege, cota actuala 1/1, cota initiala 1/1 1) NEIDENTIFICAT NEIDENTIFICAT	A1
Act Administrativ nr. 1622, din 14/03/2022 emis de PRIMARIA COMUNEI DRAGOIESTI;		
B2	Se noteaza posesia factica in favoarea lui 1) BRADATAN DUMITRU 2) BRADATAN NICOLETA	A1
Act Administrativ nr. 2526, din 31/03/2022 emis de PRIMARIA COMUNEI DRAGOIESTI;		
B3	Intabulare, drept de PROPRIETATE, dobandit prin Lege, cota actuala 1/1, cota initiala 1/1 1) BRADATAN DUMITRU 2) BRADATAN NICOLETA	A1.1, A1.2, A1.3

C. Partea III. SARCINI .

Inscrieri privind dezmembramintele dreptului de proprietate, drepturi reale de garanție și sarcini	Referințe
NU SUNT	

Anexa Nr. 1 La Partea I

Teren

Nr cadastral	Suprafața (mp)*	Observații / Referințe
	3.400	

* Suprafața este determinată în planul de proiecție Stereo 70.



Date referitoare la teren

Crt	Categorie folosință	Intravilan	Suprafața (mp)	Tarla	Parcelă	Nr. topo	Observații / Referințe
1	curți constructii	DA	415	-	-	-	
2	arabil	DA	2.830	-	-	-	
3	neproductiv	NU	155	47	878	-	

Date referitoare la construcții

Crt	Număr	Destinație construcție	Supraf. (mp)	Situație juridică	Observații / Referințe
A1.1		construcții de locuințe	81	Cu acte	Nr. niveluri:1; S. construita la sol:81 mp; S. construita desfasurata:81 mp; LOCUINTA
A1.2		construcții anexa	31	Cu acte	Nr. niveluri:1; S. construita la sol:31 mp; S. construita desfasurata:31 mp; ANEXA
A1.3		construcții anexa	56	Cu acte	Nr. niveluri:1; S. construita la sol:56 mp; S. construita desfasurata:56 mp; ANEXA

Lungime Segmente

1) Valorile lungimilor segmentelor sunt obținute din proiecție în plan.

Punct început	X / Y	Punct sfârșit	X / Y	Lungime segment (** (m)	Punct început	X / Y	Punct sfârșit	X / Y	Lungime segment (** (m)
---------------	-------	---------------	-------	-------------------------	---------------	-------	---------------	-------	-------------------------

Punct început	X / Y	Punct sfârșit	X / Y	Lungime segment (** (m)
1	581.760,21 671.842,96	2	581.759,4 671.842,308	1.04
3	581.754,404 671.841,598	4	581.750,144 671.839,343	4.82
5	581.741,932 671.833,825	6	581.727,472 671.824,286	17.323
7	581.730,868 671.818,632	8	581.735,007 671.813,479	6.609
9	581.738,368 671.810,594	10	581.739,252 671.809,835	1.165
11	581.745,552 671.804,429	12	581.748,567 671.791,924	12.863
13	581.744,4 671.780,368	14	581.744,049 671.771,086	9.289
15	581.754,873 671.745,135	16	581.758,879 671.734,295	11.557
17	581.763,798 671.712,54	18	581.764,568 671.709,134	3.492
19	581.767,125 671.697,824	20	581.782,054 671.714,388	22.299
21	581.781,301 671.719,774	22	581.776,701 671.752,677	33.223
23	581.772,431 671.783,221	24	581.771,716 671.789,154	5.976
25	581.769,572 671.806,95	26	581.767,669 671.822,745	15.909
27	581.767,557 671.823,674	1	581.760,21 671.842,96	20.638

Punct început	X / Y	Punct sfârșit	X / Y	Lungime segment (** (m)
2	581.759,4 671.842,308	3	581.754,404 671.841,598	5.046
4	581.750,144 671.839,343	5	581.741,932 671.833,825	9.894
6	581.727,472 671.824,286	7	581.730,868 671.818,632	6.595
8	581.735,007 671.813,479	9	581.738,368 671.810,594	4.429
10	581.739,252 671.809,835	11	581.745,552 671.804,429	8.301
12	581.748,567 671.791,924	13	581.744,4 671.780,368	12.284
14	581.744,049 671.771,086	15	581.754,873 671.745,135	28.118
16	581.758,879 671.734,295	17	581.763,798 671.712,54	22.304
18	581.764,568 671.709,134	19	581.767,125 671.697,824	11.595
20	581.782,054 671.714,388	21	581.781,301 671.719,774	5.438
22	581.776,701 671.752,677	23	581.772,431 671.783,221	30.841
24	581.771,716 671.789,154	25	581.769,572 671.806,95	17.925
26	581.767,669 671.822,745	27	581.767,557 671.823,674	0.936

** Lungimile segmentelor sunt determinate în planul de proiecție Stereo 70 și sunt rotunjite la 1 milimetru.

*** Distanța dintre puncte este formată din segmente cumulate ce sunt mai mici decât valoarea 1 milimetru.

**DATE DESPRE IMOBILUL NR. 11648**

Oficiul de Cadastru și Publicitate Imobiliară SUCEAVA
Biroul de Cadastru și Publicitate Imobiliară Gura Humorului

A. Partea I. Descrierea imobilului

TEREN Intravilan

Adresa: Loc. Dragoiesti, Jud. Suceava

Nr. Crt	Nr cadastral Nr. topografic	Suprafața* (mp)	Observații / Referințe
A1		1.632	Sector cadastral:18 Teren neimprejmuit;

B. Partea II. Proprietari și acte

Inscrieri privitoare la dreptul de proprietate și alte drepturi reale		Referințe
11648 / 18/03/2022		
Act Normativ nr. 7, din 13/03/1996 emis de PARLAMENTUL ROMANIEI;		
B1	Inscrierea provizorie, drept de PROPRIETATE, dobandit prin Lege, cota actuala 1/1, cota initiala 1/1	A1
1) COMUNA DRAGOIESTI, CIF:4441190, PROPRIETAR NEIDENTIFICAT		

C. Partea III. SARCINI .

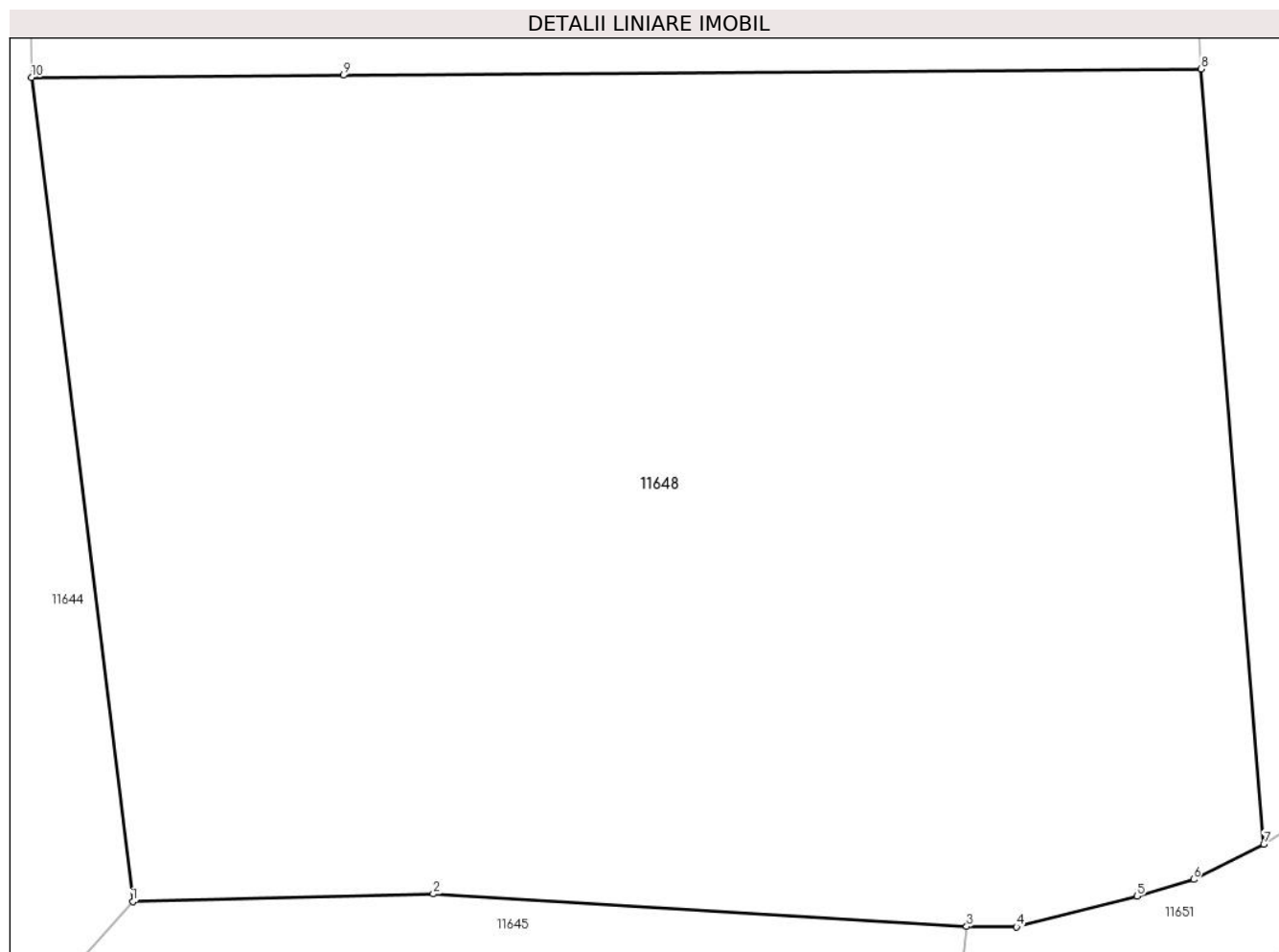
Inscrieri privind dezmembramintele dreptului de proprietate, drepturi reale de garanție și sarcini	Referințe
NU SUNT	

Anexa Nr. 1 La Partea I

Teren

Nr cadastral	Suprafața (mp)*	Observații / Referințe
	1.632	

* Suprafața este determinată în planul de proiecție Stereo 70.



Date referitoare la teren

Crt	Categorie folosință	Intra vilan	Suprafața (mp)	Tarla	Parcelă	Nr. topo	Observații / Referințe
1	arabil	DA	1.632	-	-	-	

Lungime Segmente

1) Valorile lungimilor segmentelor sunt obținute din proiecție în plan.

Punct început	X / Y	Punct sfârșit	X / Y	Lungime segment (** (m)
1	581.684,677 671.829,503	2	581.697,086 671.829,826	12.413
2	581.697,086 671.829,826	3	581.719,115 671.828,48	22.07
3	581.719,115 671.828,48	4	581.721,176 671.828,46	2.061
4	581.721,176 671.828,46	5	581.726,157 671.829,732	5.141
5	581.726,157 671.829,732	6	581.728,488 671.830,423	2.431

Punct început	X / Y	Punct sfârșit	X / Y	Lungime segment (** (m)
6	581.728,488 671.830,423	7	581.731,385 671.831,867	3.237
7	581.731,385 671.831,867	8	581.728,802 671.863,868	32.105
8	581.728,802 671.863,868	9	581.693,386 671.863,61	35.417
9	581.693,386 671.863,61	10	581.680,498 671.863,516	12.888
10	581.680,498 671.863,516	1	581.684,677 671.829,503	34.269

** Lungimile segmentelor sunt determinate în planul de proiecție Stereo 70 și sunt rotunjite la 1 milimetru.

*** Distanța dintre puncte este formată din segmente cumulate ce sunt mai mici decât valoarea 1 milimetru.

**DATE DESPRE IMOBILUL NR. 11649**

Oficiul de Cadastru și Publicitate Imobiliară SUCEAVA
Biroul de Cadastru și Publicitate Imobiliară Gura Humorului

A. Partea I. Descrierea imobilului

TEREN Intravilan

Adresa: Loc. Dragoiesti, Str Fora, Nr. 2, Jud. Suceava

Nr. Crt	Nr cadastral Nr. topografic	Suprafața* (mp)	Observații / Referințe
A1	31608	1.000	Sector cadastral:18 Teren neimprijmit;

Construcții

Crt	Nr cadastral Nr. topografic	Adresa	Observații / Referințe
A1.1	31608-C1	Loc. Dragoiesti, Str Fora, Nr. 2, Jud. Suceava	Nr. niveluri:1; S. construita la sol:84 mp; S. construita desfasurata:84 mp; LOCUINTA
A1.2	31608-C2	Loc. Dragoiesti, Str Fora, Nr. 2, Jud. Suceava	Nr. niveluri:1; S. construita la sol:95 mp; S. construita desfasurata:95 mp; ANEXA
A1.3	31608-C3	Loc. Dragoiesti, Str Fora, Nr. 2, Jud. Suceava	Nr. niveluri:1; S. construita la sol:34 mp; S. construita desfasurata:34 mp; ANEXA
A1.4	31608-C4	Loc. Dragoiesti, Str Fora, Nr. 2, Jud. Suceava	Nr. niveluri:1; S. construita la sol:14 mp; S. construita desfasurata:14 mp; ANEXA

B. Partea II. Proprietari și acte

Inscrieri privitoare la dreptul de proprietate și alte drepturi reale	Referințe
22170 / 11/10/2023	
Act Notarial nr. 3362, din 10/10/2023 emis de NP Iordache Raluca Andrea;	
B3 Intabulare, drept de PROPRIETATE bun propriu, dobandit prin Conventie, cota actuala 1/1, cota initiala 1/1 1) POPESCU PETRU-CIPRIAN	A1, A1.1, A1.2, A1.3, A1.4

C. Partea III. SARCINI .

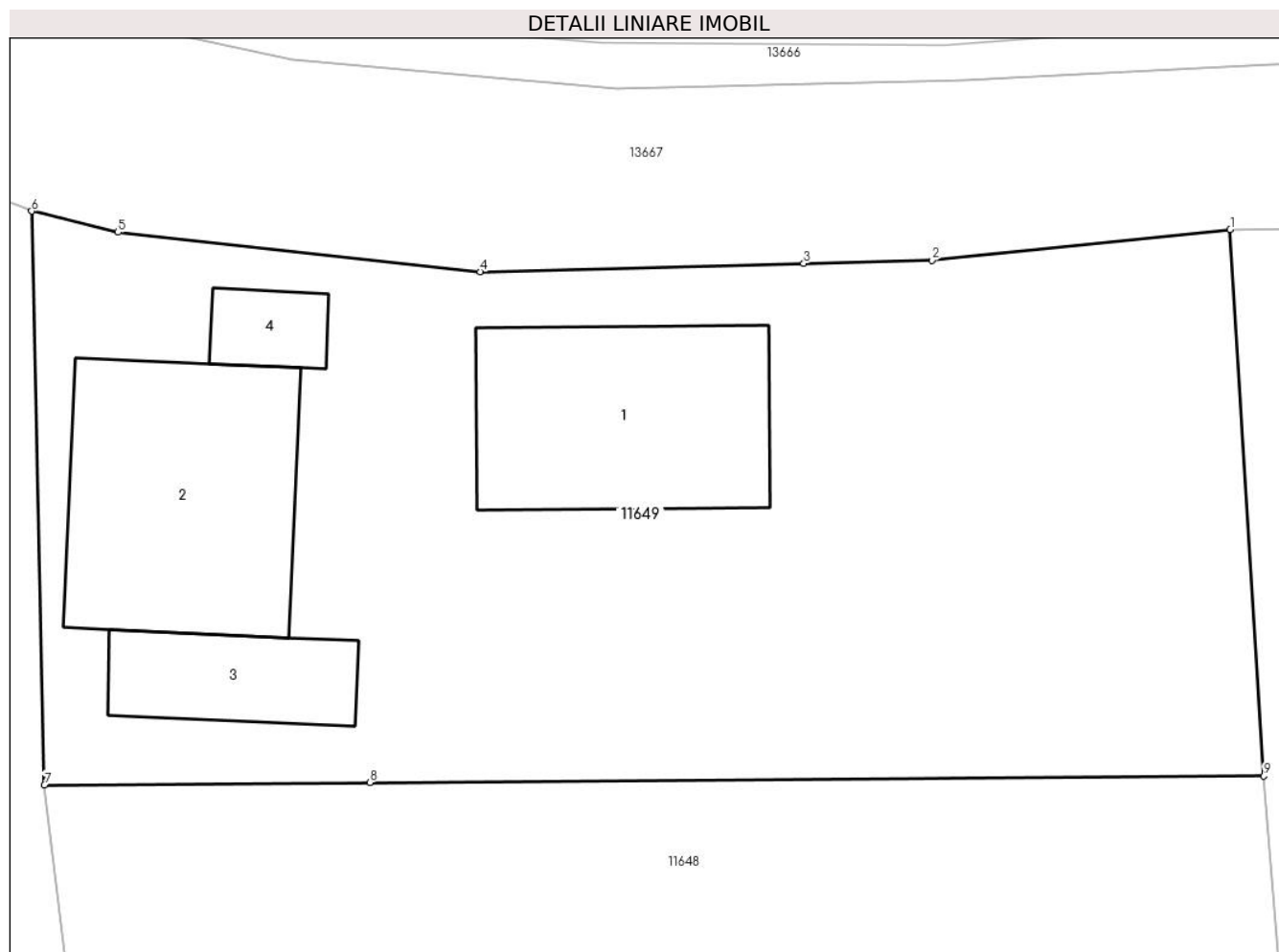
Inscrieri privind dezmembramintele dreptului de proprietate, drepturi reale de garanție și sarcini	Referințe
NU SUNT	

Anexa Nr. 1 La Partea I

Teren

Nr cadastral	Suprafața (mp)*	Observații / Referințe
31608	1.000	

* Suprafața este determinată în planul de proiecție Stereo 70.



Date referitoare la teren

Crt	Categorie folosință	Intravilan	Suprafața (mp)	Tarla	Parcelă	Nr. topo	Observații / Referințe
11649	curti constructii	DA	1.000	-	-	633-1	

Date referitoare la construcții

Crt	Număr	Destinație construcție	Supraf. (mp)	Situație juridică	Observații / Referințe
A1.1	31608-C1	construcții de locuințe	84	Cu acte	Nr. niveluri:1; S. construita la sol:84 mp; S. construita desfasurata:84 mp; LOCUINTA
A1.2	31608-C2	construcții anexa	95	Cu acte	Nr. niveluri:1; S. construita la sol:95 mp; S. construita desfasurata:95 mp; ANEXA
A1.3	31608-C3	construcții anexa	34	Cu acte	Nr. niveluri:1; S. construita la sol:34 mp; S. construita desfasurata:34 mp; ANEXA
A1.4	31608-C4	construcții anexa	14	Cu acte	Nr. niveluri:1; S. construita la sol:14 mp; S. construita desfasurata:14 mp; ANEXA

Lungime Segmente

1) Valorile lungimilor segmentelor sunt obținute din proiecție în plan.

Punct început	X / Y	Punct sfârșit	X / Y	Lungime segment (** (m)
---------------	-------	---------------	-------	-------------------------

Punct început	X / Y	Punct sfârșit	X / Y	Lungime segment (** (m)
1	581.727,47 671.885,51	2	581.715,65 671.884,29	11.883
2	581.715,65 671.884,29	3	581.710,579 671.884,16	5.073
3	581.710,579 671.884,16	4	581.697,76 671.883,83	12.823
4	581.697,76 671.883,83	5	581.683,416 671.885,399	14.43
5	581.683,416 671.885,399	6	581.679,987 671.886,236	3.53
6	581.679,987 671.886,236	7	581.680,498 671.863,516	22.726
7	581.680,498 671.863,516	8	581.693,386 671.863,61	12.888
8	581.693,386 671.863,61	9	581.728,802 671.863,868	35.417
9	581.728,802 671.863,868	1	581.727,47 671.885,51	21.683

** Lungimile segmentelor sunt determinate în planul de proiecție Stereo 70 și sunt rotunjite la 1 milimetru.

*** Distanța dintre puncte este formată din segmente cumulate ce sunt mai mici decât valoarea 1 milimetru.

**DATE DESPRE IMOBILUL NR. 11650**

Oficiul de Cadastru și Publicitate Imobiliară SUCEAVA
Biroul de Cadastru și Publicitate Imobiliară Gura Humorului

A. Partea I. Descrierea imobilului

TEREN Intravilan

Adresa: Loc. Dragoiesti, Str Fora, Nr. 4, Jud. Suceava

Nr. Crt	Nr cadastral Nr. topografic	Suprafața* (mp)	Observații / Referințe
A1		1.820	Sector cadastral:18 Teren neimprejmuit;

B. Partea II. Proprietari și acte

Inscrieri privitoare la dreptul de proprietate și alte drepturi reale		Referințe
11650 / 18/03/2022		
Act Normativ nr. 7, din 13/03/1996 emis de PARLAMENTUL ROMANIEI;		
B1	Inscrierea provizorie, drept de PROPRIETATE, dobandit prin Lege, cota actuala 1/1, cota initiala 1/1	A1
1) COMUNA DRAGOIESTI, CIF:4441190, PROPRIETAR NEIDENTIFICAT		

C. Partea III. SARCINI .

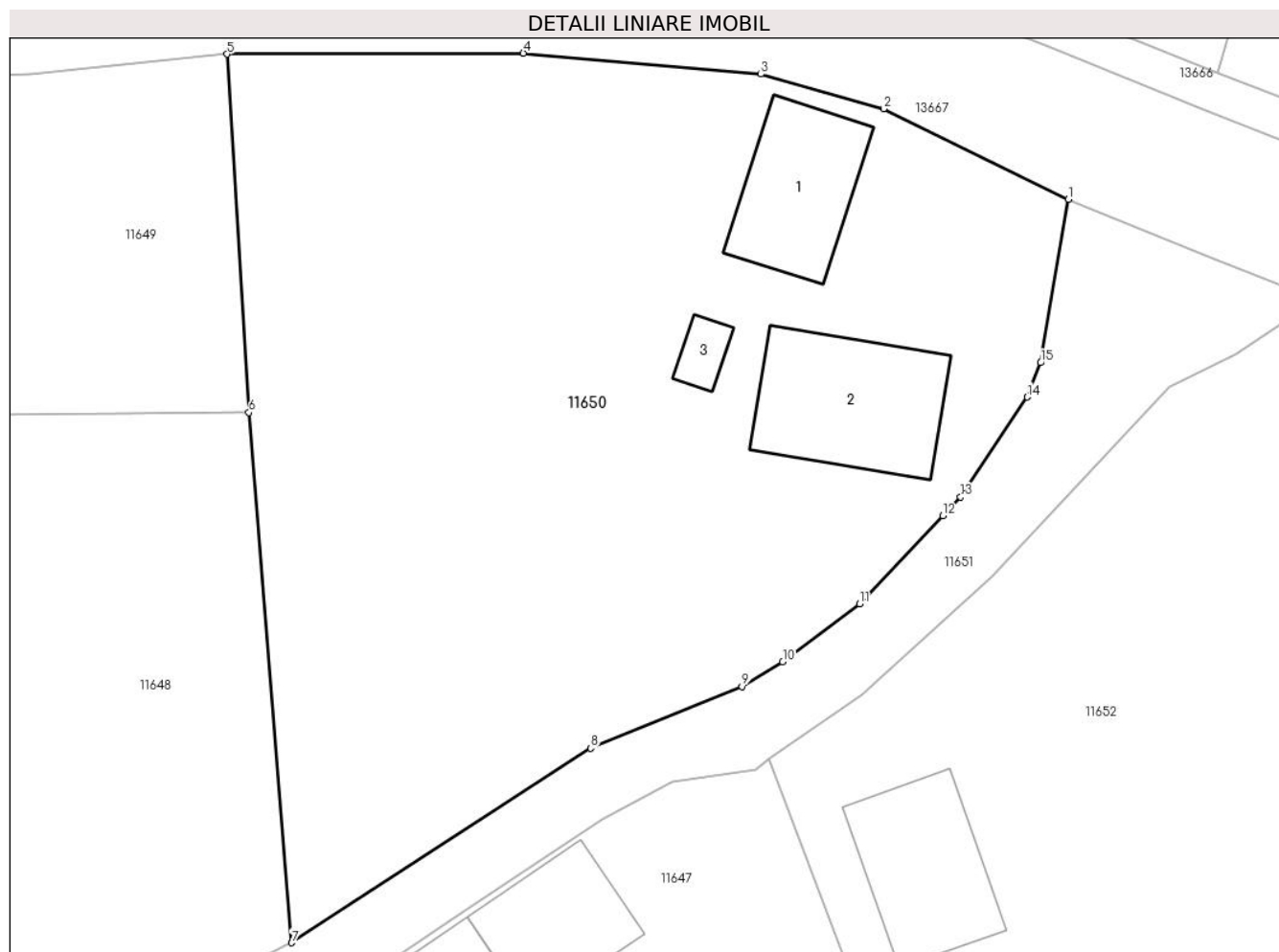
Inscrieri privind dezmembramintele dreptului de proprietate, drepturi reale de garanție și sarcini	Referințe
NU SUNT	

Anexa Nr. 1 La Partea I

Teren

Nr cadastral	Suprafața (mp)*	Observații / Referințe
	1.820	

* Suprafața este determinată în planul de proiecție Stereo 70.



Date referitoare la teren

Crt	Categorie folosință	Intravilan	Suprafața (mp)	Tarla	Parcelă	Nr. topo	Observații / Referințe
1	curți constructii	DA	446	-	-	-	
2	arabil	DA	1.373	-	-	-	

Date referitoare la construcții

Crt	Număr	Destinație construcție	Supraf. (mp)	Situație juridică	Observații / Referințe
A1.1		construcții de locuințe	63	Fara acte	Nr. niveluri:1; S. construita la sol:63 mp; S. construita desfasurata:63 mp; LOCUINTA
A1.2		construcții anexa	84	Fara acte	Nr. niveluri:1; S. construita la sol:84 mp; S. construita desfasurata:84 mp; ANEXA
A1.3		construcții anexa	10	Fara acte	Nr. niveluri:1; S. construita la sol:10 mp; S. construita desfasurata:10 mp; ANEXA

Lungime Segmente

1) Valorile lungimilor segmentelor sunt obținute din proiecție în plan.

Punct început	X / Y	Punct sfârșit	X / Y	Lungime segment (** (m)
1	581.778,299 671.876,74	2	581.767,13 671.882,2	12.432

Punct început	X / Y	Punct sfârșit	X / Y	Lungime segment (** (m)
2	581.767,13 671.882,2	3	581.759,72 671.884,3	7.702
3	581.759,72 671.884,3	4	581.745,38 671.885,56	14.395
4	581.745,38 671.885,56	5	581.727,47 671.885,51	17.91
5	581.727,47 671.885,51	6	581.728,802 671.863,868	21.683
6	581.728,802 671.863,868	7	581.731,385 671.831,867	32.105
7	581.731,385 671.831,867	8	581.749,439 671.843,607	21.535
8	581.749,439 671.843,607	9	581.758,583 671.847,335	9.875
9	581.758,583 671.847,335	10	581.761,038 671.848,829	2.874
10	581.761,038 671.848,829	11	581.765,683 671.852,323	5.812
11	581.765,683 671.852,323	12	581.770,717 671.857,637	7.32
12	581.770,717 671.857,637	13	581.771,789 671.858,769	1.559
13	581.771,789 671.858,769	14	581.775,805 671.864,807	7.252
14	581.775,805 671.864,807	15	581.776,618 671.866,877	2.224
15	581.776,618 671.866,877	1	581.778,299 671.876,74	10.005

** Lungimile segmentelor sunt determinate în planul de proiecție Stereo 70 și sunt rotunjite la 1 milimetru.

*** Distanța dintre puncte este formată din segmente cumulate ce sunt mai mici decât valoarea 1 milimetru.

**DATE DESPRE IMOBILUL NR. 11651**

Oficiul de Cadastru și Publicitate Imobiliară SUCEAVA
 Biroul de Cadastru și Publicitate Imobiliară Gura Humorului

A. Partea I. Descrierea imobilului

TEREN Intravilan

Adresa: Loc. Dragoiesti, Jud. Suceava

Nr. Crt	Nr cadastral Nr. topografic	Suprafața* (mp)	Observații / Referințe
A1	32713	Din acte: 700 Masurata: 452	Sector cadastral:18 Teren neimprejmuit;

B. Partea II. Proprietari și acte

Inscrieri privitoare la dreptul de proprietate și alte drepturi reale	Referințe
15415 / 26/11/2020	
Act Normativ nr. 1357, din 27/12/2001 emis de GUVERNUL ROMANIEI ((anexa 36 - inventarul bunurilor care apartin domeniului public al comunei Dragoiesti) act administrativ nr adeverinta nr 8543 din 25.11.2020, emis de Primaria comunei Dragoiesti);	
B1	A1
Intabulare, drept de PROPRIETATE, dobandit prin Lege, cota actuala 1/1, cota initiala 1/1 1) COMUNA DRAGOIESTI , CIF:4441190, domeniul public	

C. Partea III. SARCINI .

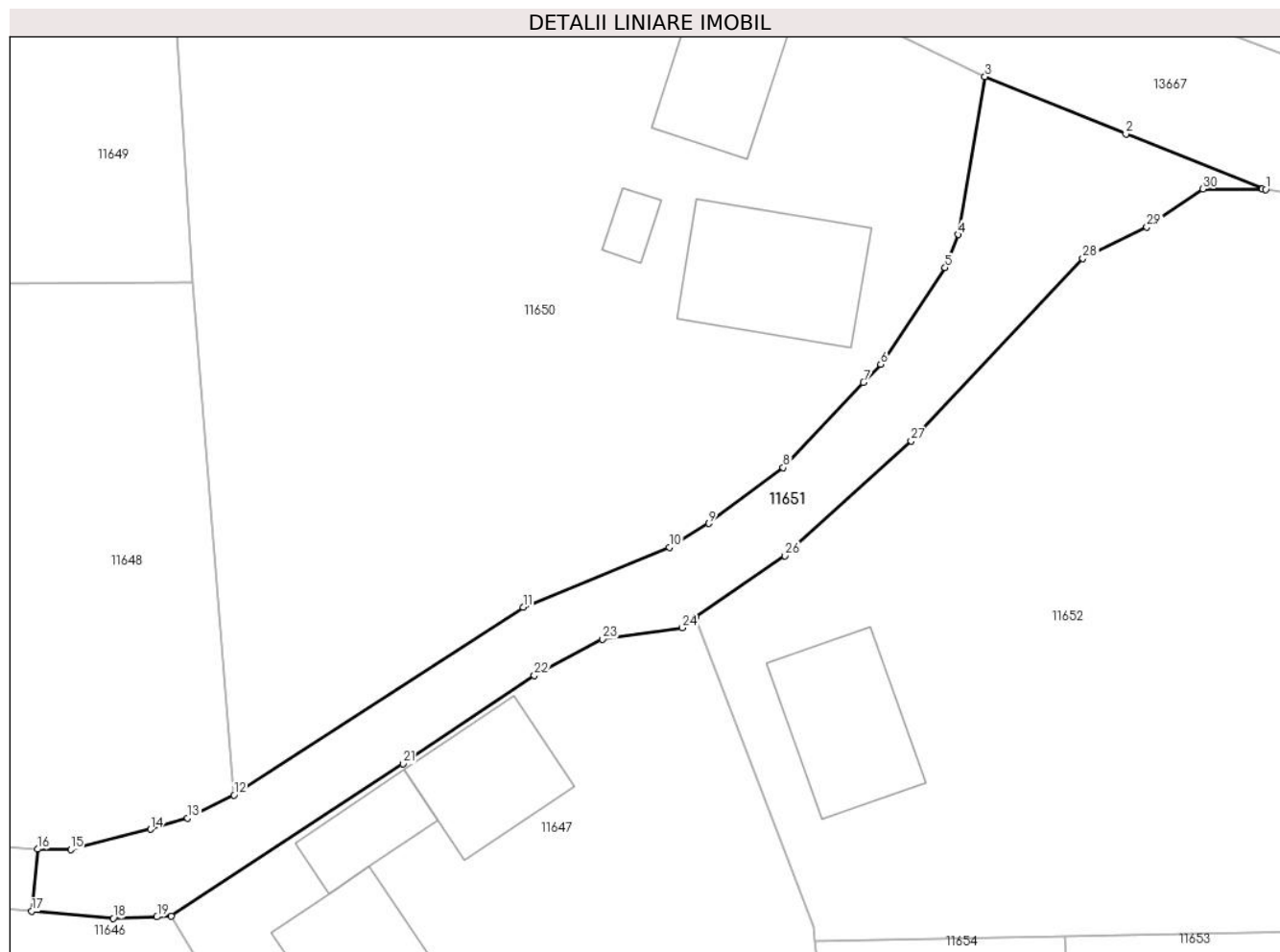
Inscrieri privind dezmembramintele dreptului de proprietate, drepturi reale de garanție și sarcini	Referințe
NU SUNT	

Anexa Nr. 1 La Partea I

Teren

Nr cadastral	Suprafața (mp)*	Observații / Referințe
32713	Din acte: 700 Masurata: 452	

* Suprafața este determinată în planul de proiecție Stereo 70.



Date referitoare la teren

Crt	Categorie folosință	Intra vilan	Suprafața (mp)	Tarla	Parcelă	Nr. topo	Observații / Referințe
1	drum	DA	452	-	-	-	

Lungime Segmente

1) Valorile lungimilor segmentelor sunt obținute din proiecție în plan.

Punct început	X / Y	Punct sfârșit	X / Y	Lungime segment (** (m)
1	581.795,838 671.869,697	2	581.787,106 671.873,166	9.396
3	581.778,299 671.876,74	4	581.776,618 671.866,877	10.005
5	581.775,805 671.864,807	6	581.771,789 671.858,769	7.252
7	581.770,717 671.857,637	8	581.765,683 671.852,323	7.32
9	581.761,038 671.848,829	10	581.758,583 671.847,335	2.874

Punct început	X / Y	Punct sfârșit	X / Y	Lungime segment (** (m)
2	581.787,106 671.873,166	3	581.778,299 671.876,74	9.505
4	581.776,618 671.866,877	5	581.775,805 671.864,807	2.224
6	581.771,789 671.858,769	7	581.770,717 671.857,637	1.559
8	581.765,683 671.852,323	9	581.761,038 671.848,829	5.812
10	581.758,583 671.847,335	11	581.749,439 671.843,607	9.875

Punct început	X / Y	Punct sfârșit	X / Y	Lungime segment (** (m)
11	581.749,439 671.843,607	12	581.731,385 671.831,867	21.535
13	581.728,488 671.830,423	14	581.726,157 671.829,732	2.431
15	581.721,176 671.828,46	16	581.719,115 671.828,48	2.061
17	581.718,737 671.824,601	18	581.723,836 671.824,155	5.118
19	581.726,566 671.824,254	20	581.727,472 671.824,286	0.907
21	581.741,932 671.833,825	22	581.750,144 671.839,343	9.894
23	581.754,404 671.841,598	24	581.759,4 671.842,308	5.046
25	581.760,21 671.842,96	26	581.765,809 671.846,809	6.794
27	581.773,685 671.853,986	28	581.784,42 671.865,391	15.663
29	581.788,415 671.867,353	30	581.791,925 671.869,72	4.234
31	581.795,625 671.869,729	1	581.795,838 671.869,697	0.215

Punct început	X / Y	Punct sfârșit	X / Y	Lungime segment (** (m)
12	581.731,385 671.831,867	13	581.728,488 671.830,423	3.237
14	581.726,157 671.829,732	15	581.721,176 671.828,46	5.141
16	581.719,115 671.828,48	17	581.718,737 671.824,601	3.897
18	581.723,836 671.824,155	19	581.726,566 671.824,254	2.732
20	581.727,472 671.824,286	21	581.741,932 671.833,825	17.323
22	581.750,144 671.839,343	23	581.754,404 671.841,598	4.82
24	581.759,4 671.842,308	25	581.760,21 671.842,96	1.04
26	581.765,809 671.846,809	27	581.773,685 671.853,986	10.656
28	581.784,42 671.865,391	29	581.788,415 671.867,353	4.451
30	581.791,925 671.869,72	31	581.795,625 671.869,729	3.7

** Lungimile segmentelor sunt determinate în planul de proiecție Stereo 70 și sunt rotunjite la 1 milimetru.

*** Distanța dintre puncte este formată din segmente cumulate ce sunt mai mici decât valoarea 1 milimetru.

**DATE DESPRE IMOBILUL NR. 11652**

Oficiul de Cadastru și Publicitate Imobiliară SUCEAVA
Biroul de Cadastru și Publicitate Imobiliară Gura Humorului

A. Partea I. Descrierea imobilului

TEREN Intravilan

Adresa: Loc. Dragoiesti, Str Fora, Nr. 10, Jud. Suceava

Nr. Crt	Nr cadastral Nr. topografic	Suprafața* (mp)	Observații / Referințe
A1		1.917	Sector cadastral:18 Teren neimprijmit;

Construcții

Crt	Nr cadastral Nr. topografic	Adresa	Observații / Referințe
A1.1		Loc. Dragoiesti, Str Fora, Nr. 10, Jud. Suceava	Nr. niveluri:1; S. construita la sol:74 mp; S. construita desfasurata:74 mp; LOCUINTA
A1.2		Loc. Dragoiesti, Str Fora, Nr. 10, Jud. Suceava	Nr. niveluri:1; S. construita la sol:22 mp; S. construita desfasurata:22 mp; ANEXA
A1.3		Loc. Dragoiesti, Str Fora, Nr. 10, Jud. Suceava	Nr. niveluri:1; S. construita la sol:71 mp; S. construita desfasurata:71 mp; ANEXA

B. Partea II. Proprietari și acte

Inscrieri privitoare la dreptul de proprietate și alte drepturi reale		Referințe
11652 / 18/03/2022		
Act Normativ nr. 7, din 13/03/1996 emis de PARLAMENTUL ROMANIEI;		
B1	Intabulare, drept de PROPRIETATE, dobandit prin Lege, cota actuala 1/1, cota initiala 1/1 1) NEIDENTIFICAT NEIDENTIFICAT	A1
Act Administrativ nr. 1659, din 14/03/2022 emis de PRIMARIA COMUNEI DRAGOIESTI;		
B2	Se noteaza posesia factica in favoarea lui 1) CUCU VIORICA	A1
Act Administrativ nr. 2526, din 31/03/2022 emis de PRIMARIA COMUNEI DRAGOIESTI;		
B3	Intabulare, drept de PROPRIETATE, dobandit prin Lege, cota actuala 1/1, cota initiala 1/1 1) CUCU VIORICA	A1.1, A1.2, A1.3

C. Partea III. SARCINI .

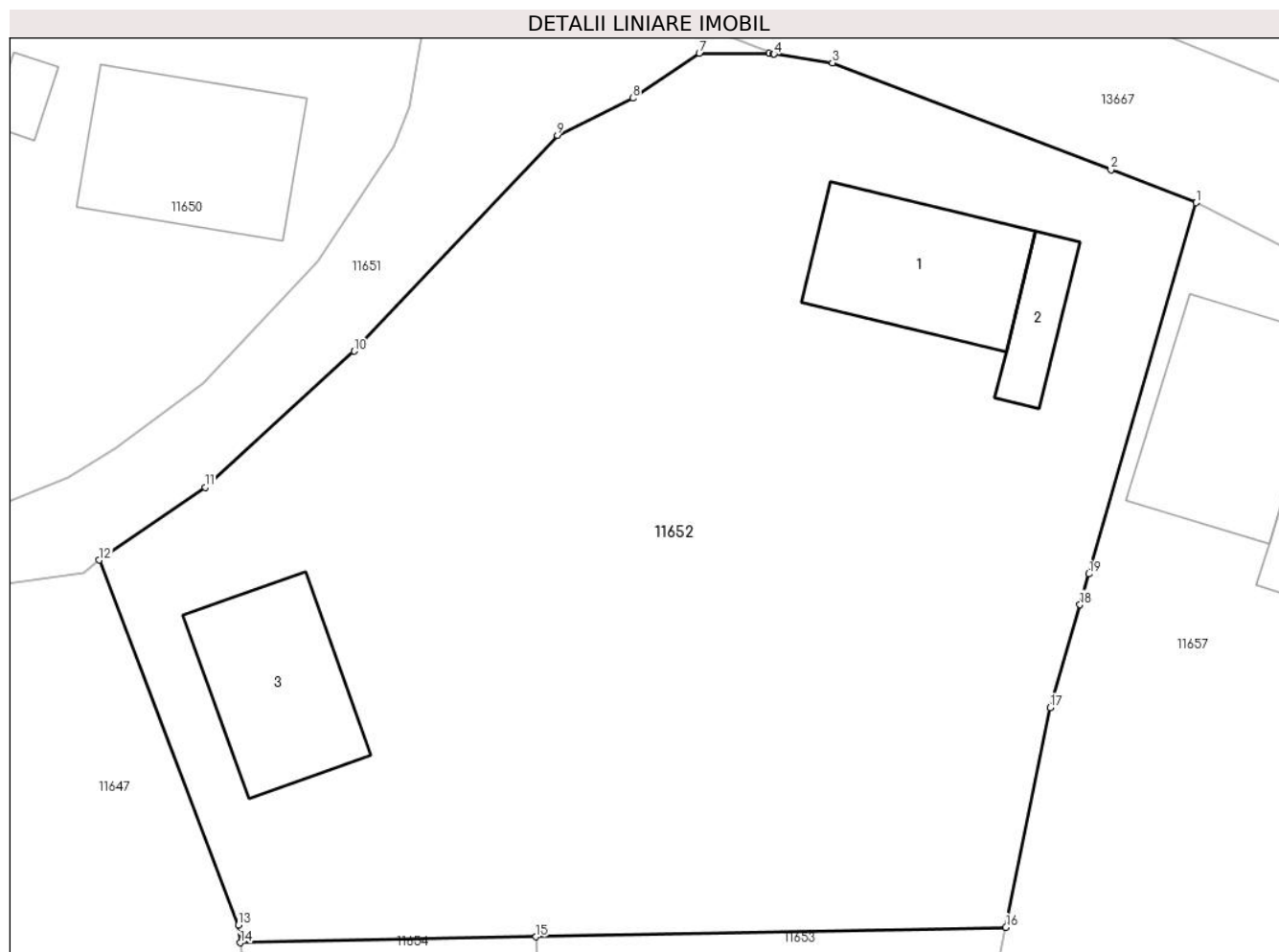
Inscrieri privind dezmembramintele dreptului de proprietate, drepturi reale de garanție și sarcini	Referințe
NU SUNT	

Anexa Nr. 1 La Partea I

Teren

Nr cadastral	Suprafața (mp)*	Observații / Referințe
	1.917	

* Suprafața este determinată în planul de proiecție Stereo 70.



Date referitoare la teren

Crt	Categorie folosință	Intravilan	Suprafața (mp)	Tarla	Parcelă	Nr. topo	Observații / Referințe
1	curți constructii	DA	612	-	-	-	
2	arabil	DA	1.305	-	-	-	

Date referitoare la construcții

Crt	Număr	Destinație construcție	Supraf. (mp)	Situație juridică	Observații / Referințe
A1.1		construcții de locuințe	74	Cu acte	Nr. niveluri:1; S. construita la sol:74 mp; S. construita desfasurata:74 mp; LOCUINTA
A1.2		construcții anexa	22	Cu acte	Nr. niveluri:1; S. construita la sol:22 mp; S. construita desfasurata:22 mp; ANEXA
A1.3		construcții anexa	71	Cu acte	Nr. niveluri:1; S. construita la sol:71 mp; S. construita desfasurata:71 mp; ANEXA

Lungime Segmente

1) Valorile lungimilor segmentelor sunt obținute din proiecție în plan.

Punct început	X / Y	Punct sfârșit	X / Y	Lungime segment (** (m)
1	581.818,19 671.861,84	2	581.813,693 671.863,566	4.817

Punct început	X / Y	Punct sfârșit	X / Y	Lungime segment (** (m)
2	581.813,693 671.863,566	3	581.798,96 671.869,22	15.781
3	581.798,96 671.869,22	4	581.795,88 671.869,68	3.114
4	581.795,88 671.869,68	5	581.795,838 671.869,697	0.045
5	581.795,838 671.869,697	6	581.795,625 671.869,729	0.215
6	581.795,625 671.869,729	7	581.791,925 671.869,72	3.7
7	581.791,925 671.869,72	8	581.788,415 671.867,353	4.234
8	581.788,415 671.867,353	9	581.784,42 671.865,391	4.451
9	581.784,42 671.865,391	10	581.773,685 671.853,986	15.663
10	581.773,685 671.853,986	11	581.765,809 671.846,809	10.656
11	581.765,809 671.846,809	12	581.760,21 671.842,96	6.794
12	581.760,21 671.842,96	13	581.767,557 671.823,674	20.638
13	581.767,557 671.823,674	14	581.767,669 671.822,745	0.936
14	581.767,669 671.822,745	15	581.783,302 671.823,062	15.636
15	581.783,302 671.823,062	16	581.808,132 671.823,564	24.835
16	581.808,132 671.823,564	17	581.810,467 671.835,165	11.834
17	581.810,467 671.835,165	18	581.812,05 671.840,602	5.663
18	581.812,05 671.840,602	19	581.812,524 671.842,229	1.695
19	581.812,524 671.842,229	1	581.818,19 671.861,84	20.413

** Lungimile segmentelor sunt determinate în planul de proiecție Stereo 70 și sunt rotunjite la 1 milimetru.

*** Distanța dintre puncte este formată din segmente cumulate ce sunt mai mici decât valoarea 1 milimetru.

**DATE DESPRE IMOBILUL NR. 11653**

Oficiul de Cadastru și Publicitate Imobiliară SUCEAVA
Biroul de Cadastru și Publicitate Imobiliară Gura Humorului

A. Partea I. Descrierea imobilului

TEREN Intravilan

Adresa: Loc. Dragoiesti, Jud. Suceava

Nr. Crt	Nr cadastral Nr. topografic	Suprafața* (mp)	Observații / Referințe
A1		384	Sector cadastral:18 Teren neimprejmuit;

B. Partea II. Proprietari și acte

Inscrieri privitoare la dreptul de proprietate și alte drepturi reale		Referințe
11653 / 18/03/2022		
Act Normativ nr. 7, din 13/03/1996 emis de PARLAMENTUL ROMANIEI;		
B1	Inscrierea provizorie, drept de PROPRIETATE, dobandit prin Lege, cota actuala 1/1, cota initiala 1/1	A1
1) COMUNA DRAGOIESTI, CIF:4441190, PROPRIETAR NEIDENTIFICAT		

C. Partea III. SARCINI .

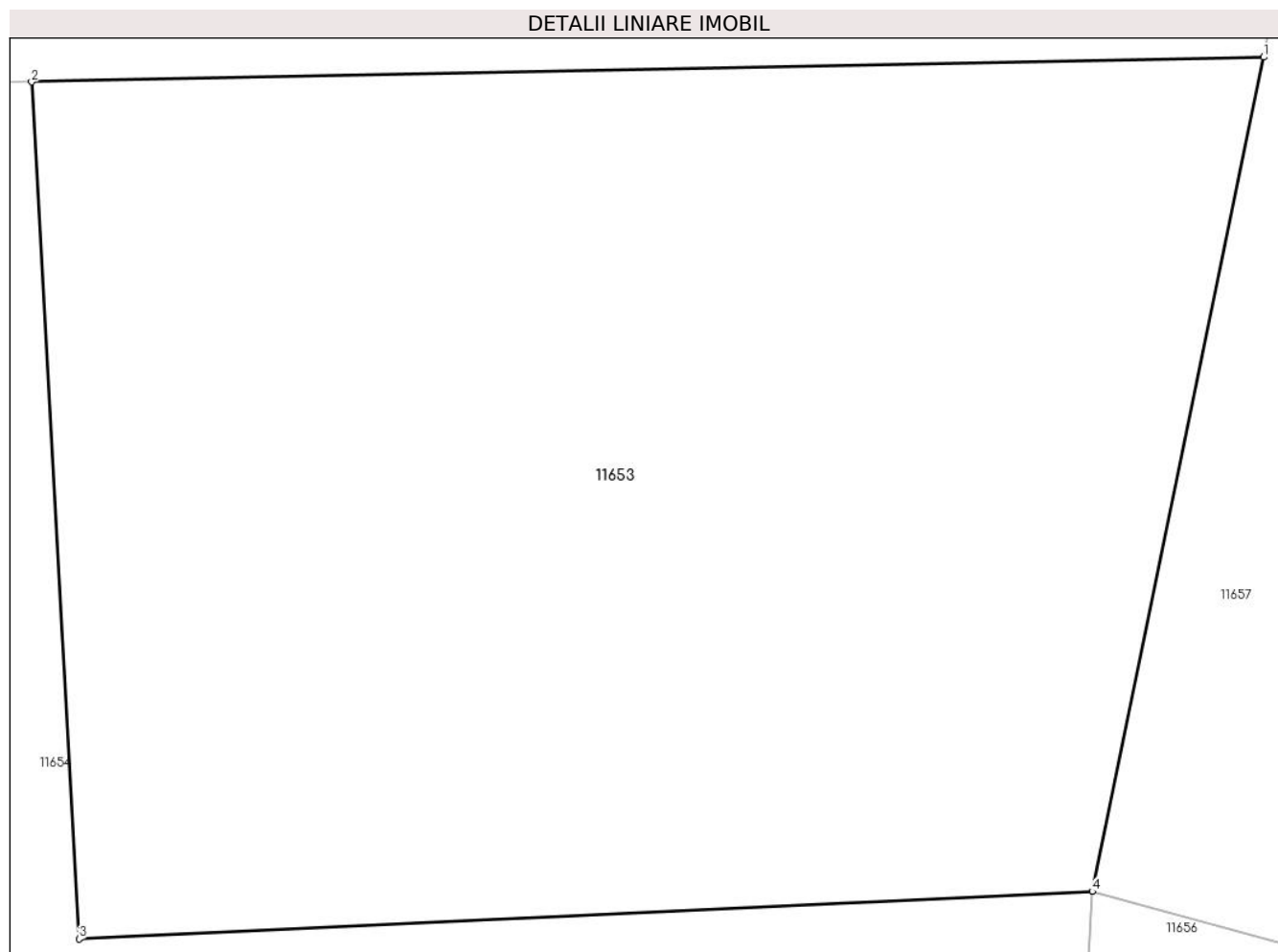
Inscrieri privind dezmembramintele dreptului de proprietate, drepturi reale de garanție și sarcini	Referințe
NU SUNT	

Anexa Nr. 1 La Partea I

Teren

Nr cadastral	Suprafața (mp)*	Observații / Referințe
	384	

* Suprafața este determinată în planul de proiecție Stereo 70.



Date referitoare la teren

Crt	Categorie folosință	Intravilan	Suprafața (mp)	Tarla	Parcelă	Nr. topo	Observații / Referințe
1	livada	DA	384	-	-	-	

Lungime Segmente

1) Valorile lungimilor segmentelor sunt obținute din proiecție în plan.

Punct început	X / Y	Punct sfârșit	X / Y	Lungime segment (** (m)
1	581.808,132 671.823,564	2	581.783,302 671.823,062	24.835
2	581.783,302 671.823,062	3	581.784,263 671.805,806	17.283
3	581.784,263 671.805,806	4	581.804,678 671.806,76	20.437
4	581.804,678 671.806,76	1	581.808,132 671.823,564	17.155

** Lungimile segmentelor sunt determinate în planul de proiecție Stereo 70 și sunt rotunjite la 1 milimetru.

***** Distanţa dintre puncte este formată din segmente cumulate ce sunt mai mici decât valoarea 1 milimetru.**

**DATE DESPRE IMOBILUL NR. 11654**

Oficiul de Cadastru și Publicitate Imobiliară SUCEAVA
Biroul de Cadastru și Publicitate Imobiliară Gura Humorului

A. Partea I. Descrierea imobilului

TEREN Intravilan

Adresa: Loc. Dragoiesti, Str Fora, Nr. 18, Jud. Suceava

Nr. Crt	Nr cadastral Nr. topografic	Suprafața* (mp)	Observații / Referințe
A1	31329	2.100	Sector cadastral:18 Teren neimpregmuit;

Construcții

Crt	Nr cadastral Nr. topografic	Adresa	Observații / Referințe
A1.1		Loc. Dragoiesti, Str Fora, Nr. 18, Jud. Suceava	Nr. niveluri:1; S. construita la sol:81 mp; S. construita desfasurata:81 mp; LOCUINTA
A1.2		Loc. Dragoiesti, Str Fora, Nr. 18, Jud. Suceava	Nr. niveluri:1; S. construita la sol:15 mp; S. construita desfasurata:15 mp; ANEXA
A1.3		Loc. Dragoiesti, Str Fora, Nr. 18, Jud. Suceava	Nr. niveluri:1; S. construita la sol:72 mp; S. construita desfasurata:72 mp; ANEXA

B. Partea II. Proprietari și acte

Inscrieri privitoare la dreptul de proprietate și alte drepturi reale		Referințe
11654 / 18/03/2022		
Act Notarial nr. 3536, din 29/08/1996 emis de BIN MIRCEA-UGEN BOBRIC;		
B1	Intabulare, drept de PROPRIETATE, dobandit prin Conventie, cota actuala 1/1, cota initiala 1/1 1) BRADATAN VIOLETA 2) BRADATAN STEFAN	A1
B2	Intabulare, drept de PROPRIETATE, dobandit prin Conventie, cota actuala 3/4, cota initiala 3/4 1) BRADATAN VIOLETA 2) BRADATAN STEFAN	A1.1, A1.2, A1.3
122 / 15/05/1996		
Act Notarial nr. 1429, din 21/11/1992 emis de Notariatul de stat Judetean Suceava;		
B3	Intabulare, drept de PROPRIETATE, dobandit prin Succesiune, cota actuala 1/4, cota initiala 1/4 1) RUSU GHEORGHE, Se noteaza lipsa CNP;	A1.1, A1.2, A1.3

C. Partea III. SARCINI .

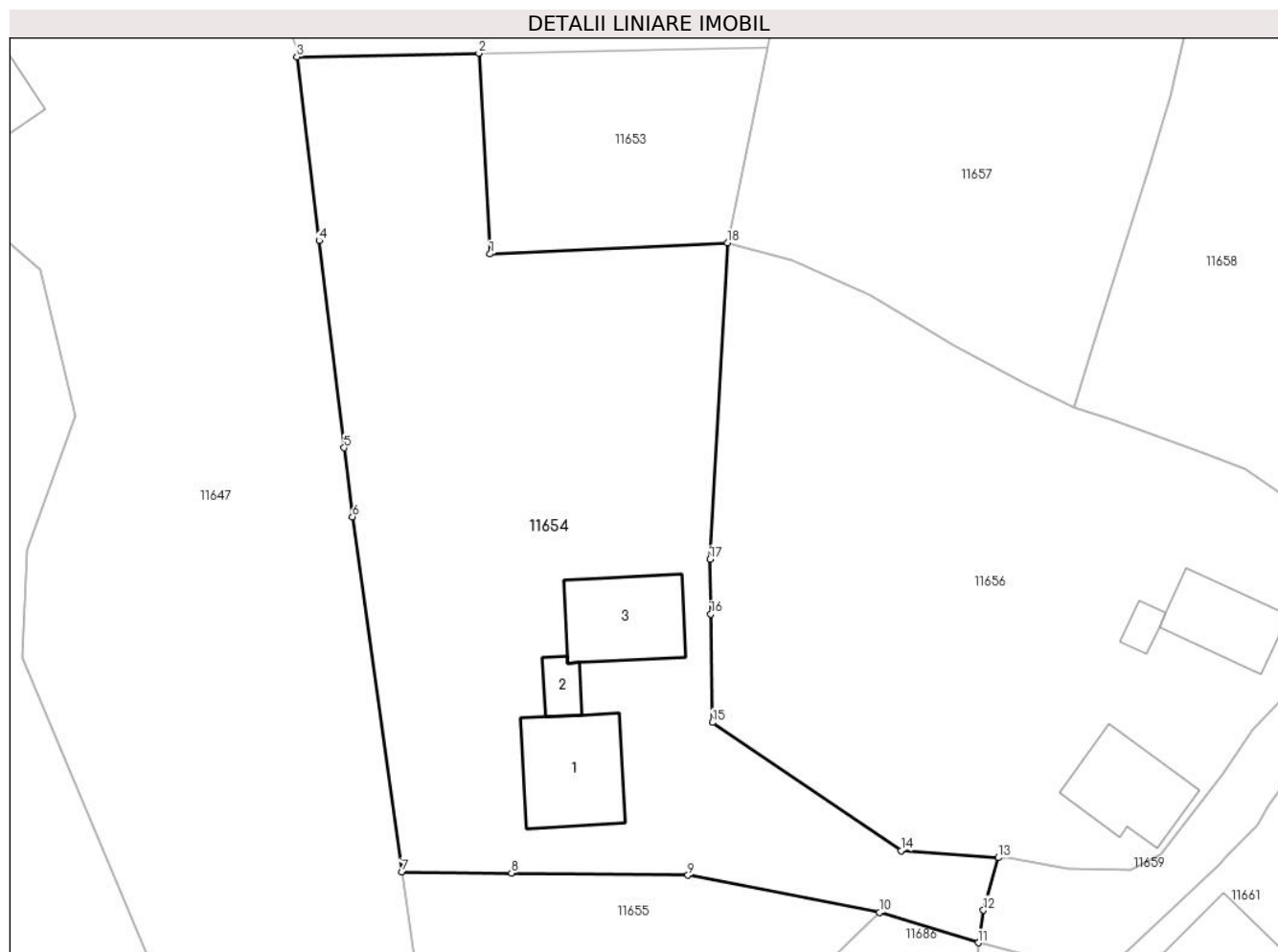
Inscrieri privind dezmembramintele dreptului de proprietate, drepturi reale de garanție și sarcini	Referințe
NU SUNT	

Anexa Nr. 1 La Partea I

Teren

Nr cadastral	Suprafața (mp)*	Observații / Referințe
31329	2.100	

* Suprafața este determinată în planul de proiecție Stereo 70.



Date referitoare la teren

Crt	Categorie folosință	Intravilan	Suprafața (mp)	Tarla	Parcelă	Nr. topo	Observații / Referințe
1	curți constructii	DA	630	-	-	-	
2	arabil	DA	1.470	-	-	-	

Date referitoare la construcții

Crt	Număr	Destinație construcție	Supraf. (mp)	Situație juridică	Observații / Referințe
A1.1		construcții de locuințe	81	Cu acte	Nr. niveluri:1; S. construita la sol:81 mp; S. construita desfasurata:81 mp; LOCUINTA
A1.2		construcții anexa	15	Cu acte	Nr. niveluri:1; S. construita la sol:15 mp; S. construita desfasurata:15 mp; ANEXA
A1.3		construcții anexa	72	Cu acte	Nr. niveluri:1; S. construita la sol:72 mp; S. construita desfasurata:72 mp; ANEXA

Lungime Segmente

1) Valorile lungimilor segmentelor sunt obținute din proiecție în plan.

Punct început	X / Y	Punct sfârșit	X / Y	Lungime segment (** (m))
1	581.784,263 671.805,806	2	581.783,302 671.823,062	17.283

Punct început	X / Y	Punct sfârșit	X / Y	Lungime segment (** (m)
2	581.783,302 671.823,062	3	581.767,669 671.822,745	15.636
3	581.767,669 671.822,745	4	581.769,572 671.806,95	15.909
4	581.769,572 671.806,95	5	581.771,716 671.789,154	17.925
5	581.771,716 671.789,154	6	581.772,431 671.783,221	5.976
6	581.772,431 671.783,221	7	581.776,701 671.752,677	30.841
7	581.776,701 671.752,677	8	581.786,108 671.752,575	9.408
8	581.786,108 671.752,575	9	581.801,299 671.752,412	15.192
9	581.801,299 671.752,412	10	581.817,786 671.749,23	16.791
10	581.817,786 671.749,23	11	581.826,26 671.746,6	8.873
11	581.826,26 671.746,6	12	581.826,72 671.749,4	2.838
12	581.826,72 671.749,4	13	581.827,984 671.753,914	4.688
13	581.827,984 671.753,914	14	581.819,629 671.754,519	8.377
14	581.819,629 671.754,519	15	581.803,404 671.765,538	19.613
15	581.803,404 671.765,538	16	581.803,255 671.774,849	9.312
16	581.803,255 671.774,849	17	581.803,179 671.779,566	4.718
17	581.803,179 671.779,566	18	581.804,678 671.806,76	27.235
18	581.804,678 671.806,76	1	581.784,263 671.805,806	20.437

** Lungimile segmentelor sunt determinate în planul de proiecție Stereo 70 și sunt rotunjite la 1 milimetru.

*** Distanța dintre puncte este formată din segmente cumulate ce sunt mai mici decât valoarea 1 milimetru.

**DATE DESPRE IMOBILUL NR. 11655**

Oficiul de Cadastru și Publicitate Imobiliară SUCEAVA
Biroul de Cadastru și Publicitate Imobiliară Gura Humorului

A. Partea I. Descrierea imobilului

TEREN Necunoscut

Adresa: Loc. Dragoiesti, Jud. Suceava

Nr. Crt	Nr cadastral Nr. topografic	Suprafața* (mp)	Observații / Referințe
A1		814	Sector cadastral:18 Teren neimprejmuit;

B. Partea II. Proprietari și acte

Inscrieri privitoare la dreptul de proprietate și alte drepturi reale		Referințe
11655 / 18/03/2022		
Act Normativ nr. 7, din 13/03/1996 emis de PARLAMENTUL ROMANIEI;		
B1	Inscrierea provizorie, drept de PROPRIETATE, dobandit prin Lege, cota actuala 1/1, cota initiala 1/1	A1
1) COMUNA DRAGOIESTI , CIF:4441190, PROPRIETAR NEIDENTIFICAT		

C. Partea III. SARCINI .

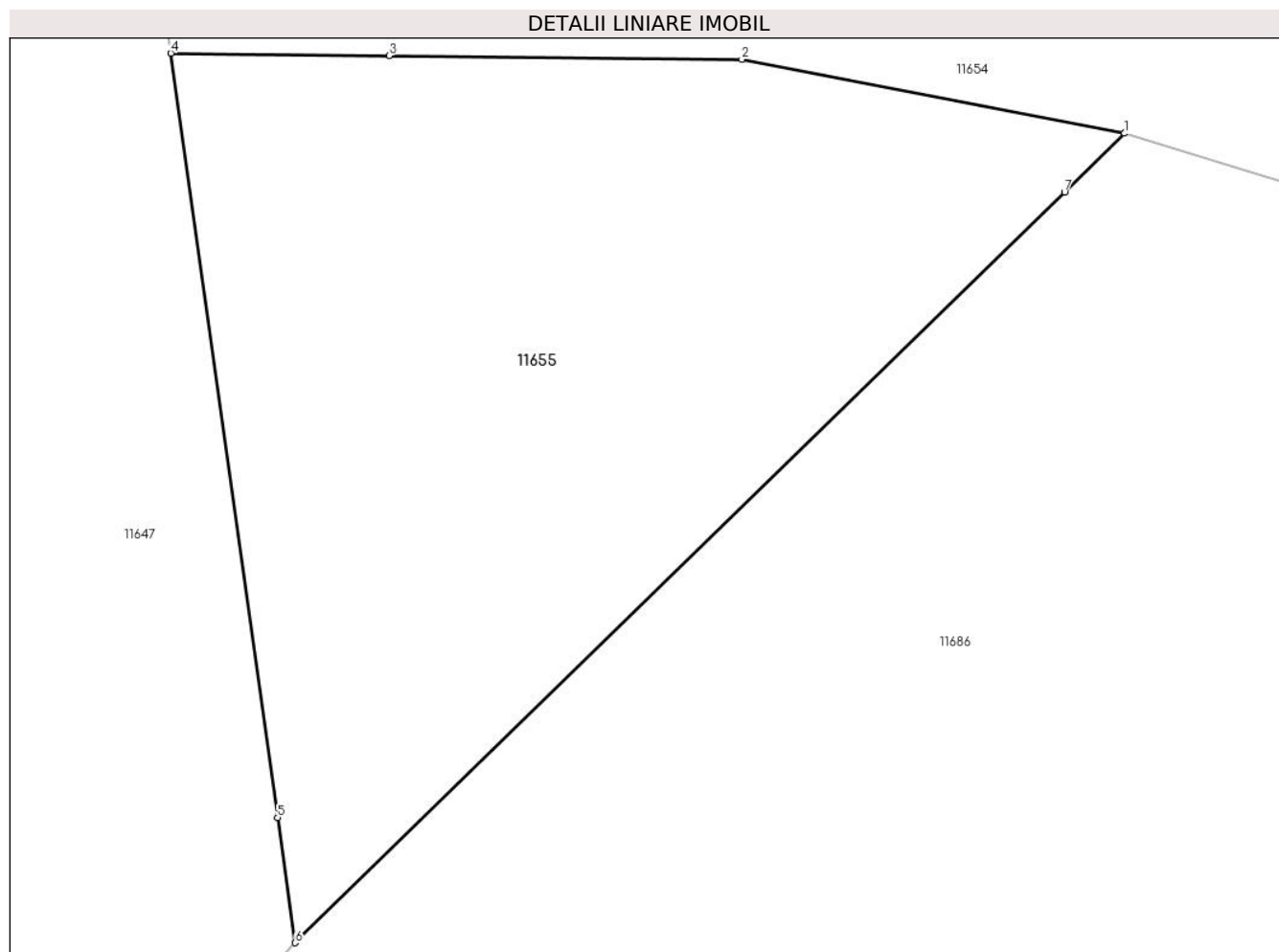
Inscrieri privind dezmembramintele dreptului de proprietate, drepturi reale de garanție și sarcini	Referințe
NU SUNT	

Anexa Nr. 1 La Partea I

Teren

Nr cadastral	Suprafața (mp)*	Observații / Referințe
	814	

* Suprafața este determinată în planul de proiecție Stereo 70.



Date referitoare la teren

Crt	Categorie folosință	Intravilan	Suprafața (mp)	Tarla	Parcelă	Nr. topo	Observații / Referințe
1	neproductiv	DA	525	-	-	-	
2	neproductiv	NU	289	47	878	-	

Lungime Segmente

1) Valorile lungimilor segmentelor sunt obținute din proiecție în plan.

Punct început	X / Y	Punct sfârșit	X / Y	Lungime segment (** (m))
1	581.817,786 671.749,23	2	581.801,299 671.752,412	16.791
2	581.801,299 671.752,412	3	581.786,108 671.752,575	15.192
3	581.786,108 671.752,575	4	581.776,701 671.752,677	9.408
4	581.776,701 671.752,677	5	581.781,301 671.719,774	33.223

Punct început	X / Y	Punct sfârșit	X / Y	Lungime segment (** (m)
5	581.781,301 671.719,774	6	581.782,054 671.714,388	5.438
6	581.782,054 671.714,388	7	581.815,196 671.746,705	46.29
7	581.815,196 671.746,705	1	581.817,786 671.749,23	3.617

** Lungimile segmentelor sunt determinate în planul de proiecție Stereo 70 și sunt rotunjite la 1 milimetru.

*** Distanța dintre puncte este formată din segmente cumulate ce sunt mai mici decât valoarea 1 milimetru.

**DATE DESPRE IMOBILUL NR. 11656**

Oficiul de Cadastru și Publicitate Imobiliară SUCEAVA
Biroul de Cadastru și Publicitate Imobiliară Gura Humorului

A. Partea I. Descrierea imobilului

TEREN Intravilan

Adresa: Loc. Dragoiesti, Str Fora, Nr. 16, Jud. Suceava

Nr. Crt	Nr cadastral Nr. topografic	Suprafața* (mp)	Observații / Referințe
A1		1.995	Sector cadastral:18 Teren neimprijmit;

Construcții

Crt	Nr cadastral Nr. topografic	Adresa	Observații / Referințe
A1.1		Loc. Dragoiesti, Str Fora, Nr. 16, Jud. Suceava	Nr. niveluri:1; S. construita la sol:54 mp; S. construita desfasurata:54 mp; LOCUINTA
A1.2		Loc. Dragoiesti, Str Fora, Nr. 16, Jud. Suceava	Nr. niveluri:1; S. construita la sol:10 mp; S. construita desfasurata:10 mp; ANEXA
A1.3		Loc. Dragoiesti, Str Fora, Nr. 16, Jud. Suceava	Nr. niveluri:1; S. construita la sol:67 mp; S. construita desfasurata:67 mp; ANEXA

B. Partea II. Proprietari și acte

Inscrieri privitoare la dreptul de proprietate și alte drepturi reale		Referințe
11656 / 18/03/2022		
Act Normativ nr. 7, din 13/03/1996 emis de PARLAMENTUL ROMANIEI;		
B1	Intabulare, drept de PROPRIETATE, dobandit prin Lege, cota actuala 1/1, cota initiala 1/1 1) NEIDENTIFICAT NEIDENTIFICAT	A1
Act Administrativ nr. 1663, din 14/03/2022 emis de PRIMARIA COMUNEI DRAGOIESTI;		
B2	Se noteaza posesia factica in favoarea lui 1) RUSU LUCRETIA	A1
Act Administrativ nr. 2526, din 31/03/2022 emis de PRIMARIA COMUNEI DRAGOIESTI;		
B3	Intabulare, drept de PROPRIETATE, dobandit prin Lege, cota actuala 1/1, cota initiala 1/1 1) RUSU LUCRETIA	A1.1, A1.2, A1.3

C. Partea III. SARCINI .

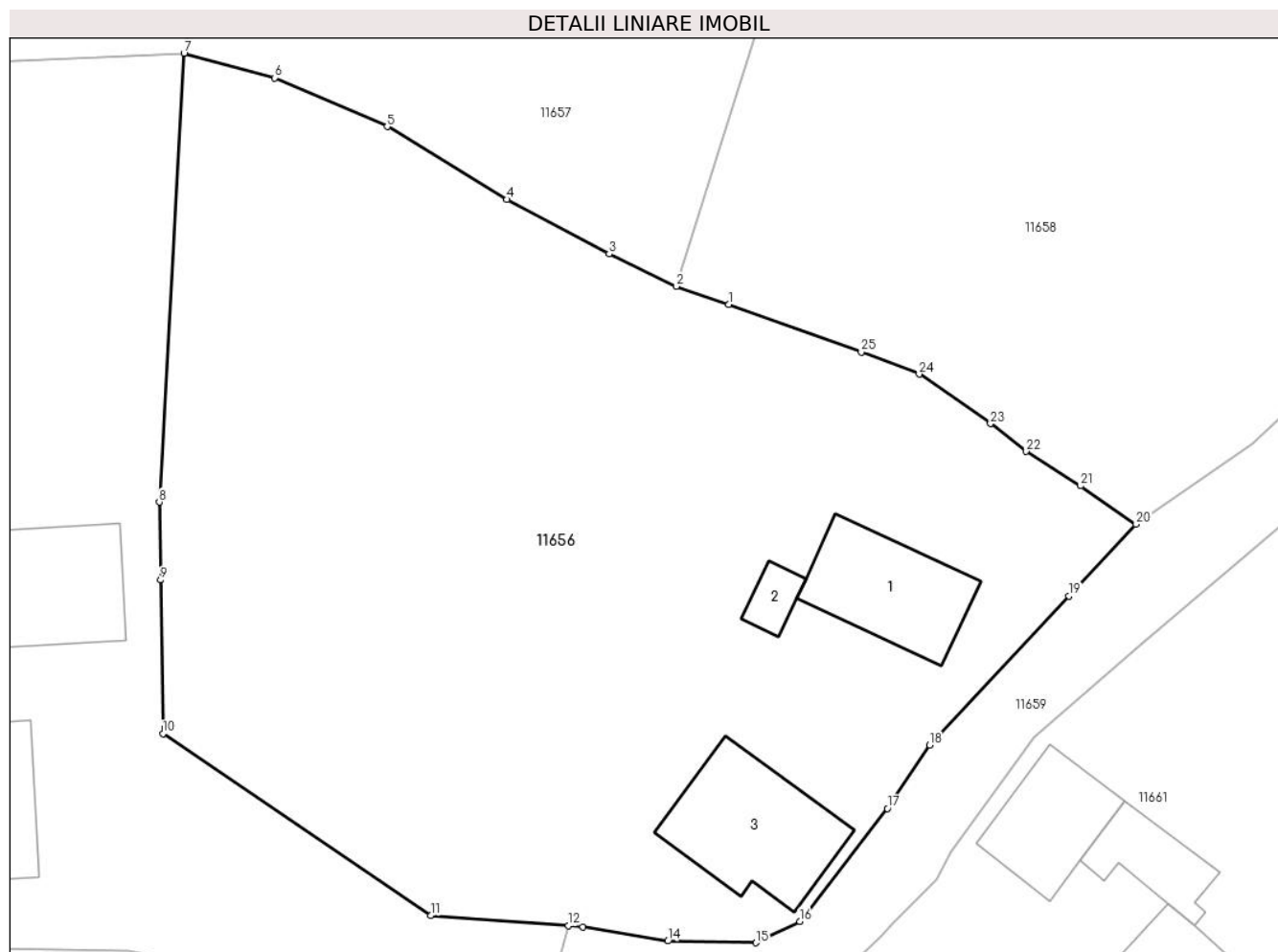
Inscrieri privind dezmembramintele dreptului de proprietate, drepturi reale de garanție și sarcini	Referințe
NU SUNT	

Anexa Nr. 1 La Partea I

Teren

Nr cadastral	Suprafața (mp)*	Observații / Referințe
	1.995	

* Suprafața este determinată în planul de proiecție Stereo 70.



Date referitoare la teren

Crt	Categorie folosință	Intravilan	Suprafața (mp)	Tarla	Parcelă	Nr. topo	Observații / Referințe
1	curți construcții	DA	374	-	-	-	
2	arabil	DA	1.621	-	-	-	

Date referitoare la construcții

Crt	Număr	Destinație construcție	Supraf. (mp)	Situație juridică	Observații / Referințe
A1.1		construcții de locuințe	54	Cu acte	Nr. niveluri:1; S. construita la sol:54 mp; S. construita desfasurata:54 mp; LOCUINTA
A1.2		construcții anexa	10	Cu acte	Nr. niveluri:1; S. construita la sol:10 mp; S. construita desfasurata:10 mp; ANEXA
A1.3		construcții anexa	67	Cu acte	Nr. niveluri:1; S. construita la sol:67 mp; S. construita desfasurata:67 mp; ANEXA

Lungime Segmente

1) Valorile lungimilor segmentelor sunt obținute din proiecție în plan.

Punct început	X / Y	Punct sfârșit	X / Y	Lungime segment (** (m))	Punct început	X / Y	Punct sfârșit	X / Y	Lungime segment (** (m))
1	581.837,691 671.791,543	2	581.834,526 671.792,636	3.348	2	581.834,526 671.792,636	3	581.830,449 671.794,605	4.528

Punct început	X / Y	Punct sfârșit	X / Y	Lungime segment (** (m)
3	581.830,449 671.794,605	4	581.824,257 671.797,902	7.015
5	581.816,997 671.802,316	6	581.810,179 671.805,268	7.43
7	581.804,678 671.806,76	8	581.803,179 671.779,566	27.235
9	581.803,255 671.774,849	10	581.803,404 671.765,538	9.312
11	581.819,629 671.754,519	12	581.827,984 671.753,914	8.377
13	581.828,87 671.753,85	14	581.834,01 671.752,98	5.213
15	581.839,35 671.752,88	16	581.842,003 671.754,166	2.948
17	581.847,31 671.761,02	18	581.849,88 671.764,86	4.621
19	581.858,316 671.773,876	20	581.862,39 671.778,23	5.963
21	581.859,018 671.780,562	22	581.855,725 671.782,638	3.893
23	581.853,565 671.784,32	24	581.849,243 671.787,319	5.261
25	581.845,738 671.788,647	1	581.837,691 671.791,543	8.552

Punct început	X / Y	Punct sfârșit	X / Y	Lungime segment (** (m)
4	581.824,257 671.797,902	5	581.816,997 671.802,316	8.497
6	581.810,179 671.805,268	7	581.804,678 671.806,76	5.7
8	581.803,179 671.779,566	9	581.803,255 671.774,849	4.718
10	581.803,404 671.765,538	11	581.819,629 671.754,519	19.613
12	581.827,984 671.753,914	13	581.828,87 671.753,85	0.888
14	581.834,01 671.752,98	15	581.839,35 671.752,88	5.341
16	581.842,003 671.754,166	17	581.847,31 671.761,02	8.668
18	581.849,88 671.764,86	19	581.858,316 671.773,876	12.347
20	581.862,39 671.778,23	21	581.859,018 671.780,562	4.1
22	581.855,725 671.782,638	23	581.853,565 671.784,32	2.738
24	581.849,243 671.787,319	25	581.845,738 671.788,647	3.748

** Lungimile segmentelor sunt determinate în planul de proiecție Stereo 70 și sunt rotunjite la 1 milimetru.

*** Distanța dintre puncte este formată din segmente cumulate ce sunt mai mici decât valoarea 1 milimetru.

**DATE DESPRE IMOBILUL NR. 11657**

Oficiul de Cadastru și Publicitate Imobiliară SUCEAVA
Biroul de Cadastru și Publicitate Imobiliară Gura Humorului

A. Partea I. Descrierea imobilului

TEREN Intravilan

Adresa: Loc. Dragoiesti, Str Fora, Nr. 12, Jud. Suceava

Nr. Crt	Nr cadastral Nr. topografic	Suprafața* (mp)	Observații / Referințe
A1		1.940	Sector cadastral:18 Teren neimprijmit;

Construcții

Crt	Nr cadastral Nr. topografic	Adresa	Observații / Referințe
A1.1		Loc. Dragoiesti, Str Fora, Nr. 12, Jud. Suceava	Nr. niveluri:1; S. construita la sol:97 mp; S. construita desfasurata:97 mp; LOCUINTA
A1.2		Loc. Dragoiesti, Str Fora, Nr. 12, Jud. Suceava	Nr. niveluri:1; S. construita la sol:69 mp; S. construita desfasurata:69 mp; ANEXA
A1.3		Loc. Dragoiesti, Str Fora, Nr. 12, Jud. Suceava	Nr. niveluri:1; S. construita la sol:127 mp; S. construita desfasurata:127 mp; ANEXA

B. Partea II. Proprietari și acte

Inscrieri privitoare la dreptul de proprietate și alte drepturi reale		Referințe
11657 / 18/03/2022		
Act Normativ nr. 7, din 13/03/1996 emis de PARLAMENTUL ROMANIEI;		
B1	Intabulare, drept de PROPRIETATE, dobandit prin Lege, cota actuala 1/1, cota initiala 1/1 1) NEIDENTIFICAT NEIDENTIFICAT	A1
Act Administrativ nr. 1661, din 14/03/2022 emis de PRIMARIA COMUNEI DRAGOIESTI;		
B2	Se noteaza posesia factica in favoarea lui 1) RUSU ELENA	A1
Act Administrativ nr. 2526, din 31/03/2022 emis de PRIMARIA COMUNEI DRAGOIESTI;		
B3	Intabulare, drept de PROPRIETATE, dobandit prin Lege, cota actuala 1/1, cota initiala 1/1 1) RUSU ELENA	A1.1, A1.2, A1.3

C. Partea III. SARCINI .

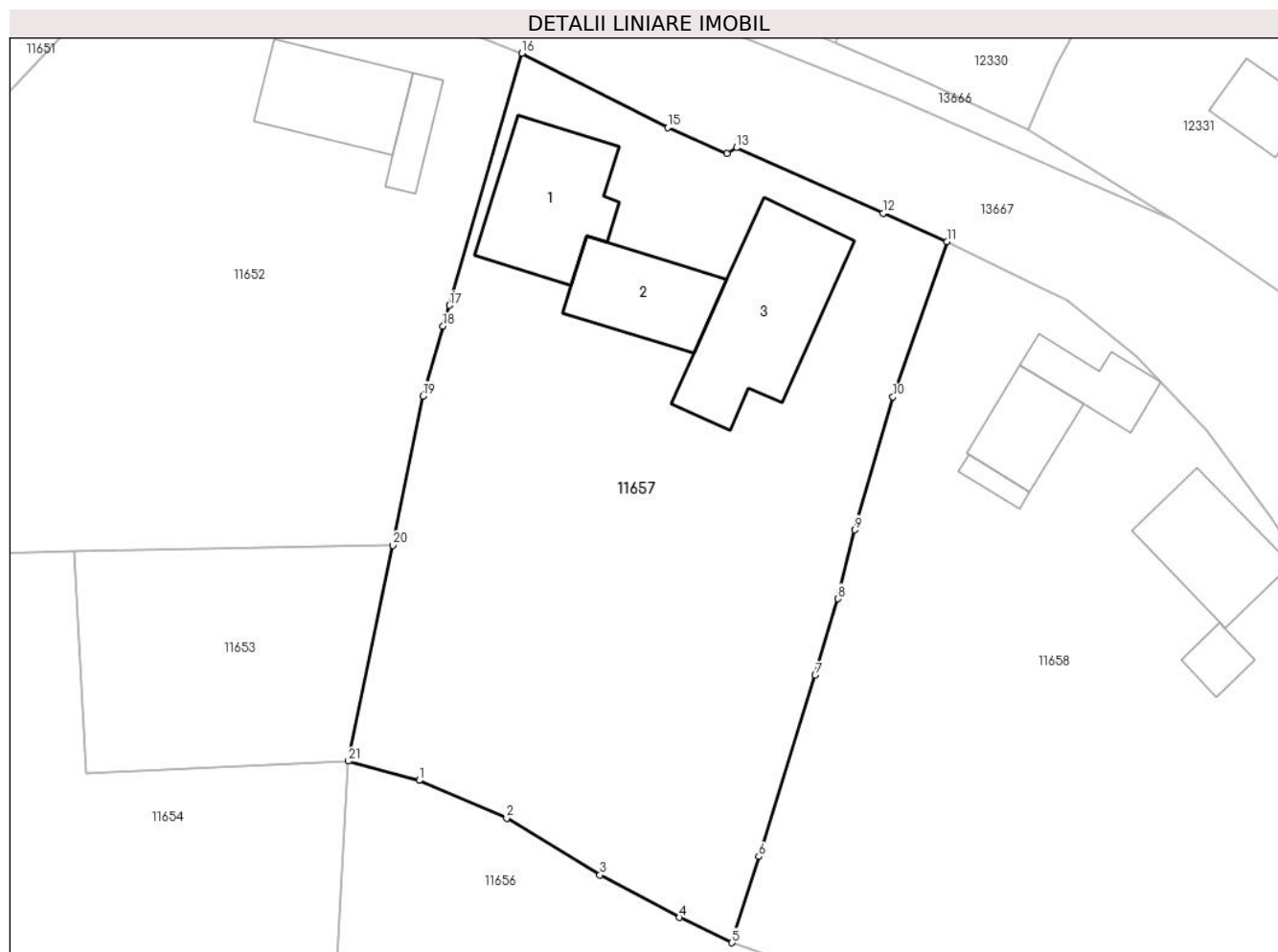
Inscrieri privind dezmembramintele dreptului de proprietate, drepturi reale de garanție și sarcini	Referințe
NU SUNT	

Anexa Nr. 1 La Partea I

Teren

Nr cadastral	Suprafața (mp)*	Observații / Referințe
	1.940	

* Suprafața este determinată în planul de proiecție Stereo 70.



Date referitoare la teren

Crt	Categorie folosință	Intravilan	Suprafața (mp)	Tarla	Parcelă	Nr. topo	Observații / Referințe
1	curți construcții	DA	600	-	-	-	
2	arabil	DA	644	-	-	-	
3	livada	DA	696	-	-	-	

Date referitoare la construcții

Crt	Număr	Destinație construcție	Supraf. (mp)	Situație juridică	Observații / Referințe
A1.1		construcții de locuințe	97	Cu acte	Nr. niveluri:1; S. construita la sol:97 mp; S. construita desfasurata:97 mp; LOCUINTA
A1.2		construcții anexa	69	Cu acte	Nr. niveluri:1; S. construita la sol:69 mp; S. construita desfasurata:69 mp; ANEXA
A1.3		construcții anexa	127	Cu acte	Nr. niveluri:1; S. construita la sol:127 mp; S. construita desfasurata:127 mp; ANEXA

Lungime Segmente

1) Valorile lungimilor segmentelor sunt obținute din proiecție în plan.

Punct început	X / Y	Punct sfârșit	X / Y	Lungime segment (** (m)	Punct început	X / Y	Punct sfârșit	X / Y	Lungime segment (** (m)
---------------	-------	---------------	-------	-------------------------	---------------	-------	---------------	-------	-------------------------

Punct început	X / Y	Punct sfârșit	X / Y	Lungime segment (** (m)
1	581.810,179 671.805,268	2	581.816,997 671.802,316	7.43
3	581.824,257 671.797,902	4	581.830,449 671.794,605	7.015
5	581.834,526 671.792,636	6	581.836,612 671.799,349	7.03
7	581.841,011 671.813,438	8	581.842,761 671.819,402	6.215
9	581.844,087 671.824,75	10	581.847,066 671.835,105	10.775
11	581.851,26 671.847,19	12	581.846,312 671.849,398	5.418
13	581.834,9 671.854,49	14	581.834,162 671.854,021	0.874
15	581.829,53 671.856,05	16	581.818,19 671.861,84	12.733
17	581.812,524 671.842,229	18	581.812,05 671.840,602	1.695
19	581.810,467 671.835,165	20	581.808,132 671.823,564	11.834
21	581.804,678 671.806,76	1	581.810,179 671.805,268	5.7

Punct început	X / Y	Punct sfârșit	X / Y	Lungime segment (** (m)
2	581.816,997 671.802,316	3	581.824,257 671.797,902	8.497
4	581.830,449 671.794,605	5	581.834,526 671.792,636	4.528
6	581.836,612 671.799,349	7	581.841,011 671.813,438	14.76
8	581.842,761 671.819,402	9	581.844,087 671.824,75	5.51
10	581.847,066 671.835,105	11	581.851,26 671.847,19	12.792
12	581.846,312 671.849,398	13	581.834,9 671.854,49	12.496
14	581.834,162 671.854,021	15	581.829,53 671.856,05	5.057
16	581.818,19 671.861,84	17	581.812,524 671.842,229	20.413
18	581.812,05 671.840,602	19	581.810,467 671.835,165	5.663
20	581.808,132 671.823,564	21	581.804,678 671.806,76	17.155

** Lungimile segmentelor sunt determinate în planul de proiecție Stereo 70 și sunt rotunjite la 1 milimetru.

*** Distanța dintre puncte este formată din segmente cumulate ce sunt mai mici decât valoarea 1 milimetru.

**DATE DESPRE IMOBILUL NR. 11658**

Oficiul de Cadastru și Publicitate Imobiliară SUCEAVA
Biroul de Cadastru și Publicitate Imobiliară Gura Humorului

A. Partea I. Descrierea imobilului

TEREN Intravilan

Adresa: Loc. Dragoiesti, Str Fora, Nr. 14, Jud. Suceava

Nr. Crt	Nr cadastral Nr. topografic	Suprafața* (mp)	Observații / Referințe
A1		2.069	Sector cadastral:18 Teren neimprijmit;

Construcții

Crt	Nr cadastral Nr. topografic	Adresa	Observații / Referințe
A1.1		Loc. Dragoiesti, Str Fora, Nr. 14, Jud. Suceava	Nr. niveluri:1; S. construita la sol:75 mp; S. construita desfasurata:75 mp; LOCUINTA
A1.2		Loc. Dragoiesti, Str Fora, Nr. 14, Jud. Suceava	Nr. niveluri:1; S. construita la sol:17 mp; S. construita desfasurata:17 mp; ANEXA
A1.3		Loc. Dragoiesti, Str Fora, Nr. 14, Jud. Suceava	Nr. niveluri:1; S. construita la sol:37 mp; S. construita desfasurata:37 mp; ANEXA
A1.4		Loc. Dragoiesti, Str Fora, Nr. 14, Jud. Suceava	Nr. niveluri:1; S. construita la sol:46 mp; S. construita desfasurata:46 mp; ANEXA
A1.5		Loc. Dragoiesti, Str Fora, Nr. 14, Jud. Suceava	Nr. niveluri:1; S. construita la sol:9 mp; S. construita desfasurata:9 mp; ANEXA

B. Partea II. Proprietari și acte

Inscrieri privitoare la dreptul de proprietate și alte drepturi reale		Referințe
11658 / 18/03/2022		
Act Normativ nr. 7, din 13/03/1996 emis de PARLAMENTUL ROMANIEI;		
B1	Intabulare, drept de PROPRIETATE, dobandit prin Lege, cota actuala 1/1, cota initiala 1/1 1) NEIDENTIFICAT NEIDENTIFICAT	A1
Act Administrativ nr. 1662, din 14/03/2022 emis de PRIMARIA COMUNEI DRAGOIESTI;		
B2	Se noteaza posesia factica in favoarea lui 1) RUSU SPIRIDON 2) RUSU CASANDRA	A1
Act Administrativ nr. 2526, din 31/03/2022 emis de PRIMARIA COMUNEI DRAGOIESTI;		
B3	Intabulare, drept de PROPRIETATE, dobandit prin Lege, cota actuala 1/1, cota initiala 1/1 1) RUSU SPIRIDON 2) RUSU CASANDRA	A1.1, A1.2, A1.3, A1.4, A1.5

C. Partea III. SARCINI .

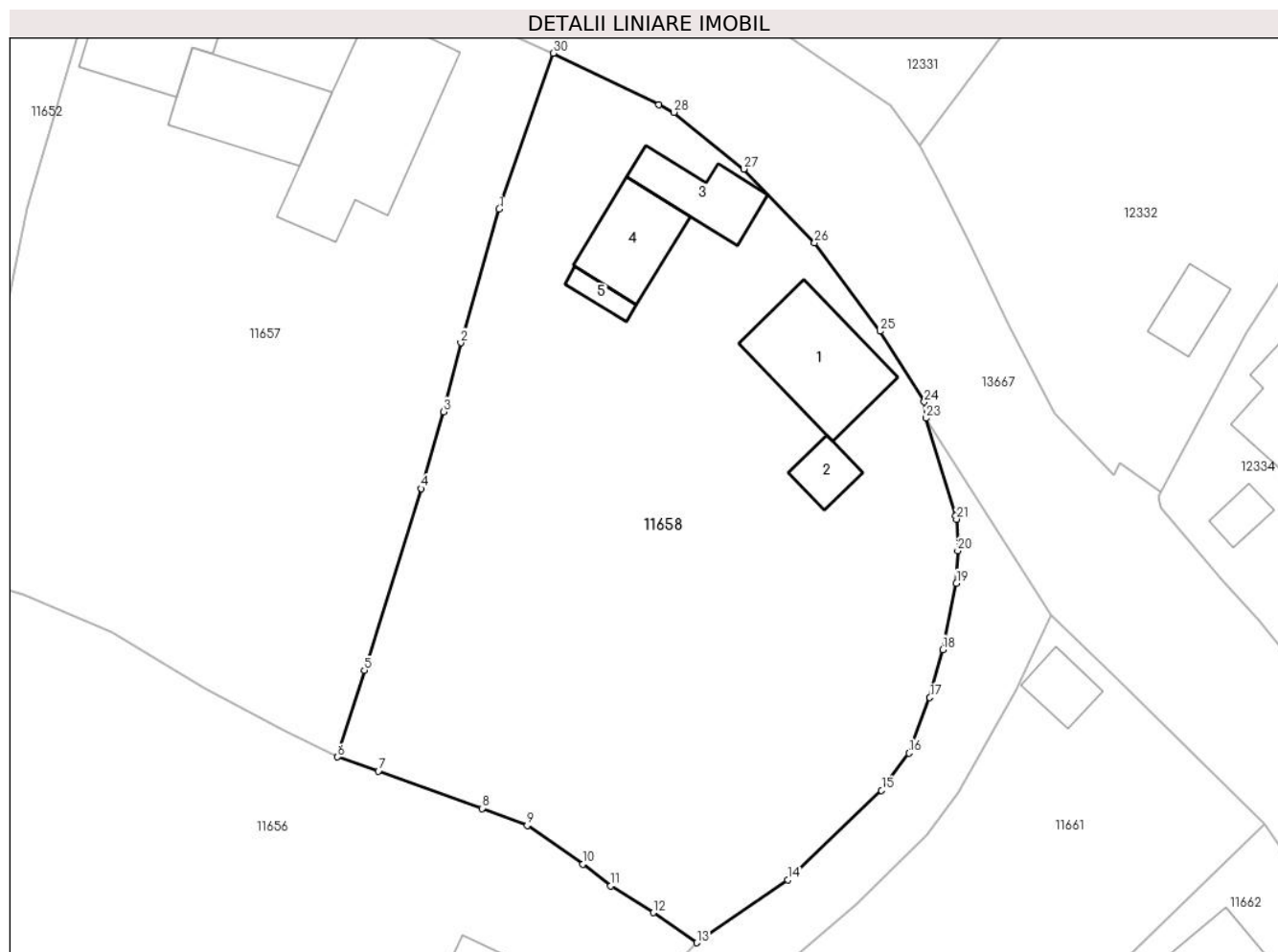
Inscrieri privind dezmembramintele dreptului de proprietate, drepturi reale de garanție și sarcini	Referințe
NU SUNT	

Anexa Nr. 1 La Partea I

Teren

Nr cadastral	Suprafața (mp)*	Observații / Referințe
	2.069	

* Suprafața este determinată în planul de proiecție Stereo 70.



Date referitoare la teren

Crt	Categorie folosință	Intravilan	Suprafața (mp)	Tarla	Parcelă	Nr. topo	Observații / Referințe
1	curți constructii	DA	475	-	-	-	
2	arabil	DA	1.594	-	-	-	

Date referitoare la construcții

Crt	Număr	Destinație construcție	Supraf. (mp)	Situație juridică	Observații / Referințe
A1.1		construcții de locuințe	75	Cu acte	Nr. niveluri:1; S. construita la sol:75 mp; S. construita desfasurata:75 mp; LOCUINTA
A1.2		construcții anexa	17	Cu acte	Nr. niveluri:1; S. construita la sol:17 mp; S. construita desfasurata:17 mp; ANEXA
A1.3		construcții anexa	37	Cu acte	Nr. niveluri:1; S. construita la sol:37 mp; S. construita desfasurata:37 mp; ANEXA
A1.4		construcții anexa	46	Cu acte	Nr. niveluri:1; S. construita la sol:46 mp; S. construita desfasurata:46 mp; ANEXA
A1.5		construcții anexa	9	Cu acte	Nr. niveluri:1; S. construita la sol:9 mp; S. construita desfasurata:9 mp; ANEXA

Lungime Segmente

1) Valorile lungimilor segmentelor sunt obținute din proiecție în plan.

Punct început	X / Y	Punct sfârșit	X / Y	Lungime segment (** (m)
1	581.847,066 671.835,105	2	581.844,087 671.824,75	10.775
3	581.842,761 671.819,402	4	581.841,011 671.813,438	6.215
5	581.836,612 671.799,349	6	581.834,526 671.792,636	7.03
7	581.837,691 671.791,543	8	581.845,738 671.788,647	8.552
9	581.849,243 671.787,319	10	581.853,565 671.784,32	5.261
11	581.855,725 671.782,638	12	581.859,018 671.780,562	3.893
13	581.862,39 671.778,23	14	581.869,47 671.783,11	8.599
15	581.876,73 671.790,04	16	581.878,85 671.792,93	3.584
17	581.880,478 671.797,236	18	581.881,48 671.800,96	3.856
19	581.882,53 671.806,1	20	581.882,64 671.808,61	2.512
21	581.882,54 671.811,07	22	581.882,459 671.811,338	0.28
23	581.880,171 671.818,903	24	581.880,05 671.820,16	1.263
25	581.876,6 671.825,63	26	581.871,54 671.832,5	8.532
27	581.866,05 671.838,21	28	581.860,62 671.842,61	6.989
29	581.859,426 671.843,194	30	581.851,26 671.847,19	9.091

Punct început	X / Y	Punct sfârșit	X / Y	Lungime segment (** (m)
2	581.844,087 671.824,75	3	581.842,761 671.819,402	5.51
4	581.841,011 671.813,438	5	581.836,612 671.799,349	14.76
6	581.834,526 671.792,636	7	581.837,691 671.791,543	3.348
8	581.845,738 671.788,647	9	581.849,243 671.787,319	3.748
10	581.853,565 671.784,32	11	581.855,725 671.782,638	2.738
12	581.859,018 671.780,562	13	581.862,39 671.778,23	4.1
14	581.869,47 671.783,11	15	581.876,73 671.790,04	10.037
16	581.878,85 671.792,93	17	581.880,478 671.797,236	4.603
18	581.881,48 671.800,96	19	581.882,53 671.806,1	5.246
20	581.882,64 671.808,61	21	581.882,54 671.811,07	2.462
22	581.882,459 671.811,338	23	581.880,171 671.818,903	7.903
24	581.880,05 671.820,16	25	581.876,6 671.825,63	6.467
26	581.871,54 671.832,5	27	581.866,05 671.838,21	7.921
28	581.860,62 671.842,61	29	581.859,426 671.843,194	1.329
30	581.851,26 671.847,19	1	581.847,066 671.835,105	12.792

** Lungimile segmentelor sunt determinate în planul de proiecție Stereo 70 și sunt rotunjite la 1 milimetru.

*** Distanța dintre puncte este formată din segmente cumulate ce sunt mai mici decât valoarea 1 milimetru.

**DATE DESPRE IMOBILUL NR. 11659**

Oficiul de Cadastru și Publicitate Imobiliară SUCEAVA
Biroul de Cadastru și Publicitate Imobiliară Gura Humorului

A. Partea I. Descrierea imobilului

TEREN Intravilan

Adresa: Loc. Dragoiesti, Jud. Suceava

Nr. Crt	Nr cadastral Nr. topografic	Suprafața* (mp)	Observații / Referințe
A1	32734	516	Sector cadastral:18 Teren neimprejmuit;

B. Partea II. Proprietari și acte

Inscrieri privitoare la dreptul de proprietate și alte drepturi reale		Referințe
15418 / 26/11/2020		
Act Normativ nr. 1357, din 27/12/2001 emis de GUVERNUL ROMANIEI (inscris sub semnatura privata nr PLAN DE AMPLASAMENT SI DELIMITARE IMOBIL din 26.11.2020, emis de receptionat de Ocpi Suceava);		
B1	Intabulare, drept de PROPRIETATE, dobandit prin Lege, cota actuala 1/1, cota initiala 1/1 1) COMUNA DRAGOIESTI, CIF:4441190, domeniul public	A1

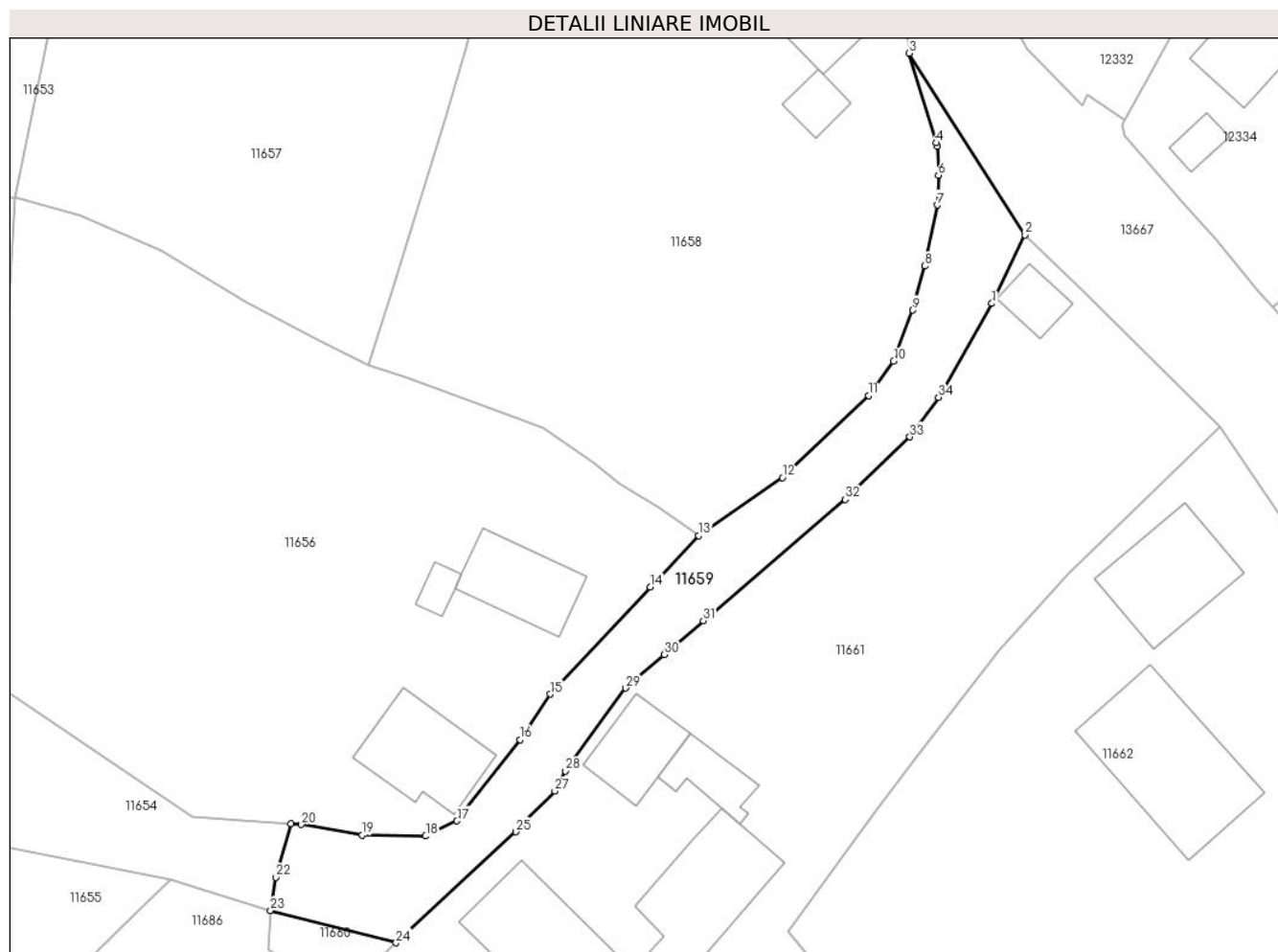
C. Partea III. SARCINI .

Inscrieri privind dezmembramintele dreptului de proprietate, drepturi reale de garanție și sarcini	Referințe
NU SUNT	

Teren

Nr cadastral	Suprafața (mp)*	Observații / Referințe
32734	516	

* Suprafața este determinată în planul de proiecție Stereo 70.



Date referitoare la teren

Crt	Categorie folosință	Intra vilan	Suprafața (mp)	Tarla	Parcelă	Nr. topo	Observații / Referințe
1	drum	DA	516	-	-	-	

Lungime Segmente

1) Valorile lungimilor segmentelor sunt obținute din proiecție în plan.

Punct început	X / Y	Punct sfârșit	X / Y	Lungime segment (** (m)
1	581.887,14 671.797,8	2	581.889,92 671.803,59	6.423
3	581.880,171 671.818,903	4	581.882,459 671.811,338	7.903
5	581.882,54 671.811,07	6	581.882,64 671.808,61	2.462
7	581.882,53 671.806,1	8	581.881,48 671.800,96	5.246
9	581.880,478 671.797,236	10	581.878,85 671.792,93	4.603

Punct început	X / Y	Punct sfârșit	X / Y	Lungime segment (** (m)
2	581.889,92 671.803,59	3	581.880,171 671.818,903	18.153
4	581.882,459 671.811,338	5	581.882,54 671.811,07	0.28
6	581.882,64 671.808,61	7	581.882,53 671.806,1	2.512
8	581.881,48 671.800,96	9	581.880,478 671.797,236	3.856
10	581.878,85 671.792,93	11	581.876,73 671.790,04	3.584

Punct început	X / Y	Punct sfârșit	X / Y	Lungime segment (** (m)
11	581.876,73 671.790,04	12	581.869,47 671.783,11	10.037
13	581.862,39 671.778,23	14	581.858,316 671.773,876	5.963
15	581.849,88 671.764,86	16	581.847,31 671.761,02	4.621
17	581.842,003 671.754,166	18	581.839,35 671.752,88	2.948
19	581.834,01 671.752,98	20	581.828,87 671.753,85	5.213
21	581.827,984 671.753,914	22	581.826,72 671.749,4	4.688
23	581.826,26 671.746,6	24	581.836,864 671.743,882	10.947
25	581.846,953 671.753,247	26	581.847,659 671.754,073	1.087
27	581.850,26 671.756,68	28	581.851,16 671.758,36	1.906
29	581.856,22 671.765,36	30	581.859,505 671.768,2	4.342
31	581.862,79 671.771,04	32	581.874,781 671.781,261	15.756
33	581.880,21 671.786,55	34	581.882,64 671.789,89	4.13

Punct început	X / Y	Punct sfârșit	X / Y	Lungime segment (** (m)
12	581.869,47 671.783,11	13	581.862,39 671.778,23	8.599
14	581.858,316 671.773,876	15	581.849,88 671.764,86	12.347
16	581.847,31 671.761,02	17	581.842,003 671.754,166	8.668
18	581.839,35 671.752,88	19	581.834,01 671.752,98	5.341
20	581.828,87 671.753,85	21	581.827,984 671.753,914	0.888
22	581.826,72 671.749,4	23	581.826,26 671.746,6	2.838
24	581.836,864 671.743,882	25	581.846,953 671.753,247	13.766
26	581.847,659 671.754,073	27	581.850,26 671.756,68	3.683
28	581.851,16 671.758,36	29	581.856,22 671.765,36	8.637
30	581.859,505 671.768,2	31	581.862,79 671.771,04	4.342
32	581.874,781 671.781,261	33	581.880,21 671.786,55	7.579
34	581.882,64 671.789,89	1	581.887,14 671.797,8	9.1

** Lungimile segmentelor sunt determinate în planul de proiecție Stereo 70 și sunt rotunjite la 1 milimetru.

*** Distanța dintre puncte este formată din segmente cumulate ce sunt mai mici decât valoarea 1 milimetru.

**DATE DESPRE IMOBILUL NR. 11660**

Oficiul de Cadastru și Publicitate Imobiliară SUCEAVA
Biroul de Cadastru și Publicitate Imobiliară Gura Humorului

A. Partea I. Descrierea imobilului

TEREN Intravilan

Adresa: Loc. Dragoiesti, Jud. Suceava

Nr. Crt	Nr cadastral Nr. topografic	Suprafața* (mp)	Observații / Referințe
A1		39	Sector cadastral:18 Teren neimprejmuit;

B. Partea II. Proprietari și acte

Inscrieri privitoare la dreptul de proprietate și alte drepturi reale		Referințe
11660 / 18/03/2022		
Act Normativ nr. 7, din 13/03/1996 emis de PARLAMENTUL ROMANIEI;		
B1	Inscrierea provizorie, drept de PROPRIETATE, dobandit prin Lege, cota actuala 1/1, cota initiala 1/1 1) COMUNA DRAGOIESTI, CIF:4441190	A1

C. Partea III. SARCINI .

Inscrieri privind dezmembramintele dreptului de proprietate, drepturi reale de garanție și sarcini	Referințe
NU SUNT	

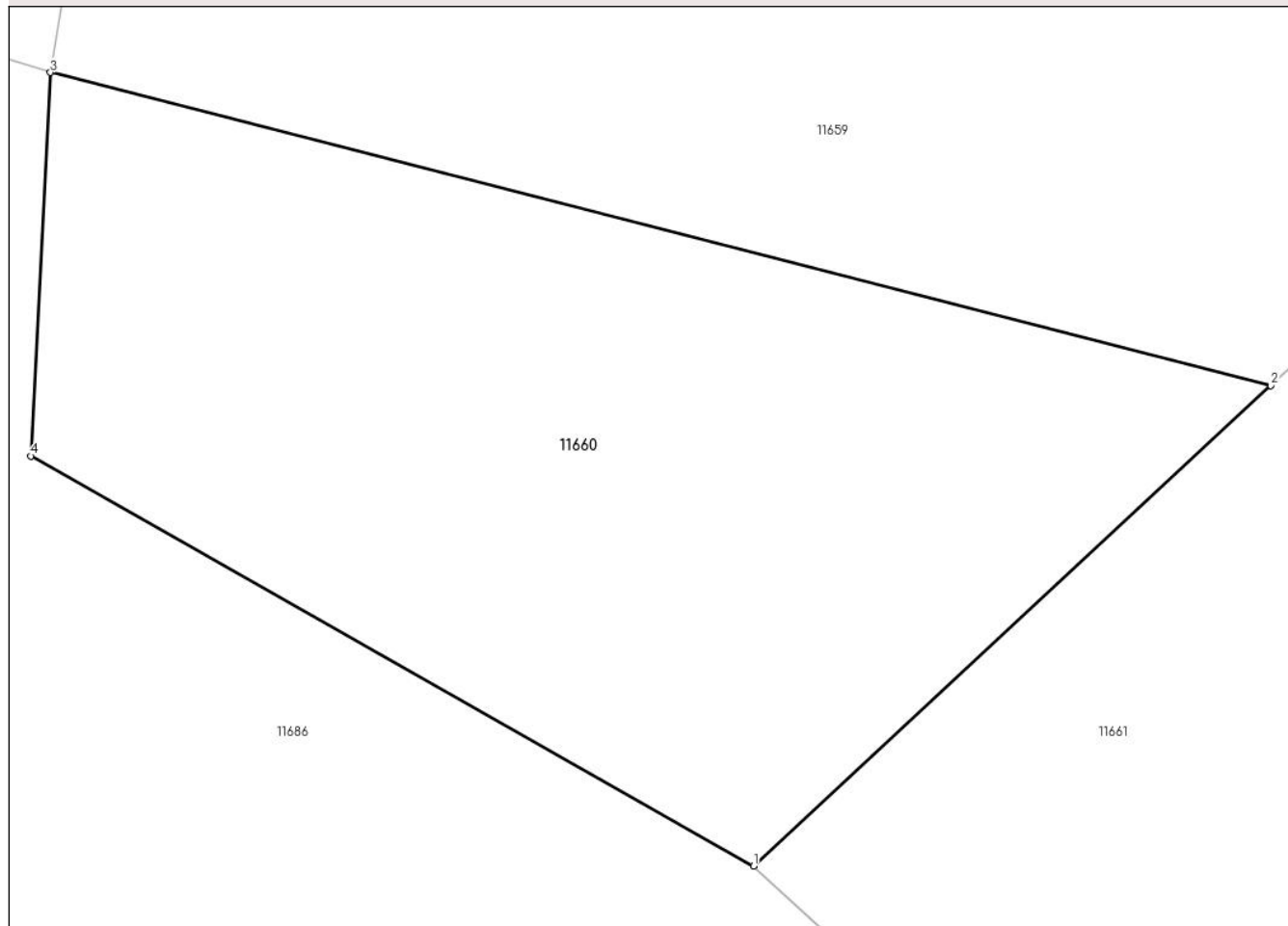
Anexa Nr. 1 La Partea I

Teren

Nr cadastral	Suprafața (mp)*	Observații / Referințe
	39	

* Suprafața este determinată în planul de proiecție Stereo 70.

DETALII LINIARE IMOBIL



Date referitoare la teren

Crt	Categorie folosință	Intra vilan	Suprafața (mp)	Tarla	Parcelă	Nr. topo	Observații / Referințe
1	arabil	DA	39	-	-	-	

Lungime Segmente

1) Valorile lungimilor segmentelor sunt obținute din proiecție în plan.

Punct început	X / Y	Punct sfârșit	X / Y	Lungime segment (** (m)
1	581.832,37 671.739,71	2	581.836,864 671.743,882	6.132
2	581.836,864 671.743,882	3	581.826,26 671.746,6	10.947
3	581.826,26 671.746,6	4	581.826,09 671.743,27	3.334
4	581.826,09 671.743,27	1	581.832,37 671.739,71	7.219

** Lungimile segmentelor sunt determinate în planul de proiecție Stereo 70 și sunt rotunjite la 1 milimetru.

***** Distanţa dintre puncte este formată din segmente cumulate ce sunt mai mici decât valoarea 1 milimetru.**

**DATE DESPRE IMOBILUL NR. 11661**

Oficiul de Cadastru și Publicitate Imobiliară SUCEAVA
Biroul de Cadastru și Publicitate Imobiliară Gura Humorului

A. Partea I. Descrierea imobilului

TEREN Necunoscut

Adresa: Loc. Dragoiesti, Str Fora, Nr. 20, Jud. Suceava

Nr. Crt	Nr cadastral Nr. topografic	Suprafața* (mp)	Observații / Referințe
A1	31988	3.341	Sector cadastral:18 Teren neimprijmit;

Construcții

Crt	Nr cadastral Nr. topografic	Adresa	Observații / Referințe
A1.1		Loc. Dragoiesti, Str Fora, Nr. 20, Jud. Suceava	Nr. niveluri:1; S. construita la sol:102 mp; S. construita desfasurata:102 mp; LOCUINTA
A1.2		Loc. Dragoiesti, Str Fora, Nr. 20, Jud. Suceava	Nr. niveluri:1; S. construita la sol:43 mp; S. construita desfasurata:43 mp; ANEXA
A1.3		Loc. Dragoiesti, Str Fora, Nr. 20, Jud. Suceava	Nr. niveluri:1; S. construita la sol:90 mp; S. construita desfasurata:90 mp; ANEXA
A1.4		Loc. Dragoiesti, Str Fora, Nr. 20, Jud. Suceava	Nr. niveluri:1; S. construita la sol:27 mp; S. construita desfasurata:27 mp; ANEXA
A1.5		Loc. Dragoiesti, Str Fora, Nr. 20, Jud. Suceava	Nr. niveluri:1; S. construita la sol:20 mp; S. construita desfasurata:20 mp; ANEXA

B. Partea II. Proprietari și acte

Inscrieri privitoare la dreptul de proprietate și alte drepturi reale		Referințe
18102 / 10/08/2023		
Act Notarial nr. 258, din 09/08/2023 emis de Pelepco Lacramioara Gabriela;		
B1	Intabulare, drept de PROPRIETATE, dobandit prin Succesiune, cota actuala 3/8, cota initiala 1/1 1) CUDLA LUCRETIA	A1, A1.1, A1.2, A1.3, A1.4, A1.5
18104 / 10/08/2023		
Act Notarial nr. 260, din 09/08/2023 emis de Pelepco Lacramioara Gabriela;		
B2	Intabulare, drept de PROPRIETATE, dobandit prin Succesiune, cota actuala 5/16, cota initiala 1/1 1) CUDLA LUCRETIA	A1, A1.1, A1.2, A1.3, A1.4, A1.5
21786 / 05/10/2023		
Act Notarial nr. 1891, din 12/09/2023 emis de NP LUCA ROBERT-GABRIEL;		
B3	Intabulare, drept de PROPRIETATE, dobandit prin Iesire Din Indiviziune, cota actuala 5/16 1) CUDLA LUCRETIA	A1, A1.1, A1.2, A1.3, A1.4, A1.5

C. Partea III. SARCINI .

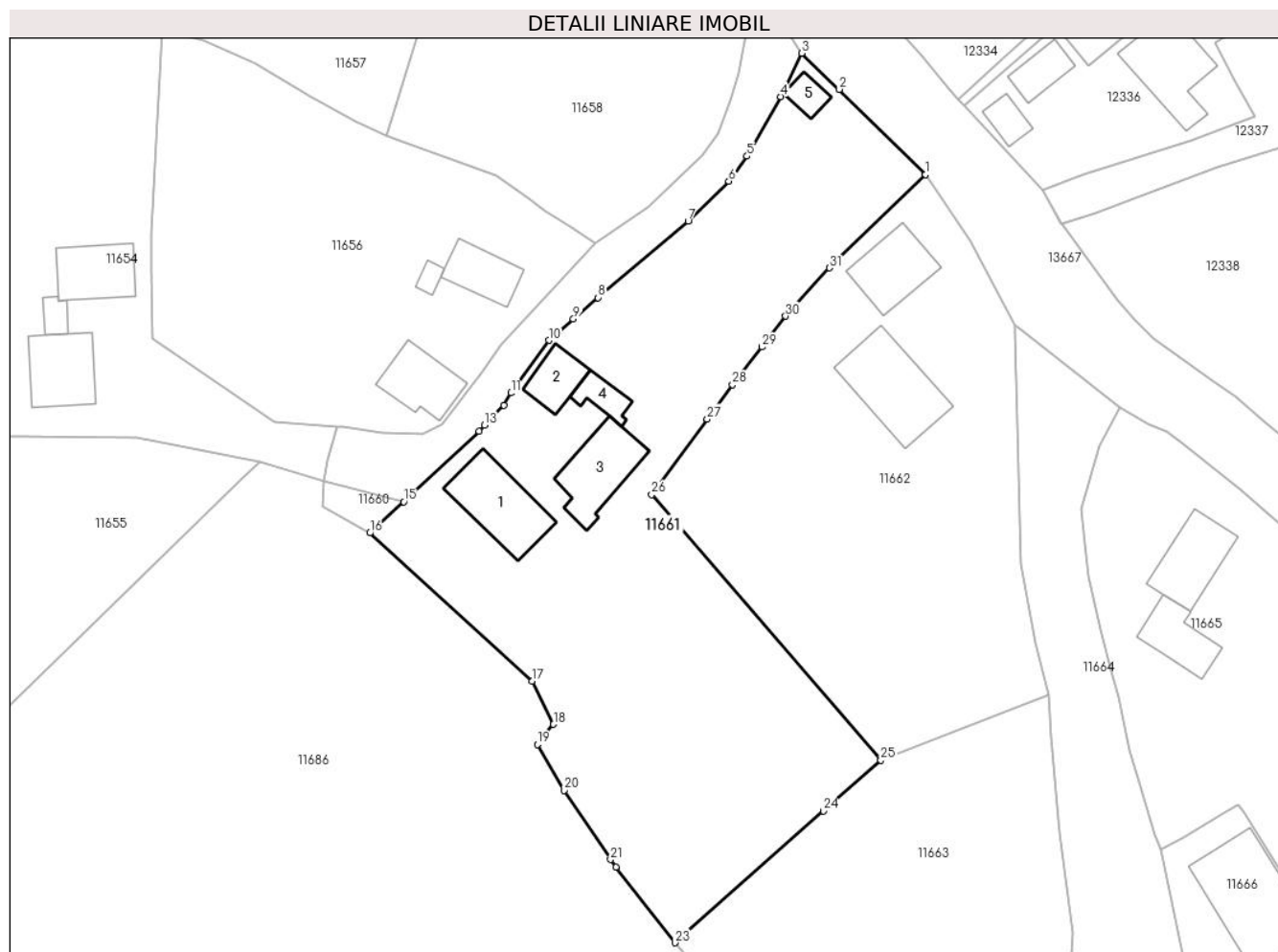
Inscrieri privind dezmembramintele dreptului de proprietate, drepturi reale de garanție și sarcini	Referințe
NU SUNT	

Anexa Nr. 1 La Partea I

Teren

Nr cadastral	Suprafața (mp)*	Observații / Referințe
31988	3.341	

* Suprafața este determinată în planul de proiecție Stereo 70.



Date referitoare la teren

Crt	Categorie folosință	Intra vilan	Suprafața (mp)	Tarla	Parcelă	Nr. topo	Observații / Referințe
1	curți constructii	DA	1.011	-	-	-	
2	arabil	DA	888	-	-	-	
3	arabil	DA	1.285	-	-	-	
4	arabil	NU	157	47	878	-	

Date referitoare la construcții

Crt	Număr	Destinație construcție	Supraf. (mp)	Situație juridică	Observații / Referințe
A1.1		construcții de locuințe	102	Cu acte	Nr. niveluri:1; S. construita la sol:102 mp; S. construita desfasurata:102 mp; LOCUINTA
A1.2		construcții anexa	43	Cu acte	Nr. niveluri:1; S. construita la sol:43 mp; S. construita desfasurata:43 mp; ANEXA
A1.3		construcții anexa	90	Cu acte	Nr. niveluri:1; S. construita la sol:90 mp; S. construita desfasurata:90 mp; ANEXA
A1.4		construcții anexa	27	Cu acte	Nr. niveluri:1; S. construita la sol:27 mp; S. construita desfasurata:27 mp; ANEXA
A1.5		construcții anexa	20	Cu acte	Nr. niveluri:1; S. construita la sol:20 mp; S. construita desfasurata:20 mp; ANEXA

Lungime Segmente

1) Valorile lungimilor segmentelor sunt obținute din proiecție în plan.

Punct început	X / Y	Punct sfârșit	X / Y	Lungime segment (** (m)
1	581.906,41 671.787,45	2	581.894,935 671.798,778	16.124
3	581.889,92 671.803,59	4	581.887,14 671.797,8	6.423
5	581.882,64 671.789,89	6	581.880,21 671.786,55	4.13
7	581.874,781 671.781,261	8	581.862,79 671.771,04	15.756
9	581.859,505 671.768,2	10	581.856,22 671.765,36	4.342
11	581.851,16 671.758,36	12	581.850,26 671.756,68	1.906
13	581.847,659 671.754,073	14	581.846,953 671.753,247	1.087
15	581.836,864 671.743,882	16	581.832,37 671.739,71	6.132
17	581.854,024 671.719,979	18	581.856,84 671.714,222	6.409
19	581.854,697 671.711,558	20	581.858,294 671.705,45	7.088
21	581.864,444 671.696,222	22	581.865,131 671.695,191	1.239
23	581.873,031 671.685,143	24	581.892,811 671.702,682	26.436
25	581.900,448 671.709,454	26	581.869,933 671.744,81	46.703
27	581.877,329 671.754,889	28	581.880,698 671.759,479	5.694
29	581.884,589 671.764,48	30	581.887,78 671.768,582	5.197
31	581.893,616 671.775,017	1	581.906,41 671.787,45	17.84

Punct început	X / Y	Punct sfârșit	X / Y	Lungime segment (** (m)
2	581.894,935 671.798,778	3	581.889,92 671.803,59	6.95
4	581.887,14 671.797,8	5	581.882,64 671.789,89	9.1
6	581.880,21 671.786,55	7	581.874,781 671.781,261	7.579
8	581.862,79 671.771,04	9	581.859,505 671.768,2	4.342
10	581.856,22 671.765,36	11	581.851,16 671.758,36	8.637
12	581.850,26 671.756,68	13	581.847,659 671.754,073	3.683
14	581.846,953 671.753,247	15	581.836,864 671.743,882	13.766
16	581.832,37 671.739,71	17	581.854,024 671.719,979	29.295
18	581.856,84 671.714,222	19	581.854,697 671.711,558	3.419
20	581.858,294 671.705,45	21	581.864,444 671.696,222	11.09
22	581.865,131 671.695,191	23	581.873,031 671.685,143	12.782
24	581.892,811 671.702,682	25	581.900,448 671.709,454	10.207
26	581.869,933 671.744,81	27	581.877,329 671.754,889	12.501
28	581.880,698 671.759,479	29	581.884,589 671.764,48	6.336
30	581.887,78 671.768,582	31	581.893,616 671.775,017	8.687

** Lungimile segmentelor sunt determinate în planul de proiecție Stereo 70 și sunt rotunjite la 1 milimetru.

*** Distanța dintre puncte este formată din segmente cumulate ce sunt mai mici decât valoarea 1 milimetru.

**DATE DESPRE IMOBILUL NR. 11662**

Oficiul de Cadastru și Publicitate Imobiliară SUCEAVA
Biroul de Cadastru și Publicitate Imobiliară Gura Humorului

A. Partea I. Descrierea imobilului

TEREN Intravilan

Adresa: Loc. Dragoiesti, Str Fora, Nr. 22, Jud. Suceava

Nr. Crt	Nr cadastral Nr. topografic	Suprafața* (mp)	Observații / Referințe
A1		2.404	Sector cadastral:18 Teren neimprijmit;

Construcții

Crt	Nr cadastral Nr. topografic	Adresa	Observații / Referințe
A1.1		Loc. Dragoiesti, Str Fora, Nr. 22, Jud. Suceava	Nr. niveluri:1; S. construita la sol:78 mp; S. construita desfasurata:78 mp; LOCUINTA
A1.2		Loc. Dragoiesti, Str Fora, Nr. 22, Jud. Suceava	Nr. niveluri:1; S. construita la sol:123 mp; S. construita desfasurata:123 mp; ANEXA

B. Partea II. Proprietari și acte

Inscrieri privitoare la dreptul de proprietate și alte drepturi reale		Referințe
11662 / 18/03/2022		
Act Normativ nr. 7, din 13/03/1996 emis de PARLAMENTUL ROMANIEI;		
B1	Intabulare, drept de PROPRIETATE, dobandit prin Lege, cota actuala 1/1, cota initiala 1/1 1) NEIDENTIFICAT NEIDENTIFICAT	A1
Act Administrativ nr. 1612, din 14/03/2022 emis de PRIMARIA COMUNEI DRAGOIESTI;		
B2	Se noteaza posesia factica in favoarea lui 1) BONDAR COSTEL	A1
Act Administrativ nr. 2526, din 31/03/2022 emis de PRIMARIA COMUNEI DRAGOIESTI;		
B3	Intabulare, drept de PROPRIETATE, dobandit prin Lege, cota actuala 1/1, cota initiala 1/1 1) BONDAR COSTEL	A1.1, A1.2

C. Partea III. SARCINI .

Inscrieri privind dezmembramintele dreptului de proprietate, drepturi reale de garanție și sarcini	Referințe
NU SUNT	

Anexa Nr. 1 La Partea I

Teren

Nr cadastral	Suprafața (mp)*	Observații / Referințe
	2.404	

* Suprafața este determinată în planul de proiecție Stereo 70.



Date referitoare la teren

Crt	Categorie folosință	Intravilan	Suprafața (mp)	Tarla	Parcelă	Nr. topo	Observații / Referințe
1	curți constructii	DA	708	-	-	-	
2	arabil	DA	1.695	-	-	-	

Date referitoare la construcții

Crt	Număr	Destinație construcție	Supraf. (mp)	Situație juridică	Observații / Referințe
A1.1		construcții de locuințe	78	Cu acte	Nr. niveluri:1; S. construita la sol:78 mp; S. construita desfasurata:78 mp; LOCUINTA
A1.2		construcții anexa	123	Cu acte	Nr. niveluri:1; S. construita la sol:123 mp; S. construita desfasurata:123 mp; ANEXA

Lungime Segmente

1) Valorile lungimilor segmentelor sunt obținute din proiecție în plan.

Punct început	X / Y	Punct sfârșit	X / Y	Lungime segment (** (m)
1	581.918,38 671.767,34	2	581.912,45 671.778,55	12.682
2	581.912,45 671.778,55	3	581.906,41 671.787,45	10.756

Punct început	X / Y	Punct sfârșit	X / Y	Lungime segment (** (m)
3	581.906,41 671.787,45	4	581.893,616 671.775,017	17.84
4	581.893,616 671.775,017	5	581.887,78 671.768,582	8.687
5	581.887,78 671.768,582	6	581.884,589 671.764,48	5.197
6	581.884,589 671.764,48	7	581.880,698 671.759,479	6.336
7	581.880,698 671.759,479	8	581.877,329 671.754,889	5.694
8	581.877,329 671.754,889	9	581.869,933 671.744,81	12.501
9	581.869,933 671.744,81	10	581.900,448 671.709,454	46.703
10	581.900,448 671.709,454	11	581.922,759 671.718,16	23.949
11	581.922,759 671.718,16	12	581.921,003 671.725,152	7.209
12	581.921,003 671.725,152	13	581.919,098 671.735,494	10.516
13	581.919,098 671.735,494	14	581.918,396 671.766,633	31.147
14	581.918,396 671.766,633	1	581.918,38 671.767,34	0.707

** Lungimile segmentelor sunt determinate în planul de proiecție Stereo 70 și sunt rotunjite la 1 milimetru.

*** Distanța dintre puncte este formată din segmente cumulate ce sunt mai mici decât valoarea 1 milimetru.

**DATE DESPRE IMOBILUL NR. 11663**

Oficiul de Cadastru și Publicitate Imobiliară SUCEAVA
Biroul de Cadastru și Publicitate Imobiliară Gura Humorului

A. Partea I. Descrierea imobilului

TEREN Necunoscut

Adresa: Loc. Dragoiesti, Jud. Suceava

Nr. Crt	Nr cadastral Nr. topografic	Suprafața* (mp)	Observații / Referințe
A1		1.799	Sector cadastral:18 Teren neimprejmuit;

B. Partea II. Proprietari și acte

Inscrieri privitoare la dreptul de proprietate și alte drepturi reale		Referințe
11663 / 18/03/2022		
Act Normativ nr. 7, din 13/03/1996 emis de PARLAMENTUL ROMANIEI;		
B1	Inscrierea provizorie, drept de PROPRIETATE, dobandit prin Lege, cota actuala 1/1, cota initiala 1/1	A1
1) COMUNA DRAGOIESTI, CIF:4441190, PROPRIETAR NEIDENTIFICAT		

C. Partea III. SARCINI .

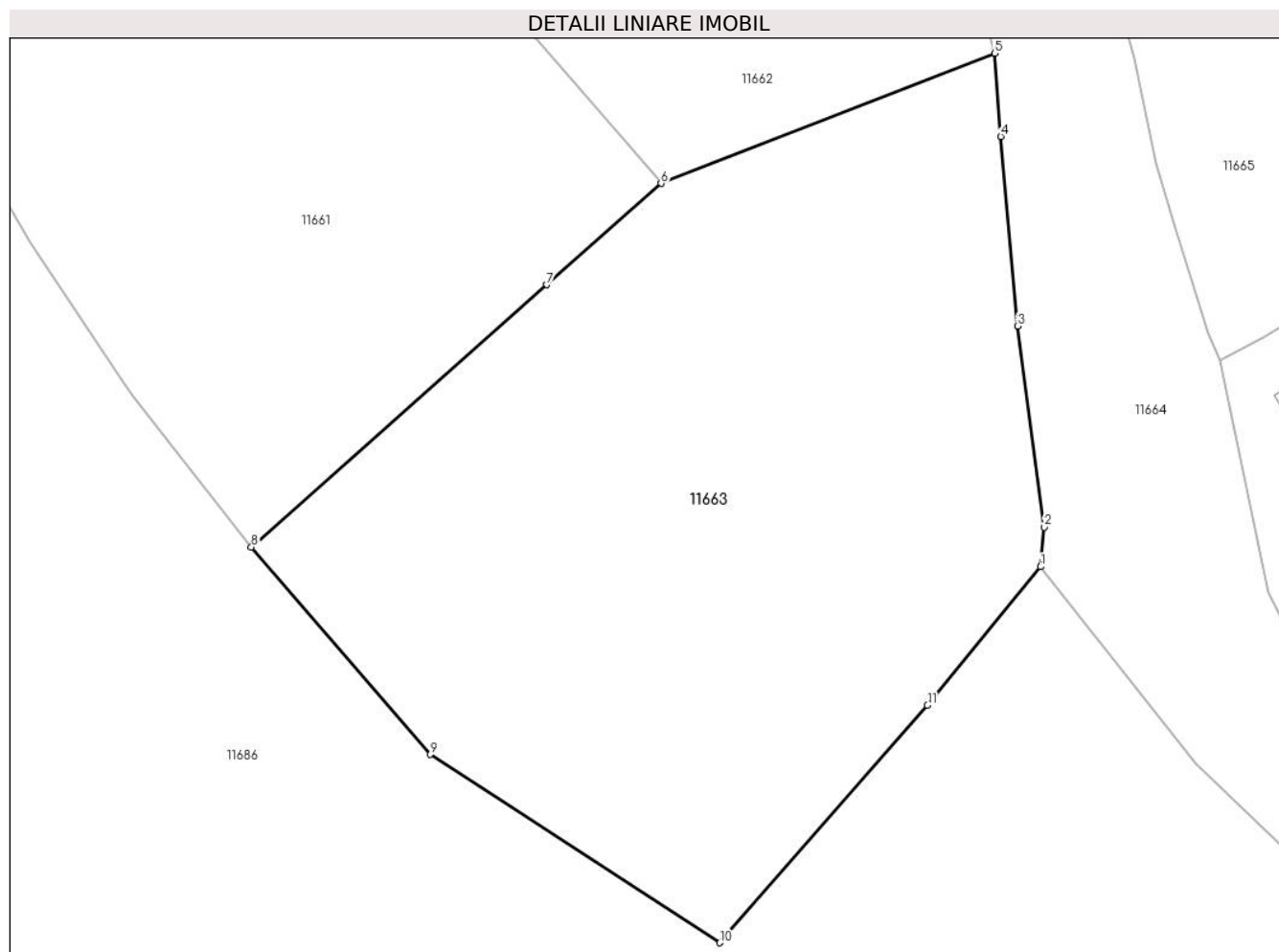
Inscrieri privind dezmembramintele dreptului de proprietate, drepturi reale de garanție și sarcini	Referințe
NU SUNT	

Anexa Nr. 1 La Partea I

Teren

Nr cadastral	Suprafața (mp)*	Observații / Referințe
	1.799	

* Suprafața este determinată în planul de proiecție Stereo 70.



Date referitoare la teren

Crt	Categorie folosință	Intra vilan	Suprafața (mp)	Tarla	Parcelă	Nr. topo	Observații / Referințe
1	arabil	DA	129	-	-	-	
2	arabil	NU	1.670	47	878	-	

Lungime Segmente

1) Valorile lungimilor segmentelor sunt obținute din proiecție în plan.

Punct început	X / Y	Punct sfârșit	X / Y	Lungime segment (** (m)
1	581.925,831 671.683,83	2	581.926,071 671.686,471	2.652
2	581.926,071 671.686,471	3	581.924,29 671.699,908	13.555
3	581.924,29 671.699,908	4	581.923,178 671.712,595	12.736
4	581.923,178 671.712,595	5	581.922,759 671.718,16	5.581

Punct început	X / Y	Punct sfârșit	X / Y	Lungime segment (** (m)
5	581.922,759 671.718,16	6	581.900,448 671.709,454	23.949
6	581.900,448 671.709,454	7	581.892,811 671.702,682	10.207
7	581.892,811 671.702,682	8	581.873,031 671.685,143	26.436
8	581.873,031 671.685,143	9	581.885,002 671.671,275	18.32
9	581.885,002 671.671,275	10	581.904,373 671.658,684	23.103
10	581.904,373 671.658,684	11	581.918,269 671.674,576	21.111
11	581.918,269 671.674,576	1	581.925,831 671.683,83	11.951

** Lungimile segmentelor sunt determinate în planul de proiecție Stereo 70 și sunt rotunjite la 1 milimetru.

*** Distanța dintre puncte este formată din segmente cumulate ce sunt mai mici decât valoarea 1 milimetru.

**DATE DESPRE IMOBILUL NR. 11664**

Oficiul de Cadastru și Publicitate Imobiliară SUCEAVA
Biroul de Cadastru și Publicitate Imobiliară Gura Humorului

A. Partea I. Descrierea imobilului

TEREN Necunoscut

Adresa: Loc. Dragoiesti, Jud. Suceava

Nr. Crt	Nr cadastral Nr. topografic	Suprafața* (mp)	Observații / Referințe
A1		1.095	Sector cadastral:18 Teren neimprejmuit;

B. Partea II. Proprietari și acte

Inscrieri privitoare la dreptul de proprietate și alte drepturi reale		Referințe
11664 / 18/03/2022		
Act Normativ nr. 7, din 13/03/1996 emis de PARLAMENTUL ROMANIEI;		
B1	Inscrierea provizorie, drept de PROPRIETATE, dobandit prin Lege, cota actuala 1/1, cota initiala 1/1 1) COMUNA DRAGOIESTI, CIF:4441190	A1

C. Partea III. SARCINI .

Inscrieri privind dezmembramintele dreptului de proprietate, drepturi reale de garanție și sarcini	Referințe
NU SUNT	

Teren

Nr cadastral	Suprafața (mp)*	Observații / Referințe
	1.095	

* Suprafața este determinată în planul de proiecție Stereo 70.



Date referitoare la teren

Crt	Categorie folosință	Intravilan	Suprafața (mp)	Tarla	Parcelă	Nr. topo	Observații / Referințe
1	drum	DA	831	-	-	-	
2	drum	NU	264	47	878	-	

Lungime Segmente

1) Valorile lungimilor segmentelor sunt obținute din proiecție în plan.

Punct început	X / Y	Punct sfârșit	X / Y	Lungime segment (** (m))
1	581.936,271 671.670,65	2	581.947,767 671.659,513	16.006
3	581.950,18 671.662,495	4	581.950,739 671.663,014	0.763
5	581.941,036 671.682,122	6	581.937,817 671.697,64	15.848
7	581.937,051 671.699,518	8	581.934,664 671.707,027	7.879

Punct început	X / Y	Punct sfârșit	X / Y	Lungime segment (** (m))
2	581.947,767 671.659,513	3	581.950,18 671.662,495	3.836
4	581.950,739 671.663,014	5	581.941,036 671.682,122	21.43
6	581.937,817 671.697,64	7	581.937,051 671.699,518	2.028
8	581.934,664 671.707,027	9	581.933,551 671.710,774	3.909

Punct început	X / Y	Punct sfârșit	X / Y	Lungime segment (** (m)
9	581.933,551 671.710,774	10	581.932,111 671.717,835	7.206
11	581.931,169 671.721,261	12	581.929,775 671.726,815	5.726
13	581.928,114 671.733,943	14	581.927,725 671.738,293	4.367
15	581.927,187 671.742,934	16	581.929,505 671.751,206	8.591
17	581.932,318 671.756,374	18	581.918,734 671.767,061	17.284
19	581.918,38 671.767,34	20	581.918,396 671.766,633	0.707
21	581.919,098 671.735,494	22	581.921,003 671.725,152	10.516
23	581.922,759 671.718,16	24	581.923,178 671.712,595	5.581
25	581.924,29 671.699,908	26	581.926,071 671.686,471	13.555
27	581.925,831 671.683,83	1	581.936,271 671.670,65	16.814

Punct început	X / Y	Punct sfârșit	X / Y	Lungime segment (** (m)
10	581.932,111 671.717,835	11	581.931,169 671.721,261	3.553
12	581.929,775 671.726,815	13	581.928,114 671.733,943	7.319
14	581.927,725 671.738,293	15	581.927,187 671.742,934	4.672
16	581.929,505 671.751,206	17	581.932,318 671.756,374	5.884
18	581.918,734 671.767,061	19	581.918,38 671.767,34	0.451
20	581.918,396 671.766,633	21	581.919,098 671.735,494	31.147
22	581.921,003 671.725,152	23	581.922,759 671.718,16	7.209
24	581.923,178 671.712,595	25	581.924,29 671.699,908	12.736
26	581.926,071 671.686,471	27	581.925,831 671.683,83	2.652

** Lungimile segmentelor sunt determinate în planul de proiecție Stereo 70 și sunt rotunjite la 1 milimetru.

*** Distanța dintre puncte este formată din segmente cumulate ce sunt mai mici decât valoarea 1 milimetru.

**DATE DESPRE IMOBILUL NR. 11665**

Oficiul de Cadastru și Publicitate Imobiliară SUCEAVA
Biroul de Cadastru și Publicitate Imobiliară Gura Humorului

A. Partea I. Descrierea imobilului

TEREN Intravilan

Adresa: Loc. Dragoiesti, Str Fora, Nr. 24, Jud. Suceava

Nr. Crt	Nr cadastral Nr. topografic	Suprafața* (mp)	Observații / Referințe
A1	31534	Din acte: 2.200 Masurata: 1.946	Sector cadastral:18 Teren neimprijmit;

Construcții

Crt	Nr cadastral Nr. topografic	Adresa	Observații / Referințe
A1.1		Loc. Dragoiesti, Str Fora, Nr. 24, Jud. Suceava	Nr. niveluri:1; S. construita la sol:82 mp; S. construita desfasurata:82 mp; LOCUINTA
A1.3		Loc. Dragoiesti, Str Fora, Nr. 24, Jud. Suceava	Nr. niveluri:1; S. construita la sol:59 mp; S. construita desfasurata:59 mp; ANEXA

B. Partea II. Proprietari și acte

Inscrieri privitoare la dreptul de proprietate și alte drepturi reale		Referințe
4412 / 17/04/2018		
Act Notarial nr. 1204, din 16/04/2018 emis de BIN Pelepco Lacramioara Gabriela;		
B1	Intabulare, drept de PROPRIETATE, dobandit prin Conventie, cota actuala 1/1, cota initiala 1/1 1) ROSCA-BRADATAN ADRIAN-MARCEL, bun propriu	A1, A1.1, A1.3

C. Partea III. SARCINI .

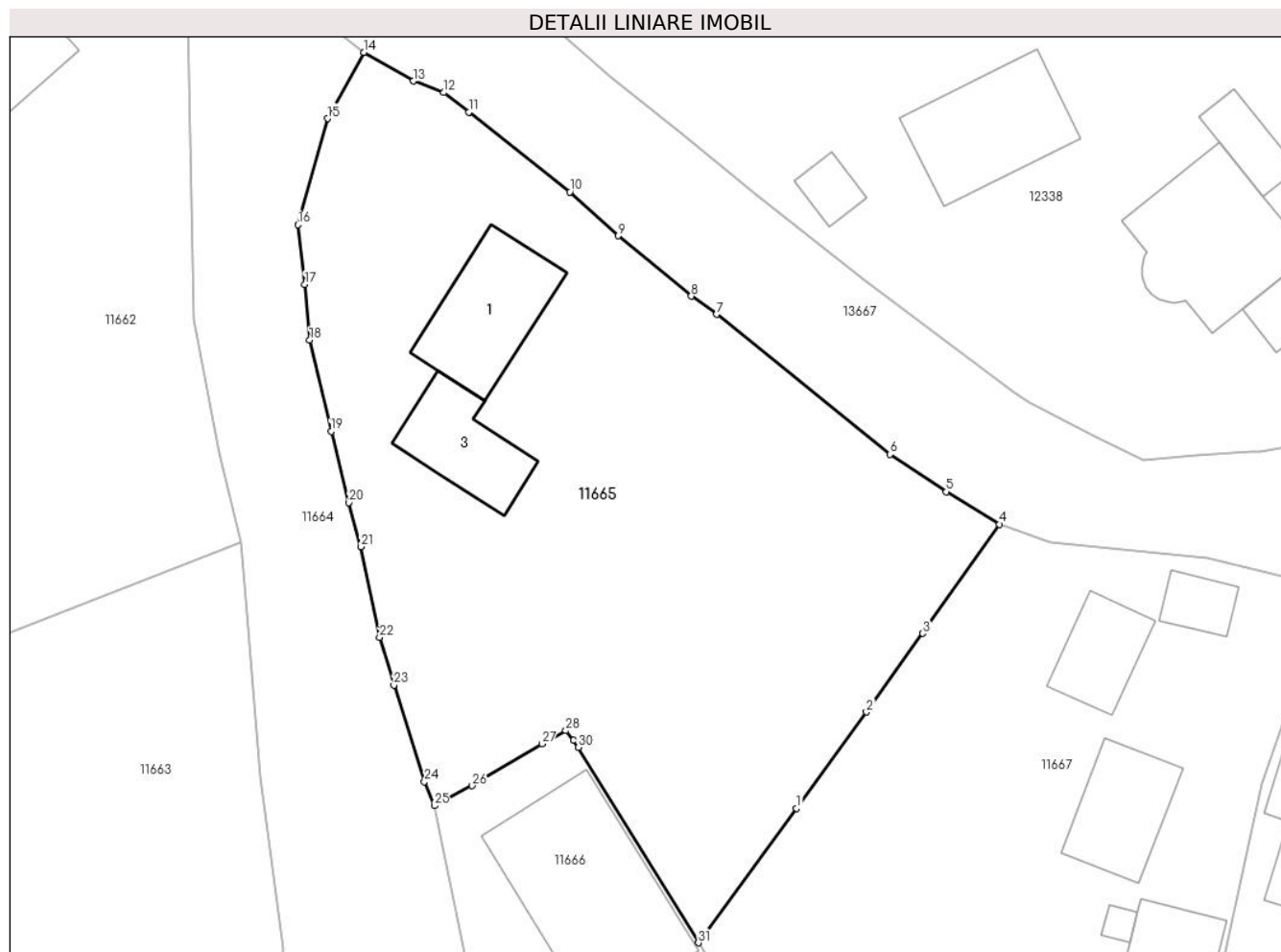
Inscrieri privind dezmembramintele dreptului de proprietate, drepturi reale de garanție și sarcini	Referințe
NU SUNT	

Anexa Nr. 1 La Partea I

Teren

Nr cadastral	Suprafața (mp)*	Observații / Referințe
31534	Din acte: 2.200 Masurata: 1.946	

* Suprafața este determinată în planul de proiecție Stereo 70.



Date referitoare la teren

Crt	Categorie folosință	Intra vilan	Suprafața (mp)	Tarla	Parcelă	Nr. topo	Observații / Referințe
1	curți constructii	DA	300	-	-	-	Nu s-a regasit toata suprafata din acte intre limitele masurate.
2	arabil	DA	1.646	-	-	-	

Date referitoare la construcții

Crt	Număr	Destinație construcție	Supraf. (mp)	Situație juridică	Observații / Referințe
A1.1		construcții de locuințe	82	Cu acte	Nr. niveluri:1; S. construita la sol:82 mp; S. construita desfasurata:82 mp; LOCUINTA
A1.3		construcții anexa	59	Cu acte	Nr. niveluri:1; S. construita la sol:59 mp; S. construita desfasurata:59 mp; ANEXA

Lungime Segmente

1) Valorile lungimilor segmentelor sunt obținute din proiecție în plan.

Punct început	X / Y	Punct sfârșit	X / Y	Lungime segment (** (m)	Punct început	X / Y	Punct sfârșit	X / Y	Lungime segment (** (m)
1	581.966,07 671.697,444	2	581.971,514 671.704,945	9.268	2	581.971,514 671.704,945	3	581.975,892 671.711,07	7.529
3	581.975,892 671.711,07	4	581.981,887 671.719,584	10.413	4	581.981,887 671.719,584	5	581.977,749 671.722,123	4.855

Punct început	X / Y	Punct sfârșit	X / Y	Lungime segment (** (m)
5	581.977,749 671.722,123	6	581.973,354 671.725,041	5.275
7	581.959,827 671.735,954	8	581.957,862 671.737,361	2.417
9	581.952,178 671.742,076	10	581.948,4 671.745,498	5.097
11	581.940,505 671.751,719	12	581.938,556 671.753,24	2.472
13	581.936,175 671.754,133	14	581.932,318 671.756,374	4.461
15	581.929,505 671.751,206	16	581.927,187 671.742,934	8.591
17	581.927,725 671.738,293	18	581.928,114 671.733,943	4.367
19	581.929,775 671.726,815	20	581.931,169 671.721,261	5.726
21	581.932,111 671.717,835	22	581.933,551 671.710,774	7.206
23	581.934,664 671.707,027	24	581.937,051 671.699,518	7.879
25	581.937,817 671.697,64	26	581.940,778 671.699,199	3.346
27	581.946,208 671.702,465	28	581.948,081 671.703,485	2.133
29	581.948,687 671.702,745	30	581.949,066 671.702,202	0.662
31	581.958,412 671.686,954	1	581.966,07 671.697,444	12.988

Punct început	X / Y	Punct sfârșit	X / Y	Lungime segment (** (m)
6	581.973,354 671.725,041	7	581.959,827 671.735,954	17.38
8	581.957,862 671.737,361	9	581.952,178 671.742,076	7.385
10	581.948,4 671.745,498	11	581.940,505 671.751,719	10.051
12	581.938,556 671.753,24	13	581.936,175 671.754,133	2.543
14	581.932,318 671.756,374	15	581.929,505 671.751,206	5.884
16	581.927,187 671.742,934	17	581.927,725 671.738,293	4.672
18	581.928,114 671.733,943	19	581.929,775 671.726,815	7.319
20	581.931,169 671.721,261	21	581.932,111 671.717,835	3.553
22	581.933,551 671.710,774	23	581.934,664 671.707,027	3.909
24	581.937,051 671.699,518	25	581.937,817 671.697,64	2.028
26	581.940,778 671.699,199	27	581.946,208 671.702,465	6.337
28	581.948,081 671.703,485	29	581.948,687 671.702,745	0.956
30	581.949,066 671.702,202	31	581.958,412 671.686,954	17.884

** Lungimile segmentelor sunt determinate în planul de proiecție Stereo 70 și sunt rotunjite la 1 milimetru.

*** Distanța dintre puncte este formată din segmente cumulate ce sunt mai mici decât valoarea 1 milimetru.

**DATE DESPRE IMOBILUL NR. 11666**

Oficiul de Cadastru și Publicitate Imobiliară SUCEAVA
Biroul de Cadastru și Publicitate Imobiliară Gura Humorului

A. Partea I. Descrierea imobilului

TEREN Intravilan

Adresa: Loc. Dragoiesti, Str Fora, Nr. 22A, Jud. Suceava

Nr. Crt	Nr cadastral Nr. topografic	Suprafața* (mp)	Observații / Referințe
A1		548	Sector cadastral:18 Teren neimprejmuit;

B. Partea II. Proprietari și acte

Inscrieri privitoare la dreptul de proprietate și alte drepturi reale		Referințe
11666 / 18/03/2022		
Act Normativ nr. 7, din 13/03/1996 emis de PARLAMENTUL ROMANIEI;		
B1	Inscrierea provizorie, drept de PROPRIETATE, dobandit prin Lege, cota actuala 1/1, cota initiala 1/1	A1
1) COMUNA DRAGOIESTI, CIF:4441190, PROPRIETAR NEIDENTIFICAT		

C. Partea III. SARCINI .

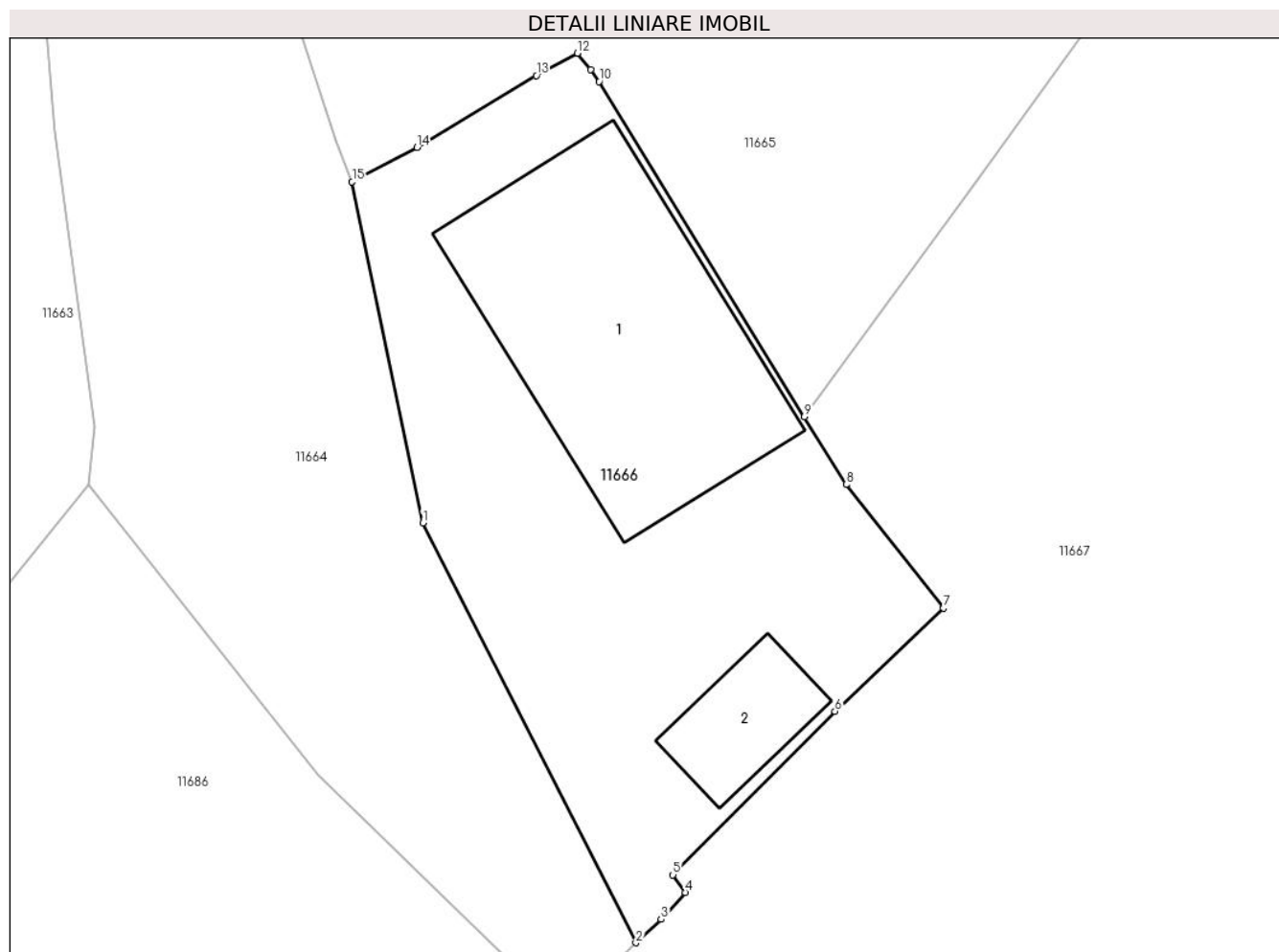
Inscrieri privind dezmembramintele dreptului de proprietate, drepturi reale de garanție și sarcini	Referințe
NU SUNT	

Anexa Nr. 1 La Partea I

Teren

Nr cadastral	Suprafața (mp)*	Observații / Referințe
	548	

* Suprafața este determinată în planul de proiecție Stereo 70.



Date referitoare la teren

Crt	Categorie folosință	Intravilan	Suprafața (mp)	Tarla	Parcelă	Nr. topo	Observații / Referințe
1	curți constructii	DA	548	-	-	-	

Date referitoare la construcții

Crt	Număr	Destinație construcție	Supraf. (mp)	Situație juridică	Observații / Referințe
A1.1		construcții administrative și social culturale	161	Fara acte	Nr. niveluri:1; S. construita la sol:161 mp; S. construita desfasurata:161 mp; SCOALA
A1.2		construcții anexa	30	Fara acte	Nr. niveluri:1; S. construita la sol:30 mp; S. construita desfasurata:30 mp; ANEXA

Lungime Segmente

1) Valorile lungimilor segmentelor sunt obținute din proiecție în plan.

Punct început	X / Y	Punct sfârșit	X / Y	Lungime segment (** (m)
1	581.941,036 671.682,122	2	581.950,739 671.663,014	21.43
2	581.950,739 671.663,014	3	581.951,886 671.664,079	1.565

Punct început	X / Y	Punct sfârșit	X / Y	Lungime segment (** (m)
3	581.951,886 671.664,079	4	581.952,979 671.665,303	1.641
4	581.952,979 671.665,303	5	581.952,426 671.666,101	0.971
5	581.952,426 671.666,101	6	581.959,798 671.673,542	10.474
6	581.959,798 671.673,542	7	581.964,731 671.678,246	6.816
7	581.964,731 671.678,246	8	581.960,309 671.683,86	7.146
8	581.960,309 671.683,86	9	581.958,412 671.686,954	3.629
9	581.958,412 671.686,954	10	581.949,066 671.702,202	17.884
10	581.949,066 671.702,202	11	581.948,687 671.702,745	0.662
11	581.948,687 671.702,745	12	581.948,081 671.703,485	0.956
12	581.948,081 671.703,485	13	581.946,208 671.702,465	2.133
13	581.946,208 671.702,465	14	581.940,778 671.699,199	6.337
14	581.940,778 671.699,199	15	581.937,817 671.697,64	3.346
15	581.937,817 671.697,64	1	581.941,036 671.682,122	15.848

** Lungimile segmentelor sunt determinate în planul de proiecție Stereo 70 și sunt rotunjite la 1 milimetru.

*** Distanța dintre puncte este formată din segmente cumulate ce sunt mai mici decât valoarea 1 milimetru.

**DATE DESPRE IMOBILUL NR. 11667**

Oficiul de Cadastru și Publicitate Imobiliară SUCEAVA
Biroul de Cadastru și Publicitate Imobiliară Gura Humorului

A. Partea I. Descrierea imobilului

TEREN Intravilan

Adresa: Loc. Dragoiesti, Str Fora, Nr. 26, Jud. Suceava

Nr. Crt	Nr cadastral Nr. topografic	Suprafața* (mp)	Observații / Referințe
A1		2.757	Sector cadastral:18 Teren neimprijmit;

Construcții

Crt	Nr cadastral Nr. topografic	Adresa	Observații / Referințe
A1.1		Loc. Dragoiesti, Str Fora, Nr. 26, Jud. Suceava	Nr. niveluri:1; S. construita la sol:46 mp; S. construita desfasurata:46 mp; LOCUINTA
A1.2		Loc. Dragoiesti, Str Fora, Nr. 26, Jud. Suceava	Nr. niveluri:1; S. construita la sol:22 mp; S. construita desfasurata:22 mp; ANEXA
A1.3		Loc. Dragoiesti, Str Fora, Nr. 26, Jud. Suceava	Nr. niveluri:1; S. construita la sol:62 mp; S. construita desfasurata:62 mp; ANEXA
A1.4		Loc. Dragoiesti, Str Fora, Nr. 26, Jud. Suceava	Nr. niveluri:1; S. construita la sol:6 mp; S. construita desfasurata:6 mp; ANEXA
A1.5		Loc. Dragoiesti, Str Fora, Nr. 26, Jud. Suceava	Nr. niveluri:1; S. construita la sol:31 mp; S. construita desfasurata:31 mp; ANEXA

B. Partea II. Proprietari și acte

Inscrieri privitoare la dreptul de proprietate și alte drepturi reale		Referințe
11667 / 18/03/2022		
Act Normativ nr. 7, din 13/03/1996 emis de PARLAMENTUL ROMANIEI;		
B1	Intabulare, drept de PROPRIETATE, dobandit prin Lege, cota actuala 1/1, cota initiala 1/1 1) NEIDENTIFICAT NEIDENTIFICAT	A1
Act Administrativ nr. 1664, din 14/03/2022 emis de PRIMARIA COMUNEI DRAGOIESTI;		
B2	Se noteaza posesia factica in favoarea lui 1) BRADATAN ARTEMISIA	A1
Act Administrativ nr. 2526, din 31/03/2022 emis de PRIMARIA COMUNEI DRAGOIESTI;		
B3	Intabulare, drept de PROPRIETATE, dobandit prin Lege, cota actuala 1/1, cota initiala 1/1 1) BRADATAN ARTEMISIA	A1.1, A1.2, A1.3, A1.4, A1.5

C. Partea III. SARCINI .

Inscrieri privind dezmembramintele dreptului de proprietate, drepturi reale de garanție și sarcini	Referințe
NU SUNT	

Anexa Nr. 1 La Partea I

Teren

Nr cadastral	Suprafața (mp)*	Observații / Referințe
	2.757	

* Suprafața este determinată în planul de proiecție Stereo 70.



Date referitoare la teren

Crt	Categorie folosință	Intravilan	Suprafața (mp)	Tarla	Parcelă	Nr. topo	Observații / Referințe
1	curți constructii	DA	500	-	-	-	
2	arabil	DA	2.257	-	-	-	

Date referitoare la construcții

Crt	Număr	Destinație construcție	Supraf. (mp)	Situație juridică	Observații / Referințe
A1.1		construcții de locuințe	46	Cu acte	Nr. niveluri:1; S. construita la sol:46 mp; S. construita desfasurata:46 mp; LOCUINTA
A1.2		construcții anexa	22	Cu acte	Nr. niveluri:1; S. construita la sol:22 mp; S. construita desfasurata:22 mp; ANEXA
A1.3		construcții anexa	62	Cu acte	Nr. niveluri:1; S. construita la sol:62 mp; S. construita desfasurata:62 mp; ANEXA
A1.4		construcții anexa	6	Cu acte	Nr. niveluri:1; S. construita la sol:6 mp; S. construita desfasurata:6 mp; ANEXA
A1.5		construcții anexa	31	Cu acte	Nr. niveluri:1; S. construita la sol:31 mp; S. construita desfasurata:31 mp; ANEXA

Lungime Segmente

1) Valorile lungimilor segmentelor sunt obținute din proiecție în plan.

Punct început	X / Y	Punct sfârșit	X / Y	Lungime segment (** (m)
1	582.005,474 671.708,322	2	582.007,301 671.714,719	6.653
3	582.001,96 671.715,996	4	581.998,125 671.716,922	3.945
5	581.985,9 671.718,22	6	581.981,887 671.719,584	4.238
7	581.975,892 671.711,07	8	581.971,514 671.704,945	7.529
9	581.966,07 671.697,444	10	581.958,412 671.686,954	12.988
11	581.960,309 671.683,86	12	581.964,731 671.678,246	7.146
13	581.959,798 671.673,542	14	581.952,426 671.666,101	10.474
15	581.952,979 671.665,303	16	581.951,886 671.664,079	1.641
17	581.950,739 671.663,014	18	581.950,18 671.662,495	0.763
19	581.947,767 671.659,513	20	581.949,059 671.657,204	2.646
21	581.951,545 671.653,683	22	581.952,704 671.651,396	2.564
23	581.964,115 671.640,279	24	581.973,455 671.630,82	13.293
25	581.978,752 671.638,042	26	581.980,133 671.639,924	2.334
27	581.993,247 671.664,104	28	581.997,628 671.676,925	13.549
29	581.998,779 671.680,295	30	581.999,224 671.685,0	4.726
31	582.002,348 671.699,295	1	582.005,474 671.708,322	9.553

Punct început	X / Y	Punct sfârșit	X / Y	Lungime segment (** (m)
2	582.007,301 671.714,719	3	582.001,96 671.715,996	5.492
4	581.998,125 671.716,922	5	581.985,9 671.718,22	12.294
6	581.981,887 671.719,584	7	581.975,892 671.711,07	10.413
8	581.971,514 671.704,945	9	581.966,07 671.697,444	9.268
10	581.958,412 671.686,954	11	581.960,309 671.683,86	3.629
12	581.964,731 671.678,246	13	581.959,798 671.673,542	6.816
14	581.952,426 671.666,101	15	581.952,979 671.665,303	0.971
16	581.951,886 671.664,079	17	581.950,739 671.663,014	1.565
18	581.950,18 671.662,495	19	581.947,767 671.659,513	3.836
20	581.949,059 671.657,204	21	581.951,545 671.653,683	4.31
22	581.952,704 671.651,396	23	581.964,115 671.640,279	15.931
24	581.973,455 671.630,82	25	581.978,752 671.638,042	8.956
26	581.980,133 671.639,924	27	581.993,247 671.664,104	27.507
28	581.997,628 671.676,925	29	581.998,779 671.680,295	3.561
30	581.999,224 671.685,0	31	582.002,348 671.699,295	14.632

** Lungimile segmentelor sunt determinate în planul de proiecție Stereo 70 și sunt rotunjite la 1 milimetru.

*** Distanța dintre puncte este formată din segmente cumulate ce sunt mai mici decât valoarea 1 milimetru.

**DATE DESPRE IMOBILUL NR. 11668**

Oficiul de Cadastru și Publicitate Imobiliară SUCEAVA
Biroul de Cadastru și Publicitate Imobiliară Gura Humorului

A. Partea I. Descrierea imobilului

TEREN Intravilan

Adresa: Loc. Dragoiesti, Jud. Suceava

Nr. Crt	Nr cadastral Nr. topografic	Suprafața* (mp)	Observații / Referințe
A1		287	Sector cadastral:18 Teren neimprejmuit;

B. Partea II. Proprietari și acte

Inscrieri privitoare la dreptul de proprietate și alte drepturi reale		Referințe
11668 / 18/03/2022		
Act Normativ nr. 7, din 13/03/1996 emis de PARLAMENTUL ROMANIEI;		
B1	Inscrierea provizorie, drept de PROPRIETATE, dobandit prin Lege, cota actuala 1/1, cota initiala 1/1	A1
1) COMUNA DRAGOIESTI , CIF:4441190, PROPRIETAR NEIDENTIFICAT		

C. Partea III. SARCINI .

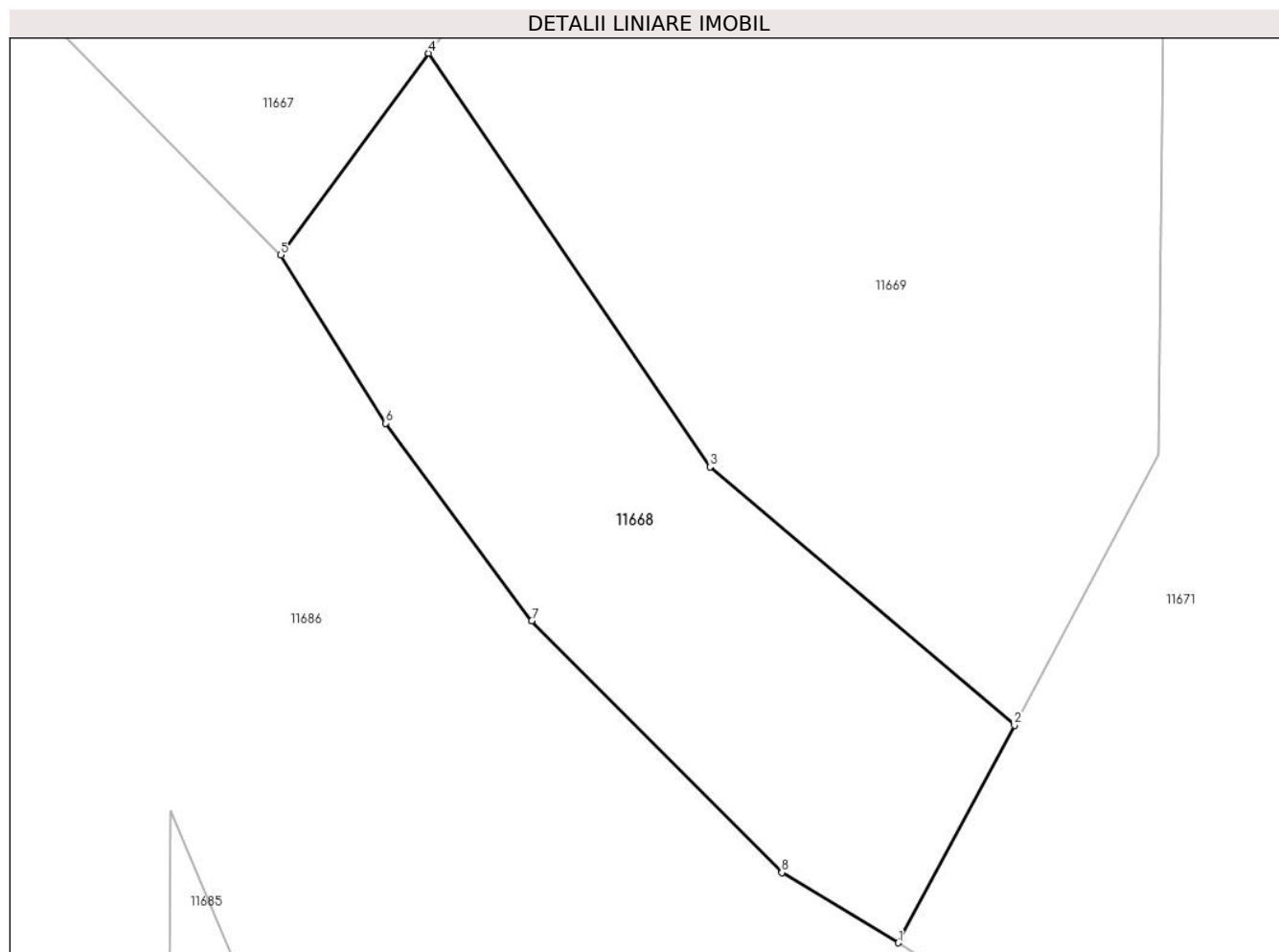
Inscrieri privind dezmembramintele dreptului de proprietate, drepturi reale de garanție și sarcini	Referințe
NU SUNT	

Anexa Nr. 1 La Partea I

Teren

Nr cadastral	Suprafața (mp)*	Observații / Referințe
	287	

* Suprafața este determinată în planul de proiecție Stereo 70.



Date referitoare la teren

Crt	Categorie folosință	Intravilan	Suprafața (mp)	Tarla	Parcelă	Nr. topo	Observații / Referințe
1	arabil	DA	287	-	-	-	

Lungime Segmente

1) Valorile lungimilor segmentelor sunt obținute din proiecție în plan.

Punct început	X / Y	Punct sfârșit	X / Y	Lungime segment (** (m)
1	581.995,573 671.606,191	2	581.999,738 671.613,981	8.834
2	581.999,738 671.613,981	3	581.988,827 671.623,232	14.305
3	581.988,827 671.623,232	4	581.978,752 671.638,042	17.912
4	581.978,752 671.638,042	5	581.973,455 671.630,82	8.956
5	581.973,455 671.630,82	6	581.977,208 671.624,796	7.097

Punct început	X / Y	Punct sfârșit	X / Y	Lungime segment (** (m)
6	581.977,208 671.624,796	7	581.982,445 671.617,715	8.807
7	581.982,445 671.617,715	8	581.991,404 671.608,699	12.71
8	581.991,404 671.608,699	1	581.995,573 671.606,191	4.865

** Lungimile segmentelor sunt determinate în planul de proiecție Stereo 70 și sunt rotunjite la 1 milimetru.

*** Distanța dintre puncte este formată din segmente cumulate ce sunt mai mici decât valoarea 1 milimetru.

**DATE DESPRE IMOBILUL NR. 11669**

Oficiul de Cadastru și Publicitate Imobiliară SUCEAVA
Biroul de Cadastru și Publicitate Imobiliară Gura Humorului

A. Partea I. Descrierea imobilului

TEREN Intravilan

Adresa: Loc. Dragoiesti, Jud. Suceava

Nr. Crt	Nr cadastral Nr. topografic	Suprafața* (mp)	Observații / Referințe
A1		1.093	Sector cadastral:18 Teren neimprejmuit;

B. Partea II. Proprietari și acte

Inscrieri privitoare la dreptul de proprietate și alte drepturi reale		Referințe
11669 / 18/03/2022		
Act Normativ nr. 7, din 13/03/1996 emis de PARLAMENTUL ROMANIEI;		
B1	Inscrierea provizorie, drept de PROPRIETATE, dobandit prin Lege, cota actuala 1/1, cota initiala 1/1	A1
1) COMUNA DRAGOIESTI, CIF:4441190, PROPRIETAR NEIDENTIFICAT		

C. Partea III. SARCINI .

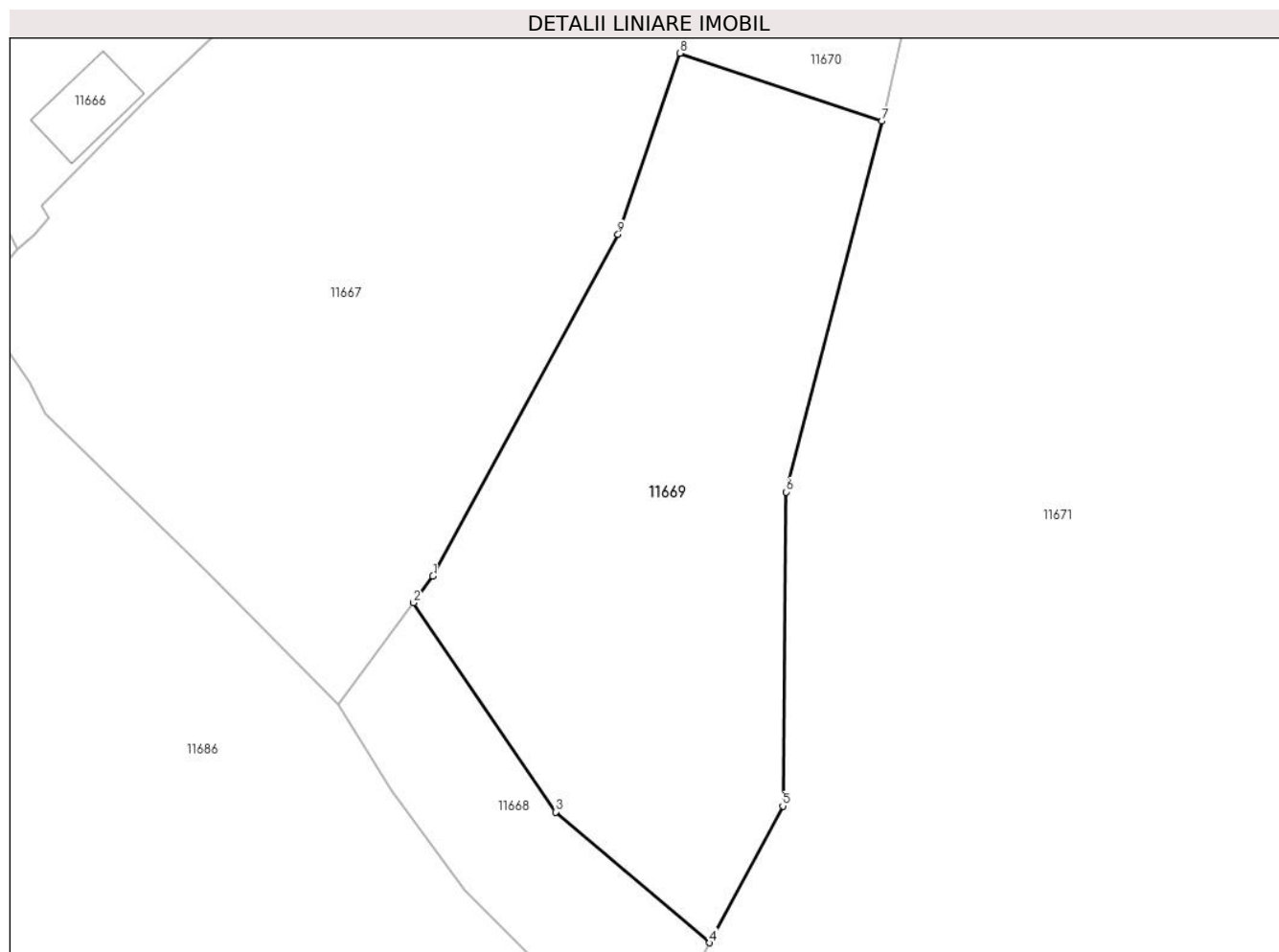
Inscrieri privind dezmembramintele dreptului de proprietate, drepturi reale de garanție și sarcini	Referințe
NU SUNT	

Anexa Nr. 1 La Partea I

Teren

Nr cadastral	Suprafața (mp)*	Observații / Referințe
	1.093	

* Suprafața este determinată în planul de proiecție Stereo 70.



Date referitoare la teren

Crt	Categorie folosință	Intravilan	Suprafața (mp)	Tarla	Parcelă	Nr. topo	Observații / Referințe
1	arabil	DA	1.093	-	-	-	

Lungime Segmente

1) Valorile lungimilor segmentelor sunt obținute din proiecție în plan.

Punct început	X / Y	Punct sfârșit	X / Y	Lungime segment (** (m)
1	581.980,133 671.639,924	2	581.978,752 671.638,042	2.334
2	581.978,752 671.638,042	3	581.988,827 671.623,232	17.912
3	581.988,827 671.623,232	4	581.999,738 671.613,981	14.305
4	581.999,738 671.613,981	5	582.004,91 671.623,655	10.97
5	582.004,91 671.623,655	6	582.005,151 671.645,871	22.217

Punct început	X / Y	Punct sfârșit	X / Y	Lungime segment (** (m)
6	582.005,151 671.645,871	7	582.011,935 671.672,12	27.111
7	582.011,935 671.672,12	8	581.997,628 671.676,925	15.092
8	581.997,628 671.676,925	9	581.993,247 671.664,104	13.549
9	581.993,247 671.664,104	1	581.980,133 671.639,924	27.507

** Lungimile segmentelor sunt determinate în planul de proiecție Stereo 70 și sunt rotunjite la 1 milimetru.

*** Distanța dintre puncte este formată din segmente cumulate ce sunt mai mici decât valoarea 1 milimetru.

**DATE DESPRE IMOBILUL NR. 11670**

Oficiul de Cadastru și Publicitate Imobiliară SUCEAVA
 Biroul de Cadastru și Publicitate Imobiliară Gura Humorului

A. Partea I. Descrierea imobilului

TEREN Intravilan

Adresa: Loc. Dragoiesti, Str Fora, Nr. 28, Jud. Suceava

Nr. Crt	Nr cadastral Nr. topografic	Suprafața* (mp)	Observații / Referințe
A1	31137	588	Sector cadastral:18 Teren neimprijmit;

Construcții

Crt	Nr cadastral Nr. topografic	Adresa	Observații / Referințe
A1.1		Loc. Dragoiesti, Str Fora, Nr. 28, Jud. Suceava	Nr. niveluri:1; S. construita la sol:77 mp; S. construita desfasurata:77 mp; LOCUINTA
A1.2		Loc. Dragoiesti, Str Fora, Nr. 28, Jud. Suceava	Nr. niveluri:1; S. construita la sol:51 mp; S. construita desfasurata:51 mp; ANEXA

B. Partea II. Proprietari și acte

Inscrieri privitoare la dreptul de proprietate și alte drepturi reale		Referințe
7927 / 18/07/2017		
Act Notarial nr. 1436, din 18/07/2017 emis de BIN DUMITRU MIHAELA;		
B1	Intabulare, drept de PROPRIETATE, dobandit prin Conventie, cota actuala 1/1, cota initiala 1/1 1) DORCESCU ALINA , nezasatorita	A1, A1.1, A1.2

C. Partea III. SARCINI

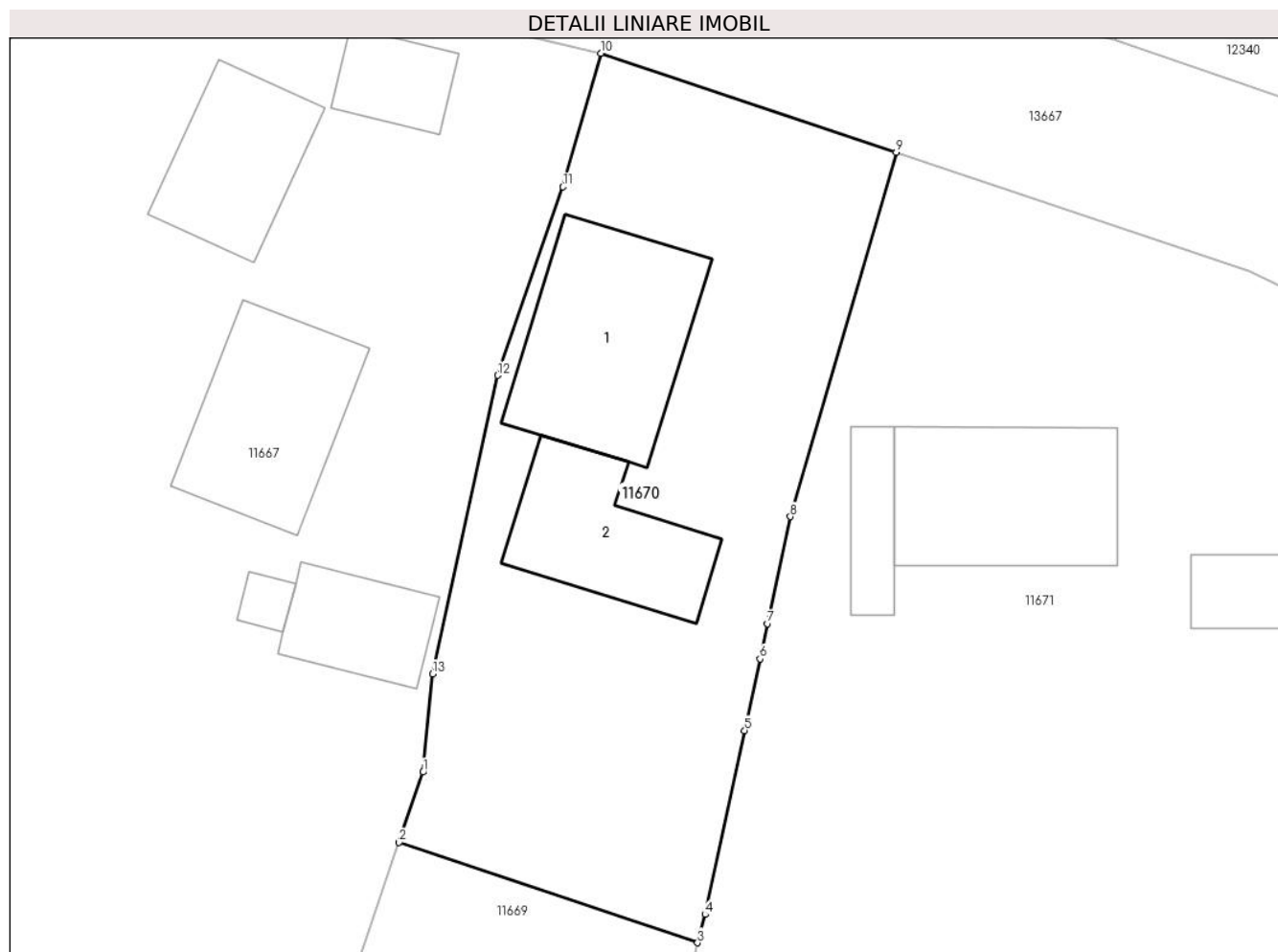
Inscrieri privind dezmembramintele dreptului de proprietate, drepturi reale de garanție și sarcini		Referințe
7927 / 18/07/2017		
Act Notarial nr. 1436, din 18/07/2017 emis de BIN DUMITRU MIHAELA;		
C1	Intabulare, drept de UZUFRACT VIAGER, dobandit prin Conventie, cota actuala 1/1, cota initiala 1/1 1) BRADATAN ARTEMIZIA	A1, A1.1, A1.2
C2	Intabulare, drept de IPOTECA LEGALA, Valoare:0 , dobandit prin Conventie, cota actuala 1/1, cota initiala 1/1 1) BRADATAN ARTEMIZIA	A1, A1.1, A1.2

Anexa Nr. 1 La Partea I

Teren

Nr cadastral	Suprafața (mp)*	Observații / Referințe
31137	588	

* Suprafața este determinată în planul de proiecție Stereo 70.



Date referitoare la teren

Crt	Categorie folosință	Intra vilan	Suprafața (mp)	Tarla	Parcelă	Nr. topo	Observații / Referințe
1	curți constructii	DA	382	-	-	-	
2	arabil	DA	206	-	-	-	

Date referitoare la construcții

Crt	Număr	Destinație construcție	Supraf. (mp)	Situație juridică	Observații / Referințe
A1.1		construcții de locuințe	77	Cu acte	Nr. niveluri:1; S. construita la sol:77 mp; S. construita desfasurata:77 mp; LOCUINTA
A1.2		construcții anexa	51	Cu acte	Nr. niveluri:1; S. construita la sol:51 mp; S. construita desfasurata:51 mp; ANEXA

Lungime Segmente

1) Valorile lungimilor segmentelor sunt obținute din proiecție în plan.

Punct început	X / Y	Punct sfârșit	X / Y	Lungime segment (** (m)
1	581.998,779 671.680,295	2	581.997,628 671.676,925	3.561
2	581.997,628 671.676,925	3	582.011,935 671.672,12	15.092

Punct început	X / Y	Punct sfârșit	X / Y	Lungime segment (** (m)
3	582.011,935 671.672,12	4	582.012,285 671.673,475	1.399
4	582.012,285 671.673,475	5	582.014,192 671.682,284	9.013
5	582.014,192 671.682,284	6	582.014,925 671.685,72	3.513
6	582.014,925 671.685,72	7	582.015,284 671.687,404	1.722
7	582.015,284 671.687,404	8	582.016,375 671.692,524	5.235
8	582.016,375 671.692,524	9	582.021,45 671.709,97	18.169
9	582.021,45 671.709,97	10	582.007,301 671.714,719	14.925
10	582.007,301 671.714,719	11	582.005,474 671.708,322	6.653
11	582.005,474 671.708,322	12	582.002,348 671.699,295	9.553
12	582.002,348 671.699,295	13	581.999,224 671.685,0	14.632
13	581.999,224 671.685,0	1	581.998,779 671.680,295	4.726

** Lungimile segmentelor sunt determinate în planul de proiecție Stereo 70 și sunt rotunjite la 1 milimetru.

*** Distanța dintre puncte este formată din segmente cumulate ce sunt mai mici decât valoarea 1 milimetru.

**DATE DESPRE IMOBILUL NR. 11671**

Oficiul de Cadastru și Publicitate Imobiliară SUCEAVA
Biroul de Cadastru și Publicitate Imobiliară Gura Humorului

A. Partea I. Descrierea imobilului

TEREN Intravilan

Adresa: Loc. Dragoiesti, Str Fora, Nr. 30, Jud. Suceava

Nr. Crt	Nr cadastral Nr. topografic	Suprafața* (mp)	Observații / Referințe
A1		7.300	Sector cadastral:18 Teren neimprijmit;

Construcții

Crt	Nr cadastral Nr. topografic	Adresa	Observații / Referințe
A1.1		Loc. Dragoiesti, Str Fora, Nr. 30, Jud. Suceava	Nr. niveluri:1; S. construita la sol:71 mp; S. construita desfasurata:71 mp; LOCUINTA
A1.2		Loc. Dragoiesti, Str Fora, Nr. 30, Jud. Suceava	Nr. niveluri:1; S. construita la sol:19 mp; S. construita desfasurata:19 mp; ANEXA
A1.3		Loc. Dragoiesti, Str Fora, Nr. 30, Jud. Suceava	Nr. niveluri:1; S. construita la sol:21 mp; S. construita desfasurata:21 mp; ANEXA
A1.4		Loc. Dragoiesti, Str Fora, Nr. 30, Jud. Suceava	Nr. niveluri:1; S. construita la sol:70 mp; S. construita desfasurata:70 mp; ANEXA
A1.5		Loc. Dragoiesti, Str Fora, Nr. 30, Jud. Suceava	Nr. niveluri:1; S. construita la sol:23 mp; S. construita desfasurata:23 mp; ANEXA

B. Partea II. Proprietari și acte

Inscrieri privitoare la dreptul de proprietate și alte drepturi reale		Referințe
11671 / 18/03/2022		
Act Normativ nr. 7, din 13/03/1996 emis de PARLAMENTUL ROMANIEI;		
B1	Intabulare, drept de PROPRIETATE, dobandit prin Lege, cota actuala 1/1, cota initiala 1/1 1) NEIDENTIFICAT NEIDENTIFICAT	A1
Act Administrativ nr. 1665, din 14/03/2022 emis de PRIMARIA COMUNEI DRAGOIESTI;		
B2	Se noteaza posesia factica in favoarea lui 1) BRADATAN DUMITRU	A1
Act Administrativ nr. 2526, din 31/03/2022 emis de PRIMARIA COMUNEI DRAGOIESTI;		
B3	Intabulare, drept de PROPRIETATE, dobandit prin Lege, cota actuala 1/1, cota initiala 1/1 1) BRADATAN DUMITRU	A1.1, A1.2, A1.3, A1.4, A1.5

C. Partea III. SARCINI .

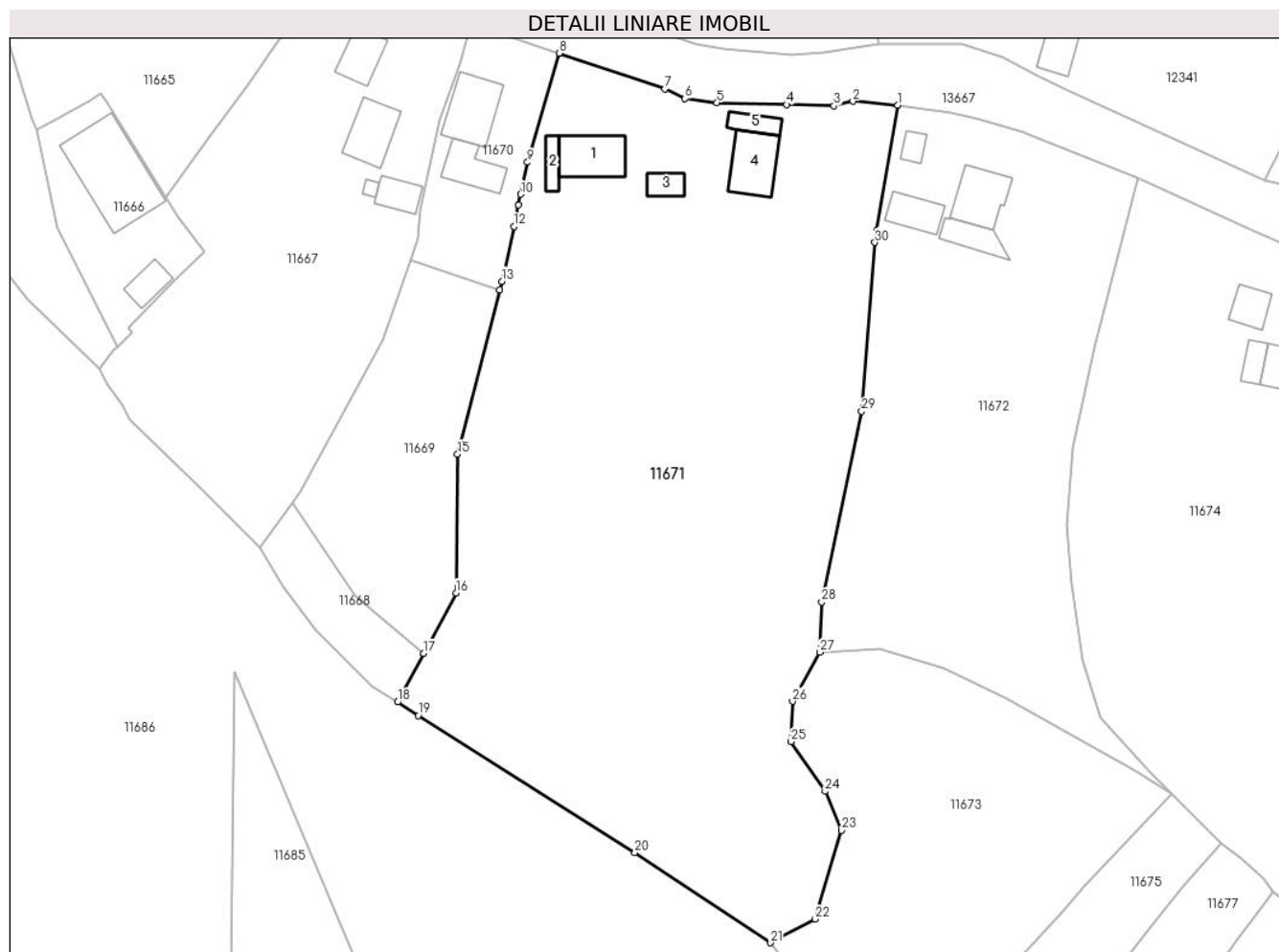
Inscrieri privind dezmembramintele dreptului de proprietate, drepturi reale de garanție și sarcini	Referințe
NU SUNT	

Anexa Nr. 1 La Partea I

Teren

Nr cadastral	Suprafața (mp)*	Observații / Referințe
	7.300	

* Suprafața este determinată în planul de proiecție Stereo 70.



Date referitoare la teren

Crt	Categorie folosință	Intravilan	Suprafața (mp)	Tarla	Parcelă	Nr. topo	Observații / Referințe
1	curți constructii	DA	739	-	-	-	
2	arabil	DA	6.561	-	-	-	

Date referitoare la construcții

Crt	Număr	Destinație construcție	Supraf. (mp)	Situație juridică	Observații / Referințe
A1.1		construcții de locuințe	71	Cu acte	Nr. niveluri:1; S. construita la sol:71 mp; S. construita desfasurata:71 mp; LOCUINTA
A1.2		construcții anexa	19	Cu acte	Nr. niveluri:1; S. construita la sol:19 mp; S. construita desfasurata:19 mp; ANEXA
A1.3		construcții anexa	21	Cu acte	Nr. niveluri:1; S. construita la sol:21 mp; S. construita desfasurata:21 mp; ANEXA
A1.4		construcții anexa	70	Cu acte	Nr. niveluri:1; S. construita la sol:70 mp; S. construita desfasurata:70 mp; ANEXA
A1.5		construcții anexa	23	Cu acte	Nr. niveluri:1; S. construita la sol:23 mp; S. construita desfasurata:23 mp; ANEXA

Lungime Segmente

1) Valorile lungimilor segmentelor sunt obținute din proiecție în plan.

Punct început	X / Y	Punct sfârșit	X / Y	Lungime segment (** (m)
1	582.075,607 671.701,691	2	582.068,421 671.702,277	7.21
3	582.065,409 671.701,545	4	582.057,835 671.701,757	7.577
5	582.046,671 671.702,069	6	582.041,574 671.702,709	5.137
7	582.038,337 671.704,281	8	582.021,45 671.709,97	17.82
9	582.016,375 671.692,524	10	582.015,284 671.687,404	5.235
11	582.014,925 671.685,72	12	582.014,192 671.682,284	3.513
13	582.012,285 671.673,475	14	582.011,935 671.672,12	1.399
15	582.005,151 671.645,871	16	582.004,91 671.623,655	22.217
17	581.999,738 671.613,981	18	581.995,573 671.606,191	8.834
19	581.998,88 671.604,049	20	582.033,556 671.582,145	41.015
21	582.055,28 671.567,69	22	582.062,338 671.571,473	8.008
23	582.066,615 671.585,657	24	582.064,004 671.591,91	6.776
25	582.058,536 671.599,857	26	582.058,765 671.606,317	6.464
27	582.063,135 671.614,165	28	582.063,443 671.622,197	8.038
29	582.069,845 671.652,69	30	582.071,956 671.679,691	27.083
31	582.072,265 671.681,553	1	582.075,607 671.701,691	20.413

Punct început	X / Y	Punct sfârșit	X / Y	Lungime segment (** (m)
2	582.068,421 671.702,277	3	582.065,409 671.701,545	3.1
4	582.057,835 671.701,757	5	582.046,671 671.702,069	11.168
6	582.041,574 671.702,709	7	582.038,337 671.704,281	3.599
8	582.021,45 671.709,97	9	582.016,375 671.692,524	18.169
10	582.015,284 671.687,404	11	582.014,925 671.685,72	1.722
12	582.014,192 671.682,284	13	582.012,285 671.673,475	9.013
14	582.011,935 671.672,12	15	582.005,151 671.645,871	27.111
16	582.004,91 671.623,655	17	581.999,738 671.613,981	10.97
18	581.995,573 671.606,191	19	581.998,88 671.604,049	3.94
20	582.033,556 671.582,145	21	582.055,28 671.567,69	26.094
22	582.062,338 671.571,473	23	582.066,615 671.585,657	14.815
24	582.064,004 671.591,91	25	582.058,536 671.599,857	9.646
26	582.058,765 671.606,317	27	582.063,135 671.614,165	8.983
28	582.063,443 671.622,197	29	582.069,845 671.652,69	31.158
30	582.071,956 671.679,691	31	582.072,265 671.681,553	1.887

** Lungimile segmentelor sunt determinate în planul de proiecție Stereo 70 și sunt rotunjite la 1 milimetru.

*** Distanța dintre puncte este formată din segmente cumulate ce sunt mai mici decât valoarea 1 milimetru.

**DATE DESPRE IMOBILUL NR. 11672**

Oficiul de Cadastru și Publicitate Imobiliară SUCEAVA
Biroul de Cadastru și Publicitate Imobiliară Gura Humorului

A. Partea I. Descrierea imobilului

TEREN Intravilan

Adresa: Loc. Dragoiesti, Str Fora, Nr. 32, Jud. Suceava

Nr. Crt	Nr cadastral Nr. topografic	Suprafața* (mp)	Observații / Referințe
A1		3.385	Sector cadastral:18 Teren neimprejmuit;

B. Partea II. Proprietari și acte

Inscrieri privitoare la dreptul de proprietate și alte drepturi reale		Referințe
11672 / 18/03/2022		
Act Normativ nr. 7, din 13/03/1996 emis de PARLAMENTUL ROMANIEI;		
B1	Inscrierea provizorie, drept de PROPRIETATE, dobandit prin Lege, cota actuala 1/1, cota initiala 1/1	A1
1) COMUNA DRAGOIESTI, CIF:4441190, PROPRIETAR NEIDENTIFICAT		

C. Partea III. SARCINI .

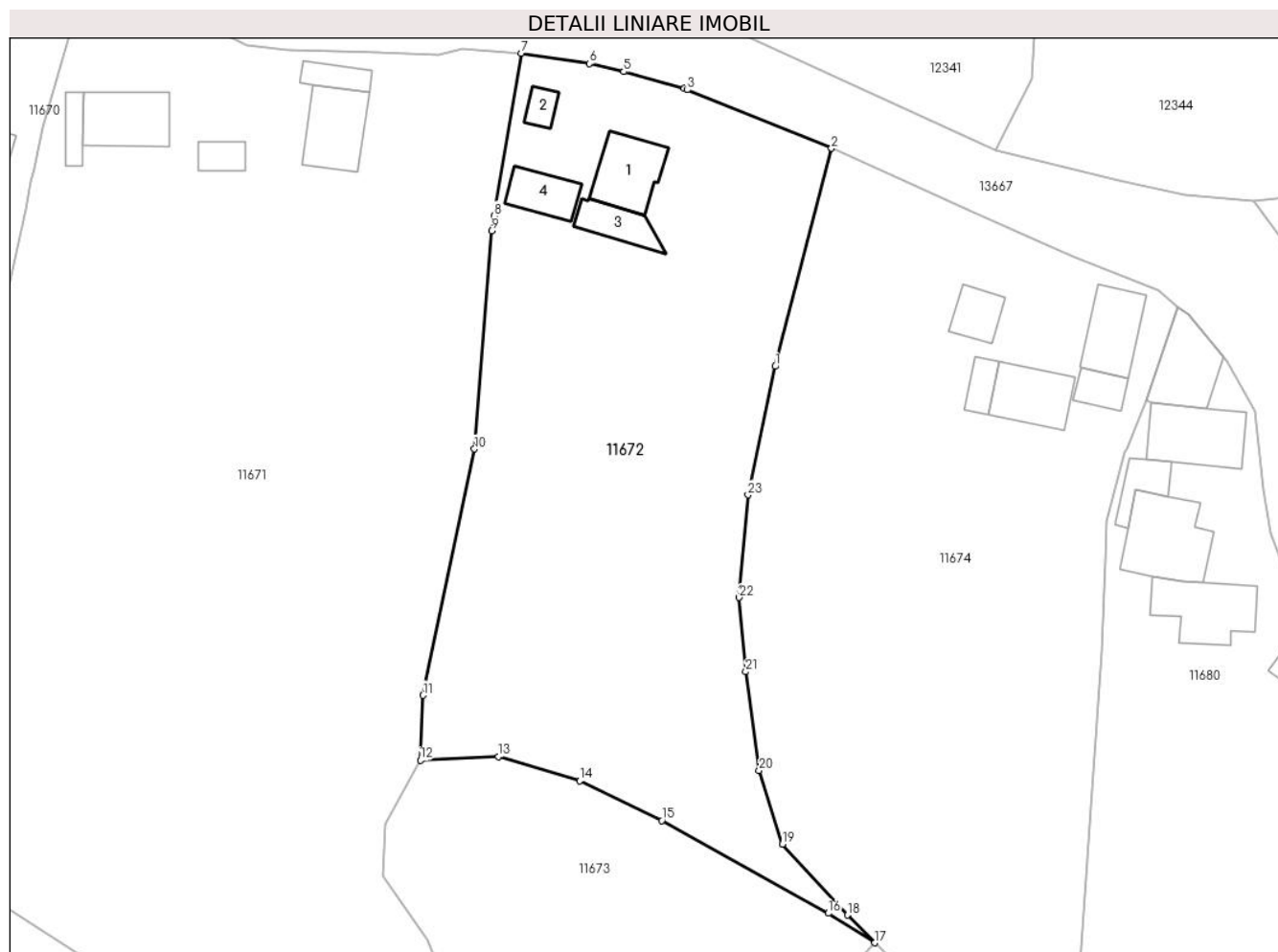
Inscrieri privind dezmembramintele dreptului de proprietate, drepturi reale de garanție și sarcini	Referințe
NU SUNT	

Anexa Nr. 1 La Partea I

Teren

Nr cadastral	Suprafața (mp)*	Observații / Referințe
	3.385	

* Suprafața este determinată în planul de proiecție Stereo 70.



Date referitoare la teren

Crt	Categorie folosință	Intravilan	Suprafața (mp)	Tarla	Parcelă	Nr. topo	Observații / Referințe
1	curți constructii	DA	385	-	-	-	
2	arabil	DA	3.000	-	-	-	

Date referitoare la construcții

Crt	Număr	Destinație construcție	Supraf. (mp)	Situație juridică	Observații / Referințe
A1.1		construcții de locuințe	66	Fara acte	Nr. niveluri:1; S. construita la sol:66 mp; S. construita desfasurata:66 mp; LOCUINTA
A1.2		construcții anexa	16	Fara acte	Nr. niveluri:1; S. construita la sol:16 mp; S. construita desfasurata:16 mp; ANEXA
A1.3		construcții anexa	38	Fara acte	Nr. niveluri:1; S. construita la sol:38 mp; S. construita desfasurata:38 mp; ANEXA
A1.4		construcții anexa	41	Fara acte	Nr. niveluri:1; S. construita la sol:41 mp; S. construita desfasurata:41 mp; ANEXA

Lungime Segmente

1) Valorile lungimilor segmentelor sunt obținute din proiecție în plan.

Punct început	X / Y	Punct sfârșit	X / Y	Lungime segment (** (m)	Punct început	X / Y	Punct sfârșit	X / Y	Lungime segment (** (m)
---------------	-------	---------------	-------	-------------------------	---------------	-------	---------------	-------	-------------------------

Punct început	X / Y	Punct sfârșit	X / Y	Lungime segment (** (m)
1	582.107,107 671.662,925	2	582.114,08 671.689,928	27.889
3	582.096,21 671.697,158	4	582.095,807 671.697,321	0.435
5	582.088,327 671.699,401	6	582.084,089 671.700,4	4.354
7	582.075,607 671.701,691	8	582.072,265 671.681,553	20.413
9	582.071,956 671.679,691	10	582.069,845 671.652,69	27.083
11	582.063,443 671.622,197	12	582.063,135 671.614,165	8.038
13	582.072,813 671.614,605	14	582.082,905 671.611,607	10.528
15	582.093,039 671.606,719	16	582.113,675 671.595,216	23.625
17	582.119,45 671.591,57	18	582.116,029 671.594,994	4.84
19	582.107,992 671.603,77	20	582.105,102 671.612,887	9.564
21	582.103,441 671.625,118	22	582.102,625 671.634,311	9.229
23	582.103,734 671.647,018	1	582.107,107 671.662,925	16.261

Punct început	X / Y	Punct sfârșit	X / Y	Lungime segment (** (m)
2	582.114,08 671.689,928	3	582.096,21 671.697,158	19.277
4	582.095,807 671.697,321	5	582.088,327 671.699,401	7.764
6	582.084,089 671.700,4	7	582.075,607 671.701,691	8.58
8	582.072,265 671.681,553	9	582.071,956 671.679,691	1.887
10	582.069,845 671.652,69	11	582.063,443 671.622,197	31.158
12	582.063,135 671.614,165	13	582.072,813 671.614,605	9.688
14	582.082,905 671.611,607	15	582.093,039 671.606,719	11.251
16	582.113,675 671.595,216	17	582.119,45 671.591,57	6.83
18	582.116,029 671.594,994	19	582.107,992 671.603,77	11.9
20	582.105,102 671.612,887	21	582.103,441 671.625,118	12.343
22	582.102,625 671.634,311	23	582.103,734 671.647,018	12.755

** Lungimile segmentelor sunt determinate în planul de proiecție Stereo 70 și sunt rotunjite la 1 milimetru.

*** Distanța dintre puncte este formată din segmente cumulate ce sunt mai mici decât valoarea 1 milimetru.

**DATE DESPRE IMOBILUL NR. 11673**

Oficiul de Cadastru și Publicitate Imobiliară SUCEAVA
Biroul de Cadastru și Publicitate Imobiliară Gura Humorului

A. Partea I. Descrierea imobilului

TEREN Intravilan

Adresa: Loc. Dragoiesti, Jud. Suceava

Nr. Crt	Nr cadastral Nr. topografic	Suprafața* (mp)	Observații / Referințe
A1		2.419	Sector cadastral:18 Teren neimprejmit;

B. Partea II. Proprietari și acte

Inscrieri privitoare la dreptul de proprietate și alte drepturi reale		Referințe
11673 / 18/03/2022		
Act Normativ nr. 7, din 13/03/1996 emis de PARLAMENTUL ROMANIEI;		
B1	Intabulare, drept de PROPRIETATE, dobandit prin Lege, cota actuala 1/1, cota initiala 1/1 1) NEIDENTIFICAT NEIDENTIFICAT	A1
Act Administrativ nr. 1666, din 14/03/2022 emis de PRIMARIA COMUNEI DRAGOIESTI;		
B2	Se noteaza posesia factica in favoarea lui 1) ONUT CONSTANTIN	A1

C. Partea III. SARCINI .

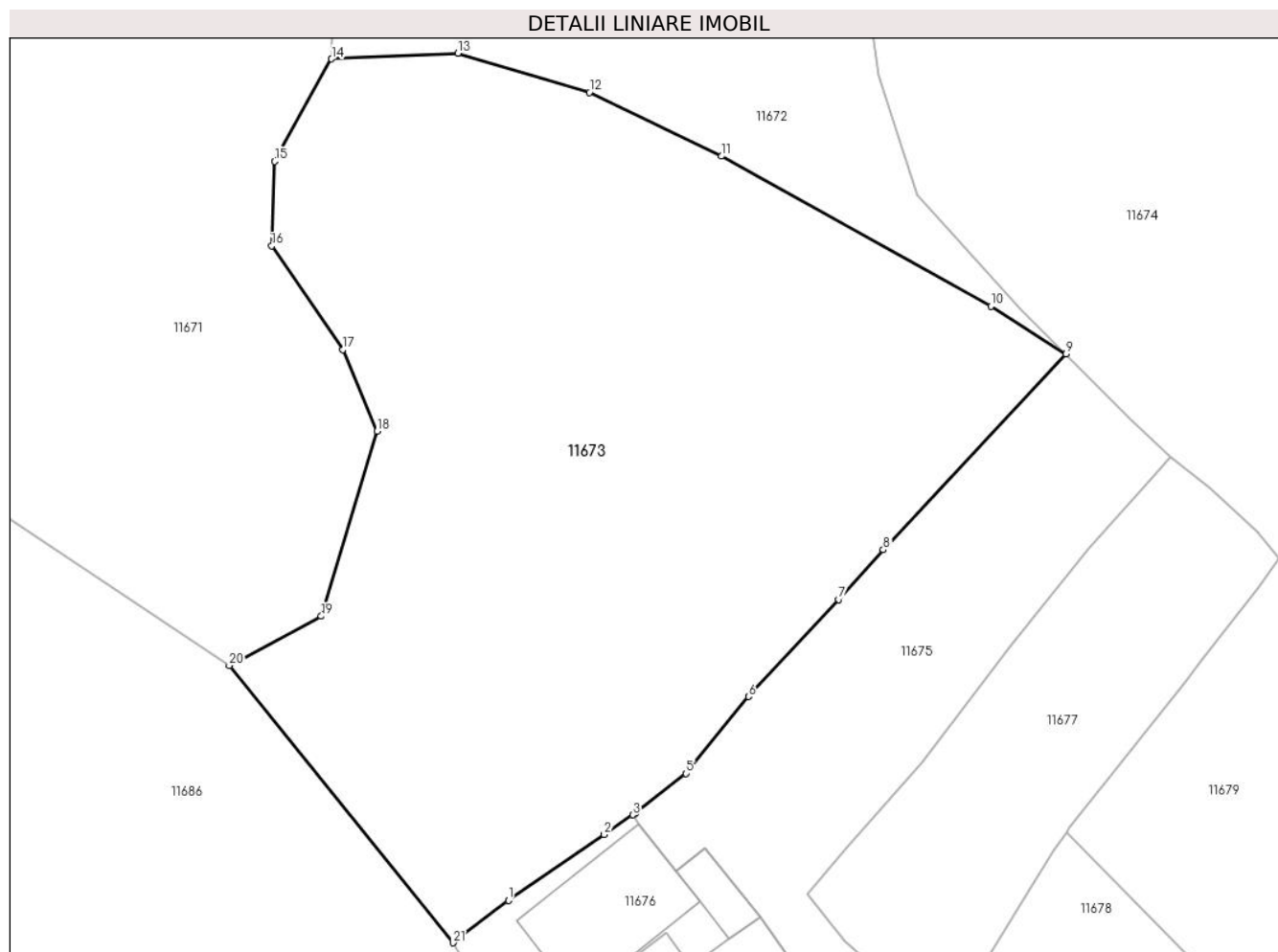
Inscrieri privind dezmembramintele dreptului de proprietate, drepturi reale de garanție și sarcini	Referințe
NU SUNT	

Anexa Nr. 1 La Partea I

Teren

Nr cadastral	Suprafața (mp)*	Observații / Referințe
	2.419	

* Suprafața este determinată în planul de proiecție Stereo 70.



Date referitoare la teren

Crt	Categorie folosință	Intra vilan	Suprafața (mp)	Tarla	Parcelă	Nr. topo	Observații / Referințe
1	arabil	DA	2.419	-	-	-	

Lungime Segmente

1) Valorile lungimilor segmentelor sunt obținute din proiecție în plan.

Punct început	X / Y	Punct sfârșit	X / Y	Lungime segment (** (m)
1	582.076,71 671.549,7	2	582.084,03 671.554,74	8.887
3	582.086,225 671.556,252	4	582.086,41 671.556,38	0.225
5	582.090,313 671.559,411	6	582.095,1 671.565,32	7.605
7	582.102,02 671.572,76	8	582.105,43 671.576,56	5.106
9	582.119,45 671.591,57	10	582.113,675 671.595,216	6.83

Punct început	X / Y	Punct sfârșit	X / Y	Lungime segment (** (m)
2	582.084,03 671.554,74	3	582.086,225 671.556,252	2.665
4	582.086,41 671.556,38	5	582.090,313 671.559,411	4.942
6	582.095,1 671.565,32	7	582.102,02 671.572,76	10.161
8	582.105,43 671.576,56	9	582.119,45 671.591,57	20.539
10	582.113,675 671.595,216	11	582.093,039 671.606,719	23.625

Punct început	X / Y	Punct sfârșit	X / Y	Lungime segment (** (m)
11	582.093,039 671.606,719	12	582.082,905 671.611,607	11.251
13	582.072,813 671.614,605	14	582.063,135 671.614,165	9.688
15	582.058,765 671.606,317	16	582.058,536 671.599,857	6.464
17	582.064,004 671.591,91	18	582.066,615 671.585,657	6.776
19	582.062,338 671.571,473	20	582.055,28 671.567,69	8.008
21	582.072,44 671.546,46	1	582.076,71 671.549,7	5.36

Punct început	X / Y	Punct sfârșit	X / Y	Lungime segment (** (m)
12	582.082,905 671.611,607	13	582.072,813 671.614,605	10.528
14	582.063,135 671.614,165	15	582.058,765 671.606,317	8.983
16	582.058,536 671.599,857	17	582.064,004 671.591,91	9.646
18	582.066,615 671.585,657	19	582.062,338 671.571,473	14.815
20	582.055,28 671.567,69	21	582.072,44 671.546,46	27.298

** Lungimile segmentelor sunt determinate în planul de proiecție Stereo 70 și sunt rotunjite la 1 milimetru.

*** Distanța dintre puncte este formată din segmente cumulate ce sunt mai mici decât valoarea 1 milimetru.

**DATE DESPRE IMOBILUL NR. 11674**

Oficiul de Cadastru și Publicitate Imobiliară SUCEAVA
Biroul de Cadastru și Publicitate Imobiliară Gura Humorului

A. Partea I. Descrierea imobilului

TEREN Intravilan

Adresa: Loc. Dragoiesti, Str Fora, Nr. 34, Jud. Suceava

Nr. Crt	Nr cadastral Nr. topografic	Suprafața* (mp)	Observații / Referințe
A1		4.110	Sector cadastral:18 Teren neimprejmuit;

B. Partea II. Proprietari și acte

Inscrieri privitoare la dreptul de proprietate și alte drepturi reale		Referințe
11674 / 18/03/2022		
Act Normativ nr. 7, din 13/03/1996 emis de PARLAMENTUL ROMANIEI;		
B1	Inscrierea provizorie, drept de PROPRIETATE, dobandit prin Lege, cota actuala 1/1, cota initiala 1/1	A1
1) COMUNA DRAGOIESTI, CIF:4441190, PROPRIETAR NEIDENTIFICAT		

C. Partea III. SARCINI .

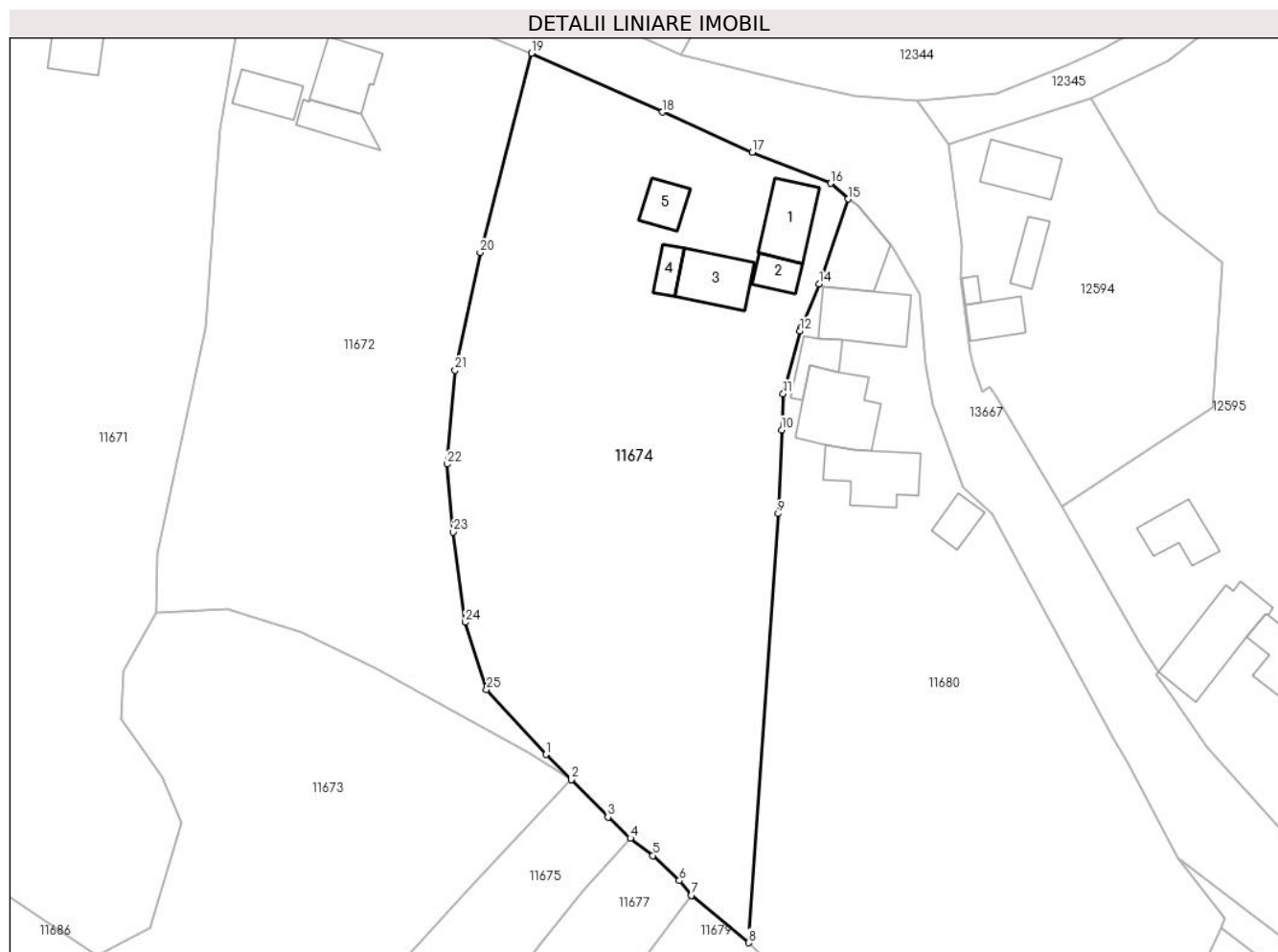
Inscrieri privind dezmembramintele dreptului de proprietate, drepturi reale de garanție și sarcini	Referințe
NU SUNT	

Anexa Nr. 1 La Partea I

Teren

Nr cadastral	Suprafața (mp)*	Observații / Referințe
	4.110	

* Suprafața este determinată în planul de proiecție Stereo 70.



Date referitoare la teren

Crt	Categorie folosință	Intravilan	Suprafața (mp)	Tarla	Parcelă	Nr. topo	Observații / Referințe
1	curți constructii	DA	500	-	-	-	
2	arabil	DA	3.610	-	-	-	

Date referitoare la construcții

Crt	Număr	Destinație construcție	Supraf. (mp)	Situație juridică	Observații / Referințe
A1.1		construcții de locuințe	65	Fara acte	Nr. niveluri:1; S. construita la sol:65 mp; S. construita desfasurata:65 mp; LOCUINTA
A1.2		construcții anexa	25	Fara acte	Nr. niveluri:1; S. construita la sol:25 mp; S. construita desfasurata:25 mp; ANEXA
A1.3		construcții anexa	64	Fara acte	Nr. niveluri:1; S. construita la sol:64 mp; S. construita desfasurata:64 mp; ANEXA
A1.4		construcții anexa	20	Fara acte	Nr. niveluri:1; S. construita la sol:20 mp; S. construita desfasurata:20 mp; ANEXA
A1.5		construcții anexa	33	Fara acte	Nr. niveluri:1; S. construita la sol:33 mp; S. construita desfasurata:33 mp; ANEXA

Lungime Segmente

1) Valorile lungimilor segmentelor sunt obținute din proiecție în plan.

Punct început	X / Y	Punct sfârșit	X / Y	Lungime segment (** (m)
1	582.116,029 671.594,994	2	582.119,45 671.591,57	4.84
3	582.124,43 671.586,51	4	582.127,46 671.583,65	4.167
5	582.130,53 671.581,31	6	582.134,11 671.577,9	4.944
7	582.135,76 671.575,92	8	582.143,487 671.569,491	10.052
9	582.147,493 671.627,588	10	582.147,973 671.638,916	11.338
11	582.148,181 671.643,824	12	582.150,451 671.652,346	8.819
13	582.150,647 671.652,825	14	582.153,045 671.658,695	6.341
15	582.156,996 671.670,188	16	582.154,63 671.672,3	3.172
17	582.143,96 671.676,53	18	582.131,843 671.681,963	13.279
19	582.114,08 671.689,928	20	582.107,107 671.662,925	27.889
21	582.103,734 671.647,018	22	582.102,625 671.634,311	12.755
23	582.103,441 671.625,118	24	582.105,102 671.612,887	12.343
25	582.107,992 671.603,77	1	582.116,029 671.594,994	11.9

Punct început	X / Y	Punct sfârșit	X / Y	Lungime segment (** (m)
2	582.119,45 671.591,57	3	582.124,43 671.586,51	7.1
4	582.127,46 671.583,65	5	582.130,53 671.581,31	3.86
6	582.134,11 671.577,9	7	582.135,76 671.575,92	2.577
8	582.143,487 671.569,491	9	582.147,493 671.627,588	58.235
10	582.147,973 671.638,916	11	582.148,181 671.643,824	4.912
12	582.150,451 671.652,346	13	582.150,647 671.652,825	0.518
14	582.153,045 671.658,695	15	582.156,996 671.670,188	12.153
16	582.154,63 671.672,3	17	582.143,96 671.676,53	11.478
18	582.131,843 671.681,963	19	582.114,08 671.689,928	19.467
20	582.107,107 671.662,925	21	582.103,734 671.647,018	16.261
22	582.102,625 671.634,311	23	582.103,441 671.625,118	9.229
24	582.105,102 671.612,887	25	582.107,992 671.603,77	9.564

** Lungimile segmentelor sunt determinate în planul de proiecție Stereo 70 și sunt rotunjite la 1 milimetru.

*** Distanța dintre puncte este formată din segmente cumulate ce sunt mai mici decât valoarea 1 milimetru.

**DATE DESPRE IMOBILUL NR. 11675**

Oficiul de Cadastru și Publicitate Imobiliară SUCEAVA
 Biroul de Cadastru și Publicitate Imobiliară Gura Humorului

A. Partea I. Descrierea imobilului

TEREN Intravilan

Adresa: Loc. Dragoiesti, Jud. Suceava

Nr. Crt	Nr cadastral Nr. topografic	Suprafața* (mp)	Observații / Referințe
A1		841	Sector cadastral:18 Teren neimprejmit;

B. Partea II. Proprietari și acte

Inscrieri privitoare la dreptul de proprietate și alte drepturi reale		Referințe
11675 / 18/03/2022		
Act Normativ nr. 7, din 13/03/1996 emis de PARLAMENTUL ROMANIEI;		
B1	Intabulare, drept de PROPRIETATE, dobandit prin Lege, cota actuala 1/1, cota initiala 1/1 1) NEIDENTIFICAT NEIDENTIFICAT	A1
Act Administrativ nr. 1667, din 14/03/2022 emis de PRIMARIA COMUNEI DRAGOIESTI;		
B2	Se noteaza posesia factica in favoarea lui 1) BRADATAN CONSTANTIN 2) BRADATAN DANIELA-ANA	A1

C. Partea III. SARCINI .

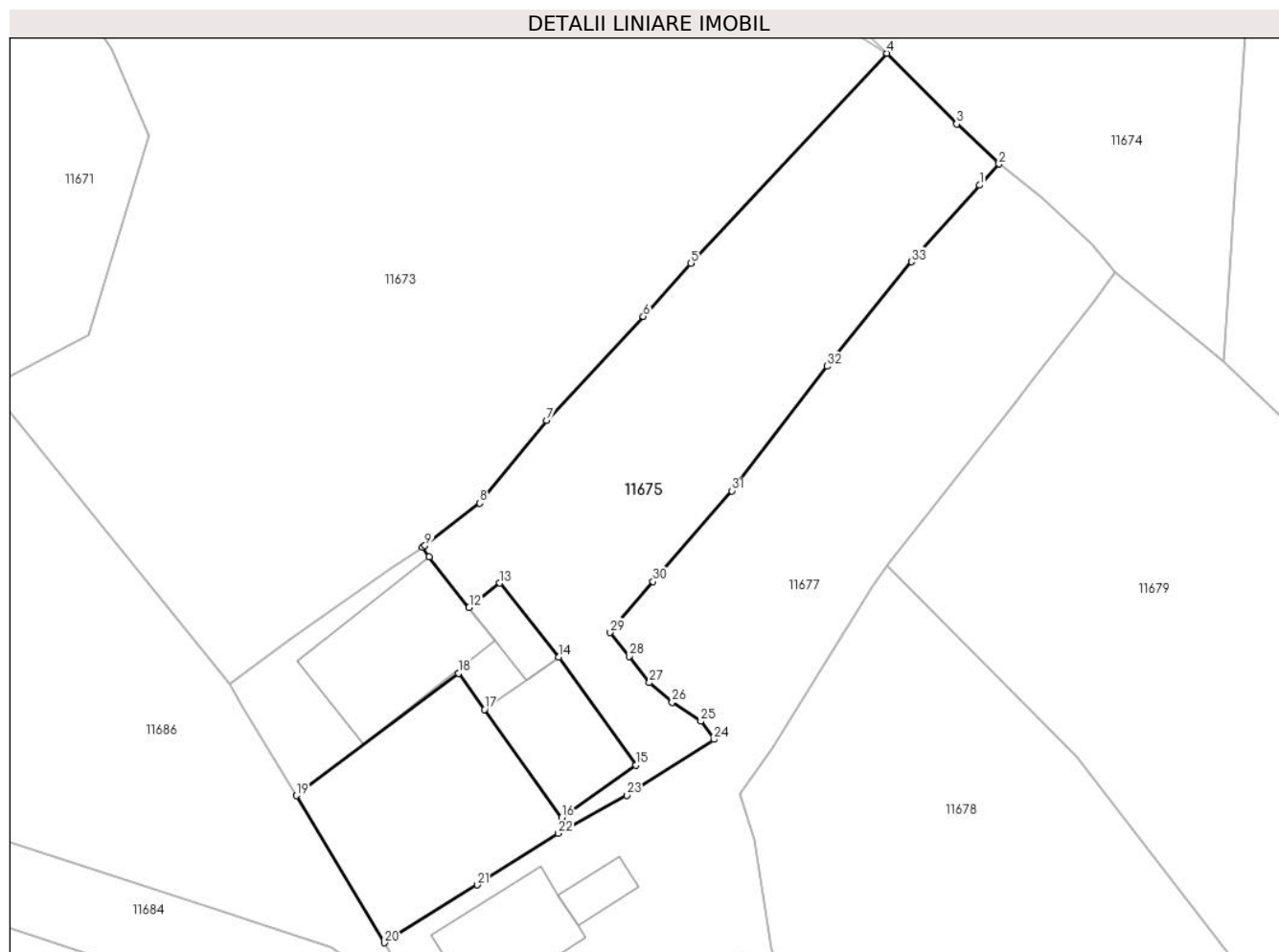
Inscrieri privind dezmembramintele dreptului de proprietate, drepturi reale de garanție și sarcini	Referințe
NU SUNT	

Anexa Nr. 1 La Partea I

Teren

Nr cadastral	Suprafața (mp)*	Observații / Referințe
	841	

* Suprafața este determinată în planul de proiecție Stereo 70.



Date referitoare la teren

Crt	Categorie folosință	Intravilan	Suprafața (mp)	Tarla	Parcelă	Nr. topo	Observații / Referințe
1	arabil	DA	841	-	-	-	

Lungime Segmente

1) Valorile lungimilor segmentelor sunt obținute din proiecție în plan.

Punct început	X / Y	Punct sfârșit	X / Y	Lungime segment (** (m)
1	582.126,07 671.582,14	2	582.127,46 671.583,65	2.052
3	582.124,43 671.586,51	4	582.119,45 671.591,57	7.1
5	582.105,43 671.576,56	6	582.102,02 671.572,76	5.106
7	582.095,1 671.565,32	8	582.090,313 671.559,411	7.605
9	582.086,41 671.556,38	10	582.086,225 671.556,252	0.225

Punct început	X / Y	Punct sfârșit	X / Y	Lungime segment (** (m)
2	582.127,46 671.583,65	3	582.124,43 671.586,51	4.167
4	582.119,45 671.591,57	5	582.105,43 671.576,56	20.539
6	582.102,02 671.572,76	7	582.095,1 671.565,32	10.161
8	582.090,313 671.559,411	9	582.086,41 671.556,38	4.942
10	582.086,225 671.556,252	11	582.086,708 671.555,575	0.832

Punct început	X / Y	Punct sfârșit	X / Y	Lungime segment (** (m)
11	582.086,708 671.555,575	12	582.089,557 671.551,964	4.6
13	582.091,756 671.553,698	14	582.095,967 671.548,41	6.76
15	582.101,492 671.540,684	16	582.096,182 671.536,936	6.5
17	582.090,656 671.544,661	18	582.088,792 671.547,237	3.18
19	582.077,203 671.538,506	20	582.083,5 671.527,99	12.257
21	582.090,15 671.532,13	22	582.095,93 671.535,81	6.852
23	582.100,83 671.538,53	24	582.107,08 671.542,52	7.415
25	582.106,14 671.543,82	26	582.104,08 671.545,18	2.468
27	582.102,45 671.546,58	28	582.101,01 671.548,46	2.368
29	582.099,65 671.550,16	30	582.102,71 671.553,81	4.763
31	582.108,37 671.560,29	32	582.115,16 671.569,2	11.202
33	582.121,2 671.576,66	1	582.126,07 671.582,14	7.331

Punct început	X / Y	Punct sfârșit	X / Y	Lungime segment (** (m)
12	582.089,557 671.551,964	13	582.091,756 671.553,698	2.8
14	582.095,967 671.548,41	15	582.101,492 671.540,684	9.498
16	582.096,182 671.536,936	17	582.090,656 671.544,661	9.498
18	582.088,792 671.547,237	19	582.077,203 671.538,506	14.51
20	582.083,5 671.527,99	21	582.090,15 671.532,13	7.833
22	582.095,93 671.535,81	23	582.100,83 671.538,53	5.604
24	582.107,08 671.542,52	25	582.106,14 671.543,82	1.604
26	582.104,08 671.545,18	27	582.102,45 671.546,58	2.149
28	582.101,01 671.548,46	29	582.099,65 671.550,16	2.177
30	582.102,71 671.553,81	31	582.108,37 671.560,29	8.604
32	582.115,16 671.569,2	33	582.121,2 671.576,66	9.599

** Lungimile segmentelor sunt determinate în planul de proiecție Stereo 70 și sunt rotunjite la 1 milimetru.

*** Distanța dintre puncte este formată din segmente cumulate ce sunt mai mici decât valoarea 1 milimetru.

**DATE DESPRE IMOBILUL NR. 11676**

Oficiul de Cadastru și Publicitate Imobiliară SUCEAVA
Biroul de Cadastru și Publicitate Imobiliară Gura Humorului

A. Partea I. Descrierea imobilului

TEREN Intravilan

Adresa: Loc. Dragoiesti, Str Dealu Forei, Nr. 1, Jud. Suceava

Nr. Crt	Nr cadastral Nr. topografic	Suprafața* (mp)	Observații / Referințe
A1	31277	250	Sector cadastral:18 Teren neimprijmit;

Construcții

Crt	Nr cadastral Nr. topografic	Adresa	Observații / Referințe
A1.1		Loc. Dragoiesti, Str Dealu Forei, Nr. 1, Jud. Suceava	Nr. niveluri:1; S. construita la sol:62 mp; S. construita desfasurata:62 mp; LOCUINTA
A1.2		Loc. Dragoiesti, Str Dealu Forei, Nr. 1, Jud. Suceava	Nr. niveluri:1; S. construita la sol:91 mp; S. construita desfasurata:91 mp; ANEXA
A1.3		Loc. Dragoiesti, Str Dealu Forei, Nr. 1, Jud. Suceava	Nr. niveluri:1; S. construita la sol:19 mp; S. construita desfasurata:19 mp; ANEXA

B. Partea II. Proprietari și acte

Inscrieri privitoare la dreptul de proprietate și alte drepturi reale		Referințe
11676 / 18/03/2022		
Act Notarial nr. 2480, din 13/05/1999 emis de BNP ATANASOAEI PETRU;		
B1	Intabulare, drept de PROPRIETATE, dobandit prin Conventie, cota actuala 1/1, cota initiala 1/1 1) BRADATAN CONSTANTIN 2) BRADATAN DANIELA-ANA	A1, A1.1, A1.2, A1.3

C. Partea III. SARCINI .

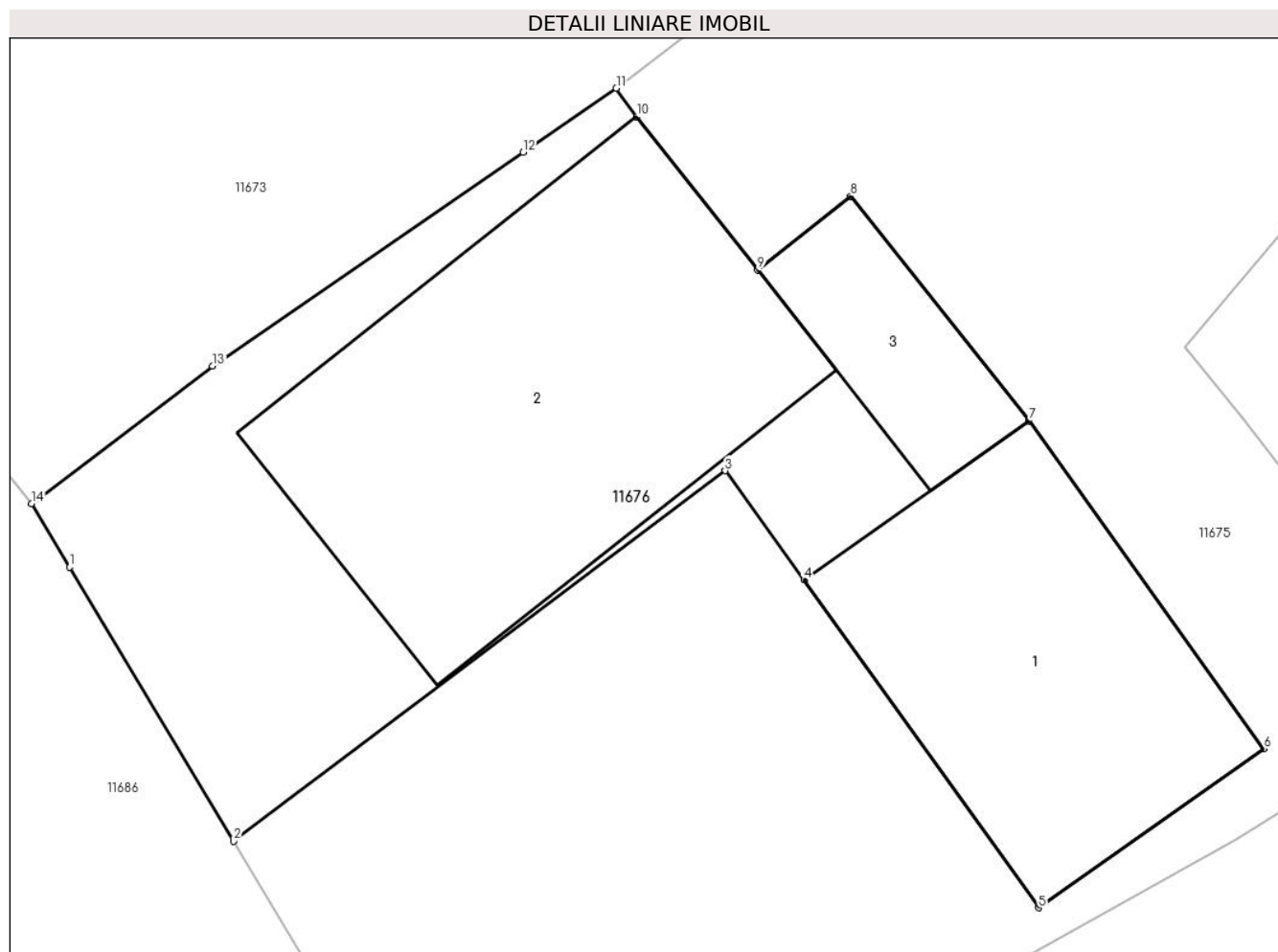
Inscrieri privind dezmembramintele dreptului de proprietate, drepturi reale de garanție și sarcini	Referințe
NU SUNT	

Anexa Nr. 1 La Partea I

Teren

Nr cadastral	Suprafața (mp)*	Observații / Referințe
31277	250	

* Suprafața este determinată în planul de proiecție Stereo 70.



Date referitoare la teren

Crt	Categorie folosință	Intra vilan	Suprafața (mp)	Tarla	Parcelă	Nr. topo	Observații / Referințe
1	curți constructii	DA	250	-	-	-	

Date referitoare la construcții

Crt	Număr	Destinație construcție	Supraf. (mp)	Situație juridică	Observații / Referințe
A1.1		construcții de locuințe	62	Cu acte	Nr. niveluri:1; S. construita la sol:62 mp; S. construita desfasurata:62 mp; LOCUINTA
A1.2		construcții anexa	91	Cu acte	Nr. niveluri:1; S. construita la sol:91 mp; S. construita desfasurata:91 mp; ANEXA
A1.3		construcții anexa	19	Cu acte	Nr. niveluri:1; S. construita la sol:19 mp; S. construita desfasurata:19 mp; ANEXA

Lungime Segmente

1) Valorile lungimilor segmentelor sunt obținute din proiecție în plan.

Punct început	X / Y	Punct sfârșit	X / Y	Lungime segment (** (m)
1	582.073,336 671.544,964	2	582.077,203 671.538,506	7.527
2	582.077,203 671.538,506	3	582.088,792 671.547,237	14.51

Punct început	X / Y	Punct sfârșit	X / Y	Lungime segment (** (m)
3	582.088,792 671.547,237	4	582.090,656 671.544,661	3.18
4	582.090,656 671.544,661	5	582.096,182 671.536,936	9.498
5	582.096,182 671.536,936	6	582.101,492 671.540,684	6.5
6	582.101,492 671.540,684	7	582.095,967 671.548,41	9.498
7	582.095,967 671.548,41	8	582.091,756 671.553,698	6.76
8	582.091,756 671.553,698	9	582.089,557 671.551,964	2.8
9	582.089,557 671.551,964	10	582.086,708 671.555,575	4.6
10	582.086,708 671.555,575	11	582.086,225 671.556,252	0.832
11	582.086,225 671.556,252	12	582.084,03 671.554,74	2.665
12	582.084,03 671.554,74	13	582.076,71 671.549,7	8.887
13	582.076,71 671.549,7	14	582.072,44 671.546,46	5.36
14	582.072,44 671.546,46	1	582.073,336 671.544,964	1.744

** Lungimile segmentelor sunt determinate în planul de proiecție Stereo 70 și sunt rotunjite la 1 milimetru.

*** Distanța dintre puncte este formată din segmente cumulate ce sunt mai mici decât valoarea 1 milimetru.

**DATE DESPRE IMOBILUL NR. 11677**

Oficiul de Cadastru și Publicitate Imobiliară SUCEAVA
Biroul de Cadastru și Publicitate Imobiliară Gura Humorului

A. Partea I. Descrierea imobilului

TEREN Intravilan

Adresa: Loc. Dragoiesti, Str Dealu-Forei, Nr. 3, Jud. Suceava

Nr. Crt	Nr cadastral Nr. topografic	Suprafața* (mp)	Observații / Referințe
A1		1.037	Sector cadastral:18 Teren neimprijmit;

Construcții

Crt	Nr cadastral Nr. topografic	Adresa	Observații / Referințe
A1.1		Loc. Dragoiesti, Str Dealu-Forei, Nr. 3, Jud. Suceava	Nr. niveluri:1; S. construita la sol:47 mp; S. construita desfasurata:47 mp; LOCUINTA
A1.2		Loc. Dragoiesti, Str Dealu-Forei, Nr. 3, Jud. Suceava	Nr. niveluri:1; S. construita la sol:10 mp; S. construita desfasurata:10 mp; ANEXA
A1.3		Loc. Dragoiesti, Str Dealu-Forei, Nr. 3, Jud. Suceava	Nr. niveluri:1; S. construita la sol:55 mp; S. construita desfasurata:55 mp; ANEXA
A1.4		Loc. Dragoiesti, Str Dealu-Forei, Nr. 3, Jud. Suceava	Nr. niveluri:1; S. construita la sol:14 mp; S. construita desfasurata:14 mp; ANEXA

B. Partea II. Proprietari și acte

Inscrieri privitoare la dreptul de proprietate și alte drepturi reale		Referințe
11677 / 18/03/2022		
Act Normativ nr. 7, din 13/03/1996 emis de PARLAMENTUL ROMANIEI;		
B1	Intabulare, drept de PROPRIETATE, dobandit prin Lege, cota actuala 1/1, cota initiala 1/1 1) NEIDENTIFICAT NEIDENTIFICAT	A1
Act Administrativ nr. 1629, din 14/03/2022 emis de PRIMARIA COMUNEI DRAGOIESTI;		
B2	Se noteaza posesia factica in favoarea lui 1) BAITAN CONSTANTIN-VLADIMIR	A1
Act Administrativ nr. 2526, din 31/03/2022 emis de PRIMARIA COMUNEI DRAGOIESTI;		
B3	Intabulare, drept de PROPRIETATE, dobandit prin Lege, cota actuala 1/1, cota initiala 1/1 1) BAITAN CONSTANTIN-VLADIMIR	A1.1, A1.2, A1.3, A1.4

C. Partea III. SARCINI .

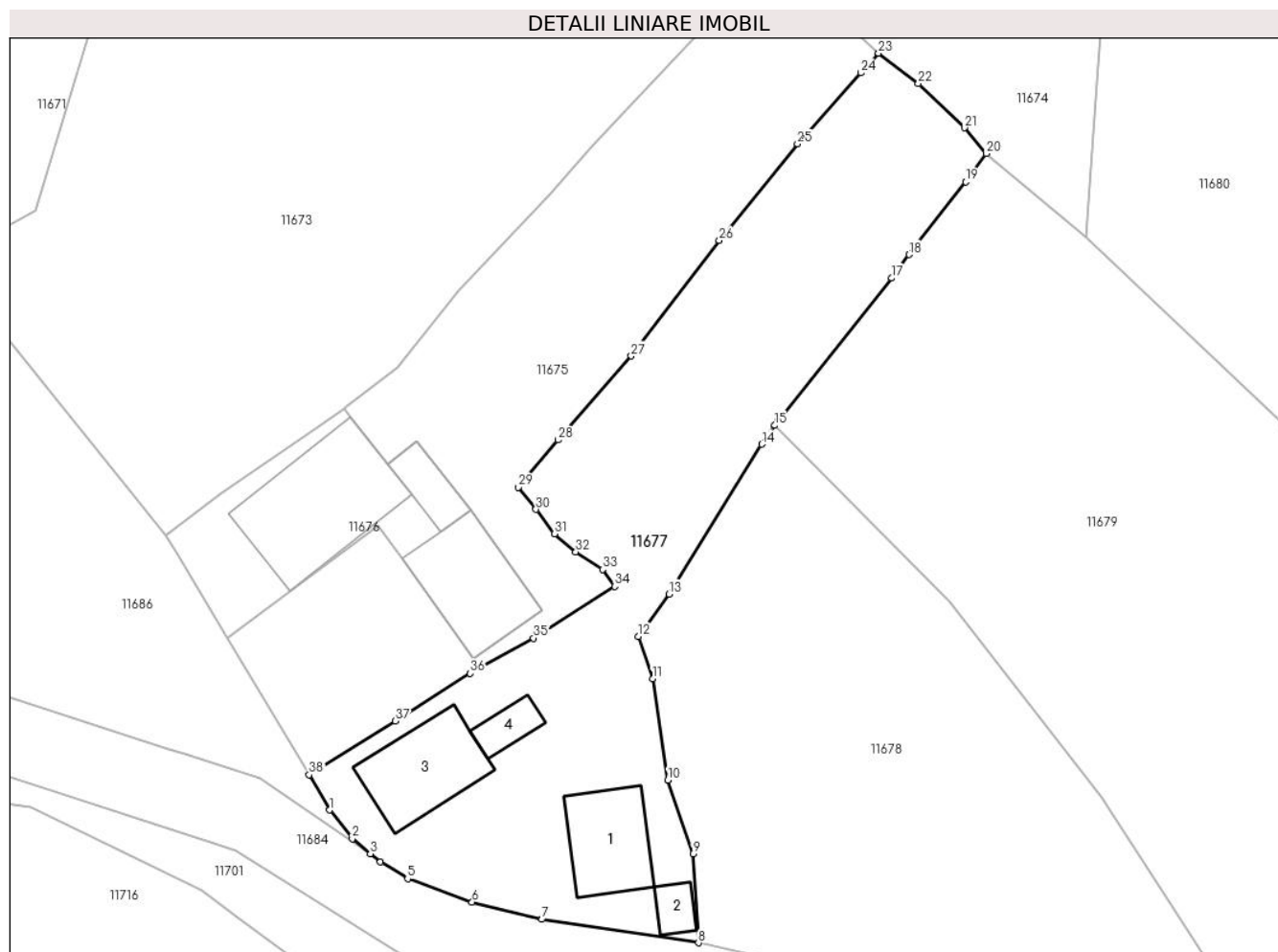
Inscrieri privind dezmembramintele dreptului de proprietate, drepturi reale de garanție și sarcini	Referințe
NU SUNT	

Anexa Nr. 1 La Partea I

Teren

Nr cadastral	Suprafața (mp)*	Observații / Referințe
	1.037	

* Suprafața este determinată în planul de proiecție Stereo 70.



Date referitoare la teren

Crt	Categorie folosință	Intra vilan	Suprafața (mp)	Tarla	Parcelă	Nr. topo	Observații / Referințe
1	curți constructii	DA	500	-	-	-	
2	arabil	DA	537	-	-	-	

Date referitoare la construcții

Crt	Număr	Destinație construcție	Supraf. (mp)	Situație juridică	Observații / Referințe
A1.1		construcții de locuințe	47	Cu acte	Nr. niveluri:1; S. construita la sol:47 mp; S. construita desfasurata:47 mp; LOCUINTA
A1.2		construcții anexa	10	Cu acte	Nr. niveluri:1; S. construita la sol:10 mp; S. construita desfasurata:10 mp; ANEXA
A1.3		construcții anexa	55	Cu acte	Nr. niveluri:1; S. construita la sol:55 mp; S. construita desfasurata:55 mp; ANEXA
A1.4		construcții anexa	14	Cu acte	Nr. niveluri:1; S. construita la sol:14 mp; S. construita desfasurata:14 mp; ANEXA

Lungime Segmente

1) Valorile lungimilor segmentelor sunt obținute din proiecție în plan.

Punct început	X / Y	Punct sfârșit	X / Y	Lungime segment (** (m)	Punct început	X / Y	Punct sfârșit	X / Y	Lungime segment (** (m)
---------------	-------	---------------	-------	-------------------------	---------------	-------	---------------	-------	-------------------------

Punct început	X / Y	Punct sfârșit	X / Y	Lungime segment (** (m)	Punct început	X / Y	Punct sfârșit	X / Y	Lungime segment (** (m)
1	582.085,09 671.525,26	2	582.086,82 671.523,05	2.807	2	582.086,82 671.523,05	3	582.088,222 671.521,899	1.814
3	582.088,222 671.521,899	4	582.089,0 671.521,26	1.007	4	582.089,0 671.521,26	5	582.091,1 671.519,97	2.465
5	582.091,1 671.519,97	6	582.096,08 671.518,16	5.299	6	582.096,08 671.518,16	7	582.101,48 671.516,83	5.561
7	582.101,48 671.516,83	8	582.113,548 671.515,025	12.202	8	582.113,548 671.515,025	9	582.113,123 671.521,884	6.872
9	582.113,123 671.521,884	10	582.111,18 671.527,582	6.02	10	582.111,18 671.527,582	11	582.110,006 671.535,38	7.886
11	582.110,006 671.535,38	12	582.108,909 671.538,647	3.446	12	582.108,909 671.538,647	13	582.111,289 671.541,927	4.053
13	582.111,289 671.541,927	14	582.118,435 671.553,484	13.588	14	582.118,435 671.553,484	15	582.119,452 671.554,933	1.77
15	582.119,452 671.554,933	16	582.119,712 671.555,304	0.453	16	582.119,712 671.555,304	17	582.128,472 671.566,303	14.061
17	582.128,472 671.566,303	18	582.129,821 671.568,119	2.262	18	582.129,821 671.568,119	19	582.134,176 671.573,729	7.102
19	582.134,176 671.573,729	20	582.135,76 671.575,92	2.704	20	582.135,76 671.575,92	21	582.134,11 671.577,9	2.577
21	582.134,11 671.577,9	22	582.130,53 671.581,31	4.944	22	582.130,53 671.581,31	23	582.127,46 671.583,65	3.86
23	582.127,46 671.583,65	24	582.126,07 671.582,14	2.052	24	582.126,07 671.582,14	25	582.121,2 671.576,66	7.331
25	582.121,2 671.576,66	26	582.115,16 671.569,2	9.599	26	582.115,16 671.569,2	27	582.108,37 671.560,29	11.202
27	582.108,37 671.560,29	28	582.102,71 671.553,81	8.604	28	582.102,71 671.553,81	29	582.099,65 671.550,16	4.763
29	582.099,65 671.550,16	30	582.101,01 671.548,46	2.177	30	582.101,01 671.548,46	31	582.102,45 671.546,58	2.368
31	582.102,45 671.546,58	32	582.104,08 671.545,18	2.149	32	582.104,08 671.545,18	33	582.106,14 671.543,82	2.468
33	582.106,14 671.543,82	34	582.107,08 671.542,52	1.604	34	582.107,08 671.542,52	35	582.100,83 671.538,53	7.415
35	582.100,83 671.538,53	36	582.095,93 671.535,81	5.604	36	582.095,93 671.535,81	37	582.090,15 671.532,13	6.852
37	582.090,15 671.532,13	38	582.083,5 671.527,99	7.833	38	582.083,5 671.527,99	1	582.085,09 671.525,26	3.159

** Lungimile segmentelor sunt determinate în planul de proiecție Stereo 70 și sunt rotunjite la 1 milimetru.

*** Distanța dintre puncte este formată din segmente cumulate ce sunt mai mici decât valoarea 1 milimetru.

**DATE DESPRE IMOBILUL NR. 11678**

Oficiul de Cadastru și Publicitate Imobiliară SUCEAVA
Biroul de Cadastru și Publicitate Imobiliară Gura Humorului

A. Partea I. Descrierea imobilului

TEREN Intravilan

Adresa: Loc. Dragoiesti, Str Dealu-Forei, Jud. Suceava

Nr. Crt	Nr cadastral Nr. topografic	Suprafața* (mp)	Observații / Referințe
A1		1.173	Sector cadastral:18 Teren neimprejmuit;

B. Partea II. Proprietari și acte

Inscrieri privitoare la dreptul de proprietate și alte drepturi reale		Referințe
11678 / 18/03/2022		
Act Normativ nr. 7, din 13/03/1996 emis de PARLAMENTUL ROMANIEI;		
B1	Inscrierea provizorie, drept de PROPRIETATE, dobandit prin Lege, cota actuala 1/1, cota initiala 1/1	A1
1) COMUNA DRAGOIESTI, CIF:4441190, PROPRIETAR NEIDENTIFICAT		

C. Partea III. SARCINI .

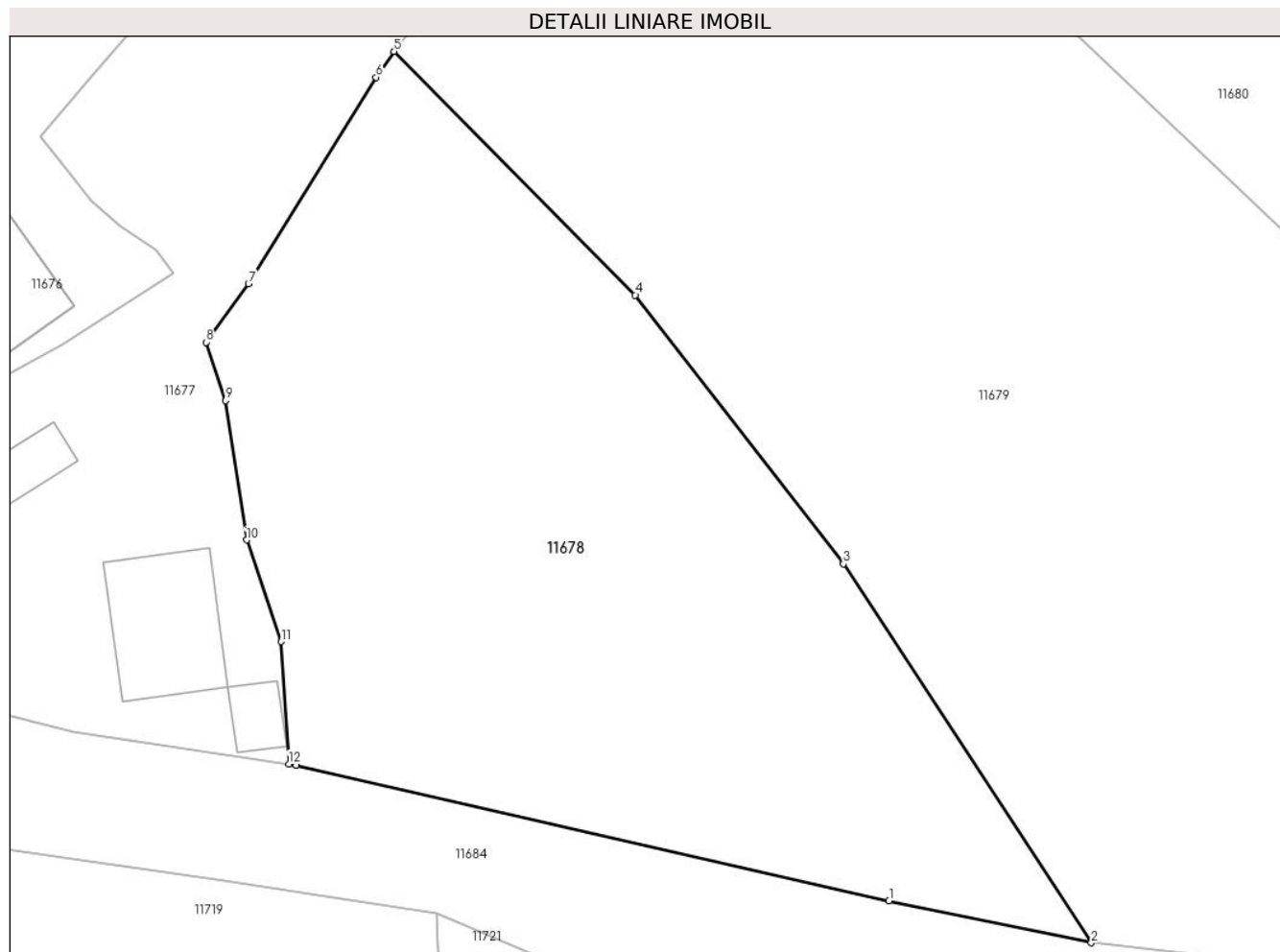
Inscrieri privind dezmembramintele dreptului de proprietate, drepturi reale de garanție și sarcini	Referințe
NU SUNT	

Anexa Nr. 1 La Partea I

Teren

Nr cadastral	Suprafața (mp)*	Observații / Referințe
	1.173	

* Suprafața este determinată în planul de proiecție Stereo 70.



Date referitoare la teren

Crt	Categorie folosință	Intravilan	Suprafața (mp)	Tarla	Parcelă	Nr. topo	Observații / Referințe
1	arabil	DA	1.173	-	-	-	

Lungime Segmente

1) Valorile lungimilor segmentelor sunt obținute din proiecție în plan.

Punct început	X / Y	Punct sfârșit	X / Y	Lungime segment (** (m)
1	582.147,2 671.507,36	2	582.158,54 671.505,02	11.579
2	582.158,54 671.505,02	3	582.144,644 671.526,239	25.364
3	582.144,644 671.526,239	4	582.132,973 671.541,29	19.046
4	582.132,973 671.541,29	5	582.119,452 671.554,933	19.208
5	582.119,452 671.554,933	6	582.118,435 671.553,484	1.77

Punct început	X / Y	Punct sfârșit	X / Y	Lungime segment (** (m)
6	582.118,435 671.553,484	7	582.111,289 671.541,927	13.588
7	582.111,289 671.541,927	8	582.108,909 671.538,647	4.053
8	582.108,909 671.538,647	9	582.110,006 671.535,38	3.446
9	582.110,006 671.535,38	10	582.111,18 671.527,582	7.886
10	582.111,18 671.527,582	11	582.113,123 671.521,884	6.02
11	582.113,123 671.521,884	12	582.113,548 671.515,025	6.872
12	582.113,548 671.515,025	13	582.113,98 671.514,96	0.437
13	582.113,98 671.514,96	1	582.147,2 671.507,36	34.078

** Lungimile segmentelor sunt determinate în planul de proiecție Stereo 70 și sunt rotunjite la 1 milimetru.

*** Distanța dintre puncte este formată din segmente cumulate ce sunt mai mici decât valoarea 1 milimetru.

**DATE DESPRE IMOBILUL NR. 11679**

Oficiul de Cadastru și Publicitate Imobiliară SUCEAVA
Biroul de Cadastru și Publicitate Imobiliară Gura Humorului

A. Partea I. Descrierea imobilului

TEREN Intravilan

Adresa: Loc. Dragoiesti, Str Dealu-Forei, Jud. Suceava

Nr. Crt	Nr cadastral Nr. topografic	Suprafața* (mp)	Observații / Referințe
A1		2.310	Sector cadastral:18 Teren neimprejmuit;

B. Partea II. Proprietari și acte

Inscrieri privitoare la dreptul de proprietate și alte drepturi reale		Referințe
11679 / 18/03/2022		
Act Normativ nr. 7, din 13/03/1996 emis de PARLAMENTUL ROMANIEI;		
B1	Inscrierea provizorie, drept de PROPRIETATE, dobandit prin Lege, cota actuala 1/1, cota initiala 1/1	A1
1) COMUNA DRAGOIESTI, CIF:4441190, PROPRIETAR NEIDENTIFICAT		

C. Partea III. SARCINI .

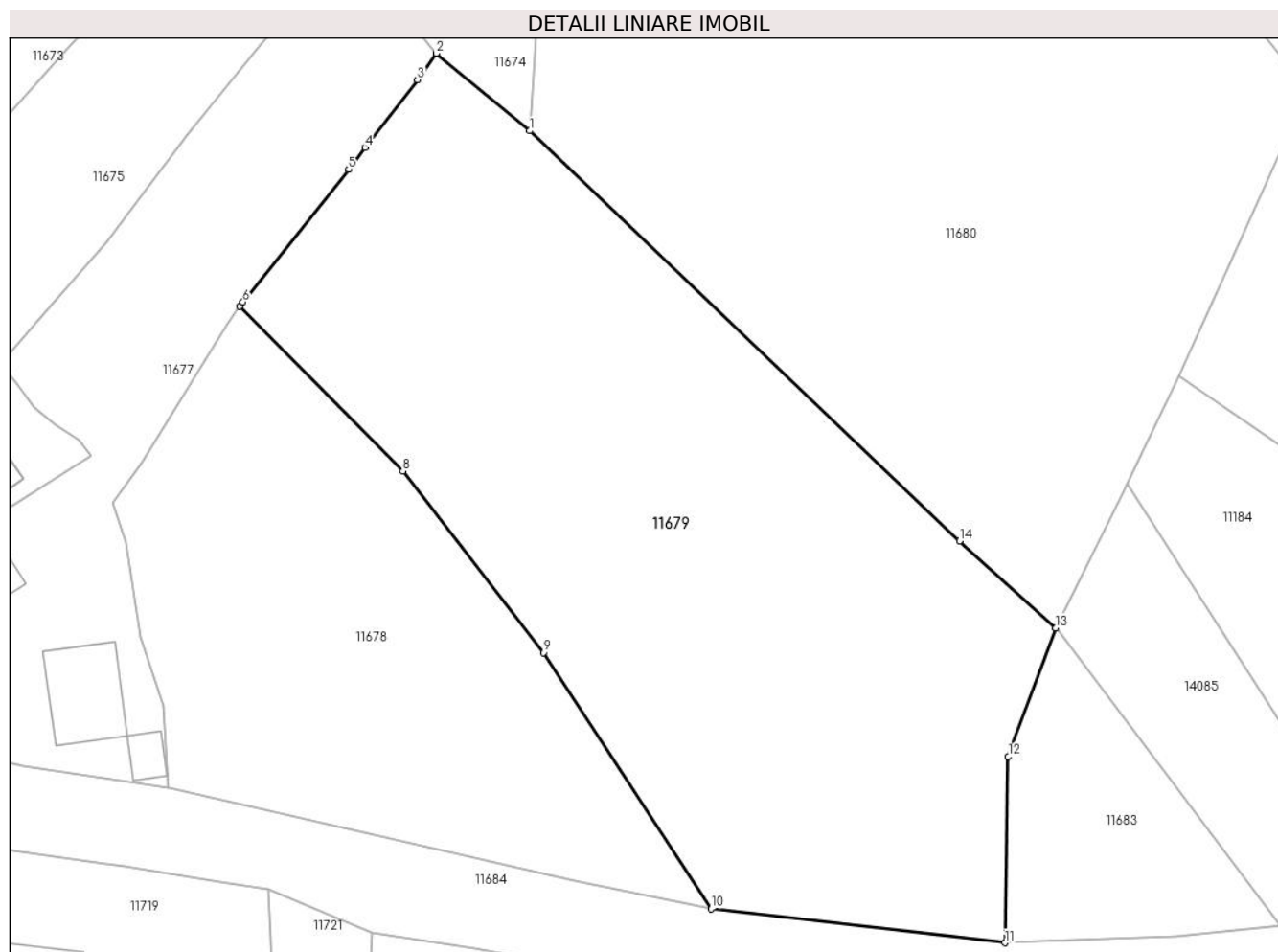
Inscrieri privind dezmembramintele dreptului de proprietate, drepturi reale de garanție și sarcini	Referințe
NU SUNT	

Anexa Nr. 1 La Partea I

Teren

Nr cadastral	Suprafața (mp)*	Observații / Referințe
	2.310	

* Suprafața este determinată în planul de proiecție Stereo 70.



Date referitoare la teren

Crt	Categorie folosință	Intra vilan	Suprafața (mp)	Tarla	Parcelă	Nr. topo	Observații / Referințe
1	arabil	DA	2.310	-	-	-	

Lungime Segmente

1) Valorile lungimilor segmentelor sunt obținute din proiecție în plan.

Punct început	X / Y	Punct sfârșit	X / Y	Lungime segment (** (m)
1	582.143,487 671.569,491	2	582.135,76 671.575,92	10.052
2	582.135,76 671.575,92	3	582.134,176 671.573,729	2.704
3	582.134,176 671.573,729	4	582.129,821 671.568,119	7.102
4	582.129,821 671.568,119	5	582.128,472 671.566,303	2.262
5	582.128,472 671.566,303	6	582.119,712 671.555,304	14.061

Punct început	X / Y	Punct sfârșit	X / Y	Lungime segment (** (m)
6	582.119,712 671.555,304	7	582.119,452 671.554,933	0.453
7	582.119,452 671.554,933	8	582.132,973 671.541,29	19.208
8	582.132,973 671.541,29	9	582.144,644 671.526,239	19.046
9	582.144,644 671.526,239	10	582.158,54 671.505,02	25.364
10	582.158,54 671.505,02	11	582.182,92 671.502,19	24.544
11	582.182,92 671.502,19	12	582.183,19 671.517,632	15.444
12	582.183,19 671.517,632	13	582.187,11 671.528,291	11.357
13	582.187,11 671.528,291	14	582.179,146 671.535,5	10.742
14	582.179,146 671.535,5	1	582.143,487 671.569,491	49.264

** Lungimile segmentelor sunt determinate în planul de proiecție Stereo 70 și sunt rotunjite la 1 milimetru.

*** Distanța dintre puncte este formată din segmente cumulate ce sunt mai mici decât valoarea 1 milimetru.

**DATE DESPRE IMOBILUL NR. 11680**

Oficiul de Cadastru și Publicitate Imobiliară SUCEAVA
Biroul de Cadastru și Publicitate Imobiliară Gura Humorului

A. Partea I. Descrierea imobilului

TEREN Intravilan

Adresa: Loc. Dragoiesti, Str Fora, Nr. 36, Jud. Suceava

Nr. Crt	Nr cadastral Nr. topografic	Suprafața* (mp)	Observații / Referințe
A1	31206	Din acte: 5.000 Masurata: 4.750	Sector cadastral:18 Teren neimprijmit;

Construcții

Crt	Nr cadastral Nr. topografic	Adresa	Observații / Referințe
A1.1		Loc. Dragoiesti, Str Fora, Nr. 36, Jud. Suceava	Nr. niveluri:1; S. construita la sol:97 mp; S. construita desfasurata:97 mp; LOCUINTA
A1.2		Loc. Dragoiesti, Str Fora, Nr. 36, Jud. Suceava	Nr. niveluri:1; S. construita la sol:82 mp; S. construita desfasurata:82 mp; ANEXA
A1.3		Loc. Dragoiesti, Str Fora, Nr. 36, Jud. Suceava	Nr. niveluri:1; S. construita la sol:27 mp; S. construita desfasurata:27 mp; ANEXA
A1.4		Loc. Dragoiesti, Str Fora, Nr. 36, Jud. Suceava	Nr. niveluri:1; S. construita la sol:30 mp; S. construita desfasurata:30 mp; ANEXA
A1.5		Loc. Dragoiesti, Str Fora, Nr. 36, Jud. Suceava	Nr. niveluri:1; S. construita la sol:83 mp; S. construita desfasurata:83 mp; ANEXA
A1.6		Loc. Dragoiesti, Str Fora, Nr. 36, Jud. Suceava	Nr. niveluri:1; S. construita la sol:72 mp; S. construita desfasurata:72 mp; ANEXA

B. Partea II. Proprietari și acte

Inscrieri privitoare la dreptul de proprietate și alte drepturi reale		Referințe
11117 / 26/09/2017		
Act Administrativ nr. 2168, din 04/11/1997 emis de CJ SUCEAVA;		
B1	Intabulare, drept de PROPRIETATE, dobandit prin Reconstituire, cota actuala 1/2, cota initiala 1/2 1) ONUT CONSTANTIN	A1
Act Notarial nr. 1461, din 09/07/2015 emis de BNP ATANASOAEI PETRU;		
B2	Intabulare, drept de PROPRIETATE, dobandit prin lesire Din Indiviziune, cota actuala 1/2, cota initiala 1/2 1) ONUT CONSTANTIN	A1
Act Administrativ nr. 1413, din 11/07/2017 emis de PRIMARIA COMUNEI DRAGOIESTI;		
B3	Intabulare, drept de PROPRIETATE, dobandit prin Construire, cota actuala 1/1, cota initiala 1/1 1) ONUT CONSTANTIN 2) ONUT VIORICA, Se noteaza lipsa CNP	A1.1, A1.2, A1.3, A1.4, A1.5, A1.6

C. Partea III. SARCINI .

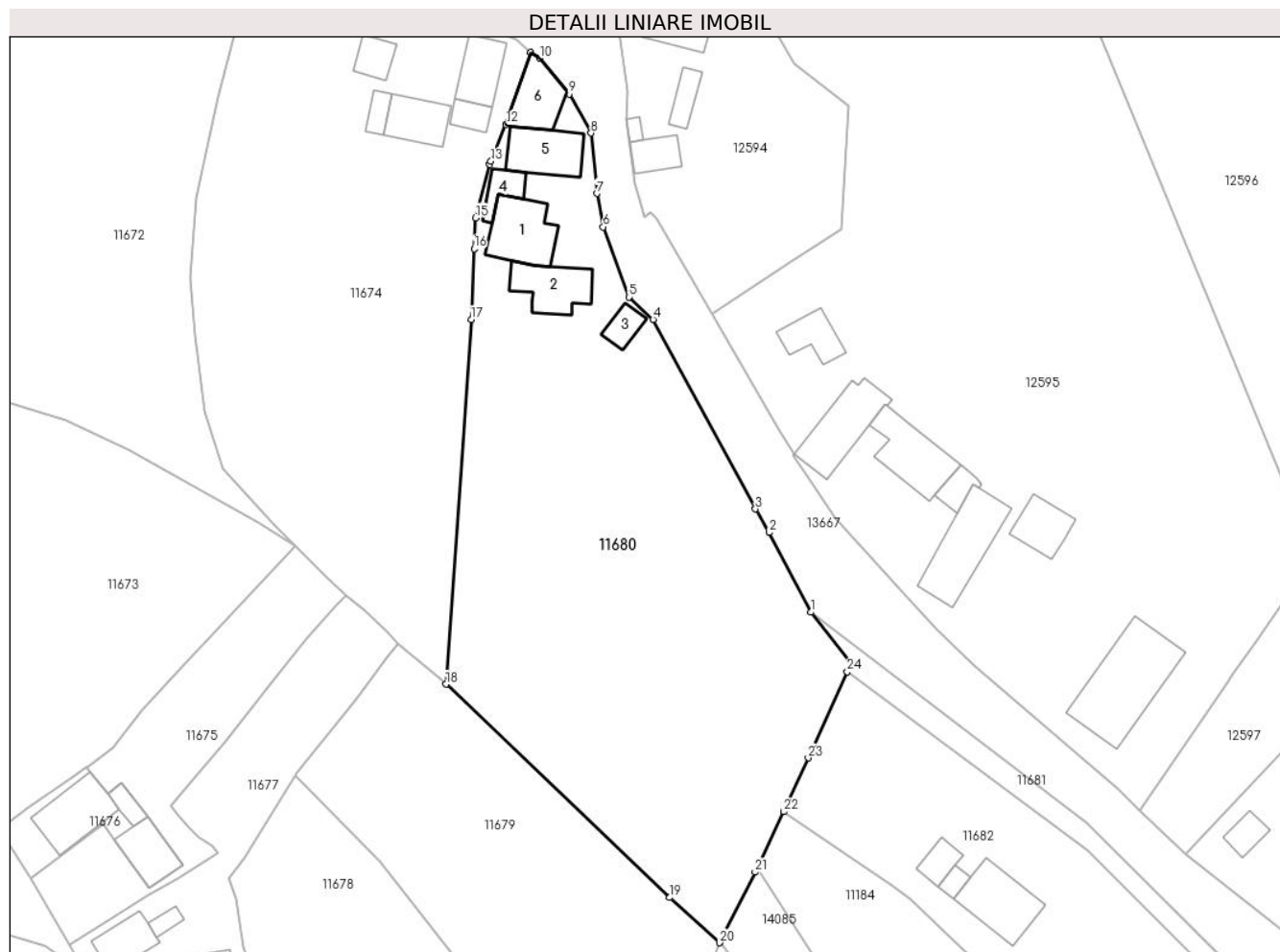
Inscrieri privind dezmembramintele dreptului de proprietate, drepturi reale de garanție și sarcini	Referințe
NU SUNT	

Anexa Nr. 1 La Partea I

Teren

Nr cadastral	Suprafața (mp)*	Observații / Referințe
31206	Din acte: 5.000 Masurata: 4.750	

* Suprafața este determinată în planul de proiecție Stereo 70.



Date referitoare la teren

Crt	Categorie folosință	Intra vilan	Suprafața (mp)	Tarla	Parcelă	Nr. topo	Observații / Referințe
1	curți constructii	DA	744	-	-	-	
2	arabil	DA	4.005	-	-	-	

Date referitoare la construcții

Crt	Număr	Destinație construcție	Supraf. (mp)	Situație juridică	Observații / Referințe
A1.1		construcții de locuințe	97	Cu acte	Nr. niveluri:1; S. construita la sol:97 mp; S. construita desfasurata:97 mp; LOCUINTA
A1.2		construcții anexa	82	Cu acte	Nr. niveluri:1; S. construita la sol:82 mp; S. construita desfasurata:82 mp; ANEXA
A1.3		construcții anexa	27	Cu acte	Nr. niveluri:1; S. construita la sol:27 mp; S. construita desfasurata:27 mp; ANEXA
A1.4		construcții anexa	30	Cu acte	Nr. niveluri:1; S. construita la sol:30 mp; S. construita desfasurata:30 mp; ANEXA
A1.5		construcții anexa	83	Cu acte	Nr. niveluri:1; S. construita la sol:83 mp; S. construita desfasurata:83 mp; ANEXA
A1.6		construcții anexa	72	Cu acte	Nr. niveluri:1; S. construita la sol:72 mp; S. construita desfasurata:72 mp; ANEXA

Lungime Segmente

1) Valorile lungimilor segmentelor sunt obținute din proiecție în plan.

Punct început	X / Y	Punct sfârșit	X / Y	Lungime segment (** (m)
1	582.201,646 671.580,95	2	582.194,987 671.593,668	14.356
3	582.192,798 671.597,417	4	582.176,468 671.627,61	34.326
5	582.172,606 671.631,183	6	582.168,54 671.642,36	11.894
7	582.167,53 671.647,69	8	582.166,59 671.657,34	9.696
9	582.163,11 671.663,55	10	582.158,385 671.669,282	7.428
11	582.156,996 671.670,188	12	582.153,045 671.658,695	12.153
13	582.150,647 671.652,825	14	582.150,451 671.652,346	0.518
15	582.148,181 671.643,824	16	582.147,973 671.638,916	4.912
17	582.147,493 671.627,588	18	582.143,487 671.569,491	58.235
19	582.179,146 671.535,5	20	582.187,11 671.528,291	10.742
21	582.192,747 671.539,551	22	582.197,341 671.549,167	10.657
23	582.201,218 671.557,761	24	582.207,45 671.571,482	15.07
25	582.208,078 671.572,865	1	582.201,646 671.580,95	10.331

Punct început	X / Y	Punct sfârșit	X / Y	Lungime segment (** (m)
2	582.194,987 671.593,668	3	582.192,798 671.597,417	4.341
4	582.176,468 671.627,61	5	582.172,606 671.631,183	5.261
6	582.168,54 671.642,36	7	582.167,53 671.647,69	5.425
8	582.166,59 671.657,34	9	582.163,11 671.663,55	7.119
10	582.158,385 671.669,282	11	582.156,996 671.670,188	1.658
12	582.153,045 671.658,695	13	582.150,647 671.652,825	6.341
14	582.150,451 671.652,346	15	582.148,181 671.643,824	8.819
16	582.147,973 671.638,916	17	582.147,493 671.627,588	11.338
18	582.143,487 671.569,491	19	582.179,146 671.535,5	49.264
20	582.187,11 671.528,291	21	582.192,747 671.539,551	12.592
22	582.197,341 671.549,167	23	582.201,218 671.557,761	9.428
24	582.207,45 671.571,482	25	582.208,078 671.572,865	1.519

** Lungimile segmentelor sunt determinate în planul de proiecție Stereo 70 și sunt rotunjite la 1 milimetru.

*** Distanța dintre puncte este formată din segmente cumulate ce sunt mai mici decât valoarea 1 milimetru.

**DATE DESPRE IMOBILUL NR. 11681**

Oficiul de Cadastru și Publicitate Imobiliară SUCEAVA
Biroul de Cadastru și Publicitate Imobiliară Gura Humorului

A. Partea I. Descrierea imobilului

TEREN Intravilan

Adresa: Loc. Dragoiesti, Jud. Suceava

Nr. Crt	Nr cadastral Nr. topografic	Suprafața* (mp)	Observații / Referințe
A1		285	Sector cadastral:18 Teren neimprejmuit;

B. Partea II. Proprietari și acte

Inscrieri privitoare la dreptul de proprietate și alte drepturi reale		Referințe
11681 / 18/03/2022		
Act Normativ nr. 7, din 13/03/1996 emis de PARLAMENTUL ROMANIEI;		
B1	Inscrierea provizorie, drept de PROPRIETATE, dobandit prin Lege, cota actuala 1/1, cota initiala 1/1 1) COMUNA DRAGOIESTI, CIF:4441190	A1

C. Partea III. SARCINI .

Inscrieri privind dezmembramintele dreptului de proprietate, drepturi reale de garanție și sarcini	Referințe
NU SUNT	

Anexa Nr. 1 La Partea I

Teren

Nr cadastral	Suprafața (mp)*	Observații / Referințe
	285	

* Suprafața este determinată în planul de proiecție Stereo 70.



Date referitoare la teren

Crt	Categorie folosință	Intravilan	Suprafața (mp)	Tarla	Parcelă	Nr. topo	Observații / Referințe
1	arabil	DA	285	-	-	-	

Lungime Segmente

1) Valorile lungimilor segmentelor sunt obținute din proiecție în plan.

Punct început	X / Y	Punct sfârșit	X / Y	Lungime segment (** (m)
1	582.245,788 671.542,964	2	582.267,44 671.521,478	30.503
2	582.267,44 671.521,478	3	582.270,444 671.522,71	3.247
3	582.270,444 671.522,71	4	582.245,545 671.547,469	35.114
4	582.245,545 671.547,469	5	582.201,646 671.580,95	55.21
5	582.201,646 671.580,95	6	582.208,078 671.572,865	10.331

Punct început	X / Y	Punct sfârșit	X / Y	Lungime segment (** (m)
6	582.208,078 671.572,865	7	582.207,45 671.571,482	1.519
7	582.207,45 671.571,482	1	582.245,788 671.542,964	47.782

** Lungimile segmentelor sunt determinate în planul de proiecție Stereo 70 și sunt rotunjite la 1 milimetru.

*** Distanța dintre puncte este formată din segmente cumulate ce sunt mai mici decât valoarea 1 milimetru.

**DATE DESPRE IMOBILUL NR. 11682**

Oficiul de Cadastru și Publicitate Imobiliară SUCEAVA
Biroul de Cadastru și Publicitate Imobiliară Gura Humorului

A. Partea I. Descrierea imobilului

TEREN Intravilan

Adresa: Loc. Dragoiesti, Str Dealu-Forei, Nr. 5, Jud. Suceava

Nr. Crt	Nr cadastral Nr. topografic	Suprafața* (mp)	Observații / Referințe
A1	32014	1.645	Sector cadastral:18 Teren neimprijmit;

Construcții

Crt	Nr cadastral Nr. topografic	Adresa	Observații / Referințe
A1.1		Loc. Dragoiesti, Str Dealu-Forei, Nr. 5, Jud. Suceava	Nr. niveluri:2; S. construita la sol:102 mp; S. construita desfasurata:204 mp; LOCUINTA
A1.2		Loc. Dragoiesti, Str Dealu-Forei, Nr. 5, Jud. Suceava	Nr. niveluri:1; S. construita la sol:14 mp; S. construita desfasurata:14 mp; ANEXA
A1.3		Loc. Dragoiesti, Str Dealu-Forei, Nr. 5, Jud. Suceava	Nr. niveluri:1; S. construita la sol:29 mp; S. construita desfasurata:29 mp; ANEXA

B. Partea II. Proprietari și acte

Inscrieri privitoare la dreptul de proprietate și alte drepturi reale		Referințe
8561 / 28/07/2020		
Act Notarial nr. 2495, din 23/12/2015 emis de BIN DUMITRU MIHAELA;		
B2	Intabulare, drept de PROPRIETATE, dobandit prin Conventie, cota actuala 645/1645, cota initiala 645/1645 1) RUSU ADRIAN-DUMITRU 2) RUSU IONELA-CAMELIA, bun comun	A1
Act Notarial nr. 2261, din 04/10/2019 emis de BIN DUMITRU MIHAELA;		
B2	Intabulare, drept de PROPRIETATE, dobandit prin Conventie, cota actuala 1000/1645, cota initiala 1000/1645 1) RUSU ADRIAN-DUMITRU 2) RUSU IONELA-CAMELIA, bun comun	A1
11682 / 18/03/2022		
Act Administrativ nr. 2526, din 31/03/2022 emis de PRIMARIA COMUNEI DRAGOIESTI;		
B3	Intabulare, drept de PROPRIETATE, dobandit prin Lege, cota actuala 1/1, cota initiala 1/1 1) RUSU ADRIAN-DUMITRU 2) RUSU IONELA-CAMELIA, bun comun	A1.1, A1.2, A1.3

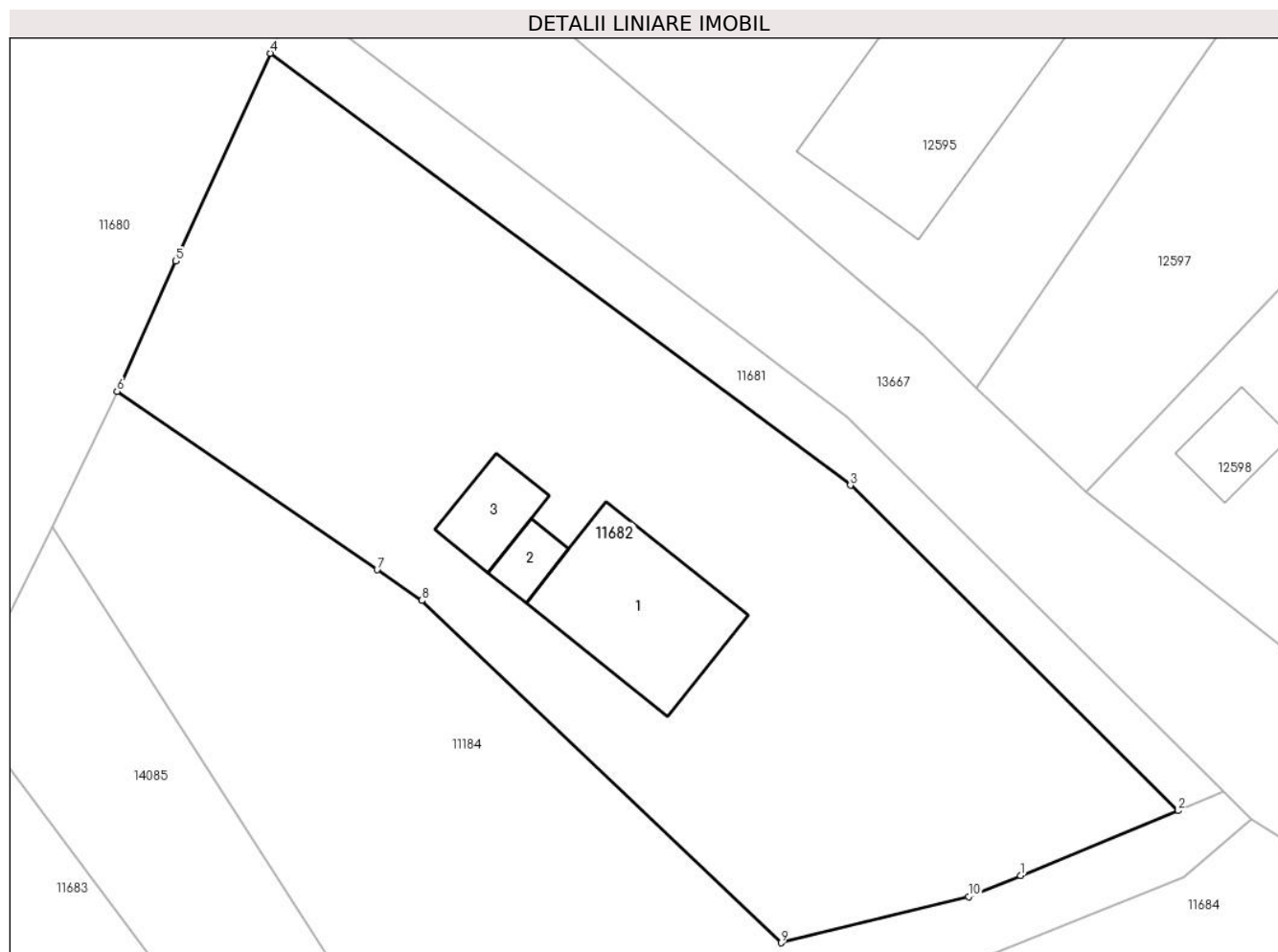
C. Partea III. SARCINI .

Inscrieri privind dezmembramintele dreptului de proprietate, drepturi reale de garanție și sarcini	Referințe
NU SUNT	

Teren

Nr cadastral	Suprafața (mp)*	Observații / Referințe
32014	1.645	

* Suprafața este determinată în planul de proiecție Stereo 70.



Date referitoare la teren

Crt	Categorie folosință	Intravilan	Suprafața (mp)	Tarla	Parcelă	Nr. topo	Observații / Referințe
1	curți constructii	DA	579	-	-	-	
2	arabil	DA	1.066	-	-	-	

Date referitoare la construcții

Crt	Număr	Destinație construcție	Supraf. (mp)	Situație juridică	Observații / Referințe
A1.1		construcții de locuințe	102	Cu acte	Nr. niveluri:2; S. construita la sol:102 mp; S. construita desfasurata:204 mp; LOCUINTA
A1.2		construcții anexa	14	Cu acte	Nr. niveluri:1; S. construita la sol:14 mp; S. construita desfasurata:14 mp; ANEXA
A1.3		construcții anexa	29	Cu acte	Nr. niveluri:1; S. construita la sol:29 mp; S. construita desfasurata:29 mp; ANEXA

Lungime Segmente

1) Valorile lungimilor segmentelor sunt obținute din proiecție în plan.

Punct început	X / Y	Punct sfârșit	X / Y	Lungime segment (** (m))
1	582.257,019 671.517,203	2	582.267,44 671.521,478	11.264

Punct început	X / Y	Punct sfârșit	X / Y	Lungime segment (** (m)
2	582.267,44 671.521,478	3	582.245,788 671.542,964	30.503
3	582.245,788 671.542,964	4	582.207,45 671.571,482	47.782
4	582.207,45 671.571,482	5	582.201,218 671.557,761	15.07
5	582.201,218 671.557,761	6	582.197,341 671.549,167	9.428
6	582.197,341 671.549,167	7	582.214,522 671.537,379	20.836
7	582.214,522 671.537,379	8	582.217,477 671.535,352	3.583
8	582.217,477 671.535,352	9	582.241,201 671.512,757	32.762
9	582.241,201 671.512,757	10	582.253,591 671.515,796	12.757
10	582.253,591 671.515,796	1	582.257,019 671.517,203	3.706

** Lungimile segmentelor sunt determinate în planul de proiecție Stereo 70 și sunt rotunjite la 1 milimetru.

*** Distanța dintre puncte este formată din segmente cumulate ce sunt mai mici decât valoarea 1 milimetru.

**DATE DESPRE IMOBILUL NR. 11683**

Oficiul de Cadastru și Publicitate Imobiliară SUCEAVA
Biroul de Cadastru și Publicitate Imobiliară Gura Humorului

A. Partea I. Descrierea imobilului

TEREN Intravilan

Adresa: Loc. Dragoiesti, Str Dealu-Forei, Jud. Suceava

Nr. Crt	Nr cadastral Nr. topografic	Suprafața* (mp)	Observații / Referințe
A1		329	Sector cadastral:18 Teren neimprejmuit;

B. Partea II. Proprietari și acte

Inscrieri privitoare la dreptul de proprietate și alte drepturi reale		Referințe
11683 / 18/03/2022		
Act Normativ nr. 7, din 13/03/1996 emis de PARLAMENTUL ROMANIEI;		
B1	Inscrierea provizorie, drept de PROPRIETATE, dobandit prin Lege, cota actuala 1/1, cota initiala 1/1	A1
1) COMUNA DRAGOIESTI, CIF:4441190, PROPRIETAR NEIDENTIFICAT		

C. Partea III. SARCINI .

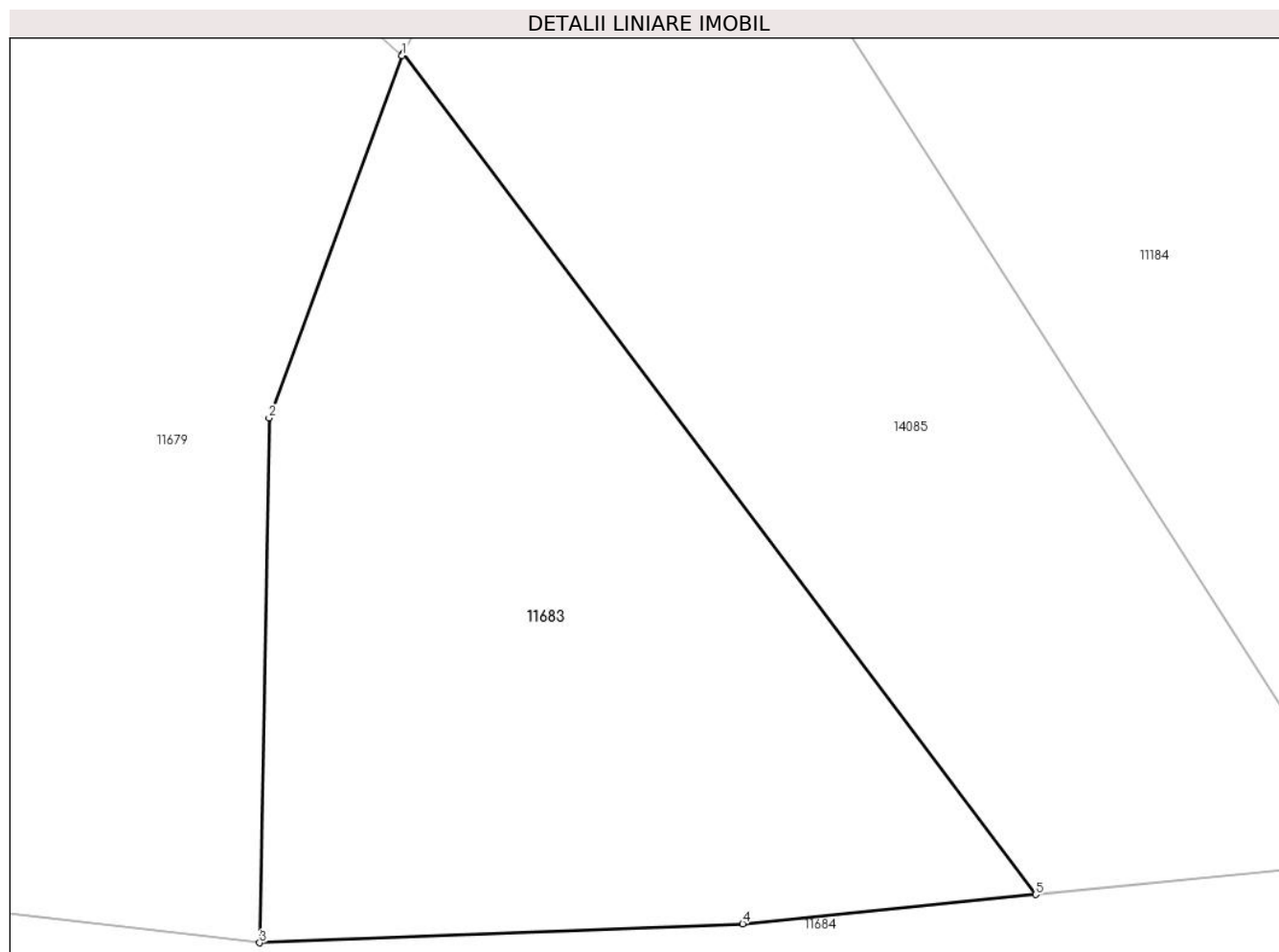
Inscrieri privind dezmembramintele dreptului de proprietate, drepturi reale de garanție și sarcini	Referințe
NU SUNT	

Anexa Nr. 1 La Partea I

Teren

Nr cadastral	Suprafața (mp)*	Observații / Referințe
	329	

* Suprafața este determinată în planul de proiecție Stereo 70.



Date referitoare la teren

Crt	Categorie folosință	Intra vilan	Suprafața (mp)	Tarla	Parcelă	Nr. topo	Observații / Referințe
1	arabil	DA	329	-	-	-	

Lungime Segmente

1) Valorile lungimilor segmentelor sunt obținute din proiecție în plan.

Punct început	X / Y	Punct sfârșit	X / Y	Lungime segment (** (m)
1	582.187,11 671.528,291	2	582.183,19 671.517,632	11.357
2	582.183,19 671.517,632	3	582.182,92 671.502,19	15.444
3	582.182,92 671.502,19	4	582.197,14 671.502,75	14.231
4	582.197,14 671.502,75	5	582.205,765 671.503,611	8.668
5	582.205,765 671.503,611	6	582.187,147 671.528,365	30.974

Punct început	X / Y	Punct sfârșit	X / Y	Lungime segment (** (m)
6	582.187,147 671.528,365	1	582.187,11 671.528,291	0.083

** Lungimile segmentelor sunt determinate în planul de proiecție Stereo 70 și sunt rotunjite la 1 milimetru.

*** Distanța dintre puncte este formată din segmente cumulate ce sunt mai mici decât valoarea 1 milimetru.

**DATE DESPRE IMOBILUL NR. 11684**

Oficiul de Cadastru și Publicitate Imobiliară SUCEAVA
 Biroul de Cadastru și Publicitate Imobiliară Gura Humorului

A. Partea I. Descrierea imobilului

TEREN Necunoscut

Adresa: Loc. Dragoiesti, Jud. Suceava

Nr. Crt	Nr cadastral Nr. topografic	Suprafața* (mp)	Observații / Referințe
A1	32716	4.800	Sector cadastral:18 Teren neimprejmuit;

B. Partea II. Proprietari și acte

Inscrieri privitoare la dreptul de proprietate și alte drepturi reale		Referințe
16090 / 02/12/2020		
Act Normativ nr. 1357, din 27/12/2001 emis de GUVERNUL ROMANIEI ((anexa 36 - inventarul bunurilor care aparțin domeniului public al comunei Dragoiesti) act administrativ nr adeverinta nr 8547 din 25.11.2020, emis de Primaria comunei Dragoiesti);		
B1	Intabulare, drept de PROPRIETATE, dobandit prin Lege, cota actuala 1/1, cota initiala 1/1 1) COMUNA DRAGOIESTI , CIF:4441190, domeniul public	A1

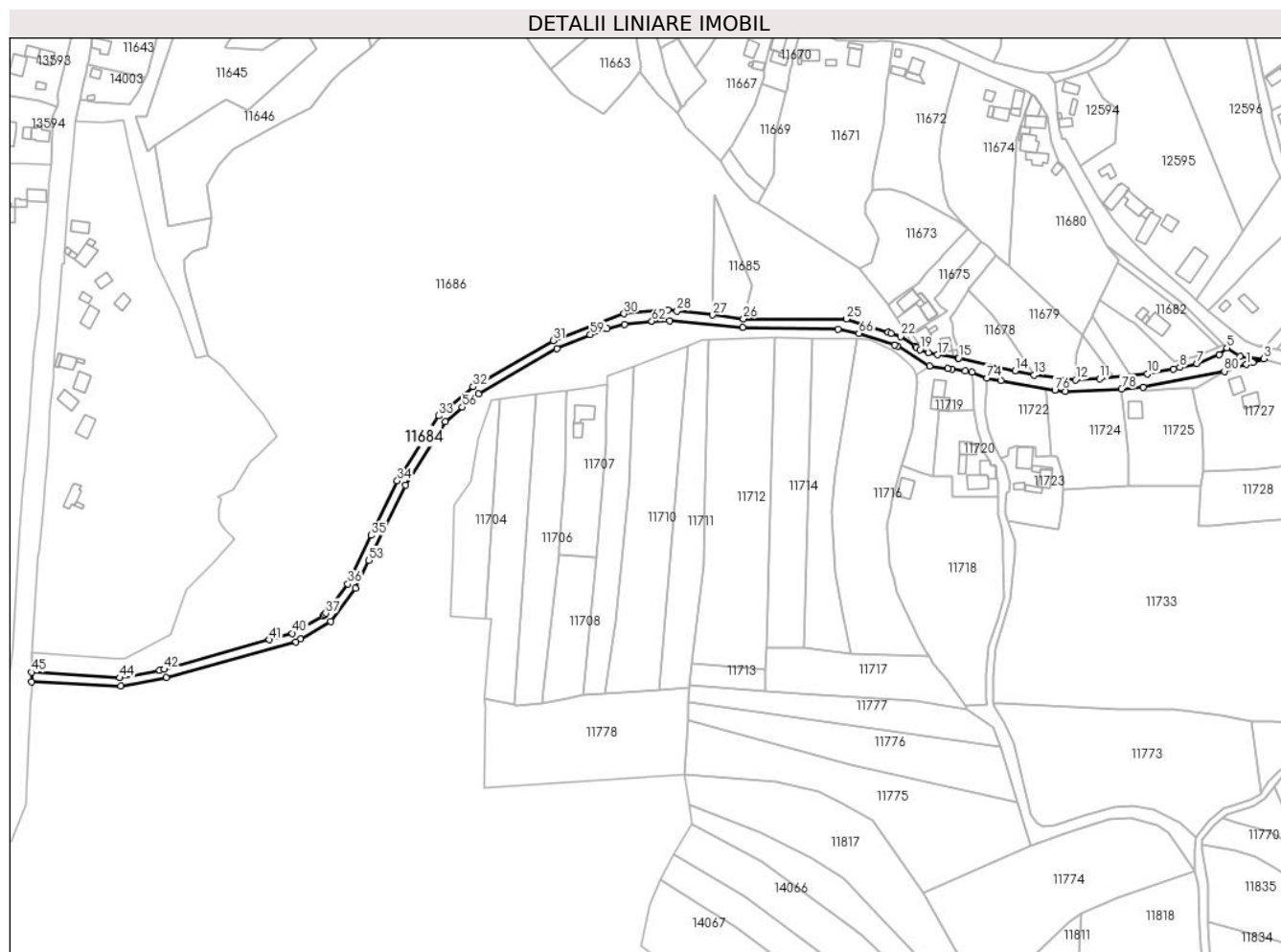
C. Partea III. SARCINI .

Inscrieri privind dezmembramintele dreptului de proprietate, drepturi reale de garanție și sarcini	Referințe
NU SUNT	

Teren

Nr cadastral	Suprafața (mp)*	Observații / Referințe
32716	4.800	

* Suprafața este determinată în planul de proiecție Stereo 70.



Date referitoare la teren

Crt	Categorie folosință	Intravilan	Suprafața (mp)	Tarla	Parcelă	Nr. topo	Observații / Referințe
1	drum	DA	1.567	-	-	-	
2	drum	NU	2.158	47	879	-	
3	arabil	DA	212	-	-	-	
4	arabil	NU	863	47	879	-	

Lungime Segmente

1) Valorile lungimilor segmentelor sunt obținute din proiecție în plan.

Punct început	X / Y	Punct sfârșit	X / Y	Lungime segment
1	582.283,647 671.511,235	2	582.287,52 671.512,448	4.059
2	582.287,52 671.512,448	3	582.294,073 671.514,667	6.919
3	582.294,073 671.514,667	4	582.280,013 671.516,068	14.13
4	582.280,013 671.516,068	5	582.272,251 671.520,913	9.15
5	582.272,251 671.520,913	6	582.267,83 671.517,12	5.825
6	582.267,83 671.517,12	7	582.254,52 671.511,75	14.35 2
7	582.254,52 671.511,75	8	582.244,554 671.509,443	10.23
8	582.244,554 671.509,443	9	582.240,78 671.508,57	3.874
9	582.240,78 671.508,57	10	582.225,4 671.505,57	15.67

Punct început	X / Y	Punct sfârșit	X / Y	Lungime segment	Punct început	X / Y	Punct sfârșit	X / Y	Lungime segment	Punct început	X / Y	Punct sfârșit	X / Y	Lungime segment
10	582.225,4 671.505,57	11	582.197,14 671.502,75	28.4	11	582.197,14 671.502,75	12	582.182,92 671.502,19	14.231	12	582.182,92 671.502,19	13	582.158,54 671.505,02	24.544
13	582.158,54 671.505,02	14	582.147,2 671.507,36	11.579	14	582.147,2 671.507,36	15	582.113,98 671.514,96	34.078	15	582.113,98 671.514,96	16	582.113,548 671.515,025	0.437
16	582.113,548 671.515,025	17	582.101,48 671.516,83	12.202	17	582.101,48 671.516,83	18	582.096,08 671.518,16	5.561	18	582.096,08 671.518,16	19	582.091,1 671.519,97	5.299
19	582.091,1 671.519,97	20	582.089,0 671.521,26	2.465	20	582.089,0 671.521,26	21	582.088,222 671.521,899	1.007	21	582.088,222 671.521,899	22	582.079,646 671.527,692	10.349
22	582.079,646 671.527,692	23	582.073,903 671.529,557	6.038	23	582.073,903 671.529,557	24	582.072,355 671.530,06	1.628	24	582.072,355 671.530,06	25	582.047,771 671.538,044	25.848
25	582.047,771 671.538,044	26	581.986,881 671.538,189	60.89	26	581.986,881 671.538,189	27	581.968,608 671.540,341	18.399	27	581.968,608 671.540,341	28	581.947,715 671.542,802	21.037
28	581.947,715 671.542,802	29	581.942,247 671.543,446	5.506	29	581.942,247 671.543,446	30	581.916,38 671.541,158	25.968	30	581.916,38 671.541,158	31	581.874,466 671.525,294	44.816
31	581.874,466 671.525,294	32	581.827,225 671.498,08	54.519	32	581.827,225 671.498,08	33	581.806,925 671.480,954	26.559	33	581.806,925 671.480,954	34	581.782,557 671.442,537	45.494
34	581.782,557 671.442,537	35	581.767,059 671.410,393	35.685	35	581.767,059 671.410,393	36	581.753,242 671.381,732	31.818	36	581.753,242 671.381,732	37	581.740,22 671.364,451	21.638
37	581.740,22 671.364,451	38	581.739,514 671.363,515	1.172	38	581.739,514 671.363,515	39	581.738,521 671.362,942	1.146	39	581.738,521 671.362,942	40	581.720,556 671.352,569	20.745
40	581.720,556 671.352,569	41	581.706,966 671.348,748	14.117	41	581.706,966 671.348,748	42	581.644,951 671.331,311	64.42	42	581.644,951 671.331,311	43	581.642,246 671.330,8	2.753
43	581.642,246 671.330,8	44	581.618,751 671.326,361	23.911	44	581.618,751 671.326,361	45	581.566,611 671.329,651	52.244	45	581.566,611 671.329,651	46	581.566,717 671.323,97	5.682
46	581.566,717 671.323,97	47	581.619,248 671.321,366	52.596	47	581.619,248 671.321,366	48	581.646,07 671.326,603	27.328	48	581.646,07 671.326,603	49	581.722,715 671.347,559	79.458
49	581.722,715 671.347,559	50	581.725,324 671.349,097	3.029	50	581.725,324 671.349,097	51	581.743,055 671.359,546	20.581	51	581.743,055 671.359,546	52	581.757,719 671.379,025	24.382
52	581.757,719 671.379,025	53	581.765,733 671.395,589	18.401	53	581.765,733 671.395,589	54	581.787,208 671.439,972	49.305	54	581.787,208 671.439,972	55	581.810,955 671.477,403	44.328
55	581.810,955 671.477,403	56	581.820,87 671.486,05	13.156	56	581.820,87 671.486,05	57	581.830,299 671.493,673	12.125	57	581.830,299 671.493,673	58	581.876,739 671.520,427	53.595
58	581.876,739 671.520,427	59	581.896,494 671.528,786	21.451	59	581.896,494 671.528,786	60	581.906,372 671.532,154	10.436	60	581.906,372 671.532,154	61	581.916,581 671.534,743	10.532
61	581.916,581 671.534,743	62	581.932,832 671.536,711	16.37	62	581.932,832 671.536,711	63	581.943,39 671.536,802	10.558	63	581.943,39 671.536,802	64	581.986,424 671.533,046	43.198
64	581.986,424 671.533,046	65	582.042,77 671.532,058	56.355	65	582.042,77 671.532,058	66	582.055,079 671.529,571	12.558	66	582.055,079 671.529,571	67	582.076,132 671.522,663	22.157
67	582.076,132 671.522,663	68	582.077,791 671.522,119	1.746	68	582.077,791 671.522,119	69	582.096,727 671.510,372	22.284	69	582.096,727 671.510,372	70	582.107,576 671.508,819	10.96
70	582.107,576 671.508,819	71	582.109,892 671.508,487	2.34	71	582.109,892 671.508,487	72	582.117,856 671.507,275	8.056	72	582.117,856 671.507,275	73	582.121,86 671.506,65	4.052
73	582.121,86 671.506,65	74	582.130,47 671.503,0	9.352	74	582.130,47 671.503,0	75	582.138,91 671.501,69	8.541	75	582.138,91 671.501,69	76	582.170,79 671.496,14	32.359
76	582.170,79 671.496,14	77	582.176,91 671.495,15	6.2	77	582.176,91 671.495,15	78	582.210,15 671.496,81	33.281	78	582.210,15 671.496,81	79	582.222,75 671.497,81	12.64
79	582.222,75 671.497,81	80	582.270,77 671.507,2	48.929	80	582.270,77 671.507,2	1	582.283,647 671.511,235	13.494					

** Lungimile segmentelor sunt determinate în planul de proiecție Stereo 70 și sunt rotunjite la 1 milimetru.

*** Distanța dintre puncte este formată din segmente cumulate ce sunt mai mici decât valoarea 1 milimetru.

**DATE DESPRE IMOBILUL NR. 11685**

Oficiul de Cadastru și Publicitate Imobiliară SUCEAVA
Biroul de Cadastru și Publicitate Imobiliară Gura Humorului

A. Partea I. Descrierea imobilului

TEREN Extravilan

Adresa: Jud. Suceava

Nr. Crt	Nr cadastral Nr. topografic	Suprafața* (mp)	Observații / Referințe
A1		1.000	Sector cadastral:18 Teren neimprejmuit;

B. Partea II. Proprietari și acte

Inscrieri privitoare la dreptul de proprietate și alte drepturi reale		Referințe
11685 / 18/03/2022		
Act Normativ nr. 7, din 13/03/1996 emis de PARLAMENTUL ROMANIEI;		
B1	Inscrierea provizorie, drept de PROPRIETATE, dobandit prin Lege, cota actuala 1/1, cota initiala 1/1 1) COMUNA DRAGOIESTI, CIF:4441190	A1

C. Partea III. SARCINI .

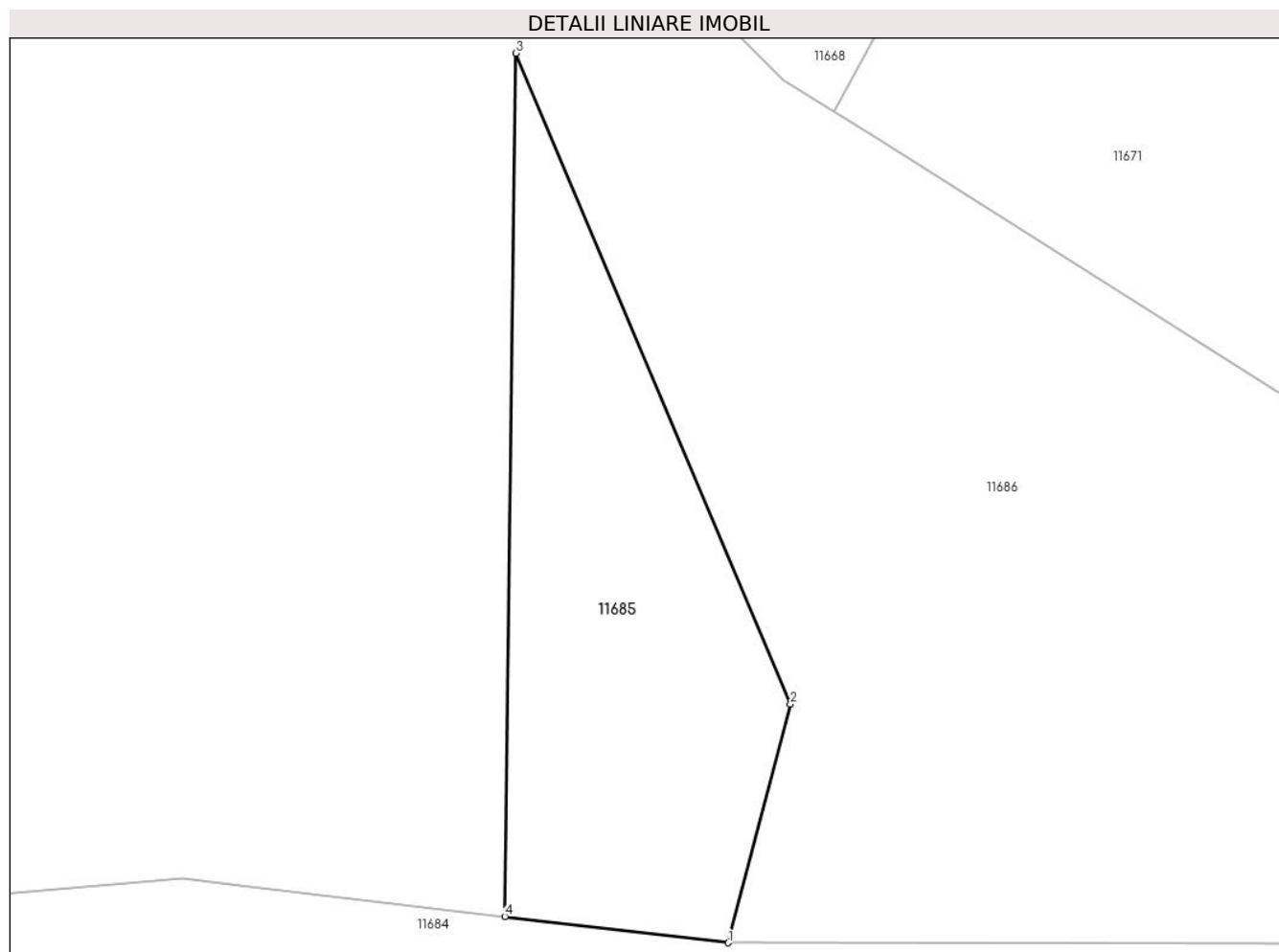
Inscrieri privind dezmembramintele dreptului de proprietate, drepturi reale de garanție și sarcini	Referințe
NU SUNT	

Anexa Nr. 1 La Partea I

Teren

Nr cadastral	Suprafața (mp)*	Observații / Referințe
	1.000	

* Suprafața este determinată în planul de proiecție Stereo 70.



Date referitoare la teren

Crt	Categorie folosință	Intravilan	Suprafața (mp)	Tarla	Parcelă	Nr. topo	Observații / Referințe
1	neproductiv	NU	1.000	47	878	-	

Lungime Segmente

1) Valorile lungimilor segmentelor sunt obținute din proiecție în plan.

Punct început	X / Y	Punct sfârșit	X / Y	Lungime segment (** (m)
1	581.986,881 671.538,189	2	581.991,961 671.557,7	20.161
2	581.991,961 671.557,7	3	581.969,518 671.610,923	57.761
3	581.969,518 671.610,923	4	581.968,608 671.540,341	70.588
4	581.968,608 671.540,341	1	581.986,881 671.538,189	18.399

** Lungimile segmentelor sunt determinate în planul de proiecție Stereo 70 și sunt rotunjite la 1 milimetru.

***** Distanţa dintre puncte este formată din segmente cumulate ce sunt mai mici decât valoarea 1 milimetru.**

**DATE DESPRE IMOBILUL NR. 11686**

Oficiul de Cadastru și Publicitate Imobiliară SUCEAVA
Biroul de Cadastru și Publicitate Imobiliară Gura Humorului

A. Partea I. Descrierea imobilului

TEREN Necunoscut

Adresa: Loc. Dragoiesti, Jud. Suceava

Nr. Crt	Nr cadastral Nr. topografic	Suprafața* (mp)	Observații / Referințe
A1	34151	Din acte: 572.243 Masurata: 71.334	Sector cadastral:18 Teren neimprejmut;

B. Partea II. Proprietari și acte

Inscrieri privitoare la dreptul de proprietate și alte drepturi reale	Referințe
4800 / 24/03/2022	
Act Administrativ nr. 2025, din 18/03/2022 emis de PRIMARIA COMUNEI DRAGOIESTI (act administrativ nr HCL 13 din 26.03.2009, emis de COMUNA DRAGOIESTI, anexa la HCL 13/2009);	
B1	A1
Intabulare, drept de PROPRIETATE, dobandit prin Lege, cota actuala 1/1, cota initiala 1/1 1) COMUNA DRAGOIESTI, CIF:4441190, domeniul privat	

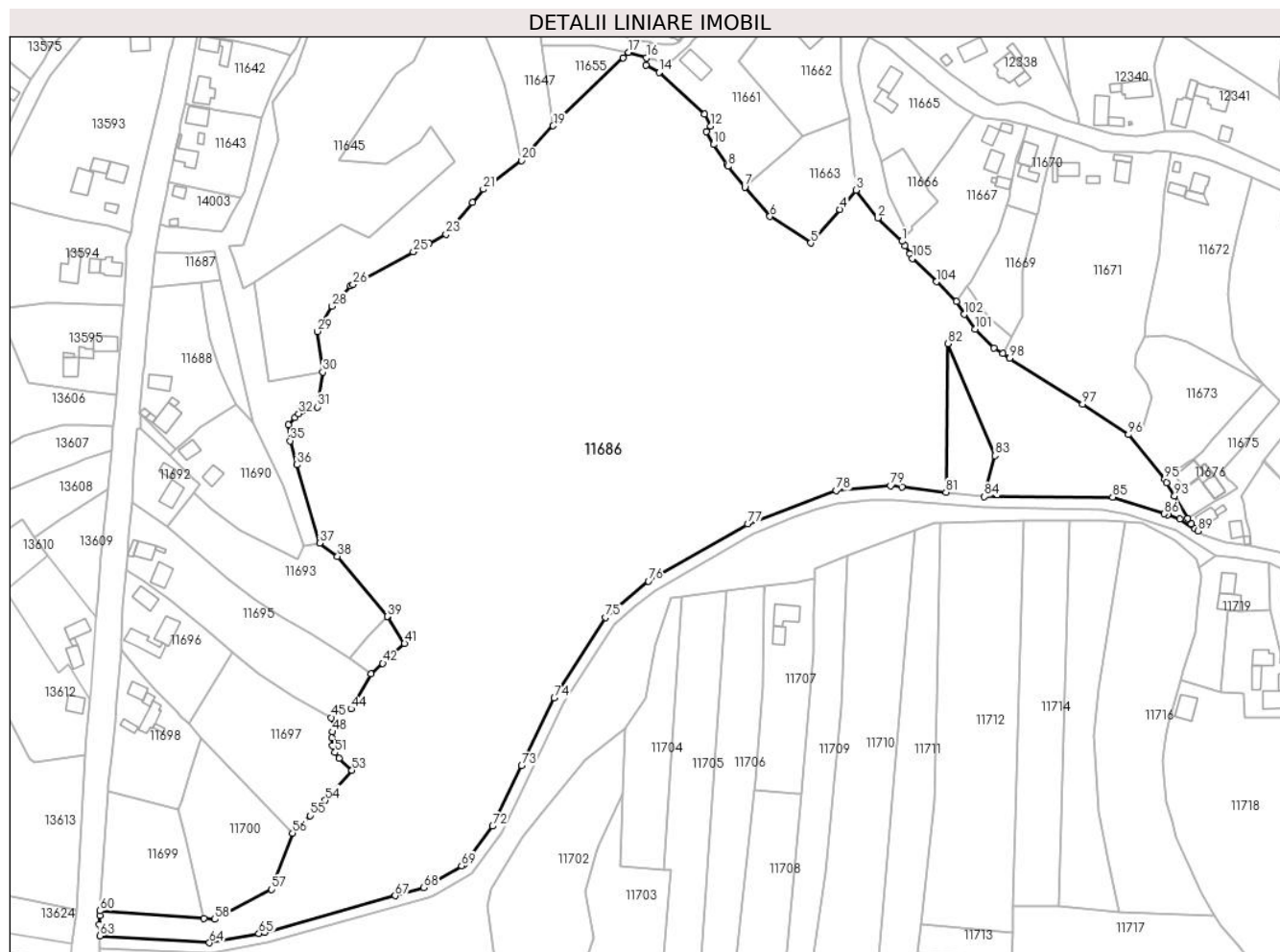
C. Partea III. SARCINI .

Inscrieri privind dezmembramintele dreptului de proprietate, drepturi reale de garanție și sarcini	Referințe
NU SUNT	

Teren

Nr cadastral	Suprafața (mp)*	Observații / Referințe
34151	Din acte: 572.243 Masurata: 71.334	

* Suprafața este determinată în planul de proiecție Stereo 70.



Date referitoare la teren

Crt	Categorie folosință	Intra vilan	Suprafața (mp)	Tarla	Parcelă	Nr. topo	Observații / Referințe
1	pasune	NU	68.434	47	878	-	
2	pasune	DA	732	-	-	-	
3	arabil	DA	223	-	-	-	
4	pasune	DA	321	-	-	-	
5	pasune	DA	446	-	-	-	
6	arabil	DA	1.178	-	-	-	

Lungime Segmente

1) Valorile lungimilor segmentelor sunt obținute din proiecție în plan.

Punct început	X / Y	Punct sfârșit	X / Y	Lungime segment	Punct început	X / Y	Punct sfârșit	X / Y	Lungime segment	Punct început	X / Y	Punct sfârșit	X / Y	Lungime segment
1	581.947,767 671.659,513	2	581.936,271 671.670,65	16.006	2	581.936,271 671.670,65	3	581.925,831 671.683,83	16.814	3	581.925,831 671.683,83	4	581.918,269 671.674,576	11.951

Punct început	X / Y	Punct sfârșit	X / Y	Lungime segment	Punct început	X / Y	Punct sfârșit	X / Y	Lungime segment	Punct început	X / Y	Punct sfârșit	X / Y	Lungime segment
4	581.918,269 671.674,576	5	581.904,373 671.658,684	21.11 1	5	581.904,373 671.658,684	6	581.885,002 671.671,275	23.10 3	6	581.885,002 671.671,275	7	581.873,031 671.685,143	18.32
7	581.873,031 671.685,143	8	581.865,131 671.695,191	12.78 2	8	581.865,131 671.695,191	9	581.864,444 671.696,222	1.239	9	581.864,444 671.696,222	10	581.858,294 671.705,45	11.09
10	581.858,294 671.705,45	11	581.854,697 671.711,558	7.088	11	581.854,697 671.711,558	12	581.856,84 671.714,222	3.419	12	581.856,84 671.714,222	13	581.854,024 671.719,979	6.409
13	581.854,024 671.719,979	14	581.832,37 671.739,71	29.29 5	14	581.832,37 671.739,71	15	581.826,09 671.743,27	7.219	15	581.826,09 671.743,27	16	581.826,26 671.746,6	3.334
16	581.826,26 671.746,6	17	581.817,786 671.749,23	8.873	17	581.817,786 671.749,23	18	581.815,196 671.746,705	3.617	18	581.815,196 671.746,705	19	581.782,054 671.714,388	46.29
19	581.782,054 671.714,388	20	581.767,125 671.697,824	22.29 9	20	581.767,125 671.697,824	21	581.748,871 671.684,218	22.76 7	21	581.748,871 671.684,218	22	581.743,668 671.677,946	8.149
22	581.743,668 671.677,946	23	581.731,131 671.662,833	19.63 6	23	581.731,131 671.662,833	24	581.723,052 671.658,468	9.183	24	581.723,052 671.658,468	25	581.715,616 671.654,451	8.452
25	581.715,616 671.654,451	26	581.686,954 671.638,965	32.57 8	26	581.686,954 671.638,965	27	581.685,736 671.638,307	1.384	27	581.685,736 671.638,307	28	581.677,041 671.628,691	12.96 4
28	581.677,041 671.628,691	29	581.670,079 671.616,656	13.90 4	29	581.670,079 671.616,656	30	581.672,563 671.597,435	19.38 1	30	581.672,563 671.597,435	31	581.669,956 671.580,827	16.81 1
31	581.669,956 671.580,827	32	581.661,159 671.577,568	9.381	32	581.661,159 671.577,568	33	581.659,327 671.575,703	2.614	33	581.659,327 671.575,703	34	581.656,202 671.572,521	4.46
34	581.656,202 671.572,521	35	581.657,072 671.564,772	7.798	35	581.657,072 671.564,772	36	581.660,35 671.553,402	11.83 3	36	581.660,35 671.553,402	37	581.671,073 671.516,206	38.71 1
37	581.671,073 671.516,206	38	581.679,614 671.509,874	10.63 2	38	581.679,614 671.509,874	39	581.703,208 671.481,272	37.07 8	39	581.703,208 671.481,272	40	581.703,36 671.481,038	0.279
40	581.703,36 671.481,038	41	581.711,474 671.468,502	14.93 3	41	581.711,474 671.468,502	42	581.701,089 671.459,061	14.03 5	42	581.701,089 671.459,061	43	581.695,545 671.454,022	7.492
43	581.695,545 671.454,022	44	581.685,96 671.437,467	19.13	44	581.685,96 671.437,467	45	581.676,674 671.433,304	10.17 6	45	581.676,674 671.433,304	46	581.678,05 671.432,65	1.524
46	581.678,05 671.432,65	47	581.678,4 671.431,62	1.088	47	581.678,4 671.431,62	48	581.677,16 671.426,5	5.268	48	581.677,16 671.426,5	49	581.676,87 671.423,65	2.865
49	581.676,87 671.423,65	50	581.677,31 671.419,91	3.766	50	581.677,31 671.419,91	51	581.678,44 671.416,73	3.375	51	581.678,44 671.416,73	52	581.680,43 671.414,08	3.314
52	581.680,43 671.414,08	53	581.686,51 671.408,26	8.417	53	581.686,51 671.408,26	54	581.673,75 671.394,08	19.07 6	54	581.673,75 671.394,08	55	581.666,502 671.386,753	10.30 6
55	581.666,502 671.386,753	56	581.658,2 671.378,49	11.71 3	56	581.658,2 671.378,49	57	581.648,358 671.351,696	28.54 4	57	581.648,358 671.351,696	58	581.621,343 671.337,515	30.51 1
58	581.621,343 671.337,515	59	581.616,202 671.337,896	5.155	59	581.616,202 671.337,896	60	581.566,817 671.341,557	49.52 1	60	581.566,817 671.341,557	61	581.566,727 671.339,338	2.221
61	581.566,727 671.339,338	62	581.566,551 671.334,96	4.382	62	581.566,551 671.334,96	63	581.566,611 671.329,651	5.309	63	581.566,611 671.329,651	64	581.618,751 671.326,361	52.24 4
64	581.618,751 671.326,361	65	581.642,246 671.330,8	23.91 1	65	581.642,246 671.330,8	66	581.644,951 671.331,311	2.753	66	581.644,951 671.331,311	67	581.706,966 671.348,748	64.42
67	581.706,966 671.348,748	68	581.720,556 671.352,569	14.11 7	68	581.720,556 671.352,569	69	581.738,521 671.362,942	20.74 5	69	581.738,521 671.362,942	70	581.739,514 671.363,515	1.146
70	581.739,514 671.363,515	71	581.740,22 671.364,451	1.172	71	581.740,22 671.364,451	72	581.753,242 671.381,732	21.63 8	72	581.753,242 671.381,732	73	581.767,059 671.410,393	31.81 8
73	581.767,059 671.410,393	74	581.782,557 671.442,537	35.68 5	74	581.782,557 671.442,537	75	581.806,925 671.480,954	45.49 4	75	581.806,925 671.480,954	76	581.827,225 671.498,08	26.55 9
76	581.827,225 671.498,08	77	581.874,466 671.525,294	54.51 9	77	581.874,466 671.525,294	78	581.916,38 671.541,158	44.81 6	78	581.916,38 671.541,158	79	581.942,247 671.543,446	25.96 8
79	581.942,247 671.543,446	80	581.947,715 671.542,802	5.506	80	581.947,715 671.542,802	81	581.968,608 671.540,341	21.03 7	81	581.968,608 671.540,341	82	581.969,518 671.610,923	70.58 8
82	581.969,518 671.610,923	83	581.991,961 671.557,7	57.76 1	83	581.991,961 671.557,7	84	581.986,881 671.538,189	20.16 1	84	581.986,881 671.538,189	85	582.047,771 671.538,044	60.89
85	582.047,771 671.538,044	86	582.072,355 671.530,06	25.84 8	86	582.072,355 671.530,06	87	582.073,903 671.529,557	1.628	87	582.073,903 671.529,557	88	582.079,646 671.527,692	6.038
88	582.079,646 671.527,692	89	582.088,222 671.521,899	10.34 9	89	582.088,222 671.521,899	90	582.086,82 671.523,05	1.814	90	582.086,82 671.523,05	91	582.085,09 671.525,26	2.807
91	582.085,09 671.525,26	92	582.083,5 671.527,99	3.159	92	582.083,5 671.527,99	93	582.077,203 671.538,506	12.25 7	93	582.077,203 671.538,506	94	582.073,336 671.544,964	7.527
94	582.073,336 671.544,964	95	582.072,44 671.546,46	1.744	95	582.072,44 671.546,46	96	582.055,28 671.567,69	27.29 8	96	582.055,28 671.567,69	97	582.033,556 671.582,145	26.09 4
97	582.033,556 671.582,145	98	581.998,88 671.604,049	41.01 5	98	581.998,88 671.604,049	99	581.995,573 671.606,191	3.94	99	581.995,573 671.606,191	100	581.991,404 671.608,699	4.865
100	581.991,404 671.608,699	101	581.982,445 671.617,715	12.71	101	581.982,445 671.617,715	102	581.977,208 671.624,796	8.807	102	581.977,208 671.624,796	103	581.973,455 671.630,82	7.097

Punct început	X / Y	Punct sfârșit	X / Y	Lungime segment	Punct început	X / Y	Punct sfârșit	X / Y	Lungime segment	Punct început	X / Y	Punct sfârșit	X / Y	Lungime segment
103	581.973,455 671.630,82	104	581.964,115 671.640,279	13.293	104	581.964,115 671.640,279	105	581.952,704 671.651,396	15.931	105	581.952,704 671.651,396	106	581.951,545 671.653,683	2.564
106	581.951,545 671.653,683	107	581.949,059 671.657,204	4.31	107	581.949,059 671.657,204	1	581.947,767 671.659,513	2.646					

** Lungimile segmentelor sunt determinate în planul de proiecție Stereo 70 și sunt rotunjite la 1 milimetru.

*** Distanța dintre puncte este formată din segmente cumulate ce sunt mai mici decât valoarea 1 milimetru.

**DATE DESPRE IMOBILUL NR. 11687**

Oficiul de Cadastru și Publicitate Imobiliară SUCEAVA
Biroul de Cadastru și Publicitate Imobiliară Gura Humorului

A. Partea I. Descrierea imobilului

TEREN Intravilan

Adresa: Loc. Dragoiesti, Str Dragoi-Viteazul, Jud. Suceava

Nr. Crt	Nr cadastral Nr. topografic	Suprafața* (mp)	Observații / Referințe
A1		467	Sector cadastral:18 Teren neimprejmuit;

B. Partea II. Proprietari și acte

Inscrieri privitoare la dreptul de proprietate și alte drepturi reale		Referințe
11687 / 18/03/2022		
Act Normativ nr. 7, din 13/03/1996 emis de PARLAMENTUL ROMANIEI;		
B1	Inscrierea provizorie, drept de PROPRIETATE, dobandit prin Lege, cota actuala 1/1, cota initiala 1/1	A1
1) COMUNA DRAGOIESTI , CIF:4441190, PROPRIETAR NEIDENTIFICAT		

C. Partea III. SARCINI .

Inscrieri privind dezmembramintele dreptului de proprietate, drepturi reale de garanție și sarcini	Referințe
NU SUNT	

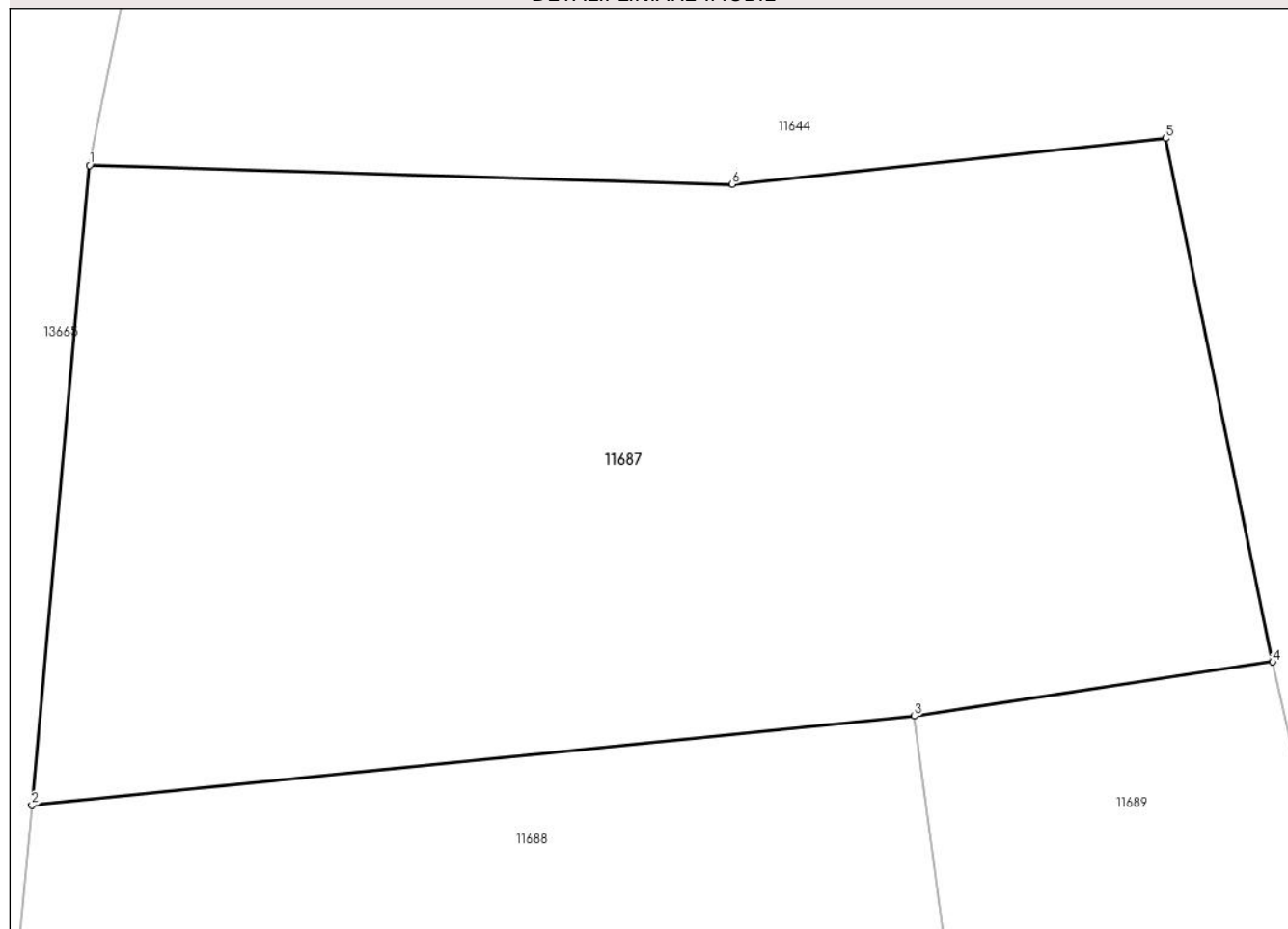
Anexa Nr. 1 La Partea I

Teren

Nr cadastral	Suprafața (mp)*	Observații / Referințe
	467	

* Suprafața este determinată în planul de proiecție Stereo 70.

DETALII LINIARE IMOBIL



Date referitoare la teren

Crt	Categorie folosință	Intravilan	Suprafața (mp)	Tarla	Parcelă	Nr. topo	Observații / Referințe
1	curți constructii	DA	467	-	-	-	

Lungime Segmente

1) Valorile lungimilor segmentelor sunt obținute din proiecție în plan.

Punct început	X / Y	Punct sfârșit	X / Y	Lungime segment (** (m)
1	581.592,733 671.654,413	2	581.591,201 671.637,466	17.016
2	581.591,201 671.637,466	3	581.614,596 671.639,823	23.513
3	581.614,596 671.639,823	4	581.624,099 671.641,259	9.611
4	581.624,099 671.641,259	5	581.621,259 671.655,13	14.159
5	581.621,259 671.655,13	6	581.609,775 671.653,91	11.549

Punct început	X / Y	Punct sfârșit	X / Y	Lungime segment (** (m)
6	581.609,775 671.653,91	1	581.592,733 671.654,413	17.049

** Lungimile segmentelor sunt determinate în planul de proiecție Stereo 70 și sunt rotunjite la 1 milimetru.

*** Distanța dintre puncte este formată din segmente cumulate ce sunt mai mici decât valoarea 1 milimetru.

**DATE DESPRE IMOBILUL NR. 11688**

Oficiul de Cadastru și Publicitate Imobiliară SUCEAVA
Biroul de Cadastru și Publicitate Imobiliară Gura Humorului

A. Partea I. Descrierea imobilului

TEREN Intravilan

Adresa: Loc. Dragoiesti, Str Dragoi-Viteazul, Nr. 167, Jud. Suceava

Nr. Crt	Nr cadastral Nr. topografic	Suprafața* (mp)	Observații / Referințe
A1		2.335	Sector cadastral:18 Teren neimprijmit;

Construcții

Crt	Nr cadastral Nr. topografic	Adresa	Observații / Referințe
A1.1		Loc. Dragoiesti, Str Dragoi-Viteazul, Nr. 167, Jud. Suceava	Nr. niveluri:1; S. construita la sol:70 mp; S. construita desfasurata:70 mp; LOCUINTA
A1.2		Loc. Dragoiesti, Str Dragoi-Viteazul, Nr. 167, Jud. Suceava	Nr. niveluri:1; S. construita la sol:13 mp; S. construita desfasurata:13 mp; ANEXA
A1.3		Loc. Dragoiesti, Str Dragoi-Viteazul, Nr. 167, Jud. Suceava	Nr. niveluri:1; S. construita la sol:102 mp; S. construita desfasurata:102 mp; ANEXA
A1.4		Loc. Dragoiesti, Str Dragoi-Viteazul, Nr. 167, Jud. Suceava	Nr. niveluri:1; S. construita la sol:13 mp; S. construita desfasurata:13 mp; ANEXA
A1.5		Loc. Dragoiesti, Str Dragoi-Viteazul, Nr. 167, Jud. Suceava	Nr. niveluri:1; S. construita la sol:11 mp; S. construita desfasurata:11 mp; ANEXA

B. Partea II. Proprietari și acte

Inscrieri privitoare la dreptul de proprietate și alte drepturi reale		Referințe
11688 / 18/03/2022		
Act Normativ nr. 7, din 13/03/1996 emis de PARLAMENTUL ROMANIEI;		
B1	Intabulare, drept de PROPRIETATE, dobandit prin Lege, cota actuala 1/1, cota initiala 1/1 1) NEIDENTIFICAT NEIDENTIFICAT	A1
Act Administrativ nr. 1609, din 14/03/2022 emis de PRIMARIA COMUNEI DRAGOIESTI;		
B2	Se noteaza posesia factica in favoarea lui 1) BRADATEANU DUMITRU 2) BRADATEANU OLGA	A1
Act Administrativ nr. 2526, din 31/03/2022 emis de PRIMARIA COMUNEI DRAGOIESTI;		
B3	Intabulare, drept de PROPRIETATE, dobandit prin Lege, cota actuala 1/1, cota initiala 1/1 1) BRADATEANU DUMITRU 2) BRADATEANU OLGA	A1.1, A1.2, A1.3, A1.4, A1.5

C. Partea III. SARCINI .

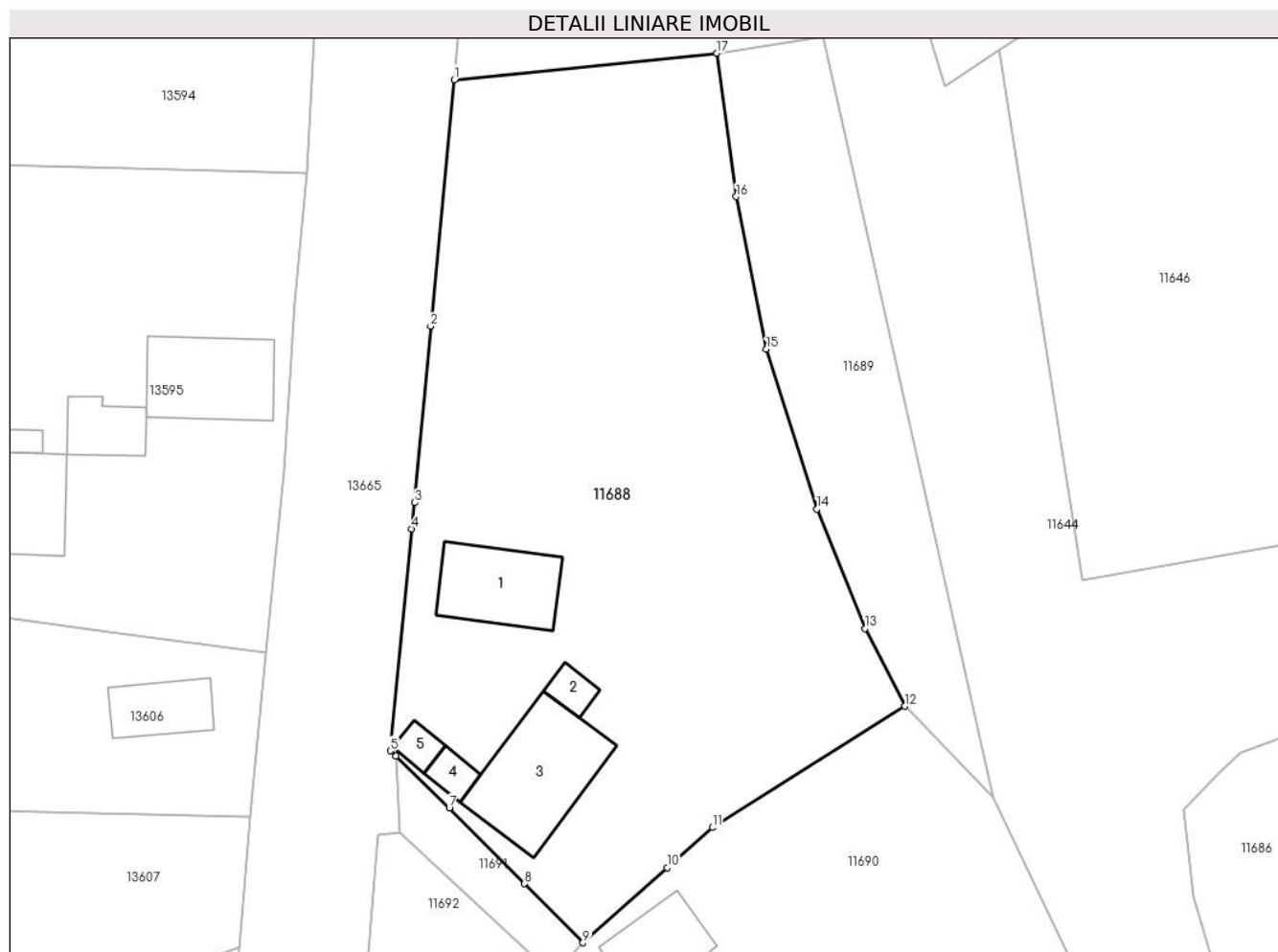
Inscrieri privind dezmembramintele dreptului de proprietate, drepturi reale de garanție și sarcini	Referințe
NU SUNT	

Anexa Nr. 1 La Partea I

Teren

Nr cadastral	Suprafața (mp)*	Observații / Referințe
	2.335	

* Suprafața este determinată în planul de proiecție Stereo 70.



Date referitoare la teren

Crt	Categorie folosință	Intra vilan	Suprafața (mp)	Tarla	Parcelă	Nr. topo	Observații / Referințe
1	curți constructii	DA	472	-	-	-	
2	arabil	DA	1.863	-	-	-	

Date referitoare la construcții

Crt	Număr	Destinație construcție	Supraf. (mp)	Situație juridică	Observații / Referințe
A1.1		construcții de locuințe	70	Cu acte	Nr. niveluri:1; S. construita la sol:70 mp; S. construita desfasurata:70 mp; LOCUINTA
A1.2		construcții anexa	13	Cu acte	Nr. niveluri:1; S. construita la sol:13 mp; S. construita desfasurata:13 mp; ANEXA
A1.3		construcții anexa	102	Cu acte	Nr. niveluri:1; S. construita la sol:102 mp; S. construita desfasurata:102 mp; ANEXA
A1.4		construcții anexa	13	Cu acte	Nr. niveluri:1; S. construita la sol:13 mp; S. construita desfasurata:13 mp; ANEXA
A1.5		construcții anexa	11	Cu acte	Nr. niveluri:1; S. construita la sol:11 mp; S. construita desfasurata:11 mp; ANEXA

Lungime Segmente

1) Valorile lungimilor segmentelor sunt obținute din proiecție în plan.

Punct început	X / Y	Punct sfârșit	X / Y	Lungime segment (** (m)
1	581.591,201 671.637,466	2	581.589,108 671.615,527	22.039
2	581.589,108 671.615,527	3	581.587,648 671.599,834	15.761
3	581.587,648 671.599,834	4	581.587,421 671.597,488	2.357
4	581.587,421 671.597,488	5	581.585,516 671.577,754	19.826
5	581.585,516 671.577,754	6	581.586,019 671.577,285	0.688
6	581.586,019 671.577,285	7	581.590,76 671.572,67	6.616
7	581.590,76 671.572,67	8	581.597,449 671.565,92	9.503
8	581.597,449 671.565,92	9	581.602,65 671.560,67	7.39
9	581.602,65 671.560,67	10	581.610,172 671.567,356	10.064
10	581.610,172 671.567,356	11	581.614,178 671.570,916	5.359
11	581.614,178 671.570,916	12	581.631,328 671.581,714	20.266
12	581.631,328 671.581,714	13	581.627,771 671.588,631	7.778
13	581.627,771 671.588,631	14	581.623,499 671.599,272	11.467
14	581.623,499 671.599,272	15	581.618,985 671.613,482	14.91
15	581.618,985 671.613,482	16	581.616,314 671.627,055	13.833
16	581.616,314 671.627,055	17	581.614,596 671.639,823	12.883
17	581.614,596 671.639,823	1	581.591,201 671.637,466	23.513

** Lungimile segmentelor sunt determinate în planul de proiecție Stereo 70 și sunt rotunjite la 1 milimetru.

*** Distanța dintre puncte este formată din segmente cumulate ce sunt mai mici decât valoarea 1 milimetru.

**DATE DESPRE IMOBILUL NR. 11689**

Oficiul de Cadastru și Publicitate Imobiliară SUCEAVA
Biroul de Cadastru și Publicitate Imobiliară Gura Humorului

A. Partea I. Descrierea imobilului

TEREN Intravilan

Adresa: Loc. Dragoiesti, Jud. Suceava

Nr. Crt	Nr cadastral Nr. topografic	Suprafața* (mp)	Observații / Referințe
A1		612	Sector cadastral:18 Teren neimprejmuit;

B. Partea II. Proprietari și acte

Inscrieri privitoare la dreptul de proprietate și alte drepturi reale		Referințe
11689 / 18/03/2022		
Act Normativ nr. 7, din 13/03/1996 emis de PARLAMENTUL ROMANIEI;		
B1	Inscrierea provizorie, drept de PROPRIETATE, dobandit prin Lege, cota actuala 1/1, cota initiala 1/1	A1
1) COMUNA DRAGOIESTI, CIF:4441190, PROPRIETAR NEIDENTIFICAT		

C. Partea III. SARCINI .

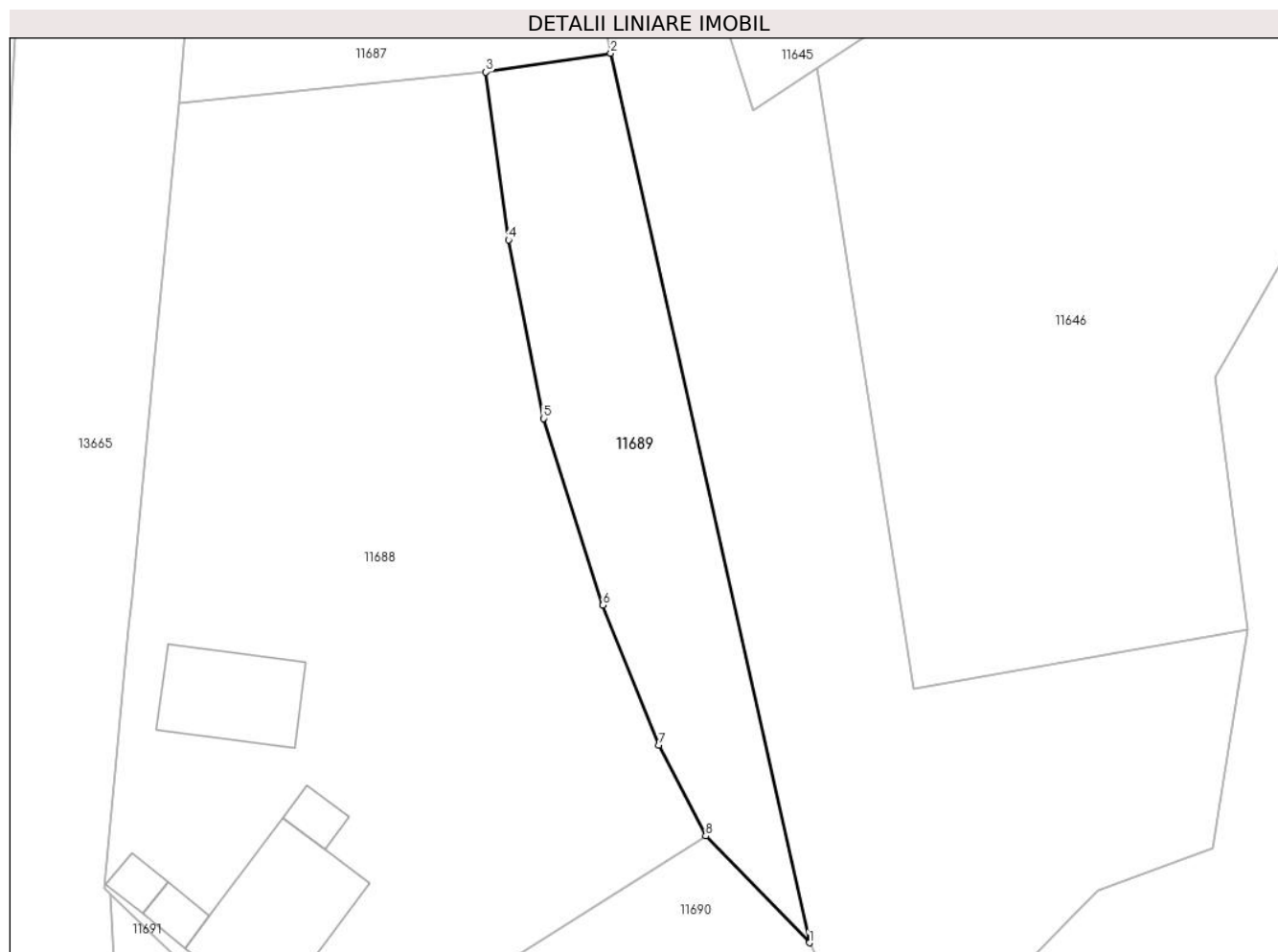
Inscrieri privind dezmembramintele dreptului de proprietate, drepturi reale de garanție și sarcini	Referințe
NU SUNT	

Anexa Nr. 1 La Partea I

Teren

Nr cadastral	Suprafața (mp)*	Observații / Referințe
	612	

* Suprafața este determinată în planul de proiecție Stereo 70.



Date referitoare la teren

Crt	Categorie folosință	Intravilan	Suprafața (mp)	Tarla	Parcelă	Nr. topo	Observații / Referințe
1	arabil	DA	612	-	-	-	

Lungime Segmente

1) Valorile lungimilor segmentelor sunt obținute din proiecție în plan.

Punct început	X / Y	Punct sfârșit	X / Y	Lungime segment (** (m)
1	581.639,219 671.573,6	2	581.624,099 671.641,259	69.328
2	581.624,099 671.641,259	3	581.614,596 671.639,823	9.611
3	581.614,596 671.639,823	4	581.616,314 671.627,055	12.883
4	581.616,314 671.627,055	5	581.618,985 671.613,482	13.833
5	581.618,985 671.613,482	6	581.623,499 671.599,272	14.91

Punct început	X / Y	Punct sfârșit	X / Y	Lungime segment (** (m)
6	581.623,499 671.599,272	7	581.627,771 671.588,631	11.467
7	581.627,771 671.588,631	8	581.631,328 671.581,714	7.778
8	581.631,328 671.581,714	1	581.639,219 671.573,6	11.318

** Lungimile segmentelor sunt determinate în planul de proiecție Stereo 70 și sunt rotunjite la 1 milimetru.

*** Distanța dintre puncte este formată din segmente cumulate ce sunt mai mici decât valoarea 1 milimetru.

**DATE DESPRE IMOBILUL NR. 11690**

Oficiul de Cadastru și Publicitate Imobiliară SUCEAVA
Biroul de Cadastru și Publicitate Imobiliară Gura Humorului

A. Partea I. Descrierea imobilului

TEREN Intravilan

Adresa: Loc. Dragoiesti, Str Dragoi-Viteazul, Nr. 169, Jud. Suceava

Nr. Crt	Nr cadastral Nr. topografic	Suprafața* (mp)	Observații / Referințe
A1		2.240	Sector cadastral:18 Teren neimprejmuit;

B. Partea II. Proprietari și acte

Inscrieri privitoare la dreptul de proprietate și alte drepturi reale		Referințe
11690 / 18/03/2022		
Act Normativ nr. 7, din 13/03/1996 emis de PARLAMENTUL ROMANIEI;		
B1	Inscrierea provizorie, drept de PROPRIETATE, dobandit prin Lege, cota actuala 1/1, cota initiala 1/1	A1
1) COMUNA DRAGOIESTI, CIF:4441190, PROPRIETAR NEIDENTIFICAT		

C. Partea III. SARCINI .

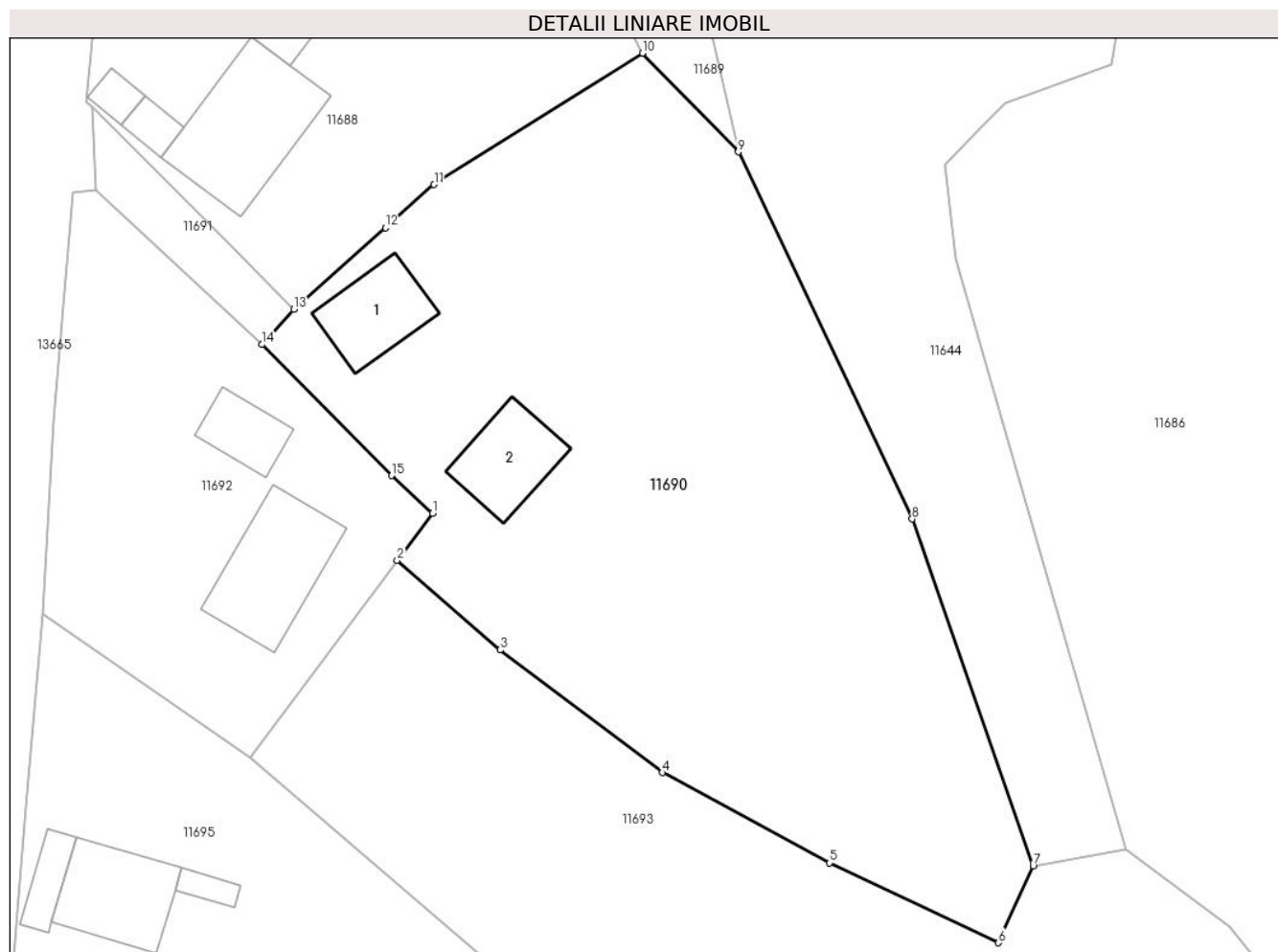
Inscrieri privind dezmembramintele dreptului de proprietate, drepturi reale de garanție și sarcini	Referințe
NU SUNT	

Anexa Nr. 1 La Partea I

Teren

Nr cadastral	Suprafața (mp)*	Observații / Referințe
	2.240	

* Suprafața este determinată în planul de proiecție Stereo 70.



Date referitoare la teren

Crt	Categorie folosință	Intravilan	Suprafața (mp)	Tarla	Parcelă	Nr. topo	Observații / Referințe
1	curți constructii	DA	330	-	-	-	
2	arabil	DA	1.910	-	-	-	

Date referitoare la construcții

Crt	Număr	Destinație construcție	Supraf. (mp)	Situație juridică	Observații / Referințe
A1.1		construcții de locuințe	53	Fara acte	Nr. niveluri:1; S. construita la sol:53 mp; S. construita desfasurata:53 mp; LOCUINTA
A1.2		construcții anexa	54	Fara acte	Nr. niveluri:1; S. construita la sol:54 mp; S. construita desfasurata:54 mp; ANEXA

Lungime Segmente

1) Valorile lungimilor segmentelor sunt obținute din proiecție în plan.

Punct început	X / Y	Punct sfârșit	X / Y	Lungime segment (** (m)
1	581.614,04 671.543,89	2	581.611,146 671.540,011	4.84
2	581.611,146 671.540,011	3	581.619,601 671.532,643	11.215

Punct început	X / Y	Punct sfârșit	X / Y	Lungime segment (** (m)
3	581.619,601 671.532,643	4	581.632,959 671.522,56	16.736
4	581.632,959 671.522,56	5	581.646,735 671.515,131	15.651
5	581.646,735 671.515,131	6	581.660,623 671.508,562	15.363
6	581.660,623 671.508,562	7	581.663,475 671.514,87	6.923
7	581.663,475 671.514,87	8	581.653,523 671.543,411	30.226
8	581.653,523 671.543,411	9	581.639,219 671.573,6	33.406
9	581.639,219 671.573,6	10	581.631,328 671.581,714	11.318
10	581.631,328 671.581,714	11	581.614,178 671.570,916	20.266
11	581.614,178 671.570,916	12	581.610,172 671.567,356	5.359
12	581.610,172 671.567,356	13	581.602,65 671.560,67	10.064
13	581.602,65 671.560,67	14	581.600,04 671.557,76	3.909
14	581.600,04 671.557,76	15	581.610,68 671.546,98	15.147
15	581.610,68 671.546,98	1	581.614,04 671.543,89	4.565

** Lungimile segmentelor sunt determinate în planul de proiecție Stereo 70 și sunt rotunjite la 1 milimetru.

*** Distanța dintre puncte este formată din segmente cumulate ce sunt mai mici decât valoarea 1 milimetru.

**DATE DESPRE IMOBILUL NR. 11691**

Oficiul de Cadastru și Publicitate Imobiliară SUCEAVA
Biroul de Cadastru și Publicitate Imobiliară Gura Humorului

A. Partea I. Descrierea imobilului

TEREN Intravilan

Adresa: Loc. Dragoiesti, Jud. Suceava

Nr. Crt	Nr cadastral Nr. topografic	Suprafața* (mp)	Observații / Referințe
A1		92	Sector cadastral:18 Teren neimprejmuit;

B. Partea II. Proprietari și acte

Inscrieri privitoare la dreptul de proprietate și alte drepturi reale		Referințe
11691 / 18/03/2022		
Act Normativ nr. 7, din 13/03/1996 emis de PARLAMENTUL ROMANIEI;		
B1	Inscrierea provizorie, drept de PROPRIETATE, dobandit prin Lege, cota actuala 1/1, cota initiala 1/1 1) COMUNA DRAGOIESTI, CIF:4441190	A1

C. Partea III. SARCINI .

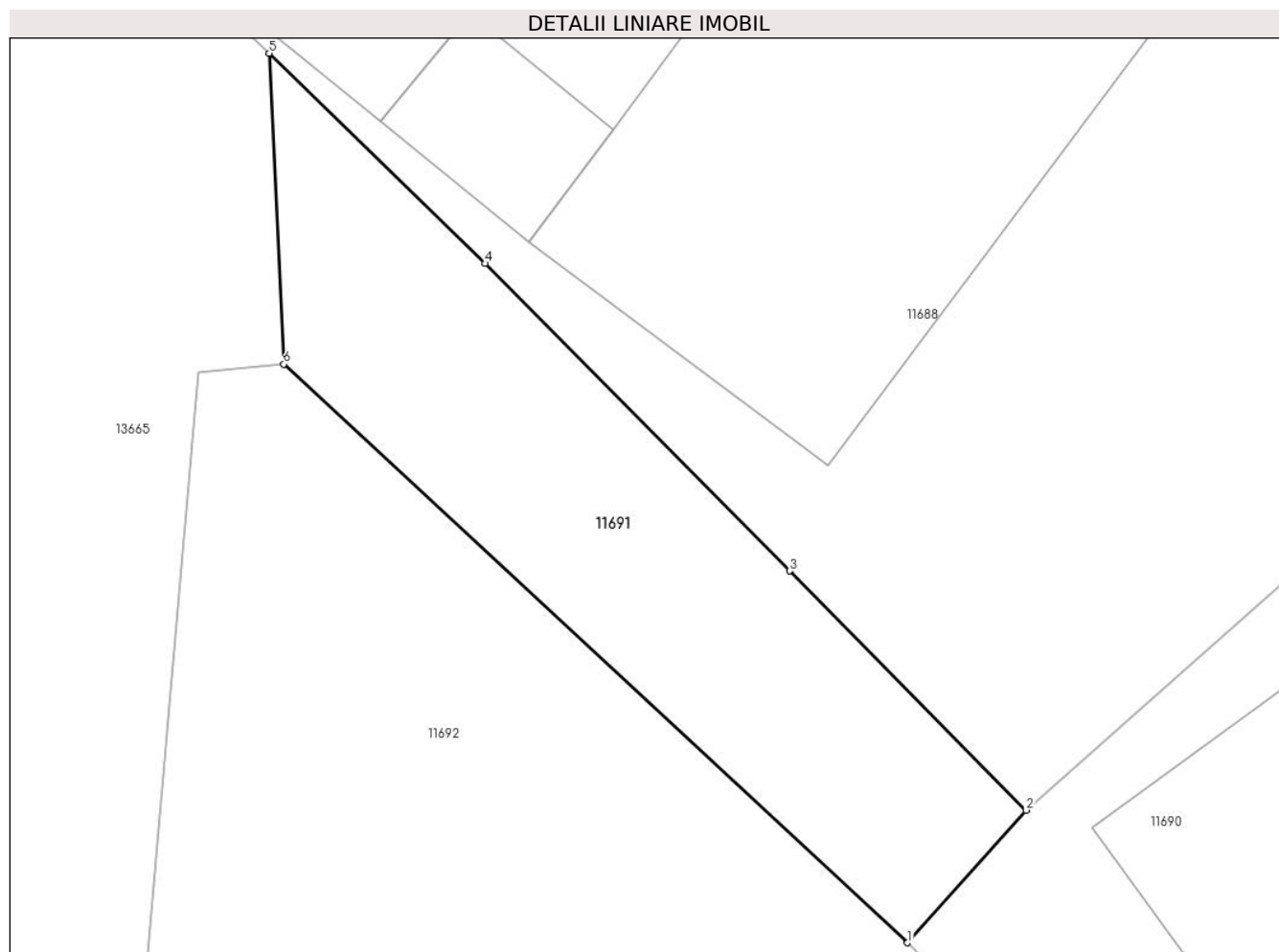
Inscrieri privind dezmembramintele dreptului de proprietate, drepturi reale de garanție și sarcini	Referințe
NU SUNT	

Anexa Nr. 1 La Partea I

Teren

Nr cadastral	Suprafața (mp)*	Observații / Referințe
	92	

* Suprafața este determinată în planul de proiecție Stereo 70.



Date referitoare la teren

Crt	Categorie folosință	Intravilan	Suprafața (mp)	Tarla	Parcelă	Nr. topo	Observații / Referințe
1	drum	DA	92	-	-	-	

Lungime Segmente

1) Valorile lungimilor segmentelor sunt obținute din proiecție în plan.

Punct început	X / Y	Punct sfârșit	X / Y	Lungime segment (** (m)
1	581.600,04 671.557,76	2	581.602,65 671.560,67	3.909
2	581.602,65 671.560,67	3	581.597,449 671.565,92	7.39
3	581.597,449 671.565,92	4	581.590,76 671.572,67	9.503
4	581.590,76 671.572,67	5	581.586,019 671.577,285	6.616
5	581.586,019 671.577,285	6	581.586,34 671.570,46	6.833

Punct început	X / Y	Punct sfârșit	X / Y	Lungime segment (** (m)
6	581.586,34 671.570,46	1	581.600,04 671.557,76	18.681

** Lungimile segmentelor sunt determinate în planul de proiecție Stereo 70 și sunt rotunjite la 1 milimetru.

*** Distanța dintre puncte este formată din segmente cumulate ce sunt mai mici decât valoarea 1 milimetru.

**DATE DESPRE IMOBILUL NR. 11692**

Oficiul de Cadastru și Publicitate Imobiliară SUCEAVA
Biroul de Cadastru și Publicitate Imobiliară Gura Humorului

A. Partea I. Descrierea imobilului

TEREN Intravilan

Adresa: Loc. Dragoiesti, Str Dragoi-Viteazul, Nr. 171, Jud. Suceava

Nr. Crt	Nr cadastral Nr. topografic	Suprafața* (mp)	Observații / Referințe
A1		843	Sector cadastral:18 Teren neimprejmuit;

B. Partea II. Proprietari și acte

Inscrieri privitoare la dreptul de proprietate și alte drepturi reale		Referințe
11692 / 18/03/2022		
Act Normativ nr. 7, din 13/03/1996 emis de PARLAMENTUL ROMANIEI;		
B1	Inscrierea provizorie, drept de PROPRIETATE, dobandit prin Lege, cota actuala 1/1, cota initiala 1/1	A1
1) COMUNA DRAGOIESTI, CIF:4441190, PROPRIETAR NEIDENTIFICAT		

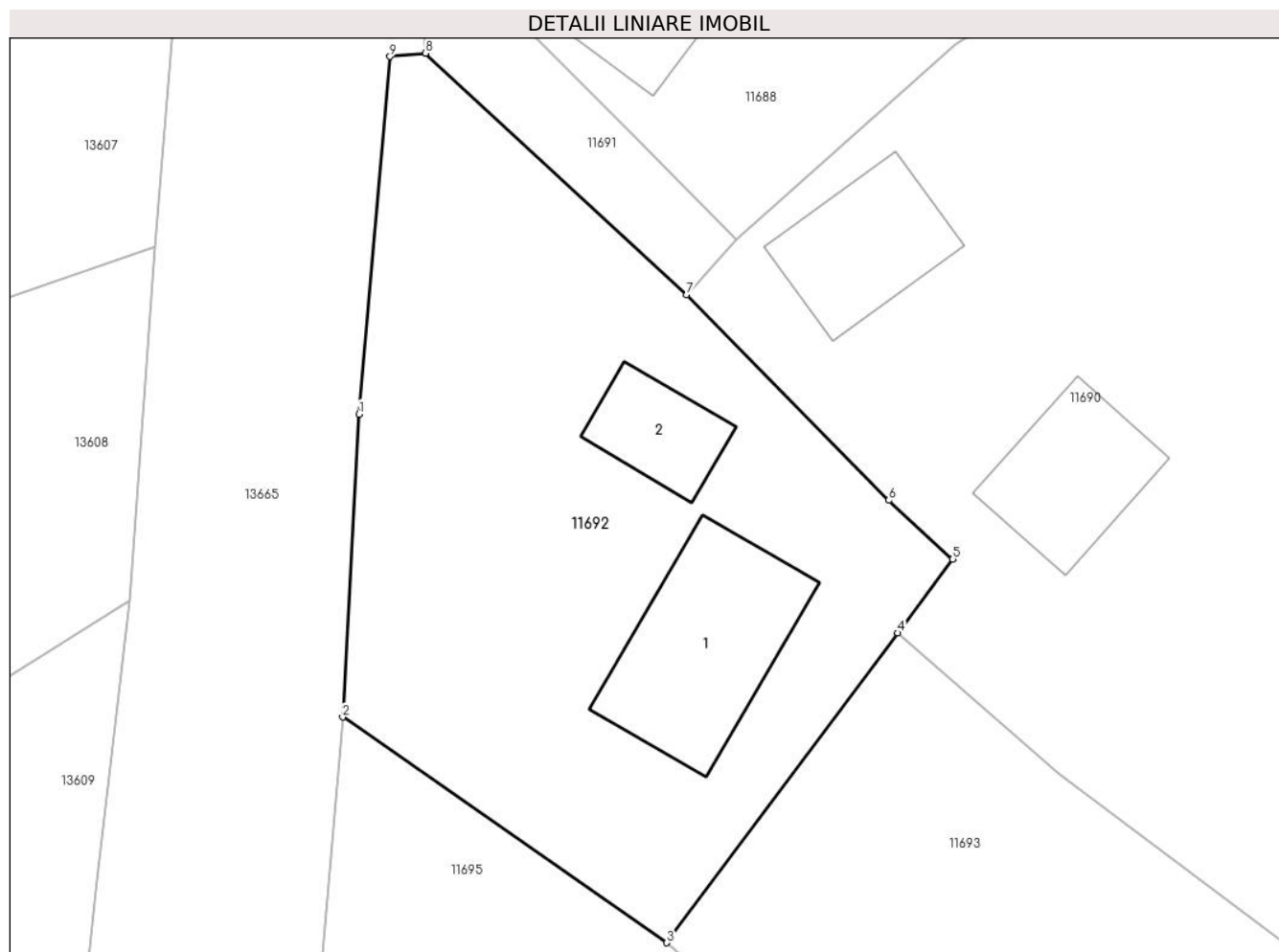
C. Partea III. SARCINI .

Inscrieri privind dezmembramintele dreptului de proprietate, drepturi reale de garanție și sarcini	Referințe
NU SUNT	

Anexa Nr. 1 La Partea I**Teren**

Nr cadastral	Suprafața (mp)*	Observații / Referințe
	843	

* Suprafața este determinată în planul de proiecție Stereo 70.

**Date referitoare la teren**

Crt	Categorie folosință	Intravilan	Suprafața (mp)	Tarla	Parcelă	Nr. topo	Observații / Referințe
1	curți constructii	DA	394	-	-	-	
2	arabil	DA	449	-	-	-	

Date referitoare la construcții

Crt	Număr	Destinație construcție	Supraf. (mp)	Situație juridică	Observații / Referințe
A1.1		construcții de locuințe	84	Fara acte	Nr. niveluri:1; S. construita la sol:84 mp; S. construita desfasurata:84 mp; LOCUINTA
A1.2		construcții anexa	31	Fara acte	Nr. niveluri:1; S. construita la sol:31 mp; S. construita desfasurata:31 mp; ANEXA

Lungime Segmente

1) Valorile lungimilor segmentelor sunt obținute din proiecție în plan.

Punct început	X / Y	Punct sfârșit	X / Y	Lungime segment (** (m)
1	581.582,83 671.551,506	2	581.581,97 671.535,59	15.939
2	581.581,97 671.535,59	3	581.599,01 671.523,74	20.755

Punct început	X / Y	Punct sfârșit	X / Y	Lungime segment (** (m)
3	581.599,01 671.523,74	4	581.611,146 671.540,011	20.298
4	581.611,146 671.540,011	5	581.614,04 671.543,89	4.84
5	581.614,04 671.543,89	6	581.610,68 671.546,98	4.565
6	581.610,68 671.546,98	7	581.600,04 671.557,76	15.147
7	581.600,04 671.557,76	8	581.586,34 671.570,46	18.681
8	581.586,34 671.570,46	9	581.584,458 671.570,288	1.89
9	581.584,458 671.570,288	1	581.582,83 671.551,506	18.852

** Lungimile segmentelor sunt determinate în planul de proiecție Stereo 70 și sunt rotunjite la 1 milimetru.

*** Distanța dintre puncte este formată din segmente cumulate ce sunt mai mici decât valoarea 1 milimetru.

**DATE DESPRE IMOBILUL NR. 11693**

Oficiul de Cadastru și Publicitate Imobiliară SUCEAVA
Biroul de Cadastru și Publicitate Imobiliară Gura Humorului

A. Partea I. Descrierea imobilului

TEREN Intravilan

Adresa: Loc. Dragoiesti, Jud. Suceava

Nr. Crt	Nr cadastral Nr. topografic	Suprafața* (mp)	Observații / Referințe
A1	31716	3.000	Sector cadastral:18 Teren neimprejmuit;

B. Partea II. Proprietari și acte

Inscrieri privitoare la dreptul de proprietate și alte drepturi reale		Referințe
9579 / 20/06/2022		
Act Notarial nr. 2209, din 16/06/2022 emis de BIN Pelepco Lacramioara Gabriela;		
B1	Intabulare, drept de PROPRIETATE, dobandit prin Conventie, cota actuala 1/1, cota initiala 1/1 1) RUSU ADRIAN-DUMITRU 2) RUSU IONELA-CAMELIA, bun comun	A1

C. Partea III. SARCINI .

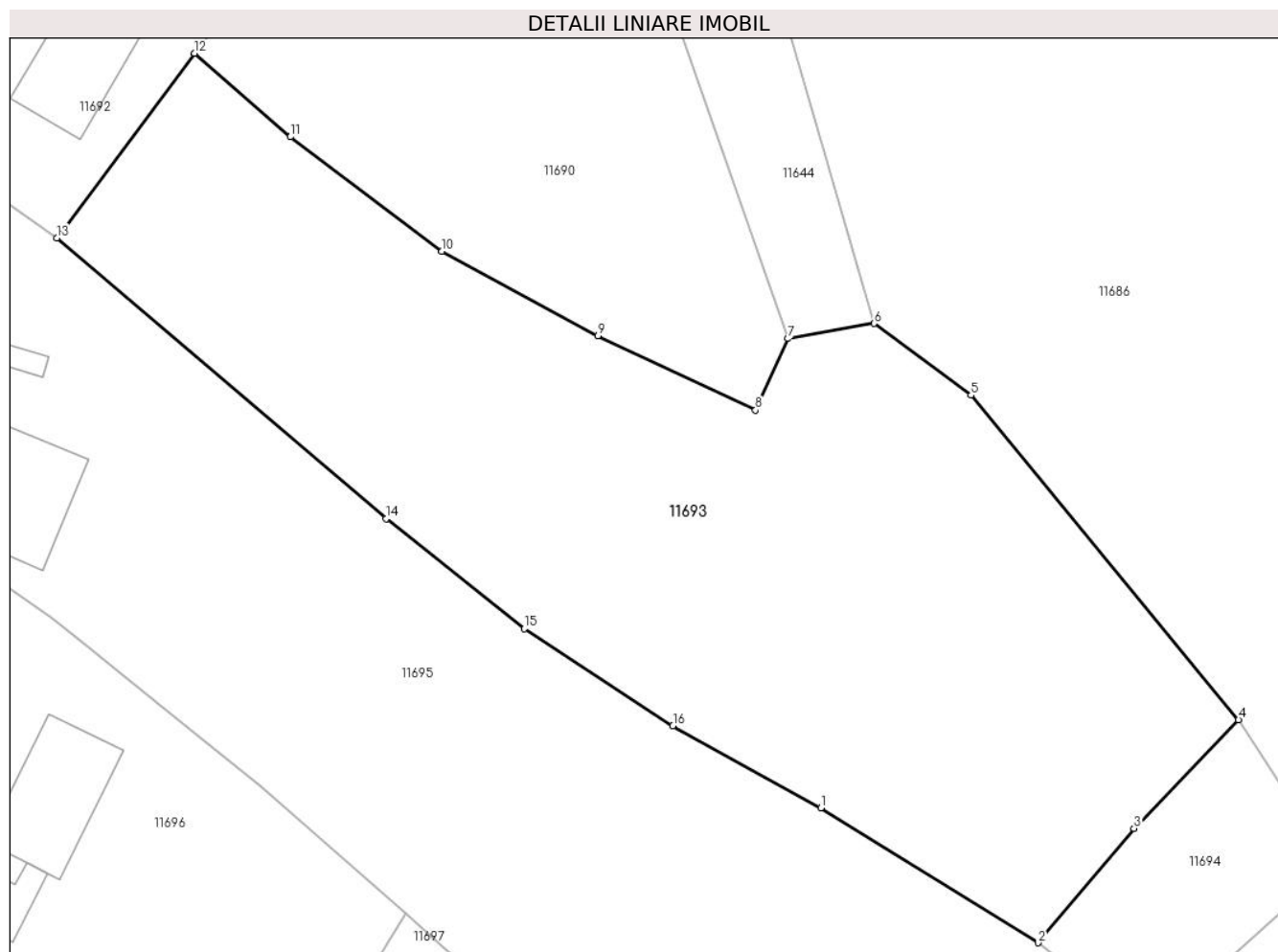
Inscrieri privind dezmembramintele dreptului de proprietate, drepturi reale de garanție și sarcini	Referințe
NU SUNT	

Anexa Nr. 1 La Partea I

Teren

Nr cadastral	Suprafața (mp)*	Observații / Referințe
31716	3.000	

* Suprafața este determinată în planul de proiecție Stereo 70.



Date referitoare la teren

Crt	Categorie folosință	Intra vilan	Suprafața (mp)	Tarla	Parcelă	Nr. topo	Observații / Referințe
1	arabil	DA	3.000	-	-	-	

Lungime Segmente

1) Valorile lungimilor segmentelor sunt obținute din proiecție în plan.

Punct început	X / Y	Punct sfârșit	X / Y	Lungime segment (** (m)
1	581.666,381 671.473,512	2	581.685,524 671.461,642	22.524
2	581.685,524 671.461,642	3	581.693,989 671.471,71	13.154
3	581.693,989 671.471,71	4	581.703,208 671.481,272	13.282
4	581.703,208 671.481,272	5	581.679,614 671.509,874	37.078
5	581.679,614 671.509,874	6	581.671,073 671.516,206	10.632

Punct început	X / Y	Punct sfârșit	X / Y	Lungime segment (** (m)
6	581.671,073 671.516,206	7	581.663,475 671.514,87	7.715
7	581.663,475 671.514,87	8	581.660,623 671.508,562	6.923
8	581.660,623 671.508,562	9	581.646,735 671.515,131	15.363
9	581.646,735 671.515,131	10	581.632,959 671.522,56	15.651
10	581.632,959 671.522,56	11	581.619,601 671.532,643	16.736
11	581.619,601 671.532,643	12	581.611,146 671.540,011	11.215
12	581.611,146 671.540,011	13	581.599,01 671.523,74	20.298
13	581.599,01 671.523,74	14	581.628,048 671.499,005	38.145
14	581.628,048 671.499,005	15	581.640,217 671.489,306	15.561
15	581.640,217 671.489,306	16	581.653,342 671.480,76	15.662
16	581.653,342 671.480,76	1	581.666,381 671.473,512	14.918

** Lungimile segmentelor sunt determinate în planul de proiecție Stereo 70 și sunt rotunjite la 1 milimetru.

*** Distanța dintre puncte este formată din segmente cumulate ce sunt mai mici decât valoarea 1 milimetru.

**DATE DESPRE IMOBILUL NR. 11694**

Oficiul de Cadastru și Publicitate Imobiliară SUCEAVA
Biroul de Cadastru și Publicitate Imobiliară Gura Humorului

A. Partea I. Descrierea imobilului

TEREN Intravilan

Adresa: Loc. Dragoiesti, Jud. Suceava

Nr. Crt	Nr cadastral Nr. topografic	Suprafața* (mp)	Observații / Referințe
A1		333	Sector cadastral:18 Teren neimprejmuit;

B. Partea II. Proprietari și acte

Inscrieri privitoare la dreptul de proprietate și alte drepturi reale		Referințe
11694 / 18/03/2022		
Act Normativ nr. 7, din 13/03/1996 emis de PARLAMENTUL ROMANIEI;		
B1	Inscrierea provizorie, drept de PROPRIETATE, dobandit prin Lege, cota actuala 1/1, cota initiala 1/1	A1
1) COMUNA DRAGOIESTI , CIF:4441190, PROPRIETAR NEIDENTIFICAT		

C. Partea III. SARCINI .

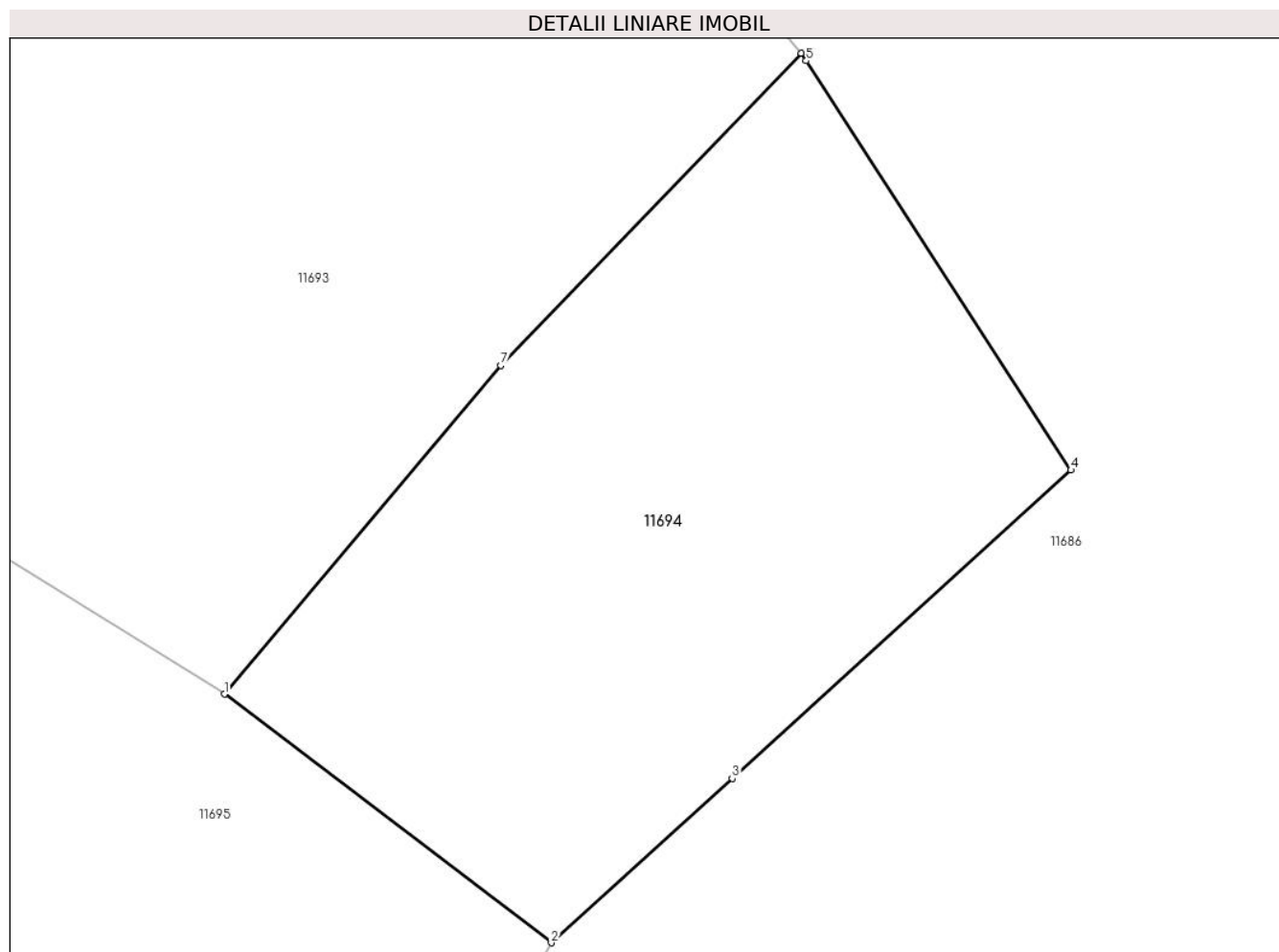
Inscrieri privind dezmembramintele dreptului de proprietate, drepturi reale de garanție și sarcini	Referințe
NU SUNT	

Anexa Nr. 1 La Partea I

Teren

Nr cadastral	Suprafața (mp)*	Observații / Referințe
	333	

* Suprafața este determinată în planul de proiecție Stereo 70.



Date referitoare la teren

Crt	Categorie folosință	Intra vilan	Suprafața (mp)	Tarla	Parcelă	Nr. topo	Observații / Referințe
1	arabil	DA	333	-	-	-	

Lungime Segmente

1) Valorile lungimilor segmentelor sunt obținute din proiecție în plan.

Punct început	X / Y	Punct sfârșit	X / Y	Lungime segment (** (m)
1	581.685,524 671.461,642	2	581.695,545 671.454,022	12.589
2	581.695,545 671.454,022	3	581.701,089 671.459,061	7.492
3	581.701,089 671.459,061	4	581.711,474 671.468,502	14.035
4	581.711,474 671.468,502	5	581.703,36 671.481,038	14.933
5	581.703,36 671.481,038	6	581.703,208 671.481,272	0.279

Punct început	X / Y	Punct sfârșit	X / Y	Lungime segment (** (m)
6	581.703,208 671.481,272	7	581.693,989 671.471,71	13.282
7	581.693,989 671.471,71	1	581.685,524 671.461,642	13.154

** Lungimile segmentelor sunt determinate în planul de proiecție Stereo 70 și sunt rotunjite la 1 milimetru.

*** Distanța dintre puncte este formată din segmente cumulate ce sunt mai mici decât valoarea 1 milimetru.

**DATE DESPRE IMOBILUL NR. 11695**

Oficiul de Cadastru și Publicitate Imobiliară SUCEAVA
Biroul de Cadastru și Publicitate Imobiliară Gura Humorului

A. Partea I. Descrierea imobilului

TEREN Intravilan

Adresa: Loc. Dragoiesti, Str Dragoi-Viteazul, Nr. 173, Jud. Suceava

Nr. Crt	Nr cadastral Nr. topografic	Suprafața* (mp)	Observații / Referințe
A1		3.628	Sector cadastral:18 Teren neimprijmit;

Construcții

Crt	Nr cadastral Nr. topografic	Adresa	Observații / Referințe
A1.1		Loc. Dragoiesti, Str Dragoi-Viteazul, Nr. 173, Jud. Suceava	Nr. niveluri:1; S. construita la sol:66 mp; S. construita desfasurata:66 mp; LOCUINTA
A1.2		Loc. Dragoiesti, Str Dragoi-Viteazul, Nr. 173, Jud. Suceava	Nr. niveluri:1; S. construita la sol:21 mp; S. construita desfasurata:21 mp; ANEXA
A1.3		Loc. Dragoiesti, Str Dragoi-Viteazul, Nr. 173, Jud. Suceava	Nr. niveluri:1; S. construita la sol:10 mp; S. construita desfasurata:10 mp; ANEXA
A1.4		Loc. Dragoiesti, Str Dragoi-Viteazul, Nr. 173, Jud. Suceava	Nr. niveluri:1; S. construita la sol:80 mp; S. construita desfasurata:80 mp; ANEXA

B. Partea II. Proprietari și acte

Inscrieri privitoare la dreptul de proprietate și alte drepturi reale		Referințe
11695 / 18/03/2022		
Act Normativ nr. 7, din 13/03/1996 emis de PARLAMENTUL ROMANIEI;		
B1	Intabulare, drept de PROPRIETATE, dobandit prin Lege, cota actuala 1/1, cota initiala 1/1 1) NEIDENTIFICAT NEIDENTIFICAT	A1
Act Administrativ nr. 1613, din 14/03/2022 emis de PRIMARIA COMUNEI DRAGOIESTI;		
B2	Se noteaza posesia factica in favoarea lui 1) ONUT VASILE	A1
Act Administrativ nr. 2526, din 31/03/2022 emis de PRIMARIA COMUNEI DRAGOIESTI;		
B3	Intabulare, drept de PROPRIETATE, dobandit prin Lege, cota actuala 1/1, cota initiala 1/1 1) ONUT VASILE	A1.1, A1.2, A1.3, A1.4

C. Partea III. SARCINI .

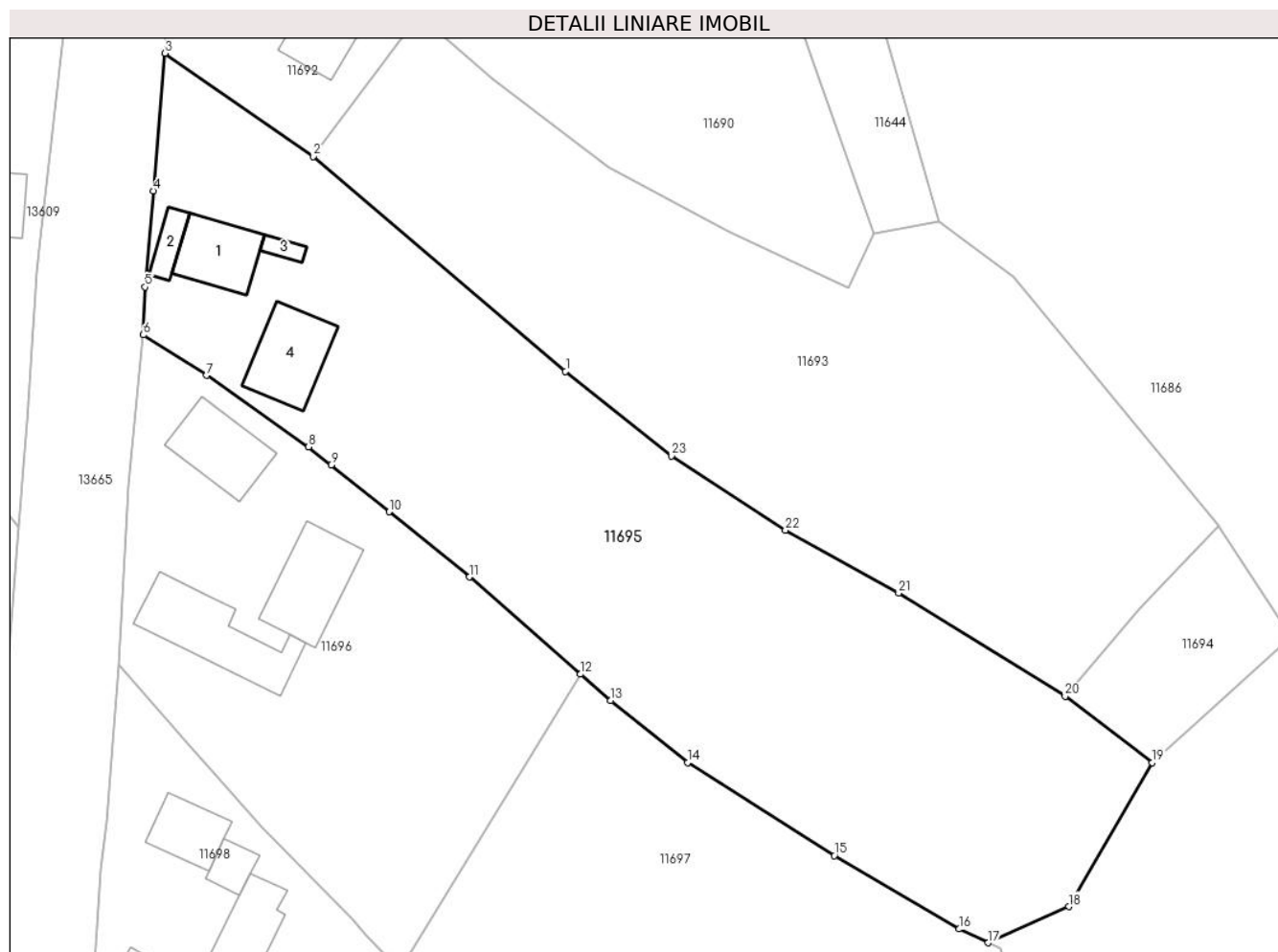
Inscrieri privind dezmembramintele dreptului de proprietate, drepturi reale de garanție și sarcini	Referințe
NU SUNT	

Anexa Nr. 1 La Partea I

Teren

Nr cadastral	Suprafața (mp)*	Observații / Referințe
	3.628	

* Suprafața este determinată în planul de proiecție Stereo 70.



Date referitoare la teren

Crt	Categorie folosință	Intravilan	Suprafața (mp)	Tarla	Parcelă	Nr. topo	Observații / Referințe
1	curți construcții	DA	613	-	-	-	
2	arabil	DA	3.015	-	-	-	

Date referitoare la construcții

Crt	Număr	Destinație construcție	Supraf. (mp)	Situație juridică	Observații / Referințe
A1.1		construcții de locuințe	66	Cu acte	Nr. niveluri:1; S. construita la sol:66 mp; S. construita desfasurata:66 mp; LOCUINTA
A1.2		construcții anexa	21	Cu acte	Nr. niveluri:1; S. construita la sol:21 mp; S. construita desfasurata:21 mp; ANEXA
A1.3		construcții anexa	10	Cu acte	Nr. niveluri:1; S. construita la sol:10 mp; S. construita desfasurata:10 mp; ANEXA
A1.4		construcții anexa	80	Cu acte	Nr. niveluri:1; S. construita la sol:80 mp; S. construita desfasurata:80 mp; ANEXA

Lungime Segmente

1) Valorile lungimilor segmentelor sunt obținute din proiecție în plan.

Punct început	X / Y	Punct sfârșit	X / Y	Lungime segment (** (m)	Punct început	X / Y	Punct sfârșit	X / Y	Lungime segment (** (m)
---------------	-------	---------------	-------	-------------------------	---------------	-------	---------------	-------	-------------------------

Punct început	X / Y	Punct sfârșit	X / Y	Lungime segment (** (m)
1	581.628,048 671.499,005	2	581.599,01 671.523,74	38.145
3	581.581,97 671.535,59	4	581.580,6 671.519,764	15.885
5	581.579,647 671.508,703	6	581.579,438 671.503,193	5.514
7	581.586,728 671.498,548	8	581.598,481 671.490,336	14.338
9	581.601,068 671.488,246	10	581.607,74 671.482,853	8.579
11	581.616,998 671.475,37	12	581.629,775 671.464,196	16.974
13	581.633,239 671.461,167	14	581.642,075 671.454,017	11.367
15	581.658,97 671.443,32	16	581.673,36 671.434,88	16.682
17	581.676,674 671.433,304	18	581.685,96 671.437,467	10.176
19	581.695,545 671.454,022	20	581.685,524 671.461,642	12.589
21	581.666,381 671.473,512	22	581.653,342 671.480,76	14.918
23	581.640,217 671.489,306	1	581.628,048 671.499,005	15.561

Punct început	X / Y	Punct sfârșit	X / Y	Lungime segment (** (m)
2	581.599,01 671.523,74	3	581.581,97 671.535,59	20.755
4	581.580,6 671.519,764	5	581.579,647 671.508,703	11.102
6	581.579,438 671.503,193	7	581.586,728 671.498,548	8.644
8	581.598,481 671.490,336	9	581.601,068 671.488,246	3.326
10	581.607,74 671.482,853	11	581.616,998 671.475,37	11.904
12	581.629,775 671.464,196	13	581.633,239 671.461,167	4.602
14	581.642,075 671.454,017	15	581.658,97 671.443,32	19.997
16	581.673,36 671.434,88	17	581.676,674 671.433,304	3.67
18	581.685,96 671.437,467	19	581.695,545 671.454,022	19.13
20	581.685,524 671.461,642	21	581.666,381 671.473,512	22.524
22	581.653,342 671.480,76	23	581.640,217 671.489,306	15.662

** Lungimile segmentelor sunt determinate în planul de proiecție Stereo 70 și sunt rotunjite la 1 milimetru.

*** Distanța dintre puncte este formată din segmente cumulate ce sunt mai mici decât valoarea 1 milimetru.

**DATE DESPRE IMOBILUL NR. 11696**

Oficiul de Cadastru și Publicitate Imobiliară SUCEAVA
Biroul de Cadastru și Publicitate Imobiliară Gura Humorului

A. Partea I. Descrierea imobilului

TEREN Intravilan

Adresa: Loc. Dragoiesti, Str Dragoi-Viteazul, Jud. Suceava

Nr. Crt	Nr cadastral Nr. topografic	Suprafața* (mp)	Observații / Referințe
A1		2.000	Sector cadastral:18 Teren neimprijmit;

Construcții

Crt	Nr cadastral Nr. topografic	Adresa	Observații / Referințe
A1.1		Loc. Dragoiesti, Str Dragoi-Viteazul, Jud. Suceava	Nr. niveluri:1; S. construita la sol:76 mp; S. construita desfasurata:76 mp; LOCUINTA
A1.2		Loc. Dragoiesti, Str Dragoi-Viteazul, Jud. Suceava	Nr. niveluri:1; S. construita la sol:111 mp; S. construita desfasurata:111 mp; LOCUINTA
A1.3		Loc. Dragoiesti, Str Dragoi-Viteazul, Jud. Suceava	Nr. niveluri:1; S. construita la sol:93 mp; S. construita desfasurata:93 mp; ANEXA

B. Partea II. Proprietari și acte

Inscrieri privitoare la dreptul de proprietate și alte drepturi reale		Referințe
11696 / 18/03/2022		
Act Notarial nr. 29, din 11/03/2019 emis de BIN DUMITRU MIHAELA;		
B1	Intabulare, drept de PROPRIETATE, dobandit prin Succesiune, cota actuala 1/1, cota initiala 1/1 1) CUCU ILIE	A1, A1.1, A1.2, A1.3

C. Partea III. SARCINI .

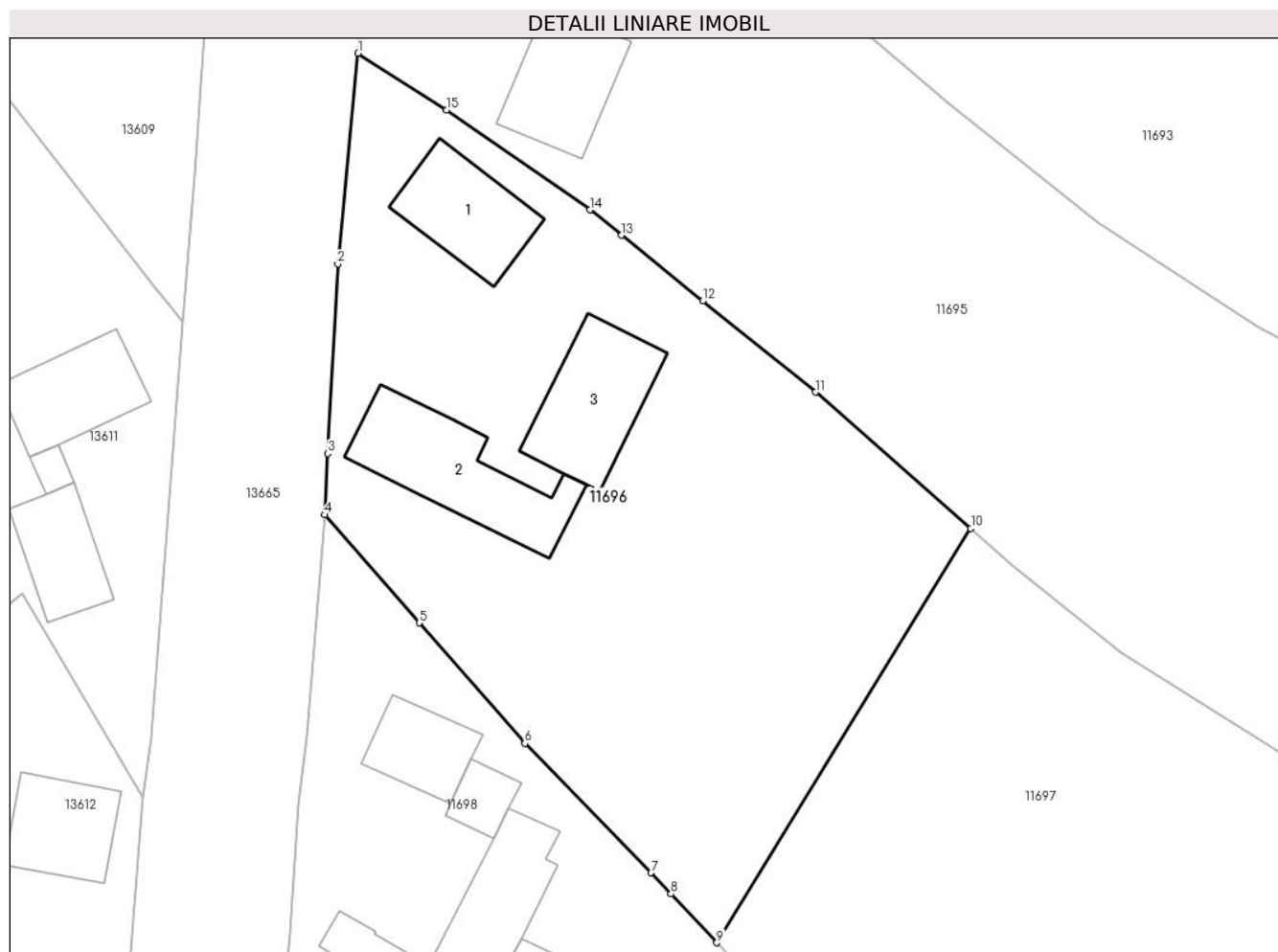
Inscrieri privind dezmembramintele dreptului de proprietate, drepturi reale de garanție și sarcini	Referințe
NU SUNT	

Anexa Nr. 1 La Partea I

Teren

Nr cadastral	Suprafața (mp)*	Observații / Referințe
	2.000	

* Suprafața este determinată în planul de proiecție Stereo 70.



Date referitoare la teren

Crt	Categorie folosință	Intravilan	Suprafața (mp)	Tarla	Parcelă	Nr. topo	Observații / Referințe
1	curți constructii	DA	785	-	-	-	
2	arabil	DA	1.215	-	-	-	

Date referitoare la construcții

Crt	Număr	Destinație construcție	Supraf. (mp)	Situație juridică	Observații / Referințe
A1.1		construcții de locuințe	76	Cu acte	Nr. niveluri:1; S. construita la sol:76 mp; S. construita desfasurata:76 mp; LOCUINTA
A1.2		construcții de locuințe	111	Cu acte	Nr. niveluri:1; S. construita la sol:111 mp; S. construita desfasurata:111 mp; LOCUINTA
A1.3		construcții anexa	93	Cu acte	Nr. niveluri:1; S. construita la sol:93 mp; S. construita desfasurata:93 mp; ANEXA

Lungime Segmente

1) Valorile lungimilor segmentelor sunt obținute din proiecție în plan.

Punct început	X / Y	Punct sfârșit	X / Y	Lungime segment (** (m)
1	581.579,438 671.503,193	2	581.577,778 671.485,886	17.386

Punct început	X / Y	Punct sfârșit	X / Y	Lungime segment (** (m)
2	581.577,778 671.485,886	3	581.576,946 671.470,331	15.577
3	581.576,946 671.470,331	4	581.576,677 671.465,312	5.026
4	581.576,677 671.465,312	5	581.584,459 671.456,427	11.811
5	581.584,459 671.456,427	6	581.593,133 671.446,532	13.159
6	581.593,133 671.446,532	7	581.603,51 671.435,922	14.841
7	581.603,51 671.435,922	8	581.605,144 671.434,184	2.385
8	581.605,144 671.434,184	9	581.608,91 671.430,177	5.499
9	581.608,91 671.430,177	10	581.629,775 671.464,196	39.908
10	581.629,775 671.464,196	11	581.616,998 671.475,37	16.974
11	581.616,998 671.475,37	12	581.607,74 671.482,853	11.904
12	581.607,74 671.482,853	13	581.601,068 671.488,246	8.579
13	581.601,068 671.488,246	14	581.598,481 671.490,336	3.326
14	581.598,481 671.490,336	15	581.586,728 671.498,548	14.338
15	581.586,728 671.498,548	1	581.579,438 671.503,193	8.644

** Lungimile segmentelor sunt determinate în planul de proiecție Stereo 70 și sunt rotunjite la 1 milimetru.

*** Distanța dintre puncte este formată din segmente cumulate ce sunt mai mici decât valoarea 1 milimetru.

**DATE DESPRE IMOBILUL NR. 11697**

Oficiul de Cadastru și Publicitate Imobiliară SUCEAVA
Biroul de Cadastru și Publicitate Imobiliară Gura Humorului

A. Partea I. Descrierea imobilului

TEREN Intravilan

Adresa: Loc. Dragoiesti, Jud. Suceava

Nr. Crt	Nr cadastral Nr. topografic	Suprafața* (mp)	Observații / Referințe
A1		3.338	Sector cadastral:18 Teren neimprejmit;

B. Partea II. Proprietari și acte

Inscrieri privitoare la dreptul de proprietate și alte drepturi reale		Referințe
11697 / 18/03/2022		
Act Normativ nr. 7, din 13/03/1996 emis de PARLAMENTUL ROMANIEI;		
B1	Intabulare, drept de PROPRIETATE, dobandit prin Lege, cota actuala 1/1, cota initiala 1/1 1) NEIDENTIFICAT NEIDENTIFICAT	A1
Act Administrativ nr. 1610, din 14/03/2022 emis de PRIMARIA COMUNEI DRAGOIESTI;		
B2	Se noteaza posesia factica in favoarea lui 1) CUCU ILIE 2) CUCU LENUTA	A1

C. Partea III. SARCINI .

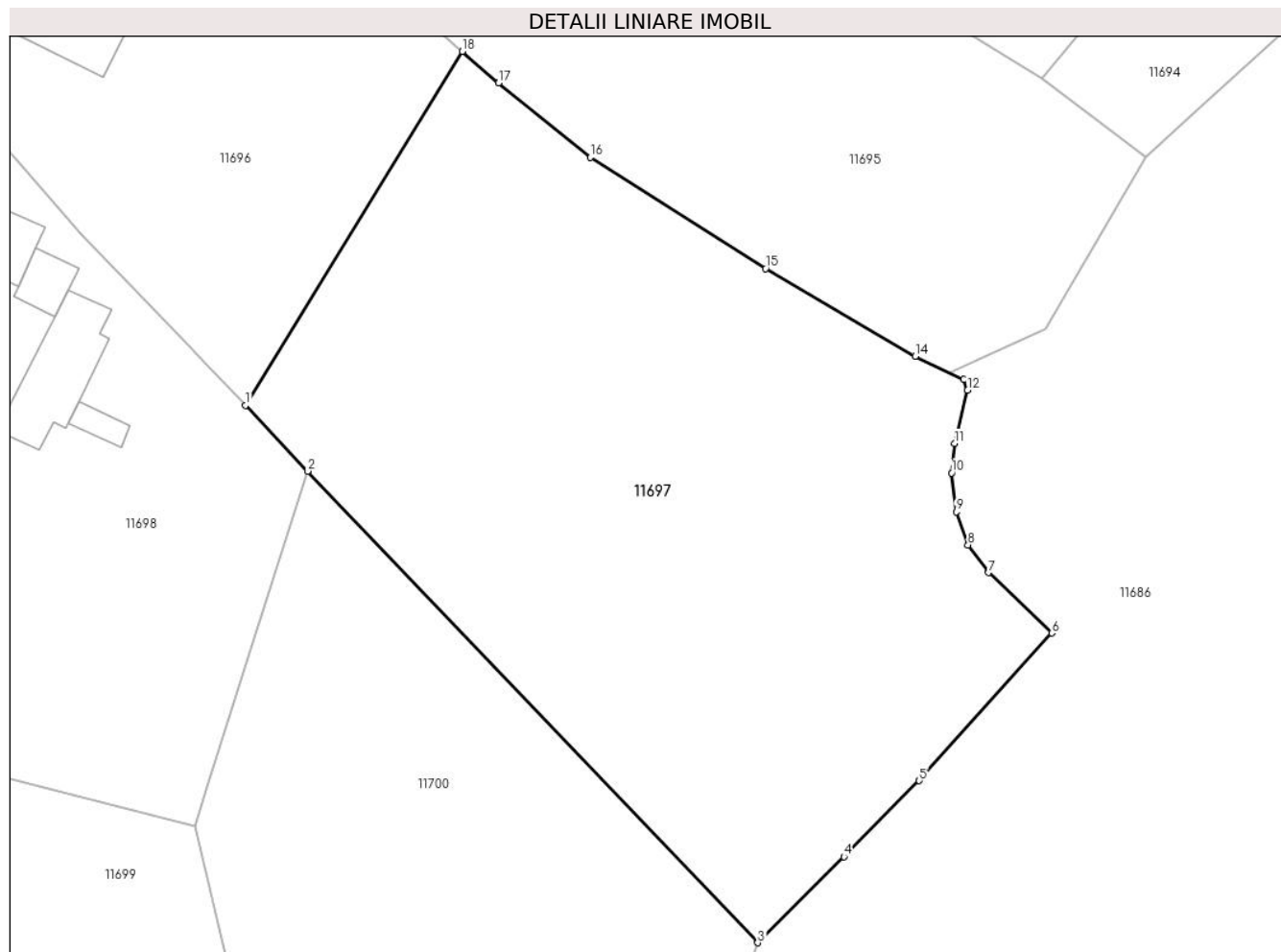
Inscrieri privind dezmembramintele dreptului de proprietate, drepturi reale de garanție și sarcini	Referințe
NU SUNT	

Anexa Nr. 1 La Partea I

Teren

Nr cadastral	Suprafața (mp)*	Observații / Referințe
	3.338	

* Suprafața este determinată în planul de proiecție Stereo 70.



Date referitoare la teren

Crt	Categorie folosință	Intra vilan	Suprafața (mp)	Tarla	Parcelă	Nr. topo	Observații / Referințe
1	arabil	DA	3.338	-	-	-	

Lungime Segmente

1) Valorile lungimilor segmentelor sunt obținute din proiecție în plan.

Punct început	X / Y	Punct sfârșit	X / Y	Lungime segment (** (m)
1	581.608,91 671.430,177	2	581.614,865 671.423,842	8.694
2	581.614,865 671.423,842	3	581.658,2 671.378,49	62.727
3	581.658,2 671.378,49	4	581.666,502 671.386,753	11.713
4	581.666,502 671.386,753	5	581.673,75 671.394,08	10.306
5	581.673,75 671.394,08	6	581.686,51 671.408,26	19.076

Punct început	X / Y	Punct sfârșit	X / Y	Lungime segment (** (m)
6	581.686,51 671.408,26	7	581.680,43 671.414,08	8.417
7	581.680,43 671.414,08	8	581.678,44 671.416,73	3.314
8	581.678,44 671.416,73	9	581.677,31 671.419,91	3.375
9	581.677,31 671.419,91	10	581.676,87 671.423,65	3.766
10	581.676,87 671.423,65	11	581.677,16 671.426,5	2.865
11	581.677,16 671.426,5	12	581.678,4 671.431,62	5.268
12	581.678,4 671.431,62	13	581.678,05 671.432,65	1.088
13	581.678,05 671.432,65	14	581.673,36 671.434,88	5.193
14	581.673,36 671.434,88	15	581.658,97 671.443,32	16.682
15	581.658,97 671.443,32	16	581.642,075 671.454,017	19.997
16	581.642,075 671.454,017	17	581.633,239 671.461,167	11.367
17	581.633,239 671.461,167	18	581.629,775 671.464,196	4.602
18	581.629,775 671.464,196	1	581.608,91 671.430,177	39.908

** Lungimile segmentelor sunt determinate în planul de proiecție Stereo 70 și sunt rotunjite la 1 milimetru.

*** Distanța dintre puncte este formată din segmente cumulate ce sunt mai mici decât valoarea 1 milimetru.

**DATE DESPRE IMOBILUL NR. 11698**

Oficiul de Cadastru și Publicitate Imobiliară SUCEAVA
Biroul de Cadastru și Publicitate Imobiliară Gura Humorului

A. Partea I. Descrierea imobilului

TEREN Intravilan

Adresa: Loc. Dragoiesti, Str Dragoi-Viteazul, Nr. 179, Jud. Suceava

Nr. Crt	Nr cadastral Nr. topografic	Suprafața* (mp)	Observații / Referințe
A1	34159	2.000	Sector cadastral:18 Teren neimprijmit;

Construcții

Crt	Nr cadastral Nr. topografic	Adresa	Observații / Referințe
A1.1		Loc. Dragoiesti, Str Dragoi-Viteazul, Nr. 179, Jud. Suceava	Nr. niveluri:1; S. construita la sol:50 mp; S. construita desfasurata:50 mp; LOCUINTA
A1.2		Loc. Dragoiesti, Str Dragoi-Viteazul, Nr. 179, Jud. Suceava	Nr. niveluri:1; S. construita la sol:23 mp; S. construita desfasurata:23 mp; ANEXA
A1.3		Loc. Dragoiesti, Str Dragoi-Viteazul, Nr. 179, Jud. Suceava	Nr. niveluri:1; S. construita la sol:26 mp; S. construita desfasurata:26 mp; ANEXA
A1.4		Loc. Dragoiesti, Str Dragoi-Viteazul, Nr. 179, Jud. Suceava	Nr. niveluri:1; S. construita la sol:80 mp; S. construita desfasurata:80 mp; ANEXA
A1.5		Loc. Dragoiesti, Str Dragoi-Viteazul, Nr. 179, Jud. Suceava	Nr. niveluri:1; S. construita la sol:13 mp; S. construita desfasurata:13 mp; ANEXA

B. Partea II. Proprietari și acte

Inscrieri privitoare la dreptul de proprietate și alte drepturi reale		Referințe
6264 / 12/04/2022		
Act Notarial nr. 53, din 11/04/2016 emis de BNP DUMITRU MIHAELA;		
B1	Intabulare, drept de PROPRIETATE, dobandit prin Succesiune, cota actuala 1/1, cota initiala 1/1 1) BRADATAN ION	A1
B2	Intabulare, drept de PROPRIETATE, dobandit prin Succesiune, cota actuala 5/8, cota initiala 5/8 1) BRADATAN ION	A1.1, A1.2, A1.3, A1.4, A1.5
Act Notarial nr. 52, din 11/04/2016 emis de BNP DUMITRU MIHAELA;		
B3	Intabulare, drept de PROPRIETATE, dobandit prin Succesiune, cota actuala 3/8, cota initiala 3/8 1) BRADATAN ION	A1.1, A1.2, A1.3, A1.4, A1.5

C. Partea III. SARCINI .

Inscrieri privind dezmembramintele dreptului de proprietate, drepturi reale de garanție și sarcini	Referințe
NU SUNT	

Anexa Nr. 1 La Partea I

Teren

Nr cadastral	Suprafața (mp)*	Observații / Referințe
34159	2.000	

* Suprafața este determinată în planul de proiecție Stereo 70.



Date referitoare la teren

Crt	Categorie folosință	Intra vilan	Suprafața (mp)	Tarla	Parcelă	Nr. topo	Observații / Referințe
1	curți constructii	DA	783	-	-	-	
2	arabil	DA	1.217	-	-	-	

Date referitoare la construcții

Crt	Număr	Destinație construcție	Supraf. (mp)	Situație juridică	Observații / Referințe
A1.1		construcții de locuințe	50	Cu acte	Nr. niveluri:1; S. construita la sol:50 mp; S. construita desfasurata:50 mp; LOCUINTA
A1.2		construcții anexa	23	Cu acte	Nr. niveluri:1; S. construita la sol:23 mp; S. construita desfasurata:23 mp; ANEXA
A1.3		construcții anexa	26	Cu acte	Nr. niveluri:1; S. construita la sol:26 mp; S. construita desfasurata:26 mp; ANEXA
A1.4		construcții anexa	80	Cu acte	Nr. niveluri:1; S. construita la sol:80 mp; S. construita desfasurata:80 mp; ANEXA
A1.5		construcții anexa	13	Cu acte	Nr. niveluri:1; S. construita la sol:13 mp; S. construita desfasurata:13 mp; ANEXA

Lungime Segmente

1) Valorile lungimilor segmentelor sunt obținute din proiecție în plan.

Punct început	X / Y	Punct sfârșit	X / Y	Lungime segment (** (m)
1	581.576,677 671.465,312	2	581.575,225 671.447,197	18.173
2	581.575,225 671.447,197	3	581.574,585 671.441,615	5.619
3	581.574,585 671.441,615	4	581.573,849 671.430,919	10.721
4	581.573,849 671.430,919	5	581.572,265 671.415,199	15.8
5	581.572,265 671.415,199	6	581.570,892 671.400,946	14.319
6	581.570,892 671.400,946	7	581.570,657 671.398,161	2.795
7	581.570,657 671.398,161	8	581.604,021 671.389,722	34.415
8	581.604,021 671.389,722	9	581.605,354 671.393,935	4.419
9	581.605,354 671.393,935	10	581.610,218 671.409,256	16.075
10	581.610,218 671.409,256	11	581.614,865 671.423,842	15.308
11	581.614,865 671.423,842	12	581.608,91 671.430,177	8.694
12	581.608,91 671.430,177	13	581.605,144 671.434,184	5.499
13	581.605,144 671.434,184	14	581.603,51 671.435,922	2.385
14	581.603,51 671.435,922	15	581.593,133 671.446,532	14.841
15	581.593,133 671.446,532	16	581.584,459 671.456,427	13.159
16	581.584,459 671.456,427	1	581.576,677 671.465,312	11.811

** Lungimile segmentelor sunt determinate în planul de proiecție Stereo 70 și sunt rotunjite la 1 milimetru.

*** Distanța dintre puncte este formată din segmente cumulate ce sunt mai mici decât valoarea 1 milimetru.

**DATE DESPRE IMOBILUL NR. 11699**

Oficiul de Cadastru și Publicitate Imobiliară SUCEAVA
Biroul de Cadastru și Publicitate Imobiliară Gura Humorului

A. Partea I. Descrierea imobilului

TEREN Intravilan

Adresa: Loc. Dragoiesti, Str Dragoi-Viteazul, Jud. Suceava

Nr. Crt	Nr cadastral Nr. topografic	Suprafața* (mp)	Observații / Referințe
A1		2.224	Sector cadastral:18 Teren neimprejmuit;

B. Partea II. Proprietari și acte

Inscrieri privitoare la dreptul de proprietate și alte drepturi reale		Referințe
11699 / 18/03/2022		
Act Normativ nr. 7, din 13/03/1996 emis de PARLAMENTUL ROMANIEI;		
B1	Inscrierea provizorie, drept de PROPRIETATE, dobandit prin Lege, cota actuala 1/1, cota initiala 1/1	A1
1) COMUNA DRAGOIESTI , CIF:4441190, PROPRIETAR NEIDENTIFICAT		

C. Partea III. SARCINI .

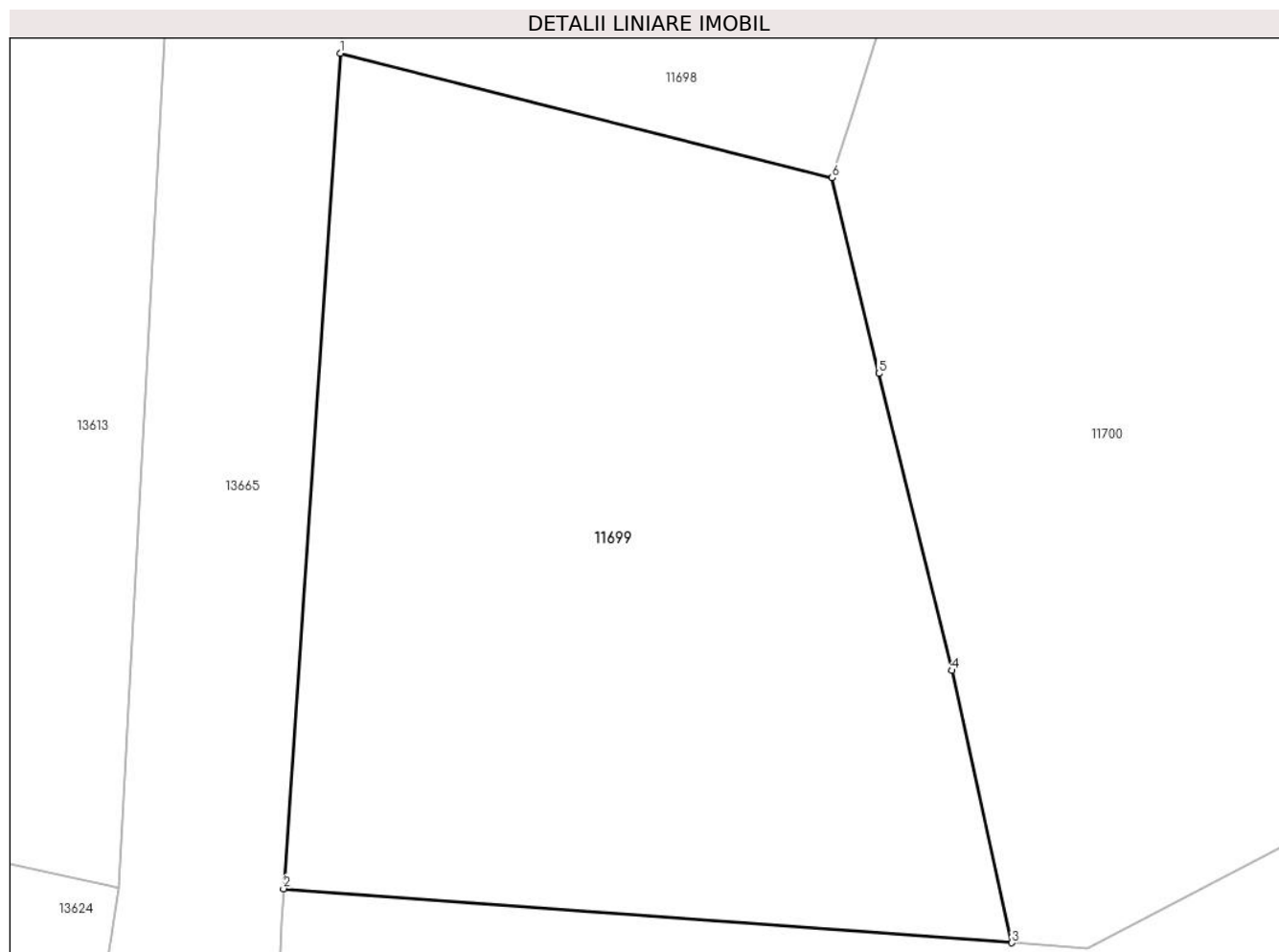
Inscrieri privind dezmembramintele dreptului de proprietate, drepturi reale de garanție și sarcini	Referințe
NU SUNT	

Anexa Nr. 1 La Partea I

Teren

Nr cadastral	Suprafața (mp)*	Observații / Referințe
	2.224	

* Suprafața este determinată în planul de proiecție Stereo 70.



Date referitoare la teren

Crt	Categorie folosință	Intravilan	Suprafața (mp)	Tarla	Parcelă	Nr. topo	Observații / Referințe
1	arabil	DA	2.224	-	-	-	

Lungime Segmente

1) Valorile lungimilor segmentelor sunt obținute din proiecție în plan.

Punct început	X / Y	Punct sfârșit	X / Y	Lungime segment (** (m)
1	581.570,657 671.398,161	2	581.566,817 671.341,557	56.734
2	581.566,817 671.341,557	3	581.616,202 671.337,896	49.521
3	581.616,202 671.337,896	4	581.612,126 671.356,344	18.893
4	581.612,126 671.356,344	5	581.607,177 671.376,46	20.716
5	581.607,177 671.376,46	6	581.604,021 671.389,722	13.632

Punct început	X / Y	Punct sfârșit	X / Y	Lungime segment (** (m)
6	581.604,021 671.389,722	1	581.570,657 671.398,161	34.415

** Lungimile segmentelor sunt determinate în planul de proiecție Stereo 70 și sunt rotunjite la 1 milimetru.

*** Distanța dintre puncte este formată din segmente cumulate ce sunt mai mici decât valoarea 1 milimetru.

**DATE DESPRE IMOBILUL NR. 11700**

Oficiul de Cadastru și Publicitate Imobiliară SUCEAVA
Biroul de Cadastru și Publicitate Imobiliară Gura Humorului

A. Partea I. Descrierea imobilului

TEREN Intravilan

Adresa: Loc. Dragoiesti, Jud. Suceava

Nr. Crt	Nr cadastral Nr. topografic	Suprafața* (mp)	Observații / Referințe
A1		2.720	Sector cadastral:18 Teren neimprejmuit;

B. Partea II. Proprietari și acte

Inscrieri privitoare la dreptul de proprietate și alte drepturi reale		Referințe
11700 / 18/03/2022		
Act Normativ nr. 7, din 13/03/1996 emis de PARLAMENTUL ROMANIEI;		
B1	Inscrierea provizorie, drept de PROPRIETATE, dobandit prin Lege, cota actuala 1/1, cota initiala 1/1	A1
1) COMUNA DRAGOIESTI , CIF:4441190, PROPRIETAR NEIDENTIFICAT		

C. Partea III. SARCINI .

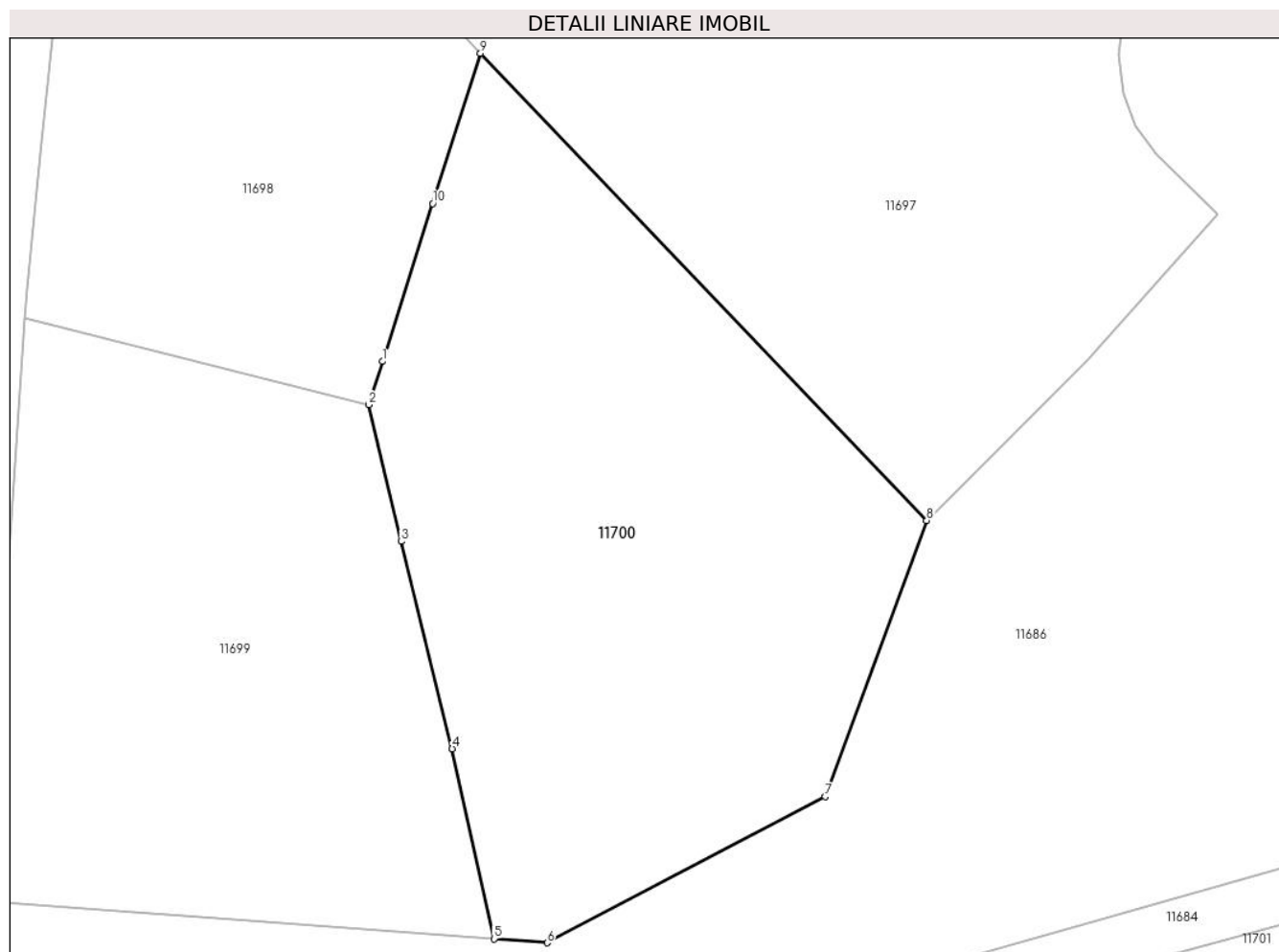
Inscrieri privind dezmembramintele dreptului de proprietate, drepturi reale de garanție și sarcini	Referințe
NU SUNT	

Anexa Nr. 1 La Partea I

Teren

Nr cadastral	Suprafața (mp)*	Observații / Referințe
	2.720	

* Suprafața este determinată în planul de proiecție Stereo 70.



Date referitoare la teren

Crt	Categorie folosință	Intravilan	Suprafața (mp)	Tarla	Parcelă	Nr. topo	Observații / Referințe
1	arabil	DA	2.720	-	-	-	

Lungime Segmente

1) Valorile lungimilor segmentelor sunt obținute din proiecție în plan.

Punct început	X / Y	Punct sfârșit	X / Y	Lungime segment (** (m)
1	581.605,354 671.393,935	2	581.604,021 671.389,722	4.419
2	581.604,021 671.389,722	3	581.607,177 671.376,46	13.632
3	581.607,177 671.376,46	4	581.612,126 671.356,344	20.716
4	581.612,126 671.356,344	5	581.616,202 671.337,896	18.893
5	581.616,202 671.337,896	6	581.621,343 671.337,515	5.155

Punct început	X / Y	Punct sfârșit	X / Y	Lungime segment (** (m)
6	581.621,343 671.337,515	7	581.648,358 671.351,696	30.511
7	581.648,358 671.351,696	8	581.658,2 671.378,49	28.544
8	581.658,2 671.378,49	9	581.614,865 671.423,842	62.727
9	581.614,865 671.423,842	10	581.610,218 671.409,256	15.308
10	581.610,218 671.409,256	1	581.605,354 671.393,935	16.075

** Lungimile segmentelor sunt determinate în planul de proiecție Stereo 70 și sunt rotunjite la 1 milimetru.

*** Distanța dintre puncte este formată din segmente cumulate ce sunt mai mici decât valoarea 1 milimetru.

**DATE DESPRE IMOBILUL NR. 11701**

Oficiul de Cadastru și Publicitate Imobiliară SUCEAVA
Biroul de Cadastru și Publicitate Imobiliară Gura Humorului

A. Partea I. Descrierea imobilului

TEREN Necunoscut

Adresa: Loc. Dragoiesti, Jud. Suceava

Nr. Crt	Nr cadastral Nr. topografic	Suprafața* (mp)	Observații / Referințe
A1		12.906	Sector cadastral:18 Teren neimprejmuit;

B. Partea II. Proprietari și acte

Inscrieri privitoare la dreptul de proprietate și alte drepturi reale		Referințe
11701 / 18/03/2022		
Act Normativ nr. 7, din 13/03/1996 emis de PARLAMENTUL ROMANIEI;		
B1	Inscrierea provizorie, drept de PROPRIETATE, dobandit prin Lege, cota actuala 1/1, cota initiala 1/1 1) COMUNA DRAGOIESTI, CIF:4441190	A1

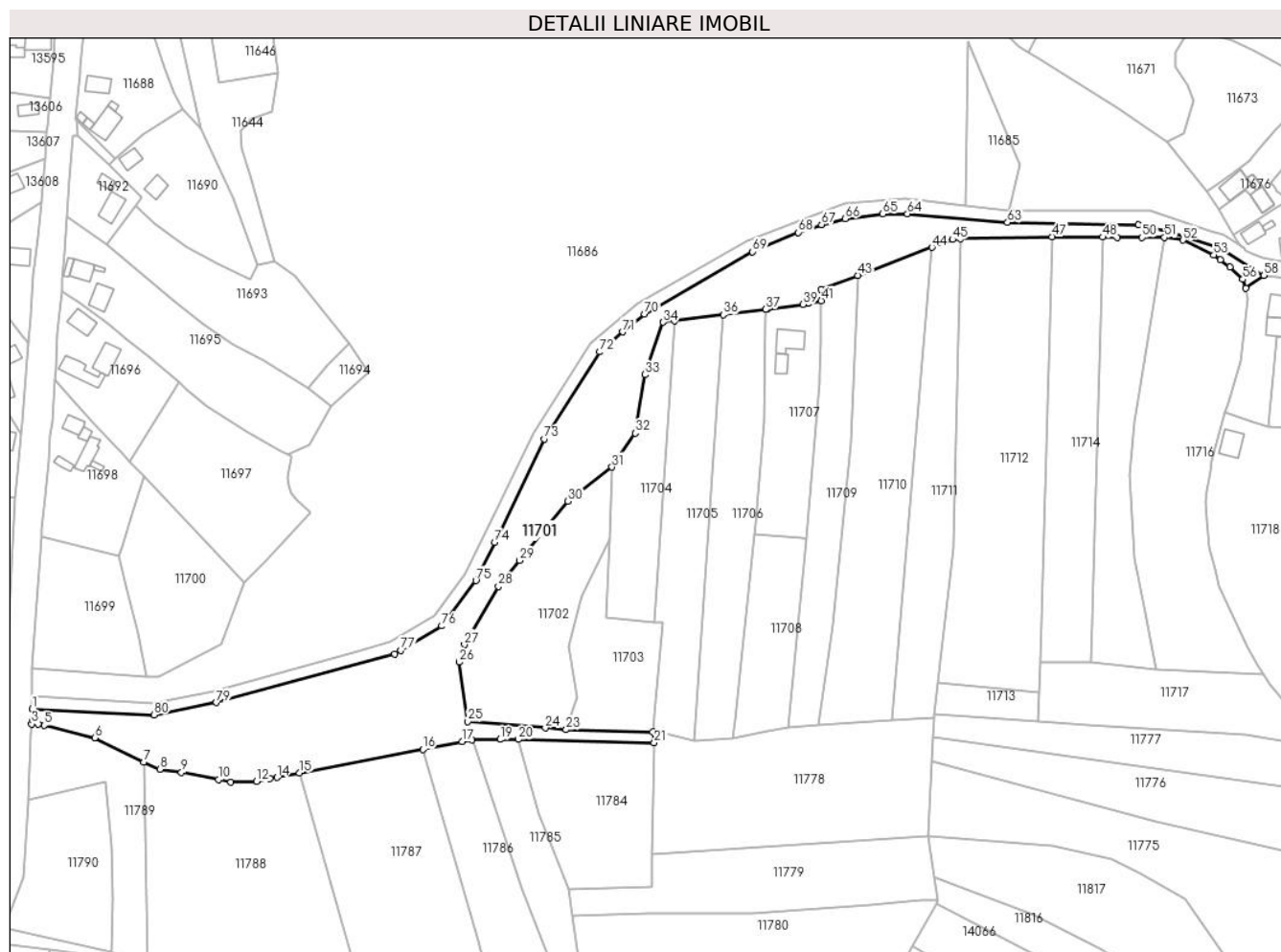
C. Partea III. SARCINI .

Inscrieri privind dezmembramintele dreptului de proprietate, drepturi reale de garanție și sarcini	Referințe
NU SUNT	

Teren

Nr cadastral	Suprafața (mp)*	Observații / Referințe
	12.906	

* Suprafața este determinată în planul de proiecție Stereo 70.



Date referitoare la teren

Crt	Categorie folosință	Intravilan	Suprafața (mp)	Tarla	Parcelă	Nr. topo	Observații / Referințe
1	arabil	DA	852	-	-	-	
2	arabil	NU	272	47	877,880	-	
3	arabil	NU	5.671	47	877,880	-	
4	arabil	NU	5.997	47	877,880	-	
5	arabil	DA	114	-	-	-	

Lungime Segmente

1) Valorile lungimilor segmentelor sunt obținute din proiecție în plan.

Punct început	X / Y	Punct sfârșit	X / Y	Lungime segment
1	581.566,717 671.323,97	2	581.566,725 671.319,545	4.425
4	581.569,27 671.317,32	5	581.571,98 671.316,8	2.759
7	581.614,829 671.301,022	8	581.621,74 671.297,99	7.547
2	581.566,725 671.319,545	3	581.566,526 671.317,426	2.128
5	581.571,98 671.316,8	6	581.593,65 671.311,48	22.313
8	581.621,74 671.297,99	9	581.631,019 671.296,56	9.389
3	581.566,526 671.317,426	4	581.569,27 671.317,32	2.746
6	581.593,65 671.311,48	7	581.614,829 671.301,022	23.62
9	581.631,019 671.296,56	10	581.646,866 671.293,425	16.154

Punct început	X / Y	Punct sfârșit	X / Y	Lungime segment	Punct început	X / Y	Punct sfârșit	X / Y	Lungime segment	Punct început	X / Y	Punct sfârșit	X / Y	Lungime segment
10	581.646,866 671.293,425	11	581.652,292 671.292,352	5.531	11	581.652,292 671.292,352	12	581.663,376 671.292,675	11.089	12	581.663,376 671.292,675	13	581.669,1 671.293,87	5.847
13	581.669,1 671.293,87	14	581.672,109 671.294,436	3.062	14	581.672,109 671.294,436	15	581.681,814 671.296,292	9.881	15	581.681,814 671.296,292	16	581.734,869 671.306,439	54.017
16	581.734,869 671.306,439	17	581.751,726 671.309,826	17.194	17	581.751,726 671.309,826	18	581.756,104 671.310,706	4.466	18	581.756,104 671.310,706	19	581.768,053 671.310,739	11.949
19	581.768,053 671.310,739	20	581.775,866 671.310,76	7.813	20	581.775,866 671.310,76	21	581.834,408 671.309,306	58.56	21	581.834,408 671.309,306	22	581.833,73 671.314,027	4.769
22	581.833,73 671.314,027	23	581.796,55 671.314,97	37.192	23	581.796,55 671.314,97	24	581.787,532 671.315,708	9.048	24	581.787,532 671.315,708	25	581.754,28 671.318,43	33.363
25	581.754,28 671.318,43	26	581.750,526 671.344,046	25.89	26	581.750,526 671.344,046	27	581.752,78 671.351,53	7.816	27	581.752,78 671.351,53	28	581.767,41 671.376,57	29.001
28	581.767,41 671.376,57	29	581.776,518 671.387,731	14.406	29	581.776,518 671.387,731	30	581.797,321 671.413,224	32.904	30	581.797,321 671.413,224	31	581.816,28 671.427,88	23.963
31	581.816,28 671.427,88	32	581.826,222 671.442,444	17.634	32	581.826,222 671.442,444	33	581.830,447 671.467,584	25.493	33	581.830,447 671.467,584	34	581.838,27 671.490,13	23.865
34	581.838,27 671.490,13	35	581.843,064 671.490,73	4.831	35	581.843,064 671.490,73	36	581.864,152 671.493,37	21.253	36	581.864,152 671.493,37	37	581.882,441 671.495,659	18.432
37	581.882,441 671.495,659	38	581.882,787 671.495,708	0.349	38	581.882,787 671.495,708	39	581.898,42 671.497,9	15.786	39	581.898,42 671.497,9	40	581.900,728 671.498,342	2.35
40	581.900,728 671.498,342	41	581.906,31 671.499,41	5.683	41	581.906,31 671.499,41	42	581.906,28 671.504,16	4.75	42	581.906,28 671.504,16	43	581.921,98 671.510,34	16.873
43	581.921,98 671.510,34	44	581.953,878 671.522,389	34.098	44	581.953,878 671.522,389	45	581.962,83 671.525,77	9.569	45	581.962,83 671.525,77	46	581.966,16 671.526,02	3.339
46	581.966,16 671.526,02	47	582.005,66 671.526,93	39.51	47	582.005,66 671.526,93	48	582.027,515 671.526,742	21.856	48	582.027,515 671.526,742	49	582.033,56 671.526,69	6.045
49	582.033,56 671.526,69	50	582.044,39 671.526,63	10.83	50	582.044,39 671.526,63	51	582.053,99 671.526,58	9.6	51	582.053,99 671.526,58	52	582.061,99 671.525,48	8.075
52	582.061,99 671.525,48	53	582.075,19 671.519,05	14.683	53	582.075,19 671.519,05	54	582.077,959 671.517,01	3.439	54	582.077,959 671.517,01	55	582.082,1 671.513,96	5.143
55	582.082,1 671.513,96	56	582.087,65 671.508,56	7.744	56	582.087,65 671.508,56	57	582.088,978 671.504,761	4.024	57	582.088,978 671.504,761	58	582.096,727 671.510,372	9.567
58	582.096,727 671.510,372	59	582.077,791 671.522,119	22.284	59	582.077,791 671.522,119	60	582.076,132 671.522,663	1.746	60	582.076,132 671.522,663	61	582.055,079 671.529,571	22.157
61	582.055,079 671.529,571	62	582.042,77 671.532,058	12.558	62	582.042,77 671.532,058	63	581.986,424 671.533,046	56.355	63	581.986,424 671.533,046	64	581.943,39 671.536,802	43.198
64	581.943,39 671.536,802	65	581.932,832 671.536,711	10.558	65	581.932,832 671.536,711	66	581.916,581 671.534,743	16.37	66	581.916,581 671.534,743	67	581.906,372 671.532,154	10.532
67	581.906,372 671.532,154	68	581.896,494 671.528,786	10.436	68	581.896,494 671.528,786	69	581.876,739 671.520,427	21.451	69	581.876,739 671.520,427	70	581.830,299 671.493,673	53.595
70	581.830,299 671.493,673	71	581.820,87 671.486,05	12.125	71	581.820,87 671.486,05	72	581.810,955 671.477,403	13.156	72	581.810,955 671.477,403	73	581.787,208 671.439,972	44.328
73	581.787,208 671.439,972	74	581.765,733 671.395,589	49.305	74	581.765,733 671.395,589	75	581.757,719 671.379,025	18.401	75	581.757,719 671.379,025	76	581.743,055 671.359,546	24.382
76	581.743,055 671.359,546	77	581.725,324 671.349,097	20.581	77	581.725,324 671.349,097	78	581.722,715 671.347,559	3.029	78	581.722,715 671.347,559	79	581.646,07 671.326,603	79.458
79	581.646,07 671.326,603	80	581.619,248 671.321,366	27.328	80	581.619,248 671.321,366	1	581.566,717 671.323,97	52.596					

** Lungimile segmentelor sunt determinate în planul de proiecție Stereo 70 și sunt rotunjite la 1 milimetru.

*** Distanța dintre puncte este formată din segmente cumulate ce sunt mai mici decât valoarea 1 milimetru.

**DATE DESPRE IMOBILUL NR. 11702**

Oficiul de Cadastru și Publicitate Imobiliară SUCEAVA
Biroul de Cadastru și Publicitate Imobiliară Gura Humorului

A. Partea I. Descrierea imobilului

TEREN Necunoscut

Adresa: Loc. Dragoiesti, Jud. Suceava

Nr. Crt	Nr cadastral Nr. topografic	Suprafața* (mp)	Observații / Referințe
A1		3.914	Sector cadastral:18 Teren neimprejmuit;

B. Partea II. Proprietari și acte

Inscrieri privitoare la dreptul de proprietate și alte drepturi reale		Referințe
11702 / 18/03/2022		
Act Normativ nr. 7, din 13/03/1996 emis de PARLAMENTUL ROMANIEI;		
B1	Inscrierea provizorie, drept de PROPRIETATE, dobandit prin Lege, cota actuala 1/1, cota initiala 1/1	A1
1) COMUNA DRAGOIESTI , CIF:4441190, PROPRIETAR NEIDENTIFICAT		

C. Partea III. SARCINI .

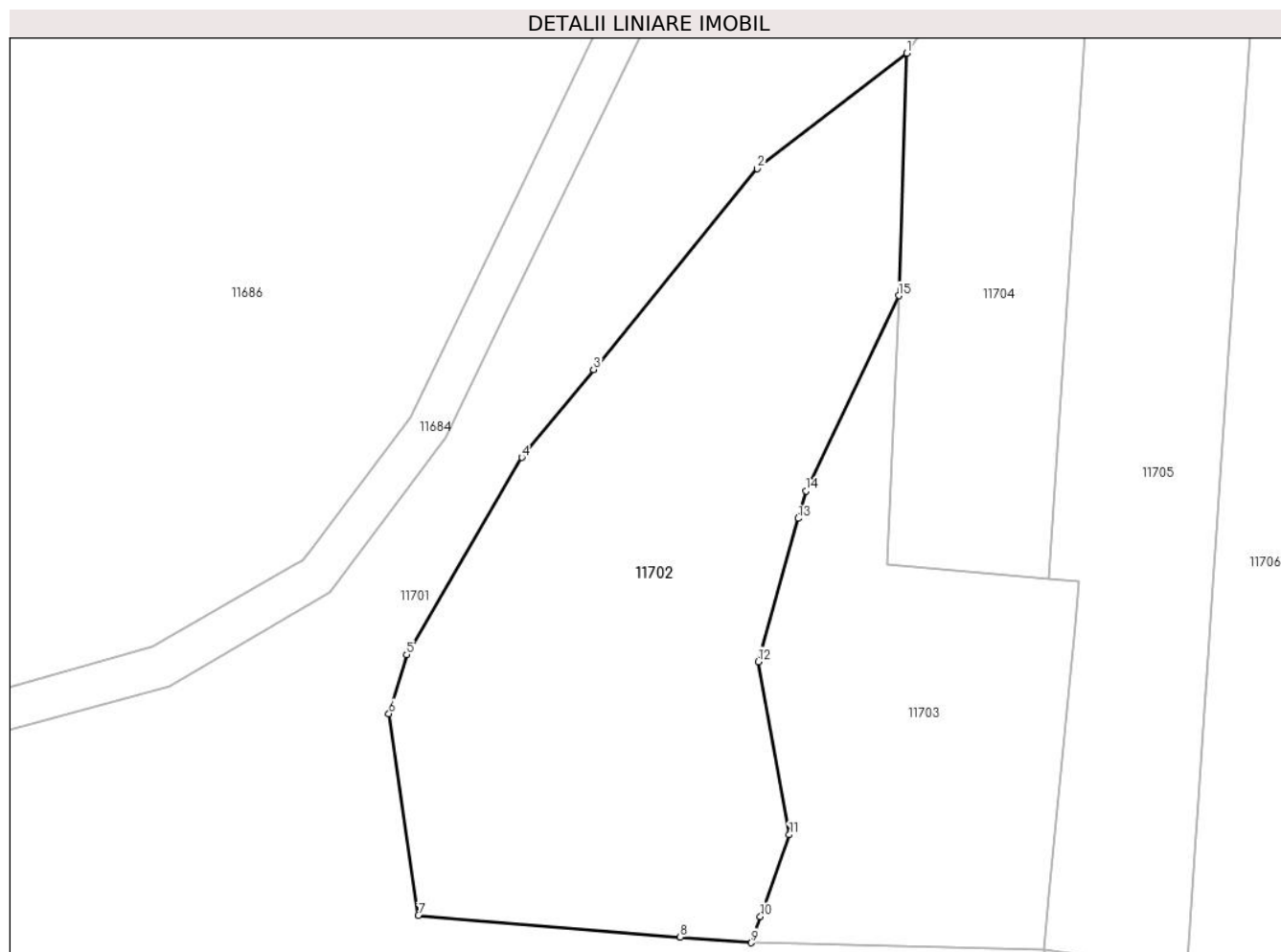
Inscrieri privind dezmembramintele dreptului de proprietate, drepturi reale de garanție și sarcini	Referințe
NU SUNT	

Anexa Nr. 1 La Partea I

Teren

Nr cadastral	Suprafața (mp)*	Observații / Referințe
	3.914	

* Suprafața este determinată în planul de proiecție Stereo 70.



Date referitoare la teren

Crt	Categorie folosință	Intra vilan	Suprafața (mp)	Tarla	Parcelă	Nr. topo	Observații / Referințe
1	arabil	DA	2.752	-	-	-	
2	arabil	NU	1.161	47	881	-	

Lungime Segmente

1) Valorile lungimilor segmentelor sunt obținute din proiecție în plan.

Punct început	X / Y	Punct sfârșit	X / Y	Lungime segment (** (m)
1	581.816,28 671.427,88	2	581.797,321 671.413,224	23.963
2	581.797,321 671.413,224	3	581.776,518 671.387,731	32.904
3	581.776,518 671.387,731	4	581.767,41 671.376,57	14.406
4	581.767,41 671.376,57	5	581.752,78 671.351,53	29.001

Punct început	X / Y	Punct sfârșit	X / Y	Lungime segment (** (m)
5	581.752,78 671.351,53	6	581.750,526 671.344,046	7.816
6	581.750,526 671.344,046	7	581.754,28 671.318,43	25.89
7	581.754,28 671.318,43	8	581.787,532 671.315,708	33.363
8	581.787,532 671.315,708	9	581.796,55 671.314,97	9.048
9	581.796,55 671.314,97	10	581.797,722 671.318,308	3.538
10	581.797,722 671.318,308	11	581.801,365 671.328,68	10.993
11	581.801,365 671.328,68	12	581.797,466 671.350,637	22.3
12	581.797,466 671.350,637	13	581.802,527 671.368,836	18.89
13	581.802,527 671.368,836	14	581.803,499 671.372,332	3.629
14	581.803,499 671.372,332	15	581.815,283 671.397,107	27.435
15	581.815,283 671.397,107	1	581.816,28 671.427,88	30.789

** Lungimile segmentelor sunt determinate în planul de proiecție Stereo 70 și sunt rotunjite la 1 milimetru.

*** Distanța dintre puncte este formată din segmente cumulate ce sunt mai mici decât valoarea 1 milimetru.

**DATE DESPRE IMOBILUL NR. 11703**

Oficiul de Cadastru și Publicitate Imobiliară SUCEAVA
Biroul de Cadastru și Publicitate Imobiliară Gura Humorului

A. Partea I. Descrierea imobilului

TEREN Necunoscut

Adresa: Loc. Dragoiesti, Jud. Suceava

Nr. Crt	Nr cadastral Nr. topografic	Suprafața* (mp)	Observații / Referințe
A1		2.006	Sector cadastral:18 Teren neimprejmuit;

B. Partea II. Proprietari și acte

Inscrieri privitoare la dreptul de proprietate și alte drepturi reale		Referințe
11703 / 18/03/2022		
Act Normativ nr. 7, din 13/03/1996 emis de PARLAMENTUL ROMANIEI;		
B1	Inscrierea provizorie, drept de PROPRIETATE, dobandit prin Lege, cota actuala 1/1, cota initiala 1/1	A1
1) COMUNA DRAGOIESTI, CIF:4441190, PROPRIETAR NEIDENTIFICAT		

C. Partea III. SARCINI .

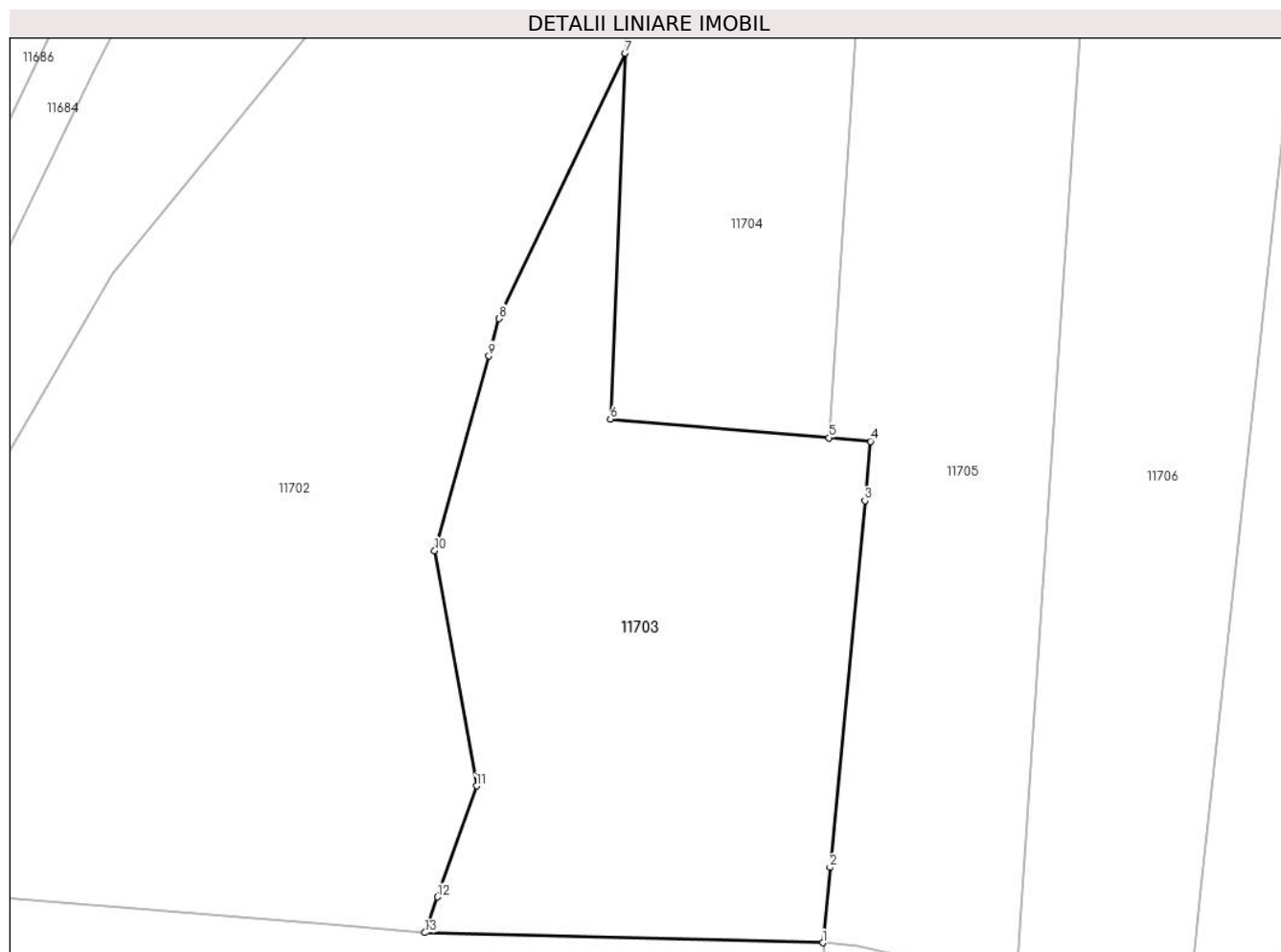
Inscrieri privind dezmembramintele dreptului de proprietate, drepturi reale de garanție și sarcini	Referințe
NU SUNT	

Anexa Nr. 1 La Partea I

Teren

Nr cadastral	Suprafața (mp)*	Observații / Referințe
	2.006	

* Suprafața este determinată în planul de proiecție Stereo 70.



Date referitoare la teren

Crt	Categorie folosință	Intravilan	Suprafața (mp)	Tarla	Parcelă	Nr. topo	Observații / Referințe
1	arabil	DA	1.483	-	-	-	
2	arabil	NU	313	47	881	-	
3	arabil	NU	211	47	881	-	

Lungime Segmente

1) Valorile lungimilor segmentelor sunt obținute din proiecție în plan.

Punct început	X / Y	Punct sfârșit	X / Y	Lungime segment (** (m)
1	581.833,73 671.314,027	2	581.834,401 671.321,069	7.074
2	581.834,401 671.321,069	3	581.837,665 671.355,323	34.409
3	581.837,665 671.355,323	4	581.838,193 671.360,859	5.561
4	581.838,193 671.360,859	5	581.834,316 671.361,19	3.891

Punct început	X / Y	Punct sfârșit	X / Y	Lungime segment (** (m)
5	581.834,316 671.361,19	6	581.813,884 671.362,935	20.506
6	581.813,884 671.362,935	7	581.815,283 671.397,107	34.201
7	581.815,283 671.397,107	8	581.803,499 671.372,332	27.435
8	581.803,499 671.372,332	9	581.802,527 671.368,836	3.629
9	581.802,527 671.368,836	10	581.797,466 671.350,637	18.89
10	581.797,466 671.350,637	11	581.801,365 671.328,68	22.3
11	581.801,365 671.328,68	12	581.797,722 671.318,308	10.993
12	581.797,722 671.318,308	13	581.796,55 671.314,97	3.538
13	581.796,55 671.314,97	1	581.833,73 671.314,027	37.192

** Lungimile segmentelor sunt determinate în planul de proiecție Stereo 70 și sunt rotunjite la 1 milimetru.

*** Distanța dintre puncte este formată din segmente cumulate ce sunt mai mici decât valoarea 1 milimetru.

**DATE DESPRE IMOBILUL NR. 11704**

Oficiul de Cadastru și Publicitate Imobiliară SUCEAVA
Biroul de Cadastru și Publicitate Imobiliară Gura Humorului

A. Partea I. Descrierea imobilului

TEREN Extravilan

Adresa: Jud. Suceava

Nr. Crt	Nr cadastral Nr. topografic	Suprafața* (mp)	Observații / Referințe
A1		2.165	Sector cadastral:18 Teren neimprejmuit;

B. Partea II. Proprietari și acte

Inscrieri privitoare la dreptul de proprietate și alte drepturi reale		Referințe
11704 / 18/03/2022		
Act Normativ nr. 7, din 13/03/1996 emis de PARLAMENTUL ROMANIEI;		
B1	Inscrierea provizorie, drept de PROPRIETATE, dobandit prin Lege, cota actuala 1/1, cota initiala 1/1	A1
1) COMUNA DRAGOIESTI, CIF:4441190, PROPRIETAR NEIDENTIFICAT		

C. Partea III. SARCINI .

Inscrieri privind dezmembramintele dreptului de proprietate, drepturi reale de garanție și sarcini	Referințe
NU SUNT	

Anexa Nr. 1 La Partea I

Teren

Nr cadastral	Suprafața (mp)*	Observații / Referințe
	2.165	

* Suprafața este determinată în planul de proiecție Stereo 70.



Date referitoare la teren

Crt	Categorie folosință	Intravilan	Suprafața (mp)	Tarla	Parcelă	Nr. topo	Observații / Referințe
1	arabil	NU	2.165	47	880,881	-	

Lungime Segmente

1) Valorile lungimilor segmentelor sunt obținute din proiecție în plan.

Punct început	X / Y	Punct sfârșit	X / Y	Lungime segment (** (m)
1	581.834,316 671.361,19	2	581.843,064 671.490,73	129.835
2	581.843,064 671.490,73	3	581.838,27 671.490,13	4.831
3	581.838,27 671.490,13	4	581.830,447 671.467,584	23.865
4	581.830,447 671.467,584	5	581.826,222 671.442,444	25.493
5	581.826,222 671.442,444	6	581.816,28 671.427,88	17.634

Punct început	X / Y	Punct sfârșit	X / Y	Lungime segment (** (m)
6	581.816,28 671.427,88	7	581.815,283 671.397,107	30.789
7	581.815,283 671.397,107	8	581.813,884 671.362,935	34.201
8	581.813,884 671.362,935	1	581.834,316 671.361,19	20.506

** Lungimile segmentelor sunt determinate în planul de proiecție Stereo 70 și sunt rotunjite la 1 milimetru.

*** Distanța dintre puncte este formată din segmente cumulate ce sunt mai mici decât valoarea 1 milimetru.

**DATE DESPRE IMOBILUL NR. 11705**

Oficiul de Cadastru și Publicitate Imobiliară SUCEAVA
Biroul de Cadastru și Publicitate Imobiliară Gura Humorului

A. Partea I. Descrierea imobilului

TEREN Necunoscut

Adresa: Loc. Dragoiesti, Jud. Suceava

Nr. Crt	Nr cadastral Nr. topografic	Suprafața* (mp)	Observații / Referințe
A1		3.600	Sector cadastral:18 Teren neimprejmuț;

B. Partea II. Proprietari și acte

Inscrieri privitoare la dreptul de proprietate și alte drepturi reale		Referințe
11705 / 18/03/2022		
Act Normativ nr. 7, din 13/03/1996 emis de PARLAMENTUL ROMANIEI;		
B1	Intabulare, drept de PROPRIETATE, dobândit prin Lege, cota actuala 1/1, cota initiala 1/1 1) NEIDENTIFICAT NEIDENTIFICAT	A1
Act Administrativ nr. 1724, din 14/03/2022 emis de PRIMARIA COMUNEI DRAGOIESTI;		
B2	Se noteaza posesia factica in favoarea lui 1) RUSU SPIRIDON	A1

C. Partea III. SARCINI .

Inscrieri privind dezmembramintele dreptului de proprietate, drepturi reale de garanție și sarcini	Referințe
NU SUNT	

Anexa Nr. 1 La Partea I

Teren

Nr cadastral	Suprafața (mp)*	Observații / Referințe
	3.600	

* Suprafața este determinată în planul de proiecție Stereo 70.



Date referitoare la teren

Crt	Categorie folosință	Intravilan	Suprafața (mp)	Tarla	Parcelă	Nr. topo	Observații / Referințe
1	arabil	DA	266	-	-	-	
2	arabil	NU	3.334	47	881	-	

Lungime Segmente

1) Valorile lungimilor segmentelor sunt obținute din proiecție în plan.

Punct început	X / Y	Punct sfârșit	X / Y	Lungime segment (** (m)
1	581.851,794 671.310,382	2	581.864,152 671.493,37	183.405
2	581.864,152 671.493,37	3	581.843,064 671.490,73	21.253
3	581.843,064 671.490,73	4	581.834,316 671.361,19	129.835
4	581.834,316 671.361,19	5	581.838,193 671.360,859	3.891

Punct început	X / Y	Punct sfârșit	X / Y	Lungime segment (** (m)
5	581.838,193 671.360,859	6	581.837,665 671.355,323	5.561
6	581.837,665 671.355,323	7	581.834,401 671.321,069	34.409
7	581.834,401 671.321,069	8	581.833,73 671.314,027	7.074
8	581.833,73 671.314,027	9	581.837,02 671.313,69	3.307
9	581.837,02 671.313,69	1	581.851,794 671.310,382	15.14

** Lungimile segmentelor sunt determinate în planul de proiecție Stereo 70 și sunt rotunjite la 1 milimetru.

*** Distanța dintre puncte este formată din segmente cumulate ce sunt mai mici decât valoarea 1 milimetru.

**DATE DESPRE IMOBILUL NR. 11706**

Oficiul de Cadastru și Publicitate Imobiliară SUCEAVA
Biroul de Cadastru și Publicitate Imobiliară Gura Humorului

A. Partea I. Descrierea imobilului

TEREN Intravilan

Adresa: Loc. Dragoiesti, Str Dealu-Forei, Jud. Suceava

Nr. Crt	Nr cadastral Nr. topografic	Suprafața* (mp)	Observații / Referințe
A1		3.500	Sector cadastral:18 Teren neimprejmuit;

B. Partea II. Proprietari și acte

Inscrieri privitoare la dreptul de proprietate și alte drepturi reale		Referințe
11706 / 18/03/2022		
Act Normativ nr. 7, din 13/03/1996 emis de PARLAMENTUL ROMANIEI;		
B1	Intabulare, drept de PROPRIETATE, dobandit prin Lege, cota actuala 1/1, cota initiala 1/1 1) NEIDENTIFICAT NEIDENTIFICAT	A1
Act Administrativ nr. 1725, din 14/03/2022 emis de PRIMARIA COMUNEI DRAGOIESTI;		
B2	Se noteaza posesia factica in favoarea lui 1) RUSU ELENA	A1

C. Partea III. SARCINI .

Inscrieri privind dezmembramintele dreptului de proprietate, drepturi reale de garanție și sarcini	Referințe
NU SUNT	

Anexa Nr. 1 La Partea I

Teren

Nr cadastral	Suprafața (mp)*	Observații / Referințe
	3.500	

* Suprafața este determinată în planul de proiecție Stereo 70.



Date referitoare la teren

Crt	Categorie folosință	Intravilan	Suprafața (mp)	Tarla	Parcelă	Nr. topo	Observații / Referințe
1	arabil	DA	2.728	47	881	-	
1	arabil	DA	772	47	881	-	

Lungime Segmente

1) Valorile lungimilor segmentelor sunt obținute din proiecție în plan.

Punct început	X / Y	Punct sfârșit	X / Y	Lungime segment (** (m)
1	581.868,25 671.311,22	2	581.869,088 671.319,016	7.841
2	581.869,088 671.319,016	3	581.877,686 671.398,977	80.422
3	581.877,686 671.398,977	4	581.878,177 671.403,54	4.589
4	581.878,177 671.403,54	5	581.881,663 671.447,402	44.0

Punct început	X / Y	Punct sfârșit	X / Y	Lungime segment (** (m)
5	581.881,663 671.447,402	6	581.882,382 671.492,006	44.61
6	581.882,382 671.492,006	7	581.882,441 671.495,659	3.653
7	581.882,441 671.495,659	8	581.864,152 671.493,37	18.432
8	581.864,152 671.493,37	9	581.851,794 671.310,382	183.405
9	581.851,794 671.310,382	10	581.852,56 671.310,21	0.785
10	581.852,56 671.310,21	1	581.868,25 671.311,22	15.722

** Lungimile segmentelor sunt determinate în planul de proiecție Stereo 70 și sunt rotunjite la 1 milimetru.

*** Distanța dintre puncte este formată din segmente cumulate ce sunt mai mici decât valoarea 1 milimetru.

**DATE DESPRE IMOBILUL NR. 11707**

Oficiul de Cadastru și Publicitate Imobiliară SUCEAVA
Biroul de Cadastru și Publicitate Imobiliară Gura Humorului

A. Partea I. Descrierea imobilului

TEREN Intravilan

Adresa: Loc. Dragoiesti, Str Dealu-Forei, Nr. 2, Jud. Suceava

Nr. Crt	Nr cadastral Nr. topografic	Suprafața* (mp)	Observații / Referințe
A1	30439	2.275	Sector cadastral:18 Teren neimpregmuit;

Construcții

Crt	Nr cadastral Nr. topografic	Adresa	Observații / Referințe
A1.1		Loc. Dragoiesti, Str Dealu-Forei, Nr. 2, Jud. Suceava	Nr. niveluri:1; S. construita la sol:47 mp; S. construita desfasurata:47 mp; LOCUINTA
A1.2		Loc. Dragoiesti, Str Dealu-Forei, Nr. 2, Jud. Suceava	Nr. niveluri:1; S. construita la sol:105 mp; S. construita desfasurata:105 mp; ANEXA

B. Partea II. Proprietari și acte

Inscrieri privitoare la dreptul de proprietate și alte drepturi reale		Referințe
16649 / 15/12/2020		
Act Notarial nr. 3215, din 11/12/2020 emis de SPN Curca Mihai;		
B1	Intabulare, drept de PROPRIETATE, dobandit prin Conventie, cota actuala 1/1, cota initiala 1/1 1) IUSCA GABRIEL-MARIUS, bun propriu	A1, A1.1, A1.2

C. Partea III. SARCINI .

Inscrieri privind dezmembramintele dreptului de proprietate, drepturi reale de garanție și sarcini	Referințe
NU SUNT	

Anexa Nr. 1 La Partea I

Teren

Nr cadastral	Suprafața (mp)*	Observații / Referințe
30439	2.275	

* Suprafața este determinată în planul de proiecție Stereo 70.



Date referitoare la teren

Crt	Categorie folosință	Intravilan	Suprafața (mp)	Tarla	Parcelă	Nr. topo	Observații / Referințe
1	curți constructii	DA	275	-	-	-	
2	arabil	DA	2.000	-	-	-	

Date referitoare la construcții

Crt	Număr	Destinație construcție	Supraf. (mp)	Situație juridică	Observații / Referințe
A1.1		construcții de locuințe	47	Cu acte	Nr. niveluri:1; S. construita la sol:47 mp; S. construita desfasurata:47 mp; LOCUINTA
A1.2		construcții anexa	105	Cu acte	Nr. niveluri:1; S. construita la sol:105 mp; S. construita desfasurata:105 mp; ANEXA

Lungime Segmente

1) Valorile lungimilor segmentelor sunt obținute din proiecție în plan.

Punct început	X / Y	Punct sfârșit	X / Y	Lungime segment (** (m))
1	581.899,979 671.397,165	2	581.905,445 671.464,377	67.434
2	581.905,445 671.464,377	3	581.905,522 671.467,109	2.733

Punct început	X / Y	Punct sfârșit	X / Y	Lungime segment (** (m)
3	581.905,522 671.467,109	4	581.905,951 671.482,268	15.165
4	581.905,951 671.482,268	5	581.906,285 671.498,228	15.963
5	581.906,285 671.498,228	6	581.906,31 671.499,41	1.182
6	581.906,31 671.499,41	7	581.900,728 671.498,342	5.683
7	581.900,728 671.498,342	8	581.898,42 671.497,9	2.35
8	581.898,42 671.497,9	9	581.882,787 671.495,708	15.786
9	581.882,787 671.495,708	10	581.882,441 671.495,659	0.349
10	581.882,441 671.495,659	11	581.882,382 671.492,006	3.653
11	581.882,382 671.492,006	12	581.881,663 671.447,402	44.61
12	581.881,663 671.447,402	13	581.878,177 671.403,54	44.0
13	581.878,177 671.403,54	14	581.877,686 671.398,977	4.589
14	581.877,686 671.398,977	15	581.897,614 671.397,357	19.994
15	581.897,614 671.397,357	1	581.899,979 671.397,165	2.373

** Lungimile segmentelor sunt determinate în planul de proiecție Stereo 70 și sunt rotunjite la 1 milimetru.

*** Distanța dintre puncte este formată din segmente cumulate ce sunt mai mici decât valoarea 1 milimetru.

**DATE DESPRE IMOBILUL NR. 11708**

Oficiul de Cadastru și Publicitate Imobiliară SUCEAVA
Biroul de Cadastru și Publicitate Imobiliară Gura Humorului

A. Partea I. Descrierea imobilului

TEREN Intravilan

Adresa: Loc. Dragoiesti, Jud. Suceava

Nr. Crt	Nr cadastral Nr. topografic	Suprafața* (mp)	Observații / Referințe
A1		1.945	Sector cadastral:18 Teren neimprejmuit;

B. Partea II. Proprietari și acte

Inscrieri privitoare la dreptul de proprietate și alte drepturi reale		Referințe
11708 / 18/03/2022		
Act Normativ nr. 7, din 13/03/1996 emis de PARLAMENTUL ROMANIEI;		
B1	Inscrierea provizorie, drept de PROPRIETATE, dobandit prin Lege, cota actuala 1/1, cota initiala 1/1	A1
1) COMUNA DRAGOIESTI, CIF:4441190, PROPRIETAR NEIDENTIFICAT		

C. Partea III. SARCINI .

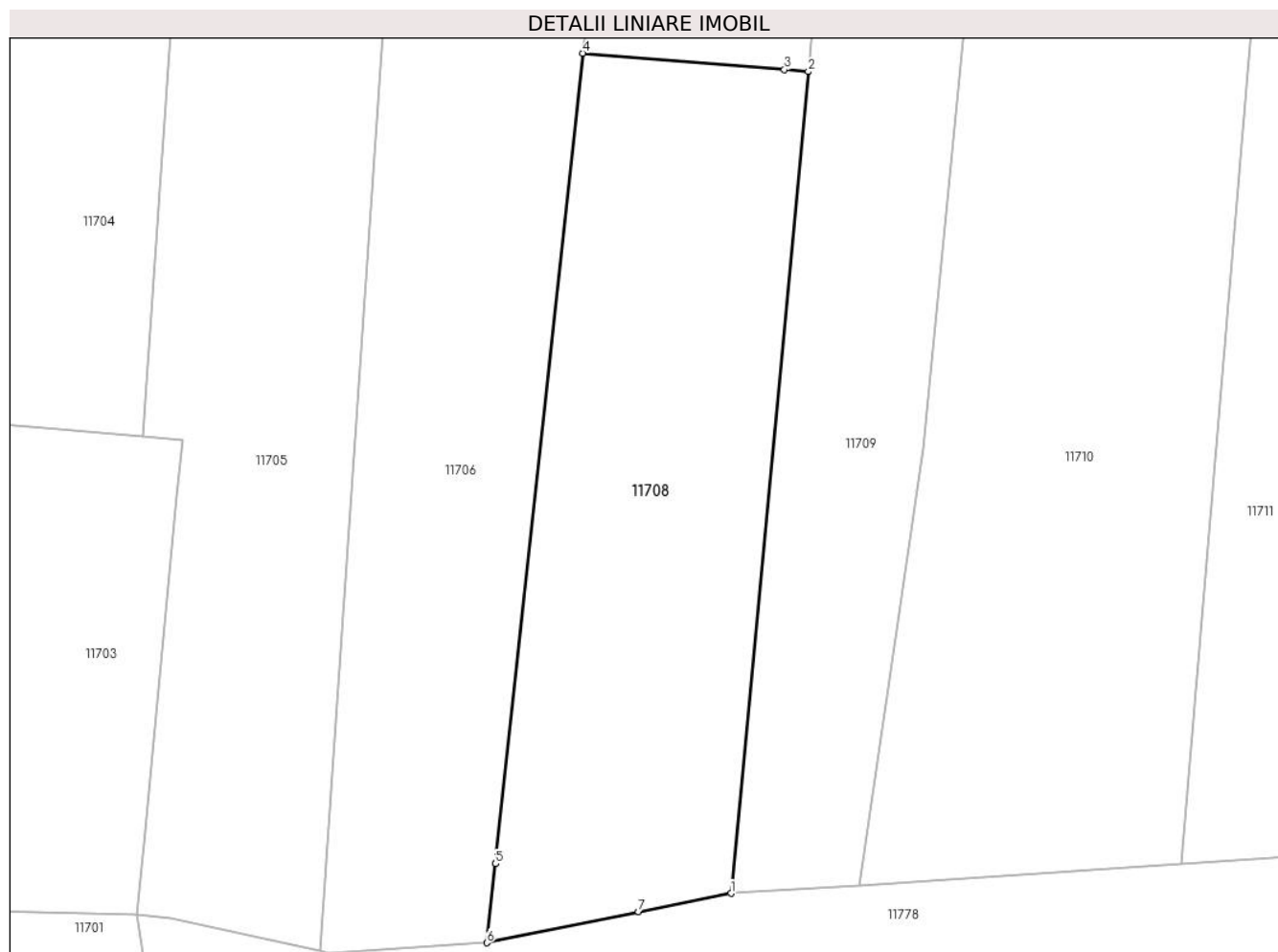
Inscrieri privind dezmembramintele dreptului de proprietate, drepturi reale de garanție și sarcini	Referințe
NU SUNT	

Anexa Nr. 1 La Partea I

Teren

Nr cadastral	Suprafața (mp)*	Observații / Referințe
	1.945	

* Suprafața este determinată în planul de proiecție Stereo 70.



Date referitoare la teren

Crt	Categorie folosință	Intravilan	Suprafața (mp)	Tarla	Parcelă	Nr. topo	Observații / Referințe
1	arabil	DA	1.945	-	-	-	

Lungime Segmente

1) Valorile lungimilor segmentelor sunt obținute din proiecție în plan.

Punct început	X / Y	Punct sfârșit	X / Y	Lungime segment (** (m)
1	581.892,351 671.316,103	2	581.899,979 671.397,165	81.42
2	581.899,979 671.397,165	3	581.897,614 671.397,357	2.373
3	581.897,614 671.397,357	4	581.877,686 671.398,977	19.994
4	581.877,686 671.398,977	5	581.869,088 671.319,016	80.422
5	581.869,088 671.319,016	6	581.868,25 671.311,22	7.841

Punct început	X / Y	Punct sfârșit	X / Y	Lungime segment (** (m)
6	581.868,25 671.311,22	7	581.883,22 671.314,29	15.282
7	581.883,22 671.314,29	1	581.892,351 671.316,103	9.309

** Lungimile segmentelor sunt determinate în planul de proiecție Stereo 70 și sunt rotunjite la 1 milimetru.

*** Distanța dintre puncte este formată din segmente cumulate ce sunt mai mici decât valoarea 1 milimetru.

**DATE DESPRE IMOBILUL NR. 11709**

Oficiul de Cadastru și Publicitate Imobiliară SUCEAVA
Biroul de Cadastru și Publicitate Imobiliară Gura Humorului

A. Partea I. Descrierea imobilului

TEREN Extravilan

Adresa: Jud. Suceava

Nr. Crt	Nr cadastral Nr. topografic	Suprafața* (mp)	Observații / Referințe
A1		2.812	Sector cadastral:18 Teren neimprejmit;

B. Partea II. Proprietari și acte

Inscrieri privitoare la dreptul de proprietate și alte drepturi reale		Referințe
11709 / 18/03/2022		
Act Normativ nr. 7, din 13/03/1996 emis de PARLAMENTUL ROMANIEI;		
B1	Intabulare, drept de PROPRIETATE, dobandit prin Lege, cota actuala 1/1, cota initiala 1/1 1) NEIDENTIFICAT NEIDENTIFICAT	A1
Act Administrativ nr. 1726, din 14/03/2022 emis de PRIMARIA COMUNEI DRAGOIESTI;		
B2	Se noteaza posesia factica in favoarea lui 1) CIOLTAN ANA-MARIA 2) CUCU ILIE	A1

C. Partea III. SARCINI .

Inscrieri privind dezmembramintele dreptului de proprietate, drepturi reale de garanție și sarcini	Referințe
NU SUNT	

Anexa Nr. 1 La Partea I

Teren

Nr cadastral	Suprafața (mp)*	Observații / Referințe
	2.812	

* Suprafața este determinată în planul de proiecție Stereo 70.



Date referitoare la teren

Crt	Categorie folosință	Intravilan	Suprafața (mp)	Tarla	Parcelă	Nr. topo	Observații / Referințe
1	arabil	NU	2.812	47	881	-	

Lungime Segmente

1) Valorile lungimilor segmentelor sunt obținute din proiecție în plan.

Punct început	X / Y	Punct sfârșit	X / Y	Lungime segment (** (m)
1	581.904,97 671.316,81	2	581.911,304 671.359,991	43.643
2	581.911,304 671.359,991	3	581.918,949 671.438,593	78.973
3	581.918,949 671.438,593	4	581.921,98 671.510,34	71.811
4	581.921,98 671.510,34	5	581.906,28 671.504,16	16.873
5	581.906,28 671.504,16	6	581.906,31 671.499,41	4.75

Punct început	X / Y	Punct sfârșit	X / Y	Lungime segment (** (m)
6	581.906,31 671.499,41	7	581.906,285 671.498,228	1.182
7	581.906,285 671.498,228	8	581.905,951 671.482,268	15.963
8	581.905,951 671.482,268	9	581.905,522 671.467,109	15.165
9	581.905,522 671.467,109	10	581.905,445 671.464,377	2.733
10	581.905,445 671.464,377	11	581.899,979 671.397,165	67.434
11	581.899,979 671.397,165	12	581.892,351 671.316,103	81.42
12	581.892,351 671.316,103	1	581.904,97 671.316,81	12.639

** Lungimile segmentelor sunt determinate în planul de proiecție Stereo 70 și sunt rotunjite la 1 milimetru.

*** Distanța dintre puncte este formată din segmente cumulate ce sunt mai mici decât valoarea 1 milimetru.

**DATE DESPRE IMOBILUL NR. 11710**

Oficiul de Cadastru și Publicitate Imobiliară SUCEAVA
Biroul de Cadastru și Publicitate Imobiliară Gura Humorului

A. Partea I. Descrierea imobilului

TEREN Extravilan

Adresa: Jud. Suceava

Nr. Crt	Nr cadastral Nr. topografic	Suprafața* (mp)	Observații / Referințe
A1		5.800	Sector cadastral:18 Teren neimprejmit;

B. Partea II. Proprietari și acte

Inscrieri privitoare la dreptul de proprietate și alte drepturi reale		Referințe
11710 / 18/03/2022		
Act Normativ nr. 7, din 13/03/1996 emis de PARLAMENTUL ROMANIEI;		
B1	Intabulare, drept de PROPRIETATE, dobandit prin Lege, cota actuala 1/1, cota initiala 1/1 1) NEIDENTIFICAT NEIDENTIFICAT	A1
Act Administrativ nr. 1727, din 14/03/2022 emis de PRIMARIA COMUNEI DRAGOIESTI;		
B2	Se noteaza posesia factica in favoarea lui 1) BRADATEANU DUMITRU	A1

C. Partea III. SARCINI .

Inscrieri privind dezmembramintele dreptului de proprietate, drepturi reale de garanție și sarcini	Referințe
NU SUNT	

Anexa Nr. 1 La Partea I

Teren

Nr cadastral	Suprafața (mp)*	Observații / Referințe
	5.800	

* Suprafața este determinată în planul de proiecție Stereo 70.



Date referitoare la teren

Crt	Categorie folosință	Intra vilan	Suprafața (mp)	Tarla	Parcelă	Nr. topo	Observații / Referințe
1	arabil	NU	5.800	47	881	-	

Lungime Segmente

1) Valorile lungimilor segmentelor sunt obținute din proiecție în plan.

Punct început	X / Y	Punct sfârșit	X / Y	Lungime segment (** (m)
1	581.936,786 671.319,01	2	581.953,878 671.522,389	204.096
2	581.953,878 671.522,389	3	581.921,98 671.510,34	34.098
3	581.921,98 671.510,34	4	581.918,949 671.438,593	71.811
4	581.918,949 671.438,593	5	581.911,304 671.359,991	78.973
5	581.911,304 671.359,991	6	581.904,97 671.316,81	43.643

Punct început	X / Y	Punct sfârșit	X / Y	Lungime segment (** (m)
6	581.904,97 671.316,81	1	581.936,786 671.319,01	31.892

** Lungimile segmentelor sunt determinate în planul de proiecție Stereo 70 și sunt rotunjite la 1 milimetru.

*** Distanța dintre puncte este formată din segmente cumulate ce sunt mai mici decât valoarea 1 milimetru.

**DATE DESPRE IMOBILUL NR. 11711**

Oficiul de Cadastru și Publicitate Imobiliară SUCEAVA
Biroul de Cadastru și Publicitate Imobiliară Gura Humorului

A. Partea I. Descrierea imobilului

TEREN Extravilan

Adresa: Jud. Suceava

Nr. Crt	Nr cadastral Nr. topografic	Suprafața* (mp)	Observații / Referințe
A1		3.506	Sector cadastral:18 Teren neimprejmuit;

B. Partea II. Proprietari și acte

Inscrieri privitoare la dreptul de proprietate și alte drepturi reale		Referințe
11711 / 18/03/2022		
Act Normativ nr. 7, din 13/03/1996 emis de PARLAMENTUL ROMANIEI;		
B1	Inscrierea provizorie, drept de PROPRIETATE, dobandit prin Lege, cota actuala 1/1, cota initiala 1/1	A1
1) COMUNA DRAGOIESTI, CIF:4441190, PROPRIETAR NEIDENTIFICAT		

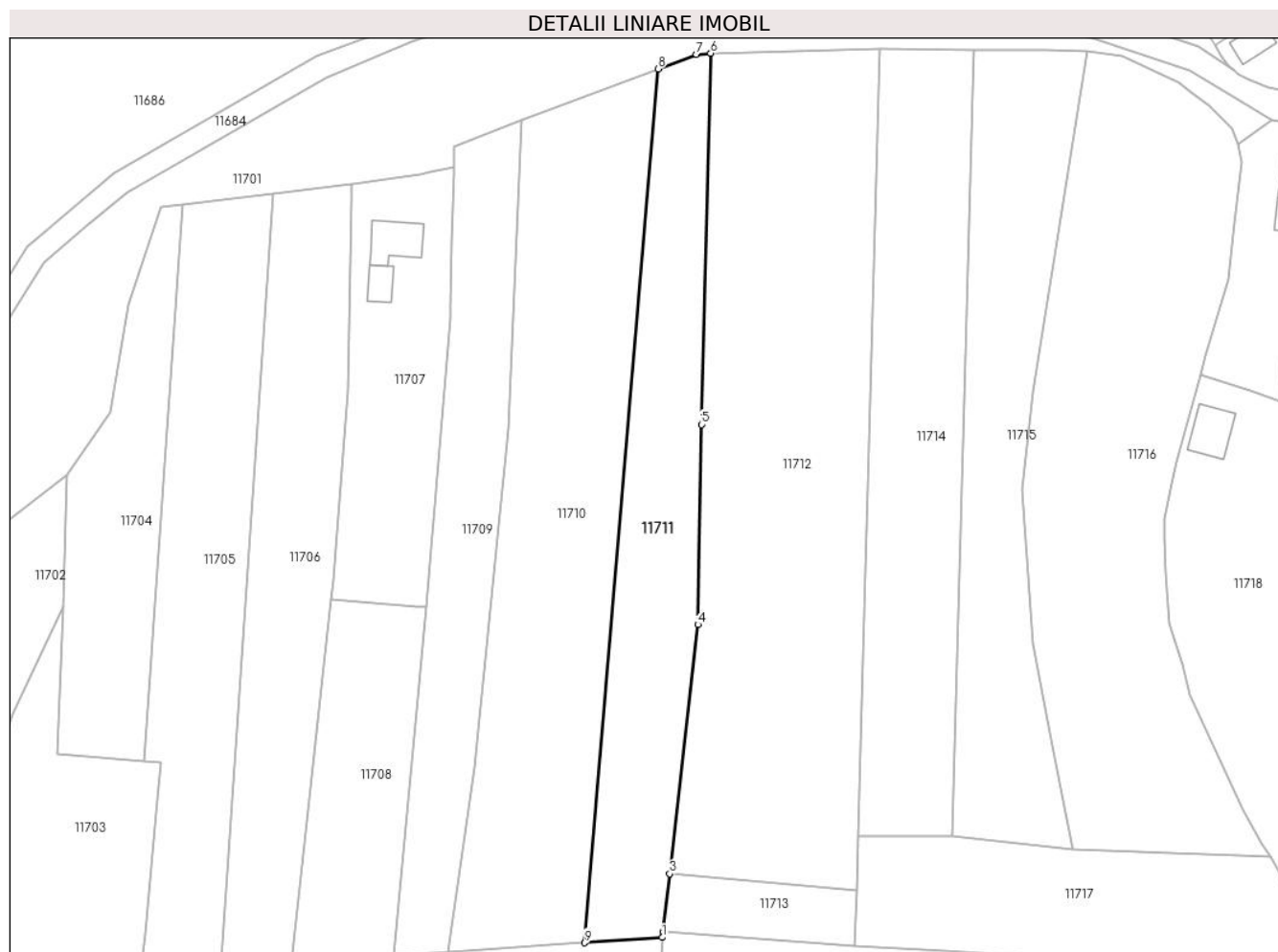
C. Partea III. SARCINI .

Inscrieri privind dezmembramintele dreptului de proprietate, drepturi reale de garanție și sarcini	Referințe
NU SUNT	

Teren

Nr cadastral	Suprafața (mp)*	Observații / Referințe
	3.506	

* Suprafața este determinată în planul de proiecție Stereo 70.



Date referitoare la teren

Crt	Categorie folosință	Intravilan	Suprafața (mp)	Tarla	Parcelă	Nr. topo	Observații / Referințe
1	arabil	NU	3.506	47	881	-	

Lungime Segmente

1) Valorile lungimilor segmentelor sunt obținute din proiecție în plan.

Punct început	X / Y	Punct sfârșit	X / Y	Lungime segment (** (m)
1	581.954,872 671.320,26	2	581.955,029 671.321,634	1.383
2	581.955,029 671.321,634	3	581.956,568 671.335,091	13.545
3	581.956,568 671.335,091	4	581.963,194 671.393,06	58.346
4	581.963,194 671.393,06	5	581.964,004 671.439,617	46.564
5	581.964,004 671.439,617	6	581.966,16 671.526,02	86.43

Punct început	X / Y	Punct sfârșit	X / Y	Lungime segment (** (m)
6	581.966,16 671.526,02	7	581.962,83 671.525,77	3.339
7	581.962,83 671.525,77	8	581.953,878 671.522,389	9.569
8	581.953,878 671.522,389	9	581.936,786 671.319,01	204.096
9	581.936,786 671.319,01	1	581.954,872 671.320,26	18.129

** Lungimile segmentelor sunt determinate în planul de proiecție Stereo 70 și sunt rotunjite la 1 milimetru.

*** Distanța dintre puncte este formată din segmente cumulate ce sunt mai mici decât valoarea 1 milimetru.

**DATE DESPRE IMOBILUL NR. 11712**

Oficiul de Cadastru și Publicitate Imobiliară SUCEAVA
Biroul de Cadastru și Publicitate Imobiliară Gura Humorului

A. Partea I. Descrierea imobilului

TEREN Extravilan

Adresa: Jud. Suceava

Nr. Crt	Nr cadastral Nr. topografic	Suprafața* (mp)	Observații / Referințe
A1		7.700	Sector cadastral:18 Teren neimprejmuit;

B. Partea II. Proprietari și acte

Inscrieri privitoare la dreptul de proprietate și alte drepturi reale		Referințe
11712 / 18/03/2022		
Act Notarial nr. 117, din 30/10/2015 emis de BNP ATANASOAEI PETRU;		
B1	Intabulare, drept de PROPRIETATE, dobandit prin Succesiune, cota actuala 1/1, cota initiala 1/1 1) BONDAR CONSTANTIN	A1

C. Partea III. SARCINI .

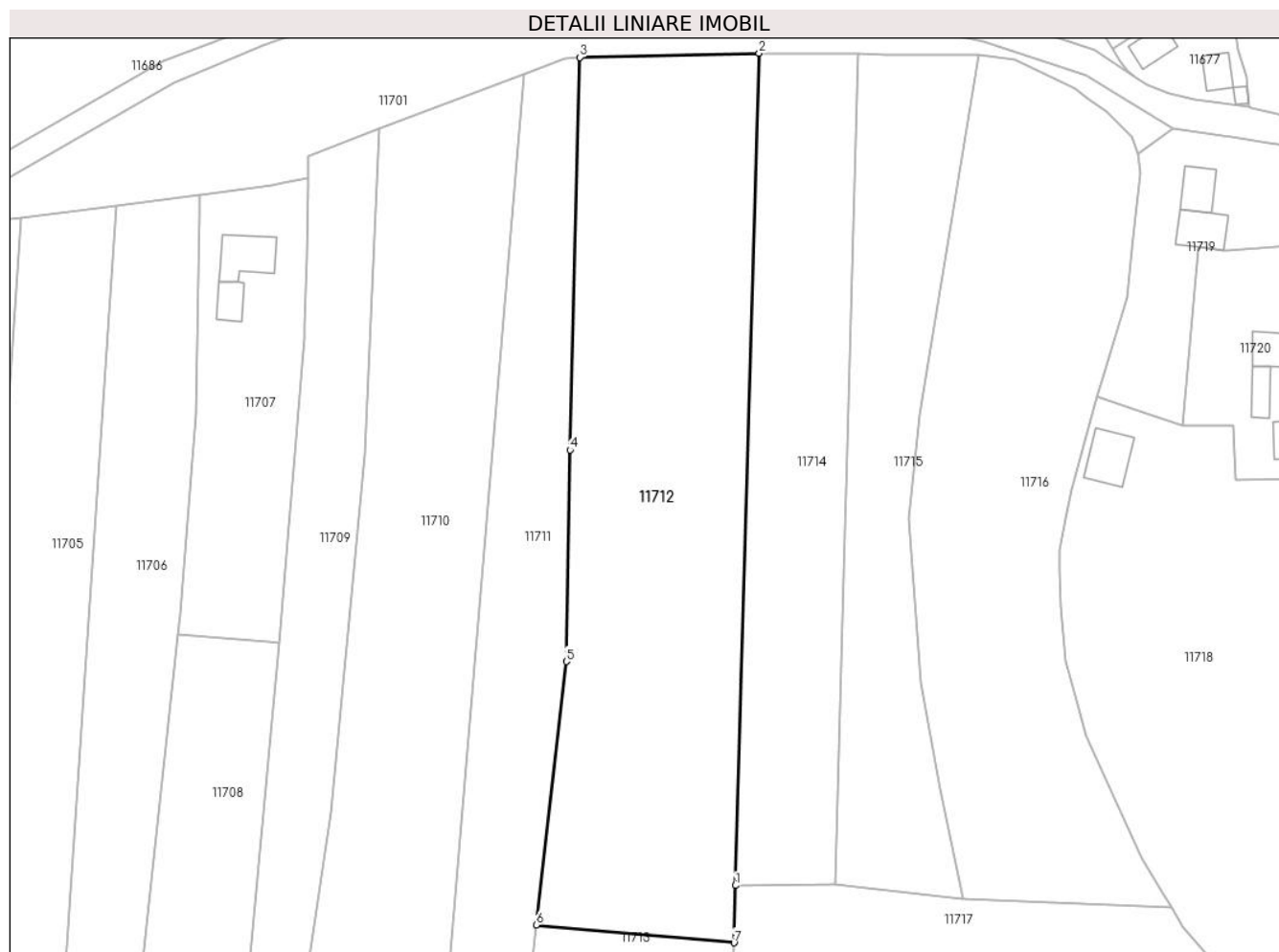
Inscrieri privind dezmembramintele dreptului de proprietate, drepturi reale de garanție și sarcini	Referințe
NU SUNT	

Anexa Nr. 1 La Partea I

Teren

Nr cadastral	Suprafața (mp)*	Observații / Referințe
	7.700	

* Suprafața este determinată în planul de proiecție Stereo 70.



Date referitoare la teren

Crt	Categorie folosință	Intra vilan	Suprafața (mp)	Tarla	Parcelă	Nr. topo	Observații / Referințe
1	arabil	NU	7.700	47	881	-	

Lungime Segmente

1) Valorile lungimilor segmentelor sunt obținute din proiecție în plan.

Punct început	X / Y	Punct sfârșit	X / Y	Lungime segment (** (m)
1	582.000,467 671.343,769	2	582.005,66 671.526,93	183.235
2	582.005,66 671.526,93	3	581.966,16 671.526,02	39.51
3	581.966,16 671.526,02	4	581.964,004 671.439,617	86.43
4	581.964,004 671.439,617	5	581.963,194 671.393,06	46.564
5	581.963,194 671.393,06	6	581.956,568 671.335,091	58.346

Punct început	X / Y	Punct sfârșit	X / Y	Lungime segment (** (m)
6	581.956,568 671.335,091	7	582.000,11 671.331,169	43.718
7	582.000,11 671.331,169	1	582.000,467 671.343,769	12.605

** Lungimile segmentelor sunt determinate în planul de proiecție Stereo 70 și sunt rotunjite la 1 milimetru.

*** Distanța dintre puncte este formată din segmente cumulate ce sunt mai mici decât valoarea 1 milimetru.

**DATE DESPRE IMOBILUL NR. 11713**

Oficiul de Cadastru și Publicitate Imobiliară SUCEAVA
Biroul de Cadastru și Publicitate Imobiliară Gura Humorului

A. Partea I. Descrierea imobilului

TEREN Extravilan

Adresa: Jud. Suceava

Nr. Crt	Nr cadastral Nr. topografic	Suprafața* (mp)	Observații / Referințe
A1		583	Sector cadastral:18 Teren neimprejmuit;

B. Partea II. Proprietari și acte

Inscrieri privitoare la dreptul de proprietate și alte drepturi reale		Referințe
11713 / 18/03/2022		
Act Normativ nr. 7, din 13/03/1996 emis de PARLAMENTUL ROMANIEI;		
B1	Inscrierea provizorie, drept de PROPRIETATE, dobandit prin Lege, cota actuala 1/1, cota initiala 1/1	A1
1) COMUNA DRAGOIESTI, CIF:4441190, PROPRIETAR NEIDENTIFICAT		

C. Partea III. SARCINI .

Inscrieri privind dezmembramintele dreptului de proprietate, drepturi reale de garanție și sarcini	Referințe
NU SUNT	

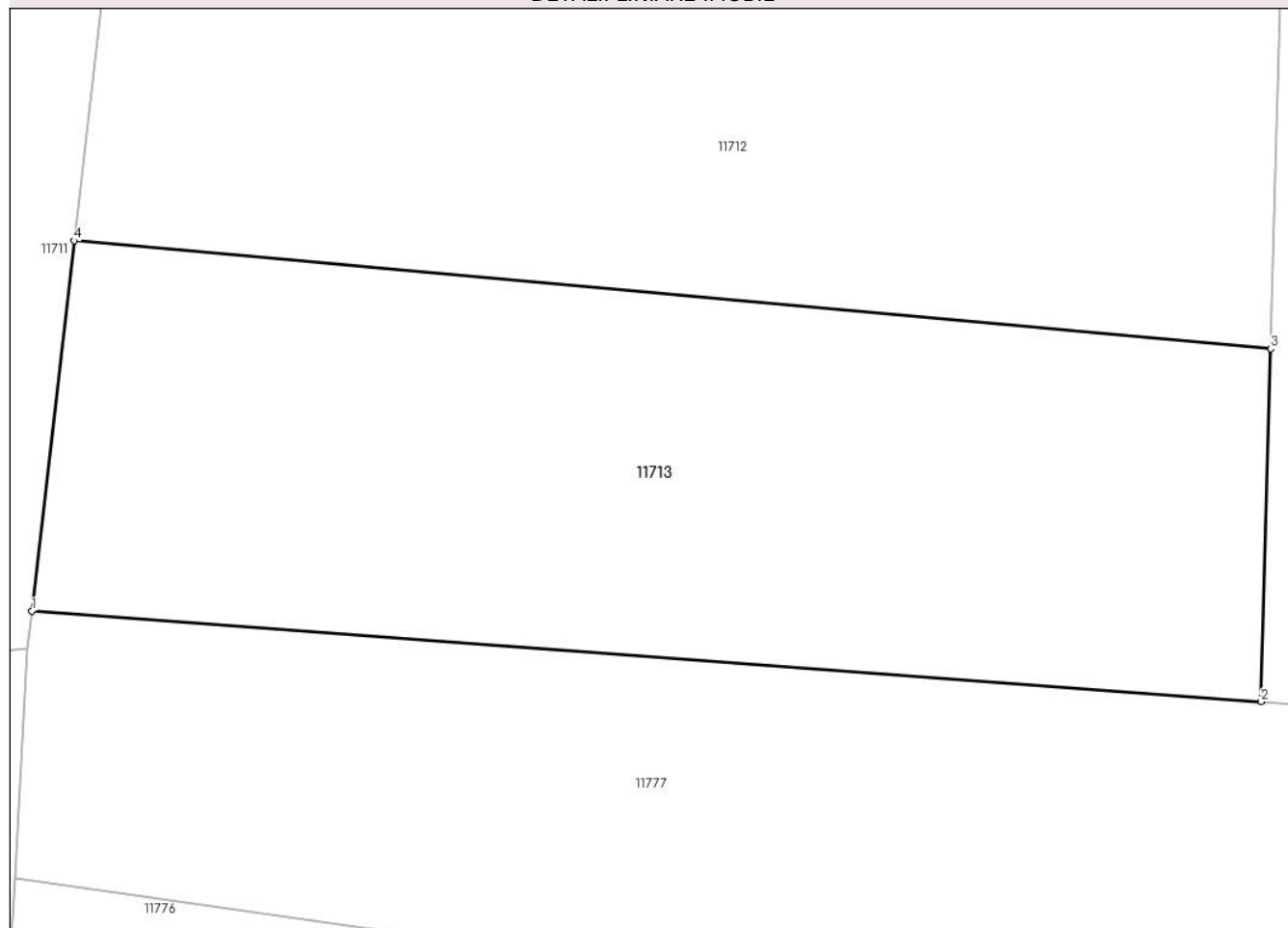
Anexa Nr. 1 La Partea I

Teren

Nr cadastral	Suprafața (mp)*	Observații / Referințe
	583	

* Suprafața este determinată în planul de proiecție Stereo 70.

DETALII LINIARE IMOBIL



Date referitoare la teren

Crt	Categorie folosință	Intra vilan	Suprafața (mp)	Tarla	Parcelă	Nr. topo	Observații / Referințe
1	arabil	NU	583	47	881	-	

Lungime Segmente

1) Valorile lungimilor segmentelor sunt obținute din proiecție în plan.

Punct început	X / Y	Punct sfârșit	X / Y	Lungime segment (** (m)
1	581.955,029 671.321,634	2	581.999,747 671.318,344	44.839
2	581.999,747 671.318,344	3	582.000,11 671.331,169	12.83
3	582.000,11 671.331,169	4	581.956,568 671.335,091	43.718
4	581.956,568 671.335,091	1	581.955,029 671.321,634	13.545

** Lungimile segmentelor sunt determinate în planul de proiecție Stereo 70 și sunt rotunjite la 1 milimetru.

***** Distanţa dintre puncte este formată din segmente cumulate ce sunt mai mici decât valoarea 1 milimetru.**

**DATE DESPRE IMOBILUL NR. 11714**

Oficiul de Cadastru și Publicitate Imobiliară SUCEAVA
Biroul de Cadastru și Publicitate Imobiliară Gura Humorului

A. Partea I. Descrierea imobilului

TEREN Extravilan

Adresa: Jud. Suceava

Nr. Crt	Nr cadastral Nr. topografic	Suprafața* (mp)	Observații / Referințe
A1		4.000	Sector cadastral:18 Teren neimprejmuit;

B. Partea II. Proprietari și acte

Inscrieri privitoare la dreptul de proprietate și alte drepturi reale		Referințe
11714 / 18/03/2022		
Act Normativ nr. 7, din 13/03/1996 emis de PARLAMENTUL ROMANIEI;		
B1	Intabulare, drept de PROPRIETATE, dobandit prin Lege, cota actuala 1/1, cota initiala 1/1 1) NEIDENTIFICAT NEIDENTIFICAT	A1
Act Administrativ nr. 1728, din 14/03/2022 emis de PRIMARIA COMUNEI DRAGOIESTI;		
B2	Se noteaza posesia factica in favoarea lui 1) POPESCU VASILE	A1

C. Partea III. SARCINI .

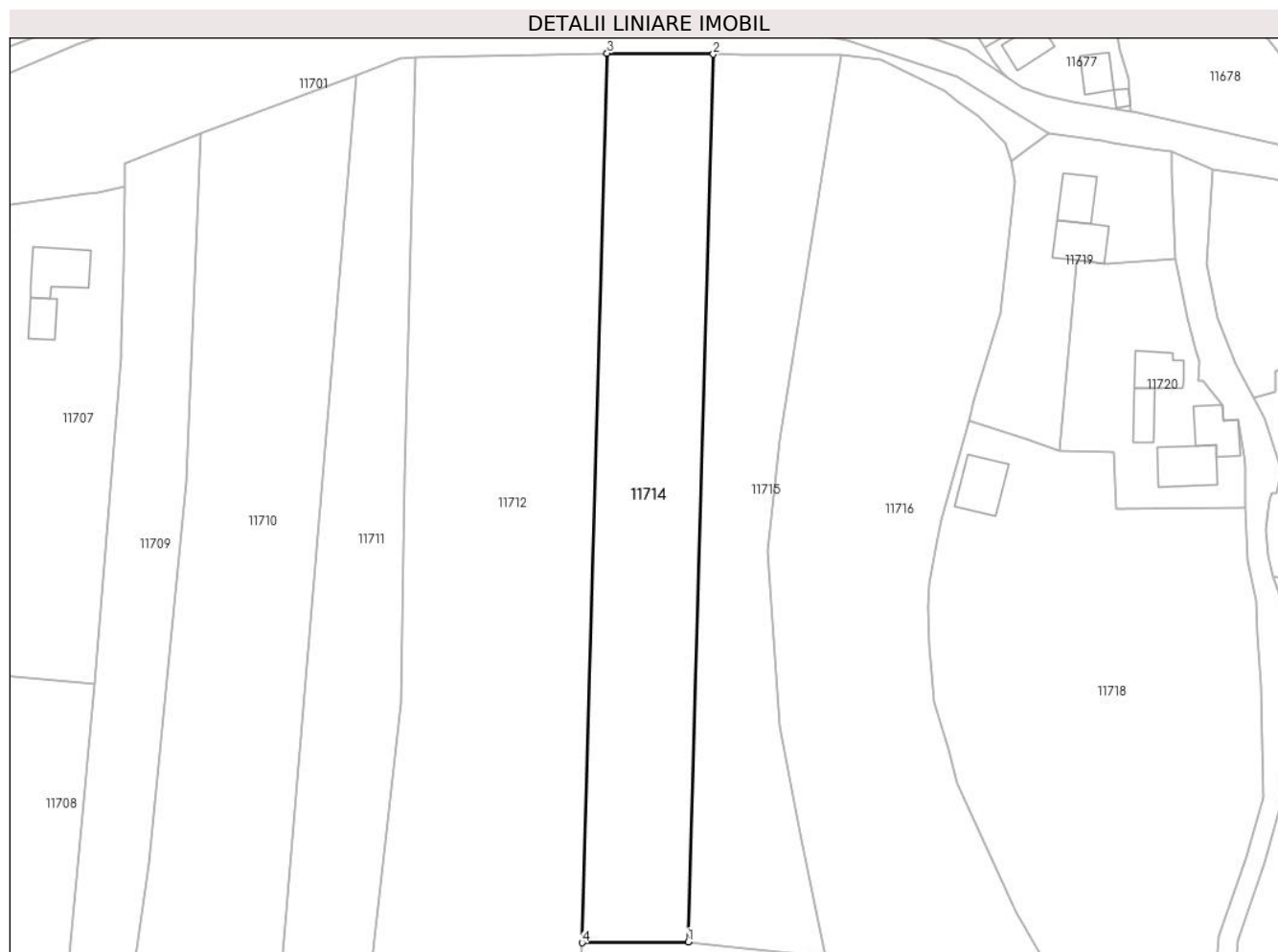
Inscrieri privind dezmembramintele dreptului de proprietate, drepturi reale de garanție și sarcini	Referințe
NU SUNT	

Anexa Nr. 1 La Partea I

Teren

Nr cadastral	Suprafața (mp)*	Observații / Referințe
	4.000	

* Suprafața este determinată în planul de proiecție Stereo 70.



Date referitoare la teren

Crt	Categorie folosință	Intravilan	Suprafața (mp)	Tarla	Parcelă	Nr. topo	Observații / Referințe
1	arabil	NU	4.000	47	881	-	

Lungime Segmente

1) Valorile lungimilor segmentelor sunt obținute din proiecție în plan.

Punct început	X / Y	Punct sfârșit	X / Y	Lungime segment (** (m)
1	582.022,333 671.343,942	2	582.027,515 671.526,742	182.873
2	582.027,515 671.526,742	3	582.005,66 671.526,93	21.856
3	582.005,66 671.526,93	4	582.000,467 671.343,769	183.235
4	582.000,467 671.343,769	1	582.022,333 671.343,942	21.867

** Lungimile segmentelor sunt determinate în planul de proiecție Stereo 70 și sunt rotunjite la 1 milimetru.

***** Distanţa dintre puncte este formată din segmente cumulate ce sunt mai mici decât valoarea 1 milimetru.**

**DATE DESPRE IMOBILUL NR. 11715**

Oficiul de Cadastru și Publicitate Imobiliară SUCEAVA
Biroul de Cadastru și Publicitate Imobiliară Gura Humorului

A. Partea I. Descrierea imobilului

TEREN Extravilan

Adresa: Jud. Suceava

Nr. Crt	Nr cadastral Nr. topografic	Suprafața* (mp)	Observații / Referințe
A1		3.641	Sector cadastral:18 Teren neimprejmuit;

B. Partea II. Proprietari și acte

Inscrieri privitoare la dreptul de proprietate și alte drepturi reale		Referințe
11715 / 18/03/2022		
Act Normativ nr. 7, din 13/03/1996 emis de PARLAMENTUL ROMANIEI;		
B1	Inscrierea provizorie, drept de PROPRIETATE, dobandit prin Lege, cota actuala 1/1, cota initiala 1/1	A1
1) COMUNA DRAGOIESTI, CIF:4441190, PROPRIETAR NEIDENTIFICAT		

C. Partea III. SARCINI .

Inscrieri privind dezmembramintele dreptului de proprietate, drepturi reale de garanție și sarcini	Referințe
NU SUNT	

Teren

Nr cadastral	Suprafața (mp)*	Observații / Referințe
	3.641	

* Suprafața este determinată în planul de proiecție Stereo 70.



Date referitoare la teren

Crt	Categorie folosință	Intravilan	Suprafața (mp)	Tarla	Parcelă	Nr. topo	Observații / Referințe
1	arabil	NU	3.641	47	881	-	

Lungime Segmente

1) Valorile lungimilor segmentelor sunt obținute din proiecție în plan.

Punct început	X / Y	Punct sfârșit	X / Y	Lungime segment (** (m)
1	582.050,627 671.340,834	2	582.045,662 671.365,036	24.706
2	582.045,662 671.365,036	3	582.041,193 671.388,473	23.859
3	582.041,193 671.388,473	4	582.038,74 671.424,433	36.044
4	582.038,74 671.424,433	5	582.041,136 671.447,371	23.063
5	582.041,136 671.447,371	6	582.053,99 671.526,58	80.245

Punct început	X / Y	Punct sfârșit	X / Y	Lungime segment (** (m)
6	582.053,99 671.526,58	7	582.044,39 671.526,63	9.6
7	582.044,39 671.526,63	8	582.033,56 671.526,69	10.83
8	582.033,56 671.526,69	9	582.027,515 671.526,742	6.045
9	582.027,515 671.526,742	10	582.022,333 671.343,942	182.873
10	582.022,333 671.343,942	1	582.050,627 671.340,834	28.464

** Lungimile segmentelor sunt determinate în planul de proiecție Stereo 70 și sunt rotunjite la 1 milimetru.

*** Distanța dintre puncte este formată din segmente cumulate ce sunt mai mici decât valoarea 1 milimetru.

**DATE DESPRE IMOBILUL NR. 11716**

Oficiul de Cadastru și Publicitate Imobiliară SUCEAVA
Biroul de Cadastru și Publicitate Imobiliară Gura Humorului

A. Partea I. Descrierea imobilului

TEREN Necunoscut

Adresa: Loc. Dragoiesti, Jud. Suceava

Nr. Crt	Nr cadastral Nr. topografic	Suprafața* (mp)	Observații / Referințe
A1		6.700	Sector cadastral:18 Teren neimprejmit;

B. Partea II. Proprietari și acte

Inscrieri privitoare la dreptul de proprietate și alte drepturi reale		Referințe
11716 / 18/03/2022		
Act Normativ nr. 7, din 13/03/1996 emis de PARLAMENTUL ROMANIEI;		
B1	Intabulare, drept de PROPRIETATE, dobandit prin Lege, cota actuala 1/1, cota initiala 1/1 1) NEIDENTIFICAT NEIDENTIFICAT	A1
Act Administrativ nr. 1729, din 14/03/2022 emis de PRIMARIA COMUNEI DRAGOIESTI;		
B2	Se noteaza posesia factica in favoarea lui 1) ONUT IONEL	A1

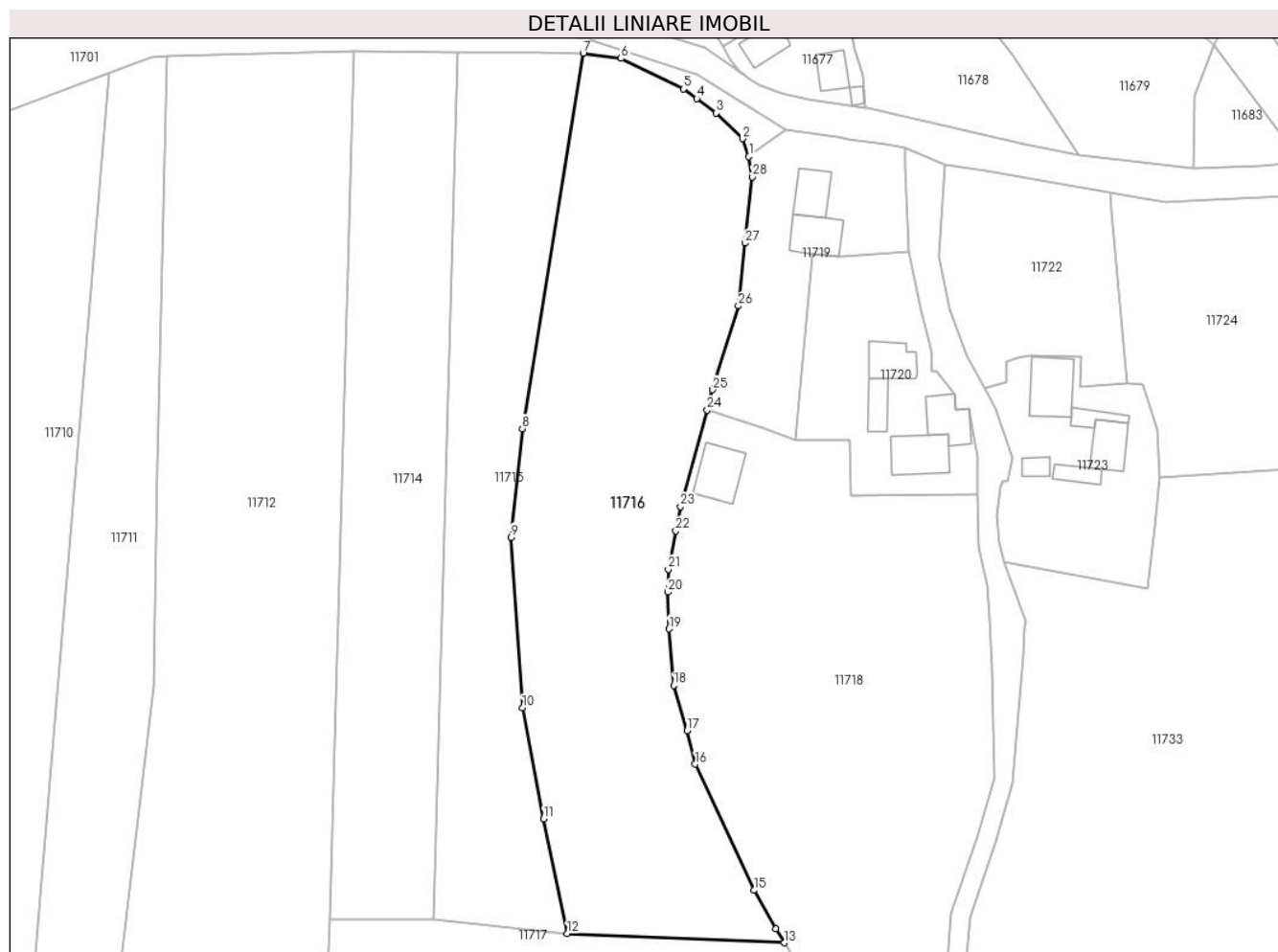
C. Partea III. SARCINI .

Inscrieri privind dezmembramintele dreptului de proprietate, drepturi reale de garanție și sarcini	Referințe
NU SUNT	

Teren

Nr cadastral	Suprafața (mp)*	Observații / Referințe
	6.700	

* Suprafața este determinată în planul de proiecție Stereo 70.



Date referitoare la teren

Crt	Categorie folosință	Intravilan	Suprafața (mp)	Tarla	Parcelă	Nr. topo	Observații / Referințe
1	arabil	DA	508	-	-	-	
2	arabil	NU	6.192	47	881	-	

Lungime Segmente

1) Valorile lungimilor segmentelor sunt obținute din proiecție în plan.

Punct început	X / Y	Punct sfârșit	X / Y	Lungime segment (** (m)
1	582.088,978 671.504,761	2	582.087,65 671.508,56	4.024
3	582.082,1 671.513,96	4	582.077,959 671.517,01	5.143
5	582.075,19 671.519,05	6	582.061,99 671.525,48	14.683
7	582.053,99 671.526,58	8	582.041,136 671.447,371	80.245

Punct început	X / Y	Punct sfârșit	X / Y	Lungime segment (** (m)
2	582.087,65 671.508,56	3	582.082,1 671.513,96	7.744
4	582.077,959 671.517,01	5	582.075,19 671.519,05	3.439
6	582.061,99 671.525,48	7	582.053,99 671.526,58	8.075
8	582.041,136 671.447,371	9	582.038,74 671.424,433	23.063

Punct început	X / Y	Punct sfârșit	X / Y	Lungime segment (** (m)
9	582.038,74 671.424,433	10	582.041,193 671.388,473	36.044
11	582.045,662 671.365,036	12	582.050,627 671.340,834	24.706
13	582.096,453 671.338,918	14	582.094,666 671.341,904	3.48
15	582.090,013 671.349,994	16	582.077,63 671.376,61	29.356
17	582.075,942 671.383,711	18	582.073,088 671.393,223	9.931
19	582.072,092 671.405,121	20	582.071,808 671.412,885	7.769
21	582.071,946 671.417,677	22	582.073,529 671.425,785	8.261
23	582.074,533 671.430,926	24	582.080,184 671.451,306	21.149
25	582.081,327 671.455,583	26	582.086,769 671.473,292	18.526
27	582.088,161 671.486,529	28	582.089,71 671.500,5	14.057

Punct început	X / Y	Punct sfârșit	X / Y	Lungime segment (** (m)
10	582.041,193 671.388,473	11	582.045,662 671.365,036	23.859
12	582.050,627 671.340,834	13	582.096,453 671.338,918	45.866
14	582.094,666 671.341,904	15	582.090,013 671.349,994	9.333
16	582.077,63 671.376,61	17	582.075,942 671.383,711	7.299
18	582.073,088 671.393,223	19	582.072,092 671.405,121	11.94
20	582.071,808 671.412,885	21	582.071,946 671.417,677	4.794
22	582.073,529 671.425,785	23	582.074,533 671.430,926	5.238
24	582.080,184 671.451,306	25	582.081,327 671.455,583	4.427
26	582.086,769 671.473,292	27	582.088,161 671.486,529	13.31
28	582.089,71 671.500,5	1	582.088,978 671.504,761	4.323

** Lungimile segmentelor sunt determinate în planul de proiecție Stereo 70 și sunt rotunjite la 1 milimetru.

*** Distanța dintre puncte este formată din segmente cumulate ce sunt mai mici decât valoarea 1 milimetru.

**DATE DESPRE IMOBILUL NR. 11717**

Oficiul de Cadastru și Publicitate Imobiliară SUCEAVA
Biroul de Cadastru și Publicitate Imobiliară Gura Humorului

A. Partea I. Descrierea imobilului

TEREN Extravilan

Adresa: Jud. Suceava

Nr. Crt	Nr cadastral Nr. topografic	Suprafața* (mp)	Observații / Referințe
A1		2.854	Sector cadastral:18 Teren neimprejmuit;

B. Partea II. Proprietari și acte

Inscrieri privitoare la dreptul de proprietate și alte drepturi reale		Referințe
11717 / 18/03/2022		
Act Normativ nr. 7, din 13/03/1996 emis de PARLAMENTUL ROMANIEI;		
B1	Inscrierea provizorie, drept de PROPRIETATE, dobandit prin Lege, cota actuala 1/1, cota initiala 1/1	A1
1) COMUNA DRAGOIESTI, CIF:4441190, PROPRIETAR NEIDENTIFICAT		

C. Partea III. SARCINI .

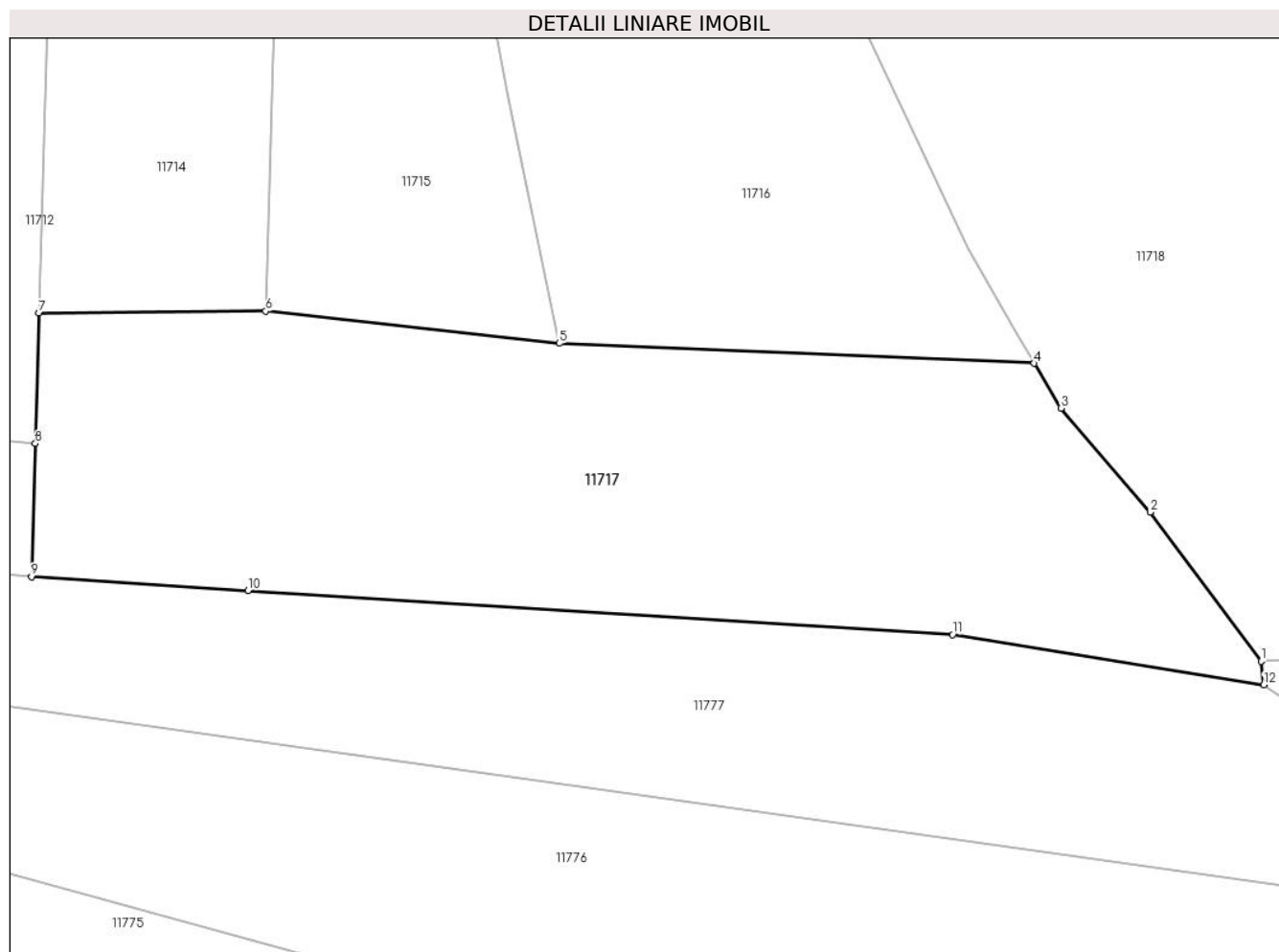
Inscrieri privind dezmembramintele dreptului de proprietate, drepturi reale de garanție și sarcini	Referințe
NU SUNT	

Anexa Nr. 1 La Partea I

Teren

Nr cadastral	Suprafața (mp)*	Observații / Referințe
	2.854	

* Suprafața este determinată în planul de proiecție Stereo 70.



Date referitoare la teren

Crt	Categorie folosință	Intravilan	Suprafața (mp)	Tarla	Parcelă	Nr. topo	Observații / Referințe
1	arabil	NU	2.854	47	881	-	

Lungime Segmente

1) Valorile lungimilor segmentelor sunt obținute din proiecție în plan.

Punct început	X / Y	Punct sfârșit	X / Y	Lungime segment (** (m)
1	582.118,33 671.310,2	2	582.107,641 671.324,556	17.898
2	582.107,641 671.324,556	3	582.099,039 671.334,597	13.222
3	582.099,039 671.334,597	4	582.096,453 671.338,918	5.036
4	582.096,453 671.338,918	5	582.050,627 671.340,834	45.866
5	582.050,627 671.340,834	6	582.022,333 671.343,942	28.464

Punct început	X / Y	Punct sfârșit	X / Y	Lungime segment (** (m)
6	582.022,333 671.343,942	7	582.000,467 671.343,769	21.867
7	582.000,467 671.343,769	8	582.000,11 671.331,169	12.605
8	582.000,11 671.331,169	9	581.999,747 671.318,344	12.83
9	581.999,747 671.318,344	10	582.020,61 671.317,02	20.905
10	582.020,61 671.317,02	11	582.088,58 671.312,76	68.103
11	582.088,58 671.312,76	12	582.118,591 671.307,914	30.4
12	582.118,591 671.307,914	1	582.118,33 671.310,2	2.301

** Lungimile segmentelor sunt determinate în planul de proiecție Stereo 70 și sunt rotunjite la 1 milimetru.

*** Distanța dintre puncte este formată din segmente cumulate ce sunt mai mici decât valoarea 1 milimetru.

**DATE DESPRE IMOBILUL NR. 11718**

Oficiul de Cadastru și Publicitate Imobiliară SUCEAVA
Biroul de Cadastru și Publicitate Imobiliară Gura Humorului

A. Partea I. Descrierea imobilului

TEREN Necunoscut

Adresa: Loc. Dragoiesti, Str Dealu-Forei, Jud. Suceava

Nr. Crt	Nr cadastral Nr. topografic	Suprafața* (mp)	Observații / Referințe
A1		6.710	Sector cadastral:18 Teren neimpregmuit;

Construcții

Crt	Nr cadastral Nr. topografic	Adresa	Observații / Referințe
A1.1		Loc. Dragoiesti, Str Dealu-Forei, Jud. Suceava	Nr. niveluri:1; S. construita la sol:96 mp; S. construita desfasurata:96 mp; ANEXA

B. Partea II. Proprietari și acte

Inscrieri privitoare la dreptul de proprietate și alte drepturi reale		Referințe
11718 / 18/03/2022		
Act Normativ nr. 7, din 13/03/1996 emis de PARLAMENTUL ROMANIEI;		
B1	Intabulare, drept de PROPRIETATE, dobandit prin Lege, cota actuala 1/1, cota initiala 1/1 1) NEIDENTIFICAT NEIDENTIFICAT	A1
Act Administrativ nr. 1731, din 14/03/2022 emis de PRIMARIA COMUNEI DRAGOIESTI;		
B2	Se noteaza posesia factica in favoarea lui 1) BAITAN PETRICA-FANEL	A1
Act Administrativ nr. 2526, din 31/03/2022 emis de PRIMARIA COMUNEI DRAGOIESTI;		
B3	Intabulare, drept de PROPRIETATE, dobandit prin Lege, cota actuala 1/1, cota initiala 1/1 1) BAITAN PETRICA-FANEL	A1.1

C. Partea III. SARCINI .

Inscrieri privind dezmembramintele dreptului de proprietate, drepturi reale de garanție și sarcini	Referințe
NU SUNT	

Anexa Nr. 1 La Partea I

Teren

Nr cadastral	Suprafața (mp)*	Observații / Referințe
	6.710	

* Suprafața este determinată în planul de proiecție Stereo 70.



Date referitoare la teren

Crt	Categorie folosință	Intravilan	Suprafața (mp)	Tarla	Parcelă	Nr. topo	Observații / Referințe
1	curți constructii	DA	326	-	-	-	
2	arabil	DA	1.161	-	-	-	
3	arabil	NU	5.224	47	881	-	

Date referitoare la construcții

Crt	Număr	Destinație construcție	Supraf. (mp)	Situație juridică	Observații / Referințe
A1.1		construcții anexa	96	Cu acte	Nr. niveluri:1; S. construita la sol:96 mp; S. construita desfasurata:96 mp; ANEXA

Lungime Segmente

1) Valorile lungimilor segmentelor sunt obținute din proiecție în plan.

Punct început	X / Y	Punct sfârșit	X / Y	Lungime segment (** (m)	Punct început	X / Y	Punct sfârșit	X / Y	Lungime segment (** (m)
1	582.118,33 671.310,2	2	582.130,497 671.310,934	12.189	2	582.130,497 671.310,934	3	582.130,017 671.313,734	2.841
3	582.130,017 671.313,734	4	582.130,358 671.328,43	14.7	4	582.130,358 671.328,43	5	582.131,66 671.345,06	16.681

Punct început	X / Y	Punct sfârșit	X / Y	Lungime segment (** (m)
5	582.131,66 671.345,06	6	582.137,268 671.361,471	17.343
7	582.140,765 671.373,729	8	582.140,417 671.396,93	23.204
9	582.139,723 671.407,362	10	582.139,261 671.414,291	6.944
11	582.137,538 671.422,36	12	582.137,221 671.433,387	11.032
13	582.110,483 671.433,152	14	582.110,172 671.444,901	11.753
15	582.098,835 671.445,098	16	582.091,79 671.447,443	7.425
17	582.080,184 671.451,306	18	582.074,533 671.430,926	21.149
19	582.073,529 671.425,785	20	582.071,946 671.417,677	8.261
21	582.071,808 671.412,885	22	582.072,092 671.405,121	7.769
23	582.073,088 671.393,223	24	582.075,942 671.383,711	9.931
25	582.077,63 671.376,61	26	582.090,013 671.349,994	29.356
27	582.094,666 671.341,904	28	582.096,453 671.338,918	3.48
29	582.099,039 671.334,597	30	582.107,641 671.324,556	13.222

Punct început	X / Y	Punct sfârșit	X / Y	Lungime segment (** (m)
6	582.137,268 671.361,471	7	582.140,765 671.373,729	12.747
8	582.140,417 671.396,93	9	582.139,723 671.407,362	10.455
10	582.139,261 671.414,291	11	582.137,538 671.422,36	8.251
12	582.137,221 671.433,387	13	582.110,483 671.433,152	26.739
14	582.110,172 671.444,901	15	582.098,835 671.445,098	11.339
16	582.091,79 671.447,443	17	582.080,184 671.451,306	12.232
18	582.074,533 671.430,926	19	582.073,529 671.425,785	5.238
20	582.071,946 671.417,677	21	582.071,808 671.412,885	4.794
22	582.072,092 671.405,121	23	582.073,088 671.393,223	11.94
24	582.075,942 671.383,711	25	582.077,63 671.376,61	7.299
26	582.090,013 671.349,994	27	582.094,666 671.341,904	9.333
28	582.096,453 671.338,918	29	582.099,039 671.334,597	5.036
30	582.107,641 671.324,556	1	582.118,33 671.310,2	17.898

** Lungimile segmentelor sunt determinate în planul de proiecție Stereo 70 și sunt rotunjite la 1 milimetru.

*** Distanța dintre puncte este formată din segmente cumulate ce sunt mai mici decât valoarea 1 milimetru.

**DATE DESPRE IMOBILUL NR. 11719**

Oficiul de Cadastru și Publicitate Imobiliară SUCEAVA
Biroul de Cadastru și Publicitate Imobiliară Gura Humorului

A. Partea I. Descrierea imobilului

TEREN Intravilan

Adresa: Loc. Dragoiesti, Str Dealu-Forei, Nr. 4, Jud. Suceava

Nr. Crt	Nr cadastral Nr. topografic	Suprafața* (mp)	Observații / Referințe
A1	31198	1.400	Sector cadastral:18 Teren neimprijmit;

Construcții

Crt	Nr cadastral Nr. topografic	Adresa	Observații / Referințe
A1.3		Loc. Dragoiesti, Str Dealu-Forei, Nr. 4, Jud. Suceava	Nr. niveluri:1; S. construita la sol:68 mp; S. construita desfasurata:68 mp; ANEXA
A1.4		Loc. Dragoiesti, Str Dealu-Forei, Nr. 4, Jud. Suceava	Nr. niveluri:1; S. construita la sol:83 mp; S. construita desfasurata:83 mp; ANEXA

B. Partea II. Proprietari și acte

Inscrieri privitoare la dreptul de proprietate și alte drepturi reale		Referințe
10653 / 15/09/2017		
Act Notarial nr. 3004, din 14/09/2017 emis de BIN Pelepco Lacramioara Gabriela;		
B1	Intabulare, drept de PROPRIETATE, dobandit prin Conventie, cota actuala 1/1, cota initiala 1/1 1) BAITAN CONSTANTIN-VLADIMIR, casatorit cu 2) BAITAN PETRONELA-ROXANA	A1
11719 / 18/03/2022		
Act Administrativ nr. 2526, din 31/03/2022 emis de PRIMARIA COMUNEI DRAGOIESTI;		
B3	Intabulare, drept de PROPRIETATE, dobandit prin Lege, cota actuala 1/1, cota initiala 1/1 1) BAITAN CONSTANTIN-VLADIMIR, casatorit cu 2) BAITAN PETRONELA-ROXANA	A1.3, A1.4

C. Partea III. SARCINI .

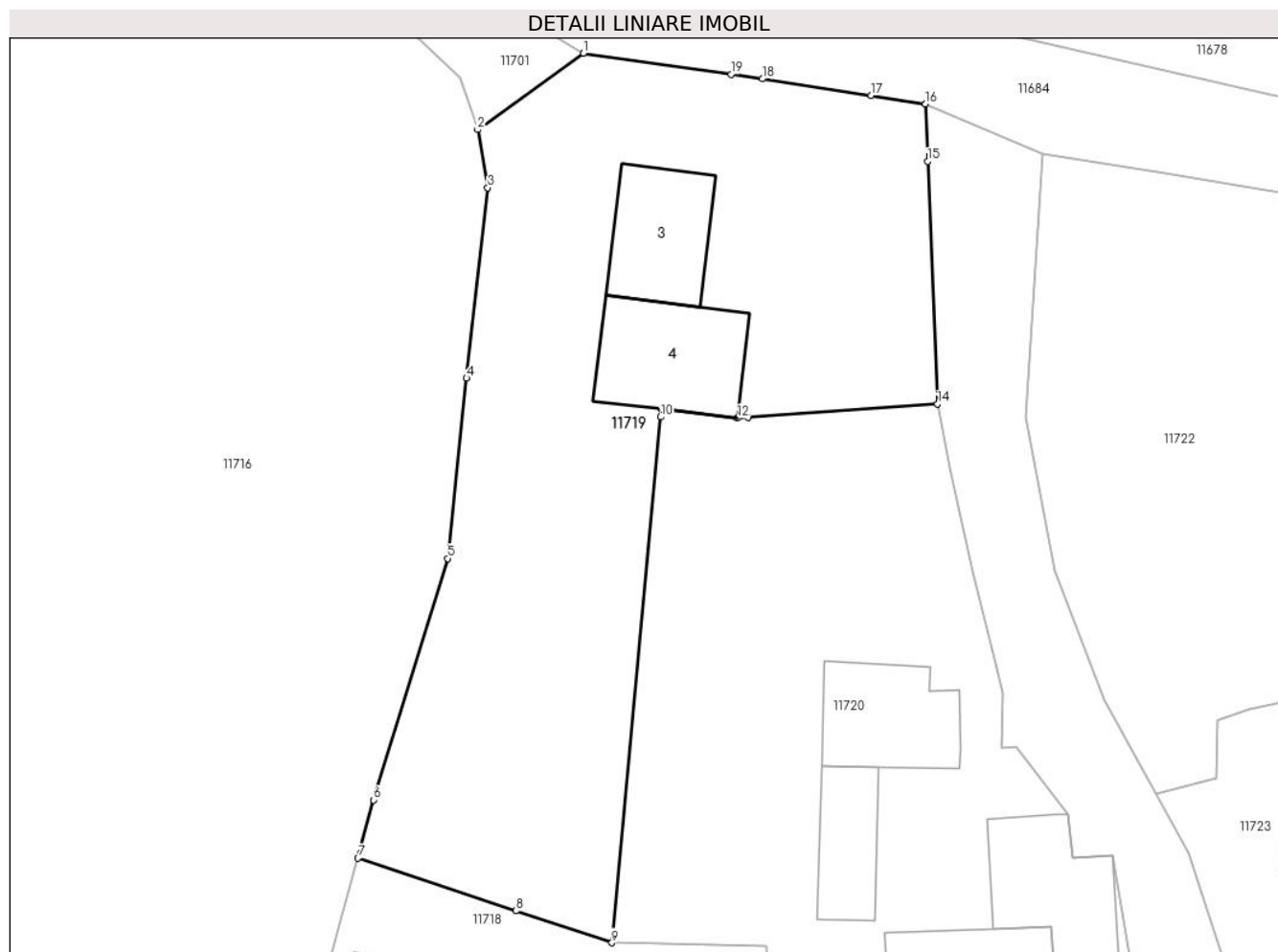
Inscrieri privind dezmembramintele dreptului de proprietate, drepturi reale de garanție și sarcini	Referințe
NU SUNT	

Anexa Nr. 1 La Partea I

Teren

Nr cadastral	Suprafața (mp)*	Observații / Referințe
31198	1.400	

* Suprafața este determinată în planul de proiecție Stereo 70.



Date referitoare la teren

Crt	Categorie folosință	Intravilan	Suprafața (mp)	Tarla	Parcelă	Nr. topo	Observații / Referințe
1	curți constructii	DA	219	-	-	-	
2	arabil	DA	1.182	-	-	-	

Date referitoare la construcții

Crt	Număr	Destinație construcție	Supraf. (mp)	Situație juridică	Observații / Referințe
A1.3		construcții anexa	68	Cu acte	Nr. niveluri:1; S. construita la sol:68 mp; S. construita desfasurata:68 mp; ANEXA
A1.4		construcții anexa	83	Cu acte	Nr. niveluri:1; S. construita la sol:83 mp; S. construita desfasurata:83 mp; ANEXA

Lungime Segmente

1) Valorile lungimilor segmentelor sunt obținute din proiecție în plan.

Punct început	X / Y	Punct sfârșit	X / Y	Lungime segment (** (m)
1	582.096,727 671.510,372	2	582.088,978 671.504,761	9.567
2	582.088,978 671.504,761	3	582.089,71 671.500,5	4.323

Punct început	X / Y	Punct sfârșit	X / Y	Lungime segment (** (m)
3	582.089,71 671.500,5	4	582.088,161 671.486,529	14.057
4	582.088,161 671.486,529	5	582.086,769 671.473,292	13.31
5	582.086,769 671.473,292	6	582.081,327 671.455,583	18.526
6	582.081,327 671.455,583	7	582.080,184 671.451,306	4.427
7	582.080,184 671.451,306	8	582.091,79 671.447,443	12.232
8	582.091,79 671.447,443	9	582.098,835 671.445,098	7.425
9	582.098,835 671.445,098	10	582.102,417 671.483,679	38.747
10	582.102,417 671.483,679	11	582.102,471 671.484,263	0.586
11	582.102,471 671.484,263	12	582.108,051 671.483,592	5.62
12	582.108,051 671.483,592	13	582.108,82 671.483,646	0.771
13	582.108,82 671.483,646	14	582.122,74 671.484,63	13.955
14	582.122,74 671.484,63	15	582.122,014 671.502,447	17.832
15	582.122,014 671.502,447	16	582.121,86 671.506,65	4.206
16	582.121,86 671.506,65	17	582.117,856 671.507,275	4.052
17	582.117,856 671.507,275	18	582.109,892 671.508,487	8.056
18	582.109,892 671.508,487	19	582.107,576 671.508,819	2.34
19	582.107,576 671.508,819	1	582.096,727 671.510,372	10.96

** Lungimile segmentelor sunt determinate în planul de proiecție Stereo 70 și sunt rotunjite la 1 milimetru.

*** Distanța dintre puncte este formată din segmente cumulate ce sunt mai mici decât valoarea 1 milimetru.

**DATE DESPRE IMOBILUL NR. 11720**

Oficiul de Cadastru și Publicitate Imobiliară SUCEAVA
Biroul de Cadastru și Publicitate Imobiliară Gura Humorului

A. Partea I. Descrierea imobilului

TEREN Intravilan

Adresa: Loc. Dragoiesti, Str Dealu-Forei, Nr. 6, Jud. Suceava

Nr. Crt	Nr cadastral Nr. topografic	Suprafața* (mp)	Observații / Referințe
A1	31199	1.400	Sector cadastral:18 Teren neimpregmuit;

Construcții

Crt	Nr cadastral Nr. topografic	Adresa	Observații / Referințe
A1.1		Loc. Dragoiesti, Str Dealu-Forei, Nr. 6, Jud. Suceava	Nr. niveluri:1; S. construita la sol:72 mp; S. construita desfasurata:72 mp; LOCUINTA
A1.2		Loc. Dragoiesti, Str Dealu-Forei, Nr. 6, Jud. Suceava	Nr. niveluri:1; S. construita la sol:47 mp; S. construita desfasurata:47 mp; ANEXA
A1.3		Loc. Dragoiesti, Str Dealu-Forei, Nr. 6, Jud. Suceava	Nr. niveluri:1; S. construita la sol:101 mp; S. construita desfasurata:101 mp; ANEXA
A1.4		Loc. Dragoiesti, Str Dealu-Forei, Nr. 6, Jud. Suceava	Nr. niveluri:1; S. construita la sol:76 mp; S. construita desfasurata:76 mp; ANEXA

B. Partea II. Proprietari și acte

Inscrieri privitoare la dreptul de proprietate și alte drepturi reale	Referințe
10878 / 20/09/2017	
Act Notarial nr. 3071, din 19/09/2017 emis de BIN Pelepco Lacramioara Gabriela;	
B1	A1
Intabulare, drept de PROPRIETATE, dobandit prin Conventie, cota actuala 1/1, cota initiala 1/1	
1) BAITAN VASILE-STEFAN, casatorit cu	
2) BAITAN MIHAELA-NICOLETA	
10652 / 15/09/2017	
Act Administrativ nr. 961, din 15/05/2017 emis de PRIMARIA COMUNEI DRAGOIESTI;	
B2	A1.1, A1.2, A1.3, A1.4
Intabulare, drept de PROPRIETATE, dobandit prin Construire, cota actuala 1/1, cota initiala 1/1	
1) BAITAN PETRICA-FANEL	
2) BAITAN GARAFIRA	

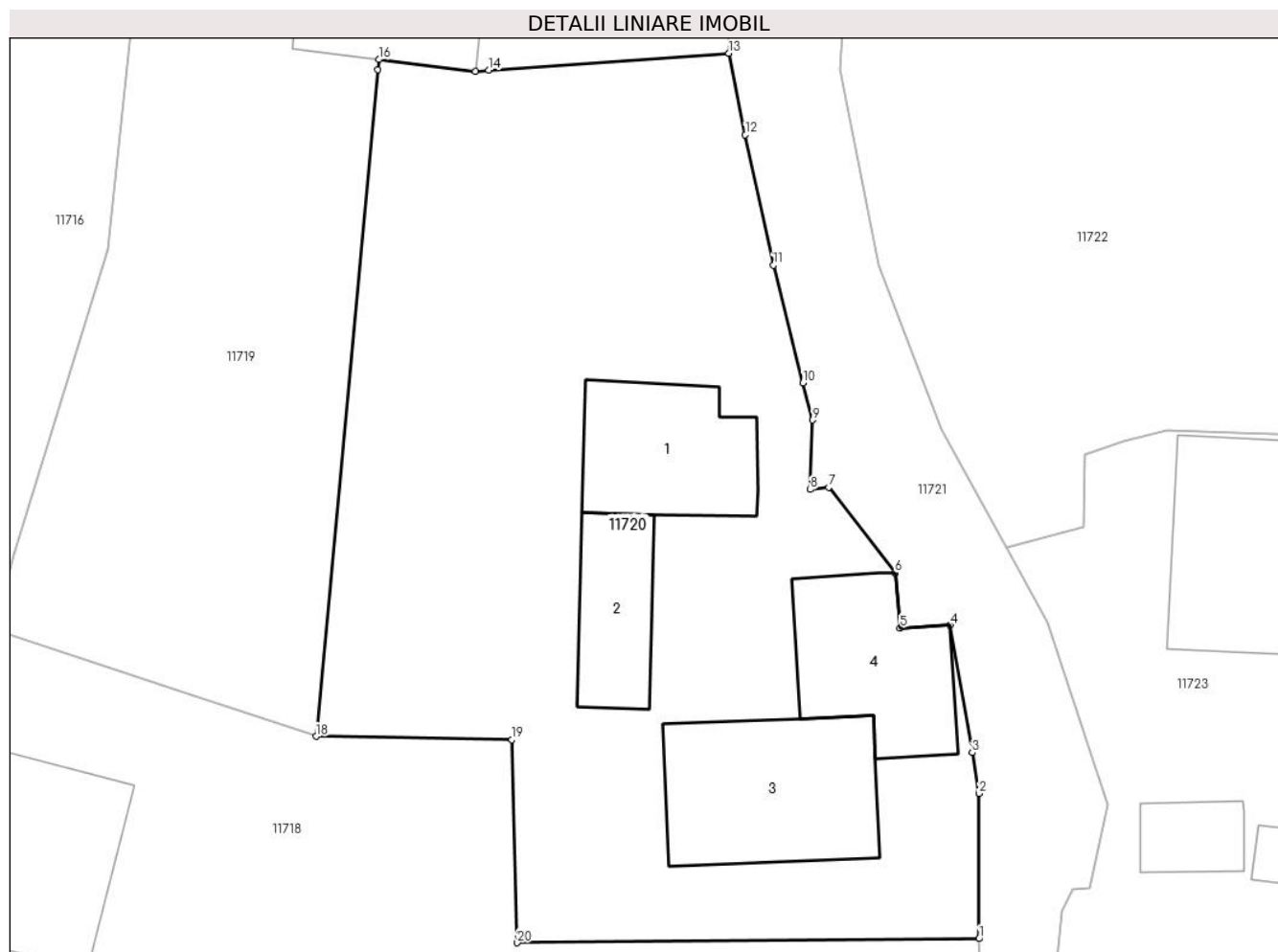
C. Partea III. SARCINI .

Inscrieri privind dezmembramintele dreptului de proprietate, drepturi reale de garanție și sarcini	Referințe
NU SUNT	

Anexa Nr. 1 La Partea I**Teren**

Nr cadastral	Suprafața (mp)*	Observații / Referințe
31199	1.400	

* Suprafața este determinată în planul de proiecție Stereo 70.

**Date referitoare la teren**

Crt	Categorie folosință	Intravilan	Suprafața (mp)	Tarla	Parcelă	Nr. topo	Observații / Referințe
1	curți constructii	DA	444	-	-	-	
2	arabil	DA	956	-	-	-	

Date referitoare la construcții

Crt	Număr	Destinație construcție	Supraf. (mp)	Situație juridică	Observații / Referințe
A1.1		construcții de locuințe	72	Cu acte	Nr. niveluri:1; S. construita la sol:72 mp; S. construita desfasurata:72 mp; LOCUINTA
A1.2		construcții anexa	47	Cu acte	Nr. niveluri:1; S. construita la sol:47 mp; S. construita desfasurata:47 mp; ANEXA
A1.3		construcții anexa	101	Cu acte	Nr. niveluri:1; S. construita la sol:101 mp; S. construita desfasurata:101 mp; ANEXA
A1.4		construcții anexa	76	Cu acte	Nr. niveluri:1; S. construita la sol:76 mp; S. construita desfasurata:76 mp; ANEXA

Lungime Segmente

1) Valorile lungimilor segmentelor sunt obținute din proiecție în plan.

Punct început	X / Y	Punct sfârșit	X / Y	Lungime segment (** (m)
---------------	-------	---------------	-------	-------------------------

Punct început	X / Y	Punct sfârșit	X / Y	Lungime segment (** (m)
1	582.137,221 671.433,387	2	582.137,23 671.441,79	8.403
2	582.137,23 671.441,79	3	582.136,825 671.444,155	2.399
3	582.136,825 671.444,155	4	582.135,563 671.451,52	7.472
4	582.135,563 671.451,52	5	582.132,665 671.451,371	2.902
5	582.132,665 671.451,371	6	582.132,361 671.454,555	3.198
6	582.132,361 671.454,555	7	582.128,512 671.459,51	6.274
7	582.128,512 671.459,51	8	582.127,449 671.459,381	1.071
8	582.127,449 671.459,381	9	582.127,575 671.463,409	4.03
9	582.127,575 671.463,409	10	582.127,034 671.465,56	2.218
10	582.127,034 671.465,56	11	582.125,32 671.472,37	7.022
11	582.125,32 671.472,37	12	582.123,686 671.479,91	7.715
12	582.123,686 671.479,91	13	582.122,74 671.484,63	4.814
13	582.122,74 671.484,63	14	582.108,82 671.483,646	13.955
14	582.108,82 671.483,646	15	582.108,051 671.483,592	0.771
15	582.108,051 671.483,592	16	582.102,471 671.484,263	5.62
16	582.102,471 671.484,263	17	582.102,417 671.483,679	0.586
17	582.102,417 671.483,679	18	582.098,835 671.445,098	38.747
18	582.098,835 671.445,098	19	582.110,172 671.444,901	11.339
19	582.110,172 671.444,901	20	582.110,483 671.433,152	11.753
20	582.110,483 671.433,152	1	582.137,221 671.433,387	26.739

** Lungimile segmentelor sunt determinate în planul de proiecție Stereo 70 și sunt rotunjite la 1 milimetru.

*** Distanța dintre puncte este formată din segmente cumulate ce sunt mai mici decât valoarea 1 milimetru.

**DATE DESPRE IMOBILUL NR. 11721**

Oficiul de Cadastru și Publicitate Imobiliară SUCEAVA
Biroul de Cadastru și Publicitate Imobiliară Gura Humorului

A. Partea I. Descrierea imobilului

TEREN Necunoscut

Adresa: Loc. Dragoiesti, Jud. Suceava

Nr. Crt	Nr cadastral Nr. topografic	Suprafața* (mp)	Observații / Referințe
A1		2.570	Sector cadastral:18 Teren neimprejmuit;

B. Partea II. Proprietari și acte

Inscrieri privitoare la dreptul de proprietate și alte drepturi reale		Referințe
11721 / 18/03/2022		
Act Normativ nr. 7, din 13/03/1996 emis de PARLAMENTUL ROMANIEI;		
B1	Inscrierea provizorie, drept de PROPRIETATE, dobandit prin Lege, cota actuala 1/1, cota initiala 1/1 1) COMUNA DRAGOIESTI, CIF:4441190	A1

C. Partea III. SARCINI .

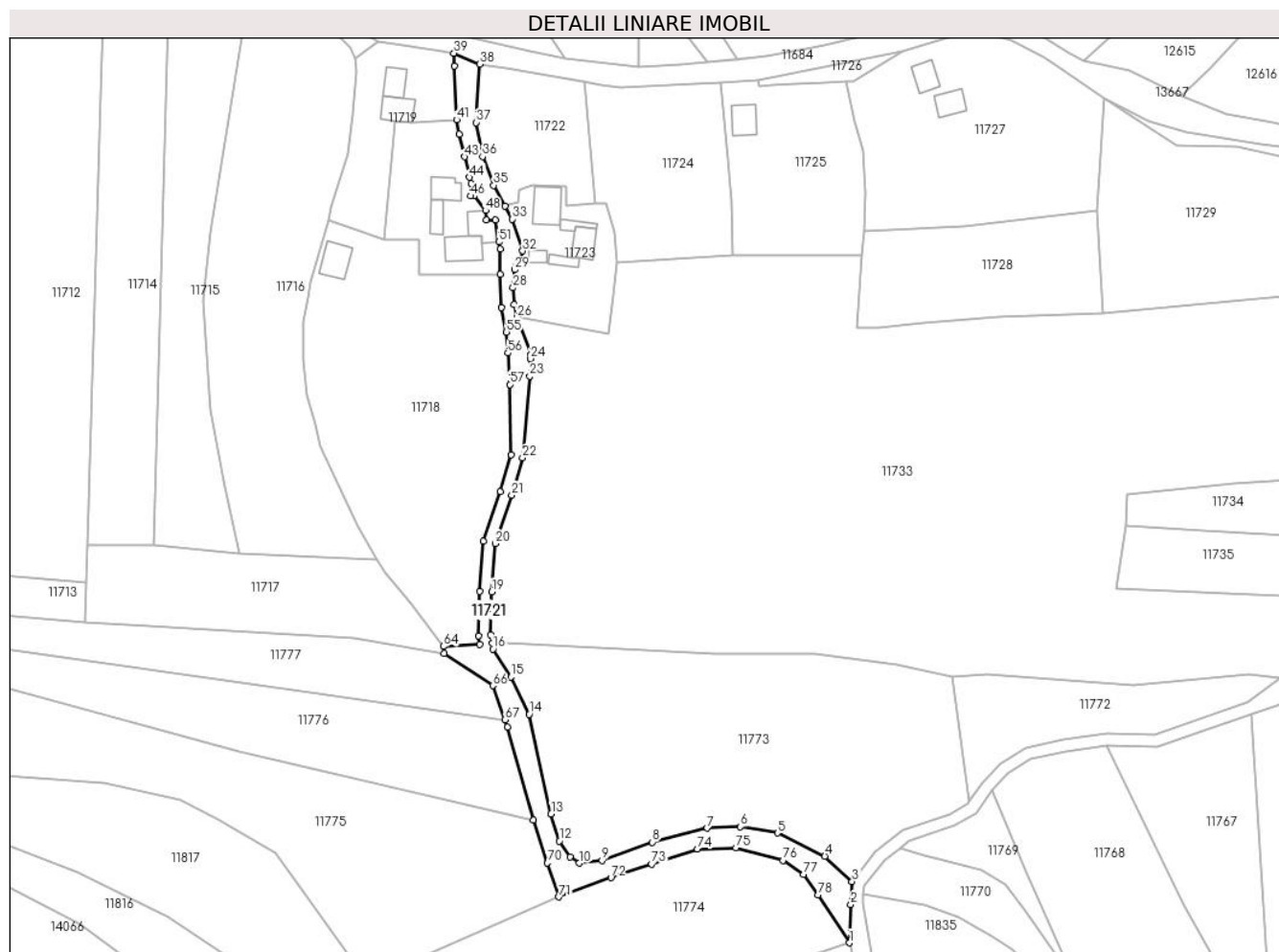
Inscrieri privind dezmembramintele dreptului de proprietate, drepturi reale de garanție și sarcini	Referințe
NU SUNT	

Anexa Nr. 1 La Partea I

Teren

Nr cadastral	Suprafața (mp)*	Observații / Referințe
	2.570	

* Suprafața este determinată în planul de proiecție Stereo 70.



Date referitoare la teren

Crt	Categorie folosință	Intravilan	Suprafața (mp)	Tarla	Parcelă	Nr. topo	Observații / Referințe
1	drum	DA	637	-	-	-	
2	drum	NU	1.933	47	881	-	

Lungime Segmente

1) Valorile lungimilor segmentelor sunt obținute din proiecție în plan.

Punct început	X / Y	Punct sfârșit	X / Y	Lungime segment	Punct început	X / Y	Punct sfârșit	X / Y	Lungime segment	Punct început	X / Y	Punct sfârșit	X / Y	Lungime segment
1	582.252,942 671.212,03	2	582.253,394 671.224,745	12.723	2	582.253,394 671.224,745	3	582.253,823 671.232,301	7.568	3	582.253,823 671.232,301	4	582.244,798 671.240,679	12.314
4	582.244,798 671.240,679	5	582.229,064 671.248,417	17.534	5	582.229,064 671.248,417	6	582.216,851 671.250,447	12.381	6	582.216,851 671.250,447	7	582.205,812 671.249,963	11.05
7	582.205,812 671.249,963	8	582.187,675 671.245,35	18.714	8	582.187,675 671.245,35	9	582.170,96 671.239,267	17.787	9	582.170,96 671.239,267	10	582.163,372 671.238,418	7.635
10	582.163,372 671.238,418	11	582.160,292 671.240,488	3.711	11	582.160,292 671.240,488	12	582.156,785 671.245,756	6.329	12	582.156,785 671.245,756	13	582.154,076 671.254,716	9.361
13	582.154,076 671.254,716	14	582.146,749 671.287,676	33.765	14	582.146,749 671.287,676	15	582.140,702 671.300,055	13.777	15	582.140,702 671.300,055	16	582.134,829 671.309,347	10.992

Punct început	X / Y	Punct sfârșit	X / Y	Lungime segment	Punct început	X / Y	Punct sfârșit	X / Y	Lungime segment	Punct început	X / Y	Punct sfârșit	X / Y	Lungime segment
16	582.134,829 671.309,347	17	582.134,514 671.311,177	1.857	17	582.134,514 671.311,177	18	582.134,025 671.314,029	2.894	18	582.134,025 671.314,029	19	582.134,355 671.328,227	14.202
19	582.134,355 671.328,227	20	582.135,608 671.344,245	16.067	20	582.135,608 671.344,245	21	582.141,086 671.360,274	16.939	21	582.141,086 671.360,274	22	582.144,611 671.372,632	12.851
22	582.144,611 671.372,632	23	582.146,986 671.399,701	27.173	23	582.146,986 671.399,701	24	582.147,244 671.405,487	5.792	24	582.147,244 671.405,487	25	582.147,301 671.406,768	1.282
25	582.147,301 671.406,768	26	582.142,84 671.419,141	13.153	26	582.142,84 671.419,141	27	582.141,771 671.423,431	4.421	27	582.141,771 671.423,431	28	582.141,443 671.428,951	5.53
28	582.141,443 671.428,951	29	582.142,0 671.434,97	6.045	29	582.142,0 671.434,97	30	582.142,67 671.436,27	1.462	30	582.142,67 671.436,27	31	582.143,63 671.436,3	0.96
31	582.143,63 671.436,3	32	582.144,66 671.441,14	4.948	32	582.144,66 671.441,14	33	582.141,17 671.451,72	11.141	33	582.141,17 671.451,72	34	582.138,813 671.456,012	4.897
34	582.138,813 671.456,012	35	582.135,03 671.462,9	7.858	35	582.135,03 671.462,9	36	582.131,38 671.472,4	10.177	36	582.131,38 671.472,4	37	582.129,187 671.483,679	11.49
37	582.129,187 671.483,679	38	582.130,47 671.503,0	19.364	38	582.130,47 671.503,0	39	582.121,86 671.506,65	9.352	39	582.121,86 671.506,65	40	582.122,014 671.502,447	4.206
40	582.122,014 671.502,447	41	582.122,74 671.484,63	17.832	41	582.122,74 671.484,63	42	582.123,686 671.479,91	4.814	42	582.123,686 671.479,91	43	582.125,32 671.472,37	7.715
43	582.125,32 671.472,37	44	582.127,034 671.465,56	7.022	44	582.127,034 671.465,56	45	582.127,575 671.463,409	2.218	45	582.127,575 671.463,409	46	582.127,449 671.459,381	4.03
46	582.127,449 671.459,381	47	582.128,512 671.459,51	1.071	47	582.128,512 671.459,51	48	582.132,361 671.454,555	6.274	48	582.132,361 671.454,555	49	582.132,665 671.451,371	3.198
49	582.132,665 671.451,371	50	582.135,563 671.451,52	2.902	50	582.135,563 671.451,52	51	582.136,825 671.444,155	7.472	51	582.136,825 671.444,155	52	582.137,23 671.441,79	2.399
52	582.137,23 671.441,79	53	582.137,221 671.433,387	8.403	53	582.137,221 671.433,387	54	582.137,538 671.422,36	11.032	54	582.137,538 671.422,36	55	582.139,261 671.414,291	8.251
55	582.139,261 671.414,291	56	582.139,723 671.407,362	6.944	56	582.139,723 671.407,362	57	582.140,417 671.396,93	10.455	57	582.140,417 671.396,93	58	582.140,765 671.373,729	23.204
58	582.140,765 671.373,729	59	582.137,268 671.361,471	12.747	59	582.137,268 671.361,471	60	582.131,66 671.345,06	17.343	60	582.131,66 671.345,06	61	582.130,358 671.328,43	16.681
61	582.130,358 671.328,43	62	582.130,017 671.313,734	14.7	62	582.130,017 671.313,734	63	582.130,497 671.310,934	2.841	63	582.130,497 671.310,934	64	582.118,33 671.310,2	12.189
64	582.118,33 671.310,2	65	582.118,591 671.307,914	2.301	65	582.118,591 671.307,914	66	582.134,71 671.297,17	19.372	66	582.134,71 671.297,17	67	582.138,711 671.285,937	11.924
67	582.138,711 671.285,937	68	582.139,6 671.283,44	2.651	68	582.139,6 671.283,44	69	582.148,267 671.252,734	31.906	69	582.148,267 671.252,734	70	582.152,89 671.238,45	15.013
70	582.152,89 671.238,45	71	582.156,69 671.227,2	11.874	71	582.156,69 671.227,2	72	582.173,92 671.233,59	18.377	72	582.173,92 671.233,59	73	582.187,38 671.238,05	14.18
73	582.187,38 671.238,05	74	582.202,53 671.243,16	15.989	74	582.202,53 671.243,16	75	582.215,33 671.243,55	12.806	75	582.215,33 671.243,55	76	582.231,02 671.239,33	16.248
76	582.231,02 671.239,33	77	582.237,81 671.234,76	8.185	77	582.237,81 671.234,76	78	582.242,5 671.227,86	8.343	78	582.242,5 671.227,86	1	582.252,942 671.212,03	18.964

** Lungimile segmentelor sunt determinate în planul de proiecție Stereo 70 și sunt rotunjite la 1 milimetru.

*** Distanța dintre puncte este formată din segmente cumulate ce sunt mai mici decât valoarea 1 milimetru.

**DATE DESPRE IMOBILUL NR. 11722**

Oficiul de Cadastru și Publicitate Imobiliară SUCEAVA
Biroul de Cadastru și Publicitate Imobiliară Gura Humorului

A. Partea I. Descrierea imobilului

TEREN Intravilan

Adresa: Loc. Dragoiesti, Str Dealu-Forei, Jud. Suceava

Nr. Crt	Nr cadastral Nr. topografic	Suprafața* (mp)	Observații / Referințe
A1		1.444	Sector cadastral:18 Teren neimprejmut;

B. Partea II. Proprietari și acte

Inscrieri privitoare la dreptul de proprietate și alte drepturi reale		Referințe
11722 / 18/03/2022		
Act Normativ nr. 7, din 13/03/1996 emis de PARLAMENTUL ROMANIEI;		
B1	Intabulare, drept de PROPRIETATE, dobandit prin Lege, cota actuala 1/1, cota initiala 1/1 1) NEIDENTIFICAT NEIDENTIFICAT	A1
Act Administrativ nr. 1668, din 14/03/2022 emis de PRIMARIA COMUNEI DRAGOIESTI;		
B2	Se noteaza posesia factica in favoarea lui 1) BAITAN PETRICA-FANEL	A1

C. Partea III. SARCINI .

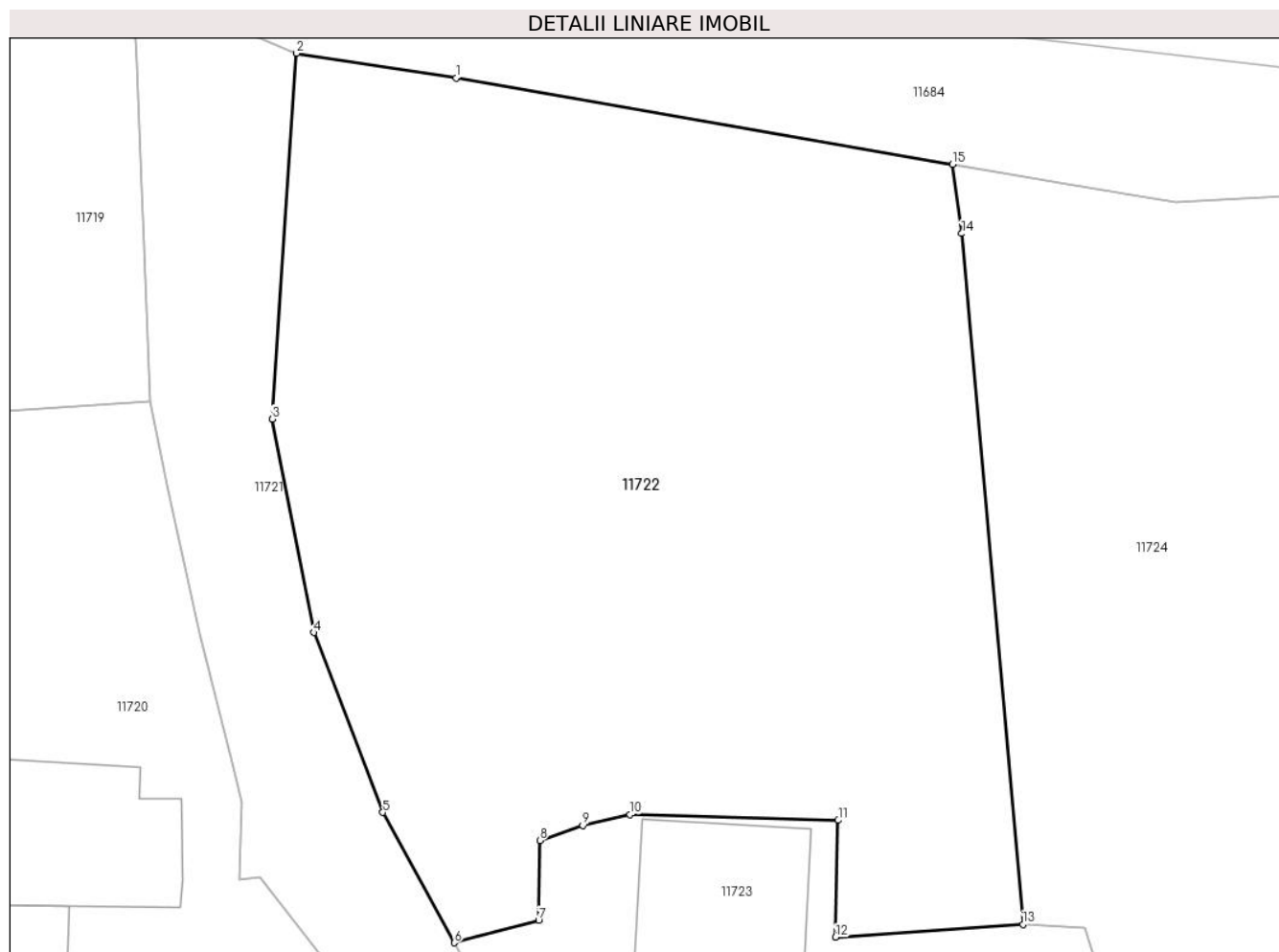
Inscrieri privind dezmembramintele dreptului de proprietate, drepturi reale de garanție și sarcini	Referințe
NU SUNT	

Anexa Nr. 1 La Partea I

Teren

Nr cadastral	Suprafața (mp)*	Observații / Referințe
	1.444	

* Suprafața este determinată în planul de proiecție Stereo 70.



Date referitoare la teren

Crt	Categorie folosință	Intravilan	Suprafața (mp)	Tarla	Parcelă	Nr. topo	Observații / Referințe
1	arabil	DA	1.444	-	-	-	

Lungime Segmente

1) Valorile lungimilor segmentelor sunt obținute din proiecție în plan.

Punct început	X / Y	Punct sfârșit	X / Y	Lungime segment (** (m)
1	582.138,91 671.501,69	2	582.130,47 671.503,0	8.541
2	582.130,47 671.503,0	3	582.129,187 671.483,679	19.364
3	582.129,187 671.483,679	4	582.131,38 671.472,4	11.49
4	582.131,38 671.472,4	5	582.135,03 671.462,9	10.177
5	582.135,03 671.462,9	6	582.138,813 671.456,012	7.858

Punct început	X / Y	Punct sfârșit	X / Y	Lungime segment (** (m)
6	582.138,813 671.456,012	7	582.143,262 671.457,203	4.606
7	582.143,262 671.457,203	8	582.143,331 671.461,41	4.208
8	582.143,331 671.461,41	9	582.145,599 671.462,205	2.403
9	582.145,599 671.462,205	10	582.148,085 671.462,779	2.551
10	582.148,085 671.462,779	11	582.159,102 671.462,482	11.021
11	582.159,102 671.462,482	12	582.158,953 671.456,3	6.184
12	582.158,953 671.456,3	13	582.168,869 671.456,989	9.94
13	582.168,869 671.456,989	14	582.165,626 671.493,477	36.632
14	582.165,626 671.493,477	15	582.165,146 671.497,123	3.677
15	582.165,146 671.497,123	1	582.138,91 671.501,69	26.631

** Lungimile segmentelor sunt determinate în planul de proiecție Stereo 70 și sunt rotunjite la 1 milimetru.

*** Distanța dintre puncte este formată din segmente cumulate ce sunt mai mici decât valoarea 1 milimetru.

**DATE DESPRE IMOBILUL NR. 11723**

Oficiul de Cadastru și Publicitate Imobiliară SUCEAVA
Biroul de Cadastru și Publicitate Imobiliară Gura Humorului

A. Partea I. Descrierea imobilului

TEREN Intravilan

Adresa: Loc. Dragoiesti, Str Dealu-Forei, Nr. 8, Jud. Suceava

Nr. Crt	Nr cadastral Nr. topografic	Suprafața* (mp)	Observații / Referințe
A1	30220	1.400	Sector cadastral:18 Teren neimpregmuit;

Construcții

Crt	Nr cadastral Nr. topografic	Adresa	Observații / Referințe
A1.2		Loc. Dragoiesti, Str Dealu-Forei, Nr. 8, Jud. Suceava	Nr. niveluri:1; S. construita la sol:24 mp; S. construita desfasurata:24 mp; ANEXA
A1.3		Loc. Dragoiesti, Str Dealu-Forei, Nr. 8, Jud. Suceava	Nr. niveluri:1; S. construita la sol:74 mp; S. construita desfasurata:74 mp; ANEXA
A1.5		Loc. Dragoiesti, Str Dealu-Forei, Nr. 8, Jud. Suceava	Nr. niveluri:1; S. construita la sol:30 mp; S. construita desfasurata:30 mp; ANEXA
A1.6		Loc. Dragoiesti, Str Dealu-Forei, Nr. 8, Jud. Suceava	Nr. niveluri:1; S. construita la sol:111 mp; S. construita desfasurata:111 mp; ANEXA
A1.7		Loc. Dragoiesti, Str Dealu-Forei, Nr. 8, Jud. Suceava	Nr. niveluri:1; S. construita la sol:33 mp; S. construita desfasurata:33 mp; ANEXA

B. Partea II. Proprietari și acte

Inscrieri privitoare la dreptul de proprietate și alte drepturi reale		Referințe
12822 / 15/10/2013		
Act Notarial nr. 2024, din 11/10/2013 emis de BIN DUMITRU MIHAELA;		
B1	Intabulare, drept de PROPRIETATE, dobandit prin Conventie, cota actuala 1/1, cota initiala 1/1 1) BAITAN MIHAI-AURELIAN 2) BAITAN ZENOVIA	A1, A1.2, A1.3, A1.5
11723 / 18/03/2022		
Act Administrativ nr. 2526, din 31/03/2022 emis de PRIMARIA COMUNEI DRAGOIESTI;		
B2	Intabulare, drept de PROPRIETATE, dobandit prin Lege, cota actuala 1/1, cota initiala 1/1 1) BAITAN MIHAI-AURELIAN 2) BAITAN ZENOVIA	A1.6, A1.7

C. Partea III. SARCINI

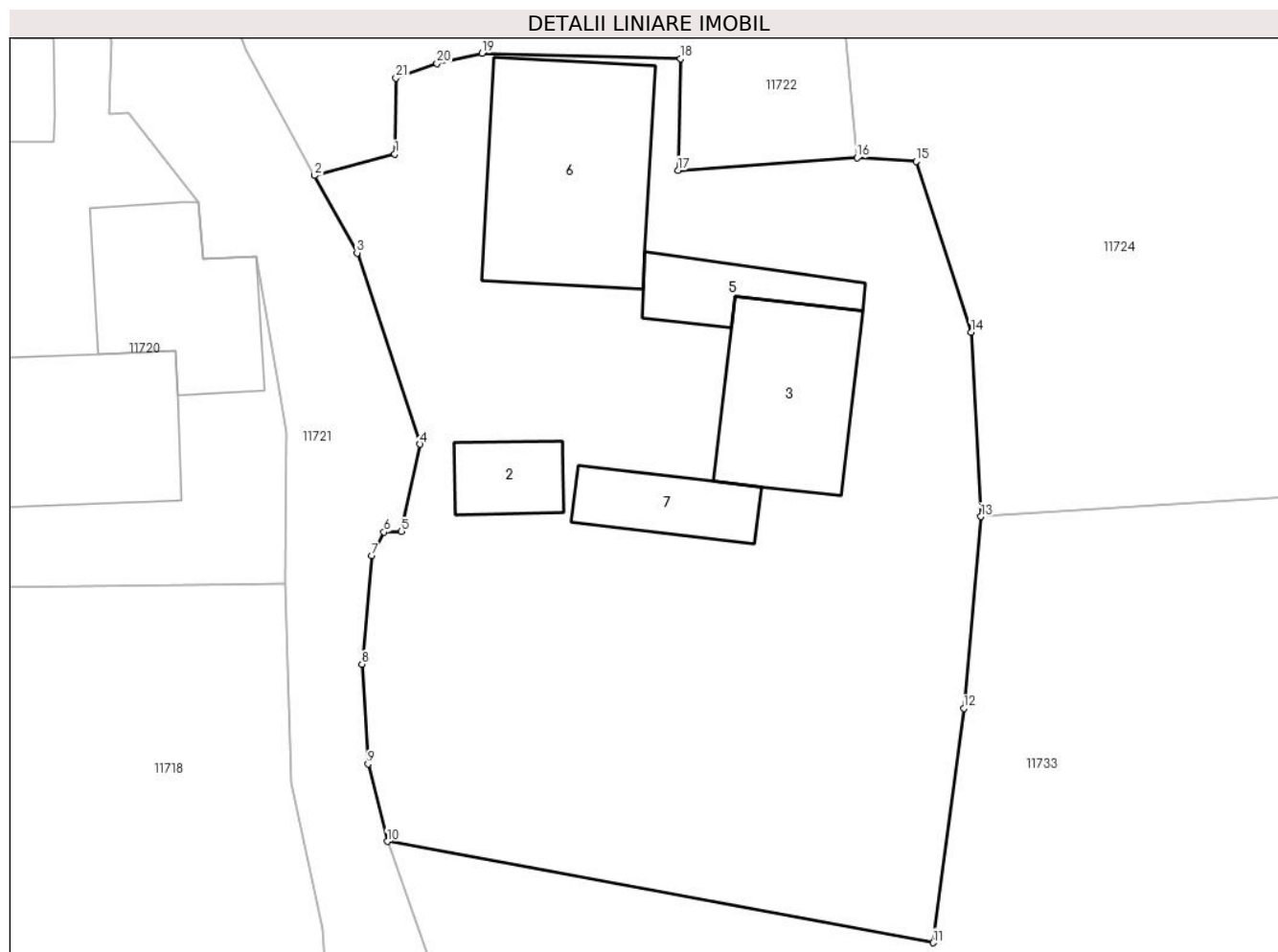
Inscrieri privind dezmembramintele dreptului de proprietate, drepturi reale de garanție și sarcini		Referințe
12822 / 15/10/2013		
Act Notarial nr. 2024, din 11/10/2013 emis de BIN DUMITRU MIHAELA;		
C1	Se noteaza obligatia de intretinere 1) BAITAN PETRICA-FANEL 2) BAITAN GARAFIRA	A1, A1.2, A1.3, A1.5

Anexa Nr. 1 La Partea I

Teren

Nr cadastral	Suprafața (mp)*	Observații / Referințe
30220	1.400	

* Suprafața este determinată în planul de proiecție Stereo 70.



Date referitoare la teren

Crt	Categorie folosință	Intra vilan	Suprafața (mp)	Tarla	Parcelă	Nr. topo	Observații / Referințe
1	curți constructii	DA	608	-	-	-	
2	arabil	DA	792	-	-	-	

Date referitoare la construcții

Crt	Număr	Destinație construcție	Supraf. (mp)	Situație juridică	Observații / Referințe
A1.2		construcții anexa	24	Cu acte	Nr. niveluri:1; S. construita la sol:24 mp; S. construita desfasurata:24 mp; ANEXA
A1.3		construcții anexa	74	Cu acte	Nr. niveluri:1; S. construita la sol:74 mp; S. construita desfasurata:74 mp; ANEXA
A1.5		construcții anexa	30	Cu acte	Nr. niveluri:1; S. construita la sol:30 mp; S. construita desfasurata:30 mp; ANEXA
A1.6		construcții anexa	111	Cu acte	Nr. niveluri:1; S. construita la sol:111 mp; S. construita desfasurata:111 mp; ANEXA
A1.7		construcții anexa	33	Cu acte	Nr. niveluri:1; S. construita la sol:33 mp; S. construita desfasurata:33 mp; ANEXA

Lungime Segmente

1) Valorile lungimilor segmentelor sunt obținute din proiecție în plan.

Punct început	X / Y	Punct sfârșit	X / Y	Lungime segment (** (m)
1	582.143,262 671.457,203	2	582.138,813 671.456,012	4.606
3	582.141,17 671.451,72	4	582.144,66 671.441,14	11.141
5	582.143,63 671.436,3	6	582.142,67 671.436,27	0.96
7	582.142,0 671.434,97	8	582.141,443 671.428,951	6.045
9	582.141,771 671.423,431	10	582.142,84 671.419,141	4.421
11	582.173,093 671.413,534	12	582.174,787 671.426,515	13.091
13	582.175,731 671.437,128	14	582.175,19 671.447,332	10.218
15	582.172,143 671.456,792	16	582.168,869 671.456,989	3.28
17	582.158,953 671.456,3	18	582.159,102 671.462,482	6.184
19	582.148,085 671.462,779	20	582.145,599 671.462,205	2.551
21	582.143,331 671.461,41	1	582.143,262 671.457,203	4.208

Punct început	X / Y	Punct sfârșit	X / Y	Lungime segment (** (m)
2	582.138,813 671.456,012	3	582.141,17 671.451,72	4.897
4	582.144,66 671.441,14	5	582.143,63 671.436,3	4.948
6	582.142,67 671.436,27	7	582.142,0 671.434,97	1.462
8	582.141,443 671.428,951	9	582.141,771 671.423,431	5.53
10	582.142,84 671.419,141	11	582.173,093 671.413,534	30.768
12	582.174,787 671.426,515	13	582.175,731 671.437,128	10.655
14	582.175,19 671.447,332	15	582.172,143 671.456,792	9.939
16	582.168,869 671.456,989	17	582.158,953 671.456,3	9.94
18	582.159,102 671.462,482	19	582.148,085 671.462,779	11.021
20	582.145,599 671.462,205	21	582.143,331 671.461,41	2.403

** Lungimile segmentelor sunt determinate în planul de proiecție Stereo 70 și sunt rotunjite la 1 milimetru.

*** Distanța dintre puncte este formată din segmente cumulate ce sunt mai mici decât valoarea 1 milimetru.

**DATE DESPRE IMOBILUL NR. 11724**

Oficiul de Cadastru și Publicitate Imobiliară SUCEAVA
 Biroul de Cadastru și Publicitate Imobiliară Gura Humorului

A. Partea I. Descrierea imobilului

TEREN Intravilan

Adresa: Loc. Dragoiesti, Str Dealu-Forei, Jud. Suceava

Nr. Crt	Nr cadastral Nr. topografic	Suprafața* (mp)	Observații / Referințe
A1	30221	2.500	Sector cadastral:18 Teren neimprejmuit;

B. Partea II. Proprietari și acte

Inscrieri privitoare la dreptul de proprietate și alte drepturi reale		Referințe
12820 / 15/10/2013		
Act Notarial nr. 2022, din 11/10/2013 emis de BIN DUMITRU MIHAELA;		
B1	Intabulare, drept de PROPRIETATE, dobandit prin Conventie, cota actuala 1/1, cota initiala 1/1 1) BAITAN CONSTANTIN-VLADIMIR	A1

C. Partea III. SARCINI .

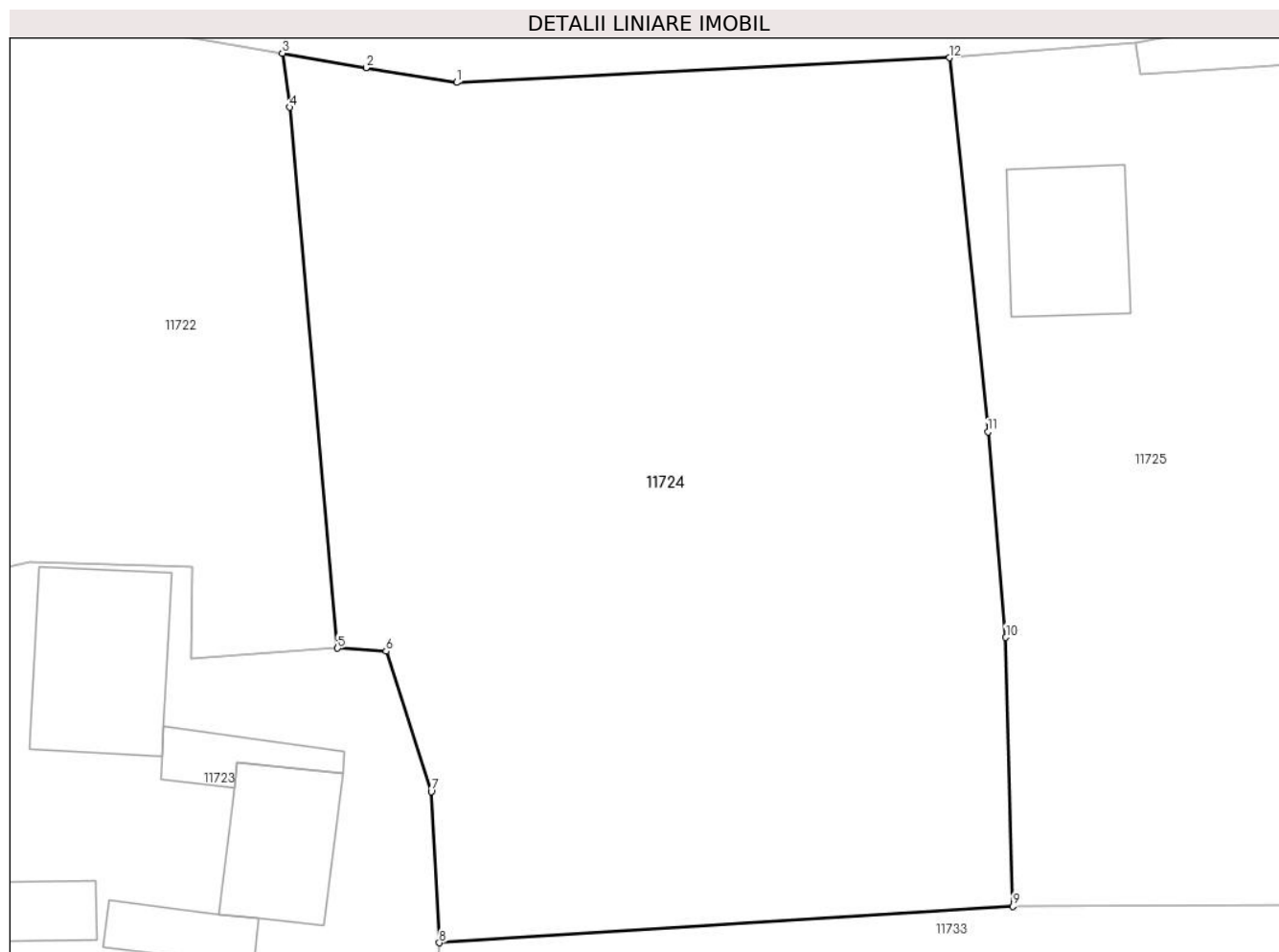
Inscrieri privind dezmembramintele dreptului de proprietate, drepturi reale de garanție și sarcini	Referințe
NU SUNT	

Anexa Nr. 1 La Partea I

Teren

Nr cadastral	Suprafața (mp)*	Observații / Referințe
30221	2.500	

* Suprafața este determinată în planul de proiecție Stereo 70.



Date referitoare la teren

Crt	Categorie folosință	Intravilan	Suprafața (mp)	Tarla	Parcelă	Nr. topo	Observații / Referințe
1	arabil	DA	2.500	-	-	-	

Lungime Segmente

1) Valorile lungimilor segmentelor sunt obținute din proiecție în plan.

Punct început	X / Y	Punct sfârșit	X / Y	Lungime segment (** (m)
1	582.176,91 671.495,15	2	582.170,79 671.496,14	6.2
2	582.170,79 671.496,14	3	582.165,146 671.497,123	5.729
3	582.165,146 671.497,123	4	582.165,626 671.493,477	3.677
4	582.165,626 671.493,477	5	582.168,869 671.456,989	36.632
5	582.168,869 671.456,989	6	582.172,143 671.456,792	3.28

Punct început	X / Y	Punct sfârșit	X / Y	Lungime segment (** (m)
6	582.172,143 671.456,792	7	582.175,19 671.447,332	9.939
7	582.175,19 671.447,332	8	582.175,731 671.437,128	10.218
8	582.175,731 671.437,128	9	582.214,446 671.439,581	38.793
9	582.214,446 671.439,581	10	582.213,97 671.457,72	18.145
10	582.213,97 671.457,72	11	582.212,76 671.471,58	13.913
11	582.212,76 671.471,58	12	582.210,15 671.496,81	25.365
12	582.210,15 671.496,81	1	582.176,91 671.495,15	33.281

** Lungimile segmentelor sunt determinate în planul de proiecție Stereo 70 și sunt rotunjite la 1 milimetru.

*** Distanța dintre puncte este formată din segmente cumulate ce sunt mai mici decât valoarea 1 milimetru.

**DATE DESPRE IMOBILUL NR. 11725**

Oficiul de Cadastru și Publicitate Imobiliară SUCEAVA
Biroul de Cadastru și Publicitate Imobiliară Gura Humorului

A. Partea I. Descrierea imobilului

TEREN Necunoscut

Adresa: Loc. Dragoiesti, Str Dealu-Forei, Nr. 12, Jud. Suceava

Nr. Crt	Nr cadastral Nr. topografic	Suprafața* (mp)	Observații / Referințe
A1	30222	2.500	Sector cadastral:18 Teren neimprejmuit;

Construcții

Crt	Nr cadastral Nr. topografic	Adresa	Observații / Referințe
A1.1		Loc. Dragoiesti, Str Dealu-Forei, Nr. 12, Jud. Suceava	Nr. niveluri:2; S. construita la sol:80 mp; S. construita desfasurata:160 mp; LOCUINTA

B. Partea II. Proprietari și acte

Inscrieri privitoare la dreptul de proprietate și alte drepturi reale	Referințe
12821 / 15/10/2013	
Act Notarial nr. 2023, din 11/10/2013 emis de BIN DUMITRU MIHAELA;	
B1	A1
Intabulare, drept de PROPRIETATE, dobandit prin Conventie, cota actuala 1/1, cota initiala 1/1 1) BAITAN ADRIAN-DUMITRU	
11725 / 18/03/2022	
Act Administrativ nr. 2526, din 31/03/2022 emis de PRIMARIA COMUNEI DRAGOIESTI;	
B2	A1.1
Intabulare, drept de PROPRIETATE, dobandit prin Lege, cota actuala 1/1, cota initiala 1/1 1) BAITAN ADRIAN-DUMITRU	

C. Partea III. SARCINI .

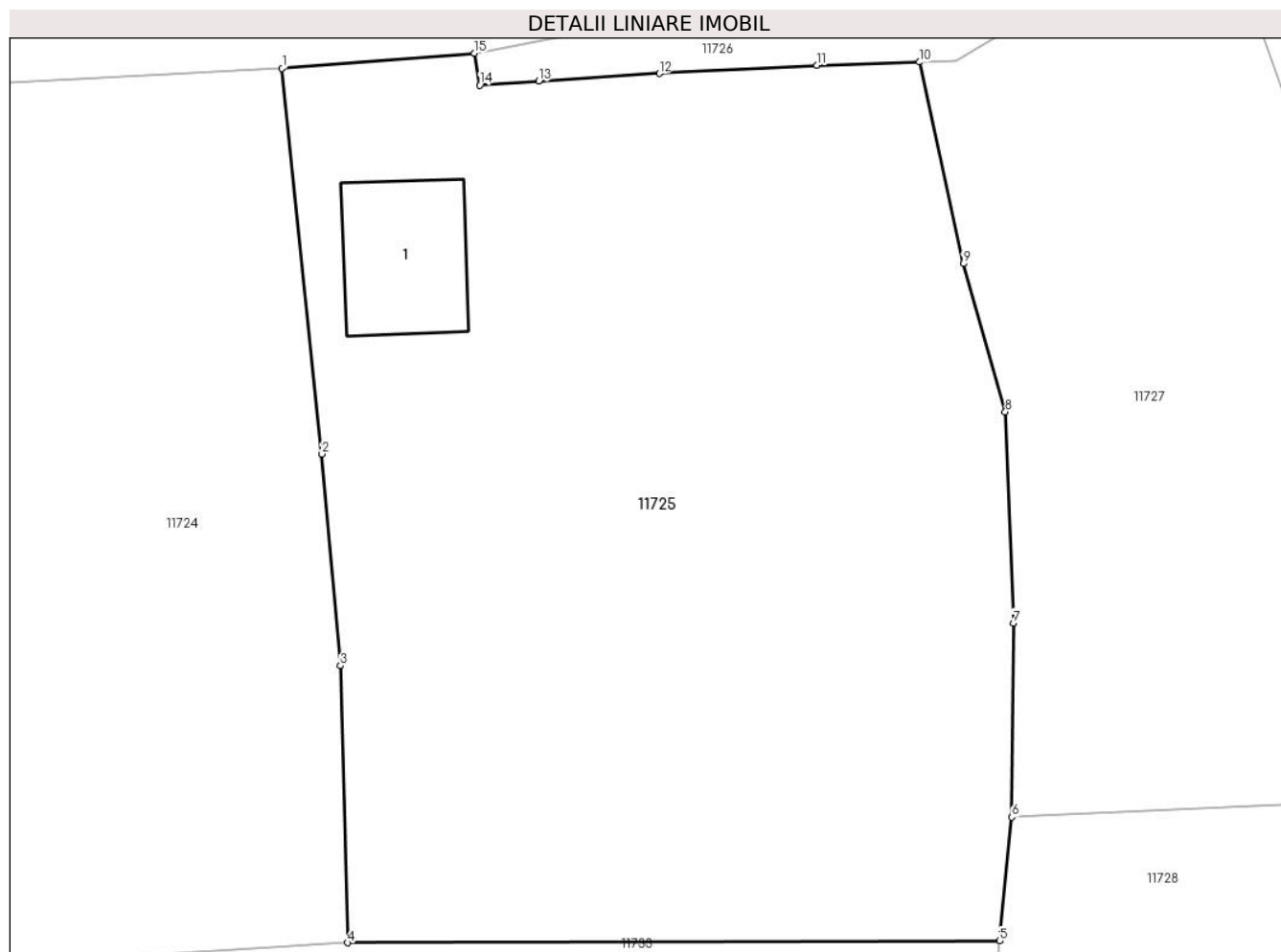
Inscrieri privind dezmembramintele dreptului de proprietate, drepturi reale de garanție și sarcini	Referințe
NU SUNT	

Anexa Nr. 1 La Partea I

Teren

Nr cadastral	Suprafața (mp)*	Observații / Referințe
30222	2.500	

* Suprafața este determinată în planul de proiecție Stereo 70.



Date referitoare la teren

Crt	Categorie folosință	Intravilan	Suprafața (mp)	Tarla	Parcelă	Nr. topo	Observații / Referințe
1	curți constructii	DA	223	-	-	-	
2	arabil	DA	1.513	-	-	-	
3	arabil	NU	764	47	894	-	

Date referitoare la construcții

Crt	Număr	Destinație construcție	Supraf. (mp)	Situație juridică	Observații / Referințe
A1.1		construcții de locuințe	80	Cu acte	Nr. niveluri:2; S. construita la sol:80 mp; S. construita desfasurata:160 mp; LOCUINTA

Lungime Segmente

1) Valorile lungimilor segmentelor sunt obținute din proiecție în plan.

Punct început	X / Y	Punct sfârșit	X / Y	Lungime segment (** (m)
1	582.210,15 671.496,81	2	582.212,76 671.471,58	25.365
2	582.212,76 671.471,58	3	582.213,97 671.457,72	13.913

Punct început	X / Y	Punct sfârșit	X / Y	Lungime segment (** (m)
3	582.213,97 671.457,72	4	582.214,446 671.439,581	18.145
4	582.214,446 671.439,581	5	582.257,142 671.439,708	42.696
5	582.257,142 671.439,708	6	582.257,956 671.447,802	8.135
6	582.257,956 671.447,802	7	582.258,046 671.460,508	12.706
7	582.258,046 671.460,508	8	582.257,52 671.474,34	13.842
8	582.257,52 671.474,34	9	582.254,76 671.484,03	10.075
9	582.254,76 671.484,03	10	582.251,88 671.497,23	13.511
10	582.251,88 671.497,23	11	582.245,18 671.497,01	6.704
11	582.245,18 671.497,01	12	582.234,86 671.496,48	10.334
12	582.234,86 671.496,48	13	582.226,96 671.495,98	7.916
13	582.226,96 671.495,98	14	582.223,09 671.495,71	3.879
14	582.223,09 671.495,71	15	582.222,75 671.497,81	2.127
15	582.222,75 671.497,81	1	582.210,15 671.496,81	12.64

** Lungimile segmentelor sunt determinate în planul de proiecție Stereo 70 și sunt rotunjite la 1 milimetru.

*** Distanța dintre puncte este formată din segmente cumulate ce sunt mai mici decât valoarea 1 milimetru.

**DATE DESPRE IMOBILUL NR. 11726**

Oficiul de Cadastru și Publicitate Imobiliară SUCEAVA
Biroul de Cadastru și Publicitate Imobiliară Gura Humorului

A. Partea I. Descrierea imobilului

TEREN Intravilan

Adresa: Loc. Dragoiesti, Jud. Suceava

Nr. Crt	Nr cadastral Nr. topografic	Suprafața* (mp)	Observații / Referințe
A1		189	Sector cadastral:18 Teren neimprejmuit;

B. Partea II. Proprietari și acte

Inscrieri privitoare la dreptul de proprietate și alte drepturi reale		Referințe
11726 / 18/03/2022		
Act Normativ nr. 7, din 13/03/1996 emis de PARLAMENTUL ROMANIEI;		
B1	Inscrierea provizorie, drept de PROPRIETATE, dobandit prin Lege, cota actuala 1/1, cota initiala 1/1 1) COMUNA DRAGOIESTI, CIF:4441190	A1

C. Partea III. SARCINI .

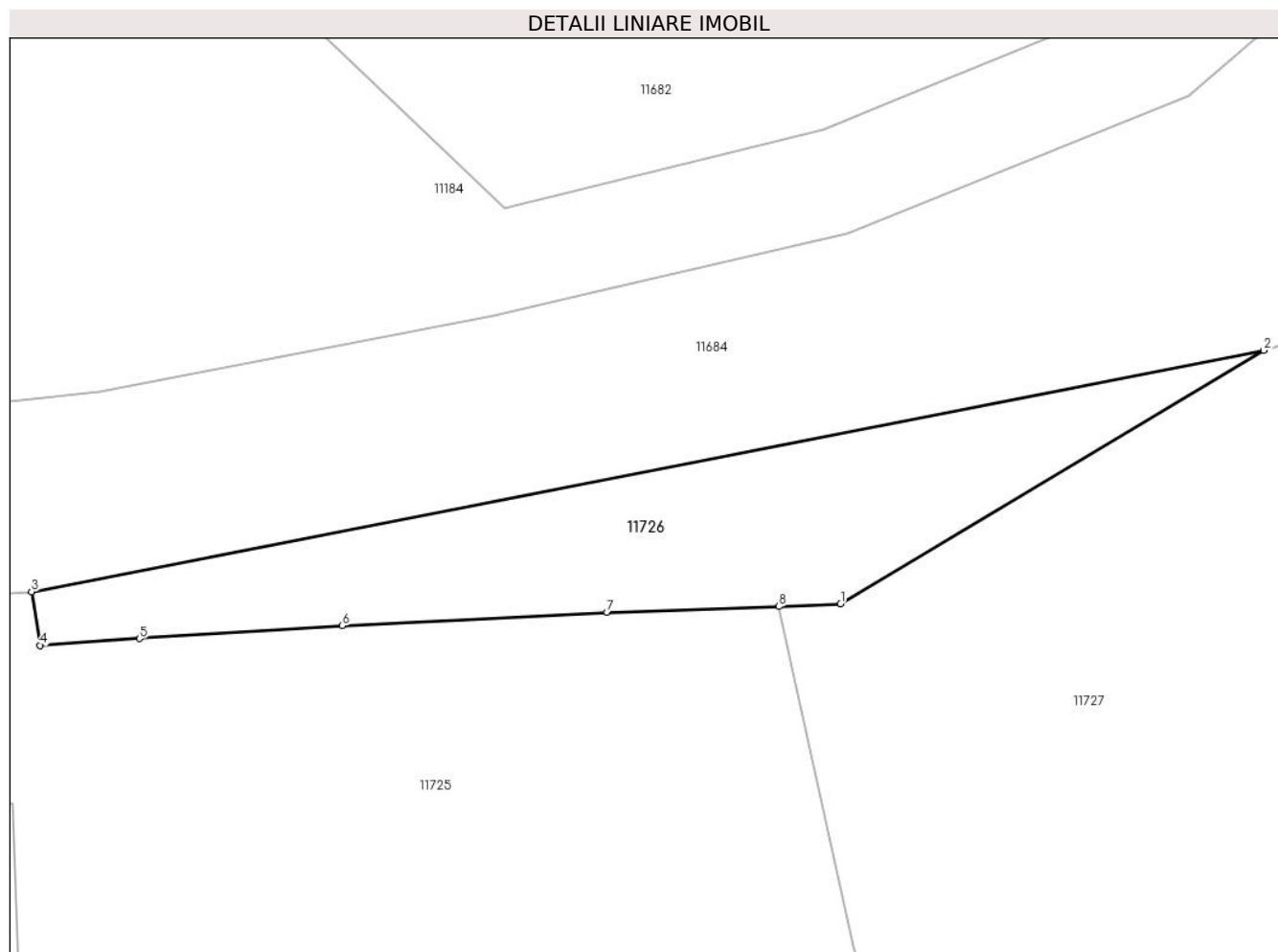
Inscrieri privind dezmembramintele dreptului de proprietate, drepturi reale de garanție și sarcini	Referințe
NU SUNT	

Anexa Nr. 1 La Partea I

Teren

Nr cadastral	Suprafața (mp)*	Observații / Referințe
	189	

* Suprafața este determinată în planul de proiecție Stereo 70.



Date referitoare la teren

Crt	Categorie folosință	Intra vilan	Suprafața (mp)	Tarla	Parcelă	Nr. topo	Observații / Referințe
1	arabil	DA	189	-	-	-	

Lungime Segmente

1) Valorile lungimilor segmentelor sunt obținute din proiecție în plan.

Punct început	X / Y	Punct sfârșit	X / Y	Lungime segment (** (m)
1	582.254,28 671.497,34	2	582.270,77 671.507,2	19.213
2	582.270,77 671.507,2	3	582.222,75 671.497,81	48.929
3	582.222,75 671.497,81	4	582.223,09 671.495,71	2.127
4	582.223,09 671.495,71	5	582.226,96 671.495,98	3.879
5	582.226,96 671.495,98	6	582.234,86 671.496,48	7.916

Punct început	X / Y	Punct sfârșit	X / Y	Lungime segment (** (m)
6	582.234,86 671.496,48	7	582.245,18 671.497,01	10.334
7	582.245,18 671.497,01	8	582.251,88 671.497,23	6.704
8	582.251,88 671.497,23	1	582.254,28 671.497,34	2.403

** Lungimile segmentelor sunt determinate în planul de proiecție Stereo 70 și sunt rotunjite la 1 milimetru.

*** Distanța dintre puncte este formată din segmente cumulate ce sunt mai mici decât valoarea 1 milimetru.

**DATE DESPRE IMOBILUL NR. 11727**

Oficiul de Cadastru și Publicitate Imobiliară SUCEAVA
Biroul de Cadastru și Publicitate Imobiliară Gura Humorului

A. Partea I. Descrierea imobilului

TEREN Necunoscut

Adresa: Loc. Dragoiesti, Str Fora, Nr. 38, Jud. Suceava

Nr. Crt	Nr cadastral Nr. topografic	Suprafața* (mp)	Observații / Referințe
A1		4.479	Sector cadastral:18 Teren neimprejmuit;

B. Partea II. Proprietari și acte

Inscrieri privitoare la dreptul de proprietate și alte drepturi reale		Referințe
11727 / 18/03/2022		
Act Normativ nr. 7, din 13/03/1996 emis de PARLAMENTUL ROMANIEI;		
B1	Inscrierea provizorie, drept de PROPRIETATE, dobandit prin Lege, cota actuala 1/1, cota initiala 1/1	A1
1) COMUNA DRAGOIESTI, CIF:4441190, PROPRIETAR NEIDENTIFICAT		

C. Partea III. SARCINI .

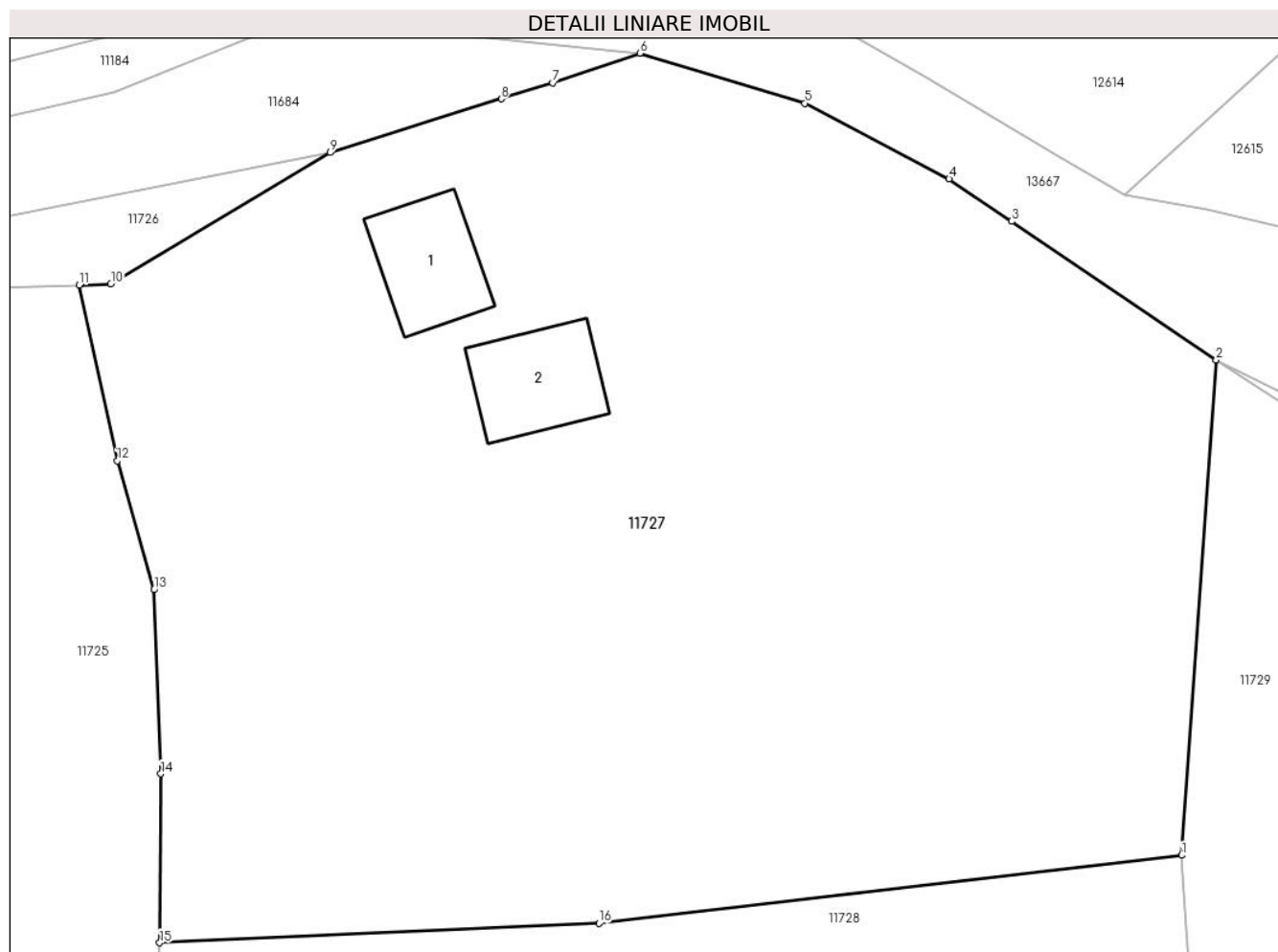
Inscrieri privind dezmembramintele dreptului de proprietate, drepturi reale de garanție și sarcini	Referințe
NU SUNT	

Anexa Nr. 1 La Partea I

Teren

Nr cadastral	Suprafața (mp)*	Observații / Referințe
	4.479	

* Suprafața este determinată în planul de proiecție Stereo 70.



Date referitoare la teren

Crt	Categorie folosință	Intravilan	Suprafața (mp)	Tarla	Parcelă	Nr. topo	Observații / Referințe
1	curți constructii	DA	350	-	-	-	
2	arabil	DA	3.152	-	-	-	
3	arabil	NU	977	47	894	-	

Date referitoare la construcții

Crt	Număr	Destinație construcție	Supraf. (mp)	Situație juridică	Observații / Referințe
A1.1		construcții de locuințe	67	Fara acte	Nr. niveluri:1; S. construita la sol:67 mp; S. construita desfasurata:67 mp; LOCUINTA
A1.2		construcții anexa	70	Fara acte	Nr. niveluri:1; S. construita la sol:70 mp; S. construita desfasurata:70 mp; ANEXA

Lungime Segmente

1) Valorile lungimilor segmentelor sunt obținute din proiecție în plan.

Punct început	X / Y	Punct sfârșit	X / Y	Lungime segment (** (m))
1	582.334,83 671.454,377	2	582.337,44 671.491,61	37.324

Punct început	X / Y	Punct sfârșit	X / Y	Lungime segment (** (m)
2	582.337,44 671.491,61	3	582.322,042 671.502,036	18.596
3	582.322,042 671.502,036	4	582.317,34 671.505,22	5.679
4	582.317,34 671.505,22	5	582.306,48 671.510,91	12.26
5	582.306,48 671.510,91	6	582.294,073 671.514,667	12.963
6	582.294,073 671.514,667	7	582.287,52 671.512,448	6.919
7	582.287,52 671.512,448	8	582.283,647 671.511,235	4.059
8	582.283,647 671.511,235	9	582.270,77 671.507,2	13.494
9	582.270,77 671.507,2	10	582.254,28 671.497,34	19.213
10	582.254,28 671.497,34	11	582.251,88 671.497,23	2.403
11	582.251,88 671.497,23	12	582.254,76 671.484,03	13.511
12	582.254,76 671.484,03	13	582.257,52 671.474,34	10.075
13	582.257,52 671.474,34	14	582.258,046 671.460,508	13.842
14	582.258,046 671.460,508	15	582.257,956 671.447,802	12.706
15	582.257,956 671.447,802	16	582.290,997 671.449,259	33.073
16	582.290,997 671.449,259	1	582.334,83 671.454,377	44.131

** Lungimile segmentelor sunt determinate în planul de proiecție Stereo 70 și sunt rotunjite la 1 milimetru.

*** Distanța dintre puncte este formată din segmente cumulate ce sunt mai mici decât valoarea 1 milimetru.

**DATE DESPRE IMOBILUL NR. 11728**

Oficiul de Cadastru și Publicitate Imobiliară SUCEAVA
 Biroul de Cadastru și Publicitate Imobiliară Gura Humorului

A. Partea I. Descrierea imobilului

TEREN Extravilan

Adresa: Jud. Suceava

Nr. Crt	Nr cadastral Nr. topografic	Suprafața* (mp)	Observații / Referințe
A1		2.534	Sector cadastral:18 Teren neimprejmuit;

B. Partea II. Proprietari și acte

Inscrieri privitoare la dreptul de proprietate și alte drepturi reale		Referințe
11728 / 18/03/2022		
Act Normativ nr. 7, din 13/03/1996 emis de PARLAMENTUL ROMANIEI;		
B1	Inscrierea provizorie, drept de PROPRIETATE, dobandit prin Lege, cota actuala 1/1, cota initiala 1/1	A1
1) COMUNA DRAGOIESTI, CIF:4441190, PROPRIETAR NEIDENTIFICAT		

C. Partea III. SARCINI .

Inscrieri privind dezmembramintele dreptului de proprietate, drepturi reale de garanție și sarcini	Referințe
NU SUNT	

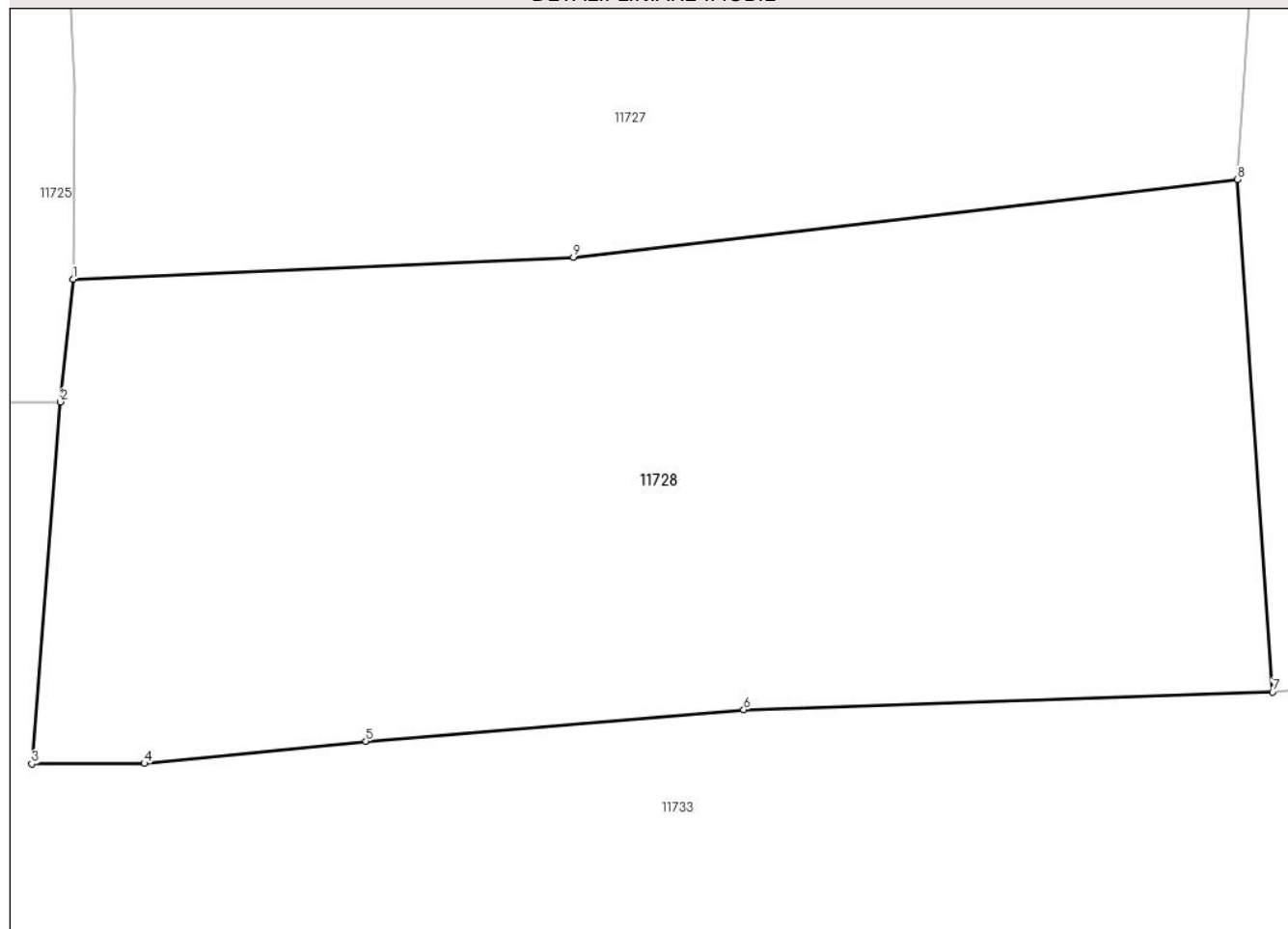
Anexa Nr. 1 La Partea I

Teren

Nr cadastral	Suprafața (mp)*	Observații / Referințe
	2.534	

* Suprafața este determinată în planul de proiecție Stereo 70.

DETALII LINIARE IMOBIL



Date referitoare la teren

Crt	Categorie folosință	Intravilan	Suprafața (mp)	Tarla	Parcelă	Nr. topo	Observații / Referințe
1	arabil	NU	2.534	47	894	-	

Lungime Segmente

1) Valorile lungimilor segmentelor sunt obținute din proiecție în plan.

Punct început	X / Y	Punct sfârșit	X / Y	Lungime segment (** (m)
1	582.257,956 671.447,802	2	582.257,142 671.439,708	8.135
2	582.257,142 671.439,708	3	582.255,247 671.415,832	23.951
3	582.255,247 671.415,832	4	582.262,669 671.415,86	7.422
4	582.262,669 671.415,86	5	582.277,296 671.417,333	14.701
5	582.277,296 671.417,333	6	582.302,248 671.419,404	25.038

Punct început	X / Y	Punct sfârșit	X / Y	Lungime segment (** (m)
6	582.302,248 671.419,404	7	582.337,161 671.420,583	34.933
7	582.337,161 671.420,583	8	582.334,83 671.454,377	33.874
8	582.334,83 671.454,377	9	582.290,997 671.449,259	44.131
9	582.290,997 671.449,259	1	582.257,956 671.447,802	33.073

** Lungimile segmentelor sunt determinate în planul de proiecție Stereo 70 și sunt rotunjite la 1 milimetru.

*** Distanța dintre puncte este formată din segmente cumulate ce sunt mai mici decât valoarea 1 milimetru.

**DATE DESPRE IMOBILUL NR. 11729**

Oficiul de Cadastru și Publicitate Imobiliară SUCEAVA
Biroul de Cadastru și Publicitate Imobiliară Gura Humorului

A. Partea I. Descrierea imobilului

TEREN Necunoscut

Adresa: Loc. Dragoiesti, Jud. Suceava

Nr. Crt	Nr cadastral Nr. topografic	Suprafața* (mp)	Observații / Referințe
A1	31532	5.000	Sector cadastral:18 Teren neimprejmit;

B. Partea II. Proprietari și acte

Inscrieri privitoare la dreptul de proprietate și alte drepturi reale		Referințe
3356 / 12/06/2008		
Act Notarial nr. 1375, din 11/06/2008 emis de BNP MIHAI CURCA;		
B1	Intabulare, drept de PROPRIETATE, dobandit prin Conventie, cota actuala 1/2, cota initiala 1/2 1) MIRCEA VIOREL , Se noteaza lipsa CNP 2) MIRCEA ELENA , Se noteaza lipsa CNP bun comun	A1
B2	Intabulare, drept de PROPRIETATE, dobandit prin Conventie, cota actuala 1/2, cota initiala 1/2 1) LUCHIAN BRINDUSA , Se noteaza lipsa CNP necasatorita	A1

C. Partea III. SARCINI .

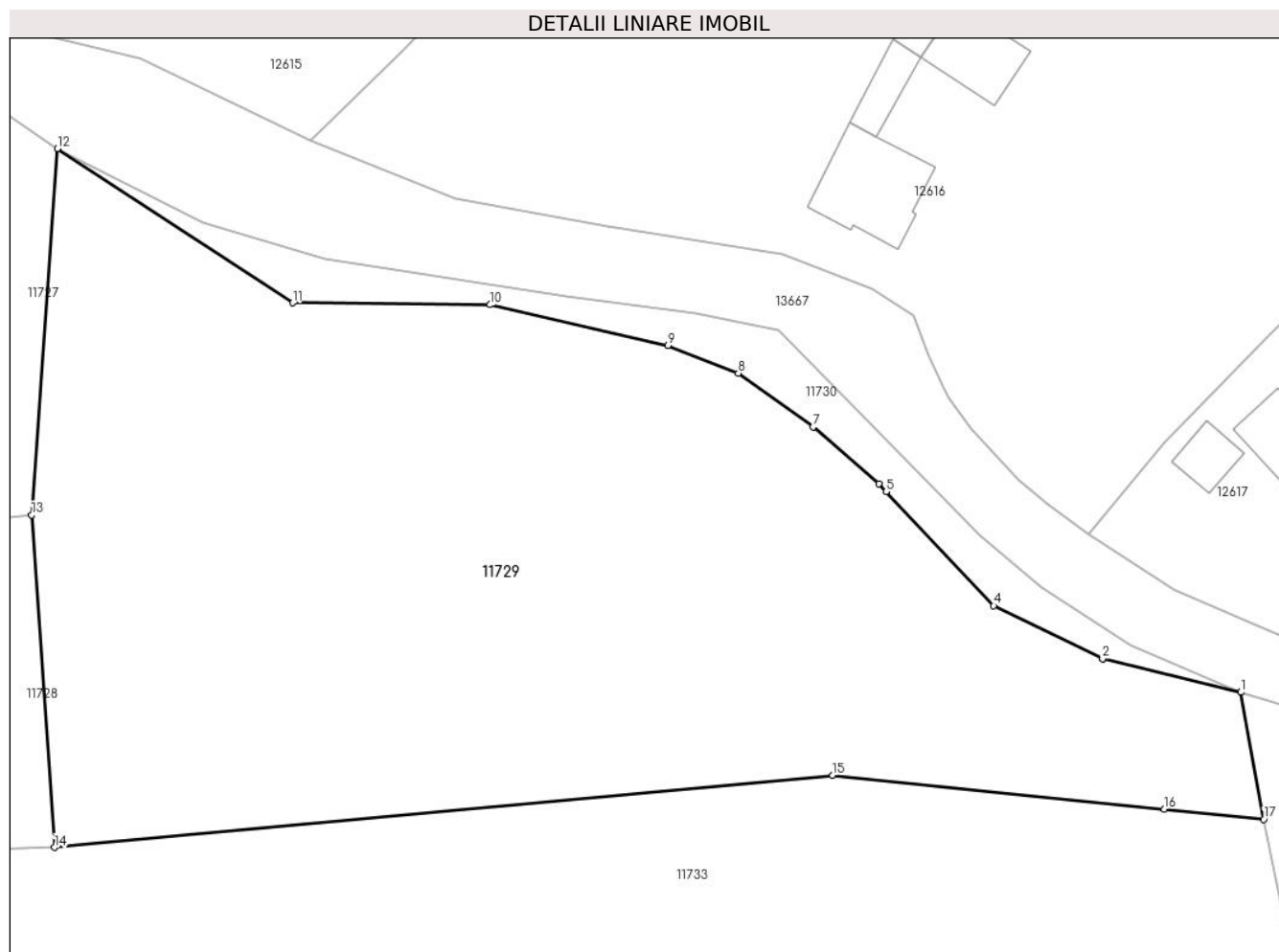
Inscrieri privind dezmembramintele dreptului de proprietate, drepturi reale de garanție și sarcini	Referințe
NU SUNT	

Anexa Nr. 1 La Partea I

Teren

Nr cadastral	Suprafața (mp)*	Observații / Referințe
31532	5.000	

* Suprafața este determinată în planul de proiecție Stereo 70.



Date referitoare la teren

Crt	Categorie folosință	Intravilan	Suprafața (mp)	Tarla	Parcelă	Nr. topo	Observații / Referințe
1	arabil	DA	142	-	-	-	
2	arabil	NU	4.858	47	894	-	

Lungime Segmente

1) Valorile lungimilor segmentelor sunt obținute din proiecție în plan.

Punct început	X / Y	Punct sfârșit	X / Y	Lungime segment (** (m)
1	582.457,81 671.436,36	2	582.443,742 671.439,77	14.475
2	582.443,742 671.439,77	3	582.443,7 671.439,78	0.043
3	582.443,7 671.439,78	4	582.432,67 671.445,14	12.263
4	582.432,67 671.445,14	5	582.421,728 671.456,737	15.944

Punct început	X / Y	Punct sfârșit	X / Y	Lungime segment (** (m)
5	582.421,728 671.456,737	6	582.420,97 671.457,54	1.104
6	582.420,97 671.457,54	7	582.414,29 671.463,31	8.827
7	582.414,29 671.463,31	8	582.406,7 671.468,78	9.356
8	582.406,7 671.468,78	9	582.399,53 671.471,59	7.701
9	582.399,53 671.471,59	10	582.381,47 671.475,73	18.528
10	582.381,47 671.475,73	11	582.361,37 671.475,93	20.101
11	582.361,37 671.475,93	12	582.337,44 671.491,61	28.61
12	582.337,44 671.491,61	13	582.334,83 671.454,377	37.324
13	582.334,83 671.454,377	14	582.337,161 671.420,583	33.874
14	582.337,161 671.420,583	15	582.416,277 671.427,931	79.456
15	582.416,277 671.427,931	16	582.450,034 671.424,48	33.933
16	582.450,034 671.424,48	17	582.460,127 671.423,448	10.146
17	582.460,127 671.423,448	1	582.457,81 671.436,36	13.118

** Lungimile segmentelor sunt determinate în planul de proiecție Stereo 70 și sunt rotunjite la 1 milimetru.

*** Distanța dintre puncte este formată din segmente cumulate ce sunt mai mici decât valoarea 1 milimetru.

**DATE DESPRE IMOBILUL NR. 11730**

Oficiul de Cadastru și Publicitate Imobiliară SUCEAVA
Biroul de Cadastru și Publicitate Imobiliară Gura Humorului

A. Partea I. Descrierea imobilului

TEREN Necunoscut

Adresa: Loc. Dragoiesti, Jud. Suceava

Nr. Crt	Nr cadastral Nr. topografic	Suprafața* (mp)	Observații / Referințe
A1		425	Sector cadastral:18 Teren neimprejmuit;

B. Partea II. Proprietari și acte

Inscrieri privitoare la dreptul de proprietate și alte drepturi reale		Referințe
11730 / 18/03/2022		
Act Normativ nr. 7, din 13/03/1996 emis de PARLAMENTUL ROMANIEI;		
B1	Inscrierea provizorie, drept de PROPRIETATE, dobandit prin Lege, cota actuala 1/1, cota initiala 1/1	A1
1) COMUNA DRAGOIESTI, CIF:4441190, PROPRIETAR NEIDENTIFICAT		

C. Partea III. SARCINI .

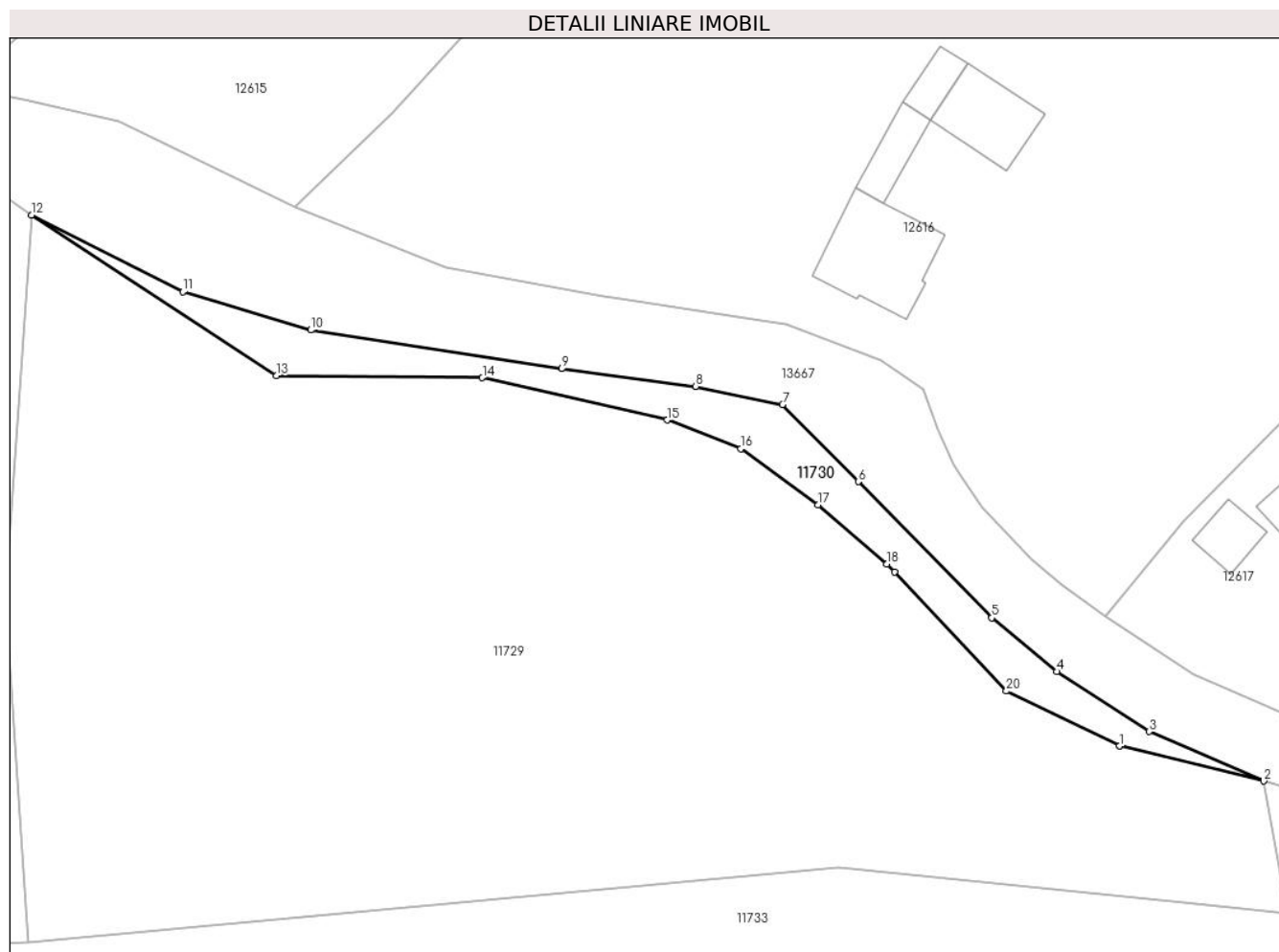
Inscrieri privind dezmembramintele dreptului de proprietate, drepturi reale de garanție și sarcini	Referințe
NU SUNT	

Anexa Nr. 1 La Partea I

Teren

Nr cadastral	Suprafața (mp)*	Observații / Referințe
	425	

* Suprafața este determinată în planul de proiecție Stereo 70.



Date referitoare la teren

Crt	Categorie folosință	Intravilan	Suprafața (mp)	Tarla	Parcelă	Nr. topo	Observații / Referințe
1	arabil	DA	112	-	-	-	
2	arabil	NU	314	47	894	-	

Lungime Segmente

1) Valorile lungimilor segmentelor sunt obținute din proiecție în plan.

Punct început	X / Y	Punct sfârșit	X / Y	Lungime segment (** (m)
1	582.443,742 671.439,77	2	582.457,81 671.436,36	14.475
3	582.446,632 671.441,181	4	582.437,574 671.447,034	10.784
5	582.431,242 671.452,292	6	582.418,208 671.465,58	18.613
7	582.410,81 671.473,118	8	582.402,307 671.474,884	8.684

Punct început	X / Y	Punct sfârșit	X / Y	Lungime segment (** (m)
2	582.457,81 671.436,36	3	582.446,632 671.441,181	12.173
4	582.437,574 671.447,034	5	582.431,242 671.452,292	8.23
6	582.418,208 671.465,58	7	582.410,81 671.473,118	10.562
8	582.402,307 671.474,884	9	582.389,206 671.476,599	13.213

Punct început	X / Y	Punct sfârșit	X / Y	Lungime segment (** (m)
9	582.389,206 671.476,599	10	582.364,721 671.480,382	24.776
11	582.352,235 671.484,114	12	582.337,44 671.491,61	16.586
13	582.361,37 671.475,93	14	582.381,47 671.475,73	20.101
15	582.399,53 671.471,59	16	582.406,7 671.468,78	7.701
17	582.414,29 671.463,31	18	582.420,97 671.457,54	8.827
19	582.421,728 671.456,737	20	582.432,67 671.445,14	15.944
21	582.443,7 671.439,78	1	582.443,742 671.439,77	0.043

Punct început	X / Y	Punct sfârșit	X / Y	Lungime segment (** (m)
10	582.364,721 671.480,382	11	582.352,235 671.484,114	13.032
12	582.337,44 671.491,61	13	582.361,37 671.475,93	28.61
14	582.381,47 671.475,73	15	582.399,53 671.471,59	18.528
16	582.406,7 671.468,78	17	582.414,29 671.463,31	9.356
18	582.420,97 671.457,54	19	582.421,728 671.456,737	1.104
20	582.432,67 671.445,14	21	582.443,7 671.439,78	12.263

** Lungimile segmentelor sunt determinate în planul de proiecție Stereo 70 și sunt rotunjite la 1 milimetru.

*** Distanța dintre puncte este formată din segmente cumulate ce sunt mai mici decât valoarea 1 milimetru.

**DATE DESPRE IMOBILUL NR. 11731**

Oficiul de Cadastru și Publicitate Imobiliară SUCEAVA
Biroul de Cadastru și Publicitate Imobiliară Gura Humorului

A. Partea I. Descrierea imobilului

TEREN Intravilan

Adresa: Loc. Dragoiesti, Str Fora, Jud. Suceava

Nr. Crt	Nr cadastral Nr. topografic	Suprafața* (mp)	Observații / Referințe
A1		1.801	Sector cadastral:18 Teren neimprejmuit;

B. Partea II. Proprietari și acte

Inscrieri privitoare la dreptul de proprietate și alte drepturi reale		Referințe
11731 / 18/03/2022		
Act Normativ nr. 7, din 13/03/1996 emis de PARLAMENTUL ROMANIEI;		
B1	Inscrierea provizorie, drept de PROPRIETATE, dobandit prin Lege, cota actuala 1/1, cota initiala 1/1	A1
1) COMUNA DRAGOIESTI , CIF:4441190, PROPRIETAR NEIDENTIFICAT		

C. Partea III. SARCINI .

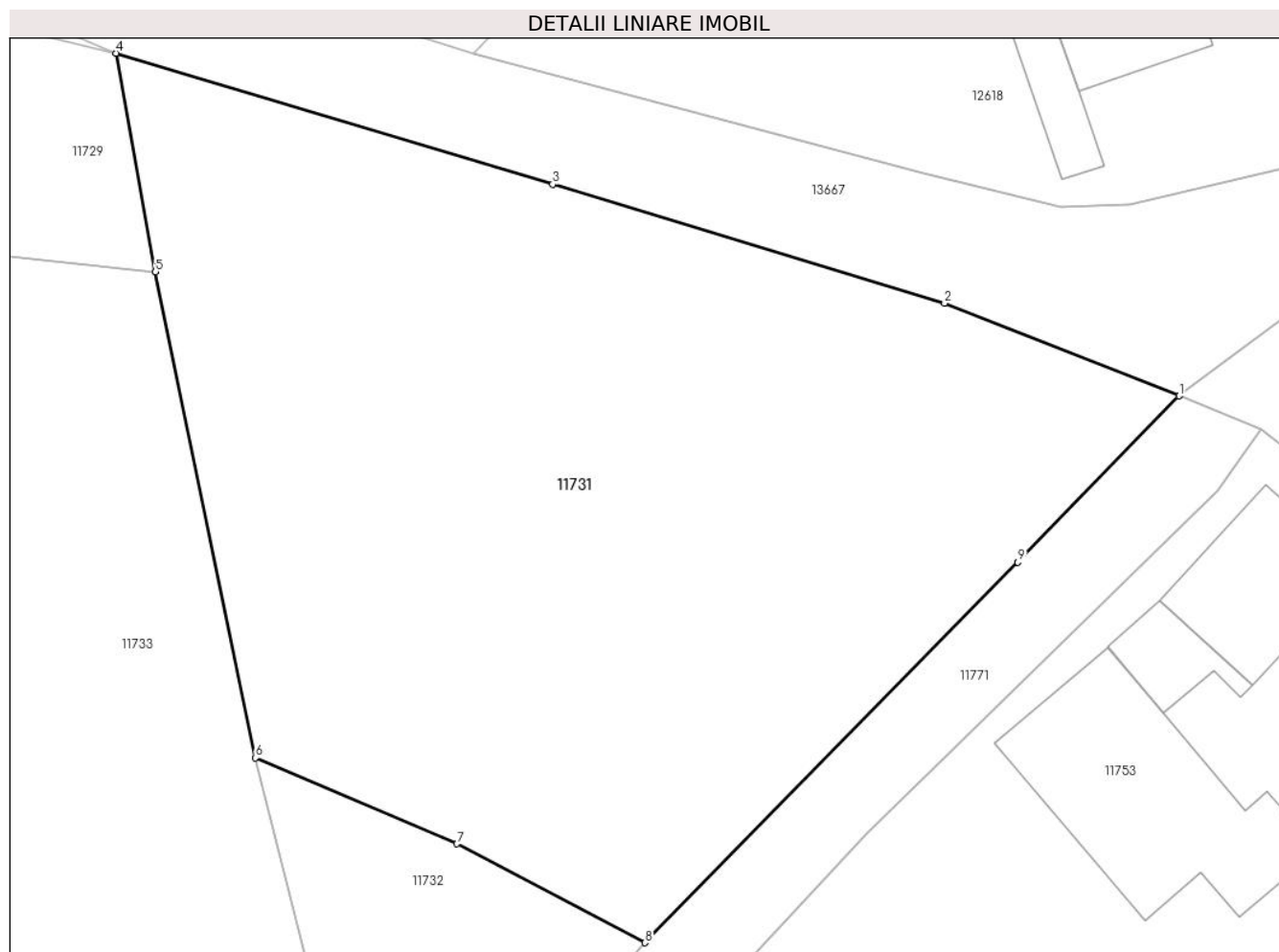
Inscrieri privind dezmembramintele dreptului de proprietate, drepturi reale de garanție și sarcini	Referințe
NU SUNT	

Anexa Nr. 1 La Partea I

Teren

Nr cadastral	Suprafața (mp)*	Observații / Referințe
	1.801	

* Suprafața este determinată în planul de proiecție Stereo 70.



Date referitoare la teren

Crt	Categorie folosință	Intravilan	Suprafața (mp)	Tarla	Parcelă	Nr. topo	Observații / Referințe
1	arabil	DA	1.801	-	-	-	

Lungime Segmente

1) Valorile lungimilor segmentelor sunt obținute din proiecție în plan.

Punct început	X / Y	Punct sfârșit	X / Y	Lungime segment (** (m)
1	582.520,653 671.416,11	2	582.506,79 671.421,58	14.903
2	582.506,79 671.421,58	3	582.483,61 671.428,62	24.225
3	582.483,61 671.428,62	4	582.457,81 671.436,36	26.936
4	582.457,81 671.436,36	5	582.460,127 671.423,448	13.118
5	582.460,127 671.423,448	6	582.466,046 671.394,727	29.325

Punct început	X / Y	Punct sfârșit	X / Y	Lungime segment (** (m)
6	582.466,046 671.394,727	7	582.477,955 671.389,64	12.95
7	582.477,955 671.389,64	8	582.489,067 671.383,797	12.555
8	582.489,067 671.383,797	9	582.511,121 671.406,292	31.502
9	582.511,121 671.406,292	1	582.520,653 671.416,11	13.684

** Lungimile segmentelor sunt determinate în planul de proiecție Stereo 70 și sunt rotunjite la 1 milimetru.

*** Distanța dintre puncte este formată din segmente cumulate ce sunt mai mici decât valoarea 1 milimetru.

**DATE DESPRE IMOBILUL NR. 11732**

Oficiul de Cadastru și Publicitate Imobiliară SUCEAVA
 Biroul de Cadastru și Publicitate Imobiliară Gura Humorului

A. Partea I. Descrierea imobilului

TEREN Intravilan

Adresa: Loc. Dragoiesti, Str Fora, Jud. Suceava

Nr. Crt	Nr cadastral Nr. topografic	Suprafața* (mp)	Observații / Referințe
A1		303	Sector cadastral:18 Teren neimprejmuit;

B. Partea II. Proprietari și acte

Inscrieri privitoare la dreptul de proprietate și alte drepturi reale		Referințe
11732 / 18/03/2022		
Act Normativ nr. 7, din 13/03/1996 emis de PARLAMENTUL ROMANIEI;		
B1	Inscrierea provizorie, drept de PROPRIETATE, dobandit prin Lege, cota actuala 1/1, cota initiala 1/1	A1
1) COMUNA DRAGOIESTI , CIF:4441190, PROPRIETAR NEIDENTIFICAT		

C. Partea III. SARCINI .

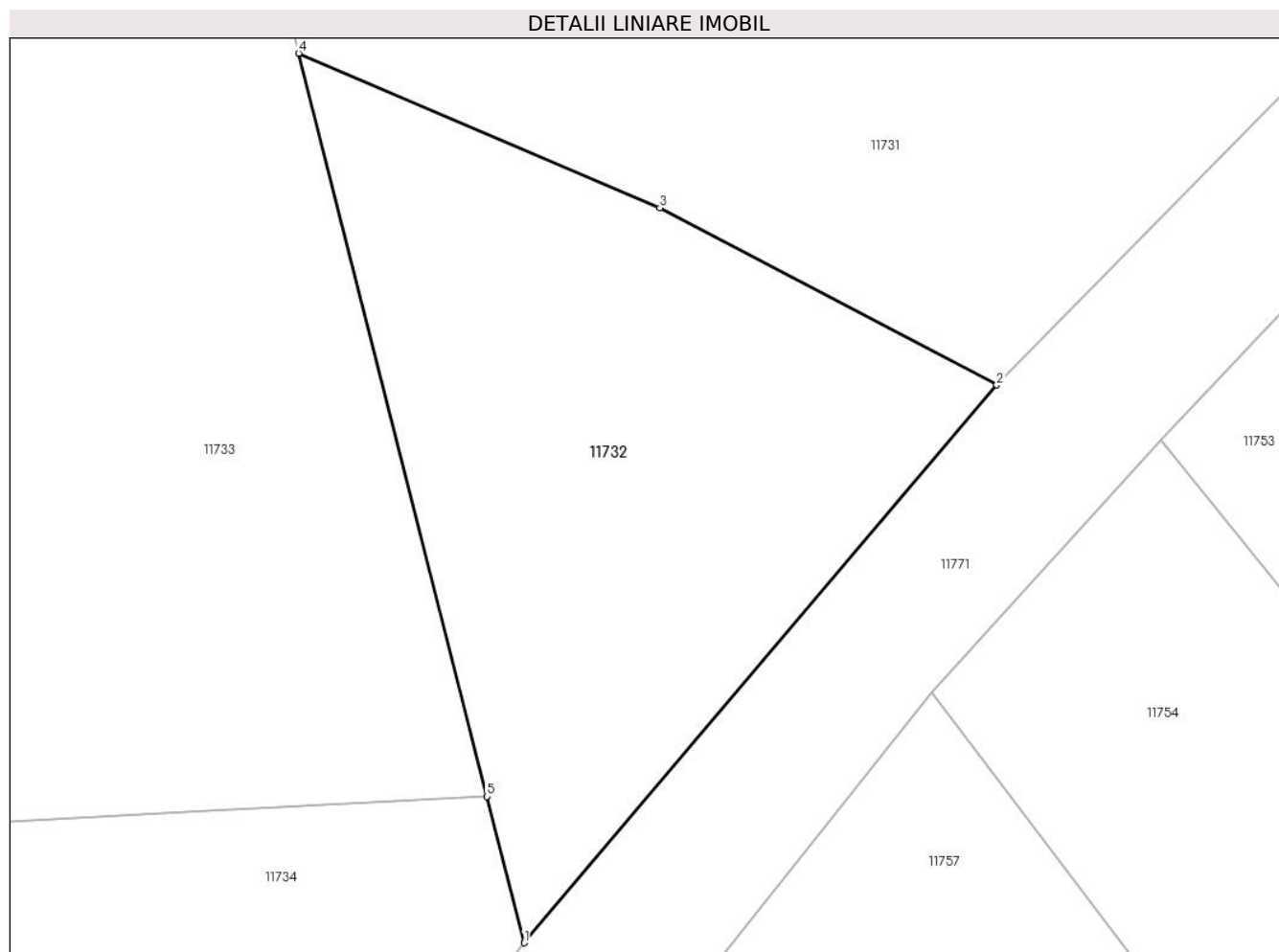
Inscrieri privind dezmembramintele dreptului de proprietate, drepturi reale de garanție și sarcini	Referințe
NU SUNT	

Anexa Nr. 1 La Partea I

Teren

Nr cadastral	Suprafața (mp)*	Observații / Referințe
	303	

* Suprafața este determinată în planul de proiecție Stereo 70.



Date referitoare la teren

Crt	Categorie folosință	Intravilan	Suprafața (mp)	Tarla	Parcelă	Nr. topo	Observații / Referințe
1	arabil	DA	303	-	-	-	

Lungime Segmente

1) Valorile lungimilor segmentelor sunt obținute din proiecție în plan.

Punct început	X / Y	Punct sfârșit	X / Y	Lungime segment (** (m)
1	582.473,484 671.365,421	2	582.489,067 671.383,797	24.094
2	582.489,067 671.383,797	3	582.477,955 671.389,64	12.555
3	582.477,955 671.389,64	4	582.466,046 671.394,727	12.95
4	582.466,046 671.394,727	5	582.472,26 671.370,243	25.26
5	582.472,26 671.370,243	1	582.473,484 671.365,421	4.975

**** Lungimile segmentelor sunt determinate în planul de proiecție Stereo 70 și sunt rotunjite la 1 milimetru.**

***** Distanța dintre puncte este formată din segmente cumulate ce sunt mai mici decât valoarea 1 milimetru.**

**DATE DESPRE IMOBILUL NR. 11733**

Oficiul de Cadastru și Publicitate Imobiliară SUCEAVA
Biroul de Cadastru și Publicitate Imobiliară Gura Humorului

A. Partea I. Descrierea imobilului

TEREN Necunoscut

Adresa: Loc. Dragoiesti, Str Dealu-Forei, Jud. Suceava

Nr. Crt	Nr cadastral Nr. topografic	Suprafața* (mp)	Observații / Referințe
A1		33.868	Sector cadastral:18 Teren neimprejmuit;

B. Partea II. Proprietari și acte

Inscrieri privitoare la dreptul de proprietate și alte drepturi reale		Referințe
11733 / 18/03/2022		
Act Normativ nr. 7, din 13/03/1996 emis de PARLAMENTUL ROMANIEI;		
B1	Intabulare, drept de PROPRIETATE, dobandit prin Lege, cota actuala 1/1, cota initiala 1/1 1) NEIDENTIFICAT NEIDENTIFICAT	A1
Act Administrativ nr. 1730, din 14/03/2022 emis de PRIMARIA COMUNEI DRAGOIESTI;		
B2	Se noteaza posesia factica in favoarea lui 1) BAITAN PETRICA-FANEL	A1

C. Partea III. SARCINI .

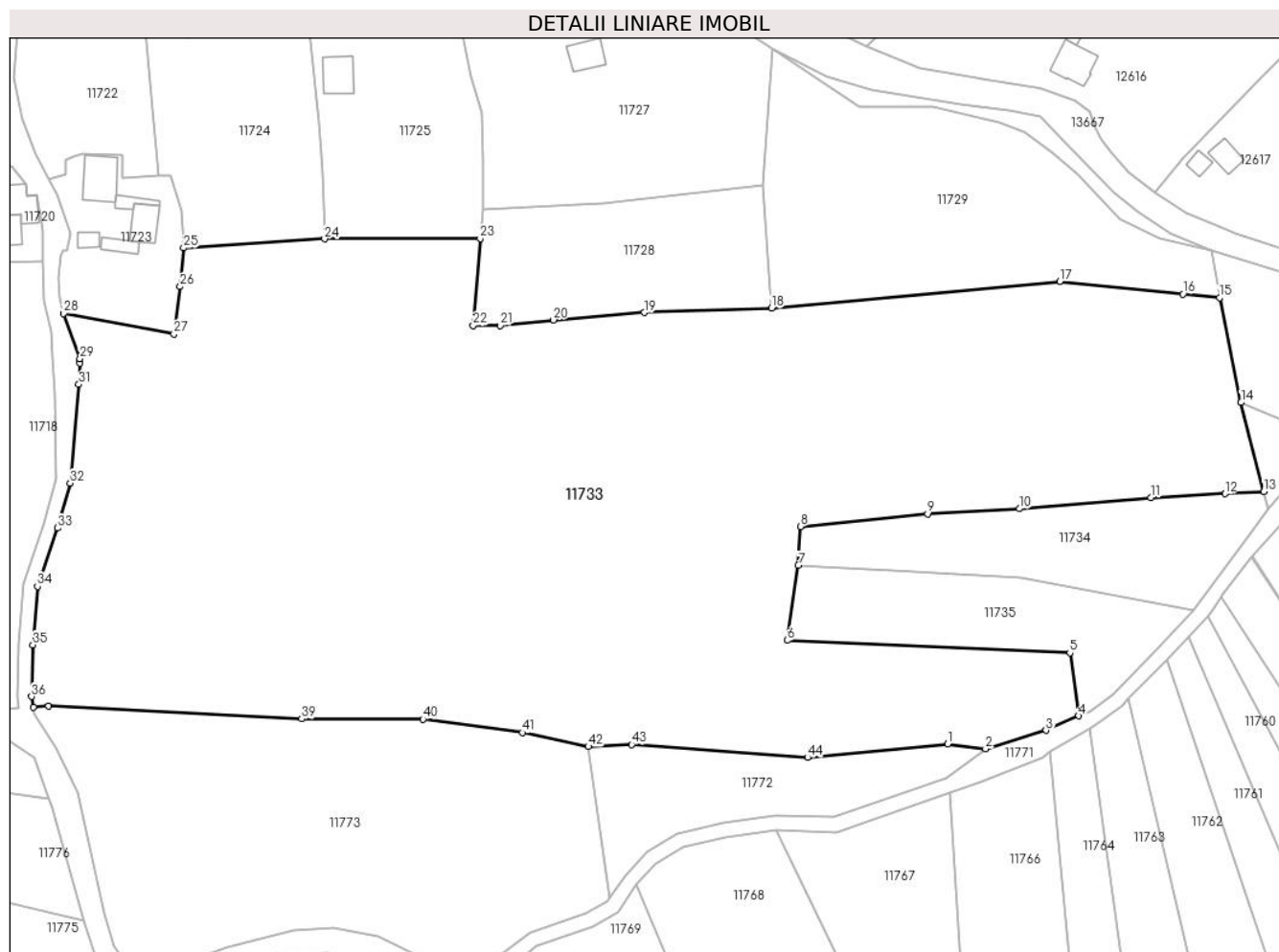
Inscrieri privind dezmembramintele dreptului de proprietate, drepturi reale de garanție și sarcini	Referințe
NU SUNT	

Anexa Nr. 1 La Partea I

Teren

Nr cadastral	Suprafața (mp)*	Observații / Referințe
	33.868	

* Suprafața este determinată în planul de proiecție Stereo 70.



Date referitoare la teren

Crt	Categorie folosință	Intravilan	Suprafața (mp)	Tarla	Parcelă	Nr. topo	Observații / Referințe
1	arabil	DA	1.677	-	-	-	
2	arabil	NU	31.650	47	894	-	
3	arabil	DA	541	-	-	-	

Lungime Segmente

1) Valorile lungimilor segmentelor sunt obținute din proiecție în plan.

Punct început	X / Y	Punct sfârșit	X / Y	Lungime segment	Punct început	X / Y	Punct sfârșit	X / Y	Lungime segment	Punct început	X / Y	Punct sfârșit	X / Y	Lungime segment
1	582.385,549 671.301,036	2	582.395,883 671.299,717	10.418	2	582.395,883 671.299,717	3	582.412,479 671.304,799	17.357	3	582.412,479 671.304,799	4	582.421,489 671.308,766	9.845
4	582.421,489 671.308,766	5	582.419,033 671.326,034	17.442	5	582.419,033 671.326,034	6	582.341,432 671.329,445	77.676	6	582.341,432 671.329,445	7	582.344,511 671.350,054	20.838
7	582.344,511 671.350,054	8	582.345,128 671.360,667	10.631	8	582.345,128 671.360,667	9	582.379,997 671.364,172	35.045	9	582.379,997 671.364,172	10	582.405,164 671.365,585	25.207
10	582.405,164 671.365,585	11	582.441,256 671.368,585	36.216	11	582.441,256 671.368,585	12	582.461,61 671.369,674	20.383	12	582.461,61 671.369,674	13	582.472,26 671.370,243	10.665

Punct început	X / Y	Punct sfârșit	X / Y	Lungime segment	Punct început	X / Y	Punct sfârșit	X / Y	Lungime segment	Punct început	X / Y	Punct sfârșit	X / Y	Lungime segment
13	582.472,26 671.370,243	14	582.466,046 671.394,727	25.26	14	582.466,046 671.394,727	15	582.460,127 671.423,448	29.325	15	582.460,127 671.423,448	16	582.450,034 671.424,48	10.146
16	582.450,034 671.424,48	17	582.416,277 671.427,931	33.933	17	582.416,277 671.427,931	18	582.337,161 671.420,583	79.456	18	582.337,161 671.420,583	19	582.302,248 671.419,404	34.933
19	582.302,248 671.419,404	20	582.277,296 671.417,333	25.038	20	582.277,296 671.417,333	21	582.262,669 671.415,86	14.701	21	582.262,669 671.415,86	22	582.255,247 671.415,832	7.422
22	582.255,247 671.415,832	23	582.257,142 671.439,708	23.951	23	582.257,142 671.439,708	24	582.214,446 671.439,581	42.696	24	582.214,446 671.439,581	25	582.175,731 671.437,128	38.793
25	582.175,731 671.437,128	26	582.174,787 671.426,515	10.655	26	582.174,787 671.426,515	27	582.173,093 671.413,534	13.091	27	582.173,093 671.413,534	28	582.142,84 671.419,141	30.768
28	582.142,84 671.419,141	29	582.147,301 671.406,768	13.153	29	582.147,301 671.406,768	30	582.147,244 671.405,487	1.282	30	582.147,244 671.405,487	31	582.146,986 671.399,701	5.792
31	582.146,986 671.399,701	32	582.144,611 671.372,632	27.173	32	582.144,611 671.372,632	33	582.141,086 671.360,274	12.851	33	582.141,086 671.360,274	34	582.135,608 671.344,245	16.939
34	582.135,608 671.344,245	35	582.134,355 671.328,227	16.067	35	582.134,355 671.328,227	36	582.134,025 671.314,029	14.202	36	582.134,025 671.314,029	37	582.134,514 671.311,177	2.894
37	582.134,514 671.311,177	38	582.138,727 671.311,431	4.221	38	582.138,727 671.311,431	39	582.208,128 671.307,942	69.489	39	582.208,128 671.307,942	40	582.241,412 671.307,823	33.284
40	582.241,412 671.307,823	41	582.268,728 671.304,157	27.561	41	582.268,728 671.304,157	42	582.286,86 671.300,33	18.531	42	582.286,86 671.300,33	43	582.298,757 671.300,869	11.909
43	582.298,757 671.300,869	44	582.347,067 671.297,318	48.44	44	582.347,067 671.297,318	1	582.385,549 671.301,036	38.661					

** Lungimile segmentelor sunt determinate în planul de proiecție Stereo 70 și sunt rotunjite la 1 milimetru.

*** Distanța dintre puncte este formată din segmente cumulate ce sunt mai mici decât valoarea 1 milimetru.

**DATE DESPRE IMOBILUL NR. 11734**

Oficiul de Cadastru și Publicitate Imobiliară SUCEAVA
 Biroul de Cadastru și Publicitate Imobiliară Gura Humorului

A. Partea I. Descrierea imobilului

TEREN Necunoscut

Adresa: Loc. Dragoiesti, Jud. Suceava

Nr. Crt	Nr cadastral Nr. topografic	Suprafața* (mp)	Observații / Referințe
A1		2.500	Sector cadastral:18 Teren neimprejmuit;

B. Partea II. Proprietari și acte

Inscrieri privitoare la dreptul de proprietate și alte drepturi reale		Referințe
11734 / 18/03/2022		
Act Notarial nr. 1514, din 10/10/2012 emis de BIN DUMITRU MIHAELA;		
B1	Intabulare, drept de PROPRIETATE, dobandit prin lesire Din Indiviziune, cota actuala 1/1, cota initiala 1/1 1) BUNZEAC VIORICA	A1

C. Partea III. SARCINI .

Inscrieri privind dezmembramintele dreptului de proprietate, drepturi reale de garanție și sarcini	Referințe
NU SUNT	

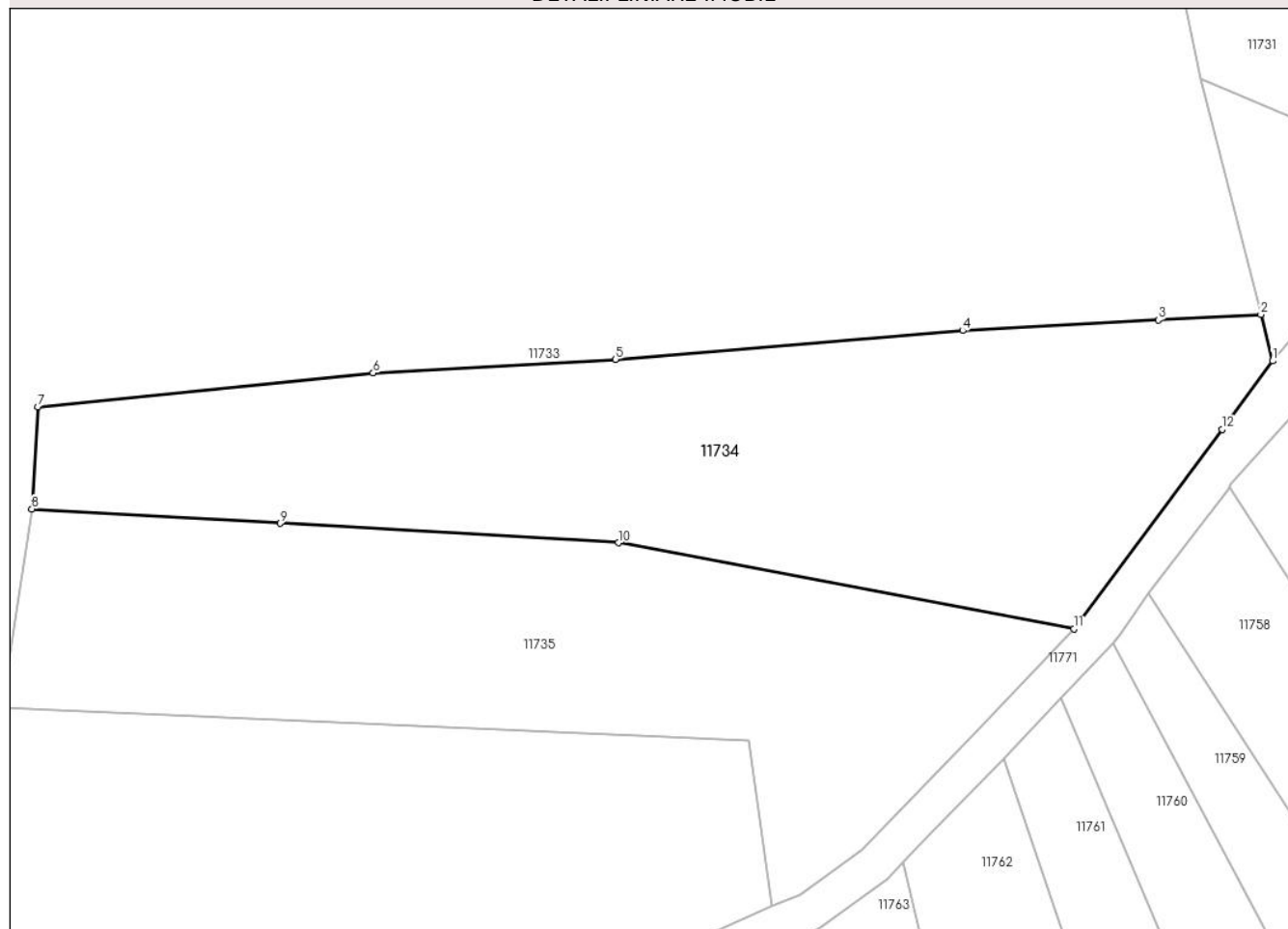
Anexa Nr. 1 La Partea I

Teren

Nr cadastral	Suprafața (mp)*	Observații / Referințe
	2.500	

* Suprafața este determinată în planul de proiecție Stereo 70.

DETALII LINIARE IMOBIL



Date referitoare la teren

Crt	Categorie folosință	Intravilan	Suprafața (mp)	Tarla	Parcelă	Nr. topo	Observații / Referințe
1	arabil	DA	104	-	-	-	
2	arabil	NU	2.396	47	894	-	

Lungime Segmente

1) Valorile lungimilor segmentelor sunt obținute din proiecție în plan.

Punct început	X / Y	Punct sfârșit	X / Y	Lungime segment (** (m)
1	582.473,484 671.365,421	2	582.472,26 671.370,243	4.975
2	582.472,26 671.370,243	3	582.461,61 671.369,674	10.665
3	582.461,61 671.369,674	4	582.441,256 671.368,585	20.383
4	582.441,256 671.368,585	5	582.405,164 671.365,585	36.216

Punct început	X / Y	Punct sfârșit	X / Y	Lungime segment (** (m)
5	582.405,164 671.365,585	6	582.379,997 671.364,172	25.207
6	582.379,997 671.364,172	7	582.345,128 671.360,667	35.045
7	582.345,128 671.360,667	8	582.344,511 671.350,054	10.631
8	582.344,511 671.350,054	9	582.370,315 671.348,562	25.847
9	582.370,315 671.348,562	10	582.405,469 671.346,529	35.213
10	582.405,469 671.346,529	11	582.452,812 671.337,587	48.18
11	582.452,812 671.337,587	12	582.468,213 671.358,325	25.831
12	582.468,213 671.358,325	1	582.473,484 671.365,421	8.839

** Lungimile segmentelor sunt determinate în planul de proiecție Stereo 70 și sunt rotunjite la 1 milimetru.

*** Distanța dintre puncte este formată din segmente cumulate ce sunt mai mici decât valoarea 1 milimetru.

**DATE DESPRE IMOBILUL NR. 11735**

Oficiul de Cadastru și Publicitate Imobiliară SUCEAVA
 Biroul de Cadastru și Publicitate Imobiliară Gura Humorului

A. Partea I. Descrierea imobilului

TEREN Extravilan

Adresa: Jud. Suceava

Nr. Crt	Nr cadastral Nr. topografic	Suprafața* (mp)	Observații / Referințe
A1		2.181	Sector cadastral:18 Teren neimprejmuit;

B. Partea II. Proprietari și acte

Inscrieri privitoare la dreptul de proprietate și alte drepturi reale		Referințe
11735 / 18/03/2022		
Act Normativ nr. 7, din 13/03/1996 emis de PARLAMENTUL ROMANIEI;		
B1	Inscrierea provizorie, drept de PROPRIETATE, dobandit prin Lege, cota actuala 1/1, cota initiala 1/1	A1
1) COMUNA DRAGOIESTI, CIF:4441190, PROPRIETAR NEIDENTIFICAT		

C. Partea III. SARCINI .

Inscrieri privind dezmembramintele dreptului de proprietate, drepturi reale de garanție și sarcini	Referințe
NU SUNT	

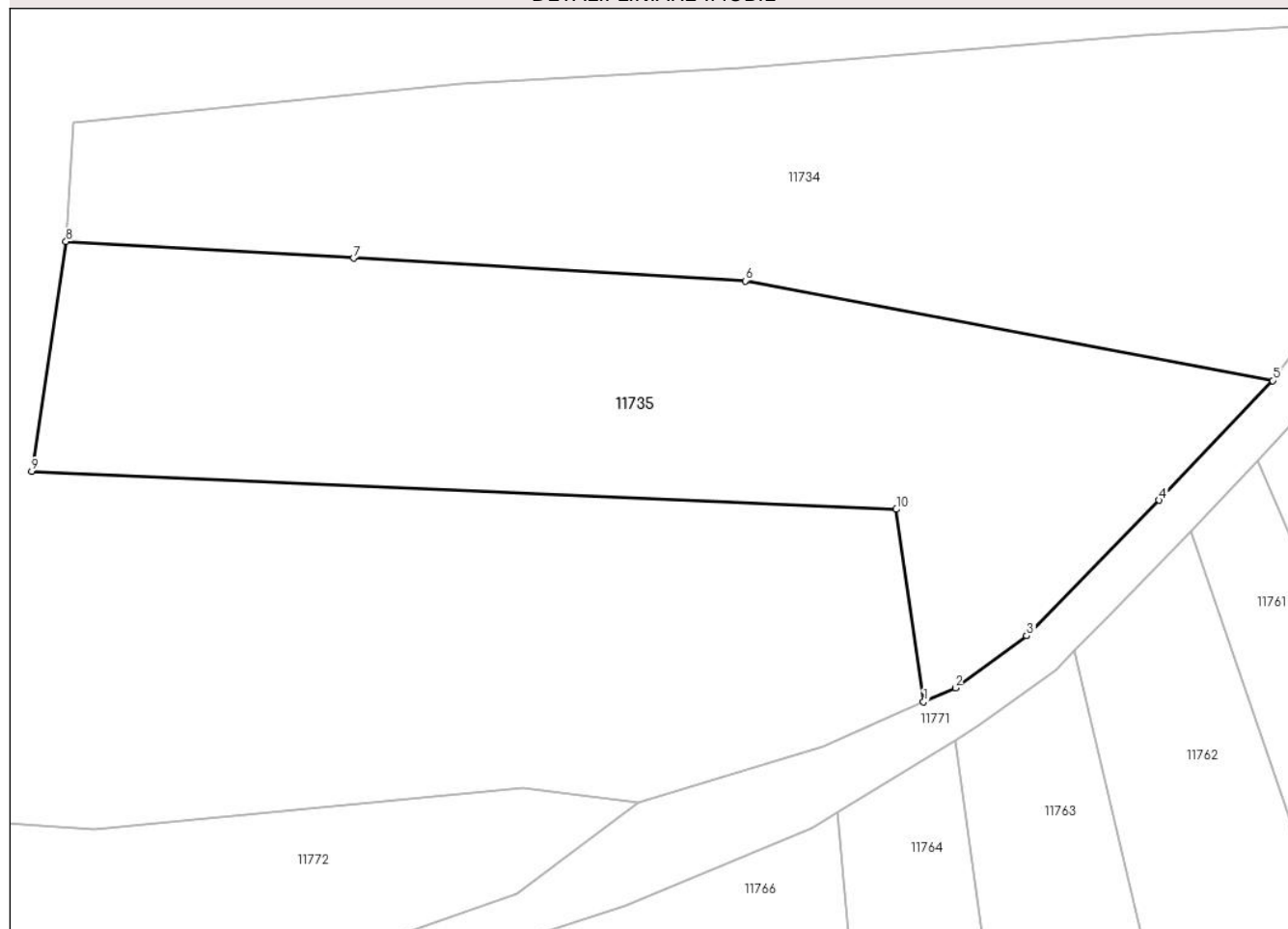
Anexa Nr. 1 La Partea I

Teren

Nr cadastral	Suprafața (mp)*	Observații / Referințe
	2.181	

* Suprafața este determinată în planul de proiecție Stereo 70.

DETALII LINIARE IMOBIL



Date referitoare la teren

Crt	Categorie folosință	Intravilan	Suprafața (mp)	Tarla	Parcelă	Nr. topo	Observații / Referințe
1	arabil	NU	2.181	47	894	-	

Lungime Segmente

1) Valorile lungimilor segmentelor sunt obținute din proiecție în plan.

Punct început	X / Y	Punct sfârșit	X / Y	Lungime segment (** (m)
1	582.421,489 671.308,766	2	582.424,335 671.310,018	3.109
2	582.424,335 671.310,018	3	582.430,744 671.314,686	7.929
3	582.430,744 671.314,686	4	582.442,637 671.326,852	17.013
4	582.442,637 671.326,852	5	582.452,812 671.337,587	14.791
5	582.452,812 671.337,587	6	582.405,469 671.346,529	48.18

Punct început	X / Y	Punct sfârșit	X / Y	Lungime segment (** (m)
6	582.405,469 671.346,529	7	582.370,315 671.348,562	35.213
7	582.370,315 671.348,562	8	582.344,511 671.350,054	25.847
8	582.344,511 671.350,054	9	582.341,432 671.329,445	20.838
9	582.341,432 671.329,445	10	582.419,033 671.326,034	77.676
10	582.419,033 671.326,034	1	582.421,489 671.308,766	17.442

** Lungimile segmentelor sunt determinate în planul de proiecție Stereo 70 și sunt rotunjite la 1 milimetru.

*** Distanța dintre puncte este formată din segmente cumulate ce sunt mai mici decât valoarea 1 milimetru.

**DATE DESPRE IMOBILUL NR. 11736**

Oficiul de Cadastru și Publicitate Imobiliară SUCEAVA
Biroul de Cadastru și Publicitate Imobiliară Gura Humorului

A. Partea I. Descrierea imobilului

TEREN Intravilan

Adresa: Loc. Dragoiesti, Jud. Suceava

Nr. Crt	Nr cadastral Nr. topografic	Suprafața* (mp)	Observații / Referințe
A1	32721	1.430	Sector cadastral:18 Teren neimprejmuit;

B. Partea II. Proprietari și acte

Inscrieri privitoare la dreptul de proprietate și alte drepturi reale		Referințe
16089 / 02/12/2020		
Act Normativ nr. 1357, din 27/12/2001 emis de GUVERNUL ROMANIEI (anexa 36-inventarul bunurilor din domeniul public Dragoiesti act administrativ nr 8556 din 25.11.2020, emis de Primaria Dragoiesti);		
B1	Intabulare, drept de PROPRIETATE, dobandit prin Lege, cota actuala 1/1, cota initiala 1/1 1) COMUNA DRAGOIESTI , CIF:4441190, domeniul public	A1

C. Partea III. SARCINI .

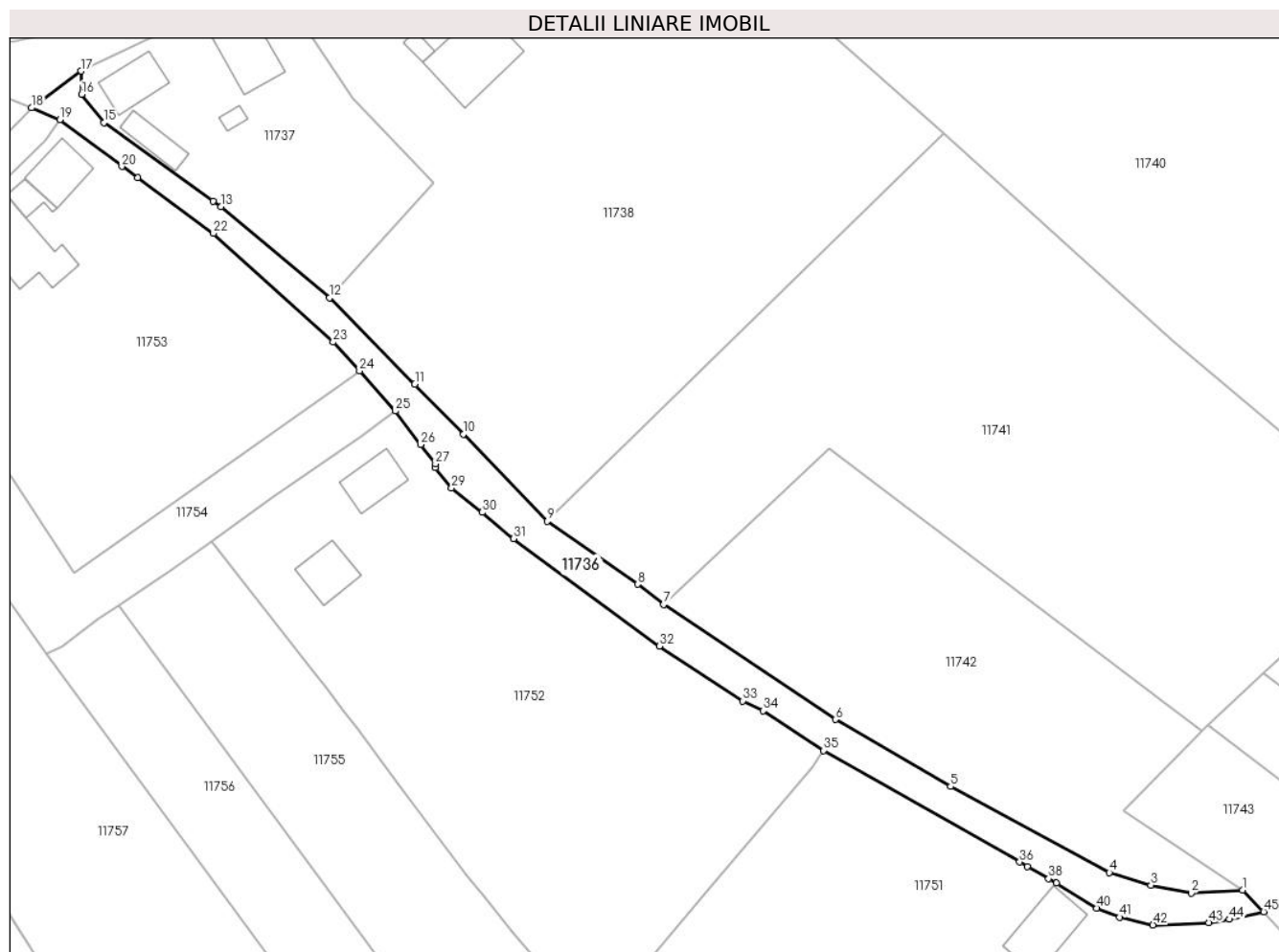
Inscrieri privind dezmembramintele dreptului de proprietate, drepturi reale de garanție și sarcini	Referințe
NU SUNT	

Anexa Nr. 1 La Partea I

Teren

Nr cadastral	Suprafața (mp)*	Observații / Referințe
32721	1.430	

* Suprafața este determinată în planul de proiecție Stereo 70.



Date referitoare la teren

Crt	Categorie folosință	Intravilan	Suprafața (mp)	Tarla	Parcelă	Nr. topo	Observații / Referințe
1	drum	DA	1.430	-	-	-	

Lungime Segmente

1) Valorile lungimilor segmentelor sunt obținute din proiecție în plan.

Punct început	X / Y	Punct sfârșit	X / Y	Lungime segment
1	582.727,817 671.282,428	2	582.719,013 671.281,851	8.823
4	582.705,038 671.285,383	5	582.677,87 671.300,1	30.898
7	582.628,78 671.331,24	8	582.624,34 671.334,67	5.611
10	582.594,527 671.360,355	11	582.586,22 671.368,91	11.925
13	582.553,037 671.399,252	14	582.551,661 671.400,168	1.653
16	582.529,245 671.418,431	17	582.529,089 671.422,42	3.992

Punct început	X / Y	Punct sfârșit	X / Y	Lungime segment
2	582.719,013 671.281,851	3	582.712,16 671.283,26	6.996
5	582.677,87 671.300,1	6	582.658,14 671.311,56	22.817
8	582.624,34 671.334,67	9	582.608,867 671.345,473	18.871
11	582.586,22 671.368,91	12	582.571,614 671.383,631	20.737
14	582.551,661 671.400,168	15	582.532,996 671.413,586	22.987
17	582.529,089 671.422,42	18	582.520,653 671.416,11	10.535

Punct început	X / Y	Punct sfârșit	X / Y	Lungime segment
3	582.712,16 671.283,26	4	582.705,038 671.285,383	7.432
6	582.658,14 671.311,56	7	582.628,78 671.331,24	35.346
9	582.608,867 671.345,473	10	582.594,527 671.360,355	20.667
12	582.571,614 671.383,631	13	582.553,037 671.399,252	24.272
15	582.532,996 671.413,586	16	582.529,245 671.418,431	6.127
18	582.520,653 671.416,11	19	582.525,47 671.414,11	5.216

Punct început	X / Y	Punct sfârșit	X / Y	Lungime segment	Punct început	X / Y	Punct sfârșit	X / Y	Lungime segment	Punct început	X / Y	Punct sfârșit	X / Y	Lungime segment
19	582.525,47 671.414,11	20	582.536,08 671.406,1	13.294	20	582.536,08 671.406,1	21	582.538,764 671.404,142	3.322	21	582.538,764 671.404,142	22	582.551,76 671.394,66	16.087
22	582.551,76 671.394,66	23	582.572,23 671.376,07	27.652	23	582.572,23 671.376,07	24	582.576,755 671.371,161	6.676	24	582.576,755 671.371,161	25	582.582,858 671.364,286	9.193
25	582.582,858 671.364,286	26	582.587,186 671.358,557	7.18	26	582.587,186 671.358,557	27	582.589,765 671.355,244	4.198	27	582.589,765 671.355,244	28	582.589,729 671.354,646	0.599
28	582.589,729 671.354,646	29	582.592,501 671.351,112	4.491	29	582.592,501 671.351,112	30	582.597,741 671.346,971	6.679	30	582.597,741 671.346,971	31	582.603,13 671.342,5	7.002
31	582.603,13 671.342,5	32	582.628,066 671.324,107	30.986	32	582.628,066 671.324,107	33	582.642,324 671.314,722	17.07	33	582.642,324 671.314,722	34	582.645,801 671.313,069	3.85
34	582.645,801 671.313,069	35	582.656,12 671.306,262	12.362	35	582.656,12 671.306,262	36	582.689,69 671.287,2	38.604	36	582.689,69 671.287,2	37	582.690,979 671.286,454	1.489
37	582.690,979 671.286,454	38	582.694,649 671.284,328	4.241	38	582.694,649 671.284,328	39	582.695,94 671.283,58	1.492	39	582.695,94 671.283,58	40	582.702,89 671.279,34	8.141
40	582.702,89 671.279,34	41	582.706,76 671.277,75	4.184	41	582.706,76 671.277,75	42	582.712,49 671.276,42	5.882	42	582.712,49 671.276,42	43	582.722,04 671.276,83	9.559
43	582.722,04 671.276,83	44	582.725,586 671.277,399	3.591	44	582.725,586 671.277,399	45	582.731,44 671.278,71	5.999	45	582.731,44 671.278,71	1	582.727,817 671.282,428	5.191

** Lungimile segmentelor sunt determinate în planul de proiecție Stereo 70 și sunt rotunjite la 1 milimetru.

*** Distanța dintre puncte este formată din segmente cumulate ce sunt mai mici decât valoarea 1 milimetru.

**DATE DESPRE IMOBILUL NR. 11737**

Oficiul de Cadastru și Publicitate Imobiliară SUCEAVA
Biroul de Cadastru și Publicitate Imobiliară Gura Humorului

A. Partea I. Descrierea imobilului

TEREN Intravilan

Adresa: Loc. Dragoiesti, Str Fora, Nr. 46, Jud. Suceava

Nr. Crt	Nr cadastral Nr. topografic	Suprafața* (mp)	Observații / Referințe
A1		1.611	Sector cadastral:18 Teren neimprijmit;

Construcții

Crt	Nr cadastral Nr. topografic	Adresa	Observații / Referințe
A1.1		Loc. Dragoiesti, Str Fora, Nr. 46, Jud. Suceava	Nr. niveluri:1; S. construita la sol:66 mp; S. construita desfasurata:66 mp; LOCUINTA
A1.2		Loc. Dragoiesti, Str Fora, Nr. 46, Jud. Suceava	Nr. niveluri:1; S. construita la sol:43 mp; S. construita desfasurata:43 mp; ANEXA
A1.3		Loc. Dragoiesti, Str Fora, Nr. 46, Jud. Suceava	Nr. niveluri:1; S. construita la sol:95 mp; S. construita desfasurata:95 mp; ANEXA
A1.4		Loc. Dragoiesti, Str Fora, Nr. 46, Jud. Suceava	Nr. niveluri:1; S. construita la sol:19 mp; S. construita desfasurata:19 mp; ANEXA
A1.5		Loc. Dragoiesti, Str Fora, Nr. 46, Jud. Suceava	Nr. niveluri:1; S. construita la sol:11 mp; S. construita desfasurata:11 mp; ANEXA

B. Partea II. Proprietari și acte

Inscrieri privitoare la dreptul de proprietate și alte drepturi reale		Referințe
11737 / 18/03/2022		
Act Normativ nr. 7, din 13/03/1996 emis de PARLAMENTUL ROMANIEI;		
B1	Intabulare, drept de PROPRIETATE, dobandit prin Lege, cota actuala 1/1, cota initiala 1/1 1) NEIDENTIFICAT NEIDENTIFICAT	A1
Act Administrativ nr. 1642, din 14/03/2022 emis de PRIMARIA COMUNEI DRAGOIESTI;		
B2	Se noteaza posesia factica in favoarea lui 1) ONUT RACHILA	A1
Act Administrativ nr. 2526, din 31/03/2022 emis de PRIMARIA COMUNEI DRAGOIESTI;		
B3	Intabulare, drept de PROPRIETATE, dobandit prin Lege, cota actuala 1/1, cota initiala 1/1 1) ONUT RACHILA	A1.1, A1.2, A1.3, A1.4, A1.5

C. Partea III. SARCINI .

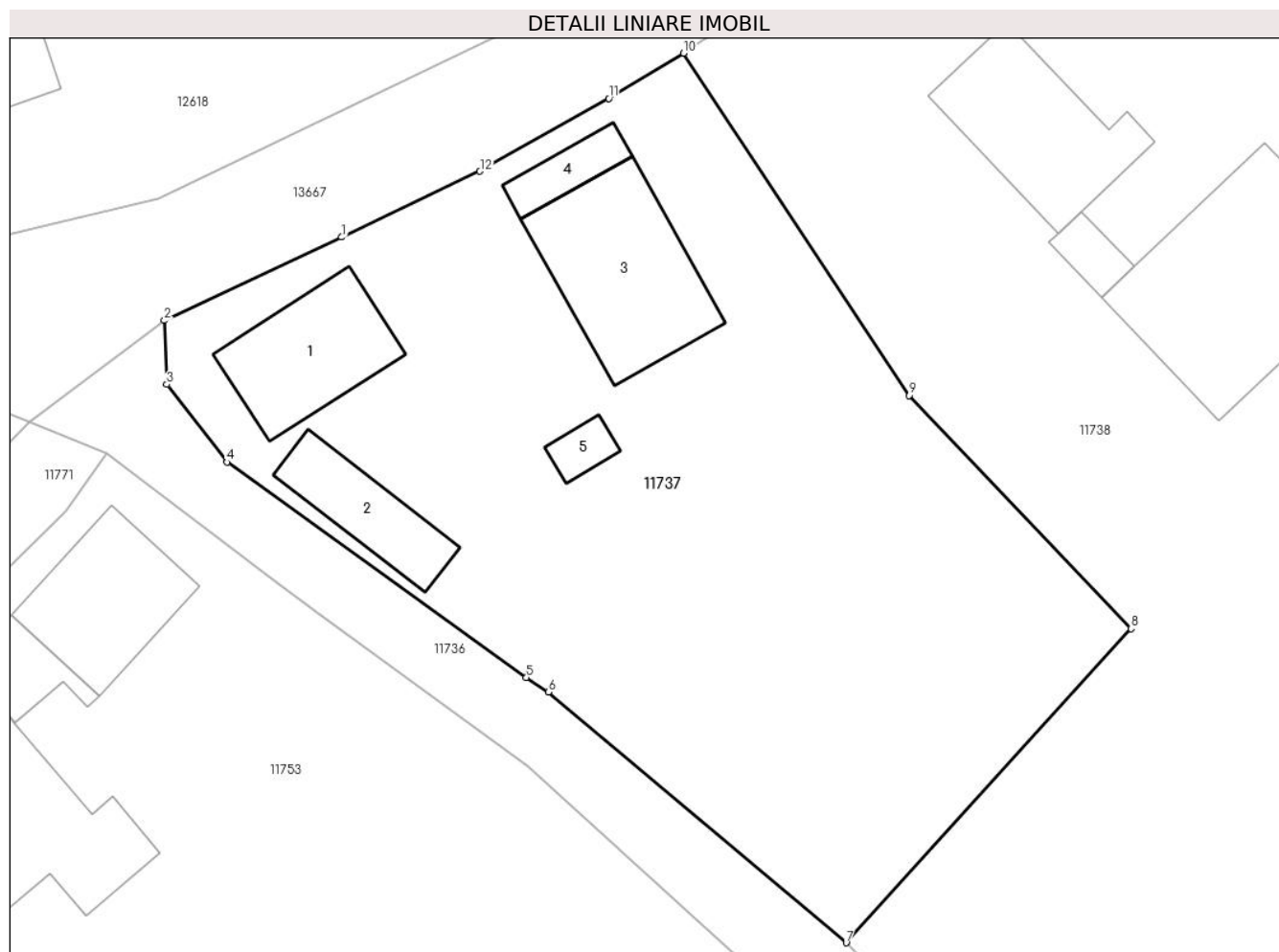
Inscrieri privind dezmembramintele dreptului de proprietate, drepturi reale de garanție și sarcini	Referințe
NU SUNT	

Anexa Nr. 1 La Partea I

Teren

Nr cadastral	Suprafața (mp)*	Observații / Referințe
	1.611	

* Suprafața este determinată în planul de proiecție Stereo 70.



Date referitoare la teren

Crt	Categorie folosință	Intravilan	Suprafața (mp)	Tarla	Parcelă	Nr. topo	Observații / Referințe
1	curți constructii	DA	500	-	-	-	
2	arabil	DA	1.111	-	-	-	

Date referitoare la construcții

Crt	Număr	Destinație construcție	Supraf. (mp)	Situație juridică	Observații / Referințe
A1.1		construcții de locuințe	66	Cu acte	Nr. niveluri:1; S. construita la sol:66 mp; S. construita desfasurata:66 mp; LOCUINTA
A1.2		construcții anexa	43	Cu acte	Nr. niveluri:1; S. construita la sol:43 mp; S. construita desfasurata:43 mp; ANEXA
A1.3		construcții anexa	95	Cu acte	Nr. niveluri:1; S. construita la sol:95 mp; S. construita desfasurata:95 mp; ANEXA
A1.4		construcții anexa	19	Cu acte	Nr. niveluri:1; S. construita la sol:19 mp; S. construita desfasurata:19 mp; ANEXA
A1.5		construcții anexa	11	Cu acte	Nr. niveluri:1; S. construita la sol:11 mp; S. construita desfasurata:11 mp; ANEXA

Lungime Segmente

1) Valorile lungimilor segmentelor sunt obținute din proiecție în plan.

Punct început	X / Y	Punct sfârșit	X / Y	Lungime segment (** (m)
1	582.540,137 671.427,611	2	582.529,089 671.422,42	12.207
2	582.529,089 671.422,42	3	582.529,245 671.418,431	3.992
3	582.529,245 671.418,431	4	582.532,996 671.413,586	6.127
4	582.532,996 671.413,586	5	582.551,661 671.400,168	22.987
5	582.551,661 671.400,168	6	582.553,037 671.399,252	1.653
6	582.553,037 671.399,252	7	582.571,614 671.383,631	24.272
7	582.571,614 671.383,631	8	582.589,371 671.403,213	26.434
8	582.589,371 671.403,213	9	582.575,553 671.417,748	20.055
9	582.575,553 671.417,748	10	582.561,471 671.439,076	25.558
10	582.561,471 671.439,076	11	582.556,811 671.436,256	5.447
11	582.556,811 671.436,256	12	582.548,77 671.431,721	9.232
12	582.548,77 671.431,721	1	582.540,137 671.427,611	9.561

** Lungimile segmentelor sunt determinate în planul de proiecție Stereo 70 și sunt rotunjite la 1 milimetru.

*** Distanța dintre puncte este formată din segmente cumulate ce sunt mai mici decât valoarea 1 milimetru.

**DATE DESPRE IMOBILUL NR. 11738**

Oficiul de Cadastru și Publicitate Imobiliară SUCEAVA
Biroul de Cadastru și Publicitate Imobiliară Gura Humorului

A. Partea I. Descrierea imobilului

TEREN Intravilan

Adresa: Loc. Dragoiesti, Str Fora, Nr. 48, Jud. Suceava

Nr. Crt	Nr cadastral Nr. topografic	Suprafața* (mp)	Observații / Referințe
A1		7.759	Sector cadastral:18 Teren neimprijmit;

Construcții

Crt	Nr cadastral Nr. topografic	Adresa	Observații / Referințe
A1.1		Loc. Dragoiesti, Str Fora, Nr. 48, Jud. Suceava	Nr. niveluri:2; S. construita la sol:148 mp; S. construita desfasurata:297 mp; LOCUINTA
A1.2		Loc. Dragoiesti, Str Fora, Nr. 48, Jud. Suceava	Nr. niveluri:1; S. construita la sol:13 mp; S. construita desfasurata:13 mp; ANEXA
A1.3		Loc. Dragoiesti, Str Fora, Nr. 48, Jud. Suceava	Nr. niveluri:1; S. construita la sol:84 mp; S. construita desfasurata:84 mp; ANEXA

B. Partea II. Proprietari și acte

Inscrieri privitoare la dreptul de proprietate și alte drepturi reale		Referințe
11738 / 18/03/2022		
Act Normativ nr. 7, din 13/03/1996 emis de PARLAMENTUL ROMANIEI;		
B1	Intabulare, drept de PROPRIETATE, dobandit prin Lege, cota actuala 1/1, cota initiala 1/1 1) NEIDENTIFICAT NEIDENTIFICAT	A1
Act Administrativ nr. 1641, din 14/03/2022 emis de PRIMARIA COMUNEI DRAGOIESTI;		
B2	Se noteaza posesia factica in favoarea lui 1) ONUT DUMITRU 2) ONUT MARIA	A1
Act Administrativ nr. 2526, din 31/03/2022 emis de PRIMARIA COMUNEI DRAGOIESTI;		
B3	Intabulare, drept de PROPRIETATE, dobandit prin Lege, cota actuala 1/1, cota initiala 1/1 1) ONUT DUMITRU 2) ONUT MARIA	A1.1, A1.2, A1.3

C. Partea III. SARCINI .

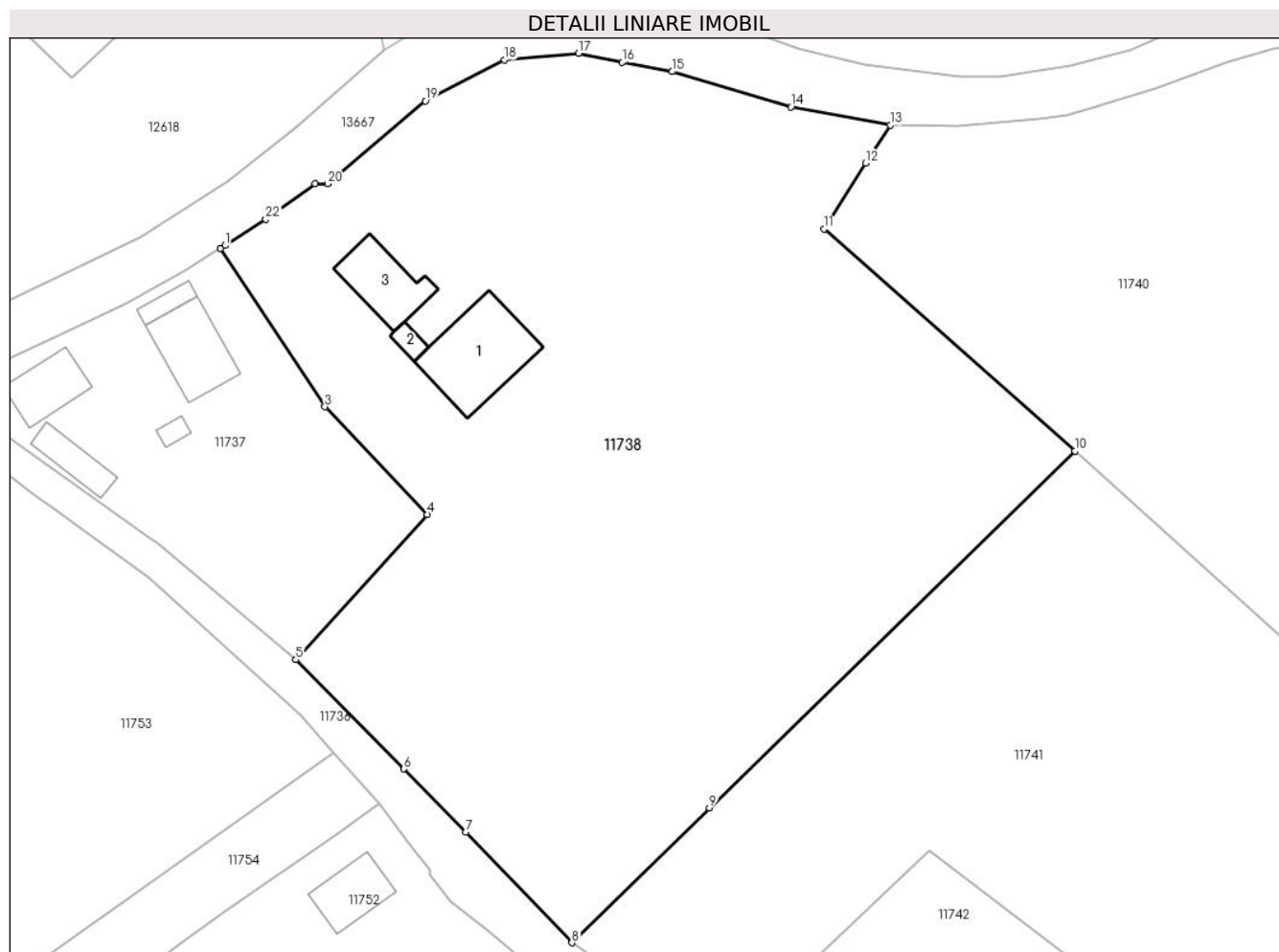
Inscrieri privind dezmembramintele dreptului de proprietate, drepturi reale de garanție și sarcini	Referințe
NU SUNT	

Anexa Nr. 1 La Partea I

Teren

Nr cadastral	Suprafața (mp)*	Observații / Referințe
	7.759	

* Suprafața este determinată în planul de proiecție Stereo 70.



Date referitoare la teren

Crt	Categorie folosință	Intra vilan	Suprafața (mp)	Tarla	Parcelă	Nr. topo	Observații / Referințe
1	curți constructii	DA	500	-	-	-	
2	arabil	DA	7.259	-	-	-	

Date referitoare la construcții

Crt	Număr	Destinație construcție	Supraf. (mp)	Situație juridică	Observații / Referințe
A1.1		construcții de locuințe	148	Cu acte	Nr. niveluri:2; S. construita la sol:148 mp; S. construita desfasurata:297 mp; LOCUINTA
A1.2		construcții anexa	13	Cu acte	Nr. niveluri:1; S. construita la sol:13 mp; S. construita desfasurata:13 mp; ANEXA
A1.3		construcții anexa	84	Cu acte	Nr. niveluri:1; S. construita la sol:84 mp; S. construita desfasurata:84 mp; ANEXA

Lungime Segmente

1) Valorile lungimilor segmentelor sunt obținute din proiecție în plan.

Punct început	X / Y	Punct sfârșit	X / Y	Lungime segment (** (m))	Punct început	X / Y	Punct sfârșit	X / Y	Lungime segment (** (m))
1	582.562,081 671.439,475	2	582.561,471 671.439,076	0.729	2	582.561,471 671.439,076	3	582.575,553 671.417,748	25.558

Punct început	X / Y	Punct sfârșit	X / Y	Lungime segment (** (m)
3	582.575,553 671.417,748	4	582.589,371 671.403,213	20.055
5	582.571,614 671.383,631	6	582.586,22 671.368,91	20.737
7	582.594,527 671.360,355	8	582.608,867 671.345,473	20.667
9	582.627,399 671.363,659	10	582.676,716 671.411,782	68.906
11	582.642,884 671.441,724	12	582.648,475 671.450,572	10.466
13	582.651,847 671.455,704	14	582.638,398 671.458,151	13.67
15	582.622,429 671.462,922	16	582.615,667 671.464,165	6.875
17	582.609,762 671.465,399	18	582.599,748 671.464,5	10.054
19	582.589,105 671.458,964	20	582.575,918 671.447,793	17.283
21	582.574,23 671.447,84	22	582.567,58 671.443,03	8.207

Punct început	X / Y	Punct sfârșit	X / Y	Lungime segment (** (m)
4	582.589,371 671.403,213	5	582.571,614 671.383,631	26.434
6	582.586,22 671.368,91	7	582.594,527 671.360,355	11.925
8	582.608,867 671.345,473	9	582.627,399 671.363,659	25.965
10	582.676,716 671.411,782	11	582.642,884 671.441,724	45.179
12	582.648,475 671.450,572	13	582.651,847 671.455,704	6.141
14	582.638,398 671.458,151	15	582.622,429 671.462,922	16.666
16	582.615,667 671.464,165	17	582.609,762 671.465,399	6.033
18	582.599,748 671.464,5	19	582.589,105 671.458,964	11.997
20	582.575,918 671.447,793	21	582.574,23 671.447,84	1.689
22	582.567,58 671.443,03	1	582.562,081 671.439,475	6.548

** Lungimile segmentelor sunt determinate în planul de proiecție Stereo 70 și sunt rotunjite la 1 milimetru.

*** Distanța dintre puncte este formată din segmente cumulate ce sunt mai mici decât valoarea 1 milimetru.

**DATE DESPRE IMOBILUL NR. 11739**

Oficiul de Cadastru și Publicitate Imobiliară SUCEAVA
Biroul de Cadastru și Publicitate Imobiliară Gura Humorului

A. Partea I. Descrierea imobilului

TEREN Intravilan

Adresa: Loc. Mazanaesti, Str Sculptor Iftimie Bârleanu, Jud. Suceava

Nr. Crt	Nr cadastral Nr. topografic	Suprafața* (mp)	Observații / Referințe
A1		714	Sector cadastral:18 Teren neimprejmuit;

B. Partea II. Proprietari și acte

Inscrieri privitoare la dreptul de proprietate și alte drepturi reale		Referințe
11882 / 18/03/2022		
Act Normativ nr. 7, din 13/03/1996 emis de PARLAMENTUL ROMANIEI;		
B1	Inscrierea provizorie, drept de PROPRIETATE, dobandit prin Lege, cota actuala 1/1, cota initiala 1/1	A1
1) COMUNA DRAGOIESTI, CIF:4441190, PROPRIETAR NEIDENTIFICAT		

C. Partea III. SARCINI .

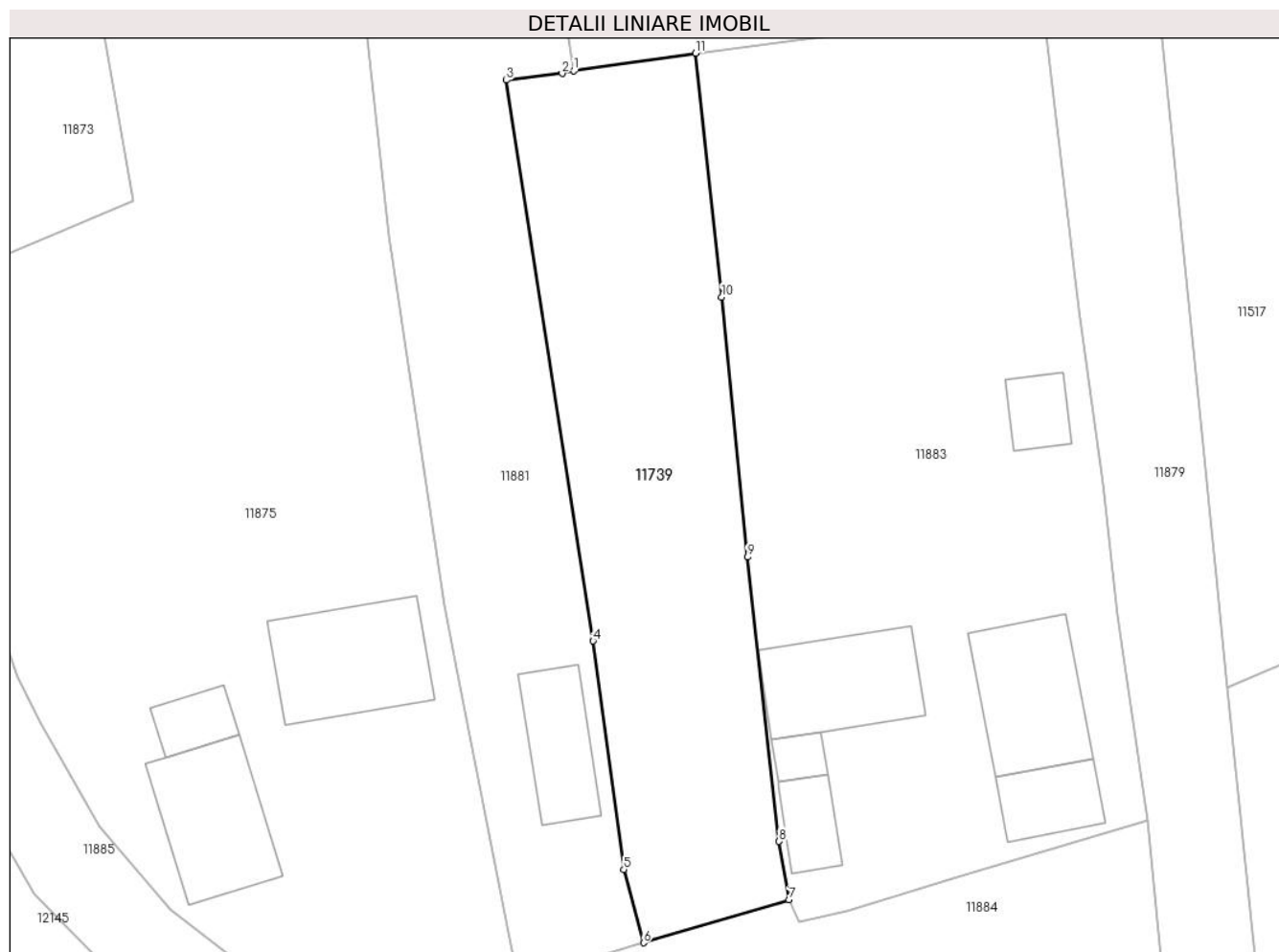
Inscrieri privind dezmembramintele dreptului de proprietate, drepturi reale de garanție și sarcini	Referințe
NU SUNT	

Anexa Nr. 1 La Partea I

Teren

Nr cadastral	Suprafața (mp)*	Observații / Referințe
	714	

* Suprafața este determinată în planul de proiecție Stereo 70.



Date referitoare la teren

Crt	Categorie folosință	Intravilan	Suprafața (mp)	Tarla	Parcelă	Nr. topo	Observații / Referințe
1	arabil	DA	714	-	-	-	

Lungime Segmente

1) Valorile lungimilor segmentelor sunt obținute din proiecție în plan.

Punct început	X / Y	Punct sfârșit	X / Y	Lungime segment (** (m)
1	582.674,635 670.561,486	2	582.673,834 670.561,305	0.821
2	582.673,834 670.561,305	3	582.669,938 670.560,844	3.923
3	582.669,938 670.560,844	4	582.675,985 670.521,811	39.499
4	582.675,985 670.521,811	5	582.678,12 670.505,917	16.037
5	582.678,12 670.505,917	6	582.679,496 670.500,816	5.283

Punct început	X / Y	Punct sfârșit	X / Y	Lungime segment (** (m)
6	582.679,496 670.500,816	7	582.689,63 670.503,81	10.567
7	582.689,63 670.503,81	8	582.688,93 670.507,87	4.12
8	582.688,93 670.507,87	9	582.686,72 670.527,65	19.903
9	582.686,72 670.527,65	10	582.684,946 670.545,749	18.186
10	582.684,946 670.545,749	11	582.683,127 670.562,717	17.065
11	582.683,127 670.562,717	1	582.674,635 670.561,486	8.581

** Lungimile segmentelor sunt determinate în planul de proiecție Stereo 70 și sunt rotunjite la 1 milimetru.

*** Distanța dintre puncte este formată din segmente cumulate ce sunt mai mici decât valoarea 1 milimetru.

**DATE DESPRE IMOBILUL NR. 11740**

Oficiul de Cadastru și Publicitate Imobiliară SUCEAVA
 Biroul de Cadastru și Publicitate Imobiliară Gura Humorului

A. Partea I. Descrierea imobilului

TEREN Intravilan

Adresa: Loc. Dragoiesti, Str Fora, Jud. Suceava

Nr. Crt	Nr cadastral Nr. topografic	Suprafața* (mp)	Observații / Referințe
A1	30977	Din acte: 11.100 Masurata: 10.677	Sector cadastral:18 Teren neimprejmuit;

B. Partea II. Proprietari și acte

Inscrieri privitoare la dreptul de proprietate și alte drepturi reale		Referințe
12369 / 05/10/2020		
Act Notarial nr. 1681, din 01/10/2020 emis de BIN DIMBU Bogdan Dumitru;		
B1	Intabulare, drept de PROPRIETATE, dobandit prin Lege, cota actuala 1/1, cota initiala 1/1 1) RUSU ADRIAN-DUMITRU 2) RUSU IONELA-CAMELIA, bun comun	A1

C. Partea III. SARCINI .

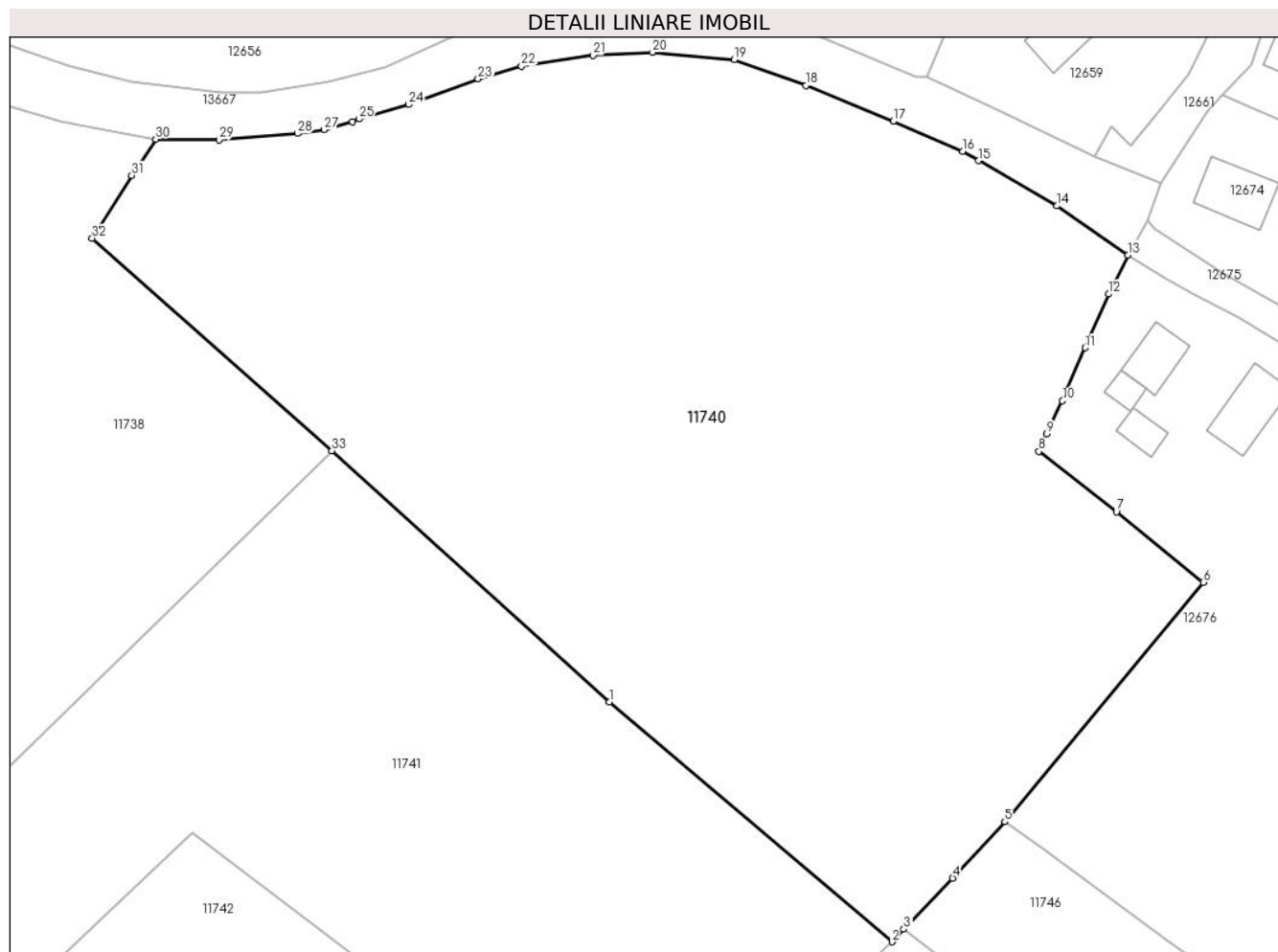
Inscrieri privind dezmembramintele dreptului de proprietate, drepturi reale de garanție și sarcini	Referințe
NU SUNT	

Anexa Nr. 1 La Partea I

Teren

Nr cadastral	Suprafața (mp)*	Observații / Referințe
30977	Din acte: 11.100 Masurata: 10.677	

* Suprafața este determinată în planul de proiecție Stereo 70.



Date referitoare la teren

Crt	Categorie folosință	Intravilan	Suprafața (mp)	Tarla	Parcelă	Nr. topo	Observații / Referințe
1	arabil	DA	10.677	-	-	-	

Lungime Segmente

1) Valorile lungimilor segmentelor sunt obținute din proiecție în plan.

Punct început	X / Y	Punct sfârșit	X / Y	Lungime segment (** (m)
1	582.715,882 671.376,354	2	582.755,741 671.342,518	52.284
3	582.757,435 671.344,288	4	582.764,315 671.351,481	9.954
5	582.771,664 671.359,454	6	582.799,662 671.393,227	43.869
7	582.787,413 671.403,136	8	582.776,496 671.411,681	13.864

Punct început	X / Y	Punct sfârșit	X / Y	Lungime segment (** (m)
2	582.755,741 671.342,518	3	582.757,435 671.344,288	2.45
4	582.764,315 671.351,481	5	582.771,664 671.359,454	10.843
6	582.799,662 671.393,227	7	582.787,413 671.403,136	15.755
8	582.776,496 671.411,681	9	582.777,564 671.414,156	2.696

Punct început	X / Y	Punct sfârșit	X / Y	Lungime segment (** (m)
9	582.777,564 671.414,156	10	582.779,814 671.418,816	5.175
11	582.783,026 671.426,267	12	582.786,302 671.433,858	8.268
13	582.789,03 671.439,36	14	582.779,05 671.446,29	12.15
15	582.767,98 671.452,66	16	582.765,77 671.454,01	2.59
17	582.755,91 671.458,2	18	582.743,61 671.463,26	13.3
19	582.733,48 671.466,9	20	582.721,97 671.467,95	11.558
21	582.713,59 671.467,53	22	582.703,47 671.466,0	10.235
23	582.697,34 671.464,2	24	582.687,53 671.460,58	10.457
25	582.680,51 671.458,55	26	582.679,62 671.458,13	0.984
27	582.675,621 671.457,036	28	582.671,89 671.456,49	3.771
29	582.660,77 671.455,6	30	582.651,847 671.455,704	8.924
31	582.648,475 671.450,572	32	582.642,884 671.441,724	10.466
33	582.676,716 671.411,782	1	582.715,882 671.376,354	52.812

Punct început	X / Y	Punct sfârșit	X / Y	Lungime segment (** (m)
10	582.779,814 671.418,816	11	582.783,026 671.426,267	8.114
12	582.786,302 671.433,858	13	582.789,03 671.439,36	6.141
14	582.779,05 671.446,29	15	582.767,98 671.452,66	12.772
16	582.765,77 671.454,01	17	582.755,91 671.458,2	10.713
18	582.743,61 671.463,26	19	582.733,48 671.466,9	10.764
20	582.721,97 671.467,95	21	582.713,59 671.467,53	8.391
22	582.703,47 671.466,0	23	582.697,34 671.464,2	6.389
24	582.687,53 671.460,58	25	582.680,51 671.458,55	7.308
26	582.679,62 671.458,13	27	582.675,621 671.457,036	4.146
28	582.671,89 671.456,49	29	582.660,77 671.455,6	11.156
30	582.651,847 671.455,704	31	582.648,475 671.450,572	6.141
32	582.642,884 671.441,724	33	582.676,716 671.411,782	45.179

** Lungimile segmentelor sunt determinate în planul de proiecție Stereo 70 și sunt rotunjite la 1 milimetru.

*** Distanța dintre puncte este formată din segmente cumulate ce sunt mai mici decât valoarea 1 milimetru.

**DATE DESPRE IMOBILUL NR. 11741**

Oficiul de Cadastru și Publicitate Imobiliară SUCEAVA
Biroul de Cadastru și Publicitate Imobiliară Gura Humorului

A. Partea I. Descrierea imobilului

TEREN Intravilan

Adresa: Loc. Dragoiesti, Str Fora, Jud. Suceava

Nr. Crt	Nr cadastral Nr. topografic	Suprafața* (mp)	Observații / Referințe
A1		6.302	Sector cadastral:18 Teren neimprejmuit;

B. Partea II. Proprietari și acte

Inscrieri privitoare la dreptul de proprietate și alte drepturi reale		Referințe
11741 / 18/03/2022		
Act Normativ nr. 7, din 13/03/1996 emis de PARLAMENTUL ROMANIEI;		
B1	Inscrierea provizorie, drept de PROPRIETATE, dobandit prin Lege, cota actuala 1/1, cota initiala 1/1	A1
1) COMUNA DRAGOIESTI , CIF:4441190, PROPRIETAR NEIDENTIFICAT		

C. Partea III. SARCINI .

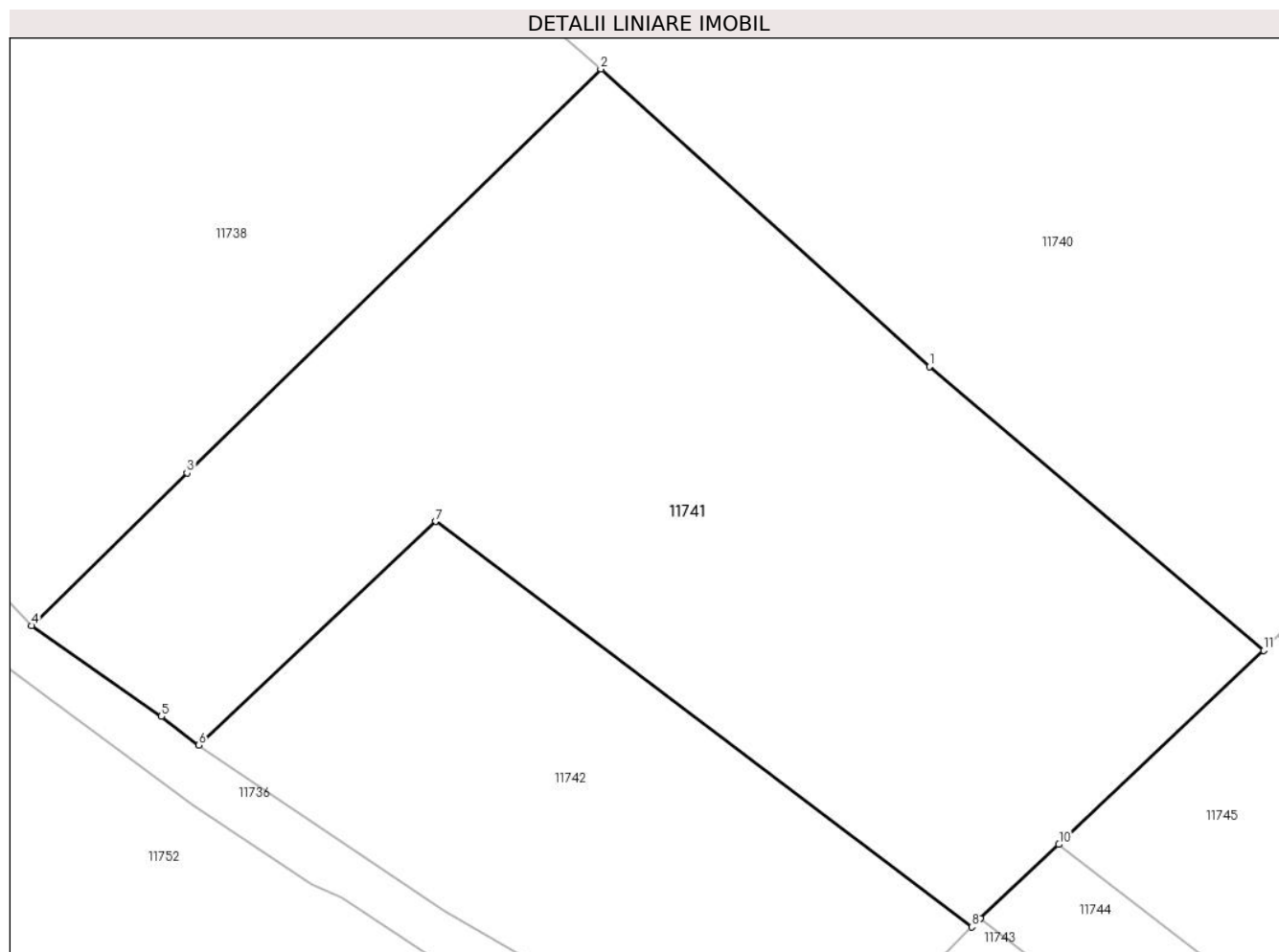
Inscrieri privind dezmembramintele dreptului de proprietate, drepturi reale de garanție și sarcini	Referințe
NU SUNT	

Anexa Nr. 1 La Partea I

Teren

Nr cadastral	Suprafața (mp)*	Observații / Referințe
	6.302	

* Suprafața este determinată în planul de proiecție Stereo 70.



Date referitoare la teren

Crt	Categorie folosință	Intravilan	Suprafața (mp)	Tarla	Parcelă	Nr. topo	Observații / Referințe
1	arabil	DA	6.302	-	-	-	

Lungime Segmente

1) Valorile lungimilor segmentelor sunt obținute din proiecție în plan.

Punct început	X / Y	Punct sfârșit	X / Y	Lungime segment (** (m)
1	582.715,882 671.376,354	2	582.676,716 671.411,782	52.812
2	582.676,716 671.411,782	3	582.627,399 671.363,659	68.906
3	582.627,399 671.363,659	4	582.608,867 671.345,473	25.965
4	582.608,867 671.345,473	5	582.624,34 671.334,67	18.871
5	582.624,34 671.334,67	6	582.628,78 671.331,24	5.611

Punct început	X / Y	Punct sfârșit	X / Y	Lungime segment (** (m)
6	582.628,78 671.331,24	7	582.657,015 671.357,894	38.828
7	582.657,015 671.357,894	8	582.720,917 671.309,591	80.104
8	582.720,917 671.309,591	9	582.721,964 671.310,582	1.442
9	582.721,964 671.310,582	10	582.731,321 671.319,429	12.877
10	582.731,321 671.319,429	11	582.755,741 671.342,518	33.607
11	582.755,741 671.342,518	1	582.715,882 671.376,354	52.284

** Lungimile segmentelor sunt determinate în planul de proiecție Stereo 70 și sunt rotunjite la 1 milimetru.

*** Distanța dintre puncte este formată din segmente cumulate ce sunt mai mici decât valoarea 1 milimetru.

**DATE DESPRE IMOBILUL NR. 11742**

Oficiul de Cadastru și Publicitate Imobiliară SUCEAVA
Biroul de Cadastru și Publicitate Imobiliară Gura Humorului

A. Partea I. Descrierea imobilului

TEREN Intravilan

Adresa: Loc. Dragoiesti, Str Fora, Jud. Suceava

Nr. Crt	Nr cadastral Nr. topografic	Suprafața* (mp)	Observații / Referințe
A1		3.000	Sector cadastral:18 Teren neimprejmuit;

B. Partea II. Proprietari și acte

Inscrieri privitoare la dreptul de proprietate și alte drepturi reale		Referințe
11742 / 18/03/2022		
Act Normativ nr. 7, din 13/03/1996 emis de PARLAMENTUL ROMANIEI;		
B1	Intabulare, drept de PROPRIETATE, dobândit prin Lege, cota actuala 1/1, cota initiala 1/1 1) NEIDENTIFICAT NEIDENTIFICAT	A1
Act Administrativ nr. 1771, din 14/03/2022 emis de PRIMARIA COMUNEI DRAGOIESTI;		
B2	Se noteaza posesia factica in favoarea lui 1) BRADATAN MIHAI-GABRIEL	A1

C. Partea III. SARCINI .

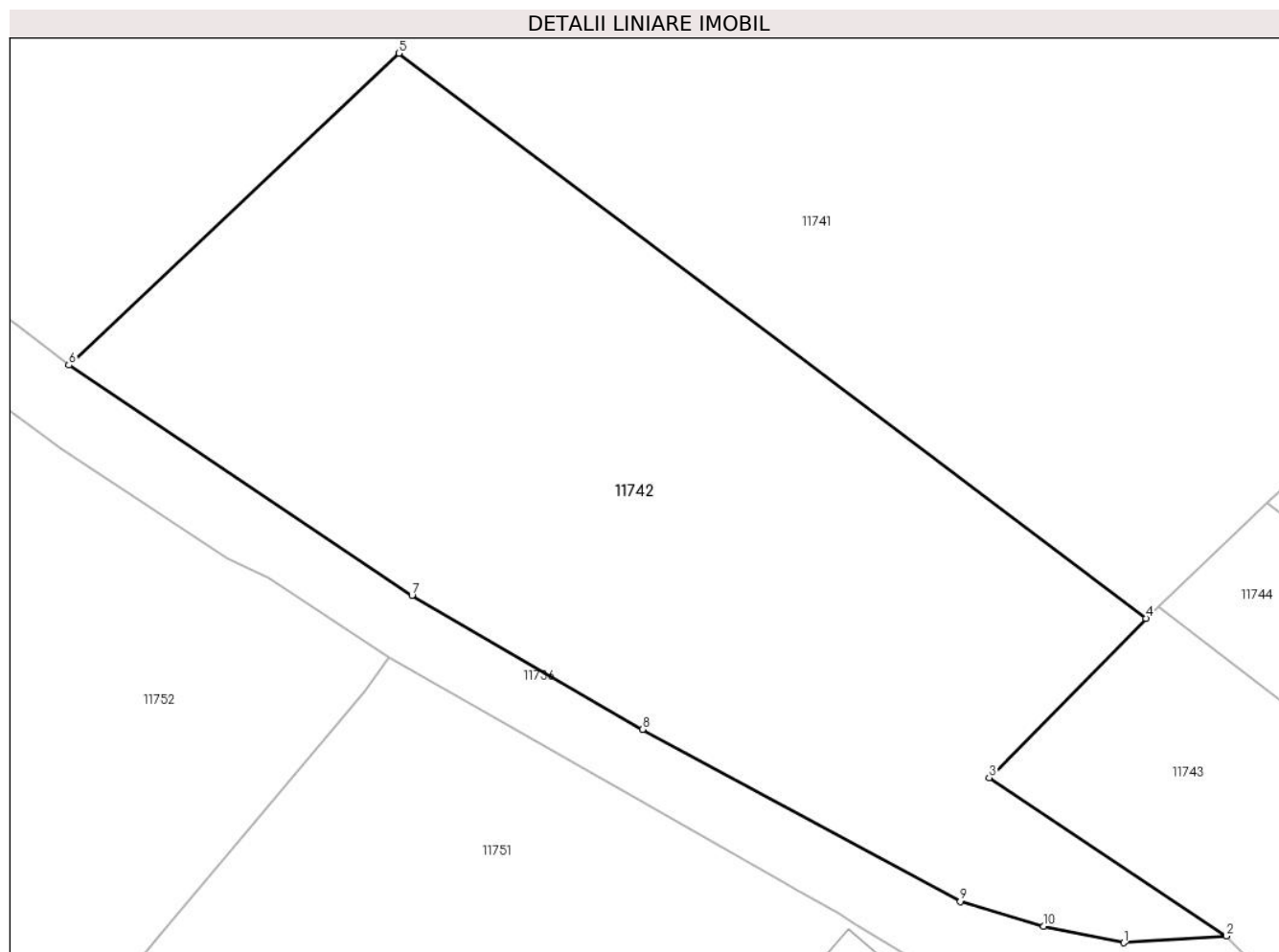
Inscrieri privind dezmembramintele dreptului de proprietate, drepturi reale de garanție și sarcini	Referințe
NU SUNT	

Anexa Nr. 1 La Partea I

Teren

Nr cadastral	Suprafața (mp)*	Observații / Referințe
	3.000	

* Suprafața este determinată în planul de proiecție Stereo 70.



Date referitoare la teren

Crt	Categorie folosință	Intravilan	Suprafața (mp)	Tarla	Parcelă	Nr. topo	Observații / Referințe
1	arabil	DA	3.000	-	-	-	

Lungime Segmente

1) Valorile lungimilor segmentelor sunt obținute din proiecție în plan.

Punct început	X / Y	Punct sfârșit	X / Y	Lungime segment (** (m)
1	582.719,013 671.281,851	2	582.727,817 671.282,428	8.823
2	582.727,817 671.282,428	3	582.707,509 671.295,973	24.411
3	582.707,509 671.295,973	4	582.720,917 671.309,591	19.111
4	582.720,917 671.309,591	5	582.657,015 671.357,894	80.104
5	582.657,015 671.357,894	6	582.628,78 671.331,24	38.828

Punct început	X / Y	Punct sfârșit	X / Y	Lungime segment (** (m)
6	582.628,78 671.331,24	7	582.658,14 671.311,56	35.346
7	582.658,14 671.311,56	8	582.677,87 671.300,1	22.817
8	582.677,87 671.300,1	9	582.705,038 671.285,383	30.898
9	582.705,038 671.285,383	10	582.712,16 671.283,26	7.432
10	582.712,16 671.283,26	1	582.719,013 671.281,851	6.996

** Lungimile segmentelor sunt determinate în planul de proiecție Stereo 70 și sunt rotunjite la 1 milimetru.

*** Distanța dintre puncte este formată din segmente cumulate ce sunt mai mici decât valoarea 1 milimetru.

**DATE DESPRE IMOBILUL NR. 11743**

Oficiul de Cadastru și Publicitate Imobiliară SUCEAVA
Biroul de Cadastru și Publicitate Imobiliară Gura Humorului

A. Partea I. Descrierea imobilului

TEREN Intravilan

Adresa: Loc. Dragoiesti, Jud. Suceava

Nr. Crt	Nr cadastral Nr. topografic	Suprafața* (mp)	Observații / Referințe
A1		1.366	Sector cadastral:18 Teren neimprejmuit;

B. Partea II. Proprietari și acte

Inscrieri privitoare la dreptul de proprietate și alte drepturi reale		Referințe
11743 / 18/03/2022		
Act Normativ nr. 7, din 13/03/1996 emis de PARLAMENTUL ROMANIEI;		
B1	Intabulare, drept de PROPRIETATE, dobandit prin Lege, cota actuala 1/1, cota initiala 1/1 1) NEIDENTIFICAT NEIDENTIFICAT	A1
Act Administrativ nr. 1772, din 14/03/2022 emis de PRIMARIA COMUNEI DRAGOIESTI;		
B2	Se noteaza posesia factica in favoarea lui 1) BAIES MARIA	A1

C. Partea III. SARCINI .

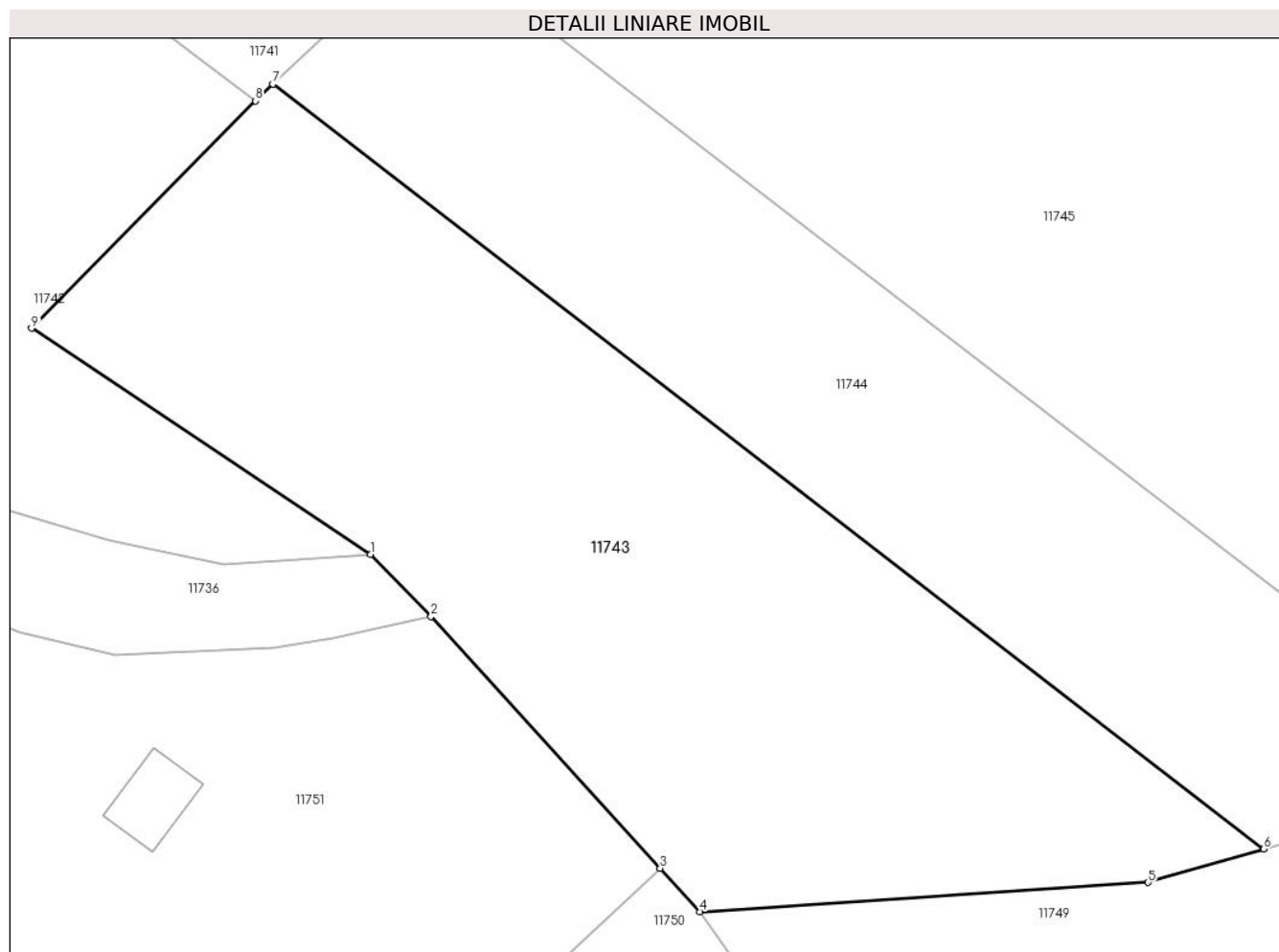
Inscrieri privind dezmembramintele dreptului de proprietate, drepturi reale de garanție și sarcini	Referințe
NU SUNT	

Anexa Nr. 1 La Partea I

Teren

Nr cadastral	Suprafața (mp)*	Observații / Referințe
	1.366	

* Suprafața este determinată în planul de proiecție Stereo 70.



Date referitoare la teren

Crt	Categorie folosință	Intra vilan	Suprafața (mp)	Tarla	Parcelă	Nr. topo	Observații / Referințe
1	arabil	DA	1.366	-	-	-	

Lungime Segmente

1) Valorile lungimilor segmentelor sunt obținute din proiecție în plan.

Punct început	X / Y	Punct sfârșit	X / Y	Lungime segment (** (m)
1	582.727,817 671.282,428	2	582.731,44 671.278,71	5.191
2	582.731,44 671.278,71	3	582.745,161 671.263,644	20.378
3	582.745,161 671.263,644	4	582.747,536 671.261,037	3.527
4	582.747,536 671.261,037	5	582.774,393 671.262,793	26.914
5	582.774,393 671.262,793	6	582.781,323 671.264,8	7.215

Punct început	X / Y	Punct sfârșit	X / Y	Lungime segment (** (m)
6	582.781,323 671.264,8	7	582.721,964 671.310,582	74.963
7	582.721,964 671.310,582	8	582.720,917 671.309,591	1.442
8	582.720,917 671.309,591	9	582.707,509 671.295,973	19.111
9	582.707,509 671.295,973	1	582.727,817 671.282,428	24.411

** Lungimile segmentelor sunt determinate în planul de proiecție Stereo 70 și sunt rotunjite la 1 milimetru.

*** Distanța dintre puncte este formată din segmente cumulate ce sunt mai mici decât valoarea 1 milimetru.

**DATE DESPRE IMOBILUL NR. 11744**

Oficiul de Cadastru și Publicitate Imobiliară SUCEAVA
 Biroul de Cadastru și Publicitate Imobiliară Gura Humorului

A. Partea I. Descrierea imobilului

TEREN Intravilan

Adresa: Loc. Dragoiesti, Jud. Suceava

Nr. Crt	Nr cadastral Nr. topografic	Suprafața* (mp)	Observații / Referințe
A1		1.000	Sector cadastral:18 Teren neimprejmuit;

B. Partea II. Proprietari și acte

Inscrieri privitoare la dreptul de proprietate și alte drepturi reale		Referințe
11744 / 18/03/2022		
Act Normativ nr. 7, din 13/03/1996 emis de PARLAMENTUL ROMANIEI;		
B1	Intabulare, drept de PROPRIETATE, dobandit prin Lege, cota actuala 1/1, cota initiala 1/1 1) NEIDENTIFICAT NEIDENTIFICAT	A1
Act Administrativ nr. 1773, din 14/03/2022 emis de PRIMARIA COMUNEI DRAGOIESTI;		
B2	Se noteaza posesia factica in favoarea lui 1) BRADATAN MIHAI-GABRIEL	A1

C. Partea III. SARCINI .

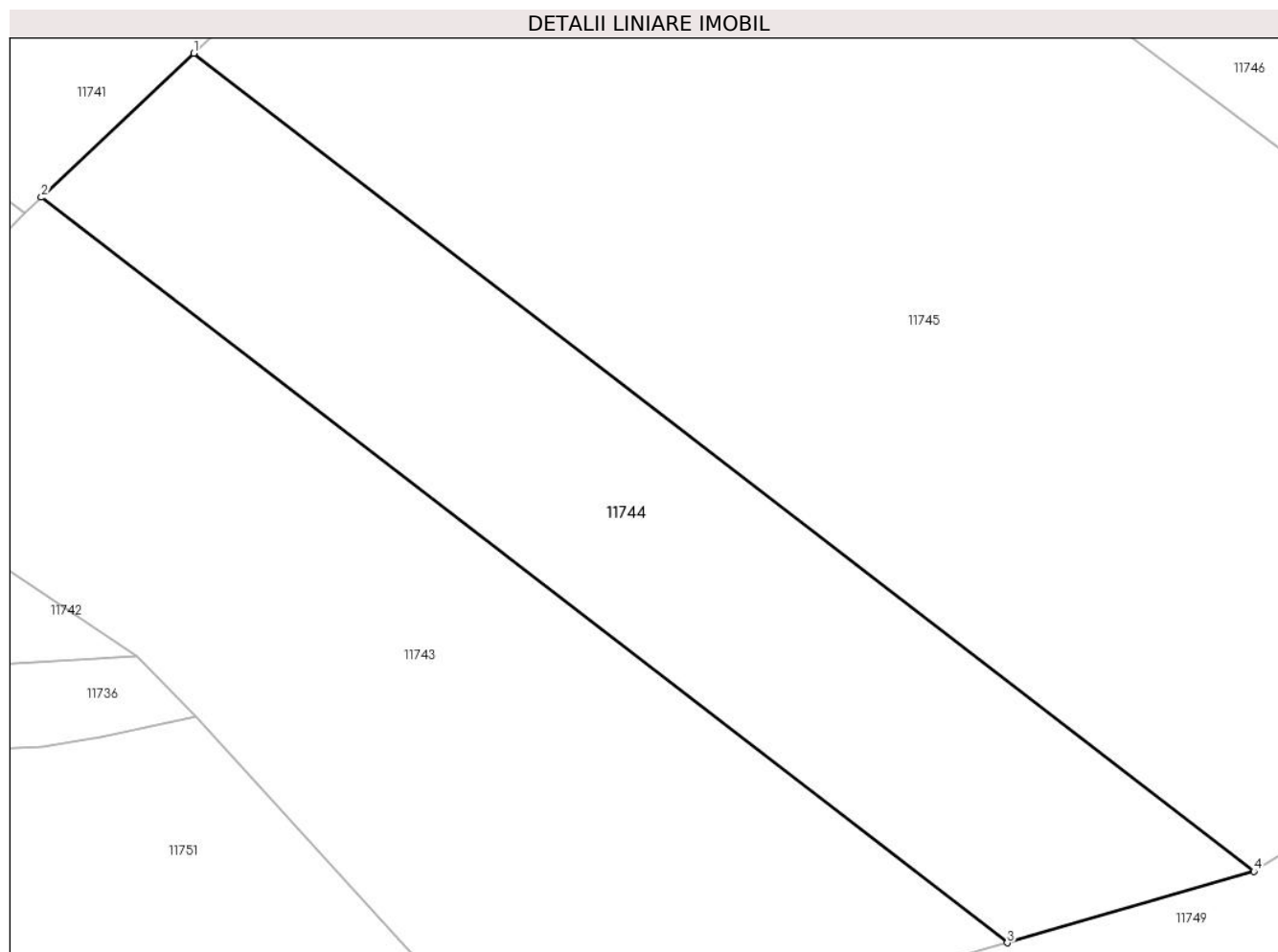
Inscrieri privind dezmembramintele dreptului de proprietate, drepturi reale de garanție și sarcini	Referințe
NU SUNT	

Anexa Nr. 1 La Partea I

Teren

Nr cadastral	Suprafața (mp)*	Observații / Referințe
	1.000	

* Suprafața este determinată în planul de proiecție Stereo 70.



Date referitoare la teren

Crt	Categorie folosință	Intra vilan	Suprafața (mp)	Tarla	Parcelă	Nr. topo	Observații / Referințe
1	arabil	DA	1.000	-	-	-	

Lungime Segmente

1) Valorile lungimilor segmentelor sunt obținute din proiecție în plan.

Punct început	X / Y	Punct sfârșit	X / Y	Lungime segment (** (m)
1	582.731,321 671.319,429	2	582.721,964 671.310,582	12.877
2	582.721,964 671.310,582	3	582.781,323 671.264,8	74.963
3	582.781,323 671.264,8	4	582.796,465 671.269,186	15.764
4	582.796,465 671.269,186	1	582.731,321 671.319,429	82.268

** Lungimile segmentelor sunt determinate în planul de proiecție Stereo 70 și sunt rotunjite la 1 milimetru.

***** Distanţa dintre puncte este formată din segmente cumulate ce sunt mai mici decât valoarea 1 milimetru.**

**DATE DESPRE IMOBILUL NR. 11745**

Oficiul de Cadastru și Publicitate Imobiliară SUCEAVA
Biroul de Cadastru și Publicitate Imobiliară Gura Humorului

A. Partea I. Descrierea imobilului

TEREN Intravilan

Adresa: Loc. Dragoiesti, Jud. Suceava

Nr. Crt	Nr cadastral Nr. topografic	Suprafața* (mp)	Observații / Referințe
A1		3.063	Sector cadastral:18 Teren neimprejmuit;

B. Partea II. Proprietari și acte

Inscrieri privitoare la dreptul de proprietate și alte drepturi reale		Referințe
11745 / 18/03/2022		
Act Normativ nr. 7, din 13/03/1996 emis de PARLAMENTUL ROMANIEI;		
B1	Inscrierea provizorie, drept de PROPRIETATE, dobandit prin Lege, cota actuala 1/1, cota initiala 1/1	A1
1) COMUNA DRAGOIESTI, CIF:4441190, PROPRIETAR NEIDENTIFICAT		

C. Partea III. SARCINI .

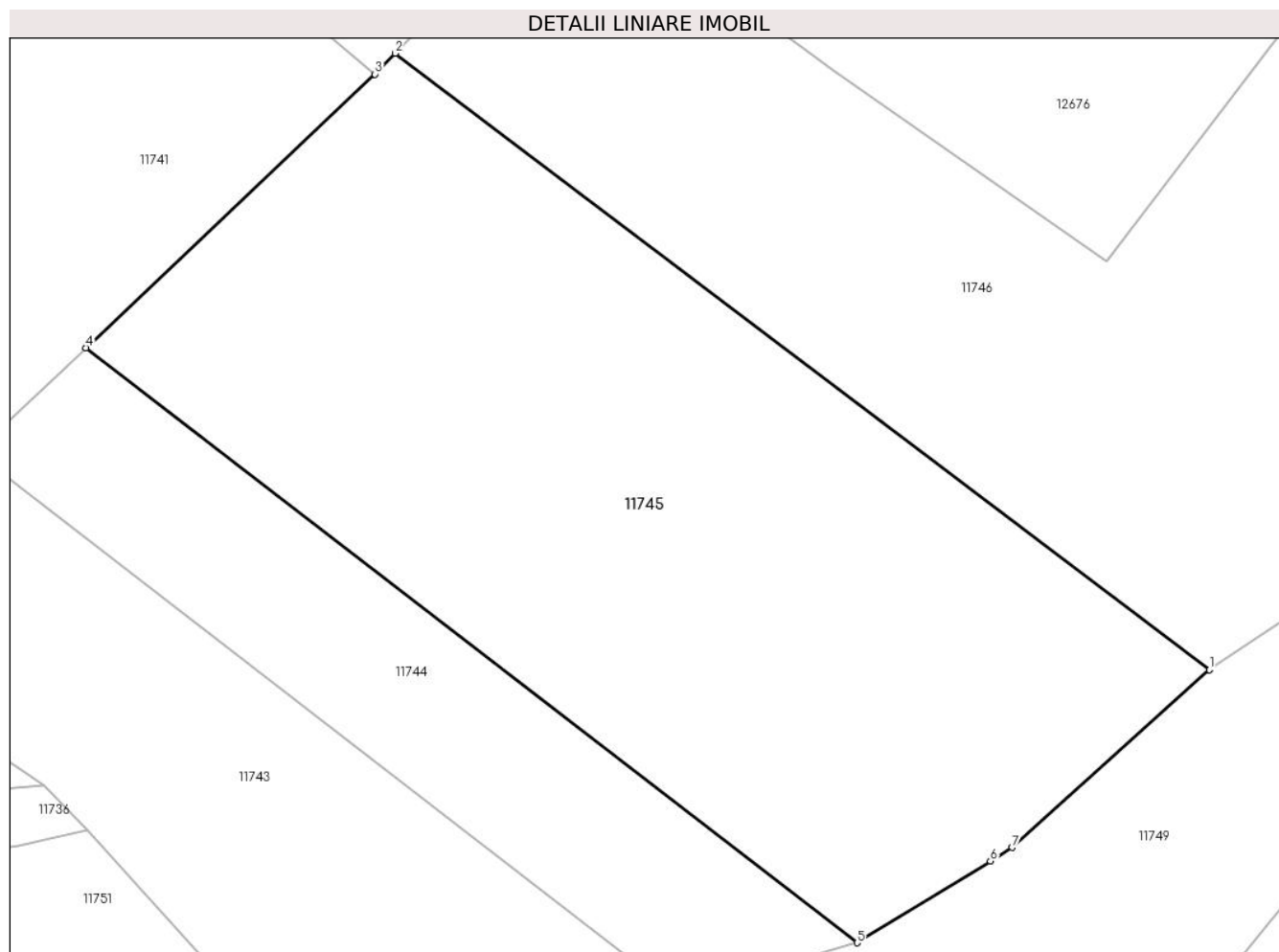
Inscrieri privind dezmembramintele dreptului de proprietate, drepturi reale de garanție și sarcini	Referințe
NU SUNT	

Anexa Nr. 1 La Partea I

Teren

Nr cadastral	Suprafața (mp)*	Observații / Referințe
	3.063	

* Suprafața este determinată în planul de proiecție Stereo 70.



Date referitoare la teren

Crt	Categorie folosință	Intravilan	Suprafața (mp)	Tarla	Parcelă	Nr. topo	Observații / Referințe
1	arabil	DA	3.063	-	-	-	

Lungime Segmente

1) Valorile lungimilor segmentelor sunt obținute din proiecție în plan.

Punct început	X / Y	Punct sfârșit	X / Y	Lungime segment (** (m)
1	582.826,231 671.292,237	2	582.757,435 671.344,288	86.268
2	582.757,435 671.344,288	3	582.755,741 671.342,518	2.45
3	582.755,741 671.342,518	4	582.731,321 671.319,429	33.607
4	582.731,321 671.319,429	5	582.796,465 671.269,186	82.268
5	582.796,465 671.269,186	6	582.807,726 671.276,088	13.208

Punct început	X / Y	Punct sfârșit	X / Y	Lungime segment (** (m)
6	582.807,726 671.276,088	7	582.809,588 671.277,229	2.184
7	582.809,588 671.277,229	1	582.826,231 671.292,237	22.41

** Lungimile segmentelor sunt determinate în planul de proiecție Stereo 70 și sunt rotunjite la 1 milimetru.

*** Distanța dintre puncte este formată din segmente cumulate ce sunt mai mici decât valoarea 1 milimetru.

**DATE DESPRE IMOBILUL NR. 11746**

Oficiul de Cadastru și Publicitate Imobiliară SUCEAVA
Biroul de Cadastru și Publicitate Imobiliară Gura Humorului

A. Partea I. Descrierea imobilului

TEREN Intravilan

Adresa: Loc. Dragoiesti, Jud. Suceava

Nr. Crt	Nr cadastral Nr. topografic	Suprafața* (mp)	Observații / Referințe
A1		4.568	Sector cadastral:18 Teren neimprejmut;

B. Partea II. Proprietari și acte

Inscrieri privitoare la dreptul de proprietate și alte drepturi reale		Referințe
11746 / 18/03/2022		
Act Normativ nr. 7, din 13/03/1996 emis de PARLAMENTUL ROMANIEI;		
B1	Intabulare, drept de PROPRIETATE, dobândit prin Lege, cota actuala 1/1, cota initiala 1/1 1) NEIDENTIFICAT NEIDENTIFICAT	A1
Act Administrativ nr. 1774, din 14/03/2022 emis de PRIMARIA COMUNEI DRAGOIESTI;		
B2	Se noteaza posesia factica in favoarea lui 1) UJENIUC IULIA	A1

C. Partea III. SARCINI .

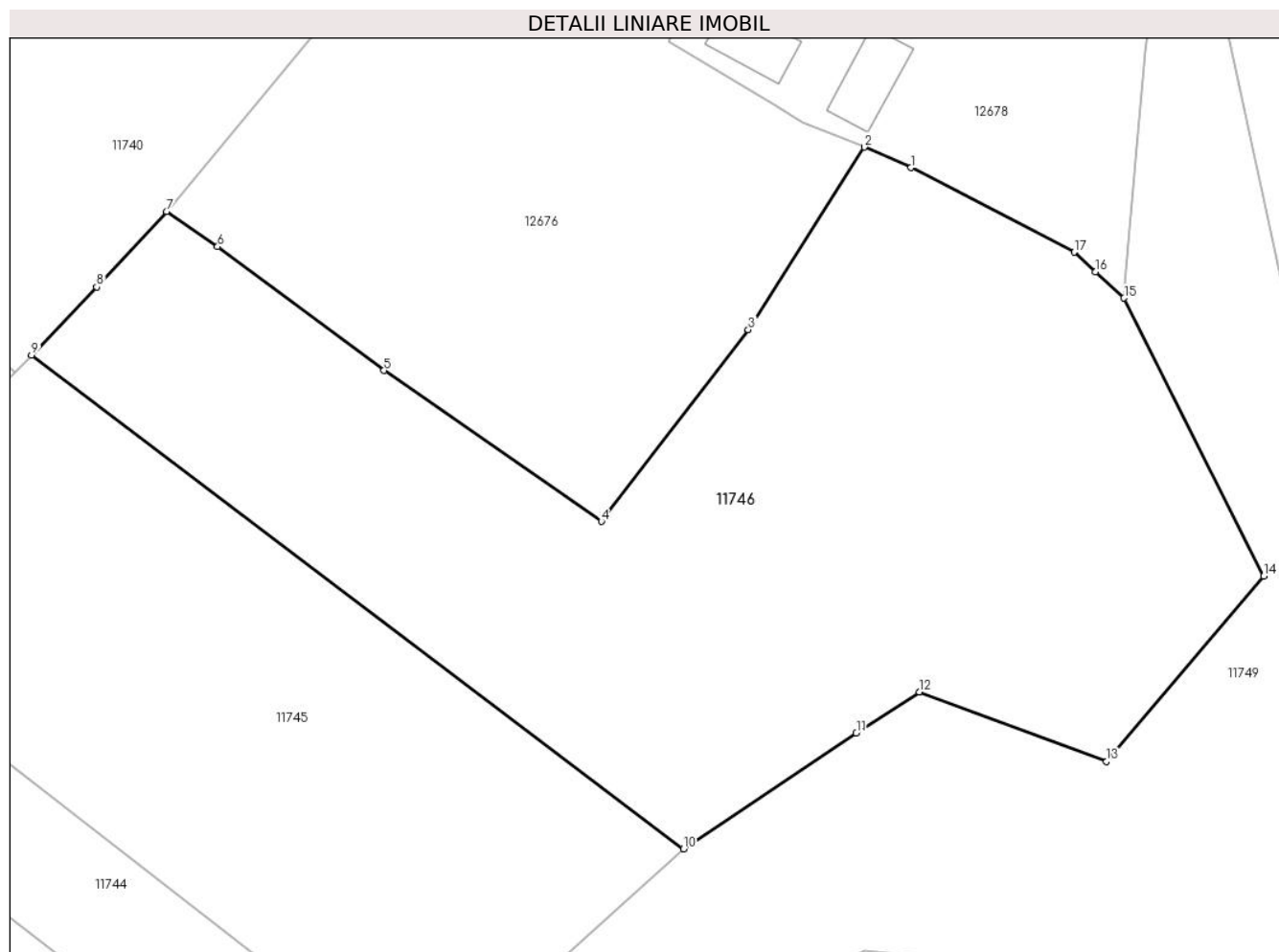
Inscrieri privind dezmembramintele dreptului de proprietate, drepturi reale de garanție și sarcini	Referințe
NU SUNT	

Anexa Nr. 1 La Partea I

Teren

Nr cadastral	Suprafața (mp)*	Observații / Referințe
	4.568	

* Suprafața este determinată în planul de proiecție Stereo 70.



Date referitoare la teren

Crt	Categorie folosință	Intravilan	Suprafața (mp)	Tarla	Parcelă	Nr. topo	Observații / Referințe
1	arabil	DA	4.568	-	-	-	

Lungime Segmente

1) Valorile lungimilor segmentelor sunt obținute din proiecție în plan.

Punct început	X / Y	Punct sfârșit	X / Y	Lungime segment (** (m)
1	582.850,235 671.364,08	2	582.845,322 671.366,234	5.364
2	582.845,322 671.366,234	3	582.833,085 671.346,982	22.812
3	582.833,085 671.346,982	4	582.817,571 671.326,762	25.486
4	582.817,571 671.326,762	5	582.794,63 671.342,673	27.919
5	582.794,63 671.342,673	6	582.777,063 671.355,747	21.898

Punct început	X / Y	Punct sfârșit	X / Y	Lungime segment (** (m)
6	582.777,063 671.355,747	7	582.771,664 671.359,454	6.549
7	582.771,664 671.359,454	8	582.764,315 671.351,481	10.843
8	582.764,315 671.351,481	9	582.757,435 671.344,288	9.954
9	582.757,435 671.344,288	10	582.826,231 671.292,237	86.268
10	582.826,231 671.292,237	11	582.844,482 671.304,438	21.954
11	582.844,482 671.304,438	12	582.851,162 671.308,766	7.96
12	582.851,162 671.308,766	13	582.870,903 671.301,446	21.054
13	582.870,903 671.301,446	14	582.887,487 671.320,987	25.63
14	582.887,487 671.320,987	15	582.872,738 671.350,316	32.829
15	582.872,738 671.350,316	16	582.869,703 671.353,093	4.114
16	582.869,703 671.353,093	17	582.867,466 671.355,163	3.048
17	582.867,466 671.355,163	1	582.850,235 671.364,08	19.402

** Lungimile segmentelor sunt determinate în planul de proiecție Stereo 70 și sunt rotunjite la 1 milimetru.

*** Distanța dintre puncte este formată din segmente cumulate ce sunt mai mici decât valoarea 1 milimetru.

**DATE DESPRE IMOBILUL NR. 11747**

Oficiul de Cadastru și Publicitate Imobiliară SUCEAVA
 Biroul de Cadastru și Publicitate Imobiliară Gura Humorului

A. Partea I. Descrierea imobilului

TEREN Intravilan

Adresa: Loc. Mazanaesti, Str Biserica-Veche, Jud. Suceava

Nr. Crt	Nr cadastral Nr. topografic	Suprafața* (mp)	Observații / Referințe
A1		95	Sector cadastral:18 Teren neimprejmuit;

B. Partea II. Proprietari și acte

Inscrieri privitoare la dreptul de proprietate și alte drepturi reale		Referințe
11951 / 18/03/2022		
Act Normativ nr. 7, din 13/03/1996 emis de PARLAMENTUL ROMANIEI;		
B1	Inscrierea provizorie, drept de PROPRIETATE, dobandit prin Lege, cota actuala 1/1, cota initiala 1/1	A1
1) COMUNA DRAGOIESTI, CIF:4441190, PROPRIETAR NEIDENTIFICAT		

C. Partea III. SARCINI .

Inscrieri privind dezmembramintele dreptului de proprietate, drepturi reale de garanție și sarcini	Referințe
NU SUNT	

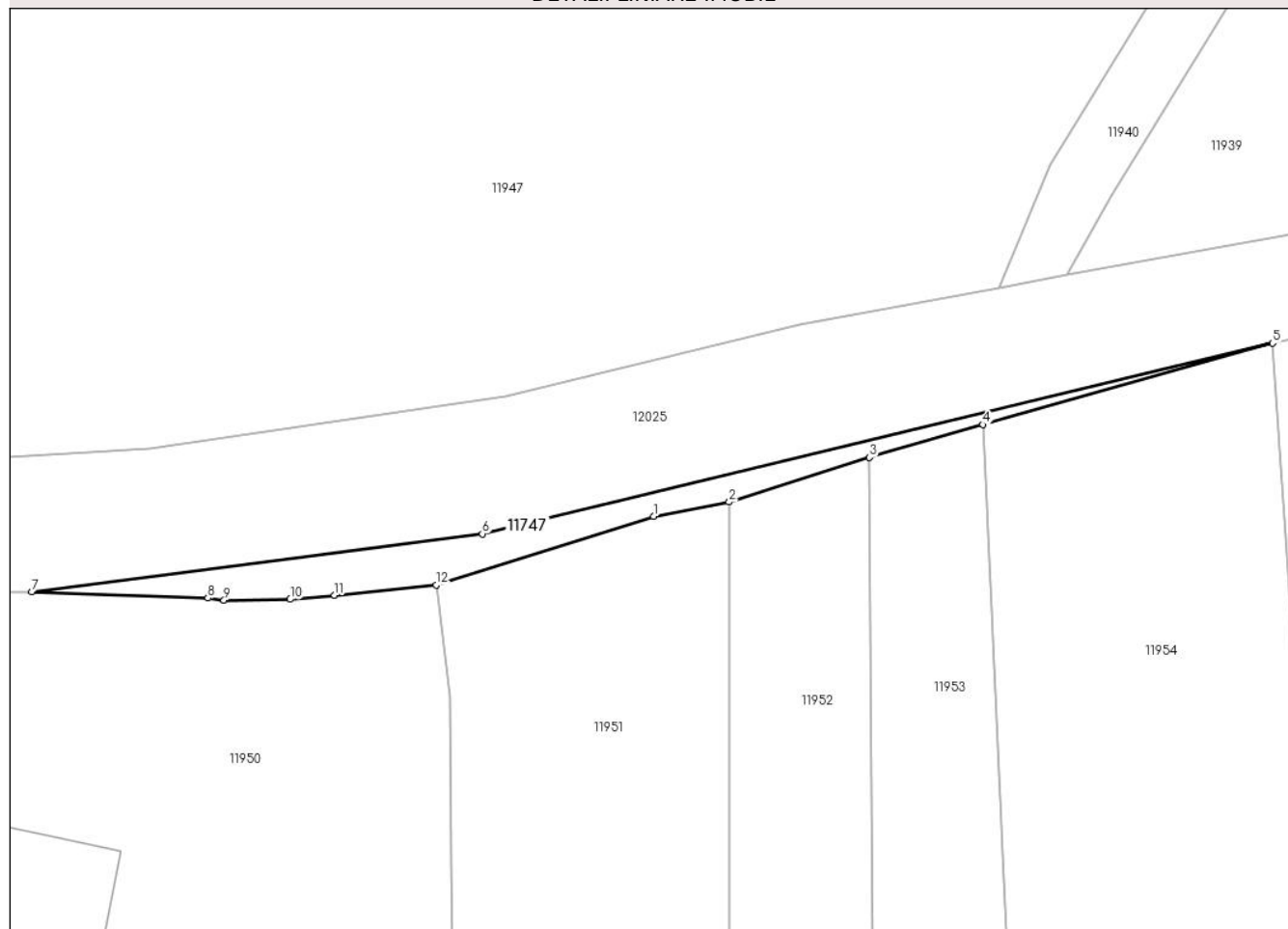
Anexa Nr. 1 La Partea I

Teren

Nr cadastral	Suprafața (mp)*	Observații / Referințe
	95	

* Suprafața este determinată în planul de proiecție Stereo 70.

DETALII LINIARE IMOBIL



Date referitoare la teren

Crt	Categorie folosință	Intra vilan	Suprafața (mp)	Tarla	Parcelă	Nr. topo	Observații / Referințe
1	neproductiv	DA	95	-	-	-	

Lungime Segmente

1) Valorile lungimilor segmentelor sunt obținute din proiecție în plan.

Punct început	X / Y	Punct sfârșit	X / Y	Lungime segment (** (m)
1	581.365,237 670.885,014	2	581.369,691 670.885,867	4.535
2	581.369,691 670.885,867	3	581.377,976 670.888,499	8.693
3	581.377,976 670.888,499	4	581.384,665 670.890,433	6.963
4	581.384,665 670.890,433	5	581.401,79 670.895,24	17.787
5	581.401,79 670.895,24	6	581.355,111 670.883,988	48.016

Punct început	X / Y	Punct sfârșit	X / Y	Lungime segment (** (m)
6	581.355,111 670.883,988	7	581.328,51 670.880,56	26.821
7	581.328,51 670.880,56	8	581.338,916 670.880,194	10.412
8	581.338,916 670.880,194	9	581.339,855 670.880,073	0.947
9	581.339,855 670.880,073	10	581.343,77 670.880,13	3.915
10	581.343,77 670.880,13	11	581.346,39 670.880,36	2.63
11	581.346,39 670.880,36	12	581.352,39 670.880,98	6.032
12	581.352,39 670.880,98	1	581.365,237 670.885,014	13.465

** Lungimile segmentelor sunt determinate în planul de proiecție Stereo 70 și sunt rotunjite la 1 milimetru.

*** Distanța dintre puncte este formată din segmente cumulate ce sunt mai mici decât valoarea 1 milimetru.

**DATE DESPRE IMOBILUL NR. 11749**

Oficiul de Cadastru și Publicitate Imobiliară SUCEAVA
Biroul de Cadastru și Publicitate Imobiliară Gura Humorului

A. Partea I. Descrierea imobilului

TEREN Necunoscut

Adresa: Loc. Dragoiesti, Jud. Suceava

Nr. Crt	Nr cadastral Nr. topografic	Suprafața* (mp)	Observații / Referințe
A1		4.268	Sector cadastral:18 Teren neimprejmuit;

B. Partea II. Proprietari și acte

Inscrieri privitoare la dreptul de proprietate și alte drepturi reale	Referințe
11749 / 18/03/2022	
Act Normativ nr. 7, din 13/03/1996 emis de PARLAMENTUL ROMANIEI;	
B1	Inscrierea provizorie, drept de PROPRIETATE, dobandit prin Lege, cota actuala 1/1, cota initiala 1/1
	1) COMUNA DRAGOIESTI, CIF:4441190

C. Partea III. SARCINI .

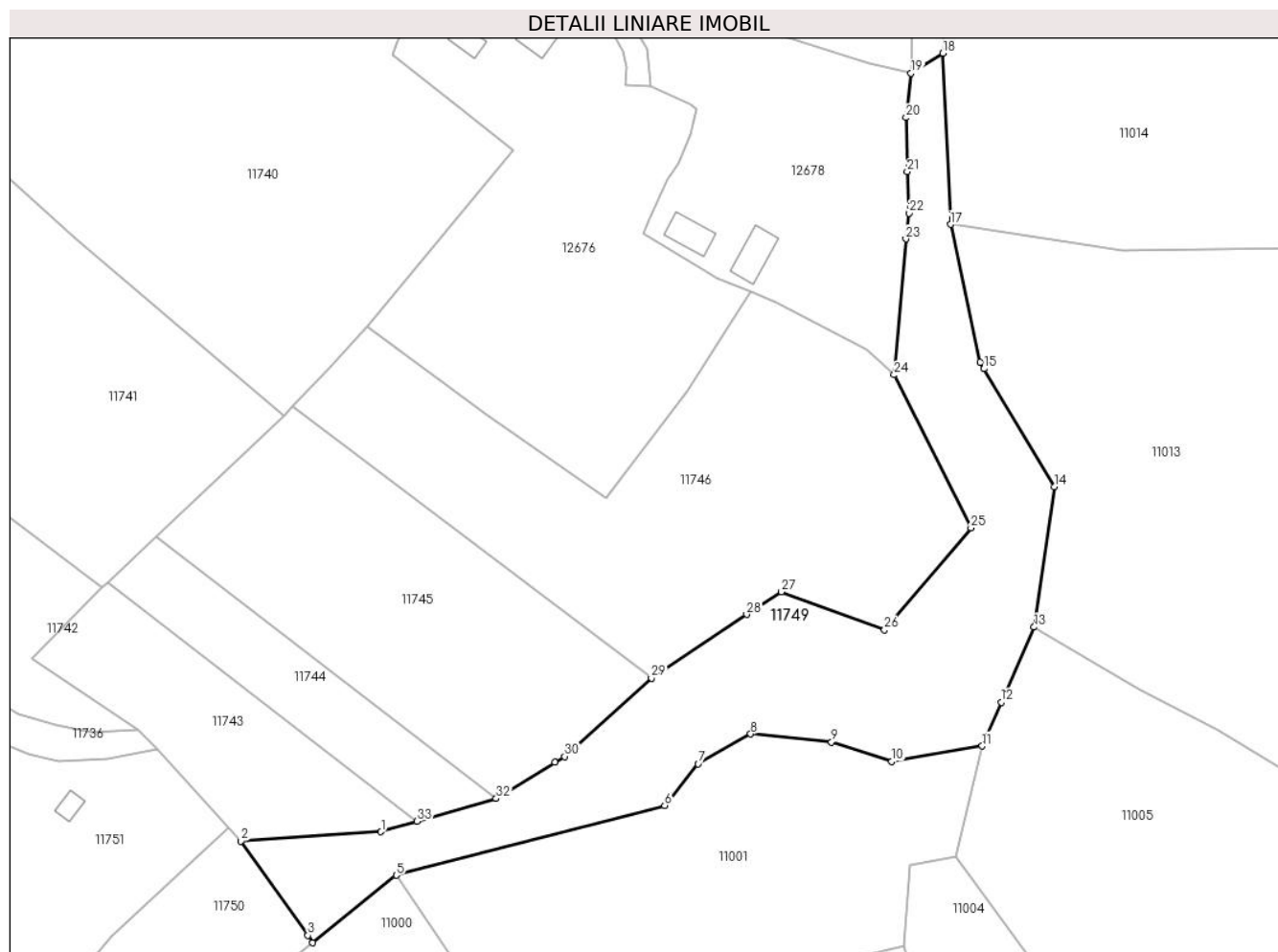
Inscrieri privind dezmembramintele dreptului de proprietate, drepturi reale de garanție și sarcini	Referințe
NU SUNT	

Anexa Nr. 1 La Partea I

Teren

Nr cadastral	Suprafața (mp)*	Observații / Referințe
	4.268	

* Suprafața este determinată în planul de proiecție Stereo 70.



Date referitoare la teren

Crt	Categorie folosință	Intra vilan	Suprafața (mp)	Tarla	Parcelă	Nr. topo	Observații / Referințe
1	ape curgătoare	DA	2.877	-	-	-	
2	ape curgătoare	NU	1.391	50	907,910, 931	-	

Lungime Segmente

1) Valorile lungimilor segmentelor sunt obținute din proiecție în plan.

Punct început	X / Y	Punct sfârșit	X / Y	Lungime segment (** (m))
1	582.774,393 671.262,793	2	582.747,536 671.261,037	26.914
3	582.760,37 671.242,94	4	582.761,279 671.241,538	1.671
5	582.777,338 671.254,472	6	582.828,77 671.267,81	53.133
7	582.835,21 671.275,8	8	582.845,25 671.281,53	11.56

Punct început	X / Y	Punct sfârșit	X / Y	Lungime segment (** (m))
2	582.747,536 671.261,037	3	582.760,37 671.242,94	22.186
4	582.761,279 671.241,538	5	582.777,338 671.254,472	20.62
6	582.828,77 671.267,81	7	582.835,21 671.275,8	10.262
8	582.845,25 671.281,53	9	582.860,75 671.279,96	15.579

Punct început	X / Y	Punct sfârșit	X / Y	Lungime segment (** (m)
9	582.860,75 671.279,96	10	582.872,3 671.276,3	12.116
11	582.889,62 671.279,21	12	582.893,283 671.287,595	9.15
13	582.899,57 671.301,99	14	582.903,473 671.328,894	27.186
15	582.889,944 671.351,48	16	582.889,199 671.352,725	1.451
17	582.883,553 671.379,139	18	582.882,101 671.411,91	32.803
19	582.875,979 671.408,112	20	582.875,029 671.399,579	8.586
21	582.875,275 671.389,21	22	582.875,591 671.381,292	7.924
23	582.875,019 671.376,335	24	582.872,738 671.350,316	26.119
25	582.887,487 671.320,987	26	582.870,903 671.301,446	25.63
27	582.851,162 671.308,766	28	582.844,482 671.304,438	7.96
29	582.826,231 671.292,237	30	582.809,588 671.277,229	22.41
31	582.807,726 671.276,088	32	582.796,465 671.269,186	13.208
33	582.781,323 671.264,8	1	582.774,393 671.262,793	7.215

Punct început	X / Y	Punct sfârșit	X / Y	Lungime segment (** (m)
10	582.872,3 671.276,3	11	582.889,62 671.279,21	17.563
12	582.893,283 671.287,595	13	582.899,57 671.301,99	15.708
14	582.903,473 671.328,894	15	582.889,944 671.351,48	26.328
16	582.889,199 671.352,725	17	582.883,553 671.379,139	27.011
18	582.882,101 671.411,91	19	582.875,979 671.408,112	7.204
20	582.875,029 671.399,579	21	582.875,275 671.389,21	10.372
22	582.875,591 671.381,292	23	582.875,019 671.376,335	4.99
24	582.872,738 671.350,316	25	582.887,487 671.320,987	32.829
26	582.870,903 671.301,446	27	582.851,162 671.308,766	21.054
28	582.844,482 671.304,438	29	582.826,231 671.292,237	21.954
30	582.809,588 671.277,229	31	582.807,726 671.276,088	2.184
32	582.796,465 671.269,186	33	582.781,323 671.264,8	15.764

** Lungimile segmentelor sunt determinate în planul de proiecție Stereo 70 și sunt rotunjite la 1 milimetru.

*** Distanța dintre puncte este formată din segmente cumulate ce sunt mai mici decât valoarea 1 milimetru.

**DATE DESPRE IMOBILUL NR. 11750**

Oficiul de Cadastru și Publicitate Imobiliară SUCEAVA
Biroul de Cadastru și Publicitate Imobiliară Gura Humorului

A. Partea I. Descrierea imobilului

TEREN Extravilan

Adresa: Jud. Suceava

Nr. Crt	Nr cadastral Nr. topografic	Suprafața* (mp)	Observații / Referințe
A1		1.799	Sector cadastral:18 Teren neimprejmuit;

B. Partea II. Proprietari și acte

Inscrieri privitoare la dreptul de proprietate și alte drepturi reale		Referințe
11750 / 18/03/2022		
Act Normativ nr. 7, din 13/03/1996 emis de PARLAMENTUL ROMANIEI;		
B1	Inscrierea provizorie, drept de PROPRIETATE, dobandit prin Lege, cota actuala 1/1, cota initiala 1/1	A1
1) COMUNA DRAGOIESTI , CIF:4441190, PROPRIETAR NEIDENTIFICAT		

C. Partea III. SARCINI .

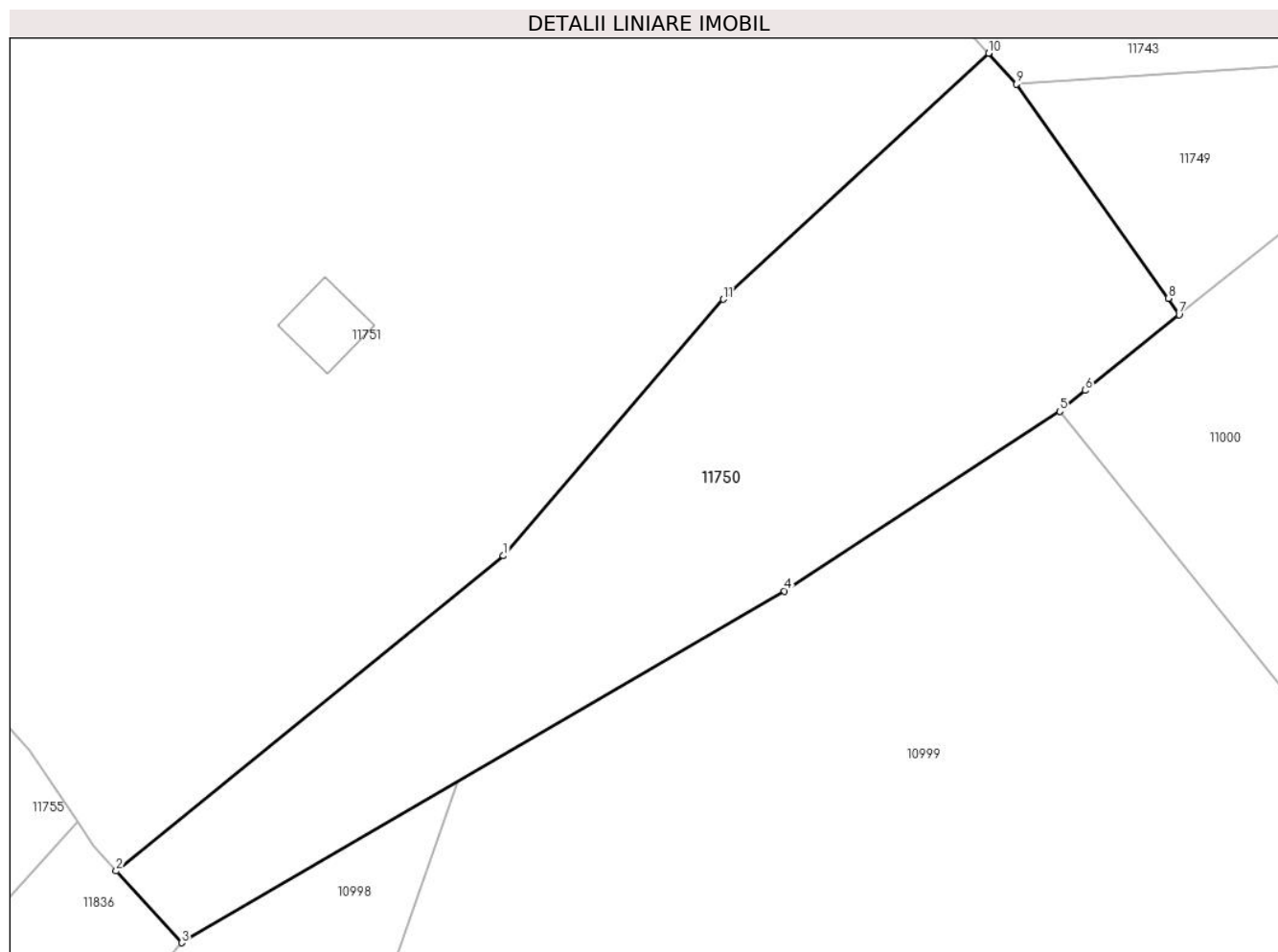
Inscrieri privind dezmembramintele dreptului de proprietate, drepturi reale de garanție și sarcini	Referințe
NU SUNT	

Anexa Nr. 1 La Partea I

Teren

Nr cadastral	Suprafața (mp)*	Observații / Referințe
	1.799	

* Suprafața este determinată în planul de proiecție Stereo 70.



Date referitoare la teren

Crt	Categorie folosință	Intravilan	Suprafața (mp)	Tarla	Parcelă	Nr. topo	Observații / Referințe
1	ape statatoare	NU	1.799	47	900	-	

Lungime Segmente

1) Valorile lungimilor segmentelor sunt obținute din proiecție în plan.

Punct început	X / Y	Punct sfârșit	X / Y	Lungime segment (** (m)
1	582.704,129 671.221,164	2	582.671,381 671.194,528	42.213
2	582.671,381 671.194,528	3	582.676,914 671.188,465	8.208
3	582.676,914 671.188,465	4	582.727,908 671.218,191	59.026
4	582.727,908 671.218,191	5	582.751,19 671.233,38	27.799
5	582.751,19 671.233,38	6	582.753,334 671.235,139	2.773

Punct început	X / Y	Punct sfârșit	X / Y	Lungime segment (** (m)
6	582.753,334 671.235,139	7	582.761,279 671.241,538	10.201
7	582.761,279 671.241,538	8	582.760,37 671.242,94	1.671
8	582.760,37 671.242,94	9	582.747,536 671.261,037	22.186
9	582.747,536 671.261,037	10	582.745,161 671.263,644	3.527
10	582.745,161 671.263,644	11	582.722,732 671.242,843	30.59
11	582.722,732 671.242,843	1	582.704,129 671.221,164	28.567

** Lungimile segmentelor sunt determinate în planul de proiecție Stereo 70 și sunt rotunjite la 1 milimetru.

*** Distanța dintre puncte este formată din segmente cumulate ce sunt mai mici decât valoarea 1 milimetru.

**DATE DESPRE IMOBILUL NR. 11751**

Oficiul de Cadastru și Publicitate Imobiliară SUCEAVA
Biroul de Cadastru și Publicitate Imobiliară Gura Humorului

A. Partea I. Descrierea imobilului

TEREN Necunoscut

Adresa: Loc. Dragoiesti, Str Fora, Nr. 44, Jud. Suceava

Nr. Crt	Nr cadastral Nr. topografic	Suprafața* (mp)	Observații / Referințe
A1	31695	7.200	Sector cadastral:18 Teren neimprijmit;

Construcții

Crt	Nr cadastral Nr. topografic	Adresa	Observații / Referințe
A1.1		Loc. Dragoiesti, Str Fora, Nr. 44, Jud. Suceava	Nr. niveluri:1; S. construita la sol:102 mp; S. construita desfasurata:102 mp; LOCUINTA
A1.3		Loc. Dragoiesti, Str Fora, Nr. 44, Jud. Suceava	Nr. niveluri:1; S. construita la sol:18 mp; S. construita desfasurata:18 mp; ANEXA
A1.4		Loc. Dragoiesti, Str Fora, Nr. 44, Jud. Suceava	Nr. niveluri:1; S. construita la sol:34 mp; S. construita desfasurata:34 mp; ANEXA

B. Partea II. Proprietari și acte

Inscrieri privitoare la dreptul de proprietate și alte drepturi reale		Referințe
10744 / 17/07/2019		
Act Notarial nr. 2721, din 15/07/2019 emis de Ilie Valeriana;		
B1	Intabulare, drept de PROPRIETATE, dobandit prin Conventie, cota actuala 1/1, cota initiala 1/1 1) BRADATAN MIHAI-GABRIEL 2) BRADATAN IULIANA-ALEXANDRA	A1, A1.1, A1.3
11751 / 18/03/2022		
Act Administrativ nr. 2526, din 31/03/2022 emis de PRIMARIA COMUNEI DRAGOIESTI;		
B2	Intabulare, drept de PROPRIETATE, dobandit prin Lege, cota actuala 1/1, cota initiala 1/1 1) BRADATAN MIHAI-GABRIEL 2) BRADATAN IULIANA-ALEXANDRA	A1.4

C. Partea III. SARCINI

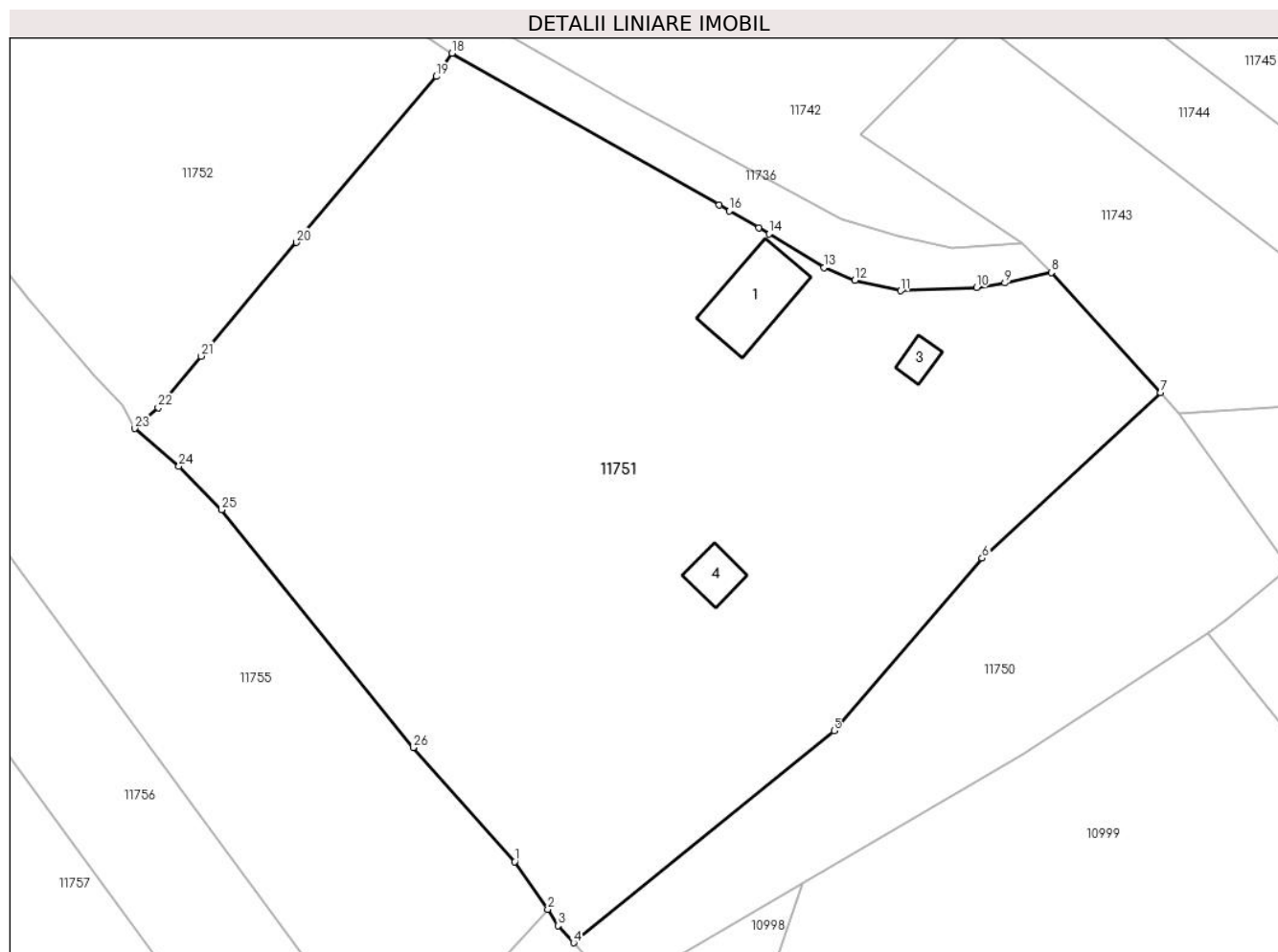
Inscrieri privind dezmembramintele dreptului de proprietate, drepturi reale de garanție și sarcini		Referințe
8653 / 27/05/2022		
Act Notarial nr. 1783, din 26/05/2022 emis de BIN NEGURA ADINA LOREDANA;		
C1	Intabulare, drept de COMODATpe perioada nedeterminata, dobandit prin Conventie, cota actuala 1/1, cota initiala 1/1 1) VLADROM AUTO CARS SRL, CIF:37798069	A1, A1.1, A1.3

Anexa Nr. 1 La Partea I

Teren

Nr cadastral	Suprafața (mp)*	Observații / Referințe
31695	7.200	

* Suprafața este determinată în planul de proiecție Stereo 70.



Date referitoare la teren

Crt	Categorie folosință	Intravilan	Suprafața (mp)	Tarla	Parcelă	Nr. topo	Observații / Referințe
1	curți constructii	DA	572	-	-	-	
2	arabil	DA	2.168	-	-	-	
3	livada	DA	1.914	-	-	-	
4	arabil	NU	589	47	899	-	
5	livada	NU	966	47	899	-	
6	ape statatoare	NU	992	47	899	-	

Date referitoare la construcții

Crt	Număr	Destinație construcție	Supraf. (mp)	Situație juridică	Observații / Referințe
A1.1		construcții de locuințe	102	Cu acte	Nr. niveluri:1; S. construita la sol:102 mp; S. construita desfasurata:102 mp; LOCUINTA
A1.3		construcții anexa	18	Cu acte	Nr. niveluri:1; S. construita la sol:18 mp; S. construita desfasurata:18 mp; ANEXA
A1.4		construcții anexa	34	Cu acte	Nr. niveluri:1; S. construita la sol:34 mp; S. construita desfasurata:34 mp; ANEXA

Lungime Segmente

1) Valorile lungimilor segmentelor sunt obținute din proiecție în plan.

Punct început	X / Y	Punct sfârșit	X / Y	Lungime segment (** (m)
1	582.663,999 671.204,718	2	582.668,157 671.198,751	7.273
3	582.669,412 671.196,685	4	582.671,381 671.194,528	2.921
5	582.704,129 671.221,164	6	582.722,732 671.242,843	28.567
7	582.745,161 671.263,644	8	582.731,44 671.278,71	20.378
9	582.725,586 671.277,399	10	582.722,04 671.276,83	3.591
11	582.712,49 671.276,42	12	582.706,76 671.277,75	5.882
13	582.702,89 671.279,34	14	582.695,94 671.283,58	8.141
15	582.694,649 671.284,328	16	582.690,979 671.286,454	4.241
17	582.689,69 671.287,2	18	582.656,12 671.306,262	38.604
19	582.654,132 671.303,345	20	582.636,556 671.282,495	27.27
21	582.624,549 671.268,205	22	582.619,187 671.261,721	8.414
23	582.616,239 671.259,134	24	582.621,793 671.254,368	7.319
25	582.627,157 671.248,931	26	582.651,211 671.219,056	38.355

Punct început	X / Y	Punct sfârșit	X / Y	Lungime segment (** (m)
2	582.668,157 671.198,751	3	582.669,412 671.196,685	2.417
4	582.671,381 671.194,528	5	582.704,129 671.221,164	42.213
6	582.722,732 671.242,843	7	582.745,161 671.263,644	30.59
8	582.731,44 671.278,71	9	582.725,586 671.277,399	5.999
10	582.722,04 671.276,83	11	582.712,49 671.276,42	9.559
12	582.706,76 671.277,75	13	582.702,89 671.279,34	4.184
14	582.695,94 671.283,58	15	582.694,649 671.284,328	1.492
16	582.690,979 671.286,454	17	582.689,69 671.287,2	1.489
18	582.656,12 671.306,262	19	582.654,132 671.303,345	3.53
20	582.636,556 671.282,495	21	582.624,549 671.268,205	18.665
22	582.619,187 671.261,721	23	582.616,239 671.259,134	3.922
24	582.621,793 671.254,368	25	582.627,157 671.248,931	7.638
26	582.651,211 671.219,056	1	582.663,999 671.204,718	19.212

** Lungimile segmentelor sunt determinate în planul de proiecție Stereo 70 și sunt rotunjite la 1 milimetru.

*** Distanța dintre puncte este formată din segmente cumulate ce sunt mai mici decât valoarea 1 milimetru.

**DATE DESPRE IMOBILUL NR. 11752**

Oficiul de Cadastru și Publicitate Imobiliară SUCEAVA
Biroul de Cadastru și Publicitate Imobiliară Gura Humorului

A. Partea I. Descrierea imobilului

TEREN Intravilan

Adresa: Loc. Dragoiesti, Str Fora, Nr. 42, Jud. Suceava

Nr. Crt	Nr cadastral Nr. topografic	Suprafața* (mp)	Observații / Referințe
A1		4.679	Sector cadastral:18 Teren neimprejmuit;

B. Partea II. Proprietari și acte

Inscrieri privitoare la dreptul de proprietate și alte drepturi reale		Referințe
11752 / 18/03/2022		
Act Normativ nr. 7, din 13/03/1996 emis de PARLAMENTUL ROMANIEI;		
B1	Inscrierea provizorie, drept de PROPRIETATE, dobandit prin Lege, cota actuala 1/1, cota initiala 1/1	A1
1) COMUNA DRAGOIESTI, CIF:4441190, PROPRIETAR NEIDENTIFICAT		

C. Partea III. SARCINI .

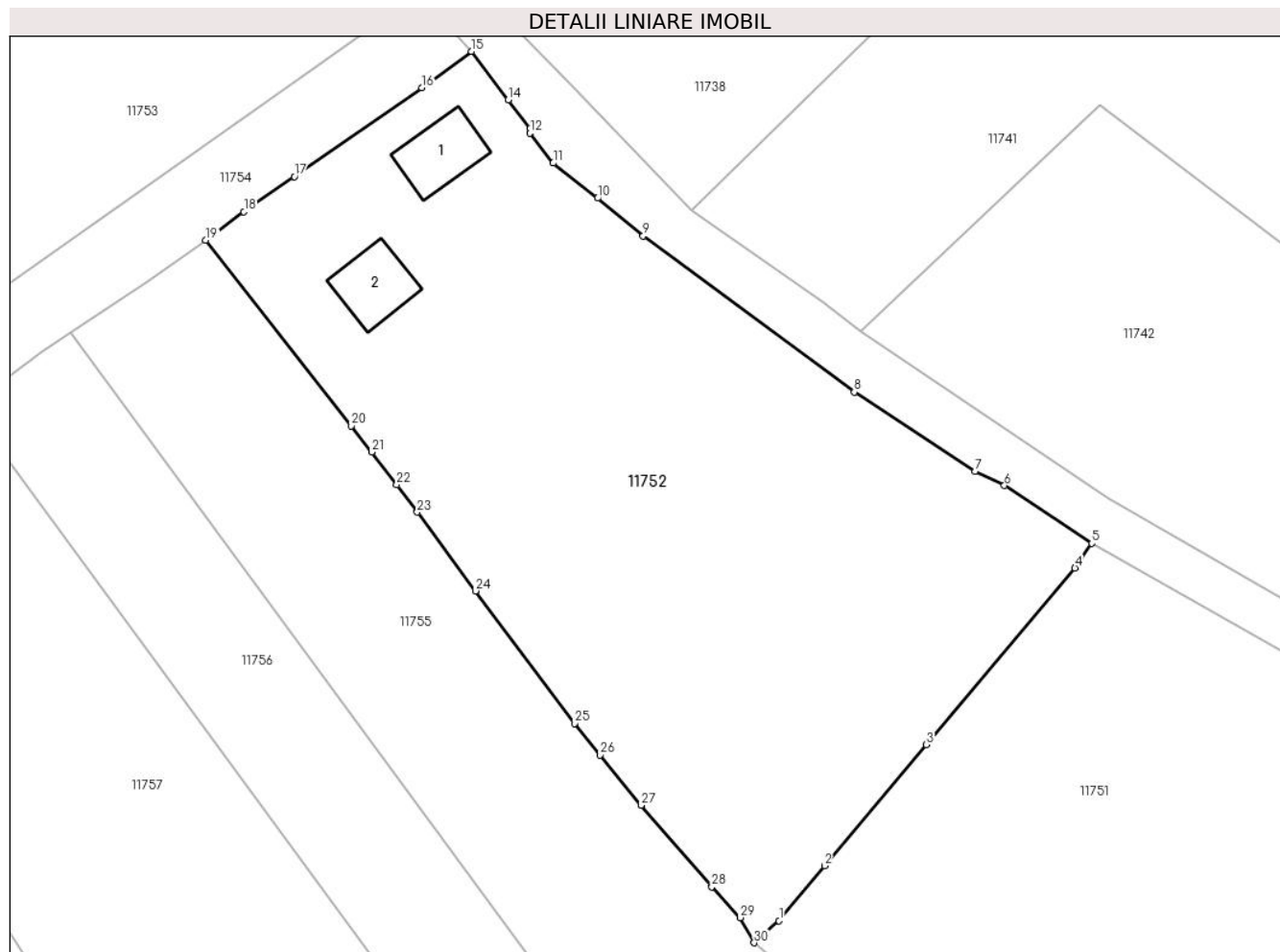
Inscrieri privind dezmembramintele dreptului de proprietate, drepturi reale de garanție și sarcini	Referințe
NU SUNT	

Anexa Nr. 1 La Partea I

Teren

Nr cadastral	Suprafața (mp)*	Observații / Referințe
	4.679	

* Suprafața este determinată în planul de proiecție Stereo 70.



Date referitoare la teren

Crt	Categorie folosință	Intravilan	Suprafața (mp)	Tarla	Parcelă	Nr. topo	Observații / Referințe
1	curți constructii	DA	400	-	-	-	
2	arabil	DA	4.279	-	-	-	

Date referitoare la construcții

Crt	Număr	Destinație construcție	Supraf. (mp)	Situație juridică	Observații / Referințe
A1.1		construcții de locuințe	65	Fara acte	Nr. niveluri:1; S. construita la sol:65 mp; S. construita desfasurata:65 mp; LOCUINTA
A1.2		construcții anexa	63	Fara acte	Nr. niveluri:1; S. construita la sol:63 mp; S. construita desfasurata:63 mp; ANEXA

Lungime Segmente

1) Valorile lungimilor segmentelor sunt obținute din proiecție în plan.

Punct început	X / Y	Punct sfârșit	X / Y	Lungime segment (** (m)
1	582.619,187 671.261,721	2	582.624,549 671.268,205	8.414
3	582.636,556 671.282,495	4	582.654,132 671.303,345	27.27

Punct început	X / Y	Punct sfârșit	X / Y	Lungime segment (** (m)
2	582.624,549 671.268,205	3	582.636,556 671.282,495	18.665
4	582.654,132 671.303,345	5	582.656,12 671.306,262	3.53

Punct început	X / Y	Punct sfârșit	X / Y	Lungime segment (** (m)
5	582.656,12 671.306,262	6	582.645,801 671.313,069	12.362
7	582.642,324 671.314,722	8	582.628,066 671.324,107	17.07
9	582.603,13 671.342,5	10	582.597,741 671.346,971	7.002
11	582.592,501 671.351,112	12	582.589,729 671.354,646	4.491
13	582.589,765 671.355,244	14	582.587,186 671.358,557	4.198
15	582.582,858 671.364,286	16	582.577,012 671.359,994	7.252
17	582.561,93 671.349,525	18	582.555,981 671.345,38	7.251
19	582.551,444 671.342,023	20	582.568,651 671.320,102	27.868
21	582.571,082 671.317,026	22	582.574,029 671.313,184	4.842
23	582.576,449 671.309,935	24	582.583,326 671.300,635	11.566
25	582.595,01 671.284,991	26	582.598,074 671.281,274	4.817
27	582.602,877 671.275,36	28	582.611,239 671.265,734	12.751
29	582.614,602 671.262,107	30	582.616,239 671.259,134	3.394

Punct început	X / Y	Punct sfârșit	X / Y	Lungime segment (** (m)
6	582.645,801 671.313,069	7	582.642,324 671.314,722	3.85
8	582.628,066 671.324,107	9	582.603,13 671.342,5	30.986
10	582.597,741 671.346,971	11	582.592,501 671.351,112	6.679
12	582.589,729 671.354,646	13	582.589,765 671.355,244	0.599
14	582.587,186 671.358,557	15	582.582,858 671.364,286	7.18
16	582.577,012 671.359,994	17	582.561,93 671.349,525	18.359
18	582.555,981 671.345,38	19	582.551,444 671.342,023	5.644
20	582.568,651 671.320,102	21	582.571,082 671.317,026	3.921
22	582.574,029 671.313,184	23	582.576,449 671.309,935	4.051
24	582.583,326 671.300,635	25	582.595,01 671.284,991	19.526
26	582.598,074 671.281,274	27	582.602,877 671.275,36	7.619
28	582.611,239 671.265,734	29	582.614,602 671.262,107	4.946
30	582.616,239 671.259,134	1	582.619,187 671.261,721	3.922

** Lungimile segmentelor sunt determinate în planul de proiecție Stereo 70 și sunt rotunjite la 1 milimetru.

*** Distanța dintre puncte este formată din segmente cumulate ce sunt mai mici decât valoarea 1 milimetru.

**DATE DESPRE IMOBILUL NR. 11753**

Oficiul de Cadastru și Publicitate Imobiliară SUCEAVA
Biroul de Cadastru și Publicitate Imobiliară Gura Humorului

A. Partea I. Descrierea imobilului

TEREN Intravilan

Adresa: Loc. Dragoiesti, Str Fora, Nr. 40, Jud. Suceava

Nr. Crt	Nr cadastral Nr. topografic	Suprafața* (mp)	Observații / Referințe
A1	30036	3.200	Sector cadastral:18 Teren neimprijmit;

Construcții

Crt	Nr cadastral Nr. topografic	Adresa	Observații / Referințe
A1.1		Loc. Dragoiesti, Str Fora, Nr. 40, Jud. Suceava	Nr. niveluri:1; S. construita la sol:69 mp; S. construita desfasurata:69 mp; LOCUINTA
A1.2		Loc. Dragoiesti, Str Fora, Nr. 40, Jud. Suceava	Nr. niveluri:1; S. construita la sol:25 mp; S. construita desfasurata:25 mp; ANEXA
A1.3		Loc. Dragoiesti, Str Fora, Nr. 40, Jud. Suceava	Nr. niveluri:1; S. construita la sol:143 mp; S. construita desfasurata:143 mp; ANEXA

B. Partea II. Proprietari și acte

Inscrieri privitoare la dreptul de proprietate și alte drepturi reale		Referințe
3460 / 29/06/2009		
Act Notarial nr. 1045, din 17/06/2009 emis de Biroul Notarului Public MIRCEA BOBRIC;		
B1	Intabulare, drept de PROPRIETATE, dobandit prin Conventie, cota actuala 1/1, cota initiala 1/1 1) NITAN IOAN , Se noteaza lipsa CNP sot 2) NITAN VIORICA , sotie	A1, A1.1, A1.2, A1.3

C. Partea III. SARCINI

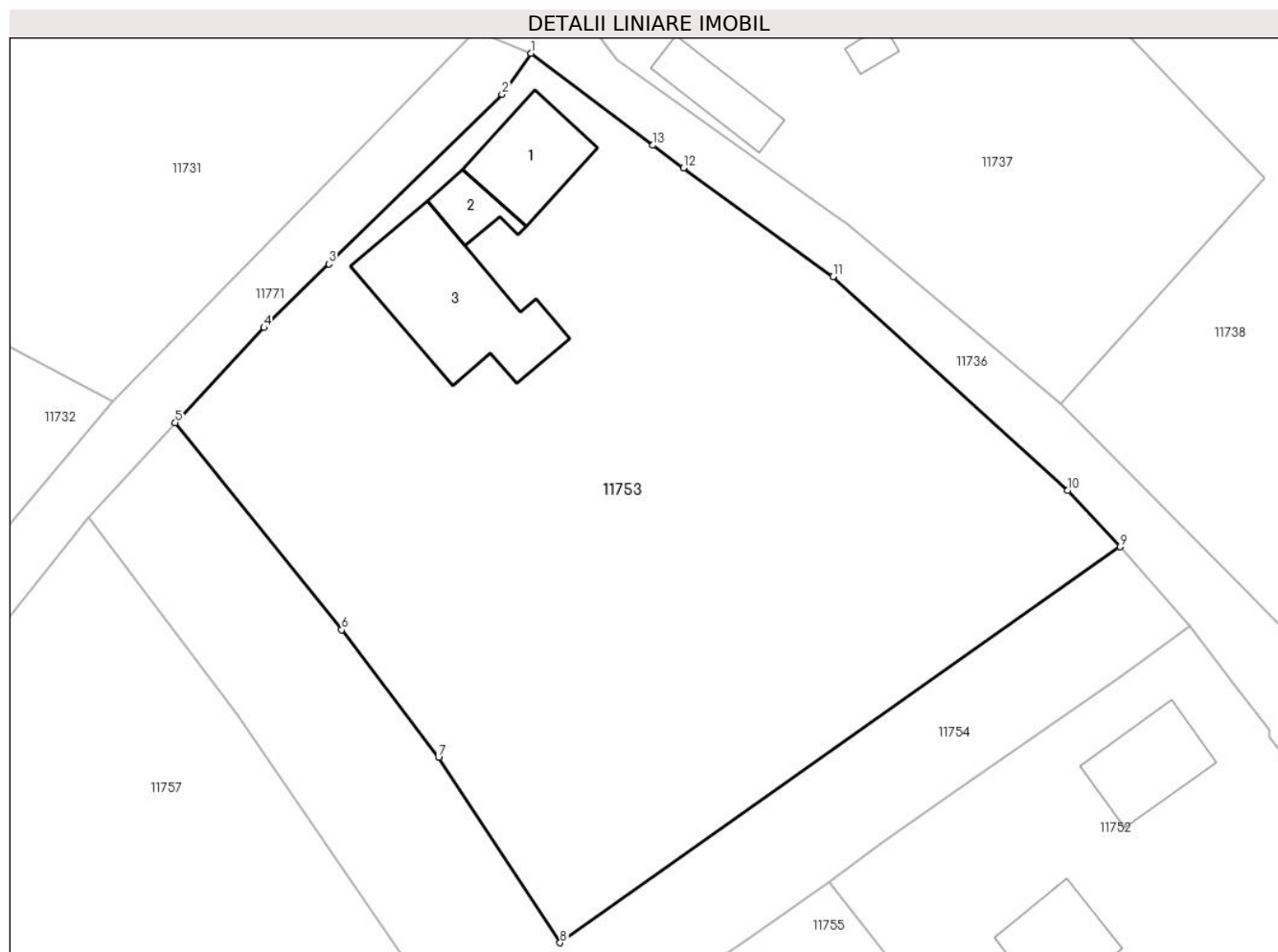
Inscrieri privind dezmembramintele dreptului de proprietate, drepturi reale de garanție și sarcini		Referințe
3460 / 29/06/2009		
Act Notarial nr. 1045, din 17/06/2009 emis de Biroul Notarului Public MIRCEA BOBRIC;		
C1	Intabulare, drept de UZUFRACT VIAGER, dobandit prin Conventie, cota actuala 1/1, cota initiala 1/1 1) ONUT VASILE , sot 2) ONUT IULITA , sotie	A1, A1.1, A1.2, A1.3
C2	Intabulare, drept de IPOTECA LEGALA, Valoare:0 , dobandit prin Conventie, cota actuala 1/1, cota initiala 1/1 1) ONUT VASILE , sot 2) ONUT IULITA , sotie	A1, A1.1, A1.2, A1.3

Anexa Nr. 1 La Partea I

Teren

Nr cadastral	Suprafața (mp)*	Observații / Referințe
30036	3.200	

* Suprafața este determinată în planul de proiecție Stereo 70.



Date referitoare la teren

Crt	Categorie folosință	Intra vilan	Suprafața (mp)	Tarla	Parcelă	Nr. topo	Observații / Referințe
1	curți constructii	DA	508	-	-	-	
2	arabil	DA	2.693	-	-	-	

Date referitoare la construcții

Crt	Număr	Destinație construcție	Supraf. (mp)	Situație juridică	Observații / Referințe
A1.1		construcții de locuințe	69	Cu acte	Nr. niveluri:1; S. construita la sol:69 mp; S. construita desfasurata:69 mp; LOCUINTA
A1.2		construcții anexa	25	Cu acte	Nr. niveluri:1; S. construita la sol:25 mp; S. construita desfasurata:25 mp; ANEXA
A1.3		construcții anexa	143	Cu acte	Nr. niveluri:1; S. construita la sol:143 mp; S. construita desfasurata:143 mp; ANEXA

Lungime Segmente

1) Valorile lungimilor segmentelor sunt obținute din proiecție în plan.

Punct început	X / Y	Punct sfârșit	X / Y	Lungime segment (** (m)
1	582.525,47 671.414,11	2	582.522,94 671.410,536	4.379

Punct început	X / Y	Punct sfârșit	X / Y	Lungime segment (** (m)
2	582.522,94 671.410,536	3	582.507,881 671.395,777	21.086
3	582.507,881 671.395,777	4	582.502,211 671.390,22	7.939
4	582.502,211 671.390,22	5	582.494,497 671.381,964	11.299
5	582.494,497 671.381,964	6	582.508,966 671.363,931	23.12
6	582.508,966 671.363,931	7	582.517,402 671.352,812	13.957
7	582.517,402 671.352,812	8	582.528,007 671.336,693	19.295
8	582.528,007 671.336,693	9	582.576,755 671.371,161	59.703
9	582.576,755 671.371,161	10	582.572,23 671.376,07	6.676
10	582.572,23 671.376,07	11	582.551,76 671.394,66	27.652
11	582.551,76 671.394,66	12	582.538,764 671.404,142	16.087
12	582.538,764 671.404,142	13	582.536,08 671.406,1	3.322
13	582.536,08 671.406,1	1	582.525,47 671.414,11	13.294

** Lungimile segmentelor sunt determinate în planul de proiecție Stereo 70 și sunt rotunjite la 1 milimetru.

*** Distanța dintre puncte este formată din segmente cumulate ce sunt mai mici decât valoarea 1 milimetru.

**DATE DESPRE IMOBILUL NR. 11754**

Oficiul de Cadastru și Publicitate Imobiliară SUCEAVA
Biroul de Cadastru și Publicitate Imobiliară Gura Humorului

A. Partea I. Descrierea imobilului

TEREN Intravilan

Adresa: Loc. Dragoiesti, Str Fora, Jud. Suceava

Nr. Crt	Nr cadastral Nr. topografic	Suprafața* (mp)	Observații / Referințe
A1		1.307	Sector cadastral:18 Teren neimprejmit;

B. Partea II. Proprietari și acte

Inscrieri privitoare la dreptul de proprietate și alte drepturi reale		Referințe
11754 / 18/03/2022		
Act Normativ nr. 7, din 13/03/1996 emis de PARLAMENTUL ROMANIEI;		
B1	Inscrierea provizorie, drept de PROPRIETATE, dobandit prin Lege, cota actuala 1/1, cota initiala 1/1	A1
1) COMUNA DRAGOIESTI , CIF:4441190, PROPRIETAR NEIDENTIFICAT		

C. Partea III. SARCINI .

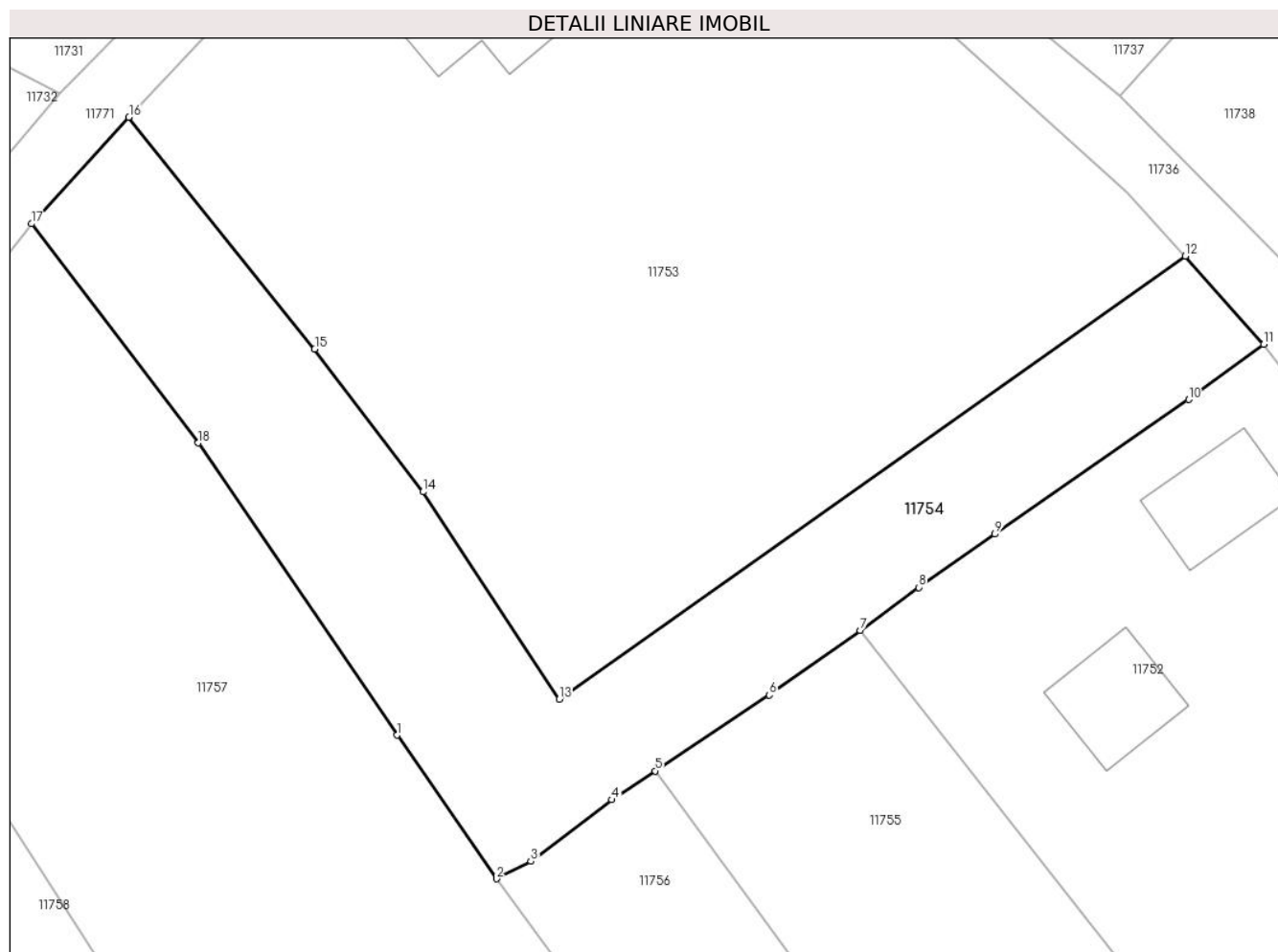
Inscrieri privind dezmembramintele dreptului de proprietate, drepturi reale de garanție și sarcini	Referințe
NU SUNT	

Anexa Nr. 1 La Partea I

Teren

Nr cadastral	Suprafața (mp)*	Observații / Referințe
	1.307	

* Suprafața este determinată în planul de proiecție Stereo 70.



Date referitoare la teren

Crt	Categorie folosință	Intravilan	Suprafața (mp)	Tarla	Parcelă	Nr. topo	Observații / Referințe
1	arabil	DA	1.307	-	-	-	

Lungime Segmente

1) Valorile lungimilor segmentelor sunt obținute din proiecție în plan.

Punct început	X / Y	Punct sfârșit	X / Y	Lungime segment (** (m)
1	582.515,37 671.333,89	2	582.523,11 671.322,71	13.598
2	582.523,11 671.322,71	3	582.525,796 671.324,064	3.008
3	582.525,796 671.324,064	4	582.532,084 671.328,863	7.91
4	582.532,084 671.328,863	5	582.535,465 671.331,102	4.055
5	582.535,465 671.331,102	6	582.544,37 671.337,0	10.681

Punct început	X / Y	Punct sfârșit	X / Y	Lungime segment (** (m)
6	582.544,37 671.337,0	7	582.551,444 671.342,023	8.676
7	582.551,444 671.342,023	8	582.555,981 671.345,38	5.644
8	582.555,981 671.345,38	9	582.561,93 671.349,525	7.251
9	582.561,93 671.349,525	10	582.577,012 671.359,994	18.359
10	582.577,012 671.359,994	11	582.582,858 671.364,286	7.252
11	582.582,858 671.364,286	12	582.576,755 671.371,161	9.193
12	582.576,755 671.371,161	13	582.528,007 671.336,693	59.703
13	582.528,007 671.336,693	14	582.517,402 671.352,812	19.295
14	582.517,402 671.352,812	15	582.508,966 671.363,931	13.957
15	582.508,966 671.363,931	16	582.494,497 671.381,964	23.12
16	582.494,497 671.381,964	17	582.486,92 671.373,67	11.234
17	582.486,92 671.373,67	18	582.499,89 671.356,62	21.422
18	582.499,89 671.356,62	1	582.515,37 671.333,89	27.501

** Lungimile segmentelor sunt determinate în planul de proiecție Stereo 70 și sunt rotunjite la 1 milimetru.

*** Distanța dintre puncte este formată din segmente cumulate ce sunt mai mici decât valoarea 1 milimetru.

**DATE DESPRE IMOBILUL NR. 11755**

Oficiul de Cadastru și Publicitate Imobiliară SUCEAVA
Biroul de Cadastru și Publicitate Imobiliară Gura Humorului

A. Partea I. Descrierea imobilului

TEREN Extravilan

Adresa: Jud. Suceava

Nr. Crt	Nr cadastral Nr. topografic	Suprafața* (mp)	Observații / Referințe
A1		4.310	Sector cadastral:18 Teren neimprejmuit;

B. Partea II. Proprietari și acte

Inscrieri privitoare la dreptul de proprietate și alte drepturi reale		Referințe
11755 / 18/03/2022		
Act Normativ nr. 7, din 13/03/1996 emis de PARLAMENTUL ROMANIEI;		
B1	Intabulare, drept de PROPRIETATE, dobandit prin Lege, cota actuala 1/1, cota initiala 1/1 1) NEIDENTIFICAT NEIDENTIFICAT	A1
Act Administrativ nr. 1758, din 14/03/2022 emis de PRIMARIA COMUNEI DRAGOIESTI;		
B2	Se noteaza posesia factica in favoarea lui 1) BRADATAN MIHAI-GABRIEL	A1

C. Partea III. SARCINI .

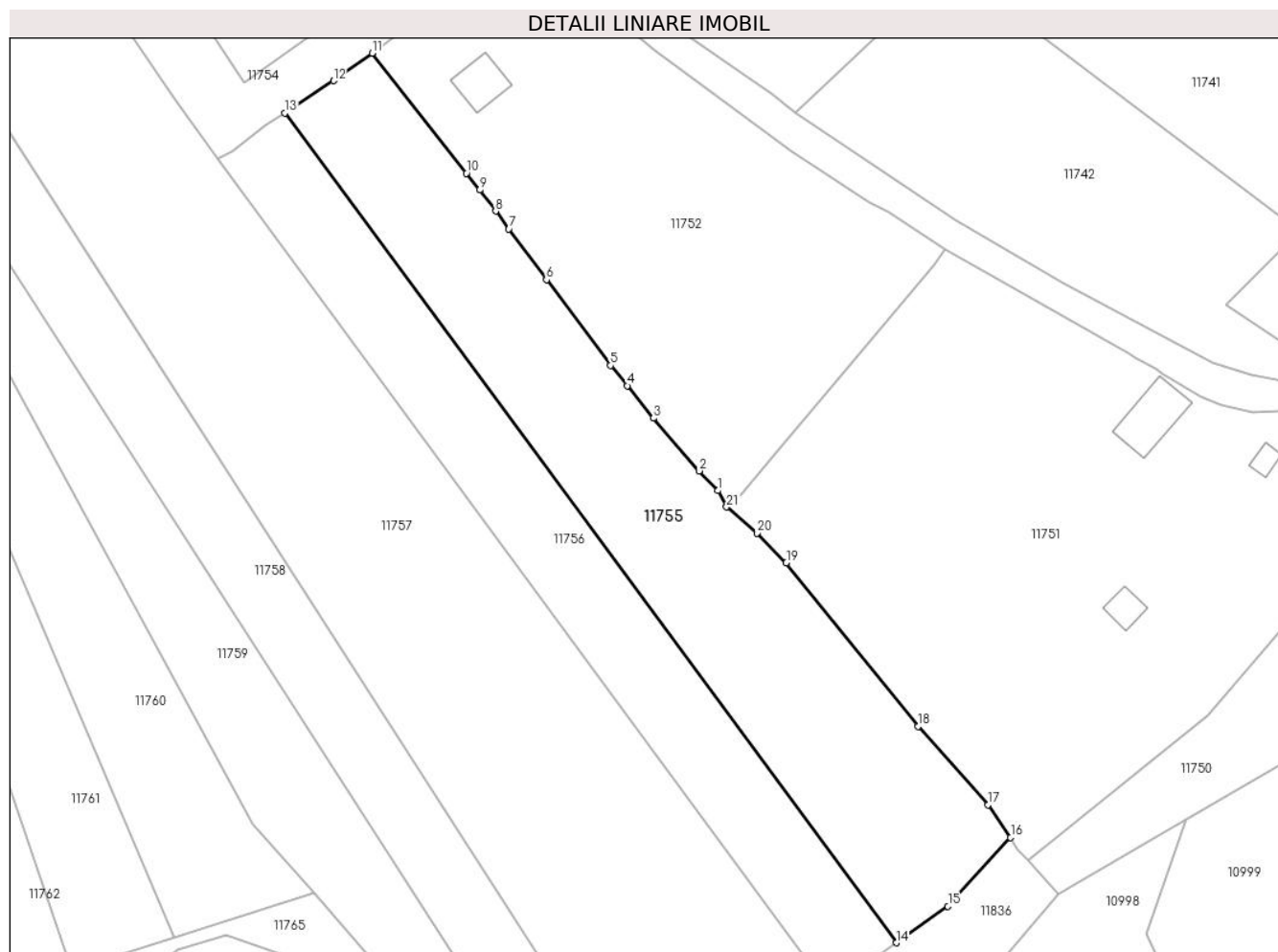
Inscrieri privind dezmembramintele dreptului de proprietate, drepturi reale de garanție și sarcini	Referințe
NU SUNT	

Anexa Nr. 1 La Partea I

Teren

Nr cadastral	Suprafața (mp)*	Observații / Referințe
	4.310	

* Suprafața este determinată în planul de proiecție Stereo 70.



Date referitoare la teren

Crt	Categorie folosință	Intra vilan	Suprafața (mp)	Tarla	Parcelă	Nr. topo	Observații / Referințe
1	arabil	NU	4.310	47	899	-	

Lungime Segmente

1) Valorile lungimilor segmentelor sunt obținute din proiecție în plan.

Punct început	X / Y	Punct sfârșit	X / Y	Lungime segment (** (m)
1	582.614,602 671.262,107	2	582.611,239 671.265,734	4.946
3	582.602,877 671.275,36	4	582.598,074 671.281,274	7.619
5	582.595,01 671.284,991	6	582.583,326 671.300,635	19.526
7	582.576,449 671.309,935	8	582.574,029 671.313,184	4.051
9	582.571,082 671.317,026	10	582.568,651 671.320,102	3.921

Punct început	X / Y	Punct sfârșit	X / Y	Lungime segment (** (m)
2	582.611,239 671.265,734	3	582.602,877 671.275,36	12.751
4	582.598,074 671.281,274	5	582.595,01 671.284,991	4.817
6	582.583,326 671.300,635	7	582.576,449 671.309,935	11.566
8	582.574,029 671.313,184	9	582.571,082 671.317,026	4.842
10	582.568,651 671.320,102	11	582.551,444 671.342,023	27.868

Punct început	X / Y	Punct sfârșit	X / Y	Lungime segment (** (m)
11	582.551,444 671.342,023	12	582.544,37 671.337,0	8.676
13	582.535,465 671.331,102	14	582.647,26 671.179,522	188.347
15	582.656,714 671.186,195	16	582.668,157 671.198,751	16.988
17	582.663,999 671.204,718	18	582.651,211 671.219,056	19.212
19	582.627,157 671.248,931	20	582.621,793 671.254,368	7.638
21	582.616,239 671.259,134	1	582.614,602 671.262,107	3.394

Punct început	X / Y	Punct sfârșit	X / Y	Lungime segment (** (m)
12	582.544,37 671.337,0	13	582.535,465 671.331,102	10.681
14	582.647,26 671.179,522	15	582.656,714 671.186,195	11.572
16	582.668,157 671.198,751	17	582.663,999 671.204,718	7.273
18	582.651,211 671.219,056	19	582.627,157 671.248,931	38.355
20	582.621,793 671.254,368	21	582.616,239 671.259,134	7.319

** Lungimile segmentelor sunt determinate în planul de proiecție Stereo 70 și sunt rotunjite la 1 milimetru.

*** Distanța dintre puncte este formată din segmente cumulate ce sunt mai mici decât valoarea 1 milimetru.

**DATE DESPRE IMOBILUL NR. 11756**

Oficiul de Cadastru și Publicitate Imobiliară SUCEAVA
Biroul de Cadastru și Publicitate Imobiliară Gura Humorului

A. Partea I. Descrierea imobilului

TEREN Extravilan

Adresa: Jud. Suceava

Nr. Crt	Nr cadastral Nr. topografic	Suprafața* (mp)	Observații / Referințe
A1	32778	2.795	Sector cadastral:18 Teren neimprejmuit;

B. Partea II. Proprietari și acte

Inscrieri privitoare la dreptul de proprietate și alte drepturi reale	Referințe
18471 / 22/09/2021	
Act Notarial nr. 2811, din 17/09/2021 emis de BIN Negura Adina Loredana;	
B1	A1
Intabulare, drept de PROPRIETATE, dobandit prin Lege, cota actuala 1/1, cota initiala 1/1	
1) BRADATAN MIHAI-GABRIEL	
2) BRADATAN IULIANA-ALEXANDRA	

C. Partea III. SARCINI .

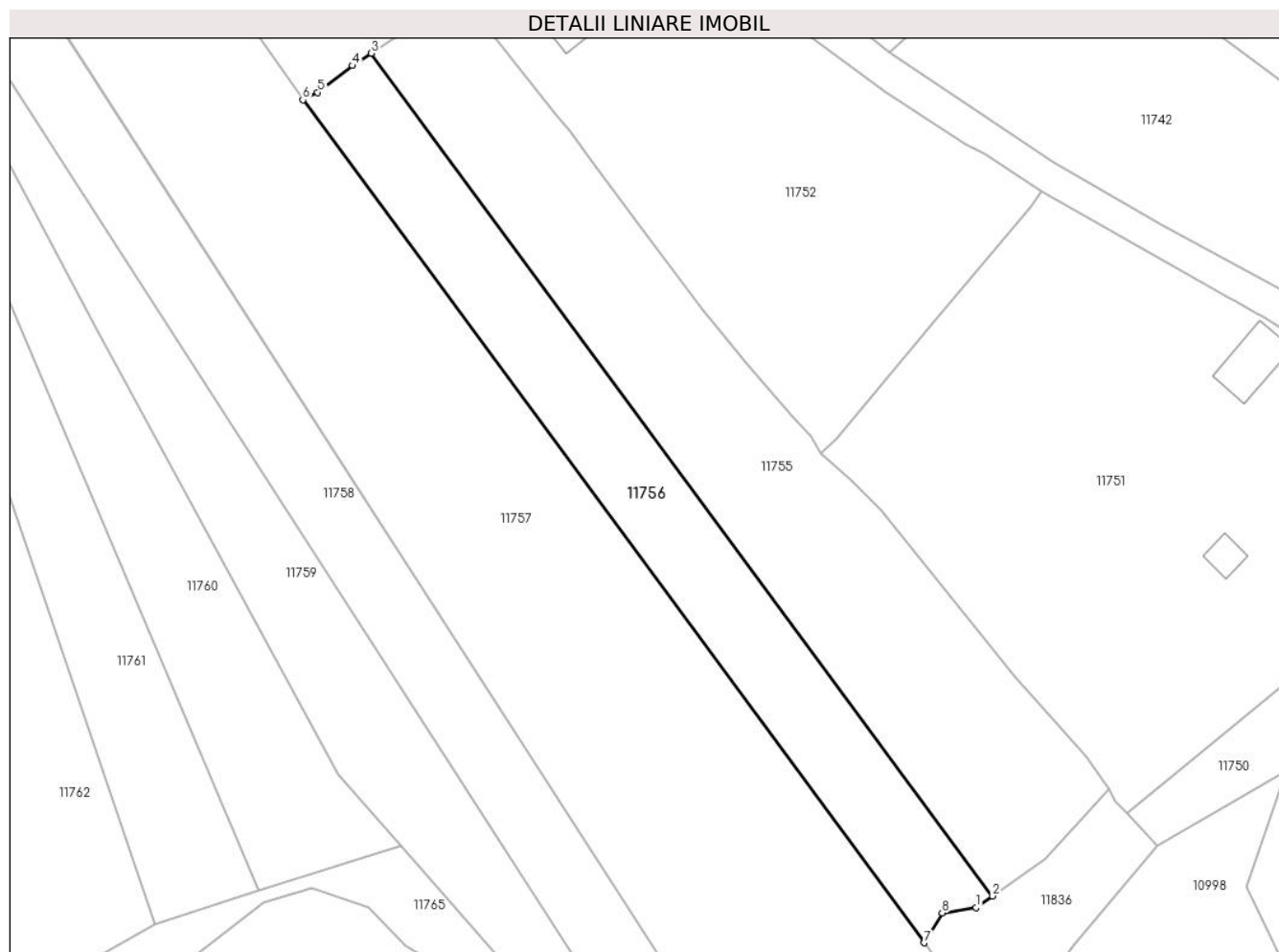
Inscrieri privind dezmembramintele dreptului de proprietate, drepturi reale de garanție și sarcini	Referințe
NU SUNT	

Anexa Nr. 1 La Partea I

Teren

Nr cadastral	Suprafața (mp)*	Observații / Referințe
32778	2.795	

* Suprafața este determinată în planul de proiecție Stereo 70.



Date referitoare la teren

Crt	Categorie folosință	Intravilan	Suprafața (mp)	Tarla	Parcelă	Nr. topo	Observații / Referințe
1	arabil	NU	2.795	47	899	-	

Lungime Segmente

1) Valorile lungimilor segmentelor sunt obținute din proiecție în plan.

Punct început	X / Y	Punct sfârșit	X / Y	Lungime segment (** (m)
1	582.644,319 671.177,446	2	582.647,26 671.179,522	3.6
2	582.647,26 671.179,522	3	582.535,465 671.331,102	188.347
3	582.535,465 671.331,102	4	582.532,084 671.328,863	4.055
4	582.532,084 671.328,863	5	582.525,796 671.324,064	7.91
5	582.525,796 671.324,064	6	582.523,11 671.322,71	3.008

Punct început	X / Y	Punct sfârșit	X / Y	Lungime segment (** (m)
6	582.523,11 671.322,71	7	582.634,921 671.171,108	188.374
7	582.634,921 671.171,108	8	582.638,203 671.176,471	6.288
8	582.638,203 671.176,471	1	582.644,319 671.177,446	6.193

** Lungimile segmentelor sunt determinate în planul de proiecție Stereo 70 și sunt rotunjite la 1 milimetru.

*** Distanța dintre puncte este formată din segmente cumulate ce sunt mai mici decât valoarea 1 milimetru.

**DATE DESPRE IMOBILUL NR. 11757**

Oficiul de Cadastru și Publicitate Imobiliară SUCEAVA
Biroul de Cadastru și Publicitate Imobiliară Gura Humorului

A. Partea I. Descrierea imobilului

TEREN Extravilan

Adresa: Jud. Suceava

Nr. Crt	Nr cadastral Nr. topografic	Suprafața* (mp)	Observații / Referințe
A1		9.038	Sector cadastral:18 Teren neimprejmuit;

B. Partea II. Proprietari și acte

Inscrieri privitoare la dreptul de proprietate și alte drepturi reale		Referințe
11757 / 18/03/2022		
Act Normativ nr. 7, din 13/03/1996 emis de PARLAMENTUL ROMANIEI;		
B1	Intabulare, drept de PROPRIETATE, dobândit prin Lege, cota actuala 1/1, cota initiala 1/1 1) NEIDENTIFICAT NEIDENTIFICAT	A1
Act Administrativ nr. 1757, din 14/03/2022 emis de PRIMARIA COMUNEI DRAGOIESTI;		
B2	Se noteaza posesia factica in favoarea lui 1) BRADATAN MIHAI-GABRIEL	A1

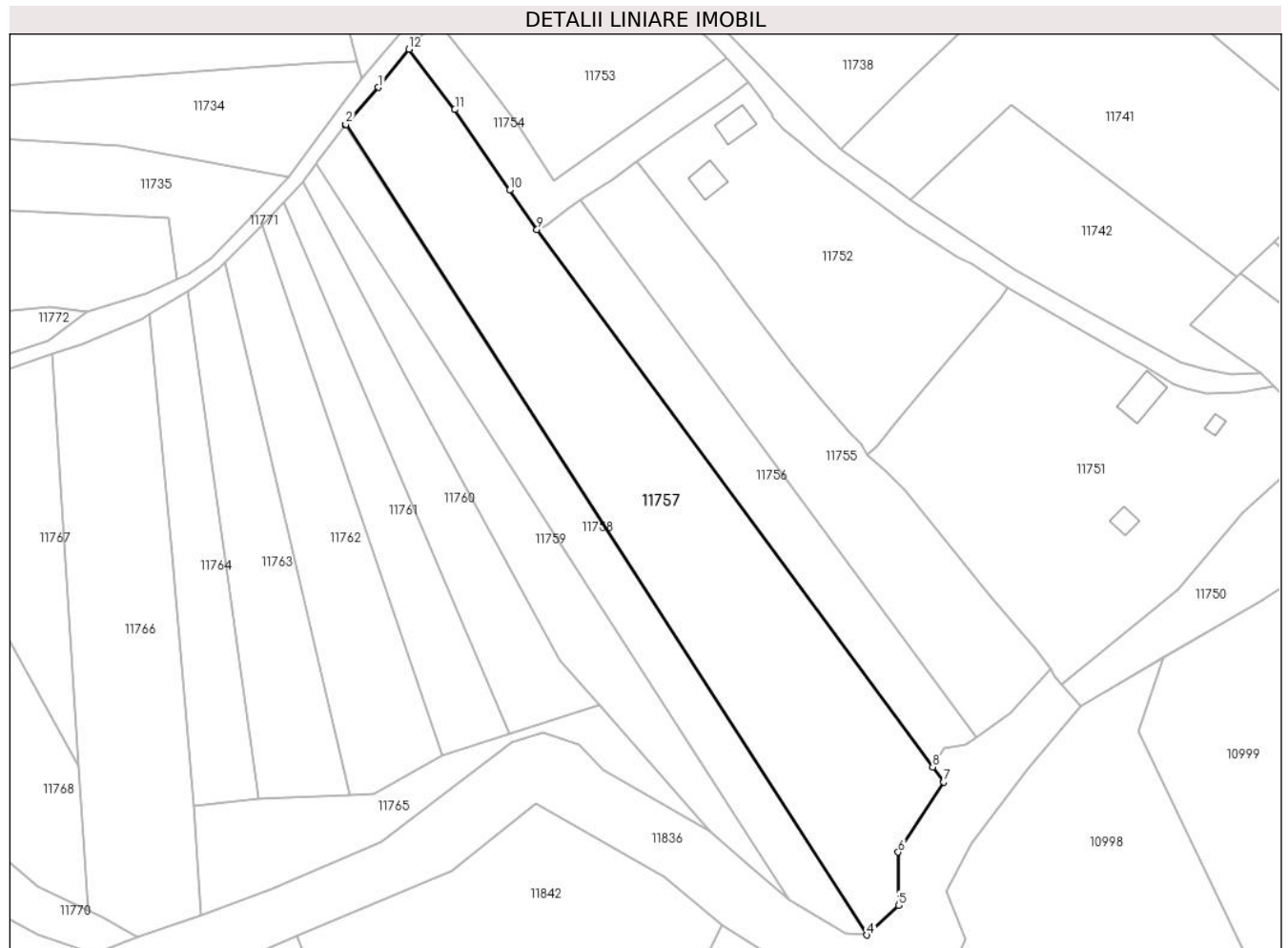
C. Partea III. SARCINI .

Inscrieri privind dezmembramintele dreptului de proprietate, drepturi reale de garanție și sarcini	Referințe
NU SUNT	

Teren

Nr cadastral	Suprafața (mp)*	Observații / Referințe
	9.038	

* Suprafața este determinată în planul de proiecție Stereo 70.



Date referitoare la teren

Crt	Categorie folosință	Intravilan	Suprafața (mp)	Tarla	Parcelă	Nr. topo	Observații / Referințe
1	arabil	NU	9.038	47	899	-	

Lungime Segmente

1) Valorile lungimilor segmentelor sunt obținute din proiecție în plan.

Punct început	X / Y	Punct sfârșit	X / Y	Lungime segment (** (m)
1	582.478,302 671.362,877	2	582.469,09 671.352,48	13.891
2	582.469,09 671.352,48	3	582.468,97 671.352,322	0.198
3	582.468,97 671.352,322	4	582.616,361 671.123,72	271.998
4	582.616,361 671.123,72	5	582.625,302 671.132,104	12.257
5	582.625,302 671.132,104	6	582.625,158 671.147,132	15.029

Punct început	X / Y	Punct sfârșit	X / Y	Lungime segment (** (m)
6	582.625,158 671.147,132	7	582.638,01 671.166,92	23.595
7	582.638,01 671.166,92	8	582.634,921 671.171,108	5.204
8	582.634,921 671.171,108	9	582.523,11 671.322,71	188.374
9	582.523,11 671.322,71	10	582.515,37 671.333,89	13.598
10	582.515,37 671.333,89	11	582.499,89 671.356,62	27.501
11	582.499,89 671.356,62	12	582.486,92 671.373,67	21.422
12	582.486,92 671.373,67	1	582.478,302 671.362,877	13.812

** Lungimile segmentelor sunt determinate în planul de proiecție Stereo 70 și sunt rotunjite la 1 milimetru.

*** Distanța dintre puncte este formată din segmente cumulate ce sunt mai mici decât valoarea 1 milimetru.

**DATE DESPRE IMOBILUL NR. 11758**

Oficiul de Cadastru și Publicitate Imobiliară SUCEAVA
 Biroul de Cadastru și Publicitate Imobiliară Gura Humorului

A. Partea I. Descrierea imobilului

TEREN Extravilan

Adresa: Jud. Suceava

Nr. Crt	Nr cadastral Nr. topografic	Suprafața* (mp)	Observații / Referințe
A1		3.400	Sector cadastral:18 Teren neimprejmuit;

B. Partea II. Proprietari și acte

Inscrieri privitoare la dreptul de proprietate și alte drepturi reale		Referințe
11758 / 18/03/2022		
Act Notarial nr. 1514, din 10/10/2012 emis de BIN DUMITRU MIHAELA;		
B1	Intabulare, drept de PROPRIETATE, dobandit prin Conventie, cota actuala 1/1, cota initiala 1/1 1) PASTINARIU STELA	A1

C. Partea III. SARCINI .

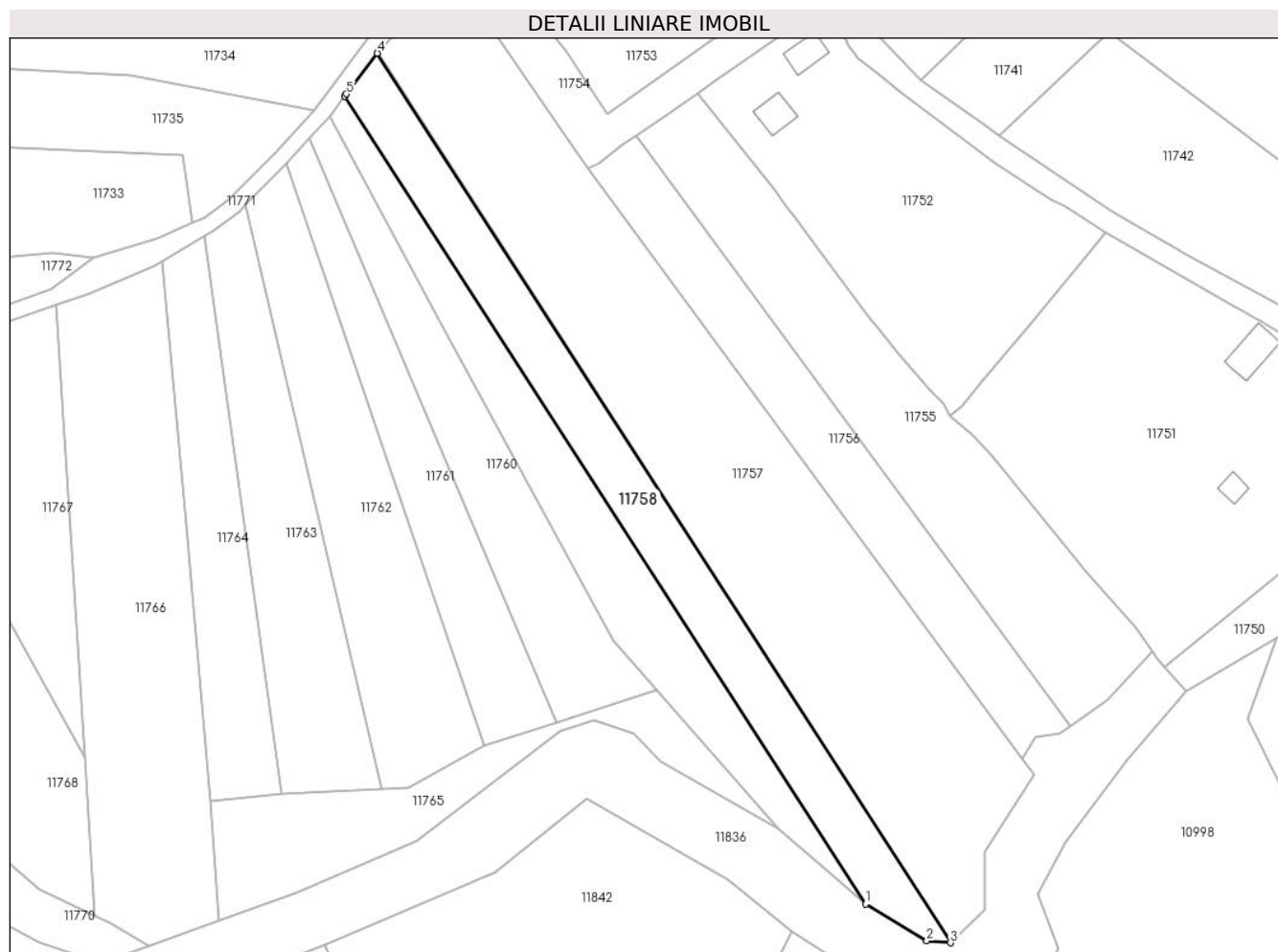
Inscrieri privind dezmembramintele dreptului de proprietate, drepturi reale de garanție și sarcini	Referințe
NU SUNT	

Anexa Nr. 1 La Partea I

Teren

Nr cadastral	Suprafața (mp)*	Observații / Referințe
	3.400	

* Suprafața este determinată în planul de proiecție Stereo 70.



Date referitoare la teren

Crt	Categorie folosință	Intravilan	Suprafața (mp)	Tarla	Parcelă	Nr. topo	Observații / Referințe
1	arabil	NU	3.400	47	899	-	

Lungime Segmente

1) Valorile lungimilor segmentelor sunt obținute din proiecție în plan.

Punct început	X / Y	Punct sfârșit	X / Y	Lungime segment (** (m)
1	582.594,484 671.133,655	2	582.610,281 671.124,192	18.414
2	582.610,281 671.124,192	3	582.616,361 671.123,72	6.098
3	582.616,361 671.123,72	4	582.468,97 671.352,322	271.998
4	582.468,97 671.352,322	5	582.460,98 671.341,85	13.172
5	582.460,98 671.341,85	6	582.460,603 671.341,304	0.664

Punct început	X / Y	Punct sfârșit	X / Y	Lungime segment (** (m)
6	582.460,603 671.341,304	1	582.594,484 671.133,655	247.067

** Lungimile segmentelor sunt determinate în planul de proiecție Stereo 70 și sunt rotunjite la 1 milimetru.

*** Distanța dintre puncte este formată din segmente cumulate ce sunt mai mici decât valoarea 1 milimetru.

**DATE DESPRE IMOBILUL NR. 11759**

Oficiul de Cadastru și Publicitate Imobiliară SUCEAVA
Biroul de Cadastru și Publicitate Imobiliară Gura Humorului

A. Partea I. Descrierea imobilului

TEREN Extravilan

Adresa: Jud. Suceava

Nr. Crt	Nr cadastral Nr. topografic	Suprafața* (mp)	Observații / Referințe
A1		2.800	Sector cadastral:18 Teren neimprejmuit;

B. Partea II. Proprietari și acte

Inscrieri privitoare la dreptul de proprietate și alte drepturi reale		Referințe
11759 / 18/03/2022		
Act Normativ nr. 7, din 13/03/1996 emis de PARLAMENTUL ROMANIEI;		
B1	Inscrierea provizorie, drept de PROPRIETATE, dobandit prin Lege, cota actuala 1/1, cota initiala 1/1	A1
1) COMUNA DRAGOIESTI, CIF:4441190, PROPRIETAR NEIDENTIFICAT		

C. Partea III. SARCINI .

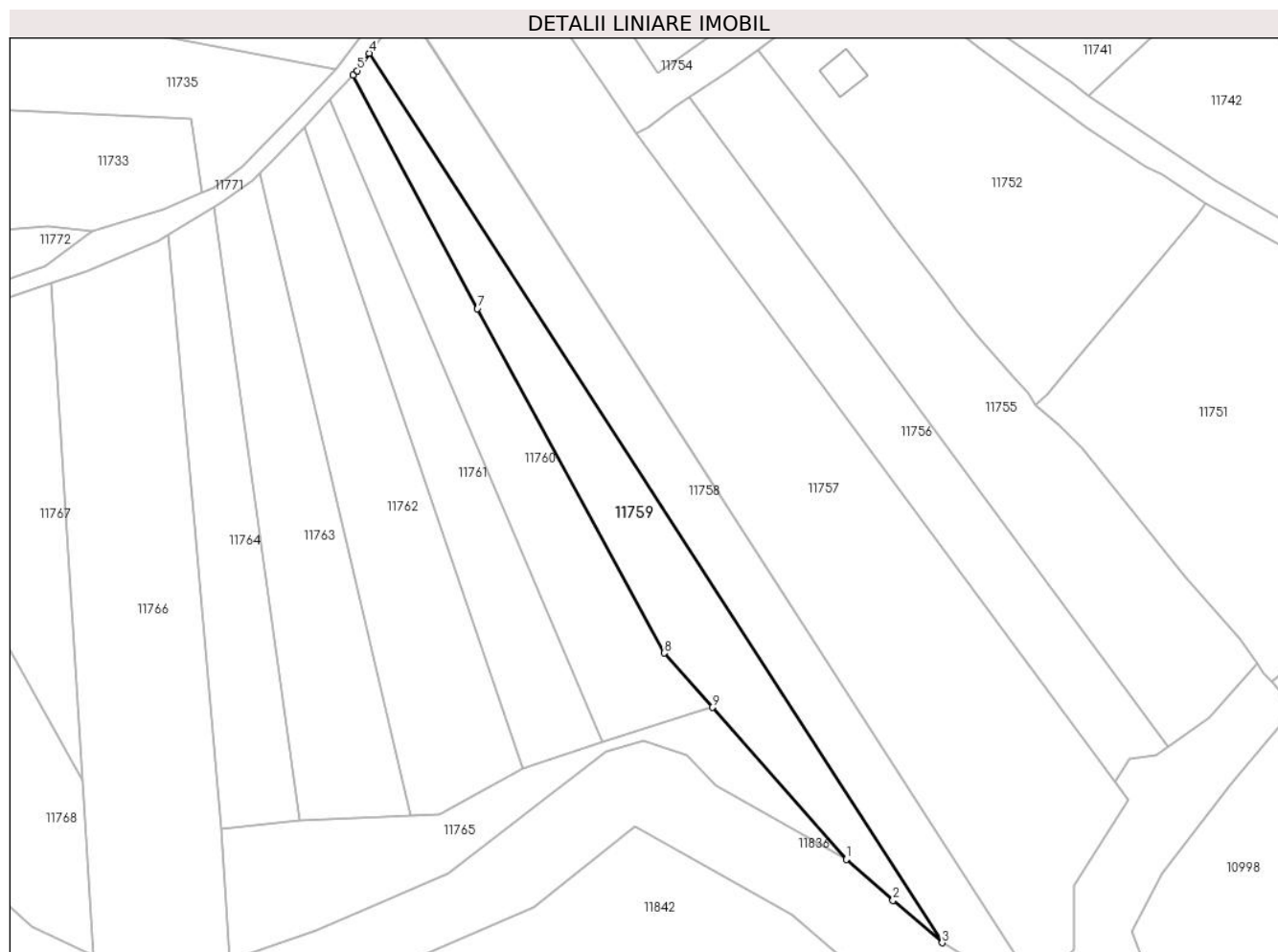
Inscrieri privind dezmembramintele dreptului de proprietate, drepturi reale de garanție și sarcini	Referințe
NU SUNT	

Anexa Nr. 1 La Partea I

Teren

Nr cadastral	Suprafața (mp)*	Observații / Referințe
	2.800	

* Suprafața este determinată în planul de proiecție Stereo 70.



Date referitoare la teren

Crt	Categorie folosință	Intravilan	Suprafața (mp)	Tarla	Parcelă	Nr. topo	Observații / Referințe
1	arabil	NU	2.800	47	899	-	

Lungime Segmente

1) Valorile lungimilor segmentelor sunt obținute din proiecție în plan.

Punct început	X / Y	Punct sfârșit	X / Y	Lungime segment (** (m)
1	582.572,086 671.153,109	2	582.582,984 671.143,546	14.499
2	582.582,984 671.143,546	3	582.594,484 671.133,655	15.168
3	582.594,484 671.133,655	4	582.460,603 671.341,304	247.067
4	582.460,603 671.341,304	5	582.457,81 671.337,26	4.915
5	582.457,81 671.337,26	6	582.456,864 671.336,144	1.463

Punct început	X / Y	Punct sfârșit	X / Y	Lungime segment (** (m)
6	582.456,864 671.336,144	7	582.485,934 671.281,689	61.729
7	582.485,934 671.281,689	8	582.529,559 671.201,27	91.49
8	582.529,559 671.201,27	9	582.540,76 671.188,584	16.923
9	582.540,76 671.188,584	1	582.572,086 671.153,109	47.326

** Lungimile segmentelor sunt determinate în planul de proiecție Stereo 70 și sunt rotunjite la 1 milimetru.

*** Distanța dintre puncte este formată din segmente cumulate ce sunt mai mici decât valoarea 1 milimetru.

**DATE DESPRE IMOBILUL NR. 11760**

Oficiul de Cadastru și Publicitate Imobiliară SUCEAVA
Biroul de Cadastru și Publicitate Imobiliară Gura Humorului

A. Partea I. Descrierea imobilului

TEREN Extravilan

Adresa: Jud. Suceava

Nr. Crt	Nr cadastral Nr. topografic	Suprafața* (mp)	Observații / Referințe
A1		2.500	Sector cadastral:18 Teren neimprejmuit;

B. Partea II. Proprietari și acte

Inscrieri privitoare la dreptul de proprietate și alte drepturi reale		Referințe
11760 / 18/03/2022		
Act Normativ nr. 7, din 13/03/1996 emis de PARLAMENTUL ROMANIEI;		
B1	Intabulare, drept de PROPRIETATE, dobandit prin Lege, cota actuala 1/1, cota initiala 1/1 1) NEIDENTIFICAT NEIDENTIFICAT	A1
Act Administrativ nr. 1759, din 14/03/2022 emis de PRIMARIA COMUNEI DRAGOIESTI;		
B2	Se noteaza posesia factica in favoarea lui 1) ANCHIDIN VASILE	A1

C. Partea III. SARCINI .

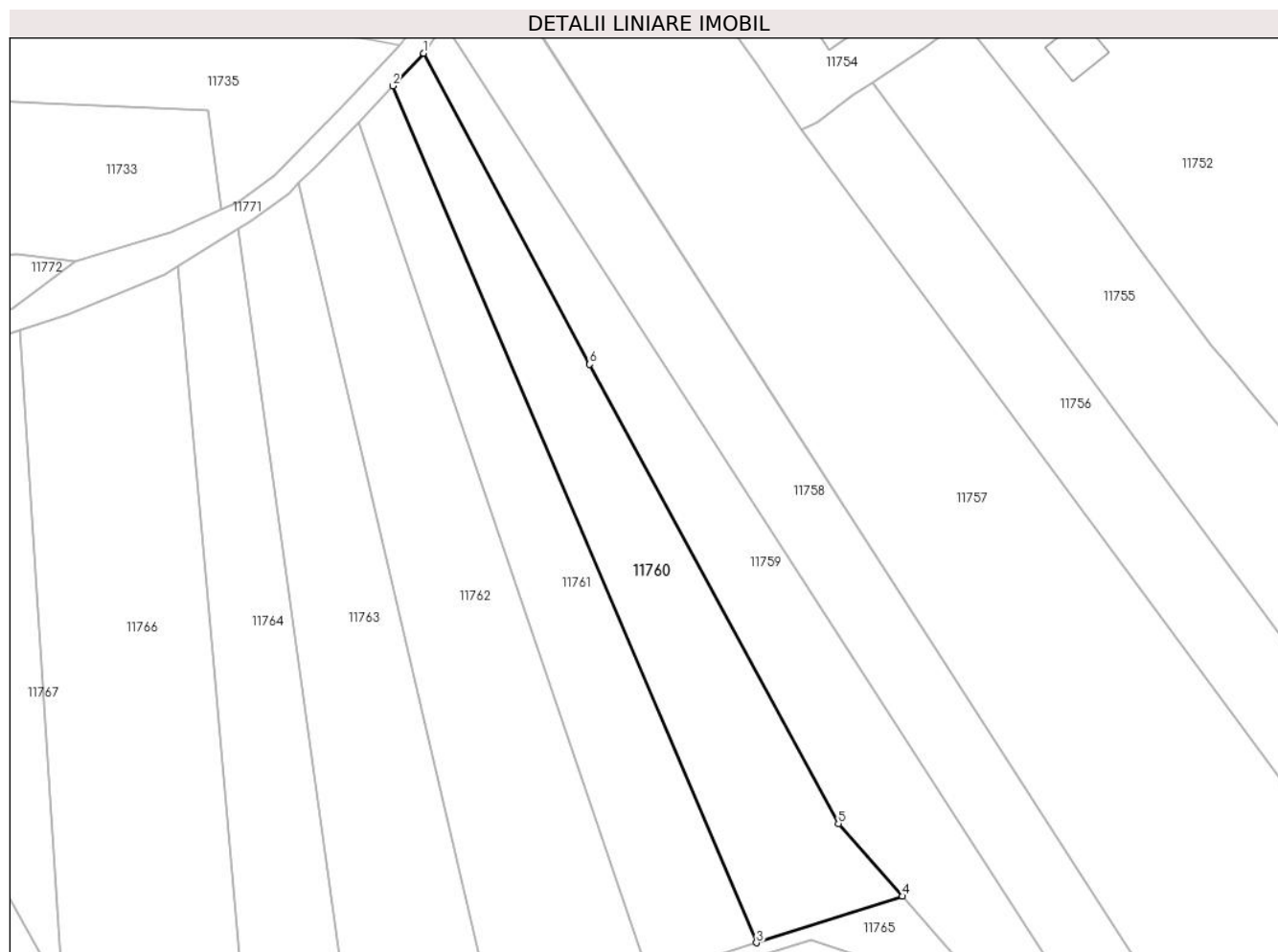
Inscrieri privind dezmembramintele dreptului de proprietate, drepturi reale de garanție și sarcini	Referințe
NU SUNT	

Anexa Nr. 1 La Partea I

Teren

Nr cadastral	Suprafața (mp)*	Observații / Referințe
	2.500	

* Suprafața este determinată în planul de proiecție Stereo 70.



Date referitoare la teren

Crt	Categorie folosință	Intravilan	Suprafața (mp)	Tarla	Parcelă	Nr. topo	Observații / Referințe
1	arabil	NU	2.500	47	899	-	

Lungime Segmente

1) Valorile lungimilor segmentelor sunt obținute din proiecție în plan.

Punct început	X / Y	Punct sfârșit	X / Y	Lungime segment (** (m)
1	582.456,864 671.336,144	2	582.451,498 671.330,437	7.834
2	582.451,498 671.330,437	3	582.515,188 671.180,426	162.972
3	582.515,188 671.180,426	4	582.540,76 671.188,584	26.842
4	582.540,76 671.188,584	5	582.529,559 671.201,27	16.923
5	582.529,559 671.201,27	6	582.485,934 671.281,689	91.49

Punct început	X / Y	Punct sfârșit	X / Y	Lungime segment (** (m)
6	582.485,934 671.281,689	1	582.456,864 671.336,144	61.729

** Lungimile segmentelor sunt determinate în planul de proiecție Stereo 70 și sunt rotunjite la 1 milimetru.

*** Distanța dintre puncte este formată din segmente cumulate ce sunt mai mici decât valoarea 1 milimetru.

**DATE DESPRE IMOBILUL NR. 11761**

Oficiul de Cadastru și Publicitate Imobiliară SUCEAVA
Biroul de Cadastru și Publicitate Imobiliară Gura Humorului

A. Partea I. Descrierea imobilului

TEREN Extravilan

Adresa: Jud. Suceava

Nr. Crt	Nr cadastral Nr. topografic	Suprafața* (mp)	Observații / Referințe
A1		2.200	Sector cadastral:18 Teren neimprejmuit;

B. Partea II. Proprietari și acte

Inscrieri privitoare la dreptul de proprietate și alte drepturi reale		Referințe
11761 / 18/03/2022		
Act Normativ nr. 7, din 13/03/1996 emis de PARLAMENTUL ROMANIEI;		
B1	Intabulare, drept de PROPRIETATE, dobandit prin Lege, cota actuala 1/1, cota initiala 1/1 1) NEIDENTIFICAT NEIDENTIFICAT	A1
Act Administrativ nr. 1760, din 14/03/2022 emis de PRIMARIA COMUNEI DRAGOIESTI;		
B2	Se noteaza posesia factica in favoarea lui 1) GAVRILESCU AURICA	A1

C. Partea III. SARCINI .

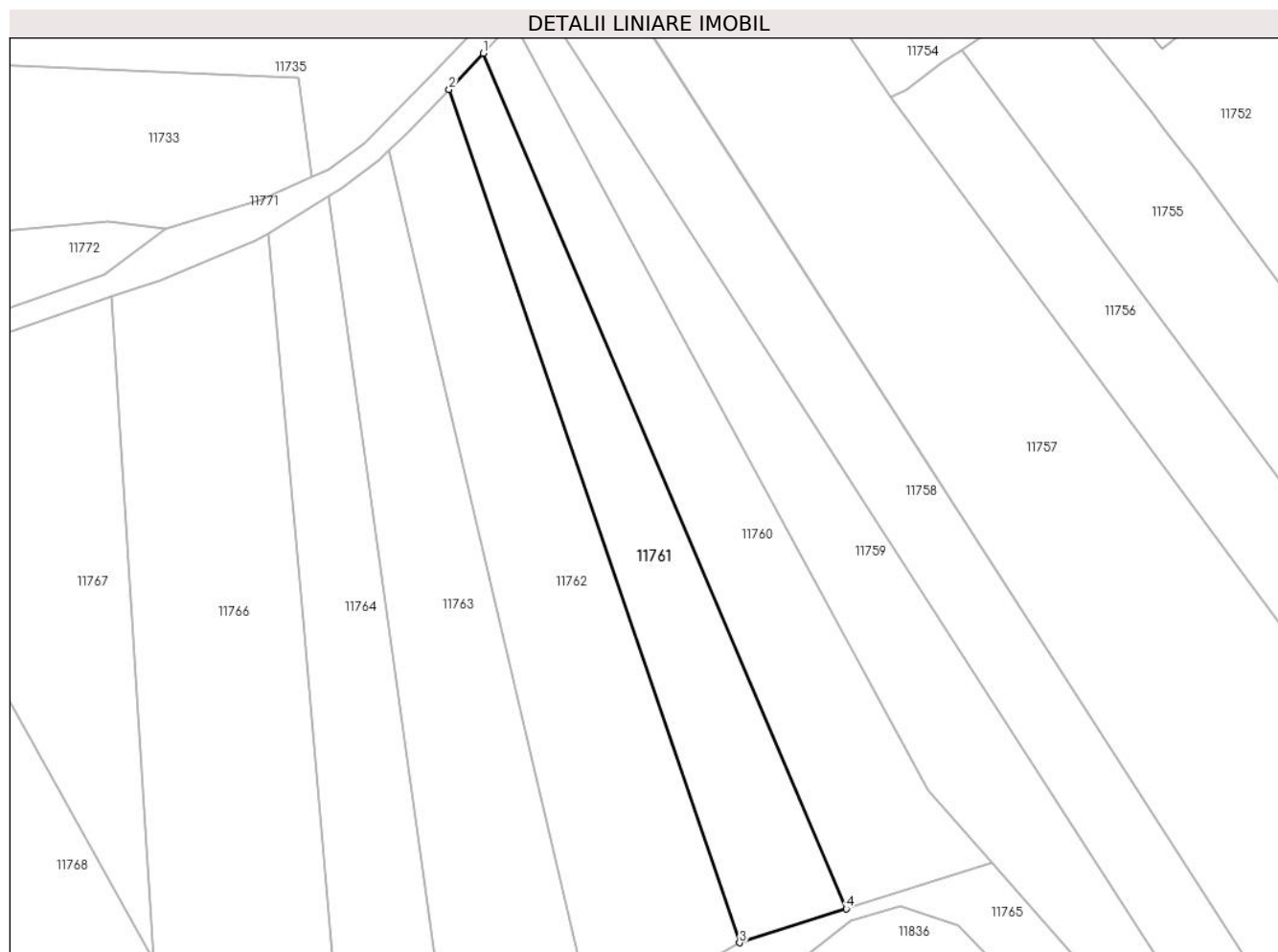
Inscrieri privind dezmembramintele dreptului de proprietate, drepturi reale de garanție și sarcini	Referințe
NU SUNT	

Anexa Nr. 1 La Partea I

Teren

Nr cadastral	Suprafața (mp)*	Observații / Referințe
	2.200	

* Suprafața este determinată în planul de proiecție Stereo 70.



Date referitoare la teren

Crt	Categorie folosință	Intra vilan	Suprafața (mp)	Tarla	Parcelă	Nr. topo	Observații / Referințe
1	arabil	NU	2.200	47	899	-	

Lungime Segmente

1) Valorile lungimilor segmentelor sunt obținute din proiecție în plan.

Punct început	X / Y	Punct sfârșit	X / Y	Lungime segment (** (m)
1	582.451,498 671.330,437	2	582.445,53 671.324,09	8.712
2	582.445,53 671.324,09	3	582.496,493 671.174,461	158.07
3	582.496,493 671.174,461	4	582.515,188 671.180,426	19.624
4	582.515,188 671.180,426	1	582.451,498 671.330,437	162.972

** Lungimile segmentelor sunt determinate în planul de proiecție Stereo 70 și sunt rotunjite la 1 milimetru.

***** Distanţa dintre puncte este formată din segmente cumulate ce sunt mai mici decât valoarea 1 milimetru.**

**DATE DESPRE IMOBILUL NR. 11762**

Oficiul de Cadastru și Publicitate Imobiliară SUCEAVA
Biroul de Cadastru și Publicitate Imobiliară Gura Humorului

A. Partea I. Descrierea imobilului

TEREN Extravilan

Adresa: Jud. Suceava

Nr. Crt	Nr cadastral Nr. topografic	Suprafața* (mp)	Observații / Referințe
A1		3.262	Sector cadastral:18 Teren neimprejmuit;

B. Partea II. Proprietari și acte

Inscrieri privitoare la dreptul de proprietate și alte drepturi reale		Referințe
11762 / 18/03/2022		
Act Normativ nr. 7, din 13/03/1996 emis de PARLAMENTUL ROMANIEI;		
B1	Inscrierea provizorie, drept de PROPRIETATE, dobandit prin Lege, cota actuala 1/1, cota initiala 1/1	A1
1) COMUNA DRAGOIESTI, CIF:4441190, PROPRIETAR NEIDENTIFICAT		

C. Partea III. SARCINI .

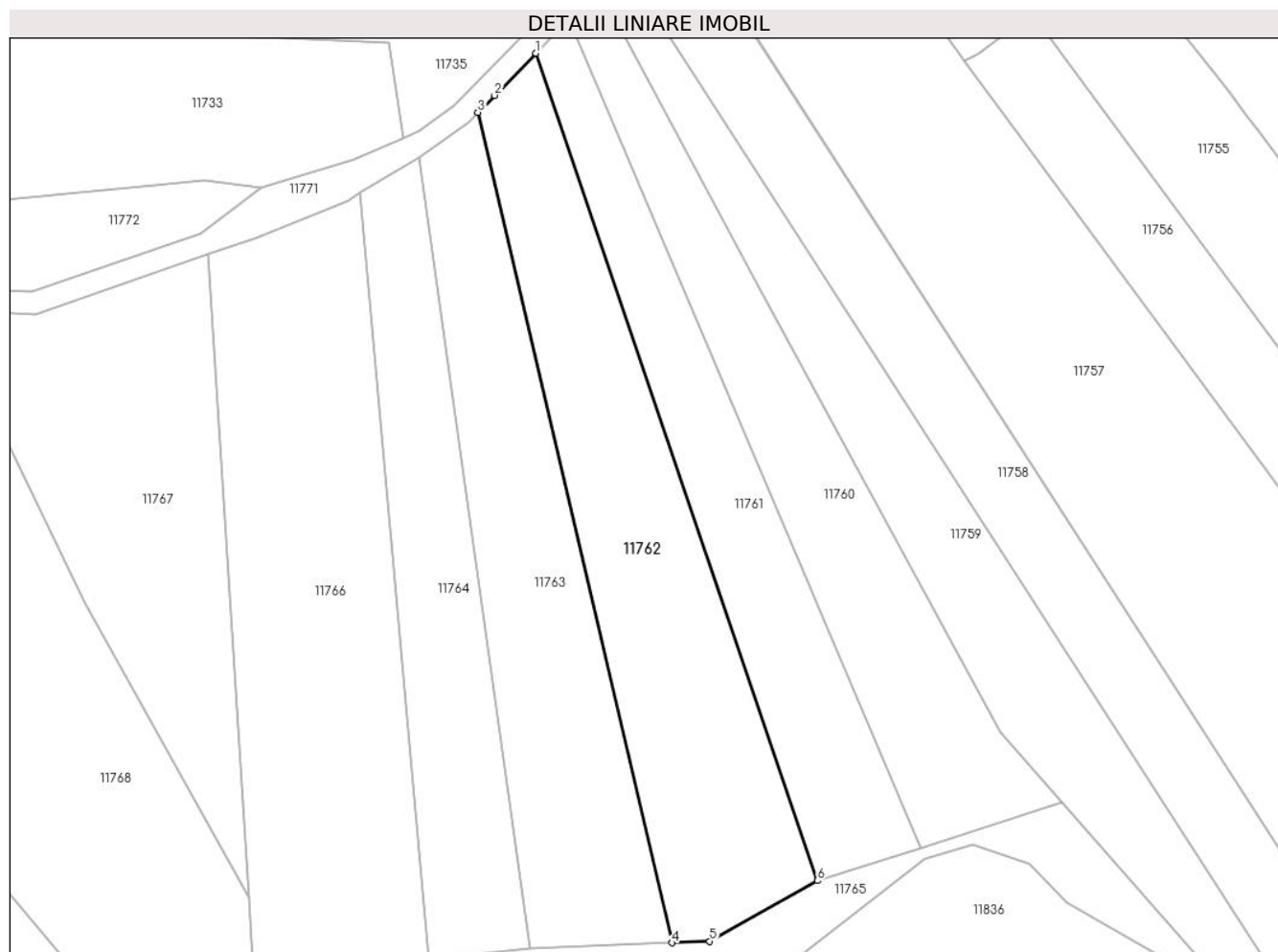
Inscrieri privind dezmembramintele dreptului de proprietate, drepturi reale de garanție și sarcini	Referințe
NU SUNT	

Anexa Nr. 1 La Partea I

Teren

Nr cadastral	Suprafața (mp)*	Observații / Referințe
	3.262	

* Suprafața este determinată în planul de proiecție Stereo 70.



Date referitoare la teren

Crt	Categorie folosință	Intravilan	Suprafața (mp)	Tarla	Parcelă	Nr. topo	Observații / Referințe
1	arabil	NU	3.262	47	899	-	

Lungime Segmente

1) Valorile lungimilor segmentelor sunt obținute din proiecție în plan.

Punct început	X / Y	Punct sfârșit	X / Y	Lungime segment (** (m)
1	582.445,53 671.324,09	2	582.438,084 671.316,472	10.653
2	582.438,084 671.316,472	3	582.435,057 671.313,376	4.33
3	582.435,057 671.313,376	4	582.470,209 671.163,214	154.222
4	582.470,209 671.163,214	5	582.477,011 671.163,499	6.808
5	582.477,011 671.163,499	6	582.496,493 671.174,461	22.354

Punct început	X / Y	Punct sfârșit	X / Y	Lungime segment (** (m)
6	582.496,493 671.174,461	1	582.445,53 671.324,09	158.07

** Lungimile segmentelor sunt determinate în planul de proiecție Stereo 70 și sunt rotunjite la 1 milimetru.

*** Distanța dintre puncte este formată din segmente cumulate ce sunt mai mici decât valoarea 1 milimetru.

**DATE DESPRE IMOBILUL NR. 11763**

Oficiul de Cadastru și Publicitate Imobiliară SUCEAVA
Biroul de Cadastru și Publicitate Imobiliară Gura Humorului

A. Partea I. Descrierea imobilului

TEREN Extravilan

Adresa: Jud. Suceava

Nr. Crt	Nr cadastral Nr. topografic	Suprafața* (mp)	Observații / Referințe
A1		2.800	Sector cadastral:18 Teren neimprejmit;

B. Partea II. Proprietari și acte

Inscrieri privitoare la dreptul de proprietate și alte drepturi reale		Referințe
11763 / 18/03/2022		
Act Normativ nr. 7, din 13/03/1996 emis de PARLAMENTUL ROMANIEI;		
B1	Intabulare, drept de PROPRIETATE, dobandit prin Lege, cota actuala 1/1, cota initiala 1/1 1) NEIDENTIFICAT NEIDENTIFICAT	A1
Act Administrativ nr. 1761, din 14/03/2022 emis de PRIMARIA COMUNEI DRAGOIESTI;		
B2	Se noteaza posesia factica in favoarea lui 1) GHERAN IONUT-CATALIN	A1

C. Partea III. SARCINI .

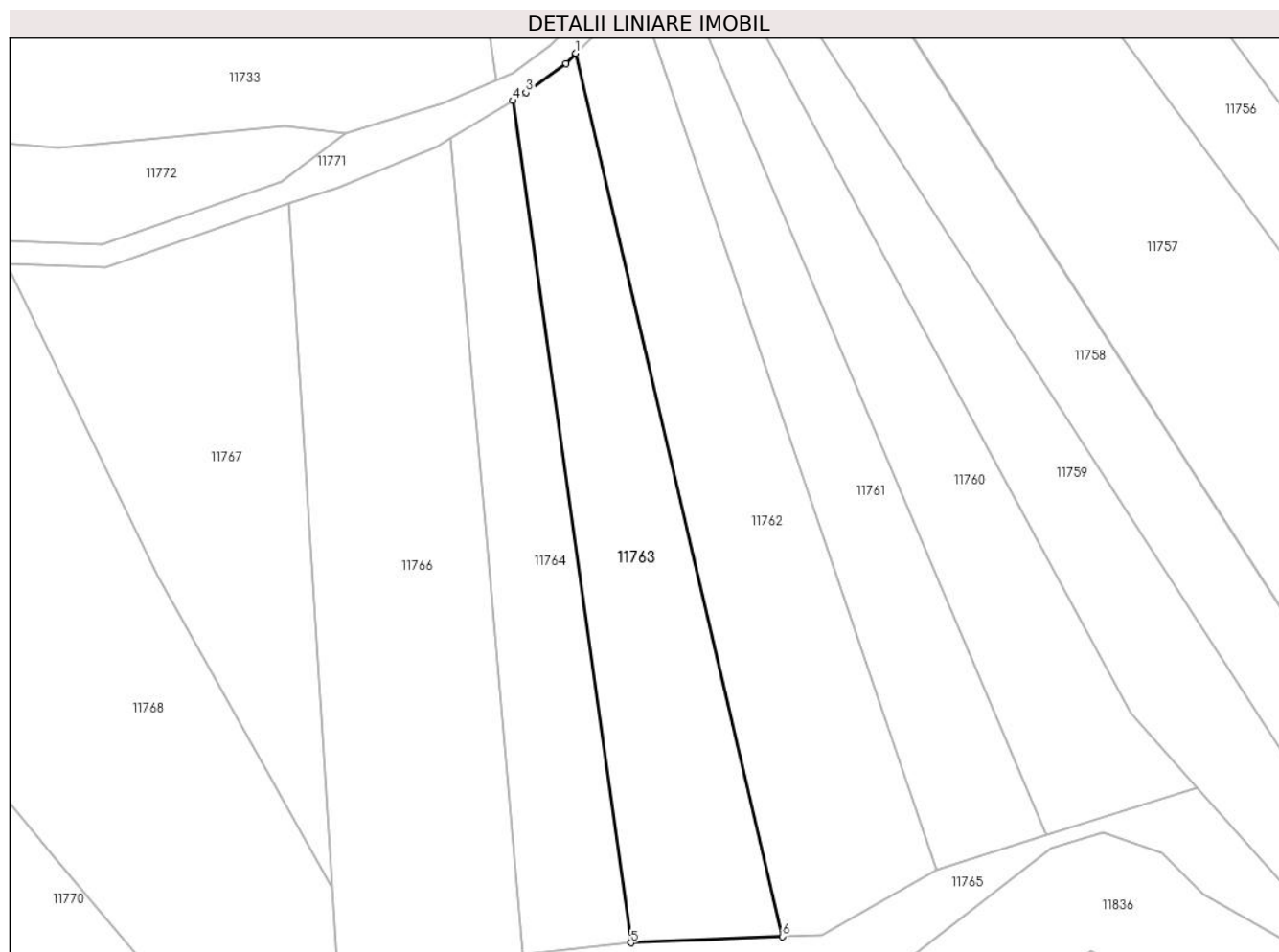
Inscrieri privind dezmembramintele dreptului de proprietate, drepturi reale de garanție și sarcini	Referințe
NU SUNT	

Anexa Nr. 1 La Partea I

Teren

Nr cadastral	Suprafața (mp)*	Observații / Referințe
	2.800	

* Suprafața este determinată în planul de proiecție Stereo 70.



Date referitoare la teren

Crt	Categorie folosință	Intra vilan	Suprafața (mp)	Tarla	Parcelă	Nr. topo	Observații / Referințe
1	arabil	NU	2.800	47	899	-	

Lungime Segmente

1) Valorile lungimilor segmentelor sunt obținute din proiecție în plan.

Punct început	X / Y	Punct sfârșit	X / Y	Lungime segment (** (m)
1	582.435,057 671.313,376	2	582.433,37 671.311,65	2.414
2	582.433,37 671.311,65	3	582.426,56 671.306,69	8.425
3	582.426,56 671.306,69	4	582.424,338 671.305,331	2.605
4	582.424,338 671.305,331	5	582.444,421 671.162,133	144.599
5	582.444,421 671.162,133	6	582.470,209 671.163,214	25.811

Punct început	X / Y	Punct sfârșit	X / Y	Lungime segment (** (m)
6	582.470,209 671.163,214	1	582.435,057 671.313,376	154.222

** Lungimile segmentelor sunt determinate în planul de proiecție Stereo 70 și sunt rotunjite la 1 milimetru.

*** Distanța dintre puncte este formată din segmente cumulate ce sunt mai mici decât valoarea 1 milimetru.

**DATE DESPRE IMOBILUL NR. 11764**

Oficiul de Cadastru și Publicitate Imobiliară SUCEAVA
Biroul de Cadastru și Publicitate Imobiliară Gura Humorului

A. Partea I. Descrierea imobilului

TEREN Extravilan

Adresa: Jud. Suceava

Nr. Crt	Nr cadastral Nr. topografic	Suprafața* (mp)	Observații / Referințe
A1		2.100	Sector cadastral:18 Teren neimprejmuit;

B. Partea II. Proprietari și acte

Inscrieri privitoare la dreptul de proprietate și alte drepturi reale		Referințe
11764 / 18/03/2022		
Act Normativ nr. 7, din 13/03/1996 emis de PARLAMENTUL ROMANIEI;		
B1	Inscrierea provizorie, drept de PROPRIETATE, dobandit prin Lege, cota actuala 1/1, cota initiala 1/1	A1
1) COMUNA DRAGOIESTI, CIF:4441190, PROPRIETAR NEIDENTIFICAT		

C. Partea III. SARCINI .

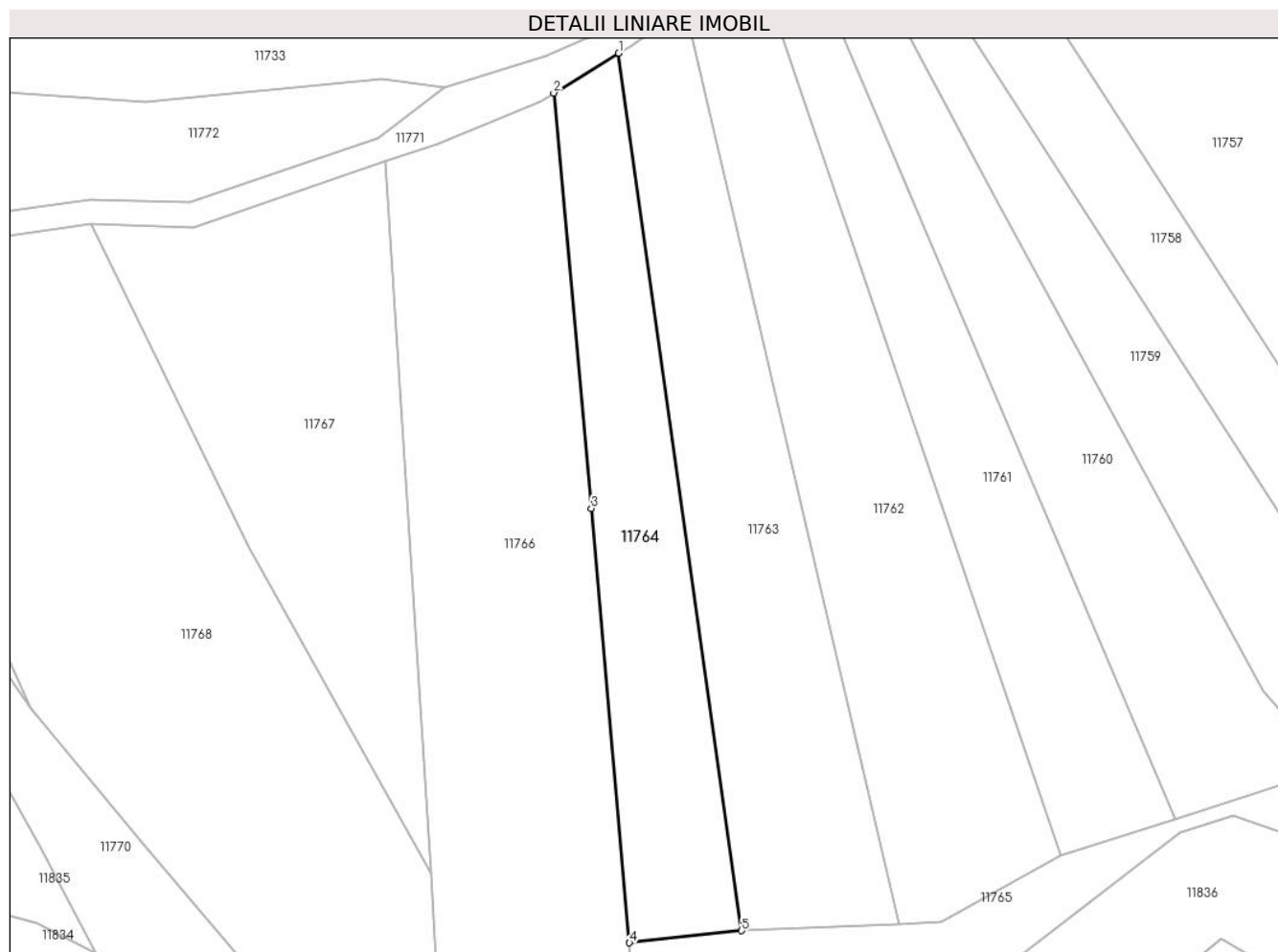
Inscrieri privind dezmembramintele dreptului de proprietate, drepturi reale de garanție și sarcini	Referințe
NU SUNT	

Anexa Nr. 1 La Partea I

Teren

Nr cadastral	Suprafața (mp)*	Observații / Referințe
	2.100	

* Suprafața este determinată în planul de proiecție Stereo 70.



Date referitoare la teren

Crt	Categorie folosință	Intravilan	Suprafața (mp)	Tarla	Parcelă	Nr. topo	Observații / Referințe
1	arabil	NU	2.100	47	899	-	

Lungime Segmente

1) Valorile lungimilor segmentelor sunt obținute din proiecție în plan.

Punct început	X / Y	Punct sfârșit	X / Y	Lungime segment (** (m)
1	582.424,338 671.305,331	2	582.413,731 671.298,844	12.433
2	582.413,731 671.298,844	3	582.419,879 671.231,046	68.076
3	582.419,879 671.231,046	4	582.426,107 671.160,176	71.143
4	582.426,107 671.160,176	5	582.444,421 671.162,133	18.418
5	582.444,421 671.162,133	1	582.424,338 671.305,331	144.599

**** Lungimile segmentelor sunt determinate în planul de proiecție Stereo 70 și sunt rotunjite la 1 milimetru.**

***** Distanța dintre puncte este formată din segmente cumulate ce sunt mai mici decât valoarea 1 milimetru.**

**DATE DESPRE IMOBILUL NR. 11765**

Oficiul de Cadastru și Publicitate Imobiliară SUCEAVA
Biroul de Cadastru și Publicitate Imobiliară Gura Humorului

A. Partea I. Descrierea imobilului

TEREN Extravilan

Adresa: Jud. Suceava

Nr. Crt	Nr cadastral Nr. topografic	Suprafața* (mp)	Observații / Referințe
A1		2.009	Sector cadastral:18 Teren neimprejmuit;

B. Partea II. Proprietari și acte

Inscrieri privitoare la dreptul de proprietate și alte drepturi reale		Referințe
11765 / 18/03/2022		
Act Normativ nr. 7, din 13/03/1996 emis de PARLAMENTUL ROMANIEI;		
B1	Inscrierea provizorie, drept de PROPRIETATE, dobandit prin Lege, cota actuala 1/1, cota initiala 1/1	A1
1) COMUNA DRAGOIESTI, CIF:4441190, PROPRIETAR NEIDENTIFICAT		

C. Partea III. SARCINI .

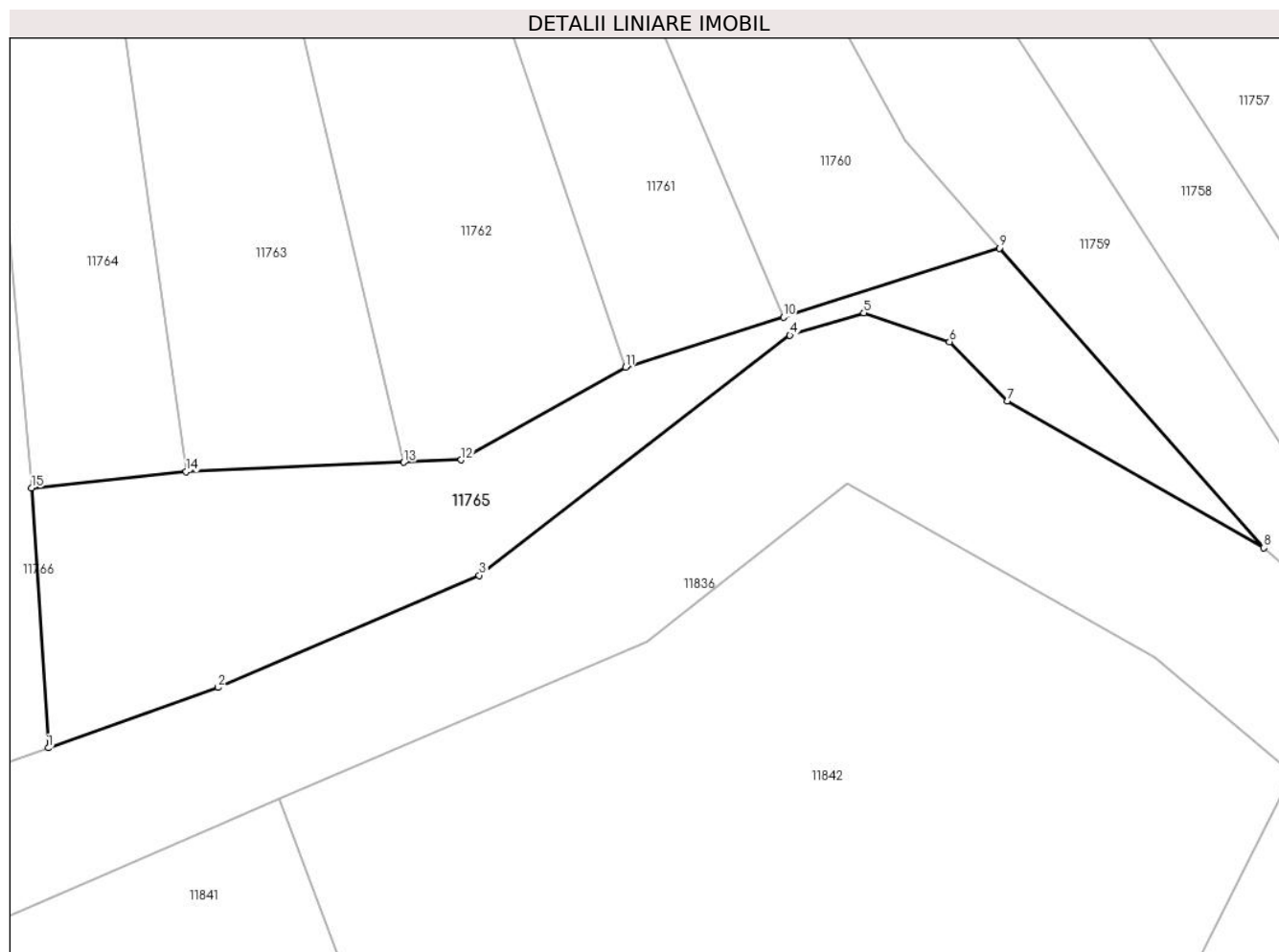
Inscrieri privind dezmembramintele dreptului de proprietate, drepturi reale de garanție și sarcini	Referințe
NU SUNT	

Anexa Nr. 1 La Partea I

Teren

Nr cadastral	Suprafața (mp)*	Observații / Referințe
	2.009	

* Suprafața este determinată în planul de proiecție Stereo 70.



Date referitoare la teren

Crt	Categorie folosință	Intravilan	Suprafața (mp)	Tarla	Parcelă	Nr. topo	Observații / Referințe
1	arabil	NU	2.009	47	899,900	-	

Lungime Segmente

1) Valorile lungimilor segmentelor sunt obținute din proiecție în plan.

Punct început	X / Y	Punct sfârșit	X / Y	Lungime segment (** (m)
1	582.428,074 671.129,403	2	582.448,199 671.136,568	21.362
2	582.448,199 671.136,568	3	582.479,145 671.149,832	33.669
3	582.479,145 671.149,832	4	582.515,959 671.178,252	46.508
4	582.515,959 671.178,252	5	582.524,703 671.180,919	9.142
5	582.524,703 671.180,919	6	582.534,859 671.177,477	10.723

Punct început	X / Y	Punct sfârșit	X / Y	Lungime segment (** (m)
6	582.534,859 671.177,477	7	582.541,686 671.170,479	9.776
7	582.541,686 671.170,479	8	582.572,086 671.153,109	35.013
8	582.572,086 671.153,109	9	582.540,76 671.188,584	47.326
9	582.540,76 671.188,584	10	582.515,188 671.180,426	26.842
10	582.515,188 671.180,426	11	582.496,493 671.174,461	19.624
11	582.496,493 671.174,461	12	582.477,011 671.163,499	22.354
12	582.477,011 671.163,499	13	582.470,209 671.163,214	6.808
13	582.470,209 671.163,214	14	582.444,421 671.162,133	25.811
14	582.444,421 671.162,133	15	582.426,107 671.160,176	18.418
15	582.426,107 671.160,176	1	582.428,074 671.129,403	30.836

** Lungimile segmentelor sunt determinate în planul de proiecție Stereo 70 și sunt rotunjite la 1 milimetru.

*** Distanța dintre puncte este formată din segmente cumulate ce sunt mai mici decât valoarea 1 milimetru.

**DATE DESPRE IMOBILUL NR. 11766**

Oficiul de Cadastru și Publicitate Imobiliară SUCEAVA
Biroul de Cadastru și Publicitate Imobiliară Gura Humorului

A. Partea I. Descrierea imobilului

TEREN Extravilan

Adresa: Jud. Suceava

Nr. Crt	Nr cadastral Nr. topografic	Suprafața* (mp)	Observații / Referințe
A1		5.061	Sector cadastral:18 Teren neimprejmuit;

B. Partea II. Proprietari și acte

Inscrieri privitoare la dreptul de proprietate și alte drepturi reale		Referințe
11766 / 18/03/2022		
Act Normativ nr. 7, din 13/03/1996 emis de PARLAMENTUL ROMANIEI;		
B1	Inscrierea provizorie, drept de PROPRIETATE, dobandit prin Lege, cota actuala 1/1, cota initiala 1/1	A1
1) COMUNA DRAGOIESTI, CIF:4441190, PROPRIETAR NEIDENTIFICAT		

C. Partea III. SARCINI .

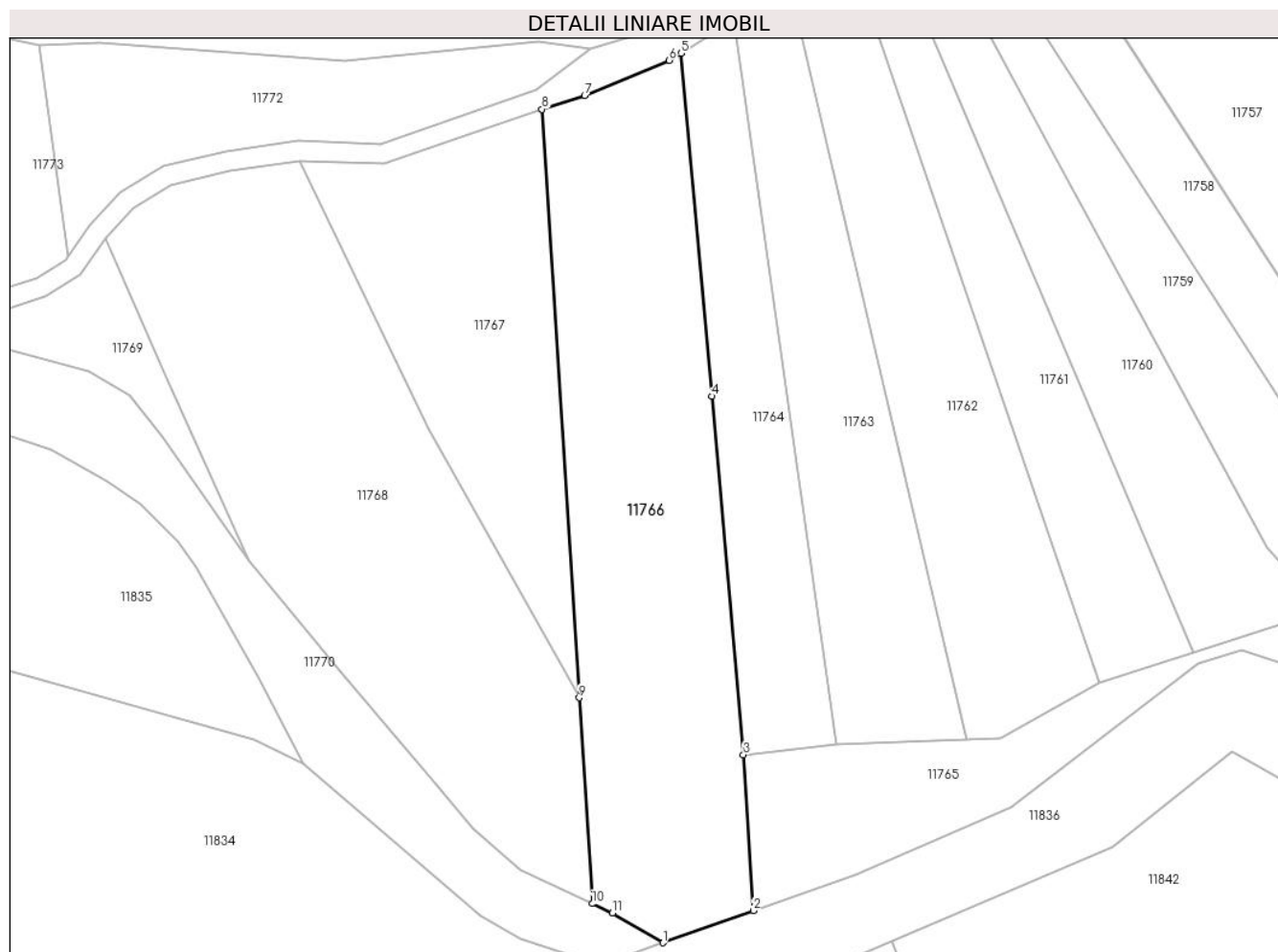
Inscrieri privind dezmembramintele dreptului de proprietate, drepturi reale de garanție și sarcini	Referințe
NU SUNT	

Anexa Nr. 1 La Partea I

Teren

Nr cadastral	Suprafața (mp)*	Observații / Referințe
	5.061	

* Suprafața este determinată în planul de proiecție Stereo 70.



Date referitoare la teren

Crt	Categorie folosință	Intravilan	Suprafața (mp)	Tarla	Parcelă	Nr. topo	Observații / Referințe
1	arabil	NU	5.061	47	899	-	

Lungime Segmente

1) Valorile lungimilor segmentelor sunt obținute din proiecție în plan.

Punct început	X / Y	Punct sfârșit	X / Y	Lungime segment (** (m)
1	582.410,167 671.123,028	2	582.428,074 671.129,403	19.008
2	582.428,074 671.129,403	3	582.426,107 671.160,176	30.836
3	582.426,107 671.160,176	4	582.419,879 671.231,046	71.143
4	582.419,879 671.231,046	5	582.413,731 671.298,844	68.076
5	582.413,731 671.298,844	6	582.411,445 671.297,446	2.68

Punct început	X / Y	Punct sfârșit	X / Y	Lungime segment (** (m)
6	582.411,445 671.297,446	7	582.394,69 671.290,51	18.134
7	582.394,69 671.290,51	8	582.386,25 671.287,77	8.874
8	582.386,25 671.287,77	9	582.393,636 671.171,452	116.552
9	582.393,636 671.171,452	10	582.396,226 671.130,756	40.778
10	582.396,226 671.130,756	11	582.400,184 671.128,88	4.38
11	582.400,184 671.128,88	1	582.410,167 671.123,028	11.572

** Lungimile segmentelor sunt determinate în planul de proiecție Stereo 70 și sunt rotunjite la 1 milimetru.

*** Distanța dintre puncte este formată din segmente cumulate ce sunt mai mici decât valoarea 1 milimetru.

**DATE DESPRE IMOBILUL NR. 11767**

Oficiul de Cadastru și Publicitate Imobiliară SUCEAVA
 Biroul de Cadastru și Publicitate Imobiliară Gura Humorului

A. Partea I. Descrierea imobilului

TEREN Extravilan

Adresa: Jud. Suceava

Nr. Crt	Nr cadastral Nr. topografic	Suprafața* (mp)	Observații / Referințe
A1		2.832	Sector cadastral:18 Teren neimprejmuit;

B. Partea II. Proprietari și acte

Inscrieri privitoare la dreptul de proprietate și alte drepturi reale		Referințe
11767 / 18/03/2022		
Act Normativ nr. 7, din 13/03/1996 emis de PARLAMENTUL ROMANIEI;		
B1	Inscrierea provizorie, drept de PROPRIETATE, dobandit prin Lege, cota actuala 1/1, cota initiala 1/1	A1
1) COMUNA DRAGOIESTI, CIF:4441190, PROPRIETAR NEIDENTIFICAT		

C. Partea III. SARCINI .

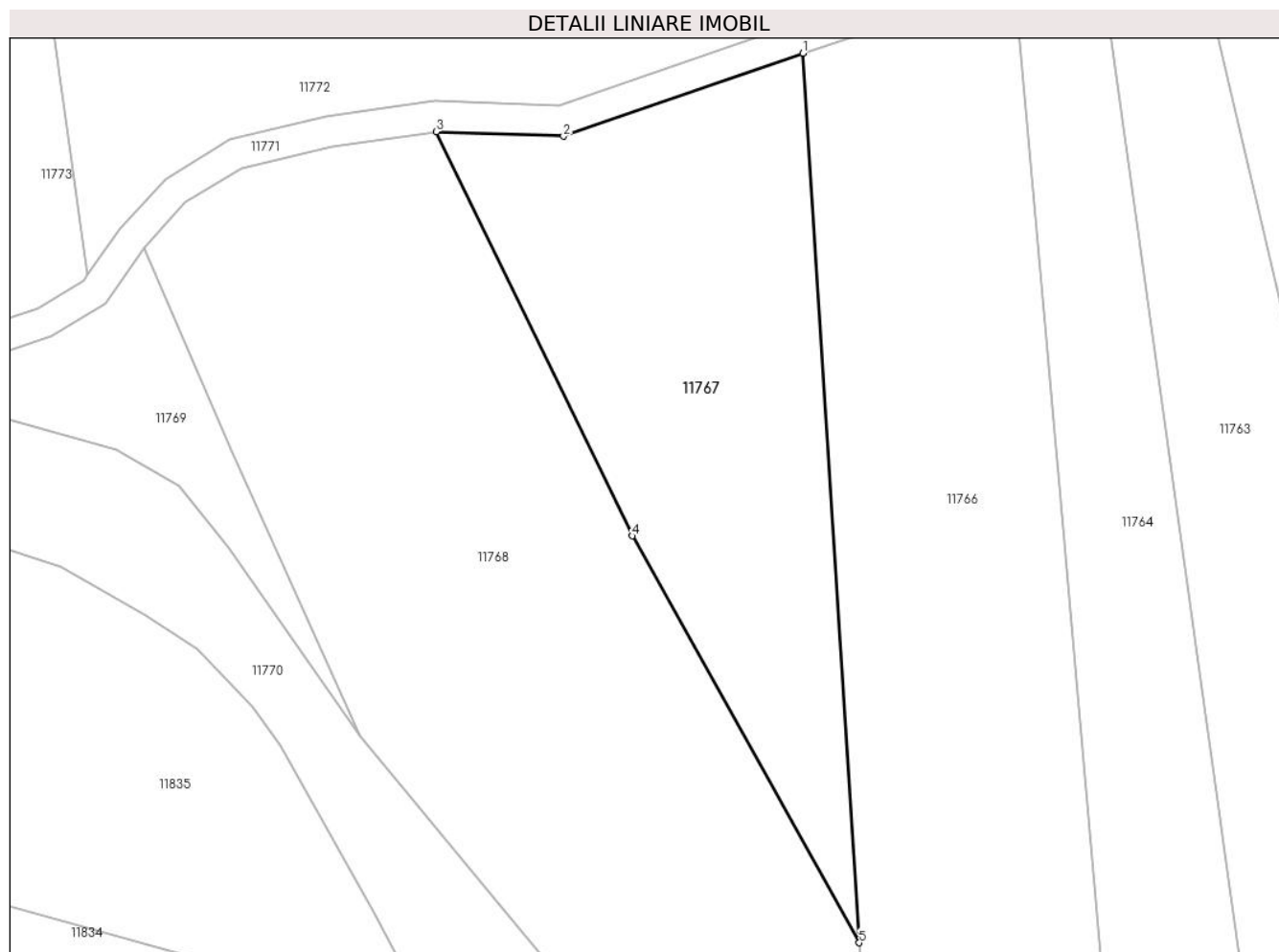
Inscrieri privind dezmembramintele dreptului de proprietate, drepturi reale de garanție și sarcini	Referințe
NU SUNT	

Anexa Nr. 1 La Partea I

Teren

Nr cadastral	Suprafața (mp)*	Observații / Referințe
	2.832	

* Suprafața este determinată în planul de proiecție Stereo 70.



Date referitoare la teren

Crt	Categorie folosință	Intravilan	Suprafața (mp)	Tarla	Parcelă	Nr. topo	Observații / Referințe
1	arabil	NU	2.832	47	899	-	

Lungime Segmente

1) Valorile lungimilor segmentelor sunt obținute din proiecție în plan.

Punct început	X / Y	Punct sfârșit	X / Y	Lungime segment (** (m)
1	582.386,25 671.287,77	2	582.354,944 671.276,925	33.131
2	582.354,944 671.276,925	3	582.338,27 671.277,49	16.684
3	582.338,27 671.277,49	4	582.363,911 671.224,657	58.726
4	582.363,911 671.224,657	5	582.393,636 671.171,452	60.945
5	582.393,636 671.171,452	1	582.386,25 671.287,77	116.552

**** Lungimile segmentelor sunt determinate în planul de proiecție Stereo 70 și sunt rotunjite la 1 milimetru.**

***** Distanța dintre puncte este formată din segmente cumulate ce sunt mai mici decât valoarea 1 milimetru.**

**DATE DESPRE IMOBILUL NR. 11768**

Oficiul de Cadastru și Publicitate Imobiliară SUCEAVA
Biroul de Cadastru și Publicitate Imobiliară Gura Humorului

A. Partea I. Descrierea imobilului

TEREN Extravilan

Adresa: Jud. Suceava

Nr. Crt	Nr cadastral Nr. topografic	Suprafața* (mp)	Observații / Referințe
A1		5.800	Sector cadastral:18 Teren neimprejmuit;

B. Partea II. Proprietari și acte

Inscrieri privitoare la dreptul de proprietate și alte drepturi reale		Referințe
11768 / 18/03/2022		
Act Normativ nr. 7, din 13/03/1996 emis de PARLAMENTUL ROMANIEI;		
B1	Intabulare, drept de PROPRIETATE, dobandit prin Lege, cota actuala 1/1, cota initiala 1/1 1) NEIDENTIFICAT NEIDENTIFICAT	A1
Act Administrativ nr. 1756, din 14/03/2022 emis de PRIMARIA COMUNEI DRAGOIESTI;		
B2	Se noteaza posesia factica in favoarea lui 1) BRADATAN ARTEMISIA	A1

C. Partea III. SARCINI .

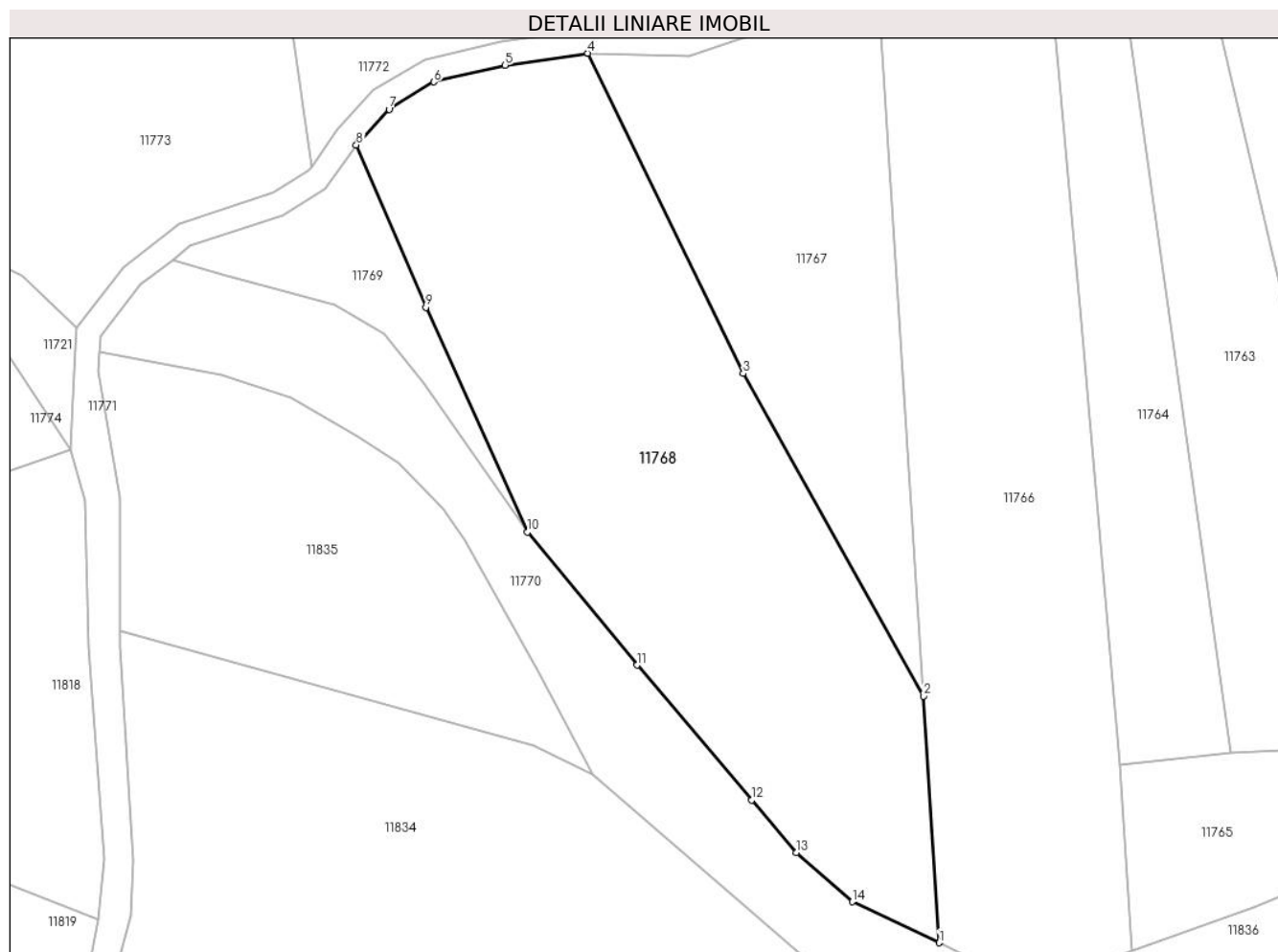
Inscrieri privind dezmembramintele dreptului de proprietate, drepturi reale de garanție și sarcini	Referințe
NU SUNT	

Anexa Nr. 1 La Partea I

Teren

Nr cadastral	Suprafața (mp)*	Observații / Referințe
	5.800	

* Suprafața este determinată în planul de proiecție Stereo 70.



Date referitoare la teren

Crt	Categorie folosință	Intravilan	Suprafața (mp)	Tarla	Parcelă	Nr. topo	Observații / Referințe
1	arabil	NU	5.800	47	899	-	

Lungime Segmente

1) Valorile lungimilor segmentelor sunt obținute din proiecție în plan.

Punct început	X / Y	Punct sfârșit	X / Y	Lungime segment (** (m)
1	582.396,226 671.130,756	2	582.393,636 671.171,452	40.778
2	582.393,636 671.171,452	3	582.363,911 671.224,657	60.945
3	582.363,911 671.224,657	4	582.338,27 671.277,49	58.726
4	582.338,27 671.277,49	5	582.324,609 671.275,526	13.801
5	582.324,609 671.275,526	6	582.312,835 671.272,757	12.095

Punct început	X / Y	Punct sfârșit	X / Y	Lungime segment (** (m)
6	582.312,835 671.272,757	7	582.305,437 671.268,248	8.664
7	582.305,437 671.268,248	8	582.300,04 671.262,36	7.987
8	582.300,04 671.262,36	9	582.311,511 671.235,582	29.132
9	582.311,511 671.235,582	10	582.328,3 671.198,486	40.718
10	582.328,3 671.198,486	11	582.346,388 671.176,567	28.419
11	582.346,388 671.176,567	12	582.365,294 671.154,296	29.214
12	582.365,294 671.154,296	13	582.372,693 671.145,642	11.386
13	582.372,693 671.145,642	14	582.381,935 671.137,529	12.298
14	582.381,935 671.137,529	1	582.396,226 671.130,756	15.815

** Lungimile segmentelor sunt determinate în planul de proiecție Stereo 70 și sunt rotunjite la 1 milimetru.

*** Distanța dintre puncte este formată din segmente cumulate ce sunt mai mici decât valoarea 1 milimetru.

**DATE DESPRE IMOBILUL NR. 11769**

Oficiul de Cadastru și Publicitate Imobiliară SUCEAVA
Biroul de Cadastru și Publicitate Imobiliară Gura Humorului

A. Partea I. Descrierea imobilului

TEREN Extravilan

Adresa: Jud. Suceava

Nr. Crt	Nr cadastral Nr. topografic	Suprafața* (mp)	Observații / Referințe
A1		690	Sector cadastral:18 Teren neimprejmuit;

B. Partea II. Proprietari și acte

Inscrieri privitoare la dreptul de proprietate și alte drepturi reale		Referințe
11769 / 18/03/2022		
Act Normativ nr. 7, din 13/03/1996 emis de PARLAMENTUL ROMANIEI;		
B1	Inscrierea provizorie, drept de PROPRIETATE, dobandit prin Lege, cota actuala 1/1, cota initiala 1/1	A1
1) COMUNA DRAGOIESTI, CIF:4441190, PROPRIETAR NEIDENTIFICAT		

C. Partea III. SARCINI .

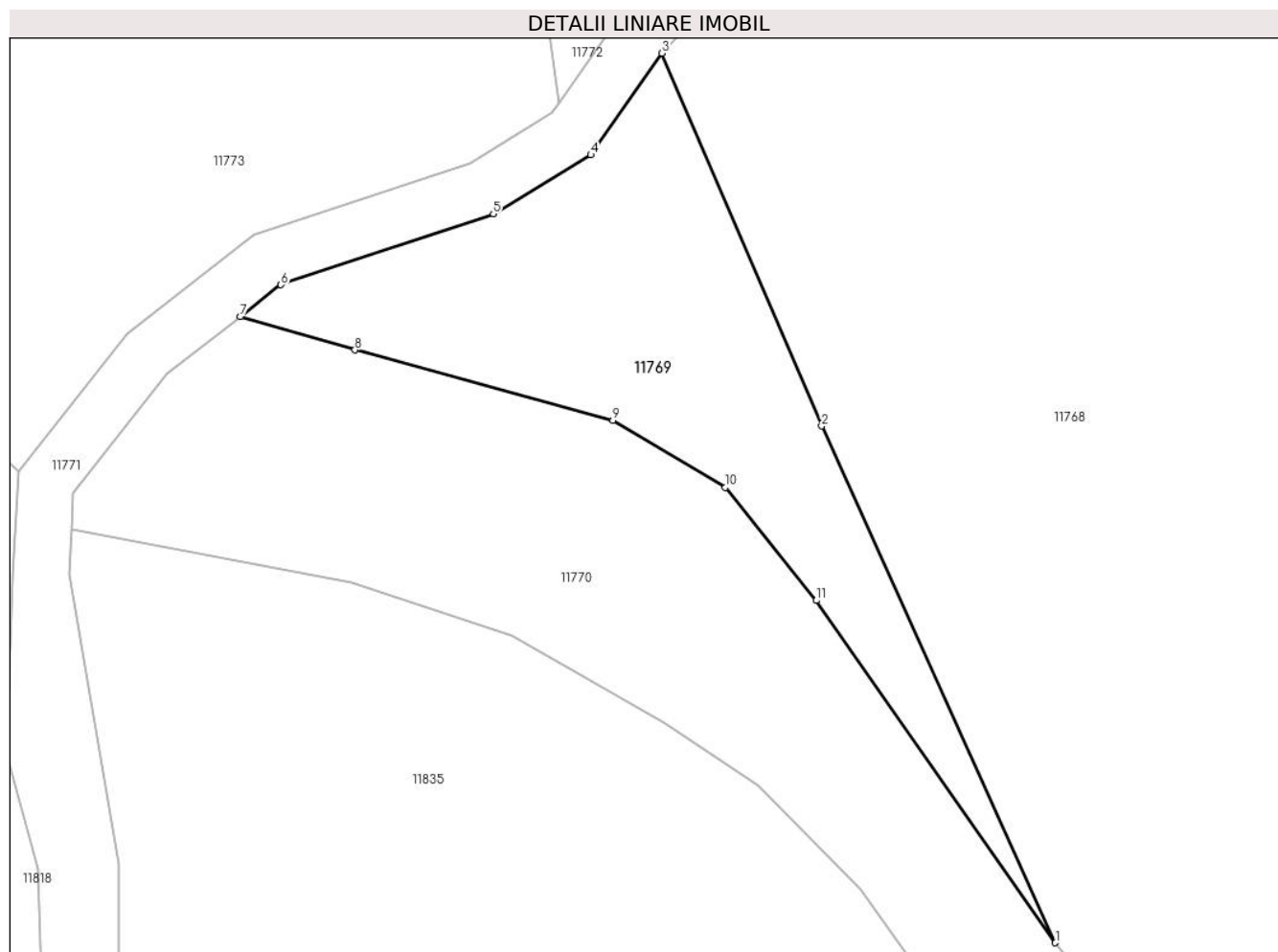
Inscrieri privind dezmembramintele dreptului de proprietate, drepturi reale de garanție și sarcini	Referințe
NU SUNT	

Anexa Nr. 1 La Partea I

Teren

Nr cadastral	Suprafața (mp)*	Observații / Referințe
	690	

* Suprafața este determinată în planul de proiecție Stereo 70.



Date referitoare la teren

Crt	Categorie folosință	Intra vilan	Suprafața (mp)	Tarla	Parcelă	Nr. topo	Observații / Referințe
1	arabil	NU	690	47	898	-	

Lungime Segmente

1) Valorile lungimilor segmentelor sunt obținute din proiecție în plan.

Punct început	X / Y	Punct sfârșit	X / Y	Lungime segment (** (m)
1	582.328,3 671.198,486	2	582.311,511 671.235,582	40.718
2	582.311,511 671.235,582	3	582.300,04 671.262,36	29.132
3	582.300,04 671.262,36	4	582.294,934 671.255,059	8.909
4	582.294,934 671.255,059	5	582.287,916 671.250,819	8.199
5	582.287,916 671.250,819	6	582.272,65 671.245,73	16.092

Punct început	X / Y	Punct sfârșit	X / Y	Lungime segment (** (m)
6	582.272,65 671.245,73	7	582.269,719 671.243,432	3.724
7	582.269,719 671.243,432	8	582.277,975 671.241,051	8.592
8	582.277,975 671.241,051	9	582.296,504 671.236,0	19.205
9	582.296,504 671.236,0	10	582.304,589 671.231,174	9.416
10	582.304,589 671.231,174	11	582.311,119 671.223,065	10.411
11	582.311,119 671.223,065	1	582.328,3 671.198,486	29.989

** Lungimile segmentelor sunt determinate în planul de proiecție Stereo 70 și sunt rotunjite la 1 milimetru.

*** Distanța dintre puncte este formată din segmente cumulate ce sunt mai mici decât valoarea 1 milimetru.

**DATE DESPRE IMOBILUL NR. 11770**

Oficiul de Cadastru și Publicitate Imobiliară SUCEAVA
Biroul de Cadastru și Publicitate Imobiliară Gura Humorului

A. Partea I. Descrierea imobilului

TEREN Extravilan

Adresa: Jud. Suceava

Nr. Crt	Nr cadastral Nr. topografic	Suprafața* (mp)	Observații / Referințe
A1		2.561	Sector cadastral:18 Teren neimprejmuit;

B. Partea II. Proprietari și acte

Inscrieri privitoare la dreptul de proprietate și alte drepturi reale		Referințe
11770 / 18/03/2022		
Act Normativ nr. 7, din 13/03/1996 emis de PARLAMENTUL ROMANIEI;		
B1	Inscrierea provizorie, drept de PROPRIETATE, dobandit prin Lege, cota actuala 1/1, cota initiala 1/1 1) COMUNA DRAGOIESTI, CIF:4441190	A1

C. Partea III. SARCINI .

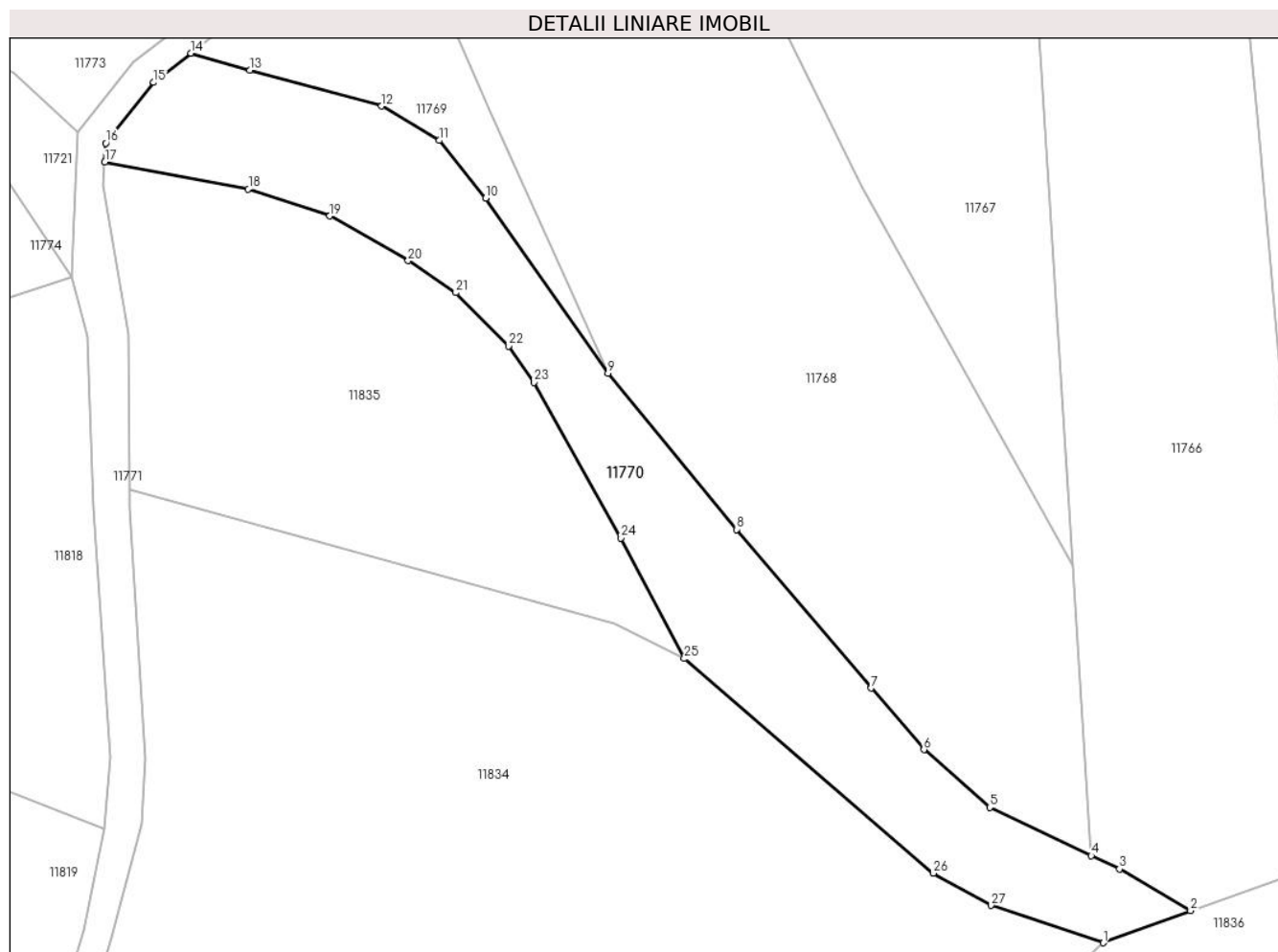
Inscrieri privind dezmembramintele dreptului de proprietate, drepturi reale de garanție și sarcini	Referințe
NU SUNT	

Anexa Nr. 1 La Partea I

Teren

Nr cadastral	Suprafața (mp)*	Observații / Referințe
	2.561	

* Suprafața este determinată în planul de proiecție Stereo 70.



Date referitoare la teren

Crt	Categorie folosință	Intravilan	Suprafața (mp)	Tarla	Parcelă	Nr. topo	Observații / Referințe
1	ape curgătoare	NU	2.561	47	891	-	

Lungime Segmente

1) Valorile lungimilor segmentelor sunt obținute din proiecție în plan.

Punct început	X / Y	Punct sfârșit	X / Y	Lungime segment (** (m)
1	582.397,91 671.118,53	2	582.410,167 671.123,028	13.056
3	582.400,184 671.128,88	4	582.396,226 671.130,756	4.38
5	582.381,935 671.137,529	6	582.372,693 671.145,642	12.298
7	582.365,294 671.154,296	8	582.346,388 671.176,567	29.214
9	582.328,3 671.198,486	10	582.311,119 671.223,065	29.989

Punct început	X / Y	Punct sfârșit	X / Y	Lungime segment (** (m)
2	582.410,167 671.123,028	3	582.400,184 671.128,88	11.572
4	582.396,226 671.130,756	5	582.381,935 671.137,529	15.815
6	582.372,693 671.145,642	7	582.365,294 671.154,296	11.386
8	582.346,388 671.176,567	9	582.328,3 671.198,486	28.419
10	582.311,119 671.223,065	11	582.304,589 671.231,174	10.411

Punct început	X / Y	Punct sfârșit	X / Y	Lungime segment (** (m)
11	582.304,589 671.231,174	12	582.296,504 671.236,0	9.416
13	582.277,975 671.241,051	14	582.269,719 671.243,432	8.592
15	582.264,473 671.239,32	16	582.257,745 671.230,811	10.848
17	582.257,594 671.228,156	18	582.277,766 671.224,383	20.522
19	582.289,219 671.220,574	20	582.300,208 671.214,303	12.652
21	582.306,925 671.209,814	22	582.314,336 671.202,321	10.539
23	582.317,909 671.197,223	24	582.330,149 671.175,359	25.057
25	582.339,029 671.158,434	26	582.374,03 671.128,281	46.198
27	582.382,106 671.123,767	1	582.397,91 671.118,53	16.649

Punct început	X / Y	Punct sfârșit	X / Y	Lungime segment (** (m)
12	582.296,504 671.236,0	13	582.277,975 671.241,051	19.205
14	582.269,719 671.243,432	15	582.264,473 671.239,32	6.666
16	582.257,745 671.230,811	17	582.257,594 671.228,156	2.659
18	582.277,766 671.224,383	19	582.289,219 671.220,574	12.07
20	582.300,208 671.214,303	21	582.306,925 671.209,814	8.079
22	582.314,336 671.202,321	23	582.317,909 671.197,223	6.225
24	582.330,149 671.175,359	25	582.339,029 671.158,434	19.113
26	582.374,03 671.128,281	27	582.382,106 671.123,767	9.252

** Lungimile segmentelor sunt determinate în planul de proiecție Stereo 70 și sunt rotunjite la 1 milimetru.

*** Distanța dintre puncte este formată din segmente cumulate ce sunt mai mici decât valoarea 1 milimetru.

**DATE DESPRE IMOBILUL NR. 11771**

Oficiul de Cadastru și Publicitate Imobiliară SUCEAVA
Biroul de Cadastru și Publicitate Imobiliară Gura Humorului

A. Partea I. Descrierea imobilului

TEREN Necunoscut

Adresa: Loc. Dragoiesti, Jud. Suceava

Nr. Crt	Nr cadastral Nr. topografic	Suprafața* (mp)	Observații / Referințe
A1		2.504	Sector cadastral:18 Teren neimprejmuit;

B. Partea II. Proprietari și acte

Inscrieri privitoare la dreptul de proprietate și alte drepturi reale		Referințe
11771 / 18/03/2022		
Act Normativ nr. 7, din 13/03/1996 emis de PARLAMENTUL ROMANIEI;		
B1	Inscrierea provizorie, drept de PROPRIETATE, dobandit prin Lege, cota actuala 1/1, cota initiala 1/1 1) COMUNA DRAGOIESTI, CIF:4441190	A1

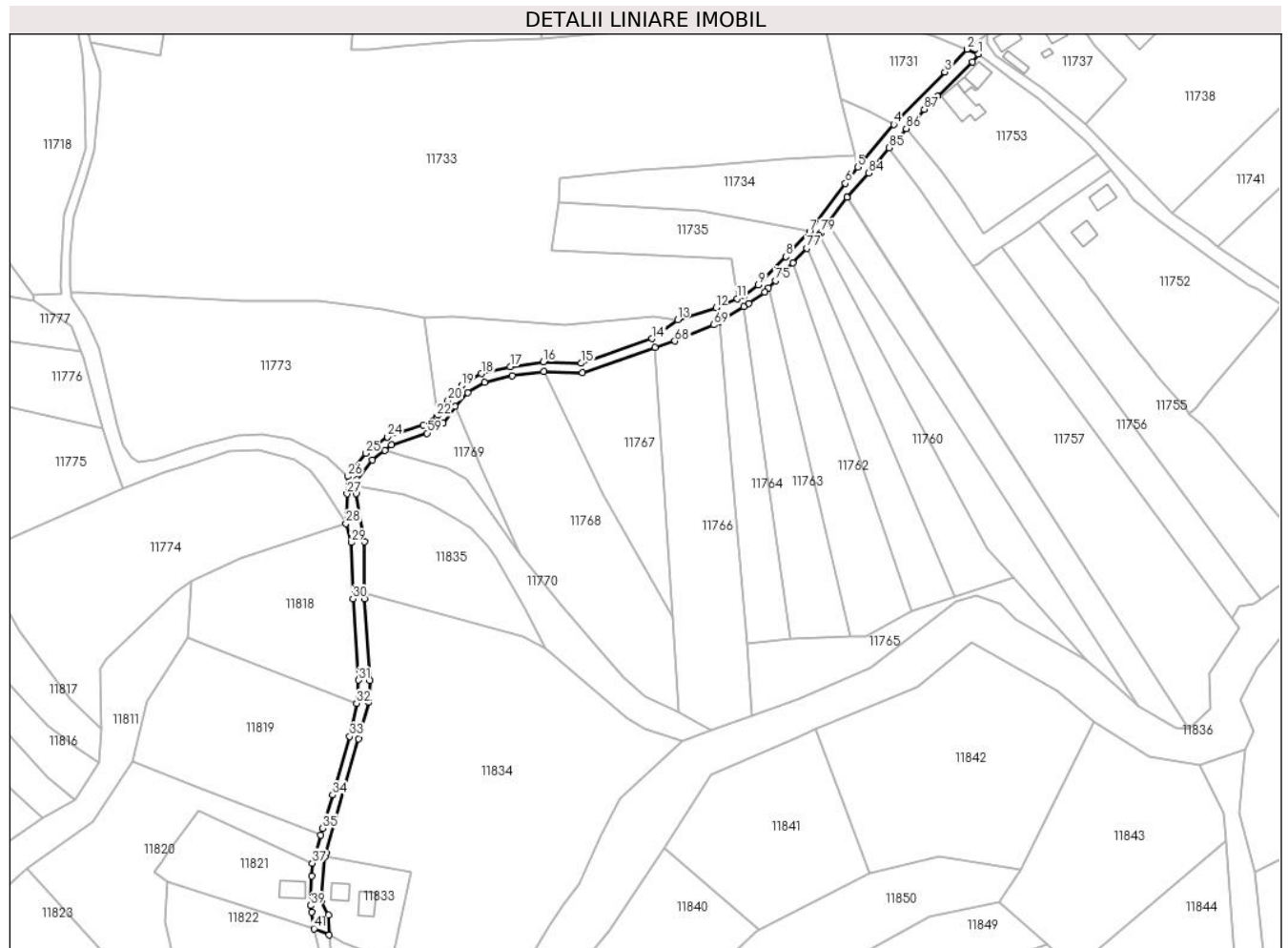
C. Partea III. SARCINI .

Inscrieri privind dezmembramintele dreptului de proprietate, drepturi reale de garanție și sarcini	Referințe
NU SUNT	

Teren

Nr cadastral	Suprafața (mp)*	Observații / Referințe
	2.504	

* Suprafața este determinată în planul de proiecție Stereo 70.



Date referitoare la teren

Crt	Categorie folosință	Intravilan	Suprafața (mp)	Tarla	Parcelă	Nr. topo	Observații / Referințe
1	drum	DA	197	-	-	-	
2	drum	DA	370	47	892, 893, 894	-	
3	drum	NU	1.937	47	892, 893, 894	-	

Lungime Segmente

1) Valorile lungimilor segmentelor sunt obținute din proiecție în plan.

Punct început	X / Y	Punct sfârșit	X / Y	Lungime segment
1	582.525,47 671.414,11	2	582.520,653 671.416,11	5.216
4	582.489,067 671.383,797	5	582.473,484 671.365,421	24.094
7	582.452,812 671.337,587	8	582.442,637 671.326,852	14.791
10	582.424,335 671.310,018	11	582.421,489 671.308,766	3.109
2	582.520,653 671.416,11	3	582.511,121 671.406,292	13.684
5	582.473,484 671.365,421	6	582.468,213 671.358,325	8.839
8	582.442,637 671.326,852	9	582.430,744 671.314,686	17.013
11	582.421,489 671.308,766	12	582.412,479 671.304,799	9.845
3	582.511,121 671.406,292	4	582.489,067 671.383,797	31.502
6	582.468,213 671.358,325	7	582.452,812 671.337,587	25.831
9	582.430,744 671.314,686	10	582.424,335 671.310,018	7.929
12	582.412,479 671.304,799	13	582.395,883 671.299,717	17.357

Punct început	X / Y	Punct sfârșit	X / Y	Lungime segment	Punct început	X / Y	Punct sfârșit	X / Y	Lungime segment	Punct început	X / Y	Punct sfârșit	X / Y	Lungime segment
13	582.395,883 671.299,717	14	582.384,978 671.291,562	13.617	14	582.384,978 671.291,562	15	582.354,337 671.280,948	32.427	15	582.354,337 671.280,948	16	582.338,051 671.281,5	16.295
16	582.338,051 671.281,5	17	582.323,865 671.279,46	14.332	17	582.323,865 671.279,46	18	582.311,298 671.276,504	12.91	18	582.311,298 671.276,504	19	582.302,871 671.271,369	9.868
19	582.302,871 671.271,369	20	582.296,913 671.264,869	8.817	20	582.296,913 671.264,869	21	582.292,642 671.258,762	7.452	21	582.292,642 671.258,762	22	582.292,141 671.258,045	0.875
22	582.292,141 671.258,045	23	582.286,229 671.254,473	6.907	23	582.286,229 671.254,473	24	582.270,727 671.249,305	16.341	24	582.270,727 671.249,305	25	582.261,631 671.242,174	11.558
25	582.261,631 671.242,174	26	582.253,823 671.232,301	12.587	26	582.253,823 671.232,301	27	582.253,394 671.224,745	7.568	27	582.253,394 671.224,745	28	582.252,942 671.212,03	12.723
28	582.252,942 671.212,03	29	582.255,218 671.203,782	8.556	29	582.255,218 671.203,782	30	582.255,945 671.179,612	24.181	30	582.255,945 671.179,612	31	582.258,433 671.144,599	35.101
31	582.258,433 671.144,599	32	582.257,529 671.134,576	10.064	32	582.257,529 671.134,576	33	582.254,611 671.120,325	14.547	33	582.254,611 671.120,325	34	582.247,167 671.095,176	26.228
34	582.247,167 671.095,176	35	582.242,918 671.080,819	14.973	35	582.242,918 671.080,819	36	582.242,059 671.077,918	3.026	36	582.242,059 671.077,918	37	582.238,49 671.065,86	12.575
37	582.238,49 671.065,86	38	582.238,284 671.060,316	5.548	38	582.238,284 671.060,316	39	582.237,81 671.047,59	12.735	39	582.237,81 671.047,59	40	582.238,209 671.044,663	2.954
40	582.238,209 671.044,663	41	582.239,169 671.037,627	7.101	41	582.239,169 671.037,627	42	582.245,66 671.034,9	7.041	42	582.245,66 671.034,9	43	582.245,37 671.043,36	8.465
43	582.245,37 671.043,36	44	582.242,25 671.049,32	6.727	44	582.242,25 671.049,32	45	582.243,88 671.068,47	19.219	45	582.243,88 671.068,47	46	582.244,382 671.070,217	1.818
46	582.244,382 671.070,217	47	582.258,464 671.119,25	51.015	47	582.258,464 671.119,25	48	582.262,762 671.135,137	16.458	48	582.262,762 671.135,137	49	582.263,244 671.144,374	9.25
49	582.263,244 671.144,374	50	582.261,012 671.179,665	35.362	50	582.261,012 671.179,665	51	582.261,008 671.182,177	2.512	51	582.261,008 671.182,177	52	582.260,974 671.204,112	21.935
52	582.260,974 671.204,112	53	582.257,413 671.224,971	21.161	53	582.257,413 671.224,971	54	582.257,594 671.228,156	3.19	54	582.257,594 671.228,156	55	582.257,745 671.230,811	2.659
55	582.257,745 671.230,811	56	582.264,473 671.239,32	10.848	56	582.264,473 671.239,32	57	582.269,719 671.243,432	6.666	57	582.269,719 671.243,432	58	582.272,65 671.245,73	3.724
58	582.272,65 671.245,73	59	582.287,916 671.250,819	16.092	59	582.287,916 671.250,819	60	582.294,934 671.255,059	8.199	60	582.294,934 671.255,059	61	582.300,04 671.262,36	8.909
61	582.300,04 671.262,36	62	582.305,437 671.268,248	7.987	62	582.305,437 671.268,248	63	582.312,835 671.272,757	8.664	63	582.312,835 671.272,757	64	582.324,609 671.275,526	12.095
64	582.324,609 671.275,526	65	582.338,27 671.277,49	13.801	65	582.338,27 671.277,49	66	582.354,944 671.276,925	16.684	66	582.354,944 671.276,925	67	582.386,25 671.287,77	33.131
67	582.386,25 671.287,77	68	582.394,69 671.290,51	8.874	68	582.394,69 671.290,51	69	582.411,445 671.297,446	18.134	69	582.411,445 671.297,446	70	582.413,731 671.298,844	2.68
70	582.413,731 671.298,844	71	582.424,338 671.305,331	12.433	71	582.424,338 671.305,331	72	582.426,56 671.306,69	2.605	72	582.426,56 671.306,69	73	582.433,37 671.311,65	8.425
73	582.433,37 671.311,65	74	582.435,057 671.313,376	2.414	74	582.435,057 671.313,376	75	582.438,084 671.316,472	4.33	75	582.438,084 671.316,472	76	582.445,53 671.324,09	10.653
76	582.445,53 671.324,09	77	582.451,498 671.330,437	8.712	77	582.451,498 671.330,437	78	582.456,864 671.336,144	7.834	78	582.456,864 671.336,144	79	582.457,81 671.337,26	1.463
79	582.457,81 671.337,26	80	582.460,603 671.341,304	4.915	80	582.460,603 671.341,304	81	582.460,98 671.341,85	0.664	81	582.460,98 671.341,85	82	582.468,97 671.352,322	13.172
82	582.468,97 671.352,322	83	582.469,09 671.352,48	0.198	83	582.469,09 671.352,48	84	582.478,302 671.362,877	13.891	84	582.478,302 671.362,877	85	582.486,92 671.373,67	13.812
85	582.486,92 671.373,67	86	582.494,497 671.381,964	11.234	86	582.494,497 671.381,964	87	582.502,211 671.390,22	11.299	87	582.502,211 671.390,22	88	582.507,881 671.395,777	7.939
88	582.507,881 671.395,777	89	582.522,94 671.410,536	21.086	89	582.522,94 671.410,536	1	582.525,47 671.414,11	4.379					

** Lungimile segmentelor sunt determinate în planul de proiecție Stereo 70 și sunt rotunjite la 1 milimetru.

*** Distanța dintre puncte este formată din segmente cumulate ce sunt mai mici decât valoarea 1 milimetru.

**DATE DESPRE IMOBILUL NR. 11772**

Oficiul de Cadastru și Publicitate Imobiliară SUCEAVA
 Biroul de Cadastru și Publicitate Imobiliară Gura Humorului

A. Partea I. Descrierea imobilului

TEREN Extravilan

Adresa: Jud. Suceava

Nr. Crt	Nr cadastral Nr. topografic	Suprafața* (mp)	Observații / Referințe
A1		1.955	Sector cadastral:18 Teren neimprejmuit;

B. Partea II. Proprietari și acte

Inscrieri privitoare la dreptul de proprietate și alte drepturi reale		Referințe
11772 / 18/03/2022		
Act Normativ nr. 7, din 13/03/1996 emis de PARLAMENTUL ROMANIEI;		
B1	Inscrierea provizorie, drept de PROPRIETATE, dobandit prin Lege, cota actuala 1/1, cota initiala 1/1	A1
1) COMUNA DRAGOIESTI, CIF:4441190, PROPRIETAR NEIDENTIFICAT		

C. Partea III. SARCINI .

Inscrieri privind dezmembramintele dreptului de proprietate, drepturi reale de garanție și sarcini	Referințe
NU SUNT	

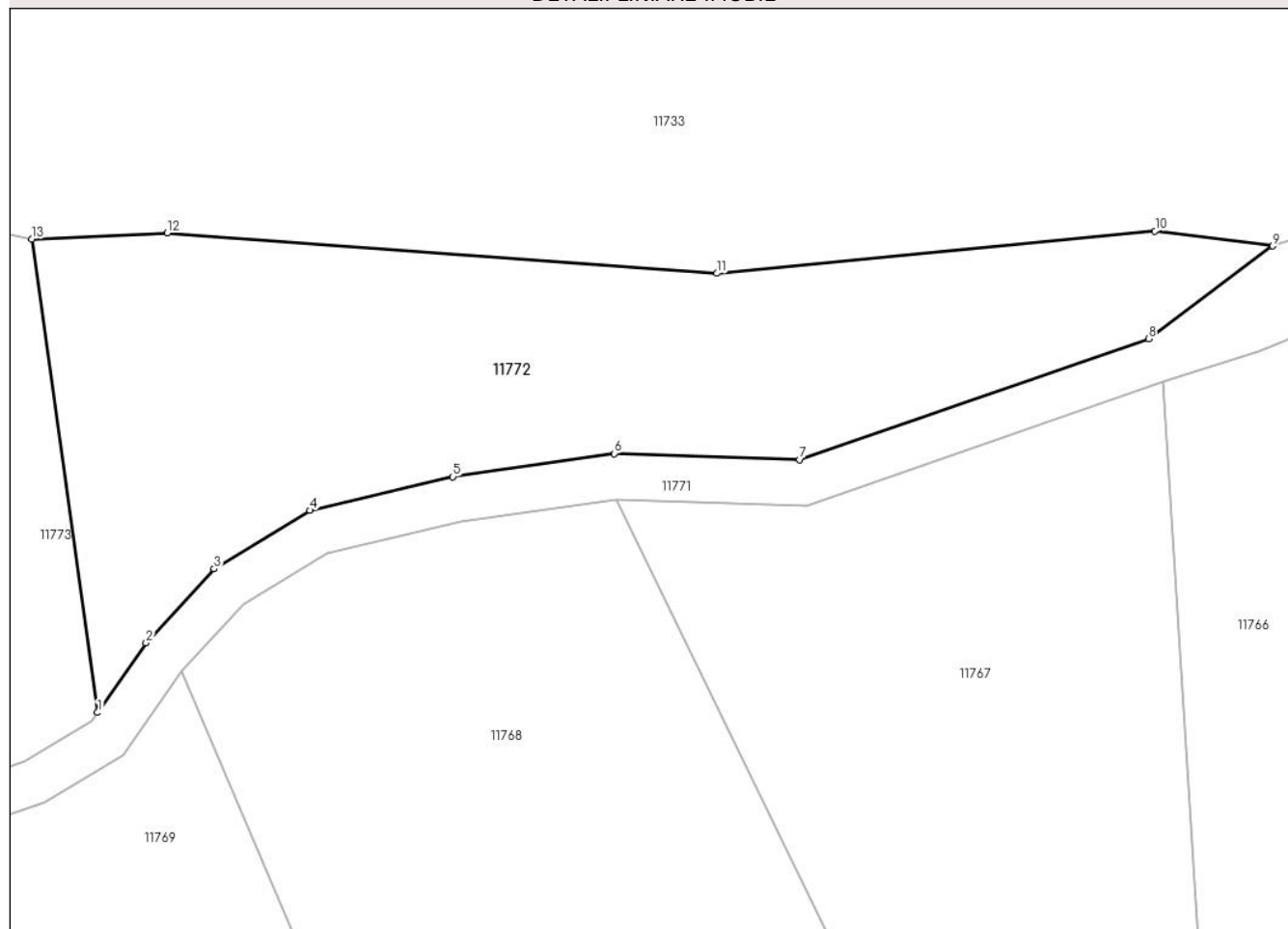
Anexa Nr. 1 La Partea I

Teren

Nr cadastral	Suprafața (mp)*	Observații / Referințe
	1.955	

* Suprafața este determinată în planul de proiecție Stereo 70.

DETALII LINIARE IMOBIL



Date referitoare la teren

Crt	Categorie folosință	Intravilan	Suprafața (mp)	Tarla	Parcelă	Nr. topo	Observații / Referințe
1	arabil	NU	1.955	47	893	-	

Lungime Segmente

1) Valorile lungimilor segmentelor sunt obținute din proiecție în plan.

Punct început	X / Y	Punct sfârșit	X / Y	Lungime segment (** (m)
1	582.292,642 671.258,762	2	582.296,913 671.264,869	7.452
2	582.296,913 671.264,869	3	582.302,871 671.271,369	8.817
3	582.302,871 671.271,369	4	582.311,298 671.276,504	9.868
4	582.311,298 671.276,504	5	582.323,865 671.279,46	12.91
5	582.323,865 671.279,46	6	582.338,051 671.281,5	14.332

Punct început	X / Y	Punct sfârșit	X / Y	Lungime segment (** (m)
6	582.338,051 671.281,5	7	582.354,337 671.280,948	16.295
7	582.354,337 671.280,948	8	582.384,978 671.291,562	32.427
8	582.384,978 671.291,562	9	582.395,883 671.299,717	13.617
9	582.395,883 671.299,717	10	582.385,549 671.301,036	10.418
10	582.385,549 671.301,036	11	582.347,067 671.297,318	38.661
11	582.347,067 671.297,318	12	582.298,757 671.300,869	48.44
12	582.298,757 671.300,869	13	582.286,86 671.300,33	11.909
13	582.286,86 671.300,33	1	582.292,642 671.258,762	41.968

** Lungimile segmentelor sunt determinate în planul de proiecție Stereo 70 și sunt rotunjite la 1 milimetru.

*** Distanța dintre puncte este formată din segmente cumulate ce sunt mai mici decât valoarea 1 milimetru.

**DATE DESPRE IMOBILUL NR. 11773**

Oficiul de Cadastru și Publicitate Imobiliară SUCEAVA
Biroul de Cadastru și Publicitate Imobiliară Gura Humorului

A. Partea I. Descrierea imobilului

TEREN Extravilan

Adresa: Jud. Suceava

Nr. Crt	Nr cadastral Nr. topografic	Suprafața* (mp)	Observații / Referințe
A1		8.806	Sector cadastral:18 Teren neimprejmuț;

B. Partea II. Proprietari și acte

Inscrieri privitoare la dreptul de proprietate și alte drepturi reale		Referințe
11773 / 18/03/2022		
Act Normativ nr. 7, din 13/03/1996 emis de PARLAMENTUL ROMANIEI;		
B1	Intabulare, drept de PROPRIETATE, dobândit prin Lege, cota actuala 1/1, cota initiala 1/1 1) NEIDENTIFICAT NEIDENTIFICAT	A1
Act Administrativ nr. 1739, din 14/03/2022 emis de PRIMARIA COMUNEI DRAGOIESTI;		
B2	Se noteaza posesia factica in favoarea lui 1) BAITAN ADRIAN-DUMITRU	A1

C. Partea III. SARCINI .

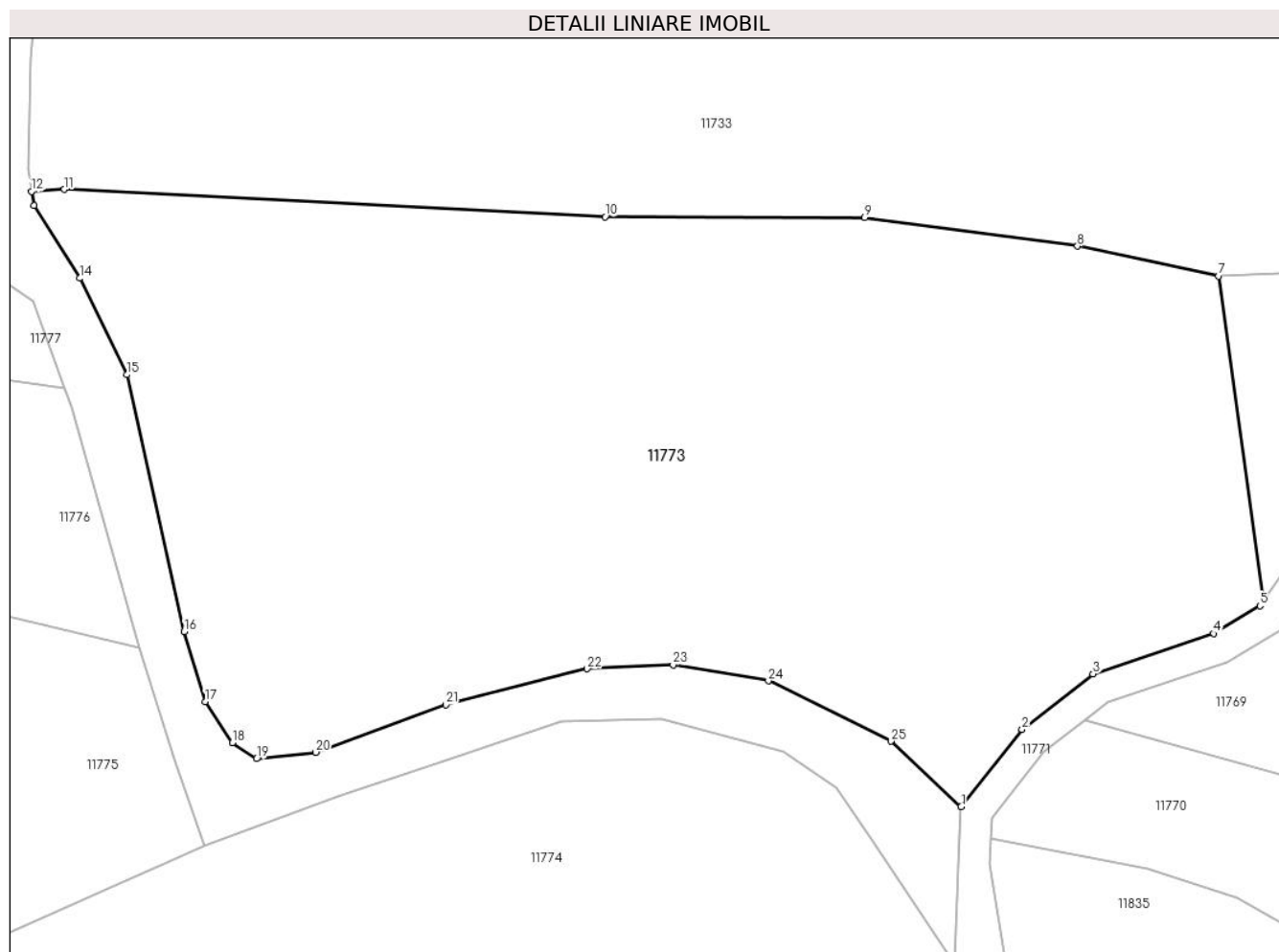
Inscrieri privind dezmembramintele dreptului de proprietate, drepturi reale de garanție și sarcini	Referințe
NU SUNT	

Anexa Nr. 1 La Partea I

Teren

Nr cadastral	Suprafața (mp)*	Observații / Referințe
	8.806	

* Suprafața este determinată în planul de proiecție Stereo 70.



Date referitoare la teren

Crt	Categorie folosință	Intravilan	Suprafața (mp)	Tarla	Parcelă	Nr. topo	Observații / Referințe
1	arabil	NU	8.806	47	893	-	

Lungime Segmente

1) Valorile lungimilor segmentelor sunt obținute din proiecție în plan.

Punct început	X / Y	Punct sfârșit	X / Y	Lungime segment (** (m)
1	582.253,823 671.232,301	2	582.261,631 671.242,174	12.587
3	582.270,727 671.249,305	4	582.286,229 671.254,473	16.341
5	582.292,141 671.258,045	6	582.292,642 671.258,762	0.875
7	582.286,86 671.300,33	8	582.268,728 671.304,157	18.531
9	582.241,412 671.307,823	10	582.208,128 671.307,942	33.284

Punct început	X / Y	Punct sfârșit	X / Y	Lungime segment (** (m)
2	582.261,631 671.242,174	3	582.270,727 671.249,305	11.558
4	582.286,229 671.254,473	5	582.292,141 671.258,045	6.907
6	582.292,642 671.258,762	7	582.286,86 671.300,33	41.968
8	582.268,728 671.304,157	9	582.241,412 671.307,823	27.561
10	582.208,128 671.307,942	11	582.138,727 671.311,431	69.489

Punct început	X / Y	Punct sfârșit	X / Y	Lungime segment (** (m)
11	582.138,727 671.311,431	12	582.134,514 671.311,177	4.221
13	582.134,829 671.309,347	14	582.140,702 671.300,055	10.992
15	582.146,749 671.287,676	16	582.154,076 671.254,716	33.765
17	582.156,785 671.245,756	18	582.160,292 671.240,488	6.329
19	582.163,372 671.238,418	20	582.170,96 671.239,267	7.635
21	582.187,675 671.245,35	22	582.205,812 671.249,963	18.714
23	582.216,851 671.250,447	24	582.229,064 671.248,417	12.381
25	582.244,798 671.240,679	1	582.253,823 671.232,301	12.314

Punct început	X / Y	Punct sfârșit	X / Y	Lungime segment (** (m)
12	582.134,514 671.311,177	13	582.134,829 671.309,347	1.857
14	582.140,702 671.300,055	15	582.146,749 671.287,676	13.777
16	582.154,076 671.254,716	17	582.156,785 671.245,756	9.361
18	582.160,292 671.240,488	19	582.163,372 671.238,418	3.711
20	582.170,96 671.239,267	21	582.187,675 671.245,35	17.787
22	582.205,812 671.249,963	23	582.216,851 671.250,447	11.05
24	582.229,064 671.248,417	25	582.244,798 671.240,679	17.534

** Lungimile segmentelor sunt determinate în planul de proiecție Stereo 70 și sunt rotunjite la 1 milimetru.

*** Distanța dintre puncte este formată din segmente cumulate ce sunt mai mici decât valoarea 1 milimetru.

**DATE DESPRE IMOBILUL NR. 11774**

Oficiul de Cadastru și Publicitate Imobiliară SUCEAVA
Biroul de Cadastru și Publicitate Imobiliară Gura Humorului

A. Partea I. Descrierea imobilului

TEREN Extravilan

Adresa: Jud. Suceava

Nr. Crt	Nr cadastral Nr. topografic	Suprafața* (mp)	Observații / Referințe
A1		7.723	Sector cadastral:18 Teren neimprejmuit;

B. Partea II. Proprietari și acte

Inscrieri privitoare la dreptul de proprietate și alte drepturi reale		Referințe
11774 / 18/03/2022		
Act Normativ nr. 7, din 13/03/1996 emis de PARLAMENTUL ROMANIEI;		
B1	Inscrierea provizorie, drept de PROPRIETATE, dobandit prin Lege, cota actuala 1/1, cota initiala 1/1	A1
1) COMUNA DRAGOIESTI, CIF:4441190, PROPRIETAR NEIDENTIFICAT		

C. Partea III. SARCINI .

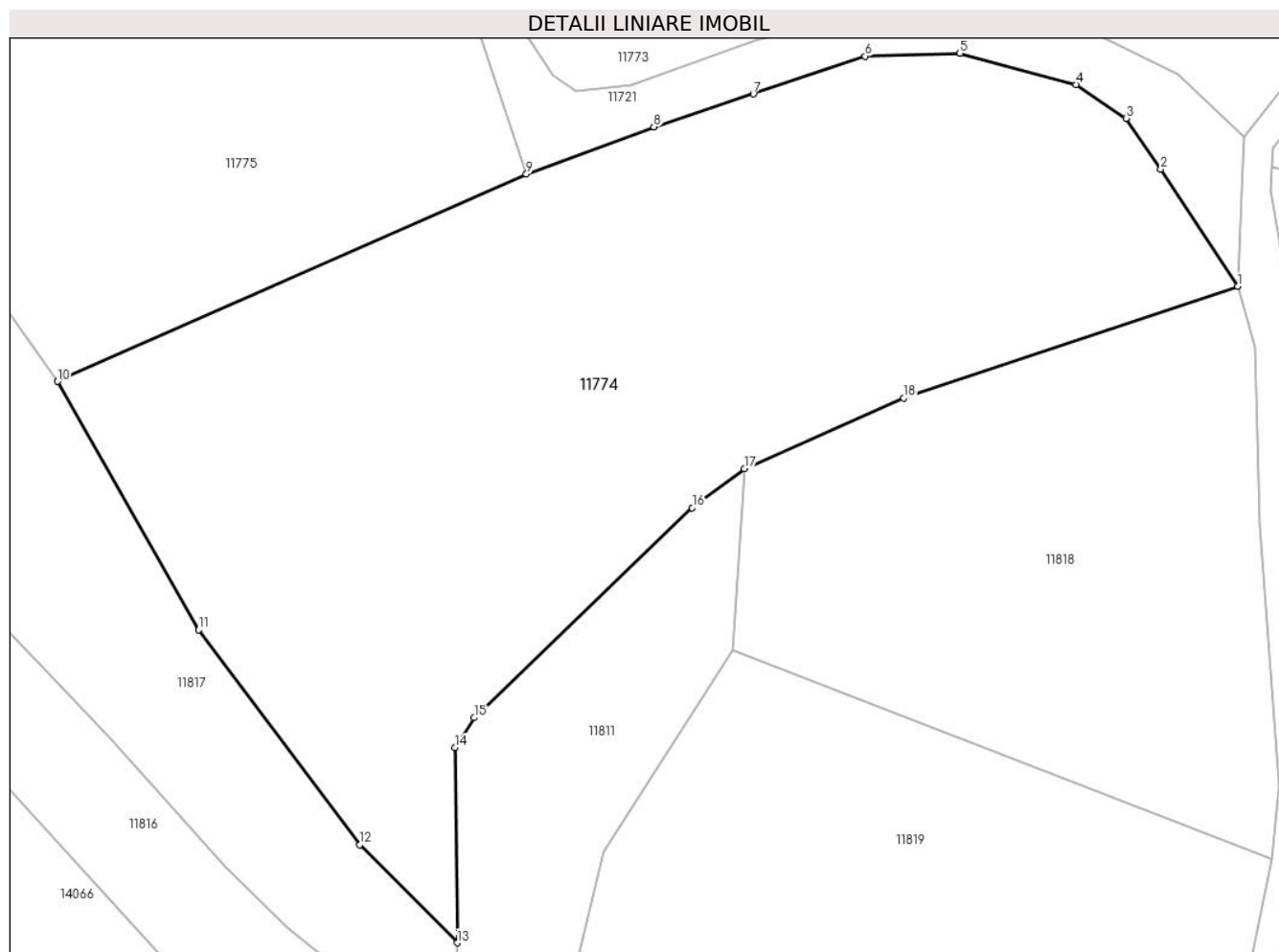
Inscrieri privind dezmembramintele dreptului de proprietate, drepturi reale de garanție și sarcini	Referințe
NU SUNT	

Anexa Nr. 1 La Partea I

Teren

Nr cadastral	Suprafața (mp)*	Observații / Referințe
	7.723	

* Suprafața este determinată în planul de proiecție Stereo 70.



Date referitoare la teren

Crt	Categorie folosință	Intra vilan	Suprafața (mp)	Tarla	Parcelă	Nr. topo	Observații / Referințe
1	arabil	NU	7.723	471	881	-	

Lungime Segmente

1) Valorile lungimilor segmentelor sunt obținute din proiecție în plan.

Punct început	X / Y	Punct sfârșit	X / Y	Lungime segment (** (m)
1	582.252,942 671.212,03	2	582.242,5 671.227,86	18.964
2	582.242,5 671.227,86	3	582.237,81 671.234,76	8.343
3	582.237,81 671.234,76	4	582.231,02 671.239,33	8.185
4	582.231,02 671.239,33	5	582.215,33 671.243,55	16.248
5	582.215,33 671.243,55	6	582.202,53 671.243,16	12.806

Punct început	X / Y	Punct sfârșit	X / Y	Lungime segment (** (m)
6	582.202,53 671.243,16	7	582.187,38 671.238,05	15.989
7	582.187,38 671.238,05	8	582.173,92 671.233,59	14.18
8	582.173,92 671.233,59	9	582.156,69 671.227,2	18.377
9	582.156,69 671.227,2	10	582.093,247 671.199,184	69.354
10	582.093,247 671.199,184	11	582.112,348 671.165,596	38.639
11	582.112,348 671.165,596	12	582.134,147 671.136,542	36.323
12	582.134,147 671.136,542	13	582.147,34 671.123,31	18.685
13	582.147,34 671.123,31	14	582.147,069 671.149,674	26.365
14	582.147,069 671.149,674	15	582.149,634 671.153,741	4.808
15	582.149,634 671.153,741	16	582.179,13 671.182,124	40.934
16	582.179,13 671.182,124	17	582.186,15 671.187,397	8.78
17	582.186,15 671.187,397	18	582.207,742 671.196,946	23.609
18	582.207,742 671.196,946	1	582.252,942 671.212,03	47.65

** Lungimile segmentelor sunt determinate în planul de proiecție Stereo 70 și sunt rotunjite la 1 milimetru.

*** Distanța dintre puncte este formată din segmente cumulate ce sunt mai mici decât valoarea 1 milimetru.

**DATE DESPRE IMOBILUL NR. 11775**

Oficiul de Cadastru și Publicitate Imobiliară SUCEAVA
Biroul de Cadastru și Publicitate Imobiliară Gura Humorului

A. Partea I. Descrierea imobilului

TEREN Extravilan

Adresa: Jud. Suceava

Nr. Crt	Nr cadastral Nr. topografic	Suprafața* (mp)	Observații / Referințe
A1		7.035	Sector cadastral:18 Teren neimprejmuit;

B. Partea II. Proprietari și acte

Inscrieri privitoare la dreptul de proprietate și alte drepturi reale		Referințe
11775 / 18/03/2022		
Act Normativ nr. 7, din 13/03/1996 emis de PARLAMENTUL ROMANIEI;		
B1	Inscrierea provizorie, drept de PROPRIETATE, dobandit prin Lege, cota actuala 1/1, cota initiala 1/1	A1
1) COMUNA DRAGOIESTI, CIF:4441190, PROPRIETAR NEIDENTIFICAT		

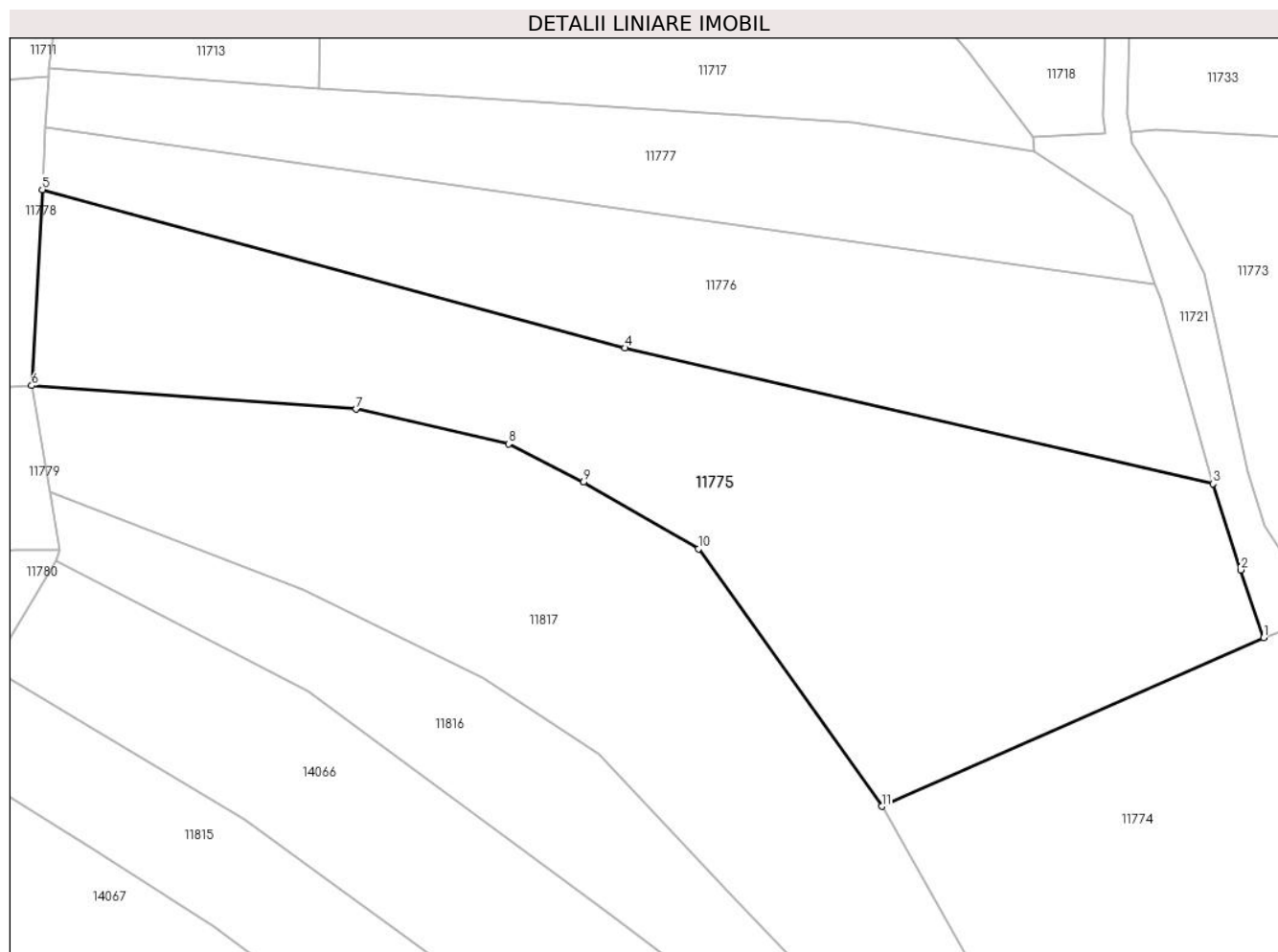
C. Partea III. SARCINI .

Inscrieri privind dezmembramintele dreptului de proprietate, drepturi reale de garanție și sarcini	Referințe
NU SUNT	

Teren

Nr cadastral	Suprafața (mp)*	Observații / Referințe
	7.035	

* Suprafața este determinată în planul de proiecție Stereo 70.



Date referitoare la teren

Crt	Categorie folosință	Intravilan	Suprafața (mp)	Tarla	Parcelă	Nr. topo	Observații / Referințe
1	arabil	NU	7.035	47	881	-	

Lungime Segmente

1) Valorile lungimilor segmentelor sunt obținute din proiecție în plan.

Punct început	X / Y	Punct sfârșit	X / Y	Lungime segment (** (m)
1	582.156,69 671.227,2	2	582.152,89 671.238,45	11.874
2	582.152,89 671.238,45	3	582.148,267 671.252,734	15.013
3	582.148,267 671.252,734	4	582.050,606 671.275,267	100.227
4	582.050,606 671.275,267	5	581.953,853 671.301,565	100.263
5	581.953,853 671.301,565	6	581.952,079 671.269,016	32.597

Punct început	X / Y	Punct sfârșit	X / Y	Lungime segment (** (m)
6	581.952,079 671.269,016	7	582.005,984 671.265,105	54.047
7	582.005,984 671.265,105	8	582.031,275 671.259,329	25.942
8	582.031,275 671.259,329	9	582.043,727 671.252,994	13.971
9	582.043,727 671.252,994	10	582.062,823 671.241,955	22.057
10	582.062,823 671.241,955	11	582.093,247 671.199,184	52.488
11	582.093,247 671.199,184	1	582.156,69 671.227,2	69.354

** Lungimile segmentelor sunt determinate în planul de proiecție Stereo 70 și sunt rotunjite la 1 milimetru.

*** Distanța dintre puncte este formată din segmente cumulate ce sunt mai mici decât valoarea 1 milimetru.

**DATE DESPRE IMOBILUL NR. 11776**

Oficiul de Cadastru și Publicitate Imobiliară SUCEAVA
Biroul de Cadastru și Publicitate Imobiliară Gura Humorului

A. Partea I. Descrierea imobilului

TEREN Extravilan

Adresa: Jud. Suceava

Nr. Crt	Nr cadastral Nr. topografic	Suprafața* (mp)	Observații / Referințe
A1		4.153	Sector cadastral:18 Teren neimprejmuit;

B. Partea II. Proprietari și acte

Inscrieri privitoare la dreptul de proprietate și alte drepturi reale		Referințe
11776 / 18/03/2022		
Act Normativ nr. 7, din 13/03/1996 emis de PARLAMENTUL ROMANIEI;		
B1	Inscrierea provizorie, drept de PROPRIETATE, dobandit prin Lege, cota actuala 1/1, cota initiala 1/1	A1
1) COMUNA DRAGOIESTI, CIF:4441190, PROPRIETAR NEIDENTIFICAT		

C. Partea III. SARCINI .

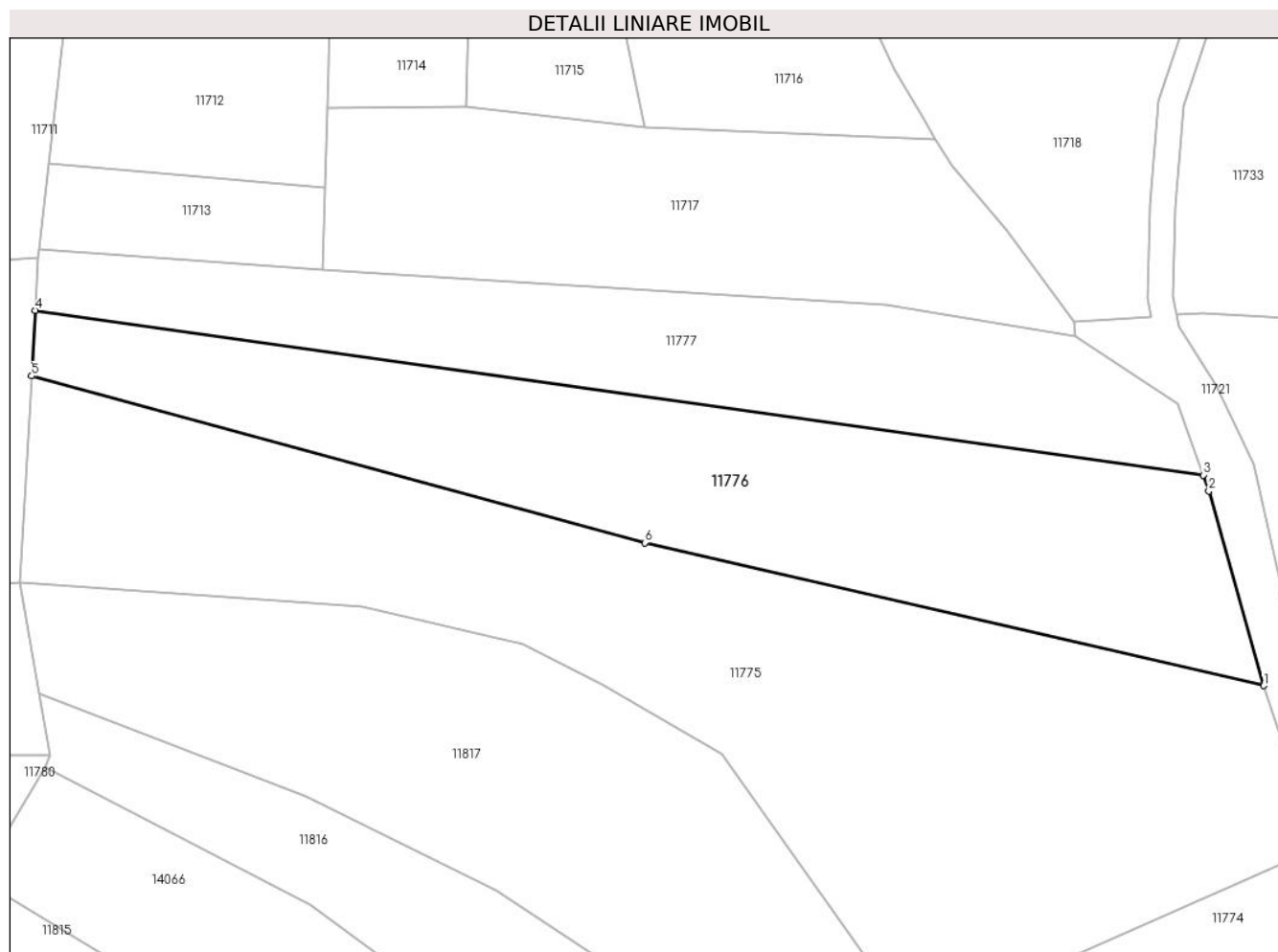
Inscrieri privind dezmembramintele dreptului de proprietate, drepturi reale de garanție și sarcini	Referințe
NU SUNT	

Anexa Nr. 1 La Partea I

Teren

Nr cadastral	Suprafața (mp)*	Observații / Referințe
	4.153	

* Suprafața este determinată în planul de proiecție Stereo 70.



Date referitoare la teren

Crt	Categorie folosință	Intra vilan	Suprafața (mp)	Tarla	Parcelă	Nr. topo	Observații / Referințe
1	arabil	NU	4.153	47	881	-	

Lungime Segmente

1) Valorile lungimilor segmentelor sunt obținute din proiecție în plan.

Punct început	X / Y	Punct sfârșit	X / Y	Lungime segment (** (m)
1	582.148,267 671.252,734	2	582.139,6 671.283,44	31.906
2	582.139,6 671.283,44	3	582.138,711 671.285,937	2.651
3	582.138,711 671.285,937	4	581.954,418 671.311,924	186.116
4	581.954,418 671.311,924	5	581.953,853 671.301,565	10.374
5	581.953,853 671.301,565	6	582.050,606 671.275,267	100.263

Punct început	X / Y	Punct sfârșit	X / Y	Lungime segment (** (m)
6	582.050,606 671.275,267	1	582.148,267 671.252,734	100.227

** Lungimile segmentelor sunt determinate în planul de proiecție Stereo 70 și sunt rotunjite la 1 milimetru.

*** Distanța dintre puncte este formată din segmente cumulate ce sunt mai mici decât valoarea 1 milimetru.

**DATE DESPRE IMOBILUL NR. 11777**

Oficiul de Cadastru și Publicitate Imobiliară SUCEAVA
Biroul de Cadastru și Publicitate Imobiliară Gura Humorului

A. Partea I. Descrierea imobilului

TEREN Extravilan

Adresa: Jud. Suceava

Nr. Crt	Nr cadastral Nr. topografic	Suprafața* (mp)	Observații / Referințe
A1		2.800	Sector cadastral:18 Teren neimprejmuit;

B. Partea II. Proprietari și acte

Inscrieri privitoare la dreptul de proprietate și alte drepturi reale		Referințe
11777 / 18/03/2022		
Act Notarial nr. 119, din 30/10/2015 emis de BIN DUMITRU MIHAELA;		
B1	Intabulare, drept de PROPRIETATE, dobandit prin Conventie, cota actuala 1/1, cota initiala 1/1 1) BONDAR CONSTANTIN	A1

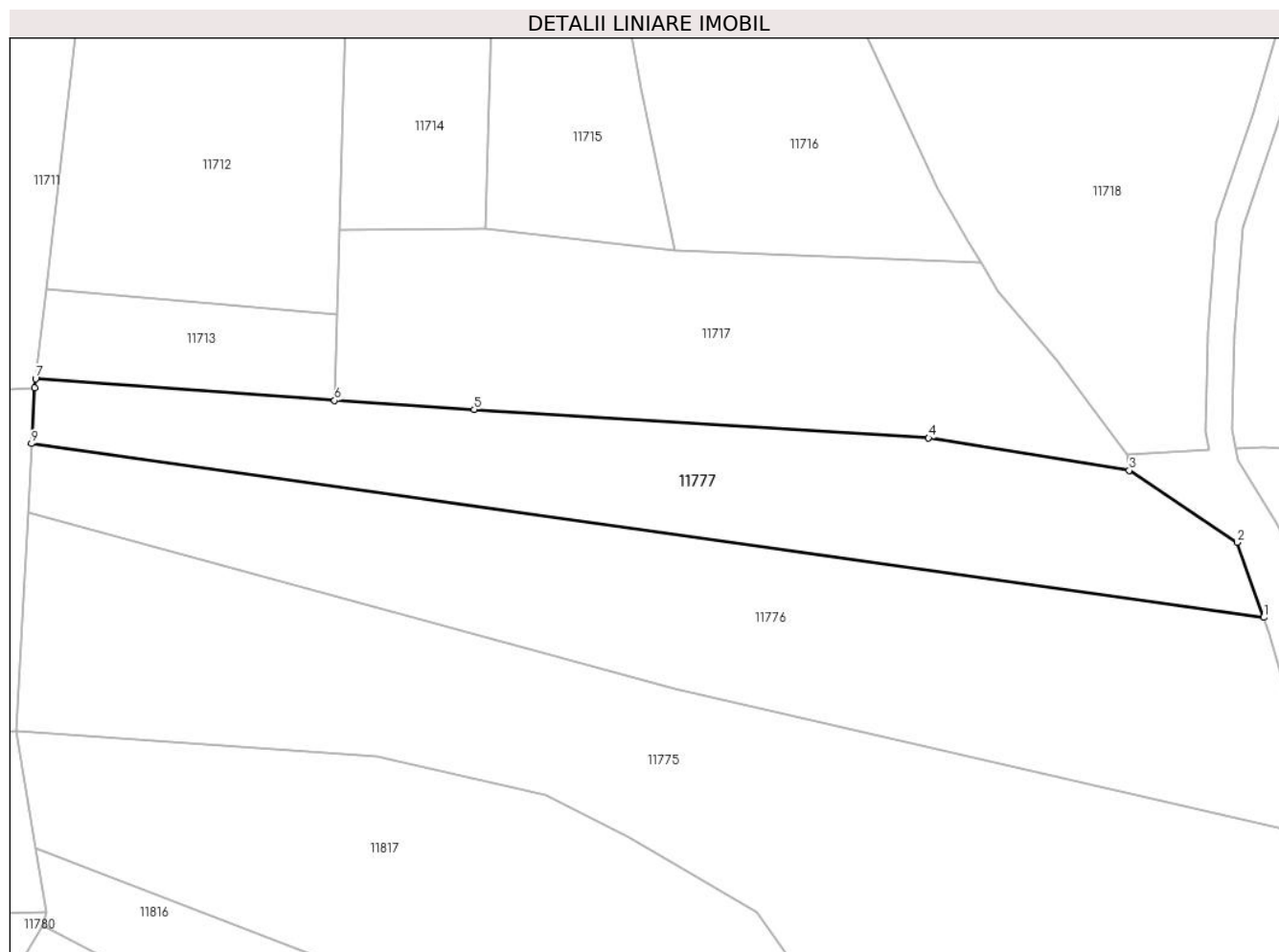
C. Partea III. SARCINI .

Inscrieri privind dezmembramintele dreptului de proprietate, drepturi reale de garanție și sarcini	Referințe
NU SUNT	

Anexa Nr. 1 La Partea I**Teren**

Nr cadastral	Suprafața (mp)*	Observații / Referințe
	2.800	

* Suprafața este determinată în planul de proiecție Stereo 70.

**Date referitoare la teren**

Crt	Categorie folosință	Intravilan	Suprafața (mp)	Tarla	Parcelă	Nr. topo	Observații / Referințe
1	arabil	NU	2.800	47	881	-	

Lungime Segmente

1) Valorile lungimilor segmentelor sunt obținute din proiecție în plan.

Punct început	X / Y	Punct sfârșit	X / Y	Lungime segment (** (m)
1	582.138,711 671.285,937	2	582.134,71 671.297,17	11.924
2	582.134,71 671.297,17	3	582.118,591 671.307,914	19.372
3	582.118,591 671.307,914	4	582.088,58 671.312,76	30.4
4	582.088,58 671.312,76	5	582.020,61 671.317,02	68.103
5	582.020,61 671.317,02	6	581.999,747 671.318,344	20.905

Punct început	X / Y	Punct sfârșit	X / Y	Lungime segment (** (m)
6	581.999,747 671.318,344	7	581.955,029 671.321,634	44.839
7	581.955,029 671.321,634	8	581.954,872 671.320,26	1.383
8	581.954,872 671.320,26	9	581.954,418 671.311,924	8.348
9	581.954,418 671.311,924	1	582.138,711 671.285,937	186.116

** Lungimile segmentelor sunt determinate în planul de proiecție Stereo 70 și sunt rotunjite la 1 milimetru.

*** Distanța dintre puncte este formată din segmente cumulate ce sunt mai mici decât valoarea 1 milimetru.

**DATE DESPRE IMOBILUL NR. 11778**

Oficiul de Cadastru și Publicitate Imobiliară SUCEAVA
Biroul de Cadastru și Publicitate Imobiliară Gura Humorului

A. Partea I. Descrierea imobilului

TEREN Extravilan

Adresa: Jud. Suceava

Nr. Crt	Nr cadastral Nr. topografic	Suprafața* (mp)	Observații / Referințe
A1		5.992	Sector cadastral:18 Teren neimprejmit;

B. Partea II. Proprietari și acte

Inscrieri privitoare la dreptul de proprietate și alte drepturi reale		Referințe
11778 / 18/03/2022		
Act Normativ nr. 7, din 13/03/1996 emis de PARLAMENTUL ROMANIEI;		
B1	Intabulare, drept de PROPRIETATE, dobandit prin Lege, cota actuala 1/1, cota initiala 1/1 1) NEIDENTIFICAT NEIDENTIFICAT	A1
Act Administrativ nr. 1737, din 14/03/2022 emis de PRIMARIA COMUNEI DRAGOIESTI;		
B2	Se noteaza posesia factica in favoarea lui 1) RUSU ADRIAN-DUMITRU	A1

C. Partea III. SARCINI .

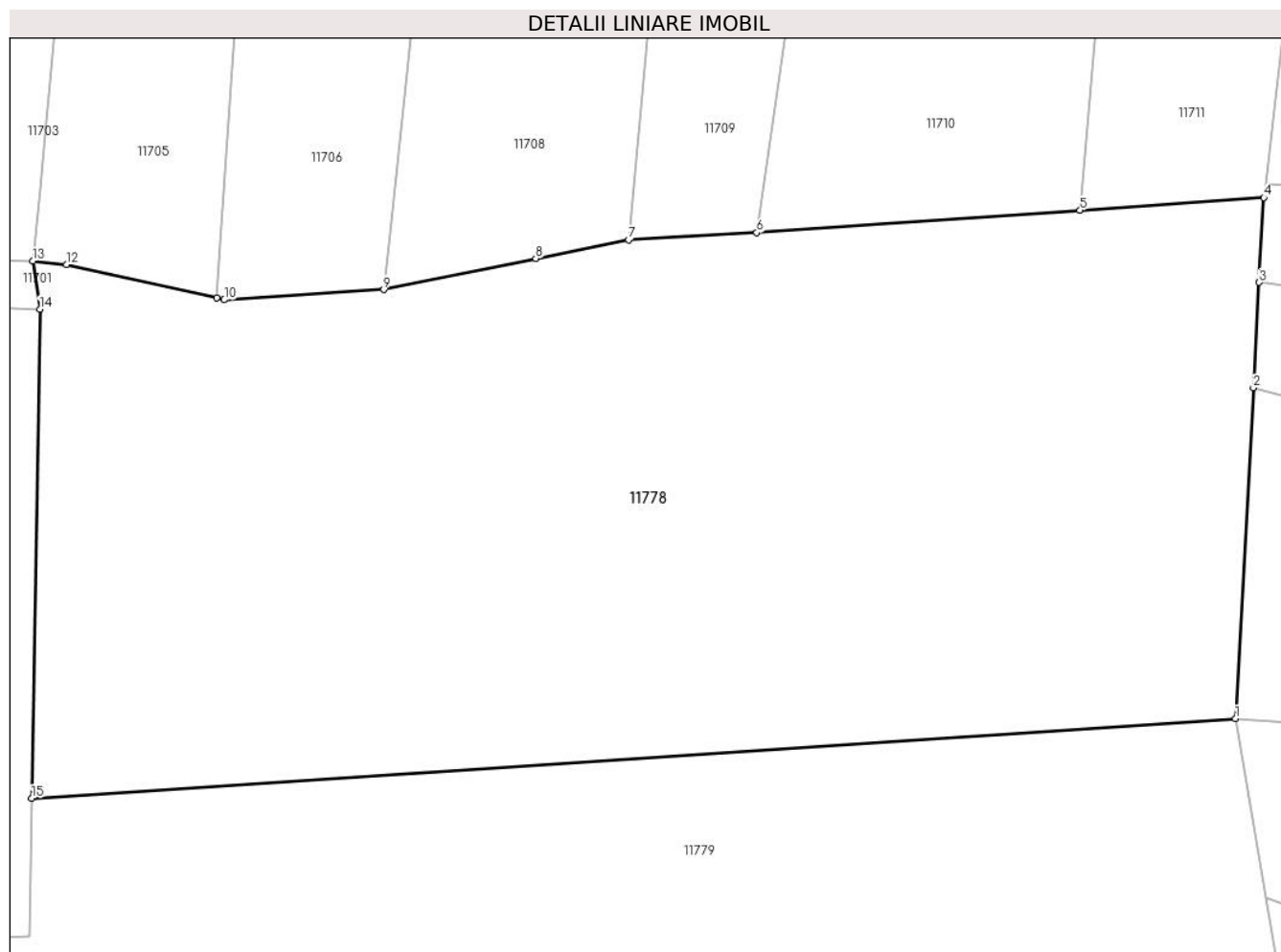
Inscrieri privind dezmembramintele dreptului de proprietate, drepturi reale de garanție și sarcini	Referințe
NU SUNT	

Anexa Nr. 1 La Partea I

Teren

Nr cadastral	Suprafața (mp)*	Observații / Referințe
	5.992	

* Suprafața este determinată în planul de proiecție Stereo 70.



Date referitoare la teren

Crt	Categorie folosință	Intravilan	Suprafața (mp)	Tarla	Parcelă	Nr. topo	Observații / Referințe
1	arabil	NU	5.992	47	881	-	

Lungime Segmente

1) Valorile lungimilor segmentelor sunt obținute din proiecție în plan.

Punct început	X / Y	Punct sfârșit	X / Y	Lungime segment (** (m)
1	581.952,079 671.269,016	2	581.953,853 671.301,565	32.597
2	581.953,853 671.301,565	3	581.954,418 671.311,924	10.374
3	581.954,418 671.311,924	4	581.954,872 671.320,26	8.348
4	581.954,872 671.320,26	5	581.936,786 671.319,01	18.129
5	581.936,786 671.319,01	6	581.904,97 671.316,81	31.892

Punct început	X / Y	Punct sfârșit	X / Y	Lungime segment (** (m)
6	581.904,97 671.316,81	7	581.892,351 671.316,103	12.639
7	581.892,351 671.316,103	8	581.883,22 671.314,29	9.309
8	581.883,22 671.314,29	9	581.868,25 671.311,22	15.282
9	581.868,25 671.311,22	10	581.852,56 671.310,21	15.722
10	581.852,56 671.310,21	11	581.851,794 671.310,382	0.785
11	581.851,794 671.310,382	12	581.837,02 671.313,69	15.14
12	581.837,02 671.313,69	13	581.833,73 671.314,027	3.307
13	581.833,73 671.314,027	14	581.834,408 671.309,306	4.769
14	581.834,408 671.309,306	15	581.833,597 671.261,184	48.129
15	581.833,597 671.261,184	1	581.952,079 671.269,016	118.741

** Lungimile segmentelor sunt determinate în planul de proiecție Stereo 70 și sunt rotunjite la 1 milimetru.

*** Distanța dintre puncte este formată din segmente cumulate ce sunt mai mici decât valoarea 1 milimetru.

**DATE DESPRE IMOBILUL NR. 11779**

Oficiul de Cadastru și Publicitate Imobiliară SUCEAVA
 Biroul de Cadastru și Publicitate Imobiliară Gura Humorului

A. Partea I. Descrierea imobilului

TEREN Extravilan

Adresa: Jud. Suceava

Nr. Crt	Nr cadastral Nr. topografic	Suprafața* (mp)	Observații / Referințe
A1		3.695	Sector cadastral:18 Teren neimprejmuit;

B. Partea II. Proprietari și acte

Inscrieri privitoare la dreptul de proprietate și alte drepturi reale		Referințe
11779 / 18/03/2022		
Act Normativ nr. 7, din 13/03/1996 emis de PARLAMENTUL ROMANIEI;		
B1	Inscrierea provizorie, drept de PROPRIETATE, dobandit prin Lege, cota actuala 1/1, cota initiala 1/1	A1
1) COMUNA DRAGOIESTI, CIF:4441190, PROPRIETAR NEIDENTIFICAT		

C. Partea III. SARCINI .

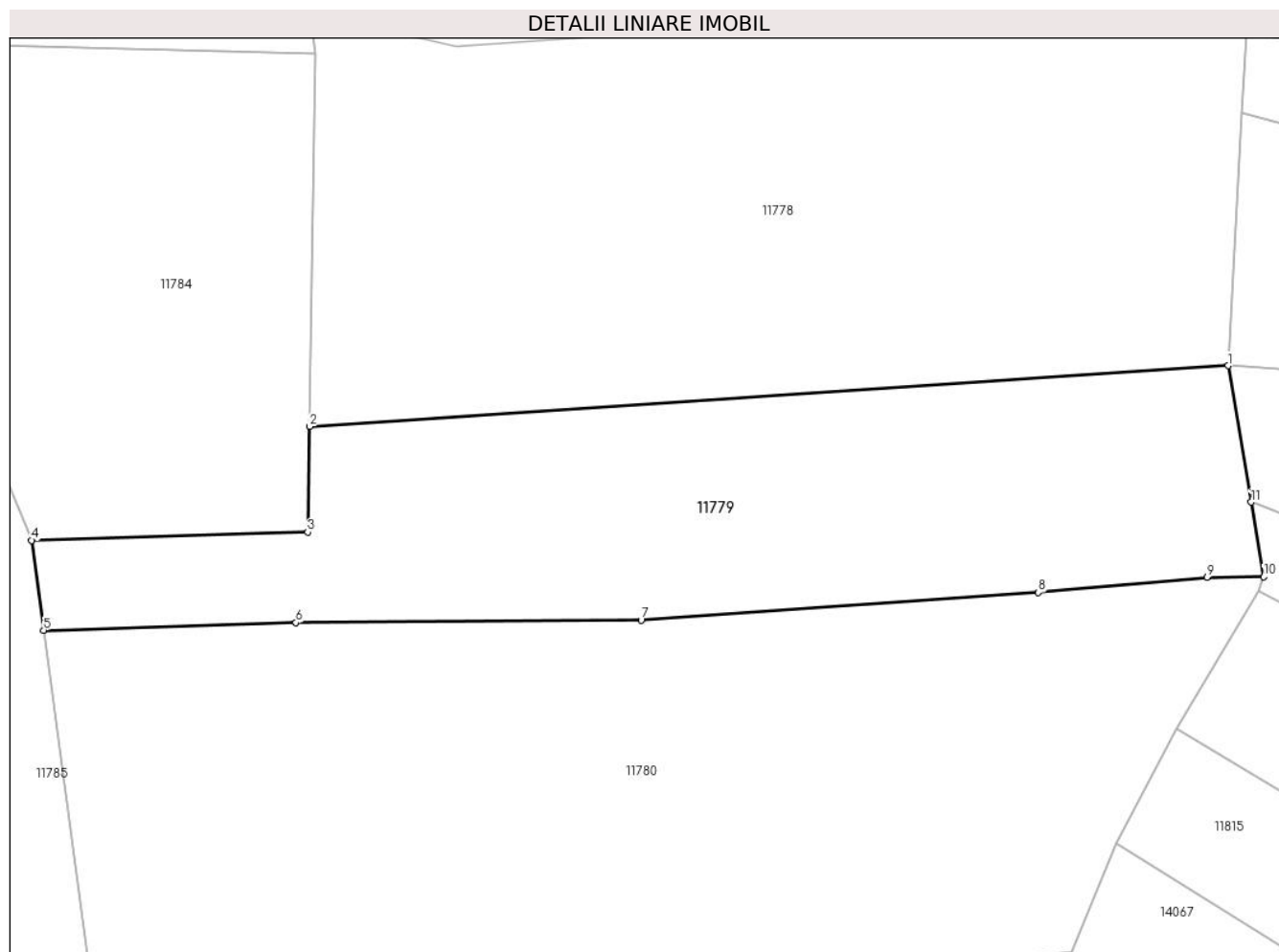
Inscrieri privind dezmembramintele dreptului de proprietate, drepturi reale de garanție și sarcini	Referințe
NU SUNT	

Anexa Nr. 1 La Partea I

Teren

Nr cadastral	Suprafața (mp)*	Observații / Referințe
	3.695	

* Suprafața este determinată în planul de proiecție Stereo 70.



Date referitoare la teren

Crt	Categorie folosință	Intra vilan	Suprafața (mp)	Tarla	Parcelă	Nr. topo	Observații / Referințe
1	arabil	NU	3.695	47	881	-	

Lungime Segmente

1) Valorile lungimilor segmentelor sunt obținute din proiecție în plan.

Punct început	X / Y	Punct sfârșit	X / Y	Lungime segment (** (m)
1	581.952,079 671.269,016	2	581.833,597 671.261,184	118.741
2	581.833,597 671.261,184	3	581.833,368 671.247,573	13.613
3	581.833,368 671.247,573	4	581.797,752 671.246,519	35.632
4	581.797,752 671.246,519	5	581.799,315 671.234,929	11.695
5	581.799,315 671.234,929	6	581.831,86 671.235,899	32.559

Punct început	X / Y	Punct sfârșit	X / Y	Lungime segment (** (m)
6	581.831,86 671.235,899	7	581.876,379 671.236,218	44.52
7	581.876,379 671.236,218	8	581.927,609 671.239,79	51.354
8	581.927,609 671.239,79	9	581.949,375 671.241,757	21.855
9	581.949,375 671.241,757	10	581.956,689 671.241,805	7.314
10	581.956,689 671.241,805	11	581.955,056 671.251,444	9.776
11	581.955,056 671.251,444	1	581.952,079 671.269,016	17.822

** Lungimile segmentelor sunt determinate în planul de proiecție Stereo 70 și sunt rotunjite la 1 milimetru.

*** Distanța dintre puncte este formată din segmente cumulate ce sunt mai mici decât valoarea 1 milimetru.

**DATE DESPRE IMOBILUL NR. 11780**

Oficiul de Cadastru și Publicitate Imobiliară SUCEAVA
Biroul de Cadastru și Publicitate Imobiliară Gura Humorului

A. Partea I. Descrierea imobilului

TEREN Extravilan

Adresa: Jud. Suceava

Nr. Crt	Nr cadastral Nr. topografic	Suprafața* (mp)	Observații / Referințe
A1		6.760	Sector cadastral:18 Teren neimprejmit;

B. Partea II. Proprietari și acte

Inscrieri privitoare la dreptul de proprietate și alte drepturi reale		Referințe
11780 / 18/03/2022		
Act Normativ nr. 7, din 13/03/1996 emis de PARLAMENTUL ROMANIEI;		
B1	Intabulare, drept de PROPRIETATE, dobandit prin Lege, cota actuala 1/1, cota initiala 1/1 1) NEIDENTIFICAT NEIDENTIFICAT	A1
Act Administrativ nr. 1752, din 14/03/2022 emis de PRIMARIA COMUNEI DRAGOIESTI;		
B2	Se noteaza posesia factica in favoarea lui 1) RUSU TRAIAN	A1

C. Partea III. SARCINI .

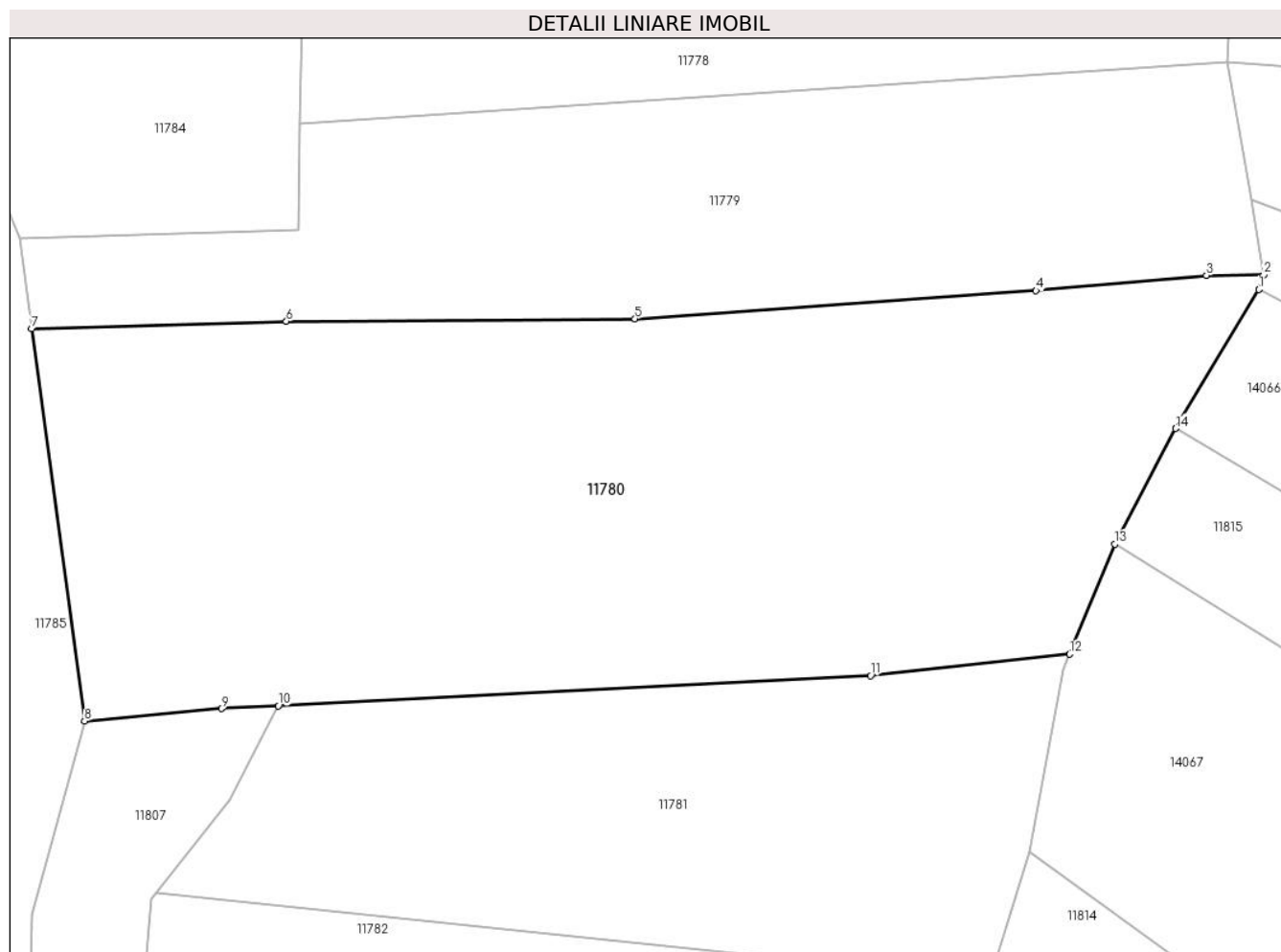
Inscrieri privind dezmembramintele dreptului de proprietate, drepturi reale de garanție și sarcini	Referințe
NU SUNT	

Anexa Nr. 1 La Partea I

Teren

Nr cadastral	Suprafața (mp)*	Observații / Referințe
	6.760	

* Suprafața este determinată în planul de proiecție Stereo 70.



Date referitoare la teren

Crt	Categorie folosință	Intravilan	Suprafața (mp)	Tarla	Parcelă	Nr. topo	Observații / Referințe
1	arabil	NU	6.760	47	881	-	

Lungime Segmente

1) Valorile lungimilor segmentelor sunt obținute din proiecție în plan.

Punct început	X / Y	Punct sfârșit	X / Y	Lungime segment (** (m)
1	581.956,043 671.239,958	2	581.956,689 671.241,805	1.957
2	581.956,689 671.241,805	3	581.949,375 671.241,757	7.314
3	581.949,375 671.241,757	4	581.927,609 671.239,79	21.855
4	581.927,609 671.239,79	5	581.876,379 671.236,218	51.354
5	581.876,379 671.236,218	6	581.831,86 671.235,899	44.52

Punct început	X / Y	Punct sfârșit	X / Y	Lungime segment (** (m)
6	581.831,86 671.235,899	7	581.799,315 671.234,929	32.559
7	581.799,315 671.234,929	8	581.806,069 671.184,861	50.521
8	581.806,069 671.184,861	9	581.823,547 671.186,444	17.55
9	581.823,547 671.186,444	10	581.830,826 671.186,814	7.288
10	581.830,826 671.186,814	11	581.906,48 671.190,654	75.751
11	581.906,48 671.190,654	12	581.931,896 671.193,409	25.565
12	581.931,896 671.193,409	13	581.937,645 671.207,444	15.167
13	581.937,645 671.207,444	14	581.945,44 671.222,204	16.692
14	581.945,44 671.222,204	1	581.956,043 671.239,958	20.679

** Lungimile segmentelor sunt determinate în planul de proiecție Stereo 70 și sunt rotunjite la 1 milimetru.

*** Distanța dintre puncte este formată din segmente cumulate ce sunt mai mici decât valoarea 1 milimetru.

**DATE DESPRE IMOBILUL NR. 11781**

Oficiul de Cadastru și Publicitate Imobiliară SUCEAVA
 Biroul de Cadastru și Publicitate Imobiliară Gura Humorului

A. Partea I. Descrierea imobilului

TEREN Extravilan

Adresa: Jud. Suceava

Nr. Crt	Nr cadastral Nr. topografic	Suprafața* (mp)	Observații / Referințe
A1		3.370	Sector cadastral:18 Teren neimprejmuit;

B. Partea II. Proprietari și acte

Inscrieri privitoare la dreptul de proprietate și alte drepturi reale		Referințe
11781 / 18/03/2022		
Act Normativ nr. 7, din 13/03/1996 emis de PARLAMENTUL ROMANIEI;		
B1	Inscrierea provizorie, drept de PROPRIETATE, dobandit prin Lege, cota actuala 1/1, cota initiala 1/1	A1
1) COMUNA DRAGOIESTI, CIF:4441190, PROPRIETAR NEIDENTIFICAT		

C. Partea III. SARCINI .

Inscrieri privind dezmembramintele dreptului de proprietate, drepturi reale de garanție și sarcini	Referințe
NU SUNT	

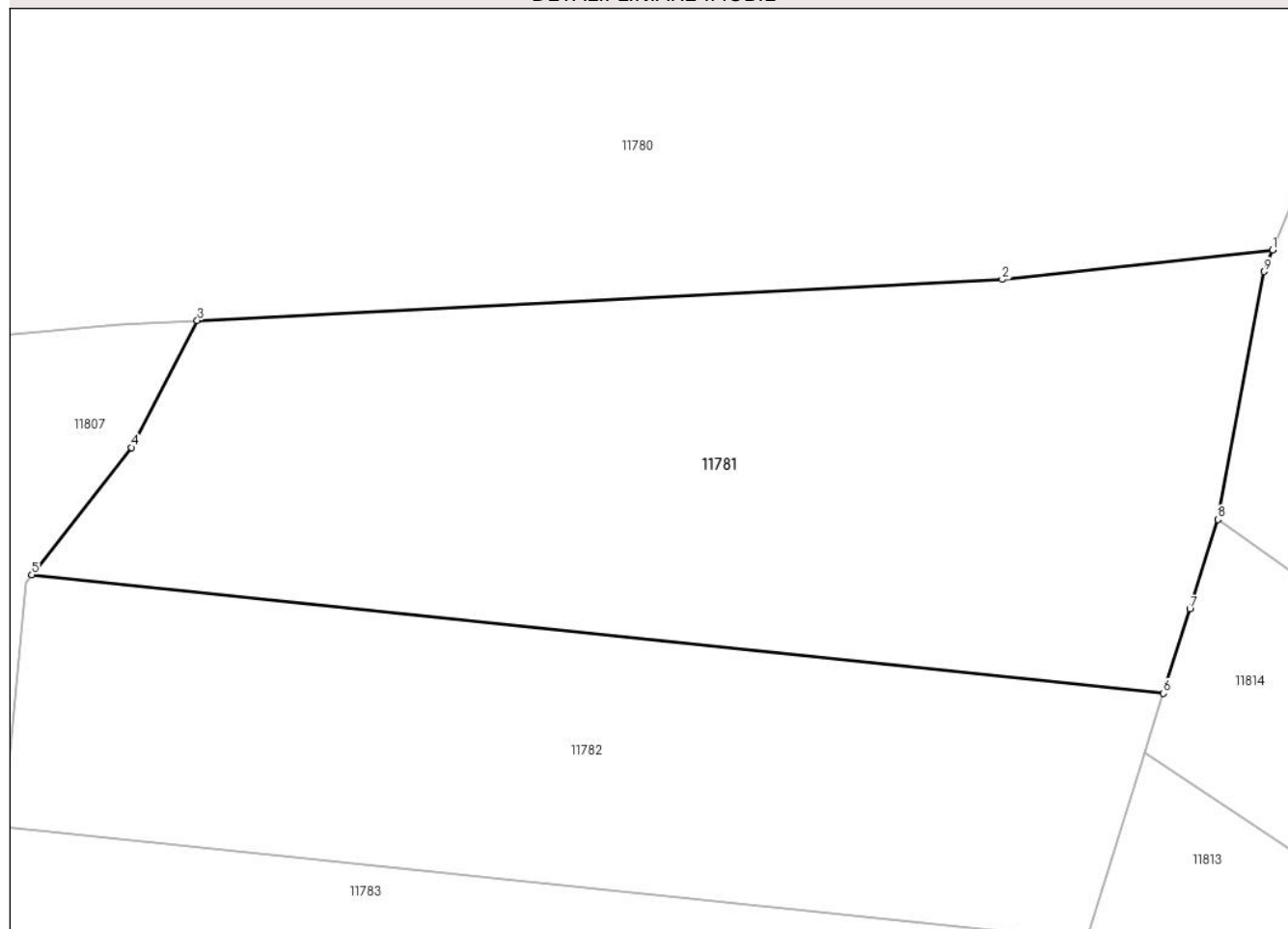
Anexa Nr. 1 La Partea I

Teren

Nr cadastral	Suprafața (mp)*	Observații / Referințe
	3.370	

* Suprafața este determinată în planul de proiecție Stereo 70.

DETALII LINIARE IMOBIL



Date referitoare la teren

Crt	Categorie folosință	Intravilan	Suprafața (mp)	Tarla	Parcelă	Nr. topo	Observații / Referințe
1	arabil	NU	3.370	47	881	-	

Lungime Segmente

1) Valorile lungimilor segmentelor sunt obținute din proiecție în plan.

Punct început	X / Y	Punct sfârșit	X / Y	Lungime segment (** (m)
1	581.931,896 671.193,409	2	581.906,48 671.190,654	25.565
2	581.906,48 671.190,654	3	581.830,826 671.186,814	75.751
3	581.830,826 671.186,814	4	581.824,607 671.174,88	13.457
4	581.824,607 671.174,88	5	581.815,271 671.162,925	15.168
5	581.815,271 671.162,925	6	581.921,636 671.151,788	106.946

Punct început	X / Y	Punct sfârșit	X / Y	Lungime segment (** (m)
6	581.921,636 671.151,788	7	581.924,107 671.159,702	8.291
7	581.924,107 671.159,702	8	581.926,739 671.168,131	8.83
8	581.926,739 671.168,131	9	581.931,073 671.191,399	23.668
9	581.931,073 671.191,399	1	581.931,896 671.193,409	2.172

** Lungimile segmentelor sunt determinate în planul de proiecție Stereo 70 și sunt rotunjite la 1 milimetru.

*** Distanța dintre puncte este formată din segmente cumulate ce sunt mai mici decât valoarea 1 milimetru.

**DATE DESPRE IMOBILUL NR. 11782**

Oficiul de Cadastru și Publicitate Imobiliară SUCEAVA
Biroul de Cadastru și Publicitate Imobiliară Gura Humorului

A. Partea I. Descrierea imobilului

TEREN Extravilan

Adresa: Jud. Suceava

Nr. Crt	Nr cadastral Nr. topografic	Suprafața* (mp)	Observații / Referințe
A1		2.500	Sector cadastral:18 Teren neimprejmuit;

B. Partea II. Proprietari și acte

Inscrieri privitoare la dreptul de proprietate și alte drepturi reale		Referințe
11782 / 18/03/2022		
Act Normativ nr. 7, din 13/03/1996 emis de PARLAMENTUL ROMANIEI;		
B1	Intabulare, drept de PROPRIETATE, dobandit prin Lege, cota actuala 1/1, cota initiala 1/1 1) NEIDENTIFICAT NEIDENTIFICAT	A1
Act Administrativ nr. 1753, din 14/03/2022 emis de PRIMARIA COMUNEI DRAGOIESTI;		
B2	Se noteaza posesia factica in favoarea lui 1) ANCHIDIN VASILE	A1

C. Partea III. SARCINI .

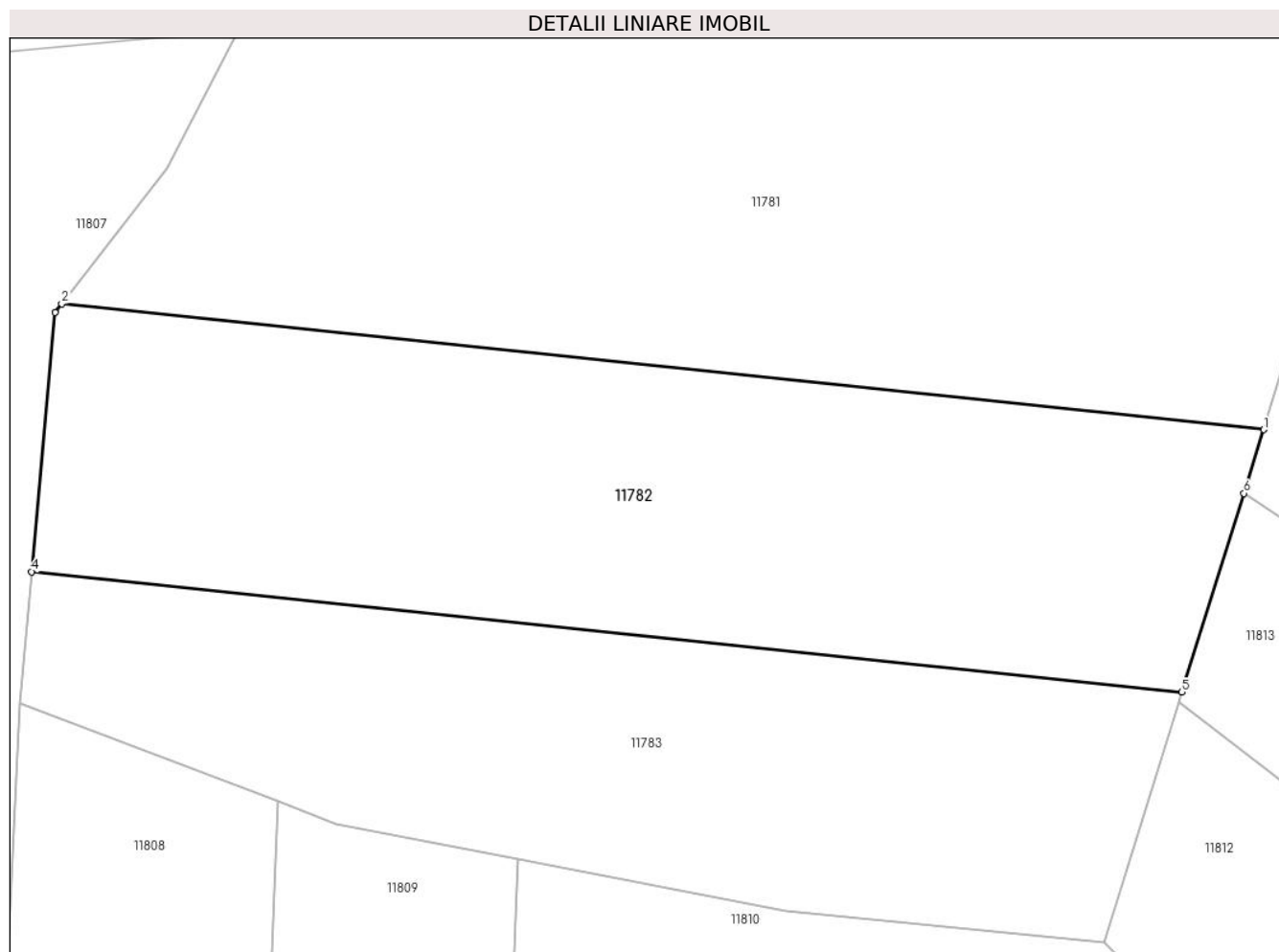
Inscrieri privind dezmembramintele dreptului de proprietate, drepturi reale de garanție și sarcini	Referințe
NU SUNT	

Anexa Nr. 1 La Partea I

Teren

Nr cadastral	Suprafața (mp)*	Observații / Referințe
	2.500	

* Suprafața este determinată în planul de proiecție Stereo 70.



Date referitoare la teren

Crt	Categorie folosință	Intravilan	Suprafața (mp)	Tarla	Parcelă	Nr. topo	Observații / Referințe
1	arabil	NU	2.500	47	881	-	

Lungime Segmente

1) Valorile lungimilor segmentelor sunt obținute din proiecție în plan.

Punct început	X / Y	Punct sfârșit	X / Y	Lungime segment (** (m)
1	581.921,636 671.151,788	2	581.815,271 671.162,925	106.946
2	581.815,271 671.162,925	3	581.814,683 671.162,171	0.956
3	581.814,683 671.162,171	4	581.812,607 671.139,239	23.026
4	581.812,607 671.139,239	5	581.914,39 671.128,583	102.339
5	581.914,39 671.128,583	6	581.919,883 671.146,174	18.429

Punct început	X / Y	Punct sfârșit	X / Y	Lungime segment (** (m)
6	581.919,883 671.146,174	1	581.921,636 671.151,788	5.881

** Lungimile segmentelor sunt determinate în planul de proiecție Stereo 70 și sunt rotunjite la 1 milimetru.

*** Distanța dintre puncte este formată din segmente cumulate ce sunt mai mici decât valoarea 1 milimetru.

**DATE DESPRE IMOBILUL NR. 11783**

Oficiul de Cadastru și Publicitate Imobiliară SUCEAVA
Biroul de Cadastru și Publicitate Imobiliară Gura Humorului

A. Partea I. Descrierea imobilului

TEREN Extravilan

Adresa: Jud. Suceava

Nr. Crt	Nr cadastral Nr. topografic	Suprafața* (mp)	Observații / Referințe
A1		2.000	Sector cadastral:18 Teren neimprejmuit;

B. Partea II. Proprietari și acte

Inscrieri privitoare la dreptul de proprietate și alte drepturi reale		Referințe
11783 / 18/03/2022		
Act Normativ nr. 7, din 13/03/1996 emis de PARLAMENTUL ROMANIEI;		
B1	Inscrierea provizorie, drept de PROPRIETATE, dobandit prin Lege, cota actuala 1/1, cota initiala 1/1	A1
1) COMUNA DRAGOIESTI, CIF:4441190, PROPRIETAR NEIDENTIFICAT		

C. Partea III. SARCINI .

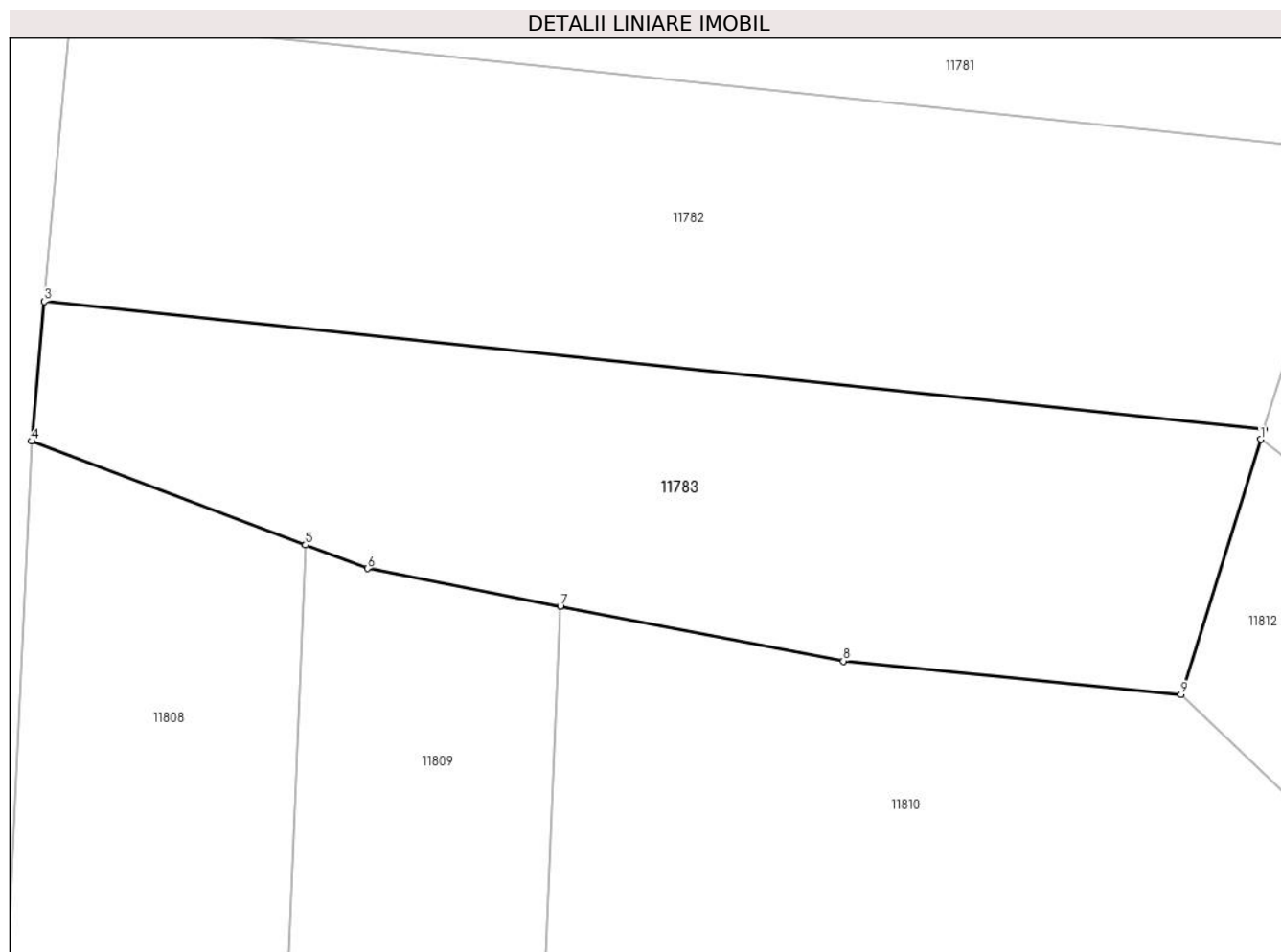
Inscrieri privind dezmembramintele dreptului de proprietate, drepturi reale de garanție și sarcini	Referințe
NU SUNT	

Anexa Nr. 1 La Partea I

Teren

Nr cadastral	Suprafața (mp)*	Observații / Referințe
	2.000	

* Suprafața este determinată în planul de proiecție Stereo 70.



Date referitoare la teren

Crt	Categorie folosință	Intravilan	Suprafața (mp)	Tarla	Parcelă	Nr. topo	Observații / Referințe
1	arabil	NU	2.000	47	881	-	

Lungime Segmente

1) Valorile lungimilor segmentelor sunt obținute din proiecție în plan.

Punct început	X / Y	Punct sfârșit	X / Y	Lungime segment (** (m)
1	581.914,126 671.127,739	2	581.914,39 671.128,583	0.884
2	581.914,39 671.128,583	3	581.812,607 671.139,239	102.339
3	581.812,607 671.139,239	4	581.811,552 671.127,584	11.703
4	581.811,552 671.127,584	5	581.834,412 671.118,919	24.447
5	581.834,412 671.118,919	6	581.839,578 671.116,961	5.525

Punct început	X / Y	Punct sfârșit	X / Y	Lungime segment (** (m)
6	581.839,578 671.116,961	7	581.855,679 671.113,832	16.402
7	581.855,679 671.113,832	8	581.879,301 671.109,242	24.064
8	581.879,301 671.109,242	9	581.907,479 671.106,452	28.316
9	581.907,479 671.106,452	1	581.914,126 671.127,739	22.301

** Lungimile segmentelor sunt determinate în planul de proiecție Stereo 70 și sunt rotunjite la 1 milimetru.

*** Distanța dintre puncte este formată din segmente cumulate ce sunt mai mici decât valoarea 1 milimetru.

**DATE DESPRE IMOBILUL NR. 11784**

Oficiul de Cadastru și Publicitate Imobiliară SUCEAVA
Biroul de Cadastru și Publicitate Imobiliară Gura Humorului

A. Partea I. Descrierea imobilului

TEREN Extravilan

Adresa: Jud. Suceava

Nr. Crt	Nr cadastral Nr. topografic	Suprafața* (mp)	Observații / Referințe
A1		3.026	Sector cadastral:18 Teren neimprejmit;

B. Partea II. Proprietari și acte

Inscrieri privitoare la dreptul de proprietate și alte drepturi reale		Referințe
11784 / 18/03/2022		
Act Normativ nr. 7, din 13/03/1996 emis de PARLAMENTUL ROMANIEI;		
B1	Intabulare, drept de PROPRIETATE, dobandit prin Lege, cota actuala 1/1, cota initiala 1/1 1) NEIDENTIFICAT NEIDENTIFICAT	A1
Act Administrativ nr. 1723, din 14/03/2022 emis de PRIMARIA COMUNEI DRAGOIESTI;		
B2	Se noteaza posesia factica in favoarea lui 1) CIOBAN CONSTANTIN 2) CIOBAN PARASCHIVA	A1

C. Partea III. SARCINI .

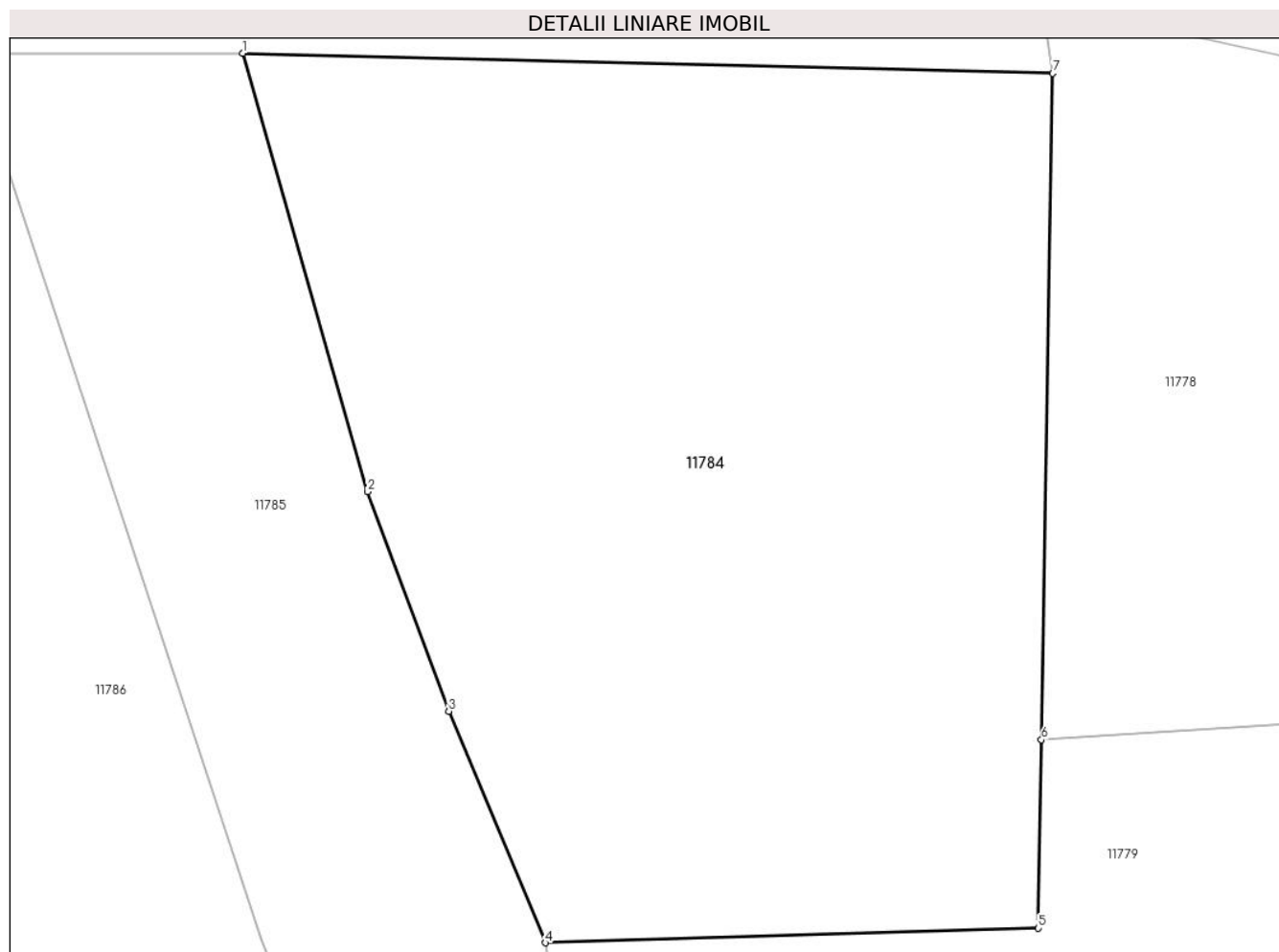
Inscrieri privind dezmembramintele dreptului de proprietate, drepturi reale de garanție și sarcini	Referințe
NU SUNT	

Anexa Nr. 1 La Partea I

Teren

Nr cadastral	Suprafața (mp)*	Observații / Referințe
	3.026	

* Suprafața este determinată în planul de proiecție Stereo 70.



Date referitoare la teren

Crt	Categorie folosință	Intra vilan	Suprafața (mp)	Tarla	Parcelă	Nr. topo	Observații / Referințe
1	arabil	NU	3.026	47	881	-	

Lungime Segmente

1) Valorile lungimilor segmentelor sunt obținute din proiecție în plan.

Punct început	X / Y	Punct sfârșit	X / Y	Lungime segment (** (m)
1	581.775,866 671.310,76	2	581.784,9 671.279,106	32.918
2	581.784,9 671.279,106	3	581.790,759 671.263,241	16.912
3	581.790,759 671.263,241	4	581.797,752 671.246,519	18.125
4	581.797,752 671.246,519	5	581.833,368 671.247,573	35.632
5	581.833,368 671.247,573	6	581.833,597 671.261,184	13.613

Punct început	X / Y	Punct sfârșit	X / Y	Lungime segment (** (m)
6	581.833,597 671.261,184	7	581.834,408 671.309,306	48.129
7	581.834,408 671.309,306	1	581.775,866 671.310,76	58.56

** Lungimile segmentelor sunt determinate în planul de proiecție Stereo 70 și sunt rotunjite la 1 milimetru.

*** Distanța dintre puncte este formată din segmente cumulate ce sunt mai mici decât valoarea 1 milimetru.

**DATE DESPRE IMOBILUL NR. 11785**

Oficiul de Cadastru și Publicitate Imobiliară SUCEAVA
Biroul de Cadastru și Publicitate Imobiliară Gura Humorului

A. Partea I. Descrierea imobilului

TEREN Extravilan

Adresa: Jud. Suceava

Nr. Crt	Nr cadastral Nr. topografic	Suprafața* (mp)	Observații / Referințe
A1		2.847	Sector cadastral:18 Teren neimprejmuit;

B. Partea II. Proprietari și acte

Inscrieri privitoare la dreptul de proprietate și alte drepturi reale		Referințe
11785 / 18/03/2022		
Act Normativ nr. 7, din 13/03/1996 emis de PARLAMENTUL ROMANIEI;		
B1	Intabulare, drept de PROPRIETATE, dobândit prin Lege, cota actuala 1/1, cota initiala 1/1 1) NEIDENTIFICAT NEIDENTIFICAT	A1
Act Administrativ nr. 1722, din 14/03/2022 emis de PRIMARIA COMUNEI DRAGOIESTI;		
B2	Se noteaza posesia factica in favoarea lui 1) HOGEA ILIE	A1

C. Partea III. SARCINI .

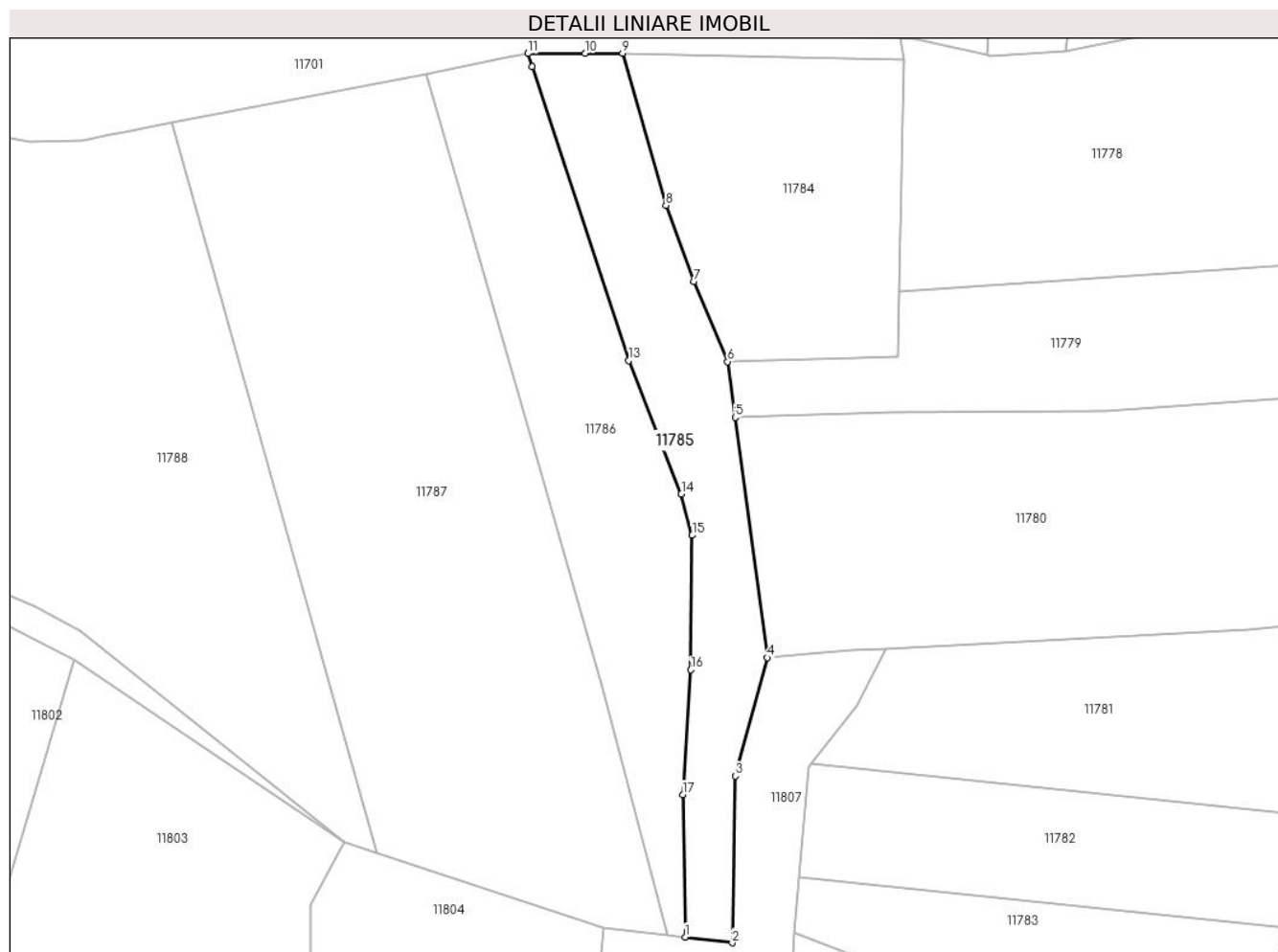
Inscrieri privind dezmembramintele dreptului de proprietate, drepturi reale de garanție și sarcini	Referințe
NU SUNT	

Anexa Nr. 1 La Partea I

Teren

Nr cadastral	Suprafața (mp)*	Observații / Referințe
	2.847	

* Suprafața este determinată în planul de proiecție Stereo 70.



Date referitoare la teren

Crt	Categorie folosință	Intra vilan	Suprafața (mp)	Tarla	Parcelă	Nr. topo	Observații / Referințe
1	arabil	NU	2.847	47	881,875	-	

Lungime Segmente

1) Valorile lungimilor segmentelor sunt obținute din proiecție în plan.

Punct început	X / Y	Punct sfârșit	X / Y	Lungime segment (** (m)
1	581.788,906 671.126,675	2	581.798,711 671.125,51	9.874
2	581.798,711 671.125,51	3	581.799,359 671.160,217	34.713
3	581.799,359 671.160,217	4	581.806,069 671.184,861	25.541
4	581.806,069 671.184,861	5	581.799,315 671.234,929	50.521
5	581.799,315 671.234,929	6	581.797,752 671.246,519	11.695

Punct început	X / Y	Punct sfârșit	X / Y	Lungime segment (** (m)
6	581.797,752 671.246,519	7	581.790,759 671.263,241	18.125
7	581.790,759 671.263,241	8	581.784,9 671.279,106	16.912
8	581.784,9 671.279,106	9	581.775,866 671.310,76	32.918
9	581.775,866 671.310,76	10	581.768,053 671.310,739	7.813
10	581.768,053 671.310,739	11	581.756,104 671.310,706	11.949
11	581.756,104 671.310,706	12	581.757,021 671.307,924	2.929
12	581.757,021 671.307,924	13	581.777,187 671.246,783	64.381
13	581.777,187 671.246,783	14	581.788,112 671.218,981	29.872
14	581.788,112 671.218,981	15	581.790,382 671.210,377	8.898
15	581.790,382 671.210,377	16	581.790,088 671.182,363	28.016
16	581.790,088 671.182,363	17	581.788,398 671.156,351	26.067
17	581.788,398 671.156,351	1	581.788,906 671.126,675	29.68

** Lungimile segmentelor sunt determinate în planul de proiecție Stereo 70 și sunt rotunjite la 1 milimetru.

*** Distanța dintre puncte este formată din segmente cumulate ce sunt mai mici decât valoarea 1 milimetru.

**DATE DESPRE IMOBILUL NR. 11786**

Oficiul de Cadastru și Publicitate Imobiliară SUCEAVA
Biroul de Cadastru și Publicitate Imobiliară Gura Humorului

A. Partea I. Descrierea imobilului

TEREN Extravilan

Adresa: Jud. Suceava

Nr. Crt	Nr cadastral Nr. topografic	Suprafața* (mp)	Observații / Referințe
A1		3.719	Sector cadastral:18 Teren neimprejmuit;

B. Partea II. Proprietari și acte

Inscrieri privitoare la dreptul de proprietate și alte drepturi reale		Referințe
11786 / 18/03/2022		
Act Normativ nr. 7, din 13/03/1996 emis de PARLAMENTUL ROMANIEI;		
B1	Inscrierea provizorie, drept de PROPRIETATE, dobandit prin Lege, cota actuala 1/1, cota initiala 1/1	A1
1) COMUNA DRAGOIESTI, CIF:4441190, PROPRIETAR NEIDENTIFICAT		

C. Partea III. SARCINI .

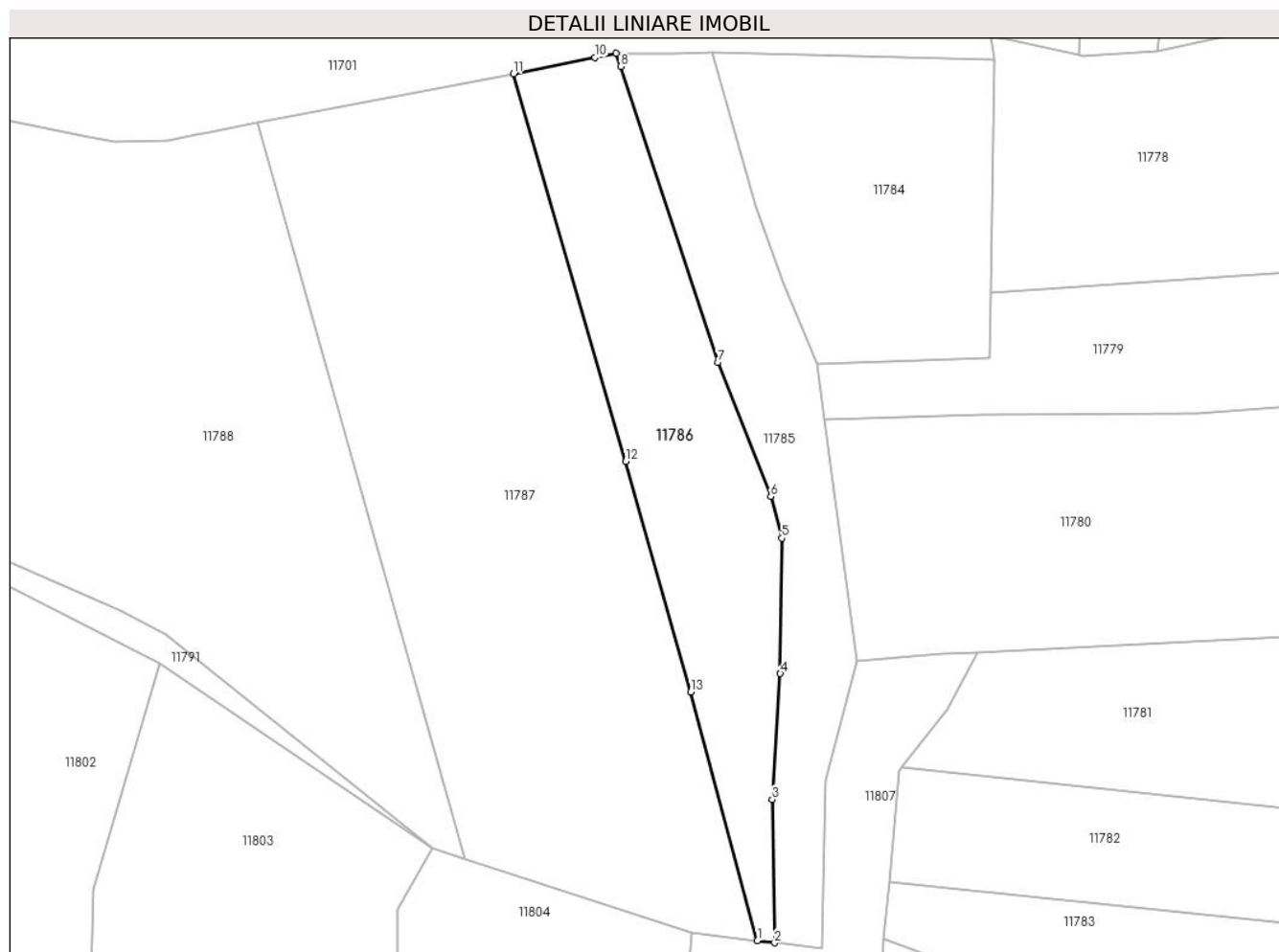
Inscrieri privind dezmembramintele dreptului de proprietate, drepturi reale de garanție și sarcini	Referințe
NU SUNT	

Anexa Nr. 1 La Partea I

Teren

Nr cadastral	Suprafața (mp)*	Observații / Referințe
	3.719	

* Suprafața este determinată în planul de proiecție Stereo 70.



Date referitoare la teren

Crt	Categorie folosință	Intravilan	Suprafața (mp)	Tarla	Parcelă	Nr. topo	Observații / Referințe
1	arabil	NU	3.719	47	881,875	-	

Lungime Segmente

1) Valorile lungimilor segmentelor sunt obținute din proiecție în plan.

Punct început	X / Y	Punct sfârșit	X / Y	Lungime segment (** (m)
1	581.785,346 671.127,098	2	581.788,906 671.126,675	3.585
2	581.788,906 671.126,675	3	581.788,398 671.156,351	29.68
3	581.788,398 671.156,351	4	581.790,088 671.182,363	26.067
4	581.790,088 671.182,363	5	581.790,382 671.210,377	28.016
5	581.790,382 671.210,377	6	581.788,112 671.218,981	8.898

Punct început	X / Y	Punct sfârșit	X / Y	Lungime segment (** (m)
6	581.788,112 671.218,981	7	581.777,187 671.246,783	29.872
7	581.777,187 671.246,783	8	581.757,021 671.307,924	64.381
8	581.757,021 671.307,924	9	581.756,104 671.310,706	2.929
9	581.756,104 671.310,706	10	581.751,726 671.309,826	4.466
10	581.751,726 671.309,826	11	581.734,869 671.306,439	17.194
11	581.734,869 671.306,439	12	581.758,095 671.226,242	83.493
12	581.758,095 671.226,242	13	581.771,547 671.178,582	49.522
13	581.771,547 671.178,582	1	581.785,346 671.127,098	53.301

** Lungimile segmentelor sunt determinate în planul de proiecție Stereo 70 și sunt rotunjite la 1 milimetru.

*** Distanța dintre puncte este formată din segmente cumulate ce sunt mai mici decât valoarea 1 milimetru.

**DATE DESPRE IMOBILUL NR. 11787**

Oficiul de Cadastru și Publicitate Imobiliară SUCEAVA
Biroul de Cadastru și Publicitate Imobiliară Gura Humorului

A. Partea I. Descrierea imobilului

TEREN Extravilan

Adresa: Jud. Suceava

Nr. Crt	Nr cadastral Nr. topografic	Suprafața* (mp)	Observații / Referințe
A1		9.400	Sector cadastral:18 Teren neimprejmut;

B. Partea II. Proprietari și acte

Inscrieri privitoare la dreptul de proprietate și alte drepturi reale		Referințe
11787 / 18/03/2022		
Act Normativ nr. 7, din 13/03/1996 emis de PARLAMENTUL ROMANIEI;		
B1	Intabulare, drept de PROPRIETATE, dobandit prin Lege, cota actuala 1/1, cota initiala 1/1 1) NEIDENTIFICAT NEIDENTIFICAT	A1
Act Administrativ nr. 1721, din 14/03/2022 emis de PRIMARIA COMUNEI DRAGOIESTI;		
B2	Se noteaza posesia factica in favoarea lui 1) KRISTEL GHERHARD	A1

C. Partea III. SARCINI .

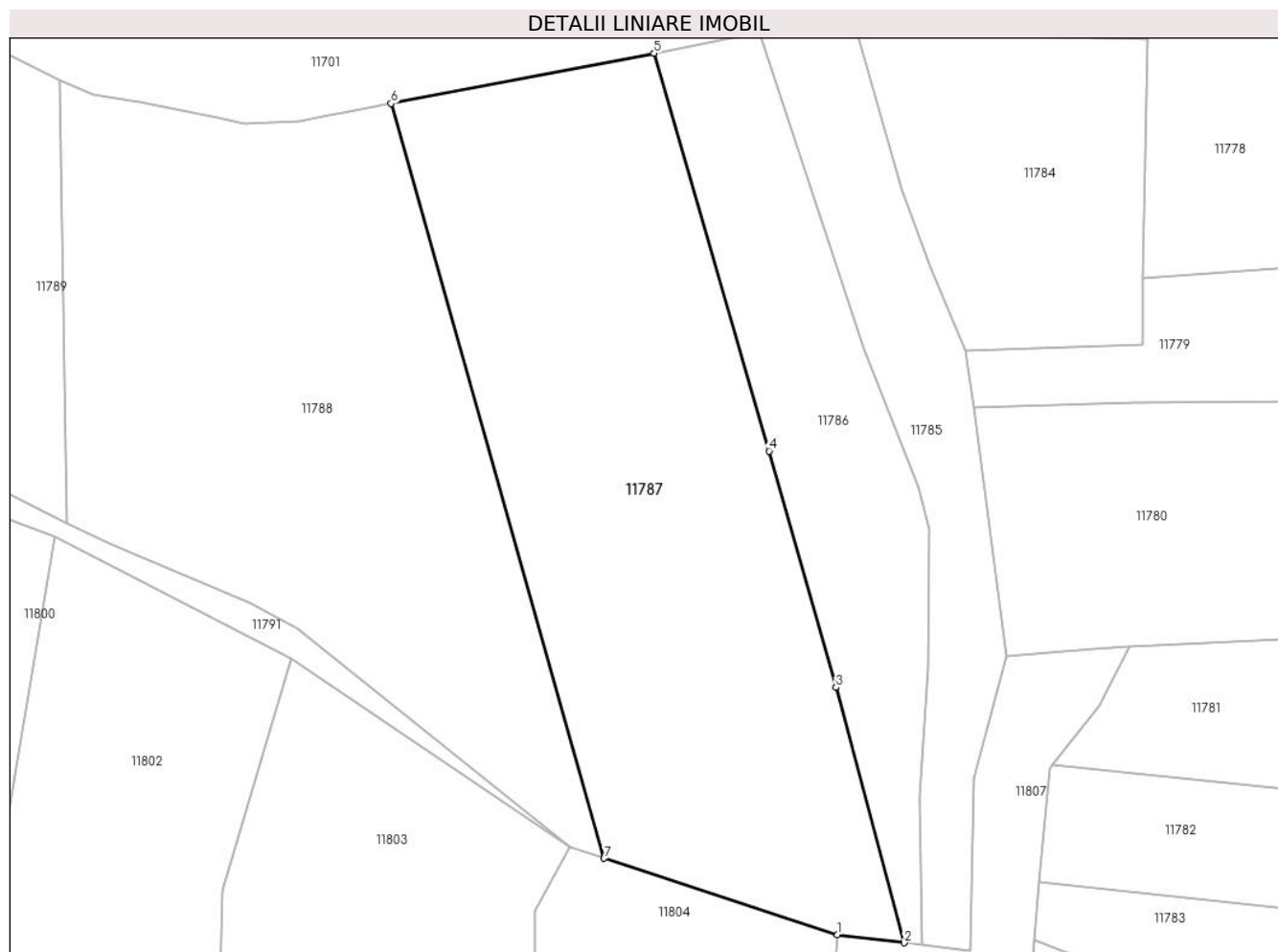
Inscrieri privind dezmembramintele dreptului de proprietate, drepturi reale de garanție și sarcini	Referințe
NU SUNT	

Anexa Nr. 1 La Partea I

Teren

Nr cadastral	Suprafața (mp)*	Observații / Referințe
	9.400	

* Suprafața este determinată în planul de proiecție Stereo 70.



Date referitoare la teren

Crt	Categorie folosință	Intra vilan	Suprafața (mp)	Tarla	Parcelă	Nr. topo	Observații / Referințe
1	arabil	NU	9.400	47	876,877	-	

Lungime Segmente

1) Valorile lungimilor segmentelor sunt obținute din proiecție în plan.

Punct început	X / Y	Punct sfârșit	X / Y	Lungime segment (** (m)
1	581.771,827 671.128,704	2	581.785,346 671.127,098	13.614
2	581.785,346 671.127,098	3	581.771,547 671.178,582	53.301
3	581.771,547 671.178,582	4	581.758,095 671.226,242	49.522
4	581.758,095 671.226,242	5	581.734,869 671.306,439	83.493
5	581.734,869 671.306,439	6	581.681,814 671.296,292	54.017

Punct început	X / Y	Punct sfârșit	X / Y	Lungime segment (** (m)
6	581.681,814 671.296,292	7	581.724,765 671.144,117	158.12
7	581.724,765 671.144,117	1	581.771,827 671.128,704	49.522

** Lungimile segmentelor sunt determinate în planul de proiecție Stereo 70 și sunt rotunjite la 1 milimetru.

*** Distanța dintre puncte este formată din segmente cumulate ce sunt mai mici decât valoarea 1 milimetru.

**DATE DESPRE IMOBILUL NR. 11788**

Oficiul de Cadastru și Publicitate Imobiliară SUCEAVA
Biroul de Cadastru și Publicitate Imobiliară Gura Humorului

A. Partea I. Descrierea imobilului

TEREN Extravilan

Adresa: Jud. Suceava

Nr. Crt	Nr cadastral Nr. topografic	Suprafața* (mp)	Observații / Referințe
A1		9.200	Sector cadastral:18 Teren neimprejmut;

B. Partea II. Proprietari și acte

Inscrieri privitoare la dreptul de proprietate și alte drepturi reale		Referințe
11788 / 18/03/2022		
Act Normativ nr. 7, din 13/03/1996 emis de PARLAMENTUL ROMANIEI;		
B1	Intabulare, drept de PROPRIETATE, dobandit prin Lege, cota actuala 1/1, cota initiala 1/1 1) NEIDENTIFICAT NEIDENTIFICAT	A1
Act Administrativ nr. 1720, din 14/03/2022 emis de PRIMARIA COMUNEI DRAGOIESTI;		
B2	Se noteaza posesia factica in favoarea lui 1) LITEANU IOAN	A1

C. Partea III. SARCINI .

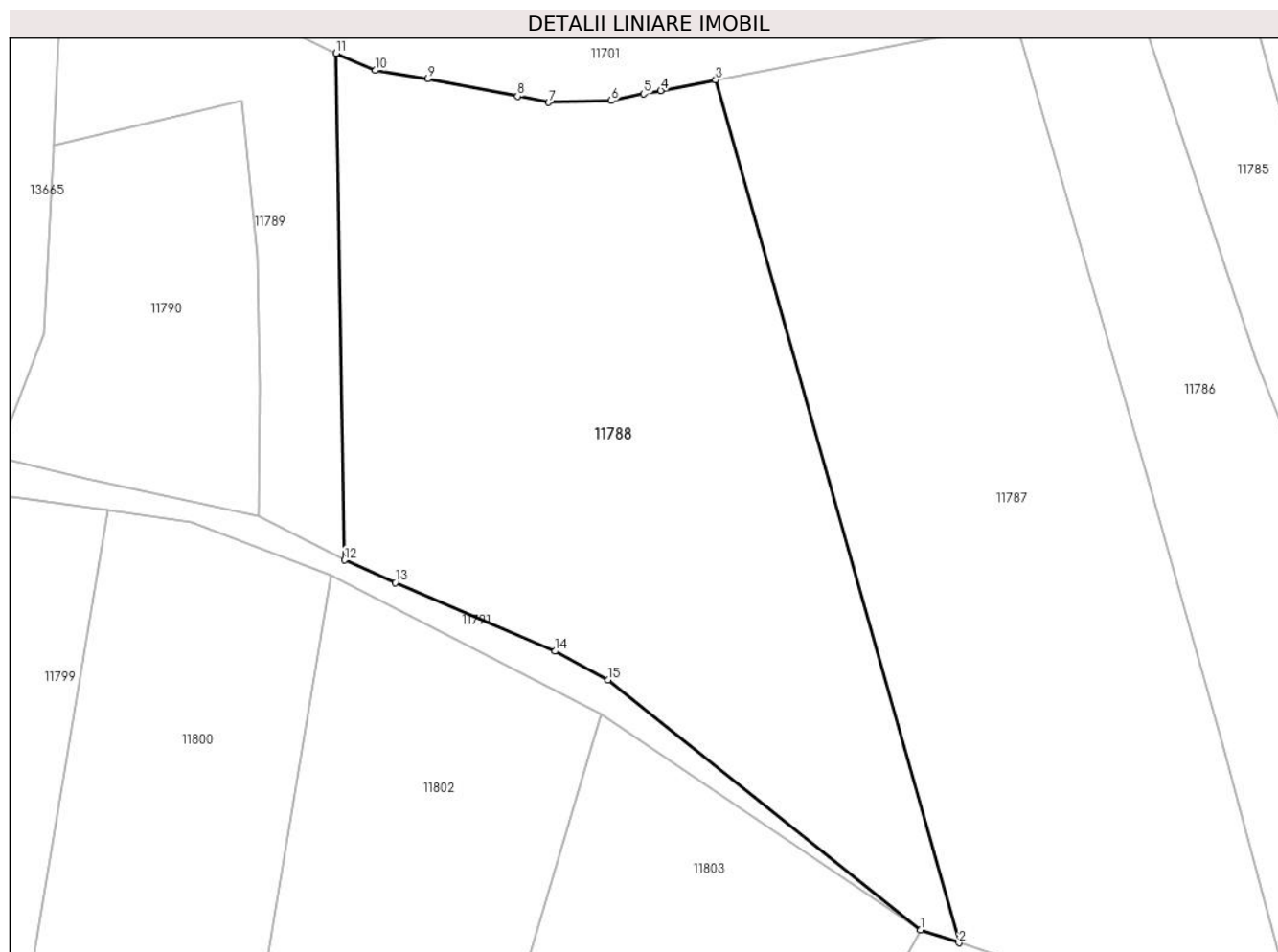
Inscrieri privind dezmembramintele dreptului de proprietate, drepturi reale de garanție și sarcini	Referințe
NU SUNT	

Anexa Nr. 1 La Partea I

Teren

Nr cadastral	Suprafața (mp)*	Observații / Referințe
	9.200	

* Suprafața este determinată în planul de proiecție Stereo 70.



Date referitoare la teren

Crt	Categorie folosință	Intra vilan	Suprafața (mp)	Tarla	Parcelă	Nr. topo	Observații / Referințe
1	arabil	NU	9.200	47	876,877	-	

Lungime Segmente

1) Valorile lungimilor segmentelor sunt obținute din proiecție în plan.

Punct început	X / Y	Punct sfârșit	X / Y	Lungime segment (** (m)
1	581.717,931 671.146,355	2	581.724,765 671.144,117	7.191
2	581.724,765 671.144,117	3	581.681,814 671.296,292	158.12
3	581.681,814 671.296,292	4	581.672,109 671.294,436	9.881
4	581.672,109 671.294,436	5	581.669,1 671.293,87	3.062
5	581.669,1 671.293,87	6	581.663,376 671.292,675	5.847

Punct început	X / Y	Punct sfârșit	X / Y	Lungime segment (** (m)
6	581.663,376 671.292,675	7	581.652,292 671.292,352	11.089
7	581.652,292 671.292,352	8	581.646,866 671.293,425	5.531
8	581.646,866 671.293,425	9	581.631,019 671.296,56	16.154
9	581.631,019 671.296,56	10	581.621,74 671.297,99	9.389
10	581.621,74 671.297,99	11	581.614,829 671.301,022	7.547
11	581.614,829 671.301,022	12	581.616,33 671.211,608	89.427
12	581.616,33 671.211,608	13	581.625,227 671.207,614	9.752
13	581.625,227 671.207,614	14	581.653,422 671.195,552	30.667
14	581.653,422 671.195,552	15	581.662,858 671.190,504	10.701
15	581.662,858 671.190,504	1	581.717,931 671.146,355	70.584

** Lungimile segmentelor sunt determinate în planul de proiecție Stereo 70 și sunt rotunjite la 1 milimetru.

*** Distanța dintre puncte este formată din segmente cumulate ce sunt mai mici decât valoarea 1 milimetru.

**DATE DESPRE IMOBILUL NR. 11789**

Oficiul de Cadastru și Publicitate Imobiliară SUCEAVA
Biroul de Cadastru și Publicitate Imobiliară Gura Humorului

A. Partea I. Descrierea imobilului

TEREN Extravilan

Adresa: Jud. Suceava

Nr. Crt	Nr cadastral Nr. topografic	Suprafața* (mp)	Observații / Referințe
A1		2.197	Sector cadastral:18 Teren neimprejmuit;

B. Partea II. Proprietari și acte

Inscrieri privitoare la dreptul de proprietate și alte drepturi reale		Referințe
11789 / 18/03/2022		
Act Normativ nr. 7, din 13/03/1996 emis de PARLAMENTUL ROMANIEI;		
B1	Inscrierea provizorie, drept de PROPRIETATE, dobandit prin Lege, cota actuala 1/1, cota initiala 1/1	A1
1) COMUNA DRAGOIESTI, CIF:4441190, PROPRIETAR NEIDENTIFICAT		

C. Partea III. SARCINI .

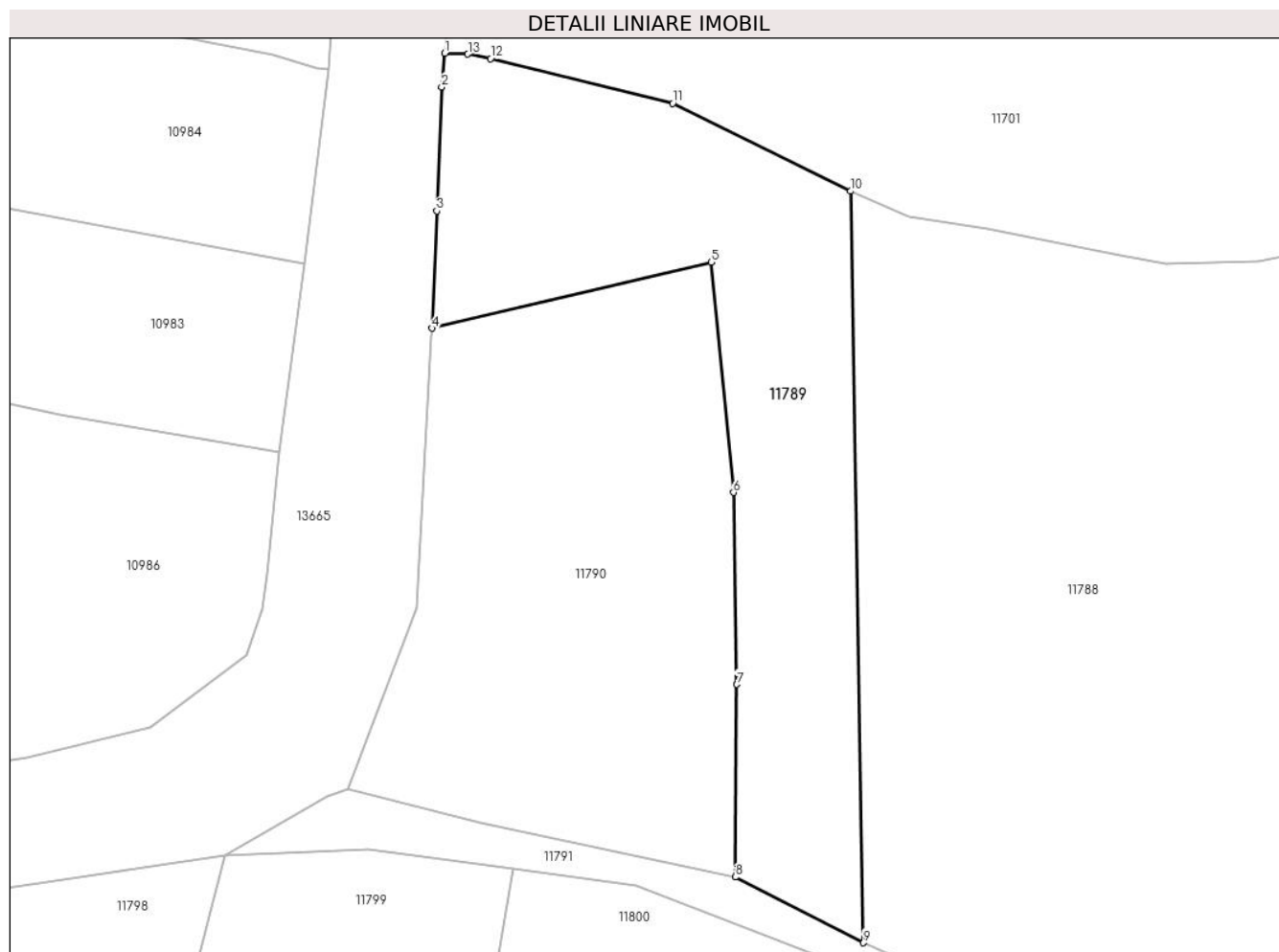
Inscrieri privind dezmembramintele dreptului de proprietate, drepturi reale de garanție și sarcini	Referințe
NU SUNT	

Anexa Nr. 1 La Partea I

Teren

Nr cadastral	Suprafața (mp)*	Observații / Referințe
	2.197	

* Suprafața este determinată în planul de proiecție Stereo 70.



Date referitoare la teren

Crt	Categorie folosință	Intravilan	Suprafața (mp)	Tarla	Parcelă	Nr. topo	Observații / Referințe
1	arabil	NU	2.197	47	876,877	-	

Lungime Segmente

1) Valorile lungimilor segmentelor sunt obținute din proiecție în plan.

Punct început	X / Y	Punct sfârșit	X / Y	Lungime segment (** (m)
1	581.566,526 671.317,426	2	581.566,151 671.313,42	4.024
2	581.566,151 671.313,42	3	581.565,563 671.298,673	14.759
3	581.565,563 671.298,673	4	581.565,006 671.284,709	13.975
4	581.565,006 671.284,709	5	581.598,226 671.292,551	34.133
5	581.598,226 671.292,551	6	581.600,901 671.265,181	27.5

Punct început	X / Y	Punct sfârșit	X / Y	Lungime segment (** (m)
6	581.600,901 671.265,181	7	581.601,292 671.242,343	22.841
7	581.601,292 671.242,343	8	581.601,107 671.219,432	22.912
8	581.601,107 671.219,432	9	581.616,33 671.211,608	17.116
9	581.616,33 671.211,608	10	581.614,829 671.301,022	89.427
10	581.614,829 671.301,022	11	581.593,65 671.311,48	23.62
11	581.593,65 671.311,48	12	581.571,98 671.316,8	22.313
12	581.571,98 671.316,8	13	581.569,27 671.317,32	2.759
13	581.569,27 671.317,32	1	581.566,526 671.317,426	2.746

** Lungimile segmentelor sunt determinate în planul de proiecție Stereo 70 și sunt rotunjite la 1 milimetru.

*** Distanța dintre puncte este formată din segmente cumulate ce sunt mai mici decât valoarea 1 milimetru.

**DATE DESPRE IMOBILUL NR. 11790**

Oficiul de Cadastru și Publicitate Imobiliară SUCEAVA
Biroul de Cadastru și Publicitate Imobiliară Gura Humorului

A. Partea I. Descrierea imobilului

TEREN Extravilan

Adresa: Jud. Suceava

Nr. Crt	Nr cadastral Nr. topografic	Suprafața* (mp)	Observații / Referințe
A1	30248	2.500	Sector cadastral:18 Teren neimprejmuit;

B. Partea II. Proprietari și acte

Inscrieri privitoare la dreptul de proprietate și alte drepturi reale		Referințe
266 / 21/01/2011		
Act Administrativ nr. 1740, din 20/03/1996 emis de COMISIA JUDETEANA SUCEAVA (act administrativ nr. 67/12-01-2011 emis de PRIMĂRIA DRĂGOIEȘTI; act notarial nr. 104/13-01-2011 emis de BNP LĂCRĂMIOARA GABRIELA PELEPCO;);		
B1	Intabulare, drept de PROPRIETATE, dobandit prin Lege, cota actuala 1/1, cota initiala 1/1 1) BRADATAN IOAN	A1

C. Partea III. SARCINI .

Inscrieri privind dezmembramintele dreptului de proprietate, drepturi reale de garanție și sarcini	Referințe
NU SUNT	

Anexa Nr. 1 La Partea I

Teren

Nr cadastral	Suprafața (mp)*	Observații / Referințe
30248	2.500	

* Suprafața este determinată în planul de proiecție Stereo 70.



Date referitoare la teren

Crt	Categorie folosință	Intravilan	Suprafața (mp)	Tarla	Parcelă	Nr. topo	Observații / Referințe
1	arabil	NU	2.500	47	876,877	-	

Lungime Segmente

1) Valorile lungimilor segmentelor sunt obținute din proiecție în plan.

Punct început	X / Y	Punct sfârșit	X / Y	Lungime segment (** (m)
1	581.565,006 671.284,709	2	581.564,951 671.283,703	1.008
2	581.564,951 671.283,703	3	581.563,206 671.251,508	32.242
3	581.563,206 671.251,508	4	581.554,953 671.229,857	23.171
4	581.554,953 671.229,857	5	581.570,722 671.225,929	16.251
5	581.570,722 671.225,929	6	581.601,107 671.219,432	31.072

Punct început	X / Y	Punct sfârșit	X / Y	Lungime segment (** (m)
6	581.601,107 671.219,432	7	581.601,292 671.242,343	22.912
7	581.601,292 671.242,343	8	581.600,901 671.265,181	22.841
8	581.600,901 671.265,181	9	581.598,226 671.292,551	27.5
9	581.598,226 671.292,551	1	581.565,006 671.284,709	34.133

** Lungimile segmentelor sunt determinate în planul de proiecție Stereo 70 și sunt rotunjite la 1 milimetru.

*** Distanța dintre puncte este formată din segmente cumulate ce sunt mai mici decât valoarea 1 milimetru.

**DATE DESPRE IMOBILUL NR. 11791**

Oficiul de Cadastru și Publicitate Imobiliară SUCEAVA
Biroul de Cadastru și Publicitate Imobiliară Gura Humorului

A. Partea I. Descrierea imobilului

TEREN Extravilan

Adresa: Jud. Suceava

Nr. Crt	Nr cadastral Nr. topografic	Suprafața* (mp)	Observații / Referințe
A1		810	Sector cadastral:18 Teren neimprejmuit;

B. Partea II. Proprietari și acte

Inscrieri privitoare la dreptul de proprietate și alte drepturi reale		Referințe
11791 / 18/03/2022		
Act Normativ nr. 7, din 13/03/1996 emis de PARLAMENTUL ROMANIEI;		
B1	Inscrierea provizorie, drept de PROPRIETATE, dobandit prin Lege, cota actuala 1/1, cota initiala 1/1	A1
1) COMUNA DRAGOIESTI, CIF:4441190, PROPRIETAR NEIDENTIFICAT		

C. Partea III. SARCINI .

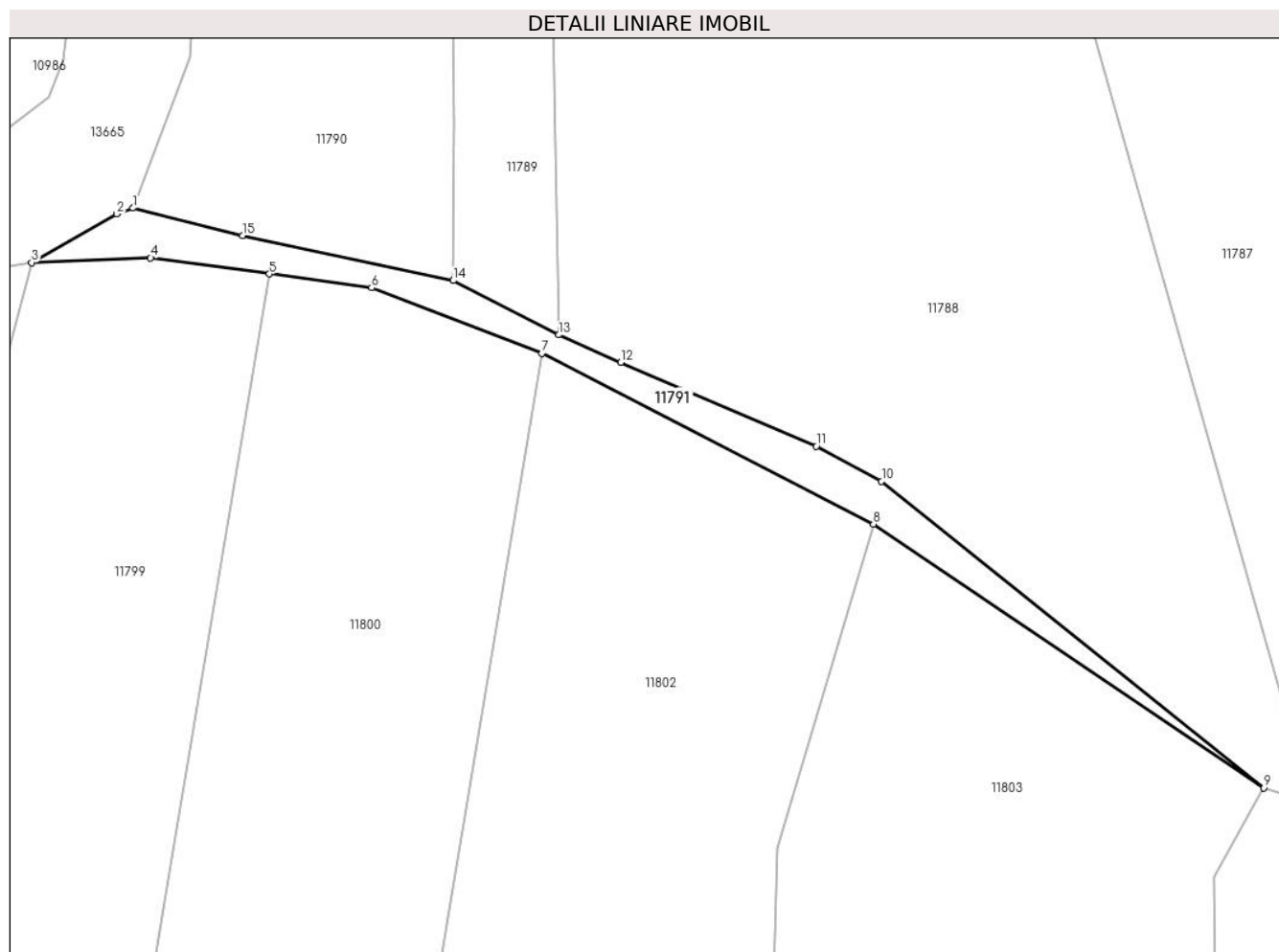
Inscrieri privind dezmembramintele dreptului de proprietate, drepturi reale de garanție și sarcini	Referințe
NU SUNT	

Anexa Nr. 1 La Partea I

Teren

Nr cadastral	Suprafața (mp)*	Observații / Referințe
	810	

* Suprafața este determinată în planul de proiecție Stereo 70.



Date referitoare la teren

Crt	Categorie folosință	Intra vilan	Suprafața (mp)	Tarla	Parcelă	Nr. topo	Observații / Referințe
1	drum	NU	810	47	876	-	

Lungime Segmente

1) Valorile lungimilor segmentelor sunt obținute din proiecție în plan.

Punct început	X / Y	Punct sfârșit	X / Y	Lungime segment (** (m)
1	581.554,953 671.229,857	2	581.552,577 671.229,018	2.52
2	581.552,577 671.229,018	3	581.540,327 671.222,011	14.112
3	581.540,327 671.222,011	4	581.557,48 671.222,7	17.167
4	581.557,48 671.222,7	5	581.574,611 671.220,378	17.288
5	581.574,611 671.220,378	6	581.589,316 671.218,385	14.839

Punct început	X / Y	Punct sfârșit	X / Y	Lungime segment (** (m)
6	581.589,316 671.218,385	7	581.613,901 671.208,923	26.343
7	581.613,901 671.208,923	8	581.661,655 671.184,362	53.7
8	581.661,655 671.184,362	9	581.717,931 671.146,355	67.908
9	581.717,931 671.146,355	10	581.662,858 671.190,504	70.584
10	581.662,858 671.190,504	11	581.653,422 671.195,552	10.701
11	581.653,422 671.195,552	12	581.625,227 671.207,614	30.667
12	581.625,227 671.207,614	13	581.616,33 671.211,608	9.752
13	581.616,33 671.211,608	14	581.601,107 671.219,432	17.116
14	581.601,107 671.219,432	15	581.570,722 671.225,929	31.072
15	581.570,722 671.225,929	1	581.554,953 671.229,857	16.251

** Lungimile segmentelor sunt determinate în planul de proiecție Stereo 70 și sunt rotunjite la 1 milimetru.

*** Distanța dintre puncte este formată din segmente cumulate ce sunt mai mici decât valoarea 1 milimetru.

**DATE DESPRE IMOBILUL NR. 11792**

Oficiul de Cadastru și Publicitate Imobiliară SUCEAVA
Biroul de Cadastru și Publicitate Imobiliară Gura Humorului

A. Partea I. Descrierea imobilului

TEREN Necunoscut

Adresa: Loc. Mazanaesti, Str Notar-Stefan-Moldovan, Nr. 7, Jud. Suceava

Nr. Crt	Nr cadastral Nr. topografic	Suprafața* (mp)	Observații / Referințe
A1	30046	2.900	Sector cadastral:18 Teren neimprijmit;

Construcții

Crt	Nr cadastral Nr. topografic	Adresa	Observații / Referințe
A1.3		Loc. Mazanaesti, Str Notar-Stefan-Moldovan, Nr. 7, Jud. Suceava	Nr. niveluri:1; S. construita la sol:84 mp; S. construita desfasurata:84 mp; ANEXA
A1.5		Loc. Mazanaesti, Str Notar-Stefan-Moldovan, Nr. 7, Jud. Suceava	Nr. niveluri:1; S. construita la sol:16 mp; S. construita desfasurata:16 mp; ANEXA
A1.6		Loc. Mazanaesti, Str Notar-Stefan-Moldovan, Nr. 7, Jud. Suceava	Nr. niveluri:2; S. construita la sol:114 mp; S. construita desfasurata:228 mp; ANEXA
A1.7		Loc. Mazanaesti, Str Notar-Stefan-Moldovan, Nr. 7, Jud. Suceava	Nr. niveluri:1; S. construita la sol:32 mp; S. construita desfasurata:32 mp; ANEXA

B. Partea II. Proprietari și acte

Inscrieri privitoare la dreptul de proprietate și alte drepturi reale	Referințe
2576 / 01/02/2019	
Act Notarial nr. 370, din 01/02/2019 emis de BNP ATANASOAEI PETRU;	
B1	Intabulare, drept de PROPRIETATE, dobandit prin Conventie, cota actuala 1/1, cota initiala 1/1 1) CVASNIUC IONELA, necasatorita
	A1, A1.3, A1.5, A1.6
11792 / 18/03/2022	
Act Administrativ nr. 2526, din 31/03/2022 emis de PRIMARIA COMUNEI DRAGOIESTI;	
B2	Intabulare, drept de PROPRIETATE, dobandit prin Lege, cota actuala 1/1, cota initiala 1/1 1) CVASNIUC IONELA, necasatorita
	A1.7

C. Partea III. SARCINI

Inscrieri privind dezmembramintele dreptului de proprietate, drepturi reale de garanție și sarcini	Referințe
2576 / 01/02/2019	
Act Notarial nr. 370, din 01/02/2019 emis de BNP ATANASOAEI PETRU;	
C1	Intabulare, drept de IPOTECA LEGALA, Valoare:0 , dobandit prin Conventie, cota actuala 1/1, cota initiala 1/1 1) RUSU DUMITRU-VIOREL 2) RUSU MARIA
	A1, A1.3, A1.5, A1.6
C2	Intabulare, drept de UZUFRACT VIAGER, dobandit prin Conventie, cota actuala 1/1, cota initiala 1/1 1) RUSU DUMITRU-VIOREL 2) RUSU MARIA
	A1, A1.3, A1.5, A1.6

Anexa Nr. 1 La Partea I

Teren

Nr cadastral	Suprafața (mp)*	Observații / Referințe
30046	2.900	

* Suprafața este determinată în planul de proiecție Stereo 70.



Date referitoare la teren

Crt	Categorie folosință	Intravilan	Suprafața (mp)	Tarla	Parcelă	Nr. topo	Observații / Referințe
1	curți construcții	DA	533	-	-	-	
2	arabil	NU	1.508	47	859	-	
3	arabil	DA	859	-	-	-	

Date referitoare la construcții

Crt	Număr	Destinație construcție	Supraf. (mp)	Situație juridică	Observații / Referințe
A1.3		construcții anexa	84	Cu acte	Nr. niveluri:1; S. construita la sol:84 mp; S. construita desfasurata:84 mp; ANEXA
A1.5		construcții anexa	16	Cu acte	Nr. niveluri:1; S. construita la sol:16 mp; S. construita desfasurata:16 mp; ANEXA
A1.6		construcții de locuințe	114	Cu acte	Nr. niveluri:2; S. construita la sol:114 mp; S. construita desfasurata:228 mp; ANEXA
A1.7		construcții anexa	32	Cu acte	Nr. niveluri:1; S. construita la sol:32 mp; S. construita desfasurata:32 mp; ANEXA

Lungime Segmente

1) Valorile lungimilor segmentelor sunt obținute din proiecție în plan.

Punct început	X / Y	Punct sfârșit	X / Y	Lungime segment (** (m)
1	581.339,014 671.112,466	2	581.325,439 671.098,199	19.693
2	581.325,439 671.098,199	3	581.323,814 671.096,491	2.358
3	581.323,814 671.096,491	4	581.314,41 671.086,607	13.643
4	581.314,41 671.086,607	5	581.306,964 671.078,781	10.802
5	581.306,964 671.078,781	6	581.279,913 671.050,349	39.245
6	581.279,913 671.050,349	7	581.277,485 671.045,946	5.028
7	581.277,485 671.045,946	8	581.282,957 671.043,784	5.884
8	581.282,957 671.043,784	9	581.285,37 671.040,94	3.73
9	581.285,37 671.040,94	10	581.299,22 671.036,773	14.463
10	581.299,22 671.036,773	11	581.347,829 671.058,434	53.217
11	581.347,829 671.058,434	12	581.358,522 671.063,199	11.707
12	581.358,522 671.063,199	13	581.355,826 671.081,168	18.17
13	581.355,826 671.081,168	1	581.339,014 671.112,466	35.528

** Lungimile segmentelor sunt determinate în planul de proiecție Stereo 70 și sunt rotunjite la 1 milimetru.

*** Distanța dintre puncte este formată din segmente cumulate ce sunt mai mici decât valoarea 1 milimetru.

**DATE DESPRE IMOBILUL NR. 11793**

Oficiul de Cadastru și Publicitate Imobiliară SUCEAVA
Biroul de Cadastru și Publicitate Imobiliară Gura Humorului

A. Partea I. Descrierea imobilului

TEREN Intravilan

Adresa: Loc. Mazanaesti, Jud. Suceava

Nr. Crt	Nr cadastral Nr. topografic	Suprafața* (mp)	Observații / Referințe
A1		369	Sector cadastral:18 Teren neimprejmuit;

B. Partea II. Proprietari și acte

Inscrieri privitoare la dreptul de proprietate și alte drepturi reale		Referințe
11793 / 18/03/2022		
Act Normativ nr. 7, din 13/03/1996 emis de PARLAMENTUL ROMANIEI;		
B1	Inscrierea provizorie, drept de PROPRIETATE, dobandit prin Lege, cota actuala 1/1, cota initiala 1/1	A1
1) COMUNA DRAGOIESTI, CIF:4441190, PROPRIETAR NEIDENTIFICAT		

C. Partea III. SARCINI .

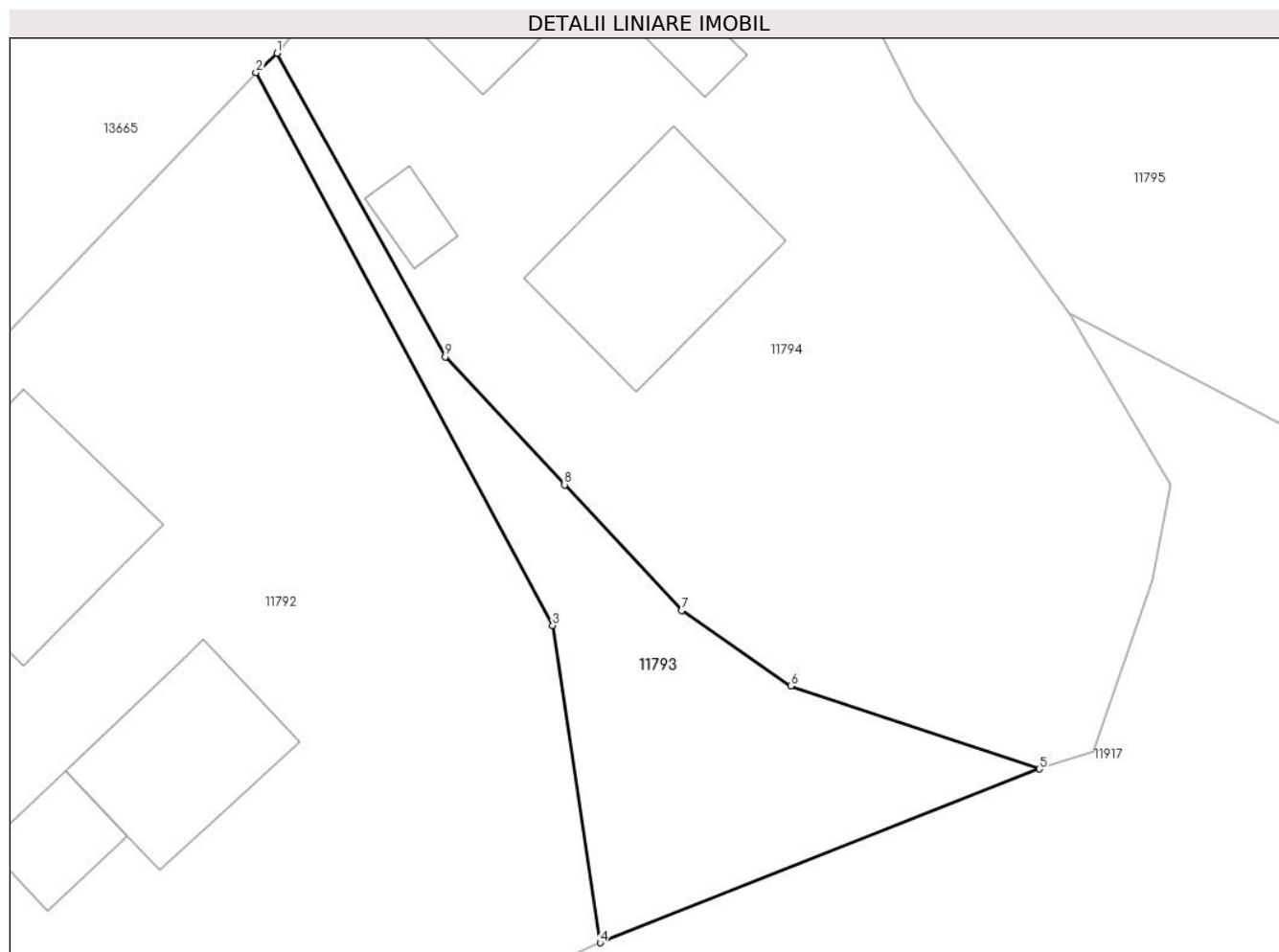
Inscrieri privind dezmembramintele dreptului de proprietate, drepturi reale de garanție și sarcini	Referințe
NU SUNT	

Anexa Nr. 1 La Partea I

Teren

Nr cadastral	Suprafața (mp)*	Observații / Referințe
	369	

* Suprafața este determinată în planul de proiecție Stereo 70.



Date referitoare la teren

Crt	Categorie folosință	Intravilan	Suprafața (mp)	Tarla	Parcelă	Nr. topo	Observații / Referințe
1	ape curgătoare	DA	369	-	-	-	

Lungime Segmente

1) Valorile lungimilor segmentelor sunt obținute din proiecție în plan.

Punct început	X / Y	Punct sfârșit	X / Y	Lungime segment (** (m)
1	581.340,208 671.113,566	2	581.339,014 671.112,466	1.623
2	581.339,014 671.112,466	3	581.355,826 671.081,168	35.528
3	581.355,826 671.081,168	4	581.358,522 671.063,199	18.17
4	581.358,522 671.063,199	5	581.383,401 671.073,039	26.754
5	581.383,401 671.073,039	6	581.369,308 671.077,735	14.855

Punct început	X / Y	Punct sfârșit	X / Y	Lungime segment (** (m)
6	581.369,308 671.077,735	7	581.363,133 671.082,016	7.514
7	581.363,133 671.082,016	8	581.356,496 671.089,13	9.729
8	581.356,496 671.089,13	9	581.349,742 671.096,369	9.9
9	581.349,742 671.096,369	1	581.340,208 671.113,566	19.663

** Lungimile segmentelor sunt determinate în planul de proiecție Stereo 70 și sunt rotunjite la 1 milimetru.

*** Distanța dintre puncte este formată din segmente cumulate ce sunt mai mici decât valoarea 1 milimetru.

**DATE DESPRE IMOBILUL NR. 11794**

Oficiul de Cadastru și Publicitate Imobiliară SUCEAVA
Biroul de Cadastru și Publicitate Imobiliară Gura Humorului

A. Partea I. Descrierea imobilului

TEREN Intravilan

Adresa: Loc. Mazanaesti, Str Notar-Stefan-Moldovan, Nr. 5, Jud. Suceava

Nr. Crt	Nr cadastral Nr. topografic	Suprafața* (mp)	Observații / Referințe
A1	30192	Din acte: 2.200 Masurata: 1.755	Sector cadastral:18 Teren neimprijmit;

Construcții

Crt	Nr cadastral Nr. topografic	Adresa	Observații / Referințe
A1.1		Loc. Mazanaesti, Str Notar-Stefan-Moldovan, Nr. 5, Jud. Suceava	Nr. niveluri:1; S. construita la sol:98 mp; S. construita desfasurata:98 mp; LOCUINTA
A1.2		Loc. Mazanaesti, Str Notar-Stefan-Moldovan, Nr. 5, Jud. Suceava	Nr. niveluri:1; S. construita la sol:20 mp; S. construita desfasurata:20 mp; ANEXA
A1.3		Loc. Mazanaesti, Str Notar-Stefan-Moldovan, Nr. 5, Jud. Suceava	Nr. niveluri:1; S. construita la sol:110 mp; S. construita desfasurata:110 mp; ANEXA
A1.4		Loc. Mazanaesti, Str Notar-Stefan-Moldovan, Nr. 5, Jud. Suceava	Nr. niveluri:1; S. construita la sol:15 mp; S. construita desfasurata:15 mp; ANEXA

B. Partea II. Proprietari și acte

Inscrieri privitoare la dreptul de proprietate și alte drepturi reale		Referințe
4355 / 20/07/2010		
Act Notarial nr. 1796, din 19/07/2010 emis de BIN CIRLIGEANU VIRGINIA LAURA;		
B1	Intabulare, drept de PROPRIETATE, dobandit prin Conventie, cota actuala 1/1, cota initiala 1/1 1) LATIS DANIEL - EDUARD, necasatorit	A1, A1.1, A1.2, A1.3, A1.4

C. Partea III. SARCINI .

Inscrieri privind dezmembramintele dreptului de proprietate, drepturi reale de garanție și sarcini	Referințe
NU SUNT	

Anexa Nr. 1 La Partea I

Teren

Nr cadastral	Suprafața (mp)*	Observații / Referințe
30192	Din acte: 2.200 Masurata: 1.755	

* Suprafața este determinată în planul de proiecție Stereo 70.



Date referitoare la teren

Crt	Categorie folosință	Intra vilan	Suprafața (mp)	Tarla	Parcelă	Nr. topo	Observații / Referințe
1	curți constructii	DA	632	-	-	-	
2	arabil	DA	1.123	-	-	-	

Date referitoare la construcții

Crt	Număr	Destinație construcție	Supraf. (mp)	Situație juridică	Observații / Referințe
A1.1		construcții de locuințe	98	Cu acte	Nr. niveluri:1; S. construita la sol:98 mp; S. construita desfasurata:98 mp; LOCUINTA
A1.2		construcții anexa	20	Cu acte	Nr. niveluri:1; S. construita la sol:20 mp; S. construita desfasurata:20 mp; ANEXA
A1.3		construcții anexa	110	Cu acte	Nr. niveluri:1; S. construita la sol:110 mp; S. construita desfasurata:110 mp; ANEXA
A1.4		construcții anexa	15	Cu acte	Nr. niveluri:1; S. construita la sol:15 mp; S. construita desfasurata:15 mp; ANEXA

Lungime Segmente

1) Valorile lungimilor segmentelor sunt obținute din proiecție în plan.

Punct început	X / Y	Punct sfârșit	X / Y	Lungime segment (** (m)
---------------	-------	---------------	-------	-------------------------

Punct început	X / Y	Punct sfârșit	X / Y	Lungime segment (** (m)
1	581.369,061 671.144,826	2	581.354,173 671.128,774	21.893
2	581.354,173 671.128,774	3	581.353,459 671.128,005	1.049
3	581.353,459 671.128,005	4	581.341,252 671.114,844	17.951
4	581.341,252 671.114,844	5	581.340,208 671.113,566	1.65
5	581.340,208 671.113,566	6	581.349,742 671.096,369	19.663
6	581.349,742 671.096,369	7	581.356,496 671.089,13	9.9
7	581.356,496 671.089,13	8	581.363,133 671.082,016	9.729
8	581.363,133 671.082,016	9	581.369,308 671.077,735	7.514
9	581.369,308 671.077,735	10	581.383,401 671.073,039	14.855
10	581.383,401 671.073,039	11	581.386,453 671.074,008	3.202
11	581.386,453 671.074,008	12	581.389,781 671.083,747	10.292
12	581.389,781 671.083,747	13	581.390,801 671.089,167	5.515
13	581.390,801 671.089,167	14	581.385,071 671.098,833	11.237
14	581.385,071 671.098,833	15	581.376,354 671.110,868	14.86
15	581.376,354 671.110,868	16	581.373,29 671.116,916	6.78
16	581.373,29 671.116,916	17	581.372,116 671.120,869	4.124
17	581.372,116 671.120,869	18	581.371,759 671.125,221	4.367
18	581.371,759 671.125,221	19	581.370,251 671.135,728	10.615
19	581.370,251 671.135,728	20	581.369,489 671.144,773	9.077
20	581.369,489 671.144,773	1	581.369,061 671.144,826	0.431

** Lungimile segmentelor sunt determinate în planul de proiecție Stereo 70 și sunt rotunjite la 1 milimetru.

*** Distanța dintre puncte este formată din segmente cumulate ce sunt mai mici decât valoarea 1 milimetru.

**DATE DESPRE IMOBILUL NR. 11795**

Oficiul de Cadastru și Publicitate Imobiliară SUCEAVA
Biroul de Cadastru și Publicitate Imobiliară Gura Humorului

A. Partea I. Descrierea imobilului

TEREN Necunoscut

Adresa: Loc. Mazanaesti, Str Notar-Stefan-Moldovan, Nr. 1, Jud. Suceava

Nr. Crt	Nr cadastral Nr. topografic	Suprafața* (mp)	Observații / Referințe
A1		6.203	Sector cadastral:18 Teren neimprijmit;

Construcții

Crt	Nr cadastral Nr. topografic	Adresa	Observații / Referințe
A1.1		Loc. Mazanaesti, Str Notar-Stefan-Moldovan, Nr. 1, Jud. Suceava	Nr. niveluri:2; S. construita la sol:77 mp; S. construita desfasurata:153 mp; LOCUINTA
A1.2		Loc. Mazanaesti, Str Notar-Stefan-Moldovan, Nr. 1, Jud. Suceava	Nr. niveluri:1; S. construita la sol:60 mp; S. construita desfasurata:60 mp; LOCUINTA
A1.3		Loc. Mazanaesti, Str Notar-Stefan-Moldovan, Nr. 1, Jud. Suceava	Nr. niveluri:1; S. construita la sol:62 mp; S. construita desfasurata:62 mp; ANEXA
A1.4		Loc. Mazanaesti, Str Notar-Stefan-Moldovan, Nr. 1, Jud. Suceava	Nr. niveluri:1; S. construita la sol:12 mp; S. construita desfasurata:12 mp; ANEXA
A1.5		Loc. Mazanaesti, Str Notar-Stefan-Moldovan, Nr. 1, Jud. Suceava	Nr. niveluri:1; S. construita la sol:66 mp; S. construita desfasurata:66 mp; ANEXA
A1.6		Loc. Mazanaesti, Str Notar-Stefan-Moldovan, Nr. 1, Jud. Suceava	Nr. niveluri:1; S. construita la sol:109 mp; S. construita desfasurata:109 mp; ANEXA
A1.7		Loc. Mazanaesti, Str Notar-Stefan-Moldovan, Nr. 1, Jud. Suceava	Nr. niveluri:1; S. construita la sol:33 mp; S. construita desfasurata:33 mp; ANEXA
A1.8		Loc. Mazanaesti, Str Notar-Stefan-Moldovan, Nr. 1, Jud. Suceava	Nr. niveluri:1; S. construita la sol:16 mp; S. construita desfasurata:16 mp; ANEXA
A1.9		Loc. Mazanaesti, Str Notar-Stefan-Moldovan, Nr. 1, Jud. Suceava	Nr. niveluri:1; S. construita la sol:102 mp; S. construita desfasurata:102 mp; ANEXA
A1.10		Loc. Mazanaesti, Str Notar-Stefan-Moldovan, Nr. 1, Jud. Suceava	Nr. niveluri:1; S. construita la sol:23 mp; S. construita desfasurata:23 mp; ANEXA
A1.11		Loc. Mazanaesti, Str Notar-Stefan-Moldovan, Nr. 1, Jud. Suceava	Nr. niveluri:1; S. construita la sol:10 mp; S. construita desfasurata:10 mp; ANEXA

B. Partea II. Proprietari și acte

Inscrieri privitoare la dreptul de proprietate și alte drepturi reale	Referințe
11795 / 18/03/2022	
Act Normativ nr. 7, din 13/03/1996 emis de PARLAMENTUL ROMANIEI;	
B1	Intabulare, drept de PROPRIETATE, dobandit prin Lege, cota actuala 1/1, cota initiala 1/1 1) NEIDENTIFICAT NEIDENTIFICAT
Act Administrativ nr. 1644, din 14/03/2022 emis de PRIMARIA COMUNEI DRAGOIESTI;	
B2	Se noteaza posesia factica in favoarea lui 1) RUSU TRAIAN 2) RUSU LACRAMIOARA-NICOLETA
Act Administrativ nr. 2526, din 31/03/2022 emis de PRIMARIA COMUNEI DRAGOIESTI;	
B3	Intabulare, drept de PROPRIETATE, dobandit prin Lege, cota actuala 1/1, cota initiala 1/1 1) RUSU TRAIAN 2) RUSU LACRAMIOARA-NICOLETA
A1.1, A1.2, A1.3, A1.4, A1.5, A1.6, A1.7, A1.8, A1.9, A1.10, A1.11	

C. Partea III. SARCINI .

Inscrieri privind dezmembramintele dreptului de proprietate, drepturi reale de garanție și sarcini	Referințe
NU SUNT	

Anexa Nr. 1 La Partea I

Teren

Nr cadastral	Suprafața (mp)*	Observații / Referințe
	6.203	

* Suprafața este determinată în planul de proiecție Stereo 70.



Date referitoare la teren

Crt	Categorie folosință	Intravilan	Suprafața (mp)	Tarla	Parcelă	Nr. topo	Observații / Referințe
1	curți constructii	DA	1.000	-	-	-	
2	arabil	DA	4.622	-	-	-	
3	arabil	NU	581	47	858	-	

Date referitoare la construcții

Crt	Număr	Destinație construcție	Supraf. (mp)	Situație juridică	Observații / Referințe
A1.1		construcții de locuințe	77	Cu acte	Nr. niveluri:2; S. construita la sol:77 mp; S. construita desfasurata:153 mp; LOCUINTA
A1.2		construcții de locuințe	60	Cu acte	Nr. niveluri:1; S. construita la sol:60 mp; S. construita desfasurata:60 mp; LOCUINTA
A1.3		construcții anexa	62	Cu acte	Nr. niveluri:1; S. construita la sol:62 mp; S. construita desfasurata:62 mp; ANEXA
A1.4		construcții anexa	12	Cu acte	Nr. niveluri:1; S. construita la sol:12 mp; S. construita desfasurata:12 mp; ANEXA
A1.5		construcții anexa	66	Cu acte	Nr. niveluri:1; S. construita la sol:66 mp; S. construita desfasurata:66 mp; ANEXA
A1.6		construcții anexa	109	Cu acte	Nr. niveluri:1; S. construita la sol:109 mp; S. construita desfasurata:109 mp; ANEXA
A1.7		construcții anexa	33	Cu acte	Nr. niveluri:1; S. construita la sol:33 mp; S. construita desfasurata:33 mp; ANEXA
A1.8		construcții anexa	16	Cu acte	Nr. niveluri:1; S. construita la sol:16 mp; S. construita desfasurata:16 mp; ANEXA

Crt	Număr	Destinație construcție	Supraf. (mp)	Situație juridică	Observații / Referințe
A1.9		construcții anexa	102	Cu acte	Nr. niveluri:1; S. construita la sol:102 mp; S. construita desfasurata:102 mp; ANEXA
A1.10		construcții anexa	23	Cu acte	Nr. niveluri:1; S. construita la sol:23 mp; S. construita desfasurata:23 mp; ANEXA
A1.11		construcții anexa	10	Cu acte	Nr. niveluri:1; S. construita la sol:10 mp; S. construita desfasurata:10 mp; ANEXA

Lungime Segmente

1) Valorile lungimilor segmentelor sunt obținute din proiecție în plan.

Punct început	X / Y	Punct sfârșit	X / Y	Lungime segment (** (m))
1	581.461,113 671.214,558	2	581.451,048 671.212,409	10.292
3	581.449,376 671.212,052	4	581.431,864 671.205,987	18.533
5	581.424,111 671.200,659	6	581.412,826 671.191,063	14.813
7	581.409,031 671.187,732	8	581.403,235 671.181,331	8.635
9	581.395,022 671.172,516	10	581.391,241 671.168,458	5.546
11	581.369,434 671.145,223	12	581.369,061 671.144,826	0.545
13	581.369,489 671.144,773	14	581.370,251 671.135,728	9.077
15	581.371,759 671.125,221	16	581.372,116 671.120,869	4.367
17	581.373,29 671.116,916	18	581.376,354 671.110,868	6.78
19	581.385,071 671.098,833	20	581.418,342 671.081,4	37.562
21	581.433,963 671.123,486	22	581.434,828 671.127,28	3.891
23	581.441,753 671.157,625	1	581.461,113 671.214,558	60.135

Punct început	X / Y	Punct sfârșit	X / Y	Lungime segment (** (m))
2	581.451,048 671.212,409	3	581.449,376 671.212,052	1.71
4	581.431,864 671.205,987	5	581.424,111 671.200,659	9.407
6	581.412,826 671.191,063	7	581.409,031 671.187,732	5.05
8	581.403,235 671.181,331	9	581.395,022 671.172,516	12.048
10	581.391,241 671.168,458	11	581.369,434 671.145,223	31.866
12	581.369,061 671.144,826	13	581.369,489 671.144,773	0.431
14	581.370,251 671.135,728	15	581.371,759 671.125,221	10.615
16	581.372,116 671.120,869	17	581.373,29 671.116,916	4.124
18	581.376,354 671.110,868	19	581.385,071 671.098,833	14.86
20	581.418,342 671.081,4	21	581.433,963 671.123,486	44.892
22	581.434,828 671.127,28	23	581.441,753 671.157,625	31.125

** Lungimile segmentelor sunt determinate în planul de proiecție Stereo 70 și sunt rotunjite la 1 milimetru.

*** Distanța dintre puncte este formată din segmente cumulate ce sunt mai mici decât valoarea 1 milimetru.

**DATE DESPRE IMOBILUL NR. 11796**

Oficiul de Cadastru și Publicitate Imobiliară SUCEAVA
Biroul de Cadastru și Publicitate Imobiliară Gura Humorului

A. Partea I. Descrierea imobilului

TEREN Necunoscut

Adresa: Loc. Mazanaesti, Jud. Suceava

Nr. Crt	Nr cadastral Nr. topografic	Suprafața* (mp)	Observații / Referințe
A1		4.477	Sector cadastral:18 Teren neimprejmit;

B. Partea II. Proprietari și acte

Inscrieri privitoare la dreptul de proprietate și alte drepturi reale		Referințe
11796 / 18/03/2022		
Act Normativ nr. 7, din 13/03/1996 emis de PARLAMENTUL ROMANIEI;		
B1	Intabulare, drept de PROPRIETATE, dobandit prin Lege, cota actuala 1/1, cota initiala 1/1 1) NEIDENTIFICAT NEIDENTIFICAT	A1
Act Administrativ nr. 1675, din 14/03/2022 emis de PRIMARIA COMUNEI DRAGOIESTI;		
B2	Se noteaza posesia factica in favoarea lui 1) RUSU ALEXANDRU	A1

C. Partea III. SARCINI .

Inscrieri privind dezmembramintele dreptului de proprietate, drepturi reale de garanție și sarcini	Referințe
NU SUNT	

Teren

Nr cadastral	Suprafața (mp)*	Observații / Referințe
	4.477	

* Suprafața este determinată în planul de proiecție Stereo 70.



Date referitoare la teren

Crt	Categorie folosință	Intravilan	Suprafața (mp)	Tarla	Parcelă	Nr. topo	Observații / Referințe
1	arabil	DA	1.654	-	-	-	
2	livada	NU	2.823	47	858	-	

Lungime Segmente

1) Valorile lungimilor segmentelor sunt obținute din proiecție în plan.

Punct început	X / Y	Punct sfârșit	X / Y	Lungime segment (** (m)
1	581.487,767 671.217,171	2	581.462,691 671.214,895	25.179
2	581.462,691 671.214,895	3	581.461,113 671.214,558	1.614
3	581.461,113 671.214,558	4	581.441,753 671.157,625	60.135
4	581.441,753 671.157,625	5	581.434,828 671.127,28	31.125

Punct început	X / Y	Punct sfârșit	X / Y	Lungime segment (** (m)
5	581.434,828 671.127,28	6	581.433,963 671.123,486	3.891
6	581.433,963 671.123,486	7	581.418,342 671.081,4	44.892
7	581.418,342 671.081,4	8	581.447,099 671.061,889	34.751
8	581.447,099 671.061,889	9	581.449,698 671.070,662	9.15
9	581.449,698 671.070,662	10	581.461,902 671.111,852	42.96
10	581.461,902 671.111,852	11	581.462,794 671.115,258	3.521
11	581.462,794 671.115,258	12	581.465,696 671.126,342	11.458
12	581.465,696 671.126,342	13	581.469,495 671.140,853	15.0
13	581.469,495 671.140,853	1	581.487,767 671.217,171	78.475

** Lungimile segmentelor sunt determinate în planul de proiecție Stereo 70 și sunt rotunjite la 1 milimetru.

*** Distanța dintre puncte este formată din segmente cumulate ce sunt mai mici decât valoarea 1 milimetru.

**DATE DESPRE IMOBILUL NR. 11797**

Oficiul de Cadastru și Publicitate Imobiliară SUCEAVA
Biroul de Cadastru și Publicitate Imobiliară Gura Humorului

A. Partea I. Descrierea imobilului

TEREN Necunoscut

Adresa: Loc. Mazanaesti, Str Notar-Stefan-Moldovan, Nr. 3, Jud. Suceava

Nr. Crt	Nr cadastral Nr. topografic	Suprafața* (mp)	Observații / Referințe
A1	31794	4.400	Sector cadastral:18 Teren neimpregmuit;

Construcții

Crt	Nr cadastral Nr. topografic	Adresa	Observații / Referințe
A1.1		Loc. Mazanaesti, Str Notar-Stefan-Moldovan, Nr. 3, Jud. Suceava	Nr. niveluri:1; S. construita la sol:32 mp; S. construita desfasurata:32 mp; ANEXA

B. Partea II. Proprietari și acte

Inscrieri privitoare la dreptul de proprietate și alte drepturi reale		Referințe
11205 / 31/07/2019		
Act Notarial nr. 113, din 25/11/2002 emis de BIN MIRCEA EUGEN BOBRIC;		
B1	Intabulare, drept de PROPRIETATE, dobandit prin Succesiune, cota actuala 1/8, cota initiala 1/8 1) ZABRATAN ADRIAN-GEORGE	A1
Act Notarial nr. 1731, din 22/04/2019 emis de Busuioc Ovidiu;		
B2	Intabulare, drept de PROPRIETATE, dobandit prin Conventie, cota actuala 3/8, cota initiala 3/8 1) ZABRATAN ADRIAN-GEORGE 2) ZABRATAN EUGENIA-PARASCHIVA, bun comun	A1
11206 / 31/07/2019		
Act Notarial nr. 1390, din 30/07/2019 emis de BIN Nechita Raluca;		
B3	Intabulare, drept de PROPRIETATE, dobandit prin Conventie, cota actuala 1/2, cota initiala 1/2 1) ZABRATAN ADRIAN-GEORGE 2) ZABRATAN EUGENIA-PARASCHIVA, bun comun	A1
11797 / 18/03/2022		
Act Administrativ nr. 2526, din 31/03/2022 emis de PRIMARIA COMUNEI DRAGOIESTI;		
B4	Intabulare, drept de PROPRIETATE, dobandit prin Lege, cota actuala 1/1, cota initiala 1/1 1) ZABRATAN ADRIAN-GEORGE 2) ZABRATAN EUGENIA-PARASCHIVA, bun comun	A1.1

C. Partea III. SARCINI .

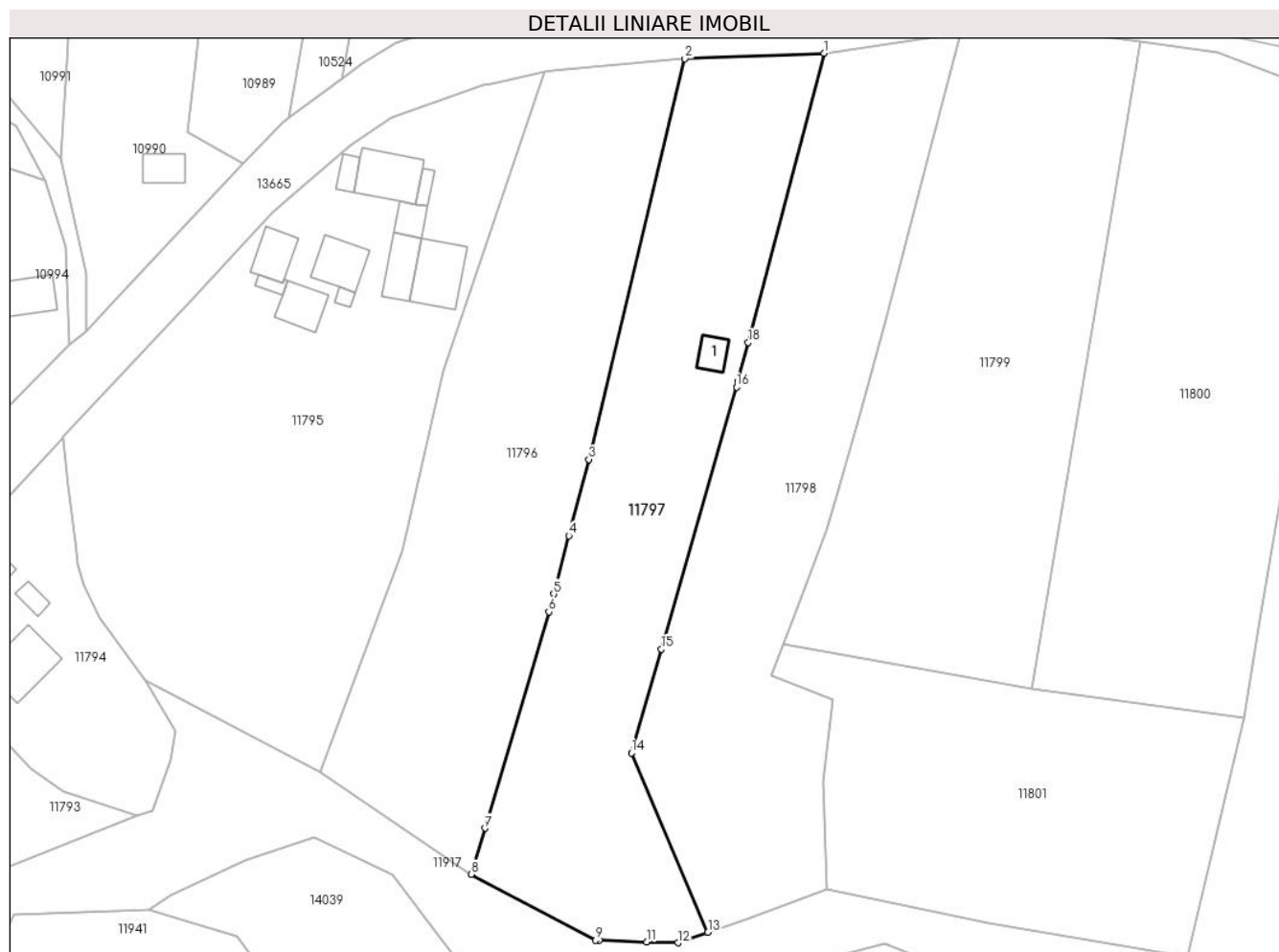
Inscrieri privind dezmembramintele dreptului de proprietate, drepturi reale de garanție și sarcini	Referințe
NU SUNT	

Anexa Nr. 1 La Partea I

Teren

Nr cadastral	Suprafața (mp)*	Observații / Referințe
31794	4.400	

* Suprafața este determinată în planul de proiecție Stereo 70.



Date referitoare la teren

Crt	Categorie folosință	Intravilan	Suprafața (mp)	Tarla	Parcelă	Nr. topo	Observații / Referințe
1	curți construcții	DA	67	-	-	-	
2	livada	NU	2.613	47	858	-	
3	arabil	DA	1.720	-	-	-	

Date referitoare la construcții

Crt	Număr	Destinație construcție	Supraf. (mp)	Situație juridică	Observații / Referințe
A1.1		construcții anexa	32	Cu acte	Nr. niveluri:1; S. construita la sol:32 mp; S. construita desfasurata:32 mp; ANEXA

Lungime Segmente

1) Valorile lungimilor segmentelor sunt obținute din proiecție în plan.

Punct început	X / Y	Punct sfârșit	X / Y	Lungime segment (** (m)
1	581.514,293 671.218,174	2	581.487,767 671.217,171	26.545
2	581.487,767 671.217,171	3	581.469,495 671.140,853	78.475

Punct început	X / Y	Punct sfârșit	X / Y	Lungime segment (** (m)
3	581.469,495 671.140,853	4	581.465,696 671.126,342	15.0
4	581.465,696 671.126,342	5	581.462,794 671.115,258	11.458
5	581.462,794 671.115,258	6	581.461,902 671.111,852	3.521
6	581.461,902 671.111,852	7	581.449,698 671.070,662	42.96
7	581.449,698 671.070,662	8	581.447,099 671.061,889	9.15
8	581.447,099 671.061,889	9	581.470,791 671.049,331	26.814
9	581.470,791 671.049,331	10	581.471,475 671.049,31	0.684
10	581.471,475 671.049,31	11	581.480,481 671.049,039	9.01
11	581.480,481 671.049,039	12	581.486,446 671.048,86	5.968
12	581.486,446 671.048,86	13	581.492,174 671.050,871	6.071
13	581.492,174 671.050,871	14	581.477,608 671.085,003	37.11
14	581.477,608 671.085,003	15	581.483,276 671.104,755	20.549
15	581.483,276 671.104,755	16	581.497,595 671.154,656	51.915
16	581.497,595 671.154,656	17	581.497,886 671.155,764	1.146
17	581.497,886 671.155,764	18	581.499,821 671.163,122	7.608
18	581.499,821 671.163,122	1	581.514,293 671.218,174	56.922

** Lungimile segmentelor sunt determinate în planul de proiecție Stereo 70 și sunt rotunjite la 1 milimetru.

*** Distanța dintre puncte este formată din segmente cumulate ce sunt mai mici decât valoarea 1 milimetru.

**DATE DESPRE IMOBILUL NR. 11798**

Oficiul de Cadastru și Publicitate Imobiliară SUCEAVA
Biroul de Cadastru și Publicitate Imobiliară Gura Humorului

A. Partea I. Descrierea imobilului

TEREN Necunoscut

Adresa: Loc. Mazanaesti, Jud. Suceava

Nr. Crt	Nr cadastral Nr. topografic	Suprafața* (mp)	Observații / Referințe
A1	31793	4.400	Sector cadastral:18 Teren neimprejmuit;

B. Partea II. Proprietari și acte

Inscrieri privitoare la dreptul de proprietate și alte drepturi reale		Referințe
11205 / 31/07/2019		
Act Notarial nr. 113, din 25/11/2002 emis de BIN MIRCEA EUGEN BOBRIC;		
B1	Intabulare, drept de PROPRIETATE, dobandit prin Succesiune, cota actuala 1/8, cota initiala 1/8 1) ZABRATAN ADRIAN-GEORGE	A1
Act Notarial nr. 1731, din 22/04/2019 emis de Busuioc Ovidiu;		
B2	Intabulare, drept de PROPRIETATE, dobandit prin Conventie, cota actuala 3/8, cota initiala 3/8 1) ZABRATAN ADRIAN-GEORGE 2) ZABRATAN EUGENIA-PARASCHIVA , bun comun	A1
Act Notarial nr. 132, din 29/05/2019 emis de BIN Pelepco Lacramioara Gabriela;		
B3	Intabulare, drept de PROPRIETATE, dobandit prin Succesiune, cota actuala 1/6, cota initiala 1/6 1) UNGUREAN MARIA	A1
B4	Intabulare, drept de PROPRIETATE, dobandit prin Succesiune, cota actuala 1/6, cota initiala 1/6 1) UNGUREAN VASILE	A1
B5	Intabulare, drept de PROPRIETATE, dobandit prin Succesiune, cota actuala 1/6, cota initiala 1/6 1) NITAN VERONICA	A1

C. Partea III. SARCINI .

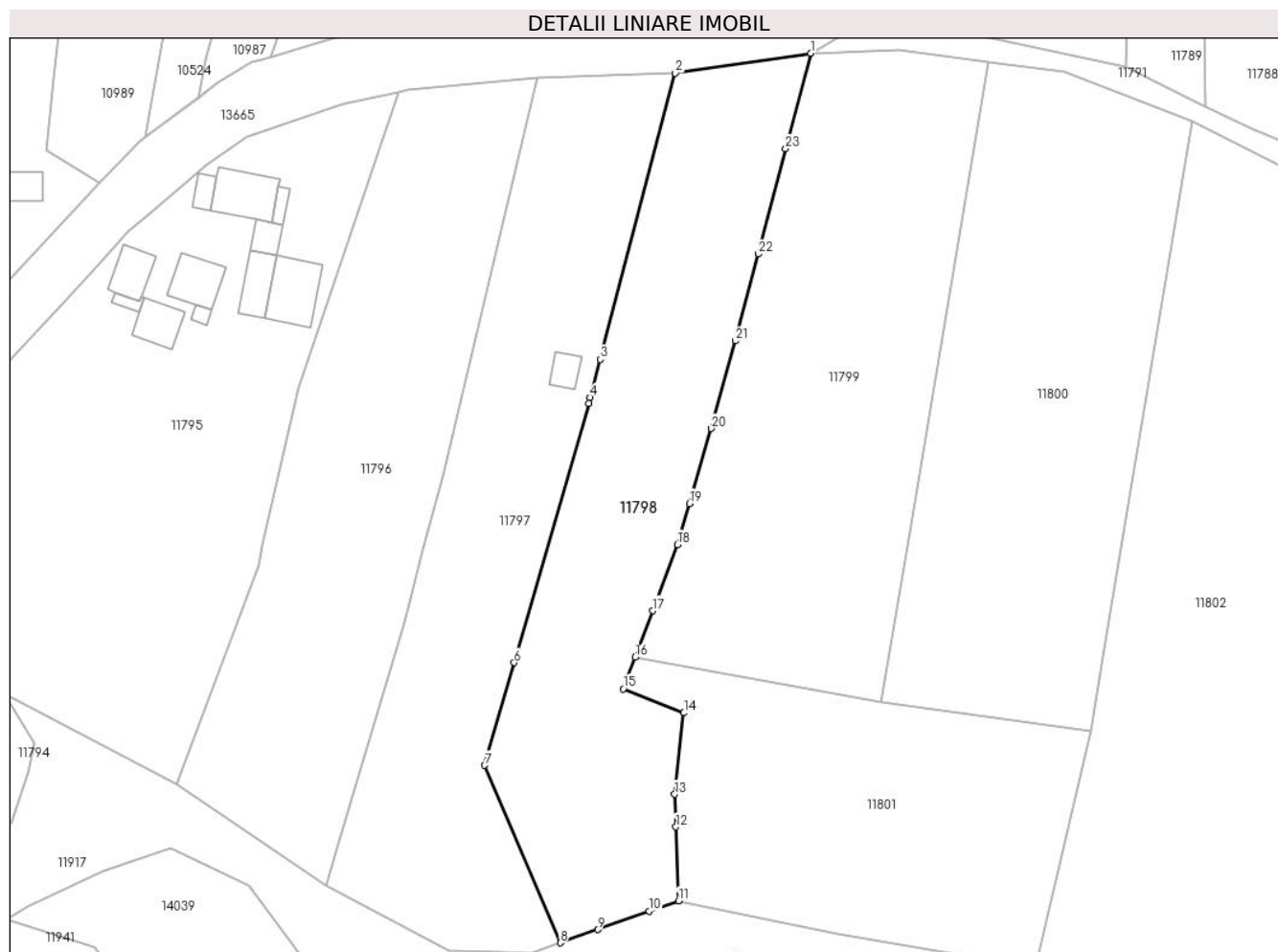
Inscrieri privind dezmembramintele dreptului de proprietate, drepturi reale de garanție și sarcini	Referințe
NU SUNT	

Anexa Nr. 1 La Partea I

Teren

Nr cadastral	Suprafața (mp)*	Observații / Referințe
31793	4.400	

* Suprafața este determinată în planul de proiecție Stereo 70.



Date referitoare la teren

Crt	Categorie folosință	Intra vilan	Suprafața (mp)	Tarla	Parcelă	Nr. topo	Observații / Referințe
1	arabil	DA	1.137	-	-	-	
2	livada	NU	3.263	47	858,859,860	-	

Lungime Segmente

1) Valorile lungimilor segmentelor sunt obținute din proiecție în plan.

Punct început	X / Y	Punct sfârșit	X / Y	Lungime segment (** (m)	Punct început	X / Y	Punct sfârșit	X / Y	Lungime segment (** (m)
1	581.540,327 671.222,011	2	581.514,293 671.218,174	26.315	2	581.514,293 671.218,174	3	581.499,821 671.163,122	56.922
3	581.499,821 671.163,122	4	581.497,886 671.155,764	7.608	4	581.497,886 671.155,764	5	581.497,595 671.154,656	1.146
5	581.497,595 671.154,656	6	581.483,276 671.104,755	51.915	6	581.483,276 671.104,755	7	581.477,608 671.085,003	20.549
7	581.477,608 671.085,003	8	581.492,174 671.050,871	37.11	8	581.492,174 671.050,871	9	581.499,359 671.053,395	7.615

Punct început	X / Y	Punct sfârșit	X / Y	Lungime segment (** (m)
9	581.499,359 671.053,395	10	581.509,271 671.056,944	10.528
11	581.514,9 671.058,959	12	581.514,407 671.073,165	14.215
13	581.514,19 671.079,419	14	581.515,933 671.095,092	15.77
15	581.504,245 671.099,71	16	581.506,545 671.105,806	6.515
17	581.509,917 671.114,746	18	581.514,718 671.127,473	13.602
19	581.517,02 671.135,37	20	581.521,228 671.149,804	15.035
21	581.525,881 671.166,664	22	581.530,217 671.183,368	17.258
23	581.535,54 671.203,651	1	581.540,327 671.222,011	18.974

Punct început	X / Y	Punct sfârșit	X / Y	Lungime segment (** (m)
10	581.509,271 671.056,944	11	581.514,9 671.058,959	5.979
12	581.514,407 671.073,165	13	581.514,19 671.079,419	6.258
14	581.515,933 671.095,092	15	581.504,245 671.099,71	12.567
16	581.506,545 671.105,806	17	581.509,917 671.114,746	9.555
18	581.514,718 671.127,473	19	581.517,02 671.135,37	8.226
20	581.521,228 671.149,804	21	581.525,881 671.166,664	17.49
22	581.530,217 671.183,368	23	581.535,54 671.203,651	20.97

** Lungimile segmentelor sunt determinate în planul de proiecție Stereo 70 și sunt rotunjite la 1 milimetru.

*** Distanța dintre puncte este formată din segmente cumulate ce sunt mai mici decât valoarea 1 milimetru.

**DATE DESPRE IMOBILUL NR. 11799**

Oficiul de Cadastru și Publicitate Imobiliară SUCEAVA
 Biroul de Cadastru și Publicitate Imobiliară Gura Humorului

A. Partea I. Descrierea imobilului

TEREN Extravilan

Adresa: Jud. Suceava

Nr. Crt	Nr cadastral Nr. topografic	Suprafața* (mp)	Observații / Referințe
A1		4.918	Sector cadastral:18 Teren neimprejmuit;

B. Partea II. Proprietari și acte

Inscrieri privitoare la dreptul de proprietate și alte drepturi reale		Referințe
11799 / 18/03/2022		
Act Normativ nr. 7, din 13/03/1996 emis de PARLAMENTUL ROMANIEI;		
B1	Inscrierea provizorie, drept de PROPRIETATE, dobandit prin Lege, cota actuala 1/1, cota initiala 1/1	A1
1) COMUNA DRAGOIESTI, CIF:4441190, PROPRIETAR NEIDENTIFICAT		

C. Partea III. SARCINI .

Inscrieri privind dezmembramintele dreptului de proprietate, drepturi reale de garanție și sarcini	Referințe
NU SUNT	

Anexa Nr. 1 La Partea I

Teren

Nr cadastral	Suprafața (mp)*	Observații / Referințe
	4.918	

* Suprafața este determinată în planul de proiecție Stereo 70.



Date referitoare la teren

Crt	Categorie folosință	Intravilan	Suprafața (mp)	Tarla	Parcelă	Nr. topo	Observații / Referințe
1	livada	NU	3.396	47	858	-	
2	neproductiv	NU	1.522	47	860	-	

Lungime Segmente

1) Valorile lungimilor segmentelor sunt obținute din proiecție în plan.

Punct început	X / Y	Punct sfârșit	X / Y	Lungime segment (** (m)
1	581.540,327 671.222,011	2	581.535,54 671.203,651	18.974
2	581.535,54 671.203,651	3	581.530,217 671.183,368	20.97
3	581.530,217 671.183,368	4	581.525,881 671.166,664	17.258
4	581.525,881 671.166,664	5	581.521,228 671.149,804	17.49

Punct început	X / Y	Punct sfârșit	X / Y	Lungime segment (** (m)
5	581.521,228 671.149,804	6	581.517,02 671.135,37	15.035
6	581.517,02 671.135,37	7	581.514,718 671.127,473	8.226
7	581.514,718 671.127,473	8	581.509,917 671.114,746	13.602
8	581.509,917 671.114,746	9	581.506,545 671.105,806	9.555
9	581.506,545 671.105,806	10	581.553,936 671.097,136	48.178
10	581.553,936 671.097,136	11	581.559,454 671.130,028	33.352
11	581.559,454 671.130,028	12	581.574,611 671.220,378	91.613
12	581.574,611 671.220,378	13	581.557,48 671.222,7	17.288
13	581.557,48 671.222,7	1	581.540,327 671.222,011	17.167

** Lungimile segmentelor sunt determinate în planul de proiecție Stereo 70 și sunt rotunjite la 1 milimetru.

*** Distanța dintre puncte este formată din segmente cumulate ce sunt mai mici decât valoarea 1 milimetru.

**DATE DESPRE IMOBILUL NR. 11800**

Oficiul de Cadastru și Publicitate Imobiliară SUCEAVA
Biroul de Cadastru și Publicitate Imobiliară Gura Humorului

A. Partea I. Descrierea imobilului

TEREN Extravilan

Adresa: Jud. Suceava

Nr. Crt	Nr cadastral Nr. topografic	Suprafața* (mp)	Observații / Referințe
A1		5.000	Sector cadastral:18 Teren neimprejmut;

B. Partea II. Proprietari și acte

Inscrieri privitoare la dreptul de proprietate și alte drepturi reale		Referințe
11800 / 18/03/2022		
Act Normativ nr. 7, din 13/03/1996 emis de PARLAMENTUL ROMANIEI;		
B1	Intabulare, drept de PROPRIETATE, dobandit prin Lege, cota actuala 1/1, cota initiala 1/1 1) NEIDENTIFICAT NEIDENTIFICAT	A1
Act Administrativ nr. 1732, din 14/03/2022 emis de PRIMARIA COMUNEI DRAGOIESTI;		
B2	Se noteaza posesia factica in favoarea lui 1) RUSU TRAIAN	A1

C. Partea III. SARCINI .

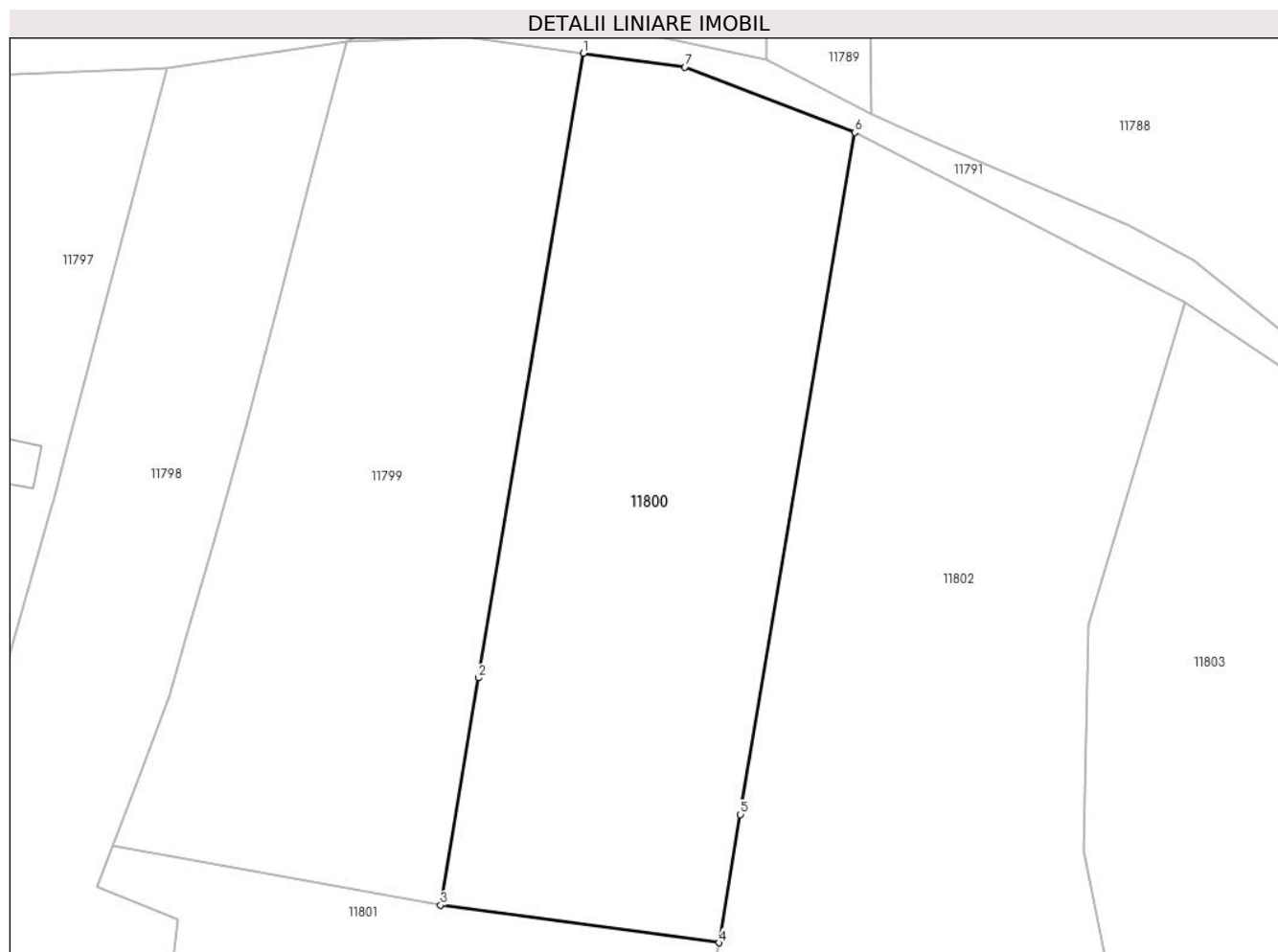
Inscrieri privind dezmembramintele dreptului de proprietate, drepturi reale de garanție și sarcini	Referințe
NU SUNT	

Anexa Nr. 1 La Partea I

Teren

Nr cadastral	Suprafața (mp)*	Observații / Referințe
	5.000	

* Suprafața este determinată în planul de proiecție Stereo 70.



Date referitoare la teren

Crt	Categorie folosință	Intra vilan	Suprafața (mp)	Tarla	Parcelă	Nr. topo	Observații / Referințe
1	livada	NU	3.915	47	858	-	
2	neproductiv	NU	1.085	47	860	-	

Lungime Segmente

1) Valorile lungimilor segmentelor sunt obținute din proiecție în plan.

Punct început	X / Y	Punct sfârșit	X / Y	Lungime segment (** (m)
1	581.574,611 671.220,378	2	581.559,454 671.130,028	91.613
2	581.559,454 671.130,028	3	581.553,936 671.097,136	33.352
3	581.553,936 671.097,136	4	581.594,236 671.091,702	40.665
4	581.594,236 671.091,702	5	581.597,348 671.110,25	18.807

Punct început	X / Y	Punct sfârșit	X / Y	Lungime segment (** (m)
5	581.597,348 671.110,25	6	581.613,901 671.208,923	100.052
6	581.613,901 671.208,923	7	581.589,316 671.218,385	26.343
7	581.589,316 671.218,385	1	581.574,611 671.220,378	14.839

** Lungimile segmentelor sunt determinate în planul de proiecție Stereo 70 și sunt rotunjite la 1 milimetru.

*** Distanța dintre puncte este formată din segmente cumulate ce sunt mai mici decât valoarea 1 milimetru.

**DATE DESPRE IMOBILUL NR. 11801**

Oficiul de Cadastru și Publicitate Imobiliară SUCEAVA
 Biroul de Cadastru și Publicitate Imobiliară Gura Humorului

A. Partea I. Descrierea imobilului

TEREN Extravilan

Adresa: Jud. Suceava

Nr. Crt	Nr cadastral Nr. topografic	Suprafața* (mp)	Observații / Referințe
A1		3.493	Sector cadastral:18 Teren neimprejmuit;

B. Partea II. Proprietari și acte

Inscrieri privitoare la dreptul de proprietate și alte drepturi reale		Referințe
11801 / 18/03/2022		
Act Normativ nr. 7, din 13/03/1996 emis de PARLAMENTUL ROMANIEI;		
B1	Inscrierea provizorie, drept de PROPRIETATE, dobandit prin Lege, cota actuala 1/1, cota initiala 1/1	A1
1) COMUNA DRAGOIESTI, CIF:4441190, PROPRIETAR NEIDENTIFICAT		

C. Partea III. SARCINI .

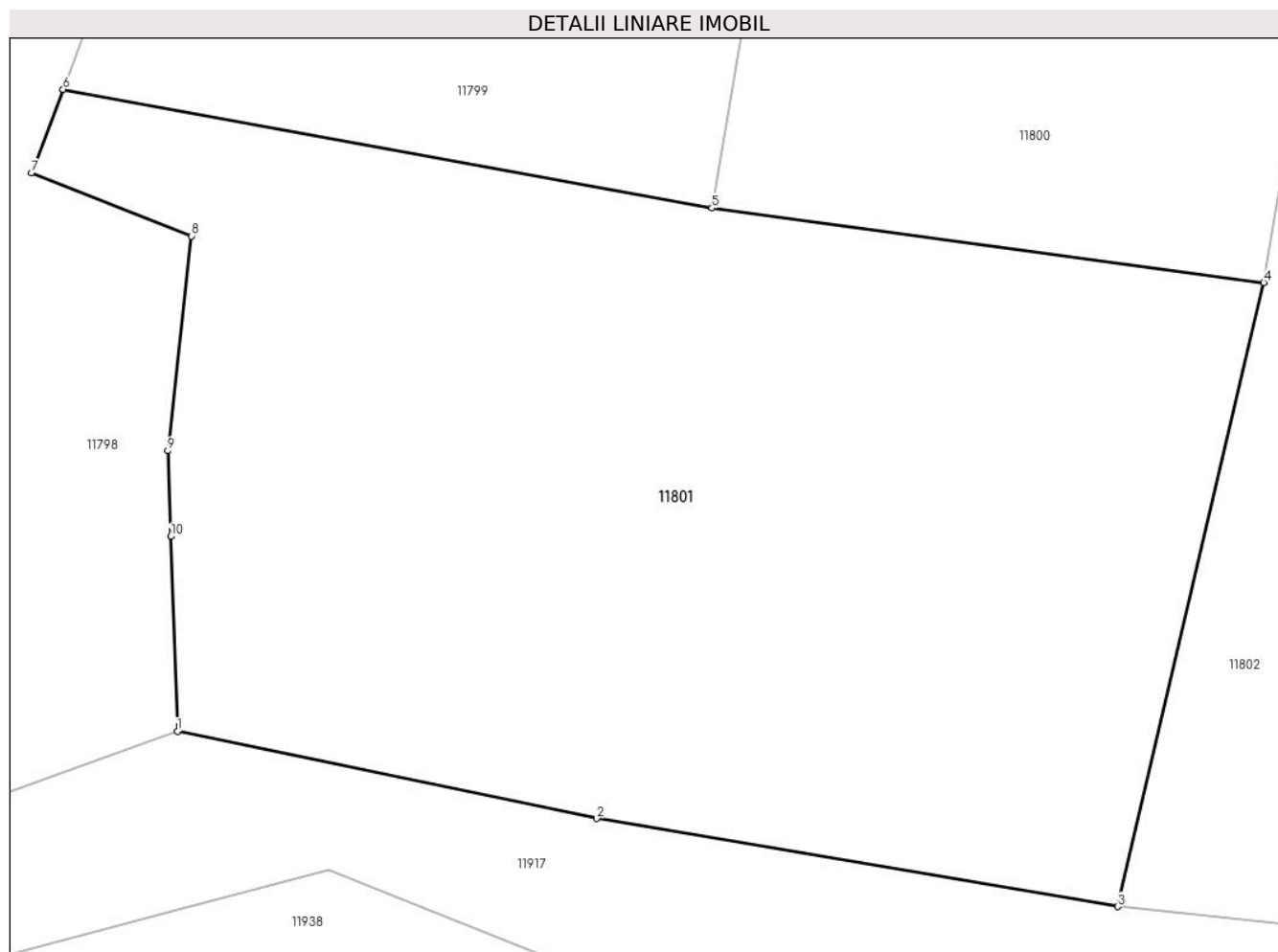
Inscrieri privind dezmembramintele dreptului de proprietate, drepturi reale de garanție și sarcini	Referințe
NU SUNT	

Anexa Nr. 1 La Partea I

Teren

Nr cadastral	Suprafața (mp)*	Observații / Referințe
	3.493	

* Suprafața este determinată în planul de proiecție Stereo 70.



Date referitoare la teren

Crt	Categorie folosință	Intravilan	Suprafața (mp)	Tarla	Parcelă	Nr. topo	Observații / Referințe
1	arabil	NU	3.493	47	859	-	

Lungime Segmente

1) Valorile lungimilor segmentelor sunt obținute din proiecție în plan.

Punct început	X / Y	Punct sfârșit	X / Y	Lungime segment (** (m)
1	581.514,9 671.058,959	2	581.545,526 671.052,588	31.282
2	581.545,526 671.052,588	3	581.583,565 671.046,15	38.58
3	581.583,565 671.046,15	4	581.594,236 671.091,702	46.785
4	581.594,236 671.091,702	5	581.553,936 671.097,136	40.665
5	581.553,936 671.097,136	6	581.506,545 671.105,806	48.178

Punct început	X / Y	Punct sfârșit	X / Y	Lungime segment (** (m)
6	581.506,545 671.105,806	7	581.504,245 671.099,71	6.515
7	581.504,245 671.099,71	8	581.515,933 671.095,092	12.567
8	581.515,933 671.095,092	9	581.514,19 671.079,419	15.77
9	581.514,19 671.079,419	10	581.514,407 671.073,165	6.258
10	581.514,407 671.073,165	1	581.514,9 671.058,959	14.215

** Lungimile segmentelor sunt determinate în planul de proiecție Stereo 70 și sunt rotunjite la 1 milimetru.

*** Distanța dintre puncte este formată din segmente cumulate ce sunt mai mici decât valoarea 1 milimetru.

**DATE DESPRE IMOBILUL NR. 11802**

Oficiul de Cadastru și Publicitate Imobiliară SUCEAVA
Biroul de Cadastru și Publicitate Imobiliară Gura Humorului

A. Partea I. Descrierea imobilului

TEREN Extravilan

Adresa: Jud. Suceava

Nr. Crt	Nr cadastral Nr. topografic	Suprafața* (mp)	Observații / Referințe
A1		8.267	Sector cadastral:18 Teren neimprejmuit;

B. Partea II. Proprietari și acte

Inscrieri privitoare la dreptul de proprietate și alte drepturi reale		Referințe
11802 / 18/03/2022		
Act Normativ nr. 7, din 13/03/1996 emis de PARLAMENTUL ROMANIEI;		
B1	Intabulare, drept de PROPRIETATE, dobândit prin Lege, cota actuala 1/1, cota initiala 1/1 1) NEIDENTIFICAT NEIDENTIFICAT	A1
Act Administrativ nr. 1733, din 14/03/2022 emis de PRIMARIA COMUNEI DRAGOIESTI;		
B2	Se noteaza posesia factica in favoarea lui 1) FILIP FLORIN	A1

C. Partea III. SARCINI .

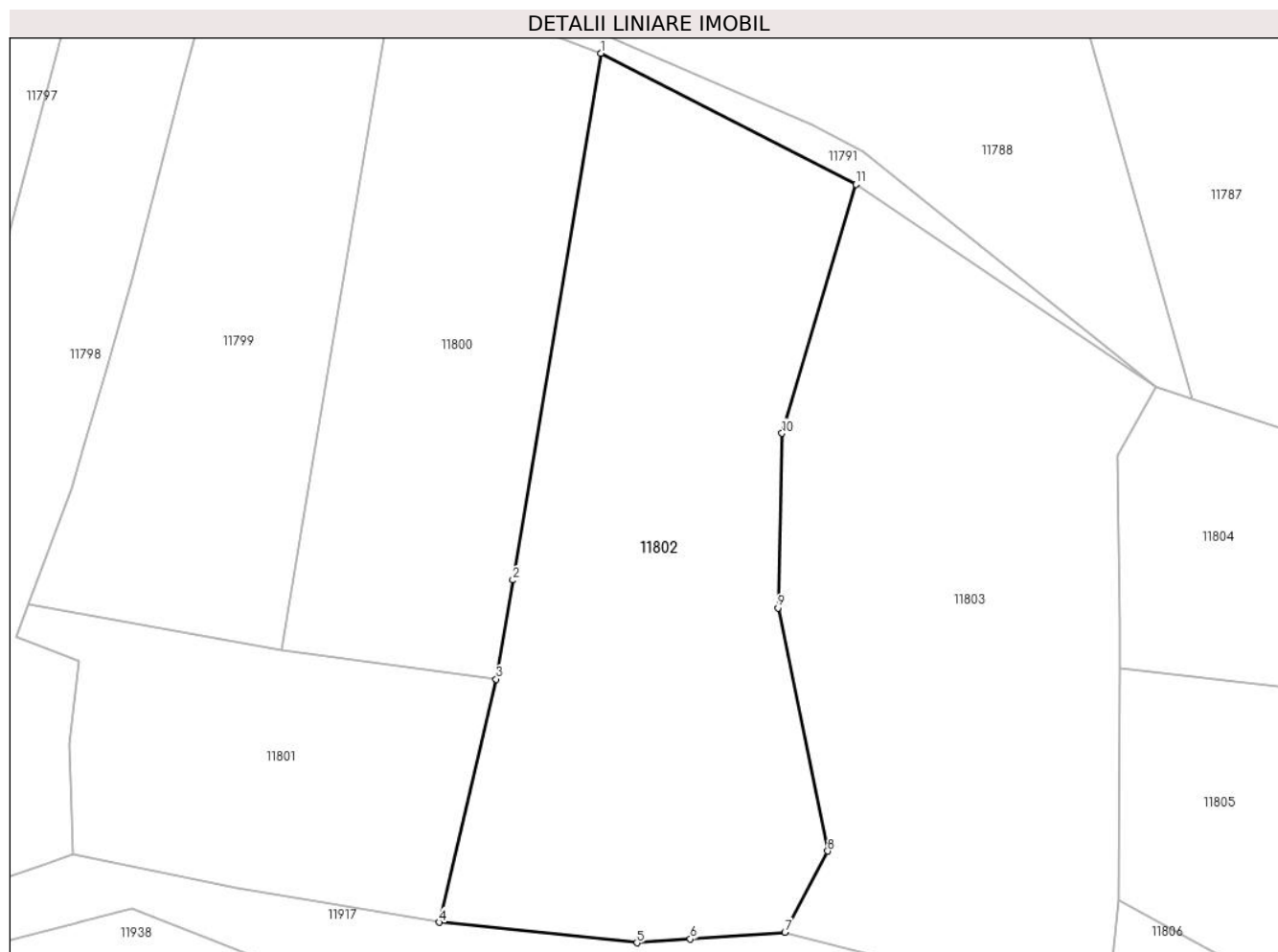
Inscrieri privind dezmembramintele dreptului de proprietate, drepturi reale de garanție și sarcini	Referințe
NU SUNT	

Anexa Nr. 1 La Partea I

Teren

Nr cadastral	Suprafața (mp)*	Observații / Referințe
	8.267	

* Suprafața este determinată în planul de proiecție Stereo 70.



Date referitoare la teren

Crt	Categorie folosință	Intravilan	Suprafața (mp)	Tarla	Parcelă	Nr. topo	Observații / Referințe
1	livada	NU	4.549	47	858	-	
2	neproductiv	NU	2.434	47	860	-	
3	arabil	NU	1.284	47	859	-	

Lungime Segmente

1) Valorile lungimilor segmentelor sunt obținute din proiecție în plan.

Punct început	X / Y	Punct sfârșit	X / Y	Lungime segment (** (m)
1	581.613,901 671.208,923	2	581.597,348 671.110,25	100.052
2	581.597,348 671.110,25	3	581.594,236 671.091,702	18.807
3	581.594,236 671.091,702	4	581.583,565 671.046,15	46.785
4	581.583,565 671.046,15	5	581.620,599 671.042,327	37.231

Punct început	X / Y	Punct sfârșit	X / Y	Lungime segment (** (m)
5	581.620,599 671.042,327	6	581.630,582 671.043,043	10.009
6	581.630,582 671.043,043	7	581.648,326 671.044,316	17.79
7	581.648,326 671.044,316	8	581.656,353 671.059,499	17.174
8	581.656,353 671.059,499	9	581.647,035 671.105,033	46.478
9	581.647,035 671.105,033	10	581.647,782 671.137,729	32.705
10	581.647,782 671.137,729	11	581.661,655 671.184,362	48.653
11	581.661,655 671.184,362	1	581.613,901 671.208,923	53.7

** Lungimile segmentelor sunt determinate în planul de proiecție Stereo 70 și sunt rotunjite la 1 milimetru.

*** Distanța dintre puncte este formată din segmente cumulate ce sunt mai mici decât valoarea 1 milimetru.

**DATE DESPRE IMOBILUL NR. 11803**

Oficiul de Cadastru și Publicitate Imobiliară SUCEAVA
Biroul de Cadastru și Publicitate Imobiliară Gura Humorului

A. Partea I. Descrierea imobilului

TEREN Extravilan

Adresa: Jud. Suceava

Nr. Crt	Nr cadastral Nr. topografic	Suprafața* (mp)	Observații / Referințe
A1		8.001	Sector cadastral:18 Teren neimprejmuit;

B. Partea II. Proprietari și acte

Inscrieri privitoare la dreptul de proprietate și alte drepturi reale		Referințe
11803 / 18/03/2022		
Act Normativ nr. 7, din 13/03/1996 emis de PARLAMENTUL ROMANIEI;		
B1	Intabulare, drept de PROPRIETATE, dobandit prin Lege, cota actuala 1/1, cota initiala 1/1 1) NEIDENTIFICAT NEIDENTIFICAT	A1
Act Administrativ nr. 1734, din 14/03/2022 emis de PRIMARIA COMUNEI DRAGOIESTI;		
B2	Se noteaza posesia factica in favoarea lui 1) RUSU TRAIAN	A1

C. Partea III. SARCINI .

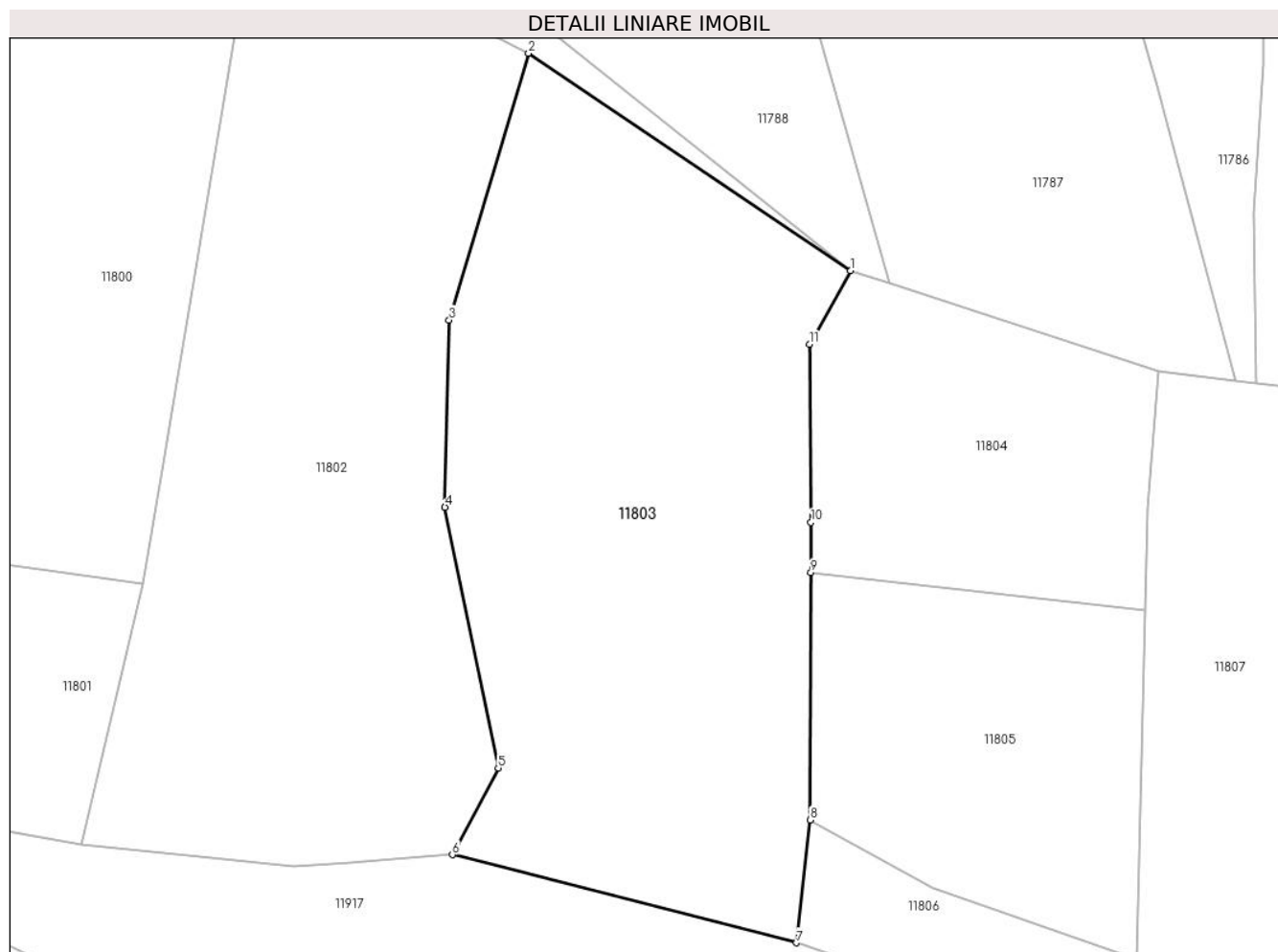
Inscrieri privind dezmembramintele dreptului de proprietate, drepturi reale de garanție și sarcini	Referințe
NU SUNT	

Anexa Nr. 1 La Partea I

Teren

Nr cadastral	Suprafața (mp)*	Observații / Referințe
	8.001	

* Suprafața este determinată în planul de proiecție Stereo 70.



Date referitoare la teren

Crt	Categorie folosință	Intravilan	Suprafața (mp)	Tarla	Parcelă	Nr. topo	Observații / Referințe
1	arabil	NU	8.001	47	860,876	-	

Lungime Segmente

1) Valorile lungimilor segmentelor sunt obținute din proiecție în plan.

Punct început	X / Y	Punct sfârșit	X / Y	Lungime segment (** (m)
1	581.717,931 671.146,355	2	581.661,655 671.184,362	67.908
2	581.661,655 671.184,362	3	581.647,782 671.137,729	48.653
3	581.647,782 671.137,729	4	581.647,035 671.105,033	32.705
4	581.647,035 671.105,033	5	581.656,353 671.059,499	46.478
5	581.656,353 671.059,499	6	581.648,326 671.044,316	17.174

Punct început	X / Y	Punct sfârșit	X / Y	Lungime segment (** (m)
6	581.648,326 671.044,316	7	581.708,521 671.028,941	62.128
7	581.708,521 671.028,941	8	581.710,914 671.050,382	21.574
8	581.710,914 671.050,382	9	581.711,022 671.093,633	43.251
9	581.711,022 671.093,633	10	581.711,044 671.102,425	8.792
10	581.711,044 671.102,425	11	581.710,751 671.133,511	31.087
11	581.710,751 671.133,511	1	581.717,931 671.146,355	14.715

** Lungimile segmentelor sunt determinate în planul de proiecție Stereo 70 și sunt rotunjite la 1 milimetru.

*** Distanța dintre puncte este formată din segmente cumulate ce sunt mai mici decât valoarea 1 milimetru.

**DATE DESPRE IMOBILUL NR. 11804**

Oficiul de Cadastru și Publicitate Imobiliară SUCEAVA
 Biroul de Cadastru și Publicitate Imobiliară Gura Humorului

A. Partea I. Descrierea imobilului

TEREN Extravilan

Adresa: Jud. Suceava

Nr. Crt	Nr cadastral Nr. topografic	Suprafața* (mp)	Observații / Referințe
A1		2.840	Sector cadastral:18 Teren neimprejmit;

B. Partea II. Proprietari și acte

Inscrieri privitoare la dreptul de proprietate și alte drepturi reale		Referințe
11804 / 18/03/2022		
Act Normativ nr. 7, din 13/03/1996 emis de PARLAMENTUL ROMANIEI;		
B1	Intabulare, drept de PROPRIETATE, dobandit prin Lege, cota actuala 1/1, cota initiala 1/1 1) NEIDENTIFICAT NEIDENTIFICAT	A1
Act Administrativ nr. 1735, din 14/03/2022 emis de PRIMARIA COMUNEI DRAGOIESTI;		
B2	Se noteaza posesia factica in favoarea lui 1) ANCHIDIN CONSTANTIN	A1

C. Partea III. SARCINI .

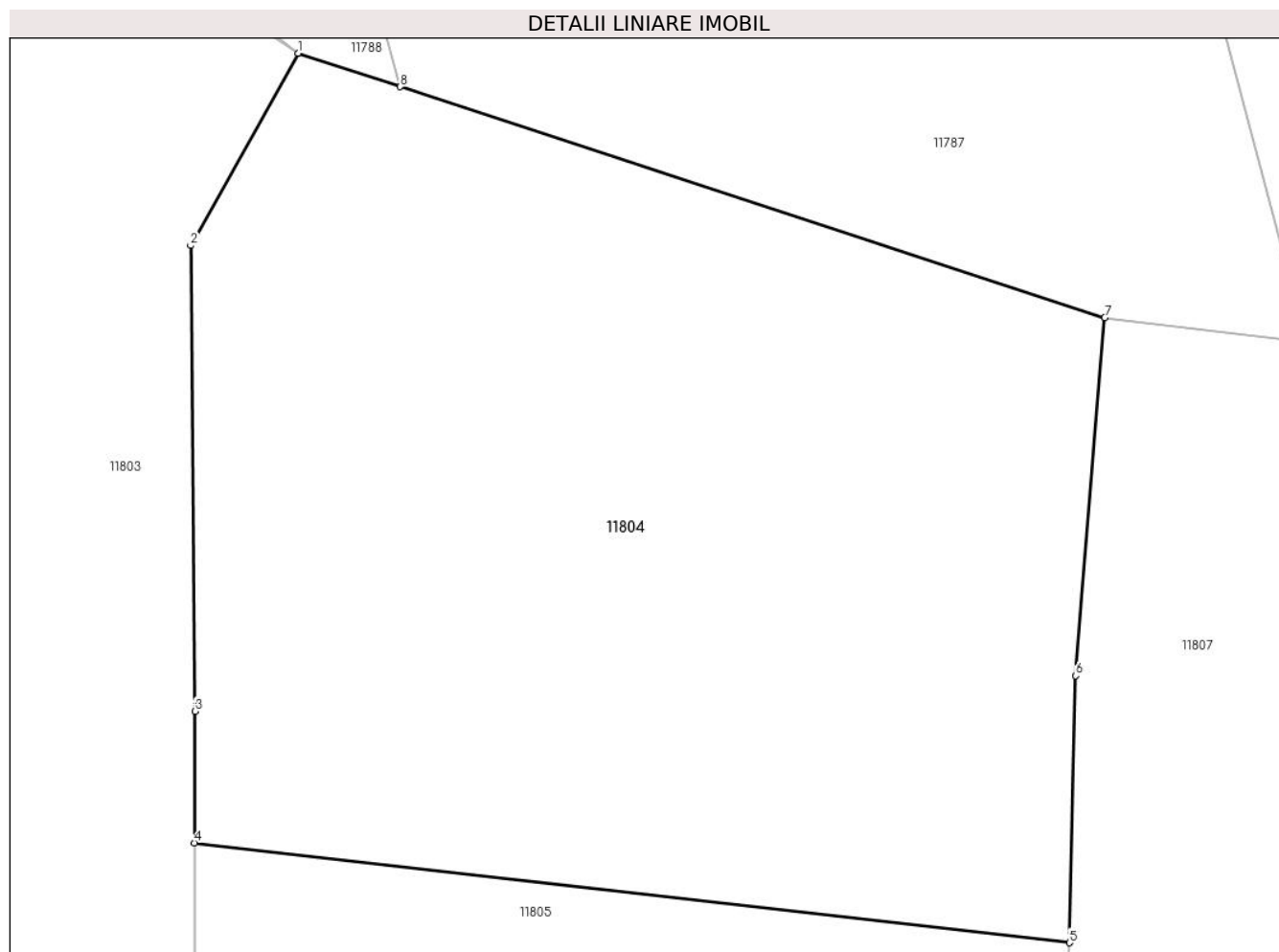
Inscrieri privind dezmembramintele dreptului de proprietate, drepturi reale de garanție și sarcini	Referințe
NU SUNT	

Anexa Nr. 1 La Partea I

Teren

Nr cadastral	Suprafața (mp)*	Observații / Referințe
	2.840	

* Suprafața este determinată în planul de proiecție Stereo 70.



Date referitoare la teren

Crt	Categorie folosință	Intravilan	Suprafața (mp)	Tarla	Parcelă	Nr. topo	Observații / Referințe
1	arabil	NU	2.840	47	876	-	

Lungime Segmente

1) Valorile lungimilor segmentelor sunt obținute din proiecție în plan.

Punct început	X / Y	Punct sfârșit	X / Y	Lungime segment (** (m)
1	581.717,931 671.146,355	2	581.710,751 671.133,511	14.715
2	581.710,751 671.133,511	3	581.711,044 671.102,425	31.087
3	581.711,044 671.102,425	4	581.711,022 671.093,633	8.792
4	581.711,022 671.093,633	5	581.769,468 671.086,966	58.825
5	581.769,468 671.086,966	6	581.769,892 671.104,798	17.837

Punct început	X / Y	Punct sfârșit	X / Y	Lungime segment (** (m)
6	581.769,892 671.104,798	7	581.771,827 671.128,704	23.984
7	581.771,827 671.128,704	8	581.724,765 671.144,117	49.522
8	581.724,765 671.144,117	1	581.717,931 671.146,355	7.191

** Lungimile segmentelor sunt determinate în planul de proiecție Stereo 70 și sunt rotunjite la 1 milimetru.

*** Distanța dintre puncte este formată din segmente cumulate ce sunt mai mici decât valoarea 1 milimetru.

**DATE DESPRE IMOBILUL NR. 11805**

Oficiul de Cadastru și Publicitate Imobiliară SUCEAVA
Biroul de Cadastru și Publicitate Imobiliară Gura Humorului

A. Partea I. Descrierea imobilului

TEREN Extravilan

Adresa: Jud. Suceava

Nr. Crt	Nr cadastral Nr. topografic	Suprafața* (mp)	Observații / Referințe
A1		3.100	Sector cadastral:18 Teren neimprejmit;

B. Partea II. Proprietari și acte

Inscrieri privitoare la dreptul de proprietate și alte drepturi reale		Referințe
11805 / 18/03/2022		
Act Normativ nr. 7, din 13/03/1996 emis de PARLAMENTUL ROMANIEI;		
B1	Intabulare, drept de PROPRIETATE, dobandit prin Lege, cota actuala 1/1, cota initiala 1/1 1) NEIDENTIFICAT NEIDENTIFICAT	A1
Act Administrativ nr. 1736, din 14/03/2022 emis de PRIMARIA COMUNEI DRAGOIESTI;		
B2	Se noteaza posesia factica in favoarea lui 1) TIMU MINDRILA NUTA	A1

C. Partea III. SARCINI .

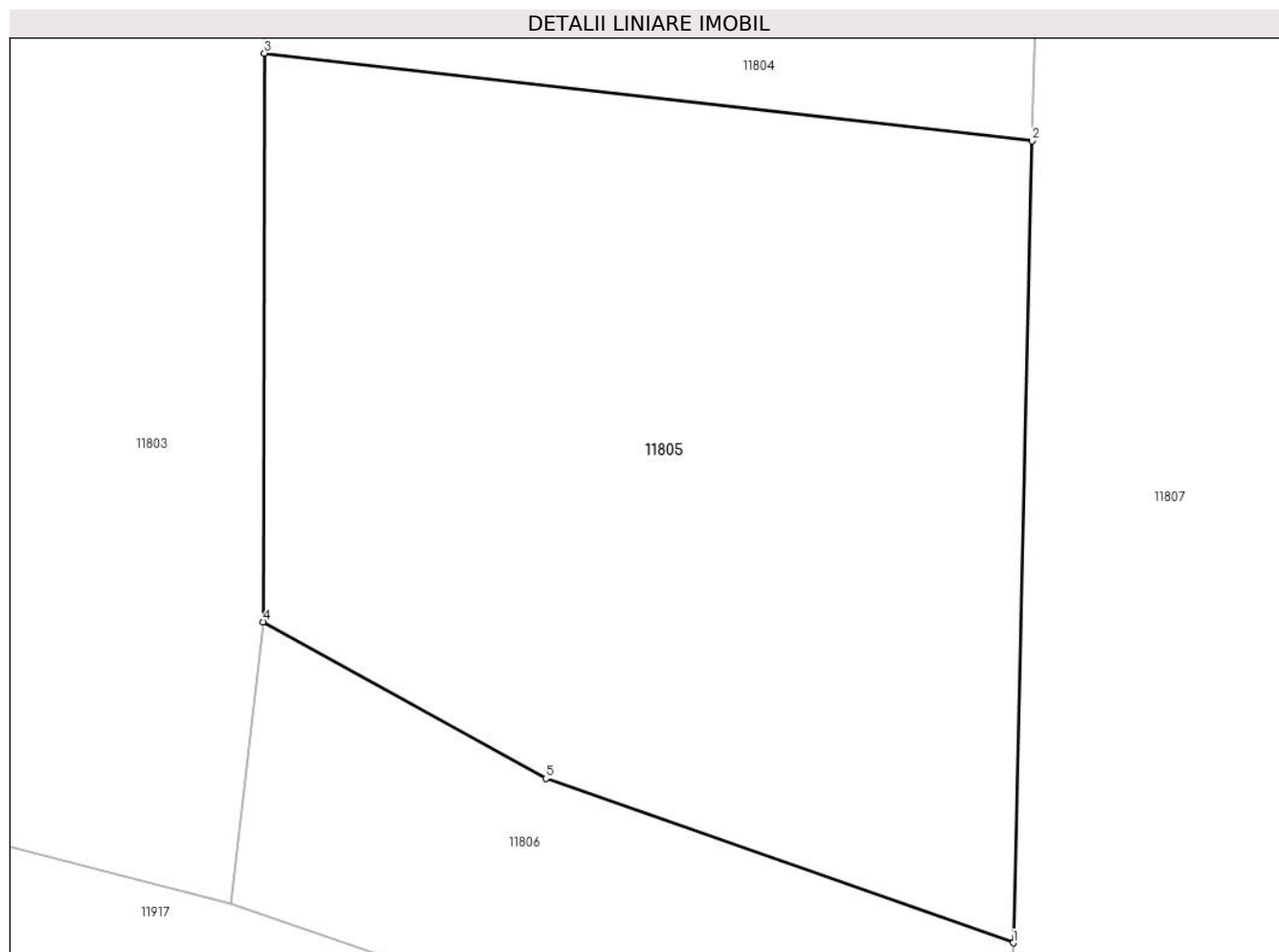
Inscrieri privind dezmembramintele dreptului de proprietate, drepturi reale de garanție și sarcini	Referințe
NU SUNT	

Anexa Nr. 1 La Partea I

Teren

Nr cadastral	Suprafața (mp)*	Observații / Referințe
	3.100	

* Suprafața este determinată în planul de proiecție Stereo 70.



Date referitoare la teren

Crt	Categorie folosință	Intra vilan	Suprafața (mp)	Tarla	Parcelă	Nr. topo	Observații / Referințe
1	arabil	NU	3.100	47	876	-	

Lungime Segmente

1) Valorile lungimilor segmentelor sunt obținute din proiecție în plan.

Punct început	X / Y	Punct sfârșit	X / Y	Lungime segment (** (m)
1	581.768,017 671.025,99	2	581.769,468 671.086,966	60.993
2	581.769,468 671.086,966	3	581.711,022 671.093,633	58.825
3	581.711,022 671.093,633	4	581.710,914 671.050,382	43.251
4	581.710,914 671.050,382	5	581.732,46 671.038,479	24.615
5	581.732,46 671.038,479	1	581.768,017 671.025,99	37.687

**** Lungimile segmentelor sunt determinate în planul de proiecție Stereo 70 și sunt rotunjite la 1 milimetru.**

***** Distanța dintre puncte este formată din segmente cumulate ce sunt mai mici decât valoarea 1 milimetru.**

**DATE DESPRE IMOBILUL NR. 11806**

Oficiul de Cadastru și Publicitate Imobiliară SUCEAVA
Biroul de Cadastru și Publicitate Imobiliară Gura Humorului

A. Partea I. Descrierea imobilului

TEREN Extravilan

Adresa: Jud. Suceava

Nr. Crt	Nr cadastral Nr. topografic	Suprafața* (mp)	Observații / Referințe
A1		1.055	Sector cadastral:18 Teren neimprejmuit;

B. Partea II. Proprietari și acte

Inscrieri privitoare la dreptul de proprietate și alte drepturi reale		Referințe
11806 / 18/03/2022		
Act Normativ nr. 7, din 13/03/1996 emis de PARLAMENTUL ROMANIEI;		
B1	Inscrierea provizorie, drept de PROPRIETATE, dobandit prin Lege, cota actuala 1/1, cota initiala 1/1	A1
1) COMUNA DRAGOIESTI, CIF:4441190, PROPRIETAR NEIDENTIFICAT		

C. Partea III. SARCINI .

Inscrieri privind dezmembramintele dreptului de proprietate, drepturi reale de garanție și sarcini	Referințe
NU SUNT	

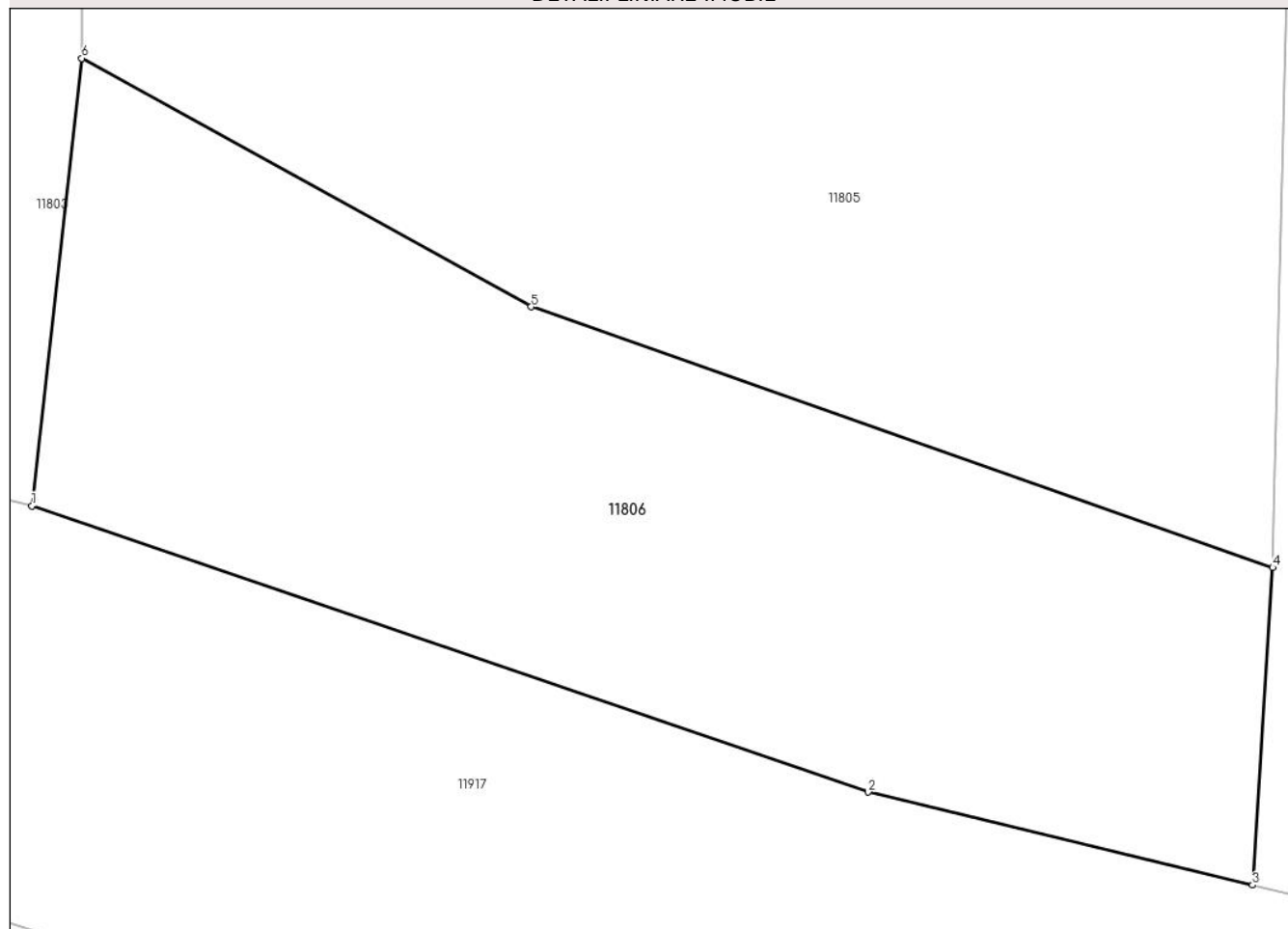
Anexa Nr. 1 La Partea I

Teren

Nr cadastral	Suprafața (mp)*	Observații / Referințe
	1.055	

* Suprafața este determinată în planul de proiecție Stereo 70.

DETALII LINIARE IMOBIL



Date referitoare la teren

Crt	Categorie folosință	Intravilan	Suprafața (mp)	Tarla	Parcelă	Nr. topo	Observații / Referințe
1	arabil	NU	1.055	47	876,860	-	

Lungime Segmente

1) Valorile lungimilor segmentelor sunt obținute din proiecție în plan.

Punct început	X / Y	Punct sfârșit	X / Y	Lungime segment (** (m)
1	581.708,521 671.028,941	2	581.748,624 671.015,229	42.382
2	581.748,624 671.015,229	3	581.767,05 671.010,771	18.958
3	581.767,05 671.010,771	4	581.768,017 671.025,99	15.25
4	581.768,017 671.025,99	5	581.732,46 671.038,479	37.687
5	581.732,46 671.038,479	6	581.710,914 671.050,382	24.615

Punct început	X / Y	Punct sfârșit	X / Y	Lungime segment (** (m)
6	581.710,914 671.050,382	1	581.708,521 671.028,941	21.574

** Lungimile segmentelor sunt determinate în planul de proiecție Stereo 70 și sunt rotunjite la 1 milimetru.

*** Distanța dintre puncte este formată din segmente cumulate ce sunt mai mici decât valoarea 1 milimetru.

**DATE DESPRE IMOBILUL NR. 11807**

Oficiul de Cadastru și Publicitate Imobiliară SUCEAVA
Biroul de Cadastru și Publicitate Imobiliară Gura Humorului

A. Partea I. Descrierea imobilului

TEREN Extravilan

Adresa: Jud. Suceava

Nr. Crt	Nr cadastral Nr. topografic	Suprafața* (mp)	Observații / Referințe
A1		6.214	Sector cadastral:18 Teren neimprejmuit;

B. Partea II. Proprietari și acte

Inscrieri privitoare la dreptul de proprietate și alte drepturi reale		Referințe
11807 / 18/03/2022		
Act Normativ nr. 7, din 13/03/1996 emis de PARLAMENTUL ROMANIEI;		
B1	Inscrierea provizorie, drept de PROPRIETATE, dobandit prin Lege, cota actuala 1/1, cota initiala 1/1	A1
1) COMUNA DRAGOIESTI, CIF:4441190, PROPRIETAR NEIDENTIFICAT		

C. Partea III. SARCINI .

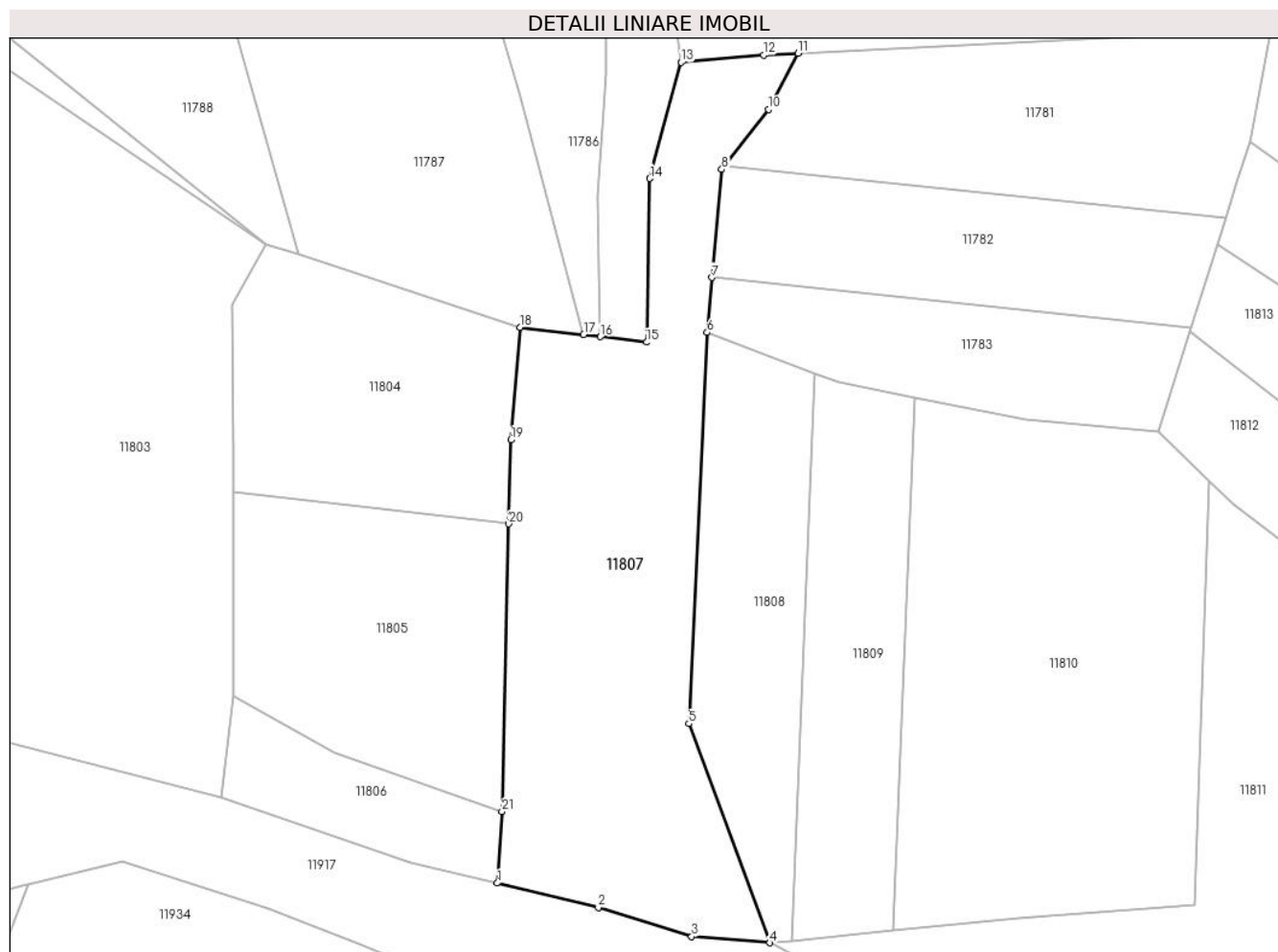
Inscrieri privind dezmembramintele dreptului de proprietate, drepturi reale de garanție și sarcini	Referințe
NU SUNT	

Anexa Nr. 1 La Partea I

Teren

Nr cadastral	Suprafața (mp)*	Observații / Referințe
	6.214	

* Suprafața este determinată în planul de proiecție Stereo 70.



Date referitoare la teren

Crt	Categorie folosință	Intravilan	Suprafața (mp)	Tarla	Parcelă	Nr. topo	Observații / Referințe
1	arabil	NU	6.214	47	872	-	

Lungime Segmente

1) Valorile lungimilor segmentelor sunt obținute din proiecție în plan.

Punct început	X / Y	Punct sfârșit	X / Y	Lungime segment (** (m)
1	581.767,05 671.010,771	2	581.788,462 671.005,592	22.029
3	581.808,276 670.999,431	4	581.824,836 670.998,116	16.612
5	581.807,673 671.044,583	6	581.811,552 671.127,584	83.092
7	581.812,607 671.139,239	8	581.814,683 671.162,171	23.026
9	581.815,271 671.162,925	10	581.824,607 671.174,88	15.168

Punct început	X / Y	Punct sfârșit	X / Y	Lungime segment (** (m)
2	581.788,462 671.005,592	3	581.808,276 670.999,431	20.75
4	581.824,836 670.998,116	5	581.807,673 671.044,583	49.535
6	581.811,552 671.127,584	7	581.812,607 671.139,239	11.703
8	581.814,683 671.162,171	9	581.815,271 671.162,925	0.956
10	581.824,607 671.174,88	11	581.830,826 671.186,814	13.457

Punct început	X / Y	Punct sfârșit	X / Y	Lungime segment (** (m)
11	581.830,826 671.186,814	12	581.823,547 671.186,444	7.288
13	581.806,069 671.184,861	14	581.799,359 671.160,217	25.541
15	581.798,711 671.125,51	16	581.788,906 671.126,675	9.874
17	581.785,346 671.127,098	18	581.771,827 671.128,704	13.614
19	581.769,892 671.104,798	20	581.769,468 671.086,966	17.837
21	581.768,017 671.025,99	1	581.767,05 671.010,771	15.25

Punct început	X / Y	Punct sfârșit	X / Y	Lungime segment (** (m)
12	581.823,547 671.186,444	13	581.806,069 671.184,861	17.55
14	581.799,359 671.160,217	15	581.798,711 671.125,51	34.713
16	581.788,906 671.126,675	17	581.785,346 671.127,098	3.585
18	581.771,827 671.128,704	19	581.769,892 671.104,798	23.984
20	581.769,468 671.086,966	21	581.768,017 671.025,99	60.993

** Lungimile segmentelor sunt determinate în planul de proiecție Stereo 70 și sunt rotunjite la 1 milimetru.

*** Distanța dintre puncte este formată din segmente cumulate ce sunt mai mici decât valoarea 1 milimetru.

**DATE DESPRE IMOBILUL NR. 11808**

Oficiul de Cadastru și Publicitate Imobiliară SUCEAVA
Biroul de Cadastru și Publicitate Imobiliară Gura Humorului

A. Partea I. Descrierea imobilului

TEREN Extravilan

Adresa: Jud. Suceava

Nr. Crt	Nr cadastral Nr. topografic	Suprafața* (mp)	Observații / Referințe
A1		2.500	Sector cadastral:18 Teren neimprejmuit;

B. Partea II. Proprietari și acte

Inscrieri privitoare la dreptul de proprietate și alte drepturi reale		Referințe
11808 / 18/03/2022		
Act Normativ nr. 7, din 13/03/1996 emis de PARLAMENTUL ROMANIEI;		
B1	Inscrierea provizorie, drept de PROPRIETATE, dobandit prin Lege, cota actuala 1/1, cota initiala 1/1	A1
1) COMUNA DRAGOIESTI, CIF:4441190, PROPRIETAR NEIDENTIFICAT		

C. Partea III. SARCINI .

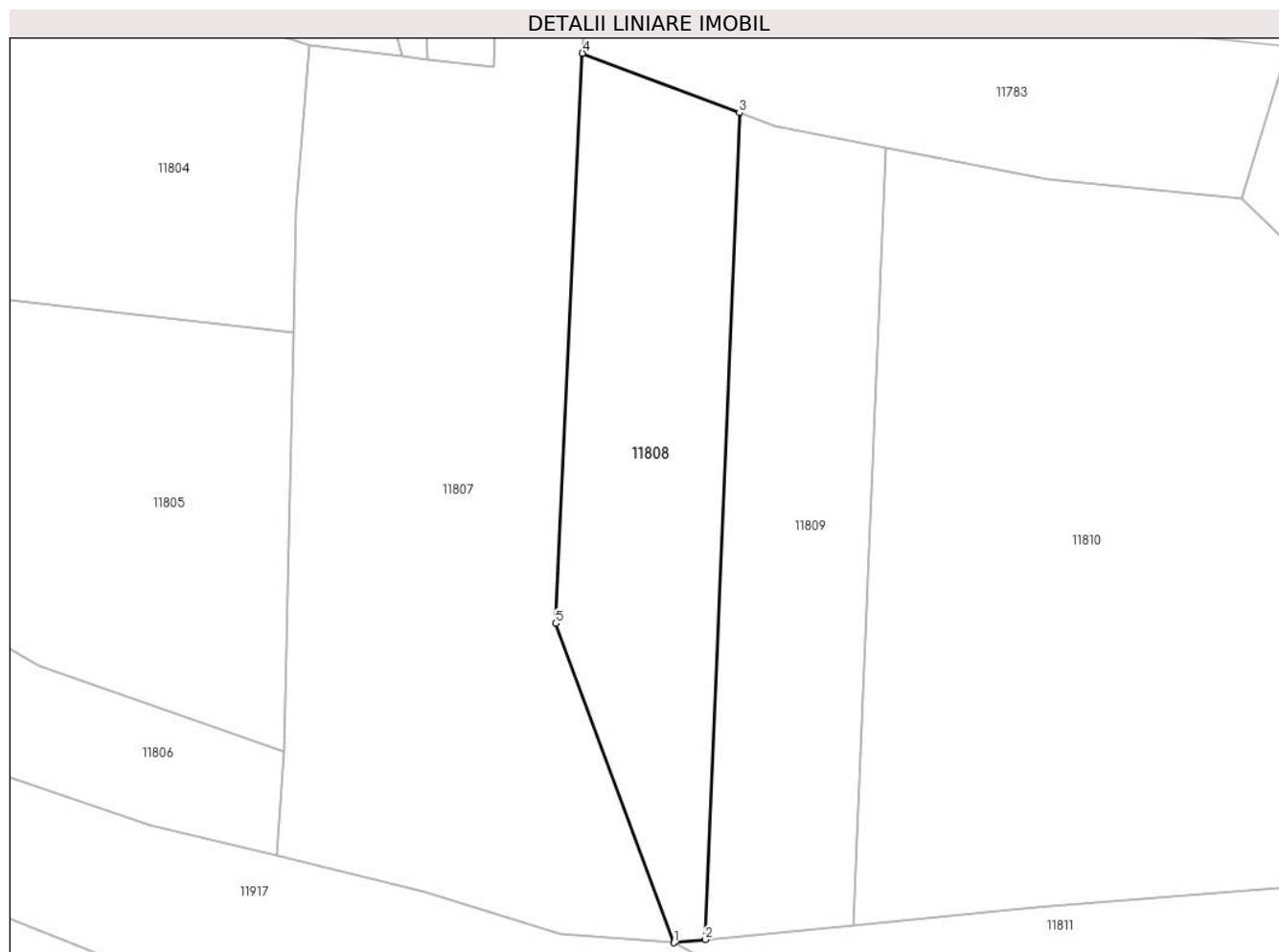
Inscrieri privind dezmembramintele dreptului de proprietate, drepturi reale de garanție și sarcini	Referințe
NU SUNT	

Anexa Nr. 1 La Partea I

Teren

Nr cadastral	Suprafața (mp)*	Observații / Referințe
	2.500	

* Suprafața este determinată în planul de proiecție Stereo 70.



Date referitoare la teren

Crt	Categorie folosință	Intra vilan	Suprafața (mp)	Tarla	Parcelă	Nr. topo	Observații / Referințe
1	livada	NU	2.500	47	871	-	

Lungime Segmente

1) Valorile lungimilor segmentelor sunt obținute din proiecție în plan.

Punct început	X / Y	Punct sfârșit	X / Y	Lungime segment (** (m)
1	581.824,836 670.998,116	2	581.829,43 670.998,565	4.616
2	581.829,43 670.998,565	3	581.834,412 671.118,919	120.457
3	581.834,412 671.118,919	4	581.811,552 671.127,584	24.447
4	581.811,552 671.127,584	5	581.807,673 671.044,583	83.092
5	581.807,673 671.044,583	1	581.824,836 670.998,116	49.535

**** Lungimile segmentelor sunt determinate în planul de proiecție Stereo 70 și sunt rotunjite la 1 milimetru.**

***** Distanța dintre puncte este formată din segmente cumulate ce sunt mai mici decât valoarea 1 milimetru.**

**DATE DESPRE IMOBILUL NR. 11809**

Oficiul de Cadastru și Publicitate Imobiliară SUCEAVA
Biroul de Cadastru și Publicitate Imobiliară Gura Humorului

A. Partea I. Descrierea imobilului

TEREN Extravilan

Adresa: Jud. Suceava

Nr. Crt	Nr cadastral Nr. topografic	Suprafața* (mp)	Observații / Referințe
A1		2.500	Sector cadastral:18 Teren neimprejmuit;

B. Partea II. Proprietari și acte

Inscrieri privitoare la dreptul de proprietate și alte drepturi reale		Referințe
11809 / 18/03/2022		
Act Normativ nr. 7, din 13/03/1996 emis de PARLAMENTUL ROMANIEI;		
B1	Intabulare, drept de PROPRIETATE, dobandit prin Lege, cota actuala 1/1, cota initiala 1/1 1) NEIDENTIFICAT NEIDENTIFICAT	A1
Act Administrativ nr. 1754, din 14/03/2022 emis de PRIMARIA COMUNEI DRAGOIESTI;		
B2	Se noteaza posesia factica in favoarea lui 1) BRADATAN GHEORGHE	A1

C. Partea III. SARCINI .

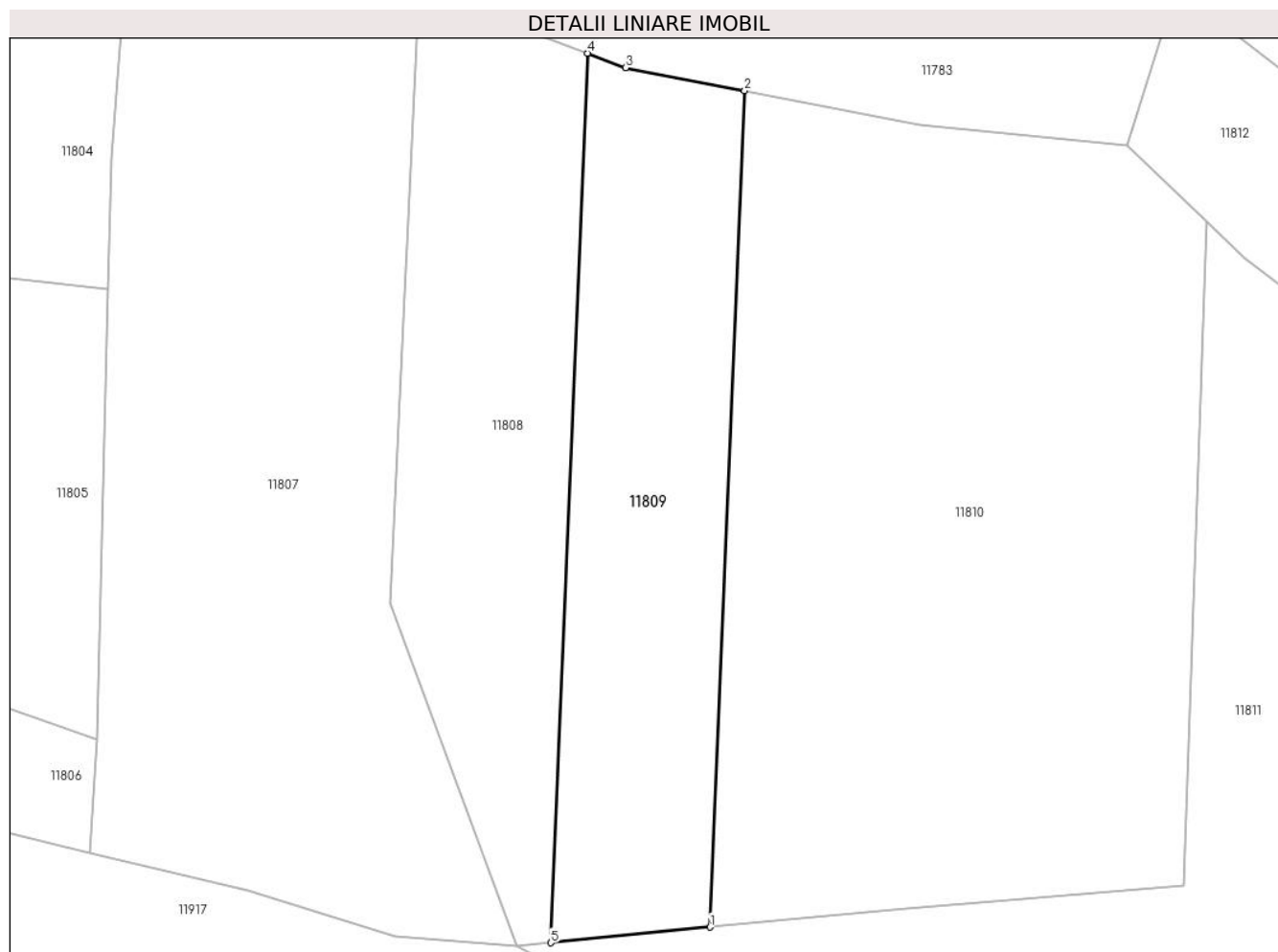
Inscrieri privind dezmembramintele dreptului de proprietate, drepturi reale de garanție și sarcini	Referințe
NU SUNT	

Anexa Nr. 1 La Partea I

Teren

Nr cadastral	Suprafața (mp)*	Observații / Referințe
	2.500	

* Suprafața este determinată în planul de proiecție Stereo 70.



Date referitoare la teren

Crt	Categorie folosință	Intra vilan	Suprafața (mp)	Tarla	Parcelă	Nr. topo	Observații / Referințe
1	livada	NU	2.500	47	871	-	

Lungime Segmente

1) Valorile lungimilor segmentelor sunt obținute din proiecție în plan.

Punct început	X / Y	Punct sfârșit	X / Y	Lungime segment (** (m)
1	581.850,995 671.000,67	2	581.855,679 671.113,832	113.259
2	581.855,679 671.113,832	3	581.839,578 671.116,961	16.402
3	581.839,578 671.116,961	4	581.834,412 671.118,919	5.525
4	581.834,412 671.118,919	5	581.829,43 670.998,565	120.457
5	581.829,43 670.998,565	1	581.850,995 671.000,67	21.667

**** Lungimile segmentelor sunt determinate în planul de proiecție Stereo 70 și sunt rotunjite la 1 milimetru.**

***** Distanța dintre puncte este formată din segmente cumulate ce sunt mai mici decât valoarea 1 milimetru.**

**DATE DESPRE IMOBILUL NR. 11810**

Oficiul de Cadastru și Publicitate Imobiliară SUCEAVA
Biroul de Cadastru și Publicitate Imobiliară Gura Humorului

A. Partea I. Descrierea imobilului

TEREN Extravilan

Adresa: Jud. Suceava

Nr. Crt	Nr cadastral Nr. topografic	Suprafața* (mp)	Observații / Referințe
A1		6.640	Sector cadastral:18 Teren neimprejmuit;

B. Partea II. Proprietari și acte

Inscrieri privitoare la dreptul de proprietate și alte drepturi reale		Referințe
11810 / 18/03/2022		
Act Normativ nr. 7, din 13/03/1996 emis de PARLAMENTUL ROMANIEI;		
B1	Inscrierea provizorie, drept de PROPRIETATE, dobandit prin Lege, cota actuala 1/1, cota initiala 1/1	A1
1) COMUNA DRAGOIESTI, CIF:4441190, PROPRIETAR NEIDENTIFICAT		

C. Partea III. SARCINI .

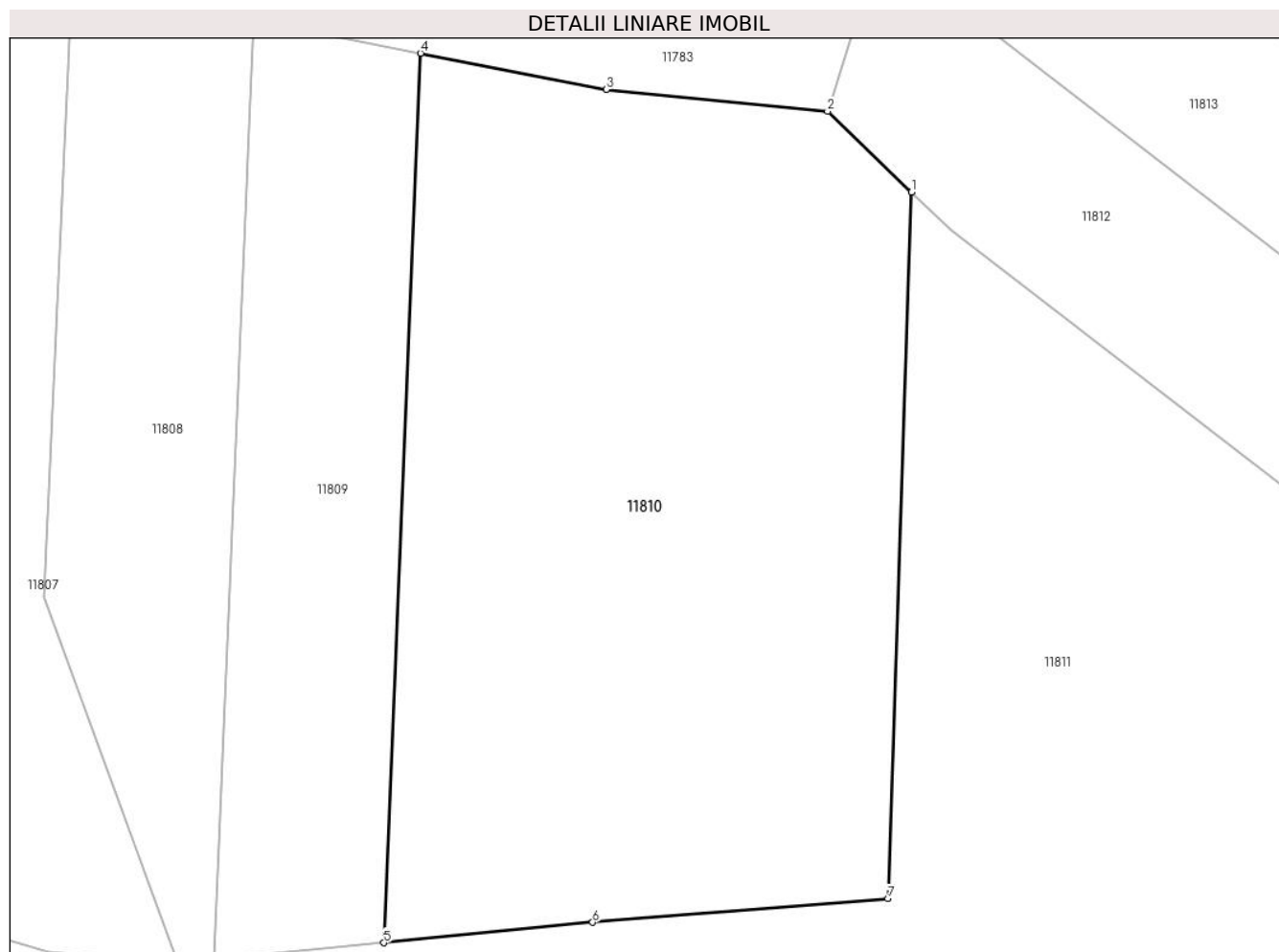
Inscrieri privind dezmembramintele dreptului de proprietate, drepturi reale de garanție și sarcini	Referințe
NU SUNT	

Anexa Nr. 1 La Partea I

Teren

Nr cadastral	Suprafața (mp)*	Observații / Referințe
	6.640	

* Suprafața este determinată în planul de proiecție Stereo 70.



Date referitoare la teren

Crt	Categorie folosință	Intra vilan	Suprafața (mp)	Tarla	Parcelă	Nr. topo	Observații / Referințe
1	livada	NU	6.640	47	871	-	

Lungime Segmente

1) Valorile lungimilor segmentelor sunt obținute din proiecție în plan.

Punct început	X / Y	Punct sfârșit	X / Y	Lungime segment (** (m)
1	581.918,184 671.096,179	2	581.907,479 671.106,452	14.837
2	581.907,479 671.106,452	3	581.879,301 671.109,242	28.316
3	581.879,301 671.109,242	4	581.855,679 671.113,832	24.064
4	581.855,679 671.113,832	5	581.850,995 671.000,67	113.259
5	581.850,995 671.000,67	6	581.877,58 671.003,266	26.711

Punct început	X / Y	Punct sfârșit	X / Y	Lungime segment (** (m)
6	581.877,58 671.003,266	7	581.915,159 671.006,26	37.698
7	581.915,159 671.006,26	1	581.918,184 671.096,179	89.97

** Lungimile segmentelor sunt determinate în planul de proiecție Stereo 70 și sunt rotunjite la 1 milimetru.

*** Distanța dintre puncte este formată din segmente cumulate ce sunt mai mici decât valoarea 1 milimetru.

**DATE DESPRE IMOBILUL NR. 11811**

Oficiul de Cadastru și Publicitate Imobiliară SUCEAVA
Biroul de Cadastru și Publicitate Imobiliară Gura Humorului

A. Partea I. Descrierea imobilului

TEREN Extravilan

Adresa: Jud. Suceava

Nr. Crt	Nr cadastral Nr. topografic	Suprafața* (mp)	Observații / Referințe
A1		26.124	Sector cadastral:18 Teren neimprejmuit;

B. Partea II. Proprietari și acte

Inscrieri privitoare la dreptul de proprietate și alte drepturi reale		Referințe
11811 / 18/03/2022		
Act Normativ nr. 7, din 13/03/1996 emis de PARLAMENTUL ROMANIEI;		
B1	Inscrierea provizorie, drept de PROPRIETATE, dobandit prin Lege, cota actuala 1/1, cota initiala 1/1	A1
1) COMUNA DRAGOIESTI, CIF:4441190, Proprietar neidentificat		

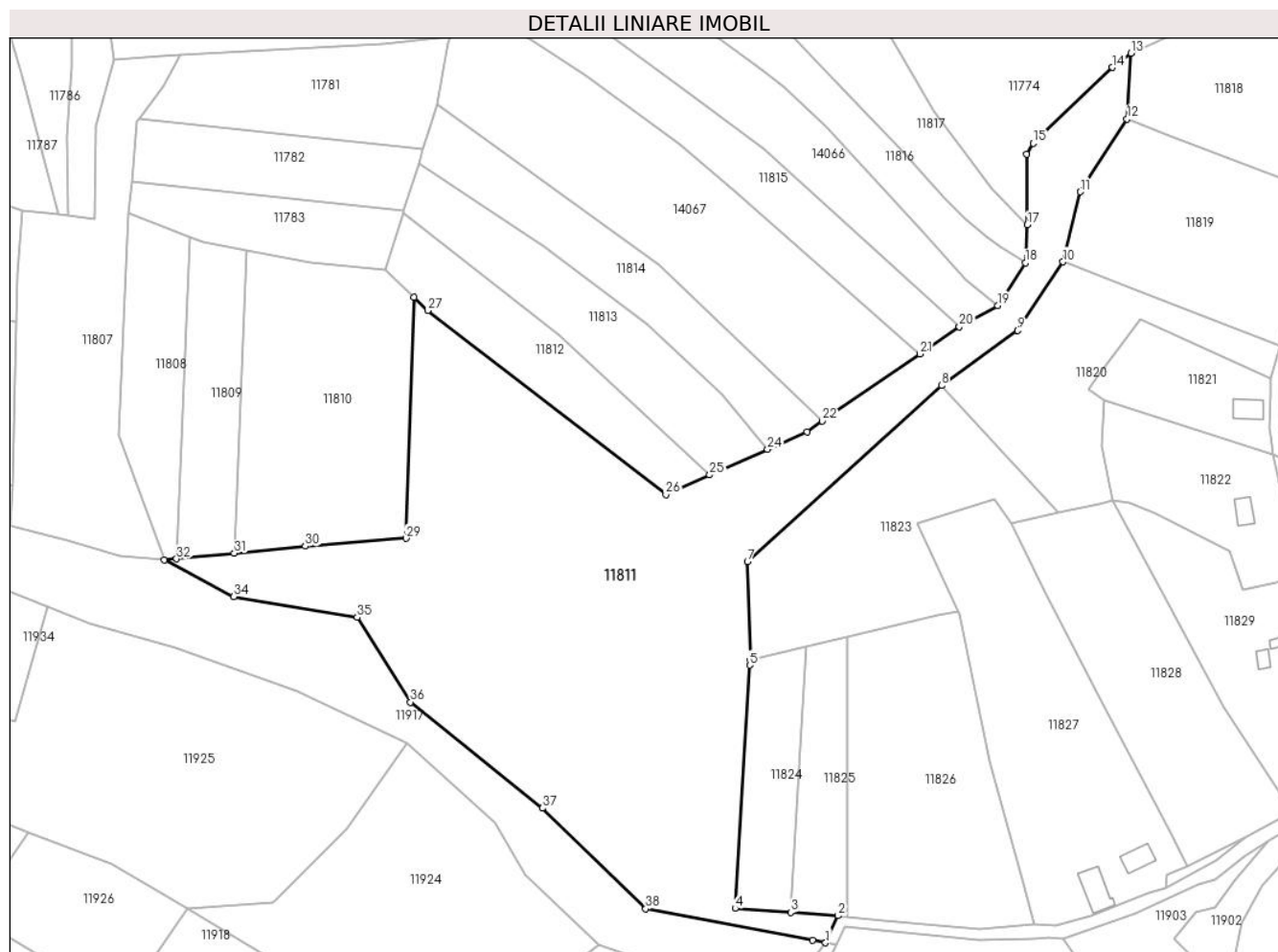
C. Partea III. SARCINI .

Inscrieri privind dezmembramintele dreptului de proprietate, drepturi reale de garanție și sarcini	Referințe
NU SUNT	

Teren

Nr cadastral	Suprafața (mp)*	Observații / Referințe
	26.124	

* Suprafața este determinată în planul de proiecție Stereo 70.



Date referitoare la teren

Crt	Categorie folosință	Intra vilan	Suprafața (mp)	Tarla	Parcelă	Nr. topo	Observații / Referințe
1	neproductiv	NU	26.124	47	870	-	

Lungime Segmente

1) Valorile lungimilor segmentelor sunt obținute din proiecție în plan.

Punct început	X / Y	Punct sfârșit	X / Y	Lungime segment (** (m)
1	582.071,983 670.855,193	2	582.076,66 670.865,278	11.117
3	582.059,011 670.866,549	4	582.038,255 670.868,044	20.81
5	582.043,662 670.958,909	6	582.043,88 670.960,723	1.827
7	582.042,767 670.997,553	8	582.115,299 671.063,281	97.883
9	582.143,755 671.083,856	10	582.160,771 671.109,459	30.742

Punct început	X / Y	Punct sfârșit	X / Y	Lungime segment (** (m)
2	582.076,66 670.865,278	3	582.059,011 670.866,549	17.695
4	582.038,255 670.868,044	5	582.043,662 670.958,909	91.026
6	582.043,88 670.960,723	7	582.042,767 670.997,553	36.847
8	582.115,299 671.063,281	9	582.143,755 671.083,856	35.115
10	582.160,771 671.109,459	11	582.167,167 671.135,641	26.952

Punct început	X / Y	Punct sfârșit	X / Y	Lungime segment (** (m)
11	582.167,167 671.135,641	12	582.184,677 671.162,875	32.377
13	582.186,15 671.187,397	14	582.179,13 671.182,124	8.78
15	582.149,634 671.153,741	16	582.147,069 671.149,674	4.808
17	582.147,34 671.123,31	18	582.146,612 671.109,144	14.185
19	582.136,369 671.093,147	20	582.121,985 671.085,248	16.41
21	582.107,21 671.075,074	22	582.070,808 671.050,01	44.196
23	582.065,078 671.046,065	24	582.050,273 671.039,488	16.2
25	582.028,654 671.029,884	26	582.012,318 671.022,626	17.876
27	581.923,257 671.091,311	28	581.918,184 671.096,179	7.031
29	581.915,159 671.006,26	30	581.877,58 671.003,266	37.698
31	581.850,995 671.000,67	32	581.829,43 670.998,565	21.667
33	581.824,836 670.998,116	34	581.850,8 670.984,489	29.323
35	581.896,924 670.976,732	36	581.916,864 670.945,057	37.429
37	581.966,175 670.905,483	38	582.004,79 670.867,9	53.885
39	582.067,088 670.856,118	1	582.071,983 670.855,193	4.982

Punct început	X / Y	Punct sfârșit	X / Y	Lungime segment (** (m)
12	582.184,677 671.162,875	13	582.186,15 671.187,397	24.566
14	582.179,13 671.182,124	15	582.149,634 671.153,741	40.934
16	582.147,069 671.149,674	17	582.147,34 671.123,31	26.365
18	582.146,612 671.109,144	19	582.136,369 671.093,147	18.995
20	582.121,985 671.085,248	21	582.107,21 671.075,074	17.939
22	582.070,808 671.050,01	23	582.065,078 671.046,065	6.957
24	582.050,273 671.039,488	25	582.028,654 671.029,884	23.656
26	582.012,318 671.022,626	27	581.923,257 671.091,311	112.47
28	581.918,184 671.096,179	29	581.915,159 671.006,26	89.97
30	581.877,58 671.003,266	31	581.850,995 671.000,67	26.711
32	581.829,43 670.998,565	33	581.824,836 670.998,116	4.616
34	581.850,8 670.984,489	35	581.896,924 670.976,732	46.772
36	581.916,864 670.945,057	37	581.966,175 670.905,483	63.227
38	582.004,79 670.867,9	39	582.067,088 670.856,118	63.402

** Lungimile segmentelor sunt determinate în planul de proiecție Stereo 70 și sunt rotunjite la 1 milimetru.

*** Distanța dintre puncte este formată din segmente cumulate ce sunt mai mici decât valoarea 1 milimetru.

**DATE DESPRE IMOBILUL NR. 11812**

Oficiul de Cadastru și Publicitate Imobiliară SUCEAVA
Biroul de Cadastru și Publicitate Imobiliară Gura Humorului

A. Partea I. Descrierea imobilului

TEREN Extravilan

Adresa: Jud. Suceava

Nr. Crt	Nr cadastral Nr. topografic	Suprafața* (mp)	Observații / Referințe
A1		3.000	Sector cadastral:18 Teren neimprejmuit;

B. Partea II. Proprietari și acte

Inscrieri privitoare la dreptul de proprietate și alte drepturi reale		Referințe
11812 / 18/03/2022		
Act Normativ nr. 7, din 13/03/1996 emis de PARLAMENTUL ROMANIEI;		
B1	Intabulare, drept de PROPRIETATE, dobandit prin Lege, cota actuala 1/1, cota initiala 1/1 1) NEIDENTIFICAT NEIDENTIFICAT	A1
Act Administrativ nr. 1751, din 14/03/2022 emis de PRIMARIA COMUNEI DRAGOIESTI;		
B2	Se noteaza posesia factica in favoarea lui 1) RUSU TRAIAN	A1

C. Partea III. SARCINI .

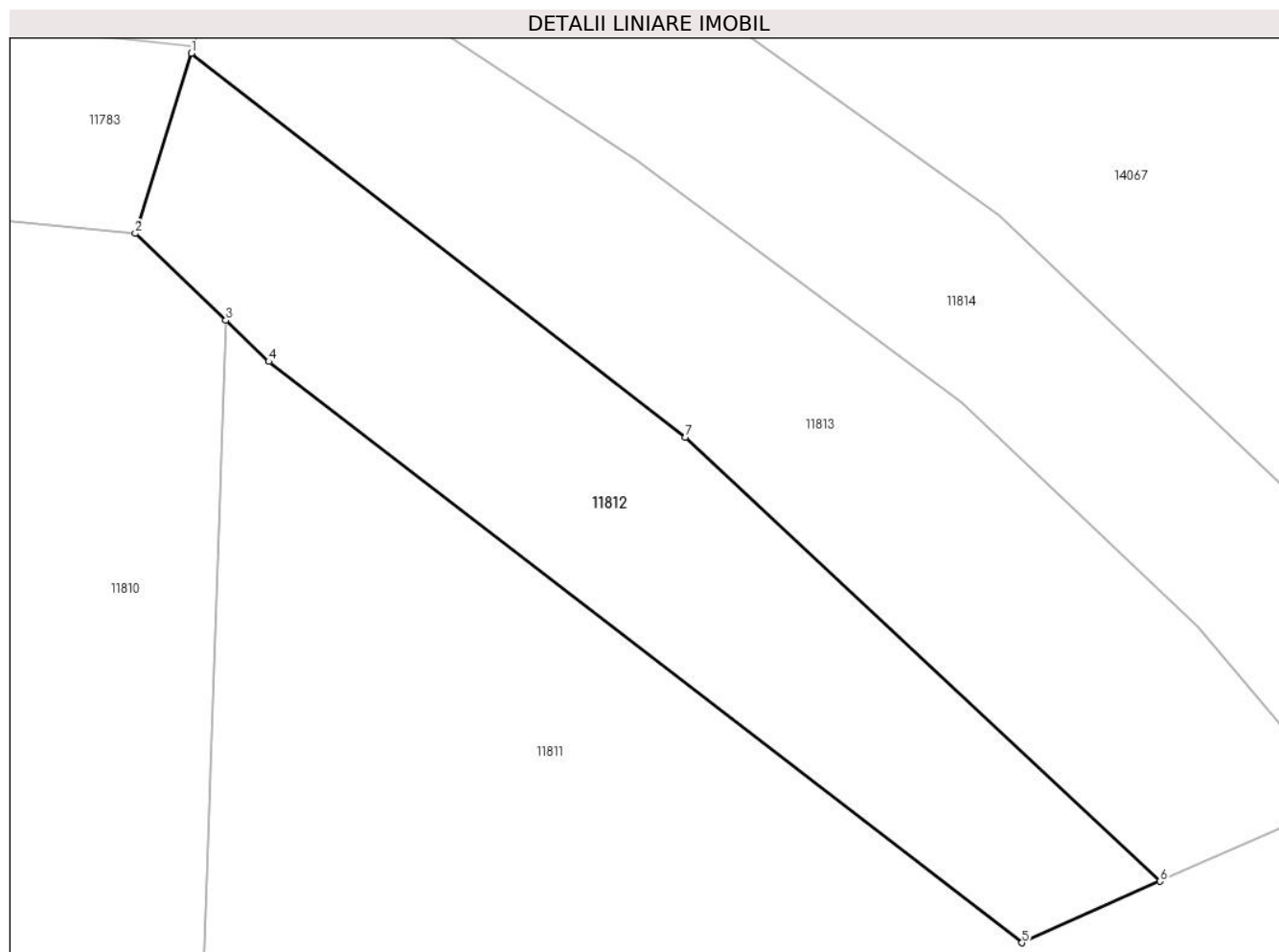
Inscrieri privind dezmembramintele dreptului de proprietate, drepturi reale de garanție și sarcini	Referințe
NU SUNT	

Anexa Nr. 1 La Partea I

Teren

Nr cadastral	Suprafața (mp)*	Observații / Referințe
	3.000	

* Suprafața este determinată în planul de proiecție Stereo 70.



Date referitoare la teren

Crt	Categorie folosință	Intravilan	Suprafața (mp)	Tarla	Parcelă	Nr. topo	Observații / Referințe
1	arabil	NU	3.000	47	881	-	

Lungime Segmente

1) Valorile lungimilor segmentelor sunt obținute din proiecție în plan.

Punct început	X / Y	Punct sfârșit	X / Y	Lungime segment (** (m)
1	581.914,126 671.127,739	2	581.907,479 671.106,452	22.301
2	581.907,479 671.106,452	3	581.918,184 671.096,179	14.837
3	581.918,184 671.096,179	4	581.923,257 671.091,311	7.031
4	581.923,257 671.091,311	5	582.012,318 671.022,626	112.47
5	582.012,318 671.022,626	6	582.028,654 671.029,884	17.876

Punct început	X / Y	Punct sfârșit	X / Y	Lungime segment (** (m)
6	582.028,654 671.029,884	7	581.972,518 671.082,359	76.843
7	581.972,518 671.082,359	1	581.914,126 671.127,739	73.952

** Lungimile segmentelor sunt determinate în planul de proiecție Stereo 70 și sunt rotunjite la 1 milimetru.

*** Distanța dintre puncte este formată din segmente cumulate ce sunt mai mici decât valoarea 1 milimetru.

**DATE DESPRE IMOBILUL NR. 11813**

Oficiul de Cadastru și Publicitate Imobiliară SUCEAVA
Biroul de Cadastru și Publicitate Imobiliară Gura Humorului

A. Partea I. Descrierea imobilului

TEREN Extravilan

Adresa: Jud. Suceava

Nr. Crt	Nr cadastral Nr. topografic	Suprafața* (mp)	Observații / Referințe
A1		3.646	Sector cadastral:18 Teren neimprejmuit;

B. Partea II. Proprietari și acte

Inscrieri privitoare la dreptul de proprietate și alte drepturi reale		Referințe
11813 / 18/03/2022		
Act Normativ nr. 7, din 13/03/1996 emis de PARLAMENTUL ROMANIEI;		
B1	Inscrierea provizorie, drept de PROPRIETATE, dobandit prin Lege, cota actuala 1/1, cota initiala 1/1	A1
1) COMUNA DRAGOIESTI, CIF:4441190, PROPRIETAR NEIDENTIFICAT		

C. Partea III. SARCINI .

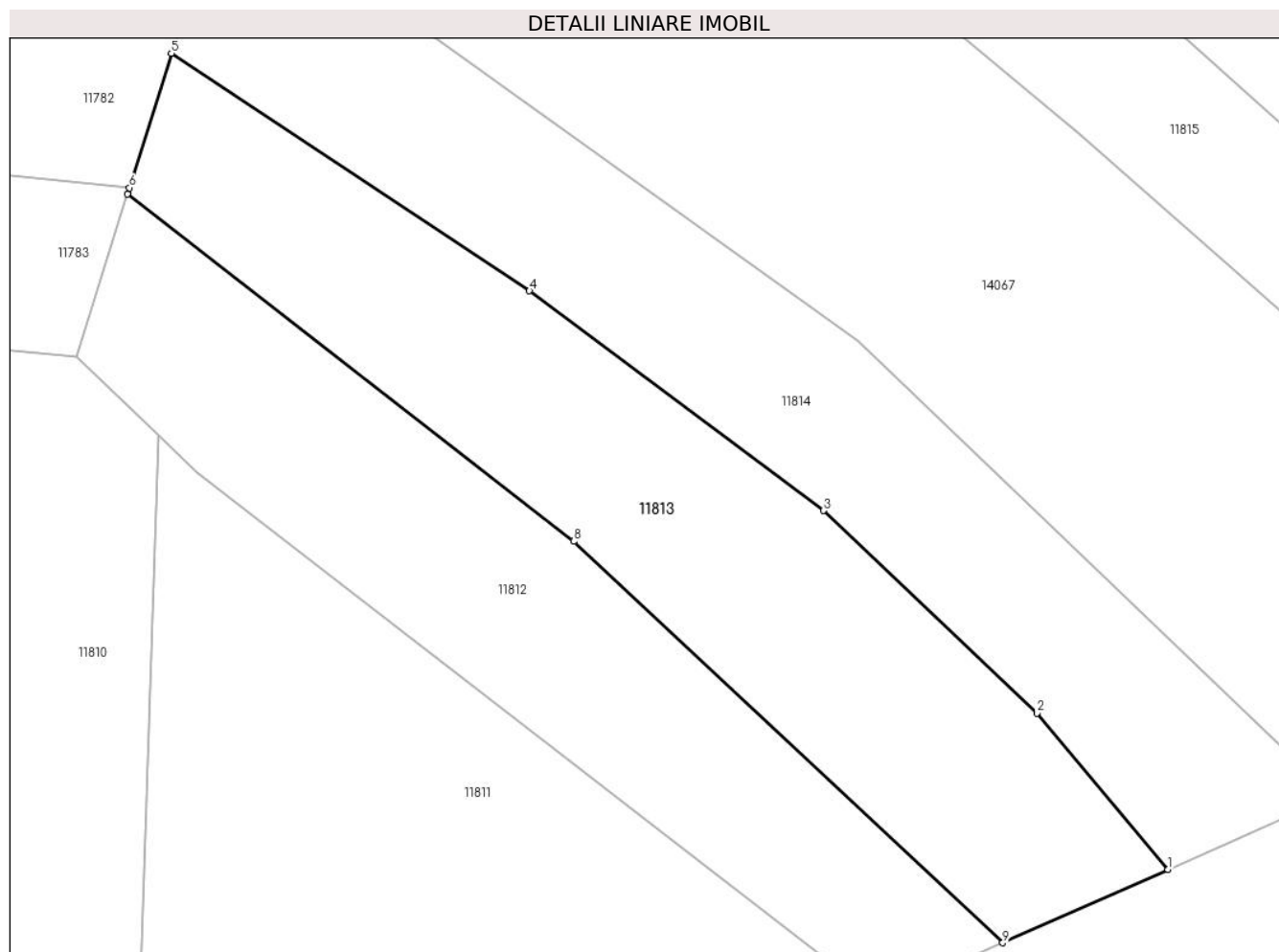
Inscrieri privind dezmembramintele dreptului de proprietate, drepturi reale de garanție și sarcini	Referințe
NU SUNT	

Anexa Nr. 1 La Partea I

Teren

Nr cadastral	Suprafața (mp)*	Observații / Referințe
	3.646	

* Suprafața este determinată în planul de proiecție Stereo 70.



Date referitoare la teren

Crt	Categorie folosință	Intra vilan	Suprafața (mp)	Tarla	Parcelă	Nr. topo	Observații / Referințe
1	arabil	NU	3.646	47	881	-	

Lungime Segmente

1) Valorile lungimilor segmentelor sunt obținute din proiecție în plan.

Punct început	X / Y	Punct sfârșit	X / Y	Lungime segment (** (m)
1	582.050,273 671.039,488	2	582.033,131 671.059,896	26.652
2	582.033,131 671.059,896	3	582.005,231 671.086,387	38.473
3	582.005,231 671.086,387	4	581.966,733 671.115,106	48.03
4	581.966,733 671.115,106	5	581.919,883 671.146,174	56.215
5	581.919,883 671.146,174	6	581.914,39 671.128,583	18.429

Punct început	X / Y	Punct sfârșit	X / Y	Lungime segment (** (m)
6	581.914,39 671.128,583	7	581.914,126 671.127,739	0.884
7	581.914,126 671.127,739	8	581.972,518 671.082,359	73.952
8	581.972,518 671.082,359	9	582.028,654 671.029,884	76.843
9	582.028,654 671.029,884	1	582.050,273 671.039,488	23.656

** Lungimile segmentelor sunt determinate în planul de proiecție Stereo 70 și sunt rotunjite la 1 milimetru.

*** Distanța dintre puncte este formată din segmente cumulate ce sunt mai mici decât valoarea 1 milimetru.

**DATE DESPRE IMOBILUL NR. 11814**

Oficiul de Cadastru și Publicitate Imobiliară SUCEAVA
Biroul de Cadastru și Publicitate Imobiliară Gura Humorului

A. Partea I. Descrierea imobilului

TEREN Extravilan

Adresa: Jud. Suceava

Nr. Crt	Nr cadastral Nr. topografic	Suprafața* (mp)	Observații / Referințe
A1		3.600	Sector cadastral:18 Teren neimprejmit;

B. Partea II. Proprietari și acte

Inscrieri privitoare la dreptul de proprietate și alte drepturi reale		Referințe
11814 / 18/03/2022		
Act Normativ nr. 7, din 13/03/1996 emis de PARLAMENTUL ROMANIEI;		
B1	Intabulare, drept de PROPRIETATE, dobandit prin Lege, cota actuala 1/1, cota initiala 1/1 1) NEIDENTIFICAT NEIDENTIFICAT	A1
Act Administrativ nr. 1750, din 14/03/2022 emis de PRIMARIA COMUNEI DRAGOIESTI;		
B2	Se noteaza posesia factica in favoarea lui 1) RUSU TRAIAN	A1

C. Partea III. SARCINI .

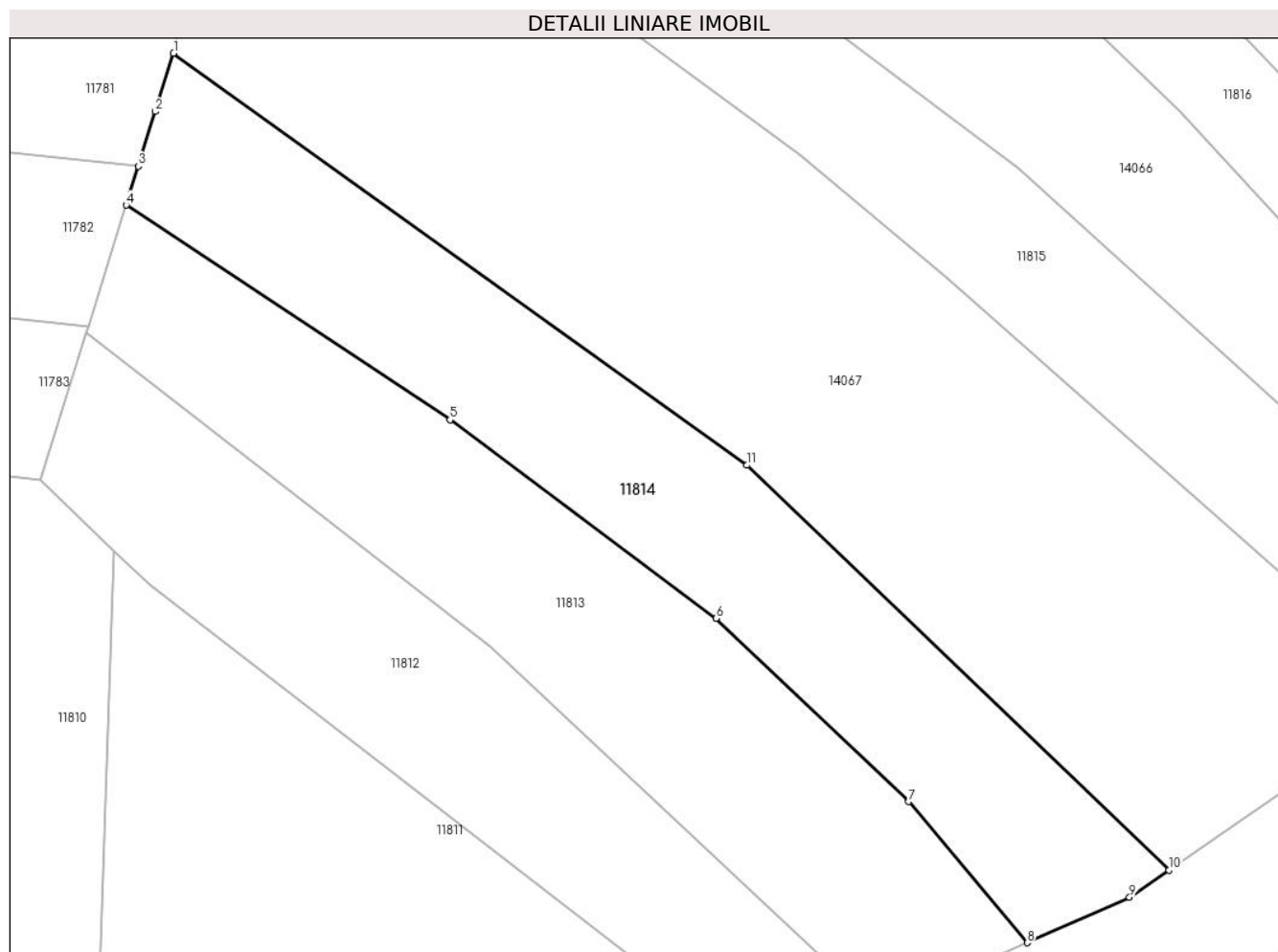
Inscrieri privind dezmembramintele dreptului de proprietate, drepturi reale de garanție și sarcini	Referințe
NU SUNT	

Anexa Nr. 1 La Partea I

Teren

Nr cadastral	Suprafața (mp)*	Observații / Referințe
	3.600	

* Suprafața este determinată în planul de proiecție Stereo 70.



Date referitoare la teren

Crt	Categorie folosință	Intravilan	Suprafața (mp)	Tarla	Parcelă	Nr. topo	Observații / Referințe
1	arabil	NU	3.600	47	881	-	

Lungime Segmente

1) Valorile lungimilor segmentelor sunt obținute din proiecție în plan.

Punct început	X / Y	Punct sfârșit	X / Y	Lungime segment (** (m)
1	581.926,739 671.168,131	2	581.924,107 671.159,702	8.83
2	581.924,107 671.159,702	3	581.921,636 671.151,788	8.291
3	581.921,636 671.151,788	4	581.919,883 671.146,174	5.881
4	581.919,883 671.146,174	5	581.966,733 671.115,106	56.215
5	581.966,733 671.115,106	6	582.005,231 671.086,387	48.03

Punct început	X / Y	Punct sfârșit	X / Y	Lungime segment (** (m)
6	582.005,231 671.086,387	7	582.033,131 671.059,896	38.473
7	582.033,131 671.059,896	8	582.050,273 671.039,488	26.652
8	582.050,273 671.039,488	9	582.065,078 671.046,065	16.2
9	582.065,078 671.046,065	10	582.070,808 671.050,01	6.957
10	582.070,808 671.050,01	11	582.009,714 671.108,548	84.612
11	582.009,714 671.108,548	1	581.926,739 671.168,131	102.152

** Lungimile segmentelor sunt determinate în planul de proiecție Stereo 70 și sunt rotunjite la 1 milimetru.

*** Distanța dintre puncte este formată din segmente cumulate ce sunt mai mici decât valoarea 1 milimetru.

**DATE DESPRE IMOBILUL NR. 11815**

Oficiul de Cadastru și Publicitate Imobiliară SUCEAVA
Biroul de Cadastru și Publicitate Imobiliară Gura Humorului

A. Partea I. Descrierea imobilului

TEREN Extravilan

Adresa: Jud. Suceava

Nr. Crt	Nr cadastral Nr. topografic	Suprafața* (mp)	Observații / Referințe
A1		3.900	Sector cadastral:18 Teren neimprejmuit;

B. Partea II. Proprietari și acte

Inscrieri privitoare la dreptul de proprietate și alte drepturi reale		Referințe
11815 / 18/03/2022		
Act Notarial nr. 4, din 31/01/2018 emis de BIN ANCA MARIA;		
B1	Intabulare, drept de PROPRIETATE, dobandit prin Succesiune, cota actuala 1/20, cota initiala 1/20 1) VASINCU AFRODITA	A1
B2	Intabulare, drept de PROPRIETATE, dobandit prin Succesiune, cota actuala 3/20, cota initiala 3/20 1) VASINCU DECEBAL	A1
Act Notarial nr. 105, din 17/07/2020 emis de BIN NEGURA ADINA LOREDANA;		
B3	Intabulare, drept de PROPRIETATE, dobandit prin Succesiune, cota actuala 1/20, cota initiala 1/20 1) VASINCU DANIELA	A1
B4	Intabulare, drept de PROPRIETATE, dobandit prin Succesiune, cota actuala 3/20, cota initiala 3/20 1) VASINCU ALEXANDRU	A1
Hotarare Judecatoreasca nr. 317, din 16/03/2017 emis de JUDECATORIA GURA HUMORULUI (Hotarare Judecatoreasca nr. 1207, din 20/10/2017 emis de TRIBUNALUL SUCEAVA);		
B5	Intabulare, drept de PROPRIETATE, dobandit prin Iesire Din Indiviziune, cota actuala 1/5, cota initiala 1/5 1) FLUTUR GEORGETA 2) VASINCU OLGA 3) VASINCU CONSTANTIN	A1

C. Partea III. SARCINI .

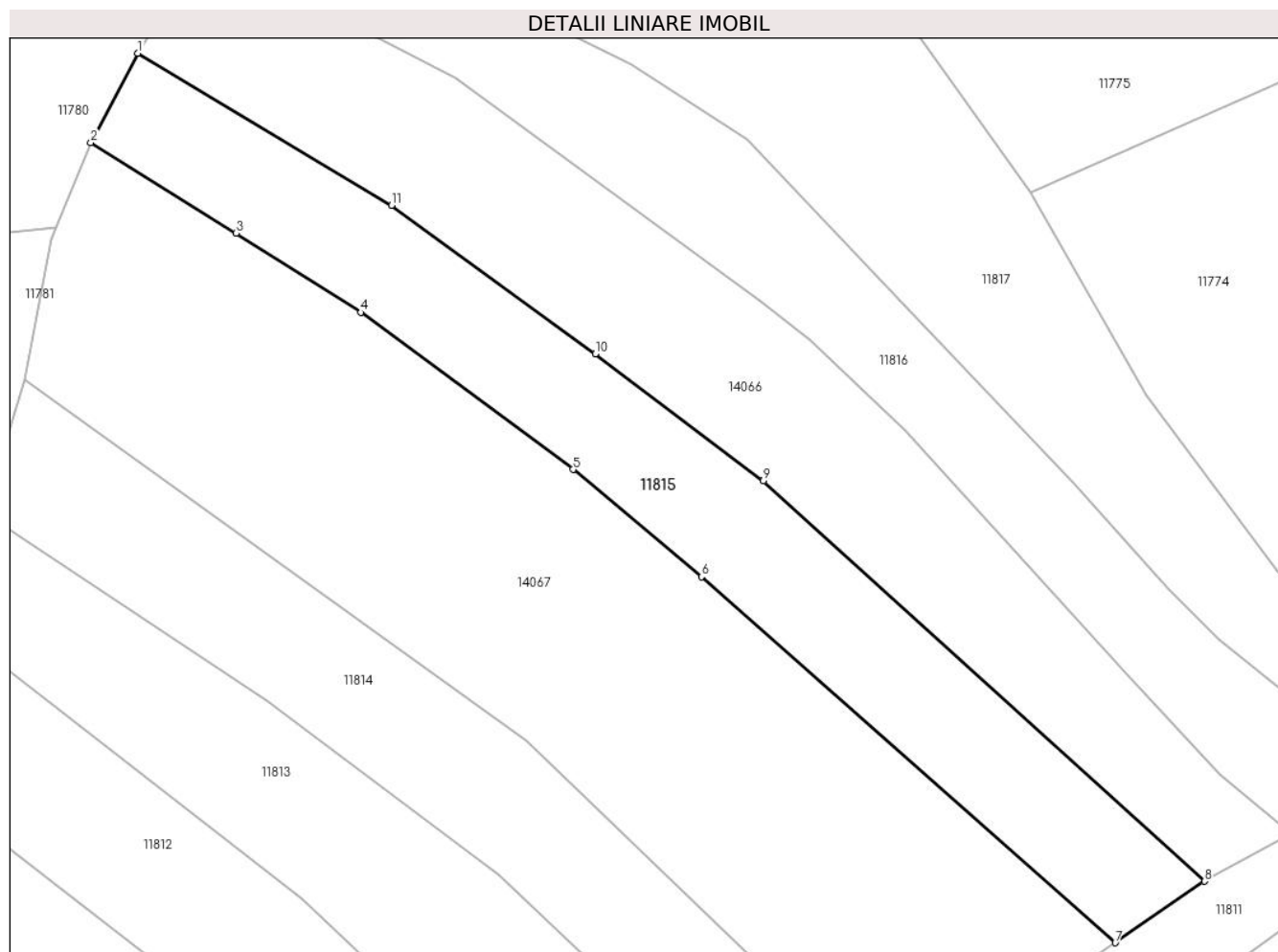
Inscrieri privind dezmembramintele dreptului de proprietate, drepturi reale de garanție și sarcini	Referințe
NU SUNT	

Anexa Nr. 1 La Partea I

Teren

Nr cadastral	Suprafața (mp)*	Observații / Referințe
	3.900	

* Suprafața este determinată în planul de proiecție Stereo 70.



Date referitoare la teren

Crt	Categorie folosință	Intravilan	Suprafața (mp)	Tarla	Parcelă	Nr. topo	Observații / Referințe
1	arabil	NU	3.900	17	316	-	

Lungime Segmente

1) Valorile lungimilor segmentelor sunt obținute din proiecție în plan.

Punct început	X / Y	Punct sfârșit	X / Y	Lungime segment (** (m)
1	581.945,44 671.222,204	2	581.937,645 671.207,444	16.692
2	581.937,645 671.207,444	3	581.961,672 671.192,451	28.321
3	581.961,672 671.192,451	4	581.982,31 671.179,331	24.455
4	581.982,31 671.179,331	5	582.017,46 671.153,352	43.708
5	582.017,46 671.153,352	6	582.038,706 671.135,594	27.69

Punct început	X / Y	Punct sfârșit	X / Y	Lungime segment (** (m)
6	582.038,706 671.135,594	7	582.107,21 671.075,074	91.408
7	582.107,21 671.075,074	8	582.121,985 671.085,248	17.939
8	582.121,985 671.085,248	9	582.048,965 671.151,484	98.586
9	582.048,965 671.151,484	10	582.021,157 671.172,489	34.85
10	582.021,157 671.172,489	11	581.987,438 671.197,07	41.728
11	581.987,438 671.197,07	1	581.945,44 671.222,204	48.944

** Lungimile segmentelor sunt determinate în planul de proiecție Stereo 70 și sunt rotunjite la 1 milimetru.

*** Distanța dintre puncte este formată din segmente cumulate ce sunt mai mici decât valoarea 1 milimetru.

**DATE DESPRE IMOBILUL NR. 11816**

Oficiul de Cadastru și Publicitate Imobiliară SUCEAVA
 Biroul de Cadastru și Publicitate Imobiliară Gura Humorului

A. Partea I. Descrierea imobilului

TEREN Extravilan

Adresa: Jud. Suceava

Nr. Crt	Nr cadastral Nr. topografic	Suprafața* (mp)	Observații / Referințe
A1		3.720	Sector cadastral:18 Teren neimprejmut;

B. Partea II. Proprietari și acte

Inscrieri privitoare la dreptul de proprietate și alte drepturi reale		Referințe
11816 / 18/03/2022		
Act Normativ nr. 7, din 13/03/1996 emis de PARLAMENTUL ROMANIEI;		
B1	Intabulare, drept de PROPRIETATE, dobandit prin Lege, cota actuala 1/1, cota initiala 1/1 1) NEIDENTIFICAT NEIDENTIFICAT	A1
Act Administrativ nr. 1749, din 14/03/2022 emis de PRIMARIA COMUNEI DRAGOIESTI;		
B2	Se noteaza posesia factica in favoarea lui 1) RUSU STEFAN-ILIE	A1

C. Partea III. SARCINI .


Inscrieri privind dezmembramintele dreptului de proprietate, drepturi reale de garanție și sarcini	Referințe
NU SUNT	

Anexa Nr. 1 La Partea I

Teren

Nr cadastral	Suprafața (mp)*	Observații / Referințe
	3.720	

* Suprafața este determinată în planul de proiecție Stereo 70.



Date referitoare la teren

Crt	Categorie folosință	Intravilan	Suprafața (mp)	Tarla	Parcelă	Nr. topo	Observații / Referințe
1	arabil	NU	3.720	47	881	-	

Lungime Segmente

1) Valorile lungimilor segmentelor sunt obținute din proiecție în plan.

Punct început	X / Y	Punct sfârșit	X / Y	Lungime segment (** (m)
1	581.955,056 671.251,444	2	581.956,689 671.241,805	9.776
2	581.956,689 671.241,805	3	581.956,043 671.239,958	1.957
3	581.956,043 671.239,958	4	581.997,91 671.218,22	47.174
4	581.997,91 671.218,22	5	582.048,459 671.181,121	62.702
5	582.048,459 671.181,121	6	582.056,754 671.174,834	10.408

Punct început	X / Y	Punct sfârşit	X / Y	Lungime segment (** (m)
6	582.056,754 671.174,834	7	582.072,48 671.159,736	21.8
7	582.072,48 671.159,736	8	582.108,76 671.119,898	53.882
8	582.108,76 671.119,898	9	582.124,479 671.103,0	23.079
9	582.124,479 671.103,0	10	582.136,369 671.093,147	15.442
10	582.136,369 671.093,147	11	582.146,612 671.109,144	18.995
11	582.146,612 671.109,144	12	582.137,181 671.115,114	11.162
12	582.137,181 671.115,114	13	582.132,606 671.118,742	5.839
13	582.132,606 671.118,742	14	582.124,337 671.125,323	10.568
14	582.124,337 671.125,323	15	582.115,982 671.133,706	11.836
15	582.115,982 671.133,706	16	582.100,335 671.151,025	23.34
16	582.100,335 671.151,025	17	582.068,388 671.184,53	46.295
17	582.068,388 671.184,53	18	582.046,297 671.207,966	32.206
18	582.046,297 671.207,966	19	582.027,097 671.220,425	22.888
19	582.027,097 671.220,425	20	581.997,199 671.235,217	33.357
20	581.997,199 671.235,217	1	581.955,056 671.251,444	45.159

** Lungimile segmentelor sunt determinate în planul de proiecție Stereo 70 și sunt rotunjite la 1 milimetru.

*** Distanța dintre puncte este formată din segmente cumulate ce sunt mai mici decât valoarea 1 milimetru.

**DATE DESPRE IMOBILUL NR. 11817**

Oficiul de Cadastru și Publicitate Imobiliară SUCEAVA
Biroul de Cadastru și Publicitate Imobiliară Gura Humorului

A. Partea I. Descrierea imobilului

TEREN Extravilan

Adresa: Jud. Suceava

Nr. Crt	Nr cadastral Nr. topografic	Suprafața* (mp)	Observații / Referințe
A1		6.500	Sector cadastral:18 Teren neimprejmuit;

B. Partea II. Proprietari și acte

Inscrieri privitoare la dreptul de proprietate și alte drepturi reale		Referințe
11817 / 18/03/2022		
Act Normativ nr. 7, din 13/03/1996 emis de PARLAMENTUL ROMANIEI;		
B1	Intabulare, drept de PROPRIETATE, dobandit prin Lege, cota actuala 1/1, cota initiala 1/1 1) NEIDENTIFICAT NEIDENTIFICAT	A1
Act Administrativ nr. 1755, din 14/03/2022 emis de PRIMARIA COMUNEI DRAGOIESTI;		
B2	Se noteaza posesia factica in favoarea lui 1) FLOREA MARIA	A1

C. Partea III. SARCINI .

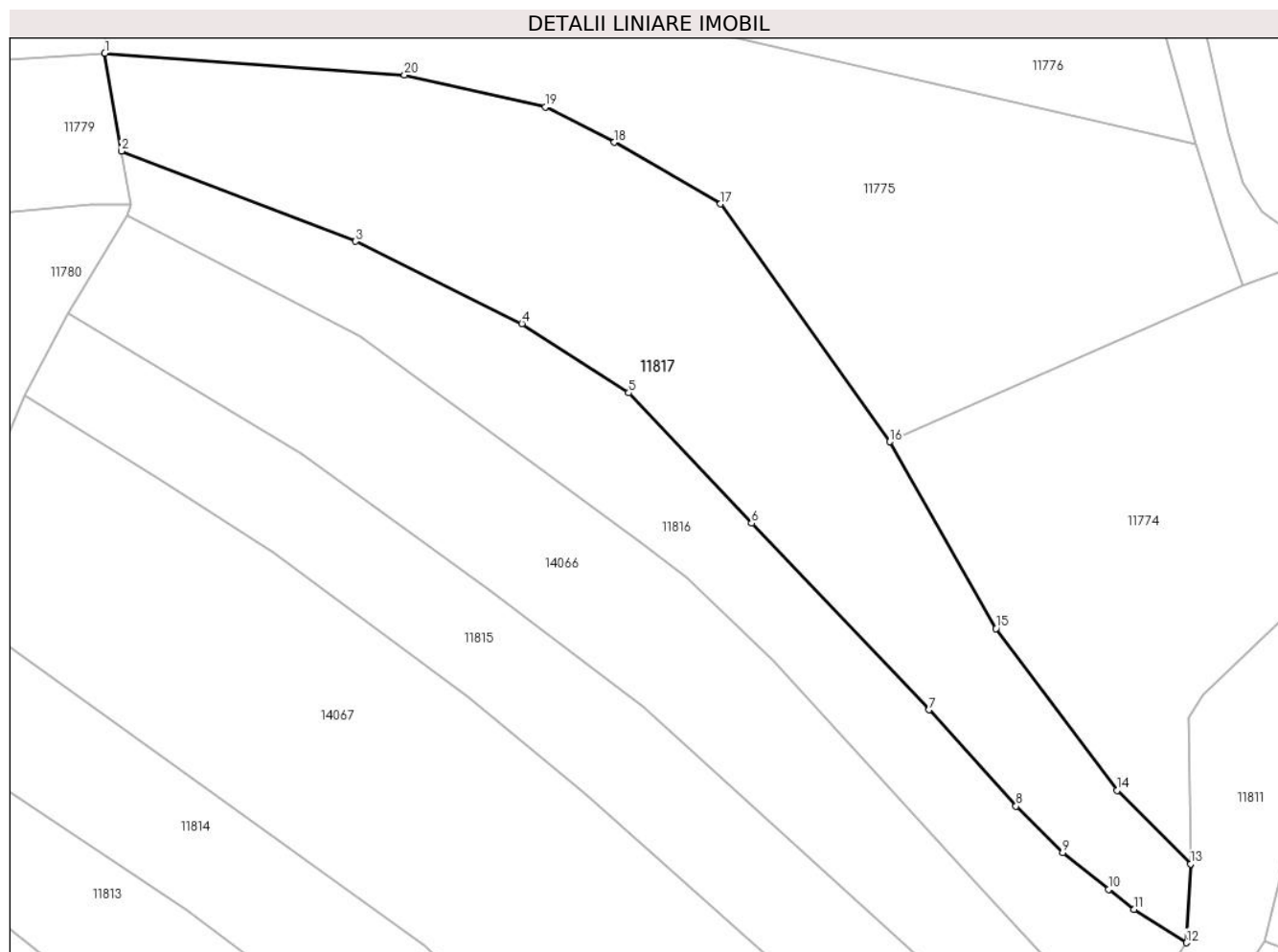
Inscrieri privind dezmembramintele dreptului de proprietate, drepturi reale de garanție și sarcini	Referințe
NU SUNT	

Anexa Nr. 1 La Partea I

Teren

Nr cadastral	Suprafața (mp)*	Observații / Referințe
	6.500	

* Suprafața este determinată în planul de proiecție Stereo 70.



Date referitoare la teren

Crt	Categorie folosință	Intravilan	Suprafața (mp)	Tarla	Parcelă	Nr. topo	Observații / Referințe
1	arabil	NU	6.500	47	881	-	

Lungime Segmente

1) Valorile lungimilor segmentelor sunt obținute din proiecție în plan.

Punct început	X / Y	Punct sfârșit	X / Y	Lungime segment (** (m)
1	581.952,079 671.269,016	2	581.955,056 671.251,444	17.822
2	581.955,056 671.251,444	3	581.997,199 671.235,217	45.159
3	581.997,199 671.235,217	4	582.027,097 671.220,425	33.357
4	582.027,097 671.220,425	5	582.046,297 671.207,966	22.888
5	582.046,297 671.207,966	6	582.068,388 671.184,53	32.206

Punct început	X / Y	Punct sfârșit	X / Y	Lungime segment (** (m)
6	582.068,388 671.184,53	7	582.100,335 671.151,025	46.295
7	582.100,335 671.151,025	8	582.115,982 671.133,706	23.34
8	582.115,982 671.133,706	9	582.124,337 671.125,323	11.836
9	582.124,337 671.125,323	10	582.132,606 671.118,742	10.568
10	582.132,606 671.118,742	11	582.137,181 671.115,114	5.839
11	582.137,181 671.115,114	12	582.146,612 671.109,144	11.162
12	582.146,612 671.109,144	13	582.147,34 671.123,31	14.185
13	582.147,34 671.123,31	14	582.134,147 671.136,542	18.685
14	582.134,147 671.136,542	15	582.112,348 671.165,596	36.323
15	582.112,348 671.165,596	16	582.093,247 671.199,184	38.639
16	582.093,247 671.199,184	17	582.062,823 671.241,955	52.488
17	582.062,823 671.241,955	18	582.043,727 671.252,994	22.057
18	582.043,727 671.252,994	19	582.031,275 671.259,329	13.971
19	582.031,275 671.259,329	20	582.005,984 671.265,105	25.942
20	582.005,984 671.265,105	1	581.952,079 671.269,016	54.047

** Lungimile segmentelor sunt determinate în planul de proiecție Stereo 70 și sunt rotunjite la 1 milimetru.

*** Distanța dintre puncte este formată din segmente cumulate ce sunt mai mici decât valoarea 1 milimetru.

**DATE DESPRE IMOBILUL NR. 11818**

Oficiul de Cadastru și Publicitate Imobiliară SUCEAVA
Biroul de Cadastru și Publicitate Imobiliară Gura Humorului

A. Partea I. Descrierea imobilului

TEREN Extravilan

Adresa: Jud. Suceava

Nr. Crt	Nr cadastral Nr. topografic	Suprafața* (mp)	Observații / Referințe
A1		3.705	Sector cadastral:18 Teren neimprejmuit;

B. Partea II. Proprietari și acte

Inscrieri privitoare la dreptul de proprietate și alte drepturi reale		Referințe
11818 / 18/03/2022		
Act Normativ nr. 7, din 13/03/1996 emis de PARLAMENTUL ROMANIEI;		
B1	Intabulare, drept de PROPRIETATE, dobandit prin Lege, cota actuala 1/1, cota initiala 1/1 1) NEIDENTIFICAT NEIDENTIFICAT	A1
Act Administrativ nr. 1748, din 14/03/2022 emis de PRIMARIA COMUNEI DRAGOIESTI;		
B2	Se noteaza posesia factica in favoarea lui 1) BAITAN PETRICA-FANEL	A1

C. Partea III. SARCINI .

Inscrieri privind dezmembramintele dreptului de proprietate, drepturi reale de garanție și sarcini	Referințe
NU SUNT	

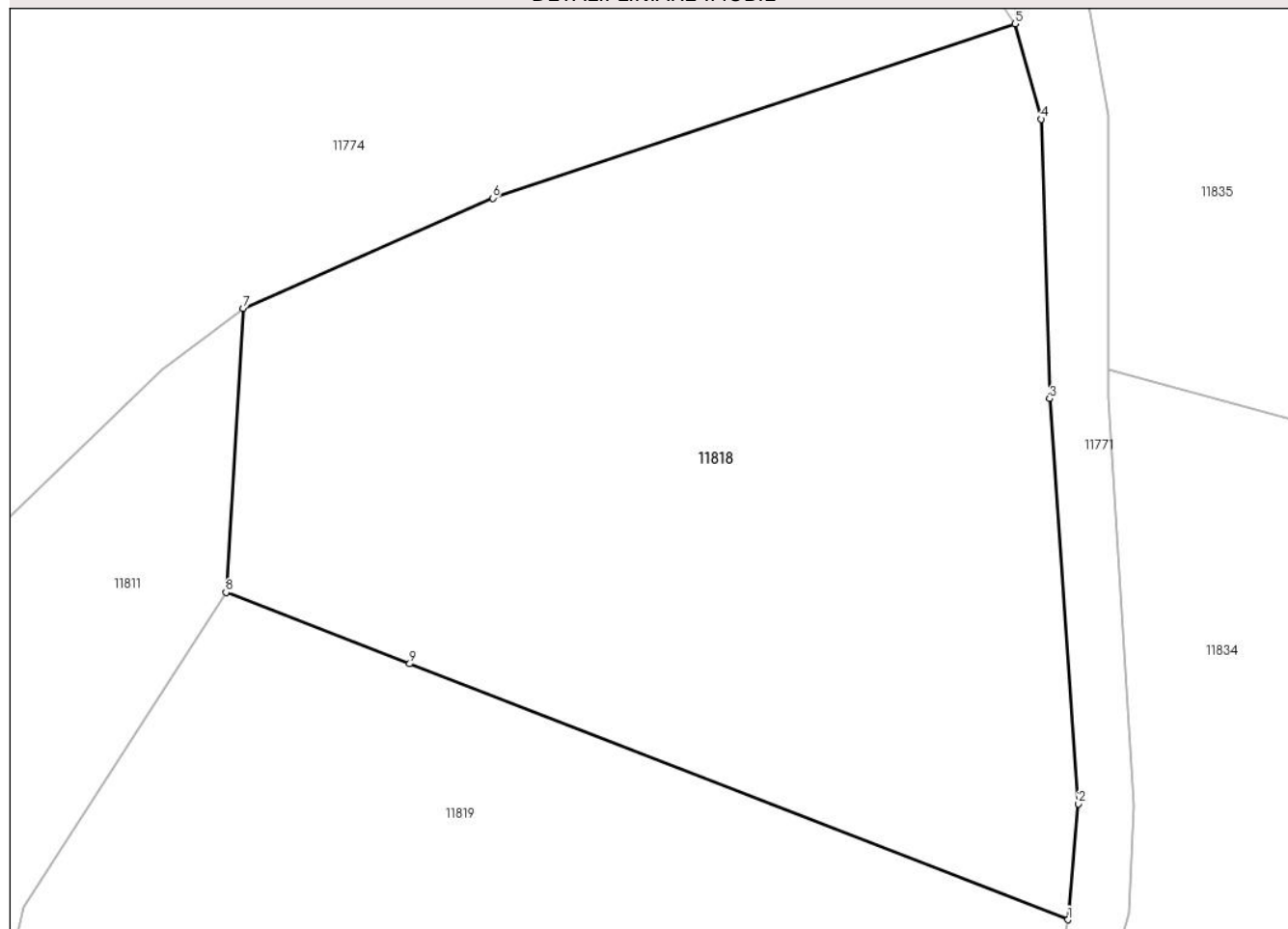
Anexa Nr. 1 La Partea I

Teren

Nr cadastral	Suprafața (mp)*	Observații / Referințe
	3.705	

* Suprafața este determinată în planul de proiecție Stereo 70.

DETALII LINIARE IMOBIL



Date referitoare la teren

Crt	Categorie folosință	Intravilan	Suprafața (mp)	Tarla	Parcelă	Nr. topo	Observații / Referințe
1	arabil	NU	3.705	47	888	-	

Lungime Segmente

1) Valorile lungimilor segmentelor sunt obținute din proiecție în plan.

Punct început	X / Y	Punct sfârșit	X / Y	Lungime segment (** (m)
1	582.257,529 671.134,576	2	582.258,433 671.144,599	10.064
2	582.258,433 671.144,599	3	582.255,945 671.179,612	35.101
3	582.255,945 671.179,612	4	582.255,218 671.203,782	24.181
4	582.255,218 671.203,782	5	582.252,942 671.212,03	8.556
5	582.252,942 671.212,03	6	582.207,742 671.196,946	47.65

Punct început	X / Y	Punct sfârșit	X / Y	Lungime segment (** (m)
6	582.207,742 671.196,946	7	582.186,15 671.187,397	23.609
7	582.186,15 671.187,397	8	582.184,677 671.162,875	24.566
8	582.184,677 671.162,875	9	582.200,568 671.156,702	17.048
9	582.200,568 671.156,702	1	582.257,529 671.134,576	61.107

** Lungimile segmentelor sunt determinate în planul de proiecție Stereo 70 și sunt rotunjite la 1 milimetru.

*** Distanța dintre puncte este formată din segmente cumulate ce sunt mai mici decât valoarea 1 milimetru.

**DATE DESPRE IMOBILUL NR. 11819**

Oficiul de Cadastru și Publicitate Imobiliară SUCEAVA
Biroul de Cadastru și Publicitate Imobiliară Gura Humorului

A. Partea I. Descrierea imobilului

TEREN Necunoscut

Adresa: Loc. Mazanaesti, Jud. Suceava

Nr. Crt	Nr cadastral Nr. topografic	Suprafața* (mp)	Observații / Referințe
A1		5.000	Sector cadastral:18 Teren neimprejmuit;

B. Partea II. Proprietari și acte

Inscrieri privitoare la dreptul de proprietate și alte drepturi reale		Referințe
11819 / 18/03/2022		
Act Normativ nr. 7, din 13/03/1996 emis de PARLAMENTUL ROMANIEI;		
B1	Inscrierea provizorie, drept de PROPRIETATE, dobandit prin Lege, cota actuala 1/1, cota initiala 1/1	A1
1) COMUNA DRAGOIESTI, CIF:4441190, PROPRIETAR NEIDENTIFICAT		

C. Partea III. SARCINI .

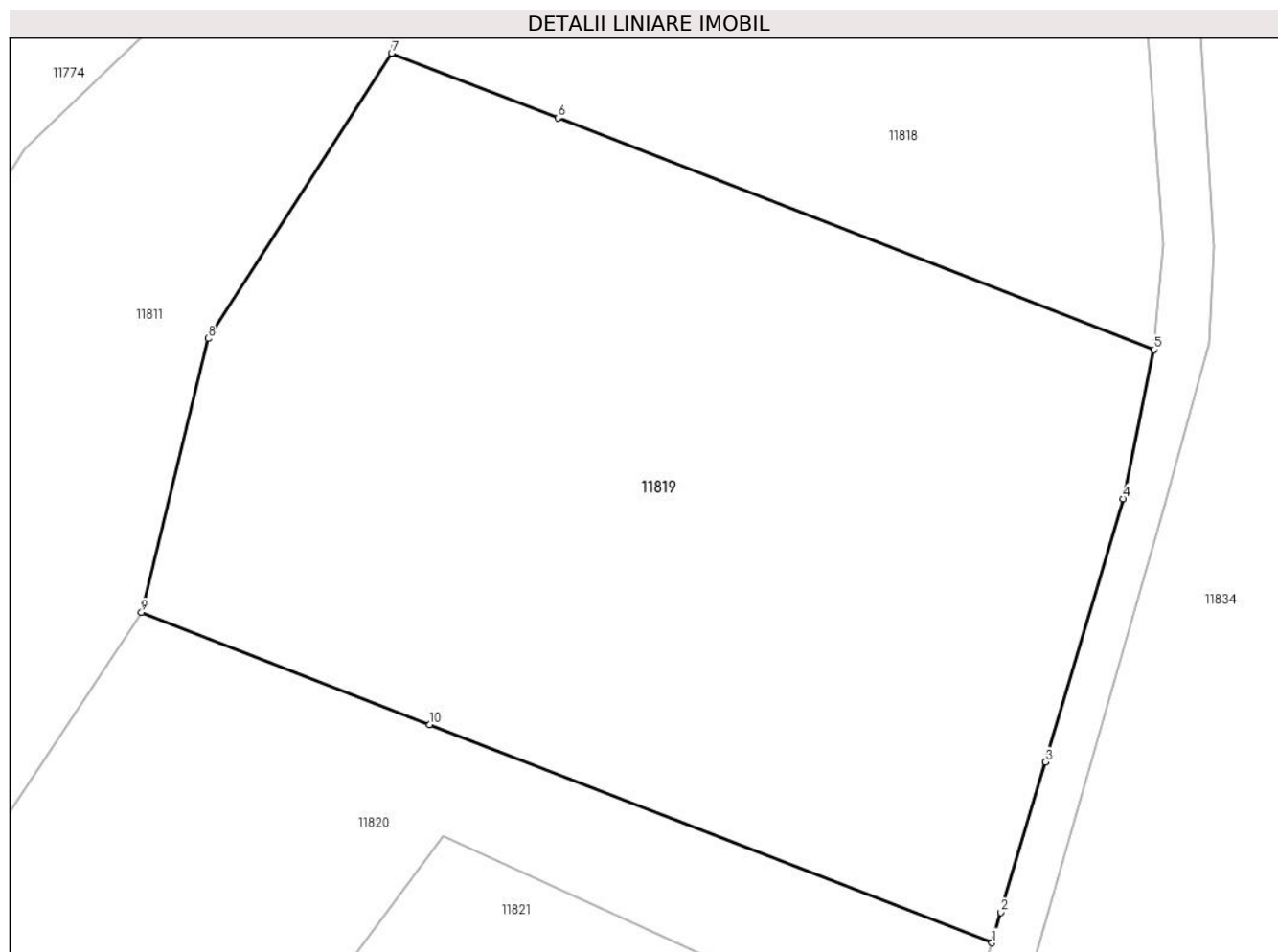
Inscrieri privind dezmembramintele dreptului de proprietate, drepturi reale de garanție și sarcini	Referințe
NU SUNT	

Anexa Nr. 1 La Partea I

Teren

Nr cadastral	Suprafața (mp)*	Observații / Referințe
	5.000	

* Suprafața este determinată în planul de proiecție Stereo 70.



Date referitoare la teren

Crt	Categorie folosință	Intravilan	Suprafața (mp)	Tarla	Parcelă	Nr. topo	Observații / Referințe
1	arabil	DA	709	-	-	-	
2	arabil	NU	4.291	47	887,888,899	-	

Lungime Segmente

1) Valorile lungimilor segmentelor sunt obținute din proiecție în plan.

Punct început	X / Y	Punct sfârșit	X / Y	Lungime segment (** (m)
1	582.242,059 671.077,918	2	582.242,918 671.080,819	3.026
2	582.242,918 671.080,819	3	582.247,167 671.095,176	14.973
3	582.247,167 671.095,176	4	582.254,611 671.120,325	26.228
4	582.254,611 671.120,325	5	582.257,529 671.134,576	14.547

Punct început	X / Y	Punct sfârșit	X / Y	Lungime segment (** (m)
5	582.257,529 671.134,576	6	582.200,568 671.156,702	61.107
6	582.200,568 671.156,702	7	582.184,677 671.162,875	17.048
7	582.184,677 671.162,875	8	582.167,167 671.135,641	32.377
8	582.167,167 671.135,641	9	582.160,771 671.109,459	26.952
9	582.160,771 671.109,459	10	582.188,312 671.098,772	29.542
10	582.188,312 671.098,772	1	582.242,059 671.077,918	57.651

** Lungimile segmentelor sunt determinate în planul de proiecție Stereo 70 și sunt rotunjite la 1 milimetru.

*** Distanța dintre puncte este formată din segmente cumulate ce sunt mai mici decât valoarea 1 milimetru.

**DATE DESPRE IMOBILUL NR. 11820**

Oficiul de Cadastru și Publicitate Imobiliară SUCEAVA
Biroul de Cadastru și Publicitate Imobiliară Gura Humorului

A. Partea I. Descrierea imobilului

TEREN Necunoscut

Adresa: Loc. Mazanaesti, Jud. Suceava

Nr. Crt	Nr cadastral Nr. topografic	Suprafața* (mp)	Observații / Referințe
A1		4.209	Sector cadastral:18 Teren neimprejmuit;

B. Partea II. Proprietari și acte

Inscrieri privitoare la dreptul de proprietate și alte drepturi reale		Referințe
11820 / 18/03/2022		
Act Normativ nr. 7, din 13/03/1996 emis de PARLAMENTUL ROMANIEI;		
B1	Inscrierea provizorie, drept de PROPRIETATE, dobandit prin Lege, cota actuala 1/1, cota initiala 1/1	A1
1) COMUNA DRAGOIESTI, CIF:4441190, PROPRIETAR NEIDENTIFICAT		

C. Partea III. SARCINI .

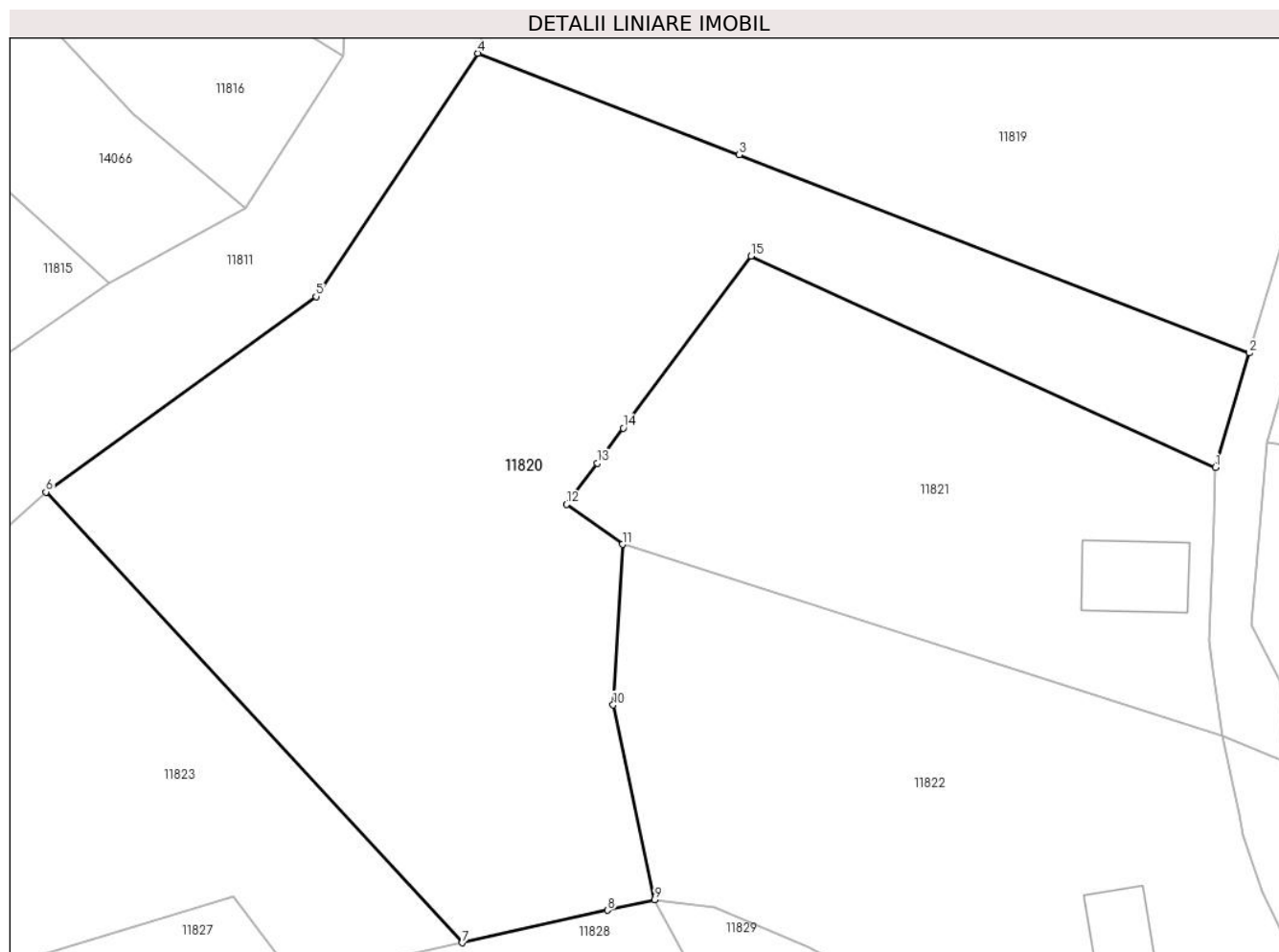
Inscrieri privind dezmembramintele dreptului de proprietate, drepturi reale de garanție și sarcini	Referințe
NU SUNT	

Anexa Nr. 1 La Partea I

Teren

Nr cadastral	Suprafața (mp)*	Observații / Referințe
	4.209	

* Suprafața este determinată în planul de proiecție Stereo 70.



Date referitoare la teren

Crt	Categorie folosință	Intravilan	Suprafața (mp)	Tarla	Parcelă	Nr. topo	Observații / Referințe
1	arabil	DA	691	-	-	-	
2	arabil	DA	371	-	-	-	
3	arabil	NU	3.147	47	886	-	

Lungime Segmente

1) Valorile lungimilor segmentelor sunt obținute din proiecție în plan.

Punct început	X / Y	Punct sfârșit	X / Y	Lungime segment (** (m)
1	582.238,49 671.065,86	2	582.242,059 671.077,918	12.575
2	582.242,059 671.077,918	3	582.188,312 671.098,772	57.651
3	582.188,312 671.098,772	4	582.160,771 671.109,459	29.542
4	582.160,771 671.109,459	5	582.143,755 671.083,856	30.742

Punct început	X / Y	Punct sfârșit	X / Y	Lungime segment (** (m)
5	582.143,755 671.083,856	6	582.115,299 671.063,281	35.115
6	582.115,299 671.063,281	7	582.159,158 671.015,836	64.611
7	582.159,158 671.015,836	8	582.174,45 671.019,25	15.668
8	582.174,45 671.019,25	9	582.179,401 671.020,356	5.073
9	582.179,401 671.020,356	10	582.175,055 671.040,871	20.97
10	582.175,055 671.040,871	11	582.176,016 671.057,773	16.929
11	582.176,016 671.057,773	12	582.170,134 671.061,979	7.231
12	582.170,134 671.061,979	13	582.173,349 671.066,305	5.39
13	582.173,349 671.066,305	14	582.176,103 671.070,011	4.617
14	582.176,103 671.070,011	15	582.189,562 671.088,121	22.564
15	582.189,562 671.088,121	1	582.238,49 671.065,86	53.754

** Lungimile segmentelor sunt determinate în planul de proiecție Stereo 70 și sunt rotunjite la 1 milimetru.

*** Distanța dintre puncte este formată din segmente cumulate ce sunt mai mici decât valoarea 1 milimetru.

**DATE DESPRE IMOBILUL NR. 11821**

Oficiul de Cadastru și Publicitate Imobiliară SUCEAVA
Biroul de Cadastru și Publicitate Imobiliară Gura Humorului

A. Partea I. Descrierea imobilului

TEREN Intravilan

Adresa: Loc. Mazanaesti, Str Sculptor-George-Crasmaru, Nr. 13, Jud. Suceava

Nr. Crt	Nr cadastral Nr. topografic	Suprafața* (mp)	Observații / Referințe
A1		1.880	Sector cadastral:18 Teren neimprejmuit;

B. Partea II. Proprietari și acte

Inscrieri privitoare la dreptul de proprietate și alte drepturi reale		Referințe
11821 / 18/03/2022		
Act Normativ nr. 7, din 13/03/1996 emis de PARLAMENTUL ROMANIEI;		
B1	Inscrierea provizorie, drept de PROPRIETATE, dobandit prin Lege, cota actuala 1/1, cota initiala 1/1	A1
1) COMUNA DRAGOIESTI, CIF:4441190, PROPRIETAR NEIDENTIFICAT		

C. Partea III. SARCINI .

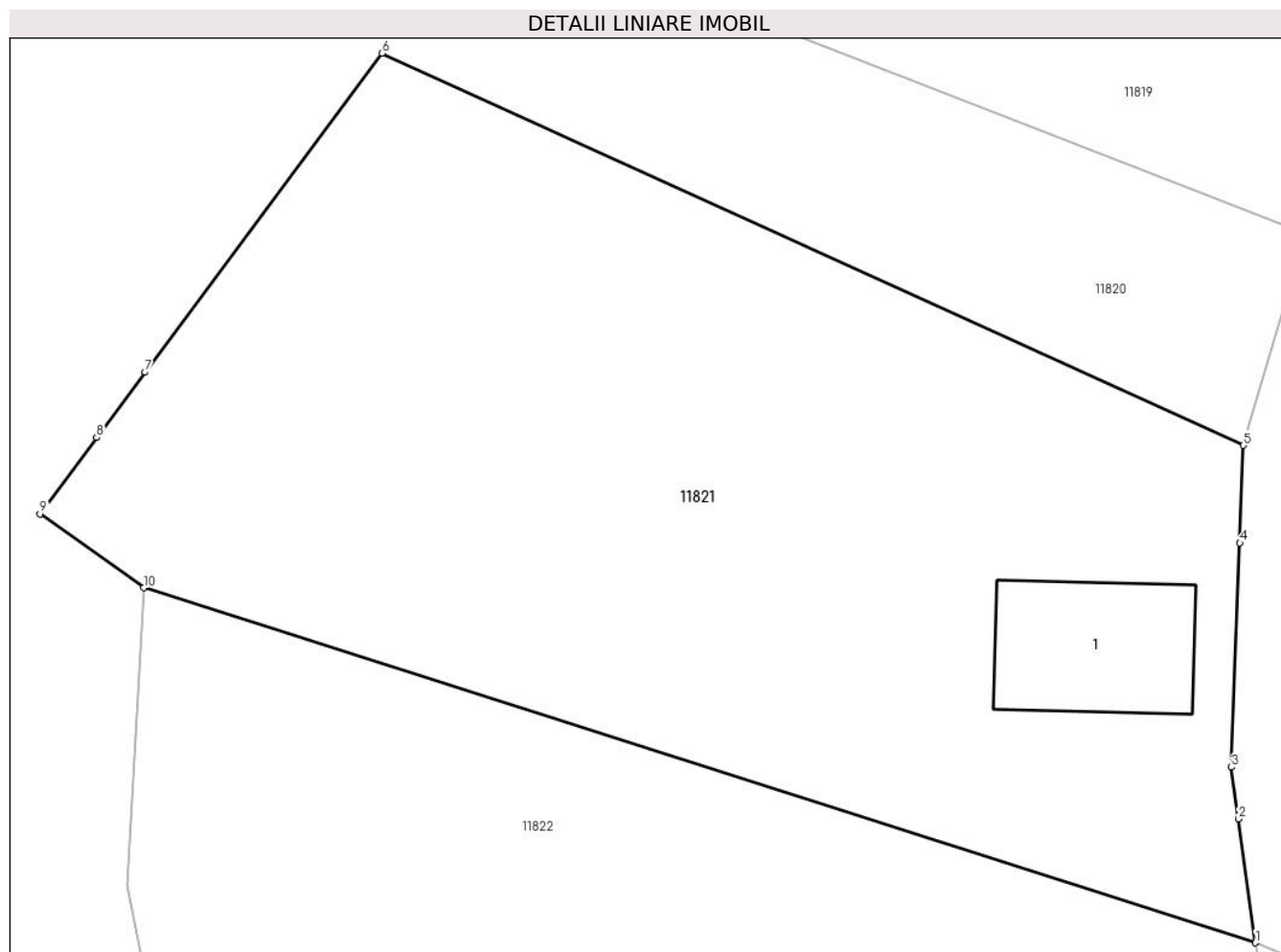
Inscrieri privind dezmembramintele dreptului de proprietate, drepturi reale de garanție și sarcini	Referințe
NU SUNT	

Anexa Nr. 1 La Partea I

Teren

Nr cadastral	Suprafața (mp)*	Observații / Referințe
	1.880	

* Suprafața este determinată în planul de proiecție Stereo 70.



Date referitoare la teren

Crt	Categorie folosință	Intravilan	Suprafața (mp)	Tarla	Parcelă	Nr. topo	Observații / Referințe
1	curți constructii	DA	287	-	-	-	
2	arabil	DA	1.593	-	-	-	

Date referitoare la construcții

Crt	Număr	Destinație construcție	Supraf. (mp)	Situație juridică	Observații / Referințe
A1.1		construcții de locuințe	83	Fara acte	Nr. niveluri:1; S. construita la sol:83 mp; S. construita desfasurata:83 mp; LOCUINTA

Lungime Segmente

1) Valorile lungimilor segmentelor sunt obținute din proiecție în plan.

Punct început	X / Y	Punct sfârșit	X / Y	Lungime segment (** (m)
1	582.239,169 671.037,627	2	582.238,209 671.044,663	7.101
2	582.238,209 671.044,663	3	582.237,81 671.047,59	2.954
3	582.237,81 671.047,59	4	582.238,284 671.060,316	12.735

Punct început	X / Y	Punct sfârșit	X / Y	Lungime segment (** (m)
4	582.238,284 671.060,316	5	582.238,49 671.065,86	5.548
5	582.238,49 671.065,86	6	582.189,562 671.088,121	53.754
6	582.189,562 671.088,121	7	582.176,103 671.070,011	22.564
7	582.176,103 671.070,011	8	582.173,349 671.066,305	4.617
8	582.173,349 671.066,305	9	582.170,134 671.061,979	5.39
9	582.170,134 671.061,979	10	582.176,016 671.057,773	7.231
10	582.176,016 671.057,773	1	582.239,169 671.037,627	66.288

** Lungimile segmentelor sunt determinate în planul de proiecție Stereo 70 și sunt rotunjite la 1 milimetru.

*** Distanța dintre puncte este formată din segmente cumulate ce sunt mai mici decât valoarea 1 milimetru.

**DATE DESPRE IMOBILUL NR. 11822**

Oficiul de Cadastru și Publicitate Imobiliară SUCEAVA
Biroul de Cadastru și Publicitate Imobiliară Gura Humorului

A. Partea I. Descrierea imobilului

TEREN Intravilan

Adresa: Loc. Mazanaesti, Str Sculptor-George-Crasmaru, Nr. 11, Jud. Suceava

Nr. Crt	Nr cadastral Nr. topografic	Suprafața* (mp)	Observații / Referințe
A1		2.950	Sector cadastral:18 Teren neimprejmut;

Construcții

Crt	Nr cadastral Nr. topografic	Adresa	Observații / Referințe
A1.1		Loc. Mazanaesti, Str Sculptor-George-Crasmaru, Nr. 11, Jud. Suceava	Nr. niveluri:1; S. construita la sol:65 mp; S. construita desfasurata:65 mp; LOCUINTA

B. Partea II. Proprietari și acte

Inscrieri privitoare la dreptul de proprietate și alte drepturi reale		Referințe
11822 / 18/03/2022		
Act Normativ nr. 7, din 13/03/1996 emis de PARLAMENTUL ROMANIEI;		
B1	Intabulare, drept de PROPRIETATE, dobandit prin Lege, cota actuala 1/1, cota initiala 1/1 1) NEIDENTIFICAT NEIDENTIFICAT	A1
Act Administrativ nr. 1743, din 14/03/2022 emis de PRIMARIA COMUNEI DRAGOIESTI;		
B2	Se noteaza posesia factica in favoarea lui 1) BRADATAN FLORENTINA-DOINA	A1
Act Administrativ nr. 2526, din 31/03/2022 emis de PRIMARIA COMUNEI DRAGOIESTI;		
B3	Intabulare, drept de PROPRIETATE, dobandit prin Lege, cota actuala 1/1, cota initiala 1/1 1) BRADATAN FLORENTINA-DOINA	A1.1

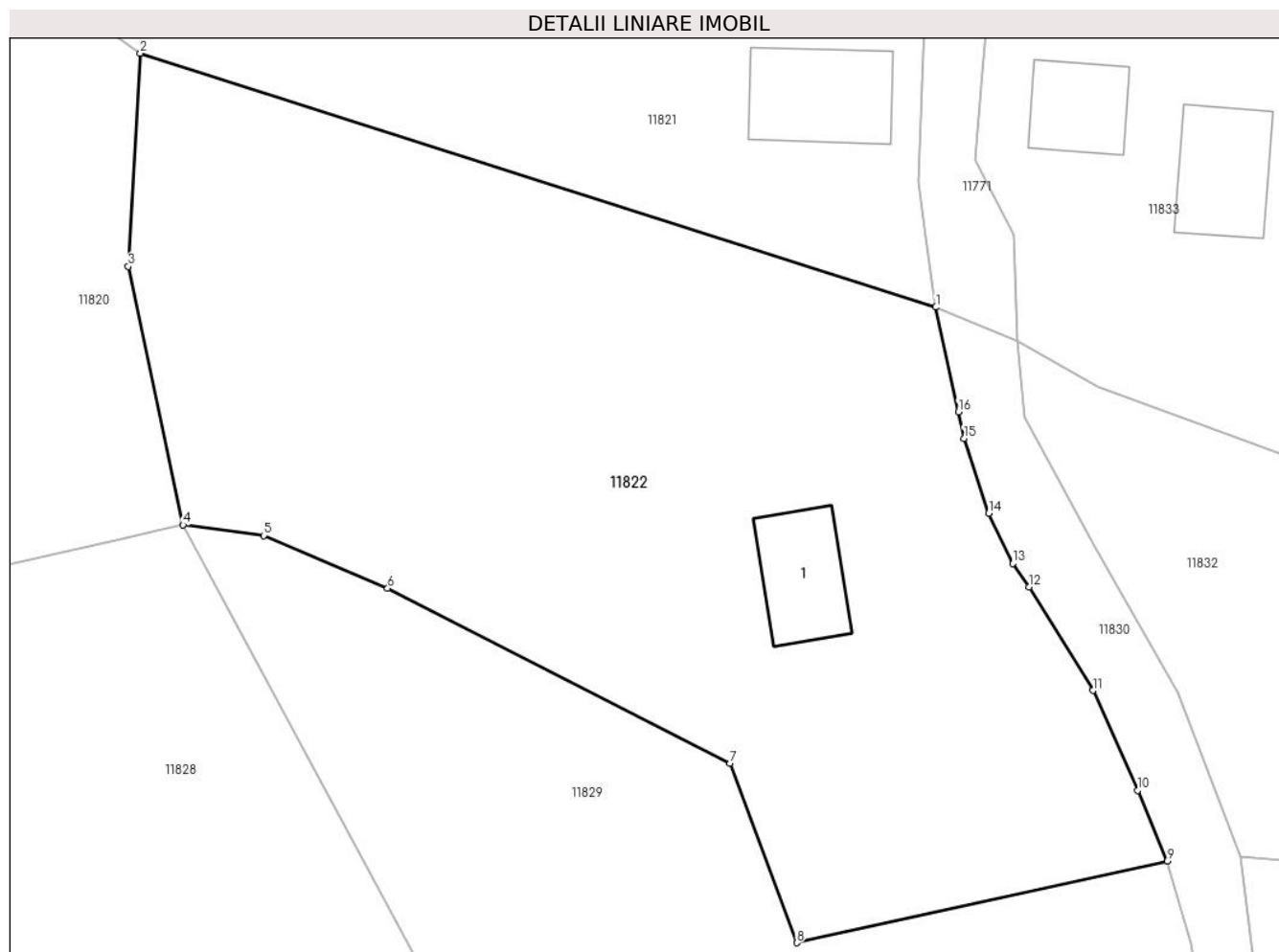
C. Partea III. SARCINI .

Inscrieri privind dezmembramintele dreptului de proprietate, drepturi reale de garanție și sarcini	Referințe
NU SUNT	

Teren

Nr cadastral	Suprafața (mp)*	Observații / Referințe
	2.950	

* Suprafața este determinată în planul de proiecție Stereo 70.



Date referitoare la teren

Crt	Categorie folosință	Intravilan	Suprafața (mp)	Tarla	Parcelă	Nr. topo	Observații / Referințe
1	curți constructii	DA	312	-	-	-	
2	arabil	DA	2.638	-	-	-	

Date referitoare la construcții

Crt	Număr	Destinație construcție	Supraf. (mp)	Situație juridică	Observații / Referințe
A1.1		construcții de locuințe	65	Cu acte	Nr. niveluri:1; S. construita la sol:65 mp; S. construita desfasurata:65 mp; LOCUINTA

Lungime Segmente

1) Valorile lungimilor segmentelor sunt obținute din proiecție în plan.

Punct început	X / Y	Punct sfârșit	X / Y	Lungime segment (** (m)
1	582.239,169 671.037,627	2	582.176,016 671.057,773	66.288
2	582.176,016 671.057,773	3	582.175,055 671.040,871	16.929
3	582.175,055 671.040,871	4	582.179,401 671.020,356	20.97

Punct început	X / Y	Punct sfârșit	X / Y	Lungime segment (** (m)
4	582.179,401 671.020,356	5	582.185,791 671.019,506	6.446
5	582.185,791 671.019,506	6	582.195,645 671.015,319	10.707
6	582.195,645 671.015,319	7	582.222,829 671.001,436	30.524
7	582.222,829 671.001,436	8	582.228,127 670.987,203	15.187
8	582.228,127 670.987,203	9	582.257,521 670.993,683	30.1
9	582.257,521 670.993,683	10	582.255,18 670.999,3	6.085
10	582.255,18 670.999,3	11	582.251,647 671.007,223	8.675
11	582.251,647 671.007,223	12	582.246,585 671.015,435	9.647
12	582.246,585 671.015,435	13	582.245,281 671.017,286	2.264
13	582.245,281 671.017,286	14	582.243,351 671.021,273	4.43
14	582.243,351 671.021,273	15	582.241,4 671.027,21	6.249
15	582.241,4 671.027,21	16	582.240,947 671.029,324	2.162
16	582.240,947 671.029,324	1	582.239,169 671.037,627	8.491

** Lungimile segmentelor sunt determinate în planul de proiecție Stereo 70 și sunt rotunjite la 1 milimetru.

*** Distanța dintre puncte este formată din segmente cumulate ce sunt mai mici decât valoarea 1 milimetru.

**DATE DESPRE IMOBILUL NR. 11823**

Oficiul de Cadastru și Publicitate Imobiliară SUCEAVA
Biroul de Cadastru și Publicitate Imobiliară Gura Humorului

A. Partea I. Descrierea imobilului

TEREN Extravilan

Adresa: Jud. Suceava

Nr. Crt	Nr cadastral Nr. topografic	Suprafața* (mp)	Observații / Referințe
A1		5.400	Sector cadastral:18 Teren neimprejmit;

B. Partea II. Proprietari și acte

Inscrieri privitoare la dreptul de proprietate și alte drepturi reale		Referințe
11823 / 18/03/2022		
Act Normativ nr. 7, din 13/03/1996 emis de PARLAMENTUL ROMANIEI;		
B1	Intabulare, drept de PROPRIETATE, dobandit prin Lege, cota actuala 1/1, cota initiala 1/1 1) NEIDENTIFICAT NEIDENTIFICAT	A1
Act Administrativ nr. 1741, din 14/03/2022 emis de PRIMARIA COMUNEI DRAGOIESTI;		
B2	Se noteaza posesia factica in favoarea lui 1) JITAR IULIAN	A1

C. Partea III. SARCINI .

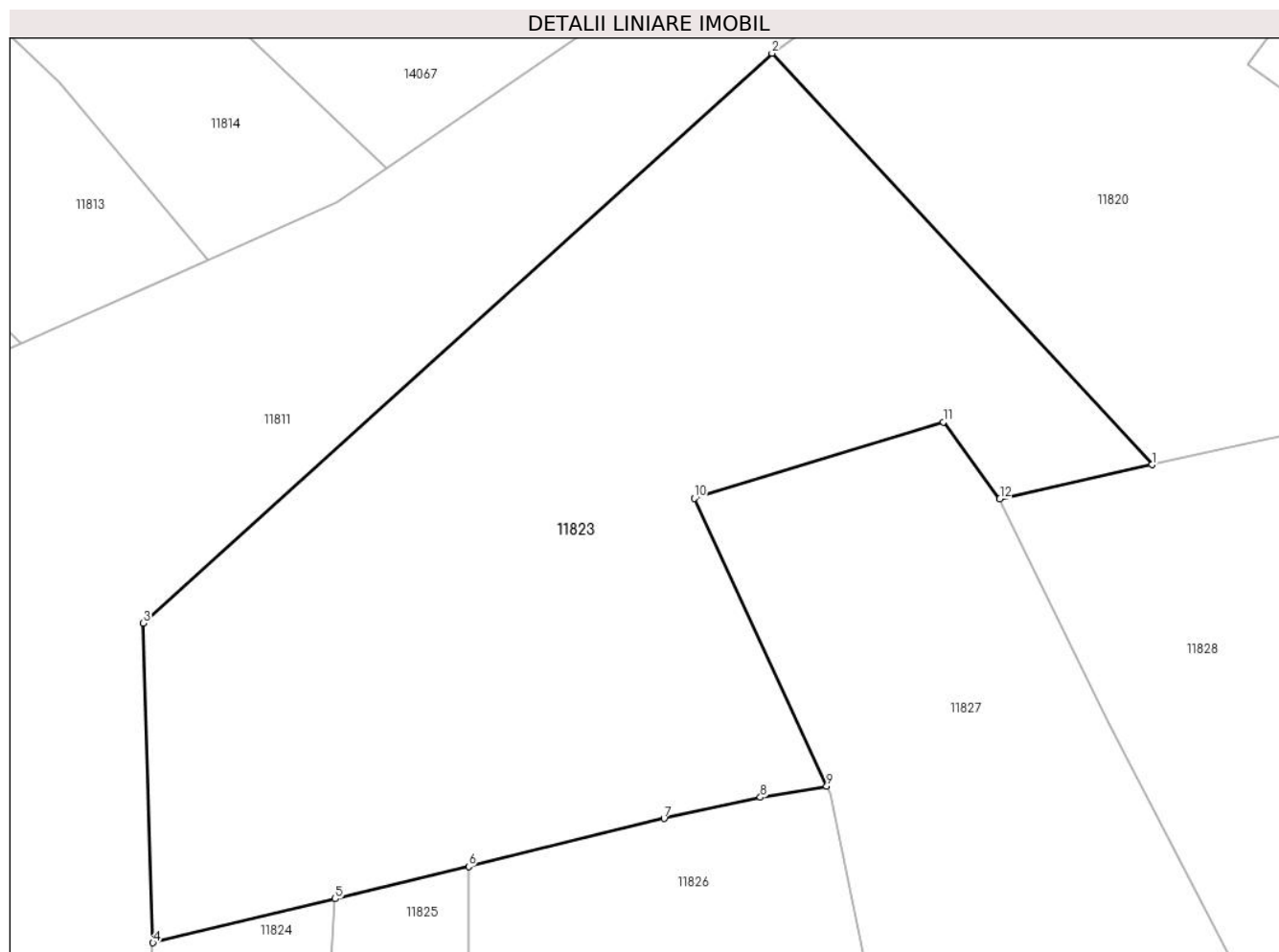
Inscrieri privind dezmembramintele dreptului de proprietate, drepturi reale de garanție și sarcini	Referințe
NU SUNT	

Anexa Nr. 1 La Partea I

Teren

Nr cadastral	Suprafața (mp)*	Observații / Referințe
	5.400	

* Suprafața este determinată în planul de proiecție Stereo 70.



Date referitoare la teren

Crt	Categorie folosință	Intravilan	Suprafața (mp)	Tarla	Parcelă	Nr. topo	Observații / Referințe
1	arabil	NU	5.400	47	869	-	

Lungime Segmente

1) Valorile lungimilor segmentelor sunt obținute din proiecție în plan.

Punct început	X / Y	Punct sfârșit	X / Y	Lungime segment (** (m)
1	582.159,158 671.015,836	2	582.115,299 671.063,281	64.611
2	582.115,299 671.063,281	3	582.042,767 670.997,553	97.883
3	582.042,767 670.997,553	4	582.043,88 670.960,723	36.847
4	582.043,88 670.960,723	5	582.064,917 670.965,803	21.642
5	582.064,917 670.965,803	6	582.080,306 670.969,52	15.832

Punct început	X / Y	Punct sfârșit	X / Y	Lungime segment (** (m)
6	582.080,306 670.969,52	7	582.102,842 670.975,041	23.202
7	582.102,842 670.975,041	8	582.113,961 670.977,505	11.389
8	582.113,961 670.977,505	9	582.121,605 670.978,769	7.748
9	582.121,605 670.978,769	10	582.106,361 671.011,958	36.522
10	582.106,361 671.011,958	11	582.135,059 671.020,765	30.019
11	582.135,059 671.020,765	12	582.141,591 671.011,914	11.0
12	582.141,591 671.011,914	1	582.159,158 671.015,836	17.999

** Lungimile segmentelor sunt determinate în planul de proiecție Stereo 70 și sunt rotunjite la 1 milimetru.

*** Distanța dintre puncte este formată din segmente cumulate ce sunt mai mici decât valoarea 1 milimetru.

**DATE DESPRE IMOBILUL NR. 11824**

Oficiul de Cadastru și Publicitate Imobiliară SUCEAVA
Biroul de Cadastru și Publicitate Imobiliară Gura Humorului

A. Partea I. Descrierea imobilului

TEREN Extravilan

Adresa: Jud. Suceava

Nr. Crt	Nr cadastral Nr. topografic	Suprafața* (mp)	Observații / Referințe
A1		2.000	Sector cadastral:18 Teren neimprejmuit;

B. Partea II. Proprietari și acte

Inscrieri privitoare la dreptul de proprietate și alte drepturi reale		Referințe
11824 / 18/03/2022		
Act Notarial nr. 1512, din 04/05/2004 emis de BNP BOBRIC MIRCEA-EUGEN;		
B1	Intabulare, drept de PROPRIETATE, dobandit prin Conventie, cota actuala 1/1, cota initiala 1/1 1) UNGUREAN DUMITRU 2) UNGUREAN IRINA-GEORGETA, bun comun	A1

C. Partea III. SARCINI

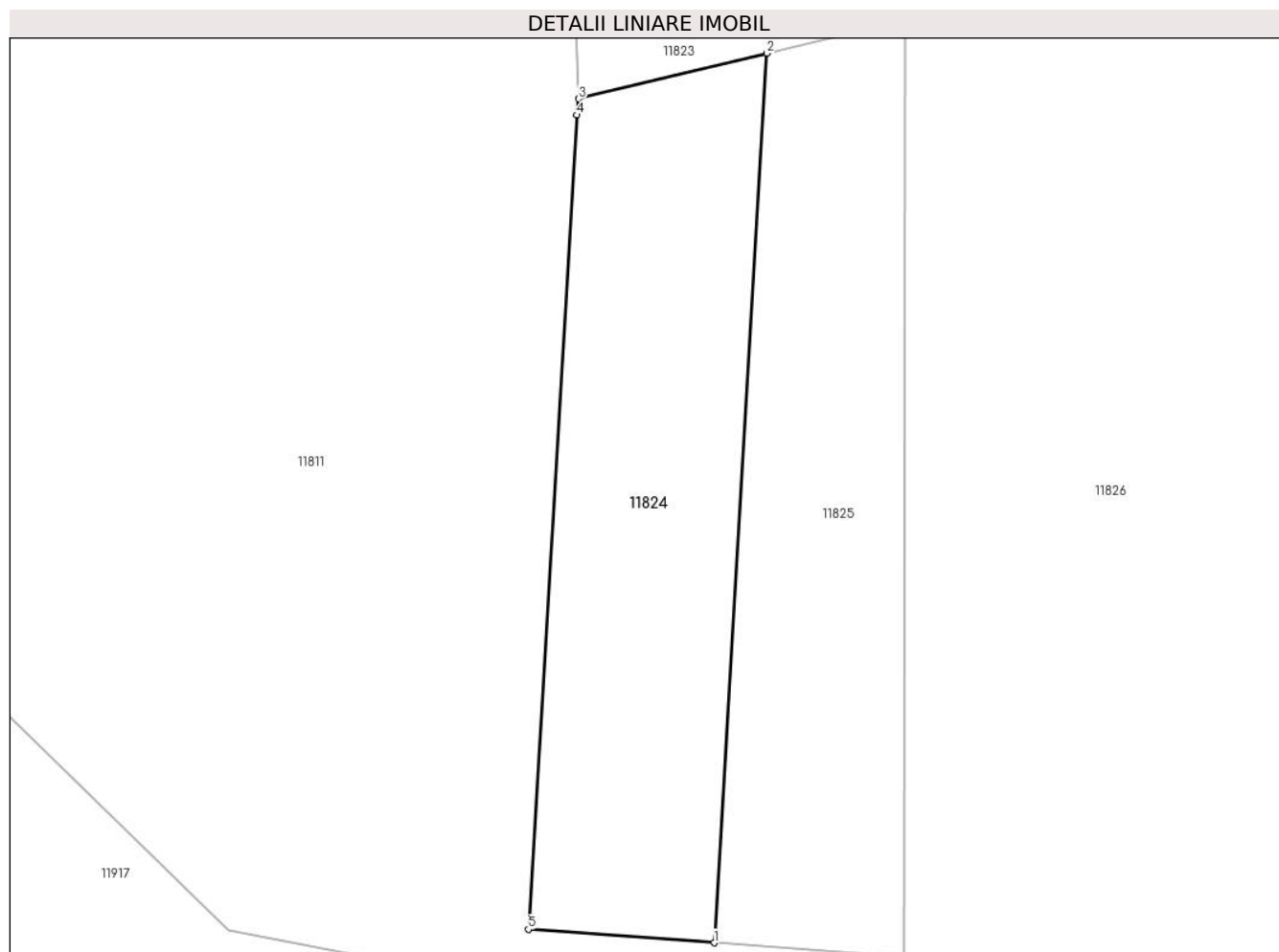
Inscrieri privind dezmembramintele dreptului de proprietate, drepturi reale de garanție și sarcini		Referințe
11824 / 18/03/2022		
Act Notarial nr. 1512, din 04/05/2004 emis de BNP BOBRIC MIRCEA-EUGEN;		
C1	Intabulare, drept de IPOTECA LEGALA, Valoare:0 , dobandit prin Conventie, cota actuala 1/1, cota initiala 1/1 1) UNGUREAN IOAN, Se noteaza lipsa CNP 2) UNGUREAN PARASCHIVA, Se noteaza lipsa CNP	A1
C2	Intabulare, drept de UZUFRACT VIAGER, dobandit prin Conventie, cota actuala 1/1, cota initiala 1/1 1) UNGUREAN IOAN, Se noteaza lipsa CNP 2) UNGUREAN PARASCHIVA, Se noteaza lipsa CNP	A1

Anexa Nr. 1 La Partea I

Teren

Nr cadastral	Suprafața (mp)*	Observații / Referințe
	2.000	

* Suprafața este determinată în planul de proiecție Stereo 70.



Date referitoare la teren

Crt	Categorie folosință	Intra vilan	Suprafața (mp)	Tarla	Parcelă	Nr. topo	Observații / Referințe
1	arabil	NU	2.000	47	869	-	

Lungime Segmente

1) Valorile lungimilor segmentelor sunt obținute din proiecție în plan.

Punct început	X / Y	Punct sfârșit	X / Y	Lungime segment (** (m)
1	582.059,011 670.866,549	2	582.064,917 670.965,803	99.43
2	582.064,917 670.965,803	3	582.043,88 670.960,723	21.642
3	582.043,88 670.960,723	4	582.043,662 670.958,909	1.827
4	582.043,662 670.958,909	5	582.038,255 670.868,044	91.026
5	582.038,255 670.868,044	1	582.059,011 670.866,549	20.81

**** Lungimile segmentelor sunt determinate în planul de proiecție Stereo 70 și sunt rotunjite la 1 milimetru.**

***** Distanța dintre puncte este formată din segmente cumulate ce sunt mai mici decât valoarea 1 milimetru.**

**DATE DESPRE IMOBILUL NR. 11825**

Oficiul de Cadastru și Publicitate Imobiliară SUCEAVA
 Biroul de Cadastru și Publicitate Imobiliară Gura Humorului

A. Partea I. Descrierea imobilului

TEREN Extravilan

Adresa: Jud. Suceava

Nr. Crt	Nr cadastral Nr. topografic	Suprafața* (mp)	Observații / Referințe
A1		1.864	Sector cadastral:18 Teren neimprejmuit;

B. Partea II. Proprietari și acte

Inscrieri privitoare la dreptul de proprietate și alte drepturi reale		Referințe
11825 / 18/03/2022		
Act Normativ nr. 7, din 13/03/1996 emis de PARLAMENTUL ROMANIEI;		
B1	Inscrierea provizorie, drept de PROPRIETATE, dobandit prin Lege, cota actuala 1/1, cota initiala 1/1	A1
1) COMUNA DRAGOIESTI, CIF:4441190, PROPRIETAR NEIDENTIFICAT		

C. Partea III. SARCINI .

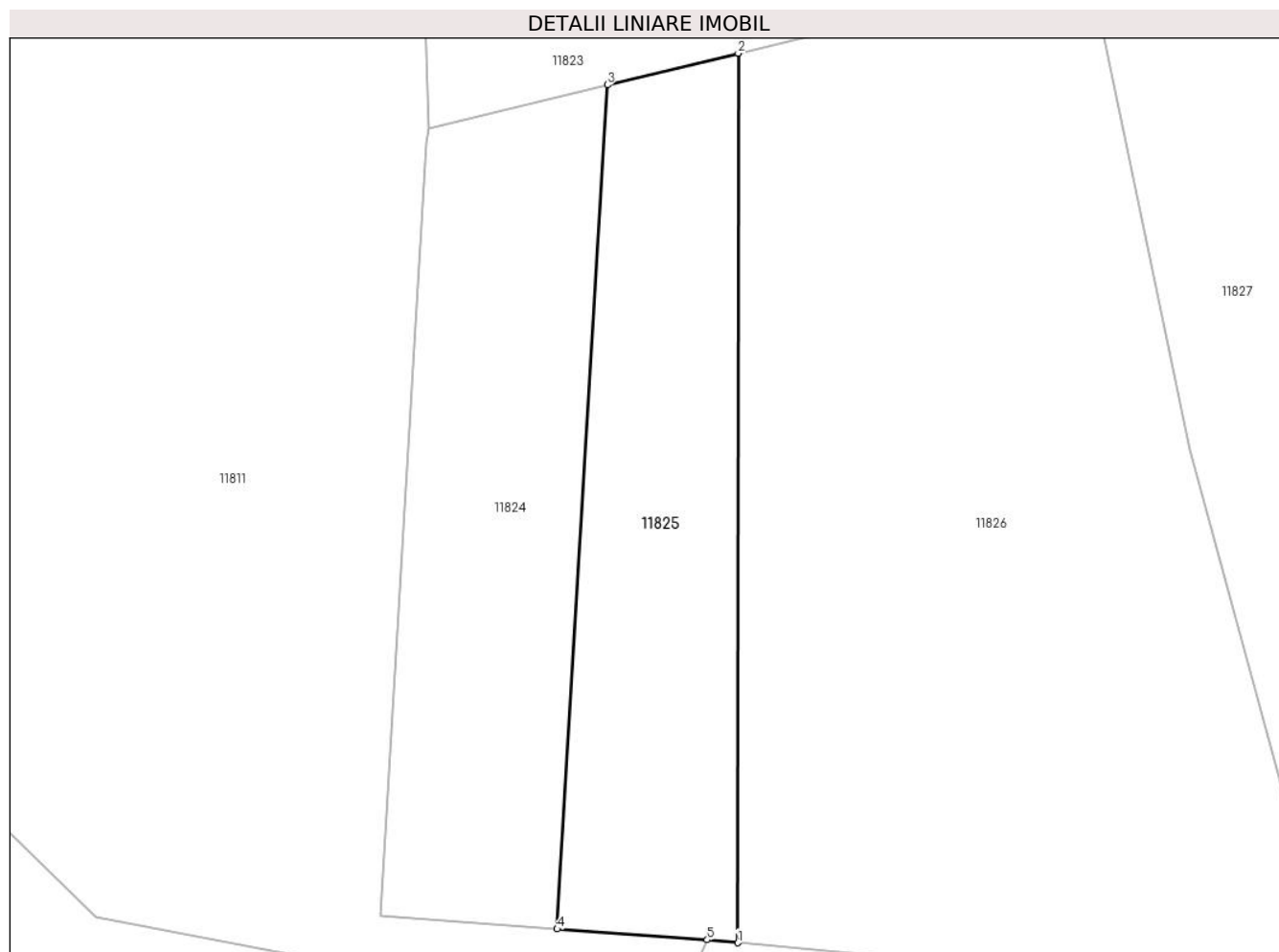
Inscrieri privind dezmembramintele dreptului de proprietate, drepturi reale de garanție și sarcini	Referințe
NU SUNT	

Anexa Nr. 1 La Partea I

Teren

Nr cadastral	Suprafața (mp)*	Observații / Referințe
	1.864	

* Suprafața este determinată în planul de proiecție Stereo 70.



Date referitoare la teren

Crt	Categorie folosință	Intra vilan	Suprafața (mp)	Tarla	Parcelă	Nr. topo	Observații / Referințe
1	arabil	NU	1.864	47	869	-	

Lungime Segmente

1) Valorile lungimilor segmentelor sunt obținute din proiecție în plan.

Punct început	X / Y	Punct sfârșit	X / Y	Lungime segment (** (m)
1	582.080,269 670.864,937	2	582.080,306 670.969,52	104.583
2	582.080,306 670.969,52	3	582.064,917 670.965,803	15.832
3	582.064,917 670.965,803	4	582.059,011 670.866,549	99.43
4	582.059,011 670.866,549	5	582.076,66 670.865,278	17.695
5	582.076,66 670.865,278	1	582.080,269 670.864,937	3.625

**** Lungimile segmentelor sunt determinate în planul de proiecție Stereo 70 și sunt rotunjite la 1 milimetru.**

***** Distanța dintre puncte este formată din segmente cumulate ce sunt mai mici decât valoarea 1 milimetru.**

**DATE DESPRE IMOBILUL NR. 11826**

Oficiul de Cadastru și Publicitate Imobiliară SUCEAVA
Biroul de Cadastru și Publicitate Imobiliară Gura Humorului

A. Partea I. Descrierea imobilului

TEREN Necunoscut

Adresa: Loc. Mazanaesti, Jud. Suceava

Nr. Crt	Nr cadastral Nr. topografic	Suprafața* (mp)	Observații / Referințe
A1		6.200	Sector cadastral:18 Teren neimprejmuit;

B. Partea II. Proprietari și acte

Inscrieri privitoare la dreptul de proprietate și alte drepturi reale		Referințe
11826 / 18/03/2022		
Act Normativ nr. 7, din 13/03/1996 emis de PARLAMENTUL ROMANIEI;		
B1	Intabulare, drept de PROPRIETATE, dobandit prin Lege, cota actuala 1/1, cota initiala 1/1 1) NEIDENTIFICAT NEIDENTIFICAT	A1
Act Administrativ nr. 1740, din 14/03/2022 emis de PRIMARIA COMUNEI DRAGOIESTI;		
B2	Se noteaza posesia factica in favoarea lui 1) RUSU MINODORA	A1

C. Partea III. SARCINI .

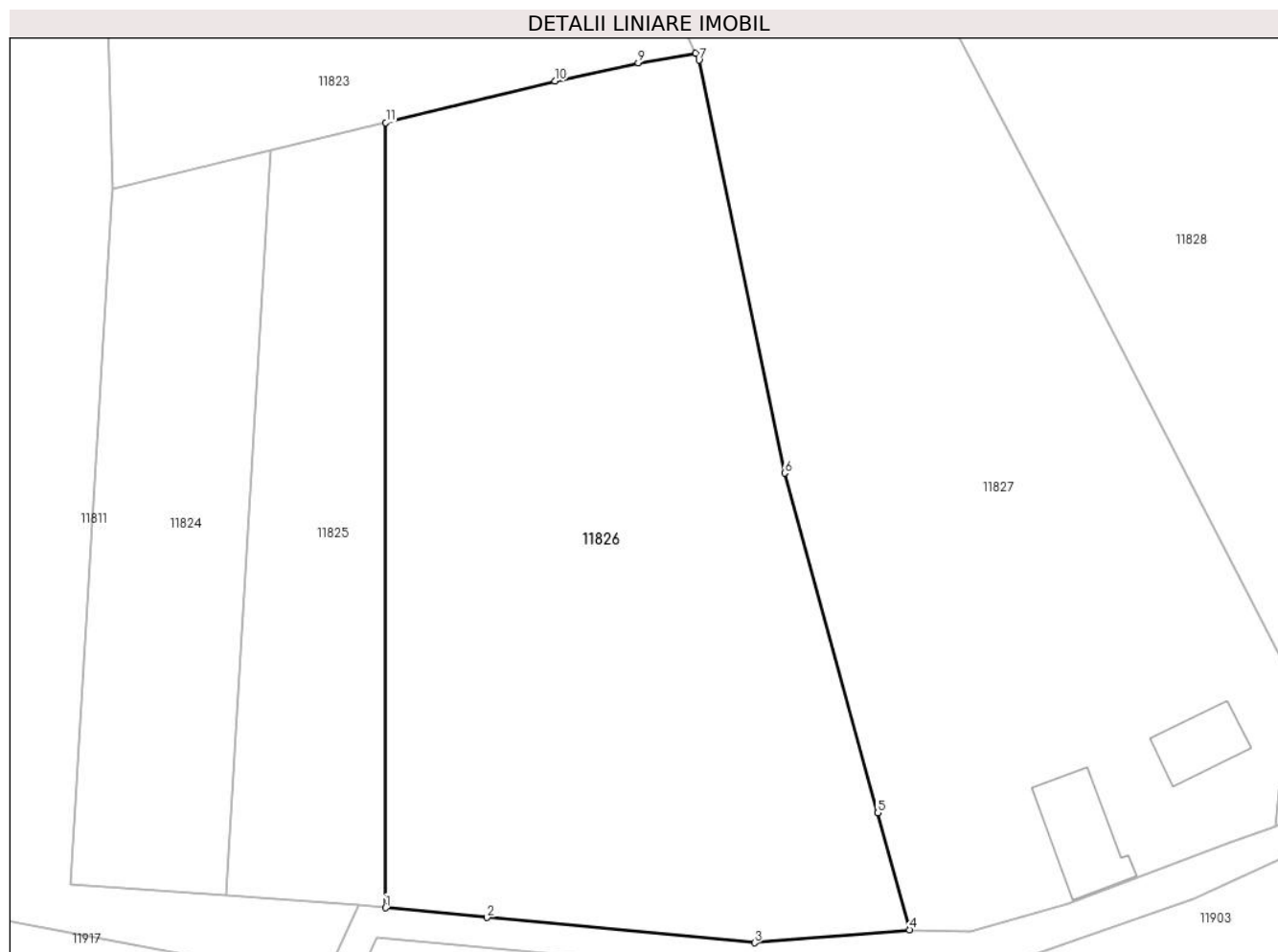
Inscrieri privind dezmembramintele dreptului de proprietate, drepturi reale de garanție și sarcini	Referințe
NU SUNT	

Anexa Nr. 1 La Partea I

Teren

Nr cadastral	Suprafața (mp)*	Observații / Referințe
	6.200	

* Suprafața este determinată în planul de proiecție Stereo 70.



Date referitoare la teren

Crt	Categorie folosință	Intra vilan	Suprafața (mp)	Tarla	Parcelă	Nr. topo	Observații / Referințe
1	arabil	DA	501	-	-	-	
2	arabil	NU	5.699	47	869	-	

Lungime Segmente

1) Valorile lungimilor segmentelor sunt obținute din proiecție în plan.

Punct început	X / Y	Punct sfârșit	X / Y	Lungime segment (** (m)
1	582.080,269 670.864,937	2	582.093,768 670.863,66	13.559
2	582.093,768 670.863,66	3	582.129,465 670.860,285	35.856
3	582.129,465 670.860,285	4	582.150,13 670.862,0	20.736
4	582.150,13 670.862,0	5	582.145,859 670.877,594	16.168

Punct început	X / Y	Punct sfârșit	X / Y	Lungime segment (** (m)
5	582.145,859 670.877,594	6	582.133,465 670.922,844	46.917
6	582.133,465 670.922,844	7	582.122,035 670.977,832	56.163
7	582.122,035 670.977,832	8	582.121,605 670.978,769	1.031
8	582.121,605 670.978,769	9	582.113,961 670.977,505	7.748
9	582.113,961 670.977,505	10	582.102,842 670.975,041	11.389
10	582.102,842 670.975,041	11	582.080,306 670.969,52	23.202
11	582.080,306 670.969,52	1	582.080,269 670.864,937	104.583

** Lungimile segmentelor sunt determinate în planul de proiecție Stereo 70 și sunt rotunjite la 1 milimetru.

*** Distanța dintre puncte este formată din segmente cumulate ce sunt mai mici decât valoarea 1 milimetru.

**DATE DESPRE IMOBILUL NR. 11827**

Oficiul de Cadastru și Publicitate Imobiliară SUCEAVA
Biroul de Cadastru și Publicitate Imobiliară Gura Humorului

A. Partea I. Descrierea imobilului

TEREN Necunoscut

Adresa: Loc. Mazanaesti, Str Sculptor-George-Crasmaru, Nr. 7, Jud. Suceava

Nr. Crt	Nr cadastral Nr. topografic	Suprafața* (mp)	Observații / Referințe
A1	30037	7.000	Sector cadastral:18 Teren neimprijmit;

Construcții

Crt	Nr cadastral Nr. topografic	Adresa	Observații / Referințe
A1.1		Loc. Mazanaesti, Str Sculptor-George-Crasmaru, Nr. 7, Jud. Suceava	Nr. niveluri:1; S. construita la sol:82 mp; S. construita desfasurata:82 mp; LOCUINTA
A1.2		Loc. Mazanaesti, Str Sculptor-George-Crasmaru, Nr. 7, Jud. Suceava	Nr. niveluri:1; S. construita la sol:129 mp; S. construita desfasurata:129 mp; ANEXA

B. Partea II. Proprietari și acte

Inscrieri privitoare la dreptul de proprietate și alte drepturi reale		Referințe
5645 / 12/10/2009		
Act Notarial nr. 2147, din 12/10/2009 emis de BNP ATANASOAEI PETRU;		
B1	Intabulare, drept de PROPRIETATE, dobandit prin Conventie, cota actuala 1/1, cota initiala 1/1 1) JITAR VALERIA, sotie 2) JITAR IULIAN, sot	A1, A1.1, A1.2

C. Partea III. SARCINI .

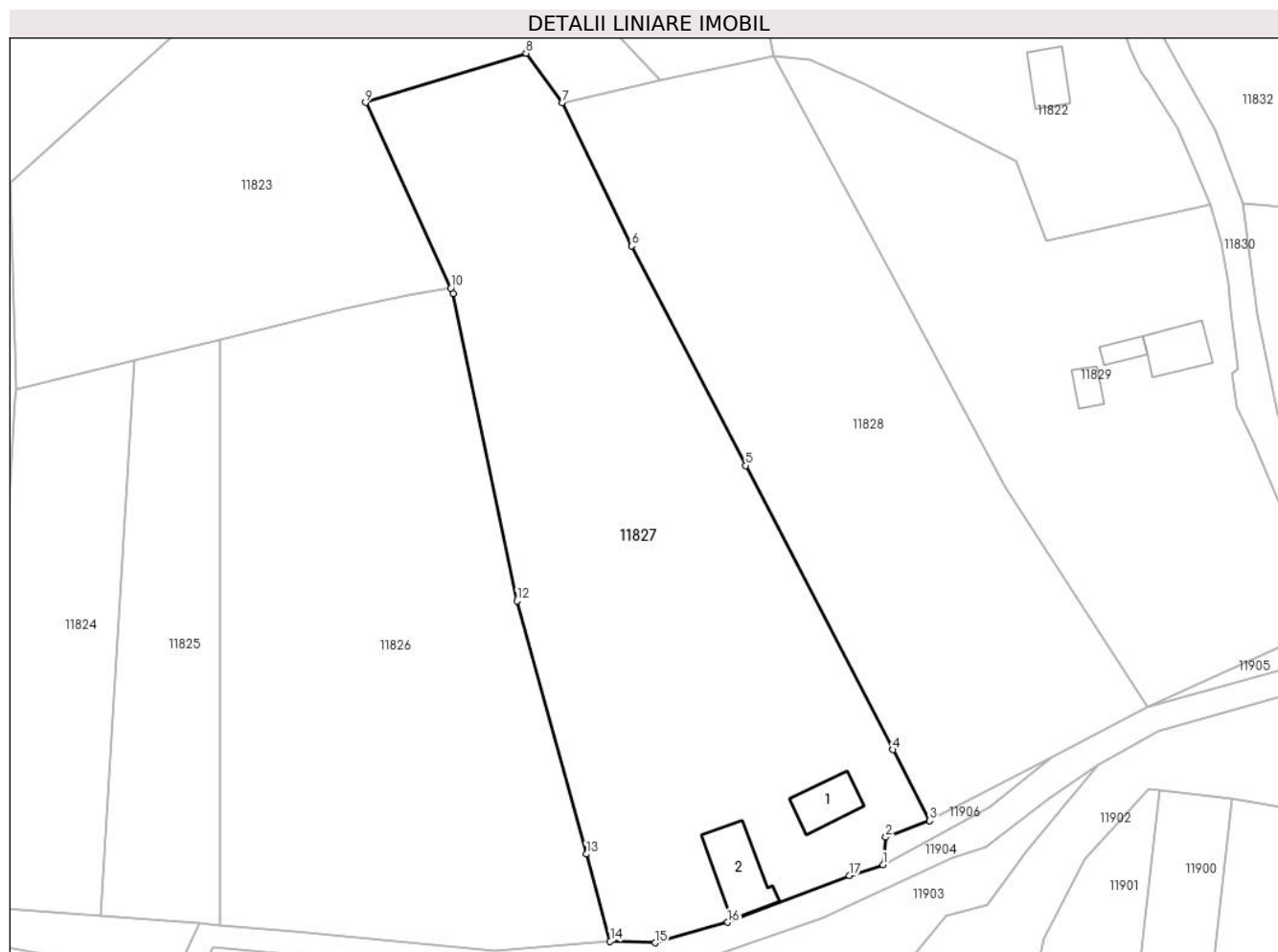
Inscrieri privind dezmembramintele dreptului de proprietate, drepturi reale de garanție și sarcini	Referințe
NU SUNT	

Anexa Nr. 1 La Partea I

Teren

Nr cadastral	Suprafața (mp)*	Observații / Referințe
30037	7.000	

* Suprafața este determinată în planul de proiecție Stereo 70.



Date referitoare la teren

Crt	Categorie folosință	Intravilan	Suprafața (mp)	Tarla	Parcelă	Nr. topo	Observații / Referințe
1	curți construcții	DA	649	-	-	-	
2	arabil	DA	2.846	-	-	-	
3	arabil	NU	3.505	47	869	-	

Date referitoare la construcții

Crt	Număr	Destinație construcție	Supraf. (mp)	Situație juridică	Observații / Referințe
A1.1		construcții de locuințe	82	Cu acte	Nr. niveluri:1; S. construita la sol:82 mp; S. construita desfasurata:82 mp; LOCUINTA
A1.2		construcții anexa	129	Cu acte	Nr. niveluri:1; S. construita la sol:129 mp; S. construita desfasurata:129 mp; ANEXA

Lungime Segmente

1) Valorile lungimilor segmentelor sunt obținute din proiecție în plan.

Punct început	X / Y	Punct sfârșit	X / Y	Lungime segment (** (m)
1	582.198,93 670.875,72	2	582.199,41 670.880,62	4.923

Punct început	X / Y	Punct sfârşit	X / Y	Lungime segment (** (m)
2	582.199,41 670.880,62	3	582.207,3 670.883,55	8.416
3	582.207,3 670.883,55	4	582.200,704 670.896,267	14.326
4	582.200,704 670.896,267	5	582.174,365 670.947,05	57.207
5	582.174,365 670.947,05	6	582.154,001 670.986,312	44.229
6	582.154,001 670.986,312	7	582.141,591 671.011,914	28.451
7	582.141,591 671.011,914	8	582.135,059 671.020,765	11.0
8	582.135,059 671.020,765	9	582.106,361 671.011,958	30.019
9	582.106,361 671.011,958	10	582.121,605 670.978,769	36.522
10	582.121,605 670.978,769	11	582.122,035 670.977,832	1.031
11	582.122,035 670.977,832	12	582.133,465 670.922,844	56.163
12	582.133,465 670.922,844	13	582.145,859 670.877,594	46.917
13	582.145,859 670.877,594	14	582.150,13 670.862,0	16.168
14	582.150,13 670.862,0	15	582.158,14 670.861,74	8.014
15	582.158,14 670.861,74	16	582.171,18 670.865,41	13.547
16	582.171,18 670.865,41	17	582.192,9 670.873,76	23.27
17	582.192,9 670.873,76	1	582.198,93 670.875,72	6.341

** Lungimile segmentelor sunt determinate în planul de proiecție Stereo 70 și sunt rotunjite la 1 milimetru.

*** Distanța dintre puncte este formată din segmente cumulate ce sunt mai mici decât valoarea 1 milimetru.

**DATE DESPRE IMOBILUL NR. 11828**

Oficiul de Cadastru și Publicitate Imobiliară SUCEAVA
Biroul de Cadastru și Publicitate Imobiliară Gura Humorului

A. Partea I. Descrierea imobilului

TEREN Necunoscut

Adresa: Loc. Mazanaesti, Jud. Suceava

Nr. Crt	Nr cadastral Nr. topografic	Suprafața* (mp)	Observații / Referințe
A1		5.535	Sector cadastral:18 Teren neimprejmuit;

B. Partea II. Proprietari și acte

Inscrieri privitoare la dreptul de proprietate și alte drepturi reale		Referințe
11828 / 18/03/2022		
Act Normativ nr. 7, din 13/03/1996 emis de PARLAMENTUL ROMANIEI;		
B1	Intabulare, drept de PROPRIETATE, dobandit prin Lege, cota actuala 1/1, cota initiala 1/1 1) NEIDENTIFICAT NEIDENTIFICAT	A1
Act Administrativ nr. 1742, din 14/03/2022 emis de PRIMARIA COMUNEI DRAGOIESTI;		
B2	Se noteaza posesia factica in favoarea lui 1) JITAR IULIAN	A1

C. Partea III. SARCINI .

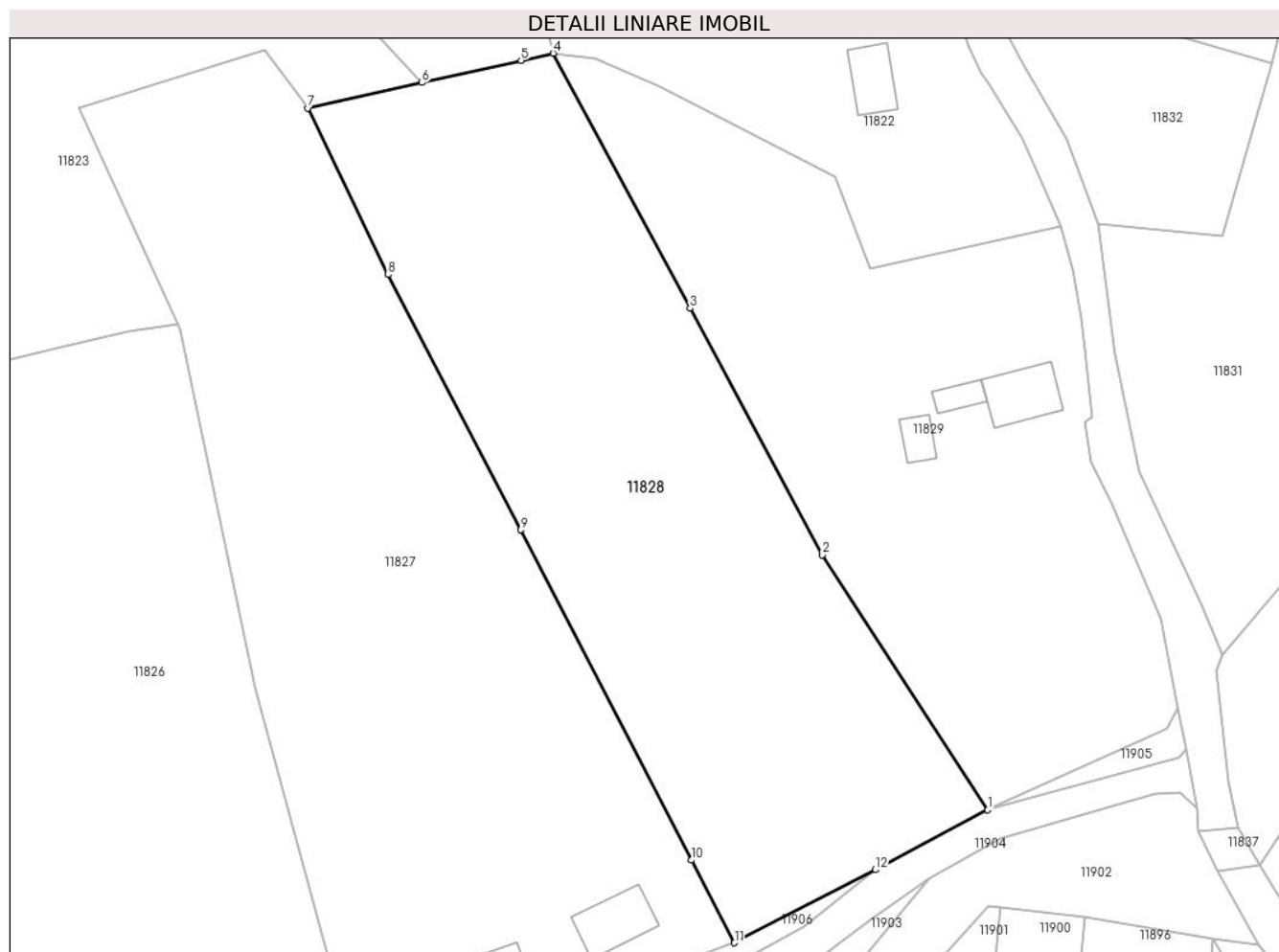
Inscrieri privind dezmembramintele dreptului de proprietate, drepturi reale de garanție și sarcini	Referințe
NU SUNT	

Anexa Nr. 1 La Partea I

Teren

Nr cadastral	Suprafața (mp)*	Observații / Referințe
	5.535	

* Suprafața este determinată în planul de proiecție Stereo 70.



Date referitoare la teren

Crt	Categorie folosință	Intravilan	Suprafața (mp)	Tarla	Parcelă	Nr. topo	Observații / Referințe
1	arabil	DA	1.444	-	-	-	
2	arabil	NU	4.090	47	869	-	

Lungime Segmente

1) Valorile lungimilor segmentelor sunt obținute din proiecție în plan.

Punct început	X / Y	Punct sfârșit	X / Y	Lungime segment (** (m)
1	582.246,29 670.903,98	2	582.220,856 670.943,195	46.741
2	582.220,856 670.943,195	3	582.200,486 670.981,109	43.04
3	582.200,486 670.981,109	4	582.179,401 671.020,356	44.552
4	582.179,401 671.020,356	5	582.174,45 671.019,25	5.073

Punct început	X / Y	Punct sfârșit	X / Y	Lungime segment (** (m)
5	582.174,45 671.019,25	6	582.159,158 671.015,836	15.668
6	582.159,158 671.015,836	7	582.141,591 671.011,914	17.999
7	582.141,591 671.011,914	8	582.154,001 670.986,312	28.451
8	582.154,001 670.986,312	9	582.174,365 670.947,05	44.229
9	582.174,365 670.947,05	10	582.200,704 670.896,267	57.207
10	582.200,704 670.896,267	11	582.207,3 670.883,55	14.326
11	582.207,3 670.883,55	12	582.228,97 670.894,77	24.402
12	582.228,97 670.894,77	1	582.246,29 670.903,98	19.616

** Lungimile segmentelor sunt determinate în planul de proiecție Stereo 70 și sunt rotunjite la 1 milimetru.

*** Distanța dintre puncte este formată din segmente cumulate ce sunt mai mici decât valoarea 1 milimetru.

**DATE DESPRE IMOBILUL NR. 11829**

Oficiul de Cadastru și Publicitate Imobiliară SUCEAVA
 Biroul de Cadastru și Publicitate Imobiliară Gura Humorului

A. Partea I. Descrierea imobilului

TEREN Intravilan

Adresa: Loc. Mazanaesti, Str Sculptor-George-Crasmaru, Nr. 9, Jud. Suceava

Nr. Crt	Nr cadastral Nr. topografic	Suprafața* (mp)	Observații / Referințe
A1		4.668	Sector cadastral:18 Teren neimprejmuit;

B. Partea II. Proprietari și acte

Inscrieri privitoare la dreptul de proprietate și alte drepturi reale		Referințe
11829 / 18/03/2022		
Act Normativ nr. 7, din 13/03/1996 emis de PARLAMENTUL ROMANIEI;		
B1	Inscrierea provizorie, drept de PROPRIETATE, dobandit prin Lege, cota actuala 1/1, cota initiala 1/1	A1
1) COMUNA DRAGOIESTI, CIF:4441190, PROPRIETAR NEIDENTIFICAT		

C. Partea III. SARCINI .

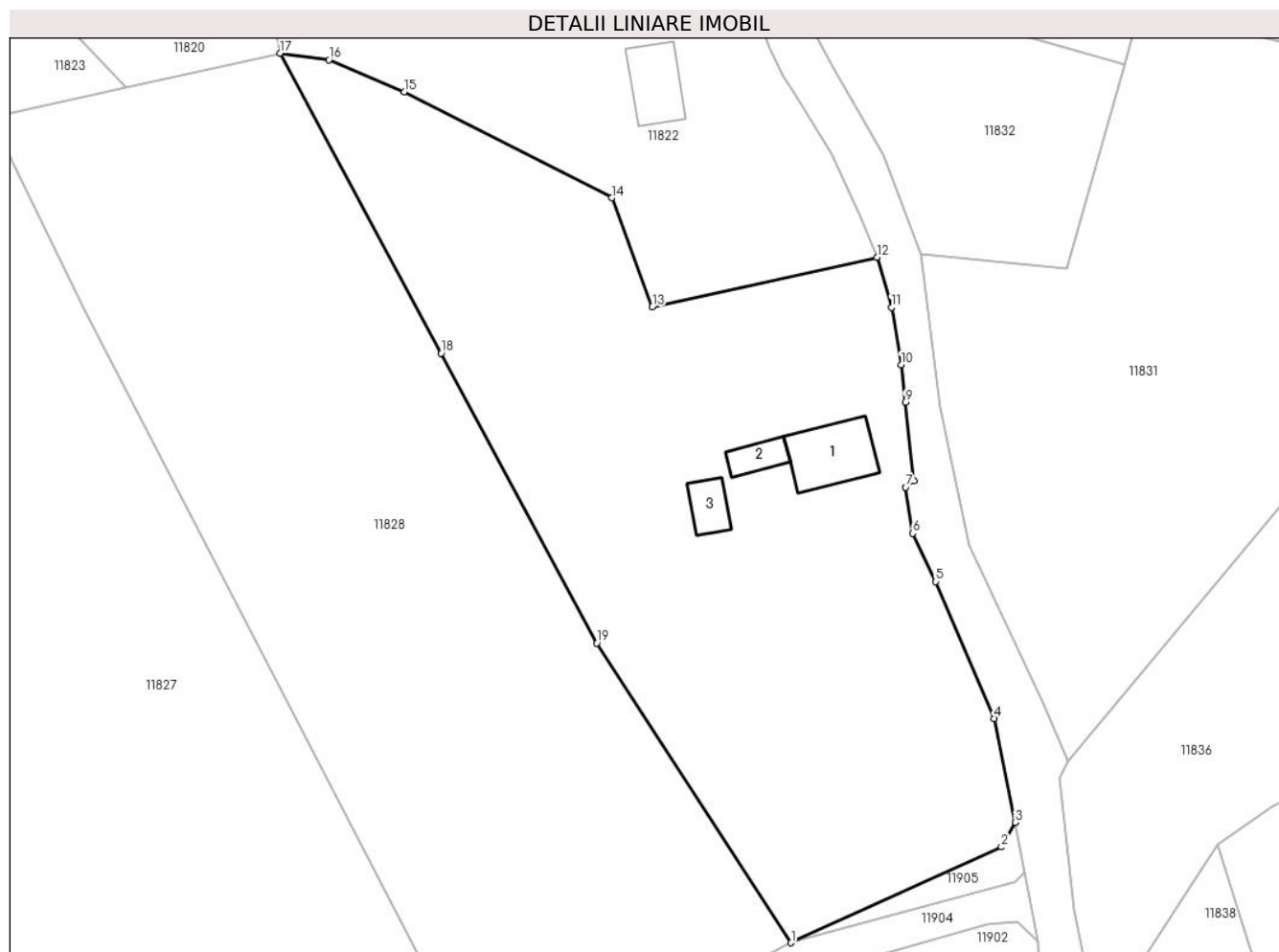
Inscrieri privind dezmembramintele dreptului de proprietate, drepturi reale de garanție și sarcini	Referințe
NU SUNT	

Anexa Nr. 1 La Partea I

Teren

Nr cadastral	Suprafața (mp)*	Observații / Referințe
	4.668	

* Suprafața este determinată în planul de proiecție Stereo 70.



Date referitoare la teren

Crt	Categorie folosință	Intravilan	Suprafața (mp)	Tarla	Parcelă	Nr. topo	Observații / Referințe
1	curți constructii	DA	309	-	-	-	
2	arabil	DA	4.359	-	-	-	

Date referitoare la construcții

Crt	Număr	Destinație construcție	Supraf. (mp)	Situație juridică	Observații / Referințe
A1.1		construcții de locuințe	84	Fara acte	Nr. niveluri:1; S. construita la sol:84 mp; S. construita desfasurata:84 mp; LOCUINTA
A1.2		construcții anexa	27	Fara acte	Nr. niveluri:1; S. construita la sol:27 mp; S. construita desfasurata:27 mp; ANEXA
A1.3		construcții anexa	32	Fara acte	Nr. niveluri:1; S. construita la sol:32 mp; S. construita desfasurata:32 mp; ANEXA

Lungime Segmente

1) Valorile lungimilor segmentelor sunt obținute din proiecție în plan.

Punct început	X / Y	Punct sfârșit	X / Y	Lungime segment (** (m)
1	582.246,29 670.903,98	2	582.273,82 670.916,52	30.251

Punct început	X / Y	Punct sfârșit	X / Y	Lungime segment (** (m)
2	582.273,82 670.916,52	3	582.275,62 670.919,72	3.672
3	582.275,62 670.919,72	4	582.272,85 670.933,31	13.869
4	582.272,85 670.933,31	5	582.265,24 670.951,24	19.478
5	582.265,24 670.951,24	6	582.262,24 670.957,55	6.987
6	582.262,24 670.957,55	7	582.261,29 670.963,56	6.085
7	582.261,29 670.963,56	8	582.262,38 670.964,39	1.37
8	582.262,38 670.964,39	9	582.261,228 670.974,703	10.377
9	582.261,228 670.974,703	10	582.260,68 670.979,61	4.938
10	582.260,68 670.979,61	11	582.259,439 670.987,109	7.601
11	582.259,439 670.987,109	12	582.257,521 670.993,683	6.848
12	582.257,521 670.993,683	13	582.228,127 670.987,203	30.1
13	582.228,127 670.987,203	14	582.222,829 671.001,436	15.187
14	582.222,829 671.001,436	15	582.195,645 671.015,319	30.524
15	582.195,645 671.015,319	16	582.185,791 671.019,506	10.707
16	582.185,791 671.019,506	17	582.179,401 671.020,356	6.446
17	582.179,401 671.020,356	18	582.200,486 670.981,109	44.552
18	582.200,486 670.981,109	19	582.220,856 670.943,195	43.04
19	582.220,856 670.943,195	1	582.246,29 670.903,98	46.741

** Lungimile segmentelor sunt determinate în planul de proiecție Stereo 70 și sunt rotunjite la 1 milimetru.

*** Distanța dintre puncte este formată din segmente cumulate ce sunt mai mici decât valoarea 1 milimetru.

**DATE DESPRE IMOBILUL NR. 11830**

Oficiul de Cadastru și Publicitate Imobiliară SUCEAVA
 Biroul de Cadastru și Publicitate Imobiliară Gura Humorului

A. Partea I. Descrierea imobilului

TEREN Intravilan

Adresa: Loc. Mazanaesti, Jud. Suceava

Nr. Crt	Nr cadastral Nr. topografic	Suprafața* (mp)	Observații / Referințe
A1	32753	Din acte: 5.010 Masurata: 839	Sector cadastral:18 Teren neimprejmuit;

B. Partea II. Proprietari și acte

Inscrieri privitoare la dreptul de proprietate și alte drepturi reale	Referințe
16417 / 09/12/2020	
Act Normativ nr. 1357, din 27/12/2001 emis de GUVERNUL ROMANIEI (anexa nr. 36-inventarul bunurilor care apartin domeniului public al comunei Dragoiesti act administrativ nr adeverinta nr. 8540 din 25.11.2020, emis de Primaria Comunei Dragoiesti);	
B1	A1
Intabulare, drept de PROPRIETATE, dobandit prin Lege, cota actuala 1/1, cota initiala 1/1 1) COMUNA DRAGOIESTI , CIF:4441190, domeniul public	

C. Partea III. SARCINI .

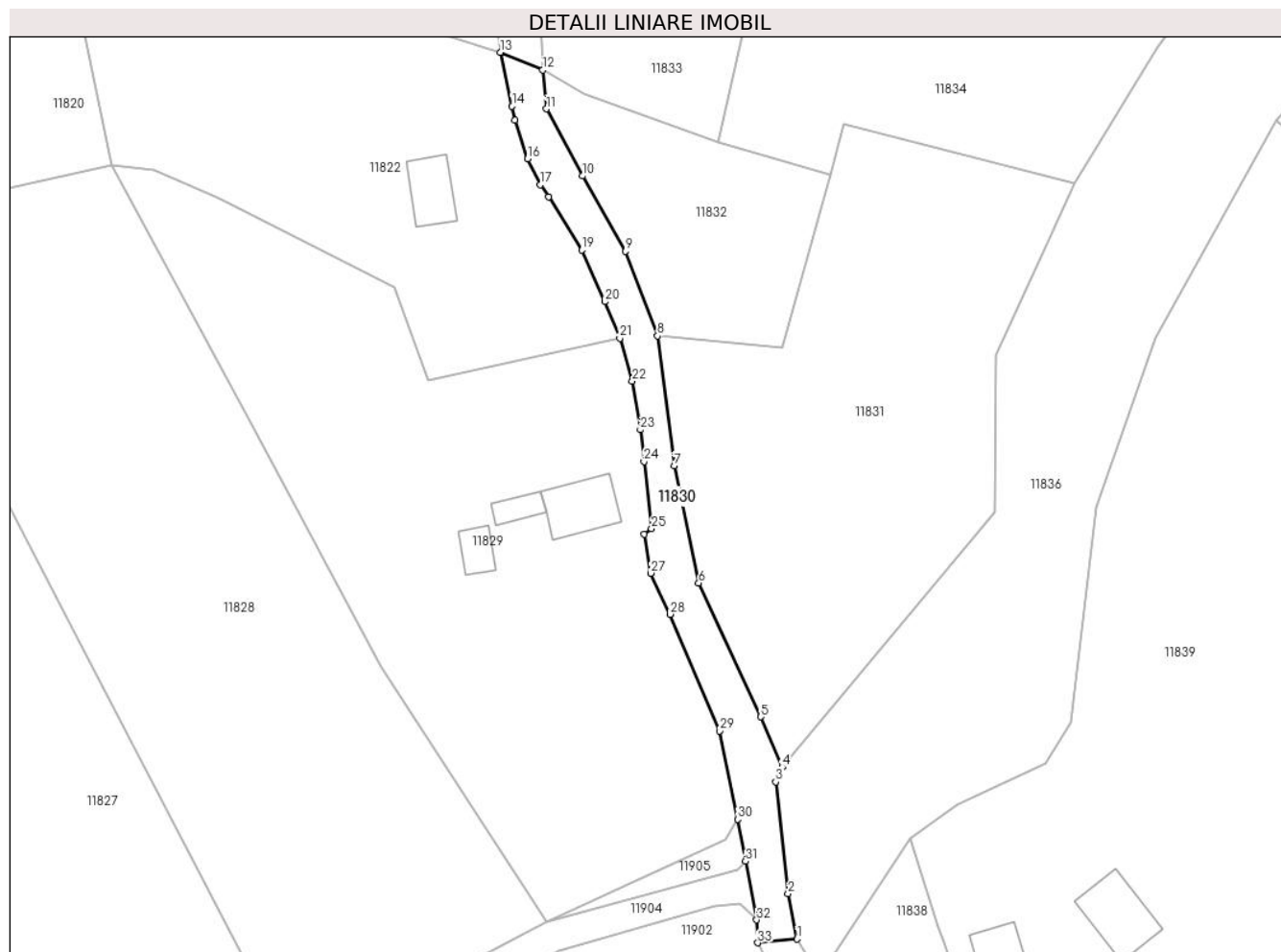
Inscrieri privind dezmembramintele dreptului de proprietate, drepturi reale de garanție și sarcini	Referințe
NU SUNT	

Anexa Nr. 1 La Partea I

Teren

Nr cadastral	Suprafața (mp)*	Observații / Referințe
32753	Din acte: 5.010 Masurata: 839	

* Suprafața este determinată în planul de proiecție Stereo 70.



Date referitoare la teren

Crt	Categorie folosință	Intra vilan	Suprafața (mp)	Tarla	Parcelă	Nr. topo	Observații / Referințe
1	drum	DA	839	-	-	-	

Lungime Segmente

1) Valorile lungimilor segmentelor sunt obținute din proiecție în plan.

Punct început	X / Y	Punct sfârșit	X / Y	Lungime segment (** (m)
1	582.284,73 670.901,296	2	582.283,387 670.908,265	7.097
3	582.281,484 670.925,463	4	582.282,48 670.927,74	2.485
5	582.279,18 670.935,47	6	582.269,63 670.956,06	22.697
7	582.265,86 670.974,05	8	582.263,31 670.994,03	20.142
9	582.258,38 671.007,03	10	582.251,79 671.018,62	13.333

Punct început	X / Y	Punct sfârșit	X / Y	Lungime segment (** (m)
2	582.283,387 670.908,265	3	582.281,484 670.925,463	17.303
4	582.282,48 670.927,74	5	582.279,18 670.935,47	8.405
6	582.269,63 670.956,06	7	582.265,86 670.974,05	18.381
8	582.263,31 670.994,03	9	582.258,38 671.007,03	13.903
10	582.251,79 671.018,62	11	582.246,22 671.028,95	11.736

Punct început	X / Y	Punct sfârșit	X / Y	Lungime segment (** (m)
11	582.246,22 671.028,95	12	582.245,66 671.034,9	5.976
13	582.239,169 671.037,627	14	582.240,947 671.029,324	8.491
15	582.241,4 671.027,21	16	582.243,351 671.021,273	6.249
17	582.245,281 671.017,286	18	582.246,585 671.015,435	2.264
19	582.251,647 671.007,223	20	582.255,18 670.999,3	8.675
21	582.257,521 670.993,683	22	582.259,439 670.987,109	6.848
23	582.260,68 670.979,61	24	582.261,228 670.974,703	4.938
25	582.262,38 670.964,39	26	582.261,29 670.963,56	1.37
27	582.262,24 670.957,55	28	582.265,24 670.951,24	6.987
29	582.272,85 670.933,31	30	582.275,62 670.919,72	13.869
31	582.276,847 670.913,248	32	582.278,553 670.904,247	9.161
33	582.278,719 670.900,728	1	582.284,73 670.901,296	6.038

Punct început	X / Y	Punct sfârșit	X / Y	Lungime segment (** (m)
12	582.245,66 671.034,9	13	582.239,169 671.037,627	7.041
14	582.240,947 671.029,324	15	582.241,4 671.027,21	2.162
16	582.243,351 671.021,273	17	582.245,281 671.017,286	4.43
18	582.246,585 671.015,435	19	582.251,647 671.007,223	9.647
20	582.255,18 670.999,3	21	582.257,521 670.993,683	6.085
22	582.259,439 670.987,109	23	582.260,68 670.979,61	7.601
24	582.261,228 670.974,703	25	582.262,38 670.964,39	10.377
26	582.261,29 670.963,56	27	582.262,24 670.957,55	6.085
28	582.265,24 670.951,24	29	582.272,85 670.933,31	19.478
30	582.275,62 670.919,72	31	582.276,847 670.913,248	6.587
32	582.278,553 670.904,247	33	582.278,719 670.900,728	3.523

** Lungimile segmentelor sunt determinate în planul de proiecție Stereo 70 și sunt rotunjite la 1 milimetru.

*** Distanța dintre puncte este formată din segmente cumulate ce sunt mai mici decât valoarea 1 milimetru.

**DATE DESPRE IMOBILUL NR. 11831**

Oficiul de Cadastru și Publicitate Imobiliară SUCEAVA
Biroul de Cadastru și Publicitate Imobiliară Gura Humorului

A. Partea I. Descrierea imobilului

TEREN Intravilan

Adresa: Loc. Mazanaesti, Str Sculptor-George-Crasmaru, Jud. Suceava

Nr. Crt	Nr cadastral Nr. topografic	Suprafața* (mp)	Observații / Referințe
A1		3.326	Sector cadastral:18 Teren neimprejmut;

B. Partea II. Proprietari și acte

Inscrieri privitoare la dreptul de proprietate și alte drepturi reale		Referințe
11831 / 18/03/2022		
Act Normativ nr. 7, din 13/03/1996 emis de PARLAMENTUL ROMANIEI;		
B1	Intabulare, drept de PROPRIETATE, dobandit prin Lege, cota actuala 1/1, cota initiala 1/1 1) NEIDENTIFICAT NEIDENTIFICAT	A1
Act Administrativ nr. 1745, din 14/03/2022 emis de PRIMARIA COMUNEI DRAGOIESTI;		
B2	Se noteaza posesia factica in favoarea lui 1) TOFAN RADU-IONEL	A1

C. Partea III. SARCINI .

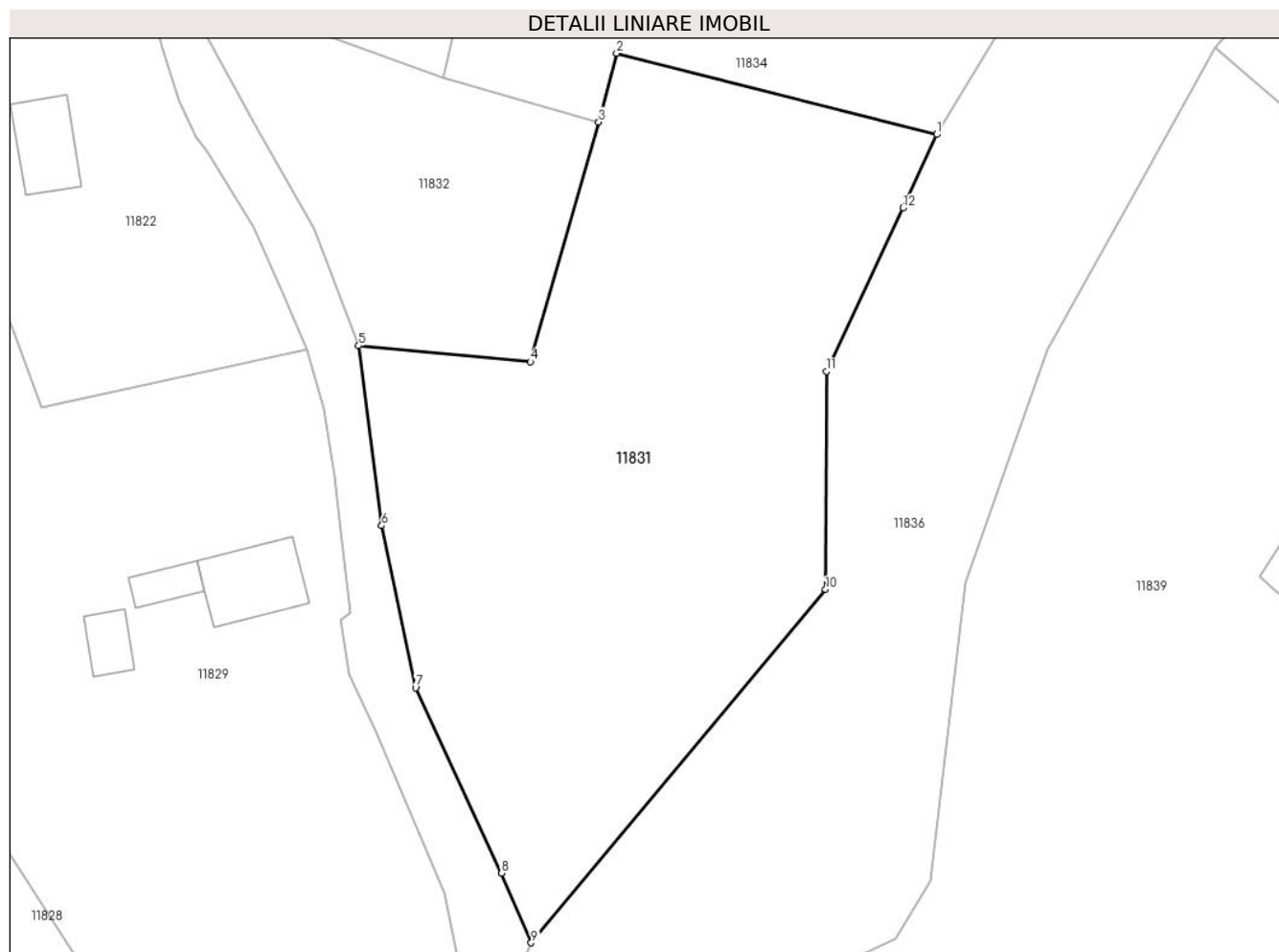
Inscrieri privind dezmembramintele dreptului de proprietate, drepturi reale de garanție și sarcini	Referințe
NU SUNT	

Anexa Nr. 1 La Partea I

Teren

Nr cadastral	Suprafața (mp)*	Observații / Referințe
	3.326	

* Suprafața este determinată în planul de proiecție Stereo 70.



Date referitoare la teren

Crt	Categorie folosință	Intravilan	Suprafața (mp)	Tarla	Parcelă	Nr. topo	Observații / Referințe
1	arabil	DA	3.326	-	-	-	

Lungime Segmente

1) Valorile lungimilor segmentelor sunt obținute din proiecție în plan.

Punct început	X / Y	Punct sfârșit	X / Y	Lungime segment (** (m)
1	582.327,522 671.017,5	2	582.291,966 671.026,519	36.682
2	582.291,966 671.026,519	3	582.289,977 671.018,881	7.893
3	582.289,977 671.018,881	4	582.282,395 670.992,26	27.68
4	582.282,395 670.992,26	5	582.263,31 670.994,03	19.167
5	582.263,31 670.994,03	6	582.265,86 670.974,05	20.142

Punct început	X / Y	Punct sfârșit	X / Y	Lungime segment (** (m)
6	582.265,86 670.974,05	7	582.269,63 670.956,06	18.381
7	582.269,63 670.956,06	8	582.279,18 670.935,47	22.697
8	582.279,18 670.935,47	9	582.282,48 670.927,74	8.405
9	582.282,48 670.927,74	10	582.315,175 670.966,971	51.069
10	582.315,175 670.966,971	11	582.315,268 670.991,169	24.198
11	582.315,268 670.991,169	12	582.323,77 671.009,317	20.041
12	582.323,77 671.009,317	1	582.327,522 671.017,5	9.002

** Lungimile segmentelor sunt determinate în planul de proiecție Stereo 70 și sunt rotunjite la 1 milimetru.

*** Distanța dintre puncte este formată din segmente cumulate ce sunt mai mici decât valoarea 1 milimetru.

**DATE DESPRE IMOBILUL NR. 11832**

Oficiul de Cadastru și Publicitate Imobiliară SUCEAVA
Biroul de Cadastru și Publicitate Imobiliară Gura Humorului

A. Partea I. Descrierea imobilului

TEREN Intravilan

Adresa: Loc. Mazanaesti, Str Sculptor-George-Crasmaru, Jud. Suceava

Nr. Crt	Nr cadastral Nr. topografic	Suprafața* (mp)	Observații / Referințe
A1		1.000	Sector cadastral:18 Teren neimprejmut;

B. Partea II. Proprietari și acte

Inscrieri privitoare la dreptul de proprietate și alte drepturi reale		Referințe
11832 / 18/03/2022		
Act Normativ nr. 7, din 13/03/1996 emis de PARLAMENTUL ROMANIEI;		
B1	Intabulare, drept de PROPRIETATE, dobandit prin Lege, cota actuala 1/1, cota initiala 1/1 1) NEIDENTIFICAT NEIDENTIFICAT	A1
Act Administrativ nr. 1744, din 14/03/2022 emis de PRIMARIA COMUNEI DRAGOIESTI;		
B2	Se noteaza posesia factica in favoarea lui 1) BRADATAN FLORENTINA-DOINA	A1

C. Partea III. SARCINI .

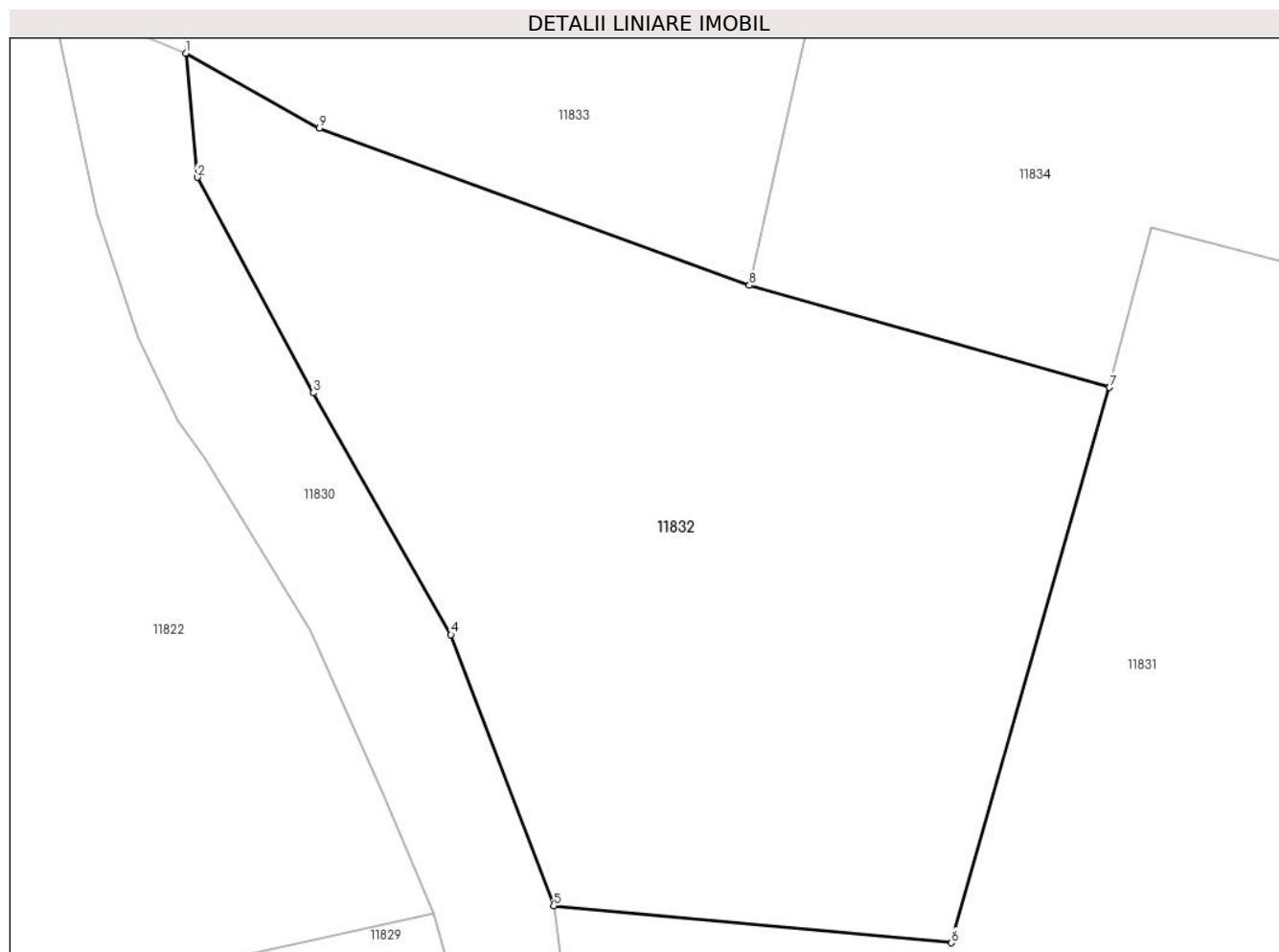
Inscrieri privind dezmembramintele dreptului de proprietate, drepturi reale de garanție și sarcini	Referințe
NU SUNT	

Anexa Nr. 1 La Partea I

Teren

Nr cadastral	Suprafața (mp)*	Observații / Referințe
	1.000	

* Suprafața este determinată în planul de proiecție Stereo 70.



Date referitoare la teren

Crt	Categorie folosință	Intra vilan	Suprafața (mp)	Tarla	Parcelă	Nr. topo	Observații / Referințe
1	arabil	DA	1.000	-	-	-	

Lungime Segmente

1) Valorile lungimilor segmentelor sunt obținute din proiecție în plan.

Punct început	X / Y	Punct sfârșit	X / Y	Lungime segment (** (m)
1	582.245,66 671.034,9	2	582.246,22 671.028,95	5.976
2	582.246,22 671.028,95	3	582.251,79 671.018,62	11.736
3	582.251,79 671.018,62	4	582.258,38 671.007,03	13.333
4	582.258,38 671.007,03	5	582.263,31 670.994,03	13.903
5	582.263,31 670.994,03	6	582.282,395 670.992,26	19.167

Punct început	X / Y	Punct sfârșit	X / Y	Lungime segment (** (m)
6	582.282,395 670.992,26	7	582.289,977 671.018,881	27.68
7	582.289,977 671.018,881	8	582.272,696 671.023,772	17.96
8	582.272,696 671.023,772	9	582.252,06 671.031,3	21.966
9	582.252,06 671.031,3	1	582.245,66 671.034,9	7.343

** Lungimile segmentelor sunt determinate în planul de proiecție Stereo 70 și sunt rotunjite la 1 milimetru.

*** Distanța dintre puncte este formată din segmente cumulate ce sunt mai mici decât valoarea 1 milimetru.

**DATE DESPRE IMOBILUL NR. 11833**

Oficiul de Cadastru și Publicitate Imobiliară SUCEAVA
Biroul de Cadastru și Publicitate Imobiliară Gura Humorului

A. Partea I. Descrierea imobilului

TEREN Intravilan

Adresa: Loc. Mazanaesti, Str Sculptor-George-Crasmaru, Nr. 22, Jud. Suceava

Nr. Crt	Nr cadastral Nr. topografic	Suprafața* (mp)	Observații / Referințe
A1		1.232	Sector cadastral:18 Teren neimprejmuit;

B. Partea II. Proprietari și acte

Inscrieri privitoare la dreptul de proprietate și alte drepturi reale		Referințe
11833 / 18/03/2022		
Act Normativ nr. 7, din 13/03/1996 emis de PARLAMENTUL ROMANIEI;		
B1	Inscrierea provizorie, drept de PROPRIETATE, dobandit prin Lege, cota actuala 1/1, cota initiala 1/1	A1
1) COMUNA DRAGOIESTI, CIF:4441190, PROPRIETAR NEIDENTIFICAT		

C. Partea III. SARCINI .

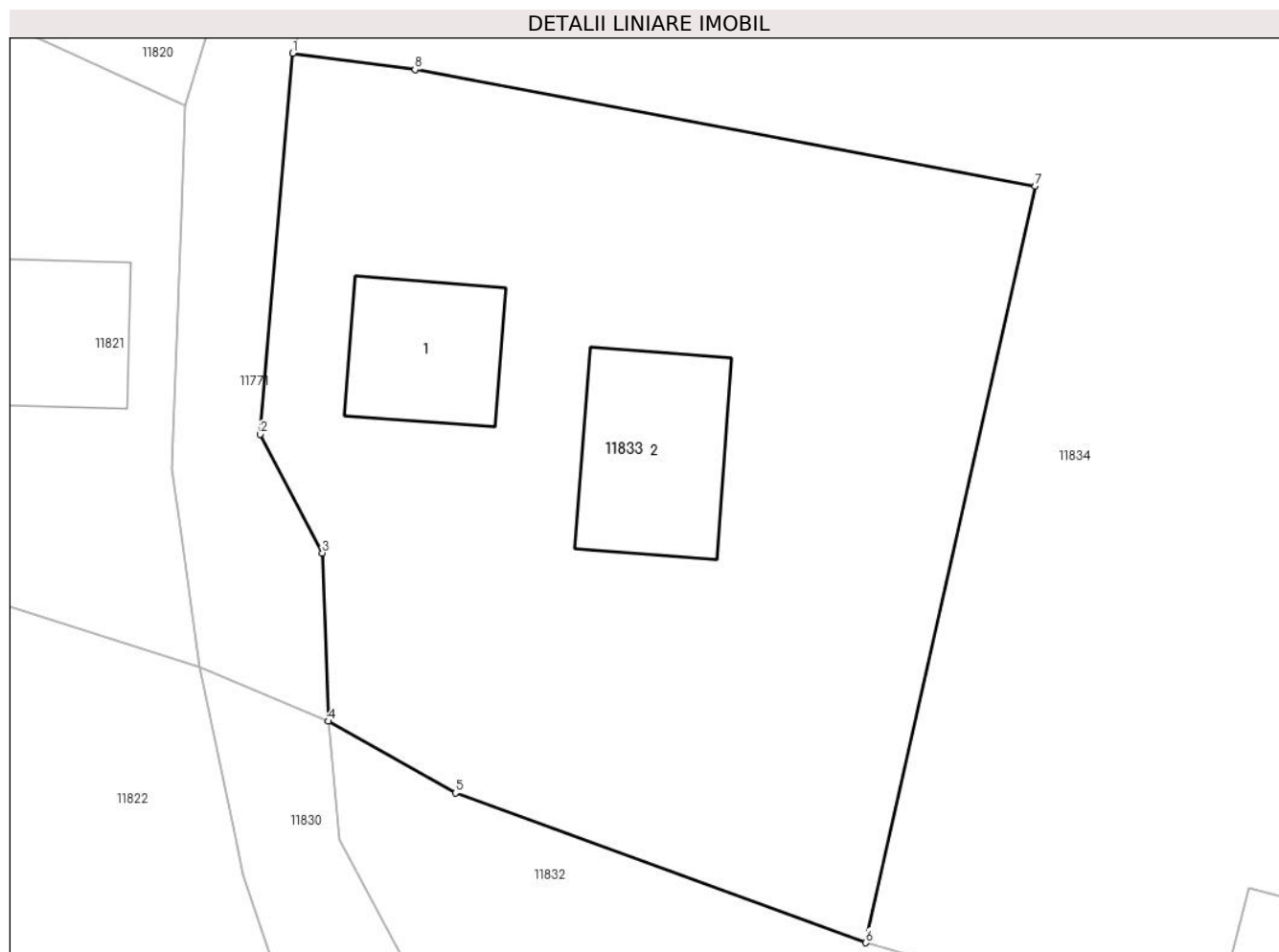
Inscrieri privind dezmembramintele dreptului de proprietate, drepturi reale de garanție și sarcini	Referințe
NU SUNT	

Anexa Nr. 1 La Partea I

Teren

Nr cadastral	Suprafața (mp)*	Observații / Referințe
	1.232	

* Suprafața este determinată în planul de proiecție Stereo 70.



Date referitoare la teren

Crt	Categorie folosință	Intra vilan	Suprafața (mp)	Tarla	Parcelă	Nr. topo	Observații / Referințe
1	curți constructii	DA	1.232	-	-	-	

Date referitoare la construcții

Crt	Număr	Destinație construcție	Supraf. (mp)	Situație juridică	Observații / Referințe
A1.1		construcții de locuințe	53	Fara acte	Nr. niveluri:1; S. construita la sol:53 mp; S. construita desfasurata:53 mp; LOCUINTA
A1.2		construcții anexa	72	Fara acte	Nr. niveluri:1; S. construita la sol:72 mp; S. construita desfasurata:72 mp; ANEXA

Lungime Segmente

1) Valorile lungimilor segmentelor sunt obținute din proiecție în plan.

Punct început	X / Y	Punct sfârșit	X / Y	Lungime segment (** (m)
1	582.243,88 671.068,47	2	582.242,25 671.049,32	19.219
2	582.242,25 671.049,32	3	582.245,37 671.043,36	6.727
3	582.245,37 671.043,36	4	582.245,66 671.034,9	8.465

Punct început	X / Y	Punct sfârșit	X / Y	Lungime segment (** (m)
4	582.245,66 671.034,9	5	582.252,06 671.031,3	7.343
5	582.252,06 671.031,3	6	582.272,696 671.023,772	21.966
6	582.272,696 671.023,772	7	582.281,206 671.061,786	38.955
7	582.281,206 671.061,786	8	582.250,03 671.067,64	31.721
8	582.250,03 671.067,64	1	582.243,88 671.068,47	6.206

** Lungimile segmentelor sunt determinate în planul de proiecție Stereo 70 și sunt rotunjite la 1 milimetru.

*** Distanța dintre puncte este formată din segmente cumulate ce sunt mai mici decât valoarea 1 milimetru.

**DATE DESPRE IMOBILUL NR. 11834**

Oficiul de Cadastru și Publicitate Imobiliară SUCEAVA
Biroul de Cadastru și Publicitate Imobiliară Gura Humorului

A. Partea I. Descrierea imobilului

TEREN Necunoscut

Adresa: Loc. Mazanaesti, Jud. Suceava

Nr. Crt	Nr cadastral Nr. topografic	Suprafața* (mp)	Observații / Referințe
A1		14.500	Sector cadastral:18 Teren neimprejmuit;

B. Partea II. Proprietari și acte

Inscrieri privitoare la dreptul de proprietate și alte drepturi reale		Referințe
11834 / 18/03/2022		
Act Normativ nr. 7, din 13/03/1996 emis de PARLAMENTUL ROMANIEI;		
B1	Intabulare, drept de PROPRIETATE, dobandit prin Lege, cota actuala 1/1, cota initiala 1/1 1) NEIDENTIFICAT NEIDENTIFICAT	A1
Act Administrativ nr. 1746, din 14/03/2022 emis de PRIMARIA COMUNEI DRAGOIESTI;		
B2	Se noteaza posesia factica in favoarea lui 1) BAITAN CONSTANTIN-VLADIMIR	A1

C. Partea III. SARCINI .

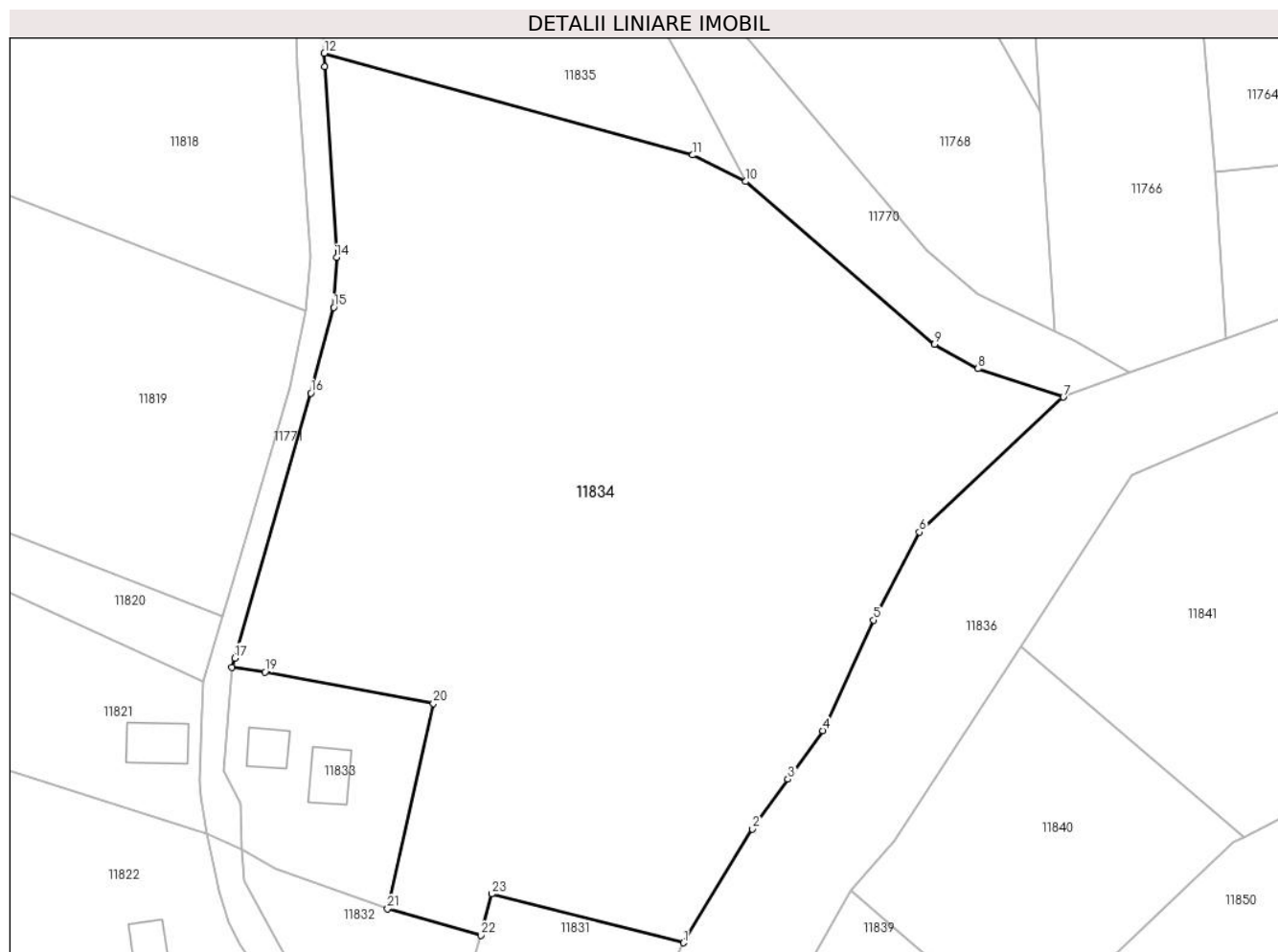
Inscrieri privind dezmembramintele dreptului de proprietate, drepturi reale de garanție și sarcini	Referințe
NU SUNT	

Anexa Nr. 1 La Partea I

Teren

Nr cadastral	Suprafața (mp)*	Observații / Referințe
	14.500	

* Suprafața este determinată în planul de proiecție Stereo 70.



Date referitoare la teren

Crt	Categorie folosință	Intravilan	Suprafața (mp)	Tarla	Parcelă	Nr. topo	Observații / Referințe
1	arabil	DA	2.256	-	-	-	
2	arabil	NU	12.243	47	899	-	

Lungime Segmente

1) Valorile lungimilor segmentelor sunt obținute din proiecție în plan.

Punct început	X / Y	Punct sfârșit	X / Y	Lungime segment (** (m))
1	582.327,522 671.017,5	2	582.340,304 671.038,575	24.648
3	582.346,883 671.047,771	4	582.353,323 671.056,773	11.068
5	582.362,701 671.077,253	6	582.371,219 671.093,513	18.356
7	582.397,91 671.118,53	8	582.382,106 671.123,767	16.649

Punct început	X / Y	Punct sfârșit	X / Y	Lungime segment (** (m))
2	582.340,304 671.038,575	3	582.346,883 671.047,771	11.307
4	582.353,323 671.056,773	5	582.362,701 671.077,253	22.525
6	582.371,219 671.093,513	7	582.397,91 671.118,53	36.582
8	582.382,106 671.123,767	9	582.374,03 671.128,281	9.252

Punct început	X / Y	Punct sfârșit	X / Y	Lungime segment (** (m)
9	582.374,03 671.128,281	10	582.339,029 671.158,434	46.198
11	582.329,234 671.163,323	12	582.261,008 671.182,177	70.783
13	582.261,012 671.179,665	14	582.263,244 671.144,374	35.362
15	582.262,762 671.135,137	16	582.258,464 671.119,25	16.458
17	582.244,382 671.070,217	18	582.243,88 671.068,47	1.818
19	582.250,03 671.067,64	20	582.281,206 671.061,786	31.721
21	582.272,696 671.023,772	22	582.289,977 671.018,881	17.96
23	582.291,966 671.026,519	1	582.327,522 671.017,5	36.682

Punct început	X / Y	Punct sfârșit	X / Y	Lungime segment (** (m)
10	582.339,029 671.158,434	11	582.329,234 671.163,323	10.947
12	582.261,008 671.182,177	13	582.261,012 671.179,665	2.512
14	582.263,244 671.144,374	15	582.262,762 671.135,137	9.25
16	582.258,464 671.119,25	17	582.244,382 671.070,217	51.015
18	582.243,88 671.068,47	19	582.250,03 671.067,64	6.206
20	582.281,206 671.061,786	21	582.272,696 671.023,772	38.955
22	582.289,977 671.018,881	23	582.291,966 671.026,519	7.893

** Lungimile segmentelor sunt determinate în planul de proiecție Stereo 70 și sunt rotunjite la 1 milimetru.

*** Distanța dintre puncte este formată din segmente cumulate ce sunt mai mici decât valoarea 1 milimetru.

**DATE DESPRE IMOBILUL NR. 11835**

Oficiul de Cadastru și Publicitate Imobiliară SUCEAVA
Biroul de Cadastru și Publicitate Imobiliară Gura Humorului

A. Partea I. Descrierea imobilului

TEREN Extravilan

Adresa: Jud. Suceava

Nr. Crt	Nr cadastral Nr. topografic	Suprafața* (mp)	Observații / Referințe
A1		2.838	Sector cadastral:18 Teren neimprejmuit;

B. Partea II. Proprietari și acte

Inscrieri privitoare la dreptul de proprietate și alte drepturi reale		Referințe
11835 / 18/03/2022		
Act Normativ nr. 7, din 13/03/1996 emis de PARLAMENTUL ROMANIEI;		
B1	Intabulare, drept de PROPRIETATE, dobandit prin Lege, cota actuala 1/1, cota initiala 1/1 1) NEIDENTIFICAT NEIDENTIFICAT	A1
Act Administrativ nr. 1747, din 14/03/2022 emis de PRIMARIA COMUNEI DRAGOIESTI;		
B2	Se noteaza posesia factica in favoarea lui 1) ONUT CRISTINA-PARASCHIVA	A1

C. Partea III. SARCINI .

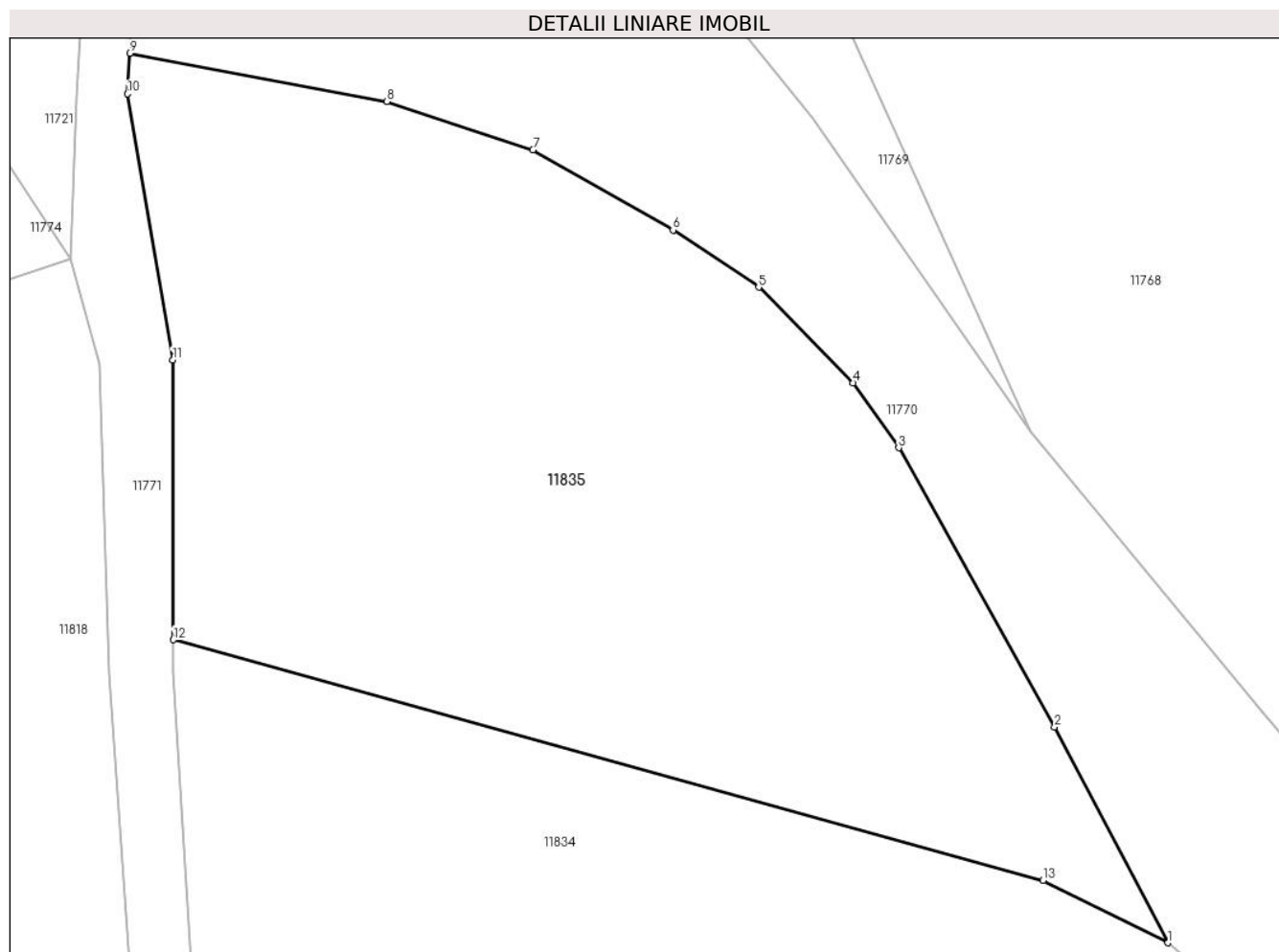
Inscrieri privind dezmembramintele dreptului de proprietate, drepturi reale de garanție și sarcini	Referințe
NU SUNT	

Anexa Nr. 1 La Partea I

Teren

Nr cadastral	Suprafața (mp)*	Observații / Referințe
	2.838	

* Suprafața este determinată în planul de proiecție Stereo 70.



Date referitoare la teren

Crt	Categorie folosință	Intravilan	Suprafața (mp)	Tarla	Parcelă	Nr. topo	Observații / Referințe
1	arabil	NU	2.838	47	899	-	

Lungime Segmente

1) Valorile lungimilor segmentelor sunt obținute din proiecție în plan.

Punct început	X / Y	Punct sfârșit	X / Y	Lungime segment (** (m)
1	582.339,029 671.158,434	2	582.330,149 671.175,359	19.113
2	582.330,149 671.175,359	3	582.317,909 671.197,223	25.057
3	582.317,909 671.197,223	4	582.314,336 671.202,321	6.225
4	582.314,336 671.202,321	5	582.306,925 671.209,814	10.539
5	582.306,925 671.209,814	6	582.300,208 671.214,303	8.079

Punct început	X / Y	Punct sfârșit	X / Y	Lungime segment (** (m)
6	582.300,208 671.214,303	7	582.289,219 671.220,574	12.652
7	582.289,219 671.220,574	8	582.277,766 671.224,383	12.07
8	582.277,766 671.224,383	9	582.257,594 671.228,156	20.522
9	582.257,594 671.228,156	10	582.257,413 671.224,971	3.19
10	582.257,413 671.224,971	11	582.260,974 671.204,112	21.161
11	582.260,974 671.204,112	12	582.261,008 671.182,177	21.935
12	582.261,008 671.182,177	13	582.329,234 671.163,323	70.783
13	582.329,234 671.163,323	1	582.339,029 671.158,434	10.947

** Lungimile segmentelor sunt determinate în planul de proiecție Stereo 70 și sunt rotunjite la 1 milimetru.

*** Distanța dintre puncte este formată din segmente cumulate ce sunt mai mici decât valoarea 1 milimetru.

**DATE DESPRE IMOBILUL NR. 11836**

Oficiul de Cadastru și Publicitate Imobiliară SUCEAVA
Biroul de Cadastru și Publicitate Imobiliară Gura Humorului

A. Partea I. Descrierea imobilului

TEREN Necunoscut

Adresa: Loc. Mazanaesti, Jud. Suceava

Nr. Crt	Nr cadastral Nr. topografic	Suprafața* (mp)	Observații / Referințe
A1		11.335	Sector cadastral:18 Teren neimprejmuit;

B. Partea II. Proprietari și acte

Inscrieri privitoare la dreptul de proprietate și alte drepturi reale		Referințe
11836 / 18/03/2022		
Act Normativ nr. 7, din 13/03/1996 emis de PARLAMENTUL ROMANIEI;		
B1	Inscrierea provizorie, drept de PROPRIETATE, dobandit prin Lege, cota actuala 1/1, cota initiala 1/1 1) COMUNA DRAGOIESTI, CIF:4441190	A1

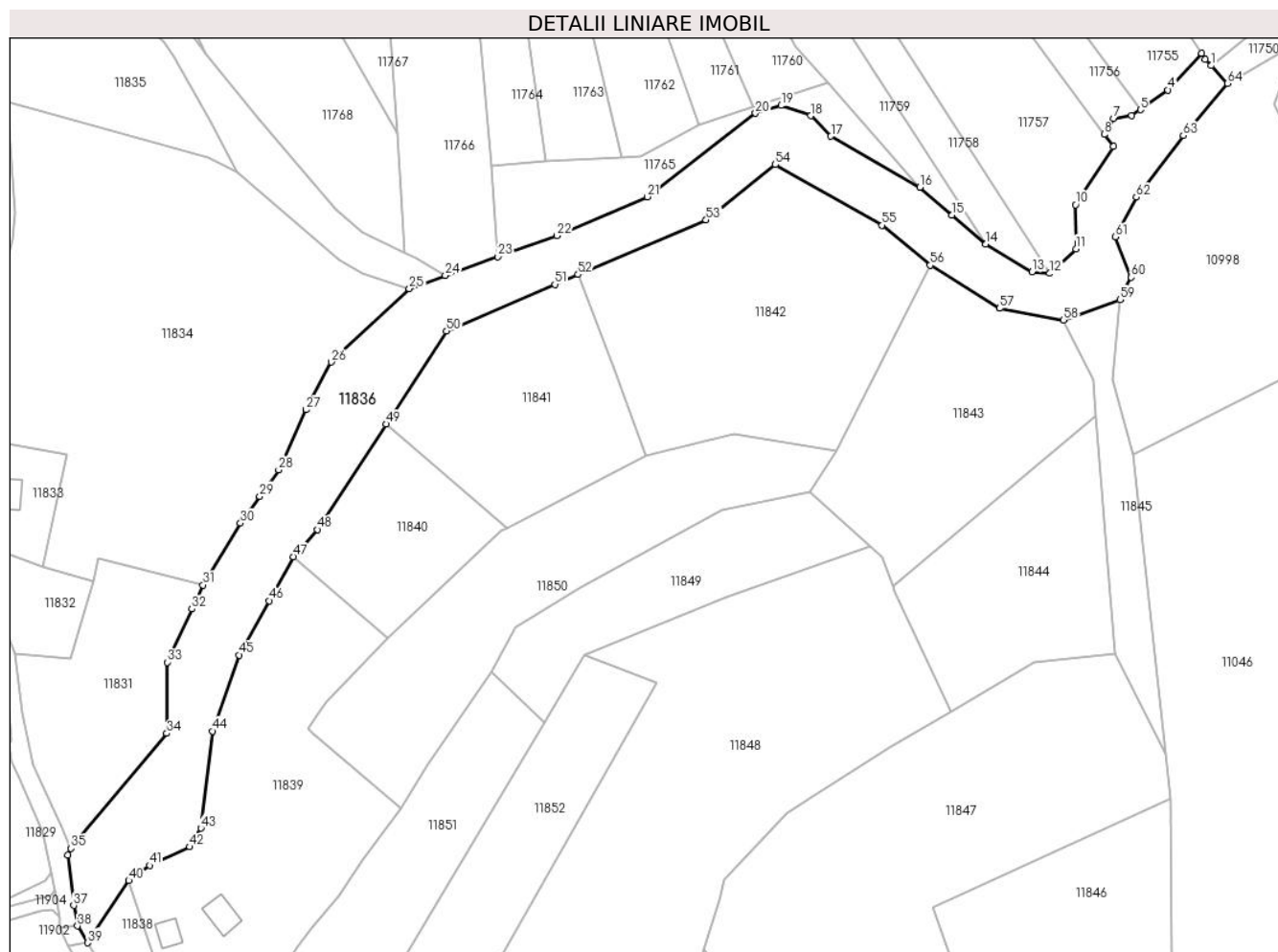
C. Partea III. SARCINI .

Inscrieri privind dezmembramintele dreptului de proprietate, drepturi reale de garanție și sarcini	Referințe
NU SUNT	

Teren

Nr cadastral	Suprafața (mp)*	Observații / Referințe
	11.335	

* Suprafața este determinată în planul de proiecție Stereo 70.



Date referitoare la teren

Crt	Categorie folosință	Intravilan	Suprafața (mp)	Tarla	Parcelă	Nr. topo	Observații / Referințe
1	ape curgătoare	DA	3.017	-	-	-	
2	ape curgătoare	NU	8.318	47	900	-	

Lungime Segmente

1) Valorile lungimilor segmentelor sunt obținute din proiecție în plan.

Punct început	X / Y	Punct sfârșit	X / Y	Lungime segment
1	582.671,381 671.194,528	2	582.669,412 671.196,685	2.921
4	582.656,714 671.186,195	5	582.647,26 671.179,522	11.572
7	582.638,203 671.176,471	8	582.634,921 671.171,108	6.288
10	582.625,158 671.147,132	11	582.625,302 671.132,104	15.029
2	582.669,412 671.196,685	3	582.668,157 671.198,751	2.417
5	582.647,26 671.179,522	6	582.644,319 671.177,446	3.6
8	582.634,921 671.171,108	9	582.638,01 671.166,92	5.204
11	582.625,302 671.132,104	12	582.616,361 671.123,72	12.257
3	582.668,157 671.198,751	4	582.656,714 671.186,195	16.988
6	582.644,319 671.177,446	7	582.638,203 671.176,471	6.193
9	582.638,01 671.166,92	10	582.625,158 671.147,132	23.595
12	582.616,361 671.123,72	13	582.610,281 671.124,192	6.098

Punct început	X / Y	Punct sfârșit	X / Y	Lungime segment	Punct început	X / Y	Punct sfârșit	X / Y	Lungime segment	Punct început	X / Y	Punct sfârșit	X / Y	Lungime segment
13	582.610,281 671.124,192	14	582.594,484 671.133,655	18.414	14	582.594,484 671.133,655	15	582.582,984 671.143,546	15.168	15	582.582,984 671.143,546	16	582.572,086 671.153,109	14.499
16	582.572,086 671.153,109	17	582.541,686 671.170,479	35.013	17	582.541,686 671.170,479	18	582.534,859 671.177,477	9.776	18	582.534,859 671.177,477	19	582.524,703 671.180,919	10.723
19	582.524,703 671.180,919	20	582.515,959 671.178,252	9.142	20	582.515,959 671.178,252	21	582.479,145 671.149,832	46.508	21	582.479,145 671.149,832	22	582.448,199 671.136,568	33.669
22	582.448,199 671.136,568	23	582.428,074 671.129,403	21.362	23	582.428,074 671.129,403	24	582.410,167 671.123,028	19.008	24	582.410,167 671.123,028	25	582.397,91 671.118,53	13.056
25	582.397,91 671.118,53	26	582.371,219 671.093,513	36.582	26	582.371,219 671.093,513	27	582.362,701 671.077,253	18.356	27	582.362,701 671.077,253	28	582.353,323 671.056,773	22.525
28	582.353,323 671.056,773	29	582.346,883 671.047,771	11.068	29	582.346,883 671.047,771	30	582.340,304 671.038,575	11.307	30	582.340,304 671.038,575	31	582.327,522 671.017,5	24.648
31	582.327,522 671.017,5	32	582.323,77 671.009,317	9.002	32	582.323,77 671.009,317	33	582.315,268 670.991,169	20.041	33	582.315,268 670.991,169	34	582.315,175 670.966,971	24.198
34	582.315,175 670.966,971	35	582.282,48 670.927,74	51.069	35	582.282,48 670.927,74	36	582.281,484 670.925,463	2.485	36	582.281,484 670.925,463	37	582.283,387 670.908,265	17.303
37	582.283,387 670.908,265	38	582.284,73 670.901,296	7.097	38	582.284,73 670.901,296	39	582.288,16 670.895,567	6.677	39	582.288,16 670.895,567	40	582.302,204 670.916,807	25.463
40	582.302,204 670.916,807	41	582.309,372 670.921,94	8.816	41	582.309,372 670.921,94	42	582.323,009 670.928,25	15.026	42	582.323,009 670.928,25	43	582.326,828 670.934,631	7.437
43	582.326,828 670.934,631	44	582.330,772 670.967,714	33.317	44	582.330,772 670.967,714	45	582.339,878 670.993,628	27.467	45	582.339,878 670.993,628	46	582.350,148 671.012,145	21.174
46	582.350,148 671.012,145	47	582.358,45 671.027,114	17.117	47	582.358,45 671.027,114	48	582.366,551 671.036,42	12.338	48	582.366,551 671.036,42	49	582.389,961 671.072,35	42.883
49	582.389,961 671.072,35	50	582.410,6 671.104,028	37.808	50	582.410,6 671.104,028	51	582.447,535 671.119,955	40.223	51	582.447,535 671.119,955	52	582.455,469 671.123,336	8.624
52	582.455,469 671.123,336	53	582.499,091 671.141,928	47.419	53	582.499,091 671.141,928	54	582.522,749 671.160,75	30.232	54	582.522,749 671.160,75	55	582.559,214 671.140,11	41.901
55	582.559,214 671.140,11	56	582.575,513 671.126,469	21.254	56	582.575,513 671.126,469	57	582.599,227 671.111,783	27.893	57	582.599,227 671.111,783	58	582.621,054 671.107,844	22.18
58	582.621,054 671.107,844	59	582.640,364 671.114,741	20.505	59	582.640,364 671.114,741	60	582.644,168 671.122,347	8.504	60	582.644,168 671.122,347	61	582.638,723 671.136,149	14.837
61	582.638,723 671.136,149	62	582.645,869 671.149,714	15.332	62	582.645,869 671.149,714	63	582.661,862 671.170,701	26.386	63	582.661,862 671.170,701	64	582.676,914 671.188,465	23.284
64	582.676,914 671.188,465	1	582.671,381 671.194,528	8.208										

** Lungimile segmentelor sunt determinate în planul de proiecție Stereo 70 și sunt rotunjite la 1 milimetru.

*** Distanța dintre puncte este formată din segmente cumulate ce sunt mai mici decât valoarea 1 milimetru.

**DATE DESPRE IMOBILUL NR. 11837**

Oficiul de Cadastru și Publicitate Imobiliară SUCEAVA
Biroul de Cadastru și Publicitate Imobiliară Gura Humorului

A. Partea I. Descrierea imobilului

TEREN Intravilan

Adresa: Loc. Mazanaesti, Jud. Suceava

Nr. Crt	Nr cadastral Nr. topografic	Suprafața* (mp)	Observații / Referințe
A1	32763	Din acte: 5.010 Masurata: 40	Sector cadastral:18 Teren neimprejmuit;

B. Partea II. Proprietari și acte

Inscrieri privitoare la dreptul de proprietate și alte drepturi reale	Referințe
16419 / 09/12/2020	
Act Normativ nr. 1357, din 27/12/2001 emis de GUVERNUL ROMANIEI (anexa nr. 36 inventarul bunurilor care aparțin domeniului public al comunei Dragoiesti act administrativ nr adeverinta nr. 8540 din 25.11.2020, emis de Primaria Comunei Dragoiesti);	
B1	A1
Intabulare, drept de PROPRIETATE, dobandit prin Lege, cota actuala 1/1, cota initiala 1/1 1) COMUNA DRAGOIESTI , CIF:4441190, domeniul public	

C. Partea III. SARCINI .

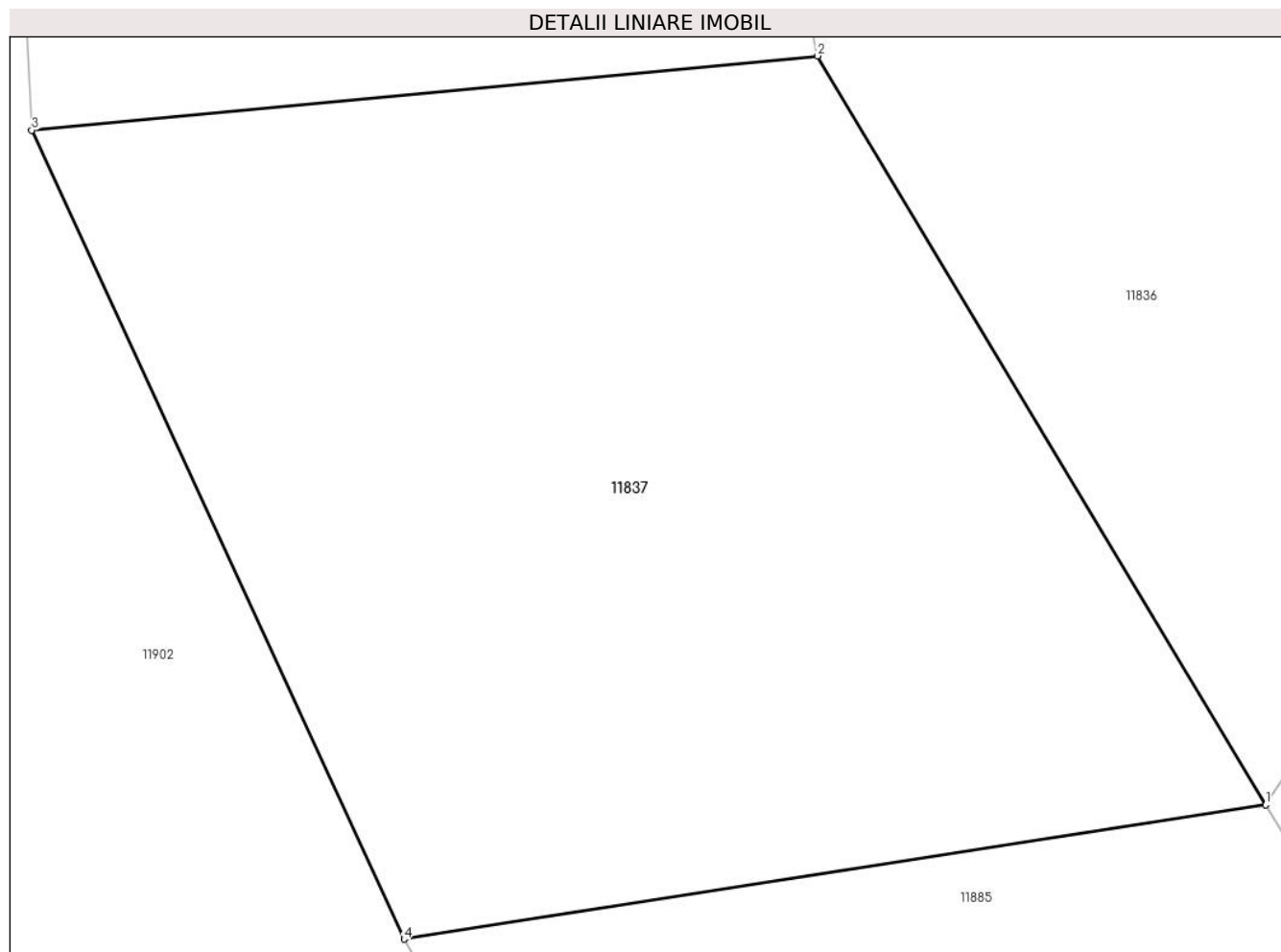
Inscrieri privind dezmembramintele dreptului de proprietate, drepturi reale de garanție și sarcini	Referințe
NU SUNT	

Anexa Nr. 1 La Partea I

Teren

Nr cadastral	Suprafața (mp)*	Observații / Referințe
32763	Din acte: 5.010 Masurata: 40	

* Suprafața este determinată în planul de proiecție Stereo 70.



Date referitoare la teren

Crt	Categorie folosință	Intravilan	Suprafața (mp)	Tarla	Parcelă	Nr. topo	Observații / Referințe
1	ape curgătoare	DA	40	-	-	-	

Lungime Segmente

1) Valorile lungimilor segmentelor sunt obținute din proiecție în plan.

Punct început	X / Y	Punct sfârșit	X / Y	Lungime segment (** (m)
1	582.288,16 670.895,567	2	582.284,73 670.901,296	6.677
2	582.284,73 670.901,296	3	582.278,719 670.900,728	6.038
3	582.278,719 670.900,728	4	582.281,568 670.894,539	6.813
4	582.281,568 670.894,539	1	582.288,16 670.895,567	6.672

**** Lungimile segmentelor sunt determinate în planul de proiecție Stereo 70 și sunt rotunjite la 1 milimetru.**

***** Distanța dintre puncte este formată din segmente cumulate ce sunt mai mici decât valoarea 1 milimetru.**

**DATE DESPRE IMOBILUL NR. 11838**

Oficiul de Cadastru și Publicitate Imobiliară SUCEAVA
Biroul de Cadastru și Publicitate Imobiliară Gura Humorului

A. Partea I. Descrierea imobilului

TEREN Intravilan

Adresa: Loc. Mazanaesti, Jud. Suceava

Nr. Crt	Nr cadastral Nr. topografic	Suprafața* (mp)	Observații / Referințe
A1		821	Sector cadastral:18 Teren neimprejmuit;

B. Partea II. Proprietari și acte

Inscrieri privitoare la dreptul de proprietate și alte drepturi reale	Referințe
11838 / 18/03/2022	
Act Normativ nr. 7, din 13/03/1996 emis de PARLAMENTUL ROMANIEI;	
B1	Inscrierea provizorie, drept de PROPRIETATE, dobandit prin Lege, cota actuala 1/1, cota initiala 1/1
	1) COMUNA DRAGOIESTI, CIF:4441190

C. Partea III. SARCINI .

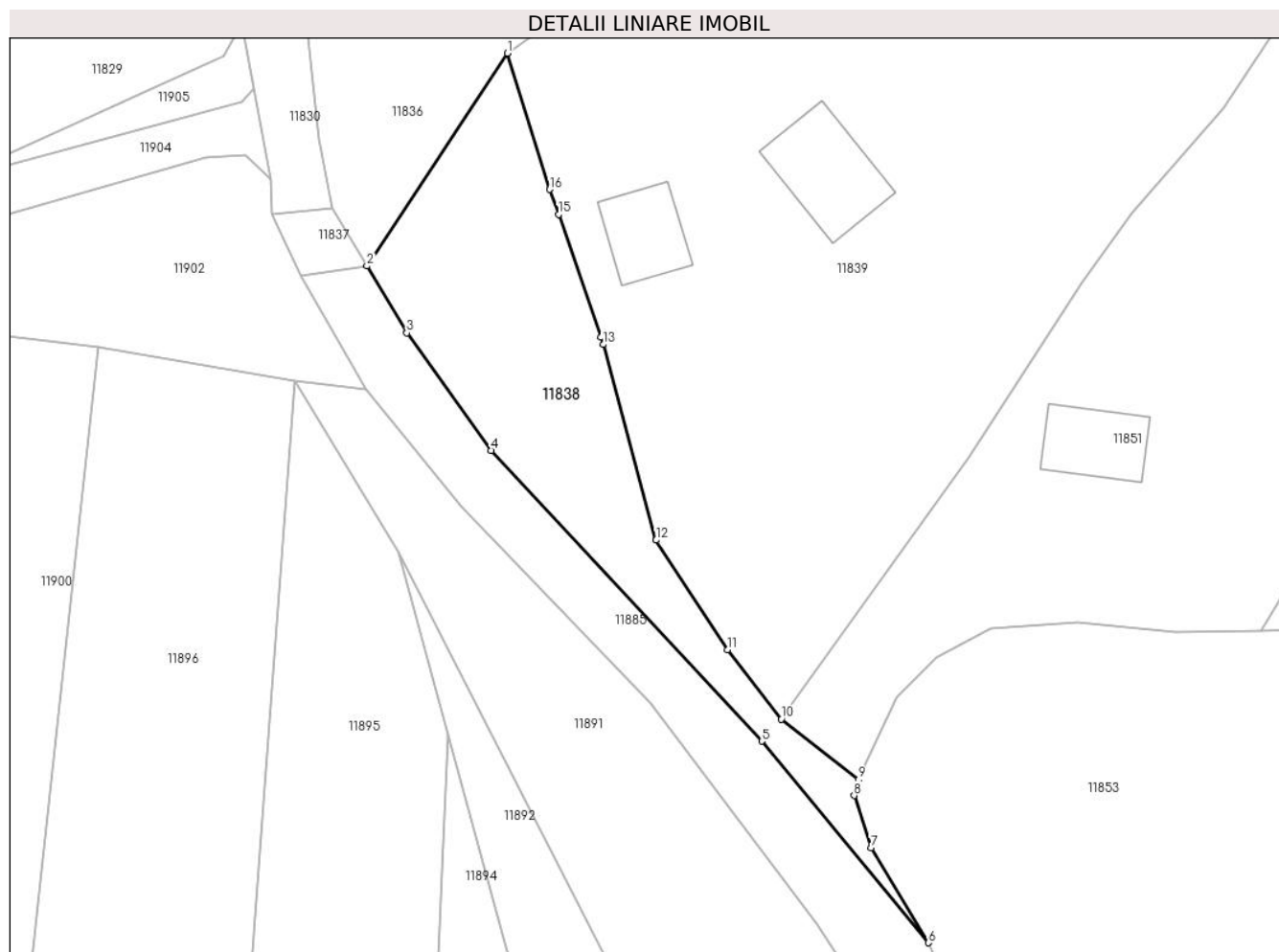
Inscrieri privind dezmembramintele dreptului de proprietate, drepturi reale de garanție și sarcini	Referințe
NU SUNT	

Anexa Nr. 1 La Partea I

Teren

Nr cadastral	Suprafața (mp)*	Observații / Referințe
	821	

* Suprafața este determinată în planul de proiecție Stereo 70.



Date referitoare la teren

Crt	Categorie folosință	Intravilan	Suprafața (mp)	Tarla	Parcelă	Nr. topo	Observații / Referințe
1	arabil	DA	821	-	-	-	

Lungime Segmente

1) Valorile lungimilor segmentelor sunt obținute din proiecție în plan.

Punct început	X / Y	Punct sfârșit	X / Y	Lungime segment (** (m)
1	582.302,204 670.916,807	2	582.288,16 670.895,567	25.463
2	582.288,16 670.895,567	3	582.292,162 670.888,881	7.792
3	582.292,162 670.888,881	4	582.300,6 670.877,153	14.448
4	582.300,6 670.877,153	5	582.327,606 670.848,128	39.646
5	582.327,606 670.848,128	6	582.344,26 670.828,0	26.125

Punct început	X / Y	Punct sfârșit	X / Y	Lungime segment (** (m)
6	582.344,26 670.828,0	7	582.338,53 670.837,48	11.077
7	582.338,53 670.837,48	8	582.336,83 670.842,7	5.49
8	582.336,83 670.842,7	9	582.337,24 670.844,28	1.632
9	582.337,24 670.844,28	10	582.329,57 670.850,34	9.775
10	582.329,57 670.850,34	11	582.324,17 670.857,25	8.77
11	582.324,17 670.857,25	12	582.317,05 670.868,2	13.061
12	582.317,05 670.868,2	13	582.311,767 670.887,732	20.234
13	582.311,767 670.887,732	14	582.311,57 670.888,46	0.754
14	582.311,57 670.888,46	15	582.307,294 670.900,708	12.973
15	582.307,294 670.900,708	16	582.306,42 670.903,21	2.65
16	582.306,42 670.903,21	1	582.302,204 670.916,807	14.236

** Lungimile segmentelor sunt determinate în planul de proiecție Stereo 70 și sunt rotunjite la 1 milimetru.

*** Distanța dintre puncte este formată din segmente cumulate ce sunt mai mici decât valoarea 1 milimetru.

**DATE DESPRE IMOBILUL NR. 11839**

Oficiul de Cadastru și Publicitate Imobiliară SUCEAVA
Biroul de Cadastru și Publicitate Imobiliară Gura Humorului

A. Partea I. Descrierea imobilului

TEREN Necunoscut

Adresa: Loc. Mazanaesti, Str Sculptor-George-Crasmaru, Nr. 20, Jud. Suceava

Nr. Crt	Nr cadastral Nr. topografic	Suprafața* (mp)	Observații / Referințe
A1		7.500	Sector cadastral:18 Teren neimprejmit;

Construcții

Crt	Nr cadastral Nr. topografic	Adresa	Observații / Referințe
A1.1		Loc. Mazanaesti, Str Sculptor-George-Crasmaru, Nr. 20, Jud. Suceava	Nr. niveluri:1; S. construita la sol:64 mp; S. construita desfasurata:64 mp; LOCUINTA
A1.2		Loc. Mazanaesti, Str Sculptor-George-Crasmaru, Nr. 20, Jud. Suceava	Nr. niveluri:1; S. construita la sol:94 mp; S. construita desfasurata:94 mp; ANEXA

B. Partea II. Proprietari și acte

Inscrieri privitoare la dreptul de proprietate și alte drepturi reale		Referințe
11839 / 18/03/2022		
Act Normativ nr. 7, din 13/03/1996 emis de PARLAMENTUL ROMANIEI;		
B1	Intabulare, drept de PROPRIETATE, dobandit prin Lege, cota actuala 1/1, cota initiala 1/1 1) NEIDENTIFICAT NEIDENTIFICAT	A1
Act Administrativ nr. 1770, din 14/03/2022 emis de PRIMARIA COMUNEI DRAGOIESTI;		
B2	Se noteaza posesia factica in favoarea lui 1) CRASMAR VIOREL	A1
Act Administrativ nr. 2526, din 31/03/2022 emis de PRIMARIA COMUNEI DRAGOIESTI;		
B3	Intabulare, drept de PROPRIETATE, dobandit prin Lege, cota actuala 1/1, cota initiala 1/1 1) CRASMAR VIOREL	A1.1, A1.2

C. Partea III. SARCINI .

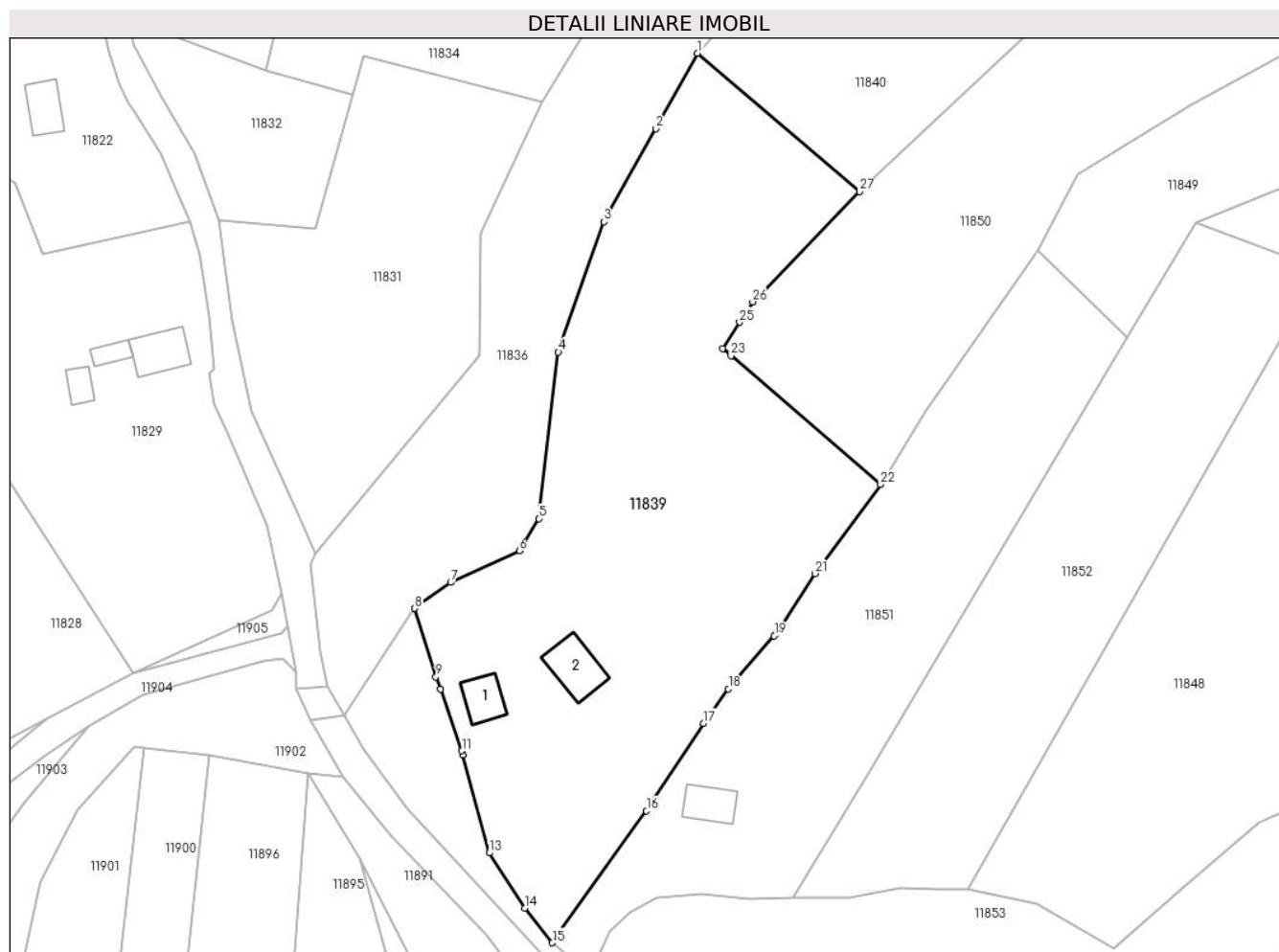
Inscrieri privind dezmembramintele dreptului de proprietate, drepturi reale de garanție și sarcini	Referințe
NU SUNT	

Anexa Nr. 1 La Partea I

Teren

Nr cadastral	Suprafața (mp)*	Observații / Referințe
	7.500	

* Suprafața este determinată în planul de proiecție Stereo 70.



Date referitoare la teren

Crt	Categorie folosință	Intravilan	Suprafața (mp)	Tarla	Parcelă	Nr. topo	Observații / Referințe
1	curți constructii	DA	488	-	-	-	
2	arabil	DA	4.996	-	-	-	
3	livada	NU	1.232	47	901	-	
4	arabil	NU	784	47	901	-	

Date referitoare la construcții

Crt	Număr	Destinație construcție	Supraf. (mp)	Situație juridică	Observații / Referințe
A1.1		construcții de locuințe	64	Cu acte	Nr. niveluri:1; S. construita la sol:64 mp; S. construita desfasurata:64 mp; LOCUINTA
A1.2		construcții anexa	94	Cu acte	Nr. niveluri:1; S. construita la sol:94 mp; S. construita desfasurata:94 mp; ANEXA

Lungime Segmente

1) Valorile lungimilor segmentelor sunt obținute din proiecție în plan.

Punct început	X / Y	Punct sfârșit	X / Y	Lungime segment (** (m)	Punct început	X / Y	Punct sfârșit	X / Y	Lungime segment (** (m)
---------------	-------	---------------	-------	-------------------------	---------------	-------	---------------	-------	-------------------------

Punct început	X / Y	Punct sfârșit	X / Y	Lungime segment (** (m)
1	582.358,45 671.027,114	2	582.350,148 671.012,145	17.117
3	582.339,878 670.993,628	4	582.330,772 670.967,714	27.467
5	582.326,828 670.934,631	6	582.323,009 670.928,25	7.437
7	582.309,372 670.921,94	8	582.302,204 670.916,807	8.816
9	582.306,42 670.903,21	10	582.307,294 670.900,708	2.65
11	582.311,57 670.888,46	12	582.311,767 670.887,732	0.754
13	582.317,05 670.868,2	14	582.324,17 670.857,25	13.061
15	582.329,57 670.850,34	16	582.348,287 670.876,537	32.196
17	582.359,652 670.893,948	18	582.364,599 670.900,811	8.46
19	582.373,696 670.911,349	20	582.373,975 670.911,673	0.428
21	582.381,828 670.923,727	22	582.394,865 670.941,411	21.97
23	582.365,092 670.966,983	24	582.363,426 670.968,414	2.196
25	582.366,814 670.973,647	26	582.369,435 670.977,695	4.822
27	582.390,639 670.999,616	1	582.358,45 671.027,114	42.335

Punct început	X / Y	Punct sfârșit	X / Y	Lungime segment (** (m)
2	582.350,148 671.012,145	3	582.339,878 670.993,628	21.174
4	582.330,772 670.967,714	5	582.326,828 670.934,631	33.317
6	582.323,009 670.928,25	7	582.309,372 670.921,94	15.026
8	582.302,204 670.916,807	9	582.306,42 670.903,21	14.236
10	582.307,294 670.900,708	11	582.311,57 670.888,46	12.973
12	582.311,767 670.887,732	13	582.317,05 670.868,2	20.234
14	582.324,17 670.857,25	15	582.329,57 670.850,34	8.77
16	582.348,287 670.876,537	17	582.359,652 670.893,948	20.792
18	582.364,599 670.900,811	19	582.373,696 670.911,349	13.921
20	582.373,975 670.911,673	21	582.381,828 670.923,727	14.386
22	582.394,865 670.941,411	23	582.365,092 670.966,983	39.247
24	582.363,426 670.968,414	25	582.366,814 670.973,647	6.234
26	582.369,435 670.977,695	27	582.390,639 670.999,616	30.498

** Lungimile segmentelor sunt determinate în planul de proiecție Stereo 70 și sunt rotunjite la 1 milimetru.

*** Distanța dintre puncte este formată din segmente cumulate ce sunt mai mici decât valoarea 1 milimetru.

**DATE DESPRE IMOBILUL NR. 11840**

Oficiul de Cadastru și Publicitate Imobiliară SUCEAVA
Biroul de Cadastru și Publicitate Imobiliară Gura Humorului

A. Partea I. Descrierea imobilului

TEREN Extravilan

Adresa: Jud. Suceava

Nr. Crt	Nr cadastral Nr. topografic	Suprafața* (mp)	Observații / Referințe
A1		2.600	Sector cadastral:18 Teren neimprejmut;

B. Partea II. Proprietari și acte

Inscrieri privitoare la dreptul de proprietate și alte drepturi reale		Referințe
11840 / 18/03/2022		
Act Normativ nr. 7, din 13/03/1996 emis de PARLAMENTUL ROMANIEI;		
B1	Intabulare, drept de PROPRIETATE, dobandit prin Lege, cota actuala 1/1, cota initiala 1/1 1) NEIDENTIFICAT NEIDENTIFICAT	A1
Act Administrativ nr. 1768, din 14/03/2022 emis de PRIMARIA COMUNEI DRAGOIESTI;		
B2	Se noteaza posesia factica in favoarea lui 1) CRISMARU GHEORGHE	A1

C. Partea III. SARCINI .

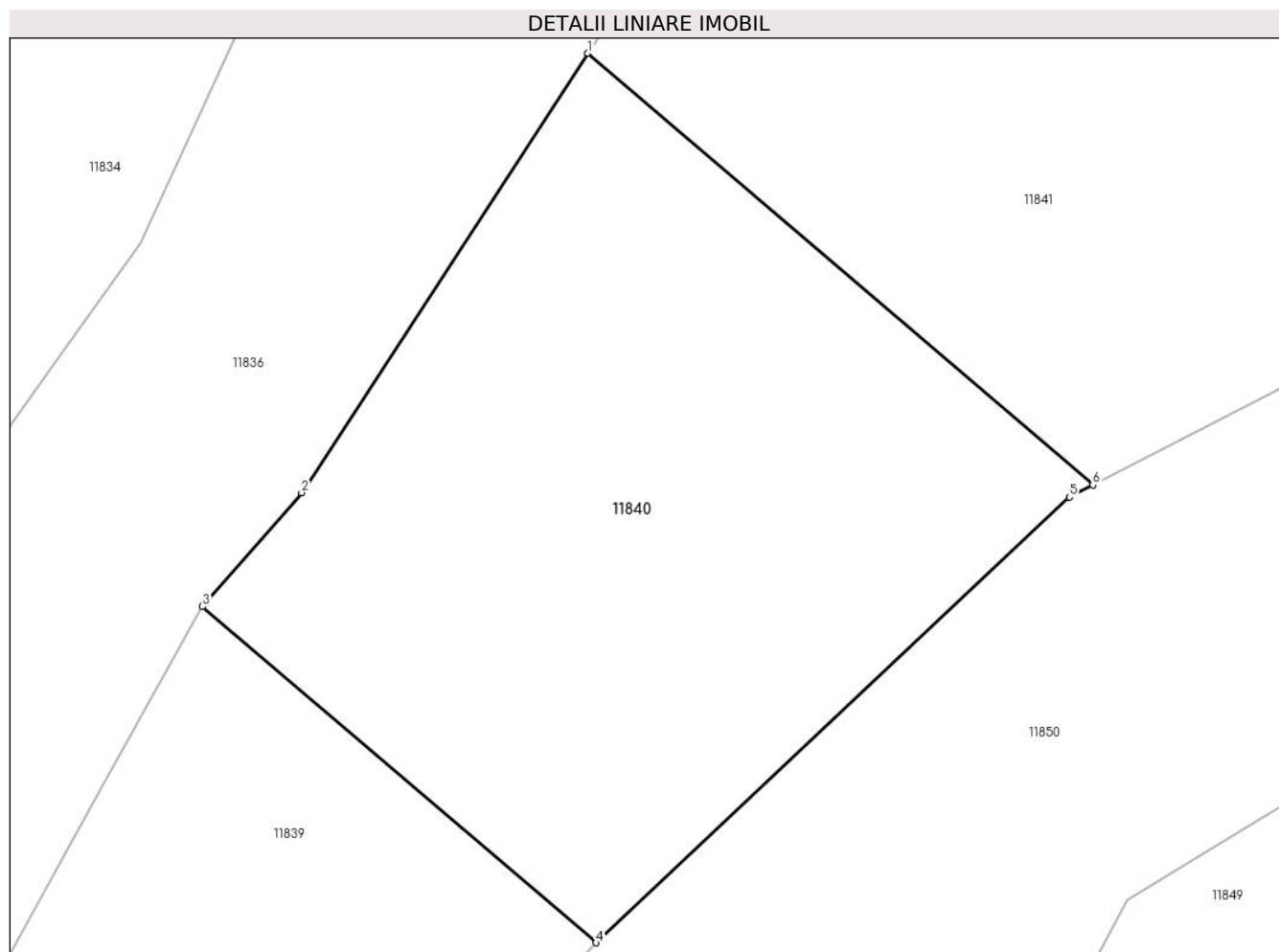
Inscrieri privind dezmembramintele dreptului de proprietate, drepturi reale de garanție și sarcini	Referințe
NU SUNT	

Anexa Nr. 1 La Partea I

Teren

Nr cadastral	Suprafața (mp)*	Observații / Referințe
	2.600	

* Suprafața este determinată în planul de proiecție Stereo 70.



Date referitoare la teren

Crt	Categorie folosință	Intra vilan	Suprafața (mp)	Tarla	Parcelă	Nr. topo	Observații / Referințe
1	livada	NU	2.600	47	901	-	

Lungime Segmente

1) Valorile lungimilor segmentelor sunt obținute din proiecție în plan.

Punct început	X / Y	Punct sfârșit	X / Y	Lungime segment (** (m)
1	582.389,961 671.072,35	2	582.366,551 671.036,42	42.883
2	582.366,551 671.036,42	3	582.358,45 671.027,114	12.338
3	582.358,45 671.027,114	4	582.390,639 670.999,616	42.335
4	582.390,639 670.999,616	5	582.429,38 671.036,057	53.187
5	582.429,38 671.036,057	6	582.431,288 671.037,044	2.148

Punct început	X / Y	Punct sfârșit	X / Y	Lungime segment (** (m)
6	582.431,288 671.037,044	1	582.389,961 671.072,35	54.355

** Lungimile segmentelor sunt determinate în planul de proiecție Stereo 70 și sunt rotunjite la 1 milimetru.

*** Distanța dintre puncte este formată din segmente cumulate ce sunt mai mici decât valoarea 1 milimetru.

**DATE DESPRE IMOBILUL NR. 11841**

Oficiul de Cadastru și Publicitate Imobiliară SUCEAVA
Biroul de Cadastru și Publicitate Imobiliară Gura Humorului

A. Partea I. Descrierea imobilului

TEREN Extravilan

Adresa: Jud. Suceava

Nr. Crt	Nr cadastral Nr. topografic	Suprafața* (mp)	Observații / Referințe
A1		4.469	Sector cadastral:18 Teren neimprejmuit;

B. Partea II. Proprietari și acte

Inscrieri privitoare la dreptul de proprietate și alte drepturi reale		Referințe
11841 / 18/03/2022		
Act Normativ nr. 7, din 13/03/1996 emis de PARLAMENTUL ROMANIEI;		
B1	Inscrierea provizorie, drept de PROPRIETATE, dobandit prin Lege, cota actuala 1/1, cota initiala 1/1	A1
1) COMUNA DRAGOIESTI, CIF:4441190, PROPRIETAR NEIDENTIFICAT		

C. Partea III. SARCINI .

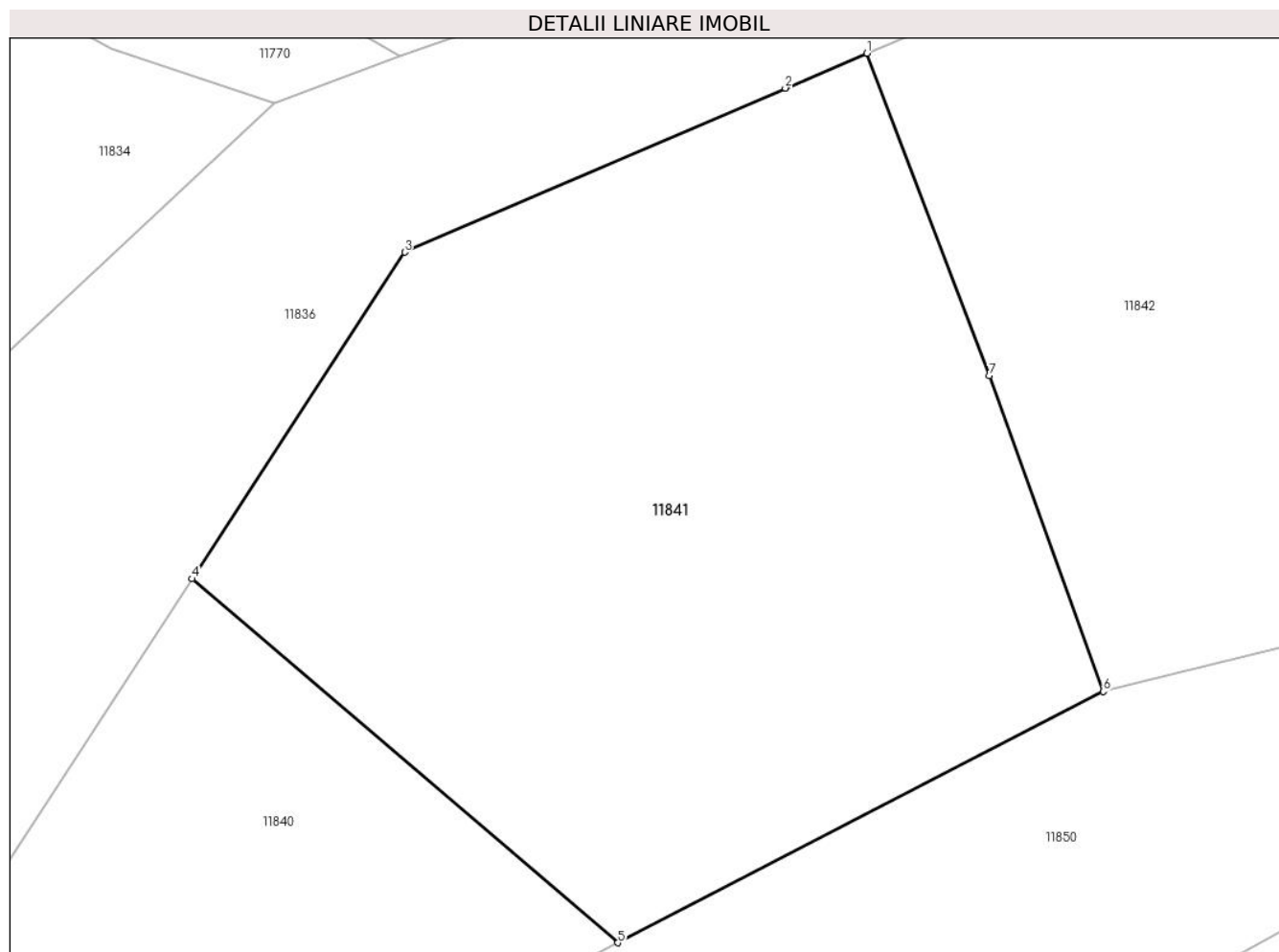
Inscrieri privind dezmembramintele dreptului de proprietate, drepturi reale de garanție și sarcini	Referințe
NU SUNT	

Anexa Nr. 1 La Partea I

Teren

Nr cadastral	Suprafața (mp)*	Observații / Referințe
	4.469	

* Suprafața este determinată în planul de proiecție Stereo 70.



Date referitoare la teren

Crt	Categorie folosință	Intra vilan	Suprafața (mp)	Tarla	Parcelă	Nr. topo	Observații / Referințe
1	livada	NU	4.469	47	901	-	

Lungime Segmente

1) Valorile lungimilor segmentelor sunt obținute din proiecție în plan.

Punct început	X / Y	Punct sfârșit	X / Y	Lungime segment (** (m)
1	582.455,469 671.123,336	2	582.447,535 671.119,955	8.624
2	582.447,535 671.119,955	3	582.410,6 671.104,028	40.223
3	582.410,6 671.104,028	4	582.389,961 671.072,35	37.808
4	582.389,961 671.072,35	5	582.431,288 671.037,044	54.355
5	582.431,288 671.037,044	6	582.478,409 671.061,418	53.052

Punct început	X / Y	Punct sfârșit	X / Y	Lungime segment (** (m)
6	582.478,409 671.061,418	7	582.467,325 671.092,044	32.57
7	582.467,325 671.092,044	1	582.455,469 671.123,336	33.463

** Lungimile segmentelor sunt determinate în planul de proiecție Stereo 70 și sunt rotunjite la 1 milimetru.

*** Distanța dintre puncte este formată din segmente cumulate ce sunt mai mici decât valoarea 1 milimetru.

**DATE DESPRE IMOBILUL NR. 11842**

Oficiul de Cadastru și Publicitate Imobiliară SUCEAVA
Biroul de Cadastru și Publicitate Imobiliară Gura Humorului

A. Partea I. Descrierea imobilului

TEREN Extravilan

Adresa: Jud. Suceava

Nr. Crt	Nr cadastral Nr. topografic	Suprafața* (mp)	Observații / Referințe
A1	30237	7.600	Sector cadastral:18 Teren neimprejmuit;

B. Partea II. Proprietari și acte

Inscrieri privitoare la dreptul de proprietate și alte drepturi reale	Referințe
11 / 03/01/2011	
Act Notarial nr. 3426, din 29/12/2010 emis de BNP L.G. PELEPCO;	
B1	A1
Intabulare, drept de PROPRIETATE, dobandit prin Conventie, cota actuala 1/1, cota initiala 1/1	
1) TOFAN RADU-IONEL	
2) TOFAN GABRIELA, bun comun	

C. Partea III. SARCINI .

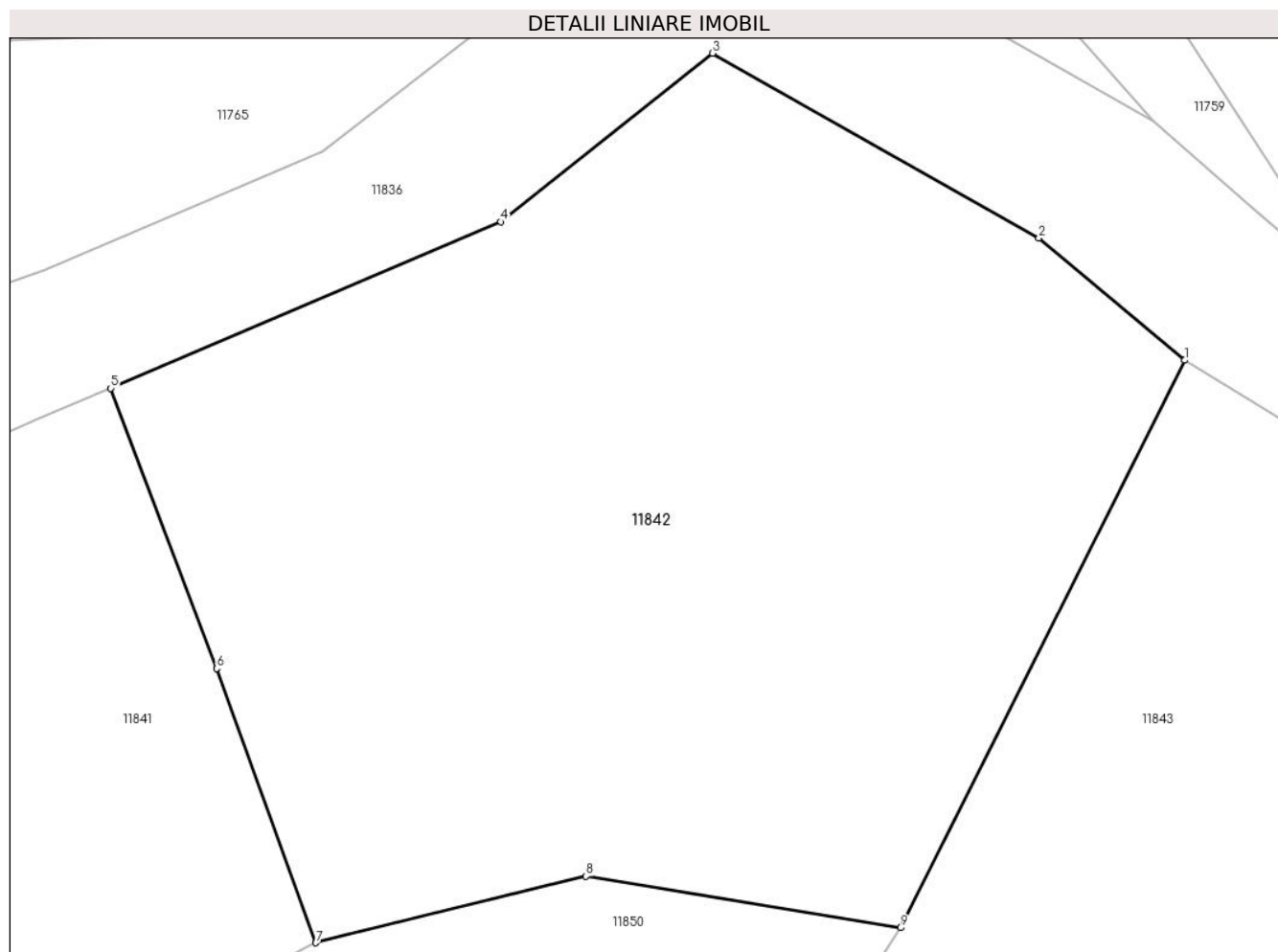
Inscrieri privind dezmembramintele dreptului de proprietate, drepturi reale de garanție și sarcini	Referințe
NU SUNT	

Anexa Nr. 1 La Partea I

Teren

Nr cadastral	Suprafața (mp)*	Observații / Referințe
30237	7.600	

* Suprafața este determinată în planul de proiecție Stereo 70.



Date referitoare la teren

Crt	Categorie folosință	Intra vilan	Suprafața (mp)	Tarla	Parcelă	Nr. topo	Observații / Referințe
1	livada	NU	7.600	47	901	-	

Lungime Segmente

1) Valorile lungimilor segmentelor sunt obținute din proiecție în plan.

Punct început	X / Y	Punct sfârșit	X / Y	Lungime segment (** (m)
1	582.575,513 671.126,469	2	582.559,214 671.140,11	21.254
2	582.559,214 671.140,11	3	582.522,749 671.160,75	41.901
3	582.522,749 671.160,75	4	582.499,091 671.141,928	30.232
4	582.499,091 671.141,928	5	582.455,469 671.123,336	47.419
5	582.455,469 671.123,336	6	582.467,325 671.092,044	33.463

Punct început	X / Y	Punct sfârșit	X / Y	Lungime segment (** (m)
6	582.467,325 671.092,044	7	582.478,409 671.061,418	32.57
7	582.478,409 671.061,418	8	582.508,598 671.068,861	31.093
8	582.508,598 671.068,861	9	582.543,736 671.063,083	35.61
9	582.543,736 671.063,083	1	582.575,513 671.126,469	70.905

** Lungimile segmentelor sunt determinate în planul de proiecție Stereo 70 și sunt rotunjite la 1 milimetru.

*** Distanța dintre puncte este formată din segmente cumulate ce sunt mai mici decât valoarea 1 milimetru.

**DATE DESPRE IMOBILUL NR. 11843**

Oficiul de Cadastru și Publicitate Imobiliară SUCEAVA
Biroul de Cadastru și Publicitate Imobiliară Gura Humorului

A. Partea I. Descrierea imobilului

TEREN Extravilan

Adresa: Jud. Suceava

Nr. Crt	Nr cadastral Nr. topografic	Suprafața* (mp)	Observații / Referințe
A1		5.600	Sector cadastral:18 Teren neimprejmuit;

B. Partea II. Proprietari și acte

Inscrieri privitoare la dreptul de proprietate și alte drepturi reale		Referințe
11843 / 18/03/2022		
Act Normativ nr. 7, din 13/03/1996 emis de PARLAMENTUL ROMANIEI;		
B1	Intabulare, drept de PROPRIETATE, dobandit prin Lege, cota actuala 1/1, cota initiala 1/1 1) NEIDENTIFICAT NEIDENTIFICAT	A1
Act Administrativ nr. 1766, din 14/03/2022 emis de PRIMARIA COMUNEI DRAGOIESTI;		
B2	Se noteaza posesia factica in favoarea lui 1) CRASMAR VIOREL	A1

C. Partea III. SARCINI .

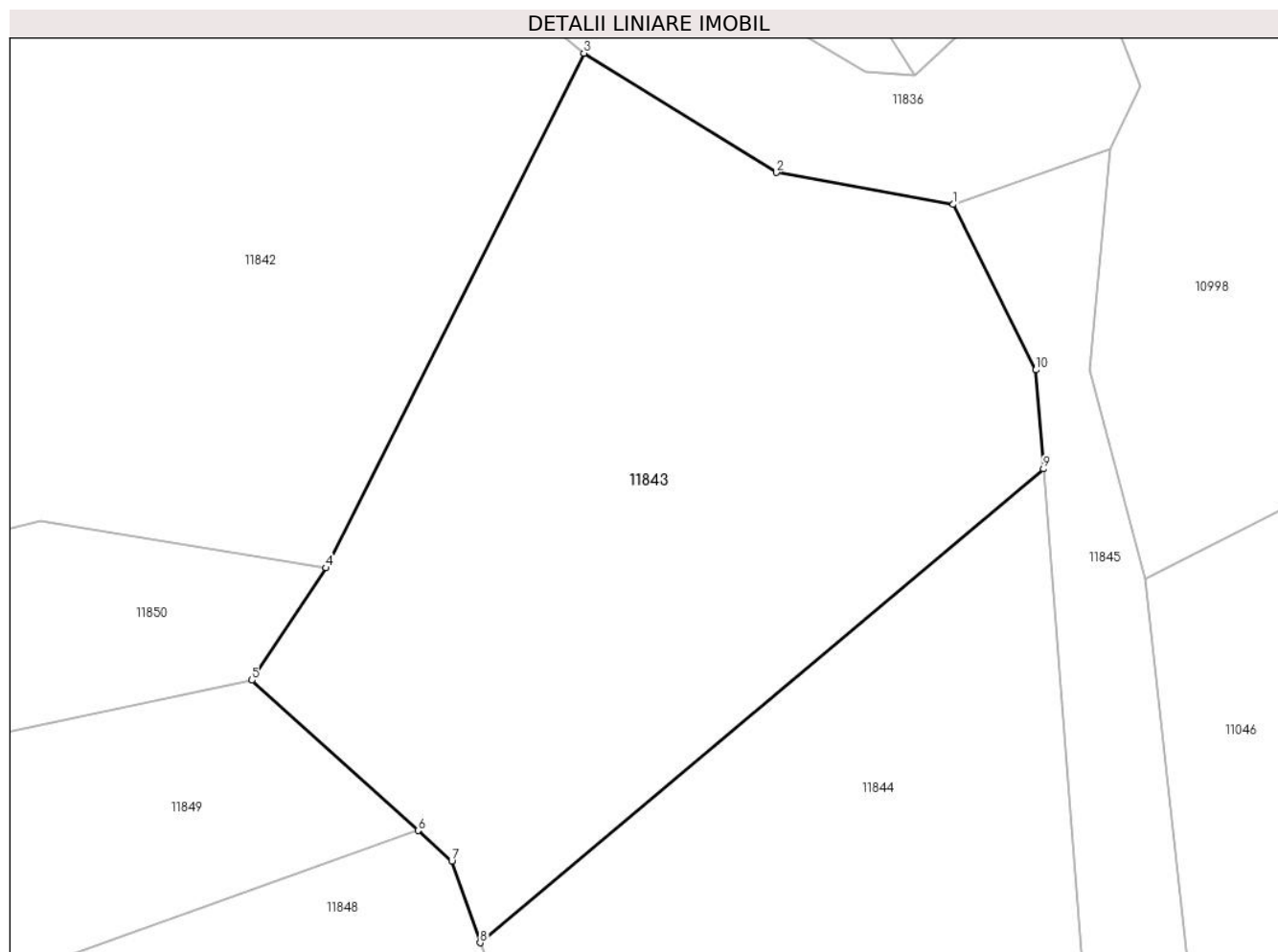
Inscrieri privind dezmembramintele dreptului de proprietate, drepturi reale de garanție și sarcini	Referințe
NU SUNT	

Anexa Nr. 1 La Partea I

Teren

Nr cadastral	Suprafața (mp)*	Observații / Referințe
	5.600	

* Suprafața este determinată în planul de proiecție Stereo 70.



Date referitoare la teren

Crt	Categorie folosință	Intravilan	Suprafața (mp)	Tarla	Parcelă	Nr. topo	Observații / Referințe
1	livada	NU	5.600	47	901	-	

Lungime Segmente

1) Valorile lungimilor segmentelor sunt obținute din proiecție în plan.

Punct început	X / Y	Punct sfârșit	X / Y	Lungime segment (** (m)
1	582.621,054 671.107,844	2	582.599,227 671.111,783	22.18
2	582.599,227 671.111,783	3	582.575,513 671.126,469	27.893
3	582.575,513 671.126,469	4	582.543,736 671.063,083	70.905
4	582.543,736 671.063,083	5	582.534,603 671.049,253	16.573
5	582.534,603 671.049,253	6	582.555,077 671.030,723	27.614

Punct început	X / Y	Punct sfârșit	X / Y	Lungime segment (** (m)
6	582.555,077 671.030,723	7	582.559,235 671.026,96	5.608
7	582.559,235 671.026,96	8	582.562,726 671.016,911	10.638
8	582.562,726 671.016,911	9	582.632,155 671.075,275	90.701
9	582.632,155 671.075,275	10	582.631,21 671.087,463	12.225
10	582.631,21 671.087,463	1	582.621,054 671.107,844	22.771

** Lungimile segmentelor sunt determinate în planul de proiecție Stereo 70 și sunt rotunjite la 1 milimetru.

*** Distanța dintre puncte este formată din segmente cumulate ce sunt mai mici decât valoarea 1 milimetru.

**DATE DESPRE IMOBILUL NR. 11844**

Oficiul de Cadastru și Publicitate Imobiliară SUCEAVA
Biroul de Cadastru și Publicitate Imobiliară Gura Humorului

A. Partea I. Descrierea imobilului

TEREN Extravilan

Adresa: Jud. Suceava

Nr. Crt	Nr cadastral Nr. topografic	Suprafața* (mp)	Observații / Referințe
A1		4.200	Sector cadastral:18 Teren neimprejmuit;

B. Partea II. Proprietari și acte

Inscrieri privitoare la dreptul de proprietate și alte drepturi reale		Referințe
11844 / 18/03/2022		
Act Normativ nr. 7, din 13/03/1996 emis de PARLAMENTUL ROMANIEI;		
B1	Intabulare, drept de PROPRIETATE, dobândit prin Lege, cota actuala 1/1, cota initiala 1/1 1) NEIDENTIFICAT NEIDENTIFICAT	A1
Act Administrativ nr. 1765, din 14/03/2022 emis de PRIMARIA COMUNEI DRAGOIESTI;		
B2	Se noteaza posesia factica in favoarea lui 1) CRISMAR CONSTANTIN	A1

C. Partea III. SARCINI .

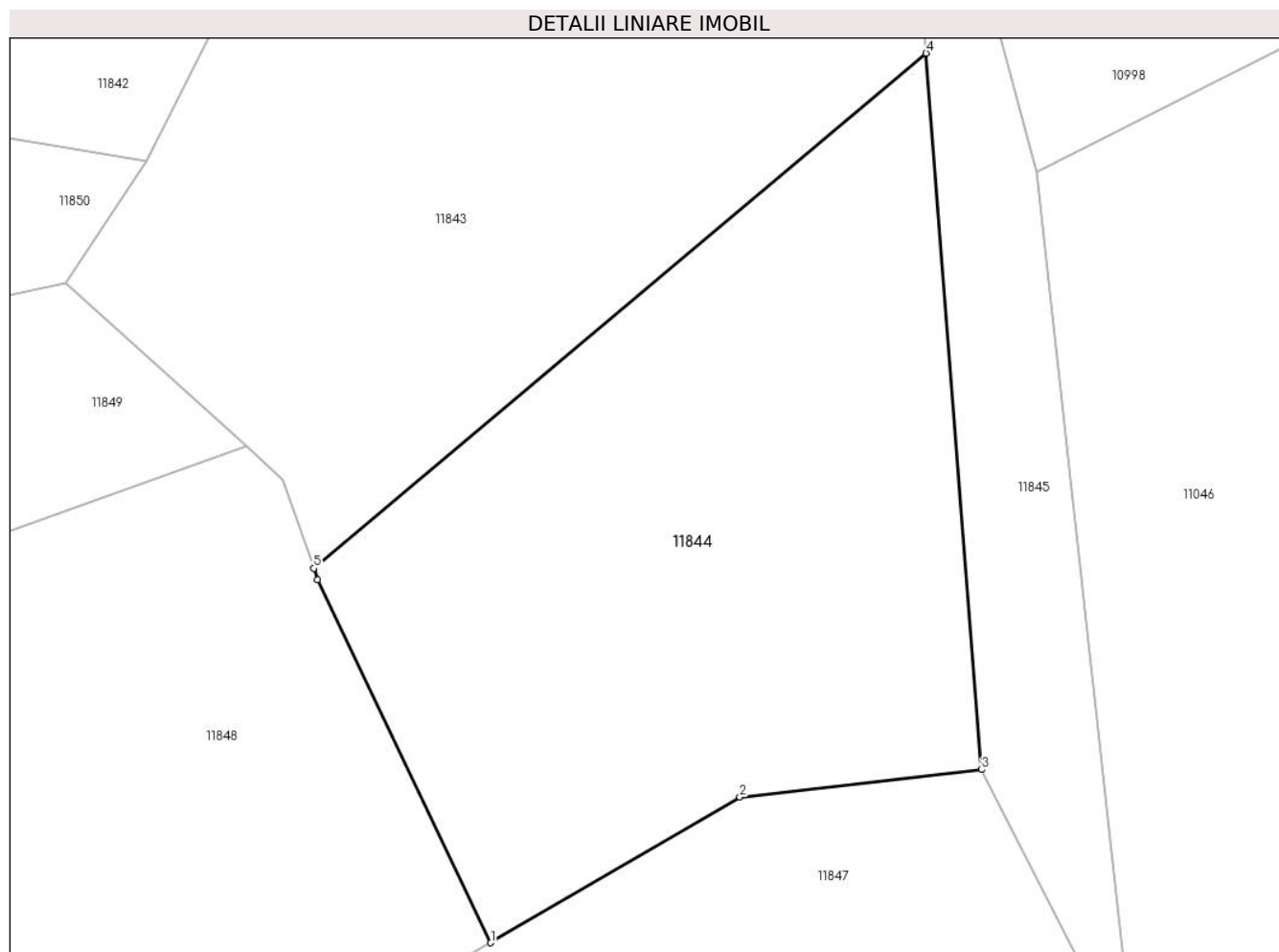
Inscrieri privind dezmembramintele dreptului de proprietate, drepturi reale de garanție și sarcini	Referințe
NU SUNT	

Anexa Nr. 1 La Partea I

Teren

Nr cadastral	Suprafața (mp)*	Observații / Referințe
	4.200	

* Suprafața este determinată în planul de proiecție Stereo 70.



Date referitoare la teren

Crt	Categorie folosință	Intra vilan	Suprafața (mp)	Tarla	Parcelă	Nr. topo	Observații / Referințe
1	livada	NU	4.200	47	901	-	

Lungime Segmente

1) Valorile lungimilor segmentelor sunt obținute din proiecție în plan.

Punct început	X / Y	Punct sfârșit	X / Y	Lungime segment (** (m)
1	582.582,808 670.974,489	2	582.611,051 670.990,996	32.713
2	582.611,051 670.990,996	3	582.638,452 670.994,103	27.577
3	582.638,452 670.994,103	4	582.632,155 671.075,275	81.416
4	582.632,155 671.075,275	5	582.562,726 671.016,911	90.701
5	582.562,726 671.016,911	6	582.563,18 671.015,606	1.382

Punct început	X / Y	Punct sfârșit	X / Y	Lungime segment (** (m)
6	582.563,18 671.015,606	1	582.582,808 670.974,489	45.562

** Lungimile segmentelor sunt determinate în planul de proiecție Stereo 70 și sunt rotunjite la 1 milimetru.

*** Distanța dintre puncte este formată din segmente cumulate ce sunt mai mici decât valoarea 1 milimetru.

**DATE DESPRE IMOBILUL NR. 11845**

Oficiul de Cadastru și Publicitate Imobiliară SUCEAVA
Biroul de Cadastru și Publicitate Imobiliară Gura Humorului

A. Partea I. Descrierea imobilului

TEREN Extravilan

Adresa: Jud. Suceava

Nr. Crt	Nr cadastral Nr. topografic	Suprafața* (mp)	Observații / Referințe
A1		1.645	Sector cadastral:18 Teren neimprejmuit;

B. Partea II. Proprietari și acte

Inscrieri privitoare la dreptul de proprietate și alte drepturi reale		Referințe
11845 / 18/03/2022		
Act Normativ nr. 7, din 13/03/1996 emis de PARLAMENTUL ROMANIEI;		
B1	Inscrierea provizorie, drept de PROPRIETATE, dobandit prin Lege, cota actuala 1/1, cota initiala 1/1 1) COMUNA DRAGOIESTI, CIF:4441190	A1

C. Partea III. SARCINI .

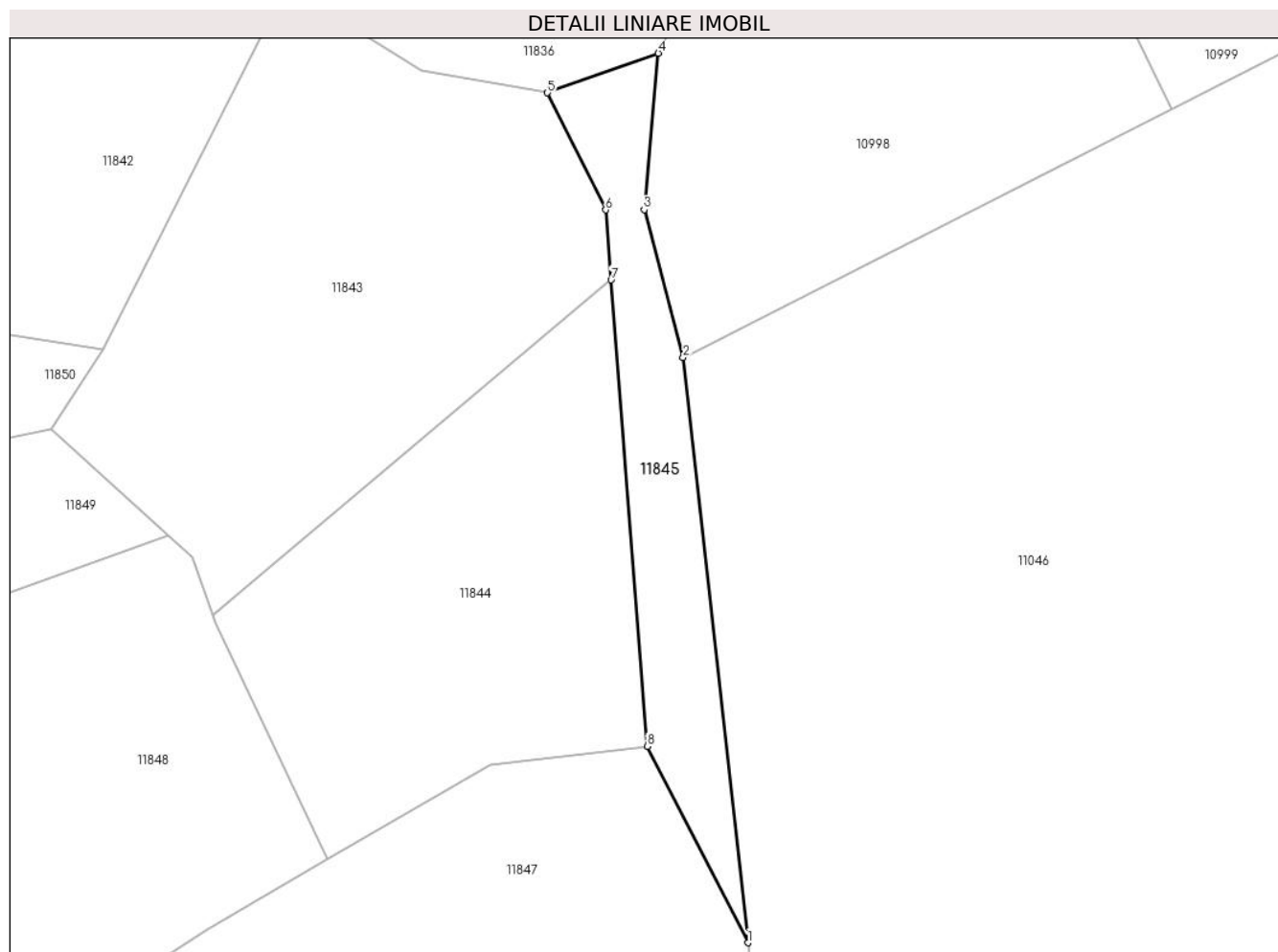
Inscrieri privind dezmembramintele dreptului de proprietate, drepturi reale de garanție și sarcini	Referințe
NU SUNT	

Anexa Nr. 1 La Partea I

Teren

Nr cadastral	Suprafața (mp)*	Observații / Referințe
	1.645	

* Suprafața este determinată în planul de proiecție Stereo 70.



Date referitoare la teren

Crt	Categorie folosință	Intravilan	Suprafața (mp)	Tarla	Parcelă	Nr. topo	Observații / Referințe
1	arabil	NU	1.645	47	901	-	

Lungime Segmente

1) Valorile lungimilor segmentelor sunt obținute din proiecție în plan.

Punct început	X / Y	Punct sfârșit	X / Y	Lungime segment (** (m)
1	582.655,979 670.959,934	2	582.644,691 671.061,798	102.488
2	582.644,691 671.061,798	3	582.637,903 671.087,52	26.603
3	582.637,903 671.087,52	4	582.640,364 671.114,741	27.332
4	582.640,364 671.114,741	5	582.621,054 671.107,844	20.505
5	582.621,054 671.107,844	6	582.631,21 671.087,463	22.771

Punct început	X / Y	Punct sfârșit	X / Y	Lungime segment (** (m)
6	582.631,21 671.087,463	7	582.632,155 671.075,275	12.225
7	582.632,155 671.075,275	8	582.638,452 670.994,103	81.416
8	582.638,452 670.994,103	1	582.655,979 670.959,934	38.402

** Lungimile segmentelor sunt determinate în planul de proiecție Stereo 70 și sunt rotunjite la 1 milimetru.

*** Distanța dintre puncte este formată din segmente cumulate ce sunt mai mici decât valoarea 1 milimetru.

**DATE DESPRE IMOBILUL NR. 11846**

Oficiul de Cadastru și Publicitate Imobiliară SUCEAVA
Biroul de Cadastru și Publicitate Imobiliară Gura Humorului

A. Partea I. Descrierea imobilului

TEREN Extravilan

Adresa: Jud. Suceava

Nr. Crt	Nr cadastral Nr. topografic	Suprafața* (mp)	Observații / Referințe
A1		6.610	Sector cadastral:18 Teren neimprejmuit;

B. Partea II. Proprietari și acte

Inscrieri privitoare la dreptul de proprietate și alte drepturi reale		Referințe
11846 / 18/03/2022		
Act Normativ nr. 7, din 13/03/1996 emis de PARLAMENTUL ROMANIEI;		
B1	Inscrierea provizorie, drept de PROPRIETATE, dobandit prin Lege, cota actuala 1/1, cota initiala 1/1	A1
1) COMUNA DRAGOIESTI, CIF:4441190, PROPRIETAR NEIDENTIFICAT		

C. Partea III. SARCINI .

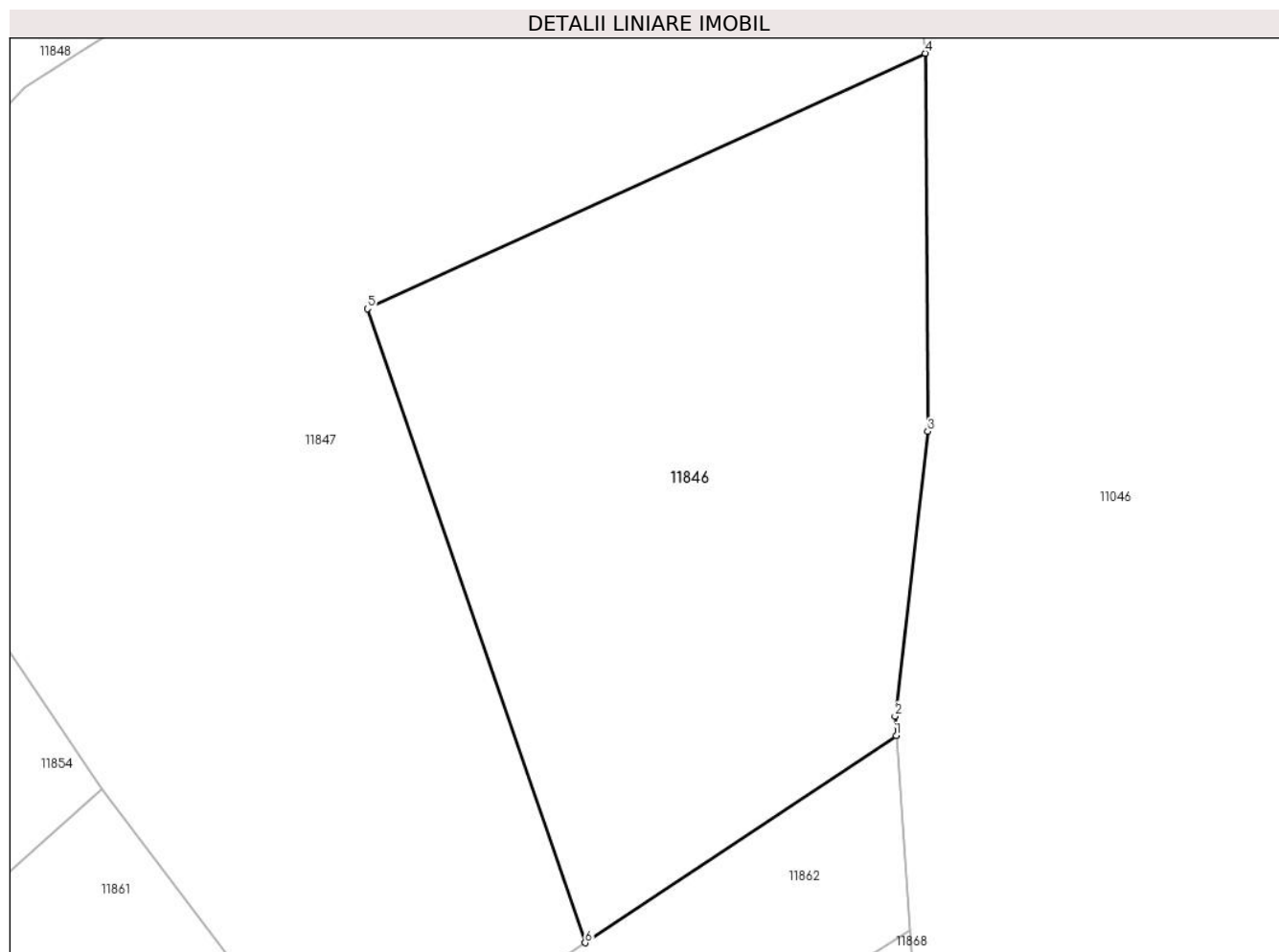
Inscrieri privind dezmembramintele dreptului de proprietate, drepturi reale de garanție și sarcini	Referințe
NU SUNT	

Anexa Nr. 1 La Partea I

Teren

Nr cadastral	Suprafața (mp)*	Observații / Referințe
	6.610	

* Suprafața este determinată în planul de proiecție Stereo 70.



Date referitoare la teren

Crt	Categorie folosință	Intravilan	Suprafața (mp)	Tarla	Parcelă	Nr. topo	Observații / Referințe
1	livada	NU	6.610	47	901	-	

Lungime Segmente

1) Valorile lungimilor segmentelor sunt obținute din proiecție în plan.

Punct început	X / Y	Punct sfârșit	X / Y	Lungime segment (** (m)
1	582.653,47 670.845,815	2	582.653,272 670.848,641	2.833
2	582.653,272 670.848,641	3	582.658,036 670.889,983	41.616
3	582.658,036 670.889,983	4	582.657,65 670.944,85	54.868
4	582.657,65 670.944,85	5	582.576,667 670.907,769	89.069
5	582.576,667 670.907,769	6	582.608,271 670.815,744	97.301

Punct început	X / Y	Punct sfârșit	X / Y	Lungime segment (** (m)
6	582.608,271 670.815,744	1	582.653,47 670.845,815	54.288

** Lungimile segmentelor sunt determinate în planul de proiecție Stereo 70 și sunt rotunjite la 1 milimetru.

*** Distanța dintre puncte este formată din segmente cumulate ce sunt mai mici decât valoarea 1 milimetru.

**DATE DESPRE IMOBILUL NR. 11847**

Oficiul de Cadastru și Publicitate Imobiliară SUCEAVA
Biroul de Cadastru și Publicitate Imobiliară Gura Humorului

A. Partea I. Descrierea imobilului

TEREN Extravilan

Adresa: Jud. Suceava

Nr. Crt	Nr cadastral Nr. topografic	Suprafața* (mp)	Observații / Referințe
A1		14.500	Sector cadastral:18 Teren neimprejmuit;

B. Partea II. Proprietari și acte

Inscrieri privitoare la dreptul de proprietate și alte drepturi reale		Referințe
11847 / 18/03/2022		
Act Normativ nr. 7, din 13/03/1996 emis de PARLAMENTUL ROMANIEI;		
B1	Intabulare, drept de PROPRIETATE, dobandit prin Lege, cota actuala 1/1, cota initiala 1/1 1) NEIDENTIFICAT NEIDENTIFICAT	A1
Act Administrativ nr. 1764, din 14/03/2022 emis de PRIMARIA COMUNEI DRAGOIESTI;		
B2	Se noteaza posesia factica in favoarea lui 1) CRASMAR VIOREL	A1

C. Partea III. SARCINI .

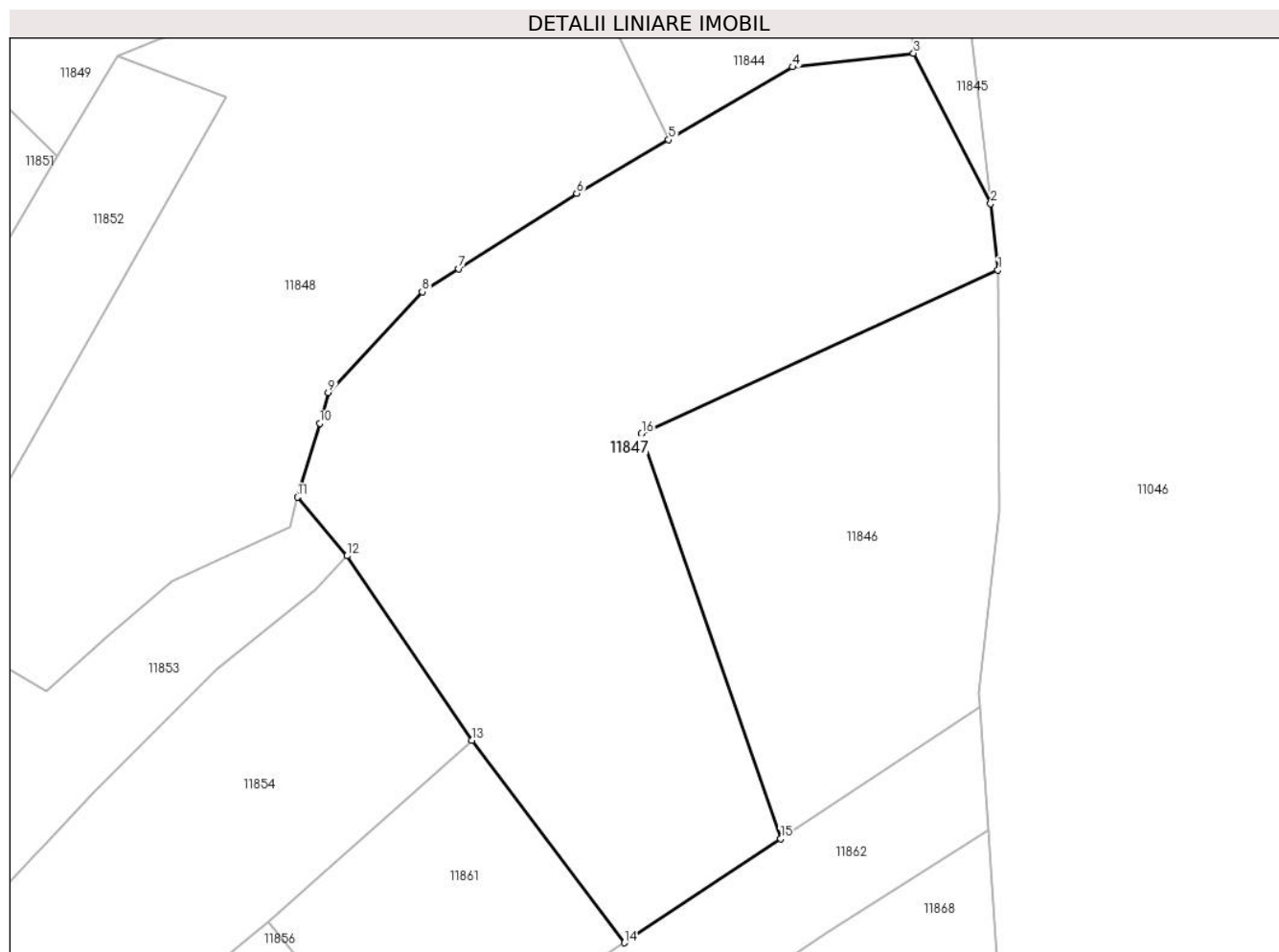
Inscrieri privind dezmembramintele dreptului de proprietate, drepturi reale de garanție și sarcini	Referințe
NU SUNT	

Anexa Nr. 1 La Partea I

Teren

Nr cadastral	Suprafața (mp)*	Observații / Referințe
	14.500	

* Suprafața este determinată în planul de proiecție Stereo 70.



Date referitoare la teren

Crt	Categorie folosință	Intravilan	Suprafața (mp)	Tarla	Parcelă	Nr. topo	Observații / Referințe
1	livada	NU	14.500	47	901	-	

Lungime Segmente

1) Valorile lungimilor segmentelor sunt obținute din proiecție în plan.

Punct început	X / Y	Punct sfârșit	X / Y	Lungime segment (** (m)
1	582.657,65 670.944,85	2	582.655,979 670.959,934	15.176
2	582.655,979 670.959,934	3	582.638,452 670.994,103	38.402
3	582.638,452 670.994,103	4	582.611,051 670.990,996	27.577
4	582.611,051 670.990,996	5	582.582,808 670.974,489	32.713
5	582.582,808 670.974,489	6	582.561,932 670.962,288	24.18

Punct început	X / Y	Punct sfârșit	X / Y	Lungime segment (** (m)
6	582.561,932 670.962,288	7	582.535,136 670.945,187	31.788
7	582.535,136 670.945,187	8	582.526,83 670.939,91	9.841
8	582.526,83 670.939,91	9	582.505,47 670.917,05	31.286
9	582.505,47 670.917,05	10	582.503,54 670.910,05	7.261
10	582.503,54 670.910,05	11	582.498,454 670.893,297	17.508
11	582.498,454 670.893,297	12	582.509,718 670.879,995	17.43
12	582.509,718 670.879,995	13	582.538,124 670.838,109	50.61
13	582.538,124 670.838,109	14	582.572,765 670.792,122	57.574
14	582.572,765 670.792,122	15	582.608,271 670.815,744	42.646
15	582.608,271 670.815,744	16	582.576,667 670.907,769	97.301
16	582.576,667 670.907,769	1	582.657,65 670.944,85	89.069

** Lungimile segmentelor sunt determinate în planul de proiecție Stereo 70 și sunt rotunjite la 1 milimetru.

*** Distanța dintre puncte este formată din segmente cumulate ce sunt mai mici decât valoarea 1 milimetru.

**DATE DESPRE IMOBILUL NR. 11848**

Oficiul de Cadastru și Publicitate Imobiliară SUCEAVA
Biroul de Cadastru și Publicitate Imobiliară Gura Humorului

A. Partea I. Descrierea imobilului

TEREN Extravilan

Adresa: Jud. Suceava

Nr. Crt	Nr cadastral Nr. topografic	Suprafața* (mp)	Observații / Referințe
A1		12.300	Sector cadastral:18 Teren neimprejmuit;

B. Partea II. Proprietari și acte

Inscrieri privitoare la dreptul de proprietate și alte drepturi reale		Referințe
11848 / 18/03/2022		
Act Normativ nr. 7, din 13/03/1996 emis de PARLAMENTUL ROMANIEI;		
B1	Inscrierea provizorie, drept de PROPRIETATE, dobandit prin Lege, cota actuala 1/1, cota initiala 1/1	A1
1) COMUNA DRAGOIESTI, CIF:4441190, PROPRIETAR NEIDENTIFICAT		

C. Partea III. SARCINI .

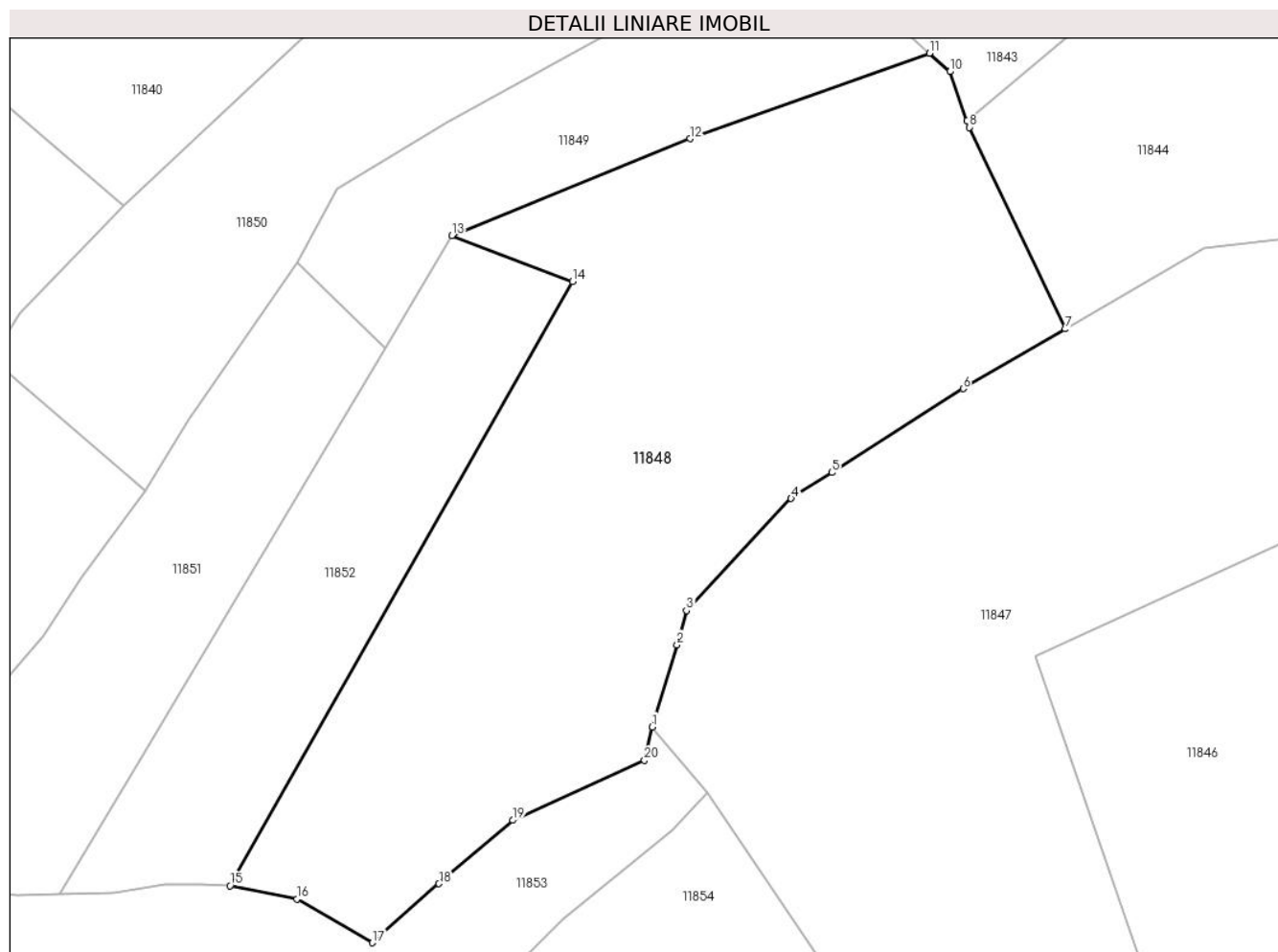
Inscrieri privind dezmembramintele dreptului de proprietate, drepturi reale de garanție și sarcini	Referințe
NU SUNT	

Anexa Nr. 1 La Partea I

Teren

Nr cadastral	Suprafața (mp)*	Observații / Referințe
	12.300	

* Suprafața este determinată în planul de proiecție Stereo 70.



Date referitoare la teren

Crt	Categorie folosință	Intravilan	Suprafața (mp)	Tarla	Parcelă	Nr. topo	Observații / Referințe
1	livada	NU	12.300	47	901	-	

Lungime Segmente

1) Valorile lungimilor segmentelor sunt obținute din proiecție în plan.

Punct început	X / Y	Punct sfârșit	X / Y	Lungime segment (** (m)
1	582.498,454 670.893,297	2	582.503,54 670.910,05	17.508
2	582.503,54 670.910,05	3	582.505,47 670.917,05	7.261
3	582.505,47 670.917,05	4	582.526,83 670.939,91	31.286
4	582.526,83 670.939,91	5	582.535,136 670.945,187	9.841
5	582.535,136 670.945,187	6	582.561,932 670.962,288	31.788

Punct început	X / Y	Punct sfârșit	X / Y	Lungime segment (** (m)
6	582.561,932 670.962,288	7	582.582,808 670.974,489	24.18
7	582.582,808 670.974,489	8	582.563,18 671.015,606	45.562
8	582.563,18 671.015,606	9	582.562,726 671.016,911	1.382
9	582.562,726 671.016,911	10	582.559,235 671.026,96	10.638
10	582.559,235 671.026,96	11	582.555,077 671.030,723	5.608
11	582.555,077 671.030,723	12	582.506,172 671.013,296	51.917
12	582.506,172 671.013,296	13	582.457,62 670.993,537	52.419
13	582.457,62 670.993,537	14	582.482,164 670.984,143	26.28
14	582.482,164 670.984,143	15	582.412,273 670.860,911	141.672
15	582.412,273 670.860,911	16	582.425,907 670.858,209	13.899
16	582.425,907 670.858,209	17	582.441,338 670.849,266	17.835
17	582.441,338 670.849,266	18	582.454,942 670.861,31	18.169
18	582.454,942 670.861,31	19	582.470,011 670.874,266	19.873
19	582.470,011 670.874,266	20	582.496,903 670.886,47	29.532
20	582.496,903 670.886,47	1	582.498,454 670.893,297	7.001

** Lungimile segmentelor sunt determinate în planul de proiecție Stereo 70 și sunt rotunjite la 1 milimetru.

*** Distanța dintre puncte este formată din segmente cumulate ce sunt mai mici decât valoarea 1 milimetru.

**DATE DESPRE IMOBILUL NR. 11849**

Oficiul de Cadastru și Publicitate Imobiliară SUCEAVA
Biroul de Cadastru și Publicitate Imobiliară Gura Humorului

A. Partea I. Descrierea imobilului

TEREN Extravilan

Adresa: Jud. Suceava

Nr. Crt	Nr cadastral Nr. topografic	Suprafața* (mp)	Observații / Referințe
A1		3.200	Sector cadastral:18 Teren neimprejmuit;

B. Partea II. Proprietari și acte

Inscrieri privitoare la dreptul de proprietate și alte drepturi reale		Referințe
11849 / 18/03/2022		
Act Normativ nr. 7, din 13/03/1996 emis de PARLAMENTUL ROMANIEI;		
B1	Intabulare, drept de PROPRIETATE, dobandit prin Lege, cota actuala 1/1, cota initiala 1/1 1) NEIDENTIFICAT NEIDENTIFICAT	A1
Act Administrativ nr. 1769, din 14/03/2022 emis de PRIMARIA COMUNEI DRAGOIESTI;		
B2	Se noteaza posesia factica in favoarea lui 1) GAINA IOAN	A1

C. Partea III. SARCINI .

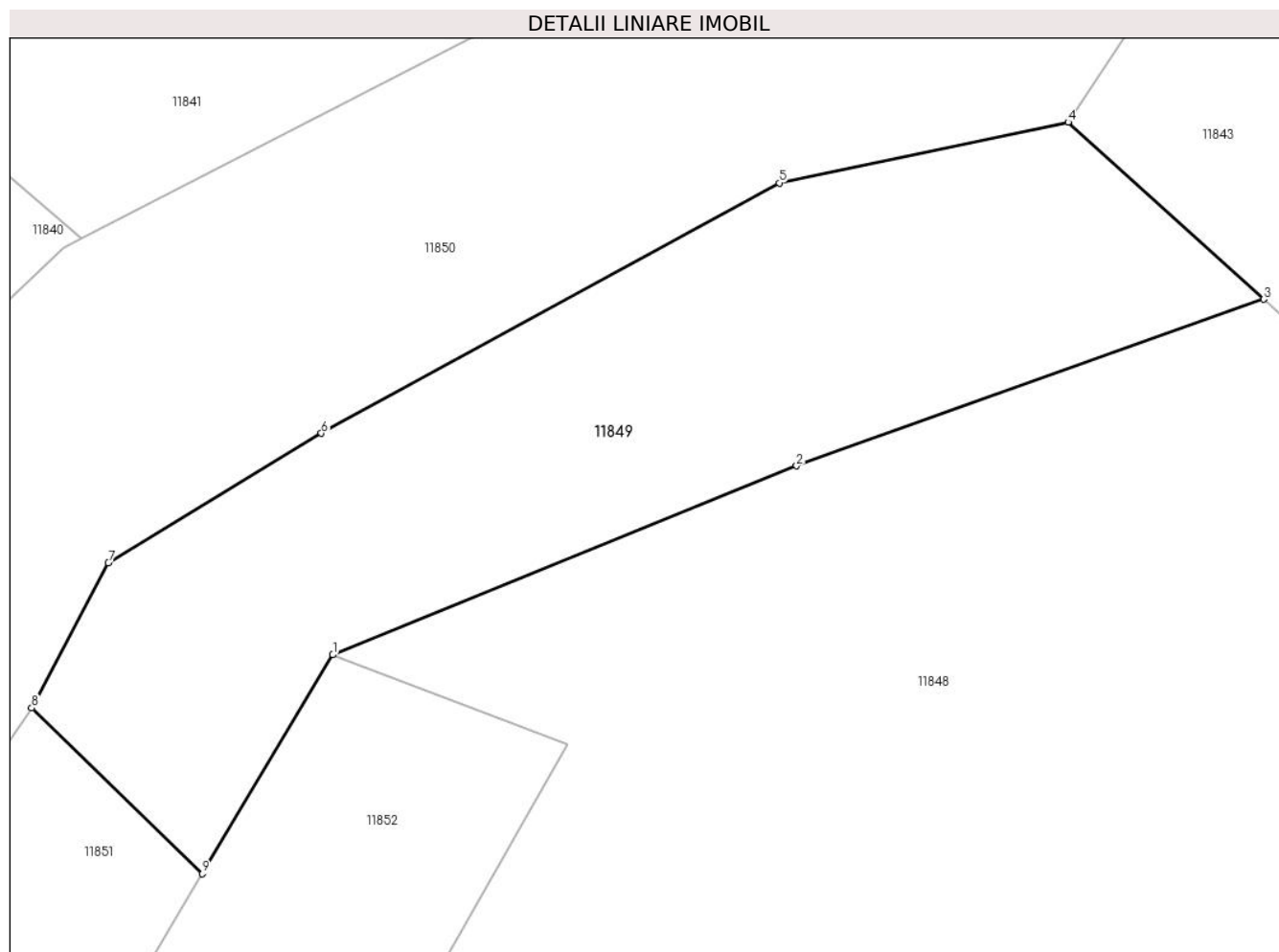
Inscrieri privind dezmembramintele dreptului de proprietate, drepturi reale de garanție și sarcini	Referințe
NU SUNT	

Anexa Nr. 1 La Partea I

Teren

Nr cadastral	Suprafața (mp)*	Observații / Referințe
	3.200	

* Suprafața este determinată în planul de proiecție Stereo 70.



Date referitoare la teren

Crt	Categorie folosință	Intra vilan	Suprafața (mp)	Tarla	Parcelă	Nr. topo	Observații / Referințe
1	livada	NU	3.200	47	901	-	

Lungime Segmente

1) Valorile lungimilor segmentelor sunt obținute din proiecție în plan.

Punct început	X / Y	Punct sfârșit	X / Y	Lungime segment (** (m)
1	582.457,62 670.993,537	2	582.506,172 671.013,296	52.419
2	582.506,172 671.013,296	3	582.555,077 671.030,723	51.917
3	582.555,077 671.030,723	4	582.534,603 671.049,253	27.614
4	582.534,603 671.049,253	5	582.504,345 671.042,905	30.917
5	582.504,345 671.042,905	6	582.456,422 671.016,707	54.616

Punct început	X / Y	Punct sfârșit	X / Y	Lungime segment (** (m)
6	582.456,422 671.016,707	7	582.434,128 671.003,148	26.093
7	582.434,128 671.003,148	8	582.426,083 670.987,963	17.184
8	582.426,083 670.987,963	9	582.443,956 670.970,625	24.901
9	582.443,956 670.970,625	1	582.457,62 670.993,537	26.677

** Lungimile segmentelor sunt determinate în planul de proiecție Stereo 70 și sunt rotunjite la 1 milimetru.

*** Distanța dintre puncte este formată din segmente cumulate ce sunt mai mici decât valoarea 1 milimetru.

**DATE DESPRE IMOBILUL NR. 11850**

Oficiul de Cadastru și Publicitate Imobiliară SUCEAVA
 Biroul de Cadastru și Publicitate Imobiliară Gura Humorului

A. Partea I. Descrierea imobilului

TEREN Extravilan

Adresa: Jud. Suceava

Nr. Crt	Nr cadastral Nr. topografic	Suprafața* (mp)	Observații / Referințe
A1		5.945	Sector cadastral:18 Teren neimprejmuit;

B. Partea II. Proprietari și acte

Inscrieri privitoare la dreptul de proprietate și alte drepturi reale		Referințe
11850 / 18/03/2022		
Act Normativ nr. 7, din 13/03/1996 emis de PARLAMENTUL ROMANIEI;		
B1	Inscrierea provizorie, drept de PROPRIETATE, dobandit prin Lege, cota actuala 1/1, cota initiala 1/1	A1
1) COMUNA DRAGOIESTI, CIF:4441190, PROPRIETAR NEIDENTIFICAT		

C. Partea III. SARCINI .

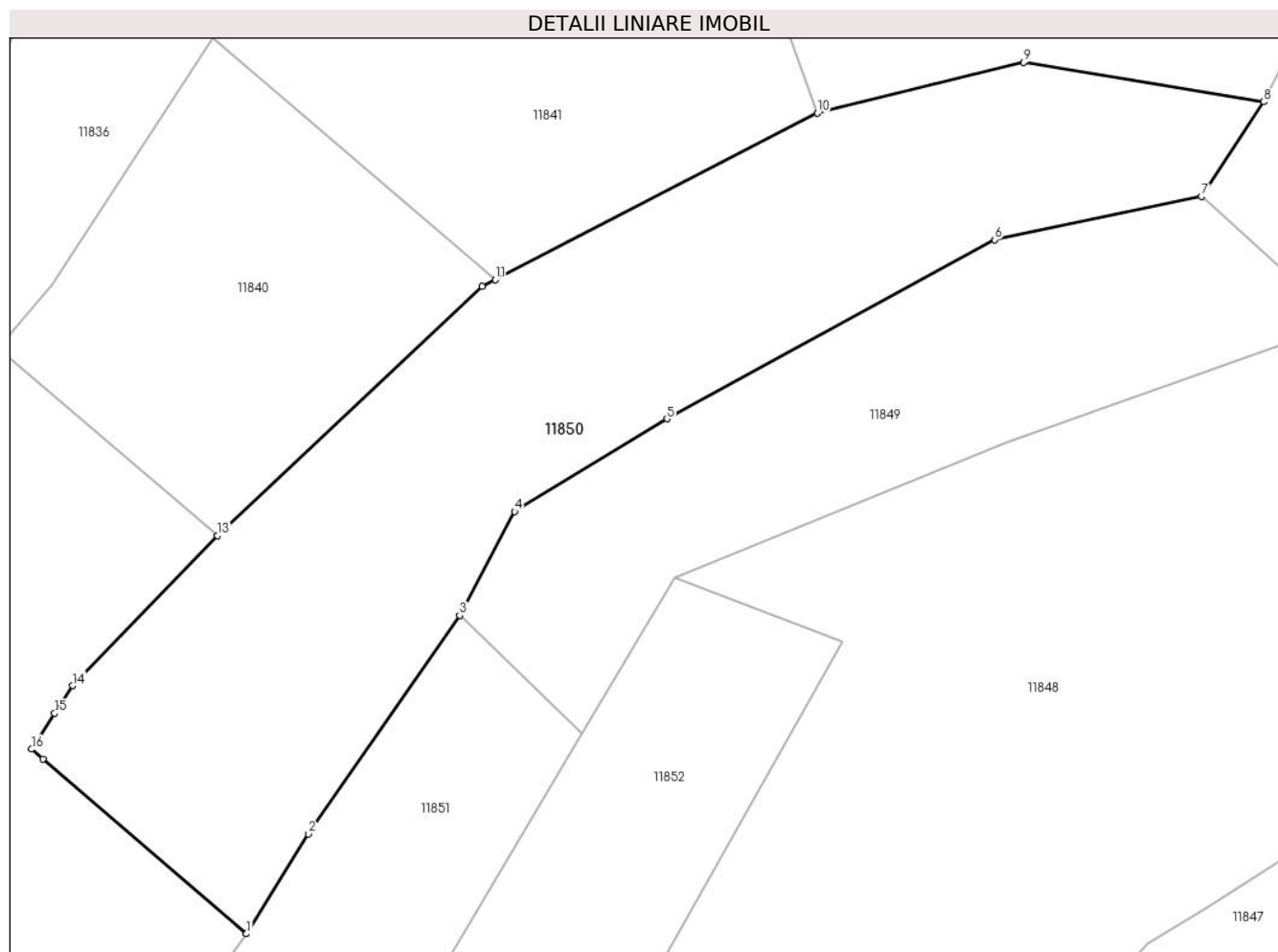
Inscrieri privind dezmembramintele dreptului de proprietate, drepturi reale de garanție și sarcini	Referințe
NU SUNT	

Anexa Nr. 1 La Partea I

Teren

Nr cadastral	Suprafața (mp)*	Observații / Referințe
	5.945	

* Suprafața este determinată în planul de proiecție Stereo 70.



Date referitoare la teren

Crt	Categorie folosință	Intravilan	Suprafața (mp)	Tarla	Parcelă	Nr. topo	Observații / Referințe
1	livada	NU	5.945	47	901	-	

Lungime Segmente

1) Valorile lungimilor segmentelor sunt obținute din proiecție în plan.

Punct început	X / Y	Punct sfârșit	X / Y	Lungime segment (** (m)
1	582.394,865 670.941,411	2	582.403,942 670.956,009	17.19
2	582.403,942 670.956,009	3	582.426,083 670.987,963	38.875
3	582.426,083 670.987,963	4	582.434,128 671.003,148	17.184
4	582.434,128 671.003,148	5	582.456,422 671.016,707	26.093
5	582.456,422 671.016,707	6	582.504,345 671.042,905	54.616

Punct început	X / Y	Punct sfârșit	X / Y	Lungime segment (** (m)
6	582.504,345 671.042,905	7	582.534,603 671.049,253	30.917
7	582.534,603 671.049,253	8	582.543,736 671.063,083	16.573
8	582.543,736 671.063,083	9	582.508,598 671.068,861	35.61
9	582.508,598 671.068,861	10	582.478,409 671.061,418	31.093
10	582.478,409 671.061,418	11	582.431,288 671.037,044	53.052
11	582.431,288 671.037,044	12	582.429,38 671.036,057	2.148
12	582.429,38 671.036,057	13	582.390,639 670.999,616	53.187
13	582.390,639 670.999,616	14	582.369,435 670.977,695	30.498
14	582.369,435 670.977,695	15	582.366,814 670.973,647	4.822
15	582.366,814 670.973,647	16	582.363,426 670.968,414	6.234
16	582.363,426 670.968,414	17	582.365,092 670.966,983	2.196
17	582.365,092 670.966,983	1	582.394,865 670.941,411	39.247

** Lungimile segmentelor sunt determinate în planul de proiecție Stereo 70 și sunt rotunjite la 1 milimetru.

*** Distanța dintre puncte este formată din segmente cumulate ce sunt mai mici decât valoarea 1 milimetru.

**DATE DESPRE IMOBILUL NR. 11851**

Oficiul de Cadastru și Publicitate Imobiliară SUCEAVA
Biroul de Cadastru și Publicitate Imobiliară Gura Humorului

A. Partea I. Descrierea imobilului

TEREN Necunoscut

Adresa: Loc. Mazanaesti, Str Sculptor-George-Crasmaru, Nr. 18, Jud. Suceava

Nr. Crt	Nr cadastral Nr. topografic	Suprafața* (mp)	Observații / Referințe
A1		4.327	Sector cadastral:18 Teren neimprejmuit;

B. Partea II. Proprietari și acte

Inscrieri privitoare la dreptul de proprietate și alte drepturi reale		Referințe
11851 / 18/03/2022		
Act Normativ nr. 7, din 13/03/1996 emis de PARLAMENTUL ROMANIEI;		
B1	Inscrierea provizorie, drept de PROPRIETATE, dobandit prin Lege, cota actuala 1/1, cota initiala 1/1	A1
1) COMUNA DRAGOIESTI, CIF:4441190, PROPRIETAR NEIDENTIFICAT		

C. Partea III. SARCINI .

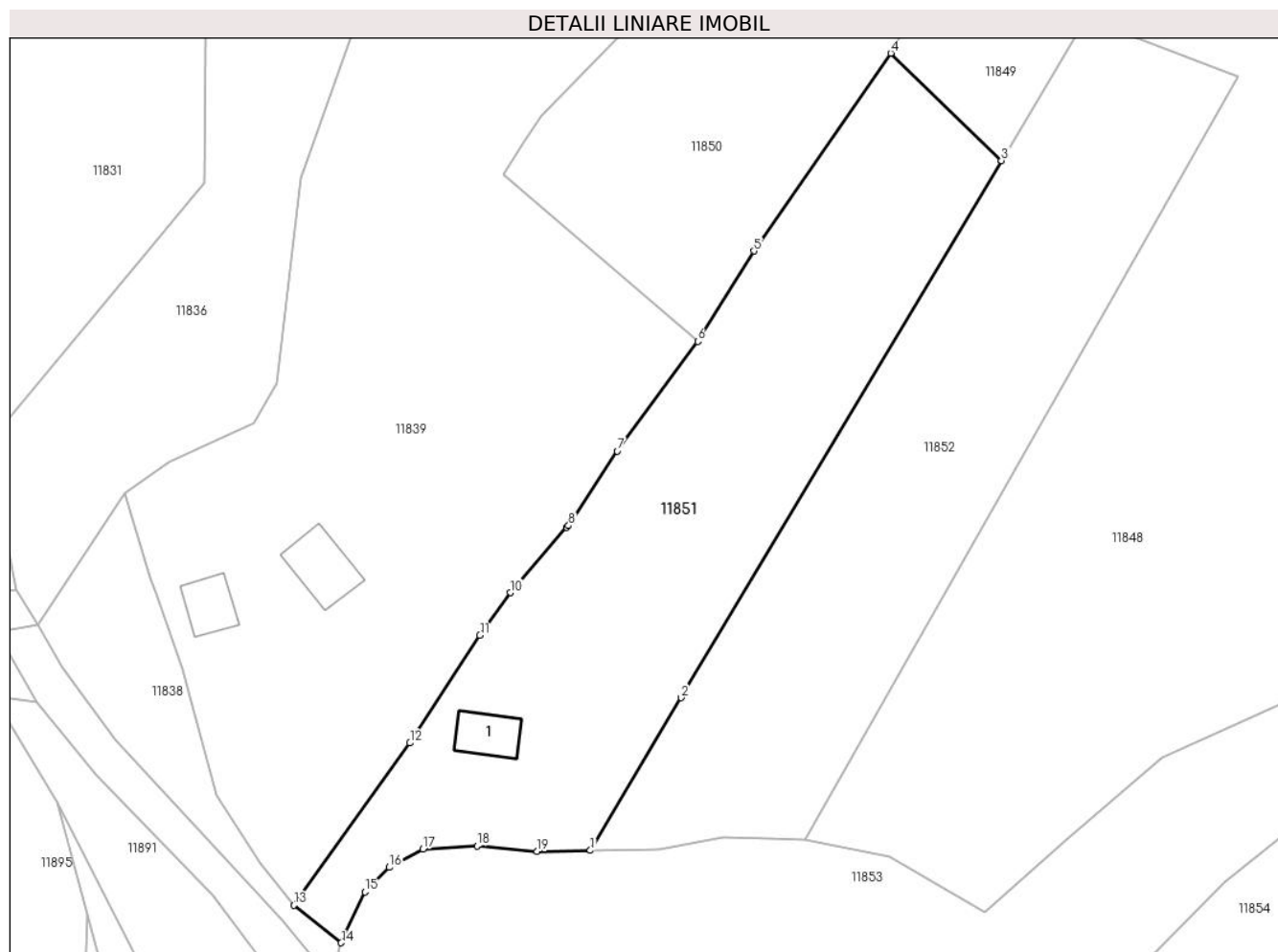
Inscrieri privind dezmembramintele dreptului de proprietate, drepturi reale de garanție și sarcini	Referințe
NU SUNT	

Anexa Nr. 1 La Partea I

Teren

Nr cadastral	Suprafața (mp)*	Observații / Referințe
	4.327	

* Suprafața este determinată în planul de proiecție Stereo 70.



Date referitoare la teren

Crt	Categorie folosință	Intravilan	Suprafața (mp)	Tarla	Parcelă	Nr. topo	Observații / Referințe
1	curți constructii	DA	1.807	-	-	-	ANEXA
2	arabil	NU	2.519	47	901	-	

Date referitoare la construcții

Crt	Număr	Destinație construcție	Supraf. (mp)	Situație juridică	Observații / Referințe
A1.1		construcții de locuințe	66	Fara acte	Nr. niveluri:1; S. construita la sol:66 mp; S. construita desfasurata:66 mp; LOCUINTA

Lungime Segmente

1) Valorile lungimilor segmentelor sunt obținute din proiecție în plan.

Punct început	X / Y	Punct sfârșit	X / Y	Lungime segment (** (m)
1	582.377,498 670.859,189	2	582.392,203 670.883,847	28.71
2	582.392,203 670.883,847	3	582.443,956 670.970,625	101.039
3	582.443,956 670.970,625	4	582.426,083 670.987,963	24.901

Punct început	X / Y	Punct sfârșit	X / Y	Lungime segment (** (m)
4	582.426,083 670.987,963	5	582.403,942 670.956,009	38.875
5	582.403,942 670.956,009	6	582.394,865 670.941,411	17.19
6	582.394,865 670.941,411	7	582.381,828 670.923,727	21.97
7	582.381,828 670.923,727	8	582.373,975 670.911,673	14.386
8	582.373,975 670.911,673	9	582.373,696 670.911,349	0.428
9	582.373,696 670.911,349	10	582.364,599 670.900,811	13.921
10	582.364,599 670.900,811	11	582.359,652 670.893,948	8.46
11	582.359,652 670.893,948	12	582.348,287 670.876,537	20.792
12	582.348,287 670.876,537	13	582.329,57 670.850,34	32.196
13	582.329,57 670.850,34	14	582.337,24 670.844,28	9.775
14	582.337,24 670.844,28	15	582.341,063 670.852,517	9.081
15	582.341,063 670.852,517	16	582.345,015 670.856,462	5.584
16	582.345,015 670.856,462	17	582.350,434 670.859,401	6.165
17	582.350,434 670.859,401	18	582.359,18 670.859,941	8.763
18	582.359,18 670.859,941	19	582.368,906 670.859,052	9.767
19	582.368,906 670.859,052	1	582.377,498 670.859,189	8.593

** Lungimile segmentelor sunt determinate în planul de proiecție Stereo 70 și sunt rotunjite la 1 milimetru.

*** Distanța dintre puncte este formată din segmente cumulate ce sunt mai mici decât valoarea 1 milimetru.

**DATE DESPRE IMOBILUL NR. 11852**

Oficiul de Cadastru și Publicitate Imobiliară SUCEAVA
 Biroul de Cadastru și Publicitate Imobiliară Gura Humorului

A. Partea I. Descrierea imobilului

TEREN Necunoscut

Adresa: Loc. Mazanaesti, Jud. Suceava

Nr. Crt	Nr cadastral Nr. topografic	Suprafața* (mp)	Observații / Referințe
A1		4.100	Sector cadastral:18 Teren neimprejmuit;

B. Partea II. Proprietari și acte

Inscrieri privitoare la dreptul de proprietate și alte drepturi reale		Referințe
11852 / 18/03/2022		
Act Normativ nr. 7, din 13/03/1996 emis de PARLAMENTUL ROMANIEI;		
B1	Intabulare, drept de PROPRIETATE, dobandit prin Lege, cota actuala 1/1, cota initiala 1/1 1) NEIDENTIFICAT NEIDENTIFICAT	A1
Act Administrativ nr. 1767, din 14/03/2022 emis de PRIMARIA COMUNEI DRAGOIESTI;		
B2	Se noteaza posesia factica in favoarea lui 1) CRISMARU GHEORGHE	A1

C. Partea III. SARCINI .

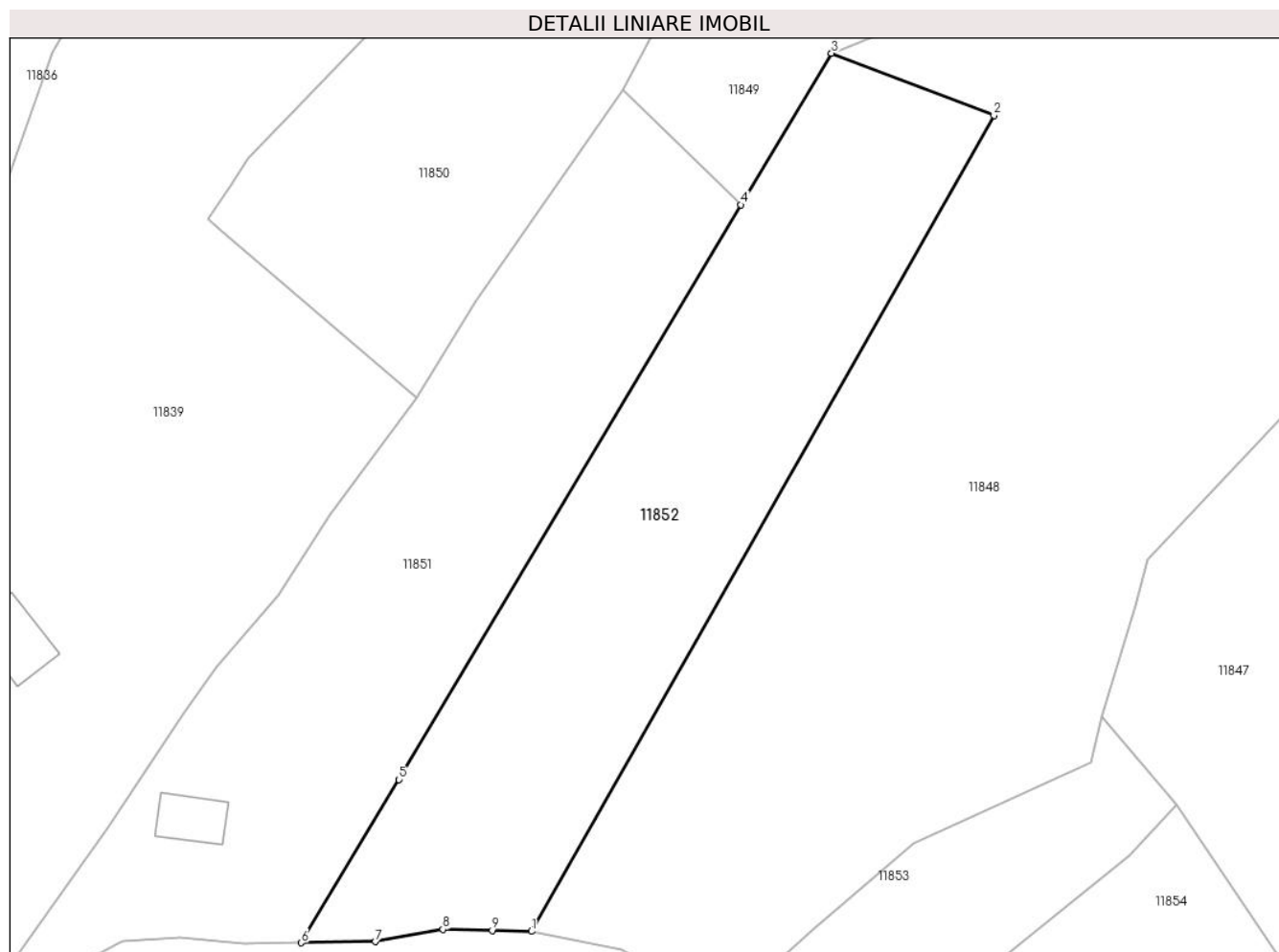
Inscrieri privind dezmembramintele dreptului de proprietate, drepturi reale de garanție și sarcini	Referințe
NU SUNT	

Anexa Nr. 1 La Partea I

Teren

Nr cadastral	Suprafața (mp)*	Observații / Referințe
	4.100	

* Suprafața este determinată în planul de proiecție Stereo 70.



Date referitoare la teren

Crt	Categorie folosință	Intra vilan	Suprafața (mp)	Tarla	Parcelă	Nr. topo	Observații / Referințe
1	livada	DA	279	-	-	-	
2	livada	NU	3.821	47	901	-	

Lungime Segmente

1) Valorile lungimilor segmentelor sunt obținute din proiecție în plan.

Punct început	X / Y	Punct sfârșit	X / Y	Lungime segment (** (m)
1	582.412,273 670.860,911	2	582.482,164 670.984,143	141.672
2	582.482,164 670.984,143	3	582.457,62 670.993,537	26.28
3	582.457,62 670.993,537	4	582.443,956 670.970,625	26.677
4	582.443,956 670.970,625	5	582.392,203 670.883,847	101.039

Punct început	X / Y	Punct sfârșit	X / Y	Lungime segment (** (m)
5	582.392,203 670.883,847	6	582.377,498 670.859,189	28.71
6	582.377,498 670.859,189	7	582.388,667 670.859,368	11.17
7	582.388,667 670.859,368	8	582.398,875 670.861,227	10.376
8	582.398,875 670.861,227	9	582.406,316 670.861,052	7.443
9	582.406,316 670.861,052	1	582.412,273 670.860,911	5.959

** Lungimile segmentelor sunt determinate în planul de proiecție Stereo 70 și sunt rotunjite la 1 milimetru.

*** Distanța dintre puncte este formată din segmente cumulate ce sunt mai mici decât valoarea 1 milimetru.

**DATE DESPRE IMOBILUL NR. 11853**

Oficiul de Cadastru și Publicitate Imobiliară SUCEAVA
Biroul de Cadastru și Publicitate Imobiliară Gura Humorului

A. Partea I. Descrierea imobilului

TEREN Necunoscut

Adresa: Loc. Mazanaesti, Str Sculptor-George-Crasmaru, Nr. 16, Jud. Suceava

Nr. Crt	Nr cadastral Nr. topografic	Suprafața* (mp)	Observații / Referințe
A1	30236	8.400	Sector cadastral:18 Teren neimprijmit;

Construcții

Crt	Nr cadastral Nr. topografic	Adresa	Observații / Referințe
A1.1		Loc. Mazanaesti, Str Sculptor-George-Crasmaru, Nr. 16, Jud. Suceava	Nr. niveluri:1; S. construita la sol:96 mp; S. construita desfasurata:96 mp; LOCUINTA
A1.2		Loc. Mazanaesti, Str Sculptor-George-Crasmaru, Nr. 16, Jud. Suceava	Nr. niveluri:1; S. construita la sol:142 mp; S. construita desfasurata:142 mp; ANEXA

B. Partea II. Proprietari și acte

Inscrieri privitoare la dreptul de proprietate și alte drepturi reale		Referințe
14164 / 22/12/2015		
Act Notarial nr. 3887, din 21/12/2015 emis de BIN Pelepco Lacramioara Gabriela;		
B1	Intabulare, drept de PROPRIETATE, dobandit prin Conventie, cota actuala 1/1, cota initiala 1/1 1) TOFAN MARIA	A1, A1.1, A1.2

C. Partea III. SARCINI .

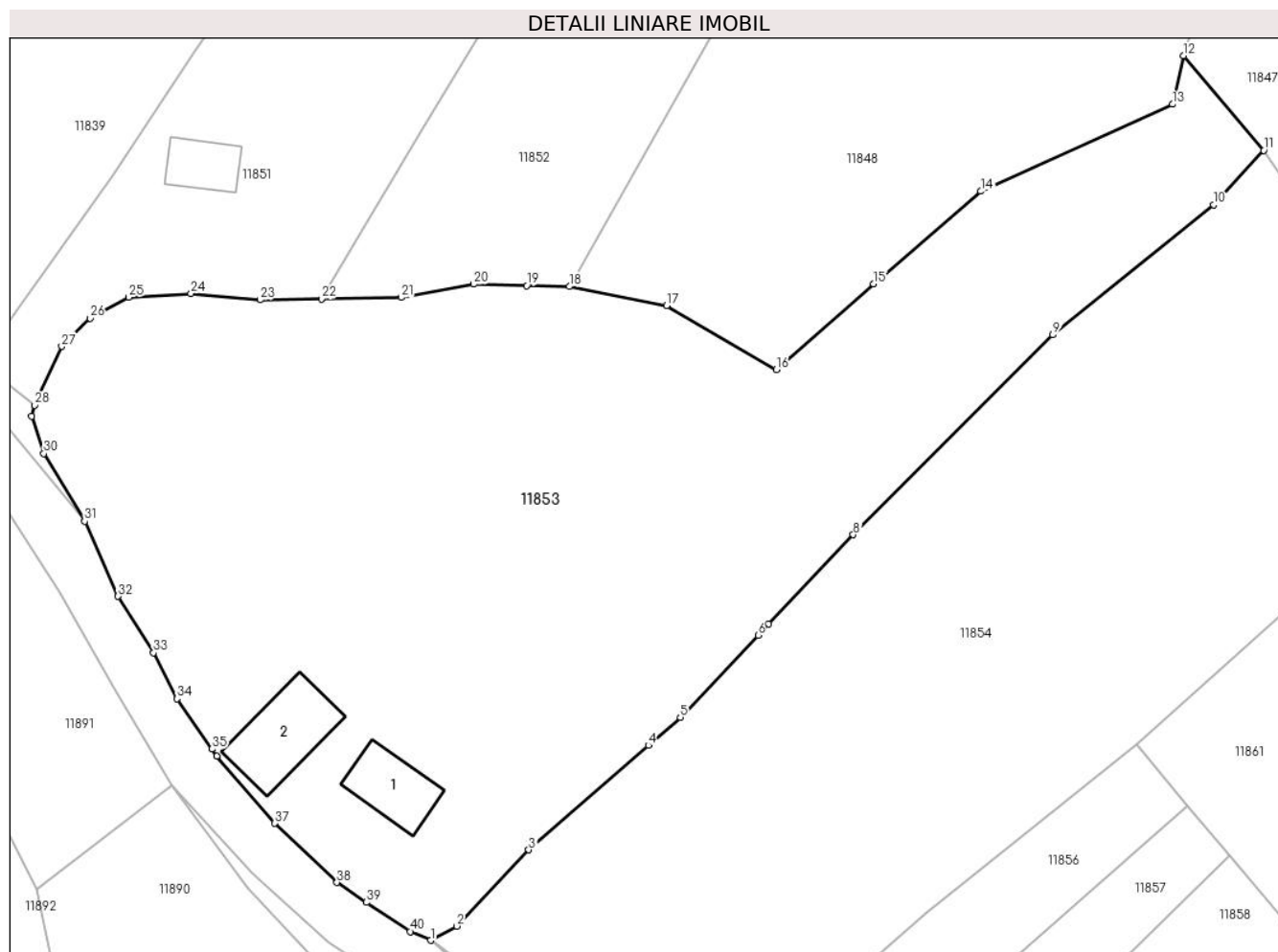
Inscrieri privind dezmembramintele dreptului de proprietate, drepturi reale de garanție și sarcini	Referințe
NU SUNT	

Anexa Nr. 1 La Partea I

Teren

Nr cadastral	Suprafața (mp)*	Observații / Referințe
30236	8.400	

* Suprafața este determinată în planul de proiecție Stereo 70.



Date referitoare la teren

Crt	Categorie folosință	Intra vilan	Suprafața (mp)	Tarla	Parcelă	Nr. topo	Observații / Referințe
1	curți constructii	DA	583	-	-	-	
2	arabil	DA	3.969	-	-	-	
3	livada	DA	1.263	-	-	-	
4	livada	NU	2.584	47	901	-	

Date referitoare la construcții

Crt	Număr	Destinație construcție	Supraf. (mp)	Situație juridică	Observații / Referințe
A1.1		construcții de locuințe	96	Cu acte	Nr. niveluri:1; S. construita la sol:96 mp; S. construita desfasurata:96 mp; LOCUINTA
A1.2		construcții anexa	142	Cu acte	Nr. niveluri:1; S. construita la sol:142 mp; S. construita desfasurata:142 mp; ANEXA

Lungime Segmente

1) Valorile lungimilor segmentelor sunt obținute din proiecție în plan.

Punct început	X / Y	Punct sfârșit	X / Y	Lungime segment (** (m)	Punct început	X / Y	Punct sfârșit	X / Y	Lungime segment (** (m)
---------------	-------	---------------	-------	-------------------------	---------------	-------	---------------	-------	-------------------------

Punct început	X / Y	Punct sfârșit	X / Y	Lungime segment (** (m)
1	582.392,82 670.769,22	2	582.396,5 670.771,22	4.188
3	582.406,588 670.781,931	4	582.423,359 670.796,598	22.28
5	582.427,847 670.800,522	6	582.438,769 670.812,026	15.863
7	582.440,253 670.813,589	8	582.452,13 670.826,098	17.249
9	582.480,135 670.854,137	10	582.502,655 670.872,36	28.969
11	582.509,718 670.879,995	12	582.498,454 670.893,297	17.43
13	582.496,903 670.886,47	14	582.470,011 670.874,266	29.532
15	582.454,942 670.861,31	16	582.441,338 670.849,266	18.169
17	582.425,907 670.858,209	18	582.412,273 670.860,911	13.899
19	582.406,316 670.861,052	20	582.398,875 670.861,227	7.443
21	582.388,667 670.859,368	22	582.377,498 670.859,189	11.17
23	582.368,906 670.859,052	24	582.359,18 670.859,941	9.767
25	582.350,434 670.859,401	26	582.345,015 670.856,462	6.165
27	582.341,063 670.852,517	28	582.337,24 670.844,28	9.081
29	582.336,83 670.842,7	30	582.338,53 670.837,48	5.49
31	582.344,26 670.828,0	32	582.348,96 670.817,48	11.522
33	582.353,93 670.809,57	34	582.357,22 670.803,1	7.258
35	582.362,139 670.796,059	36	582.362,83 670.795,07	1.206
37	582.370,95 670.785,65	38	582.379,67 670.777,34	12.046
39	582.383,827 670.774,562	40	582.389,95 670.770,47	7.364

Punct început	X / Y	Punct sfârșit	X / Y	Lungime segment (** (m)
2	582.396,5 670.771,22	3	582.406,588 670.781,931	14.714
4	582.423,359 670.796,598	5	582.427,847 670.800,522	5.962
6	582.438,769 670.812,026	7	582.440,253 670.813,589	2.155
8	582.452,13 670.826,098	9	582.480,135 670.854,137	39.629
10	582.502,655 670.872,36	11	582.509,718 670.879,995	10.401
12	582.498,454 670.893,297	13	582.496,903 670.886,47	7.001
14	582.470,011 670.874,266	15	582.454,942 670.861,31	19.873
16	582.441,338 670.849,266	17	582.425,907 670.858,209	17.835
18	582.412,273 670.860,911	19	582.406,316 670.861,052	5.959
20	582.398,875 670.861,227	21	582.388,667 670.859,368	10.376
22	582.377,498 670.859,189	23	582.368,906 670.859,052	8.593
24	582.359,18 670.859,941	25	582.350,434 670.859,401	8.763
26	582.345,015 670.856,462	27	582.341,063 670.852,517	5.584
28	582.337,24 670.844,28	29	582.336,83 670.842,7	1.632
30	582.338,53 670.837,48	31	582.344,26 670.828,0	11.077
32	582.348,96 670.817,48	33	582.353,93 670.809,57	9.342
34	582.357,22 670.803,1	35	582.362,139 670.796,059	8.589
36	582.362,83 670.795,07	37	582.370,95 670.785,65	12.437
38	582.379,67 670.777,34	39	582.383,827 670.774,562	5.0
40	582.389,95 670.770,47	1	582.392,82 670.769,22	3.13

** Lungimile segmentelor sunt determinate în planul de proiecție Stereo 70 și sunt rotunjite la 1 milimetru.

*** Distanța dintre puncte este formată din segmente cumulate ce sunt mai mici decât valoarea 1 milimetru.

**DATE DESPRE IMOBILUL NR. 11854**

Oficiul de Cadastru și Publicitate Imobiliară SUCEAVA
Biroul de Cadastru și Publicitate Imobiliară Gura Humorului

A. Partea I. Descrierea imobilului

TEREN Necunoscut

Adresa: Loc. Mazanaesti, Jud. Suceava

Nr. Crt	Nr cadastral Nr. topografic	Suprafața* (mp)	Observații / Referințe
A1		Din acte: 6.900 Masurata: 7.262	Sector cadastral:18 Teren neimprejmuit;

B. Partea II. Proprietari și acte

Inscrieri privitoare la dreptul de proprietate și alte drepturi reale		Referințe
11854 / 18/03/2022		
Act Administrativ nr. 1769, din 06/05/1996 emis de COMISIA JUDETEANA SUCEAVA;		
B1	Intabulare, drept de PROPRIETATE, dobandit prin Reconstituire, cota actuala 1/1, cota initiala 1/1 1) MOLDOVAN ILIE, Se noteaza lipsa CNP 2) MOLDOVAN MARIA, Se noteaza lipsa CNP 3) MOLDOVAN GHEORGHE, Se noteaza lipsa CNP 4) CRISMARI STEFAN, Se noteaza lipsa CNP	A1

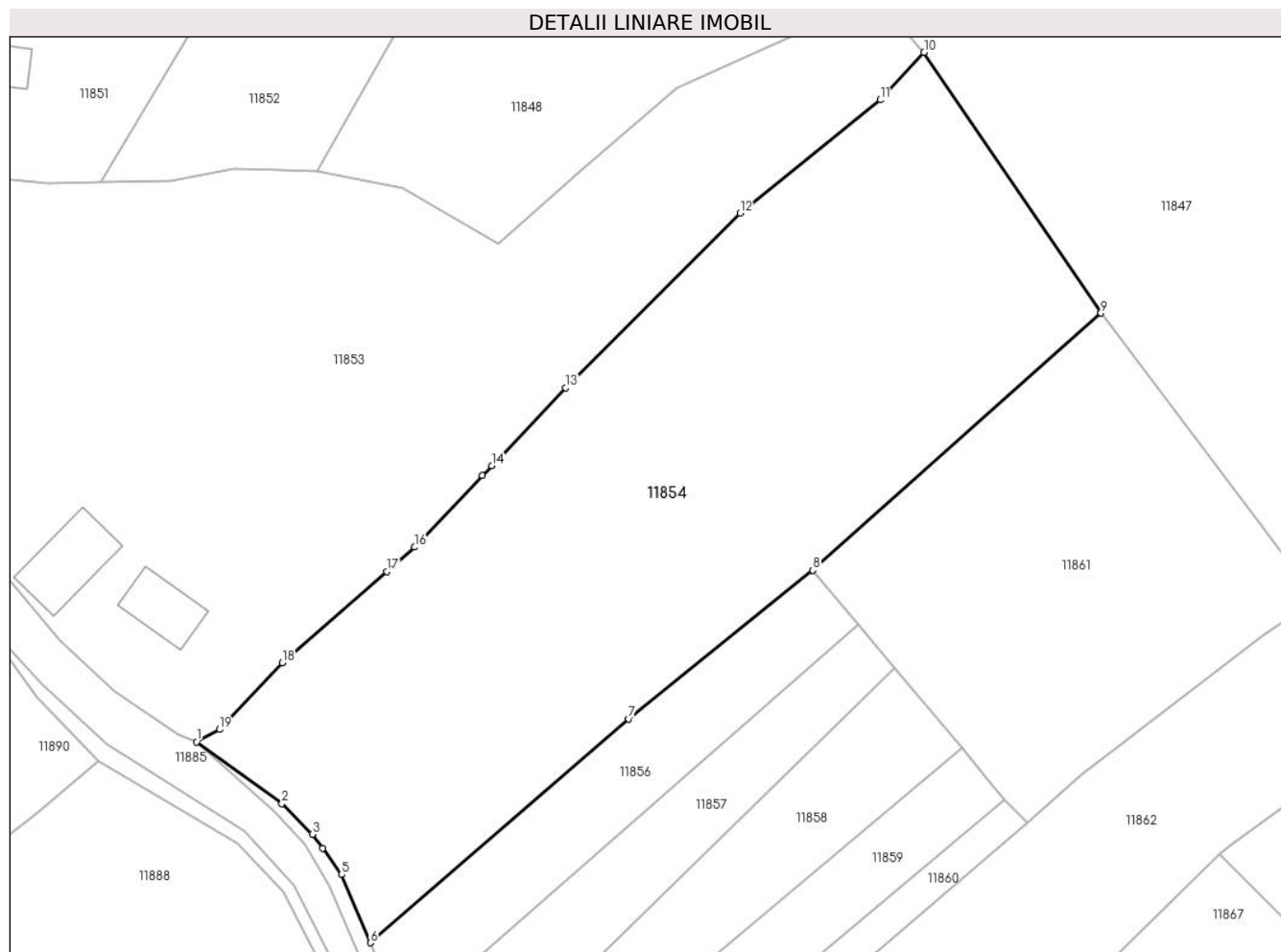
C. Partea III. SARCINI .

Inscrieri privind dezmembramintele dreptului de proprietate, drepturi reale de garanție și sarcini	Referințe
NU SUNT	

Anexa Nr. 1 La Partea I**Teren**

Nr cadastral	Suprafața (mp)*	Observații / Referințe
	Din acte: 6.900 Masurata: 7.262	

* Suprafața este determinată în planul de proiecție Stereo 70.

**Date referitoare la teren**

Crt	Categorie folosință	Intravilan	Suprafața (mp)	Tarla	Parcelă	Nr. topo	Observații / Referințe
1	arabil	DA	1.519	-	-	-	
2	arabil	NU	986	47	901	-	
3	livada	NU	4.757	47	901	-	

Lungime Segmente

1) Valorile lungimilor segmentelor sunt obținute din proiecție în plan.

Punct început	X / Y	Punct sfârșit	X / Y	Lungime segment (** (m)
1	582.392,82 670.769,22	2	582.406,53 670.759,3	16.922
2	582.406,53 670.759,3	3	582.411,42 670.754,4	6.923
3	582.411,42 670.754,4	4	582.413,076 670.752,114	2.823

Punct început	X / Y	Punct sfârșit	X / Y	Lungime segment (** (m)
4	582.413,076 670.752,114	5	582.416,13 670.747,9	5.204
5	582.416,13 670.747,9	6	582.420,75 670.736,96	11.876
6	582.420,75 670.736,96	7	582.462,259 670.772,946	54.936
7	582.462,259 670.772,946	8	582.491,864 670.796,792	38.014
8	582.491,864 670.796,792	9	582.538,124 670.838,109	62.025
9	582.538,124 670.838,109	10	582.509,718 670.879,995	50.61
10	582.509,718 670.879,995	11	582.502,655 670.872,36	10.401
11	582.502,655 670.872,36	12	582.480,135 670.854,137	28.969
12	582.480,135 670.854,137	13	582.452,13 670.826,098	39.629
13	582.452,13 670.826,098	14	582.440,253 670.813,589	17.249
14	582.440,253 670.813,589	15	582.438,769 670.812,026	2.155
15	582.438,769 670.812,026	16	582.427,847 670.800,522	15.863
16	582.427,847 670.800,522	17	582.423,359 670.796,598	5.962
17	582.423,359 670.796,598	18	582.406,588 670.781,931	22.28
18	582.406,588 670.781,931	19	582.396,5 670.771,22	14.714
19	582.396,5 670.771,22	1	582.392,82 670.769,22	4.188

** Lungimile segmentelor sunt determinate în planul de proiecție Stereo 70 și sunt rotunjite la 1 milimetru.

*** Distanța dintre puncte este formată din segmente cumulate ce sunt mai mici decât valoarea 1 milimetru.

**DATE DESPRE IMOBILUL NR. 11855**

Oficiul de Cadastru și Publicitate Imobiliară SUCEAVA
Biroul de Cadastru și Publicitate Imobiliară Gura Humorului

A. Partea I. Descrierea imobilului

TEREN Intravilan

Adresa: Loc. Mazanaesti, Jud. Suceava

Nr. Crt	Nr cadastral Nr. topografic	Suprafața* (mp)	Observații / Referințe
A1		349	Sector cadastral:18 Teren neimprejmuit;

B. Partea II. Proprietari și acte

Inscrieri privitoare la dreptul de proprietate și alte drepturi reale		Referințe
11855 / 18/03/2022		
Act Normativ nr. 7, din 13/03/1996 emis de PARLAMENTUL ROMANIEI;		
B1	Inscrierea provizorie, drept de PROPRIETATE, dobandit prin Lege, cota actuala 1/1, cota initiala 1/1 1) COMUNA DRAGOIESTI, CIF:4441190	A1

C. Partea III. SARCINI .

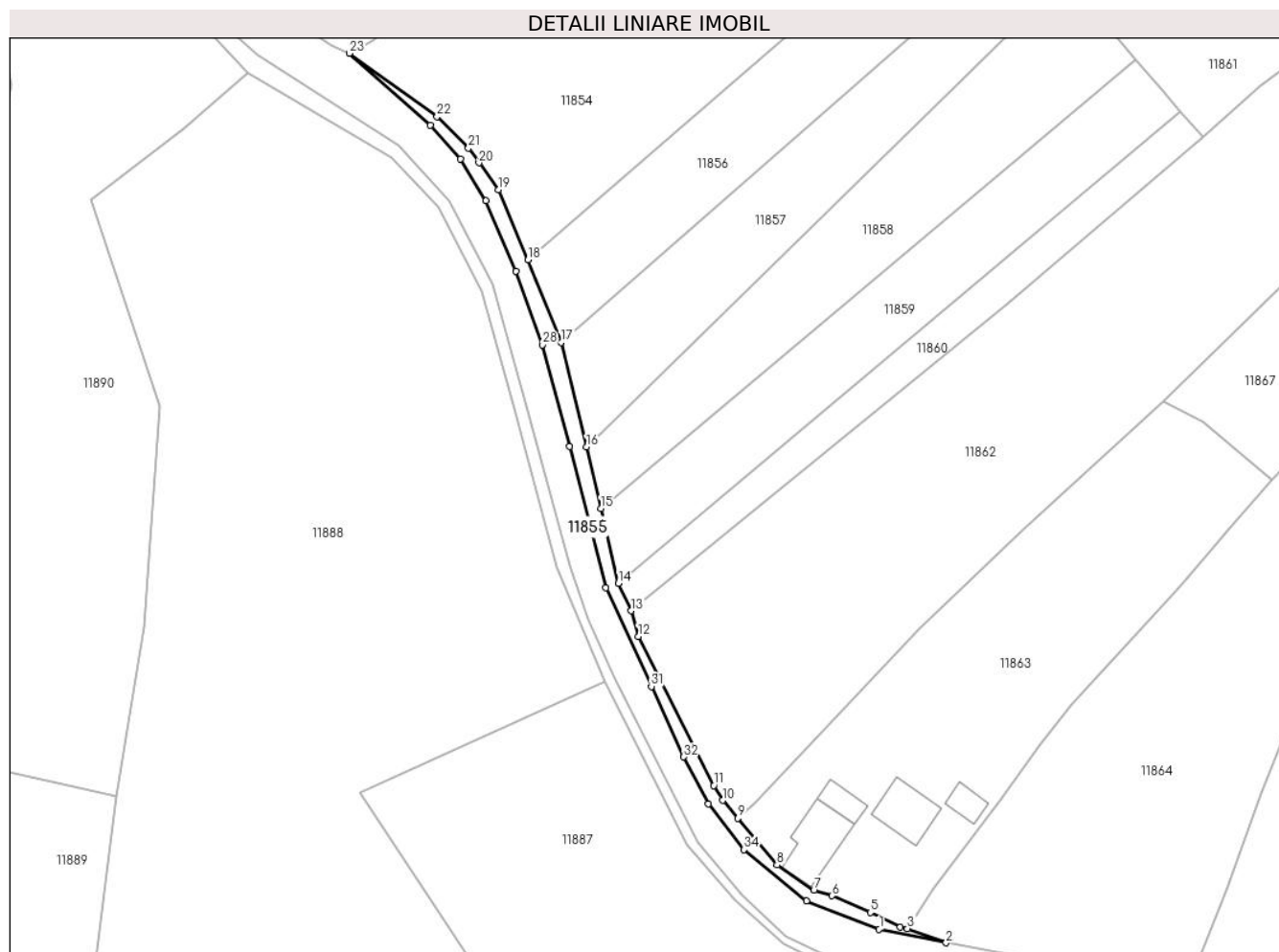
Inscrieri privind dezmembramintele dreptului de proprietate, drepturi reale de garanție și sarcini	Referințe
NU SUNT	

Anexa Nr. 1 La Partea I

Teren

Nr cadastral	Suprafața (mp)*	Observații / Referințe
	349	

* Suprafața este determinată în planul de proiecție Stereo 70.



Date referitoare la teren

Crt	Categorie folosință	Intravilan	Suprafața (mp)	Tarla	Parcelă	Nr. topo	Observații / Referințe
1	arabil	DA	349	-	-	-	

Lungime Segmente

1) Valorile lungimilor segmentelor sunt obținute din proiecție în plan.

Punct început	X / Y	Punct sfârșit	X / Y	Lungime segment (** (m)
1	582.475,611 670.632,45	2	582.486,05 670.630,327	10.653
3	582.480,02 670.632,54	4	582.478,91 670.632,77	1.134
5	582.474,22 670.635,05	6	582.468,27 670.637,68	6.505
7	582.465,39 670.638,51	8	582.459,67 670.642,46	6.951
9	582.453,51 670.649,76	10	582.451,17 670.652,57	3.657

Punct început	X / Y	Punct sfârșit	X / Y	Lungime segment (** (m)
2	582.486,05 670.630,327	3	582.480,02 670.632,54	6.423
4	582.478,91 670.632,77	5	582.474,22 670.635,05	5.215
6	582.468,27 670.637,68	7	582.465,39 670.638,51	2.997
8	582.459,67 670.642,46	9	582.453,51 670.649,76	9.552
10	582.451,17 670.652,57	11	582.449,757 670.654,877	2.705

Punct început	X / Y	Punct sfârșit	X / Y	Lungime segment (** (m)
11	582.449,757 670.654,877	12	582.437,976 670.678,166	26.099
13	582.436,817 670.682,166	14	582.434,861 670.686,45	4.709
15	582.432,121 670.698,155	16	582.429,88 670.707,73	9.834
17	582.425,88 670.724,08	18	582.420,75 670.736,96	13.864
19	582.416,13 670.747,9	20	582.413,076 670.752,114	5.204
21	582.411,42 670.754,4	22	582.406,53 670.759,3	6.923
23	582.392,82 670.769,22	24	582.405,468 670.757,942	16.946
25	582.410,219 670.752,726	26	582.414,172 670.746,156	7.668
27	582.418,869 670.735,208	28	582.423,03 670.723,68	12.256
29	582.427,27 670.707,84	30	582.432,913 670.685,753	22.796
31	582.440,001 670.670,346	32	582.445,062 670.659,36	12.096
33	582.448,907 670.651,999	34	582.454,469 670.644,848	9.059
35	582.464,246 670.636,873	1	582.475,611 670.632,45	12.195

Punct început	X / Y	Punct sfârșit	X / Y	Lungime segment (** (m)
12	582.437,976 670.678,166	13	582.436,817 670.682,166	4.165
14	582.434,861 670.686,45	15	582.432,121 670.698,155	12.021
16	582.429,88 670.707,73	17	582.425,88 670.724,08	16.832
18	582.420,75 670.736,96	19	582.416,13 670.747,9	11.876
20	582.413,076 670.752,114	21	582.411,42 670.754,4	2.823
22	582.406,53 670.759,3	23	582.392,82 670.769,22	16.922
24	582.405,468 670.757,942	25	582.410,219 670.752,726	7.055
26	582.414,172 670.746,156	27	582.418,869 670.735,208	11.913
28	582.423,03 670.723,68	29	582.427,27 670.707,84	16.398
30	582.432,913 670.685,753	31	582.440,001 670.670,346	16.959
32	582.445,062 670.659,36	33	582.448,907 670.651,999	8.305
34	582.454,469 670.644,848	35	582.464,246 670.636,873	12.617

** Lungimile segmentelor sunt determinate în planul de proiecție Stereo 70 și sunt rotunjite la 1 milimetru.

*** Distanța dintre puncte este formată din segmente cumulate ce sunt mai mici decât valoarea 1 milimetru.

**DATE DESPRE IMOBILUL NR. 11856**

Oficiul de Cadastru și Publicitate Imobiliară SUCEAVA
Biroul de Cadastru și Publicitate Imobiliară Gura Humorului

A. Partea I. Descrierea imobilului

TEREN Extravilan

Adresa: Jud. Suceava

Nr. Crt	Nr cadastral Nr. topografic	Suprafața* (mp)	Observații / Referințe
A1		1.200	Sector cadastral:18 Teren neimprejmuit;

B. Partea II. Proprietari și acte

Inscrieri privitoare la dreptul de proprietate și alte drepturi reale		Referințe
11856 / 18/03/2022		
Act Normativ nr. 7, din 13/03/1996 emis de PARLAMENTUL ROMANIEI;		
B1	Intabulare, drept de PROPRIETATE, dobandit prin Lege, cota actuala 1/1, cota initiala 1/1 1) NEIDENTIFICAT NEIDENTIFICAT	A1
Act Administrativ nr. 1674, din 14/03/2022 emis de PRIMARIA COMUNEI DRAGOIESTI;		
B2	Se noteaza posesia factica in favoarea lui 1) FLOREA DUMITRU	A1

C. Partea III. SARCINI .

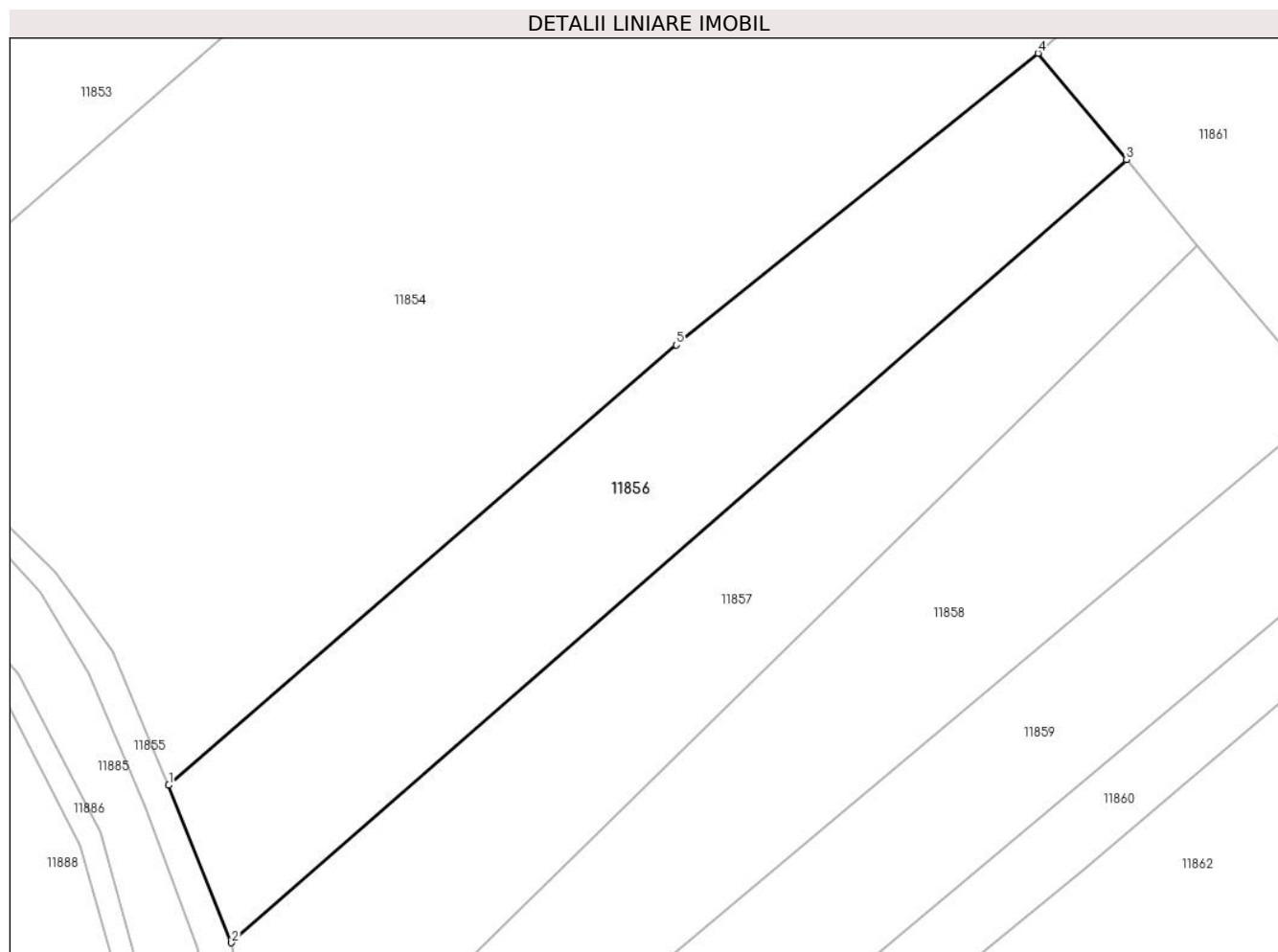
Inscrieri privind dezmembramintele dreptului de proprietate, drepturi reale de garanție și sarcini	Referințe
NU SUNT	

Anexa Nr. 1 La Partea I

Teren

Nr cadastral	Suprafața (mp)*	Observații / Referințe
	1.200	

* Suprafața este determinată în planul de proiecție Stereo 70.



Date referitoare la teren

Crt	Categorie folosință	Intravilan	Suprafața (mp)	Tarla	Parcelă	Nr. topo	Observații / Referințe
1	livada	NU	1.200	47	901	-	

Lungime Segmente

1) Valorile lungimilor segmentelor sunt obținute din proiecție în plan.

Punct început	X / Y	Punct sfârșit	X / Y	Lungime segment (** (m)
1	582.420,75 670.736,96	2	582.425,88 670.724,08	13.864
2	582.425,88 670.724,08	3	582.499,094 670.788,077	97.241
3	582.499,094 670.788,077	4	582.491,864 670.796,792	11.324
4	582.491,864 670.796,792	5	582.462,259 670.772,946	38.014
5	582.462,259 670.772,946	1	582.420,75 670.736,96	54.936

**** Lungimile segmentelor sunt determinate în planul de proiecție Stereo 70 și sunt rotunjite la 1 milimetru.**

***** Distanța dintre puncte este formată din segmente cumulate ce sunt mai mici decât valoarea 1 milimetru.**

**DATE DESPRE IMOBILUL NR. 11857**

Oficiul de Cadastru și Publicitate Imobiliară SUCEAVA
Biroul de Cadastru și Publicitate Imobiliară Gura Humorului

A. Partea I. Descrierea imobilului

TEREN Extravilan

Adresa: Jud. Suceava

Nr. Crt	Nr cadastral Nr. topografic	Suprafața* (mp)	Observații / Referințe
A1		1.200	Sector cadastral:18 Teren neimprejmuit;

B. Partea II. Proprietari și acte

Inscrieri privitoare la dreptul de proprietate și alte drepturi reale		Referințe
11857 / 18/03/2022		
Act Normativ nr. 7, din 13/03/1996 emis de PARLAMENTUL ROMANIEI;		
B1	Intabulare, drept de PROPRIETATE, dobandit prin Lege, cota actuala 1/1, cota initiala 1/1 1) NEIDENTIFICAT NEIDENTIFICAT	A1
Act Administrativ nr. 1673, din 14/03/2022 emis de PRIMARIA COMUNEI DRAGOIESTI;		
B2	Se noteaza posesia factica in favoarea lui 1) FLOREA ANA	A1

C. Partea III. SARCINI .

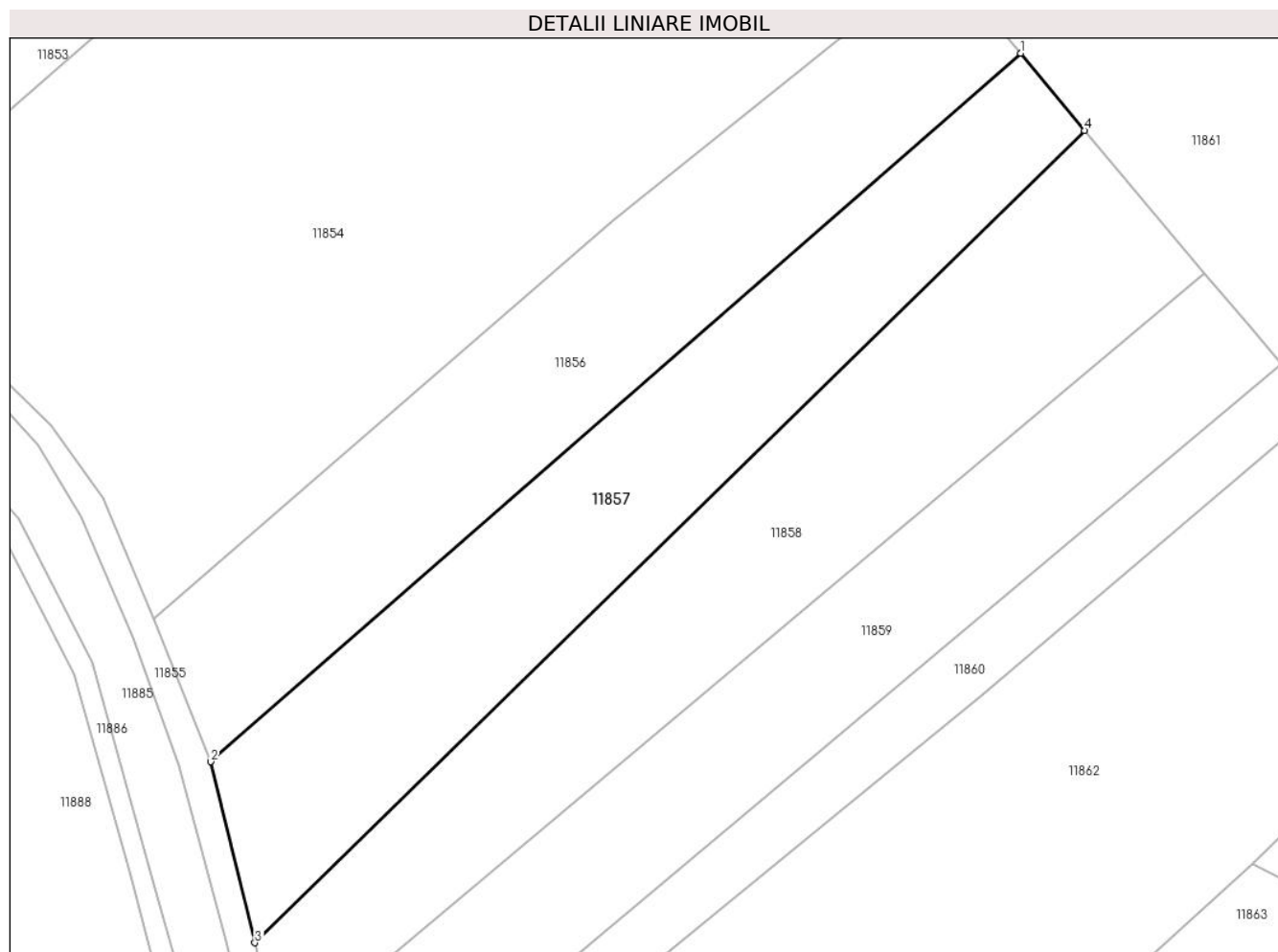
Inscrieri privind dezmembramintele dreptului de proprietate, drepturi reale de garanție și sarcini	Referințe
NU SUNT	

Anexa Nr. 1 La Partea I

Teren

Nr cadastral	Suprafața (mp)*	Observații / Referințe
	1.200	

* Suprafața este determinată în planul de proiecție Stereo 70.



Date referitoare la teren

Crt	Categorie folosință	Intra vilan	Suprafața (mp)	Tarla	Parcelă	Nr. topo	Observații / Referințe
1	livada	NU	1.200	47	901	-	

Lungime Segmente

1) Valorile lungimilor segmentelor sunt obținute din proiecție în plan.

Punct început	X / Y	Punct sfârșit	X / Y	Lungime segment (** (m)
1	582.499,094 670.788,077	2	582.425,88 670.724,08	97.241
2	582.425,88 670.724,08	3	582.429,88 670.707,73	16.832
3	582.429,88 670.707,73	4	582.504,881 670.781,102	104.922
4	582.504,881 670.781,102	1	582.499,094 670.788,077	9.063

** Lungimile segmentelor sunt determinate în planul de proiecție Stereo 70 și sunt rotunjite la 1 milimetru.

***** Distanţa dintre puncte este formată din segmente cumulate ce sunt mai mici decât valoarea 1 milimetru.**

**DATE DESPRE IMOBILUL NR. 11858**

Oficiul de Cadastru și Publicitate Imobiliară SUCEAVA
Biroul de Cadastru și Publicitate Imobiliară Gura Humorului

A. Partea I. Descrierea imobilului

TEREN Extravilan

Adresa: Jud. Suceava

Nr. Crt	Nr cadastral Nr. topografic	Suprafața* (mp)	Observații / Referințe
A1		1.361	Sector cadastral:18 Teren neimprejmuit;

B. Partea II. Proprietari și acte

Inscrieri privitoare la dreptul de proprietate și alte drepturi reale		Referințe
11858 / 18/03/2022		
Act Normativ nr. 7, din 13/03/1996 emis de PARLAMENTUL ROMANIEI;		
B1	Inscrierea provizorie, drept de PROPRIETATE, dobandit prin Lege, cota actuala 1/1, cota initiala 1/1	A1
1) COMUNA DRAGOIESTI, CIF:4441190, PROPRIETAR NEIDENTIFICAT		

C. Partea III. SARCINI .

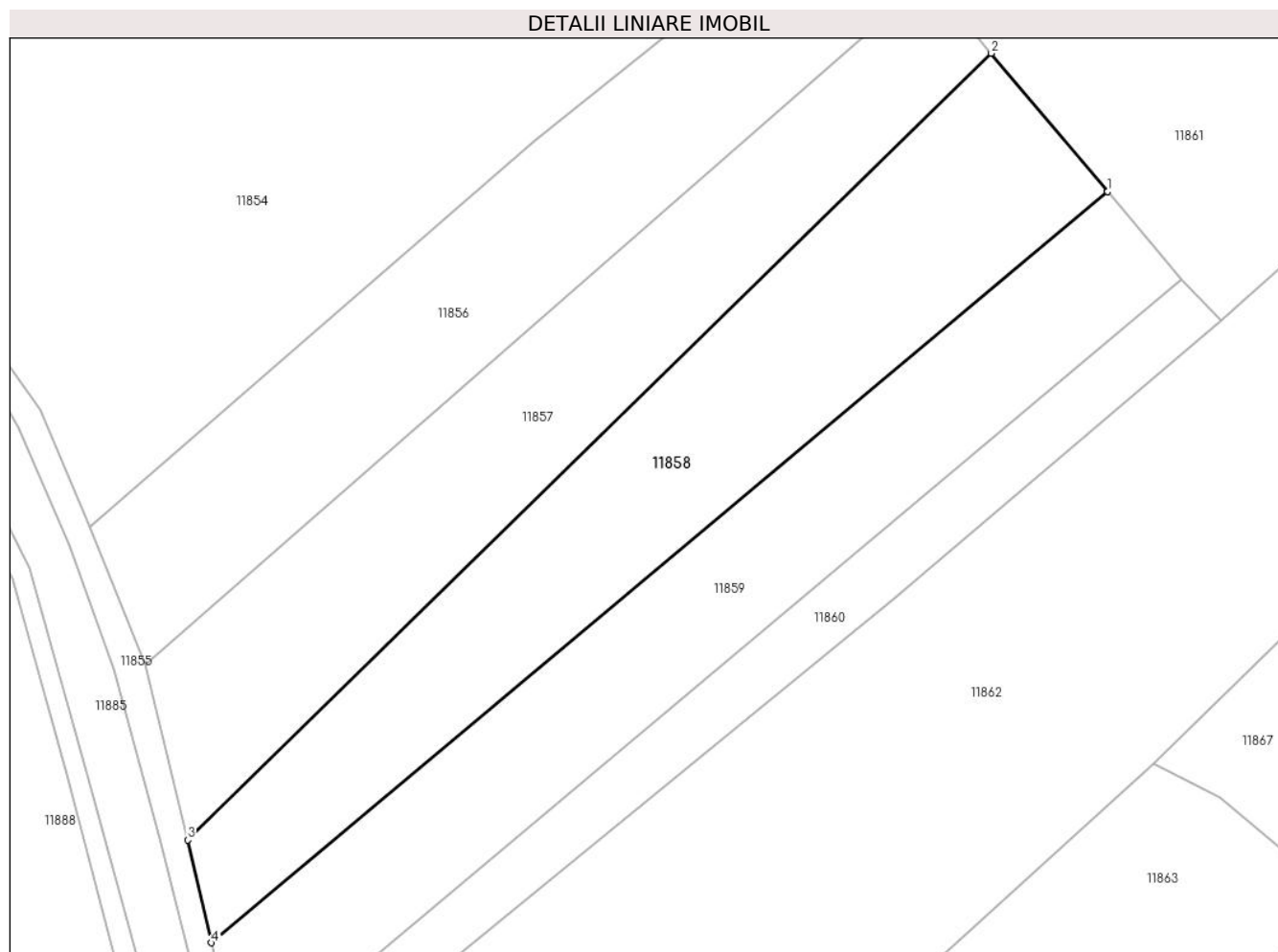
Inscrieri privind dezmembramintele dreptului de proprietate, drepturi reale de garanție și sarcini	Referințe
NU SUNT	

Anexa Nr. 1 La Partea I

Teren

Nr cadastral	Suprafața (mp)*	Observații / Referințe
	1.361	

* Suprafața este determinată în planul de proiecție Stereo 70.



Date referitoare la teren

Crt	Categorie folosință	Intra vilan	Suprafața (mp)	Tarla	Parcelă	Nr. topo	Observații / Referințe
1	livada	NU	1.361	47	901	-	

Lungime Segmente

1) Valorile lungimilor segmentelor sunt obținute din proiecție în plan.

Punct început	X / Y	Punct sfârșit	X / Y	Lungime segment (** (m)
1	582.515,747 670.768,218	2	582.504,881 670.781,102	16.854
2	582.504,881 670.781,102	3	582.429,88 670.707,73	104.922
3	582.429,88 670.707,73	4	582.432,121 670.698,155	9.834
4	582.432,121 670.698,155	1	582.515,747 670.768,218	109.097

** Lungimile segmentelor sunt determinate în planul de proiecție Stereo 70 și sunt rotunjite la 1 milimetru.

***** Distanţa dintre puncte este formată din segmente cumulate ce sunt mai mici decât valoarea 1 milimetru.**

**DATE DESPRE IMOBILUL NR. 11859**

Oficiul de Cadastru și Publicitate Imobiliară SUCEAVA
Biroul de Cadastru și Publicitate Imobiliară Gura Humorului

A. Partea I. Descrierea imobilului

TEREN Necunoscut

Adresa: Loc. Mazanaesti, Str Sculptor-George-Crasmaru, Jud. Suceava

Nr. Crt	Nr cadastral Nr. topografic	Suprafața* (mp)	Observații / Referințe
A1		1.200	Sector cadastral:18 Teren neimprejmit;

B. Partea II. Proprietari și acte

Inscrieri privitoare la dreptul de proprietate și alte drepturi reale		Referințe
11859 / 18/03/2022		
Act Normativ nr. 7, din 13/03/1996 emis de PARLAMENTUL ROMANIEI;		
B1	Intabulare, drept de PROPRIETATE, dobandit prin Lege, cota actuala 1/1, cota initiala 1/1 1) NEIDENTIFICAT NEIDENTIFICAT	A1
Act Administrativ nr. 1672, din 14/03/2022 emis de PRIMARIA COMUNEI DRAGOIESTI;		
B2	Se noteaza posesia factica in favoarea lui 1) FLOREA PARASCHIVA-ELENA 2) FLOREA VASILE	A1

C. Partea III. SARCINI .

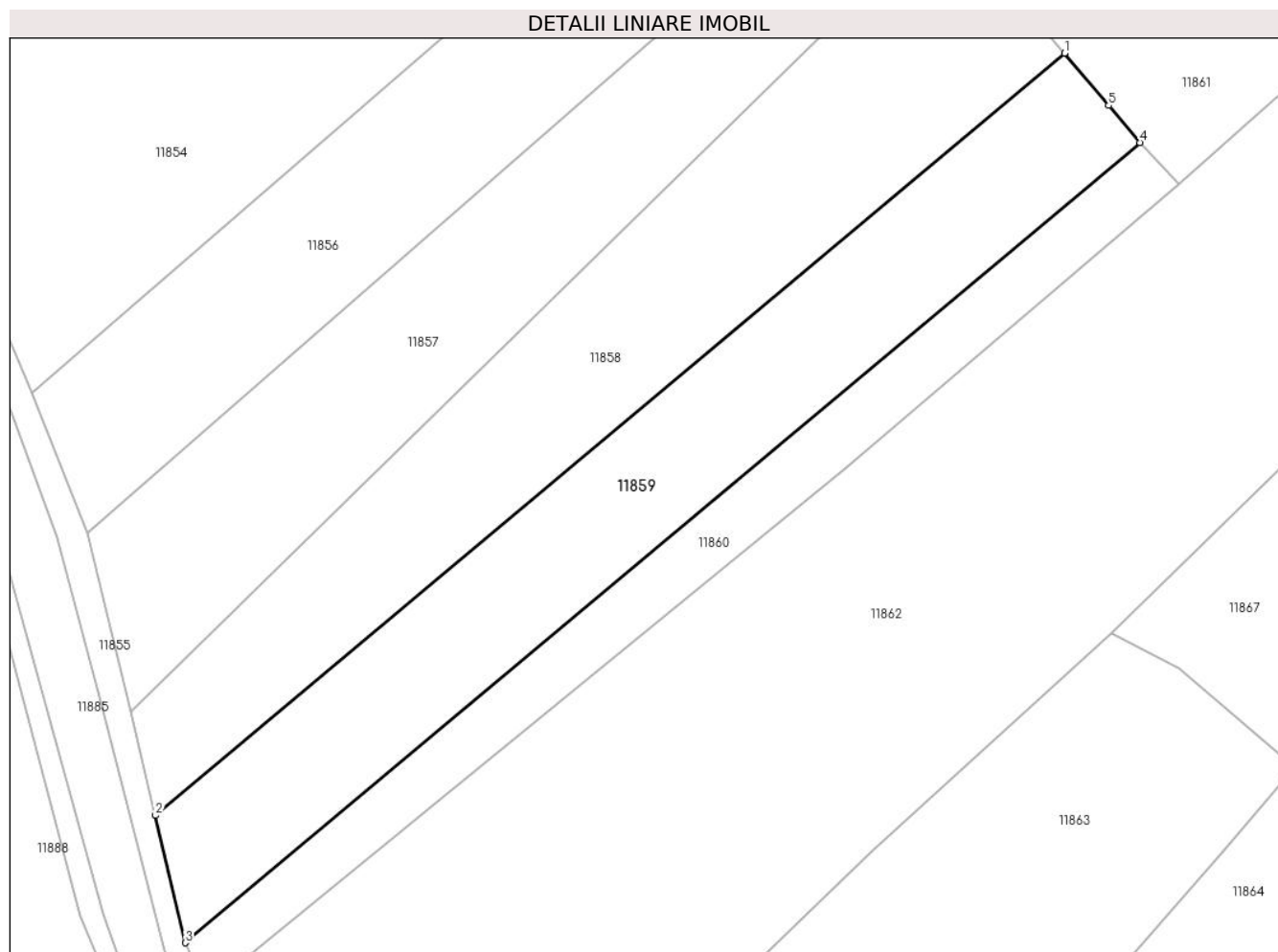
Inscrieri privind dezmembramintele dreptului de proprietate, drepturi reale de garanție și sarcini	Referințe
NU SUNT	

Anexa Nr. 1 La Partea I

Teren

Nr cadastral	Suprafața (mp)*	Observații / Referințe
	1.200	

* Suprafața este determinată în planul de proiecție Stereo 70.



Date referitoare la teren

Crt	Categorie folosință	Intravilan	Suprafața (mp)	Tarla	Parcelă	Nr. topo	Observații / Referințe
1	livada	DA	387	47	901	-	
2	livada	NU	813	47	901	-	

Lungime Segmente

1) Valorile lungimilor segmentelor sunt obținute din proiecție în plan.

Punct început	X / Y	Punct sfârșit	X / Y	Lungime segment (** (m))
1	582.515,747 670.768,218	2	582.432,121 670.698,155	109.097
2	582.432,121 670.698,155	3	582.434,861 670.686,45	12.021
3	582.434,861 670.686,45	4	582.522,666 670.760,015	114.549
4	582.522,666 670.760,015	5	582.519,801 670.763,412	4.444

Punct început	X / Y	Punct sfârșit	X / Y	Lungime segment (** (m)
5	582.519,801 670.763,412	1	582.515,747 670.768,218	6.287

** Lungimile segmentelor sunt determinate în planul de proiecție Stereo 70 și sunt rotunjite la 1 milimetru.

*** Distanța dintre puncte este formată din segmente cumulate ce sunt mai mici decât valoarea 1 milimetru.

**DATE DESPRE IMOBILUL NR. 11860**

Oficiul de Cadastru și Publicitate Imobiliară SUCEAVA
Biroul de Cadastru și Publicitate Imobiliară Gura Humorului

A. Partea I. Descrierea imobilului

TEREN Intravilan

Adresa: Loc. Mazanaesti, Str Sculptor-George-Crasmaru, Jud. Suceava

Nr. Crt	Nr cadastral Nr. topografic	Suprafața* (mp)	Observații / Referințe
A1		598	Sector cadastral:18 Teren neimprejmuit;

B. Partea II. Proprietari și acte

Inscrieri privitoare la dreptul de proprietate și alte drepturi reale		Referințe
11860 / 18/03/2022		
Act Normativ nr. 7, din 13/03/1996 emis de PARLAMENTUL ROMANIEI;		
B1	Inscrierea provizorie, drept de PROPRIETATE, dobandit prin Lege, cota actuala 1/1, cota initiala 1/1	A1
1) COMUNA DRAGOIESTI, CIF:4441190, PROPRIETAR NEIDENTIFICAT		

C. Partea III. SARCINI .

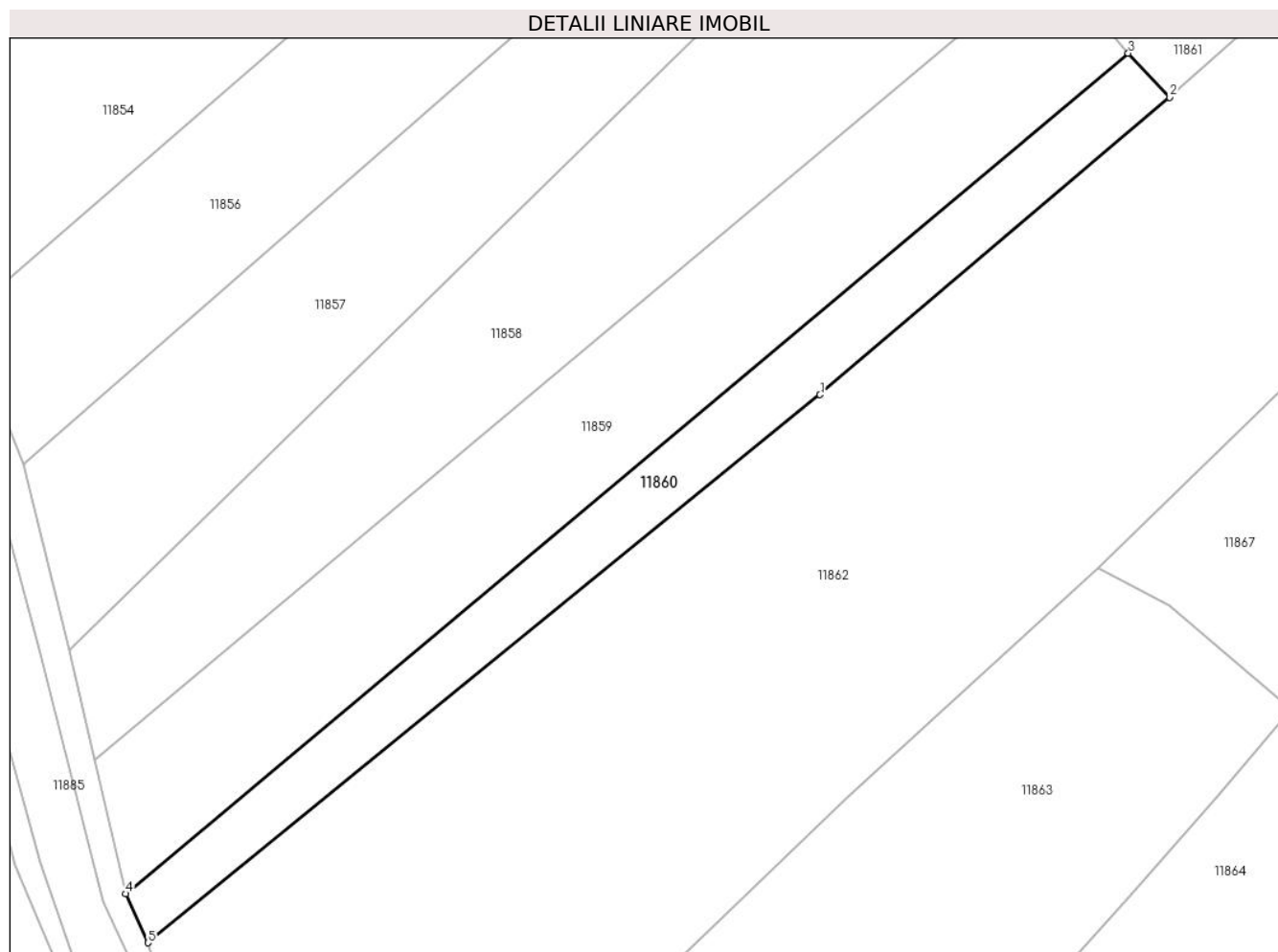
Inscrieri privind dezmembramintele dreptului de proprietate, drepturi reale de garanție și sarcini	Referințe
NU SUNT	

Anexa Nr. 1 La Partea I

Teren

Nr cadastral	Suprafața (mp)*	Observații / Referințe
	598	

* Suprafața este determinată în planul de proiecție Stereo 70.



Date referitoare la teren

Crt	Categorie folosință	Intra vilan	Suprafața (mp)	Tarla	Parcelă	Nr. topo	Observații / Referințe
1	livada	DA	598	-	-	-	

Lungime Segmente

1) Valorile lungimilor segmentelor sunt obținute din proiecție în plan.

Punct început	X / Y	Punct sfârșit	X / Y	Lungime segment (** (m)
1	582.495,676 670.730,135	2	582.526,28 670.756,163	40.175
2	582.526,28 670.756,163	3	582.522,666 670.760,015	5.282
3	582.522,666 670.760,015	4	582.434,861 670.686,45	114.549
4	582.434,861 670.686,45	5	582.436,817 670.682,166	4.709
5	582.436,817 670.682,166	1	582.495,676 670.730,135	75.93

**** Lungimile segmentelor sunt determinate în planul de proiecție Stereo 70 și sunt rotunjite la 1 milimetru.**

***** Distanța dintre puncte este formată din segmente cumulate ce sunt mai mici decât valoarea 1 milimetru.**

**DATE DESPRE IMOBILUL NR. 11861**

Oficiul de Cadastru și Publicitate Imobiliară SUCEAVA
Biroul de Cadastru și Publicitate Imobiliară Gura Humorului

A. Partea I. Descrierea imobilului

TEREN Necunoscut

Adresa: Loc. Mazanaesti, Jud. Suceava

Nr. Crt	Nr cadastral Nr. topografic	Suprafața* (mp)	Observații / Referințe
A1		3.315	Sector cadastral:18 Teren neimprejmuit;

B. Partea II. Proprietari și acte

Inscrieri privitoare la dreptul de proprietate și alte drepturi reale		Referințe
11861 / 18/03/2022		
Act Normativ nr. 7, din 13/03/1996 emis de PARLAMENTUL ROMANIEI;		
B1	Inscrierea provizorie, drept de PROPRIETATE, dobandit prin Lege, cota actuala 1/1, cota initiala 1/1	A1
1) COMUNA DRAGOIESTI, CIF:4441190, PROPRIETAR NEIDENTIFICAT		

C. Partea III. SARCINI .

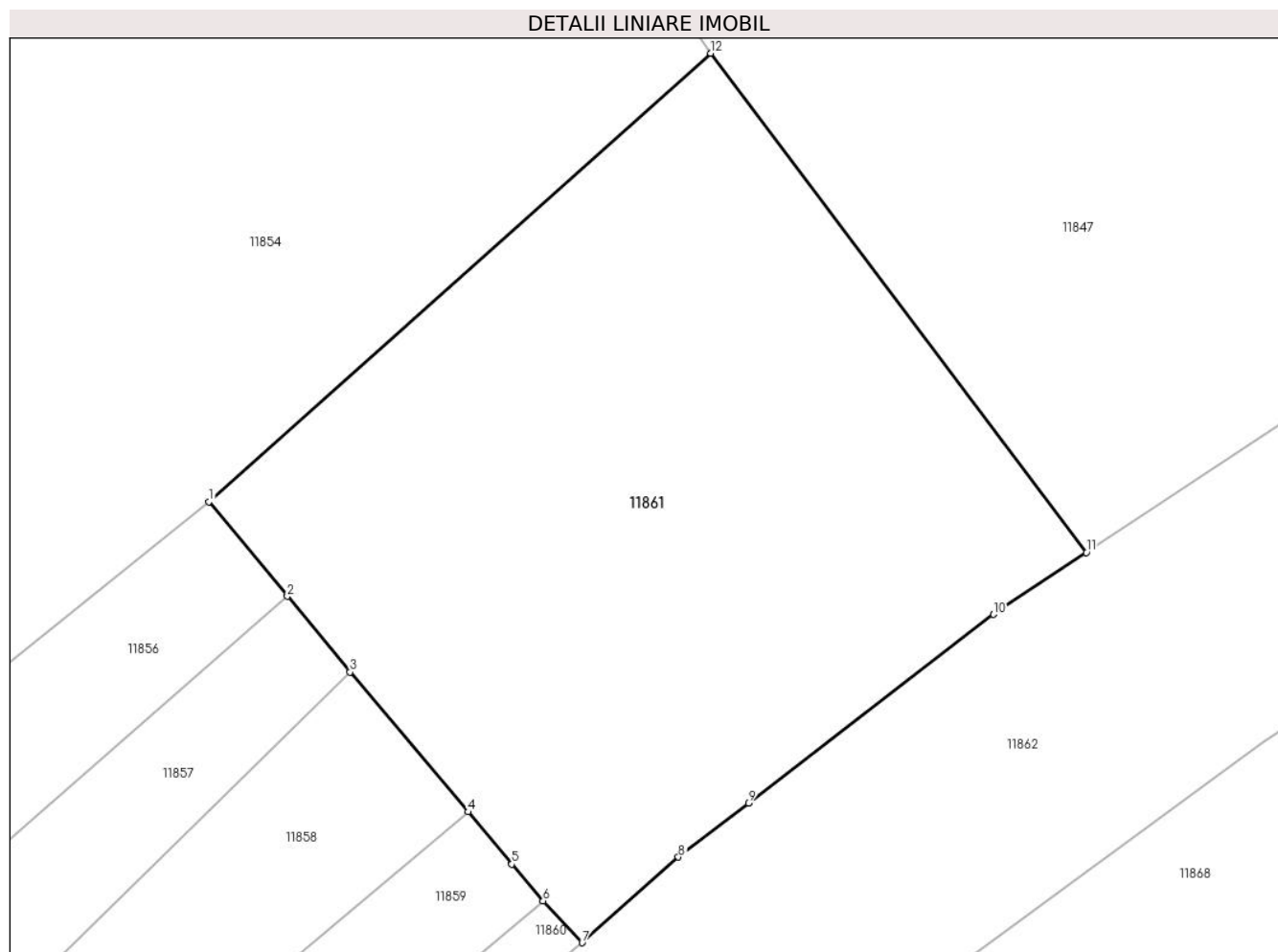
Inscrieri privind dezmembramintele dreptului de proprietate, drepturi reale de garanție și sarcini	Referințe
NU SUNT	

Anexa Nr. 1 La Partea I

Teren

Nr cadastral	Suprafața (mp)*	Observații / Referințe
	3.315	

* Suprafața este determinată în planul de proiecție Stereo 70.



Date referitoare la teren

Crt	Categorie folosință	Intravilan	Suprafața (mp)	Tarla	Parcelă	Nr. topo	Observații / Referințe
1	livada	DA	191	-	-	-	
2	livada	NU	3.124	47	901	-	

Lungime Segmente

1) Valorile lungimilor segmentelor sunt obținute din proiecție în plan.

Punct început	X / Y	Punct sfârșit	X / Y	Lungime segment (** (m)
1	582.491,864 670.796,792	2	582.499,094 670.788,077	11.324
2	582.499,094 670.788,077	3	582.504,881 670.781,102	9.063
3	582.504,881 670.781,102	4	582.515,747 670.768,218	16.854
4	582.515,747 670.768,218	5	582.519,801 670.763,412	6.287

Punct început	X / Y	Punct sfârșit	X / Y	Lungime segment (** (m)
5	582.519,801 670.763,412	6	582.522,666 670.760,015	4.444
6	582.522,666 670.760,015	7	582.526,28 670.756,163	5.282
7	582.526,28 670.756,163	8	582.535,138 670.764,06	11.867
8	582.535,138 670.764,06	9	582.541,605 670.769,037	8.16
9	582.541,605 670.769,037	10	582.564,184 670.786,413	28.491
10	582.564,184 670.786,413	11	582.572,765 670.792,122	10.307
11	582.572,765 670.792,122	12	582.538,124 670.838,109	57.574
12	582.538,124 670.838,109	1	582.491,864 670.796,792	62.025

** Lungimile segmentelor sunt determinate în planul de proiecție Stereo 70 și sunt rotunjite la 1 milimetru.

*** Distanța dintre puncte este formată din segmente cumulate ce sunt mai mici decât valoarea 1 milimetru.

**DATE DESPRE IMOBILUL NR. 11862**

Oficiul de Cadastru și Publicitate Imobiliară SUCEAVA
Biroul de Cadastru și Publicitate Imobiliară Gura Humorului

A. Partea I. Descrierea imobilului

TEREN Necunoscut

Adresa: Loc. Mazanaesti, Str Sculptor-George-Crasmaru, Jud. Suceava

Nr. Crt	Nr cadastral Nr. topografic	Suprafața* (mp)	Observații / Referințe
A1		7.100	Sector cadastral:18 Teren neimprejmuit;

B. Partea II. Proprietari și acte

Inscrieri privitoare la dreptul de proprietate și alte drepturi reale		Referințe
11862 / 18/03/2022		
Act Administrativ nr. 533, din 26/09/1994 emis de COMISIA JUDETEANA SUCEAVA;		
B1	Intabulare, drept de PROPRIETATE, dobandit prin Reconstituire, cota actuala 1/1, cota initiala 1/1 1) BIRLEANU NICOLAE , Se noteaza lipsa CNP DEFUNCT:Da	A1

C. Partea III. SARCINI .

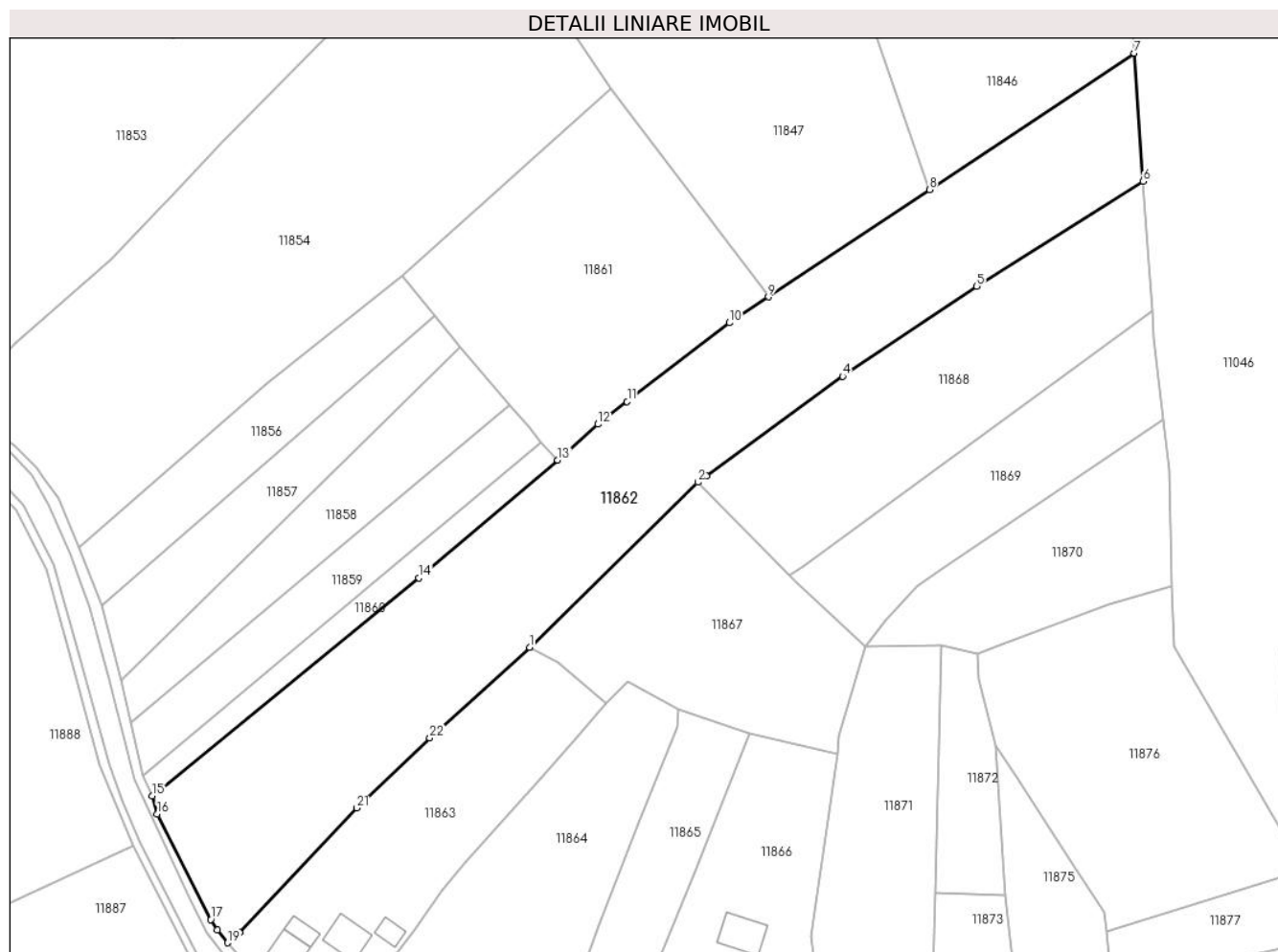
Inscrieri privind dezmembramintele dreptului de proprietate, drepturi reale de garanție și sarcini	Referințe
NU SUNT	

Anexa Nr. 1 La Partea I

Teren

Nr cadastral	Suprafața (mp)*	Observații / Referințe
	7.100	

* Suprafața este determinată în planul de proiecție Stereo 70.



Date referitoare la teren

Crt	Categorie folosință	Intra vilan	Suprafața (mp)	Tarla	Parcelă	Nr. topo	Observații / Referințe
1	arabil	DA	4.091	-	-	-	
2	livada	NU	3.008	47	901	-	

Lungime Segmente

1) Valorile lungimilor segmentelor sunt obținute din proiecție în plan.

Punct început	X / Y	Punct sfârșit	X / Y	Lungime segment (** (m)
1	582.520,06 670.714,91	2	582.557,174 670.751,285	51.967
3	582.559,088 670.752,684	4	582.589,122 670.774,636	37.201
5	582.618,671 670.794,476	6	582.655,444 670.817,597	43.438
7	582.653,47 670.845,815	8	582.608,271 670.815,744	54.288

Punct început	X / Y	Punct sfârșit	X / Y	Lungime segment (** (m)
2	582.557,174 670.751,285	3	582.559,088 670.752,684	2.371
4	582.589,122 670.774,636	5	582.618,671 670.794,476	35.592
6	582.655,444 670.817,597	7	582.653,47 670.845,815	28.287
8	582.608,271 670.815,744	9	582.572,765 670.792,122	42.646

Punct început	X / Y	Punct sfârșit	X / Y	Lungime segment (** (m)
9	582.572,765 670.792,122	10	582.564,184 670.786,413	10.307
11	582.541,605 670.769,037	12	582.535,138 670.764,06	8.16
13	582.526,28 670.756,163	14	582.495,676 670.730,135	40.175
15	582.436,817 670.682,166	16	582.437,976 670.678,166	4.165
17	582.449,757 670.654,877	18	582.451,17 670.652,57	2.705
19	582.453,51 670.649,76	20	582.456,1 670.652,03	3.444
21	582.482,01 670.679,46	22	582.498,09 670.694,9	22.293

Punct început	X / Y	Punct sfârșit	X / Y	Lungime segment (** (m)
10	582.564,184 670.786,413	11	582.541,605 670.769,037	28.491
12	582.535,138 670.764,06	13	582.526,28 670.756,163	11.867
14	582.495,676 670.730,135	15	582.436,817 670.682,166	75.93
16	582.437,976 670.678,166	17	582.449,757 670.654,877	26.099
18	582.451,17 670.652,57	19	582.453,51 670.649,76	3.657
20	582.456,1 670.652,03	21	582.482,01 670.679,46	37.732
22	582.498,09 670.694,9	1	582.520,06 670.714,91	29.717

** Lungimile segmentelor sunt determinate în planul de proiecție Stereo 70 și sunt rotunjite la 1 milimetru.

*** Distanța dintre puncte este formată din segmente cumulate ce sunt mai mici decât valoarea 1 milimetru.

**DATE DESPRE IMOBILUL NR. 11863**

Oficiul de Cadastru și Publicitate Imobiliară SUCEAVA
Biroul de Cadastru și Publicitate Imobiliară Gura Humorului

A. Partea I. Descrierea imobilului

TEREN Intravilan

Adresa: Loc. Mazanaesti, Str Sculptor-George-Crasmaru, Nr. 14, Jud. Suceava

Nr. Crt	Nr cadastral Nr. topografic	Suprafața* (mp)	Observații / Referințe
A1		2.410	Sector cadastral:18 Teren neimprijmit;

Construcții

Crt	Nr cadastral Nr. topografic	Adresa	Observații / Referințe
A1.1		Loc. Mazanaesti, Str Sculptor-George-Crasmaru, Nr. 14, Jud. Suceava	Nr. niveluri:1; S. construita la sol:60 mp; S. construita desfasurata:60 mp; LOCUINTA
A1.2		Loc. Mazanaesti, Str Sculptor-George-Crasmaru, Nr. 14, Jud. Suceava	Nr. niveluri:1; S. construita la sol:25 mp; S. construita desfasurata:25 mp; ANEXA
A1.3		Loc. Mazanaesti, Str Sculptor-George-Crasmaru, Nr. 14, Jud. Suceava	Nr. niveluri:1; S. construita la sol:78 mp; S. construita desfasurata:78 mp; ANEXA
A1.4		Loc. Mazanaesti, Str Sculptor-George-Crasmaru, Nr. 14, Jud. Suceava	Nr. niveluri:1; S. construita la sol:23 mp; S. construita desfasurata:23 mp; ANEXA

B. Partea II. Proprietari și acte

Inscrieri privitoare la dreptul de proprietate și alte drepturi reale	Referințe
11863 / 18/03/2022	
Act Normativ nr. 7, din 13/03/1996 emis de PARLAMENTUL ROMANIEI;	
B1	Intabulare, drept de PROPRIETATE, dobandit prin Lege, cota actuala 1/1, cota initiala 1/1 1) NEIDENTIFICAT NEIDENTIFICAT
Act Administrativ nr. 1635, din 14/03/2022 emis de PRIMARIA COMUNEI DRAGOIESTI;	
B2	Se noteaza posesia factica in favoarea lui 1) FLOREA ILEANA-TOADER
Act Administrativ nr. 2526, din 31/03/2022 emis de PRIMARIA COMUNEI DRAGOIESTI;	
B3	Intabulare, drept de PROPRIETATE, dobandit prin Lege, cota actuala 1/1, cota initiala 1/1 1) FLOREA ILEANA-TOADER

C. Partea III. SARCINI .

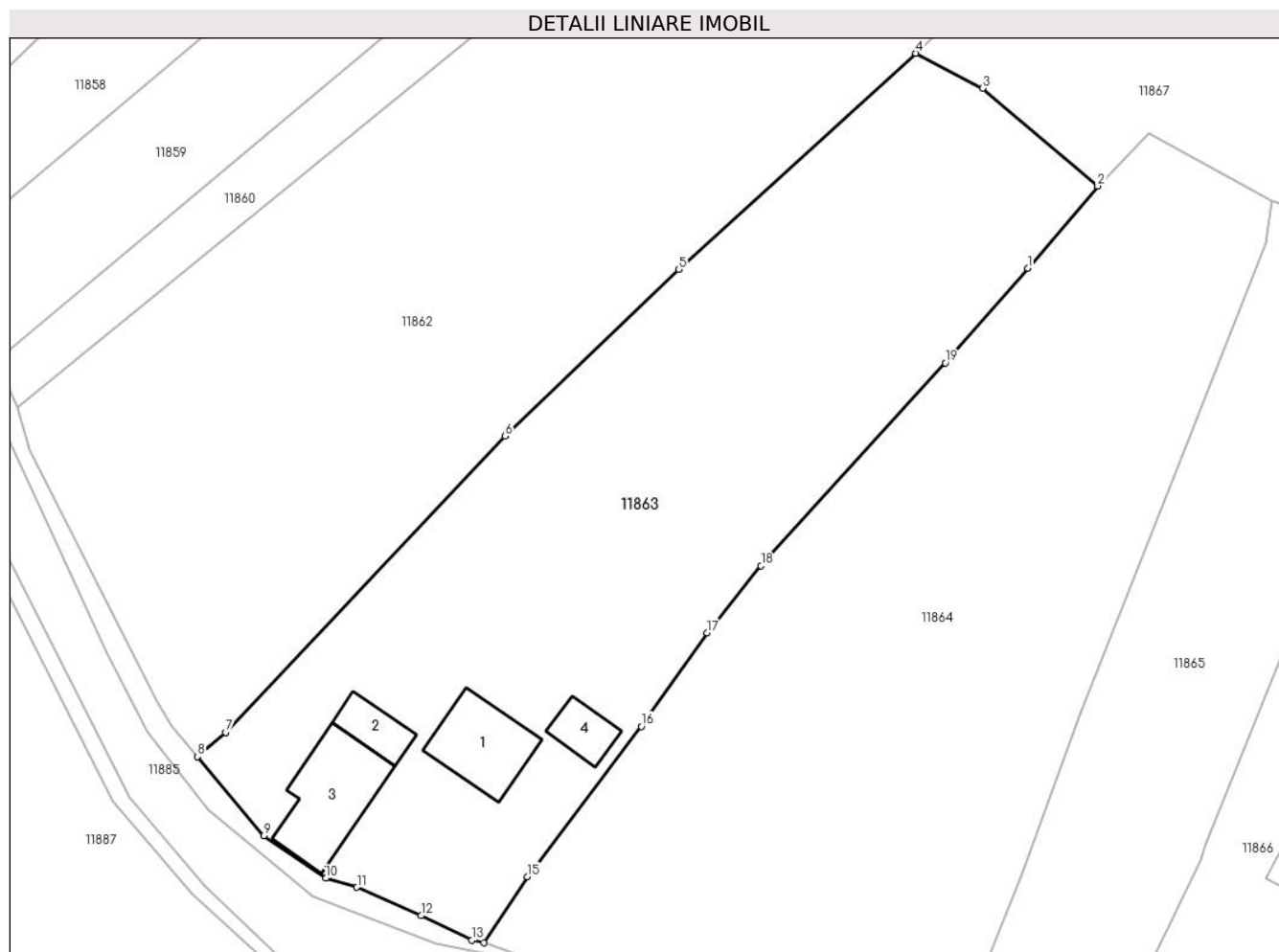
Inscrieri privind dezmembramintele dreptului de proprietate, drepturi reale de garanție și sarcini	Referințe
NU SUNT	

Anexa Nr. 1 La Partea I

Teren

Nr cadastral	Suprafața (mp)*	Observații / Referințe
	2.410	

* Suprafața este determinată în planul de proiecție Stereo 70.



Date referitoare la teren

Crt	Categorie folosință	Intra vilan	Suprafața (mp)	Tarla	Parcelă	Nr. topo	Observații / Referințe
1	curți constructii	DA	410	-	-	-	
2	arabil	DA	2.000	-	-	-	

Date referitoare la construcții

Crt	Număr	Destinație construcție	Supraf. (mp)	Situație juridică	Observații / Referințe
A1.1		construcții de locuințe	60	Cu acte	Nr. niveluri:1; S. construita la sol:60 mp; S. construita desfasurata:60 mp; LOCUINTA
A1.2		construcții anexa	25	Cu acte	Nr. niveluri:1; S. construita la sol:25 mp; S. construita desfasurata:25 mp; ANEXA
A1.3		construcții anexa	78	Cu acte	Nr. niveluri:1; S. construita la sol:78 mp; S. construita desfasurata:78 mp; ANEXA
A1.4		construcții anexa	23	Cu acte	Nr. niveluri:1; S. construita la sol:23 mp; S. construita desfasurata:23 mp; ANEXA

Lungime Segmente

1) Valorile lungimilor segmentelor sunt obținute din proiecție în plan.

Punct început	X / Y	Punct sfârșit	X / Y	Lungime segment (** (m)
---------------	-------	---------------	-------	-------------------------

Punct început	X / Y	Punct sfârșit	X / Y	Lungime segment (** (m)
1	582.530,44 670.695,01	2	582.536,92 670.702,62	9.995
2	582.536,92 670.702,62	3	582.526,24 670.711,67	13.999
3	582.526,24 670.711,67	4	582.520,06 670.714,91	6.978
4	582.520,06 670.714,91	5	582.498,09 670.694,9	29.717
5	582.498,09 670.694,9	6	582.482,01 670.679,46	22.293
6	582.482,01 670.679,46	7	582.456,1 670.652,03	37.732
7	582.456,1 670.652,03	8	582.453,51 670.649,76	3.444
8	582.453,51 670.649,76	9	582.459,67 670.642,46	9.552
9	582.459,67 670.642,46	10	582.465,39 670.638,51	6.951
10	582.465,39 670.638,51	11	582.468,27 670.637,68	2.997
11	582.468,27 670.637,68	12	582.474,22 670.635,05	6.505
12	582.474,22 670.635,05	13	582.478,91 670.632,77	5.215
13	582.478,91 670.632,77	14	582.480,02 670.632,54	1.134
14	582.480,02 670.632,54	15	582.484,05 670.638,67	7.336
15	582.484,05 670.638,67	16	582.494,64 670.652,57	17.474
16	582.494,64 670.652,57	17	582.500,74 670.661,23	10.593
17	582.500,74 670.661,23	18	582.505,72 670.667,46	7.976
18	582.505,72 670.667,46	19	582.522,79 670.686,24	25.379
19	582.522,79 670.686,24	1	582.530,44 670.695,01	11.638

** Lungimile segmentelor sunt determinate în planul de proiecție Stereo 70 și sunt rotunjite la 1 milimetru.

*** Distanța dintre puncte este formată din segmente cumulate ce sunt mai mici decât valoarea 1 milimetru.

**DATE DESPRE IMOBILUL NR. 11864**

Oficiul de Cadastru și Publicitate Imobiliară SUCEAVA
 Biroul de Cadastru și Publicitate Imobiliară Gura Humorului

A. Partea I. Descrierea imobilului

TEREN Intravilan

Adresa: Loc. Mazanaesti, Str Sculptor-George-Crasmaru, Nr. 12, Jud. Suceava

Nr. Crt	Nr cadastral Nr. topografic	Suprafața* (mp)	Observații / Referințe
A1		2.640	Sector cadastral:18 Teren neimprejmuit;

B. Partea II. Proprietari și acte

Inscrieri privitoare la dreptul de proprietate și alte drepturi reale		Referințe
11864 / 18/03/2022		
Act Normativ nr. 7, din 13/03/1996 emis de PARLAMENTUL ROMANIEI;		
B1	Inscrierea provizorie, drept de PROPRIETATE, dobandit prin Lege, cota actuala 1/1, cota initiala 1/1	A1
1) COMUNA DRAGOIESTI, CIF:4441190, PROPRIETAR NEIDENTIFICAT		

C. Partea III. SARCINI .

Inscrieri privind dezmembramintele dreptului de proprietate, drepturi reale de garanție și sarcini	Referințe
NU SUNT	

Anexa Nr. 1 La Partea I

Teren

Nr cadastral	Suprafața (mp)*	Observații / Referințe
	2.640	

* Suprafața este determinată în planul de proiecție Stereo 70.



Date referitoare la teren

Crt	Categorie folosință	Intravilan	Suprafața (mp)	Tarla	Parcelă	Nr. topo	Observații / Referințe
1	arabil	DA	2.641	-	-	-	

Lungime Segmente

1) Valorile lungimilor segmentelor sunt obținute din proiecție în plan.

Punct început	X / Y	Punct sfârșit	X / Y	Lungime segment (** (m)
1	582.480,02 670.632,54	2	582.486,05 670.630,327	6.423
2	582.486,05 670.630,327	3	582.505,895 670.626,684	20.177
3	582.505,895 670.626,684	4	582.517,855 670.623,742	12.317
4	582.517,855 670.623,742	5	582.523,165 670.622,01	5.585
5	582.523,165 670.622,01	6	582.529,913 670.638,966	18.249

Punct început	X / Y	Punct sfârșit	X / Y	Lungime segment (** (m)
6	582.529,913 670.638,966	7	582.535,328 670.653,671	15.67
7	582.535,328 670.653,671	8	582.544,227 670.676,276	24.294
8	582.544,227 670.676,276	9	582.552,521 670.697,345	22.643
9	582.552,521 670.697,345	10	582.553,045 670.701,255	3.945
10	582.553,045 670.701,255	11	582.541,709 670.707,451	12.919
11	582.541,709 670.707,451	12	582.536,92 670.702,62	6.802
12	582.536,92 670.702,62	13	582.530,44 670.695,01	9.995
13	582.530,44 670.695,01	14	582.522,79 670.686,24	11.638
14	582.522,79 670.686,24	15	582.505,72 670.667,46	25.379
15	582.505,72 670.667,46	16	582.500,74 670.661,23	7.976
16	582.500,74 670.661,23	17	582.494,64 670.652,57	10.593
17	582.494,64 670.652,57	18	582.484,05 670.638,67	17.474
18	582.484,05 670.638,67	1	582.480,02 670.632,54	7.336

** Lungimile segmentelor sunt determinate în planul de proiecție Stereo 70 și sunt rotunjite la 1 milimetru.

*** Distanța dintre puncte este formată din segmente cumulate ce sunt mai mici decât valoarea 1 milimetru.

**DATE DESPRE IMOBILUL NR. 11865**

Oficiul de Cadastru și Publicitate Imobiliară SUCEAVA
Biroul de Cadastru și Publicitate Imobiliară Gura Humorului

A. Partea I. Descrierea imobilului

TEREN Intravilan

Adresa: Loc. Mazanaesti, Str Sculptor-George-Crasmaru, Jud. Suceava

Nr. Crt	Nr cadastral Nr. topografic	Suprafața* (mp)	Observații / Referințe
A1		1.287	Sector cadastral:18 Teren neimprejmit;

B. Partea II. Proprietari și acte

Inscrieri privitoare la dreptul de proprietate și alte drepturi reale		Referințe
11865 / 18/03/2022		
Act Normativ nr. 7, din 13/03/1996 emis de PARLAMENTUL ROMANIEI;		
B1	Intabulare, drept de PROPRIETATE, dobândit prin Lege, cota actuala 1/1, cota initiala 1/1 1) NEIDENTIFICAT NEIDENTIFICAT	A1
Act Administrativ nr. 1671, din 14/03/2022 emis de PRIMARIA COMUNEI DRAGOIESTI;		
B2	Se noteaza posesia factica in favoarea lui 1) MARTINCU EUGENIA	A1

C. Partea III. SARCINI .

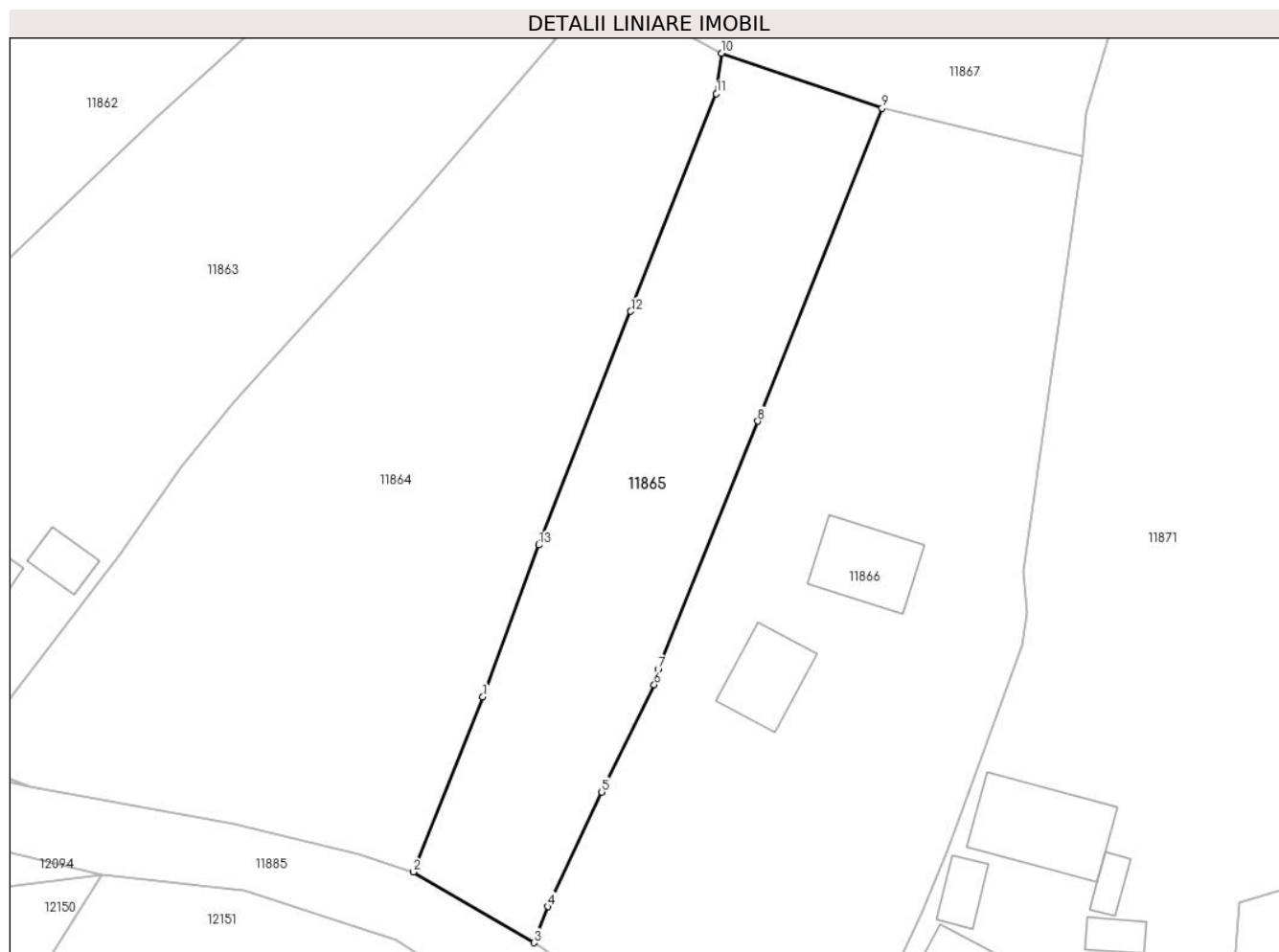
Inscrieri privind dezmembramintele dreptului de proprietate, drepturi reale de garanție și sarcini	Referințe
NU SUNT	

Anexa Nr. 1 La Partea I

Teren

Nr cadastral	Suprafața (mp)*	Observații / Referințe
	1.287	

* Suprafața este determinată în planul de proiecție Stereo 70.



Date referitoare la teren

Crt	Categorie folosință	Intravilan	Suprafața (mp)	Tarla	Parcelă	Nr. topo	Observații / Referințe
1	arabil	DA	1.287	-	-	-	

Lungime Segmente

1) Valorile lungimilor segmentelor sunt obținute din proiecție în plan.

Punct început	X / Y	Punct sfârșit	X / Y	Lungime segment (** (m)
1	582.529,913 670.638,966	2	582.523,165 670.622,01	18.249
2	582.523,165 670.622,01	3	582.534,853 670.615,165	13.545
3	582.534,853 670.615,165	4	582.536,184 670.618,665	3.745
4	582.536,184 670.618,665	5	582.541,418 670.629,745	12.254
5	582.541,418 670.629,745	6	582.546,5 670.640,134	11.565

Punct început	X / Y	Punct sfârșit	X / Y	Lungime segment (** (m)
6	582.546,5 670.640,134	7	582.546,877 670.641,641	1.553
7	582.546,877 670.641,641	8	582.556,524 670.665,645	25.87
8	582.556,524 670.665,645	9	582.568,561 670.695,921	32.581
9	582.568,561 670.695,921	10	582.553,045 670.701,255	16.407
10	582.553,045 670.701,255	11	582.552,521 670.697,345	3.945
11	582.552,521 670.697,345	12	582.544,227 670.676,276	22.643
12	582.544,227 670.676,276	13	582.535,328 670.653,671	24.294
13	582.535,328 670.653,671	1	582.529,913 670.638,966	15.67

** Lungimile segmentelor sunt determinate în planul de proiecție Stereo 70 și sunt rotunjite la 1 milimetru.

*** Distanța dintre puncte este formată din segmente cumulate ce sunt mai mici decât valoarea 1 milimetru.

**DATE DESPRE IMOBILUL NR. 11866**

Oficiul de Cadastru și Publicitate Imobiliară SUCEAVA
Biroul de Cadastru și Publicitate Imobiliară Gura Humorului

A. Partea I. Descrierea imobilului

TEREN Intravilan

Adresa: Loc. Mazanaesti, Str Sculptor-George-Crasmaru, Nr. 10, Jud. Suceava

Nr. Crt	Nr cadastral Nr. topografic	Suprafața* (mp)	Observații / Referințe
A1		2.719	Sector cadastral:18 Teren neimprijmit;

Construcții

Crt	Nr cadastral Nr. topografic	Adresa	Observații / Referințe
A1.1		Loc. Mazanaesti, Str Sculptor-George-Crasmaru, Nr. 10, Jud. Suceava	Nr. niveluri:1; S. construita la sol:57 mp; S. construita desfasurata:57 mp; LOCUINTA
A1.2		Loc. Mazanaesti, Str Sculptor-George-Crasmaru, Nr. 10, Jud. Suceava	Nr. niveluri:1; S. construita la sol:66 mp; S. construita desfasurata:66 mp; ANEXA

B. Partea II. Proprietari și acte

Inscrieri privitoare la dreptul de proprietate și alte drepturi reale		Referințe
11866 / 18/03/2022		
Act Normativ nr. 7, din 13/03/1996 emis de PARLAMENTUL ROMANIEI;		
B1	Intabulare, drept de PROPRIETATE, dobandit prin Lege, cota actuala 1/1, cota initiala 1/1 1) NEIDENTIFICAT NEIDENTIFICAT	A1
Act Administrativ nr. 1653, din 14/03/2022 emis de PRIMARIA COMUNEI DRAGOIESTI;		
B2	Se noteaza posesia factica in favoarea lui 1) PAICU VASILE	A1
Act Administrativ nr. 2526, din 31/03/2022 emis de PRIMARIA COMUNEI DRAGOIESTI;		
B3	Intabulare, drept de PROPRIETATE, dobandit prin Lege, cota actuala 1/1, cota initiala 1/1 1) PAICU VASILE	A1.1, A1.2

C. Partea III. SARCINI .

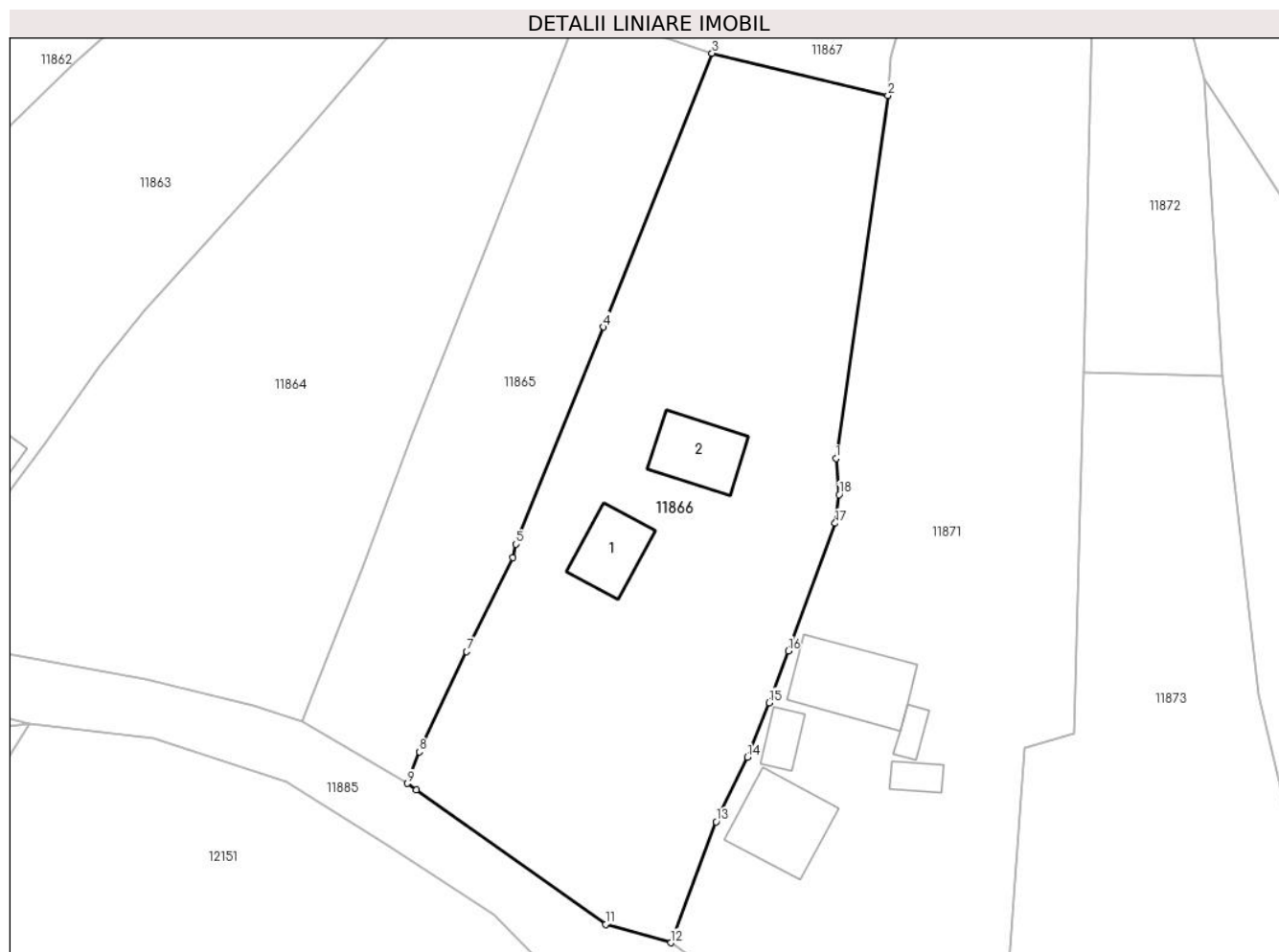
Inscrieri privind dezmembramintele dreptului de proprietate, drepturi reale de garanție și sarcini	Referințe
NU SUNT	

Anexa Nr. 1 La Partea I

Teren

Nr cadastral	Suprafața (mp)*	Observații / Referințe
	2.719	

* Suprafața este determinată în planul de proiecție Stereo 70.



Date referitoare la teren

Crt	Categorie folosință	Intravilan	Suprafața (mp)	Tarla	Parcelă	Nr. topo	Observații / Referințe
1	curți constructii	DA	500	-	-	-	
2	arabil	DA	2.219	-	-	-	

Date referitoare la construcții

Crt	Număr	Destinație construcție	Supraf. (mp)	Situație juridică	Observații / Referințe
A1.1		construcții de locuințe	57	Cu acte	Nr. niveluri:1; S. construita la sol:57 mp; S. construita desfasurata:57 mp; LOCUINTA
A1.2		construcții anexa	66	Cu acte	Nr. niveluri:1; S. construita la sol:66 mp; S. construita desfasurata:66 mp; ANEXA

Lungime Segmente

1) Valorile lungimilor segmentelor sunt obținute din proiecție în plan.

Punct început	X / Y	Punct sfârșit	X / Y	Lungime segment (** (m)
1	582.582,272 670.651,109	2	582.588,028 670.691,26	40.561
2	582.588,028 670.691,26	3	582.568,561 670.695,921	20.017

Punct început	X / Y	Punct sfârșit	X / Y	Lungime segment (** (m)
3	582.568,561 670.695,921	4	582.556,524 670.665,645	32.581
4	582.556,524 670.665,645	5	582.546,877 670.641,641	25.87
5	582.546,877 670.641,641	6	582.546,5 670.640,134	1.553
6	582.546,5 670.640,134	7	582.541,418 670.629,745	11.565
7	582.541,418 670.629,745	8	582.536,184 670.618,665	12.254
8	582.536,184 670.618,665	9	582.534,853 670.615,165	3.745
9	582.534,853 670.615,165	10	582.535,845 670.614,471	1.211
10	582.535,845 670.614,471	11	582.556,781 670.599,592	25.685
11	582.556,781 670.599,592	12	582.564,014 670.597,56	7.513
12	582.564,014 670.597,56	13	582.569,031 670.610,932	14.282
13	582.569,031 670.610,932	14	582.572,453 670.618,095	7.938
14	582.572,453 670.618,095	15	582.574,878 670.624,105	6.481
15	582.574,878 670.624,105	16	582.577,005 670.629,839	6.116
16	582.577,005 670.629,839	17	582.582,176 670.643,958	15.036
17	582.582,176 670.643,958	18	582.582,614 670.647,114	3.186
18	582.582,614 670.647,114	1	582.582,272 670.651,109	4.01

** Lungimile segmentelor sunt determinate în planul de proiecție Stereo 70 și sunt rotunjite la 1 milimetru.

*** Distanța dintre puncte este formată din segmente cumulate ce sunt mai mici decât valoarea 1 milimetru.

**DATE DESPRE IMOBILUL NR. 11867**

Oficiul de Cadastru și Publicitate Imobiliară SUCEAVA
Biroul de Cadastru și Publicitate Imobiliară Gura Humorului

A. Partea I. Descrierea imobilului

TEREN Intravilan

Adresa: Loc. Mazanaesti, Jud. Suceava

Nr. Crt	Nr cadastral Nr. topografic	Suprafața* (mp)	Observații / Referințe
A1		2.326	Sector cadastral:18 Teren neimprejmuit;

B. Partea II. Proprietari și acte

Inscrieri privitoare la dreptul de proprietate și alte drepturi reale		Referințe
11867 / 18/03/2022		
Act Normativ nr. 7, din 13/03/1996 emis de PARLAMENTUL ROMANIEI;		
B1	Inscrierea provizorie, drept de PROPRIETATE, dobandit prin Lege, cota actuala 1/1, cota initiala 1/1	A1
1) COMUNA DRAGOIESTI, CIF:4441190, PROPRIETAR NEIDENTIFICAT		

C. Partea III. SARCINI .

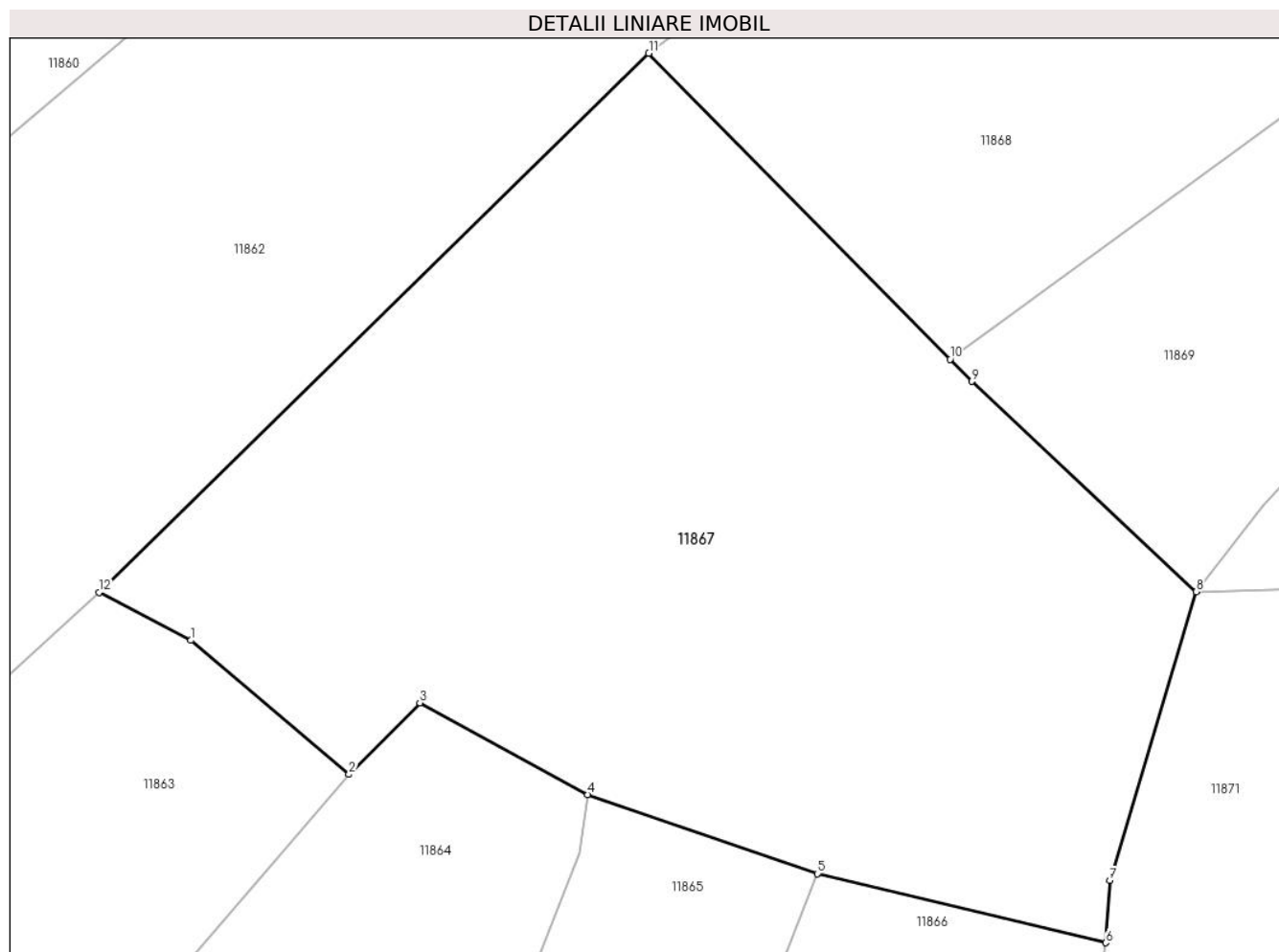
Inscrieri privind dezmembramintele dreptului de proprietate, drepturi reale de garanție și sarcini	Referințe
NU SUNT	

Anexa Nr. 1 La Partea I

Teren

Nr cadastral	Suprafața (mp)*	Observații / Referințe
	2.326	

* Suprafața este determinată în planul de proiecție Stereo 70.



Date referitoare la teren

Crt	Categorie folosință	Intravilan	Suprafața (mp)	Tarla	Parcelă	Nr. topo	Observații / Referințe
1	arabil	DA	2.326	-	-	-	

Lungime Segmente

1) Valorile lungimilor segmentelor sunt obținute din proiecție în plan.

Punct început	X / Y	Punct sfârșit	X / Y	Lungime segment (** (m)
1	582.526,24 670.711,67	2	582.536,92 670.702,62	13.999
2	582.536,92 670.702,62	3	582.541,709 670.707,451	6.802
3	582.541,709 670.707,451	4	582.553,045 670.701,255	12.919
4	582.553,045 670.701,255	5	582.568,561 670.695,921	16.407
5	582.568,561 670.695,921	6	582.588,028 670.691,26	20.017

Punct început	X / Y	Punct sfârșit	X / Y	Lungime segment (** (m)
6	582.588,028 670.691,26	7	582.588,303 670.695,471	4.22
7	582.588,303 670.695,471	8	582.594,13 670.714,954	20.336
8	582.594,13 670.714,954	9	582.578,984 670.729,137	20.75
9	582.578,984 670.729,137	10	582.577,515 670.730,628	2.093
10	582.577,515 670.730,628	11	582.557,174 670.751,285	28.991
11	582.557,174 670.751,285	12	582.520,06 670.714,91	51.967
12	582.520,06 670.714,91	1	582.526,24 670.711,67	6.978

** Lungimile segmentelor sunt determinate în planul de proiecție Stereo 70 și sunt rotunjite la 1 milimetru.

*** Distanța dintre puncte este formată din segmente cumulate ce sunt mai mici decât valoarea 1 milimetru.

**DATE DESPRE IMOBILUL NR. 11868**

Oficiul de Cadastru și Publicitate Imobiliară SUCEAVA
Biroul de Cadastru și Publicitate Imobiliară Gura Humorului

A. Partea I. Descrierea imobilului

TEREN Necunoscut

Adresa: Loc. Mazanaesti, Jud. Suceava

Nr. Crt	Nr cadastral Nr. topografic	Suprafața* (mp)	Observații / Referințe
A1		3.000	Sector cadastral:18 Teren neimprejmit;

B. Partea II. Proprietari și acte

Inscrieri privitoare la dreptul de proprietate și alte drepturi reale		Referințe
11868 / 18/03/2022		
Act Normativ nr. 7, din 13/03/1996 emis de PARLAMENTUL ROMANIEI;		
B1	Intabulare, drept de PROPRIETATE, dobandit prin Lege, cota actuala 1/1, cota initiala 1/1 1) NEIDENTIFICAT NEIDENTIFICAT	A1
Act Administrativ nr. 1763, din 14/03/2022 emis de PRIMARIA COMUNEI DRAGOIESTI;		
B2	Se noteaza posesia factica in favoarea lui 1) MARTINCU EUGENIA	A1

C. Partea III. SARCINI .

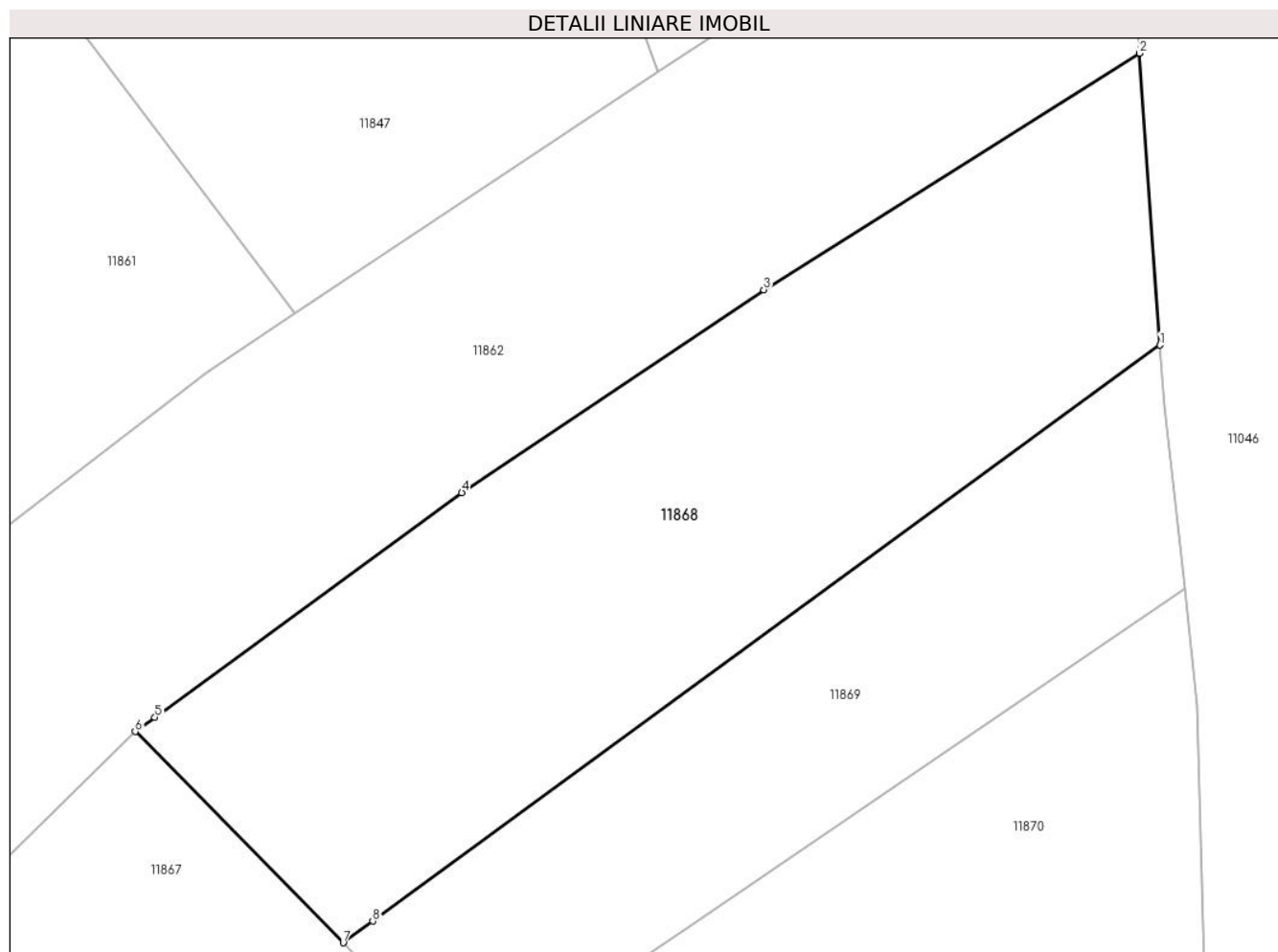
Inscrieri privind dezmembramintele dreptului de proprietate, drepturi reale de garanție și sarcini	Referințe
NU SUNT	

Anexa Nr. 1 La Partea I

Teren

Nr cadastral	Suprafața (mp)*	Observații / Referințe
	3.000	

* Suprafața este determinată în planul de proiecție Stereo 70.



Date referitoare la teren

Crt	Categorie folosință	Intravilan	Suprafața (mp)	Tarla	Parcelă	Nr. topo	Observații / Referințe
1	livada	DA	85	-	-	-	
2	livada	NU	2.915	47	901	-	

Lungime Segmente

1) Valorile lungimilor segmentelor sunt obținute din proiecție în plan.

Punct început	X / Y	Punct sfârșit	X / Y	Lungime segment (** (m)
1	582.657,441 670.789,047	2	582.655,444 670.817,597	28.62
2	582.655,444 670.817,597	3	582.618,671 670.794,476	43.438
3	582.618,671 670.794,476	4	582.589,122 670.774,636	35.592
4	582.589,122 670.774,636	5	582.559,088 670.752,684	37.201

Punct început	X / Y	Punct sfârșit	X / Y	Lungime segment (** (m)
5	582.559,088 670.752,684	6	582.557,174 670.751,285	2.371
6	582.557,174 670.751,285	7	582.577,515 670.730,628	28.991
7	582.577,515 670.730,628	8	582.580,408 670.732,743	3.584
8	582.580,408 670.732,743	1	582.657,441 670.789,047	95.416

** Lungimile segmentelor sunt determinate în planul de proiecție Stereo 70 și sunt rotunjite la 1 milimetru.

*** Distanța dintre puncte este formată din segmente cumulate ce sunt mai mici decât valoarea 1 milimetru.

**DATE DESPRE IMOBILUL NR. 11869**

Oficiul de Cadastru și Publicitate Imobiliară SUCEAVA
Biroul de Cadastru și Publicitate Imobiliară Gura Humorului

A. Partea I. Descrierea imobilului

TEREN Necunoscut

Adresa: Loc. Mazanaesti, Jud. Suceava

Nr. Crt	Nr cadastral Nr. topografic	Suprafața* (mp)	Observații / Referințe
A1		1.800	Sector cadastral:18 Teren neimprejmuit;

B. Partea II. Proprietari și acte

Inscrieri privitoare la dreptul de proprietate și alte drepturi reale		Referințe
11869 / 18/03/2022		
Act Normativ nr. 7, din 13/03/1996 emis de PARLAMENTUL ROMANIEI;		
B1	Intabulare, drept de PROPRIETATE, dobandit prin Lege, cota actuala 1/1, cota initiala 1/1 1) NEIDENTIFICAT NEIDENTIFICAT	A1
Act Administrativ nr. 1762, din 14/03/2022 emis de PRIMARIA COMUNEI DRAGOIESTI;		
B2	Se noteaza posesia factica in favoarea lui 1) FLOREA ILEANA-TOADER	A1

C. Partea III. SARCINI .

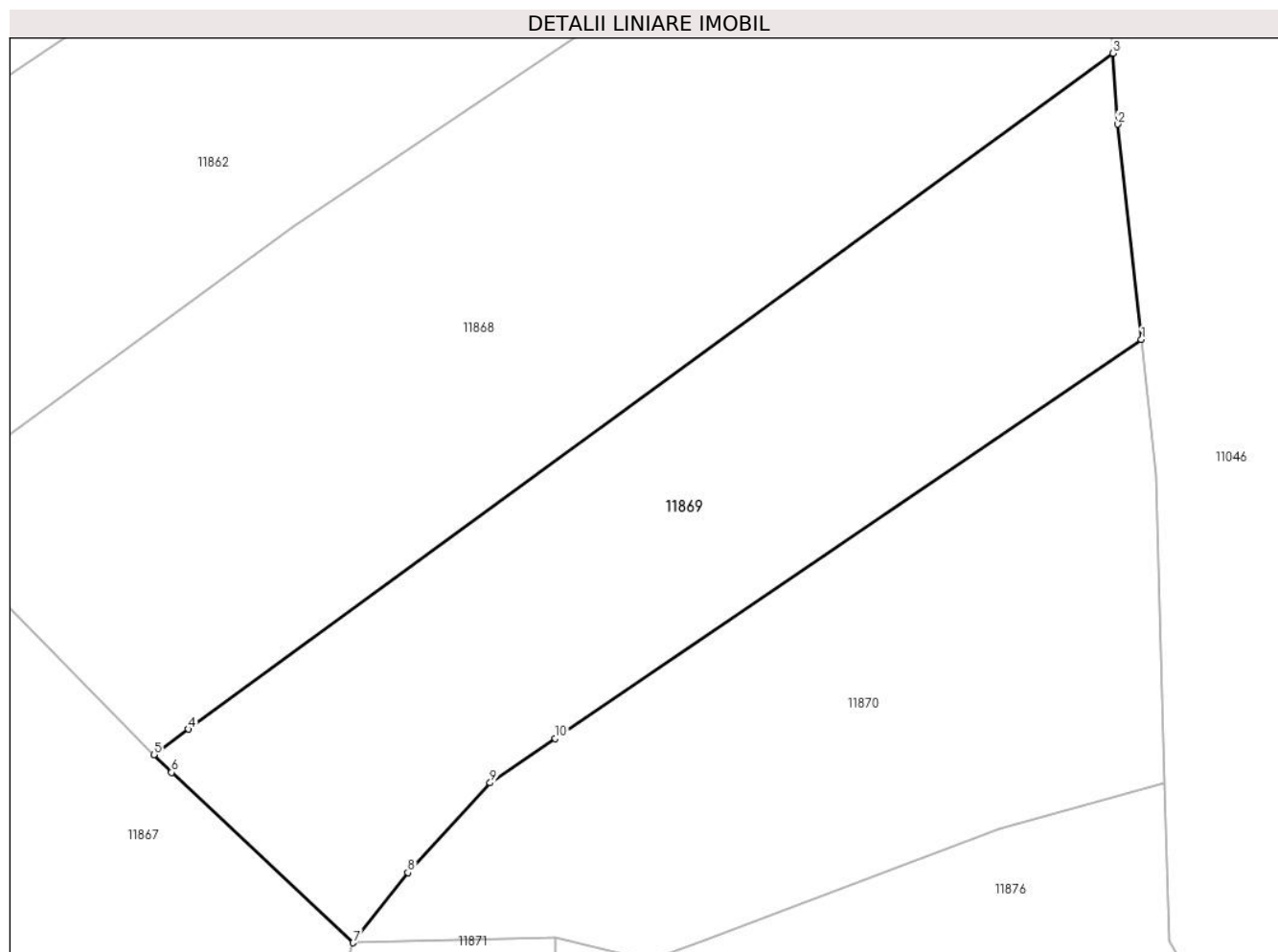
Inscrieri privind dezmembramintele dreptului de proprietate, drepturi reale de garanție și sarcini	Referințe
NU SUNT	

Anexa Nr. 1 La Partea I

Teren

Nr cadastral	Suprafața (mp)*	Observații / Referințe
	1.800	

* Suprafața este determinată în planul de proiecție Stereo 70.



Date referitoare la teren

Crt	Categorie folosință	Intravilan	Suprafața (mp)	Tarla	Parcelă	Nr. topo	Observații / Referințe
1	livada	DA	286	-	-	-	
2	livada	NU	1.514	47	901	-	

Lungime Segmente

1) Valorile lungimilor segmentelor sunt obținute din proiecție în plan.

Punct început	X / Y	Punct sfârșit	X / Y	Lungime segment (** (m)
1	582.659,831 670.765,204	2	582.657,855 670.783,141	18.046
2	582.657,855 670.783,141	3	582.657,441 670.789,047	5.92
3	582.657,441 670.789,047	4	582.580,408 670.732,743	95.416
4	582.580,408 670.732,743	5	582.577,515 670.730,628	3.584

Punct început	X / Y	Punct sfârșit	X / Y	Lungime segment (** (m)
5	582.577,515 670.730,628	6	582.578,984 670.729,137	2.093
6	582.578,984 670.729,137	7	582.594,13 670.714,954	20.75
7	582.594,13 670.714,954	8	582.598,684 670.720,805	7.414
8	582.598,684 670.720,805	9	582.605,541 670.728,274	10.139
9	582.605,541 670.728,274	10	582.610,979 670.731,973	6.577
10	582.610,979 670.731,973	1	582.659,831 670.765,204	59.083

** Lungimile segmentelor sunt determinate în planul de proiecție Stereo 70 și sunt rotunjite la 1 milimetru.

*** Distanța dintre puncte este formată din segmente cumulate ce sunt mai mici decât valoarea 1 milimetru.

**DATE DESPRE IMOBILUL NR. 11870**

Oficiul de Cadastru și Publicitate Imobiliară SUCEAVA
Biroul de Cadastru și Publicitate Imobiliară Gura Humorului

A. Partea I. Descrierea imobilului

TEREN Necunoscut

Adresa: Loc. Mazanaesti, Jud. Suceava

Nr. Crt	Nr cadastral Nr. topografic	Suprafața* (mp)	Observații / Referințe
A1		1.606	Sector cadastral:18 Teren neimprejmuit;

B. Partea II. Proprietari și acte

Inscrieri privitoare la dreptul de proprietate și alte drepturi reale		Referințe
11870 / 18/03/2022		
Act Normativ nr. 7, din 13/03/1996 emis de PARLAMENTUL ROMANIEI;		
B1	Inscrierea provizorie, drept de PROPRIETATE, dobandit prin Lege, cota actuala 1/1, cota initiala 1/1	A1
1) COMUNA DRAGOIESTI, CIF:4441190, PROPRIETAR NEIDENTIFICAT		

C. Partea III. SARCINI .

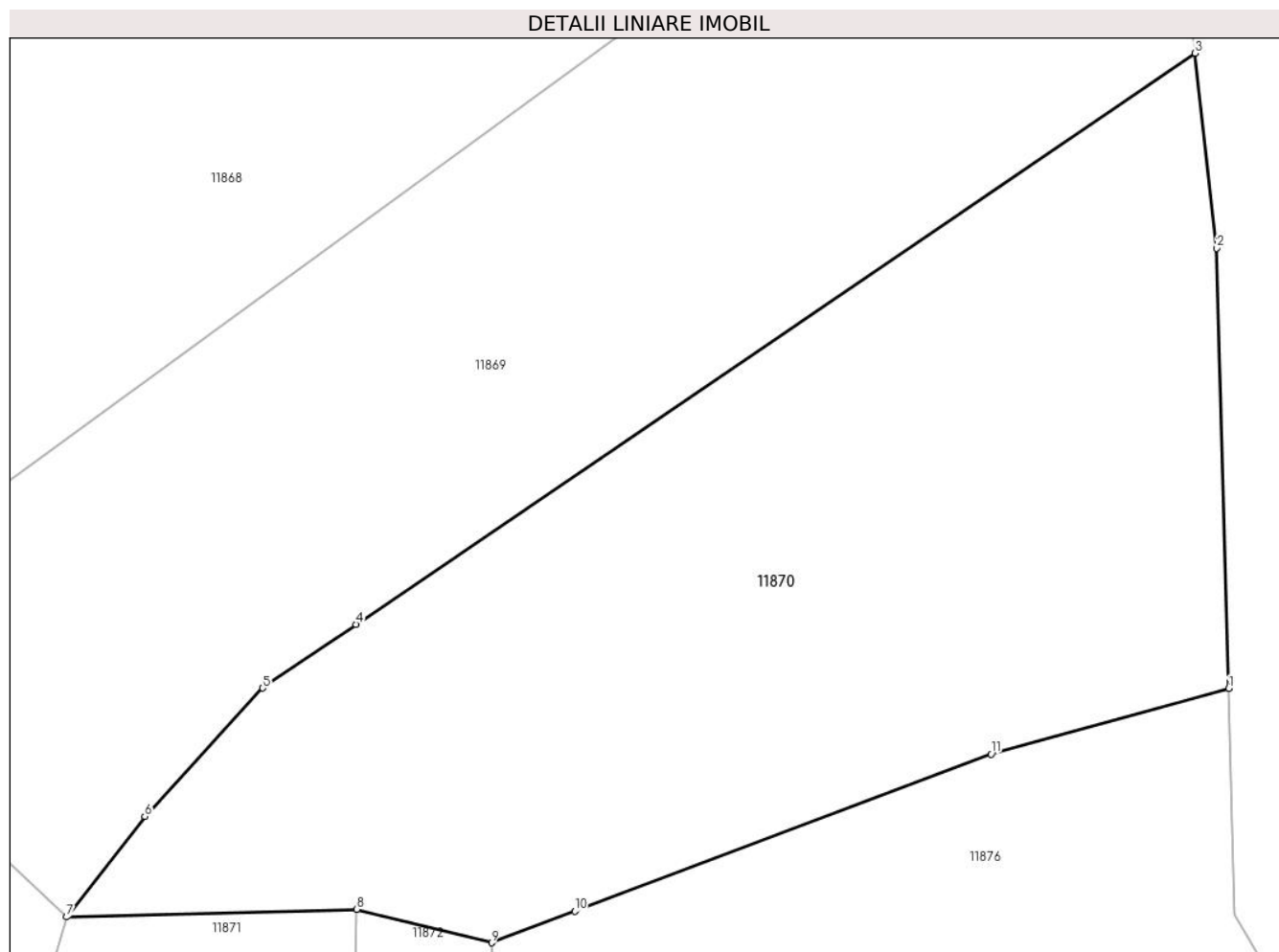
Inscrieri privind dezmembramintele dreptului de proprietate, drepturi reale de garanție și sarcini	Referințe
NU SUNT	

Anexa Nr. 1 La Partea I

Teren

Nr cadastral	Suprafața (mp)*	Observații / Referințe
	1.606	

* Suprafața este determinată în planul de proiecție Stereo 70.



Date referitoare la teren

Crt	Categorie folosință	Intravilan	Suprafața (mp)	Tarla	Parcelă	Nr. topo	Observații / Referințe
1	livada	DA	290	-	-	-	
2	livada	NU	1.316	47	901	-	

Lungime Segmente

1) Valorile lungimilor segmentelor sunt obținute din proiecție în plan.

Punct început	X / Y	Punct sfârșit	X / Y	Lungime segment (** (m)
1	582.661,79 670.728,245	2	582.661,08 670.753,863	25.628
2	582.661,08 670.753,863	3	582.659,831 670.765,204	11.41
3	582.659,831 670.765,204	4	582.610,979 670.731,973	59.083
4	582.610,979 670.731,973	5	582.605,541 670.728,274	6.577

Punct început	X / Y	Punct sfârșit	X / Y	Lungime segment (** (m)
5	582.605,541 670.728,274	6	582.598,684 670.720,805	10.139
6	582.598,684 670.720,805	7	582.594,13 670.714,954	7.414
7	582.594,13 670.714,954	8	582.611,025 670.715,4	16.901
8	582.611,025 670.715,4	9	582.618,871 670.713,453	8.084
9	582.618,871 670.713,453	10	582.623,715 670.715,281	5.177
10	582.623,715 670.715,281	11	582.647,951 670.724,428	25.905
11	582.647,951 670.724,428	1	582.661,79 670.728,245	14.356

** Lungimile segmentelor sunt determinate în planul de proiecție Stereo 70 și sunt rotunjite la 1 milimetru.

*** Distanța dintre puncte este formată din segmente cumulate ce sunt mai mici decât valoarea 1 milimetru.

**DATE DESPRE IMOBILUL NR. 11871**

Oficiul de Cadastru și Publicitate Imobiliară SUCEAVA
Biroul de Cadastru și Publicitate Imobiliară Gura Humorului

A. Partea I. Descrierea imobilului

TEREN Intravilan

Adresa: Loc. Mazanaesti, Str Sculptor-George-Crasmaru, Nr. 8, Jud. Suceava

Nr. Crt	Nr cadastral Nr. topografic	Suprafața* (mp)	Observații / Referințe
A1		3.577	Sector cadastral:18 Teren neimprijmit;

Construcții

Crt	Nr cadastral Nr. topografic	Adresa	Observații / Referințe
A1.1		Loc. Mazanaesti, Str Sculptor-George-Crasmaru, Nr. 8, Jud. Suceava	Nr. niveluri:1; S. construita la sol:85 mp; S. construita desfasurata:86 mp; LOCUINTA
A1.2		Loc. Mazanaesti, Str Sculptor-George-Crasmaru, Nr. 8, Jud. Suceava	Nr. niveluri:1; S. construita la sol:23 mp; S. construita desfasurata:23 mp; ANEXA
A1.3		Loc. Mazanaesti, Str Sculptor-George-Crasmaru, Nr. 8, Jud. Suceava	Nr. niveluri:1; S. construita la sol:97 mp; S. construita desfasurata:98 mp; ANEXA
A1.4		Loc. Mazanaesti, Str Sculptor-George-Crasmaru, Nr. 8, Jud. Suceava	Nr. niveluri:1; S. construita la sol:15 mp; S. construita desfasurata:15 mp; ANEXA
A1.5		Loc. Mazanaesti, Str Sculptor-George-Crasmaru, Nr. 8, Jud. Suceava	Nr. niveluri:1; S. construita la sol:18 mp; S. construita desfasurata:18 mp; ANEXA

B. Partea II. Proprietari și acte

Inscrieri privitoare la dreptul de proprietate și alte drepturi reale		Referințe
11871 / 18/03/2022		
Act Normativ nr. 7, din 13/03/1996 emis de PARLAMENTUL ROMANIEI;		
B1	Intabulare, drept de PROPRIETATE, dobandit prin Lege, cota actuala 1/1, cota initiala 1/1 1) NEIDENTIFICAT NEIDENTIFICAT	A1
Act Administrativ nr. 1652, din 14/03/2022 emis de PRIMARIA COMUNEI DRAGOIESTI;		
B2	Se noteaza posesia factica in favoarea lui 1) PAICU ELEONORA	A1
Act Administrativ nr. 2526, din 31/03/2022 emis de PRIMARIA COMUNEI DRAGOIESTI;		
B3	Intabulare, drept de PROPRIETATE, dobandit prin Lege, cota actuala 1/1, cota initiala 1/1 1) PAICU ELEONORA	A1.1, A1.2, A1.3, A1.4, A1.5

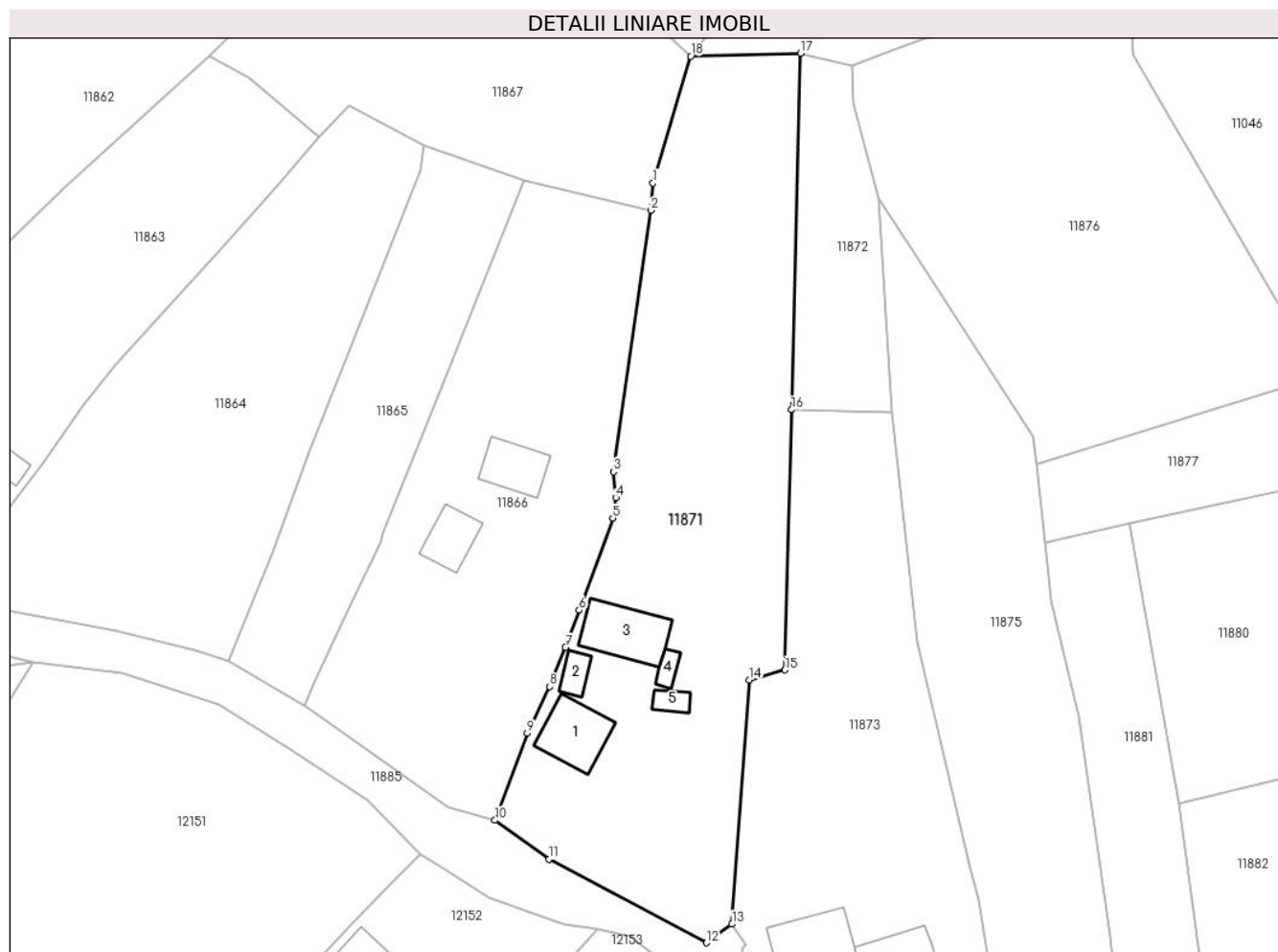
C. Partea III. SARCINI .

Inscrieri privind dezmembramintele dreptului de proprietate, drepturi reale de garanție și sarcini	Referințe
NU SUNT	

Anexa Nr. 1 La Partea I**Teren**

Nr cadastral	Suprafața (mp)*	Observații / Referințe
	3.577	

* Suprafața este determinată în planul de proiecție Stereo 70.

**Date referitoare la teren**

Crt	Categorie folosință	Intravilan	Suprafața (mp)	Tarla	Parcelă	Nr. topo	Observații / Referințe
1	curți constructii	DA	400	-	-	-	
2	arabil	DA	3.177	-	-	-	

Date referitoare la construcții

Crt	Număr	Destinație construcție	Supraf. (mp)	Situație juridică	Observații / Referințe
A1.1		construcții de locuințe	85	Cu acte	Nr. niveluri:1; S. construita la sol:85 mp; S. construita desfasurata:86 mp; LOCUINTA
A1.2		construcții anexa	23	Cu acte	Nr. niveluri:1; S. construita la sol:23 mp; S. construita desfasurata:23 mp; ANEXA
A1.3		construcții anexa	97	Cu acte	Nr. niveluri:1; S. construita la sol:97 mp; S. construita desfasurata:98 mp; ANEXA
A1.4		construcții anexa	15	Cu acte	Nr. niveluri:1; S. construita la sol:15 mp; S. construita desfasurata:15 mp; ANEXA
A1.5		construcții anexa	18	Cu acte	Nr. niveluri:1; S. construita la sol:18 mp; S. construita desfasurata:18 mp; ANEXA

Lungime Segmente

1) Valorile lungimilor segmentelor sunt obținute din proiecție în plan.

Punct început	X / Y	Punct sfârșit	X / Y	Lungime segment (** (m)
1	582.588,303 670.695,471	2	582.588,028 670.691,26	4.22
2	582.588,028 670.691,26	3	582.582,272 670.651,109	40.561
3	582.582,272 670.651,109	4	582.582,614 670.647,114	4.01
4	582.582,614 670.647,114	5	582.582,176 670.643,958	3.186
5	582.582,176 670.643,958	6	582.577,005 670.629,839	15.036
6	582.577,005 670.629,839	7	582.574,878 670.624,105	6.116
7	582.574,878 670.624,105	8	582.572,453 670.618,095	6.481
8	582.572,453 670.618,095	9	582.569,031 670.610,932	7.938
9	582.569,031 670.610,932	10	582.564,014 670.597,56	14.282
10	582.564,014 670.597,56	11	582.572,39 670.591,59	10.286
11	582.572,39 670.591,59	12	582.596,56 670.578,75	27.369
12	582.596,56 670.578,75	13	582.600,49 670.581,61	4.861
13	582.600,49 670.581,61	14	582.603,142 670.619,112	37.596
14	582.603,142 670.619,112	15	582.608,632 670.620,663	5.705
15	582.608,632 670.620,663	16	582.609,642 670.660,644	39.994
16	582.609,642 670.660,644	17	582.611,025 670.715,4	54.773
17	582.611,025 670.715,4	18	582.594,13 670.714,954	16.901
18	582.594,13 670.714,954	1	582.588,303 670.695,471	20.336

** Lungimile segmentelor sunt determinate în planul de proiecție Stereo 70 și sunt rotunjite la 1 milimetru.

*** Distanța dintre puncte este formată din segmente cumulate ce sunt mai mici decât valoarea 1 milimetru.

**DATE DESPRE IMOBILUL NR. 11872**

Oficiul de Cadastru și Publicitate Imobiliară SUCEAVA
 Biroul de Cadastru și Publicitate Imobiliară Gura Humorului

A. Partea I. Descrierea imobilului

TEREN Intravilan

Adresa: Loc. Mazanaesti, Jud. Suceava

Nr. Crt	Nr cadastral Nr. topografic	Suprafața* (mp)	Observații / Referințe
A1		663	Sector cadastral:18 Teren neimprejmuit;

B. Partea II. Proprietari și acte

Inscrieri privitoare la dreptul de proprietate și alte drepturi reale		Referințe
11872 / 18/03/2022		
Act Normativ nr. 7, din 13/03/1996 emis de PARLAMENTUL ROMANIEI;		
B1	Inscrierea provizorie, drept de PROPRIETATE, dobandit prin Lege, cota actuala 1/1, cota initiala 1/1	A1
1) COMUNA DRAGOIESTI, CIF:4441190, PROPRIETAR NEIDENTIFICAT		

C. Partea III. SARCINI .

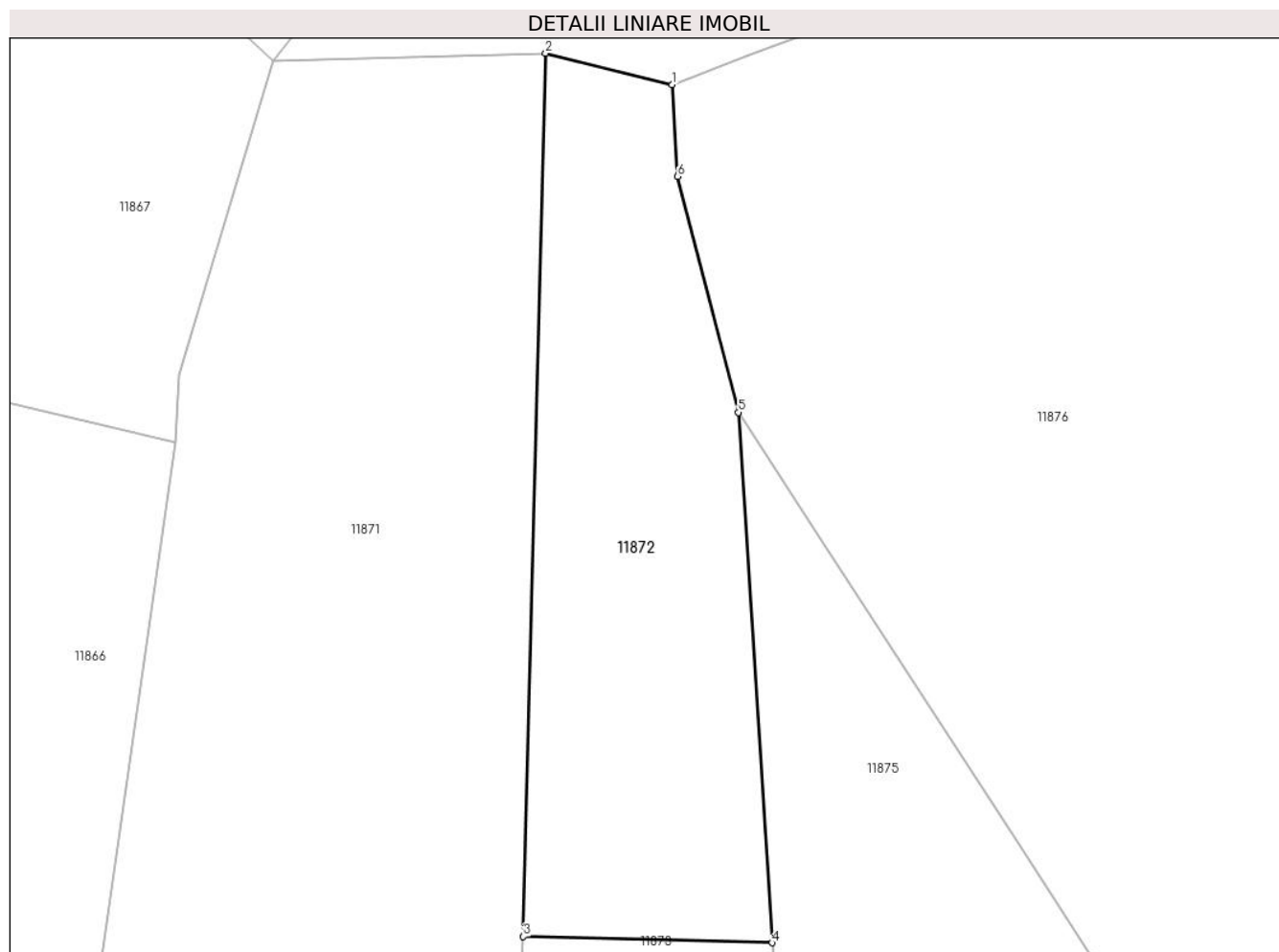
Inscrieri privind dezmembramintele dreptului de proprietate, drepturi reale de garanție și sarcini	Referințe
NU SUNT	

Anexa Nr. 1 La Partea I

Teren

Nr cadastral	Suprafața (mp)*	Observații / Referințe
	663	

* Suprafața este determinată în planul de proiecție Stereo 70.



Date referitoare la teren

Crt	Categorie folosință	Intravilan	Suprafața (mp)	Tarla	Parcelă	Nr. topo	Observații / Referințe
1	arabil	DA	663	-	-	-	

Lungime Segmente

1) Valorile lungimilor segmentelor sunt obținute din proiecție în plan.

Punct început	X / Y	Punct sfârșit	X / Y	Lungime segment (** (m)
1	582.618,871 670.713,453	2	582.611,025 670.715,4	8.084
2	582.611,025 670.715,4	3	582.609,642 670.660,644	54.773
3	582.609,642 670.660,644	4	582.625,07 670.660,254	15.433
4	582.625,07 670.660,254	5	582.622,985 670.693,131	32.943
5	582.622,985 670.693,131	6	582.619,209 670.707,761	15.109

Punct început	X / Y	Punct sfârșit	X / Y	Lungime segment (** (m)
6	582.619,209 670.707,761	1	582.618,871 670.713,453	5.702

** Lungimile segmentelor sunt determinate în planul de proiecție Stereo 70 și sunt rotunjite la 1 milimetru.

*** Distanța dintre puncte este formată din segmente cumulate ce sunt mai mici decât valoarea 1 milimetru.

**DATE DESPRE IMOBILUL NR. 11873**

Oficiul de Cadastru și Publicitate Imobiliară SUCEAVA
Biroul de Cadastru și Publicitate Imobiliară Gura Humorului

A. Partea I. Descrierea imobilului

TEREN Intravilan

Adresa: Loc. Mazanaesti, Str Sculptor-George-Crasmaru, Nr. 6, Jud. Suceava

Nr. Crt	Nr cadastral Nr. topografic	Suprafața* (mp)	Observații / Referințe
A1	31081	3.000	Sector cadastral:18 Teren neimprejmit;

Construcții

Crt	Nr cadastral Nr. topografic	Adresa	Observații / Referințe
A1.2		Loc. Mazanaesti, Str Sculptor-George-Crasmaru, Nr. 6, Jud. Suceava	Nr. niveluri:1; S. construita la sol:144 mp; S. construita desfasurata:144 mp; ANEXA
A1.3		Loc. Mazanaesti, Str Sculptor-George-Crasmaru, Nr. 6, Jud. Suceava	Nr. niveluri:1; S. construita la sol:116 mp; S. construita desfasurata:116 mp; LOCUINTA

B. Partea II. Proprietari și acte

Inscrieri privitoare la dreptul de proprietate și alte drepturi reale		Referințe
9706 / 22/08/2016		
Act Notarial nr. 2292, din 22/08/2016 emis de BIN Pelepco Lacramioara Gabriela;		
B1	Intabulare, drept de PROPRIETATE, dobandit prin Conventie, cota actuala 1/1, cota initiala 1/1 1) FLOREA DAN-NICOLAE, casatorit	A1, A1.2
11873 / 18/03/2022		
Act Administrativ nr. 2526, din 31/03/2022 emis de PRIMARIA COMUNEI DRAGOIESTI;		
B3	Intabulare, drept de PROPRIETATE, dobandit prin Lege, cota actuala 1/1, cota initiala 1/1 1) FLOREA DAN-NICOLAE, casatorit	A1.3

C. Partea III. SARCINI .

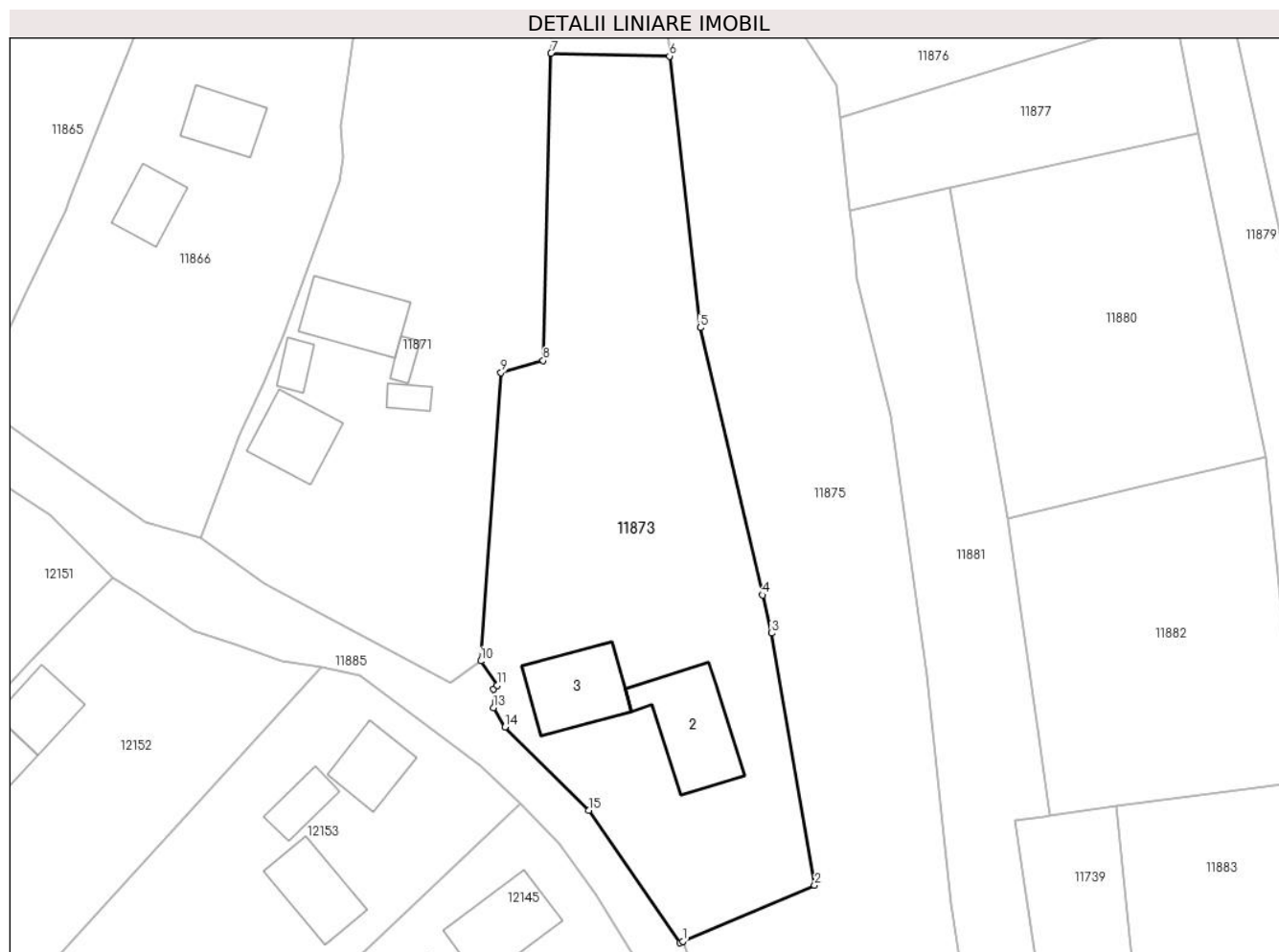
Inscrieri privind dezmembramintele dreptului de proprietate, drepturi reale de garanție și sarcini	Referințe
NU SUNT	

Anexa Nr. 1 La Partea I

Teren

Nr cadastral	Suprafața (mp)*	Observații / Referințe
31081	3.000	

* Suprafața este determinată în planul de proiecție Stereo 70.



Date referitoare la teren

Crt	Categorie folosință	Intravilan	Suprafața (mp)	Tarla	Parcelă	Nr. topo	Observații / Referințe
1	curți constructii	DA	1.168	-	-	-	
2	livada	DA	1.155	-	-	-	
3	arabil	DA	678	-	-	-	

Date referitoare la construcții

Crt	Număr	Destinație construcție	Supraf. (mp)	Situație juridică	Observații / Referințe
A1.2		construcții anexa	144	Cu acte	Nr. niveluri:1; S. construita la sol:144 mp; S. construita desfasurata:144 mp; ANEXA
A1.3		construcții de locuinte	116	Cu acte	Nr. niveluri:1; S. construita la sol:116 mp; S. construita desfasurata:116 mp; LOCUINTA

Lungime Segmente

1) Valorile lungimilor segmentelor sunt obținute din proiecție în plan.

Punct început	X / Y	Punct sfârșit	X / Y	Lungime segment (** (m)
1	582.626,78 670.545,17	2	582.643,947 670.552,435	18.641

Punct început	X / Y	Punct sfârșit	X / Y	Lungime segment (** (m)
2	582.643,947 670.552,435	3	582.638,352 670.585,221	33.26
3	582.638,352 670.585,221	4	582.637,188 670.590,197	5.11
4	582.637,188 670.590,197	5	582.629,053 670.624,963	35.705
5	582.629,053 670.624,963	6	582.625,07 670.660,254	35.515
6	582.625,07 670.660,254	7	582.609,642 670.660,644	15.433
7	582.609,642 670.660,644	8	582.608,632 670.620,663	39.994
8	582.608,632 670.620,663	9	582.603,142 670.619,112	5.705
9	582.603,142 670.619,112	10	582.600,49 670.581,61	37.596
10	582.600,49 670.581,61	11	582.602,64 670.578,45	3.822
11	582.602,64 670.578,45	12	582.602,13 670.577,97	0.7
12	582.602,13 670.577,97	13	582.602,14 670.575,55	2.42
13	582.602,14 670.575,55	14	582.603,63 670.573,0	2.953
14	582.603,63 670.573,0	15	582.614,55 670.562,21	15.352
15	582.614,55 670.562,21	16	582.626,44 670.544,97	20.943
16	582.626,44 670.544,97	1	582.626,78 670.545,17	0.394

** Lungimile segmentelor sunt determinate în planul de proiecție Stereo 70 și sunt rotunjite la 1 milimetru.

*** Distanța dintre puncte este formată din segmente cumulate ce sunt mai mici decât valoarea 1 milimetru.

**DATE DESPRE IMOBILUL NR. 11875**

Oficiul de Cadastru și Publicitate Imobiliară SUCEAVA
Biroul de Cadastru și Publicitate Imobiliară Gura Humorului

A. Partea I. Descrierea imobilului

TEREN Necunoscut

Adresa: Loc. Mazanaesti, Str Sculptor-George-Crasmaru, Nr. 4, Jud. Suceava

Nr. Crt	Nr cadastral Nr. topografic	Suprafața* (mp)	Observații / Referințe
A1		4.143	Sector cadastral:18 Teren neimprejmuit;

B. Partea II. Proprietari și acte

Inscrieri privitoare la dreptul de proprietate și alte drepturi reale		Referințe
11875 / 18/03/2022		
Act Normativ nr. 7, din 13/03/1996 emis de PARLAMENTUL ROMANIEI;		
B1	Inscrierea provizorie, drept de PROPRIETATE, dobandit prin Lege, cota actuala 1/1, cota initiala 1/1	A1
1) COMUNA DRAGOIESTI, CIF:4441190, PROPRIETAR NEIDENTIFICAT		

C. Partea III. SARCINI .

Inscrieri privind dezmembramintele dreptului de proprietate, drepturi reale de garanție și sarcini	Referințe
NU SUNT	

Teren

Nr cadastral	Suprafața (mp)*	Observații / Referințe
	4.143	

* Suprafața este determinată în planul de proiecție Stereo 70.



Date referitoare la teren

Crt	Categorie folosință	Intravilan	Suprafața (mp)	Tarla	Parcelă	Nr. topo	Observații / Referințe
1	curți constructii	DA	627	-	-	-	
2	arabil	DA	3.394	-	-	-	
3	arabil	NU	122	47	901	-	

Date referitoare la construcții

Crt	Număr	Destinație construcție	Supraf. (mp)	Situație juridică	Observații / Referințe
A1.1		construcții de locuințe	77	Fara acte	Nr. niveluri:1; S. construita la sol:77 mp; S. construita desfasurata:77 mp; LOCUINTA
A1.2		construcții anexa	19	Fara acte	Nr. niveluri:1; S. construita la sol:19 mp; S. construita desfasurata:19 mp; ANEXA
A1.3		construcții anexa	71	Fara acte	Nr. niveluri:1; S. construita la sol:71 mp; S. construita desfasurata:71 mp; ANEXA

Lungime Segmente

1) Valorile lungimilor segmentelor sunt obținute din proiecție în plan.

Punct început	X / Y	Punct sfârșit	X / Y	Lungime segment (** (m)	Punct început	X / Y	Punct sfârșit	X / Y	Lungime segment (** (m)

Punct început	X / Y	Punct sfârșit	X / Y	Lungime segment (** (m)
1	582.658,63 670.494,31	2	582.670,77 670.498,13	12.727
3	582.666,462 670.519,957	4	582.665,612 670.524,263	4.389
5	582.665,351 670.526,009	6	582.661,761 670.549,999	24.257
7	582.658,543 670.579,709	8	582.653,769 670.613,469	34.096
9	582.649,528 670.631,289	10	582.648,91 670.636,957	5.702
11	582.648,553 670.640,232	12	582.647,236 670.652,311	12.151
13	582.646,781 670.656,483	14	582.640,198 670.666,621	12.088
15	582.627,649 670.685,948	16	582.622,985 670.693,131	8.564
17	582.625,07 670.660,254	18	582.629,053 670.624,963	35.515
19	582.637,188 670.590,197	20	582.638,352 670.585,221	5.11
21	582.643,947 670.552,435	22	582.626,78 670.545,17	18.641
23	582.635,89 670.519,3	24	582.637,46 670.516,15	3.52
25	582.641,59 670.508,93	26	582.646,58 670.503,13	7.651
27	582.654,15 670.497,32	1	582.658,63 670.494,31	5.397

Punct început	X / Y	Punct sfârșit	X / Y	Lungime segment (** (m)
2	582.670,77 670.498,13	3	582.666,462 670.519,957	22.248
4	582.665,612 670.524,263	5	582.665,351 670.526,009	1.765
6	582.661,761 670.549,999	7	582.658,543 670.579,709	29.884
8	582.653,769 670.613,469	9	582.649,528 670.631,289	18.318
10	582.648,91 670.636,957	11	582.648,553 670.640,232	3.294
12	582.647,236 670.652,311	13	582.646,781 670.656,483	4.197
14	582.640,198 670.666,621	15	582.627,649 670.685,948	23.044
16	582.622,985 670.693,131	17	582.625,07 670.660,254	32.943
18	582.629,053 670.624,963	19	582.637,188 670.590,197	35.705
20	582.638,352 670.585,221	21	582.643,947 670.552,435	33.26
22	582.626,78 670.545,17	23	582.635,89 670.519,3	27.427
24	582.637,46 670.516,15	25	582.641,59 670.508,93	8.318
26	582.646,58 670.503,13	27	582.654,15 670.497,32	9.543

** Lungimile segmentelor sunt determinate în planul de proiecție Stereo 70 și sunt rotunjite la 1 milimetru.

*** Distanța dintre puncte este formată din segmente cumulate ce sunt mai mici decât valoarea 1 milimetru.

**DATE DESPRE IMOBILUL NR. 11876**

Oficiul de Cadastru și Publicitate Imobiliară SUCEAVA
Biroul de Cadastru și Publicitate Imobiliară Gura Humorului

A. Partea I. Descrierea imobilului

TEREN Necunoscut

Adresa: Loc. Mazanaesti, Jud. Suceava

Nr. Crt	Nr cadastral Nr. topografic	Suprafața* (mp)	Observații / Referințe
A1		3.051	Sector cadastral:18 Teren neimprejmuit;

B. Partea II. Proprietari și acte

Inscrieri privitoare la dreptul de proprietate și alte drepturi reale		Referințe
11876 / 18/03/2022		
Act Normativ nr. 7, din 13/03/1996 emis de PARLAMENTUL ROMANIEI;		
B1	Inscrierea provizorie, drept de PROPRIETATE, dobandit prin Lege, cota actuala 1/1, cota initiala 1/1	A1
1) COMUNA DRAGOIESTI, CIF:4441190, PROPRIETAR NEIDENTIFICAT		

C. Partea III. SARCINI .

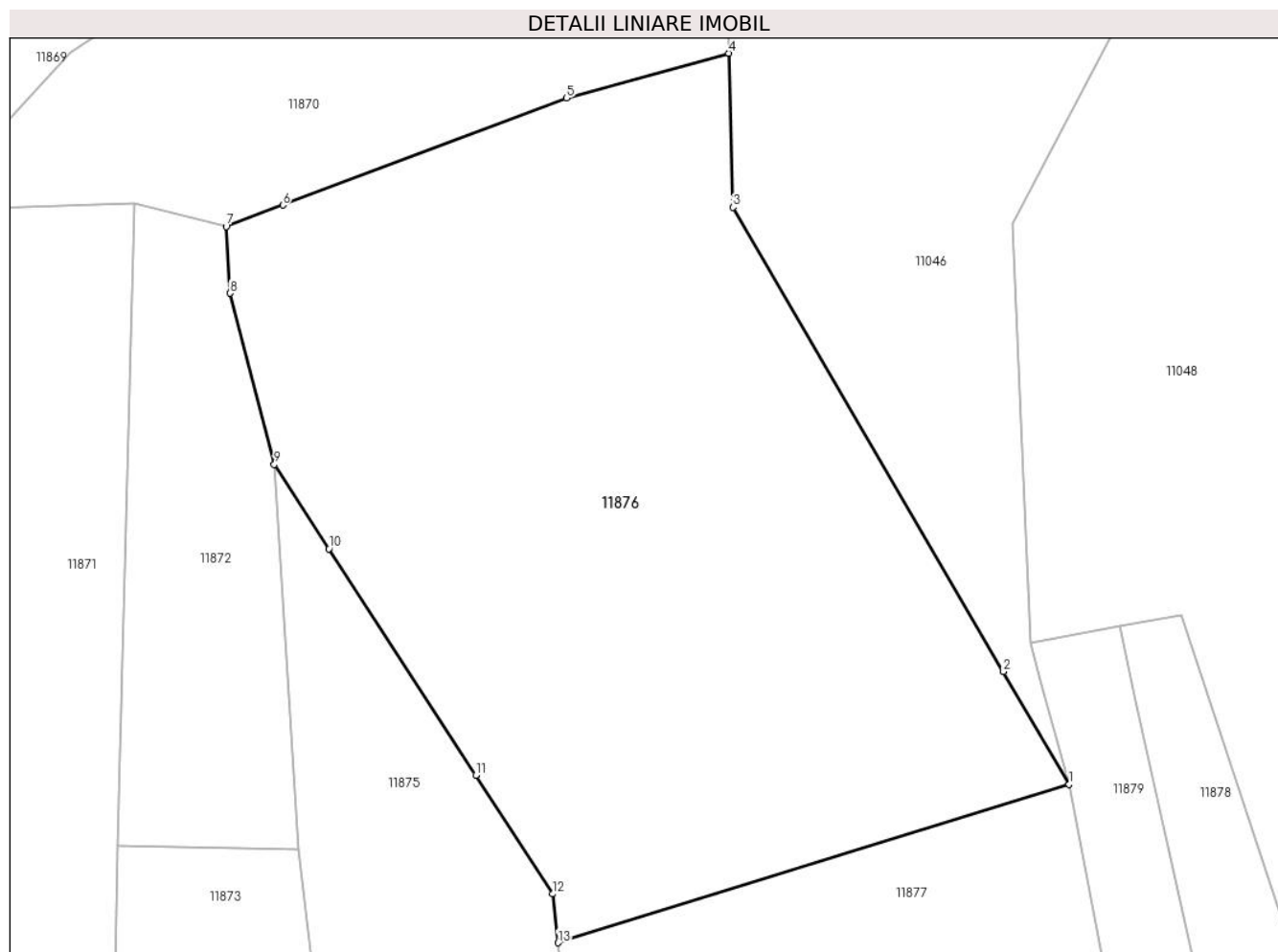
Inscrieri privind dezmembramintele dreptului de proprietate, drepturi reale de garanție și sarcini	Referințe
NU SUNT	

Anexa Nr. 1 La Partea I

Teren

Nr cadastral	Suprafața (mp)*	Observații / Referințe
	3.051	

* Suprafața este determinată în planul de proiecție Stereo 70.



Date referitoare la teren

Crt	Categorie folosință	Intra vilan	Suprafața (mp)	Tarla	Parcelă	Nr. topo	Observații / Referințe
1	livada	DA	580	-	-	-	
2	livada	NU	2.322	47	901	-	
3	livada	DA	150	-	-	-	

Lungime Segmente

1) Valorile lungimilor segmentelor sunt obținute din proiecție în plan.

Punct început	X / Y	Punct sfârșit	X / Y	Lungime segment (** (m)
1	582.690,888 670.665,823	2	582.685,269 670.675,459	11.155
2	582.685,269 670.675,459	3	582.662,154 670.715,094	45.883
3	582.662,154 670.715,094	4	582.661,79 670.728,245	13.156
4	582.661,79 670.728,245	5	582.647,951 670.724,428	14.356

Punct început	X / Y	Punct sfârșit	X / Y	Lungime segment (** (m)
5	582.647,951 670.724,428	6	582.623,715 670.715,281	25.905
6	582.623,715 670.715,281	7	582.618,871 670.713,453	5.177
7	582.618,871 670.713,453	8	582.619,209 670.707,761	5.702
8	582.619,209 670.707,761	9	582.622,985 670.693,131	15.109
9	582.622,985 670.693,131	10	582.627,649 670.685,948	8.564
10	582.627,649 670.685,948	11	582.640,198 670.666,621	23.044
11	582.640,198 670.666,621	12	582.646,781 670.656,483	12.088
12	582.646,781 670.656,483	13	582.647,236 670.652,311	4.197
13	582.647,236 670.652,311	1	582.690,888 670.665,823	45.695

** Lungimile segmentelor sunt determinate în planul de proiecție Stereo 70 și sunt rotunjite la 1 milimetru.

*** Distanța dintre puncte este formată din segmente cumulate ce sunt mai mici decât valoarea 1 milimetru.

**DATE DESPRE IMOBILUL NR. 11877**

Oficiul de Cadastru și Publicitate Imobiliară SUCEAVA
Biroul de Cadastru și Publicitate Imobiliară Gura Humorului

A. Partea I. Descrierea imobilului

TEREN Intravilan

Adresa: Loc. Mazanaesti, Jud. Suceava

Nr. Crt	Nr cadastral Nr. topografic	Suprafața* (mp)	Observații / Referințe
A1		642	Sector cadastral:18 Teren neimprejmuit;

B. Partea II. Proprietari și acte

Inscrieri privitoare la dreptul de proprietate și alte drepturi reale		Referințe
11877 / 18/03/2022		
Act Normativ nr. 7, din 13/03/1996 emis de PARLAMENTUL ROMANIEI;		
B1	Inscrierea provizorie, drept de PROPRIETATE, dobandit prin Lege, cota actuala 1/1, cota initiala 1/1	A1
1) COMUNA DRAGOIESTI, CIF:4441190, PROPRIETAR NEIDENTIFICAT		

C. Partea III. SARCINI .

Inscrieri privind dezmembramintele dreptului de proprietate, drepturi reale de garanție și sarcini	Referințe
NU SUNT	

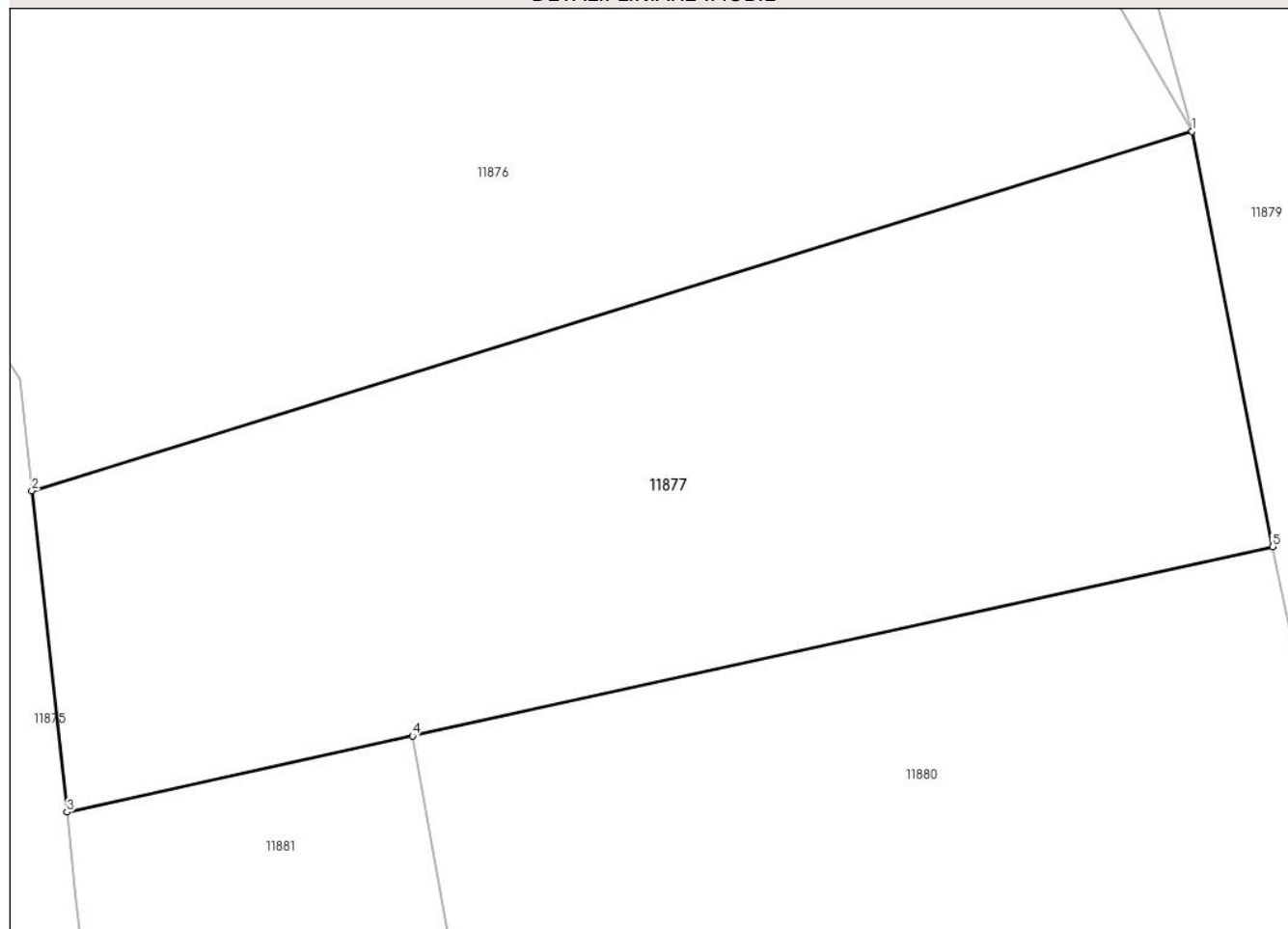
Anexa Nr. 1 La Partea I

Teren

Nr cadastral	Suprafața (mp)*	Observații / Referințe
	642	

* Suprafața este determinată în planul de proiecție Stereo 70.

DETALII LINIARE IMOBIL



Date referitoare la teren

Crt	Categorie folosință	Intravilan	Suprafața (mp)	Tarla	Parcelă	Nr. topo	Observații / Referințe
1	arabil	DA	642	-	-	-	

Lungime Segmente

1) Valorile lungimilor segmentelor sunt obținute din proiecție în plan.

Punct început	X / Y	Punct sfârșit	X / Y	Lungime segment (** (m)
1	582.690,888 670.665,823	2	582.647,236 670.652,311	45.695
2	582.647,236 670.652,311	3	582.648,553 670.640,232	12.151
3	582.648,553 670.640,232	4	582.661,557 670.643,093	13.315
4	582.661,557 670.643,093	5	582.693,917 670.650,213	33.134
5	582.693,917 670.650,213	1	582.690,888 670.665,823	15.901

**** Lungimile segmentelor sunt determinate în planul de proiecție Stereo 70 și sunt rotunjite la 1 milimetru.**

***** Distanța dintre puncte este formată din segmente cumulate ce sunt mai mici decât valoarea 1 milimetru.**

**DATE DESPRE IMOBILUL NR. 11878**

Oficiul de Cadastru și Publicitate Imobiliară SUCEAVA
Biroul de Cadastru și Publicitate Imobiliară Gura Humorului

A. Partea I. Descrierea imobilului

TEREN Extravilan

Adresa: Jud. Suceava

Nr. Crt	Nr cadastral Nr. topografic	Suprafața* (mp)	Observații / Referințe
A1		339	Sector cadastral:18 Teren neimprejmuit;

B. Partea II. Proprietari și acte

Inscrieri privitoare la dreptul de proprietate și alte drepturi reale		Referințe
11878 / 18/03/2022		
Act Normativ nr. 7, din 13/03/1996 emis de PARLAMENTUL ROMANIEI;		
B1	Inscrierea provizorie, drept de PROPRIETATE, dobandit prin Lege, cota actuala 1/1, cota initiala 1/1 1) COMUNA DRAGOIESTI, CIF:4441190	A1

C. Partea III. SARCINI .

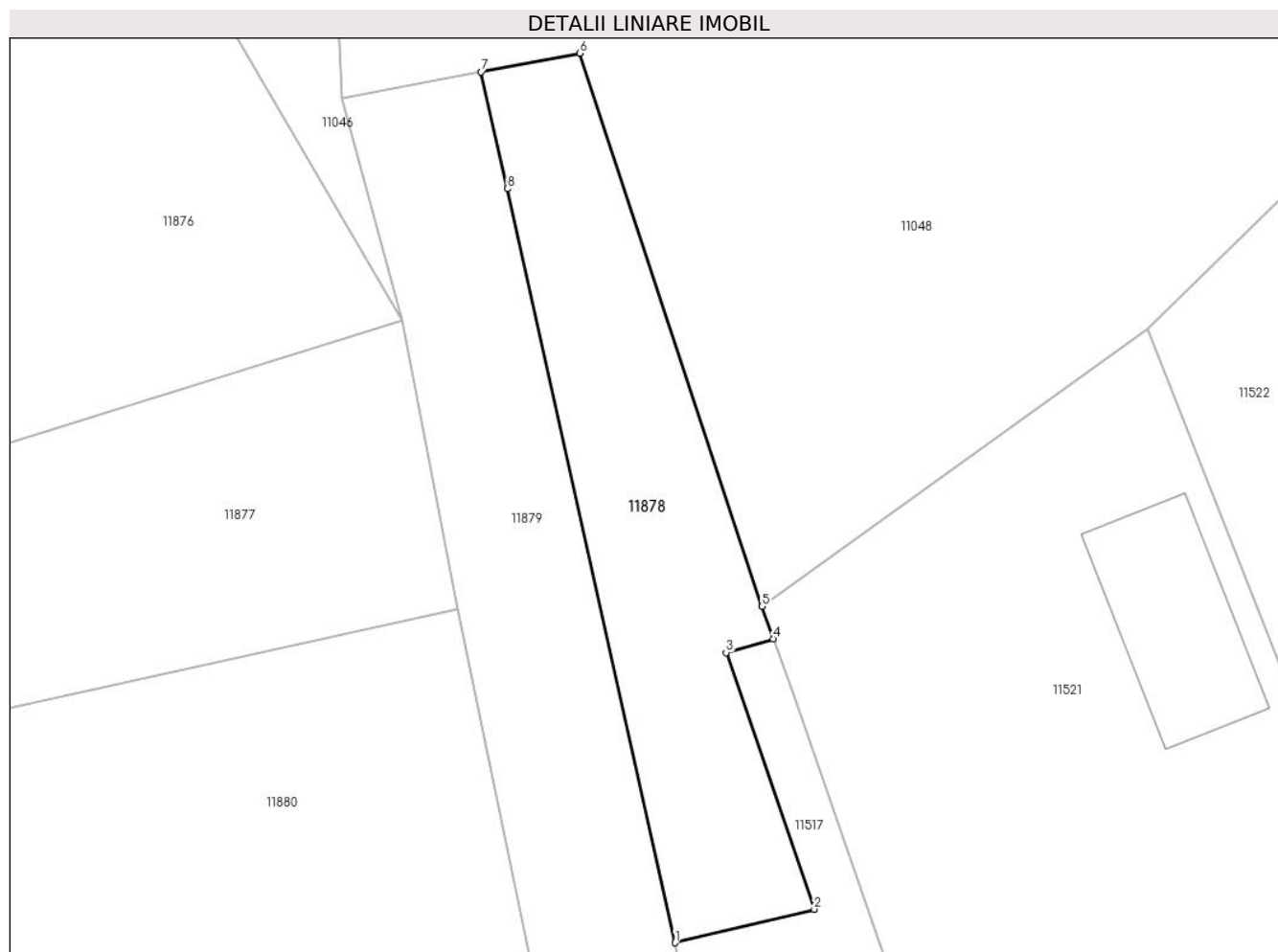
Inscrieri privind dezmembramintele dreptului de proprietate, drepturi reale de garanție și sarcini	Referințe
NU SUNT	

Anexa Nr. 1 La Partea I

Teren

Nr cadastral	Suprafața (mp)*	Observații / Referințe
	339	

* Suprafața este determinată în planul de proiecție Stereo 70.



Date referitoare la teren

Crt	Categorie folosință	Intravilan	Suprafața (mp)	Tarla	Parcelă	Nr. topo	Observații / Referințe
1	neproductiv	NU	339	49	919	-	

Lungime Segmente

1) Valorile lungimilor segmentelor sunt obținute din proiecție în plan.

Punct început	X / Y	Punct sfârșit	X / Y	Lungime segment (** (m)
1	582.705,7 670.632,13	2	582.713,24 670.633,95	7.757
2	582.713,24 670.633,95	3	582.708,46 670.647,85	14.699
3	582.708,46 670.647,85	4	582.711,02 670.648,6	2.668
4	582.711,02 670.648,6	5	582.710,41 670.650,35	1.853
5	582.710,41 670.650,35	6	582.700,519 670.680,324	31.564

Punct început	X / Y	Punct sfârșit	X / Y	Lungime segment (** (m)
6	582.700,519 670.680,324	7	582.695,178 670.679,317	5.435
7	582.695,178 670.679,317	8	582.696,592 670.672,976	6.497
8	582.696,592 670.672,976	1	582.705,7 670.632,13	41.849

** Lungimile segmentelor sunt determinate în planul de proiecție Stereo 70 și sunt rotunjite la 1 milimetru.

*** Distanța dintre puncte este formată din segmente cumulate ce sunt mai mici decât valoarea 1 milimetru.

**DATE DESPRE IMOBILUL NR. 11879**

Oficiul de Cadastru și Publicitate Imobiliară SUCEAVA
 Biroul de Cadastru și Publicitate Imobiliară Gura Humorului

A. Partea I. Descrierea imobilului

TEREN Necunoscut

Adresa: Loc. Mazanaesti, Jud. Suceava

Nr. Crt	Nr cadastral Nr. topografic	Suprafața* (mp)	Observații / Referințe
A1		1.726	Sector cadastral:18 Teren neimprejmuit;

B. Partea II. Proprietari și acte

Inscrieri privitoare la dreptul de proprietate și alte drepturi reale		Referințe
11879 / 18/03/2022		
Act Normativ nr. 7, din 13/03/1996 emis de PARLAMENTUL ROMANIEI;		
B1	Inscrierea provizorie, drept de PROPRIETATE, dobandit prin Lege, cota actuala 1/1, cota initiala 1/1 1) COMUNA DRAGOIESTI, CIF:4441190	A1

C. Partea III. SARCINI .

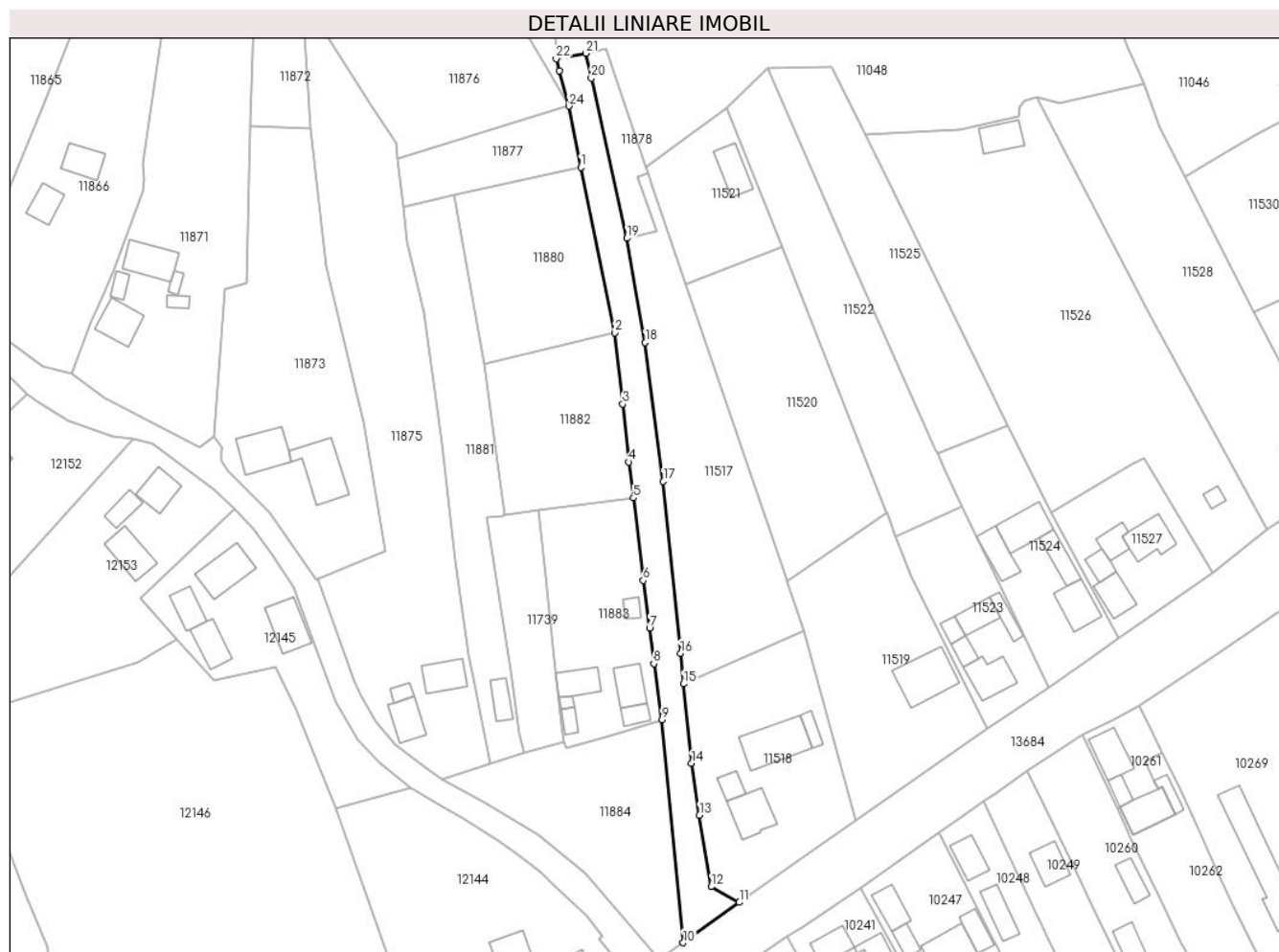
Inscrieri privind dezmembramintele dreptului de proprietate, drepturi reale de garanție și sarcini	Referințe
NU SUNT	

Anexa Nr. 1 La Partea I

Teren

Nr cadastral	Suprafața (mp)*	Observații / Referințe
	1.726	

* Suprafața este determinată în planul de proiecție Stereo 70.



Date referitoare la teren

Crt	Categorie folosință	Intravilan	Suprafața (mp)	Tarla	Parcelă	Nr. topo	Observații / Referințe
1	drum	DA	1.557	-	-	-	
2	drum	NU	169	-	-	-	

Lungime Segmente

1) Valorile lungimilor segmentelor sunt obținute din proiecție în plan.

Punct început	X / Y	Punct sfârșit	X / Y	Lungime segment (** (m)	Punct început	X / Y	Punct sfârșit	X / Y	Lungime segment (** (m)
1	582.693,917 670.650,213	2	582.702,66 670.608,07	43.04	2	582.702,66 670.608,07	3	582.704,61 670.589,83	18.344
3	582.704,61 670.589,83	4	582.706,1 670.575,09	14.815	4	582.706,1 670.575,09	5	582.707,31 670.565,91	9.259
5	582.707,31 670.565,91	6	582.709,85 670.544,89	21.173	6	582.709,85 670.544,89	7	582.711,48 670.532,77	12.229
7	582.711,48 670.532,77	8	582.712,54 670.523,64	9.191	8	582.712,54 670.523,64	9	582.714,6 670.509,343	14.445

Punct început	X / Y	Punct sfârşit	X / Y	Lungime segment (** (m)
9	582.714,6 670.509,343	10	582.720,033 670.452,497	57.105
11	582.734,37 670.462,8	12	582.727,21 670.466,79	8.197
13	582.724,2 670.485,03	14	582.722,21 670.498,25	13.369
15	582.720,164 670.518,541	16	582.719,38 670.526,31	7.808
17	582.714,96 670.570,14	18	582.710,37 670.605,54	35.696
19	582.705,7 670.632,13	20	582.696,592 670.672,976	41.849
21	582.695,178 670.679,317	22	582.687,606 670.677,889	7.705
23	582.688,457 670.674,76	24	582.690,888 670.665,823	9.262

Punct început	X / Y	Punct sfârşit	X / Y	Lungime segment (** (m)
10	582.720,033 670.452,497	11	582.734,37 670.462,8	17.655
12	582.727,21 670.466,79	13	582.724,2 670.485,03	18.487
14	582.722,21 670.498,25	15	582.720,164 670.518,541	20.394
16	582.719,38 670.526,31	17	582.714,96 670.570,14	44.052
18	582.710,37 670.605,54	19	582.705,7 670.632,13	26.997
20	582.696,592 670.672,976	21	582.695,178 670.679,317	6.497
22	582.687,606 670.677,889	23	582.688,457 670.674,76	3.243
24	582.690,888 670.665,823	1	582.693,917 670.650,213	15.901

** Lungimile segmentelor sunt determinate în planul de proiecție Stereo 70 și sunt rotunjite la 1 milimetru.

*** Distanța dintre puncte este formată din segmente cumulate ce sunt mai mici decât valoarea 1 milimetru.

**DATE DESPRE IMOBILUL NR. 11880**

Oficiul de Cadastru și Publicitate Imobiliară SUCEAVA
Biroul de Cadastru și Publicitate Imobiliară Gura Humorului

A. Partea I. Descrierea imobilului

TEREN Intravilan

Adresa: Loc. Mazanaesti, Jud. Suceava

Nr. Crt	Nr cadastral Nr. topografic	Suprafața* (mp)	Observații / Referințe
A1		1.462	Sector cadastral:18 Teren neimprejmut;

B. Partea II. Proprietari și acte

Inscrieri privitoare la dreptul de proprietate și alte drepturi reale		Referințe
11880 / 18/03/2022		
Act Normativ nr. 7, din 13/03/1996 emis de PARLAMENTUL ROMANIEI;		
B1	Intabulare, drept de PROPRIETATE, dobandit prin Lege, cota actuala 1/1, cota initiala 1/1 1) NEIDENTIFICAT NEIDENTIFICAT	A1
Act Administrativ nr. 1670, din 14/03/2022 emis de PRIMARIA COMUNEI DRAGOIESTI;		
B2	Se noteaza posesia factica in favoarea lui 1) POP CONSTANTIN	A1

C. Partea III. SARCINI .

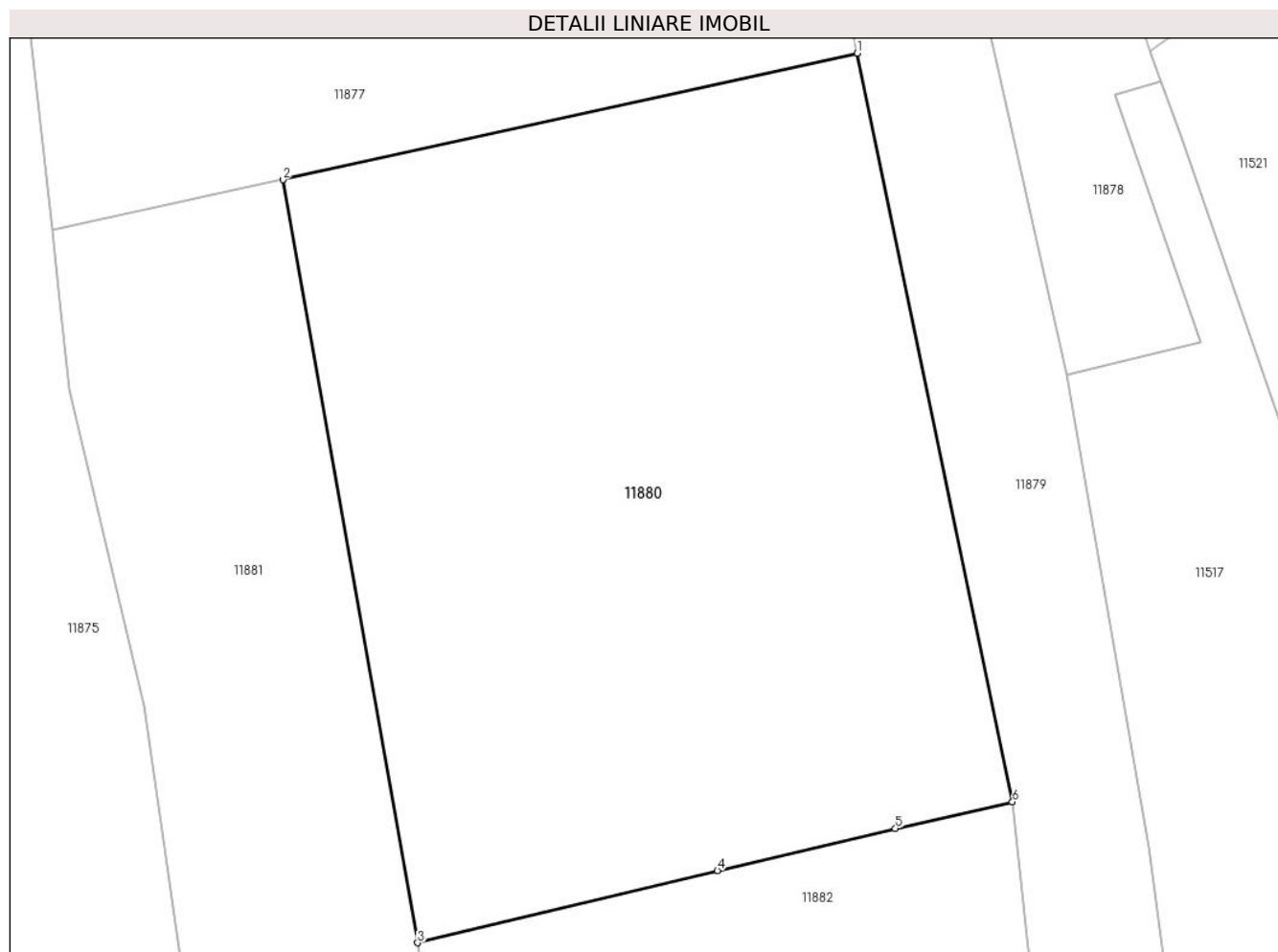
Inscrieri privind dezmembramintele dreptului de proprietate, drepturi reale de garanție și sarcini	Referințe
NU SUNT	

Anexa Nr. 1 La Partea I

Teren

Nr cadastral	Suprafața (mp)*	Observații / Referințe
	1.462	

* Suprafața este determinată în planul de proiecție Stereo 70.



Date referitoare la teren

Crt	Categorie folosință	Intravilan	Suprafața (mp)	Tarla	Parcelă	Nr. topo	Observații / Referințe
1	arabil	DA	1.462	-	-	-	

Lungime Segmente

1) Valorile lungimilor segmentelor sunt obținute din proiecție în plan.

Punct început	X / Y	Punct sfârșit	X / Y	Lungime segment (** (m)
1	582.693,917 670.650,213	2	582.661,557 670.643,093	33.134
2	582.661,557 670.643,093	3	582.669,149 670.600,135	43.624
3	582.669,149 670.600,135	4	582.686,04 670.604,2	17.373
4	582.686,04 670.604,2	5	582.696,07 670.606,56	10.304
5	582.696,07 670.606,56	6	582.702,66 670.608,07	6.761

Punct început	X / Y	Punct sfârșit	X / Y	Lungime segment (** (m)
6	582.702,66 670.608,07	1	582.693,917 670.650,213	43.04

** Lungimile segmentelor sunt determinate în planul de proiecție Stereo 70 și sunt rotunjite la 1 milimetru.

*** Distanța dintre puncte este formată din segmente cumulate ce sunt mai mici decât valoarea 1 milimetru.

**DATE DESPRE IMOBILUL NR. 11881**

Oficiul de Cadastru și Publicitate Imobiliară SUCEAVA
Biroul de Cadastru și Publicitate Imobiliară Gura Humorului

A. Partea I. Descrierea imobilului

TEREN Intravilan

Adresa: Loc. Mazanaesti, Str Sculptor-George-Crasmaru, Nr. 2, Jud. Suceava

Nr. Crt	Nr cadastral Nr. topografic	Suprafața* (mp)	Observații / Referințe
A1		1.687	Sector cadastral:18 Teren neimprejmut;

Construcții

Crt	Nr cadastral Nr. topografic	Adresa	Observații / Referințe
A1.1		Loc. Mazanaesti, Str Sculptor-George-Crasmaru, Nr. 2, Jud. Suceava	Nr. niveluri:1; S. construita la sol:45 mp; S. construita desfasurata:45 mp; LOCUINTA

B. Partea II. Proprietari și acte

Inscrieri privitoare la dreptul de proprietate și alte drepturi reale		Referințe
11881 / 18/03/2022		
Act Normativ nr. 7, din 13/03/1996 emis de PARLAMENTUL ROMANIEI;		
B1	Intabulare, drept de PROPRIETATE, dobandit prin Lege, cota actuala 1/1, cota initiala 1/1 1) NEIDENTIFICAT NEIDENTIFICAT	A1
Act Administrativ nr. 1647, din 14/03/2022 emis de PRIMARIA COMUNEI DRAGOIESTI;		
B2	Se noteaza posesia factica in favoarea lui 1) BONDAR NICOLAE	A1
Act Administrativ nr. 2526, din 31/03/2022 emis de PRIMARIA COMUNEI DRAGOIESTI;		
B3	Intabulare, drept de PROPRIETATE, dobandit prin Lege, cota actuala 1/1, cota initiala 1/1 1) BONDAR NICOLAE	A1.1

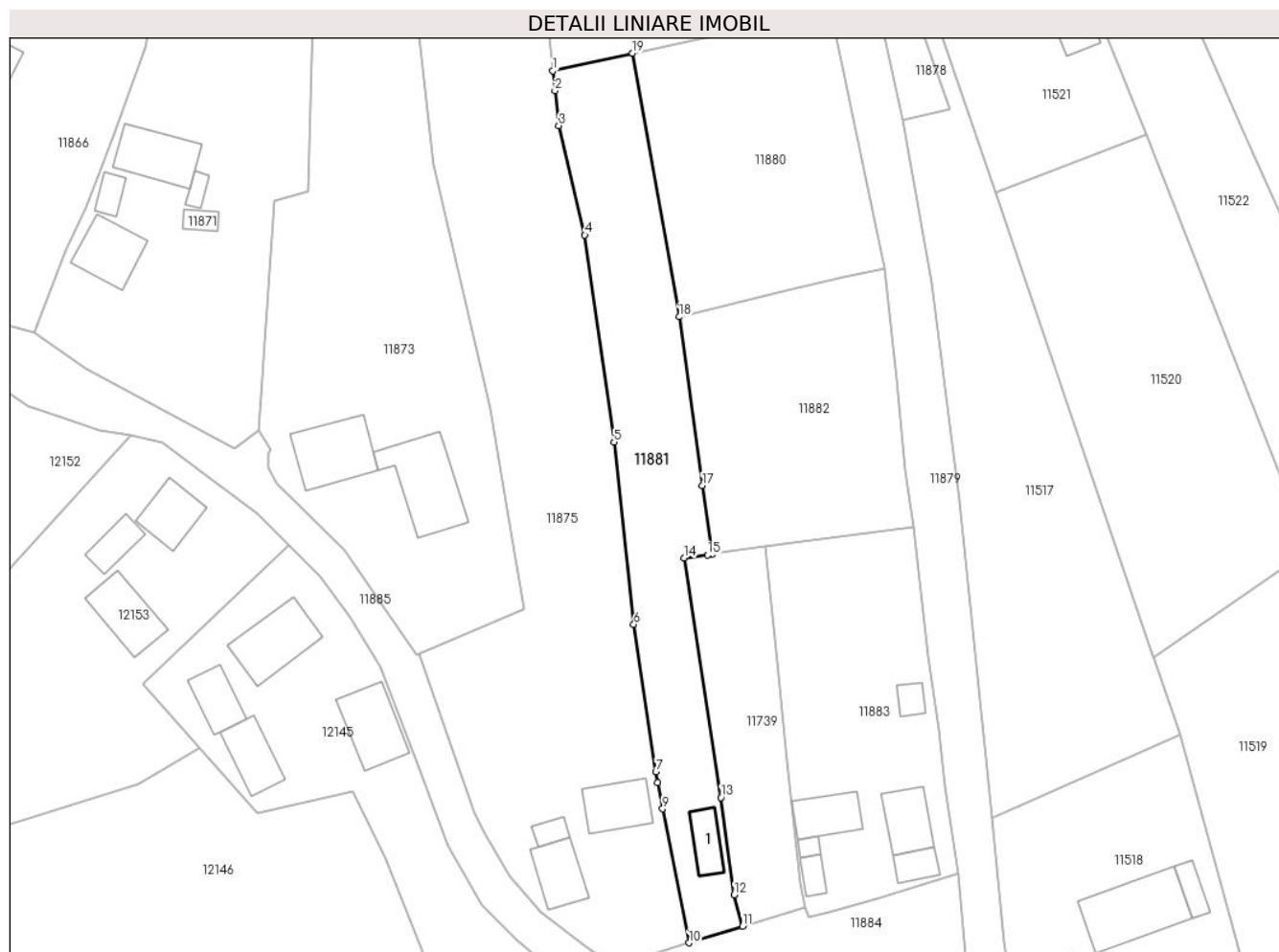
C. Partea III. SARCINI .

Inscrieri privind dezmembramintele dreptului de proprietate, drepturi reale de garanție și sarcini	Referințe
NU SUNT	

Teren

Nr cadastral	Suprafața (mp)*	Observații / Referințe
	1.687	

* Suprafața este determinată în planul de proiecție Stereo 70.



Date referitoare la teren

Crt	Categorie folosință	Intravilan	Suprafața (mp)	Tarla	Parcelă	Nr. topo	Observații / Referințe
1	curți constructii	DA	250	-	-	-	
2	arabil	DA	1.437	-	-	-	

Date referitoare la construcții

Crt	Număr	Destinație construcție	Supraf. (mp)	Situație juridică	Observații / Referințe
A1.1		construcții de locuințe	45	Cu acte	Nr. niveluri:1; S. construita la sol:45 mp; S. construita desfasurata:45 mp; LOCUINTA

Lungime Segmente

1) Valorile lungimilor segmentelor sunt obținute din proiecție în plan.

Punct început	X / Y	Punct sfârșit	X / Y	Lungime segment (** (m)
1	582.648,553 670.640,232	2	582.648,91 670.636,957	3.294
2	582.648,91 670.636,957	3	582.649,528 670.631,289	5.702
3	582.649,528 670.631,289	4	582.653,769 670.613,469	18.318

Punct început	X / Y	Punct sfârșit	X / Y	Lungime segment (** (m)
4	582.653,769 670.613,469	5	582.658,543 670.579,709	34.096
5	582.658,543 670.579,709	6	582.661,761 670.549,999	29.884
6	582.661,761 670.549,999	7	582.665,351 670.526,009	24.257
7	582.665,351 670.526,009	8	582.665,612 670.524,263	1.765
8	582.665,612 670.524,263	9	582.666,462 670.519,957	4.389
9	582.666,462 670.519,957	10	582.670,77 670.498,13	22.248
10	582.670,77 670.498,13	11	582.679,496 670.500,816	9.13
11	582.679,496 670.500,816	12	582.678,12 670.505,917	5.283
12	582.678,12 670.505,917	13	582.675,985 670.521,811	16.037
13	582.675,985 670.521,811	14	582.669,938 670.560,844	39.499
14	582.669,938 670.560,844	15	582.673,834 670.561,305	3.923
15	582.673,834 670.561,305	16	582.674,635 670.561,486	0.821
16	582.674,635 670.561,486	17	582.672,954 670.572,67	11.31
17	582.672,954 670.572,67	18	582.669,149 670.600,135	27.727
18	582.669,149 670.600,135	19	582.661,557 670.643,093	43.624
19	582.661,557 670.643,093	1	582.648,553 670.640,232	13.315

** Lungimile segmentelor sunt determinate în planul de proiecție Stereo 70 și sunt rotunjite la 1 milimetru.

*** Distanța dintre puncte este formată din segmente cumulate ce sunt mai mici decât valoarea 1 milimetru.

**DATE DESPRE IMOBILUL NR. 11882**

Oficiul de Cadastru și Publicitate Imobiliară SUCEAVA
Biroul de Cadastru și Publicitate Imobiliară Gura Humorului

A. Partea I. Descrierea imobilului

TEREN Intravilan

Adresa: Loc. Mazanaesti, Str Sculptor Iftimie Bârleanu, Jud. Suceava

Nr. Crt	Nr cadastral Nr. topografic	Suprafața* (mp)	Observații / Referințe
A1		1.367	Sector cadastral:18 Teren neimprejmit;

B. Partea II. Proprietari și acte

Inscrieri privitoare la dreptul de proprietate și alte drepturi reale		Referințe
11882 / 18/03/2022		
Act Normativ nr. 7, din 13/03/1996 emis de PARLAMENTUL ROMANIEI;		
B1	Inscrierea provizorie, drept de PROPRIETATE, dobandit prin Lege, cota actuala 1/1, cota initiala 1/1	A1
1) COMUNA DRAGOIESTI, CIF:4441190, PROPRIETAR NEIDENTIFICAT		

C. Partea III. SARCINI .

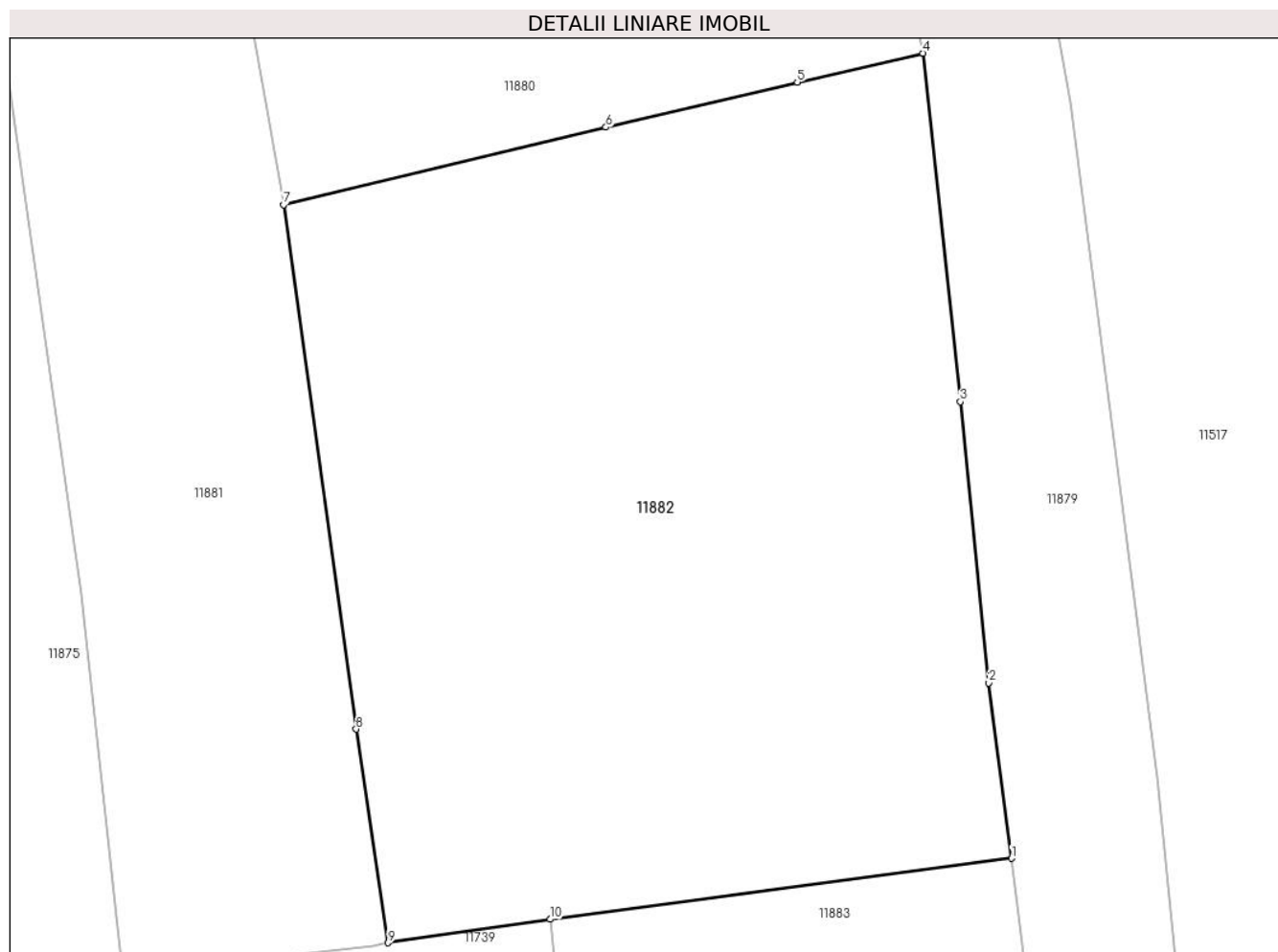
Inscrieri privind dezmembramintele dreptului de proprietate, drepturi reale de garanție și sarcini	Referințe
NU SUNT	

Anexa Nr. 1 La Partea I

Teren

Nr cadastral	Suprafața (mp)*	Observații / Referințe
	1.367	

* Suprafața este determinată în planul de proiecție Stereo 70.



Date referitoare la teren

Crt	Categorie folosință	Intra vilan	Suprafața (mp)	Tarla	Parcelă	Nr. topo	Observații / Referințe
1	arabil	DA	1.368	-	-	-	

Lungime Segmente

1) Valorile lungimilor segmentelor sunt obținute din proiecție în plan.

Punct început	X / Y	Punct sfârșit	X / Y	Lungime segment (** (m)
1	582.707,31 670.565,91	2	582.706,1 670.575,09	9.259
2	582.706,1 670.575,09	3	582.704,61 670.589,83	14.815
3	582.704,61 670.589,83	4	582.702,66 670.608,07	18.344
4	582.702,66 670.608,07	5	582.696,07 670.606,56	6.761
5	582.696,07 670.606,56	6	582.686,04 670.604,2	10.304

Punct început	X / Y	Punct sfârșit	X / Y	Lungime segment (** (m)
6	582.686,04 670.604,2	7	582.669,149 670.600,135	17.373
7	582.669,149 670.600,135	8	582.672,954 670.572,67	27.727
8	582.672,954 670.572,67	9	582.674,635 670.561,486	11.31
9	582.674,635 670.561,486	10	582.683,127 670.562,717	8.581
10	582.683,127 670.562,717	1	582.707,31 670.565,91	24.393

** Lungimile segmentelor sunt determinate în planul de proiecție Stereo 70 și sunt rotunjite la 1 milimetru.

*** Distanța dintre puncte este formată din segmente cumulate ce sunt mai mici decât valoarea 1 milimetru.

**DATE DESPRE IMOBILUL NR. 11883**

Oficiul de Cadastru și Publicitate Imobiliară SUCEAVA
Biroul de Cadastru și Publicitate Imobiliară Gura Humorului

A. Partea I. Descrierea imobilului

TEREN Intravilan

Adresa: Loc. Mazanaesti, Str Sculptor Iftimie Bârleanu, Nr. 103, Jud. Suceava

Nr. Crt	Nr cadastral Nr. topografic	Suprafața* (mp)	Observații / Referințe
A1		1.475	Sector cadastral:18 Teren neimprijmit;

Construcții

Crt	Nr cadastral Nr. topografic	Adresa	Observații / Referințe
A1.1		Loc. Mazanaesti, Str Sculptor Iftimie Bârleanu, Nr. 103, Jud. Suceava	Nr. niveluri:1; S. construita la sol:68 mp; S. construita desfasurata:68 mp; LOCUINTA
A1.2		Loc. Mazanaesti, Str Sculptor Iftimie Bârleanu, Nr. 103, Jud. Suceava	Nr. niveluri:1; S. construita la sol:11 mp; S. construita desfasurata:11 mp; ANEXA
A1.3		Loc. Mazanaesti, Str Sculptor Iftimie Bârleanu, Nr. 103, Jud. Suceava	Nr. niveluri:1; S. construita la sol:22 mp; S. construita desfasurata:22 mp; ANEXA
A1.4		Loc. Mazanaesti, Str Sculptor Iftimie Bârleanu, Nr. 103, Jud. Suceava	Nr. niveluri:1; S. construita la sol:32 mp; S. construita desfasurata:32 mp; ANEXA
A1.5		Loc. Mazanaesti, Str Sculptor Iftimie Bârleanu, Nr. 103, Jud. Suceava	Nr. niveluri:1; S. construita la sol:70 mp; S. construita desfasurata:70 mp; ANEXA
A1.6		Loc. Mazanaesti, Str Sculptor Iftimie Bârleanu, Nr. 103, Jud. Suceava	Nr. niveluri:1; S. construita la sol:21 mp; S. construita desfasurata:21 mp; ANEXA;

B. Partea II. Proprietari și acte

Inscrieri privitoare la dreptul de proprietate și alte drepturi reale		Referințe
11883 / 18/03/2022		
Act Normativ nr. 7, din 13/03/1996 emis de PARLAMENTUL ROMANIEI;		
B1	Intabulare, drept de PROPRIETATE, dobandit prin Lege, cota actuala 1/1, cota initiala 1/1 1) NEIDENTIFICAT NEIDENTIFICAT	A1
Act Administrativ nr. 1625, din 14/03/2022 emis de PRIMARIA COMUNEI DRAGOIESTI;		
B2	Se noteaza posesia factica in favoarea lui 1) CARSMARI ION 2) CARSMARI ILEANA	A1
Act Administrativ nr. 2526, din 31/03/2022 emis de PRIMARIA COMUNEI DRAGOIESTI;		
B3	Intabulare, drept de PROPRIETATE, dobandit prin Lege, cota actuala 1/1, cota initiala 1/1 1) CARSMARI ION 2) CARSMARI ILEANA	A1.1, A1.2, A1.3, A1.4, A1.5, A1.6

C. Partea III. SARCINI .

Inscrieri privind dezmembramintele dreptului de proprietate, drepturi reale de garanție și sarcini	Referințe
NU SUNT	

Anexa Nr. 1 La Partea I**Teren**

Nr cadastral	Suprafața (mp)*	Observații / Referințe
	1.475	

* Suprafața este determinată în planul de proiecție Stereo 70.

**Date referitoare la teren**

Crt	Categorie folosință	Intra vilan	Suprafața (mp)	Tarla	Parcelă	Nr. topo	Observații / Referințe
1	curți constructii	DA	575	-	-	-	
2	arabil	DA	900	-	-	-	

Date referitoare la construcții

Crt	Număr	Destinație construcție	Supraf. (mp)	Situație juridică	Observații / Referințe
A1.1		construcții de locuințe	68	Cu acte	Nr. niveluri:1; S. construita la sol:68 mp; S. construita desfasurata:68 mp; LOCUINTA
A1.2		construcții anexa	11	Cu acte	Nr. niveluri:1; S. construita la sol:11 mp; S. construita desfasurata:11 mp; ANEXA
A1.3		construcții anexa	22	Cu acte	Nr. niveluri:1; S. construita la sol:22 mp; S. construita desfasurata:22 mp; ANEXA
A1.4		construcții anexa	32	Cu acte	Nr. niveluri:1; S. construita la sol:32 mp; S. construita desfasurata:32 mp; ANEXA
A1.5		construcții anexa	70	Cu acte	Nr. niveluri:1; S. construita la sol:70 mp; S. construita desfasurata:70 mp; ANEXA
A1.6		construcții anexa	21	Cu acte	Nr. niveluri:1; S. construita la sol:21 mp; S. construita desfasurata:21 mp; ANEXA;

Lungime Segmente

1) Valorile lungimilor segmentelor sunt obținute din proiecție în plan.

Punct început	X / Y	Punct sfârșit	X / Y	Lungime segment (** (m)
1	582.707,31 670.565,91	2	582.683,127 670.562,717	24.393
2	582.683,127 670.562,717	3	582.684,946 670.545,749	17.065
3	582.684,946 670.545,749	4	582.686,72 670.527,65	18.186
4	582.686,72 670.527,65	5	582.688,93 670.507,87	19.903
5	582.688,93 670.507,87	6	582.689,63 670.503,81	4.12
6	582.689,63 670.503,81	7	582.690,36 670.502,28	1.695
7	582.690,36 670.502,28	8	582.693,71 670.503,04	3.435
8	582.693,71 670.503,04	9	582.701,31 670.505,37	7.949
9	582.701,31 670.505,37	10	582.714,6 670.509,343	13.871
10	582.714,6 670.509,343	11	582.712,54 670.523,64	14.445
11	582.712,54 670.523,64	12	582.711,48 670.532,77	9.191
12	582.711,48 670.532,77	13	582.709,85 670.544,89	12.229
13	582.709,85 670.544,89	1	582.707,31 670.565,91	21.173

** Lungimile segmentelor sunt determinate în planul de proiecție Stereo 70 și sunt rotunjite la 1 milimetru.

*** Distanța dintre puncte este formată din segmente cumulate ce sunt mai mici decât valoarea 1 milimetru.

**DATE DESPRE IMOBILUL NR. 11884**

Oficiul de Cadastru și Publicitate Imobiliară SUCEAVA
Biroul de Cadastru și Publicitate Imobiliară Gura Humorului

A. Partea I. Descrierea imobilului

TEREN Intravilan

Adresa: Loc. Mazanaesti, Str Sculptor Iftimie Bârleanu, Jud. Suceava

Nr. Crt	Nr cadastral Nr. topografic	Suprafața* (mp)	Observații / Referințe
A1		1.685	Sector cadastral:18 Teren neimprejmuit;

B. Partea II. Proprietari și acte

Inscrieri privitoare la dreptul de proprietate și alte drepturi reale		Referințe
11884 / 18/03/2022		
Act Normativ nr. 7, din 13/03/1996 emis de PARLAMENTUL ROMANIEI;		
B1	Inscrierea provizorie, drept de PROPRIETATE, dobandit prin Lege, cota actuala 1/1, cota initiala 1/1 1) COMUNA DRAGOIESTI, CIF:4441190	A1

C. Partea III. SARCINI .

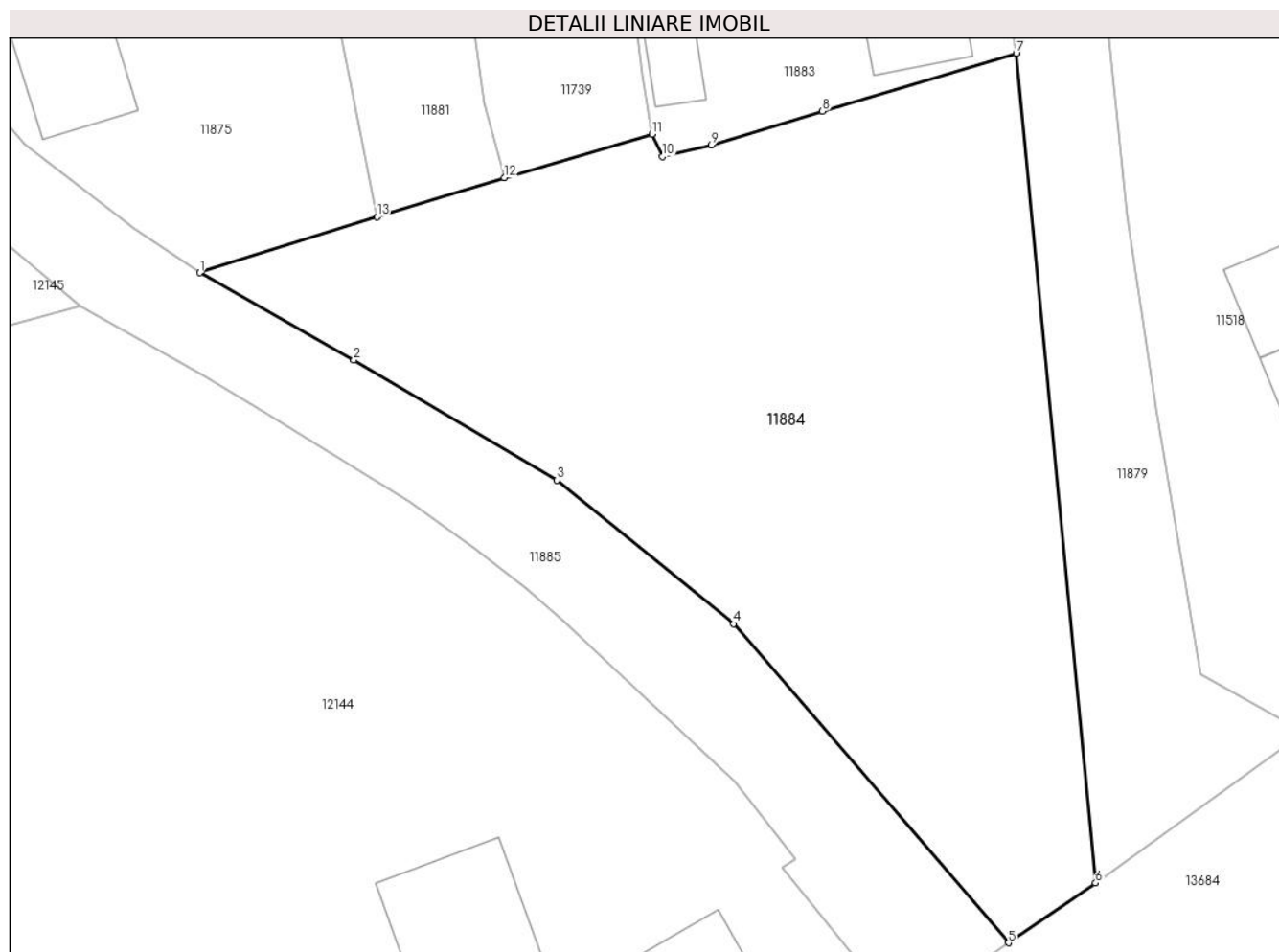
Inscrieri privind dezmembramintele dreptului de proprietate, drepturi reale de garanție și sarcini	Referințe
NU SUNT	

Anexa Nr. 1 La Partea I

Teren

Nr cadastral	Suprafața (mp)*	Observații / Referințe
	1.685	

* Suprafața este determinată în planul de proiecție Stereo 70.



Date referitoare la teren

Crt	Categorie folosință	Intravilan	Suprafața (mp)	Tarla	Parcelă	Nr. topo	Observații / Referințe
1	arabil	DA	1.685	-	-	-	

Lungime Segmente

1) Valorile lungimilor segmentelor sunt obținute din proiecție în plan.

Punct început	X / Y	Punct sfârșit	X / Y	Lungime segment (** (m)
1	582.658,63 670.494,31	2	582.669,189 670.488,317	12.141
2	582.669,189 670.488,317	3	582.683,107 670.480,084	16.171
3	582.683,107 670.480,084	4	582.695,218 670.470,253	15.599
4	582.695,218 670.470,253	5	582.714,065 670.448,398	28.859
5	582.714,065 670.448,398	6	582.720,033 670.452,497	7.24

Punct început	X / Y	Punct sfârșit	X / Y	Lungime segment (** (m)
6	582.720,033 670.452,497	7	582.714,6 670.509,343	57.105
7	582.714,6 670.509,343	8	582.701,31 670.505,37	13.871
8	582.701,31 670.505,37	9	582.693,71 670.503,04	7.949
9	582.693,71 670.503,04	10	582.690,36 670.502,28	3.435
10	582.690,36 670.502,28	11	582.689,63 670.503,81	1.695
11	582.689,63 670.503,81	12	582.679,496 670.500,816	10.567
12	582.679,496 670.500,816	13	582.670,77 670.498,13	9.13
13	582.670,77 670.498,13	1	582.658,63 670.494,31	12.727

** Lungimile segmentelor sunt determinate în planul de proiecție Stereo 70 și sunt rotunjite la 1 milimetru.

*** Distanța dintre puncte este formată din segmente cumulate ce sunt mai mici decât valoarea 1 milimetru.

**DATE DESPRE IMOBILUL NR. 11885**

Oficiul de Cadastru și Publicitate Imobiliară SUCEAVA
 Biroul de Cadastru și Publicitate Imobiliară Gura Humorului

A. Partea I. Descrierea imobilului

TEREN Necunoscut

Adresa: Loc. Mazanaesti, Jud. Suceava

Nr. Crt	Nr cadastral Nr. topografic	Suprafața* (mp)	Observații / Referințe
A1	32743	Din acte: 5.010 Masurata: 4.131	Sector cadastral:18 Teren neimprejmuit;

B. Partea II. Proprietari și acte

Inscrieri privitoare la dreptul de proprietate și alte drepturi reale	Referințe
15402 / 26/11/2020	
Act Normativ nr. 1357, din 27/12/2001 emis de GUVERNUL ROMANIEI (anexa 36 inventarul bunurilor din domeniul public Dragoiesti act administrativ nr 8540 din 25.11.2020, emis de Primaria Dragoiesti);	
B1	A1
Intabulare, drept de PROPRIETATE, dobandit prin Lege, cota actuala 1/1, cota initiala 1/1 1) COMUNA DRAGOIESTI , CIF:4441190, domeniul public	

C. Partea III. SARCINI .

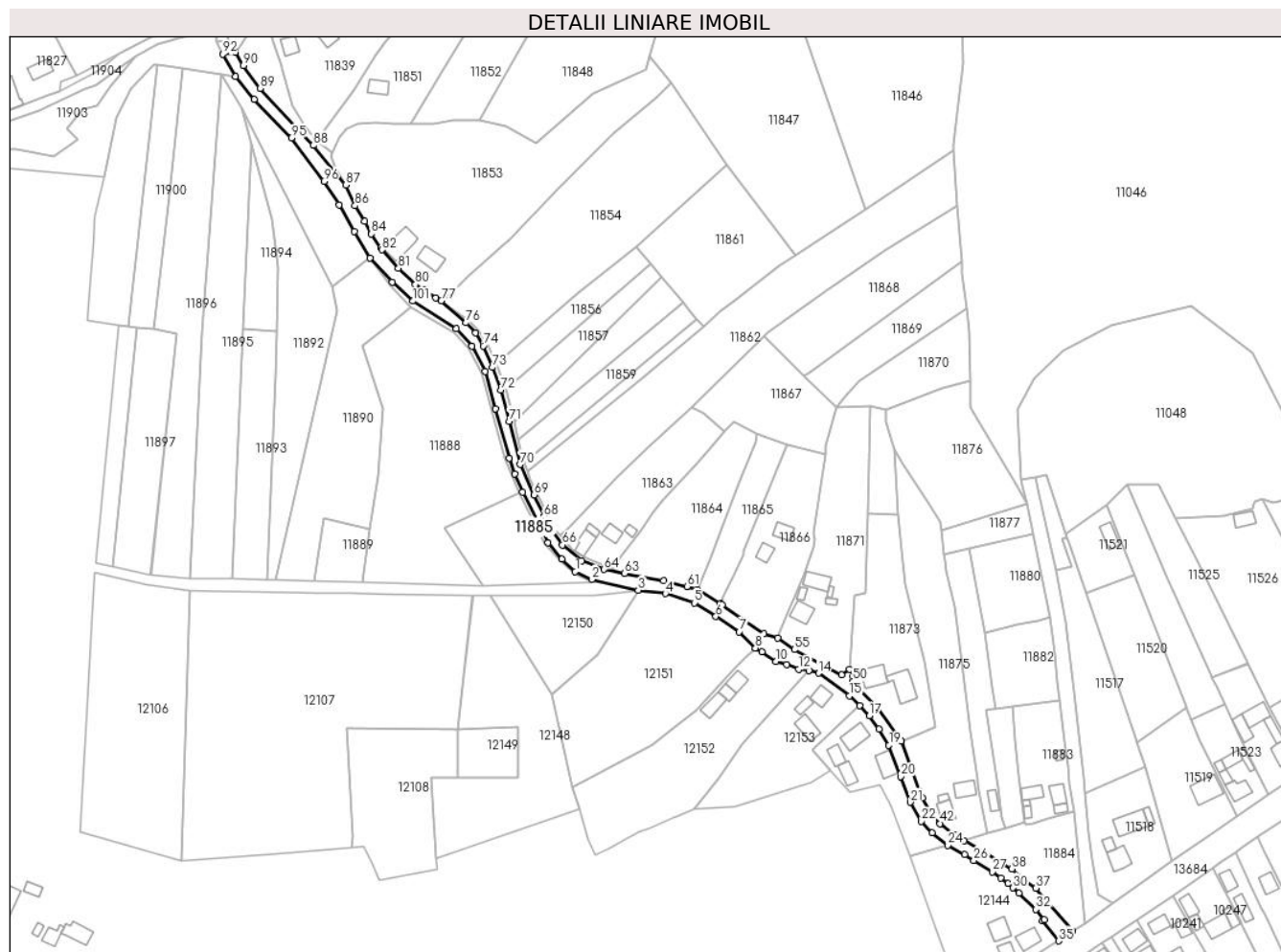
Inscrieri privind dezmembramintele dreptului de proprietate, drepturi reale de garanție și sarcini	Referințe
NU SUNT	

Anexa Nr. 1 La Partea I

Teren

Nr cadastral	Suprafața (mp)*	Observații / Referințe
32743	Din acte: 5.010 Masurata: 4.131	

* Suprafața este determinată în planul de proiecție Stereo 70.



Date referitoare la teren

Crt	Categorie folosință	Intravilan	Suprafața (mp)	Tarla	Parcelă	Nr. topo	Observații / Referințe
1	drum	DA	4.116	-	-	-	
2	drum	NU	15	-	-	-	

Lungime Segmente

1) Valorile lungimilor segmentelor sunt obținute din proiecție în plan.

Punct început	X / Y	Punct sfârșit	X / Y	Lungime segment
1	582.460,971 670.631,344	2	582.469,347 670.627,367	9.272
4	582.506,834 670.620,175	5	582.521,529 670.615,415	15.447
7	582.544,402 670.600,665	8	582.552,586 670.592,44	11.603
10	582.563,061 670.585,603	11	582.568,393 670.583,866	5.608
13	582.579,79 670.580,86	14	582.584,77 670.579,65	5.125
2	582.469,347 670.627,367	3	582.492,992 670.621,805	24.298
5	582.521,529 670.615,415	6	582.532,479 670.608,418	12.995
8	582.552,586 670.592,44	9	582.555,845 670.590,36	3.866
11	582.568,393 670.583,866	12	582.574,562 670.581,609	6.569
14	582.584,77 670.579,65	15	582.600,39 670.568,03	19.468
3	582.492,992 670.621,805	4	582.506,834 670.620,175	13.938
6	582.532,479 670.608,418	7	582.544,402 670.600,665	14.222
9	582.555,845 670.590,36	10	582.563,061 670.585,603	8.643
12	582.574,562 670.581,609	13	582.579,79 670.580,86	5.281
15	582.600,39 670.568,03	16	582.605,6 670.563,01	7.235

Punct început	X / Y	Punct sfârșit	X / Y	Lungime segment	Punct început	X / Y	Punct sfârșit	X / Y	Lungime segment	Punct început	X / Y	Punct sfârșit	X / Y	Lungime segment
16	582.605,6 670.563,01	17	582.610,61 670.557,91	7.149	17	582.610,61 670.557,91	18	582.615,49 670.551,22	8.281	18	582.615,49 670.551,22	19	582.620,52 670.543,03	9.611
19	582.620,52 670.543,03	20	582.626,46 670.527,09	17.01 1	20	582.626,46 670.527,09	21	582.631,39 670.513,99	13.99 7	21	582.631,39 670.513,99	22	582.637,07 670.504,22	11.30 1
22	582.637,07 670.504,22	23	582.642,59 670.498,55	7.913	23	582.642,59 670.498,55	24	582.650,41 670.492,06	10.16 2	24	582.650,41 670.492,06	25	582.658,9 670.487,24	9.763
25	582.658,9 670.487,24	26	582.663,72 670.484,33	5.63	26	582.663,72 670.484,33	27	582.672,99 670.478,6	10.89 8	27	582.672,99 670.478,6	28	582.677,35 670.475,49	5.356
28	582.677,35 670.475,49	29	582.681,06 670.472,67	4.66	29	582.681,06 670.472,67	30	582.683,67 670.470,36	3.485	30	582.683,67 670.470,36	31	582.686,55 670.467,61	3.982
31	582.686,55 670.467,61	32	582.695,34 670.459,43	12.00 7	32	582.695,34 670.459,43	33	582.699,44 670.454,17	6.669	33	582.699,44 670.454,17	34	582.698,58 670.453,54	1.066
34	582.698,58 670.453,54	35	582.706,798 670.443,406	13.04 7	35	582.706,798 670.443,406	36	582.714,065 670.448,398	8.816	36	582.714,065 670.448,398	37	582.695,218 670.470,253	28.85 9
37	582.695,218 670.470,253	38	582.683,107 670.480,084	15.59 9	38	582.683,107 670.480,084	39	582.669,189 670.488,317	16.17 1	39	582.669,189 670.488,317	40	582.658,63 670.494,31	12.14 1
40	582.658,63 670.494,31	41	582.654,15 670.497,32	5.397	41	582.654,15 670.497,32	42	582.646,58 670.503,13	9.543	42	582.646,58 670.503,13	43	582.641,59 670.508,93	7.651
43	582.641,59 670.508,93	44	582.637,46 670.516,15	8.318	44	582.637,46 670.516,15	45	582.635,89 670.519,3	3.52	45	582.635,89 670.519,3	46	582.626,78 670.545,17	27.42 7
46	582.626,78 670.545,17	47	582.626,44 670.544,97	0.394	47	582.626,44 670.544,97	48	582.614,55 670.562,21	20.94 3	48	582.614,55 670.562,21	49	582.603,63 670.573,0	15.35 2
49	582.603,63 670.573,0	50	582.602,14 670.575,55	2.953	50	582.602,14 670.575,55	51	582.602,13 670.577,97	2.42	51	582.602,13 670.577,97	52	582.602,64 670.578,45	0.7
52	582.602,64 670.578,45	53	582.600,49 670.581,61	3.822	53	582.600,49 670.581,61	54	582.596,56 670.578,75	4.861	54	582.596,56 670.578,75	55	582.572,39 670.591,59	27.36 9
55	582.572,39 670.591,59	56	582.564,014 670.597,56	10.28 6	56	582.564,014 670.597,56	57	582.556,781 670.599,592	7.513	57	582.556,781 670.599,592	58	582.535,845 670.614,471	25.68 5
58	582.535,845 670.614,471	59	582.534,853 670.615,165	1.211	59	582.534,853 670.615,165	60	582.523,165 670.622,01	13.54 5	60	582.523,165 670.622,01	61	582.517,855 670.623,742	5.585
61	582.517,855 670.623,742	62	582.505,895 670.626,684	12.31 7	62	582.505,895 670.626,684	63	582.486,05 670.630,327	20.17 7	63	582.486,05 670.630,327	64	582.475,611 670.632,45	10.65 3
64	582.475,611 670.632,45	65	582.464,246 670.636,873	12.19 5	65	582.464,246 670.636,873	66	582.454,469 670.644,848	12.61 7	66	582.454,469 670.644,848	67	582.448,907 670.651,999	9.059
67	582.448,907 670.651,999	68	582.445,062 670.659,36	8.305	68	582.445,062 670.659,36	69	582.440,001 670.670,346	12.09 6	69	582.440,001 670.670,346	70	582.432,913 670.685,753	16.95 9
70	582.432,913 670.685,753	71	582.427,27 670.707,84	22.79 6	71	582.427,27 670.707,84	72	582.423,03 670.723,68	16.39 8	72	582.423,03 670.723,68	73	582.418,869 670.735,208	12.25 6
73	582.418,869 670.735,208	74	582.414,172 670.746,156	11.91 3	74	582.414,172 670.746,156	75	582.410,219 670.752,726	7.668	75	582.410,219 670.752,726	76	582.405,468 670.757,942	7.055
76	582.405,468 670.757,942	77	582.392,82 670.769,22	16.94 6	77	582.392,82 670.769,22	78	582.389,95 670.770,47	3.13	78	582.389,95 670.770,47	79	582.383,827 670.774,562	7.364
79	582.383,827 670.774,562	80	582.379,67 670.777,34	5.0	80	582.379,67 670.777,34	81	582.370,95 670.785,65	12.04 6	81	582.370,95 670.785,65	82	582.362,83 670.795,07	12.43 7
82	582.362,83 670.795,07	83	582.362,139 670.796,059	1.206	83	582.362,139 670.796,059	84	582.357,22 670.803,1	8.589	84	582.357,22 670.803,1	85	582.353,93 670.809,57	7.258
85	582.353,93 670.809,57	86	582.348,96 670.817,48	9.342	86	582.348,96 670.817,48	87	582.344,26 670.828,0	11.52 2	87	582.344,26 670.828,0	88	582.327,606 670.848,128	26.12 5
88	582.327,606 670.848,128	89	582.300,6 670.877,153	39.64 6	89	582.300,6 670.877,153	90	582.292,162 670.888,881	14.44 8	90	582.292,162 670.888,881	91	582.288,16 670.895,567	7.792
91	582.288,16 670.895,567	92	582.281,568 670.894,539	6.672	92	582.281,568 670.894,539	93	582.288,041 670.883,237	13.02 4	93	582.288,041 670.883,237	94	582.297,554 670.871,526	15.08 8
94	582.297,554 670.871,526	95	582.316,54 670.851,935	27.28 1	95	582.316,54 670.851,935	96	582.333,137 670.829,907	27.58 1	96	582.333,137 670.829,907	97	582.340,845 670.817,978	14.20 3
97	582.340,845 670.817,978	98	582.348,595 670.804,367	15.66 3	98	582.348,595 670.804,367	99	582.356,54 670.790,93	15.61	99	582.356,54 670.790,93	100	582.367,93 670.778,615	16.77 5
100	582.367,93 670.778,615	101	582.378,435 670.768,946	14.27 7	101	582.378,435 670.768,946	102	582.400,456 670.754,805	26.17	102	582.400,456 670.754,805	103	582.408,505 670.746,07	11.87 8
103	582.408,505 670.746,07	104	582.415,152 670.733,079	14.59 3	104	582.415,152 670.733,079	105	582.420,446 670.714,162	19.64 4	105	582.420,446 670.714,162	106	582.427,353 670.689,126	25.97 1
106	582.427,353 670.689,126	107	582.430,194 670.680,942	8.663	107	582.430,194 670.680,942	108	582.434,261 670.671,64	10.15 2	108	582.434,261 670.671,64	109	582.447,184 670.646,023	28.69 2
109	582.447,184 670.646,023	110	582.454,209 670.637,672	10.91 3	110	582.454,209 670.637,672	1	582.460,971 670.631,344	9.261					

**** Lungimile segmentelor sunt determinate în planul de proiecție Stereo 70 și sunt rotunjite la 1 milimetru.**

***** Distanța dintre puncte este formată din segmente cumulate ce sunt mai mici decât valoarea 1 milimetru.**

**DATE DESPRE IMOBILUL NR. 11886**

Oficiul de Cadastru și Publicitate Imobiliară SUCEAVA
Biroul de Cadastru și Publicitate Imobiliară Gura Humorului

A. Partea I. Descrierea imobilului

TEREN Intravilan

Adresa: Loc. Mazanaesti, Jud. Suceava

Nr. Crt	Nr cadastral Nr. topografic	Suprafața* (mp)	Observații / Referințe
A1		378	Sector cadastral:18 Teren neimprejmuit;

B. Partea II. Proprietari și acte

Inscrieri privitoare la dreptul de proprietate și alte drepturi reale		Referințe
11886 / 18/03/2022		
Act Normativ nr. 7, din 13/03/1996 emis de PARLAMENTUL ROMANIEI;		
B1	Inscrierea provizorie, drept de PROPRIETATE, dobandit prin Lege, cota actuala 1/1, cota initiala 1/1 1) COMUNA DRAGOIESTI, CIF:4441190	A1

C. Partea III. SARCINI .

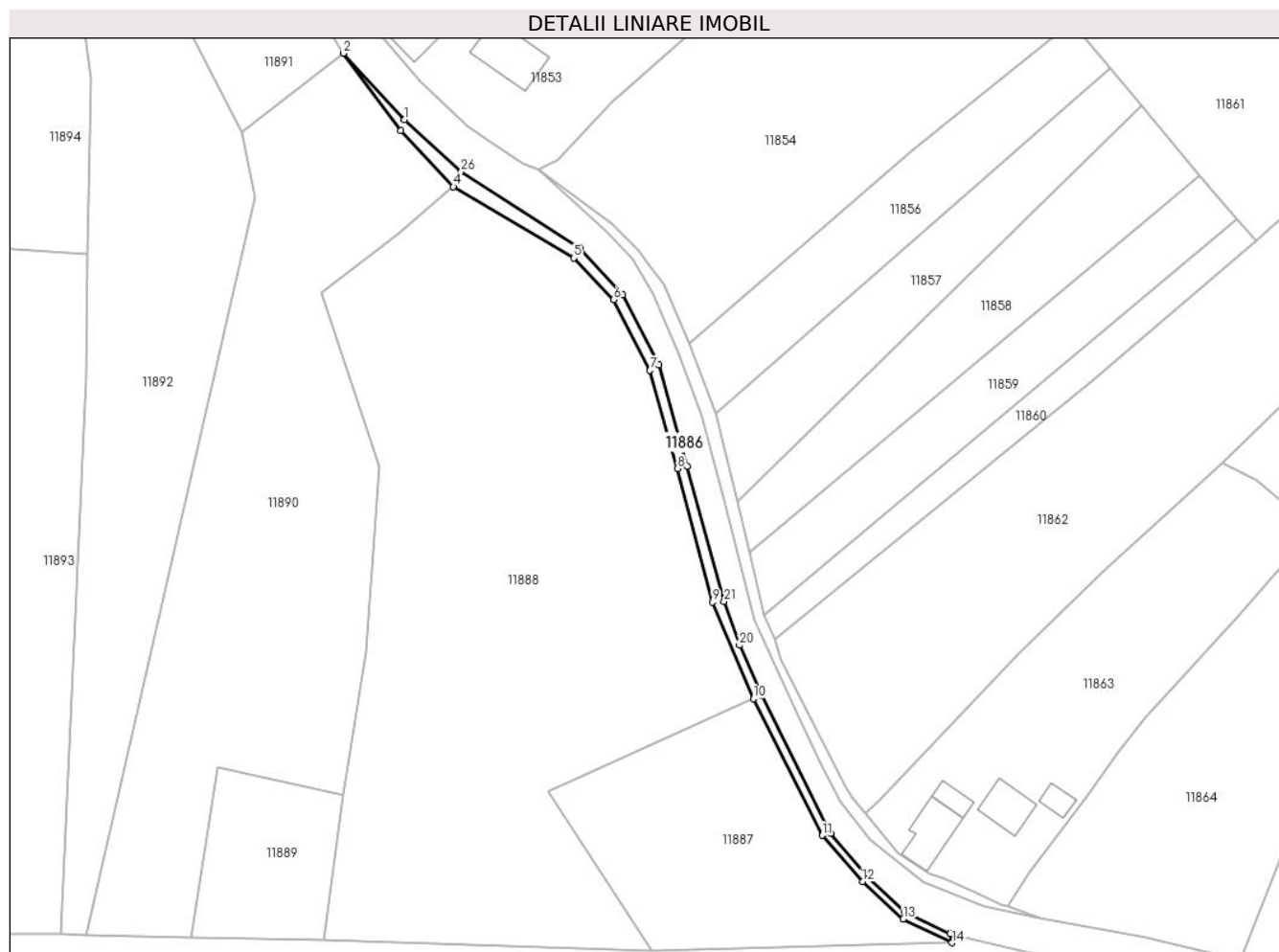
Inscrieri privind dezmembramintele dreptului de proprietate, drepturi reale de garanție și sarcini	Referințe
NU SUNT	

Anexa Nr. 1 La Partea I

Teren

Nr cadastral	Suprafața (mp)*	Observații / Referințe
	378	

* Suprafața este determinată în planul de proiecție Stereo 70.



Date referitoare la teren

Crt	Categorie folosință	Intravilan	Suprafața (mp)	Tarla	Parcelă	Nr. topo	Observații / Referințe
1	arabil	DA	378	-	-	-	

Lungime Segmente

1) Valorile lungimilor segmentelor sunt obținute din proiecție în plan.

Punct început	X / Y	Punct sfârșit	X / Y	Lungime segment (** (m)
1	582.367,93 670.778,615	2	582.356,54 670.790,93	16.775
3	582.367,24 670.776,52	4	582.376,99 670.766,14	14.241
5	582.399,36 670.752,88	6	582.406,78 670.745,14	10.722
7	582.413,52 670.732,03	8	582.418,66 670.713,8	18.941
9	582.425,136 670.688,957	10	582.432,75 670.671,05	19.459

Punct început	X / Y	Punct sfârșit	X / Y	Lungime segment (** (m)
2	582.356,54 670.790,93	3	582.367,24 670.776,52	17.948
4	582.376,99 670.766,14	5	582.399,36 670.752,88	26.005
6	582.406,78 670.745,14	7	582.413,52 670.732,03	14.741
8	582.418,66 670.713,8	9	582.425,136 670.688,957	25.673
10	582.432,75 670.671,05	11	582.445,59 670.645,62	28.488

Punct început	X / Y	Punct sfârșit	X / Y	Lungime segment (** (m)
11	582.445,59 670.645,62	12	582.453,04 670.637,03	11.371
13	582.460,65 670.630,13	14	582.469,69 670.625,68	10.076
15	582.469,347 670.627,367	16	582.460,971 670.631,344	9.272
17	582.454,209 670.637,672	18	582.447,184 670.646,023	10.913
19	582.434,261 670.671,64	20	582.430,194 670.680,942	10.152
21	582.427,353 670.689,126	22	582.420,446 670.714,162	25.971
23	582.415,152 670.733,079	24	582.408,505 670.746,07	14.593
25	582.400,456 670.754,805	26	582.378,435 670.768,946	26.17

Punct început	X / Y	Punct sfârșit	X / Y	Lungime segment (** (m)
12	582.453,04 670.637,03	13	582.460,65 670.630,13	10.272
14	582.469,69 670.625,68	15	582.469,347 670.627,367	1.722
16	582.460,971 670.631,344	17	582.454,209 670.637,672	9.261
18	582.447,184 670.646,023	19	582.434,261 670.671,64	28.692
20	582.430,194 670.680,942	21	582.427,353 670.689,126	8.663
22	582.420,446 670.714,162	23	582.415,152 670.733,079	19.644
24	582.408,505 670.746,07	25	582.400,456 670.754,805	11.878
26	582.378,435 670.768,946	1	582.367,93 670.778,615	14.277

** Lungimile segmentelor sunt determinate în planul de proiecție Stereo 70 și sunt rotunjite la 1 milimetru.

*** Distanța dintre puncte este formată din segmente cumulate ce sunt mai mici decât valoarea 1 milimetru.

**DATE DESPRE IMOBILUL NR. 11887**

Oficiul de Cadastru și Publicitate Imobiliară SUCEAVA
Biroul de Cadastru și Publicitate Imobiliară Gura Humorului

A. Partea I. Descrierea imobilului

TEREN Intravilan

Adresa: Loc. Mazanaesti, Str Sculptor-George-Crasmaru, Jud. Suceava

Nr. Crt	Nr cadastral Nr. topografic	Suprafața* (mp)	Observații / Referințe
A1		1.800	Sector cadastral:18 Teren neimprejmut;

B. Partea II. Proprietari și acte

Inscrieri privitoare la dreptul de proprietate și alte drepturi reale		Referințe
11887 / 18/03/2022		
Act Normativ nr. 7, din 13/03/1996 emis de PARLAMENTUL ROMANIEI;		
B1	Intabulare, drept de PROPRIETATE, dobandit prin Lege, cota actuala 1/1, cota initiala 1/1 1) NEIDENTIFICAT NEIDENTIFICAT	A1
Act Administrativ nr. 1708, din 14/03/2022 emis de PRIMARIA COMUNEI DRAGOIESTI;		
B2	Se noteaza posesia factica in favoarea lui 1) FLOREA DUMITRU	A1

C. Partea III. SARCINI .

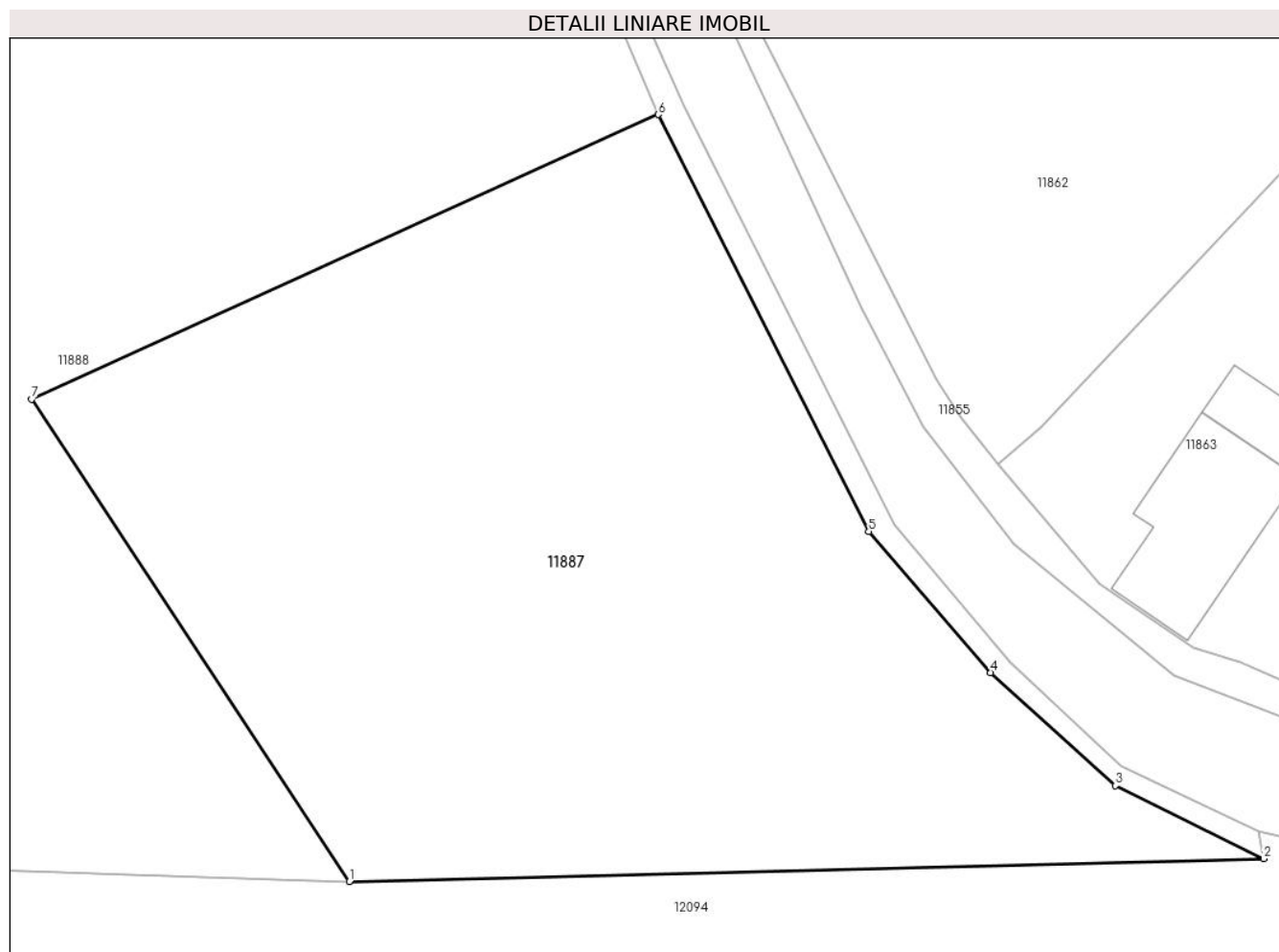
Inscrieri privind dezmembramintele dreptului de proprietate, drepturi reale de garanție și sarcini	Referințe
NU SUNT	

Anexa Nr. 1 La Partea I

Teren

Nr cadastral	Suprafața (mp)*	Observații / Referințe
	1.800	

* Suprafața este determinată în planul de proiecție Stereo 70.



Date referitoare la teren

Crt	Categorie folosință	Intra vilan	Suprafața (mp)	Tarla	Parcelă	Nr. topo	Observații / Referințe
1	arabil	DA	1.800	-	-	-	

Lungime Segmente

1) Valorile lungimilor segmentelor sunt obținute din proiecție în plan.

Punct început	X / Y	Punct sfârșit	X / Y	Lungime segment (** (m)
1	582.413,9 670.624,284	2	582.469,69 670.625,68	55.807
2	582.469,69 670.625,68	3	582.460,65 670.630,13	10.076
3	582.460,65 670.630,13	4	582.453,04 670.637,03	10.272
4	582.453,04 670.637,03	5	582.445,59 670.645,62	11.371
5	582.445,59 670.645,62	6	582.432,75 670.671,05	28.488

Punct început	X / Y	Punct sfârșit	X / Y	Lungime segment (** (m)
6	582.432,75 670.671,05	7	582.394,522 670.653,69	41.985
7	582.394,522 670.653,69	1	582.413,9 670.624,284	35.217

** Lungimile segmentelor sunt determinate în planul de proiecție Stereo 70 și sunt rotunjite la 1 milimetru.

*** Distanța dintre puncte este formată din segmente cumulate ce sunt mai mici decât valoarea 1 milimetru.

**DATE DESPRE IMOBILUL NR. 11888**

Oficiul de Cadastru și Publicitate Imobiliară SUCEAVA
 Biroul de Cadastru și Publicitate Imobiliară Gura Humorului

A. Partea I. Descrierea imobilului

TEREN Intravilan

Adresa: Loc. Mazanaesti, Str Sculptor-George-Crasmaru, Jud. Suceava

Nr. Crt	Nr cadastral Nr. topografic	Suprafața* (mp)	Observații / Referințe
A1		7.431	Sector cadastral:18 Teren neimprejmuit;

B. Partea II. Proprietari și acte

Inscrieri privitoare la dreptul de proprietate și alte drepturi reale		Referințe
11888 / 18/03/2022		
Act Normativ nr. 7, din 13/03/1996 emis de PARLAMENTUL ROMANIEI;		
B1	Inscrierea provizorie, drept de PROPRIETATE, dobandit prin Lege, cota actuala 1/1, cota initiala 1/1	A1
1) COMUNA DRAGOIESTI, CIF:4441190, PROPRIETAR NEIDENTIFICAT		

C. Partea III. SARCINI .

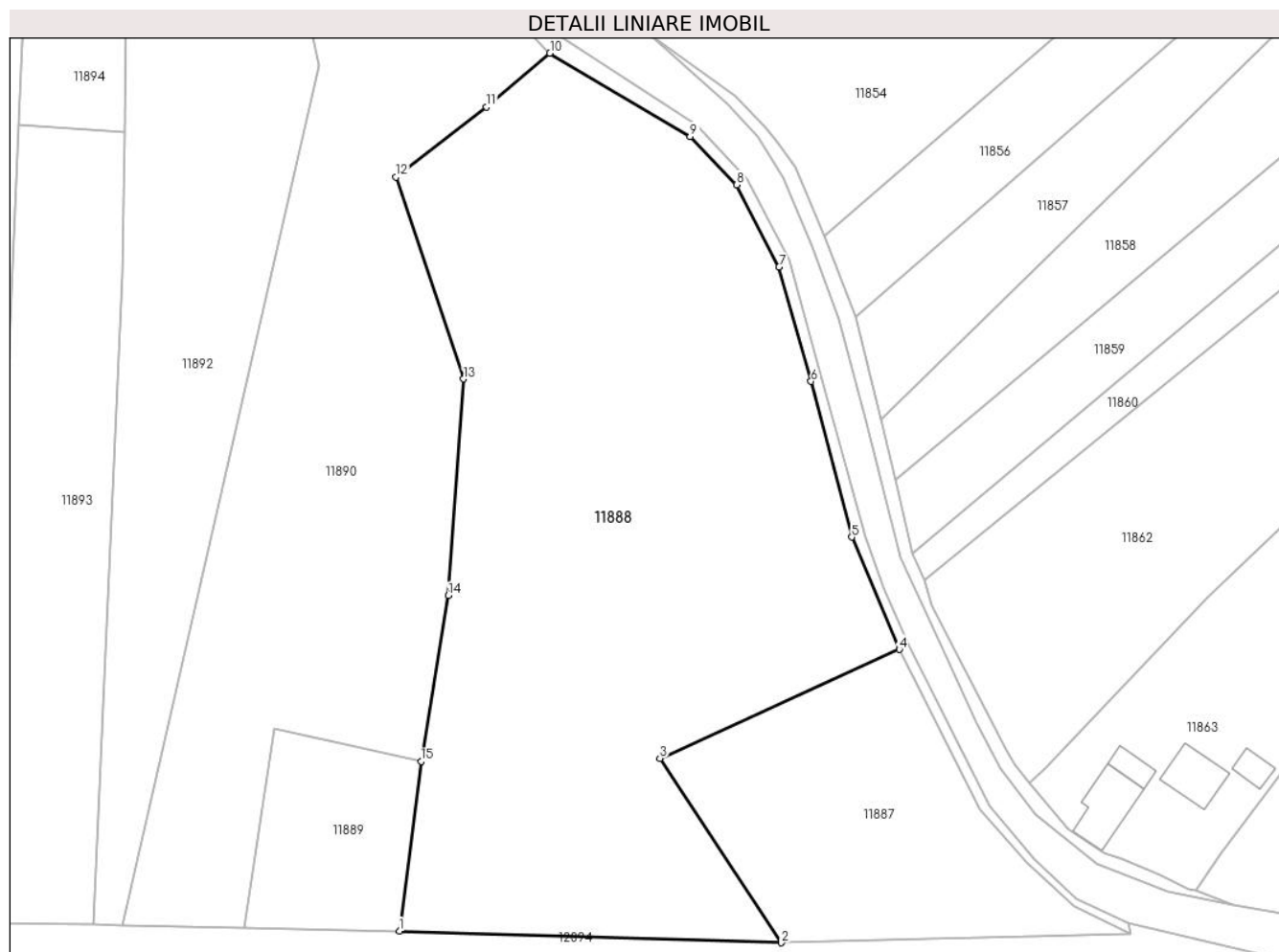
Inscrieri privind dezmembramintele dreptului de proprietate, drepturi reale de garanție și sarcini	Referințe
NU SUNT	

Anexa Nr. 1 La Partea I

Teren

Nr cadastral	Suprafața (mp)*	Observații / Referințe
	7.431	

* Suprafața este determinată în planul de proiecție Stereo 70.



Date referitoare la teren

Crt	Categorie folosință	Intravilan	Suprafața (mp)	Tarla	Parcelă	Nr. topo	Observații / Referințe
1	arabil	DA	7.431	-	-	-	

Lungime Segmente

1) Valorile lungimilor segmentelor sunt obținute din proiecție în plan.

Punct început	X / Y	Punct sfârșit	X / Y	Lungime segment (** (m)
1	582.352,958 670.626,16	2	582.413,9 670.624,284	60.971
2	582.413,9 670.624,284	3	582.394,522 670.653,69	35.217
3	582.394,522 670.653,69	4	582.432,75 670.671,05	41.985
4	582.432,75 670.671,05	5	582.425,136 670.688,957	19.459
5	582.425,136 670.688,957	6	582.418,66 670.713,8	25.673

Punct început	X / Y	Punct sfârșit	X / Y	Lungime segment (** (m)
6	582.418,66 670.713,8	7	582.413,52 670.732,03	18.941
7	582.413,52 670.732,03	8	582.406,78 670.745,14	14.741
8	582.406,78 670.745,14	9	582.399,36 670.752,88	10.722
9	582.399,36 670.752,88	10	582.376,99 670.766,14	26.005
10	582.376,99 670.766,14	11	582.366,885 670.757,537	13.271
11	582.366,885 670.757,537	12	582.352,415 670.746,39	18.266
12	582.352,415 670.746,39	13	582.363,198 670.714,181	33.966
13	582.363,198 670.714,181	14	582.360,745 670.679,656	34.612
14	582.360,745 670.679,656	15	582.356,422 670.653,217	26.79
15	582.356,422 670.653,217	1	582.352,958 670.626,16	27.278

** Lungimile segmentelor sunt determinate în planul de proiecție Stereo 70 și sunt rotunjite la 1 milimetru.

*** Distanța dintre puncte este formată din segmente cumulate ce sunt mai mici decât valoarea 1 milimetru.

**DATE DESPRE IMOBILUL NR. 11889**

Oficiul de Cadastru și Publicitate Imobiliară SUCEAVA
Biroul de Cadastru și Publicitate Imobiliară Gura Humorului

A. Partea I. Descrierea imobilului

TEREN Intravilan

Adresa: Loc. Mazanaesti, Jud. Suceava

Nr. Crt	Nr cadastral Nr. topografic	Suprafața* (mp)	Observații / Referințe
A1		719	Sector cadastral:18 Teren neimprejmuit;

B. Partea II. Proprietari și acte

Inscrieri privitoare la dreptul de proprietate și alte drepturi reale		Referințe
11889 / 18/03/2022		
Act Normativ nr. 7, din 13/03/1996 emis de PARLAMENTUL ROMANIEI;		
B1	Intabulare, drept de PROPRIETATE, dobandit prin Lege, cota actuala 1/1, cota initiala 1/1 1) NEIDENTIFICAT NEIDENTIFICAT	A1
Act Administrativ nr. 1714, din 14/03/2022 emis de PRIMARIA COMUNEI DRAGOIESTI;		
B2	Se noteaza posesia factica in favoarea lui 1) TOFAN DAN-CONSTANTIN	A1

C. Partea III. SARCINI .

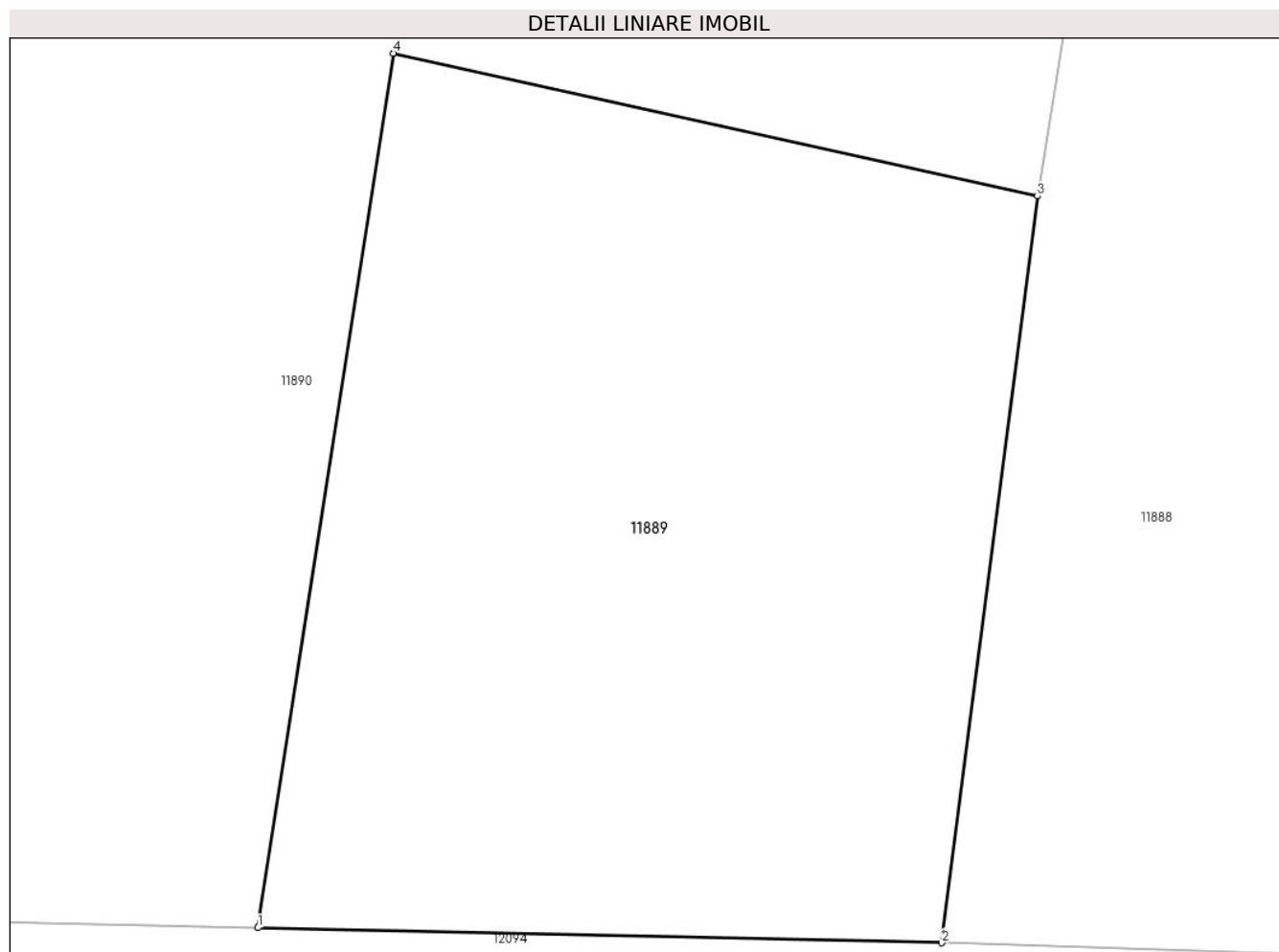
Inscrieri privind dezmembramintele dreptului de proprietate, drepturi reale de garanție și sarcini	Referințe
NU SUNT	

Anexa Nr. 1 La Partea I

Teren

Nr cadastral	Suprafața (mp)*	Observații / Referințe
	719	

* Suprafața este determinată în planul de proiecție Stereo 70.



Date referitoare la teren

Crt	Categorie folosință	Intravilan	Suprafața (mp)	Tarla	Parcelă	Nr. topo	Observații / Referințe
1	arabil	DA	719	-	-	-	

Lungime Segmente

1) Valorile lungimilor segmentelor sunt obținute din proiecție în plan.

Punct început	X / Y	Punct sfârșit	X / Y	Lungime segment (** (m)
1	582.328,159 670.626,707	2	582.352,958 670.626,16	24.805
2	582.352,958 670.626,16	3	582.356,422 670.653,217	27.278
3	582.356,422 670.653,217	4	582.333,071 670.658,394	23.918
4	582.333,071 670.658,394	1	582.328,159 670.626,707	32.065

** Lungimile segmentelor sunt determinate în planul de proiecție Stereo 70 și sunt rotunjite la 1 milimetru.

***** Distanţa dintre puncte este formată din segmente cumulate ce sunt mai mici decât valoarea 1 milimetru.**

**DATE DESPRE IMOBILUL NR. 11890**

Oficiul de Cadastru și Publicitate Imobiliară SUCEAVA
Biroul de Cadastru și Publicitate Imobiliară Gura Humorului

A. Partea I. Descrierea imobilului

TEREN Intravilan

Adresa: Loc. Mazanaesti, Str Sculptor-George-Crasmaru, Jud. Suceava

Nr. Crt	Nr cadastral Nr. topografic	Suprafața* (mp)	Observații / Referințe
A1	30233	4.700	Sector cadastral:18 Teren neimprejmuit;

B. Partea II. Proprietari și acte

Inscrieri privitoare la dreptul de proprietate și alte drepturi reale		Referințe
8905 / 11/08/2015		
Act Notarial nr. 2239, din 11/08/2015 emis de BNP Pelepcu Lacramioara Gabriela;		
B1	Intabulare, drept de PROPRIETATE, dobandit prin Conventie, cota actuala 1/1, cota initiala 1/1 1) TOFAN DAN-CONSTANTIN	A1

C. Partea III. SARCINI .

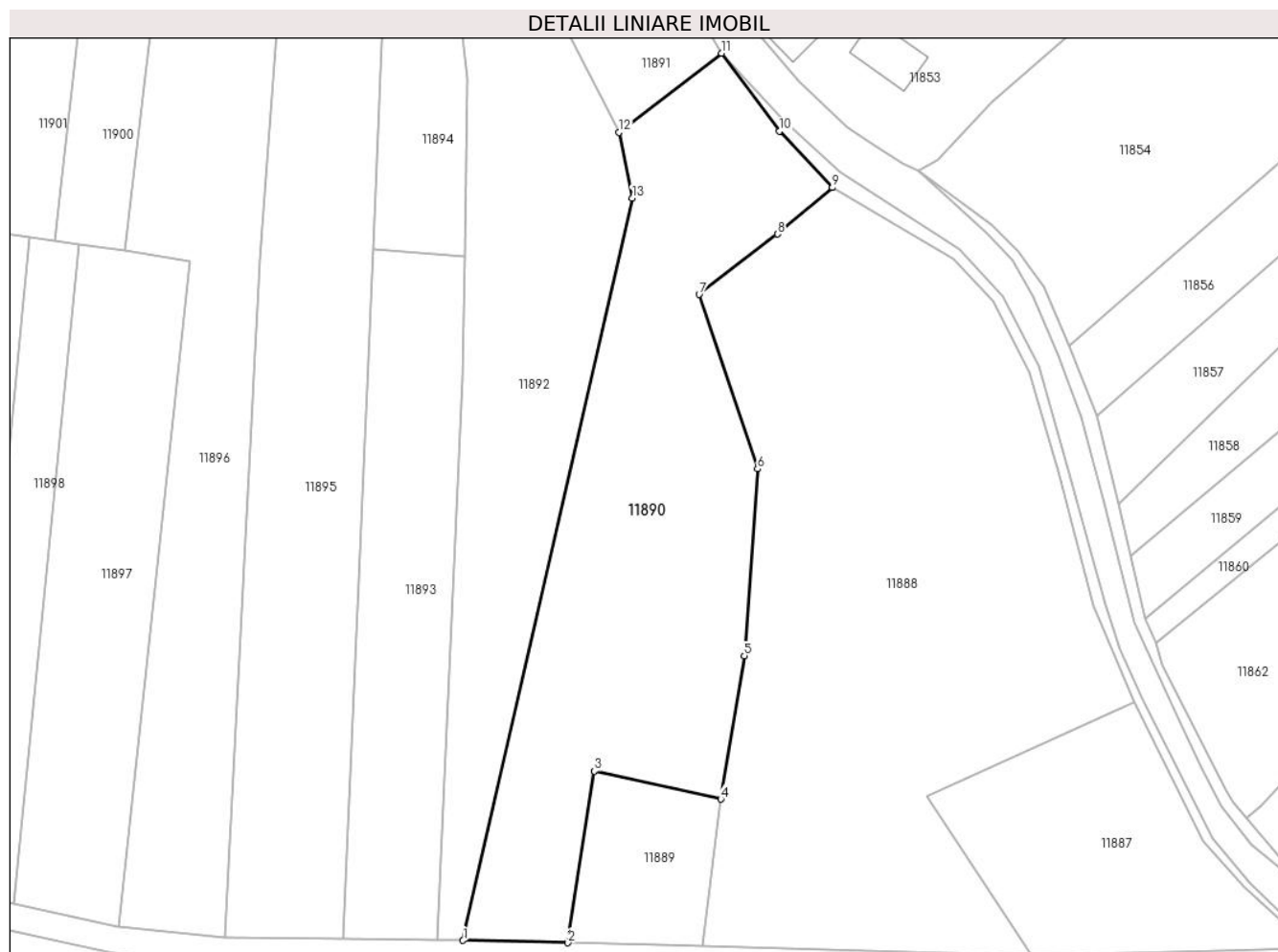
Inscrieri privind dezmembramintele dreptului de proprietate, drepturi reale de garanție și sarcini	Referințe
NU SUNT	

Anexa Nr. 1 La Partea I

Teren

Nr cadastral	Suprafața (mp)*	Observații / Referințe
30233	4.700	

* Suprafața este determinată în planul de proiecție Stereo 70.



Date referitoare la teren

Crt	Categorie folosință	Intravilan	Suprafața (mp)	Tarla	Parcelă	Nr. topo	Observații / Referințe
1	arabil	DA	4.700	-	-	-	

Lungime Segmente

1) Valorile lungimilor segmentelor sunt obținute din proiecție în plan.

Punct început	X / Y	Punct sfârșit	X / Y	Lungime segment (** (m)
1	582.308,784 670.627,135	2	582.328,159 670.626,707	19.38
2	582.328,159 670.626,707	3	582.333,071 670.658,394	32.065
3	582.333,071 670.658,394	4	582.356,422 670.653,217	23.918
4	582.356,422 670.653,217	5	582.360,745 670.679,656	26.79
5	582.360,745 670.679,656	6	582.363,198 670.714,181	34.612

Punct început	X / Y	Punct sfârșit	X / Y	Lungime segment (** (m)
6	582.363,198 670.714,181	7	582.352,415 670.746,39	33.966
7	582.352,415 670.746,39	8	582.366,885 670.757,537	18.266
8	582.366,885 670.757,537	9	582.376,99 670.766,14	13.271
9	582.376,99 670.766,14	10	582.367,24 670.776,52	14.241
10	582.367,24 670.776,52	11	582.356,54 670.790,93	17.948
11	582.356,54 670.790,93	12	582.337,587 670.776,328	23.926
12	582.337,587 670.776,328	13	582.340,047 670.764,187	12.388
13	582.340,047 670.764,187	1	582.308,784 670.627,135	140.572

** Lungimile segmentelor sunt determinate în planul de proiecție Stereo 70 și sunt rotunjite la 1 milimetru.

*** Distanța dintre puncte este formată din segmente cumulate ce sunt mai mici decât valoarea 1 milimetru.

**DATE DESPRE IMOBILUL NR. 11891**

Oficiul de Cadastru și Publicitate Imobiliară SUCEAVA
Biroul de Cadastru și Publicitate Imobiliară Gura Humorului

A. Partea I. Descrierea imobilului

TEREN Intravilan

Adresa: Loc. Mazanaesti, Str Sculptor-George-Crasmaru, Jud. Suceava

Nr. Crt	Nr cadastral Nr. topografic	Suprafața* (mp)	Observații / Referințe
A1		1.956	Sector cadastral:18 Teren neimprejmuit;

B. Partea II. Proprietari și acte

Inscrieri privitoare la dreptul de proprietate și alte drepturi reale		Referințe
11891 / 18/03/2022		
Act Normativ nr. 7, din 13/03/1996 emis de PARLAMENTUL ROMANIEI;		
B1	Inscrierea provizorie, drept de PROPRIETATE, dobandit prin Lege, cota actuala 1/1, cota initiala 1/1	A1
1) COMUNA DRAGOIESTI, CIF:4441190, PROPRIETAR NEIDENTIFICAT		

C. Partea III. SARCINI .

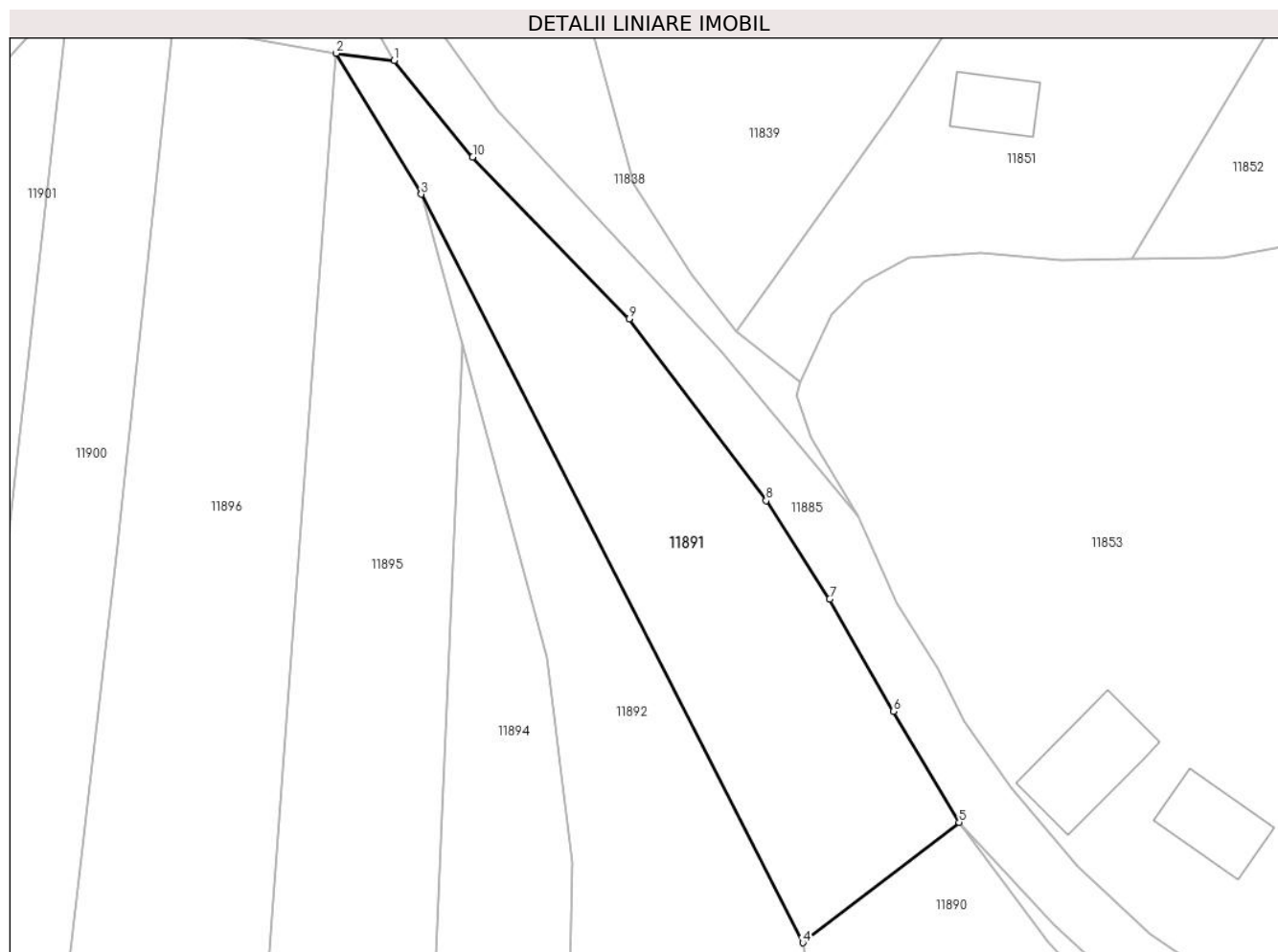
Inscrieri privind dezmembramintele dreptului de proprietate, drepturi reale de garanție și sarcini	Referințe
NU SUNT	

Anexa Nr. 1 La Partea I

Teren

Nr cadastral	Suprafața (mp)*	Observații / Referințe
	1.956	

* Suprafața este determinată în planul de proiecție Stereo 70.



Date referitoare la teren

Crt	Categorie folosință	Intravilan	Suprafața (mp)	Tarla	Parcelă	Nr. topo	Observații / Referințe
1	arabil	DA	1.956	-	-	-	

Lungime Segmente

1) Valorile lungimilor segmentelor sunt obținute din proiecție în plan.

Punct început	X / Y	Punct sfârșit	X / Y	Lungime segment (** (m)
1	582.288,041 670.883,237	2	582.281,004 670.884,106	7.09
2	582.281,004 670.884,106	3	582.291,325 670.867,018	19.963
3	582.291,325 670.867,018	4	582.337,587 670.776,328	101.808
4	582.337,587 670.776,328	5	582.356,54 670.790,93	23.926
5	582.356,54 670.790,93	6	582.348,595 670.804,367	15.61

Punct început	X / Y	Punct sfârșit	X / Y	Lungime segment (** (m)
6	582.348,595 670.804,367	7	582.340,845 670.817,978	15.663
7	582.340,845 670.817,978	8	582.333,137 670.829,907	14.203
8	582.333,137 670.829,907	9	582.316,54 670.851,935	27.581
9	582.316,54 670.851,935	10	582.297,554 670.871,526	27.281
10	582.297,554 670.871,526	1	582.288,041 670.883,237	15.088

** Lungimile segmentelor sunt determinate în planul de proiecție Stereo 70 și sunt rotunjite la 1 milimetru.

*** Distanța dintre puncte este formată din segmente cumulate ce sunt mai mici decât valoarea 1 milimetru.

**DATE DESPRE IMOBILUL NR. 11892**

Oficiul de Cadastru și Publicitate Imobiliară SUCEAVA
 Biroul de Cadastru și Publicitate Imobiliară Gura Humorului

A. Partea I. Descrierea imobilului

TEREN Intravilan

Adresa: Loc. Mazanaesti, Jud. Suceava

Nr. Crt	Nr cadastral Nr. topografic	Suprafața* (mp)	Observații / Referințe
A1		3.820	Sector cadastral:18 Teren neimprejmuit;

B. Partea II. Proprietari și acte

Inscrieri privitoare la dreptul de proprietate și alte drepturi reale		Referințe
11892 / 18/03/2022		
Act Normativ nr. 7, din 13/03/1996 emis de PARLAMENTUL ROMANIEI;		
B1	Inscrierea provizorie, drept de PROPRIETATE, dobandit prin Lege, cota actuala 1/1, cota initiala 1/1	A1
1) COMUNA DRAGOIESTI, CIF:4441190, PROPRIETAR NEIDENTIFICAT		

C. Partea III. SARCINI .

Inscrieri privind dezmembramintele dreptului de proprietate, drepturi reale de garanție și sarcini	Referințe
NU SUNT	

Anexa Nr. 1 La Partea I

Teren

Nr cadastral	Suprafața (mp)*	Observații / Referințe
	3.820	

* Suprafața este determinată în planul de proiecție Stereo 70.



Date referitoare la teren

Crt	Categorie folosință	Intravilan	Suprafața (mp)	Tarla	Parcelă	Nr. topo	Observații / Referințe
1	arabil	DA	3.820	-	-	-	

Lungime Segmente

1) Valorile lungimilor segmentelor sunt obținute din proiecție în plan.

Punct început	X / Y	Punct sfârșit	X / Y	Lungime segment (** (m)
1	582.304,055 670.627,229	2	582.308,784 670.627,135	4.73
2	582.308,784 670.627,135	3	582.340,047 670.764,187	140.572
3	582.340,047 670.764,187	4	582.337,587 670.776,328	12.388
4	582.337,587 670.776,328	5	582.291,325 670.867,018	101.808
5	582.291,325 670.867,018	6	582.296,277 670.848,785	18.894

Punct început	X / Y	Punct sfârșit	X / Y	Lungime segment (** (m)
6	582.296,277 670.848,785	7	582.306,584 670.810,84	39.32
7	582.306,584 670.810,84	8	582.309,579 670.786,087	24.934
8	582.309,579 670.786,087	9	582.309,066 670.753,511	32.58
9	582.309,066 670.753,511	10	582.308,708 670.730,797	22.717
10	582.308,708 670.730,797	1	582.304,055 670.627,229	103.672

** Lungimile segmentelor sunt determinate în planul de proiecție Stereo 70 și sunt rotunjite la 1 milimetru.

*** Distanța dintre puncte este formată din segmente cumulate ce sunt mai mici decât valoarea 1 milimetru.

**DATE DESPRE IMOBILUL NR. 11893**

Oficiul de Cadastru și Publicitate Imobiliară SUCEAVA
Biroul de Cadastru și Publicitate Imobiliară Gura Humorului

A. Partea I. Descrierea imobilului

TEREN Intravilan

Adresa: Loc. Mazanaesti, Jud. Suceava

Nr. Crt	Nr cadastral Nr. topografic	Suprafața* (mp)	Observații / Referințe
A1		2.208	Sector cadastral:18 Teren neimprejmuit;

B. Partea II. Proprietari și acte

Inscrieri privitoare la dreptul de proprietate și alte drepturi reale		Referințe
11893 / 18/03/2022		
Act Normativ nr. 7, din 13/03/1996 emis de PARLAMENTUL ROMANIEI;		
B1	Inscrierea provizorie, drept de PROPRIETATE, dobandit prin Lege, cota actuala 1/1, cota initiala 1/1	A1
1) COMUNA DRAGOIESTI, CIF:4441190, PROPRIETAR NEIDENTIFICAT		

C. Partea III. SARCINI .

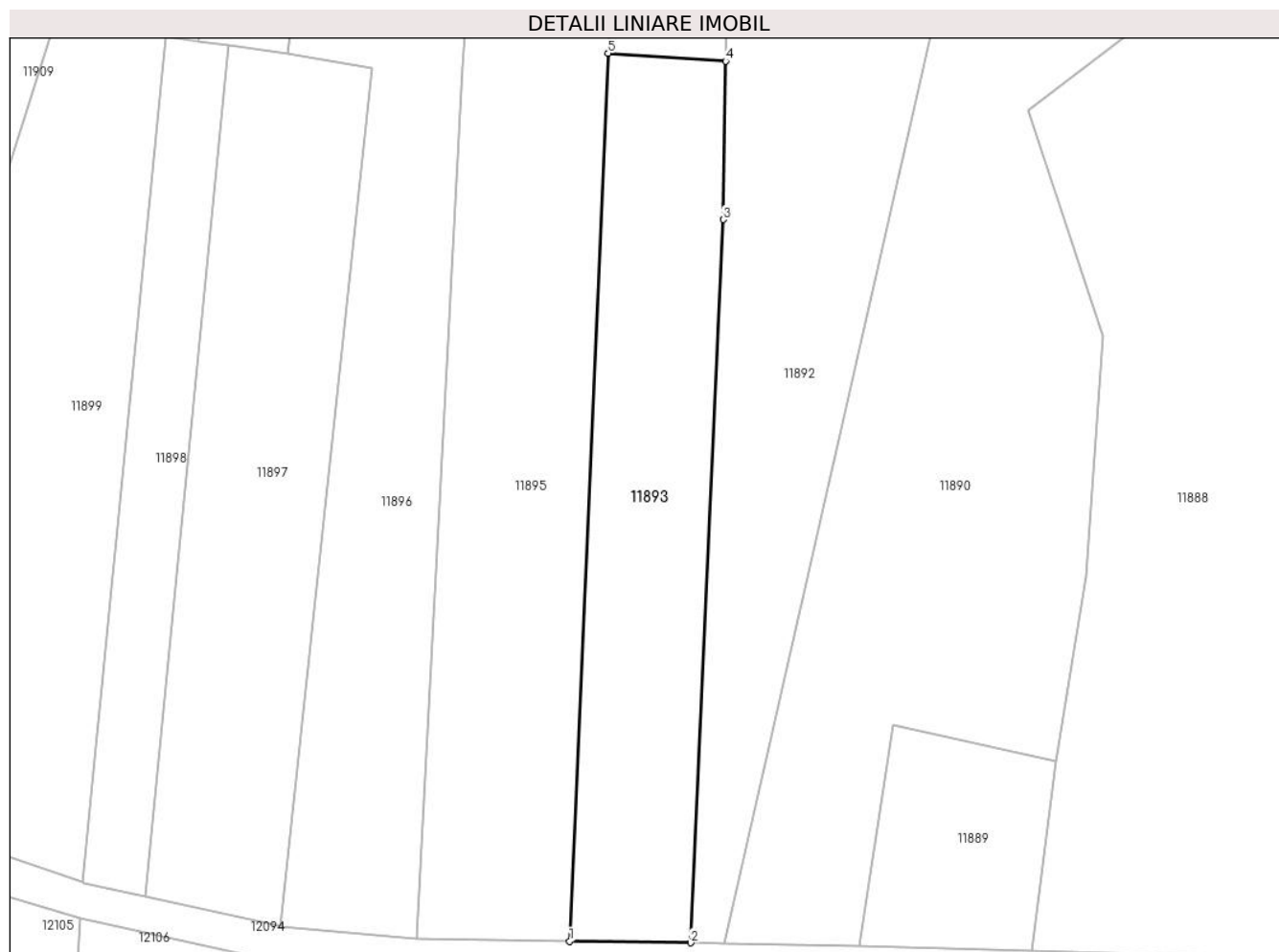
Inscrieri privind dezmembramintele dreptului de proprietate, drepturi reale de garanție și sarcini	Referințe
NU SUNT	

Anexa Nr. 1 La Partea I

Teren

Nr cadastral	Suprafața (mp)*	Observații / Referințe
	2.208	

* Suprafața este determinată în planul de proiecție Stereo 70.



Date referitoare la teren

Crt	Categorie folosință	Intravilan	Suprafața (mp)	Tarla	Parcelă	Nr. topo	Observații / Referințe
1	arabil	DA	2.208	-	-	-	

Lungime Segmente

1) Valorile lungimilor segmentelor sunt obținute din proiecție în plan.

Punct început	X / Y	Punct sfârșit	X / Y	Lungime segment (** (m)
1	582.286,678 670.627,452	2	582.304,055 670.627,229	17.378
2	582.304,055 670.627,229	3	582.308,708 670.730,797	103.672
3	582.308,708 670.730,797	4	582.309,066 670.753,511	22.717
4	582.309,066 670.753,511	5	582.292,194 670.754,635	16.909
5	582.292,194 670.754,635	1	582.286,678 670.627,452	127.303

**** Lungimile segmentelor sunt determinate în planul de proiecție Stereo 70 și sunt rotunjite la 1 milimetru.**

***** Distanța dintre puncte este formată din segmente cumulate ce sunt mai mici decât valoarea 1 milimetru.**

**DATE DESPRE IMOBILUL NR. 11894**

Oficiul de Cadastru și Publicitate Imobiliară SUCEAVA
Biroul de Cadastru și Publicitate Imobiliară Gura Humorului

A. Partea I. Descrierea imobilului

TEREN Intravilan

Adresa: Loc. Mazanaesti, Jud. Suceava

Nr. Crt	Nr cadastral Nr. topografic	Suprafața* (mp)	Observații / Referințe
A1		1.100	Sector cadastral:18 Teren neimprejmuit;

B. Partea II. Proprietari și acte

Inscrieri privitoare la dreptul de proprietate și alte drepturi reale		Referințe
11894 / 18/03/2022		
Act Normativ nr. 7, din 13/03/1996 emis de PARLAMENTUL ROMANIEI;		
B1	Intabulare, drept de PROPRIETATE, dobandit prin Lege, cota actuala 1/1, cota initiala 1/1 1) NEIDENTIFICAT NEIDENTIFICAT	A1
Act Administrativ nr. 1719, din 14/03/2022 emis de PRIMARIA COMUNEI DRAGOIESTI;		
B2	Se noteaza posesia factica in favoarea lui 1) POPESCU MARIA	A1

C. Partea III. SARCINI .

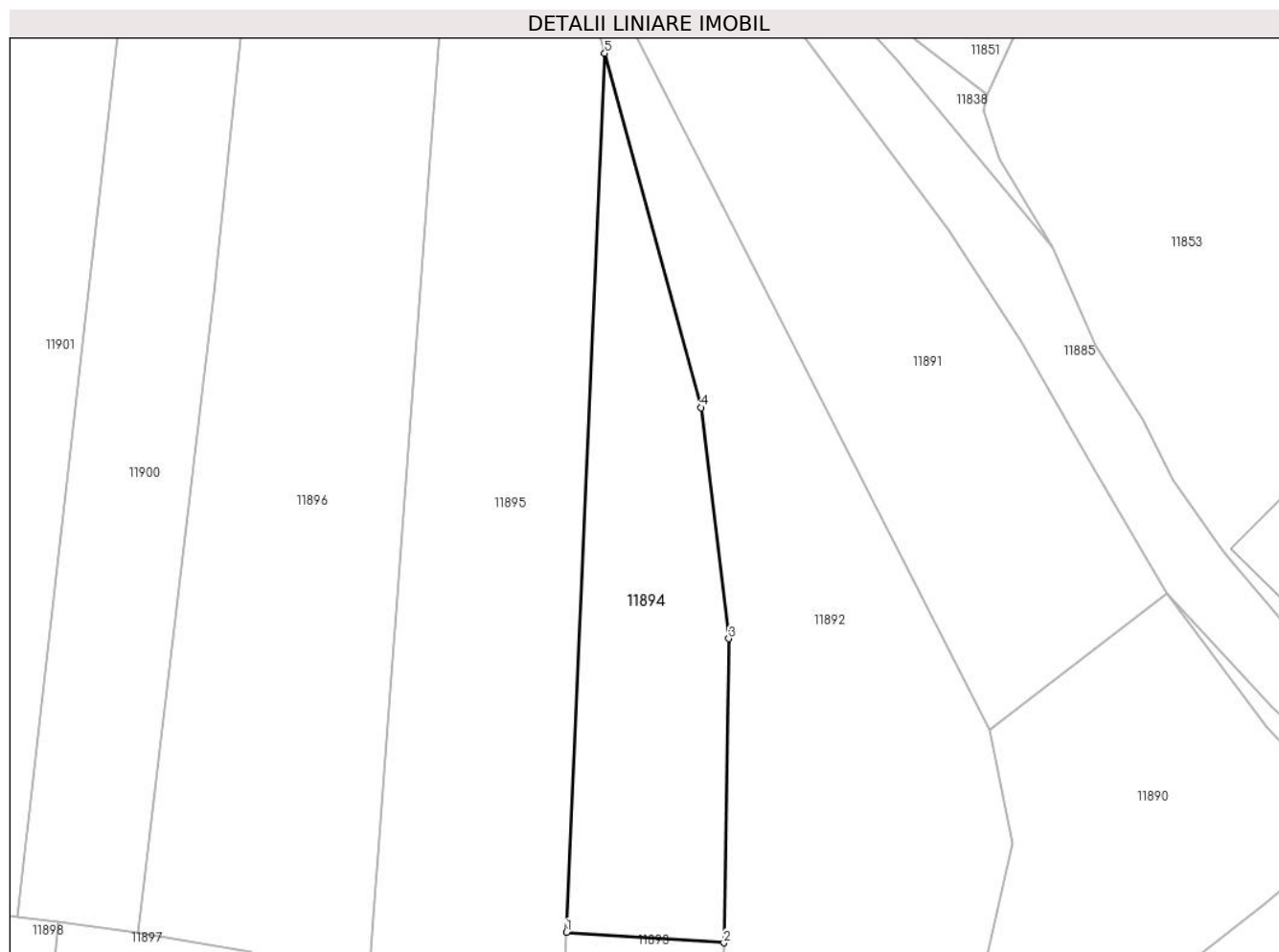
Inscrieri privind dezmembramintele dreptului de proprietate, drepturi reale de garanție și sarcini	Referințe
NU SUNT	

Anexa Nr. 1 La Partea I

Teren

Nr cadastral	Suprafața (mp)*	Observații / Referințe
	1.100	

* Suprafața este determinată în planul de proiecție Stereo 70.



Date referitoare la teren

Crt	Categorie folosință	Intravilan	Suprafața (mp)	Tarla	Parcelă	Nr. topo	Observații / Referințe
1	arabil	DA	1.100	-	-	-	

Lungime Segmente

1) Valorile lungimilor segmentelor sunt obținute din proiecție în plan.

Punct început	X / Y	Punct sfârșit	X / Y	Lungime segment (** (m)
1	582.292,194 670.754,635	2	582.309,066 670.753,511	16.909
2	582.309,066 670.753,511	3	582.309,579 670.786,087	32.58
3	582.309,579 670.786,087	4	582.306,584 670.810,84	24.934
4	582.306,584 670.810,84	5	582.296,277 670.848,785	39.32
5	582.296,277 670.848,785	1	582.292,194 670.754,635	94.238

**** Lungimile segmentelor sunt determinate în planul de proiecție Stereo 70 și sunt rotunjite la 1 milimetru.**

***** Distanța dintre puncte este formată din segmente cumulate ce sunt mai mici decât valoarea 1 milimetru.**

**DATE DESPRE IMOBILUL NR. 11895**

Oficiul de Cadastru și Publicitate Imobiliară SUCEAVA
Biroul de Cadastru și Publicitate Imobiliară Gura Humorului

A. Partea I. Descrierea imobilului

TEREN Intravilan

Adresa: Loc. Mazanaesti, Jud. Suceava

Nr. Crt	Nr cadastral Nr. topografic	Suprafața* (mp)	Observații / Referințe
A1		4.900	Sector cadastral:18 Teren neimprejmit;

B. Partea II. Proprietari și acte

Inscrieri privitoare la dreptul de proprietate și alte drepturi reale		Referințe
11895 / 18/03/2022		
Act Normativ nr. 7, din 13/03/1996 emis de PARLAMENTUL ROMANIEI;		
B1	Intabulare, drept de PROPRIETATE, dobandit prin Lege, cota actuala 1/1, cota initiala 1/1 1) NEIDENTIFICAT NEIDENTIFICAT	A1
Act Administrativ nr. 1718, din 14/03/2022 emis de PRIMARIA COMUNEI DRAGOIESTI;		
B2	Se noteaza posesia factica in favoarea lui 1) UNGUREAN ELENA , Se noteaza lipsa CNP	A1

C. Partea III. SARCINI .

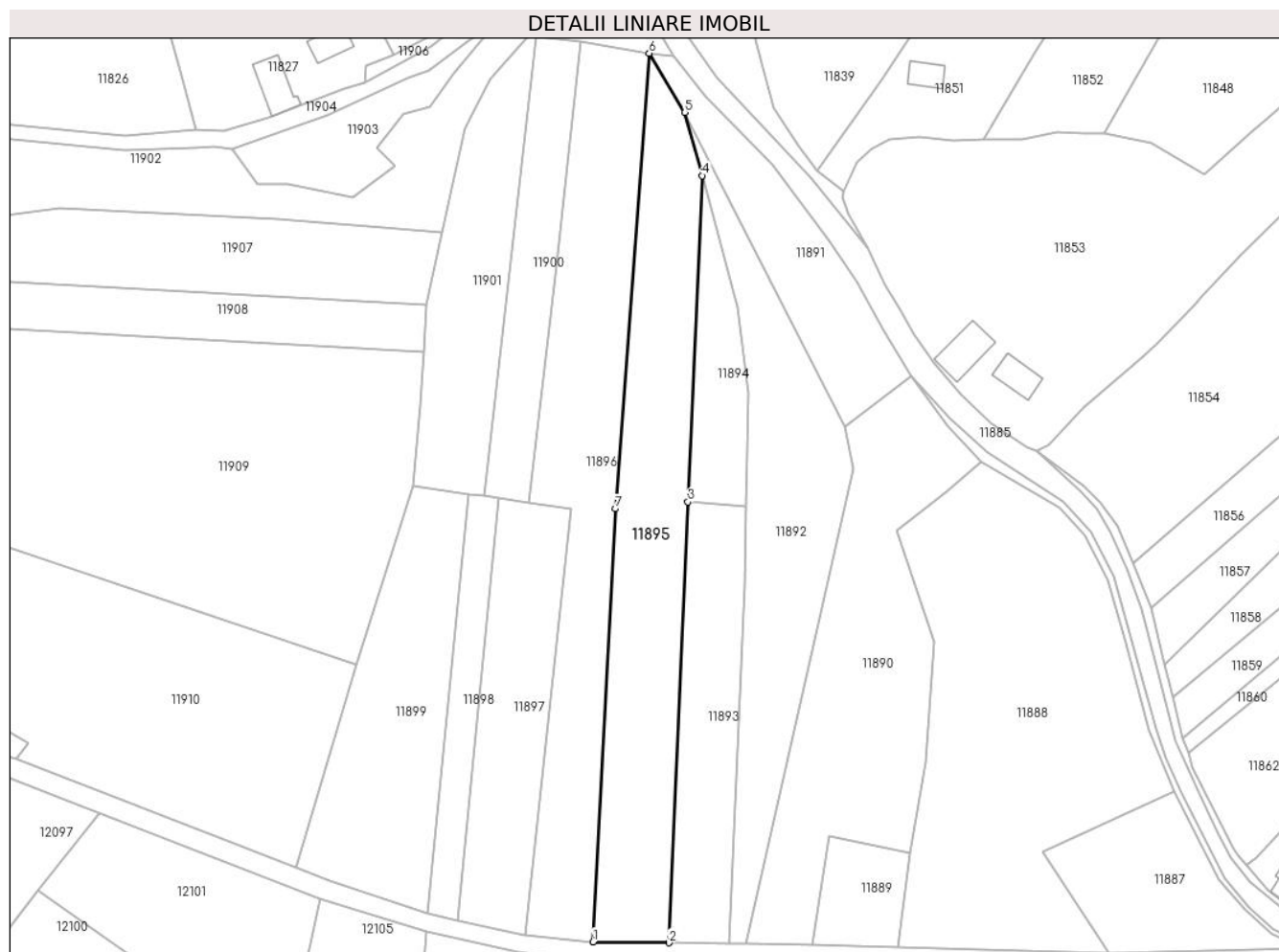
Inscrieri privind dezmembramintele dreptului de proprietate, drepturi reale de garanție și sarcini	Referințe
NU SUNT	

Anexa Nr. 1 La Partea I

Teren

Nr cadastral	Suprafața (mp)*	Observații / Referințe
	4.900	

* Suprafața este determinată în planul de proiecție Stereo 70.



Date referitoare la teren

Crt	Categorie folosință	Intravilan	Suprafața (mp)	Tarla	Parcelă	Nr. topo	Observații / Referințe
1	arabil	DA	4.900	-	-	-	

Lungime Segmente

1) Valorile lungimilor segmentelor sunt obținute din proiecție în plan.

Punct început	X / Y	Punct sfârșit	X / Y	Lungime segment (** (m)
1	582.264,845 670.627,732	2	582.286,678 670.627,452	21.835
2	582.286,678 670.627,452	3	582.292,194 670.754,635	127.303
3	582.292,194 670.754,635	4	582.296,277 670.848,785	94.238
4	582.296,277 670.848,785	5	582.291,325 670.867,018	18.894
5	582.291,325 670.867,018	6	582.281,004 670.884,106	19.963

Punct început	X / Y	Punct sfârșit	X / Y	Lungime segment (** (m)
6	582.281,004 670.884,106	7	582.271,258 670.752,685	131.782
7	582.271,258 670.752,685	1	582.264,845 670.627,732	125.117

** Lungimile segmentelor sunt determinate în planul de proiecție Stereo 70 și sunt rotunjite la 1 milimetru.

*** Distanța dintre puncte este formată din segmente cumulate ce sunt mai mici decât valoarea 1 milimetru.

**DATE DESPRE IMOBILUL NR. 11896**

Oficiul de Cadastru și Publicitate Imobiliară SUCEAVA
Biroul de Cadastru și Publicitate Imobiliară Gura Humorului

A. Partea I. Descrierea imobilului

TEREN Intravilan

Adresa: Loc. Mazanaesti, Jud. Suceava

Nr. Crt	Nr cadastral Nr. topografic	Suprafața* (mp)	Observații / Referințe
A1	31194	5.000	Sector cadastral:18 Teren neimprejmuit;

B. Partea II. Proprietari și acte

Inscrieri privitoare la dreptul de proprietate și alte drepturi reale	Referințe
13921 / 29/11/2017	
Act Notarial nr. 4215, din 28/11/2017 emis de BIN Pelepco Lacramioara Gabriela;	
B1	A1
Intabulare, drept de PROPRIETATE, dobandit prin lesire Din Indiviziune, cota actuala 1/1, cota initiala 1/1 1) DIRTU VICTORIA	

C. Partea III. SARCINI .

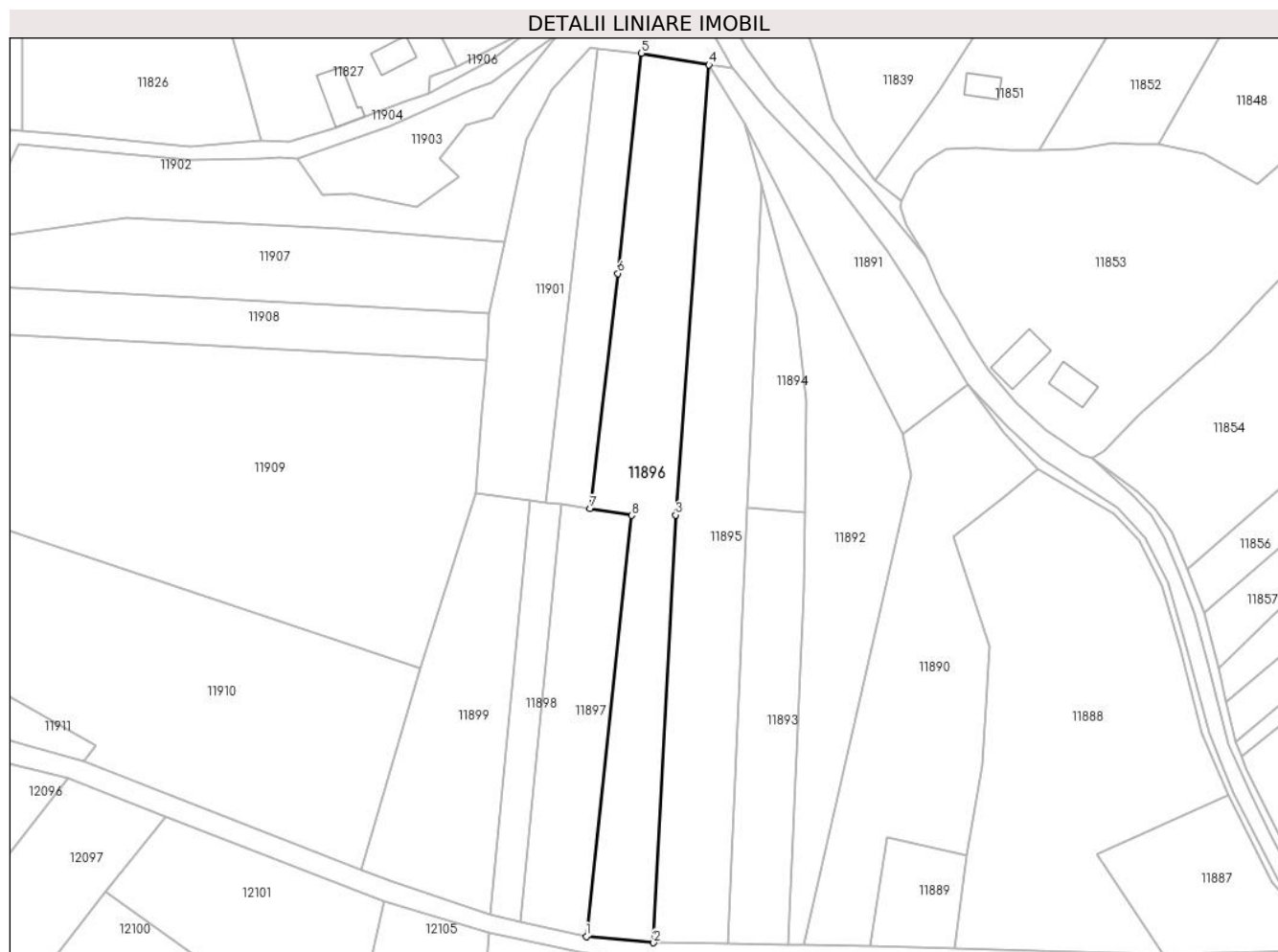
Inscrieri privind dezmembramintele dreptului de proprietate, drepturi reale de garanție și sarcini	Referințe
NU SUNT	

Anexa Nr. 1 La Partea I

Teren

Nr cadastral	Suprafața (mp)*	Observații / Referințe
31194	5.000	

* Suprafața este determinată în planul de proiecție Stereo 70.



Date referitoare la teren

Crt	Categorie folosință	Intra vilan	Suprafața (mp)	Tarla	Parcelă	Nr. topo	Observații / Referințe
1	arabil	DA	5.000	-	-	-	

Lungime Segmente

1) Valorile lungimilor segmentelor sunt obținute din proiecție în plan.

Punct început	X / Y	Punct sfârșit	X / Y	Lungime segment (** (m)
1	582.245,17 670.629,611	2	582.264,845 670.627,732	19.765
2	582.264,845 670.627,732	3	582.271,258 670.752,685	125.117
3	582.271,258 670.752,685	4	582.281,004 670.884,106	131.782
4	582.281,004 670.884,106	5	582.261,287 670.887,519	20.01
5	582.261,287 670.887,519	6	582.254,36 670.823,179	64.712

Punct început	X / Y	Punct sfârșit	X / Y	Lungime segment (** (m)
6	582.254,36 670.823,179	7	582.246,323 670.754,546	69.102
7	582.246,323 670.754,546	8	582.258,426 670.752,526	12.27
8	582.258,426 670.752,526	1	582.245,17 670.629,611	123.628

** Lungimile segmentelor sunt determinate în planul de proiecție Stereo 70 și sunt rotunjite la 1 milimetru.

*** Distanța dintre puncte este formată din segmente cumulate ce sunt mai mici decât valoarea 1 milimetru.

**DATE DESPRE IMOBILUL NR. 11897**

Oficiul de Cadastru și Publicitate Imobiliară SUCEAVA
 Biroul de Cadastru și Publicitate Imobiliară Gura Humorului

A. Partea I. Descrierea imobilului

TEREN Intravilan

Adresa: Loc. Mazanaesti, Jud. Suceava

Nr. Crt	Nr cadastral Nr. topografic	Suprafața* (mp)	Observații / Referințe
A1		2.500	Sector cadastral:18 Teren neimprejmuit;

B. Partea II. Proprietari și acte

Inscrieri privitoare la dreptul de proprietate și alte drepturi reale		Referințe
11897 / 18/03/2022		
Act Normativ nr. 7, din 13/03/1996 emis de PARLAMENTUL ROMANIEI;		
B1	Inscrierea provizorie, drept de PROPRIETATE, dobandit prin Lege, cota actuala 1/1, cota initiala 1/1	A1
1) COMUNA DRAGOIESTI, CIF:4441190, PROPRIETAR NEIDENTIFICAT		

C. Partea III. SARCINI .

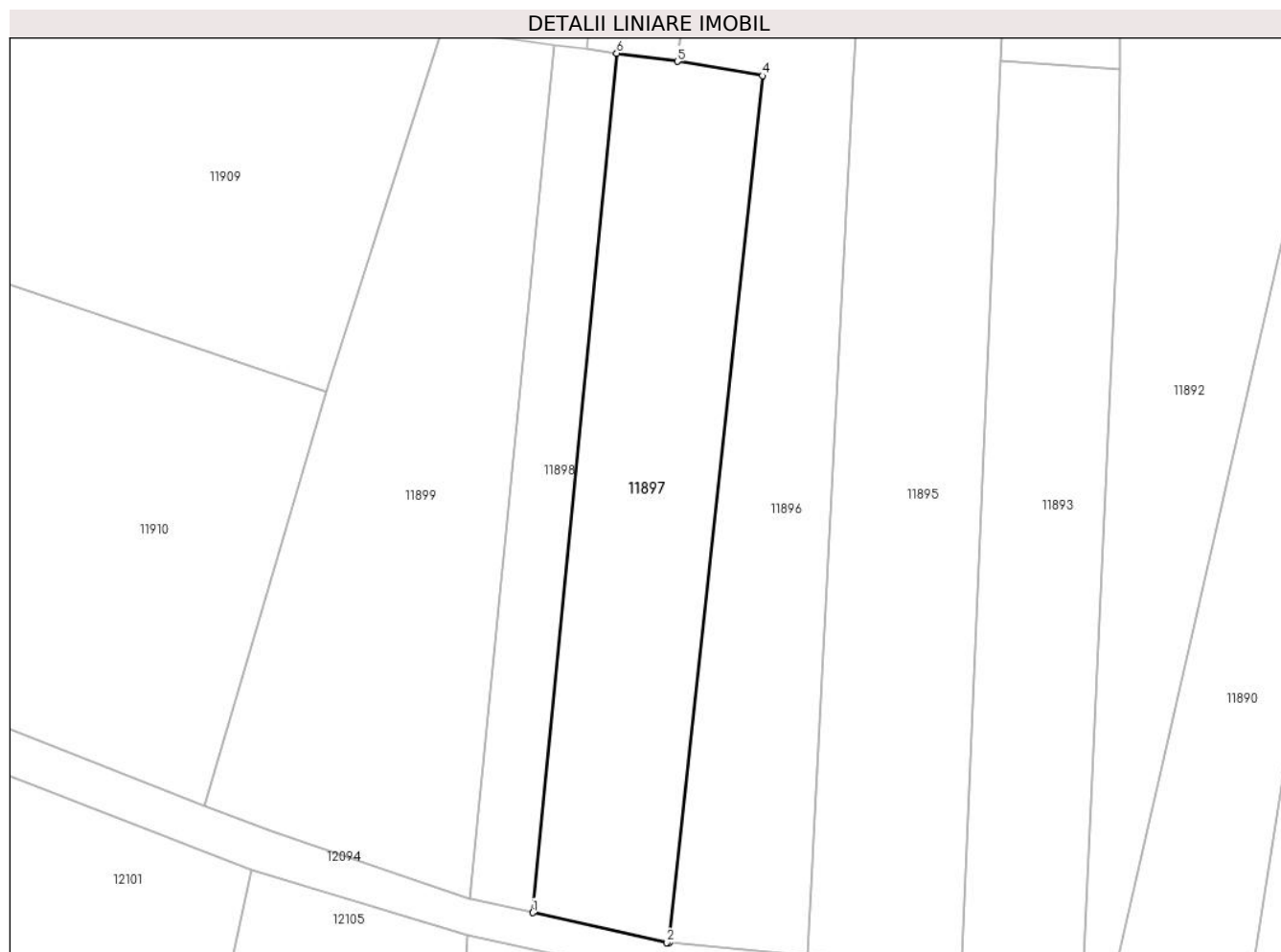
Inscrieri privind dezmembramintele dreptului de proprietate, drepturi reale de garanție și sarcini	Referințe
NU SUNT	

Anexa Nr. 1 La Partea I

Teren

Nr cadastral	Suprafața (mp)*	Observații / Referințe
	2.500	

* Suprafața este determinată în planul de proiecție Stereo 70.



Date referitoare la teren

Crt	Categorie folosință	Intravilan	Suprafața (mp)	Tarla	Parcelă	Nr. topo	Observații / Referințe
1	arabil	DA	2.500	-	-	-	

Lungime Segmente

1) Valorile lungimilor segmentelor sunt obținute din proiecție în plan.

Punct început	X / Y	Punct sfârșit	X / Y	Lungime segment (** (m)
1	582.225,817 670.633,882	2	582.244,852 670.629,641	19.502
2	582.244,852 670.629,641	3	582.245,17 670.629,611	0.319
3	582.245,17 670.629,611	4	582.258,426 670.752,526	123.628
4	582.258,426 670.752,526	5	582.246,323 670.754,546	12.27
5	582.246,323 670.754,546	6	582.237,72 670.755,717	8.682

Punct început	X / Y	Punct sfârșit	X / Y	Lungime segment (** (m)
6	582.237,72 670.755,717	1	582.225,817 670.633,882	122.415

** Lungimile segmentelor sunt determinate în planul de proiecție Stereo 70 și sunt rotunjite la 1 milimetru.

*** Distanța dintre puncte este formată din segmente cumulate ce sunt mai mici decât valoarea 1 milimetru.

**DATE DESPRE IMOBILUL NR. 11898**

Oficiul de Cadastru și Publicitate Imobiliară SUCEAVA
Biroul de Cadastru și Publicitate Imobiliară Gura Humorului

A. Partea I. Descrierea imobilului

TEREN Intravilan

Adresa: Loc. Mazanaesti, Jud. Suceava

Nr. Crt	Nr cadastral Nr. topografic	Suprafața* (mp)	Observații / Referințe
A1		1.100	Sector cadastral:18 Teren neimprejmuit;

B. Partea II. Proprietari și acte

Inscrieri privitoare la dreptul de proprietate și alte drepturi reale		Referințe
11898 / 18/03/2022		
Act Normativ nr. 7, din 13/03/1996 emis de PARLAMENTUL ROMANIEI;		
B1	Intabulare, drept de PROPRIETATE, dobandit prin Lege, cota actuala 1/1, cota initiala 1/1 1) NEIDENTIFICAT NEIDENTIFICAT	A1
Act Administrativ nr. 1716, din 14/03/2022 emis de PRIMARIA COMUNEI DRAGOIESTI;		
B2	Se noteaza posesia factica in favoarea lui 1) CRASMARI VIORICA	A1

C. Partea III. SARCINI .

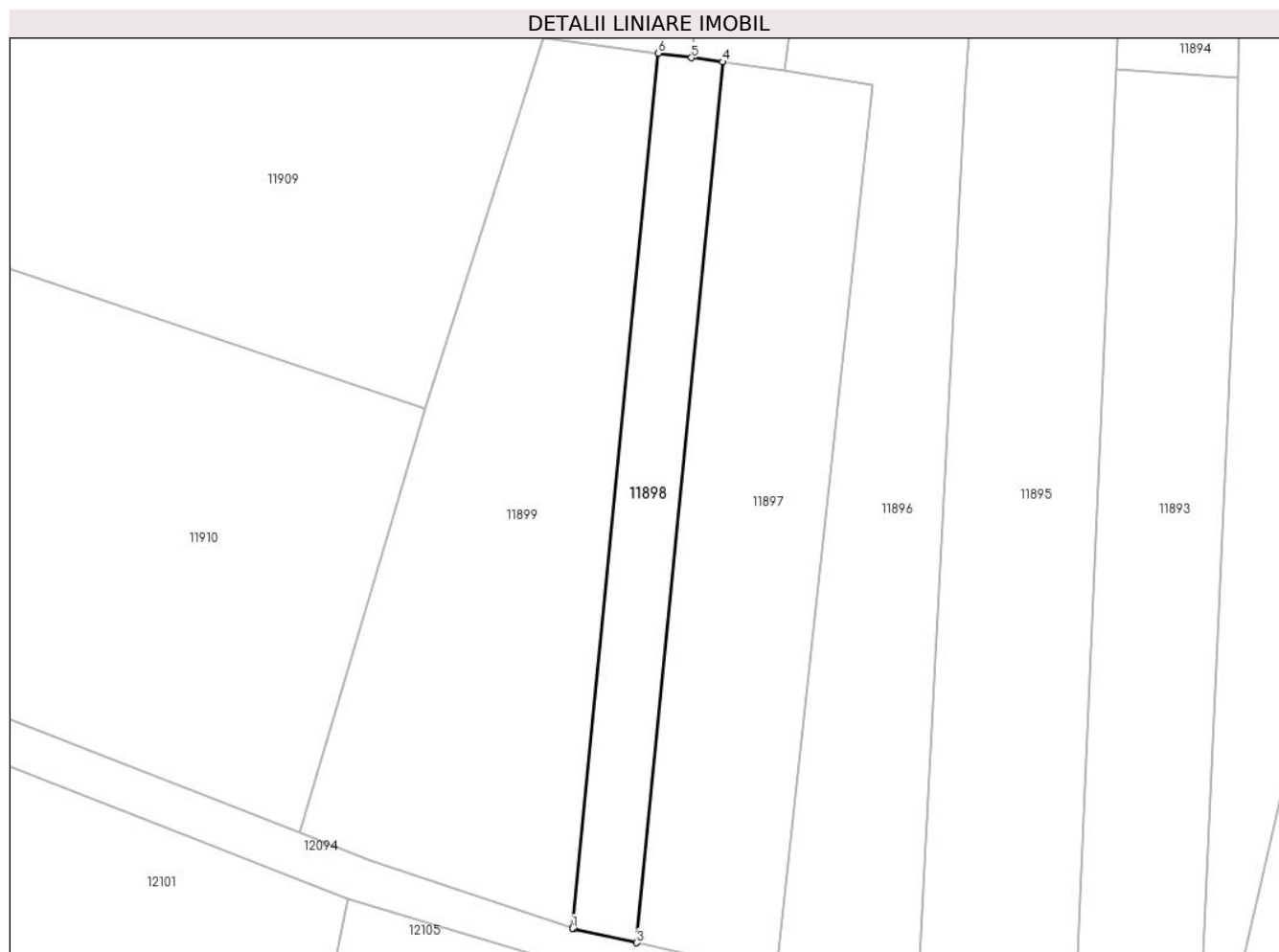
Inscrieri privind dezmembramintele dreptului de proprietate, drepturi reale de garanție și sarcini	Referințe
NU SUNT	

Anexa Nr. 1 La Partea I

Teren

Nr cadastral	Suprafața (mp)*	Observații / Referințe
	1.100	

* Suprafața este determinată în planul de proiecție Stereo 70.



Date referitoare la teren

Crt	Categorie folosință	Intra vilan	Suprafața (mp)	Tarla	Parcelă	Nr. topo	Observații / Referințe
1	arabil	DA	1.100	-	-	-	

Lungime Segmente

1) Valorile lungimilor segmentelor sunt obținute din proiecție în plan.

Punct început	X / Y	Punct sfârșit	X / Y	Lungime segment (** (m)
1	582.216,955 670.635,874	2	582.217,119 670.635,819	0.173
2	582.217,119 670.635,819	3	582.225,817 670.633,882	8.911
3	582.225,817 670.633,882	4	582.237,72 670.755,717	122.415
4	582.237,72 670.755,717	5	582.233,398 670.756,306	4.362
5	582.233,398 670.756,306	6	582.228,783 670.756,934	4.658

Punct început	X / Y	Punct sfârșit	X / Y	Lungime segment (** (m)
6	582.228,783 670.756,934	1	582.216,955 670.635,874	121.636

** Lungimile segmentelor sunt determinate în planul de proiecție Stereo 70 și sunt rotunjite la 1 milimetru.

*** Distanța dintre puncte este formată din segmente cumulate ce sunt mai mici decât valoarea 1 milimetru.

**DATE DESPRE IMOBILUL NR. 11899**

Oficiul de Cadastru și Publicitate Imobiliară SUCEAVA
 Biroul de Cadastru și Publicitate Imobiliară Gura Humorului

A. Partea I. Descrierea imobilului

TEREN Intravilan

Adresa: Loc. Mazanaesti, Jud. Suceava

Nr. Crt	Nr cadastral Nr. topografic	Suprafața* (mp)	Observații / Referințe
A1		3.320	Sector cadastral:18 Teren neimprejmuit;

B. Partea II. Proprietari și acte

Inscrieri privitoare la dreptul de proprietate și alte drepturi reale		Referințe
11899 / 18/03/2022		
Act Normativ nr. 7, din 13/03/1996 emis de PARLAMENTUL ROMANIEI;		
B1	Inscrierea provizorie, drept de PROPRIETATE, dobandit prin Lege, cota actuala 1/1, cota initiala 1/1 1) COMUNA DRAGOIESTI, CIF:4441190	A1

C. Partea III. SARCINI .

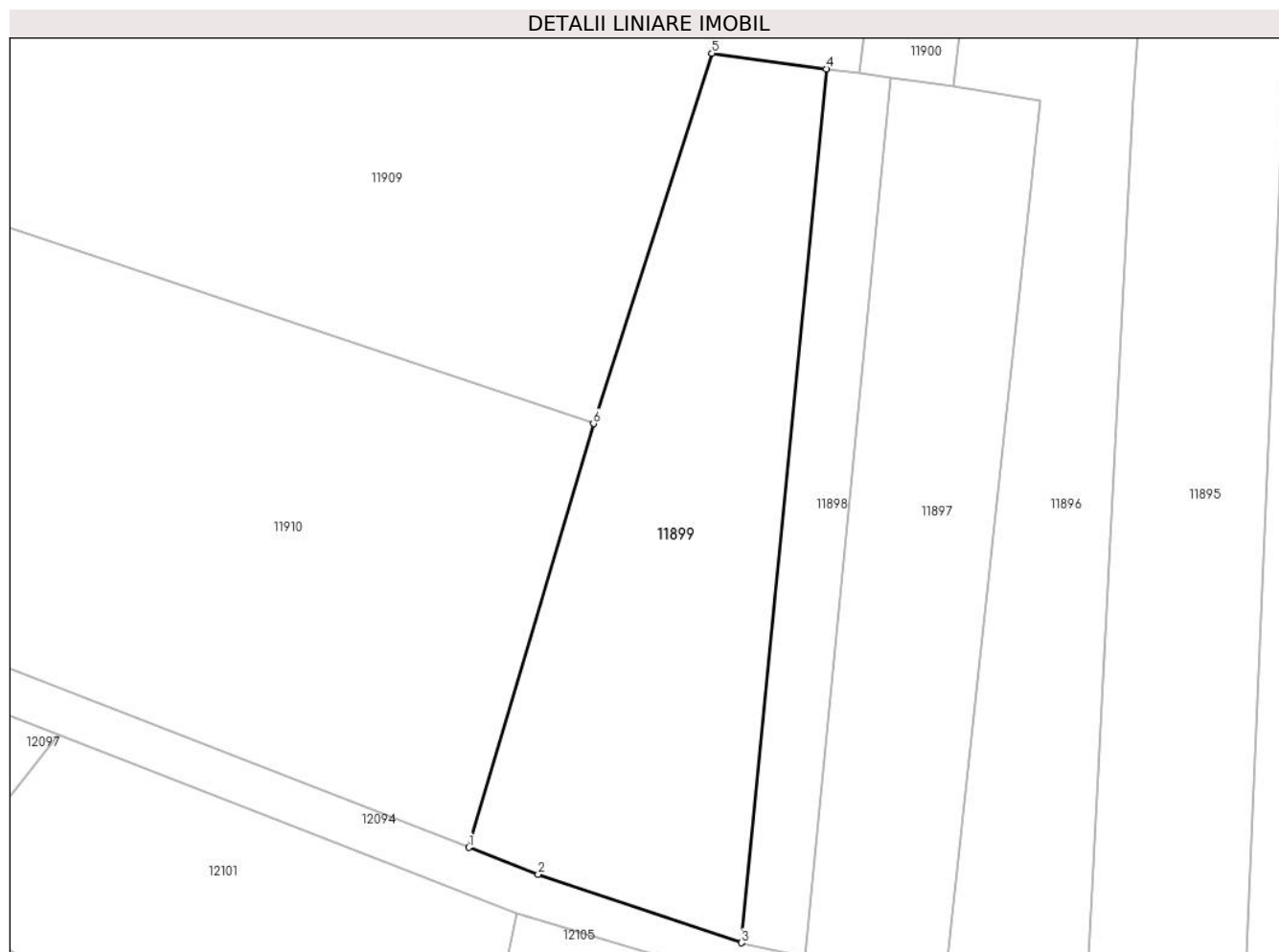
Inscrieri privind dezmembramintele dreptului de proprietate, drepturi reale de garanție și sarcini	Referințe
NU SUNT	

Anexa Nr. 1 La Partea I

Teren

Nr cadastral	Suprafața (mp)*	Observații / Referințe
	3.320	

* Suprafața este determinată în planul de proiecție Stereo 70.



Date referitoare la teren

Crt	Categorie folosință	Intravilan	Suprafața (mp)	Tarla	Parcelă	Nr. topo	Observații / Referințe
1	arabil	DA	3.320	-	-	-	

Lungime Segmente

1) Valorile lungimilor segmentelor sunt obținute din proiecție în plan.

Punct început	X / Y	Punct sfârșit	X / Y	Lungime segment (** (m)
1	582.179,197 670.649,087	2	582.188,823 670.645,339	10.33
2	582.188,823 670.645,339	3	582.216,955 670.635,874	29.682
3	582.216,955 670.635,874	4	582.228,783 670.756,934	121.636
4	582.228,783 670.756,934	5	582.212,874 670.759,099	16.056
5	582.212,874 670.759,099	6	582.196,471 670.707,777	53.88

Punct început	X / Y	Punct sfârșit	X / Y	Lungime segment (** (m)
6	582.196,471 670.707,777	1	582.179,197 670.649,087	61.179

** Lungimile segmentelor sunt determinate în planul de proiecție Stereo 70 și sunt rotunjite la 1 milimetru.

*** Distanța dintre puncte este formată din segmente cumulate ce sunt mai mici decât valoarea 1 milimetru.

**DATE DESPRE IMOBILUL NR. 11900**

Oficiul de Cadastru și Publicitate Imobiliară SUCEAVA
Biroul de Cadastru și Publicitate Imobiliară Gura Humorului

A. Partea I. Descrierea imobilului

TEREN Intravilan

Adresa: Loc. Mazanaesti, Jud. Suceava

Nr. Crt	Nr cadastral Nr. topografic	Suprafața* (mp)	Observații / Referințe
A1		1.764	Sector cadastral:18 Teren neimprejmuit;

B. Partea II. Proprietari și acte

Inscrieri privitoare la dreptul de proprietate și alte drepturi reale		Referințe
11900 / 18/03/2022		
Act Normativ nr. 7, din 13/03/1996 emis de PARLAMENTUL ROMANIEI;		
B1	Inscrierea provizorie, drept de PROPRIETATE, dobandit prin Lege, cota actuala 1/1, cota initiala 1/1	A1
1) COMUNA DRAGOIESTI, CIF:4441190, PROPRIETAR NEIDENTIFICAT		

C. Partea III. SARCINI .

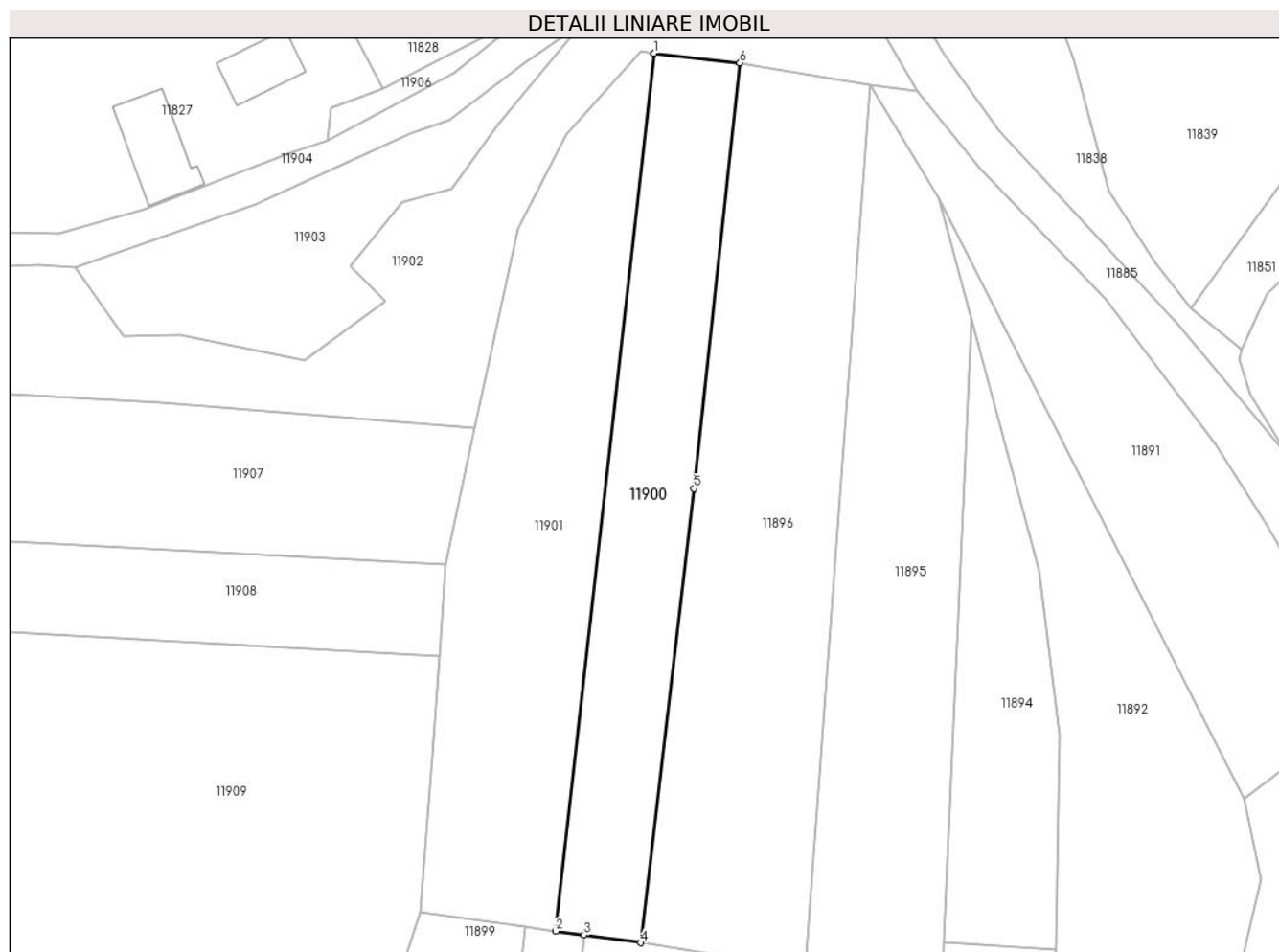
Inscrieri privind dezmembramintele dreptului de proprietate, drepturi reale de garanție și sarcini	Referințe
NU SUNT	

Anexa Nr. 1 La Partea I

Teren

Nr cadastral	Suprafața (mp)*	Observații / Referințe
	1.764	

* Suprafața este determinată în planul de proiecție Stereo 70.



Date referitoare la teren

Crt	Categorie folosință	Intra vilan	Suprafața (mp)	Tarla	Parcelă	Nr. topo	Observații / Referințe
1	arabil	DA	1.764	-	-	-	

Lungime Segmente

1) Valorile lungimilor segmentelor sunt obținute din proiecție în plan.

Punct început	X / Y	Punct sfârșit	X / Y	Lungime segment (** (m)
1	582.248,328 670.888,981	2	582.233,398 670.756,306	133.512
2	582.233,398 670.756,306	3	582.237,72 670.755,717	4.362
3	582.237,72 670.755,717	4	582.246,323 670.754,546	8.682
4	582.246,323 670.754,546	5	582.254,36 670.823,179	69.102
5	582.254,36 670.823,179	6	582.261,287 670.887,519	64.712

Punct început	X / Y	Punct sfârșit	X / Y	Lungime segment (** (m)
6	582.261,287 670.887,519	1	582.248,328 670.888,981	13.041

** Lungimile segmentelor sunt determinate în planul de proiecție Stereo 70 și sunt rotunjite la 1 milimetru.

*** Distanța dintre puncte este formată din segmente cumulate ce sunt mai mici decât valoarea 1 milimetru.

**DATE DESPRE IMOBILUL NR. 11901**

Oficiul de Cadastru și Publicitate Imobiliară SUCEAVA
Biroul de Cadastru și Publicitate Imobiliară Gura Humorului

A. Partea I. Descrierea imobilului

TEREN Intravilan

Adresa: Loc. Mazanaesti, Jud. Suceava

Nr. Crt	Nr cadastral Nr. topografic	Suprafața* (mp)	Observații / Referințe
A1		2.500	Sector cadastral:18 Teren neimprejmuit;

B. Partea II. Proprietari și acte

Inscrieri privitoare la dreptul de proprietate și alte drepturi reale		Referințe
11901 / 18/03/2022		
Act Normativ nr. 7, din 13/03/1996 emis de PARLAMENTUL ROMANIEI;		
B1	Intabulare, drept de PROPRIETATE, dobandit prin Lege, cota actuala 1/1, cota initiala 1/1 1) NEIDENTIFICAT NEIDENTIFICAT	A1
Act Administrativ nr. 1717, din 14/03/2022 emis de PRIMARIA COMUNEI DRAGOIESTI;		
B2	Se noteaza posesia factica in favoarea lui 1) CIOLTAN FILARET-SILVIU	A1

C. Partea III. SARCINI .

Inscrieri privind dezmembramintele dreptului de proprietate, drepturi reale de garanție și sarcini	Referințe
NU SUNT	

Anexa Nr. 1 La Partea I

Teren

Nr cadastral	Suprafața (mp)*	Observații / Referințe
	2.500	

* Suprafața este determinată în planul de proiecție Stereo 70.



Date referitoare la teren

Crt	Categorie folosință	Intravilan	Suprafața (mp)	Tarla	Parcelă	Nr. topo	Observații / Referințe
1	arabil	DA	2.500	-	-	-	

Lungime Segmente

1) Valorile lungimilor segmentelor sunt obținute din proiecție în plan.

Punct început	X / Y	Punct sfârșit	X / Y	Lungime segment (** (m)
1	582.221,183 670.832,41	2	582.216,7 670.811,673	21.216
2	582.216,7 670.811,673	3	582.215,954 670.797,898	13.795
3	582.215,954 670.797,898	4	582.214,752 670.782,758	15.188
4	582.214,752 670.782,758	5	582.212,874 670.759,099	23.733
5	582.212,874 670.759,099	6	582.228,783 670.756,934	16.056

Punct început	X / Y	Punct sfârșit	X / Y	Lungime segment (** (m)
6	582.228,783 670.756,934	7	582.233,398 670.756,306	4.658
7	582.233,398 670.756,306	8	582.248,328 670.888,981	133.512
8	582.248,328 670.888,981	9	582.246,394 670.889,199	1.946
9	582.246,394 670.889,199	10	582.235,088 670.876,706	16.849
10	582.235,088 670.876,706	11	582.227,674 670.862,438	16.079
11	582.227,674 670.862,438	1	582.221,183 670.832,41	30.722

** Lungimile segmentelor sunt determinate în planul de proiecție Stereo 70 și sunt rotunjite la 1 milimetru.

*** Distanța dintre puncte este formată din segmente cumulate ce sunt mai mici decât valoarea 1 milimetru.

**DATE DESPRE IMOBILUL NR. 11902**

Oficiul de Cadastru și Publicitate Imobiliară SUCEAVA
 Biroul de Cadastru și Publicitate Imobiliară Gura Humorului

A. Partea I. Descrierea imobilului

TEREN Intravilan

Adresa: Loc. Mazanaesti, Jud. Suceava

Nr. Crt	Nr cadastral Nr. topografic	Suprafața* (mp)	Observații / Referințe
A1		3.922	Sector cadastral:18 Teren neimprejmuit;

B. Partea II. Proprietari și acte

Inscrieri privitoare la dreptul de proprietate și alte drepturi reale		Referințe
11902 / 18/03/2022		
Act Normativ nr. 7, din 13/03/1996 emis de PARLAMENTUL ROMANIEI;		
B1	Inscrierea provizorie, drept de PROPRIETATE, dobandit prin Lege, cota actuala 1/1, cota initiala 1/1 1) COMUNA DRAGOIESTI, CIF:4441190	A1

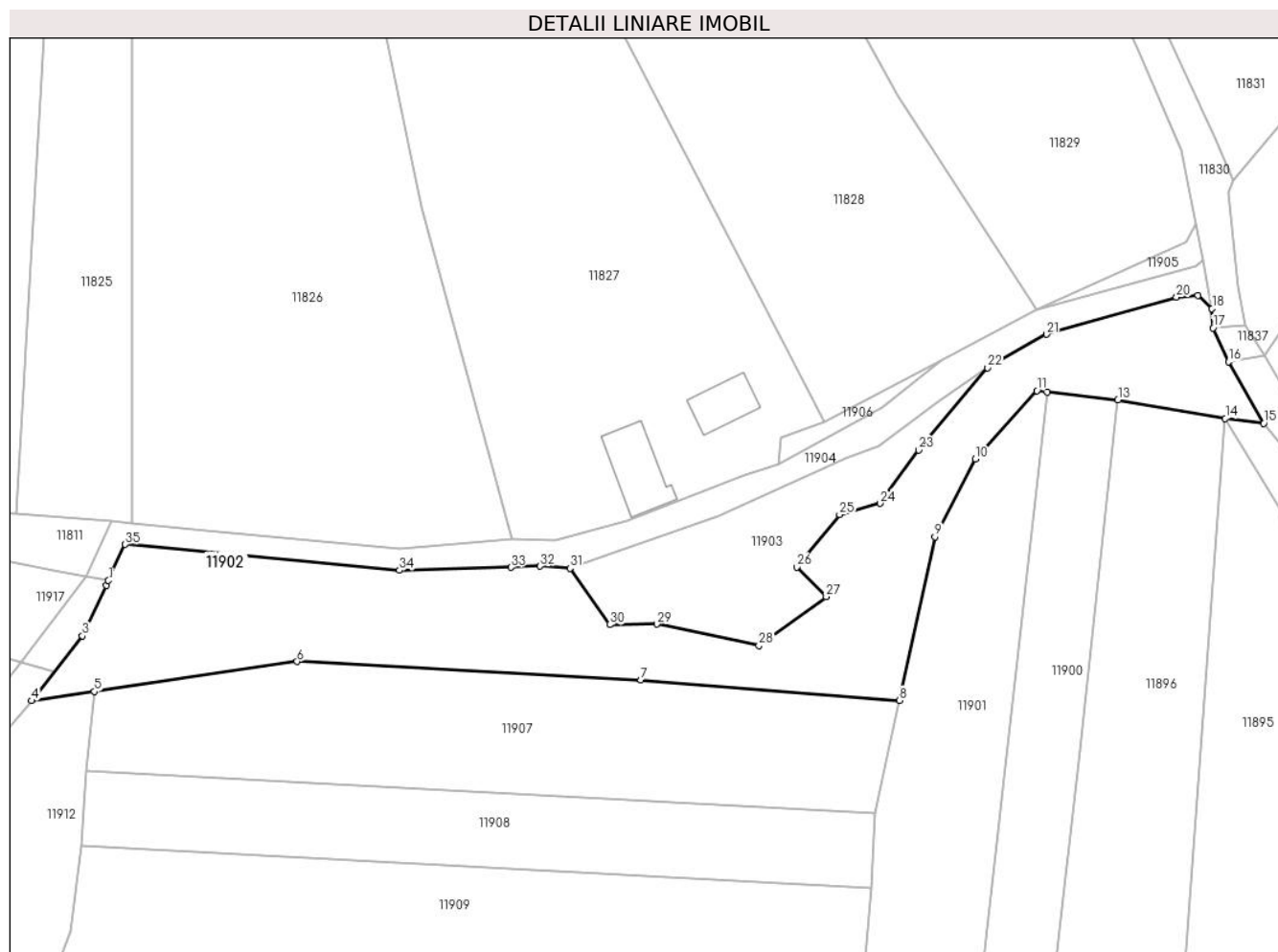
C. Partea III. SARCINI .

Inscrieri privind dezmembramintele dreptului de proprietate, drepturi reale de garanție și sarcini	Referințe
NU SUNT	

Teren

Nr cadastral	Suprafața (mp)*	Observații / Referințe
	3.922	

* Suprafața este determinată în planul de proiecție Stereo 70.



Date referitoare la teren

Crt	Categorie folosință	Intravilan	Suprafața (mp)	Tarla	Parcelă	Nr. topo	Observații / Referințe
1	ape curgătoare	DA	3.922	-	-	-	

Lungime Segmente

1) Valorile lungimilor segmentelor sunt obținute din proiecție în plan.

Punct început	X / Y	Punct sfârșit	X / Y	Lungime segment (** (m)
1	582.076,025 670.854,401	2	582.075,607 670.853,5	0.993
3	582.071,255 670.844,248	4	582.061,923 670.832,359	15.114
5	582.073,446 670.834,056	6	582.110,644 670.839,535	37.599
7	582.173,738 670.836,152	8	582.221,183 670.832,41	47.592
9	582.227,674 670.862,438	10	582.235,088 670.876,706	16.079

Punct început	X / Y	Punct sfârșit	X / Y	Lungime segment (** (m)
2	582.075,607 670.853,5	3	582.071,255 670.844,248	10.224
4	582.061,923 670.832,359	5	582.073,446 670.834,056	11.647
6	582.110,644 670.839,535	7	582.173,738 670.836,152	63.185
8	582.221,183 670.832,41	9	582.227,674 670.862,438	30.722
10	582.235,088 670.876,706	11	582.246,394 670.889,199	16.849

Punct început	X / Y	Punct sfârșit	X / Y	Lungime segment (** (m)
11	582.246,394 670.889,199	12	582.248,328 670.888,981	1.946
13	582.261,287 670.887,519	14	582.281,004 670.884,106	20.01
15	582.288,041 670.883,237	16	582.281,568 670.894,539	13.024
17	582.278,719 670.900,728	18	582.278,553 670.904,247	3.523
19	582.275,971 670.906,698	20	582.272,041 670.906,367	3.944
21	582.248,191 670.899,552	22	582.237,33 670.893,44	12.463
23	582.224,75 670.878,32	24	582.217,669 670.868,548	12.068
25	582.210,207 670.866,499	26	582.202,321 670.856,847	12.464
27	582.207,743 670.851,428	28	582.195,405 670.842,484	15.239
29	582.176,666 670.846,393	30	582.168,015 670.846,305	8.651
31	582.160,71 670.856,63	32	582.155,27 670.857,02	5.454
33	582.149,92 670.856,81	34	582.129,442 670.856,269	20.485
35	582.079,099 670.861,03	1	582.076,025 670.854,401	7.307

Punct început	X / Y	Punct sfârșit	X / Y	Lungime segment (** (m)
12	582.248,328 670.888,981	13	582.261,287 670.887,519	13.041
14	582.281,004 670.884,106	15	582.288,041 670.883,237	7.09
16	582.281,568 670.894,539	17	582.278,719 670.900,728	6.813
18	582.278,553 670.904,247	19	582.275,971 670.906,698	3.56
20	582.272,041 670.906,367	21	582.248,191 670.899,552	24.805
22	582.237,33 670.893,44	23	582.224,75 670.878,32	19.669
24	582.217,669 670.868,548	25	582.210,207 670.866,499	7.738
26	582.202,321 670.856,847	27	582.207,743 670.851,428	7.666
28	582.195,405 670.842,484	29	582.176,666 670.846,393	19.142
30	582.168,015 670.846,305	31	582.160,71 670.856,63	12.648
32	582.155,27 670.857,02	33	582.149,92 670.856,81	5.354
34	582.129,442 670.856,269	35	582.079,099 670.861,03	50.568

** Lungimile segmentelor sunt determinate în planul de proiecție Stereo 70 și sunt rotunjite la 1 milimetru.

*** Distanța dintre puncte este formată din segmente cumulate ce sunt mai mici decât valoarea 1 milimetru.

**DATE DESPRE IMOBILUL NR. 11903**

Oficiul de Cadastru și Publicitate Imobiliară SUCEAVA
 Biroul de Cadastru și Publicitate Imobiliară Gura Humorului

A. Partea I. Descrierea imobilului

TEREN Intravilan

Adresa: Loc. Mazanaesti, Jud. Suceava

Nr. Crt	Nr cadastral Nr. topografic	Suprafața* (mp)	Observații / Referințe
A1		1.053	Sector cadastral:18 Teren neimprejmuit;

B. Partea II. Proprietari și acte

Inscrieri privitoare la dreptul de proprietate și alte drepturi reale		Referințe
11903 / 18/03/2022		
Act Normativ nr. 7, din 13/03/1996 emis de PARLAMENTUL ROMANIEI;		
B1	Inscrierea provizorie, drept de PROPRIETATE, dobandit prin Lege, cota actuala 1/1, cota initiala 1/1	A1
1) COMUNA DRAGOIESTI, CIF:4441190, PROPRIETAR NEIDENTIFICAT		

C. Partea III. SARCINI .

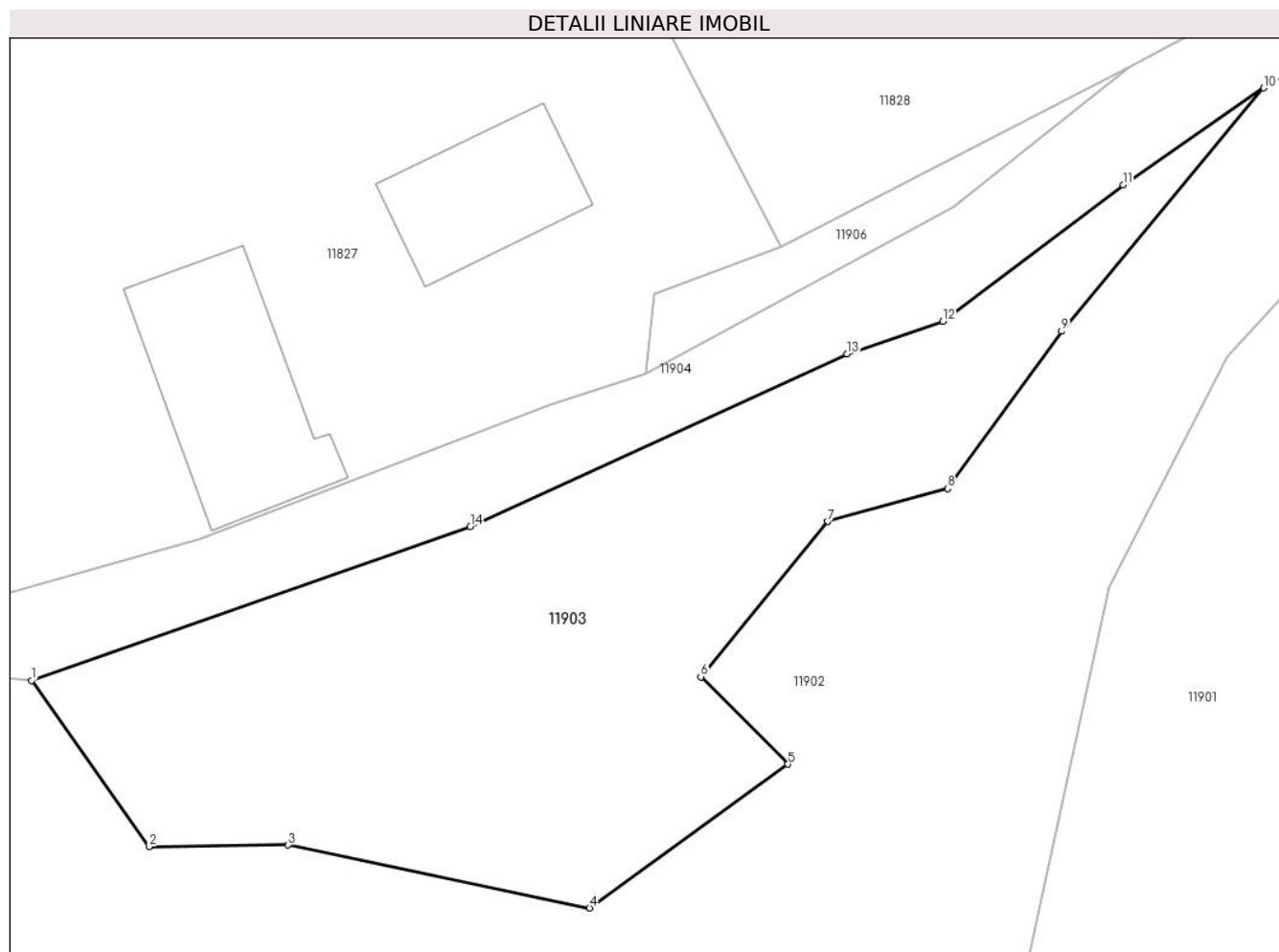
Inscrieri privind dezmembramintele dreptului de proprietate, drepturi reale de garanție și sarcini	Referințe
NU SUNT	

Anexa Nr. 1 La Partea I

Teren

Nr cadastral	Suprafața (mp)*	Observații / Referințe
	1.053	

* Suprafața este determinată în planul de proiecție Stereo 70.



Date referitoare la teren

Crt	Categorie folosință	Intravilan	Suprafața (mp)	Tarla	Parcelă	Nr. topo	Observații / Referințe
1	arabil	DA	1.053	-	-	-	

Lungime Segmente

1) Valorile lungimilor segmentelor sunt obținute din proiecție în plan.

Punct început	X / Y	Punct sfârșit	X / Y	Lungime segment (** (m)
1	582.160,71 670.856,63	2	582.168,015 670.846,305	12.648
2	582.168,015 670.846,305	3	582.176,666 670.846,393	8.651
3	582.176,666 670.846,393	4	582.195,405 670.842,484	19.142
4	582.195,405 670.842,484	5	582.207,743 670.851,428	15.239
5	582.207,743 670.851,428	6	582.202,321 670.856,847	7.666

Punct început	X / Y	Punct sfârșit	X / Y	Lungime segment (** (m)
6	582.202,321 670.856,847	7	582.210,207 670.866,499	12.464
7	582.210,207 670.866,499	8	582.217,669 670.868,548	7.738
8	582.217,669 670.868,548	9	582.224,75 670.878,32	12.068
9	582.224,75 670.878,32	10	582.237,33 670.893,44	19.669
10	582.237,33 670.893,44	11	582.228,58 670.887,42	10.621
11	582.228,58 670.887,42	12	582.217,38 670.878,94	14.048
12	582.217,38 670.878,94	13	582.211,41 670.876,91	6.306
13	582.211,41 670.876,91	14	582.187,99 670.866,18	25.761
14	582.187,99 670.866,18	1	582.160,71 670.856,63	28.903

** Lungimile segmentelor sunt determinate în planul de proiecție Stereo 70 și sunt rotunjite la 1 milimetru.

*** Distanța dintre puncte este formată din segmente cumulate ce sunt mai mici decât valoarea 1 milimetru.

**DATE DESPRE IMOBILUL NR. 11904**

Oficiul de Cadastru și Publicitate Imobiliară SUCEAVA
 Biroul de Cadastru și Publicitate Imobiliară Gura Humorului

A. Partea I. Descrierea imobilului

TEREN Intravilan

Adresa: Loc. Mazanaesti, Jud. Suceava

Nr. Crt	Nr cadastral Nr. topografic	Suprafața* (mp)	Observații / Referințe
A1		1.036	Sector cadastral:18 Teren neimprejmuit;

B. Partea II. Proprietari și acte

Inscrieri privitoare la dreptul de proprietate și alte drepturi reale		Referințe
11904 / 18/03/2022		
Act Normativ nr. 7, din 13/03/1996 emis de PARLAMENTUL ROMANIEI;		
B1	Inscrierea provizorie, drept de PROPRIETATE, dobandit prin Lege, cota actuala 1/1, cota initiala 1/1 1) COMUNA DRAGOIESTI, CIF:4441190	A1

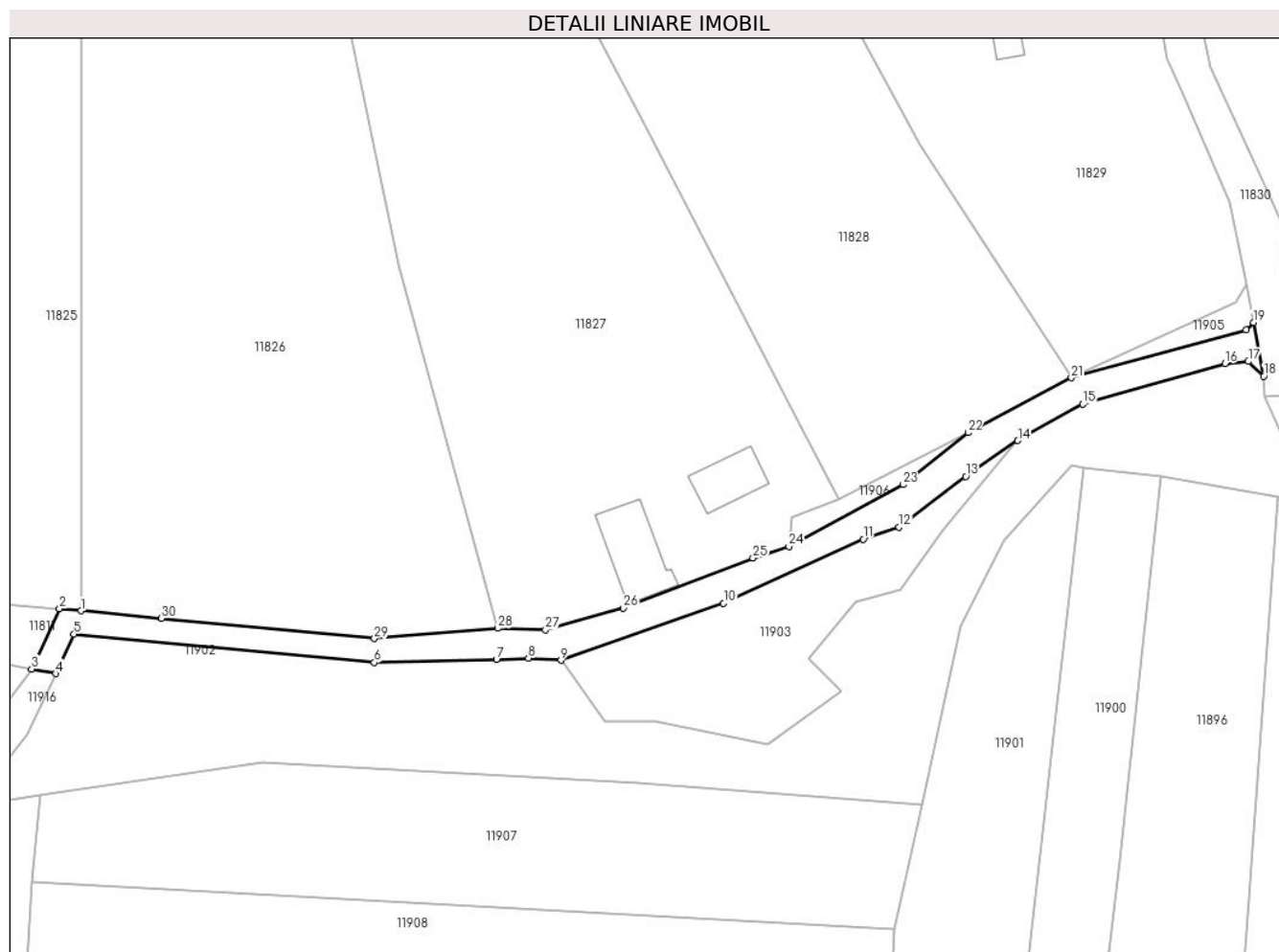
C. Partea III. SARCINI .

Inscrieri privind dezmembramintele dreptului de proprietate, drepturi reale de garanție și sarcini	Referințe
NU SUNT	

Teren

Nr cadastral	Suprafața (mp)*	Observații / Referințe
	1.036	

* Suprafața este determinată în planul de proiecție Stereo 70.



Date referitoare la teren

Crt	Categorie folosință	Intra vilan	Suprafața (mp)	Tarla	Parcelă	Nr. topo	Observații / Referințe
1	drum	DA	1.036	-	-	-	

Lungime Segmente

1) Valorile lungimilor segmentelor sunt obținute din proiecție în plan.

Punct început	X / Y	Punct sfârșit	X / Y	Lungime segment (** (m)
1	582.080,269 670.864,937	2	582.076,66 670.865,278	3.625
3	582.071,983 670.855,193	4	582.076,025 670.854,401	4.119
5	582.079,099 670.861,03	6	582.129,442 670.856,269	50.568
7	582.149,92 670.856,81	8	582.155,27 670.857,02	5.354
9	582.160,71 670.856,63	10	582.187,99 670.866,18	28.903

Punct început	X / Y	Punct sfârșit	X / Y	Lungime segment (** (m)
2	582.076,66 670.865,278	3	582.071,983 670.855,193	11.117
4	582.076,025 670.854,401	5	582.079,099 670.861,03	7.307
6	582.129,442 670.856,269	7	582.149,92 670.856,81	20.485
8	582.155,27 670.857,02	9	582.160,71 670.856,63	5.454
10	582.187,99 670.866,18	11	582.211,41 670.876,91	25.761

Punct început	X / Y	Punct sfârșit	X / Y	Lungime segment (** (m)
11	582.211,41 670.876,91	12	582.217,38 670.878,94	6.306
13	582.228,58 670.887,42	14	582.237,33 670.893,44	10.621
15	582.248,191 670.899,552	16	582.272,041 670.906,367	24.805
17	582.275,971 670.906,698	18	582.278,553 670.904,247	3.56
19	582.276,847 670.913,248	20	582.275,63 670.911,958	1.773
21	582.246,29 670.903,98	22	582.228,97 670.894,77	19.616
23	582.218,057 670.886,055	24	582.198,93 670.875,72	21.741
25	582.192,9 670.873,76	26	582.171,18 670.865,41	23.27
27	582.158,14 670.861,74	28	582.150,13 670.862,0	8.014
29	582.129,465 670.860,285	30	582.093,768 670.863,66	35.856

Punct început	X / Y	Punct sfârșit	X / Y	Lungime segment (** (m)
12	582.217,38 670.878,94	13	582.228,58 670.887,42	14.048
14	582.237,33 670.893,44	15	582.248,191 670.899,552	12.463
16	582.272,041 670.906,367	17	582.275,971 670.906,698	3.944
18	582.278,553 670.904,247	19	582.276,847 670.913,248	9.161
20	582.275,63 670.911,958	21	582.246,29 670.903,98	30.405
22	582.228,97 670.894,77	23	582.218,057 670.886,055	13.966
24	582.198,93 670.875,72	25	582.192,9 670.873,76	6.341
26	582.171,18 670.865,41	27	582.158,14 670.861,74	13.547
28	582.150,13 670.862,0	29	582.129,465 670.860,285	20.736
30	582.093,768 670.863,66	1	582.080,269 670.864,937	13.559

** Lungimile segmentelor sunt determinate în planul de proiecție Stereo 70 și sunt rotunjite la 1 milimetru.

*** Distanța dintre puncte este formată din segmente cumulate ce sunt mai mici decât valoarea 1 milimetru.

**DATE DESPRE IMOBILUL NR. 11905**

Oficiul de Cadastru și Publicitate Imobiliară SUCEAVA
Biroul de Cadastru și Publicitate Imobiliară Gura Humorului

A. Partea I. Descrierea imobilului

TEREN Intravilan

Adresa: Loc. Mazanaesti, Jud. Suceava

Nr. Crt	Nr cadastral Nr. topografic	Suprafața* (mp)	Observații / Referințe
A1		86	Sector cadastral:18 Teren neimprejmuit;

B. Partea II. Proprietari și acte

Inscrieri privitoare la dreptul de proprietate și alte drepturi reale		Referințe
11905 / 18/03/2022		
Act Normativ nr. 7, din 13/03/1996 emis de PARLAMENTUL ROMANIEI;		
B1	Inscrierea provizorie, drept de PROPRIETATE, dobandit prin Lege, cota actuala 1/1, cota initiala 1/1 1) COMUNA DRAGOIESTI, CIF:4441190	A1

C. Partea III. SARCINI .

Inscrieri privind dezmembramintele dreptului de proprietate, drepturi reale de garanție și sarcini	Referințe
NU SUNT	

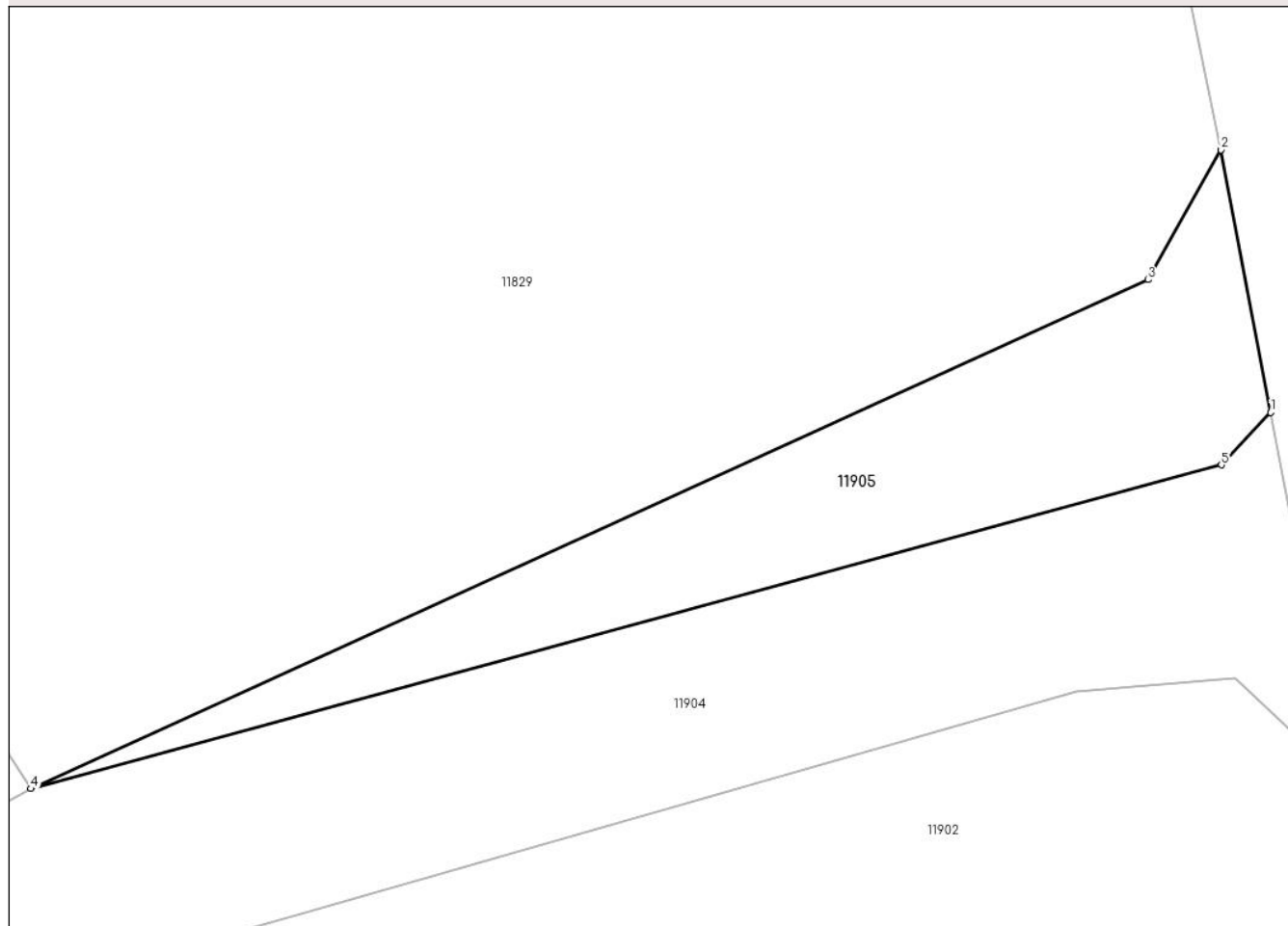
Anexa Nr. 1 La Partea I

Teren

Nr cadastral	Suprafața (mp)*	Observații / Referințe
	86	

* Suprafața este determinată în planul de proiecție Stereo 70.

DETALII LINIARE IMOBIL



Date referitoare la teren

Crt	Categorie folosință	Intra vilan	Suprafața (mp)	Tarla	Parcelă	Nr. topo	Observații / Referințe
1	arabil	DA	86	-	-	-	

Lungime Segmente

1) Valorile lungimilor segmentelor sunt obținute din proiecție în plan.

Punct început	X / Y	Punct sfârșit	X / Y	Lungime segment (** (m)
1	582.276,847 670.913,248	2	582.275,62 670.919,72	6.587
2	582.275,62 670.919,72	3	582.273,82 670.916,52	3.672
3	582.273,82 670.916,52	4	582.246,29 670.903,98	30.251
4	582.246,29 670.903,98	5	582.275,63 670.911,958	30.405
5	582.275,63 670.911,958	1	582.276,847 670.913,248	1.773

**** Lungimile segmentelor sunt determinate în planul de proiecție Stereo 70 și sunt rotunjite la 1 milimetru.**

***** Distanța dintre puncte este formată din segmente cumulate ce sunt mai mici decât valoarea 1 milimetru.**

**DATE DESPRE IMOBILUL NR. 11906**

Oficiul de Cadastru și Publicitate Imobiliară SUCEAVA
Biroul de Cadastru și Publicitate Imobiliară Gura Humorului

A. Partea I. Descrierea imobilului

TEREN Intravilan

Adresa: Loc. Mazanaesti, Jud. Suceava

Nr. Crt	Nr cadastral Nr. topografic	Suprafața* (mp)	Observații / Referințe
A1		83	Sector cadastral:18 Teren neimprejmuit;

B. Partea II. Proprietari și acte

Inscrieri privitoare la dreptul de proprietate și alte drepturi reale		Referințe
11906 / 18/03/2022		
Act Normativ nr. 7, din 13/03/1996 emis de PARLAMENTUL ROMANIEI;		
B1	Inscrierea provizorie, drept de PROPRIETATE, dobandit prin Lege, cota actuala 1/1, cota initiala 1/1 1) COMUNA DRAGOIESTI, CIF:4441190	A1

C. Partea III. SARCINI .

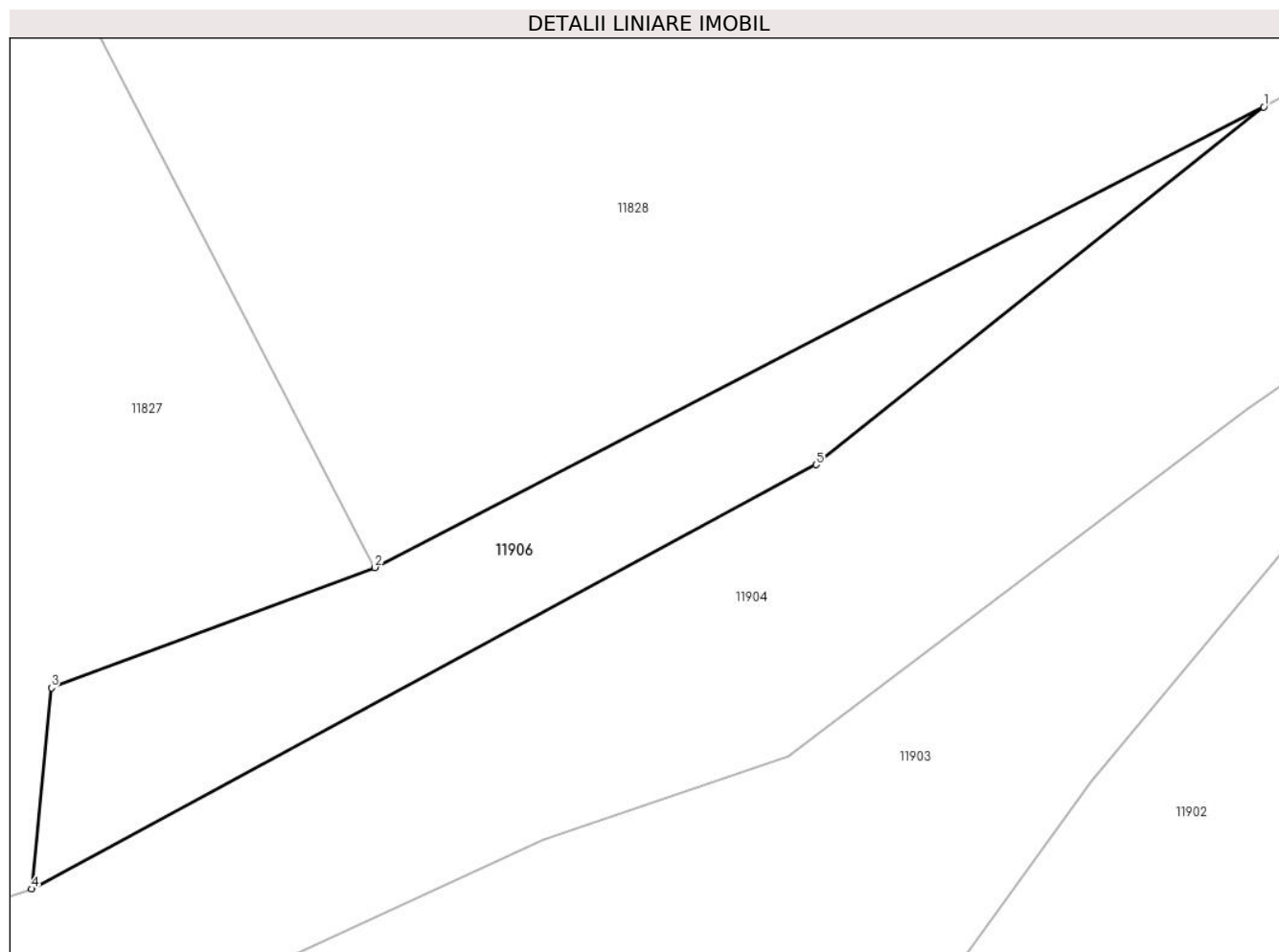
Inscrieri privind dezmembramintele dreptului de proprietate, drepturi reale de garanție și sarcini	Referințe
NU SUNT	

Anexa Nr. 1 La Partea I

Teren

Nr cadastral	Suprafața (mp)*	Observații / Referințe
	83	

* Suprafața este determinată în planul de proiecție Stereo 70.



Date referitoare la teren

Crt	Categorie folosință	Intravilan	Suprafața (mp)	Tarla	Parcelă	Nr. topo	Observații / Referințe
1	arabil	DA	83	-	-	-	

Lungime Segmente

1) Valorile lungimilor segmentelor sunt obținute din proiecție în plan.

Punct început	X / Y	Punct sfârșit	X / Y	Lungime segment (** (m)
1	582.228,97 670.894,77	2	582.207,3 670.883,55	24.402
2	582.207,3 670.883,55	3	582.199,41 670.880,62	8.416
3	582.199,41 670.880,62	4	582.198,93 670.875,72	4.923
4	582.198,93 670.875,72	5	582.218,057 670.886,055	21.741
5	582.218,057 670.886,055	1	582.228,97 670.894,77	13.966

**** Lungimile segmentelor sunt determinate în planul de proiecție Stereo 70 și sunt rotunjite la 1 milimetru.**

***** Distanța dintre puncte este formată din segmente cumulate ce sunt mai mici decât valoarea 1 milimetru.**

**DATE DESPRE IMOBILUL NR. 11907**

Oficiul de Cadastru și Publicitate Imobiliară SUCEAVA
Biroul de Cadastru și Publicitate Imobiliară Gura Humorului

A. Partea I. Descrierea imobilului

TEREN Intravilan

Adresa: Loc. Mazanaesti, Jud. Suceava

Nr. Crt	Nr cadastral Nr. topografic	Suprafața* (mp)	Observații / Referințe
A1		3.067	Sector cadastral:18 Teren neimprejmuit;

B. Partea II. Proprietari și acte

Inscrieri privitoare la dreptul de proprietate și alte drepturi reale		Referințe
11907 / 18/03/2022		
Act Normativ nr. 7, din 13/03/1996 emis de PARLAMENTUL ROMANIEI;		
B1	Inscrierea provizorie, drept de PROPRIETATE, dobandit prin Lege, cota actuala 1/1, cota initiala 1/1	A1
1) COMUNA DRAGOIESTI, CIF:4441190, PROPRIETAR NEIDENTIFICAT		

C. Partea III. SARCINI .

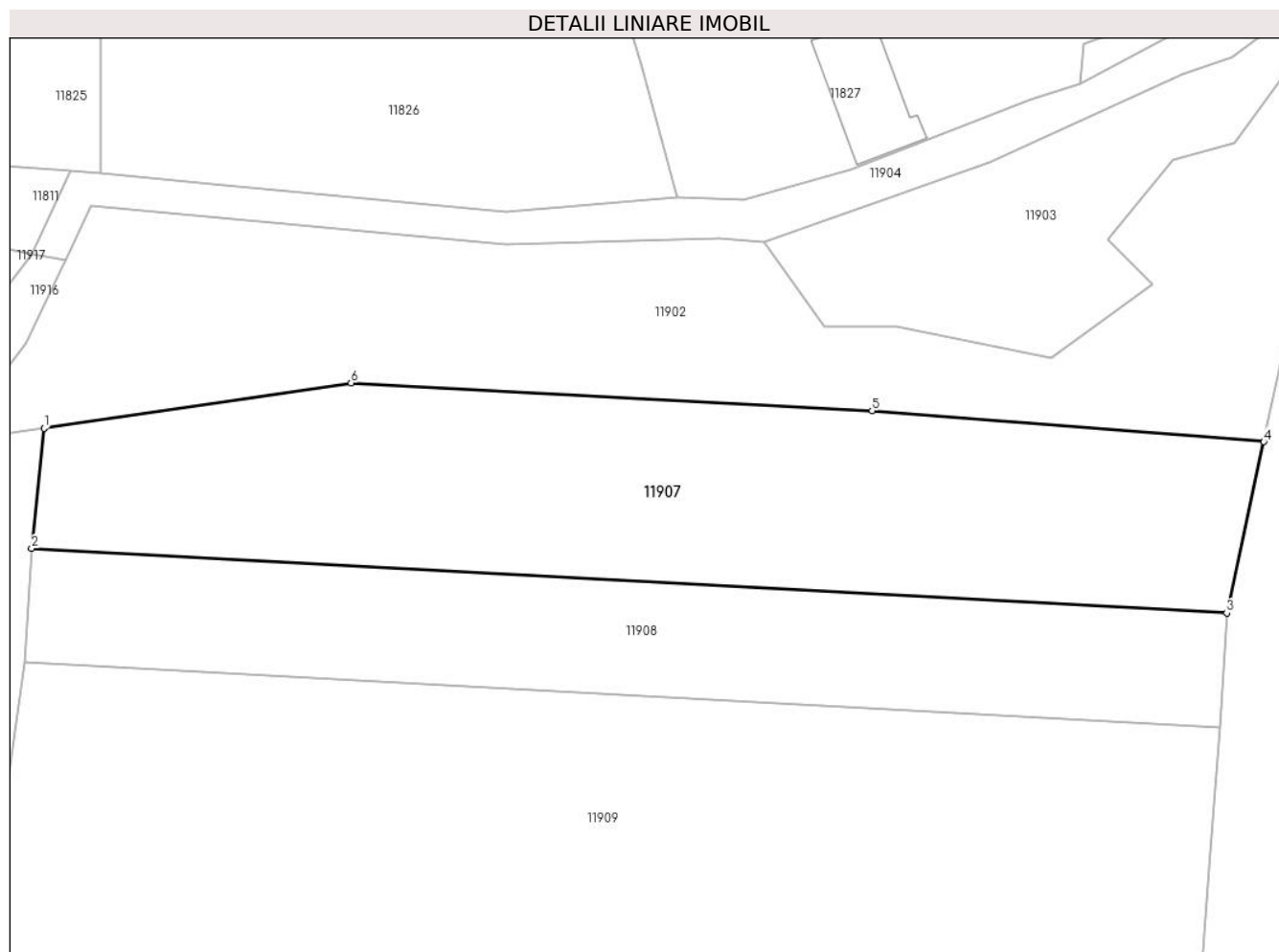
Inscrieri privind dezmembramintele dreptului de proprietate, drepturi reale de garanție și sarcini	Referințe
NU SUNT	

Anexa Nr. 1 La Partea I

Teren

Nr cadastral	Suprafața (mp)*	Observații / Referințe
	3.067	

* Suprafața este determinată în planul de proiecție Stereo 70.



Date referitoare la teren

Crt	Categorie folosință	Intravilan	Suprafața (mp)	Tarla	Parcelă	Nr. topo	Observații / Referințe
1	arabil	DA	3.067	-	-	-	

Lungime Segmente

1) Valorile lungimilor segmentelor sunt obținute din proiecție în plan.

Punct început	X / Y	Punct sfârșit	X / Y	Lungime segment (** (m)
1	582.073,446 670.834,056	2	582.071,946 670.819,512	14.621
2	582.071,946 670.819,512	3	582.216,7 670.811,673	144.966
3	582.216,7 670.811,673	4	582.221,183 670.832,41	21.216
4	582.221,183 670.832,41	5	582.173,738 670.836,152	47.592
5	582.173,738 670.836,152	6	582.110,644 670.839,535	63.185

Punct început	X / Y	Punct sfârșit	X / Y	Lungime segment (** (m)
6	582.110,644 670.839,535	1	582.073,446 670.834,056	37.599

** Lungimile segmentelor sunt determinate în planul de proiecție Stereo 70 și sunt rotunjite la 1 milimetru.

*** Distanța dintre puncte este formată din segmente cumulate ce sunt mai mici decât valoarea 1 milimetru.

**DATE DESPRE IMOBILUL NR. 11908**

Oficiul de Cadastru și Publicitate Imobiliară SUCEAVA
Biroul de Cadastru și Publicitate Imobiliară Gura Humorului

A. Partea I. Descrierea imobilului

TEREN Intravilan

Adresa: Loc. Mazanaesti, Jud. Suceava

Nr. Crt	Nr cadastral Nr. topografic	Suprafața* (mp)	Observații / Referințe
A1	33134	2.000	Sector cadastral:18 Teren neimprejmuit;

B. Partea II. Proprietari și acte

Inscrieri privitoare la dreptul de proprietate și alte drepturi reale		Referințe
8970 / 23/04/2021		
Act Notarial nr. 1380, din 22/04/2021 emis de BIN Pelepco Lacramioara Gabriela;		
B1	Intabulare, drept de PROPRIETATE bun comun, dobandit prin Conventie, cota actuala 1/1, cota initiala 1/1 1) TOFAN DAN-CONSTANTIN 2) TOFAN IOANA	A1

C. Partea III. SARCINI .

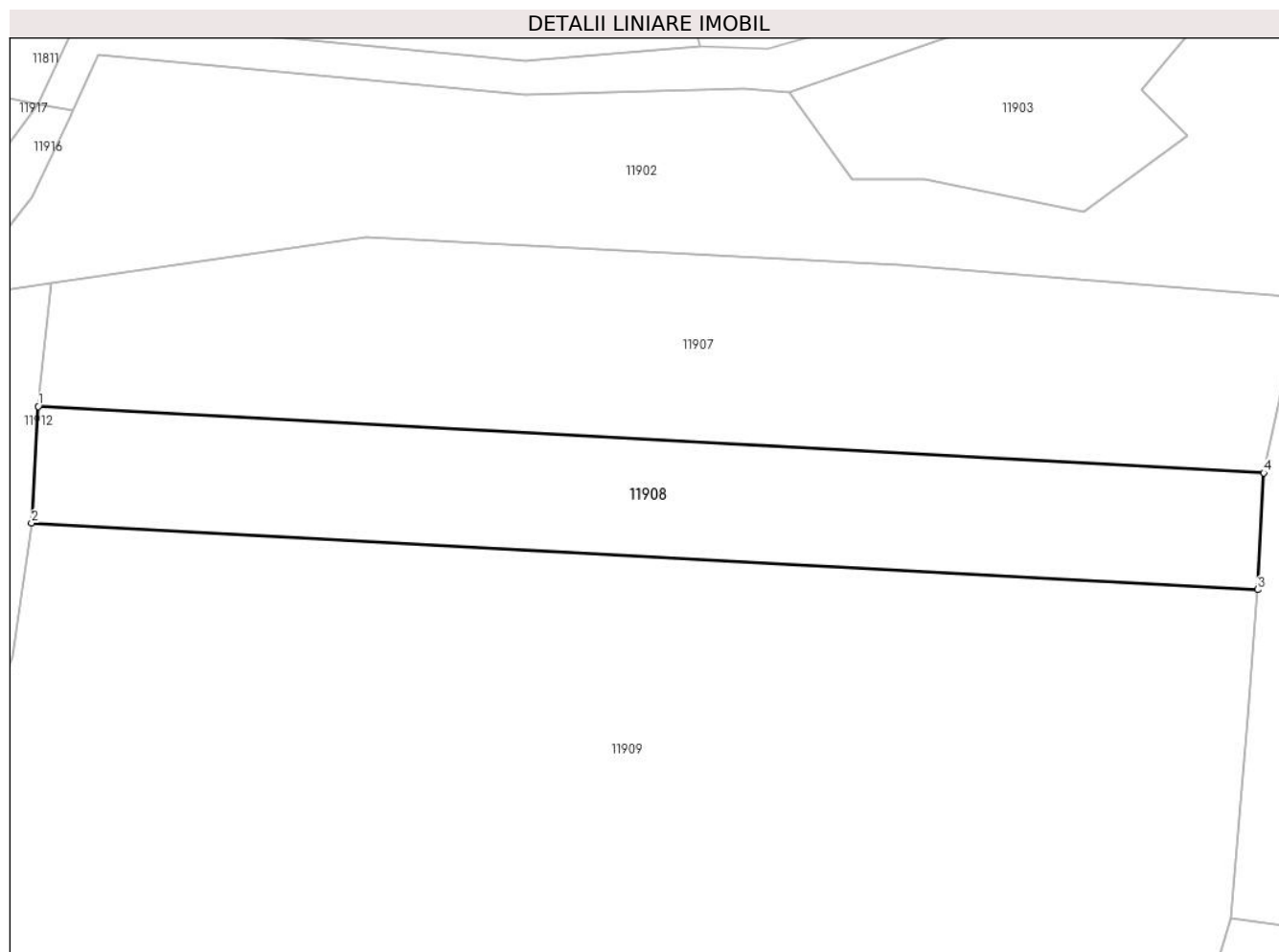
Inscrieri privind dezmembramintele dreptului de proprietate, drepturi reale de garanție și sarcini	Referințe
NU SUNT	

Anexa Nr. 1 La Partea I

Teren

Nr cadastral	Suprafața (mp)*	Observații / Referințe
33134	2.000	

* Suprafața este determinată în planul de proiecție Stereo 70.



Date referitoare la teren

Crt	Categorie folosință	Intra vilan	Suprafața (mp)	Tarla	Parcelă	Nr. topo	Observații / Referințe
1	arabil	DA	2.000	-	-	-	

Lungime Segmente

1) Valorile lungimilor segmentelor sunt obținute din proiecție în plan.

Punct început	X / Y	Punct sfârșit	X / Y	Lungime segment (** (m)
1	582.071,946 670.819,512	2	582.071,166 670.805,739	13.795
2	582.071,166 670.805,739	3	582.215,954 670.797,898	145.0
3	582.215,954 670.797,898	4	582.216,7 670.811,673	13.795
4	582.216,7 670.811,673	1	582.071,946 670.819,512	144.966

** Lungimile segmentelor sunt determinate în planul de proiecție Stereo 70 și sunt rotunjite la 1 milimetru.

***** Distanţa dintre puncte este formată din segmente cumulate ce sunt mai mici decât valoarea 1 milimetru.**

**DATE DESPRE IMOBILUL NR. 11909**

Oficiul de Cadastru și Publicitate Imobiliară SUCEAVA
Biroul de Cadastru și Publicitate Imobiliară Gura Humorului

A. Partea I. Descrierea imobilului

TEREN Intravilan

Adresa: Loc. Mazanaesti, Jud. Suceava

Nr. Crt	Nr cadastral Nr. topografic	Suprafața* (mp)	Observații / Referințe
A1		10.704	Sector cadastral:18 Teren neimprejmuit;

B. Partea II. Proprietari și acte

Inscrieri privitoare la dreptul de proprietate și alte drepturi reale		Referințe
11909 / 18/03/2022		
Act Normativ nr. 7, din 13/03/1996 emis de PARLAMENTUL ROMANIEI;		
B1	Intabulare, drept de PROPRIETATE, dobandit prin Lege, cota actuala 1/1, cota initiala 1/1 1) NEIDENTIFICAT NEIDENTIFICAT	A1
Act Administrativ nr. 1715, din 14/03/2022 emis de PRIMARIA COMUNEI DRAGOIESTI;		
B2	Se noteaza posesia factica in favoarea lui 1) RUSU STEFAN-ILIE	A1

C. Partea III. SARCINI .

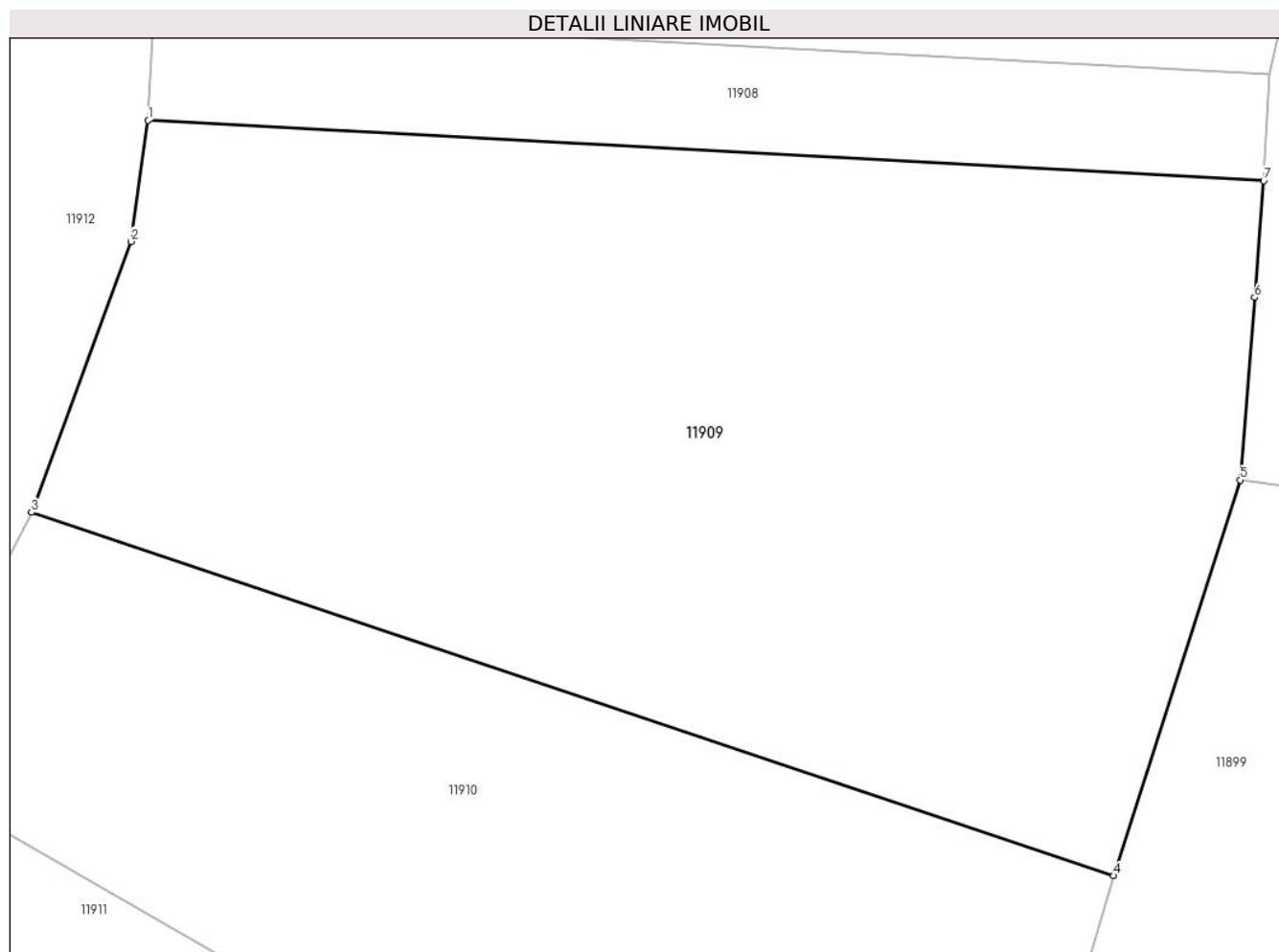
Inscrieri privind dezmembramintele dreptului de proprietate, drepturi reale de garanție și sarcini	Referințe
NU SUNT	

Anexa Nr. 1 La Partea I

Teren

Nr cadastral	Suprafața (mp)*	Observații / Referințe
	10.704	

* Suprafața este determinată în planul de proiecție Stereo 70.



Date referitoare la teren

Crt	Categorie folosință	Intravilan	Suprafața (mp)	Tarla	Parcelă	Nr. topo	Observații / Referințe
1	arabil	DA	10.704	-	-	-	

Lungime Segmente

1) Valorile lungimilor segmentelor sunt obținute din proiecție în plan.

Punct început	X / Y	Punct sfârșit	X / Y	Lungime segment (** (m)
1	582.071,166 670.805,739	2	582.068,955 670.790,02	15.874
2	582.068,955 670.790,02	3	582.056,036 670.754,884	37.436
3	582.056,036 670.754,884	4	582.196,471 670.707,777	148.125
4	582.196,471 670.707,777	5	582.212,874 670.759,099	53.88
5	582.212,874 670.759,099	6	582.214,752 670.782,758	23.733

Punct început	X / Y	Punct sfârșit	X / Y	Lungime segment (** (m)
6	582.214,752 670.782,758	7	582.215,954 670.797,898	15.188
7	582.215,954 670.797,898	1	582.071,166 670.805,739	145.0

** Lungimile segmentelor sunt determinate în planul de proiecție Stereo 70 și sunt rotunjite la 1 milimetru.

*** Distanța dintre puncte este formată din segmente cumulate ce sunt mai mici decât valoarea 1 milimetru.

**DATE DESPRE IMOBILUL NR. 11910**

Oficiul de Cadastru și Publicitate Imobiliară SUCEAVA
Biroul de Cadastru și Publicitate Imobiliară Gura Humorului

A. Partea I. Descrierea imobilului

TEREN Intravilan

Adresa: Loc. Mazanaesti, Jud. Suceava

Nr. Crt	Nr cadastral Nr. topografic	Suprafața* (mp)	Observații / Referințe
A1		8.011	Sector cadastral:18 Teren neimprejmuit;

B. Partea II. Proprietari și acte

Inscrieri privitoare la dreptul de proprietate și alte drepturi reale		Referințe
11910 / 18/03/2022		
Act Normativ nr. 7, din 13/03/1996 emis de PARLAMENTUL ROMANIEI;		
B1	Inscrierea provizorie, drept de PROPRIETATE, dobandit prin Lege, cota actuala 1/1, cota initiala 1/1	A1
1) COMUNA DRAGOIESTI, CIF:4441190, PROPRIETAR NEIDENTIFICAT		

C. Partea III. SARCINI .

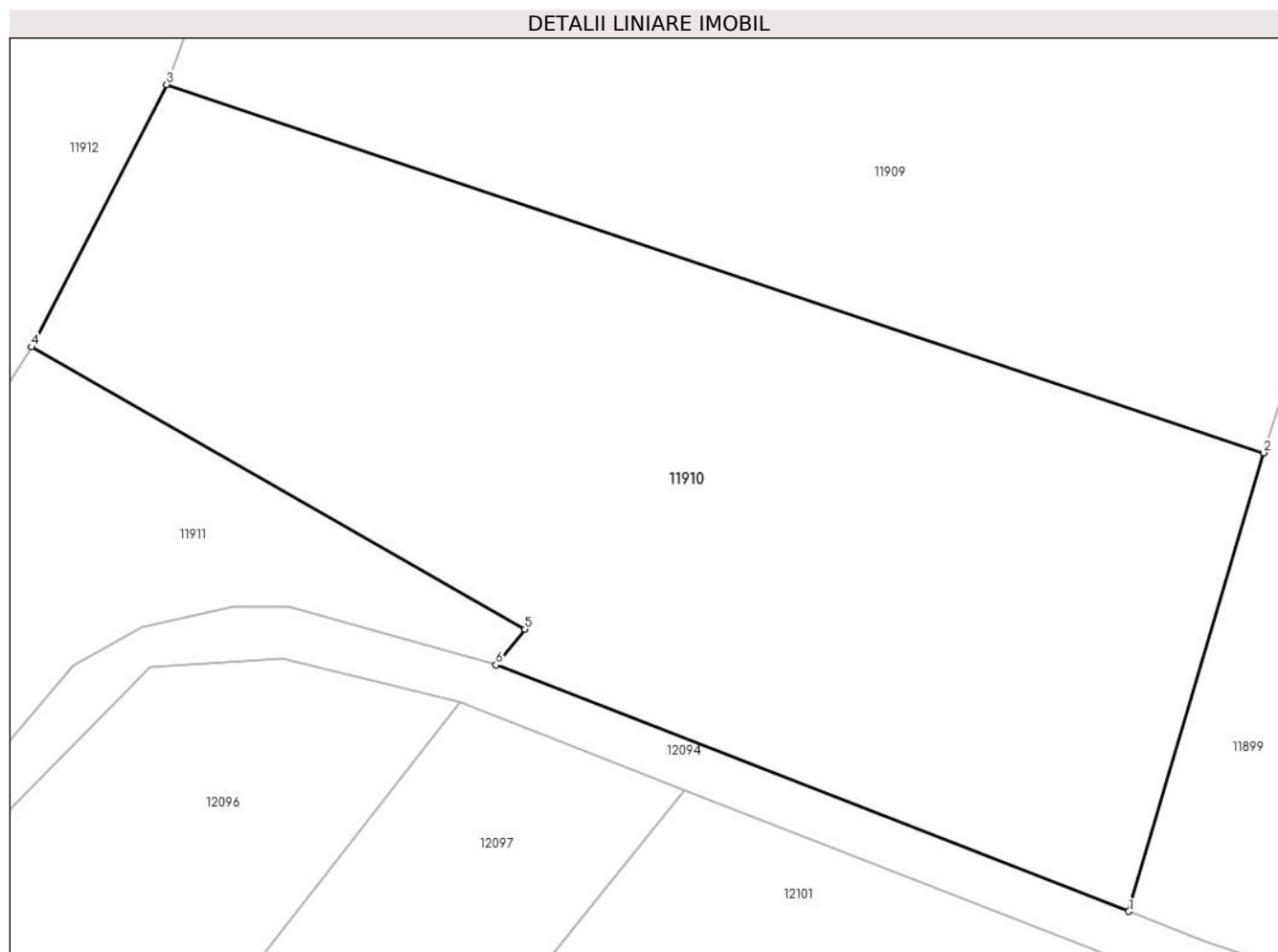
Inscrieri privind dezmembramintele dreptului de proprietate, drepturi reale de garanție și sarcini	Referințe
NU SUNT	

Anexa Nr. 1 La Partea I

Teren

Nr cadastral	Suprafața (mp)*	Observații / Referințe
	8.011	

* Suprafața este determinată în planul de proiecție Stereo 70.



Date referitoare la teren

Crt	Categorie folosință	Intramilan	Suprafața (mp)	Tarla	Parcelă	Nr. topo	Observații / Referințe
1	neproductiv	DA	8.011	-	-	-	

Lungime Segmente

1) Valorile lungimilor segmentelor sunt obținute din proiecție în plan.

Punct început	X / Y	Punct sfârșit	X / Y	Lungime segment (** (m)
1	582.179,197 670.649,087	2	582.196,471 670.707,777	61.179
2	582.196,471 670.707,777	3	582.056,036 670.754,884	148.125
3	582.056,036 670.754,884	4	582.038,735 670.721,295	37.783
4	582.038,735 670.721,295	5	582.101,898 670.685,177	72.76
5	582.101,898 670.685,177	6	582.098,19 670.680,626	5.87

Punct început	X / Y	Punct sfârșit	X / Y	Lungime segment (** (m)
6	582.098,19 670.680,626	1	582.179,197 670.649,087	86.93

** Lungimile segmentelor sunt determinate în planul de proiecție Stereo 70 și sunt rotunjite la 1 milimetru.

*** Distanța dintre puncte este formată din segmente cumulate ce sunt mai mici decât valoarea 1 milimetru.

**DATE DESPRE IMOBILUL NR. 11911**

Oficiul de Cadastru și Publicitate Imobiliară SUCEAVA
Biroul de Cadastru și Publicitate Imobiliară Gura Humorului

A. Partea I. Descrierea imobilului

TEREN Intravilan

Adresa: Loc. Mazanaesti, Jud. Suceava

Nr. Crt	Nr cadastral Nr. topografic	Suprafața* (mp)	Observații / Referințe
A1	31208	2.597	Sector cadastral:18 Teren neimprejmuit;

B. Partea II. Proprietari și acte

Inscrieri privitoare la dreptul de proprietate și alte drepturi reale	Referințe
13923 / 29/11/2017	
Act Notarial nr. 4215, din 28/11/2017 emis de BIN Pelepco Lacramioara Gabriela;	
B1	A1
Intabulare, drept de PROPRIETATE, dobandit prin lesire Din Indiviziune, cota actuala 1/1, cota initiala 1/1	
1) BALAN ILEANA	

C. Partea III. SARCINI .

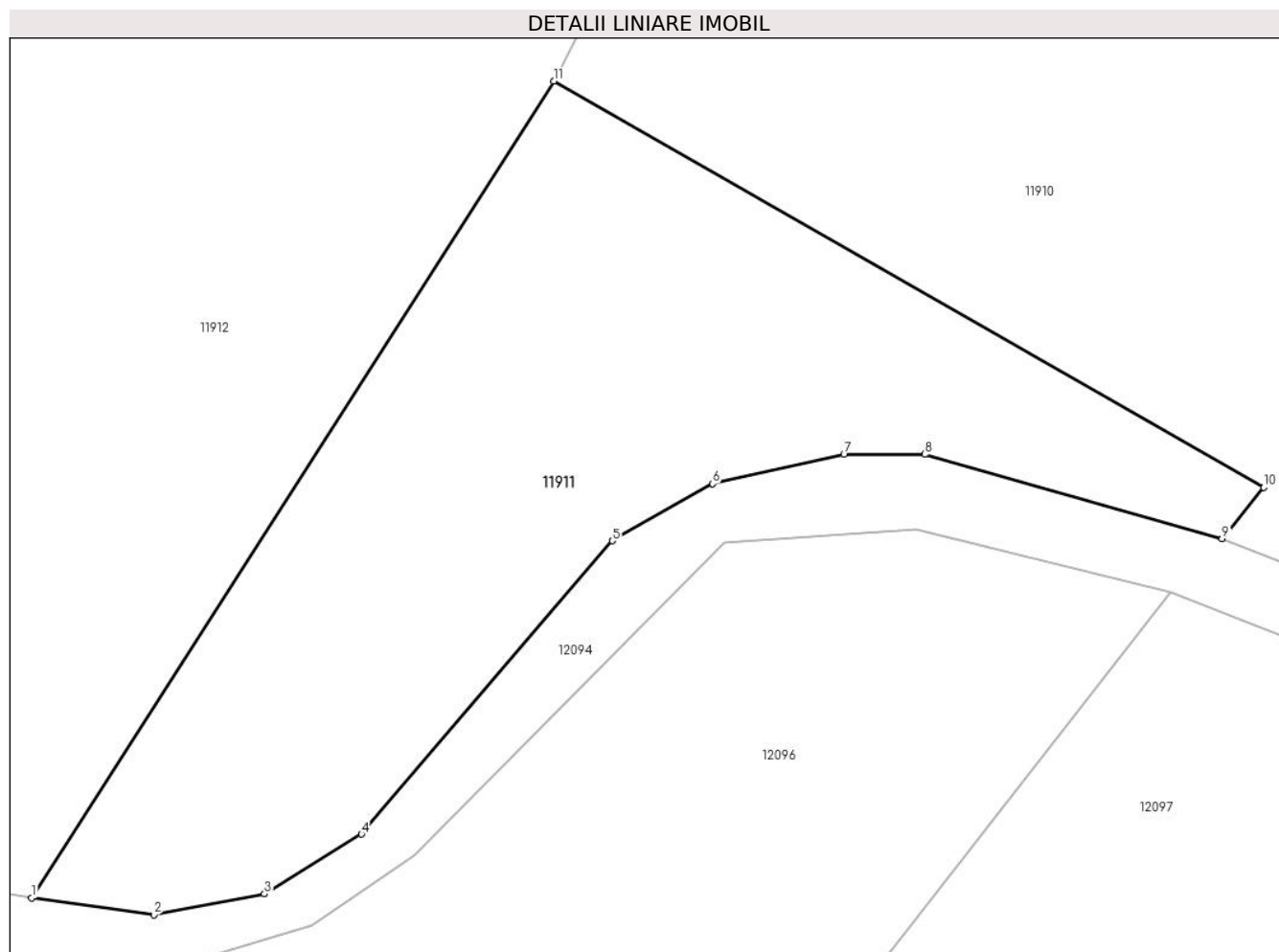
Inscrieri privind dezmembramintele dreptului de proprietate, drepturi reale de garanție și sarcini	Referințe
NU SUNT	

Anexa Nr. 1 La Partea I

Teren

Nr cadastral	Suprafața (mp)*	Observații / Referințe
31208	2.597	

* Suprafața este determinată în planul de proiecție Stereo 70.



Date referitoare la teren

Crt	Categorie folosință	Intravilan	Suprafața (mp)	Tarla	Parcelă	Nr. topo	Observații / Referințe
1	neproductiv	DA	2.597	-	-	-	

Lungime Segmente

1) Valorile lungimilor segmentelor sunt obținute din proiecție în plan.

Punct început	X / Y	Punct sfârșit	X / Y	Lungime segment (** (m)
1	581.992,291 670.648,676	2	582.003,16 670.647,18	10.971
2	582.003,16 670.647,18	3	582.012,993 670.649,04	10.007
3	582.012,993 670.649,04	4	582.021,639 670.654,352	10.147
4	582.021,639 670.654,352	5	582.043,959 670.680,439	34.332
5	582.043,959 670.680,439	6	582.052,868 670.685,509	10.251

Punct început	X / Y	Punct sfârșit	X / Y	Lungime segment (** (m)
6	582.052,868 670.685,509	7	582.064,551 670.688,107	11.968
7	582.064,551 670.688,107	8	582.071,727 670.688,107	7.176
8	582.071,727 670.688,107	9	582.098,19 670.680,626	27.5
9	582.098,19 670.680,626	10	582.101,898 670.685,177	5.87
10	582.101,898 670.685,177	11	582.038,735 670.721,295	72.76
11	582.038,735 670.721,295	1	581.992,291 670.648,676	86.201

** Lungimile segmentelor sunt determinate în planul de proiecție Stereo 70 și sunt rotunjite la 1 milimetru.

*** Distanța dintre puncte este formată din segmente cumulate ce sunt mai mici decât valoarea 1 milimetru.

**DATE DESPRE IMOBILUL NR. 11912**

Oficiul de Cadastru și Publicitate Imobiliară SUCEAVA
 Biroul de Cadastru și Publicitate Imobiliară Gura Humorului

A. Partea I. Descrierea imobilului

TEREN Intravilan

Adresa: Loc. Mazanaesti, Jud. Suceava

Nr. Crt	Nr cadastral Nr. topografic	Suprafața* (mp)	Observații / Referințe
A1		8.087	Sector cadastral:18 Teren neimprejmit;

B. Partea II. Proprietari și acte

Inscrieri privitoare la dreptul de proprietate și alte drepturi reale		Referințe
11912 / 18/03/2022		
Act Normativ nr. 7, din 13/03/1996 emis de PARLAMENTUL ROMANIEI;		
B1	Inscrierea provizorie, drept de PROPRIETATE, dobandit prin Lege, cota actuala 1/1, cota initiala 1/1	A1
1) COMUNA DRAGOIESTI, CIF:4441190, PROPRIETAR NEIDENTIFICAT		

C. Partea III. SARCINI .

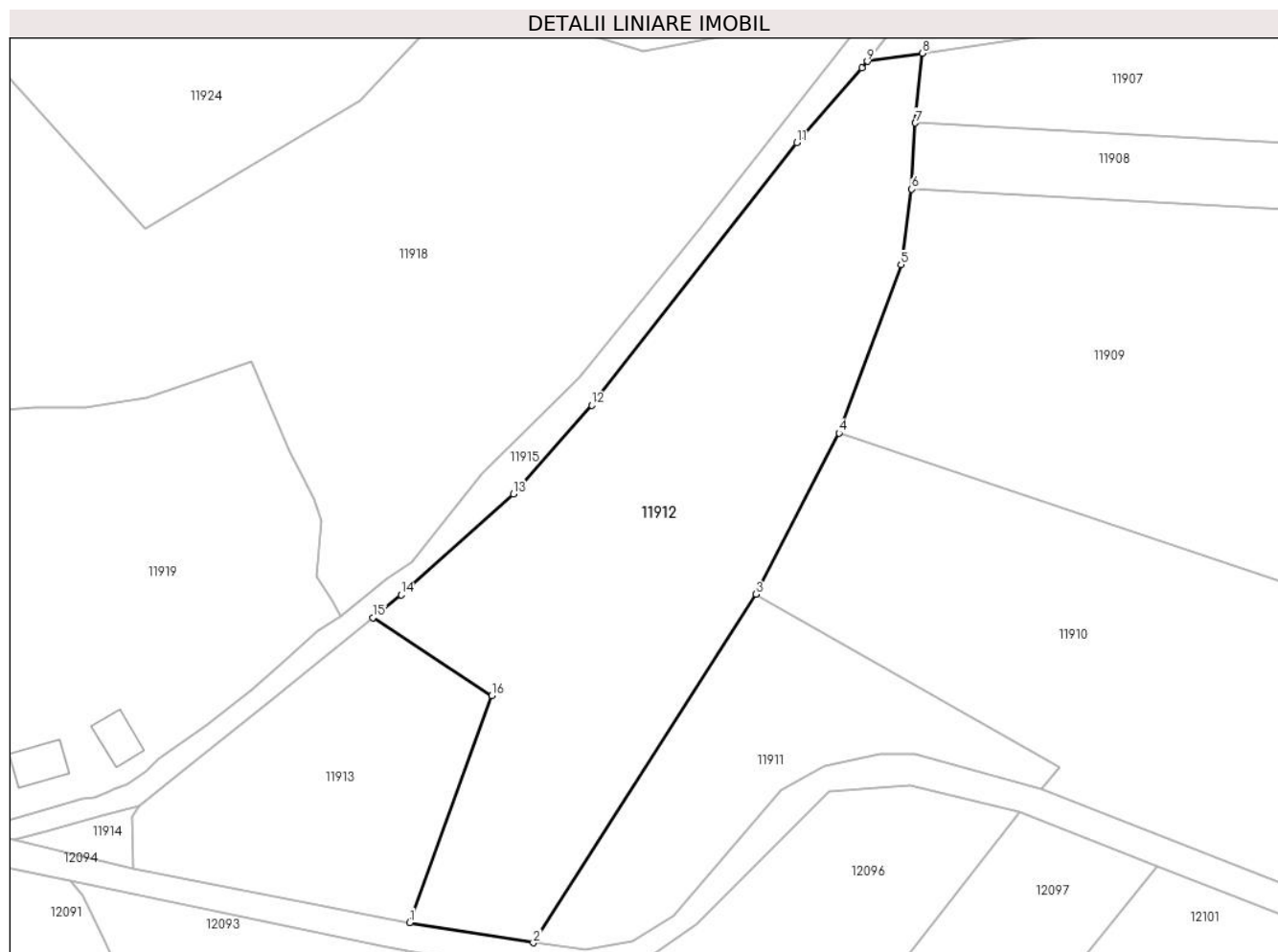
Inscrieri privind dezmembramintele dreptului de proprietate, drepturi reale de garanție și sarcini	Referințe
NU SUNT	

Anexa Nr. 1 La Partea I

Teren

Nr cadastral	Suprafața (mp)*	Observații / Referințe
	8.087	

* Suprafața este determinată în planul de proiecție Stereo 70.



Date referitoare la teren

Crt	Categorie folosință	Intra vilan	Suprafața (mp)	Tarla	Parcelă	Nr. topo	Observații / Referințe
1	neproductiv	DA	8.087	-	-	-	

Lungime Segmente

1) Valorile lungimilor segmentelor sunt obținute din proiecție în plan.

Punct început	X / Y	Punct sfârșit	X / Y	Lungime segment (** (m)
1	581.966,494 670.652,899	2	581.992,291 670.648,676	26.14
2	581.992,291 670.648,676	3	582.038,735 670.721,295	86.201
3	582.038,735 670.721,295	4	582.056,036 670.754,884	37.783
4	582.056,036 670.754,884	5	582.068,955 670.790,02	37.436
5	582.068,955 670.790,02	6	582.071,166 670.805,739	15.874

Punct început	X / Y	Punct sfârșit	X / Y	Lungime segment (** (m)
6	582.071,166 670.805,739	7	582.071,946 670.819,512	13.795
7	582.071,946 670.819,512	8	582.073,446 670.834,056	14.621
8	582.073,446 670.834,056	9	582.061,923 670.832,359	11.647
9	582.061,923 670.832,359	10	582.060,821 670.830,954	1.786
10	582.060,821 670.830,954	11	582.047,218 670.815,42	20.648
11	582.047,218 670.815,42	12	582.004,425 670.760,705	69.462
12	582.004,425 670.760,705	13	581.988,098 670.742,216	24.666
13	581.988,098 670.742,216	14	581.964,675 670.721,176	31.485
14	581.964,675 670.721,176	15	581.958,783 670.716,416	7.575
15	581.958,783 670.716,416	16	581.983,615 670.700,177	29.67
16	581.983,615 670.700,177	1	581.966,494 670.652,899	50.283

** Lungimile segmentelor sunt determinate în planul de proiecție Stereo 70 și sunt rotunjite la 1 milimetru.

*** Distanța dintre puncte este formată din segmente cumulate ce sunt mai mici decât valoarea 1 milimetru.

**DATE DESPRE IMOBILUL NR. 11913**

Oficiul de Cadastru și Publicitate Imobiliară SUCEAVA
 Biroul de Cadastru și Publicitate Imobiliară Gura Humorului

A. Partea I. Descrierea imobilului

TEREN Intravilan

Adresa: Loc. Mazanaesti, Jud. Suceava

Nr. Crt	Nr cadastral Nr. topografic	Suprafața* (mp)	Observații / Referințe
A1		2.820	Sector cadastral:18 Teren neimprejmuit;

B. Partea II. Proprietari și acte

Inscrieri privitoare la dreptul de proprietate și alte drepturi reale		Referințe
11913 / 18/03/2022		
Act Normativ nr. 7, din 13/03/1996 emis de PARLAMENTUL ROMANIEI;		
B1	Inscrierea provizorie, drept de PROPRIETATE, dobandit prin Lege, cota actuala 1/1, cota initiala 1/1	A1
1) COMUNA DRAGOIESTI, CIF:4441190, PROPRIETAR NEIDENTIFICAT		

C. Partea III. SARCINI .

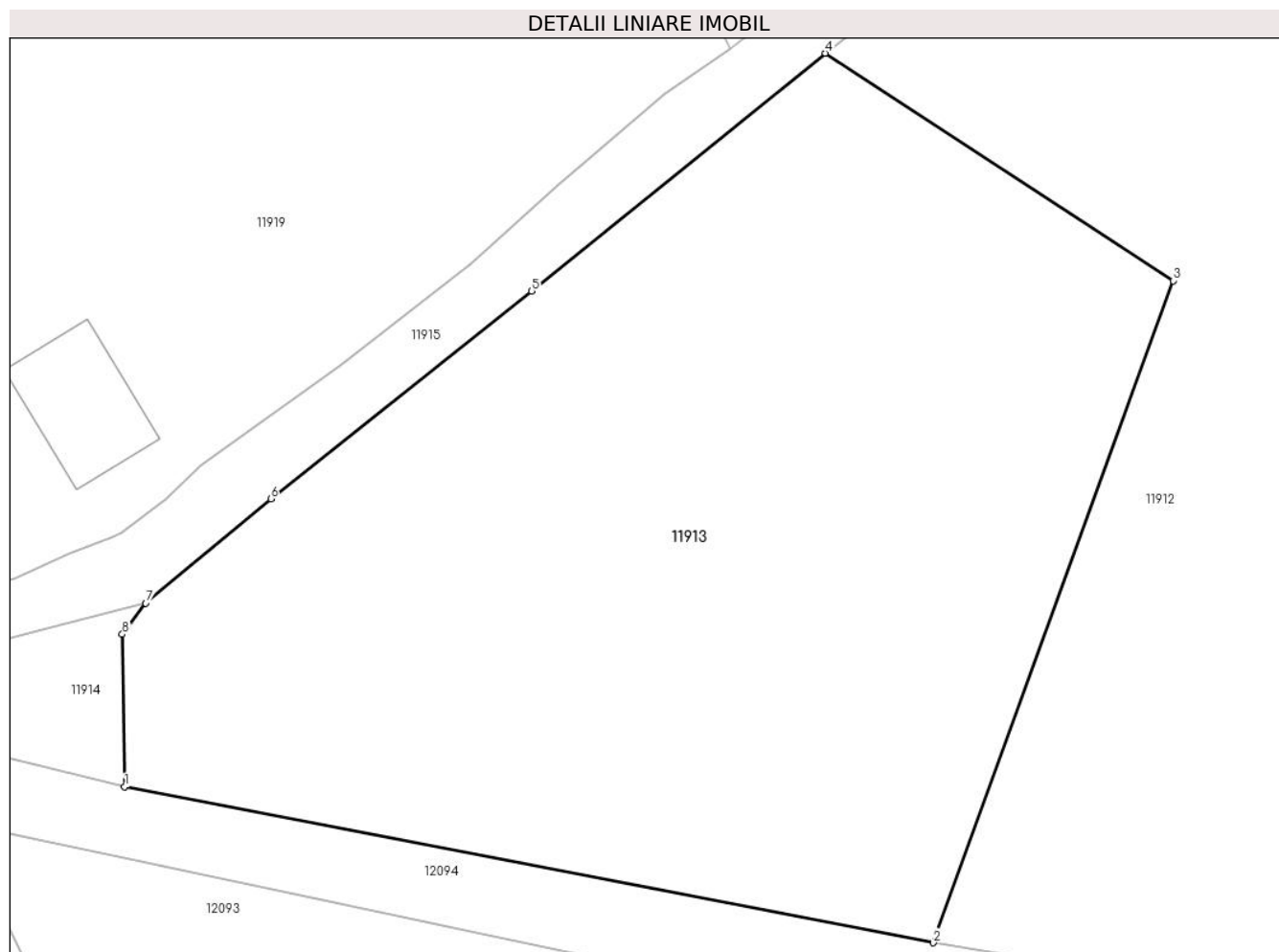
Inscrieri privind dezmembramintele dreptului de proprietate, drepturi reale de garanție și sarcini	Referințe
NU SUNT	

Anexa Nr. 1 La Partea I

Teren

Nr cadastral	Suprafața (mp)*	Observații / Referințe
	2.820	

* Suprafața este determinată în planul de proiecție Stereo 70.



Date referitoare la teren

Crt	Categorie folosință	Intra vilan	Suprafața (mp)	Tarla	Parcelă	Nr. topo	Observații / Referințe
1	arabil	DA	2.820	-	-	-	

Lungime Segmente

1) Valorile lungimilor segmentelor sunt obținute din proiecție în plan.

Punct început	X / Y	Punct sfârșit	X / Y	Lungime segment (** (m)
1	581.908,71 670.664,05	2	581.966,494 670.652,899	58.85
2	581.966,494 670.652,899	3	581.983,615 670.700,177	50.283
3	581.983,615 670.700,177	4	581.958,783 670.716,416	29.67
4	581.958,783 670.716,416	5	581.937,775 670.699,444	27.007
5	581.937,775 670.699,444	6	581.919,15 670.684,61	23.81

Punct început	X / Y	Punct sfârșit	X / Y	Lungime segment (** (m)
6	581.919,15 670.684,61	7	581.910,21 670.677,15	11.644
7	581.910,21 670.677,15	8	581.908,54 670.674,92	2.786
8	581.908,54 670.674,92	1	581.908,71 670.664,05	10.871

** Lungimile segmentelor sunt determinate în planul de proiecție Stereo 70 și sunt rotunjite la 1 milimetru.

*** Distanța dintre puncte este formată din segmente cumulate ce sunt mai mici decât valoarea 1 milimetru.

**DATE DESPRE IMOBILUL NR. 11914**

Oficiul de Cadastru și Publicitate Imobiliară SUCEAVA
 Biroul de Cadastru și Publicitate Imobiliară Gura Humorului

A. Partea I. Descrierea imobilului

TEREN Intravilan

Adresa: Loc. Mazanaesti, Jud. Suceava

Nr. Crt	Nr cadastral Nr. topografic	Suprafața* (mp)	Observații / Referințe
A1		159	Sector cadastral:18 Teren neimprejmuit;

B. Partea II. Proprietari și acte

Inscrieri privitoare la dreptul de proprietate și alte drepturi reale		Referințe
11914 / 18/03/2022		
Act Normativ nr. 7, din 13/03/1996 emis de PARLAMENTUL ROMANIEI;		
B1	Inscrierea provizorie, drept de PROPRIETATE, dobandit prin Lege, cota actuala 1/1, cota initiala 1/1 1) COMUNA DRAGOIESTI, CIF:4441190	A1

C. Partea III. SARCINI .

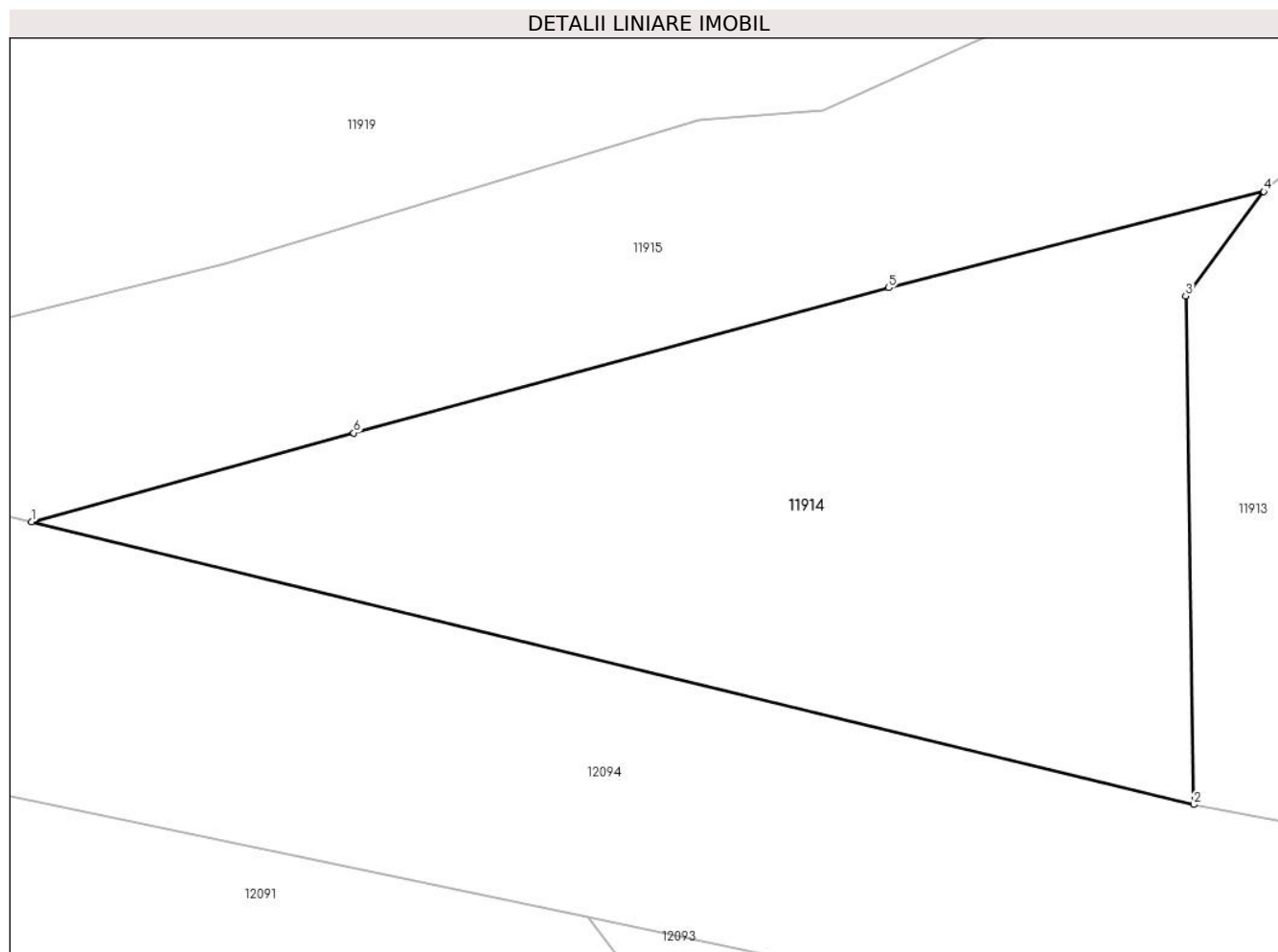
Inscrieri privind dezmembramintele dreptului de proprietate, drepturi reale de garanție și sarcini	Referințe
NU SUNT	

Anexa Nr. 1 La Partea I

Teren

Nr cadastral	Suprafața (mp)*	Observații / Referințe
	159	

* Suprafața este determinată în planul de proiecție Stereo 70.



Date referitoare la teren

Crt	Categorie folosință	Intra vilan	Suprafața (mp)	Tarla	Parcelă	Nr. topo	Observații / Referințe
1	arabil	DA	159	-	-	-	

Lungime Segmente

1) Valorile lungimilor segmentelor sunt obținute din proiecție în plan.

Punct început	X / Y	Punct sfârșit	X / Y	Lungime segment (** (m)
1	581.883,867 670.670,094	2	581.908,71 670.664,05	25.568
2	581.908,71 670.664,05	3	581.908,54 670.674,92	10.871
3	581.908,54 670.674,92	4	581.910,21 670.677,15	2.786
4	581.910,21 670.677,15	5	581.902,193 670.675,09	8.277
5	581.902,193 670.675,09	6	581.890,754 670.671,991	11.851

Punct început	X / Y	Punct sfârșit	X / Y	Lungime segment (** (m)
6	581.890,754 670.671,991	1	581.883,867 670.670,094	7.143

** Lungimile segmentelor sunt determinate în planul de proiecție Stereo 70 și sunt rotunjite la 1 milimetru.

*** Distanța dintre puncte este formată din segmente cumulate ce sunt mai mici decât valoarea 1 milimetru.

**DATE DESPRE IMOBILUL NR. 11915**

Oficiul de Cadastru și Publicitate Imobiliară SUCEAVA
Biroul de Cadastru și Publicitate Imobiliară Gura Humorului

A. Partea I. Descrierea imobilului

TEREN Intravilan

Adresa: Loc. Mazanaesti, Jud. Suceava

Nr. Crt	Nr cadastral Nr. topografic	Suprafața* (mp)	Observații / Referințe
A1		1.286	Sector cadastral:18 Teren neimprejmuit;

B. Partea II. Proprietari și acte

Inscrieri privitoare la dreptul de proprietate și alte drepturi reale		Referințe
11915 / 18/03/2022		
Act Normativ nr. 7, din 13/03/1996 emis de PARLAMENTUL ROMANIEI;		
B1	Inscrierea provizorie, drept de PROPRIETATE, dobandit prin Lege, cota actuala 1/1, cota initiala 1/1 1) COMUNA DRAGOIESTI, CIF:4441190	A1

C. Partea III. SARCINI .

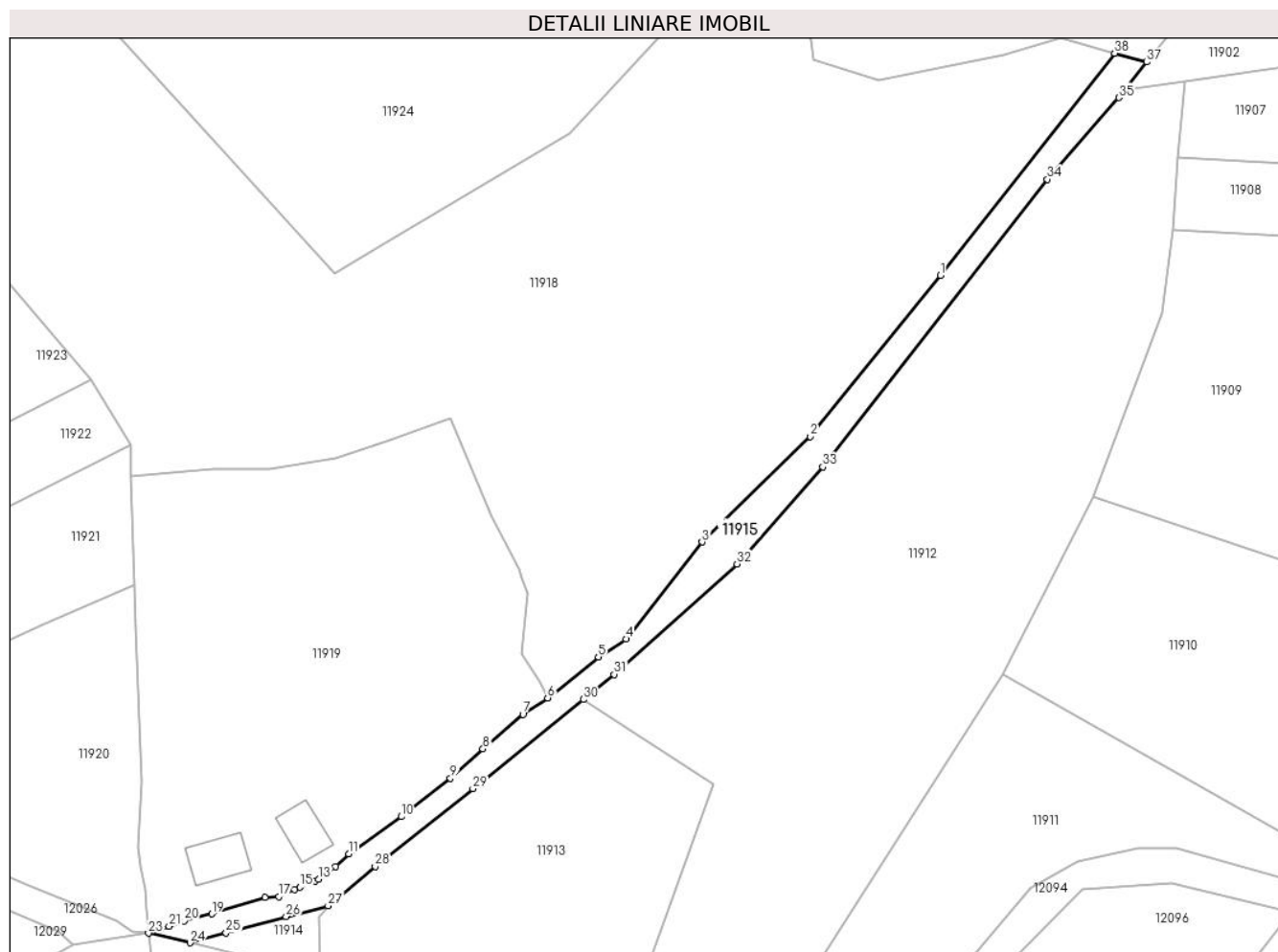
Inscrieri privind dezmembramintele dreptului de proprietate, drepturi reale de garanție și sarcini	Referințe
NU SUNT	

Anexa Nr. 1 La Partea I

Teren

Nr cadastral	Suprafața (mp)*	Observații / Referințe
	1.286	

* Suprafața este determinată în planul de proiecție Stereo 70.



Date referitoare la teren

Crt	Categorie folosință	Intra vilan	Suprafața (mp)	Tarla	Parcelă	Nr. topo	Observații / Referințe
1	drum	DA	1.286	-	-	-	

Lungime Segmente

1) Valorile lungimilor segmentelor sunt obținute din proiecție în plan.

Punct început	X / Y	Punct sfârșit	X / Y	Lungime segment (** (m)
1	582.026,819 670.797,139	2	582.002,013 670.766,444	39.465
3	581.981,401 670.746,396	4	581.966,935 670.727,913	23.471
5	581.961,657 670.724,524	6	581.951,994 670.716,703	12.431
7	581.947,296 670.713,567	8	581.939,682 670.707,008	10.05
9	581.933,47 670.701,421	10	581.924,106 670.694,109	11.881

Punct început	X / Y	Punct sfârșit	X / Y	Lungime segment (** (m)
2	582.002,013 670.766,444	3	581.981,401 670.746,396	28.754
4	581.966,935 670.727,913	5	581.961,657 670.724,524	6.272
6	581.951,994 670.716,703	7	581.947,296 670.713,567	5.649
8	581.939,682 670.707,008	9	581.933,47 670.701,421	8.355
10	581.924,106 670.694,109	11	581.914,128 670.686,991	12.257

Punct început	X / Y	Punct sfârșit	X / Y	Lungime segment (** (m)
11	581.914,128 670.686,991	12	581.911,656 670.684,592	3.445
13	581.908,418 670.682,198	14	581.907,674 670.681,78	0.853
15	581.904,775 670.680,693	16	581.903,8 670.680,236	1.077
17	581.900,803 670.678,875	18	581.898,138 670.678,684	2.672
19	581.888,009 670.675,61	20	581.882,748 670.674,292	5.424
21	581.879,901 670.673,206	22	581.878,3 670.672,736	1.669
23	581.875,975 670.671,918	24	581.883,867 670.670,094	8.1
25	581.890,754 670.671,991	26	581.902,193 670.675,09	11.851
27	581.910,21 670.677,15	28	581.919,15 670.684,61	11.644
29	581.937,775 670.699,444	30	581.958,783 670.716,416	27.007
31	581.964,675 670.721,176	32	581.988,098 670.742,216	31.485
33	582.004,425 670.760,705	34	582.047,218 670.815,42	69.462
35	582.060,821 670.830,954	36	582.061,923 670.832,359	1.786
37	582.066,139 670.837,73	38	582.060,025 670.839,41	6.341

Punct început	X / Y	Punct sfârșit	X / Y	Lungime segment (** (m)
12	581.911,656 670.684,592	13	581.908,418 670.682,198	4.027
14	581.907,674 670.681,78	15	581.904,775 670.680,693	3.096
16	581.903,8 670.680,236	17	581.900,803 670.678,875	3.292
18	581.898,138 670.678,684	19	581.888,009 670.675,61	10.585
20	581.882,748 670.674,292	21	581.879,901 670.673,206	3.047
22	581.878,3 670.672,736	23	581.875,975 670.671,918	2.465
24	581.883,867 670.670,094	25	581.890,754 670.671,991	7.143
26	581.902,193 670.675,09	27	581.910,21 670.677,15	8.277
28	581.919,15 670.684,61	29	581.937,775 670.699,444	23.81
30	581.958,783 670.716,416	31	581.964,675 670.721,176	7.575
32	581.988,098 670.742,216	33	582.004,425 670.760,705	24.666
34	582.047,218 670.815,42	35	582.060,821 670.830,954	20.648
36	582.061,923 670.832,359	37	582.066,139 670.837,73	6.828
38	582.060,025 670.839,41	1	582.026,819 670.797,139	53.754

** Lungimile segmentelor sunt determinate în planul de proiecție Stereo 70 și sunt rotunjite la 1 milimetru.

*** Distanța dintre puncte este formată din segmente cumulate ce sunt mai mici decât valoarea 1 milimetru.

**DATE DESPRE IMOBILUL NR. 11916**

Oficiul de Cadastru și Publicitate Imobiliară SUCEAVA
 Biroul de Cadastru și Publicitate Imobiliară Gura Humorului

A. Partea I. Descrierea imobilului

TEREN Intravilan

Adresa: Loc. Mazanaesti, Jud. Suceava

Nr. Crt	Nr cadastral Nr. topografic	Suprafața* (mp)	Observații / Referințe
A1		106	Sector cadastral:18 Teren neimprejmuit;

B. Partea II. Proprietari și acte

Inscrieri privitoare la dreptul de proprietate și alte drepturi reale		Referințe
11916 / 18/03/2022		
Act Normativ nr. 7, din 13/03/1996 emis de PARLAMENTUL ROMANIEI;		
B1	Inscrierea provizorie, drept de PROPRIETATE, dobandit prin Lege, cota actuala 1/1, cota initiala 1/1 1) COMUNA DRAGOIESTI, CIF:4441190	A1

C. Partea III. SARCINI .

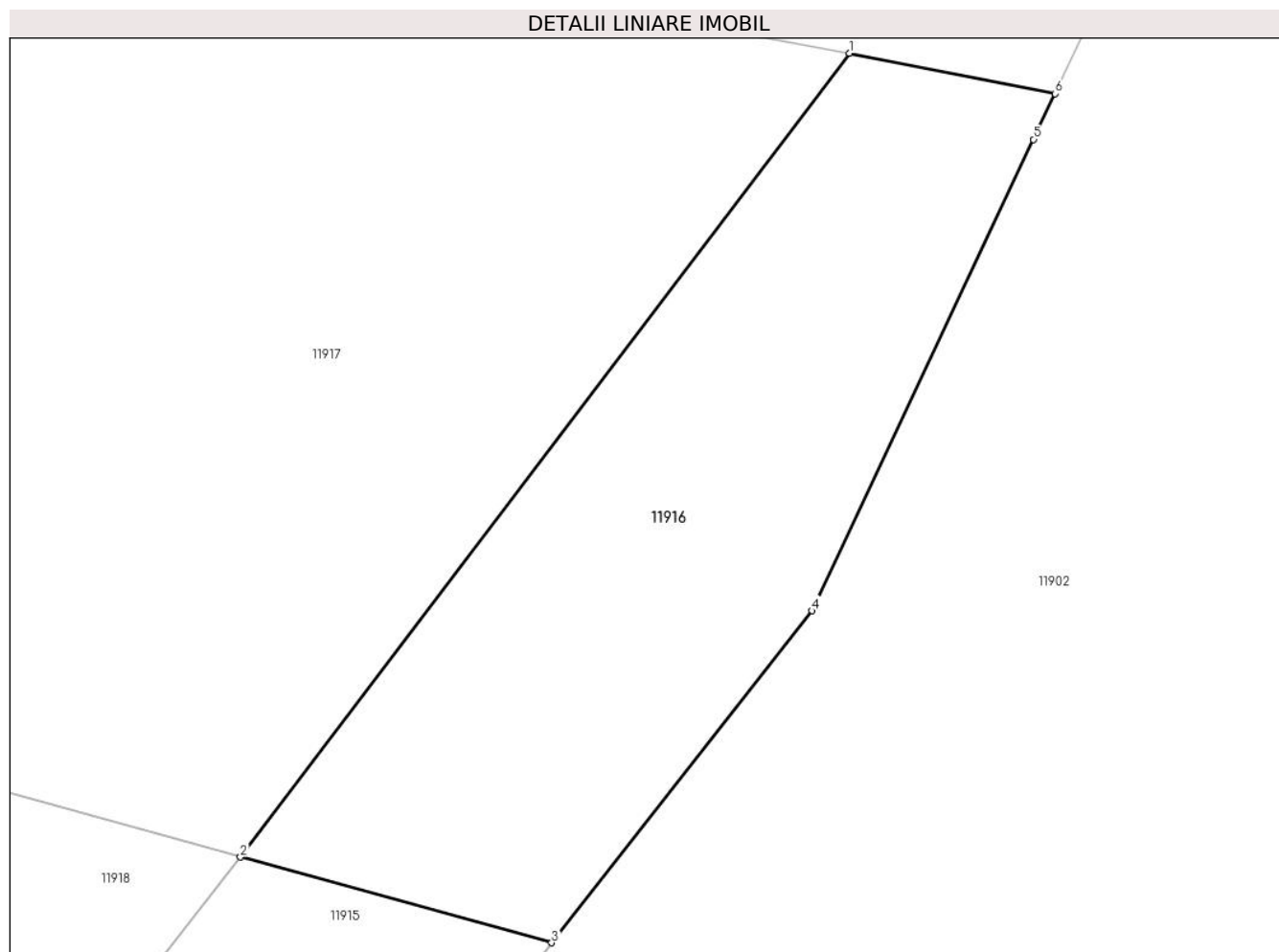
Inscrieri privind dezmembramintele dreptului de proprietate, drepturi reale de garanție și sarcini	Referințe
NU SUNT	

Anexa Nr. 1 La Partea I

Teren

Nr cadastral	Suprafața (mp)*	Observații / Referințe
	106	

* Suprafața este determinată în planul de proiecție Stereo 70.



Date referitoare la teren

Crt	Categorie folosință	Intravilan	Suprafața (mp)	Tarla	Parcelă	Nr. topo	Observații / Referințe
1	ape curgătoare	DA	106	-	-	-	

Lungime Segmente

1) Valorile lungimilor segmentelor sunt obținute din proiecție în plan.

Punct început	X / Y	Punct sfârșit	X / Y	Lungime segment (** (m)
1	582.071,983 670.855,193	2	582.060,025 670.839,41	19.801
2	582.060,025 670.839,41	3	582.066,139 670.837,73	6.341
3	582.066,139 670.837,73	4	582.071,255 670.844,248	8.286
4	582.071,255 670.844,248	5	582.075,607 670.853,5	10.224
5	582.075,607 670.853,5	6	582.076,025 670.854,401	0.993

Punct început	X / Y	Punct sfârșit	X / Y	Lungime segment (** (m)
6	582.076,025 670.854,401	1	582.071,983 670.855,193	4.119

** Lungimile segmentelor sunt determinate în planul de proiecție Stereo 70 și sunt rotunjite la 1 milimetru.

*** Distanța dintre puncte este formată din segmente cumulate ce sunt mai mici decât valoarea 1 milimetru.

**DATE DESPRE IMOBILUL NR. 11917**

Oficiul de Cadastru și Publicitate Imobiliară SUCEAVA
Biroul de Cadastru și Publicitate Imobiliară Gura Humorului

A. Partea I. Descrierea imobilului

TEREN Necunoscut

Adresa: Loc. Mazanaesti, Jud. Suceava

Nr. Crt	Nr cadastral Nr. topografic	Suprafața* (mp)	Observații / Referințe
A1		18.301	Sector cadastral:18 Teren neimprejmit;

B. Partea II. Proprietari și acte

Inscrieri privitoare la dreptul de proprietate și alte drepturi reale		Referințe
11917 / 18/03/2022		
Act Normativ nr. 7, din 13/03/1996 emis de PARLAMENTUL ROMANIEI;		
B1	Inscrierea provizorie, drept de PROPRIETATE, dobandit prin Lege, cota actuala 1/1, cota initiala 1/1 1) COMUNA DRAGOIESTI, CIF:4441190	A1

C. Partea III. SARCINI .

Inscrieri privind dezmembramintele dreptului de proprietate, drepturi reale de garanție și sarcini	Referințe
NU SUNT	

Teren

Nr cadastral	Suprafața (mp)*	Observații / Referințe
	18.301	

* Suprafața este determinată în planul de proiecție Stereo 70.



Date referitoare la teren

Crt	Categorie folosință	Intravilan	Suprafața (mp)	Tarla	Parcelă	Nr. topo	Observații / Referințe
1	ape curgătoare	DA	3.969	-	-	-	
2	ape curgătoare	DA	96	-	-	-	
3	ape curgătoare	NU	13.845	47	861	-	
4	ape curgătoare	NU	391	-	-	-	

Lungime Segmente

1) Valorile lungimilor segmentelor sunt obținute din proiecție în plan.

Punct început	X / Y	Punct sfârșit	X / Y	Lungime segment	Punct început	X / Y	Punct sfârșit	X / Y	Lungime segment	Punct început	X / Y	Punct sfârșit	X / Y	Lungime segment
1	582.060,025 670.839,41	2	582.071,983 670.855,193	19.801	2	582.071,983 670.855,193	3	582.067,088 670.856,118	4.982	3	582.067,088 670.856,118	4	582.004,79 670.867,9	63.402
4	582.004,79 670.867,9	5	581.966,175 670.905,483	53.885	5	581.966,175 670.905,483	6	581.916,864 670.945,057	63.227	6	581.916,864 670.945,057	7	581.896,924 670.976,732	37.429

Punct început	X / Y	Punct sfârșit	X / Y	Lungime segment	Punct început	X / Y	Punct sfârșit	X / Y	Lungime segment	Punct început	X / Y	Punct sfârșit	X / Y	Lungime segment
7	581.896,924 670.976,732	8	581.850,8 670.984,489	46.77 2	8	581.850,8 670.984,489	9	581.824,836 670.998,116	29.32 3	9	581.824,836 670.998,116	10	581.808,276 670.999,431	16.61 2
10	581.808,276 670.999,431	11	581.788,462 671.005,592	20.75	11	581.788,462 671.005,592	12	581.767,05 671.010,771	22.02 9	12	581.767,05 671.010,771	13	581.748,624 671.015,229	18.95 8
13	581.748,624 671.015,229	14	581.708,521 671.028,941	42.38 2	14	581.708,521 671.028,941	15	581.648,326 671.044,316	62.12 8	15	581.648,326 671.044,316	16	581.630,582 671.043,043	17.79
16	581.630,582 671.043,043	17	581.620,599 671.042,327	10.00 9	17	581.620,599 671.042,327	18	581.583,565 671.046,15	37.23 1	18	581.583,565 671.046,15	19	581.545,526 671.052,588	38.58
19	581.545,526 671.052,588	20	581.514,9 671.058,959	31.28 2	20	581.514,9 671.058,959	21	581.509,271 671.056,944	5.979	21	581.509,271 671.056,944	22	581.499,359 671.053,395	10.52 8
22	581.499,359 671.053,395	23	581.492,174 671.050,871	7.615	23	581.492,174 671.050,871	24	581.486,446 671.048,86	6.071	24	581.486,446 671.048,86	25	581.480,481 671.049,039	5.968
25	581.480,481 671.049,039	26	581.471,475 671.049,31	9.01	26	581.471,475 671.049,31	27	581.470,791 671.049,331	0.684	27	581.470,791 671.049,331	28	581.447,099 671.061,889	26.81 4
28	581.447,099 671.061,889	29	581.418,342 671.081,4	34.75 1	29	581.418,342 671.081,4	30	581.385,071 671.098,833	37.56 2	30	581.385,071 671.098,833	31	581.390,801 671.089,167	11.23 7
31	581.390,801 671.089,167	32	581.389,781 671.083,747	5.515	32	581.389,781 671.083,747	33	581.386,453 671.074,008	10.29 2	33	581.386,453 671.074,008	34	581.383,401 671.073,039	3.202
34	581.383,401 671.073,039	35	581.358,522 671.063,199	26.75 4	35	581.358,522 671.063,199	36	581.347,829 671.058,434	11.70 7	36	581.347,829 671.058,434	37	581.299,22 671.036,773	53.21 7
37	581.299,22 671.036,773	38	581.285,37 671.040,94	14.46 3	38	581.285,37 671.040,94	39	581.282,957 671.043,784	3.73	39	581.282,957 671.043,784	40	581.277,485 671.045,946	5.884
40	581.277,485 671.045,946	41	581.275,782 671.044,072	2.532	41	581.275,782 671.044,072	42	581.275,633 671.043,908	0.222	42	581.275,633 671.043,908	43	581.271,667 671.039,544	5.897
43	581.271,667 671.039,544	44	581.271,51 671.039,371	0.234	44	581.271,51 671.039,371	45	581.265,802 671.033,09	8.487	45	581.265,802 671.033,09	46	581.255,252 671.021,481	15.68 7
46	581.255,252 671.021,481	47	581.262,209 671.020,415	7.038	47	581.262,209 671.020,415	48	581.283,667 671.017,648	21.63 6	48	581.283,667 671.017,648	49	581.352,358 671.037,359	71.46 3
49	581.352,358 671.037,359	50	581.359,986 671.054,317	18.59 5	50	581.359,986 671.054,317	51	581.385,59 671.055,249	25.62 1	51	581.385,59 671.055,249	52	581.389,835 671.057,926	5.019
52	581.389,835 671.057,926	53	581.404,159 671.064,591	15.79 9	53	581.404,159 671.064,591	54	581.417,217 671.068,973	13.77 4	54	581.417,217 671.068,973	55	581.432,173 671.061,763	16.60 3
55	581.432,173 671.061,763	56	581.445,549 671.043,892	22.32 2	56	581.445,549 671.043,892	57	581.452,717 671.035,824	10.79 2	57	581.452,717 671.035,824	58	581.467,743 671.037,859	15.16 3
58	581.467,743 671.037,859	59	581.486,218 671.038,379	18.48 2	59	581.486,218 671.038,379	60	581.515,582 671.046,091	30.36	60	581.515,582 671.046,091	61	581.516,271 671.046,272	0.712
61	581.516,271 671.046,272	62	581.525,906 671.048,802	9.962	62	581.525,906 671.048,802	63	581.551,176 671.038,817	27.17 1	63	581.551,176 671.038,817	64	581.561,59 671.032,883	11.98 6
64	581.561,59 671.032,883	65	581.605,086 671.012,231	48.15	65	581.605,086 671.012,231	66	581.611,922 671.008,912	7.599	66	581.611,922 671.008,912	67	581.647,858 671.005,607	36.08 8
67	581.647,858 671.005,607	68	581.666,15 671.010,126	18.84 2	68	581.666,15 671.010,126	69	581.667,419 671.010,439	1.307	69	581.667,419 671.010,439	70	581.687,341 671.015,36	20.52 1
70	581.687,341 671.015,36	71	581.718,45 671.005,451	32.64 9	71	581.718,45 671.005,451	72	581.736,814 670.998,161	19.75 8	72	581.736,814 670.998,161	73	581.781,309 670.980,499	47.87 2
73	581.781,309 670.980,499	74	581.796,841 670.974,334	16.71 1	74	581.796,841 670.974,334	75	581.828,874 670.965,601	33.20 2	75	581.828,874 670.965,601	76	581.874,535 670.949,213	48.51 3
76	581.874,535 670.949,213	77	581.915,439 670.929,788	45.28 2	77	581.915,439 670.929,788	78	581.948,509 670.899,827	44.62 4	78	581.948,509 670.899,827	79	581.959,862 670.880,714	22.23 1
79	581.959,862 670.880,714	80	581.987,214 670.854,63	37.79 6	80	581.987,214 670.854,63	81	581.999,168 670.850,54	12.63 4	81	581.999,168 670.850,54	82	582.002,187 670.841,934	9.12
82	582.002,187 670.841,934	83	582.002,708 670.838,253	3.718	83	582.002,708 670.838,253	84	582.015,168 670.834,37	13.05 1	84	582.015,168 670.834,37	85	582.038,996 670.839,074	24.28 8
85	582.038,996 670.839,074	86	582.049,702 670.842,278	11.17 5	86	582.049,702 670.842,278	1	582.060,025 670.839,41	10.71 4					

** Lungimile segmentelor sunt determinate în planul de proiecție Stereo 70 și sunt rotunjite la 1 milimetru.

*** Distanța dintre puncte este formată din segmente cumulate ce sunt mai mici decât valoarea 1 milimetru.

**DATE DESPRE IMOBILUL NR. 11918**

Oficiul de Cadastru și Publicitate Imobiliară SUCEAVA
Biroul de Cadastru și Publicitate Imobiliară Gura Humorului

A. Partea I. Descrierea imobilului

TEREN Necunoscut

Adresa: Loc. Mazanaesti, Jud. Suceava

Nr. Crt	Nr cadastral Nr. topografic	Suprafața* (mp)	Observații / Referințe
A1		14.793	Sector cadastral:18 Teren neimprejmuit;

B. Partea II. Proprietari și acte

Inscrieri privitoare la dreptul de proprietate și alte drepturi reale		Referințe
11918 / 18/03/2022		
Act Normativ nr. 7, din 13/03/1996 emis de PARLAMENTUL ROMANIEI;		
B1	Inscrierea provizorie, drept de PROPRIETATE, dobandit prin Lege, cota actuala 1/1, cota initiala 1/1	A1
1) COMUNA DRAGOIESTI, CIF:4441190, Proprietar neidentificat		

C. Partea III. SARCINI .

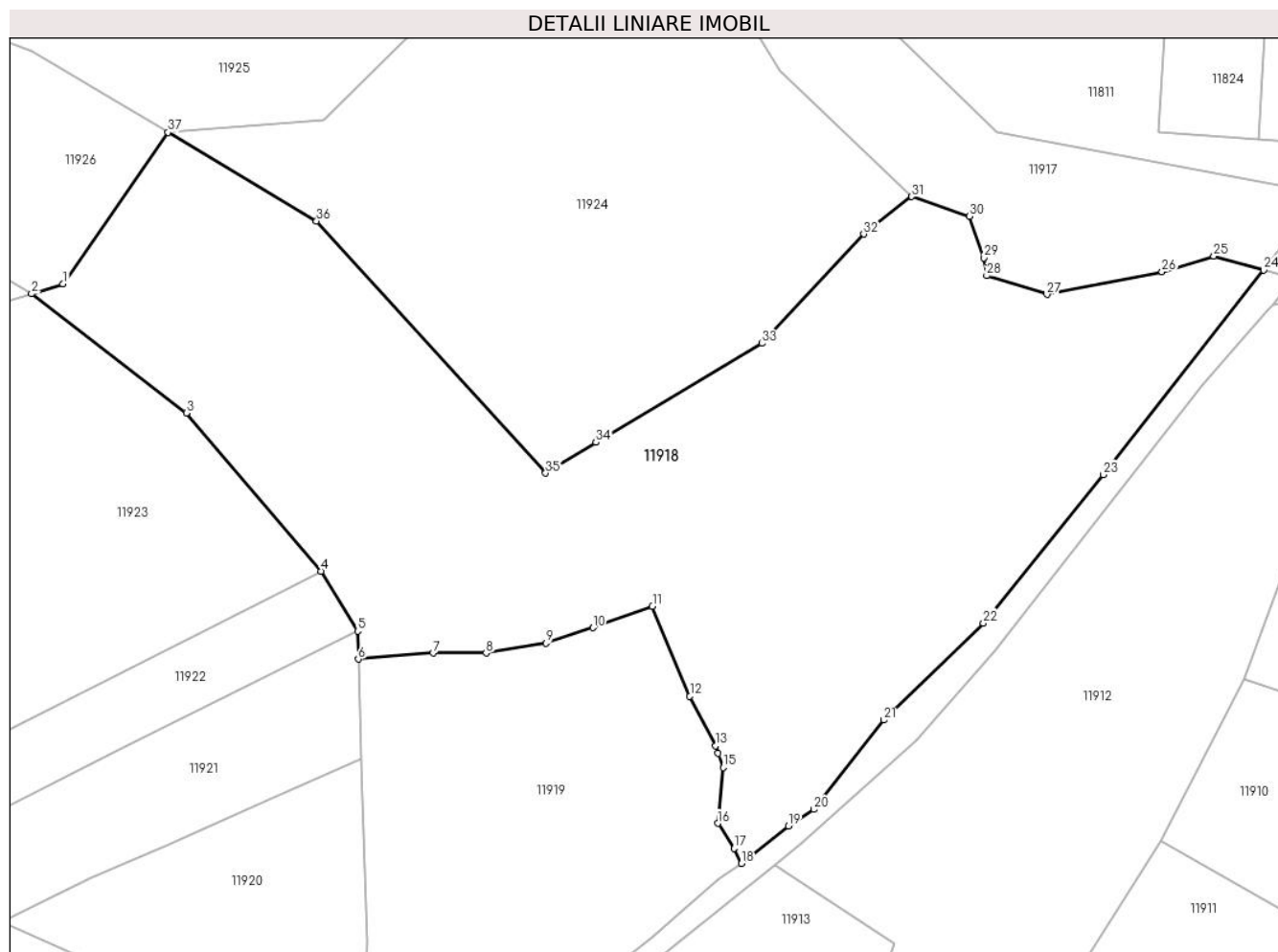
Inscrieri privind dezmembramintele dreptului de proprietate, drepturi reale de garanție și sarcini	Referințe
NU SUNT	

Anexa Nr. 1 La Partea I

Teren

Nr cadastral	Suprafața (mp)*	Observații / Referințe
	14.793	

* Suprafața este determinată în planul de proiecție Stereo 70.



Date referitoare la teren

Crt	Categorie folosință	Intravilan	Suprafața (mp)	Tarla	Parcelă	Nr. topo	Observații / Referințe
1	arabil	DA	6.537	-	-	-	
2	arabil	NU	420	47	864,862	-	
3	arabil	NU	7.836	47	864,862	-	

Lungime Segmente

1) Valorile lungimilor segmentelor sunt obținute din proiecție în plan.

Punct început	X / Y	Punct sfârșit	X / Y	Lungime segment (** (m)
1	581.811,613 670.836,539	2	581.805,098 670.834,525	6.819
3	581.837,107 670.809,887	4	581.864,969 670.777,178	42.967
5	581.872,548 670.764,769	6	581.872,709 670.758,991	5.78
7	581.888,154 670.760,257	8	581.899,127 670.760,226	10.973

Punct început	X / Y	Punct sfârșit	X / Y	Lungime segment (** (m)
2	581.805,098 670.834,525	3	581.837,107 670.809,887	40.393
4	581.864,969 670.777,178	5	581.872,548 670.764,769	14.54
6	581.872,709 670.758,991	7	581.888,154 670.760,257	15.497
8	581.899,127 670.760,226	9	581.911,58 670.762,319	12.628

Punct început	X / Y	Punct sfârșit	X / Y	Lungime segment (** (m)
9	581.911,58 670.762,319	10	581.921,28 670.765,47	10.199
11	581.933,538 670.769,901	12	581.941,29 670.751,333	20.121
13	581.946,653 670.741,088	14	581.947,115 670.739,546	1.61
15	581.948,162 670.736,566	16	581.947,049 670.725,038	11.582
17	581.950,411 670.719,867	18	581.951,994 670.716,703	3.538
19	581.961,657 670.724,524	20	581.966,935 670.727,913	6.272
21	581.981,401 670.746,396	22	582.002,013 670.766,444	28.754
23	582.026,819 670.797,139	24	582.060,025 670.839,41	53.754
25	582.049,702 670.842,278	26	582.038,996 670.839,074	11.175
27	582.015,168 670.834,37	28	582.002,708 670.838,253	13.051
29	582.002,187 670.841,934	30	581.999,168 670.850,54	9.12
31	581.987,214 670.854,63	32	581.977,254 670.846,861	12.632
33	581.956,215 670.824,265	34	581.921,864 670.803,8	39.985
35	581.911,463 670.797,462	36	581.864,048 670.849,583	70.461
37	581.833,319 670.867,906	1	581.811,613 670.836,539	38.145

Punct început	X / Y	Punct sfârșit	X / Y	Lungime segment (** (m)
10	581.921,28 670.765,47	11	581.933,538 670.769,901	13.034
12	581.941,29 670.751,333	13	581.946,653 670.741,088	11.564
14	581.947,115 670.739,546	15	581.948,162 670.736,566	3.159
16	581.947,049 670.725,038	17	581.950,411 670.719,867	6.168
18	581.951,994 670.716,703	19	581.961,657 670.724,524	12.431
20	581.966,935 670.727,913	21	581.981,401 670.746,396	23.471
22	582.002,013 670.766,444	23	582.026,819 670.797,139	39.465
24	582.060,025 670.839,41	25	582.049,702 670.842,278	10.714
26	582.038,996 670.839,074	27	582.015,168 670.834,37	24.288
28	582.002,708 670.838,253	29	582.002,187 670.841,934	3.718
30	581.999,168 670.850,54	31	581.987,214 670.854,63	12.634
32	581.977,254 670.846,861	33	581.956,215 670.824,265	30.874
34	581.921,864 670.803,8	35	581.911,463 670.797,462	12.18
36	581.864,048 670.849,583	37	581.833,319 670.867,906	35.777

** Lungimile segmentelor sunt determinate în planul de proiecție Stereo 70 și sunt rotunjite la 1 milimetru.

*** Distanța dintre puncte este formată din segmente cumulate ce sunt mai mici decât valoarea 1 milimetru.

**DATE DESPRE IMOBILUL NR. 11919**

Oficiul de Cadastru și Publicitate Imobiliară SUCEAVA
Biroul de Cadastru și Publicitate Imobiliară Gura Humorului

A. Partea I. Descrierea imobilului

TEREN Necunoscut

Adresa: Loc. Mazanaesti, Str Preot Prof.Vasile Gaina, Nr. 19, Jud. Suceava

Nr. Crt	Nr cadastral Nr. topografic	Suprafața* (mp)	Observații / Referințe
A1	34177	5.400	Sector cadastral:18 Teren neimprijmit;

Construcții

Crt	Nr cadastral Nr. topografic	Adresa	Observații / Referințe
A1.1		Loc. Mazanaesti, Str Preot Prof.Vasile Gaina, Nr. 19, Jud. Suceava	Nr. niveluri:1; S. construita la sol:82 mp; S. construita desfasurata:82 mp; LOCUINTA
A1.2		Loc. Mazanaesti, Str Preot Prof.Vasile Gaina, Nr. 19, Jud. Suceava	Nr. niveluri:1; S. construita la sol:69 mp; S. construita desfasurata:69 mp; ANEXA

B. Partea II. Proprietari și acte

Inscrieri privitoare la dreptul de proprietate și alte drepturi reale		Referințe
23 / 08/03/1873		
Act Administrativ nr. 22/1930, din 01/01/1930 emis de PRIMARIA COMUNEI DRAGOIESTI;		
B1	Intabulare, drept de PROPRIETATE a lui Grigori, nascuta Moldovan, dobandit prin Lege, cota actuala 7/28, cota initiala 7/28 1) HOSTINARIU ANGHELINA , se noteaza lipsa CNP;	A1
B2	Intabulare, drept de PROPRIETATEa lui Toader, nascuta Hostinariu, dobandit prin Lege, cota actuala 3/28, cota initiala 3/28 1) FILIP VERONICA , se noteaza lipsa CNP;	A1
B3	Intabulare, drept de PROPRIETATEa lui Ion, a lui Vasile, nascuta Grigori Hostinariu, dobandit prin Lege, cota actuala 3/28, cota initiala 3/28 1) RUSU MARIA , se noteaza lipsa CNP;	A1
B4	Intabulare, drept de PROPRIETATEa ui Grigori, dobandit prin Lege, cota actuala 3/28, cota initiala 3/28 1) HOSTINARIU SPIRIDON , se noteaza lipsa CNP;	A1
B5	Intabulare, drept de PROPRIETATEa lui Grigori, dobandit prin Lege, cota actuala 3/28, cota initiala 3/28 1) HOSTINARIU CASANDRA , se noteaza lipsa CNP;	A1
B6	Intabulare, drept de PROPRIETATEa lui Grigori, dobandit prin Lege, cota actuala 3/28, cota initiala 3/28 1) HOSTINARIU DUMITRU , se noteaza lipsa CNP;	A1
B7	Intabulare, drept de PROPRIETATEa lui Grigori, dobandit prin Lege, cota actuala 3/28, cota initiala 3/28 1) HOSTINARIU IULIA , se noteaza lipsa CNP;	A1
B8	Intabulare, drept de PROPRIETATEa lui Grigori, dobandit prin Lege, cota actuala 3/28, cota initiala 3/28 1) HOSTINARIU ARTEMISIA , se noteaza lipsa CNP;	A1
1919 / 14/03/2022		
Act Administrativ nr. 2526, din 31/03/2022 emis de PRIMARIA COMUNEI DRAGOIESTI;		
B9	Intabulare, drept de PROPRIETATE, dobandit prin Lege, cota actuala 1/1, cota initiala 1/1 1) HOSTINARIU ANGHELINA , se noteaza lipsa CNP; 2) FILIP VERONICA , se noteaza lipsa CNP; 3) RUSU MARIA , se noteaza lipsa CNP; 4) HOSTINARIU SPIRIDON , se noteaza lipsa CNP; 5) HOSTINARIU CASANDRA , se noteaza lipsa CNP; 6) HOSTINARIU DUMITRU , se noteaza lipsa CNP; 7) HOSTINARIU IULIA , se noteaza lipsa CNP; 8) HOSTINARIU ARTEMISIA , se noteaza lipsa CNP;	A1.1, A1.2

C. Partea III. SARCINI .

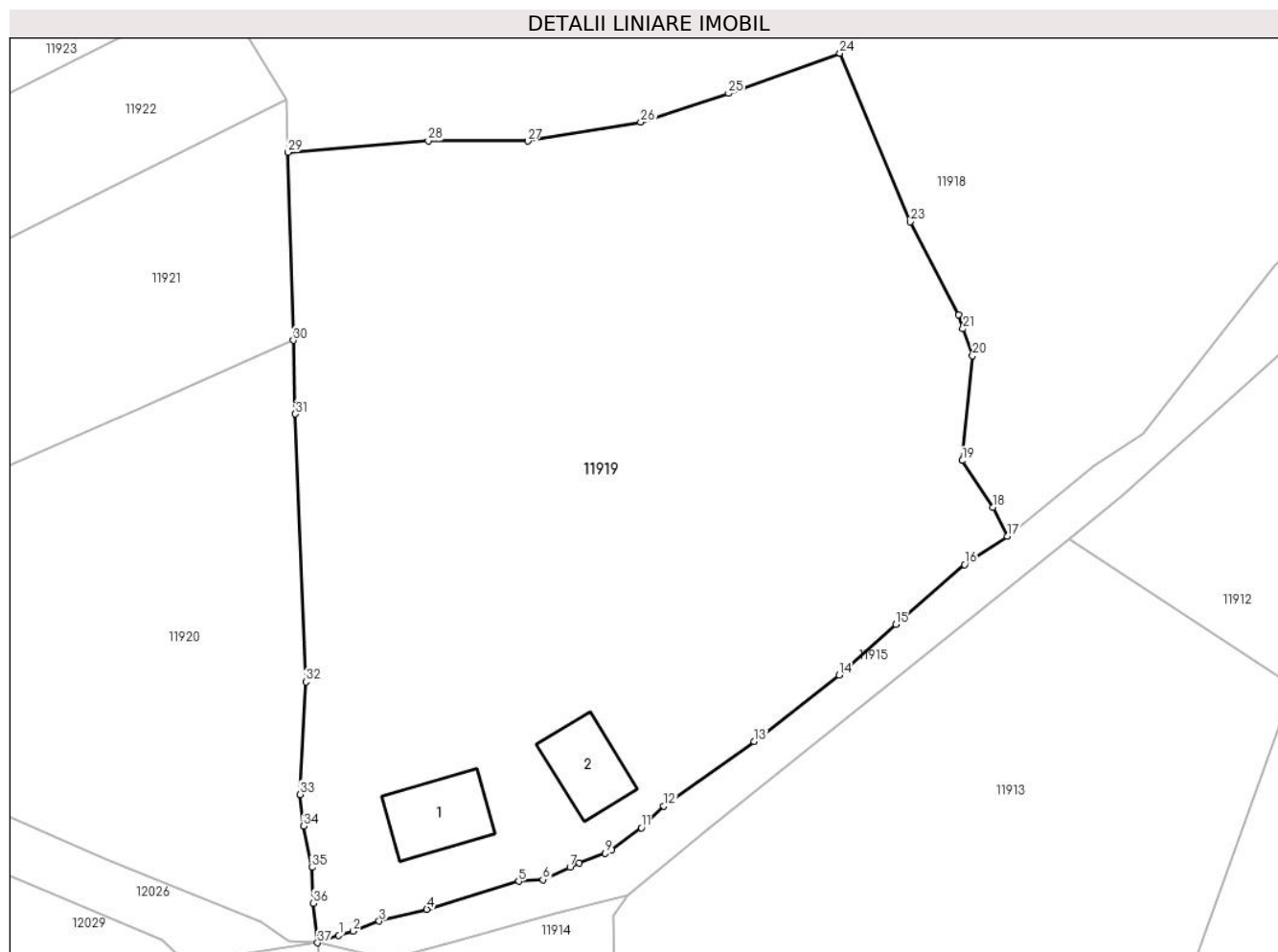
Inscrieri privind dezmembramintele dreptului de proprietate, drepturi reale de garanție și sarcini	Referințe
NU SUNT	

Anexa Nr. 1 La Partea I

Teren

Nr cadastral	Suprafața (mp)*	Observații / Referințe
34177	5.400	

* Suprafața este determinată în planul de proiecție Stereo 70.



Date referitoare la teren

Crt	Categorie folosință	Intravilan	Suprafața (mp)	Tarla	Parcelă	Nr. topo	Observații / Referințe
1	curți construcții	DA	613	-	-	-	
2	arabil	DA	2.540	-	-	-	
3	arabil	NU	2.247	47	864	-	

Date referitoare la construcții

Crt	Număr	Destinație construcție	Supraf. (mp)	Situație juridică	Observații / Referințe
A1.1		construcții de locuințe	82	Cu acte	Nr. niveluri:1; S. construita la sol:82 mp; S. construita desfasurata:82 mp; LOCUINTA
A1.2		construcții anexa	69	Cu acte	Nr. niveluri:1; S. construita la sol:69 mp; S. construita desfasurata:69 mp; ANEXA

Lungime Segmente

1) Valorile lungimilor segmentelor sunt obținute din proiecție în plan.

Punct început	X / Y	Punct sfârșit	X / Y	Lungime segment (** (m)
1	581.878,3 670.672,736	2	581.879,901 670.673,206	1.669

Punct început	X / Y	Punct sfârșit	X / Y	Lungime segment (** (m)
2	581.879,901 670.673,206	3	581.882,748 670.674,292	3.047

Punct început	X / Y	Punct sfârșit	X / Y	Lungime segment (** (m)
3	581.882,748 670.674,292	4	581.888,009 670.675,61	5.424
5	581.898,138 670.678,684	6	581.900,803 670.678,875	2.672
7	581.903,8 670.680,236	8	581.904,775 670.680,693	1.077
9	581.907,674 670.681,78	10	581.908,418 670.682,198	0.853
11	581.911,656 670.684,592	12	581.914,128 670.686,991	3.445
13	581.924,106 670.694,109	14	581.933,47 670.701,421	11.881
15	581.939,682 670.707,008	16	581.947,296 670.713,567	10.05
17	581.951,994 670.716,703	18	581.950,411 670.719,867	3.538
19	581.947,049 670.725,038	20	581.948,162 670.736,566	11.582
21	581.947,115 670.739,546	22	581.946,653 670.741,088	1.61
23	581.941,29 670.751,333	24	581.933,538 670.769,901	20.121
25	581.921,28 670.765,47	26	581.911,58 670.762,319	10.199
27	581.899,127 670.760,226	28	581.888,154 670.760,257	10.973
29	581.872,709 670.758,991	30	581.873,288 670.738,28	20.719
31	581.873,515 670.730,163	32	581.874,66 670.700,655	29.53
33	581.874,036 670.688,256	34	581.874,401 670.684,761	3.514
35	581.875,325 670.680,214	36	581.875,503 670.676,279	3.939
37	581.875,975 670.671,918	1	581.878,3 670.672,736	2.465

Punct început	X / Y	Punct sfârșit	X / Y	Lungime segment (** (m)
4	581.888,009 670.675,61	5	581.898,138 670.678,684	10.585
6	581.900,803 670.678,875	7	581.903,8 670.680,236	3.292
8	581.904,775 670.680,693	9	581.907,674 670.681,78	3.096
10	581.908,418 670.682,198	11	581.911,656 670.684,592	4.027
12	581.914,128 670.686,991	13	581.924,106 670.694,109	12.257
14	581.933,47 670.701,421	15	581.939,682 670.707,008	8.355
16	581.947,296 670.713,567	17	581.951,994 670.716,703	5.649
18	581.950,411 670.719,867	19	581.947,049 670.725,038	6.168
20	581.948,162 670.736,566	21	581.947,115 670.739,546	3.159
22	581.946,653 670.741,088	23	581.941,29 670.751,333	11.564
24	581.933,538 670.769,901	25	581.921,28 670.765,47	13.034
26	581.911,58 670.762,319	27	581.899,127 670.760,226	12.628
28	581.888,154 670.760,257	29	581.872,709 670.758,991	15.497
30	581.873,288 670.738,28	31	581.873,515 670.730,163	8.12
32	581.874,66 670.700,655	33	581.874,036 670.688,256	12.415
34	581.874,401 670.684,761	35	581.875,325 670.680,214	4.64
36	581.875,503 670.676,279	37	581.875,975 670.671,918	4.386

** Lungimile segmentelor sunt determinate în planul de proiecție Stereo 70 și sunt rotunjite la 1 milimetru.

*** Distanța dintre puncte este formată din segmente cumulate ce sunt mai mici decât valoarea 1 milimetru.

**DATE DESPRE IMOBILUL NR. 11920**

Oficiul de Cadastru și Publicitate Imobiliară SUCEAVA
Biroul de Cadastru și Publicitate Imobiliară Gura Humorului

A. Partea I. Descrierea imobilului

TEREN Necunoscut

Adresa: Loc. Mazanaesti, Jud. Suceava

Nr. Crt	Nr cadastral Nr. topografic	Suprafața* (mp)	Observații / Referințe
A1		2.548	Sector cadastral:18 Teren neimprejmuit;

B. Partea II. Proprietari și acte

Inscrieri privitoare la dreptul de proprietate și alte drepturi reale		Referințe
11920 / 18/03/2022		
Act Normativ nr. 7, din 13/03/1996 emis de PARLAMENTUL ROMANIEI;		
B1	Inscrierea provizorie, drept de PROPRIETATE, dobandit prin Lege, cota actuala 1/1, cota initiala 1/1 1) COMUNA DRAGOIESTI, CIF:4441190, Proprietar neidentificat	A1

C. Partea III. SARCINI .

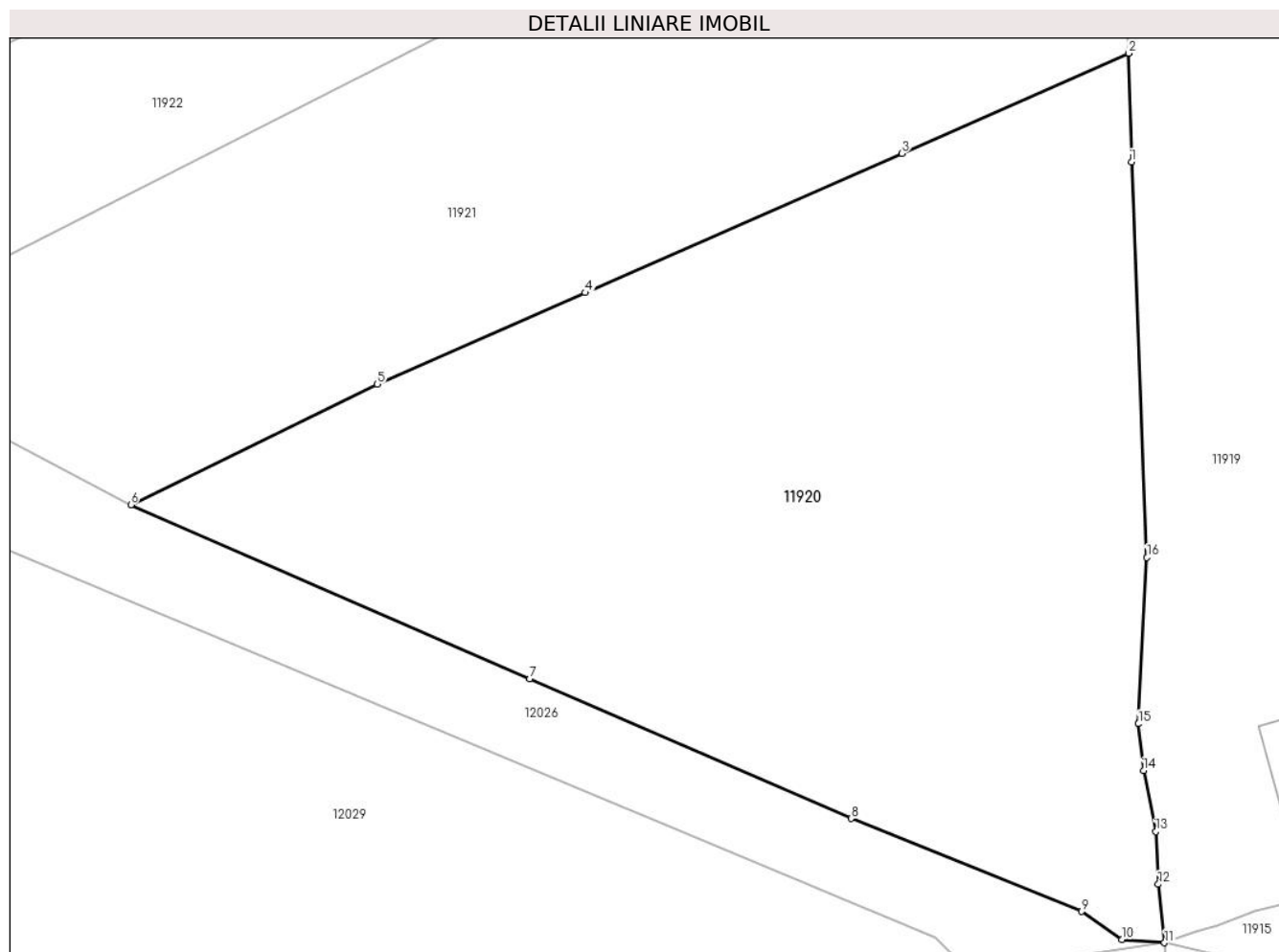
Inscrieri privind dezmembramintele dreptului de proprietate, drepturi reale de garanție și sarcini	Referințe
NU SUNT	

Anexa Nr. 1 La Partea I

Teren

Nr cadastral	Suprafața (mp)*	Observații / Referințe
	2.548	

* Suprafața este determinată în planul de proiecție Stereo 70.



Date referitoare la teren

Crt	Categorie folosință	Intravilan	Suprafața (mp)	Tarla	Parcelă	Nr. topo	Observații / Referințe
1	arabil	DA	153	47	864	-	
2	arabil	NU	2.395	-	47	864	

Lungime Segmente

1) Valorile lungimilor segmentelor sunt obținute din proiecție în plan.

Punct început	X / Y	Punct sfârșit	X / Y	Lungime segment (** (m)
1	581.873,515 670.730,163	2	581.873,288 670.738,28	8.12
2	581.873,288 670.738,28	3	581.856,355 670.730,814	18.506
3	581.856,355 670.730,814	4	581.832,74 670.720,413	25.804
4	581.832,74 670.720,413	5	581.817,215 670.713,584	16.961

Punct început	X / Y	Punct sfârșit	X / Y	Lungime segment (** (m)
5	581.817,215 670.713,584	6	581.798,803 670.704,598	20.488
6	581.798,803 670.704,598	7	581.828,597 670.691,615	32.5
7	581.828,597 670.691,615	8	581.852,585 670.681,185	26.157
8	581.852,585 670.681,185	9	581.869,793 670.674,254	18.551
9	581.869,793 670.674,254	10	581.872,781 670.672,159	3.649
10	581.872,781 670.672,159	11	581.875,975 670.671,918	3.203
11	581.875,975 670.671,918	12	581.875,503 670.676,279	4.386
12	581.875,503 670.676,279	13	581.875,325 670.680,214	3.939
13	581.875,325 670.680,214	14	581.874,401 670.684,761	4.64
14	581.874,401 670.684,761	15	581.874,036 670.688,256	3.514
15	581.874,036 670.688,256	16	581.874,66 670.700,655	12.415
16	581.874,66 670.700,655	1	581.873,515 670.730,163	29.53

** Lungimile segmentelor sunt determinate în planul de proiecție Stereo 70 și sunt rotunjite la 1 milimetru.

*** Distanța dintre puncte este formată din segmente cumulate ce sunt mai mici decât valoarea 1 milimetru.

**DATE DESPRE IMOBILUL NR. 11921**

Oficiul de Cadastru și Publicitate Imobiliară SUCEAVA
Biroul de Cadastru și Publicitate Imobiliară Gura Humorului

A. Partea I. Descrierea imobilului

TEREN Necunoscut

Adresa: Loc. Mazanaesti, Jud. Suceava

Nr. Crt	Nr cadastral Nr. topografic	Suprafața* (mp)	Observații / Referințe
A1	30991	2.100	Sector cadastral:18 Teren neimprejmuit;

B. Partea II. Proprietari și acte

Inscrieri privitoare la dreptul de proprietate și alte drepturi reale	Referințe
22 / 05/01/2016	
Act Administrativ nr. 209, din 15/12/1993 emis de COMISIA JUDETEANA SUCEAVA;	
B1	A1
Intabulare, drept de PROPRIETATE, dobandit prin Reconstituire, cota actuala 1/1, cota initiala 1/1	
1) RUSU ALEXANDRU	

C. Partea III. SARCINI .

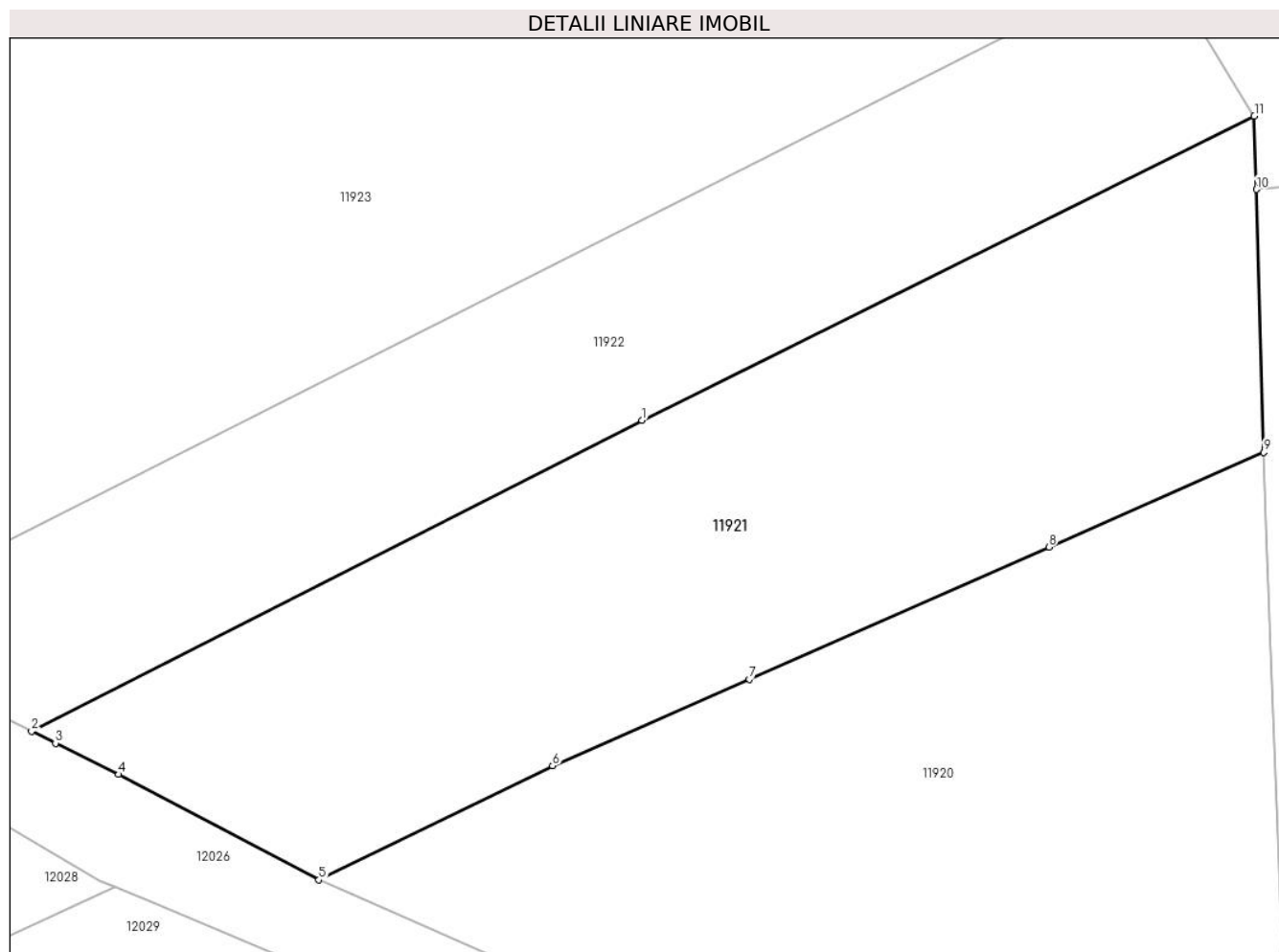
Inscrieri privind dezmembramintele dreptului de proprietate, drepturi reale de garanție și sarcini	Referințe
NU SUNT	

Anexa Nr. 1 La Partea I

Teren

Nr cadastral	Suprafața (mp)*	Observații / Referințe
30991	2.100	

* Suprafața este determinată în planul de proiecție Stereo 70.



Date referitoare la teren

Crt	Categorie folosință	Intravilan	Suprafața (mp)	Tarla	Parcelă	Nr. topo	Observații / Referințe
1	arabil	DA	3	47	864	-	
2	arabil	NU	2.097	47	864	-	

Lungime Segmente

1) Valorile lungimilor segmentelor sunt obținute din proiecție în plan.

Punct început	X / Y	Punct sfârșit	X / Y	Lungime segment (** (m)
1	581.824,282 670.740,787	2	581.776,151 670.716,3	54.002
2	581.776,151 670.716,3	3	581.778,036 670.715,37	2.102
3	581.778,036 670.715,37	4	581.783,02 670.712,913	5.557
4	581.783,02 670.712,913	5	581.798,803 670.704,598	17.839

Punct început	X / Y	Punct sfârșit	X / Y	Lungime segment (** (m)
5	581.798,803 670.704,598	6	581.817,215 670.713,584	20.488
6	581.817,215 670.713,584	7	581.832,74 670.720,413	16.961
7	581.832,74 670.720,413	8	581.856,355 670.730,814	25.804
8	581.856,355 670.730,814	9	581.873,288 670.738,28	18.506
9	581.873,288 670.738,28	10	581.872,709 670.758,991	20.719
10	581.872,709 670.758,991	11	581.872,548 670.764,769	5.78
11	581.872,548 670.764,769	1	581.824,282 670.740,787	53.896

** Lungimile segmentelor sunt determinate în planul de proiecție Stereo 70 și sunt rotunjite la 1 milimetru.

*** Distanța dintre puncte este formată din segmente cumulate ce sunt mai mici decât valoarea 1 milimetru.

**DATE DESPRE IMOBILUL NR. 11922**

Oficiul de Cadastru și Publicitate Imobiliară SUCEAVA
 Biroul de Cadastru și Publicitate Imobiliară Gura Humorului

A. Partea I. Descrierea imobilului

TEREN Necunoscut

Adresa: Loc. Mazanaesti, Jud. Suceava

Nr. Crt	Nr cadastral Nr. topografic	Suprafața* (mp)	Observații / Referințe
A1	31014	Din acte: 3.000 Masurata: 1.600	Sector cadastral:18 Teren neimprejmuit;

B. Partea II. Proprietari și acte

Inscrieri privitoare la dreptul de proprietate și alte drepturi reale		Referințe
62 / 06/01/2016		
Act Administrativ nr. 875, din 24/01/1995 emis de COMISIA JUDETEANA SUCEAVA;		
B1	Intabulare, drept de PROPRIETATE, dobandit prin Lege, cota actuala 1/1, cota initiala 1/1 1) RUSU VICTORIA 2) RUSU ARTEMIZIA	A1

C. Partea III. SARCINI .

Inscrieri privind dezmembramintele dreptului de proprietate, drepturi reale de garanție și sarcini	Referințe
NU SUNT	

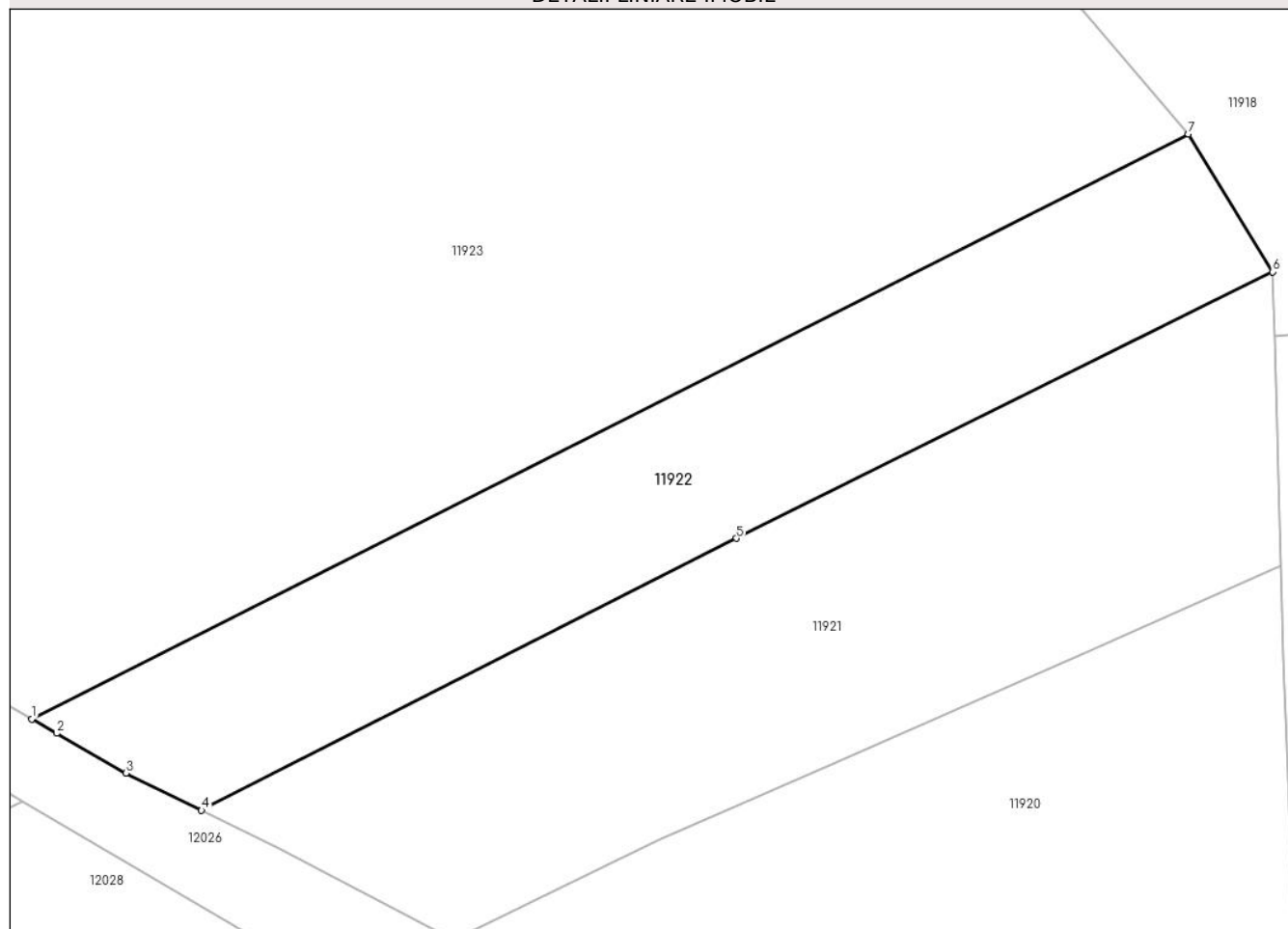
Anexa Nr. 1 La Partea I

Teren

Nr cadastral	Suprafața (mp)*	Observații / Referințe
31014	Din acte: 3.000 Masurata: 1.600	

* Suprafața este determinată în planul de proiecție Stereo 70.

DETALII LINIARE IMOBIL



Date referitoare la teren

Crt	Categorie folosință	Intra vilan	Suprafața (mp)	Tarla	Parcelă	Nr. topo	Observații / Referințe
1	arabil	DA	9	-	-	-	
2	arabil	NU	1.591	47	864	-	

Lungime Segmente

1) Valorile lungimilor segmentelor sunt obținute din proiecție în plan.

Punct început	X / Y	Punct sfârșit	X / Y	Lungime segment (** (m)
1	581.760,874 670.724,516	2	581.763,103 670.723,237	2.57
2	581.763,103 670.723,237	3	581.769,341 670.719,658	7.192
3	581.769,341 670.719,658	4	581.776,151 670.716,3	7.593
4	581.776,151 670.716,3	5	581.824,282 670.740,787	54.002

Punct început	X / Y	Punct sfârșit	X / Y	Lungime segment (** (m)
5	581.824,282 670.740,787	6	581.872,548 670.764,769	53.896
6	581.872,548 670.764,769	7	581.864,969 670.777,178	14.54
7	581.864,969 670.777,178	1	581.760,874 670.724,516	116.658

** Lungimile segmentelor sunt determinate în planul de proiecție Stereo 70 și sunt rotunjite la 1 milimetru.

*** Distanța dintre puncte este formată din segmente cumulate ce sunt mai mici decât valoarea 1 milimetru.

**DATE DESPRE IMOBILUL NR. 11923**

Oficiul de Cadastru și Publicitate Imobiliară SUCEAVA
Biroul de Cadastru și Publicitate Imobiliară Gura Humorului

A. Partea I. Descrierea imobilului

TEREN Necunoscut

Adresa: Loc. Mazanaesti, Jud. Suceava

Nr. Crt	Nr cadastral Nr. topografic	Suprafața* (mp)	Observații / Referințe
A1	30489	11.488	Sector cadastral:18 Teren neimprejmuit;

B. Partea II. Proprietari și acte

Inscrieri privitoare la dreptul de proprietate și alte drepturi reale		Referințe
5267 / 14/05/2012		
Act Administrativ nr. 2769, din 15/01/2010 emis de COMISIA JUDETEANA SUCEAVA (certificat fiscal nr. 939/09-05-2012 emise de PRIMARIA COMUNEI DRAGOIESTI);		
B1	Intabulare, drept de PROPRIETATE, dobandit prin Reconstituire, cota actuala 1/1, cota initiala 1/1 1) PAROHIA ORTODOXA MAZANAESTI, CIF:7385362	A1

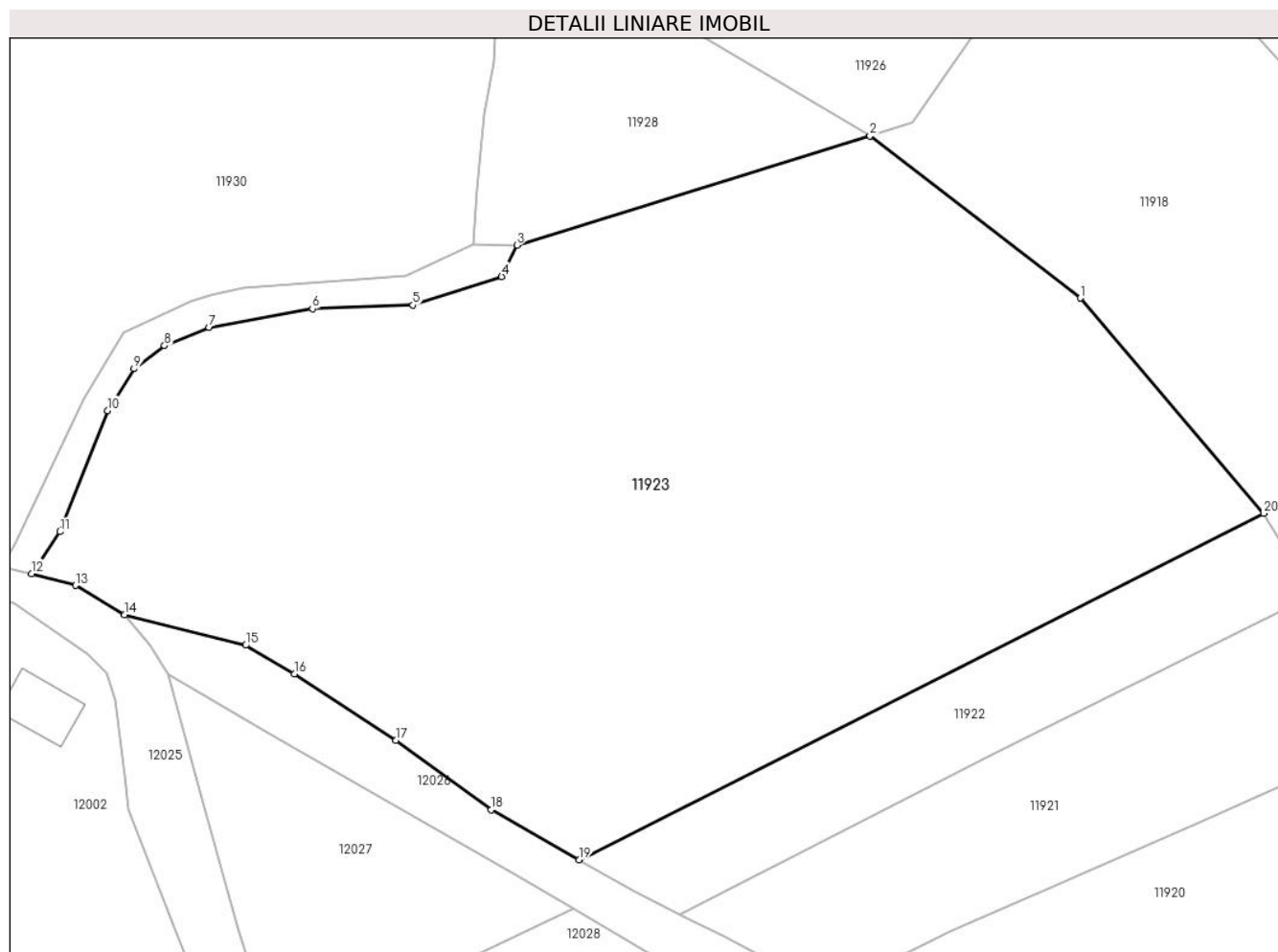
C. Partea III. SARCINI .

Inscrieri privind dezmembramintele dreptului de proprietate, drepturi reale de garanție și sarcini	Referințe
NU SUNT	

Teren

Nr cadastral	Suprafața (mp)*	Observații / Referințe
30489	11.488	

* Suprafața este determinată în planul de proiecție Stereo 70.



Date referitoare la teren

Crt	Categorie folosință	Intra vilan	Suprafața (mp)	Tarla	Parcelă	Nr. topo	Observații / Referințe
1	arabil	DA	16	-	-	-	
2	arabil	NU	11.472	47	864,865	-	

Lungime Segmente

1) Valorile lungimilor segmentelor sunt obținute din proiecție în plan.

Punct început	X / Y	Punct sfârșit	X / Y	Lungime segment (** (m)
1	581.837,107 670.809,887	2	581.805,098 670.834,525	40.393
2	581.805,098 670.834,525	3	581.751,434 670.817,939	56.169
3	581.751,434 670.817,939	4	581.749,1 670.813,174	5.306
4	581.749,1 670.813,174	5	581.735,619 670.808,82	14.167

Punct început	X / Y	Punct sfârșit	X / Y	Lungime segment (** (m)
5	581.735,619 670.808,82	6	581.720,328 670.808,267	15.301
6	581.720,328 670.808,267	7	581.704,625 670.805,396	15.963
7	581.704,625 670.805,396	8	581.697,851 670.802,637	7.314
8	581.697,851 670.802,637	9	581.693,22 670.799,166	5.787
9	581.693,22 670.799,166	10	581.689,226 670.792,799	7.516
10	581.689,226 670.792,799	11	581.681,926 670.774,397	19.797
11	581.681,926 670.774,397	12	581.677,639 670.768,043	7.665
12	581.677,639 670.768,043	13	581.684,3 670.766,25	6.898
13	581.684,3 670.766,25	14	581.691,794 670.761,777	8.727
14	581.691,794 670.761,777	15	581.710,169 670.757,147	18.949
15	581.710,169 670.757,147	16	581.717,58 670.752,775	8.604
16	581.717,58 670.752,775	17	581.733,026 670.742,677	18.454
17	581.733,026 670.742,677	18	581.747,524 670.732,176	17.901
18	581.747,524 670.732,176	19	581.760,874 670.724,516	15.391
19	581.760,874 670.724,516	20	581.864,969 670.777,178	116.658
20	581.864,969 670.777,178	1	581.837,107 670.809,887	42.967

** Lungimile segmentelor sunt determinate în planul de proiecție Stereo 70 și sunt rotunjite la 1 milimetru.

*** Distanța dintre puncte este formată din segmente cumulate ce sunt mai mici decât valoarea 1 milimetru.

**DATE DESPRE IMOBILUL NR. 11924**

Oficiul de Cadastru și Publicitate Imobiliară SUCEAVA
Biroul de Cadastru și Publicitate Imobiliară Gura Humorului

A. Partea I. Descrierea imobilului

TEREN Extravilan

Adresa: Jud. Suceava

Nr. Crt	Nr cadastral Nr. topografic	Suprafața* (mp)	Observații / Referințe
A1	30964	9.100	Sector cadastral:18 Teren neimprejmuit;

B. Partea II. Proprietari și acte

Inscrieri privitoare la dreptul de proprietate și alte drepturi reale		Referințe
7802 / 01/07/2016		
Act Notarial nr. 1381, din 30/06/2016 emis de BIN Atanasoaei Petru;		
B1	Intabulare, drept de PROPRIETATE, dobandit prin Conventie, cota actuala 1/2, cota initiala 1/2 1) LITEANU IOAN	A1
17969 / 27/10/2022		
Act Notarial nr. 355, din 25/10/2022 emis de BNP LACRAMIOARA GABRIELA PELEPCO;		
B2	Intabulare, drept de PROPRIETATE, dobandit prin Succesiune, cota actuala 1/2, cota initiala 1/2 1) LITEANU IOAN	A1

C. Partea III. SARCINI .

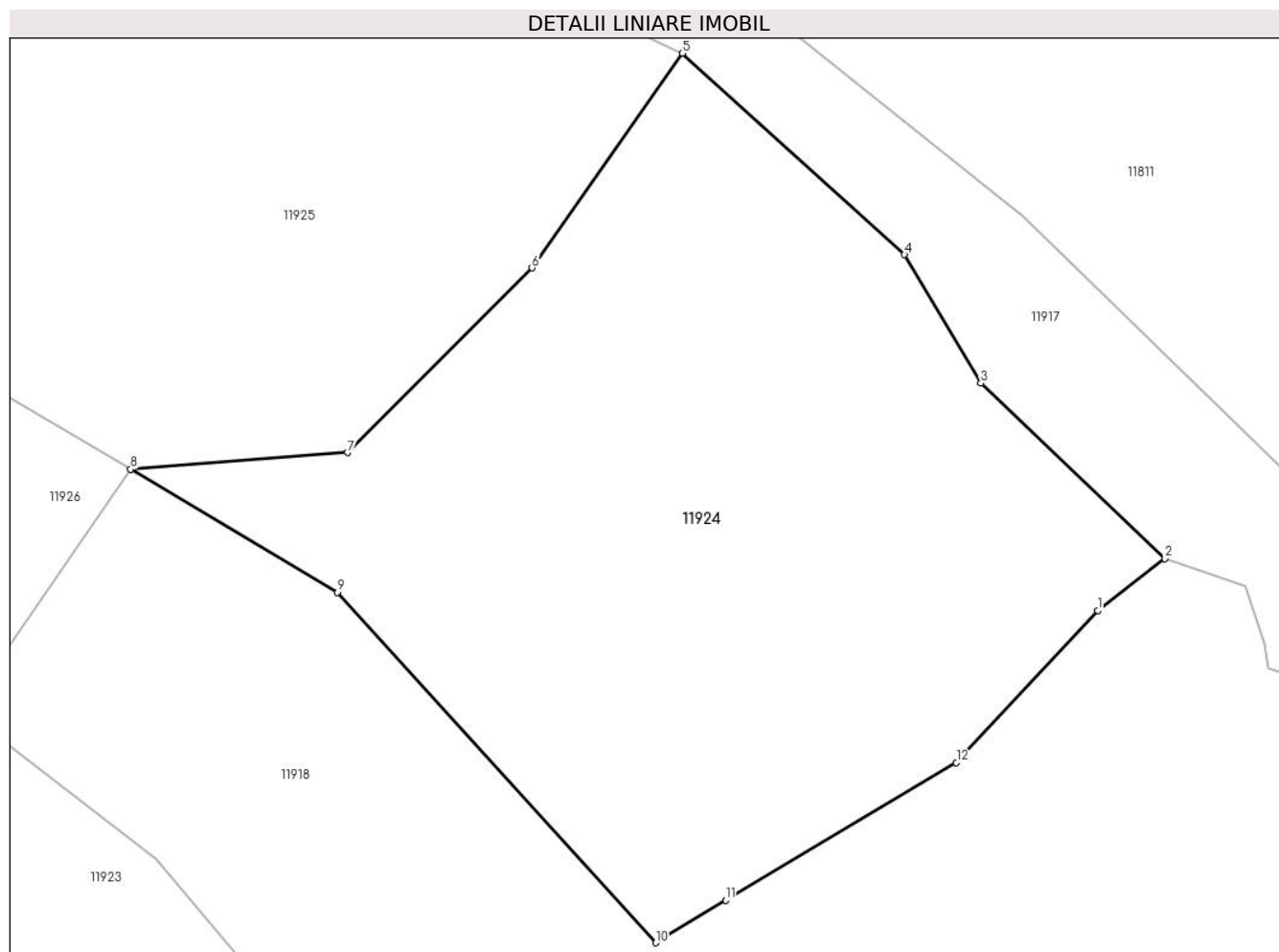
Inscrieri privind dezmembramintele dreptului de proprietate, drepturi reale de garanție și sarcini	Referințe
NU SUNT	

Anexa Nr. 1 La Partea I

Teren

Nr cadastral	Suprafața (mp)*	Observații / Referințe
30964	9.100	

* Suprafața este determinată în planul de proiecție Stereo 70.



Date referitoare la teren

Crt	Categorie folosință	Intra vilan	Suprafața (mp)	Tarla	Parcelă	Nr. topo	Observații / Referințe
1	arabil	NU	9.100	47	862,866	-	

Lungime Segmente

1) Valorile lungimilor segmentelor sunt obținute din proiecție în plan.

Punct început	X / Y	Punct sfârșit	X / Y	Lungime segment (** (m)
1	581.977,254 670.846,861	2	581.987,214 670.854,63	12.632
2	581.987,214 670.854,63	3	581.959,862 670.880,714	37.796
3	581.959,862 670.880,714	4	581.948,509 670.899,827	22.231
4	581.948,509 670.899,827	5	581.915,439 670.929,788	44.624
5	581.915,439 670.929,788	6	581.893,035 670.897,848	39.014

Punct început	X / Y	Punct sfârșit	X / Y	Lungime segment (** (m)
6	581.893,035 670.897,848	7	581.865,565 670.870,38	38.847
7	581.865,565 670.870,38	8	581.833,319 670.867,906	32.341
8	581.833,319 670.867,906	9	581.864,048 670.849,583	35.777
9	581.864,048 670.849,583	10	581.911,463 670.797,462	70.461
10	581.911,463 670.797,462	11	581.921,864 670.803,8	12.18
11	581.921,864 670.803,8	12	581.956,215 670.824,265	39.985
12	581.956,215 670.824,265	1	581.977,254 670.846,861	30.874

** Lungimile segmentelor sunt determinate în planul de proiecție Stereo 70 și sunt rotunjite la 1 milimetru.

*** Distanța dintre puncte este formată din segmente cumulate ce sunt mai mici decât valoarea 1 milimetru.

**DATE DESPRE IMOBILUL NR. 11925**

Oficiul de Cadastru și Publicitate Imobiliară SUCEAVA
Biroul de Cadastru și Publicitate Imobiliară Gura Humorului

A. Partea I. Descrierea imobilului

TEREN Extravilan

Adresa: Jud. Suceava

Nr. Crt	Nr cadastral Nr. topografic	Suprafața* (mp)	Observații / Referințe
A1		12.261	Sector cadastral:18 Teren neimprejmuit;

B. Partea II. Proprietari și acte

Inscrieri privitoare la dreptul de proprietate și alte drepturi reale		Referințe
11925 / 18/03/2022		
Act Normativ nr. 7, din 13/03/1996 emis de PARLAMENTUL ROMANIEI;		
B1	Inscrierea provizorie, drept de PROPRIETATE, dobandit prin Lege, cota actuala 1/1, cota initiala 1/1 1) COMUNA DRAGOIESTI , CIF:4441190, Proprietar neidentificat	A1

C. Partea III. SARCINI .

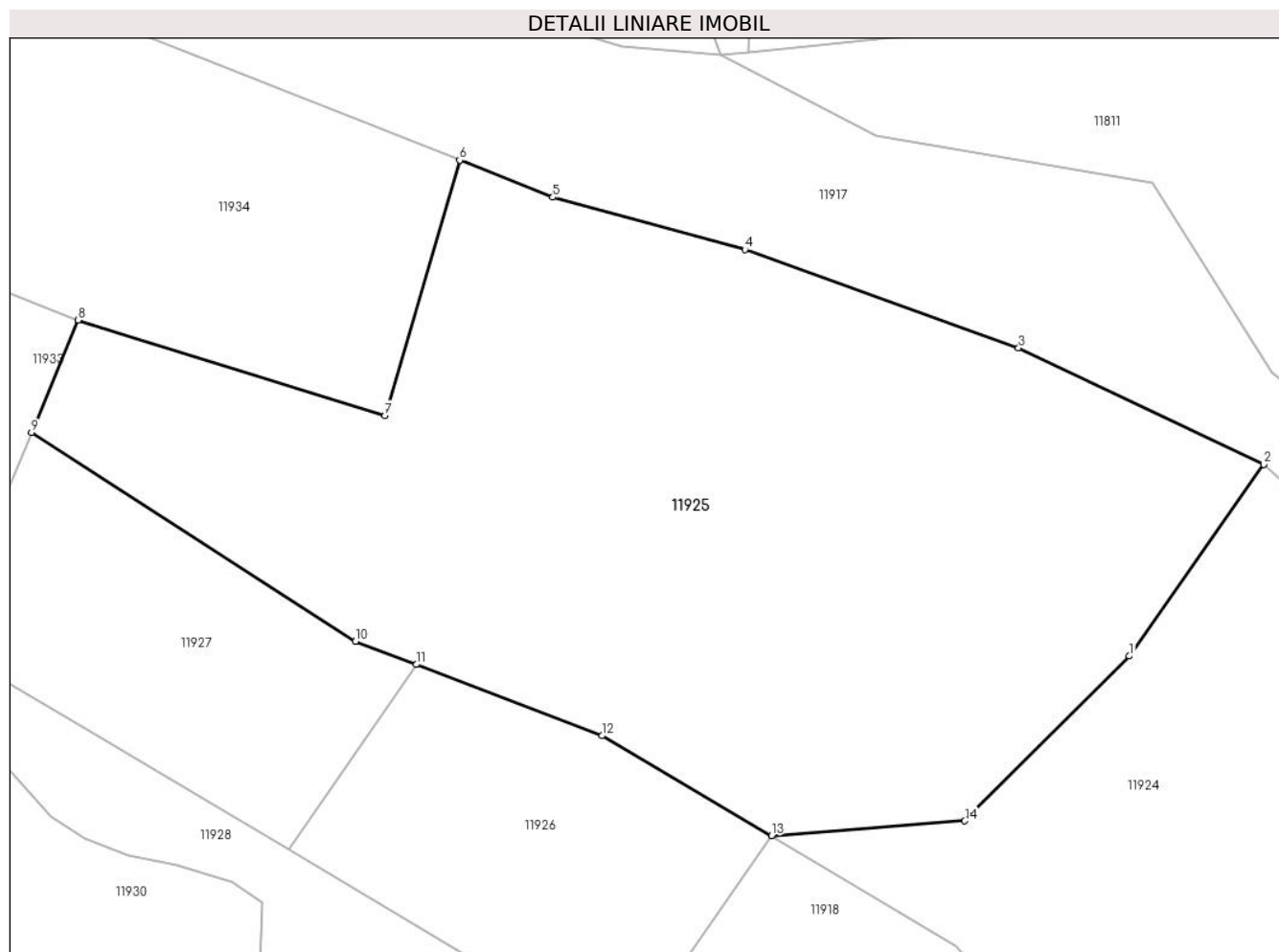
Inscrieri privind dezmembramintele dreptului de proprietate, drepturi reale de garanție și sarcini	Referințe
NU SUNT	

Anexa Nr. 1 La Partea I

Teren

Nr cadastral	Suprafața (mp)*	Observații / Referințe
	12.261	

* Suprafața este determinată în planul de proiecție Stereo 70.



Date referitoare la teren

Crt	Categorie folosință	Intravilan	Suprafața (mp)	Tarla	Parcelă	Nr. topo	Observații / Referințe
1	arabil	NU	12.261	47	862,863	-	

Lungime Segmente

1) Valorile lungimilor segmentelor sunt obținute din proiecție în plan.

Punct început	X / Y	Punct sfârșit	X / Y	Lungime segment (** (m)
1	581.893,035 670.897,848	2	581.915,439 670.929,788	39.014
2	581.915,439 670.929,788	3	581.874,535 670.949,213	45.282
3	581.874,535 670.949,213	4	581.828,874 670.965,601	48.513
4	581.828,874 670.965,601	5	581.796,841 670.974,334	33.202
5	581.796,841 670.974,334	6	581.781,309 670.980,499	16.711

Punct început	X / Y	Punct sfârșit	X / Y	Lungime segment (** (m)
6	581.781,309 670.980,499	7	581.768,838 670.937,965	44.325
7	581.768,838 670.937,965	8	581.717,67 670.953,879	53.586
8	581.717,67 670.953,879	9	581.709,9 670.935,133	20.292
9	581.709,9 670.935,133	10	581.763,916 670.900,32	64.263
10	581.763,916 670.900,32	11	581.774,054 670.896,44	10.855
11	581.774,054 670.896,44	12	581.805,058 670.884,579	33.195
12	581.805,058 670.884,579	13	581.833,319 670.867,906	32.813
13	581.833,319 670.867,906	14	581.865,565 670.870,38	32.341
14	581.865,565 670.870,38	1	581.893,035 670.897,848	38.847

** Lungimile segmentelor sunt determinate în planul de proiecție Stereo 70 și sunt rotunjite la 1 milimetru.

*** Distanța dintre puncte este formată din segmente cumulate ce sunt mai mici decât valoarea 1 milimetru.

**DATE DESPRE IMOBILUL NR. 11926**

Oficiul de Cadastru și Publicitate Imobiliară SUCEAVA
Biroul de Cadastru și Publicitate Imobiliară Gura Humorului

A. Partea I. Descrierea imobilului

TEREN Extravilan

Adresa: Jud. Suceava

Nr. Crt	Nr cadastral Nr. topografic	Suprafața* (mp)	Observații / Referințe
A1		2.700	Sector cadastral:18 Teren neimpregmuit;

B. Partea II. Proprietari și acte

Inscrieri privitoare la dreptul de proprietate și alte drepturi reale		Referințe
11926 / 18/03/2022		
Act Notarial nr. 1512, din 04/05/2004 emis de BNP BOBRIC MIRCEA-EUGEN;		
B1	Intabulare, drept de PROPRIETATE, dobandit prin Conventie, cota actuala 1/1, cota initiala 1/1 1) UNGUREAN DUMITRU 2) UNGUREAN IRINA-GEORGETA, bun comun	A1

C. Partea III. SARCINI

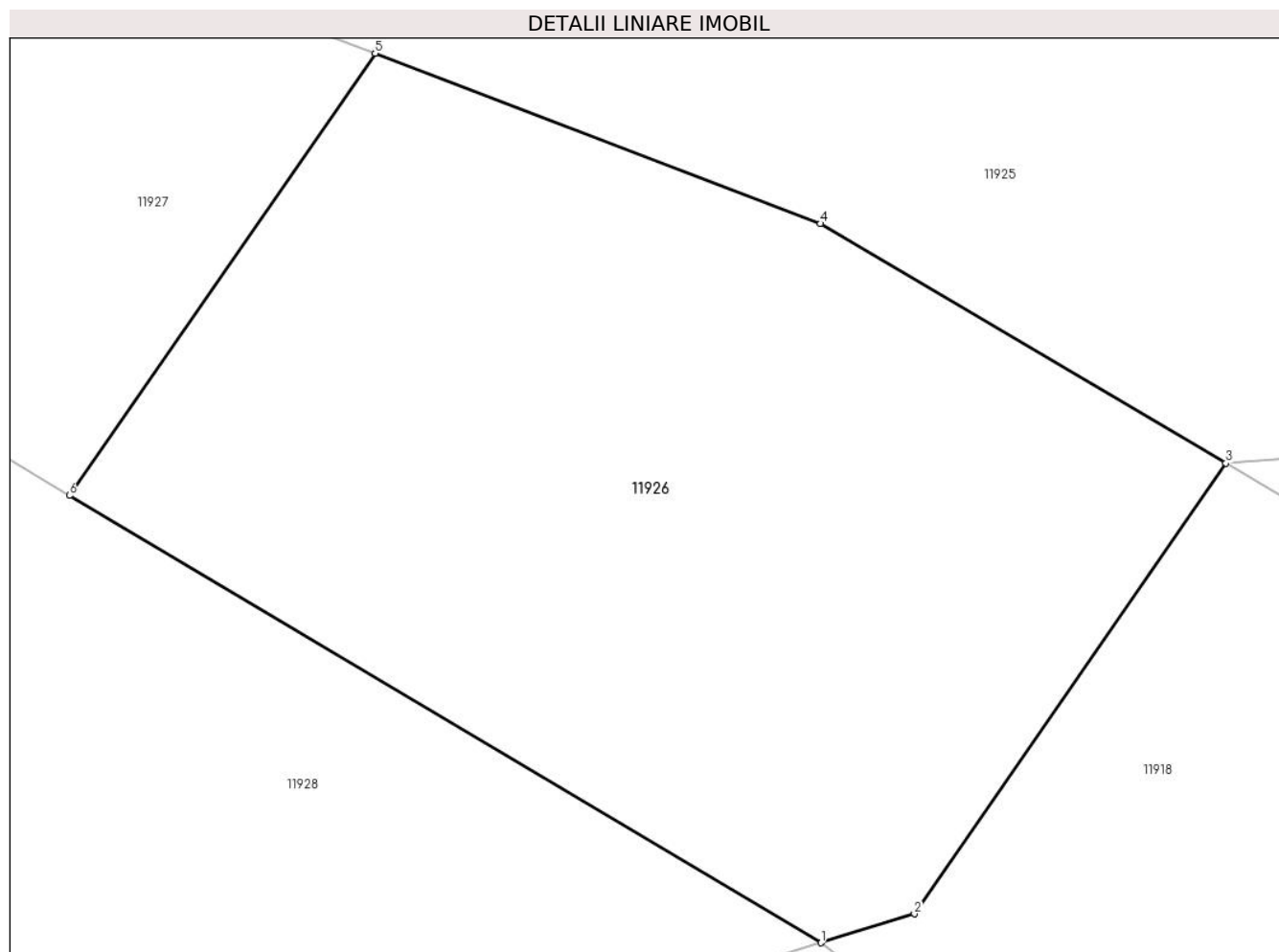
Inscrieri privind dezmembramintele dreptului de proprietate, drepturi reale de garanție și sarcini		Referințe
11926 / 18/03/2022		
Act Notarial nr. 1512, din 04/05/2004 emis de BNP BOBRIC MIRCEA-EUGEN;		
C1	Intabulare, drept de IPOTECA LEGALA, Valoare:0 , dobandit prin Conventie, cota actuala 1/1, cota initiala 1/1 1) UNGUREAN IOAN, Se noteaza lipsa CNP 2) UNGUREAN PARASCHIVA, Se noteaza lipsa CNP	A1
C2	Intabulare, drept de UZUFRACT VIAGER, dobandit prin Conventie, cota actuala 1/1, cota initiala 1/1 1) UNGUREAN IOAN, Se noteaza lipsa CNP 2) UNGUREAN PARASCHIVA, Se noteaza lipsa CNP	A1

Anexa Nr. 1 La Partea I

Teren

Nr cadastral	Suprafața (mp)*	Observații / Referințe
	2.700	

* Suprafața este determinată în planul de proiecție Stereo 70.



Date referitoare la teren

Crt	Categorie folosință	Intravilan	Suprafața (mp)	Tarla	Parcelă	Nr. topo	Observații / Referințe
1	arabil	NU	2.700	47	862,863	-	

Lungime Segmente

1) Valorile lungimilor segmentelor sunt obținute din proiecție în plan.

Punct început	X / Y	Punct sfârșit	X / Y	Lungime segment (** (m)
1	581.805,098 670.834,525	2	581.811,613 670.836,539	6.819
2	581.811,613 670.836,539	3	581.833,319 670.867,906	38.145
3	581.833,319 670.867,906	4	581.805,058 670.884,579	32.813
4	581.805,058 670.884,579	5	581.774,054 670.896,44	33.195
5	581.774,054 670.896,44	6	581.752,757 670.865,663	37.427

Punct început	X / Y	Punct sfârșit	X / Y	Lungime segment (** (m)
6	581.752,757 670.865,663	1	581.805,098 670.834,525	60.903

** Lungimile segmentelor sunt determinate în planul de proiecție Stereo 70 și sunt rotunjite la 1 milimetru.

*** Distanța dintre puncte este formată din segmente cumulate ce sunt mai mici decât valoarea 1 milimetru.

**DATE DESPRE IMOBILUL NR. 11927**

Oficiul de Cadastru și Publicitate Imobiliară SUCEAVA
Biroul de Cadastru și Publicitate Imobiliară Gura Humorului

A. Partea I. Descrierea imobilului

TEREN Necunoscut

Adresa: Loc. Mazanaesti, Jud. Suceava

Nr. Crt	Nr cadastral Nr. topografic	Suprafața* (mp)	Observații / Referințe
A1		2.600	Sector cadastral:18 Teren neimprejmit;

B. Partea II. Proprietari și acte

Inscrieri privitoare la dreptul de proprietate și alte drepturi reale		Referințe
11927 / 18/03/2022		
Act Normativ nr. 7, din 13/03/1996 emis de PARLAMENTUL ROMANIEI;		
B1	Intabulare, drept de PROPRIETATE, dobandit prin Lege, cota actuala 1/1, cota initiala 1/1 1) NEIDENTIFICAT NEIDENTIFICAT	A1
Act Administrativ nr. 1681, din 14/03/2022 emis de PRIMARIA COMUNEI DRAGOIESTI;		
B2	Se noteaza posesia factica in favoarea lui 1) UNGUREAN DUMITRU	A1

C. Partea III. SARCINI .

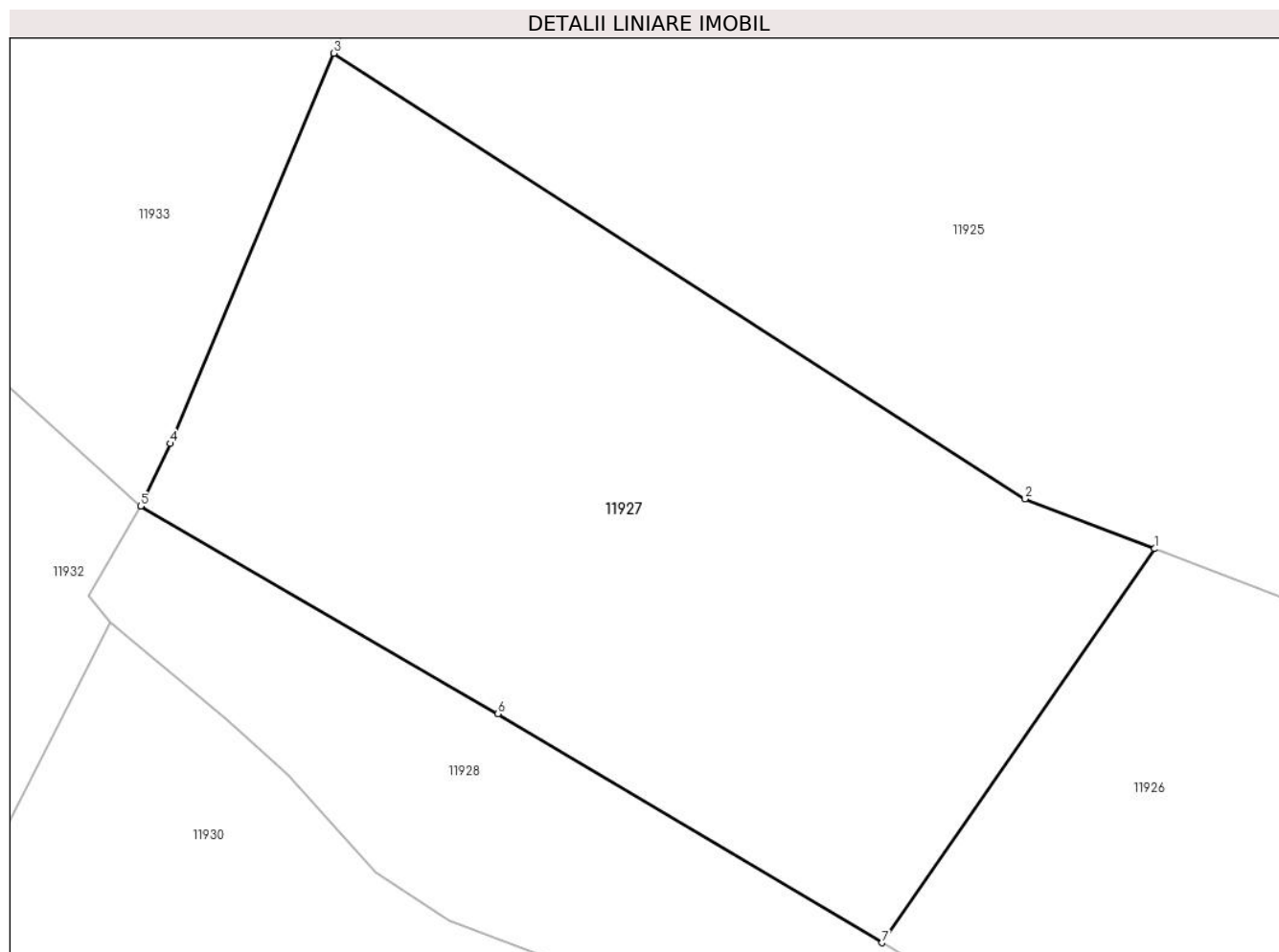
Inscrieri privind dezmembramintele dreptului de proprietate, drepturi reale de garanție și sarcini	Referințe
NU SUNT	

Anexa Nr. 1 La Partea I

Teren

Nr cadastral	Suprafața (mp)*	Observații / Referințe
	2.600	

* Suprafața este determinată în planul de proiecție Stereo 70.



Date referitoare la teren

Crt	Categorie folosință	Intravilan	Suprafața (mp)	Tarla	Parcelă	Nr. topo	Observații / Referințe
1	arabil	DA	175	-	-	-	
2	arabil	NU	2.425	47	863	-	

Lungime Segmente

1) Valorile lungimilor segmentelor sunt obținute din proiecție în plan.

Punct început	X / Y	Punct sfârșit	X / Y	Lungime segment (** (m)
1	581.774,054 670.896,44	2	581.763,916 670.900,32	10.855
2	581.763,916 670.900,32	3	581.709,9 670.935,133	64.263
3	581.709,9 670.935,133	4	581.697,106 670.904,656	33.054
4	581.697,106 670.904,656	5	581.694,8 670.899,77	5.403

Punct început	X / Y	Punct sfârșit	X / Y	Lungime segment (** (m)
5	581.694,8 670.899,77	6	581.722,721 670.883,545	32.293
6	581.722,721 670.883,545	7	581.752,757 670.865,663	34.956
7	581.752,757 670.865,663	1	581.774,054 670.896,44	37.427

** Lungimile segmentelor sunt determinate în planul de proiecție Stereo 70 și sunt rotunjite la 1 milimetru.

*** Distanța dintre puncte este formată din segmente cumulate ce sunt mai mici decât valoarea 1 milimetru.

**DATE DESPRE IMOBILUL NR. 11928**

Oficiul de Cadastru și Publicitate Imobiliară SUCEAVA
Biroul de Cadastru și Publicitate Imobiliară Gura Humorului

A. Partea I. Descrierea imobilului

TEREN Necunoscut

Adresa: Loc. Mazanaesti, Jud. Suceava

Nr. Crt	Nr cadastral Nr. topografic	Suprafața* (mp)	Observații / Referințe
A1		2.322	Sector cadastral:18 Teren neimprejmuit;

B. Partea II. Proprietari și acte

Inscrieri privitoare la dreptul de proprietate și alte drepturi reale		Referințe
11928 / 18/03/2022		
Act Normativ nr. 7, din 13/03/1996 emis de PARLAMENTUL ROMANIEI;		
B1	Inscrierea provizorie, drept de PROPRIETATE, dobandit prin Lege, cota actuala 1/1, cota initiala 1/1	A1
1) COMUNA DRAGOIESTI, CIF:4441190, PROPRIETAR NEIDENTIFICAT		

C. Partea III. SARCINI .

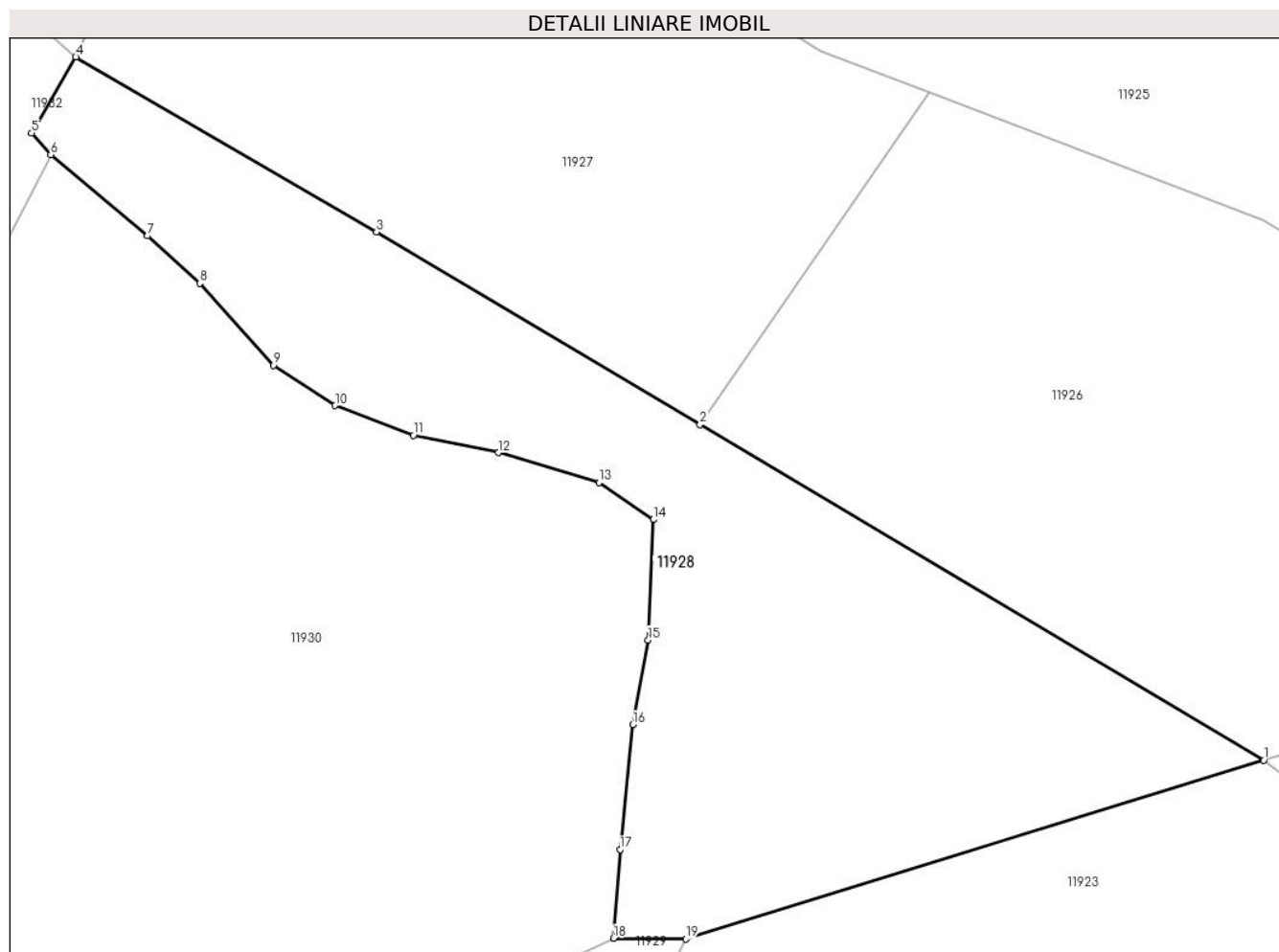
Inscrieri privind dezmembramintele dreptului de proprietate, drepturi reale de garanție și sarcini	Referințe
NU SUNT	

Anexa Nr. 1 La Partea I

Teren

Nr cadastral	Suprafața (mp)*	Observații / Referințe
	2.322	

* Suprafața este determinată în planul de proiecție Stereo 70.



Date referitoare la teren

Crt	Categorie folosință	Intravilan	Suprafața (mp)	Tarla	Parcelă	Nr. topo	Observații / Referințe
1	arabil	DA	1.018	-	-	-	
2	arabil	NU	1.304	47	864	-	

Lungime Segmente

1) Valorile lungimilor segmentelor sunt obținute din proiecție în plan.

Punct început	X / Y	Punct sfârșit	X / Y	Lungime segment (** (m)
1	581.805,098 670.834,525	2	581.752,757 670.865,663	60.903
2	581.752,757 670.865,663	3	581.722,721 670.883,545	34.956
3	581.722,721 670.883,545	4	581.694,8 670.899,77	32.293
4	581.694,8 670.899,77	5	581.690,7 670.892,72	8.156

Punct început	X / Y	Punct sfârșit	X / Y	Lungime segment (** (m)
5	581.690,7 670.892,72	6	581.692,47 670.890,71	2.678
6	581.692,47 670.890,71	7	581.701,46 670.883,18	11.727
7	581.701,46 670.883,18	8	581.706,33 670.878,76	6.577
8	581.706,33 670.878,76	9	581.713,14 670.871,16	10.205
9	581.713,14 670.871,16	10	581.718,89 670.867,44	6.848
10	581.718,89 670.867,44	11	581.726,14 670.864,67	7.761
11	581.726,14 670.864,67	12	581.734,05 670.863,06	8.072
12	581.734,05 670.863,06	13	581.743,37 670.860,28	9.726
13	581.743,37 670.860,28	14	581.748,42 670.856,85	6.105
14	581.748,42 670.856,85	15	581.747,95 670.845,68	11.18
15	581.747,95 670.845,68	16	581.746,51 670.837,83	7.981
16	581.746,51 670.837,83	17	581.745,33 670.826,23	11.66
17	581.745,33 670.826,23	18	581.744,72 670.818,0	8.253
18	581.744,72 670.818,0	19	581.751,434 670.817,939	6.714
19	581.751,434 670.817,939	1	581.805,098 670.834,525	56.169

** Lungimile segmentelor sunt determinate în planul de proiecție Stereo 70 și sunt rotunjite la 1 milimetru.

*** Distanța dintre puncte este formată din segmente cumulate ce sunt mai mici decât valoarea 1 milimetru.

**DATE DESPRE IMOBILUL NR. 11929**

Oficiul de Cadastru și Publicitate Imobiliară SUCEAVA
 Biroul de Cadastru și Publicitate Imobiliară Gura Humorului

A. Partea I. Descrierea imobilului

TEREN Extravilan

Adresa: Jud. Suceava

Nr. Crt	Nr cadastral Nr. topografic	Suprafața* (mp)	Observații / Referințe
A1		454	Sector cadastral:18 Teren neimprejmuit;

B. Partea II. Proprietari și acte

Inscrieri privitoare la dreptul de proprietate și alte drepturi reale		Referințe
11929 / 18/03/2022		
Act Normativ nr. 7, din 13/03/1996 emis de PARLAMENTUL ROMANIEI;		
B1	Inscrierea provizorie, drept de PROPRIETATE, dobandit prin Lege, cota actuala 1/1, cota initiala 1/1 1) COMUNA DRAGOIESTI, CIF:4441190	A1

C. Partea III. SARCINI .

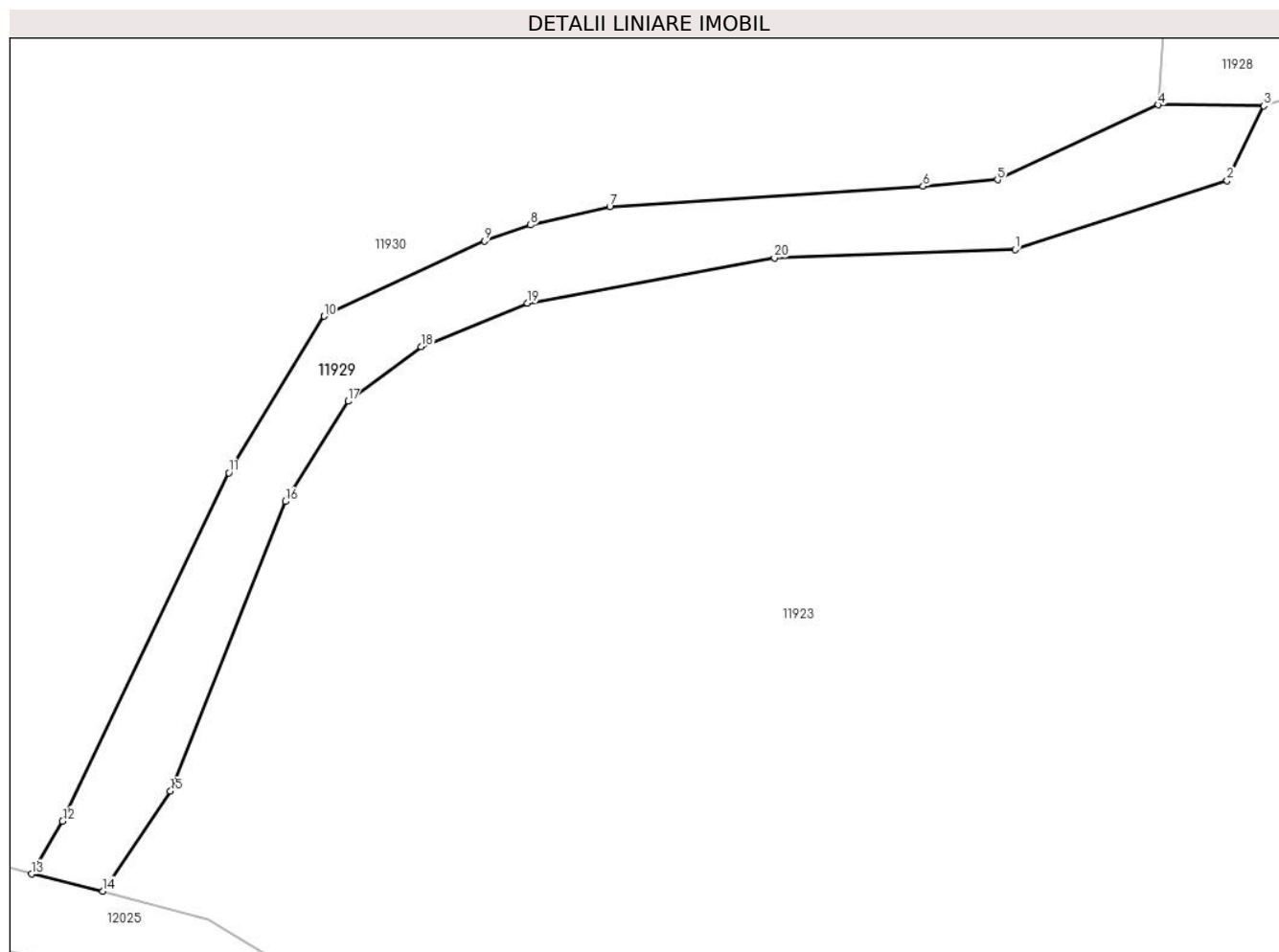
Inscrieri privind dezmembramintele dreptului de proprietate, drepturi reale de garanție și sarcini	Referințe
NU SUNT	

Anexa Nr. 1 La Partea I

Teren

Nr cadastral	Suprafața (mp)*	Observații / Referințe
	454	

* Suprafața este determinată în planul de proiecție Stereo 70.



Date referitoare la teren

Crt	Categorie folosință	Intravilan	Suprafața (mp)	Tarla	Parcelă	Nr. topo	Observații / Referințe
1	drum	NU	454	47	857	-	

Lungime Segmente

1) Valorile lungimilor segmentelor sunt obținute din proiecție în plan.

Punct început	X / Y	Punct sfârșit	X / Y	Lungime segment (** (m)
1	581.735,619 670.808,82	2	581.749,1 670.813,174	14.167
2	581.749,1 670.813,174	3	581.751,434 670.817,939	5.306
3	581.751,434 670.817,939	4	581.744,72 670.818,0	6.714
4	581.744,72 670.818,0	5	581.734,51 670.813,24	11.265
5	581.734,51 670.813,24	6	581.729,77 670.812,83	4.758

Punct început	X / Y	Punct sfârșit	X / Y	Lungime segment (** (m)
6	581.729,77 670.812,83	7	581.709,86 670.811,53	19.952
7	581.709,86 670.811,53	8	581.704,819 670.810,37	5.173
8	581.704,819 670.810,37	9	581.701,877 670.809,34	3.117
9	581.701,877 670.809,34	10	581.691,7 670.804,57	11.239
10	581.691,7 670.804,57	11	581.685,63 670.794,63	11.647
11	581.685,63 670.794,63	12	581.675,07 670.772,5	24.52
12	581.675,07 670.772,5	13	581.673,1 670.769,13	3.904
13	581.673,1 670.769,13	14	581.677,639 670.768,043	4.667
14	581.677,639 670.768,043	15	581.681,926 670.774,397	7.665
15	581.681,926 670.774,397	16	581.689,226 670.792,799	19.797
16	581.689,226 670.792,799	17	581.693,22 670.799,166	7.516
17	581.693,22 670.799,166	18	581.697,851 670.802,637	5.787
18	581.697,851 670.802,637	19	581.704,625 670.805,396	7.314
19	581.704,625 670.805,396	20	581.720,328 670.808,267	15.963
20	581.720,328 670.808,267	1	581.735,619 670.808,82	15.301

** Lungimile segmentelor sunt determinate în planul de proiecție Stereo 70 și sunt rotunjite la 1 milimetru.

*** Distanța dintre puncte este formată din segmente cumulate ce sunt mai mici decât valoarea 1 milimetru.

**DATE DESPRE IMOBILUL NR. 11930**

Oficiul de Cadastru și Publicitate Imobiliară SUCEAVA
Biroul de Cadastru și Publicitate Imobiliară Gura Humorului

A. Partea I. Descrierea imobilului

TEREN Intravilan

Adresa: Loc. Mazanaesti, Str Biserica-Veche, Nr. 10, Jud. Suceava

Nr. Crt	Nr cadastral Nr. topografic	Suprafața* (mp)	Observații / Referințe
A1		6.406	Sector cadastral:18 Teren neimprejmut;

Construcții

Crt	Nr cadastral Nr. topografic	Adresa	Observații / Referințe
A1.1		Loc. Mazanaesti, Str Biserica-Veche, Nr. 10, Jud. Suceava	Nr. niveluri:1; S. construita la sol:72 mp; S. construita desfasurata:72 mp; LOCUINTA
A1.2		Loc. Mazanaesti, Str Biserica-Veche, Nr. 10, Jud. Suceava	Nr. niveluri:1; S. construita la sol:38 mp; S. construita desfasurata:38 mp; ANEXA
A1.3		Loc. Mazanaesti, Str Biserica-Veche, Nr. 10, Jud. Suceava	Nr. niveluri:1; S. construita la sol:78 mp; S. construita desfasurata:78 mp; ANEXA
A1.4		Loc. Mazanaesti, Str Biserica-Veche, Nr. 10, Jud. Suceava	Nr. niveluri:1; S. construita la sol:16 mp; S. construita desfasurata:16 mp; ANEXA

B. Partea II. Proprietari și acte

Inscrieri privitoare la dreptul de proprietate și alte drepturi reale		Referințe
11930 / 18/03/2022		
Act Normativ nr. 7, din 13/03/1996 emis de PARLAMENTUL ROMANIEI;		
B1	Intabulare, drept de PROPRIETATE, dobandit prin Lege, cota actuala 1/1, cota initiala 1/1 1) NEIDENTIFICAT NEIDENTIFICAT	A1
Act Administrativ nr. 1633, din 14/03/2022 emis de PRIMARIA COMUNEI DRAGOIESTI;		
B2	Se noteaza posesia factica in favoarea lui 1) UNGUREANU AURICA	A1
Act Administrativ nr. 2526, din 31/03/2022 emis de PRIMARIA COMUNEI DRAGOIESTI;		
B3	Intabulare, drept de PROPRIETATE, dobandit prin Lege, cota actuala 1/1, cota initiala 1/1 1) UNGUREANU AURICA	A1.1, A1.2, A1.3, A1.4

C. Partea III. SARCINI .

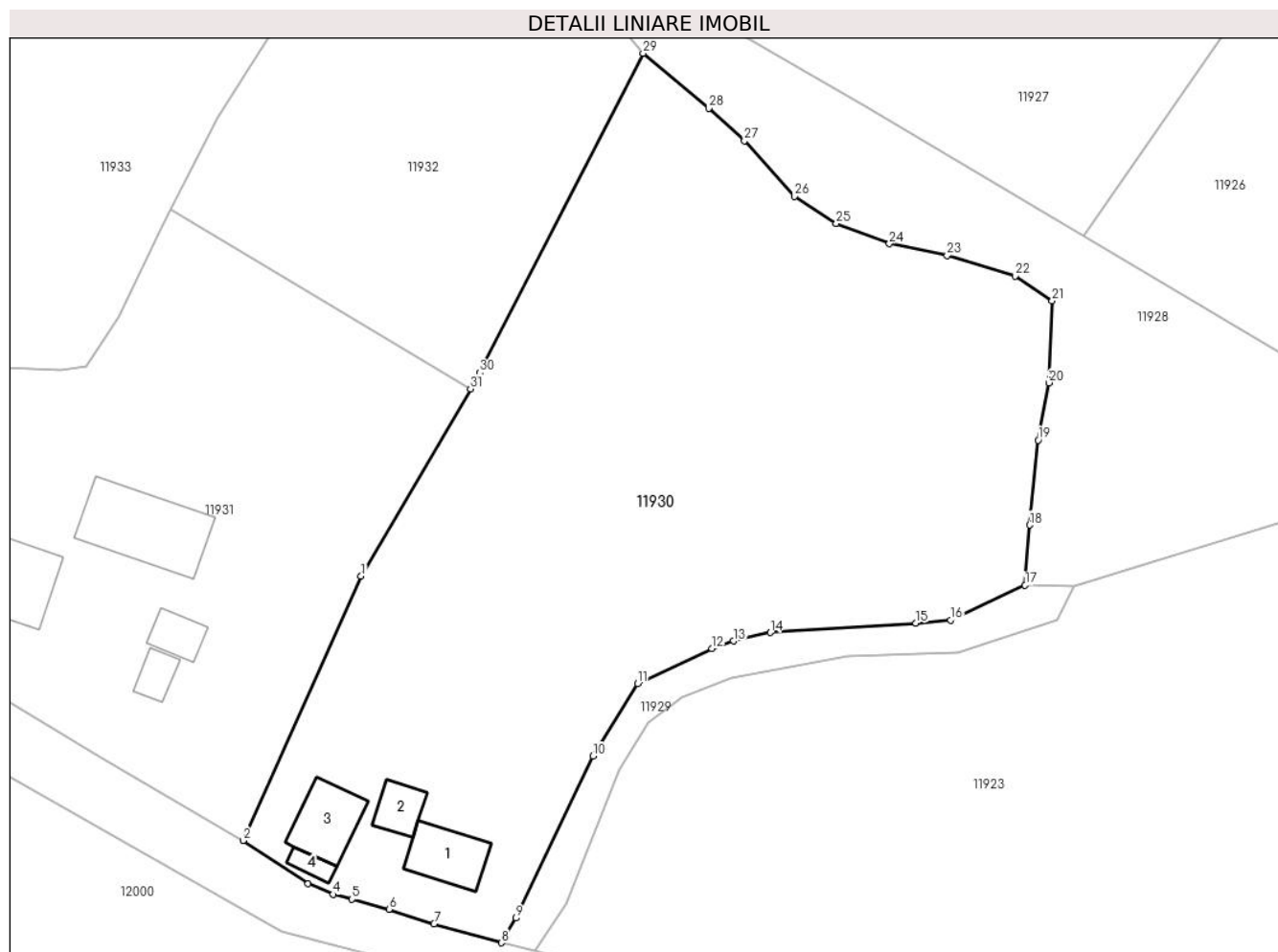
Inscrieri privind dezmembramintele dreptului de proprietate, drepturi reale de garanție și sarcini	Referințe
NU SUNT	

Anexa Nr. 1 La Partea I

Teren

Nr cadastral	Suprafața (mp)*	Observații / Referințe
	6.406	

* Suprafața este determinată în planul de proiecție Stereo 70.



Date referitoare la teren

Crt	Categorie folosință	Intravilan	Suprafața (mp)	Tarla	Parcelă	Nr. topo	Observații / Referințe
1	curți constructii	DA	500	-	-	-	
2	livada	DA	1.538	-	-	-	
3	arabil	DA	4.368	-	-	-	

Date referitoare la construcții

Crt	Număr	Destinație construcție	Supraf. (mp)	Situație juridică	Observații / Referințe
A1.1		construcții de locuințe	72	Cu acte	Nr. niveluri:1; S. construita la sol:72 mp; S. construita desfasurata:72 mp; LOCUINTA
A1.2		construcții anexa	38	Cu acte	Nr. niveluri:1; S. construita la sol:38 mp; S. construita desfasurata:38 mp; ANEXA
A1.3		construcții anexa	78	Cu acte	Nr. niveluri:1; S. construita la sol:78 mp; S. construita desfasurata:78 mp; ANEXA
A1.4		construcții anexa	16	Cu acte	Nr. niveluri:1; S. construita la sol:16 mp; S. construita desfasurata:16 mp; ANEXA

Lungime Segmente

1) Valorile lungimilor segmentelor sunt obținute din proiecție în plan.

Punct început	X / Y	Punct sfârșit	X / Y	Lungime segment (** (m)
1	581.653,88 670.819,24	2	581.637,76 670.783,11	39.563
3	581.646,64 670.777,2	4	581.650,04 670.775,74	3.7
5	581.652,67 670.775,09	6	581.657,71 670.773,69	5.231
7	581.663,87 670.771,74	8	581.673,1 670.769,13	9.592
9	581.675,07 670.772,5	10	581.685,63 670.794,63	24.52
11	581.691,7 670.804,57	12	581.701,877 670.809,34	11.239
13	581.704,819 670.810,37	14	581.709,86 670.811,53	5.173
15	581.729,77 670.812,83	16	581.734,51 670.813,24	4.758
17	581.744,72 670.818,0	18	581.745,33 670.826,23	8.253
19	581.746,51 670.837,83	20	581.747,95 670.845,68	7.981
21	581.748,42 670.856,85	22	581.743,37 670.860,28	6.105
23	581.734,05 670.863,06	24	581.726,14 670.864,67	8.072
25	581.718,89 670.867,44	26	581.713,14 670.871,16	6.848
27	581.706,33 670.878,76	28	581.701,46 670.883,18	6.577
29	581.692,47 670.890,71	30	581.670,14 670.847,05	49.039
31	581.668,847 670.844,838	1	581.653,88 670.819,24	29.652

Punct început	X / Y	Punct sfârșit	X / Y	Lungime segment (** (m)
2	581.637,76 670.783,11	3	581.646,64 670.777,2	10.667
4	581.650,04 670.775,74	5	581.652,67 670.775,09	2.709
6	581.657,71 670.773,69	7	581.663,87 670.771,74	6.461
8	581.673,1 670.769,13	9	581.675,07 670.772,5	3.904
10	581.685,63 670.794,63	11	581.691,7 670.804,57	11.647
12	581.701,877 670.809,34	13	581.704,819 670.810,37	3.117
14	581.709,86 670.811,53	15	581.729,77 670.812,83	19.952
16	581.734,51 670.813,24	17	581.744,72 670.818,0	11.265
18	581.745,33 670.826,23	19	581.746,51 670.837,83	11.66
20	581.747,95 670.845,68	21	581.748,42 670.856,85	11.18
22	581.743,37 670.860,28	23	581.734,05 670.863,06	9.726
24	581.726,14 670.864,67	25	581.718,89 670.867,44	7.761
26	581.713,14 670.871,16	27	581.706,33 670.878,76	10.205
28	581.701,46 670.883,18	29	581.692,47 670.890,71	11.727
30	581.670,14 670.847,05	31	581.668,847 670.844,838	2.562

** Lungimile segmentelor sunt determinate în planul de proiecție Stereo 70 și sunt rotunjite la 1 milimetru.

*** Distanța dintre puncte este formată din segmente cumulate ce sunt mai mici decât valoarea 1 milimetru.

**DATE DESPRE IMOBILUL NR. 11931**

Oficiul de Cadastru și Publicitate Imobiliară SUCEAVA
Biroul de Cadastru și Publicitate Imobiliară Gura Humorului

A. Partea I. Descrierea imobilului

TEREN Intravilan

Adresa: Loc. Mazanaesti, Str Biserica-Veche, Nr. 12, Jud. Suceava

Nr. Crt	Nr cadastral Nr. topografic	Suprafața* (mp)	Observații / Referințe
A1		4.000	Sector cadastral:18 Teren neimprijmit;

Construcții

Crt	Nr cadastral Nr. topografic	Adresa	Observații / Referințe
A1.1		Loc. Mazanaesti, Str Biserica-Veche, Nr. 12, Jud. Suceava	Nr. niveluri:1; S. construita la sol:101 mp; S. construita desfasurata:101 mp; LOCUINTA
A1.2		Loc. Mazanaesti, Str Biserica-Veche, Nr. 12, Jud. Suceava	Nr. niveluri:1; S. construita la sol:155 mp; S. construita desfasurata:155 mp; ANEXA
A1.3		Loc. Mazanaesti, Str Biserica-Veche, Nr. 12, Jud. Suceava	Nr. niveluri:1; S. construita la sol:37 mp; S. construita desfasurata:37 mp; ANEXA
A1.4		Loc. Mazanaesti, Str Biserica-Veche, Nr. 12, Jud. Suceava	Nr. niveluri:1; S. construita la sol:28 mp; S. construita desfasurata:28 mp; ANEXA

B. Partea II. Proprietari și acte

Inscrieri privitoare la dreptul de proprietate și alte drepturi reale		Referințe
11931 / 18/03/2022		
Act Notarial nr. 1512, din 04/05/2004 emis de BNP BOBRIC MIRCEA-EUGEN;		
B1	Intabulare, drept de PROPRIETATE, dobandit prin Conventie, cota actuala 1/1, cota initiala 1/1 1) UNGUREAN DUMITRU 2) UNGUREAN IRINA-GEORGETA, bun comun	A1, A1.1, A1.2, A1.3, A1.4

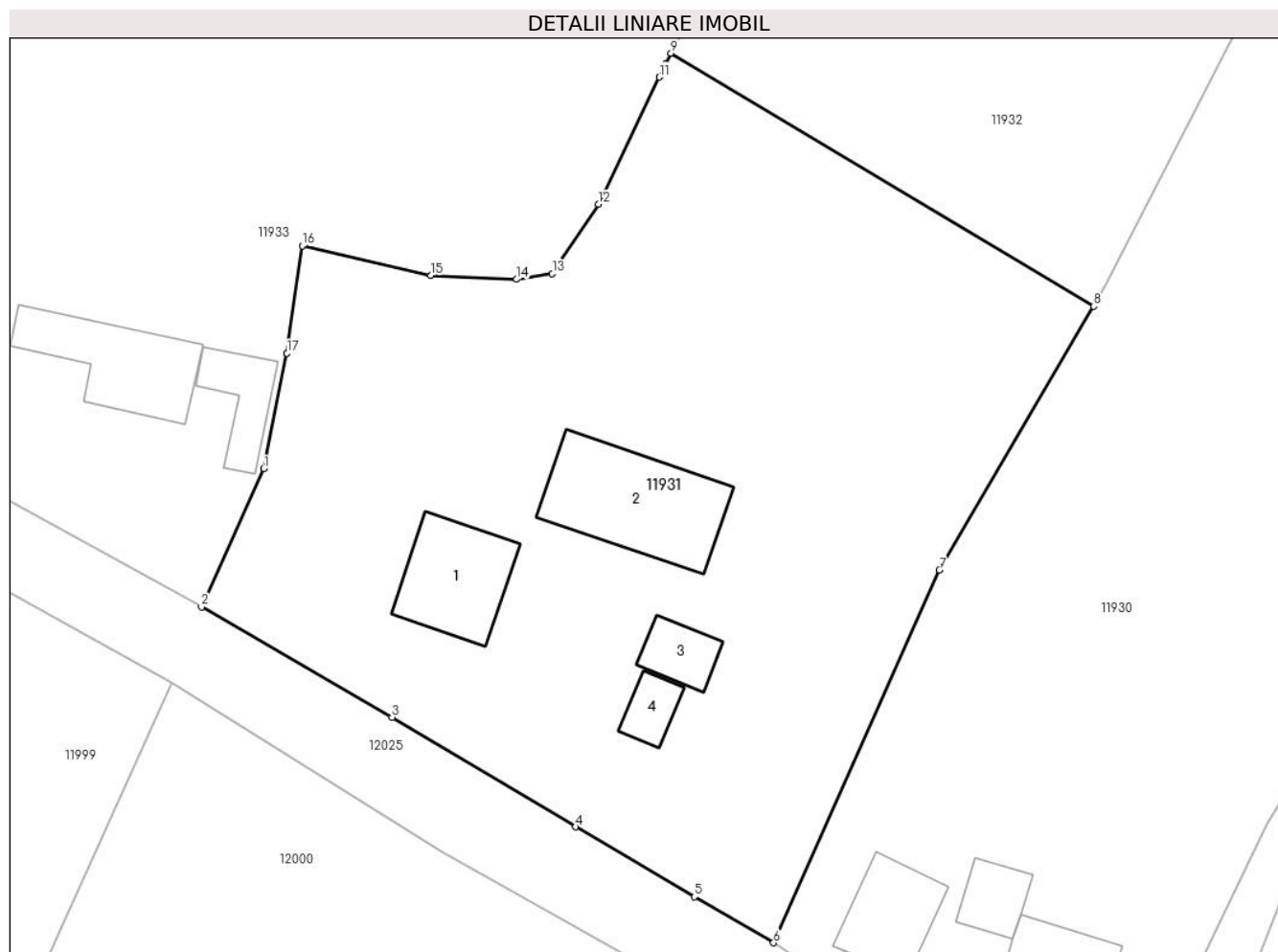
C. Partea III. SARCINI

Inscrieri privind dezmembramentele dreptului de proprietate, drepturi reale de garanție și sarcini		Referințe
11931 / 18/03/2022		
Act Notarial nr. 1512, din 04/05/2004 emis de BNP BOBRIC MIRCEA-EUGEN;		
C1	Intabulare, drept de IPOTECA LEGALA, Valoare:0 , dobandit prin Conventie, cota actuala 1/1, cota initiala 1/1 1) UNGUREAN IOAN, Se noteaza lipsa CNP 2) UNGUREAN PARASCHIVA, Se noteaza lipsa CNP	A1, A1.1, A1.2, A1.3, A1.4
C2	Intabulare, drept de IPOTECA LEGALA, Valoare:0 , dobandit prin Conventie, cota actuala 1/1, cota initiala 1/1 1) UNGUREAN IOAN, Se noteaza lipsa CNP 2) UNGUREAN PARASCHIVA, Se noteaza lipsa CNP	A1, A1.1, A1.2, A1.3, A1.4

Teren

Nr cadastral	Suprafața (mp)*	Observații / Referințe
	4.000	

* Suprafața este determinată în planul de proiecție Stereo 70.



Date referitoare la teren

Crt	Categorie folosință	Intra vilan	Suprafața (mp)	Tarla	Parcelă	Nr. topo	Observații / Referințe
1	curți construcții	DA	956	-	-	-	
2	arabil	DA	3.044	-	-	-	

Date referitoare la construcții

Crt	Număr	Destinație construcție	Supraf. (mp)	Situație juridică	Observații / Referințe
A1.1		construcții de locuințe	101	Cu acte	Nr. niveluri:1; S. construita la sol:101 mp; S. construita desfasurata:101 mp; LOCUINTA
A1.2		construcții anexa	155	Cu acte	Nr. niveluri:1; S. construita la sol:155 mp; S. construita desfasurata:155 mp; ANEXA
A1.3		construcții anexa	37	Cu acte	Nr. niveluri:1; S. construita la sol:37 mp; S. construita desfasurata:37 mp; ANEXA
A1.4		construcții anexa	28	Cu acte	Nr. niveluri:1; S. construita la sol:28 mp; S. construita desfasurata:28 mp; ANEXA

Lungime Segmente

1) Valorile lungimilor segmentelor sunt obținute din proiecție în plan.

Punct început	X / Y	Punct sfârșit	X / Y	Lungime segment (** (m)
---------------	-------	---------------	-------	-------------------------

Punct început	X / Y	Punct sfârșit	X / Y	Lungime segment (** (m)
1	581.588,307 670.829,075	2	581.582,27 670.815,67	14.702
2	581.582,27 670.815,67	3	581.600,75 670.804,98	21.349
3	581.600,75 670.804,98	4	581.618,549 670.794,339	20.737
4	581.618,549 670.794,339	5	581.630,09 670.787,56	13.385
5	581.630,09 670.787,56	6	581.637,76 670.783,11	8.867
6	581.637,76 670.783,11	7	581.653,88 670.819,24	39.563
7	581.653,88 670.819,24	8	581.668,847 670.844,838	29.652
8	581.668,847 670.844,838	9	581.627,82 670.869,365	47.799
9	581.627,82 670.869,365	10	581.627,289 670.868,321	1.171
10	581.627,289 670.868,321	11	581.626,678 670.867,042	1.417
11	581.626,678 670.867,042	12	581.620,773 670.854,728	13.657
12	581.620,773 670.854,728	13	581.616,301 670.847,989	8.088
13	581.616,301 670.847,989	14	581.612,842 670.847,448	3.501
14	581.612,842 670.847,448	15	581.604,526 670.847,802	8.324
15	581.604,526 670.847,802	16	581.592,031 670.850,678	12.822
16	581.592,031 670.850,678	17	581.590,56 670.840,285	10.497
17	581.590,56 670.840,285	1	581.588,307 670.829,075	11.434

** Lungimile segmentelor sunt determinate în planul de proiecție Stereo 70 și sunt rotunjite la 1 milimetru.

*** Distanța dintre puncte este formată din segmente cumulate ce sunt mai mici decât valoarea 1 milimetru.

**DATE DESPRE IMOBILUL NR. 11932**

Oficiul de Cadastru și Publicitate Imobiliară SUCEAVA
Biroul de Cadastru și Publicitate Imobiliară Gura Humorului

A. Partea I. Descrierea imobilului

TEREN Intravilan

Adresa: Loc. Mazanaesti, Jud. Suceava

Nr. Crt	Nr cadastral Nr. topografic	Suprafața* (mp)	Observații / Referințe
A1		2.843	Sector cadastral:18 Teren neimprejmut;

B. Partea II. Proprietari și acte

Inscrieri privitoare la dreptul de proprietate și alte drepturi reale		Referințe
11932 / 18/03/2022		
Act Normativ nr. 7, din 13/03/1996 emis de PARLAMENTUL ROMANIEI;		
B1	Intabulare, drept de PROPRIETATE, dobandit prin Lege, cota actuala 1/1, cota initiala 1/1 1) NEIDENTIFICAT NEIDENTIFICAT	A1
Act Administrativ nr. 1679, din 14/03/2022 emis de PRIMARIA COMUNEI DRAGOIESTI;		
B2	Se noteaza posesia factica in favoarea lui 1) UNGUREAN DUMITRU	A1

C. Partea III. SARCINI .

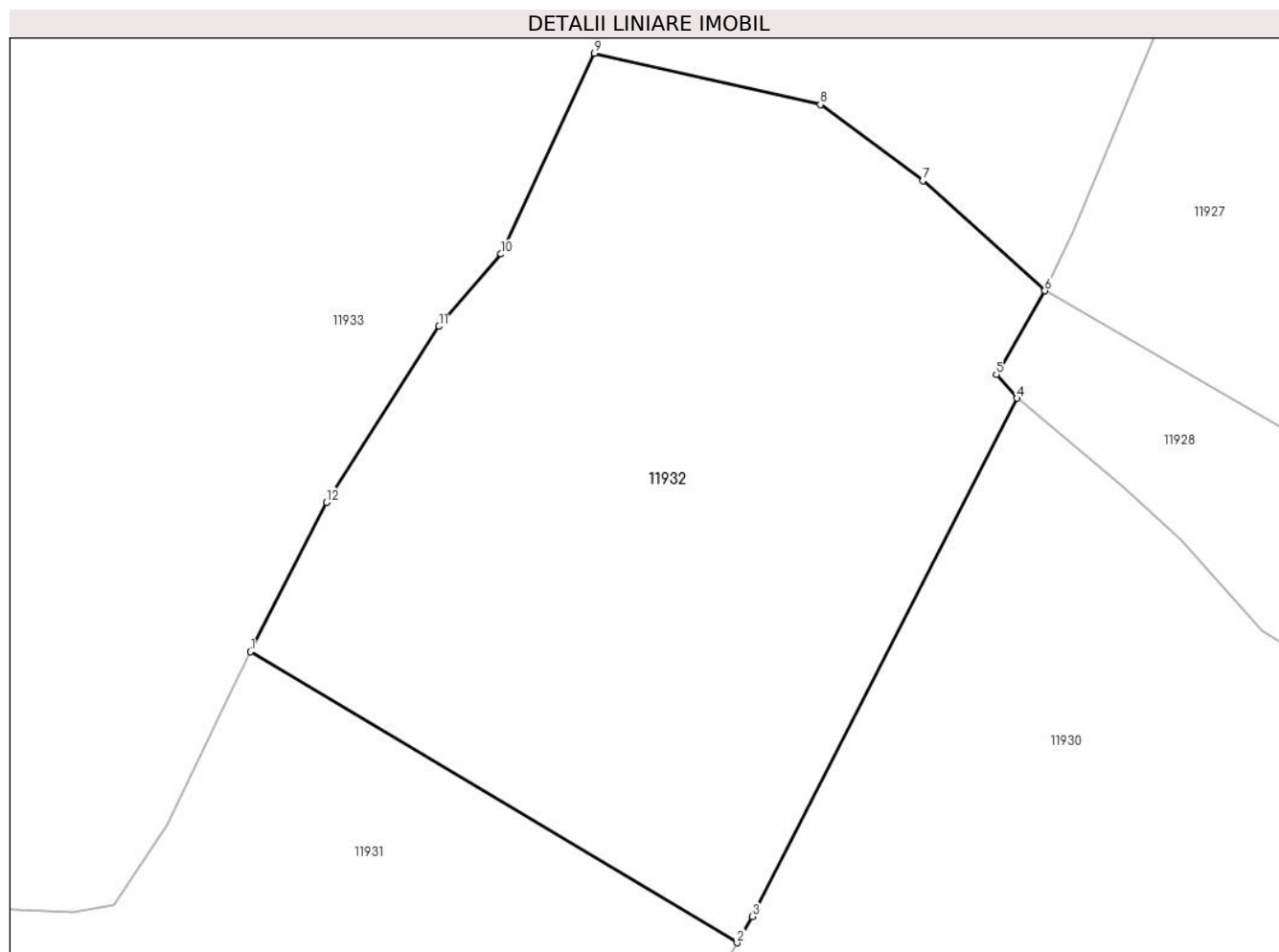
Inscrieri privind dezmembramintele dreptului de proprietate, drepturi reale de garanție și sarcini	Referințe
NU SUNT	

Anexa Nr. 1 La Partea I

Teren

Nr cadastral	Suprafața (mp)*	Observații / Referințe
	2.843	

* Suprafața este determinată în planul de proiecție Stereo 70.



Date referitoare la teren

Crt	Categorie folosință	Intra vilan	Suprafața (mp)	Tarla	Parcelă	Nr. topo	Observații / Referințe
1	arabil	DA	2.843	-	-	-	

Lungime Segmente

1) Valorile lungimilor segmentelor sunt obținute din proiecție în plan.

Punct început	X / Y	Punct sfârșit	X / Y	Lungime segment (** (m)
1	581.627,82 670.869,365	2	581.668,847 670.844,838	47.799
2	581.668,847 670.844,838	3	581.670,14 670.847,05	2.562
3	581.670,14 670.847,05	4	581.692,47 670.890,71	49.039
4	581.692,47 670.890,71	5	581.690,7 670.892,72	2.678
5	581.690,7 670.892,72	6	581.694,8 670.899,77	8.156

Punct început	X / Y	Punct sfârșit	X / Y	Lungime segment (** (m)
6	581.694,8 670.899,77	7	581.684,5 670.909,03	13.851
7	581.684,5 670.909,03	8	581.675,87 670.915,44	10.75
8	581.675,87 670.915,44	9	581.656,82 670.919,78	19.538
9	581.656,82 670.919,78	10	581.648,94 670.902,86	18.665
10	581.648,94 670.902,86	11	581.643,71 670.896,76	8.035
11	581.643,71 670.896,76	12	581.634,22 670.881,94	17.598
12	581.634,22 670.881,94	1	581.627,82 670.869,365	14.11

** Lungimile segmentelor sunt determinate în planul de proiecție Stereo 70 și sunt rotunjite la 1 milimetru.

*** Distanța dintre puncte este formată din segmente cumulate ce sunt mai mici decât valoarea 1 milimetru.

**DATE DESPRE IMOBILUL NR. 11933**

Oficiul de Cadastru și Publicitate Imobiliară SUCEAVA
Biroul de Cadastru și Publicitate Imobiliară Gura Humorului

A. Partea I. Descrierea imobilului

TEREN Necunoscut

Adresa: Loc. Mazanaesti, Str Biserica-Veche, Nr. 14, Jud. Suceava

Nr. Crt	Nr cadastral Nr. topografic	Suprafața* (mp)	Observații / Referințe
A1	33145	12.600	Sector cadastral:18 Teren neimprijmit;

Construcții

Crt	Nr cadastral Nr. topografic	Adresa	Observații / Referințe
A1.1		Loc. Mazanaesti, Str Biserica-Veche, Nr. 14, Jud. Suceava	Nr. niveluri:1; S. construita la sol:113 mp; S. construita desfasurata:113 mp; LOCUINTA
A1.2		Loc. Mazanaesti, Str Biserica-Veche, Nr. 14, Jud. Suceava	Nr. niveluri:1; S. construita la sol:79 mp; S. construita desfasurata:79 mp; ANEXA
A1.3		Loc. Mazanaesti, Str Biserica-Veche, Nr. 14, Jud. Suceava	Nr. niveluri:1; S. construita la sol:51 mp; S. construita desfasurata:51 mp; ANEXA

B. Partea II. Proprietari și acte

Inscrieri privitoare la dreptul de proprietate și alte drepturi reale		Referințe
6697 / 25/03/2021		
Act Notarial nr. 115, din 01/11/2010 emis de BNP LACRAMIOARA GABRIELA PELEPCO;		
B1	Intabulare, drept de PROPRIETATE, dobandit prin Succesiune, cota actuala 3/8, cota initiala 3/8 1) FILIP ILIE	A1
B2	Intabulare, drept de PROPRIETATE, dobandit prin Succesiune, cota actuala 5/8, cota initiala 5/8 1) FILIP ILIE	A1
697 / 25/03/2021		
Act Administrativ nr. 1822, din 10/02/2021 emis de PRIMARIA COMUNEI DRAGOIESTI;		
B3	Intabulare, drept de PROPRIETATE, dobandit prin Constituire, cota actuala 1/1, cota initiala 1/1 1) FILIP ILIE 2) FILIP MARIA, bun comun	A1.1, A1.2, A1.3

C. Partea III. SARCINI .

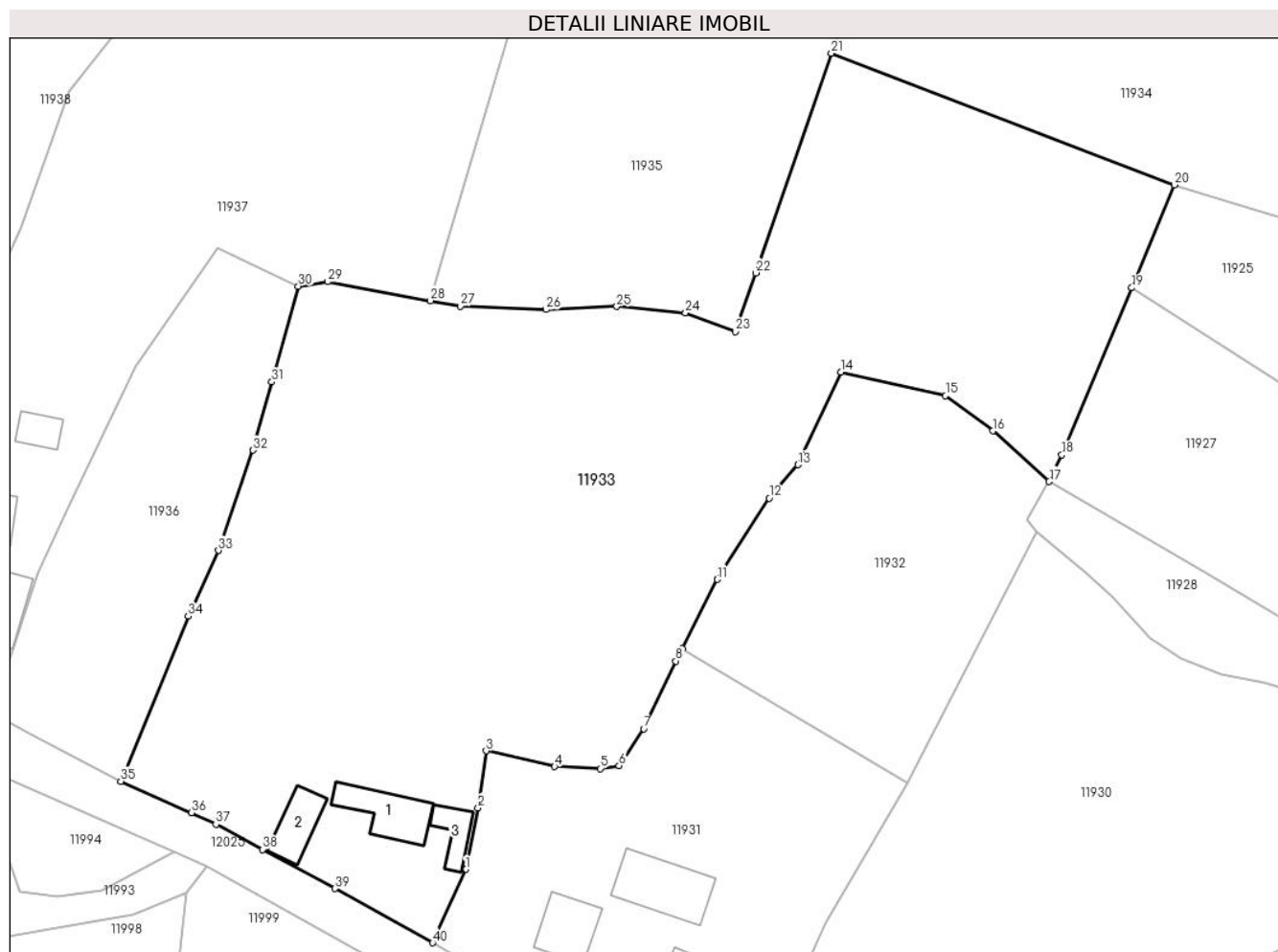
Inscrieri privind dezmembramintele dreptului de proprietate, drepturi reale de garanție și sarcini	Referințe
NU SUNT	

Anexa Nr. 1 La Partea I

Teren

Nr cadastral	Suprafața (mp)*	Observații / Referințe
33145	12.600	

* Suprafața este determinată în planul de proiecție Stereo 70.



Date referitoare la teren

Crt	Categorie folosință	Intravilan	Suprafața (mp)	Tarla	Parcelă	Nr. topo	Observații / Referințe
1	curți constructii	DA	718	-	-	-	
2	arabil	DA	8.931	-	-	-	
3	arabil	NU	2.951	47	863	-	

Date referitoare la construcții

Crt	Număr	Destinație construcție	Supraf. (mp)	Situație juridică	Observații / Referințe
A1.1		construcții de locuințe	113	Cu acte	Nr. niveluri:1; S. construita la sol:113 mp; S. construita desfasurata:113 mp; LOCUINTA
A1.2		construcții anexa	79	Cu acte	Nr. niveluri:1; S. construita la sol:79 mp; S. construita desfasurata:79 mp; ANEXA
A1.3		construcții anexa	51	Cu acte	Nr. niveluri:1; S. construita la sol:51 mp; S. construita desfasurata:51 mp; ANEXA

Lungime Segmente

1) Valorile lungimilor segmentelor sunt obținute din proiecție în plan.

Punct început	X / Y	Punct sfârșit	X / Y	Lungime segment (** (m)	Punct început	X / Y	Punct sfârșit	X / Y	Lungime segment (** (m)
---------------	-------	---------------	-------	-------------------------	---------------	-------	---------------	-------	-------------------------

Punct început	X / Y	Punct sfârșit	X / Y	Lungime segment (** (m)
1	581.588,307 670.829,075	2	581.590,56 670.840,285	11.434
3	581.592,031 670.850,678	4	581.604,526 670.847,802	12.822
5	581.612,842 670.847,448	6	581.616,301 670.847,989	3.501
7	581.620,773 670.854,728	8	581.626,678 670.867,042	13.657
9	581.627,289 670.868,321	10	581.627,82 670.869,365	1.171
11	581.634,22 670.881,94	12	581.643,71 670.896,76	17.598
13	581.648,94 670.902,86	14	581.656,82 670.919,78	18.665
15	581.675,87 670.915,44	16	581.684,5 670.909,03	10.75
17	581.694,8 670.899,77	18	581.697,106 670.904,656	5.403
19	581.709,9 670.935,133	20	581.717,67 670.953,879	20.292
21	581.655,038 670.977,917	22	581.641,215 670.937,851	42.383
23	581.637,53 670.927,169	24	581.628,421 670.930,589	9.73
25	581.615,865 670.931,72	26	581.602,977 670.931,18	12.899
27	581.587,295 670.931,786	28	581.581,871 670.932,783	5.515
29	581.563,095 670.936,236	30	581.557,761 670.935,443	5.393
31	581.552,91 670.917,963	32	581.549,505 670.905,493	12.927
33	581.543,202 670.887,226	34	581.537,683 670.875,213	13.22
35	581.525,35 670.845,13	36	581.538,23 670.839,42	14.089
37	581.542,7 670.837,28	38	581.551,211 670.832,692	9.669
39	581.564,42 670.825,57	40	581.582,27 670.815,67	20.412

Punct început	X / Y	Punct sfârșit	X / Y	Lungime segment (** (m)
2	581.590,56 670.840,285	3	581.592,031 670.850,678	10.497
4	581.604,526 670.847,802	5	581.612,842 670.847,448	8.324
6	581.616,301 670.847,989	7	581.620,773 670.854,728	8.088
8	581.626,678 670.867,042	9	581.627,289 670.868,321	1.417
10	581.627,82 670.869,365	11	581.634,22 670.881,94	14.11
12	581.643,71 670.896,76	13	581.648,94 670.902,86	8.035
14	581.656,82 670.919,78	15	581.675,87 670.915,44	19.538
16	581.684,5 670.909,03	17	581.694,8 670.899,77	13.851
18	581.697,106 670.904,656	19	581.709,9 670.935,133	33.054
20	581.717,67 670.953,879	21	581.655,038 670.977,917	67.086
22	581.641,215 670.937,851	23	581.637,53 670.927,169	11.3
24	581.628,421 670.930,589	25	581.615,865 670.931,72	12.607
26	581.602,977 670.931,18	27	581.587,295 670.931,786	15.694
28	581.581,871 670.932,783	29	581.563,095 670.936,236	19.091
30	581.557,761 670.935,443	31	581.552,91 670.917,963	18.141
32	581.549,505 670.905,493	33	581.543,202 670.887,226	19.324
34	581.537,683 670.875,213	35	581.525,35 670.845,13	32.513
36	581.538,23 670.839,42	37	581.542,7 670.837,28	4.956
38	581.551,211 670.832,692	39	581.564,42 670.825,57	15.007
40	581.582,27 670.815,67	1	581.588,307 670.829,075	14.702

** Lungimile segmentelor sunt determinate în planul de proiecție Stereo 70 și sunt rotunjite la 1 milimetru.

*** Distanța dintre puncte este formată din segmente cumulate ce sunt mai mici decât valoarea 1 milimetru.

**DATE DESPRE IMOBILUL NR. 11934**

Oficiul de Cadastru și Publicitate Imobiliară SUCEAVA
Biroul de Cadastru și Publicitate Imobiliară Gura Humorului

A. Partea I. Descrierea imobilului

TEREN Extravilan

Adresa: Jud. Suceava

Nr. Crt	Nr cadastral Nr. topografic	Suprafața* (mp)	Observații / Referințe
A1		5.478	Sector cadastral:18 Teren neimprejmuit;

B. Partea II. Proprietari și acte

Inscrieri privitoare la dreptul de proprietate și alte drepturi reale		Referințe
11934 / 18/03/2022		
Act Normativ nr. 7, din 13/03/1996 emis de PARLAMENTUL ROMANIEI;		
B1	Intabulare, drept de PROPRIETATE, dobandit prin Lege, cota actuala 1/1, cota initiala 1/1 1) NEIDENTIFICAT NEIDENTIFICAT	A1
Act Administrativ nr. 1680, din 14/03/2022 emis de PRIMARIA COMUNEI DRAGOIESTI;		
B2	Se noteaza posesia factica in favoarea lui 1) FILIP ILIE	A1

C. Partea III. SARCINI .

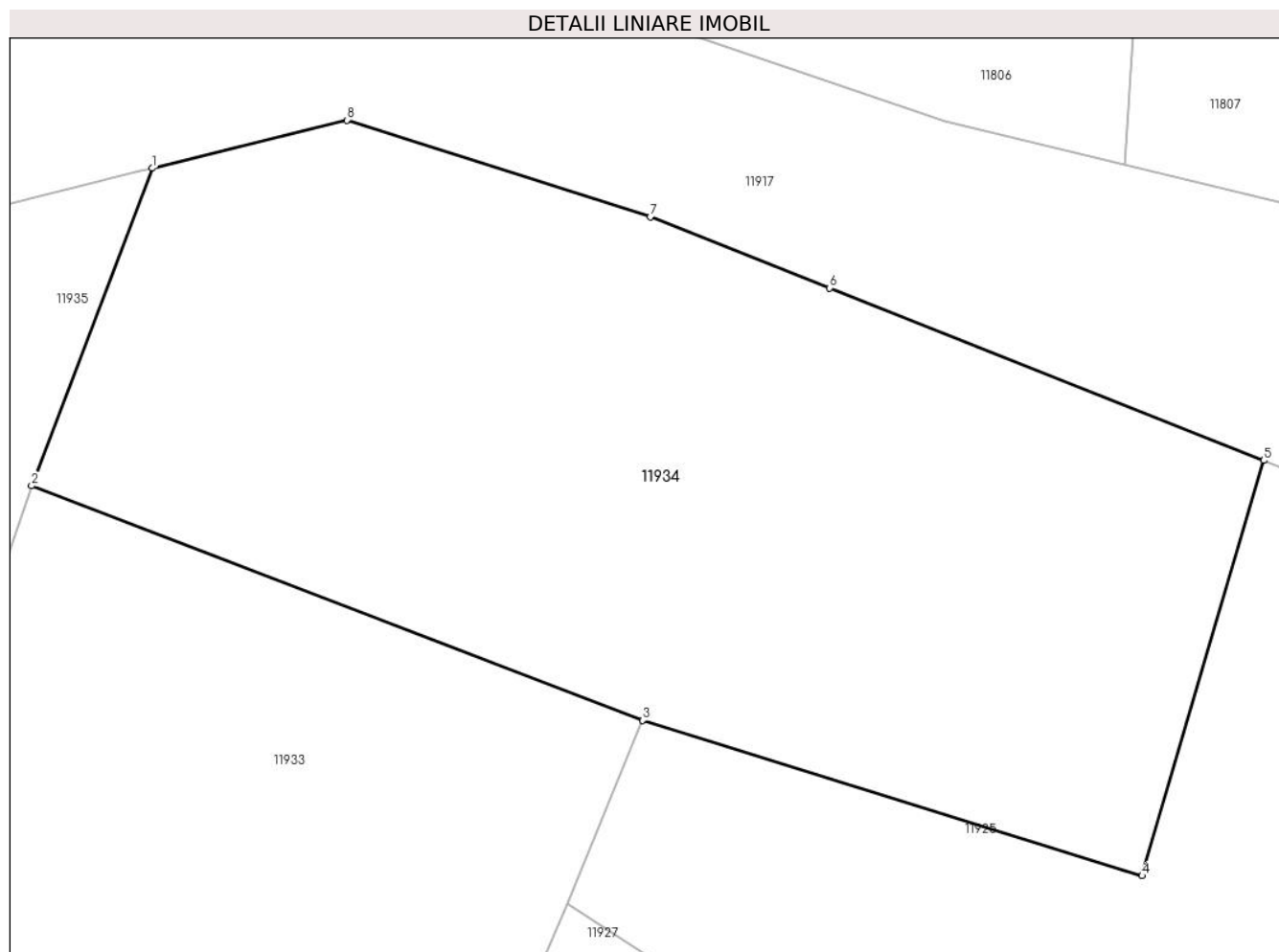
Inscrieri privind dezmembramintele dreptului de proprietate, drepturi reale de garanție și sarcini	Referințe
NU SUNT	

Anexa Nr. 1 La Partea I

Teren

Nr cadastral	Suprafața (mp)*	Observații / Referințe
	5.478	

* Suprafața este determinată în planul de proiecție Stereo 70.



Date referitoare la teren

Crt	Categorie folosință	Intra vilan	Suprafața (mp)	Tarla	Parcelă	Nr. topo	Observații / Referințe
1	arabil	NU	5.478	47	863	-	

Lungime Segmente

1) Valorile lungimilor segmentelor sunt obținute din proiecție în plan.

Punct început	X / Y	Punct sfârșit	X / Y	Lungime segment (** (m)
1	581.667,419 671.010,439	2	581.655,038 670.977,917	34.799
2	581.655,038 670.977,917	3	581.717,67 670.953,879	67.086
3	581.717,67 670.953,879	4	581.768,838 670.937,965	53.586
4	581.768,838 670.937,965	5	581.781,309 670.980,499	44.325
5	581.781,309 670.980,499	6	581.736,814 670.998,161	47.872

Punct început	X / Y	Punct sfârșit	X / Y	Lungime segment (** (m)
6	581.736,814 670.998,161	7	581.718,45 671.005,451	19.758
7	581.718,45 671.005,451	8	581.687,341 671.015,36	32.649
8	581.687,341 671.015,36	1	581.667,419 671.010,439	20.521

** Lungimile segmentelor sunt determinate în planul de proiecție Stereo 70 și sunt rotunjite la 1 milimetru.

*** Distanța dintre puncte este formată din segmente cumulate ce sunt mai mici decât valoarea 1 milimetru.

**DATE DESPRE IMOBILUL NR. 11935**

Oficiul de Cadastru și Publicitate Imobiliară SUCEAVA
Biroul de Cadastru și Publicitate Imobiliară Gura Humorului

A. Partea I. Descrierea imobilului

TEREN Necunoscut

Adresa: Loc. Mazanaesti, Jud. Suceava

Nr. Crt	Nr cadastral Nr. topografic	Suprafața* (mp)	Observații / Referințe
A1		4.592	Sector cadastral:18 Teren neimprejmuit;

B. Partea II. Proprietari și acte

Inscrieri privitoare la dreptul de proprietate și alte drepturi reale		Referințe
11935 / 18/03/2022		
Act Normativ nr. 7, din 13/03/1996 emis de PARLAMENTUL ROMANIEI;		
B1	Inscrierea provizorie, drept de PROPRIETATE, dobandit prin Lege, cota actuala 1/1, cota initiala 1/1	A1
1) COMUNA DRAGOIESTI, CIF:4441190, PROPRIETAR NEIDENTIFICAT		

C. Partea III. SARCINI .

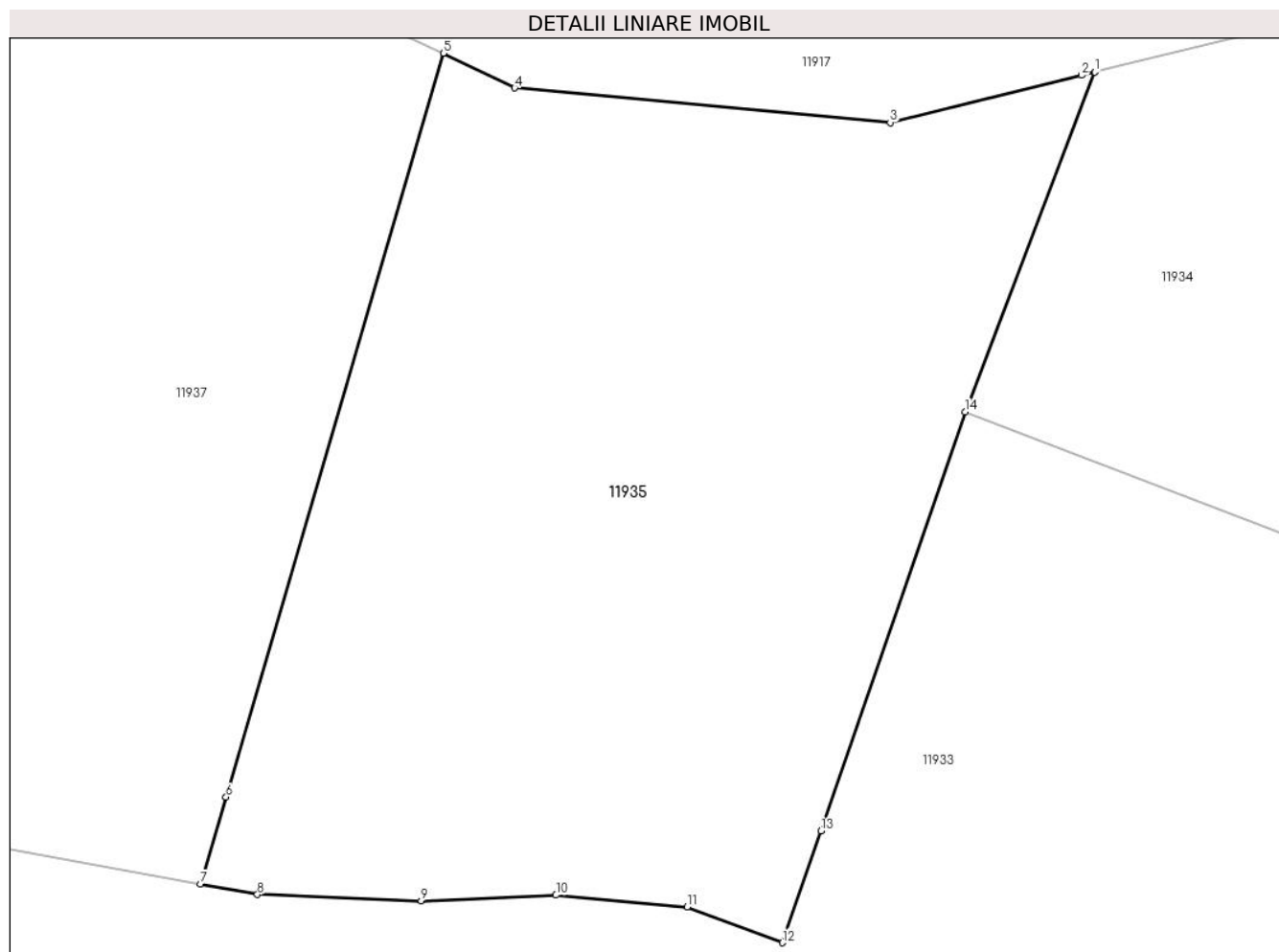
Inscrieri privind dezmembramintele dreptului de proprietate, drepturi reale de garanție și sarcini	Referințe
NU SUNT	

Anexa Nr. 1 La Partea I

Teren

Nr cadastral	Suprafața (mp)*	Observații / Referințe
	4.592	

* Suprafața este determinată în planul de proiecție Stereo 70.



Date referitoare la teren

Crt	Categorie folosință	Intravilan	Suprafața (mp)	Tarla	Parcelă	Nr. topo	Observații / Referințe
1	arabil	DA	488	-	-	-	
2	arabil	NU	4.104	47	863	-	

Lungime Segmente

1) Valorile lungimilor segmentelor sunt obținute din proiecție în plan.

Punct început	X / Y	Punct sfârșit	X / Y	Lungime segment (** (m)
1	581.667,419 671.010,439	2	581.666,15 671.010,126	1.307
2	581.666,15 671.010,126	3	581.647,858 671.005,607	18.842
3	581.647,858 671.005,607	4	581.611,922 671.008,912	36.088
4	581.611,922 671.008,912	5	581.605,086 671.012,231	7.599

Punct început	X / Y	Punct sfârșit	X / Y	Lungime segment (** (m)
5	581.605,086 671.012,231	6	581.584,3 670.941,099	74.107
6	581.584,3 670.941,099	7	581.581,871 670.932,783	8.663
7	581.581,871 670.932,783	8	581.587,295 670.931,786	5.515
8	581.587,295 670.931,786	9	581.602,977 670.931,18	15.694
9	581.602,977 670.931,18	10	581.615,865 670.931,72	12.899
10	581.615,865 670.931,72	11	581.628,421 670.930,589	12.607
11	581.628,421 670.930,589	12	581.637,53 670.927,169	9.73
12	581.637,53 670.927,169	13	581.641,215 670.937,851	11.3
13	581.641,215 670.937,851	14	581.655,038 670.977,917	42.383
14	581.655,038 670.977,917	1	581.667,419 671.010,439	34.799

** Lungimile segmentelor sunt determinate în planul de proiecție Stereo 70 și sunt rotunjite la 1 milimetru.

*** Distanța dintre puncte este formată din segmente cumulate ce sunt mai mici decât valoarea 1 milimetru.

**DATE DESPRE IMOBILUL NR. 11936**

Oficiul de Cadastru și Publicitate Imobiliară SUCEAVA
Biroul de Cadastru și Publicitate Imobiliară Gura Humorului

A. Partea I. Descrierea imobilului

TEREN Intravilan

Adresa: Loc. Mazanaesti, Str Biserica-Veche, Jud. Suceava

Nr. Crt	Nr cadastral Nr. topografic	Suprafața* (mp)	Observații / Referințe
A1		2.431	Sector cadastral:18 Teren neimprejmuit;

B. Partea II. Proprietari și acte

Inscrieri privitoare la dreptul de proprietate și alte drepturi reale		Referințe
11936 / 18/03/2022		
Act Normativ nr. 7, din 13/03/1996 emis de PARLAMENTUL ROMANIEI;		
B1	Inscrierea provizorie, drept de PROPRIETATE, dobandit prin Lege, cota actuala 1/1, cota initiala 1/1	A1
1) COMUNA DRAGOIESTI, CIF:4441190, PROPRIETAR NEIDENTIFICAT		

C. Partea III. SARCINI .

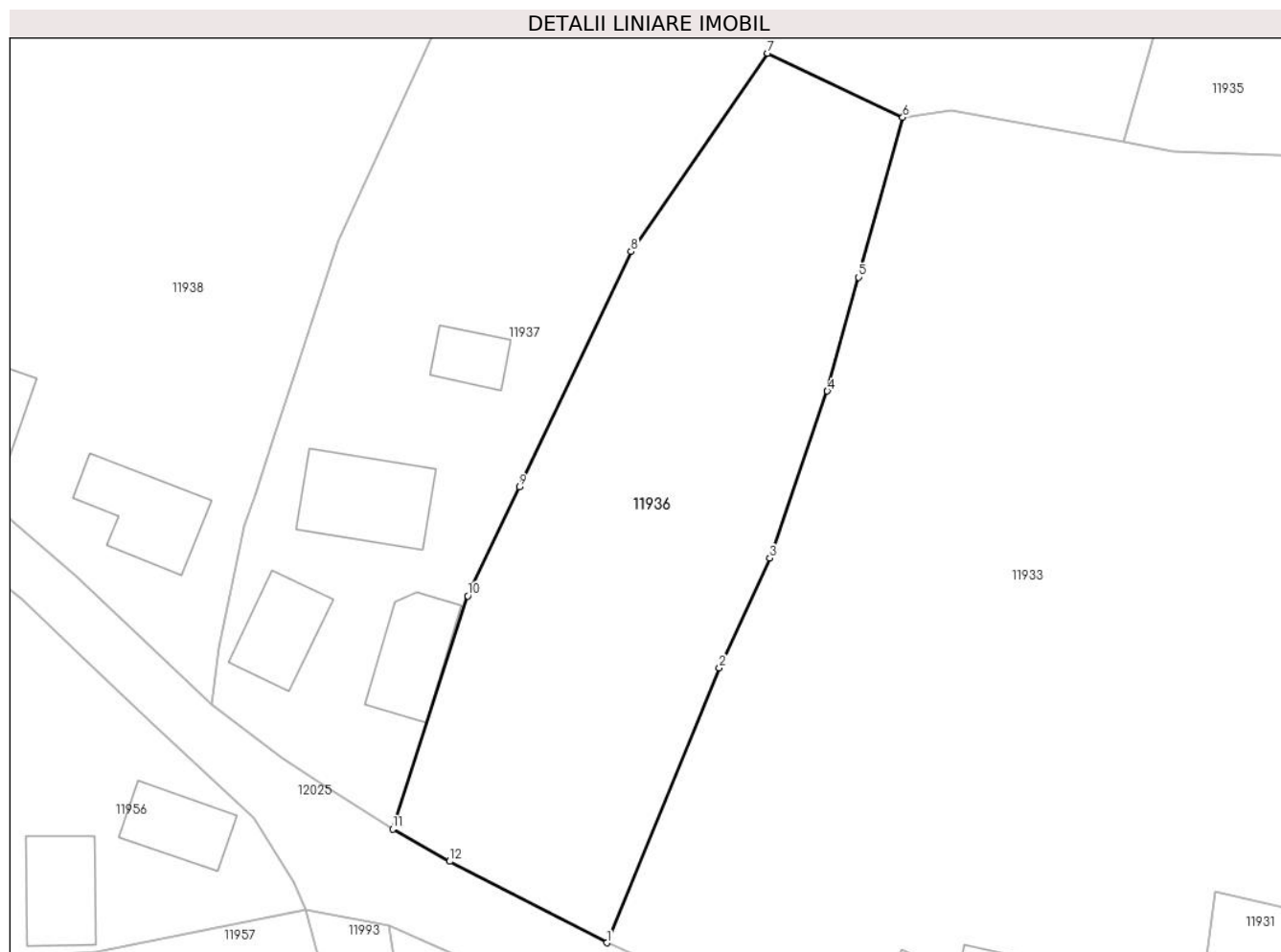
Inscrieri privind dezmembramintele dreptului de proprietate, drepturi reale de garanție și sarcini	Referințe
NU SUNT	

Anexa Nr. 1 La Partea I

Teren

Nr cadastral	Suprafața (mp)*	Observații / Referințe
	2.431	

* Suprafața este determinată în planul de proiecție Stereo 70.



Date referitoare la teren

Crt	Categorie folosință	Intravilan	Suprafața (mp)	Tarla	Parcelă	Nr. topo	Observații / Referințe
1	arabil	DA	2.431	-	-	-	

Lungime Segmente

1) Valorile lungimilor segmentelor sunt obținute din proiecție în plan.

Punct început	X / Y	Punct sfârșit	X / Y	Lungime segment (** (m)
1	581.525,35 670.845,13	2	581.537,683 670.875,213	32.513
2	581.537,683 670.875,213	3	581.543,202 670.887,226	13.22
3	581.543,202 670.887,226	4	581.549,505 670.905,493	19.324
4	581.549,505 670.905,493	5	581.552,91 670.917,963	12.927
5	581.552,91 670.917,963	6	581.557,761 670.935,443	18.141

Punct început	X / Y	Punct sfârșit	X / Y	Lungime segment (** (m)
6	581.557,761 670.935,443	7	581.542,97 670.942,468	16.375
7	581.542,97 670.942,468	8	581.528,014 670.920,755	26.365
8	581.528,014 670.920,755	9	581.515,788 670.895,021	28.491
9	581.515,788 670.895,021	10	581.510,119 670.883,09	13.209
10	581.510,119 670.883,09	11	581.501,9 670.857,57	26.811
11	581.501,9 670.857,57	12	581.508,134 670.854,043	7.163
12	581.508,134 670.854,043	1	581.525,35 670.845,13	19.386

** Lungimile segmentelor sunt determinate în planul de proiecție Stereo 70 și sunt rotunjite la 1 milimetru.

*** Distanța dintre puncte este formată din segmente cumulate ce sunt mai mici decât valoarea 1 milimetru.

**DATE DESPRE IMOBILUL NR. 11937**

Oficiul de Cadastru și Publicitate Imobiliară SUCEAVA
Biroul de Cadastru și Publicitate Imobiliară Gura Humorului

A. Partea I. Descrierea imobilului

TEREN Necunoscut

Adresa: Loc. Mazanaesti, Str Biserica-Veche, Nr. 16, Jud. Suceava

Nr. Crt	Nr cadastral Nr. topografic	Suprafața* (mp)	Observații / Referințe
A1		8.443	Sector cadastral:18 Teren neimprijmit;

Construcții

Crt	Nr cadastral Nr. topografic	Adresa	Observații / Referințe
A1.1		Loc. Mazanaesti, Str Biserica-Veche, Nr. 16, Jud. Suceava	Nr. niveluri:1; S. construita la sol:83 mp; S. construita desfasurata:83 mp; LOCUINTA
A1.2		Loc. Mazanaesti, Str Biserica-Veche, Nr. 16, Jud. Suceava	Nr. niveluri:1; S. construita la sol:92 mp; S. construita desfasurata:92 mp; LOCUINTA
A1.3		Loc. Mazanaesti, Str Biserica-Veche, Nr. 16, Jud. Suceava	Nr. niveluri:1; S. construita la sol:126 mp; S. construita desfasurata:126 mp; ANEXA
A1.4		Loc. Mazanaesti, Str Biserica-Veche, Nr. 16, Jud. Suceava	Nr. niveluri:1; S. construita la sol:45 mp; S. construita desfasurata:45 mp; ANEXA

B. Partea II. Proprietari și acte

Inscrieri privitoare la dreptul de proprietate și alte drepturi reale	Referințe
11937 / 18/03/2022	
Act Normativ nr. 7, din 13/03/1996 emis de PARLAMENTUL ROMANIEI;	
B1	A1
Intabulare, drept de PROPRIETATE, dobandit prin Lege, cota actuala 1/1, cota initiala 1/1 1) NEIDENTIFICAT NEIDENTIFICAT	
Act Administrativ nr. 1655, din 14/03/2022 emis de PRIMARIA COMUNEI DRAGOIESTI;	
B2	A1
Se noteaza posesia factica in favoarea lui 1) FILIP FLORIN 2) FILIP LUCRETIA	
Act Administrativ nr. 2526, din 31/03/2022 emis de PRIMARIA COMUNEI DRAGOIESTI;	
B3	A1.1, A1.2, A1.3, A1.4
Intabulare, drept de PROPRIETATE, dobandit prin Lege, cota actuala 1/1, cota initiala 1/1 1) FILIP FLORIN 2) FILIP LUCRETIA	

C. Partea III. SARCINI .

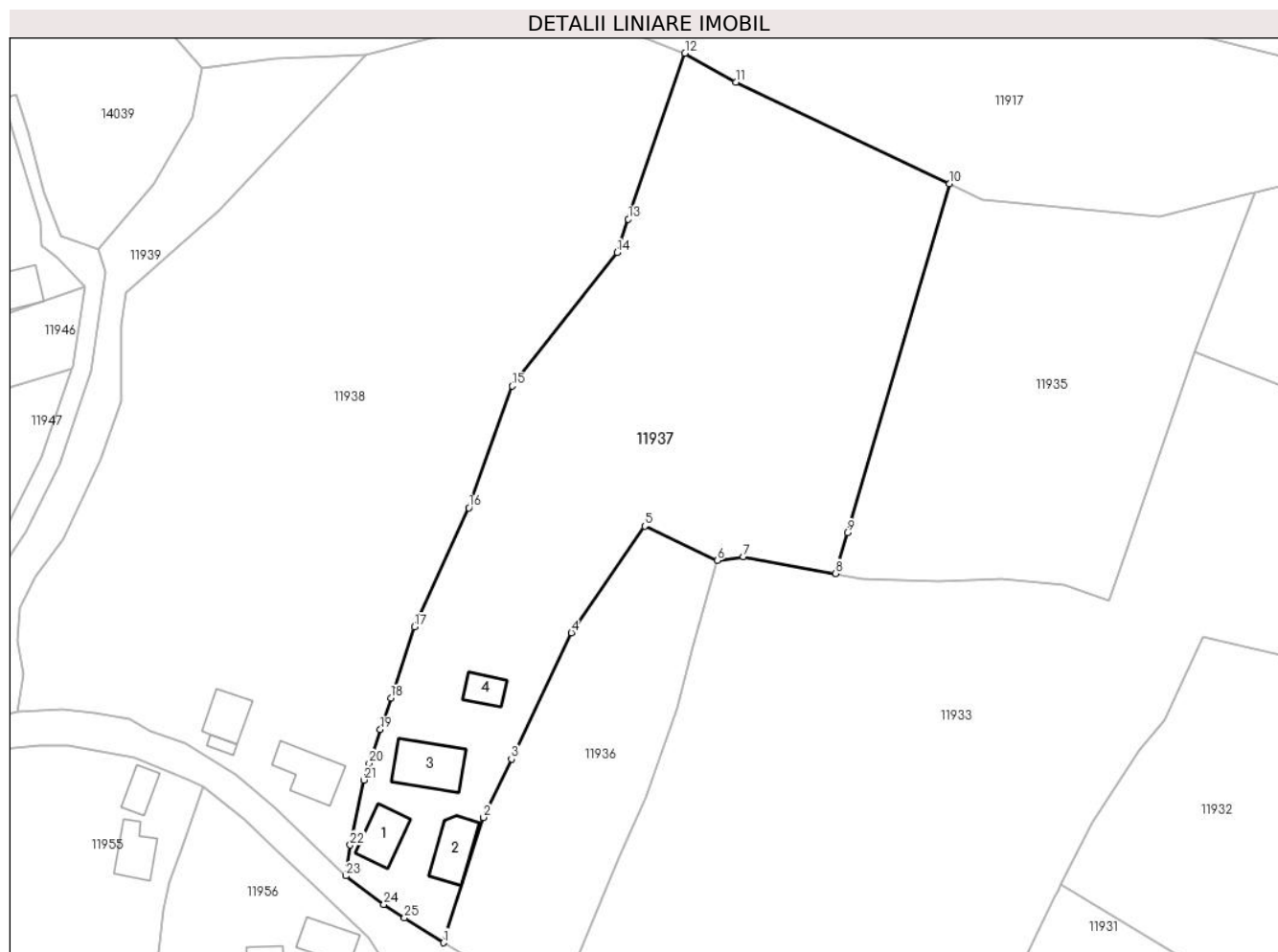
Inscrieri privind dezmembramintele dreptului de proprietate, drepturi reale de garanție și sarcini	Referințe
NU SUNT	

Anexa Nr. 1 La Partea I

Teren

Nr cadastral	Suprafața (mp)*	Observații / Referințe
	8.443	

* Suprafața este determinată în planul de proiecție Stereo 70.



Date referitoare la teren

Crt	Categorie folosință	Intravilan	Suprafața (mp)	Tarla	Parcelă	Nr. topo	Observații / Referințe
1	curți constructii	DA	1.009	-	-	-	
2	arabil	DA	3.319	-	-	-	
3	arabil	NU	4.114	47	863	-	

Date referitoare la construcții

Crt	Număr	Destinație construcție	Supraf. (mp)	Situație juridică	Observații / Referințe
A1.1		construcții de locuințe	83	Cu acte	Nr. niveluri:1; S. construita la sol:83 mp; S. construita desfasurata:83 mp; LOCUINTA
A1.2		construcții de locuințe	92	Cu acte	Nr. niveluri:1; S. construita la sol:92 mp; S. construita desfasurata:92 mp; LOCUINTA
A1.3		construcții anexa	126	Cu acte	Nr. niveluri:1; S. construita la sol:126 mp; S. construita desfasurata:126 mp; ANEXA
A1.4		construcții anexa	45	Cu acte	Nr. niveluri:1; S. construita la sol:45 mp; S. construita desfasurata:45 mp; ANEXA

Lungime Segmente

1) Valorile lungimilor segmentelor sunt obținute din proiecție în plan.

Punct început	X / Y	Punct sfârșit	X / Y	Lungime segment (** (m)
1	581.501,9 670.857,57	2	581.510,119 670.883,09	26.811
3	581.515,788 670.895,021	4	581.528,014 670.920,755	28.491
5	581.542,97 670.942,468	6	581.557,761 670.935,443	16.375
7	581.563,095 670.936,236	8	581.581,871 670.932,783	19.091
9	581.584,3 670.941,099	10	581.605,086 671.012,231	74.107
11	581.561,59 671.032,883	12	581.551,176 671.038,817	11.986
13	581.539,624 671.005,02	14	581.537,31 670.998,249	7.155
15	581.515,941 670.970,997	16	581.507,1 670.946,175	26.349
17	581.495,986 670.921,926	18	581.491,212 670.907,422	15.269
19	581.489,088 670.901,018	20	581.486,801 670.894,122	7.265
21	581.485,675 670.890,73	22	581.482,933 670.877,472	13.539
23	581.482,05 670.871,19	24	581.489,781 670.865,391	9.664
25	581.493,98 670.862,63	1	581.501,9 670.857,57	9.398

Punct început	X / Y	Punct sfârșit	X / Y	Lungime segment (** (m)
2	581.510,119 670.883,09	3	581.515,788 670.895,021	13.209
4	581.528,014 670.920,755	5	581.542,97 670.942,468	26.365
6	581.557,761 670.935,443	7	581.563,095 670.936,236	5.393
8	581.581,871 670.932,783	9	581.584,3 670.941,099	8.663
10	581.605,086 671.012,231	11	581.561,59 671.032,883	48.15
12	581.551,176 671.038,817	13	581.539,624 671.005,02	35.717
14	581.537,31 670.998,249	15	581.515,941 670.970,997	34.631
16	581.507,1 670.946,175	17	581.495,986 670.921,926	26.675
18	581.491,212 670.907,422	19	581.489,088 670.901,018	6.747
20	581.486,801 670.894,122	21	581.485,675 670.890,73	3.574
22	581.482,933 670.877,472	23	581.482,05 670.871,19	6.344
24	581.489,781 670.865,391	25	581.493,98 670.862,63	5.025

** Lungimile segmentelor sunt determinate în planul de proiecție Stereo 70 și sunt rotunjite la 1 milimetru.

*** Distanța dintre puncte este formată din segmente cumulate ce sunt mai mici decât valoarea 1 milimetru.

**DATE DESPRE IMOBILUL NR. 11938**

Oficiul de Cadastru și Publicitate Imobiliară SUCEAVA
Biroul de Cadastru și Publicitate Imobiliară Gura Humorului

A. Partea I. Descrierea imobilului

TEREN Necunoscut

Adresa: Loc. Mazanaesti, Str Biserica-Veche, Nr. 18, Jud. Suceava

Nr. Crt	Nr cadastral Nr. topografic	Suprafața* (mp)	Observații / Referințe
A1		11.897	Sector cadastral:18 Teren neimprejmuit;

B. Partea II. Proprietari și acte

Inscrieri privitoare la dreptul de proprietate și alte drepturi reale		Referințe
11938 / 18/03/2022		
Act Normativ nr. 7, din 13/03/1996 emis de PARLAMENTUL ROMANIEI;		
B1	Inscrierea provizorie, drept de PROPRIETATE, dobandit prin Lege, cota actuala 1/1, cota initiala 1/1	A1
1) COMUNA DRAGOIESTI, CIF:4441190, PROPRIETAR NEIDENTIFICAT		

C. Partea III. SARCINI .

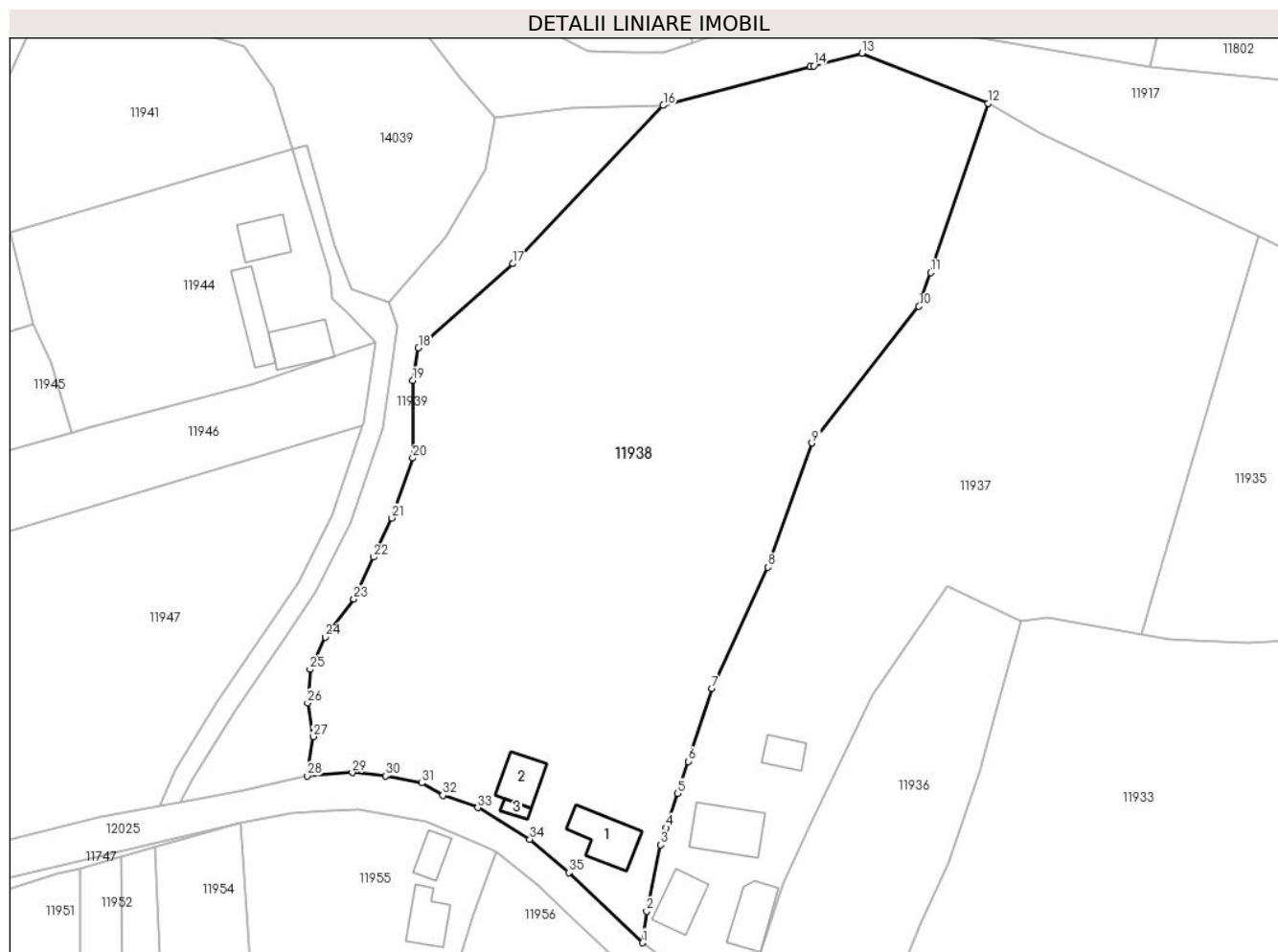
Inscrieri privind dezmembramintele dreptului de proprietate, drepturi reale de garanție și sarcini	Referințe
NU SUNT	

Anexa Nr. 1 La Partea I

Teren

Nr cadastral	Suprafața (mp)*	Observații / Referințe
	11.897	

* Suprafața este determinată în planul de proiecție Stereo 70.



Date referitoare la teren

Crt	Categorie folosință	Intravilan	Suprafața (mp)	Tarla	Parcelă	Nr. topo	Observații / Referințe
1	curți constructii	DA	722	-	-	-	
2	arabil	DA	10.353	-	-	-	
3	arabil	NU	823	47	863	-	

Date referitoare la construcții

Crt	Număr	Destinație construcție	Supraf. (mp)	Situație juridică	Observații / Referințe
A1.1		construcții de locuințe	105	Fara acte	Nr. niveluri:1; S. construita la sol:105 mp; S. construita desfasurata:105 mp; LOCUINTA
A1.2		construcții anexa	72	Fara acte	Nr. niveluri:1; S. construita la sol:72 mp; S. construita desfasurata:72 mp; ANEXA
A1.3		construcții anexa	15	Fara acte	Nr. niveluri:1; S. construita la sol:15 mp; S. construita desfasurata:15 mp; ANEXA

Lungime Segmente

1) Valorile lungimilor segmentelor sunt obținute din proiecție în plan.

Punct început	X / Y	Punct sfârșit	X / Y	Lungime segment (** (m)	Punct început	X / Y	Punct sfârșit	X / Y	Lungime segment (** (m)
---------------	-------	---------------	-------	-------------------------	---------------	-------	---------------	-------	-------------------------

Punct început	X / Y	Punct sfârșit	X / Y	Lungime segment (** (m)
1	581.482,05 670.871,19	2	581.482,933 670.877,472	6.344
3	581.485,675 670.890,73	4	581.486,801 670.894,122	3.574
5	581.489,088 670.901,018	6	581.491,212 670.907,422	6.747
7	581.495,986 670.921,926	8	581.507,1 670.946,175	26.675
9	581.515,941 670.970,997	10	581.537,31 670.998,249	34.631
11	581.539,624 671.005,02	12	581.551,176 671.038,817	35.717
13	581.525,906 671.048,802	14	581.516,271 671.046,272	9.962
15	581.515,582 671.046,091	16	581.486,218 671.038,379	30.36
17	581.456,212 671.006,787	18	581.437,286 670.989,995	25.301
19	581.436,182 670.983,423	20	581.436,18 670.967,99	15.433
21	581.432,006 670.955,995	22	581.428,287 670.948,188	8.648
23	581.424,398 670.939,857	24	581.418,713 670.932,248	9.498
25	581.415,642 670.925,788	26	581.415,183 670.919,101	6.703
27	581.416,302 670.912,357	28	581.415,035 670.904,54	7.919
29	581.424,087 670.905,185	30	581.430,7 670.904,5	6.648
31	581.437,94 670.903,1	32	581.442,18 670.900,64	4.902
33	581.449,16 670.898,18	34	581.459,58 670.891,85	12.192
35	581.467,33 670.885,23	1	581.482,05 670.871,19	20.342

Punct început	X / Y	Punct sfârșit	X / Y	Lungime segment (** (m)
2	581.482,933 670.877,472	3	581.485,675 670.890,73	13.539
4	581.486,801 670.894,122	5	581.489,088 670.901,018	7.265
6	581.491,212 670.907,422	7	581.495,986 670.921,926	15.269
8	581.507,1 670.946,175	9	581.515,941 670.970,997	26.349
10	581.537,31 670.998,249	11	581.539,624 671.005,02	7.155
12	581.551,176 671.038,817	13	581.525,906 671.048,802	27.171
14	581.516,271 671.046,272	15	581.515,582 671.046,091	0.712
16	581.486,218 671.038,379	17	581.456,212 671.006,787	43.571
18	581.437,286 670.989,995	19	581.436,182 670.983,423	6.664
20	581.436,18 670.967,99	21	581.432,006 670.955,995	12.7
22	581.428,287 670.948,188	23	581.424,398 670.939,857	9.194
24	581.418,713 670.932,248	25	581.415,642 670.925,788	7.153
26	581.415,183 670.919,101	27	581.416,302 670.912,357	6.836
28	581.415,035 670.904,54	29	581.424,087 670.905,185	9.075
30	581.430,7 670.904,5	31	581.437,94 670.903,1	7.374
32	581.442,18 670.900,64	33	581.449,16 670.898,18	7.401
34	581.459,58 670.891,85	35	581.467,33 670.885,23	10.192

** Lungimile segmentelor sunt determinate în planul de proiecție Stereo 70 și sunt rotunjite la 1 milimetru.

*** Distanța dintre puncte este formată din segmente cumulate ce sunt mai mici decât valoarea 1 milimetru.

**DATE DESPRE IMOBILUL NR. 11939**

Oficiul de Cadastru și Publicitate Imobiliară SUCEAVA
 Biroul de Cadastru și Publicitate Imobiliară Gura Humorului

A. Partea I. Descrierea imobilului

TEREN Intravilan

Adresa: Loc. Mazanaesti, Jud. Suceava

Nr. Crt	Nr cadastral Nr. topografic	Suprafața* (mp)	Observații / Referințe
A1		1.812	Sector cadastral:18 Teren neimprejmuit;

B. Partea II. Proprietari și acte

Inscrieri privitoare la dreptul de proprietate și alte drepturi reale		Referințe
11939 / 18/03/2022		
Act Normativ nr. 7, din 13/03/1996 emis de PARLAMENTUL ROMANIEI;		
B1	Inscrierea provizorie, drept de PROPRIETATE, dobandit prin Lege, cota actuala 1/1, cota initiala 1/1 1) COMUNA DRAGOIESTI, CIF:4441190	A1

C. Partea III. SARCINI .

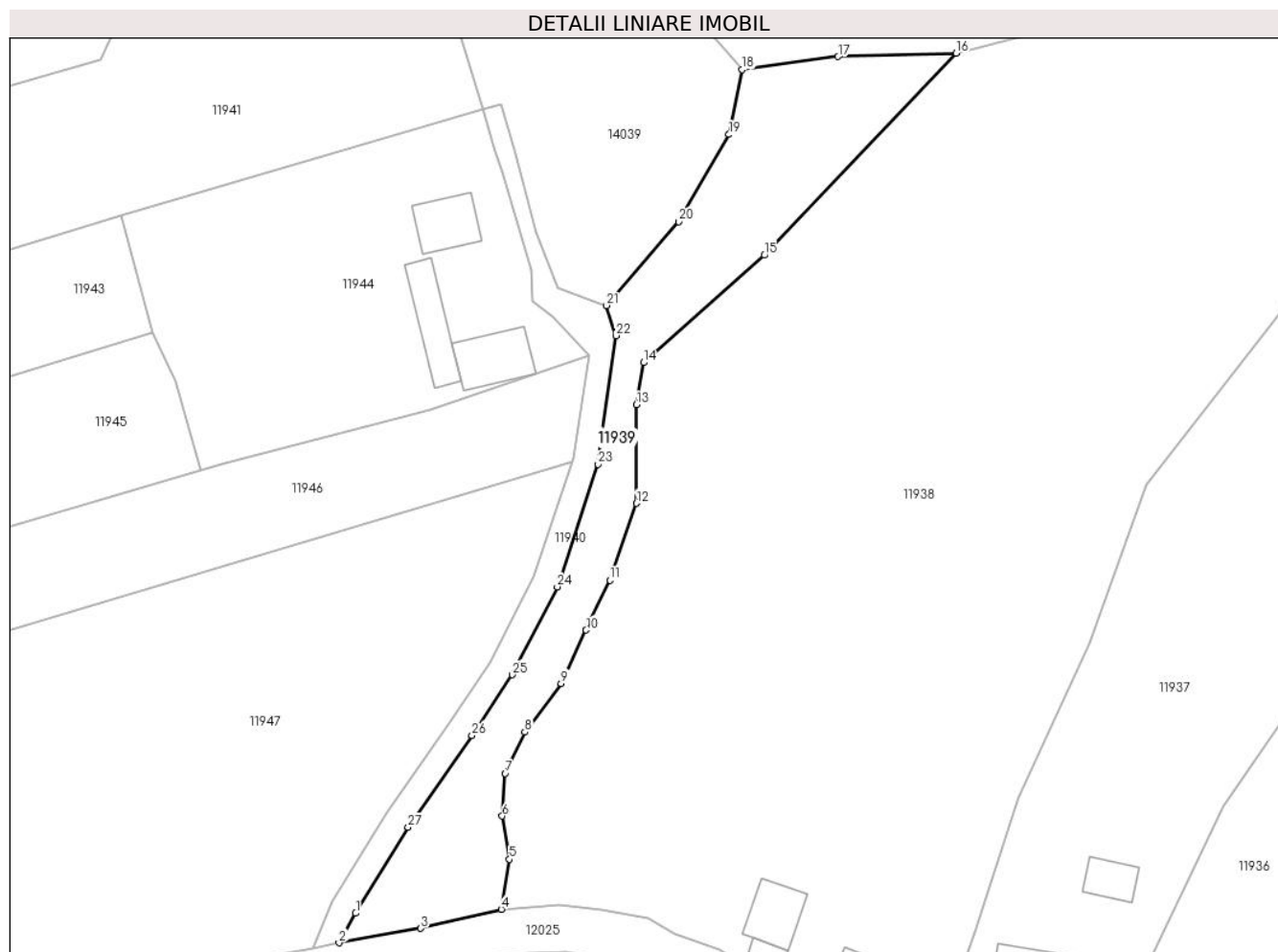
Inscrieri privind dezmembramintele dreptului de proprietate, drepturi reale de garanție și sarcini	Referințe
NU SUNT	

Anexa Nr. 1 La Partea I

Teren

Nr cadastral	Suprafața (mp)*	Observații / Referințe
	1.812	

* Suprafața este determinată în planul de proiecție Stereo 70.



Date referitoare la teren

Crt	Categorie folosință	Intravilan	Suprafața (mp)	Tarla	Parcelă	Nr. topo	Observații / Referințe
1	ape curgătoare	DA	1.812	-	-	-	

Lungime Segmente

1) Valorile lungimilor segmentelor sunt obținute din proiecție în plan.

Punct început	X / Y	Punct sfârșit	X / Y	Lungime segment (** (m)	Punct început	X / Y	Punct sfârșit	X / Y	Lungime segment (** (m)
1	581.392,239 670.903,909	2	581.389,646 670.899,298	5.29	2	581.389,646 670.899,298	3	581.402,433 670.901,56	12.986
3	581.402,433 670.901,56	4	581.415,035 670.904,54	12.95	4	581.415,035 670.904,54	5	581.416,302 670.912,357	7.919
5	581.416,302 670.912,357	6	581.415,183 670.919,101	6.836	6	581.415,183 670.919,101	7	581.415,642 670.925,788	6.703
7	581.415,642 670.925,788	8	581.418,713 670.932,248	7.153	8	581.418,713 670.932,248	9	581.424,398 670.939,857	9.498
9	581.424,398 670.939,857	10	581.428,287 670.948,188	9.194	10	581.428,287 670.948,188	11	581.432,006 670.955,995	8.648

Punct început	X / Y	Punct sfârșit	X / Y	Lungime segment (** (m)
11	581.432,006 670.955,995	12	581.436,18 670.967,99	12.7
13	581.436,182 670.983,423	14	581.437,286 670.989,995	6.664
15	581.456,212 671.006,787	16	581.486,218 671.038,379	43.571
17	581.467,743 671.037,859	18	581.452,717 671.035,824	15.163
19	581.450,657 671.025,667	20	581.442,755 671.012,051	15.743
21	581.431,507 670.998,948	22	581.432,989 670.994,216	4.959
23	581.430,171 670.974,093	24	581.423,779 670.954,96	20.172
25	581.416,767 670.941,195	26	581.410,447 670.931,729	11.382
27	581.400,462 670.917,344	1	581.392,239 670.903,909	15.752

Punct început	X / Y	Punct sfârșit	X / Y	Lungime segment (** (m)
12	581.436,18 670.967,99	13	581.436,182 670.983,423	15.433
14	581.437,286 670.989,995	15	581.456,212 671.006,787	25.301
16	581.486,218 671.038,379	17	581.467,743 671.037,859	18.482
18	581.452,717 671.035,824	19	581.450,657 671.025,667	10.364
20	581.442,755 671.012,051	21	581.431,507 670.998,948	17.269
22	581.432,989 670.994,216	23	581.430,171 670.974,093	20.319
24	581.423,779 670.954,96	25	581.416,767 670.941,195	15.448
26	581.410,447 670.931,729	27	581.400,462 670.917,344	17.511

** Lungimile segmentelor sunt determinate în planul de proiecție Stereo 70 și sunt rotunjite la 1 milimetru.

*** Distanța dintre puncte este formată din segmente cumulate ce sunt mai mici decât valoarea 1 milimetru.

**DATE DESPRE IMOBILUL NR. 11940**

Oficiul de Cadastru și Publicitate Imobiliară SUCEAVA
Biroul de Cadastru și Publicitate Imobiliară Gura Humorului

A. Partea I. Descrierea imobilului

TEREN Intravilan

Adresa: Loc. Mazanaesti, Jud. Suceava

Nr. Crt	Nr cadastral Nr. topografic	Suprafața* (mp)	Observații / Referințe
A1		571	Sector cadastral:18 Teren neimprejmuit;

B. Partea II. Proprietari și acte

Inscrieri privitoare la dreptul de proprietate și alte drepturi reale		Referințe
11940 / 18/03/2022		
Act Normativ nr. 7, din 13/03/1996 emis de PARLAMENTUL ROMANIEI;		
B1	Inscrierea provizorie, drept de PROPRIETATE, dobandit prin Lege, cota actuala 1/1, cota initiala 1/1 1) COMUNA DRAGOIESTI, CIF:4441190	A1

C. Partea III. SARCINI .

Inscrieri privind dezmembramintele dreptului de proprietate, drepturi reale de garanție și sarcini	Referințe
NU SUNT	

Anexa Nr. 1 La Partea I

Teren

Nr cadastral	Suprafața (mp)*	Observații / Referințe
	571	

* Suprafața este determinată în planul de proiecție Stereo 70.



Date referitoare la teren

Crt	Categorie folosință	Intra vilan	Suprafața (mp)	Tarla	Parcelă	Nr. topo	Observații / Referințe
1	drum	DA	571	-	-	-	

Lungime Segmente

1) Valorile lungimilor segmentelor sunt obținute din proiecție în plan.

Punct început	X / Y	Punct sfârșit	X / Y	Lungime segment (** (m)	Punct început	X / Y	Punct sfârșit	X / Y	Lungime segment (** (m)
1	581.385,605 670.898,464	2	581.389,646 670.899,298	4.126	2	581.389,646 670.899,298	3	581.392,239 670.903,909	5.29
3	581.392,239 670.903,909	4	581.400,462 670.917,344	15.752	4	581.400,462 670.917,344	5	581.410,447 670.931,729	17.511
5	581.410,447 670.931,729	6	581.416,767 670.941,195	11.382	6	581.416,767 670.941,195	7	581.423,779 670.954,96	15.448
7	581.423,779 670.954,96	8	581.430,171 670.974,093	20.172	8	581.430,171 670.974,093	9	581.432,989 670.994,216	20.319
9	581.432,989 670.994,216	10	581.431,507 670.998,948	4.959	10	581.431,507 670.998,948	11	581.423,873 671.001,629	8.091

Punct început	X / Y	Punct sfârșit	X / Y	Lungime segment (** (m)
11	581.423,873 671.001,629	12	581.420,567 671.010,396	9.37
13	581.417,259 671.022,625	14	581.414,938 671.030,443	8.155
15	581.412,09 671.029,6	16	581.414,15 671.023,02	6.895
17	581.415,104 671.019,826	18	581.419,66 671.004,57	15.922
19	581.420,0 670.999,66	20	581.423,08 670.997,07	4.024
21	581.428,83 670.991,146	22	581.426,26 670.975,01	16.339
23	581.426,082 670.974,476	24	581.420,08 670.956,51	18.942
25	581.413,31 670.943,22	26	581.407,14 670.933,98	11.111
27	581.397,11 670.919,53	28	581.388,67 670.905,74	16.168

Punct început	X / Y	Punct sfârșit	X / Y	Lungime segment (** (m)
12	581.420,567 671.010,396	13	581.417,259 671.022,625	12.669
14	581.414,938 671.030,443	15	581.412,09 671.029,6	2.97
16	581.414,15 671.023,02	17	581.415,104 671.019,826	3.333
18	581.419,66 671.004,57	19	581.420,0 670.999,66	4.922
20	581.423,08 670.997,07	21	581.428,83 670.991,146	8.256
22	581.426,26 670.975,01	23	581.426,082 670.974,476	0.563
24	581.420,08 670.956,51	25	581.413,31 670.943,22	14.915
26	581.407,14 670.933,98	27	581.397,11 670.919,53	17.59
28	581.388,67 670.905,74	1	581.385,605 670.898,464	7.895

** Lungimile segmentelor sunt determinate în planul de proiecție Stereo 70 și sunt rotunjite la 1 milimetru.

*** Distanța dintre puncte este formată din segmente cumulate ce sunt mai mici decât valoarea 1 milimetru.

**DATE DESPRE IMOBILUL NR. 11941**

Oficiul de Cadastru și Publicitate Imobiliară SUCEAVA
Biroul de Cadastru și Publicitate Imobiliară Gura Humorului

A. Partea I. Descrierea imobilului

TEREN Intravilan

Adresa: Loc. Mazanaesti, Jud. Suceava

Nr. Crt	Nr cadastral Nr. topografic	Suprafața* (mp)	Observații / Referințe
A1		4.170	Sector cadastral:18 Teren neimprejmuit;

B. Partea II. Proprietari și acte

Inscrieri privitoare la dreptul de proprietate și alte drepturi reale		Referințe
11941 / 18/03/2022		
Act Normativ nr. 7, din 13/03/1996 emis de PARLAMENTUL ROMANIEI;		
B1	Intabulare, drept de PROPRIETATE, dobandit prin Lege, cota actuala 1/1, cota initiala 1/1 1) NEIDENTIFICAT NEIDENTIFICAT	A1
Act Administrativ nr. 1676, din 14/03/2022 emis de PRIMARIA COMUNEI DRAGOIESTI;		
B2	Se noteaza posesia factica in favoarea lui 1) RUSU TRAIAN	A1

C. Partea III. SARCINI .

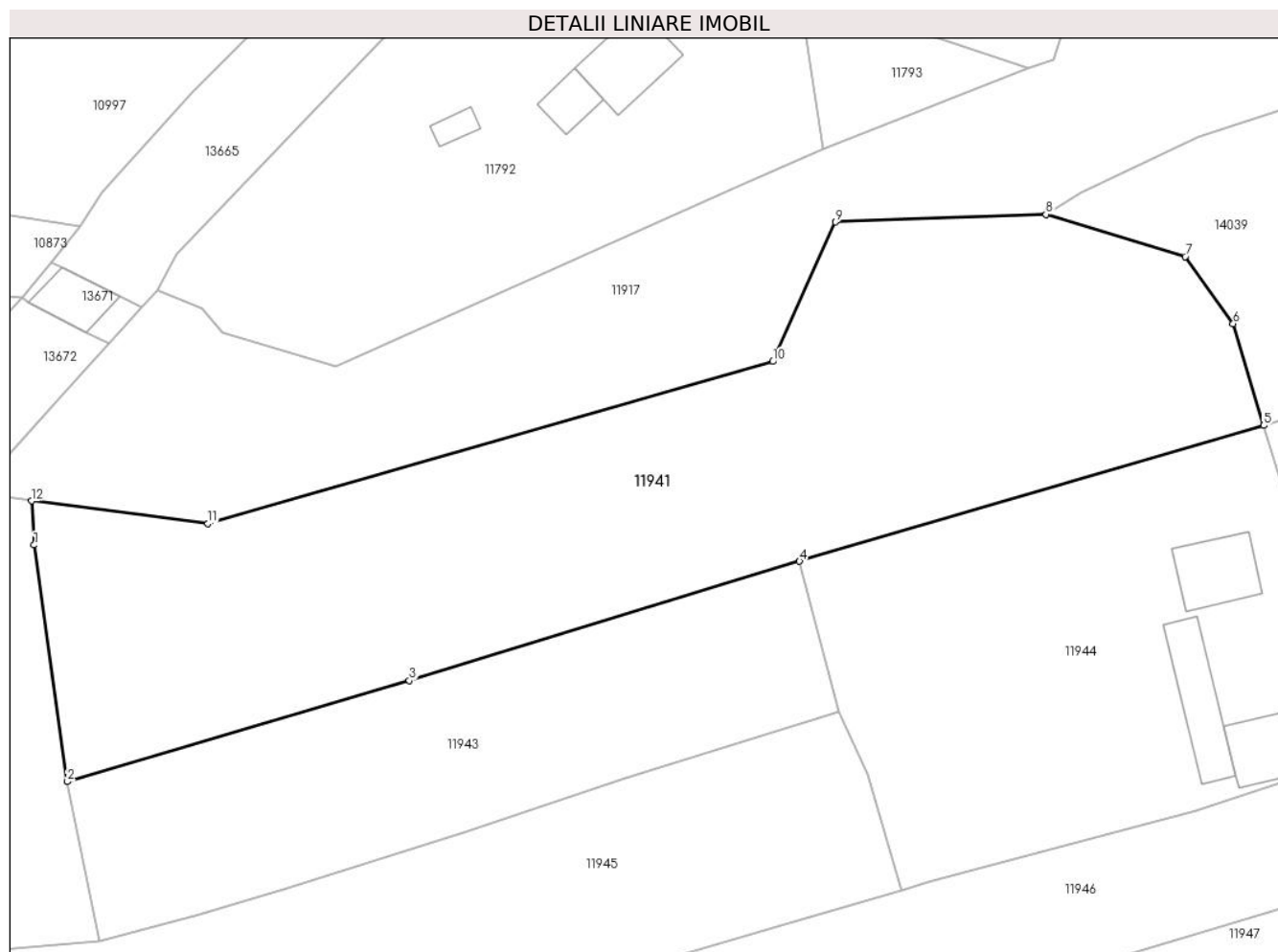
Inscrieri privind dezmembramintele dreptului de proprietate, drepturi reale de garanție și sarcini	Referințe
NU SUNT	

Anexa Nr. 1 La Partea I

Teren

Nr cadastral	Suprafața (mp)*	Observații / Referințe
	4.170	

* Suprafața este determinată în planul de proiecție Stereo 70.



Date referitoare la teren

Crt	Categorie folosință	Intravilan	Suprafața (mp)	Tarla	Parcelă	Nr. topo	Observații / Referințe
1	arabil	DA	4.170	-	-	-	

Lungime Segmente

1) Valorile lungimilor segmentelor sunt obținute din proiecție în plan.

Punct început	X / Y	Punct sfârșit	X / Y	Lungime segment (** (m)
1	581.262,509 671.015,049	2	581.266,562 670.986,294	29.039
2	581.266,562 670.986,294	3	581.308,159 670.998,581	43.374
3	581.308,159 670.998,581	4	581.355,626 671.013,066	49.628
4	581.355,626 671.013,066	5	581.412,09 671.029,6	58.835
5	581.412,09 671.029,6	6	581.408,381 671.041,968	12.912

Punct început	X / Y	Punct sfârșit	X / Y	Lungime segment (** (m)
6	581.408,381 671.041,968	7	581.402,539 671.050,109	10.02
7	581.402,539 671.050,109	8	581.385,59 671.055,249	17.711
8	581.385,59 671.055,249	9	581.359,986 671.054,317	25.621
9	581.359,986 671.054,317	10	581.352,358 671.037,359	18.595
10	581.352,358 671.037,359	11	581.283,667 671.017,648	71.463
11	581.283,667 671.017,648	12	581.262,209 671.020,415	21.636
12	581.262,209 671.020,415	1	581.262,509 671.015,049	5.374

** Lungimile segmentelor sunt determinate în planul de proiecție Stereo 70 și sunt rotunjite la 1 milimetru.

*** Distanța dintre puncte este formată din segmente cumulate ce sunt mai mici decât valoarea 1 milimetru.

**DATE DESPRE IMOBILUL NR. 11942**

Oficiul de Cadastru și Publicitate Imobiliară SUCEAVA
Biroul de Cadastru și Publicitate Imobiliară Gura Humorului

A. Partea I. Descrierea imobilului

TEREN Intravilan

Adresa: Loc. Mazanaesti, Str Notar-Stefan-Moldovan, Jud. Suceava

Nr. Crt	Nr cadastral Nr. topografic	Suprafața* (mp)	Observații / Referințe
A1		2.064	Sector cadastral:18 Teren neimprejmit;

B. Partea II. Proprietari și acte

Inscrieri privitoare la dreptul de proprietate și alte drepturi reale		Referințe
11942 / 18/03/2022		
Act Normativ nr. 7, din 13/03/1996 emis de PARLAMENTUL ROMANIEI;		
B1	Intabulare, drept de PROPRIETATE, dobandit prin Lege, cota actuala 1/1, cota initiala 1/1 1) NEIDENTIFICAT NEIDENTIFICAT	A1
Act Administrativ nr. 2435, din 14/03/2022 emis de PRIMARIA COMUNEI DRAGOIESTI;		
B2	Se noteaza posesia factica in favoarea lui 1) RUSU ALEXANDRU	A1

C. Partea III. SARCINI .

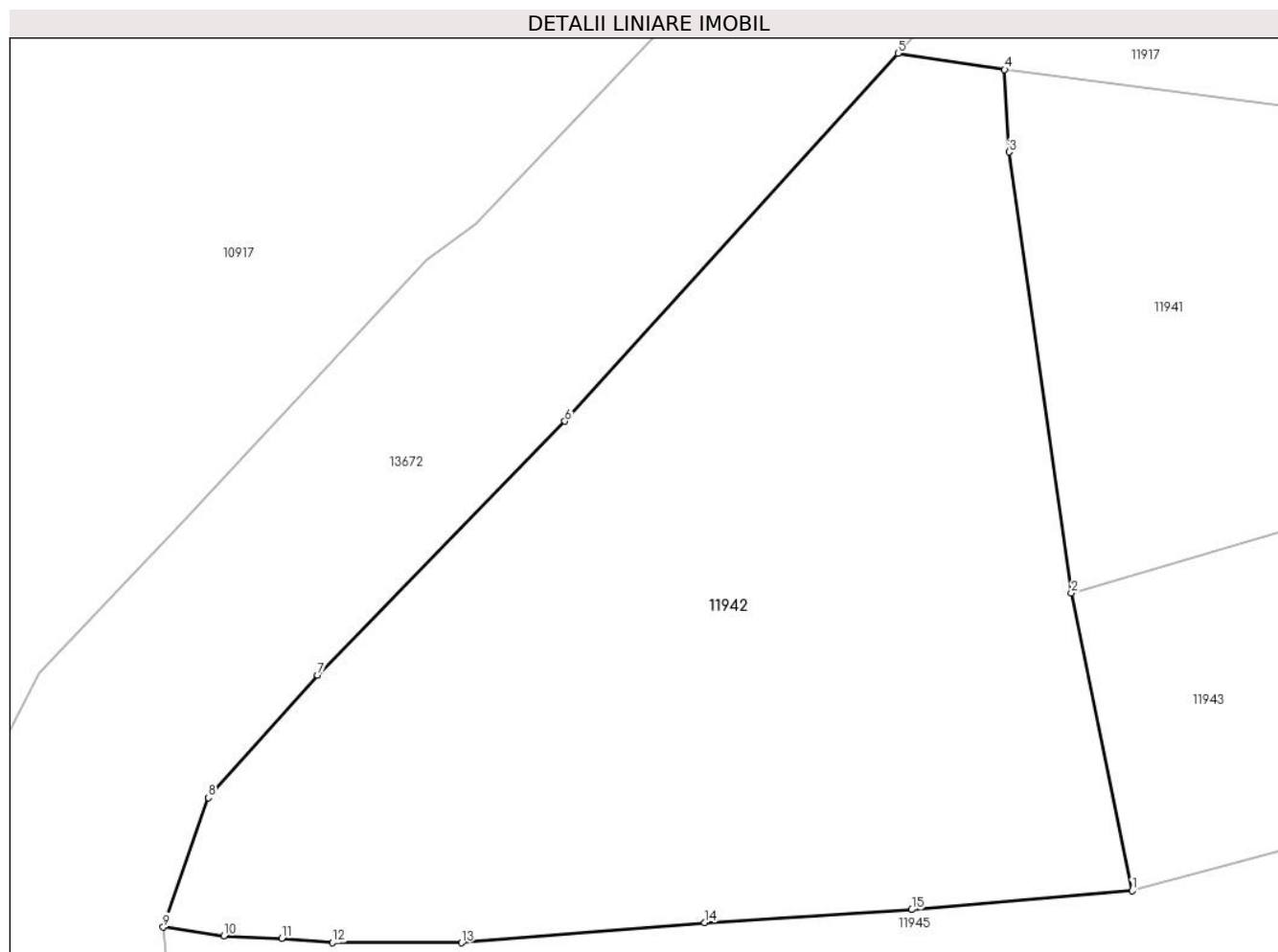
Inscrieri privind dezmembramintele dreptului de proprietate, drepturi reale de garanție și sarcini	Referințe
NU SUNT	

Anexa Nr. 1 La Partea I

Teren

Nr cadastral	Suprafața (mp)*	Observații / Referințe
	2.064	

* Suprafața este determinată în planul de proiecție Stereo 70.



Date referitoare la teren

Crt	Categorie folosință	Intravilan	Suprafața (mp)	Tarla	Parcelă	Nr. topo	Observații / Referințe
1	arabil	DA	2.064	-	-	-	

Lungime Segmente

1) Valorile lungimilor segmentelor sunt obținute din proiecție în plan.

Punct început	X / Y	Punct sfârșit	X / Y	Lungime segment (** (m)
1	581.270,517 670.966,902	2	581.266,562 670.986,294	19.791
2	581.266,562 670.986,294	3	581.262,509 671.015,049	29.039
3	581.262,509 671.015,049	4	581.262,209 671.020,415	5.374
4	581.262,209 671.020,415	5	581.255,252 671.021,481	7.038
5	581.255,252 671.021,481	6	581.233,528 670.997,5	32.358

Punct început	X / Y	Punct sfârșit	X / Y	Lungime segment (** (m)
6	581.233,528 670.997,5	7	581.217,403 670.980,941	23.113
7	581.217,403 670.980,941	8	581.210,292 670.972,967	10.684
8	581.210,292 670.972,967	9	581.207,337 670.964,529	8.94
9	581.207,337 670.964,529	10	581.211,284 670.963,96	3.988
10	581.211,284 670.963,96	11	581.215,073 670.963,798	3.792
11	581.215,073 670.963,798	12	581.218,376 670.963,513	3.315
12	581.218,376 670.963,513	13	581.226,784 670.963,508	8.408
13	581.226,784 670.963,508	14	581.242,641 670.964,819	15.911
14	581.242,641 670.964,819	15	581.256,153 670.965,672	13.539
15	581.256,153 670.965,672	1	581.270,517 670.966,902	14.417

** Lungimile segmentelor sunt determinate în planul de proiecție Stereo 70 și sunt rotunjite la 1 milimetru.

*** Distanța dintre puncte este formată din segmente cumulate ce sunt mai mici decât valoarea 1 milimetru.

**DATE DESPRE IMOBILUL NR. 11943**

Oficiul de Cadastru și Publicitate Imobiliară SUCEAVA
Biroul de Cadastru și Publicitate Imobiliară Gura Humorului

A. Partea I. Descrierea imobilului

TEREN Intravilan

Adresa: Loc. Mazanaesti, Jud. Suceava

Nr. Crt	Nr cadastral Nr. topografic	Suprafața* (mp)	Observații / Referințe
A1		1.821	Sector cadastral:18 Teren neimprejmuit;

B. Partea II. Proprietari și acte

Inscrieri privitoare la dreptul de proprietate și alte drepturi reale		Referințe
11943 / 18/03/2022		
Act Normativ nr. 7, din 13/03/1996 emis de PARLAMENTUL ROMANIEI;		
B1	Inscrierea provizorie, drept de PROPRIETATE, dobandit prin Lege, cota actuala 1/1, cota initiala 1/1	A1
1) COMUNA DRAGOIESTI, CIF:4441190, PROPRIETAR NEIDENTIFICAT		

C. Partea III. SARCINI .

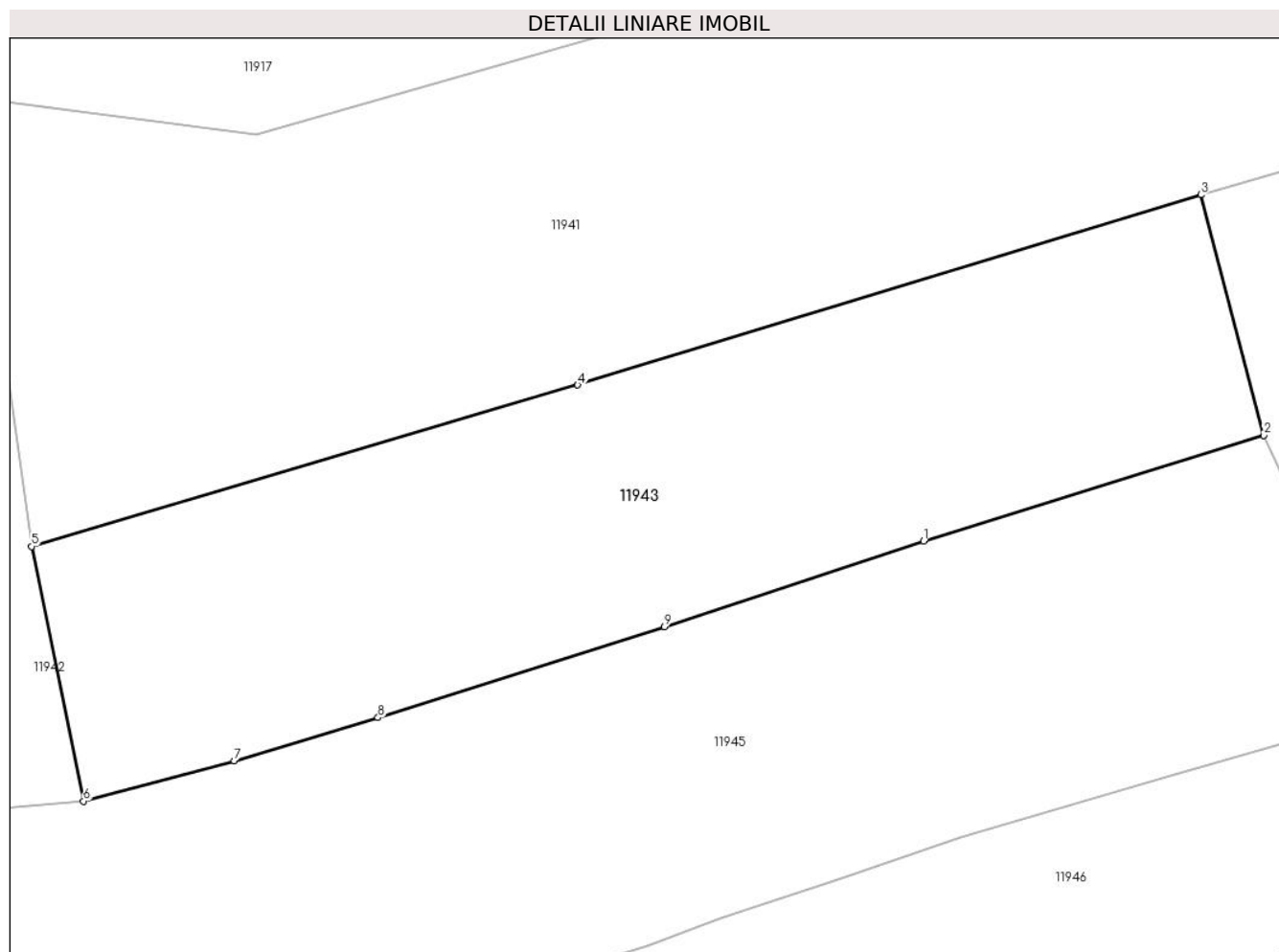
Inscrieri privind dezmembramintele dreptului de proprietate, drepturi reale de garanție și sarcini	Referințe
NU SUNT	

Anexa Nr. 1 La Partea I

Teren

Nr cadastral	Suprafața (mp)*	Observații / Referințe
	1.821	

* Suprafața este determinată în planul de proiecție Stereo 70.



Date referitoare la teren

Crt	Categorie folosință	Intravilan	Suprafața (mp)	Tarla	Parcelă	Nr. topo	Observații / Referințe
1	arabil	DA	1.821	-	-	-	

Lungime Segmente

1) Valorile lungimilor segmentelor sunt obținute din proiecție în plan.

Punct început	X / Y	Punct sfârșit	X / Y	Lungime segment (** (m)
1	581.334,502 670.986,696	2	581.360,423 670.994,761	27.147
2	581.360,423 670.994,761	3	581.355,626 671.013,066	18.923
3	581.355,626 671.013,066	4	581.308,159 670.998,581	49.628
4	581.308,159 670.998,581	5	581.266,562 670.986,294	43.374
5	581.266,562 670.986,294	6	581.270,517 670.966,902	19.791

Punct început	X / Y	Punct sfârșit	X / Y	Lungime segment (** (m)
6	581.270,517 670.966,902	7	581.281,987 670.969,986	11.877
7	581.281,987 670.969,986	8	581.292,949 670.973,261	11.441
8	581.292,949 670.973,261	9	581.314,768 670.980,185	22.891
9	581.314,768 670.980,185	1	581.334,502 670.986,696	20.78

** Lungimile segmentelor sunt determinate în planul de proiecție Stereo 70 și sunt rotunjite la 1 milimetru.

*** Distanța dintre puncte este formată din segmente cumulate ce sunt mai mici decât valoarea 1 milimetru.

**DATE DESPRE IMOBILUL NR. 11944**

Oficiul de Cadastru și Publicitate Imobiliară SUCEAVA
Biroul de Cadastru și Publicitate Imobiliară Gura Humorului

A. Partea I. Descrierea imobilului

TEREN Intravilan

Adresa: Loc. Mazanaesti, Str Notar-Stefan-Moldovan, Nr. 9, Jud. Suceava

Nr. Crt	Nr cadastral Nr. topografic	Suprafața* (mp)	Observații / Referințe
A1		2.507	Sector cadastral:18 Teren neimprejmuit;

B. Partea II. Proprietari și acte

Inscrieri privitoare la dreptul de proprietate și alte drepturi reale		Referințe
11944 / 18/03/2022		
Act Normativ nr. 7, din 13/03/1996 emis de PARLAMENTUL ROMANIEI;		
B1	Inscrierea provizorie, drept de PROPRIETATE, dobandit prin Lege, cota actuala 1/1, cota initiala 1/1	A1
1) COMUNA DRAGOIESTI, CIF:4441190, PROPRIETAR NEIDENTIFICAT		

C. Partea III. SARCINI .

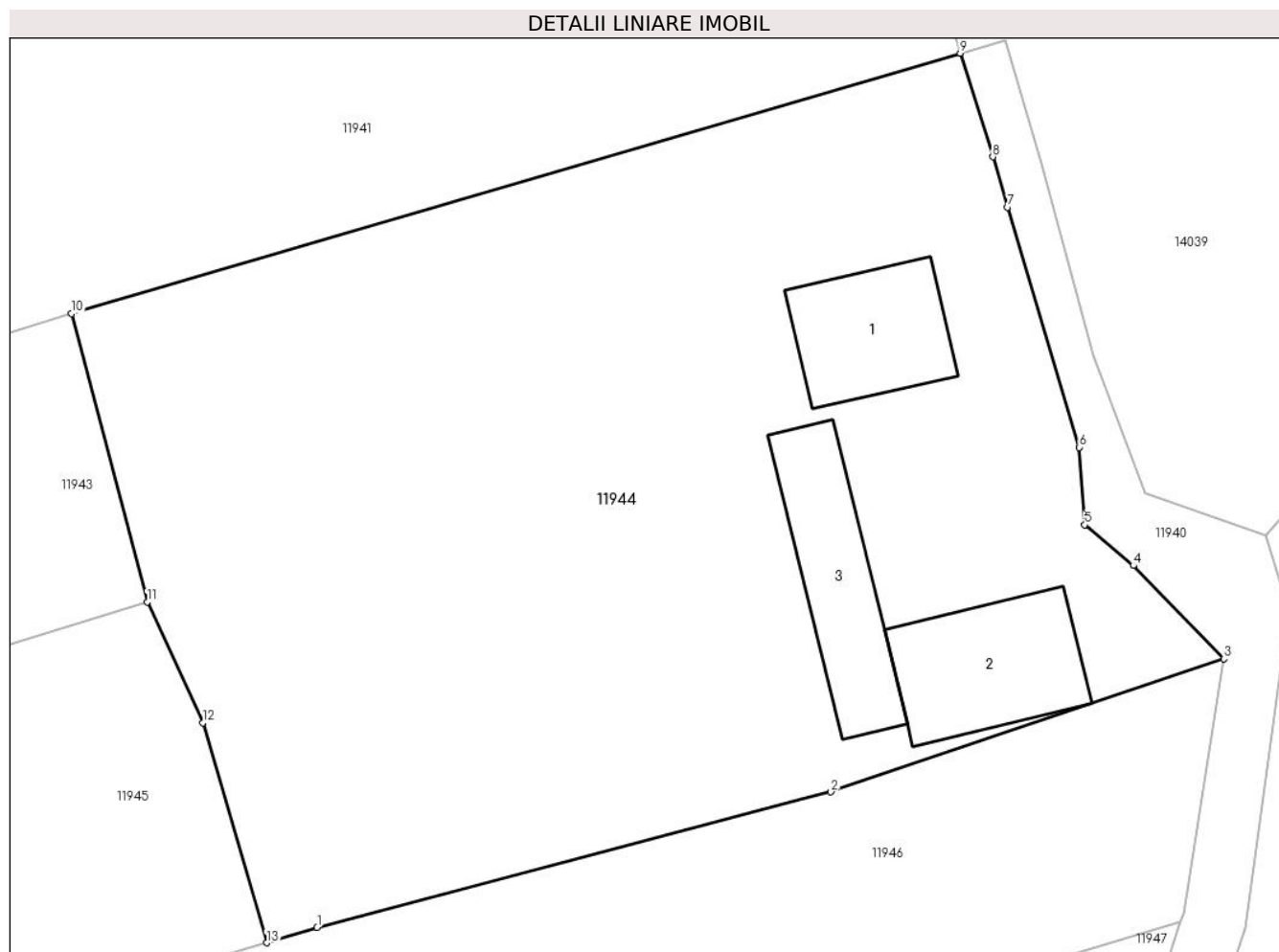
Inscrieri privind dezmembramintele dreptului de proprietate, drepturi reale de garanție și sarcini	Referințe
NU SUNT	

Anexa Nr. 1 La Partea I

Teren

Nr cadastral	Suprafața (mp)*	Observații / Referințe
	2.507	

* Suprafața este determinată în planul de proiecție Stereo 70.



Date referitoare la teren

Crt	Categorie folosință	Intravilan	Suprafața (mp)	Tarla	Parcelă	Nr. topo	Observații / Referințe
1	curți constructii	DA	500	-	-	-	
2	arabil	DA	2.007	-	-	-	

Date referitoare la construcții

Crt	Număr	Destinație construcție	Supraf. (mp)	Situație juridică	Observații / Referințe
A1.1		construcții de locuințe	74	Fara acte	Nr. niveluri:1; S. construita la sol:74 mp; S. construita desfasurata:74 mp; LOCUINTA
A1.2		construcții anexa	89	Fara acte	Nr. niveluri:1; S. construita la sol:89 mp; S. construita desfasurata:89 mp; ANEXA
A1.3		construcții anexa	85	Fara acte	Nr. niveluri:1; S. construita la sol:85 mp; S. construita desfasurata:85 mp; ANEXA

Lungime Segmente

1) Valorile lungimilor segmentelor sunt obținute din proiecție în plan.

Punct început	X / Y	Punct sfârșit	X / Y	Lungime segment (** (m)
1	581.371,228 670.974,097	2	581.403,872 670.982,703	33.759

Punct început	X / Y	Punct sfârșit	X / Y	Lungime segment (** (m)
2	581.403,872 670.982,703	3	581.428,83 670.991,146	26.347
3	581.428,83 670.991,146	4	581.423,08 670.997,07	8.256
4	581.423,08 670.997,07	5	581.420,0 670.999,66	4.024
5	581.420,0 670.999,66	6	581.419,66 671.004,57	4.922
6	581.419,66 671.004,57	7	581.415,104 671.019,826	15.922
7	581.415,104 671.019,826	8	581.414,15 671.023,02	3.333
8	581.414,15 671.023,02	9	581.412,09 671.029,6	6.895
9	581.412,09 671.029,6	10	581.355,626 671.013,066	58.835
10	581.355,626 671.013,066	11	581.360,423 670.994,761	18.923
11	581.360,423 670.994,761	12	581.363,956 670.987,09	8.445
12	581.363,956 670.987,09	13	581.368,017 670.973,12	14.548
13	581.368,017 670.973,12	1	581.371,228 670.974,097	3.356

** Lungimile segmentelor sunt determinate în planul de proiecție Stereo 70 și sunt rotunjite la 1 milimetru.

*** Distanța dintre puncte este formată din segmente cumulate ce sunt mai mici decât valoarea 1 milimetru.

**DATE DESPRE IMOBILUL NR. 11945**

Oficiul de Cadastru și Publicitate Imobiliară SUCEAVA
Biroul de Cadastru și Publicitate Imobiliară Gura Humorului

A. Partea I. Descrierea imobilului

TEREN Intravilan

Adresa: Loc. Mazanaesti, Str Notar-Stefan-Moldovan, Nr. 11, Jud. Suceava

Nr. Crt	Nr cadastral Nr. topografic	Suprafața* (mp)	Observații / Referințe
A1	30123	3.800	Sector cadastral:18 Teren neimprijmit;

Construcții

Crt	Nr cadastral Nr. topografic	Adresa	Observații / Referințe
A1.1		Loc. Mazanaesti, Str Notar-Stefan-Moldovan, Nr. 11, Jud. Suceava	Nr. niveluri:1; S. construita la sol:79 mp; S. construita desfasurata:79 mp; LOCUINTA
A1.2		Loc. Mazanaesti, Str Notar-Stefan-Moldovan, Nr. 11, Jud. Suceava	Nr. niveluri:1; S. construita la sol:41 mp; S. construita desfasurata:41 mp; ANEXA
A1.3		Loc. Mazanaesti, Str Notar-Stefan-Moldovan, Nr. 11, Jud. Suceava	Nr. niveluri:1; S. construita la sol:124 mp; S. construita desfasurata:124 mp; ANEXA

B. Partea II. Proprietari și acte

Inscrieri privitoare la dreptul de proprietate și alte drepturi reale		Referințe
4643 / 24/08/2009		
Act Notarial nr. 2945, din 20/08/2009 emis de BNP LACRAMIOARA GABRIELA PELEPCO;		
B1	Intabulare, drept de PROPRIETATE, dobandit prin Conventie, cota actuala 1/1, cota initiala 1/1 1) SOLCA MIRCEA CONSTANTIN 2) SOLCA ILEANA	A1, A1.1, A1.2, A1.3

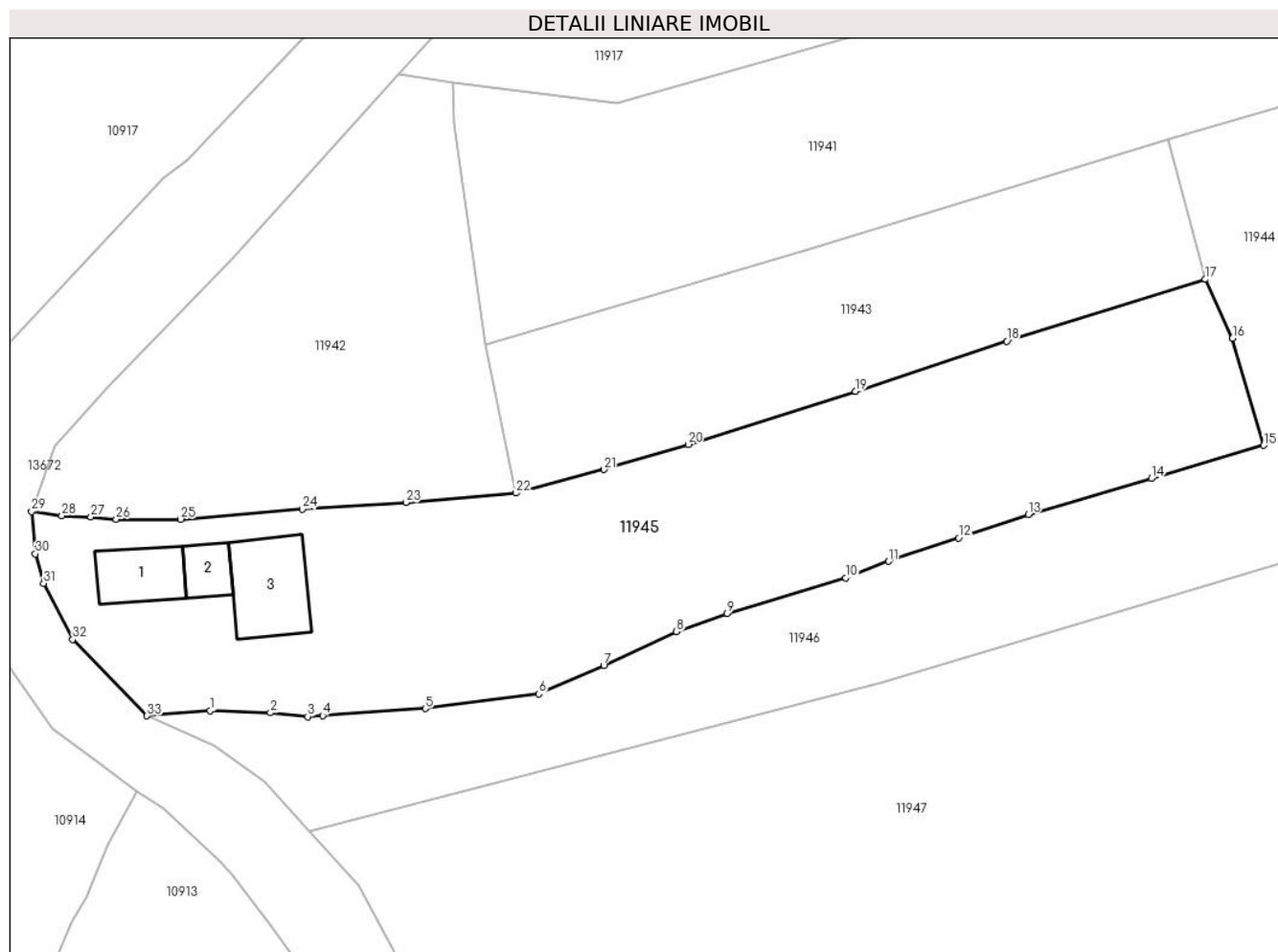
C. Partea III. SARCINI .

Inscrieri privind dezmembramintele dreptului de proprietate, drepturi reale de garanție și sarcini	Referințe
NU SUNT	

Teren

Nr cadastral	Suprafața (mp)*	Observații / Referințe
30123	3.800	

* Suprafața este determinată în planul de proiecție Stereo 70.



Date referitoare la teren

Crt	Categorie folosință	Intravilan	Suprafața (mp)	Tarla	Parcelă	Nr. topo	Observații / Referințe
1	curți constructii	DA	787	-	-	-	
2	arabil	DA	3.013	-	-	-	

Date referitoare la construcții

Crt	Număr	Destinație construcție	Supraf. (mp)	Situație juridică	Observații / Referințe
A1.1		construcții de locuințe	79	Cu acte	Nr. niveluri:1; S. construita la sol:79 mp; S. construita desfasurata:79 mp; LOCUINTA
A1.2		construcții anexa	41	Cu acte	Nr. niveluri:1; S. construita la sol:41 mp; S. construita desfasurata:41 mp; ANEXA
A1.3		construcții anexa	124	Cu acte	Nr. niveluri:1; S. construita la sol:124 mp; S. construita desfasurata:124 mp; ANEXA

Lungime Segmente

1) Valorile lungimilor segmentelor sunt obținute din proiecție în plan.

Punct început	X / Y	Punct sfârșit	X / Y	Lungime segment (** (m))	Punct început	X / Y	Punct sfârșit	X / Y	Lungime segment (** (m))
1	581.230,653 670.938,556	2	581.238,49 670.938,278	7.842	2	581.238,49 670.938,278	3	581.243,348 670.937,783	4.883

Punct început	X / Y	Punct sfârșit	X / Y	Lungime segment (** (m)
3	581.243,348 670.937,783	4	581.245,294 670.937,917	1.951
5	581.258,66 670.938,834	6	581.273,468 670.940,749	14.931
7	581.281,954 670.944,452	8	581.291,428 670.948,839	10.44
9	581.298,016 670.951,239	10	581.313,477 670.955,876	16.141
11	581.319,083 670.958,017	12	581.328,219 670.961,047	9.625
13	581.337,307 670.964,132	14	581.353,349 670.968,806	16.709
15	581.368,017 670.973,12	16	581.363,956 670.987,09	14.548
17	581.360,423 670.994,761	18	581.334,502 670.986,696	27.147
19	581.314,768 670.980,185	20	581.292,949 670.973,261	22.891
21	581.281,987 670.969,986	22	581.270,517 670.966,902	11.877
23	581.256,153 670.965,672	24	581.242,641 670.964,819	13.539
25	581.226,784 670.963,508	26	581.218,376 670.963,513	8.408
27	581.215,073 670.963,798	28	581.211,284 670.963,96	3.792
29	581.207,337 670.964,529	30	581.207,829 670.958,99	5.561
31	581.208,907 670.955,173	32	581.212,694 670.947,815	8.275
33	581.222,38 670.937,875	1	581.230,653 670.938,556	8.301

Punct început	X / Y	Punct sfârșit	X / Y	Lungime segment (** (m)
4	581.245,294 670.937,917	5	581.258,66 670.938,834	13.397
6	581.273,468 670.940,749	7	581.281,954 670.944,452	9.259
8	581.291,428 670.948,839	9	581.298,016 670.951,239	7.012
10	581.313,477 670.955,876	11	581.319,083 670.958,017	6.001
12	581.328,219 670.961,047	13	581.337,307 670.964,132	9.597
14	581.353,349 670.968,806	15	581.368,017 670.973,12	15.289
16	581.363,956 670.987,09	17	581.360,423 670.994,761	8.445
18	581.334,502 670.986,696	19	581.314,768 670.980,185	20.78
20	581.292,949 670.973,261	21	581.281,987 670.969,986	11.441
22	581.270,517 670.966,902	23	581.256,153 670.965,672	14.417
24	581.242,641 670.964,819	25	581.226,784 670.963,508	15.911
26	581.218,376 670.963,513	27	581.215,073 670.963,798	3.315
28	581.211,284 670.963,96	29	581.207,337 670.964,529	3.988
30	581.207,829 670.958,99	31	581.208,907 670.955,173	3.966
32	581.212,694 670.947,815	33	581.222,38 670.937,875	13.879

** Lungimile segmentelor sunt determinate în planul de proiecție Stereo 70 și sunt rotunjite la 1 milimetru.

*** Distanța dintre puncte este formată din segmente cumulate ce sunt mai mici decât valoarea 1 milimetru.

**DATE DESPRE IMOBILUL NR. 11946**

Oficiul de Cadastru și Publicitate Imobiliară SUCEAVA
Biroul de Cadastru și Publicitate Imobiliară Gura Humorului

A. Partea I. Descrierea imobilului

TEREN Intravilan

Adresa: Loc. Mazanaesti, Str Notar-Stefan-Moldovan, Jud. Suceava

Nr. Crt	Nr cadastral Nr. topografic	Suprafața* (mp)	Observații / Referințe
A1		2.823	Sector cadastral:18 Teren neimprejmit;

B. Partea II. Proprietari și acte

Inscrieri privitoare la dreptul de proprietate și alte drepturi reale		Referințe
11946 / 18/03/2022		
Act Normativ nr. 7, din 13/03/1996 emis de PARLAMENTUL ROMANIEI;		
B1	Intabulare, drept de PROPRIETATE, dobandit prin Lege, cota actuala 1/1, cota initiala 1/1 1) NEIDENTIFICAT NEIDENTIFICAT	A1
Act Administrativ nr. 1677, din 14/03/2022 emis de PRIMARIA COMUNEI DRAGOIESTI;		
B2	Se noteaza posesia factica in favoarea lui 1) CIMPAN ION	A1

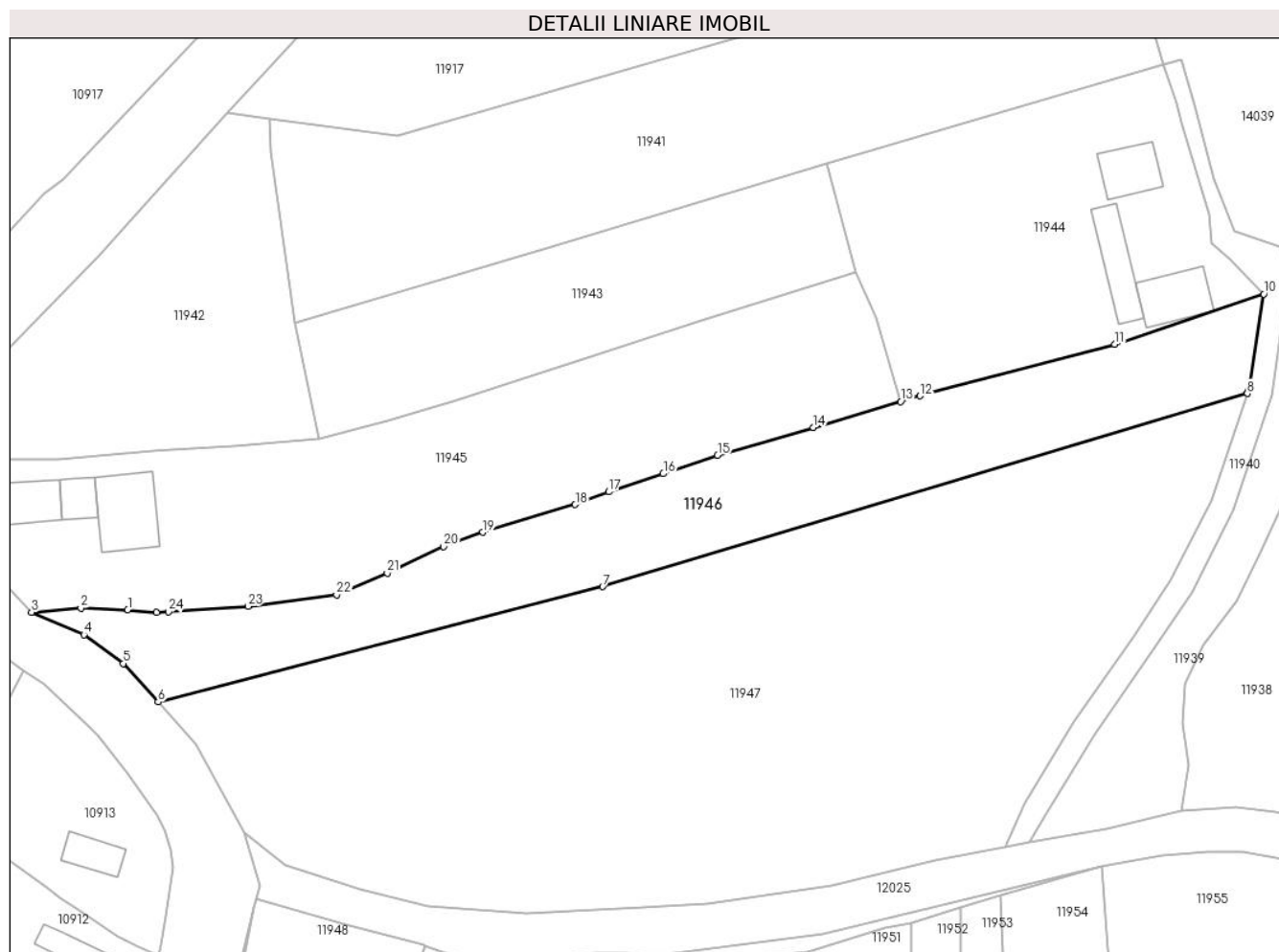
C. Partea III. SARCINI .

Inscrieri privind dezmembramintele dreptului de proprietate, drepturi reale de garanție și sarcini	Referințe
NU SUNT	

Teren

Nr cadastral	Suprafața (mp)*	Observații / Referințe
	2.823	

* Suprafața este determinată în planul de proiecție Stereo 70.



Date referitoare la teren

Crt	Categorie folosință	Intravilan	Suprafața (mp)	Tarla	Parcelă	Nr. topo	Observații / Referințe
1	arabil	DA	2.823	-	-	-	

Lungime Segmente

1) Valorile lungimilor segmentelor sunt obținute din proiecție în plan.

Punct început	X / Y	Punct sfârșit	X / Y	Lungime segment (** (m)
1	581.238,49 670.938,278	2	581.230,653 670.938,556	7.842
3	581.222,38 670.937,875	4	581.231,142 670.934,08	9.549
5	581.237,743 670.929,267	6	581.243,575 670.922,828	8.688
7	581.318,059 670.942,133	8	581.426,082 670.974,476	112.761
9	581.426,26 670.975,01	10	581.428,83 670.991,146	16.339

Punct început	X / Y	Punct sfârșit	X / Y	Lungime segment (** (m)
2	581.230,653 670.938,556	3	581.222,38 670.937,875	8.301
4	581.231,142 670.934,08	5	581.237,743 670.929,267	8.169
6	581.243,575 670.922,828	7	581.318,059 670.942,133	76.945
8	581.426,082 670.974,476	9	581.426,26 670.975,01	0.563
10	581.428,83 670.991,146	11	581.403,872 670.982,703	26.347

Punct început	X / Y	Punct sfârșit	X / Y	Lungime segment (** (m)
11	581.403,872 670.982,703	12	581.371,228 670.974,097	33.759
13	581.368,017 670.973,12	14	581.353,349 670.968,806	15.289
15	581.337,307 670.964,132	16	581.328,219 670.961,047	9.597
17	581.319,083 670.958,017	18	581.313,477 670.955,876	6.001
19	581.298,016 670.951,239	20	581.291,428 670.948,839	7.012
21	581.281,954 670.944,452	22	581.273,468 670.940,749	9.259
23	581.258,66 670.938,834	24	581.245,294 670.937,917	13.397
25	581.243,348 670.937,783	1	581.238,49 670.938,278	4.883

Punct început	X / Y	Punct sfârșit	X / Y	Lungime segment (** (m)
12	581.371,228 670.974,097	13	581.368,017 670.973,12	3.356
14	581.353,349 670.968,806	15	581.337,307 670.964,132	16.709
16	581.328,219 670.961,047	17	581.319,083 670.958,017	9.625
18	581.313,477 670.955,876	19	581.298,016 670.951,239	16.141
20	581.291,428 670.948,839	21	581.281,954 670.944,452	10.44
22	581.273,468 670.940,749	23	581.258,66 670.938,834	14.931
24	581.245,294 670.937,917	25	581.243,348 670.937,783	1.951

** Lungimile segmentelor sunt determinate în planul de proiecție Stereo 70 și sunt rotunjite la 1 milimetru.

*** Distanța dintre puncte este formată din segmente cumulate ce sunt mai mici decât valoarea 1 milimetru.

**DATE DESPRE IMOBILUL NR. 11947**

Oficiul de Cadastru și Publicitate Imobiliară SUCEAVA
Biroul de Cadastru și Publicitate Imobiliară Gura Humorului

A. Partea I. Descrierea imobilului

TEREN Intravilan

Adresa: Loc. Mazanaesti, Str Notar-Stefan-Moldovan, Jud. Suceava

Nr. Crt	Nr cadastral Nr. topografic	Suprafața* (mp)	Observații / Referințe
A1		8.269	Sector cadastral:18 Teren neimprejmit;

B. Partea II. Proprietari și acte

Inscrieri privitoare la dreptul de proprietate și alte drepturi reale		Referințe
11947 / 18/03/2022		
Act Normativ nr. 7, din 13/03/1996 emis de PARLAMENTUL ROMANIEI;		
B1	Intabulare, drept de PROPRIETATE, dobandit prin Lege, cota actuala 1/1, cota initiala 1/1 1) NEIDENTIFICAT NEIDENTIFICAT	A1
Act Administrativ nr. 1678, din 14/03/2022 emis de PRIMARIA COMUNEI DRAGOIESTI;		
B2	Se noteaza posesia factica in favoarea lui 1) CHIS RADU	A1

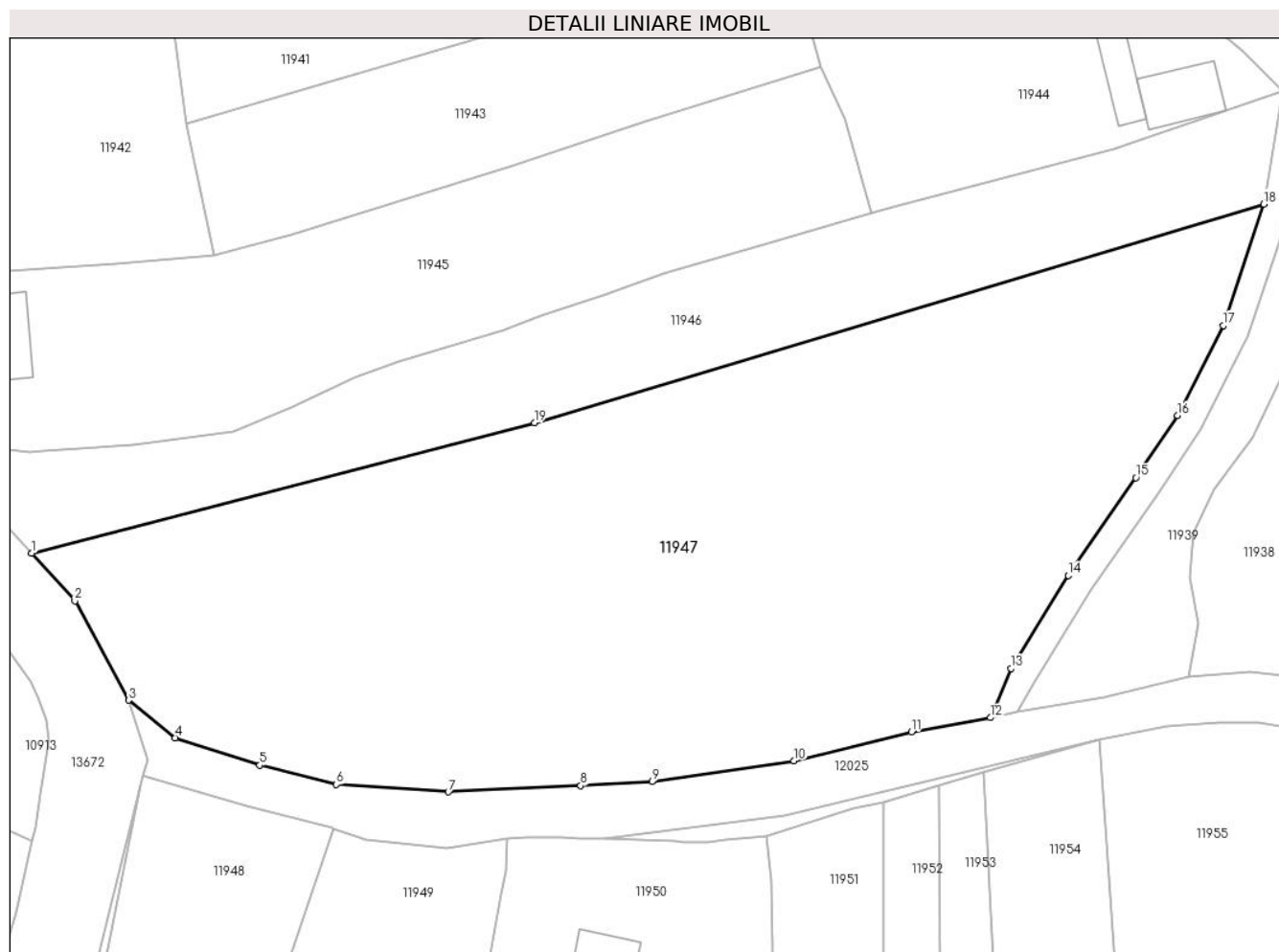
C. Partea III. SARCINI .

Inscrieri privind dezmembramintele dreptului de proprietate, drepturi reale de garanție și sarcini	Referințe
NU SUNT	

Teren

Nr cadastral	Suprafața (mp)*	Observații / Referințe
	8.269	

* Suprafața este determinată în planul de proiecție Stereo 70.



Date referitoare la teren

Crt	Categorie folosință	Intravilan	Suprafața (mp)	Tarla	Parcelă	Nr. topo	Observații / Referințe
1	arabil	DA	8.269	-	-	-	

Lungime Segmente

1) Valorile lungimilor segmentelor sunt obținute din proiecție în plan.

Punct început	X / Y	Punct sfârșit	X / Y	Lungime segment (** (m)
1	581.243,575 670.922,828	2	581.249,975 670.915,762	9.534
2	581.249,975 670.915,762	3	581.257,935 670.901,045	16.732
3	581.257,935 670.901,045	4	581.264,877 670.895,489	8.892
4	581.264,877 670.895,489	5	581.277,38 670.891,43	13.145
5	581.277,38 670.891,43	6	581.288,73 670.888,56	11.707

Punct început	X / Y	Punct sfârşit	X / Y	Lungime segment (** (m)
6	581.288,73 670.888,56	7	581.305,3 670.887,48	16.605
7	581.305,3 670.887,48	8	581.324,912 670.888,382	19.633
8	581.324,912 670.888,382	9	581.335,52 670.888,99	10.625
9	581.335,52 670.888,99	10	581.356,52 670.892,09	21.228
10	581.356,52 670.892,09	11	581.373,876 670.896,342	17.869
11	581.373,876 670.896,342	12	581.385,605 670.898,464	11.919
12	581.385,605 670.898,464	13	581.388,67 670.905,74	7.895
13	581.388,67 670.905,74	14	581.397,11 670.919,53	16.168
14	581.397,11 670.919,53	15	581.407,14 670.933,98	17.59
15	581.407,14 670.933,98	16	581.413,31 670.943,22	11.111
16	581.413,31 670.943,22	17	581.420,08 670.956,51	14.915
17	581.420,08 670.956,51	18	581.426,082 670.974,476	18.942
18	581.426,082 670.974,476	19	581.318,059 670.942,133	112.761
19	581.318,059 670.942,133	1	581.243,575 670.922,828	76.945

** Lungimile segmentelor sunt determinate în planul de proiecție Stereo 70 și sunt rotunjite la 1 milimetru.

*** Distanța dintre puncte este formată din segmente cumulate ce sunt mai mici decât valoarea 1 milimetru.

**DATE DESPRE IMOBILUL NR. 11948**

Oficiul de Cadastru și Publicitate Imobiliară SUCEAVA
Biroul de Cadastru și Publicitate Imobiliară Gura Humorului

A. Partea I. Descrierea imobilului

TEREN Intravilan

Adresa: Loc. Mazanaesti, Str Notar-Stefan-Moldovan, Jud. Suceava

Nr. Crt	Nr cadastral Nr. topografic	Suprafața* (mp)	Observații / Referințe
A1		2.463	Sector cadastral:18 Teren neimprejmut;

B. Partea II. Proprietari și acte

Inscrieri privitoare la dreptul de proprietate și alte drepturi reale		Referințe
11948 / 18/03/2022		
Act Normativ nr. 7, din 13/03/1996 emis de PARLAMENTUL ROMANIEI;		
B1	Intabulare, drept de PROPRIETATE, dobandit prin Lege, cota actuala 1/1, cota initiala 1/1 1) NEIDENTIFICAT NEIDENTIFICAT	A1
Act Administrativ nr. 1682, din 14/03/2022 emis de PRIMARIA COMUNEI DRAGOIESTI;		
B2	Se noteaza posesia factica in favoarea lui 1) PETROAIE DOINA-ELENA	A1

C. Partea III. SARCINI .

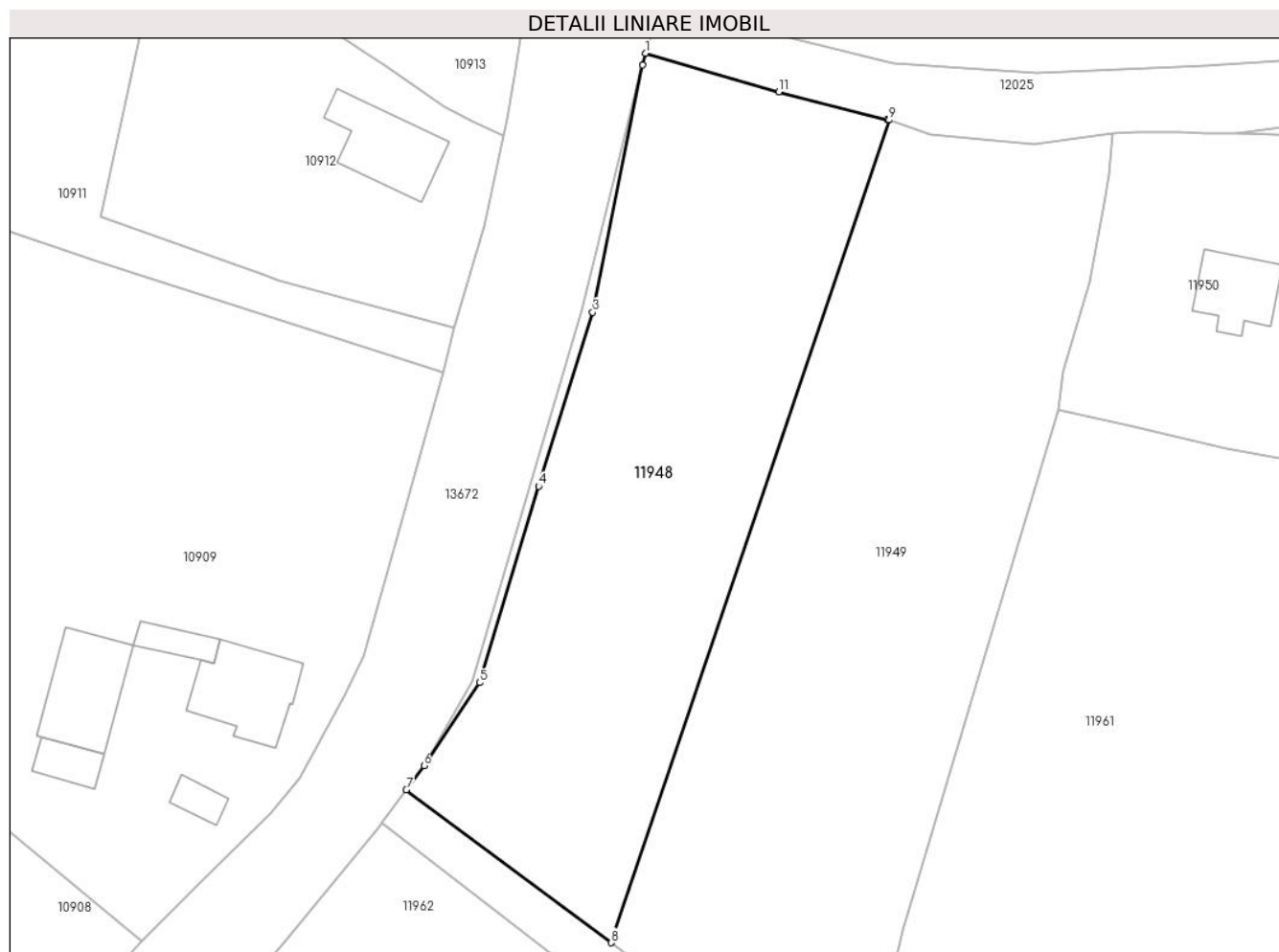
Inscrieri privind dezmembramintele dreptului de proprietate, drepturi reale de garanție și sarcini	Referințe
NU SUNT	

Anexa Nr. 1 La Partea I

Teren

Nr cadastral	Suprafața (mp)*	Observații / Referințe
	2.463	

* Suprafața este determinată în planul de proiecție Stereo 70.



Date referitoare la teren

Crt	Categorie folosință	Intravilan	Suprafața (mp)	Tarla	Parcelă	Nr. topo	Observații / Referințe
1	arabil	DA	2.463	-	-	-	

Lungime Segmente

1) Valorile lungimilor segmentelor sunt obținute din proiecție în plan.

Punct început	X / Y	Punct sfârșit	X / Y	Lungime segment (** (m)
1	581.260,08 670.889,791	2	581.259,699 670.888,419	1.424
2	581.259,699 670.888,419	3	581.253,943 670.859,833	29.16
3	581.253,943 670.859,833	4	581.247,688 670.839,708	21.075
4	581.247,688 670.839,708	5	581.240,876 670.816,997	23.711
5	581.240,876 670.816,997	6	581.234,425 670.807,39	11.572

Punct început	X / Y	Punct sfârșit	X / Y	Lungime segment (** (m)
6	581.234,425 670.807,39	7	581.232,375 670.804,62	3.446
7	581.232,375 670.804,62	8	581.256,077 670.786,92	29.582
8	581.256,077 670.786,92	9	581.288,237 670.882,078	100.446
9	581.288,237 670.882,078	10	581.288,022 670.882,111	0.218
10	581.288,022 670.882,111	11	581.275,501 670.885,344	12.932
11	581.275,501 670.885,344	1	581.260,08 670.889,791	16.049

** Lungimile segmentelor sunt determinate în planul de proiecție Stereo 70 și sunt rotunjite la 1 milimetru.

*** Distanța dintre puncte este formată din segmente cumulate ce sunt mai mici decât valoarea 1 milimetru.

**DATE DESPRE IMOBILUL NR. 11949**

Oficiul de Cadastru și Publicitate Imobiliară SUCEAVA
Biroul de Cadastru și Publicitate Imobiliară Gura Humorului

A. Partea I. Descrierea imobilului

TEREN Intravilan

Adresa: Loc. Mazanaesti, Str Biserica-Veche, Jud. Suceava

Nr. Crt	Nr cadastral Nr. topografic	Suprafața* (mp)	Observații / Referințe
A1		3.153	Sector cadastral:18 Teren neimprejmuit;

B. Partea II. Proprietari și acte

Inscrieri privitoare la dreptul de proprietate și alte drepturi reale		Referințe
11949 / 18/03/2022		
Act Normativ nr. 7, din 13/03/1996 emis de PARLAMENTUL ROMANIEI;		
B1	Intabulare, drept de PROPRIETATE, dobandit prin Lege, cota actuala 1/1, cota initiala 1/1 1) NEIDENTIFICAT NEIDENTIFICAT	A1
Act Administrativ nr. 1683, din 14/03/2022 emis de PRIMARIA COMUNEI DRAGOIESTI;		
B2	Se noteaza posesia factica in favoarea lui 1) BUDUSANU MARIA	A1

C. Partea III. SARCINI .

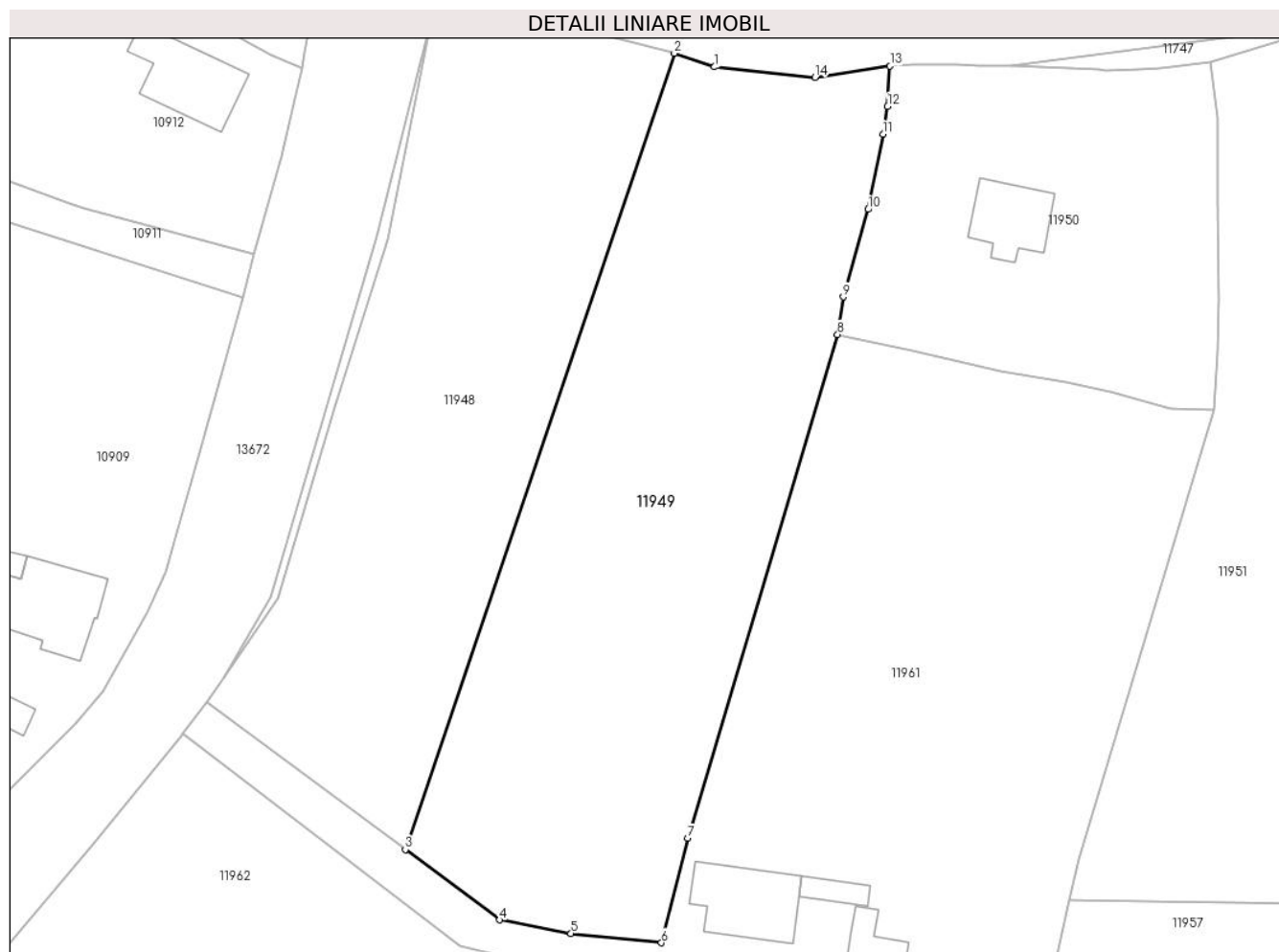
Inscrieri privind dezmembramintele dreptului de proprietate, drepturi reale de garanție și sarcini	Referințe
NU SUNT	

Anexa Nr. 1 La Partea I

Teren

Nr cadastral	Suprafața (mp)*	Observații / Referințe
	3.153	

* Suprafața este determinată în planul de proiecție Stereo 70.



Date referitoare la teren

Crt	Categorie folosință	Intravilan	Suprafața (mp)	Tarla	Parcelă	Nr. topo	Observații / Referințe
1	arabil	DA	3.153	-	-	-	

Lungime Segmente

1) Valorile lungimilor segmentelor sunt obținute din proiecție în plan.

Punct început	X / Y	Punct sfârșit	X / Y	Lungime segment (** (m)
1	581.293,045 670.880,447	2	581.288,237 670.882,078	5.077
2	581.288,237 670.882,078	3	581.256,077 670.786,92	100.446
3	581.256,077 670.786,92	4	581.267,338 670.778,511	14.054
4	581.267,338 670.778,511	5	581.275,892 670.776,92	8.701
5	581.275,892 670.776,92	6	581.286,708 670.775,789	10.875

Punct început	X / Y	Punct sfârșit	X / Y	Lungime segment (** (m)
6	581.286,708 670.775,789	7	581.289,859 670.788,295	12.897
7	581.289,859 670.788,295	8	581.307,77 670.848,48	62.794
8	581.307,77 670.848,48	9	581.308,43 670.852,96	4.528
9	581.308,43 670.852,96	10	581.311,43 670.863,42	10.882
10	581.311,43 670.863,42	11	581.313,2 670.872,4	9.153
11	581.313,2 670.872,4	12	581.313,75 670.875,73	3.375
12	581.313,75 670.875,73	13	581.314,05 670.880,54	4.819
13	581.314,05 670.880,54	14	581.305,088 670.879,208	9.06
14	581.305,088 670.879,208	1	581.293,045 670.880,447	12.107

** Lungimile segmentelor sunt determinate în planul de proiecție Stereo 70 și sunt rotunjite la 1 milimetru.

*** Distanța dintre puncte este formată din segmente cumulate ce sunt mai mici decât valoarea 1 milimetru.

**DATE DESPRE IMOBILUL NR. 11950**

Oficiul de Cadastru și Publicitate Imobiliară SUCEAVA
Biroul de Cadastru și Publicitate Imobiliară Gura Humorului

A. Partea I. Descrierea imobilului

TEREN Intravilan

Adresa: Loc. Mazanaesti, Str Biserica-Veche, Nr. 9, Jud. Suceava

Nr. Crt	Nr cadastral Nr. topografic	Suprafața* (mp)	Observații / Referințe
A1	30521	Din acte: 1.700 Masurata: 1.563	Sector cadastral:18 Teren neimprejmuit;

Construcții

Crt	Nr cadastral Nr. topografic	Adresa	Observații / Referințe
A1.1		Loc. Mazanaesti, Str Biserica-Veche, Nr. 9, Jud. Suceava	Nr. niveluri:1; S. construita la sol:72 mp; S. construita desfasurata:72 mp; LOCUINTA

B. Partea II. Proprietari și acte

Inscrieri privitoare la dreptul de proprietate și alte drepturi reale		Referințe
9427 / 23/08/2012		
Act Notarial nr. 2581, din 23/08/2012 emis de Biroul Notarului Public IVASCU ADELA;		
B1	Intabulare, drept de PROPRIETATE, dobandit prin Conventie, cota actuala 1/1, cota initiala 1/1 1) BELECA IOAN	A1
11950 / 18/03/2022		
Act Administrativ nr. 2526, din 31/03/2022 emis de PRIMARIA COMUNEI DRAGOIESTI;		
B3	Intabulare, drept de PROPRIETATE, dobandit prin Lege, cota actuala 1/1, cota initiala 1/1 1) BELECA IOAN	A1.1

C. Partea III. SARCINI .

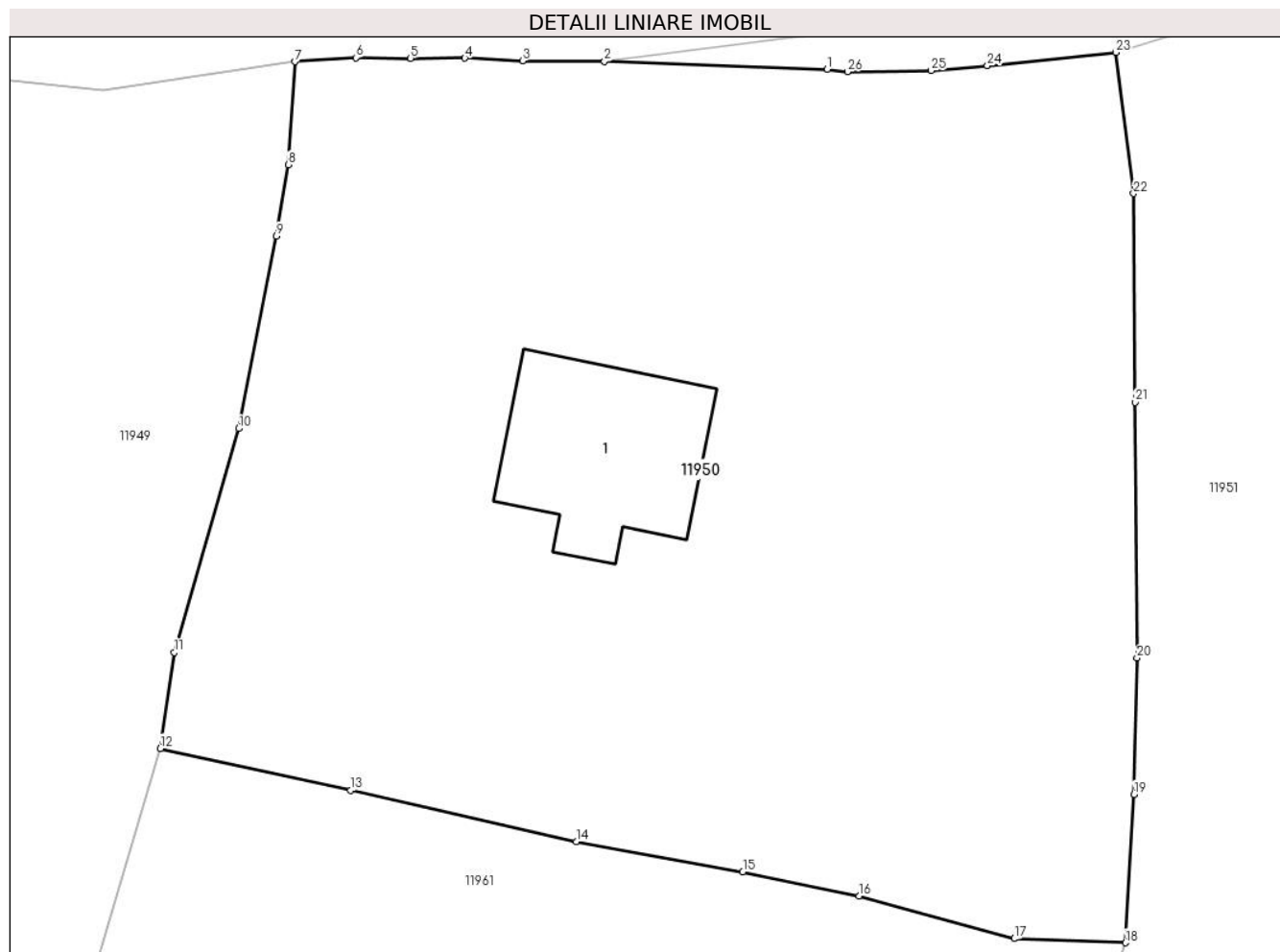
Inscrieri privind dezmembramintele dreptului de proprietate, drepturi reale de garanție și sarcini	Referințe
NU SUNT	

Anexa Nr. 1 La Partea I

Teren

Nr cadastral	Suprafața (mp)*	Observații / Referințe
30521	Din acte: 1.700 Masurata: 1.563	

* Suprafața este determinată în planul de proiecție Stereo 70.



Date referitoare la teren

Crt	Categorie folosință	Intra vilan	Suprafața (mp)	Tarla	Parcelă	Nr. topo	Observații / Referințe
1	curți construcții	DA	250	-	-	-	Nu s-a regăsit toată suprafața din acte între limitele măsurate.
2	arabil	DA	1.313	-	-	-	

Date referitoare la construcții

Crt	Număr	Destinație construcție	Supraf. (mp)	Situație juridică	Observații / Referințe
A1.1		construcții de locuințe	72	Cu acte	Nr. niveluri:1; S. construita la sol:72 mp; S. construita desfasurata:72 mp; LOCUINTA

Lungime Segmente

1) Valorile lungimilor segmentelor sunt obținute din proiecție în plan.

Punct început	X / Y	Punct sfârșit	X / Y	Lungime segment (** (m))
1	581.338,916 670.880,194	2	581.328,51 670.880,56	10.412
3	581.324,69 670.880,58	4	581.321,99 670.880,71	2.703

Punct început	X / Y	Punct sfârșit	X / Y	Lungime segment (** (m))
2	581.328,51 670.880,56	3	581.324,69 670.880,58	3.82
4	581.321,99 670.880,71	5	581.319,46 670.880,7	2.53

Punct început	X / Y	Punct sfârșit	X / Y	Lungime segment (** (m)
5	581.319,46 670.880,7	6	581.316,9 670.880,73	2.56
7	581.314,05 670.880,54	8	581.313,75 670.875,73	4.819
9	581.313,2 670.872,4	10	581.311,43 670.863,42	9.153
11	581.308,43 670.852,96	12	581.307,77 670.848,48	4.528
13	581.316,67 670.846,53	14	581.327,2 670.844,14	10.798
15	581.334,97 670.842,72	16	581.340,39 670.841,59	5.537
17	581.347,64 670.839,6	18	581.352,83 670.839,41	5.193
19	581.353,24 670.846,34	20	581.353,38 670.852,7	6.362
21	581.353,28 670.864,64	22	581.353,22 670.874,39	9.75
23	581.352,39 670.880,98	24	581.346,39 670.880,36	6.032
25	581.343,77 670.880,13	26	581.339,855 670.880,073	3.915

Punct început	X / Y	Punct sfârșit	X / Y	Lungime segment (** (m)
6	581.316,9 670.880,73	7	581.314,05 670.880,54	2.856
8	581.313,75 670.875,73	9	581.313,2 670.872,4	3.375
10	581.311,43 670.863,42	11	581.308,43 670.852,96	10.882
12	581.307,77 670.848,48	13	581.316,67 670.846,53	9.111
14	581.327,2 670.844,14	15	581.334,97 670.842,72	7.899
16	581.340,39 670.841,59	17	581.347,64 670.839,6	7.518
18	581.352,83 670.839,41	19	581.353,24 670.846,34	6.942
20	581.353,38 670.852,7	21	581.353,28 670.864,64	11.94
22	581.353,22 670.874,39	23	581.352,39 670.880,98	6.642
24	581.346,39 670.880,36	25	581.343,77 670.880,13	2.63
26	581.339,855 670.880,073	1	581.338,916 670.880,194	0.947

** Lungimile segmentelor sunt determinate în planul de proiecție Stereo 70 și sunt rotunjite la 1 milimetru.

*** Distanța dintre puncte este formată din segmente cumulate ce sunt mai mici decât valoarea 1 milimetru.

**DATE DESPRE IMOBILUL NR. 11951**

Oficiul de Cadastru și Publicitate Imobiliară SUCEAVA
Biroul de Cadastru și Publicitate Imobiliară Gura Humorului

A. Partea I. Descrierea imobilului

TEREN Intravilan

Adresa: Loc. Mazanaesti, Str Biserica-Veche, Jud. Suceava

Nr. Crt	Nr cadastral Nr. topografic	Suprafața* (mp)	Observații / Referințe
A1		2.082	Sector cadastral:18 Teren neimprejmuit;

B. Partea II. Proprietari și acte

Inscrieri privitoare la dreptul de proprietate și alte drepturi reale		Referințe
11951 / 18/03/2022		
Act Normativ nr. 7, din 13/03/1996 emis de PARLAMENTUL ROMANIEI;		
B1	Inscrierea provizorie, drept de PROPRIETATE, dobandit prin Lege, cota actuala 1/1, cota initiala 1/1	A1
1) COMUNA DRAGOIESTI, CIF:4441190, PROPRIETAR NEIDENTIFICAT		

C. Partea III. SARCINI .

Inscrieri privind dezmembramintele dreptului de proprietate, drepturi reale de garanție și sarcini	Referințe
NU SUNT	

Anexa Nr. 1 La Partea I

Teren

Nr cadastral	Suprafața (mp)*	Observații / Referințe
	2.082	

* Suprafața este determinată în planul de proiecție Stereo 70.



Date referitoare la teren

Crt	Categorie folosință	Intravilan	Suprafața (mp)	Tarla	Parcelă	Nr. topo	Observații / Referințe
1	arabil	DA	2.082	-	-	-	

Lungime Segmente

1) Valorile lungimilor segmentelor sunt obținute din proiecție în plan.

Punct început	X / Y	Punct sfârșit	X / Y	Lungime segment (** (m)
1	581.353,22 670.874,39	2	581.353,28 670.864,64	9.75
2	581.353,28 670.864,64	3	581.353,38 670.852,7	11.94
3	581.353,38 670.852,7	4	581.353,24 670.846,34	6.362
4	581.353,24 670.846,34	5	581.352,83 670.839,41	6.942
5	581.352,83 670.839,41	6	581.336,646 670.785,763	56.035

Punct început	X / Y	Punct sfârșit	X / Y	Lungime segment (** (m)
6	581.336,646 670.785,763	7	581.335,525 670.780,824	5.065
7	581.335,525 670.780,824	8	581.363,934 670.780,428	28.412
8	581.363,934 670.780,428	9	581.369,774 670.838,658	58.522
9	581.369,774 670.838,658	10	581.369,691 670.885,867	47.209
10	581.369,691 670.885,867	11	581.365,237 670.885,014	4.535
11	581.365,237 670.885,014	12	581.352,39 670.880,98	13.465
12	581.352,39 670.880,98	1	581.353,22 670.874,39	6.642

** Lungimile segmentelor sunt determinate în planul de proiecție Stereo 70 și sunt rotunjite la 1 milimetru.

*** Distanța dintre puncte este formată din segmente cumulate ce sunt mai mici decât valoarea 1 milimetru.

**DATE DESPRE IMOBILUL NR. 11952**

Oficiul de Cadastru și Publicitate Imobiliară SUCEAVA
Biroul de Cadastru și Publicitate Imobiliară Gura Humorului

A. Partea I. Descrierea imobilului

TEREN Intravilan

Adresa: Loc. Mazanaesti, Str Biserica-Veche, Jud. Suceava

Nr. Crt	Nr cadastral Nr. topografic	Suprafața* (mp)	Observații / Referințe
A1		983	Sector cadastral:18 Teren neimprejmut;

B. Partea II. Proprietari și acte

Inscrieri privitoare la dreptul de proprietate și alte drepturi reale		Referințe
11952 / 18/03/2022		
Act Normativ nr. 7, din 13/03/1996 emis de PARLAMENTUL ROMANIEI;		
B1	Intabulare, drept de PROPRIETATE, dobandit prin Lege, cota actuala 1/1, cota initiala 1/1 1) NEIDENTIFICAT NEIDENTIFICAT	A1
Act Administrativ nr. 1686, din 14/03/2022 emis de PRIMARIA COMUNEI DRAGOIESTI;		
B2	Se noteaza posesia factica in favoarea lui 1) ANCHIDIN CONSTANTIN	A1

C. Partea III. SARCINI .

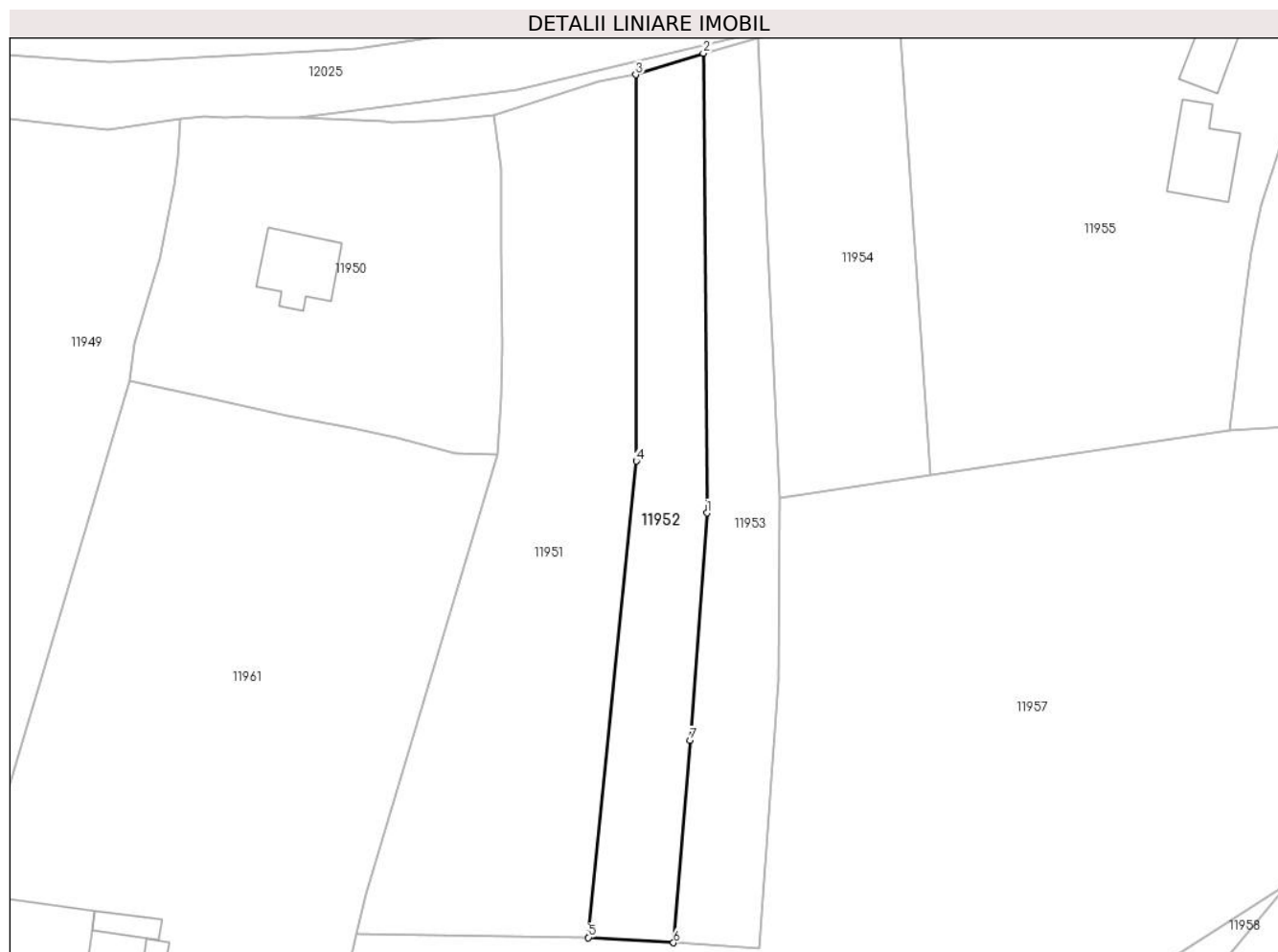
Inscrieri privind dezmembramintele dreptului de proprietate, drepturi reale de garanție și sarcini	Referințe
NU SUNT	

Anexa Nr. 1 La Partea I

Teren

Nr cadastral	Suprafața (mp)*	Observații / Referințe
	983	

* Suprafața este determinată în planul de proiecție Stereo 70.



Date referitoare la teren

Crt	Categorie folosință	Intravilan	Suprafața (mp)	Tarla	Parcelă	Nr. topo	Observații / Referințe
1	arabil	DA	983	-	-	-	

Lungime Segmente

1) Valorile lungimilor segmentelor sunt obținute din proiecție în plan.

Punct început	X / Y	Punct sfârșit	X / Y	Lungime segment (** (m)
1	581.378,393 670.832,312	2	581.377,976 670.888,499	56.189
2	581.377,976 670.888,499	3	581.369,691 670.885,867	8.693
3	581.369,691 670.885,867	4	581.369,774 670.838,658	47.209
4	581.369,774 670.838,658	5	581.363,934 670.780,428	58.522
5	581.363,934 670.780,428	6	581.374,332 670.779,79	10.418

Punct început	X / Y	Punct sfârșit	X / Y	Lungime segment (** (m)
6	581.374,332 670.779,79	7	581.376,353 670.804,52	24.812
7	581.376,353 670.804,52	1	581.378,393 670.832,312	27.867

** Lungimile segmentelor sunt determinate în planul de proiecție Stereo 70 și sunt rotunjite la 1 milimetru.

*** Distanța dintre puncte este formată din segmente cumulate ce sunt mai mici decât valoarea 1 milimetru.

**DATE DESPRE IMOBILUL NR. 11953**

Oficiul de Cadastru și Publicitate Imobiliară SUCEAVA
Biroul de Cadastru și Publicitate Imobiliară Gura Humorului

A. Partea I. Descrierea imobilului

TEREN Intravilan

Adresa: Loc. Mazanaesti, Str Biserica-Veche, Jud. Suceava

Nr. Crt	Nr cadastral Nr. topografic	Suprafața* (mp)	Observații / Referințe
A1		984	Sector cadastral:18 Teren neimprejmuț;

B. Partea II. Proprietari și acte

Inscrieri privitoare la dreptul de proprietate și alte drepturi reale		Referințe
11953 / 18/03/2022		
Act Normativ nr. 7, din 13/03/1996 emis de PARLAMENTUL ROMANIEI;		
B1	Intabulare, drept de PROPRIETATE, dobândit prin Lege, cota actuala 1/1, cota initiala 1/1 1) NEIDENTIFICAT NEIDENTIFICAT	A1
Act Administrativ nr. 1685, din 14/03/2022 emis de PRIMARIA COMUNEI DRAGOIESTI;		
B2	Se noteaza posesia factica in favoarea lui 1) TIMU MINDRILA NUTA	A1

C. Partea III. SARCINI .

Inscrieri privind dezmembramintele dreptului de proprietate, drepturi reale de garanție și sarcini	Referințe
NU SUNT	

Anexa Nr. 1 La Partea I

Teren

Nr cadastral	Suprafața (mp)*	Observații / Referințe
	984	

* Suprafața este determinată în planul de proiecție Stereo 70.



Date referitoare la teren

Crt	Categorie folosință	Intravilan	Suprafața (mp)	Tarla	Parcelă	Nr. topo	Observații / Referințe
1	arabil	DA	984	-	-	-	

Lungime Segmente

1) Valorile lungimilor segmentelor sunt obținute din proiecție în plan.

Punct început	X / Y	Punct sfârșit	X / Y	Lungime segment (** (m)
1	581.377,976 670.888,499	2	581.378,393 670.832,312	56.189
2	581.378,393 670.832,312	3	581.376,353 670.804,52	27.867
3	581.376,353 670.804,52	4	581.374,332 670.779,79	24.812
4	581.374,332 670.779,79	5	581.384,831 670.779,146	10.519
5	581.384,831 670.779,146	6	581.387,176 670.811,849	32.787

Punct început	X / Y	Punct sfârșit	X / Y	Lungime segment (** (m)
6	581.387,176 670.811,849	7	581.387,347 670.834,12	22.272
7	581.387,347 670.834,12	8	581.384,665 670.890,433	56.377
8	581.384,665 670.890,433	1	581.377,976 670.888,499	6.963

** Lungimile segmentelor sunt determinate în planul de proiecție Stereo 70 și sunt rotunjite la 1 milimetru.

*** Distanța dintre puncte este formată din segmente cumulate ce sunt mai mici decât valoarea 1 milimetru.

**DATE DESPRE IMOBILUL NR. 11954**

Oficiul de Cadastru și Publicitate Imobiliară SUCEAVA
Biroul de Cadastru și Publicitate Imobiliară Gura Humorului

A. Partea I. Descrierea imobilului

TEREN Intravilan

Adresa: Loc. Mazanaesti, Str Biserica-Veche, Jud. Suceava

Nr. Crt	Nr cadastral Nr. topografic	Suprafața* (mp)	Observații / Referințe
A1		1.030	Sector cadastral:18 Teren neimprejmuit;

B. Partea II. Proprietari și acte

Inscrieri privitoare la dreptul de proprietate și alte drepturi reale		Referințe
11954 / 18/03/2022		
Act Normativ nr. 7, din 13/03/1996 emis de PARLAMENTUL ROMANIEI;		
B1	Inscrierea provizorie, drept de PROPRIETATE, dobandit prin Lege, cota actuala 1/1, cota initiala 1/1	A1
1) COMUNA DRAGOIESTI, CIF:4441190, PROPRIETAR NEIDENTIFICAT		

C. Partea III. SARCINI .

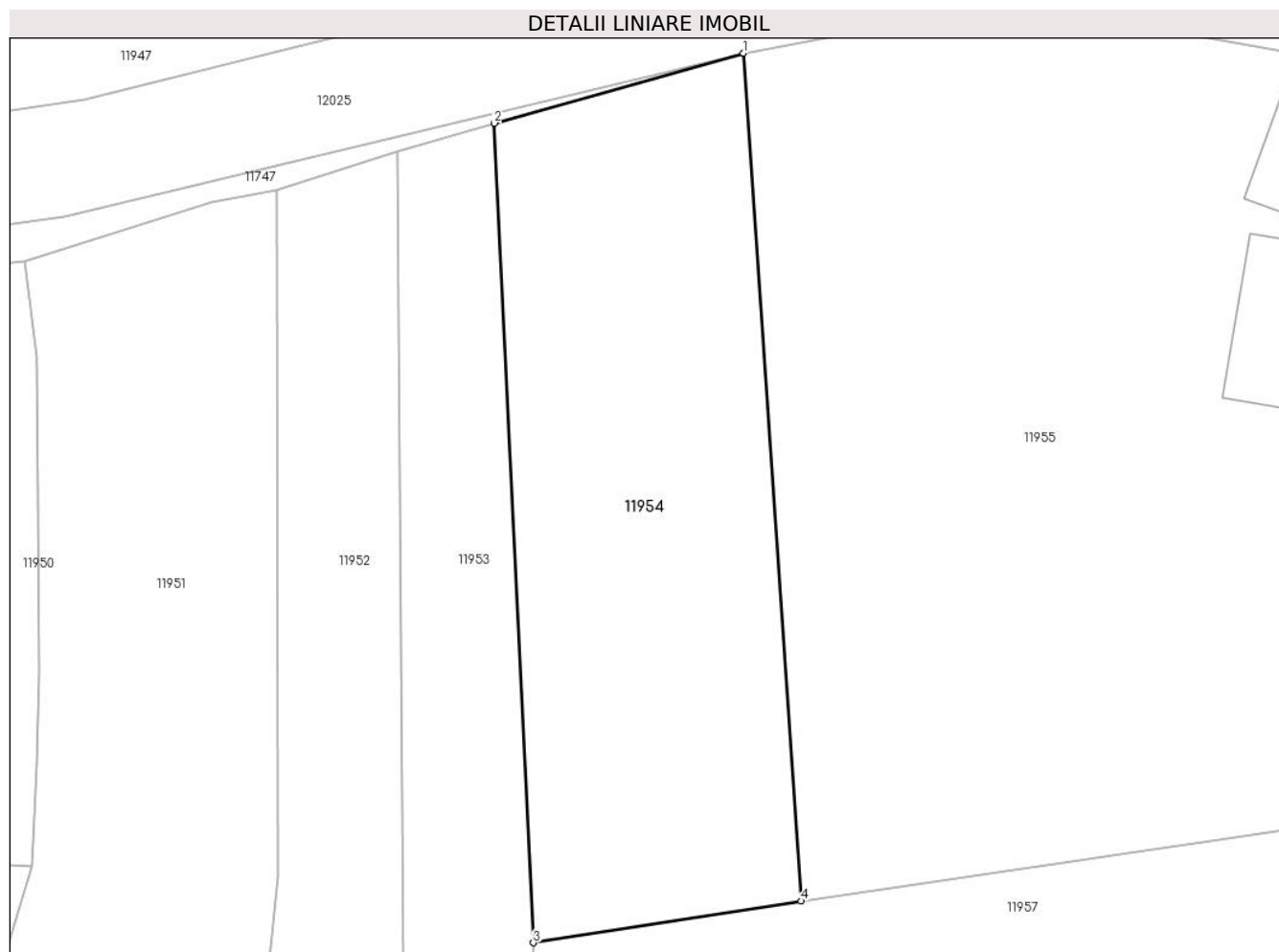
Inscrieri privind dezmembramintele dreptului de proprietate, drepturi reale de garanție și sarcini	Referințe
NU SUNT	

Anexa Nr. 1 La Partea I

Teren

Nr cadastral	Suprafața (mp)*	Observații / Referințe
	1.030	

* Suprafața este determinată în planul de proiecție Stereo 70.



Date referitoare la teren

Crt	Categorie folosință	Intra vilan	Suprafața (mp)	Tarla	Parcelă	Nr. topo	Observații / Referințe
1	arabil	DA	1.030	-	-	-	

Lungime Segmente

1) Valorile lungimilor segmentelor sunt obținute din proiecție în plan.

Punct început	X / Y	Punct sfârșit	X / Y	Lungime segment (** (m)
1	581.401,79 670.895,24	2	581.384,665 670.890,433	17.787
2	581.384,665 670.890,433	3	581.387,347 670.834,12	56.377
3	581.387,347 670.834,12	4	581.405,754 670.836,993	18.63
4	581.405,754 670.836,993	1	581.401,79 670.895,24	58.382

** Lungimile segmentelor sunt determinate în planul de proiecție Stereo 70 și sunt rotunjite la 1 milimetru.

***** Distanţa dintre puncte este formată din segmente cumulate ce sunt mai mici decât valoarea 1 milimetru.**

**DATE DESPRE IMOBILUL NR. 11955**

Oficiul de Cadastru și Publicitate Imobiliară SUCEAVA
Biroul de Cadastru și Publicitate Imobiliară Gura Humorului

A. Partea I. Descrierea imobilului

TEREN Intravilan

Adresa: Loc. Mazanaesti, Str Biserica-Veche, Nr. 7, Jud. Suceava

Nr. Crt	Nr cadastral Nr. topografic	Suprafața* (mp)	Observații / Referințe
A1		2.413	Sector cadastral:18 Teren neimprejmut;

Construcții

Crt	Nr cadastral Nr. topografic	Adresa	Observații / Referințe
A1.1		Loc. Mazanaesti, Str Biserica-Veche, Nr. 7, Jud. Suceava	Nr. niveluri:1; S. construita la sol:75 mp; S. construita desfasurata:75 mp; LOCUINTA
A1.2		Loc. Mazanaesti, Str Biserica-Veche, Nr. 7, Jud. Suceava	Nr. niveluri:1; S. construita la sol:45 mp; S. construita desfasurata:45 mp; ANEXA

B. Partea II. Proprietari și acte

Inscrieri privitoare la dreptul de proprietate și alte drepturi reale		Referințe
11955 / 18/03/2022		
Act Normativ nr. 7, din 13/03/1996 emis de PARLAMENTUL ROMANIEI;		
B1	Intabulare, drept de PROPRIETATE, dobandit prin Lege, cota actuala 1/1, cota initiala 1/1 1) NEIDENTIFICAT NEIDENTIFICAT	A1
Act Administrativ nr. 1626, din 14/03/2022 emis de PRIMARIA COMUNEI DRAGOIESTI;		
B2	Se noteaza posesia factica in favoarea lui 1) ANCHIDIN RACHILA	A1
Act Administrativ nr. 2526, din 31/03/2022 emis de PRIMARIA COMUNEI DRAGOIESTI;		
B3	Intabulare, drept de PROPRIETATE, dobandit prin Lege, cota actuala 1/1, cota initiala 1/1 1) ANCHIDIN RACHILA	A1.1, A1.2

C. Partea III. SARCINI .

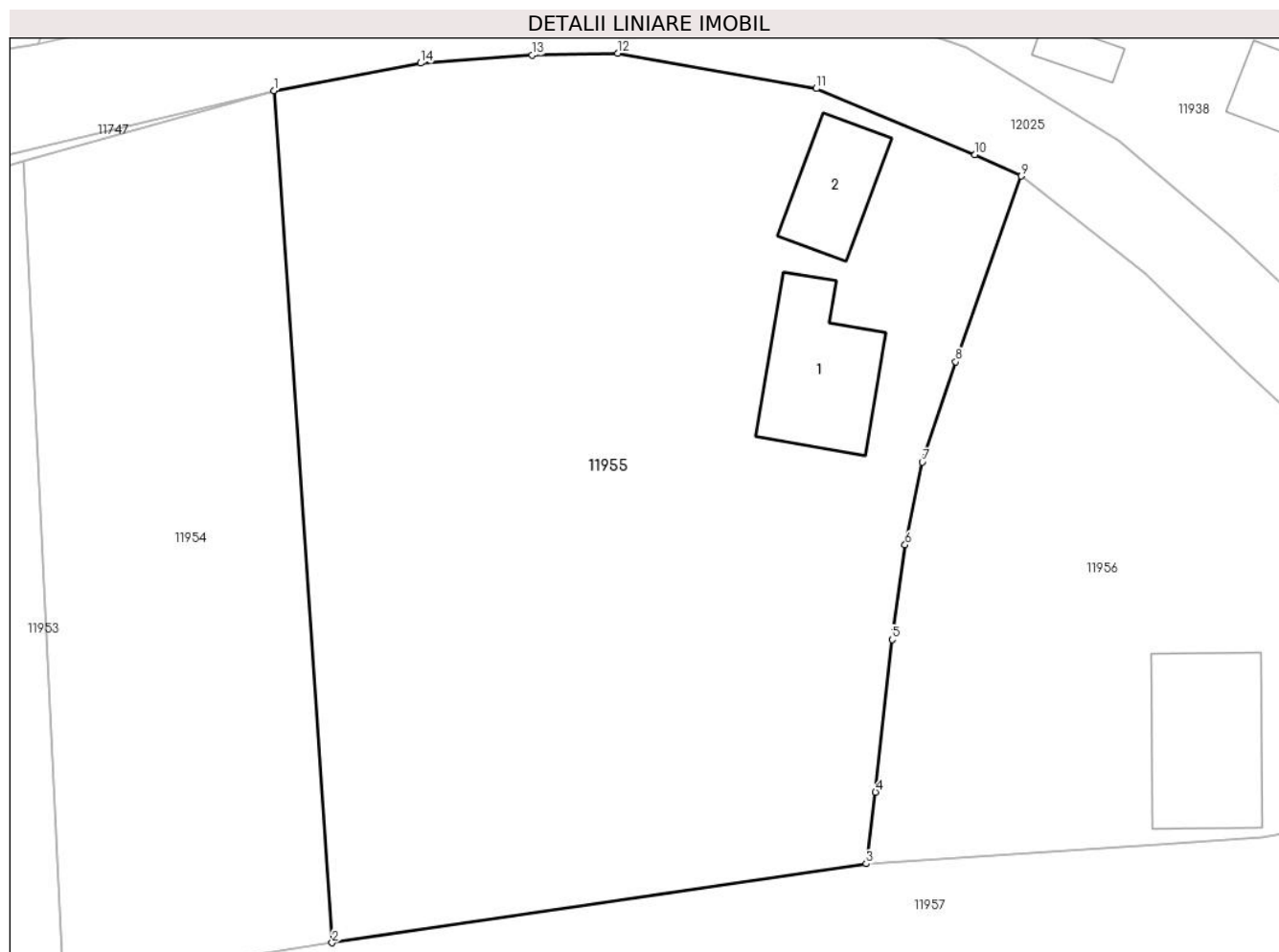
Inscrieri privind dezmembramintele dreptului de proprietate, drepturi reale de garanție și sarcini	Referințe
NU SUNT	

Anexa Nr. 1 La Partea I

Teren

Nr cadastral	Suprafața (mp)*	Observații / Referințe
	2.413	

* Suprafața este determinată în planul de proiecție Stereo 70.



Date referitoare la teren

Crt	Categorie folosință	Intra vilan	Suprafața (mp)	Tarla	Parcelă	Nr. topo	Observații / Referințe
1	curți constructii	DA	326	-	-	-	
2	arabil	DA	2.087	-	-	-	

Date referitoare la construcții

Crt	Număr	Destinație construcție	Supraf. (mp)	Situație juridică	Observații / Referințe
A1.1		construcții de locuințe	75	Cu acte	Nr. niveluri:1; S. construita la sol:75 mp; S. construita desfasurata:75 mp; LOCUINTA
A1.2		construcții anexa	45	Cu acte	Nr. niveluri:1; S. construita la sol:45 mp; S. construita desfasurata:45 mp; ANEXA

Lungime Segmente

1) Valorile lungimilor segmentelor sunt obținute din proiecție în plan.

Punct început	X / Y	Punct sfârșit	X / Y	Lungime segment (** (m))
1	581.401,79 670.895,24	2	581.405,754 670.836,993	58.382
2	581.405,754 670.836,993	3	581.442,272 670.842,392	36.915

Punct început	X / Y	Punct sfârșit	X / Y	Lungime segment (** (m)
3	581.442,272 670.842,392	4	581.442,917 670.847,293	4.943
4	581.442,917 670.847,293	5	581.444,054 670.857,723	10.492
5	581.444,054 670.857,723	6	581.444,945 670.864,19	6.528
6	581.444,945 670.864,19	7	581.446,121 670.869,85	5.781
7	581.446,121 670.869,85	8	581.448,395 670.876,708	7.225
8	581.448,395 670.876,708	9	581.452,88 670.889,39	13.452
9	581.452,88 670.889,39	10	581.449,73 670.890,87	3.48
10	581.449,73 670.890,87	11	581.438,87 670.895,38	11.759
11	581.438,87 670.895,38	12	581.425,285 670.897,793	13.798
12	581.425,285 670.897,793	13	581.419,43 670.897,66	5.857
13	581.419,43 670.897,66	14	581.411,8 670.897,11	7.65
14	581.411,8 670.897,11	1	581.401,79 670.895,24	10.183

** Lungimile segmentelor sunt determinate în planul de proiecție Stereo 70 și sunt rotunjite la 1 milimetru.

*** Distanța dintre puncte este formată din segmente cumulate ce sunt mai mici decât valoarea 1 milimetru.

**DATE DESPRE IMOBILUL NR. 11956**

Oficiul de Cadastru și Publicitate Imobiliară SUCEAVA
Biroul de Cadastru și Publicitate Imobiliară Gura Humorului

A. Partea I. Descrierea imobilului

TEREN Intravilan

Adresa: Loc. Mazanaesti, Str Biserica-Veche, Nr. 5, Jud. Suceava

Nr. Crt	Nr cadastral Nr. topografic	Suprafața* (mp)	Observații / Referințe
A1		1.346	Sector cadastral:18 Teren neimprejmuit;

B. Partea II. Proprietari și acte

Inscrieri privitoare la dreptul de proprietate și alte drepturi reale		Referințe
11956 / 18/03/2022		
Act Normativ nr. 7, din 13/03/1996 emis de PARLAMENTUL ROMANIEI;		
B1	Inscrierea provizorie, drept de PROPRIETATE, dobandit prin Lege, cota actuala 1/1, cota initiala 1/1	A1
1) COMUNA DRAGOIESTI, CIF:4441190, PROPRIETAR NEIDENTIFICAT		

C. Partea III. SARCINI .

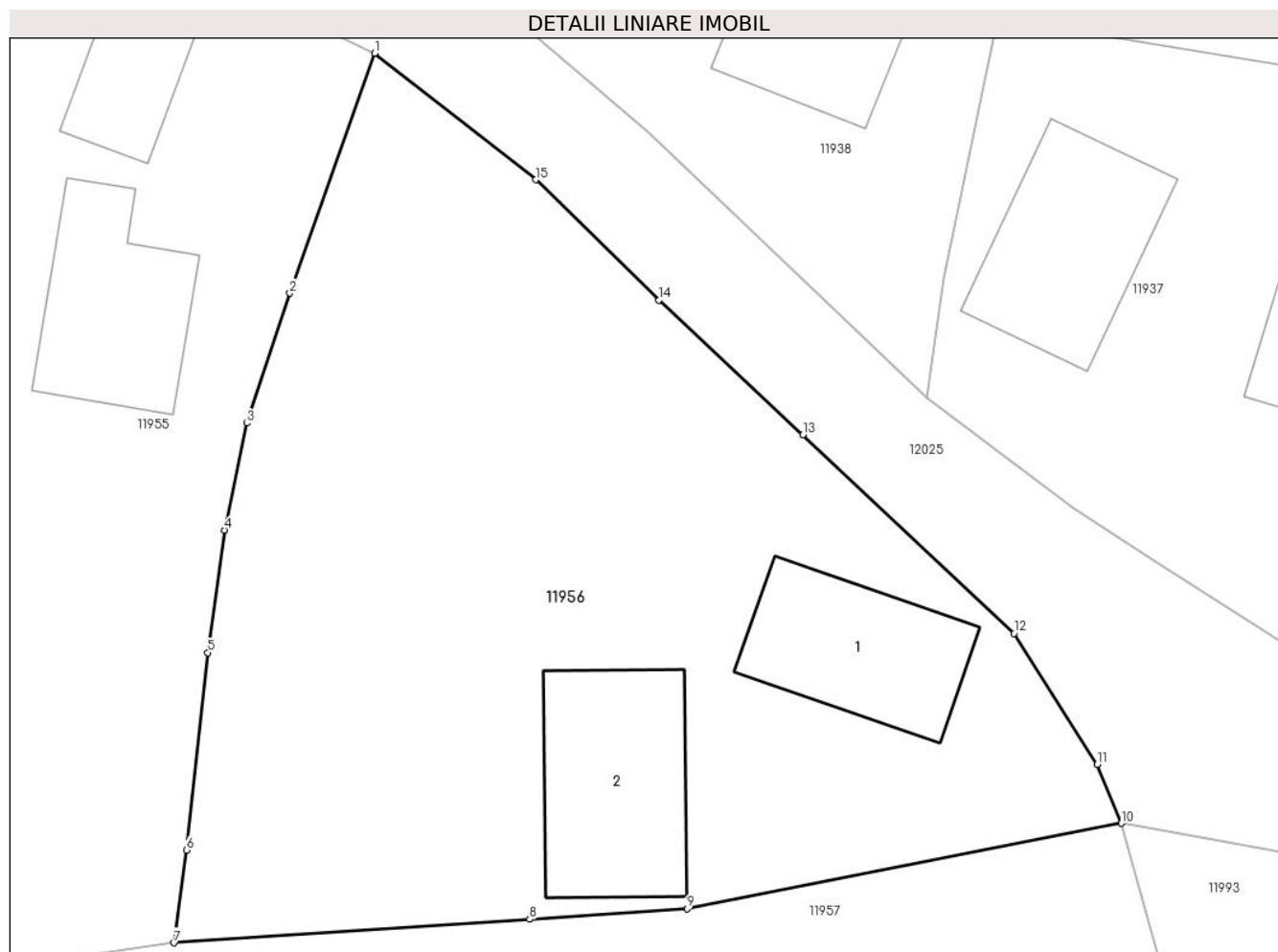
Inscrieri privind dezmembramintele dreptului de proprietate, drepturi reale de garanție și sarcini	Referințe
NU SUNT	

Anexa Nr. 1 La Partea I

Teren

Nr cadastral	Suprafața (mp)*	Observații / Referințe
	1.346	

* Suprafața este determinată în planul de proiecție Stereo 70.



Date referitoare la teren

Crt	Categorie folosință	Intravilan	Suprafața (mp)	Tarla	Parcelă	Nr. topo	Observații / Referințe
1	curți constructii	DA	470	-	-	-	
2	arabil	DA	876	-	-	-	

Date referitoare la construcții

Crt	Număr	Destinație construcție	Supraf. (mp)	Situație juridică	Observații / Referințe
A1.1		construcții de locuințe	75	Fara acte	Nr. niveluri:1; S. construita la sol:75 mp; S. construita desfasurata:75 mp; LOCUINTA
A1.2		construcții anexa	90	Fara acte	Nr. niveluri:1; S. construita la sol:90 mp; S. construita desfasurata:90 mp; ANEXA

Lungime Segmente

1) Valorile lungimilor segmentelor sunt obținute din proiecție în plan.

Punct început	X / Y	Punct sfârșit	X / Y	Lungime segment (** (m)
1	581.452,88 670.889,39	2	581.448,395 670.876,708	13.452
2	581.448,395 670.876,708	3	581.446,121 670.869,85	7.225

Punct început	X / Y	Punct sfârșit	X / Y	Lungime segment (** (m)
3	581.446,121 670.869,85	4	581.444,945 670.864,19	5.781
4	581.444,945 670.864,19	5	581.444,054 670.857,723	6.528
5	581.444,054 670.857,723	6	581.442,917 670.847,293	10.492
6	581.442,917 670.847,293	7	581.442,272 670.842,392	4.943
7	581.442,272 670.842,392	8	581.461,063 670.843,635	18.832
8	581.461,063 670.843,635	9	581.469,379 670.844,184	8.334
9	581.469,379 670.844,184	10	581.492,34 670.848,7	23.401
10	581.492,34 670.848,7	11	581.491,07 670.851,82	3.369
11	581.491,07 670.851,82	12	581.486,67 670.858,74	8.2
12	581.486,67 670.858,74	13	581.475,506 670.869,22	15.312
13	581.475,506 670.869,22	14	581.467,91 670.876,35	10.418
14	581.467,91 670.876,35	15	581.461,39 670.882,71	9.108
15	581.461,39 670.882,71	1	581.452,88 670.889,39	10.819

** Lungimile segmentelor sunt determinate în planul de proiecție Stereo 70 și sunt rotunjite la 1 milimetru.

*** Distanța dintre puncte este formată din segmente cumulate ce sunt mai mici decât valoarea 1 milimetru.

**DATE DESPRE IMOBILUL NR. 11957**

Oficiul de Cadastru și Publicitate Imobiliară SUCEAVA
Biroul de Cadastru și Publicitate Imobiliară Gura Humorului

A. Partea I. Descrierea imobilului

TEREN Intravilan

Adresa: Loc. Mazanaesti, Str Biserica-Veche, Nr. 3, Jud. Suceava

Nr. Crt	Nr cadastral Nr. topografic	Suprafața* (mp)	Observații / Referințe
A1		7.580	Sector cadastral:18 Teren neimprejmit;

Construcții

Crt	Nr cadastral Nr. topografic	Adresa	Observații / Referințe
A1.1		Loc. Mazanaesti, Str Biserica-Veche, Nr. 3, Jud. Suceava	Nr. niveluri:1; S. construita la sol:26 mp; S. construita desfasurata:26 mp; LOCUINTA
A1.2		Loc. Mazanaesti, Str Biserica-Veche, Nr. 3, Jud. Suceava	Nr. niveluri:1; S. construita la sol:77 mp; S. construita desfasurata:77 mp; ANEXA

B. Partea II. Proprietari și acte

Inscrieri privitoare la dreptul de proprietate și alte drepturi reale		Referințe
11957 / 18/03/2022		
Act Normativ nr. 7, din 13/03/1996 emis de PARLAMENTUL ROMANIEI;		
B1	Intabulare, drept de PROPRIETATE, dobandit prin Lege, cota actuala 1/1, cota initiala 1/1 1) NEIDENTIFICAT NEIDENTIFICAT	A1
Act Administrativ nr. 1648, din 14/03/2022 emis de PRIMARIA COMUNEI DRAGOIESTI;		
B2	Se noteaza posesia factica in favoarea lui 1) RUSU GEORGE	A1
Act Administrativ nr. 2526, din 31/03/2022 emis de PRIMARIA COMUNEI DRAGOIESTI;		
B3	Intabulare, drept de PROPRIETATE, dobandit prin Lege, cota actuala 1/1, cota initiala 1/1 1) RUSU GEORGE	A1.1, A1.2

C. Partea III. SARCINI .

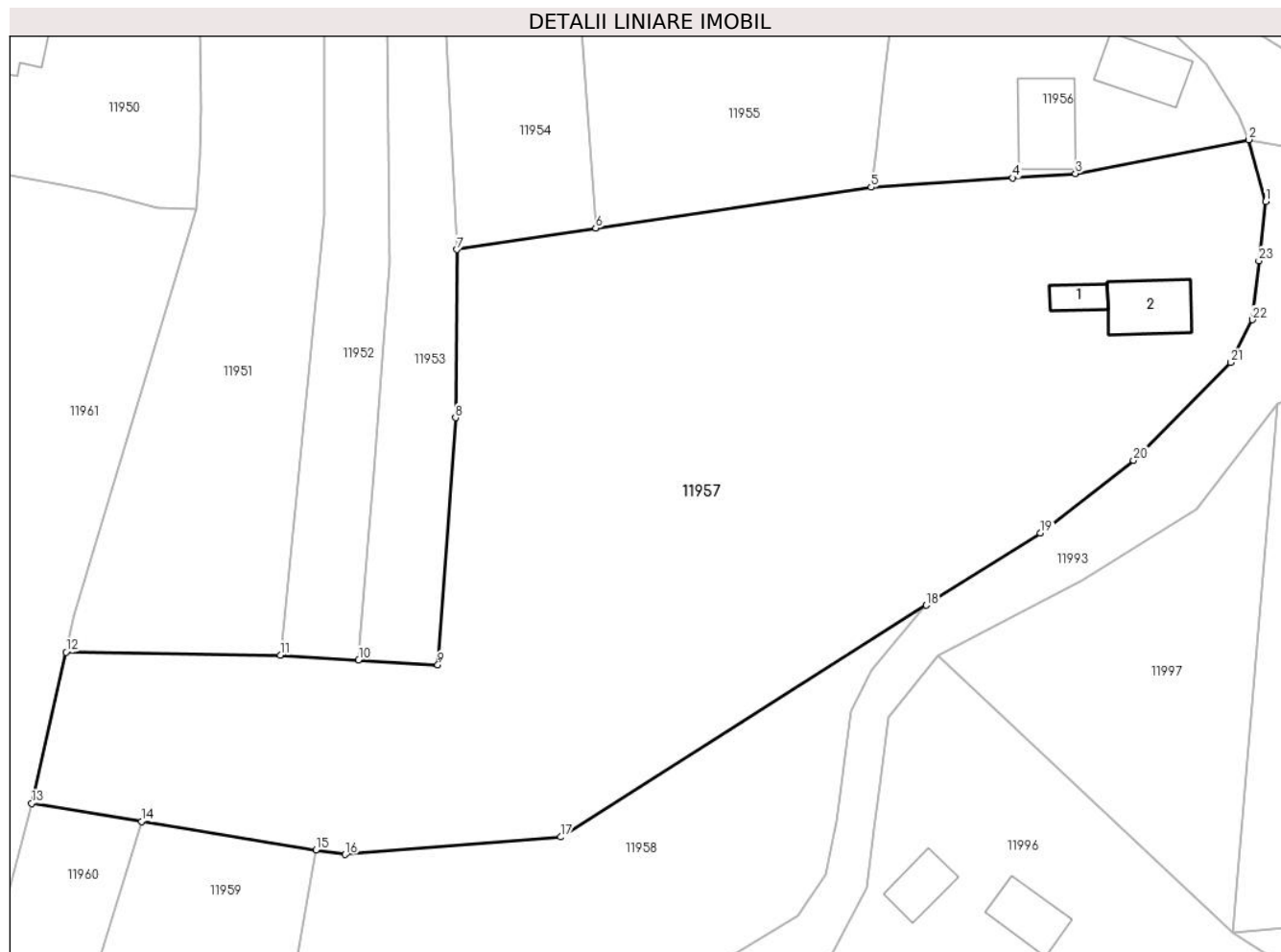
Inscrieri privind dezmembramintele dreptului de proprietate, drepturi reale de garanție și sarcini	Referințe
NU SUNT	

Anexa Nr. 1 La Partea I

Teren

Nr cadastral	Suprafața (mp)*	Observații / Referințe
	7.580	

* Suprafața este determinată în planul de proiecție Stereo 70.



Date referitoare la teren

Crt	Categorie folosință	Intravilan	Suprafața (mp)	Tarla	Parcelă	Nr. topo	Observații / Referințe
1	curți constructii	DA	351	-	-	-	
2	arabil	DA	7.229	-	-	-	

Date referitoare la construcții

Crt	Număr	Destinație construcție	Supraf. (mp)	Situație juridică	Observații / Referințe
A1.1		construcții de locuințe	26	Cu acte	Nr. niveluri:1; S. construita la sol:26 mp; S. construita desfasurata:26 mp; LOCUINTA
A1.2		construcții anexa	77	Cu acte	Nr. niveluri:1; S. construita la sol:77 mp; S. construita desfasurata:77 mp; ANEXA

Lungime Segmente

1) Valorile lungimilor segmentelor sunt obținute din proiecție în plan.

Punct început	X / Y	Punct sfârșit	X / Y	Lungime segment (** (m))
1	581.494,61 670.840,48	2	581.492,34 670.848,7	8.528
3	581.469,379 670.844,184	4	581.461,063 670.843,635	8.334

Punct început	X / Y	Punct sfârșit	X / Y	Lungime segment (** (m))
2	581.492,34 670.848,7	3	581.469,379 670.844,184	23.401
4	581.461,063 670.843,635	5	581.442,272 670.842,392	18.832

Punct început	X / Y	Punct sfârșit	X / Y	Lungime segment (** (m)
5	581.442,272 670.842,392	6	581.405,754 670.836,993	36.915
7	581.387,347 670.834,12	8	581.387,176 670.811,849	22.272
9	581.384,831 670.779,146	10	581.374,332 670.779,79	10.519
11	581.363,934 670.780,428	12	581.335,525 670.780,824	28.412
13	581.330,973 670.760,781	14	581.345,561 670.758,402	14.781
15	581.368,669 670.754,633	16	581.372,562 670.753,998	3.944
17	581.401,099 670.756,326	18	581.449,599 670.787,029	57.401
19	581.464,736 670.796,572	20	581.477,07 670.806,229	15.665
21	581.489,99 670.819,17	22	581.492,82 670.824,83	6.328
23	581.493,715 670.832,655	1	581.494,61 670.840,48	7.876

Punct început	X / Y	Punct sfârșit	X / Y	Lungime segment (** (m)
6	581.405,754 670.836,993	7	581.387,347 670.834,12	18.63
8	581.387,176 670.811,849	9	581.384,831 670.779,146	32.787
10	581.374,332 670.779,79	11	581.363,934 670.780,428	10.418
12	581.335,525 670.780,824	13	581.330,973 670.760,781	20.553
14	581.345,561 670.758,402	15	581.368,669 670.754,633	23.413
16	581.372,562 670.753,998	17	581.401,099 670.756,326	28.632
18	581.449,599 670.787,029	19	581.464,736 670.796,572	17.894
20	581.477,07 670.806,229	21	581.489,99 670.819,17	18.286
22	581.492,82 670.824,83	23	581.493,715 670.832,655	7.876

** Lungimile segmentelor sunt determinate în planul de proiecție Stereo 70 și sunt rotunjite la 1 milimetru.

*** Distanța dintre puncte este formată din segmente cumulate ce sunt mai mici decât valoarea 1 milimetru.

**DATE DESPRE IMOBILUL NR. 11958**

Oficiul de Cadastru și Publicitate Imobiliară SUCEAVA
 Biroul de Cadastru și Publicitate Imobiliară Gura Humorului

A. Partea I. Descrierea imobilului

TEREN Intravilan

Adresa: Loc. Mazanaesti, Str Preot-Ilie-Elisei, Nr. 7, Jud. Suceava

Nr. Crt	Nr cadastral Nr. topografic	Suprafața* (mp)	Observații / Referințe
A1		2.450	Sector cadastral:18 Teren neimprejmuit;

B. Partea II. Proprietari și acte

Inscrieri privitoare la dreptul de proprietate și alte drepturi reale		Referințe
11958 / 18/03/2022		
Act Normativ nr. 7, din 13/03/1996 emis de PARLAMENTUL ROMANIEI;		
B1	Inscrierea provizorie, drept de PROPRIETATE, dobandit prin Lege, cota actuala 1/1, cota initiala 1/1	A1
1) COMUNA DRAGOIESTI, CIF:4441190, PROPRIETAR NEIDENTIFICAT		

C. Partea III. SARCINI .

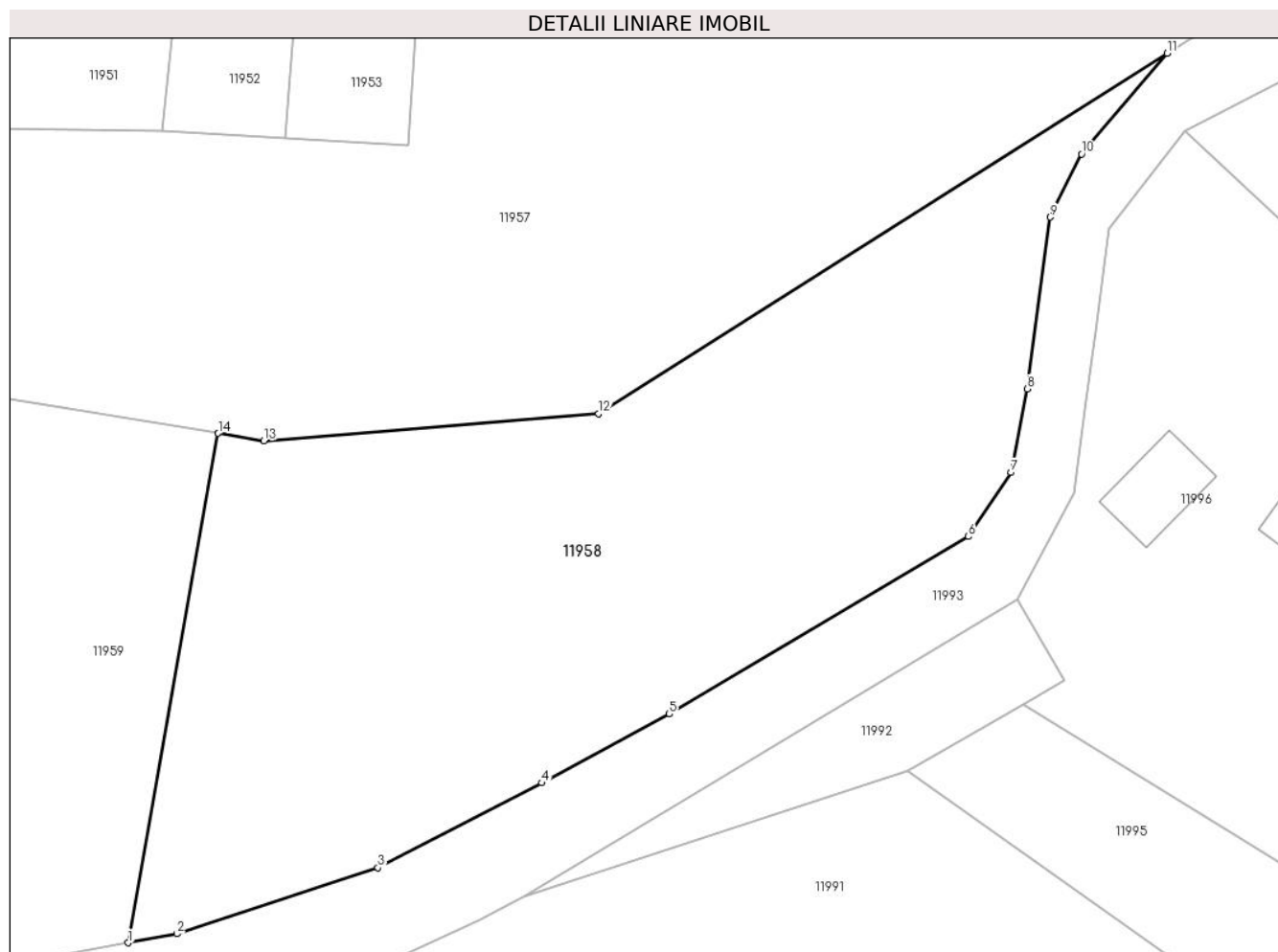
Inscrieri privind dezmembramintele dreptului de proprietate, drepturi reale de garanție și sarcini	Referințe
NU SUNT	

Anexa Nr. 1 La Partea I

Teren

Nr cadastral	Suprafața (mp)*	Observații / Referințe
	2.450	

* Suprafața este determinată în planul de proiecție Stereo 70.



Date referitoare la teren

Crt	Categorie folosință	Intravilan	Suprafața (mp)	Tarla	Parcelă	Nr. topo	Observații / Referințe
1	arabil	DA	2.450	-	-	-	

Lungime Segmente

1) Valorile lungimilor segmentelor sunt obținute din proiecție în plan.

Punct început	X / Y	Punct sfârșit	X / Y	Lungime segment (** (m)
1	581.360,99 670.711,219	2	581.365,13 670.711,98	4.209
2	581.365,13 670.711,98	3	581.382,29 670.717,61	18.06
3	581.382,29 670.717,61	4	581.396,28 670.724,84	15.748
4	581.396,28 670.724,84	5	581.407,13 670.730,72	12.341
5	581.407,13 670.730,72	6	581.432,65 670.745,84	29.663

Punct început	X / Y	Punct sfârșit	X / Y	Lungime segment (** (m)
6	581.432,65 670.745,84	7	581.436,27 670.751,3	6.551
7	581.436,27 670.751,3	8	581.437,67 670.758,43	7.266
8	581.437,67 670.758,43	9	581.439,64 670.773,058	14.76
9	581.439,64 670.773,058	10	581.442,306 670.778,433	6.0
10	581.442,306 670.778,433	11	581.449,599 670.787,029	11.273
11	581.449,599 670.787,029	12	581.401,099 670.756,326	57.401
12	581.401,099 670.756,326	13	581.372,562 670.753,998	28.632
13	581.372,562 670.753,998	14	581.368,669 670.754,633	3.944
14	581.368,669 670.754,633	1	581.360,99 670.711,219	44.088

** Lungimile segmentelor sunt determinate în planul de proiecție Stereo 70 și sunt rotunjite la 1 milimetru.

*** Distanța dintre puncte este formată din segmente cumulate ce sunt mai mici decât valoarea 1 milimetru.

**DATE DESPRE IMOBILUL NR. 11959**

Oficiul de Cadastru și Publicitate Imobiliară SUCEAVA
 Biroul de Cadastru și Publicitate Imobiliară Gura Humorului

A. Partea I. Descrierea imobilului

TEREN Intravilan

Adresa: Loc. Mazanaesti, Str Preot-Ilie-Elisei, Jud. Suceava

Nr. Crt	Nr cadastral Nr. topografic	Suprafața* (mp)	Observații / Referințe
A1		1.300	Sector cadastral:18 Teren neimprejmuit;

B. Partea II. Proprietari și acte

Inscrieri privitoare la dreptul de proprietate și alte drepturi reale		Referințe
11959 / 18/03/2022		
Act Notarial nr. 201, din 22/10/2021 emis de BIN DUMITRU MIHAELA;		
B1	Intabulare, drept de PROPRIETATE, dobandit prin Succesiune, cota actuala 1/1, cota initiala 1/1 1) COJOCARIU FELICIA	A1

C. Partea III. SARCINI .

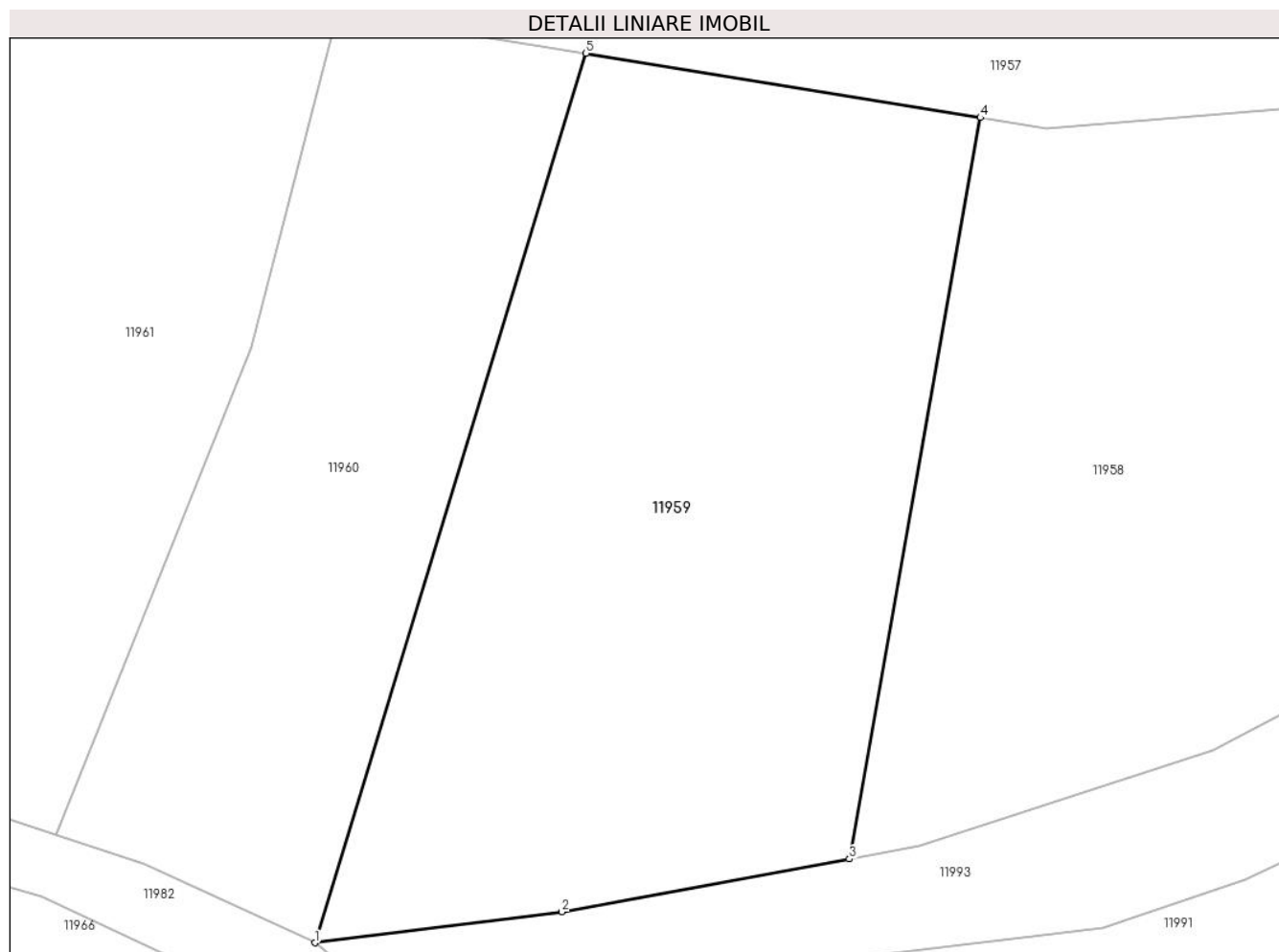
Inscrieri privind dezmembramintele dreptului de proprietate, drepturi reale de garanție și sarcini	Referințe
NU SUNT	

Anexa Nr. 1 La Partea I

Teren

Nr cadastral	Suprafața (mp)*	Observații / Referințe
	1.300	

* Suprafața este determinată în planul de proiecție Stereo 70.



Date referitoare la teren

Crt	Categorie folosință	Intra vilan	Suprafața (mp)	Tarla	Parcelă	Nr. topo	Observații / Referințe
1	neproductiv	DA	1.300	-	-	-	

Lungime Segmente

1) Valorile lungimilor segmentelor sunt obținute din proiecție în plan.

Punct început	X / Y	Punct sfârșit	X / Y	Lungime segment (** (m)
1	581.329,67 670.706,31	2	581.344,14 670.708,12	14.583
2	581.344,14 670.708,12	3	581.360,99 670.711,219	17.133
3	581.360,99 670.711,219	4	581.368,669 670.754,633	44.088
4	581.368,669 670.754,633	5	581.345,561 670.758,402	23.413
5	581.345,561 670.758,402	1	581.329,67 670.706,31	54.462

**** Lungimile segmentelor sunt determinate în planul de proiecție Stereo 70 și sunt rotunjite la 1 milimetru.**

***** Distanța dintre puncte este formată din segmente cumulate ce sunt mai mici decât valoarea 1 milimetru.**

**DATE DESPRE IMOBILUL NR. 11960**

Oficiul de Cadastru și Publicitate Imobiliară SUCEAVA
Biroul de Cadastru și Publicitate Imobiliară Gura Humorului

A. Partea I. Descrierea imobilului

TEREN Intravilan

Adresa: Loc. Mazanaesti, Str Preot-Ilie-Elisei, Jud. Suceava

Nr. Crt	Nr cadastral Nr. topografic	Suprafața* (mp)	Observații / Referințe
A1		773	Sector cadastral:18 Teren neimprejmuit;

B. Partea II. Proprietari și acte

Inscrieri privitoare la dreptul de proprietate și alte drepturi reale		Referințe
11960 / 18/03/2022		
Act Normativ nr. 7, din 13/03/1996 emis de PARLAMENTUL ROMANIEI;		
B1	Inscrierea provizorie, drept de PROPRIETATE, dobandit prin Lege, cota actuala 1/1, cota initiala 1/1	A1
1) COMUNA DRAGOIESTI, CIF:4441190, PROPRIETAR NEIDENTIFICAT		

C. Partea III. SARCINI .

Inscrieri privind dezmembramintele dreptului de proprietate, drepturi reale de garanție și sarcini	Referințe
NU SUNT	

Anexa Nr. 1 La Partea I

Teren

Nr cadastral	Suprafața (mp)*	Observații / Referințe
	773	

* Suprafața este determinată în planul de proiecție Stereo 70.



Date referitoare la teren

Crt	Categorie folosință	Intravilan	Suprafața (mp)	Tarla	Parcelă	Nr. topo	Observații / Referințe
1	neproductiv	DA	773	-	-	-	

Lungime Segmente

1) Valorile lungimilor segmentelor sunt obținute din proiecție în plan.

Punct început	X / Y	Punct sfârșit	X / Y	Lungime segment (** (m)
1	581.325,949 670.741,197	2	581.314,467 670.712,654	30.766
2	581.314,467 670.712,654	3	581.319,68 670.710,92	5.494
3	581.319,68 670.710,92	4	581.329,67 670.706,31	11.002
4	581.329,67 670.706,31	5	581.345,561 670.758,402	54.462
5	581.345,561 670.758,402	6	581.330,973 670.760,781	14.781

Punct început	X / Y	Punct sfârșit	X / Y	Lungime segment (** (m)
6	581.330,973 670.760,781	1	581.325,949 670.741,197	20.218

** Lungimile segmentelor sunt determinate în planul de proiecție Stereo 70 și sunt rotunjite la 1 milimetru.

*** Distanța dintre puncte este formată din segmente cumulate ce sunt mai mici decât valoarea 1 milimetru.

**DATE DESPRE IMOBILUL NR. 11961**

Oficiul de Cadastru și Publicitate Imobiliară SUCEAVA
Biroul de Cadastru și Publicitate Imobiliară Gura Humorului

A. Partea I. Descrierea imobilului

TEREN Intravilan

Adresa: Loc. Mazanaesti, Str Notar-Stefan-Moldovan, Nr. 13, Jud. Suceava

Nr. Crt	Nr cadastral Nr. topografic	Suprafața* (mp)	Observații / Referințe
A1	30493	6.190	Sector cadastral:18 Teren neimprejmit;

Construcții

Crt	Nr cadastral Nr. topografic	Adresa	Observații / Referințe
A1.1		Loc. Mazanaesti, Str Notar-Stefan-Moldovan, Nr. 13, Jud. Suceava	Nr. niveluri:1; S. construita la sol:98 mp; S. construita desfasurata:98 mp; LOCUINTA
A1.2		Loc. Mazanaesti, Str Notar-Stefan-Moldovan, Nr. 13, Jud. Suceava	Nr. niveluri:1; S. construita la sol:85 mp; S. construita desfasurata:85 mp; ANEXA
A1.3		Loc. Mazanaesti, Str Notar-Stefan-Moldovan, Nr. 13, Jud. Suceava	Nr. niveluri:1; S. construita la sol:21 mp; S. construita desfasurata:21 mp; ANEXA

B. Partea II. Proprietari și acte

Inscrieri privitoare la dreptul de proprietate și alte drepturi reale		Referințe
1230 / 07/07/2004		
Act Notarial nr. 1478, din 07/07/2004 emis de BNP Pelepco Lacramioara Gabriela;		
B1	Intabulare, drept de PROPRIETATE, dobandit prin Conventie, cota actuala 1/1, cota initiala 1/1 1) CRISMARI MARIA	A1, A1.1, A1.2, A1.3

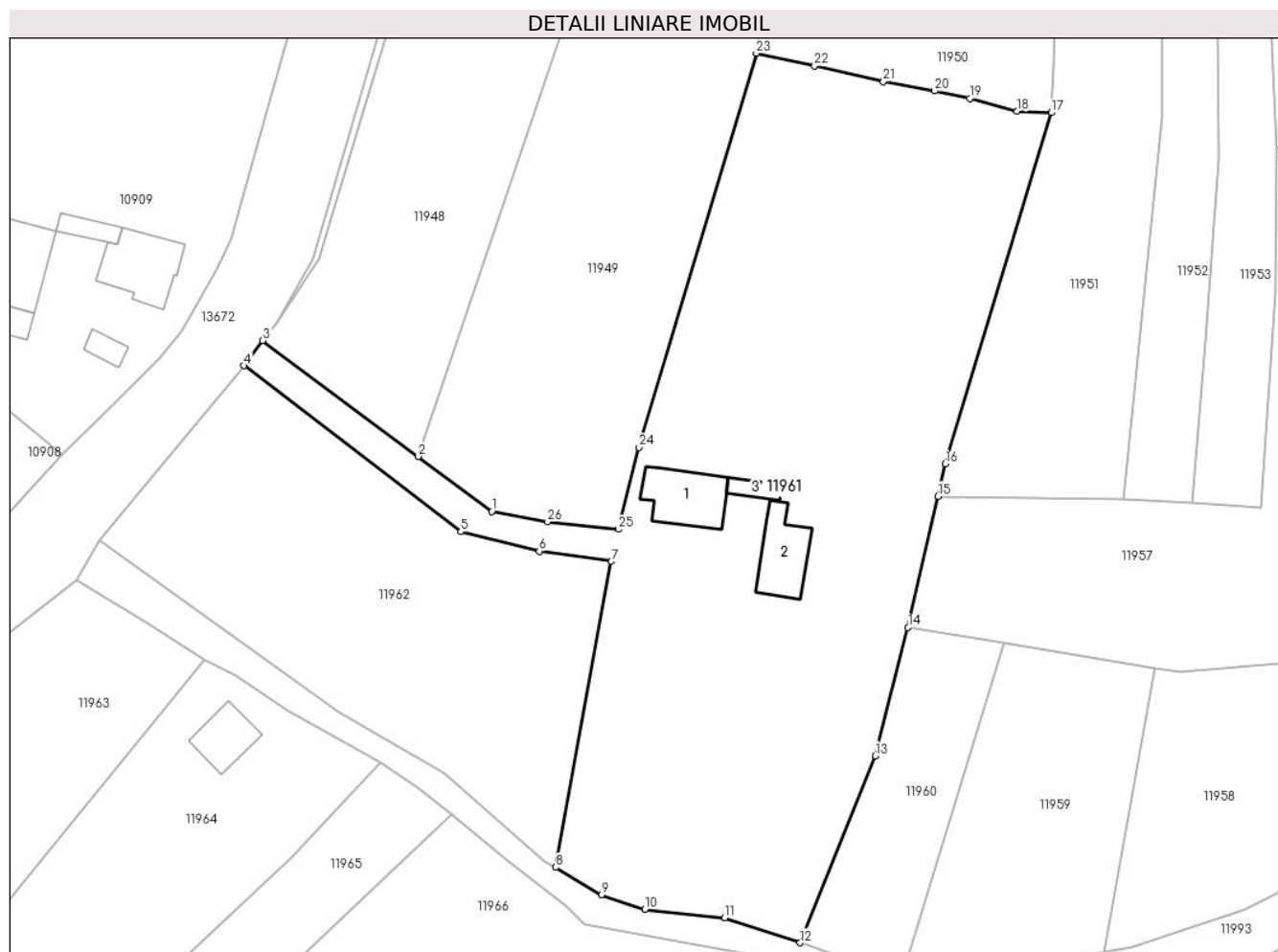
C. Partea III. SARCINI .

Inscrieri privind dezmembramintele dreptului de proprietate, drepturi reale de garanție și sarcini	Referințe
NU SUNT	

Teren

Nr cadastral	Suprafața (mp)*	Observații / Referințe
30493	6.190	

* Suprafața este determinată în planul de proiecție Stereo 70.



Date referitoare la teren

Crt	Categorie folosință	Intravilan	Suprafața (mp)	Tarla	Parcelă	Nr. topo	Observații / Referințe
1	curți construcții	DA	551	-	-	-	
2	arabil	DA	5.325	-	-	-	
3	drum	DA	314	-	-	-	

Date referitoare la construcții

Crt	Număr	Destinație construcție	Supraf. (mp)	Situație juridică	Observații / Referințe
A1.1		construcții de locuințe	98	Cu acte	Nr. niveluri:1; S. construita la sol:98 mp; S. construita desfasurata:98 mp; LOCUINTA
A1.2		construcții anexa	85	Cu acte	Nr. niveluri:1; S. construita la sol:85 mp; S. construita desfasurata:85 mp; ANEXA
A1.3		construcții anexa	21	Cu acte	Nr. niveluri:1; S. construita la sol:21 mp; S. construita desfasurata:21 mp; ANEXA

Lungime Segmente

1) Valorile lungimilor segmentelor sunt obținute din proiecție în plan.

Punct început	X / Y	Punct sfârșit	X / Y	Lungime segment (** (m)	Punct început	X / Y	Punct sfârșit	X / Y	Lungime segment (** (m)
---------------	-------	---------------	-------	-------------------------	---------------	-------	---------------	-------	-------------------------

Punct început	X / Y	Punct sfârșit	X / Y	Lungime segment (** (m)
1	581.267,338 670.778,511	2	581.256,077 670.786,92	14.054
3	581.232,375 670.804,62	4	581.229,519 670.800,761	4.801
5	581.262,616 670.775,407	6	581.274,594 670.772,45	12.338
7	581.285,624 670.770,907	8	581.277,091 670.724,157	47.522
9	581.284,11 670.719,97	10	581.290,77 670.717,73	7.027
11	581.302,94 670.716,49	12	581.314,467 670.712,654	12.149
13	581.325,949 670.741,197	14	581.330,973 670.760,781	20.218
15	581.335,525 670.780,824	16	581.336,646 670.785,763	5.065
17	581.352,83 670.839,41	18	581.347,64 670.839,6	5.193
19	581.340,39 670.841,59	20	581.334,97 670.842,72	5.537
21	581.327,2 670.844,14	22	581.316,67 670.846,53	10.798
23	581.307,77 670.848,48	24	581.289,859 670.788,295	62.794
25	581.286,708 670.775,789	26	581.275,892 670.776,92	10.875

Punct început	X / Y	Punct sfârșit	X / Y	Lungime segment (** (m)
2	581.256,077 670.786,92	3	581.232,375 670.804,62	29.582
4	581.229,519 670.800,761	5	581.262,616 670.775,407	41.692
6	581.274,594 670.772,45	7	581.285,624 670.770,907	11.137
8	581.277,091 670.724,157	9	581.284,11 670.719,97	8.173
10	581.290,77 670.717,73	11	581.302,94 670.716,49	12.233
12	581.314,467 670.712,654	13	581.325,949 670.741,197	30.766
14	581.330,973 670.760,781	15	581.335,525 670.780,824	20.553
16	581.336,646 670.785,763	17	581.352,83 670.839,41	56.035
18	581.347,64 670.839,6	19	581.340,39 670.841,59	7.518
20	581.334,97 670.842,72	21	581.327,2 670.844,14	7.899
22	581.316,67 670.846,53	23	581.307,77 670.848,48	9.111
24	581.289,859 670.788,295	25	581.286,708 670.775,789	12.897
26	581.275,892 670.776,92	1	581.267,338 670.778,511	8.701

** Lungimile segmentelor sunt determinate în planul de proiecție Stereo 70 și sunt rotunjite la 1 milimetru.

*** Distanța dintre puncte este formată din segmente cumulate ce sunt mai mici decât valoarea 1 milimetru.

**DATE DESPRE IMOBILUL NR. 11962**

Oficiul de Cadastru și Publicitate Imobiliară SUCEAVA
Biroul de Cadastru și Publicitate Imobiliară Gura Humorului

A. Partea I. Descrierea imobilului

TEREN Intravilan

Adresa: Loc. Mazanaesti, Str Notar-Stefan-Moldovan, Jud. Suceava

Nr. Crt	Nr cadastral Nr. topografic	Suprafața* (mp)	Observații / Referințe
A1		2.664	Sector cadastral:18 Teren neimprejmit;

B. Partea II. Proprietari și acte

Inscrieri privitoare la dreptul de proprietate și alte drepturi reale		Referințe
11962 / 18/03/2022		
Act Normativ nr. 7, din 13/03/1996 emis de PARLAMENTUL ROMANIEI;		
B1	Intabulare, drept de PROPRIETATE, dobândit prin Lege, cota actuala 1/1, cota initiala 1/1 1) NEIDENTIFICAT NEIDENTIFICAT	A1
Act Administrativ nr. 1684, din 14/03/2022 emis de PRIMARIA COMUNEI DRAGOIESTI;		
B2	Se noteaza posesia factica in favoarea lui 1) BARTOS ELEONORA	A1

C. Partea III. SARCINI .

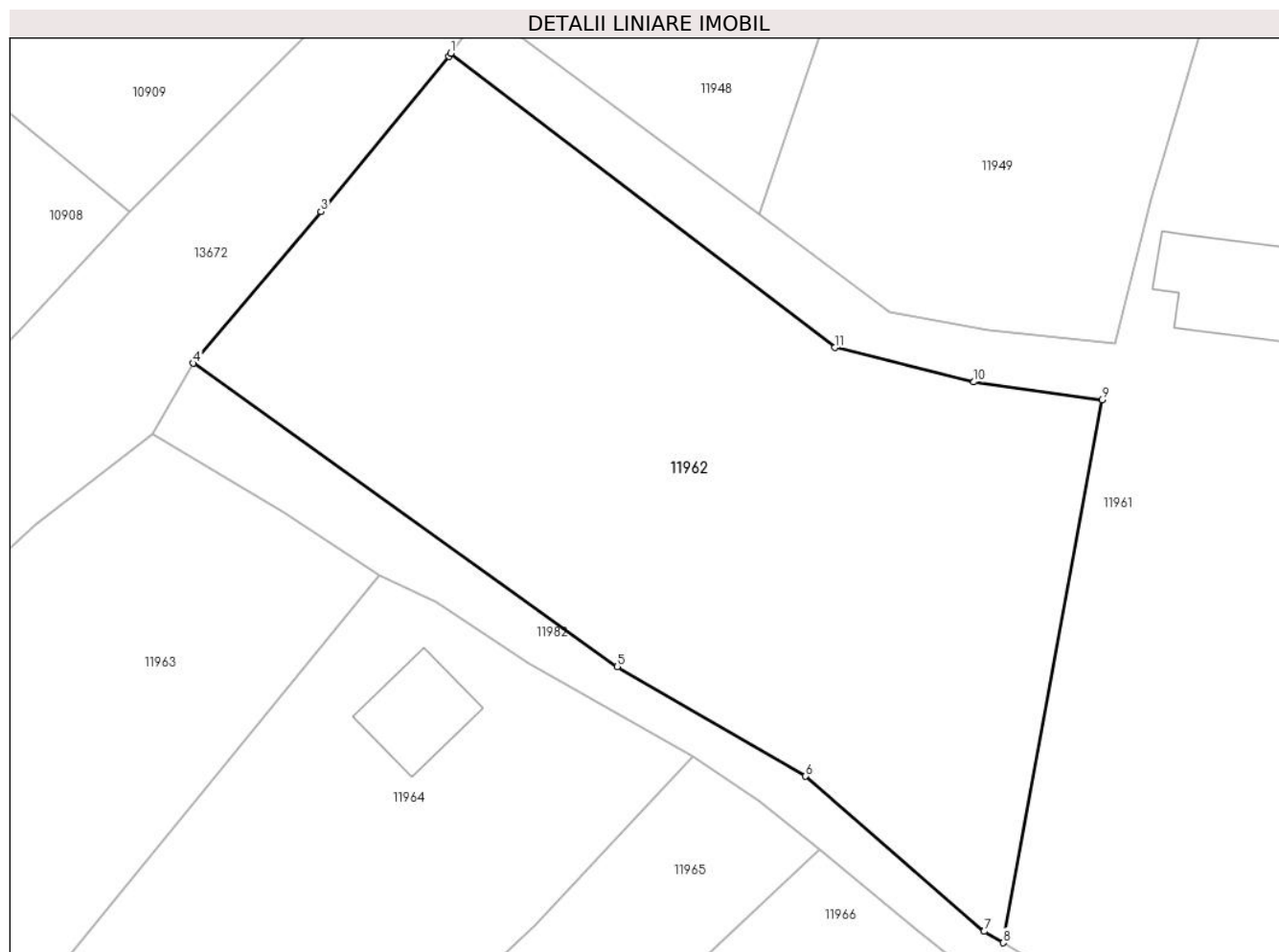
Inscrieri privind dezmembramintele dreptului de proprietate, drepturi reale de garanție și sarcini	Referințe
NU SUNT	

Anexa Nr. 1 La Partea I

Teren

Nr cadastral	Suprafața (mp)*	Observații / Referințe
	2.664	

* Suprafața este determinată în planul de proiecție Stereo 70.



Date referitoare la teren

Crt	Categorie folosință	Intravilan	Suprafața (mp)	Tarla	Parcelă	Nr. topo	Observații / Referințe
1	neproductiv	DA	2.664	-	-	-	

Lungime Segmente

1) Valorile lungimilor segmentelor sunt obținute din proiecție în plan.

Punct început	X / Y	Punct sfârșit	X / Y	Lungime segment (** (m)
1	581.229,519 670.800,761	2	581.229,332 670.800,508	0.315
2	581.229,332 670.800,508	3	581.218,316 670.787,125	17.334
3	581.218,316 670.787,125	4	581.207,33 670.774,067	17.065
4	581.207,33 670.774,067	5	581.243,871 670.747,938	44.922
5	581.243,871 670.747,938	6	581.260,09 670.738,5	18.765

Punct început	X / Y	Punct sfârșit	X / Y	Lungime segment (** (m)
6	581.260,09 670.738,5	7	581.275,46 670.725,13	20.371
7	581.275,46 670.725,13	8	581.277,091 670.724,157	1.899
8	581.277,091 670.724,157	9	581.285,624 670.770,907	47.522
9	581.285,624 670.770,907	10	581.274,594 670.772,45	11.137
10	581.274,594 670.772,45	11	581.262,616 670.775,407	12.338
11	581.262,616 670.775,407	1	581.229,519 670.800,761	41.692

** Lungimile segmentelor sunt determinate în planul de proiecție Stereo 70 și sunt rotunjite la 1 milimetru.

*** Distanța dintre puncte este formată din segmente cumulate ce sunt mai mici decât valoarea 1 milimetru.

**DATE DESPRE IMOBILUL NR. 11963**

Oficiul de Cadastru și Publicitate Imobiliară SUCEAVA
Biroul de Cadastru și Publicitate Imobiliară Gura Humorului

A. Partea I. Descrierea imobilului

TEREN Intravilan

Adresa: Loc. Mazanaesti, Str Notar-Stefan-Moldovan, Jud. Suceava

Nr. Crt	Nr cadastral Nr. topografic	Suprafața* (mp)	Observații / Referințe
A1		1.988	Sector cadastral:18 Teren neimprejmuit;

B. Partea II. Proprietari și acte

Inscrieri privitoare la dreptul de proprietate și alte drepturi reale		Referințe
11963 / 18/03/2022		
Act Normativ nr. 7, din 13/03/1996 emis de PARLAMENTUL ROMANIEI;		
B1	Inscrierea provizorie, drept de PROPRIETATE, dobandit prin Lege, cota actuala 1/1, cota initiala 1/1	A1
1) COMUNA DRAGOIESTI, CIF:4441190, PROPRIETAR NEIDENTIFICAT		

C. Partea III. SARCINI .

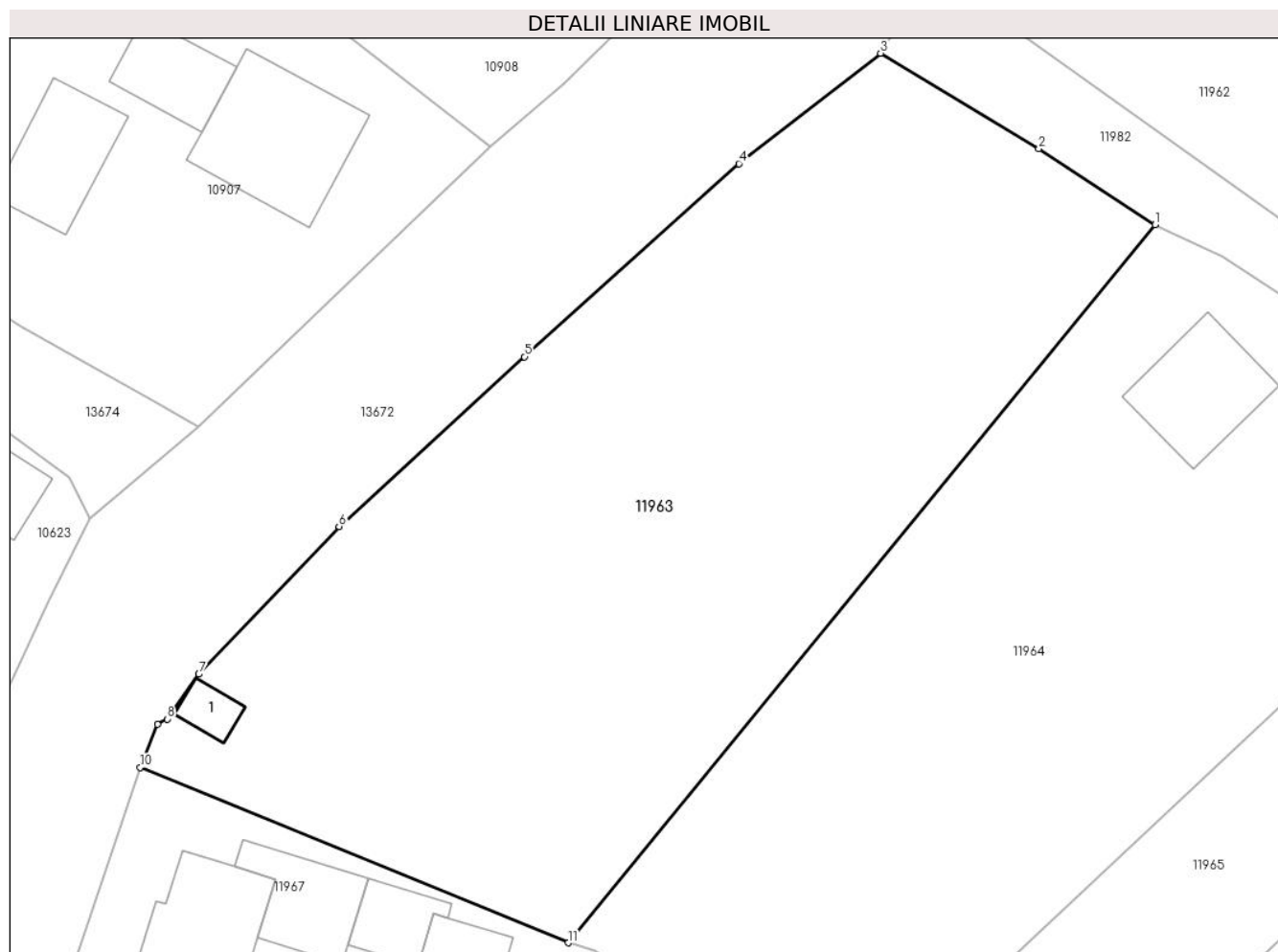
Inscrieri privind dezmembramintele dreptului de proprietate, drepturi reale de garanție și sarcini	Referințe
NU SUNT	

Anexa Nr. 1 La Partea I

Teren

Nr cadastral	Suprafața (mp)*	Observații / Referințe
	1.988	

* Suprafața este determinată în planul de proiecție Stereo 70.



Date referitoare la teren

Crt	Categorie folosință	Intra vilan	Suprafața (mp)	Tarla	Parcelă	Nr. topo	Observații / Referințe
1	curți constructii	DA	88	-	-	-	
2	arabil	DA	1.900	-	-	-	

Date referitoare la construcții

Crt	Număr	Destinație construcție	Supraf. (mp)	Situație juridică	Observații / Referințe
A1.1		construcții anexa	12	Fara acte	Nr. niveluri:1; S. construita la sol:12 mp; S. construita desfasurata:12 mp; ANEXA

Lungime Segmente

1) Valorile lungimilor segmentelor sunt obținute din proiecție în plan.

Punct început	X / Y	Punct sfârșit	X / Y	Lungime segment (** (m)
1	581.223,383 670.755,796	2	581.215,099 670.761,224	9.904
2	581.215,099 670.761,224	3	581.203,82 670.768,012	13.164
3	581.203,82 670.768,012	4	581.193,711 670.760,15	12.806

Punct început	X / Y	Punct sfârșit	X / Y	Lungime segment (** (m)
4	581.193,711 670.760,15	5	581.178,438 670.746,395	20.554
5	581.178,438 670.746,395	6	581.165,222 670.734,314	17.906
6	581.165,222 670.734,314	7	581.155,237 670.723,794	14.504
7	581.155,237 670.723,794	8	581.152,987 670.720,597	3.909
8	581.152,987 670.720,597	9	581.152,281 670.720,22	0.8
9	581.152,281 670.720,22	10	581.151,059 670.717,147	3.307
10	581.151,059 670.717,147	11	581.181,554 670.704,666	32.95
11	581.181,554 670.704,666	1	581.223,383 670.755,796	66.06

** Lungimile segmentelor sunt determinate în planul de proiecție Stereo 70 și sunt rotunjite la 1 milimetru.

*** Distanța dintre puncte este formată din segmente cumulate ce sunt mai mici decât valoarea 1 milimetru.

**DATE DESPRE IMOBILUL NR. 11964**

Oficiul de Cadastru și Publicitate Imobiliară SUCEAVA
Biroul de Cadastru și Publicitate Imobiliară Gura Humorului

A. Partea I. Descrierea imobilului

TEREN Intravilan

Adresa: Loc. Mazanaesti, Str Preot-Ilie-Elisei, Nr. 5, Jud. Suceava

Nr. Crt	Nr cadastral Nr. topografic	Suprafața* (mp)	Observații / Referințe
A1	34167	Din acte: 2.600 Masurata: 2.100	Sector cadastral:18 Teren neimprejmuit;

Construcții

Crt	Nr cadastral Nr. topografic	Adresa	Observații / Referințe
A1.1		Loc. Mazanaesti, Str Preot-Ilie-Elisei, Nr. 5, Jud. Suceava	Nr. niveluri:1; S. construita la sol:62 mp; S. construita desfasurata:62 mp; LOCUINTA

B. Partea II. Proprietari și acte

Inscrieri privitoare la dreptul de proprietate și alte drepturi reale		Referințe
7770 / 13/05/2022		
Act Notarial nr. 1310, din 13/05/2022 emis de BIN DUMITRU MIHAELA;		
B1	Intabulare, drept de PROPRIETATE, dobandit prin Conventie, cota actuala 1/1, cota initiala 1/1 1) UNGUREAN MARIUS-DUMITRU	A1, A1.1

C. Partea III. SARCINI .

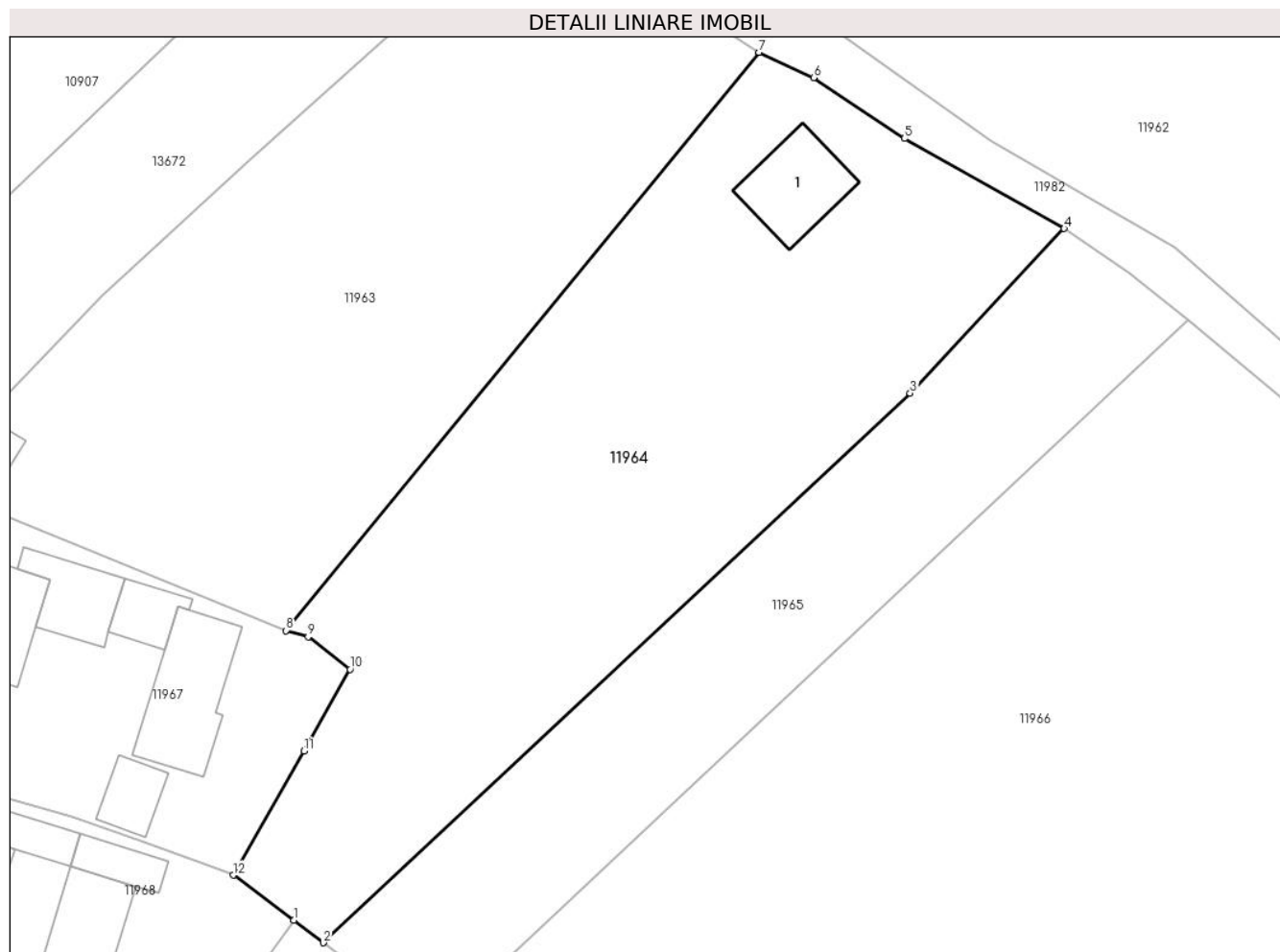
Inscrieri privind dezmembramintele dreptului de proprietate, drepturi reale de garanție și sarcini	Referințe
NU SUNT	

Anexa Nr. 1 La Partea I

Teren

Nr cadastral	Suprafața (mp)*	Observații / Referințe
34167	Din acte: 2.600 Masurata: 2.100	

* Suprafața este determinată în planul de proiecție Stereo 70.



Date referitoare la teren

Crt	Categorie folosință	Intra vilan	Suprafața (mp)	Tarla	Parcelă	Nr. topo	Observații / Referințe
1	curți constructii	DA	157	-	-	-	
2	arabil	DA	1.943	-	-	-	

Date referitoare la construcții

Crt	Număr	Destinație construcție	Supraf. (mp)	Situație juridică	Observații / Referințe
A1.1		construcții de locuințe	62	Cu acte	Nr. niveluri:1; S. construita la sol:62 mp; S. construita desfasurata:62 mp; LOCUINTA

Lungime Segmente

1) Valorile lungimilor segmentelor sunt obținute din proiecție în plan.

Punct început	X / Y	Punct sfârșit	X / Y	Lungime segment (** (m)
1	581.182,23 670.679,06	2	581.184,852 670.677,065	3.295
2	581.184,852 670.677,065	3	581.236,729 670.725,66	71.082

Punct început	X / Y	Punct sfârșit	X / Y	Lungime segment (** (m)
3	581.236,729 670.725,66	4	581.250,35 670.740,22	19.938
4	581.250,35 670.740,22	5	581.236,23 670.748,18	16.209
5	581.236,23 670.748,18	6	581.228,197 670.753,552	9.664
6	581.228,197 670.753,552	7	581.223,383 670.755,796	5.311
7	581.223,383 670.755,796	8	581.181,554 670.704,666	66.06
8	581.181,554 670.704,666	9	581.183,498 670.704,115	2.021
9	581.183,498 670.704,115	10	581.187,213 670.701,25	4.691
10	581.187,213 670.701,25	11	581.183,116 670.694,011	8.318
11	581.183,116 670.694,011	12	581.176,878 670.683,046	12.615
12	581.176,878 670.683,046	1	581.182,23 670.679,06	6.673

** Lungimile segmentelor sunt determinate în planul de proiecție Stereo 70 și sunt rotunjite la 1 milimetru.

*** Distanța dintre puncte este formată din segmente cumulate ce sunt mai mici decât valoarea 1 milimetru.

**DATE DESPRE IMOBILUL NR. 11965**

Oficiul de Cadastru și Publicitate Imobiliară SUCEAVA
Biroul de Cadastru și Publicitate Imobiliară Gura Humorului

A. Partea I. Descrierea imobilului

TEREN Intravilan

Adresa: Loc. Mazanaesti, Str Preot-Ilie-Elisei, Jud. Suceava

Nr. Crt	Nr cadastral Nr. topografic	Suprafața* (mp)	Observații / Referințe
A1		1.120	Sector cadastral:18 Teren neimprejmuit;

B. Partea II. Proprietari și acte

Inscrieri privitoare la dreptul de proprietate și alte drepturi reale		Referințe
11965 / 18/03/2022		
Act Normativ nr. 7, din 13/03/1996 emis de PARLAMENTUL ROMANIEI;		
B1	Inscrierea provizorie, drept de PROPRIETATE, dobandit prin Lege, cota actuala 1/1, cota initiala 1/1	A1
1) COMUNA DRAGOIESTI, CIF:4441190, Proprietar neidentificat		

C. Partea III. SARCINI .

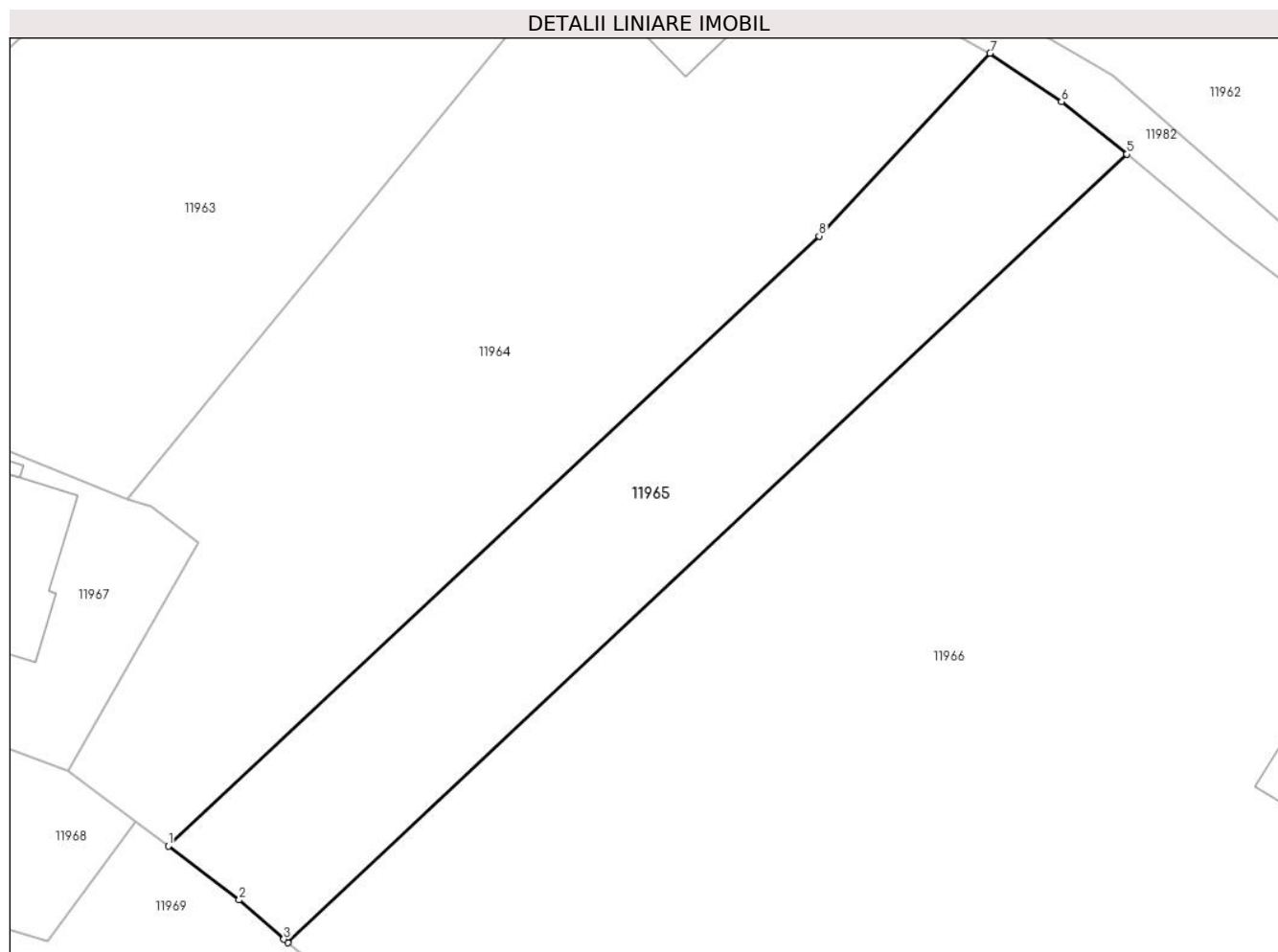
Inscrieri privind dezmembramintele dreptului de proprietate, drepturi reale de garanție și sarcini	Referințe
NU SUNT	

Anexa Nr. 1 La Partea I

Teren

Nr cadastral	Suprafața (mp)*	Observații / Referințe
	1.120	

* Suprafața este determinată în planul de proiecție Stereo 70.



Date referitoare la teren

Crt	Categorie folosință	Intravilan	Suprafața (mp)	Tarla	Parcelă	Nr. topo	Observații / Referințe
1	arabil	DA	1.120	-	-	-	

Lungime Segmente

1) Valorile lungimilor segmentelor sunt obținute din proiecție în plan.

Punct început	X / Y	Punct sfârșit	X / Y	Lungime segment (** (m)
1	581.184,852 670.677,065	2	581.190,5 670.672,77	7.096
2	581.190,5 670.672,77	3	581.194,071 670.669,648	4.743
3	581.194,071 670.669,648	4	581.194,397 670.669,363	0.433
4	581.194,397 670.669,363	5	581.261,278 670.732,182	91.757
5	581.261,278 670.732,182	6	581.256,058 670.736,356	6.684

Punct început	X / Y	Punct sfârșit	X / Y	Lungime segment (** (m)
6	581.256,058 670.736,356	7	581.250,35 670.740,22	6.893
7	581.250,35 670.740,22	8	581.236,729 670.725,66	19.938
8	581.236,729 670.725,66	1	581.184,852 670.677,065	71.082

** Lungimile segmentelor sunt determinate în planul de proiecție Stereo 70 și sunt rotunjite la 1 milimetru.

*** Distanța dintre puncte este formată din segmente cumulate ce sunt mai mici decât valoarea 1 milimetru.

**DATE DESPRE IMOBILUL NR. 11966**

Oficiul de Cadastru și Publicitate Imobiliară SUCEAVA
Biroul de Cadastru și Publicitate Imobiliară Gura Humorului

A. Partea I. Descrierea imobilului

TEREN Intravilan

Adresa: Loc. Mazanaesti, Str Preot-Ilie-Elisei, Nr. 3, Jud. Suceava

Nr. Crt	Nr cadastral Nr. topografic	Suprafața* (mp)	Observații / Referințe
A1	30253	7.200	Sector cadastral:18 Teren neimprijmit;

Construcții

Crt	Nr cadastral Nr. topografic	Adresa	Observații / Referințe
A1.1		Loc. Mazanaesti, Str Preot-Ilie-Elisei, Nr. 3, Jud. Suceava	Nr. niveluri:1; S. construita la sol:89 mp; S. construita desfasurata:89 mp; LOCUINTA
A1.2		Loc. Mazanaesti, Str Preot-Ilie-Elisei, Nr. 3, Jud. Suceava	Nr. niveluri:1; S. construita la sol:37 mp; S. construita desfasurata:37 mp; ANEXA
A1.3		Loc. Mazanaesti, Str Preot-Ilie-Elisei, Nr. 3, Jud. Suceava	Nr. niveluri:1; S. construita la sol:130 mp; S. construita desfasurata:130 mp; ANEXA
A1.4		Loc. Mazanaesti, Str Preot-Ilie-Elisei, Nr. 3, Jud. Suceava	Nr. niveluri:1; S. construita la sol:55 mp; S. construita desfasurata:55 mp; ANEXA

B. Partea II. Proprietari și acte

Inscrieri privitoare la dreptul de proprietate și alte drepturi reale		Referințe
3869 / 18/04/2011		
Act Notarial nr. 984, din 15/04/2011 emis de BNP ATANASOAEI PETRU;		
B1	Intabulare, drept de PROPRIETATE, dobandit prin Conventie, cota actuala 10/16, cota initiala 10/16 1) RUSU VASILE 2) RUSU AURICA, Se noteaza lipsa CNP bun comun	A1, A1.1, A1.2, A1.3, A1.4
3273 / 04/04/2011		
Act Notarial nr. 1043, din 27/08/1992 emis de Notariatul de Stat Judetean Suceava (, (recticat cu incheierea nr. 1765 din 4.04.2011) si suplimentarului sau nr. 37 din 4.04.2011 - BNP Petru Atanasoaei);		
B2	Intabulare, drept de PROPRIETATE, dobandit prin Conventie, cota actuala 3/16, cota initiala 3/16 1) RUSU ALEXANDRU, Se noteaza lipsa CNP	A1, A1.1, A1.2, A1.3, A1.4
B3	Intabulare, drept de PROPRIETATE, dobandit prin Conventie, cota actuala 3/16, cota initiala 3/16 1) RUSU VASILE	A1, A1.1, A1.2, A1.3, A1.4

C. Partea III. SARCINI

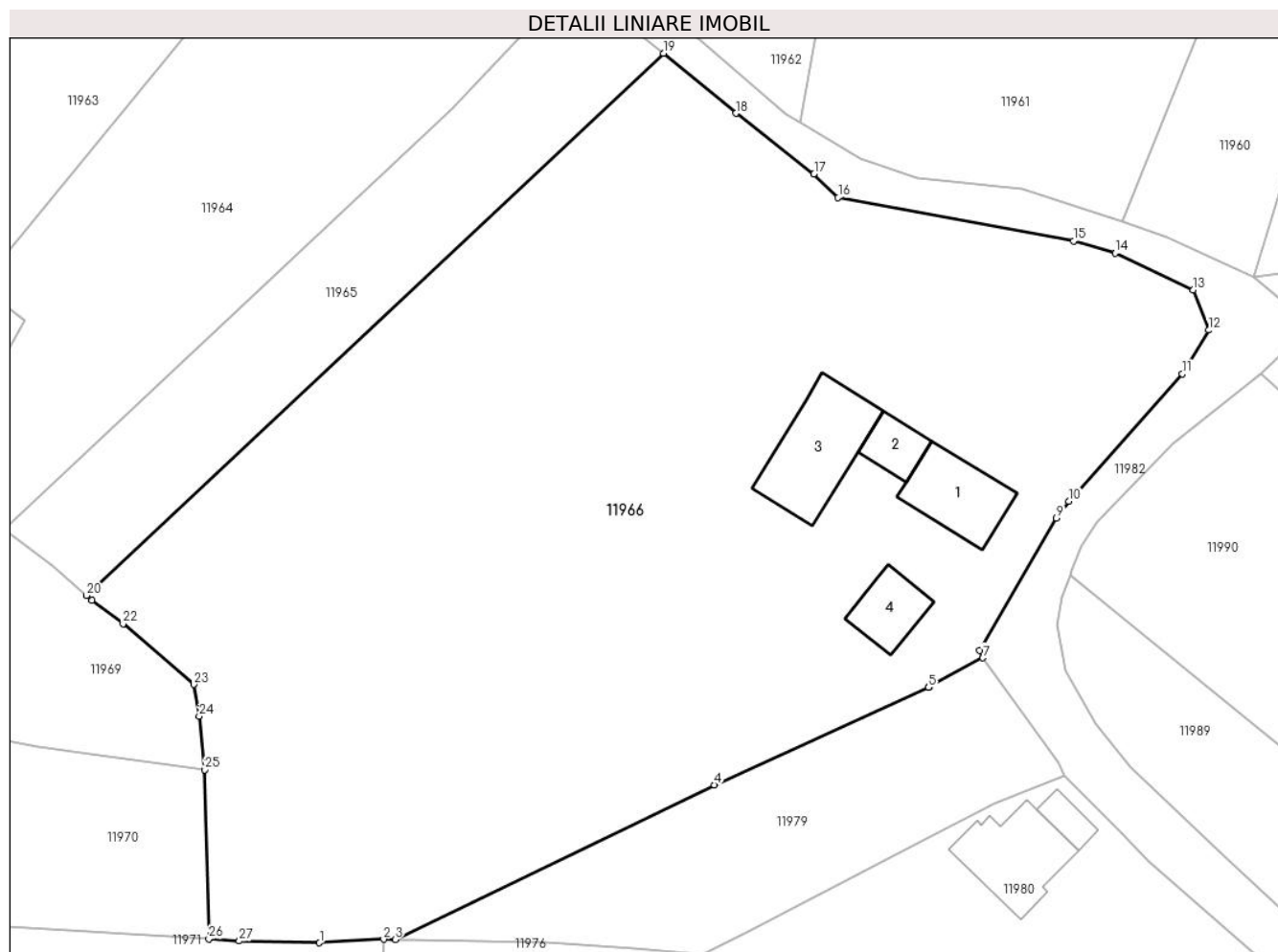
Inscrieri privind dezmembramentele dreptului de proprietate, drepturi reale de garanție și sarcini		Referințe
3869 / 18/04/2011		
Act Notarial nr. 984, din 15/04/2011 emis de BNP ATANASOAEI PETRU;		
C1	Intabulare, drept de UZUFRACT VIAGERSI OBLIGATIA DE INTRETINERE, dobandit prin Conventie, cota actuala 5/8, cota initiala 5/8 1) RUSU LUCRETIA	A1, A1.1, A1.2, A1.3, A1.4

Anexa Nr. 1 La Partea I

Teren

Nr cadastral	Suprafața (mp)*	Observații / Referințe
30253	7.200	

* Suprafața este determinată în planul de proiecție Stereo 70.



Date referitoare la teren

Crt	Categorie folosință	Intravilan	Suprafața (mp)	Tarla	Parcelă	Nr. topo	Observații / Referințe
1	curți constructii	DA	623	-	-	-	
2	arabil	DA	6.577	-	-	-	

Date referitoare la construcții

Crt	Număr	Destinație construcție	Supraf. (mp)	Situație juridică	Observații / Referințe
A1.1		construcții de locuințe	89	Cu acte	Nr. niveluri:1; S. construita la sol:89 mp; S. construita desfasurata:89 mp; LOCUINTA
A1.2		construcții anexa	37	Cu acte	Nr. niveluri:1; S. construita la sol:37 mp; S. construita desfasurata:37 mp; ANEXA
A1.3		construcții anexa	130	Cu acte	Nr. niveluri:1; S. construita la sol:130 mp; S. construita desfasurata:130 mp; ANEXA
A1.4		construcții anexa	55	Cu acte	Nr. niveluri:1; S. construita la sol:55 mp; S. construita desfasurata:55 mp; ANEXA

Lungime Segmente

1) Valorile lungimilor segmentelor sunt obținute din proiecție în plan.

Punct început	X / Y	Punct sfârșit	X / Y	Lungime segment (** (m)	Punct început	X / Y	Punct sfârșit	X / Y	Lungime segment (** (m)
---------------	-------	---------------	-------	-------------------------	---------------	-------	---------------	-------	-------------------------

Punct început	X / Y	Punct sfârșit	X / Y	Lungime segment (** (m)
1	581.221,414 670.629,123	2	581.228,85 670.629,54	7.448
3	581.230,186 670.629,489	4	581.267,199 670.647,411	41.124
5	581.292,034 670.658,702	6	581.292,165 670.658,773	0.149
7	581.298,31 670.662,12	8	581.297,97 670.663,01	0.953
9	581.306,85 670.678,3	10	581.308,26 670.680,27	2.423
11	581.321,44 670.695,03	12	581.324,51 670.700,1	5.927
13	581.322,72 670.704,75	14	581.313,65 670.709,02	10.025
15	581.308,83 670.710,42	16	581.281,547 670.715,445	27.742
17	581.278,74 670.718,21	18	581.269,67 670.725,21	11.457
19	581.261,278 670.732,182	20	581.194,397 670.669,363	91.757
21	581.195,03 670.668,81	22	581.198,63 670.666,09	4.512
23	581.206,842 670.659,06	24	581.207,46 670.655,38	3.732
25	581.208,09 670.649,17	26	581.208,577 670.629,551	19.625
27	581.212,11 670.629,328	1	581.221,414 670.629,123	9.306

Punct început	X / Y	Punct sfârșit	X / Y	Lungime segment (** (m)
2	581.228,85 670.629,54	3	581.230,186 670.629,489	1.337
4	581.267,199 670.647,411	5	581.292,034 670.658,702	27.281
6	581.292,165 670.658,773	7	581.298,31 670.662,12	6.997
8	581.297,97 670.663,01	9	581.306,85 670.678,3	17.682
10	581.308,26 670.680,27	11	581.321,44 670.695,03	19.788
12	581.324,51 670.700,1	13	581.322,72 670.704,75	4.983
14	581.313,65 670.709,02	15	581.308,83 670.710,42	5.019
16	581.281,547 670.715,445	17	581.278,74 670.718,21	3.94
18	581.269,67 670.725,21	19	581.261,278 670.732,182	10.91
20	581.194,397 670.669,363	21	581.195,03 670.668,81	0.841
22	581.198,63 670.666,09	23	581.206,842 670.659,06	10.81
24	581.207,46 670.655,38	25	581.208,09 670.649,17	6.242
26	581.208,577 670.629,551	27	581.212,11 670.629,328	3.54

** Lungimile segmentelor sunt determinate în planul de proiecție Stereo 70 și sunt rotunjite la 1 milimetru.

*** Distanța dintre puncte este formată din segmente cumulate ce sunt mai mici decât valoarea 1 milimetru.

**DATE DESPRE IMOBILUL NR. 11967**

Oficiul de Cadastru și Publicitate Imobiliară SUCEAVA
Biroul de Cadastru și Publicitate Imobiliară Gura Humorului

A. Partea I. Descrierea imobilului

TEREN Intravilan

Adresa: Loc. Mazanaesti, Str Notar-Stefan-Moldovan, Nr. 15, Jud. Suceava

Nr. Crt	Nr cadastral Nr. topografic	Suprafața* (mp)	Observații / Referințe
A1		850	Sector cadastral:18 Teren neimprijmit;

Construcții

Crt	Nr cadastral Nr. topografic	Adresa	Observații / Referințe
A1.1		Loc. Mazanaesti, Str Notar-Stefan-Moldovan, Nr. 15, Jud. Suceava	Nr. niveluri:2; S. construita la sol:72 mp; S. construita desfasurata:144 mp; ANEXA
A1.2		Loc. Mazanaesti, Str Notar-Stefan-Moldovan, Nr. 15, Jud. Suceava	Nr. niveluri:1; S. construita la sol:46 mp; S. construita desfasurata:46 mp; ANEXA
A1.3		Loc. Mazanaesti, Str Notar-Stefan-Moldovan, Nr. 15, Jud. Suceava	Nr. niveluri:1; S. construita la sol:27 mp; S. construita desfasurata:27 mp; ANEXA
A1.4		Loc. Mazanaesti, Str Notar-Stefan-Moldovan, Nr. 15, Jud. Suceava	Nr. niveluri:1; S. construita la sol:85 mp; S. construita desfasurata:85 mp; ANEXA
A1.5		Loc. Mazanaesti, Str Notar-Stefan-Moldovan, Nr. 15, Jud. Suceava	Nr. niveluri:1; S. construita la sol:28 mp; S. construita desfasurata:28 mp; ANEXA

B. Partea II. Proprietari și acte

Inscrieri privitoare la dreptul de proprietate și alte drepturi reale		Referințe
11967 / 18/03/2022		
Act Normativ nr. 7, din 13/03/1996 emis de PARLAMENTUL ROMANIEI;		
B1	Intabulare, drept de PROPRIETATE, dobandit prin Lege, cota actuala 1/1, cota initiala 1/1 1) NEIDENTIFICAT NEIDENTIFICAT	A1
Act Administrativ nr. 1654, din 14/03/2022 emis de PRIMARIA COMUNEI DRAGOIESTI;		
B2	Se noteaza posesia factica in favoarea lui 1) COZMA IULIA	A1
Act Administrativ nr. 2526, din 31/03/2022 emis de PRIMARIA COMUNEI DRAGOIESTI;		
B3	Intabulare, drept de PROPRIETATE, dobandit prin Lege, cota actuala 1/1, cota initiala 1/1 1) COZMA IULIA	A1.1, A1.2, A1.3, A1.4, A1.5

C. Partea III. SARCINI .

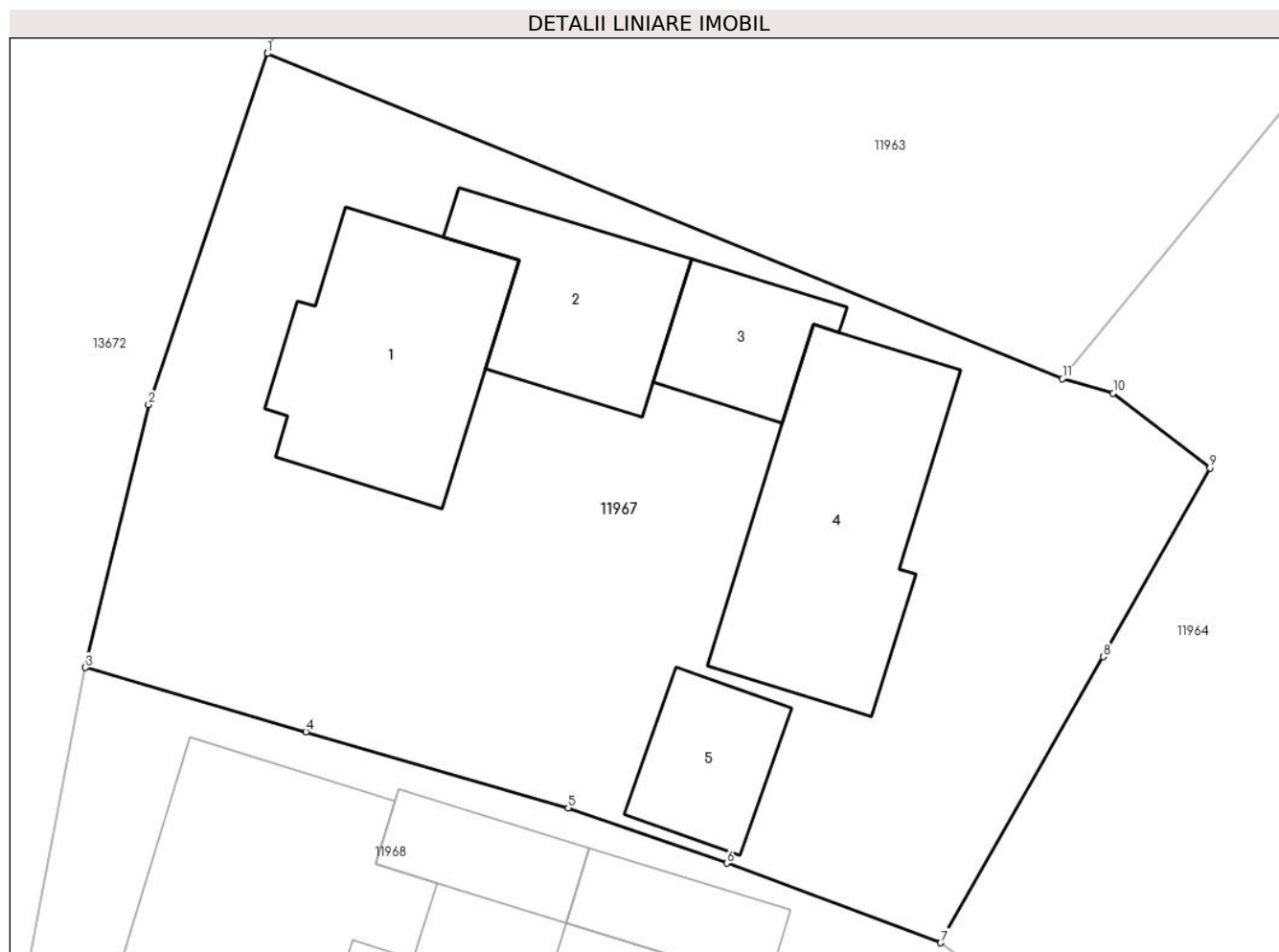
Inscrieri privind dezmembramintele dreptului de proprietate, drepturi reale de garanție și sarcini	Referințe
NU SUNT	

Anexa Nr. 1 La Partea I

Teren

Nr cadastral	Suprafața (mp)*	Observații / Referințe
	850	

* Suprafața este determinată în planul de proiecție Stereo 70.



Date referitoare la teren

Crt	Categorie folosință	Intravilan	Suprafața (mp)	Tarla	Parcelă	Nr. topo	Observații / Referințe
1	curți constructii	DA	850	-	-	-	

Date referitoare la construcții

Crt	Număr	Destinație construcție	Supraf. (mp)	Situație juridică	Observații / Referințe
A1.1		constructii anexa	72	Cu acte	Nr. niveluri:2; S. construita la sol:72 mp; S. construita desfasurata:144 mp; ANEXA
A1.2		constructii anexa	46	Cu acte	Nr. niveluri:1; S. construita la sol:46 mp; S. construita desfasurata:46 mp; ANEXA
A1.3		constructii anexa	27	Cu acte	Nr. niveluri:1; S. construita la sol:27 mp; S. construita desfasurata:27 mp; ANEXA
A1.4		constructii anexa	85	Cu acte	Nr. niveluri:1; S. construita la sol:85 mp; S. construita desfasurata:85 mp; ANEXA
A1.5		constructii anexa	28	Cu acte	Nr. niveluri:1; S. construita la sol:28 mp; S. construita desfasurata:28 mp; ANEXA

Lungime Segmente

1) Valorile lungimilor segmentelor sunt obținute din proiecție în plan.

Punct început	X / Y	Punct sfârșit	X / Y	Lungime segment (** (m)
---------------	-------	---------------	-------	-------------------------

Punct început	X / Y	Punct sfârșit	X / Y	Lungime segment (** (m)
1	581.151,055 670.717,137	2	581.146,496 670.703,673	14.215
2	581.146,496 670.703,673	3	581.144,068 670.693,599	10.362
3	581.144,068 670.693,599	4	581.152,531 670.691,138	8.814
4	581.152,531 670.691,138	5	581.162,594 670.688,213	10.479
5	581.162,594 670.688,213	6	581.168,673 670.686,095	6.437
6	581.168,673 670.686,095	7	581.176,878 670.683,046	8.753
7	581.176,878 670.683,046	8	581.183,116 670.694,011	12.615
8	581.183,116 670.694,011	9	581.187,213 670.701,25	8.318
9	581.187,213 670.701,25	10	581.183,498 670.704,115	4.691
10	581.183,498 670.704,115	11	581.181,554 670.704,666	2.021
11	581.181,554 670.704,666	12	581.151,059 670.717,147	32.95
12	581.151,059 670.717,147	1	581.151,055 670.717,137	0.011

** Lungimile segmentelor sunt determinate în planul de proiecție Stereo 70 și sunt rotunjite la 1 milimetru.

*** Distanța dintre puncte este formată din segmente cumulate ce sunt mai mici decât valoarea 1 milimetru.

**DATE DESPRE IMOBILUL NR. 11968**

Oficiul de Cadastru și Publicitate Imobiliară SUCEAVA
Biroul de Cadastru și Publicitate Imobiliară Gura Humorului

A. Partea I. Descrierea imobilului

TEREN Intravilan

Adresa: Loc. Mazanaesti, Str Notar-Stefan-Moldovan, Nr. 17, Jud. Suceava

Nr. Crt	Nr cadastral Nr. topografic	Suprafața* (mp)	Observații / Referințe
A1		743	Sector cadastral:18 Teren neimprijmit;

Construcții

Crt	Nr cadastral Nr. topografic	Adresa	Observații / Referințe
A1.1		Loc. Mazanaesti, Str Notar-Stefan-Moldovan, Nr. 17, Jud. Suceava	Nr. niveluri:1; S. construita la sol:84 mp; S. construita desfasurata:84 mp; LOCUINTA
A1.2		Loc. Mazanaesti, Str Notar-Stefan-Moldovan, Nr. 17, Jud. Suceava	Nr. niveluri:1; S. construita la sol:23 mp; S. construita desfasurata:23 mp; ANEXA
A1.3		Loc. Mazanaesti, Str Notar-Stefan-Moldovan, Nr. 17, Jud. Suceava	Nr. niveluri:1; S. construita la sol:24 mp; S. construita desfasurata:24 mp; ANEXA
A1.4		Loc. Mazanaesti, Str Notar-Stefan-Moldovan, Nr. 17, Jud. Suceava	Nr. niveluri:1; S. construita la sol:55 mp; S. construita desfasurata:55 mp; ANEXA
A1.5		Loc. Mazanaesti, Str Notar-Stefan-Moldovan, Nr. 17, Jud. Suceava	Nr. niveluri:1; S. construita la sol:9 mp; S. construita desfasurata:9 mp; ANEXA

B. Partea II. Proprietari și acte

Inscrieri privitoare la dreptul de proprietate și alte drepturi reale		Referințe
11968 / 18/03/2022		
Act Normativ nr. 7, din 13/03/1996 emis de PARLAMENTUL ROMANIEI;		
B1	Intabulare, drept de PROPRIETATE, dobandit prin Lege, cota actuala 1/1, cota initiala 1/1 1) NEIDENTIFICAT NEIDENTIFICAT	A1
Act Administrativ nr. 1619, din 14/03/2022 emis de PRIMARIA COMUNEI DRAGOIESTI;		
B2	Se noteaza posesia factica in favoarea lui 1) STOLT FERDINAND, casatorit 2) STOLT RODICA	A1
Act Administrativ nr. 2526, din 31/03/2022 emis de PRIMARIA COMUNEI DRAGOIESTI;		
B3	Intabulare, drept de PROPRIETATE, dobandit prin Lege, cota actuala 1/1, cota initiala 1/1 1) STOLT FERDINAND, casatorit 2) STOLT RODICA	A1.1, A1.2, A1.3, A1.4, A1.5

C. Partea III. SARCINI .

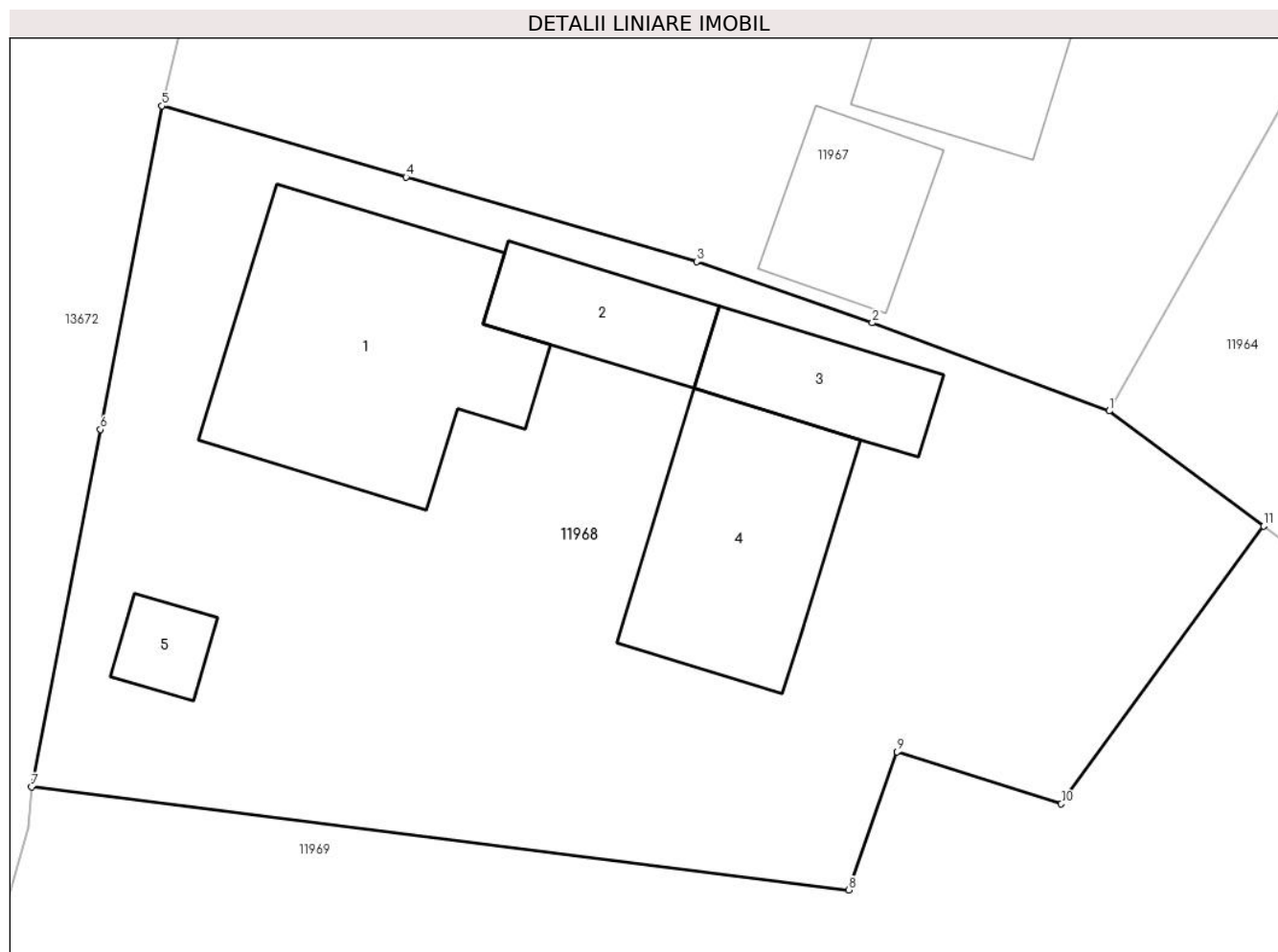
Inscrieri privind dezmembramintele dreptului de proprietate, drepturi reale de garanție și sarcini	Referințe
NU SUNT	

Anexa Nr. 1 La Partea I

Teren

Nr cadastral	Suprafața (mp)*	Observații / Referințe
	743	

* Suprafața este determinată în planul de proiecție Stereo 70.



Date referitoare la teren

Crt	Categorie folosință	Intra vilan	Suprafața (mp)	Tarla	Parcelă	Nr. topo	Observații / Referințe
1	curti constructii	DA	500	-	-	-	
2	arabil	DA	243	-	-	-	

Date referitoare la construcții

Crt	Număr	Destinație construcție	Supraf. (mp)	Situație juridică	Observații / Referințe
A1.1		construcții de locuințe	84	Cu acte	Nr. niveluri:1; S. construita la sol:84 mp; S. construita desfasurata:84 mp; LOCUINTA
A1.2		construcții anexa	23	Cu acte	Nr. niveluri:1; S. construita la sol:23 mp; S. construita desfasurata:23 mp; ANEXA
A1.3		construcții anexa	24	Cu acte	Nr. niveluri:1; S. construita la sol:24 mp; S. construita desfasurata:24 mp; ANEXA
A1.4		construcții anexa	55	Cu acte	Nr. niveluri:1; S. construita la sol:55 mp; S. construita desfasurata:55 mp; ANEXA
A1.5		construcții anexa	9	Cu acte	Nr. niveluri:1; S. construita la sol:9 mp; S. construita desfasurata:9 mp; ANEXA

Lungime Segmente

1) Valorile lungimilor segmentelor sunt obținute din proiecție în plan.

Punct început	X / Y	Punct sfârșit	X / Y	Lungime segment (** (m)
1	581.176,878 670.683,046	2	581.168,673 670.686,095	8.753
2	581.168,673 670.686,095	3	581.162,594 670.688,213	6.437
3	581.162,594 670.688,213	4	581.152,531 670.691,138	10.479
4	581.152,531 670.691,138	5	581.144,068 670.693,599	8.814
5	581.144,068 670.693,599	6	581.141,943 670.682,399	11.4
6	581.141,943 670.682,399	7	581.139,56 670.670,03	12.596
7	581.139,56 670.670,03	8	581.167,856 670.666,463	28.52
8	581.167,856 670.666,463	9	581.169,535 670.671,245	5.068
9	581.169,535 670.671,245	10	581.175,218 670.669,449	5.96
10	581.175,218 670.669,449	11	581.182,23 670.679,06	11.897
11	581.182,23 670.679,06	1	581.176,878 670.683,046	6.673

** Lungimile segmentelor sunt determinate în planul de proiecție Stereo 70 și sunt rotunjite la 1 milimetru.

*** Distanța dintre puncte este formată din segmente cumulate ce sunt mai mici decât valoarea 1 milimetru.

**DATE DESPRE IMOBILUL NR. 11969**

Oficiul de Cadastru și Publicitate Imobiliară SUCEAVA
 Biroul de Cadastru și Publicitate Imobiliară Gura Humorului

A. Partea I. Descrierea imobilului

TEREN Intravilan

Adresa: Loc. Mazanaesti, Str Notar-Stefan-Moldovan, Jud. Suceava

Nr. Crt	Nr cadastral Nr. topografic	Suprafața* (mp)	Observații / Referințe
A1	34226	1.000	Sector cadastral:18 Teren neimprejmuit;

B. Partea II. Proprietari și acte

Inscrieri privitoare la dreptul de proprietate și alte drepturi reale		Referințe
418 / 27/01/1998		
Act Notarial nr. 8619, din 17/09/1997 emis de BNP ION LOSTUN;		
B1	Intabulare, drept de PROPRIETATE, dobandit prin Conventie, cota actuala 1/1, cota initiala 1/1 1) STOLT FERDINAND, casatorit 2) STOLT RODICA	A1

C. Partea III. SARCINI .

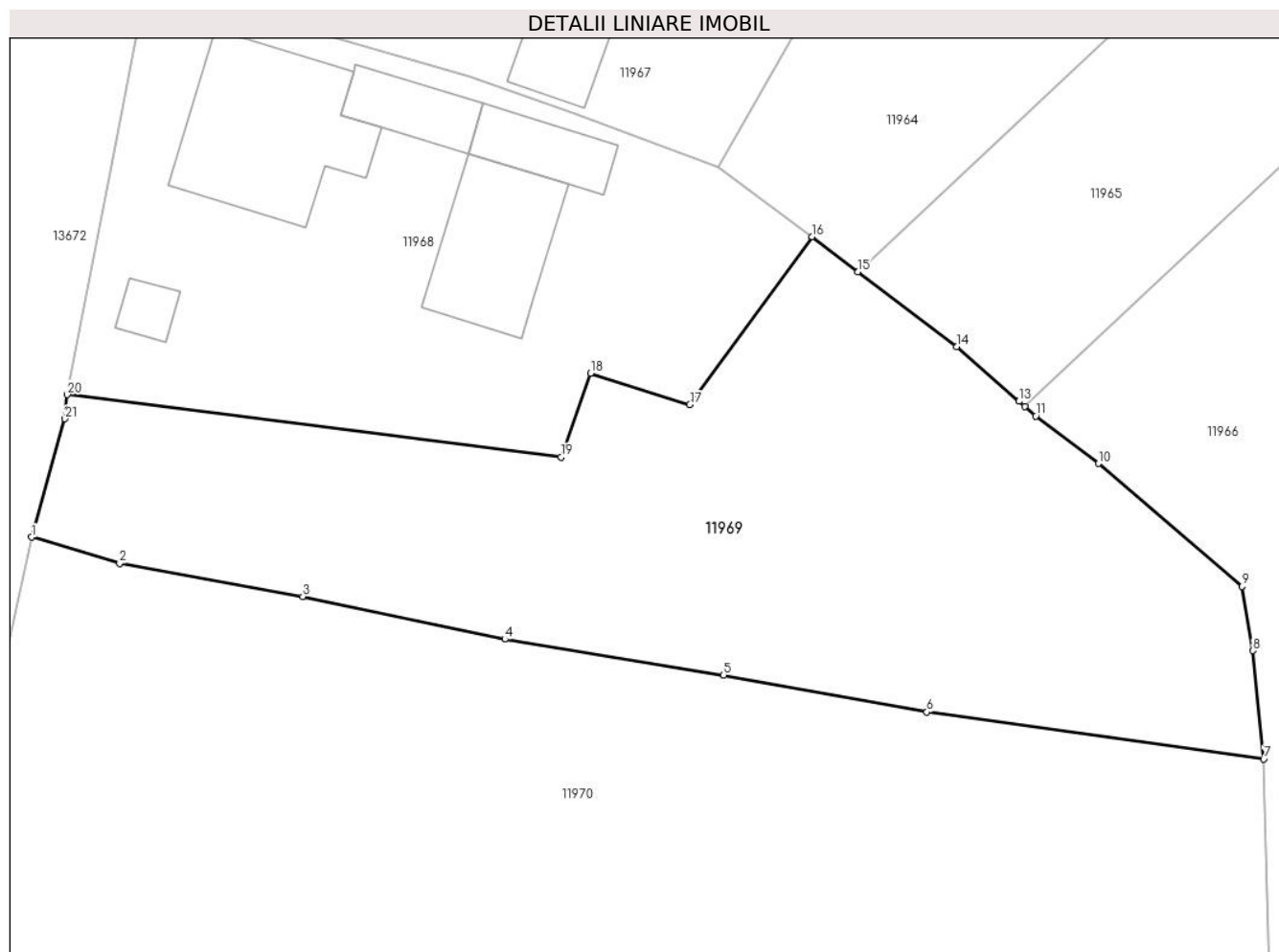
Inscrieri privind dezmembramintele dreptului de proprietate, drepturi reale de garanție și sarcini	Referințe
NU SUNT	

Anexa Nr. 1 La Partea I

Teren

Nr cadastral	Suprafața (mp)*	Observații / Referințe
34226	1.000	

* Suprafața este determinată în planul de proiecție Stereo 70.



Date referitoare la teren

Crt	Categorie folosință	Intravilan	Suprafața (mp)	Tarla	Parcelă	Nr. topo	Observații / Referințe
1	arabil	DA	1.000	-	-	-	

Lungime Segmente

1) Valorile lungimilor segmentelor sunt obținute din proiecție în plan.

Punct început	X / Y	Punct sfârșit	X / Y	Lungime segment (** (m)
1	581.137,52 670.661,877	2	581.142,56 670.660,36	5.263
3	581.153,05 670.658,48	4	581.164,62 670.656,03	11.827
5	581.177,14 670.653,99	6	581.188,79 670.651,86	11.843
7	581.208,09 670.649,17	8	581.207,46 670.655,38	6.242
9	581.206,842 670.659,06	10	581.198,63 670.666,09	10.81

Punct început	X / Y	Punct sfârșit	X / Y	Lungime segment (** (m)
2	581.142,56 670.660,36	3	581.153,05 670.658,48	10.657
4	581.164,62 670.656,03	5	581.177,14 670.653,99	12.685
6	581.188,79 670.651,86	7	581.208,09 670.649,17	19.487
8	581.207,46 670.655,38	9	581.206,842 670.659,06	3.732
10	581.198,63 670.666,09	11	581.195,03 670.668,81	4.512

Punct început	X / Y	Punct sfârșit	X / Y	Lungime segment (** (m)
11	581.195,03 670.668,81	12	581.194,397 670.669,363	0.841
13	581.194,071 670.669,648	14	581.190,5 670.672,77	4.743
15	581.184,852 670.677,065	16	581.182,23 670.679,06	3.295
17	581.175,218 670.669,449	18	581.169,535 670.671,245	5.96
19	581.167,856 670.666,463	20	581.139,56 670.670,03	28.52
21	581.139,426 670.668,644	1	581.137,52 670.661,877	7.03

Punct început	X / Y	Punct sfârșit	X / Y	Lungime segment (** (m)
12	581.194,397 670.669,363	13	581.194,071 670.669,648	0.433
14	581.190,5 670.672,77	15	581.184,852 670.677,065	7.096
16	581.182,23 670.679,06	17	581.175,218 670.669,449	11.897
18	581.169,535 670.671,245	19	581.167,856 670.666,463	5.068
20	581.139,56 670.670,03	21	581.139,426 670.668,644	1.392

** Lungimile segmentelor sunt determinate în planul de proiecție Stereo 70 și sunt rotunjite la 1 milimetru.

*** Distanța dintre puncte este formată din segmente cumulate ce sunt mai mici decât valoarea 1 milimetru.

**DATE DESPRE IMOBILUL NR. 11970**

Oficiul de Cadastru și Publicitate Imobiliară SUCEAVA
Biroul de Cadastru și Publicitate Imobiliară Gura Humorului

A. Partea I. Descrierea imobilului

TEREN Intravilan

Adresa: Loc. Mazanaesti, Str Notar-Stefan-Moldovan, Jud. Suceava

Nr. Crt	Nr cadastral Nr. topografic	Suprafața* (mp)	Observații / Referințe
A1	34190	Din acte: 1.915 Masurata: 1.718	Sector cadastral:18 Teren neimprejmuit;

B. Partea II. Proprietari și acte

Inscrieri privitoare la dreptul de proprietate și alte drepturi reale		Referințe
3940 / 17/11/2006		
Act Notarial nr. 3302, din 16/11/2006 emis de BNP LACRAMIOARA GABRIELA PELEPCO;		
B1	Intabulare, drept de PROPRIETATE, dobandit prin Conventie, cota actuala 1/1, cota initiala 1/1 1) LITEANU CORNELIA , Se noteaza lipsa CNP 2) LITEANU NICOLAE , Se noteaza lipsa CNP bun comun	A1

C. Partea III. SARCINI .

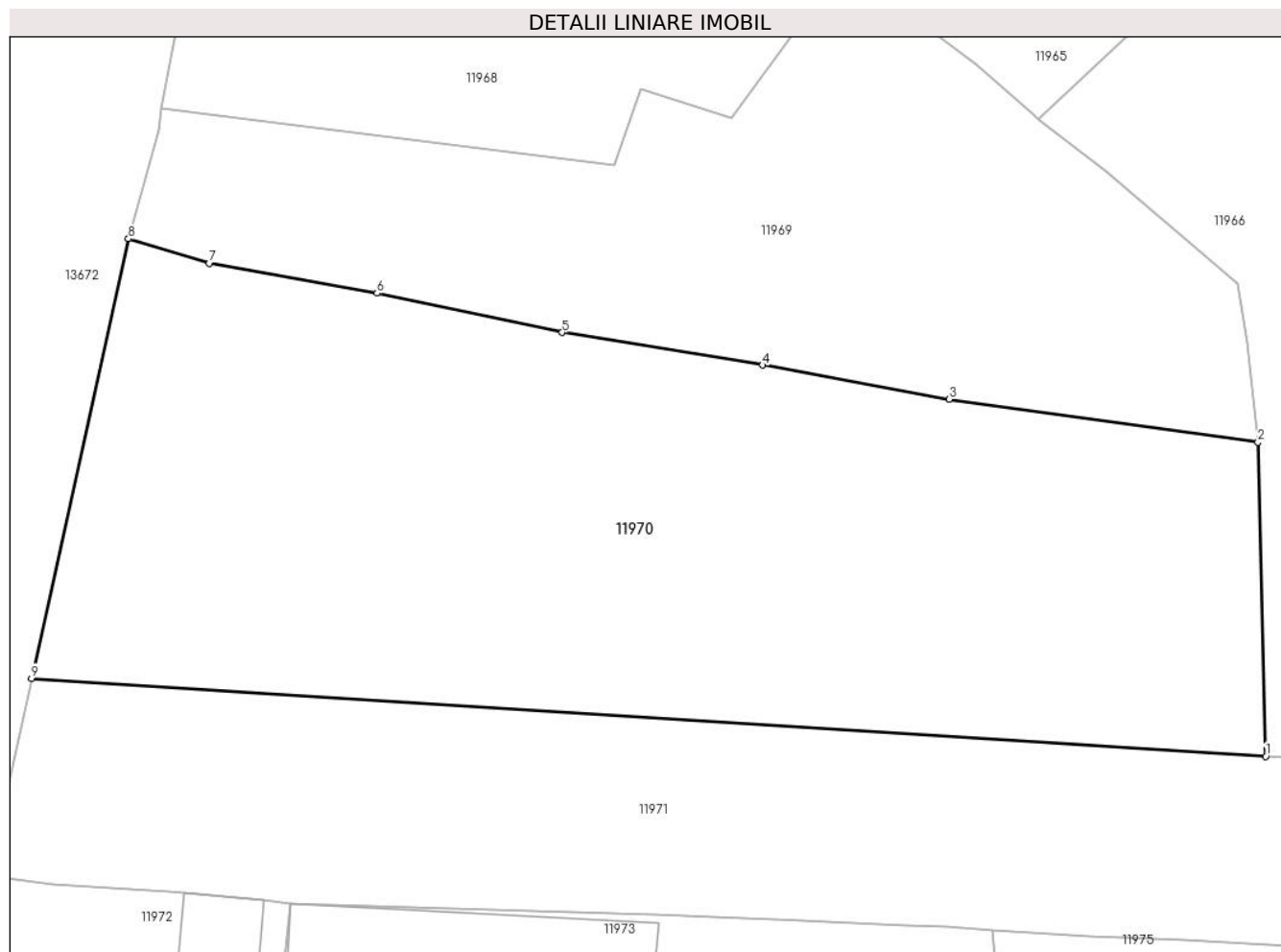
Inscrieri privind dezmembramintele dreptului de proprietate, drepturi reale de garanție și sarcini	Referințe
NU SUNT	

Anexa Nr. 1 La Partea I

Teren

Nr cadastral	Suprafața (mp)*	Observații / Referințe
34190	Din acte: 1.915 Masurata: 1.718	

* Suprafața este determinată în planul de proiecție Stereo 70.



Date referitoare la teren

Crt	Categorie folosință	Intra vilan	Suprafața (mp)	Tarla	Parcelă	Nr. topo	Observații / Referințe
1	arabil	DA	1.718	-	-	-	Diferența de suprafața din acte nu s-a regăsit între limitele măsurate.

Lungime Segmente

1) Valorile lungimilor segmentelor sunt obținute din proiecție în plan.

Punct început	X / Y	Punct sfârșit	X / Y	Lungime segment (** (m))
1	581.208,577 670.629,551	2	581.208,09 670.649,17	19.625
2	581.208,09 670.649,17	3	581.188,79 670.651,86	19.487
3	581.188,79 670.651,86	4	581.177,14 670.653,99	11.843
4	581.177,14 670.653,99	5	581.164,62 670.656,03	12.685
5	581.164,62 670.656,03	6	581.153,05 670.658,48	11.827

Punct început	X / Y	Punct sfârșit	X / Y	Lungime segment (** (m)
6	581.153,05 670.658,48	7	581.142,56 670.660,36	10.657
7	581.142,56 670.660,36	8	581.137,52 670.661,877	5.263
8	581.137,52 670.661,877	9	581.131,477 670.634,417	28.117
9	581.131,477 670.634,417	1	581.208,577 670.629,551	77.253

** Lungimile segmentelor sunt determinate în planul de proiecție Stereo 70 și sunt rotunjite la 1 milimetru.

*** Distanța dintre puncte este formată din segmente cumulate ce sunt mai mici decât valoarea 1 milimetru.

**DATE DESPRE IMOBILUL NR. 11971**

Oficiul de Cadastru și Publicitate Imobiliară SUCEAVA
Biroul de Cadastru și Publicitate Imobiliară Gura Humorului

A. Partea I. Descrierea imobilului

TEREN Intravilan

Adresa: Loc. Mazanaesti, Str Notar-Stefan-Moldovan, Jud. Suceava

Nr. Crt	Nr cadastral Nr. topografic	Suprafața* (mp)	Observații / Referințe
A1	30355	1.210	Sector cadastral:18 Teren neimprejmuit;

B. Partea II. Proprietari și acte

Inscrieri privitoare la dreptul de proprietate și alte drepturi reale	Referințe
454 / 28/01/2008	
Act Notarial nr. 280, din 25/01/2008 emis de BNP Pelepcu Lacramioara Gabriela;	
B1	A1
Intabulare, drept de PROPRIETATE, dobandit prin Conventie, cota actuala 1/1, cota initiala 1/1	
1) LITEAN CORNELIA , Se noteaza lipsa CNP bun propriu	

C. Partea III. SARCINI .

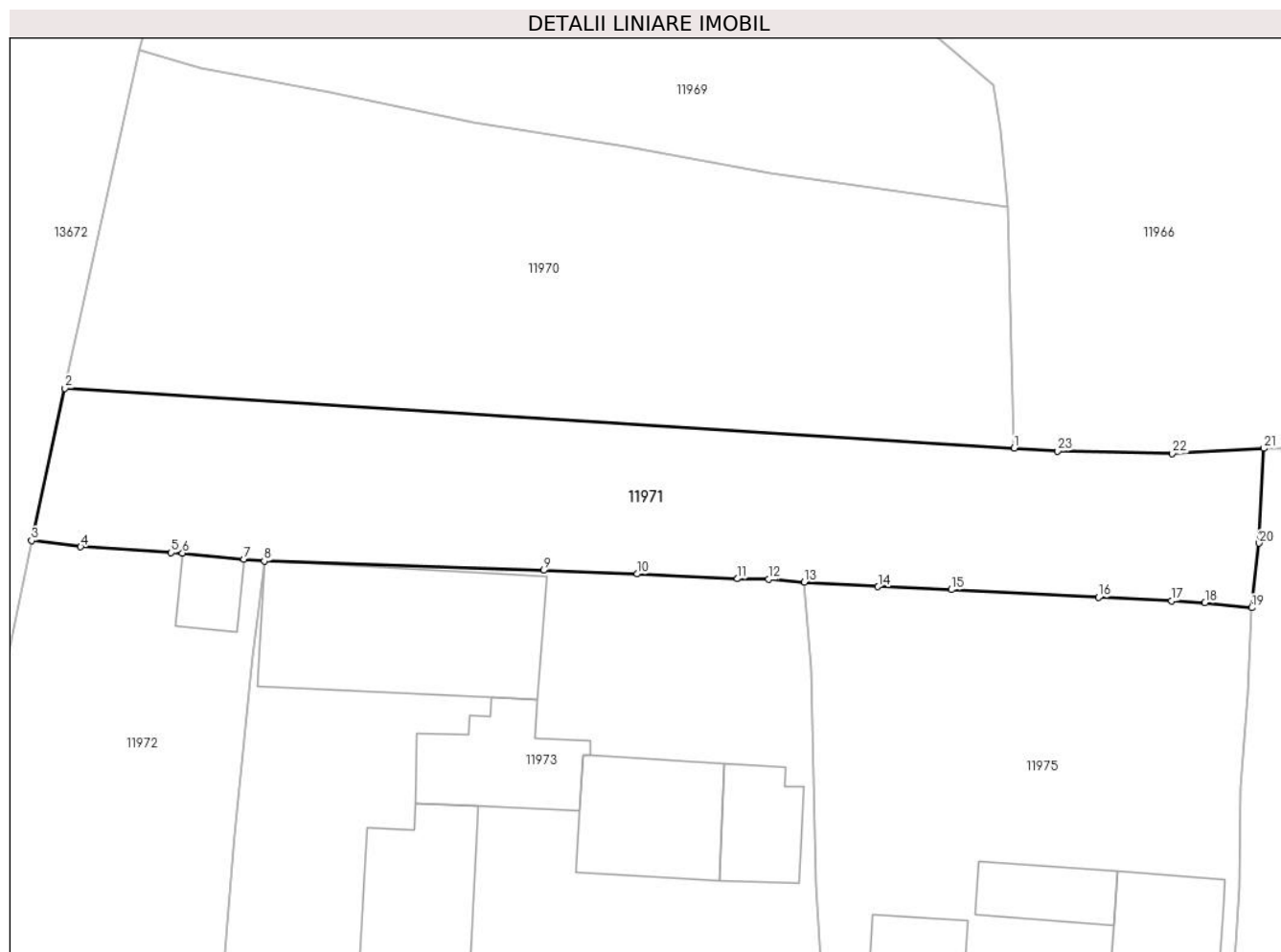
Inscrieri privind dezmembramintele dreptului de proprietate, drepturi reale de garanție și sarcini	Referințe
NU SUNT	

Anexa Nr. 1 La Partea I

Teren

Nr cadastral	Suprafața (mp)*	Observații / Referințe
30355	1.210	

* Suprafața este determinată în planul de proiecție Stereo 70.



Date referitoare la teren

Crt	Categorie folosință	Intra vilan	Suprafața (mp)	Tarla	Parcelă	Nr. topo	Observații / Referințe
1	arabil	DA	1.210	-	-	-	

Lungime Segmente

1) Valorile lungimilor segmentelor sunt obținute din proiecție în plan.

Punct început	X / Y	Punct sfârșit	X / Y	Lungime segment (** (m)
1	581.208,577 670.629,551	2	581.131,477 670.634,417	77.253
3	581.128,78 670.622,06	4	581.132,76 670.621,55	4.013
5	581.140,11 670.621,08	6	581.141,04 670.621,03	0.931
7	581.146,013 670.620,543	8	581.147,68 670.620,38	1.675
9	581.170,36 670.619,64	10	581.177,94 670.619,34	7.586

Punct început	X / Y	Punct sfârșit	X / Y	Lungime segment (** (m)
2	581.131,477 670.634,417	3	581.128,78 670.622,06	12.648
4	581.132,76 670.621,55	5	581.140,11 670.621,08	7.365
6	581.141,04 670.621,03	7	581.146,013 670.620,543	4.997
8	581.147,68 670.620,38	9	581.170,36 670.619,64	22.692
10	581.177,94 670.619,34	11	581.186,11 670.618,95	8.179

Punct început	X / Y	Punct sfârșit	X / Y	Lungime segment (** (m)
11	581.186,11 670.618,95	12	581.188,63 670.618,91	2.52
13	581.191,53 670.618,67	14	581.197,52 670.618,32	6.0
15	581.203,48 670.618,07	16	581.215,43 670.617,44	11.967
17	581.221,37 670.617,17	18	581.224,07 670.617,0	2.705
19	581.227,87 670.616,6	20	581.228,47 670.621,84	5.274
21	581.228,85 670.629,54	22	581.221,414 670.629,123	7.448
23	581.212,11 670.629,328	1	581.208,577 670.629,551	3.54

Punct început	X / Y	Punct sfârșit	X / Y	Lungime segment (** (m)
12	581.188,63 670.618,91	13	581.191,53 670.618,67	2.91
14	581.197,52 670.618,32	15	581.203,48 670.618,07	5.965
16	581.215,43 670.617,44	17	581.221,37 670.617,17	5.946
18	581.224,07 670.617,0	19	581.227,87 670.616,6	3.821
20	581.228,47 670.621,84	21	581.228,85 670.629,54	7.709
22	581.221,414 670.629,123	23	581.212,11 670.629,328	9.306

** Lungimile segmentelor sunt determinate în planul de proiecție Stereo 70 și sunt rotunjite la 1 milimetru.

*** Distanța dintre puncte este formată din segmente cumulate ce sunt mai mici decât valoarea 1 milimetru.

**DATE DESPRE IMOBILUL NR. 11972**

Oficiul de Cadastru și Publicitate Imobiliară SUCEAVA
 Biroul de Cadastru și Publicitate Imobiliară Gura Humorului

A. Partea I. Descrierea imobilului

TEREN Intravilan

Adresa: Loc. Mazanaesti, Str Scluptor-Iftimie-Barlaeanu, Jud. Suceava

Nr. Crt	Nr cadastral Nr. topografic	Suprafața* (mp)	Observații / Referințe
A1		800	Sector cadastral:18 Teren imprejmuit;

Construcții

Crt	Nr cadastral Nr. topografic	Adresa	Observații / Referințe
A1.1		Loc. Mazanaesti, Str Scluptor-Iftimie-Barlaeanu, Jud. Suceava	Nr. niveluri:1; S. construita la sol:30 mp; S. construita desfasurata:30 mp; ANEXA;

B. Partea II. Proprietari și acte

Inscrieri privitoare la dreptul de proprietate și alte drepturi reale		Referințe
11972 / 18/03/2022		
Act Notarial nr. 6583, din 17/11/2003 emis de BNP LOSTUN ION;		
B1	Intabulare, drept de PROPRIETATE, dobandit prin Conventie, cota actuala 1/1, cota initiala 1/1 1) RUSU CONSTANTIN	A1
11972 / 14/03/2022		
Act Administrativ nr. 2526, din 31/03/2022 emis de PRIMARIA COMUNEI DRAGOIESTI;		
B3	Intabulare, drept de PROPRIETATE, dobandit prin Lege, cota actuala 1/1, cota initiala 1/1 1) RUSU CONSTANTIN	A1.1

C. Partea III. SARCINI .

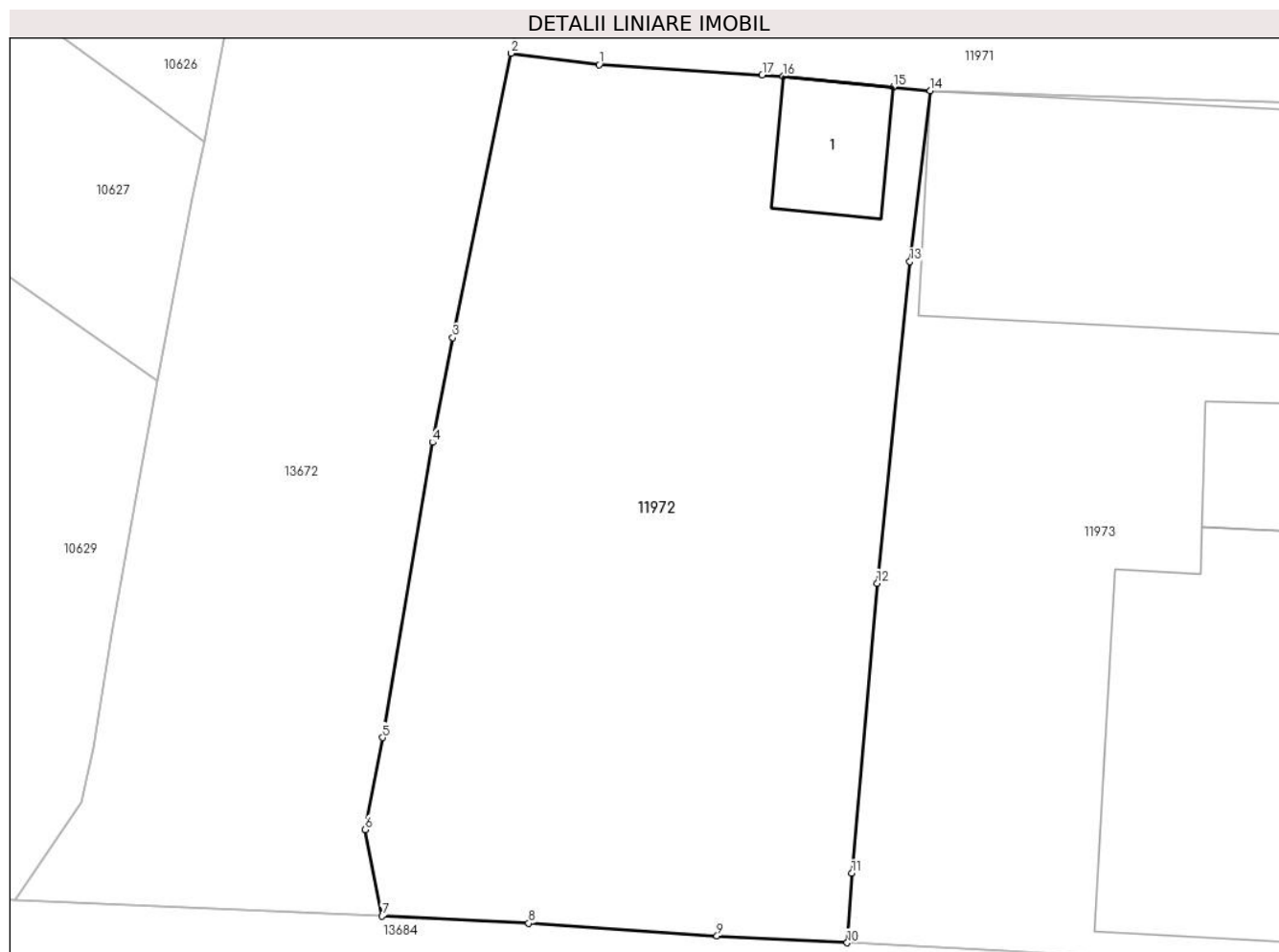
Inscrieri privind dezmembramintele dreptului de proprietate, drepturi reale de garanție și sarcini	Referințe
NU SUNT	

Anexa Nr. 1 La Partea I

Teren

Nr cadastral	Suprafața (mp)*	Observații / Referințe
	800	

* Suprafața este determinată în planul de proiecție Stereo 70.



Date referitoare la teren

Crt	Categorie folosință	Intravilan	Suprafața (mp)	Tarla	Parcelă	Nr. topo	Observații / Referințe
1	curți constructii	DA	300	-	-	-	
2	arabil	DA	500	-	-	-	

Date referitoare la construcții

Crt	Număr	Destinație construcție	Supraf. (mp)	Situație juridică	Observații / Referințe
A1.1		construcții de locuințe	30	Cu acte	Nr. niveluri:1; S. construita la sol:30 mp; S. construita desfasurata:30 mp; ANEXA;

Lungime Segmente

1) Valorile lungimilor segmentelor sunt obținute din proiecție în plan.

Punct început	X / Y	Punct sfârșit	X / Y	Lungime segment (** (m)
1	581.132,76 670.621,55	2	581.128,78 670.622,06	4.013
2	581.128,78 670.622,06	3	581.126,16 670.609,25	13.075
3	581.126,16 670.609,25	4	581.125,24 670.604,53	4.809

Punct început	X / Y	Punct sfârșit	X / Y	Lungime segment (** (m)
4	581.125,24 670.604,53	5	581.123,0 670.591,23	13.487
5	581.123,0 670.591,23	6	581.122,21 670.587,09	4.215
6	581.122,21 670.587,09	7	581.122,98 670.583,19	3.975
7	581.122,98 670.583,19	8	581.129,58 670.582,87	6.608
8	581.129,58 670.582,87	9	581.138,07 670.582,3	8.509
9	581.138,07 670.582,3	10	581.143,94 670.581,99	5.878
10	581.143,94 670.581,99	11	581.144,15 670.585,12	3.137
11	581.144,15 670.585,12	12	581.145,29 670.598,19	13.12
12	581.145,29 670.598,19	13	581.146,76 670.612,68	14.564
13	581.146,76 670.612,68	14	581.147,68 670.620,38	7.755
14	581.147,68 670.620,38	15	581.146,013 670.620,543	1.675
15	581.146,013 670.620,543	16	581.141,04 670.621,03	4.997
16	581.141,04 670.621,03	17	581.140,11 670.621,08	0.931
17	581.140,11 670.621,08	1	581.132,76 670.621,55	7.365

** Lungimile segmentelor sunt determinate în planul de proiecție Stereo 70 și sunt rotunjite la 1 milimetru.

*** Distanța dintre puncte este formată din segmente cumulate ce sunt mai mici decât valoarea 1 milimetru.

**DATE DESPRE IMOBILUL NR. 11973**

Oficiul de Cadastru și Publicitate Imobiliară SUCEAVA
Biroul de Cadastru și Publicitate Imobiliară Gura Humorului

A. Partea I. Descrierea imobilului

TEREN Intravilan

Adresa: Loc. Mazanaesti, Str Scluptor-Iftimie-Barlaeanu, Nr. 17, Jud. Suceava

Nr. Crt	Nr cadastral Nr. topografic	Suprafața* (mp)	Observații / Referințe
A1	30350	Din acte: 1.700 Masurata: 1.824	Sector cadastral:18 Teren imprejmuit;

Construcții

Crt	Nr cadastral Nr. topografic	Adresa	Observații / Referințe
A1.2		Loc. Mazanaesti, Str Scluptor-Iftimie-Barlaeanu, Nr. 17, Jud. Suceava	Nr. niveluri:1; S. construita la sol:110 mp; S. construita desfasurata:110 mp; ANEXA
A1.3		Loc. Mazanaesti, Str Scluptor-Iftimie-Barlaeanu, Nr. 17, Jud. Suceava	Nr. niveluri:1; S. construita la sol:157 mp; S. construita desfasurata:157 mp; ANEXA
A1.4		Loc. Mazanaesti, Str Scluptor-Iftimie-Barlaeanu, Nr. 17, Jud. Suceava	Nr. niveluri:1; S. construita la sol:92 mp; S. construita desfasurata:92 mp; ANEXA
A1.5		Loc. Mazanaesti, Str Scluptor-Iftimie-Barlaeanu, Nr. 17, Jud. Suceava	Nr. niveluri:1; S. construita la sol:58 mp; S. construita desfasurata:58 mp; ANEXA
A1.6		Loc. Mazanaesti, Str Scluptor-Iftimie-Barlaeanu, Nr. 17, Jud. Suceava	Nr. niveluri:1; S. construita la sol:231 mp; S. construita desfasurata:231 mp; ANEXA

B. Partea II. Proprietari și acte

Inscrieri privitoare la dreptul de proprietate și alte drepturi reale		Referințe
551 / 20/01/2017		
Act Notarial nr. 248, din 19/01/2017 emis de BIN Negura Adina Loredana;		
B1	Intabulare, drept de PROPRIETATE, dobandit prin Conventie, cota actuala 1/1, cota initiala 1/1 1) RUSU FILARET-MIHAI 2) RUSU ANCA	A1, A1.2, A1.3, A1.4, A1.5
11973 / 18/03/2022		
Act Administrativ nr. 2526, din 31/03/2022 emis de PRIMARIA COMUNEI DRAGOIESTI;		
B2	Intabulare, drept de PROPRIETATE, dobandit prin Lege, cota actuala 1/1, cota initiala 1/1 1) RUSU FILARET-MIHAI 2) RUSU ANCA	A1.6

C. Partea III. SARCINI .

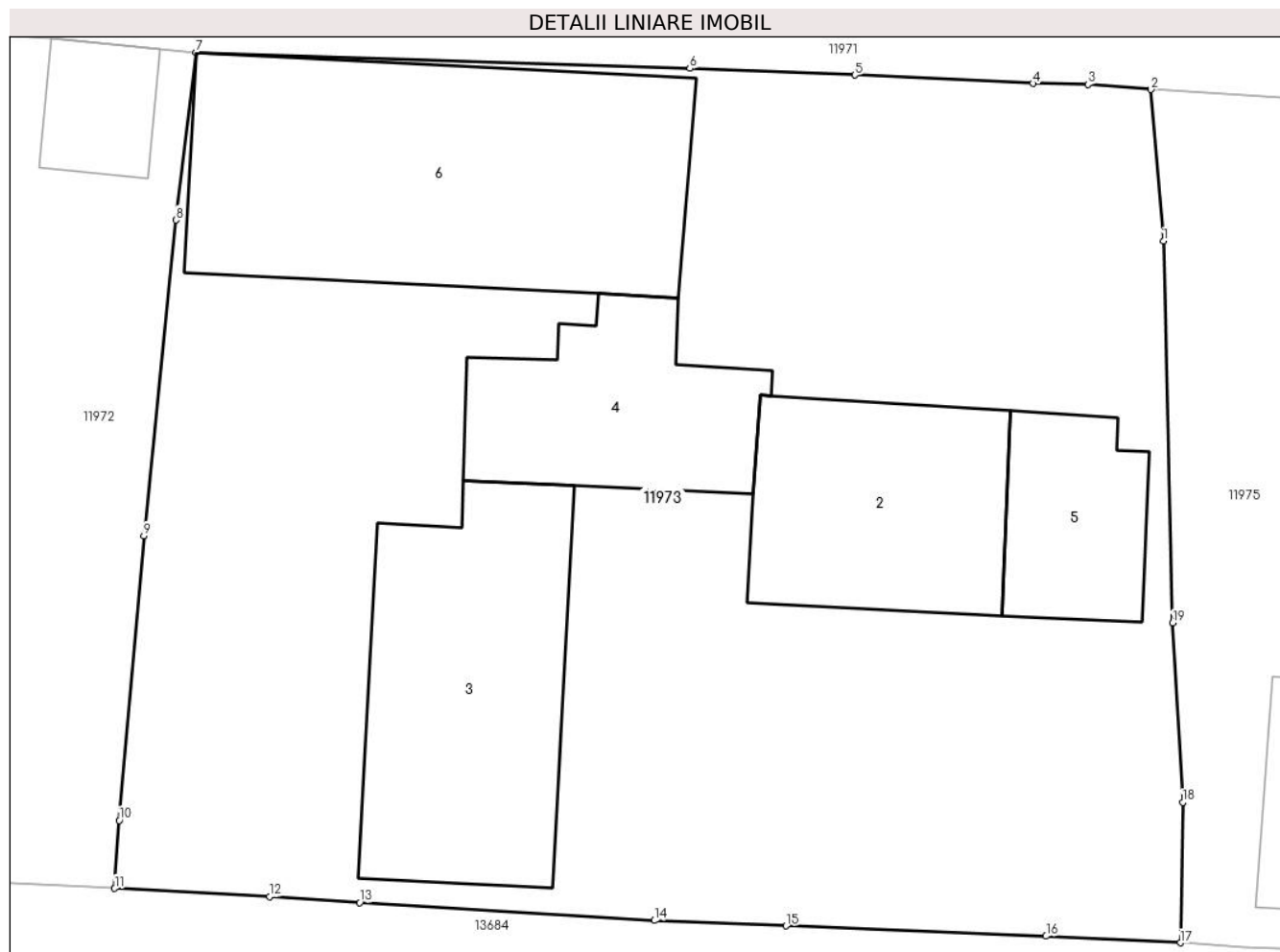
Inscrieri privind dezmembramintele dreptului de proprietate, drepturi reale de garanție și sarcini	Referințe
NU SUNT	

Anexa Nr. 1 La Partea I

Teren

Nr cadastral	Suprafața (mp)*	Observații / Referințe
30350	Din acte: 1.700 Masurata: 1.824	

* Suprafața este determinată în planul de proiecție Stereo 70.



Date referitoare la teren

Crt	Categorie folosință	Intravilan	Suprafața (mp)	Tarla	Parcelă	Nr. topo	Observații / Referințe
1	curți constructii	DA	1.824	-	-	-	

Date referitoare la construcții

Crt	Număr	Destinație construcție	Supraf. (mp)	Situație juridică	Observații / Referințe
A1.2		construcții anexa	110	Cu acte	Nr. niveluri:1; S. construita la sol:110 mp; S. construita desfasurata:110 mp; ANEXA
A1.3		construcții anexa	157	Cu acte	Nr. niveluri:1; S. construita la sol:157 mp; S. construita desfasurata:157 mp; ANEXA
A1.4		construcții anexa	92	Cu acte	Nr. niveluri:1; S. construita la sol:92 mp; S. construita desfasurata:92 mp; ANEXA
A1.5		construcții anexa	58	Cu acte	Nr. niveluri:1; S. construita la sol:58 mp; S. construita desfasurata:58 mp; ANEXA
A1.6		construcții anexa	231	Cu acte	Nr. niveluri:1; S. construita la sol:231 mp; S. construita desfasurata:231 mp; ANEXA

Lungime Segmente

1) Valorile lungimilor segmentelor sunt obținute din proiecție în plan.

Punct început	X / Y	Punct sfârșit	X / Y	Lungime segment (** (m)
---------------	-------	---------------	-------	-------------------------

Punct început	X / Y	Punct sfârșit	X / Y	Lungime segment (** (m)
1	581.192,1 670.611,72	2	581.191,53 670.618,67	6.973
2	581.191,53 670.618,67	3	581.188,63 670.618,91	2.91
3	581.188,63 670.618,91	4	581.186,11 670.618,95	2.52
4	581.186,11 670.618,95	5	581.177,94 670.619,34	8.179
5	581.177,94 670.619,34	6	581.170,36 670.619,64	7.586
6	581.170,36 670.619,64	7	581.147,68 670.620,38	22.692
7	581.147,68 670.620,38	8	581.146,76 670.612,68	7.755
8	581.146,76 670.612,68	9	581.145,29 670.598,19	14.564
9	581.145,29 670.598,19	10	581.144,15 670.585,12	13.12
10	581.144,15 670.585,12	11	581.143,94 670.581,99	3.137
11	581.143,94 670.581,99	12	581.151,07 670.581,62	7.14
12	581.151,07 670.581,62	13	581.155,2 670.581,34	4.139
13	581.155,2 670.581,34	14	581.168,72 670.580,52	13.545
14	581.168,72 670.580,52	15	581.174,77 670.580,27	6.055
15	581.174,77 670.580,27	16	581.186,71 670.579,8	11.949
16	581.186,71 670.579,8	17	581.192,88 670.579,5	6.177
17	581.192,88 670.579,5	18	581.192,99 670.585,95	6.451
18	581.192,99 670.585,95	19	581.192,52 670.594,18	8.243
19	581.192,52 670.594,18	1	581.192,1 670.611,72	17.545

** Lungimile segmentelor sunt determinate în planul de proiecție Stereo 70 și sunt rotunjite la 1 milimetru.

*** Distanța dintre puncte este formată din segmente cumulate ce sunt mai mici decât valoarea 1 milimetru.

**DATE DESPRE IMOBILUL NR. 11975**

Oficiul de Cadastru și Publicitate Imobiliară SUCEAVA
Biroul de Cadastru și Publicitate Imobiliară Gura Humorului

A. Partea I. Descrierea imobilului

TEREN Intravilan

Adresa: Loc. Mazanaesti, Str Scluptor-Iftimie-Barlaeanu, Nr. 19, Jud. Suceava

Nr. Crt	Nr cadastral Nr. topografic	Suprafața* (mp)	Observații / Referințe
A1	30354	Din acte: 1.310 Masurata: 1.346	Sector cadastral:18 Teren imprejmuit;

Construcții

Crt	Nr cadastral Nr. topografic	Adresa	Observații / Referințe
A1.1		Loc. Mazanaesti, Str Scluptor-Iftimie-Barlaeanu, Nr. 19, Jud. Suceava	Nr. niveluri:1; S. construita la sol:83 mp; S. construita desfasurata:83 mp; LOCUINTA
A1.3		Loc. Mazanaesti, Str Scluptor-Iftimie-Barlaeanu, Nr. 19, Jud. Suceava	Nr. niveluri:1; S. construita la sol:82 mp; S. construita desfasurata:82 mp; ANEXA
A1.4		Loc. Mazanaesti, Str Scluptor-Iftimie-Barlaeanu, Nr. 19, Jud. Suceava	Nr. niveluri:1; S. construita la sol:49 mp; S. construita desfasurata:49 mp; ANEXA

B. Partea II. Proprietari și acte

Inscrieri privitoare la dreptul de proprietate și alte drepturi reale		Referințe
455 / 28/01/2008		
Act Notarial nr. 281, din 25/01/2008 emis de BNP Pelepeco Lacramioara Gabriela;		
B1	Intabulare, drept de PROPRIETATE, dobandit prin Construire, cota actuala 1/1, cota initiala 1/1 1) UNGUREANU ILIANA, necasatorita	A1, A1.1
11975 / 18/03/2022		
Act Administrativ nr. 2526, din 31/03/2022 emis de PRIMARIA COMUNEI DRAGOIESTI;		
B2	Intabulare, drept de PROPRIETATE, dobandit prin Lege, cota actuala 1/1, cota initiala 1/1 1) UNGUREANU ILIANA, necasatorita	A1.3, A1.4

C. Partea III. SARCINI .

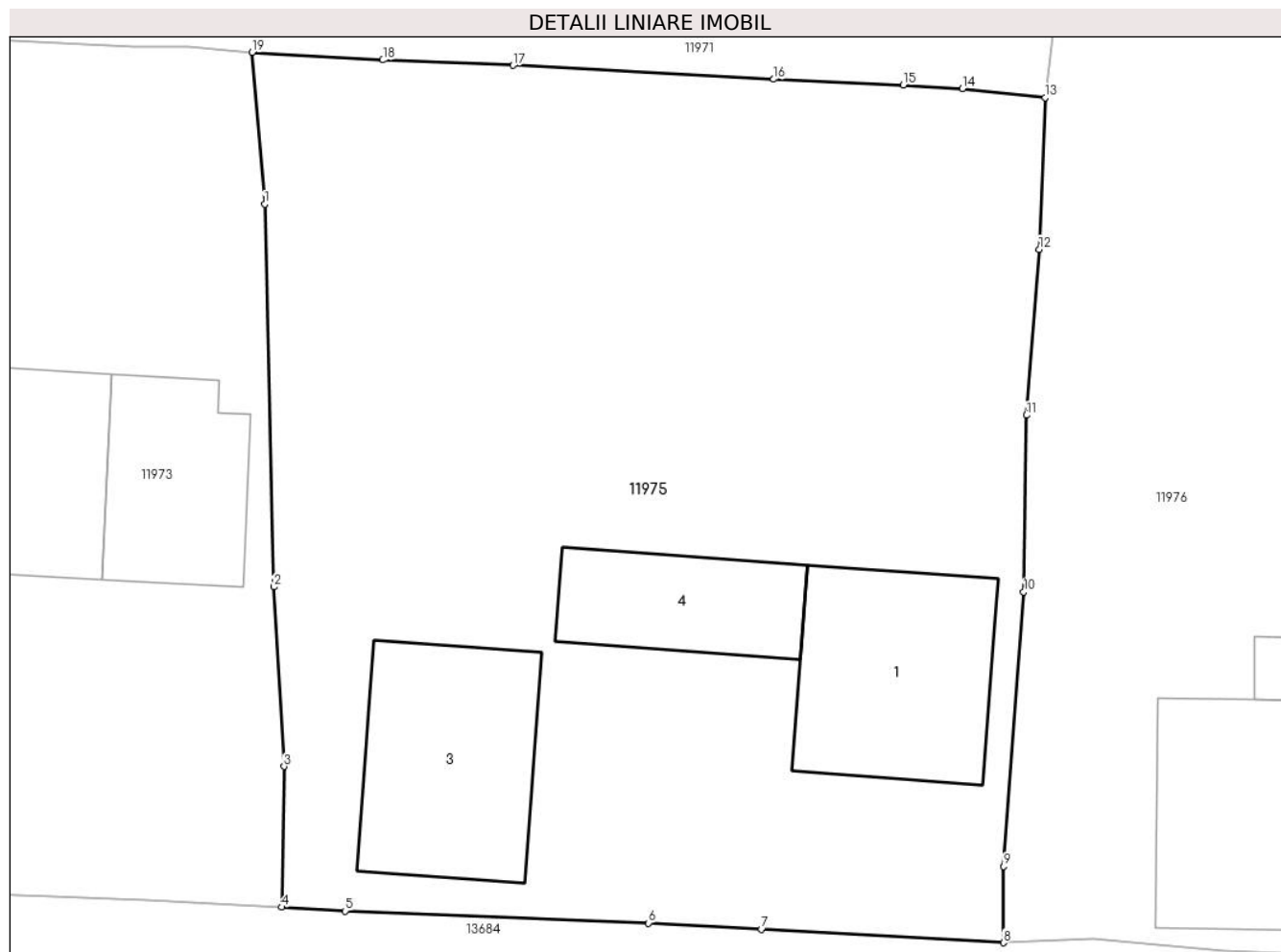
Inscrieri privind dezmembramintele dreptului de proprietate, drepturi reale de garanție și sarcini	Referințe
NU SUNT	

Anexa Nr. 1 La Partea I

Teren

Nr cadastral	Suprafața (mp)*	Observații / Referințe
30354	Din acte: 1.310 Masurata: 1.346	

* Suprafața este determinată în planul de proiecție Stereo 70.



Date referitoare la teren

Crt	Categorie folosință	Intra vilan	Suprafața (mp)	Tarla	Parcelă	Nr. topo	Observații / Referințe
1	curți constructii	DA	550	-	-	-	
2	arabil	DA	796	-	-	-	

Date referitoare la construcții

Crt	Număr	Destinație construcție	Supraf. (mp)	Situație juridică	Observații / Referințe
A1.1		construcții de locuințe	83	Cu acte	Nr. niveluri:1; S. construita la sol:83 mp; S. construita desfasurata:83 mp; LOCUINTA
A1.3		construcții anexa	82	Cu acte	Nr. niveluri:1; S. construita la sol:82 mp; S. construita desfasurata:82 mp; ANEXA
A1.4		construcții anexa	49	Cu acte	Nr. niveluri:1; S. construita la sol:49 mp; S. construita desfasurata:49 mp; ANEXA

Lungime Segmente

1) Valorile lungimilor segmentelor sunt obținute din proiecție în plan.

Punct început	X / Y	Punct sfârșit	X / Y	Lungime segment (** (m)
1	581.192,1 670.611,72	2	581.192,52 670.594,18	17.545

Punct început	X / Y	Punct sfârșit	X / Y	Lungime segment (** (m)
2	581.192,52 670.594,18	3	581.192,99 670.585,95	8.243
3	581.192,99 670.585,95	4	581.192,88 670.579,5	6.451
4	581.192,88 670.579,5	5	581.195,79 670.579,32	2.916
5	581.195,79 670.579,32	6	581.209,69 670.578,77	13.911
6	581.209,69 670.578,77	7	581.214,87 670.578,48	5.188
7	581.214,87 670.578,48	8	581.225,95 670.577,87	11.097
8	581.225,95 670.577,87	9	581.225,97 670.581,37	3.5
9	581.225,97 670.581,37	10	581.226,89 670.593,95	12.614
10	581.226,89 670.593,95	11	581.227,01 670.602,04	8.091
11	581.227,01 670.602,04	12	581.227,6 670.609,65	7.633
12	581.227,6 670.609,65	13	581.227,87 670.616,6	6.955
13	581.227,87 670.616,6	14	581.224,07 670.617,0	3.821
14	581.224,07 670.617,0	15	581.221,37 670.617,17	2.705
15	581.221,37 670.617,17	16	581.215,43 670.617,44	5.946
16	581.215,43 670.617,44	17	581.203,48 670.618,07	11.967
17	581.203,48 670.618,07	18	581.197,52 670.618,32	5.965
18	581.197,52 670.618,32	19	581.191,53 670.618,67	6.0
19	581.191,53 670.618,67	1	581.192,1 670.611,72	6.973

** Lungimile segmentelor sunt determinate în planul de proiecție Stereo 70 și sunt rotunjite la 1 milimetru.

*** Distanța dintre puncte este formată din segmente cumulate ce sunt mai mici decât valoarea 1 milimetru.

**DATE DESPRE IMOBILUL NR. 11976**

Oficiul de Cadastru și Publicitate Imobiliară SUCEAVA
Biroul de Cadastru și Publicitate Imobiliară Gura Humorului

A. Partea I. Descrierea imobilului

TEREN Intravilan

Adresa: Loc. Mazanaesti, Str Scluptor-Iftimie-Barlaeanu, Jud. Suceava

Nr. Crt	Nr cadastral Nr. topografic	Suprafața* (mp)	Observații / Referințe
A1		2.310	Sector cadastral:18 Teren imprejmuit;

Construcții

Crt	Nr cadastral Nr. topografic	Adresa	Observații / Referințe
A1.1		Loc. Mazanaesti, Str Scluptor-Iftimie-Barlaeanu, Jud. Suceava	Nr. niveluri:1; S. construita la sol:81 mp; S. construita desfasurata:81 mp; LOCUINTA
A1.2		Loc. Mazanaesti, Str Scluptor-Iftimie-Barlaeanu, Jud. Suceava	Nr. niveluri:1; S. construita la sol:46 mp; S. construita desfasurata:46 mp; ANEXA
A1.3		Loc. Mazanaesti, Str Scluptor-Iftimie-Barlaeanu, Jud. Suceava	Nr. niveluri:1; S. construita la sol:16 mp; S. construita desfasurata:16 mp; ANEXA
A1.4		Loc. Mazanaesti, Str Scluptor-Iftimie-Barlaeanu, Jud. Suceava	Nr. niveluri:1; S. construita la sol:87 mp; S. construita desfasurata:87 mp; ANEXA
A1.5		Loc. Mazanaesti, Str Scluptor-Iftimie-Barlaeanu, Jud. Suceava	Nr. niveluri:1; S. construita la sol:13 mp; S. construita desfasurata:13 mp; ANEXA
A1.6		Loc. Mazanaesti, Str Scluptor-Iftimie-Barlaeanu, Jud. Suceava	Nr. niveluri:1; S. construita la sol:13 mp; S. construita desfasurata:13 mp; ANEXA
A1.7		Loc. Mazanaesti, Str Scluptor-Iftimie-Barlaeanu, Jud. Suceava	Nr. niveluri:1; S. construita la sol:38 mp; S. construita desfasurata:38 mp; ANEXA

B. Partea II. Proprietari și acte

Inscrieri privitoare la dreptul de proprietate și alte drepturi reale		Referințe
11976 / 18/03/2022		
Act Normativ nr. 7, din 13/03/1996 emis de PARLAMENTUL ROMANIEI;		
B1	Intabulare, drept de PROPRIETATE, dobandit prin Lege, cota actuala 1/1, cota initiala 1/1 1) NEIDENTIFICAT NEIDENTIFICAT	A1
Act Administrativ nr. 1638, din 14/03/2022 emis de PRIMARIA COMUNEI DRAGOIESTI;		
B2	Se noteaza posesia factica in favoarea lui 1) CHIS RADU	A1
Act Administrativ nr. 2526, din 31/03/2022 emis de PRIMARIA COMUNEI DRAGOIESTI;		
B3	Intabulare, drept de PROPRIETATE, dobandit prin Lege, cota actuala 1/1, cota initiala 1/1 1) CHIS RADU	A1.1, A1.2, A1.3, A1.4, A1.5, A1.6, A1.7

C. Partea III. SARCINI .

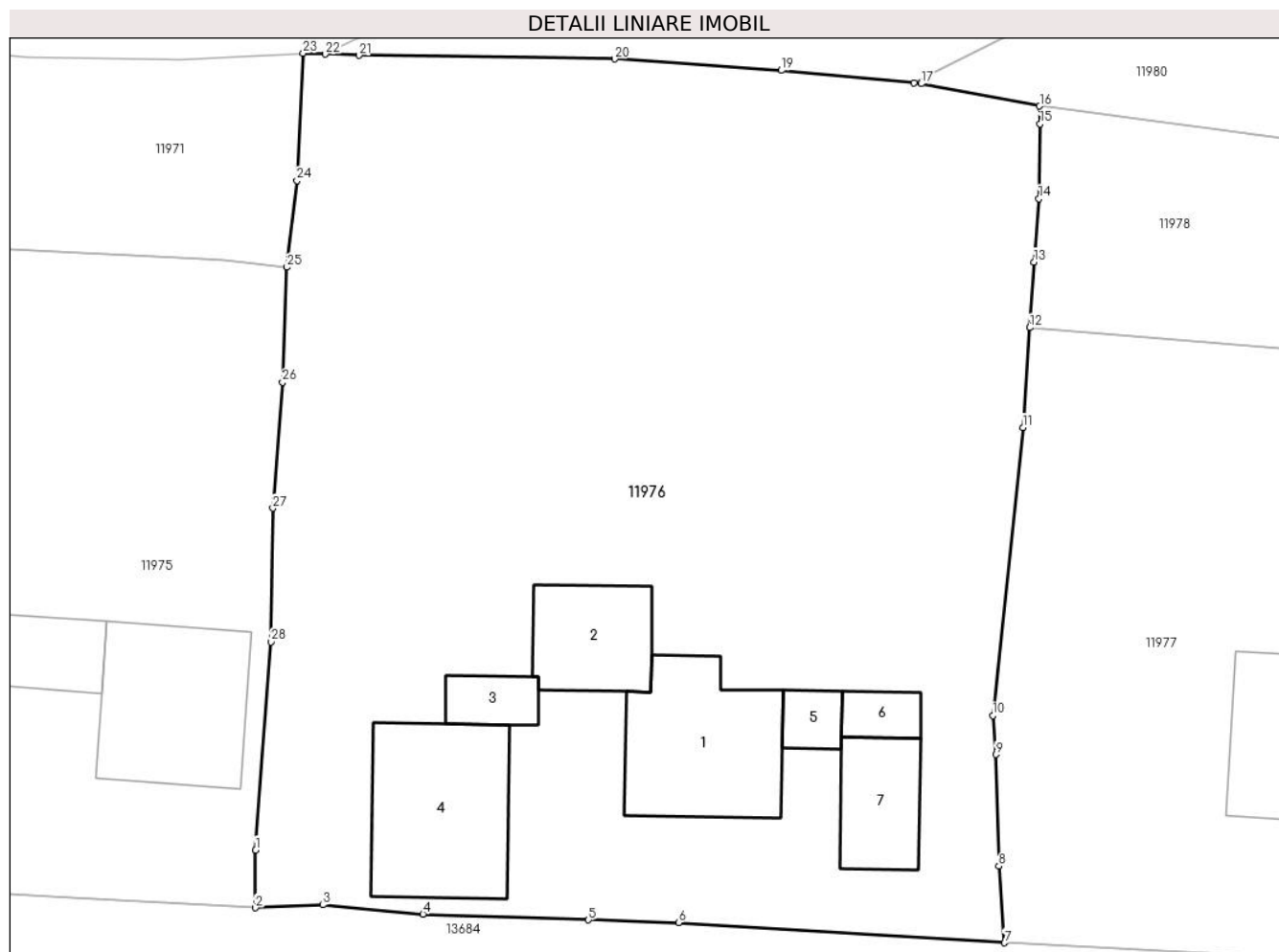
Inscrieri privind dezmembramintele dreptului de proprietate, drepturi reale de garanție și sarcini	Referințe
NU SUNT	

Anexa Nr. 1 La Partea I

Teren

Nr cadastral	Suprafața (mp)*	Observații / Referințe
	2.310	

* Suprafața este determinată în planul de proiecție Stereo 70.



Date referitoare la teren

Crt	Categorie folosință	Intravilan	Suprafața (mp)	Tarla	Parcelă	Nr. topo	Observații / Referințe
1	curți constructii	DA	510	-	-	-	
2	arabil	DA	1.800	-	-	-	

Date referitoare la construcții

Crt	Număr	Destinație construcție	Supraf. (mp)	Situație juridică	Observații / Referințe
A1.1		construcții de locuințe	81	Cu acte	Nr. niveluri:1; S. construita la sol:81 mp; S. construita desfasurata:81 mp; LOCUINTA
A1.2		construcții anexa	46	Cu acte	Nr. niveluri:1; S. construita la sol:46 mp; S. construita desfasurata:46 mp; ANEXA
A1.3		construcții anexa	16	Cu acte	Nr. niveluri:1; S. construita la sol:16 mp; S. construita desfasurata:16 mp; ANEXA
A1.4		construcții anexa	87	Cu acte	Nr. niveluri:1; S. construita la sol:87 mp; S. construita desfasurata:87 mp; ANEXA
A1.5		construcții anexa	13	Cu acte	Nr. niveluri:1; S. construita la sol:13 mp; S. construita desfasurata:13 mp; ANEXA
A1.6		construcții anexa	13	Cu acte	Nr. niveluri:1; S. construita la sol:13 mp; S. construita desfasurata:13 mp; ANEXA
A1.7		construcții anexa	38	Cu acte	Nr. niveluri:1; S. construita la sol:38 mp; S. construita desfasurata:38 mp; ANEXA

Lungime Segmente

1) Valorile lungimilor segmentelor sunt obținute din proiecție în plan.

Punct început	X / Y	Punct sfârșit	X / Y	Lungime segment (** (m)
1	581.225,97 670.581,37	2	581.225,95 670.577,87	3.5
3	581.230,04 670.578,05	4	581.236,1 670.577,5	6.085
5	581.246,107 670.577,145	6	581.251,559 670.576,978	5.455
7	581.271,281 670.575,761	8	581.270,941 670.580,393	4.644
9	581.270,761 670.587,141	10	581.270,57 670.589,499	2.366
11	581.272,39 670.606,92	12	581.272,795 670.612,955	6.049
13	581.273,06 670.616,91	14	581.273,35 670.620,75	3.851
15	581.273,43 670.625,27	16	581.273,4 670.626,35	1.08
17	581.266,24 670.627,7	18	581.265,804 670.627,741	0.438
19	581.257,78 670.628,5	20	581.247,7 670.629,19	10.104
21	581.232,23 670.629,41	22	581.230,186 670.629,489	2.046
23	581.228,85 670.629,54	24	581.228,47 670.621,84	7.709
25	581.227,87 670.616,6	26	581.227,6 670.609,65	6.955
27	581.227,01 670.602,04	28	581.226,89 670.593,95	8.091

Punct început	X / Y	Punct sfârșit	X / Y	Lungime segment (** (m)
2	581.225,95 670.577,87	3	581.230,04 670.578,05	4.094
4	581.236,1 670.577,5	5	581.246,107 670.577,145	10.013
6	581.251,559 670.576,978	7	581.271,281 670.575,761	19.76
8	581.270,941 670.580,393	9	581.270,761 670.587,141	6.75
10	581.270,57 670.589,499	11	581.272,39 670.606,92	17.516
12	581.272,795 670.612,955	13	581.273,06 670.616,91	3.964
14	581.273,35 670.620,75	15	581.273,43 670.625,27	4.521
16	581.273,4 670.626,35	17	581.266,24 670.627,7	7.286
18	581.265,804 670.627,741	19	581.257,78 670.628,5	8.06
20	581.247,7 670.629,19	21	581.232,23 670.629,41	15.472
22	581.230,186 670.629,489	23	581.228,85 670.629,54	1.337
24	581.228,47 670.621,84	25	581.227,87 670.616,6	5.274
26	581.227,6 670.609,65	27	581.227,01 670.602,04	7.633
28	581.226,89 670.593,95	1	581.225,97 670.581,37	12.614

** Lungimile segmentelor sunt determinate în planul de proiecție Stereo 70 și sunt rotunjite la 1 milimetru.

*** Distanța dintre puncte este formată din segmente cumulate ce sunt mai mici decât valoarea 1 milimetru.

**DATE DESPRE IMOBILUL NR. 11977**

Oficiul de Cadastru și Publicitate Imobiliară SUCEAVA
Biroul de Cadastru și Publicitate Imobiliară Gura Humorului

A. Partea I. Descrierea imobilului

TEREN Intravilan

Adresa: Loc. Mazanaesti, Str Sculptor Iftimie Bârleanu, Nr. 25, Jud. Suceava

Nr. Crt	Nr cadastral Nr. topografic	Suprafața* (mp)	Observații / Referințe
A1		1.700	Sector cadastral:18 Teren neimprijmit;

Construcții

Crt	Nr cadastral Nr. topografic	Adresa	Observații / Referințe
A1.1		Loc. Mazanaesti, Str Sculptor Iftimie Bârleanu, Nr. 25, Jud. Suceava	Nr. niveluri:1; S. construita la sol:80 mp; S. construita desfasurata:80 mp; LOCUINTA
A1.2		Loc. Mazanaesti, Str Sculptor Iftimie Bârleanu, Nr. 25, Jud. Suceava	Nr. niveluri:1; S. construita la sol:15 mp; S. construita desfasurata:15 mp; ANEXA
A1.3		Loc. Mazanaesti, Str Sculptor Iftimie Bârleanu, Nr. 25, Jud. Suceava	Nr. niveluri:1; S. construita la sol:57 mp; S. construita desfasurata:57 mp; ANEXA

B. Partea II. Proprietari și acte

Inscrieri privitoare la dreptul de proprietate și alte drepturi reale		Referințe
11977 / 18/03/2022		
Act Normativ nr. 7, din 13/03/1996 emis de PARLAMENTUL ROMANIEI;		
B1	Intabulare, drept de PROPRIETATE, dobandit prin Lege, cota actuala 1/1, cota initiala 1/1 1) NEIDENTIFICAT NEIDENTIFICAT	A1
Act Administrativ nr. 1630, din 14/03/2022 emis de PRIMARIA COMUNEI DRAGOIESTI;		
B2	Se noteaza posesia factica in favoarea lui 1) SOFIAN FLORIN-CRISTIAN 2) SOFIAN IOANA-LACRAMIOARA	A1
Act Administrativ nr. 2526, din 31/03/2022 emis de PRIMARIA COMUNEI DRAGOIESTI;		
B3	Intabulare, drept de PROPRIETATE, dobandit prin Lege, cota actuala 1/1, cota initiala 1/1 1) SOFIAN FLORIN-CRISTIAN 2) SOFIAN IOANA-LACRAMIOARA	A1.1, A1.2, A1.3

C. Partea III. SARCINI .

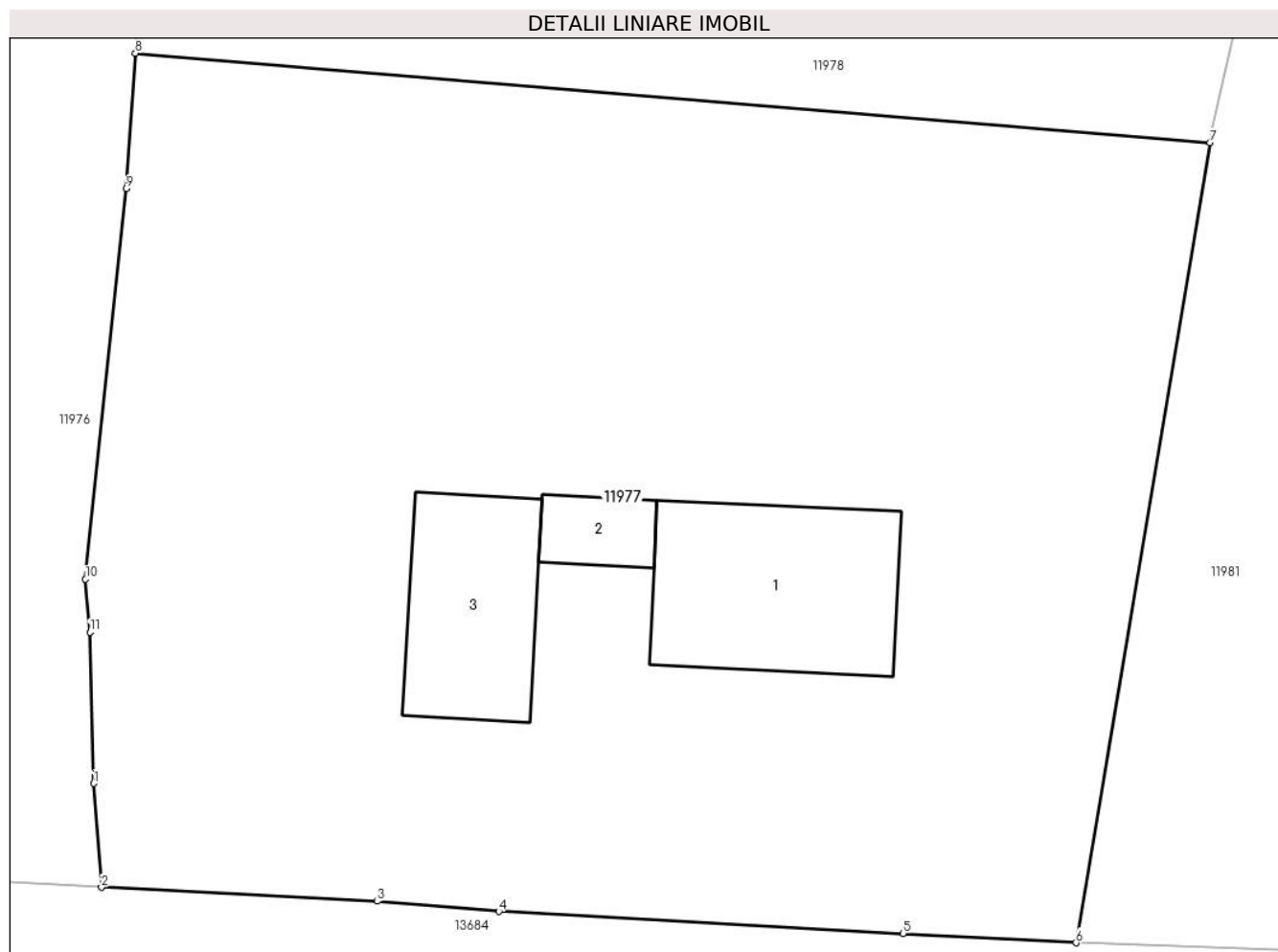
Inscrieri privind dezmembramintele dreptului de proprietate, drepturi reale de garanție și sarcini	Referințe
NU SUNT	

Anexa Nr. 1 La Partea I

Teren

Nr cadastral	Suprafața (mp)*	Observații / Referințe
	1.700	

* Suprafața este determinată în planul de proiecție Stereo 70.



Date referitoare la teren

Crt	Categorie folosință	Intravilan	Suprafața (mp)	Tarla	Parcelă	Nr. topo	Observații / Referințe
1	curți constructii	DA	448	-	-	-	
2	arabil	DA	1.253	-	-	-	

Date referitoare la construcții

Crt	Număr	Destinație construcție	Supraf. (mp)	Situație juridică	Observații / Referințe
A1.1		construcții de locuințe	80	Cu acte	Nr. niveluri:1; S. construita la sol:80 mp; S. construita desfasurata:80 mp; LOCUINTA
A1.2		construcții anexa	15	Cu acte	Nr. niveluri:1; S. construita la sol:15 mp; S. construita desfasurata:15 mp; ANEXA
A1.3		construcții anexa	57	Cu acte	Nr. niveluri:1; S. construita la sol:57 mp; S. construita desfasurata:57 mp; ANEXA

Lungime Segmente

1) Valorile lungimilor segmentelor sunt obținute din proiecție în plan.

Punct început	X / Y	Punct sfârșit	X / Y	Lungime segment (** (m)
1	581.270,941 670.580,393	2	581.271,281 670.575,761	4.644

Punct început	X / Y	Punct sfârșit	X / Y	Lungime segment (** (m)
2	581.271,281 670.575,761	3	581.283,574 670.575,138	12.309
3	581.283,574 670.575,138	4	581.289,014 670.574,685	5.459
4	581.289,014 670.574,685	5	581.307,047 670.573,707	18.06
5	581.307,047 670.573,707	6	581.314,771 670.573,288	7.735
6	581.314,771 670.573,288	7	581.320,737 670.608,962	36.169
7	581.320,737 670.608,962	8	581.272,795 670.612,955	48.108
8	581.272,795 670.612,955	9	581.272,39 670.606,92	6.049
9	581.272,39 670.606,92	10	581.270,57 670.589,499	17.516
10	581.270,57 670.589,499	11	581.270,761 670.587,141	2.366
11	581.270,761 670.587,141	1	581.270,941 670.580,393	6.75

** Lungimile segmentelor sunt determinate în planul de proiecție Stereo 70 și sunt rotunjite la 1 milimetru.

*** Distanța dintre puncte este formată din segmente cumulate ce sunt mai mici decât valoarea 1 milimetru.

**DATE DESPRE IMOBILUL NR. 11978**

Oficiul de Cadastru și Publicitate Imobiliară SUCEAVA
Biroul de Cadastru și Publicitate Imobiliară Gura Humorului

A. Partea I. Descrierea imobilului

TEREN Intravilan

Adresa: Loc. Mazanaesti, Jud. Suceava

Nr. Crt	Nr cadastral Nr. topografic	Suprafața* (mp)	Observații / Referințe
A1		556	Sector cadastral:18 Teren neimprejmuit;

B. Partea II. Proprietari și acte

Inscrieri privitoare la dreptul de proprietate și alte drepturi reale		Referințe
11978 / 18/03/2022		
Act Normativ nr. 7, din 13/03/1996 emis de PARLAMENTUL ROMANIEI;		
B1	Inscrierea provizorie, drept de PROPRIETATE, dobandit prin Lege, cota actuala 1/1, cota initiala 1/1	A1
1) COMUNA DRAGOIESTI, CIF:4441190, PROPRIETAR NEIDENTIFICAT		

C. Partea III. SARCINI .

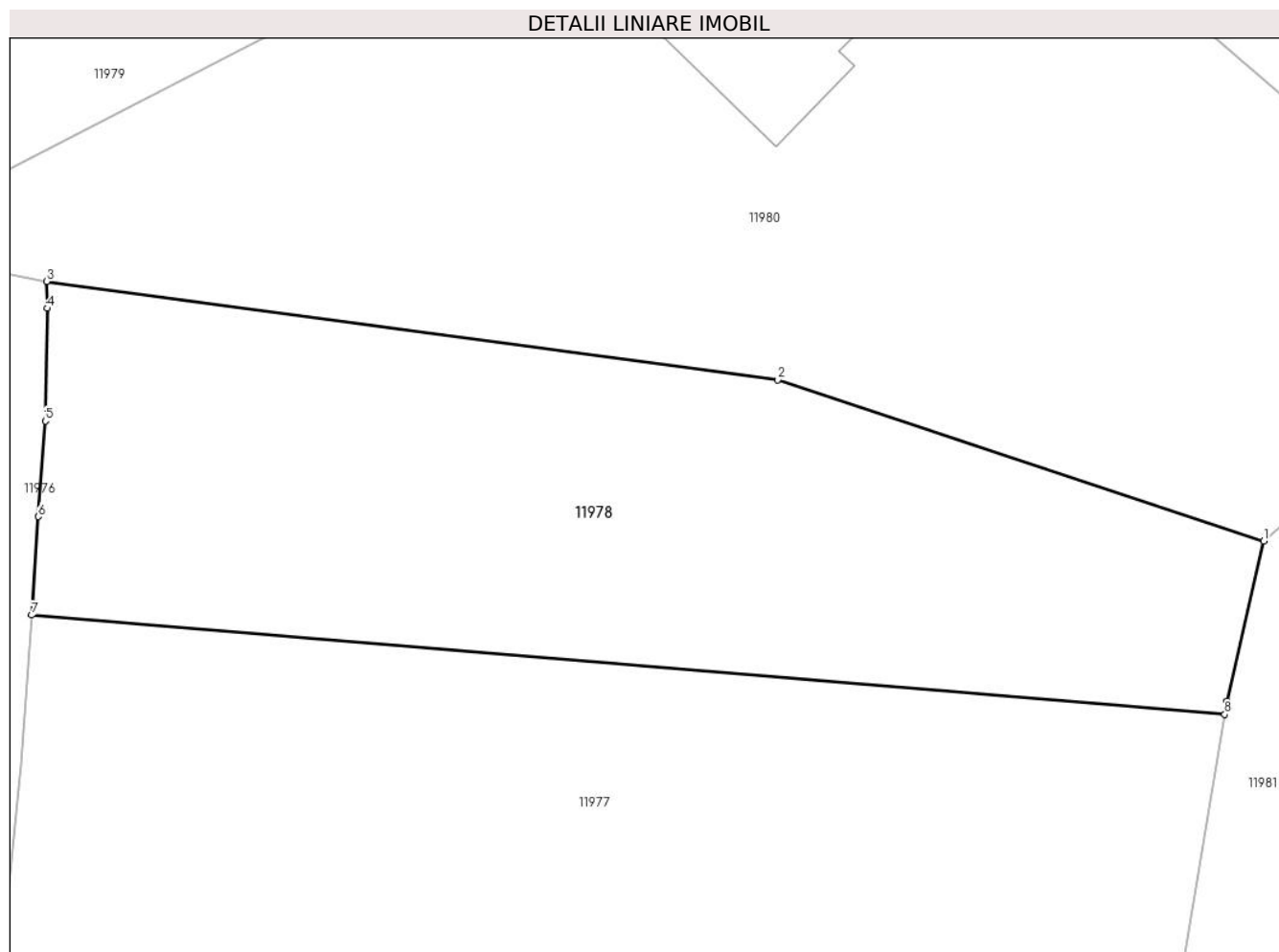
Inscrieri privind dezmembramintele dreptului de proprietate, drepturi reale de garanție și sarcini	Referințe
NU SUNT	

Anexa Nr. 1 La Partea I

Teren

Nr cadastral	Suprafața (mp)*	Observații / Referințe
	556	

* Suprafața este determinată în planul de proiecție Stereo 70.



Date referitoare la teren

Crt	Categorie folosință	Intra vilan	Suprafața (mp)	Tarla	Parcelă	Nr. topo	Observații / Referințe
1	arabil	DA	556	-	-	-	

Lungime Segmente

1) Valorile lungimilor segmentelor sunt obținute din proiecție în plan.

Punct început	X / Y	Punct sfârșit	X / Y	Lungime segment (** (m)
1	581.322,304 670.615,924	2	581.302,776 670.622,397	20.573
2	581.302,776 670.622,397	3	581.273,4 670.626,35	29.641
3	581.273,4 670.626,35	4	581.273,43 670.625,27	1.08
4	581.273,43 670.625,27	5	581.273,35 670.620,75	4.521
5	581.273,35 670.620,75	6	581.273,06 670.616,91	3.851

Punct început	X / Y	Punct sfârșit	X / Y	Lungime segment (** (m)
6	581.273,06 670.616,91	7	581.272,795 670.612,955	3.964
7	581.272,795 670.612,955	8	581.320,737 670.608,962	48.108
8	581.320,737 670.608,962	9	581.320,828 670.609,506	0.552
9	581.320,828 670.609,506	1	581.322,304 670.615,924	6.586

** Lungimile segmentelor sunt determinate în planul de proiecție Stereo 70 și sunt rotunjite la 1 milimetru.

*** Distanța dintre puncte este formată din segmente cumulate ce sunt mai mici decât valoarea 1 milimetru.

**DATE DESPRE IMOBILUL NR. 11979**

Oficiul de Cadastru și Publicitate Imobiliară SUCEAVA
Biroul de Cadastru și Publicitate Imobiliară Gura Humorului

A. Partea I. Descrierea imobilului

TEREN Intravilan

Adresa: Loc. Mazanaesti, Str Preot-Ilie-Elisei, Jud. Suceava

Nr. Crt	Nr cadastral Nr. topografic	Suprafața* (mp)	Observații / Referințe
A1	31814	1.000	Sector cadastral:18 Teren neimprejmuit;

B. Partea II. Proprietari și acte

Inscrieri privitoare la dreptul de proprietate și alte drepturi reale		Referințe
18129 / 06/11/2019		
Act Notarial nr. 2441, din 06/11/2019 emis de BIN DUMITRU MIHAELA;		
B1	Intabulare, drept de PROPRIETATE, dobandit prin Conventie, cota actuala 1/1, cota initiala 1/1 1) UNGUREAN DOREL 2) UNGUREAN CATALINA MIHAELA, bun comun	A1

C. Partea III. SARCINI .

Inscrieri privind dezmembramintele dreptului de proprietate, drepturi reale de garanție și sarcini	Referințe
NU SUNT	

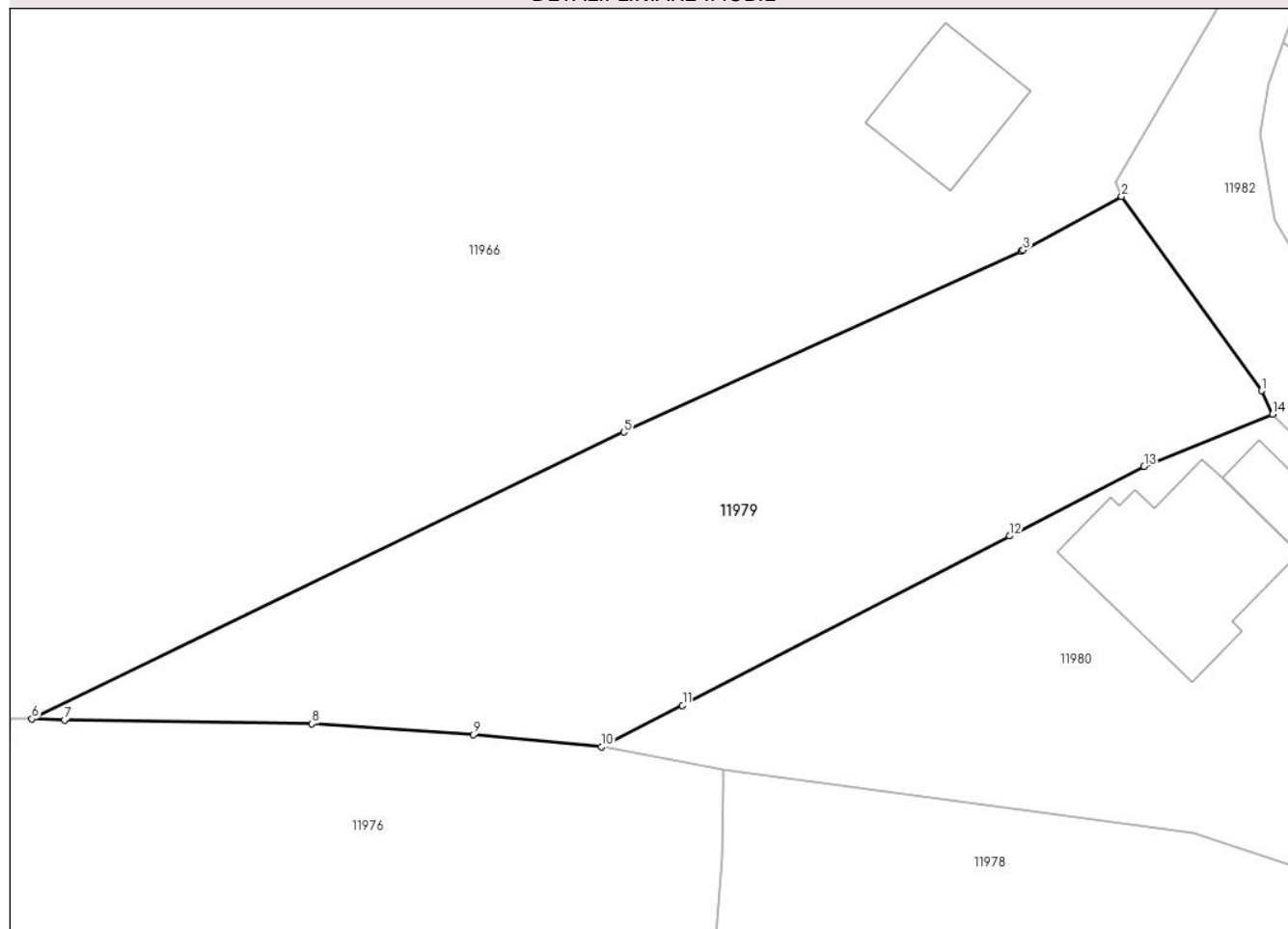
Anexa Nr. 1 La Partea I

Teren

Nr cadastral	Suprafața (mp)*	Observații / Referințe
31814	1.000	

* Suprafața este determinată în planul de proiecție Stereo 70.

DETALII LINIARE IMOBIL



Date referitoare la teren

Crt	Categorie folosință	Intravilan	Suprafața (mp)	Tarla	Parcelă	Nr. topo	Observații / Referințe
1	arabil	DA	1.000	-	-	-	

Lungime Segmente

1) Valorile lungimilor segmentelor sunt obținute din proiecție în plan.

Punct început	X / Y	Punct sfârșit	X / Y	Lungime segment (** (m)
1	581.307,07 670.649,99	2	581.298,31 670.662,12	14.962
2	581.298,31 670.662,12	3	581.292,165 670.658,773	6.997
3	581.292,165 670.658,773	4	581.292,034 670.658,702	0.149
4	581.292,034 670.658,702	5	581.267,199 670.647,411	27.281
5	581.267,199 670.647,411	6	581.230,186 670.629,489	41.124

Punct început	X / Y	Punct sfârșit	X / Y	Lungime segment (** (m)
6	581.230,186 670.629,489	7	581.232,23 670.629,41	2.046
7	581.232,23 670.629,41	8	581.247,7 670.629,19	15.472
8	581.247,7 670.629,19	9	581.257,78 670.628,5	10.104
9	581.257,78 670.628,5	10	581.265,804 670.627,741	8.06
10	581.265,804 670.627,741	11	581.270,864 670.630,335	5.686
11	581.270,864 670.630,335	12	581.291,319 670.640,916	23.03
12	581.291,319 670.640,916	13	581.299,724 670.645,26	9.461
13	581.299,724 670.645,26	14	581.307,76 670.648,53	8.676
14	581.307,76 670.648,53	1	581.307,07 670.649,99	1.615

** Lungimile segmentelor sunt determinate în planul de proiecție Stereo 70 și sunt rotunjite la 1 milimetru.

*** Distanța dintre puncte este formată din segmente cumulate ce sunt mai mici decât valoarea 1 milimetru.

**DATE DESPRE IMOBILUL NR. 11980**

Oficiul de Cadastru și Publicitate Imobiliară SUCEAVA
Biroul de Cadastru și Publicitate Imobiliară Gura Humorului

A. Partea I. Descrierea imobilului

TEREN Intravilan

Adresa: Loc. Mazanaesti, Str Preot-Ilie-Elisei, Nr. 1, Jud. Suceava

Nr. Crt	Nr cadastral Nr. topografic	Suprafața* (mp)	Observații / Referințe
A1		1.017	Sector cadastral:18 Teren neimprijmit;

Construcții

Crt	Nr cadastral Nr. topografic	Adresa	Observații / Referințe
A1.1		Loc. Mazanaesti, Str Preot-Ilie-Elisei, Nr. 1, Jud. Suceava	Nr. niveluri:2; S. construita la sol:106 mp; S. construita desfasurata:211 mp; LOCUINTA
A1.2		Loc. Mazanaesti, Str Preot-Ilie-Elisei, Nr. 1, Jud. Suceava	Nr. niveluri:1; S. construita la sol:22 mp; S. construita desfasurata:22 mp; ANEXA

B. Partea II. Proprietari și acte

Inscrieri privitoare la dreptul de proprietate și alte drepturi reale		Referințe
11980 / 18/03/2022		
Act Normativ nr. 7, din 13/03/1996 emis de PARLAMENTUL ROMANIEI;		
B1	Intabulare, drept de PROPRIETATE, dobandit prin Lege, cota actuala 1/1, cota initiala 1/1 1) NEIDENTIFICAT NEIDENTIFICAT	A1
Act Administrativ nr. 2526, din 31/03/2022 emis de PRIMARIA COMUNEI DRAGOIESTI;		
B2	Intabulare, drept de PROPRIETATE, dobandit prin Lege, cota actuala 1/1, cota initiala 1/1 1) UNGUREAN DOREL 2) UNGUREAN CATALINA-MIHAIELA	A1.1, A1.2
Act Administrativ nr. 4581, din 14/03/2022 emis de PRIMARIA COMUNEI DRAGOIESTI;		
B3	Se noteaza posesia factica in favoarea lui, cota actuala 1/1 1) UNGUREAN DOREL 2) UNGUREAN CATALINA-MIHAIELA	A1

C. Partea III. SARCINI .

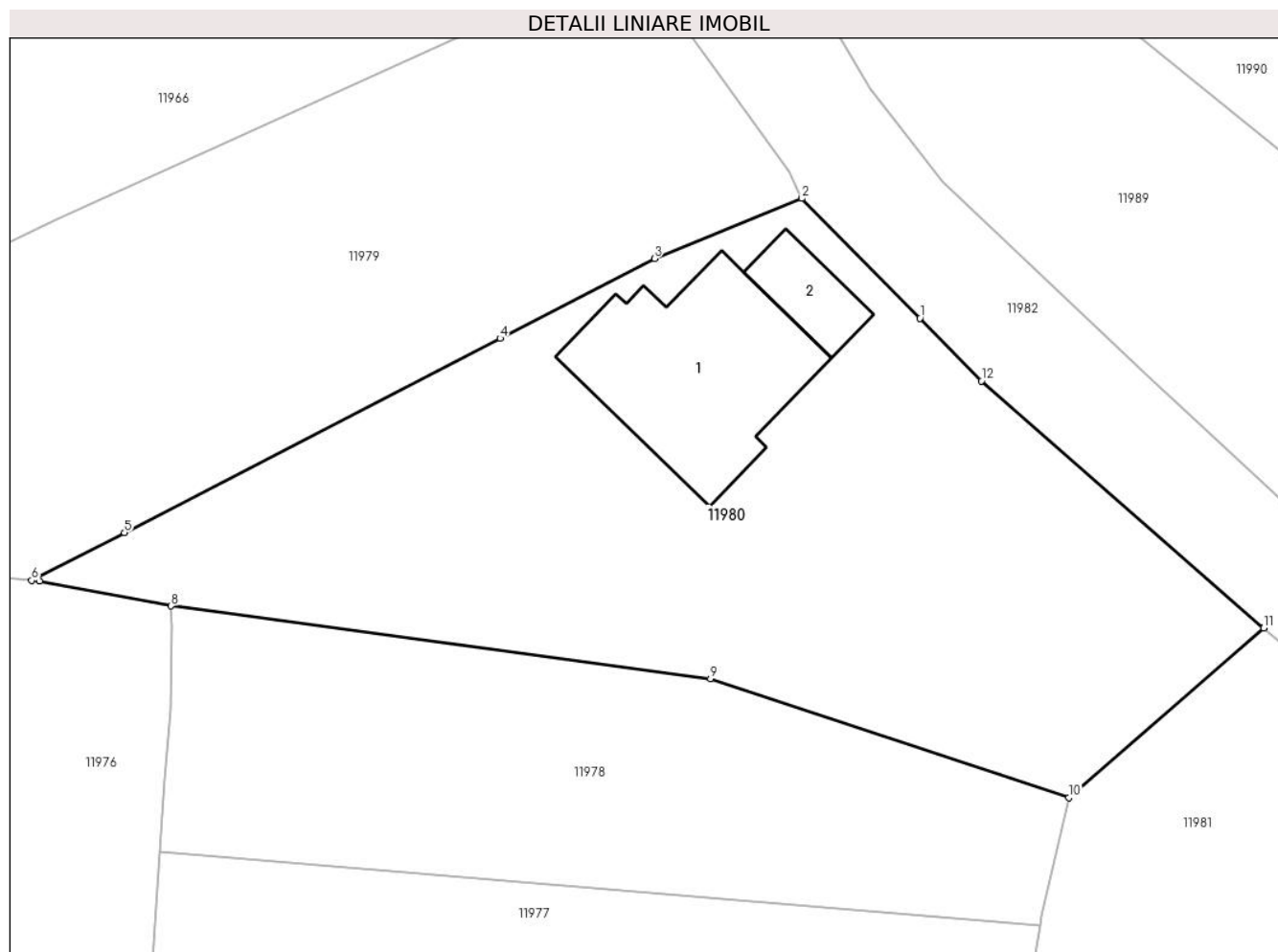
Inscrieri privind dezmembramintele dreptului de proprietate, drepturi reale de garanție și sarcini	Referințe
NU SUNT	

Anexa Nr. 1 La Partea I

Teren

Nr cadastral	Suprafața (mp)*	Observații / Referințe
	1.017	

* Suprafața este determinată în planul de proiecție Stereo 70.



Date referitoare la teren

Crt	Categorie folosință	Intravilan	Suprafața (mp)	Tarla	Parcelă	Nr. topo	Observații / Referințe
1	curți constructii	DA	267	-	-	-	
2	arabil	DA	750	-	-	-	

Date referitoare la construcții

Crt	Număr	Destinație construcție	Supraf. (mp)	Situație juridică	Observații / Referințe
A1.1		construcții de locuințe	106	Cu acte	Nr. niveluri:2; S. construita la sol:106 mp; S. construita desfasurata:211 mp; LOCUINTA
A1.2		construcții anexa	22	Cu acte	Nr. niveluri:1; S. construita la sol:22 mp; S. construita desfasurata:22 mp; ANEXA

Lungime Segmente

1) Valorile lungimilor segmentelor sunt obținute din proiecție în plan.

Punct început	X / Y	Punct sfârșit	X / Y	Lungime segment (** (m))
1	581.314,178 670.642,013	2	581.307,76 670.648,53	9.147
2	581.307,76 670.648,53	3	581.299,724 670.645,26	8.676

Punct început	X / Y	Punct sfârșit	X / Y	Lungime segment (** (m)
3	581.299,724 670.645,26	4	581.291,319 670.640,916	9.461
4	581.291,319 670.640,916	5	581.270,864 670.630,335	23.03
5	581.270,864 670.630,335	6	581.265,804 670.627,741	5.686
6	581.265,804 670.627,741	7	581.266,24 670.627,7	0.438
7	581.266,24 670.627,7	8	581.273,4 670.626,35	7.286
8	581.273,4 670.626,35	9	581.302,776 670.622,397	29.641
9	581.302,776 670.622,397	10	581.322,304 670.615,924	20.573
10	581.322,304 670.615,924	11	581.332,91 670.625,16	14.064
11	581.332,91 670.625,16	12	581.317,54 670.638,6	20.417
12	581.317,54 670.638,6	1	581.314,178 670.642,013	4.791

** Lungimile segmentelor sunt determinate în planul de proiecție Stereo 70 și sunt rotunjite la 1 milimetru.

*** Distanța dintre puncte este formată din segmente cumulate ce sunt mai mici decât valoarea 1 milimetru.

**DATE DESPRE IMOBILUL NR. 11981**

Oficiul de Cadastru și Publicitate Imobiliară SUCEAVA
Biroul de Cadastru și Publicitate Imobiliară Gura Humorului

A. Partea I. Descrierea imobilului

TEREN Intravilan

Adresa: Loc. Mazanaesti, Str Sculptor Iftimie Bârleanu, Nr. 27, Jud. Suceava

Nr. Crt	Nr cadastral Nr. topografic	Suprafața* (mp)	Observații / Referințe
A1		2.673	Sector cadastral:18 Teren neimprejmuit;

Construcții

Crt	Nr cadastral Nr. topografic	Adresa	Observații / Referințe
A1.1		Loc. Mazanaesti, Str Sculptor Iftimie Bârleanu, Nr. 27, Jud. Suceava	Nr. niveluri:2; S. construita la sol:82 mp; S. construita desfasurata:165 mp; LOCUINTA

B. Partea II. Proprietari și acte

Inscrieri privitoare la dreptul de proprietate și alte drepturi reale		Referințe
11981 / 18/03/2022		
Act Normativ nr. 7, din 13/03/1996 emis de PARLAMENTUL ROMANIEI;		
B1	Intabulare, drept de PROPRIETATE, dobandit prin Lege, cota actuala 1/1, cota initiala 1/1 1) NEIDENTIFICAT NEIDENTIFICAT	A1
Act Administrativ nr. 1611, din 14/03/2022 emis de PRIMARIA COMUNEI DRAGOIESTI;		
B2	Se noteaza posesia factica in favoarea lui 1) GALBANUTOAEI VIOLETA-DOINITA	A1
Act Administrativ nr. 2526, din 31/03/2022 emis de PRIMARIA COMUNEI DRAGOIESTI;		
B3	Intabulare, drept de PROPRIETATE, dobandit prin Lege, cota actuala 1/1, cota initiala 1/1 1) GALBANUTOAEI VIOLETA-DOINITA	A1.1

C. Partea III. SARCINI .

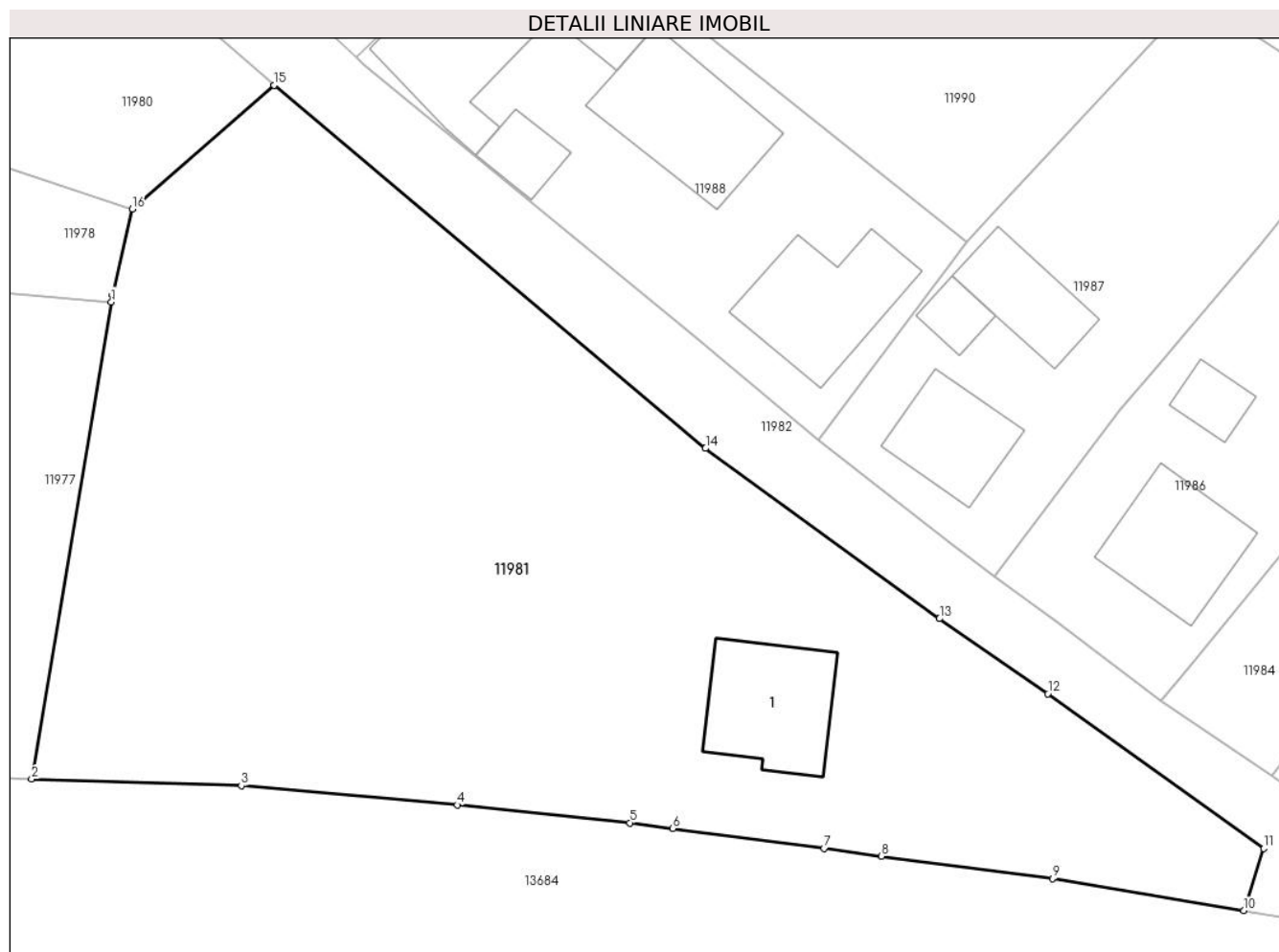
Inscrieri privind dezmembramintele dreptului de proprietate, drepturi reale de garanție și sarcini	Referințe
NU SUNT	

Anexa Nr. 1 La Partea I

Teren

Nr cadastral	Suprafața (mp)*	Observații / Referințe
	2.673	

* Suprafața este determinată în planul de proiecție Stereo 70.



Date referitoare la teren

Crt	Categorie folosință	Intravilan	Suprafața (mp)	Tarla	Parcelă	Nr. topo	Observații / Referințe
1	curți constructii	DA	177	-	-	-	
2	arabil	DA	2.496	-	-	-	

Date referitoare la construcții

Crt	Număr	Destinație construcție	Supraf. (mp)	Situație juridică	Observații / Referințe
A1.1		construcții de locuințe	82	Cu acte	Nr. niveluri:2; S. construita la sol:82 mp; S. construita desfasurata:165 mp; LOCUINTA

Lungime Segmente

1) Valorile lungimilor segmentelor sunt obținute din proiecție în plan.

Punct început	X / Y	Punct sfârșit	X / Y	Lungime segment (** (m)
1	581.320,737 670.608,962	2	581.314,771 670.573,288	36.169
2	581.314,771 670.573,288	3	581.330,464 670.572,786	15.701
3	581.330,464 670.572,786	4	581.346,613 670.571,353	16.212

Punct început	X / Y	Punct sfârșit	X / Y	Lungime segment (** (m)
4	581.346,613 670.571,353	5	581.359,542 670.570,011	12.998
5	581.359,542 670.570,011	6	581.362,747 670.569,589	3.233
6	581.362,747 670.569,589	7	581.374,071 670.568,096	11.422
7	581.374,071 670.568,096	8	581.378,373 670.567,529	4.339
8	581.378,373 670.567,529	9	581.391,167 670.565,831	12.906
9	581.391,167 670.565,831	10	581.405,487 670.563,442	14.518
10	581.405,487 670.563,442	11	581.406,97 670.568,09	4.879
11	581.406,97 670.568,09	12	581.390,82 670.579,67	19.873
12	581.390,82 670.579,67	13	581.382,71 670.585,28	9.861
13	581.382,71 670.585,28	14	581.365,2 670.598,01	21.648
14	581.365,2 670.598,01	15	581.332,91 670.625,16	42.187
15	581.332,91 670.625,16	16	581.322,304 670.615,924	14.064
16	581.322,304 670.615,924	17	581.320,828 670.609,506	6.586
17	581.320,828 670.609,506	1	581.320,737 670.608,962	0.552

** Lungimile segmentelor sunt determinate în planul de proiecție Stereo 70 și sunt rotunjite la 1 milimetru.

*** Distanța dintre puncte este formată din segmente cumulate ce sunt mai mici decât valoarea 1 milimetru.

**DATE DESPRE IMOBILUL NR. 11982**

Oficiul de Cadastru și Publicitate Imobiliară SUCEAVA
Biroul de Cadastru și Publicitate Imobiliară Gura Humorului

A. Partea I. Descrierea imobilului

TEREN Intravilan

Adresa: Loc. Mazanaesti, Jud. Suceava

Nr. Crt	Nr cadastral Nr. topografic	Suprafața* (mp)	Observații / Referințe
A1	32738	1.840	Sector cadastral:18 Teren neimprejmuit;

B. Partea II. Proprietari și acte

Inscrieri privitoare la dreptul de proprietate și alte drepturi reale	Referințe
15412 / 26/11/2020	
Act Normativ nr. 1357, din 27/12/2001 emis de GUVERNUL ROMANIEI;	
B1	A1
Intabulare, drept de PROPRIETATE, dobandit prin Lege, cota actuala 1/1, cota initiala 1/1	
1) COMUNA DRAGOIESTI, CIF:4441190, Domeniul Public	

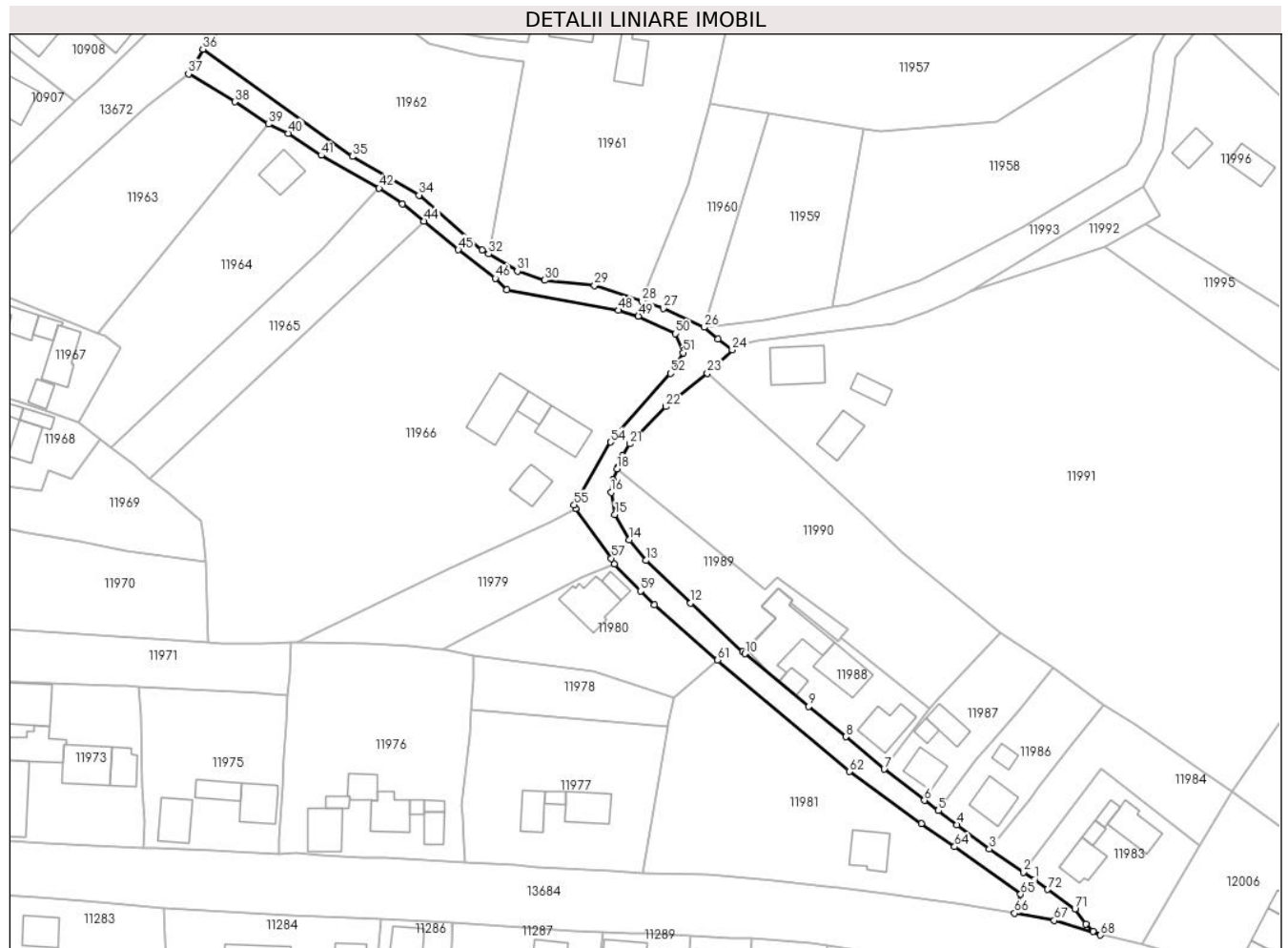
C. Partea III. SARCINI .

Inscrieri privind dezmembramintele dreptului de proprietate, drepturi reale de garanție și sarcini	Referințe
NU SUNT	

Teren

Nr cadastral	Suprafața (mp)*	Observații / Referințe
32738	1.840	

* Suprafața este determinată în planul de proiecție Stereo 70.



Date referitoare la teren

Crt	Categorie folosință	Intravilan	Suprafața (mp)	Tarla	Parcelă	Nr. topo	Observații / Referințe
1	drum	DA	1.840	-	-	-	

Lungime Segmente

1) Valorile lungimilor segmentelor sunt obținute din proiecție în plan.

Punct început	X / Y	Punct sfârșit	X / Y	Lungime segment	Punct început	X / Y	Punct sfârșit	X / Y	Lungime segment	Punct început	X / Y	Punct sfârșit	X / Y	Lungime segment
1	581.410,288 670.571,676	2	581.407,587 670.573,5	3.259	2	581.407,587 670.573,5	3	581.399,31 670.579,09	9.988	3	581.399,31 670.579,09	4	581.391,43 670.585,07	9.892
4	581.391,43 670.585,07	5	581.386,86 670.588,47	5.696	5	581.386,86 670.588,47	6	581.383,46 670.590,97	4.22	6	581.383,46 670.590,97	7	581.373,64 670.598,6	12.436
7	581.373,64 670.598,6	8	581.364,26 670.606,48	12.251	8	581.364,26 670.606,48	9	581.355,24 670.613,88	11.667	9	581.355,24 670.613,88	10	581.339,63 670.626,73	20.219
10	581.339,63 670.626,73	11	581.339,089 670.627,234	0.739	11	581.339,089 670.627,234	12	581.326,4 670.639,06	17.345	12	581.326,4 670.639,06	13	581.315,44 670.649,45	15.102
13	581.315,44 670.649,45	14	581.311,46 670.654,49	6.422	14	581.311,46 670.654,49	15	581.307,92 670.660,69	7.139	15	581.307,92 670.660,69	16	581.306,97 670.666,02	5.414
16	581.306,97 670.666,02	17	581.307,51 670.669,14	3.166	17	581.307,51 670.669,14	18	581.308,422 670.671,758	2.772	18	581.308,422 670.671,758	19	581.308,59 670.672,24	0.51

Punct început	X / Y	Punct sfârșit	X / Y	Lungime segment	Punct început	X / Y	Punct sfârșit	X / Y	Lungime segment	Punct început	X / Y	Punct sfârșit	X / Y	Lungime segment
19	581.308,59 670.672,24	20	581.309,74 670.675,02	3.008	20	581.309,74 670.675,02	21	581.311,52 670.677,84	3.335	21	581.311,52 670.677,84	22	581.320,36 670.686,95	12.694
22	581.320,36 670.686,95	23	581.330,51 670.695,11	13.023	23	581.330,51 670.695,11	24	581.336,564 670.700,791	8.302	24	581.336,564 670.700,791	25	581.333,044 670.703,447	4.41
25	581.333,044 670.703,447	26	581.329,67 670.706,31	4.425	26	581.329,67 670.706,31	27	581.319,68 670.710,92	11.002	27	581.319,68 670.710,92	28	581.314,467 670.712,654	5.494
28	581.314,467 670.712,654	29	581.302,94 670.716,49	12.149	29	581.302,94 670.716,49	30	581.290,77 670.717,73	12.233	30	581.290,77 670.717,73	31	581.284,11 670.719,97	7.027
31	581.284,11 670.719,97	32	581.277,091 670.724,157	8.173	32	581.277,091 670.724,157	33	581.275,46 670.725,13	1.899	33	581.275,46 670.725,13	34	581.260,09 670.738,5	20.371
34	581.260,09 670.738,5	35	581.243,871 670.747,938	18.765	35	581.243,871 670.747,938	36	581.207,33 670.774,067	44.922	36	581.207,33 670.774,067	37	581.203,82 670.768,012	6.999
37	581.203,82 670.768,012	38	581.215,099 670.761,224	13.164	38	581.215,099 670.761,224	39	581.223,383 670.755,796	9.904	39	581.223,383 670.755,796	40	581.228,197 670.753,552	5.311
40	581.228,197 670.753,552	41	581.236,23 670.748,18	9.664	41	581.236,23 670.748,18	42	581.250,35 670.740,22	16.209	42	581.250,35 670.740,22	43	581.256,058 670.736,356	6.893
43	581.256,058 670.736,356	44	581.261,278 670.732,182	6.684	44	581.261,278 670.732,182	45	581.269,67 670.725,21	10.91	45	581.269,67 670.725,21	46	581.278,74 670.718,21	11.457
46	581.278,74 670.718,21	47	581.281,547 670.715,445	3.94	47	581.281,547 670.715,445	48	581.308,83 670.710,42	27.742	48	581.308,83 670.710,42	49	581.313,65 670.709,02	5.019
49	581.313,65 670.709,02	50	581.322,72 670.704,75	10.025	50	581.322,72 670.704,75	51	581.324,51 670.700,1	4.983	51	581.324,51 670.700,1	52	581.321,44 670.695,03	5.927
52	581.321,44 670.695,03	53	581.308,26 670.680,27	19.788	53	581.308,26 670.680,27	54	581.306,85 670.678,3	2.423	54	581.306,85 670.678,3	55	581.297,97 670.663,01	17.682
55	581.297,97 670.663,01	56	581.298,31 670.662,12	0.953	56	581.298,31 670.662,12	57	581.307,07 670.649,99	14.962	57	581.307,07 670.649,99	58	581.307,76 670.648,53	1.615
58	581.307,76 670.648,53	59	581.314,178 670.642,013	9.147	59	581.314,178 670.642,013	60	581.317,54 670.638,6	4.791	60	581.317,54 670.638,6	61	581.332,91 670.625,16	20.417
61	581.332,91 670.625,16	62	581.365,2 670.598,01	42.187	62	581.365,2 670.598,01	63	581.382,71 670.585,28	21.648	63	581.382,71 670.585,28	64	581.390,82 670.579,67	9.861
64	581.390,82 670.579,67	65	581.406,97 670.568,09	19.873	65	581.406,97 670.568,09	66	581.405,487 670.563,442	4.879	66	581.405,487 670.563,442	67	581.415,134 670.561,7	9.803
67	581.415,134 670.561,7	68	581.426,44 670.558,16	11.847	68	581.426,44 670.558,16	69	581.424,63 670.559,07	2.026	69	581.424,63 670.559,07	70	581.422,85 670.560,86	2.524
70	581.422,85 670.560,86	71	581.420,183 670.564,526	4.533	71	581.420,183 670.564,526	72	581.413,552 670.569,286	8.163	72	581.413,552 670.569,286	1	581.410,288 670.571,676	4.045

** Lungimile segmentelor sunt determinate în planul de proiecție Stereo 70 și sunt rotunjite la 1 milimetru.

*** Distanța dintre puncte este formată din segmente cumulate ce sunt mai mici decât valoarea 1 milimetru.

**DATE DESPRE IMOBILUL NR. 11983**

Oficiul de Cadastru și Publicitate Imobiliară SUCEAVA
Biroul de Cadastru și Publicitate Imobiliară Gura Humorului

A. Partea I. Descrierea imobilului

TEREN Intravilan

Adresa: Loc. Mazanaesti, Str Preot-Ilie-Elisei, Nr. 2, Jud. Suceava

Nr. Crt	Nr cadastral Nr. topografic	Suprafața* (mp)	Observații / Referințe
A1		1.000	Sector cadastral:18 Teren neimprijmit;

Construcții

Crt	Nr cadastral Nr. topografic	Adresa	Observații / Referințe
A1.1		Loc. Mazanaesti, Str Preot-Ilie-Elisei, Nr. 2, Jud. Suceava	Nr. niveluri:1; S. construita la sol:66 mp; S. construita desfasurata:66 mp; LOCUINTA
A1.2		Loc. Mazanaesti, Str Preot-Ilie-Elisei, Nr. 2, Jud. Suceava	Nr. niveluri:1; S. construita la sol:18 mp; S. construita desfasurata:18 mp; ANEXA
A1.3		Loc. Mazanaesti, Str Preot-Ilie-Elisei, Nr. 2, Jud. Suceava	Nr. niveluri:1; S. construita la sol:17 mp; S. construita desfasurata:17 mp; ANEXA
A1.4		Loc. Mazanaesti, Str Preot-Ilie-Elisei, Nr. 2, Jud. Suceava	Nr. niveluri:1; S. construita la sol:82 mp; S. construita desfasurata:82 mp; ANEXA

B. Partea II. Proprietari și acte

Inscrieri privitoare la dreptul de proprietate și alte drepturi reale	Referințe
11983 / 18/03/2022	
Act Notarial nr. 81, din 13/05/2021 emis de BIN DUMITRU MIHAELA;	
B1	Intabulare, drept de PROPRIETATE, dobandit prin Succesiune, cota actuala 3/8, cota initiala 3/8 1) CIOLTAN DOINA-GABRIELA
	A1, A1.1, A1.2, A1.3, A1.4
Act Notarial nr. 82, din 13/05/2021 emis de BIN DUMITRU MIHAELA;	
B2	Intabulare, drept de PROPRIETATE, dobandit prin Succesiune, cota actuala 5/8, cota initiala 5/8 1) CIOLTAN DOINA-GABRIELA
	A1, A1.1, A1.2, A1.3, A1.4

C. Partea III. SARCINI .

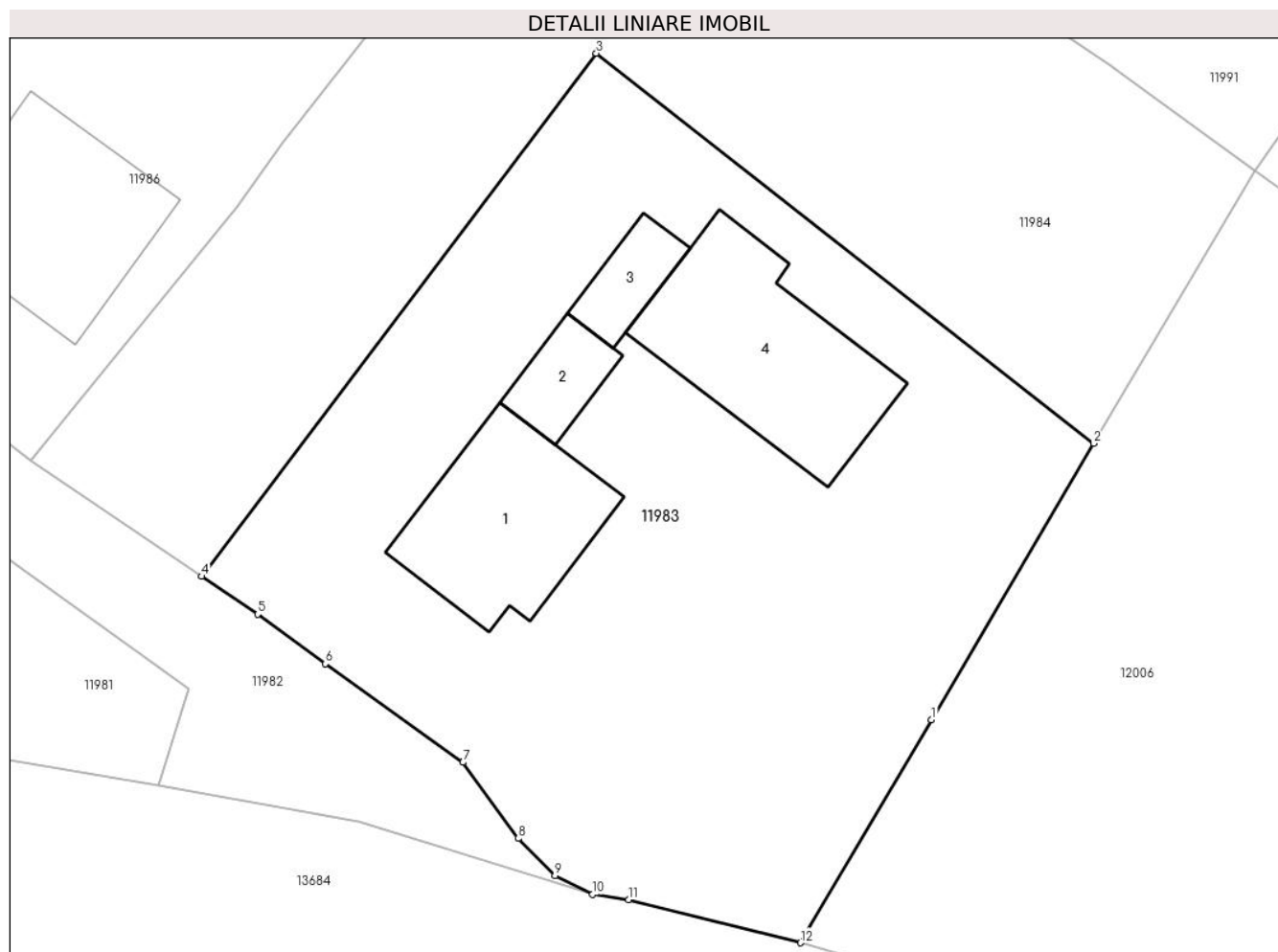
Inscrieri privind dezmembramintele dreptului de proprietate, drepturi reale de garanție și sarcini	Referințe
NU SUNT	

Anexa Nr. 1 La Partea I

Teren

Nr cadastral	Suprafața (mp)*	Observații / Referințe
	1.000	

* Suprafața este determinată în planul de proiecție Stereo 70.



Date referitoare la teren

Crt	Categorie folosință	Intravilan	Suprafața (mp)	Tarla	Parcelă	Nr. topo	Observații / Referințe
1	curți constructii	DA	1.000	-	-	-	

Date referitoare la construcții

Crt	Număr	Destinație construcție	Supraf. (mp)	Situație juridică	Observații / Referințe
A1.1		construcții de locuințe	66	Cu acte	Nr. niveluri:1; S. construita la sol:66 mp; S. construita desfasurata:66 mp; LOCUINTA
A1.2		construcții anexa	18	Cu acte	Nr. niveluri:1; S. construita la sol:18 mp; S. construita desfasurata:18 mp; ANEXA
A1.3		construcții anexa	17	Cu acte	Nr. niveluri:1; S. construita la sol:17 mp; S. construita desfasurata:17 mp; ANEXA
A1.4		construcții anexa	82	Cu acte	Nr. niveluri:1; S. construita la sol:82 mp; S. construita desfasurata:82 mp; ANEXA

Lungime Segmente

1) Valorile lungimilor segmentelor sunt obținute din proiecție în plan.

Punct început	X / Y	Punct sfârșit	X / Y	Lungime segment (** (m)
1	581.442,791 670.566,581	2	581.450,613 670.579,916	15.46

Punct început	X / Y	Punct sfârșit	X / Y	Lungime segment (** (m)
2	581.450,613 670.579,916	3	581.426,62 670.598,721	30.484
3	581.426,62 670.598,721	4	581.407,587 670.573,5	31.597
4	581.407,587 670.573,5	5	581.410,288 670.571,676	3.259
5	581.410,288 670.571,676	6	581.413,552 670.569,286	4.045
6	581.413,552 670.569,286	7	581.420,183 670.564,526	8.163
7	581.420,183 670.564,526	8	581.422,85 670.560,86	4.533
8	581.422,85 670.560,86	9	581.424,63 670.559,07	2.524
9	581.424,63 670.559,07	10	581.426,44 670.558,16	2.026
10	581.426,44 670.558,16	11	581.428,18 670.557,9	1.759
11	581.428,18 670.557,9	12	581.436,47 670.555,83	8.545
12	581.436,47 670.555,83	1	581.442,791 670.566,581	12.472

** Lungimile segmentelor sunt determinate în planul de proiecție Stereo 70 și sunt rotunjite la 1 milimetru.

*** Distanța dintre puncte este formată din segmente cumulate ce sunt mai mici decât valoarea 1 milimetru.

**DATE DESPRE IMOBILUL NR. 11984**

Oficiul de Cadastru și Publicitate Imobiliară SUCEAVA
Biroul de Cadastru și Publicitate Imobiliară Gura Humorului

A. Partea I. Descrierea imobilului

TEREN Intravilan

Adresa: Loc. Mazanaesti, Str Preot Ilie Elisei, Jud. Suceava

Nr. Crt	Nr cadastral Nr. topografic	Suprafața* (mp)	Observații / Referințe
A1		850	Sector cadastral:18 Teren neimprejmuț;

B. Partea II. Proprietari și acte

Inscrieri privitoare la dreptul de proprietate și alte drepturi reale		Referințe
11984 / 18/03/2022		
Act Normativ nr. 7, din 13/03/1996 emis de PARLAMENTUL ROMANIEI;		
B1	Intabulare, drept de PROPRIETATE, dobândit prin Lege, cota actuala 1/1, cota initiala 1/1 1) NEIDENTIFICAT NEIDENTIFICAT	A1
Act Administrativ nr. 2436, din 14/03/2022 emis de PRIMARIA COMUNEI DRAGOIESTI;		
B2	Se noteaza posesia factica in favoarea lui 1) CIOLTAN DOINA-GABRIELA	A1

C. Partea III. SARCINI .

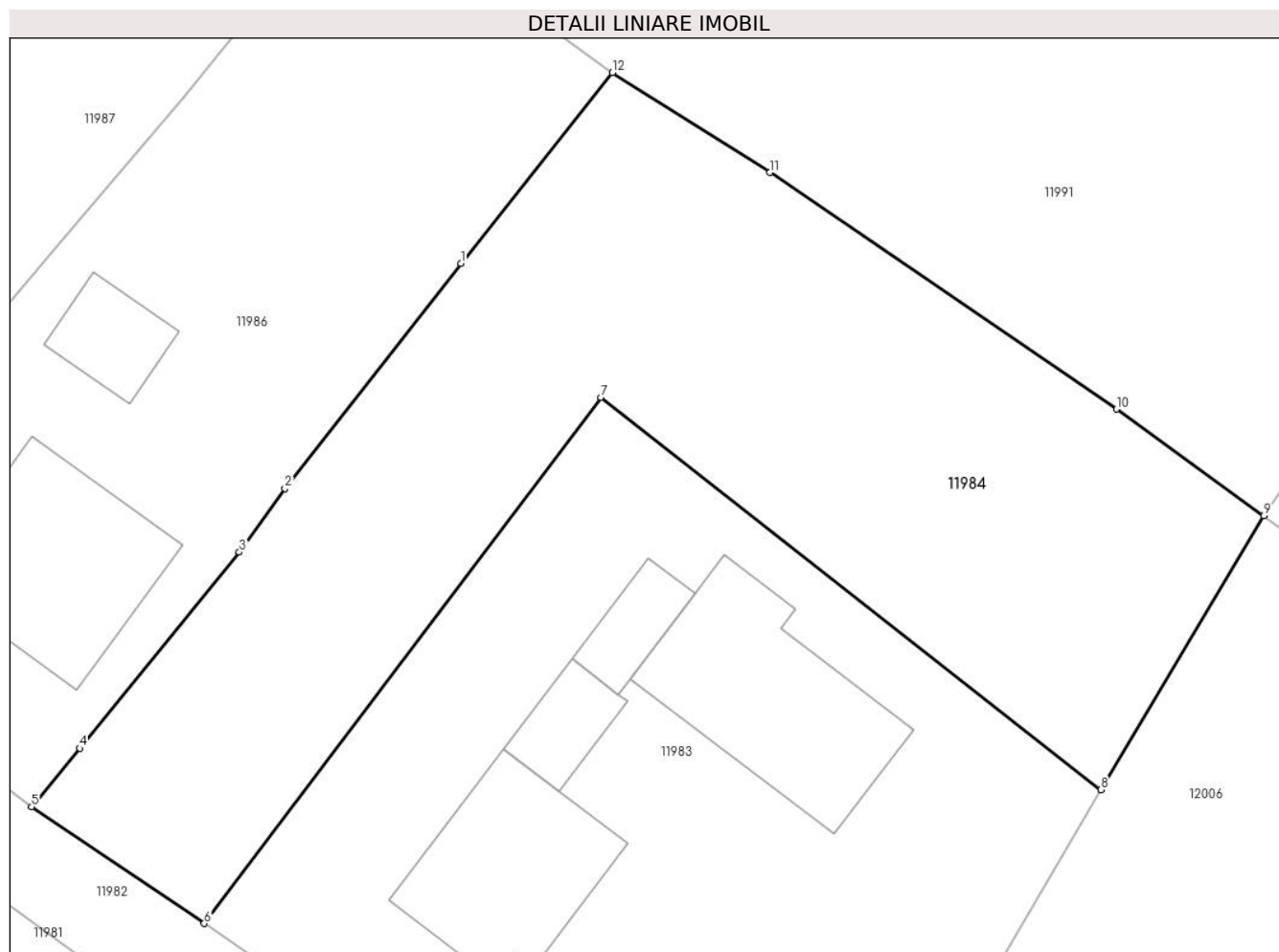
Inscrieri privind dezmembramintele dreptului de proprietate, drepturi reale de garanție și sarcini	Referințe
NU SUNT	

Anexa Nr. 1 La Partea I

Teren

Nr cadastral	Suprafața (mp)*	Observații / Referințe
	850	

* Suprafața este determinată în planul de proiecție Stereo 70.



Date referitoare la teren

Crt	Categorie folosință	Intravilan	Suprafața (mp)	Tarla	Parcelă	Nr. topo	Observații / Referințe
1	arabil	DA	850	-	-	-	

Lungime Segmente

1) Valorile lungimilor segmentelor sunt obținute din proiecție în plan.

Punct început	X / Y	Punct sfârșit	X / Y	Lungime segment (** (m)
1	581.419,907 670.605,143	2	581.411,465 670.594,354	13.699
2	581.411,465 670.594,354	3	581.409,27 670.591,302	3.759
3	581.409,27 670.591,302	4	581.401,612 670.581,898	12.128
4	581.401,612 670.581,898	5	581.399,31 670.579,09	3.631
5	581.399,31 670.579,09	6	581.407,587 670.573,5	9.988

Punct început	X / Y	Punct sfârșit	X / Y	Lungime segment (** (m)
6	581.407,587 670.573,5	7	581.426,62 670.598,721	31.597
7	581.426,62 670.598,721	8	581.450,613 670.579,916	30.484
8	581.450,613 670.579,916	9	581.458,423 670.593,049	15.28
9	581.458,423 670.593,049	10	581.451,35 670.598,16	8.726
10	581.451,35 670.598,16	11	581.434,731 670.609,507	20.123
11	581.434,731 670.609,507	12	581.427,179 670.614,294	8.941
12	581.427,179 670.614,294	1	581.419,907 670.605,143	11.689

** Lungimile segmentelor sunt determinate în planul de proiecție Stereo 70 și sunt rotunjite la 1 milimetru.

*** Distanța dintre puncte este formată din segmente cumulate ce sunt mai mici decât valoarea 1 milimetru.

**DATE DESPRE IMOBILUL NR. 11986**

Oficiul de Cadastru și Publicitate Imobiliară SUCEAVA
Biroul de Cadastru și Publicitate Imobiliară Gura Humorului

A. Partea I. Descrierea imobilului

TEREN Intravilan

Adresa: Loc. Mazanaesti, Str Preot-Ilie-Elisei, Nr. 4, Jud. Suceava

Nr. Crt	Nr cadastral Nr. topografic	Suprafața* (mp)	Observații / Referințe
A1		701	Sector cadastral:18 Teren neimprijmit;

Construcții

Crt	Nr cadastral Nr. topografic	Adresa	Observații / Referințe
A1.1		Loc. Mazanaesti, Str Preot-Ilie-Elisei, Nr. 4, Jud. Suceava	Nr. niveluri:1; S. construita la sol:77 mp; S. construita desfasurata:77 mp; LOCUINTA
A1.2		Loc. Mazanaesti, Str Preot-Ilie-Elisei, Nr. 4, Jud. Suceava	Nr. niveluri:1; S. construita la sol:21 mp; S. construita desfasurata:21 mp; ANEXA

B. Partea II. Proprietari și acte

Inscrieri privitoare la dreptul de proprietate și alte drepturi reale		Referințe
11986 / 18/03/2022		
Act Normativ nr. 7, din 13/03/1996 emis de PARLAMENTUL ROMANIEI;		
B1	Intabulare, drept de PROPRIETATE, dobandit prin Lege, cota actuala 1/1, cota initiala 1/1 1) NEIDENTIFICAT NEIDENTIFICAT	A1
Act Administrativ nr. 1636, din 14/03/2022 emis de PRIMARIA COMUNEI DRAGOIESTI;		
B2	Se noteaza posesia factica in favoarea lui 1) FLOREA IOAN 2) FLOREA AURICA	A1
Act Administrativ nr. 2526, din 31/03/2022 emis de PRIMARIA COMUNEI DRAGOIESTI;		
B3	Intabulare, drept de PROPRIETATE, dobandit prin Lege, cota actuala 1/1, cota initiala 1/1 1) FLOREA IOAN 2) FLOREA AURICA	A1.1, A1.2

C. Partea III. SARCINI .

Inscrieri privind dezmembramintele dreptului de proprietate, drepturi reale de garanție și sarcini	Referințe
NU SUNT	

Anexa Nr. 1 La Partea I

Teren

Nr cadastral	Suprafața (mp)*	Observații / Referințe
	701	

* Suprafața este determinată în planul de proiecție Stereo 70.



Date referitoare la teren

Crt	Categorie folosință	Intra vilan	Suprafața (mp)	Tarla	Parcelă	Nr. topo	Observații / Referințe
1	curți constructii	DA	301	-	-	-	
2	arabil	DA	400	-	-	-	

Date referitoare la construcții

Crt	Număr	Destinație construcție	Supraf. (mp)	Situație juridică	Observații / Referințe
A1.1		construcții de locuințe	77	Cu acte	Nr. niveluri:1; S. construita la sol:77 mp; S. construita desfasurata:77 mp; LOCUINTA
A1.2		construcții anexa	21	Cu acte	Nr. niveluri:1; S. construita la sol:21 mp; S. construita desfasurata:21 mp; ANEXA

Lungime Segmente

1) Valorile lungimilor segmentelor sunt obținute din proiecție în plan.

Punct început	X / Y	Punct sfârșit	X / Y	Lungime segment (** (m))
1	581.406,611 670.613,106	2	581.400,95 670.606,449	8.739
2	581.400,95 670.606,449	3	581.399,053 670.604,218	2.928

Punct început	X / Y	Punct sfârșit	X / Y	Lungime segment (** (m)
3	581.399,053 670.604,218	4	581.396,24 670.600,909	4.343
4	581.396,24 670.600,909	5	581.386,86 670.588,47	15.579
5	581.386,86 670.588,47	6	581.391,43 670.585,07	5.696
6	581.391,43 670.585,07	7	581.399,31 670.579,09	9.892
7	581.399,31 670.579,09	8	581.401,612 670.581,898	3.631
8	581.401,612 670.581,898	9	581.409,27 670.591,302	12.128
9	581.409,27 670.591,302	10	581.411,465 670.594,354	3.759
10	581.411,465 670.594,354	11	581.419,907 670.605,143	13.699
11	581.419,907 670.605,143	12	581.427,179 670.614,294	11.689
12	581.427,179 670.614,294	13	581.414,778 670.623,302	15.327
13	581.414,778 670.623,302	1	581.406,611 670.613,106	13.064

** Lungimile segmentelor sunt determinate în planul de proiecție Stereo 70 și sunt rotunjite la 1 milimetru.

*** Distanța dintre puncte este formată din segmente cumulate ce sunt mai mici decât valoarea 1 milimetru.

**DATE DESPRE IMOBILUL NR. 11987**

Oficiul de Cadastru și Publicitate Imobiliară SUCEAVA
Biroul de Cadastru și Publicitate Imobiliară Gura Humorului

A. Partea I. Descrierea imobilului

TEREN Intravilan

Adresa: Loc. Mazanaesti, Str Preot-Ilie-Elisei, Nr. 6, Jud. Suceava

Nr. Crt	Nr cadastral Nr. topografic	Suprafața* (mp)	Observații / Referințe
A1		726	Sector cadastral:18 Teren neimprijmit;

Construcții

Crt	Nr cadastral Nr. topografic	Adresa	Observații / Referințe
A1.1		Loc. Mazanaesti, Str Preot-Ilie-Elisei, Nr. 6, Jud. Suceava	Nr. niveluri:1; S. construita la sol:58 mp; S. construita desfasurata:58 mp; LOCUINTA
A1.2		Loc. Mazanaesti, Str Preot-Ilie-Elisei, Nr. 6, Jud. Suceava	Nr. niveluri:1; S. construita la sol:18 mp; S. construita desfasurata:18 mp; ANEXA
A1.3		Loc. Mazanaesti, Str Preot-Ilie-Elisei, Nr. 6, Jud. Suceava	Nr. niveluri:1; S. construita la sol:52 mp; S. construita desfasurata:52 mp; ANEXA

B. Partea II. Proprietari și acte

Inscrieri privitoare la dreptul de proprietate și alte drepturi reale		Referințe
11987 / 18/03/2022		
Act Normativ nr. 7, din 13/03/1996 emis de PARLAMENTUL ROMANIEI;		
B1	Intabulare, drept de PROPRIETATE, dobandit prin Lege, cota actuala 1/1, cota initiala 1/1 1) NEIDENTIFICAT NEIDENTIFICAT	A1
Act Administrativ nr. 1634, din 14/03/2022 emis de PRIMARIA COMUNEI DRAGOIESTI;		
B2	Se noteaza posesia factica in favoarea lui 1) FLOREA CONSTANTIN-MUGUREL 2) FLOREA MIHAELA-OTILIA	A1
Act Administrativ nr. 2526, din 31/03/2022 emis de PRIMARIA COMUNEI DRAGOIESTI;		
B3	Intabulare, drept de PROPRIETATE, dobandit prin Lege, cota actuala 1/1, cota initiala 1/1 1) FLOREA CONSTANTIN-MUGUREL 2) FLOREA MIHAELA-OTILIA	A1.1, A1.2, A1.3

C. Partea III. SARCINI .

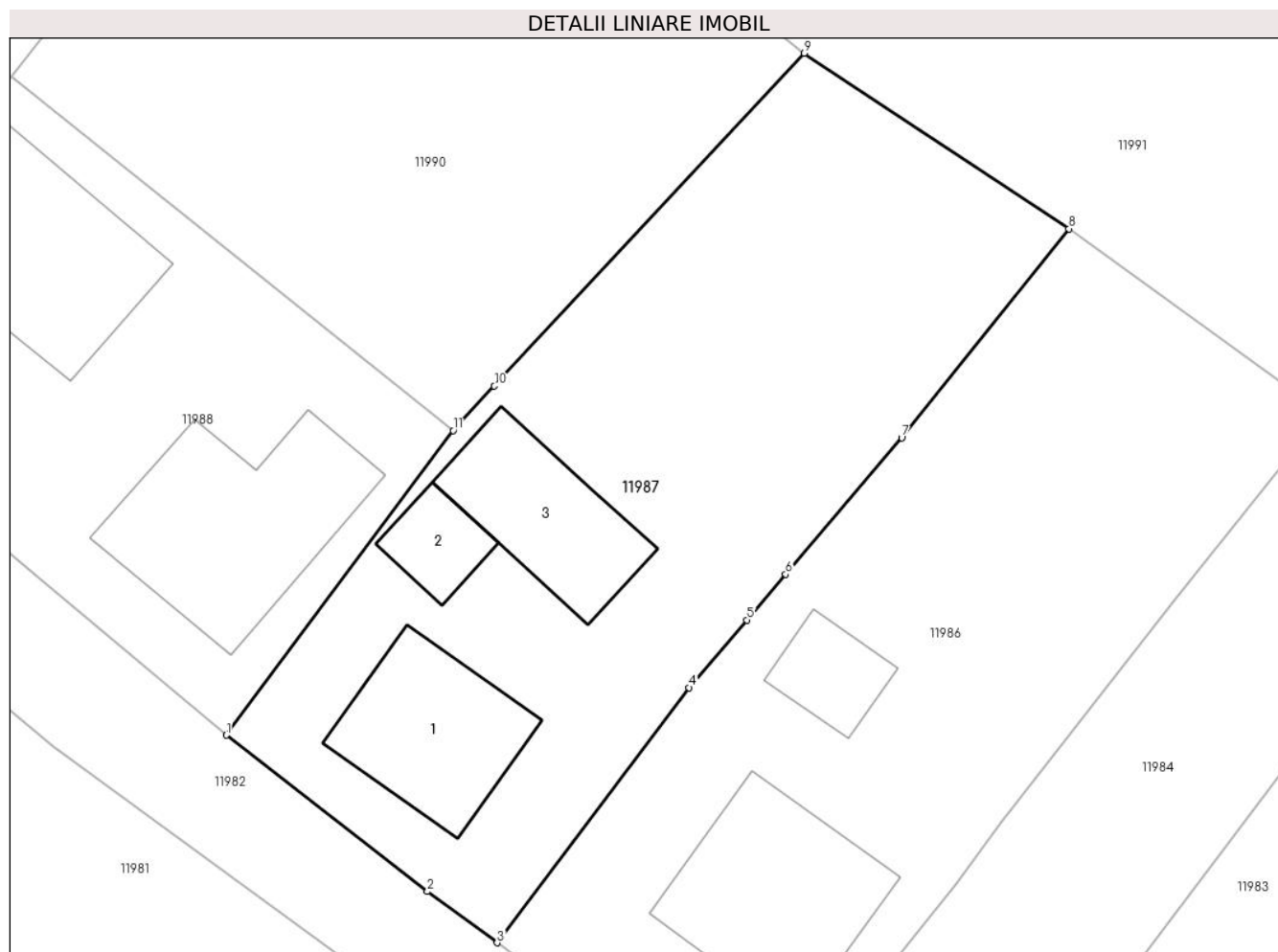
Inscrieri privind dezmembramintele dreptului de proprietate, drepturi reale de garanție și sarcini	Referințe
NU SUNT	

Anexa Nr. 1 La Partea I

Teren

Nr cadastral	Suprafața (mp)*	Observații / Referințe
	726	

* Suprafața este determinată în planul de proiecție Stereo 70.



Date referitoare la teren

Crt	Categorie folosință	Intravilan	Suprafața (mp)	Tarla	Parcelă	Nr. topo	Observații / Referințe
1	curți constructii	DA	347	-	-	-	
2	arabil	DA	379	-	-	-	

Date referitoare la construcții

Crt	Număr	Destinație construcție	Supraf. (mp)	Situație juridică	Observații / Referințe
A1.1		construcții de locuințe	58	Cu acte	Nr. niveluri:1; S. construita la sol:58 mp; S. construita desfasurata:58 mp; LOCUINTA
A1.2		construcții anexa	18	Cu acte	Nr. niveluri:1; S. construita la sol:18 mp; S. construita desfasurata:18 mp; ANEXA
A1.3		construcții anexa	52	Cu acte	Nr. niveluri:1; S. construita la sol:52 mp; S. construita desfasurata:52 mp; ANEXA

Lungime Segmente

1) Valorile lungimilor segmentelor sunt obținute din proiecție în plan.

Punct început	X / Y	Punct sfârșit	X / Y	Lungime segment (** (m))
1	581.373,64 670.598,6	2	581.383,46 670.590,97	12.436

Punct început	X / Y	Punct sfârșit	X / Y	Lungime segment (** (m)
2	581.383,46 670.590,97	3	581.386,86 670.588,47	4.22
3	581.386,86 670.588,47	4	581.396,24 670.600,909	15.579
4	581.396,24 670.600,909	5	581.399,053 670.604,218	4.343
5	581.399,053 670.604,218	6	581.400,95 670.606,449	2.928
6	581.400,95 670.606,449	7	581.406,611 670.613,106	8.739
7	581.406,611 670.613,106	8	581.414,778 670.623,302	13.064
8	581.414,778 670.623,302	9	581.401,864 670.631,868	15.497
9	581.401,864 670.631,868	10	581.386,726 670.615,628	22.201
10	581.386,726 670.615,628	11	581.384,707 670.613,462	2.961
11	581.384,707 670.613,462	1	581.373,64 670.598,6	18.53

** Lungimile segmentelor sunt determinate în planul de proiecție Stereo 70 și sunt rotunjite la 1 milimetru.

*** Distanța dintre puncte este formată din segmente cumulate ce sunt mai mici decât valoarea 1 milimetru.

**DATE DESPRE IMOBILUL NR. 11988**

Oficiul de Cadastru și Publicitate Imobiliară SUCEAVA
Biroul de Cadastru și Publicitate Imobiliară Gura Humorului

A. Partea I. Descrierea imobilului

TEREN Intravilan

Adresa: Loc. Mazanaesti, Str Preot-Ilie-Elisei, Jud. Suceava

Nr. Crt	Nr cadastral Nr. topografic	Suprafața* (mp)	Observații / Referințe
A1	30271	800	Sector cadastral:18 Teren neimprijmit;

Construcții

Crt	Nr cadastral Nr. topografic	Adresa	Observații / Referințe
A1.1		Loc. Mazanaesti, Str Preot-Ilie-Elisei, Jud. Suceava	Nr. niveluri:1; S. construita la sol:88 mp; S. construita desfasurata:88 mp; LOCUINTA
A1.2		Loc. Mazanaesti, Str Preot-Ilie-Elisei, Jud. Suceava	Nr. niveluri:1; S. construita la sol:189 mp; S. construita desfasurata:189 mp; ANEXA
A1.3		Loc. Mazanaesti, Str Preot-Ilie-Elisei, Jud. Suceava	Nr. niveluri:1; S. construita la sol:97 mp; S. construita desfasurata:97 mp; ANEXA
A1.4		Loc. Mazanaesti, Str Preot-Ilie-Elisei, Jud. Suceava	Nr. niveluri:1; S. construita la sol:24 mp; S. construita desfasurata:24 mp; ANEXA

B. Partea II. Proprietari și acte

Inscrieri privitoare la dreptul de proprietate și alte drepturi reale		Referințe
698 / 10/05/2001		
Act Administrativ nr. 1192, din 22/05/1995 emis de COMISIA JUDETEANA SUCEAVA;		
B1	Intabulare, drept de PROPRIETATE, dobandit prin Lege, cota actuala 1/1, cota initiala 1/1 1) RUSU SILV. GHEORGHE , Se noteaza lipsa CNP	A1
Act Administrativ nr. 1436, din 24/04/2001 emis de PRIMARIA COMUNEI DRAGOIESTI;		
B2	Intabulare, drept de PROPRIETATE, dobandit prin Construire, cota actuala 1/1, cota initiala 1/1 1) RUSU GHEORGHE , Se noteaza lipsa CNP	A1.1, A1.2
11988 / 18/03/2022		
Act Administrativ nr. 2526, din 31/03/2022 emis de PRIMARIA COMUNEI DRAGOIESTI;		
B3	Intabulare, drept de PROPRIETATE, dobandit prin Lege, cota actuala 1/1, cota initiala 1/1 1) RUSU GHEORGHE , Se noteaza lipsa CNP	A1.3, A1.4

C. Partea III. SARCINI .

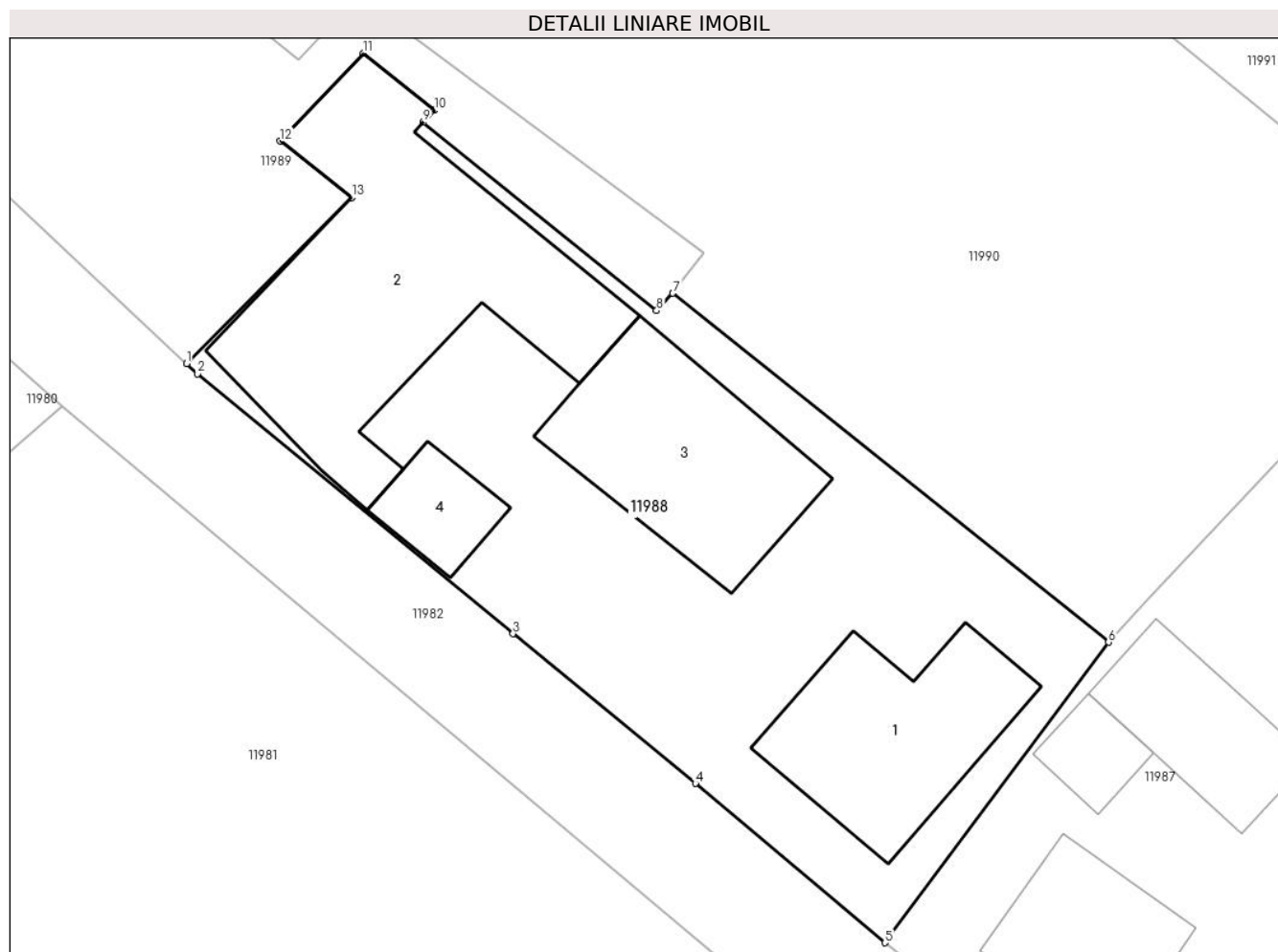
Inscrieri privind dezmembramintele dreptului de proprietate, drepturi reale de garanție și sarcini	Referințe
NU SUNT	

Anexa Nr. 1 La Partea I

Teren

Nr cadastral	Suprafața (mp)*	Observații / Referințe
30271	800	

* Suprafața este determinată în planul de proiecție Stereo 70.



Date referitoare la teren

Crt	Categorie folosință	Intra vilan	Suprafața (mp)	Tarla	Parcelă	Nr. topo	Observații / Referințe
1	curți constructii	DA	800	-	-	-	

Date referitoare la construcții

Crt	Număr	Destinație construcție	Supraf. (mp)	Situație juridică	Observații / Referințe
A1.1		construcții de locuințe	88	Cu acte	Nr. niveluri:1; S. construita la sol:88 mp; S. construita desfasurata:88 mp; LOCUINTA
A1.2		construcții anexa	189	Cu acte	Nr. niveluri:1; S. construita la sol:189 mp; S. construita desfasurata:189 mp; ANEXA
A1.3		construcții anexa	97	Cu acte	Nr. niveluri:1; S. construita la sol:97 mp; S. construita desfasurata:97 mp; ANEXA
A1.4		construcții anexa	24	Cu acte	Nr. niveluri:1; S. construita la sol:24 mp; S. construita desfasurata:24 mp; ANEXA

Lungime Segmente

1) Valorile lungimilor segmentelor sunt obținute din proiecție în plan.

Punct început	X / Y	Punct sfârșit	X / Y	Lungime segment (** (m)
1	581.339,089 670.627,234	2	581.339,63 670.626,73	0.739

Punct început	X / Y	Punct sfârșit	X / Y	Lungime segment (** (m)
2	581.339,63 670.626,73	3	581.355,24 670.613,88	20.219
3	581.355,24 670.613,88	4	581.364,26 670.606,48	11.667
4	581.364,26 670.606,48	5	581.373,64 670.598,6	12.251
5	581.373,64 670.598,6	6	581.384,707 670.613,462	18.53
6	581.384,707 670.613,462	7	581.363,144 670.630,717	27.617
7	581.363,144 670.630,717	8	581.362,34 670.629,859	1.176
8	581.362,34 670.629,859	9	581.350,795 670.639,166	14.829
9	581.350,795 670.639,166	10	581.351,362 670.639,761	0.822
10	581.351,362 670.639,761	11	581.347,84 670.642,586	4.515
11	581.347,84 670.642,586	12	581.343,705 670.638,242	5.997
12	581.343,705 670.638,242	13	581.347,253 670.635,443	4.519
13	581.347,253 670.635,443	1	581.339,089 670.627,234	11.578

** Lungimile segmentelor sunt determinate în planul de proiecție Stereo 70 și sunt rotunjite la 1 milimetru.

*** Distanța dintre puncte este formată din segmente cumulate ce sunt mai mici decât valoarea 1 milimetru.

**DATE DESPRE IMOBILUL NR. 11989**

Oficiul de Cadastru și Publicitate Imobiliară SUCEAVA
Biroul de Cadastru și Publicitate Imobiliară Gura Humorului

A. Partea I. Descrierea imobilului

TEREN Intravilan

Adresa: Loc. Mazanaesti, Str Preot-Ilie-Elisei, Jud. Suceava

Nr. Crt	Nr cadastral Nr. topografic	Suprafața* (mp)	Observații / Referințe
A1	30259	700	Sector cadastral:18 Teren neimprejmuit;

B. Partea II. Proprietari și acte

Inscrieri privitoare la dreptul de proprietate și alte drepturi reale		Referințe
735 / 17/03/2005		
Act Notarial nr. 700, din 16/03/2005 emis de BNP L.G . ROTARU;		
B1	Intabulare, drept de PROPRIETATE, dobandit prin Conventie, cota actuala 1/1, cota initiala 1/1	A1
	1) UNGUREAN DOREL, Se noteaza lipsa CNP	
	2) UNGUREAN CATALINA MIHAELA, bun comun	

C. Partea III. SARCINI .

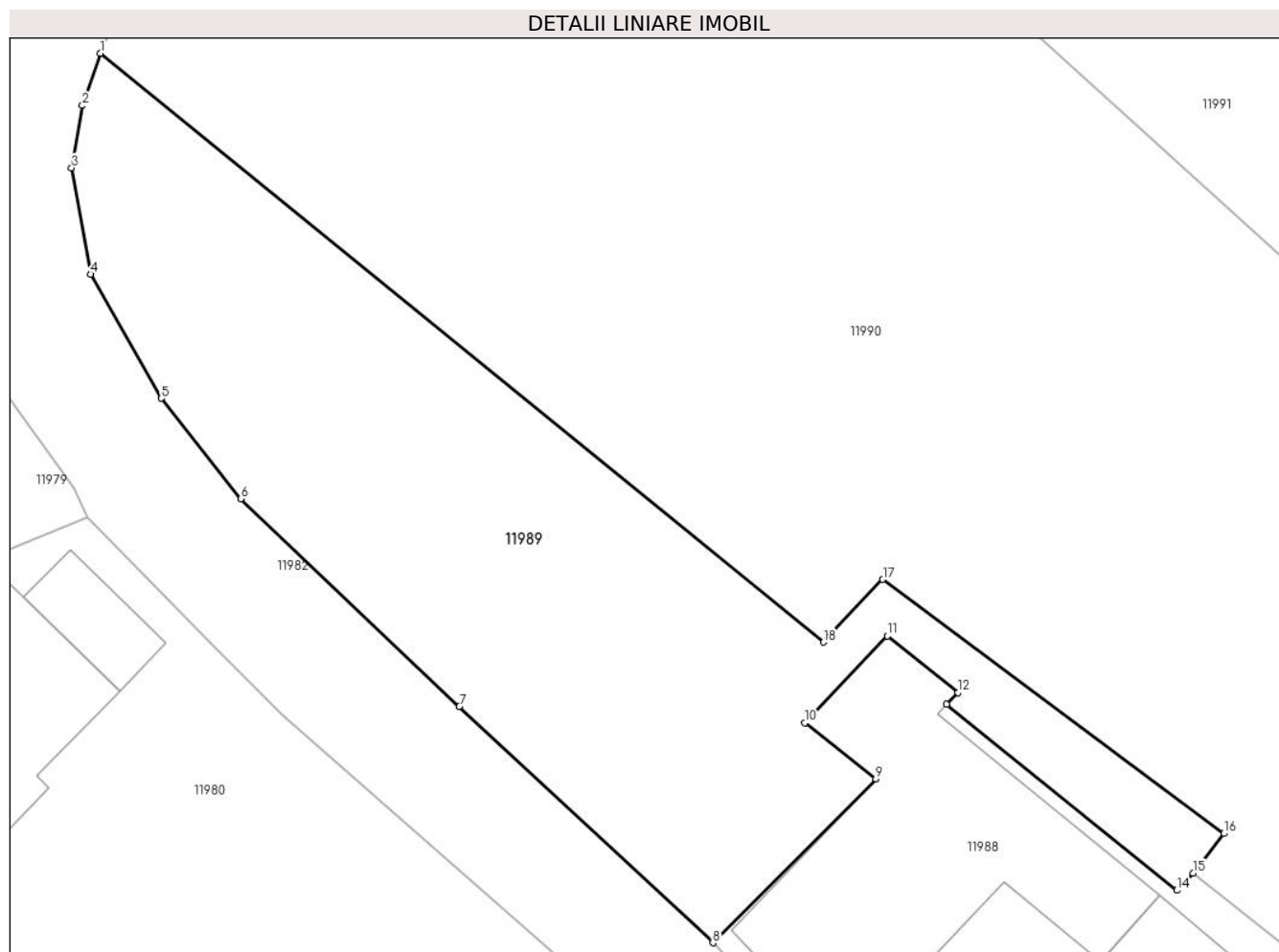
Inscrieri privind dezmembramintele dreptului de proprietate, drepturi reale de garanție și sarcini	Referințe
NU SUNT	

Anexa Nr. 1 La Partea I

Teren

Nr cadastral	Suprafața (mp)*	Observații / Referințe
30259	700	

* Suprafața este determinată în planul de proiecție Stereo 70.



Date referitoare la teren

Crt	Categorie folosință	Intravilan	Suprafața (mp)	Tarla	Parcelă	Nr. topo	Observații / Referințe
1	arabil	DA	700	-	-	-	

Lungime Segmente

1) Valorile lungimilor segmentelor sunt obținute din proiecție în plan.

Punct început	X / Y	Punct sfârșit	X / Y	Lungime segment (** (m)
1	581.308,422 670.671,758	2	581.307,51 670.669,14	2.772
2	581.307,51 670.669,14	3	581.306,97 670.666,02	3.166
3	581.306,97 670.666,02	4	581.307,92 670.660,69	5.414
4	581.307,92 670.660,69	5	581.311,46 670.654,49	7.139
5	581.311,46 670.654,49	6	581.315,44 670.649,45	6.422

Punct început	X / Y	Punct sfârșit	X / Y	Lungime segment (** (m)
6	581.315,44 670.649,45	7	581.326,4 670.639,06	15.102
7	581.326,4 670.639,06	8	581.339,089 670.627,234	17.345
8	581.339,089 670.627,234	9	581.347,253 670.635,443	11.578
9	581.347,253 670.635,443	10	581.343,705 670.638,242	4.519
10	581.343,705 670.638,242	11	581.347,84 670.642,586	5.997
11	581.347,84 670.642,586	12	581.351,362 670.639,761	4.515
12	581.351,362 670.639,761	13	581.350,795 670.639,166	0.822
13	581.350,795 670.639,166	14	581.362,34 670.629,859	14.829
14	581.362,34 670.629,859	15	581.363,144 670.630,717	1.176
15	581.363,144 670.630,717	16	581.364,68 670.632,7	2.508
16	581.364,68 670.632,7	17	581.347,602 670.645,426	21.298
17	581.347,602 670.645,426	18	581.344,632 670.642,278	4.328
18	581.344,632 670.642,278	1	581.308,422 670.671,758	46.693

** Lungimile segmentelor sunt determinate în planul de proiecție Stereo 70 și sunt rotunjite la 1 milimetru.

*** Distanța dintre puncte este formată din segmente cumulate ce sunt mai mici decât valoarea 1 milimetru.

**DATE DESPRE IMOBILUL NR. 11990**

Oficiul de Cadastru și Publicitate Imobiliară SUCEAVA
Biroul de Cadastru și Publicitate Imobiliară Gura Humorului

A. Partea I. Descrierea imobilului

TEREN Intravilan

Adresa: Loc. Mazanaesti, Str Preot-Ilie-Elisei, Jud. Suceava

Nr. Crt	Nr cadastral Nr. topografic	Suprafața* (mp)	Observații / Referințe
A1		2.697	Sector cadastral:18 Teren neimprejmuit;

B. Partea II. Proprietari și acte

Inscrieri privitoare la dreptul de proprietate și alte drepturi reale		Referințe
11990 / 18/03/2022		
Act Normativ nr. 7, din 13/03/1996 emis de PARLAMENTUL ROMANIEI;		
B1	Inscrierea provizorie, drept de PROPRIETATE, dobandit prin Lege, cota actuala 1/1, cota initiala 1/1	A1
	1) COMUNA DRAGOIESTI, CIF:4441190, PROPRIETAR NEIDENTIFICAT	

C. Partea III. SARCINI .

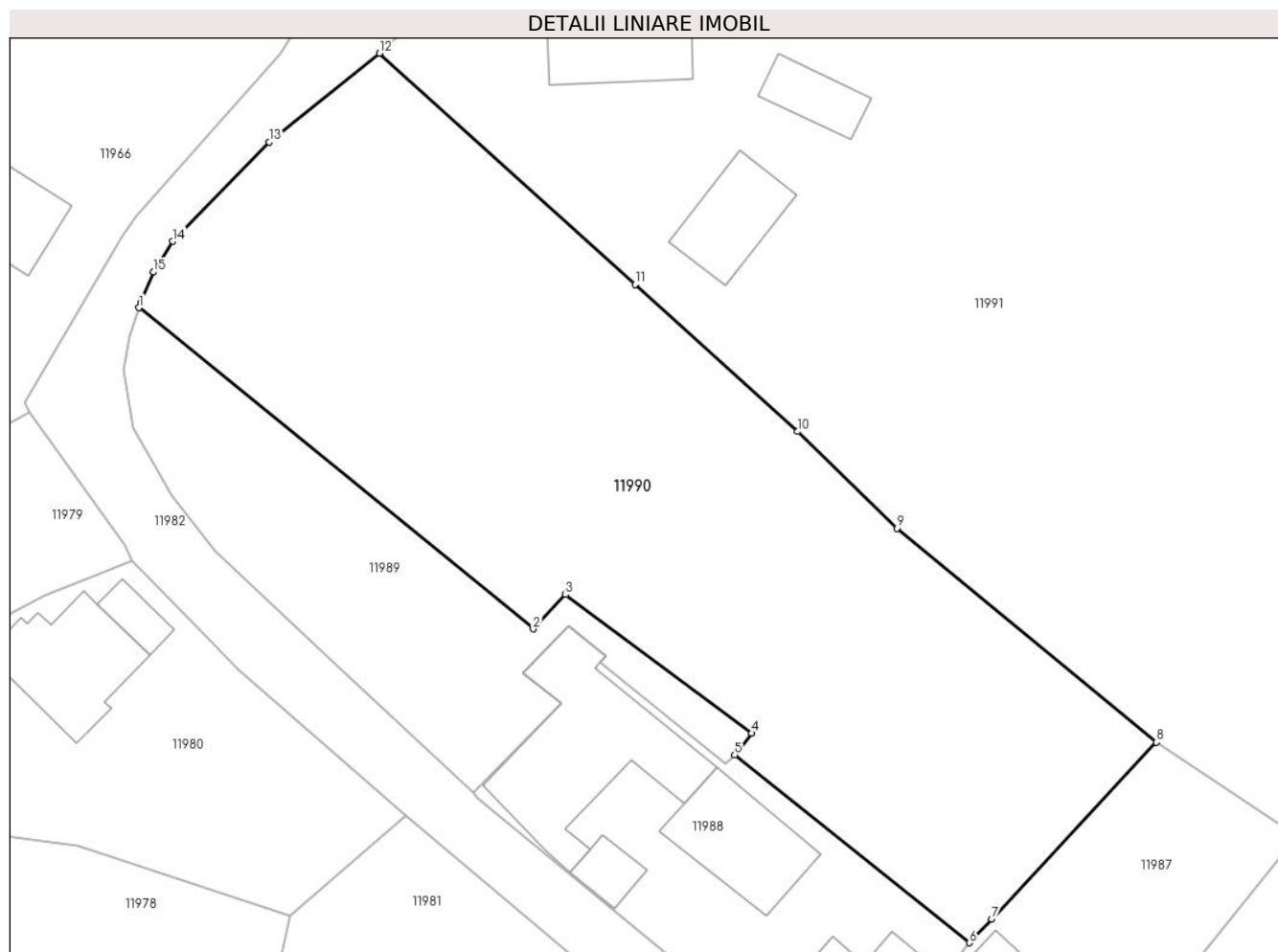
Inscrieri privind dezmembramintele dreptului de proprietate, drepturi reale de garanție și sarcini	Referințe
NU SUNT	

Anexa Nr. 1 La Partea I

Teren

Nr cadastral	Suprafața (mp)*	Observații / Referințe
	2.697	

* Suprafața este determinată în planul de proiecție Stereo 70.



Date referitoare la teren

Crt	Categorie folosință	Intravilan	Suprafața (mp)	Tarla	Parcelă	Nr. topo	Observații / Referințe
1	arabil	DA	2.697	-	-	-	

Lungime Segmente

1) Valorile lungimilor segmentelor sunt obținute din proiecție în plan.

Punct început	X / Y	Punct sfârșit	X / Y	Lungime segment (** (m)
1	581.308,422 670.671,758	2	581.344,632 670.642,278	46.693
2	581.344,632 670.642,278	3	581.347,602 670.645,426	4.328
3	581.347,602 670.645,426	4	581.364,68 670.632,7	21.298
4	581.364,68 670.632,7	5	581.363,144 670.630,717	2.508
5	581.363,144 670.630,717	6	581.384,707 670.613,462	27.617

Punct început	X / Y	Punct sfârșit	X / Y	Lungime segment (** (m)
6	581.384,707 670.613,462	7	581.386,726 670.615,628	2.961
7	581.386,726 670.615,628	8	581.401,864 670.631,868	22.201
8	581.401,864 670.631,868	9	581.378,028 670.651,506	30.884
9	581.378,028 670.651,506	10	581.368,932 670.660,398	12.72
10	581.368,932 670.660,398	11	581.353,99 670.673,897	20.137
11	581.353,99 670.673,897	12	581.330,51 670.695,11	31.643
12	581.330,51 670.695,11	13	581.320,36 670.686,95	13.023
13	581.320,36 670.686,95	14	581.311,52 670.677,84	12.694
14	581.311,52 670.677,84	15	581.309,74 670.675,02	3.335
15	581.309,74 670.675,02	16	581.308,59 670.672,24	3.008
16	581.308,59 670.672,24	1	581.308,422 670.671,758	0.51

** Lungimile segmentelor sunt determinate în planul de proiecție Stereo 70 și sunt rotunjite la 1 milimetru.

*** Distanța dintre puncte este formată din segmente cumulate ce sunt mai mici decât valoarea 1 milimetru.

**DATE DESPRE IMOBILUL NR. 11991**

Oficiul de Cadastru și Publicitate Imobiliară SUCEAVA
Biroul de Cadastru și Publicitate Imobiliară Gura Humorului

A. Partea I. Descrierea imobilului

TEREN Intravilan

Adresa: Loc. Mazanaesti, Str Preot-Ilie-Elisei, Nr. 12, Jud. Suceava

Nr. Crt	Nr cadastral Nr. topografic	Suprafața* (mp)	Observații / Referințe
A1		12.000	Sector cadastral:18 Teren neimprejmuit;

B. Partea II. Proprietari și acte

Inscrieri privitoare la dreptul de proprietate și alte drepturi reale		Referințe
11991 / 18/03/2022		
Act Normativ nr. 7, din 13/03/1996 emis de PARLAMENTUL ROMANIEI;		
B1	Inscrierea provizorie, drept de PROPRIETATE, dobandit prin Lege, cota actuala 1/1, cota initiala 1/1	A1
1) COMUNA DRAGOIESTI, CIF:4441190, PROPRIETAR NEIDENTIFICAT		

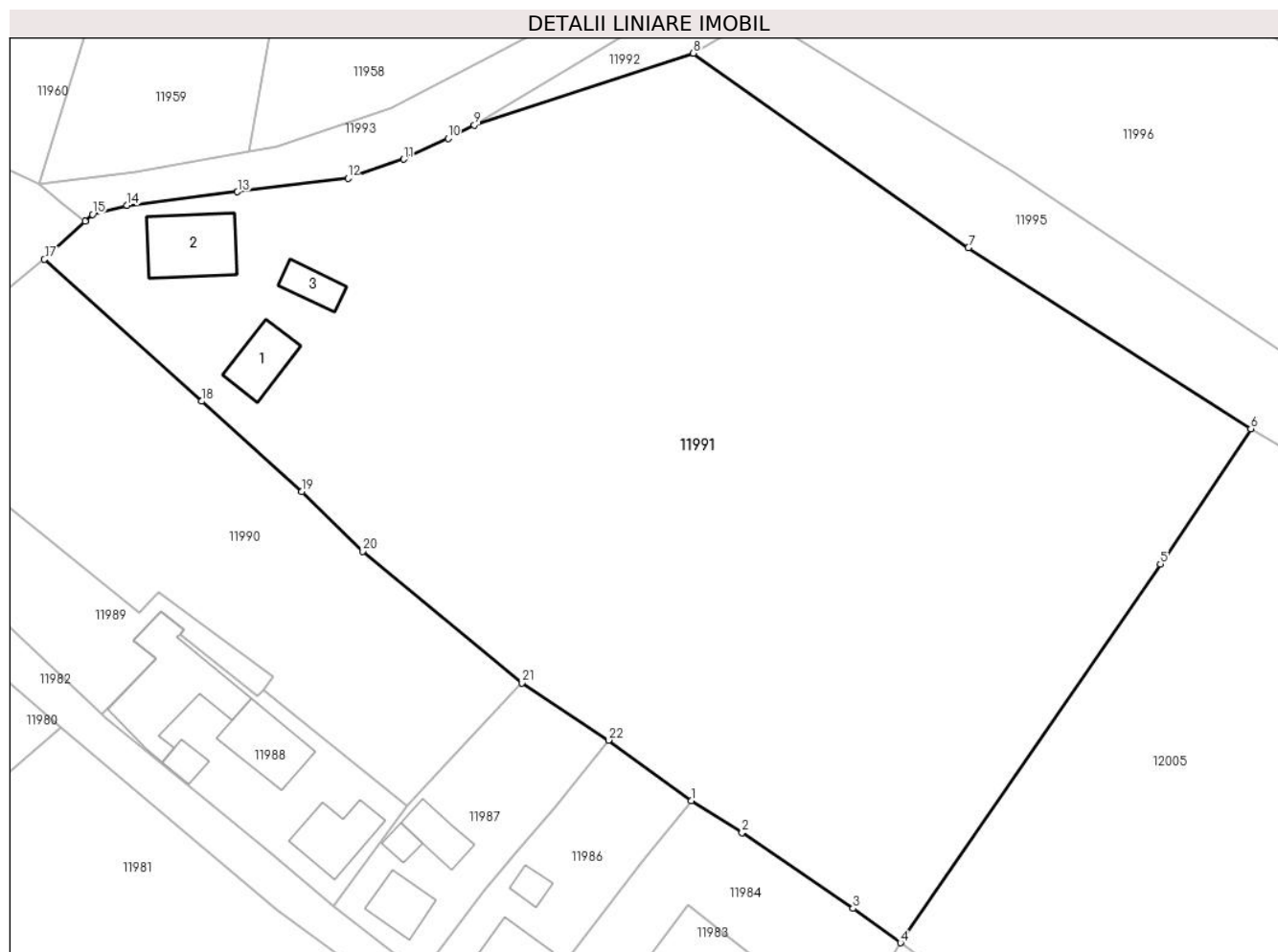
C. Partea III. SARCINI .

Inscrieri privind dezmembramintele dreptului de proprietate, drepturi reale de garanție și sarcini	Referințe
NU SUNT	

Teren

Nr cadastral	Suprafața (mp)*	Observații / Referințe
	12.000	

* Suprafața este determinată în planul de proiecție Stereo 70.



Date referitoare la teren

Crt	Categorie folosință	Intravilan	Suprafața (mp)	Tarla	Parcelă	Nr. topo	Observații / Referințe
1	curți constructii	DA	804	-	-	-	
2	arabil	DA	11.197	-	-	-	

Date referitoare la construcții

Crt	Număr	Destinație construcție	Supraf. (mp)	Situație juridică	Observații / Referințe
A1.1		construcții de locuințe	70	Fara acte	Nr. niveluri:1; S. construita la sol:70 mp; S. construita desfasurata:70 mp; LOCUINTA
A1.2		construcții anexa	121	Fara acte	Nr. niveluri:1; S. construita la sol:121 mp; S. construita desfasurata:121 mp; ANEXA
A1.3		construcții anexa	40	Fara acte	Nr. niveluri:1; S. construita la sol:40 mp; S. construita desfasurata:40 mp; ANEXA

Lungime Segmente

1) Valorile lungimilor segmentelor sunt obținute din proiecție în plan.

Punct început	X / Y	Punct sfârșit	X / Y	Lungime segment (** (m))
1	581.427,179 670.614,294	2	581.434,731 670.609,507	8.941

Punct început	X / Y	Punct sfârșit	X / Y	Lungime segment (** (m))
2	581.434,731 670.609,507	3	581.451,35 670.598,16	20.123

Punct început	X / Y	Punct sfârșit	X / Y	Lungime segment (** (m)
3	581.451,35 670.598,16	4	581.458,423 670.593,049	8.726
5	581.497,262 670.649,586	6	581.510,758 670.669,802	24.307
7	581.468,554 670.696,842	8	581.427,45 670.725,87	50.321
9	581.394,74 670.715,17	10	581.390,81 670.713,15	4.419
11	581.384,2 670.710,04	12	581.375,85 670.707,2	8.82
13	581.359,355 670.705,17	14	581.342,86 670.703,14	16.619
15	581.337,66 670.701,82	16	581.336,564 670.700,791	1.503
17	581.330,51 670.695,11	18	581.353,99 670.673,897	31.643
19	581.368,932 670.660,398	20	581.378,028 670.651,506	12.72
21	581.401,864 670.631,868	22	581.414,778 670.623,302	15.497

Punct început	X / Y	Punct sfârșit	X / Y	Lungime segment (** (m)
4	581.458,423 670.593,049	5	581.497,262 670.649,586	68.592
6	581.510,758 670.669,802	7	581.468,554 670.696,842	50.123
8	581.427,45 670.725,87	9	581.394,74 670.715,17	34.416
10	581.390,81 670.713,15	11	581.384,2 670.710,04	7.305
12	581.375,85 670.707,2	13	581.359,355 670.705,17	16.619
14	581.342,86 670.703,14	15	581.337,66 670.701,82	5.365
16	581.336,564 670.700,791	17	581.330,51 670.695,11	8.302
18	581.353,99 670.673,897	19	581.368,932 670.660,398	20.137
20	581.378,028 670.651,506	21	581.401,864 670.631,868	30.884
22	581.414,778 670.623,302	1	581.427,179 670.614,294	15.327

** Lungimile segmentelor sunt determinate în planul de proiecție Stereo 70 și sunt rotunjite la 1 milimetru.

*** Distanța dintre puncte este formată din segmente cumulate ce sunt mai mici decât valoarea 1 milimetru.

**DATE DESPRE IMOBILUL NR. 11992**

Oficiul de Cadastru și Publicitate Imobiliară SUCEAVA
Biroul de Cadastru și Publicitate Imobiliară Gura Humorului

A. Partea I. Descrierea imobilului

TEREN Intravilan

Adresa: Loc. Mazanaesti, Jud. Suceava

Nr. Crt	Nr cadastral Nr. topografic	Suprafața* (mp)	Observații / Referințe
A1		250	Sector cadastral:18 Teren neimprejmuit;

B. Partea II. Proprietari și acte

Inscrieri privitoare la dreptul de proprietate și alte drepturi reale		Referințe
11992 / 18/03/2022		
Act Normativ nr. 7, din 13/03/1996 emis de PARLAMENTUL ROMANIEI;		
B1	Inscrierea provizorie, drept de PROPRIETATE, dobandit prin Lege, cota actuala 1/1, cota initiala 1/1 1) COMUNA DRAGOIESTI, CIF:4441190	A1

C. Partea III. SARCINI .

Inscrieri privind dezmembramintele dreptului de proprietate, drepturi reale de garanție și sarcini	Referințe
NU SUNT	

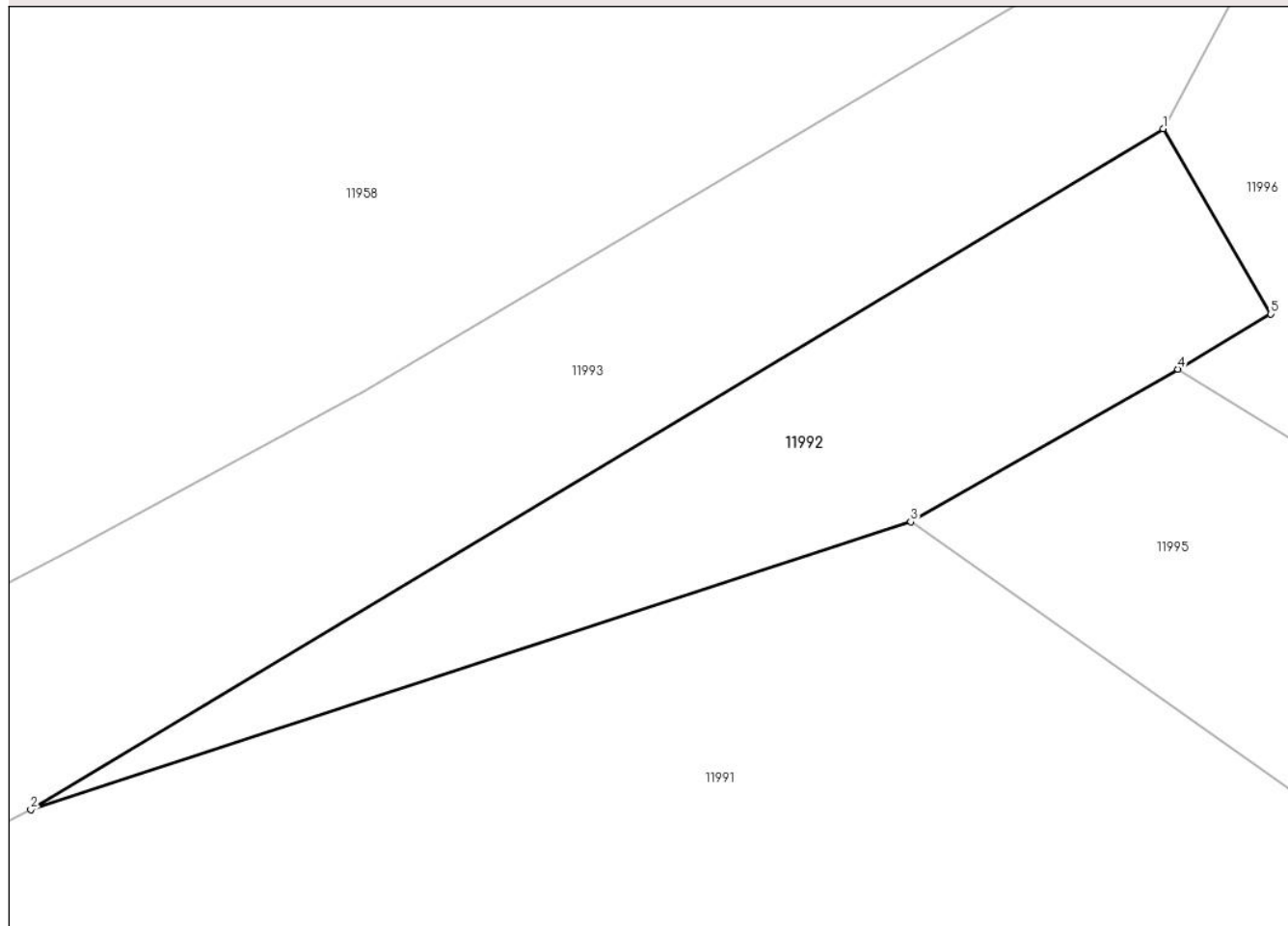
Anexa Nr. 1 La Partea I

Teren

Nr cadastral	Suprafața (mp)*	Observații / Referințe
	250	

* Suprafața este determinată în planul de proiecție Stereo 70.

DETALII LINIARE IMOBIL



Date referitoare la teren

Crt	Categorie folosință	Intravilan	Suprafața (mp)	Tarla	Parcelă	Nr. topo	Observații / Referințe
1	arabil	DA	250	-	-	-	

Lungime Segmente

1) Valorile lungimilor segmentelor sunt obținute din proiecție în plan.

Punct început	X / Y	Punct sfârșit	X / Y	Lungime segment (** (m)
1	581.436,83 670.740,47	2	581.394,74 670.715,17	49.109
2	581.394,74 670.715,17	3	581.427,45 670.725,87	34.416
3	581.427,45 670.725,87	4	581.437,38 670.731,54	11.435
4	581.437,38 670.731,54	5	581.440,83 670.733,59	4.013
5	581.440,83 670.733,59	1	581.436,83 670.740,47	7.958

**** Lungimile segmentelor sunt determinate în planul de proiecție Stereo 70 și sunt rotunjite la 1 milimetru.**

***** Distanța dintre puncte este formată din segmente cumulate ce sunt mai mici decât valoarea 1 milimetru.**

**DATE DESPRE IMOBILUL NR. 11993**

Oficiul de Cadastru și Publicitate Imobiliară SUCEAVA
Biroul de Cadastru și Publicitate Imobiliară Gura Humorului

A. Partea I. Descrierea imobilului

TEREN Intravilan

Adresa: Loc. Mazanaesti, Jud. Suceava

Nr. Crt	Nr cadastral Nr. topografic	Suprafața* (mp)	Observații / Referințe
A1		2.033	Sector cadastral:18 Teren neimprejmuit;

B. Partea II. Proprietari și acte

Inscrieri privitoare la dreptul de proprietate și alte drepturi reale		Referințe
11993 / 18/03/2022		
Act Normativ nr. 7, din 13/03/1996 emis de PARLAMENTUL ROMANIEI;		
B1	Inscrierea provizorie, drept de PROPRIETATE, dobandit prin Lege, cota actuala 1/1, cota initiala 1/1 1) COMUNA DRAGOIESTI, CIF:4441190	A1

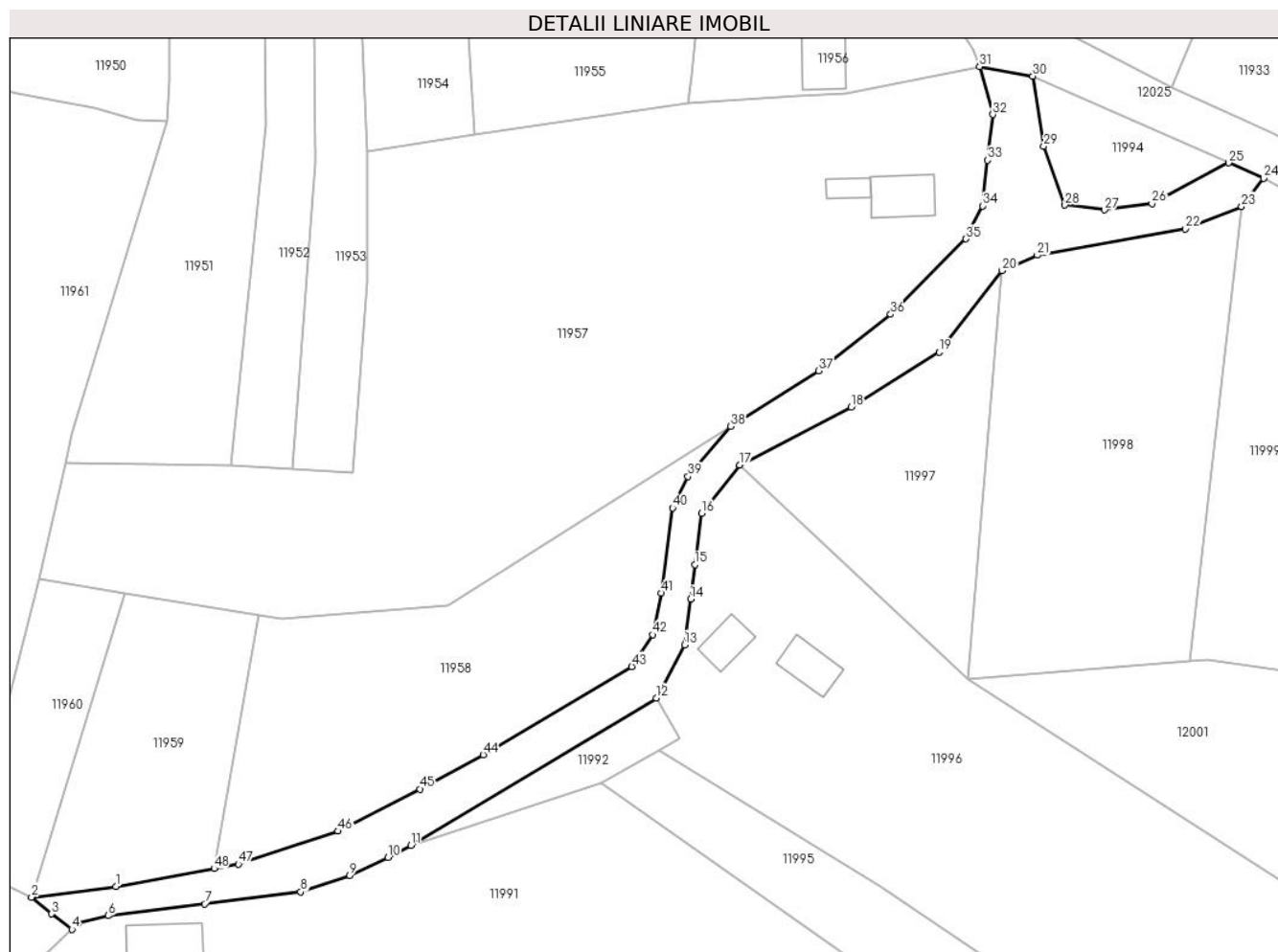
C. Partea III. SARCINI .

Inscrieri privind dezmembramintele dreptului de proprietate, drepturi reale de garanție și sarcini	Referințe
NU SUNT	

Teren

Nr cadastral	Suprafața (mp)*	Observații / Referințe
	2.033	

* Suprafața este determinată în planul de proiecție Stereo 70.



Date referitoare la teren

Crt	Categorie folosință	Intravilan	Suprafața (mp)	Tarla	Parcelă	Nr. topo	Observații / Referințe
1	drum	DA	2.033	-	-	-	

Lungime Segmente

1) Valorile lungimilor segmentelor sunt obținute din proiecție în plan.

Punct început	X / Y	Punct sfârșit	X / Y	Lungime segment
1	581.344,14 670.708,12	2	581.329,67 670.706,31	14.583
4	581.336,564 670.700,791	5	581.337,66 670.701,82	1.503
7	581.359,355 670.705,17	8	581.375,85 670.707,2	16.619
10	581.390,81 670.713,15	11	581.394,74 670.715,17	4.419
13	581.441,691 670.749,566	14	581.442,727 670.757,411	7.913
16	581.444,625 670.772,12	17	581.451,132 670.780,436	10.559
2	581.329,67 670.706,31	3	581.333,044 670.703,447	4.425
5	581.337,66 670.701,82	6	581.342,86 670.703,14	5.365
8	581.375,85 670.707,2	9	581.384,2 670.710,04	8.82
11	581.394,74 670.715,17	12	581.436,83 670.740,47	49.109
14	581.442,727 670.757,411	15	581.443,49 670.763,321	5.959
17	581.451,132 670.780,436	18	581.470,295 670.790,307	21.556
3	581.333,044 670.703,447	4	581.336,564 670.700,791	4.41
6	581.342,86 670.703,14	7	581.359,355 670.705,17	16.619
9	581.384,2 670.710,04	10	581.390,81 670.713,15	7.305
12	581.436,83 670.740,47	13	581.441,691 670.749,566	10.313
15	581.443,49 670.763,321	16	581.444,625 670.772,12	8.872
18	581.470,295 670.790,307	19	581.485,368 670.799,763	17.794

Punct început	X / Y	Punct sfârșit	X / Y	Lungime segment	Punct început	X / Y	Punct sfârșit	X / Y	Lungime segment	Punct început	X / Y	Punct sfârșit	X / Y	Lungime segment
19	581.485,368 670.799,763	20	581.496,19 670.813,71	17.65 3	20	581.496,19 670.813,71	21	581.502,256 670.816,359	6.619	21	581.502,256 670.816,359	22	581.527,673 670.820,903	25.82
22	581.527,673 670.820,903	23	581.537,282 670.824,733	10.34 4	23	581.537,282 670.824,733	24	581.541,08 670.829,56	6.142	24	581.541,08 670.829,56	25	581.535,075 670.832,212	6.565
25	581.535,075 670.832,212	26	581.521,901 670.825,199	14.92 4	26	581.521,901 670.825,199	27	581.513,753 670.824,136	8.217	27	581.513,753 670.824,136	28	581.506,976 670.824,969	6.828
28	581.506,976 670.824,969	29	581.503,34 670.835,047	10.71 4	29	581.503,34 670.835,047	30	581.501,446 670.847,062	12.16 3	30	581.501,446 670.847,062	31	581.492,34 670.848,7	9.252
31	581.492,34 670.848,7	32	581.494,61 670.840,48	8.528	32	581.494,61 670.840,48	33	581.493,715 670.832,655	7.876	33	581.493,715 670.832,655	34	581.492,82 670.824,83	7.876
34	581.492,82 670.824,83	35	581.489,99 670.819,17	6.328	35	581.489,99 670.819,17	36	581.477,07 670.806,229	18.28 6	36	581.477,07 670.806,229	37	581.464,736 670.796,572	15.66 5
37	581.464,736 670.796,572	38	581.449,599 670.787,029	17.89 4	38	581.449,599 670.787,029	39	581.442,306 670.778,433	11.27 3	39	581.442,306 670.778,433	40	581.439,64 670.773,058	6.0
40	581.439,64 670.773,058	41	581.437,67 670.758,43	14.76	41	581.437,67 670.758,43	42	581.436,27 670.751,3	7.266	42	581.436,27 670.751,3	43	581.432,65 670.745,84	6.551
43	581.432,65 670.745,84	44	581.407,13 670.730,72	29.66 3	44	581.407,13 670.730,72	45	581.396,28 670.724,84	12.34 1	45	581.396,28 670.724,84	46	581.382,29 670.717,61	15.74 8
46	581.382,29 670.717,61	47	581.365,13 670.711,98	18.06	47	581.365,13 670.711,98	48	581.360,99 670.711,219	4.209	48	581.360,99 670.711,219	1	581.344,14 670.708,12	17.13 3

** Lungimile segmentelor sunt determinate în planul de proiecție Stereo 70 și sunt rotunjite la 1 milimetru.

*** Distanța dintre puncte este formată din segmente cumulate ce sunt mai mici decât valoarea 1 milimetru.

**DATE DESPRE IMOBILUL NR. 11994**

Oficiul de Cadastru și Publicitate Imobiliară SUCEAVA
Biroul de Cadastru și Publicitate Imobiliară Gura Humorului

A. Partea I. Descrierea imobilului

TEREN Intravilan

Adresa: Loc. Mazanaesti, Jud. Suceava

Nr. Crt	Nr cadastral Nr. topografic	Suprafața* (mp)	Observații / Referințe
A1		401	Sector cadastral:18 Teren neimprejmuit;

B. Partea II. Proprietari și acte

Inscrieri privitoare la dreptul de proprietate și alte drepturi reale		Referințe
11994 / 18/03/2022		
Act Normativ nr. 7, din 13/03/1996 emis de PARLAMENTUL ROMANIEI;		
B1	Inscrierea provizorie, drept de PROPRIETATE, dobandit prin Lege, cota actuala 1/1, cota initiala 1/1 1) COMUNA DRAGOIESTI, CIF:4441190	A1

C. Partea III. SARCINI .

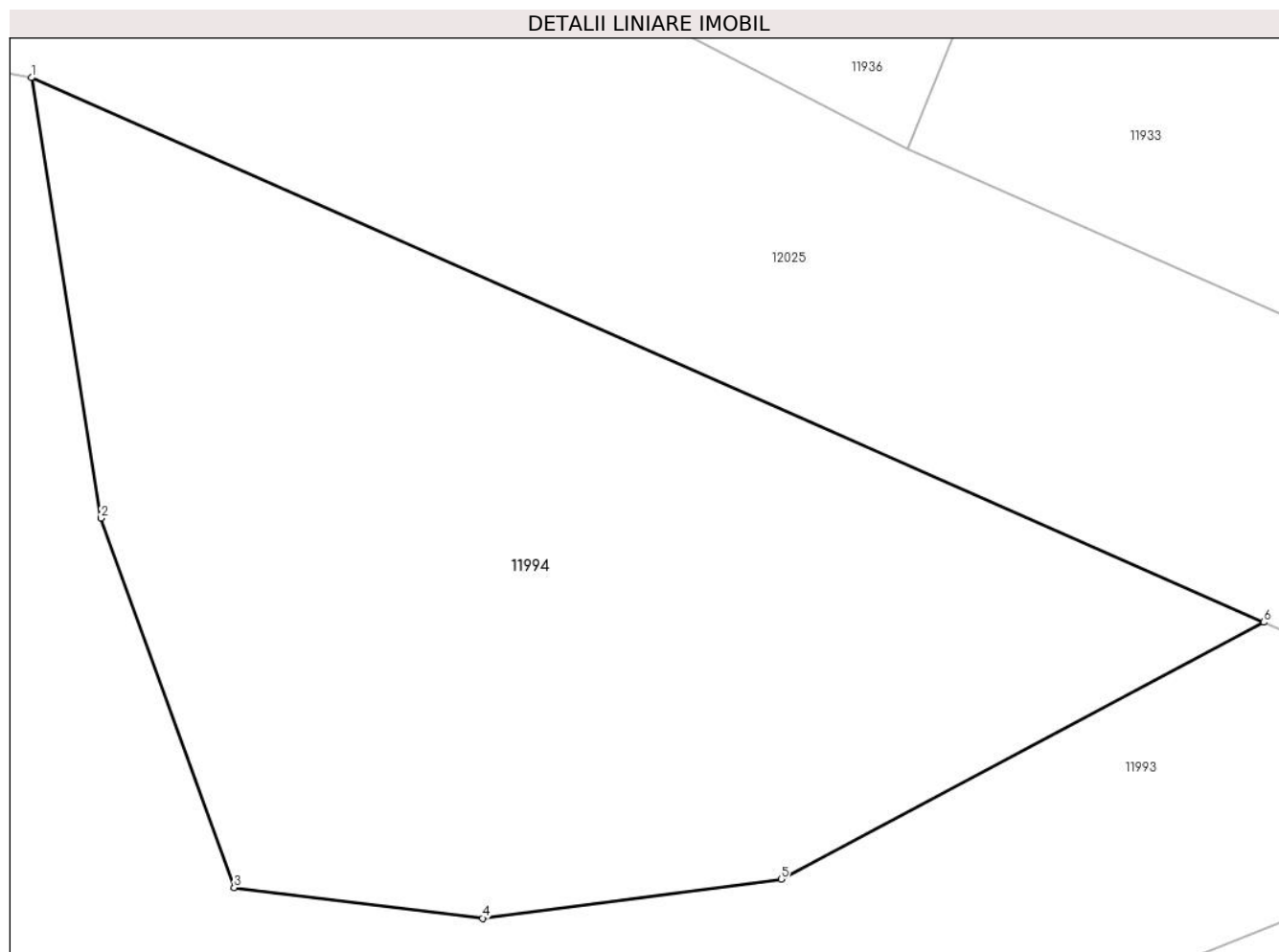
Inscrieri privind dezmembramintele dreptului de proprietate, drepturi reale de garanție și sarcini	Referințe
NU SUNT	

Anexa Nr. 1 La Partea I

Teren

Nr cadastral	Suprafața (mp)*	Observații / Referințe
	401	

* Suprafața este determinată în planul de proiecție Stereo 70.



Date referitoare la teren

Crt	Categorie folosință	Intravilan	Suprafața (mp)	Tarla	Parcelă	Nr. topo	Observații / Referințe
1	arabil	DA	401	-	-	-	

Lungime Segmente

1) Valorile lungimilor segmentelor sunt obținute din proiecție în plan.

Punct început	X / Y	Punct sfârșit	X / Y	Lungime segment (** (m)
1	581.501,446 670.847,062	2	581.503,34 670.835,047	12.163
2	581.503,34 670.835,047	3	581.506,976 670.824,969	10.714
3	581.506,976 670.824,969	4	581.513,753 670.824,136	6.828
4	581.513,753 670.824,136	5	581.521,901 670.825,199	8.217
5	581.521,901 670.825,199	6	581.535,075 670.832,212	14.924

Punct început	X / Y	Punct sfârșit	X / Y	Lungime segment (** (m)
6	581.535,075 670.832,212	1	581.501,446 670.847,062	36.762

** Lungimile segmentelor sunt determinate în planul de proiecție Stereo 70 și sunt rotunjite la 1 milimetru.

*** Distanța dintre puncte este formată din segmente cumulate ce sunt mai mici decât valoarea 1 milimetru.

**DATE DESPRE IMOBILUL NR. 11995**

Oficiul de Cadastru și Publicitate Imobiliară SUCEAVA
Biroul de Cadastru și Publicitate Imobiliară Gura Humorului

A. Partea I. Descrierea imobilului

TEREN Intravilan

Adresa: Loc. Mazanaesti, Str Preot-Ilie-Elisei, Jud. Suceava

Nr. Crt	Nr cadastral Nr. topografic	Suprafața* (mp)	Observații / Referințe
A1		1.603	Sector cadastral:18 Teren neimprejmut;

B. Partea II. Proprietari și acte

Inscrieri privitoare la dreptul de proprietate și alte drepturi reale		Referințe
11995 / 18/03/2022		
Act Normativ nr. 7, din 13/03/1996 emis de PARLAMENTUL ROMANIEI;		
B1	Intabulare, drept de PROPRIETATE, dobandit prin Lege, cota actuala 1/1, cota initiala 1/1 1) NEIDENTIFICAT NEIDENTIFICAT	A1
Act Administrativ nr. 1688, din 14/03/2022 emis de PRIMARIA COMUNEI DRAGOIESTI;		
B2	Se noteaza posesia factica in favoarea lui 1) ALDEA NECULAI	A1

C. Partea III. SARCINI .

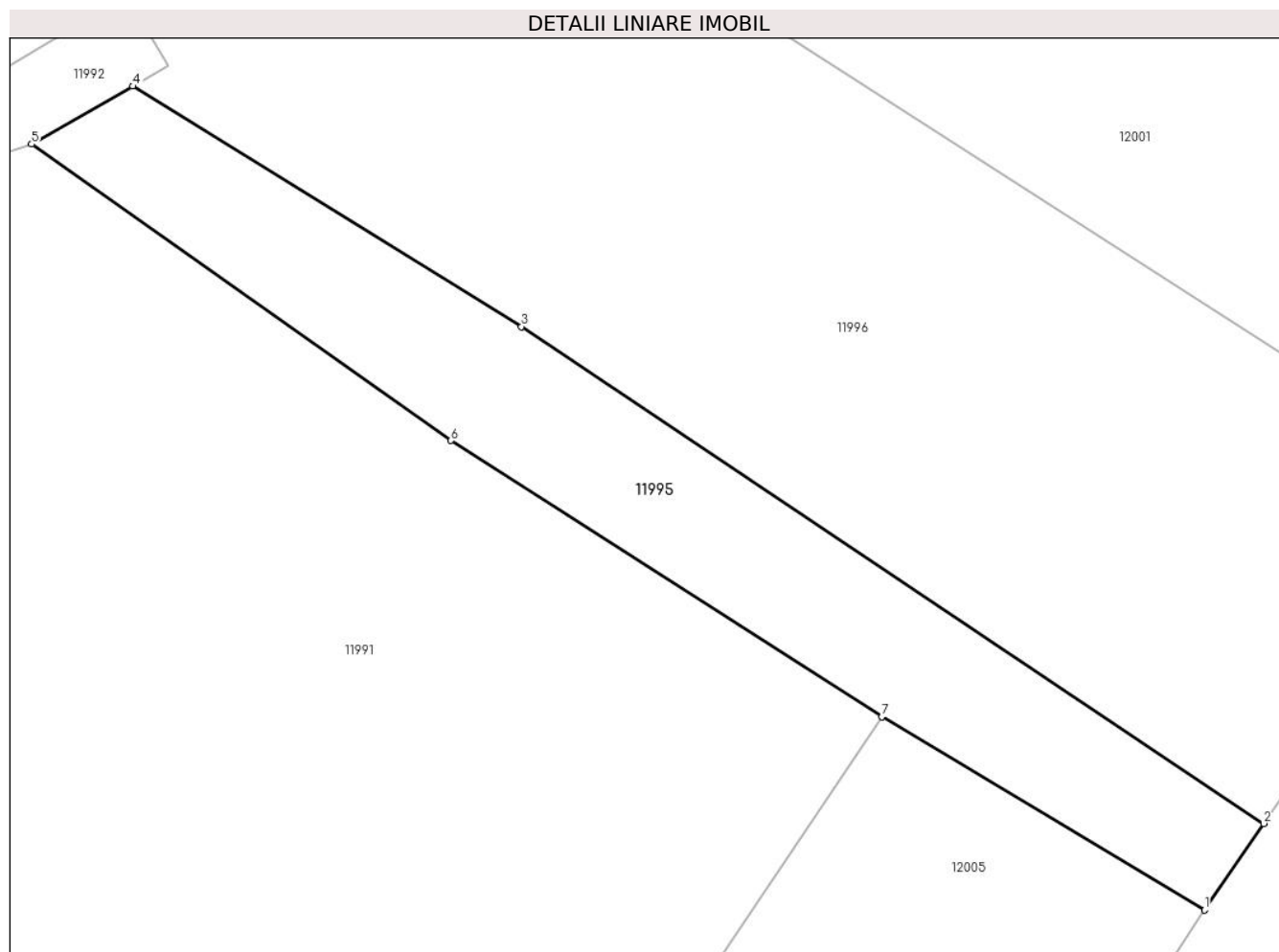
Inscrieri privind dezmembramintele dreptului de proprietate, drepturi reale de garanție și sarcini	Referințe
NU SUNT	

Anexa Nr. 1 La Partea I

Teren

Nr cadastral	Suprafața (mp)*	Observații / Referințe
	1.603	

* Suprafața este determinată în planul de proiecție Stereo 70.



Date referitoare la teren

Crt	Categorie folosință	Intra vilan	Suprafața (mp)	Tarla	Parcelă	Nr. topo	Observații / Referințe
1	arabil	DA	1.603	-	-	-	

Lungime Segmente

1) Valorile lungimilor segmentelor sunt obținute din proiecție în plan.

Punct început	X / Y	Punct sfârșit	X / Y	Lungime segment (** (m)
1	581.542,378 670.650,887	2	581.548,195 670.659,342	10.263
2	581.548,195 670.659,342	3	581.475,47 670.708,0	87.502
3	581.475,47 670.708,0	4	581.437,38 670.731,54	44.777
4	581.437,38 670.731,54	5	581.427,45 670.725,87	11.435
5	581.427,45 670.725,87	6	581.468,554 670.696,842	50.321

Punct început	X / Y	Punct sfârșit	X / Y	Lungime segment (** (m)
6	581.468,554 670.696,842	7	581.510,758 670.669,802	50.123
7	581.510,758 670.669,802	1	581.542,378 670.650,887	36.846

** Lungimile segmentelor sunt determinate în planul de proiecție Stereo 70 și sunt rotunjite la 1 milimetru.

*** Distanța dintre puncte este formată din segmente cumulate ce sunt mai mici decât valoarea 1 milimetru.

**DATE DESPRE IMOBILUL NR. 11996**

Oficiul de Cadastru și Publicitate Imobiliară SUCEAVA
Biroul de Cadastru și Publicitate Imobiliară Gura Humorului

A. Partea I. Descrierea imobilului

TEREN Intravilan

Adresa: Loc. Mazanaesti, Str Preot-Ilie-Elisei, Nr. 14, Jud. Suceava

Nr. Crt	Nr cadastral Nr. topografic	Suprafața* (mp)	Observații / Referințe
A1		5.705	Sector cadastral:18 Teren neimprejmuit;

B. Partea II. Proprietari și acte

Inscrieri privitoare la dreptul de proprietate și alte drepturi reale		Referințe
11996 / 18/03/2022		
Act Normativ nr. 7, din 13/03/1996 emis de PARLAMENTUL ROMANIEI;		
B1	Inscrierea provizorie, drept de PROPRIETATE, dobandit prin Lege, cota actuala 1/1, cota initiala 1/1	A1
1) COMUNA DRAGOIESTI, CIF:4441190, PROPRIETAR NEIDENTIFICAT		

C. Partea III. SARCINI .

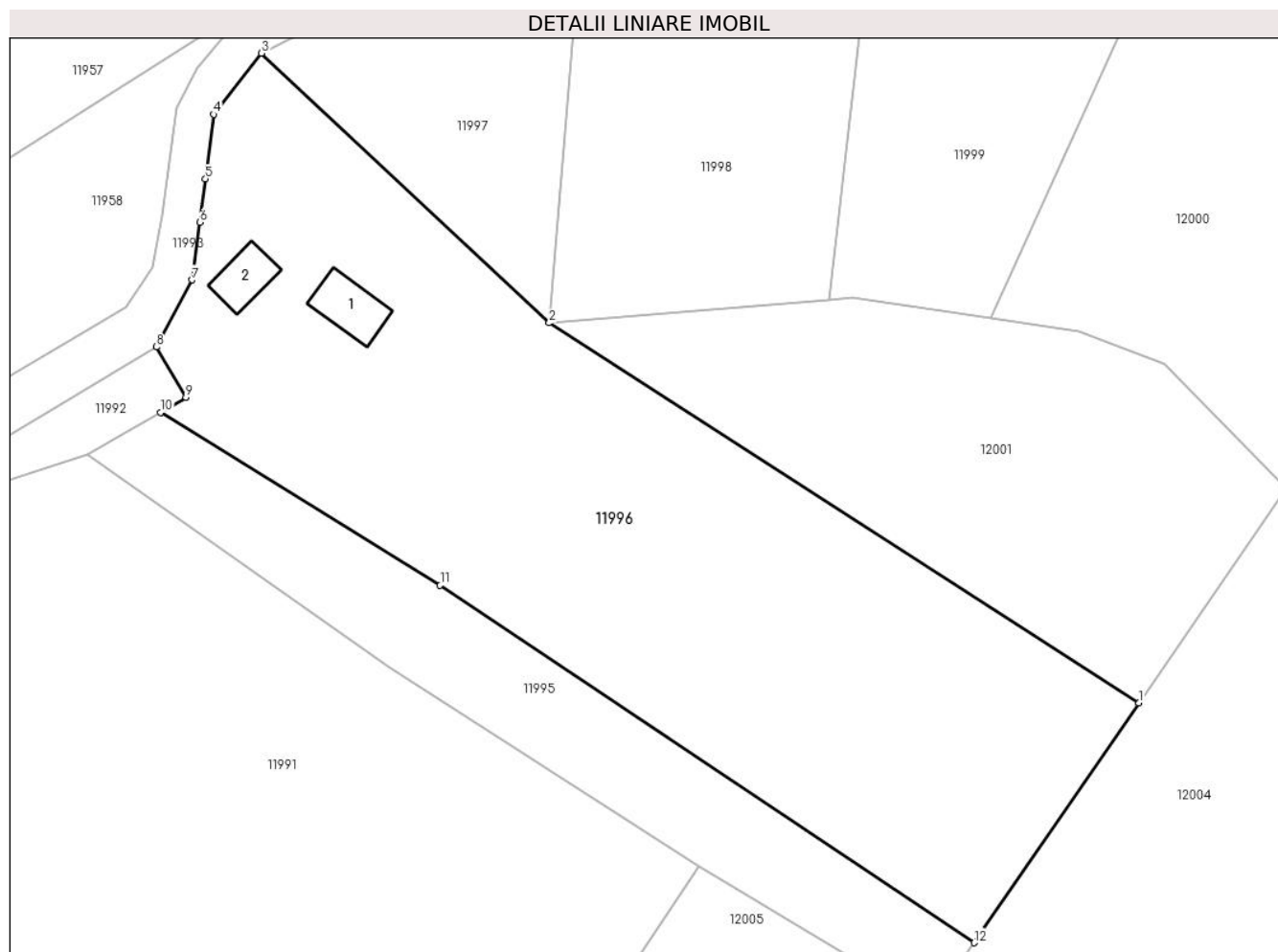
Inscrieri privind dezmembramintele dreptului de proprietate, drepturi reale de garanție și sarcini	Referințe
NU SUNT	

Anexa Nr. 1 La Partea I

Teren

Nr cadastral	Suprafața (mp)*	Observații / Referințe
	5.705	

* Suprafața este determinată în planul de proiecție Stereo 70.



Date referitoare la teren

Crt	Categorie folosință	Intra vilan	Suprafața (mp)	Tarla	Parcelă	Nr. topo	Observații / Referințe
1	curți constructii	DA	477	-	-	-	
2	arabil	DA	5.228	-	-	-	

Date referitoare la construcții

Crt	Număr	Destinație construcție	Supraf. (mp)	Situație juridică	Observații / Referințe
A1.1		construcții de locuințe	60	Fara acte	Nr. niveluri:1; S. construita la sol:60 mp; S. construita desfasurata:60 mp; LOCUINTA
A1.2		construcții anexa	48	Fara acte	Nr. niveluri:1; S. construita la sol:48 mp; S. construita desfasurata:48 mp; ANEXA

Lungime Segmente

1) Valorile lungimilor segmentelor sunt obținute din proiecție în plan.

Punct început	X / Y	Punct sfârșit	X / Y	Lungime segment (** (m)
1	581.570,647 670.691,975	2	581.490,319 670.743,725	95.554
2	581.490,319 670.743,725	3	581.451,132 670.780,436	53.697

Punct început	X / Y	Punct sfârșit	X / Y	Lungime segment (** (m)
3	581.451,132 670.780,436	4	581.444,625 670.772,12	10.559
4	581.444,625 670.772,12	5	581.443,49 670.763,321	8.872
5	581.443,49 670.763,321	6	581.442,727 670.757,411	5.959
6	581.442,727 670.757,411	7	581.441,691 670.749,566	7.913
7	581.441,691 670.749,566	8	581.436,83 670.740,47	10.313
8	581.436,83 670.740,47	9	581.440,83 670.733,59	7.958
9	581.440,83 670.733,59	10	581.437,38 670.731,54	4.013
10	581.437,38 670.731,54	11	581.475,47 670.708,0	44.777
11	581.475,47 670.708,0	12	581.548,195 670.659,342	87.502
12	581.548,195 670.659,342	1	581.570,647 670.691,975	39.611

** Lungimile segmentelor sunt determinate în planul de proiecție Stereo 70 și sunt rotunjite la 1 milimetru.

*** Distanța dintre puncte este formată din segmente cumulate ce sunt mai mici decât valoarea 1 milimetru.

**DATE DESPRE IMOBILUL NR. 11997**

Oficiul de Cadastru și Publicitate Imobiliară SUCEAVA
Biroul de Cadastru și Publicitate Imobiliară Gura Humorului

A. Partea I. Descrierea imobilului

TEREN Intravilan

Adresa: Loc. Mazanaesti, Str Biserica-Veche, Jud. Suceava

Nr. Crt	Nr cadastral Nr. topografic	Suprafața* (mp)	Observații / Referințe
A1		1.329	Sector cadastral:18 Teren neimprejmuit;

B. Partea II. Proprietari și acte

Inscrieri privitoare la dreptul de proprietate și alte drepturi reale		Referințe
11997 / 18/03/2022		
Act Normativ nr. 7, din 13/03/1996 emis de PARLAMENTUL ROMANIEI;		
B1	Inscrierea provizorie, drept de PROPRIETATE, dobandit prin Lege, cota actuala 1/1, cota initiala 1/1	A1
1) COMUNA DRAGOIESTI, CIF:4441190, PROPRIETAR NEIDENTIFICAT		

C. Partea III. SARCINI .

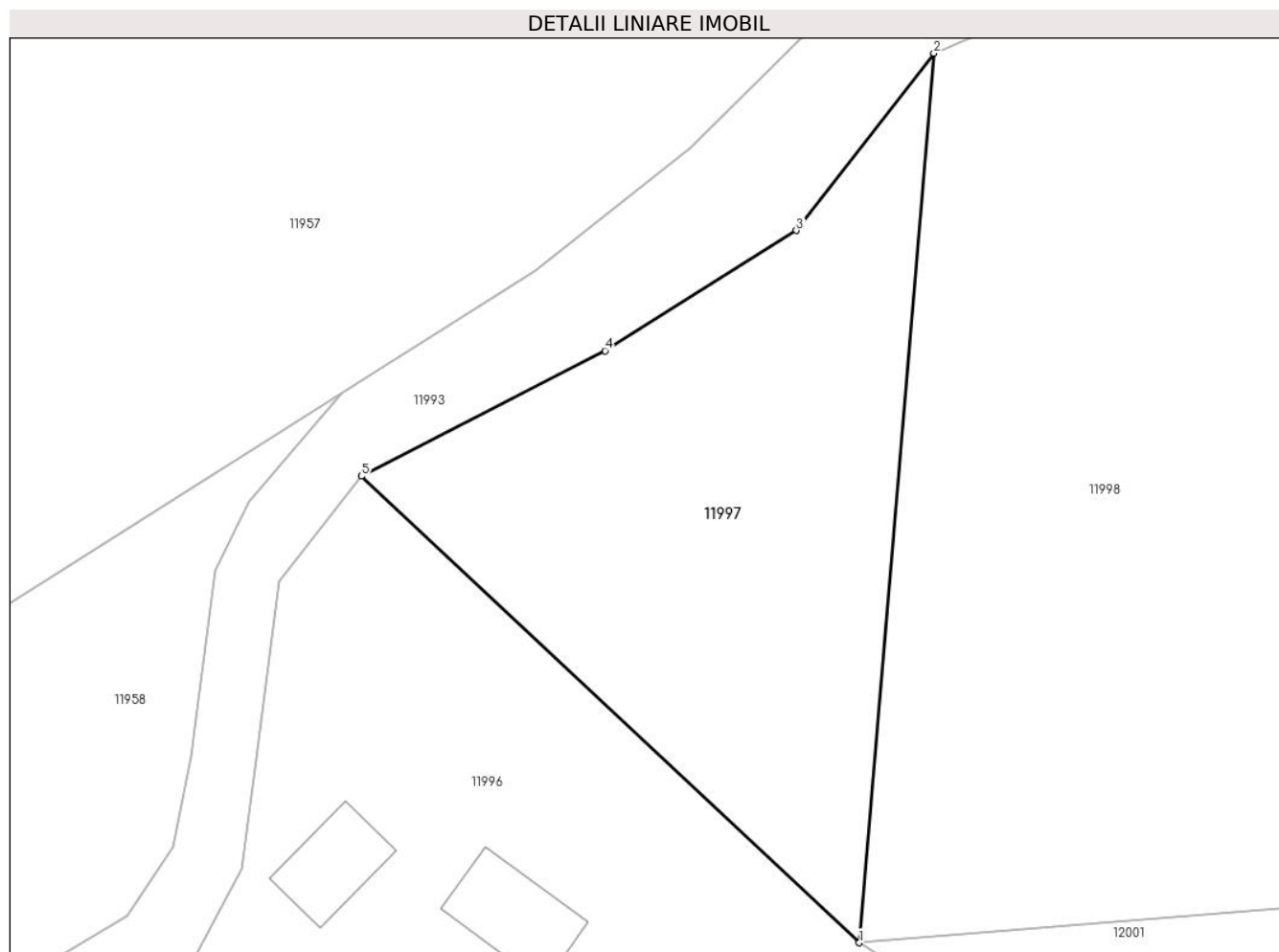
Inscrieri privind dezmembramintele dreptului de proprietate, drepturi reale de garanție și sarcini	Referințe
NU SUNT	

Anexa Nr. 1 La Partea I

Teren

Nr cadastral	Suprafața (mp)*	Observații / Referințe
	1.329	

* Suprafața este determinată în planul de proiecție Stereo 70.



Date referitoare la teren

Crt	Categorie folosință	Intravilan	Suprafața (mp)	Tarla	Parcelă	Nr. topo	Observații / Referințe
1	arabil	DA	1.329	-	-	-	

Lungime Segmente

1) Valorile lungimilor segmentelor sunt obținute din proiecție în plan.

Punct început	X / Y	Punct sfârșit	X / Y	Lungime segment (** (m)
1	581.490,319 670.743,725	2	581.496,19 670.813,71	70.231
2	581.496,19 670.813,71	3	581.485,368 670.799,763	17.653
3	581.485,368 670.799,763	4	581.470,295 670.790,307	17.794
4	581.470,295 670.790,307	5	581.451,132 670.780,436	21.556
5	581.451,132 670.780,436	1	581.490,319 670.743,725	53.697

**** Lungimile segmentelor sunt determinate în planul de proiecție Stereo 70 și sunt rotunjite la 1 milimetru.**

***** Distanța dintre puncte este formată din segmente cumulate ce sunt mai mici decât valoarea 1 milimetru.**

**DATE DESPRE IMOBILUL NR. 11998**

Oficiul de Cadastru și Publicitate Imobiliară SUCEAVA
 Biroul de Cadastru și Publicitate Imobiliară Gura Humorului

A. Partea I. Descrierea imobilului

TEREN Intravilan

Adresa: Loc. Mazanaesti, Str Biserica-Veche, Jud. Suceava

Nr. Crt	Nr cadastral Nr. topografic	Suprafața* (mp)	Observații / Referințe
A1		2.869	Sector cadastral:18 Teren neimprejmuit;

B. Partea II. Proprietari și acte

Inscrieri privitoare la dreptul de proprietate și alte drepturi reale		Referințe
11998 / 18/03/2022		
Act Normativ nr. 7, din 13/03/1996 emis de PARLAMENTUL ROMANIEI;		
B1	Inscrierea provizorie, drept de PROPRIETATE, dobandit prin Lege, cota actuala 1/1, cota initiala 1/1	A1
1) COMUNA DRAGOIESTI, CIF:4441190, PROPRIETAR NEIDENTIFICAT		

C. Partea III. SARCINI .

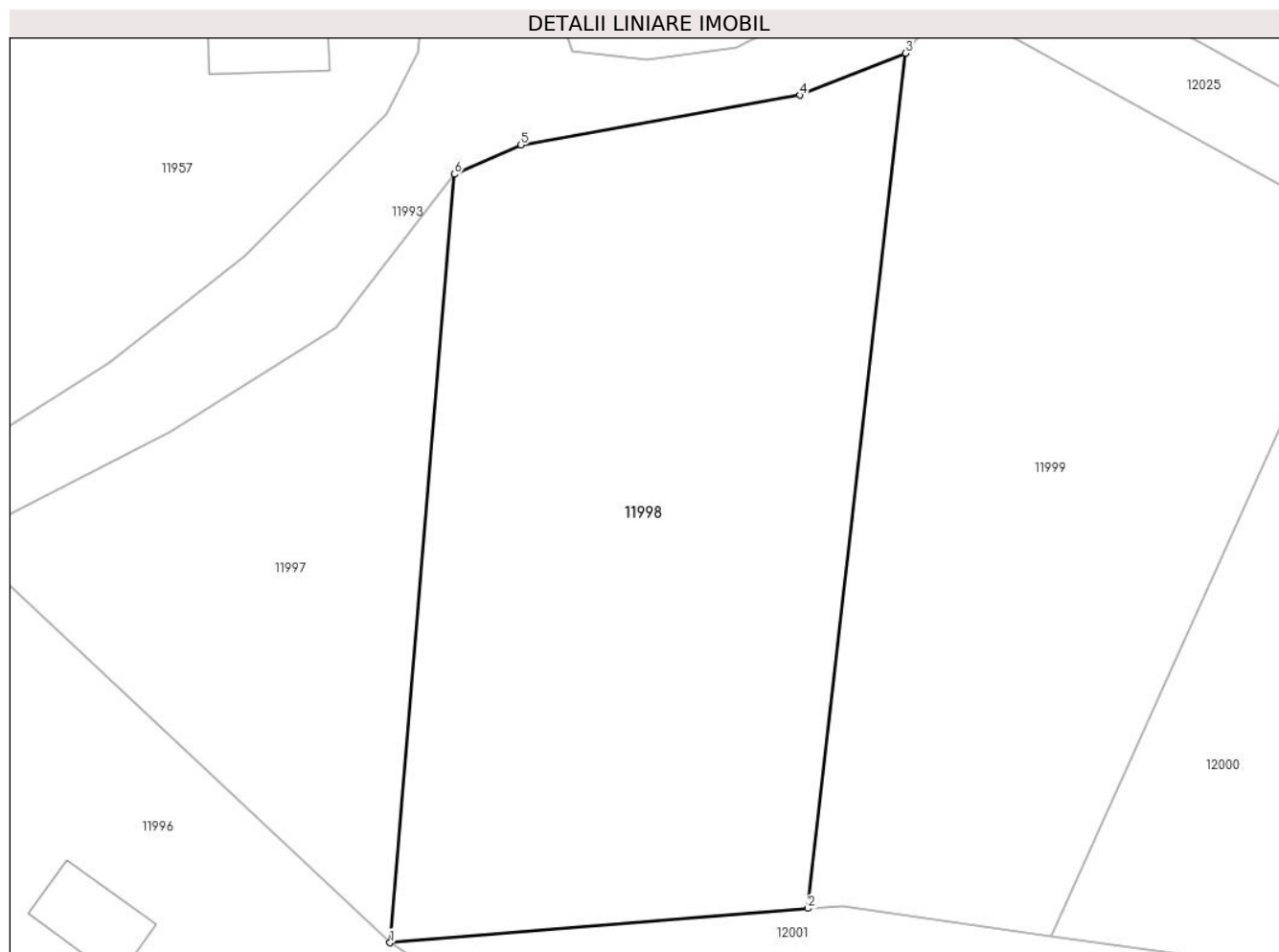
Inscrieri privind dezmembramintele dreptului de proprietate, drepturi reale de garanție și sarcini	Referințe
NU SUNT	

Anexa Nr. 1 La Partea I

Teren

Nr cadastral	Suprafața (mp)*	Observații / Referințe
	2.869	

* Suprafața este determinată în planul de proiecție Stereo 70.



Date referitoare la teren

Crt	Categorie folosință	Intravilan	Suprafața (mp)	Tarla	Parcelă	Nr. topo	Observații / Referințe
1	arabil	DA	2.869	-	-	-	

Lungime Segmente

1) Valorile lungimilor segmentelor sunt obținute din proiecție în plan.

Punct început	X / Y	Punct sfârșit	X / Y	Lungime segment (** (m)
1	581.490,319 670.743,725	2	581.528,399 670.746,845	38.208
2	581.528,399 670.746,845	3	581.537,282 670.824,733	78.393
3	581.537,282 670.824,733	4	581.527,673 670.820,903	10.344
4	581.527,673 670.820,903	5	581.502,256 670.816,359	25.82
5	581.502,256 670.816,359	6	581.496,19 670.813,71	6.619

Punct început	X / Y	Punct sfârșit	X / Y	Lungime segment (** (m)
6	581.496,19 670.813,71	1	581.490,319 670.743,725	70.231

** Lungimile segmentelor sunt determinate în planul de proiecție Stereo 70 și sunt rotunjite la 1 milimetru.

*** Distanța dintre puncte este formată din segmente cumulate ce sunt mai mici decât valoarea 1 milimetru.

**DATE DESPRE IMOBILUL NR. 11999**

Oficiul de Cadastru și Publicitate Imobiliară SUCEAVA
 Biroul de Cadastru și Publicitate Imobiliară Gura Humorului

A. Partea I. Descrierea imobilului

TEREN Intravilan

Adresa: Loc. Mazanaesti, Str Biserica-Veche, Jud. Suceava

Nr. Crt	Nr cadastral Nr. topografic	Suprafața* (mp)	Observații / Referințe
A1		2.581	Sector cadastral:18 Teren neimprejmuit;

B. Partea II. Proprietari și acte

Inscrieri privitoare la dreptul de proprietate și alte drepturi reale		Referințe
11999 / 18/03/2022		
Act Normativ nr. 7, din 13/03/1996 emis de PARLAMENTUL ROMANIEI;		
B1	Inscrierea provizorie, drept de PROPRIETATE, dobandit prin Lege, cota actuala 1/1, cota initiala 1/1	A1
1) COMUNA DRAGOIESTI, CIF:4441190, PROPRIETAR NEIDENTIFICAT		

C. Partea III. SARCINI .

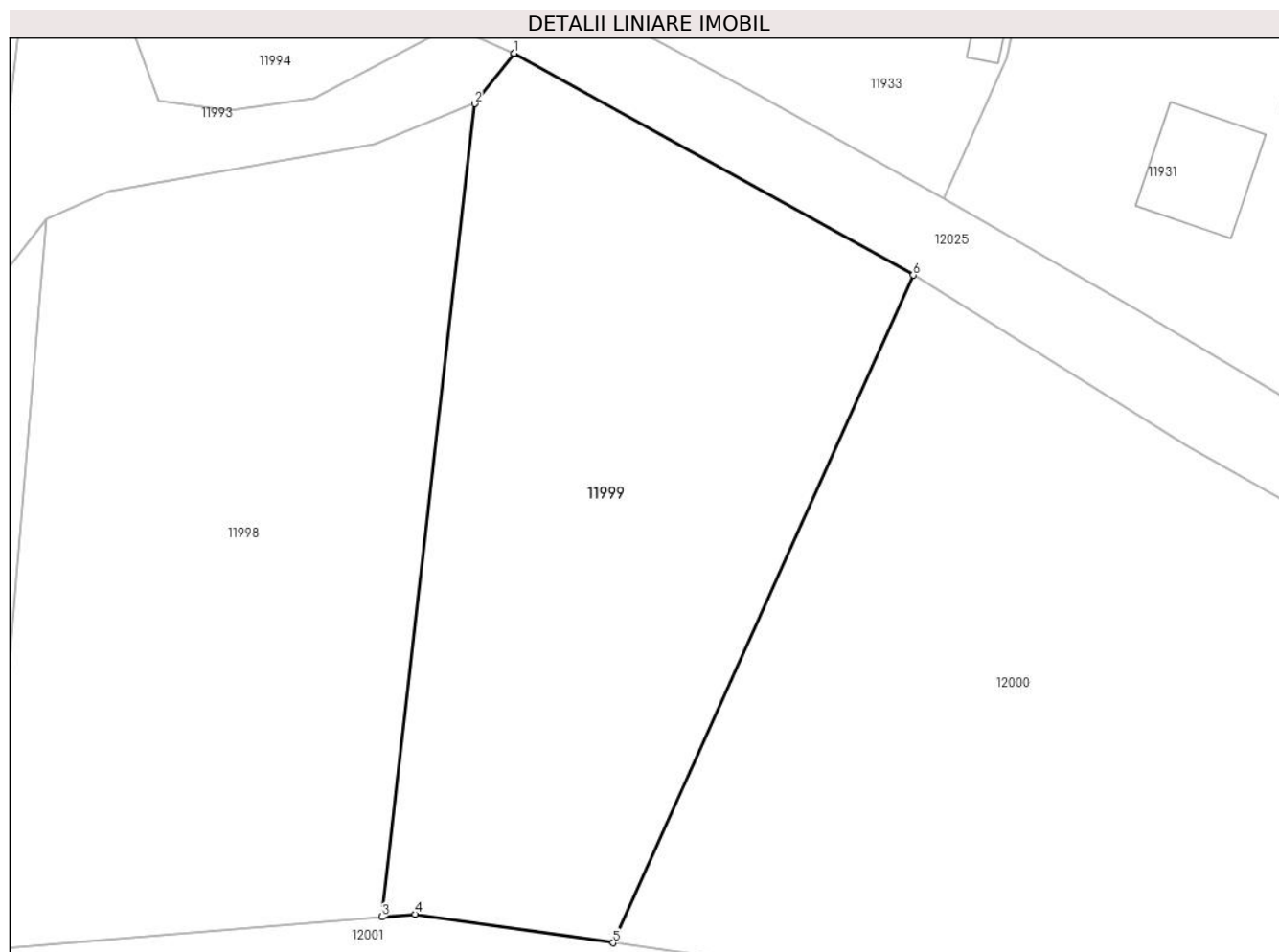
Inscrieri privind dezmembramintele dreptului de proprietate, drepturi reale de garanție și sarcini	Referințe
NU SUNT	

Anexa Nr. 1 La Partea I

Teren

Nr cadastral	Suprafața (mp)*	Observații / Referințe
	2.581	

* Suprafața este determinată în planul de proiecție Stereo 70.



Date referitoare la teren

Crt	Categorie folosință	Intravilan	Suprafața (mp)	Tarla	Parcelă	Nr. topo	Observații / Referințe
1	arabil	DA	2.581	-	-	-	

Lungime Segmente

1) Valorile lungimilor segmentelor sunt obținute din proiecție în plan.

Punct început	X / Y	Punct sfârșit	X / Y	Lungime segment (** (m)
1	581.541,08 670.829,56	2	581.537,282 670.824,733	6.142
2	581.537,282 670.824,733	3	581.528,399 670.746,845	78.393
3	581.528,399 670.746,845	4	581.531,569 670.747,105	3.181
4	581.531,569 670.747,105	5	581.550,56 670.744,361	19.188
5	581.550,56 670.744,361	6	581.579,33 670.808,31	70.123

Punct început	X / Y	Punct sfârșit	X / Y	Lungime segment (** (m)
6	581.579,33 670.808,31	1	581.541,08 670.829,56	43.756

** Lungimile segmentelor sunt determinate în planul de proiecție Stereo 70 și sunt rotunjite la 1 milimetru.

*** Distanța dintre puncte este formată din segmente cumulate ce sunt mai mici decât valoarea 1 milimetru.

**DATE DESPRE IMOBILUL NR. 12000**

Oficiul de Cadastru și Publicitate Imobiliară SUCEAVA
Biroul de Cadastru și Publicitate Imobiliară Gura Humorului

A. Partea I. Descrierea imobilului

TEREN Intravilan

Adresa: Loc. Mazanaesti, Str Biserica-Veche, Jud. Suceava

Nr. Crt	Nr cadastral Nr. topografic	Suprafața* (mp)	Observații / Referințe
A1		5.580	Sector cadastral:18 Teren neimprejmuit;

B. Partea II. Proprietari și acte

Inscrieri privitoare la dreptul de proprietate și alte drepturi reale		Referințe
12000 / 18/03/2022		
Act Normativ nr. 7, din 13/03/1996 emis de PARLAMENTUL ROMANIEI;		
B1	Inscrierea provizorie, drept de PROPRIETATE, dobandit prin Lege, cota actuala 1/1, cota initiala 1/1	A1
1) COMUNA DRAGOIESTI, CIF:4441190, PROPRIETAR NEIDENTIFICAT		

C. Partea III. SARCINI .

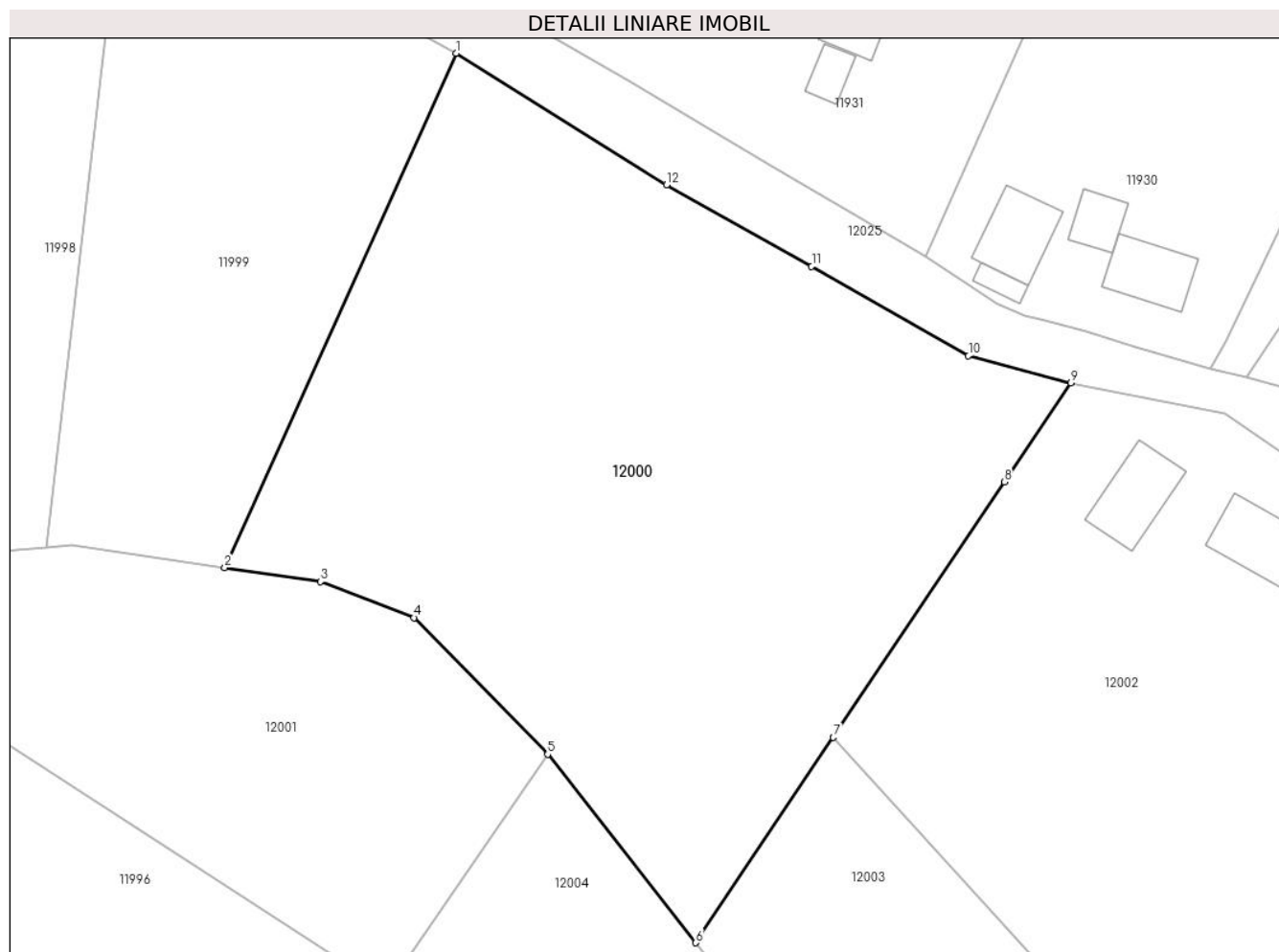
Inscrieri privind dezmembramintele dreptului de proprietate, drepturi reale de garanție și sarcini	Referințe
NU SUNT	

Anexa Nr. 1 La Partea I

Teren

Nr cadastral	Suprafața (mp)*	Observații / Referințe
	5.580	

* Suprafața este determinată în planul de proiecție Stereo 70.



Date referitoare la teren

Crt	Categorie folosință	Intra vilan	Suprafața (mp)	Tarla	Parcelă	Nr. topo	Observații / Referințe
1	arabil	DA	5.580	-	-	-	

Lungime Segmente

1) Valorile lungimilor segmentelor sunt obținute din proiecție în plan.

Punct început	X / Y	Punct sfârșit	X / Y	Lungime segment (** (m)
1	581.579,33 670.808,31	2	581.550,56 670.744,361	70.123
2	581.550,56 670.744,361	3	581.562,5 670.742,636	12.064
3	581.562,5 670.742,636	4	581.574,123 670.738,14	12.462
4	581.574,123 670.738,14	5	581.590,724 670.721,157	23.749
5	581.590,724 670.721,157	6	581.609,168 670.697,734	29.813

Punct început	X / Y	Punct sfârșit	X / Y	Lungime segment (** (m)
6	581.609,168 670.697,734	7	581.626,259 670.723,26	30.719
7	581.626,259 670.723,26	8	581.647,522 670.755,017	38.218
8	581.647,522 670.755,017	9	581.655,78 670.767,35	14.842
9	581.655,78 670.767,35	10	581.643,08 670.770,69	13.132
10	581.643,08 670.770,69	11	581.623,56 670.781,81	22.465
11	581.623,56 670.781,81	12	581.605,55 670.791,97	20.678
12	581.605,55 670.791,97	1	581.579,33 670.808,31	30.895

** Lungimile segmentelor sunt determinate în planul de proiecție Stereo 70 și sunt rotunjite la 1 milimetru.

*** Distanța dintre puncte este formată din segmente cumulate ce sunt mai mici decât valoarea 1 milimetru.

**DATE DESPRE IMOBILUL NR. 12001**

Oficiul de Cadastru și Publicitate Imobiliară SUCEAVA
Biroul de Cadastru și Publicitate Imobiliară Gura Humorului

A. Partea I. Descrierea imobilului

TEREN Intravilan

Adresa: Loc. Mazanaesti, Jud. Suceava

Nr. Crt	Nr cadastral Nr. topografic	Suprafața* (mp)	Observații / Referințe
A1		2.657	Sector cadastral:18 Teren neimprejmuit;

B. Partea II. Proprietari și acte

Inscrieri privitoare la dreptul de proprietate și alte drepturi reale		Referințe
12001 / 18/03/2022		
Act Normativ nr. 7, din 13/03/1996 emis de PARLAMENTUL ROMANIEI;		
B1	Inscrierea provizorie, drept de PROPRIETATE, dobandit prin Lege, cota actuala 1/1, cota initiala 1/1	A1
1) COMUNA DRAGOIESTI, CIF:4441190, PROPRIETAR NEIDENTIFICAT		

C. Partea III. SARCINI .

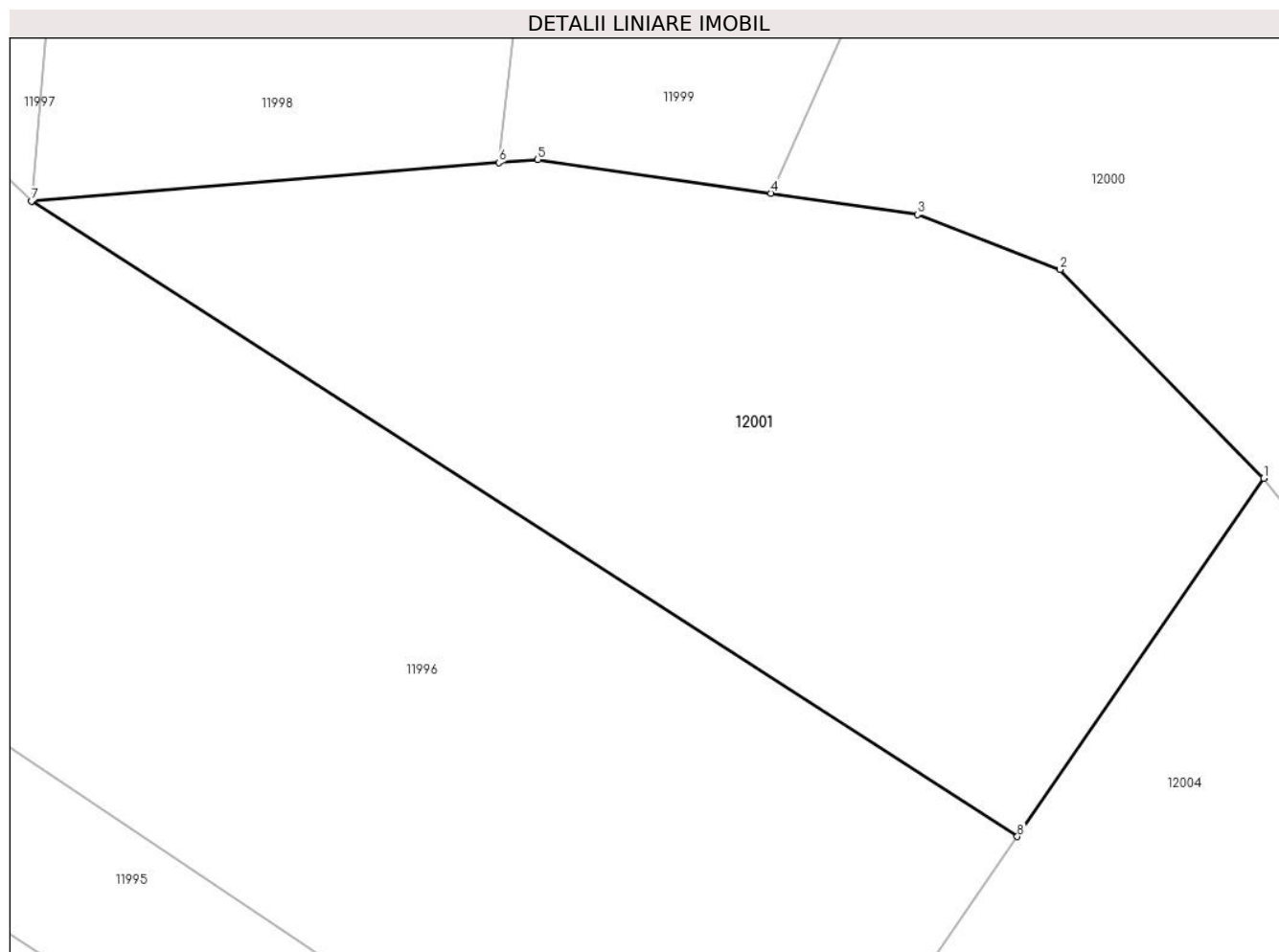
Inscrieri privind dezmembramintele dreptului de proprietate, drepturi reale de garanție și sarcini	Referințe
NU SUNT	

Anexa Nr. 1 La Partea I

Teren

Nr cadastral	Suprafața (mp)*	Observații / Referințe
	2.657	

* Suprafața este determinată în planul de proiecție Stereo 70.



Date referitoare la teren

Crt	Categorie folosință	Intravilan	Suprafața (mp)	Tarla	Parcelă	Nr. topo	Observații / Referințe
1	arabil	DA	2.657	-	-	-	

Lungime Segmente

1) Valorile lungimilor segmentelor sunt obținute din proiecție în plan.

Punct început	X / Y	Punct sfârșit	X / Y	Lungime segment (** (m)
1	581.590,724 670.721,157	2	581.574,123 670.738,14	23.749
2	581.574,123 670.738,14	3	581.562,5 670.742,636	12.462
3	581.562,5 670.742,636	4	581.550,56 670.744,361	12.064
4	581.550,56 670.744,361	5	581.531,569 670.747,105	19.188
5	581.531,569 670.747,105	6	581.528,399 670.746,845	3.181

Punct început	X / Y	Punct sfârșit	X / Y	Lungime segment (** (m)
6	581.528,399 670.746,845	7	581.490,319 670.743,725	38.208
7	581.490,319 670.743,725	8	581.570,647 670.691,975	95.554
8	581.570,647 670.691,975	1	581.590,724 670.721,157	35.421

** Lungimile segmentelor sunt determinate în planul de proiecție Stereo 70 și sunt rotunjite la 1 milimetru.

*** Distanța dintre puncte este formată din segmente cumulate ce sunt mai mici decât valoarea 1 milimetru.

**DATE DESPRE IMOBILUL NR. 12002**

Oficiul de Cadastru și Publicitate Imobiliară SUCEAVA
Biroul de Cadastru și Publicitate Imobiliară Gura Humorului

A. Partea I. Descrierea imobilului

TEREN Intravilan

Adresa: Loc. Mazanaesti, Str Biserica-Veche, Nr. 1, Jud. Suceava

Nr. Crt	Nr cadastral Nr. topografic	Suprafața* (mp)	Observații / Referințe
A1		4.400	Sector cadastral:18 Teren neimprejmut;

Construcții

Crt	Nr cadastral Nr. topografic	Adresa	Observații / Referințe
A1.1		Loc. Mazanaesti, Str Biserica-Veche, Nr. 1, Jud. Suceava	Nr. niveluri:1; S. construita la sol:81 mp; S. construita desfasurata:81 mp; LOCUINTA
A1.2		Loc. Mazanaesti, Str Biserica-Veche, Nr. 1, Jud. Suceava	Nr. niveluri:1; S. construita la sol:84 mp; S. construita desfasurata:84 mp; ANEXA

B. Partea II. Proprietari și acte

Inscrieri privitoare la dreptul de proprietate și alte drepturi reale		Referințe
12002 / 18/03/2022		
Act Normativ nr. 7, din 13/03/1996 emis de PARLAMENTUL ROMANIEI;		
B1	Intabulare, drept de PROPRIETATE, dobandit prin Lege, cota actuala 1/1, cota initiala 1/1 1) NEIDENTIFICAT NEIDENTIFICAT	A1
Act Administrativ nr. 1639, din 14/03/2022 emis de PRIMARIA COMUNEI DRAGOIESTI;		
B2	Se noteaza posesia factica in favoarea lui 1) UNGUREAN HORTENSIA	A1
Act Administrativ nr. 2526, din 31/03/2022 emis de PRIMARIA COMUNEI DRAGOIESTI;		
B3	Intabulare, drept de PROPRIETATE, dobandit prin Lege, cota actuala 1/1, cota initiala 1/1 1) UNGUREAN HORTENSIA	A1.1, A1.2

C. Partea III. SARCINI .

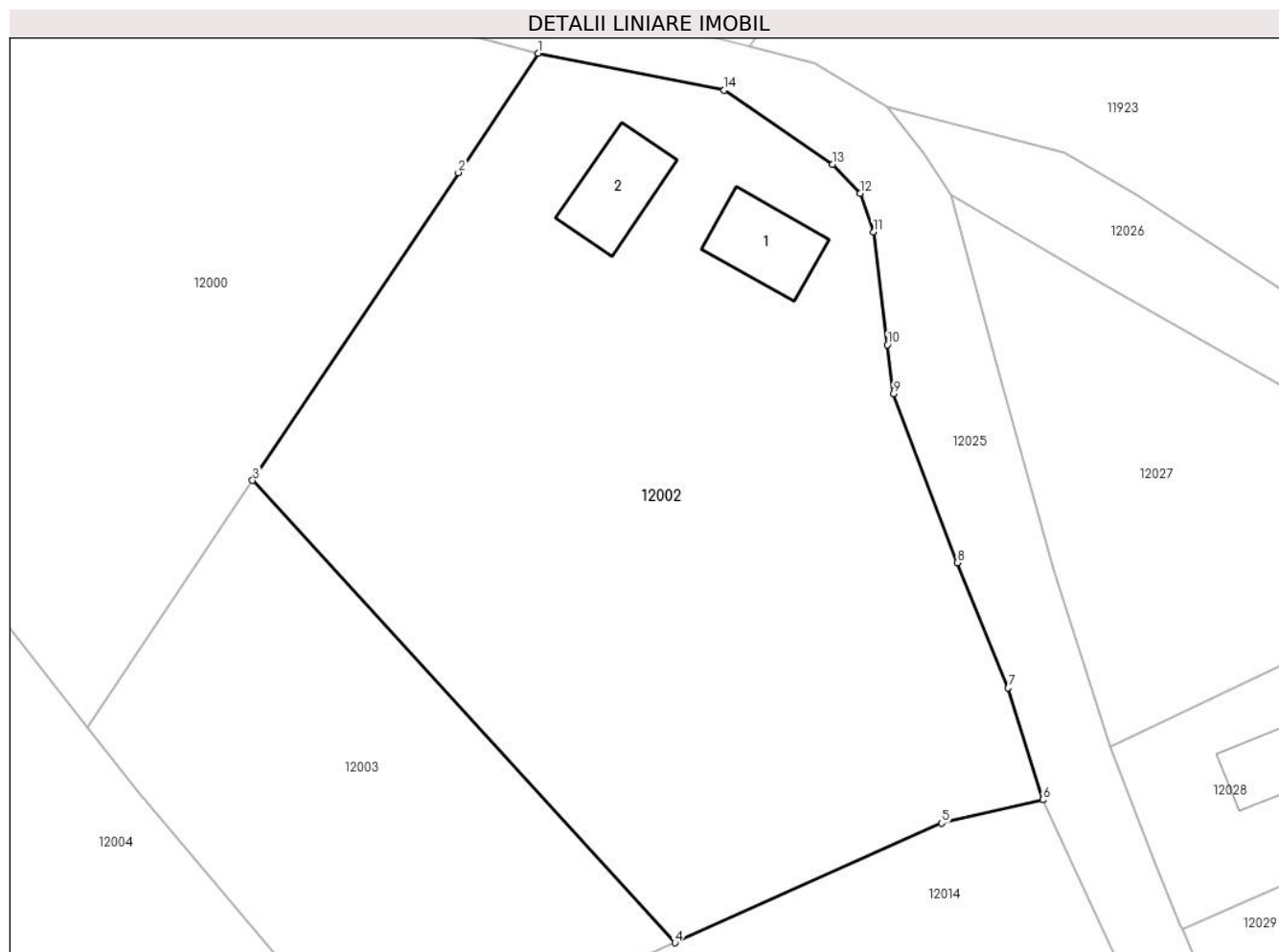
Inscrieri privind dezmembramintele dreptului de proprietate, drepturi reale de garanție și sarcini	Referințe
NU SUNT	

Anexa Nr. 1 La Partea I

Teren

Nr cadastral	Suprafața (mp)*	Observații / Referințe
	4.400	

* Suprafața este determinată în planul de proiecție Stereo 70.



Date referitoare la teren

Crt	Categorie folosință	Intra vilan	Suprafața (mp)	Tarla	Parcelă	Nr. topo	Observații / Referințe
1	curți constructii	DA	854	-	-	-	
2	arabil	DA	3.546	-	-	-	

Date referitoare la construcții

Crt	Număr	Destinație construcție	Supraf. (mp)	Situație juridică	Observații / Referințe
A1.1		construcții de locuințe	81	Cu acte	Nr. niveluri:1; S. construita la sol:81 mp; S. construita desfasurata:81 mp; LOCUINTA
A1.2		construcții anexa	84	Cu acte	Nr. niveluri:1; S. construita la sol:84 mp; S. construita desfasurata:84 mp; ANEXA

Lungime Segmente

1) Valorile lungimilor segmentelor sunt obținute din proiecție în plan.

Punct început	X / Y	Punct sfârșit	X / Y	Lungime segment (** (m)
1	581.655,78 670.767,35	2	581.647,522 670.755,017	14.842
2	581.647,522 670.755,017	3	581.626,259 670.723,26	38.218

Punct început	X / Y	Punct sfârșit	X / Y	Lungime segment (** (m)
3	581.626,259 670.723,26	4	581.669,881 670.675,521	64.668
4	581.669,881 670.675,521	5	581.697,43 670.687,865	30.188
5	581.697,43 670.687,865	6	581.707,88 670.690,28	10.725
6	581.707,88 670.690,28	7	581.704,32 670.701,83	12.086
7	581.704,32 670.701,83	8	581.699,06 670.714,76	13.959
8	581.699,06 670.714,76	9	581.692,44 670.732,2	18.654
9	581.692,44 670.732,2	10	581.691,835 670.737,253	5.089
10	581.691,835 670.737,253	11	581.690,4 670.748,9	11.735
11	581.690,4 670.748,9	12	581.689,02 670.752,88	4.212
12	581.689,02 670.752,88	13	581.686,16 670.755,86	4.13
13	581.686,16 670.755,86	14	581.674,98 670.763,53	13.558
14	581.674,98 670.763,53	1	581.655,78 670.767,35	19.576

** Lungimile segmentelor sunt determinate în planul de proiecție Stereo 70 și sunt rotunjite la 1 milimetru.

*** Distanța dintre puncte este formată din segmente cumulate ce sunt mai mici decât valoarea 1 milimetru.

**DATE DESPRE IMOBILUL NR. 12003**

Oficiul de Cadastru și Publicitate Imobiliară SUCEAVA
Biroul de Cadastru și Publicitate Imobiliară Gura Humorului

A. Partea I. Descrierea imobilului

TEREN Intravilan

Adresa: Loc. Mazanaesti, Jud. Suceava

Nr. Crt	Nr cadastral Nr. topografic	Suprafața* (mp)	Observații / Referințe
A1		1.748	Sector cadastral:18 Teren neimprejmuit;

B. Partea II. Proprietari și acte

Inscrieri privitoare la dreptul de proprietate și alte drepturi reale		Referințe
12003 / 18/03/2022		
Act Normativ nr. 7, din 13/03/1996 emis de PARLAMENTUL ROMANIEI;		
B1	Inscrierea provizorie, drept de PROPRIETATE, dobandit prin Lege, cota actuala 1/1, cota initiala 1/1	A1
1) COMUNA DRAGOIESTI, CIF:4441190, PROPRIETAR NEIDENTIFICAT		

C. Partea III. SARCINI .

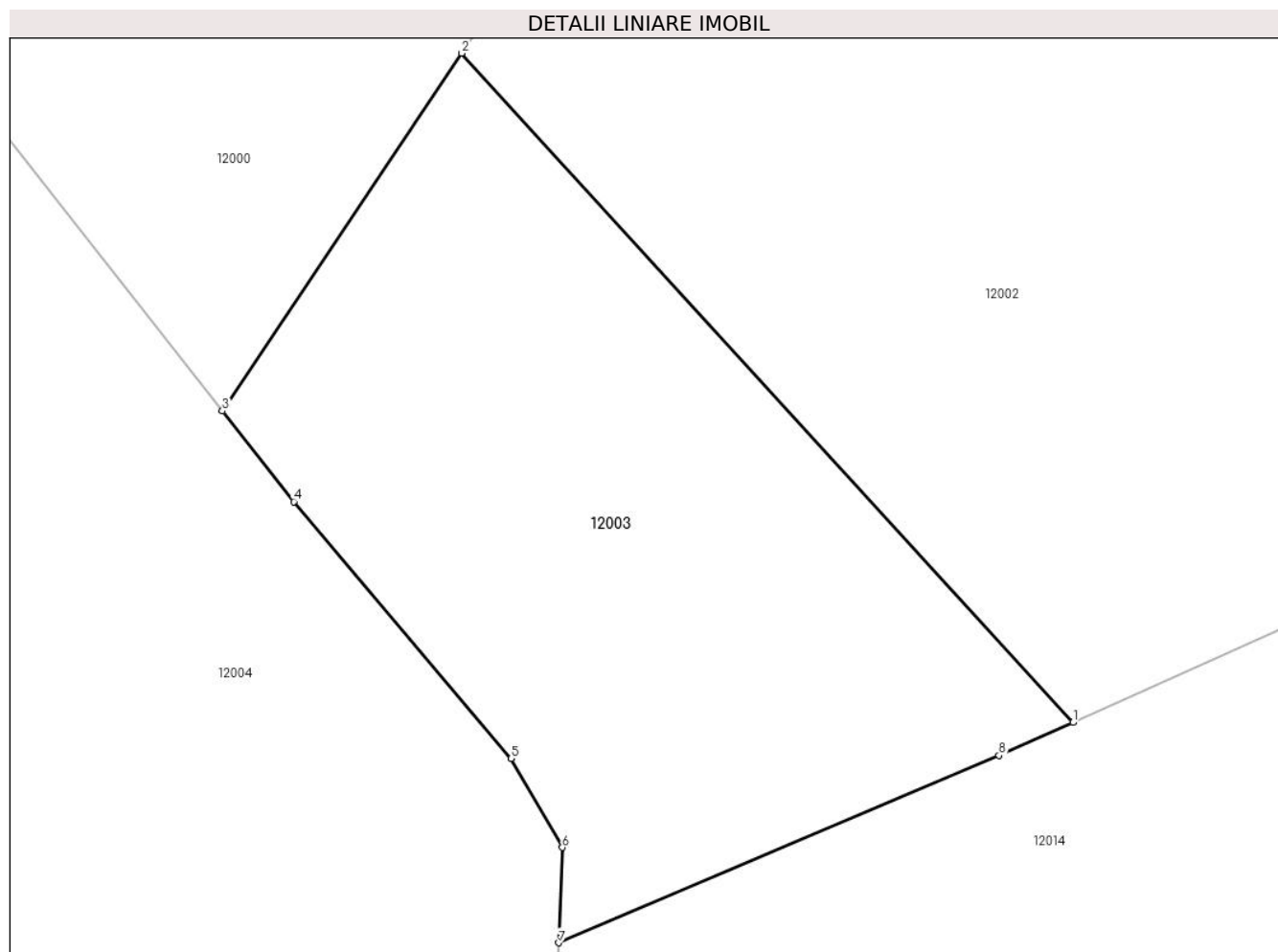
Inscrieri privind dezmembramintele dreptului de proprietate, drepturi reale de garanție și sarcini	Referințe
NU SUNT	

Anexa Nr. 1 La Partea I

Teren

Nr cadastral	Suprafața (mp)*	Observații / Referințe
	1.748	

* Suprafața este determinată în planul de proiecție Stereo 70.



Date referitoare la teren

Crt	Categorie folosință	Intra vilan	Suprafața (mp)	Tarla	Parcelă	Nr. topo	Observații / Referințe
1	arabil	DA	1.748	-	-	-	

Lungime Segmente

1) Valorile lungimilor segmentelor sunt obținute din proiecție în plan.

Punct început	X / Y	Punct sfârșit	X / Y	Lungime segment (** (m)
1	581.669,881 670.675,521	2	581.626,259 670.723,26	64.668
2	581.626,259 670.723,26	3	581.609,168 670.697,734	30.719
3	581.609,168 670.697,734	4	581.614,262 670.691,265	8.234
4	581.614,262 670.691,265	5	581.629,776 670.672,939	24.011
5	581.629,776 670.672,939	6	581.633,439 670.666,595	7.326

Punct început	X / Y	Punct sfârșit	X / Y	Lungime segment (** (m)
6	581.633,439 670.666,595	7	581.633,175 670.659,801	6.799
7	581.633,175 670.659,801	8	581.664,606 670.673,157	34.151
8	581.664,606 670.673,157	1	581.669,881 670.675,521	5.78

** Lungimile segmentelor sunt determinate în planul de proiecție Stereo 70 și sunt rotunjite la 1 milimetru.

*** Distanța dintre puncte este formată din segmente cumulate ce sunt mai mici decât valoarea 1 milimetru.

**DATE DESPRE IMOBILUL NR. 12004**

Oficiul de Cadastru și Publicitate Imobiliară SUCEAVA
 Biroul de Cadastru și Publicitate Imobiliară Gura Humorului

A. Partea I. Descrierea imobilului

TEREN Intravilan

Adresa: Loc. Mazanaesti, Jud. Suceava

Nr. Crt	Nr cadastral Nr. topografic	Suprafața* (mp)	Observații / Referințe
A1		Din acte: 7.500 Masurata: 9.519	Sector cadastral:18 Teren imprejmuit;

B. Partea II. Proprietari și acte

Inscrieri privitoare la dreptul de proprietate și alte drepturi reale		Referințe
12004 / 18/03/2022		
Act Normativ nr. 1357, din 27/12/2001 emis de GUVERNUL ROMANIEI;		
B1	Intabulare, drept de PROPRIETATE, dobandit prin Lege, cota actuala 1/1, cota initiala 1/1 1) COMUNA DRAGOIESTI , CIF:4441190, domeniul public	A1

C. Partea III. SARCINI .

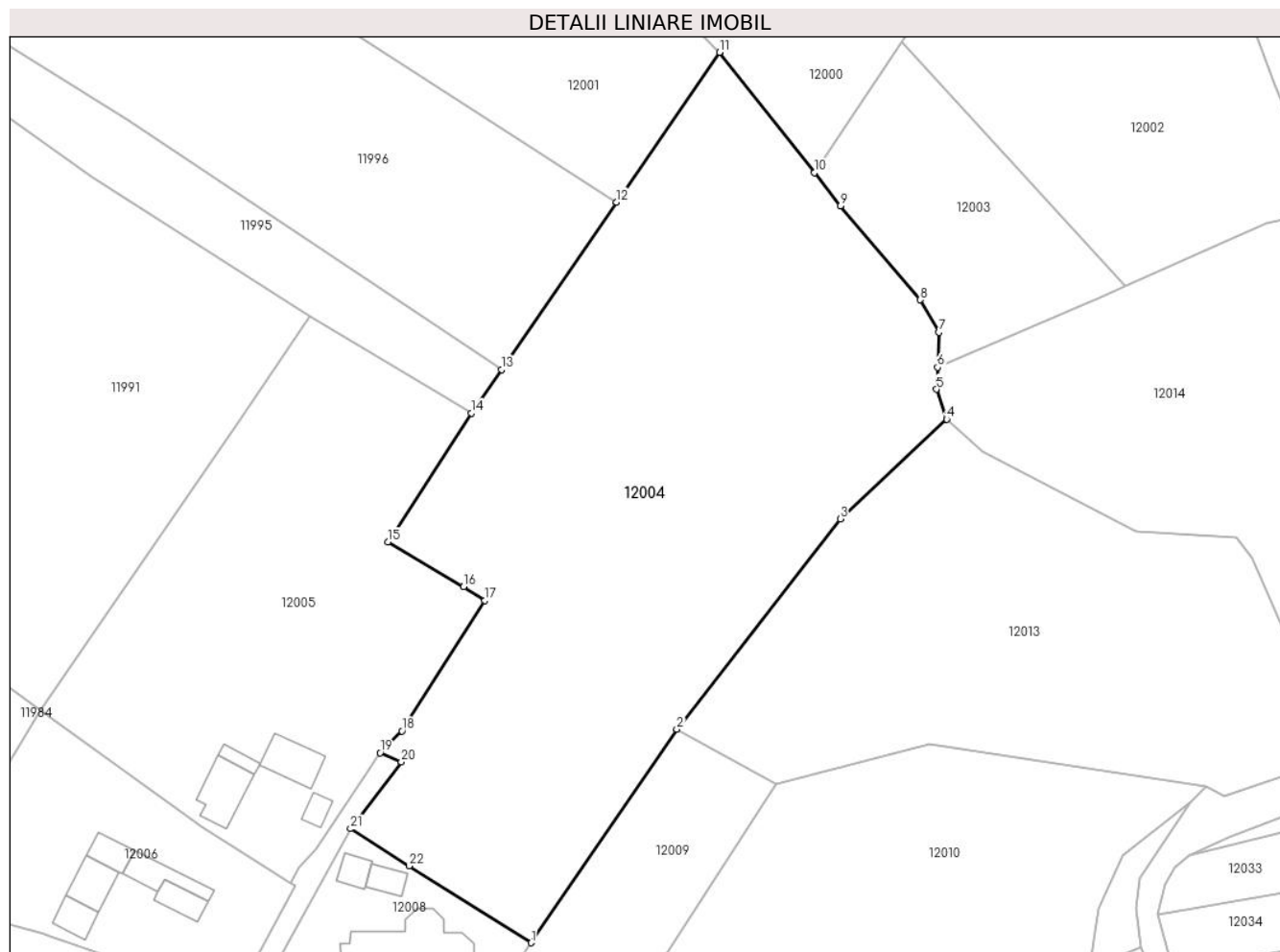
Inscrieri privind dezmembramintele dreptului de proprietate, drepturi reale de garanție și sarcini	Referințe
NU SUNT	

Anexa Nr. 1 La Partea I

Teren

Nr cadastral	Suprafața (mp)*	Observații / Referințe
	Din acte: 7.500 Masurata: 9.519	

* Suprafața este determinată în planul de proiecție Stereo 70.



Date referitoare la teren

Crt	Categorie folosință	Intra vilan	Suprafața (mp)	Tarla	Parcelă	Nr. topo	Observații / Referințe
1	curți constructii	DA	9.519	-	-	-	Imobil total împrejmuit

Lungime Segmente

1) Valorile lungimilor segmentelor sunt obținute din proiecție în plan.

Punct început	X / Y	Punct sfârșit	X / Y	Lungime segment (** (m)
1	581.553,956 670.547,646	2	581.582,378 670.589,25	50.386
3	581.614,213 670.630,243	4	581.634,985 670.649,676	28.445
5	581.632,977 670.655,511	6	581.633,175 670.659,801	4.295
7	581.633,439 670.666,595	8	581.629,776 670.672,939	7.326
9	581.614,262 670.691,265	10	581.609,168 670.697,734	8.234

Punct început	X / Y	Punct sfârșit	X / Y	Lungime segment (** (m)
2	581.582,378 670.589,25	3	581.614,213 670.630,243	51.903
4	581.634,985 670.649,676	5	581.632,977 670.655,511	6.171
6	581.633,175 670.659,801	7	581.633,439 670.666,595	6.799
8	581.629,776 670.672,939	9	581.614,262 670.691,265	24.011
10	581.609,168 670.697,734	11	581.590,724 670.721,157	29.813

Punct început	X / Y	Punct sfârșit	X / Y	Lungime segment (** (m)
11	581.590,724 670.721,157	12	581.570,647 670.691,975	35.421
13	581.548,195 670.659,342	14	581.542,378 670.650,887	10.263
15	581.526,059 670.625,749	16	581.540,838 670.617,052	17.148
17	581.544,989 670.614,361	18	581.528,83 670.588,94	30.122
19	581.524,57 670.584,67	20	581.528,688 670.582,908	4.479
21	581.518,803 670.569,874	22	581.530,229 670.562,649	13.519

Punct început	X / Y	Punct sfârșit	X / Y	Lungime segment (** (m)
12	581.570,647 670.691,975	13	581.548,195 670.659,342	39.611
14	581.542,378 670.650,887	15	581.526,059 670.625,749	29.97
16	581.540,838 670.617,052	17	581.544,989 670.614,361	4.947
18	581.528,83 670.588,94	19	581.524,57 670.584,67	6.032
20	581.528,688 670.582,908	21	581.518,803 670.569,874	16.358
22	581.530,229 670.562,649	1	581.553,956 670.547,646	28.072

** Lungimile segmentelor sunt determinate în planul de proiecție Stereo 70 și sunt rotunjite la 1 milimetru.

*** Distanța dintre puncte este formată din segmente cumulate ce sunt mai mici decât valoarea 1 milimetru.

**DATE DESPRE IMOBILUL NR. 12005**

Oficiul de Cadastru și Publicitate Imobiliară SUCEAVA
Biroul de Cadastru și Publicitate Imobiliară Gura Humorului

A. Partea I. Descrierea imobilului

TEREN Intravilan

Adresa: Loc. Mazanaesti, Str Sculptor Iftimie Bârleanu, Nr. 31, Jud. Suceava

Nr. Crt	Nr cadastral Nr. topografic	Suprafața* (mp)	Observații / Referințe
A1	30010	5.005	Sector cadastral:18 Teren neimprijmit;

Construcții

Crt	Nr cadastral Nr. topografic	Adresa	Observații / Referințe
A1.1		Loc. Mazanaesti, Str Sculptor Iftimie Bârleanu, Nr. 31, Jud. Suceava	Nr. niveluri:1; S. construita la sol:76 mp; S. construita desfasurata:76 mp; LOCUINTA
A1.2		Loc. Mazanaesti, Str Sculptor Iftimie Bârleanu, Nr. 31, Jud. Suceava	Nr. niveluri:1; S. construita la sol:91 mp; S. construita desfasurata:91 mp; ANEXA
A1.3		Loc. Mazanaesti, Str Sculptor Iftimie Bârleanu, Nr. 31, Jud. Suceava	Nr. niveluri:1; S. construita la sol:20 mp; S. construita desfasurata:20 mp; ANEXA
A1.4		Loc. Mazanaesti, Str Sculptor Iftimie Bârleanu, Nr. 31, Jud. Suceava	Nr. niveluri:1; S. construita la sol:24 mp; S. construita desfasurata:24 mp; ANEXA

B. Partea II. Proprietari și acte

Inscrieri privitoare la dreptul de proprietate și alte drepturi reale		Referințe
3866 / 20/07/2009		
Act Notarial nr. 154, din 20/07/2007 emis de BNP Pelepcu Lacramioara Gabriela;		
B1	Intabulare, drept de PROPRIETATE, dobandit prin Succesiune, cota actuala 3/32, cota initiala 3/32 1) RUSU ION, Se noteaza lipsa CNP	A1, A1.1, A1.2, A1.3, A1.4
4684 / 25/08/2009		
Act Notarial nr. 2550, din 19/08/2009 emis de BNP ADELA IVASCU;		
B2	Intabulare, drept de PROPRIETATE, dobandit prin Conventie, cota actuala 29/32, cota initiala 29/32 1) RUSU ION 2) RUSU MARIA	A1, A1.1, A1.2, A1.3, A1.4

C. Partea III. SARCINI

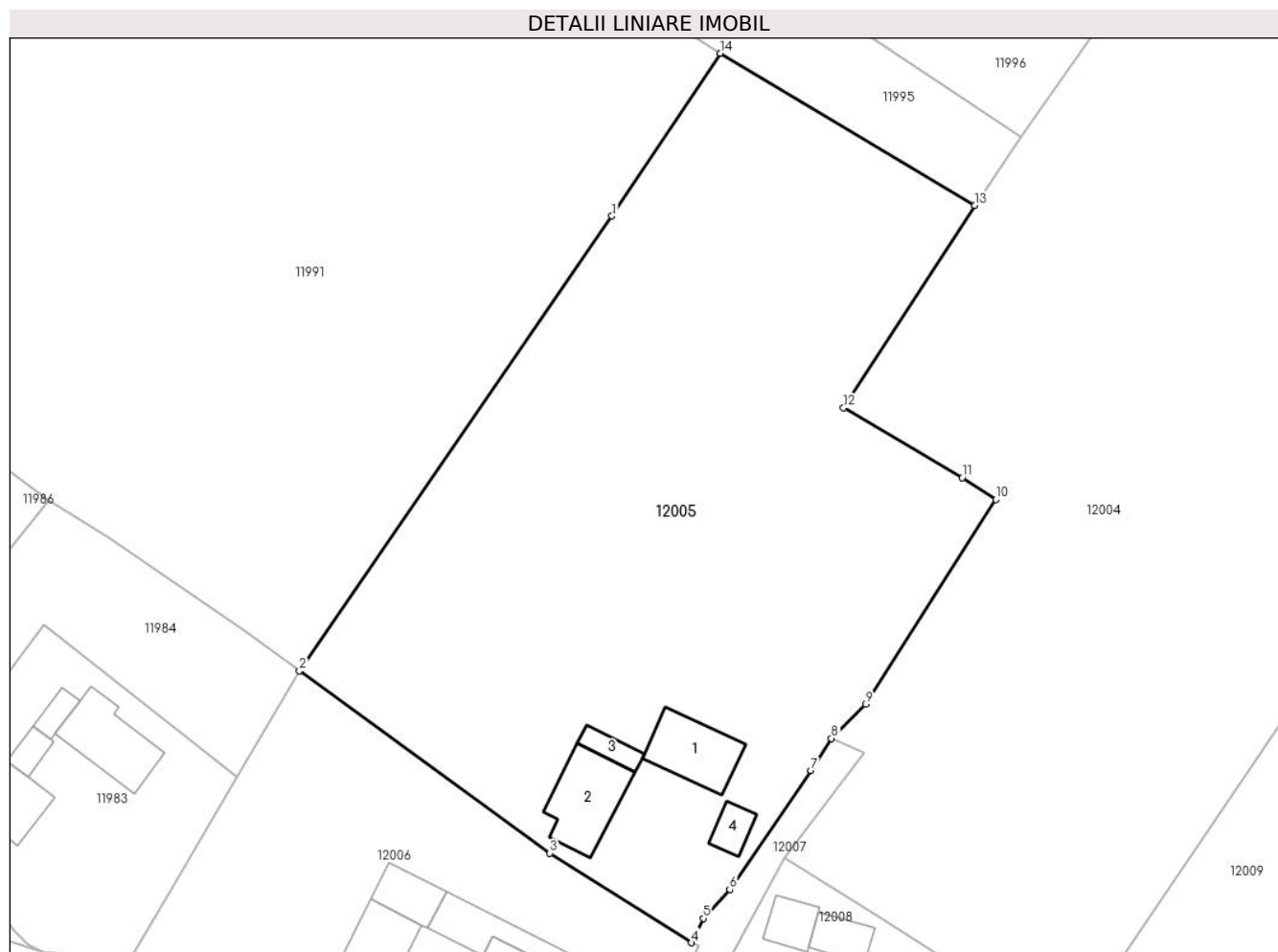
Inscrieri privind dezmembramintele dreptului de proprietate, drepturi reale de garanție și sarcini		Referințe
4684 / 25/08/2009		
Act Notarial nr. 2550, din 19/08/2009 emis de BNP ADELA IVASCU;		
C1	Intabulare, drept de UZUFRACT VIAGERSi se noteaza obligatia de intretinere., cota actuala 1/1 1) RUSU CLAUDIA	A1, A1.1, A1.2, A1.3, A1.4

Anexa Nr. 1 La Partea I

Teren

Nr cadastral	Suprafața (mp)*	Observații / Referințe
30010	5.005	

* Suprafața este determinată în planul de proiecție Stereo 70.



Date referitoare la teren

Crt	Categorie folosință	Intra vilan	Suprafața (mp)	Tarla	Parcelă	Nr. topo	Observații / Referințe
1	curți constructii	DA	599	-	-	-	
2	arabil	DA	4.405	-	-	-	

Date referitoare la construcții

Crt	Număr	Destinație construcție	Supraf. (mp)	Situație juridică	Observații / Referințe
A1.1		construcții de locuințe	76	Cu acte	Nr. niveluri:1; S. construita la sol:76 mp; S. construita desfasurata:76 mp; LOCUINTA
A1.2		construcții anexa	91	Cu acte	Nr. niveluri:1; S. construita la sol:91 mp; S. construita desfasurata:91 mp; ANEXA
A1.3		construcții anexa	20	Cu acte	Nr. niveluri:1; S. construita la sol:20 mp; S. construita desfasurata:20 mp; ANEXA
A1.4		construcții anexa	24	Cu acte	Nr. niveluri:1; S. construita la sol:24 mp; S. construita desfasurata:24 mp; ANEXA

Lungime Segmente

1) Valorile lungimilor segmentelor sunt obținute din proiecție în plan.

Punct început	X / Y	Punct sfârșit	X / Y	Lungime segment (** (m)
---------------	-------	---------------	-------	-------------------------

Punct început	X / Y	Punct sfârșit	X / Y	Lungime segment (** (m)
1	581.497,262 670.649,586	2	581.458,423 670.593,049	68.592
2	581.458,423 670.593,049	3	581.489,552 670.570,408	38.492
3	581.489,552 670.570,408	4	581.507,17 670.559,26	20.849
4	581.507,17 670.559,26	5	581.508,64 670.562,3	3.377
5	581.508,64 670.562,3	6	581.511,917 670.565,872	4.847
6	581.511,917 670.565,872	7	581.522,02 670.580,69	17.934
7	581.522,02 670.580,69	8	581.524,57 670.584,67	4.727
8	581.524,57 670.584,67	9	581.528,83 670.588,94	6.032
9	581.528,83 670.588,94	10	581.544,989 670.614,361	30.122
10	581.544,989 670.614,361	11	581.540,838 670.617,052	4.947
11	581.540,838 670.617,052	12	581.526,059 670.625,749	17.148
12	581.526,059 670.625,749	13	581.542,378 670.650,887	29.97
13	581.542,378 670.650,887	14	581.510,758 670.669,802	36.846
14	581.510,758 670.669,802	1	581.497,262 670.649,586	24.307

** Lungimile segmentelor sunt determinate în planul de proiecție Stereo 70 și sunt rotunjite la 1 milimetru.

*** Distanța dintre puncte este formată din segmente cumulate ce sunt mai mici decât valoarea 1 milimetru.

**DATE DESPRE IMOBILUL NR. 12006**

Oficiul de Cadastru și Publicitate Imobiliară SUCEAVA
Biroul de Cadastru și Publicitate Imobiliară Gura Humorului

A. Partea I. Descrierea imobilului

TEREN Intravilan

Adresa: Loc. Mazanaesti, Str Sculptor Iftimie Bârleanu, Nr. 29, Jud. Suceava

Nr. Crt	Nr cadastral Nr. topografic	Suprafața* (mp)	Observații / Referințe
A1		2.045	Sector cadastral:18 Teren neimprijmit;

Construcții

Crt	Nr cadastral Nr. topografic	Adresa	Observații / Referințe
A1.1		Loc. Mazanaesti, Str Sculptor Iftimie Bârleanu, Nr. 29, Jud. Suceava	Nr. niveluri:1; S. construita la sol:44 mp; S. construita desfasurata:44 mp; LOCUINTA
A1.2		Loc. Mazanaesti, Str Sculptor Iftimie Bârleanu, Nr. 29, Jud. Suceava	Nr. niveluri:1; S. construita la sol:62 mp; S. construita desfasurata:62 mp; ANEXA
A1.3		Loc. Mazanaesti, Str Sculptor Iftimie Bârleanu, Nr. 29, Jud. Suceava	Nr. niveluri:1; S. construita la sol:41 mp; S. construita desfasurata:41 mp; ANEXA
A1.4		Loc. Mazanaesti, Str Sculptor Iftimie Bârleanu, Nr. 29, Jud. Suceava	Nr. niveluri:1; S. construita la sol:62 mp; S. construita desfasurata:62 mp; ANEXA
A1.5		Loc. Mazanaesti, Str Sculptor Iftimie Bârleanu, Nr. 29, Jud. Suceava	Nr. niveluri:1; S. construita la sol:44 mp; S. construita desfasurata:44 mp; ANEXA

B. Partea II. Proprietari și acte

Inscrieri privitoare la dreptul de proprietate și alte drepturi reale		Referințe
12006 / 18/03/2022		
Act Normativ nr. 7, din 13/03/1996 emis de PARLAMENTUL ROMANIEI;		
B1	Intabulare, drept de PROPRIETATE, dobandit prin Lege, cota actuala 1/1, cota initiala 1/1 1) NEIDENTIFICAT NEIDENTIFICAT	A1
Act Administrativ nr. 1617, din 14/03/2022 emis de PRIMARIA COMUNEI DRAGOIESTI;		
B2	Se noteaza posesia factica in favoarea lui 1) MIHALAS FLORIN-VASILE 2) MIHALAS ILIE	A1
Act Administrativ nr. 2526, din 31/03/2022 emis de PRIMARIA COMUNEI DRAGOIESTI;		
B3	Intabulare, drept de PROPRIETATE, dobandit prin Lege, cota actuala 1/1, cota initiala 1/1 1) MIHALAS FLORIN-VASILE 2) MIHALAS ILIE	A1.1, A1.2, A1.3, A1.4, A1.5

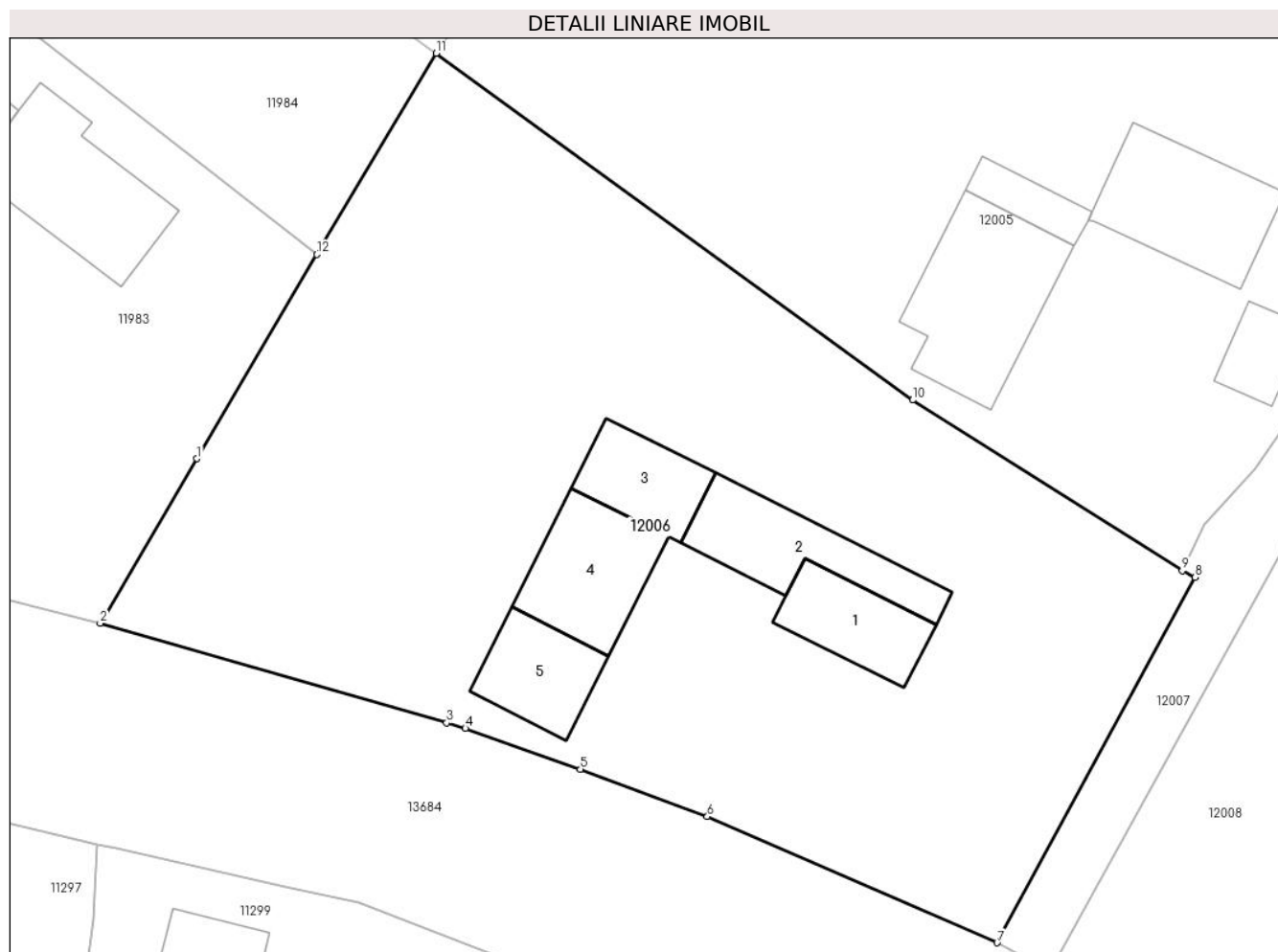
C. Partea III. SARCINI .

Inscrieri privind dezmembramintele dreptului de proprietate, drepturi reale de garanție și sarcini	Referințe
NU SUNT	

Anexa Nr. 1 La Partea I**Teren**

Nr cadastral	Suprafața (mp)*	Observații / Referințe
	2.045	

* Suprafața este determinată în planul de proiecție Stereo 70.

**Date referitoare la teren**

Crt	Categorie folosință	Intravilan	Suprafața (mp)	Tarla	Parcelă	Nr. topo	Observații / Referințe
1	curți constructii	DA	564	-	-	-	
2	arabil	DA	1.481	-	-	-	

Date referitoare la construcții

Crt	Număr	Destinație construcție	Supraf. (mp)	Situație juridică	Observații / Referințe
A1.1		construcții de locuințe	44	Cu acte	Nr. niveluri:1; S. construita la sol:44 mp; S. construita desfasurata:44 mp; LOCUINTA
A1.2		construcții anexa	62	Cu acte	Nr. niveluri:1; S. construita la sol:62 mp; S. construita desfasurata:62 mp; ANEXA
A1.3		construcții anexa	41	Cu acte	Nr. niveluri:1; S. construita la sol:41 mp; S. construita desfasurata:41 mp; ANEXA
A1.4		construcții anexa	62	Cu acte	Nr. niveluri:1; S. construita la sol:62 mp; S. construita desfasurata:62 mp; ANEXA
A1.5		construcții anexa	44	Cu acte	Nr. niveluri:1; S. construita la sol:44 mp; S. construita desfasurata:44 mp; ANEXA

Lungime Segmente

1) Valorile lungimilor segmentelor sunt obținute din proiecție în plan.

Punct început	X / Y	Punct sfârșit	X / Y	Lungime segment (** (m)
1	581.442,791 670.566,581	2	581.436,47 670.555,83	12.472
2	581.436,47 670.555,83	3	581.459,103 670.549,325	23.549
3	581.459,103 670.549,325	4	581.460,325 670.548,966	1.274
4	581.460,325 670.548,966	5	581.467,844 670.546,309	7.975
5	581.467,844 670.546,309	6	581.476,14 670.543,21	8.856
6	581.476,14 670.543,21	7	581.495,071 670.534,97	20.647
7	581.495,071 670.534,97	8	581.508,01 670.558,83	27.143
8	581.508,01 670.558,83	9	581.507,17 670.559,26	0.944
9	581.507,17 670.559,26	10	581.489,552 670.570,408	20.849
10	581.489,552 670.570,408	11	581.458,423 670.593,049	38.492
11	581.458,423 670.593,049	12	581.450,613 670.579,916	15.28
12	581.450,613 670.579,916	1	581.442,791 670.566,581	15.46

** Lungimile segmentelor sunt determinate în planul de proiecție Stereo 70 și sunt rotunjite la 1 milimetru.

*** Distanța dintre puncte este formată din segmente cumulate ce sunt mai mici decât valoarea 1 milimetru.

**DATE DESPRE IMOBILUL NR. 12007**

Oficiul de Cadastru și Publicitate Imobiliară SUCEAVA
 Biroul de Cadastru și Publicitate Imobiliară Gura Humorului

A. Partea I. Descrierea imobilului

TEREN Intravilan

Adresa: Loc. Mazanaesti, Jud. Suceava

Nr. Crt	Nr cadastral Nr. topografic	Suprafața* (mp)	Observații / Referințe
A1		236	Sector cadastral:18 Teren neimprejmuit;

B. Partea II. Proprietari și acte

Inscrieri privitoare la dreptul de proprietate și alte drepturi reale		Referințe
12007 / 18/03/2022		
Act Normativ nr. 7, din 13/03/1996 emis de PARLAMENTUL ROMANIEI;		
B1	Inscrierea provizorie, drept de PROPRIETATE, dobandit prin Lege, cota actuala 1/1, cota initiala 1/1 1) COMUNA DRAGOIESTI, CIF:4441190	A1

C. Partea III. SARCINI .

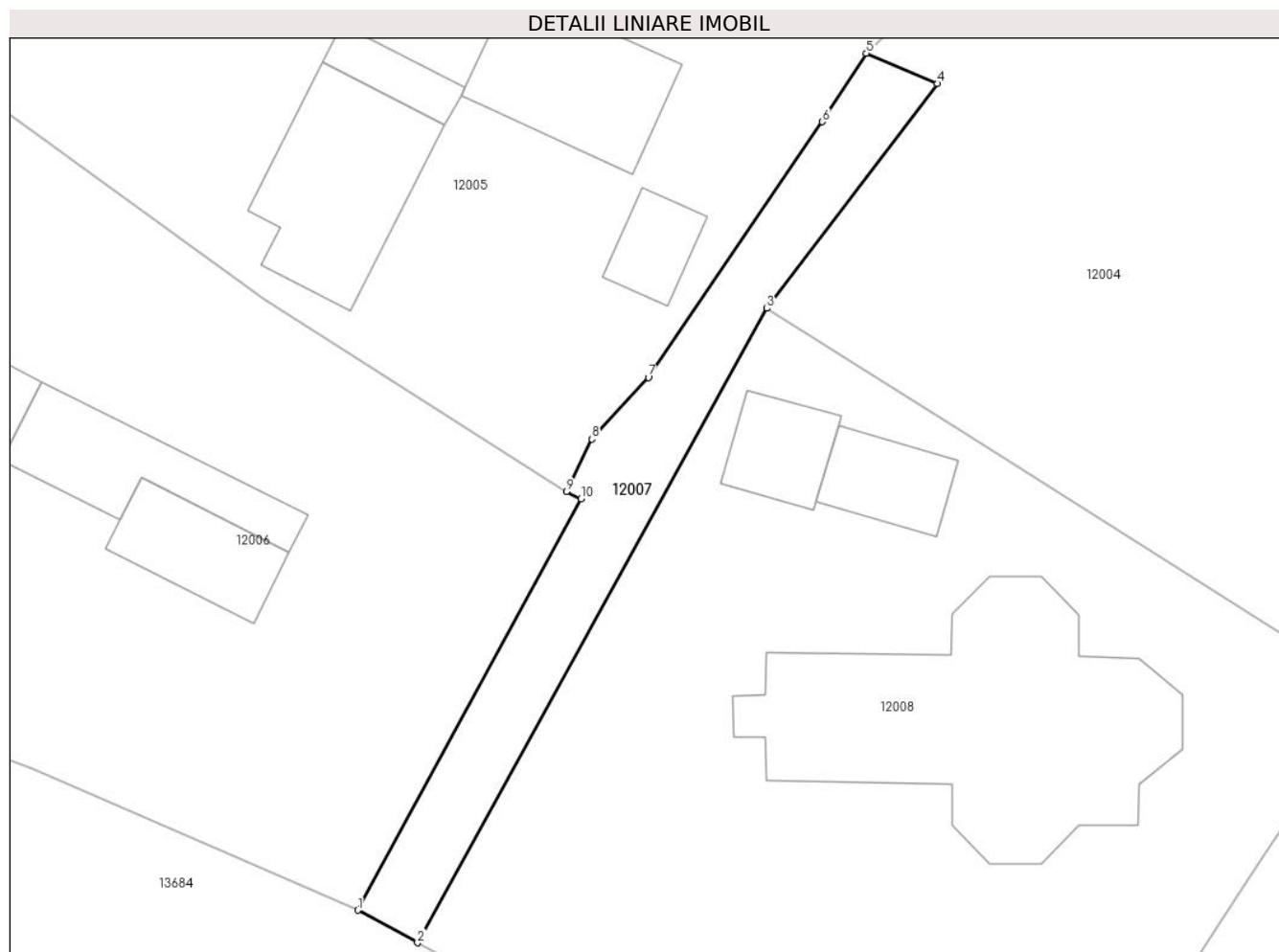
Inscrieri privind dezmembramintele dreptului de proprietate, drepturi reale de garanție și sarcini	Referințe
NU SUNT	

Anexa Nr. 1 La Partea I

Teren

Nr cadastral	Suprafața (mp)*	Observații / Referințe
	236	

* Suprafața este determinată în planul de proiecție Stereo 70.



Date referitoare la teren

Crt	Categorie folosință	Intravilan	Suprafața (mp)	Tarla	Parcelă	Nr. topo	Observații / Referințe
1	drum	DA	236	-	-	-	

Lungime Segmente

1) Valorile lungimilor segmentelor sunt obținute din proiecție în plan.

Punct început	X / Y	Punct sfârșit	X / Y	Lungime segment (** (m)
1	581.495,071 670.534,97	2	581.498,527 670.533,085	3.937
2	581.498,527 670.533,085	3	581.518,803 670.569,874	42.007
3	581.518,803 670.569,874	4	581.528,688 670.582,908	16.358
4	581.528,688 670.582,908	5	581.524,57 670.584,67	4.479
5	581.524,57 670.584,67	6	581.522,02 670.580,69	4.727

Punct început	X / Y	Punct sfârșit	X / Y	Lungime segment (** (m)
6	581.522,02 670.580,69	7	581.511,917 670.565,872	17.934
7	581.511,917 670.565,872	8	581.508,64 670.562,3	4.847
8	581.508,64 670.562,3	9	581.507,17 670.559,26	3.377
9	581.507,17 670.559,26	10	581.508,01 670.558,83	0.944
10	581.508,01 670.558,83	1	581.495,071 670.534,97	27.143

** Lungimile segmentelor sunt determinate în planul de proiecție Stereo 70 și sunt rotunjite la 1 milimetru.

*** Distanța dintre puncte este formată din segmente cumulate ce sunt mai mici decât valoarea 1 milimetru.

**DATE DESPRE IMOBILUL NR. 12008**

Oficiul de Cadastru și Publicitate Imobiliară SUCEAVA
Biroul de Cadastru și Publicitate Imobiliară Gura Humorului

A. Partea I. Descrierea imobilului

TEREN Intravilan

Adresa: Loc. Mazanaesti, Str Sculptor Iftimie Bârleanu, Nr. 33, Jud. Suceava

Nr. Crt	Nr cadastral Nr. topografic	Suprafața* (mp)	Observații / Referințe
A1	31634	1.620	Sector cadastral:18 Teren neimprijmit;

Construcții

Crt	Nr cadastral Nr. topografic	Adresa	Observații / Referințe
A1.1		Loc. Mazanaesti, Str Sculptor Iftimie Bârleanu, Nr. 33, Jud. Suceava	Nr. niveluri:1; S. construita la sol:246 mp; S. construita desfasurata:246 mp; BISERICA
A1.2		Loc. Mazanaesti, Str Sculptor Iftimie Bârleanu, Nr. 33, Jud. Suceava	Nr. niveluri:1; S. construita la sol:32 mp; S. construita desfasurata:32 mp; CLOPOTNITA
A1.3		Loc. Mazanaesti, Str Sculptor Iftimie Bârleanu, Nr. 33, Jud. Suceava	Nr. niveluri:1; S. construita la sol:33 mp; S. construita desfasurata:33 mp; ANEXA

B. Partea II. Proprietari și acte

Inscrieri privitoare la dreptul de proprietate și alte drepturi reale		Referințe
2011 / 04/04/2008		
Act Normativ nr. 23, din 08/03/1873 emis de 0;		
B1	Intabulare, drept de PROPRIETATE, dobandit prin Lege, cota actuala 1/1, cota initiala 1/1 1) PAROHIA ORTODOXA ROMANA, CIF:999999999999	A1
12008 / 18/03/2022		
Act Administrativ nr. 2526, din 31/03/2022 emis de PRIMARIA COMUNEI DRAGOIESTI;		
B2	Intabulare, drept de PROPRIETATE, dobandit prin Lege, cota actuala 1/1 1) PAROHIA ORTODOXA ROMANA, CIF:999999999999	A1.1, A1.2, A1.3

C. Partea III. SARCINI .

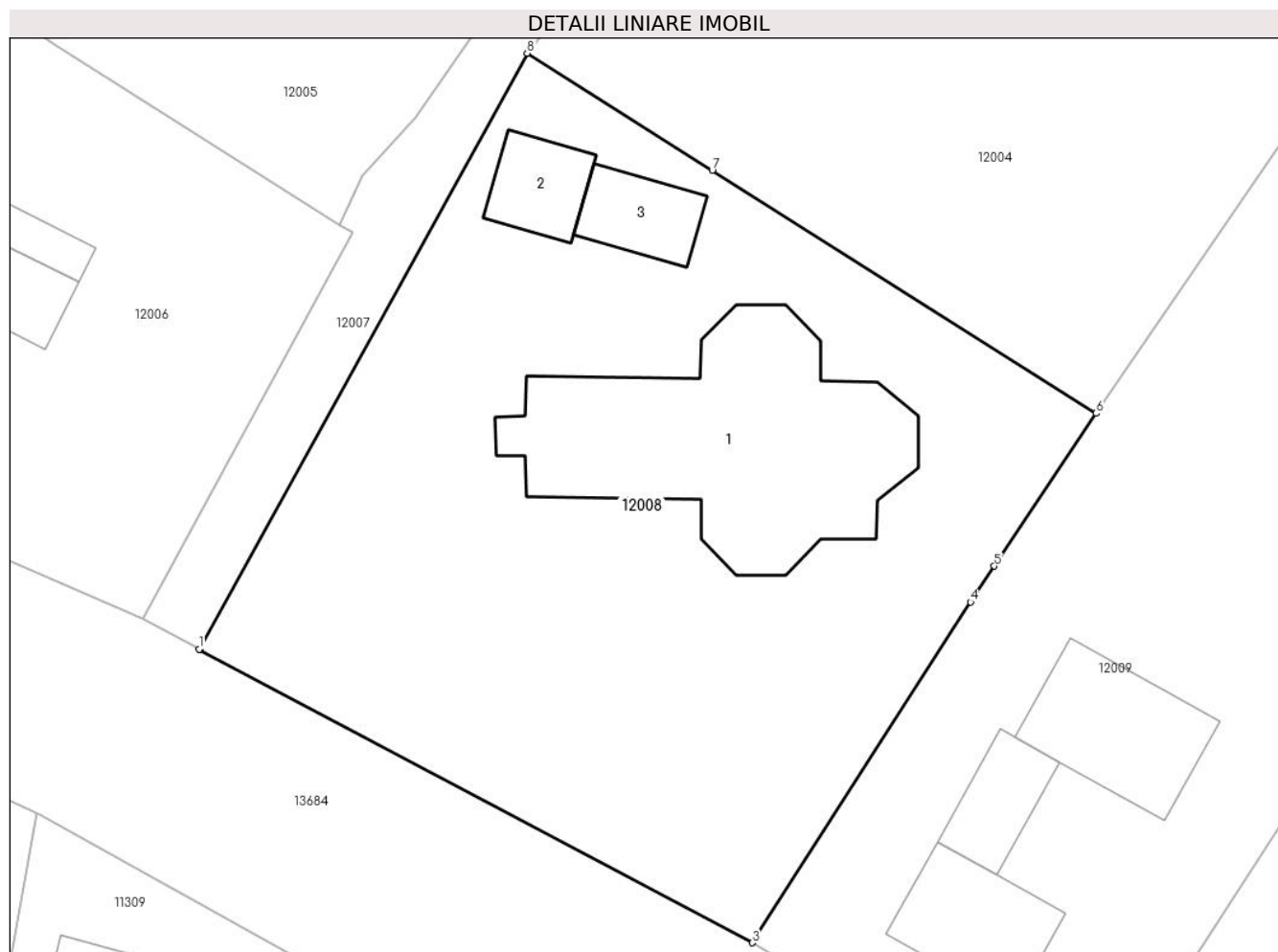
Inscrieri privind dezmembramintele dreptului de proprietate, drepturi reale de garanție și sarcini	Referințe
NU SUNT	

Anexa Nr. 1 La Partea I

Teren

Nr cadastral	Suprafața (mp)*	Observații / Referințe
31634	1.620	

* Suprafața este determinată în planul de proiecție Stereo 70.



Date referitoare la teren

Crt	Categorie folosință	Intravilan	Suprafața (mp)	Tarla	Parcelă	Nr. topo	Observații / Referințe
1	curți constructii	DA	1.620	-	-	-	

Date referitoare la construcții

Crt	Număr	Destinație construcție	Supraf. (mp)	Situație juridică	Observații / Referințe
A1.1		construcții administrative și social culturale	246	Cu acte	Nr. niveluri:1; S. construita la sol:246 mp; S. construita desfasurata:246 mp; BISERICA
A1.2		construcții anexa	32	Cu acte	Nr. niveluri:1; S. construita la sol:32 mp; S. construita desfasurata:32 mp; CLOPOTNITA
A1.3		construcții anexa	33	Cu acte	Nr. niveluri:1; S. construita la sol:33 mp; S. construita desfasurata:33 mp; ANEXA

Lungime Segmente

1) Valorile lungimilor segmentelor sunt obținute din proiecție în plan.

Punct început	X / Y	Punct sfârșit	X / Y	Lungime segment (** (m)
1	581.498,527 670.533,085	2	581.498,587 670.533,052	0.068

Punct început	X / Y	Punct sfârșit	X / Y	Lungime segment (** (m)
2	581.498,587 670.533,052	3	581.532,691 670.514,964	38.604
3	581.532,691 670.514,964	4	581.546,184 670.536,002	24.993
4	581.546,184 670.536,002	5	581.547,661 670.538,215	2.661
5	581.547,661 670.538,215	6	581.553,956 670.547,646	11.339
6	581.553,956 670.547,646	7	581.530,229 670.562,649	28.072
7	581.530,229 670.562,649	8	581.518,803 670.569,874	13.519
8	581.518,803 670.569,874	1	581.498,527 670.533,085	42.007

** Lungimile segmentelor sunt determinate în planul de proiecție Stereo 70 și sunt rotunjite la 1 milimetru.

*** Distanța dintre puncte este formată din segmente cumulate ce sunt mai mici decât valoarea 1 milimetru.

**DATE DESPRE IMOBILUL NR. 12009**

Oficiul de Cadastru și Publicitate Imobiliară SUCEAVA
Biroul de Cadastru și Publicitate Imobiliară Gura Humorului

A. Partea I. Descrierea imobilului

TEREN Intravilan

Adresa: Loc. Mazanaesti, Str Sculptor Iftimie Bârleanu, Nr. 35, Jud. Suceava

Nr. Crt	Nr cadastral Nr. topografic	Suprafața* (mp)	Observații / Referințe
A1		2.064	Sector cadastral:18 Teren neimprejmuit;

B. Partea II. Proprietari și acte

Inscrieri privitoare la dreptul de proprietate și alte drepturi reale		Referințe
12009 / 18/03/2022		
Act Normativ nr. 7, din 13/03/1996 emis de PARLAMENTUL ROMANIEI;		
B1	Inscrierea provizorie, drept de PROPRIETATE, dobandit prin Lege, cota actuala 1/1, cota initiala 1/1	A1
1) COMUNA DRAGOIESTI, CIF:4441190, PROPRIETAR NEIDENTIFICAT		

C. Partea III. SARCINI .

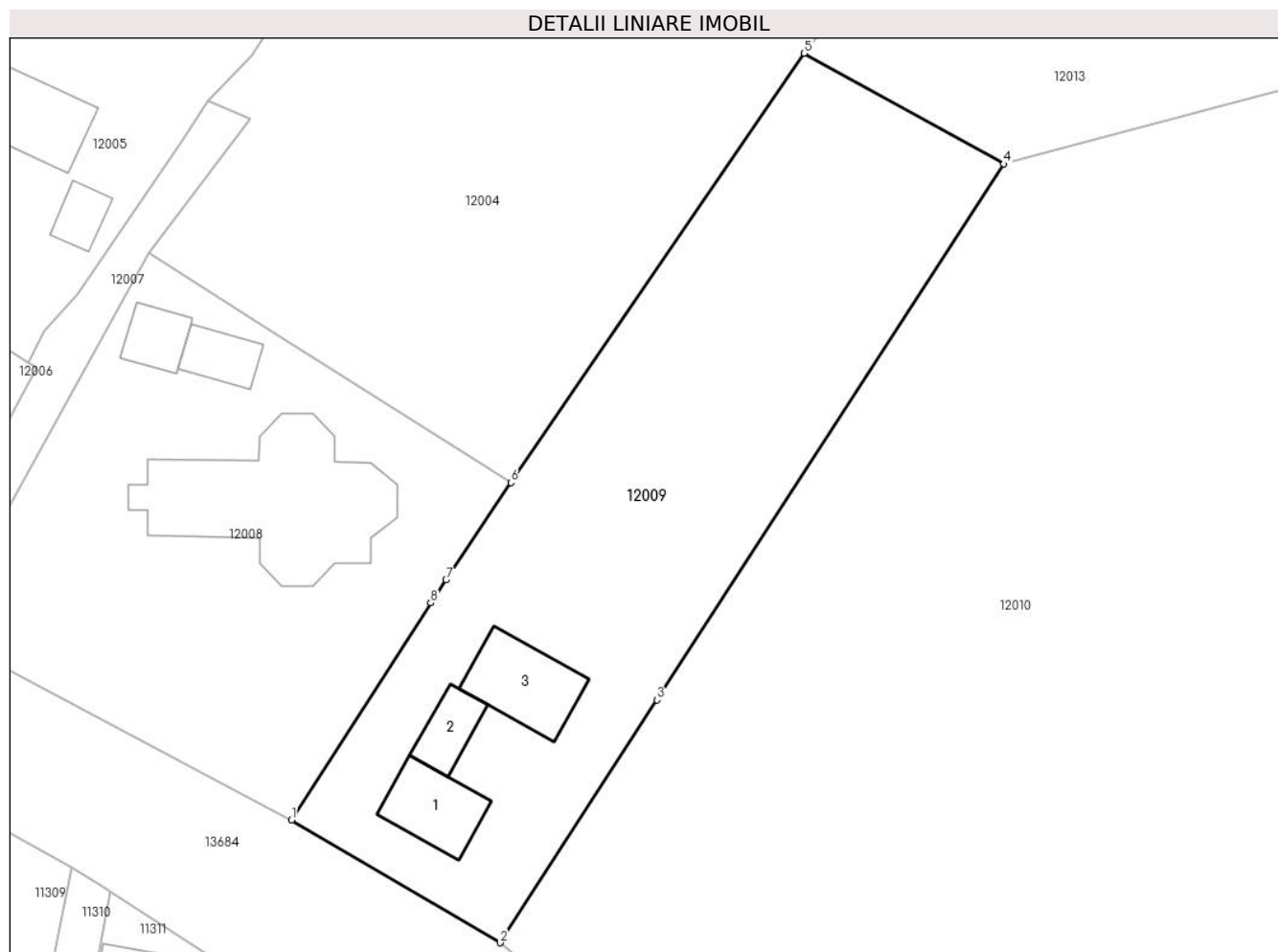
Inscrieri privind dezmembramintele dreptului de proprietate, drepturi reale de garanție și sarcini	Referințe
NU SUNT	

Anexa Nr. 1 La Partea I

Teren

Nr cadastral	Suprafața (mp)*	Observații / Referințe
	2.064	

* Suprafața este determinată în planul de proiecție Stereo 70.



Date referitoare la teren

Crt	Categorie folosință	Intra vilan	Suprafața (mp)	Tarla	Parcelă	Nr. topo	Observații / Referințe
1	curți constructii	DA	654	-	-	-	
2	arabil	DA	1.410	-	-	-	

Date referitoare la construcții

Crt	Număr	Destinație construcție	Supraf. (mp)	Situație juridică	Observații / Referințe
A1.1		construcții de locuințe	59	Fara acte	Nr. niveluri:1; S. construita la sol:59 mp; S. construita desfasurata:59 mp; LOCUINTA
A1.2		construcții anexa	34	Fara acte	Nr. niveluri:1; S. construita la sol:34 mp; S. construita desfasurata:34 mp; ANEXA
A1.3		construcții anexa	74	Fara acte	Nr. niveluri:1; S. construita la sol:74 mp; S. construita desfasurata:74 mp; ANEXA

Lungime Segmente

1) Valorile lungimilor segmentelor sunt obținute din proiecție în plan.

Punct început	X / Y	Punct sfârșit	X / Y	Lungime segment (** (m)
1	581.532,691 670.514,964	2	581.552,916 670.503,065	23.466

Punct început	X / Y	Punct sfârșit	X / Y	Lungime segment (** (m)
2	581.552,916 670.503,065	3	581.568,13 670.526,581	28.008
3	581.568,13 670.526,581	4	581.601,735 670.578,525	61.867
4	581.601,735 670.578,525	5	581.582,378 670.589,25	22.13
5	581.582,378 670.589,25	6	581.553,956 670.547,646	50.386
6	581.553,956 670.547,646	7	581.547,661 670.538,215	11.339
7	581.547,661 670.538,215	8	581.546,184 670.536,002	2.661
8	581.546,184 670.536,002	1	581.532,691 670.514,964	24.993

** Lungimile segmentelor sunt determinate în planul de proiecție Stereo 70 și sunt rotunjite la 1 milimetru.

*** Distanța dintre puncte este formată din segmente cumulate ce sunt mai mici decât valoarea 1 milimetru.

**DATE DESPRE IMOBILUL NR. 12010**

Oficiul de Cadastru și Publicitate Imobiliară SUCEAVA
Biroul de Cadastru și Publicitate Imobiliară Gura Humorului

A. Partea I. Descrierea imobilului

TEREN Intravilan

Adresa: Loc. Mazanaesti, Str Sculptor Iftimie Bârleanu, Jud. Suceava

Nr. Crt	Nr cadastral Nr. topografic	Suprafața* (mp)	Observații / Referințe
A1		9.242	Sector cadastral:18 Teren neimprejmut;

B. Partea II. Proprietari și acte

Inscrieri privitoare la dreptul de proprietate și alte drepturi reale		Referințe
12010 / 18/03/2022		
Act Normativ nr. 7, din 13/03/1996 emis de PARLAMENTUL ROMANIEI;		
B1	Intabulare, drept de PROPRIETATE, dobandit prin Lege, cota actuala 1/1, cota initiala 1/1 1) NEIDENTIFICAT NEIDENTIFICAT	A1
Act Administrativ nr. 1689, din 14/03/2022 emis de PRIMARIA COMUNEI DRAGOIESTI;		
B2	Se noteaza posesia factica in favoarea lui 1) DUMITRAS DOINITA	A1

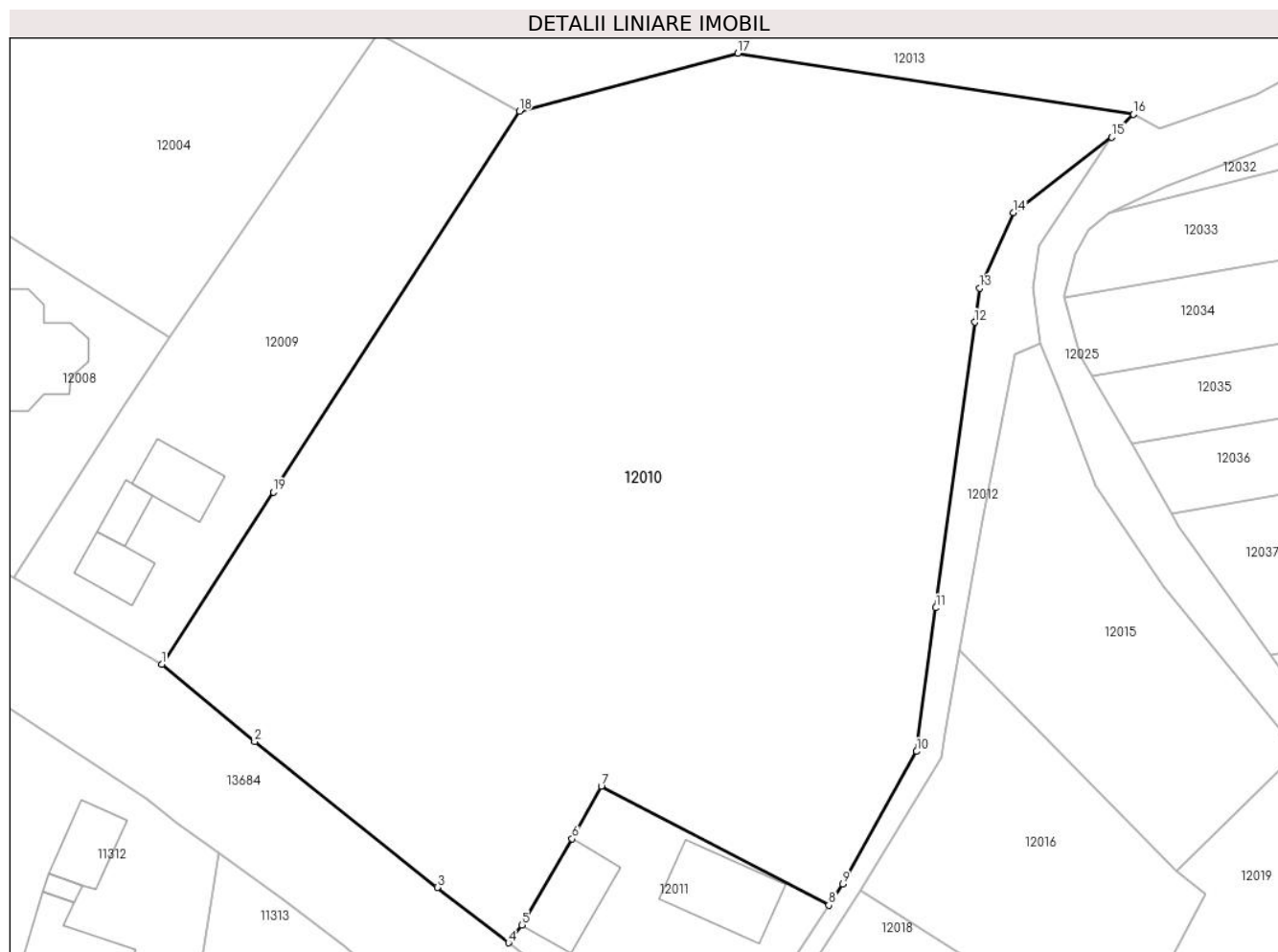
C. Partea III. SARCINI .

Inscrieri privind dezmembramintele dreptului de proprietate, drepturi reale de garanție și sarcini	Referințe
NU SUNT	

Teren

Nr cadastral	Suprafața (mp)*	Observații / Referințe
	9.242	

* Suprafața este determinată în planul de proiecție Stereo 70.



Date referitoare la teren

Crt	Categorie folosință	Intravilan	Suprafața (mp)	Tarla	Parcelă	Nr. topo	Observații / Referințe
1	arabil	DA	1.410	-	-	-	
2	livada	DA	7.833	-	-	-	

Lungime Segmente

1) Valorile lungimilor segmentelor sunt obținute din proiecție în plan.

Punct început	X / Y	Punct sfârșit	X / Y	Lungime segment (** (m)
1	581.552,916 670.503,065	2	581.565,593 670.492,537	16.479
2	581.565,593 670.492,537	3	581.590,516 670.472,64	31.891
3	581.590,516 670.472,64	4	581.600,258 670.465,09	12.325
4	581.600,258 670.465,09	5	581.602,115 670.467,487	3.032

Punct început	X / Y	Punct sfârșit	X / Y	Lungime segment (** (m)
5	581.602,115 670.467,487	6	581.608,931 670.479,266	13.609
6	581.608,931 670.479,266	7	581.612,912 670.486,406	8.175
7	581.612,912 670.486,406	8	581.643,979 670.470,224	35.029
8	581.643,979 670.470,224	9	581.645,882 670.473,126	3.47
9	581.645,882 670.473,126	10	581.655,944 670.491,18	20.669
10	581.655,944 670.491,18	11	581.658,579 670.510,781	19.777
11	581.658,579 670.510,781	12	581.663,9 670.549,74	39.321
12	581.663,9 670.549,74	13	581.664,58 670.554,41	4.719
13	581.664,58 670.554,41	14	581.669,19 670.564,7	11.275
14	581.669,19 670.564,7	15	581.682,6 670.574,97	16.891
15	581.682,6 670.574,97	16	581.685,57 670.578,1	4.315
16	581.685,57 670.578,1	17	581.631,573 670.586,437	54.637
17	581.631,573 670.586,437	18	581.601,735 670.578,525	30.869
18	581.601,735 670.578,525	19	581.568,13 670.526,581	61.867
19	581.568,13 670.526,581	1	581.552,916 670.503,065	28.008

** Lungimile segmentelor sunt determinate în planul de proiecție Stereo 70 și sunt rotunjite la 1 milimetru.

*** Distanța dintre puncte este formată din segmente cumulate ce sunt mai mici decât valoarea 1 milimetru.

**DATE DESPRE IMOBILUL NR. 12011**

Oficiul de Cadastru și Publicitate Imobiliară SUCEAVA
Biroul de Cadastru și Publicitate Imobiliară Gura Humorului

A. Partea I. Descrierea imobilului

TEREN Intravilan

Adresa: Loc. Mazanaesti, Str Sculptor Iftimie Bârleanu, Nr. 37, Jud. Suceava

Nr. Crt	Nr cadastral Nr. topografic	Suprafața* (mp)	Observații / Referințe
A1	30647	952	Sector cadastral:18 Teren neimprijmit;

Construcții

Crt	Nr cadastral Nr. topografic	Adresa	Observații / Referințe
A1.1		Loc. Mazanaesti, Str Sculptor Iftimie Bârleanu, Nr. 37, Jud. Suceava	Nr. niveluri:1; S. construita la sol:133 mp; S. construita desfasurata:133 mp; LOCUINTA
A1.2		Loc. Mazanaesti, Str Sculptor Iftimie Bârleanu, Nr. 37, Jud. Suceava	Nr. niveluri:1; S. construita la sol:104 mp; S. construita desfasurata:104 mp; ANEXA

B. Partea II. Proprietari și acte

Inscrieri privitoare la dreptul de proprietate și alte drepturi reale		Referințe
7597 / 14/05/2019		
Act Notarial nr. 676, din 10/05/2019 emis de Gabura Maria;		
B1	Intabulare, drept de PROPRIETATE, dobandit prin Conventie, cota actuala 3/4, cota initiala 3/4 1) DUMITRAS DOINITA , Se noteaza lipsa CNP	A1, A1.1, A1.2
6871 / 11/11/1997		
Act Administrativ nr. 2001, din 17/09/1996 emis de COMISIA JUDETEANA SUCEAVA (certificat de mostenitor nr. 364/1990, plan de situatie din 24.10.1997);		
B2	Intabulare, drept de PROPRIETATE pentru mostenitorii lui Moldovan Aurelian, dobandit prin Reconstituire, cota actuala 1/4, cota initiala 1/4 1) DUMITRAS DOINITA , Se noteaza lipsa CNP	A1
B3	Intabulare, drept de PROPRIETATE pentru mostenitorii lui Moldovan Aurelian, dobandit prin Succesiune, cota actuala 1/4, cota initiala 1/4 1) DUMITRAS DOINITA , Se noteaza lipsa CNP	A1.1, A1.2

C. Partea III. SARCINI .

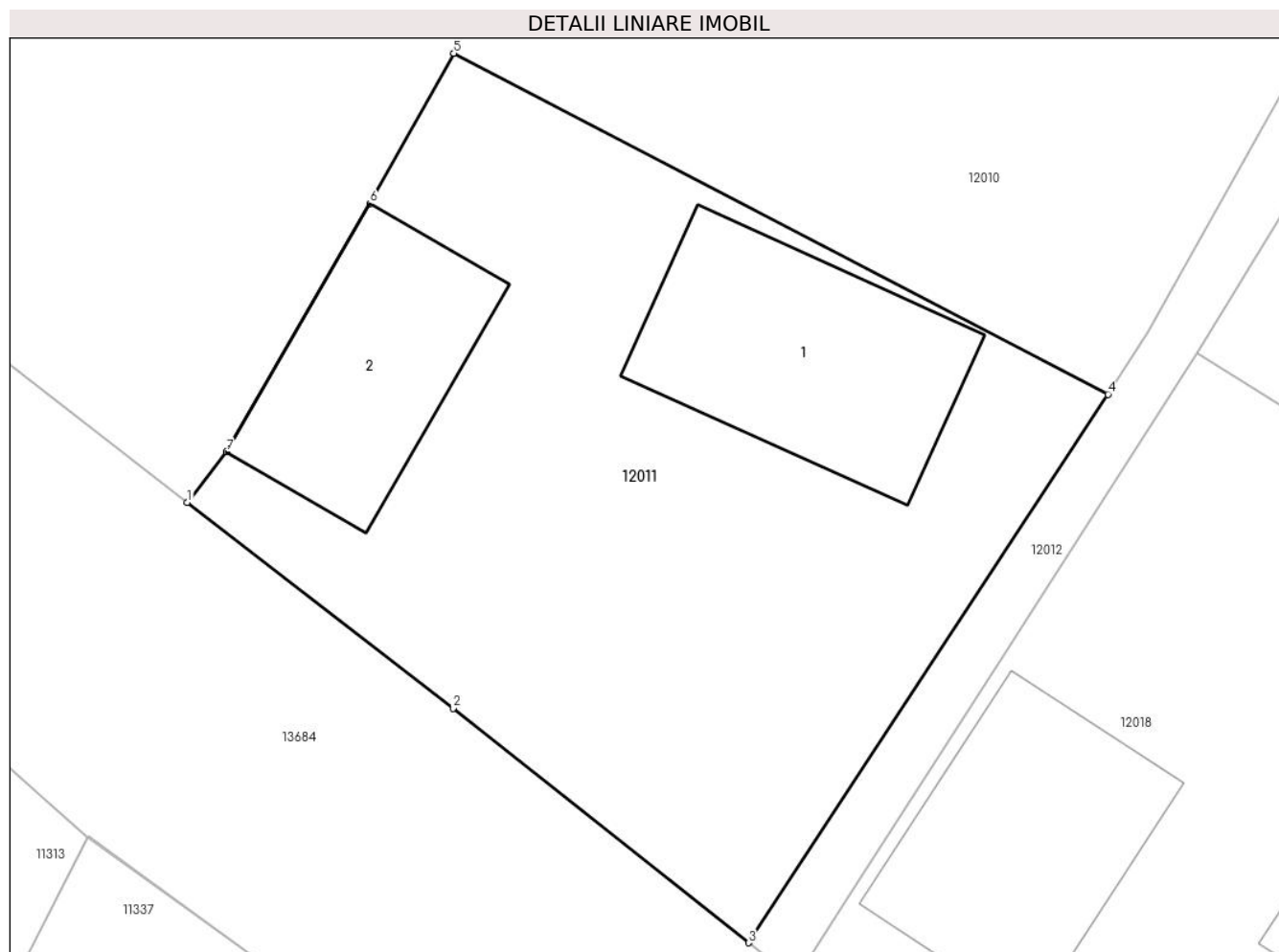
Inscrieri privind dezmembramintele dreptului de proprietate, drepturi reale de garanție și sarcini	Referințe
NU SUNT	

Anexa Nr. 1 La Partea I

Teren

Nr cadastral	Suprafața (mp)*	Observații / Referințe
30647	952	

* Suprafața este determinată în planul de proiecție Stereo 70.



Date referitoare la teren

Crt	Categorie folosință	Intra vilan	Suprafața (mp)	Tarla	Parcelă	Nr. topo	Observații / Referințe
1	curți constructii	DA	952	-	-	-	

Date referitoare la construcții

Crt	Număr	Destinație construcție	Supraf. (mp)	Situație juridică	Observații / Referințe
A1.1		construcții de locuințe	133	Cu acte	Nr. niveluri:1; S. construita la sol:133 mp; S. construita desfasurata:133 mp; LOCUINTA
A1.2		construcții anexa	104	Cu acte	Nr. niveluri:1; S. construita la sol:104 mp; S. construita desfasurata:104 mp; ANEXA

Lungime Segmente

1) Valorile lungimilor segmentelor sunt obținute din proiecție în plan.

Punct început	X / Y	Punct sfârșit	X / Y	Lungime segment (** (m)
1	581.600,258 670.465,09	2	581.612,877 670.455,311	15.965
2	581.612,877 670.455,311	3	581.626,904 670.444,185	17.904
3	581.626,904 670.444,185	4	581.643,979 670.470,224	31.138

Punct început	X / Y	Punct sfârșit	X / Y	Lungime segment (** (m)
4	581.643,979 670.470,224	5	581.612,912 670.486,406	35.029
5	581.612,912 670.486,406	6	581.608,931 670.479,266	8.175
6	581.608,931 670.479,266	7	581.602,115 670.467,487	13.609
7	581.602,115 670.467,487	1	581.600,258 670.465,09	3.032

** Lungimile segmentelor sunt determinate în planul de proiecție Stereo 70 și sunt rotunjite la 1 milimetru.

*** Distanța dintre puncte este formată din segmente cumulate ce sunt mai mici decât valoarea 1 milimetru.

**DATE DESPRE IMOBILUL NR. 12012**

Oficiul de Cadastru și Publicitate Imobiliară SUCEAVA
 Biroul de Cadastru și Publicitate Imobiliară Gura Humorului

A. Partea I. Descrierea imobilului

TEREN Intravilan

Adresa: Loc. Mazanaesti, Jud. Suceava

Nr. Crt	Nr cadastral Nr. topografic	Suprafața* (mp)	Observații / Referințe
A1		580	Sector cadastral:18 Teren neimprejmuit;

B. Partea II. Proprietari și acte

Inscrieri privitoare la dreptul de proprietate și alte drepturi reale		Referințe
12012 / 18/03/2022		
Act Normativ nr. 7, din 13/03/1996 emis de PARLAMENTUL ROMANIEI;		
B1	Inscrierea provizorie, drept de PROPRIETATE, dobandit prin Lege, cota actuala 1/1, cota initiala 1/1 1) COMUNA DRAGOIESTI, CIF:4441190	A1

C. Partea III. SARCINI .

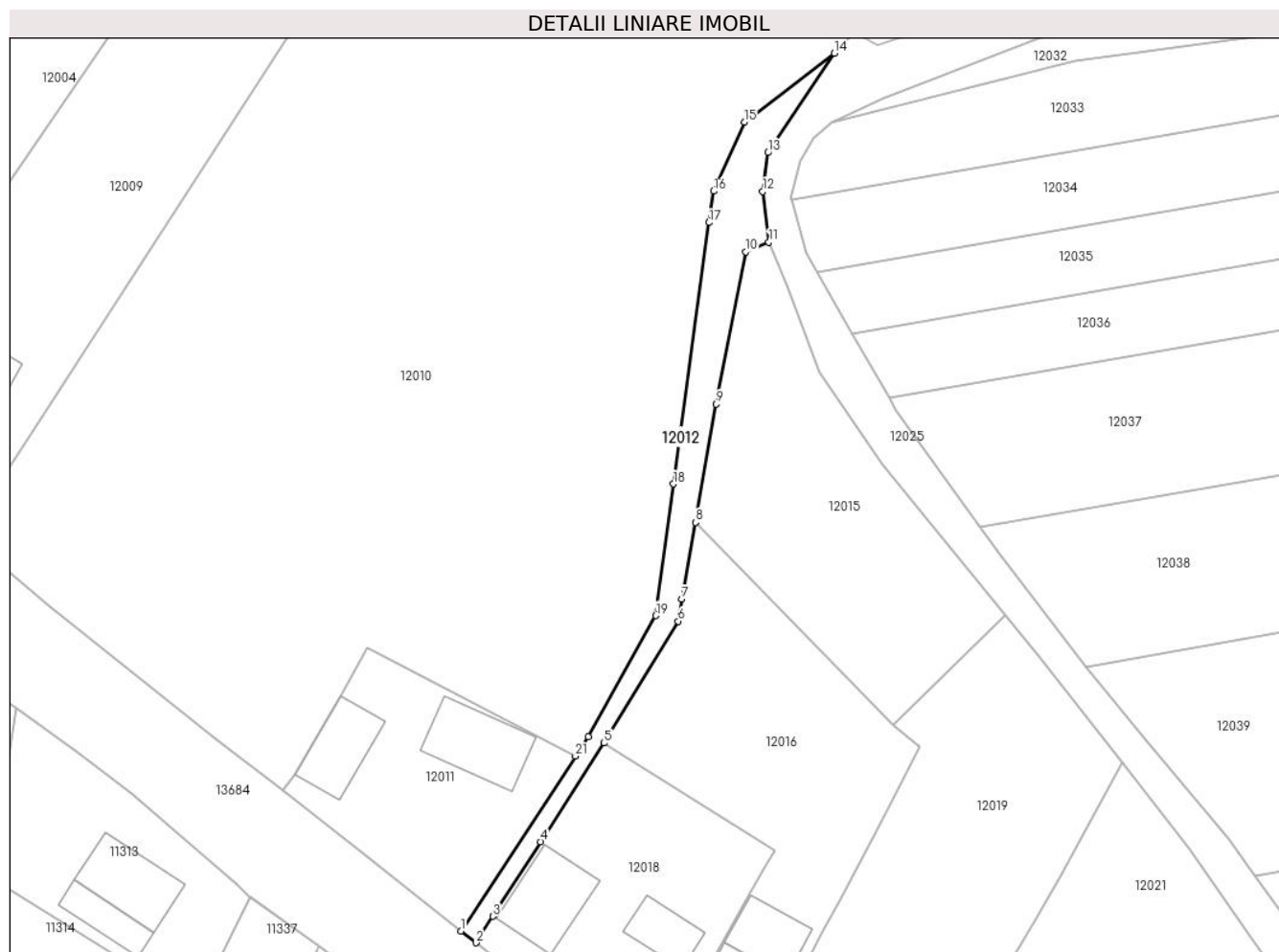
Inscrieri privind dezmembramintele dreptului de proprietate, drepturi reale de garanție și sarcini	Referințe
NU SUNT	

Anexa Nr. 1 La Partea I

Teren

Nr cadastral	Suprafața (mp)*	Observații / Referințe
	580	

* Suprafața este determinată în planul de proiecție Stereo 70.



Date referitoare la teren

Crt	Categorie folosință	Intravilan	Suprafața (mp)	Tarla	Parcelă	Nr. topo	Observații / Referințe
1	drum	DA	580	-	-	-	

Lungime Segmente

1) Valorile lungimilor segmentelor sunt obținute din proiecție în plan.

Punct început	X / Y	Punct sfârșit	X / Y	Lungime segment (** (m)
1	581.626,904 670.444,185	2	581.629,142 670.442,423	2.848
3	581.631,671 670.446,368	4	581.638,794 670.457,481	13.2
5	581.648,224 670.472,192	6	581.659,285 670.490,32	21.236
7	581.659,866 670.493,64	8	581.661,864 670.505,057	11.591
9	581.664,952 670.522,699	10	581.669,368 670.545,371	23.098

Punct început	X / Y	Punct sfârșit	X / Y	Lungime segment (** (m)
2	581.629,142 670.442,423	3	581.631,671 670.446,368	4.686
4	581.638,794 670.457,481	5	581.648,224 670.472,192	17.474
6	581.659,285 670.490,32	7	581.659,866 670.493,64	3.37
8	581.661,864 670.505,057	9	581.664,952 670.522,699	17.91
10	581.669,368 670.545,371	11	581.672,814 670.546,835	3.744

Punct început	X / Y	Punct sfârșit	X / Y	Lungime segment (** (m)
11	581.672,814 670.546,835	12	581.671,918 670.554,385	7.603
13	581.672,713 670.560,156	14	581.682,6 670.574,97	17.81
15	581.669,19 670.564,7	16	581.664,58 670.554,41	11.275
17	581.663,9 670.549,74	18	581.658,579 670.510,781	39.321
19	581.655,944 670.491,18	20	581.645,882 670.473,126	20.669
21	581.643,979 670.470,224	1	581.626,904 670.444,185	31.138

Punct început	X / Y	Punct sfârșit	X / Y	Lungime segment (** (m)
12	581.671,918 670.554,385	13	581.672,713 670.560,156	5.826
14	581.682,6 670.574,97	15	581.669,19 670.564,7	16.891
16	581.664,58 670.554,41	17	581.663,9 670.549,74	4.719
18	581.658,579 670.510,781	19	581.655,944 670.491,18	19.777
20	581.645,882 670.473,126	21	581.643,979 670.470,224	3.47

** Lungimile segmentelor sunt determinate în planul de proiecție Stereo 70 și sunt rotunjite la 1 milimetru.

*** Distanța dintre puncte este formată din segmente cumulate ce sunt mai mici decât valoarea 1 milimetru.

**DATE DESPRE IMOBILUL NR. 12013**

Oficiul de Cadastru și Publicitate Imobiliară SUCEAVA
 Biroul de Cadastru și Publicitate Imobiliară Gura Humorului

A. Partea I. Descrierea imobilului

TEREN Intravilan

Adresa: Loc. Mazanaesti, Str Biserica-Veche, Jud. Suceava

Nr. Crt	Nr cadastral Nr. topografic	Suprafața* (mp)	Observații / Referințe
A1		5.491	Sector cadastral:18 Teren neimprejmuit;

B. Partea II. Proprietari și acte

Inscrieri privitoare la dreptul de proprietate și alte drepturi reale		Referințe
12013 / 18/03/2022		
Act Normativ nr. 7, din 13/03/1996 emis de PARLAMENTUL ROMANIEI;		
B1	Inscrierea provizorie, drept de PROPRIETATE, dobandit prin Lege, cota actuala 1/1, cota initiala 1/1	A1
1) COMUNA DRAGOIESTI, CIF:4441190, PROPRIETAR NEIDENTIFICAT		

C. Partea III. SARCINI .

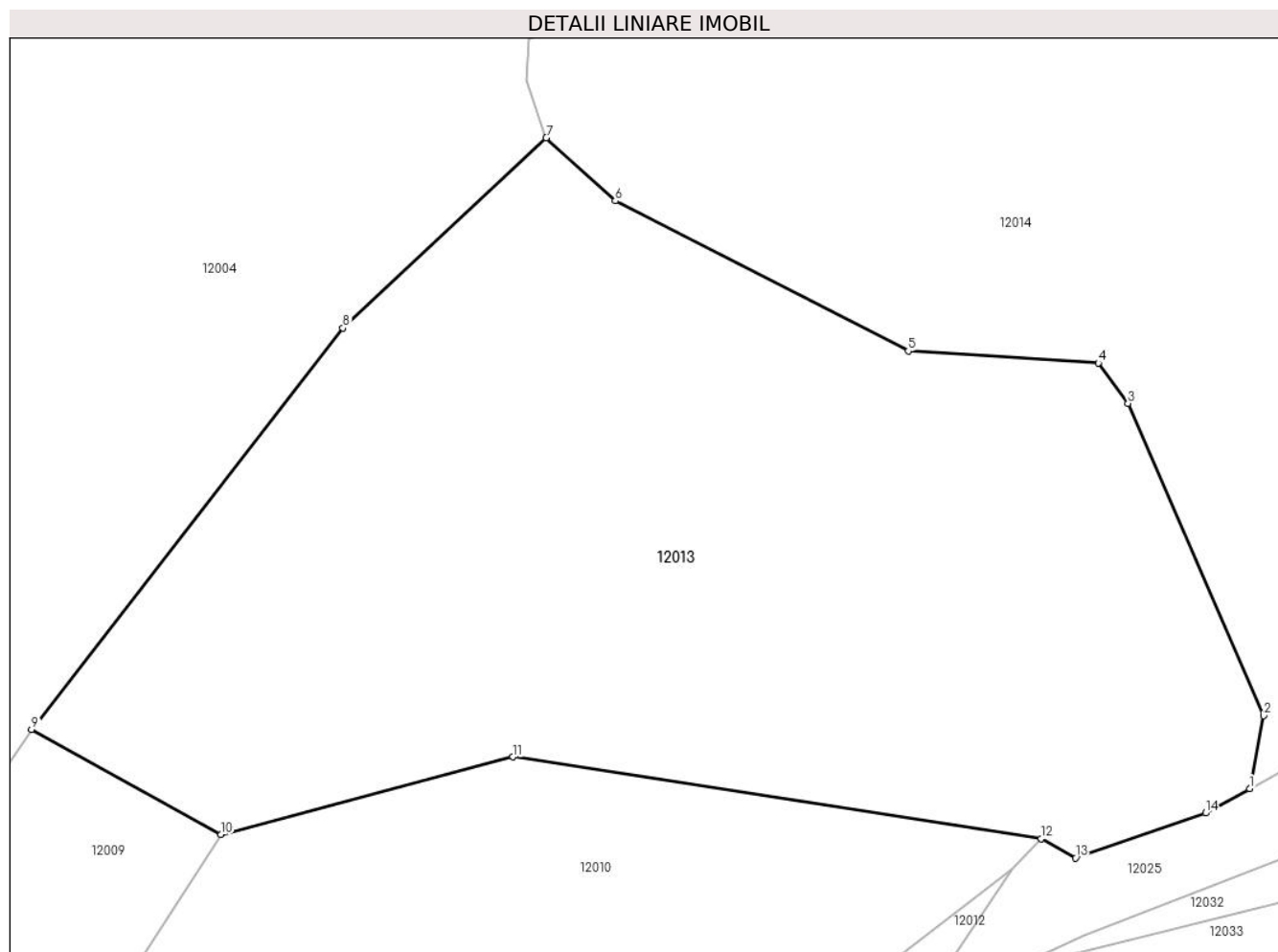
Inscrieri privind dezmembramintele dreptului de proprietate, drepturi reale de garanție și sarcini	Referințe
NU SUNT	

Anexa Nr. 1 La Partea I

Teren

Nr cadastral	Suprafața (mp)*	Observații / Referințe
	5.491	

* Suprafața este determinată în planul de proiecție Stereo 70.



Date referitoare la teren

Crt	Categorie folosință	Intravilan	Suprafața (mp)	Tarla	Parcelă	Nr. topo	Observații / Referințe
1	arabil	DA	5.491	-	-	-	

Lungime Segmente

1) Valorile lungimilor segmentelor sunt obținute din proiecție în plan.

Punct început	X / Y	Punct sfârșit	X / Y	Lungime segment (** (m)
1	581.706,896 670.583,209	2	581.708,328 670.590,659	7.586
2	581.708,328 670.590,659	3	581.694,46 670.622,566	34.79
3	581.694,46 670.622,566	4	581.691,421 670.626,69	5.123
4	581.691,421 670.626,69	5	581.671,989 670.627,915	19.471
5	581.671,989 670.627,915	6	581.642,049 670.643,242	33.635

Punct început	X / Y	Punct sfârșit	X / Y	Lungime segment (** (m)
6	581.642,049 670.643,242	7	581.634,985 670.649,676	9.555
7	581.634,985 670.649,676	8	581.614,213 670.630,243	28.445
8	581.614,213 670.630,243	9	581.582,378 670.589,25	51.903
9	581.582,378 670.589,25	10	581.601,735 670.578,525	22.13
10	581.601,735 670.578,525	11	581.631,573 670.586,437	30.869
11	581.631,573 670.586,437	12	581.685,57 670.578,1	54.637
12	581.685,57 670.578,1	13	581.689,08 670.576,11	4.035
13	581.689,08 670.576,11	14	581.702,38 670.580,71	14.073
14	581.702,38 670.580,71	1	581.706,896 670.583,209	5.161

** Lungimile segmentelor sunt determinate în planul de proiecție Stereo 70 și sunt rotunjite la 1 milimetru.

*** Distanța dintre puncte este formată din segmente cumulate ce sunt mai mici decât valoarea 1 milimetru.

**DATE DESPRE IMOBILUL NR. 12014**

Oficiul de Cadastru și Publicitate Imobiliară SUCEAVA
Biroul de Cadastru și Publicitate Imobiliară Gura Humorului

A. Partea I. Descrierea imobilului

TEREN Intravilan

Adresa: Loc. Mazanaesti, Str Biserica-Veche, Jud. Suceava

Nr. Crt	Nr cadastral Nr. topografic	Suprafața* (mp)	Observații / Referințe
A1	30705	5.100	Sector cadastral:18 Teren neimprejmuit;

B. Partea II. Proprietari și acte

Inscrieri privitoare la dreptul de proprietate și alte drepturi reale		Referințe
1822 / 18/02/2014		
Act Notarial nr. 625, din 17/02/2014 emis de BIN Negura Adina Loredana;		
B1	Intabulare, drept de PROPRIETATE, dobandit prin Conventie, cota actuala 1/1, cota initiala 1/1	A1
	1) ABAGERU SERGIU - LUCIAN, casatorit cu 2) ABAGERU MIHAELA	

C. Partea III. SARCINI .

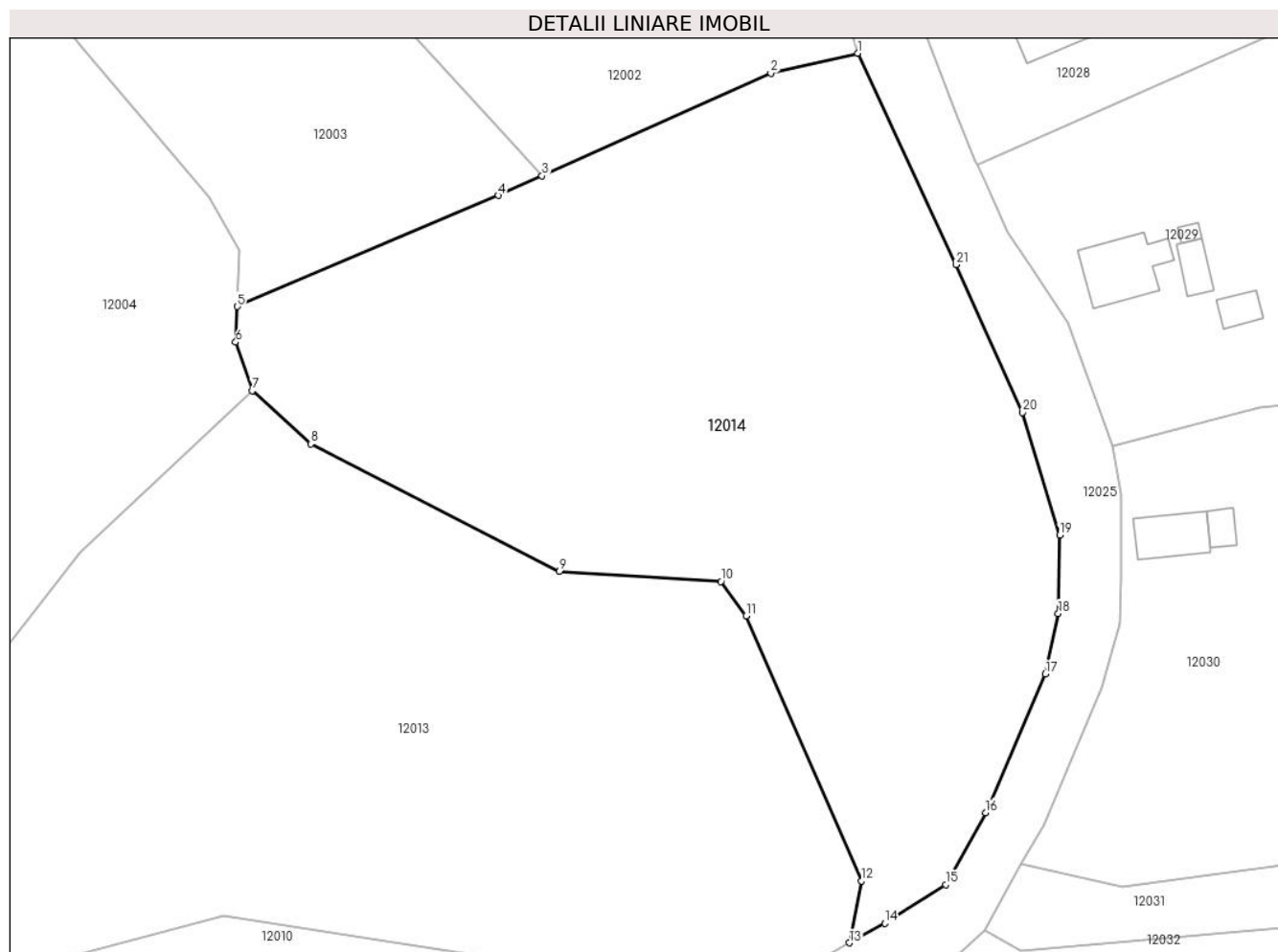
Inscrieri privind dezmembramintele dreptului de proprietate, drepturi reale de garanție și sarcini	Referințe
NU SUNT	

Anexa Nr. 1 La Partea I

Teren

Nr cadastral	Suprafața (mp)*	Observații / Referințe
30705	5.100	

* Suprafața este determinată în planul de proiecție Stereo 70.



Date referitoare la teren

Crt	Categorie folosință	Intravilan	Suprafața (mp)	Tarla	Parcelă	Nr. topo	Observații / Referințe
1	arabil	DA	5.100	-	-	-	

Lungime Segmente

1) Valorile lungimilor segmentelor sunt obținute din proiecție în plan.

Punct început	X / Y	Punct sfârșit	X / Y	Lungime segment (** (m)
1	581.707,88 670.690,28	2	581.697,43 670.687,865	10.725
3	581.669,881 670.675,521	4	581.664,606 670.673,157	5.78
5	581.633,175 670.659,801	6	581.632,977 670.655,511	4.295
7	581.634,985 670.649,676	8	581.642,049 670.643,242	9.555
9	581.671,989 670.627,915	10	581.691,421 670.626,69	19.471

Punct început	X / Y	Punct sfârșit	X / Y	Lungime segment (** (m)
2	581.697,43 670.687,865	3	581.669,881 670.675,521	30.188
4	581.664,606 670.673,157	5	581.633,175 670.659,801	34.151
6	581.632,977 670.655,511	7	581.634,985 670.649,676	6.171
8	581.642,049 670.643,242	9	581.671,989 670.627,915	33.635
10	581.691,421 670.626,69	11	581.694,46 670.622,566	5.123

Punct început	X / Y	Punct sfârșit	X / Y	Lungime segment (** (m)
11	581.694,46 670.622,566	12	581.708,328 670.590,659	34.79
13	581.706,896 670.583,209	14	581.711,156 670.585,566	4.869
15	581.718,49 670.590,23	16	581.723,31 670.598,88	9.902
17	581.730,49 670.615,55	18	581.732,06 670.622,86	7.477
19	581.732,22 670.632,28	20	581.727,78 670.647,05	15.423
21	581.719,724 670.664,847	1	581.707,88 670.690,28	28.056

Punct început	X / Y	Punct sfârșit	X / Y	Lungime segment (** (m)
12	581.708,328 670.590,659	13	581.706,896 670.583,209	7.586
14	581.711,156 670.585,566	15	581.718,49 670.590,23	8.691
16	581.723,31 670.598,88	17	581.730,49 670.615,55	18.151
18	581.732,06 670.622,86	19	581.732,22 670.632,28	9.421
20	581.727,78 670.647,05	21	581.719,724 670.664,847	19.535

** Lungimile segmentelor sunt determinate în planul de proiecție Stereo 70 și sunt rotunjite la 1 milimetru.

*** Distanța dintre puncte este formată din segmente cumulate ce sunt mai mici decât valoarea 1 milimetru.

**DATE DESPRE IMOBILUL NR. 12015**

Oficiul de Cadastru și Publicitate Imobiliară SUCEAVA
 Biroul de Cadastru și Publicitate Imobiliară Gura Humorului

A. Partea I. Descrierea imobilului

TEREN Intravilan

Adresa: Loc. Mazanaesti, Str Biserica-Veche, Jud. Suceava

Nr. Crt	Nr cadastral Nr. topografic	Suprafața* (mp)	Observații / Referințe
A1		1.454	Sector cadastral:18 Teren neimprejmuit;

B. Partea II. Proprietari și acte

Inscrieri privitoare la dreptul de proprietate și alte drepturi reale		Referințe
12015 / 18/03/2022		
Act Normativ nr. 7, din 13/03/1996 emis de PARLAMENTUL ROMANIEI;		
B1	Inscrierea provizorie, drept de PROPRIETATE, dobandit prin Lege, cota actuala 1/1, cota initiala 1/1	A1
1) COMUNA DRAGOIESTI, CIF:4441190, PROPRIETAR NEIDENTIFICAT		

C. Partea III. SARCINI .

Inscrieri privind dezmembramintele dreptului de proprietate, drepturi reale de garanție și sarcini	Referințe
NU SUNT	

Anexa Nr. 1 La Partea I

Teren

Nr cadastral	Suprafața (mp)*	Observații / Referințe
	1.454	

* Suprafața este determinată în planul de proiecție Stereo 70.



Date referitoare la teren

Crt	Categorie folosință	Intravilan	Suprafața (mp)	Tarla	Parcelă	Nr. topo	Observații / Referințe
1	livada	DA	1.454	-	-	-	

Lungime Segmente

1) Valorile lungimilor segmentelor sunt obținute din proiecție în plan.

Punct început	X / Y	Punct sfârșit	X / Y	Lungime segment (** (m)
1	581.661,864 670.505,057	2	581.691,437 670.474,783	42.321
2	581.691,437 670.474,783	3	581.708,137 670.491,252	23.455
3	581.708,137 670.491,252	4	581.689,67 670.513,79	29.137
4	581.689,67 670.513,79	5	581.680,4 670.527,38	16.451
5	581.680,4 670.527,38	6	581.675,467 670.540,363	13.889

Punct început	X / Y	Punct sfârșit	X / Y	Lungime segment (** (m)
6	581.675,467 670.540,363	7	581.672,814 670.546,835	6.995
7	581.672,814 670.546,835	8	581.669,368 670.545,371	3.744
8	581.669,368 670.545,371	9	581.664,952 670.522,699	23.098
9	581.664,952 670.522,699	1	581.661,864 670.505,057	17.91

** Lungimile segmentelor sunt determinate în planul de proiecție Stereo 70 și sunt rotunjite la 1 milimetru.

*** Distanța dintre puncte este formată din segmente cumulate ce sunt mai mici decât valoarea 1 milimetru.

**DATE DESPRE IMOBILUL NR. 12016**

Oficiul de Cadastru și Publicitate Imobiliară SUCEAVA
Biroul de Cadastru și Publicitate Imobiliară Gura Humorului

A. Partea I. Descrierea imobilului

TEREN Intravilan

Adresa: Loc. Mazanaesti, Str Sculptor Iftimie Bârleanu, Nr. 41, Jud. Suceava

Nr. Crt	Nr cadastral Nr. topografic	Suprafața* (mp)	Observații / Referințe
A1		1.700	Sector cadastral:18 Teren neimprijmit;

Construcții

Crt	Nr cadastral Nr. topografic	Adresa	Observații / Referințe
A1.1		Loc. Mazanaesti, Str Sculptor Iftimie Bârleanu, Nr. 41, Jud. Suceava	Nr. niveluri:1; S. construita la sol:49 mp; S. construita desfasurata:49 mp; LOCUINTA
A1.2		Loc. Mazanaesti, Str Sculptor Iftimie Bârleanu, Nr. 41, Jud. Suceava	Nr. niveluri:1; S. construita la sol:12 mp; S. construita desfasurata:12 mp; ANEXA
A1.3		Loc. Mazanaesti, Str Sculptor Iftimie Bârleanu, Nr. 41, Jud. Suceava	Nr. niveluri:1; S. construita la sol:37 mp; S. construita desfasurata:37 mp; ANEXA
A1.4		Loc. Mazanaesti, Str Sculptor Iftimie Bârleanu, Nr. 41, Jud. Suceava	Nr. niveluri:1; S. construita la sol:85 mp; S. construita desfasurata:85 mp; ANEXA

B. Partea II. Proprietari și acte

Inscrieri privitoare la dreptul de proprietate și alte drepturi reale		Referințe
12016 / 18/03/2022		
Act Notarial nr. 914, din 08/05/2019 emis de BIN DUMITRU MIHAELA;		
B1	Intabulare, drept de PROPRIETATE, dobandit prin Conventie, cota actuala 1/4, cota initiala 1/4 1) CRISMARI PROFIRA	A1, A1.1, A1.2, A1.3, A1.4
B2	Intabulare, drept de PROPRIETATE, dobandit prin Conventie, cota actuala 3/4, cota initiala 3/4 1) CRISMARI CONSTANTIN-CRISTINEL	A1, A1.1, A1.2, A1.3, A1.4

C. Partea III. SARCINI .

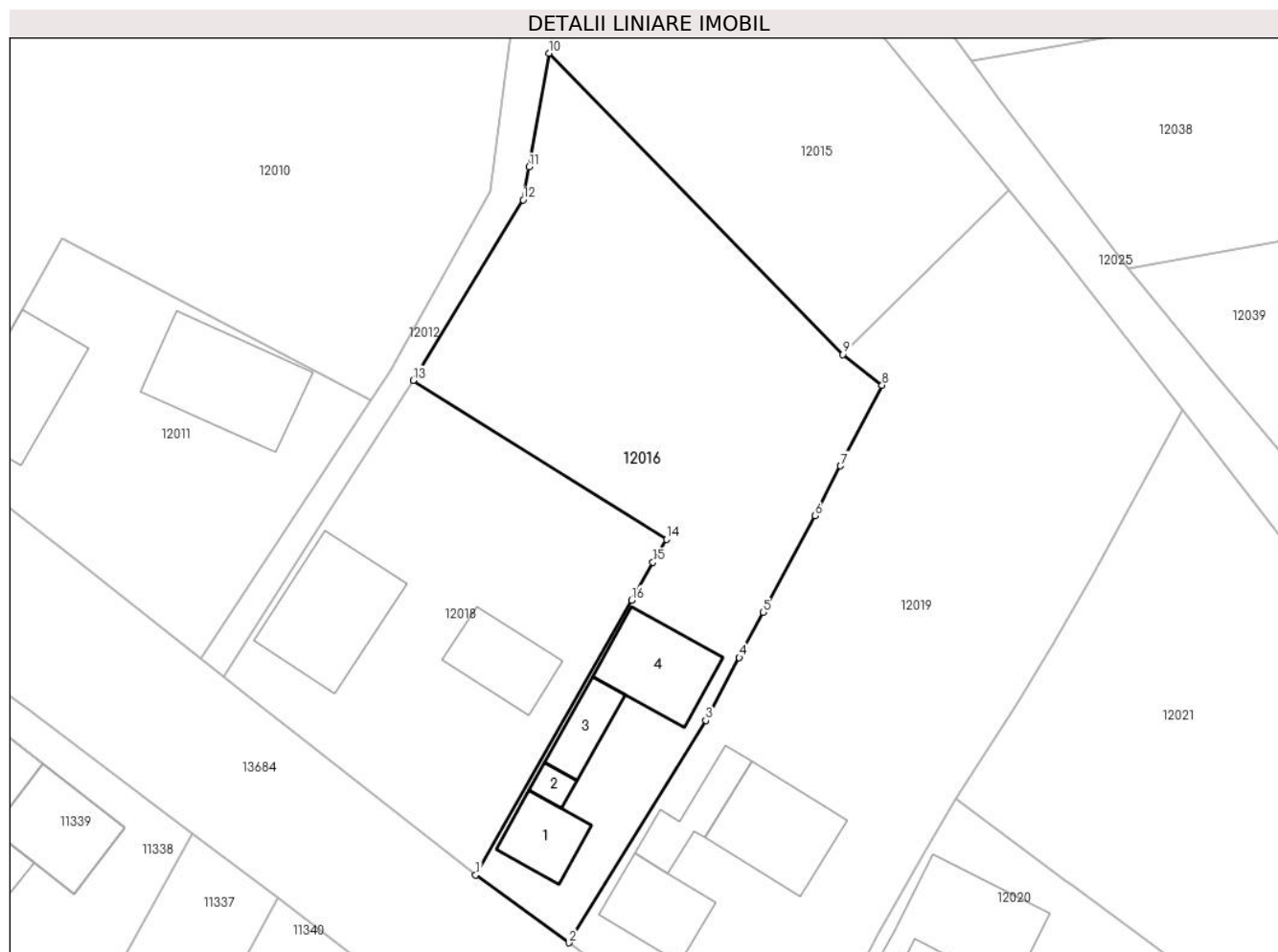
Inscrieri privind dezmembramintele dreptului de proprietate, drepturi reale de garanție și sarcini	Referințe
NU SUNT	

Anexa Nr. 1 La Partea I

Teren

Nr cadastral	Suprafața (mp)*	Observații / Referințe
	1.700	

* Suprafața este determinată în planul de proiecție Stereo 70.



Date referitoare la teren

Crt	Categorie folosință	Intra vilan	Suprafața (mp)	Tarla	Parcelă	Nr. topo	Observații / Referințe
1	curți constructii	DA	394	-	-	-	
2	arabil	DA	1.306	-	-	-	

Date referitoare la construcții

Crt	Număr	Destinație construcție	Supraf. (mp)	Situație juridică	Observații / Referințe
A1.1		construcții de locuințe	49	Cu acte	Nr. niveluri:1; S. construita la sol:49 mp; S. construita desfasurata:49 mp; LOCUINTA
A1.2		construcții anexa	12	Cu acte	Nr. niveluri:1; S. construita la sol:12 mp; S. construita desfasurata:12 mp; ANEXA
A1.3		construcții anexa	37	Cu acte	Nr. niveluri:1; S. construita la sol:37 mp; S. construita desfasurata:37 mp; ANEXA
A1.4		construcții anexa	85	Cu acte	Nr. niveluri:1; S. construita la sol:85 mp; S. construita desfasurata:85 mp; ANEXA

Lungime Segmente

1) Valorile lungimilor segmentelor sunt obținute din proiecție în plan.

Punct început	X / Y	Punct sfârșit	X / Y	Lungime segment (** (m)
---------------	-------	---------------	-------	-------------------------

Punct început	X / Y	Punct sfârșit	X / Y	Lungime segment (** (m)
1	581.654,51 670.422,49	2	581.663,9 670.415,69	11.594
2	581.663,9 670.415,69	3	581.677,635 670.438,025	26.22
3	581.677,635 670.438,025	4	581.681,003 670.444,34	7.157
4	581.681,003 670.444,34	5	581.683,42 670.448,872	5.136
5	581.683,42 670.448,872	6	581.688,606 670.458,595	11.02
6	581.688,606 670.458,595	7	581.691,188 670.463,598	5.63
7	581.691,188 670.463,598	8	581.695,367 670.471,695	9.112
8	581.695,367 670.471,695	9	581.691,437 670.474,783	4.998
9	581.691,437 670.474,783	10	581.661,864 670.505,057	42.321
10	581.661,864 670.505,057	11	581.659,866 670.493,64	11.591
11	581.659,866 670.493,64	12	581.659,285 670.490,32	3.37
12	581.659,285 670.490,32	13	581.648,224 670.472,192	21.236
13	581.648,224 670.472,192	14	581.673,688 670.456,226	30.055
14	581.673,688 670.456,226	15	581.672,331 670.453,905	2.689
15	581.672,331 670.453,905	16	581.670,179 670.450,112	4.361
16	581.670,179 670.450,112	1	581.654,51 670.422,49	31.757

** Lungimile segmentelor sunt determinate în planul de proiecție Stereo 70 și sunt rotunjite la 1 milimetru.

*** Distanța dintre puncte este formată din segmente cumulate ce sunt mai mici decât valoarea 1 milimetru.

**DATE DESPRE IMOBILUL NR. 12018**

Oficiul de Cadastru și Publicitate Imobiliară SUCEAVA
Biroul de Cadastru și Publicitate Imobiliară Gura Humorului

A. Partea I. Descrierea imobilului

TEREN Intravilan

Adresa: Loc. Mazanaesti, Str Sculptor Iftimie Bârleanu, Nr. 39, Jud. Suceava

Nr. Crt	Nr cadastral Nr. topografic	Suprafața* (mp)	Observații / Referințe
A1		1.150	Sector cadastral:18 Teren neimprejmut;

Construcții

Crt	Nr cadastral Nr. topografic	Adresa	Observații / Referințe
A1.1		Loc. Mazanaesti, Str Sculptor Iftimie Bârleanu, Nr. 39, Jud. Suceava	Nr. niveluri:1; S. construita la sol:66 mp; S. construita desfasurata:66 mp; ANEXA
A1.2		Loc. Mazanaesti, Str Sculptor Iftimie Bârleanu, Nr. 39, Jud. Suceava	Nr. niveluri:1; S. construita la sol:129 mp; S. construita desfasurata:129 mp; ANEXA

B. Partea II. Proprietari și acte

Inscrieri privitoare la dreptul de proprietate și alte drepturi reale		Referințe
12018 / 18/03/2022		
Act Normativ nr. 7, din 13/03/1996 emis de PARLAMENTUL ROMANIEI;		
B1	Intabulare, drept de PROPRIETATE, dobandit prin Lege, cota actuala 1/1, cota initiala 1/1 1) NEIDENTIFICAT NEIDENTIFICAT	A1
Act Administrativ nr. 1623, din 14/03/2022 emis de PRIMARIA COMUNEI DRAGOIESTI;		
B2	Se noteaza posesia factica in favoarea lui 1) MOLDOVAN ILIE MIHAI	A1
Act Administrativ nr. 2526, din 31/03/2022 emis de PRIMARIA COMUNEI DRAGOIESTI;		
B3	Intabulare, drept de PROPRIETATE, dobandit prin Lege, cota actuala 1/1, cota initiala 1/1 1) MOLDOVAN ILIE MIHAI	A1.1, A1.2

C. Partea III. SARCINI .

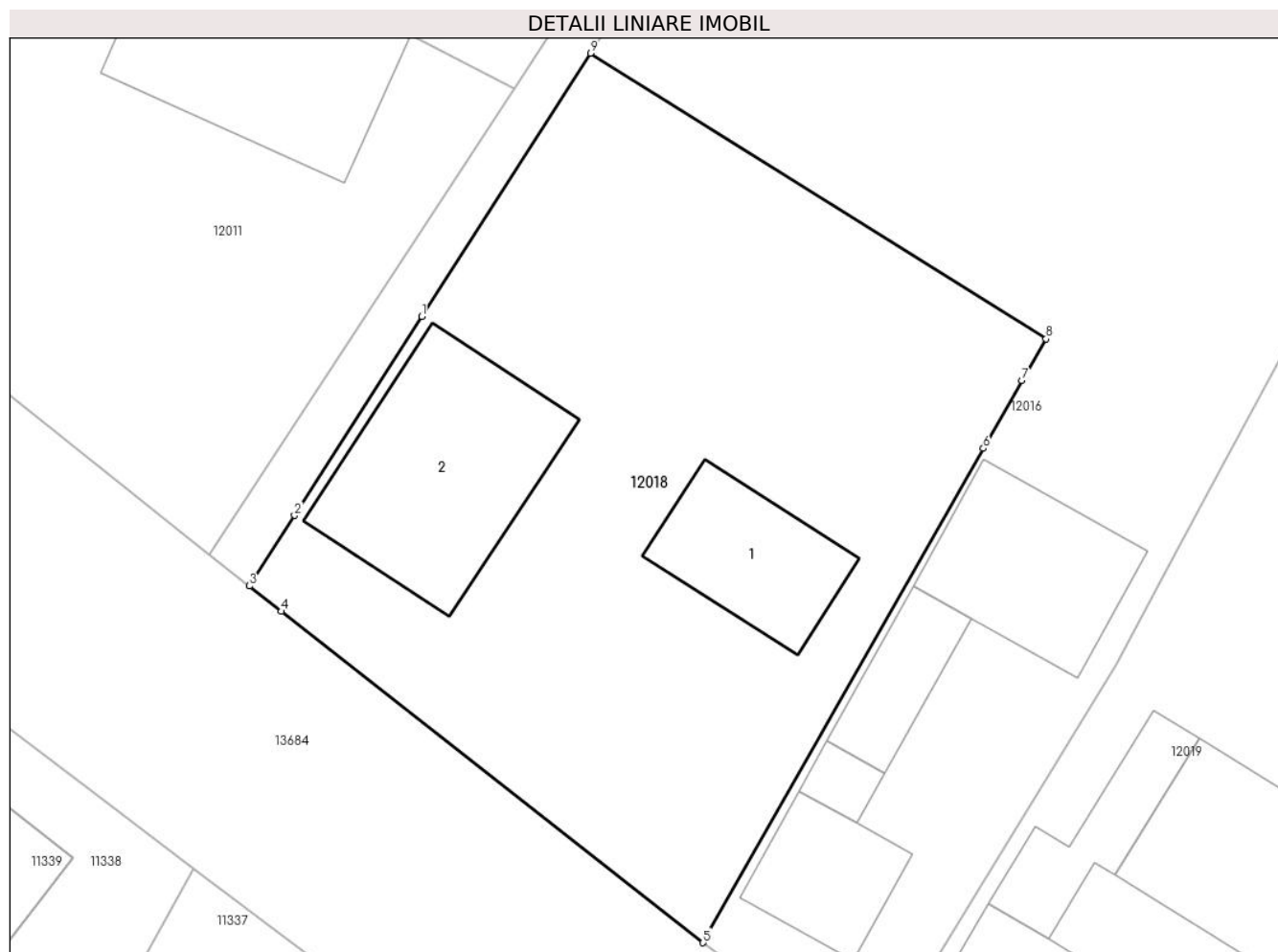
Inscrieri privind dezmembramintele dreptului de proprietate, drepturi reale de garanție și sarcini	Referințe
NU SUNT	

Anexa Nr. 1 La Partea I

Teren

Nr cadastral	Suprafața (mp)*	Observații / Referințe
	1.150	

* Suprafața este determinată în planul de proiecție Stereo 70.



Date referitoare la teren

Crt	Categorie folosință	Intravilan	Suprafața (mp)	Tarla	Parcelă	Nr. topo	Observații / Referințe
1	curti constructii	DA	400	-	-	-	
2	arabil	DA	750	-	-	-	

Date referitoare la construcții

Crt	Număr	Destinație construcție	Supraf. (mp)	Situație juridică	Observații / Referințe
A1.1		construcții de locuințe	66	Cu acte	Nr. niveluri:1; S. construita la sol:66 mp; S. construita desfasurata:66 mp; ANEXA
A1.2		construcții anexa	129	Cu acte	Nr. niveluri:1; S. construita la sol:129 mp; S. construita desfasurata:129 mp; ANEXA

Lungime Segmente

1) Valorile lungimilor segmentelor sunt obținute din proiecție în plan.

Punct început	X / Y	Punct sfârșit	X / Y	Lungime segment (** (m)
1	581.638,794 670.457,481	2	581.631,671 670.446,368	13.2
2	581.631,671 670.446,368	3	581.629,142 670.442,423	4.686

Punct început	X / Y	Punct sfârșit	X / Y	Lungime segment (** (m)
3	581.629,142 670.442,423	4	581.630,935 670.441,01	2.283
4	581.630,935 670.441,01	5	581.654,51 670.422,49	29.98
5	581.654,51 670.422,49	6	581.670,179 670.450,112	31.757
6	581.670,179 670.450,112	7	581.672,331 670.453,905	4.361
7	581.672,331 670.453,905	8	581.673,688 670.456,226	2.689
8	581.673,688 670.456,226	9	581.648,224 670.472,192	30.055
9	581.648,224 670.472,192	1	581.638,794 670.457,481	17.474

** Lungimile segmentelor sunt determinate în planul de proiecție Stereo 70 și sunt rotunjite la 1 milimetru.

*** Distanța dintre puncte este formată din segmente cumulate ce sunt mai mici decât valoarea 1 milimetru.

**DATE DESPRE IMOBILUL NR. 12019**

Oficiul de Cadastru și Publicitate Imobiliară SUCEAVA
Biroul de Cadastru și Publicitate Imobiliară Gura Humorului

A. Partea I. Descrierea imobilului

TEREN Intravilan

Adresa: Loc. Mazanaesti, Str Sculptor Iftimie Bârleanu, Nr. 43, Jud. Suceava

Nr. Crt	Nr cadastral Nr. topografic	Suprafața* (mp)	Observații / Referințe
A1	30230	2.300	Sector cadastral:18 Teren neimprijmit;

Construcții

Crt	Nr cadastral Nr. topografic	Adresa	Observații / Referințe
A1.1		Loc. Mazanaesti, Str Sculptor Iftimie Bârleanu, Nr. 43, Jud. Suceava	Nr. niveluri:1; S. construita la sol:68 mp; S. construita desfasurata:68 mp; LOCUINTA
A1.2		Loc. Mazanaesti, Str Sculptor Iftimie Bârleanu, Nr. 43, Jud. Suceava	Nr. niveluri:1; S. construita la sol:101 mp; S. construita desfasurata:101 mp; ANEXA
A1.3		Loc. Mazanaesti, Str Sculptor Iftimie Bârleanu, Nr. 43, Jud. Suceava	Nr. niveluri:1; S. construita la sol:47 mp; S. construita desfasurata:47 mp; LOCUINTA

B. Partea II. Proprietari și acte

Inscrieri privitoare la dreptul de proprietate și alte drepturi reale		Referințe
4122 / 10/03/2020		
Act Notarial nr. 39, din 09/03/2020 emis de BIN DUMITRU MIHAELA;		
B1	Intabulare, drept de PROPRIETATE, dobandit prin Succesiune, cota actuala 5/16, cota initiala 5/16 1) NUTU ELENA-CRISTINA	A1, A1.1, A1.2, A1.3
B2	Intabulare, drept de PROPRIETATE, dobandit prin Succesiune, cota actuala 5/16, cota initiala 5/16 1) RUSU CRISTIAN-SERGIU	A1, A1.1, A1.2, A1.3
4120 / 10/03/2020		
Act Notarial nr. 38, din 09/03/2020 emis de BIN DUMITRU MIHAELA;		
B3	Intabulare, drept de PROPRIETATE, dobandit prin Succesiune, cota actuala 3/16, cota initiala 3/16 1) RUSU CRISTIAN-SERGIU	A1, A1.1, A1.2, A1.3
B4	Intabulare, drept de PROPRIETATE, dobandit prin Succesiune, cota actuala 3/16, cota initiala 3/16 1) NUTU ELENA-CRISTINA	A1, A1.1, A1.2, A1.3

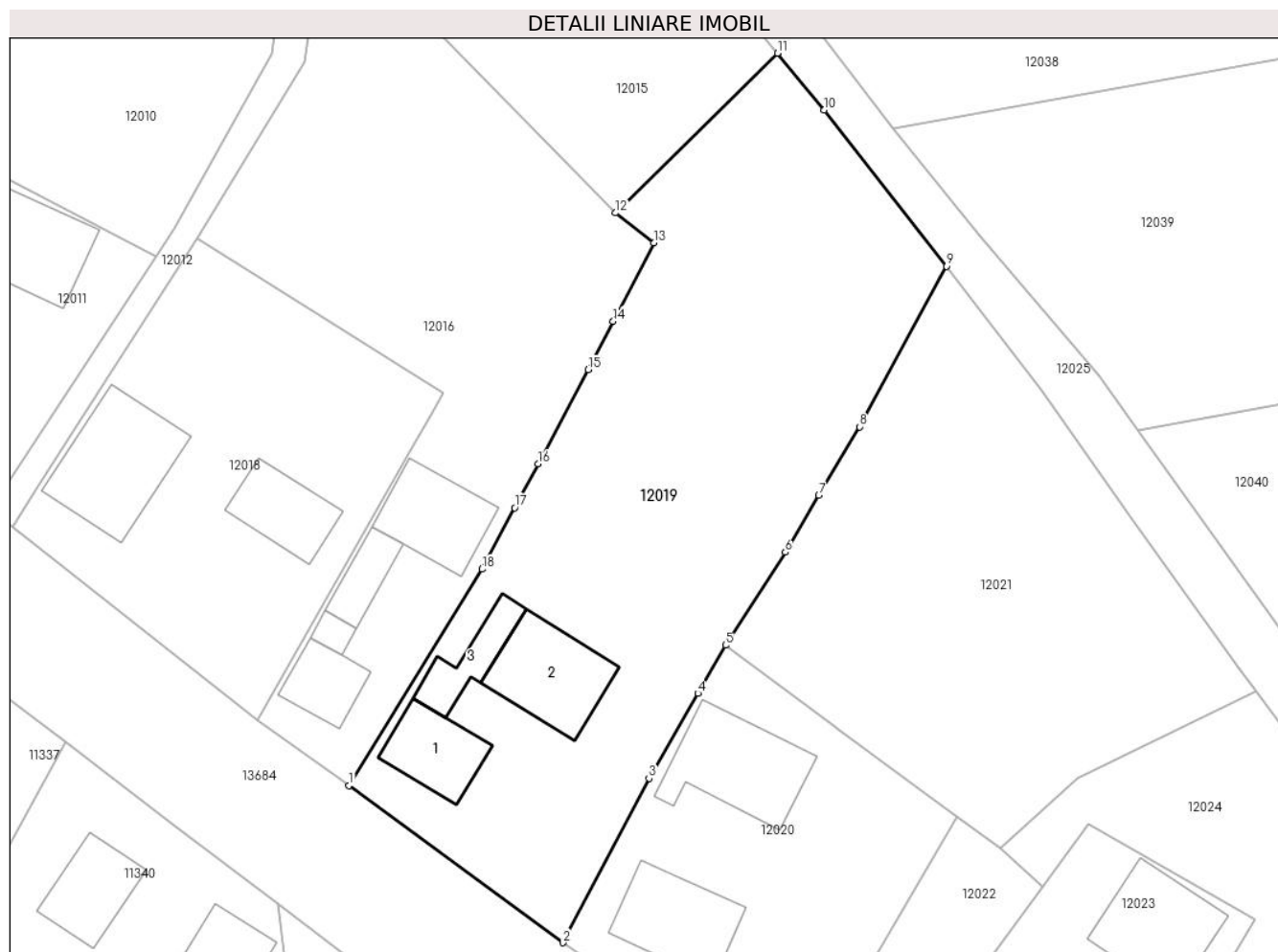
C. Partea III. SARCINI .

Inscrieri privind dezmembramintele dreptului de proprietate, drepturi reale de garanție și sarcini	Referințe
NU SUNT	

Teren

Nr cadastral	Suprafața (mp)*	Observații / Referințe
30230	2.300	

* Suprafața este determinată în planul de proiecție Stereo 70.



Date referitoare la teren

Crt	Categorie folosință	Intravilan	Suprafața (mp)	Tarla	Parcelă	Nr. topo	Observații / Referințe
1	curți constructii	DA	730	-	-	-	
2	arabil	DA	700	-	-	-	
3	livada	DA	870	-	-	-	

Date referitoare la construcții

Crt	Număr	Destinație construcție	Supraf. (mp)	Situație juridică	Observații / Referințe
A1.1		construcții de locuințe	68	Cu acte	Nr. niveluri:1; S. construita la sol:68 mp; S. construita desfasurata:68 mp; LOCUINTA
A1.2		construcții anexa	101	Cu acte	Nr. niveluri:1; S. construita la sol:101 mp; S. construita desfasurata:101 mp; ANEXA
A1.3		construcții anexa	47	Cu acte	Nr. niveluri:1; S. construita la sol:47 mp; S. construita desfasurata:47 mp; LOCUINTA

Lungime Segmente

1) Valorile lungimilor segmentelor sunt obținute din proiecție în plan.

Punct început	X / Y	Punct sfârșit	X / Y	Lungime segment (** (m)

Punct început	X / Y	Punct sfârșit	X / Y	Lungime segment (** (m)
1	581.663,9 670.415,69	2	581.685,99 670.399,47	27.405
2	581.685,99 670.399,47	3	581.694,875 670.416,43	19.146
3	581.694,875 670.416,43	4	581.699,923 670.425,207	10.125
4	581.699,923 670.425,207	5	581.702,775 670.430,166	5.721
5	581.702,775 670.430,166	6	581.708,967 670.439,755	11.414
6	581.708,967 670.439,755	7	581.712,423 670.445,621	6.808
7	581.712,423 670.445,621	8	581.716,6 670.452,71	8.228
8	581.716,6 670.452,71	9	581.725,579 670.469,276	18.843
9	581.725,579 670.469,276	10	581.712,941 670.485,389	20.478
10	581.712,941 670.485,389	11	581.708,137 670.491,252	7.58
11	581.708,137 670.491,252	12	581.691,437 670.474,783	23.455
12	581.691,437 670.474,783	13	581.695,367 670.471,695	4.998
13	581.695,367 670.471,695	14	581.691,188 670.463,598	9.112
14	581.691,188 670.463,598	15	581.688,606 670.458,595	5.63
15	581.688,606 670.458,595	16	581.683,42 670.448,872	11.02
16	581.683,42 670.448,872	17	581.681,003 670.444,34	5.136
17	581.681,003 670.444,34	18	581.677,635 670.438,025	7.157
18	581.677,635 670.438,025	1	581.663,9 670.415,69	26.22

** Lungimile segmentelor sunt determinate în planul de proiecție Stereo 70 și sunt rotunjite la 1 milimetru.

*** Distanța dintre puncte este formată din segmente cumulate ce sunt mai mici decât valoarea 1 milimetru.

**DATE DESPRE IMOBILUL NR. 12020**

Oficiul de Cadastru și Publicitate Imobiliară SUCEAVA
Biroul de Cadastru și Publicitate Imobiliară Gura Humorului

A. Partea I. Descrierea imobilului

TEREN Intravilan

Adresa: Loc. Mazanaesti, Str Sculptor Iftimie Bârleanu, Nr. 45, Jud. Suceava

Nr. Crt	Nr cadastral Nr. topografic	Suprafața* (mp)	Observații / Referințe
A1	31723	1.000	Sector cadastral:18 Teren neimprijmit;

Construcții

Crt	Nr cadastral Nr. topografic	Adresa	Observații / Referințe
A1.2		Loc. Mazanaesti, Str Sculptor Iftimie Bârleanu, Nr. 45, Jud. Suceava	Nr. niveluri:1; S. construita la sol:98 mp; S. construita desfasurata:98 mp; ANEXA
A1.3		Loc. Mazanaesti, Str Sculptor Iftimie Bârleanu, Nr. 45, Jud. Suceava	Nr. niveluri:1; S. construita la sol:117 mp; S. construita desfasurata:117 mp; ANEXA

B. Partea II. Proprietari și acte

Inscrieri privitoare la dreptul de proprietate și alte drepturi reale		Referințe
2110 / 07/07/2005		
Act Administrativ nr. 206, din 15/12/1993 emis de COMISIA JUDETEANA SUCEAVA;		
B1	Intabulare, drept de PROPRIETATE, dobandit prin Constituire, cota actuala 1/2, cota initiala 1/2 1) VALEAN AGURITA, Se noteaza lipsa CNP	A1
21943 / 16/11/2021		
Act Notarial nr. 219, din 15/11/2021 emis de BIN DUMITRU MIHAELA;		
B2	Intabulare, drept de PROPRIETATE, dobandit prin Succesiune, cota actuala 1/8, cota initiala 1/8 1) VALEAN AGURITA	A1, A1.2, A1.3
B3	Intabulare, drept de PROPRIETATE, dobandit prin Succesiune, cota actuala 3/8, cota initiala 3/8 1) VALEAN RAMONA	A1, A1.2, A1.3
4763 / 13/03/2019		
Act Notarial nr. 5022, din 08/09/1986 emis de Notariatul de Stat Judetean Suceava;		
B4	Intabulare, drept de PROPRIETATE, dobandit prin Succesiune, cota actuala 1/2, cota initiala 1/2 1) VALEAN AGURITA	A1.2, A1.3

C. Partea III. SARCINI .

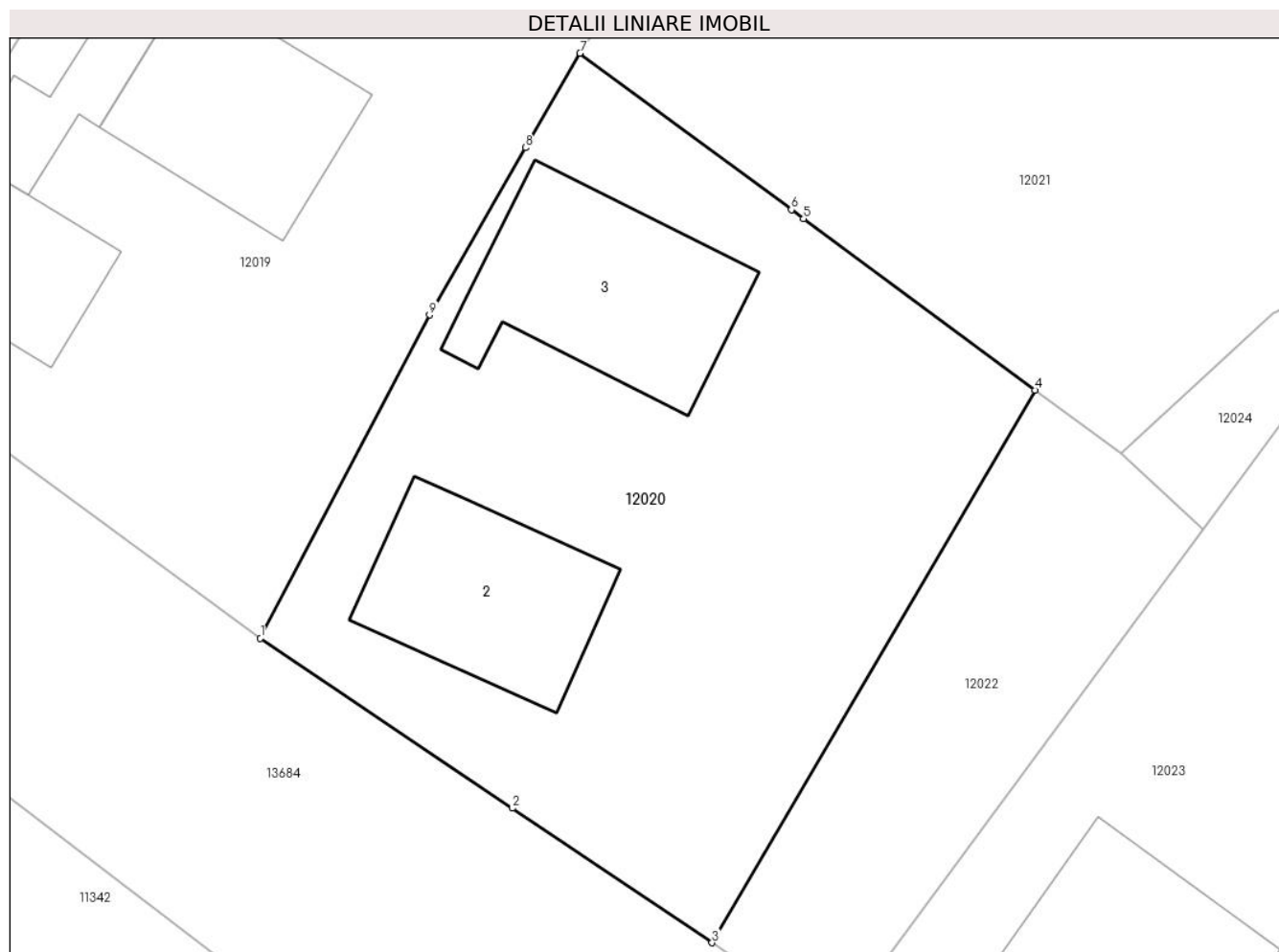
Inscrieri privind dezmembramentele dreptului de proprietate, drepturi reale de garanție și sarcini	Referințe
NU SUNT	

Anexa Nr. 1 La Partea I

Teren

Nr cadastral	Suprafața (mp)*	Observații / Referințe
31723	1.000	

* Suprafața este determinată în planul de proiecție Stereo 70.



Date referitoare la teren

Crt	Categorie folosință	Intra vilan	Suprafața (mp)	Tarla	Parcelă	Nr. topo	Observații / Referințe
1	curți constructii	DA	513	-	-	-	
2	arabil	DA	487	-	-	-	

Date referitoare la construcții

Crt	Număr	Destinație construcție	Supraf. (mp)	Situație juridică	Observații / Referințe
A1.2		construcții anexa	98	Cu acte	Nr. niveluri:1; S. construita la sol:98 mp; S. construita desfasurata:98 mp; ANEXA
A1.3		construcții anexa	117	Cu acte	Nr. niveluri:1; S. construita la sol:117 mp; S. construita desfasurata:117 mp; ANEXA

Lungime Segmente

1) Valorile lungimilor segmentelor sunt obținute din proiecție în plan.

Punct început	X / Y	Punct sfârșit	X / Y	Lungime segment (** (m)
1	581.685,99 670.399,47	2	581.699,223 670.390,552	15.958
2	581.699,223 670.390,552	3	581.709,697 670.383,493	12.631

Punct început	X / Y	Punct sfârșit	X / Y	Lungime segment (** (m)
3	581.709,697 670.383,493	4	581.726,659 670.412,494	33.597
4	581.726,659 670.412,494	5	581.714,504 670.421,487	15.12
5	581.714,504 670.421,487	6	581.713,87 670.421,956	0.789
6	581.713,87 670.421,956	7	581.702,775 670.430,166	13.802
7	581.702,775 670.430,166	8	581.699,923 670.425,207	5.721
8	581.699,923 670.425,207	9	581.694,875 670.416,43	10.125
9	581.694,875 670.416,43	1	581.685,99 670.399,47	19.146

** Lungimile segmentelor sunt determinate în planul de proiecție Stereo 70 și sunt rotunjite la 1 milimetru.

*** Distanța dintre puncte este formată din segmente cumulate ce sunt mai mici decât valoarea 1 milimetru.

**DATE DESPRE IMOBILUL NR. 12021**

Oficiul de Cadastru și Publicitate Imobiliară SUCEAVA
Biroul de Cadastru și Publicitate Imobiliară Gura Humorului

A. Partea I. Descrierea imobilului

TEREN Intravilan

Adresa: Loc. Mazanaesti, Str Biserica-Veche, Jud. Suceava

Nr. Crt	Nr cadastral Nr. topografic	Suprafața* (mp)	Observații / Referințe
A1	30250	1.594	Sector cadastral:18 Teren neimprejmuit;

B. Partea II. Proprietari și acte

Inscrieri privitoare la dreptul de proprietate și alte drepturi reale		Referințe
384 / 27/01/2011		
Hotarare Judecatoreasca nr. 1519, din 16/12/2010 emis de Judecatoria Gura Humorului;		
B1	Intabulare, drept de PROPRIETATEmostenire si partaj voluntar, dobandit prin Hotarare Judecatoreasca, cota actuala 1/1, cota initiala 1/1 1) VALEAN AGURITA	A1

C. Partea III. SARCINI .

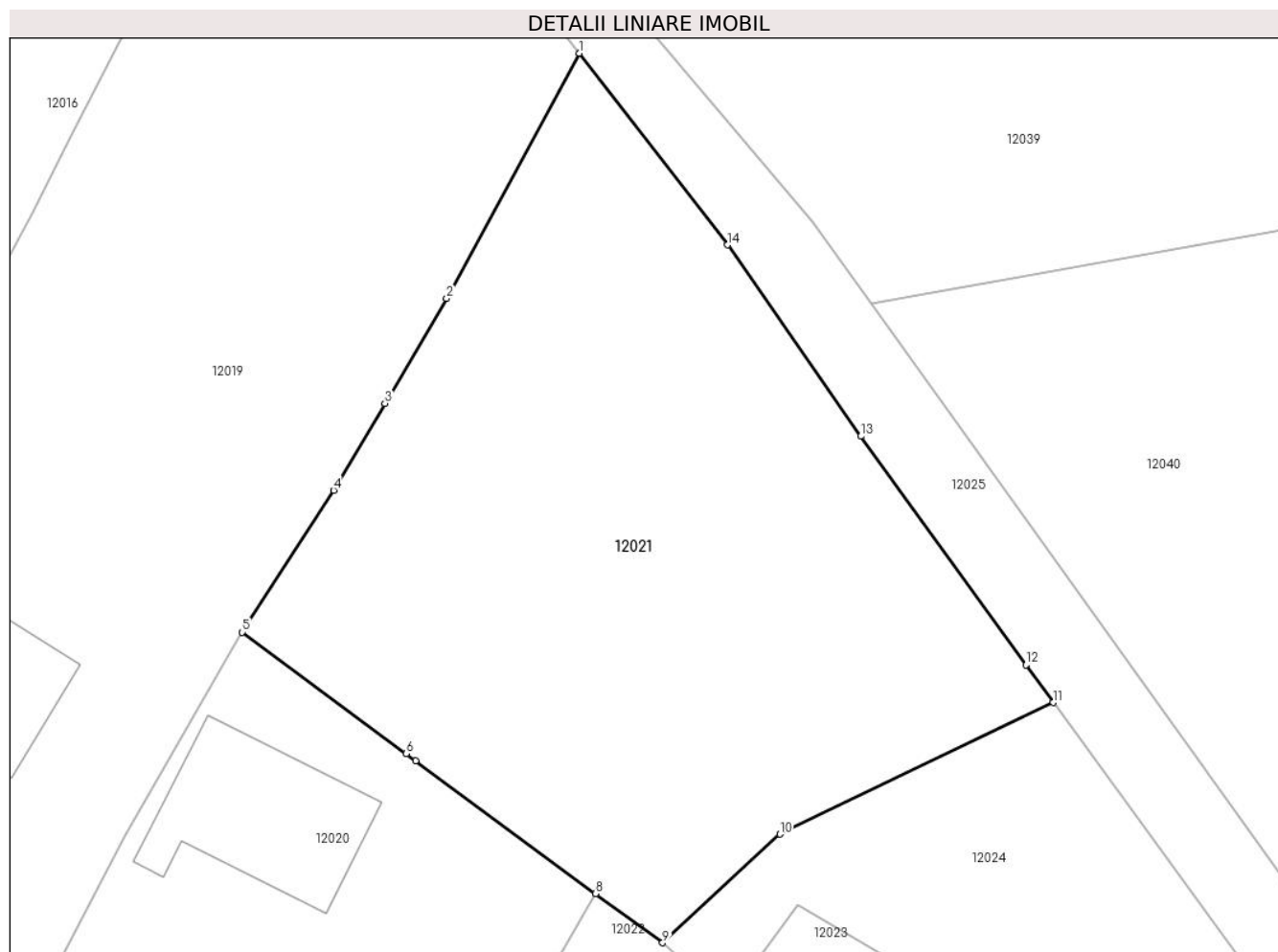
Inscrieri privind dezmembramintele dreptului de proprietate, drepturi reale de garanție și sarcini	Referințe
NU SUNT	

Anexa Nr. 1 La Partea I

Teren

Nr cadastral	Suprafața (mp)*	Observații / Referințe
30250	1.594	

* Suprafața este determinată în planul de proiecție Stereo 70.



Date referitoare la teren

Crt	Categorie folosință	Intravilan	Suprafața (mp)	Tarla	Parcelă	Nr. topo	Observații / Referințe
1	arabil	DA	420	-	-	-	
2	livada	DA	1.174	-	-	-	

Lungime Segmente

1) Valorile lungimilor segmentelor sunt obținute din proiecție în plan.

Punct început	X / Y	Punct sfârșit	X / Y	Lungime segment (** (m)
1	581.725,579 670.469,276	2	581.716,6 670.452,71	18.843
2	581.716,6 670.452,71	3	581.712,423 670.445,621	8.228
3	581.712,423 670.445,621	4	581.708,967 670.439,755	6.808
4	581.708,967 670.439,755	5	581.702,775 670.430,166	11.414

Punct început	X / Y	Punct sfârșit	X / Y	Lungime segment (** (m)
5	581.702,775 670.430,166	6	581.713,87 670.421,956	13.802
6	581.713,87 670.421,956	7	581.714,504 670.421,487	0.789
7	581.714,504 670.421,487	8	581.726,659 670.412,494	15.12
8	581.726,659 670.412,494	9	581.731,201 670.409,185	5.62
9	581.731,201 670.409,185	10	581.739,133 670.416,519	10.803
10	581.739,133 670.416,519	11	581.757,606 670.425,417	20.504
11	581.757,606 670.425,417	12	581.755,763 670.427,949	3.132
12	581.755,763 670.427,949	13	581.744,595 670.443,396	19.061
13	581.744,595 670.443,396	14	581.735,581 670.456,33	15.765
14	581.735,581 670.456,33	1	581.725,579 670.469,276	16.36

** Lungimile segmentelor sunt determinate în planul de proiecție Stereo 70 și sunt rotunjite la 1 milimetru.

*** Distanța dintre puncte este formată din segmente cumulate ce sunt mai mici decât valoarea 1 milimetru.

**DATE DESPRE IMOBILUL NR. 12022**

Oficiul de Cadastru și Publicitate Imobiliară SUCEAVA
Biroul de Cadastru și Publicitate Imobiliară Gura Humorului

A. Partea I. Descrierea imobilului

TEREN Intravilan

Adresa: Loc. Mazanaesti, Str Sculptor Iftimie Bârleanu, Jud. Suceava

Nr. Crt	Nr cadastral Nr. topografic	Suprafața* (mp)	Observații / Referințe
A1		320	Sector cadastral:18 Teren neimprejmut;

B. Partea II. Proprietari și acte

Inscrieri privitoare la dreptul de proprietate și alte drepturi reale		Referințe
12022 / 18/03/2022		
Act Normativ nr. 7, din 13/03/1996 emis de PARLAMENTUL ROMANIEI;		
B1	Intabulare, drept de PROPRIETATE, dobandit prin Lege, cota actuala 1/1, cota initiala 1/1 1) NEIDENTIFICAT NEIDENTIFICAT	A1
Act Administrativ nr. 2449, din 14/03/2022 emis de PRIMARIA COMUNEI DRAGOIESTI;		
B2	Se noteaza posesia factica in favoarea lui 1) VALEAN AGURITA	A1

C. Partea III. SARCINI .

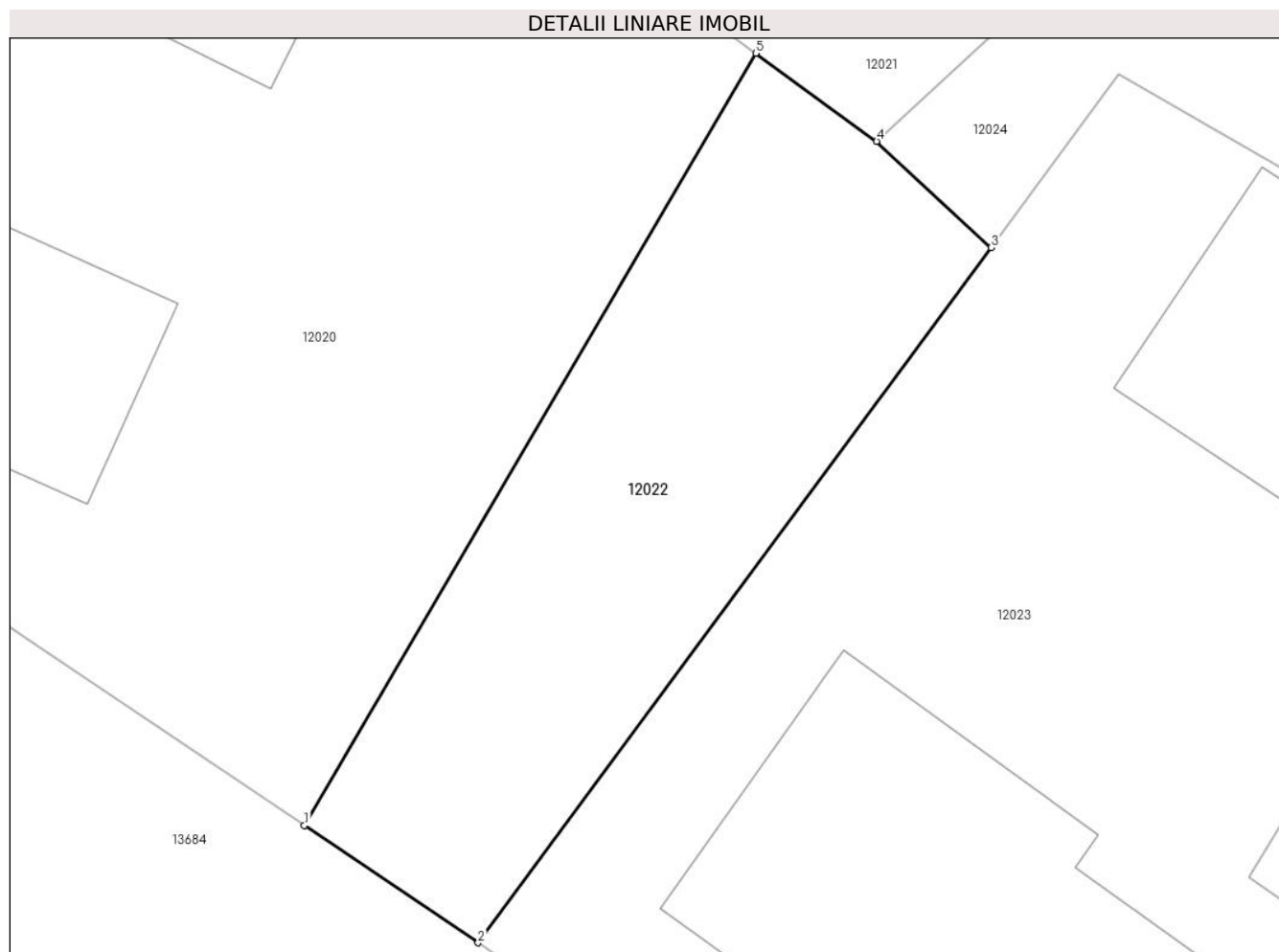
Inscrieri privind dezmembramintele dreptului de proprietate, drepturi reale de garanție și sarcini	Referințe
NU SUNT	

Anexa Nr. 1 La Partea I

Teren

Nr cadastral	Suprafața (mp)*	Observații / Referințe
	320	

* Suprafața este determinată în planul de proiecție Stereo 70.



Date referitoare la teren

Crt	Categorie folosință	Intravilan	Suprafața (mp)	Tarla	Parcelă	Nr. topo	Observații / Referințe
1	arabil	DA	320	-	-	-	

Lungime Segmente

1) Valorile lungimilor segmentelor sunt obținute din proiecție în plan.

Punct început	X / Y	Punct sfârșit	X / Y	Lungime segment (** (m)
1	581.709,697 670.383,493	2	581.716,226 670.379,093	7.873
2	581.716,226 670.379,093	3	581.735,501 670.405,197	32.449
3	581.735,501 670.405,197	4	581.731,201 670.409,185	5.865
4	581.731,201 670.409,185	5	581.726,659 670.412,494	5.62
5	581.726,659 670.412,494	1	581.709,697 670.383,493	33.597

**** Lungimile segmentelor sunt determinate în planul de proiecție Stereo 70 și sunt rotunjite la 1 milimetru.**

***** Distanța dintre puncte este formată din segmente cumulate ce sunt mai mici decât valoarea 1 milimetru.**

**DATE DESPRE IMOBILUL NR. 12023**

Oficiul de Cadastru și Publicitate Imobiliară SUCEAVA
Biroul de Cadastru și Publicitate Imobiliară Gura Humorului

A. Partea I. Descrierea imobilului

TEREN Intravilan

Adresa: Loc. Mazanaesti, Str Sculptor Iftimie Bârleanu, Nr. 47, Jud. Suceava

Nr. Crt	Nr cadastral Nr. topografic	Suprafața* (mp)	Observații / Referințe
A1	31127	Din acte: 1.276 Masurata: 1.403	Sector cadastral:18 Teren neimprijmit;

Construcții

Crt	Nr cadastral Nr. topografic	Adresa	Observații / Referințe
A1.1		Loc. Mazanaesti, Str Sculptor Iftimie Bârleanu, Nr. 47, Jud. Suceava	Nr. niveluri:1; S. construita la sol:363 mp; S. construita desfasurata:363 mp; ANEXA
A1.2		Loc. Mazanaesti, Str Sculptor Iftimie Bârleanu, Nr. 47, Jud. Suceava	Nr. niveluri:1; S. construita la sol:108 mp; S. construita desfasurata:108 mp; ANEXA

B. Partea II. Proprietari și acte

Inscrieri privitoare la dreptul de proprietate și alte drepturi reale		Referințe
99 / 06/01/2017		
Act Administrativ nr. 14, din 22/03/2001 emis de PRIMARIA COMUNEI DRAGOIESTI (act administrativ nr 21 din 23.09.1999, emis de COMUNA DRAGOIESTI);		
B1	Intabulare, drept de PROPRIETATE, dobandit prin Lege, cota actuala 1/1, cota initiala 1/1 1) COMUNA DRAGOIESTI, CIF:4441190, domeniul public	A1
Act Administrativ nr. 2549, din 22/12/2016 emis de PRIMARIA COMUNEI DRAGOIESTI;		
B2	Intabulare, drept de PROPRIETATE, dobandit prin Lege, cota actuala 1/1, cota initiala 1/1 1) COMUNA DRAGOIESTI, CIF:4441190, domeniul public	A1.1, A1.2

C. Partea III. SARCINI .

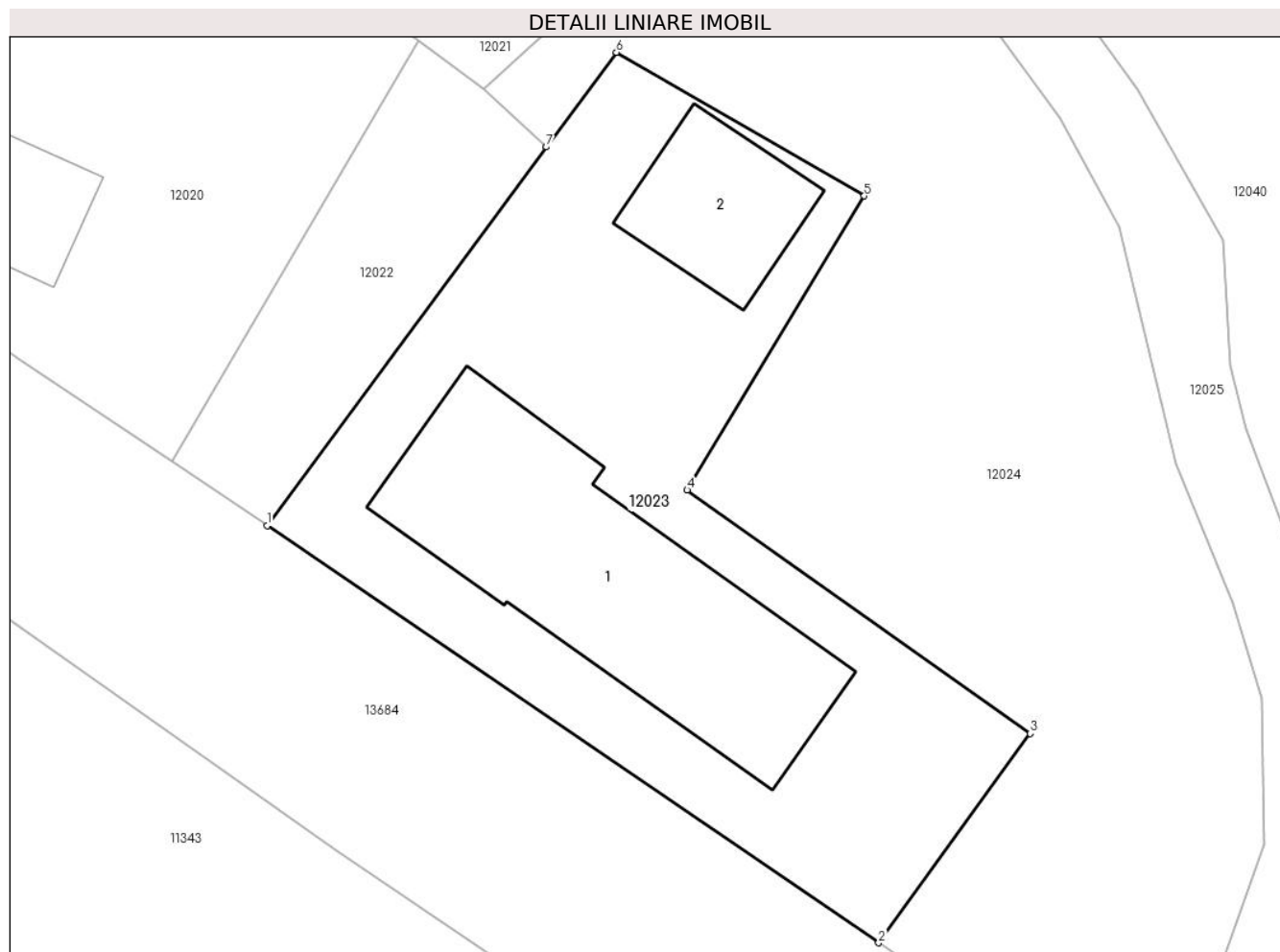
Inscrieri privind dezmembramintele dreptului de proprietate, drepturi reale de garanție și sarcini	Referințe
NU SUNT	

Anexa Nr. 1 La Partea I

Teren

Nr cadastral	Suprafața (mp)*	Observații / Referințe
31127	Din acte: 1.276 Masurata: 1.403	

* Suprafața este determinată în planul de proiecție Stereo 70.



Date referitoare la teren

Crt	Categorie folosință	Intra vilan	Suprafața (mp)	Tarla	Parcelă	Nr. topo	Observații / Referințe
1	curți constructii	DA	1.403	-	-	-	

Date referitoare la construcții

Crt	Număr	Destinație construcție	Supraf. (mp)	Situație juridică	Observații / Referințe
A1.1		construcții administrative și social culturale	363	Cu acte	Nr. niveluri:1; S. construita la sol:363 mp; S. construita desfasurata:363 mp; ANEXA
A1.2		construcții administrative și social culturale	108	Cu acte	Nr. niveluri:1; S. construita la sol:108 mp; S. construita desfasurata:108 mp; ANEXA

Lungime Segmente

1) Valorile lungimilor segmentelor sunt obținute din proiecție în plan.

Punct început	X / Y	Punct sfârșit	X / Y	Lungime segment (** (m)
1	581.716,226 670.379,093	2	581.758,401 670.350,336	51.046

Punct început	X / Y	Punct sfârșit	X / Y	Lungime segment (** (m)
2	581.758,401 670.350,336	3	581.768,854 670.364,762	17.815
3	581.768,854 670.364,762	4	581.745,19 670.381,545	29.011
4	581.745,19 670.381,545	5	581.757,407 670.401,82	23.671
5	581.757,407 670.401,82	6	581.740,319 670.411,722	19.75
6	581.740,319 670.411,722	7	581.735,501 670.405,197	8.111
7	581.735,501 670.405,197	1	581.716,226 670.379,093	32.449

** Lungimile segmentelor sunt determinate în planul de proiecție Stereo 70 și sunt rotunjite la 1 milimetru.

*** Distanța dintre puncte este formată din segmente cumulate ce sunt mai mici decât valoarea 1 milimetru.

**DATE DESPRE IMOBILUL NR. 12024**

Oficiul de Cadastru și Publicitate Imobiliară SUCEAVA
Biroul de Cadastru și Publicitate Imobiliară Gura Humorului

A. Partea I. Descrierea imobilului

TEREN Intravilan

Adresa: Loc. Mazanaesti, Str Sculptor Iftimie Bârleanu, Jud. Suceava

Nr. Crt	Nr cadastral Nr. topografic	Suprafața* (mp)	Observații / Referințe
A1		1.902	Sector cadastral:18 Teren neimprejmuit;

B. Partea II. Proprietari și acte

Inscrieri privitoare la dreptul de proprietate și alte drepturi reale		Referințe
12024 / 18/03/2022		
Act Normativ nr. 7, din 13/03/1996 emis de PARLAMENTUL ROMANIEI;		
B1	Inscrierea provizorie, drept de PROPRIETATE, dobandit prin Lege, cota actuala 1/1, cota initiala 1/1	A1
1) COMUNA DRAGOIESTI, CIF:4441190, PROPRIETAR NEIDENTIFICAT		

C. Partea III. SARCINI .

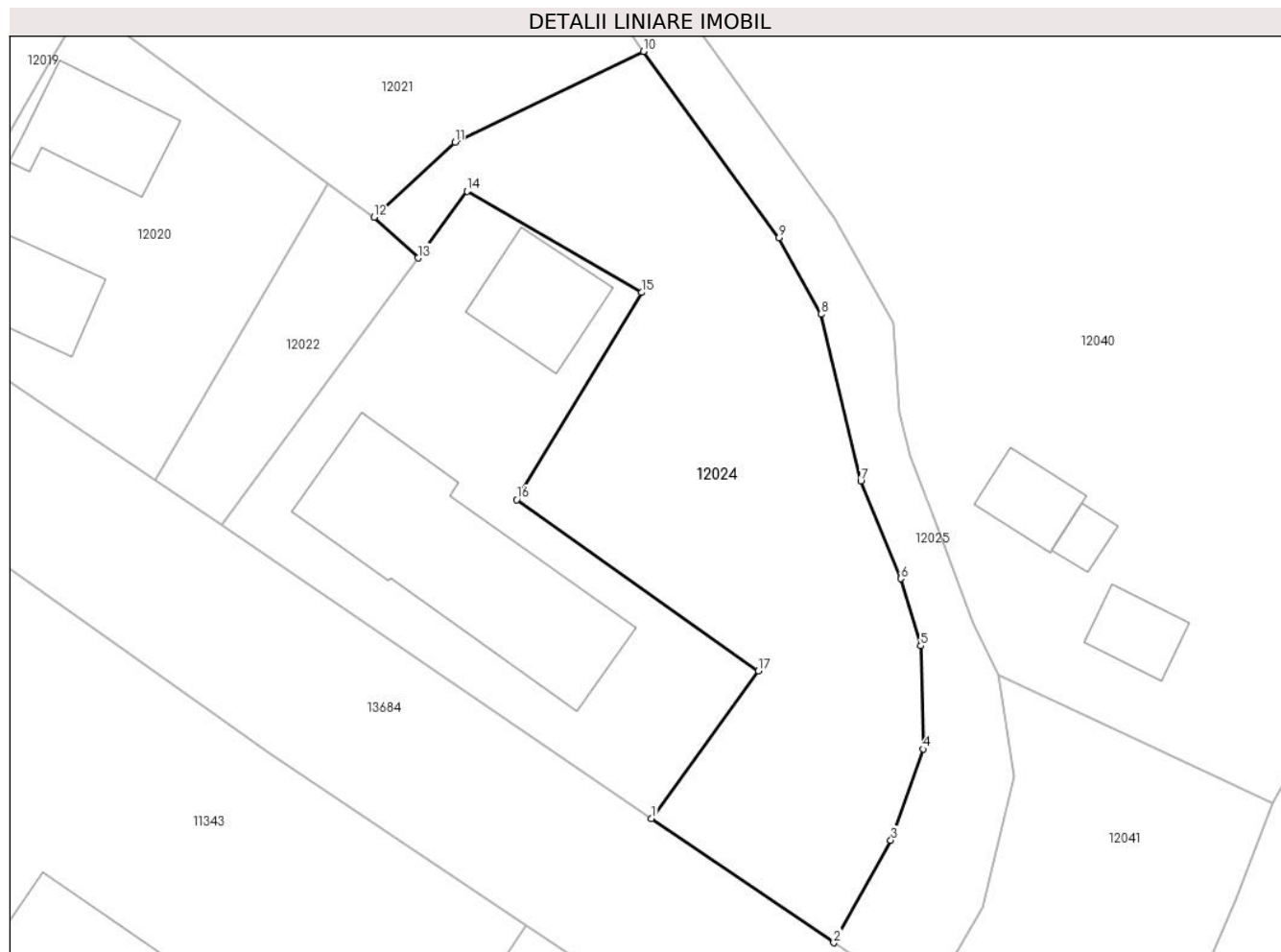
Inscrieri privind dezmembramintele dreptului de proprietate, drepturi reale de garanție și sarcini	Referințe
NU SUNT	

Anexa Nr. 1 La Partea I

Teren

Nr cadastral	Suprafața (mp)*	Observații / Referințe
	1.902	

* Suprafața este determinată în planul de proiecție Stereo 70.



Date referitoare la teren

Crt	Categorie folosință	Intra vilan	Suprafața (mp)	Tarla	Parcelă	Nr. topo	Observații / Referințe
1	arabil	DA	1.902	-	-	-	

Lungime Segmente

1) Valorile lungimilor segmentelor sunt obținute din proiecție în plan.

Punct început	X / Y	Punct sfârșit	X / Y	Lungime segment (** (m)
1	581.758,401 670.350,336	2	581.776,257 670.338,16	21.612
2	581.776,257 670.338,16	3	581.781,85 670.348,19	11.484
3	581.781,85 670.348,19	4	581.785,02 670.357,12	9.476
4	581.785,02 670.357,12	5	581.784,774 670.367,231	10.114
5	581.784,774 670.367,231	6	581.782,83 670.373,81	6.86

Punct început	X / Y	Punct sfârșit	X / Y	Lungime segment (** (m)
6	581.782,83 670.373,81	7	581.778,899 670.383,361	10.328
7	581.778,899 670.383,361	8	581.774,99 670.399,68	16.781
8	581.774,99 670.399,68	9	581.770,887 670.407,167	8.538
9	581.770,887 670.407,167	10	581.757,606 670.425,417	22.571
10	581.757,606 670.425,417	11	581.739,133 670.416,519	20.504
11	581.739,133 670.416,519	12	581.731,201 670.409,185	10.803
12	581.731,201 670.409,185	13	581.735,501 670.405,197	5.865
13	581.735,501 670.405,197	14	581.740,319 670.411,722	8.111
14	581.740,319 670.411,722	15	581.757,407 670.401,82	19.75
15	581.757,407 670.401,82	16	581.745,19 670.381,545	23.671
16	581.745,19 670.381,545	17	581.768,854 670.364,762	29.011
17	581.768,854 670.364,762	1	581.758,401 670.350,336	17.815

** Lungimile segmentelor sunt determinate în planul de proiecție Stereo 70 și sunt rotunjite la 1 milimetru.

*** Distanța dintre puncte este formată din segmente cumulate ce sunt mai mici decât valoarea 1 milimetru.

**DATE DESPRE IMOBILUL NR. 12025**

Oficiul de Cadastru și Publicitate Imobiliară SUCEAVA
Biroul de Cadastru și Publicitate Imobiliară Gura Humorului

A. Partea I. Descrierea imobilului

TEREN Intravilan

Adresa: Loc. Mazanaesti, Jud. Suceava

Nr. Crt	Nr cadastral Nr. topografic	Suprafața* (mp)	Observații / Referințe
A1	32741	7.005	Sector cadastral:18 Teren neimprejmuit;

B. Partea II. Proprietari și acte

Inscrieri privitoare la dreptul de proprietate și alte drepturi reale	Referințe
15931 / 27/11/2020	
Act Normativ nr. 782, din 09/10/2014 emis de GUVERNUL ROMANIEI (act administrativ nr 8538 din 25.11.2020, emis de Primaria comunei Dragoiesti);	
B1	A1
Inscrierea provizorie, drept de PROPRIETATE, dobandit prin Lege, cota actuala 1/1, cota initiala 1/1	
1) COMUNA DRAGOIESTI, CIF:4441190, domeniul public	

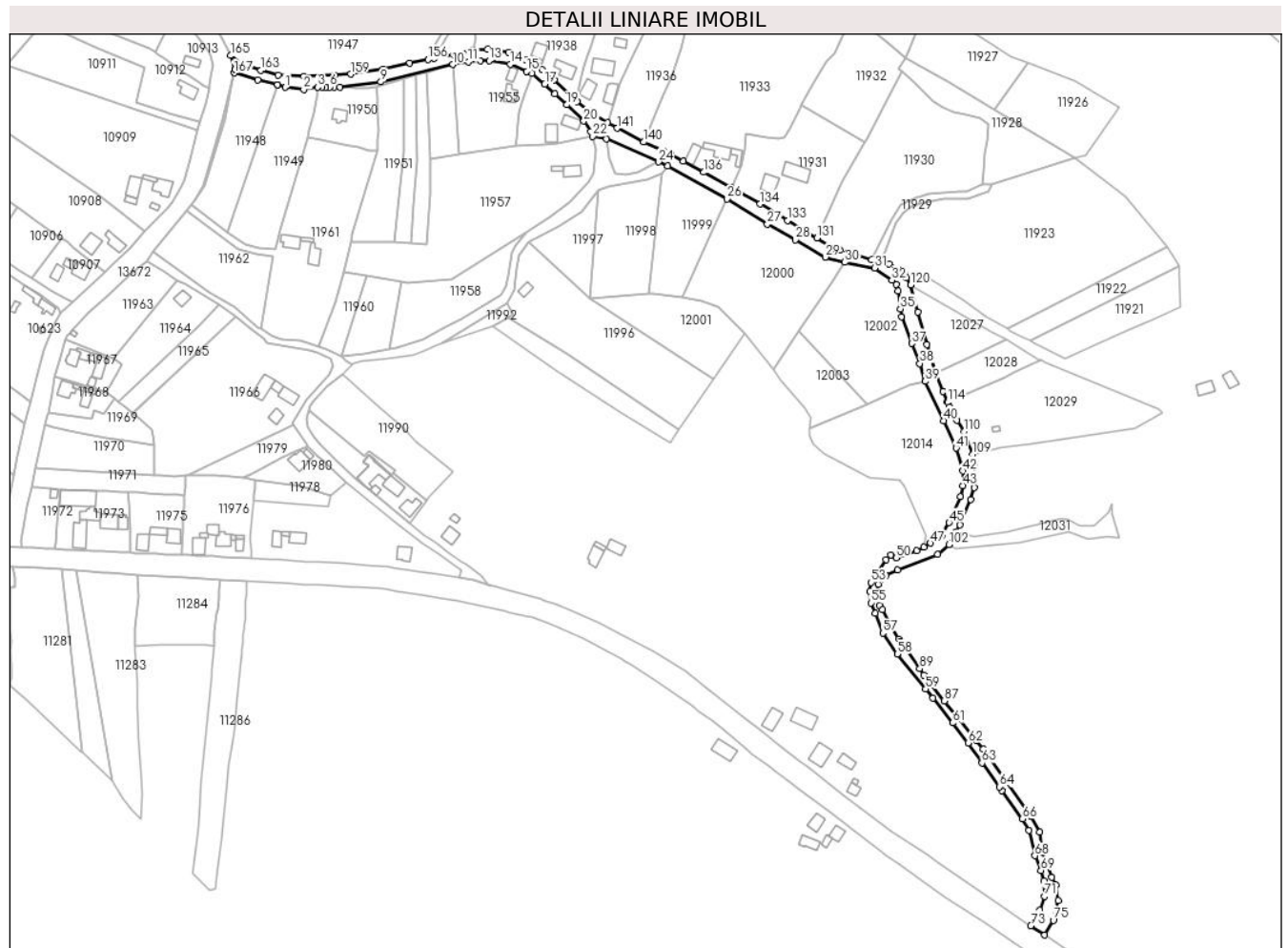
C. Partea III. SARCINI .

Inscrieri privind dezmembramintele dreptului de proprietate, drepturi reale de garanție și sarcini	Referințe
NU SUNT	

Teren

Nr cadastral	Suprafața (mp)*	Observații / Referințe
32741	7.005	

* Suprafața este determinată în planul de proiecție Stereo 70.



Date referitoare la teren

Crt	Categorie folosință	Intra vilan	Suprafața (mp)	Tarla	Parcelă	Nr. topo	Observații / Referințe
1	drum	DA	7.005	-	-	-	

Lungime Segmente

1) Valorile lungimilor segmentelor sunt obținute din proiecție în plan.

Punct început	X / Y	Punct sfârșit	X / Y	Lungime segment
1	581.293,045 / 670.880,447	2	581.305,088 / 670.879,208	12.107
4	581.316,9 / 670.880,73	5	581.319,46 / 670.880,7	2.56
7	581.324,69 / 670.880,58	8	581.328,51 / 670.880,56	3.82
10	581.401,79 / 670.895,24	11	581.411,8 / 670.897,11	10.183
13	581.425,285 / 670.897,793	14	581.438,87 / 670.895,38	13.798
16	581.452,88 / 670.889,39	17	581.461,39 / 670.882,71	10.819
2	581.305,088 / 670.879,208	3	581.314,05 / 670.880,54	9.06
5	581.319,46 / 670.880,7	6	581.321,99 / 670.880,71	2.53
8	581.328,51 / 670.880,56	9	581.355,111 / 670.883,988	26.821
11	581.411,8 / 670.897,11	12	581.419,43 / 670.897,66	7.65
14	581.438,87 / 670.895,38	15	581.449,73 / 670.890,87	11.759
17	581.461,39 / 670.882,71	18	581.467,91 / 670.876,35	9.108
3	581.314,05 / 670.880,54	4	581.316,9 / 670.880,73	2.856
6	581.321,99 / 670.880,71	7	581.324,69 / 670.880,58	2.703
9	581.355,111 / 670.883,988	10	581.401,79 / 670.895,24	48.016
12	581.419,43 / 670.897,66	13	581.425,285 / 670.897,793	5.857
15	581.449,73 / 670.890,87	16	581.452,88 / 670.889,39	3.48
18	581.467,91 / 670.876,35	19	581.475,506 / 670.869,22	10.418

Punct început	X / Y	Punct sfârșit	X / Y	Lungime segment
19	581.475,506 670.869,22	20	581.486,67 670.858,74	15.31 2
22	581.492,34 670.848,7	23	581.501,446 670.847,062	9.252
25	581.541,08 670.829,56	26	581.579,33 670.808,31	43.75 6
28	581.623,56 670.781,81	29	581.643,08 670.770,69	22.46 5
31	581.674,98 670.763,53	32	581.686,16 670.755,86	13.55 8
34	581.690,4 670.748,9	35	581.691,835 670.737,253	11.73 5
37	581.699,06 670.714,76	38	581.704,32 670.701,83	13.95 9
40	581.719,724 670.664,847	41	581.727,78 670.647,05	19.53 5
43	581.732,06 670.622,86	44	581.730,49 670.615,55	7.477
46	581.718,49 670.590,23	47	581.711,156 670.585,566	8.691
49	581.702,38 670.580,71	50	581.689,08 670.576,11	14.07 3
52	581.682,6 670.574,97	53	581.672,713 670.560,156	17.81
55	581.672,814 670.546,835	56	581.675,467 670.540,363	6.995
58	581.689,67 670.513,79	59	581.708,137 670.491,252	29.13 7
61	581.725,579 670.469,276	62	581.735,581 670.456,33	16.36
64	581.755,763 670.427,949	65	581.757,606 670.425,417	3.132
67	581.774,99 670.399,68	68	581.778,899 670.383,361	16.78 1
70	581.784,774 670.367,231	71	581.785,02 670.357,12	10.11 4
73	581.776,257 670.338,16	74	581.785,301 670.332,063	10.90 7
76	581.793,954 670.354,473	77	581.792,414 670.364,385	10.03 1
79	581.786,436 670.378,686	80	581.783,74 670.385,82	7.626
82	581.782,11 670.398,79	83	581.776,23 670.409,19	11.94 7
85	581.741,36 670.457,9	86	581.729,058 670.472,446	19.05 1
88	581.707,14 670.500,37	89	581.704,307 670.504,334	4.872
91	581.690,76 670.523,636	92	581.685,303 670.533,141	10.96
94	581.678,34 670.545,27	95	581.676,197 670.553,053	8.073
97	581.677,55 670.558,96	98	581.679,44 670.562,36	3.89
100	581.690,004 670.568,216	101	581.716,04 670.578,295	27.91 9
103	581.727,636 670.592,693	104	581.730,294 670.597,415	5.419
106	581.739,44 670.621,67	107	581.739,64 670.626,91	5.244
109	581.738,6 670.643,03	110	581.733,18 670.657,89	15.81 8
112	581.725,95 670.668,717	113	581.723,727 670.673,708	5.464
115	581.722,11 670.677,34	116	581.719,48 670.683,84	7.012

Punct început	X / Y	Punct sfârșit	X / Y	Lungime segment
20	581.486,67 670.858,74	21	581.491,07 670.851,82	8.2
23	581.501,446 670.847,062	24	581.535,075 670.832,212	36.76 2
26	581.579,33 670.808,31	27	581.605,55 670.791,97	30.89 5
29	581.643,08 670.770,69	30	581.655,78 670.767,35	13.13 2
32	581.686,16 670.755,86	33	581.689,02 670.752,88	4.13
35	581.691,835 670.737,253	36	581.692,44 670.732,2	5.089
38	581.704,32 670.701,83	39	581.707,88 670.690,28	12.08 6
41	581.727,78 670.647,05	42	581.732,22 670.632,28	15.42 3
44	581.730,49 670.615,55	45	581.723,31 670.598,88	18.15 1
47	581.711,156 670.585,566	48	581.706,896 670.583,209	4.869
50	581.689,08 670.576,11	51	581.685,57 670.578,1	4.035
53	581.672,713 670.560,156	54	581.671,918 670.554,385	5.826
56	581.675,467 670.540,363	57	581.680,4 670.527,38	13.88 9
59	581.708,137 670.491,252	60	581.712,941 670.485,389	7.58
62	581.735,581 670.456,33	63	581.744,595 670.443,396	15.76 5
65	581.757,606 670.425,417	66	581.770,887 670.407,167	22.57 1
68	581.778,899 670.383,361	69	581.782,83 670.373,81	10.32 8
71	581.785,02 670.357,12	72	581.781,85 670.348,19	9.476
74	581.785,301 670.332,063	75	581.790,794 670.341,634	11.03 5
77	581.792,414 670.364,385	78	581.789,928 670.369,449	5.641
80	581.783,74 670.385,82	81	581.782,65 670.390,1	4.417
83	581.776,23 670.409,19	84	581.745,338 670.452,343	53.07 1
86	581.729,058 670.472,446	87	581.720,124 670.483,442	14.16 8
89	581.704,307 670.504,334	90	581.691,78 670.521,86	21.54 3
92	581.685,303 670.533,141	93	581.679,985 670.542,405	10.68 2
95	581.676,197 670.553,053	96	581.676,11 670.553,37	0.329
98	581.679,44 670.562,36	99	581.682,27 670.564,68	3.659
101	581.716,04 670.578,295	102	581.723,159 670.584,74	9.603
104	581.730,294 670.597,415	105	581.737,31 670.613,92	17.93 4
107	581.739,64 670.626,91	108	581.739,62 670.637,12	10.21
110	581.733,18 670.657,89	111	581.728,416 670.665,025	8.579
113	581.723,727 670.673,708	114	581.722,315 670.676,88	3.472
116	581.719,48 670.683,84	117	581.714,85 670.695,78	12.80 6

Punct început	X / Y	Punct sfârșit	X / Y	Lungime segment
21	581.491,07 670.851,82	22	581.492,34 670.848,7	3.369
24	581.535,075 670.832,212	25	581.541,08 670.829,56	6.565
27	581.605,55 670.791,97	28	581.623,56 670.781,81	20.67 8
30	581.655,78 670.767,35	31	581.674,98 670.763,53	19.57 6
33	581.689,02 670.752,88	34	581.690,4 670.748,9	4.212
36	581.692,44 670.732,2	37	581.699,06 670.714,76	18.65 4
39	581.707,88 670.690,28	40	581.719,724 670.664,847	28.05 6
42	581.732,22 670.632,28	43	581.732,06 670.622,86	9.421
45	581.723,31 670.598,88	46	581.718,49 670.590,23	9.902
48	581.706,896 670.583,209	49	581.702,38 670.580,71	5.161
51	581.685,57 670.578,1	52	581.682,6 670.574,97	4.315
54	581.671,918 670.554,385	55	581.672,814 670.546,835	7.603
57	581.680,4 670.527,38	58	581.689,67 670.513,79	16.45 1
60	581.712,941 670.485,389	61	581.725,579 670.469,276	20.47 8
63	581.744,595 670.443,396	64	581.755,763 670.427,949	19.06 1
66	581.770,887 670.407,167	67	581.774,99 670.399,68	8.538
69	581.782,83 670.373,81	70	581.784,774 670.367,231	6.86
72	581.781,85 670.348,19	73	581.776,257 670.338,16	11.48 4
75	581.790,794 670.341,634	76	581.793,954 670.354,473	13.22 2
78	581.789,928 670.369,449	79	581.786,436 670.378,686	9.875
81	581.782,65 670.390,1	82	581.782,11 670.398,79	8.707
84	581.745,338 670.452,343	85	581.741,36 670.457,9	6.834
87	581.720,124 670.483,442	88	581.707,14 670.500,37	21.33 4
90	581.691,78 670.521,86	91	581.690,76 670.523,636	2.048
93	581.679,985 670.542,405	94	581.678,34 670.545,27	3.304
96	581.676,11 670.553,37	97	581.677,55 670.558,96	5.772
99	581.682,27 670.564,68	100	581.690,004 670.568,216	8.504
102	581.723,159 670.584,74	103	581.727,636 670.592,693	9.127
105	581.737,31 670.613,92	106	581.739,44 670.621,67	8.037
108	581.739,62 670.637,12	109	581.738,6 670.643,03	5.997
111	581.728,416 670.665,025	112	581.725,95 670.668,717	4.44
114	581.722,315 670.676,88	115	581.722,11 670.677,34	0.504
117	581.714,85 670.695,78	118	581.709,03 670.714,04	19.16 5

Punct început	X / Y	Punct sfârșit	X / Y	Lungime segment	Punct început	X / Y	Punct sfârșit	X / Y	Lungime segment	Punct început	X / Y	Punct sfârșit	X / Y	Lungime segment
118	581.709,03 670.714,04	119	581.703,1 670.735,11	21.889	119	581.703,1 670.735,11	120	581.698,41 670.752,7	18.205	120	581.698,41 670.752,7	121	581.695,603 670.757,115	5.232
121	581.695,603 670.757,115	122	581.691,794 670.761,777	6.02	122	581.691,794 670.761,777	123	581.684,3 670.766,25	8.727	123	581.684,3 670.766,25	124	581.677,639 670.768,043	6.898
124	581.677,639 670.768,043	125	581.673,1 670.769,13	4.667	125	581.673,1 670.769,13	126	581.663,87 670.771,74	9.592	126	581.663,87 670.771,74	127	581.657,71 670.773,69	6.461
127	581.657,71 670.773,69	128	581.652,67 670.775,09	5.231	128	581.652,67 670.775,09	129	581.650,04 670.775,74	2.709	129	581.650,04 670.775,74	130	581.646,64 670.777,2	3.7
130	581.646,64 670.777,2	131	581.637,76 670.783,11	10.667	131	581.637,76 670.783,11	132	581.630,09 670.787,56	8.867	132	581.630,09 670.787,56	133	581.618,549 670.794,339	13.385
133	581.618,549 670.794,339	134	581.600,75 670.804,98	20.737	134	581.600,75 670.804,98	135	581.582,27 670.815,67	21.349	135	581.582,27 670.815,67	136	581.564,42 670.825,57	20.412
136	581.564,42 670.825,57	137	581.551,211 670.832,692	15.007	137	581.551,211 670.832,692	138	581.542,7 670.837,28	9.669	138	581.542,7 670.837,28	139	581.538,23 670.839,42	4.956
139	581.538,23 670.839,42	140	581.525,35 670.845,13	14.089	140	581.525,35 670.845,13	141	581.508,134 670.854,043	19.386	141	581.508,134 670.854,043	142	581.501,9 670.857,57	7.163
142	581.501,9 670.857,57	143	581.493,98 670.862,63	9.398	143	581.493,98 670.862,63	144	581.489,781 670.865,391	5.025	144	581.489,781 670.865,391	145	581.482,05 670.871,19	9.664
145	581.482,05 670.871,19	146	581.467,33 670.885,23	20.342	146	581.467,33 670.885,23	147	581.459,58 670.891,85	10.192	147	581.459,58 670.891,85	148	581.449,16 670.898,18	12.192
148	581.449,16 670.898,18	149	581.442,18 670.900,64	7.401	149	581.442,18 670.900,64	150	581.437,94 670.903,1	4.902	150	581.437,94 670.903,1	151	581.430,7 670.904,5	7.374
151	581.430,7 670.904,5	152	581.424,087 670.905,185	6.648	152	581.424,087 670.905,185	153	581.415,035 670.904,54	9.075	153	581.415,035 670.904,54	154	581.402,433 670.901,56	12.95
154	581.402,433 670.901,56	155	581.389,646 670.899,298	12.986	155	581.389,646 670.899,298	156	581.385,605 670.898,464	4.126	156	581.385,605 670.898,464	157	581.373,876 670.896,342	11.919
157	581.373,876 670.896,342	158	581.356,52 670.892,09	17.869	158	581.356,52 670.892,09	159	581.335,52 670.888,99	21.228	159	581.335,52 670.888,99	160	581.324,912 670.888,382	10.625
160	581.324,912 670.888,382	161	581.305,3 670.887,48	19.633	161	581.305,3 670.887,48	162	581.288,73 670.888,56	16.605	162	581.288,73 670.888,56	163	581.277,38 670.891,43	11.707
163	581.277,38 670.891,43	164	581.264,877 670.895,489	13.145	164	581.264,877 670.895,489	165	581.257,935 670.901,045	8.892	165	581.257,935 670.901,045	166	581.260,729 670.892,128	9.344
166	581.260,729 670.892,128	167	581.260,08 670.889,791	2.425	167	581.260,08 670.889,791	168	581.275,501 670.885,344	16.049	168	581.275,501 670.885,344	169	581.288,022 670.882,111	12.932
169	581.288,022 670.882,111	170	581.288,237 670.882,078	0.218	170	581.288,237 670.882,078	1	581.293,045 670.880,447	5.077					

** Lungimile segmentelor sunt determinate în planul de proiecție Stereo 70 și sunt rotunjite la 1 milimetru.

*** Distanța dintre puncte este formată din segmente cumulate ce sunt mai mici decât valoarea 1 milimetru.

**DATE DESPRE IMOBILUL NR. 12026**

Oficiul de Cadastru și Publicitate Imobiliară SUCEAVA
Biroul de Cadastru și Publicitate Imobiliară Gura Humorului

A. Partea I. Descrierea imobilului

TEREN Necunoscut

Adresa: Loc. Mazanaesti, Jud. Suceava

Nr. Crt	Nr cadastral Nr. topografic	Suprafața* (mp)	Observații / Referințe
A1		1.403	Sector cadastral:18 Teren neimprejmuit;

B. Partea II. Proprietari și acte

Inscrieri privitoare la dreptul de proprietate și alte drepturi reale		Referințe
12026 / 18/03/2022		
Act Normativ nr. 7, din 13/03/1996 emis de PARLAMENTUL ROMANIEI;		
B1	Inscrierea provizorie, drept de PROPRIETATE, dobandit prin Lege, cota actuala 1/1, cota initiala 1/1 1) COMUNA DRAGOIESTI, CIF:4441190	A1

C. Partea III. SARCINI .

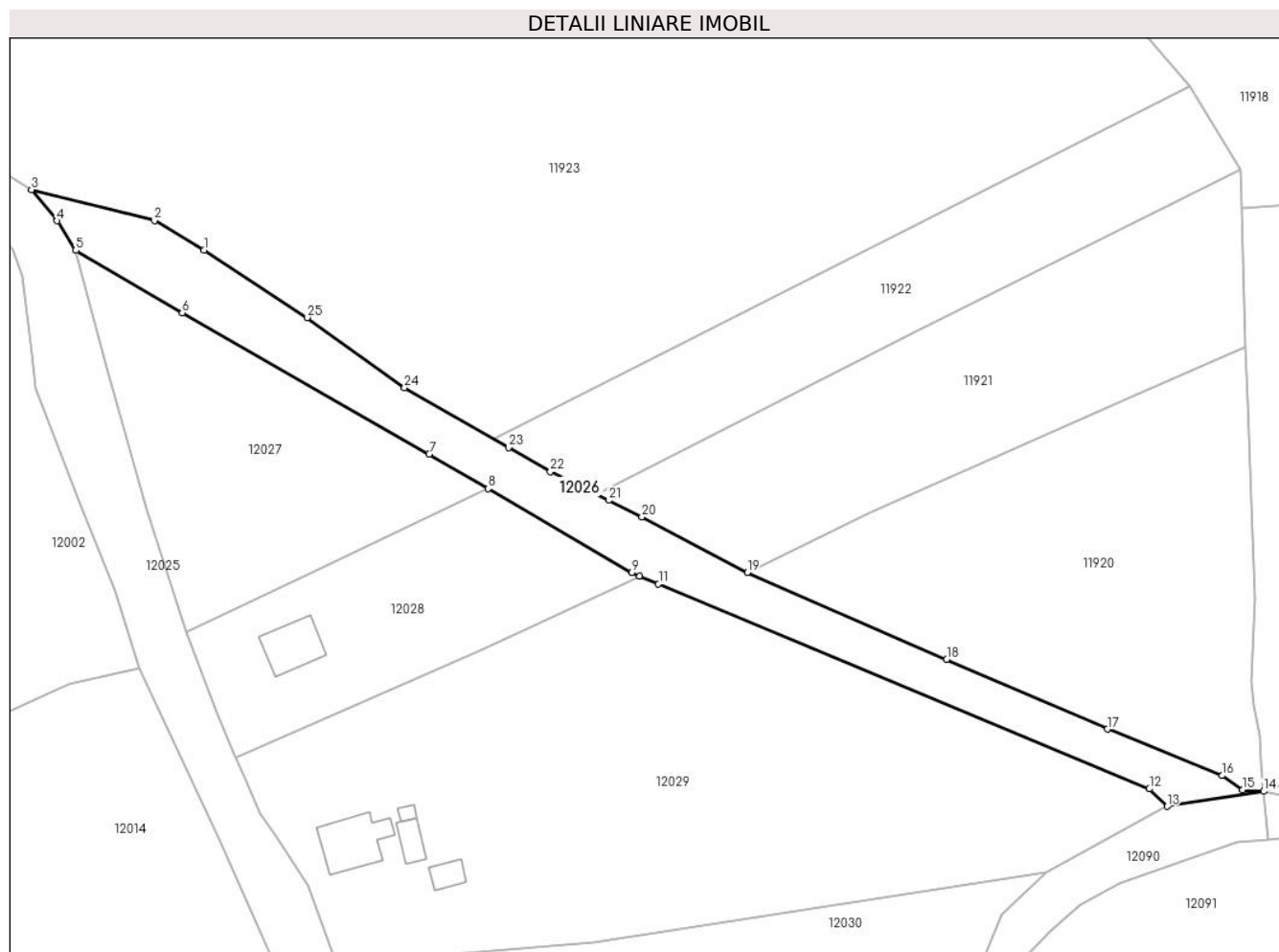
Inscrieri privind dezmembramintele dreptului de proprietate, drepturi reale de garanție și sarcini	Referințe
NU SUNT	

Anexa Nr. 1 La Partea I

Teren

Nr cadastral	Suprafața (mp)*	Observații / Referințe
	1.403	

* Suprafața este determinată în planul de proiecție Stereo 70.



Date referitoare la teren

Crt	Categorie folosință	Intravilan	Suprafața (mp)	Tarla	Parcelă	Nr. topo	Observații / Referințe
1	drum	NU	203	-	-	-	
2	drum	DA	1.200	-	-	-	

Lungime Segmente

1) Valorile lungimilor segmentelor sunt obținute din proiecție în plan.

Punct început	X / Y	Punct sfârșit	X / Y	Lungime segment (** (m)
1	581.717,58 670.752,775	2	581.710,169 670.757,147	8.604
3	581.691,794 670.761,777	4	581.695,603 670.757,115	6.02
5	581.698,41 670.752,7	6	581.714,303 670.743,363	18.433
7	581.751,22 670.722,3	8	581.760,046 670.717,13	10.229

Punct început	X / Y	Punct sfârșit	X / Y	Lungime segment (** (m)
2	581.710,169 670.757,147	3	581.691,794 670.761,777	18.949
4	581.695,603 670.757,115	5	581.698,41 670.752,7	5.232
6	581.714,303 670.743,363	7	581.751,22 670.722,3	42.503
8	581.760,046 670.717,13	9	581.781,494 670.704,566	24.857

Punct început	X / Y	Punct sfârșit	X / Y	Lungime segment (** (m)
9	581.781,494 670.704,566	10	581.782,708 670.704,059	1.316
11	581.785,507 670.702,891	12	581.858,884 670.672,27	79.51
13	581.861,52 670.669,66	14	581.875,975 670.671,918	14.63
15	581.872,781 670.672,159	16	581.869,793 670.674,254	3.649
17	581.852,585 670.681,185	18	581.828,597 670.691,615	26.157
19	581.798,803 670.704,598	20	581.783,02 670.712,913	17.839
21	581.778,036 670.715,37	22	581.769,341 670.719,658	9.695
23	581.763,103 670.723,237	24	581.747,524 670.732,176	17.961
25	581.733,026 670.742,677	1	581.717,58 670.752,775	18.454

Punct început	X / Y	Punct sfârșit	X / Y	Lungime segment (** (m)
10	581.782,708 670.704,059	11	581.785,507 670.702,891	3.033
12	581.858,884 670.672,27	13	581.861,52 670.669,66	3.71
14	581.875,975 670.671,918	15	581.872,781 670.672,159	3.203
16	581.869,793 670.674,254	17	581.852,585 670.681,185	18.551
18	581.828,597 670.691,615	19	581.798,803 670.704,598	32.5
20	581.783,02 670.712,913	21	581.778,036 670.715,37	5.557
22	581.769,341 670.719,658	23	581.763,103 670.723,237	7.192
24	581.747,524 670.732,176	25	581.733,026 670.742,677	17.901

** Lungimile segmentelor sunt determinate în planul de proiecție Stereo 70 și sunt rotunjite la 1 milimetru.

*** Distanța dintre puncte este formată din segmente cumulate ce sunt mai mici decât valoarea 1 milimetru.

**DATE DESPRE IMOBILUL NR. 12027**

Oficiul de Cadastru și Publicitate Imobiliară SUCEAVA
Biroul de Cadastru și Publicitate Imobiliară Gura Humorului

A. Partea I. Descrierea imobilului

TEREN Intravilan

Adresa: Loc. Mazanaesti, Str Biserica-Veche, Jud. Suceava

Nr. Crt	Nr cadastral Nr. topografic	Suprafața* (mp)	Observații / Referințe
A1		1.477	Sector cadastral:18 Teren neimprejmuit;

B. Partea II. Proprietari și acte

Inscrieri privitoare la dreptul de proprietate și alte drepturi reale	Referințe
12027 / 18/03/2022	
Act Normativ nr. 7, din 13/03/1996 emis de PARLAMENTUL ROMANIEI;	
B1	A1
Intabulare, drept de PROPRIETATE, dobandit prin Lege, cota actuala 1/1, cota initiala 1/1	
1) NEIDENTIFICAT NEIDENTIFICAT	
Act Administrativ nr. 1691, din 14/03/2022 emis de PRIMARIA COMUNEI DRAGOIESTI;	
B2	A1
Se noteaza posesia factica in favoarea lui	
1) UNGUREAN HORTENSIA	

C. Partea III. SARCINI .

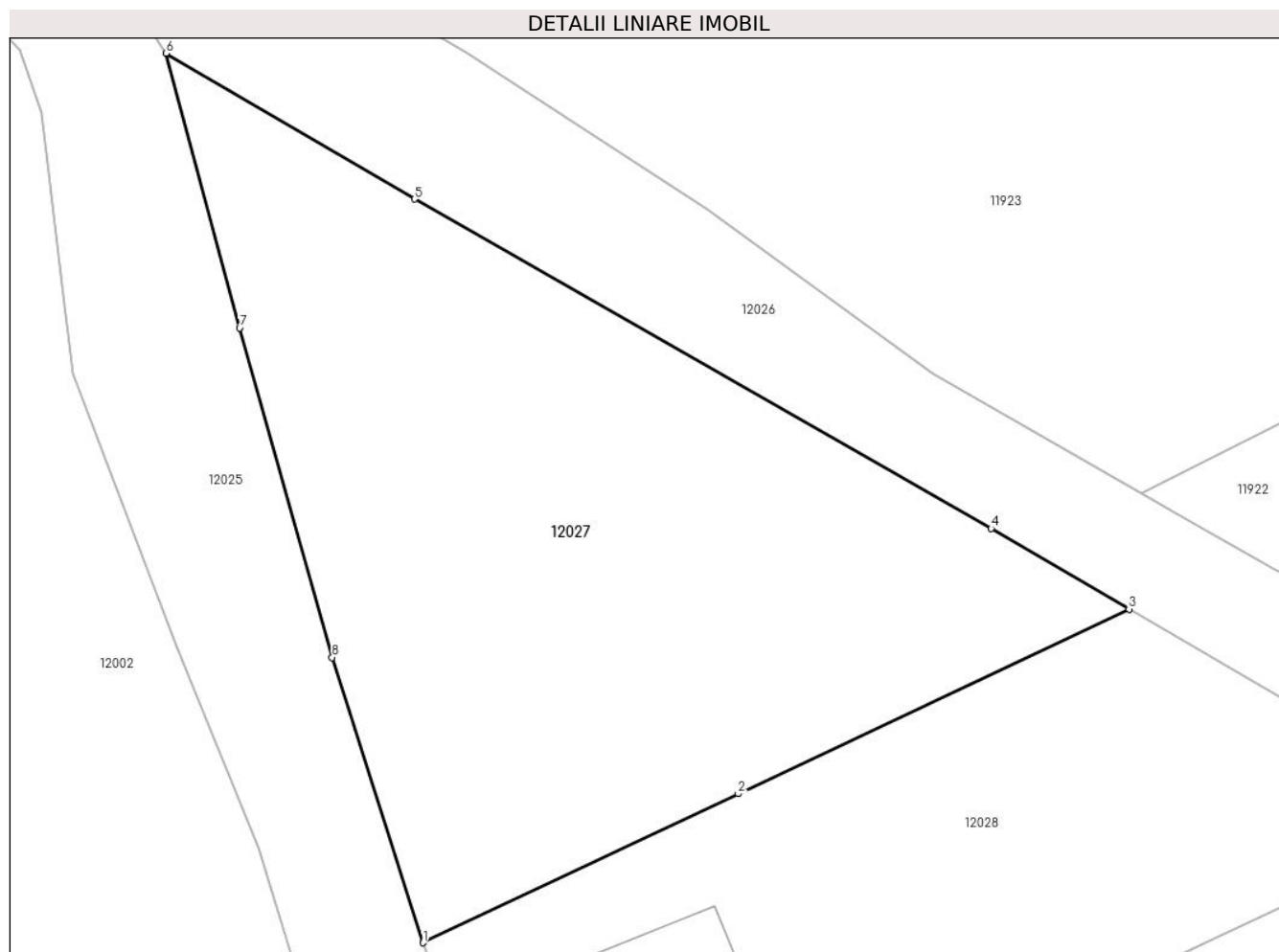
Inscrieri privind dezmembramintele dreptului de proprietate, drepturi reale de garanție și sarcini	Referințe
NU SUNT	

Anexa Nr. 1 La Partea I

Teren

Nr cadastral	Suprafața (mp)*	Observații / Referințe
	1.477	

* Suprafața este determinată în planul de proiecție Stereo 70.



Date referitoare la teren

Crt	Categorie folosință	Intravilan	Suprafața (mp)	Tarla	Parcelă	Nr. topo	Observații / Referințe
1	arabil	DA	1.477	-	-	-	

Lungime Segmente

1) Valorile lungimilor segmentelor sunt obținute din proiecție în plan.

Punct început	X / Y	Punct sfârșit	X / Y	Lungime segment (** (m)
1	581.714,85 670.695,78	2	581.735,032 670.705,313	22.32
2	581.735,032 670.705,313	3	581.760,046 670.717,13	27.665
3	581.760,046 670.717,13	4	581.751,22 670.722,3	10.229
4	581.751,22 670.722,3	5	581.714,303 670.743,363	42.503
5	581.714,303 670.743,363	6	581.698,41 670.752,7	18.433

Punct început	X / Y	Punct sfârșit	X / Y	Lungime segment (** (m)
6	581.698,41 670.752,7	7	581.703,1 670.735,11	18.205
7	581.703,1 670.735,11	8	581.709,03 670.714,04	21.889
8	581.709,03 670.714,04	1	581.714,85 670.695,78	19.165

** Lungimile segmentelor sunt determinate în planul de proiecție Stereo 70 și sunt rotunjite la 1 milimetru.

*** Distanța dintre puncte este formată din segmente cumulate ce sunt mai mici decât valoarea 1 milimetru.

**DATE DESPRE IMOBILUL NR. 12028**

Oficiul de Cadastru și Publicitate Imobiliară SUCEAVA
Biroul de Cadastru și Publicitate Imobiliară Gura Humorului

A. Partea I. Descrierea imobilului

TEREN Intravilan

Adresa: Loc. Mazanaesti, Str Biserica-Veche, Nr. 8, Jud. Suceava

Nr. Crt	Nr cadastral Nr. topografic	Suprafața* (mp)	Observații / Referințe
A1	31013	Din acte: 1.400 Masurata: 1.220	Sector cadastral:18 Teren neimprejmuit;

Construcții

Crt	Nr cadastral Nr. topografic	Adresa	Observații / Referințe
A1.1		Loc. Mazanaesti, Str Biserica-Veche, Nr. 8, Jud. Suceava	Nr. niveluri:1; S. construita la sol:53 mp; S. construita desfasurata:53 mp; scoala corp A

B. Partea II. Proprietari și acte

Inscrieri privitoare la dreptul de proprietate și alte drepturi reale		Referințe
340 / 14/01/2016		
Act Administrativ nr. 875, din 24/01/1995 emis de COMISIA JUDETEANA SUCEAVA;		
B1	Intabulare, drept de PROPRIETATE, dobandit prin Reconstituire, cota actuala 1/1, cota initiala 1/1 1) RUSU ARTEMIZIA 2) RUSU VICTORIA	A1
12028 / 18/03/2022		
Act Administrativ nr. 2526, din 31/03/2022 emis de PRIMARIA COMUNEI DRAGOIESTI;		
B2	Intabulare, drept de PROPRIETATE, dobandit prin Lege, cota actuala 1/1, cota initiala 1/1 1) RUSU ARTEMIZIA 2) RUSU VICTORIA	A1.1

C. Partea III. SARCINI .

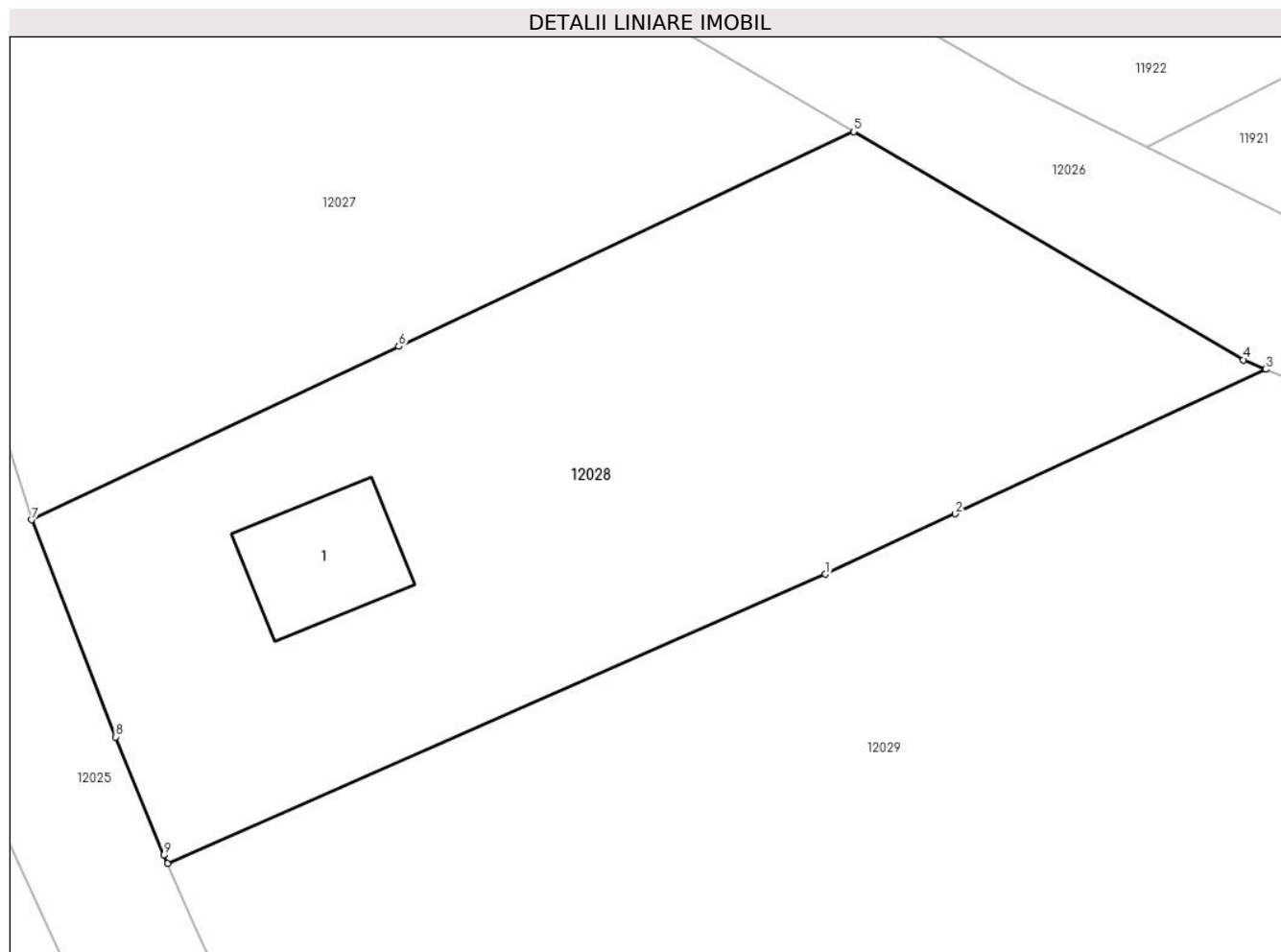
Inscrieri privind dezmembramintele dreptului de proprietate, drepturi reale de garanție și sarcini	Referințe
NU SUNT	

Anexa Nr. 1 La Partea I

Teren

Nr cadastral	Suprafața (mp)*	Observații / Referințe
31013	Din acte: 1.400 Masurata: 1.220	

* Suprafața este determinată în planul de proiecție Stereo 70.



Date referitoare la teren

Crt	Categorie folosință	Intravilan	Suprafața (mp)	Tarla	Parcelă	Nr. topo	Observații / Referințe
1	curți construcții	DA	471	-	-	-	Diferențele de suprafața nu s-au regăsit în teren;
2	arabil	DA	749	-	-	-	Diferențele de suprafața nu s-au regăsit în teren;

Date referitoare la construcții

Crt	Număr	Destinație construcție	Supraf. (mp)	Situație juridică	Observații / Referințe
A1.1		construcții de locuințe	53	Cu acte	Nr. niveluri:1; S. construita la sol:53 mp; S. construita desfasurata:53 mp; scoala corp A

Lungime Segmente

1) Valorile lungimilor segmentelor sunt obținute din proiecție în plan.

Punct început	X / Y	Punct sfârșit	X / Y	Lungime segment (** (m)
1	581.758,501 670.692,787	2	581.765,636 670.696,109	7.87
2	581.765,636 670.696,109	3	581.782,708 670.704,059	18.832

Punct început	X / Y	Punct sfârșit	X / Y	Lungime segment (** (m)
3	581.782,708 670.704,059	4	581.781,494 670.704,566	1.316
4	581.781,494 670.704,566	5	581.760,046 670.717,13	24.857
5	581.760,046 670.717,13	6	581.735,032 670.705,313	27.665
6	581.735,032 670.705,313	7	581.714,85 670.695,78	22.32
7	581.714,85 670.695,78	8	581.719,48 670.683,84	12.806
8	581.719,48 670.683,84	9	581.722,11 670.677,34	7.012
9	581.722,11 670.677,34	10	581.722,315 670.676,88	0.504
10	581.722,315 670.676,88	1	581.758,501 670.692,787	39.528

** Lungimile segmentelor sunt determinate în planul de proiecție Stereo 70 și sunt rotunjite la 1 milimetru.

*** Distanța dintre puncte este formată din segmente cumulate ce sunt mai mici decât valoarea 1 milimetru.

**DATE DESPRE IMOBILUL NR. 12029**

Oficiul de Cadastru și Publicitate Imobiliară SUCEAVA
Biroul de Cadastru și Publicitate Imobiliară Gura Humorului

A. Partea I. Descrierea imobilului

TEREN Intravilan

Adresa: Loc. Mazanaesti, Str Biserica-Veche, Nr. 6, Jud. Suceava

Nr. Crt	Nr cadastral Nr. topografic	Suprafața* (mp)	Observații / Referințe
A1		4.749	Sector cadastral:18 Teren neimprijmit;

Construcții

Crt	Nr cadastral Nr. topografic	Adresa	Observații / Referințe
A1.1		Loc. Mazanaesti, Str Biserica-Veche, Nr. 6, Jud. Suceava	Nr. niveluri:1; S. construita la sol:67 mp; S. construita desfasurata:67 mp; LOCUINTA
A1.2		Loc. Mazanaesti, Str Biserica-Veche, Nr. 6, Jud. Suceava	Nr. niveluri:1; S. construita la sol:18 mp; S. construita desfasurata:18 mp; ANEXA
A1.3		Loc. Mazanaesti, Str Biserica-Veche, Nr. 6, Jud. Suceava	Nr. niveluri:1; S. construita la sol:20 mp; S. construita desfasurata:20 mp; ANEXA
A1.4		Loc. Mazanaesti, Str Biserica-Veche, Nr. 6, Jud. Suceava	Nr. niveluri:1; S. construita la sol:5 mp; S. construita desfasurata:5 mp; ANEXA

B. Partea II. Proprietari și acte

Inscrieri privitoare la dreptul de proprietate și alte drepturi reale		Referințe
12029 / 18/03/2022		
Act Normativ nr. 7, din 13/03/1996 emis de PARLAMENTUL ROMANIEI;		
B1	Intabulare, drept de PROPRIETATE, dobandit prin Lege, cota actuala 1/1, cota initiala 1/1 1) NEIDENTIFICAT NEIDENTIFICAT	A1
Act Administrativ nr. 1616, din 14/03/2022 emis de PRIMARIA COMUNEI DRAGOIESTI;		
B2	Se noteaza posesia factica in favoarea lui 1) PAICU FLORENTINA	A1
Act Administrativ nr. 2526, din 31/03/2022 emis de PRIMARIA COMUNEI DRAGOIESTI;		
B3	Intabulare, drept de PROPRIETATE, dobandit prin Lege, cota actuala 1/1, cota initiala 1/1 1) PAICU FLORENTINA	A1.1, A1.2, A1.3, A1.4

C. Partea III. SARCINI .

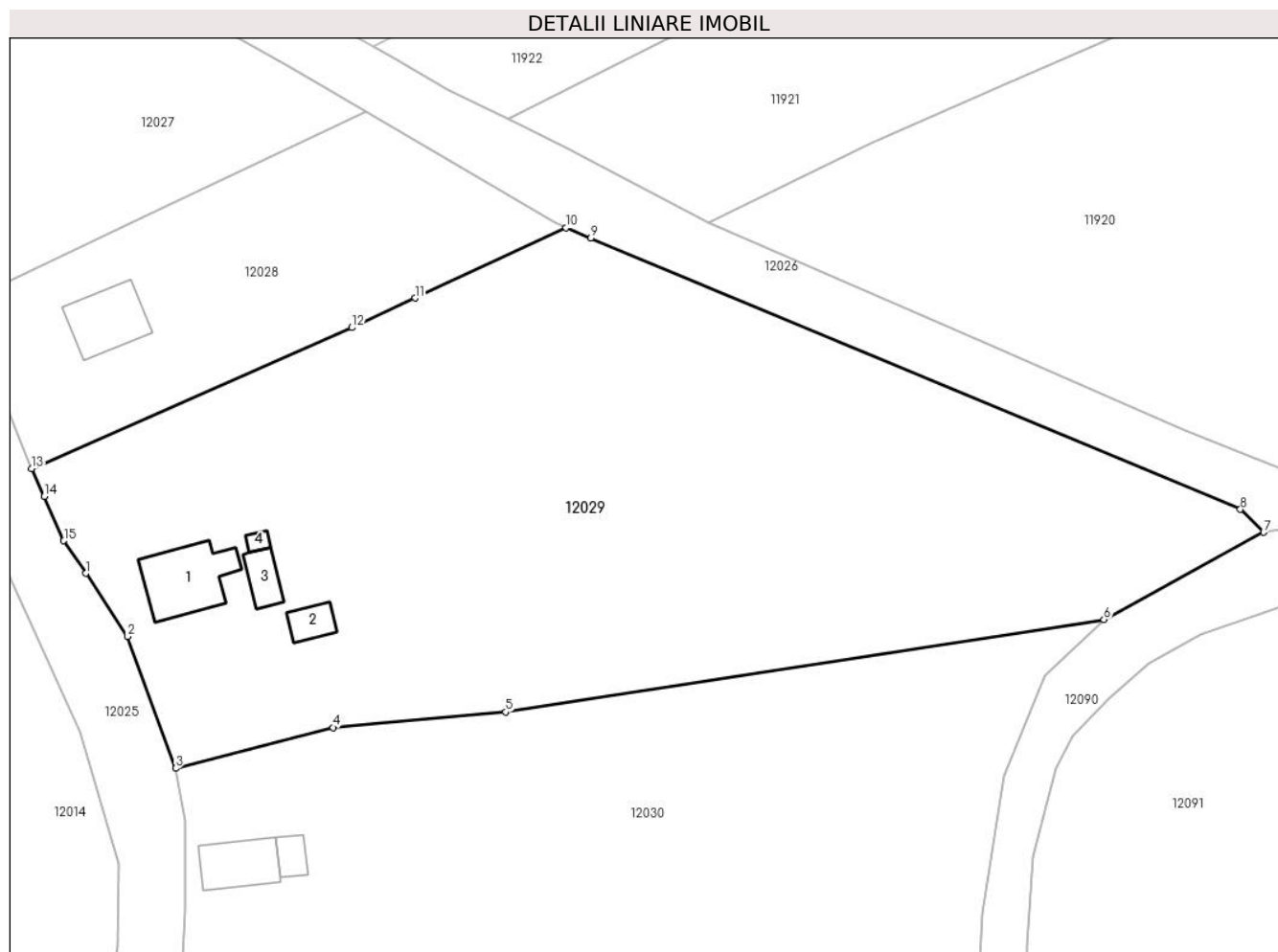
Inscrieri privind dezmembramintele dreptului de proprietate, drepturi reale de garanție și sarcini	Referințe
NU SUNT	

Anexa Nr. 1 La Partea I

Teren

Nr cadastral	Suprafața (mp)*	Observații / Referințe
	4.749	

* Suprafața este determinată în planul de proiecție Stereo 70.



Date referitoare la teren

Crt	Categorie folosință	Intravilan	Suprafața (mp)	Tarla	Parcelă	Nr. topo	Observații / Referințe
1	curți construcții	DA	175	-	-	-	
2	arabil	DA	4.574	-	-	-	

Date referitoare la construcții

Crt	Număr	Destinație construcție	Supraf. (mp)	Situație juridică	Observații / Referințe
A1.1		construcții de locuințe	67	Cu acte	Nr. niveluri:1; S. construita la sol:67 mp; S. construita desfasurata:67 mp; LOCUINTA
A1.2		construcții anexa	18	Cu acte	Nr. niveluri:1; S. construita la sol:18 mp; S. construita desfasurata:18 mp; ANEXA
A1.3		construcții anexa	20	Cu acte	Nr. niveluri:1; S. construita la sol:20 mp; S. construita desfasurata:20 mp; ANEXA
A1.4		construcții anexa	5	Cu acte	Nr. niveluri:1; S. construita la sol:5 mp; S. construita desfasurata:5 mp; ANEXA

Lungime Segmente

1) Valorile lungimilor segmentelor sunt obținute din proiecție în plan.

Punct început	X / Y	Punct sfârșit	X / Y	Lungime segment (** (m)
---------------	-------	---------------	-------	-------------------------

Punct început	X / Y	Punct sfârșit	X / Y	Lungime segment (** (m)
1	581.728,416 670.665,025	2	581.733,18 670.657,89	8.579
2	581.733,18 670.657,89	3	581.738,6 670.643,03	15.818
3	581.738,6 670.643,03	4	581.756,361 670.647,632	18.348
4	581.756,361 670.647,632	5	581.775,858 670.649,371	19.574
5	581.775,858 670.649,371	6	581.843,47 670.659,83	68.416
6	581.843,47 670.659,83	7	581.861,52 670.669,66	20.553
7	581.861,52 670.669,66	8	581.858,884 670.672,27	3.71
8	581.858,884 670.672,27	9	581.785,507 670.702,891	79.51
9	581.785,507 670.702,891	10	581.782,708 670.704,059	3.033
10	581.782,708 670.704,059	11	581.765,636 670.696,109	18.832
11	581.765,636 670.696,109	12	581.758,501 670.692,787	7.87
12	581.758,501 670.692,787	13	581.722,315 670.676,88	39.528
13	581.722,315 670.676,88	14	581.723,727 670.673,708	3.472
14	581.723,727 670.673,708	15	581.725,95 670.668,717	5.464
15	581.725,95 670.668,717	1	581.728,416 670.665,025	4.44

** Lungimile segmentelor sunt determinate în planul de proiecție Stereo 70 și sunt rotunjite la 1 milimetru.

*** Distanța dintre puncte este formată din segmente cumulate ce sunt mai mici decât valoarea 1 milimetru.

**DATE DESPRE IMOBILUL NR. 12030**

Oficiul de Cadastru și Publicitate Imobiliară SUCEAVA
Biroul de Cadastru și Publicitate Imobiliară Gura Humorului

A. Partea I. Descrierea imobilului

TEREN Intravilan

Adresa: Loc. Mazanaesti, Str Biserica-Veche, Nr. 4, Jud. Suceava

Nr. Crt	Nr cadastral Nr. topografic	Suprafața* (mp)	Observații / Referințe
A1		5.175	Sector cadastral:18 Teren neimprejmuit;

B. Partea II. Proprietari și acte

Inscrieri privitoare la dreptul de proprietate și alte drepturi reale		Referințe
12030 / 18/03/2022		
Act Normativ nr. 7, din 13/03/1996 emis de PARLAMENTUL ROMANIEI;		
B1	Inscrierea provizorie, drept de PROPRIETATE, dobandit prin Lege, cota actuala 1/1, cota initiala 1/1 1) COMUNA DRAGOIESTI, CIF:4441190, Proprietar neidentificat	A1

C. Partea III. SARCINI .

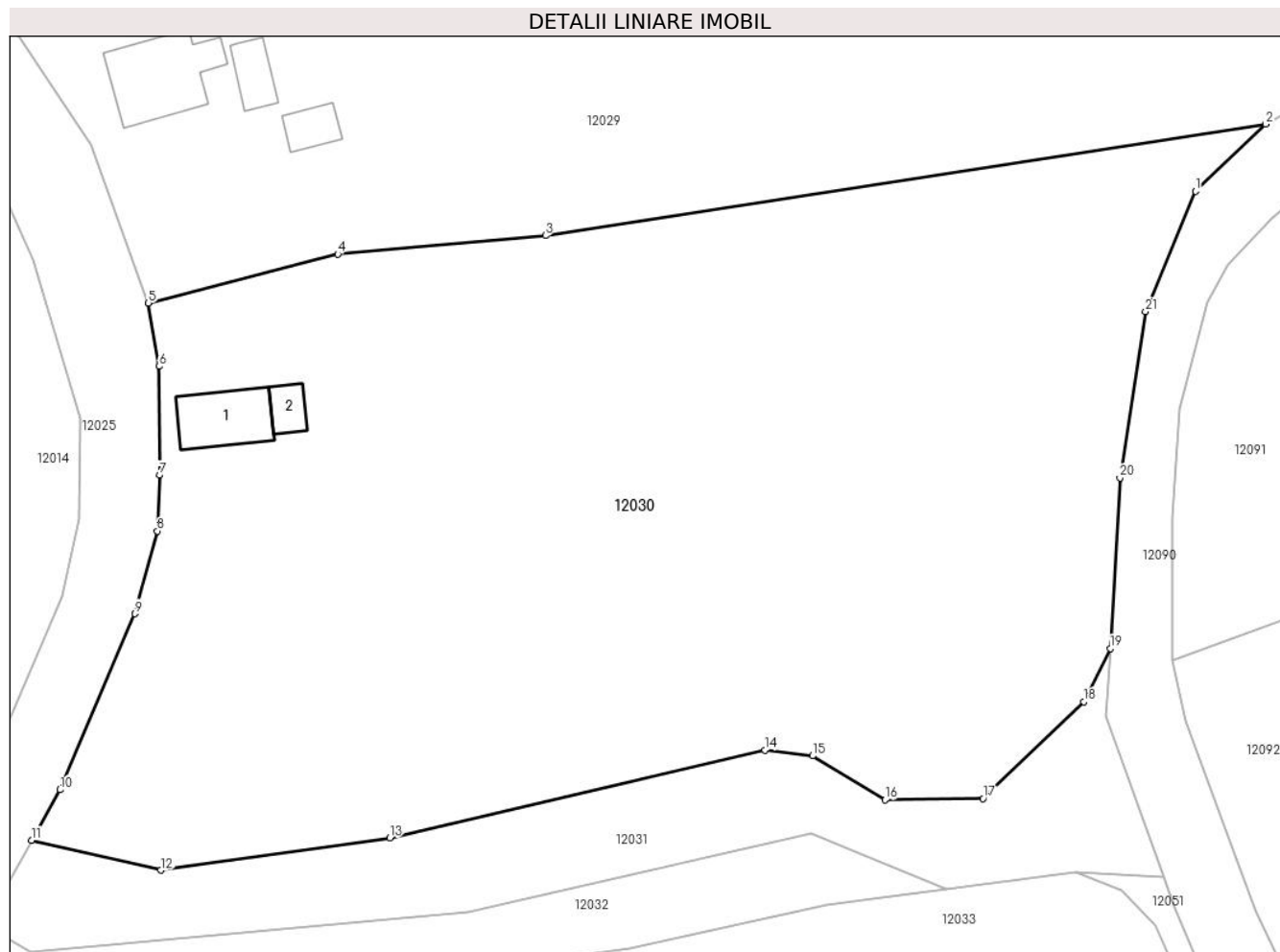
Inscrieri privind dezmembramintele dreptului de proprietate, drepturi reale de garanție și sarcini	Referințe
NU SUNT	

Anexa Nr. 1 La Partea I

Teren

Nr cadastral	Suprafața (mp)*	Observații / Referințe
	5.175	

* Suprafața este determinată în planul de proiecție Stereo 70.



Date referitoare la teren

Crt	Categorie folosință	Intravilan	Suprafața (mp)	Tarla	Parcelă	Nr. topo	Observații / Referințe
1	curți construcții	DA	175	-	-	-	
2	arabil	DA	5.000	-	-	-	

Date referitoare la construcții

Crt	Număr	Destinație construcție	Supraf. (mp)	Situație juridică	Observații / Referințe
A1.1		construcții de locuințe	44	Fara acte	Nr. niveluri:1; S. construita la sol:44 mp; S. construita desfasurata:44 mp; LOCUINTA
A1.2		construcții anexa	14	Fara acte	Nr. niveluri:1; S. construita la sol:14 mp; S. construita desfasurata:14 mp; ANEXA

Lungime Segmente

1) Valorile lungimilor segmentelor sunt obținute din proiecție în plan.

Punct început	X / Y	Punct sfârșit	X / Y	Lungime segment (** (m)
1	581.836,87 670.653,55	2	581.843,47 670.659,83	9.11
3	581.775,858 670.649,371	4	581.756,361 670.647,632	19.574

Punct început	X / Y	Punct sfârșit	X / Y	Lungime segment (** (m)
2	581.843,47 670.659,83	3	581.775,858 670.649,371	68.416
4	581.756,361 670.647,632	5	581.738,6 670.643,03	18.348

Punct început	X / Y	Punct sfârșit	X / Y	Lungime segment (** (m)
5	581.738,6 670.643,03	6	581.739,62 670.637,12	5.997
7	581.739,64 670.626,91	8	581.739,44 670.621,67	5.244
9	581.737,31 670.613,92	10	581.730,294 670.597,415	17.934
11	581.727,636 670.592,693	12	581.739,759 670.589,874	12.446
13	581.761,241 670.592,894	14	581.796,444 670.601,14	36.156
15	581.800,934 670.600,595	16	581.807,741 670.596,458	7.966
17	581.816,947 670.596,586	18	581.826,38 670.605,67	13.096
19	581.828,871 670.610,665	20	581.829,79 670.626,65	16.011
21	581.832,19 670.642,25	1	581.836,87 670.653,55	12.231

Punct început	X / Y	Punct sfârșit	X / Y	Lungime segment (** (m)
6	581.739,62 670.637,12	7	581.739,64 670.626,91	10.21
8	581.739,44 670.621,67	9	581.737,31 670.613,92	8.037
10	581.730,294 670.597,415	11	581.727,636 670.592,693	5.419
12	581.739,759 670.589,874	13	581.761,241 670.592,894	21.693
14	581.796,444 670.601,14	15	581.800,934 670.600,595	4.523
16	581.807,741 670.596,458	17	581.816,947 670.596,586	9.207
18	581.826,38 670.605,67	19	581.828,871 670.610,665	5.582
20	581.829,79 670.626,65	21	581.832,19 670.642,25	15.784

** Lungimile segmentelor sunt determinate în planul de proiecție Stereo 70 și sunt rotunjite la 1 milimetru.

*** Distanța dintre puncte este formată din segmente cumulate ce sunt mai mici decât valoarea 1 milimetru.

**DATE DESPRE IMOBILUL NR. 12031**

Oficiul de Cadastru și Publicitate Imobiliară SUCEAVA
Biroul de Cadastru și Publicitate Imobiliară Gura Humorului

A. Partea I. Descrierea imobilului

TEREN Intravilan

Adresa: Loc. Mazanaesti, Jud. Suceava

Nr. Crt	Nr cadastral Nr. topografic	Suprafața* (mp)	Observații / Referințe
A1		927	Sector cadastral:18 Teren neimprejmuit;

B. Partea II. Proprietari și acte

Inscrieri privitoare la dreptul de proprietate și alte drepturi reale		Referințe
12031 / 18/03/2022		
Act Normativ nr. 7, din 13/03/1996 emis de PARLAMENTUL ROMANIEI;		
B1	Inscrierea provizorie, drept de PROPRIETATE, dobandit prin Lege, cota actuala 1/1, cota initiala 1/1 1) COMUNA DRAGOIESTI, CIF:4441190	A1

C. Partea III. SARCINI .

Inscrieri privind dezmembramintele dreptului de proprietate, drepturi reale de garanție și sarcini	Referințe
NU SUNT	

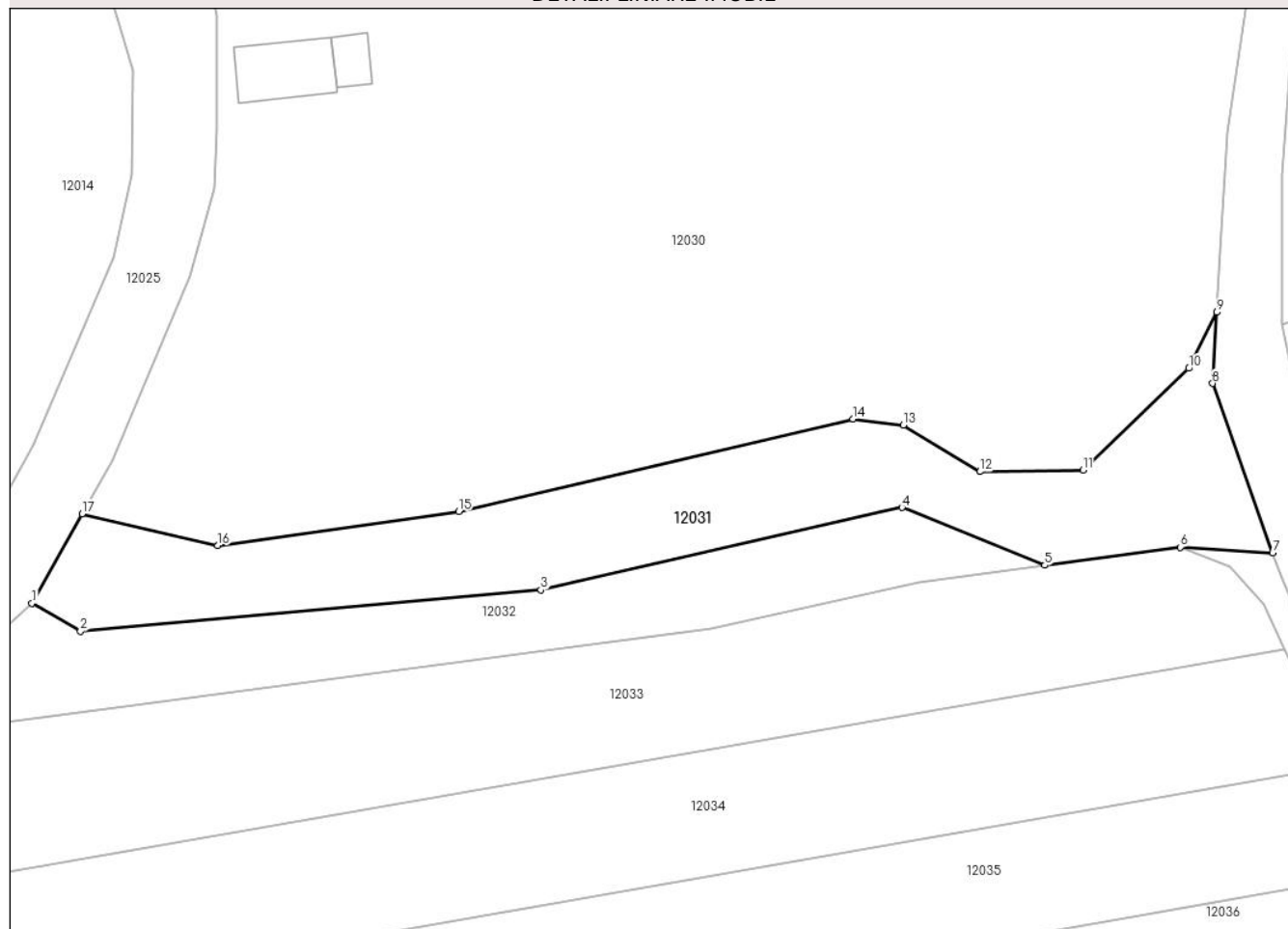
Anexa Nr. 1 La Partea I

Teren

Nr cadastral	Suprafața (mp)*	Observații / Referințe
	927	

* Suprafața este determinată în planul de proiecție Stereo 70.

DETALII LINIARE IMOBIL



Date referitoare la teren

Crt	Categorie folosință	Intravilan	Suprafața (mp)	Tarla	Parcelă	Nr. topo	Observații / Referințe
1	drum	DA	927	-	-	-	

Lungime Segmente

1) Valorile lungimilor segmentelor sunt obținute din proiecție în plan.

Punct început	X / Y	Punct sfârșit	X / Y	Lungime segment (** (m)
1	581.723,159 670.584,74	2	581.727,5 670.582,24	5.009
2	581.727,5 670.582,24	3	581.768,587 670.585,902	41.25
3	581.768,587 670.585,902	4	581.800,813 670.593,268	33.057
4	581.800,813 670.593,268	5	581.813,548 670.588,119	13.737
5	581.813,548 670.588,119	6	581.825,63 670.589,72	12.188

Punct început	X / Y	Punct sfârșit	X / Y	Lungime segment (** (m)
6	581.825,63 670.589,72	7	581.833,874 670.589,216	8.259
7	581.833,874 670.589,216	8	581.828,506 670.604,314	16.024
8	581.828,506 670.604,314	9	581.828,871 670.610,665	6.361
9	581.828,871 670.610,665	10	581.826,38 670.605,67	5.582
10	581.826,38 670.605,67	11	581.816,947 670.596,586	13.096
11	581.816,947 670.596,586	12	581.807,741 670.596,458	9.207
12	581.807,741 670.596,458	13	581.800,934 670.600,595	7.966
13	581.800,934 670.600,595	14	581.796,444 670.601,14	4.523
14	581.796,444 670.601,14	15	581.761,241 670.592,894	36.156
15	581.761,241 670.592,894	16	581.739,759 670.589,874	21.693
16	581.739,759 670.589,874	17	581.727,636 670.592,693	12.446
17	581.727,636 670.592,693	1	581.723,159 670.584,74	9.127

** Lungimile segmentelor sunt determinate în planul de proiecție Stereo 70 și sunt rotunjite la 1 milimetru.

*** Distanța dintre puncte este formată din segmente cumulate ce sunt mai mici decât valoarea 1 milimetru.

**DATE DESPRE IMOBILUL NR. 12032**

Oficiul de Cadastru și Publicitate Imobiliară SUCEAVA
Biroul de Cadastru și Publicitate Imobiliară Gura Humorului

A. Partea I. Descrierea imobilului

TEREN Intravilan

Adresa: Loc. Mazanaesti, Str Biserica-Veche, Jud. Suceava

Nr. Crt	Nr cadastral Nr. topografic	Suprafața* (mp)	Observații / Referințe
A1		702	Sector cadastral:18 Teren neimprejmuit;

B. Partea II. Proprietari și acte

Inscrieri privitoare la dreptul de proprietate și alte drepturi reale		Referințe
12032 / 18/03/2022		
Act Normativ nr. 7, din 13/03/1996 emis de PARLAMENTUL ROMANIEI;		
B1	Inscrierea provizorie, drept de PROPRIETATE, dobandit prin Lege, cota actuala 1/1, cota initiala 1/1 1) COMUNA DRAGOIESTI, CIF:4441190	A1

C. Partea III. SARCINI .

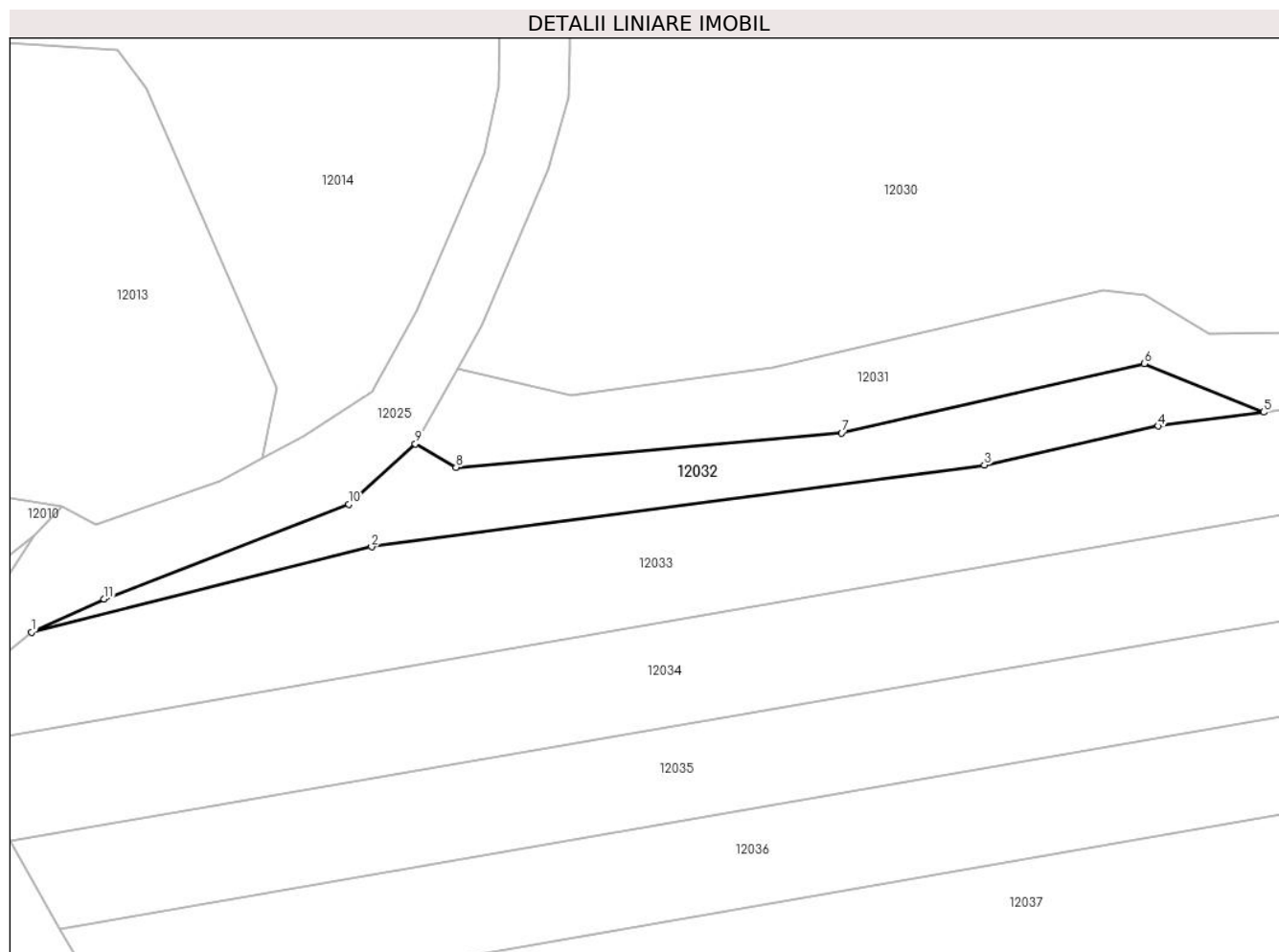
Inscrieri privind dezmembramintele dreptului de proprietate, drepturi reale de garanție și sarcini	Referințe
NU SUNT	

Anexa Nr. 1 La Partea I

Teren

Nr cadastral	Suprafața (mp)*	Observații / Referințe
	702	

* Suprafața este determinată în planul de proiecție Stereo 70.



Date referitoare la teren

Crt	Categorie folosință	Intravilan	Suprafața (mp)	Tarla	Parcelă	Nr. topo	Observații / Referințe
1	arabil	DA	702	-	-	-	

Lungime Segmente

1) Valorile lungimilor segmentelor sunt obținute din proiecție în plan.

Punct început	X / Y	Punct sfârșit	X / Y	Lungime segment (** (m)
1	581.682,27 670.564,68	2	581.718,48 670.573,77	37.334
2	581.718,48 670.573,77	3	581.783,78 670.582,5	65.881
3	581.783,78 670.582,5	4	581.802,31 670.586,63	18.985
4	581.802,31 670.586,63	5	581.813,548 670.588,119	11.336
5	581.813,548 670.588,119	6	581.800,813 670.593,268	13.737

Punct început	X / Y	Punct sfârșit	X / Y	Lungime segment (** (m)
6	581.800,813 670.593,268	7	581.768,587 670.585,902	33.057
7	581.768,587 670.585,902	8	581.727,5 670.582,24	41.25
8	581.727,5 670.582,24	9	581.723,159 670.584,74	5.009
9	581.723,159 670.584,74	10	581.716,04 670.578,295	9.603
10	581.716,04 670.578,295	11	581.690,004 670.568,216	27.919
11	581.690,004 670.568,216	1	581.682,27 670.564,68	8.504

** Lungimile segmentelor sunt determinate în planul de proiecție Stereo 70 și sunt rotunjite la 1 milimetru.

*** Distanța dintre puncte este formată din segmente cumulate ce sunt mai mici decât valoarea 1 milimetru.

**DATE DESPRE IMOBILUL NR. 12033**

Oficiul de Cadastru și Publicitate Imobiliară SUCEAVA
Biroul de Cadastru și Publicitate Imobiliară Gura Humorului

A. Partea I. Descrierea imobilului

TEREN Intravilan

Adresa: Loc. Mazanaesti, Str Biserica-Veche, Jud. Suceava

Nr. Crt	Nr cadastral Nr. topografic	Suprafața* (mp)	Observații / Referințe
A1		1.800	Sector cadastral:18 Teren neimprejmut;

B. Partea II. Proprietari și acte

Inscrieri privitoare la dreptul de proprietate și alte drepturi reale	Referințe
12033 / 18/03/2022	
Act Normativ nr. 7, din 13/03/1996 emis de PARLAMENTUL ROMANIEI;	
B1	A1
Intabulare, drept de PROPRIETATE, dobandit prin Lege, cota actuala 1/1, cota initiala 1/1	
1) NEIDENTIFICAT NEIDENTIFICAT	
Act Administrativ nr. 1692, din 14/03/2022 emis de PRIMARIA COMUNEI DRAGOIESTI;	
B2	A1
Se noteaza posesia factica in favoarea lui	
1) BARLEAN RODICA	

C. Partea III. SARCINI .

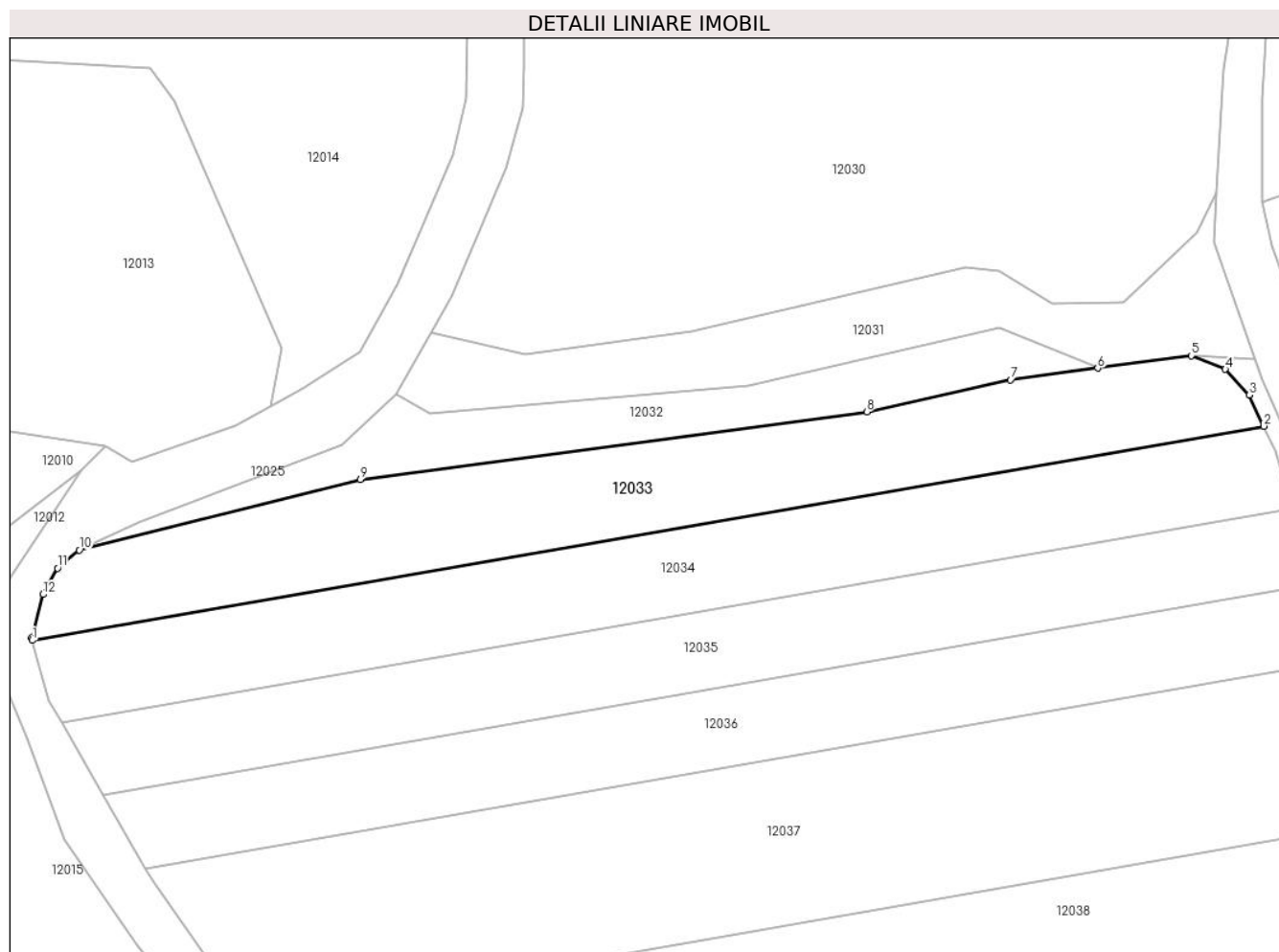
Inscrieri privind dezmembramintele dreptului de proprietate, drepturi reale de garanție și sarcini	Referințe
NU SUNT	

Anexa Nr. 1 La Partea I

Teren

Nr cadastral	Suprafața (mp)*	Observații / Referințe
	1.800	

* Suprafața este determinată în planul de proiecție Stereo 70.



Date referitoare la teren

Crt	Categorie folosință	Intra vilan	Suprafața (mp)	Tarla	Parcelă	Nr. topo	Observații / Referințe
1	arabil	DA	1.800	-	-	-	

Lungime Segmente

1) Valorile lungimilor segmentelor sunt obținute din proiecție în plan.

Punct început	X / Y	Punct sfârșit	X / Y	Lungime segment (** (m)
1	581.676,197 670.553,053	2	581.834,958 670.580,633	161.139
2	581.834,958 670.580,633	3	581.833,1 670.584,65	4.426
3	581.833,1 670.584,65	4	581.830,0 670.587,97	4.542
4	581.830,0 670.587,97	5	581.825,63 670.589,72	4.707
5	581.825,63 670.589,72	6	581.813,548 670.588,119	12.188

Punct început	X / Y	Punct sfârșit	X / Y	Lungime segment (** (m)
6	581.813,548 670.588,119	7	581.802,31 670.586,63	11.336
7	581.802,31 670.586,63	8	581.783,78 670.582,5	18.985
8	581.783,78 670.582,5	9	581.718,48 670.573,77	65.881
9	581.718,48 670.573,77	10	581.682,27 670.564,68	37.334
10	581.682,27 670.564,68	11	581.679,44 670.562,36	3.659
11	581.679,44 670.562,36	12	581.677,55 670.558,96	3.89
12	581.677,55 670.558,96	13	581.676,11 670.553,37	5.772
13	581.676,11 670.553,37	1	581.676,197 670.553,053	0.329

** Lungimile segmentelor sunt determinate în planul de proiecție Stereo 70 și sunt rotunjite la 1 milimetru.

*** Distanța dintre puncte este formată din segmente cumulate ce sunt mai mici decât valoarea 1 milimetru.

**DATE DESPRE IMOBILUL NR. 12034**

Oficiul de Cadastru și Publicitate Imobiliară SUCEAVA
Biroul de Cadastru și Publicitate Imobiliară Gura Humorului

A. Partea I. Descrierea imobilului

TEREN Intravilan

Adresa: Loc. Mazanaesti, Str Biserica-Veche, Jud. Suceava

Nr. Crt	Nr cadastral Nr. topografic	Suprafața* (mp)	Observații / Referințe
A1		1.800	Sector cadastral:18 Teren neimprejmuit;

B. Partea II. Proprietari și acte

Inscrieri privitoare la dreptul de proprietate și alte drepturi reale	Referințe
12034 / 18/03/2022	
Act Normativ nr. 7, din 13/03/1996 emis de PARLAMENTUL ROMANIEI;	
B1	Intabulare, drept de PROPRIETATE, dobandit prin Lege, cota actuala 1/1, cota initiala 1/1
	1) NEIDENTIFICAT NEIDENTIFICAT
Act Administrativ nr. 1693, din 14/03/2022 emis de PRIMARIA COMUNEI DRAGOIESTI;	
B2	Se noteaza posesia factica in favoarea lui

C. Partea III. SARCINI .

Inscrieri privind dezmembramintele dreptului de proprietate, drepturi reale de garanție și sarcini	Referințe
NU SUNT	

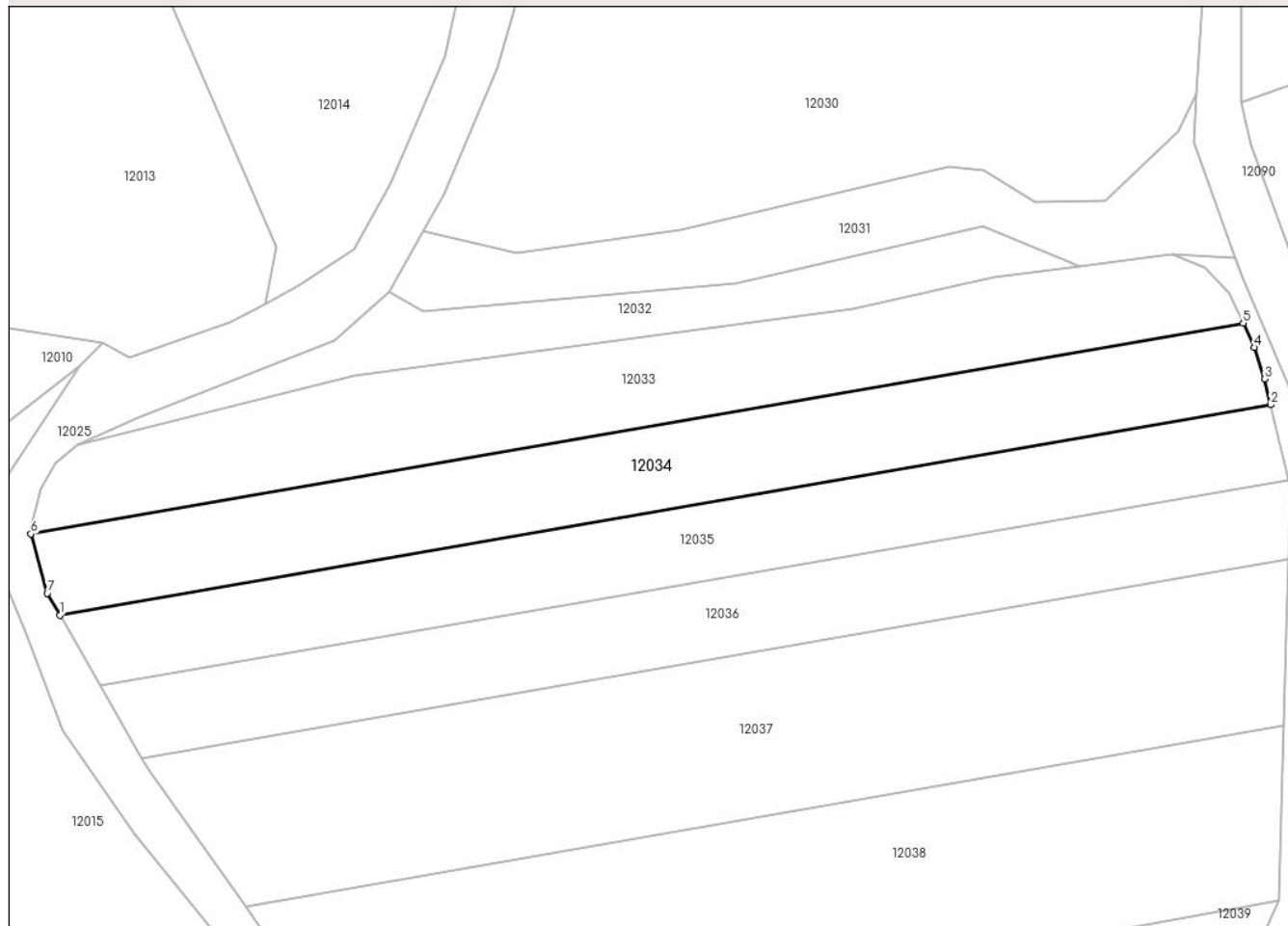
Anexa Nr. 1 La Partea I

Teren

Nr cadastral	Suprafața (mp)*	Observații / Referințe
	1.800	

* Suprafața este determinată în planul de proiecție Stereo 70.

DETALII LINIARE IMOBIL



Date referitoare la teren

Crt	Categorie folosință	Intra vilan	Suprafața (mp)	Tarla	Parcelă	Nr. topo	Observații / Referințe
1	arabil	DA	1.800	-	-	-	

Lungime Segmente

1) Valorile lungimilor segmentelor sunt obținute din proiecție în plan.

Punct început	X / Y	Punct sfârșit	X / Y	Lungime segment (** (m)
1	581.679,985 670.542,405	2	581.838,548 670.569,95	160.938
2	581.838,548 670.569,95	3	581.837,75 670.573,33	3.473
3	581.837,75 670.573,33	4	581.836,43 670.577,45	4.326
4	581.836,43 670.577,45	5	581.834,958 670.580,633	3.507
5	581.834,958 670.580,633	6	581.676,197 670.553,053	161.139

Punct început	X / Y	Punct sfârșit	X / Y	Lungime segment (** (m)
6	581.676,197 670.553,053	7	581.678,34 670.545,27	8.073
7	581.678,34 670.545,27	1	581.679,985 670.542,405	3.304

** Lungimile segmentelor sunt determinate în planul de proiecție Stereo 70 și sunt rotunjite la 1 milimetru.

*** Distanța dintre puncte este formată din segmente cumulate ce sunt mai mici decât valoarea 1 milimetru.

**DATE DESPRE IMOBILUL NR. 12035**

Oficiul de Cadastru și Publicitate Imobiliară SUCEAVA
Biroul de Cadastru și Publicitate Imobiliară Gura Humorului

A. Partea I. Descrierea imobilului

TEREN Intravilan

Adresa: Loc. Mazanaesti, Str Biserica-Veche, Jud. Suceava

Nr. Crt	Nr cadastral Nr. topografic	Suprafața* (mp)	Observații / Referințe
A1		1.600	Sector cadastral:18 Teren neimprejmuit;

B. Partea II. Proprietari și acte

Inscrieri privitoare la dreptul de proprietate și alte drepturi reale	Referințe
12035 / 18/03/2022	
Act Normativ nr. 7, din 13/03/1996 emis de PARLAMENTUL ROMANIEI;	
B1	A1
Intabulare, drept de PROPRIETATE, dobandit prin Lege, cota actuala 1/1, cota initiala 1/1	
1) NEIDENTIFICAT NEIDENTIFICAT	
Act Administrativ nr. 1694, din 14/03/2022 emis de PRIMARIA COMUNEI DRAGOIESTI;	
B2	A1
Se noteaza posesia factica in favoarea lui	
1) ALDEA NECULAI	

C. Partea III. SARCINI .

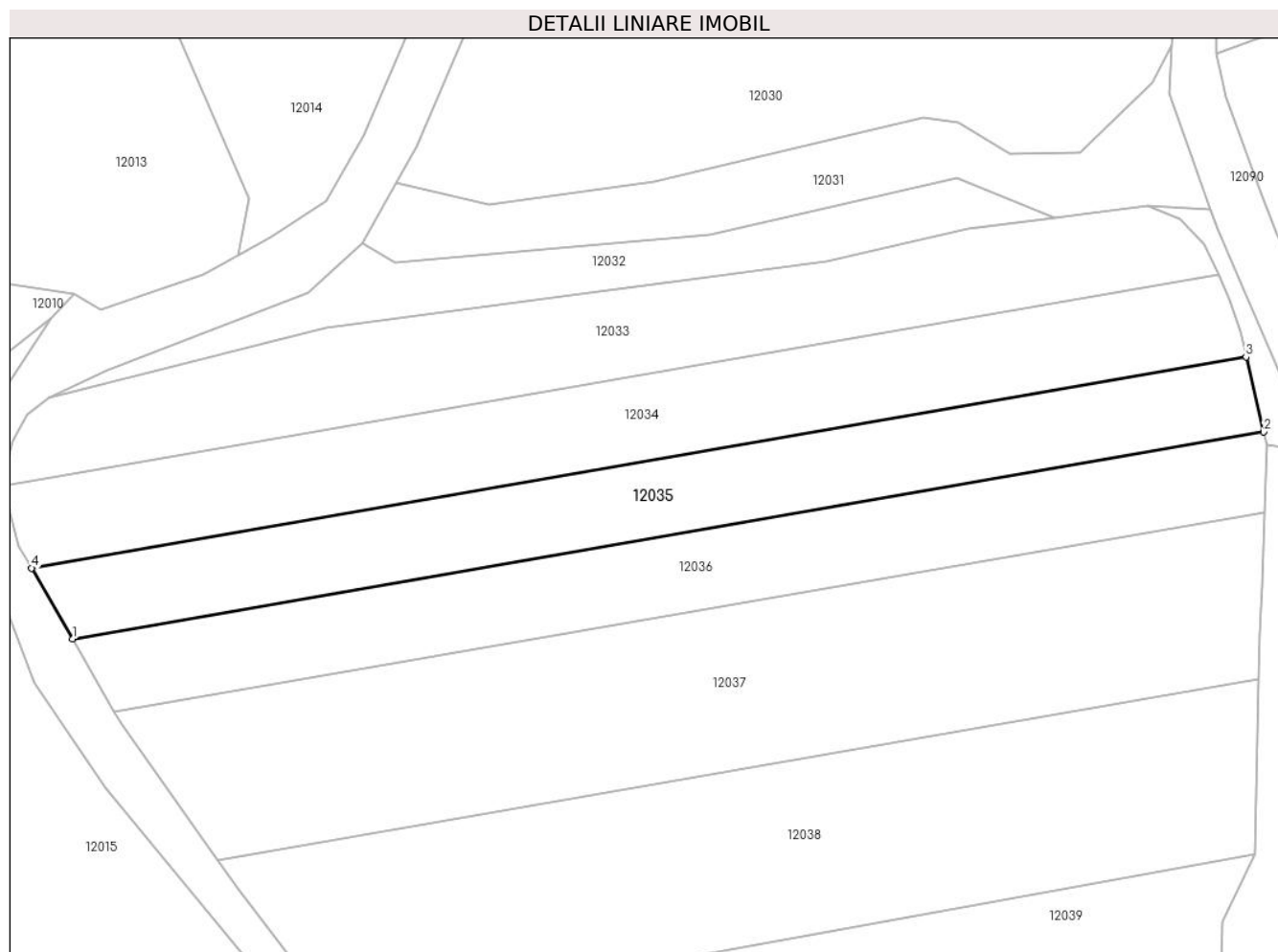
Inscrieri privind dezmembramintele dreptului de proprietate, drepturi reale de garanție și sarcini	Referințe
NU SUNT	

Anexa Nr. 1 La Partea I

Teren

Nr cadastral	Suprafața (mp)*	Observații / Referințe
	1.600	

* Suprafața este determinată în planul de proiecție Stereo 70.



Date referitoare la teren

Crt	Categorie folosință	Intravilan	Suprafața (mp)	Tarla	Parcelă	Nr. topo	Observații / Referințe
1	arabil	DA	1.600	-	-	-	

Lungime Segmente

1) Valorile lungimilor segmentelor sunt obținute din proiecție în plan.

Punct început	X / Y	Punct sfârșit	X / Y	Lungime segment (** (m)
1	581.685,303 670.533,141	2	581.840,859 670.560,164	157.886
2	581.840,859 670.560,164	3	581.838,548 670.569,95	10.055
3	581.838,548 670.569,95	4	581.679,985 670.542,405	160.938
4	581.679,985 670.542,405	1	581.685,303 670.533,141	10.682

** Lungimile segmentelor sunt determinate în planul de proiecție Stereo 70 și sunt rotunjite la 1 milimetru.

***** Distanţa dintre puncte este formată din segmente cumulate ce sunt mai mici decât valoarea 1 milimetru.**

**DATE DESPRE IMOBILUL NR. 12036**

Oficiul de Cadastru și Publicitate Imobiliară SUCEAVA
Biroul de Cadastru și Publicitate Imobiliară Gura Humorului

A. Partea I. Descrierea imobilului

TEREN Intravilan

Adresa: Loc. Mazanaesti, Str Biserica-Veche, Jud. Suceava

Nr. Crt	Nr cadastral Nr. topografic	Suprafața* (mp)	Observații / Referințe
A1		1.600	Sector cadastral:18 Teren neimprejmut;

B. Partea II. Proprietari și acte

Inscrieri privitoare la dreptul de proprietate și alte drepturi reale	Referințe
12036 / 18/03/2022	
Act Normativ nr. 7, din 13/03/1996 emis de PARLAMENTUL ROMANIEI;	
B1	A1
Intabulare, drept de PROPRIETATE, dobandit prin Lege, cota actuala 1/1, cota initiala 1/1	
1) NEIDENTIFICAT NEIDENTIFICAT	
Act Administrativ nr. 1695, din 14/03/2022 emis de PRIMARIA COMUNEI DRAGOIESTI;	
B2	A1
Se noteaza posesia factica in favoarea lui	
1) POP ILIE	

C. Partea III. SARCINI .

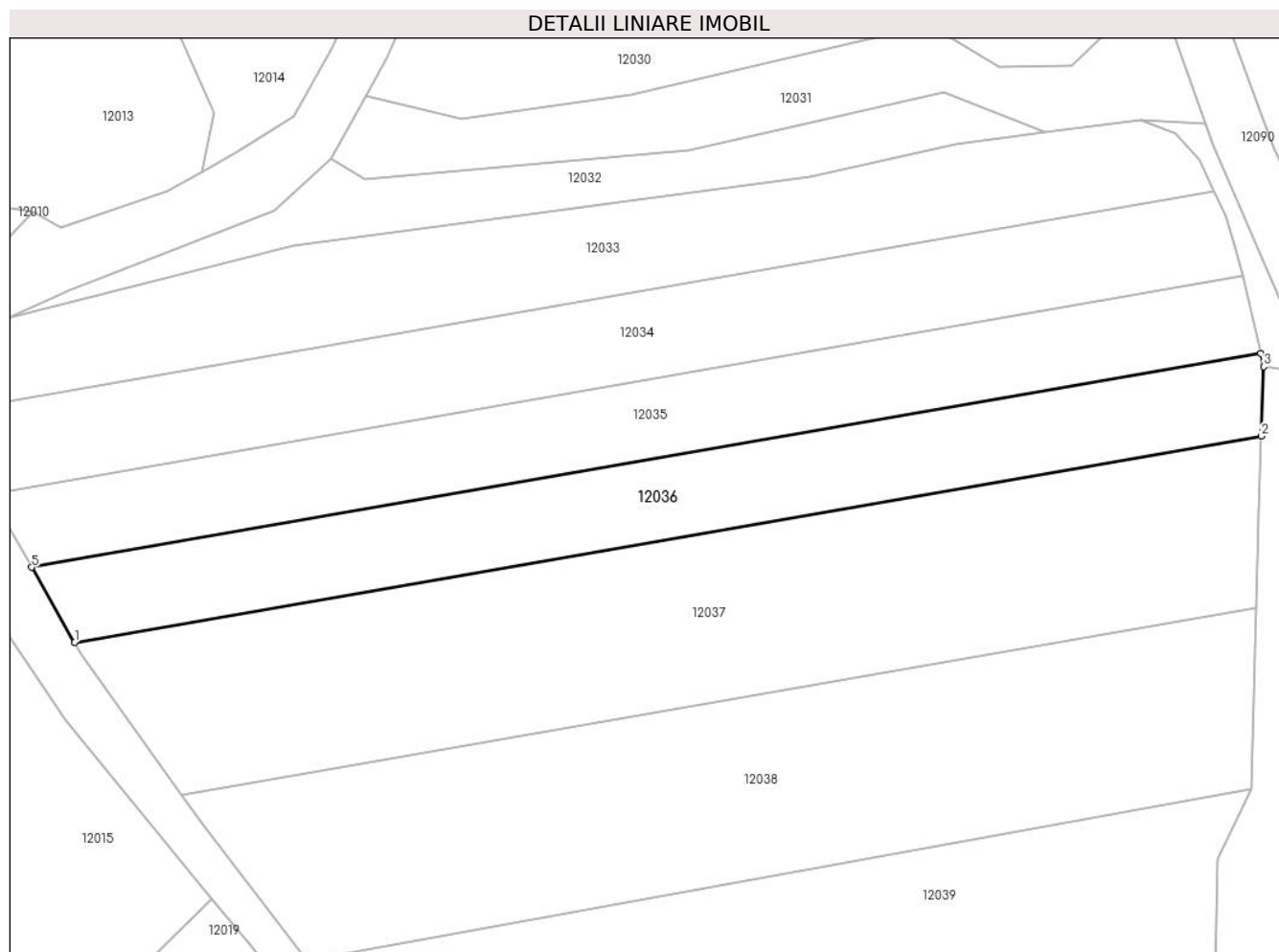
Inscrieri privind dezmembramintele dreptului de proprietate, drepturi reale de garanție și sarcini	Referințe
NU SUNT	

Anexa Nr. 1 La Partea I

Teren

Nr cadastral	Suprafața (mp)*	Observații / Referințe
	1.600	

* Suprafața este determinată în planul de proiecție Stereo 70.



Date referitoare la teren

Crt	Categorie folosință	Intravilan	Suprafața (mp)	Tarla	Parcelă	Nr. topo	Observații / Referințe
1	arabil	DA	1.600	-	-	-	

Lungime Segmente

1) Valorile lungimilor segmentelor sunt obținute din proiecție în plan.

Punct început	X / Y	Punct sfârșit	X / Y	Lungime segment (** (m)
1	581.690,76 670.523,636	2	581.840,948 670.549,726	152.437
2	581.840,948 670.549,726	3	581.841,25 670.558,51	8.789
3	581.841,25 670.558,51	4	581.840,859 670.560,164	1.7
4	581.840,859 670.560,164	5	581.685,303 670.533,141	157.886
5	581.685,303 670.533,141	1	581.690,76 670.523,636	10.96

**** Lungimile segmentelor sunt determinate în planul de proiecție Stereo 70 și sunt rotunjite la 1 milimetru.**

***** Distanța dintre puncte este formată din segmente cumulate ce sunt mai mici decât valoarea 1 milimetru.**

**DATE DESPRE IMOBILUL NR. 12037**

Oficiul de Cadastru și Publicitate Imobiliară SUCEAVA
Biroul de Cadastru și Publicitate Imobiliară Gura Humorului

A. Partea I. Descrierea imobilului

TEREN Intravilan

Adresa: Loc. Mazanaesti, Str Biserica-Veche, Jud. Suceava

Nr. Crt	Nr cadastral Nr. topografic	Suprafața* (mp)	Observații / Referințe
A1		3.100	Sector cadastral:18 Teren neimprejmut;

B. Partea II. Proprietari și acte

Inscrieri privitoare la dreptul de proprietate și alte drepturi reale		Referințe
12037 / 18/03/2022		
Act Notarial nr. 914, din 08/05/2019 emis de BIN DUMITRU MIHAELA;		
B1	Intabulare, drept de PROPRIETATE, dobandit prin Conventie, cota actuala 1/4, cota initiala 1/4 1) CRISMARI PROFIRA	A1
B2	Intabulare, drept de PROPRIETATE, dobandit prin Conventie, cota actuala 3/4, cota initiala 3/4 1) CRISMARI CONSTANTIN-CRISTINEL	A1

C. Partea III. SARCINI .

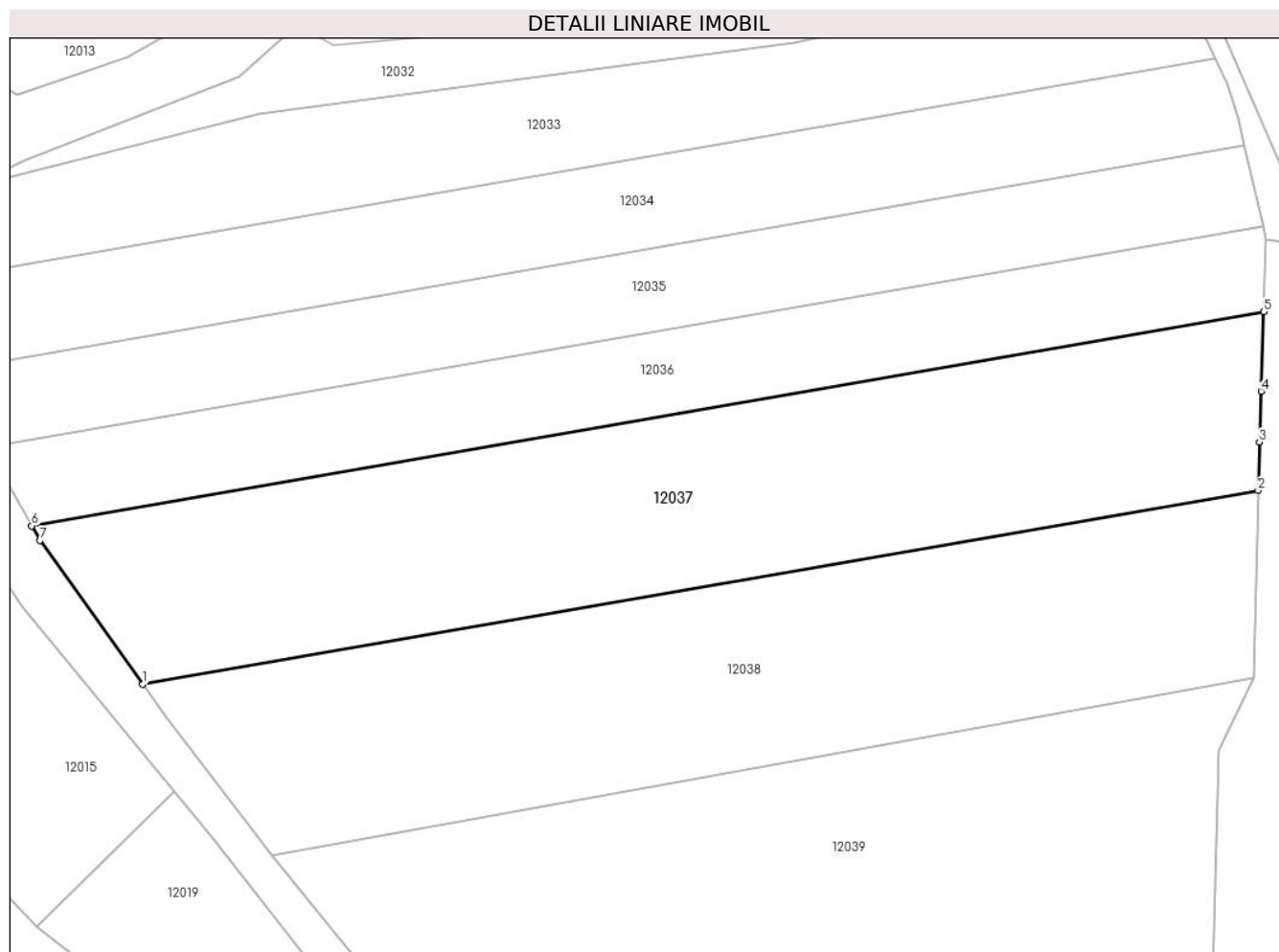
Inscrieri privind dezmembramintele dreptului de proprietate, drepturi reale de garanție și sarcini	Referințe
NU SUNT	

Anexa Nr. 1 La Partea I

Teren

Nr cadastral	Suprafața (mp)*	Observații / Referințe
	3.100	

* Suprafața este determinată în planul de proiecție Stereo 70.



Date referitoare la teren

Crt	Categorie folosință	Intravilan	Suprafața (mp)	Tarla	Parcelă	Nr. topo	Observații / Referințe
1	arabil	DA	3.100	-	-	-	

Lungime Segmente

1) Valorile lungimilor segmentelor sunt obținute din proiecție în plan.

Punct început	X / Y	Punct sfârșit	X / Y	Lungime segment (** (m)
1	581.704,307 670.504,334	2	581.840,256 670.527,95	137.985
2	581.840,256 670.527,95	3	581.840,403 670.533,843	5.895
3	581.840,403 670.533,843	4	581.840,616 670.540,045	6.206
4	581.840,616 670.540,045	5	581.840,948 670.549,726	9.687
5	581.840,948 670.549,726	6	581.690,76 670.523,636	152.437

Punct început	X / Y	Punct sfârșit	X / Y	Lungime segment (** (m)
6	581.690,76 670.523,636	7	581.691,78 670.521,86	2.048
7	581.691,78 670.521,86	1	581.704,307 670.504,334	21.543

** Lungimile segmentelor sunt determinate în planul de proiecție Stereo 70 și sunt rotunjite la 1 milimetru.

*** Distanța dintre puncte este formată din segmente cumulate ce sunt mai mici decât valoarea 1 milimetru.

**DATE DESPRE IMOBILUL NR. 12038**

Oficiul de Cadastru și Publicitate Imobiliară SUCEAVA
Biroul de Cadastru și Publicitate Imobiliară Gura Humorului

A. Partea I. Descrierea imobilului

TEREN Intravilan

Adresa: Loc. Mazanaesti, Str Biserica-Veche, Jud. Suceava

Nr. Crt	Nr cadastral Nr. topografic	Suprafața* (mp)	Observații / Referințe
A1		2.968	Sector cadastral:18 Teren neimprejmuit;

B. Partea II. Proprietari și acte

Inscrieri privitoare la dreptul de proprietate și alte drepturi reale		Referințe
12038 / 18/03/2022		
Act Normativ nr. 7, din 13/03/1996 emis de PARLAMENTUL ROMANIEI;		
B1	Inscrierea provizorie, drept de PROPRIETATE, dobandit prin Lege, cota actuala 1/1, cota initiala 1/1	A1
1) COMUNA DRAGOIESTI, CIF:4441190, PROPRIETAR NEIDENTIFICAT		

C. Partea III. SARCINI .

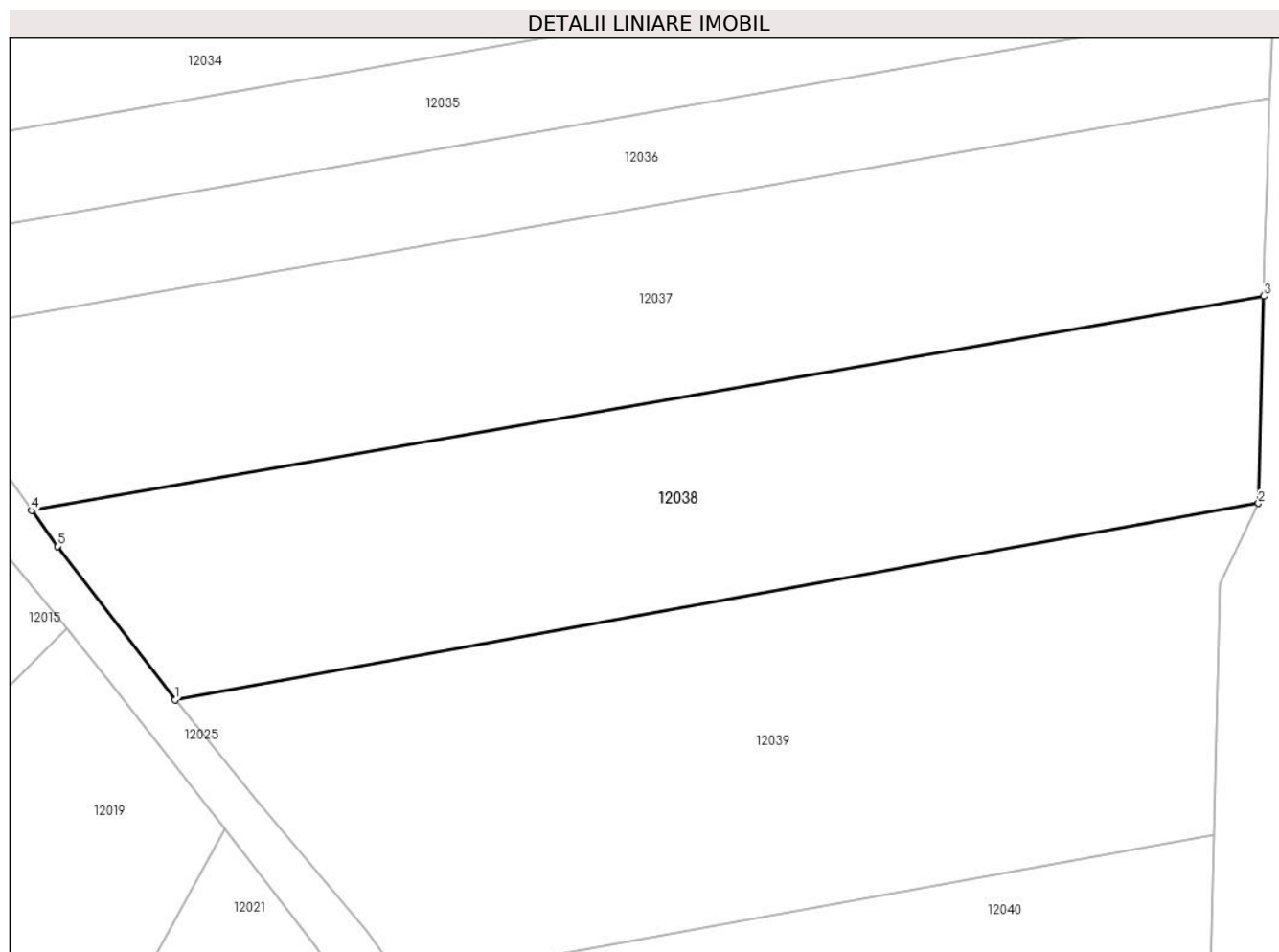
Inscrieri privind dezmembramintele dreptului de proprietate, drepturi reale de garanție și sarcini	Referințe
NU SUNT	

Anexa Nr. 1 La Partea I

Teren

Nr cadastral	Suprafața (mp)*	Observații / Referințe
	2.968	

* Suprafața este determinată în planul de proiecție Stereo 70.



Date referitoare la teren

Crt	Categorie folosință	Intravilan	Suprafața (mp)	Tarla	Parcelă	Nr. topo	Observații / Referințe
1	arabil	DA	2.968	-	-	-	

Lungime Segmente

1) Valorile lungimilor segmentelor sunt obținute din proiecție în plan.

Punct început	X / Y	Punct sfârșit	X / Y	Lungime segment (** (m)
1	581.720,124 670.483,442	2	581.839,688 670.505,101	121.51
2	581.839,688 670.505,101	3	581.840,256 670.527,95	22.856
3	581.840,256 670.527,95	4	581.704,307 670.504,334	137.985
4	581.704,307 670.504,334	5	581.707,14 670.500,37	4.872
5	581.707,14 670.500,37	1	581.720,124 670.483,442	21.334

**** Lungimile segmentelor sunt determinate în planul de proiecție Stereo 70 și sunt rotunjite la 1 milimetru.**

***** Distanța dintre puncte este formată din segmente cumulate ce sunt mai mici decât valoarea 1 milimetru.**

**DATE DESPRE IMOBILUL NR. 12039**

Oficiul de Cadastru și Publicitate Imobiliară SUCEAVA
Biroul de Cadastru și Publicitate Imobiliară Gura Humorului

A. Partea I. Descrierea imobilului

TEREN Intravilan

Adresa: Loc. Mazanaesti, Str Biserica-Veche, Jud. Suceava

Nr. Crt	Nr cadastral Nr. topografic	Suprafața* (mp)	Observații / Referințe
A1		3.666	Sector cadastral:18 Teren neimprejmuit;

B. Partea II. Proprietari și acte

Inscrieri privitoare la dreptul de proprietate și alte drepturi reale		Referințe
12039 / 18/03/2022		
Act Normativ nr. 7, din 13/03/1996 emis de PARLAMENTUL ROMANIEI;		
B1	Inscrierea provizorie, drept de PROPRIETATE, dobandit prin Lege, cota actuala 1/1, cota initiala 1/1	A1
1) COMUNA DRAGOIESTI, CIF:4441190, PROPRIETAR NEIDENTIFICAT		

C. Partea III. SARCINI .

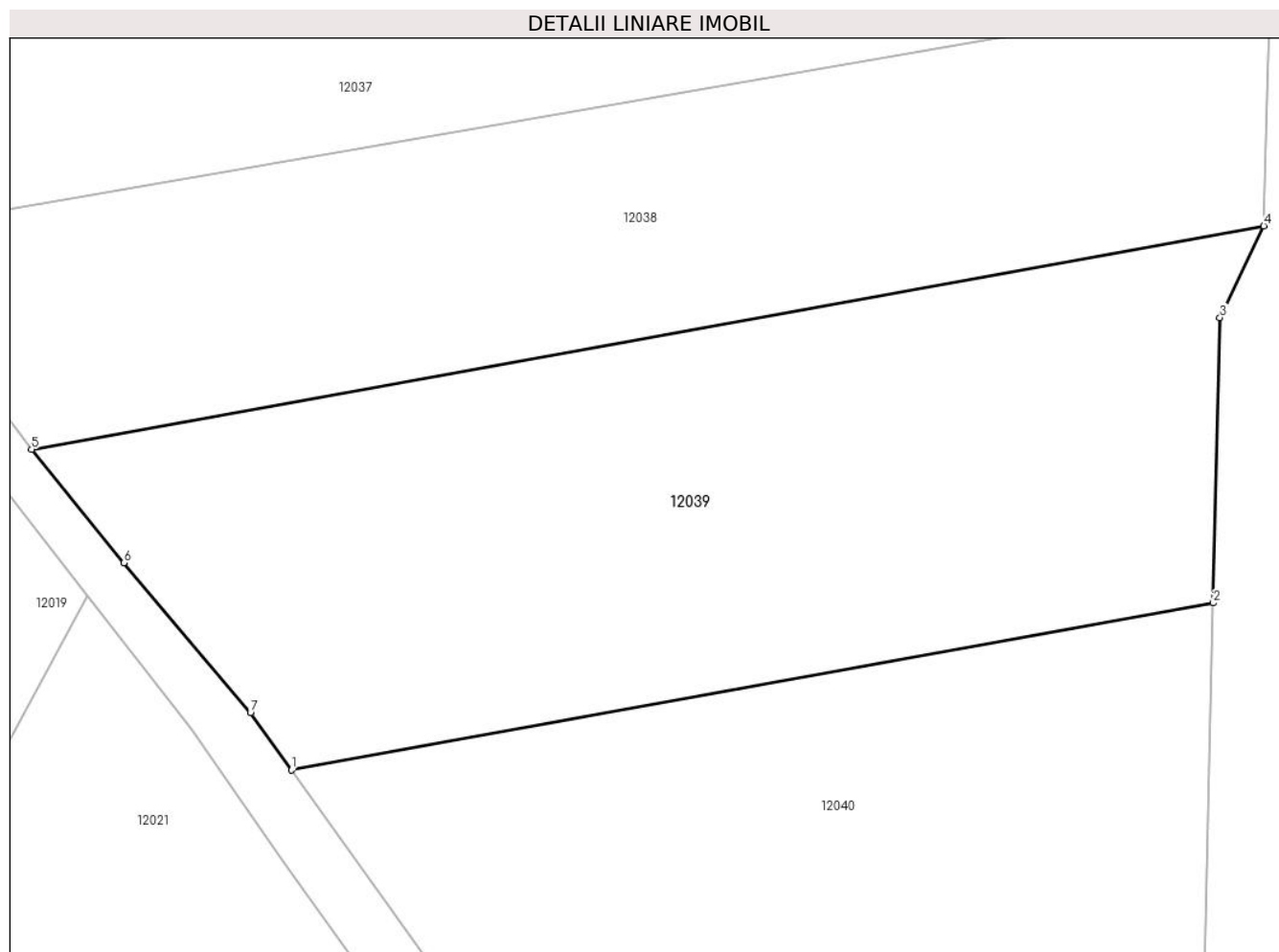
Inscrieri privind dezmembramintele dreptului de proprietate, drepturi reale de garanție și sarcini	Referințe
NU SUNT	

Anexa Nr. 1 La Partea I

Teren

Nr cadastral	Suprafața (mp)*	Observații / Referințe
	3.666	

* Suprafața este determinată în planul de proiecție Stereo 70.



Date referitoare la teren

Crt	Categorie folosință	Intra vilan	Suprafața (mp)	Tarla	Parcelă	Nr. topo	Observații / Referințe
1	neproductiv	DA	3.666	-	-	-	

Lungime Segmente

1) Valorile lungimilor segmentelor sunt obținute din proiecție în plan.

Punct început	X / Y	Punct sfârșit	X / Y	Lungime segment (** (m)
1	581.745,338 670.452,343	2	581.834,8 670.468,549	90.918
2	581.834,8 670.468,549	3	581.835,439 670.496,224	27.682
3	581.835,439 670.496,224	4	581.839,688 670.505,101	9.842
4	581.839,688 670.505,101	5	581.720,124 670.483,442	121.51
5	581.720,124 670.483,442	6	581.729,058 670.472,446	14.168

Punct început	X / Y	Punct sfârșit	X / Y	Lungime segment (** (m)
6	581.729,058 670.472,446	7	581.741,36 670.457,9	19.051
7	581.741,36 670.457,9	1	581.745,338 670.452,343	6.834

** Lungimile segmentelor sunt determinate în planul de proiecție Stereo 70 și sunt rotunjite la 1 milimetru.

*** Distanța dintre puncte este formată din segmente cumulate ce sunt mai mici decât valoarea 1 milimetru.

**DATE DESPRE IMOBILUL NR. 12040**

Oficiul de Cadastru și Publicitate Imobiliară SUCEAVA
Biroul de Cadastru și Publicitate Imobiliară Gura Humorului

A. Partea I. Descrierea imobilului

TEREN Intravilan

Adresa: Loc. Mazanaesti, Str Biserica-Veche, Nr. 2, Jud. Suceava

Nr. Crt	Nr cadastral Nr. topografic	Suprafața* (mp)	Observații / Referințe
A1		6.500	Sector cadastral:18 Teren neimprijmit;

Construcții

Crt	Nr cadastral Nr. topografic	Adresa	Observații / Referințe
A1.1		Loc. Mazanaesti, Str Biserica-Veche, Nr. 2, Jud. Suceava	Nr. niveluri:1; S. construita la sol:53 mp; S. construita desfasurata:53 mp; LOCUINTA
A1.2		Loc. Mazanaesti, Str Biserica-Veche, Nr. 2, Jud. Suceava	Nr. niveluri:1; S. construita la sol:58 mp; S. construita desfasurata:58 mp; LOCUINTA
A1.3		Loc. Mazanaesti, Str Biserica-Veche, Nr. 2, Jud. Suceava	Nr. niveluri:1; S. construita la sol:23 mp; S. construita desfasurata:23 mp; LOCUINTA

B. Partea II. Proprietari și acte

Inscrieri privitoare la dreptul de proprietate și alte drepturi reale		Referințe
12040 / 18/03/2022		
Act Normativ nr. 7, din 13/03/1996 emis de PARLAMENTUL ROMANIEI;		
B1	Intabulare, drept de PROPRIETATE, dobandit prin Lege, cota actuala 1/1, cota initiala 1/1 1) NEIDENTIFICAT NEIDENTIFICAT	A1
Act Administrativ nr. 1696, din 14/03/2022 emis de PRIMARIA COMUNEI DRAGOIESTI;		
B2	Se noteaza posesia factica in favoarea lui 1) OANEA GHEORGHE	A1
Act Administrativ nr. 2526, din 31/03/2022 emis de PRIMARIA COMUNEI DRAGOIESTI;		
B3	Intabulare, drept de PROPRIETATE, dobandit prin Lege, cota actuala 1/1, cota initiala 1/1 1) OANEA GHEORGHE	A1.1, A1.2, A1.3

C. Partea III. SARCINI .

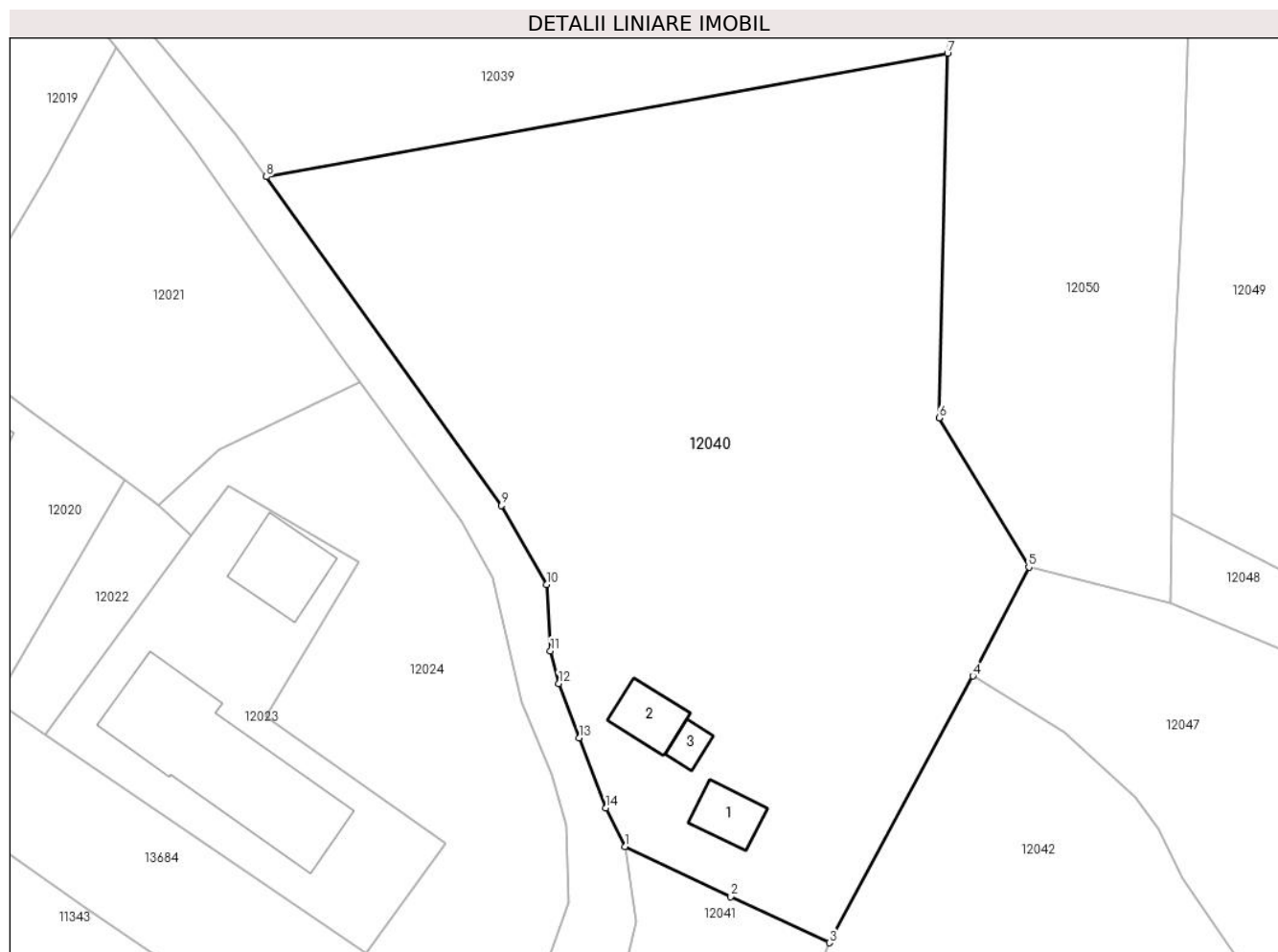
Inscrieri privind dezmembramintele dreptului de proprietate, drepturi reale de garanție și sarcini	Referințe
NU SUNT	

Anexa Nr. 1 La Partea I

Teren

Nr cadastral	Suprafața (mp)*	Observații / Referințe
	6.500	

* Suprafața este determinată în planul de proiecție Stereo 70.



Date referitoare la teren

Crt	Categorie folosință	Intra vilan	Suprafața (mp)	Tarla	Parcelă	Nr. topo	Observații / Referințe
1	curți constructii	DA	414	-	-	-	
2	livada	DA	1.294	-	-	-	
3	neproductiv	DA	4.792	-	-	-	

Date referitoare la construcții

Crt	Număr	Destinație construcție	Supraf. (mp)	Situație juridică	Observații / Referințe
A1.1		construcții de locuințe	53	Cu acte	Nr. niveluri:1; S. construita la sol:53 mp; S. construita desfasurata:53 mp; LOCUINTA
A1.2		construcții anexa	58	Cu acte	Nr. niveluri:1; S. construita la sol:58 mp; S. construita desfasurata:58 mp; LOCUINTA
A1.3		construcții anexa	23	Cu acte	Nr. niveluri:1; S. construita la sol:23 mp; S. construita desfasurata:23 mp; LOCUINTA

Lungime Segmente

1) Valorile lungimilor segmentelor sunt obținute din proiecție în plan.

Punct început	X / Y	Punct sfârșit	X / Y	Lungime segment (** (m)
---------------	-------	---------------	-------	-------------------------

Punct început	X / Y	Punct sfârșit	X / Y	Lungime segment (** (m)
1	581.792,414 670.364,385	2	581.806,342 670.357,842	15.388
2	581.806,342 670.357,842	3	581.819,27 670.351,77	14.283
3	581.819,27 670.351,77	4	581.838,153 670.386,779	39.777
4	581.838,153 670.386,779	5	581.845,488 670.401,071	16.064
5	581.845,488 670.401,071	6	581.833,693 670.420,675	22.879
6	581.833,693 670.420,675	7	581.834,8 670.468,549	47.887
7	581.834,8 670.468,549	8	581.745,338 670.452,343	90.918
8	581.745,338 670.452,343	9	581.776,23 670.409,19	53.071
9	581.776,23 670.409,19	10	581.782,11 670.398,79	11.947
10	581.782,11 670.398,79	11	581.782,65 670.390,1	8.707
11	581.782,65 670.390,1	12	581.783,74 670.385,82	4.417
12	581.783,74 670.385,82	13	581.786,436 670.378,686	7.626
13	581.786,436 670.378,686	14	581.789,928 670.369,449	9.875
14	581.789,928 670.369,449	1	581.792,414 670.364,385	5.641

** Lungimile segmentelor sunt determinate în planul de proiecție Stereo 70 și sunt rotunjite la 1 milimetru.

*** Distanța dintre puncte este formată din segmente cumulate ce sunt mai mici decât valoarea 1 milimetru.

**DATE DESPRE IMOBILUL NR. 12041**

Oficiul de Cadastru și Publicitate Imobiliară SUCEAVA
Biroul de Cadastru și Publicitate Imobiliară Gura Humorului

A. Partea I. Descrierea imobilului

TEREN Intravilan

Adresa: Loc. Mazanaesti, Str Sculptor Iftimie Bârleanu, Jud. Suceava

Nr. Crt	Nr cadastral Nr. topografic	Suprafața* (mp)	Observații / Referințe
A1		828	Sector cadastral:18 Teren neimprejmuit;

B. Partea II. Proprietari și acte

Inscrieri privitoare la dreptul de proprietate și alte drepturi reale		Referințe
12041 / 18/03/2022		
Act Normativ nr. 7, din 13/03/1996 emis de PARLAMENTUL ROMANIEI;		
B1	Inscrierea provizorie, drept de PROPRIETATE, dobandit prin Lege, cota actuala 1/1, cota initiala 1/1 1) COMUNA DRAGOIESTI, CIF:4441190	A1

C. Partea III. SARCINI .

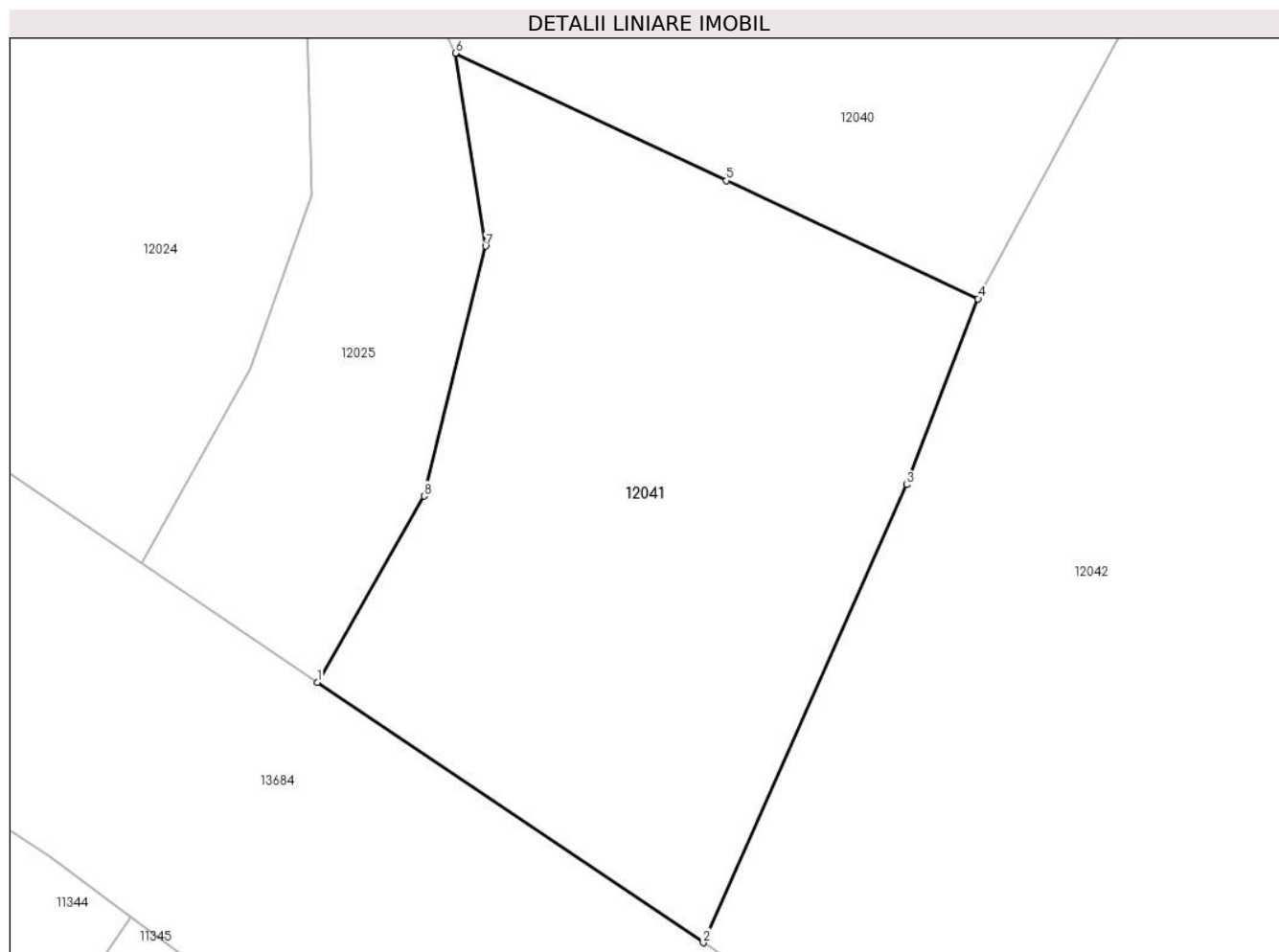
Inscrieri privind dezmembramintele dreptului de proprietate, drepturi reale de garanție și sarcini	Referințe
NU SUNT	

Anexa Nr. 1 La Partea I

Teren

Nr cadastral	Suprafața (mp)*	Observații / Referințe
	828	

* Suprafața este determinată în planul de proiecție Stereo 70.



Date referitoare la teren

Crt	Categorie folosință	Intravilan	Suprafața (mp)	Tarla	Parcelă	Nr. topo	Observații / Referințe
1	arabil	DA	828	-	-	-	

Lungime Segmente

1) Valorile lungimilor segmentelor sunt obținute din proiecție în plan.

Punct început	X / Y	Punct sfârșit	X / Y	Lungime segment (** (m)
1	581.785,301 670.332,063	2	581.805,141 670.318,687	23.928
2	581.805,141 670.318,687	3	581.815,61 670.342,22	25.757
3	581.815,61 670.342,22	4	581.819,27 670.351,77	10.227
4	581.819,27 670.351,77	5	581.806,342 670.357,842	14.283
5	581.806,342 670.357,842	6	581.792,414 670.364,385	15.388

Punct început	X / Y	Punct sfârșit	X / Y	Lungime segment (** (m)
6	581.792,414 670.364,385	7	581.793,954 670.354,473	10.031
7	581.793,954 670.354,473	8	581.790,794 670.341,634	13.222
8	581.790,794 670.341,634	1	581.785,301 670.332,063	11.035

** Lungimile segmentelor sunt determinate în planul de proiecție Stereo 70 și sunt rotunjite la 1 milimetru.

*** Distanța dintre puncte este formată din segmente cumulate ce sunt mai mici decât valoarea 1 milimetru.

**DATE DESPRE IMOBILUL NR. 12042**

Oficiul de Cadastru și Publicitate Imobiliară SUCEAVA
 Biroul de Cadastru și Publicitate Imobiliară Gura Humorului

A. Partea I. Descrierea imobilului

TEREN Intravilan

Adresa: Loc. Mazanaesti, Str Sculptor Iftimie Bârleanu, Nr. 49, Jud. Suceava

Nr. Crt	Nr cadastral Nr. topografic	Suprafața* (mp)	Observații / Referințe
A1		3.181	Sector cadastral:18 Teren neimprejmuit;

B. Partea II. Proprietari și acte

Inscrieri privitoare la dreptul de proprietate și alte drepturi reale		Referințe
12042 / 18/03/2022		
Act Normativ nr. 7, din 13/03/1996 emis de PARLAMENTUL ROMANIEI;		
B1	Inscrierea provizorie, drept de PROPRIETATE, dobandit prin Lege, cota actuala 1/1, cota initiala 1/1	A1
1) COMUNA DRAGOIESTI, CIF:4441190, PROPRIETAR NEIDENTIFICAT		

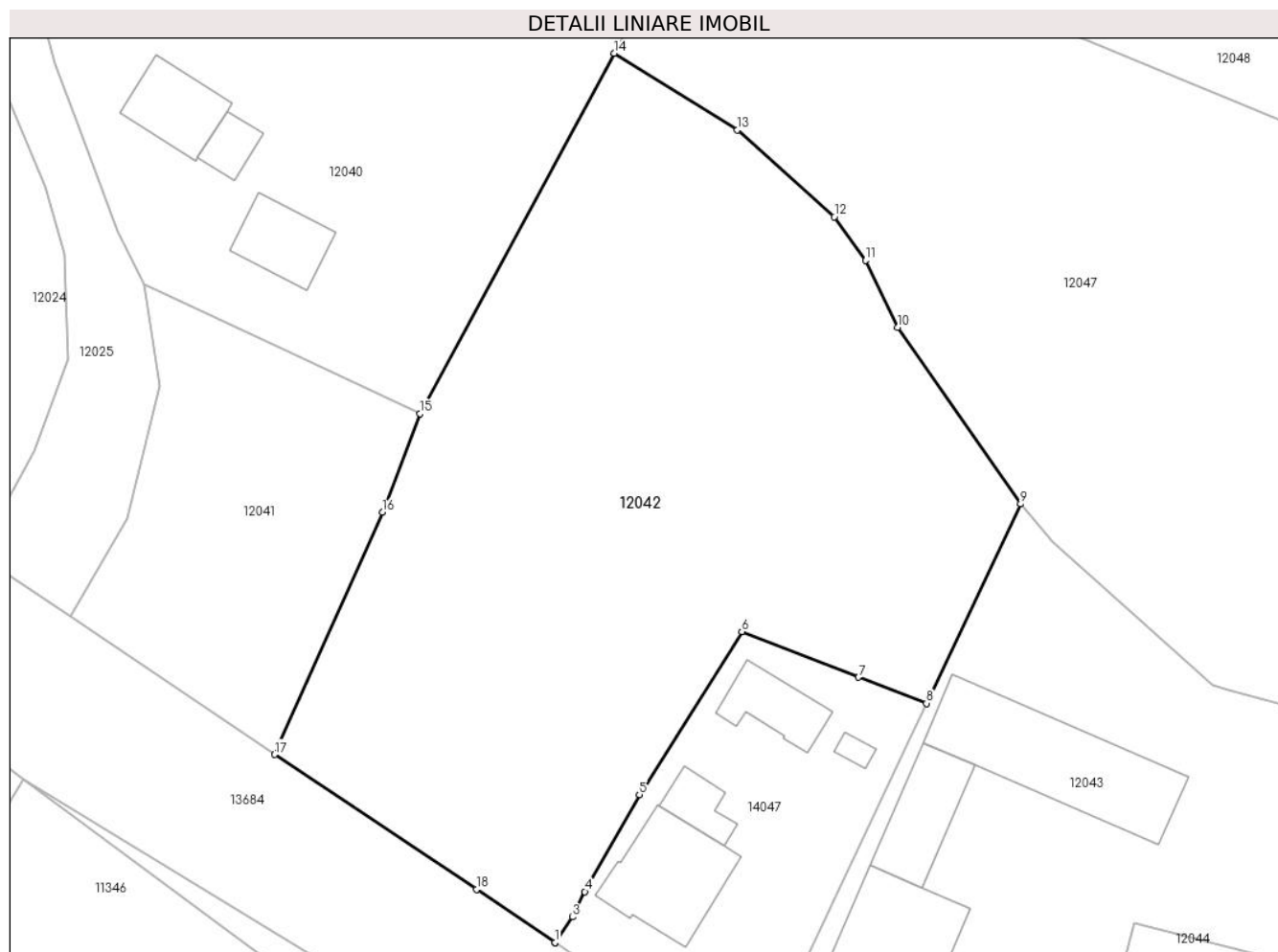
C. Partea III. SARCINI .

Inscrieri privind dezmembramintele dreptului de proprietate, drepturi reale de garanție și sarcini	Referințe
NU SUNT	

Teren

Nr cadastral	Suprafața (mp)*	Observații / Referințe
	3.181	

* Suprafața este determinată în planul de proiecție Stereo 70.



Date referitoare la teren

Crt	Categorie folosință	Intravilan	Suprafața (mp)	Tarla	Parcelă	Nr. topo	Observații / Referințe
1	arabil	DA	3.181	-	-	-	

Lungime Segmente

1) Valorile lungimilor segmentelor sunt obținute din proiecție în plan.

Punct început	X / Y	Punct sfârșit	X / Y	Lungime segment (** (m)
1	581.832,383 670.300,427	2	581.832,398 670.300,417	0.018
2	581.832,398 670.300,417	3	581.834,071 670.302,92	3.011
3	581.834,071 670.302,92	4	581.835,276 670.305,379	2.738
4	581.835,276 670.305,379	5	581.840,566 670.314,806	10.81
5	581.840,566 670.314,806	6	581.850,529 670.330,635	18.703

Punct început	X / Y	Punct sfârșit	X / Y	Lungime segment (** (m)
6	581.850,529 670.330,635	7	581.861,868 670.326,2	12.175
7	581.861,868 670.326,2	8	581.868,471 670.323,656	7.076
8	581.868,471 670.323,656	9	581.877,624 670.343,025	21.423
9	581.877,624 670.343,025	10	581.865,677 670.360,158	20.887
10	581.865,677 670.360,158	11	581.862,564 670.366,663	7.212
11	581.862,564 670.366,663	12	581.859,522 670.370,901	5.217
12	581.859,522 670.370,901	13	581.850,107 670.379,338	12.642
13	581.850,107 670.379,338	14	581.838,153 670.386,779	14.081
14	581.838,153 670.386,779	15	581.819,27 670.351,77	39.777
15	581.819,27 670.351,77	16	581.815,61 670.342,22	10.227
16	581.815,61 670.342,22	17	581.805,141 670.318,687	25.757
17	581.805,141 670.318,687	18	581.824,768 670.305,603	23.588
18	581.824,768 670.305,603	1	581.832,383 670.300,427	9.208

** Lungimile segmentelor sunt determinate în planul de proiecție Stereo 70 și sunt rotunjite la 1 milimetru.

*** Distanța dintre puncte este formată din segmente cumulate ce sunt mai mici decât valoarea 1 milimetru.

**DATE DESPRE IMOBILUL NR. 12043**

Oficiul de Cadastru și Publicitate Imobiliară SUCEAVA
Biroul de Cadastru și Publicitate Imobiliară Gura Humorului

A. Partea I. Descrierea imobilului

TEREN Intravilan

Adresa: Loc. Mazanaesti, Str Sculptor Iftimie Bârleanu, Nr. 51, Jud. Suceava

Nr. Crt	Nr cadastral Nr. topografic	Suprafața* (mp)	Observații / Referințe
A1		2.337	Sector cadastral:18 Teren neimprejmuit;

B. Partea II. Proprietari și acte

Inscrieri privitoare la dreptul de proprietate și alte drepturi reale		Referințe
12043 / 18/03/2022		
Act Normativ nr. 7, din 13/03/1996 emis de PARLAMENTUL ROMANIEI;		
B1	Inscrierea provizorie, drept de PROPRIETATE, dobandit prin Lege, cota actuala 1/1, cota initiala 1/1	A1
1) COMUNA DRAGOIESTI, CIF:4441190, PROPRIETAR NEIDENTIFICAT		

C. Partea III. SARCINI .

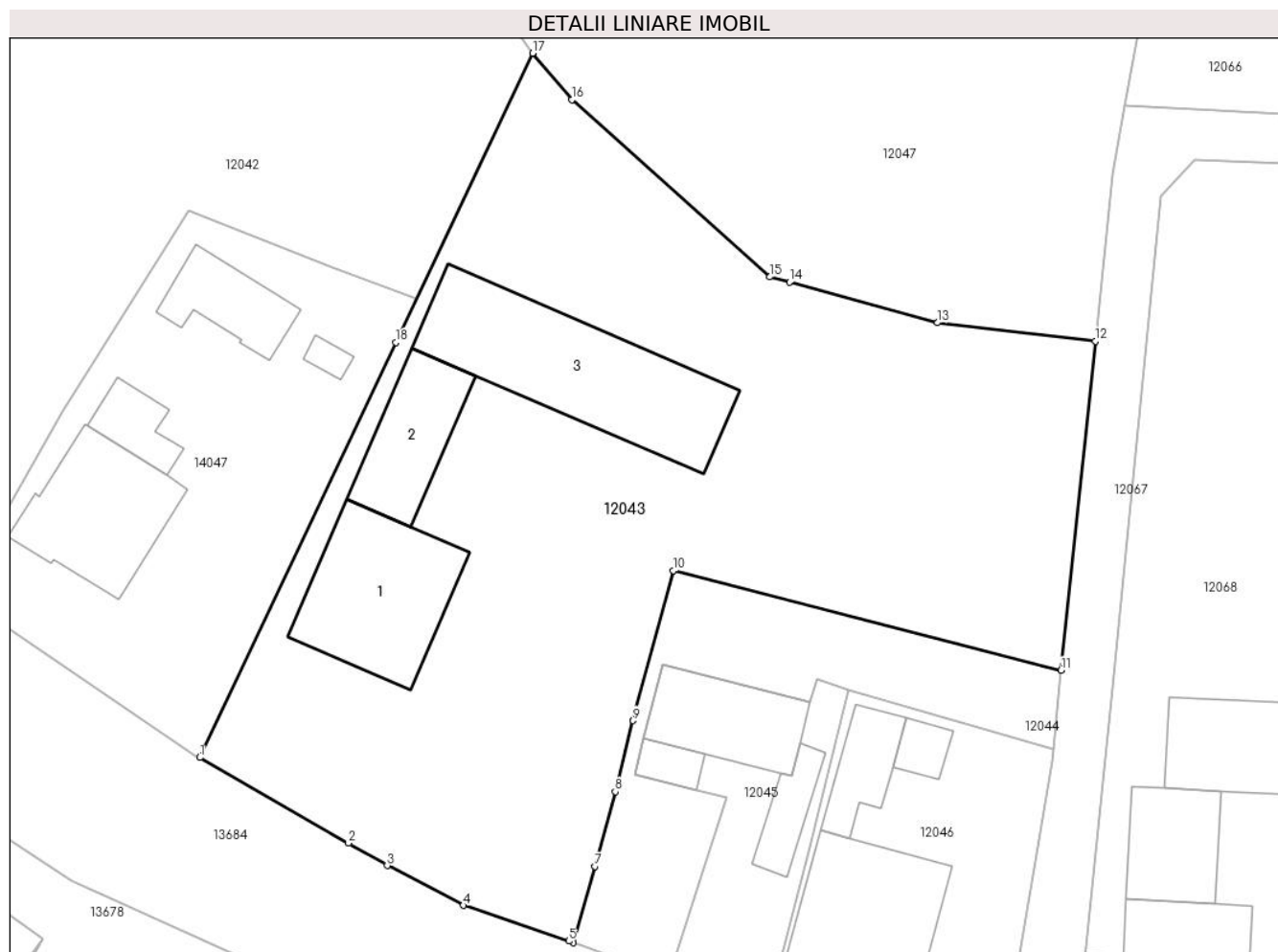
Inscrieri privind dezmembramintele dreptului de proprietate, drepturi reale de garanție și sarcini	Referințe
NU SUNT	

Anexa Nr. 1 La Partea I

Teren

Nr cadastral	Suprafața (mp)*	Observații / Referințe
	2.337	

* Suprafața este determinată în planul de proiecție Stereo 70.



Date referitoare la teren

Crt	Categorie folosință	Intravilan	Suprafața (mp)	Tarla	Parcelă	Nr. topo	Observații / Referințe
1	curți constructii	DA	1.029	-	-	-	
2	arabil	DA	1.308	-	-	-	

Date referitoare la construcții

Crt	Număr	Destinație construcție	Supraf. (mp)	Situație juridică	Observații / Referințe
A1.1		construcții de locuințe	125	Fara acte	Nr. niveluri:1; S. construita la sol:125 mp; S. construita desfasurata:125 mp; LOCUINTA
A1.2		construcții anexa	71	Fara acte	Nr. niveluri:1; S. construita la sol:71 mp; S. construita desfasurata:71 mp; ANEXA
A1.3		construcții anexa	180	Fara acte	Nr. niveluri:1; S. construita la sol:180 mp; S. construita desfasurata:180 mp; LOCUINTA

Lungime Segmente

1) Valorile lungimilor segmentelor sunt obținute din proiecție în plan.

Punct început	X / Y	Punct sfârșit	X / Y	Lungime segment (** (m)
1	581.851,431 670.287,597	2	581.863,118 670.280,859	13.49

Punct început	X / Y	Punct sfârșit	X / Y	Lungime segment (** (m)
2	581.863,118 670.280,859	3	581.866,172 670.279,098	3.525
3	581.866,172 670.279,098	4	581.872,16 670.275,96	6.76
4	581.872,16 670.275,96	5	581.880,467 670.273,155	8.768
5	581.880,467 670.273,155	6	581.880,845 670.273,018	0.402
6	581.880,845 670.273,018	7	581.882,521 670.279,033	6.244
7	581.882,521 670.279,033	8	581.884,132 670.284,904	6.088
8	581.884,132 670.284,904	9	581.885,546 670.290,497	5.769
9	581.885,546 670.290,497	10	581.888,697 670.302,297	12.213
10	581.888,697 670.302,297	11	581.919,261 670.294,458	31.553
11	581.919,261 670.294,458	12	581.921,947 670.320,369	26.05
12	581.921,947 670.320,369	13	581.909,511 670.321,808	12.519
13	581.909,511 670.321,808	14	581.897,858 670.325,003	12.083
14	581.897,858 670.325,003	15	581.896,326 670.325,423	1.589
15	581.896,326 670.325,423	16	581.880,708 670.339,359	20.932
16	581.880,708 670.339,359	17	581.877,624 670.343,025	4.791
17	581.877,624 670.343,025	18	581.866,869 670.320,266	25.172
18	581.866,869 670.320,266	1	581.851,431 670.287,597	36.133

** Lungimile segmentelor sunt determinate în planul de proiecție Stereo 70 și sunt rotunjite la 1 milimetru.

*** Distanța dintre puncte este formată din segmente cumulate ce sunt mai mici decât valoarea 1 milimetru.

**DATE DESPRE IMOBILUL NR. 12044**

Oficiul de Cadastru și Publicitate Imobiliară SUCEAVA
Biroul de Cadastru și Publicitate Imobiliară Gura Humorului

A. Partea I. Descrierea imobilului

TEREN Intravilan

Adresa: Loc. Mazanaesti, Jud. Suceava

Nr. Crt	Nr cadastral Nr. topografic	Suprafața* (mp)	Observații / Referințe
A1	31704	338	Sector cadastral:18 Teren neimprejmuit;

B. Partea II. Proprietari și acte

Inscrieri privitoare la dreptul de proprietate și alte drepturi reale		Referințe
14056 / 13/09/2022		
Act Notarial nr. 4933, din 08/09/2022 emis de BNP BUSUIOC OVIDIU;		
B1	Intabulare, drept de PROPRIETATE bun comun, in devalmasie, dobandit prin Conventie, cota actuala 1/1, cota initiala 1/1 1) HARASIM CONSTANTIN-RAZVAN 2) HARASIM ANA-ROXANA	A1

C. Partea III. SARCINI .

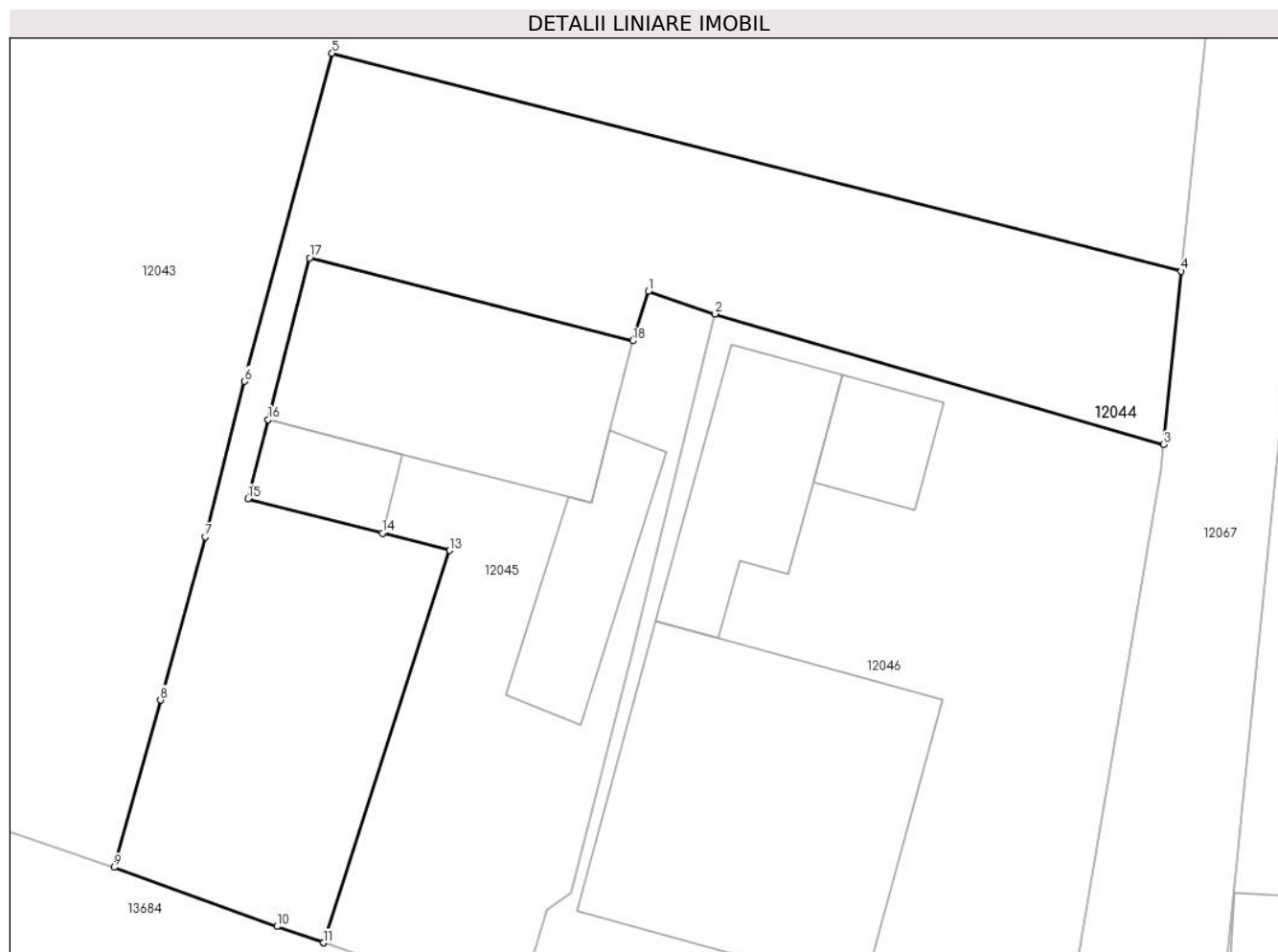
Inscrieri privind dezmembramintele dreptului de proprietate, drepturi reale de garanție și sarcini	Referințe
NU SUNT	

Anexa Nr. 1 La Partea I

Teren

Nr cadastral	Suprafața (mp)*	Observații / Referințe
31704	338	

* Suprafața este determinată în planul de proiecție Stereo 70.



Date referitoare la teren

Crt	Categorie folosință	Intravilan	Suprafața (mp)	Tarla	Parcelă	Nr. topo	Observații / Referințe
1	arabil	DA	338	-	-	-	

Lungime Segmente

1) Valorile lungimilor segmentelor sunt obținute din proiecție în plan.

Punct început	X / Y	Punct sfârșit	X / Y	Lungime segment (** (m)
1	581.900,075 670.293,729	2	581.902,467 670.292,92	2.525
2	581.902,467 670.292,92	3	581.918,614 670.288,222	16.817
3	581.918,614 670.288,222	4	581.919,261 670.294,458	6.269
4	581.919,261 670.294,458	5	581.888,697 670.302,297	31.553
5	581.888,697 670.302,297	6	581.885,546 670.290,497	12.213

Punct început	X / Y	Punct sfârșit	X / Y	Lungime segment (** (m)
6	581.885,546 670.290,497	7	581.884,132 670.284,904	5.769
7	581.884,132 670.284,904	8	581.882,521 670.279,033	6.088
8	581.882,521 670.279,033	9	581.880,845 670.273,018	6.244
9	581.880,845 670.273,018	10	581.886,709 670.270,89	6.238
10	581.886,709 670.270,89	11	581.888,376 670.270,305	1.767
11	581.888,376 670.270,305	12	581.888,381 670.270,319	0.015
12	581.888,381 670.270,319	13	581.892,927 670.284,415	14.811
13	581.892,927 670.284,415	14	581.890,505 670.285,036	2.5
14	581.890,505 670.285,036	15	581.885,669 670.286,276	4.992
15	581.885,669 670.286,276	16	581.886,399 670.289,121	2.937
16	581.886,399 670.289,121	17	581.887,89 670.294,933	6.0
17	581.887,89 670.294,933	18	581.899,513 670.291,951	11.999
18	581.899,513 670.291,951	1	581.900,075 670.293,729	1.865

** Lungimile segmentelor sunt determinate în planul de proiecție Stereo 70 și sunt rotunjite la 1 milimetru.

*** Distanța dintre puncte este formată din segmente cumulate ce sunt mai mici decât valoarea 1 milimetru.

**DATE DESPRE IMOBILUL NR. 12045**

Oficiul de Cadastru și Publicitate Imobiliară SUCEAVA
Biroul de Cadastru și Publicitate Imobiliară Gura Humorului

A. Partea I. Descrierea imobilului

TEREN Intravilan

Adresa: Loc. Mazanaesti, Str Sculptor Iftimie Bârleanu, Nr. 53, Jud. Suceava

Nr. Crt	Nr cadastral Nr. topografic	Suprafața* (mp)	Observații / Referințe
A1	31309	250	Sector cadastral:18 Teren neimprijmit;

Construcții

Crt	Nr cadastral Nr. topografic	Adresa	Observații / Referințe
A1.1		Loc. Mazanaesti, Str Sculptor Iftimie Bârleanu, Nr. 53, Jud. Suceava	Nr. niveluri:1; S. construita la sol:72 mp; S. construita desfasurata:72 mp; Casă de locuit construită în anul 1991 din lemn, cu un nivel, fără certificat energetic și fără lift, S construită desfășurată = 72 mp
A1.2		Loc. Mazanaesti, Str Sculptor Iftimie Bârleanu, Nr. 53, Jud. Suceava	Nr. niveluri:1; S. construita la sol:15 mp; S. construita desfasurata:15 mp; Anexă construită în anul 1991 din lemn, cu un nivel, fără certificat energetic și fără lift, S construită desfășurată = 15 mp
A1.3		Loc. Mazanaesti, Str Sculptor Iftimie Bârleanu, Nr. 53, Jud. Suceava	Nr. niveluri:1; S. construita la sol:27 mp; S. construita desfasurata:27 mp; Anexă construită în anul 1991 din lemn, cu un nivel, fără certificat energetic și fără lift, S construită desfășurată = 27 mp

B. Partea II. Proprietari și acte

Inscrieri privitoare la dreptul de proprietate și alte drepturi reale		Referințe
14057 / 13/09/2022		
Act Notarial nr. 4933, din 08/09/2022 emis de BNP BUSUIOC OVIDIU;		
B1	Intabulare, drept de PROPRIETATE bun comun in dev. cu titlu de cumparare, dobandit prin Conventie, cota actuala 1/1, cota initiala 1/1 1) HARASIM ANA-ROXANA 2) HARASIM CONSTANTIN-RAZVAN	A1, A1.1, A1.2, A1.3

C. Partea III. SARCINI

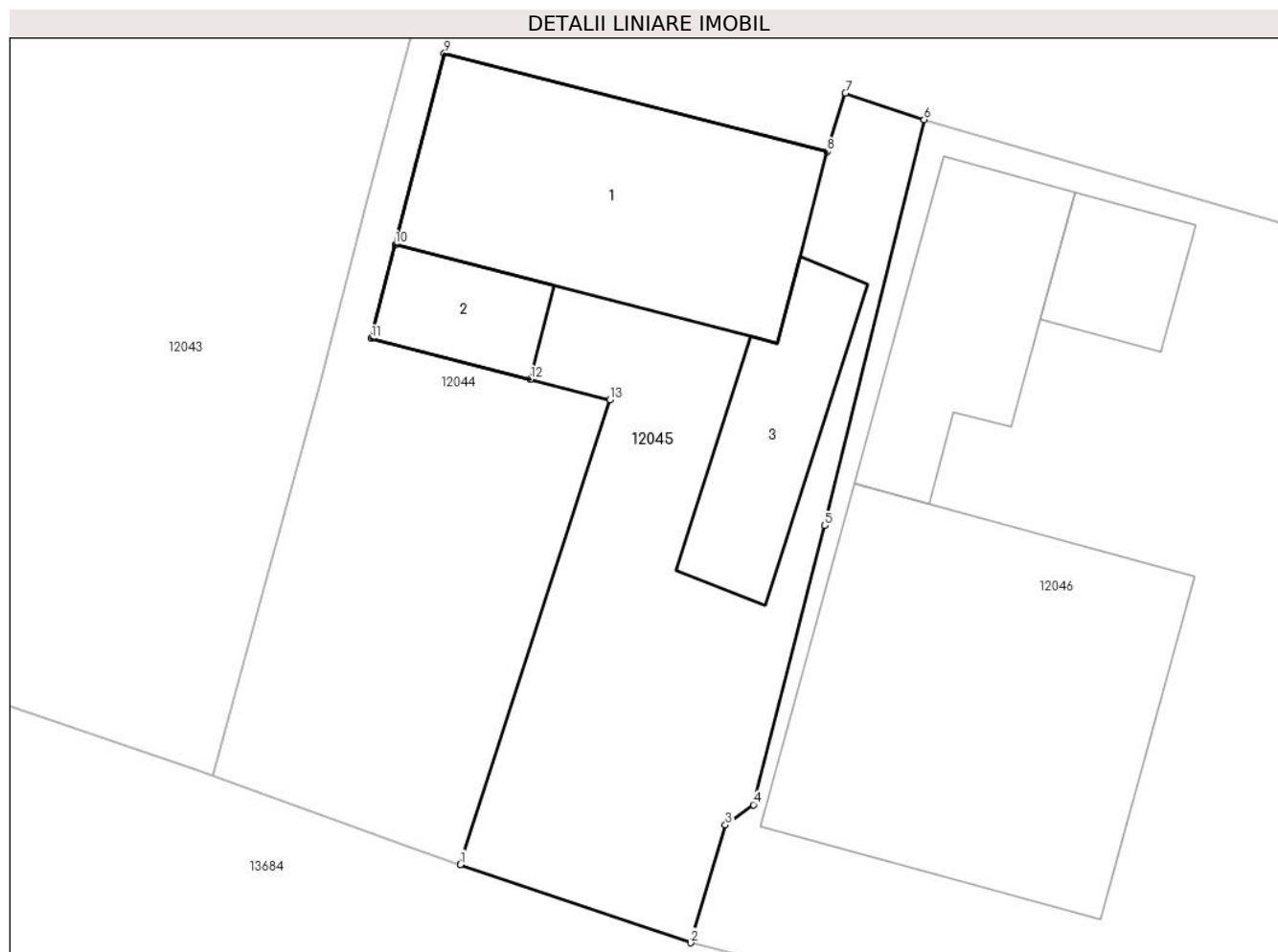
Inscrieri privind dezmembramintele dreptului de proprietate, drepturi reale de garanție și sarcini		Referințe
14306 / 08/12/2017		
Act Administrativ nr. 75, din 19/07/1990 emis de Primaria Comunei Dragoiesti;		
C2	Intabulare, drept de FOLOSINTA, dobandit prin Conventie, cota actuala 1/1, cota initiala 1/1 1) RUSU CONSTANTIN-CATALIN <i>OBSERVATII: se indreapta eroarea materiala strecurata la conversia cartii funciare in sensul ca se inscrie dreptul de folosinta asupra terenului in favoarea Rusu Constantin a Rachila .</i>	A1

Anexa Nr. 1 La Partea I

Teren

Nr cadastral	Suprafața (mp)*	Observații / Referințe
31309	250	

* Suprafața este determinată în planul de proiecție Stereo 70.



Date referitoare la teren

Crt	Categorie folosință	Intravilan	Suprafața (mp)	Tarla	Parcelă	Nr. topo	Observații / Referințe
1	curți constructii	DA	250	-	-	-	

Date referitoare la construcții

Crt	Număr	Destinație construcție	Supraf. (mp)	Situație juridică	Observații / Referințe
A1.1		construcții de locuințe	72	Cu acte	Nr. niveluri:1; S. construita la sol:72 mp; S. construita desfasurata:72 mp; Casă de locuit construită în anul 1991 din lemn, cu un nivel, fără certificat energetic și fără lift, S construită desfășurată = 72 mp
A1.2		construcții anexa	15	Cu acte	Nr. niveluri:1; S. construita la sol:15 mp; S. construita desfasurata:15 mp; Anexă construită în anul 1991 din lemn, cu un nivel, fără certificat energetic și fără lift, S construită desfășurată = 15 mp
A1.3		construcții anexa	27	Cu acte	Nr. niveluri:1; S. construita la sol:27 mp; S. construita desfasurata:27 mp; Anexă construită în anul 1991 din lemn, cu un nivel, fără certificat energetic și fără lift, S construită desfășurată = 27 mp

Lungime Segmente

1) Valorile lungimilor segmentelor sunt obținute din proiecție în plan.

Punct început	X / Y	Punct sfârșit	X / Y	Lungime segment (** (m)
1	581.888,376 670.270,305	2	581.895,372 670.267,932	7.387
2	581.895,372 670.267,932	3	581.896,43 670.271,509	3.73
3	581.896,43 670.271,509	4	581.897,282 670.272,121	1.049
4	581.897,282 670.272,121	5	581.899,447 670.280,6	8.751
5	581.899,447 670.280,6	6	581.902,467 670.292,92	12.685
6	581.902,467 670.292,92	7	581.900,075 670.293,729	2.525
7	581.900,075 670.293,729	8	581.899,513 670.291,951	1.865
8	581.899,513 670.291,951	9	581.887,89 670.294,933	11.999
9	581.887,89 670.294,933	10	581.886,399 670.289,121	6.0
10	581.886,399 670.289,121	11	581.885,669 670.286,276	2.937
11	581.885,669 670.286,276	12	581.890,505 670.285,036	4.992
12	581.890,505 670.285,036	13	581.892,927 670.284,415	2.5
13	581.892,927 670.284,415	14	581.888,381 670.270,319	14.811
14	581.888,381 670.270,319	1	581.888,376 670.270,305	0.015

** Lungimile segmentelor sunt determinate în planul de proiecție Stereo 70 și sunt rotunjite la 1 milimetru.

*** Distanța dintre puncte este formată din segmente cumulate ce sunt mai mici decât valoarea 1 milimetru.

**DATE DESPRE IMOBILUL NR. 12046**

Oficiul de Cadastru și Publicitate Imobiliară SUCEAVA
Biroul de Cadastru și Publicitate Imobiliară Gura Humorului

A. Partea I. Descrierea imobilului

TEREN Intravilan

Adresa: Loc. Mazanaesti, Str Sculptor Iftimie Bârleanu, Nr. 55, Jud. Suceava

Nr. Crt	Nr cadastral Nr. topografic	Suprafața* (mp)	Observații / Referințe
A1	30154	460	Sector cadastral:18 Teren neimprijmit;

Construcții

Crt	Nr cadastral Nr. topografic	Adresa	Observații / Referințe
A1.1		Loc. Mazanaesti, Str Sculptor Iftimie Bârleanu, Nr. 55, Jud. Suceava	Nr. niveluri:1; S. construita la sol:116 mp; S. construita desfasurata:116 mp; ANEXA
A1.2		Loc. Mazanaesti, Str Sculptor Iftimie Bârleanu, Nr. 55, Jud. Suceava	Nr. niveluri:1; S. construita la sol:38 mp; S. construita desfasurata:38 mp; ANEXA
A1.3		Loc. Mazanaesti, Str Sculptor Iftimie Bârleanu, Nr. 55, Jud. Suceava	Nr. niveluri:1; S. construita la sol:15 mp; S. construita desfasurata:15 mp; LOCUINTA

B. Partea II. Proprietari și acte

Inscrieri privitoare la dreptul de proprietate și alte drepturi reale		Referințe
4148 / 09/07/2010		
Act Notarial nr. 1690, din 08/07/2010 emis de BNP Pelepco Lacramioara Gabriela;		
B1	Intabulare, drept de PROPRIETATEsoti, dobandit prin Conventie, cota actuala 1/1, cota initiala 1/1 1) OANEA DOINA, Se noteaza lipsa CNP 2) OANEA PETRU	A1, A1.1
12046 / 18/03/2022		
Act Administrativ nr. 2526, din 31/03/2022 emis de PRIMARIA COMUNEI DRAGOIESTI;		
B2	Intabulare, drept de PROPRIETATE, dobandit prin Lege, cota actuala 1/1, cota initiala 1/1 1) OANEA DOINA, Se noteaza lipsa CNP 2) OANEA PETRU	A1.2, A1.3

C. Partea III. SARCINI .

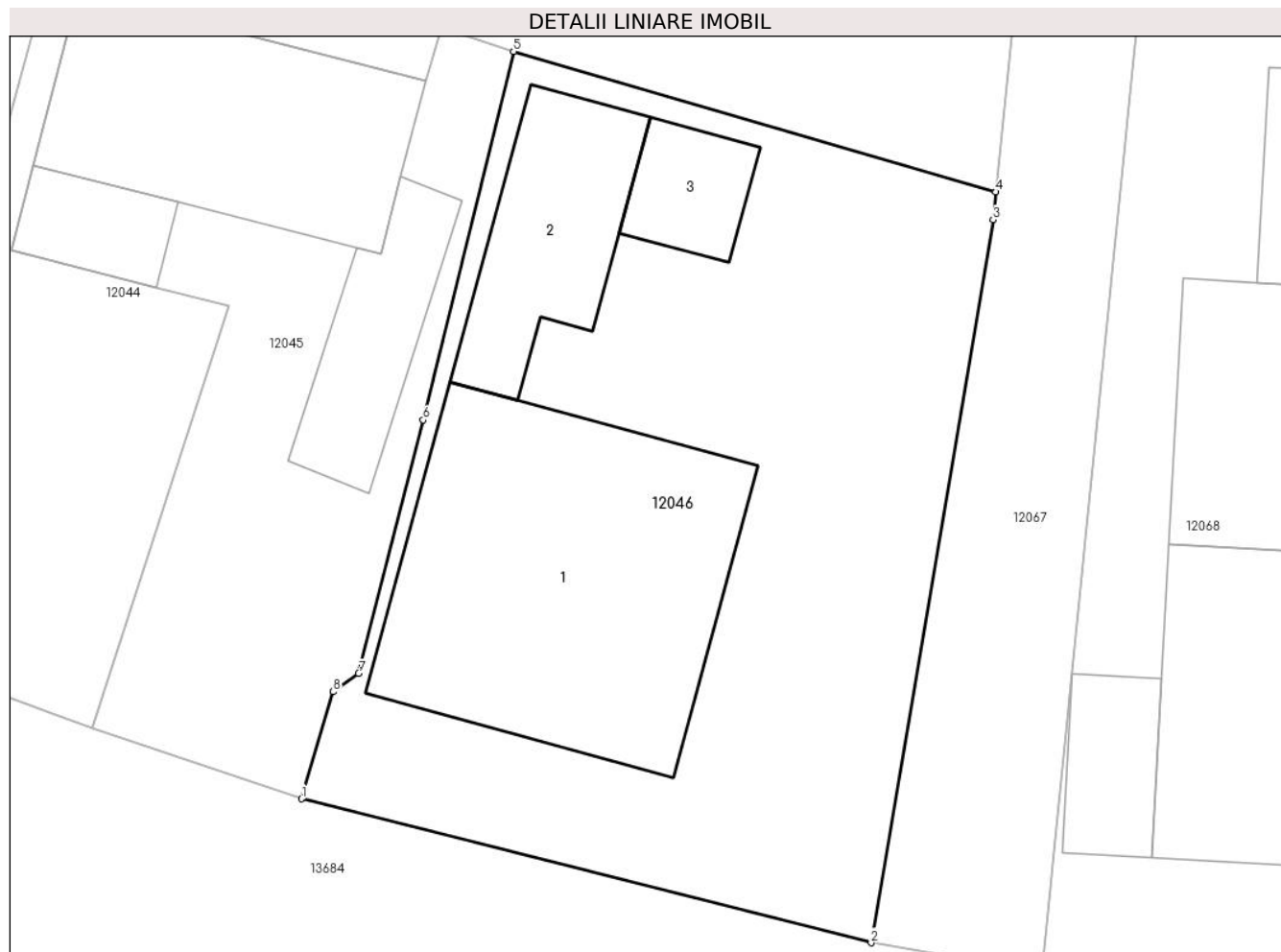
Inscrieri privind dezmembramintele dreptului de proprietate, drepturi reale de garanție și sarcini	Referințe
NU SUNT	

Anexa Nr. 1 La Partea I

Teren

Nr cadastral	Suprafața (mp)*	Observații / Referințe
30154	460	

* Suprafața este determinată în planul de proiecție Stereo 70.



Date referitoare la teren

Crt	Categorie folosință	Intravilan	Suprafața (mp)	Tarla	Parcelă	Nr. topo	Observații / Referințe
1	curți constructii	DA	460	-	-	-	

Date referitoare la construcții

Crt	Număr	Destinație construcție	Supraf. (mp)	Situație juridică	Observații / Referințe
A1.1		constructii anexa	116	Cu acte	Nr. niveluri:1; S. construita la sol:116 mp; S. construita desfasurata:116 mp; ANEXA
A1.2		constructii anexa	38	Cu acte	Nr. niveluri:1; S. construita la sol:38 mp; S. construita desfasurata:38 mp; ANEXA
A1.3		constructii anexa	15	Cu acte	Nr. niveluri:1; S. construita la sol:15 mp; S. construita desfasurata:15 mp; LOCUINTA

Lungime Segmente

1) Valorile lungimilor segmentelor sunt obținute din proiecție în plan.

Punct început	X / Y	Punct sfârșit	X / Y	Lungime segment (** (m)
1	581.895,372 670.267,932	2	581.914,44 670.263,12	19.666
2	581.914,44 670.263,12	3	581.918,518 670.287,296	24.518

Punct început	X / Y	Punct sfârșit	X / Y	Lungime segment (** (m)
3	581.918,518 670.287,296	4	581.918,614 670.288,222	0.931
4	581.918,614 670.288,222	5	581.902,467 670.292,92	16.817
5	581.902,467 670.292,92	6	581.899,447 670.280,6	12.685
6	581.899,447 670.280,6	7	581.897,282 670.272,121	8.751
7	581.897,282 670.272,121	8	581.896,43 670.271,509	1.049
8	581.896,43 670.271,509	1	581.895,372 670.267,932	3.73

** Lungimile segmentelor sunt determinate în planul de proiecție Stereo 70 și sunt rotunjite la 1 milimetru.

*** Distanța dintre puncte este formată din segmente cumulate ce sunt mai mici decât valoarea 1 milimetru.

**DATE DESPRE IMOBILUL NR. 12047**

Oficiul de Cadastru și Publicitate Imobiliară SUCEAVA
Biroul de Cadastru și Publicitate Imobiliară Gura Humorului

A. Partea I. Descrierea imobilului

TEREN Intravilan

Adresa: Loc. Mazanaesti, Jud. Suceava

Nr. Crt	Nr cadastral Nr. topografic	Suprafața* (mp)	Observații / Referințe
A1		3.618	Sector cadastral:18 Teren neimprejmuit;

B. Partea II. Proprietari și acte

Inscrieri privitoare la dreptul de proprietate și alte drepturi reale		Referințe
12047 / 18/03/2022		
Act Normativ nr. 7, din 13/03/1996 emis de PARLAMENTUL ROMANIEI;		
B1	Intabulare, drept de PROPRIETATE, dobandit prin Lege, cota actuala 1/1, cota initiala 1/1 1) NEIDENTIFICAT NEIDENTIFICAT	A1
Act Administrativ nr. 1699, din 14/03/2022 emis de PRIMARIA COMUNEI DRAGOIESTI;		
B2	Se noteaza posesia factica in favoarea lui 1) COZMA VIOREL	A1

C. Partea III. SARCINI .

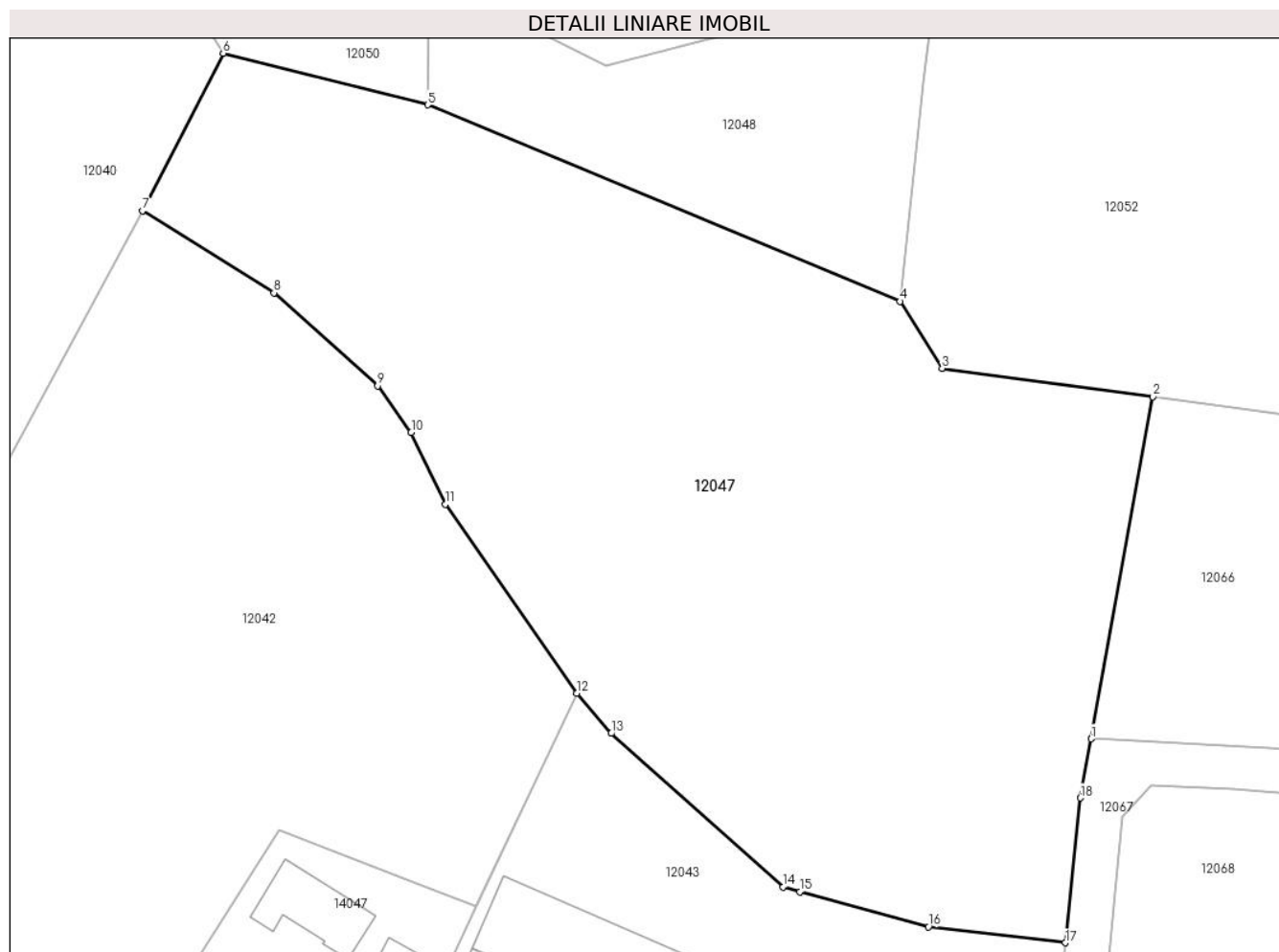
Inscrieri privind dezmembramintele dreptului de proprietate, drepturi reale de garanție și sarcini	Referințe
NU SUNT	

Anexa Nr. 1 La Partea I

Teren

Nr cadastral	Suprafața (mp)*	Observații / Referințe
	3.618	

* Suprafața este determinată în planul de proiecție Stereo 70.



Date referitoare la teren

Crt	Categorie folosință	Intravilan	Suprafața (mp)	Tarla	Parcelă	Nr. topo	Observații / Referințe
1	arabil	DA	3.618	-	-	-	

Lungime Segmente

1) Valorile lungimilor segmentelor sunt obținute din proiecție în plan.

Punct început	X / Y	Punct sfârșit	X / Y	Lungime segment (** (m)
1	581.924,283 670.338,875	2	581.929,911 670.369,913	31.544
2	581.929,911 670.369,913	3	581.910,769 670.372,492	19.315
3	581.910,769 670.372,492	4	581.906,943 670.378,558	7.172
4	581.906,943 670.378,558	5	581.864,07 670.396,384	46.431
5	581.864,07 670.396,384	6	581.845,488 670.401,071	19.164

Punct început	X / Y	Punct sfârșit	X / Y	Lungime segment (** (m)
6	581.845,488 670.401,071	7	581.838,153 670.386,779	16.064
7	581.838,153 670.386,779	8	581.850,107 670.379,338	14.081
8	581.850,107 670.379,338	9	581.859,522 670.370,901	12.642
9	581.859,522 670.370,901	10	581.862,564 670.366,663	5.217
10	581.862,564 670.366,663	11	581.865,677 670.360,158	7.212
11	581.865,677 670.360,158	12	581.877,624 670.343,025	20.887
12	581.877,624 670.343,025	13	581.880,708 670.339,359	4.791
13	581.880,708 670.339,359	14	581.896,326 670.325,423	20.932
14	581.896,326 670.325,423	15	581.897,858 670.325,003	1.589
15	581.897,858 670.325,003	16	581.909,511 670.321,808	12.083
16	581.909,511 670.321,808	17	581.921,947 670.320,369	12.519
17	581.921,947 670.320,369	18	581.923,308 670.333,499	13.2
18	581.923,308 670.333,499	1	581.924,283 670.338,875	5.464

** Lungimile segmentelor sunt determinate în planul de proiecție Stereo 70 și sunt rotunjite la 1 milimetru.

*** Distanța dintre puncte este formată din segmente cumulate ce sunt mai mici decât valoarea 1 milimetru.

**DATE DESPRE IMOBILUL NR. 12048**

Oficiul de Cadastru și Publicitate Imobiliară SUCEAVA
Biroul de Cadastru și Publicitate Imobiliară Gura Humorului

A. Partea I. Descrierea imobilului

TEREN Intravilan

Adresa: Loc. Mazanaesti, Jud. Suceava

Nr. Crt	Nr cadastral Nr. topografic	Suprafața* (mp)	Observații / Referințe
A1		772	Sector cadastral:18 Teren neimprejmuit;

B. Partea II. Proprietari și acte

Inscrieri privitoare la dreptul de proprietate și alte drepturi reale		Referințe
12048 / 18/03/2022		
Act Normativ nr. 7, din 13/03/1996 emis de PARLAMENTUL ROMANIEI;		
B1	Inscrierea provizorie, drept de PROPRIETATE, dobandit prin Lege, cota actuala 1/1, cota initiala 1/1	A1
1) COMUNA DRAGOIESTI, CIF:4441190, PROPRIETAR NEIDENTIFICAT		

C. Partea III. SARCINI .

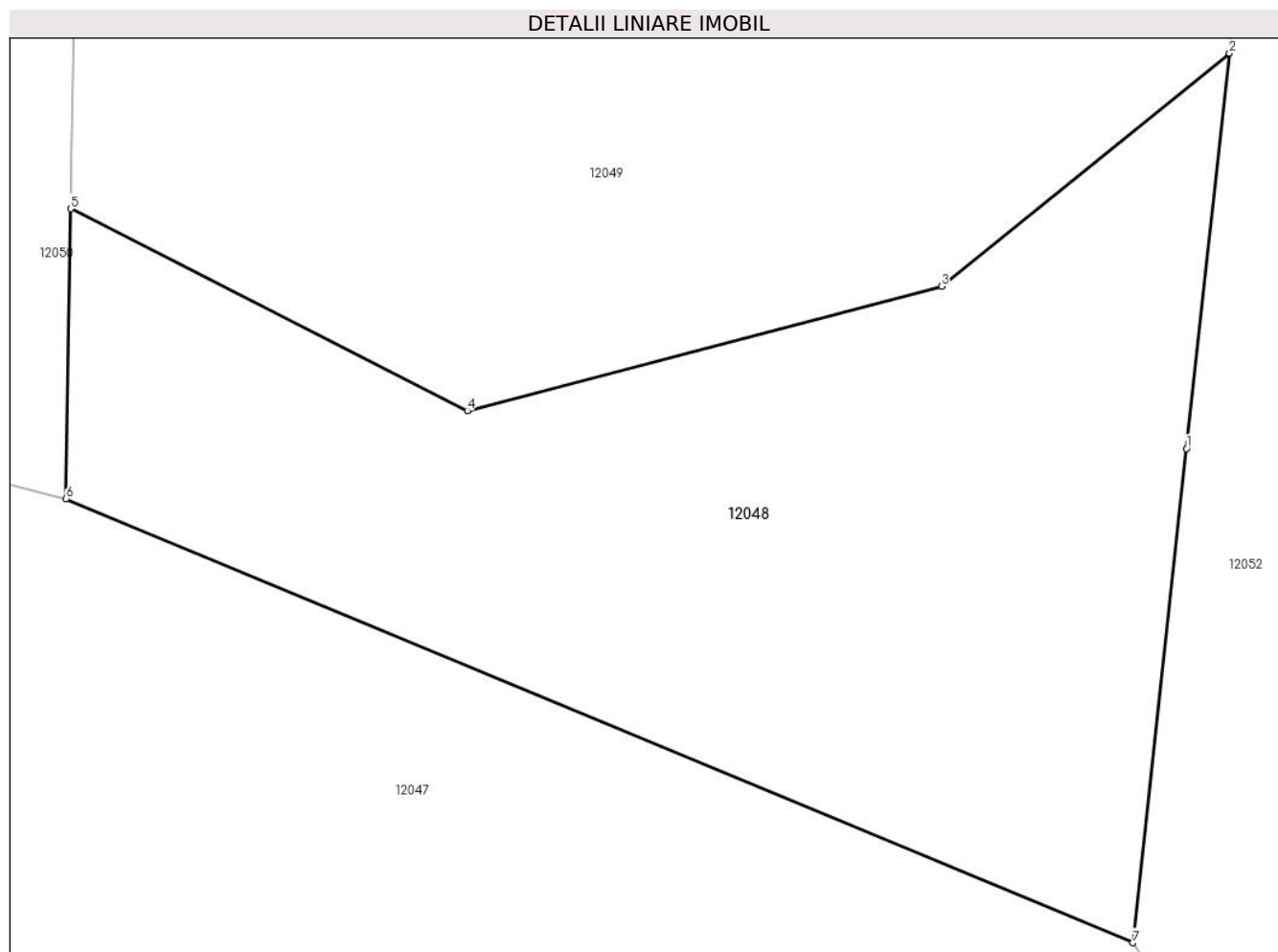
Inscrieri privind dezmembramintele dreptului de proprietate, drepturi reale de garanție și sarcini	Referințe
NU SUNT	

Anexa Nr. 1 La Partea I

Teren

Nr cadastral	Suprafața (mp)*	Observații / Referințe
	772	

* Suprafața este determinată în planul de proiecție Stereo 70.



Date referitoare la teren

Crt	Categorie folosință	Intra vilan	Suprafața (mp)	Tarla	Parcelă	Nr. topo	Observații / Referințe
1	neproductiv	DA	772	-	-	-	

Lungime Segmente

1) Valorile lungimilor segmentelor sunt obținute din proiecție în plan.

Punct început	X / Y	Punct sfârșit	X / Y	Lungime segment (** (m)
1	581.909,101 670.398,405	2	581.910,827 670.414,278	15.967
2	581.910,827 670.414,278	3	581.899,254 670.404,918	14.884
3	581.899,254 670.404,918	4	581.880,203 670.399,928	19.694
4	581.880,203 670.399,928	5	581.864,263 670.408,034	17.883
5	581.864,263 670.408,034	6	581.864,07 670.396,384	11.652

Punct început	X / Y	Punct sfârșit	X / Y	Lungime segment (** (m)
6	581.864,07 670.396,384	7	581.906,943 670.378,558	46.431
7	581.906,943 670.378,558	1	581.909,101 670.398,405	19.964

** Lungimile segmentelor sunt determinate în planul de proiecție Stereo 70 și sunt rotunjite la 1 milimetru.

*** Distanța dintre puncte este formată din segmente cumulate ce sunt mai mici decât valoarea 1 milimetru.

**DATE DESPRE IMOBILUL NR. 12049**

Oficiul de Cadastru și Publicitate Imobiliară SUCEAVA
 Biroul de Cadastru și Publicitate Imobiliară Gura Humorului

A. Partea I. Descrierea imobilului

TEREN Intravilan

Adresa: Loc. Mazanaesti, Str Preot-Prof.-Vasile-Gaina, Nr. 15, Jud. Suceava

Nr. Crt	Nr cadastral Nr. topografic	Suprafața* (mp)	Observații / Referințe
A1		5.300	Sector cadastral:18 Teren neimprejmuit;

B. Partea II. Proprietari și acte

Inscrieri privitoare la dreptul de proprietate și alte drepturi reale		Referințe
12049 / 18/03/2022		
Act Normativ nr. 7, din 13/03/1996 emis de PARLAMENTUL ROMANIEI;		
B1	Inscrierea provizorie, drept de PROPRIETATE, dobandit prin Lege, cota actuala 1/1, cota initiala 1/1	A1
1) COMUNA DRAGOIESTI, CIF:4441190, PROPRIETAR NEIDENTIFICAT		

C. Partea III. SARCINI .

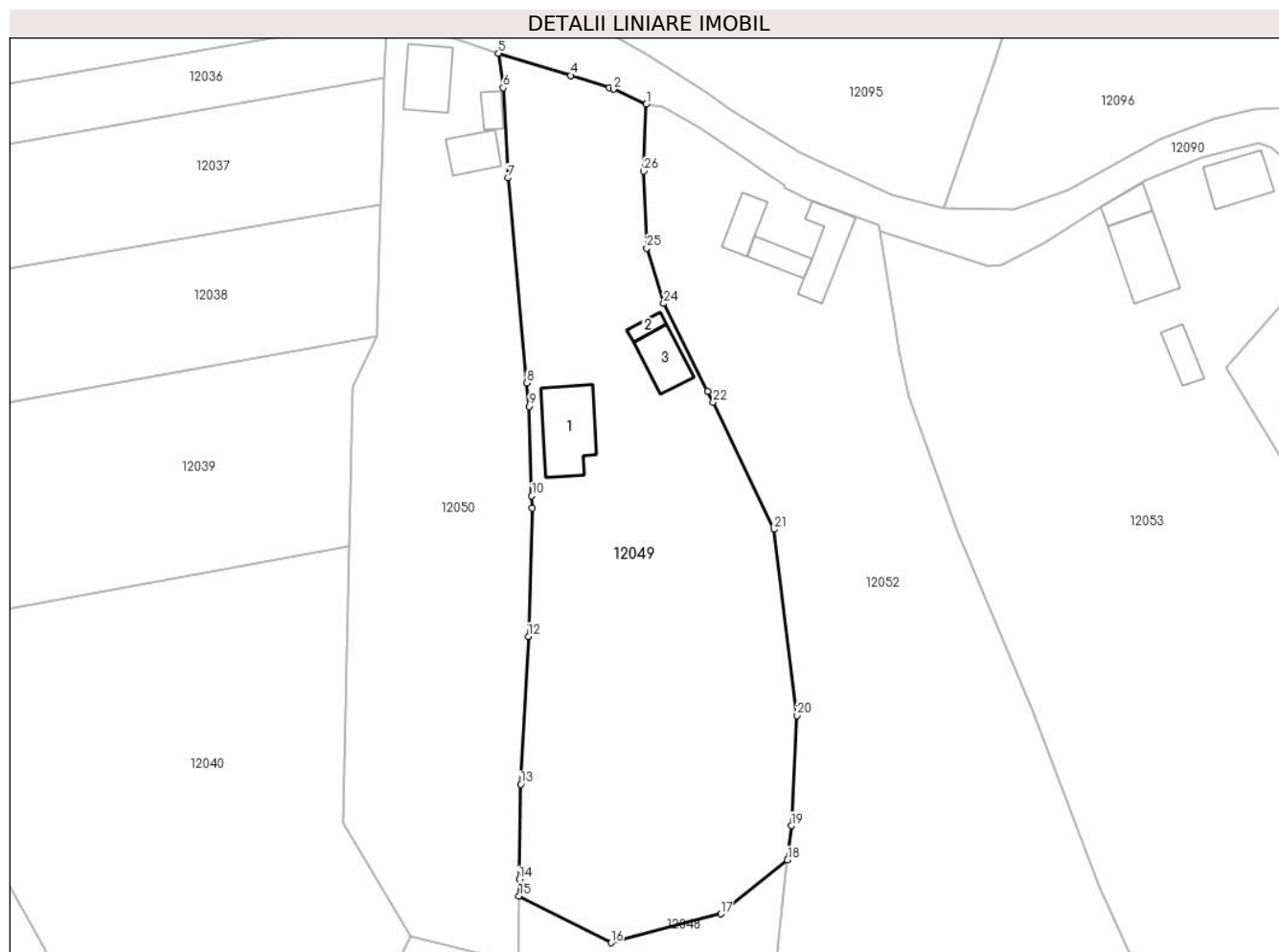
Inscrieri privind dezmembramintele dreptului de proprietate, drepturi reale de garanție și sarcini	Referințe
NU SUNT	

Anexa Nr. 1 La Partea I

Teren

Nr cadastral	Suprafața (mp)*	Observații / Referințe
	5.300	

* Suprafața este determinată în planul de proiecție Stereo 70.



Date referitoare la teren

Crt	Categorie folosință	Intravilan	Suprafața (mp)	Tarla	Parcelă	Nr. topo	Observații / Referințe
1	curți constructii	DA	918	-	-	-	
2	arabil	DA	774	-	-	-	
3	livada	DA	1.905	-	-	-	
4	arabil	DA	1.704	-	-	-	

Date referitoare la construcții

Crt	Număr	Destinație construcție	Supraf. (mp)	Situație juridică	Observații / Referințe
A1.1		construcții de locuințe	131	Fara acte	Nr. niveluri:1; S. construita la sol:131 mp; S. construita desfasurata:131 mp; ANEXA
A1.2		construcții anexa	16	Fara acte	Nr. niveluri:1; S. construita la sol:16 mp; S. construita desfasurata:16 mp; ANEXA
A1.3		construcții anexa	67	Fara acte	Nr. niveluri:1; S. construita la sol:67 mp; S. construita desfasurata:67 mp; MAGAZIN

Lungime Segmente

1) Valorile lungimilor segmentelor sunt obținute din proiecție în plan.

Punct început	X / Y	Punct sfârșit	X / Y	Lungime segment (** (m)
1	581.886,32 670.545,22	2	581.880,64 670.547,85	6.259
3	581.879,905 670.548,087	4	581.873,25 670.550,23	6.992
5	581.860,68 670.554,08	6	581.861,518 670.548,087	6.051
7	581.862,325 670.532,476	8	581.865,645 670.496,929	35.702
9	581.866,021 670.492,897	10	581.866,478 670.477,373	15.531
11	581.866,538 670.475,33	12	581.865,881 670.452,997	22.343
13	581.864,584 670.427,388	14	581.864,311 670.410,933	16.457
15	581.864,263 670.408,034	16	581.880,203 670.399,928	17.883
17	581.899,254 670.404,918	18	581.910,827 670.414,278	14.884
19	581.911,471 670.420,2	20	581.912,467 670.439,315	19.141
21	581.908,498 670.471,578	22	581.897,947 670.493,574	24.396
23	581.896,993 670.495,475	24	581.889,351 670.510,703	17.038
25	581.886,409 670.520,311	26	581.885,863 670.533,656	13.356

Punct început	X / Y	Punct sfârșit	X / Y	Lungime segment (** (m)
2	581.880,64 670.547,85	3	581.879,905 670.548,087	0.772
4	581.873,25 670.550,23	5	581.860,68 670.554,08	13.146
6	581.861,518 670.548,087	7	581.862,325 670.532,476	15.632
8	581.865,645 670.496,929	9	581.866,021 670.492,897	4.049
10	581.866,478 670.477,373	11	581.866,538 670.475,33	2.044
12	581.865,881 670.452,997	13	581.864,584 670.427,388	25.642
14	581.864,311 670.410,933	15	581.864,263 670.408,034	2.899
16	581.880,203 670.399,928	17	581.899,254 670.404,918	19.694
18	581.910,827 670.414,278	19	581.911,471 670.420,2	5.957
20	581.912,467 670.439,315	21	581.908,498 670.471,578	32.506
22	581.897,947 670.493,574	23	581.896,993 670.495,475	2.127
24	581.889,351 670.510,703	25	581.886,409 670.520,311	10.048
26	581.885,863 670.533,656	1	581.886,32 670.545,22	11.573

** Lungimile segmentelor sunt determinate în planul de proiecție Stereo 70 și sunt rotunjite la 1 milimetru.

*** Distanța dintre puncte este formată din segmente cumulate ce sunt mai mici decât valoarea 1 milimetru.

**DATE DESPRE IMOBILUL NR. 12050**

Oficiul de Cadastru și Publicitate Imobiliară SUCEAVA
Biroul de Cadastru și Publicitate Imobiliară Gura Humorului

A. Partea I. Descrierea imobilului

TEREN Intravilan

Adresa: Loc. Mazanaesti, Str Preot-Prof.-Vasile-Gaina, Nr. 17, Jud. Suceava

Nr. Crt	Nr cadastral Nr. topografic	Suprafața* (mp)	Observații / Referințe
A1	30148	4.280	Sector cadastral:18 Teren neimprijmit;

Construcții

Crt	Nr cadastral Nr. topografic	Adresa	Observații / Referințe
A1.1		Loc. Mazanaesti, Str Preot-Prof.-Vasile-Gaina, Nr. 17, Jud. Suceava	Nr. niveluri:1; S. construita la sol:87 mp; S. construita desfasurata:87 mp; ANEXA
A1.2		Loc. Mazanaesti, Str Preot-Prof.-Vasile-Gaina, Nr. 17, Jud. Suceava	Nr. niveluri:1; S. construita la sol:54 mp; S. construita desfasurata:54 mp; ANEXA
A1.3		Loc. Mazanaesti, Str Preot-Prof.-Vasile-Gaina, Nr. 17, Jud. Suceava	Nr. niveluri:1; S. construita la sol:23 mp; S. construita desfasurata:23 mp; LOCUINTA

B. Partea II. Proprietari și acte

Inscrieri privitoare la dreptul de proprietate și alte drepturi reale		Referințe
6098 / 30/10/2009		
Act Notarial nr. 4255, din 30/10/2009 emis de BNP Pelepco Lacramioara Gabriela;		
B1	Intabulare, drept de PROPRIETATE, dobandit prin Conventie, cota actuala 1/1, cota initiala 1/1 1) ZAPRATAN CONSTANTIN	A1
B2	Intabulare, drept de PROPRIETATE, dobandit prin Conventie, cota actuala 1/2, cota initiala 1/2 1) ZAPRATAN CONSTANTIN	A1.1
2057 / 04/07/2005		
Act Notarial nr. 13, din 24/02/2004 emis de BNP L.G . ROTARU;		
B3	Intabulare, drept de PROPRIETATE, dobandit prin Succesiune, cota actuala 1/2, cota initiala 1/2 1) ZAPRATAN CONSTANTIN	A1.1
12050 / 18/03/2022		
Act Administrativ nr. 2526, din 31/03/2022 emis de PRIMARIA COMUNEI DRAGOIESTI;		
B4	Intabulare, drept de PROPRIETATE, dobandit prin Lege, cota actuala 1/1, cota initiala 1/1 1) ZAPRATAN CONSTANTIN	A1.2, A1.3

C. Partea III. SARCINI

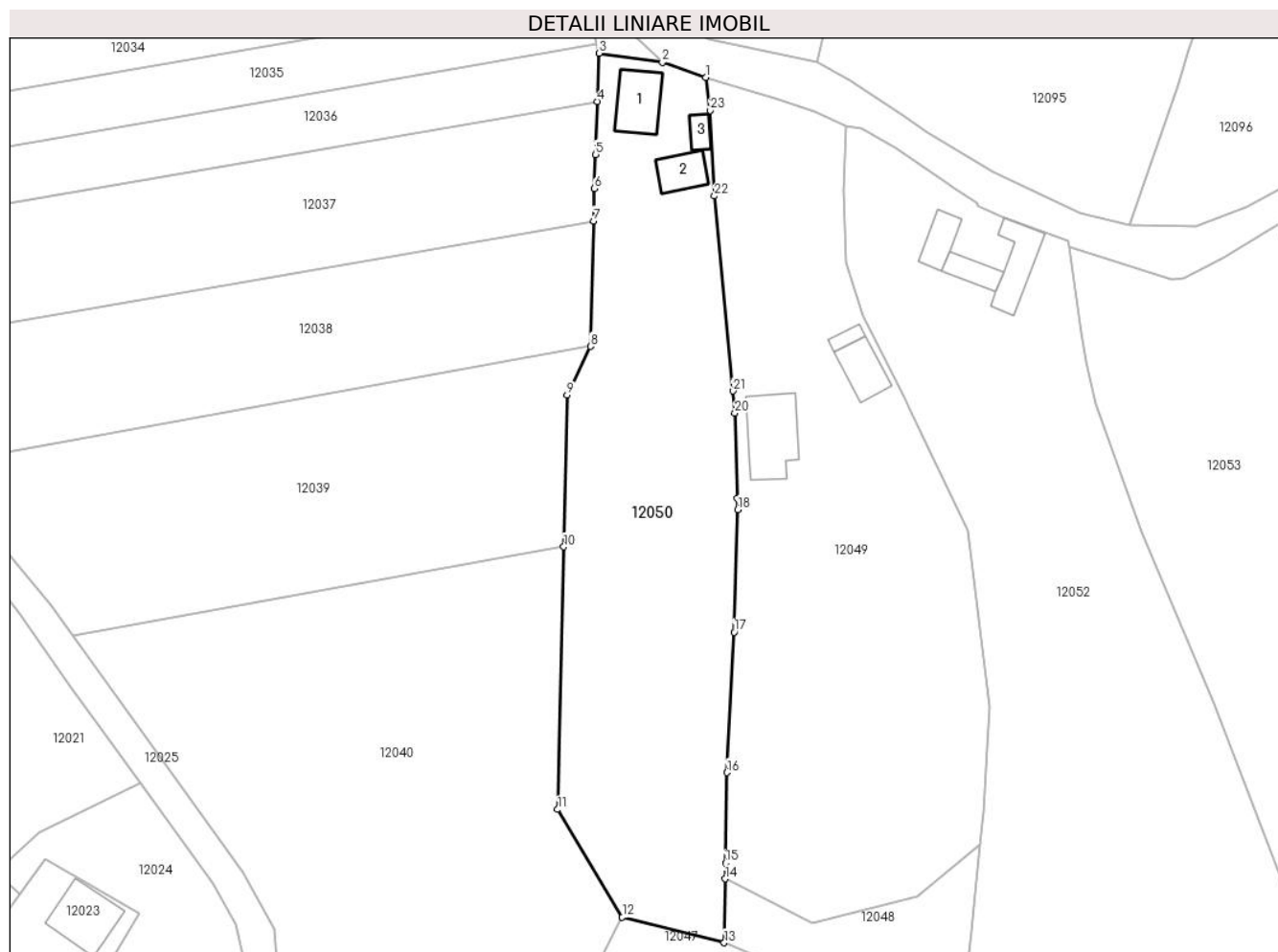
Inscrieri privind dezmembramintele dreptului de proprietate, drepturi reale de garanție și sarcini		Referințe
6098 / 30/10/2009		
Act Notarial nr. 4255, din 30/10/2009 emis de BNP Pelepco Lacramioara Gabriela;		
C1	Intabulare, drept de UZUFRACT VIAGER, dobandit prin Conventie, cota actuala 1/1, cota initiala 1/1 1) ZAPRATAN DIONISIE	A1, A1.1

Anexa Nr. 1 La Partea I

Teren

Nr cadastral	Suprafața (mp)*	Observații / Referințe
30148	4.280	

* Suprafața este determinată în planul de proiecție Stereo 70.



Date referitoare la teren

Crt	Categorie folosință	Intravilan	Suprafața (mp)	Tarla	Parcelă	Nr. topo	Observații / Referințe
1	curți constructii	DA	439	-	-	-	
2	arabil	DA	3.841	-	-	-	

Date referitoare la construcții

Crt	Număr	Destinație construcție	Supraf. (mp)	Situație juridică	Observații / Referințe
A1.1		construcții de locuințe	87	Cu acte	Nr. niveluri:1; S. construita la sol:87 mp; S. construita desfasurata:87 mp; ANEXA
A1.2		construcții anexa	54	Cu acte	Nr. niveluri:1; S. construita la sol:54 mp; S. construita desfasurata:54 mp; ANEXA
A1.3		construcții anexa	23	Cu acte	Nr. niveluri:1; S. construita la sol:23 mp; S. construita desfasurata:23 mp; LOCUINTA

Lungime Segmente

1) Valorile lungimilor segmentelor sunt obținute din proiecție în plan.

Punct început	X / Y	Punct sfârșit	X / Y	Lungime segment (** (m))	Punct început	X / Y	Punct sfârșit	X / Y	Lungime segment (** (m))
1	581.860,68 670.554,08	2	581.852,8 670.556,83	8.346	2	581.852,8 670.556,83	3	581.841,25 670.558,51	11.672

Punct început	X / Y	Punct sfârșit	X / Y	Lungime segment (** (m)
3	581.841,25 670.558,51	4	581.840,948 670.549,726	8.789
5	581.840,616 670.540,045	6	581.840,403 670.533,843	6.206
7	581.840,256 670.527,95	8	581.839,688 670.505,101	22.856
9	581.835,439 670.496,224	10	581.834,8 670.468,549	27.682
11	581.833,693 670.420,675	12	581.845,488 670.401,071	22.879
13	581.864,07 670.396,384	14	581.864,263 670.408,034	11.652
15	581.864,311 670.410,933	16	581.864,584 670.427,388	16.457
17	581.865,881 670.452,997	18	581.866,538 670.475,33	22.343
19	581.866,478 670.477,373	20	581.866,021 670.492,897	15.531
21	581.865,645 670.496,929	22	581.862,325 670.532,476	35.702
23	581.861,518 670.548,087	1	581.860,68 670.554,08	6.051

Punct început	X / Y	Punct sfârșit	X / Y	Lungime segment (** (m)
4	581.840,948 670.549,726	5	581.840,616 670.540,045	9.687
6	581.840,403 670.533,843	7	581.840,256 670.527,95	5.895
8	581.839,688 670.505,101	9	581.835,439 670.496,224	9.842
10	581.834,8 670.468,549	11	581.833,693 670.420,675	47.887
12	581.845,488 670.401,071	13	581.864,07 670.396,384	19.164
14	581.864,263 670.408,034	15	581.864,311 670.410,933	2.899
16	581.864,584 670.427,388	17	581.865,881 670.452,997	25.642
18	581.866,538 670.475,33	19	581.866,478 670.477,373	2.044
20	581.866,021 670.492,897	21	581.865,645 670.496,929	4.049
22	581.862,325 670.532,476	23	581.861,518 670.548,087	15.632

** Lungimile segmentelor sunt determinate în planul de proiecție Stereo 70 și sunt rotunjite la 1 milimetru.

*** Distanța dintre puncte este formată din segmente cumulate ce sunt mai mici decât valoarea 1 milimetru.

**DATE DESPRE IMOBILUL NR. 12051**

Oficiul de Cadastru și Publicitate Imobiliară SUCEAVA
Biroul de Cadastru și Publicitate Imobiliară Gura Humorului

A. Partea I. Descrierea imobilului

TEREN Intravilan

Adresa: Loc. Mazanaesti, Jud. Suceava

Nr. Crt	Nr cadastral Nr. topografic	Suprafața* (mp)	Observații / Referințe
A1		134	Sector cadastral:18 Teren neimprejmuit;

B. Partea II. Proprietari și acte

Inscrieri privitoare la dreptul de proprietate și alte drepturi reale		Referințe
12051 / 18/03/2022		
Act Normativ nr. 7, din 13/03/1996 emis de PARLAMENTUL ROMANIEI;		
B1	Inscrierea provizorie, drept de PROPRIETATE, dobandit prin Lege, cota actuala 1/1, cota initiala 1/1 1) COMUNA DRAGOIESTI, CIF:4441190	A1

C. Partea III. SARCINI .

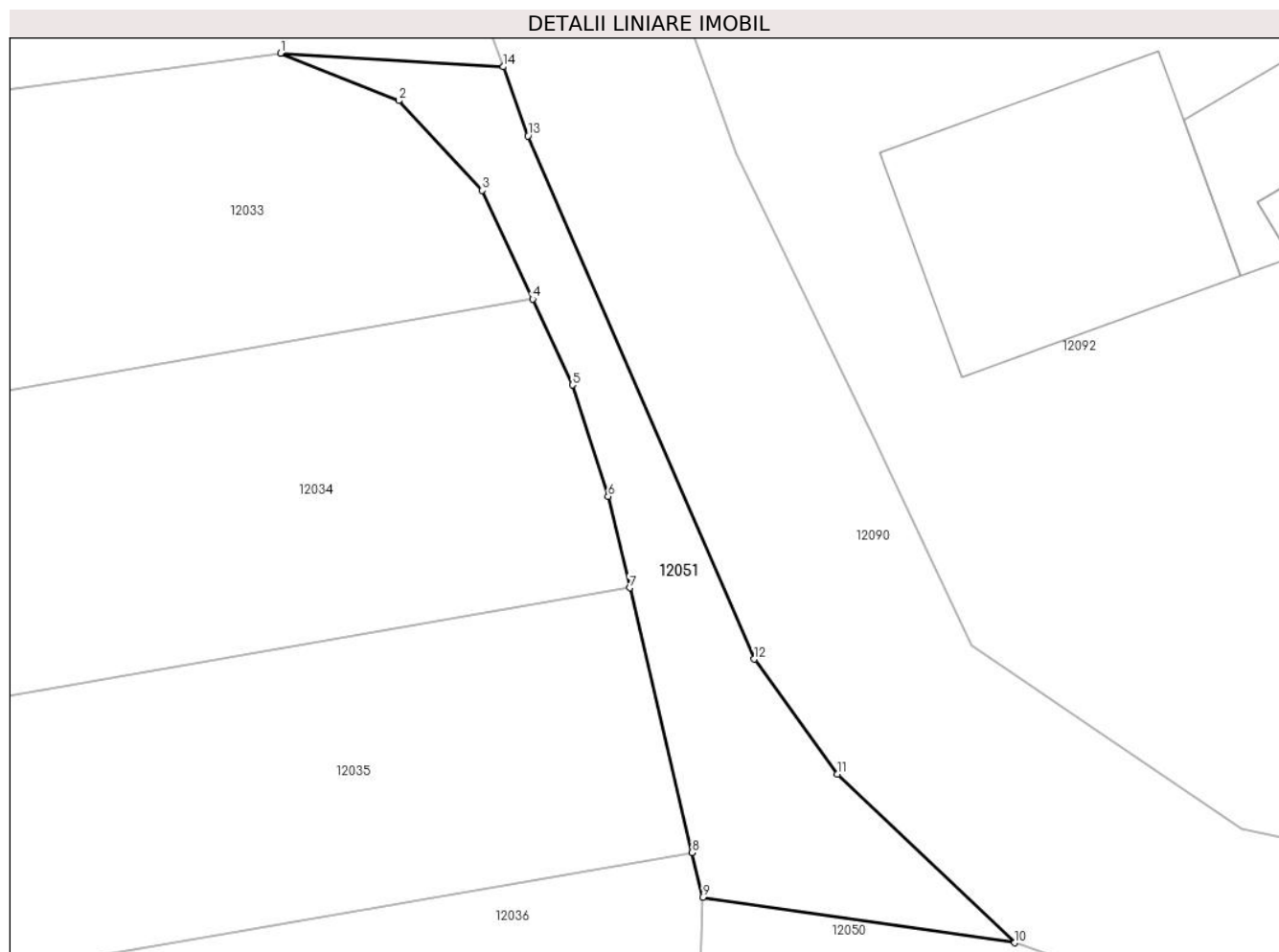
Inscrieri privind dezmembramintele dreptului de proprietate, drepturi reale de garanție și sarcini	Referințe
NU SUNT	

Anexa Nr. 1 La Partea I

Teren

Nr cadastral	Suprafața (mp)*	Observații / Referințe
	134	

* Suprafața este determinată în planul de proiecție Stereo 70.



Date referitoare la teren

Crt	Categorie folosință	Intra vilan	Suprafața (mp)	Tarla	Parcelă	Nr. topo	Observații / Referințe
1	arabil	DA	134	-	-	-	

Lungime Segmente

1) Valorile lungimilor segmentelor sunt obținute din proiecție în plan.

Punct început	X / Y	Punct sfârșit	X / Y	Lungime segment (** (m)
1	581.825,63 670.589,72	2	581.830,0 670.587,97	4.707
2	581.830,0 670.587,97	3	581.833,1 670.584,65	4.542
3	581.833,1 670.584,65	4	581.834,958 670.580,633	4.426
4	581.834,958 670.580,633	5	581.836,43 670.577,45	3.507
5	581.836,43 670.577,45	6	581.837,75 670.573,33	4.326

Punct început	X / Y	Punct sfârșit	X / Y	Lungime segment (** (m)
6	581.837,75 670.573,33	7	581.838,548 670.569,95	3.473
7	581.838,548 670.569,95	8	581.840,859 670.560,164	10.055
8	581.840,859 670.560,164	9	581.841,25 670.558,51	1.7
9	581.841,25 670.558,51	10	581.852,8 670.556,83	11.672
10	581.852,8 670.556,83	11	581.846,243 670.563,071	9.052
11	581.846,243 670.563,071	12	581.843,153 670.567,316	5.251
12	581.843,153 670.567,316	13	581.834,783 670.586,659	21.076
13	581.834,783 670.586,659	14	581.833,874 670.589,216	2.714
14	581.833,874 670.589,216	1	581.825,63 670.589,72	8.259

** Lungimile segmentelor sunt determinate în planul de proiecție Stereo 70 și sunt rotunjite la 1 milimetru.

*** Distanța dintre puncte este formată din segmente cumulate ce sunt mai mici decât valoarea 1 milimetru.

**DATE DESPRE IMOBILUL NR. 12052**

Oficiul de Cadastru și Publicitate Imobiliară SUCEAVA
Biroul de Cadastru și Publicitate Imobiliară Gura Humorului

A. Partea I. Descrierea imobilului

TEREN Intravilan

Adresa: Loc. Mazanaesti, Str Preot-Prof.-Vasile-Gaina, Nr. 13, Jud. Suceava

Nr. Crt	Nr cadastral Nr. topografic	Suprafața* (mp)	Observații / Referințe
A1		7.457	Sector cadastral:18 Teren neimprijmit;

Construcții

Crt	Nr cadastral Nr. topografic	Adresa	Observații / Referințe
A1.1		Loc. Mazanaesti, Str Preot-Prof.-Vasile-Gaina, Nr. 13, Jud. Suceava	Nr. niveluri:1; S. construita la sol:48 mp; S. construita desfasurata:48 mp; ANEXA
A1.2		Loc. Mazanaesti, Str Preot-Prof.-Vasile-Gaina, Nr. 13, Jud. Suceava	Nr. niveluri:1; S. construita la sol:40 mp; S. construita desfasurata:40 mp; ANEXA
A1.3		Loc. Mazanaesti, Str Preot-Prof.-Vasile-Gaina, Nr. 13, Jud. Suceava	Nr. niveluri:1; S. construita la sol:83 mp; S. construita desfasurata:83 mp; LOCUINTA

B. Partea II. Proprietari și acte

Inscrieri privitoare la dreptul de proprietate și alte drepturi reale		Referințe
12052 / 18/03/2022		
Act Normativ nr. 7, din 13/03/1996 emis de PARLAMENTUL ROMANIEI;		
B1	Intabulare, drept de PROPRIETATE, dobandit prin Lege, cota actuala 1/1, cota initiala 1/1 1) NEIDENTIFICAT NEIDENTIFICAT	A1
Act Administrativ nr. 1658, din 14/03/2022 emis de PRIMARIA COMUNEI DRAGOIESTI;		
B2	Se noteaza posesia factica in favoarea lui 1) BRADATAN GHEORGHE 2) BRADATAN ANGELA	A1
Act Administrativ nr. 2526, din 31/03/2022 emis de PRIMARIA COMUNEI DRAGOIESTI;		
B3	Intabulare, drept de PROPRIETATE, dobandit prin Lege, cota actuala 1/1, cota initiala 1/1 1) BRADATAN GHEORGHE 2) BRADATAN ANGELA	A1.1, A1.2, A1.3

C. Partea III. SARCINI .

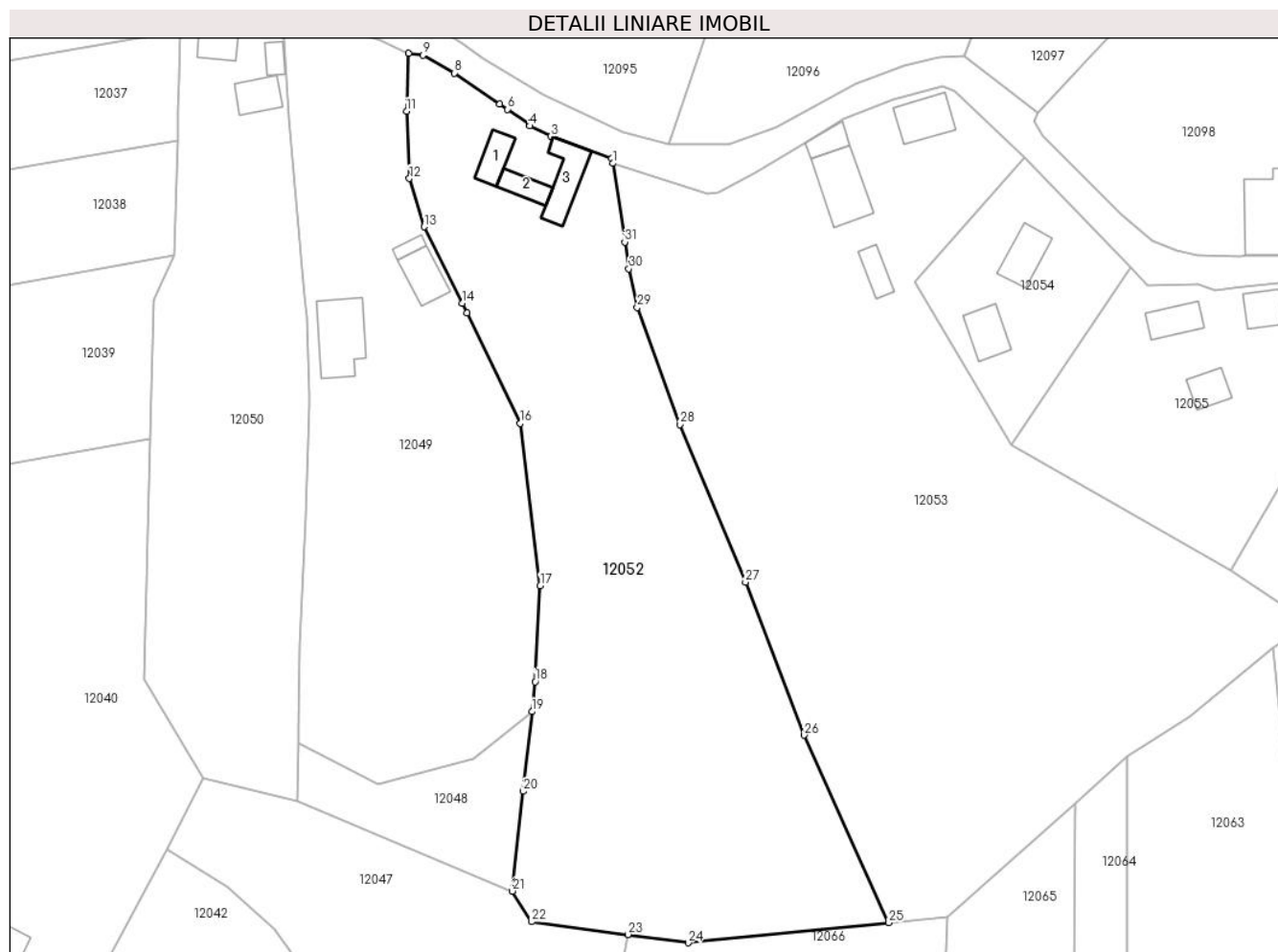
Inscrieri privind dezmembramintele dreptului de proprietate, drepturi reale de garanție și sarcini	Referințe
NU SUNT	

Anexa Nr. 1 La Partea I

Teren

Nr cadastral	Suprafața (mp)*	Observații / Referințe
	7.457	

* Suprafața este determinată în planul de proiecție Stereo 70.



Date referitoare la teren

Crt	Categorie folosință	Intravilan	Suprafața (mp)	Tarla	Parcelă	Nr. topo	Observații / Referințe
1	curți constructii	DA	479	-	-	-	
2	arabil	DA	6.978	-	-	-	

Date referitoare la construcții

Crt	Număr	Destinație construcție	Supraf. (mp)	Situație juridică	Observații / Referințe
A1.1		construcții de locuințe	48	Cu acte	Nr. niveluri:1; S. construita la sol:48 mp; S. construita desfasurata:48 mp; ANEXA
A1.2		construcții anexa	40	Cu acte	Nr. niveluri:1; S. construita la sol:40 mp; S. construita desfasurata:40 mp; ANEXA
A1.3		construcții anexa	83	Cu acte	Nr. niveluri:1; S. construita la sol:83 mp; S. construita desfasurata:83 mp; LOCUINTA

Lungime Segmente

1) Valorile lungimilor segmentelor sunt obținute din proiecție în plan.

Punct început	X / Y	Punct sfârșit	X / Y	Lungime segment (** (m))	Punct început	X / Y	Punct sfârșit	X / Y	Lungime segment (** (m))
1	581.926,9 670.523,32	2	581.926,7 670.524,29	0.99	2	581.926,7 670.524,29	3	581.914,6 670.528,69	12.875

Punct început	X / Y	Punct sfârșit	X / Y	Lungime segment (** (m)
3	581.914,6 670.528,69	4	581.910,39 670.530,75	4.687
5	581.910,22 670.531,25	6	581.905,96 670.534,06	5.103
7	581.904,446 670.535,097	8	581.895,4 670.541,29	10.963
9	581.889,09 670.544,83	10	581.886,32 670.545,22	2.797
11	581.885,863 670.533,656	12	581.886,409 670.520,311	13.356
13	581.889,351 670.510,703	14	581.896,993 670.495,475	17.038
15	581.897,947 670.493,574	16	581.908,498 670.471,578	24.396
17	581.912,467 670.439,315	18	581.911,471 670.420,2	19.141
19	581.910,827 670.414,278	20	581.909,101 670.398,405	15.967
21	581.906,943 670.378,558	22	581.910,769 670.372,492	7.172
23	581.929,911 670.369,913	24	581.941,934 670.368,293	12.132
25	581.981,859 670.372,258	26	581.964,98 670.409,566	40.949
27	581.953,318 670.440,016	28	581.940,275 670.471,362	33.951
29	581.931,799 670.494,649	30	581.930,12 670.502,332	7.864
31	581.929,302 670.507,661	1	581.926,9 670.523,32	15.842

Punct început	X / Y	Punct sfârșit	X / Y	Lungime segment (** (m)
4	581.910,39 670.530,75	5	581.910,22 670.531,25	0.528
6	581.905,96 670.534,06	7	581.904,446 670.535,097	1.835
8	581.895,4 670.541,29	9	581.889,09 670.544,83	7.235
10	581.886,32 670.545,22	11	581.885,863 670.533,656	11.573
12	581.886,409 670.520,311	13	581.889,351 670.510,703	10.048
14	581.896,993 670.495,475	15	581.897,947 670.493,574	2.127
16	581.908,498 670.471,578	17	581.912,467 670.439,315	32.506
18	581.911,471 670.420,2	19	581.910,827 670.414,278	5.957
20	581.909,101 670.398,405	21	581.906,943 670.378,558	19.964
22	581.910,769 670.372,492	23	581.929,911 670.369,913	19.315
24	581.941,934 670.368,293	25	581.981,859 670.372,258	40.121
26	581.964,98 670.409,566	27	581.953,318 670.440,016	32.607
28	581.940,275 670.471,362	29	581.931,799 670.494,649	24.782
30	581.930,12 670.502,332	31	581.929,302 670.507,661	5.391

** Lungimile segmentelor sunt determinate în planul de proiecție Stereo 70 și sunt rotunjite la 1 milimetru.

*** Distanța dintre puncte este formată din segmente cumulate ce sunt mai mici decât valoarea 1 milimetru.

**DATE DESPRE IMOBILUL NR. 12053**

Oficiul de Cadastru și Publicitate Imobiliară SUCEAVA
Biroul de Cadastru și Publicitate Imobiliară Gura Humorului

A. Partea I. Descrierea imobilului

TEREN Intravilan

Adresa: Loc. Mazanaesti, Str Preot-Prof.-Vasile-Gaina, Nr. 11, Jud. Suceava

Nr. Crt	Nr cadastral Nr. topografic	Suprafața* (mp)	Observații / Referințe
A1		10.533	Sector cadastral:18 Teren neimprijmit;

Construcții

Crt	Nr cadastral Nr. topografic	Adresa	Observații / Referințe
A1.1		Loc. Mazanaesti, Str Preot-Prof.-Vasile-Gaina, Nr. 11, Jud. Suceava	Nr. niveluri:1; S. construita la sol:81 mp; S. construita desfasurata:81 mp; ANEXA
A1.2		Loc. Mazanaesti, Str Preot-Prof.-Vasile-Gaina, Nr. 11, Jud. Suceava	Nr. niveluri:1; S. construita la sol:35 mp; S. construita desfasurata:35 mp; ANEXA
A1.3		Loc. Mazanaesti, Str Preot-Prof.-Vasile-Gaina, Nr. 11, Jud. Suceava	Nr. niveluri:1; S. construita la sol:119 mp; S. construita desfasurata:119 mp; LOCUINTA
A1.4		Loc. Mazanaesti, Str Preot-Prof.-Vasile-Gaina, Nr. 11, Jud. Suceava	Nr. niveluri:1; S. construita la sol:40 mp; S. construita desfasurata:40 mp; ANEXA

B. Partea II. Proprietari și acte

Inscrieri privitoare la dreptul de proprietate și alte drepturi reale		Referințe
12053 / 18/03/2022		
Act Normativ nr. 7, din 13/03/1996 emis de PARLAMENTUL ROMANIEI;		
B1	Intabulare, drept de PROPRIETATE, dobandit prin Lege, cota actuala 1/1, cota initiala 1/1 1) NEIDENTIFICAT NEIDENTIFICAT	A1
Act Administrativ nr. 1650, din 14/03/2022 emis de PRIMARIA COMUNEI DRAGOIESTI;		
B2	Se noteaza posesia factica in favoarea lui 1) RUSU STEFAN-ILIE 2) RUSU VERONICA	A1
Act Administrativ nr. 2526, din 31/03/2022 emis de PRIMARIA COMUNEI DRAGOIESTI;		
B3	Intabulare, drept de PROPRIETATE, dobandit prin Lege, cota actuala 1/1, cota initiala 1/1 1) RUSU STEFAN-ILIE 2) RUSU VERONICA	A1.1, A1.2, A1.3, A1.4

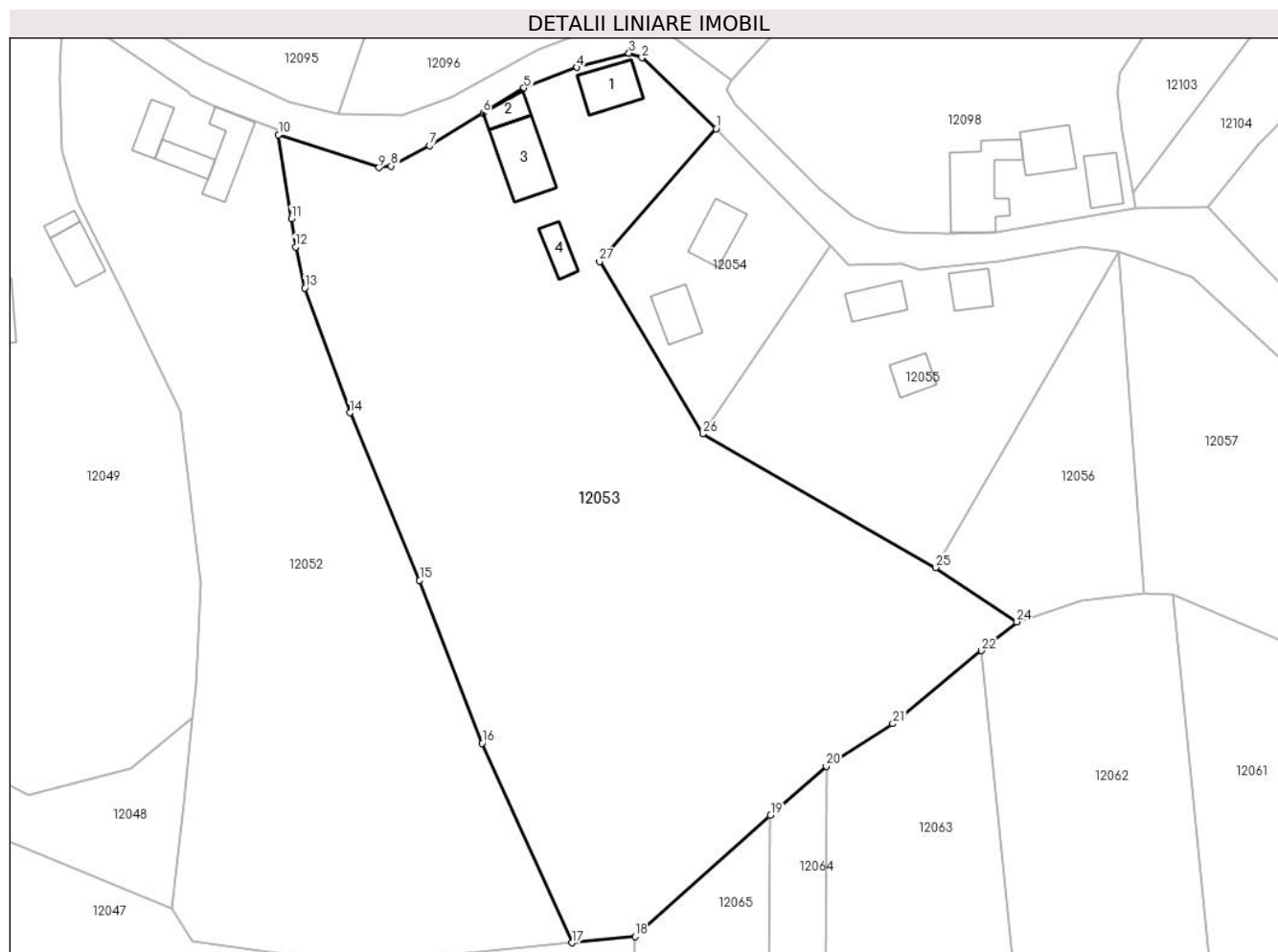
C. Partea III. SARCINI .

Inscrieri privind dezmembramintele dreptului de proprietate, drepturi reale de garanție și sarcini	Referințe
NU SUNT	

Teren

Nr cadastral	Suprafața (mp)*	Observații / Referințe
	10.533	

* Suprafața este determinată în planul de proiecție Stereo 70.



Date referitoare la teren

Crt	Categorie folosință	Intravilan	Suprafața (mp)	Tarla	Parcelă	Nr. topo	Observații / Referințe
1	curți constructii	DA	1.081	-	-	-	
2	arabil	DA	3.742	-	-	-	
3	neproductiv	DA	5.710	-	-	-	

Date referitoare la construcții

Crt	Număr	Destinație construcție	Supraf. (mp)	Situație juridică	Observații / Referințe
A1.1		construcții de locuințe	81	Cu acte	Nr. niveluri:1; S. construita la sol:81 mp; S. construita desfasurata:81 mp; ANEXA
A1.2		construcții anexa	35	Cu acte	Nr. niveluri:1; S. construita la sol:35 mp; S. construita desfasurata:35 mp; ANEXA
A1.3		construcții anexa	119	Cu acte	Nr. niveluri:1; S. construita la sol:119 mp; S. construita desfasurata:119 mp; LOCUINTA
A1.4		construcții anexa	40	Cu acte	Nr. niveluri:1; S. construita la sol:40 mp; S. construita desfasurata:40 mp; ANEXA

Lungime Segmente

1) Valorile lungimilor segmentelor sunt obținute din proiecție în plan.

Punct început	X / Y	Punct sfârșit	X / Y	Lungime segment (** (m)
1	582.008,8 670.524,49	2	581.994,91 670.537,72	19.182
3	581.992,48 670.538,57	4	581.982,74 670.535,92	10.094
5	581.972,83 670.532,06	6	581.965,205 670.527,389	8.942
7	581.955,2 670.521,26	8	581.948,01 670.517,49	8.118
9	581.945,719 670.517,176	10	581.926,9 670.523,32	19.797
11	581.929,302 670.507,661	12	581.930,12 670.502,332	5.391
13	581.931,799 670.494,649	14	581.940,275 670.471,362	24.782
15	581.953,318 670.440,016	16	581.964,98 670.409,566	32.607
17	581.981,859 670.372,258	18	581.993,61 670.373,425	11.809
19	582.018,984 670.396,097	20	582.029,394 670.405,243	13.857
21	582.041,853 670.413,22	22	582.058,401 670.426,857	21.443
23	582.060,406 670.428,509	24	582.065,058 670.432,252	5.971
25	582.049,846 670.442,41	26	582.006,315 670.467,402	50.195
27	581.986,973 670.499,635	1	582.008,8 670.524,49	33.079

Punct început	X / Y	Punct sfârșit	X / Y	Lungime segment (** (m)
2	581.994,91 670.537,72	3	581.992,48 670.538,57	2.574
4	581.982,74 670.535,92	5	581.972,83 670.532,06	10.635
6	581.965,205 670.527,389	7	581.955,2 670.521,26	11.733
8	581.948,01 670.517,49	9	581.945,719 670.517,176	2.312
10	581.926,9 670.523,32	11	581.929,302 670.507,661	15.842
12	581.930,12 670.502,332	13	581.931,799 670.494,649	7.864
14	581.940,275 670.471,362	15	581.953,318 670.440,016	33.951
16	581.964,98 670.409,566	17	581.981,859 670.372,258	40.949
18	581.993,61 670.373,425	19	582.018,984 670.396,097	34.027
20	582.029,394 670.405,243	21	582.041,853 670.413,22	14.794
22	582.058,401 670.426,857	23	582.060,406 670.428,509	2.598
24	582.065,058 670.432,252	25	582.049,846 670.442,41	18.292
26	582.006,315 670.467,402	27	581.986,973 670.499,635	37.591

** Lungimile segmentelor sunt determinate în planul de proiecție Stereo 70 și sunt rotunjite la 1 milimetru.

*** Distanța dintre puncte este formată din segmente cumulate ce sunt mai mici decât valoarea 1 milimetru.

**DATE DESPRE IMOBILUL NR. 12054**

Oficiul de Cadastru și Publicitate Imobiliară SUCEAVA
 Biroul de Cadastru și Publicitate Imobiliară Gura Humorului

A. Partea I. Descrierea imobilului

TEREN Intravilan

Adresa: Loc. Mazanaesti, Str Preot-Prof.-Vasile-Gaina, Nr. 9, Jud. Suceava

Nr. Crt	Nr cadastral Nr. topografic	Suprafața* (mp)	Observații / Referințe
A1		1.227	Sector cadastral:18 Teren neimprejmuit;

B. Partea II. Proprietari și acte

Inscrieri privitoare la dreptul de proprietate și alte drepturi reale		Referințe
12054 / 18/03/2022		
Act Normativ nr. 7, din 13/03/1996 emis de PARLAMENTUL ROMANIEI;		
B1	Inscrierea provizorie, drept de PROPRIETATE, dobandit prin Lege, cota actuala 1/1, cota initiala 1/1	A1
1) COMUNA DRAGOIESTI, CIF:4441190, PROPRIETAR NEIDENTIFICAT		

C. Partea III. SARCINI .

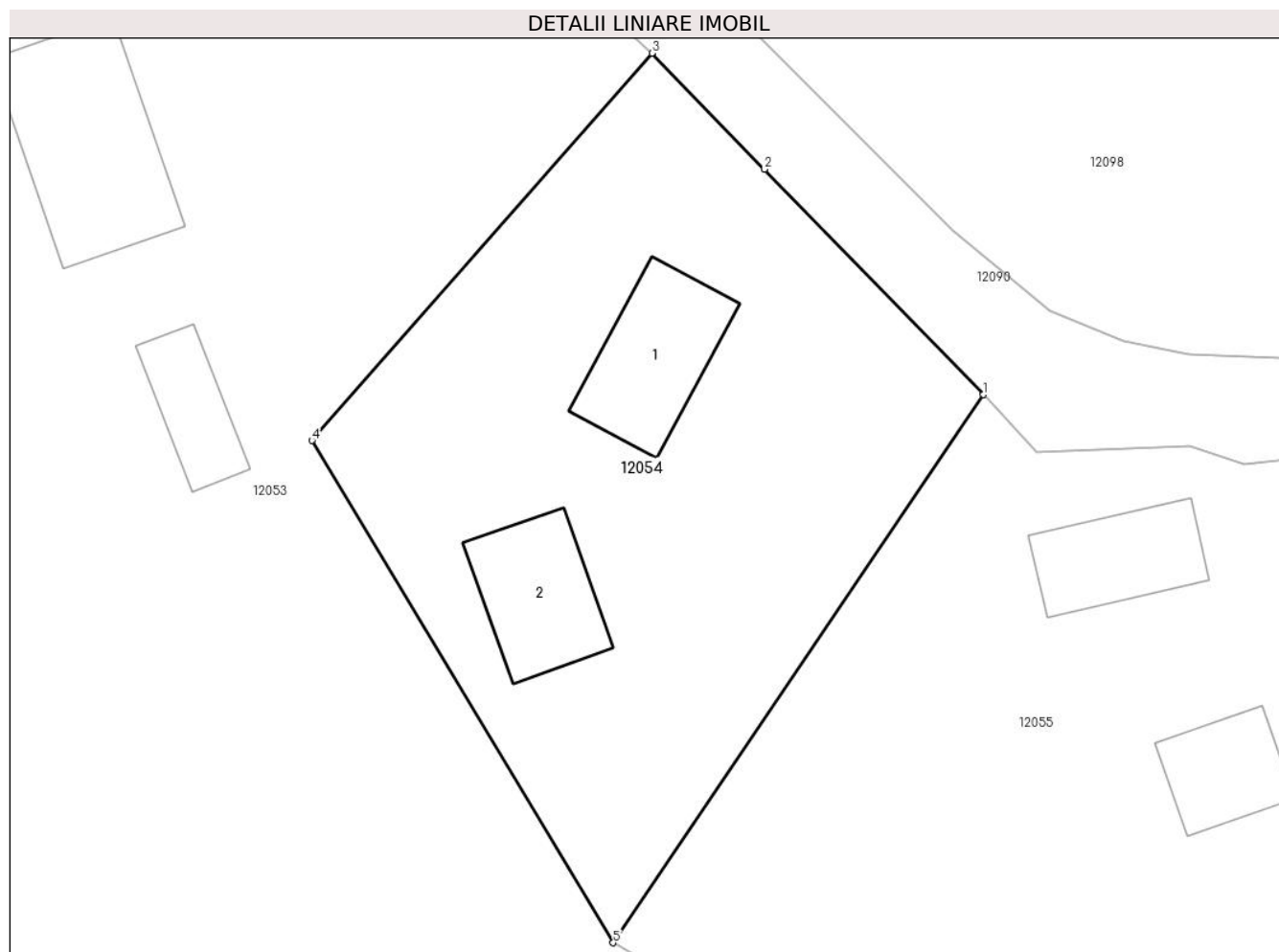
Inscrieri privind dezmembramintele dreptului de proprietate, drepturi reale de garanție și sarcini	Referințe
NU SUNT	

Anexa Nr. 1 La Partea I

Teren

Nr cadastral	Suprafața (mp)*	Observații / Referințe
	1.227	

* Suprafața este determinată în planul de proiecție Stereo 70.



Date referitoare la teren

Crt	Categorie folosință	Intra vilan	Suprafața (mp)	Tarla	Parcelă	Nr. topo	Observații / Referințe
1	curți constructii	DA	1.227	-	-	-	

Date referitoare la construcții

Crt	Număr	Destinație construcție	Supraf. (mp)	Situație juridică	Observații / Referințe
A1.1		construcții de locuințe	73	Fara acte	Nr. niveluri:1; S. construita la sol:73 mp; S. construita desfasurata:73 mp; ANEXA
A1.2		construcții anexa	66	Fara acte	Nr. niveluri:1; S. construita la sol:66 mp; S. construita desfasurata:66 mp; LOCUINTA

Lungime Segmente

1) Valorile lungimilor segmentelor sunt obținute din proiecție în plan.

Punct început	X / Y	Punct sfârșit	X / Y	Lungime segment (** (m)
1	582.030,084 670.502,573	2	582.016,027 670.517,038	20.17
2	582.016,027 670.517,038	3	582.008,8 670.524,49	10.381
3	582.008,8 670.524,49	4	581.986,973 670.499,635	33.079

Punct început	X / Y	Punct sfârșit	X / Y	Lungime segment (** (m)
4	581.986,973 670.499,635	5	582.006,315 670.467,402	37.591
5	582.006,315 670.467,402	1	582.030,084 670.502,573	42.45

** Lungimile segmentelor sunt determinate în planul de proiecție Stereo 70 și sunt rotunjite la 1 milimetru.

*** Distanța dintre puncte este formată din segmente cumulate ce sunt mai mici decât valoarea 1 milimetru.

**DATE DESPRE IMOBILUL NR. 12055**

Oficiul de Cadastru și Publicitate Imobiliară SUCEAVA
Biroul de Cadastru și Publicitate Imobiliară Gura Humorului

A. Partea I. Descrierea imobilului

TEREN Intravilan

Adresa: Loc. Mazanaesti, Str Preot-Prof.-Vasile-Gaina, Nr. 7, Jud. Suceava

Nr. Crt	Nr cadastral Nr. topografic	Suprafața* (mp)	Observații / Referințe
A1		2.567	Sector cadastral:18 Teren neimprijmit;

Construcții

Crt	Nr cadastral Nr. topografic	Adresa	Observații / Referințe
A1.1		Loc. Mazanaesti, Str Preot-Prof.-Vasile-Gaina, Nr. 7, Jud. Suceava	Nr. niveluri:1; S. construita la sol:46 mp; S. construita desfasurata:46 mp; ANEXA
A1.2		Loc. Mazanaesti, Str Preot-Prof.-Vasile-Gaina, Nr. 7, Jud. Suceava	Nr. niveluri:1; S. construita la sol:51 mp; S. construita desfasurata:51 mp; ANEXA
A1.3		Loc. Mazanaesti, Str Preot-Prof.-Vasile-Gaina, Nr. 7, Jud. Suceava	Nr. niveluri:1; S. construita la sol:58 mp; S. construita desfasurata:58 mp; ANEXA

B. Partea II. Proprietari și acte

Inscrieri privitoare la dreptul de proprietate și alte drepturi reale		Referințe
12055 / 18/03/2022		
Act Normativ nr. 7, din 13/03/1996 emis de PARLAMENTUL ROMANIEI;		
B1	Intabulare, drept de PROPRIETATE, dobandit prin Lege, cota actuala 1/1, cota initiala 1/1 1) NEIDENTIFICAT NEIDENTIFICAT	A1
Act Administrativ nr. 1618, din 14/03/2022 emis de PRIMARIA COMUNEI DRAGOIESTI;		
B2	Se noteaza posesia factica in favoarea lui 1) JURCA DOINA	A1
Act Administrativ nr. 2526, din 31/03/2022 emis de PRIMARIA COMUNEI DRAGOIESTI;		
B3	Intabulare, drept de PROPRIETATE, dobandit prin Lege, cota actuala 1/1, cota initiala 1/1 1) JURCA DOINA	A1.1, A1.2, A1.3

C. Partea III. SARCINI .

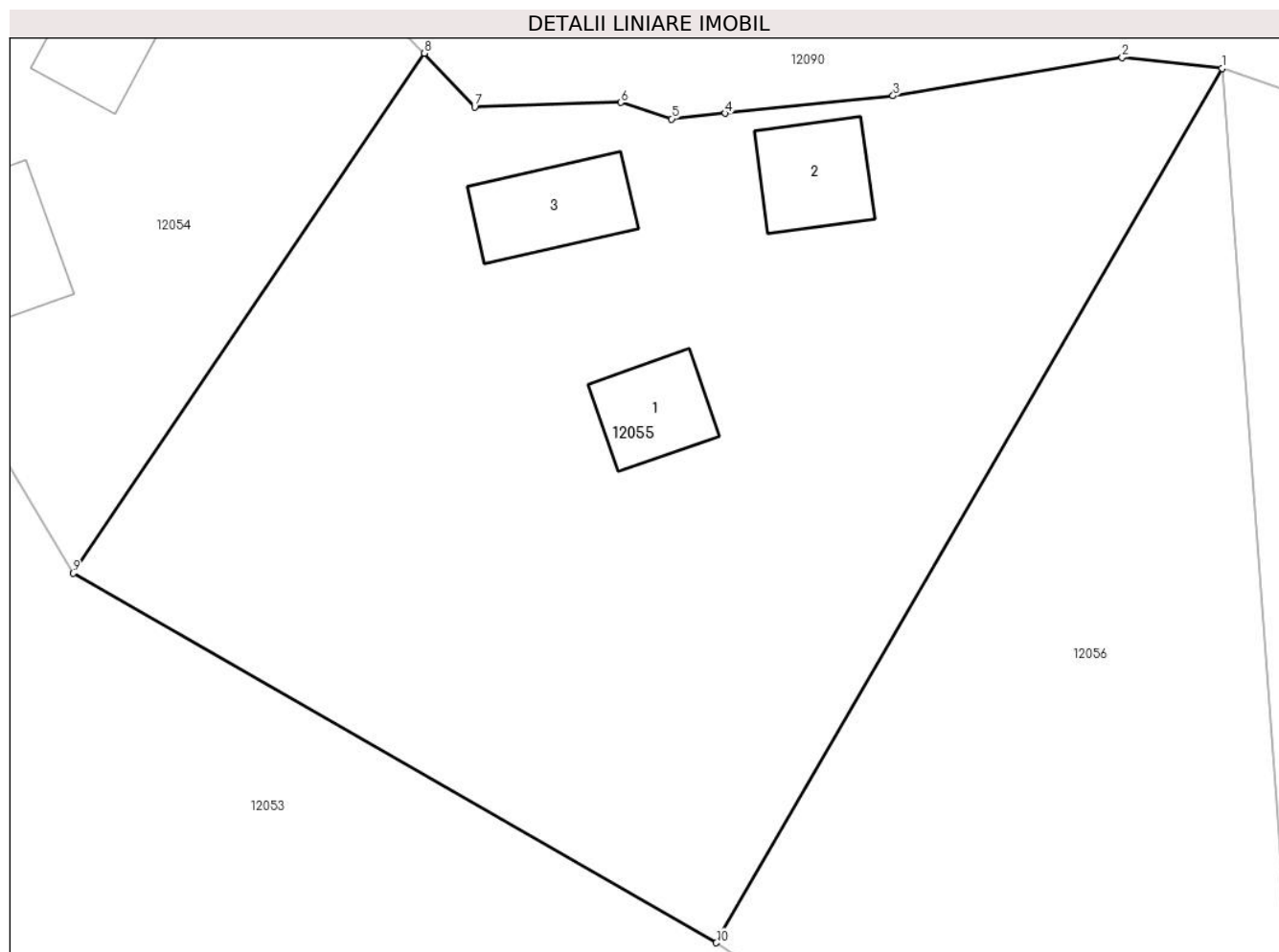
Inscrieri privind dezmembramintele dreptului de proprietate, drepturi reale de garanție și sarcini	Referințe
NU SUNT	

Anexa Nr. 1 La Partea I

Teren

Nr cadastral	Suprafața (mp)*	Observații / Referințe
	2.567	

* Suprafața este determinată în planul de proiecție Stereo 70.



Date referitoare la teren

Crt	Categorie folosință	Intravilan	Suprafața (mp)	Tarla	Parcelă	Nr. topo	Observații / Referințe
1	curți constructii	DA	578	-	-	-	
2	livada	DA	1.989	-	-	-	

Date referitoare la construcții

Crt	Număr	Destinație construcție	Supraf. (mp)	Situație juridică	Observații / Referințe
A1.1		construcții de locuințe	46	Cu acte	Nr. niveluri:1; S. construita la sol:46 mp; S. construita desfasurata:46 mp; ANEXA
A1.2		construcții anexa	51	Cu acte	Nr. niveluri:1; S. construita la sol:51 mp; S. construita desfasurata:51 mp; ANEXA
A1.3		construcții anexa	58	Cu acte	Nr. niveluri:1; S. construita la sol:58 mp; S. construita desfasurata:58 mp; ANEXA

Lungime Segmente

1) Valorile lungimilor segmentelor sunt obținute din proiecție în plan.

Punct început	X / Y	Punct sfârșit	X / Y	Lungime segment (** (m)
1	582.084,08 670.501,55	2	582.077,31 670.502,29	6.81

Punct început	X / Y	Punct sfârșit	X / Y	Lungime segment (** (m)
2	582.077,31 670.502,29	3	582.061,81 670.499,7	15.715
3	582.061,81 670.499,7	4	582.050,435 670.498,508	11.437
4	582.050,435 670.498,508	5	582.046,83 670.498,13	3.625
5	582.046,83 670.498,13	6	582.043,378 670.499,242	3.627
6	582.043,378 670.499,242	7	582.033,492 670.498,928	9.891
7	582.033,492 670.498,928	8	582.030,084 670.502,573	4.99
8	582.030,084 670.502,573	9	582.006,315 670.467,402	42.45
9	582.006,315 670.467,402	10	582.049,846 670.442,41	50.195
10	582.049,846 670.442,41	1	582.084,08 670.501,55	68.334

** Lungimile segmentelor sunt determinate în planul de proiecție Stereo 70 și sunt rotunjite la 1 milimetru.

*** Distanța dintre puncte este formată din segmente cumulate ce sunt mai mici decât valoarea 1 milimetru.

**DATE DESPRE IMOBILUL NR. 12056**

Oficiul de Cadastru și Publicitate Imobiliară SUCEAVA
Biroul de Cadastru și Publicitate Imobiliară Gura Humorului

A. Partea I. Descrierea imobilului

TEREN Intravilan

Adresa: Loc. Mazanaesti, Str Preot-Prof.-Vasile-Gaina, Jud. Suceava

Nr. Crt	Nr cadastral Nr. topografic	Suprafața* (mp)	Observații / Referințe
A1		1.382	Sector cadastral:18 Teren neimprejmuit;

B. Partea II. Proprietari și acte

Inscrieri privitoare la dreptul de proprietate și alte drepturi reale		Referințe
12056 / 18/03/2022		
Act Normativ nr. 7, din 13/03/1996 emis de PARLAMENTUL ROMANIEI;		
B1	Inscrierea provizorie, drept de PROPRIETATE, dobandit prin Lege, cota actuala 1/1, cota initiala 1/1	A1
1) COMUNA DRAGOIESTI, CIF:4441190, PROPRIETAR NEIDENTIFICAT		

C. Partea III. SARCINI .

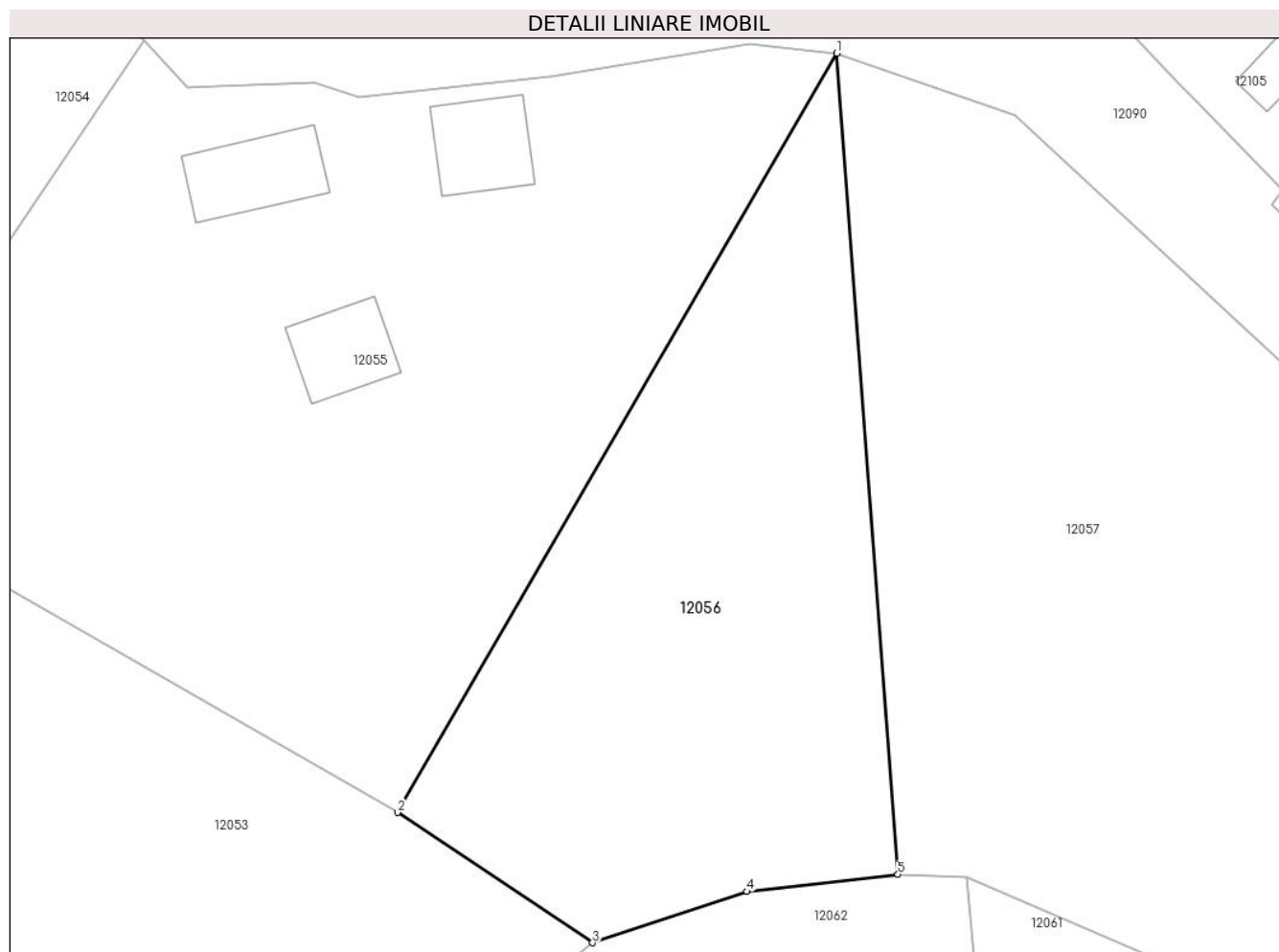
Inscrieri privind dezmembramintele dreptului de proprietate, drepturi reale de garanție și sarcini	Referințe
NU SUNT	

Anexa Nr. 1 La Partea I

Teren

Nr cadastral	Suprafața (mp)*	Observații / Referințe
	1.382	

* Suprafața este determinată în planul de proiecție Stereo 70.



Date referitoare la teren

Crt	Categorie folosință	Intra vilan	Suprafața (mp)	Tarla	Parcelă	Nr. topo	Observații / Referințe
1	neproductiv	DA	1.382	-	-	-	

Lungime Segmente

1) Valorile lungimilor segmentelor sunt obținute din proiecție în plan.

Punct început	X / Y	Punct sfârșit	X / Y	Lungime segment (** (m)
1	582.084,08 670.501,55	2	582.049,846 670.442,41	68.334
2	582.049,846 670.442,41	3	582.065,058 670.432,252	18.292
3	582.065,058 670.432,252	4	582.077,096 670.436,242	12.682
4	582.077,096 670.436,242	5	582.088,863 670.437,574	11.842
5	582.088,863 670.437,574	1	582.084,08 670.501,55	64.155

**** Lungimile segmentelor sunt determinate în planul de proiecție Stereo 70 și sunt rotunjite la 1 milimetru.**

***** Distanța dintre puncte este formată din segmente cumulate ce sunt mai mici decât valoarea 1 milimetru.**

**DATE DESPRE IMOBILUL NR. 12057**

Oficiul de Cadastru și Publicitate Imobiliară SUCEAVA
Biroul de Cadastru și Publicitate Imobiliară Gura Humorului

A. Partea I. Descrierea imobilului

TEREN Intravilan

Adresa: Loc. Mazanaesti, Str Preot-Prof.-Vasile-Gaina, Jud. Suceava

Nr. Crt	Nr cadastral Nr. topografic	Suprafața* (mp)	Observații / Referințe
A1		2.391	Sector cadastral:18 Teren neimprejmit;

B. Partea II. Proprietari și acte

Inscrieri privitoare la dreptul de proprietate și alte drepturi reale		Referințe
12057 / 18/03/2022		
Act Normativ nr. 7, din 13/03/1996 emis de PARLAMENTUL ROMANIEI;		
B1	Inscrierea provizorie, drept de PROPRIETATE, dobandit prin Lege, cota actuala 1/1, cota initiala 1/1	A1
1) COMUNA DRAGOIESTI, CIF:4441190, PROPRIETAR NEIDENTIFICAT		

C. Partea III. SARCINI .

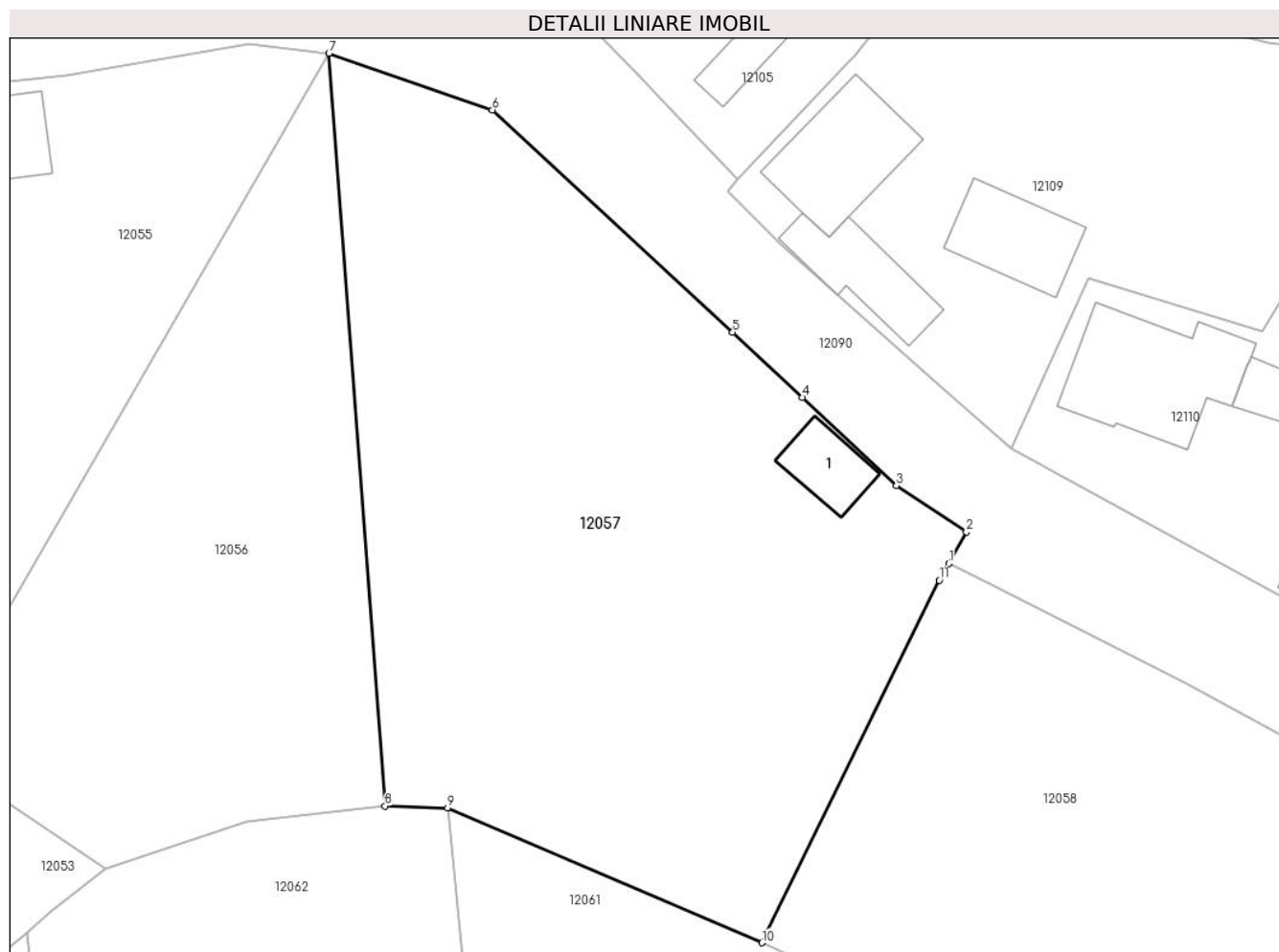
Inscrieri privind dezmembramintele dreptului de proprietate, drepturi reale de garanție și sarcini	Referințe
NU SUNT	

Anexa Nr. 1 La Partea I

Teren

Nr cadastral	Suprafața (mp)*	Observații / Referințe
	2.391	

* Suprafața este determinată în planul de proiecție Stereo 70.



Date referitoare la teren

Crt	Categorie folosință	Intravilan	Suprafața (mp)	Tarla	Parcelă	Nr. topo	Observații / Referințe
1	curți constructii	DA	112	-	-	-	
2	arabil	DA	2.279	-	-	-	

Date referitoare la construcții

Crt	Număr	Destinație construcție	Supraf. (mp)	Situație juridică	Observații / Referințe
A1.1		construcții anexa	37	Fara acte	Nr. niveluri:1; S. construita la sol:37 mp; S. construita desfasurata:37 mp; LOCUINTA

Lungime Segmente

1) Valorile lungimilor segmentelor sunt obținute din proiecție în plan.

Punct început	X / Y	Punct sfârșit	X / Y	Lungime segment (** (m)
1	582.136,789 670.458,182	2	582.138,3 670.460,87	3.084
2	582.138,3 670.460,87	3	582.132,34 670.464,8	7.139
3	582.132,34 670.464,8	4	582.124,335 670.472,299	10.969

Punct început	X / Y	Punct sfârșit	X / Y	Lungime segment (** (m)
4	582.124,335 670.472,299	5	582.118,42 670.477,84	8.105
5	582.118,42 670.477,84	6	582.097,98 670.496,74	27.839
6	582.097,98 670.496,74	7	582.084,08 670.501,55	14.709
7	582.084,08 670.501,55	8	582.088,863 670.437,574	64.155
8	582.088,863 670.437,574	9	582.094,184 670.437,406	5.324
9	582.094,184 670.437,406	10	582.120,901 670.425,954	29.068
10	582.120,901 670.425,954	11	582.135,99 670.456,76	34.303
11	582.135,99 670.456,76	1	582.136,789 670.458,182	1.631

** Lungimile segmentelor sunt determinate în planul de proiecție Stereo 70 și sunt rotunjite la 1 milimetru.

*** Distanța dintre puncte este formată din segmente cumulate ce sunt mai mici decât valoarea 1 milimetru.

**DATE DESPRE IMOBILUL NR. 12058**

Oficiul de Cadastru și Publicitate Imobiliară SUCEAVA
Biroul de Cadastru și Publicitate Imobiliară Gura Humorului

A. Partea I. Descrierea imobilului

TEREN Intravilan

Adresa: Loc. Mazanaesti, Str Preot-Prof.-Vasile-Gaina, Jud. Suceava

Nr. Crt	Nr cadastral Nr. topografic	Suprafața* (mp)	Observații / Referințe
A1		2.386	Sector cadastral:18 Teren neimprejmuit;

B. Partea II. Proprietari și acte

Inscrieri privitoare la dreptul de proprietate și alte drepturi reale		Referințe
12058 / 18/03/2022		
Act Normativ nr. 7, din 13/03/1996 emis de PARLAMENTUL ROMANIEI;		
B1	Inscrierea provizorie, drept de PROPRIETATE, dobandit prin Lege, cota actuala 1/1, cota initiala 1/1	A1
1) COMUNA DRAGOIESTI, CIF:4441190, PROPRIETAR NEIDENTIFICAT		

C. Partea III. SARCINI .

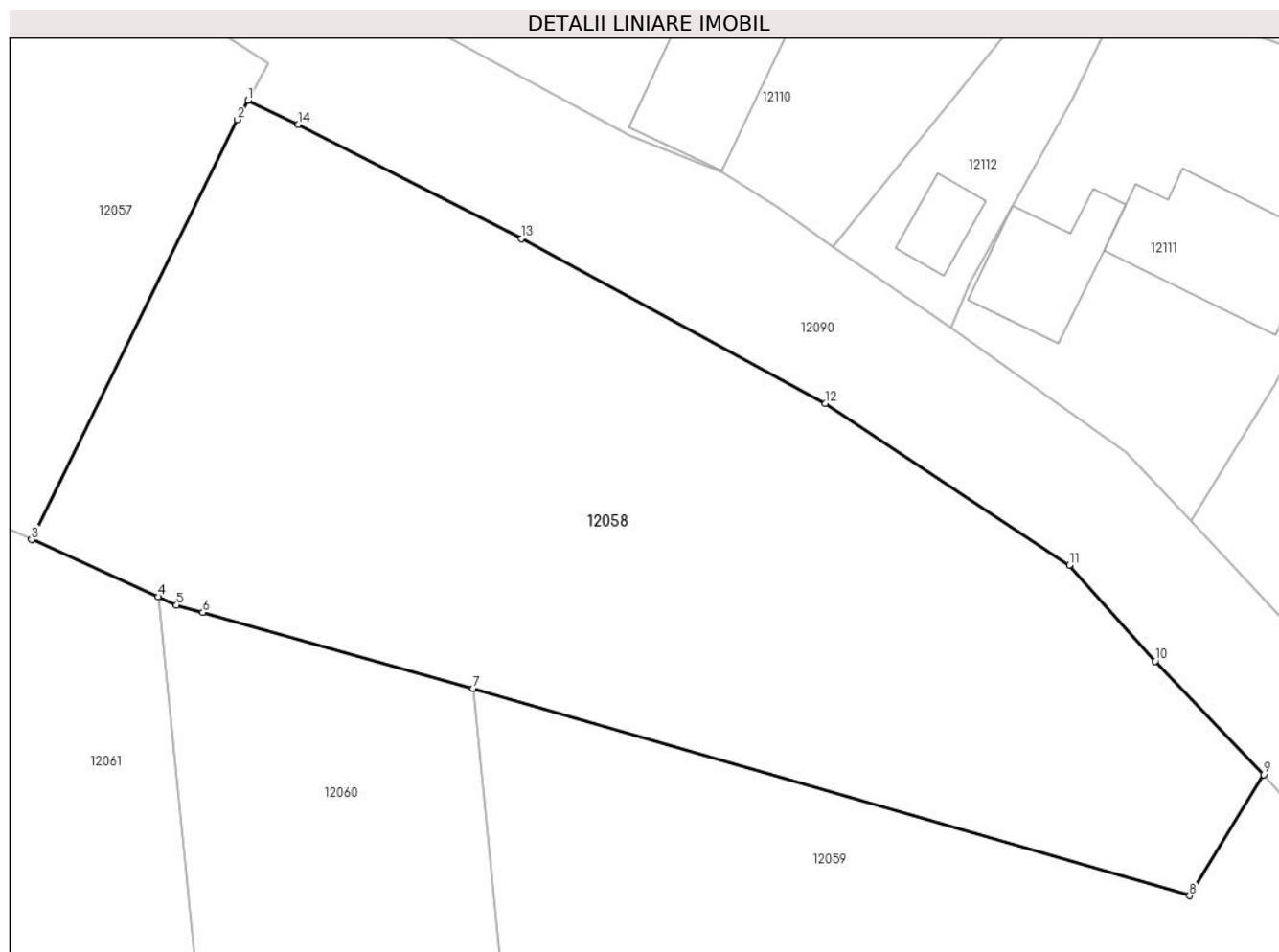
Inscrieri privind dezmembramintele dreptului de proprietate, drepturi reale de garanție și sarcini	Referințe
NU SUNT	

Anexa Nr. 1 La Partea I

Teren

Nr cadastral	Suprafața (mp)*	Observații / Referințe
	2.386	

* Suprafața este determinată în planul de proiecție Stereo 70.



Date referitoare la teren

Crt	Categorie folosință	Intra vilan	Suprafața (mp)	Tarla	Parcelă	Nr. topo	Observații / Referințe
1	neproductiv	DA	2.386	-	-	-	

Lungime Segmente

1) Valorile lungimilor segmentelor sunt obținute din proiecție în plan.

Punct început	X / Y	Punct sfârșit	X / Y	Lungime segment (** (m)
1	582.136,789 670.458,182	2	582.135,99 670.456,76	1.631
2	582.135,99 670.456,76	3	582.120,901 670.425,954	34.303
3	582.120,901 670.425,954	4	582.130,207 670.421,75	10.212
4	582.130,207 670.421,75	5	582.131,55 670.421,143	1.474
5	582.131,55 670.421,143	6	582.133,477 670.420,599	2.002

Punct început	X / Y	Punct sfârșit	X / Y	Lungime segment (** (m)
6	582.133,477 670.420,599	7	582.153,293 670.415,007	20.59
7	582.153,293 670.415,007	8	582.205,918 670.399,814	54.774
8	582.205,918 670.399,814	9	582.211,36 670.408,71	10.429
9	582.211,36 670.408,71	10	582.203,39 670.417,03	11.521
10	582.203,39 670.417,03	11	582.197,08 670.424,08	9.461
11	582.197,08 670.424,08	12	582.179,18 670.435,93	21.467
12	582.179,18 670.435,93	13	582.156,86 670.448,04	25.394
13	582.156,86 670.448,04	14	582.140,48 670.456,41	18.395
14	582.140,48 670.456,41	1	582.136,789 670.458,182	4.094

** Lungimile segmentelor sunt determinate în planul de proiecție Stereo 70 și sunt rotunjite la 1 milimetru.

*** Distanța dintre puncte este formată din segmente cumulate ce sunt mai mici decât valoarea 1 milimetru.

**DATE DESPRE IMOBILUL NR. 12059**

Oficiul de Cadastru și Publicitate Imobiliară SUCEAVA
Biroul de Cadastru și Publicitate Imobiliară Gura Humorului

A. Partea I. Descrierea imobilului

TEREN Intravilan

Adresa: Loc. Mazanaesti, Str Preot-Prof.-Vasile-Gaina, Nr. 5, Jud. Suceava

Nr. Crt	Nr cadastral Nr. topografic	Suprafața* (mp)	Observații / Referințe
A1		4.178	Sector cadastral:18 Teren neimprejmuit;

B. Partea II. Proprietari și acte

Inscrieri privitoare la dreptul de proprietate și alte drepturi reale		Referințe
12059 / 18/03/2022		
Act Normativ nr. 7, din 13/03/1996 emis de PARLAMENTUL ROMANIEI;		
B1	Inscrierea provizorie, drept de PROPRIETATE, dobandit prin Lege, cota actuala 1/1, cota initiala 1/1	A1
1) COMUNA DRAGOIESTI, CIF:4441190, PROPRIETAR NEIDENTIFICAT		

C. Partea III. SARCINI .

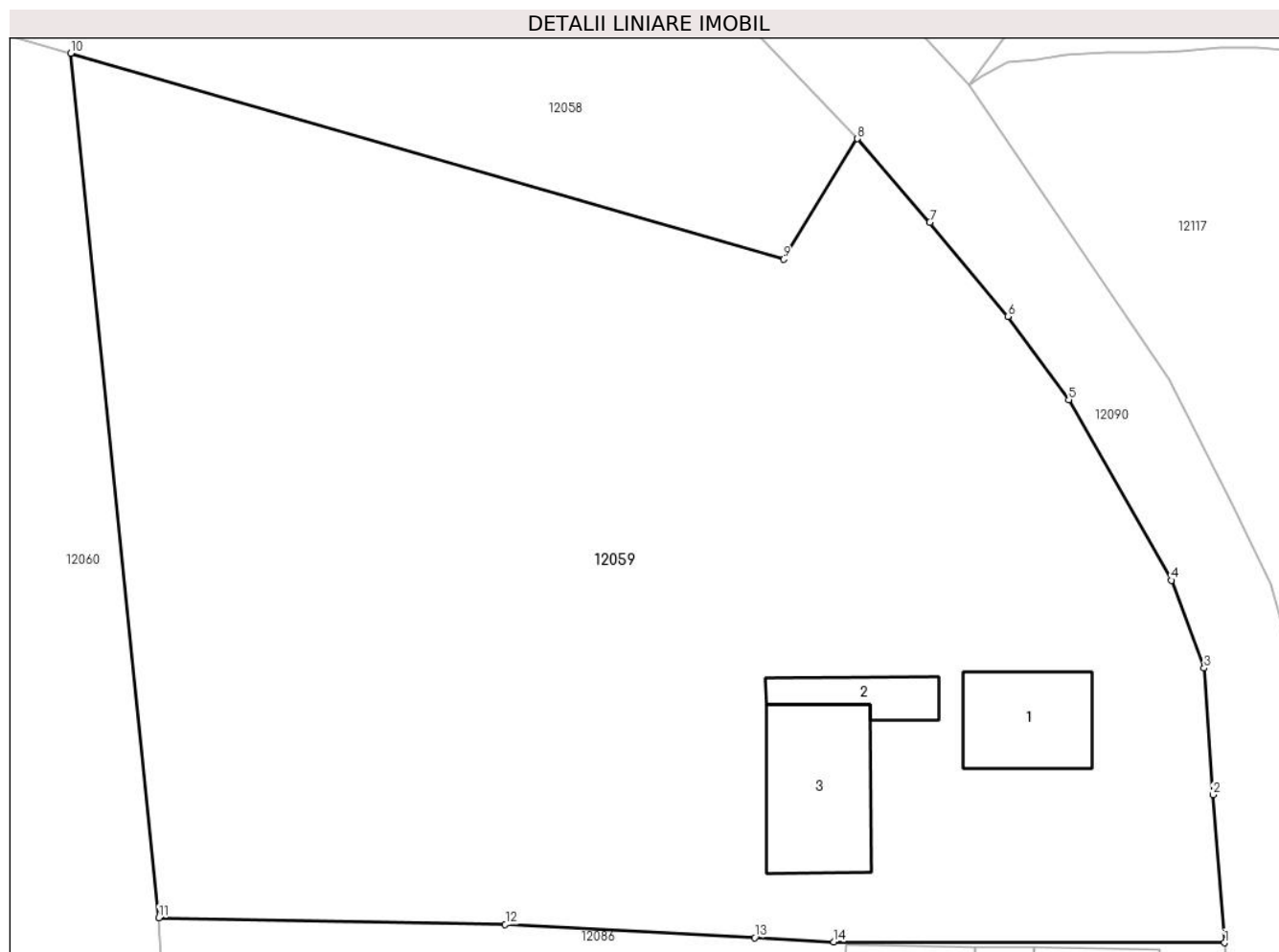
Inscrieri privind dezmembramintele dreptului de proprietate, drepturi reale de garanție și sarcini	Referințe
NU SUNT	

Anexa Nr. 1 La Partea I

Teren

Nr cadastral	Suprafața (mp)*	Observații / Referințe
	4.178	

* Suprafața este determinată în planul de proiecție Stereo 70.



Date referitoare la teren

Crt	Categorie folosință	Intra vilan	Suprafața (mp)	Tarla	Parcelă	Nr. topo	Observații / Referințe
1	curți constructii	DA	683	-	-	-	
2	arabil	DA	3.495	-	-	-	

Date referitoare la construcții

Crt	Număr	Destinație construcție	Supraf. (mp)	Situație juridică	Observații / Referințe
A1.1		construcții de locuințe	67	Fara acte	Nr. niveluri:1; S. construita la sol:67 mp; S. construita desfasurata:67 mp; ANEXA
A1.2		construcții anexa	32	Fara acte	Nr. niveluri:1; S. construita la sol:32 mp; S. construita desfasurata:32 mp; LOCUINTA
A1.3		construcții anexa	95	Fara acte	Nr. niveluri:1; S. construita la sol:95 mp; S. construita desfasurata:95 mp; ANEXA

Lungime Segmente

1) Valorile lungimilor segmentelor sunt obținute din proiecție în plan.

Punct început	X / Y	Punct sfârșit	X / Y	Lungime segment (** (m)
1	582.238,45 670.349,4	2	582.237,59 670.360,31	10.944

Punct început	X / Y	Punct sfârșit	X / Y	Lungime segment (** (m)
2	582.237,59 670.360,31	3	582.236,95 670.369,65	9.362
3	582.236,95 670.369,65	4	582.234,52 670.376,13	6.921
4	582.234,52 670.376,13	5	582.226,95 670.389,46	15.33
5	582.226,95 670.389,46	6	582.222,459 670.395,598	7.606
6	582.222,459 670.395,598	7	582.216,7 670.402,55	9.028
7	582.216,7 670.402,55	8	582.211,36 670.408,71	8.152
8	582.211,36 670.408,71	9	582.205,918 670.399,814	10.429
9	582.205,918 670.399,814	10	582.153,293 670.415,007	54.774
10	582.153,293 670.415,007	11	582.159,783 670.351,241	64.095
11	582.159,783 670.351,241	12	582.185,362 670.350,76	25.584
12	582.185,362 670.350,76	13	582.203,769 670.349,784	18.433
13	582.203,769 670.349,784	14	582.209,616 670.349,474	5.855
14	582.209,616 670.349,474	1	582.238,45 670.349,4	28.834

** Lungimile segmentelor sunt determinate în planul de proiecție Stereo 70 și sunt rotunjite la 1 milimetru.

*** Distanța dintre puncte este formată din segmente cumulate ce sunt mai mici decât valoarea 1 milimetru.

**DATE DESPRE IMOBILUL NR. 12060**

Oficiul de Cadastru și Publicitate Imobiliară SUCEAVA
Biroul de Cadastru și Publicitate Imobiliară Gura Humorului

A. Partea I. Descrierea imobilului

TEREN Intravilan

Adresa: Loc. Mazanaesti, Jud. Suceava

Nr. Crt	Nr cadastral Nr. topografic	Suprafața* (mp)	Observații / Referințe
A1		1.700	Sector cadastral:18 Teren neimprejmuit;

B. Partea II. Proprietari și acte

Inscrieri privitoare la dreptul de proprietate și alte drepturi reale		Referințe
12060 / 18/03/2022		
Act Normativ nr. 7, din 13/03/1996 emis de PARLAMENTUL ROMANIEI;		
B1	Inscrierea provizorie, drept de PROPRIETATE, dobandit prin Lege, cota actuala 1/1, cota initiala 1/1	A1
1) COMUNA DRAGOIESTI, CIF:4441190, PROPRIETAR NEIDENTIFICAT		

C. Partea III. SARCINI .

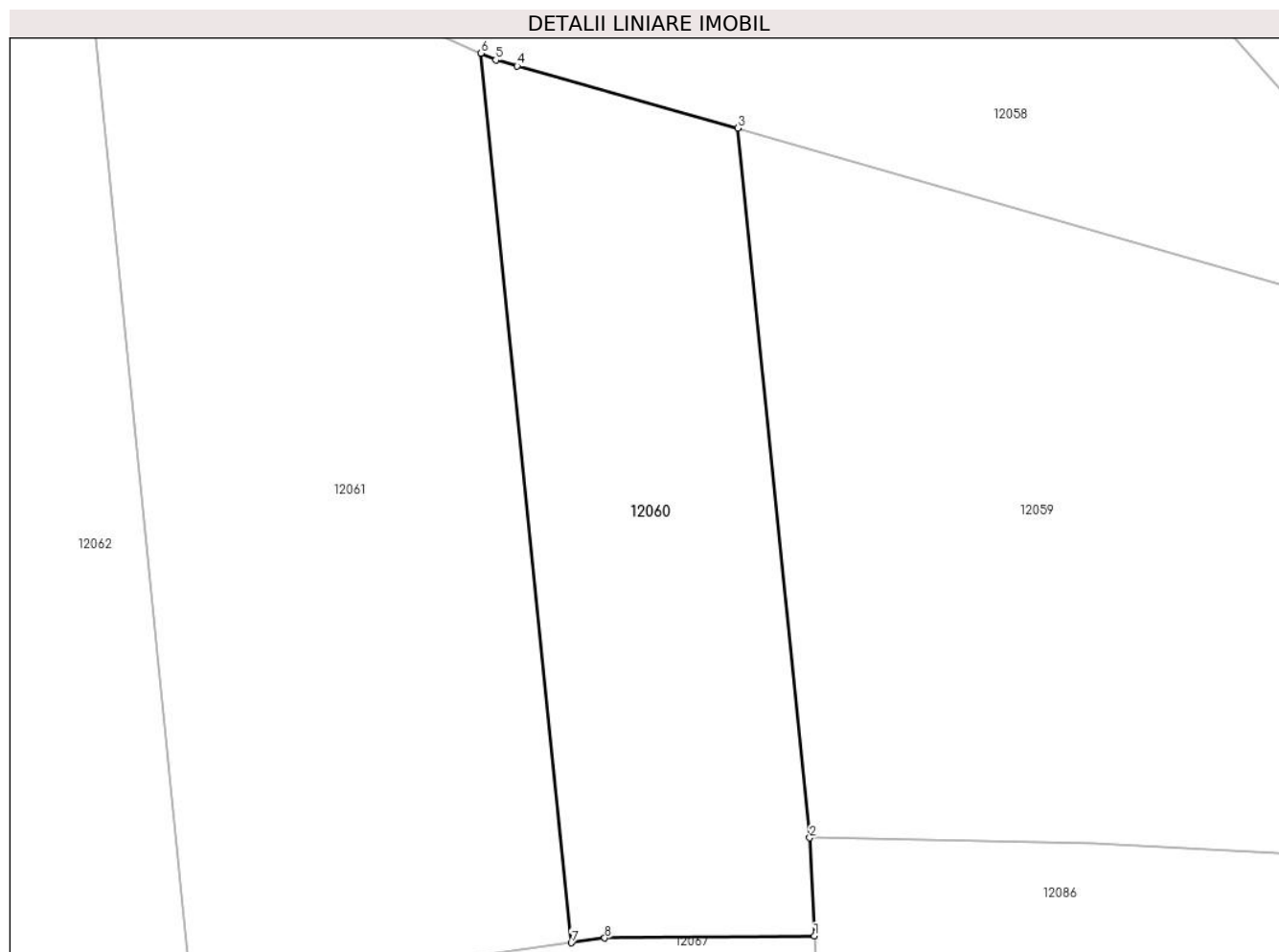
Inscrieri privind dezmembramintele dreptului de proprietate, drepturi reale de garanție și sarcini	Referințe
NU SUNT	

Anexa Nr. 1 La Partea I

Teren

Nr cadastral	Suprafața (mp)*	Observații / Referințe
	1.700	

* Suprafața este determinată în planul de proiecție Stereo 70.



Date referitoare la teren

Crt	Categorie folosință	Intravilan	Suprafața (mp)	Tarla	Parcelă	Nr. topo	Observații / Referințe
1	arabil	DA	1.700	-	-	-	

Lungime Segmente

1) Valorile lungimilor segmentelor sunt obținute din proiecție în plan.

Punct început	X / Y	Punct sfârșit	X / Y	Lungime segment (** (m)
1	582.160,211 670.342,406	2	582.159,783 670.351,241	8.845
2	582.159,783 670.351,241	3	582.153,293 670.415,007	64.095
3	582.153,293 670.415,007	4	582.133,477 670.420,599	20.59
4	582.133,477 670.420,599	5	582.131,55 670.421,143	2.002
5	582.131,55 670.421,143	6	582.130,207 670.421,75	1.474

Punct început	X / Y	Punct sfârșit	X / Y	Lungime segment (** (m)
6	582.130,207 670.421,75	7	582.138,344 670.341,803	80.36
7	582.138,344 670.341,803	8	582.141,351 670.342,235	3.038
8	582.141,351 670.342,235	1	582.160,211 670.342,406	18.861

** Lungimile segmentelor sunt determinate în planul de proiecție Stereo 70 și sunt rotunjite la 1 milimetru.

*** Distanța dintre puncte este formată din segmente cumulate ce sunt mai mici decât valoarea 1 milimetru.

**DATE DESPRE IMOBILUL NR. 12061**

Oficiul de Cadastru și Publicitate Imobiliară SUCEAVA
Biroul de Cadastru și Publicitate Imobiliară Gura Humorului

A. Partea I. Descrierea imobilului

TEREN Intravilan

Adresa: Loc. Mazanaesti, Jud. Suceava

Nr. Crt	Nr cadastral Nr. topografic	Suprafața* (mp)	Observații / Referințe
A1		3.100	Sector cadastral:18 Teren neimprejmuit;

B. Partea II. Proprietari și acte

Inscrieri privitoare la dreptul de proprietate și alte drepturi reale		Referințe
12061 / 18/03/2022		
Act Normativ nr. 7, din 13/03/1996 emis de PARLAMENTUL ROMANIEI;		
B1	Intabulare, drept de PROPRIETATE, dobandit prin Lege, cota actuala 1/1, cota initiala 1/1 1) NEIDENTIFICAT NEIDENTIFICAT	A1
Act Administrativ nr. 4591, din 13/03/2022 emis de COMUNA DRAGOIESTI;		
B2	Se noteaza posesia factica in favoarea lui 1) FINARI TEODOR	A1

C. Partea III. SARCINI .

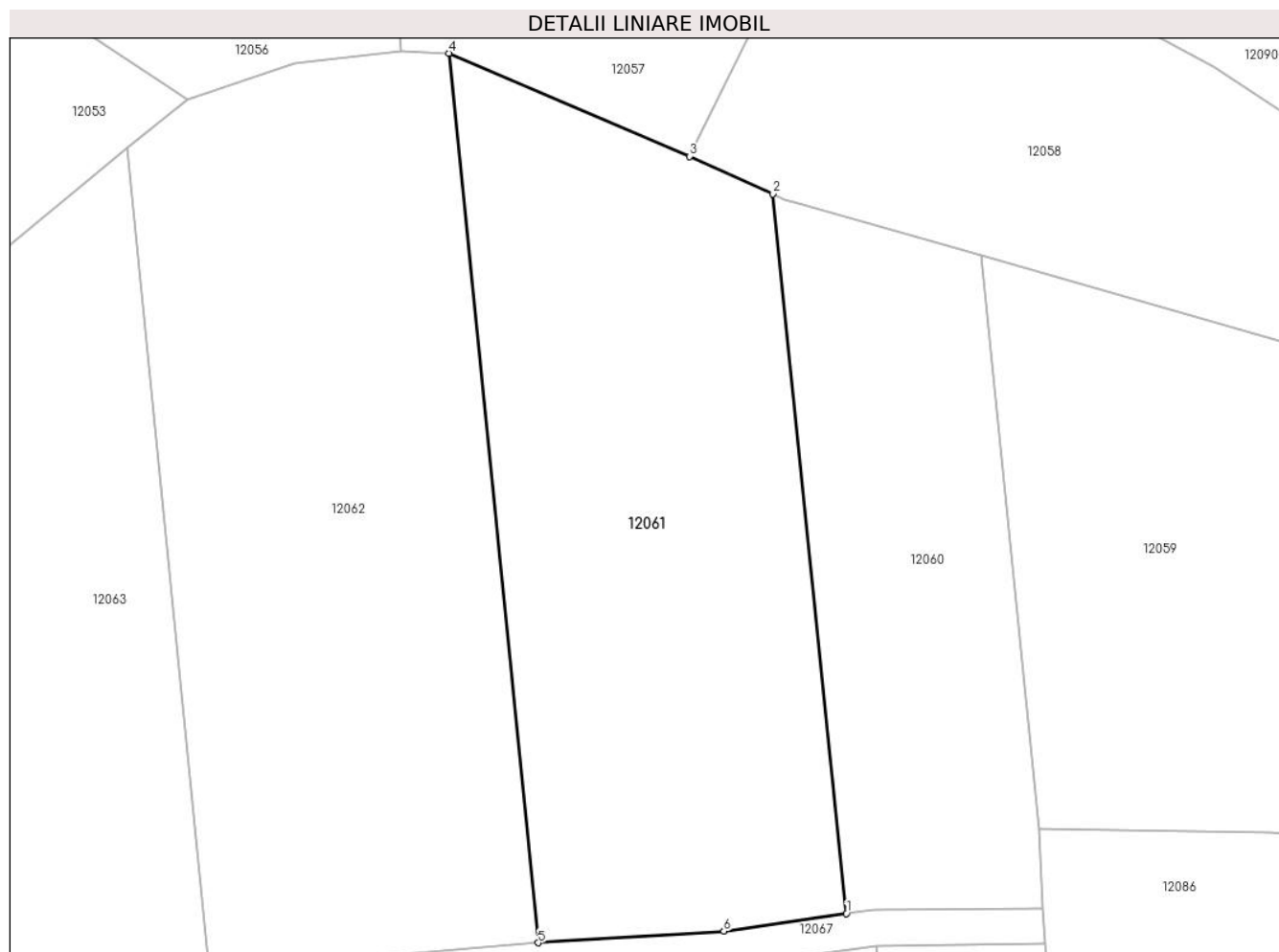
Inscrieri privind dezmembramintele dreptului de proprietate, drepturi reale de garanție și sarcini	Referințe
NU SUNT	

Anexa Nr. 1 La Partea I

Teren

Nr cadastral	Suprafața (mp)*	Observații / Referințe
	3.100	

* Suprafața este determinată în planul de proiecție Stereo 70.



Date referitoare la teren

Crt	Categorie folosință	Intravilan	Suprafața (mp)	Tarla	Parcelă	Nr. topo	Observații / Referințe
1	arabil	DA	3.100	-	-	-	

Lungime Segmente

1) Valorile lungimilor segmentelor sunt obținute din proiecție în plan.

Punct început	X / Y	Punct sfârșit	X / Y	Lungime segment (** (m)
1	582.138,344 670.341,803	2	582.130,207 670.421,75	80.36
2	582.130,207 670.421,75	3	582.120,901 670.425,954	10.212
3	582.120,901 670.425,954	4	582.094,184 670.437,406	29.068
4	582.094,184 670.437,406	5	582.104,089 670.338,56	99.341
5	582.104,089 670.338,56	6	582.124,74 670.339,851	20.691

Punct început	X / Y	Punct sfârșit	X / Y	Lungime segment (** (m)
6	582.124,74 670.339,851	1	582.138,344 670.341,803	13.743

** Lungimile segmentelor sunt determinate în planul de proiecție Stereo 70 și sunt rotunjite la 1 milimetru.

*** Distanța dintre puncte este formată din segmente cumulate ce sunt mai mici decât valoarea 1 milimetru.

**DATE DESPRE IMOBILUL NR. 12062**

Oficiul de Cadastru și Publicitate Imobiliară SUCEAVA
Biroul de Cadastru și Publicitate Imobiliară Gura Humorului

A. Partea I. Descrierea imobilului

TEREN Intravilan

Adresa: Loc. Mazanaesti, Jud. Suceava

Nr. Crt	Nr cadastral Nr. topografic	Suprafața* (mp)	Observații / Referințe
A1		3.600	Sector cadastral:18 Teren neimprejmuit;

B. Partea II. Proprietari și acte

Inscrieri privitoare la dreptul de proprietate și alte drepturi reale		Referințe
12062 / 18/03/2022		
Act Normativ nr. 7, din 13/03/1996 emis de PARLAMENTUL ROMANIEI;		
B1	Intabulare, drept de PROPRIETATE, dobandit prin Lege, cota actuala 1/1, cota initiala 1/1 1) NEIDENTIFICAT NEIDENTIFICAT	A1
Act Administrativ nr. 3600, din 14/03/2022 emis de PRIMARIA COMUNEI DRAGOIESTI;		
B2	Se noteaza posesia factica in favoarea lui 1) FLOREA IOAN-VIRGIL	A1

C. Partea III. SARCINI .

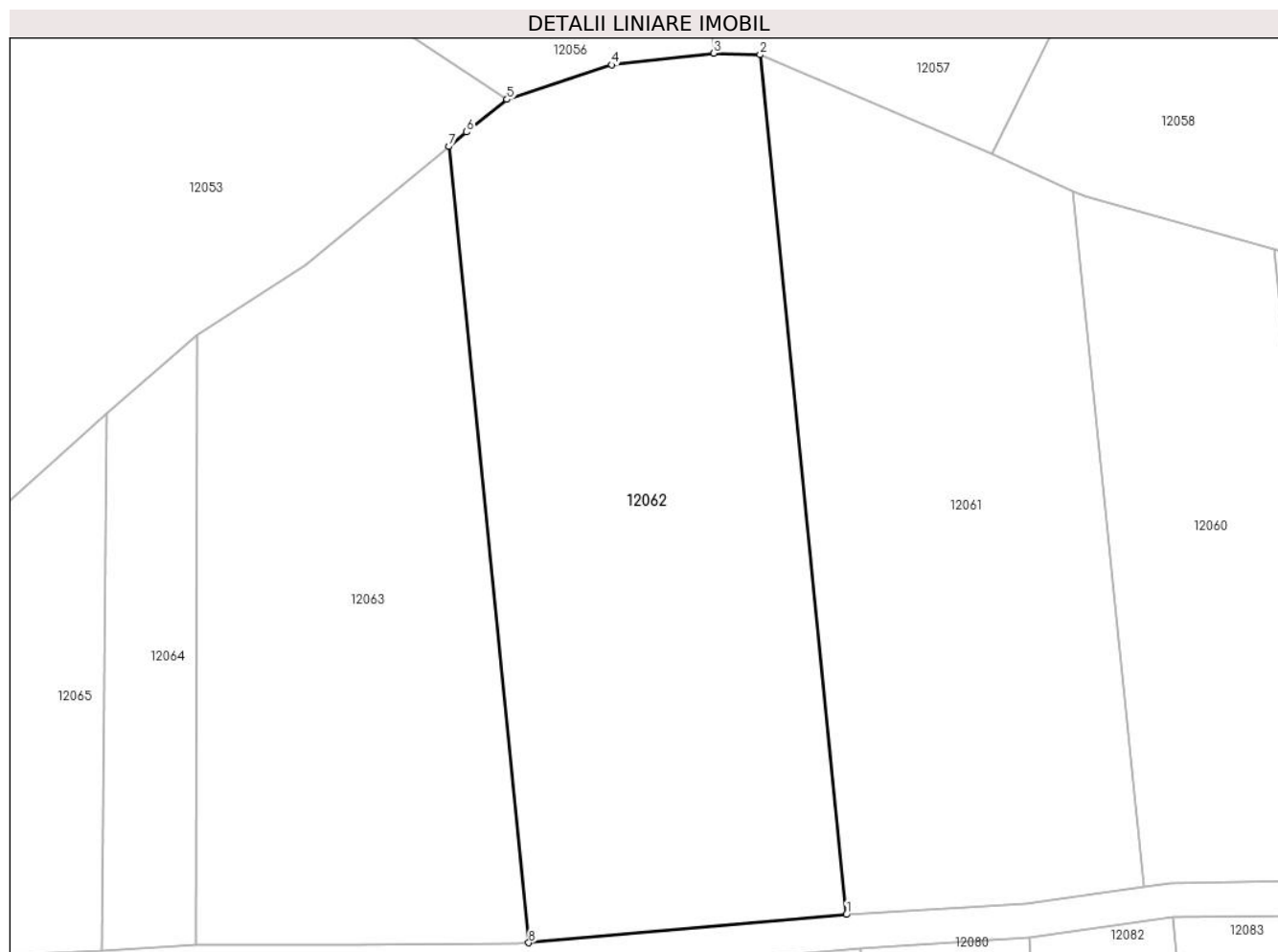
Inscrieri privind dezmembramintele dreptului de proprietate, drepturi reale de garanție și sarcini	Referințe
NU SUNT	

Anexa Nr. 1 La Partea I

Teren

Nr cadastral	Suprafața (mp)*	Observații / Referințe
	3.600	

* Suprafața este determinată în planul de proiecție Stereo 70.



Date referitoare la teren

Crt	Categorie folosință	Intravilan	Suprafața (mp)	Tarla	Parcelă	Nr. topo	Observații / Referințe
1	arabil	DA	3.600	-	-	-	

Lungime Segmente

1) Valorile lungimilor segmentelor sunt obținute din proiecție în plan.

Punct început	X / Y	Punct sfârșit	X / Y	Lungime segment (** (m)
1	582.104,089 670.338,56	2	582.094,184 670.437,406	99.341
2	582.094,184 670.437,406	3	582.088,863 670.437,574	5.324
3	582.088,863 670.437,574	4	582.077,096 670.436,242	11.842
4	582.077,096 670.436,242	5	582.065,058 670.432,252	12.682
5	582.065,058 670.432,252	6	582.060,406 670.428,509	5.971

Punct început	X / Y	Punct sfârșit	X / Y	Lungime segment (** (m)
6	582.060,406 670.428,509	7	582.058,401 670.426,857	2.598
7	582.058,401 670.426,857	8	582.067,574 670.335,319	91.996
8	582.067,574 670.335,319	1	582.104,089 670.338,56	36.659

** Lungimile segmentelor sunt determinate în planul de proiecție Stereo 70 și sunt rotunjite la 1 milimetru.

*** Distanța dintre puncte este formată din segmente cumulate ce sunt mai mici decât valoarea 1 milimetru.

**DATE DESPRE IMOBILUL NR. 12063**

Oficiul de Cadastru și Publicitate Imobiliară SUCEAVA
Biroul de Cadastru și Publicitate Imobiliară Gura Humorului

A. Partea I. Descrierea imobilului

TEREN Intravilan

Adresa: Loc. Mazanaesti, Jud. Suceava

Nr. Crt	Nr cadastral Nr. topografic	Suprafața* (mp)	Observații / Referințe
A1		2.753	Sector cadastral:18 Teren neimprejmuit;

B. Partea II. Proprietari și acte

Inscrieri privitoare la dreptul de proprietate și alte drepturi reale		Referințe
12063 / 18/03/2022		
Act Normativ nr. 7, din 13/03/1996 emis de PARLAMENTUL ROMANIEI;		
B1	Inscrierea provizorie, drept de PROPRIETATE, dobandit prin Lege, cota actuala 1/1, cota initiala 1/1	A1
1) COMUNA DRAGOIESTI, CIF:4441190, PROPRIETAR NEIDENTIFICAT		

C. Partea III. SARCINI .

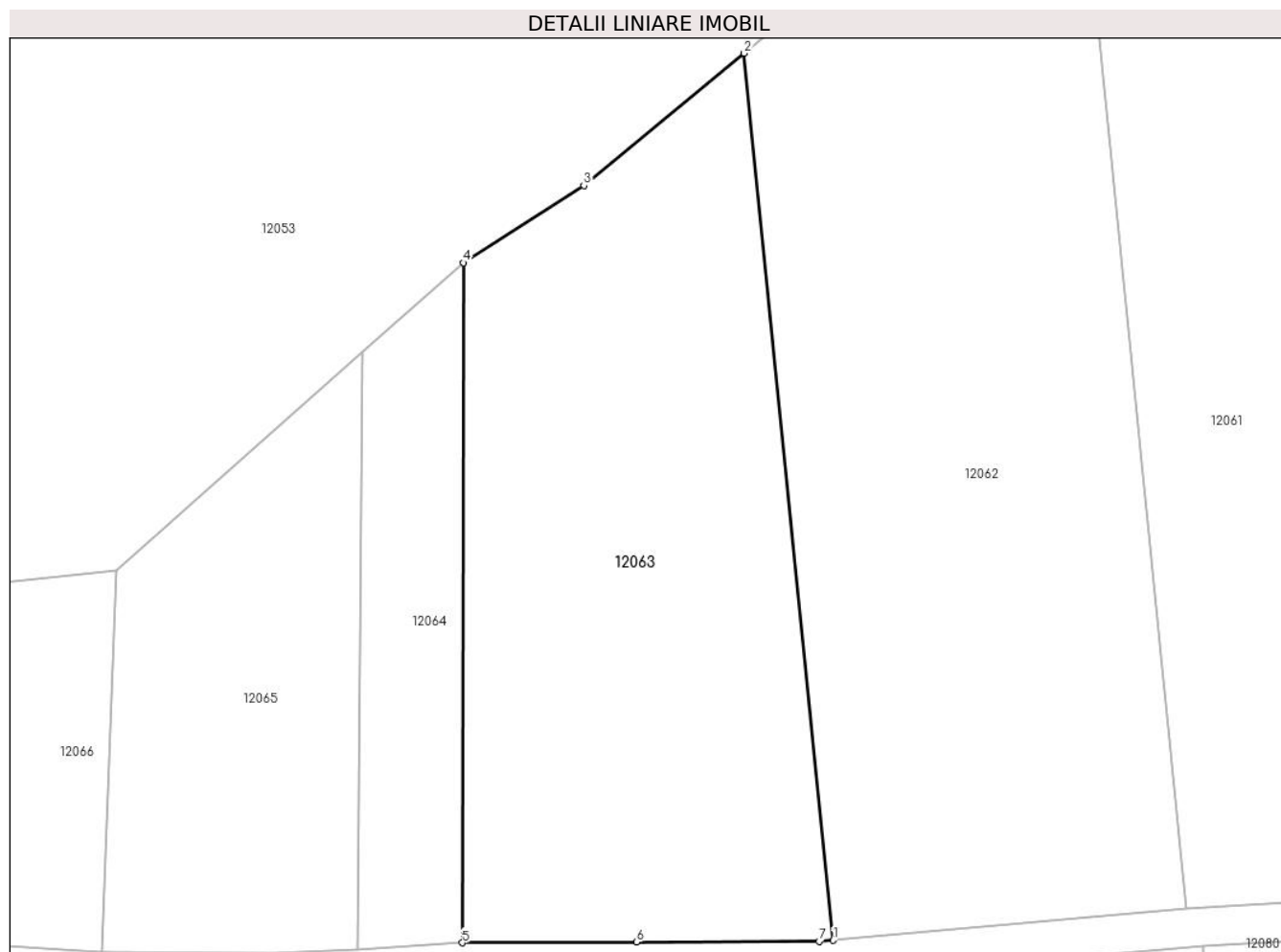
Inscrieri privind dezmembramintele dreptului de proprietate, drepturi reale de garanție și sarcini	Referințe
NU SUNT	

Anexa Nr. 1 La Partea I

Teren

Nr cadastral	Suprafața (mp)*	Observații / Referințe
	2.753	

* Suprafața este determinată în planul de proiecție Stereo 70.



Date referitoare la teren

Crt	Categorie folosință	Intravilan	Suprafața (mp)	Tarla	Parcelă	Nr. topo	Observații / Referințe
1	arabil	DA	2.753	-	-	-	

Lungime Segmente

1) Valorile lungimilor segmentelor sunt obținute din proiecție în plan.

Punct început	X / Y	Punct sfârșit	X / Y	Lungime segment (** (m)
1	582.067,574 670.335,319	2	582.058,401 670.426,857	91.996
2	582.058,401 670.426,857	3	582.041,853 670.413,22	21.443
3	582.041,853 670.413,22	4	582.029,394 670.405,243	14.794
4	582.029,394 670.405,243	5	582.029,304 670.335,062	70.181
5	582.029,304 670.335,062	6	582.047,267 670.335,127	17.963

Punct început	X / Y	Punct sfârșit	X / Y	Lungime segment (** (m)
6	582.047,267 670.335,127	7	582.066,13 670.335,191	18.863
7	582.066,13 670.335,191	1	582.067,574 670.335,319	1.45

** Lungimile segmentelor sunt determinate în planul de proiecție Stereo 70 și sunt rotunjite la 1 milimetru.

*** Distanța dintre puncte este formată din segmente cumulate ce sunt mai mici decât valoarea 1 milimetru.

**DATE DESPRE IMOBILUL NR. 12064**

Oficiul de Cadastru și Publicitate Imobiliară SUCEAVA
Biroul de Cadastru și Publicitate Imobiliară Gura Humorului

A. Partea I. Descrierea imobilului

TEREN Intravilan

Adresa: Loc. Mazanaesti, Jud. Suceava

Nr. Crt	Nr cadastral Nr. topografic	Suprafața* (mp)	Observații / Referințe
A1		700	Sector cadastral:18 Teren neimprejmuit;

B. Partea II. Proprietari și acte

Inscrieri privitoare la dreptul de proprietate și alte drepturi reale		Referințe
12064 / 18/03/2022		
Act Normativ nr. 7, din 13/03/1996 emis de PARLAMENTUL ROMANIEI;		
B1	Inscrierea provizorie, drept de PROPRIETATE, dobandit prin Lege, cota actuala 1/1, cota initiala 1/1	A1
1) COMUNA DRAGOIESTI, CIF:4441190, PROPRIETAR NEIDENTIFICAT		

C. Partea III. SARCINI .

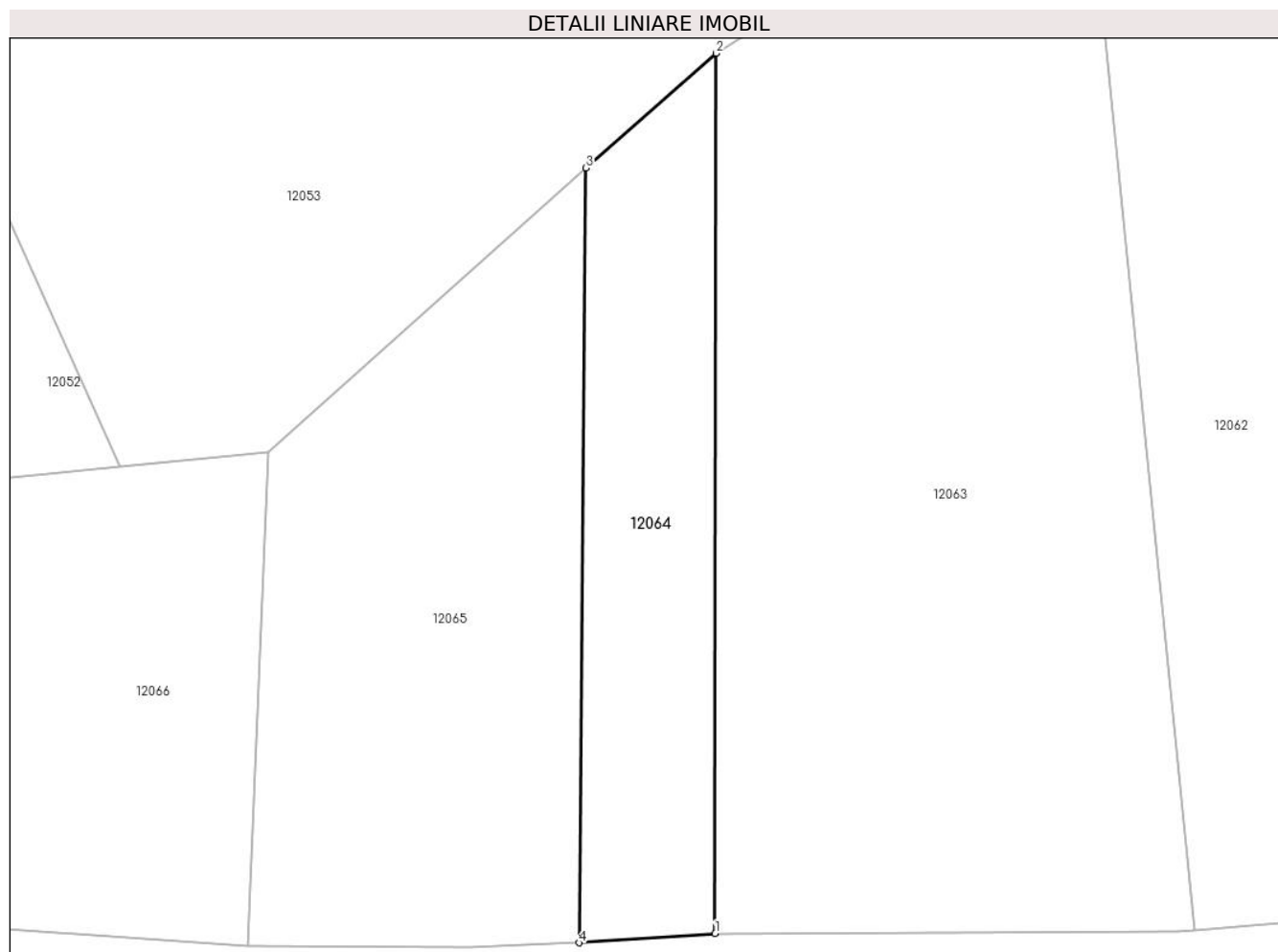
Inscrieri privind dezmembramintele dreptului de proprietate, drepturi reale de garanție și sarcini	Referințe
NU SUNT	

Anexa Nr. 1 La Partea I

Teren

Nr cadastral	Suprafața (mp)*	Observații / Referințe
	700	

* Suprafața este determinată în planul de proiecție Stereo 70.



Date referitoare la teren

Crt	Categorie folosință	Intravilan	Suprafața (mp)	Tarla	Parcelă	Nr. topo	Observații / Referințe
1	arabil	DA	700	-	-	-	

Lungime Segmente

1) Valorile lungimilor segmentelor sunt obținute din proiecție în plan.

Punct început	X / Y	Punct sfârșit	X / Y	Lungime segment (** (m)
1	582.029,304 670.335,062	2	582.029,394 670.405,243	70.181
2	582.029,394 670.405,243	3	582.018,984 670.396,097	13.857
3	582.018,984 670.396,097	4	582.018,44 670.334,327	61.772
4	582.018,44 670.334,327	1	582.029,304 670.335,062	10.889

** Lungimile segmentelor sunt determinate în planul de proiecție Stereo 70 și sunt rotunjite la 1 milimetru.

***** Distanţa dintre puncte este formată din segmente cumulate ce sunt mai mici decât valoarea 1 milimetru.**

**DATE DESPRE IMOBILUL NR. 12065**

Oficiul de Cadastru și Publicitate Imobiliară SUCEAVA
Biroul de Cadastru și Publicitate Imobiliară Gura Humorului

A. Partea I. Descrierea imobilului

TEREN Intravilan

Adresa: Loc. Mazanaesti, Jud. Suceava

Nr. Crt	Nr cadastral Nr. topografic	Suprafața* (mp)	Observații / Referințe
A1		1.300	Sector cadastral:18 Teren neimprejmuit;

B. Partea II. Proprietari și acte

Inscrieri privitoare la dreptul de proprietate și alte drepturi reale		Referințe
12065 / 18/03/2022		
Act Normativ nr. 7, din 13/03/1996 emis de PARLAMENTUL ROMANIEI;		
B1	Inscrierea provizorie, drept de PROPRIETATE, dobandit prin Lege, cota actuala 1/1, cota initiala 1/1	A1
1) COMUNA DRAGOIESTI, CIF:4441190, PROPRIETAR NEIDENTIFICAT		

C. Partea III. SARCINI .

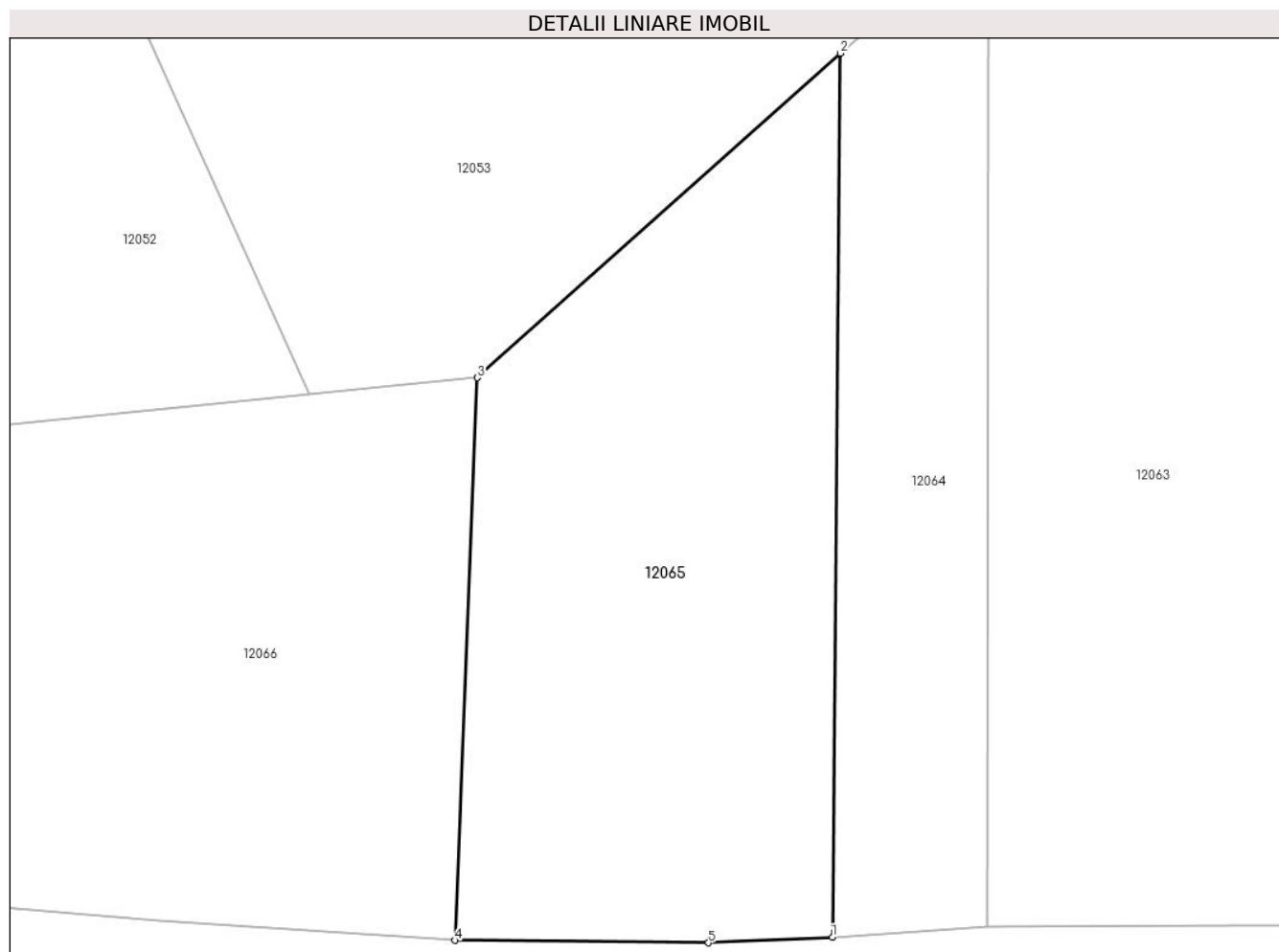
Inscrieri privind dezmembramintele dreptului de proprietate, drepturi reale de garanție și sarcini	Referințe
NU SUNT	

Anexa Nr. 1 La Partea I

Teren

Nr cadastral	Suprafața (mp)*	Observații / Referințe
	1.300	

* Suprafața este determinată în planul de proiecție Stereo 70.



Date referitoare la teren

Crt	Categorie folosință	Intravilan	Suprafața (mp)	Tarla	Parcelă	Nr. topo	Observații / Referințe
1	arabil	DA	1.300	-	-	-	

Lungime Segmente

1) Valorile lungimilor segmentelor sunt obținute din proiecție în plan.

Punct început	X / Y	Punct sfârșit	X / Y	Lungime segment (** (m)
1	582.018,44 670.334,327	2	582.018,984 670.396,097	61.772
2	582.018,984 670.396,097	3	581.993,61 670.373,425	34.027
3	581.993,61 670.373,425	4	581.992,058 670.334,103	39.353
4	581.992,058 670.334,103	5	582.009,767 670.333,942	17.71
5	582.009,767 670.333,942	1	582.018,44 670.334,327	8.682

**** Lungimile segmentelor sunt determinate în planul de proiecție Stereo 70 și sunt rotunjite la 1 milimetru.**

***** Distanța dintre puncte este formată din segmente cumulate ce sunt mai mici decât valoarea 1 milimetru.**

**DATE DESPRE IMOBILUL NR. 12066**

Oficiul de Cadastru și Publicitate Imobiliară SUCEAVA
Biroul de Cadastru și Publicitate Imobiliară Gura Humorului

A. Partea I. Descrierea imobilului

TEREN Intravilan

Adresa: Loc. Mazanaesti, Jud. Suceava

Nr. Crt	Nr cadastral Nr. topografic	Suprafața* (mp)	Observații / Referințe
A1		2.236	Sector cadastral:18 Teren neimprejmuit;

B. Partea II. Proprietari și acte

Inscrieri privitoare la dreptul de proprietate și alte drepturi reale		Referințe
12066 / 18/03/2022		
Act Normativ nr. 7, din 13/03/1996 emis de PARLAMENTUL ROMANIEI;		
B1	Intabulare, drept de PROPRIETATE, dobandit prin Lege, cota actuala 1/1, cota initiala 1/1 1) NEIDENTIFICAT NEIDENTIFICAT	A1
Act Administrativ nr. 1700, din 14/03/2022 emis de PRIMARIA COMUNEI DRAGOIESTI;		
B2	Se noteaza posesia factica in favoarea lui 1) OANEA GHEORGHE	A1

C. Partea III. SARCINI .

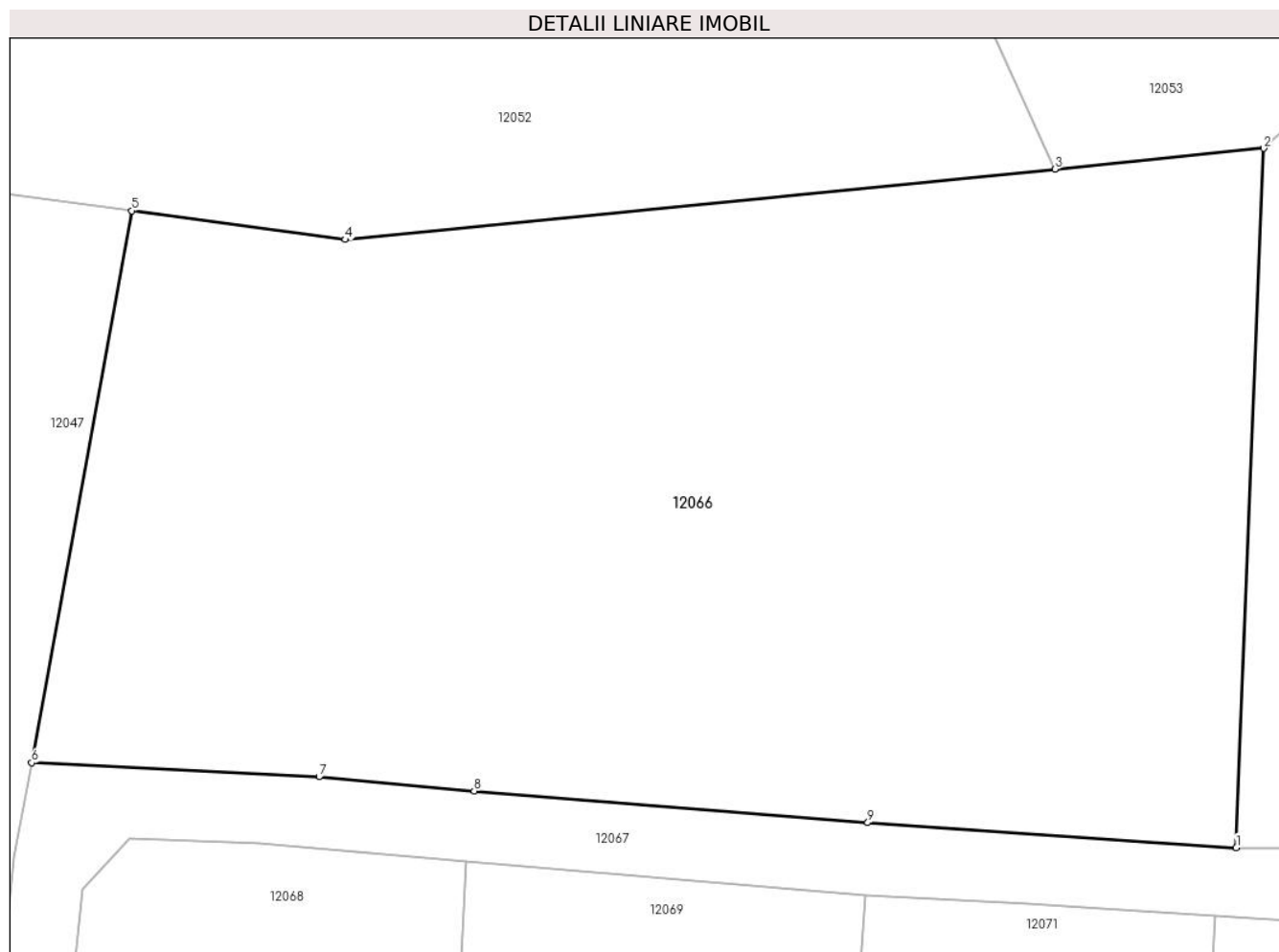
Inscrieri privind dezmembramintele dreptului de proprietate, drepturi reale de garanție și sarcini	Referințe
NU SUNT	

Anexa Nr. 1 La Partea I

Teren

Nr cadastral	Suprafața (mp)*	Observații / Referințe
	2.236	

* Suprafața este determinată în planul de proiecție Stereo 70.



Date referitoare la teren

Crt	Categorie folosință	Intra vilan	Suprafața (mp)	Tarla	Parcelă	Nr. topo	Observații / Referințe
1	arabil	DA	2.236	-	-	-	

Lungime Segmente

1) Valorile lungimilor segmentelor sunt obținute din proiecție în plan.

Punct început	X / Y	Punct sfârșit	X / Y	Lungime segment (** (m)
1	581.992,058 670.334,103	2	581.993,61 670.373,425	39.353
2	581.993,61 670.373,425	3	581.981,859 670.372,258	11.809
3	581.981,859 670.372,258	4	581.941,934 670.368,293	40.121
4	581.941,934 670.368,293	5	581.929,911 670.369,913	12.132
5	581.929,911 670.369,913	6	581.924,283 670.338,875	31.544

Punct început	X / Y	Punct sfârșit	X / Y	Lungime segment (** (m)
6	581.924,283 670.338,875	7	581.940,459 670.338,088	16.195
7	581.940,459 670.338,088	8	581.949,181 670.337,292	8.758
8	581.949,181 670.337,292	9	581.971,33 670.335,51	22.221
9	581.971,33 670.335,51	1	581.992,058 670.334,103	20.776

** Lungimile segmentelor sunt determinate în planul de proiecție Stereo 70 și sunt rotunjite la 1 milimetru.

*** Distanța dintre puncte este formată din segmente cumulate ce sunt mai mici decât valoarea 1 milimetru.

**DATE DESPRE IMOBILUL NR. 12067**

Oficiul de Cadastru și Publicitate Imobiliară SUCEAVA
 Biroul de Cadastru și Publicitate Imobiliară Gura Humorului

A. Partea I. Descrierea imobilului

TEREN Intravilan

Adresa: Loc. Mazanaesti, Jud. Suceava

Nr. Crt	Nr cadastral Nr. topografic	Suprafața* (mp)	Observații / Referințe
A1		1.277	Sector cadastral:18 Teren neimprejmuit;

B. Partea II. Proprietari și acte

Inscrieri privitoare la dreptul de proprietate și alte drepturi reale		Referințe
12067 / 18/03/2022		
Act Normativ nr. 7, din 13/03/1996 emis de PARLAMENTUL ROMANIEI;		
B1	Inscrierea provizorie, drept de PROPRIETATE, dobandit prin Lege, cota actuala 1/1, cota initiala 1/1 1) COMUNA DRAGOIESTI, CIF:4441190	A1

C. Partea III. SARCINI .

Inscrieri privind dezmembramintele dreptului de proprietate, drepturi reale de garanție și sarcini	Referințe
NU SUNT	

Anexa Nr. 1 La Partea I

Teren

Nr cadastral	Suprafața (mp)*	Observații / Referințe
	1.277	

* Suprafața este determinată în planul de proiecție Stereo 70.



Date referitoare la teren

Crt	Categorie folosință	Intravilan	Suprafața (mp)	Tarla	Parcelă	Nr. topo	Observații / Referințe
1	drum	DA	1.277	-	-	-	

Lungime Segmente

1) Valorile lungimilor segmentelor sunt obținute din proiecție în plan.

Punct început	X / Y	Punct sfârșit	X / Y	Lungime segment	Punct început	X / Y	Punct sfârșit	X / Y	Lungime segment	Punct început	X / Y	Punct sfârșit	X / Y	Lungime segment
1	581.937,147 670.334,323	2	581.948,747 670.333,314	11.644	2	581.948,747 670.333,314	3	581.971,182 670.331,458	22.512	3	581.971,182 670.331,458	4	581.980,368 670.330,95	9.2
4	581.980,368 670.330,95	5	581.984,517 670.330,683	4.158	5	581.984,517 670.330,683	6	581.990,874 670.330,268	6.371	6	581.990,874 670.330,268	7	581.998,75 670.329,81	7.889
7	581.998,75 670.329,81	8	582.002,69 670.329,77	3.94	8	582.002,69 670.329,77	9	582.005,88 670.329,78	3.19	9	582.005,88 670.329,78	10	582.010,0 670.329,66	4.122
10	582.010,0 670.329,66	11	582.027,439 670.330,722	17.471	11	582.027,439 670.330,722	12	582.047,314 670.331,127	19.879	12	582.047,314 670.331,127	13	582.066,314 670.331,191	19.0
13	582.066,314 670.331,191	14	582.105,742 670.334,691	39.583	14	582.105,742 670.334,691	15	582.125,146 670.335,868	19.44	15	582.125,146 670.335,868	16	582.141,655 670.338,237	16.678
16	582.141,655 670.338,237	17	582.160,405 670.338,408	18.751	17	582.160,405 670.338,408	18	582.160,211 670.342,406	4.003	18	582.160,211 670.342,406	19	582.141,351 670.342,235	18.861

Punct început	X / Y	Punct sfârșit	X / Y	Lungime segment	Punct început	X / Y	Punct sfârșit	X / Y	Lungime segment	Punct început	X / Y	Punct sfârșit	X / Y	Lungime segment
19	582.141,351 670.342,235	20	582.138,344 670.341,803	3.038	20	582.138,344 670.341,803	21	582.124,74 670.339,851	13.74 3	21	582.124,74 670.339,851	22	582.104,089 670.338,56	20.69 1
22	582.104,089 670.338,56	23	582.067,574 670.335,319	36.65 9	23	582.067,574 670.335,319	24	582.066,13 670.335,191	1.45	24	582.066,13 670.335,191	25	582.047,267 670.335,127	18.86 3
25	582.047,267 670.335,127	26	582.029,304 670.335,062	17.96 3	26	582.029,304 670.335,062	27	582.018,44 670.334,327	10.88 9	27	582.018,44 670.334,327	28	582.009,767 670.333,942	8.682
28	582.009,767 670.333,942	29	581.992,058 670.334,103	17.71	29	581.992,058 670.334,103	30	581.971,33 670.335,51	20.77 6	30	581.971,33 670.335,51	31	581.949,181 670.337,292	22.22 1
31	581.949,181 670.337,292	32	581.940,459 670.338,088	8.758	32	581.940,459 670.338,088	33	581.924,283 670.338,875	16.19 5	33	581.924,283 670.338,875	34	581.923,308 670.333,499	5.464
34	581.923,308 670.333,499	35	581.921,947 670.320,369	13.2	35	581.921,947 670.320,369	36	581.919,261 670.294,458	26.05	36	581.919,261 670.294,458	37	581.918,614 670.288,222	6.269
37	581.918,614 670.288,222	38	581.918,518 670.287,296	0.931	38	581.918,518 670.287,296	39	581.914,44 670.263,12	24.51 8	39	581.914,44 670.263,12	40	581.920,143 670.262,13	5.788
40	581.920,143 670.262,13	41	581.923,264 670.293,128	31.15 5	41	581.923,264 670.293,128	42	581.927,155 670.331,774	38.84 1	42	581.927,155 670.331,774	43	581.929,797 670.334,651	3.906
43	581.929,797 670.334,651	1	581.937,147 670.334,323	7.357										

** Lungimile segmentelor sunt determinate în planul de proiecție Stereo 70 și sunt rotunjite la 1 milimetru.

*** Distanța dintre puncte este formată din segmente cumulate ce sunt mai mici decât valoarea 1 milimetru.

**DATE DESPRE IMOBILUL NR. 12068**

Oficiul de Cadastru și Publicitate Imobiliară SUCEAVA
Biroul de Cadastru și Publicitate Imobiliară Gura Humorului

A. Partea I. Descrierea imobilului

TEREN Intravilan

Adresa: Loc. Mazanaesti, Str Sculptor Iftimie Bârleanu, Nr. 57, Jud. Suceava

Nr. Crt	Nr cadastral Nr. topografic	Suprafața* (mp)	Observații / Referințe
A1	34174	1.682	Sector cadastral:18 Teren neimprijmit;

Construcții

Crt	Nr cadastral Nr. topografic	Adresa	Observații / Referințe
A1.1		Loc. Mazanaesti, Str Sculptor Iftimie Bârleanu, Nr. 57, Jud. Suceava	Nr. niveluri:2; S. construita la sol:105 mp; S. construita desfasurata:210 mp; ANEXA
A1.2		Loc. Mazanaesti, Str Sculptor Iftimie Bârleanu, Nr. 57, Jud. Suceava	Nr. niveluri:1; S. construita la sol:18 mp; S. construita desfasurata:18 mp; ANEXA
A1.3		Loc. Mazanaesti, Str Sculptor Iftimie Bârleanu, Nr. 57, Jud. Suceava	Nr. niveluri:1; S. construita la sol:62 mp; S. construita desfasurata:62 mp; LOCUINTA
A1.4		Loc. Mazanaesti, Str Sculptor Iftimie Bârleanu, Nr. 57, Jud. Suceava	Nr. niveluri:1; S. construita la sol:103 mp; S. construita desfasurata:103 mp; ANEXA
A1.5		Loc. Mazanaesti, Str Sculptor Iftimie Bârleanu, Nr. 57, Jud. Suceava	Nr. niveluri:1; S. construita la sol:21 mp; S. construita desfasurata:21 mp; ANEXA
A1.6		Loc. Mazanaesti, Str Sculptor Iftimie Bârleanu, Nr. 57, Jud. Suceava	Nr. niveluri:1; S. construita la sol:8 mp; S. construita desfasurata:8 mp; LOCUINTA

B. Partea II. Proprietari și acte

Inscrieri privitoare la dreptul de proprietate și alte drepturi reale	Referințe
2008 / 28/08/1992	
Act Notarial nr. 8177, din 28/08/1992 emis de Notariatul de Stat Judetean Suceava;	
B1	Inscrierea provizorie, drept de PROPRIETATE, dobandit prin Conventie, cota actuala 1/1, cota initiala 1/1 1) SAVIN ION, Se noteaza lipsa CNP 2) SAVIN DANIELA, Se noteaza lipsa CNP
12068 / 18/03/2022	
Act Administrativ nr. 2526, din 31/03/2022 emis de PRIMARIA COMUNEI DRAGOIESTI;	
B3	Intabulare, drept de PROPRIETATE, dobandit prin Lege, cota actuala 1/1, cota initiala 1/1 1) SAVIN ION, Se noteaza lipsa CNP 2) SAVIN DANIELA, Se noteaza lipsa CNP

C. Partea III. SARCINI .

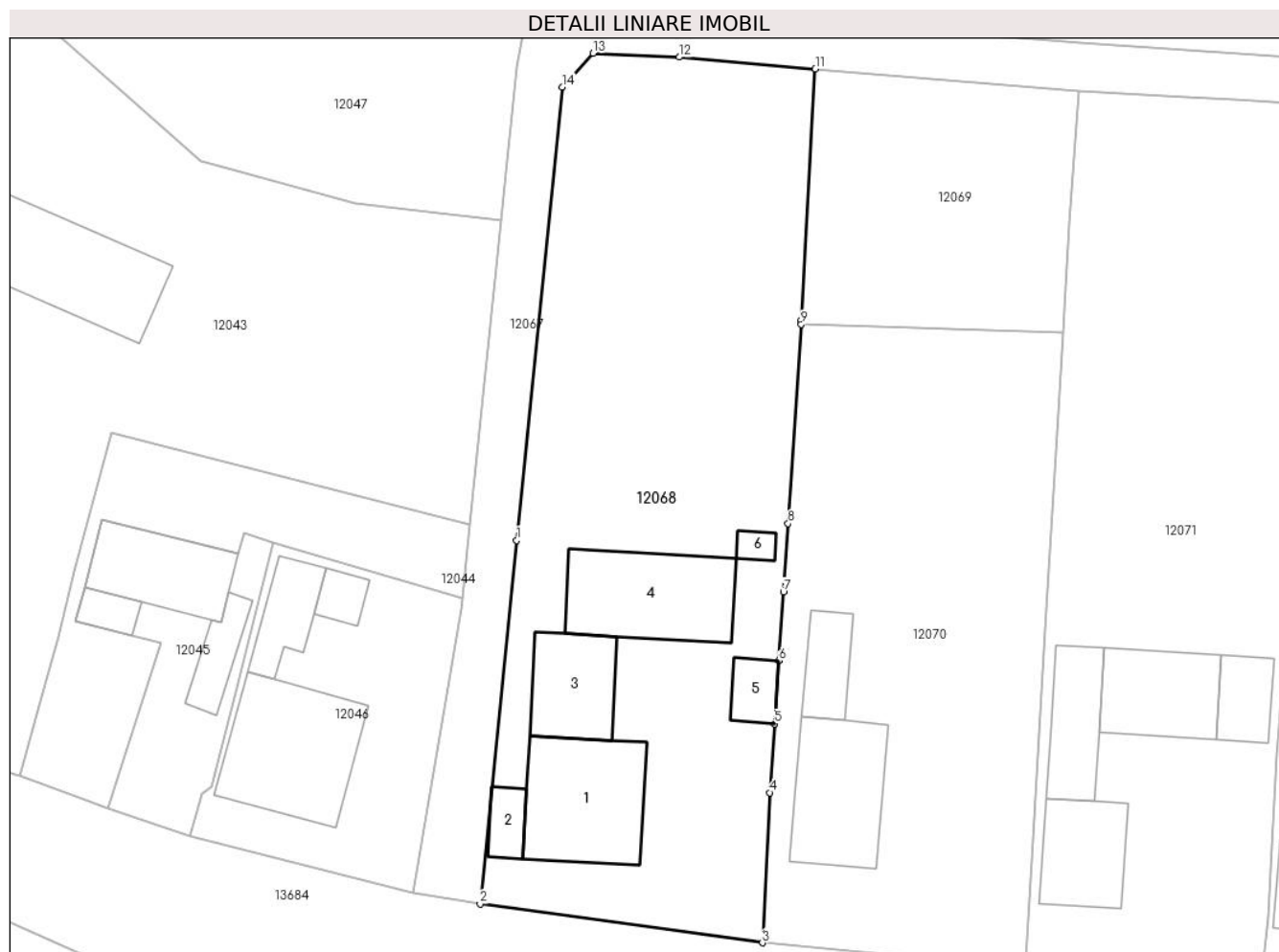
Inscrieri privind dezmembramintele dreptului de proprietate, drepturi reale de garanție și sarcini	Referințe
NU SUNT	

Anexa Nr. 1 La Partea I

Teren

Nr cadastral	Suprafața (mp)*	Observații / Referințe
34174	1.682	

* Suprafața este determinată în planul de proiecție Stereo 70.



Date referitoare la teren

Crt	Categorie folosință	Intravilan	Suprafața (mp)	Tarla	Parcelă	Nr. topo	Observații / Referințe
1	curți constructii	DA	777	-	-	-	
2	arabil	DA	905	-	-	-	

Date referitoare la construcții

Crt	Număr	Destinație construcție	Supraf. (mp)	Situație juridică	Observații / Referințe
A1.1		construcții de locuințe	105	Cu acte	Nr. niveluri:2; S. construita la sol:105 mp; S. construita desfasurata:210 mp; ANEXA
A1.2		construcții anexa	18	Cu acte	Nr. niveluri:1; S. construita la sol:18 mp; S. construita desfasurata:18 mp; ANEXA
A1.3		construcții anexa	62	Cu acte	Nr. niveluri:1; S. construita la sol:62 mp; S. construita desfasurata:62 mp; LOCUINTA
A1.4		construcții anexa	103	Cu acte	Nr. niveluri:1; S. construita la sol:103 mp; S. construita desfasurata:103 mp; ANEXA
A1.5		construcții anexa	21	Cu acte	Nr. niveluri:1; S. construita la sol:21 mp; S. construita desfasurata:21 mp; ANEXA
A1.6		construcții anexa	8	Cu acte	Nr. niveluri:1; S. construita la sol:8 mp; S. construita desfasurata:8 mp; LOCUINTA

Lungime Segmente

1) Valorile lungimilor segmentelor sunt obținute din proiecție în plan.

Punct început	X / Y	Punct sfârșit	X / Y	Lungime segment (** (m)
1	581.923,264 670.293,128	2	581.920,143 670.262,13	31.155
2	581.920,143 670.262,13	3	581.944,23 670.258,82	24.313
3	581.944,23 670.258,82	4	581.944,846 670.271,613	12.808
4	581.944,846 670.271,613	5	581.945,252 670.277,485	5.886
5	581.945,252 670.277,485	6	581.945,624 670.282,873	5.401
6	581.945,624 670.282,873	7	581.946,027 670.288,715	5.856
7	581.946,027 670.288,715	8	581.946,431 670.294,558	5.857
8	581.946,431 670.294,558	9	581.947,54 670.311,542	17.02
9	581.947,54 670.311,542	10	581.947,564 670.311,902	0.361
10	581.947,564 670.311,902	11	581.948,747 670.333,314	21.445
11	581.948,747 670.333,314	12	581.937,147 670.334,323	11.644
12	581.937,147 670.334,323	13	581.929,797 670.334,651	7.357
13	581.929,797 670.334,651	14	581.927,155 670.331,774	3.906
14	581.927,155 670.331,774	1	581.923,264 670.293,128	38.841

** Lungimile segmentelor sunt determinate în planul de proiecție Stereo 70 și sunt rotunjite la 1 milimetru.

*** Distanța dintre puncte este formată din segmente cumulate ce sunt mai mici decât valoarea 1 milimetru.

**DATE DESPRE IMOBILUL NR. 12069**

Oficiul de Cadastru și Publicitate Imobiliară SUCEAVA
Biroul de Cadastru și Publicitate Imobiliară Gura Humorului

A. Partea I. Descrierea imobilului

TEREN Intravilan

Adresa: Loc. Mazanaesti, Jud. Suceava

Nr. Crt	Nr cadastral Nr. topografic	Suprafața* (mp)	Observații / Referințe
A1		476	Sector cadastral:18 Teren neimprejmuit;

B. Partea II. Proprietari și acte

Inscrieri privitoare la dreptul de proprietate și alte drepturi reale		Referințe
12069 / 18/03/2022		
Act Normativ nr. 7, din 13/03/1996 emis de PARLAMENTUL ROMANIEI;		
B1	Inscrierea provizorie, drept de PROPRIETATE, dobandit prin Lege, cota actuala 1/1, cota initiala 1/1	A1
1) COMUNA DRAGOIESTI, CIF:4441190, PROPRIETAR NEIDENTIFICAT		

C. Partea III. SARCINI .

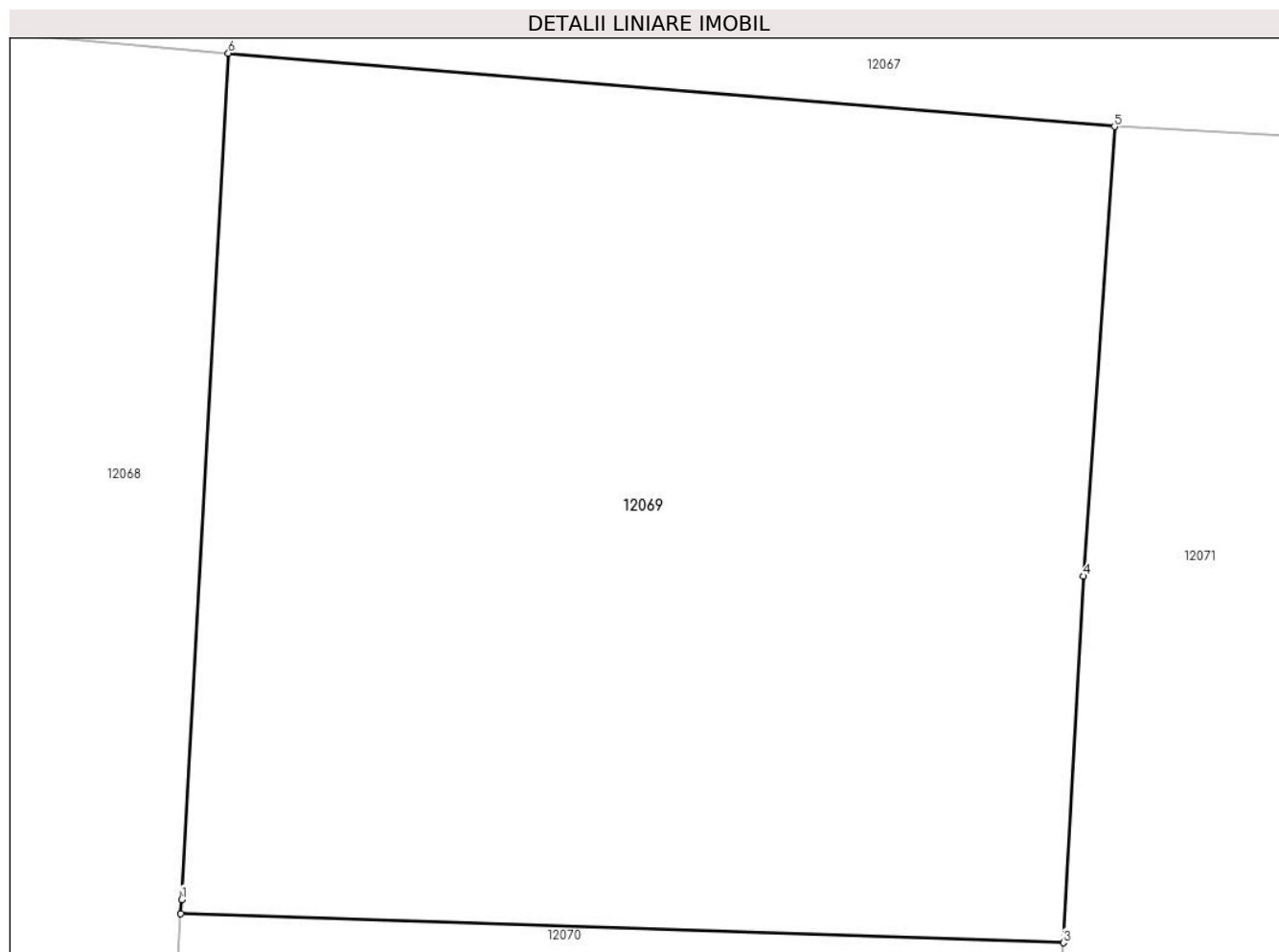
Inscrieri privind dezmembramintele dreptului de proprietate, drepturi reale de garanție și sarcini	Referințe
NU SUNT	

Anexa Nr. 1 La Partea I

Teren

Nr cadastral	Suprafața (mp)*	Observații / Referințe
	476	

* Suprafața este determinată în planul de proiecție Stereo 70.



Date referitoare la teren

Crt	Categorie folosință	Intravilan	Suprafața (mp)	Tarla	Parcelă	Nr. topo	Observații / Referințe
1	arabil	DA	476	-	-	-	

Lungime Segmente

1) Valorile lungimilor segmentelor sunt obținute din proiecție în plan.

Punct început	X / Y	Punct sfârșit	X / Y	Lungime segment (** (m)
1	581.947,564 670.311,902	2	581.947,54 670.311,542	0.361
2	581.947,54 670.311,542	3	581.969,887 670.310,807	22.359
3	581.969,887 670.310,807	4	581.970,391 670.320,081	9.288
4	581.970,391 670.320,081	5	581.971,182 670.331,458	11.404
5	581.971,182 670.331,458	6	581.948,747 670.333,314	22.512

Punct început	X / Y	Punct sfârșit	X / Y	Lungime segment (** (m)
6	581.948,747 670.333,314	1	581.947,564 670.311,902	21.445

** Lungimile segmentelor sunt determinate în planul de proiecție Stereo 70 și sunt rotunjite la 1 milimetru.

*** Distanța dintre puncte este formată din segmente cumulate ce sunt mai mici decât valoarea 1 milimetru.

**DATE DESPRE IMOBILUL NR. 12070**

Oficiul de Cadastru și Publicitate Imobiliară SUCEAVA
Biroul de Cadastru și Publicitate Imobiliară Gura Humorului

A. Partea I. Descrierea imobilului

TEREN Intravilan

Adresa: Loc. Mazanaesti, Str Sculptor Iftimie Bârleanu, Nr. 59, Jud. Suceava

Nr. Crt	Nr cadastral Nr. topografic	Suprafața* (mp)	Observații / Referințe
A1	31611	1.200	Sector cadastral:18 Teren neimpregmuit;

Construcții

Crt	Nr cadastral Nr. topografic	Adresa	Observații / Referințe
A1.1		Loc. Mazanaesti, Str Sculptor Iftimie Bârleanu, Nr. 59, Jud. Suceava	Nr. niveluri:1; S. construita la sol:92 mp; S. construita desfasurata:92 mp; ANEXA
A1.4		Loc. Mazanaesti, Str Sculptor Iftimie Bârleanu, Nr. 59, Jud. Suceava	Nr. niveluri:1; S. construita la sol:33 mp; S. construita desfasurata:33 mp; ANEXA

B. Partea II. Proprietari și acte

Inscrieri privitoare la dreptul de proprietate și alte drepturi reale		Referințe
3170 / 30/07/2007		
Act Notarial nr. 74, din 07/06/2007 emis de BNP ATANASOAEI PETRU (si CM 75);		
B1	Intabulare, drept de PROPRIETATE, dobandit prin Succesiune, cota actuala 1/1, cota initiala 1/1 1) FLOREA MIHAI, Se noteaza lipsa CNP	A1, A1.1
12070 / 18/03/2022		
Act Administrativ nr. 2526, din 31/03/2022 emis de PRIMARIA COMUNEI DRAGOIESTI;		
B2	Intabulare, drept de PROPRIETATE, dobandit prin Lege, cota actuala 1/1, cota initiala 1/1 1) FLOREA MIHAI, Se noteaza lipsa CNP	A1.4

C. Partea III. SARCINI .

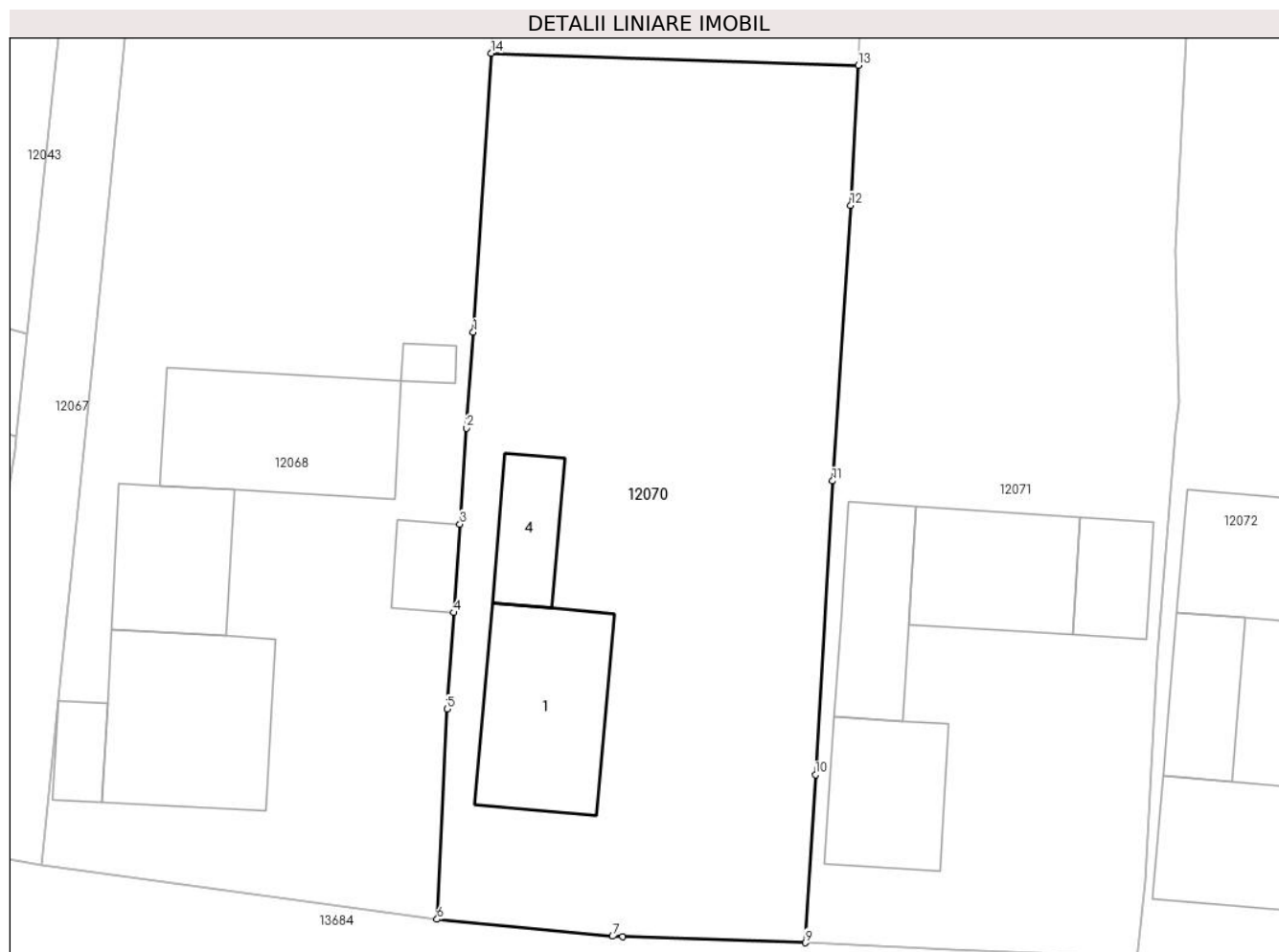
Inscrieri privind dezmembramintele dreptului de proprietate, drepturi reale de garanție și sarcini	Referințe
NU SUNT	

Anexa Nr. 1 La Partea I

Teren

Nr cadastral	Suprafața (mp)*	Observații / Referințe
31611	1.200	

* Suprafața este determinată în planul de proiecție Stereo 70.



Date referitoare la teren

Crt	Categorie folosință	Intravilan	Suprafața (mp)	Tarla	Parcelă	Nr. topo	Observații / Referințe
1	curți constructii	DA	311	-	-	-	
2	arabil	DA	890	-	-	-	

Date referitoare la construcții

Crt	Număr	Destinație construcție	Supraf. (mp)	Situație juridică	Observații / Referințe
A1.1		construcții de locuințe	92	Cu acte	Nr. niveluri:1; S. construita la sol:92 mp; S. construita desfasurata:92 mp; ANEXA
A1.4		construcții anexa	33	Cu acte	Nr. niveluri:1; S. construita la sol:33 mp; S. construita desfasurata:33 mp; ANEXA

Lungime Segmente

1) Valorile lungimilor segmentelor sunt obținute din proiecție în plan.

Punct început	X / Y	Punct sfârșit	X / Y	Lungime segment (** (m)
1	581.946,431 670.294,558	2	581.946,027 670.288,715	5.857
2	581.946,027 670.288,715	3	581.945,624 670.282,873	5.856

Punct început	X / Y	Punct sfârșit	X / Y	Lungime segment (** (m)
3	581.945,624 670.282,873	4	581.945,252 670.277,485	5.401
4	581.945,252 670.277,485	5	581.944,846 670.271,613	5.886
5	581.944,846 670.271,613	6	581.944,23 670.258,82	12.808
6	581.944,23 670.258,82	7	581.954,92 670.257,78	10.74
7	581.954,92 670.257,78	8	581.955,528 670.257,753	0.609
8	581.955,528 670.257,753	9	581.966,657 670.257,387	11.135
9	581.966,657 670.257,387	10	581.967,28 670.267,621	10.253
10	581.967,28 670.267,621	11	581.968,323 670.285,504	17.913
11	581.968,323 670.285,504	12	581.969,424 670.302,286	16.818
12	581.969,424 670.302,286	13	581.969,887 670.310,807	8.534
13	581.969,887 670.310,807	14	581.947,54 670.311,542	22.359
14	581.947,54 670.311,542	1	581.946,431 670.294,558	17.02

** Lungimile segmentelor sunt determinate în planul de proiecție Stereo 70 și sunt rotunjite la 1 milimetru.

*** Distanța dintre puncte este formată din segmente cumulate ce sunt mai mici decât valoarea 1 milimetru.

**DATE DESPRE IMOBILUL NR. 12071**

Oficiul de Cadastru și Publicitate Imobiliară SUCEAVA
Biroul de Cadastru și Publicitate Imobiliară Gura Humorului

A. Partea I. Descrierea imobilului

TEREN Intravilan

Adresa: Loc. Mazanaesti, Str Sculptor Iftimie Bârleanu, Nr. 61, Jud. Suceava

Nr. Crt	Nr cadastral Nr. topografic	Suprafața* (mp)	Observații / Referințe
A1		1.497	Sector cadastral:18 Teren neimprejmut;

Construcții

Crt	Nr cadastral Nr. topografic	Adresa	Observații / Referințe
A1.1		Loc. Mazanaesti, Str Sculptor Iftimie Bârleanu, Nr. 61, Jud. Suceava	Nr. niveluri:1; S. construita la sol:63 mp; S. construita desfasurata:63 mp; ANEXA
A1.2		Loc. Mazanaesti, Str Sculptor Iftimie Bârleanu, Nr. 61, Jud. Suceava	Nr. niveluri:1; S. construita la sol:54 mp; S. construita desfasurata:54 mp; ANEXA
A1.3		Loc. Mazanaesti, Str Sculptor Iftimie Bârleanu, Nr. 61, Jud. Suceava	Nr. niveluri:1; S. construita la sol:72 mp; S. construita desfasurata:72 mp; ANEXA
A1.4		Loc. Mazanaesti, Str Sculptor Iftimie Bârleanu, Nr. 61, Jud. Suceava	Nr. niveluri:1; S. construita la sol:32 mp; S. construita desfasurata:32 mp; LOCUINTA

B. Partea II. Proprietari și acte

Inscrieri privitoare la dreptul de proprietate și alte drepturi reale		Referințe
12071 / 18/03/2022		
Act Normativ nr. 7, din 13/03/1996 emis de PARLAMENTUL ROMANIEI;		
B1	Intabulare, drept de PROPRIETATE, dobandit prin Lege, cota actuala 1/1, cota initiala 1/1 1) NEIDENTIFICAT NEIDENTIFICAT	A1
Act Administrativ nr. 1631, din 14/03/2022 emis de PRIMARIA COMUNEI DRAGOIESTI;		
B2	Se noteaza posesia factica in favoarea lui 1) FLOREA COSTICA 2) FLOREA ELENA-ADINA	A1
Act Administrativ nr. 2526, din 31/03/2022 emis de PRIMARIA COMUNEI DRAGOIESTI;		
B3	Intabulare, drept de PROPRIETATE, dobandit prin Lege, cota actuala 1/1, cota initiala 1/1 1) FLOREA COSTICA 2) FLOREA ELENA-ADINA	A1.1, A1.2, A1.3, A1.4

C. Partea III. SARCINI .

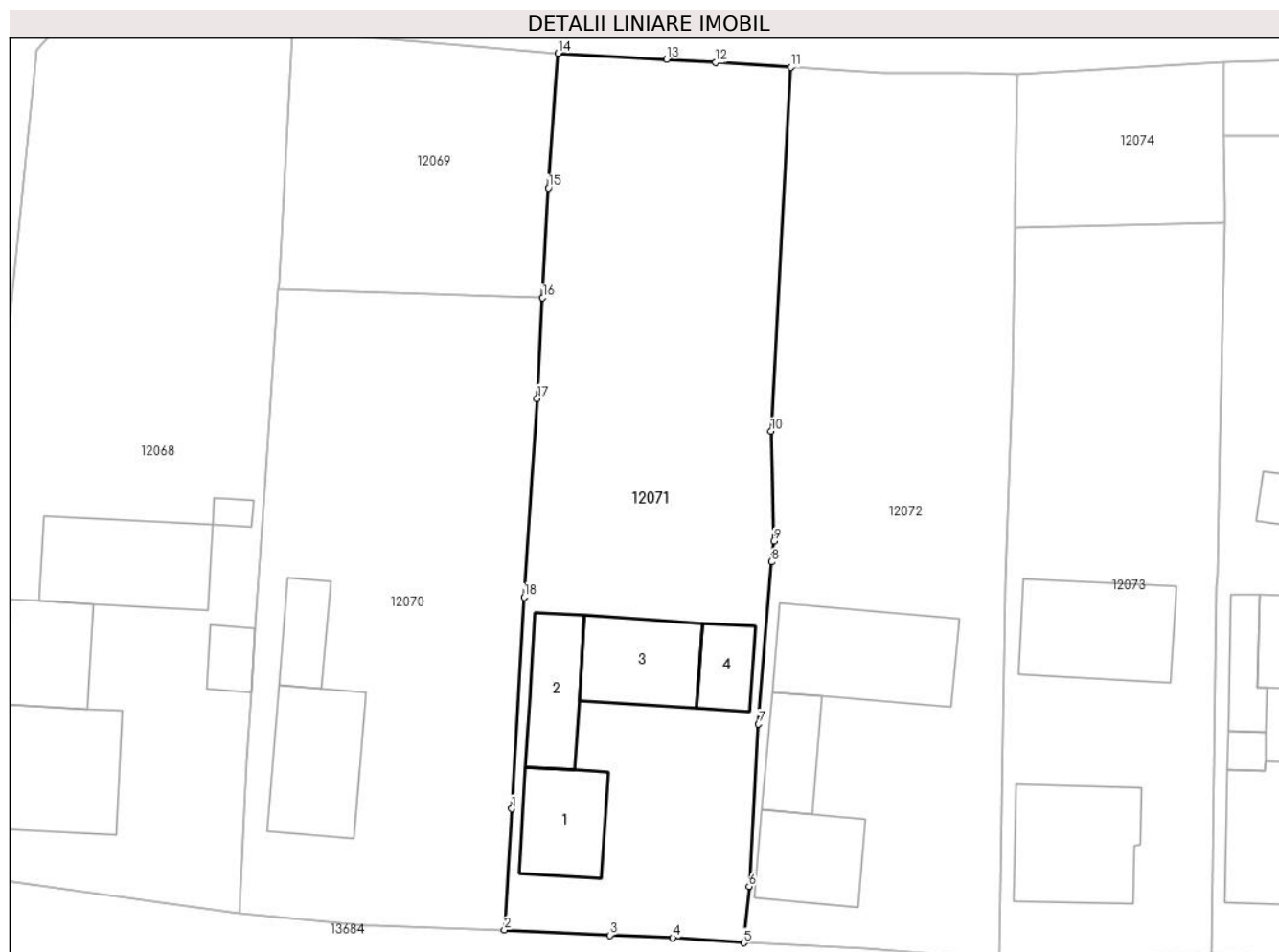
Inscrieri privind dezmembramintele dreptului de proprietate, drepturi reale de garanție și sarcini	Referințe
NU SUNT	

Anexa Nr. 1 La Partea I

Teren

Nr cadastral	Suprafața (mp)*	Observații / Referințe
	1.497	

* Suprafața este determinată în planul de proiecție Stereo 70.



Date referitoare la teren

Crt	Categorie folosință	Intravilan	Suprafața (mp)	Tarla	Parcelă	Nr. topo	Observații / Referințe
1	curți constructii	DA	497	-	-	-	
2	arabil	DA	1.000	-	-	-	

Date referitoare la construcții

Crt	Număr	Destinație construcție	Supraf. (mp)	Situație juridică	Observații / Referințe
A1.1		construcții de locuințe	63	Cu acte	Nr. niveluri:1; S. construita la sol:63 mp; S. construita desfasurata:63 mp; ANEXA
A1.2		construcții anexa	54	Cu acte	Nr. niveluri:1; S. construita la sol:54 mp; S. construita desfasurata:54 mp; ANEXA
A1.3		construcții anexa	72	Cu acte	Nr. niveluri:1; S. construita la sol:72 mp; S. construita desfasurata:72 mp; ANEXA
A1.4		construcții anexa	32	Cu acte	Nr. niveluri:1; S. construita la sol:32 mp; S. construita desfasurata:32 mp; LOCUINTA

Lungime Segmente

1) Valorile lungimilor segmentelor sunt obținute din proiecție în plan.

Punct început	X / Y	Punct sfârșit	X / Y	Lungime segment (** (m)

Punct început	X / Y	Punct sfârșit	X / Y	Lungime segment (** (m)
1	581.967,28 670.267,621	2	581.966,657 670.257,387	10.253
2	581.966,657 670.257,387	3	581.975,574 670.256,951	8.928
3	581.975,574 670.256,951	4	581.980,891 670.256,743	5.321
4	581.980,891 670.256,743	5	581.986,88 670.256,31	6.005
5	581.986,88 670.256,31	6	581.987,348 670.261,066	4.779
6	581.987,348 670.261,066	7	581.988,14 670.274,779	13.736
7	581.988,14 670.274,779	8	581.989,22 670.288,48	13.744
8	581.989,22 670.288,48	9	581.989,43 670.290,25	1.782
9	581.989,43 670.290,25	10	581.989,193 670.299,52	9.273
10	581.989,193 670.299,52	11	581.990,874 670.330,268	30.794
11	581.990,874 670.330,268	12	581.984,517 670.330,683	6.371
12	581.984,517 670.330,683	13	581.980,368 670.330,95	4.158
13	581.980,368 670.330,95	14	581.971,182 670.331,458	9.2
14	581.971,182 670.331,458	15	581.970,391 670.320,081	11.404
15	581.970,391 670.320,081	16	581.969,887 670.310,807	9.288
16	581.969,887 670.310,807	17	581.969,424 670.302,286	8.534
17	581.969,424 670.302,286	18	581.968,323 670.285,504	16.818
18	581.968,323 670.285,504	1	581.967,28 670.267,621	17.913

** Lungimile segmentelor sunt determinate în planul de proiecție Stereo 70 și sunt rotunjite la 1 milimetru.

*** Distanța dintre puncte este formată din segmente cumulate ce sunt mai mici decât valoarea 1 milimetru.

**DATE DESPRE IMOBILUL NR. 12072**

Oficiul de Cadastru și Publicitate Imobiliară SUCEAVA
Biroul de Cadastru și Publicitate Imobiliară Gura Humorului

A. Partea I. Descrierea imobilului

TEREN Intravilan

Adresa: Loc. Mazanaesti, Str Sculptor Iftimie Bârleanu, Nr. 63, Jud. Suceava

Nr. Crt	Nr cadastral Nr. topografic	Suprafața* (mp)	Observații / Referințe
A1		1.501	Sector cadastral:18 Teren neimprijmit;

Construcții

Crt	Nr cadastral Nr. topografic	Adresa	Observații / Referințe
A1.1		Loc. Mazanaesti, Str Sculptor Iftimie Bârleanu, Nr. 63, Jud. Suceava	Nr. niveluri:1; S. construita la sol:66 mp; S. construita desfasurata:66 mp; ANEXA
A1.2		Loc. Mazanaesti, Str Sculptor Iftimie Bârleanu, Nr. 63, Jud. Suceava	Nr. niveluri:1; S. construita la sol:42 mp; S. construita desfasurata:42 mp; LOCUINTA
A1.3		Loc. Mazanaesti, Str Sculptor Iftimie Bârleanu, Nr. 63, Jud. Suceava	Nr. niveluri:1; S. construita la sol:114 mp; S. construita desfasurata:114 mp; ANEXA

B. Partea II. Proprietari și acte

Inscrieri privitoare la dreptul de proprietate și alte drepturi reale		Referințe
12072 / 18/03/2022		
Act Normativ nr. 7, din 13/03/1996 emis de PARLAMENTUL ROMANIEI;		
B1	Intabulare, drept de PROPRIETATE, dobandit prin Lege, cota actuala 1/1, cota initiala 1/1 1) NEIDENTIFICAT NEIDENTIFICAT	A1
Act Administrativ nr. 1632, din 14/03/2022 emis de PRIMARIA COMUNEI DRAGOIESTI;		
B2	Se noteaza posesia factica in favoarea lui 1) MOLDOVAN TIBERIU-STEFAN 2) MOLDOVAN MARIANA	A1
Act Administrativ nr. 2526, din 31/03/2022 emis de PRIMARIA COMUNEI DRAGOIESTI;		
B3	Intabulare, drept de PROPRIETATE, dobandit prin Lege, cota actuala 1/1, cota initiala 1/1 1) MOLDOVAN TIBERIU-STEFAN 2) MOLDOVAN MARIANA	A1.1, A1.2, A1.3

C. Partea III. SARCINI .

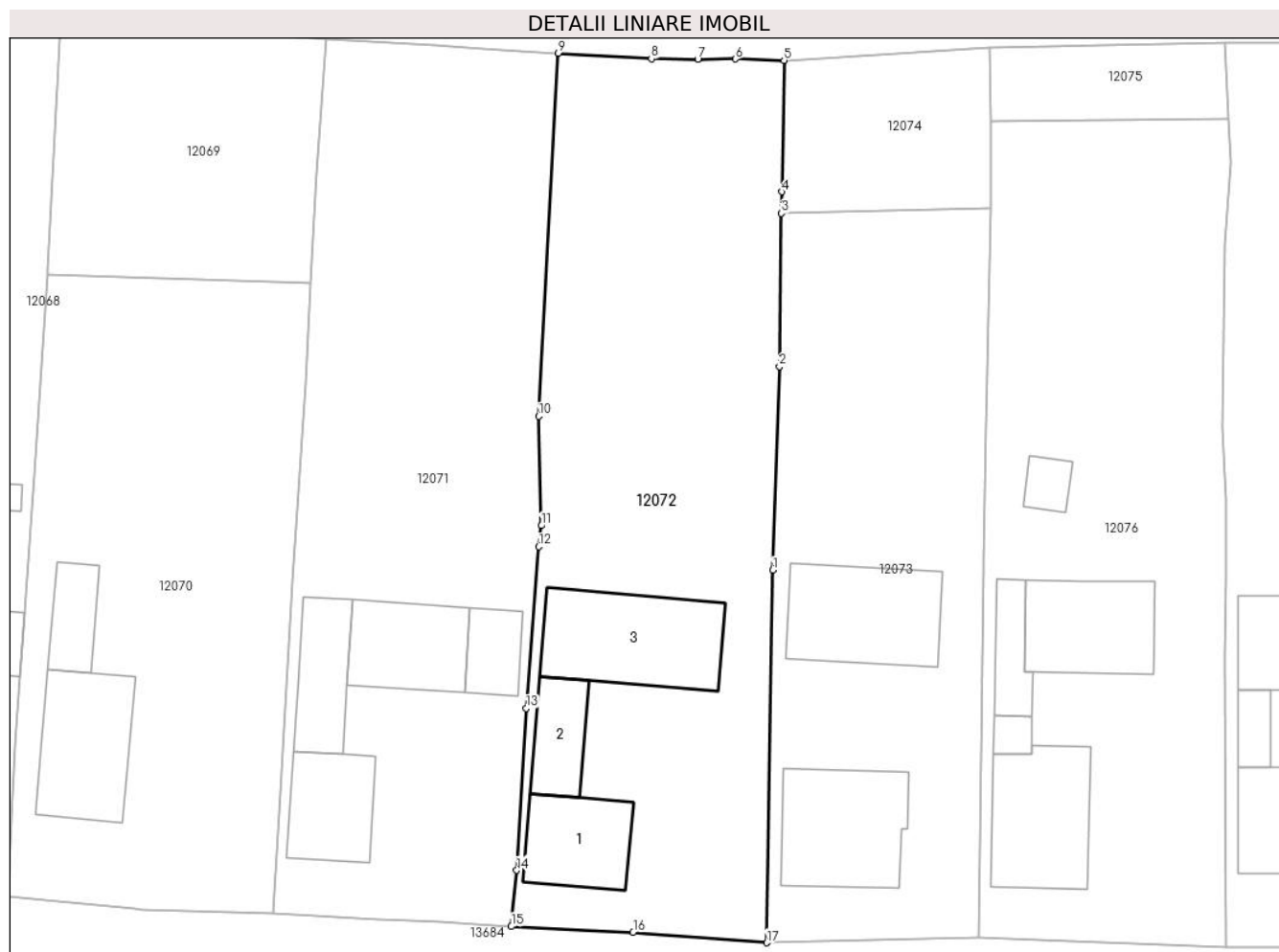
Inscrieri privind dezmembramintele dreptului de proprietate, drepturi reale de garanție și sarcini	Referințe
NU SUNT	

Anexa Nr. 1 La Partea I

Teren

Nr cadastral	Suprafața (mp)*	Observații / Referințe
	1.501	

* Suprafața este determinată în planul de proiecție Stereo 70.



Date referitoare la teren

Crt	Categorie folosință	Intravilan	Suprafața (mp)	Tarla	Parcelă	Nr. topo	Observații / Referințe
1	curți constructii	DA	501	-	-	-	
2	arabil	DA	1.000	-	-	-	

Date referitoare la construcții

Crt	Număr	Destinație construcție	Supraf. (mp)	Situație juridică	Observații / Referințe
A1.1		construcții de locuințe	66	Cu acte	Nr. niveluri:1; S. construita la sol:66 mp; S. construita desfasurata:66 mp; ANEXA
A1.2		construcții anexa	42	Cu acte	Nr. niveluri:1; S. construita la sol:42 mp; S. construita desfasurata:42 mp; LOCUINTA
A1.3		construcții anexa	114	Cu acte	Nr. niveluri:1; S. construita la sol:114 mp; S. construita desfasurata:114 mp; ANEXA

Lungime Segmente

1) Valorile lungimilor segmentelor sunt obținute din proiecție în plan.

Punct început	X / Y	Punct sfârșit	X / Y	Lungime segment (** (m)
1	582.009,04 670.286,48	2	582.009,61 670.303,73	17.259

Punct început	X / Y	Punct sfârșit	X / Y	Lungime segment (** (m)
2	582.009,61 670.303,73	3	582.009,777 670.316,7	12.971
3	582.009,777 670.316,7	4	582.009,8 670.318,53	1.83
4	582.009,8 670.318,53	5	582.010,0 670.329,66	11.132
5	582.010,0 670.329,66	6	582.005,88 670.329,78	4.122
6	582.005,88 670.329,78	7	582.002,69 670.329,77	3.19
7	582.002,69 670.329,77	8	581.998,75 670.329,81	3.94
8	581.998,75 670.329,81	9	581.990,874 670.330,268	7.889
9	581.990,874 670.330,268	10	581.989,193 670.299,52	30.794
10	581.989,193 670.299,52	11	581.989,43 670.290,25	9.273
11	581.989,43 670.290,25	12	581.989,22 670.288,48	1.782
12	581.989,22 670.288,48	13	581.988,14 670.274,779	13.744
13	581.988,14 670.274,779	14	581.987,348 670.261,066	13.736
14	581.987,348 670.261,066	15	581.986,88 670.256,31	4.779
15	581.986,88 670.256,31	16	581.997,21 670.255,8	10.343
16	581.997,21 670.255,8	17	582.008,52 670.254,93	11.343
17	582.008,52 670.254,93	1	582.009,04 670.286,48	31.554

** Lungimile segmentelor sunt determinate în planul de proiecție Stereo 70 și sunt rotunjite la 1 milimetru.

*** Distanța dintre puncte este formată din segmente cumulate ce sunt mai mici decât valoarea 1 milimetru.

**DATE DESPRE IMOBILUL NR. 12073**

Oficiul de Cadastru și Publicitate Imobiliară SUCEAVA
Biroul de Cadastru și Publicitate Imobiliară Gura Humorului

A. Partea I. Descrierea imobilului

TEREN Intravilan

Adresa: Loc. Mazanaesti, Str Sculptor Iftimie Bârleanu, Nr. 65, Jud. Suceava

Nr. Crt	Nr cadastral Nr. topografic	Suprafața* (mp)	Observații / Referințe
A1	31647	1.100	Sector cadastral:18 Teren neimprejmut;

Construcții

Crt	Nr cadastral Nr. topografic	Adresa	Observații / Referințe
A1.1		Loc. Mazanaesti, Str Sculptor Iftimie Bârleanu, Nr. 65, Jud. Suceava	Nr. niveluri:1; S. construita la sol:102 mp; S. construita desfasurata:102 mp; ANEXA
A1.2		Loc. Mazanaesti, Str Sculptor Iftimie Bârleanu, Nr. 65, Jud. Suceava	Nr. niveluri:1; S. construita la sol:105 mp; S. construita desfasurata:105 mp; ANEXA

B. Partea II. Proprietari și acte

Inscrieri privitoare la dreptul de proprietate și alte drepturi reale		Referințe
4558 / 11/08/2008		
Act Notarial nr. 2163, din 11/08/2008 emis de BNP Pelepeco Lacramioara Gabriela;		
B1	Intabulare, drept de PROPRIETATE, dobandit prin Conventie, cota actuala 1/2, cota initiala 1/2 1) FLOREA DANIEL-VASILE, Se noteaza lipsa CNP	A1, A1.1, A1.2
B2	Intabulare, drept de PROPRIETATE, dobandit prin Conventie, cota actuala 1/2, cota initiala 1/2 1) RUSU CRISTINA FLORENTINA, Se noteaza lipsa CNP	A1, A1.1, A1.2

C. Partea III. SARCINI .

Inscrieri privind dezmembramentele dreptului de proprietate, drepturi reale de garanție și sarcini	Referințe
NU SUNT	

Anexa Nr. 1 La Partea I

Teren

Nr cadastral	Suprafața (mp)*	Observații / Referințe
31647	1.100	

* Suprafața este determinată în planul de proiecție Stereo 70.



Date referitoare la teren

Crt	Categorie folosință	Intra vilan	Suprafața (mp)	Tarla	Parcelă	Nr. topo	Observații / Referințe
1	curți constructii	DA	549	-	-	-	
2	arabil	DA	551	-	-	-	

Date referitoare la construcții

Crt	Număr	Destinație construcție	Supraf. (mp)	Situație juridică	Observații / Referințe
A1.1		construcții de locuințe	102	Cu acte	Nr. niveluri:1; S. construita la sol:102 mp; S. construita desfasurata:102 mp; ANEXA
A1.2		construcții anexa	105	Cu acte	Nr. niveluri:1; S. construita la sol:105 mp; S. construita desfasurata:105 mp; ANEXA

Lungime Segmente

1) Valorile lungimilor segmentelor sunt obținute din proiecție în plan.

Punct început	X / Y	Punct sfârșit	X / Y	Lungime segment (** (m))
1	582.009,777 670.316,7	2	582.009,61 670.303,73	12.971
2	582.009,61 670.303,73	3	582.009,04 670.286,48	17.259

Punct început	X / Y	Punct sfârșit	X / Y	Lungime segment (** (m)
3	582.009,04 670.286,48	4	582.008,52 670.254,93	31.554
4	582.008,52 670.254,93	5	582.026,463 670.255,334	17.948
5	582.026,463 670.255,334	6	582.026,89 670.286,442	31.111
6	582.026,89 670.286,442	7	582.026,904 670.287,481	1.039
7	582.026,904 670.287,481	8	582.027,143 670.298,728	11.25
8	582.027,143 670.298,728	9	582.027,533 670.317,1	18.376
9	582.027,533 670.317,1	1	582.009,777 670.316,7	17.761

** Lungimile segmentelor sunt determinate în planul de proiecție Stereo 70 și sunt rotunjite la 1 milimetru.

*** Distanța dintre puncte este formată din segmente cumulate ce sunt mai mici decât valoarea 1 milimetru.

**DATE DESPRE IMOBILUL NR. 12074**

Oficiul de Cadastru și Publicitate Imobiliară SUCEAVA
Biroul de Cadastru și Publicitate Imobiliară Gura Humorului

A. Partea I. Descrierea imobilului

TEREN Intravilan

Adresa: Loc. Mazanaesti, Jud. Suceava

Nr. Crt	Nr cadastral Nr. topografic	Suprafața* (mp)	Observații / Referințe
A1		234	Sector cadastral:18 Teren neimprejmit;

B. Partea II. Proprietari și acte

Inscrieri privitoare la dreptul de proprietate și alte drepturi reale		Referințe
12074 / 18/03/2022		
Act Normativ nr. 7, din 13/03/1996 emis de PARLAMENTUL ROMANIEI;		
B1	Intabulare, drept de PROPRIETATE, dobandit prin Lege, cota actuala 1/1, cota initiala 1/1 1) NEIDENTIFICAT NEIDENTIFICAT	A1
Act Administrativ nr. 1698, din 14/03/2022 emis de PRIMARIA COMUNEI DRAGOIESTI;		
B2	Se noteaza posesia factica in favoarea lui 1) FLOREA DANIEL-VASILE 2) FLOREA CRISTINA-FLORENTINA	A1

C. Partea III. SARCINI .

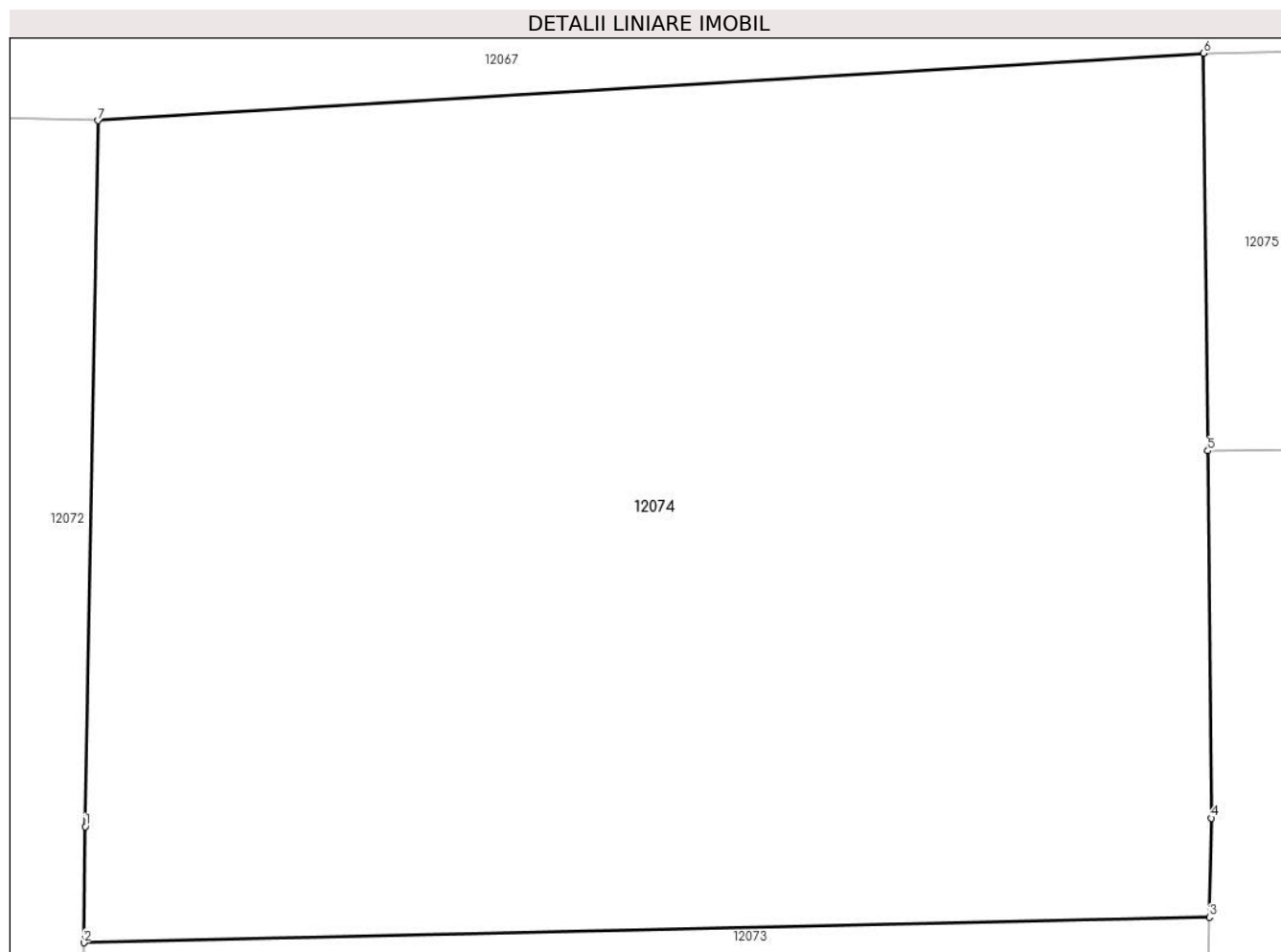
Inscrieri privind dezmembramintele dreptului de proprietate, drepturi reale de garanție și sarcini	Referințe
NU SUNT	

Anexa Nr. 1 La Partea I

Teren

Nr cadastral	Suprafața (mp)*	Observații / Referințe
	234	

* Suprafața este determinată în planul de proiecție Stereo 70.



Date referitoare la teren

Crt	Categorie folosință	Intravilan	Suprafața (mp)	Tarla	Parcelă	Nr. topo	Observații / Referințe
1	arabil	DA	234	-	-	-	

Lungime Segmente

1) Valorile lungimilor segmentelor sunt obținute din proiecție în plan.

Punct început	X / Y	Punct sfârșit	X / Y	Lungime segment (** (m)
1	582.009,8 670.318,53	2	582.009,777 670.316,7	1.83
2	582.009,777 670.316,7	3	582.027,533 670.317,1	17.761
3	582.027,533 670.317,1	4	582.027,566 670.318,665	1.565
4	582.027,566 670.318,665	5	582.027,505 670.324,456	5.791
5	582.027,505 670.324,456	6	582.027,439 670.330,722	6.266

Punct început	X / Y	Punct sfârșit	X / Y	Lungime segment (** (m)
6	582.027,439 670.330,722	7	582.010,0 670.329,66	17.471
7	582.010,0 670.329,66	1	582.009,8 670.318,53	11.132

** Lungimile segmentelor sunt determinate în planul de proiecție Stereo 70 și sunt rotunjite la 1 milimetru.

*** Distanța dintre puncte este formată din segmente cumulate ce sunt mai mici decât valoarea 1 milimetru.

**DATE DESPRE IMOBILUL NR. 12075**

Oficiul de Cadastru și Publicitate Imobiliară SUCEAVA
Biroul de Cadastru și Publicitate Imobiliară Gura Humorului

A. Partea I. Descrierea imobilului

TEREN Intravilan

Adresa: Loc. Mazanaesti, Jud. Suceava

Nr. Crt	Nr cadastral Nr. topografic	Suprafața* (mp)	Observații / Referințe
A1		127	Sector cadastral:18 Teren neimprejmuit;

B. Partea II. Proprietari și acte

Inscrieri privitoare la dreptul de proprietate și alte drepturi reale		Referințe
12075 / 18/03/2022		
Act Normativ nr. 7, din 13/03/1996 emis de PARLAMENTUL ROMANIEI;		
B1	Inscrierea provizorie, drept de PROPRIETATE, dobandit prin Lege, cota actuala 1/1, cota initiala 1/1	A1
1) COMUNA DRAGOIESTI, CIF:4441190, PROPRIETAR NEIDENTIFICAT		

C. Partea III. SARCINI .

Inscrieri privind dezmembramintele dreptului de proprietate, drepturi reale de garanție și sarcini	Referințe
NU SUNT	

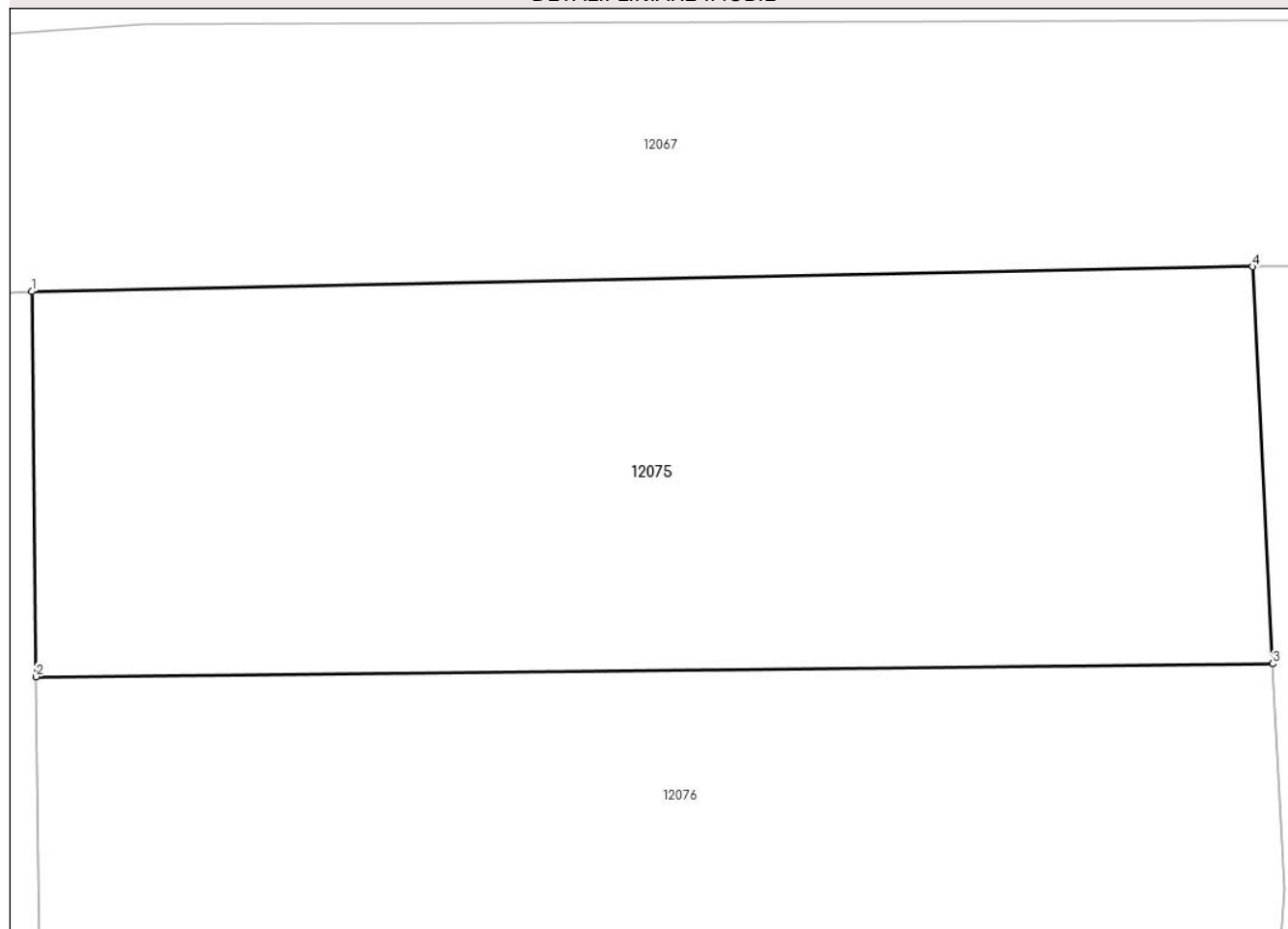
Anexa Nr. 1 La Partea I

Teren

Nr cadastral	Suprafața (mp)*	Observații / Referințe
	127	

* Suprafața este determinată în planul de proiecție Stereo 70.

DETALII LINIARE IMOBIL



Date referitoare la teren

Crt	Categorie folosință	Intra vilan	Suprafața (mp)	Tarla	Parcelă	Nr. topo	Observații / Referințe
1	arabil	DA	127	-	-	-	

Lungime Segmente

1) Valorile lungimilor segmentelor sunt obținute din proiecție în plan.

Punct început	X / Y	Punct sfârșit	X / Y	Lungime segment (** (m)
1	582.027,439 670.330,722	2	582.027,505 670.324,456	6.266
2	582.027,505 670.324,456	3	582.047,64 670.324,668	20.136
3	582.047,64 670.324,668	4	582.047,314 670.331,127	6.467
4	582.047,314 670.331,127	1	582.027,439 670.330,722	19.879

** Lungimile segmentelor sunt determinate în planul de proiecție Stereo 70 și sunt rotunjite la 1 milimetru.

***** Distanţa dintre puncte este formată din segmente cumulate ce sunt mai mici decât valoarea 1 milimetru.**

**DATE DESPRE IMOBILUL NR. 12076**

Oficiul de Cadastru și Publicitate Imobiliară SUCEAVA
Biroul de Cadastru și Publicitate Imobiliară Gura Humorului

A. Partea I. Descrierea imobilului

TEREN Intravilan

Adresa: Loc. Mazanaesti, Str Sculptor Iftimie Bârleanu, Nr. 67, Jud. Suceava

Nr. Crt	Nr cadastral Nr. topografic	Suprafața* (mp)	Observații / Referințe
A1	30074	1.420	Sector cadastral:18 Teren neimprijmit;

Construcții

Crt	Nr cadastral Nr. topografic	Adresa	Observații / Referințe
A1.1		Loc. Mazanaesti, Str Sculptor Iftimie Bârleanu, Nr. 67, Jud. Suceava	Nr. niveluri:1; S. construita la sol:96 mp; S. construita desfasurata:96 mp; LOCUINTA
A1.2		Loc. Mazanaesti, Str Sculptor Iftimie Bârleanu, Nr. 67, Jud. Suceava	Nr. niveluri:1; S. construita la sol:10 mp; S. construita desfasurata:10 mp; ANEXA
A1.3		Loc. Mazanaesti, Str Sculptor Iftimie Bârleanu, Nr. 67, Jud. Suceava	Nr. niveluri:1; S. construita la sol:31 mp; S. construita desfasurata:31 mp; ANEXA
A1.4		Loc. Mazanaesti, Str Sculptor Iftimie Bârleanu, Nr. 67, Jud. Suceava	Nr. niveluri:1; S. construita la sol:86 mp; S. construita desfasurata:86 mp; LOCUINTA
A1.5		Loc. Mazanaesti, Str Sculptor Iftimie Bârleanu, Nr. 67, Jud. Suceava	Nr. niveluri:1; S. construita la sol:16 mp; S. construita desfasurata:16 mp; ANEXA

B. Partea II. Proprietari și acte

Inscrieri privitoare la dreptul de proprietate și alte drepturi reale		Referințe
2084 / 15/04/2009		
Act Notarial nr. 1042, din 14/04/2009 emis de BNP PELEPCO LACRAMIOARA GABRIELA;		
B1	Intabulare, drept de PROPRIETATEsoti, dobandit prin Conventie, cota actuala 1/1, cota initiala 1/1 1) CIMPAN ION 2) CIMPAN IOANA	A1, A1.1, A1.2, A1.3, A1.4, A1.5

C. Partea III. SARCINI .

Inscrieri privind dezmembramintele dreptului de proprietate, drepturi reale de garanție și sarcini	Referințe
NU SUNT	

Anexa Nr. 1 La Partea I

Teren

Nr cadastral	Suprafața (mp)*	Observații / Referințe
30074	1.420	

* Suprafața este determinată în planul de proiecție Stereo 70.



Date referitoare la teren

Crt	Categorie folosință	Intra vilan	Suprafața (mp)	Tarla	Parcelă	Nr. topo	Observații / Referințe
1	curți constructii	DA	647	-	-	-	
2	arabil	DA	773	-	-	-	

Date referitoare la construcții

Crt	Număr	Destinație construcție	Supraf. (mp)	Situație juridică	Observații / Referințe
A1.1		construcții de locuințe	96	Cu acte	Nr. niveluri:1; S. construita la sol:96 mp; S. construita desfasurata:96 mp; LOCUINTA
A1.2		construcții anexa	10	Cu acte	Nr. niveluri:1; S. construita la sol:10 mp; S. construita desfasurata:10 mp; ANEXA
A1.3		construcții anexa	31	Cu acte	Nr. niveluri:1; S. construita la sol:31 mp; S. construita desfasurata:31 mp; ANEXA
A1.4		construcții anexa	86	Cu acte	Nr. niveluri:1; S. construita la sol:86 mp; S. construita desfasurata:86 mp; LOCUINTA
A1.5		construcții anexa	16	Cu acte	Nr. niveluri:1; S. construita la sol:16 mp; S. construita desfasurata:16 mp; ANEXA

Lungime Segmente

1) Valorile lungimilor segmentelor sunt obținute din proiecție în plan.

Punct început	X / Y	Punct sfârșit	X / Y	Lungime segment (** (m)
1	582.026,89 670.286,442	2	582.026,463 670.255,334	31.111
2	582.026,463 670.255,334	3	582.047,41 670.254,58	20.961
3	582.047,41 670.254,58	4	582.047,368 670.279,274	24.694
4	582.047,368 670.279,274	5	582.047,431 670.285,909	6.635
5	582.047,431 670.285,909	6	582.047,493 670.292,544	6.635
6	582.047,493 670.292,544	7	582.047,172 670.298,535	6.0
7	582.047,172 670.298,535	8	582.047,361 670.314,087	15.553
8	582.047,361 670.314,087	9	582.047,824 670.321,013	6.941
9	582.047,824 670.321,013	10	582.047,64 670.324,668	3.66
10	582.047,64 670.324,668	11	582.027,505 670.324,456	20.136
11	582.027,505 670.324,456	12	582.027,566 670.318,665	5.791
12	582.027,566 670.318,665	13	582.027,533 670.317,1	1.565
13	582.027,533 670.317,1	14	582.027,143 670.298,728	18.376
14	582.027,143 670.298,728	15	582.026,904 670.287,481	11.25
15	582.026,904 670.287,481	1	582.026,89 670.286,442	1.039

** Lungimile segmentelor sunt determinate în planul de proiecție Stereo 70 și sunt rotunjite la 1 milimetru.

*** Distanța dintre puncte este formată din segmente cumulate ce sunt mai mici decât valoarea 1 milimetru.

**DATE DESPRE IMOBILUL NR. 12077**

Oficiul de Cadastru și Publicitate Imobiliară SUCEAVA
Biroul de Cadastru și Publicitate Imobiliară Gura Humorului

A. Partea I. Descrierea imobilului

TEREN Intravilan

Adresa: Loc. Mazanaesti, Str Sculptor Iftimie Bârleanu, Nr. 69, Jud. Suceava

Nr. Crt	Nr cadastral Nr. topografic	Suprafața* (mp)	Observații / Referințe
A1		1.548	Sector cadastral:18 Teren neimprijmit;

Construcții

Crt	Nr cadastral Nr. topografic	Adresa	Observații / Referințe
A1.1		Loc. Mazanaesti, Str Sculptor Iftimie Bârleanu, Nr. 69, Jud. Suceava	Nr. niveluri:1; S. construita la sol:54 mp; S. construita desfasurata:54 mp; LOCUINTA
A1.2		Loc. Mazanaesti, Str Sculptor Iftimie Bârleanu, Nr. 69, Jud. Suceava	Nr. niveluri:1; S. construita la sol:18 mp; S. construita desfasurata:18 mp; ANEXA
A1.3		Loc. Mazanaesti, Str Sculptor Iftimie Bârleanu, Nr. 69, Jud. Suceava	Nr. niveluri:1; S. construita la sol:114 mp; S. construita desfasurata:114 mp; ANEXA
A1.4		Loc. Mazanaesti, Str Sculptor Iftimie Bârleanu, Nr. 69, Jud. Suceava	Nr. niveluri:1; S. construita la sol:17 mp; S. construita desfasurata:17 mp; ANEXA

B. Partea II. Proprietari și acte

Inscrieri privitoare la dreptul de proprietate și alte drepturi reale		Referințe
12077 / 18/03/2022		
Act Normativ nr. 7, din 13/03/1996 emis de PARLAMENTUL ROMANIEI;		
B1	Intabulare, drept de PROPRIETATE, dobandit prin Lege, cota actuala 1/1, cota initiala 1/1 1) NEIDENTIFICAT NEIDENTIFICAT	A1
Act Administrativ nr. 1628, din 14/03/2022 emis de PRIMARIA COMUNEI DRAGOIESTI;		
B2	Se noteaza posesia factica in favoarea lui 1) RUSU AURELIA	A1
Act Administrativ nr. 2526, din 31/03/2022 emis de PRIMARIA COMUNEI DRAGOIESTI;		
B3	Intabulare, drept de PROPRIETATE, dobandit prin Lege, cota actuala 1/1, cota initiala 1/1 1) RUSU AURELIA	A1.1, A1.2, A1.3, A1.4

C. Partea III. SARCINI .

Inscrieri privind dezmembramintele dreptului de proprietate, drepturi reale de garanție și sarcini	Referințe
NU SUNT	

Anexa Nr. 1 La Partea I

Teren

Nr cadastral	Suprafața (mp)*	Observații / Referințe
	1.548	

* Suprafața este determinată în planul de proiecție Stereo 70.



Date referitoare la teren

Crt	Categorie folosință	Intra vilan	Suprafața (mp)	Tarla	Parcelă	Nr. topo	Observații / Referințe
1	curți constructii	DA	647	-	-	-	
2	arabil	DA	901	-	-	-	

Date referitoare la construcții

Crt	Număr	Destinație construcție	Supraf. (mp)	Situație juridică	Observații / Referințe
A1.1		construcții de locuințe	54	Cu acte	Nr. niveluri:1; S. construita la sol:54 mp; S. construita desfasurata:54 mp; LOCUINTA
A1.2		construcții anexa	18	Cu acte	Nr. niveluri:1; S. construita la sol:18 mp; S. construita desfasurata:18 mp; ANEXA
A1.3		construcții anexa	114	Cu acte	Nr. niveluri:1; S. construita la sol:114 mp; S. construita desfasurata:114 mp; ANEXA
A1.4		construcții anexa	17	Cu acte	Nr. niveluri:1; S. construita la sol:17 mp; S. construita desfasurata:17 mp; ANEXA

Lungime Segmente

1) Valorile lungimilor segmentelor sunt obținute din proiecție în plan.

Punct început	X / Y	Punct sfârșit	X / Y	Lungime segment (** (m)

Punct început	X / Y	Punct sfârșit	X / Y	Lungime segment (** (m)
1	582.047,41 670.254,58	2	582.067,92 670.254,53	20.51
2	582.067,92 670.254,53	3	582.068,208 670.280,23	25.702
3	582.068,208 670.280,23	4	582.068,268 670.285,676	5.446
4	582.068,268 670.285,676	5	582.068,27 670.285,77	0.094
5	582.068,27 670.285,77	6	582.067,23 670.309,929	24.181
6	582.067,23 670.309,929	7	582.066,314 670.331,191	21.282
7	582.066,314 670.331,191	8	582.047,314 670.331,127	19.0
8	582.047,314 670.331,127	9	582.047,64 670.324,668	6.467
9	582.047,64 670.324,668	10	582.047,824 670.321,013	3.66
10	582.047,824 670.321,013	11	582.047,361 670.314,087	6.941
11	582.047,361 670.314,087	12	582.047,172 670.298,535	15.553
12	582.047,172 670.298,535	13	582.047,493 670.292,544	6.0
13	582.047,493 670.292,544	14	582.047,431 670.285,909	6.635
14	582.047,431 670.285,909	15	582.047,368 670.279,274	6.635
15	582.047,368 670.279,274	1	582.047,41 670.254,58	24.694

** Lungimile segmentelor sunt determinate în planul de proiecție Stereo 70 și sunt rotunjite la 1 milimetru.

*** Distanța dintre puncte este formată din segmente cumulate ce sunt mai mici decât valoarea 1 milimetru.

**DATE DESPRE IMOBILUL NR. 12078**

Oficiul de Cadastru și Publicitate Imobiliară SUCEAVA
Biroul de Cadastru și Publicitate Imobiliară Gura Humorului

A. Partea I. Descrierea imobilului

TEREN Intravilan

Adresa: Loc. Mazanaesti, Str Sculptor Iftimie Bârleanu, Jud. Suceava

Nr. Crt	Nr cadastral Nr. topografic	Suprafața* (mp)	Observații / Referințe
A1	30296	2.200	Sector cadastral:18 Teren neimprijmit;

Construcții

Crt	Nr cadastral Nr. topografic	Adresa	Observații / Referințe
A1.1		Loc. Mazanaesti, Str Sculptor Iftimie Bârleanu, Jud. Suceava	Nr. niveluri:1; S. construita la sol:120 mp; S. construita desfasurata:120 mp; ANEXA
A1.2		Loc. Mazanaesti, Str Sculptor Iftimie Bârleanu, Jud. Suceava	Nr. niveluri:1; S. construita la sol:99 mp; S. construita desfasurata:99 mp; LOCUINTA
A1.3		Loc. Mazanaesti, Str Sculptor Iftimie Bârleanu, Jud. Suceava	Nr. niveluri:1; S. construita la sol:109 mp; S. construita desfasurata:109 mp; ANEXA
A1.4		Loc. Mazanaesti, Str Sculptor Iftimie Bârleanu, Jud. Suceava	Nr. niveluri:1; S. construita la sol:33 mp; S. construita desfasurata:33 mp; ANEXA
A1.5		Loc. Mazanaesti, Str Sculptor Iftimie Bârleanu, Jud. Suceava	Nr. niveluri:1; S. construita la sol:36 mp; S. construita desfasurata:36 mp; ANEXA
A1.6		Loc. Mazanaesti, Str Sculptor Iftimie Bârleanu, Jud. Suceava	Nr. niveluri:1; S. construita la sol:18 mp; S. construita desfasurata:18 mp; LOCUINTA

B. Partea II. Proprietari și acte

Inscrieri privitoare la dreptul de proprietate și alte drepturi reale		Referințe
14399 / 20/12/2016		
Act Notarial nr. 2509, din 19/12/2016 emis de BIN DUMITRU MIHAELA;		
B1	Intabulare, drept de PROPRIETATE, dobandit prin lesire Din Indiviziune, cota actuala 1/1, cota initiala 1/1 1) PAICU GEORGETA	A1, A1.1, A1.2
4612 / 06/05/2011		
Act Administrativ nr. 712, din 16/03/2011 emis de PRIMARIA COMUNEI DRAGOIESTI (extras nr. 3405 din 8-04-2011 emis de BCPI Gura Humorului; certificat fiscal nr. 1132 din 2-05-2011 emis de Primaria Dragoiesti; certificat de casatorie seria CE nr.563253 eliberat cu nr. 11 din 30.06.1990 de aceeași primarie, certificat de deces seria DB nr.136030 eliberat cu nr. 5013 din 13.01.1998 de Consiliul Local Dragoiesti, conform nr.5 din registrul starii civile);		
B3	Intabulare, drept de PROPRIETATE, dobandit prin Construire, cota actuala 1/1, cota initiala 1/1 1) OANEA GHEORGHE 2) OANEA DANIELA ELENA, fiica Georgetei Onut	A1.3, A1.4, A1.5, A1.6

C. Partea III. SARCINI .

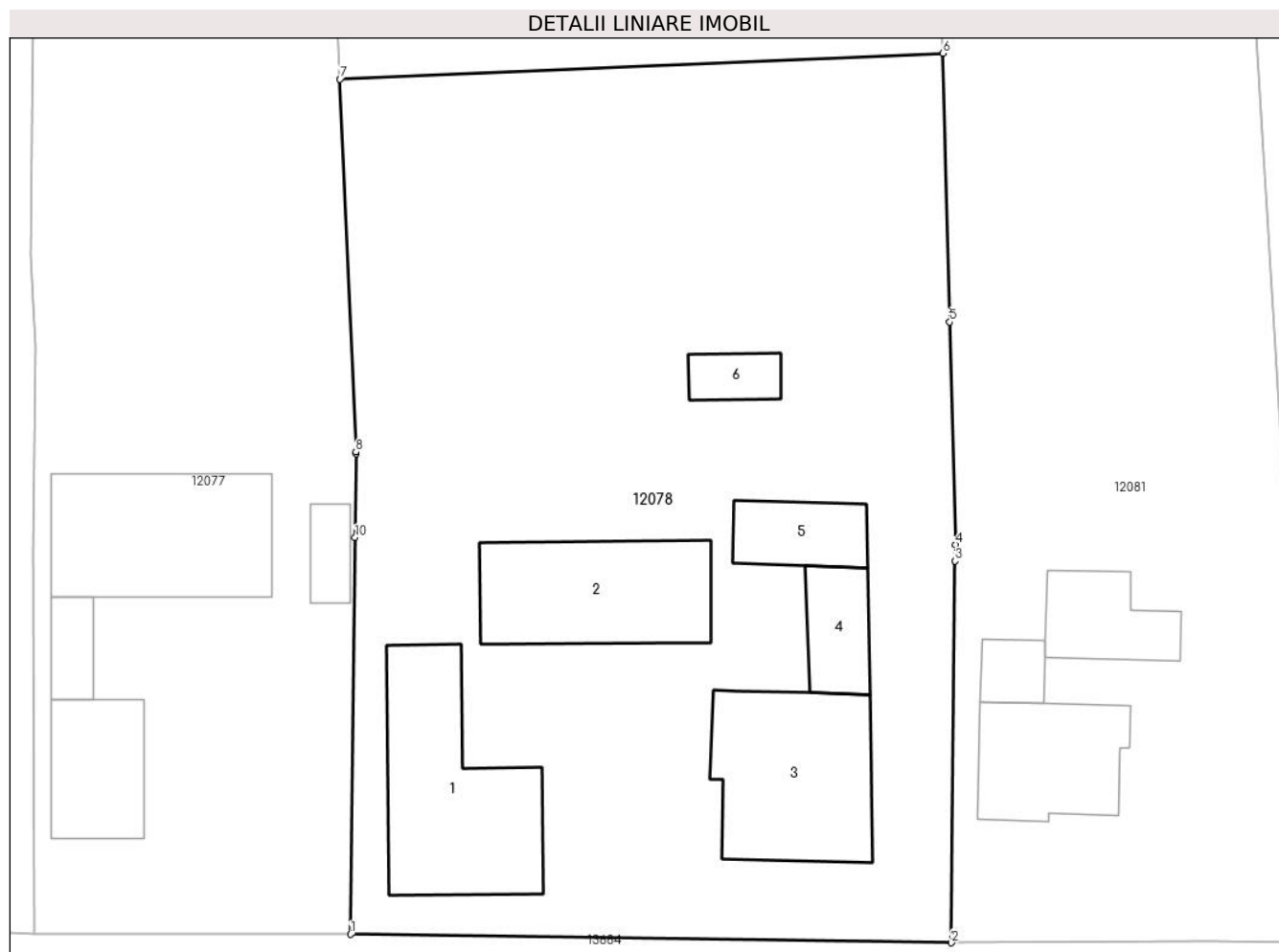
Inscrieri privind dezmembramintele dreptului de proprietate, drepturi reale de garanție și sarcini	Referințe
NU SUNT	

Anexa Nr. 1 La Partea I

Teren

Nr cadastral	Suprafața (mp)*	Observații / Referințe
30296	2.200	

* Suprafața este determinată în planul de proiecție Stereo 70.



Date referitoare la teren

Crt	Categorie folosință	Intravilan	Suprafața (mp)	Tarla	Parcelă	Nr. topo	Observații / Referințe
1	curți constructii	DA	1.274	-	-	-	
2	arabil	DA	926	-	-	-	

Date referitoare la construcții

Crt	Număr	Destinație construcție	Supraf. (mp)	Situație juridică	Observații / Referințe
A1.1		construcții de locuințe	120	Cu acte	Nr. niveluri:1; S. construita la sol:120 mp; S. construita desfasurata:120 mp; ANEXA
A1.2		construcții anexa	99	Cu acte	Nr. niveluri:1; S. construita la sol:99 mp; S. construita desfasurata:99 mp; LOCUINTA
A1.3		construcții de locuințe	109	Cu acte	Nr. niveluri:1; S. construita la sol:109 mp; S. construita desfasurata:109 mp; ANEXA
A1.4		construcții anexa	33	Cu acte	Nr. niveluri:1; S. construita la sol:33 mp; S. construita desfasurata:33 mp; ANEXA
A1.5		construcții anexa	36	Cu acte	Nr. niveluri:1; S. construita la sol:36 mp; S. construita desfasurata:36 mp; ANEXA
A1.6		construcții anexa	18	Cu acte	Nr. niveluri:1; S. construita la sol:18 mp; S. construita desfasurata:18 mp; LOCUINTA

Lungime Segmente

1) Valorile lungimilor segmentelor sunt obținute din proiecție în plan.

Punct început	X / Y	Punct sfârșit	X / Y	Lungime segment (** (m)
1	582.067,92 670.254,53	2	582.106,88 670.253,98	38.964
2	582.106,88 670.253,98	3	582.107,122 670.278,714	24.735
3	582.107,122 670.278,714	4	582.107,132 670.279,78	1.066
4	582.107,132 670.279,78	5	582.106,767 670.294,202	14.427
5	582.106,767 670.294,202	6	582.106,326 670.311,612	17.416
6	582.106,326 670.311,612	7	582.067,23 670.309,929	39.132
7	582.067,23 670.309,929	8	582.068,27 670.285,77	24.181
8	582.068,27 670.285,77	9	582.068,268 670.285,676	0.094
9	582.068,268 670.285,676	10	582.068,208 670.280,23	5.446
10	582.068,208 670.280,23	1	582.067,92 670.254,53	25.702

** Lungimile segmentelor sunt determinate în planul de proiecție Stereo 70 și sunt rotunjite la 1 milimetru.

*** Distanța dintre puncte este formată din segmente cumulate ce sunt mai mici decât valoarea 1 milimetru.

**DATE DESPRE IMOBILUL NR. 12079**

Oficiul de Cadastru și Publicitate Imobiliară SUCEAVA
 Biroul de Cadastru și Publicitate Imobiliară Gura Humorului

A. Partea I. Descrierea imobilului

TEREN Intravilan

Adresa: Loc. Mazanaesti, Jud. Suceava

Nr. Crt	Nr cadastral Nr. topografic	Suprafața* (mp)	Observații / Referințe
A1		872	Sector cadastral:18 Teren neimprejmit;

B. Partea II. Proprietari și acte

Inscrieri privitoare la dreptul de proprietate și alte drepturi reale		Referințe
12079 / 18/03/2022		
Act Normativ nr. 7, din 13/03/1996 emis de PARLAMENTUL ROMANIEI;		
B1	Intabulare, drept de PROPRIETATE, dobandit prin Lege, cota actuala 1/1, cota initiala 1/1 1) NEIDENTIFICAT NEIDENTIFICAT	A1
Act Administrativ nr. 1697, din 14/03/2022 emis de PRIMARIA COMUNEI DRAGOIESTI;		
B2	Se noteaza posesia factica in favoarea lui 1) OANEA GHEORGHE	A1

C. Partea III. SARCINI .

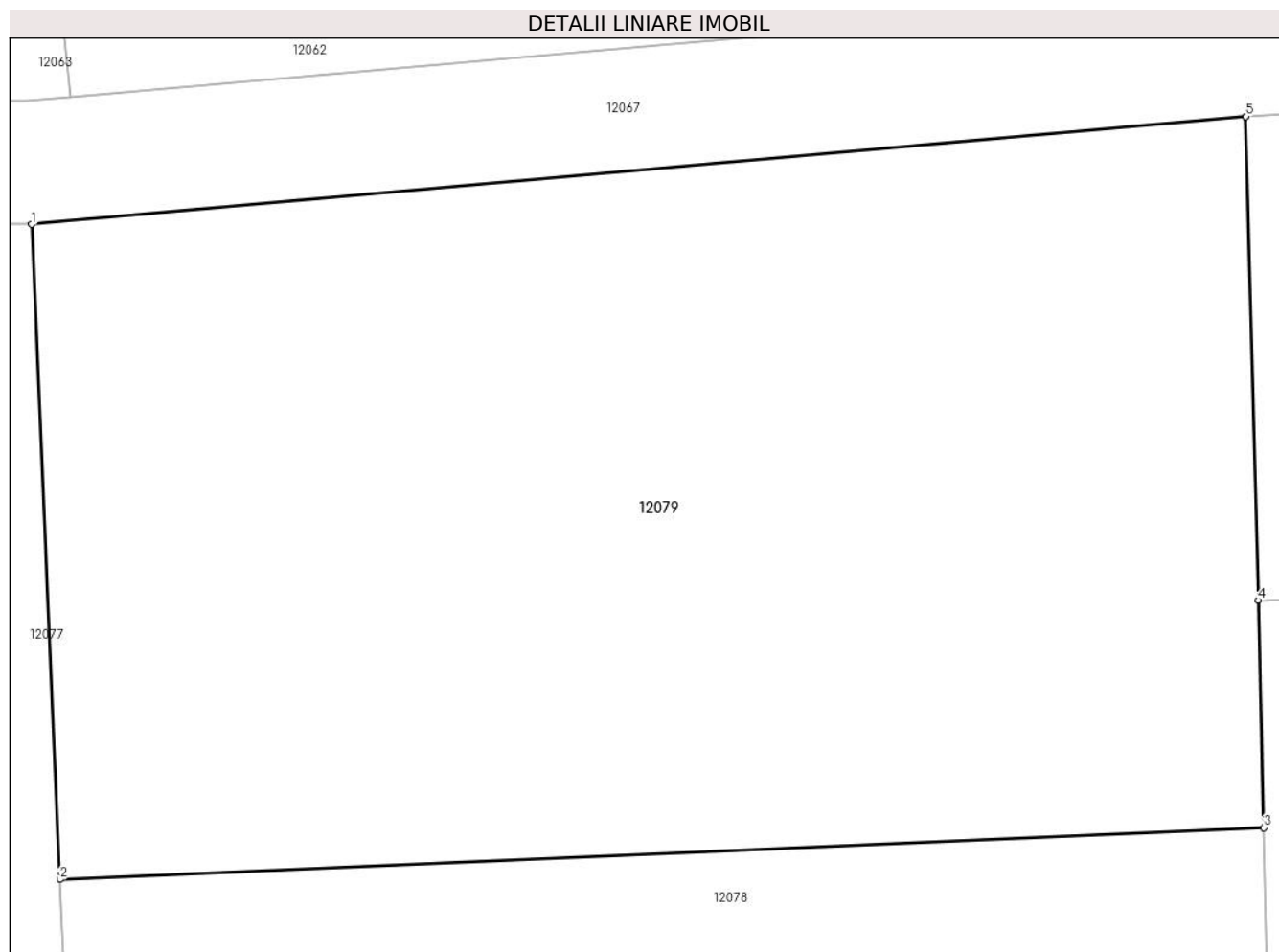
Inscrieri privind dezmembramintele dreptului de proprietate, drepturi reale de garanție și sarcini	Referințe
NU SUNT	

Anexa Nr. 1 La Partea I

Teren

Nr cadastral	Suprafața (mp)*	Observații / Referințe
	872	

* Suprafața este determinată în planul de proiecție Stereo 70.



Date referitoare la teren

Crt	Categorie folosință	Intra vilan	Suprafața (mp)	Tarla	Parcelă	Nr. topo	Observații / Referințe
1	arabil	DA	872	-	-	-	

Lungime Segmente

1) Valorile lungimilor segmentelor sunt obținute din proiecție în plan.

Punct început	X / Y	Punct sfârșit	X / Y	Lungime segment (** (m)
1	582.066,314 670.331,191	2	582.067,23 670.309,929	21.282
2	582.067,23 670.309,929	3	582.106,326 670.311,612	39.132
3	582.106,326 670.311,612	4	582.106,14 670.318,988	7.378
4	582.106,14 670.318,988	5	582.105,742 670.334,691	15.708
5	582.105,742 670.334,691	1	582.066,314 670.331,191	39.583

**** Lungimile segmentelor sunt determinate în planul de proiecție Stereo 70 și sunt rotunjite la 1 milimetru.**

***** Distanța dintre puncte este formată din segmente cumulate ce sunt mai mici decât valoarea 1 milimetru.**

**DATE DESPRE IMOBILUL NR. 12080**

Oficiul de Cadastru și Publicitate Imobiliară SUCEAVA
 Biroul de Cadastru și Publicitate Imobiliară Gura Humorului

A. Partea I. Descrierea imobilului

TEREN Intravilan

Adresa: Loc. Mazanaesti, Jud. Suceava

Nr. Crt	Nr cadastral Nr. topografic	Suprafața* (mp)	Observații / Referințe
A1		317	Sector cadastral:18 Teren neimprejmuit;

B. Partea II. Proprietari și acte

Inscrieri privitoare la dreptul de proprietate și alte drepturi reale		Referințe
12080 / 18/03/2022		
Act Normativ nr. 7, din 13/03/1996 emis de PARLAMENTUL ROMANIEI;		
B1	Inscrierea provizorie, drept de PROPRIETATE, dobandit prin Lege, cota actuala 1/1, cota initiala 1/1	A1
1) COMUNA DRAGOIESTI, CIF:4441190, PROPRIETAR NEIDENTIFICAT		

C. Partea III. SARCINI .

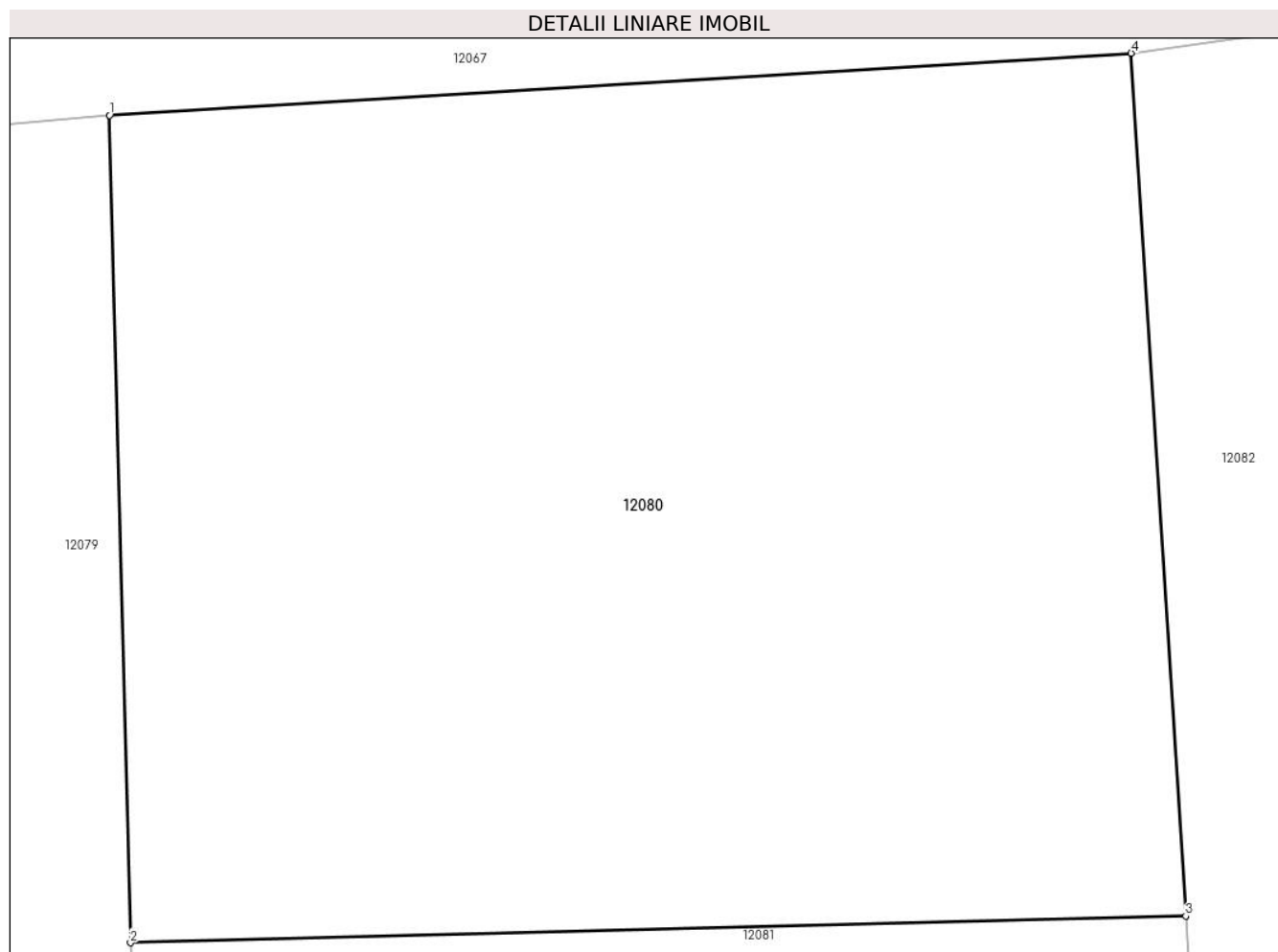
Inscrieri privind dezmembramintele dreptului de proprietate, drepturi reale de garanție și sarcini	Referințe
NU SUNT	

Anexa Nr. 1 La Partea I

Teren

Nr cadastral	Suprafața (mp)*	Observații / Referințe
	317	

* Suprafața este determinată în planul de proiecție Stereo 70.



Date referitoare la teren

Crt	Categorie folosință	Intravilan	Suprafața (mp)	Tarla	Parcelă	Nr. topo	Observații / Referințe
1	arabil	DA	317	-	-	-	

Lungime Segmente

1) Valorile lungimilor segmentelor sunt obținute din proiecție în plan.

Punct început	X / Y	Punct sfârșit	X / Y	Lungime segment (** (m)
1	582.105,742 670.334,691	2	582.106,14 670.318,988	15.708
2	582.106,14 670.318,988	3	582.126,181 670.319,495	20.047
3	582.126,181 670.319,495	4	582.125,146 670.335,868	16.406
4	582.125,146 670.335,868	1	582.105,742 670.334,691	19.44

** Lungimile segmentelor sunt determinate în planul de proiecție Stereo 70 și sunt rotunjite la 1 milimetru.

***** Distanţa dintre puncte este formată din segmente cumulate ce sunt mai mici decât valoarea 1 milimetru.**

**DATE DESPRE IMOBILUL NR. 12081**

Oficiul de Cadastru și Publicitate Imobiliară SUCEAVA
Biroul de Cadastru și Publicitate Imobiliară Gura Humorului

A. Partea I. Descrierea imobilului

TEREN Intravilan

Adresa: Loc. Mazanaesti, Str Sculptor Iftimie Bârleanu, Nr. 75, Jud. Suceava

Nr. Crt	Nr cadastral Nr. topografic	Suprafața* (mp)	Observații / Referințe
A1	30615	1.400	Sector cadastral:18 Teren neimprijmit; între: Onut Ioan si Vasile (N) si drum (S); Florea Mihai (E) si Oanea George (V)

Construcții

Crt	Nr cadastral Nr. topografic	Adresa	Observații / Referințe
A1.1	30615-C1	Loc. Mazanaesti, Str Sculptor Iftimie Bârleanu, Nr. 75, Jud. Suceava	Nr. niveluri:1; S. construita la sol:69 mp; Casă de locuit construită în anul 1965 din lemn, nu deține certificat energetic și nu este dotată cu lift
A1.2	30615-C2	Loc. Mazanaesti, Str Sculptor Iftimie Bârleanu, Nr. 75, Jud. Suceava	Nr. niveluri:1; S. construita la sol:42 mp; Șură construită în anul 1965 din lemn, nu deține certificat energetic și nu este dotată cu lift
A1.3	30615-C3	Loc. Mazanaesti, Str Sculptor Iftimie Bârleanu, Nr. 75, Jud. Suceava	Nr. niveluri:1; S. construita la sol:17 mp; Anexă construită în anul 1965 din lemn, nu deține certificat energetic și nu este dotată cu lift

B. Partea II. Proprietari și acte

Inscrieri privitoare la dreptul de proprietate și alte drepturi reale		Referințe
12081 / 18/03/2022		
Act Administrativ nr. 2526, din 31/03/2022 emis de PRIMARIA COMUNEI DRAGOIESTI;		
B2	Intabulare, drept de PROPRIETATE, dobandit prin Lege, cota actuala 1/1, cota initiala 1/1 1) ONUT ION	A1.1, A1.2, A1.3
8246 / 20/05/2022		
Act Notarial nr. 1358, din 20/05/2022 emis de BIN DUMITRU MIHAELA;		
B3	Intabulare, drept de PROPRIETATE bun propriu cu titlu de partaj, dobandit prin Conventie, cota actuala 1/1, cota initiala 1/1 1) ONUT ION	A1

C. Partea III. SARCINI .

Inscrieri privind dezmembramintele dreptului de proprietate, drepturi reale de garanție și sarcini	Referințe
NU SUNT	

Anexa Nr. 1 La Partea I

Teren

Nr cadastral	Suprafața (mp)*	Observații / Referințe
30615	1.400	intre: Onut Ioan si Vasile (N) si drum (S); Florea Mihai (E) si Oanea George (V)

* Suprafața este determinată în planul de proiecție Stereo 70.



Date referitoare la teren

Crt	Categorie folosință	Intra vilan	Suprafața (mp)	Tarla	Parcelă	Nr. topo	Observații / Referințe
1	curti constructii	DA	400	-	-	-	
2	arabil	DA	1.000	-	-	-	

Date referitoare la construcții

Crt	Număr	Destinație construcție	Supraf. (mp)	Situație juridică	Observații / Referințe
A1.1	30615-C1	construcții de locuințe	69	Cu acte	Nr. niveluri:1; S. construita la sol:69 mp; Casă de locuit construită în anul 1965 din lemn, nu deține certificat energetic și nu este dotată cu lift
A1.2	30615-C2	construcții anexa	42	Cu acte	Nr. niveluri:1; S. construita la sol:42 mp; Șură construită în anul 1965 din lemn, nu deține certificat energetic și nu este dotată cu lift
A1.3	30615-C3	construcții anexa	17	Cu acte	Nr. niveluri:1; S. construita la sol:17 mp; Anexă construită în anul 1965 din lemn, nu deține certificat energetic și nu este dotată cu lift

Lungime Segmente

1) Valorile lungimilor segmentelor sunt obținute din proiecție în plan.

Punct început	X / Y	Punct sfârșit	X / Y	Lungime segment (** (m)
1	582.106,88 670.253,98	2	582.123,781 670.254,119	16.902
2	582.123,781 670.254,119	3	582.130,32 670.254,03	6.54
3	582.130,32 670.254,03	4	582.128,797 670.278,114	24.132
4	582.128,797 670.278,114	5	582.128,136 670.288,567	10.474
5	582.128,136 670.288,567	6	582.126,181 670.319,495	30.99
6	582.126,181 670.319,495	7	582.106,14 670.318,988	20.047
7	582.106,14 670.318,988	8	582.106,326 670.311,612	7.378
8	582.106,326 670.311,612	9	582.106,767 670.294,202	17.416
9	582.106,767 670.294,202	10	582.107,132 670.279,78	14.427
10	582.107,132 670.279,78	11	582.107,122 670.278,714	1.066
11	582.107,122 670.278,714	1	582.106,88 670.253,98	24.735

** Lungimile segmentelor sunt determinate în planul de proiecție Stereo 70 și sunt rotunjite la 1 milimetru.

*** Distanța dintre puncte este formată din segmente cumulate ce sunt mai mici decât valoarea 1 milimetru.

**DATE DESPRE IMOBILUL NR. 12082**

Oficiul de Cadastru și Publicitate Imobiliară SUCEAVA
Biroul de Cadastru și Publicitate Imobiliară Gura Humorului

A. Partea I. Descrierea imobilului

TEREN Intravilan

Adresa: Loc. Mazanaesti, Str Sculptor Iftimie Bârleanu, Nr. 77, Jud. Suceava

Nr. Crt	Nr cadastral Nr. topografic	Suprafața* (mp)	Observații / Referințe
A1		1.486	Sector cadastral:18 Teren neimprejmuit;

B. Partea II. Proprietari și acte

Inscrieri privitoare la dreptul de proprietate și alte drepturi reale		Referințe
12082 / 18/03/2022		
Act Normativ nr. 7, din 13/03/1996 emis de PARLAMENTUL ROMANIEI;		
B1	Inscrierea provizorie, drept de PROPRIETATE, dobandit prin Lege, cota actuala 1/1, cota initiala 1/1	A1
1) COMUNA DRAGOIESTI, CIF:4441190, PROPRIETAR NEIDENTIFICAT		

C. Partea III. SARCINI .

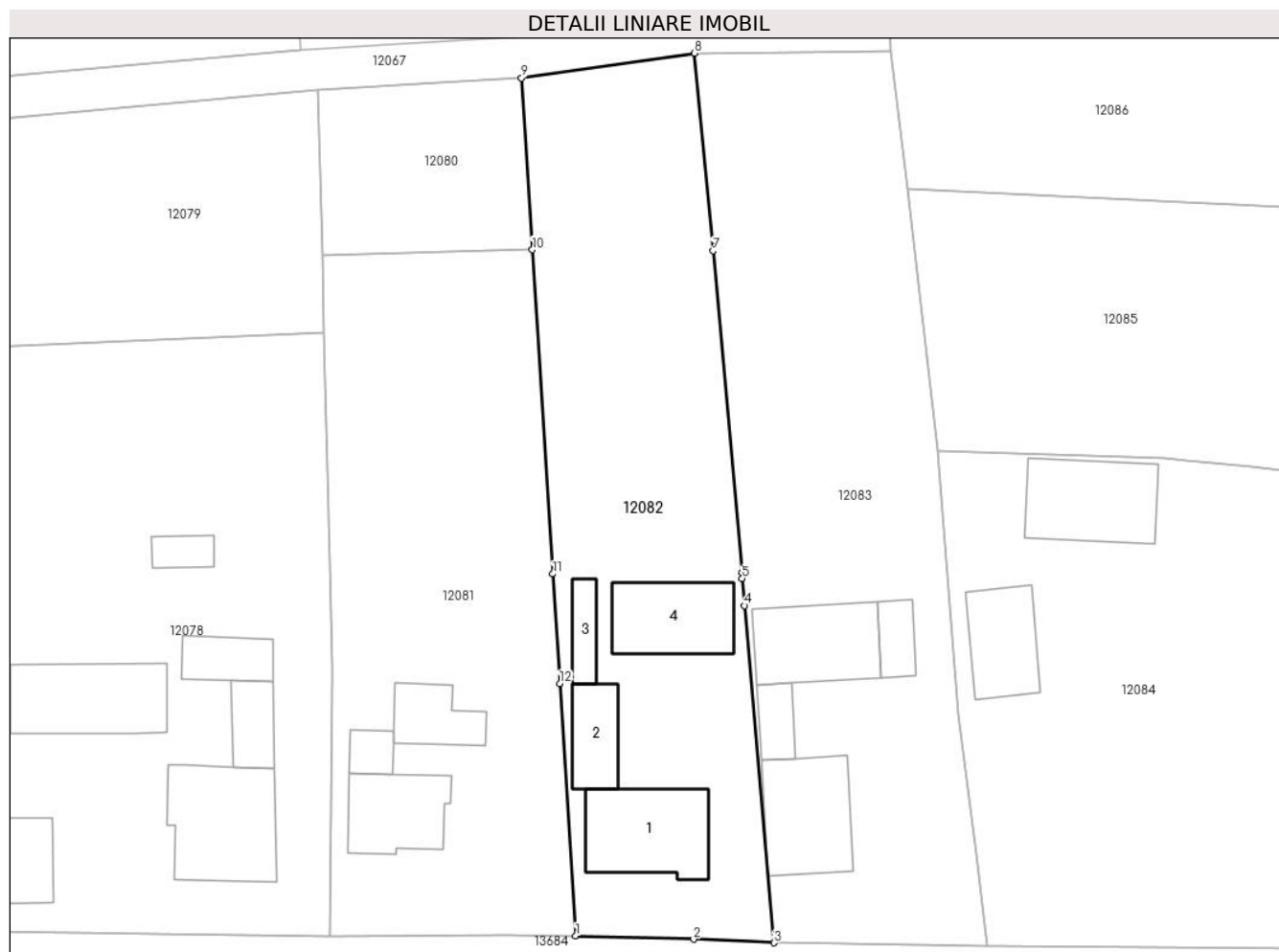
Inscrieri privind dezmembramintele dreptului de proprietate, drepturi reale de garanție și sarcini	Referințe
NU SUNT	

Anexa Nr. 1 La Partea I

Teren

Nr cadastral	Suprafața (mp)*	Observații / Referințe
	1.486	

* Suprafața este determinată în planul de proiecție Stereo 70.



Date referitoare la teren

Crt	Categorie folosință	Intravilan	Suprafața (mp)	Tarla	Parcelă	Nr. topo	Observații / Referințe
1	curți constructii	DA	644	-	-	-	
2	arabil	DA	843	-	-	-	

Date referitoare la construcții

Crt	Număr	Destinație construcție	Supraf. (mp)	Situație juridică	Observații / Referințe
A1.1		construcții de locuințe	97	Fara acte	Nr. niveluri:1; S. construita la sol:97 mp; S. construita desfasurata:97 mp; ANEXA
A1.2		construcții anexa	43	Fara acte	Nr. niveluri:1; S. construita la sol:43 mp; S. construita desfasurata:43 mp; ANEXA
A1.3		construcții anexa	23	Fara acte	Nr. niveluri:1; S. construita la sol:23 mp; S. construita desfasurata:23 mp; LOCUINTA
A1.4		construcții anexa	80	Fara acte	Nr. niveluri:1; S. construita la sol:80 mp; S. construita desfasurata:80 mp; ANEXA

Lungime Segmente

1) Valorile lungimilor segmentelor sunt obținute din proiecție în plan.

Punct început	X / Y	Punct sfârșit	X / Y	Lungime segment (** (m)

Punct început	X / Y	Punct sfârșit	X / Y	Lungime segment (** (m)
1	582.130,32 670.254,03	2	582.141,58 670.253,72	11.264
2	582.141,58 670.253,72	3	582.149,23 670.253,38	7.658
3	582.149,23 670.253,38	4	582.146,445 670.285,542	32.282
4	582.146,445 670.285,542	5	582.146,222 670.288,12	2.588
5	582.146,222 670.288,12	6	582.146,171 670.288,692	0.574
6	582.146,171 670.288,692	7	582.143,438 670.319,388	30.817
7	582.143,438 670.319,388	8	582.141,655 670.338,237	18.933
8	582.141,655 670.338,237	9	582.125,146 670.335,868	16.678
9	582.125,146 670.335,868	10	582.126,181 670.319,495	16.406
10	582.126,181 670.319,495	11	582.128,136 670.288,567	30.99
11	582.128,136 670.288,567	12	582.128,797 670.278,114	10.474
12	582.128,797 670.278,114	1	582.130,32 670.254,03	24.132

** Lungimile segmentelor sunt determinate în planul de proiecție Stereo 70 și sunt rotunjite la 1 milimetru.

*** Distanța dintre puncte este formată din segmente cumulate ce sunt mai mici decât valoarea 1 milimetru.

**DATE DESPRE IMOBILUL NR. 12083**

Oficiul de Cadastru și Publicitate Imobiliară SUCEAVA
Biroul de Cadastru și Publicitate Imobiliară Gura Humorului

A. Partea I. Descrierea imobilului

TEREN Intravilan

Adresa: Loc. Mazanaesti, Str Sculptor Iftimie Bârleanu, Nr. 79, Jud. Suceava

Nr. Crt	Nr cadastral Nr. topografic	Suprafața* (mp)	Observații / Referințe
A1		1.664	Sector cadastral:18 Teren neimprejmut;

Construcții

Crt	Nr cadastral Nr. topografic	Adresa	Observații / Referințe
A1.1		Loc. Mazanaesti, Str Sculptor Iftimie Bârleanu, Nr. 79, Jud. Suceava	Nr. niveluri:1; S. construita la sol:90 mp; S. construita desfasurata:90 mp; ANEXA
A1.2		Loc. Mazanaesti, Str Sculptor Iftimie Bârleanu, Nr. 79, Jud. Suceava	Nr. niveluri:1; S. construita la sol:24 mp; S. construita desfasurata:24 mp; LOCUINTA
A1.3		Loc. Mazanaesti, Str Sculptor Iftimie Bârleanu, Nr. 79, Jud. Suceava	Nr. niveluri:1; S. construita la sol:86 mp; S. construita desfasurata:86 mp; ANEXA
A1.4		Loc. Mazanaesti, Str Sculptor Iftimie Bârleanu, Nr. 79, Jud. Suceava	Nr. niveluri:1; S. construita la sol:24 mp; S. construita desfasurata:24 mp; ANEXA

B. Partea II. Proprietari și acte

Inscrieri privitoare la dreptul de proprietate și alte drepturi reale		Referințe
12083 / 18/03/2022		
Act Normativ nr. 7, din 13/03/1996 emis de PARLAMENTUL ROMANIEI;		
B1	Intabulare, drept de PROPRIETATE, dobandit prin Lege, cota actuala 1/1, cota initiala 1/1 1) NEIDENTIFICAT NEIDENTIFICAT	A1
Act Administrativ nr. 1624, din 14/03/2022 emis de PRIMARIA COMUNEI DRAGOIESTI;		
B2	Se noteaza posesia factica in favoarea lui 1) FLOREA ANA	A1
Act Administrativ nr. 2526, din 31/03/2022 emis de PRIMARIA COMUNEI DRAGOIESTI;		
B3	Intabulare, drept de PROPRIETATE, dobandit prin Lege, cota actuala 1/1, cota initiala 1/1 1) FLOREA ANA	A1.1, A1.2, A1.3, A1.4

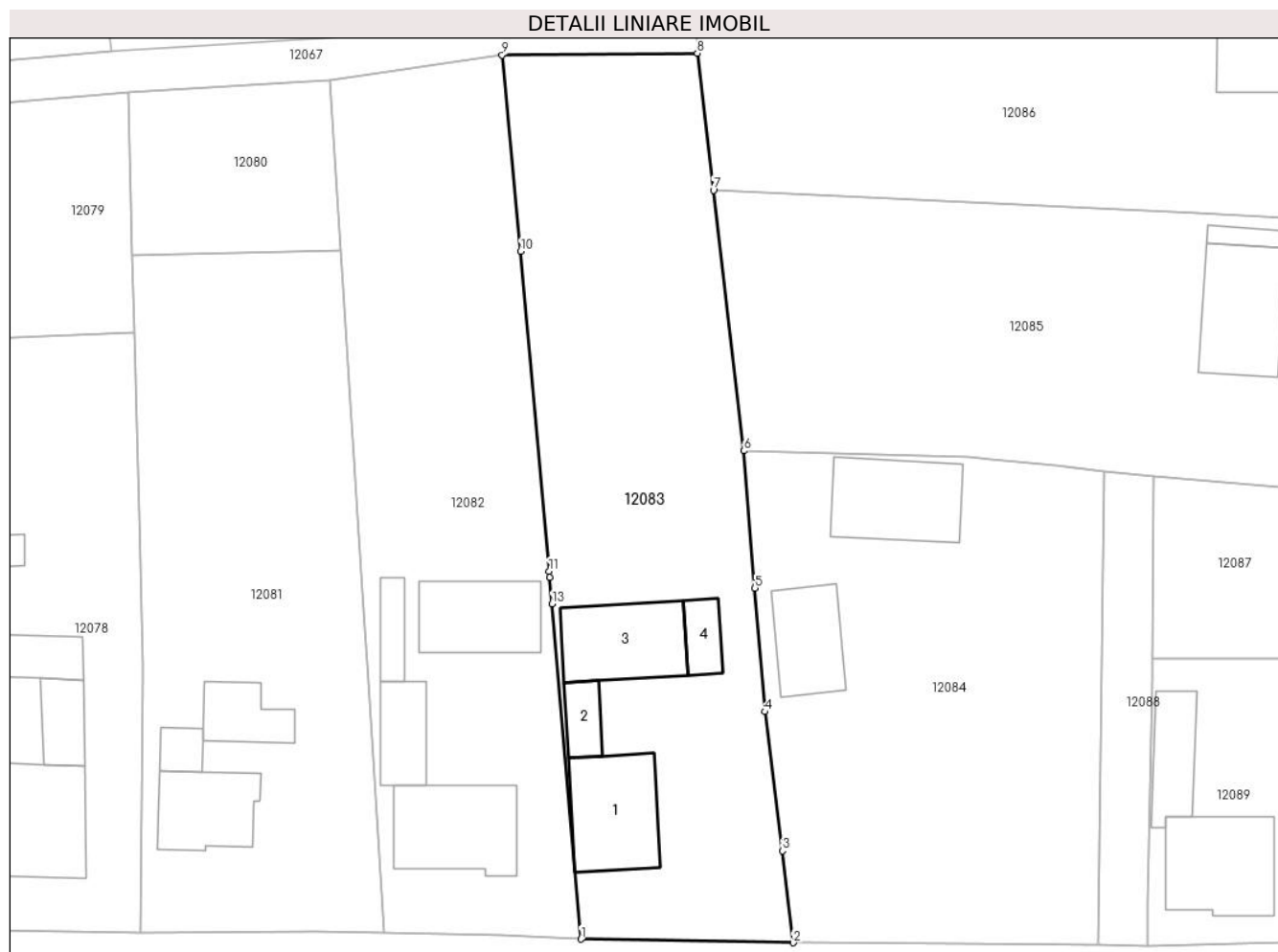
C. Partea III. SARCINI .

Inscrieri privind dezmembramintele dreptului de proprietate, drepturi reale de garanție și sarcini	Referințe
NU SUNT	

Anexa Nr. 1 La Partea I**Teren**

Nr cadastral	Suprafața (mp)*	Observații / Referințe
	1.664	

* Suprafața este determinată în planul de proiecție Stereo 70.

**Date referitoare la teren**

Crt	Categorie folosință	Intra vilan	Suprafața (mp)	Tarla	Parcelă	Nr. topo	Observații / Referințe
1	curți constructii	DA	657	-	-	-	
2	arabil	DA	1.007	-	-	-	

Date referitoare la construcții

Crt	Număr	Destinație construcție	Supraf. (mp)	Situație juridică	Observații / Referințe
A1.1		construcții de locuințe	90	Cu acte	Nr. niveluri:1; S. construita la sol:90 mp; S. construita desfasurata:90 mp; ANEXA
A1.2		construcții anexa	24	Cu acte	Nr. niveluri:1; S. construita la sol:24 mp; S. construita desfasurata:24 mp; LOCUINTA
A1.3		construcții anexa	86	Cu acte	Nr. niveluri:1; S. construita la sol:86 mp; S. construita desfasurata:86 mp; ANEXA
A1.4		construcții anexa	24	Cu acte	Nr. niveluri:1; S. construita la sol:24 mp; S. construita desfasurata:24 mp; ANEXA

Lungime Segmente

1) Valorile lungimilor segmentelor sunt obținute din proiecție în plan.

Punct început	X / Y	Punct sfârșit	X / Y	Lungime segment (** (m)
---------------	-------	---------------	-------	-------------------------

Punct început	X / Y	Punct sfârșit	X / Y	Lungime segment (** (m)
1	582.149,23 670.253,38	2	582.169,624 670.253,033	20.397
2	582.169,624 670.253,033	3	582.168,58 670.261,849	8.878
3	582.168,58 670.261,849	4	582.166,882 670.275,213	13.471
4	582.166,882 670.275,213	5	582.165,946 670.287,08	11.904
5	582.165,946 670.287,08	6	582.164,906 670.300,258	13.219
6	582.164,906 670.300,258	7	582.161,957 670.325,252	25.167
7	582.161,957 670.325,252	8	582.160,405 670.338,408	13.247
8	582.160,405 670.338,408	9	582.141,655 670.338,237	18.751
9	582.141,655 670.338,237	10	582.143,438 670.319,388	18.933
10	582.143,438 670.319,388	11	582.146,171 670.288,692	30.817
11	582.146,171 670.288,692	12	582.146,222 670.288,12	0.574
12	582.146,222 670.288,12	13	582.146,445 670.285,542	2.588
13	582.146,445 670.285,542	1	582.149,23 670.253,38	32.282

** Lungimile segmentelor sunt determinate în planul de proiecție Stereo 70 și sunt rotunjite la 1 milimetru.

*** Distanța dintre puncte este formată din segmente cumulate ce sunt mai mici decât valoarea 1 milimetru.

**DATE DESPRE IMOBILUL NR. 12084**

Oficiul de Cadastru și Publicitate Imobiliară SUCEAVA
Biroul de Cadastru și Publicitate Imobiliară Gura Humorului

A. Partea I. Descrierea imobilului

TEREN Intravilan

Adresa: Loc. Mazanaesti, Str Sculptor Iftimie Bârleanu, Nr. 81, Jud. Suceava

Nr. Crt	Nr cadastral Nr. topografic	Suprafața* (mp)	Observații / Referințe
A1	30527	1.500	Sector cadastral:18 Teren neimprejmut;

Construcții

Crt	Nr cadastral Nr. topografic	Adresa	Observații / Referințe
A1.1		Loc. Mazanaesti, Str Sculptor Iftimie Bârleanu, Nr. 81, Jud. Suceava	Nr. niveluri:1; S. construita la sol:64 mp; S. construita desfasurata:64 mp; ANEXA
A1.2		Loc. Mazanaesti, Str Sculptor Iftimie Bârleanu, Nr. 81, Jud. Suceava	Nr. niveluri:1; S. construita la sol:94 mp; S. construita desfasurata:94 mp; LOCUINTA

B. Partea II. Proprietari și acte

Inscrieri privitoare la dreptul de proprietate și alte drepturi reale		Referințe
10323 / 05/07/2022		
Act Notarial nr. 3493, din 05/07/2022 emis de NP Busuioc Ovidiu;		
B4	Intabulare, drept de PROPRIETATE bun comun, in devalmasie, dobandit prin Conventie, cota actuala 1/1, cota initiala 1/1 1) FLOREA OVIDIU-MARINEL 2) FLOREA IULIANA-LOREDANA	A1, A1.1, A1.2

C. Partea III. SARCINI .

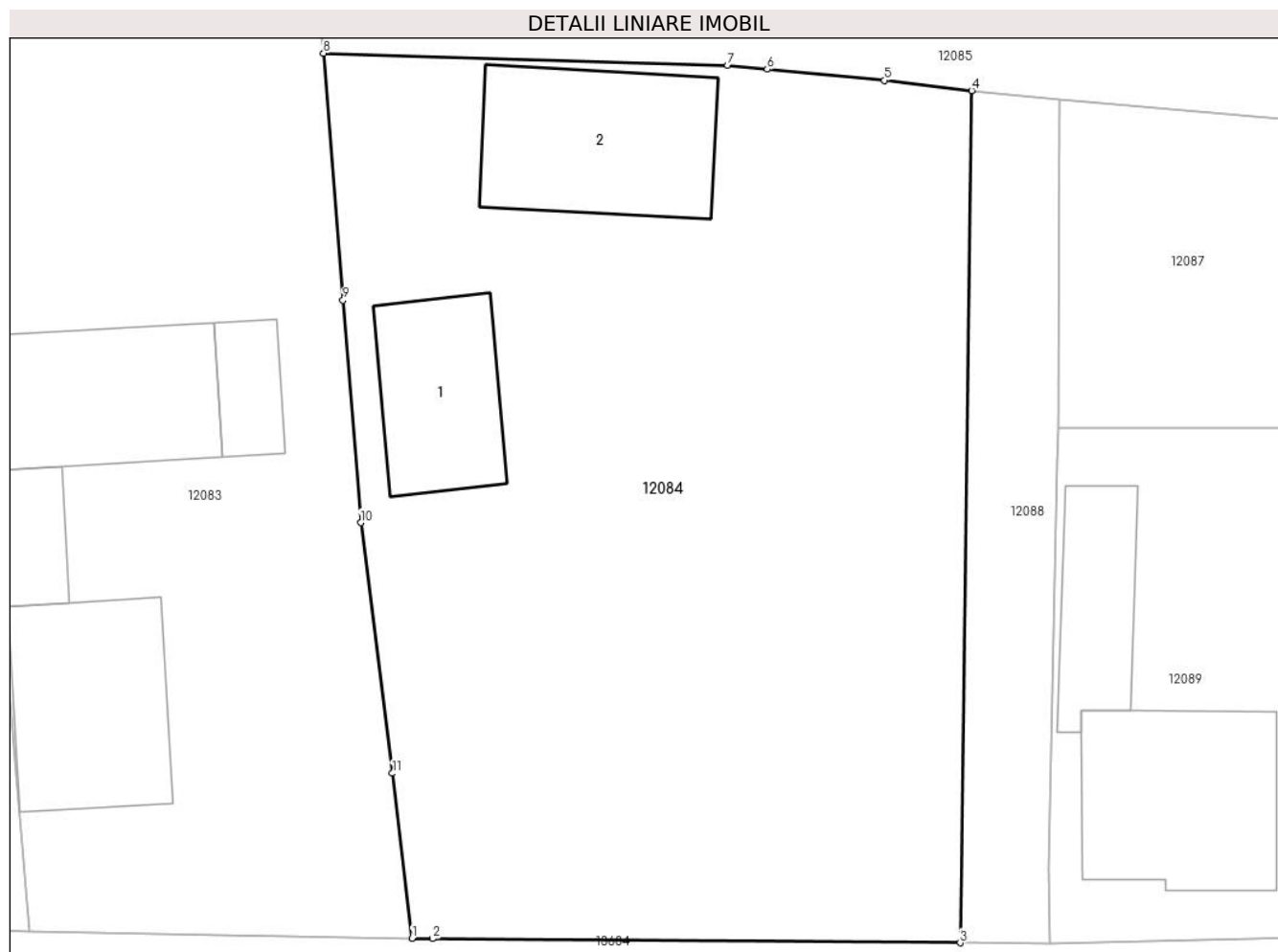
Inscrieri privind dezmembramintele dreptului de proprietate, drepturi reale de garanție și sarcini	Referințe
NU SUNT	

Anexa Nr. 1 La Partea I

Teren

Nr cadastral	Suprafața (mp)*	Observații / Referințe
30527	1.500	

* Suprafața este determinată în planul de proiecție Stereo 70.



Date referitoare la teren

Crt	Categorie folosință	Intravilan	Suprafața (mp)	Tarla	Parcelă	Nr. topo	Observații / Referințe
1	curți constructii	DA	563	-	-	-	
2	arabil	DA	937	-	-	-	

Date referitoare la construcții

Crt	Număr	Destinație construcție	Supraf. (mp)	Situație juridică	Observații / Referințe
A1.1		construcții de locuințe	64	Cu acte	Nr. niveluri:1; S. construita la sol:64 mp; S. construita desfasurata:64 mp; ANEXA
A1.2		construcții anexa	94	Cu acte	Nr. niveluri:1; S. construita la sol:94 mp; S. construita desfasurata:94 mp; LOCUINTA

Lungime Segmente

1) Valorile lungimilor segmentelor sunt obținute din proiecție în plan.

Punct început	X / Y	Punct sfârșit	X / Y	Lungime segment (** (m))
1	582.169,624 670.253,033	2	582.170,722 670.253,026	1.098
2	582.170,722 670.253,026	3	582.198,886 670.252,807	28.165

Punct început	X / Y	Punct sfârșit	X / Y	Lungime segment (** (m)
3	582.198,886 670.252,807	4	582.199,505 670.298,267	45.464
4	582.199,505 670.298,267	5	582.194,842 670.298,813	4.695
5	582.194,842 670.298,813	6	582.188,586 670.299,405	6.284
6	582.188,586 670.299,405	7	582.186,477 670.299,605	2.118
7	582.186,477 670.299,605	8	582.164,906 670.300,258	21.581
8	582.164,906 670.300,258	9	582.165,946 670.287,08	13.219
9	582.165,946 670.287,08	10	582.166,882 670.275,213	11.904
10	582.166,882 670.275,213	11	582.168,58 670.261,849	13.471
11	582.168,58 670.261,849	1	582.169,624 670.253,033	8.878

** Lungimile segmentelor sunt determinate în planul de proiecție Stereo 70 și sunt rotunjite la 1 milimetru.

*** Distanța dintre puncte este formată din segmente cumulate ce sunt mai mici decât valoarea 1 milimetru.

**DATE DESPRE IMOBILUL NR. 12085**

Oficiul de Cadastru și Publicitate Imobiliară SUCEAVA
Biroul de Cadastru și Publicitate Imobiliară Gura Humorului

A. Partea I. Descrierea imobilului

TEREN Intravilan

Adresa: Loc. Mazanaesti, Str Preot-Prof.-Vasile-Gaina, Nr. 1, Jud. Suceava

Nr. Crt	Nr cadastral Nr. topografic	Suprafața* (mp)	Observații / Referințe
A1		1.953	Sector cadastral:18 Teren neimprijmit;

Construcții

Crt	Nr cadastral Nr. topografic	Adresa	Observații / Referințe
A1.1		Loc. Mazanaesti, Str Preot-Prof.-Vasile-Gaina, Nr. 1, Jud. Suceava	Nr. niveluri:1; S. construita la sol:61 mp; S. construita desfasurata:61 mp; ANEXA
A1.2		Loc. Mazanaesti, Str Preot-Prof.-Vasile-Gaina, Nr. 1, Jud. Suceava	Nr. niveluri:1; S. construita la sol:33 mp; S. construita desfasurata:33 mp; ANEXA
A1.3		Loc. Mazanaesti, Str Preot-Prof.-Vasile-Gaina, Nr. 1, Jud. Suceava	Nr. niveluri:1; S. construita la sol:95 mp; S. construita desfasurata:95 mp; ANEXA

B. Partea II. Proprietari și acte

Inscrieri privitoare la dreptul de proprietate și alte drepturi reale		Referințe
12085 / 18/03/2022		
Act Normativ nr. 7, din 13/03/1996 emis de PARLAMENTUL ROMANIEI;		
B1	Intabulare, drept de PROPRIETATE, dobandit prin Lege, cota actuala 1/1, cota initiala 1/1 1) NEIDENTIFICAT NEIDENTIFICAT	A1
Act Administrativ nr. 1637, din 14/03/2022 emis de PRIMARIA COMUNEI DRAGOIESTI;		
B2	Se noteaza posesia factica in favoarea lui 1) FLOREA ION-DOREL 2) FLOREA DOMNICA-IONELA	A1
Act Administrativ nr. 2526, din 31/03/2022 emis de PRIMARIA COMUNEI DRAGOIESTI;		
B3	Intabulare, drept de PROPRIETATE, dobandit prin Lege, cota actuala 1/1, cota initiala 1/1 1) FLOREA ION-DOREL 2) FLOREA DOMNICA-IONELA	A1.1, A1.2, A1.3

C. Partea III. SARCINI .

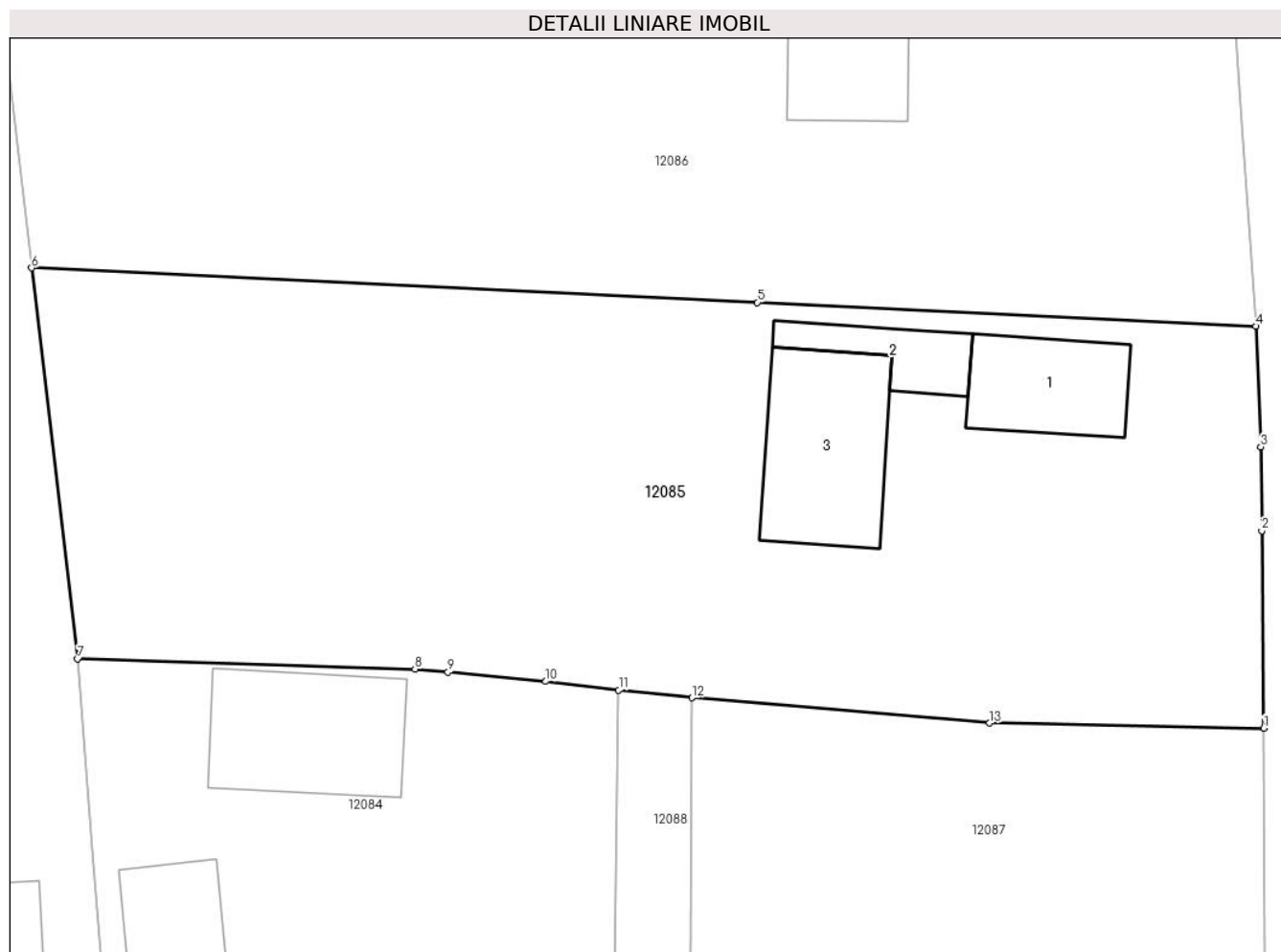
Inscrieri privind dezmembramintele dreptului de proprietate, drepturi reale de garanție și sarcini	Referințe
NU SUNT	

Anexa Nr. 1 La Partea I

Teren

Nr cadastral	Suprafața (mp)*	Observații / Referințe
	1.953	

* Suprafața este determinată în planul de proiecție Stereo 70.



Date referitoare la teren

Crt	Categorie folosință	Intravilan	Suprafața (mp)	Tarla	Parcelă	Nr. topo	Observații / Referințe
1	curți constructii	DA	484	-	-	-	
2	arabil	DA	1.468	-	-	-	

Date referitoare la construcții

Crt	Număr	Destinație construcție	Supraf. (mp)	Situație juridică	Observații / Referințe
A1.1		construcții de locuințe	61	Cu acte	Nr. niveluri:1; S. construita la sol:61 mp; S. construita desfasurata:61 mp; ANEXA
A1.2		construcții anexa	33	Cu acte	Nr. niveluri:1; S. construita la sol:33 mp; S. construita desfasurata:33 mp; ANEXA
A1.3		construcții anexa	95	Cu acte	Nr. niveluri:1; S. construita la sol:95 mp; S. construita desfasurata:95 mp; ANEXA

Lungime Segmente

1) Valorile lungimilor segmentelor sunt obținute din proiecție în plan.

Punct început	X / Y	Punct sfârșit	X / Y	Lungime segment (** (m)
1	582.240,77 670.295,83	2	582.240,637 670.308,457	12.628

Punct început	X / Y	Punct sfârșit	X / Y	Lungime segment (** (m)
2	582.240,637 670.308,457	3	582.240,58 670.313,82	5.363
3	582.240,58 670.313,82	4	582.240,26 670.321,52	7.707
4	582.240,26 670.321,52	5	582.208,382 670.323,039	31.914
5	582.208,382 670.323,039	6	582.161,957 670.325,252	46.478
6	582.161,957 670.325,252	7	582.164,906 670.300,258	25.167
7	582.164,906 670.300,258	8	582.186,477 670.299,605	21.581
8	582.186,477 670.299,605	9	582.188,586 670.299,405	2.118
9	582.188,586 670.299,405	10	582.194,842 670.298,813	6.284
10	582.194,842 670.298,813	11	582.199,505 670.298,267	4.695
11	582.199,505 670.298,267	12	582.204,202 670.297,773	4.723
12	582.204,202 670.297,773	13	582.223,235 670.296,147	19.102
13	582.223,235 670.296,147	1	582.240,77 670.295,83	17.538

** Lungimile segmentelor sunt determinate în planul de proiecție Stereo 70 și sunt rotunjite la 1 milimetru.

*** Distanța dintre puncte este formată din segmente cumulate ce sunt mai mici decât valoarea 1 milimetru.

**DATE DESPRE IMOBILUL NR. 12086**

Oficiul de Cadastru și Publicitate Imobiliară SUCEAVA
Biroul de Cadastru și Publicitate Imobiliară Gura Humorului

A. Partea I. Descrierea imobilului

TEREN Intravilan

Adresa: Loc. Mazanaesti, Str Preot-Prof.-Vasile-Gaina, Nr. 3, Jud. Suceava

Nr. Crt	Nr cadastral Nr. topografic	Suprafața* (mp)	Observații / Referințe
A1		2.100	Sector cadastral:18 Teren neimprijmit;

Construcții

Crt	Nr cadastral Nr. topografic	Adresa	Observații / Referințe
A1.1		Loc. Mazanaesti, Str Preot-Prof.-Vasile-Gaina, Nr. 3, Jud. Suceava	Nr. niveluri:1; S. construita la sol:65 mp; S. construita desfasurata:65 mp; LOCUINTA
A1.2		Loc. Mazanaesti, Str Preot-Prof.-Vasile-Gaina, Nr. 3, Jud. Suceava	Nr. niveluri:1; S. construita la sol:15 mp; S. construita desfasurata:15 mp; ANEXA
A1.3		Loc. Mazanaesti, Str Preot-Prof.-Vasile-Gaina, Nr. 3, Jud. Suceava	Nr. niveluri:1; S. construita la sol:118 mp; S. construita desfasurata:118 mp; LOCUINTA

B. Partea II. Proprietari și acte

Inscrieri privitoare la dreptul de proprietate și alte drepturi reale		Referințe
12086 / 18/03/2022		
Act Normativ nr. 7, din 13/03/1996 emis de PARLAMENTUL ROMANIEI;		
B1	Intabulare, drept de PROPRIETATE, dobandit prin Lege, cota actuala 1/1, cota initiala 1/1 1) NEIDENTIFICAT NEIDENTIFICAT	A1
Act Administrativ nr. 1640, din 14/03/2022 emis de PRIMARIA COMUNEI DRAGOIESTI;		
B2	Se noteaza posesia factica in favoarea lui 1) MUSCA IONUT-FLORIN	A1
Act Administrativ nr. 2526, din 31/03/2022 emis de PRIMARIA COMUNEI DRAGOIESTI;		
B3	Intabulare, drept de PROPRIETATE, dobandit prin Lege, cota actuala 1/1, cota initiala 1/1 1) MUSCA IONUT-FLORIN	A1.1, A1.2, A1.3

C. Partea III. SARCINI .

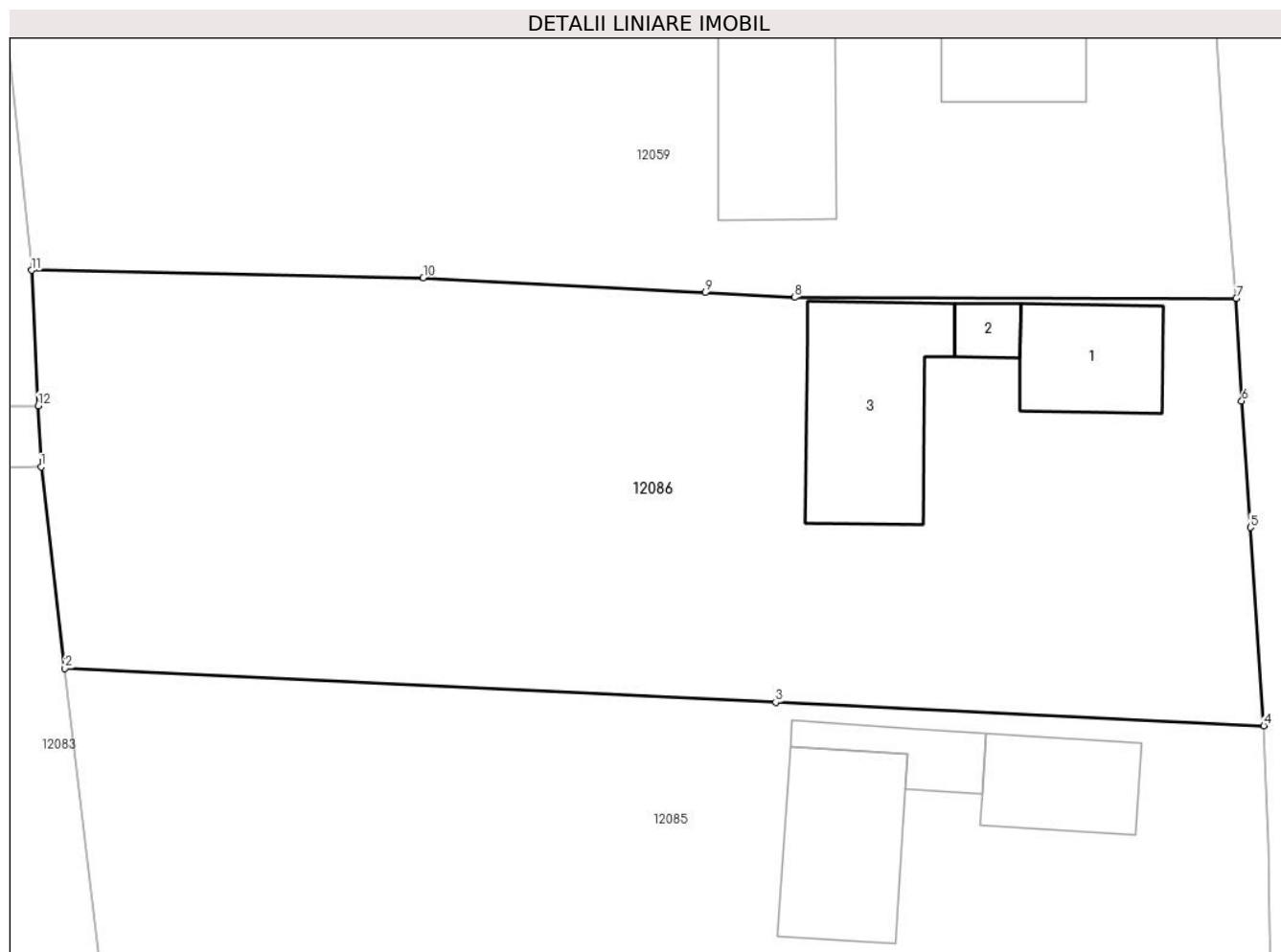
Inscrieri privind dezmembramintele dreptului de proprietate, drepturi reale de garanție și sarcini	Referințe
NU SUNT	

Anexa Nr. 1 La Partea I

Teren

Nr cadastral	Suprafața (mp)*	Observații / Referințe
	2.100	

* Suprafața este determinată în planul de proiecție Stereo 70.



Date referitoare la teren

Crt	Categorie folosință	Intra vilan	Suprafața (mp)	Tarla	Parcelă	Nr. topo	Observații / Referințe
1	curți constructii	DA	452	-	-	-	
2	arabil	DA	1.648	-	-	-	

Date referitoare la construcții

Crt	Număr	Destinație construcție	Supraf. (mp)	Situație juridică	Observații / Referințe
A1.1		construcții de locuințe	65	Cu acte	Nr. niveluri:1; S. construita la sol:65 mp; S. construita desfasurata:65 mp; LOCUINTA
A1.2		construcții anexa	15	Cu acte	Nr. niveluri:1; S. construita la sol:15 mp; S. construita desfasurata:15 mp; ANEXA
A1.3		construcții anexa	118	Cu acte	Nr. niveluri:1; S. construita la sol:118 mp; S. construita desfasurata:118 mp; LOCUINTA

Lungime Segmente

1) Valorile lungimilor segmentelor sunt obținute din proiecție în plan.

Punct început	X / Y	Punct sfârșit	X / Y	Lungime segment (** (m)
1	582.160,405 670.338,408	2	582.161,957 670.325,252	13.247

Punct început	X / Y	Punct sfârșit	X / Y	Lungime segment (** (m)
2	582.161,957 670.325,252	3	582.208,382 670.323,039	46.478
3	582.208,382 670.323,039	4	582.240,26 670.321,52	31.914
4	582.240,26 670.321,52	5	582.239,382 670.334,45	12.96
5	582.239,382 670.334,45	6	582.238,82 670.342,72	8.289
6	582.238,82 670.342,72	7	582.238,45 670.349,4	6.69
7	582.238,45 670.349,4	8	582.209,616 670.349,474	28.834
8	582.209,616 670.349,474	9	582.203,769 670.349,784	5.855
9	582.203,769 670.349,784	10	582.185,362 670.350,76	18.433
10	582.185,362 670.350,76	11	582.159,783 670.351,241	25.584
11	582.159,783 670.351,241	12	582.160,211 670.342,406	8.845
12	582.160,211 670.342,406	1	582.160,405 670.338,408	4.003

** Lungimile segmentelor sunt determinate în planul de proiecție Stereo 70 și sunt rotunjite la 1 milimetru.

*** Distanța dintre puncte este formată din segmente cumulate ce sunt mai mici decât valoarea 1 milimetru.

**DATE DESPRE IMOBILUL NR. 12087**

Oficiul de Cadastru și Publicitate Imobiliară SUCEAVA
Biroul de Cadastru și Publicitate Imobiliară Gura Humorului

A. Partea I. Descrierea imobilului

TEREN Intravilan

Adresa: Loc. Mazanaesti, Str Preot-Prof.-Vasile-Gaina, Jud. Suceava

Nr. Crt	Nr cadastral Nr. topografic	Suprafața* (mp)	Observații / Referințe
A1		594	Sector cadastral:18 Teren neimprejmuit;

B. Partea II. Proprietari și acte

Inscrieri privitoare la dreptul de proprietate și alte drepturi reale		Referințe
12087 / 18/03/2022		
Act Normativ nr. 7, din 13/03/1996 emis de PARLAMENTUL ROMANIEI;		
B1	Inscrierea provizorie, drept de PROPRIETATE, dobandit prin Lege, cota actuala 1/1, cota initiala 1/1	A1
1) COMUNA DRAGOIESTI, CIF:4441190, PROPRIETAR NEIDENTIFICAT		

C. Partea III. SARCINI .

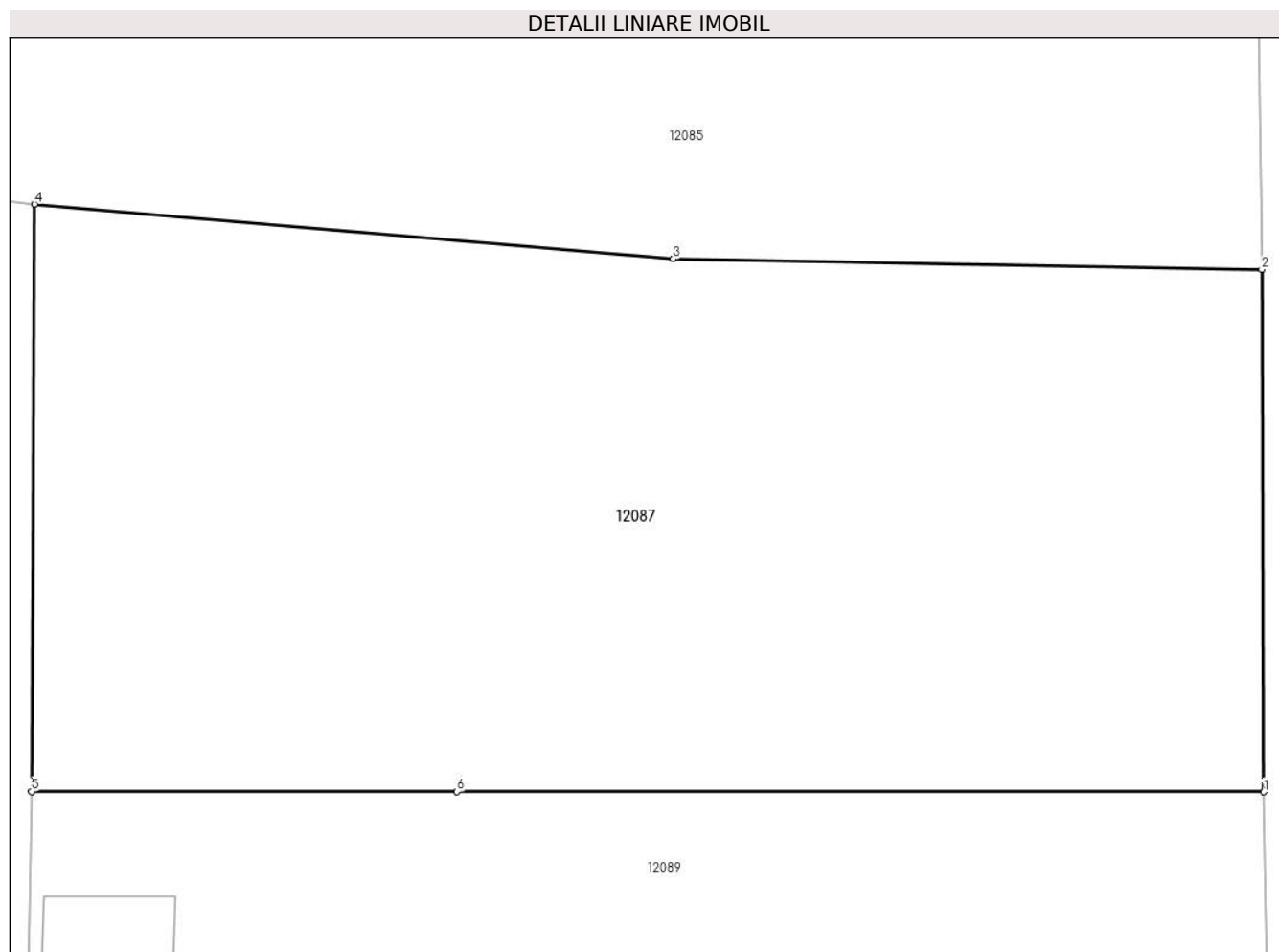
Inscrieri privind dezmembramintele dreptului de proprietate, drepturi reale de garanție și sarcini	Referințe
NU SUNT	

Anexa Nr. 1 La Partea I

Teren

Nr cadastral	Suprafața (mp)*	Observații / Referințe
	594	

* Suprafața este determinată în planul de proiecție Stereo 70.



Date referitoare la teren

Crt	Categorie folosință	Intravilan	Suprafața (mp)	Tarla	Parcelă	Nr. topo	Observații / Referințe
1	arabil	DA	594	-	-	-	

Lungime Segmente

1) Valorile lungimilor segmentelor sunt obținute din proiecție în plan.

Punct început	X / Y	Punct sfârșit	X / Y	Lungime segment (** (m)
1	582.240,831 670.280,271	2	582.240,77 670.295,83	15.559
2	582.240,77 670.295,83	3	582.223,235 670.296,147	17.538
3	582.223,235 670.296,147	4	582.204,202 670.297,773	19.102
4	582.204,202 670.297,773	5	582.204,115 670.280,279	17.494
5	582.204,115 670.280,279	6	582.216,79 670.280,276	12.675

Punct început	X / Y	Punct sfârșit	X / Y	Lungime segment (** (m)
6	582.216,79 670.280,276	1	582.240,831 670.280,271	24.041

** Lungimile segmentelor sunt determinate în planul de proiecție Stereo 70 și sunt rotunjite la 1 milimetru.

*** Distanța dintre puncte este formată din segmente cumulate ce sunt mai mici decât valoarea 1 milimetru.

**DATE DESPRE IMOBILUL NR. 12088**

Oficiul de Cadastru și Publicitate Imobiliară SUCEAVA
Biroul de Cadastru și Publicitate Imobiliară Gura Humorului

A. Partea I. Descrierea imobilului

TEREN Intravilan

Adresa: Loc. Mazanaesti, Str Sculptor Iftimie Bârleanu, Jud. Suceava

Nr. Crt	Nr cadastral Nr. topografic	Suprafața* (mp)	Observații / Referințe
A1		216	Sector cadastral:18 Teren neimprejmuit;

B. Partea II. Proprietari și acte

Inscrieri privitoare la dreptul de proprietate și alte drepturi reale		Referințe
12088 / 18/03/2022		
Act Normativ nr. 7, din 13/03/1996 emis de PARLAMENTUL ROMANIEI;		
B1	Inscrierea provizorie, drept de PROPRIETATE, dobandit prin Lege, cota actuala 1/1, cota initiala 1/1	A1
1) COMUNA DRAGOIESTI, CIF:4441190, PROPRIETAR NEIDENTIFICAT		

C. Partea III. SARCINI .

Inscrieri privind dezmembramintele dreptului de proprietate, drepturi reale de garanție și sarcini	Referințe
NU SUNT	

Anexa Nr. 1 La Partea I

Teren

Nr cadastral	Suprafața (mp)*	Observații / Referințe
	216	

* Suprafața este determinată în planul de proiecție Stereo 70.



Date referitoare la teren

Crt	Categorie folosință	Intra vilan	Suprafața (mp)	Tarla	Parcelă	Nr. topo	Observații / Referințe
1	arabil	DA	216	-	-	-	

Lungime Segmente

1) Valorile lungimilor segmentelor sunt obținute din proiecție în plan.

Punct început	X / Y	Punct sfârșit	X / Y	Lungime segment (** (m)
1	582.198,886 670.252,807	2	582.203,65 670.252,77	4.764
2	582.203,65 670.252,77	3	582.203,617 670.256,836	4.066
3	582.203,617 670.256,836	4	582.204,085 670.278,444	21.613
4	582.204,085 670.278,444	5	582.204,115 670.280,279	1.835
5	582.204,115 670.280,279	6	582.204,202 670.297,773	17.494

Punct început	X / Y	Punct sfârșit	X / Y	Lungime segment (** (m)
6	582.204,202 670.297,773	7	582.199,505 670.298,267	4.723
7	582.199,505 670.298,267	1	582.198,886 670.252,807	45.464

** Lungimile segmentelor sunt determinate în planul de proiecție Stereo 70 și sunt rotunjite la 1 milimetru.

*** Distanța dintre puncte este formată din segmente cumulate ce sunt mai mici decât valoarea 1 milimetru.

**DATE DESPRE IMOBILUL NR. 12089**

Oficiul de Cadastru și Publicitate Imobiliară SUCEAVA
Biroul de Cadastru și Publicitate Imobiliară Gura Humorului

A. Partea I. Descrierea imobilului

TEREN Intravilan

Adresa: Loc. Mazanaesti, Str Sculptor Iftimie Bârleanu, Nr. 83, Jud. Suceava

Nr. Crt	Nr cadastral Nr. topografic	Suprafața* (mp)	Observații / Referințe
A1	31170	1.000	Sector cadastral:18 Teren neimprijmit;

Construcții

Crt	Nr cadastral Nr. topografic	Adresa	Observații / Referințe
A1.1		Loc. Mazanaesti, Str Sculptor Iftimie Bârleanu, Nr. 83, Jud. Suceava	Nr. niveluri:1; S. construita la sol:97 mp; S. construita desfasurata:97 mp; ANEXA
A1.2		Loc. Mazanaesti, Str Sculptor Iftimie Bârleanu, Nr. 83, Jud. Suceava	Nr. niveluri:1; S. construita la sol:48 mp; S. construita desfasurata:48 mp; ANEXA

B. Partea II. Proprietari și acte

Inscrieri privitoare la dreptul de proprietate și alte drepturi reale		Referințe
7223 / 30/06/2017		
Act Notarial nr. 3099, din 29/06/2017 emis de Lostun Ion;		
B1	Intabulare, drept de PROPRIETATE necasatorita, dobandit prin Conventie, cota actuala 1/1, cota initiala 1/1 1) RUSU LARISA-ALINA	A1, A1.1, A1.2

C. Partea III. SARCINI

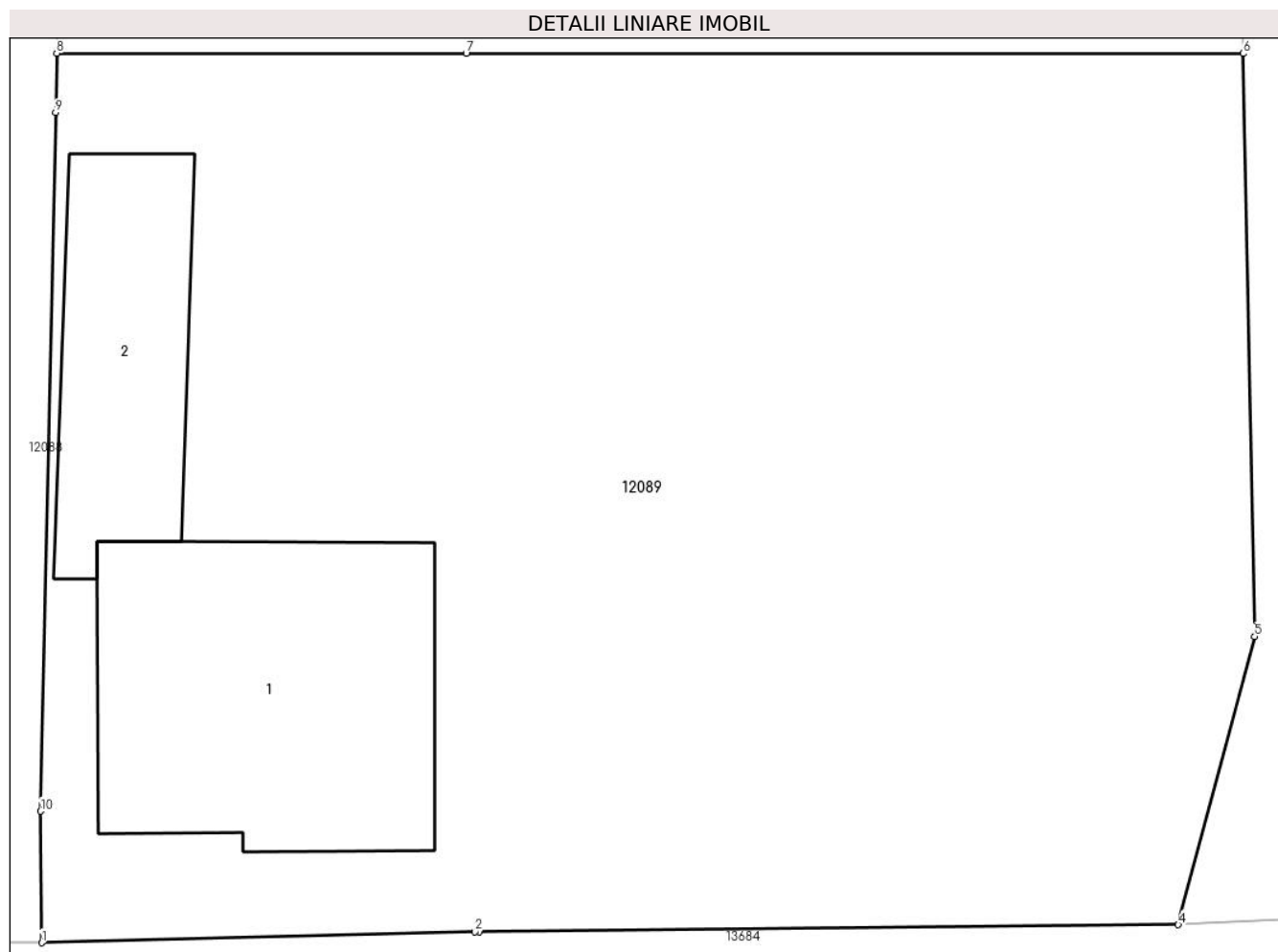
Inscrieri privind dezmembramintele dreptului de proprietate, drepturi reale de garanție și sarcini		Referințe
7223 / 30/06/2017		
Act Notarial nr. 3099, din 29/06/2017 emis de Lostun Ion;		
C1	Intabulare, drept de UZUFRACT VIAGER, dobandit prin Conventie, cota actuala 1/1, cota initiala 1/1 1) RUSU NICOLETA-TAMARA	A1, A1.1, A1.2

Anexa Nr. 1 La Partea I

Teren

Nr cadastral	Suprafața (mp)*	Observații / Referințe
31170	1.000	

* Suprafața este determinată în planul de proiecție Stereo 70.



Date referitoare la teren

Crt	Categorie folosință	Intra vilan	Suprafața (mp)	Tarla	Parcelă	Nr. topo	Observații / Referințe
1	curți constructii	DA	358	-	-	-	
2	arabil	DA	642	-	-	-	

Date referitoare la construcții

Crt	Număr	Destinație construcție	Supraf. (mp)	Situație juridică	Observații / Referințe
A1.1		construcții de locuințe	97	Cu acte	Nr. niveluri:1; S. construita la sol:97 mp; S. construita desfasurata:97 mp; ANEXA
A1.2		construcții anexa	48	Cu acte	Nr. niveluri:1; S. construita la sol:48 mp; S. construita desfasurata:48 mp; ANEXA

Lungime Segmente

1) Valorile lungimilor segmentelor sunt obținute din proiecție în plan.

Punct început	X / Y	Punct sfârșit	X / Y	Lungime segment (** (m)
1	582.203,65 670.252,77	2	582.217,061 670.253,107	13.415
2	582.217,061 670.253,107	3	582.217,18 670.253,11	0.119

Punct început	X / Y	Punct sfârșit	X / Y	Lungime segment (** (m)
3	582.217,18 670.253,11	4	582.238,824 670.253,326	21.645
4	582.238,824 670.253,326	5	582.241,19 670.262,24	9.223
5	582.241,19 670.262,24	6	582.240,831 670.280,271	18.035
6	582.240,831 670.280,271	7	582.216,79 670.280,276	24.041
7	582.216,79 670.280,276	8	582.204,115 670.280,279	12.675
8	582.204,115 670.280,279	9	582.204,085 670.278,444	1.835
9	582.204,085 670.278,444	10	582.203,617 670.256,836	21.613
10	582.203,617 670.256,836	1	582.203,65 670.252,77	4.066

** Lungimile segmentelor sunt determinate în planul de proiecție Stereo 70 și sunt rotunjite la 1 milimetru.

*** Distanța dintre puncte este formată din segmente cumulate ce sunt mai mici decât valoarea 1 milimetru.

**DATE DESPRE IMOBILUL NR. 12090**

Oficiul de Cadastru și Publicitate Imobiliară SUCEAVA
 Biroul de Cadastru și Publicitate Imobiliară Gura Humorului

A. Partea I. Descrierea imobilului

TEREN Intravilan

Adresa: Loc. Mazanaesti, Str Preot Prof.Vasile Gaina, Jud. Suceava

Nr. Crt	Nr cadastral Nr. topografic	Suprafața* (mp)	Observații / Referințe
A1	32746	5.670	Sector cadastral:18 Teren neimprejmuit;

B. Partea II. Proprietari și acte

Inscrieri privitoare la dreptul de proprietate și alte drepturi reale		Referințe
15407 / 26/11/2020		
Act Normativ nr. 1357, din 27/12/2001 emis de GUVERNUL ROMANIEI (anexa nr. 36 -inventarul bunurilor care aparțin domeniului public al comunei Dragoiesti);		
B1	Intabulare, drept de PROPRIETATE, dobândit prin Lege, cota actuala 1/1, cota initiala 1/1 1) COMUNA DRAGOIESTI, CIF:4441190, Domeniul Public	A1

C. Partea III. SARCINI .

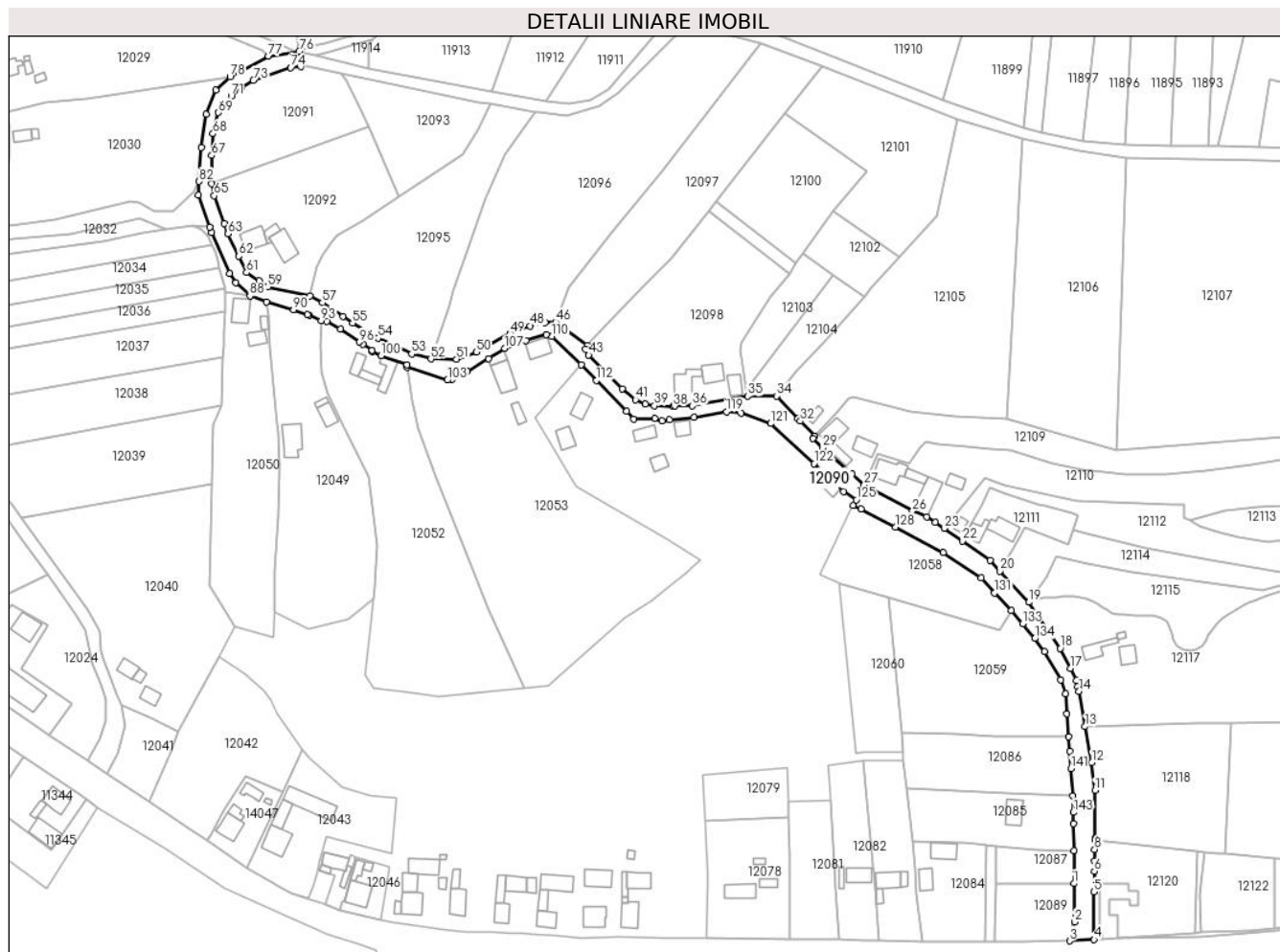
Inscrieri privind dezmembramintele dreptului de proprietate, drepturi reale de garanție și sarcini	Referințe
NU SUNT	

Anexa Nr. 1 La Partea I

Teren

Nr cadastral	Suprafața (mp)*	Observații / Referințe
32746	5.670	

* Suprafața este determinată în planul de proiecție Stereo 70.



Date referitoare la teren

Crt	Categorie folosință	Intra vilan	Suprafața (mp)	Tarla	Parcelă	Nr. topo	Observații / Referințe
1	drum	DA	5.670	-	-	-	

Lungime Segmente

1) Valorile lungimilor segmentelor sunt obținute din proiecție în plan.

Punct început	X / Y	Punct sfârșit	X / Y	Lungime segment	Punct început	X / Y	Punct sfârșit	X / Y	Lungime segment	Punct început	X / Y	Punct sfârșit	X / Y	Lungime segment
1	582.240,831 670.280,271	2	582.241,19 670.262,24	18.035	2	582.241,19 670.262,24	3	582.238,824 670.253,326	9.223	3	582.238,824 670.253,326	4	582.250,308 670.253,899	11.498
4	582.250,308 670.253,899	5	582.250,24 670.276,383	22.484	5	582.250,24 670.276,383	6	582.250,449 670.286,109	9.728	6	582.250,449 670.286,109	7	582.250,596 670.290,741	4.634
7	582.250,596 670.290,741	8	582.250,577 670.296,34	5.599	8	582.250,577 670.296,34	9	582.250,77 670.300,709	4.373	9	582.250,77 670.300,709	10	582.250,807 670.301,551	0.843
10	582.250,807 670.301,551	11	582.250,71 670.324,08	22.529	11	582.250,71 670.324,08	12	582.249,25 670.337,18	13.181	12	582.249,25 670.337,18	13	582.246,124 670.354,157	17.262
13	582.246,124 670.354,157	14	582.243,21 670.370,794	16.89	14	582.243,21 670.370,794	15	582.242,61 670.373,06	2.344	15	582.242,61 670.373,06	16	582.241,89 670.375,9	2.93
16	582.241,89 670.375,9	17	582.239,07 670.381,56	6.324	17	582.239,07 670.381,56	18	582.234,38 670.390,97	10.514	18	582.234,38 670.390,97	19	582.219,6 670.412,65	26.239

Punct început	X / Y	Punct sfârșit	X / Y	Lungime segment
19	582.219,6 670.412,65	20	582.206,013 670.427,281	19.967
22	582.188,36 670.441,52	23	582.179,69 670.447,433	10.494
25	582.171,6 670.452,95	26	582.164,81 670.455,55	7.271
28	582.136,39 670.472,94	29	582.122,474 670.485,297	18.61
31	582.118,86 670.490,86	32	582.112,013 670.497,944	9.852
34	582.100,73 670.509,74	35	582.087,24 670.509,62	13.491
37	582.052,761 670.504,96	38	582.051,88 670.504,81	0.894
40	582.039,08 670.506,01	41	582.034,39 670.507,95	5.075
43	582.012,38 670.528,91	44	582.010,75 670.531,66	3.197
46	581.996,78 670.544,55	47	581.991,8 670.544,38	4.983
49	581.975,27 670.539,09	50	581.959,4 670.530,4	18.093
52	581.938,01 670.527,17	53	581.928,92 670.529,49	9.381
55	581.901,1 670.544,07	56	581.896,69 670.547,26	5.443
58	581.881,01 670.556,89	59	581.861,21 670.561,04	20.23
61	581.851,22 670.567,83	62	581.847,56 670.575,58	8.571
64	581.840,698 670.590,964	65	581.835,95 670.603,92	13.799
67	581.834,76 670.622,91	68	581.835,42 670.633,1	10.211
70	581.839,94 670.646,68	71	581.843,99 670.650,91	5.856
73	581.854,45 670.658,19	74	581.871,97 670.664,31	18.558
76	581.875,975 670.671,918	77	581.861,52 670.669,66	14.63
79	581.836,87 670.653,55	80	581.832,19 670.642,25	12.231
82	581.828,871 670.610,665	83	581.828,506 670.604,314	6.361
85	581.834,783 670.586,659	86	581.843,153 670.567,316	21.076
88	581.852,8 670.556,83	89	581.860,68 670.554,08	8.346
91	581.879,905 670.548,087	92	581.880,64 670.547,85	0.772
94	581.889,09 670.544,83	95	581.895,4 670.541,29	7.235
97	581.905,96 670.534,06	98	581.910,22 670.531,25	5.103
100	581.914,6 670.528,69	101	581.926,7 670.524,29	12.875
103	581.945,719 670.517,176	104	581.948,01 670.517,49	2.312
106	581.965,205 670.527,389	107	581.972,83 670.532,06	8.942
109	581.992,48 670.538,57	110	581.994,91 670.537,72	2.574
112	582.016,027 670.517,038	113	582.030,084 670.502,573	20.17
115	582.043,378 670.499,242	116	582.046,83 670.498,13	3.627

Punct început	X / Y	Punct sfârșit	X / Y	Lungime segment
20	582.206,013 670.427,281	21	582.201,26 670.432,4	6.985
23	582.179,69 670.447,433	24	582.175,65 670.450,383	5.002
26	582.164,81 670.455,55	27	582.142,07 670.467,95	25.901
29	582.122,474 670.485,297	30	582.118,03 670.489,77	6.305
32	582.112,013 670.497,944	33	582.110,79 670.499,21	1.76
35	582.087,24 670.509,62	36	582.061,072 670.505,125	26.551
38	582.051,88 670.504,81	39	582.043,29 670.505,13	8.596
41	582.034,39 670.507,95	42	582.028,08 670.513,16	8.183
44	582.010,75 670.531,66	45	582.011,61 670.533,47	2.004
47	581.991,8 670.544,38	48	581.984,76 670.542,73	7.231
50	581.959,4 670.530,4	51	581.950,1 670.527,07	9.878
53	581.928,92 670.529,49	54	581.913,08 670.536,94	17.505
56	581.896,69 670.547,26	57	581.886,9 670.553,55	11.637
59	581.861,21 670.561,04	60	581.857,045 670.563,871	5.036
62	581.847,56 670.575,58	63	581.842,51 670.586,02	11.597
65	581.835,95 670.603,92	66	581.834,73 670.609,52	5.731
68	581.835,42 670.633,1	69	581.838,01 670.643,07	10.301
71	581.843,99 670.650,91	72	581.848,59 670.654,85	6.057
74	581.871,97 670.664,31	75	581.876,692 670.664,694	4.738
77	581.861,52 670.669,66	78	581.843,47 670.659,83	20.553
80	581.832,19 670.642,25	81	581.829,79 670.626,65	15.784
83	581.828,506 670.604,314	84	581.833,874 670.589,216	16.024
86	581.843,153 670.567,316	87	581.846,243 670.563,071	5.251
89	581.860,68 670.554,08	90	581.873,25 670.550,23	13.146
92	581.880,64 670.547,85	93	581.886,32 670.545,22	6.259
95	581.895,4 670.541,29	96	581.904,446 670.535,097	10.963
98	581.910,22 670.531,25	99	581.910,39 670.530,75	0.528
101	581.926,7 670.524,29	102	581.926,9 670.523,32	0.99
104	581.948,01 670.517,49	105	581.955,2 670.521,26	8.118
107	581.972,83 670.532,06	108	581.982,74 670.535,92	10.635
110	581.994,91 670.537,72	111	582.008,8 670.524,49	19.182
113	582.030,084 670.502,573	114	582.033,492 670.498,928	4.99
116	582.046,83 670.498,13	117	582.050,435 670.498,508	3.625

Punct început	X / Y	Punct sfârșit	X / Y	Lungime segment
21	582.201,26 670.432,4	22	582.188,36 670.441,52	15.798
24	582.175,65 670.450,383	25	582.171,6 670.452,95	4.795
27	582.142,07 670.467,95	28	582.136,39 670.472,94	7.561
30	582.118,03 670.489,77	31	582.118,86 670.490,86	1.37
33	582.110,79 670.499,21	34	582.100,73 670.509,74	14.563
36	582.061,072 670.505,125	37	582.052,761 670.504,96	8.313
39	582.043,29 670.505,13	40	582.039,08 670.506,01	4.301
42	582.028,08 670.513,16	43	582.012,38 670.528,91	22.239
45	582.011,61 670.533,47	46	581.996,78 670.544,55	18.512
48	581.984,76 670.542,73	49	581.975,27 670.539,09	10.164
51	581.950,1 670.527,07	52	581.938,01 670.527,17	12.09
54	581.913,08 670.536,94	55	581.901,1 670.544,07	13.941
57	581.886,9 670.553,55	58	581.881,01 670.556,89	6.771
60	581.857,045 670.563,871	61	581.851,22 670.567,83	7.043
63	581.842,51 670.586,02	64	581.840,698 670.590,964	5.266
66	581.834,73 670.609,52	67	581.834,76 670.622,91	13.39
69	581.838,01 670.643,07	70	581.839,94 670.646,68	4.094
72	581.848,59 670.654,85	73	581.854,45 670.658,19	6.745
75	581.876,692 670.664,694	76	581.875,975 670.671,918	7.259
78	581.843,47 670.659,83	79	581.836,87 670.653,55	9.11
81	581.829,79 670.626,65	82	581.828,871 670.610,665	16.011
84	581.833,874 670.589,216	85	581.834,783 670.586,659	2.714
87	581.846,243 670.563,071	88	581.852,8 670.556,83	9.052
90	581.873,25 670.550,23	91	581.879,905 670.548,087	6.992
93	581.886,32 670.545,22	94	581.889,09 670.544,83	2.797
96	581.904,446 670.535,097	97	581.905,96 670.534,06	1.835
99	581.910,39 670.530,75	100	581.914,6 670.528,69	4.687
102	581.926,9 670.523,32	103	581.945,719 670.517,176	19.797
105	581.955,2 670.521,26	106	581.965,205 670.527,389	11.733
108	581.982,74 670.535,92	109	581.992,48 670.538,57	10.094
111	582.008,8 670.524,49	112	582.016,027 670.517,038	10.381
114	582.033,492 670.498,928	115	582.043,378 670.499,242	9.891
117	582.050,435 670.498,508	118	582.061,81 670.499,7	11.437

Punct început	X / Y	Punct sfârșit	X / Y	Lungime segment	Punct început	X / Y	Punct sfârșit	X / Y	Lungime segment	Punct început	X / Y	Punct sfârșit	X / Y	Lungime segment
118	582.061,81 670.499,7	119	582.077,31 670.502,29	15.715	119	582.077,31 670.502,29	120	582.084,08 670.501,55	6.81	120	582.084,08 670.501,55	121	582.097,98 670.496,74	14.709
121	582.097,98 670.496,74	122	582.118,42 670.477,84	27.839	122	582.118,42 670.477,84	123	582.124,335 670.472,299	8.105	123	582.124,335 670.472,299	124	582.132,34 670.464,8	10.969
124	582.132,34 670.464,8	125	582.138,3 670.460,87	7.139	125	582.138,3 670.460,87	126	582.136,789 670.458,182	3.084	126	582.136,789 670.458,182	127	582.140,48 670.456,41	4.094
127	582.140,48 670.456,41	128	582.156,86 670.448,04	18.395	128	582.156,86 670.448,04	129	582.179,18 670.435,93	25.394	129	582.179,18 670.435,93	130	582.197,08 670.424,08	21.467
130	582.197,08 670.424,08	131	582.203,39 670.417,03	9.461	131	582.203,39 670.417,03	132	582.211,36 670.408,71	11.521	132	582.211,36 670.408,71	133	582.216,7 670.402,55	8.152
133	582.216,7 670.402,55	134	582.222,459 670.395,598	9.028	134	582.222,459 670.395,598	135	582.226,95 670.389,46	7.606	135	582.226,95 670.389,46	136	582.234,52 670.376,13	15.33
136	582.234,52 670.376,13	137	582.236,95 670.369,65	6.921	137	582.236,95 670.369,65	138	582.237,59 670.360,31	9.362	138	582.237,59 670.360,31	139	582.238,45 670.349,4	10.944
139	582.238,45 670.349,4	140	582.238,82 670.342,72	6.69	140	582.238,82 670.342,72	141	582.239,382 670.334,45	8.289	141	582.239,382 670.334,45	142	582.240,26 670.321,52	12.96
142	582.240,26 670.321,52	143	582.240,58 670.313,82	7.707	143	582.240,58 670.313,82	144	582.240,637 670.308,457	5.363	144	582.240,637 670.308,457	145	582.240,77 670.295,83	12.628
145	582.240,77 670.295,83	1	582.240,831 670.280,271	15.559										

** Lungimile segmentelor sunt determinate în planul de proiecție Stereo 70 și sunt rotunjite la 1 milimetru.

*** Distanța dintre puncte este formată din segmente cumulate ce sunt mai mici decât valoarea 1 milimetru.

**DATE DESPRE IMOBILUL NR. 12091**

Oficiul de Cadastru și Publicitate Imobiliară SUCEAVA
Biroul de Cadastru și Publicitate Imobiliară Gura Humorului

A. Partea I. Descrierea imobilului

TEREN Intravilan

Adresa: Loc. Mazanaesti, Str Preot-Prof.-Vasile-Gaina, Jud. Suceava

Nr. Crt	Nr cadastral Nr. topografic	Suprafața* (mp)	Observații / Referințe
A1		2.500	Sector cadastral:18 Teren neimprejmut;

B. Partea II. Proprietari și acte

Inscrieri privitoare la dreptul de proprietate și alte drepturi reale		Referințe
12091 / 18/03/2022		
Act Normativ nr. 7, din 13/03/1996 emis de PARLAMENTUL ROMANIEI;		
B1	Intabulare, drept de PROPRIETATE, dobandit prin Lege, cota actuala 1/1, cota initiala 1/1 1) NEIDENTIFICAT NEIDENTIFICAT	A1
Act Administrativ nr. 1702, din 14/03/2022 emis de PRIMARIA COMUNEI DRAGOIESTI;		
B2	Se noteaza posesia factica in favoarea lui 1) ZAPRATAN CONSTANTIN	A1

C. Partea III. SARCINI .

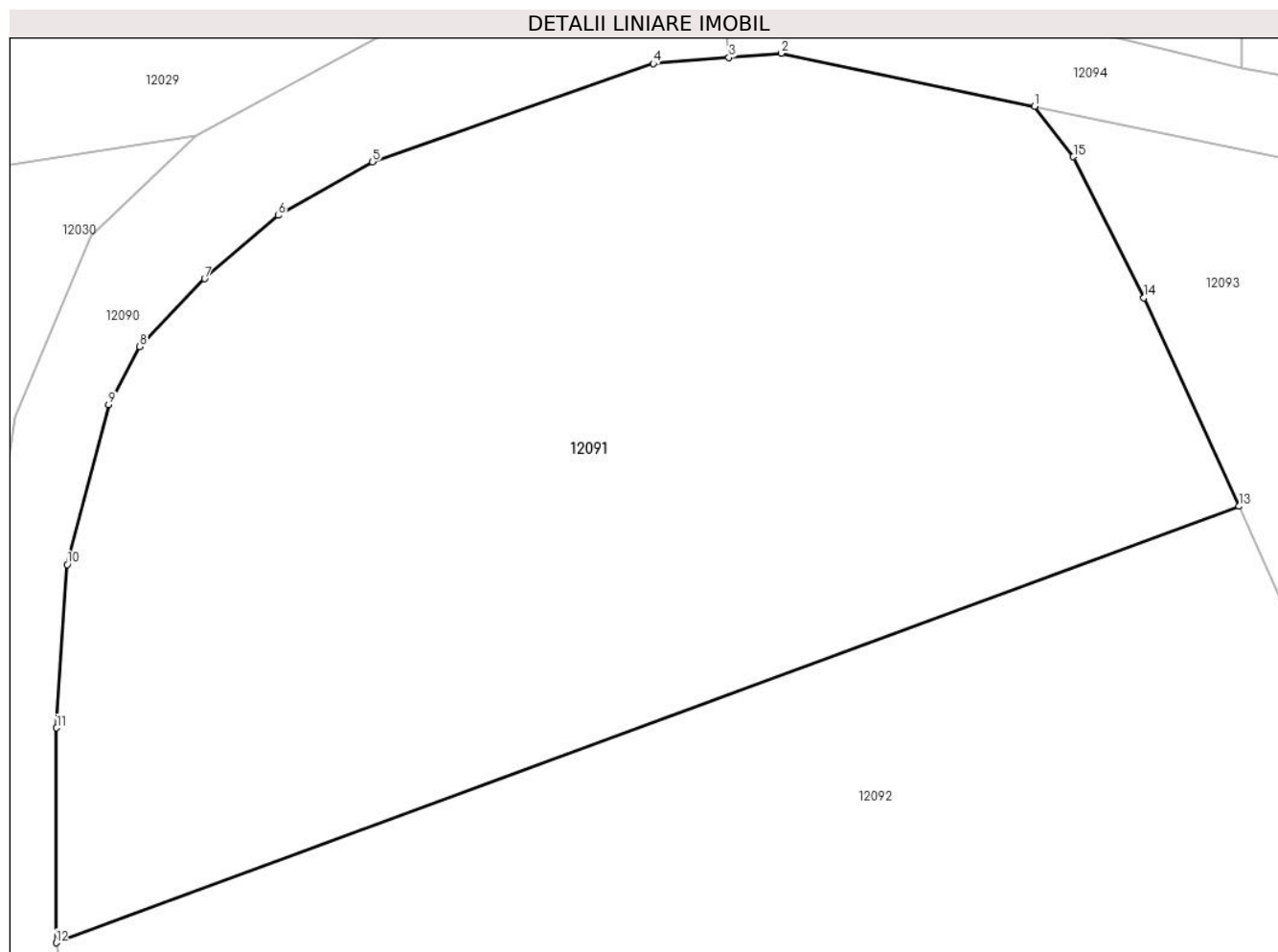
Inscrieri privind dezmembramintele dreptului de proprietate, drepturi reale de garanție și sarcini	Referințe
NU SUNT	

Anexa Nr. 1 La Partea I

Teren

Nr cadastral	Suprafața (mp)*	Observații / Referințe
	2.500	

* Suprafața este determinată în planul de proiecție Stereo 70.



Date referitoare la teren

Crt	Categorie folosință	Intravilan	Suprafața (mp)	Tarla	Parcelă	Nr. topo	Observații / Referințe
1	arabil	DA	2.500	-	-	-	

Lungime Segmente

1) Valorile lungimilor segmentelor sunt obținute din proiecție în plan.

Punct început	X / Y	Punct sfârșit	X / Y	Lungime segment (** (m)
1	581.895,76 670.661,65	2	581.879,96 670.664,96	16.143
2	581.879,96 670.664,96	3	581.876,692 670.664,694	3.279
3	581.876,692 670.664,694	4	581.871,97 670.664,31	4.738
4	581.871,97 670.664,31	5	581.854,45 670.658,19	18.558
5	581.854,45 670.658,19	6	581.848,59 670.654,85	6.745

Punct început	X / Y	Punct sfârșit	X / Y	Lungime segment (** (m)
6	581.848,59 670.654,85	7	581.843,99 670.650,91	6.057
7	581.843,99 670.650,91	8	581.839,94 670.646,68	5.856
8	581.839,94 670.646,68	9	581.838,01 670.643,07	4.094
9	581.838,01 670.643,07	10	581.835,42 670.633,1	10.301
10	581.835,42 670.633,1	11	581.834,76 670.622,91	10.211
11	581.834,76 670.622,91	12	581.834,73 670.609,52	13.39
12	581.834,73 670.609,52	13	581.908,516 670.636,72	78.64
13	581.908,516 670.636,72	14	581.902,567 670.649,718	14.295
14	581.902,567 670.649,718	15	581.898,17 670.658,5	9.821
15	581.898,17 670.658,5	1	581.895,76 670.661,65	3.966

** Lungimile segmentelor sunt determinate în planul de proiecție Stereo 70 și sunt rotunjite la 1 milimetru.

*** Distanța dintre puncte este formată din segmente cumulate ce sunt mai mici decât valoarea 1 milimetru.

**DATE DESPRE IMOBILUL NR. 12092**

Oficiul de Cadastru și Publicitate Imobiliară SUCEAVA
Biroul de Cadastru și Publicitate Imobiliară Gura Humorului

A. Partea I. Descrierea imobilului

TEREN Intravilan

Adresa: Loc. Mazanaesti, Str Preot-Prof.-Vasile-Gaina, Nr. 16, Jud. Suceava

Nr. Crt	Nr cadastral Nr. topografic	Suprafața* (mp)	Observații / Referințe
A1		3.886	Sector cadastral:18 Teren neimprejmit;

B. Partea II. Proprietari și acte

Inscrieri privitoare la dreptul de proprietate și alte drepturi reale		Referințe
12092 / 18/03/2022		
Act Normativ nr. 7, din 13/03/1996 emis de PARLAMENTUL ROMANIEI;		
B1	Inscrierea provizorie, drept de PROPRIETATE, dobandit prin Lege, cota actuala 1/1, cota initiala 1/1	A1
1) COMUNA DRAGOIESTI, CIF:4441190, PROPRIETAR NEIDENTIFICAT		

C. Partea III. SARCINI .

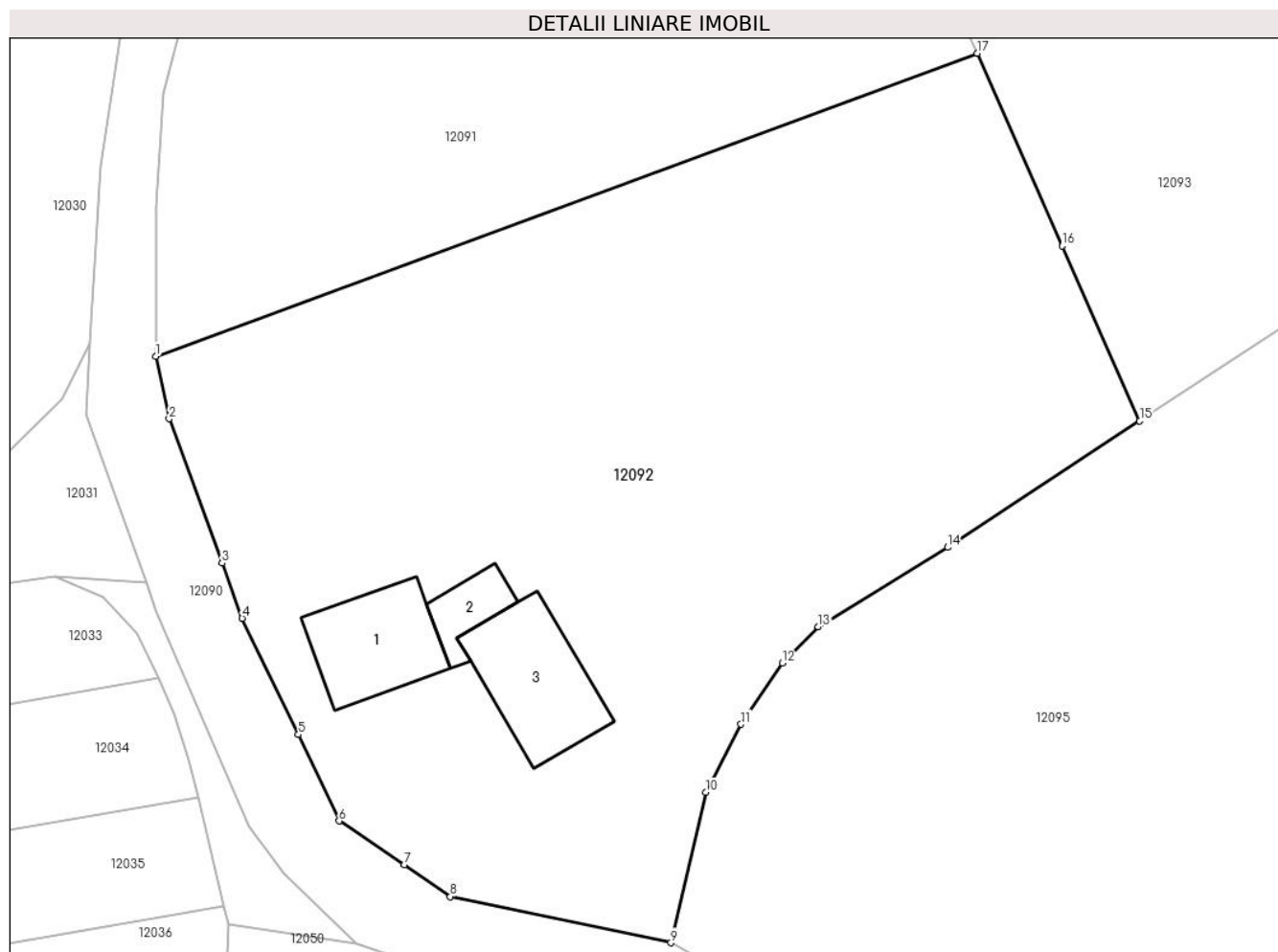
Inscrieri privind dezmembramintele dreptului de proprietate, drepturi reale de garanție și sarcini	Referințe
NU SUNT	

Anexa Nr. 1 La Partea I

Teren

Nr cadastral	Suprafața (mp)*	Observații / Referințe
	3.886	

* Suprafața este determinată în planul de proiecție Stereo 70.



Date referitoare la teren

Crt	Categorie folosință	Intravilan	Suprafața (mp)	Tarla	Parcelă	Nr. topo	Observații / Referințe
1	curți constructii	DA	604	-	-	-	
2	arabil	DA	1.749	-	-	-	
3	livada	DA	1.533	-	-	-	

Date referitoare la construcții

Crt	Număr	Destinație construcție	Supraf. (mp)	Situație juridică	Observații / Referințe
A1.1		construcții de locuințe	97	Fara acte	Nr. niveluri:1; S. construita la sol:97 mp; S. construita desfasurata:97 mp; LOCUINTA
A1.2		construcții anexa	34	Fara acte	Nr. niveluri:1; S. construita la sol:34 mp; S. construita desfasurata:34 mp; ANEXA
A1.3		construcții anexa	114	Fara acte	Nr. niveluri:1; S. construita la sol:114 mp; S. construita desfasurata:114 mp; ANEXA

Lungime Segmente

1) Valorile lungimilor segmentelor sunt obținute din proiecție în plan.

Punct început	X / Y	Punct sfârșit	X / Y	Lungime segment (** (m)
---------------	-------	---------------	-------	-------------------------

Punct început	X / Y	Punct sfârșit	X / Y	Lungime segment (** (m)
1	581.834,73 670.609,52	2	581.835,95 670.603,92	5.731
2	581.835,95 670.603,92	3	581.840,698 670.590,964	13.799
3	581.840,698 670.590,964	4	581.842,51 670.586,02	5.266
4	581.842,51 670.586,02	5	581.847,56 670.575,58	11.597
5	581.847,56 670.575,58	6	581.851,22 670.567,83	8.571
6	581.851,22 670.567,83	7	581.857,045 670.563,871	7.043
7	581.857,045 670.563,871	8	581.861,21 670.561,04	5.036
8	581.861,21 670.561,04	9	581.881,01 670.556,89	20.23
9	581.881,01 670.556,89	10	581.884,127 670.570,397	13.862
10	581.884,127 670.570,397	11	581.887,302 670.576,494	6.874
11	581.887,302 670.576,494	12	581.891,013 670.581,994	6.635
12	581.891,013 670.581,994	13	581.894,246 670.585,26	4.596
13	581.894,246 670.585,26	14	581.905,875 670.592,371	13.631
14	581.905,875 670.592,371	15	581.923,117 670.603,725	20.645
15	581.923,117 670.603,725	16	581.916,169 670.619,426	17.17
16	581.916,169 670.619,426	17	581.908,516 670.636,72	18.912
17	581.908,516 670.636,72	1	581.834,73 670.609,52	78.64

** Lungimile segmentelor sunt determinate în planul de proiecție Stereo 70 și sunt rotunjite la 1 milimetru.

*** Distanța dintre puncte este formată din segmente cumulate ce sunt mai mici decât valoarea 1 milimetru.

**DATE DESPRE IMOBILUL NR. 12093**

Oficiul de Cadastru și Publicitate Imobiliară SUCEAVA
Biroul de Cadastru și Publicitate Imobiliară Gura Humorului

A. Partea I. Descrierea imobilului

TEREN Intravilan

Adresa: Loc. Mazanaesti, Jud. Suceava

Nr. Crt	Nr cadastral Nr. topografic	Suprafața* (mp)	Observații / Referințe
A1		2.025	Sector cadastral:18 Teren neimprejmuit;

B. Partea II. Proprietari și acte

Inscrieri privitoare la dreptul de proprietate și alte drepturi reale		Referințe
12093 / 18/03/2022		
Act Normativ nr. 7, din 13/03/1996 emis de PARLAMENTUL ROMANIEI;		
B1	Inscrierea provizorie, drept de PROPRIETATE, dobandit prin Lege, cota actuala 1/1, cota initiala 1/1	A1
1) COMUNA DRAGOIESTI, CIF:4441190, PROPRIETAR NEIDENTIFICAT		

C. Partea III. SARCINI .

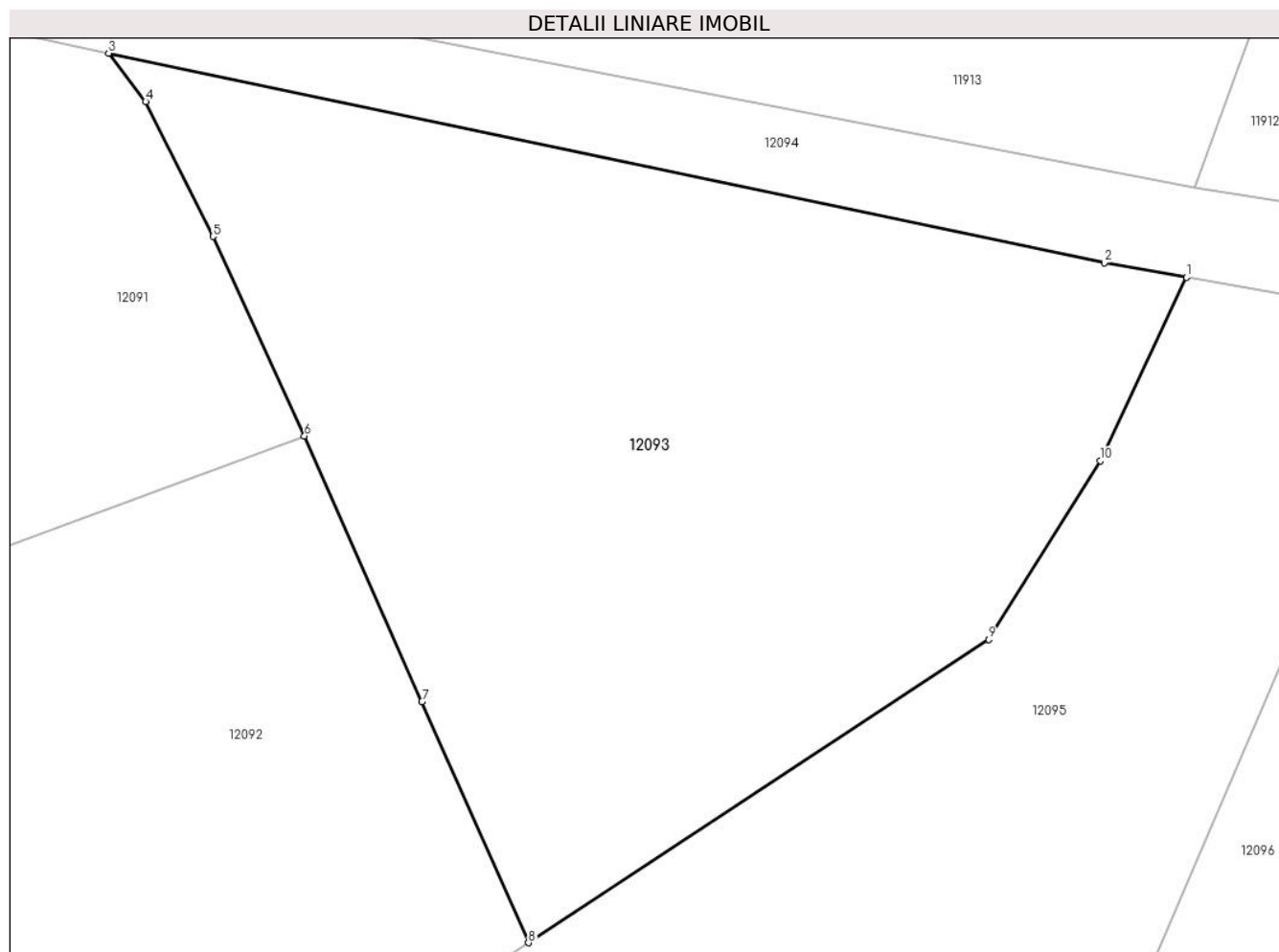
Inscrieri privind dezmembramintele dreptului de proprietate, drepturi reale de garanție și sarcini	Referințe
NU SUNT	

Anexa Nr. 1 La Partea I

Teren

Nr cadastral	Suprafața (mp)*	Observații / Referințe
	2.025	

* Suprafața este determinată în planul de proiecție Stereo 70.



Date referitoare la teren

Crt	Categorie folosință	Intra vilan	Suprafața (mp)	Tarla	Parcelă	Nr. topo	Observații / Referințe
1	arabil	DA	2.025	-	-	-	

Lungime Segmente

1) Valorile lungimilor segmentelor sunt obținute din proiecție în plan.

Punct început	X / Y	Punct sfârșit	X / Y	Lungime segment (** (m)
1	581.966,009 670.647,055	2	581.960,645 670.647,998	5.446
2	581.960,645 670.647,998	3	581.895,76 670.661,65	66.306
3	581.895,76 670.661,65	4	581.898,17 670.658,5	3.966
4	581.898,17 670.658,5	5	581.902,567 670.649,718	9.821
5	581.902,567 670.649,718	6	581.908,516 670.636,72	14.295

Punct început	X / Y	Punct sfârșit	X / Y	Lungime segment (** (m)
6	581.908,516 670.636,72	7	581.916,169 670.619,426	18.912
7	581.916,169 670.619,426	8	581.923,117 670.603,725	17.17
8	581.923,117 670.603,725	9	581.953,113 670.623,476	35.915
9	581.953,113 670.623,476	10	581.960,386 670.635,118	13.727
10	581.960,386 670.635,118	1	581.966,009 670.647,055	13.195

** Lungimile segmentelor sunt determinate în planul de proiecție Stereo 70 și sunt rotunjite la 1 milimetru.

*** Distanța dintre puncte este formată din segmente cumulate ce sunt mai mici decât valoarea 1 milimetru.

**DATE DESPRE IMOBILUL NR. 12094**

Oficiul de Cadastru și Publicitate Imobiliară SUCEAVA
Biroul de Cadastru și Publicitate Imobiliară Gura Humorului

A. Partea I. Descrierea imobilului

TEREN Intravilan

Adresa: Loc. Mazanaesti, Jud. Suceava

Nr. Crt	Nr cadastral Nr. topografic	Suprafața* (mp)	Observații / Referințe
A1		3.707	Sector cadastral:18 Teren neimprejmuit;

B. Partea II. Proprietari și acte

Inscrieri privitoare la dreptul de proprietate și alte drepturi reale		Referințe
12094 / 18/03/2022		
Act Normativ nr. 7, din 13/03/1996 emis de PARLAMENTUL ROMANIEI;		
B1	Inscrierea provizorie, drept de PROPRIETATE, dobandit prin Lege, cota actuala 1/1, cota initiala 1/1 1) COMUNA DRAGOIESTI, CIF:4441190	A1

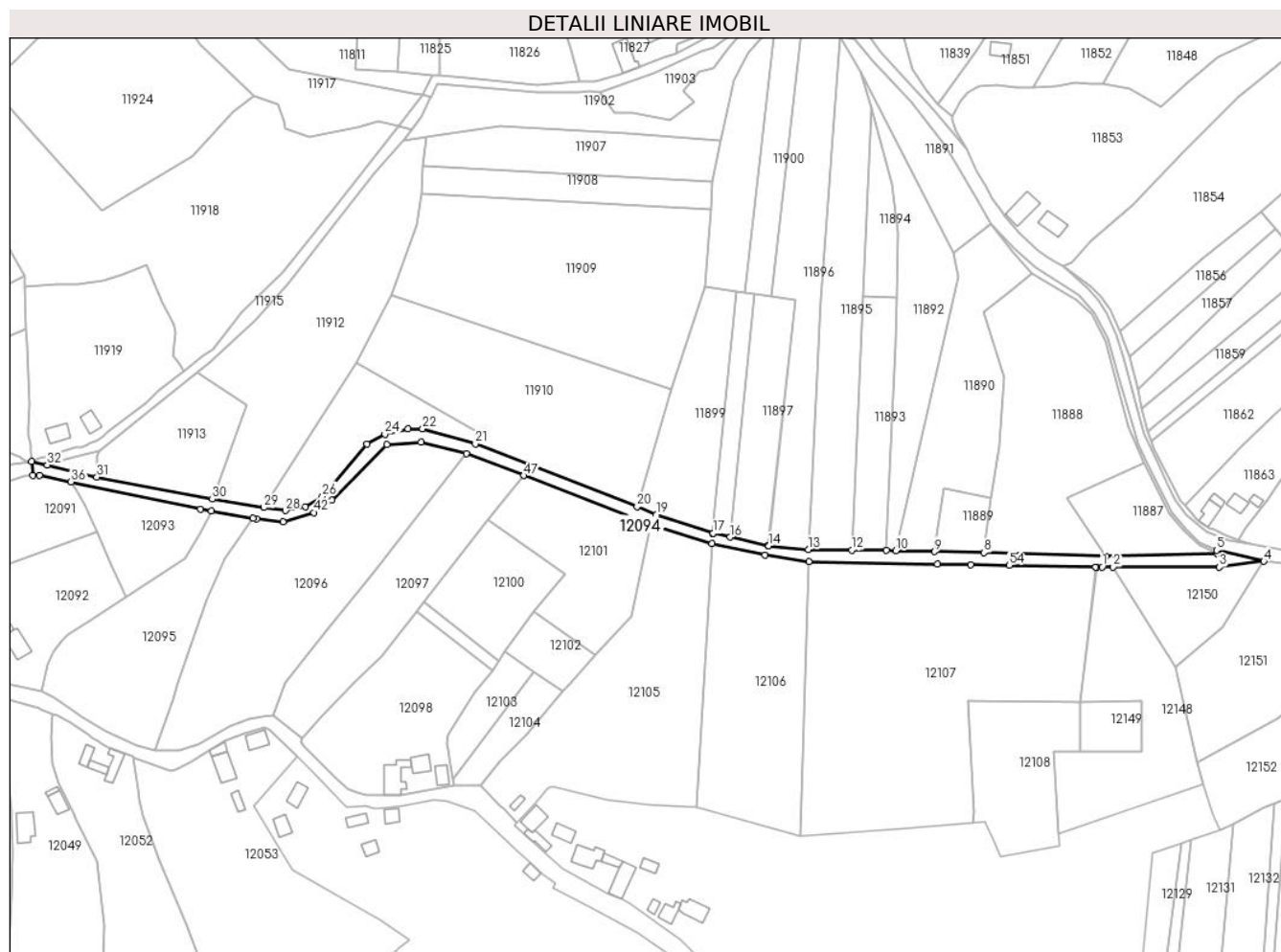
C. Partea III. SARCINI .

Inscrieri privind dezmembramintele dreptului de proprietate, drepturi reale de garanție și sarcini	Referințe
NU SUNT	

Teren

Nr cadastral	Suprafața (mp)*	Observații / Referințe
	3.707	

* Suprafața este determinată în planul de proiecție Stereo 70.



Date referitoare la teren

Crt	Categorie folosință	Intravilan	Suprafața (mp)	Tarla	Parcelă	Nr. topo	Observații / Referințe
1	drum	DA	3.707	-	-	-	

Lungime Segmente

1) Valorile lungimilor segmentelor sunt obținute din proiecție în plan.

Punct început	X / Y	Punct sfârșit	X / Y	Lungime segment
1	582.411,999 / 670.618,93	2	582.417,552 / 670.618,927	5.553
4	582.492,992 / 670.621,805	5	582.469,347 / 670.627,367	24.29
7	582.413,9 / 670.624,284	8	582.352,958 / 670.626,16	60.971
10	582.308,784 / 670.627,135	11	582.304,055 / 670.627,229	4.73
13	582.264,845 / 670.627,732	14	582.245,17 / 670.629,611	19.765
16	582.225,817 / 670.633,882	17	582.217,119 / 670.635,819	8.911
2	582.417,552 / 670.618,927	3	582.470,701 / 670.618,891	53.149
5	582.469,347 / 670.627,367	6	582.469,69 / 670.625,68	1.722
8	582.352,958 / 670.626,16	9	582.328,159 / 670.626,707	24.805
11	582.304,055 / 670.627,229	12	582.286,678 / 670.627,452	17.378
14	582.245,17 / 670.629,611	15	582.244,852 / 670.629,641	0.319
17	582.217,119 / 670.635,819	18	582.216,955 / 670.635,874	0.173
3	582.470,701 / 670.618,891	4	582.492,992 / 670.621,805	22.481
6	582.469,69 / 670.625,68	7	582.413,9 / 670.624,284	55.807
9	582.328,159 / 670.626,707	10	582.308,784 / 670.627,135	19.38
12	582.286,678 / 670.627,452	13	582.264,845 / 670.627,732	21.835
15	582.244,852 / 670.629,641	16	582.225,817 / 670.633,882	19.502
18	582.216,955 / 670.635,874	19	582.188,823 / 670.645,339	29.682

Punct început	X / Y	Punct sfârșit	X / Y	Lungime segment	Punct început	X / Y	Punct sfârșit	X / Y	Lungime segment	Punct început	X / Y	Punct sfârșit	X / Y	Lungime segment
19	582.188,823 670.645,339	20	582.179,197 670.649,087	10.33	20	582.179,197 670.649,087	21	582.098,19 670.680,626	86.93	21	582.098,19 670.680,626	22	582.071,727 670.688,107	27.5
22	582.071,727 670.688,107	23	582.064,551 670.688,107	7.176	23	582.064,551 670.688,107	24	582.052,868 670.685,509	11.96 8	24	582.052,868 670.685,509	25	582.043,959 670.680,439	10.25 1
25	582.043,959 670.680,439	26	582.021,639 670.654,352	34.33 2	26	582.021,639 670.654,352	27	582.012,993 670.649,04	10.14 7	27	582.012,993 670.649,04	28	582.003,16 670.647,18	10.00 7
28	582.003,16 670.647,18	29	581.992,291 670.648,676	10.97 1	29	581.992,291 670.648,676	30	581.966,494 670.652,899	26.14	30	581.966,494 670.652,899	31	581.908,71 670.664,05	58.85
31	581.908,71 670.664,05	32	581.883,867 670.670,094	25.56 8	32	581.883,867 670.670,094	33	581.875,975 670.671,918	8.1	33	581.875,975 670.671,918	34	581.876,692 670.664,694	7.259
34	581.876,692 670.664,694	35	581.879,96 670.664,96	3.279	35	581.879,96 670.664,96	36	581.895,76 670.661,65	16.14 3	36	581.895,76 670.661,65	37	581.960,645 670.647,998	66.30 6
37	581.960,645 670.647,998	38	581.966,009 670.647,055	5.446	38	581.966,009 670.647,055	39	581.986,964 670.643,367	21.27 7	39	581.986,964 670.643,367	40	581.988,697 670.643,062	1.76
40	581.988,697 670.643,062	41	582.001,89 670.641,573	13.27 7	41	582.001,89 670.641,573	42	582.017,248 670.646,21	16.04 3	42	582.017,248 670.646,21	43	582.026,281 670.652,495	11.00 4
43	582.026,281 670.652,495	44	582.053,868 670.680,306	39.17 3	44	582.053,868 670.680,306	45	582.070,945 670.681,418	17.11 3	45	582.070,945 670.681,418	46	582.093,607 670.675,85	23.33 6
46	582.093,607 670.675,85	47	582.122,342 670.664,679	30.83	47	582.122,342 670.664,679	48	582.185,905 670.639,969	68.19 7	48	582.185,905 670.639,969	49	582.216,605 670.630,763	32.05 1
49	582.216,605 670.630,763	50	582.243,141 670.624,901	27.17 6	50	582.243,141 670.624,901	51	582.265,177 670.621,704	22.26 7	51	582.265,177 670.621,704	52	582.329,484 670.620,468	64.31 9
52	582.329,484 670.620,468	53	582.346,28 670.620,155	16.79 9	53	582.346,28 670.620,155	54	582.365,469 670.619,798	19.19 2	54	582.365,469 670.619,798	55	582.408,821 670.618,989	43.36
55	582.408,821 670.618,989	56	582.409,253 670.618,981	0.432	56	582.409,253 670.618,981	1	582.411,999 670.618,93	2.746					

** Lungimile segmentelor sunt determinate în planul de proiecție Stereo 70 și sunt rotunjite la 1 milimetru.

*** Distanța dintre puncte este formată din segmente cumulate ce sunt mai mici decât valoarea 1 milimetru.

**DATE DESPRE IMOBILUL NR. 12095**

Oficiul de Cadastru și Publicitate Imobiliară SUCEAVA
Biroul de Cadastru și Publicitate Imobiliară Gura Humorului

A. Partea I. Descrierea imobilului

TEREN Intravilan

Adresa: Loc. Mazanaesti, Str Preot-Prof.-Vasile-Gaina, Jud. Suceava

Nr. Crt	Nr cadastral Nr. topografic	Suprafața* (mp)	Observații / Referințe
A1		5.031	Sector cadastral:18 Teren neimprejmuit;

B. Partea II. Proprietari și acte

Inscrieri privitoare la dreptul de proprietate și alte drepturi reale		Referințe
12095 / 18/03/2022		
Act Normativ nr. 7, din 13/03/1996 emis de PARLAMENTUL ROMANIEI;		
B1	Intabulare, drept de PROPRIETATE, dobandit prin Lege, cota actuala 1/1, cota initiala 1/1 1) NEIDENTIFICAT NEIDENTIFICAT	A1
Act Administrativ nr. 1703, din 14/03/2022 emis de PRIMARIA COMUNEI DRAGOIESTI;		
B2	Se noteaza posesia factica in favoarea lui 1) BRADATAN GHEORGHE	A1

C. Partea III. SARCINI .

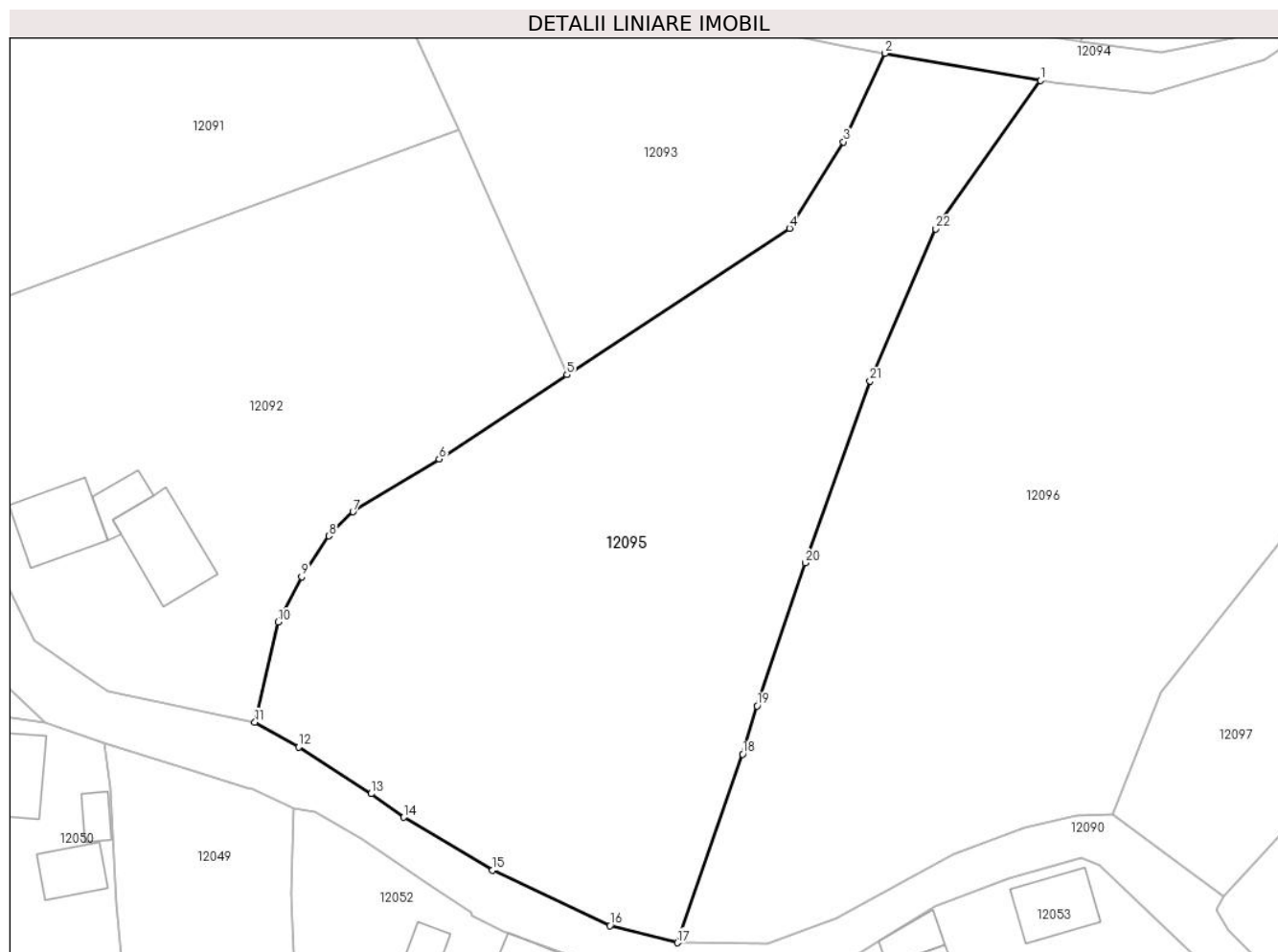
Inscrieri privind dezmembramintele dreptului de proprietate, drepturi reale de garanție și sarcini	Referințe
NU SUNT	

Anexa Nr. 1 La Partea I

Teren

Nr cadastral	Suprafața (mp)*	Observații / Referințe
	5.031	

* Suprafața este determinată în planul de proiecție Stereo 70.



Date referitoare la teren

Crt	Categorie folosință	Intra vilan	Suprafața (mp)	Tarla	Parcelă	Nr. topo	Observații / Referințe
1	arabil	DA	5.031	-	-	-	

Lungime Segmente

1) Valorile lungimilor segmentelor sunt obținute din proiecție în plan.

Punct început	X / Y	Punct sfârșit	X / Y	Lungime segment (** (m)
1	581.986,964 670.643,367	2	581.966,009 670.647,055	21.277
3	581.960,386 670.635,118	4	581.953,113 670.623,476	13.727
5	581.923,117 670.603,725	6	581.905,875 670.592,371	20.645
7	581.894,246 670.585,26	8	581.891,013 670.581,994	4.596
9	581.887,302 670.576,494	10	581.884,127 670.570,397	6.874

Punct început	X / Y	Punct sfârșit	X / Y	Lungime segment (** (m)
2	581.966,009 670.647,055	3	581.960,386 670.635,118	13.195
4	581.953,113 670.623,476	5	581.923,117 670.603,725	35.915
6	581.905,875 670.592,371	7	581.894,246 670.585,26	13.631
8	581.891,013 670.581,994	9	581.887,302 670.576,494	6.635
10	581.884,127 670.570,397	11	581.881,01 670.556,89	13.862

Punct început	X / Y	Punct sfârșit	X / Y	Lungime segment (** (m)
11	581.881,01 670.556,89	12	581.886,9 670.553,55	6.771
13	581.896,69 670.547,26	14	581.901,1 670.544,07	5.443
15	581.913,08 670.536,94	16	581.928,92 670.529,49	17.505
17	581.938,01 670.527,17	18	581.946,807 670.552,578	26.888
19	581.948,737 670.559,091	20	581.955,244 670.578,353	20.331
21	581.963,984 670.602,893	22	581.972,857 670.623,378	22.324

Punct început	X / Y	Punct sfârșit	X / Y	Lungime segment (** (m)
12	581.886,9 670.553,55	13	581.896,69 670.547,26	11.637
14	581.901,1 670.544,07	15	581.913,08 670.536,94	13.941
16	581.928,92 670.529,49	17	581.938,01 670.527,17	9.381
18	581.946,807 670.552,578	19	581.948,737 670.559,091	6.793
20	581.955,244 670.578,353	21	581.963,984 670.602,893	26.05
22	581.972,857 670.623,378	1	581.986,964 670.643,367	24.466

** Lungimile segmentelor sunt determinate în planul de proiecție Stereo 70 și sunt rotunjite la 1 milimetru.

*** Distanța dintre puncte este formată din segmente cumulate ce sunt mai mici decât valoarea 1 milimetru.

**DATE DESPRE IMOBILUL NR. 12096**

Oficiul de Cadastru și Publicitate Imobiliară SUCEAVA
Biroul de Cadastru și Publicitate Imobiliară Gura Humorului

A. Partea I. Descrierea imobilului

TEREN Intravilan

Adresa: Loc. Mazanaesti, Str Preot-Prof.-Vasile-Gaina, Jud. Suceava

Nr. Crt	Nr cadastral Nr. topografic	Suprafața* (mp)	Observații / Referințe
A1	31207	Din acte: 11.500 Masurata: 8.903	Sector cadastral:18 Teren neimprejmuit;

B. Partea II. Proprietari și acte

Inscrieri privitoare la dreptul de proprietate și alte drepturi reale		Referințe
11485 / 02/10/2017		
Act Administrativ nr. 1098, din 20/04/1995 emis de COMISIA JUDETEANA SUCEAVA;		
B1	Intabulare, drept de PROPRIETATE, dobandit prin Reconstituire, cota actuala 3/4, cota initiala 3/4 1) BALAN ILEANA 2) DIRTU VICTORIA 3) COZORICI IONELA-LUCIA	A1
13154 / 09/11/2017		
Act Notarial nr. 3965, din 07/11/2017 emis de BIN Pelepco Lacramioara Gabriela;		
B2	Intabulare, drept de PROPRIETATE, dobandit prin Succesiune, cota actuala 2/16, cota initiala 2/16 1) SNICHICI MATEI	A1
B3	Intabulare, drept de PROPRIETATE, dobandit prin Succesiune, cota actuala 1/16, cota initiala 1/16 1) DIRTU VICTORIA	A1
B4	Intabulare, drept de PROPRIETATE, dobandit prin Succesiune, cota actuala 1/16, cota initiala 1/16 1) BALAN ILEANA	A1

C. Partea III. SARCINI .

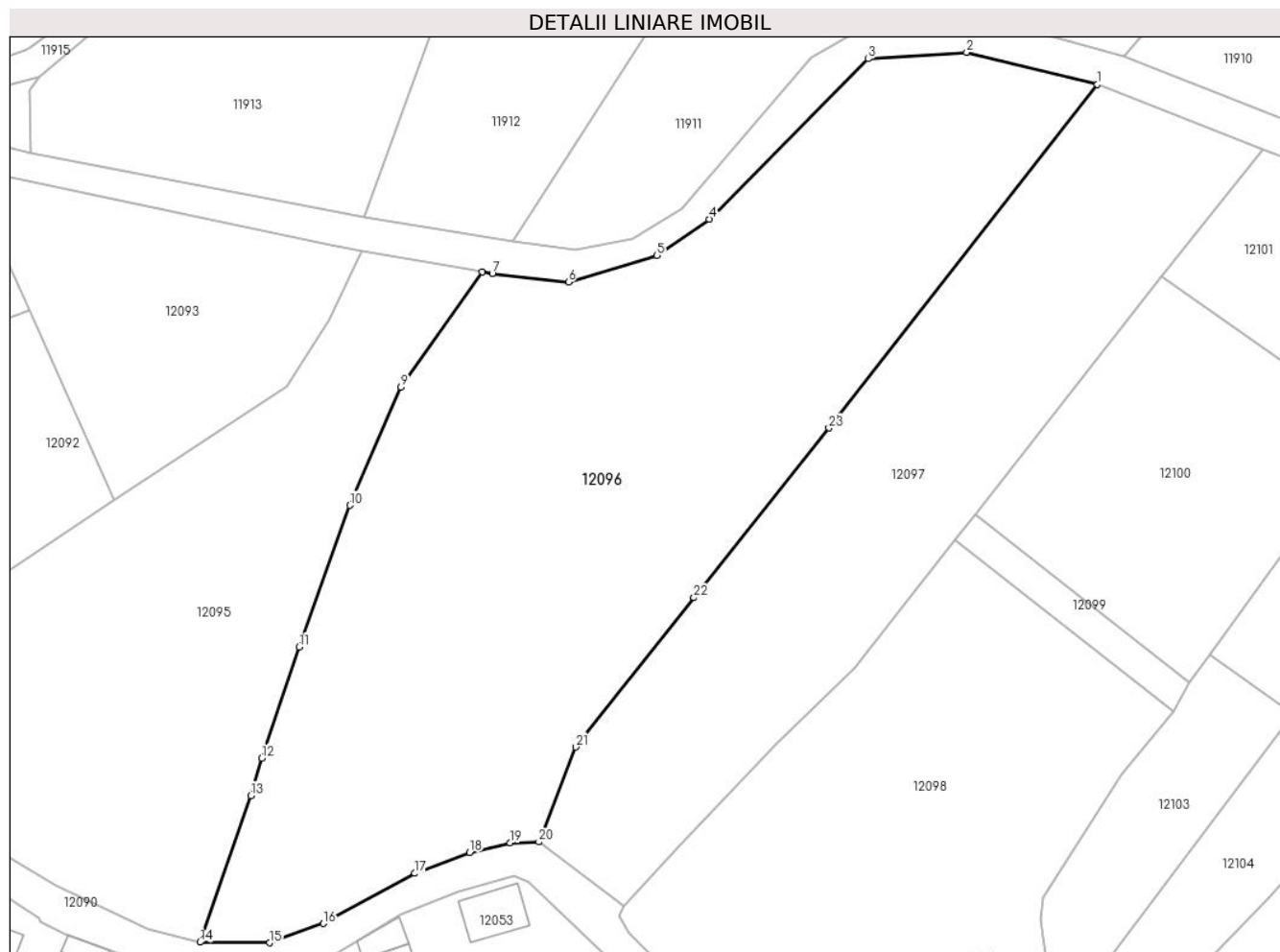
Inscrieri privind dezmembramintele dreptului de proprietate, drepturi reale de garanție și sarcini	Referințe
NU SUNT	

Anexa Nr. 1 La Partea I

Teren

Nr cadastral	Suprafața (mp)*	Observații / Referințe
31207	Din acte: 11.500 Masurata: 8.903	

* Suprafața este determinată în planul de proiecție Stereo 70.



Date referitoare la teren

Crt	Categorie folosință	Intra vilan	Suprafața (mp)	Tarla	Parcelă	Nr. topo	Observații / Referințe
1	arabil	DA	8.903	-	-	-	

Lungime Segmente

1) Valorile lungimilor segmentelor sunt obținute din proiecție în plan.

Punct început	X / Y	Punct sfârșit	X / Y	Lungime segment (** (m)
1	582.093,607 670.675,85	2	582.070,945 670.681,418	23.336
3	582.053,868 670.680,306	4	582.026,281 670.652,495	39.173
5	582.017,248 670.646,21	6	582.001,89 670.641,573	16.043
7	581.988,697 670.643,062	8	581.986,964 670.643,367	1.76
9	581.972,857 670.623,378	10	581.963,984 670.602,893	22.324

Punct început	X / Y	Punct sfârșit	X / Y	Lungime segment (** (m)
2	582.070,945 670.681,418	3	582.053,868 670.680,306	17.113
4	582.026,281 670.652,495	5	582.017,248 670.646,21	11.004
6	582.001,89 670.641,573	7	581.988,697 670.643,062	13.277
8	581.986,964 670.643,367	9	581.972,857 670.623,378	24.466
10	581.963,984 670.602,893	11	581.955,244 670.578,353	26.05

Punct început	X / Y	Punct sfârșit	X / Y	Lungime segment (** (m)
11	581.955,244 670.578,353	12	581.948,737 670.559,091	20.331
13	581.946,807 670.552,578	14	581.938,01 670.527,17	26.888
15	581.950,1 670.527,07	16	581.959,4 670.530,4	9.878
17	581.975,27 670.539,09	18	581.984,76 670.542,73	10.164
19	581.991,8 670.544,38	20	581.996,78 670.544,55	4.983
21	582.003,168 670.560,986	22	582.023,657 670.586,878	33.018
23	582.047,056 670.616,302	1	582.093,607 670.675,85	75.584

Punct început	X / Y	Punct sfârșit	X / Y	Lungime segment (** (m)
12	581.948,737 670.559,091	13	581.946,807 670.552,578	6.793
14	581.938,01 670.527,17	15	581.950,1 670.527,07	12.09
16	581.959,4 670.530,4	17	581.975,27 670.539,09	18.093
18	581.984,76 670.542,73	19	581.991,8 670.544,38	7.231
20	581.996,78 670.544,55	21	582.003,168 670.560,986	17.634
22	582.023,657 670.586,878	23	582.047,056 670.616,302	37.594

** Lungimile segmentelor sunt determinate în planul de proiecție Stereo 70 și sunt rotunjite la 1 milimetru.

*** Distanța dintre puncte este formată din segmente cumulate ce sunt mai mici decât valoarea 1 milimetru.

**DATE DESPRE IMOBILUL NR. 12097**

Oficiul de Cadastru și Publicitate Imobiliară SUCEAVA
Biroul de Cadastru și Publicitate Imobiliară Gura Humorului

A. Partea I. Descrierea imobilului

TEREN Intravilan

Adresa: Loc. Mazanaesti, Str Preot-Prof.-Vasile-Gaina, Jud. Suceava

Nr. Crt	Nr cadastral Nr. topografic	Suprafața* (mp)	Observații / Referințe
A1		4.683	Sector cadastral:18 Teren neimprejmuit;

B. Partea II. Proprietari și acte

Inscrieri privitoare la dreptul de proprietate și alte drepturi reale		Referințe
12097 / 18/03/2022		
Act Normativ nr. 7, din 13/03/1996 emis de PARLAMENTUL ROMANIEI;		
B1	Inscrierea provizorie, drept de PROPRIETATE, dobandit prin Lege, cota actuala 1/1, cota initiala 1/1	A1
1) COMUNA DRAGOIESTI, CIF:4441190, PROPRIETAR NEIDENTIFICAT		

C. Partea III. SARCINI .

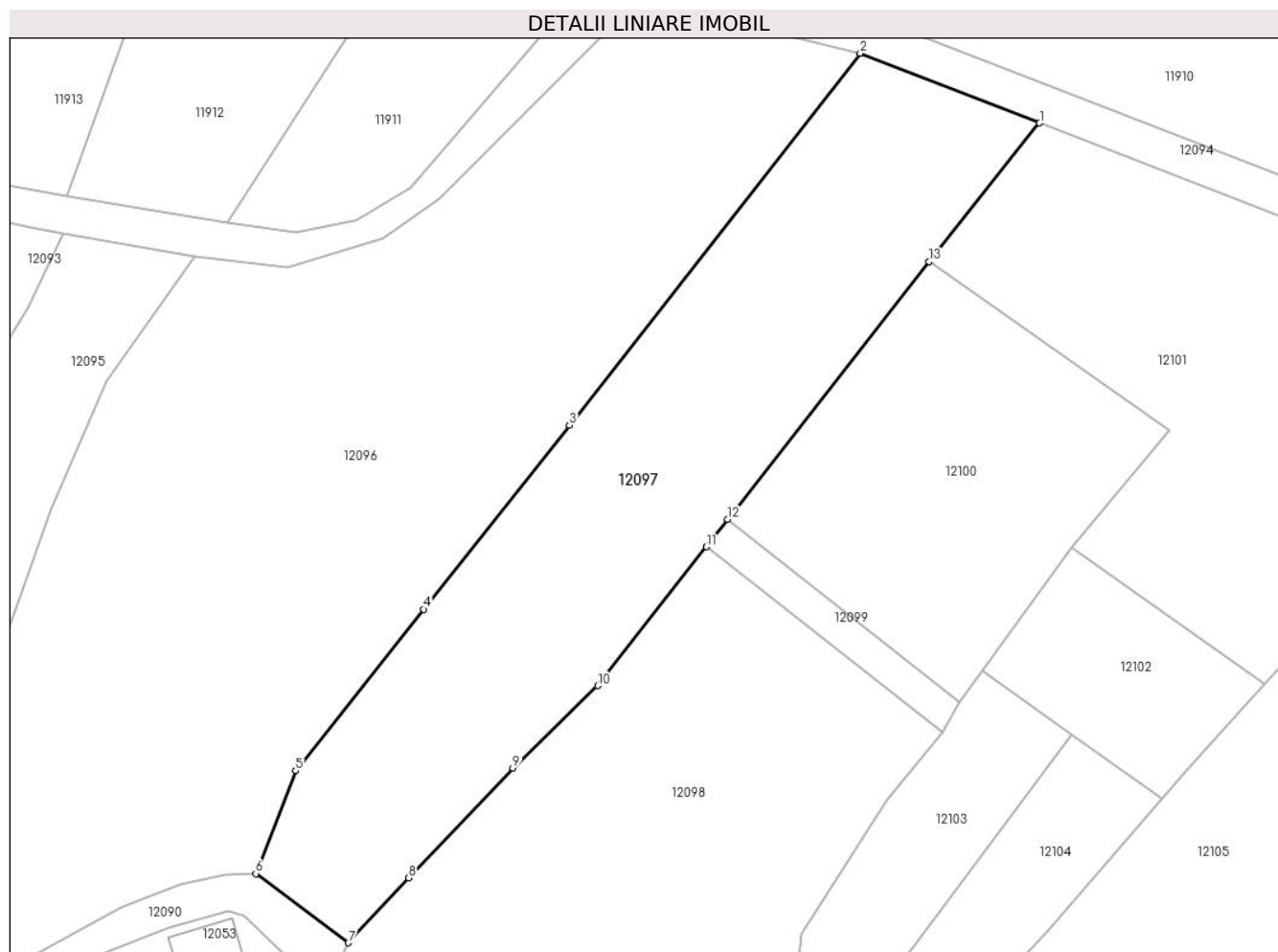
Inscrieri privind dezmembramintele dreptului de proprietate, drepturi reale de garanție și sarcini	Referințe
NU SUNT	

Anexa Nr. 1 La Partea I

Teren

Nr cadastral	Suprafața (mp)*	Observații / Referințe
	4.683	

* Suprafața este determinată în planul de proiecție Stereo 70.



Date referitoare la teren

Crt	Categorie folosință	Intra vilan	Suprafața (mp)	Tarla	Parcelă	Nr. topo	Observații / Referințe
1	arabil	DA	4.683	-	-	-	

Lungime Segmente

1) Valorile lungimilor segmentelor sunt obținute din proiecție în plan.

Punct început	X / Y	Punct sfârșit	X / Y	Lungime segment (** (m)
1	582.122,342 670.664,679	2	582.093,607 670.675,85	30.83
2	582.093,607 670.675,85	3	582.047,056 670.616,302	75.584
3	582.047,056 670.616,302	4	582.023,657 670.586,878	37.594
4	582.023,657 670.586,878	5	582.003,168 670.560,986	33.018
5	582.003,168 670.560,986	6	581.996,78 670.544,55	17.634

Punct început	X / Y	Punct sfârșit	X / Y	Lungime segment (** (m)
6	581.996,78 670.544,55	7	582.011,61 670.533,47	18.512
7	582.011,61 670.533,47	8	582.021,25 670.543,868	14.179
8	582.021,25 670.543,868	9	582.037,968 670.561,461	24.269
9	582.037,968 670.561,461	10	582.051,554 670.574,623	18.916
10	582.051,554 670.574,623	11	582.068,963 670.596,862	28.243
11	582.068,963 670.596,862	12	582.072,394 670.601,245	5.566
12	582.072,394 670.601,245	13	582.104,625 670.642,531	52.377
13	582.104,625 670.642,531	1	582.122,342 670.664,679	28.362

** Lungimile segmentelor sunt determinate în planul de proiecție Stereo 70 și sunt rotunjite la 1 milimetru.

*** Distanța dintre puncte este formată din segmente cumulate ce sunt mai mici decât valoarea 1 milimetru.

**DATE DESPRE IMOBILUL NR. 12098**

Oficiul de Cadastru și Publicitate Imobiliară SUCEAVA
Biroul de Cadastru și Publicitate Imobiliară Gura Humorului

A. Partea I. Descrierea imobilului

TEREN Intravilan

Adresa: Loc. Mazanaesti, Str Preot-Prof.-Vasile-Gaina, Nr. 14, Jud. Suceava

Nr. Crt	Nr cadastral Nr. topografic	Suprafața* (mp)	Observații / Referințe
A1	30297	4.900	Sector cadastral:18 Teren neimprijmit;

Construcții

Crt	Nr cadastral Nr. topografic	Adresa	Observații / Referințe
A1.1		Loc. Mazanaesti, Str Preot-Prof.-Vasile-Gaina, Nr. 14, Jud. Suceava	Nr. niveluri:1; S. construita la sol:78 mp; S. construita desfasurata:78 mp; LOCUINTA
A1.2		Loc. Mazanaesti, Str Preot-Prof.-Vasile-Gaina, Nr. 14, Jud. Suceava	Nr. niveluri:1; S. construita la sol:158 mp; S. construita desfasurata:158 mp; ANEXA
A1.3		Loc. Mazanaesti, Str Preot-Prof.-Vasile-Gaina, Nr. 14, Jud. Suceava	Nr. niveluri:1; S. construita la sol:58 mp; S. construita desfasurata:58 mp; LOCUINTA

B. Partea II. Proprietari și acte

Inscrieri privitoare la dreptul de proprietate și alte drepturi reale		Referințe
3322 / 06/04/2011		
Act Notarial nr. 525, din 27/03/1995 emis de Notariatul de Stat Judetean Suceava (act administrativ - titlu de proprietate nr. 1198/22-05-1995 emis de CJ Suceava; act notarial - certificat de mostenitor nr. 497/23-06-1977 emis de Notariatul de stat judetean Suceava; act administrativ - certificat de atestare a edificarii constructiei nr. 826/17.03.2011 - Primaria comunei Dragoiesti);		
B1	Intabulare, drept de PROPRIETATE, dobandit prin Succesiune, cota actuala 1/2, cota initiala 1/2 1) ALDEA NECULAI	A1, A1.1, A1.2, A1.3
B2	Intabulare, drept de PROPRIETATE, dobandit prin Succesiune, cota actuala 1/2, cota initiala 1/2 1) ALDEA DUMITRU	A1, A1.1, A1.2, A1.3

C. Partea III. SARCINI .

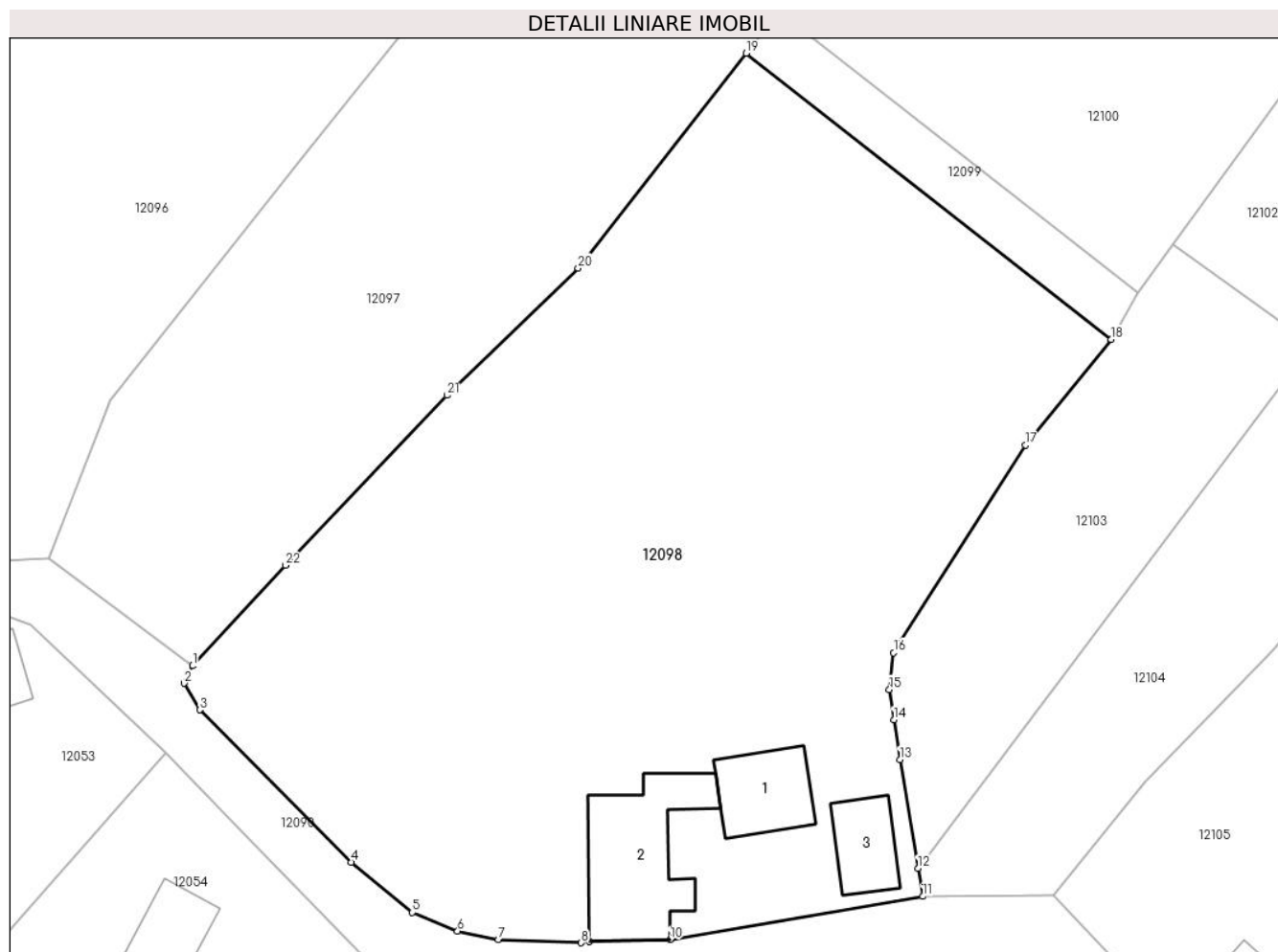
Inscrieri privind dezmembramintele dreptului de proprietate, drepturi reale de garanție și sarcini	Referințe
NU SUNT	

Anexa Nr. 1 La Partea I

Teren

Nr cadastral	Suprafața (mp)*	Observații / Referințe
30297	4.900	

* Suprafața este determinată în planul de proiecție Stereo 70.



Date referitoare la teren

Crt	Categorie folosință	Intravilan	Suprafața (mp)	Tarla	Parcelă	Nr. topo	Observații / Referințe
1	curți construcții	DA	642	-	-	-	
2	livada	DA	2.344	-	-	-	
3	arabil	DA	1.914	-	-	-	

Date referitoare la construcții

Crt	Număr	Destinație construcție	Supraf. (mp)	Situație juridică	Observații / Referințe
A1.1		construcții de locuințe	78	Cu acte	Nr. niveluri:1; S. construita la sol:78 mp; S. construita desfasurata:78 mp; LOCUINTA
A1.2		construcții anexa	158	Cu acte	Nr. niveluri:1; S. construita la sol:158 mp; S. construita desfasurata:158 mp; ANEXA
A1.3		construcții anexa	58	Cu acte	Nr. niveluri:1; S. construita la sol:58 mp; S. construita desfasurata:58 mp; LOCUINTA

Lungime Segmente

1) Valorile lungimilor segmentelor sunt obținute din proiecție în plan.

Punct început	X / Y	Punct sfârșit	X / Y	Lungime segment (** (m)	Punct început	X / Y	Punct sfârșit	X / Y	Lungime segment (** (m)
---------------	-------	---------------	-------	-------------------------	---------------	-------	---------------	-------	-------------------------

Punct început	X / Y	Punct sfârșit	X / Y	Lungime segment (** (m)
1	582.011,61 670.533,47	2	582.010,75 670.531,66	2.004
3	582.012,38 670.528,91	4	582.028,08 670.513,16	22.239
5	582.034,39 670.507,95	6	582.039,08 670.506,01	5.075
7	582.043,29 670.505,13	8	582.051,88 670.504,81	8.596
9	582.052,761 670.504,96	10	582.061,072 670.505,125	8.313
11	582.087,24 670.509,62	12	582.086,755 670.512,524	2.944
13	582.084,878 670.523,761	14	582.084,263 670.527,882	4.167
15	582.083,793 670.531,028	16	582.084,225 670.534,816	3.813
17	582.097,888 670.556,327	18	582.106,766 670.567,232	14.062
19	582.068,963 670.596,862	20	582.051,554 670.574,623	28.243
21	582.037,968 670.561,461	22	582.021,25 670.543,868	24.269

Punct început	X / Y	Punct sfârșit	X / Y	Lungime segment (** (m)
2	582.010,75 670.531,66	3	582.012,38 670.528,91	3.197
4	582.028,08 670.513,16	5	582.034,39 670.507,95	8.183
6	582.039,08 670.506,01	7	582.043,29 670.505,13	4.301
8	582.051,88 670.504,81	9	582.052,761 670.504,96	0.894
10	582.061,072 670.505,125	11	582.087,24 670.509,62	26.551
12	582.086,755 670.512,524	13	582.084,878 670.523,761	11.393
14	582.084,263 670.527,882	15	582.083,793 670.531,028	3.181
16	582.084,225 670.534,816	17	582.097,888 670.556,327	25.483
18	582.106,766 670.567,232	19	582.068,963 670.596,862	48.031
20	582.051,554 670.574,623	21	582.037,968 670.561,461	18.916
22	582.021,25 670.543,868	1	582.011,61 670.533,47	14.179

** Lungimile segmentelor sunt determinate în planul de proiecție Stereo 70 și sunt rotunjite la 1 milimetru.

*** Distanța dintre puncte este formată din segmente cumulate ce sunt mai mici decât valoarea 1 milimetru.

**DATE DESPRE IMOBILUL NR. 12099**

Oficiul de Cadastru și Publicitate Imobiliară SUCEAVA
Biroul de Cadastru și Publicitate Imobiliară Gura Humorului

A. Partea I. Descrierea imobilului

TEREN Intravilan

Adresa: Loc. Mazanaesti, Jud. Suceava

Nr. Crt	Nr cadastral Nr. topografic	Suprafața* (mp)	Observații / Referințe
A1		265	Sector cadastral:18 Teren neimprejmuit;

B. Partea II. Proprietari și acte

Inscrieri privitoare la dreptul de proprietate și alte drepturi reale		Referințe
12099 / 18/03/2022		
Act Normativ nr. 7, din 13/03/1996 emis de PARLAMENTUL ROMANIEI;		
B1	Inscrierea provizorie, drept de PROPRIETATE, dobandit prin Lege, cota actuala 1/1, cota initiala 1/1	A1
1) COMUNA DRAGOIESTI, CIF:4441190, PROPRIETAR NEIDENTIFICAT		

C. Partea III. SARCINI .

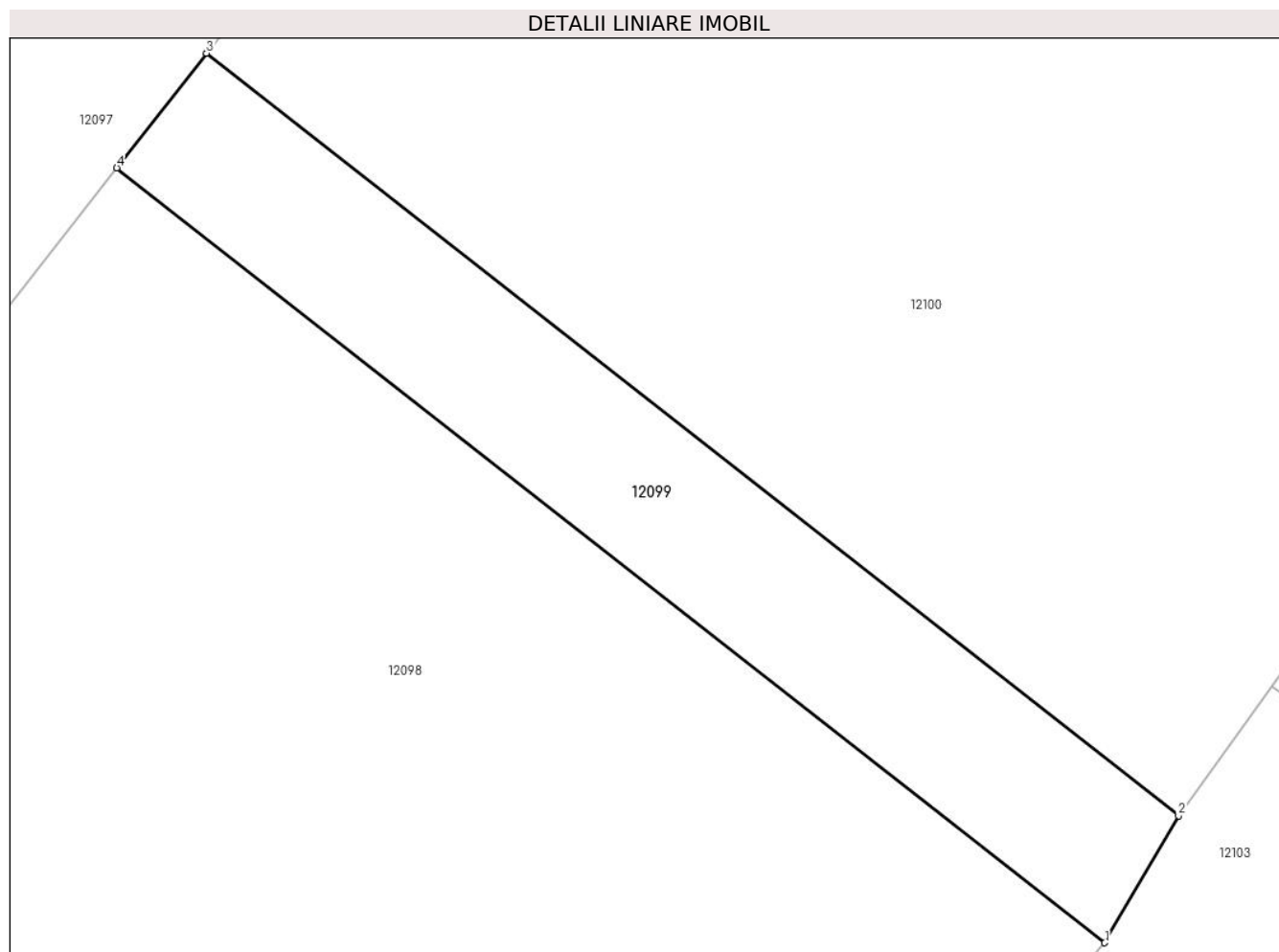
Inscrieri privind dezmembramintele dreptului de proprietate, drepturi reale de garanție și sarcini	Referințe
NU SUNT	

Anexa Nr. 1 La Partea I

Teren

Nr cadastral	Suprafața (mp)*	Observații / Referințe
	265	

* Suprafața este determinată în planul de proiecție Stereo 70.



Date referitoare la teren

Crt	Categorie folosință	Intra vilan	Suprafața (mp)	Tarla	Parcelă	Nr. topo	Observații / Referințe
1	arabil	DA	265	-	-	-	

Lungime Segmente

1) Valorile lungimilor segmentelor sunt obținute din proiecție în plan.

Punct început	X / Y	Punct sfârșit	X / Y	Lungime segment (** (m)
1	582.106,766 670.567,232	2	582.109,589 670.572,092	5.62
2	582.109,589 670.572,092	3	582.072,394 670.601,245	47.258
3	582.072,394 670.601,245	4	582.068,963 670.596,862	5.566
4	582.068,963 670.596,862	1	582.106,766 670.567,232	48.031

** Lungimile segmentelor sunt determinate în planul de proiecție Stereo 70 și sunt rotunjite la 1 milimetru.

***** Distanţa dintre puncte este formată din segmente cumulate ce sunt mai mici decât valoarea 1 milimetru.**

**DATE DESPRE IMOBILUL NR. 12100**

Oficiul de Cadastru și Publicitate Imobiliară SUCEAVA
 Biroul de Cadastru și Publicitate Imobiliară Gura Humorului

A. Partea I. Descrierea imobilului

TEREN Intravilan

Adresa: Loc. Mazanaesti, Jud. Suceava

Nr. Crt	Nr cadastral Nr. topografic	Suprafața* (mp)	Observații / Referințe
A1		2.500	Sector cadastral:18 Teren neimprejmuit;

B. Partea II. Proprietari și acte

Inscrieri privitoare la dreptul de proprietate și alte drepturi reale		Referințe
12100 / 18/03/2022		
Act Normativ nr. 7, din 13/03/1996 emis de PARLAMENTUL ROMANIEI;		
B1	Intabulare, drept de PROPRIETATE, dobandit prin Lege, cota actuala 1/1, cota initiala 1/1 1) NEIDENTIFICAT NEIDENTIFICAT	A1
Act Administrativ nr. 1704, din 14/03/2022 emis de PRIMARIA COMUNEI DRAGOIESTI;		
B2	Se noteaza posesia factica in favoarea lui 1) COZMA VIOREL	A1

C. Partea III. SARCINI .

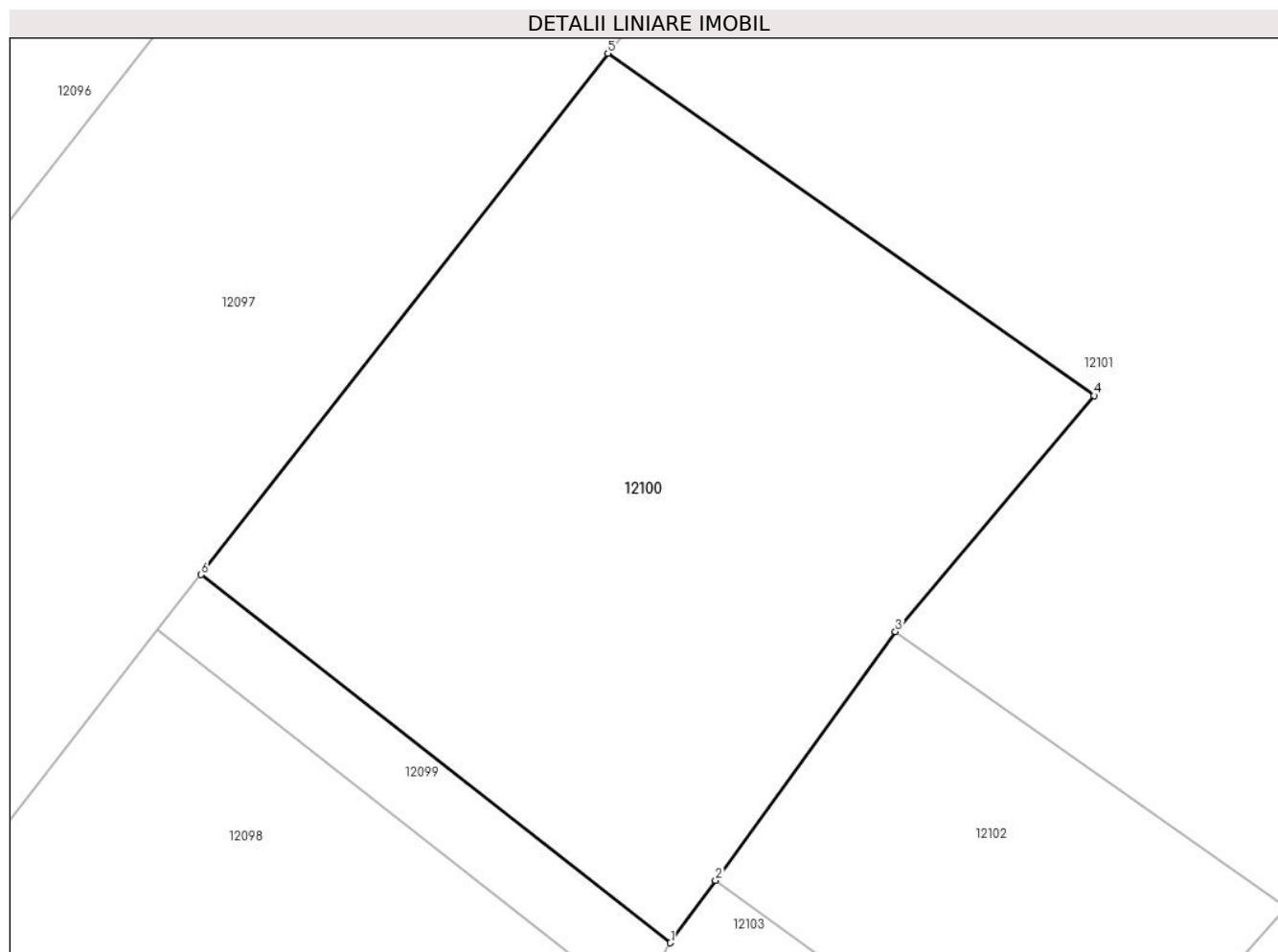
Inscrieri privind dezmembramintele dreptului de proprietate, drepturi reale de garanție și sarcini	Referințe
NU SUNT	

Anexa Nr. 1 La Partea I

Teren

Nr cadastral	Suprafața (mp)*	Observații / Referințe
	2.500	

* Suprafața este determinată în planul de proiecție Stereo 70.



Date referitoare la teren

Crt	Categorie folosință	Intravilan	Suprafața (mp)	Tarla	Parcelă	Nr. topo	Observații / Referințe
1	arabil	DA	2.500	-	-	-	

Lungime Segmente

1) Valorile lungimilor segmentelor sunt obținute din proiecție în plan.

Punct început	X / Y	Punct sfârșit	X / Y	Lungime segment (** (m)
1	582.109,589 670.572,092	2	582.113,152 670.577,042	6.099
2	582.113,152 670.577,042	3	582.127,409 670.596,74	24.316
3	582.127,409 670.596,74	4	582.143,156 670.615,422	24.433
4	582.143,156 670.615,422	5	582.104,625 670.642,531	47.112
5	582.104,625 670.642,531	6	582.072,394 670.601,245	52.377

Punct început	X / Y	Punct sfârșit	X / Y	Lungime segment (** (m)
6	582.072,394 670.601,245	1	582.109,589 670.572,092	47.258

** Lungimile segmentelor sunt determinate în planul de proiecție Stereo 70 și sunt rotunjite la 1 milimetru.

*** Distanța dintre puncte este formată din segmente cumulate ce sunt mai mici decât valoarea 1 milimetru.

**DATE DESPRE IMOBILUL NR. 12101**

Oficiul de Cadastru și Publicitate Imobiliară SUCEAVA
 Biroul de Cadastru și Publicitate Imobiliară Gura Humorului

A. Partea I. Descrierea imobilului

TEREN Intravilan

Adresa: Loc. Mazanaesti, Jud. Suceava

Nr. Crt	Nr cadastral Nr. topografic	Suprafața* (mp)	Observații / Referințe
A1		3.805	Sector cadastral:18 Teren neimprejmuit;

B. Partea II. Proprietari și acte

Inscrieri privitoare la dreptul de proprietate și alte drepturi reale		Referințe
12101 / 18/03/2022		
Act Normativ nr. 7, din 13/03/1996 emis de PARLAMENTUL ROMANIEI;		
B1	Inscrierea provizorie, drept de PROPRIETATE, dobandit prin Lege, cota actuala 1/1, cota initiala 1/1	A1
1) COMUNA DRAGOIESTI, CIF:4441190, PROPRIETAR NEIDENTIFICAT		

C. Partea III. SARCINI .

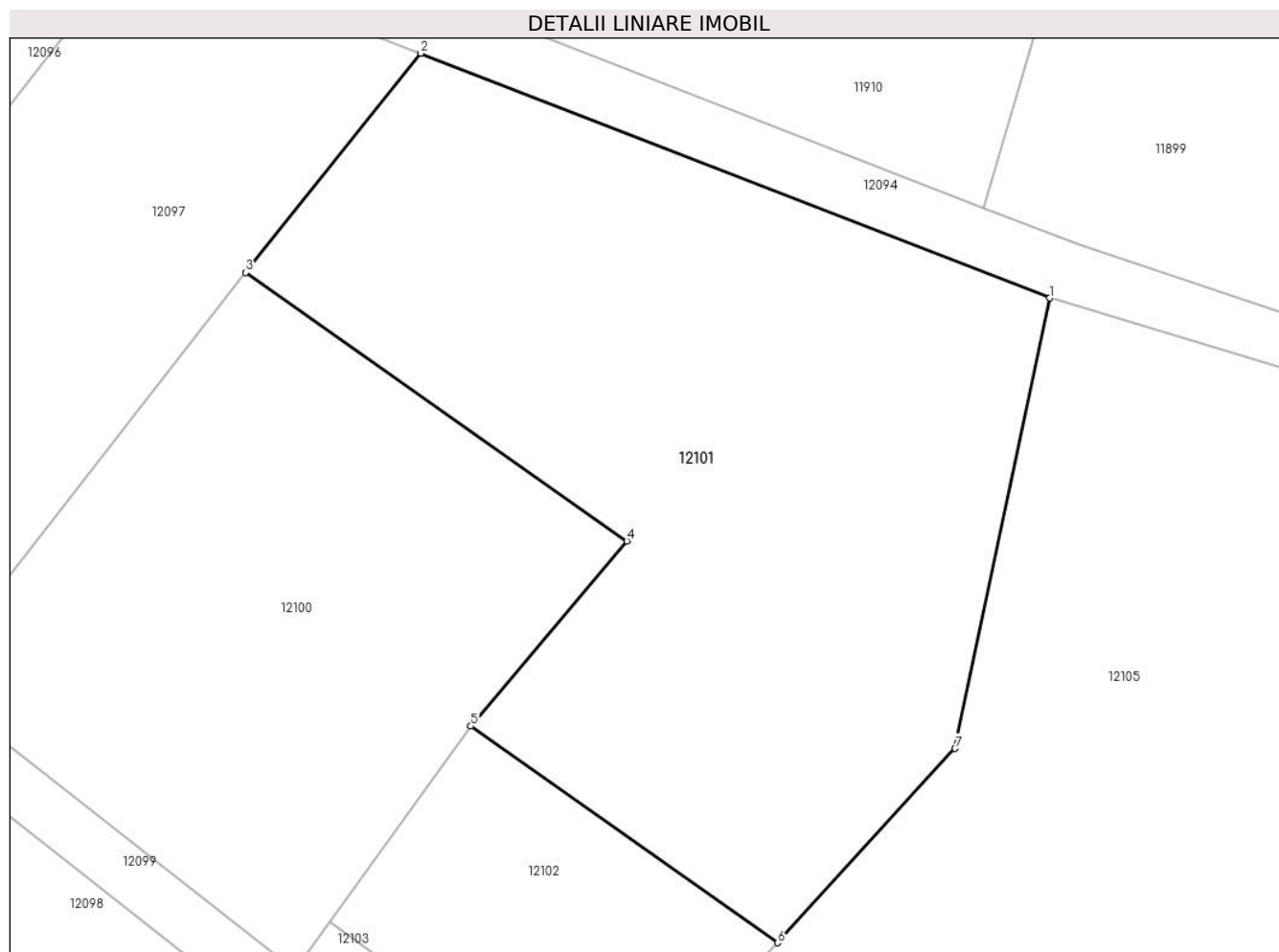
Inscrieri privind dezmembramintele dreptului de proprietate, drepturi reale de garanție și sarcini	Referințe
NU SUNT	

Anexa Nr. 1 La Partea I

Teren

Nr cadastral	Suprafața (mp)*	Observații / Referințe
	3.805	

* Suprafața este determinată în planul de proiecție Stereo 70.



Date referitoare la teren

Crt	Categorie folosință	Intravilan	Suprafața (mp)	Tarla	Parcelă	Nr. topo	Observații / Referințe
1	arabil	DA	3.805	-	-	-	

Lungime Segmente

1) Valorile lungimilor segmentelor sunt obținute din proiecție în plan.

Punct început	X / Y	Punct sfârșit	X / Y	Lungime segment (** (m)
1	582.185,905 670.639,969	2	582.122,342 670.664,679	68.197
2	582.122,342 670.664,679	3	582.104,625 670.642,531	28.362
3	582.104,625 670.642,531	4	582.143,156 670.615,422	47.112
4	582.143,156 670.615,422	5	582.127,409 670.596,74	24.433
5	582.127,409 670.596,74	6	582.158,396 670.574,868	37.929

Punct început	X / Y	Punct sfârșit	X / Y	Lungime segment (** (m)
6	582.158,396 670.574,868	7	582.176,328 670.594,482	26.576
7	582.176,328 670.594,482	1	582.185,905 670.639,969	46.484

** Lungimile segmentelor sunt determinate în planul de proiecție Stereo 70 și sunt rotunjite la 1 milimetru.

*** Distanța dintre puncte este formată din segmente cumulate ce sunt mai mici decât valoarea 1 milimetru.

**DATE DESPRE IMOBILUL NR. 12102**

Oficiul de Cadastru și Publicitate Imobiliară SUCEAVA
Biroul de Cadastru și Publicitate Imobiliară Gura Humorului

A. Partea I. Descrierea imobilului

TEREN Intravilan

Adresa: Loc. Mazanaesti, Jud. Suceava

Nr. Crt	Nr cadastral Nr. topografic	Suprafața* (mp)	Observații / Referințe
A1	32695	895	Sector cadastral:18 Teren neimprejmuit;

B. Partea II. Proprietari și acte

Inscrieri privitoare la dreptul de proprietate și alte drepturi reale	Referințe
18919 / 07/11/2022	
Act Normativ nr. 7, din 13/03/1996 emis de PARLAMENTUL ROMANIEI;	
B1	A1
Intabulare, drept de PROPRIETATE, dobandit prin Lege, cota actuala 1/1, cota initiala 1/1	
1) NEIDENTIFICAT NEIDENTIFICAT	
18919 / 01/11/2022	
Act Notarial nr. 6065, din 01/11/2022 emis de Busuioc Ovidiu (act translativ al posesiei nr.);	
B2	A1
se noteaza posesia imobilului in favoarea lui	
1) BOZOMALA OLIMPIA-NADIA	

C. Partea III. SARCINI .

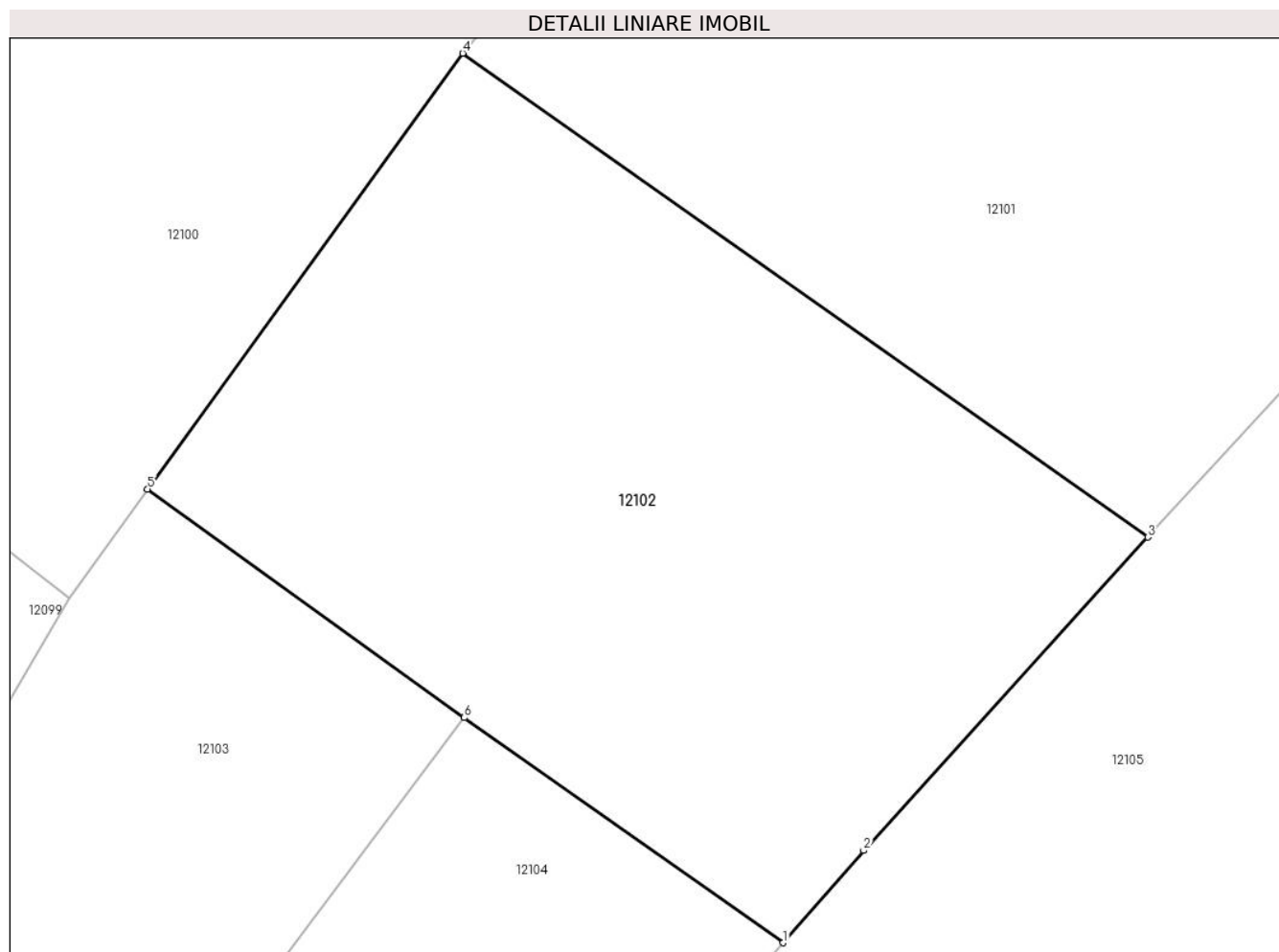
Inscrieri privind dezmembramintele dreptului de proprietate, drepturi reale de garanție și sarcini	Referințe
NU SUNT	

Anexa Nr. 1 La Partea I

Teren

Nr cadastral	Suprafața (mp)*	Observații / Referințe
32695	895	

* Suprafața este determinată în planul de proiecție Stereo 70.



Date referitoare la teren

Crt	Categorie folosință	Intravilan	Suprafața (mp)	Tarla	Parcelă	Nr. topo	Observații / Referințe
1	arabil	DA	895	-	-	-	

Lungime Segmente

1) Valorile lungimilor segmentelor sunt obținute din proiecție în plan.

Punct început	X / Y	Punct sfârșit	X / Y	Lungime segment (** (m)
1	582.141,898 670.556,532	2	582.145,549 670.560,7	5.541
2	582.145,549 670.560,7	3	582.158,396 670.574,868	19.125
3	582.158,396 670.574,868	4	582.127,409 670.596,74	37.929
4	582.127,409 670.596,74	5	582.113,152 670.577,042	24.316
5	582.113,152 670.577,042	6	582.127,477 670.566,709	17.663

Punct început	X / Y	Punct sfârșit	X / Y	Lungime segment (** (m)
6	582.127,477 670.566,709	1	582.141,898 670.556,532	17.65

** Lungimile segmentelor sunt determinate în planul de proiecție Stereo 70 și sunt rotunjite la 1 milimetru.

*** Distanța dintre puncte este formată din segmente cumulate ce sunt mai mici decât valoarea 1 milimetru.

**DATE DESPRE IMOBILUL NR. 12103**

Oficiul de Cadastru și Publicitate Imobiliară SUCEAVA
Biroul de Cadastru și Publicitate Imobiliară Gura Humorului

A. Partea I. Descrierea imobilului

TEREN Intravilan

Adresa: Loc. Mazanaesti, Str Preot-Prof.-Vasile-Gaina, Jud. Suceava

Nr. Crt	Nr cadastral Nr. topografic	Suprafața* (mp)	Observații / Referințe
A1	31984	1.000	Sector cadastral:18 Teren neimprejmuit;

B. Partea II. Proprietari și acte

Inscrieri privitoare la dreptul de proprietate și alte drepturi reale		Referințe
10567 / 10/09/2020		
Act Notarial nr. 3215, din 09/09/2020 emis de Busuioc Ovidiu;		
B1	Intabulare, drept de PROPRIETATE, dobandit prin Conventie, cota actuala 1/1, cota initiala 1/1 1) BOZOMALA SANDEL-VASILE	A1

C. Partea III. SARCINI .

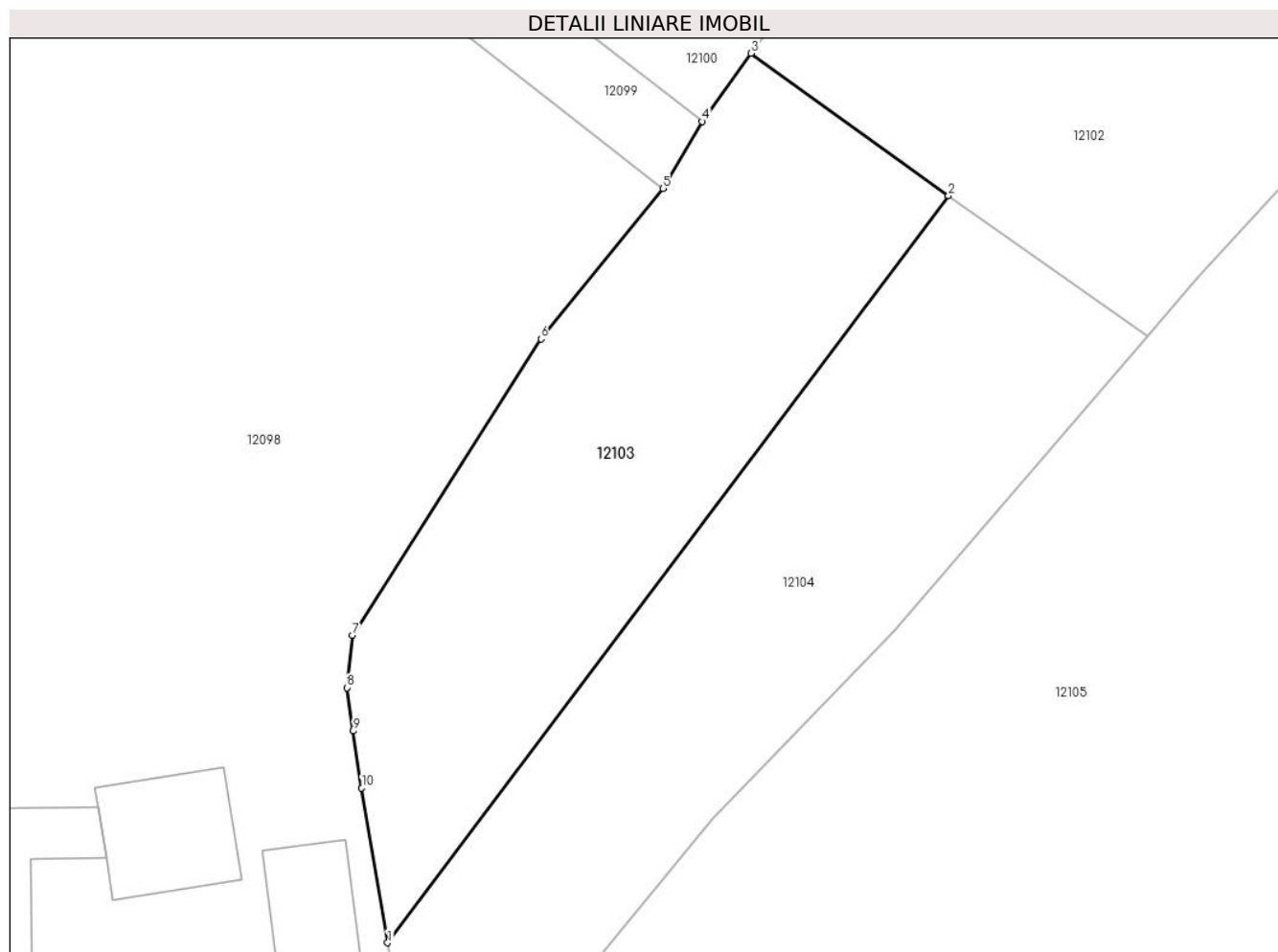
Inscrieri privind dezmembramintele dreptului de proprietate, drepturi reale de garanție și sarcini	Referințe
NU SUNT	

Anexa Nr. 1 La Partea I

Teren

Nr cadastral	Suprafața (mp)*	Observații / Referințe
31984	1.000	

* Suprafața este determinată în planul de proiecție Stereo 70.



Date referitoare la teren

Crt	Categorie folosință	Intravilan	Suprafața (mp)	Tarla	Parcelă	Nr. topo	Observații / Referințe
1	arabil	DA	1.000	-	-	-	

Lungime Segmente

1) Valorile lungimilor segmentelor sunt obținute din proiecție în plan.

Punct început	X / Y	Punct sfârșit	X / Y	Lungime segment (** (m)
1	582.086,755 670.512,524	2	582.127,477 670.566,709	67.781
2	582.127,477 670.566,709	3	582.113,152 670.577,042	17.663
3	582.113,152 670.577,042	4	582.109,589 670.572,092	6.099
4	582.109,589 670.572,092	5	582.106,766 670.567,232	5.62
5	582.106,766 670.567,232	6	582.097,888 670.556,327	14.062

Punct început	X / Y	Punct sfârșit	X / Y	Lungime segment (** (m)
6	582.097,888 670.556,327	7	582.084,225 670.534,816	25.483
7	582.084,225 670.534,816	8	582.083,793 670.531,028	3.813
8	582.083,793 670.531,028	9	582.084,263 670.527,882	3.181
9	582.084,263 670.527,882	10	582.084,878 670.523,761	4.167
10	582.084,878 670.523,761	1	582.086,755 670.512,524	11.393

** Lungimile segmentelor sunt determinate în planul de proiecție Stereo 70 și sunt rotunjite la 1 milimetru.

*** Distanța dintre puncte este formată din segmente cumulate ce sunt mai mici decât valoarea 1 milimetru.

**DATE DESPRE IMOBILUL NR. 12104**

Oficiul de Cadastru și Publicitate Imobiliară SUCEAVA
Biroul de Cadastru și Publicitate Imobiliară Gura Humorului

A. Partea I. Descrierea imobilului

TEREN Intravilan

Adresa: Loc. Mazanaesti, Str Preot-Prof.-Vasile-Gaina, Jud. Suceava

Nr. Crt	Nr cadastral Nr. topografic	Suprafața* (mp)	Observații / Referințe
A1	31979	1.000	Sector cadastral:18 Teren neimprejmuit;

B. Partea II. Proprietari și acte

Inscrieri privitoare la dreptul de proprietate și alte drepturi reale		Referințe
10564 / 10/09/2020		
Act Notarial nr. 3215, din 09/09/2020 emis de SPN Busuioc Ovidiu;		
B1	Intabulare, drept de PROPRIETATE, dobândit prin Conventie, cota actuala 1/1, cota initiala 1/1 1) BOZOMALA SANDEL-VASILE	A1

C. Partea III. SARCINI .

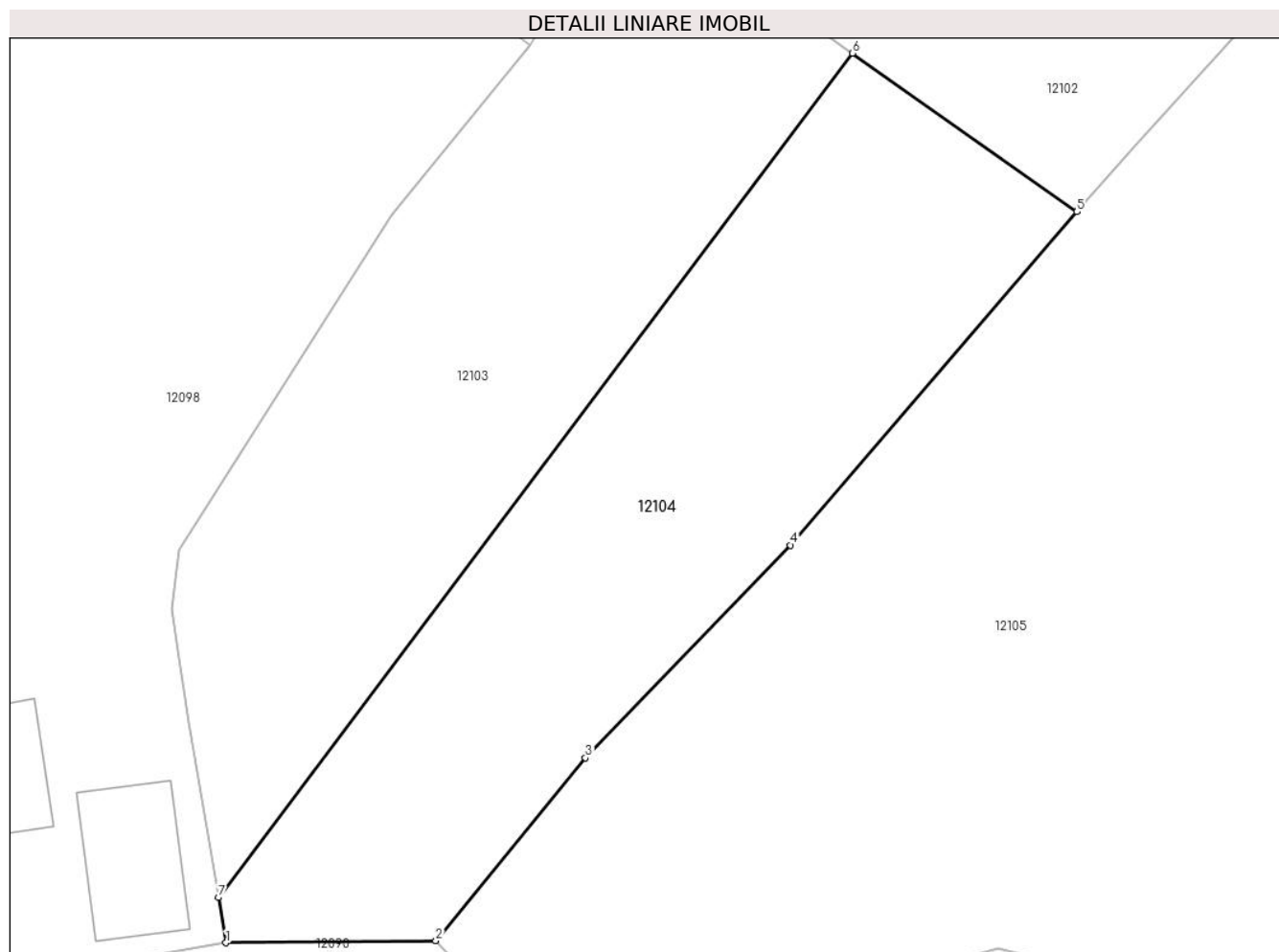
Inscrieri privind dezmembramintele dreptului de proprietate, drepturi reale de garanție și sarcini	Referințe
NU SUNT	

Anexa Nr. 1 La Partea I

Teren

Nr cadastral	Suprafața (mp)*	Observații / Referințe
31979	1.000	

* Suprafața este determinată în planul de proiecție Stereo 70.



Date referitoare la teren

Crt	Categorie folosință	Intravilan	Suprafața (mp)	Tarla	Parcelă	Nr. topo	Observații / Referințe
1	arabil	DA	1.000	-	-	-	

Lungime Segmente

1) Valorile lungimilor segmentelor sunt obținute din proiecție în plan.

Punct început	X / Y	Punct sfârșit	X / Y	Lungime segment (** (m)
1	582.087,24 670.509,62	2	582.100,73 670.509,74	13.491
2	582.100,73 670.509,74	3	582.110,331 670.521,485	15.17
3	582.110,331 670.521,485	4	582.123,504 670.535,13	18.966
4	582.123,504 670.535,13	5	582.141,898 670.556,532	28.22
5	582.141,898 670.556,532	6	582.127,477 670.566,709	17.65

Punct început	X / Y	Punct sfârșit	X / Y	Lungime segment (** (m)
6	582.127,477 670.566,709	7	582.086,755 670.512,524	67.781
7	582.086,755 670.512,524	1	582.087,24 670.509,62	2.944

** Lungimile segmentelor sunt determinate în planul de proiecție Stereo 70 și sunt rotunjite la 1 milimetru.

*** Distanța dintre puncte este formată din segmente cumulate ce sunt mai mici decât valoarea 1 milimetru.

**DATE DESPRE IMOBILUL NR. 12105**

Oficiul de Cadastru și Publicitate Imobiliară SUCEAVA
Biroul de Cadastru și Publicitate Imobiliară Gura Humorului

A. Partea I. Descrierea imobilului

TEREN Intravilan

Adresa: Loc. Mazanaesti, Str Preot-Prof.-Vasile-Gaina, Nr. 12, Jud. Suceava

Nr. Crt	Nr cadastral Nr. topografic	Suprafața* (mp)	Observații / Referințe
A1		8.560	Sector cadastral:18 Teren neimprijmit;

Construcții

Crt	Nr cadastral Nr. topografic	Adresa	Observații / Referințe
A1.1		Loc. Mazanaesti, Str Preot-Prof.-Vasile-Gaina, Nr. 12, Jud. Suceava	Nr. niveluri:1; S. construita la sol:27 mp; S. construita desfasurata:27 mp; ANEXA

B. Partea II. Proprietari și acte

Inscrieri privitoare la dreptul de proprietate și alte drepturi reale		Referințe
12105 / 18/03/2022		
Act Normativ nr. 7, din 13/03/1996 emis de PARLAMENTUL ROMANIEI;		
B1	Intabulare, drept de PROPRIETATE, dobandit prin Lege, cota actuala 1/1, cota initiala 1/1 1) NEIDENTIFICAT NEIDENTIFICAT	A1
Act Administrativ nr. 1651, din 14/03/2022 emis de PRIMARIA COMUNEI DRAGOIESTI;		
B2	Se noteaza posesia factica in favoarea lui 1) CRAMER ILIE	A1
Act Administrativ nr. 2526, din 31/03/2022 emis de PRIMARIA COMUNEI DRAGOIESTI;		
B3	Intabulare, drept de PROPRIETATE, dobandit prin Lege, cota actuala 1/1, cota initiala 1/1 1) CRAMER ILIE	A1.1

C. Partea III. SARCINI .

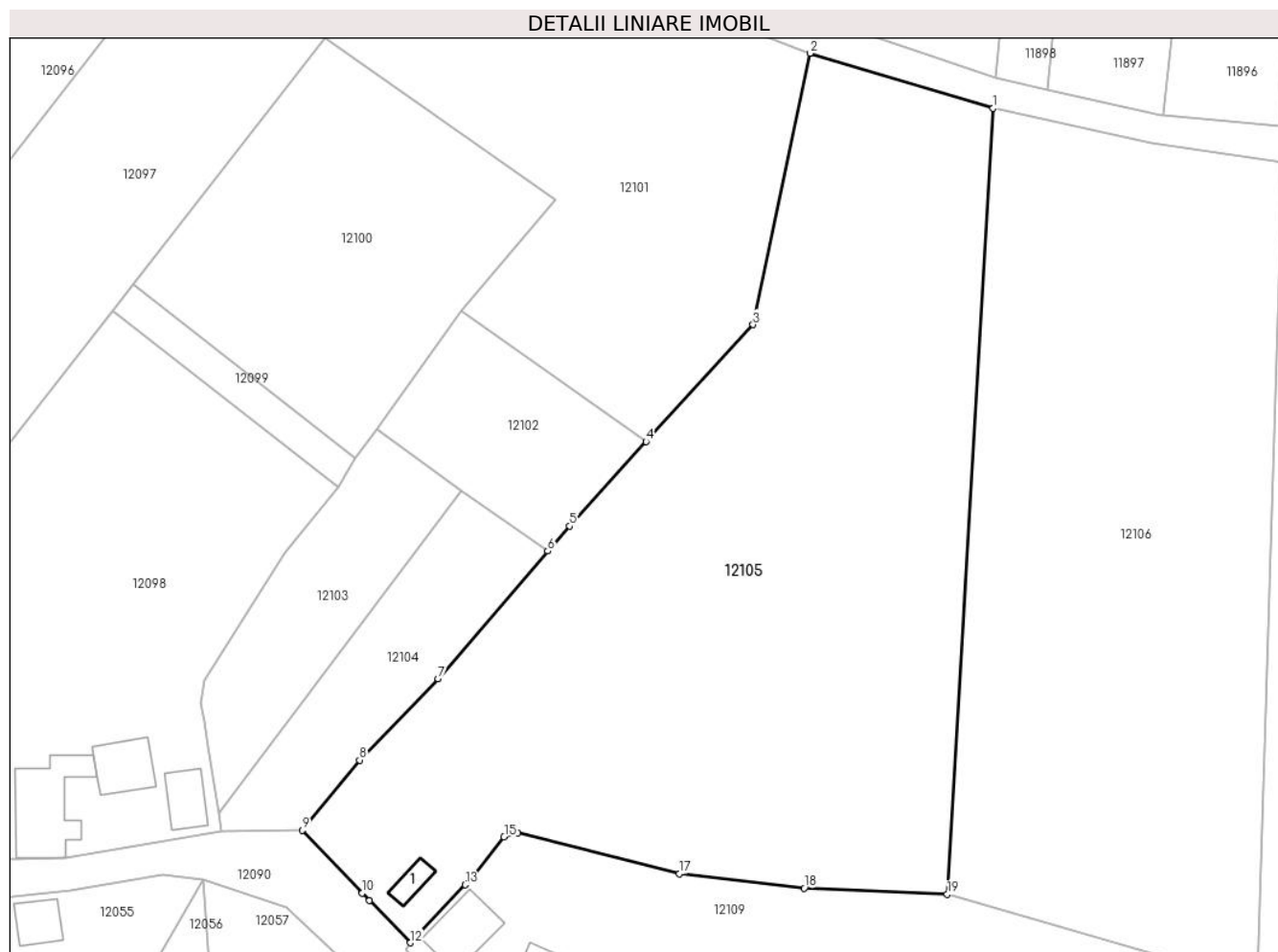
Inscrieri privind dezmembramintele dreptului de proprietate, drepturi reale de garanție și sarcini	Referințe
NU SUNT	

Anexa Nr. 1 La Partea I

Teren

Nr cadastral	Suprafața (mp)*	Observații / Referințe
	8.560	

* Suprafața este determinată în planul de proiecție Stereo 70.



Date referitoare la teren

Crt	Categorie folosință	Intravilan	Suprafața (mp)	Tarla	Parcelă	Nr. topo	Observații / Referințe
1	curți constructii	DA	130	-	-	-	
2	arabil	DA	8.430	-	-	-	

Date referitoare la construcții

Crt	Număr	Destinație construcție	Supraf. (mp)	Situație juridică	Observații / Referințe
A1.1		construcții de locuințe	27	Cu acte	Nr. niveluri:1; S. construita la sol:27 mp; S. construita desfasurata:27 mp; ANEXA

Lungime Segmente

1) Valorile lungimilor segmentelor sunt obținute din proiecție în plan.

Punct început	X / Y	Punct sfârșit	X / Y	Lungime segment (** (m)
1	582.216,605 670.630,763	2	582.185,905 670.639,969	32.051
2	582.185,905 670.639,969	3	582.176,328 670.594,482	46.484
3	582.176,328 670.594,482	4	582.158,396 670.574,868	26.576

Punct început	X / Y	Punct sfârșit	X / Y	Lungime segment (** (m)
4	582.158,396 670.574,868	5	582.145,549 670.560,7	19.125
5	582.145,549 670.560,7	6	582.141,898 670.556,532	5.541
6	582.141,898 670.556,532	7	582.123,504 670.535,13	28.22
7	582.123,504 670.535,13	8	582.110,331 670.521,485	18.966
8	582.110,331 670.521,485	9	582.100,73 670.509,74	15.17
9	582.100,73 670.509,74	10	582.110,79 670.499,21	14.563
10	582.110,79 670.499,21	11	582.112,013 670.497,944	1.76
11	582.112,013 670.497,944	12	582.118,86 670.490,86	9.852
12	582.118,86 670.490,86	13	582.128,084 670.500,577	13.398
13	582.128,084 670.500,577	14	582.128,76 670.501,289	0.982
14	582.128,76 670.501,289	15	582.134,579 670.508,609	9.351
15	582.134,579 670.508,609	16	582.136,857 670.509,267	2.371
16	582.136,857 670.509,267	17	582.164,006 670.502,451	27.992
17	582.164,006 670.502,451	18	582.184,941 670.500,033	21.074
18	582.184,941 670.500,033	19	582.208,922 670.498,997	24.003
19	582.208,922 670.498,997	1	582.216,605 670.630,763	131.99

** Lungimile segmentelor sunt determinate în planul de proiecție Stereo 70 și sunt rotunjite la 1 milimetru.

*** Distanța dintre puncte este formată din segmente cumulate ce sunt mai mici decât valoarea 1 milimetru.

**DATE DESPRE IMOBILUL NR. 12106**

Oficiul de Cadastru și Publicitate Imobiliară SUCEAVA
Biroul de Cadastru și Publicitate Imobiliară Gura Humorului

A. Partea I. Descrierea imobilului

TEREN Intravilan

Adresa: Loc. Mazanaesti, Jud. Suceava

Nr. Crt	Nr cadastral Nr. topografic	Suprafața* (mp)	Observații / Referințe
A1		6.819	Sector cadastral:18 Teren neimprejmuit;

B. Partea II. Proprietari și acte

Inscrieri privitoare la dreptul de proprietate și alte drepturi reale		Referințe
12106 / 18/03/2022		
Act Normativ nr. 7, din 13/03/1996 emis de PARLAMENTUL ROMANIEI;		
B1	Inscrierea provizorie, drept de PROPRIETATE, dobandit prin Lege, cota actuala 1/1, cota initiala 1/1	A1
1) COMUNA DRAGOIESTI, CIF:4441190, PROPRIETAR NEIDENTIFICAT		

C. Partea III. SARCINI .

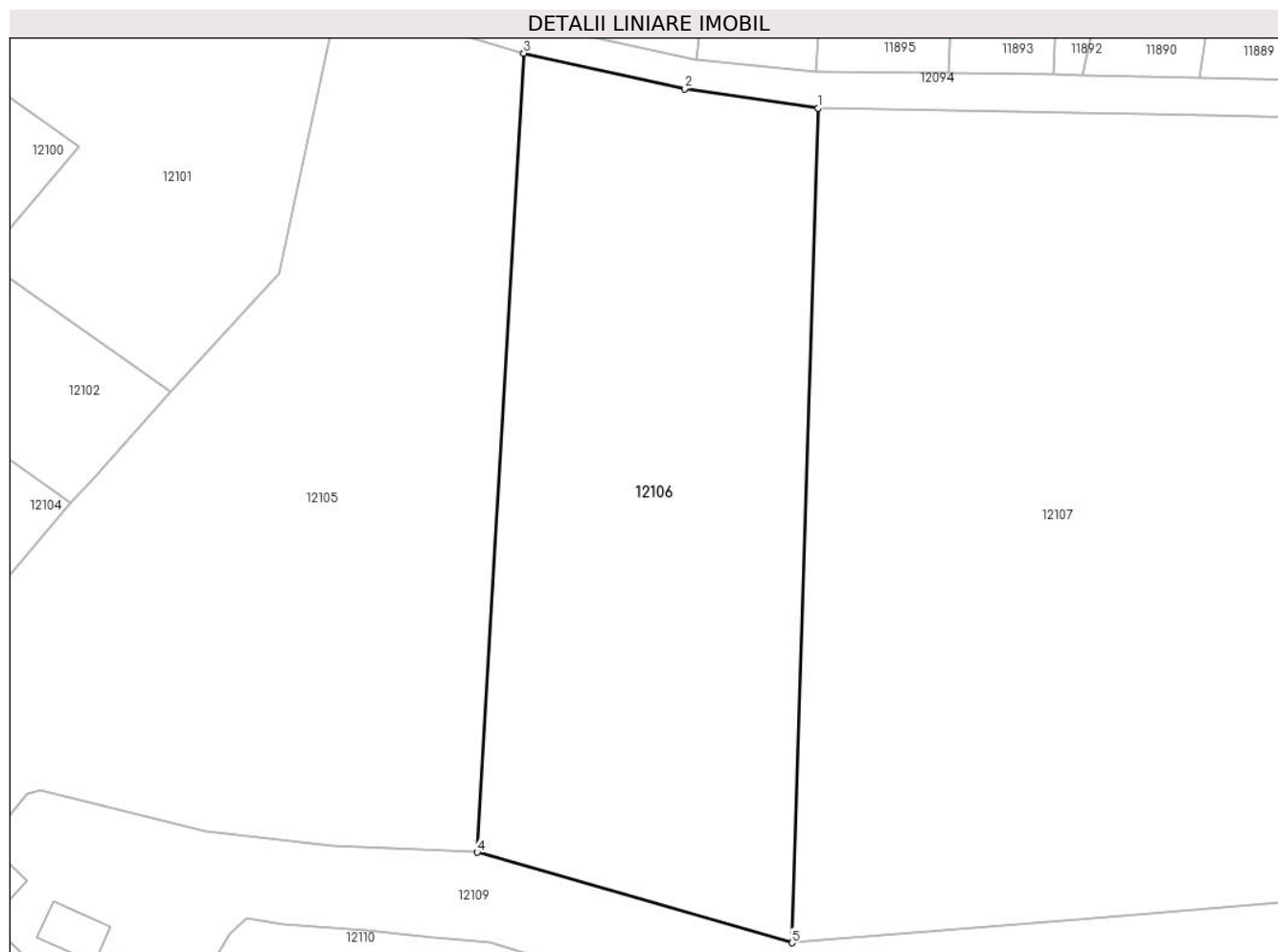
Inscrieri privind dezmembramintele dreptului de proprietate, drepturi reale de garanție și sarcini	Referințe
NU SUNT	

Anexa Nr. 1 La Partea I

Teren

Nr cadastral	Suprafața (mp)*	Observații / Referințe
	6.819	

* Suprafața este determinată în planul de proiecție Stereo 70.



Date referitoare la teren

Crt	Categorie folosință	Intravilan	Suprafața (mp)	Tarla	Parcelă	Nr. topo	Observații / Referințe
1	arabil	DA	6.819	-	-	-	

Lungime Segmente

1) Valorile lungimilor segmentelor sunt obținute din proiecție în plan.

Punct început	X / Y	Punct sfârșit	X / Y	Lungime segment (** (m)
1	582.265,177 670.621,704	2	582.243,141 670.624,901	22.267
2	582.243,141 670.624,901	3	582.216,605 670.630,763	27.176
3	582.216,605 670.630,763	4	582.208,922 670.498,997	131.99
4	582.208,922 670.498,997	5	582.260,863 670.484,087	54.039
5	582.260,863 670.484,087	1	582.265,177 670.621,704	137.685

**** Lungimile segmentelor sunt determinate în planul de proiecție Stereo 70 și sunt rotunjite la 1 milimetru.**

***** Distanța dintre puncte este formată din segmente cumulate ce sunt mai mici decât valoarea 1 milimetru.**

**DATE DESPRE IMOBILUL NR. 12107**

Oficiul de Cadastru și Publicitate Imobiliară SUCEAVA
Biroul de Cadastru și Publicitate Imobiliară Gura Humorului

A. Partea I. Descrierea imobilului

TEREN Intravilan

Adresa: Loc. Mazanaesti, Jud. Suceava

Nr. Crt	Nr cadastral Nr. topografic	Suprafața* (mp)	Observații / Referințe
A1		15.101	Sector cadastral:18 Teren neimprejmuit;

B. Partea II. Proprietari și acte

Inscrieri privitoare la dreptul de proprietate și alte drepturi reale		Referințe
12107 / 18/03/2022		
Act Normativ nr. 7, din 13/03/1996 emis de PARLAMENTUL ROMANIEI;		
B1	Intabulare, drept de PROPRIETATE, dobandit prin Lege, cota actuala 1/1, cota initiala 1/1 1) NEIDENTIFICAT NEIDENTIFICAT	A1
Act Administrativ nr. 1705, din 14/03/2022 emis de PRIMARIA COMUNEI DRAGOIESTI;		
B2	Se noteaza posesia factica in favoarea lui 1) PAICU GHEORGHE	A1

C. Partea III. SARCINI .

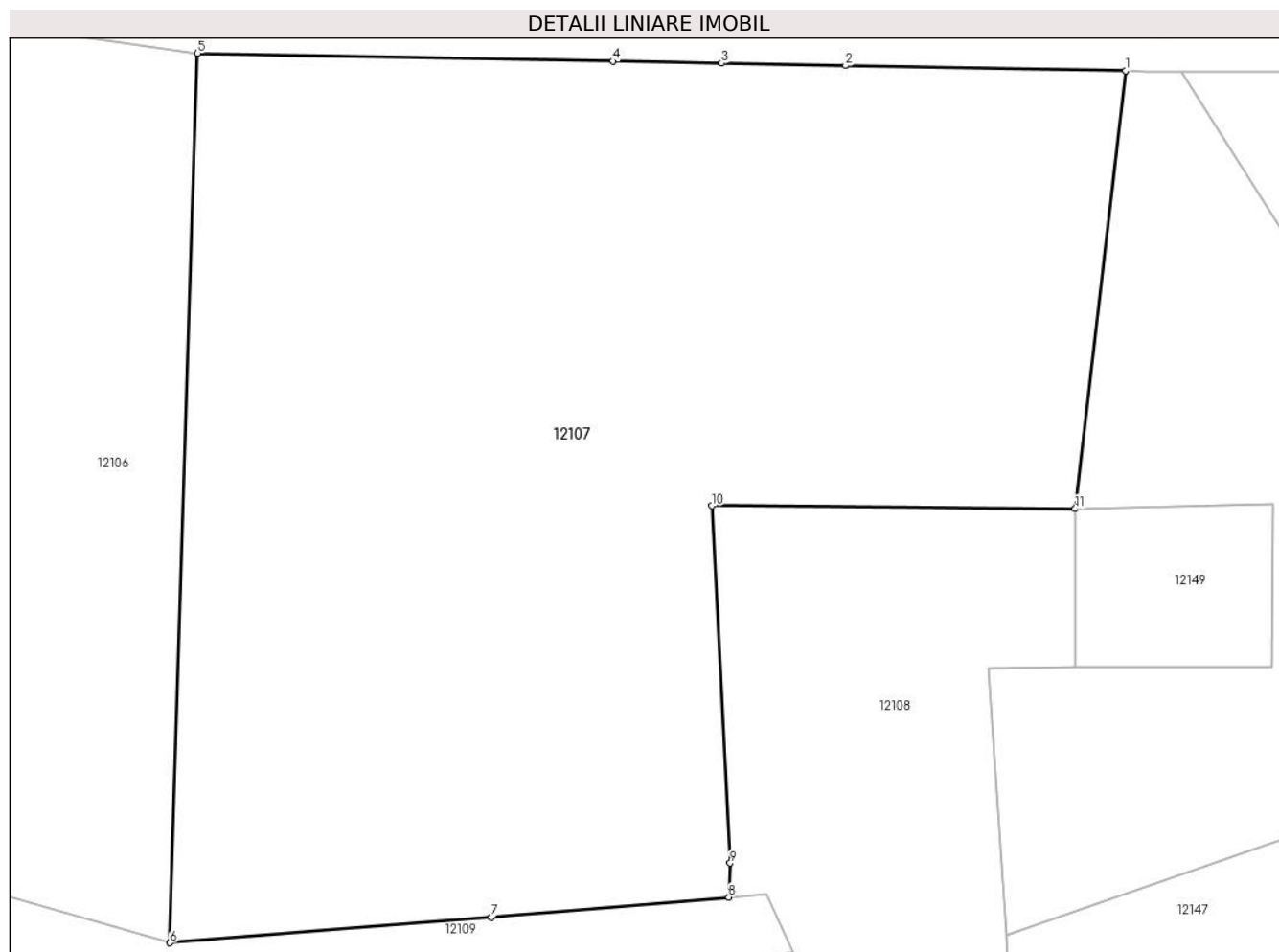
Inscrieri privind dezmembramintele dreptului de proprietate, drepturi reale de garanție și sarcini	Referințe
NU SUNT	

Anexa Nr. 1 La Partea I

Teren

Nr cadastral	Suprafața (mp)*	Observații / Referințe
	15.101	

* Suprafața este determinată în planul de proiecție Stereo 70.



Date referitoare la teren

Crt	Categorie folosință	Intravilan	Suprafața (mp)	Tarla	Parcelă	Nr. topo	Observații / Referințe
1	arabil	DA	15.101	-	-	-	

Lungime Segmente

1) Valorile lungimilor segmentelor sunt obținute din proiecție în plan.

Punct început	X / Y	Punct sfârșit	X / Y	Lungime segment (** (m)
1	582.408,821 670.618,989	2	582.365,469 670.619,798	43.36
2	582.365,469 670.619,798	3	582.346,28 670.620,155	19.192
3	582.346,28 670.620,155	4	582.329,484 670.620,468	16.799
4	582.329,484 670.620,468	5	582.265,177 670.621,704	64.319
5	582.265,177 670.621,704	6	582.260,863 670.484,087	137.685

Punct început	X / Y	Punct sfârșit	X / Y	Lungime segment (** (m)
6	582.260,863 670.484,087	7	582.310,618 670.488,072	49.914
7	582.310,618 670.488,072	8	582.347,42 670.491,142	36.93
8	582.347,42 670.491,142	9	582.347,632 670.496,414	5.276
9	582.347,632 670.496,414	10	582.344,801 670.551,687	55.345
10	582.344,801 670.551,687	11	582.401,011 670.551,24	56.212
11	582.401,011 670.551,24	1	582.408,821 670.618,989	68.198

** Lungimile segmentelor sunt determinate în planul de proiecție Stereo 70 și sunt rotunjite la 1 milimetru.

*** Distanța dintre puncte este formată din segmente cumulate ce sunt mai mici decât valoarea 1 milimetru.

**DATE DESPRE IMOBILUL NR. 12108**

Oficiul de Cadastru și Publicitate Imobiliară SUCEAVA
Biroul de Cadastru și Publicitate Imobiliară Gura Humorului

A. Partea I. Descrierea imobilului

TEREN Intravilan

Adresa: Loc. Mazanaesti, Jud. Suceava

Nr. Crt	Nr cadastral Nr. topografic	Suprafața* (mp)	Observații / Referințe
A1		3.346	Sector cadastral:18 Teren neimprejmuit;

B. Partea II. Proprietari și acte

Inscrieri privitoare la dreptul de proprietate și alte drepturi reale		Referințe
12108 / 18/03/2022		
Act Normativ nr. 7, din 13/03/1996 emis de PARLAMENTUL ROMANIEI;		
B1	Inscrierea provizorie, drept de PROPRIETATE, dobandit prin Lege, cota actuala 1/1, cota initiala 1/1	A1
1) COMUNA DRAGOIESTI, CIF:4441190, PROPRIETAR NEIDENTIFICAT		

C. Partea III. SARCINI .

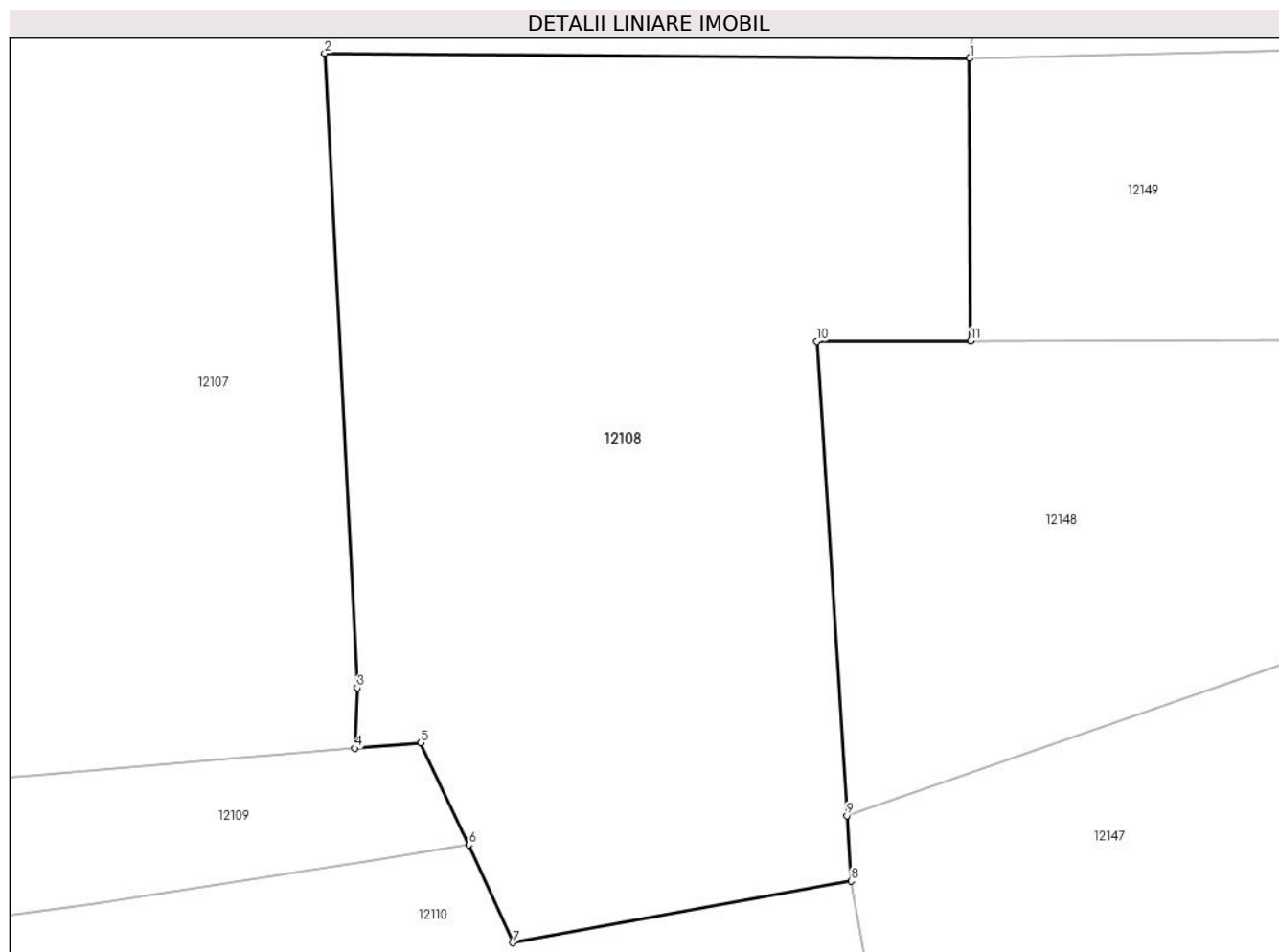
Inscrieri privind dezmembramintele dreptului de proprietate, drepturi reale de garanție și sarcini	Referințe
NU SUNT	

Anexa Nr. 1 La Partea I

Teren

Nr cadastral	Suprafața (mp)*	Observații / Referințe
	3.346	

* Suprafața este determinată în planul de proiecție Stereo 70.



Date referitoare la teren

Crt	Categorie folosință	Intravilan	Suprafața (mp)	Tarla	Parcelă	Nr. topo	Observații / Referințe
1	arabil	DA	3.346	-	-	-	

Lungime Segmente

1) Valorile lungimilor segmentelor sunt obținute din proiecție în plan.

Punct început	X / Y	Punct sfârșit	X / Y	Lungime segment (** (m)
1	582.401,011 670.551,24	2	582.344,801 670.551,687	56.212
2	582.344,801 670.551,687	3	582.347,632 670.496,414	55.345
3	582.347,632 670.496,414	4	582.347,42 670.491,142	5.276
4	582.347,42 670.491,142	5	582.353,181 670.491,623	5.781
5	582.353,181 670.491,623	6	582.357,356 670.482,735	9.82

Punct început	X / Y	Punct sfârșit	X / Y	Lungime segment (** (m)
6	582.357,356 670.482,735	7	582.361,21 670.474,208	9.358
7	582.361,21 670.474,208	8	582.390,676 670.479,586	29.953
8	582.390,676 670.479,586	9	582.390,313 670.485,28	5.706
9	582.390,313 670.485,28	10	582.387,676 670.526,604	41.408
10	582.387,676 670.526,604	11	582.401,097 670.526,651	13.421
11	582.401,097 670.526,651	1	582.401,011 670.551,24	24.589

** Lungimile segmentelor sunt determinate în planul de proiecție Stereo 70 și sunt rotunjite la 1 milimetru.

*** Distanța dintre puncte este formată din segmente cumulate ce sunt mai mici decât valoarea 1 milimetru.

**DATE DESPRE IMOBILUL NR. 12109**

Oficiul de Cadastru și Publicitate Imobiliară SUCEAVA
Biroul de Cadastru și Publicitate Imobiliară Gura Humorului

A. Partea I. Descrierea imobilului

TEREN Intravilan

Adresa: Loc. Mazanaesti, Str Preot-Prof.-Vasile-Gaina, Nr. 10, Jud. Suceava

Nr. Crt	Nr cadastral Nr. topografic	Suprafața* (mp)	Observații / Referințe
A1		3.628	Sector cadastral:18 Teren neimprijmit;

Construcții

Crt	Nr cadastral Nr. topografic	Adresa	Observații / Referințe
A1.1		Loc. Mazanaesti, Str Preot-Prof.-Vasile-Gaina, Nr. 10, Jud. Suceava	Nr. niveluri:1; S. construita la sol:68 mp; S. construita desfasurata:68 mp; ANEXA
A1.2		Loc. Mazanaesti, Str Preot-Prof.-Vasile-Gaina, Nr. 10, Jud. Suceava	Nr. niveluri:1; S. construita la sol:62 mp; S. construita desfasurata:62 mp; LOCUINTA
A1.3		Loc. Mazanaesti, Str Preot-Prof.-Vasile-Gaina, Nr. 10, Jud. Suceava	Nr. niveluri:1; S. construita la sol:93 mp; S. construita desfasurata:93 mp; ANEXA

B. Partea II. Proprietari și acte

Inscrieri privitoare la dreptul de proprietate și alte drepturi reale		Referințe
12109 / 18/03/2022		
Act Normativ nr. 7, din 13/03/1996 emis de PARLAMENTUL ROMANIEI;		
B1	Intabulare, drept de PROPRIETATE, dobandit prin Lege, cota actuala 1/1, cota initiala 1/1 1) NEIDENTIFICAT NEIDENTIFICAT	A1
Act Administrativ nr. 1652, din 14/03/2022 emis de PRIMARIA COMUNEI DRAGOIESTI;		
B2	Se noteaza posesia factica in favoarea lui 1) FLOREA LUCIA	A1
Act Administrativ nr. 2526, din 31/03/2022 emis de PRIMARIA COMUNEI DRAGOIESTI;		
B3	Intabulare, drept de PROPRIETATE, dobandit prin Lege, cota actuala 1/1, cota initiala 1/1 1) FLOREA LUCIA	A1.1, A1.2, A1.3

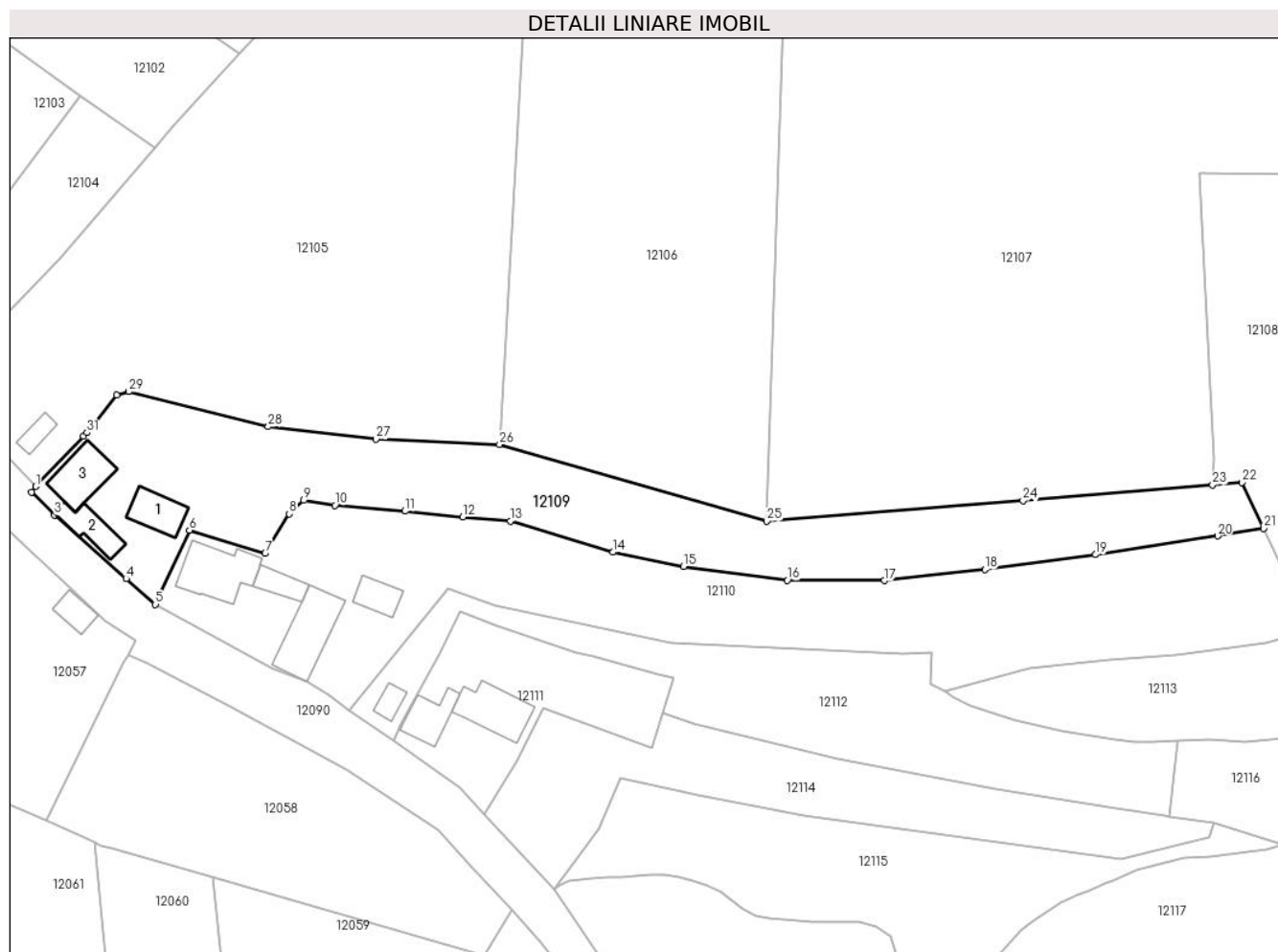
C. Partea III. SARCINI .

Inscrieri privind dezmembramintele dreptului de proprietate, drepturi reale de garanție și sarcini	Referințe
NU SUNT	

Teren

Nr cadastral	Suprafața (mp)*	Observații / Referințe
	3.628	

* Suprafața este determinată în planul de proiecție Stereo 70.



Date referitoare la teren

Crt	Categorie folosință	Intravilan	Suprafața (mp)	Tarla	Parcelă	Nr. topo	Observații / Referințe
1	curți constructii	DA	472	-	-	-	
2	arabil	DA	3.156	-	-	-	

Date referitoare la construcții

Crt	Număr	Destinație construcție	Supraf. (mp)	Situație juridică	Observații / Referințe
A1.1		construcții de locuințe	68	Cu acte	Nr. niveluri:1; S. construita la sol:68 mp; S. construita desfasurata:68 mp; ANEXA
A1.2		construcții anexa	62	Cu acte	Nr. niveluri:1; S. construita la sol:62 mp; S. construita desfasurata:62 mp; LOCUINTA
A1.3		construcții anexa	93	Cu acte	Nr. niveluri:1; S. construita la sol:93 mp; S. construita desfasurata:93 mp; ANEXA

Lungime Segmente

1) Valorile lungimilor segmentelor sunt obținute din proiecție în plan.

Punct început	X / Y	Punct sfârșit	X / Y	Lungime segment (** (m))	Punct început	X / Y	Punct sfârșit	X / Y	Lungime segment (** (m))
1	582.118,86 670.490,86	2	582.118,03 670.489,77	1.37	2	582.118,03 670.489,77	3	582.122,474 670.485,297	6.305

Punct început	X / Y	Punct sfârșit	X / Y	Lungime segment (** (m)
3	582.122,474 670.485,297	4	582.136,39 670.472,94	18.61
5	582.142,07 670.467,95	6	582.148,679 670.482,382	15.873
7	582.163,41 670.477,863	8	582.168,045 670.485,553	8.979
9	582.170,884 670.488,155	10	582.176,928 670.487,19	6.121
11	582.190,561 670.486,048	12	582.201,754 670.484,902	11.252
13	582.211,044 670.484,147	14	582.230,905 670.478,073	20.769
15	582.244,635 670.475,291	16	582.264,838 670.472,633	20.377
17	582.283,618 670.472,57	18	582.303,197 670.474,732	19.698
19	582.324,727 670.477,605	20	582.348,426 670.481,249	23.978
21	582.357,356 670.482,735	22	582.353,181 670.491,623	9.82
23	582.347,42 670.491,142	24	582.310,618 670.488,072	36.93
25	582.260,863 670.484,087	26	582.208,922 670.498,997	54.039
27	582.184,941 670.500,033	28	582.164,006 670.502,451	21.074
29	582.136,857 670.509,267	30	582.134,579 670.508,609	2.371
31	582.128,76 670.501,289	32	582.128,084 670.500,577	0.982

Punct început	X / Y	Punct sfârșit	X / Y	Lungime segment (** (m)
4	582.136,39 670.472,94	5	582.142,07 670.467,95	7.561
6	582.148,679 670.482,382	7	582.163,41 670.477,863	15.409
8	582.168,045 670.485,553	9	582.170,884 670.488,155	3.851
10	582.176,928 670.487,19	11	582.190,561 670.486,048	13.681
12	582.201,754 670.484,902	13	582.211,044 670.484,147	9.321
14	582.230,905 670.478,073	15	582.244,635 670.475,291	14.009
16	582.264,838 670.472,633	17	582.283,618 670.472,57	18.78
18	582.303,197 670.474,732	19	582.324,727 670.477,605	21.721
20	582.348,426 670.481,249	21	582.357,356 670.482,735	9.053
22	582.353,181 670.491,623	23	582.347,42 670.491,142	5.781
24	582.310,618 670.488,072	25	582.260,863 670.484,087	49.914
26	582.208,922 670.498,997	27	582.184,941 670.500,033	24.003
28	582.164,006 670.502,451	29	582.136,857 670.509,267	27.992
30	582.134,579 670.508,609	31	582.128,76 670.501,289	9.351
32	582.128,084 670.500,577	1	582.118,86 670.490,86	13.398

** Lungimile segmentelor sunt determinate în planul de proiecție Stereo 70 și sunt rotunjite la 1 milimetru.

*** Distanța dintre puncte este formată din segmente cumulate ce sunt mai mici decât valoarea 1 milimetru.

**DATE DESPRE IMOBILUL NR. 12110**

Oficiul de Cadastru și Publicitate Imobiliară SUCEAVA
Biroul de Cadastru și Publicitate Imobiliară Gura Humorului

A. Partea I. Descrierea imobilului

TEREN Intravilan

Adresa: Loc. Mazanaesti, Str Preot-Prof.-Vasile-Gaina, Nr. 8, Jud. Suceava

Nr. Crt	Nr cadastral Nr. topografic	Suprafața* (mp)	Observații / Referințe
A1	33148	4.600	Sector cadastral:18 Teren neimprijmit;

Construcții

Crt	Nr cadastral Nr. topografic	Adresa	Observații / Referințe
A1.1		Loc. Mazanaesti, Str Preot-Prof.-Vasile-Gaina, Nr. 8, Jud. Suceava	Nr. niveluri:1; S. construita la sol:125 mp; S. construita desfasurata:125 mp; ANEXA
A1.2		Loc. Mazanaesti, Str Preot-Prof.-Vasile-Gaina, Nr. 8, Jud. Suceava	Nr. niveluri:1; S. construita la sol:42 mp; S. construita desfasurata:42 mp; LOCUINTA
A1.3		Loc. Mazanaesti, Str Preot-Prof.-Vasile-Gaina, Nr. 8, Jud. Suceava	Nr. niveluri:1; S. construita la sol:46 mp; S. construita desfasurata:46 mp; LOCUINTA
A1.4		Loc. Mazanaesti, Str Preot-Prof.-Vasile-Gaina, Nr. 8, Jud. Suceava	Nr. niveluri:1; S. construita la sol:130 mp; S. construita desfasurata:130 mp; ANEXA

B. Partea II. Proprietari și acte

Inscrieri privitoare la dreptul de proprietate și alte drepturi reale	Referințe
9634 / 12/05/2021	
Act Notarial nr. 127, din 14/12/2005 emis de BNP ATANASOAEI PETRU;	
B1	A1
Intabulare, drept de PROPRIETATE, dobandit prin Succesiune, cota actuala 1/1, cota initiala 1/1 1) RUSU DIMITRIE	
Act Administrativ nr. 3570, din 10/05/2021 emis de PRIMARIA COMUNEI DRAGOIESTI;	
B2	A1.1, A1.2, A1.3, A1.4
Intabulare, drept de PROPRIETATE, dobandit prin Construire, cota actuala 1/1, cota initiala 1/1 1) RUSU DIMITRIE 2) RUSU STELA , bun comun	

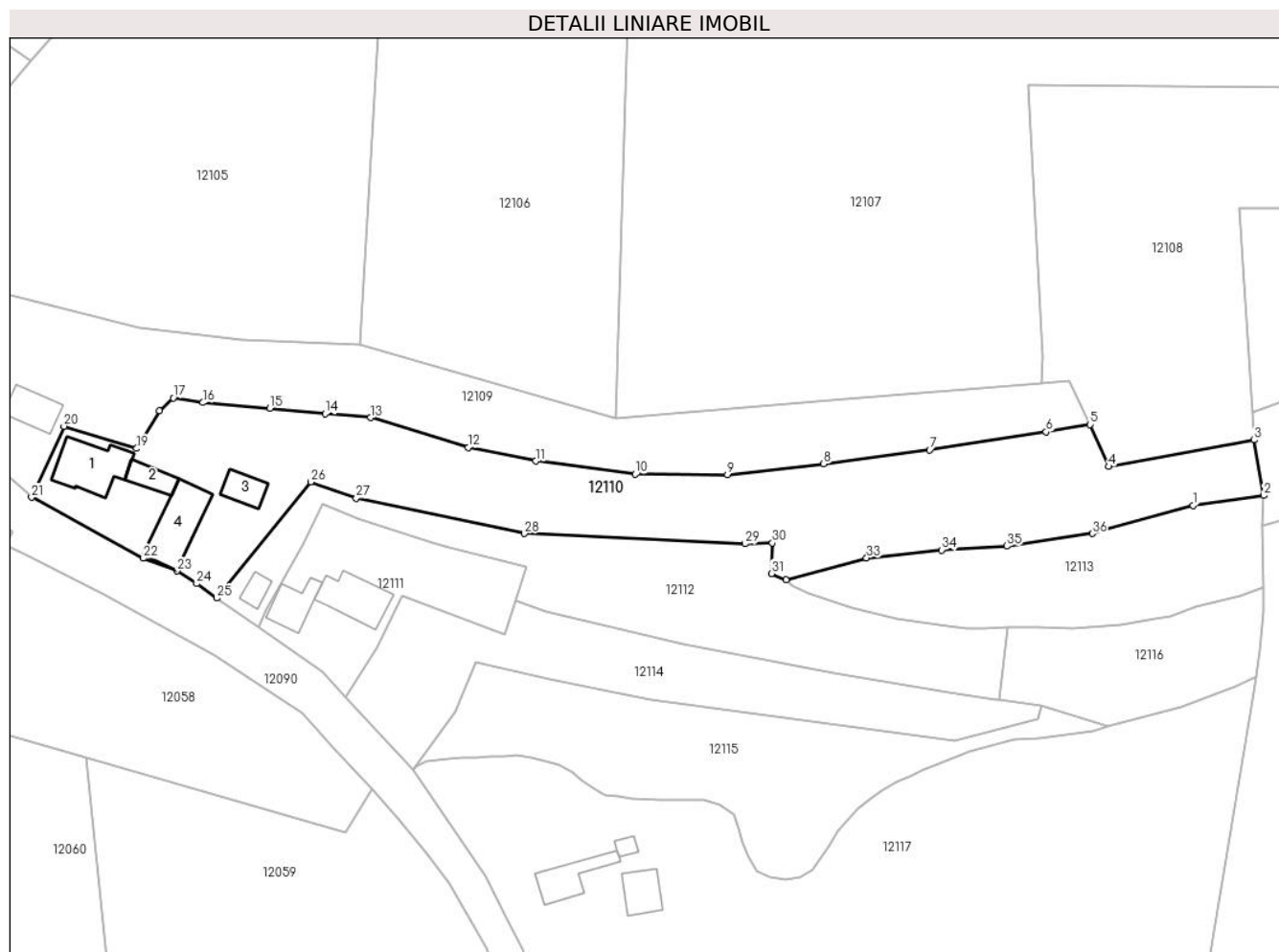
C. Partea III. SARCINI .

Inscrieri privind dezmembramintele dreptului de proprietate, drepturi reale de garanție și sarcini	Referințe
NU SUNT	

Anexa Nr. 1 La Partea I**Teren**

Nr cadastral	Suprafața (mp)*	Observații / Referințe
33148	4.600	

* Suprafața este determinată în planul de proiecție Stereo 70.

**Date referitoare la teren**

Crt	Categorie folosință	Intravilan	Suprafața (mp)	Tarla	Parcelă	Nr. topo	Observații / Referințe
1	curți constructii	DA	887	-	-	-	
2	arabil	DA	3.713	-	-	-	

Date referitoare la construcții

Crt	Număr	Destinație construcție	Supraf. (mp)	Situație juridică	Observații / Referințe
A1.1		construcții de locuințe	125	Cu acte	Nr. niveluri:1; S. construita la sol:125 mp; S. construita desfasurata:125 mp; ANEXA
A1.2		construcții anexa	42	Cu acte	Nr. niveluri:1; S. construita la sol:42 mp; S. construita desfasurata:42 mp; LOCUINTA
A1.3		construcții anexa	46	Cu acte	Nr. niveluri:1; S. construita la sol:46 mp; S. construita desfasurata:46 mp; LOCUINTA
A1.4		construcții anexa	130	Cu acte	Nr. niveluri:1; S. construita la sol:130 mp; S. construita desfasurata:130 mp; ANEXA

Lungime Segmente

1) Valorile lungimilor segmentelor sunt obținute din proiecție în plan.

Punct început	X / Y	Punct sfârșit	X / Y	Lungime segment (** (m)	Punct început	X / Y	Punct sfârșit	X / Y	Lungime segment (** (m)
---------------	-------	---------------	-------	-------------------------	---------------	-------	---------------	-------	-------------------------

Punct început	X / Y	Punct sfârșit	X / Y	Lungime segment (** (m)
1	582.378,342 670.466,321	2	582.392,7 670.468,324	14.497
3	582.390,676 670.479,586	4	582.361,21 670.474,208	29.953
5	582.357,356 670.482,735	6	582.348,426 670.481,249	9.053
7	582.324,727 670.477,605	8	582.303,197 670.474,732	21.721
9	582.283,618 670.472,57	10	582.264,838 670.472,633	18.78
11	582.244,635 670.475,291	12	582.230,905 670.478,073	14.009
13	582.211,044 670.484,147	14	582.201,754 670.484,902	9.321
15	582.190,561 670.486,048	16	582.176,928 670.487,19	13.681
17	582.170,884 670.488,155	18	582.168,045 670.485,553	3.851
19	582.163,41 670.477,863	20	582.148,679 670.482,382	15.409
21	582.142,07 670.467,95	22	582.164,81 670.455,55	25.901
23	582.171,6 670.452,95	24	582.175,65 670.450,383	4.795
25	582.179,69 670.447,433	26	582.198,838 670.471,069	30.419
27	582.208,123 670.467,717	28	582.242,315 670.460,58	34.929
29	582.287,178 670.458,471	30	582.292,759 670.458,663	5.584
31	582.292,534 670.452,419	32	582.295,494 670.451,135	3.226
33	582.311,916 670.455,617	34	582.327,208 670.457,237	15.378
35	582.340,459 670.458,027	36	582.357,811 670.460,559	17.536

Punct început	X / Y	Punct sfârșit	X / Y	Lungime segment (** (m)
2	582.392,7 670.468,324	3	582.390,676 670.479,586	11.442
4	582.361,21 670.474,208	5	582.357,356 670.482,735	9.358
6	582.348,426 670.481,249	7	582.324,727 670.477,605	23.978
8	582.303,197 670.474,732	9	582.283,618 670.472,57	19.698
10	582.264,838 670.472,633	11	582.244,635 670.475,291	20.377
12	582.230,905 670.478,073	13	582.211,044 670.484,147	20.769
14	582.201,754 670.484,902	15	582.190,561 670.486,048	11.252
16	582.176,928 670.487,19	17	582.170,884 670.488,155	6.121
18	582.168,045 670.485,553	19	582.163,41 670.477,863	8.979
20	582.148,679 670.482,382	21	582.142,07 670.467,95	15.873
22	582.164,81 670.455,55	23	582.171,6 670.452,95	7.271
24	582.175,65 670.450,383	25	582.179,69 670.447,433	5.002
26	582.198,838 670.471,069	27	582.208,123 670.467,717	9.872
28	582.242,315 670.460,58	29	582.287,178 670.458,471	44.913
30	582.292,759 670.458,663	31	582.292,534 670.452,419	6.248
32	582.295,494 670.451,135	33	582.311,916 670.455,617	17.023
34	582.327,208 670.457,237	35	582.340,459 670.458,027	13.275
36	582.357,811 670.460,559	1	582.378,342 670.466,321	21.324

** Lungimile segmentelor sunt determinate în planul de proiecție Stereo 70 și sunt rotunjite la 1 milimetru.

*** Distanța dintre puncte este formată din segmente cumulate ce sunt mai mici decât valoarea 1 milimetru.

**DATE DESPRE IMOBILUL NR. 12111**

Oficiul de Cadastru și Publicitate Imobiliară SUCEAVA
Biroul de Cadastru și Publicitate Imobiliară Gura Humorului

A. Partea I. Descrierea imobilului

TEREN Intravilan

Adresa: Loc. Mazanaesti, Str Preot-Prof.-Vasile-Gaina, Nr. 6, Jud. Suceava

Nr. Crt	Nr cadastral Nr. topografic	Suprafața* (mp)	Observații / Referințe
A1	31980	1.000	Sector cadastral:18 Teren neimprijmit;

Construcții

Crt	Nr cadastral Nr. topografic	Adresa	Observații / Referințe
A1.1		Loc. Mazanaesti, Str Preot-Prof.-Vasile-Gaina, Nr. 6, Jud. Suceava	Nr. niveluri:1; S. construita la sol:66 mp; S. construita desfasurata:66 mp; ANEXA
A1.2		Loc. Mazanaesti, Str Preot-Prof.-Vasile-Gaina, Nr. 6, Jud. Suceava	Nr. niveluri:1; S. construita la sol:104 mp; S. construita desfasurata:104 mp; LOCUINTA

B. Partea II. Proprietari și acte

Inscrieri privitoare la dreptul de proprietate și alte drepturi reale		Referințe
10271 / 28/04/2023		
Act Notarial nr. 1321, din 27/04/2023 emis de Lostun Ion;		
B1	Intabulare, drept de PROPRIETATE bun comun in dev. cu titlu de cumparare, dobandit prin Conventie, cota actuala 1/1, cota initiala 1/1 1) GAINA IONUT 2) GAINA ALINA-DANIELA	A1, A1.1, A1.2

C. Partea III. SARCINI

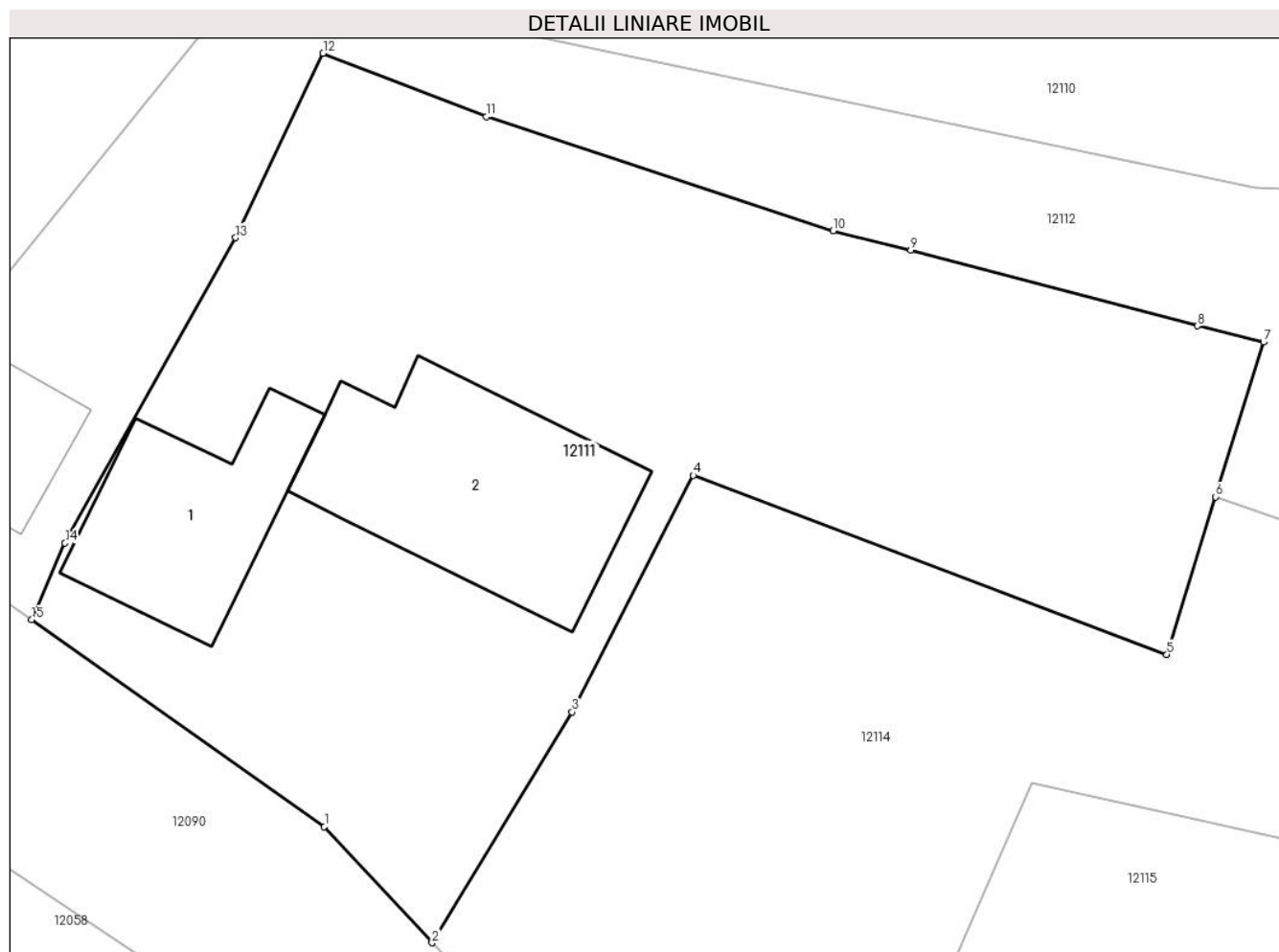
Inscrieri privind dezmembramintele dreptului de proprietate, drepturi reale de garanție și sarcini		Referințe
10271 / 28/04/2023		
Act Notarial nr. 1321, din 27/04/2023 emis de Lostun Ion;		
C1	Intabulare, drept de IPOTECA LEGALA, Valoare:0 corespunzatoare intretinerii neexecutate conform art.2386 alin.4 NCC, dobandit prin Conventie, cota actuala 1/1, cota initiala 1/1 1) GAINA IOAN 2) GAINA STEFANICA	A1, A1.1, A1.2
C2	Intabulare, drept de UZUFRACT VIAGER, dobandit prin Conventie, cota actuala 1/1, cota initiala 1/1 1) GAINA STEFANICA	A1.1, A1.2
C3	Intabulare, drept de UZUFRACT VIAGER, dobandit prin Conventie, cota actuala 1/1, cota initiala 1/1 1) GAINA IOAN	A1, A1.1, A1.2

Anexa Nr. 1 La Partea I

Teren

Nr cadastral	Suprafața (mp)*	Observații / Referințe
31980	1.000	

* Suprafața este determinată în planul de proiecție Stereo 70.



Date referitoare la teren

Crt	Categorie folosință	Intravilan	Suprafața (mp)	Tarla	Parcelă	Nr. topo	Observații / Referințe
1	curți constructii	DA	396	-	-	-	
2	arabil	DA	604	-	-	-	

Date referitoare la construcții

Crt	Număr	Destinație construcție	Supraf. (mp)	Situație juridică	Observații / Referințe
A1.1		construcții de locuințe	66	Cu acte	Nr. niveluri:1; S. construita la sol:66 mp; S. construita desfasurata:66 mp; ANEXA
A1.2		construcții anexa	104	Cu acte	Nr. niveluri:1; S. construita la sol:104 mp; S. construita desfasurata:104 mp; LOCUINTA

Lungime Segmente

1) Valorile lungimilor segmentelor sunt obținute din proiecție în plan.

Punct început	X / Y	Punct sfârșit	X / Y	Lungime segment (** (m))
1	582.201,26 670.432,4	2	582.206,013 670.427,281	6.985
2	582.206,013 670.427,281	3	582.212,192 670.437,447	11.897

Punct început	X / Y	Punct sfârșit	X / Y	Lungime segment (** (m)
3	582.212,192 670.437,447	4	582.217,532 670.447,883	11.723
4	582.217,532 670.447,883	5	582.238,416 670.439,985	22.328
5	582.238,416 670.439,985	6	582.240,568 670.446,935	7.276
6	582.240,568 670.446,935	7	582.242,68 670.453,755	7.14
7	582.242,68 670.453,755	8	582.239,771 670.454,465	2.994
8	582.239,771 670.454,465	9	582.227,128 670.457,81	13.078
9	582.227,128 670.457,81	10	582.223,705 670.458,657	3.526
10	582.223,705 670.458,657	11	582.208,417 670.463,697	16.097
11	582.208,417 670.463,697	12	582.201,207 670.466,483	7.73
12	582.201,207 670.466,483	13	582.197,352 670.458,354	8.997
13	582.197,352 670.458,354	14	582.189,825 670.444,896	15.42
14	582.189,825 670.444,896	15	582.188,36 670.441,52	3.68
15	582.188,36 670.441,52	1	582.201,26 670.432,4	15.798

** Lungimile segmentelor sunt determinate în planul de proiecție Stereo 70 și sunt rotunjite la 1 milimetru.

*** Distanța dintre puncte este formată din segmente cumulate ce sunt mai mici decât valoarea 1 milimetru.

**DATE DESPRE IMOBILUL NR. 12112**

Oficiul de Cadastru și Publicitate Imobiliară SUCEAVA
Biroul de Cadastru și Publicitate Imobiliară Gura Humorului

A. Partea I. Descrierea imobilului

TEREN Intravilan

Adresa: Loc. Mazanaesti, Str Preot-Prof.-Vasile-Gaina, Jud. Suceava

Nr. Crt	Nr cadastral Nr. topografic	Suprafața* (mp)	Observații / Referințe
A1	34263	2.100	Sector cadastral:18 Teren neimprejmuit;

B. Partea II. Proprietari și acte

Inscrieri privitoare la dreptul de proprietate și alte drepturi reale	Referințe
21192 / 25/09/2023	
Act Notarial nr. 2199, din 21/09/2023 emis de BNP Curca Mihai;	
B2	A1
Intabulare, drept de PROPRIETATE bun comun în devălmășie, dobândit prin Conventie, cota actuala 1/1, cota initiala 1/1	
1) STRUGARU VIOLETA	
2) STRUGARU MIHAI	

C. Partea III. SARCINI .

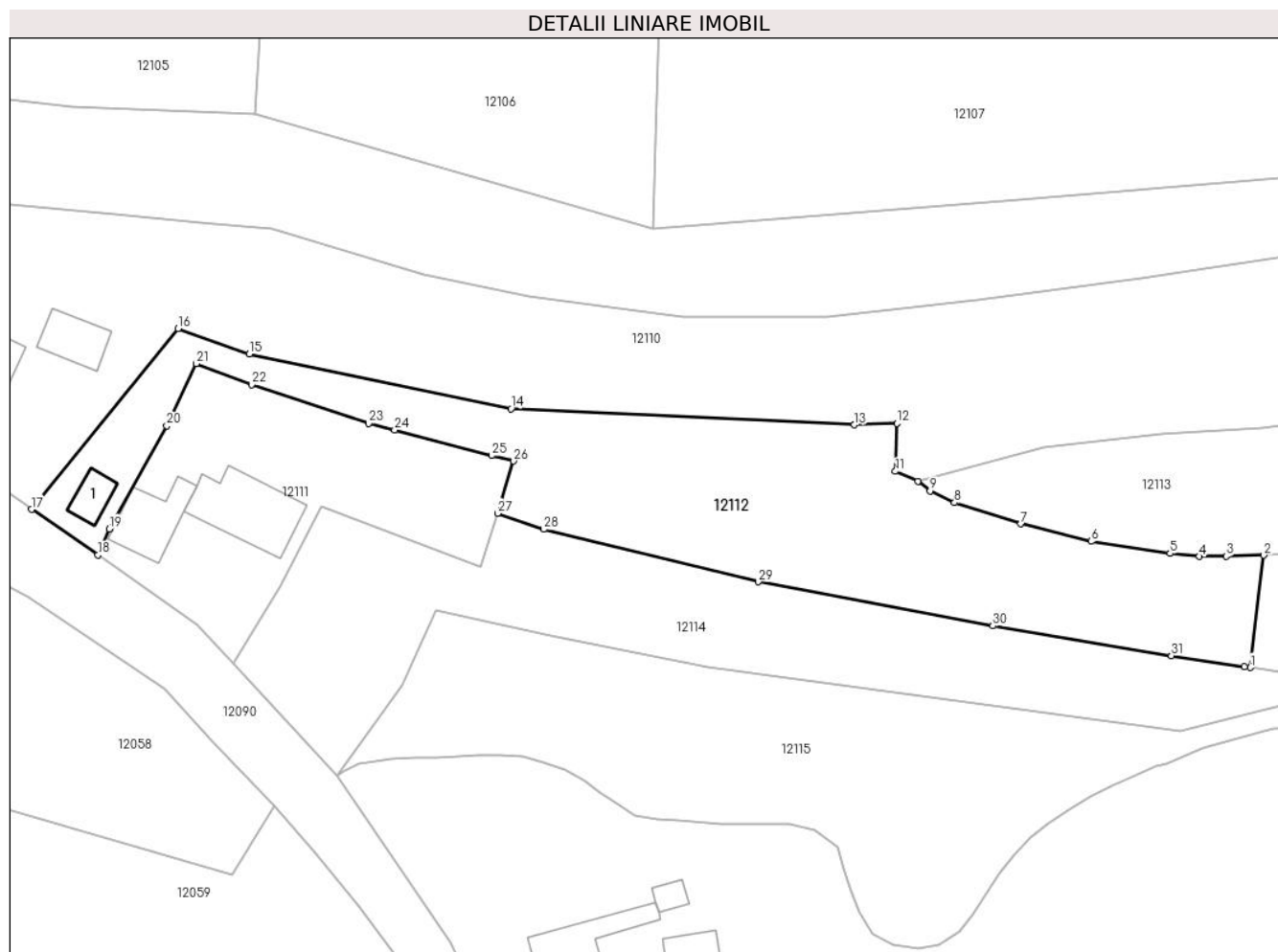
Inscrieri privind dezmembramintele dreptului de proprietate, drepturi reale de garanție și sarcini	Referințe
NU SUNT	

Anexa Nr. 1 La Partea I

Teren

Nr cadastral	Suprafața (mp)*	Observații / Referințe
34263	2.100	

* Suprafața este determinată în planul de proiecție Stereo 70.



Date referitoare la teren

Crt	Categorie folosință	Intravilan	Suprafața (mp)	Tarla	Parcelă	Nr. topo	Observații / Referințe
1	curți constructii	DA	100	-	-	-	
2	arabil	DA	2.000	-	-	-	

Date referitoare la construcții

Crt	Număr	Destinație construcție	Supraf. (mp)	Situație juridică	Observații / Referințe
A1.1	34263-C1	construcții anexa	Din acte: 0 Masurata: 26	Fara acte	Nr. niveluri:1; S. construita la sol:26 mp; Anexa, Parter, supraf. desf. 26mp;

Lungime Segmente

1) Valorile lungimilor segmentelor sunt obținute din proiecție în plan.

Punct început	X / Y	Punct sfârșit	X / Y	Lungime segment (** (m)
1	582.338,913 670.426,789	2	582.340,66 670.441,463	14.778
3	582.335,772 670.441,337	4	582.332,265 670.441,302	3.507
5	582.328,413 670.441,694	6	582.318,112 670.443,27	10.421

Punct început	X / Y	Punct sfârșit	X / Y	Lungime segment (** (m)
2	582.340,66 670.441,463	3	582.335,772 670.441,337	4.89
4	582.332,265 670.441,302	5	582.328,413 670.441,694	3.872
6	582.318,112 670.443,27	7	582.308,934 670.445,555	9.458

Punct început	X / Y	Punct sfârșit	X / Y	Lungime segment (** (m)
7	582.308,934 670.445,555	8	582.300,258 670.448,322	9.107
9	582.297,069 670.449,85	10	582.295,494 670.451,135	2.033
11	582.292,534 670.452,419	12	582.292,759 670.458,663	6.248
13	582.287,178 670.458,471	14	582.242,315 670.460,58	44.913
15	582.208,123 670.467,717	16	582.198,838 670.471,069	9.872
17	582.179,69 670.447,433	18	582.188,36 670.441,52	10.494
19	582.189,825 670.444,896	20	582.197,352 670.458,354	15.42
21	582.201,207 670.466,483	22	582.208,417 670.463,697	7.73
23	582.223,705 670.458,657	24	582.227,128 670.457,81	3.526
25	582.239,771 670.454,465	26	582.242,68 670.453,755	2.994
27	582.240,568 670.446,935	28	582.246,601 670.444,831	6.389
29	582.274,629 670.437,982	30	582.305,273 670.432,225	31.18
31	582.328,598 670.428,335	32	582.338,106 670.426,91	9.614

Punct început	X / Y	Punct sfârșit	X / Y	Lungime segment (** (m)
8	582.300,258 670.448,322	9	582.297,069 670.449,85	3.536
10	582.295,494 670.451,135	11	582.292,534 670.452,419	3.226
12	582.292,759 670.458,663	13	582.287,178 670.458,471	5.584
14	582.242,315 670.460,58	15	582.208,123 670.467,717	34.929
16	582.198,838 670.471,069	17	582.179,69 670.447,433	30.419
18	582.188,36 670.441,52	19	582.189,825 670.444,896	3.68
20	582.197,352 670.458,354	21	582.201,207 670.466,483	8.997
22	582.208,417 670.463,697	23	582.223,705 670.458,657	16.097
24	582.227,128 670.457,81	25	582.239,771 670.454,465	13.078
26	582.242,68 670.453,755	27	582.240,568 670.446,935	7.14
28	582.246,601 670.444,831	29	582.274,629 670.437,982	28.853
30	582.305,273 670.432,225	31	582.328,598 670.428,335	23.647
32	582.338,106 670.426,91	1	582.338,913 670.426,789	0.816

** Lungimile segmentelor sunt determinate în planul de proiecție Stereo 70 și sunt rotunjite la 1 milimetru.

*** Distanța dintre puncte este formată din segmente cumulate ce sunt mai mici decât valoarea 1 milimetru.

**DATE DESPRE IMOBILUL NR. 12113**

Oficiul de Cadastru și Publicitate Imobiliară SUCEAVA
 Biroul de Cadastru și Publicitate Imobiliară Gura Humorului

A. Partea I. Descrierea imobilului

TEREN Intravilan

Adresa: Loc. Mazanaesti, Jud. Suceava

Nr. Crt	Nr cadastral Nr. topografic	Suprafața* (mp)	Observații / Referințe
A1		1.524	Sector cadastral:18 Teren neimprejmuit;

B. Partea II. Proprietari și acte

Inscrieri privitoare la dreptul de proprietate și alte drepturi reale		Referințe
12113 / 18/03/2022		
Act Normativ nr. 7, din 13/03/1996 emis de PARLAMENTUL ROMANIEI;		
B1	Inscrierea provizorie, drept de PROPRIETATE, dobandit prin Lege, cota actuala 1/1, cota initiala 1/1	A1
1) COMUNA DRAGOIESTI, CIF:4441190, PROPRIETAR NEIDENTIFICAT		

C. Partea III. SARCINI .

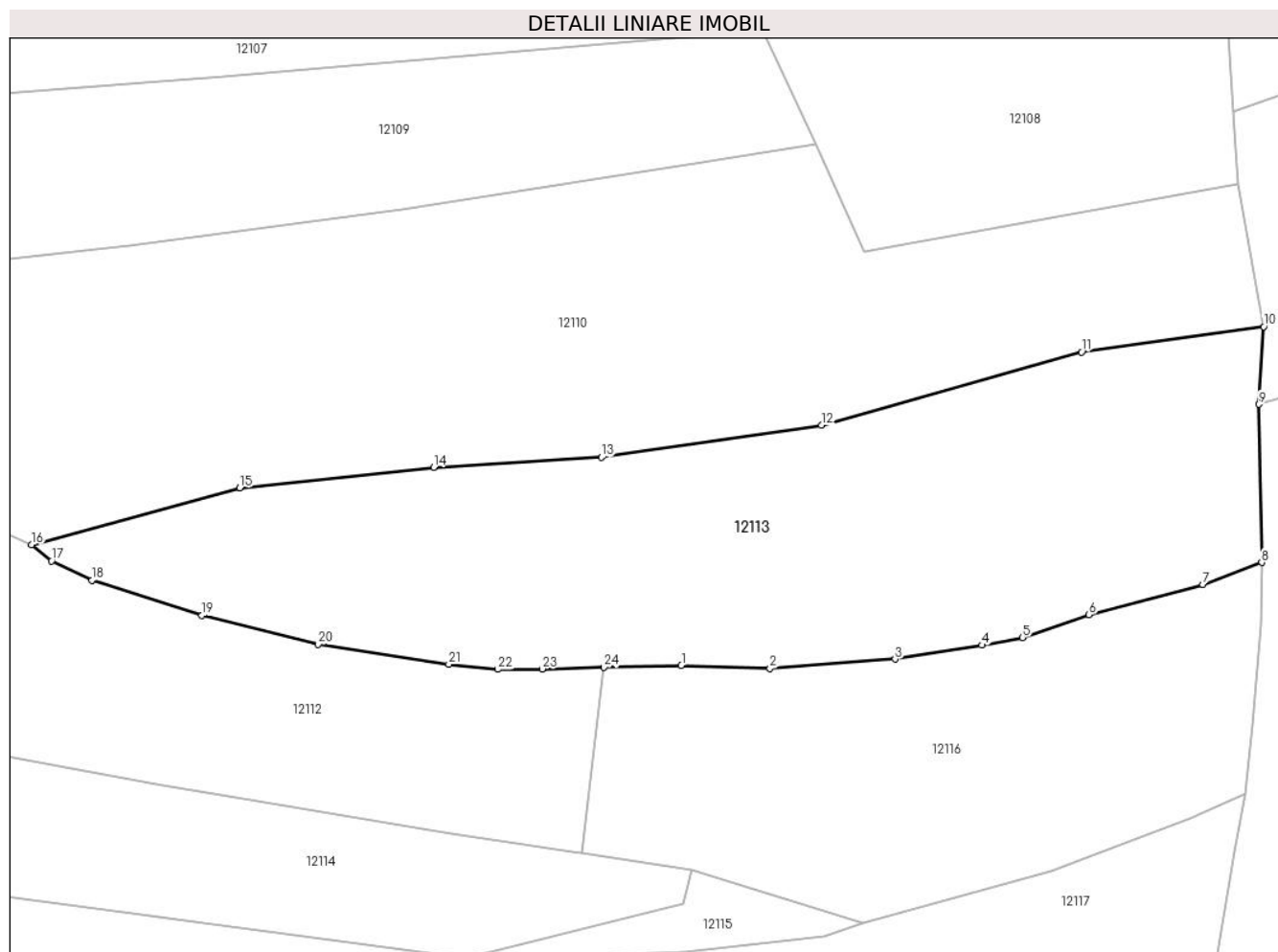
Inscrieri privind dezmembramintele dreptului de proprietate, drepturi reale de garanție și sarcini	Referințe
NU SUNT	

Anexa Nr. 1 La Partea I

Teren

Nr cadastral	Suprafața (mp)*	Observații / Referințe
	1.524	

* Suprafața este determinată în planul de proiecție Stereo 70.



Date referitoare la teren

Crt	Categorie folosință	Intravilan	Suprafața (mp)	Tarla	Parcelă	Nr. topo	Observații / Referințe
1	neproductiv	DA	1.524	-	-	-	

Lungime Segmente

1) Valorile lungimilor segmentelor sunt obținute din proiecție în plan.

Punct început	X / Y	Punct sfârșit	X / Y	Lungime segment (** (m)
1	582.346,754 670.441,619	2	582.353,751 670.441,372	7.001
3	582.363,616 670.442,108	4	582.370,468 670.443,211	6.94
5	582.373,671 670.443,814	6	582.378,919 670.445,612	5.547
7	582.387,904 670.447,989	8	582.392,544 670.449,733	4.957
9	582.392,32 670.462,2	10	582.392,7 670.468,324	6.136

Punct început	X / Y	Punct sfârșit	X / Y	Lungime segment (** (m)
2	582.353,751 670.441,372	3	582.363,616 670.442,108	9.892
4	582.370,468 670.443,211	5	582.373,671 670.443,814	3.259
6	582.378,919 670.445,612	7	582.387,904 670.447,989	9.294
8	582.392,544 670.449,733	9	582.392,32 670.462,2	12.469
10	582.392,7 670.468,324	11	582.378,342 670.466,321	14.497

Punct început	X / Y	Punct sfârșit	X / Y	Lungime segment (** (m)
11	582.378,342 670.466,321	12	582.357,811 670.460,559	21.324
13	582.340,459 670.458,027	14	582.327,208 670.457,237	13.275
15	582.311,916 670.455,617	16	582.295,494 670.451,135	17.023
17	582.297,069 670.449,85	18	582.300,258 670.448,322	3.536
19	582.308,934 670.445,555	20	582.318,112 670.443,27	9.458
21	582.328,413 670.441,694	22	582.332,265 670.441,302	3.872
23	582.335,772 670.441,337	24	582.340,66 670.441,463	4.89

Punct început	X / Y	Punct sfârșit	X / Y	Lungime segment (** (m)
12	582.357,811 670.460,559	13	582.340,459 670.458,027	17.536
14	582.327,208 670.457,237	15	582.311,916 670.455,617	15.378
16	582.295,494 670.451,135	17	582.297,069 670.449,85	2.033
18	582.300,258 670.448,322	19	582.308,934 670.445,555	9.107
20	582.318,112 670.443,27	21	582.328,413 670.441,694	10.421
22	582.332,265 670.441,302	23	582.335,772 670.441,337	3.507
24	582.340,66 670.441,463	1	582.346,754 670.441,619	6.096

** Lungimile segmentelor sunt determinate în planul de proiecție Stereo 70 și sunt rotunjite la 1 milimetru.

*** Distanța dintre puncte este formată din segmente cumulate ce sunt mai mici decât valoarea 1 milimetru.

**DATE DESPRE IMOBILUL NR. 12114**

Oficiul de Cadastru și Publicitate Imobiliară SUCEAVA
Biroul de Cadastru și Publicitate Imobiliară Gura Humorului

A. Partea I. Descrierea imobilului

TEREN Intravilan

Adresa: Loc. Mazanaesti, Str Preot-Prof.-Vasile-Gaina, Jud. Suceava

Nr. Crt	Nr cadastral Nr. topografic	Suprafața* (mp)	Observații / Referințe
A1		1.757	Sector cadastral:18 Teren neimprejmuit;

B. Partea II. Proprietari și acte

Inscrieri privitoare la dreptul de proprietate și alte drepturi reale		Referințe
12114 / 18/03/2022		
Act Normativ nr. 7, din 13/03/1996 emis de PARLAMENTUL ROMANIEI;		
B1	Inscrierea provizorie, drept de PROPRIETATE, dobandit prin Lege, cota actuala 1/1, cota initiala 1/1	A1
1) COMUNA DRAGOIESTI, CIF:4441190, PROPRIETAR NEIDENTIFICAT		

C. Partea III. SARCINI .

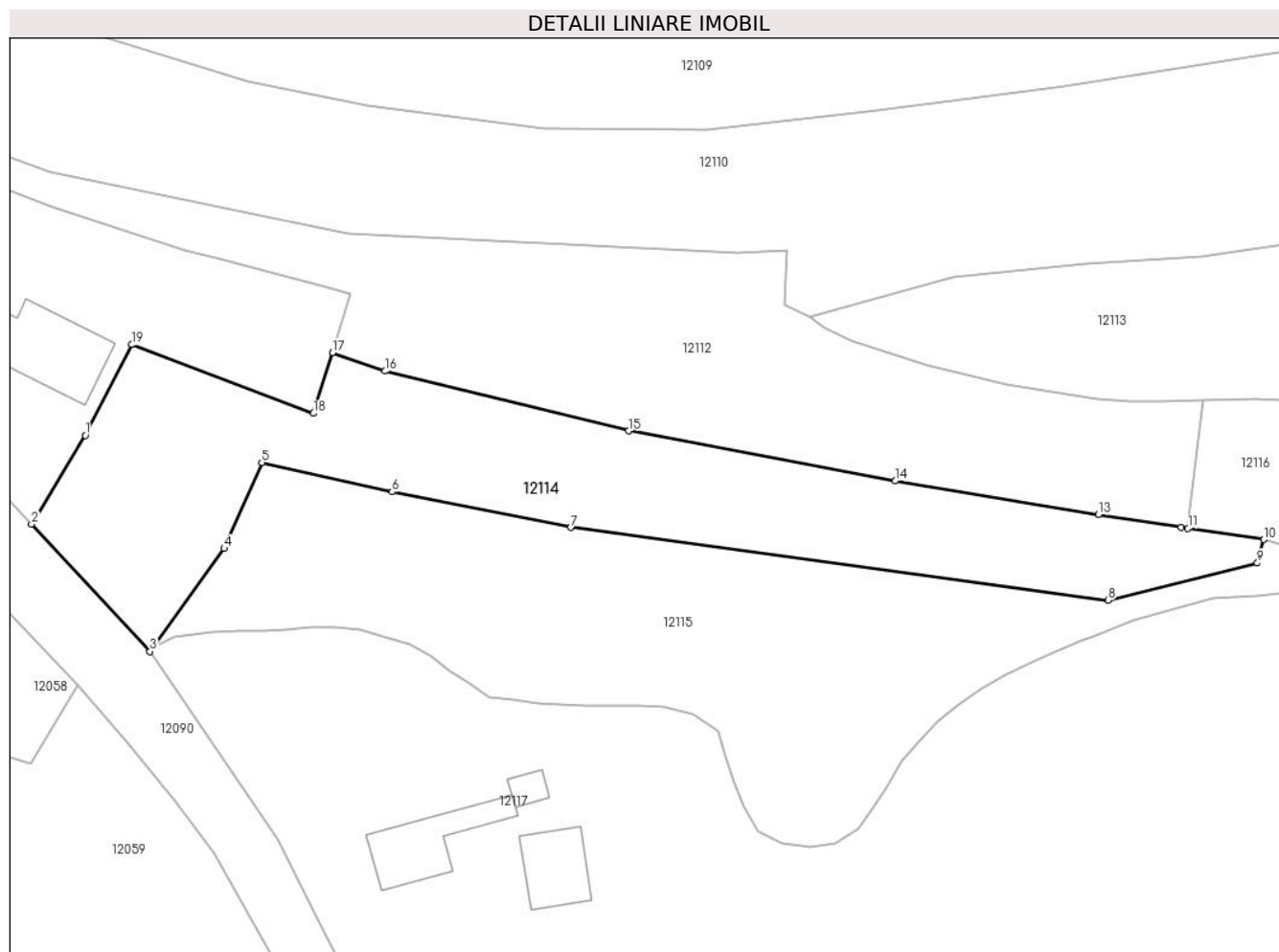
Inscrieri privind dezmembramintele dreptului de proprietate, drepturi reale de garanție și sarcini	Referințe
NU SUNT	

Anexa Nr. 1 La Partea I

Teren

Nr cadastral	Suprafața (mp)*	Observații / Referințe
	1.757	

* Suprafața este determinată în planul de proiecție Stereo 70.



Date referitoare la teren

Crt	Categorie folosință	Intravilan	Suprafața (mp)	Tarla	Parcelă	Nr. topo	Observații / Referințe
1	arabil	DA	1.757	-	-	-	

Lungime Segmente

1) Valorile lungimilor segmentelor sunt obținute din proiecție în plan.

Punct început	X / Y	Punct sfârșit	X / Y	Lungime segment (** (m)
1	582.212,192 670.437,447	2	582.206,013 670.427,281	11.897
2	582.206,013 670.427,281	3	582.219,6 670.412,65	19.967
3	582.219,6 670.412,65	4	582.228,155 670.424,462	14.585
4	582.228,155 670.424,462	5	582.232,467 670.434,344	10.782
5	582.232,467 670.434,344	6	582.247,44 670.430,973	15.348

Punct început	X / Y	Punct sfârșit	X / Y	Lungime segment (** (m)
6	582.247,44 670.430,973	7	582.268,002 670.426,872	20.967
7	582.268,002 670.426,872	8	582.329,734 670.418,512	62.296
8	582.329,734 670.418,512	9	582.346,868 670.422,793	17.661
9	582.346,868 670.422,793	10	582.347,614 670.425,484	2.792
10	582.347,614 670.425,484	11	582.338,913 670.426,789	8.798
11	582.338,913 670.426,789	12	582.338,106 670.426,91	0.816
12	582.338,106 670.426,91	13	582.328,598 670.428,335	9.614
13	582.328,598 670.428,335	14	582.305,273 670.432,225	23.647
14	582.305,273 670.432,225	15	582.274,629 670.437,982	31.18
15	582.274,629 670.437,982	16	582.246,601 670.444,831	28.853
16	582.246,601 670.444,831	17	582.240,568 670.446,935	6.389
17	582.240,568 670.446,935	18	582.238,416 670.439,985	7.276
18	582.238,416 670.439,985	19	582.217,532 670.447,883	22.328
19	582.217,532 670.447,883	1	582.212,192 670.437,447	11.723

** Lungimile segmentelor sunt determinate în planul de proiecție Stereo 70 și sunt rotunjite la 1 milimetru.

*** Distanța dintre puncte este formată din segmente cumulate ce sunt mai mici decât valoarea 1 milimetru.

**DATE DESPRE IMOBILUL NR. 12115**

Oficiul de Cadastru și Publicitate Imobiliară SUCEAVA
Biroul de Cadastru și Publicitate Imobiliară Gura Humorului

A. Partea I. Descrierea imobilului

TEREN Intravilan

Adresa: Loc. Mazanaesti, Jud. Suceava

Nr. Crt	Nr cadastral Nr. topografic	Suprafața* (mp)	Observații / Referințe
A1		2.092	Sector cadastral:18 Teren neimprejmuit;

B. Partea II. Proprietari și acte

Inscrieri privitoare la dreptul de proprietate și alte drepturi reale		Referințe
12115 / 18/03/2022		
Act Normativ nr. 7, din 13/03/1996 emis de PARLAMENTUL ROMANIEI;		
B1	Inscrierea provizorie, drept de PROPRIETATE, dobandit prin Lege, cota actuala 1/1, cota initiala 1/1	A1
1) COMUNA DRAGOIESTI, CIF:4441190, PROPRIETAR NEIDENTIFICAT		

C. Partea III. SARCINI .

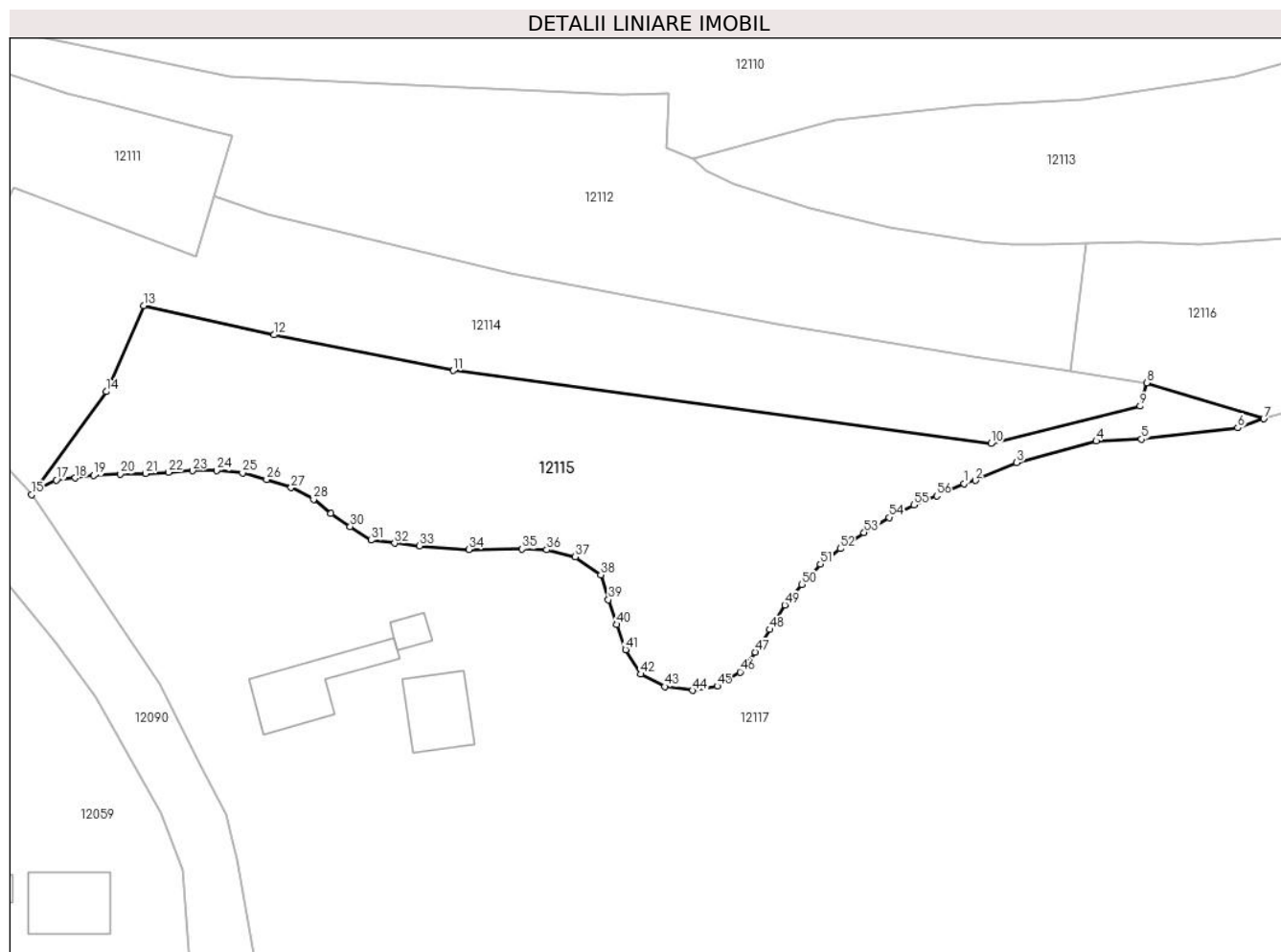
Inscrieri privind dezmembramintele dreptului de proprietate, drepturi reale de garanție și sarcini	Referințe
NU SUNT	

Anexa Nr. 1 La Partea I

Teren

Nr cadastral	Suprafața (mp)*	Observații / Referințe
	2.092	

* Suprafața este determinată în planul de proiecție Stereo 70.



Date referitoare la teren

Crt	Categorie folosință	Intravilan	Suprafața (mp)	Tarla	Parcelă	Nr. topo	Observații / Referințe
1	arabil	DA	2.092	-	-	-	

Lungime Segmente

1) Valorile lungimilor segmentelor sunt obținute din proiecție în plan.

Punct început	X / Y	Punct sfârșit	X / Y	Lungime segment	Punct început	X / Y	Punct sfârșit	X / Y	Lungime segment	Punct început	X / Y	Punct sfârșit	X / Y	Lungime segment
1	582.326,651 670.413,901	2	582.327,948 670.414,279	1.351	2	582.327,948 670.414,279	3	582.332,688 670.416,308	5.156	3	582.332,688 670.416,308	4	582.341,812 670.418,796	9.457
4	582.341,812 670.418,796	5	582.346,985 670.418,999	5.177	5	582.346,985 670.418,999	6	582.358,063 670.420,303	11.154	6	582.358,063 670.420,303	7	582.361,061 670.421,342	3.173
7	582.361,061 670.421,342	8	582.347,614 670.425,484	14.07	8	582.347,614 670.425,484	9	582.346,868 670.422,793	2.792	9	582.346,868 670.422,793	10	582.329,734 670.418,512	17.661
10	582.329,734 670.418,512	11	582.268,002 670.426,872	62.296	11	582.268,002 670.426,872	12	582.247,44 670.430,973	20.967	12	582.247,44 670.430,973	13	582.232,467 670.434,344	15.348
13	582.232,467 670.434,344	14	582.228,155 670.424,462	10.782	14	582.228,155 670.424,462	15	582.219,6 670.412,65	14.585	15	582.219,6 670.412,65	16	582.220,469 670.413,314	1.094
16	582.220,469 670.413,314	17	582.222,446 670.414,321	2.219	17	582.222,446 670.414,321	18	582.224,615 670.414,548	2.181	18	582.224,615 670.414,548	19	582.226,715 670.414,85	2.122

Punct început	X / Y	Punct sfârșit	X / Y	Lungime segment	Punct început	X / Y	Punct sfârșit	X / Y	Lungime segment	Punct început	X / Y	Punct sfârșit	X / Y	Lungime segment
19	582.226,715 670.414,85	20	582.229,772 670.415,022	3.062	20	582.229,772 670.415,022	21	582.232,697 670.415,074	2.925	21	582.232,697 670.415,074	22	582.235,303 670.415,196	2.609
22	582.235,303 670.415,196	23	582.238,081 670.415,383	2.784	23	582.238,081 670.415,383	24	582.240,845 670.415,405	2.764	24	582.240,845 670.415,405	25	582.243,807 670.415,128	2.975
25	582.243,807 670.415,128	26	582.246,587 670.414,361	2.884	26	582.246,587 670.414,361	27	582.249,382 670.413,437	2.944	27	582.249,382 670.413,437	28	582.251,974 670.412,114	2.91
28	582.251,974 670.412,114	29	582.253,974 670.410,481	2.582	29	582.253,974 670.410,481	30	582.256,183 670.408,989	2.666	30	582.256,183 670.408,989	31	582.258,564 670.407,415	2.854
31	582.258,564 670.407,415	32	582.261,29 670.407,07	2.748	32	582.261,29 670.407,07	33	582.264,134 670.406,762	2.861	33	582.264,134 670.406,762	34	582.269,775 670.406,36	5.655
34	582.269,775 670.406,36	35	582.275,907 670.406,405	6.132	35	582.275,907 670.406,405	36	582.278,74 670.406,316	2.834	36	582.278,74 670.406,316	37	582.282,014 670.405,505	3.373
37	582.282,014 670.405,505	38	582.284,946 670.403,445	3.583	38	582.284,946 670.403,445	39	582.285,813 670.400,578	2.995	39	582.285,813 670.400,578	40	582.286,765 670.397,743	2.991
40	582.286,765 670.397,743	41	582.287,781 670.394,855	3.062	41	582.287,781 670.394,855	42	582.289,504 670.392,05	3.292	42	582.289,504 670.392,05	43	582.292,277 670.390,629	3.116
43	582.292,277 670.390,629	44	582.295,475 670.390,17	3.231	44	582.295,475 670.390,17	45	582.298,303 670.390,671	2.872	45	582.298,303 670.390,671	46	582.300,939 670.392,297	3.097
46	582.300,939 670.392,297	47	582.302,657 670.394,572	2.851	47	582.302,657 670.394,572	48	582.304,343 670.397,166	3.094	48	582.304,343 670.397,166	49	582.306,054 670.399,976	3.29
49	582.306,054 670.399,976	50	582.308,04 670.402,333	3.082	50	582.308,04 670.402,333	51	582.310,158 670.404,681	3.162	51	582.310,158 670.404,681	52	582.312,428 670.406,442	2.873
52	582.312,428 670.406,442	53	582.315,173 670.408,301	3.315	53	582.315,173 670.408,301	54	582.318,027 670.410,034	3.339	54	582.318,027 670.410,034	55	582.320,908 670.411,454	3.212
55	582.320,908 670.411,454	56	582.323,497 670.412,507	2.795	56	582.323,497 670.412,507	1	582.326,651 670.413,901	3.448					

** Lungimile segmentelor sunt determinate în planul de proiecție Stereo 70 și sunt rotunjite la 1 milimetru.

*** Distanța dintre puncte este formată din segmente cumulate ce sunt mai mici decât valoarea 1 milimetru.

**DATE DESPRE IMOBILUL NR. 12116**

Oficiul de Cadastru și Publicitate Imobiliară SUCEAVA
Biroul de Cadastru și Publicitate Imobiliară Gura Humorului

A. Partea I. Descrierea imobilului

TEREN Intravilan

Adresa: Loc. Mazanaesti, Jud. Suceava

Nr. Crt	Nr cadastral Nr. topografic	Suprafața* (mp)	Observații / Referințe
A1		955	Sector cadastral:18 Teren neimprejmuit;

B. Partea II. Proprietari și acte

Inscrieri privitoare la dreptul de proprietate și alte drepturi reale		Referințe
12116 / 18/03/2022		
Act Normativ nr. 7, din 13/03/1996 emis de PARLAMENTUL ROMANIEI;		
B1	Inscrierea provizorie, drept de PROPRIETATE, dobandit prin Lege, cota actuala 1/1, cota initiala 1/1	A1
1) COMUNA DRAGOIESTI, CIF:4441190, PROPRIETAR NEIDENTIFICAT		

C. Partea III. SARCINI .

Inscrieri privind dezmembramintele dreptului de proprietate, drepturi reale de garanție și sarcini	Referințe
NU SUNT	

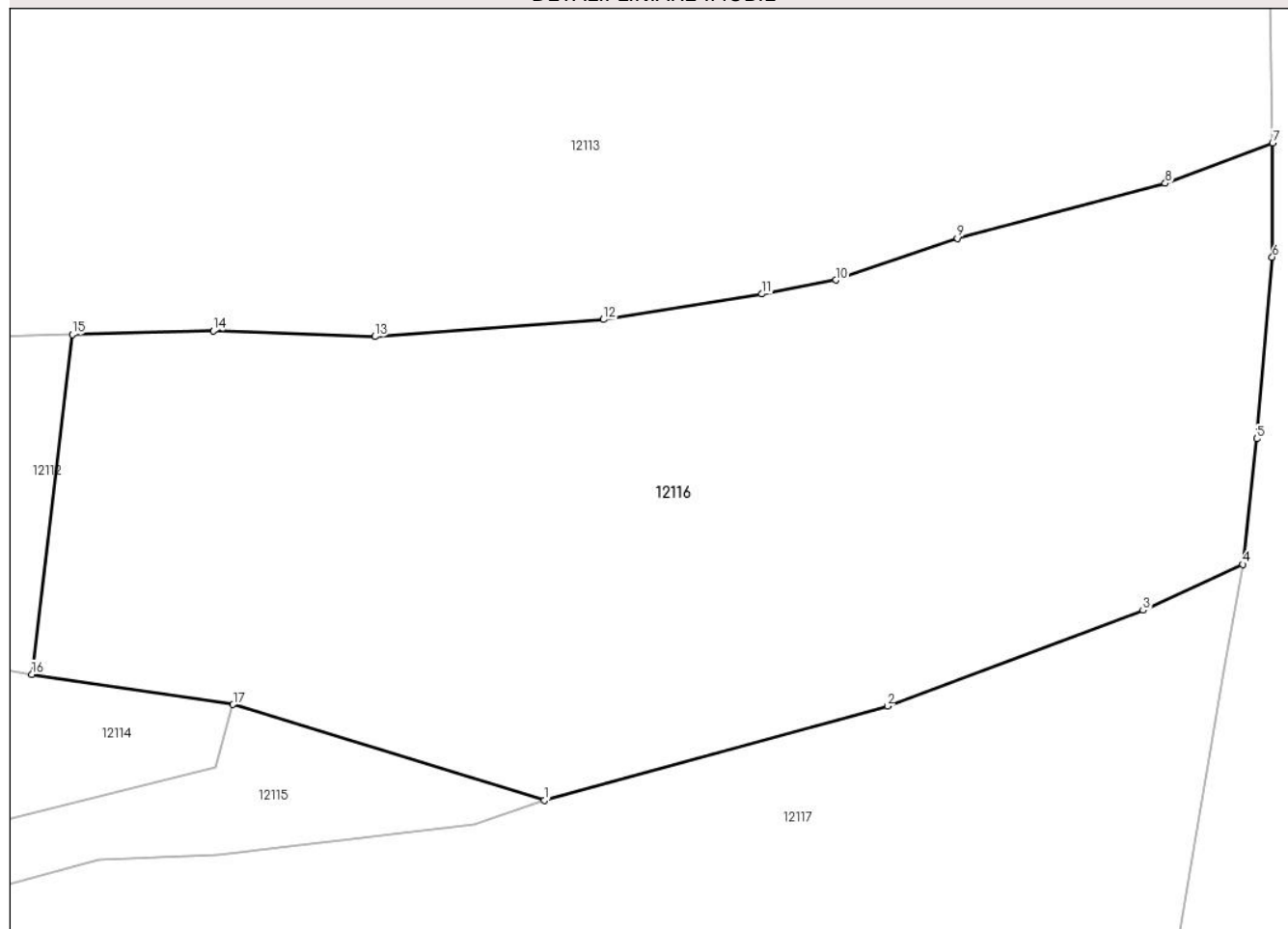
Anexa Nr. 1 La Partea I

Teren

Nr cadastral	Suprafața (mp)*	Observații / Referințe
	955	

* Suprafața este determinată în planul de proiecție Stereo 70.

DETALII LINIARE IMOBIL



Date referitoare la teren

Crt	Categorie folosință	Intravilan	Suprafața (mp)	Tarla	Parcelă	Nr. topo	Observații / Referințe
1	arabil	DA	955	-	-	-	

Lungime Segmente

1) Valorile lungimilor segmentelor sunt obținute din proiecție în plan.

Punct început	X / Y	Punct sfârșit	X / Y	Lungime segment (** (m)
1	582.361,061 670.421,342	2	582.375,889 670.425,411	15.376
2	582.375,889 670.425,411	3	582.386,943 670.429,552	11.804
3	582.386,943 670.429,552	4	582.391,253 670.431,534	4.744
4	582.391,253 670.431,534	5	582.391,863 670.436,963	5.463
5	582.391,863 670.436,963	6	582.392,53 670.444,807	7.872

Punct început	X / Y	Punct sfârșit	X / Y	Lungime segment (** (m)
6	582.392,53 670.444,807	7	582.392,544 670.449,733	4.926
7	582.392,544 670.449,733	8	582.387,904 670.447,989	4.957
8	582.387,904 670.447,989	9	582.378,919 670.445,612	9.294
9	582.378,919 670.445,612	10	582.373,671 670.443,814	5.547
10	582.373,671 670.443,814	11	582.370,468 670.443,211	3.259
11	582.370,468 670.443,211	12	582.363,616 670.442,108	6.94
12	582.363,616 670.442,108	13	582.353,751 670.441,372	9.892
13	582.353,751 670.441,372	14	582.346,754 670.441,619	7.001
14	582.346,754 670.441,619	15	582.340,66 670.441,463	6.096
15	582.340,66 670.441,463	16	582.338,913 670.426,789	14.778
16	582.338,913 670.426,789	17	582.347,614 670.425,484	8.798
17	582.347,614 670.425,484	1	582.361,061 670.421,342	14.07

** Lungimile segmentelor sunt determinate în planul de proiecție Stereo 70 și sunt rotunjite la 1 milimetru.

*** Distanța dintre puncte este formată din segmente cumulate ce sunt mai mici decât valoarea 1 milimetru.

**DATE DESPRE IMOBILUL NR. 12117**

Oficiul de Cadastru și Publicitate Imobiliară SUCEAVA
Biroul de Cadastru și Publicitate Imobiliară Gura Humorului

A. Partea I. Descrierea imobilului

TEREN Intravilan

Adresa: Loc. Mazanaesti, Str Preot-Prof.-Vasile-Gaina, Nr. 4, Jud. Suceava

Nr. Crt	Nr cadastral Nr. topografic	Suprafața* (mp)	Observații / Referințe
A1	34173	Din acte: 9.300 Masurata: 8.335	Sector cadastral:18 Teren neimpregmuit;

Construcții

Crt	Nr cadastral Nr. topografic	Adresa	Observații / Referințe
A1.1		Loc. Mazanaesti, Str Preot-Prof.-Vasile-Gaina, Nr. 4, Jud. Suceava	Nr. niveluri:1; S. construita la sol:61 mp; S. construita desfasurata:61 mp; ANEXA
A1.2		Loc. Mazanaesti, Str Preot-Prof.-Vasile-Gaina, Nr. 4, Jud. Suceava	Nr. niveluri:1; S. construita la sol:77 mp; S. construita desfasurata:77 mp; ANEXA
A1.3		Loc. Mazanaesti, Str Preot-Prof.-Vasile-Gaina, Nr. 4, Jud. Suceava	Nr. niveluri:1; S. construita la sol:14 mp; S. construita desfasurata:14 mp; LOCUINTA

B. Partea II. Proprietari și acte

Inscrieri privitoare la dreptul de proprietate și alte drepturi reale		Referințe
3069 / 20/12/2005		
Act Notarial nr. 2789, din 19/10/2005 emis de BNP IVASCU ADELA;		
B1	Intabulare, drept de PROPRIETATE, dobandit prin Conventie, cota actuala 1/1, cota initiala 1/1 1) CRASMARI ALEXANDRU-FLORIN	A1, A1.1
12117 / 18/03/2022		
Act Administrativ nr. 2526, din 31/03/2022 emis de PRIMARIA COMUNEI DRAGOIESTI;		
B2	Intabulare, drept de PROPRIETATE, dobandit prin Lege, cota actuala 1/1, cota initiala 1/1 1) CRASMARI ALEXANDRU-FLORIN	A1.2, A1.3

C. Partea III. SARCINI

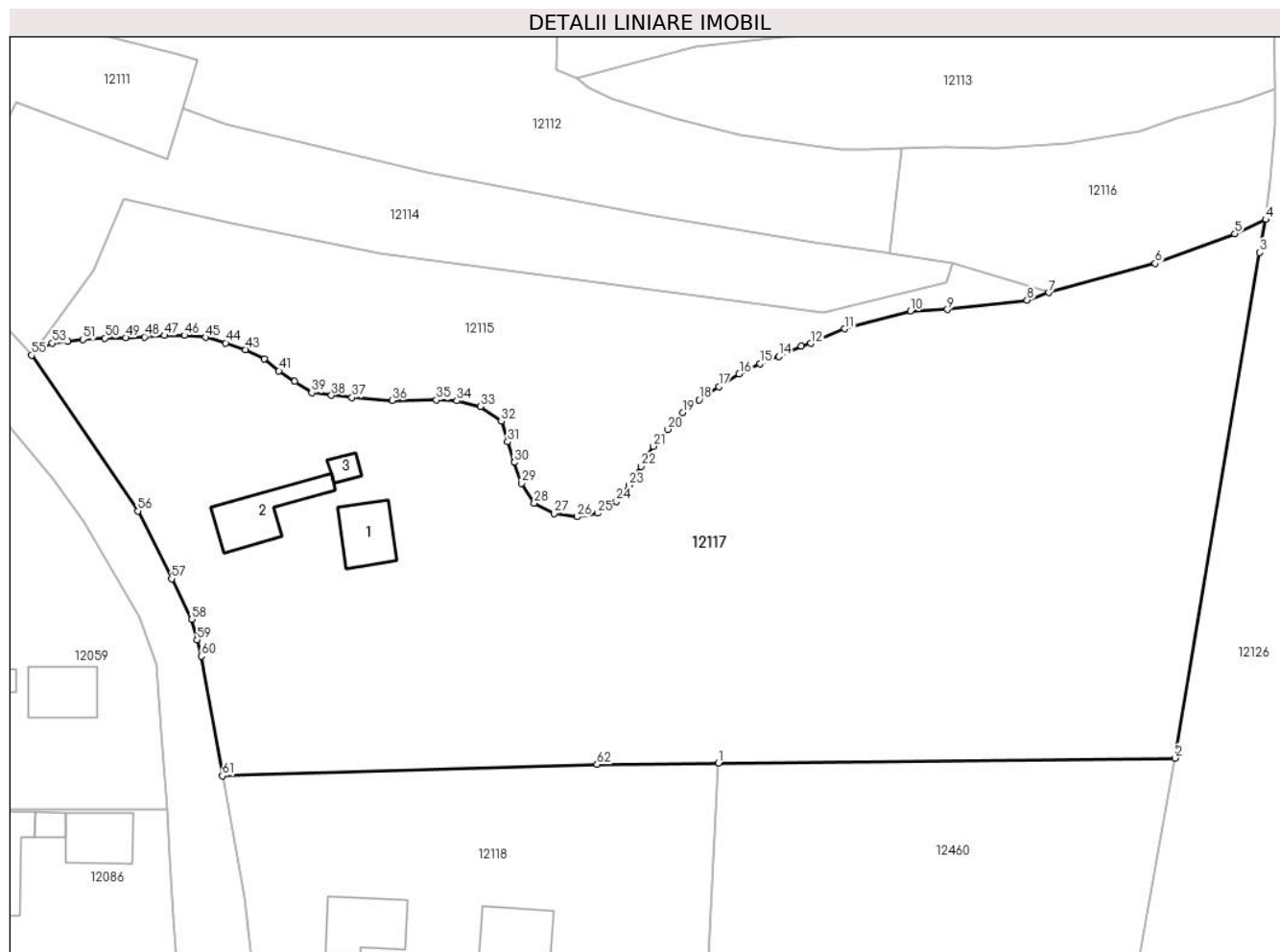
Inscrieri privind dezmembramintele dreptului de proprietate, drepturi reale de garanție și sarcini		Referințe
3069 / 20/12/2005		
Act Notarial nr. 2789, din 19/10/2005 emis de BNP IVASCU ADELA;		
C1	Intabulare, drept de UZUFRACT VIAGERSI OBLIGATIA DE INTRETINERE, dobandit prin Conventie, cota actuala 1/1, cota initiala 1/1 1) CRASMARI IOAN, Se noteaza lipsa CNP	A1, A1.1

Anexa Nr. 1 La Partea I

Teren

Nr cadastral	Suprafața (mp)*	Observații / Referințe
34173	Din acte: 9.300 Masurata: 8.335	

* Suprafața este determinată în planul de proiecție Stereo 70.



Date referitoare la teren

Crt	Categorie folosință	Intra vilan	Suprafața (mp)	Tarla	Parcelă	Nr. topo	Observații / Referințe
1	curți constructii	DA	391	-	-	-	Diferenta de suprafata nu s-a gasit intre limitele masurate.
2	arabil	DA	7.944	-	-	-	Diferenta de suprafata nu s-a gasit intre limitele masurate.

Date referitoare la construcții

Crt	Număr	Destinație construcție	Supraf. (mp)	Situație juridică	Observații / Referințe
A1.1		construcții anexa	61	Cu acte	Nr. niveluri:1; S. construita la sol:61 mp; S. construita desfasurata:61 mp; ANEXA
A1.2		construcții de locuinte	77	Cu acte	Nr. niveluri:1; S. construita la sol:77 mp; S. construita desfasurata:77 mp; ANEXA
A1.3		construcții anexa	14	Cu acte	Nr. niveluri:1; S. construita la sol:14 mp; S. construita desfasurata:14 mp; LOCUINTA

Lungime Segmente

1) Valorile lungimilor segmentelor sunt obținute din proiecție în plan.

Punct început	X / Y	Punct sfârșit	X / Y	Lungime segment	Punct început	X / Y	Punct sfârșit	X / Y	Lungime segment
1	582.315,131 670.355,916	2	582.378,664 670.356,606	63.537	2	582.378,664 670.356,606	3	582.390,419 670.426,918	71.288
					3	582.390,419 670.426,918	4	582.391,253 670.431,534	4.691

Punct început	X / Y	Punct sfârșit	X / Y	Lungime segment	Punct început	X / Y	Punct sfârșit	X / Y	Lungime segment	Punct început	X / Y	Punct sfârșit	X / Y	Lungime segment
4	582.391,253 670.431,534	5	582.386,943 670.429,552	4.744	5	582.386,943 670.429,552	6	582.375,889 670.425,411	11.804	6	582.375,889 670.425,411	7	582.361,061 670.421,342	15.376
7	582.361,061 670.421,342	8	582.358,063 670.420,303	3.173	8	582.358,063 670.420,303	9	582.346,985 670.418,999	11.154	9	582.346,985 670.418,999	10	582.341,812 670.418,796	5.177
10	582.341,812 670.418,796	11	582.332,688 670.416,308	9.457	11	582.332,688 670.416,308	12	582.327,948 670.414,279	5.156	12	582.327,948 670.414,279	13	582.326,651 670.413,901	1.351
13	582.326,651 670.413,901	14	582.323,497 670.412,507	3.448	14	582.323,497 670.412,507	15	582.320,908 670.411,454	2.795	15	582.320,908 670.411,454	16	582.318,027 670.410,034	3.212
16	582.318,027 670.410,034	17	582.315,173 670.408,301	3.339	17	582.315,173 670.408,301	18	582.312,428 670.406,442	3.315	18	582.312,428 670.406,442	19	582.310,158 670.404,681	2.873
19	582.310,158 670.404,681	20	582.308,04 670.402,333	3.162	20	582.308,04 670.402,333	21	582.306,054 670.399,976	3.082	21	582.306,054 670.399,976	22	582.304,343 670.397,166	3.29
22	582.304,343 670.397,166	23	582.302,657 670.394,572	3.094	23	582.302,657 670.394,572	24	582.300,939 670.392,297	2.851	24	582.300,939 670.392,297	25	582.298,303 670.390,671	3.097
25	582.298,303 670.390,671	26	582.295,475 670.390,17	2.872	26	582.295,475 670.390,17	27	582.292,277 670.390,629	3.231	27	582.292,277 670.390,629	28	582.289,504 670.392,05	3.116
28	582.289,504 670.392,05	29	582.287,781 670.394,855	3.292	29	582.287,781 670.394,855	30	582.286,765 670.397,743	3.062	30	582.286,765 670.397,743	31	582.285,813 670.400,578	2.991
31	582.285,813 670.400,578	32	582.284,946 670.403,445	2.995	32	582.284,946 670.403,445	33	582.282,014 670.405,505	3.583	33	582.282,014 670.405,505	34	582.278,74 670.406,316	3.373
34	582.278,74 670.406,316	35	582.275,907 670.406,405	2.834	35	582.275,907 670.406,405	36	582.269,775 670.406,36	6.132	36	582.269,775 670.406,36	37	582.264,134 670.406,762	5.655
37	582.264,134 670.406,762	38	582.261,29 670.407,07	2.861	38	582.261,29 670.407,07	39	582.258,564 670.407,415	2.748	39	582.258,564 670.407,415	40	582.256,183 670.408,989	2.854
40	582.256,183 670.408,989	41	582.253,974 670.410,481	2.666	41	582.253,974 670.410,481	42	582.251,974 670.412,114	2.582	42	582.251,974 670.412,114	43	582.249,382 670.413,437	2.91
43	582.249,382 670.413,437	44	582.246,587 670.414,361	2.944	44	582.246,587 670.414,361	45	582.243,807 670.415,128	2.884	45	582.243,807 670.415,128	46	582.240,845 670.415,405	2.975
46	582.240,845 670.415,405	47	582.238,081 670.415,383	2.764	47	582.238,081 670.415,383	48	582.235,303 670.415,196	2.784	48	582.235,303 670.415,196	49	582.232,697 670.415,074	2.609
49	582.232,697 670.415,074	50	582.229,772 670.415,022	2.925	50	582.229,772 670.415,022	51	582.226,715 670.414,85	3.062	51	582.226,715 670.414,85	52	582.224,615 670.414,548	2.122
52	582.224,615 670.414,548	53	582.222,446 670.414,321	2.181	53	582.222,446 670.414,321	54	582.220,469 670.413,314	2.219	54	582.220,469 670.413,314	55	582.219,6 670.412,65	1.094
55	582.219,6 670.412,65	56	582.234,38 670.390,97	26.239	56	582.234,38 670.390,97	57	582.239,07 670.381,56	10.514	57	582.239,07 670.381,56	58	582.241,89 670.375,9	6.324
58	582.241,89 670.375,9	59	582.242,61 670.373,06	2.93	59	582.242,61 670.373,06	60	582.243,21 670.370,794	2.344	60	582.243,21 670.370,794	61	582.246,124 670.354,157	16.89
61	582.246,124 670.354,157	62	582.298,247 670.355,733	52.147	62	582.298,247 670.355,733	1	582.315,131 670.355,916	16.885					

** Lungimile segmentelor sunt determinate în planul de proiecție Stereo 70 și sunt rotunjite la 1 milimetru.

*** Distanța dintre puncte este formată din segmente cumulate ce sunt mai mici decât valoarea 1 milimetru.

**DATE DESPRE IMOBILUL NR. 12118**

Oficiul de Cadastru și Publicitate Imobiliară SUCEAVA
Biroul de Cadastru și Publicitate Imobiliară Gura Humorului

A. Partea I. Descrierea imobilului

TEREN Intravilan

Adresa: Loc. Mazanaesti, Jud. Suceava

Nr. Crt	Nr cadastral Nr. topografic	Suprafața* (mp)	Observații / Referințe
A1	34171	3.700	Sector cadastral:18 Teren neimprijmit;

Construcții

Crt	Nr cadastral Nr. topografic	Adresa	Observații / Referințe
A1.1		Loc. Mazanaesti, Jud. Suceava	Nr. niveluri:1; S. construita la sol:81 mp; S. construita desfasurata:81 mp; LOCUINTA
A1.2		Loc. Mazanaesti, Jud. Suceava	Nr. niveluri:1; S. construita la sol:170 mp; S. construita desfasurata:170 mp; ANEXA
A1.3		Loc. Mazanaesti, Jud. Suceava	Nr. niveluri:1; S. construita la sol:59 mp; S. construita desfasurata:59 mp; ANEXA

B. Partea II. Proprietari și acte

Inscrieri privitoare la dreptul de proprietate și alte drepturi reale		Referințe
690 / 28/11/1997		
Act Notarial nr. 1429, din 30/05/1997 emis de BNP APOSTOL MARIA;		
B1	Intabulare, drept de PROPRIETATE bun propriu, dobandit prin Conventie, cota actuala 1/1, cota initiala 1/1 1) CRASMARI ALEXANDRU	A1, A1.1, A1.2, A1.3

C. Partea III. SARCINI .

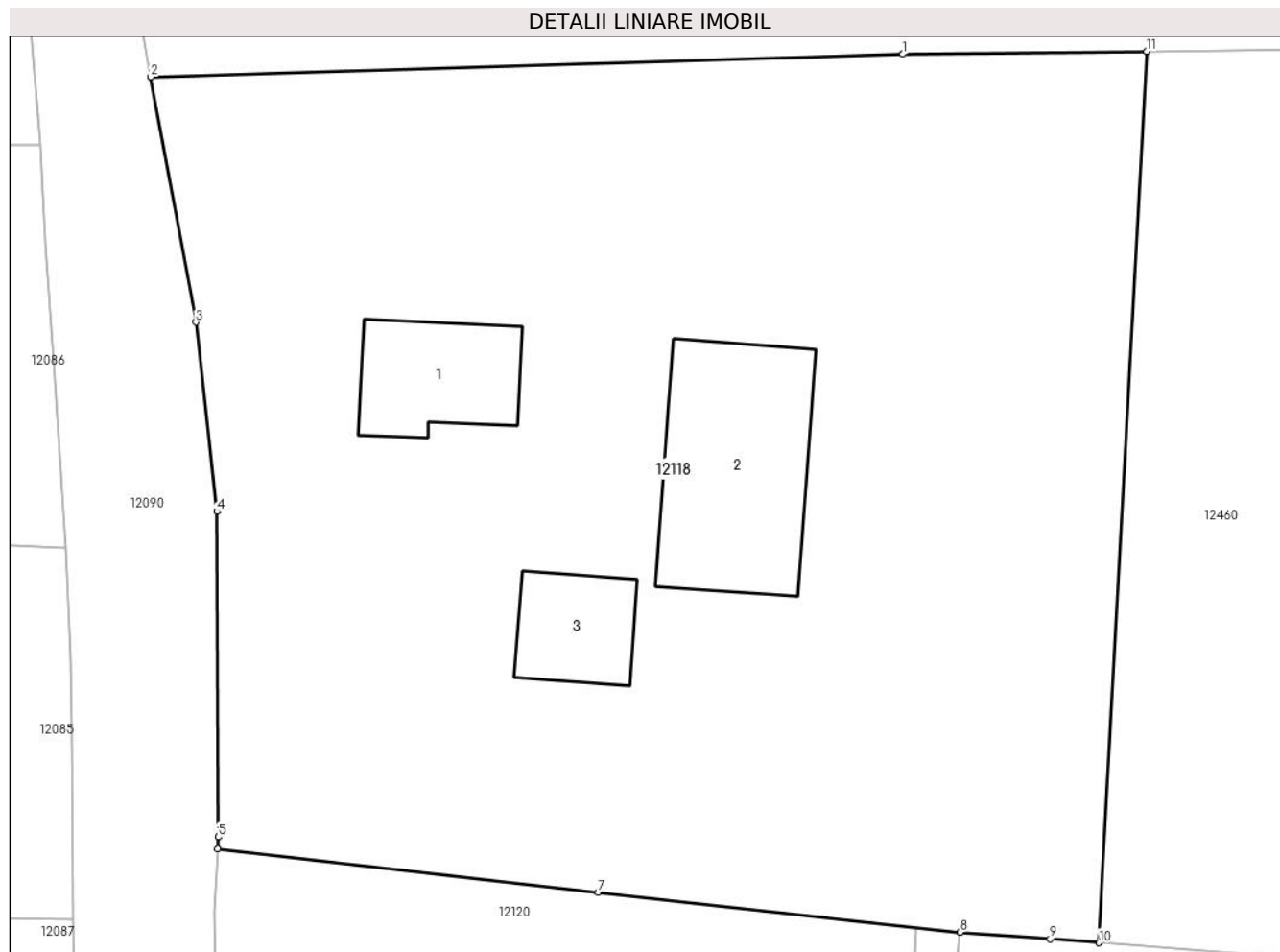
Inscrieri privind dezmembramintele dreptului de proprietate, drepturi reale de garanție și sarcini	Referințe
NU SUNT	

Anexa Nr. 1 La Partea I

Teren

Nr cadastral	Suprafața (mp)*	Observații / Referințe
34171	3.700	

* Suprafața este determinată în planul de proiecție Stereo 70.



Date referitoare la teren

Crt	Categorie folosință	Intravilan	Suprafața (mp)	Tarla	Parcelă	Nr. topo	Observații / Referințe
1	curți constructii	DA	700	-	-	-	
2	arabil	DA	3.000	-	-	-	

Date referitoare la construcții

Crt	Număr	Destinație construcție	Supraf. (mp)	Situație juridică	Observații / Referințe
A1.1		construcții de locuințe	81	Cu acte	Nr. niveluri:1; S. construita la sol:81 mp; S. construita desfasurata:81 mp; LOCUINTA
A1.2		construcții anexa	170	Cu acte	Nr. niveluri:1; S. construita la sol:170 mp; S. construita desfasurata:170 mp; ANEXA
A1.3		construcții anexa	59	Cu acte	Nr. niveluri:1; S. construita la sol:59 mp; S. construita desfasurata:59 mp; ANEXA

Lungime Segmente

1) Valorile lungimilor segmentelor sunt obținute din proiecție în plan.

Punct început	X / Y	Punct sfârșit	X / Y	Lungime segment (** (m)
1	582.298,247 670.355,733	2	582.246,124 670.354,157	52.147

Punct început	X / Y	Punct sfârșit	X / Y	Lungime segment (** (m)
2	582.246,124 670.354,157	3	582.249,25 670.337,18	17.262
3	582.249,25 670.337,18	4	582.250,71 670.324,08	13.181
4	582.250,71 670.324,08	5	582.250,807 670.301,551	22.529
5	582.250,807 670.301,551	6	582.250,77 670.300,709	0.843
6	582.250,77 670.300,709	7	582.277,114 670.297,708	26.514
7	582.277,114 670.297,708	8	582.302,201 670.294,967	25.236
8	582.302,201 670.294,967	9	582.308,449 670.294,488	6.266
9	582.308,449 670.294,488	10	582.311,832 670.294,229	3.393
10	582.311,832 670.294,229	11	582.315,131 670.355,916	61.775
11	582.315,131 670.355,916	1	582.298,247 670.355,733	16.885

** Lungimile segmentelor sunt determinate în planul de proiecție Stereo 70 și sunt rotunjite la 1 milimetru.

*** Distanța dintre puncte este formată din segmente cumulate ce sunt mai mici decât valoarea 1 milimetru.

**DATE DESPRE IMOBILUL NR. 12119**

Oficiul de Cadastru și Publicitate Imobiliară SUCEAVA
Biroul de Cadastru și Publicitate Imobiliară Gura Humorului

A. Partea I. Descrierea imobilului

TEREN Intravilan

Adresa: Loc. Mazanaesti, Jud. Suceava

Nr. Crt	Nr cadastral Nr. topografic	Suprafața* (mp)	Observații / Referințe
A1	30219	250	Sector cadastral:18 Teren neimprijmit;

Construcții

Crt	Nr cadastral Nr. topografic	Adresa	Observații / Referințe
A1.1		Loc. Mazanaesti, Jud. Suceava	Nr. niveluri:1; S. construita la sol:70 mp; S. construita desfasurata:70 mp; LOCUINTA
A1.2		Loc. Mazanaesti, Jud. Suceava	Nr. niveluri:1; S. construita la sol:33 mp; S. construita desfasurata:33 mp; ANEXA
A1.3		Loc. Mazanaesti, Jud. Suceava	Nr. niveluri:1; S. construita la sol:100 mp; S. construita desfasurata:100 mp; LOCUINTA
A1.4		Loc. Mazanaesti, Jud. Suceava	Nr. niveluri:1; S. construita la sol:27 mp; S. construita desfasurata:27 mp; ANEXA

B. Partea II. Proprietari și acte

Inscrieri privitoare la dreptul de proprietate și alte drepturi reale	Referințe
12959 / 13/12/2011	
Act Notarial nr. 2504, din 13/12/2011 emis de BNP ATANASOAEI PETRU;	
B1	A1, A1.1, A1.2, A1.3, A1.4
Intabulare, drept de PROPRIETATE, dobandit prin Conventie, cota actuala 10/16, cota initiala 10/16	
1) HRITCU LICA MIHAELA	
2) HRITCU CRISTINEL, bun comun	
7226 / 29/10/2010	
Act Notarial nr. 106, din 28/10/2010 emis de BNP ATANASOAEI PETRU (act administrativ nr. 14/29-09-1982 emis de PRIMĂRIA DRĂGOIEȘTI; act administrativ nr. 8272/07-12-2010 emis de BCPI GURA HUMORULUI; act administrativ nr. 2423/03-11-2010 emis de PRIMĂRIA DRĂGOIEȘTI);	
B2	A1
Intabulare, drept de PROPRIETATE, dobandit prin Succesiune, cota actuala 3/16, cota initiala 3/16	
1) HRITCU LICA MIHAELA	
B3	A1
Intabulare, drept de PROPRIETATE, dobandit prin Succesiune, cota actuala 3/16, cota initiala 3/16	
1) COTOC LUCRETIA-DOINITA	
134 / 13/01/2011	
Act Notarial nr. 106, din 28/10/2010 emis de BNP ATANASOAEI PETRU (act administrativ nr. 14/29-09-1982 emis de PRIMĂRIA DRĂGOIEȘTI; act administrativ nr. 8272/07-12-2010 emis de BCPI GURA HUMORULUI; act administrativ nr. 2423/03-11-2010 emis de PRIMĂRIA DRĂGOIEȘTI);	
B4	A1.1, A1.2, A1.3, A1.4
Intabulare, drept de PROPRIETATE, dobandit prin Succesiune, cota actuala 3/16, cota initiala 3/16	
1) COTOC LUCRETIA-DOINITA	
B5	A1.1, A1.2, A1.3, A1.4
Intabulare, drept de PROPRIETATE, dobandit prin Succesiune, cota actuala 3/16, cota initiala 3/16	
1) HRITCU LICA MIHAELA	

C. Partea III. SARCINI .

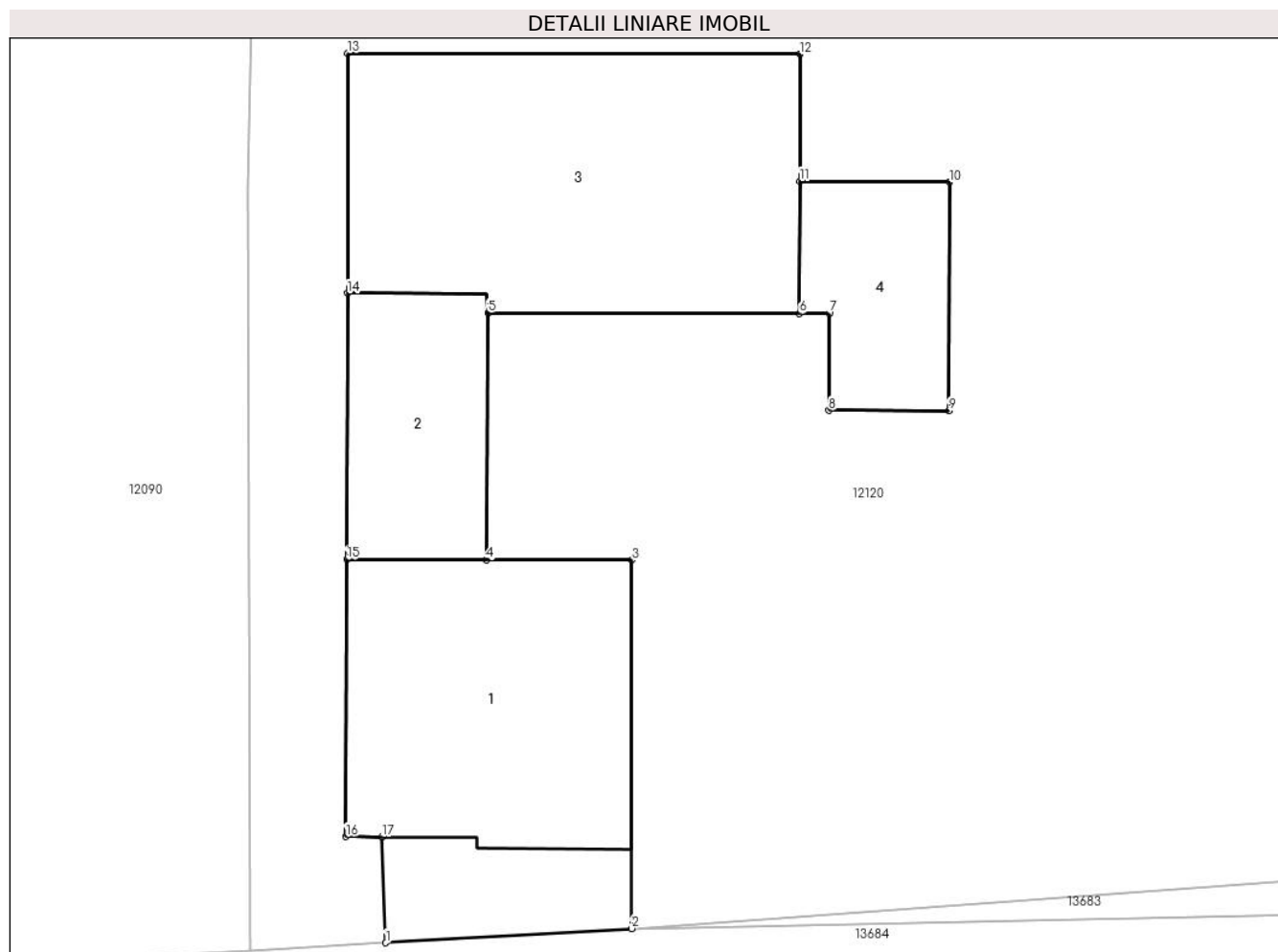
Inscrieri privind dezmembramintele dreptului de proprietate, drepturi reale de garanție și sarcini	Referințe
NU SUNT	

Anexa Nr. 1 La Partea I

Teren

Nr cadastral	Suprafața (mp)*	Observații / Referințe
30219	250	

* Suprafața este determinată în planul de proiecție Stereo 70.



Date referitoare la teren

Crt	Categorie folosință	Intravilan	Suprafața (mp)	Tarla	Parcelă	Nr. topo	Observații / Referințe
1	curți constructii	DA	250	-	-	-	

Date referitoare la construcții

Crt	Număr	Destinație construcție	Supraf. (mp)	Situație juridică	Observații / Referințe
A1.1		construcții de locuințe	70	Cu acte	Nr. niveluri:1; S. construita la sol:70 mp; S. construita desfasurata:70 mp; LOCUINTA
A1.2		construcții anexa	33	Cu acte	Nr. niveluri:1; S. construita la sol:33 mp; S. construita desfasurata:33 mp; ANEXA
A1.3		construcții anexa	100	Cu acte	Nr. niveluri:1; S. construita la sol:100 mp; S. construita desfasurata:100 mp; LOCUINTA
A1.4		construcții anexa	27	Cu acte	Nr. niveluri:1; S. construita la sol:27 mp; S. construita desfasurata:27 mp; ANEXA

Lungime Segmente

1) Valorile lungimilor segmentelor sunt obținute din proiecție în plan.

Punct început	X / Y	Punct sfârșit	X / Y	Lungime segment (** (m)
1	582.254,308 670.254,137	2	582.261,561 670.254,559	7.265

Punct început	X / Y	Punct sfârșit	X / Y	Lungime segment (** (m)
2	582.261,561 670.254,559	3	582.261,568 670.265,433	10.874
3	582.261,568 670.265,433	4	582.257,281 670.265,442	4.287
4	582.257,281 670.265,442	5	582.257,324 670.272,734	7.292
5	582.257,324 670.272,734	6	582.266,522 670.272,715	9.198
6	582.266,522 670.272,715	7	582.267,404 670.272,713	0.882
7	582.267,404 670.272,713	8	582.267,397 670.269,856	2.857
8	582.267,397 670.269,856	9	582.270,934 670.269,848	3.537
9	582.270,934 670.269,848	10	582.270,95 670.276,594	6.746
10	582.270,95 670.276,594	11	582.266,531 670.276,624	4.419
11	582.266,531 670.276,624	12	582.266,539 670.280,372	3.748
12	582.266,539 670.280,372	13	582.253,186 670.280,397	13.353
13	582.253,186 670.280,397	14	582.253,17 670.273,309	7.088
14	582.253,17 670.273,309	15	582.253,151 670.265,453	7.856
15	582.253,151 670.265,453	16	582.253,132 670.257,269	8.184
16	582.253,132 670.257,269	17	582.254,192 670.257,266	1.06
17	582.254,192 670.257,266	1	582.254,308 670.254,137	3.131

** Lungimile segmentelor sunt determinate în planul de proiecție Stereo 70 și sunt rotunjite la 1 milimetru.

*** Distanța dintre puncte este formată din segmente cumulate ce sunt mai mici decât valoarea 1 milimetru.

**DATE DESPRE IMOBILUL NR. 12120**

Oficiul de Cadastru și Publicitate Imobiliară SUCEAVA
Biroul de Cadastru și Publicitate Imobiliară Gura Humorului

A. Partea I. Descrierea imobilului

TEREN Intravilan

Adresa: Loc. Mazanaesti, Str Sculptor Iftimie Bârleanu, Nr. 85, Jud. Suceava

Nr. Crt	Nr cadastral Nr. topografic	Suprafața* (mp)	Observații / Referințe
A1		1.800	Sector cadastral:18 Teren neimprejmuit;

B. Partea II. Proprietari și acte

Inscrieri privitoare la dreptul de proprietate și alte drepturi reale	Referințe
12120 / 18/03/2022	
Act Administrativ nr. 533, din 26/09/1994 emis de COMISIA JUDETEANA SUCEAVA;	
B1	A1
Intabulare, drept de PROPRIETATE, dobandit prin Reconstituire, cota actuala 1/1, cota initiala 1/1	
1) BIRLEANU NICOLAE , Se noteaza lipsa CNP DEFUNCT:Da	

C. Partea III. SARCINI .

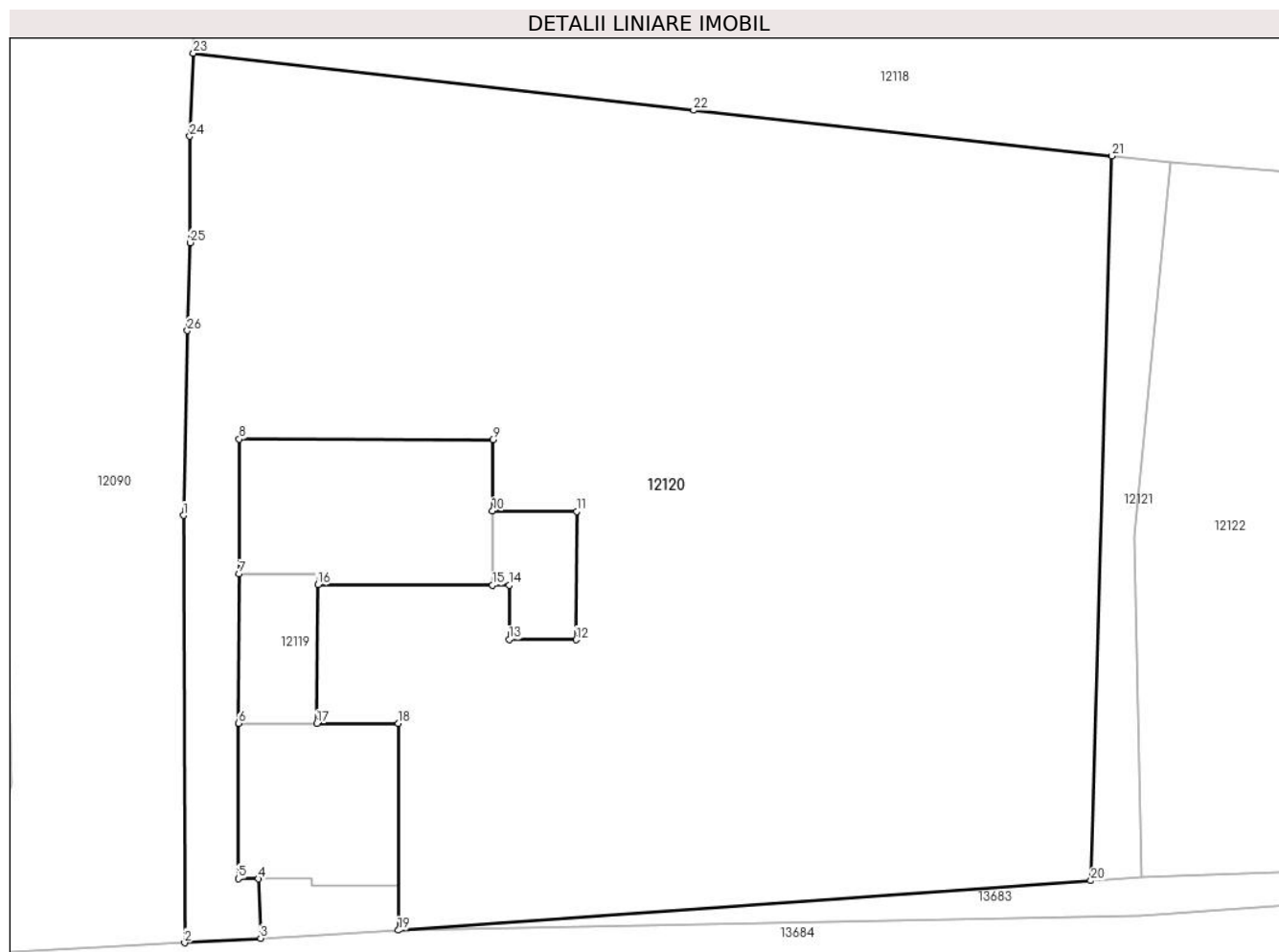
Inscrieri privind dezmembramintele dreptului de proprietate, drepturi reale de garanție și sarcini	Referințe
NU SUNT	

Anexa Nr. 1 La Partea I

Teren

Nr cadastral	Suprafața (mp)*	Observații / Referințe
	1.800	

* Suprafața este determinată în planul de proiecție Stereo 70.



Date referitoare la teren

Crt	Categorie folosință	Intravilan	Suprafața (mp)	Tarla	Parcelă	Nr. topo	Observații / Referințe
1	arabil	DA	1.800	-	-	-	

Lungime Segmente

1) Valorile lungimilor segmentelor sunt obținute din proiecție în plan.

Punct început	X / Y	Punct sfârșit	X / Y	Lungime segment (** (m)
1	582.250,24 670.276,383	2	582.250,308 670.253,899	22.484
3	582.254,308 670.254,137	4	582.254,192 670.257,266	3.131
5	582.253,132 670.257,269	6	582.253,151 670.265,453	8.184
7	582.253,17 670.273,309	8	582.253,186 670.280,397	7.088
9	582.266,539 670.280,372	10	582.266,531 670.276,624	3.748

Punct început	X / Y	Punct sfârșit	X / Y	Lungime segment (** (m)
2	582.250,308 670.253,899	3	582.254,308 670.254,137	4.007
4	582.254,192 670.257,266	5	582.253,132 670.257,269	1.06
6	582.253,151 670.265,453	7	582.253,17 670.273,309	7.856
8	582.253,186 670.280,397	9	582.266,539 670.280,372	13.353
10	582.266,531 670.276,624	11	582.270,95 670.276,594	4.419

Punct început	X / Y	Punct sfârșit	X / Y	Lungime segment (** (m)
11	582.270,95 670.276,594	12	582.270,934 670.269,848	6.746
13	582.267,397 670.269,856	14	582.267,404 670.272,713	2.857
15	582.266,522 670.272,715	16	582.257,324 670.272,734	9.198
17	582.257,281 670.265,442	18	582.261,568 670.265,433	4.287
19	582.261,561 670.254,559	20	582.298,036 670.257,17	36.568
21	582.299,147 670.295,301	22	582.277,114 670.297,708	22.164
23	582.250,77 670.300,709	24	582.250,577 670.296,34	4.373
25	582.250,596 670.290,741	26	582.250,449 670.286,109	4.634

Punct început	X / Y	Punct sfârșit	X / Y	Lungime segment (** (m)
12	582.270,934 670.269,848	13	582.267,397 670.269,856	3.537
14	582.267,404 670.272,713	15	582.266,522 670.272,715	0.882
16	582.257,324 670.272,734	17	582.257,281 670.265,442	7.292
18	582.261,568 670.265,433	19	582.261,561 670.254,559	10.874
20	582.298,036 670.257,17	21	582.299,147 670.295,301	38.147
22	582.277,114 670.297,708	23	582.250,77 670.300,709	26.514
24	582.250,577 670.296,34	25	582.250,596 670.290,741	5.599
26	582.250,449 670.286,109	1	582.250,24 670.276,383	9.728

** Lungimile segmentelor sunt determinate în planul de proiecție Stereo 70 și sunt rotunjite la 1 milimetru.

*** Distanța dintre puncte este formată din segmente cumulate ce sunt mai mici decât valoarea 1 milimetru.

**DATE DESPRE IMOBILUL NR. 12121**

Oficiul de Cadastru și Publicitate Imobiliară SUCEAVA
 Biroul de Cadastru și Publicitate Imobiliară Gura Humorului

A. Partea I. Descrierea imobilului

TEREN Intravilan

Adresa: Loc. Mazanaesti, Str Sculptor Iftimie Bârleanu, Jud. Suceava

Nr. Crt	Nr cadastral Nr. topografic	Suprafața* (mp)	Observații / Referințe
A1		88	Sector cadastral:18 Teren neimprejmuit;

B. Partea II. Proprietari și acte

Inscrieri privitoare la dreptul de proprietate și alte drepturi reale		Referințe
12121 / 18/03/2022		
Act Normativ nr. 7, din 13/03/1996 emis de PARLAMENTUL ROMANIEI;		
B1	Inscrierea provizorie, drept de PROPRIETATE, dobandit prin Lege, cota actuala 1/1, cota initiala 1/1	A1
1) COMUNA DRAGOIESTI, CIF:4441190, PROPRIETAR NEIDENTIFICAT		

C. Partea III. SARCINI .

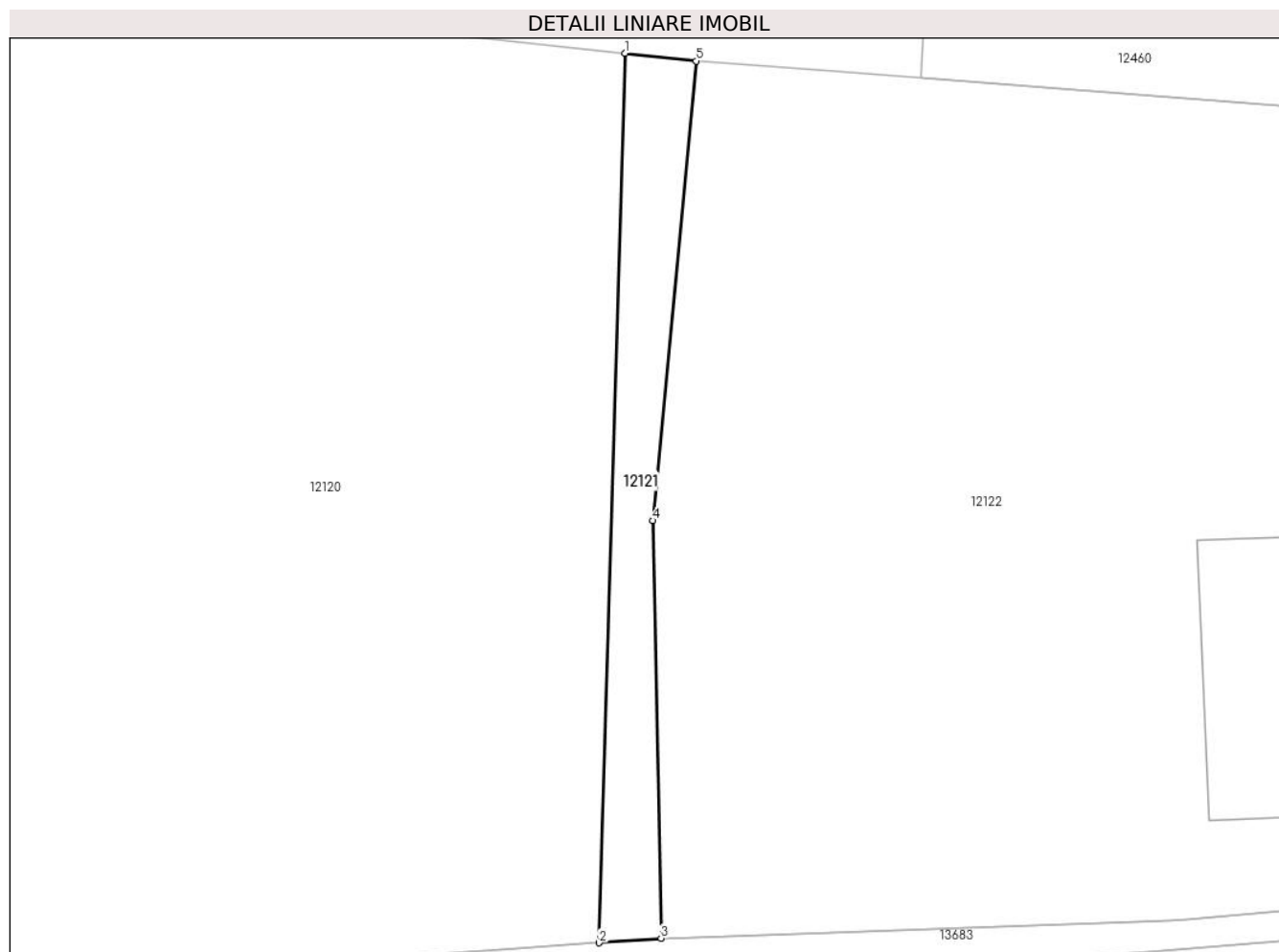
Inscrieri privind dezmembramintele dreptului de proprietate, drepturi reale de garanție și sarcini	Referințe
NU SUNT	

Anexa Nr. 1 La Partea I

Teren

Nr cadastral	Suprafața (mp)*	Observații / Referințe
	88	

* Suprafața este determinată în planul de proiecție Stereo 70.



Date referitoare la teren

Crt	Categorie folosință	Intravilan	Suprafața (mp)	Tarla	Parcelă	Nr. topo	Observații / Referințe
1	arabil	DA	88	-	-	-	

Lungime Segmente

1) Valorile lungimilor segmentelor sunt obținute din proiecție în plan.

Punct început	X / Y	Punct sfârșit	X / Y	Lungime segment (** (m)
1	582.299,147 670.295,301	2	582.298,036 670.257,17	38.147
2	582.298,036 670.257,17	3	582.300,69 670.257,36	2.661
3	582.300,69 670.257,36	4	582.300,33 670.275,266	17.91
4	582.300,33 670.275,266	5	582.302,201 670.294,967	19.79
5	582.302,201 670.294,967	1	582.299,147 670.295,301	3.072

**** Lungimile segmentelor sunt determinate în planul de proiecție Stereo 70 și sunt rotunjite la 1 milimetru.**

***** Distanța dintre puncte este formată din segmente cumulate ce sunt mai mici decât valoarea 1 milimetru.**

**DATE DESPRE IMOBILUL NR. 12122**

Oficiul de Cadastru și Publicitate Imobiliară SUCEAVA
Biroul de Cadastru și Publicitate Imobiliară Gura Humorului

A. Partea I. Descrierea imobilului

TEREN Intravilan

Adresa: Loc. Mazanaesti, Str Sculptor Iftimie Bârleanu, Nr. 87, Jud. Suceava

Nr. Crt	Nr cadastral Nr. topografic	Suprafața* (mp)	Observații / Referințe
A1		1.230	Sector cadastral:18 Teren neimprejmuit;

Construcții

Crt	Nr cadastral Nr. topografic	Adresa	Observații / Referințe
A1.1		Loc. Mazanaesti, Str Sculptor Iftimie Bârleanu, Nr. 87, Jud. Suceava	Nr. niveluri:1; S. construita la sol:96 mp; S. construita desfasurata:96 mp; ANEXA

B. Partea II. Proprietari și acte

Inscrieri privitoare la dreptul de proprietate și alte drepturi reale		Referințe
12122 / 18/03/2022		
Act Normativ nr. 7, din 13/03/1996 emis de PARLAMENTUL ROMANIEI;		
B1	Intabulare, drept de PROPRIETATE, dobandit prin Lege, cota actuala 1/1, cota initiala 1/1 1) NEIDENTIFICAT NEIDENTIFICAT	A1
Act Administrativ nr. 1656, din 14/03/2022 emis de PRIMARIA COMUNEI DRAGOIESTI;		
B2	Se noteaza posesia factica in favoarea lui 1) BODNARIU ALEXANDRU	A1
Act Administrativ nr. 2526, din 31/03/2022 emis de PRIMARIA COMUNEI DRAGOIESTI;		
B3	Intabulare, drept de PROPRIETATE, dobandit prin Lege, cota actuala 1/1, cota initiala 1/1 1) BODNARIU ALEXANDRU	A1.1

C. Partea III. SARCINI .

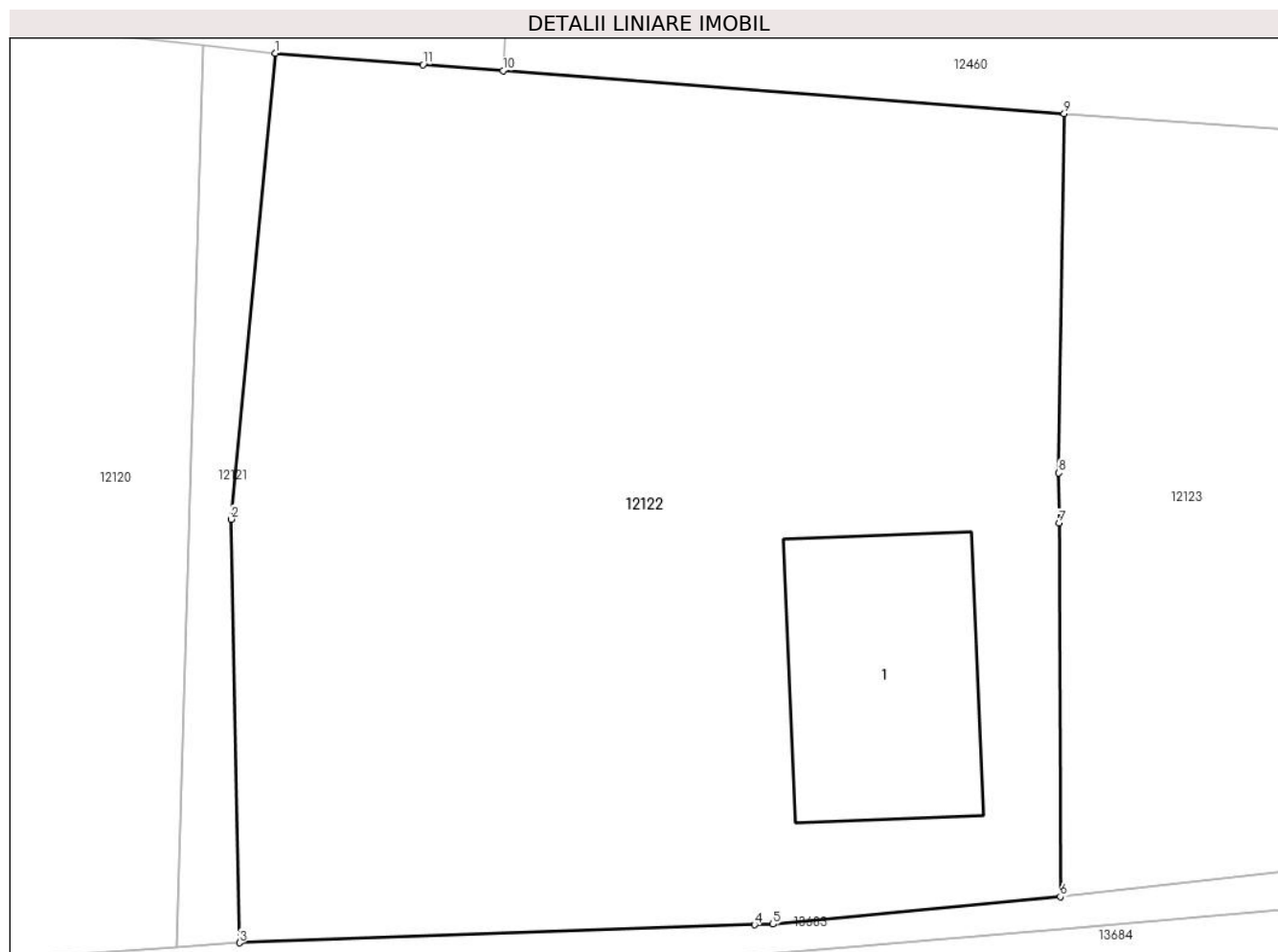
Inscrieri privind dezmembramintele dreptului de proprietate, drepturi reale de garanție și sarcini	Referințe
NU SUNT	

Anexa Nr. 1 La Partea I

Teren

Nr cadastral	Suprafața (mp)*	Observații / Referințe
	1.230	

* Suprafața este determinată în planul de proiecție Stereo 70.



Date referitoare la teren

Crt	Categorie folosință	Intravilan	Suprafața (mp)	Tarla	Parcelă	Nr. topo	Observații / Referințe
1	curți constructii	DA	210	-	-	-	
2	arabil	DA	1.020	-	-	-	

Date referitoare la construcții

Crt	Număr	Destinație construcție	Supraf. (mp)	Situație juridică	Observații / Referințe
A1.1		construcții de locuințe	96	Cu acte	Nr. niveluri:1; S. construita la sol:96 mp; S. construita desfasurata:96 mp; ANEXA

Lungime Segmente

1) Valorile lungimilor segmentelor sunt obținute din proiecție în plan.

Punct început	X / Y	Punct sfârșit	X / Y	Lungime segment (** (m)
1	582.302,201 670.294,967	2	582.300,33 670.275,266	19.79
2	582.300,33 670.275,266	3	582.300,69 670.257,36	17.91
3	582.300,69 670.257,36	4	582.322,479 670.258,12	21.802

Punct început	X / Y	Punct sfârșit	X / Y	Lungime segment (** (m)
4	582.322,479 670.258,12	5	582.323,252 670.258,147	0.773
5	582.323,252 670.258,147	6	582.335,41 670.259,31	12.213
6	582.335,41 670.259,31	7	582.335,356 670.275,109	15.799
7	582.335,356 670.275,109	8	582.335,349 670.277,221	2.112
8	582.335,349 670.277,221	9	582.335,575 670.292,411	15.192
9	582.335,575 670.292,411	10	582.311,832 670.294,229	23.813
10	582.311,832 670.294,229	11	582.308,449 670.294,488	3.393
11	582.308,449 670.294,488	1	582.302,201 670.294,967	6.266

** Lungimile segmentelor sunt determinate în planul de proiecție Stereo 70 și sunt rotunjite la 1 milimetru.

*** Distanța dintre puncte este formată din segmente cumulate ce sunt mai mici decât valoarea 1 milimetru.

**DATE DESPRE IMOBILUL NR. 12123**

Oficiul de Cadastru și Publicitate Imobiliară SUCEAVA
Biroul de Cadastru și Publicitate Imobiliară Gura Humorului

A. Partea I. Descrierea imobilului

TEREN Intravilan

Adresa: Loc. Mazanaesti, Str Sculptor Iftimie Bârleanu, Jud. Suceava

Nr. Crt	Nr cadastral Nr. topografic	Suprafața* (mp)	Observații / Referințe
A1		889	Sector cadastral:18 Teren neimprejmuit;

B. Partea II. Proprietari și acte

Inscrieri privitoare la dreptul de proprietate și alte drepturi reale		Referințe
12123 / 18/03/2022		
Act Normativ nr. 7, din 13/03/1996 emis de PARLAMENTUL ROMANIEI;		
B1	Intabulare, drept de PROPRIETATE, dobandit prin Lege, cota actuala 1/1, cota initiala 1/1 1) NEIDENTIFICAT NEIDENTIFICAT	A1
Act Administrativ nr. 1710, din 14/03/2022 emis de PRIMARIA COMUNEI DRAGOIESTI;		
B2	Se noteaza posesia factica in favoarea lui 1) ONUT PETRICA-IONUT	A1

C. Partea III. SARCINI .

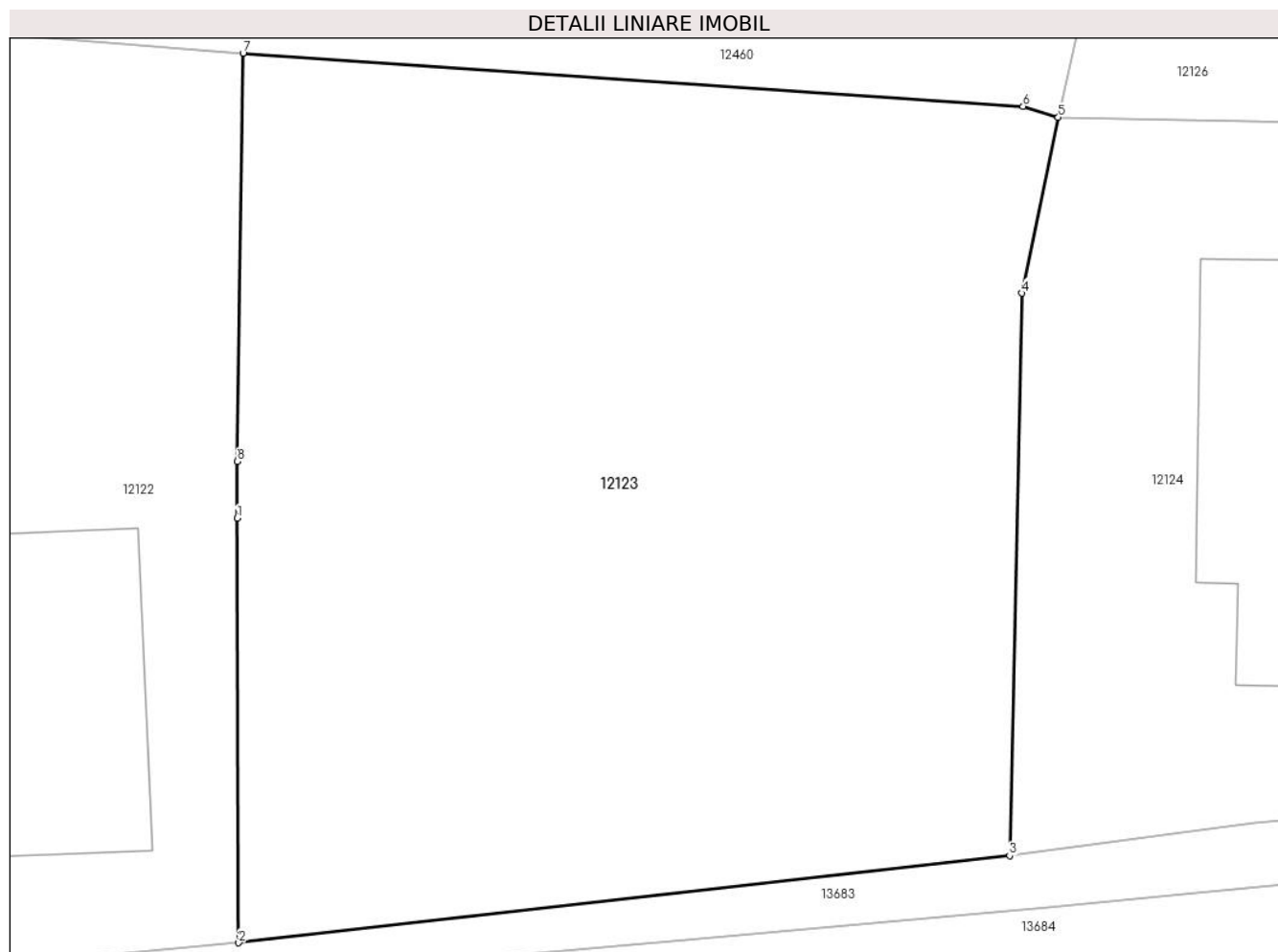
Inscrieri privind dezmembramintele dreptului de proprietate, drepturi reale de garanție și sarcini	Referințe
NU SUNT	

Anexa Nr. 1 La Partea I

Teren

Nr cadastral	Suprafața (mp)*	Observații / Referințe
	889	

* Suprafața este determinată în planul de proiecție Stereo 70.



Date referitoare la teren

Crt	Categorie folosință	Intra vilan	Suprafața (mp)	Tarla	Parcelă	Nr. topo	Observații / Referințe
1	arabil	DA	889	-	-	-	

Lungime Segmente

1) Valorile lungimilor segmentelor sunt obținute din proiecție în plan.

Punct început	X / Y	Punct sfârșit	X / Y	Lungime segment (** (m)
1	582.335,356 670.275,109	2	582.335,41 670.259,31	15.799
2	582.335,41 670.259,31	3	582.364,117 670.262,546	28.889
3	582.364,117 670.262,546	4	582.364,581 670.283,483	20.942
4	582.364,581 670.283,483	5	582.365,928 670.290,027	6.681
5	582.365,928 670.290,027	6	582.364,621 670.290,434	1.369

Punct început	X / Y	Punct sfârșit	X / Y	Lungime segment (** (m)
6	582.364,621 670.290,434	7	582.335,575 670.292,411	29.113
7	582.335,575 670.292,411	8	582.335,349 670.277,221	15.192
8	582.335,349 670.277,221	1	582.335,356 670.275,109	2.112

** Lungimile segmentelor sunt determinate în planul de proiecție Stereo 70 și sunt rotunjite la 1 milimetru.

*** Distanța dintre puncte este formată din segmente cumulate ce sunt mai mici decât valoarea 1 milimetru.

**DATE DESPRE IMOBILUL NR. 12124**

Oficiul de Cadastru și Publicitate Imobiliară SUCEAVA
Biroul de Cadastru și Publicitate Imobiliară Gura Humorului

A. Partea I. Descrierea imobilului

TEREN Intravilan

Adresa: Loc. Mazanaesti, Str Sculptor Iftimie Bârleanu, Nr. 89, Jud. Suceava

Nr. Crt	Nr cadastral Nr. topografic	Suprafața* (mp)	Observații / Referințe
A1	30204	1.067	Sector cadastral:18 Teren neimprijmit;

Construcții

Crt	Nr cadastral Nr. topografic	Adresa	Observații / Referințe
A1.1		Loc. Mazanaesti, Str Sculptor Iftimie Bârleanu, Nr. 89, Jud. Suceava	Nr. niveluri:1; S. construita la sol:71 mp; S. construita desfasurata:71 mp; LOCUINTA
A1.2		Loc. Mazanaesti, Str Sculptor Iftimie Bârleanu, Nr. 89, Jud. Suceava	Nr. niveluri:1; S. construita la sol:114 mp; S. construita desfasurata:114 mp; ANEXA
A1.3		Loc. Mazanaesti, Str Sculptor Iftimie Bârleanu, Nr. 89, Jud. Suceava	Nr. niveluri:1; S. construita la sol:65 mp; S. construita desfasurata:65 mp; ANEXA

B. Partea II. Proprietari și acte

Inscrieri privitoare la dreptul de proprietate și alte drepturi reale		Referințe
671 / 06/03/2006		
Act Administrativ nr. 30, din 11/05/1993 emis de COMISIA JUDETEANA SUCEAVA;		
B1	Intabulare, drept de PROPRIETATE, dobandit prin Constituire, cota actuala 1/1, cota initiala 1/1 1) FLOREA VASILE, Se noteaza lipsa CNP	A1
952 / 05/11/1986		
Act Notarial nr. 6272, din 05/11/1986 emis de Notariatul de Stat Judetean Suceava;		
B2	Intabulare, drept de PROPRIETATE, dobandit prin Conventie, cota actuala 1/1, cota initiala 1/1 1) FLOREA VASILE, Se noteaza lipsa CNP 2) FLOREA PARASCHIVA-ELENA	A1.1, A1.2, A1.3

C. Partea III. SARCINI .

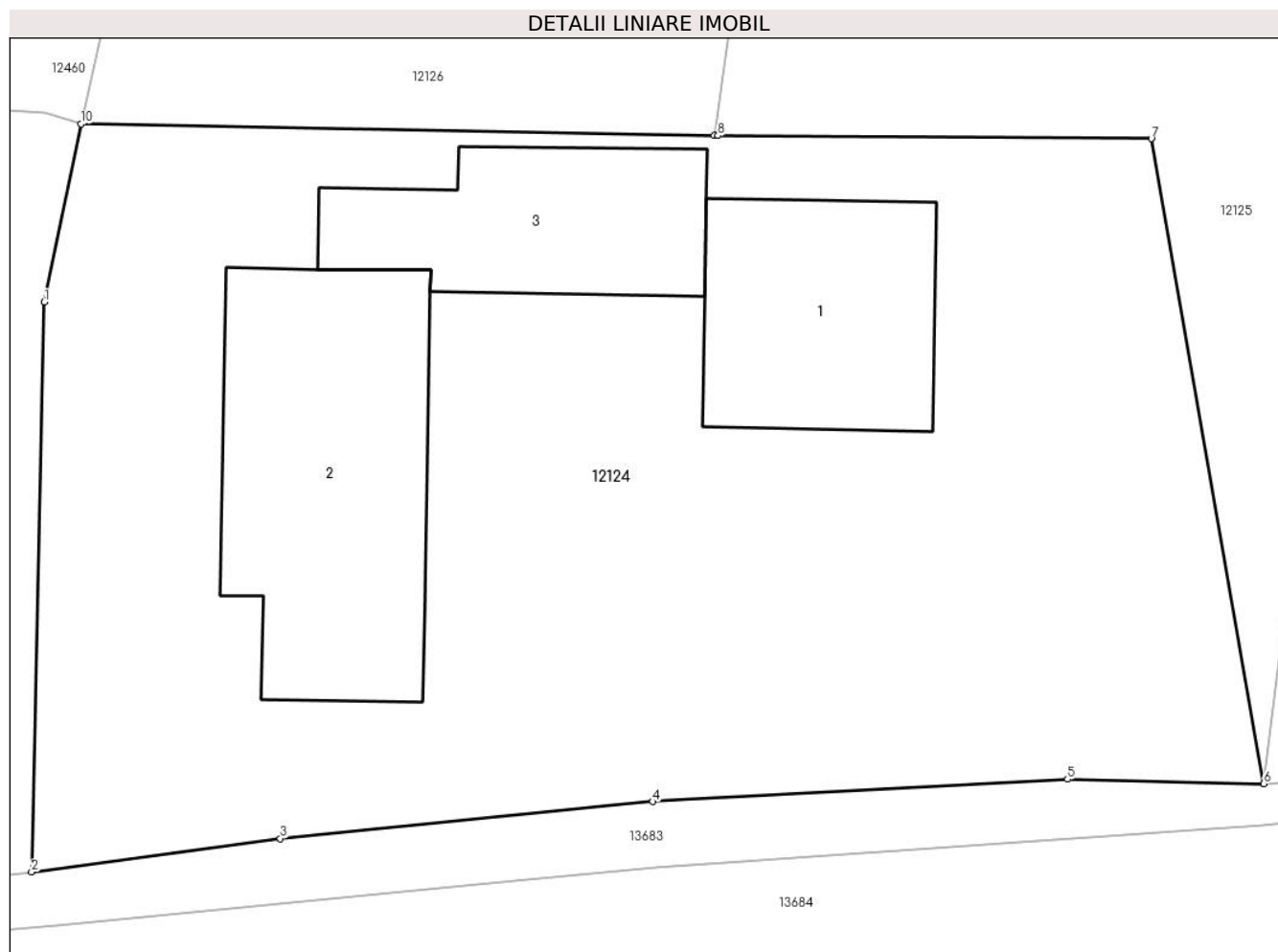
Inscrieri privind dezmembramintele dreptului de proprietate, drepturi reale de garanție și sarcini	Referințe
NU SUNT	

Anexa Nr. 1 La Partea I

Teren

Nr cadastral	Suprafața (mp)*	Observații / Referințe
30204	1.067	

* Suprafața este determinată în planul de proiecție Stereo 70.



Date referitoare la teren

Crt	Categorie folosință	Intra vilan	Suprafața (mp)	Tarla	Parcelă	Nr. topo	Observații / Referințe
1	curți constructii	DA	1.067	-	-	-	

Date referitoare la construcții

Crt	Număr	Destinație construcție	Supraf. (mp)	Situație juridică	Observații / Referințe
A1.1		construcții de locuințe	71	Cu acte	Nr. niveluri:1; S. construita la sol:71 mp; S. construita desfasurata:71 mp; LOCUINTA
A1.2		construcții anexa	114	Cu acte	Nr. niveluri:1; S. construita la sol:114 mp; S. construita desfasurata:114 mp; ANEXA
A1.3		construcții anexa	65	Cu acte	Nr. niveluri:1; S. construita la sol:65 mp; S. construita desfasurata:65 mp; ANEXA

Lungime Segmente

1) Valorile lungimilor segmentelor sunt obținute din proiecție în plan.

Punct început	X / Y	Punct sfârșit	X / Y	Lungime segment (** (m)
1	582.364,581 670.283,483	2	582.364,117 670.262,546	20.942
2	582.364,117 670.262,546	3	582.373,261 670.263,777	9.226

Punct început	X / Y	Punct sfârșit	X / Y	Lungime segment (** (m)
3	582.373,261 670.263,777	4	582.386,949 670.265,134	13.755
4	582.386,949 670.265,134	5	582.402,2 670.265,957	15.273
5	582.402,2 670.265,957	6	582.409,415 670.265,792	7.217
6	582.409,415 670.265,792	7	582.405,28 670.289,489	24.055
7	582.405,28 670.289,489	8	582.389,348 670.289,598	15.932
8	582.389,348 670.289,598	9	582.389,21 670.289,597	0.138
9	582.389,21 670.289,597	10	582.365,928 670.290,027	23.286
10	582.365,928 670.290,027	1	582.364,581 670.283,483	6.681

** Lungimile segmentelor sunt determinate în planul de proiecție Stereo 70 și sunt rotunjite la 1 milimetru.

*** Distanța dintre puncte este formată din segmente cumulate ce sunt mai mici decât valoarea 1 milimetru.

**DATE DESPRE IMOBILUL NR. 12125**

Oficiul de Cadastru și Publicitate Imobiliară SUCEAVA
Biroul de Cadastru și Publicitate Imobiliară Gura Humorului

A. Partea I. Descrierea imobilului

TEREN Intravilan

Adresa: Loc. Mazanaesti, Jud. Suceava

Nr. Crt	Nr cadastral Nr. topografic	Suprafața* (mp)	Observații / Referințe
A1	30212	1.972	Sector cadastral:18 Teren neimprejmuit;

B. Partea II. Proprietari și acte

Inscrieri privitoare la dreptul de proprietate și alte drepturi reale		Referințe
7071 / 21/10/2010		
Act Notarial nr. 23805, din 30/11/1994 emis de Notariatul de Stat Judetean Suceava;		
B1	Inscrierea provizorie, drept de PROPRIETATE, dobandit prin Conventie, cota actuala 1/1, cota initiala 1/1	A1
	1) VASINCU VIOREL	
	2) VASINCU MARIA, bun comun	

C. Partea III. SARCINI .

Inscrieri privind dezmembramintele dreptului de proprietate, drepturi reale de garanție și sarcini	Referințe
NU SUNT	

Anexa Nr. 1 La Partea I

Teren

Nr cadastral	Suprafața (mp)*	Observații / Referințe
30212	1.972	

* Suprafața este determinată în planul de proiecție Stereo 70.



Date referitoare la teren

Crt	Categorie folosință	Intra vilan	Suprafața (mp)	Tarla	Parcelă	Nr. topo	Observații / Referințe
1	arabil	DA	1.972	-	-	-	

Lungime Segmente

1) Valorile lungimilor segmentelor sunt obținute din proiecție în plan.

Punct început	X / Y	Punct sfârșit	X / Y	Lungime segment (** (m)
1	582.409,415 670.265,792	2	582.422,794 670.373,915	108.948
2	582.422,794 670.373,915	3	582.401,254 670.374,082	21.541
3	582.401,254 670.374,082	4	582.389,21 670.289,597	85.339
4	582.389,21 670.289,597	5	582.389,348 670.289,598	0.138
5	582.389,348 670.289,598	6	582.405,28 670.289,489	15.932

Punct început	X / Y	Punct sfârșit	X / Y	Lungime segment (** (m)
6	582.405,28 670.289,489	1	582.409,415 670.265,792	24.055

** Lungimile segmentelor sunt determinate în planul de proiecție Stereo 70 și sunt rotunjite la 1 milimetru.

*** Distanța dintre puncte este formată din segmente cumulate ce sunt mai mici decât valoarea 1 milimetru.

**DATE DESPRE IMOBILUL NR. 12126**

Oficiul de Cadastru și Publicitate Imobiliară SUCEAVA
Biroul de Cadastru și Publicitate Imobiliară Gura Humorului

A. Partea I. Descrierea imobilului

TEREN Intravilan

Adresa: Loc. Mazanaesti, Jud. Suceava

Nr. Crt	Nr cadastral Nr. topografic	Suprafața* (mp)	Observații / Referințe
A1	32003	3.500	Sector cadastral:18 Teren neimprejmuit;

B. Partea II. Proprietari și acte

Inscrieri privitoare la dreptul de proprietate și alte drepturi reale		Referințe
10812 / 15/09/2020		
Act Notarial nr. 2014, din 14/09/2020 emis de Scraba Luminita Doru Paul;		
B1	Intabulare, drept de PROPRIETATE, dobandit prin Conventie, cota actuala 1/1, cota initiala 1/1 1) FLOREA VASILE 2) FLOREA PARASCHIVA-ELENA	A1

C. Partea III. SARCINI .

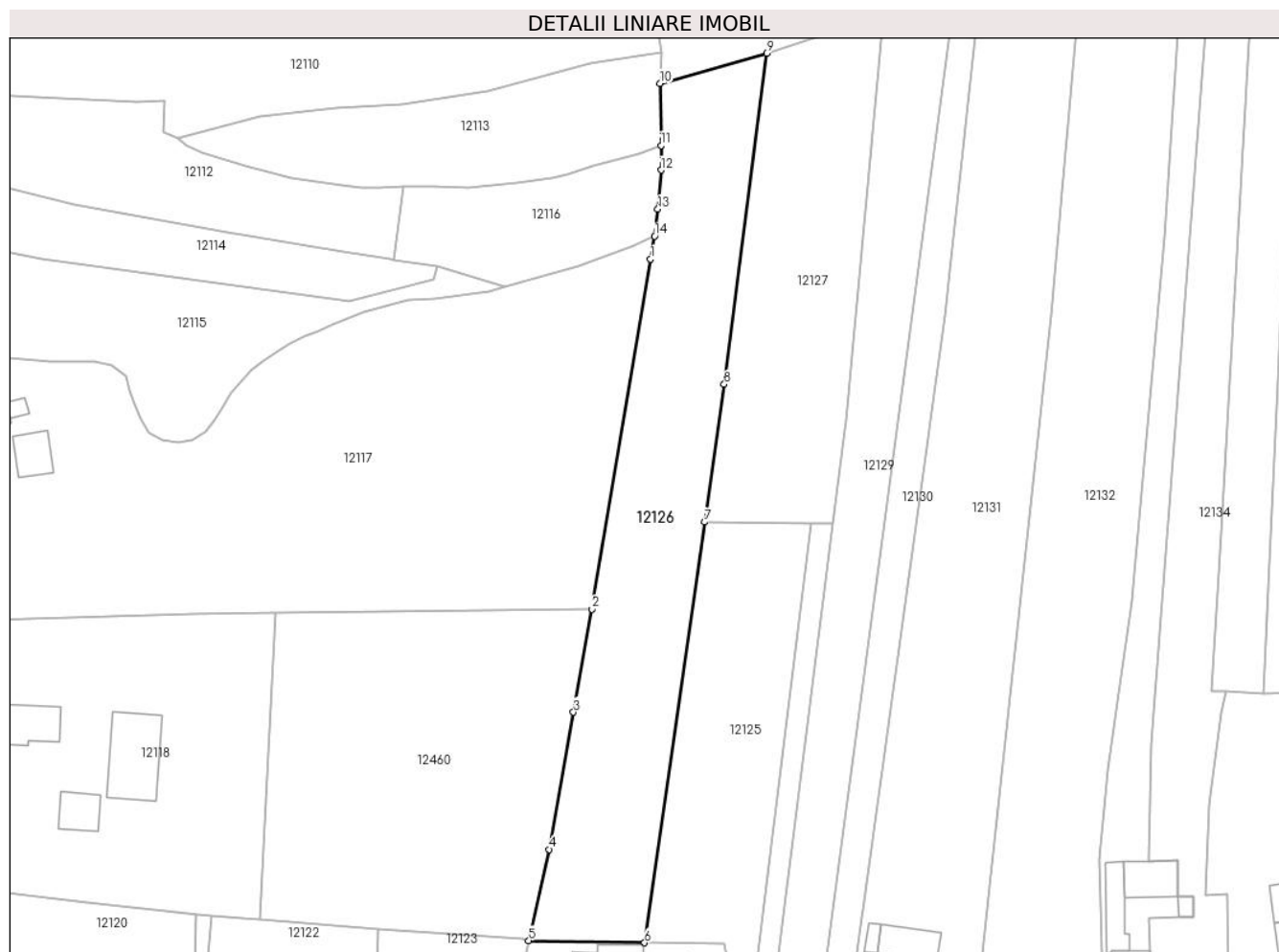
Inscrieri privind dezmembramintele dreptului de proprietate, drepturi reale de garanție și sarcini	Referințe
NU SUNT	

Anexa Nr. 1 La Partea I

Teren

Nr cadastral	Suprafața (mp)*	Observații / Referințe
32003	3.500	

* Suprafața este determinată în planul de proiecție Stereo 70.



Date referitoare la teren

Crt	Categorie folosință	Intravilan	Suprafața (mp)	Tarla	Parcelă	Nr. topo	Observații / Referințe
1	arabil	DA	3.500	-	-	-	

Lungime Segmente

1) Valorile lungimilor segmentelor sunt obținute din proiecție în plan.

Punct început	X / Y	Punct sfârșit	X / Y	Lungime segment (** (m)
1	582.390,419 670.426,918	2	582.378,664 670.356,606	71.288
2	582.378,664 670.356,606	3	582.374,924 670.335,906	21.035
3	582.374,924 670.335,906	4	582.370,055 670.308,342	27.991
4	582.370,055 670.308,342	5	582.365,928 670.290,027	18.774
5	582.365,928 670.290,027	6	582.389,21 670.289,597	23.286

Punct început	X / Y	Punct sfârșit	X / Y	Lungime segment (** (m)
6	582.389,21 670.289,597	7	582.401,254 670.374,082	85.339
7	582.401,254 670.374,082	8	582.405,206 670.401,749	27.948
8	582.405,206 670.401,749	9	582.413,741 670.468,263	67.059
9	582.413,741 670.468,263	10	582.392,32 670.462,2	22.263
10	582.392,32 670.462,2	11	582.392,544 670.449,733	12.469
11	582.392,544 670.449,733	12	582.392,53 670.444,807	4.926
12	582.392,53 670.444,807	13	582.391,863 670.436,963	7.872
13	582.391,863 670.436,963	14	582.391,253 670.431,534	5.463
14	582.391,253 670.431,534	1	582.390,419 670.426,918	4.691

** Lungimile segmentelor sunt determinate în planul de proiecție Stereo 70 și sunt rotunjite la 1 milimetru.

*** Distanța dintre puncte este formată din segmente cumulate ce sunt mai mici decât valoarea 1 milimetru.

**DATE DESPRE IMOBILUL NR. 12127**

Oficiul de Cadastru și Publicitate Imobiliară SUCEAVA
Biroul de Cadastru și Publicitate Imobiliară Gura Humorului

A. Partea I. Descrierea imobilului

TEREN Intravilan

Adresa: Loc. Mazanaesti, Jud. Suceava

Nr. Crt	Nr cadastral Nr. topografic	Suprafața* (mp)	Observații / Referințe
A1	30211	2.397	Sector cadastral:18 Teren neimprejmuit;

B. Partea II. Proprietari și acte

Inscrieri privitoare la dreptul de proprietate și alte drepturi reale		Referințe
4917 / 10/05/2017		
Act Notarial nr. 768, din 09/05/2017 emis de BIN Cirligeanu Virginia Laura;		
B1	Intabulare, drept de PROPRIETATE, dobandit prin Conventie, cota actuala 1/1, cota initiala 1/1 1) MARZA SIMONA-OCTAVIA	A1

C. Partea III. SARCINI .

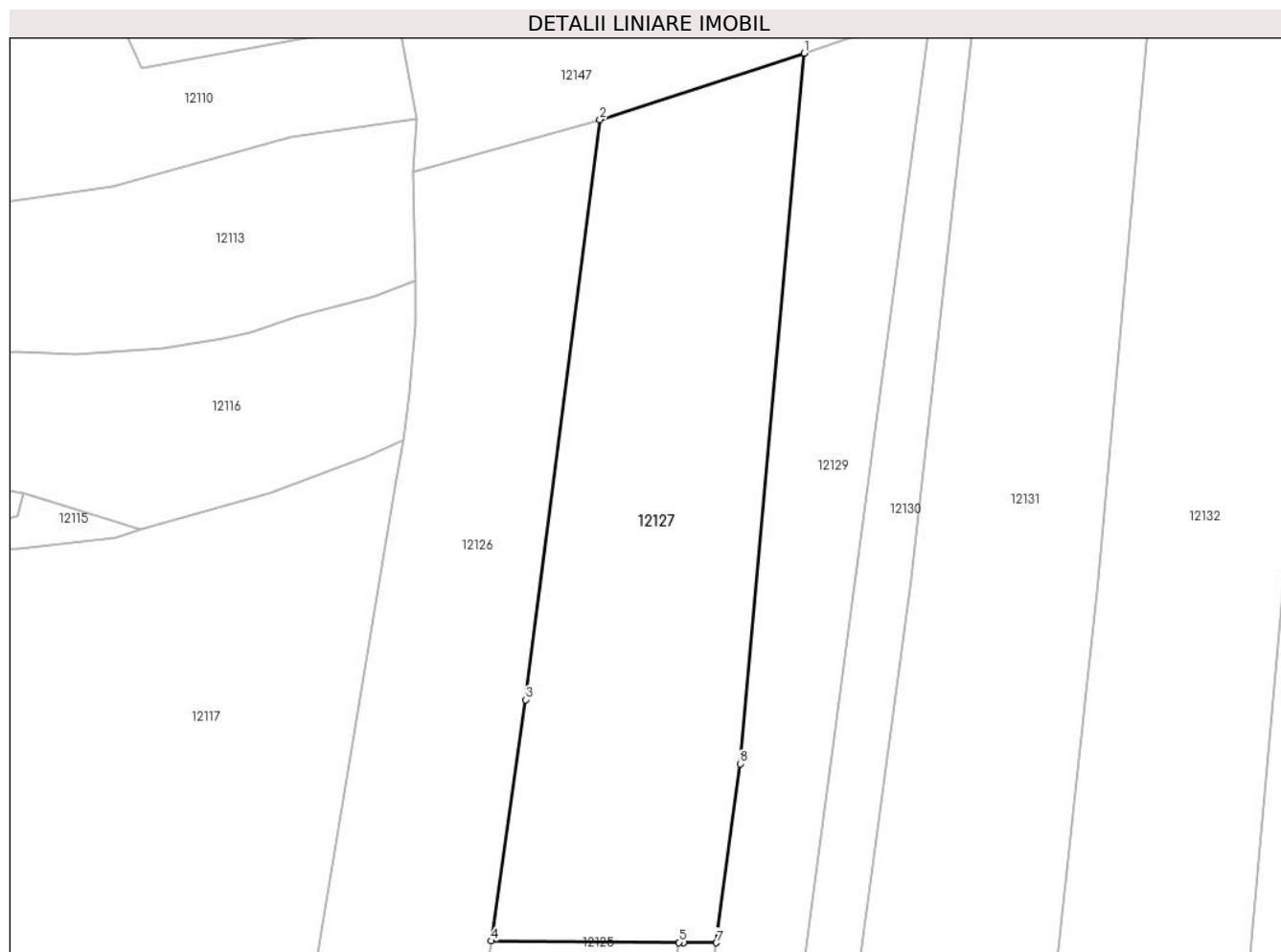
Inscrieri privind dezmembramintele dreptului de proprietate, drepturi reale de garanție și sarcini	Referințe
NU SUNT	

Anexa Nr. 1 La Partea I

Teren

Nr cadastral	Suprafața (mp)*	Observații / Referințe
30211	2.397	

* Suprafața este determinată în planul de proiecție Stereo 70.



Date referitoare la teren

Crt	Categorie folosință	Intra vilan	Suprafața (mp)	Tarla	Parcelă	Nr. topo	Observații / Referințe
1	arabil	DA	2.397	-	-	-	

Lungime Segmente

1) Valorile lungimilor segmentelor sunt obținute din proiecție în plan.

Punct început	X / Y	Punct sfârșit	X / Y	Lungime segment (** (m)
1	582.437,182 670.475,868	2	582.413,741 670.468,263	24.644
2	582.413,741 670.468,263	3	582.405,206 670.401,749	67.059
3	582.405,206 670.401,749	4	582.401,254 670.374,082	27.948
4	582.401,254 670.374,082	5	582.422,794 670.373,915	21.541
5	582.422,794 670.373,915	6	582.423,315 670.373,911	0.521

Punct început	X / Y	Punct sfârșit	X / Y	Lungime segment (** (m)
6	582.423,315 670.373,911	7	582.427,075 670.373,878	3.76
7	582.427,075 670.373,878	8	582.429,822 670.394,407	20.712
8	582.429,822 670.394,407	1	582.437,182 670.475,868	81.793

** Lungimile segmentelor sunt determinate în planul de proiecție Stereo 70 și sunt rotunjite la 1 milimetru.

*** Distanța dintre puncte este formată din segmente cumulate ce sunt mai mici decât valoarea 1 milimetru.

**DATE DESPRE IMOBILUL NR. 12128**

Oficiul de Cadastru și Publicitate Imobiliară SUCEAVA
Biroul de Cadastru și Publicitate Imobiliară Gura Humorului

A. Partea I. Descrierea imobilului

TEREN Intravilan

Adresa: Loc. Mazanaesti, Str Sculptor Iftimie Bârleanu, Jud. Suceava

Nr. Crt	Nr cadastral Nr. topografic	Suprafața* (mp)	Observații / Referințe
A1	30213	442	Sector cadastral:18 Teren neimprejmut;

B. Partea II. Proprietari și acte

Inscrieri privitoare la dreptul de proprietate și alte drepturi reale		Referințe
7071 / 21/10/2010		
Act Notarial nr. 23805, din 30/11/1994 emis de Notariatul de Stat Judetean Suceava;		
B1	Intabulare, drept de PROPRIETATE bun comun, dobandit prin Conventie, cota actuala 1/2, cota initiala 1/2 1) VASINCU VIOREL 2) VASINCU MARIA	A1
4918 / 10/05/2017		
Act Notarial nr. 768, din 09/05/2017 emis de BIN Cirligeanu Virginia Laura (act notarial nr act de lichidare a regimului comunitatii legale 767 din 09.05.2017, emis de BIN LAURA VIRGINIA CIRLIGEANU);		
B2	Intabulare, drept de PROPRIETATE, dobandit prin Conventie, cota actuala 1/4, cota initiala 1/4 1) MARZA SIMONA-OCTAVIA	A1
8470 / 29/07/2011		
Act Notarial nr. 768, din 09/05/2017 emis de BIN Cirligeanu Virginia Laura (act notarial nr act de lichidare a regimului comunitatii legale 767 din 09.05.2017, emis de BIN LAURA VIRGINIA CIRLIGEANU);		
B3	Intabulare, drept de PROPRIETATE, dobandit prin Conventie, cota actuala 1/4, cota initiala 1/4 1) MARZA SIMONA-OCTAVIA	A1

C. Partea III. SARCINI .

Inscrieri privind dezmembramintele dreptului de proprietate, drepturi reale de garanție și sarcini	Referințe
NU SUNT	

Anexa Nr. 1 La Partea I

Teren

Nr cadastral	Suprafața (mp)*	Observații / Referințe
30213	442	

* Suprafața este determinată în planul de proiecție Stereo 70.



Date referitoare la teren

Crt	Categorie folosință	Intra vilan	Suprafața (mp)	Tarla	Parcelă	Nr. topo	Observații / Referințe
1	arabil	DA	442	-	-	-	

Lungime Segmente

1) Valorile lungimilor segmentelor sunt obținute din proiecție în plan.

Punct început	X / Y	Punct sfârșit	X / Y	Lungime segment (** (m)
1	582.409,415 670.265,792	2	582.413,357 670.266,095	3.954
2	582.413,357 670.266,095	3	582.427,075 670.373,878	108.652
3	582.427,075 670.373,878	4	582.423,315 670.373,911	3.76
4	582.423,315 670.373,911	5	582.422,794 670.373,915	0.521
5	582.422,794 670.373,915	1	582.409,415 670.265,792	108.948

**** Lungimile segmentelor sunt determinate în planul de proiecție Stereo 70 și sunt rotunjite la 1 milimetru.**

***** Distanța dintre puncte este formată din segmente cumulate ce sunt mai mici decât valoarea 1 milimetru.**

**DATE DESPRE IMOBILUL NR. 12129**

Oficiul de Cadastru și Publicitate Imobiliară SUCEAVA
Biroul de Cadastru și Publicitate Imobiliară Gura Humorului

A. Partea I. Descrierea imobilului

TEREN Intravilan

Adresa: Loc. Mazanaesti, Str Sculptor Iftimie Bârleanu, Jud. Suceava

Nr. Crt	Nr cadastral Nr. topografic	Suprafața* (mp)	Observații / Referințe
A1	31983	Din acte: 3.000 Masurata: 2.319	Sector cadastral:18 Teren neimprejmuit;

B. Partea II. Proprietari și acte

Inscrieri privitoare la dreptul de proprietate și alte drepturi reale		Referințe
8974 / 05/08/2020		
Act Notarial nr. 1280, din 05/08/2020 emis de BIN Ilie Delia;		
B1	Intabulare, drept de PROPRIETATE, dobandit prin Conventie, cota actuala 1/1, cota initiala 1/1 1) BUTA VASILE	A1

C. Partea III. SARCINI .

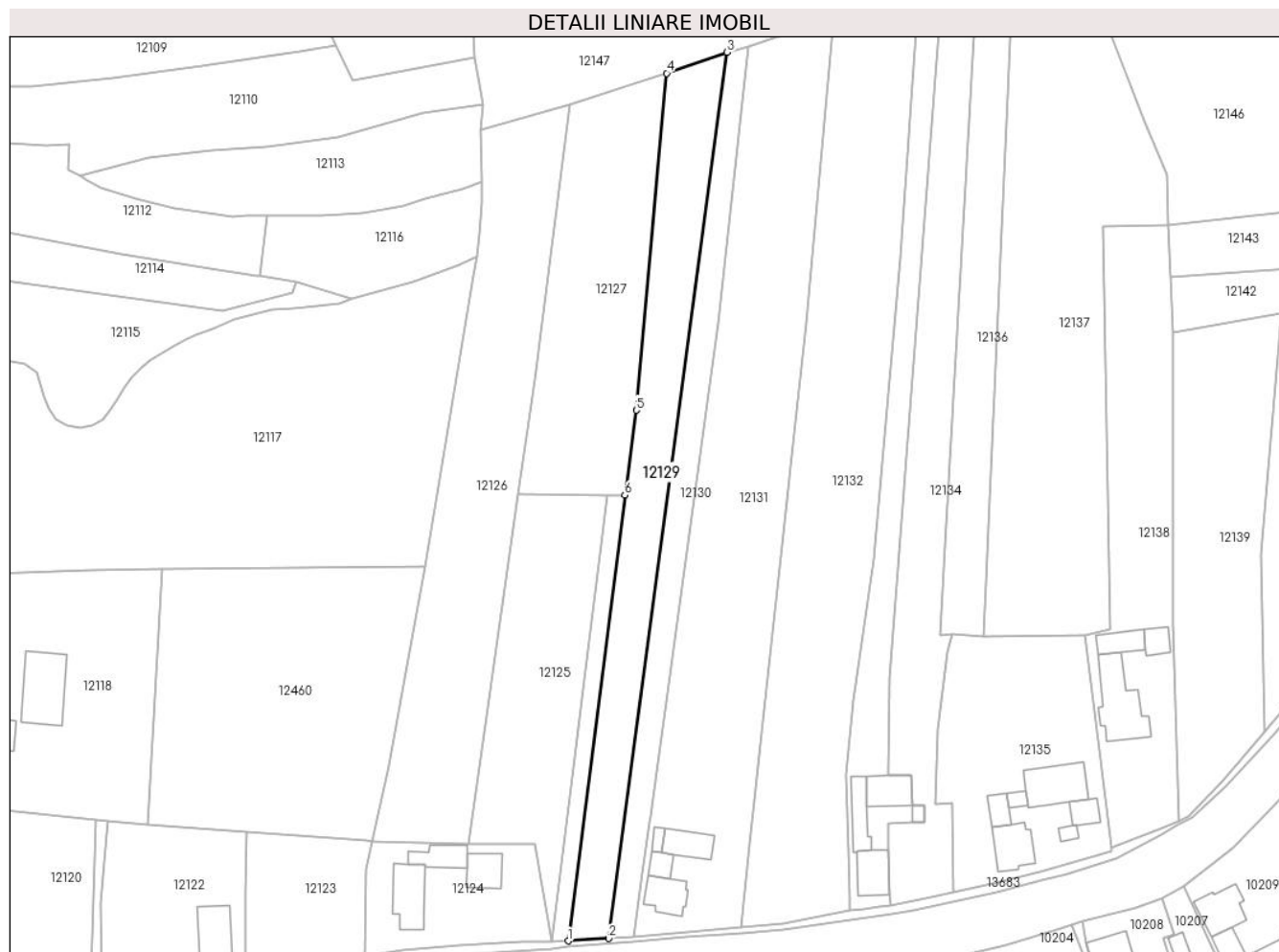
Inscrieri privind dezmembramintele dreptului de proprietate, drepturi reale de garanție și sarcini	Referințe
NU SUNT	

Anexa Nr. 1 La Partea I

Teren

Nr cadastral	Suprafața (mp)*	Observații / Referințe
31983	Din acte: 3.000 Masurata: 2.319	

* Suprafața este determinată în planul de proiecție Stereo 70.



Date referitoare la teren

Crt	Categorie folosință	Intra vilan	Suprafața (mp)	Tarla	Parcelă	Nr. topo	Observații / Referințe
1	arabil	DA	2.319	-	-	-	

Lungime Segmente

1) Valorile lungimilor segmentelor sunt obținute din proiecție în plan.

Punct început	X / Y	Punct sfârșit	X / Y	Lungime segment (** (m)
1	582.413,357 670.266,095	2	582.423,12 670.266,702	9.782
2	582.423,12 670.266,702	3	582.451,805 670.480,946	216.156
3	582.451,805 670.480,946	4	582.437,182 670.475,868	15.48
4	582.437,182 670.475,868	5	582.429,822 670.394,407	81.793
5	582.429,822 670.394,407	6	582.427,075 670.373,878	20.712

Punct început	X / Y	Punct sfârșit	X / Y	Lungime segment (** (m)
6	582.427,075 670.373,878	1	582.413,357 670.266,095	108.652

** Lungimile segmentelor sunt determinate în planul de proiecție Stereo 70 și sunt rotunjite la 1 milimetru.

*** Distanța dintre puncte este formată din segmente cumulate ce sunt mai mici decât valoarea 1 milimetru.

**DATE DESPRE IMOBILUL NR. 12130**

Oficiul de Cadastru și Publicitate Imobiliară SUCEAVA
Biroul de Cadastru și Publicitate Imobiliară Gura Humorului

A. Partea I. Descrierea imobilului

TEREN Intravilan

Adresa: Loc. Mazanaesti, Str Sculptor Iftimie Bârleanu, Jud. Suceava

Nr. Crt	Nr cadastral Nr. topografic	Suprafața* (mp)	Observații / Referințe
A1	31981	1.300	Sector cadastral:18 Teren neimprejmuit;

B. Partea II. Proprietari și acte

Inscrieri privitoare la dreptul de proprietate și alte drepturi reale		Referințe
19614 / 22/11/2019		
Act Notarial nr. 190, din 21/02/2013 emis de BNP Bogdan Dumitru Dimbu;		
B1	Intabulare, drept de PROPRIETATE, dobandit prin Conventie, cota actuala 1/1, cota initiala 1/1 1) BUTA VASILE	A1

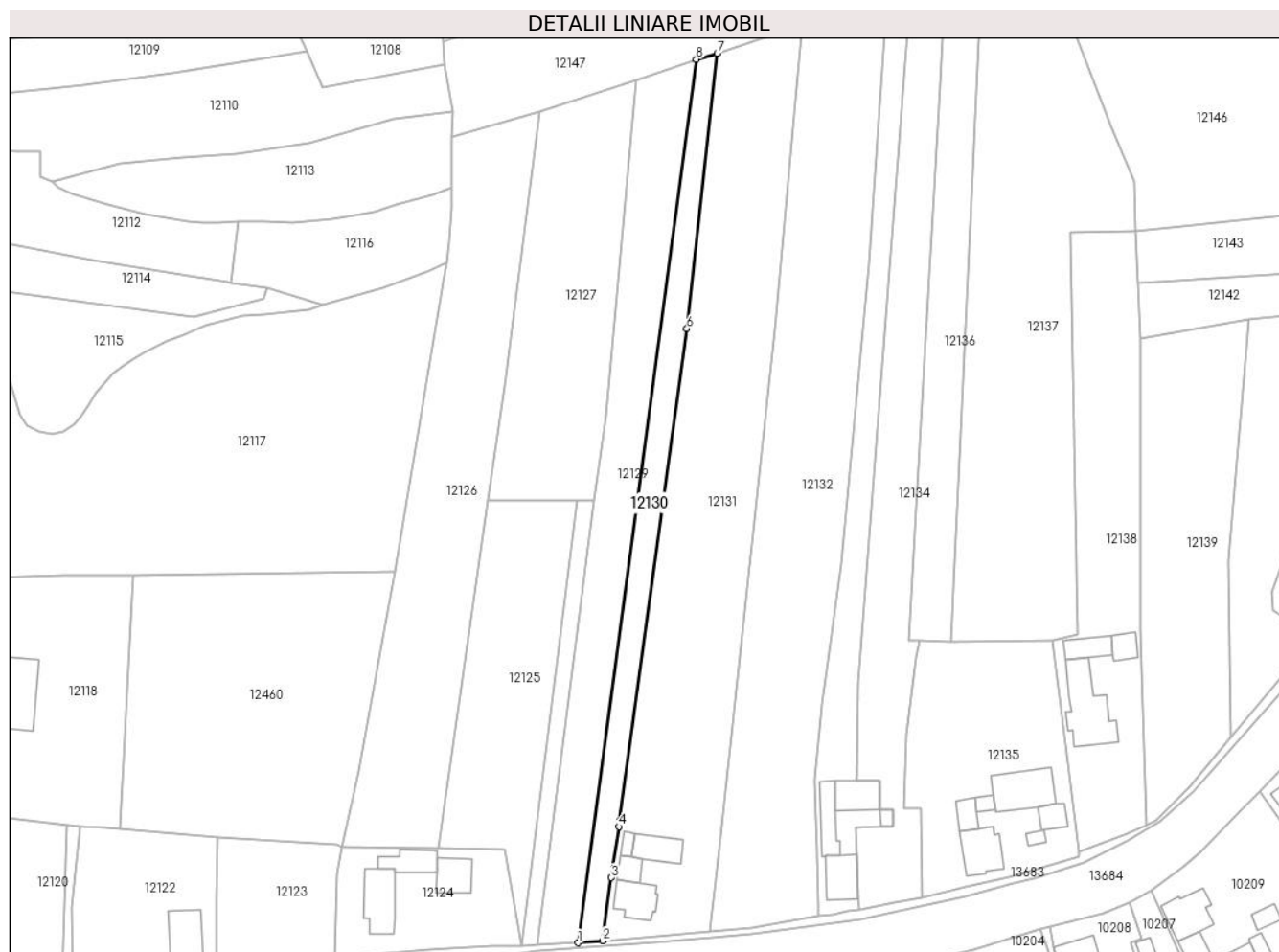
C. Partea III. SARCINI .

Inscrieri privind dezmembramintele dreptului de proprietate, drepturi reale de garanție și sarcini	Referințe
NU SUNT	

Teren

Nr cadastral	Suprafața (mp)*	Observații / Referințe
31981	1.300	

* Suprafața este determinată în planul de proiecție Stereo 70.



Date referitoare la teren

Crt	Categorie folosință	Intra vilan	Suprafața (mp)	Tarla	Parcelă	Nr. topo	Observații / Referințe
1	arabil	DA	1.300	-	-	-	

Lungime Segmente

1) Valorile lungimilor segmentelor sunt obținute din proiecție în plan.

Punct început	X / Y	Punct sfârșit	X / Y	Lungime segment (** (m)
1	582.423,12 670.266,702	2	582.429,105 670.267,191	6.005
2	582.429,105 670.267,191	3	582.431,182 670.282,475	15.424
3	582.431,182 670.282,475	4	582.432,984 670.294,854	12.509
4	582.432,984 670.294,854	5	582.433,198 670.296,325	1.486
5	582.433,198 670.296,325	6	582.449,511 670.415,627	120.412

Punct început	X / Y	Punct sfârșit	X / Y	Lungime segment (** (m)
6	582.449,511 670.415,627	7	582.456,894 670.482,37	67.15
7	582.456,894 670.482,37	8	582.451,805 670.480,946	5.284
8	582.451,805 670.480,946	1	582.423,12 670.266,702	216.156

** Lungimile segmentelor sunt determinate în planul de proiecție Stereo 70 și sunt rotunjite la 1 milimetru.

*** Distanța dintre puncte este formată din segmente cumulate ce sunt mai mici decât valoarea 1 milimetru.

**DATE DESPRE IMOBILUL NR. 12131**

Oficiul de Cadastru și Publicitate Imobiliară SUCEAVA
Biroul de Cadastru și Publicitate Imobiliară Gura Humorului

A. Partea I. Descrierea imobilului

TEREN Intravilan

Adresa: Loc. Mazanaesti, Str Sculptor Iftimie Bârleanu, Nr. 91, Jud. Suceava

Nr. Crt	Nr cadastral Nr. topografic	Suprafața* (mp)	Observații / Referințe
A1		4.930	Sector cadastral:18 Teren neimprijmit;

Construcții

Crt	Nr cadastral Nr. topografic	Adresa	Observații / Referințe
A1.1		Loc. Mazanaesti, Str Sculptor Iftimie Bârleanu, Nr. 91, Jud. Suceava	Nr. niveluri:1; S. construita la sol:80 mp; S. construita desfasurata:80 mp; ANEXA
A1.2		Loc. Mazanaesti, Str Sculptor Iftimie Bârleanu, Nr. 91, Jud. Suceava	Nr. niveluri:1; S. construita la sol:32 mp; S. construita desfasurata:32 mp; LOCUINTA
A1.3		Loc. Mazanaesti, Str Sculptor Iftimie Bârleanu, Nr. 91, Jud. Suceava	Nr. niveluri:1; S. construita la sol:15 mp; S. construita desfasurata:15 mp; LOCUINTA
A1.4		Loc. Mazanaesti, Str Sculptor Iftimie Bârleanu, Nr. 91, Jud. Suceava	Nr. niveluri:1; S. construita la sol:71 mp; S. construita desfasurata:71 mp; ANEXA

B. Partea II. Proprietari și acte

Inscrieri privitoare la dreptul de proprietate și alte drepturi reale		Referințe
12131 / 18/03/2022		
Act Normativ nr. 7, din 13/03/1996 emis de PARLAMENTUL ROMANIEI;		
B1	Intabulare, drept de PROPRIETATE, dobandit prin Lege, cota actuala 1/1, cota initiala 1/1 1) NEIDENTIFICAT NEIDENTIFICAT	A1
Act Administrativ nr. 1643, din 14/03/2022 emis de PRIMARIA COMUNEI DRAGOIESTI;		
B2	Se noteaza posesia factica in favoarea lui 1) MUSCA GHEORGHE 2) MUSCA VALENTINA	A1
Act Administrativ nr. 2526, din 31/03/2022 emis de PRIMARIA COMUNEI DRAGOIESTI;		
B3	Intabulare, drept de PROPRIETATE, dobandit prin Lege, cota actuala 1/1, cota initiala 1/1 1) MUSCA GHEORGHE 2) MUSCA VALENTINA	A1.1, A1.2, A1.3, A1.4

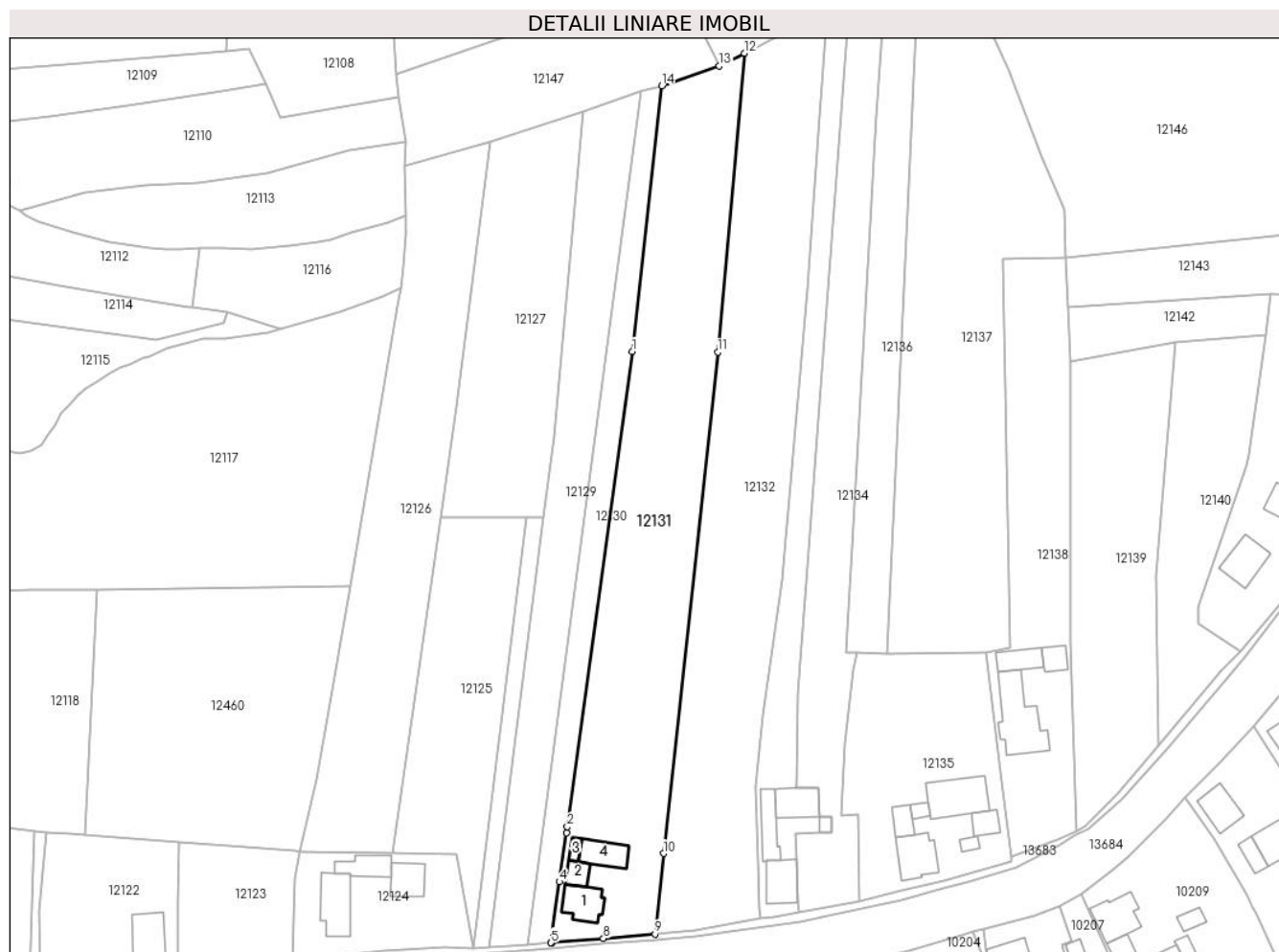
C. Partea III. SARCINI .

Inscrieri privind dezmembramintele dreptului de proprietate, drepturi reale de garanție și sarcini	Referințe
NU SUNT	

Teren

Nr cadastral	Suprafața (mp)*	Observații / Referințe
	4.930	

* Suprafața este determinată în planul de proiecție Stereo 70.



Date referitoare la teren

Crt	Categorie folosință	Intravilan	Suprafața (mp)	Tarla	Parcelă	Nr. topo	Observații / Referințe
1	curți constructii	DA	378	-	-	-	
2	arabil	DA	4.552	-	-	-	

Date referitoare la construcții

Crt	Număr	Destinație construcție	Supraf. (mp)	Situație juridică	Observații / Referințe
A1.1		construcții de locuințe	80	Cu acte	Nr. niveluri:1; S. construita la sol:80 mp; S. construita desfasurata:80 mp; ANEXA
A1.2		construcții anexa	32	Cu acte	Nr. niveluri:1; S. construita la sol:32 mp; S. construita desfasurata:32 mp; LOCUINTA
A1.3		construcții anexa	15	Cu acte	Nr. niveluri:1; S. construita la sol:15 mp; S. construita desfasurata:15 mp; LOCUINTA
A1.4		construcții anexa	71	Cu acte	Nr. niveluri:1; S. construita la sol:71 mp; S. construita desfasurata:71 mp; ANEXA

Lungime Segmente

1) Valorile lungimilor segmentelor sunt obținute din proiecție în plan.

Punct început	X / Y	Punct sfârșit	X / Y	Lungime segment (** (m)

Punct început	X / Y	Punct sfârșit	X / Y	Lungime segment (** (m)
1	582.449,511 670.415,627	2	582.433,198 670.296,325	120.412
2	582.433,198 670.296,325	3	582.432,984 670.294,854	1.486
3	582.432,984 670.294,854	4	582.431,182 670.282,475	12.509
4	582.431,182 670.282,475	5	582.429,105 670.267,191	15.424
5	582.429,105 670.267,191	6	582.429,233 670.267,202	0.128
6	582.429,233 670.267,202	7	582.429,286 670.267,206	0.053
7	582.429,286 670.267,206	8	582.442,235 670.268,286	12.994
8	582.442,235 670.268,286	9	582.455,184 670.269,365	12.994
9	582.455,184 670.269,365	10	582.457,343 670.289,581	20.331
10	582.457,343 670.289,581	11	582.470,936 670.415,472	126.623
11	582.470,936 670.415,472	12	582.477,603 670.490,527	75.351
12	582.477,603 670.490,527	13	582.471,368 670.487,3	7.021
13	582.471,368 670.487,3	14	582.456,894 670.482,37	15.291
14	582.456,894 670.482,37	1	582.449,511 670.415,627	67.15

** Lungimile segmentelor sunt determinate în planul de proiecție Stereo 70 și sunt rotunjite la 1 milimetru.

*** Distanța dintre puncte este formată din segmente cumulate ce sunt mai mici decât valoarea 1 milimetru.

**DATE DESPRE IMOBILUL NR. 12132**

Oficiul de Cadastru și Publicitate Imobiliară SUCEAVA
Biroul de Cadastru și Publicitate Imobiliară Gura Humorului

A. Partea I. Descrierea imobilului

TEREN Intravilan

Adresa: Loc. Mazanaesti, Str Sculptor Iftimie Bârleanu, Jud. Suceava

Nr. Crt	Nr cadastral Nr. topografic	Suprafața* (mp)	Observații / Referințe
A1		4.879	Sector cadastral:18 Teren neimprejmuit;

B. Partea II. Proprietari și acte

Inscrieri privitoare la dreptul de proprietate și alte drepturi reale		Referințe
12132 / 18/03/2022		
Act Normativ nr. 7, din 13/03/1996 emis de PARLAMENTUL ROMANIEI;		
B1	Inscrierea provizorie, drept de PROPRIETATE, dobandit prin Lege, cota actuala 1/1, cota initiala 1/1	A1
1) COMUNA DRAGOIESTI, CIF:4441190, PROPRIETAR NEIDENTIFICAT		

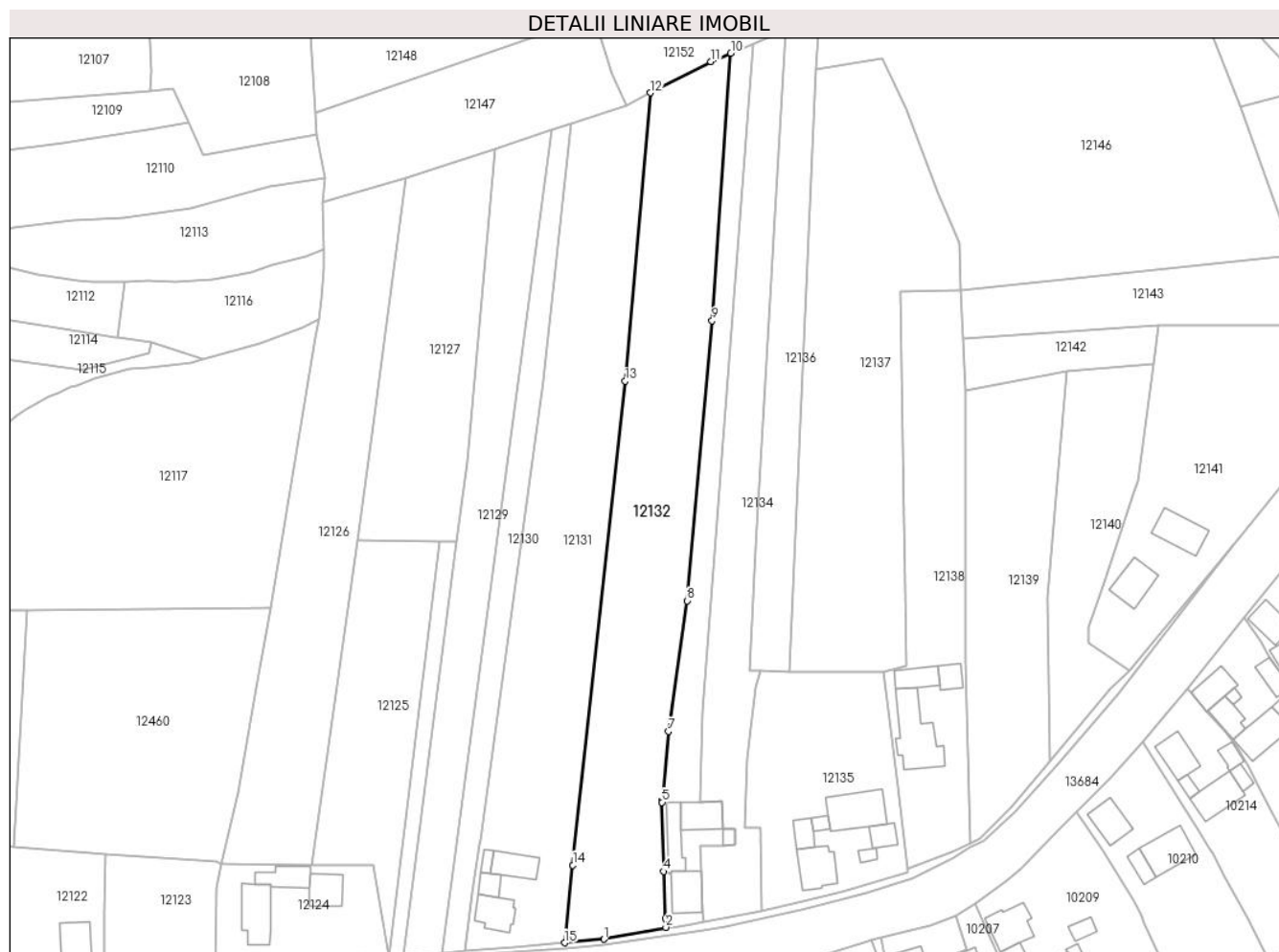
C. Partea III. SARCINI .

Inscrieri privind dezmembramintele dreptului de proprietate, drepturi reale de garanție și sarcini	Referințe
NU SUNT	

Teren

Nr cadastral	Suprafața (mp)*	Observații / Referințe
	4.879	

* Suprafața este determinată în planul de proiecție Stereo 70.



Date referitoare la teren

Crt	Categorie folosință	Intravilan	Suprafața (mp)	Tarla	Parcelă	Nr. topo	Observații / Referințe
1	arabil	DA	4.879	-	-	-	

Lungime Segmente

1) Valorile lungimilor segmentelor sunt obținute din proiecție în plan.

Punct început	X / Y	Punct sfârșit	X / Y	Lungime segment (** (m)
1	582.465,397 670.270,271	2	582.481,544 670.273,383	16.444
2	582.481,544 670.273,383	3	582.481,425 670.275,741	2.361
3	582.481,425 670.275,741	4	582.481,055 670.287,935	12.2
4	582.481,055 670.287,935	5	582.480,558 670.305,905	17.977
5	582.480,558 670.305,905	6	582.480,603 670.306,395	0.492

Punct început	X / Y	Punct sfârșit	X / Y	Lungime segment (** (m)
6	582.480,603 670.306,395	7	582.482,244 670.324,36	18.04
7	582.482,244 670.324,36	8	582.487,106 670.358,363	34.349
8	582.487,106 670.358,363	9	582.493,616 670.431,198	73.125
9	582.493,616 670.431,198	10	582.498,47 670.500,836	69.807
10	582.498,47 670.500,836	11	582.493,285 670.498,642	5.63
11	582.493,285 670.498,642	12	582.477,603 670.490,527	17.657
12	582.477,603 670.490,527	13	582.470,936 670.415,472	75.351
13	582.470,936 670.415,472	14	582.457,343 670.289,581	126.623
14	582.457,343 670.289,581	15	582.455,184 670.269,365	20.331
15	582.455,184 670.269,365	1	582.465,397 670.270,271	10.253

** Lungimile segmentelor sunt determinate în planul de proiecție Stereo 70 și sunt rotunjite la 1 milimetru.

*** Distanța dintre puncte este formată din segmente cumulate ce sunt mai mici decât valoarea 1 milimetru.

**DATE DESPRE IMOBILUL NR. 12133**

Oficiul de Cadastru și Publicitate Imobiliară SUCEAVA
Biroul de Cadastru și Publicitate Imobiliară Gura Humorului

A. Partea I. Descrierea imobilului

TEREN Intravilan

Adresa: Loc. Mazanaesti, Str Sculptor Iftimie Bârleanu, Nr. 93, Jud. Suceava

Nr. Crt	Nr cadastral Nr. topografic	Suprafața* (mp)	Observații / Referințe
A1	31813	1.600	Sector cadastral:18 Teren neimprijmit;

Construcții

Crt	Nr cadastral Nr. topografic	Adresa	Observații / Referințe
A1.1		Loc. Mazanaesti, Str Sculptor Iftimie Bârleanu, Nr. 93, Jud. Suceava	Nr. niveluri:1; S. construita la sol:84 mp; S. construita desfasurata:84 mp; LOCUINTA
A1.2		Loc. Mazanaesti, Str Sculptor Iftimie Bârleanu, Nr. 93, Jud. Suceava	Nr. niveluri:1; S. construita la sol:70 mp; S. construita desfasurata:70 mp; ANEXA
A1.3		Loc. Mazanaesti, Str Sculptor Iftimie Bârleanu, Nr. 93, Jud. Suceava	Nr. niveluri:1; S. construita la sol:79 mp; S. construita desfasurata:79 mp; ANEXA
A1.4		Loc. Mazanaesti, Str Sculptor Iftimie Bârleanu, Nr. 93, Jud. Suceava	Nr. niveluri:1; S. construita la sol:12 mp; S. construita desfasurata:12 mp; LOCUINTA

B. Partea II. Proprietari și acte

Inscrieri privitoare la dreptul de proprietate și alte drepturi reale	Referințe
18131 / 06/11/2019	
Act Notarial nr. 2442, din 06/11/2019 emis de BIN DUMITRU MIHAELA;	
B1	A1
Intabulare, drept de PROPRIETATE bun comun, dobandit prin Conventie, cota actuala 1/1, cota initiala 1/1	
1) FLOREA ALEXANDRU-FLORIN	
2) FLOREA ELENA-MIHAELA	
12134 / 18/03/2022	
Act Administrativ nr. 2526, din 31/03/2022 emis de PRIMARIA COMUNEI DRAGOIESTI;	
B2	A1.1, A1.2, A1.3, A1.4
Intabulare, drept de PROPRIETATE, dobandit prin Lege, cota actuala 1/1, cota initiala 1/1	
1) FLOREA ALEXANDRU-FLORIN	
2) FLOREA ELENA-MIHAELA	

C. Partea III. SARCINI .

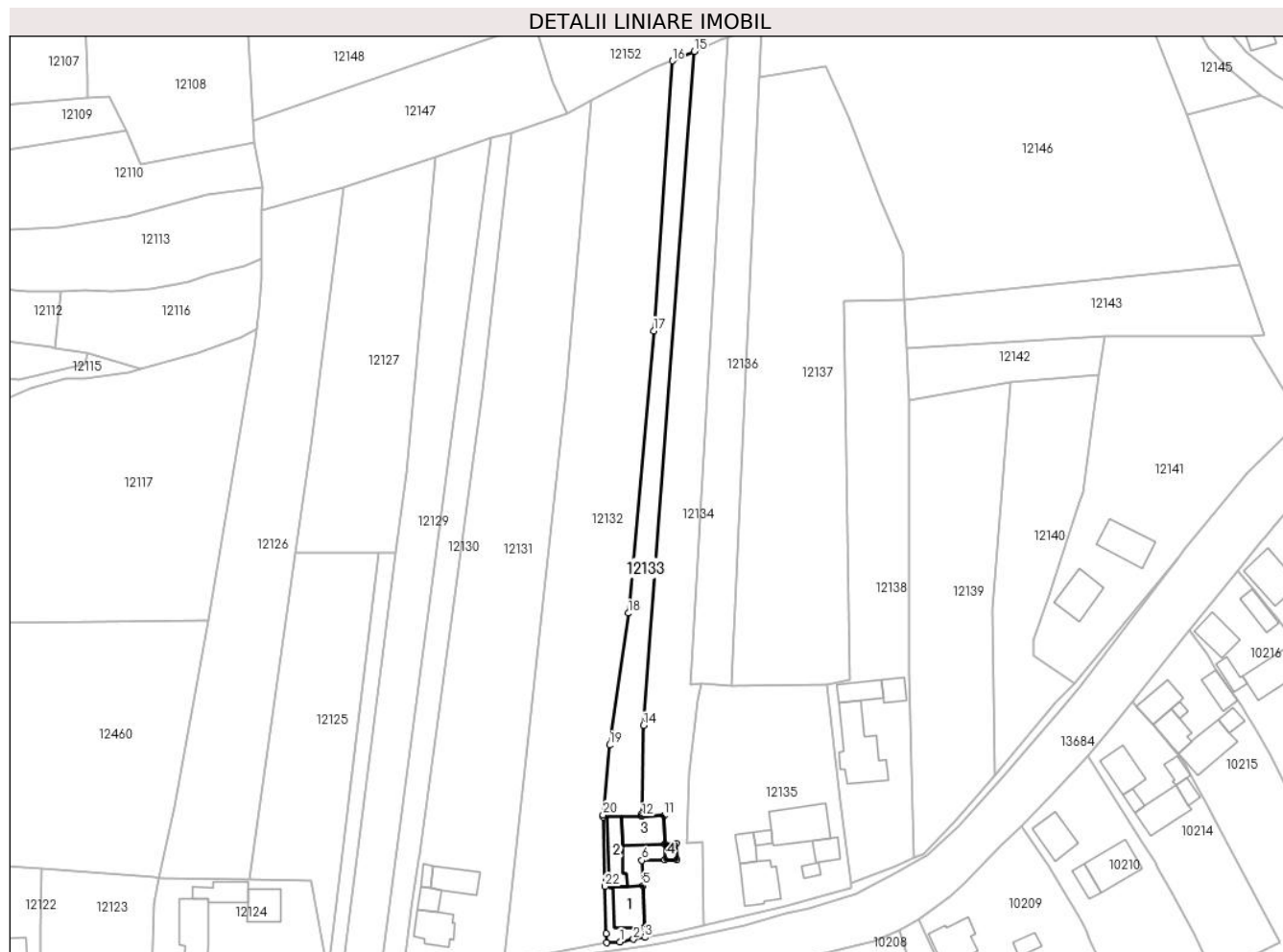
Inscrieri privind dezmembramintele dreptului de proprietate, drepturi reale de garanție și sarcini	Referințe
NU SUNT	

Anexa Nr. 1 La Partea I

Teren

Nr cadastral	Suprafața (mp)*	Observații / Referințe
31813	1.600	

* Suprafața este determinată în planul de proiecție Stereo 70.



Date referitoare la teren

Crt	Categorie folosință	Intravilan	Suprafața (mp)	Tarla	Parcelă	Nr. topo	Observații / Referințe
1	curți constructii	DA	399	-	-	-	
2	arabil	DA	1.201	-	-	-	

Date referitoare la construcții

Crt	Număr	Destinație construcție	Supraf. (mp)	Situație juridică	Observații / Referințe
A1.1		construcții de locuințe	84	Cu acte	Nr. niveluri:1; S. construita la sol:84 mp; S. construita desfasurata:84 mp; LOCUINTA
A1.2		construcții anexa	70	Cu acte	Nr. niveluri:1; S. construita la sol:70 mp; S. construita desfasurata:70 mp; ANEXA
A1.3		construcții anexa	79	Cu acte	Nr. niveluri:1; S. construita la sol:79 mp; S. construita desfasurata:79 mp; ANEXA
A1.4		construcții anexa	12	Cu acte	Nr. niveluri:1; S. construita la sol:12 mp; S. construita desfasurata:12 mp; LOCUINTA

Lungime Segmente

1) Valorile lungimilor segmentelor sunt obținute din proiecție în plan.

Punct început	X / Y	Punct sfârșit	X / Y	Lungime segment (** (m)	Punct început	X / Y	Punct sfârșit	X / Y	Lungime segment (** (m)
---------------	-------	---------------	-------	-------------------------	---------------	-------	---------------	-------	-------------------------

Punct început	X / Y	Punct sfârșit	X / Y	Lungime segment (** (m)
1	582.484,914 670.273,638	2	582.488,448 670.274,279	3.592
3	582.491,3 670.274,76	4	582.491,135 670.277,273	2.518
5	582.490,87 670.288,069	6	582.490,619 670.294,605	6.541
7	582.496,557 670.294,761	8	582.499,556 670.294,835	3.0
9	582.499,456 670.298,934	10	582.496,457 670.298,86	3.0
11	582.496,277 670.306,158	12	582.490,628 670.306,019	5.651
13	582.490,639 670.306,7	14	582.491,05 670.329,405	22.709
15	582.504,169 670.503,248	16	582.498,47 670.500,836	6.188
17	582.493,616 670.431,198	18	582.487,106 670.358,363	73.125
19	582.482,244 670.324,36	20	582.480,603 670.306,395	18.04
21	582.480,558 670.305,905	22	582.481,055 670.287,935	17.977
23	582.481,425 670.275,741	24	582.481,544 670.273,383	2.361

Punct început	X / Y	Punct sfârșit	X / Y	Lungime segment (** (m)
2	582.488,448 670.274,279	3	582.491,3 670.274,76	2.892
4	582.491,135 670.277,273	5	582.490,87 670.288,069	10.799
6	582.490,619 670.294,605	7	582.496,557 670.294,761	5.94
8	582.499,556 670.294,835	9	582.499,456 670.298,934	4.1
10	582.496,457 670.298,86	11	582.496,277 670.306,158	7.3
12	582.490,628 670.306,019	13	582.490,639 670.306,7	0.681
14	582.491,05 670.329,405	15	582.504,169 670.503,248	174.337
16	582.498,47 670.500,836	17	582.493,616 670.431,198	69.807
18	582.487,106 670.358,363	19	582.482,244 670.324,36	34.349
20	582.480,603 670.306,395	21	582.480,558 670.305,905	0.492
22	582.481,055 670.287,935	23	582.481,425 670.275,741	12.2
24	582.481,544 670.273,383	1	582.484,914 670.273,638	3.38

** Lungimile segmentelor sunt determinate în planul de proiecție Stereo 70 și sunt rotunjite la 1 milimetru.

*** Distanța dintre puncte este formată din segmente cumulate ce sunt mai mici decât valoarea 1 milimetru.

**DATE DESPRE IMOBILUL NR. 12134**

Oficiul de Cadastru și Publicitate Imobiliară SUCEAVA
Biroul de Cadastru și Publicitate Imobiliară Gura Humorului

A. Partea I. Descrierea imobilului

TEREN Intravilan

Adresa: Loc. Mazanaesti, Str Sculptor Iftimie Bârleanu, Jud. Suceava

Nr. Crt	Nr cadastral Nr. topografic	Suprafața* (mp)	Observații / Referințe
A1		2.415	Sector cadastral:18 Teren neimprejmuit;

B. Partea II. Proprietari și acte

Inscrieri privitoare la dreptul de proprietate și alte drepturi reale		Referințe
12137 / 18/03/2022		
Act Normativ nr. 7, din 13/03/1996 emis de PARLAMENTUL ROMANIEI;		
B1	Intabulare, drept de PROPRIETATE, dobândit prin Lege, cota actuala 1/1, cota initiala 1/1 1) NEIDENTIFICAT NEIDENTIFICAT	A1
Act Administrativ nr. 1649, din 14/03/2022 emis de PRIMARIA COMUNEI DRAGOIESTI;		
B2	Se noteaza posesia factica in favoarea lui 1) FLOREA MARIA	A1

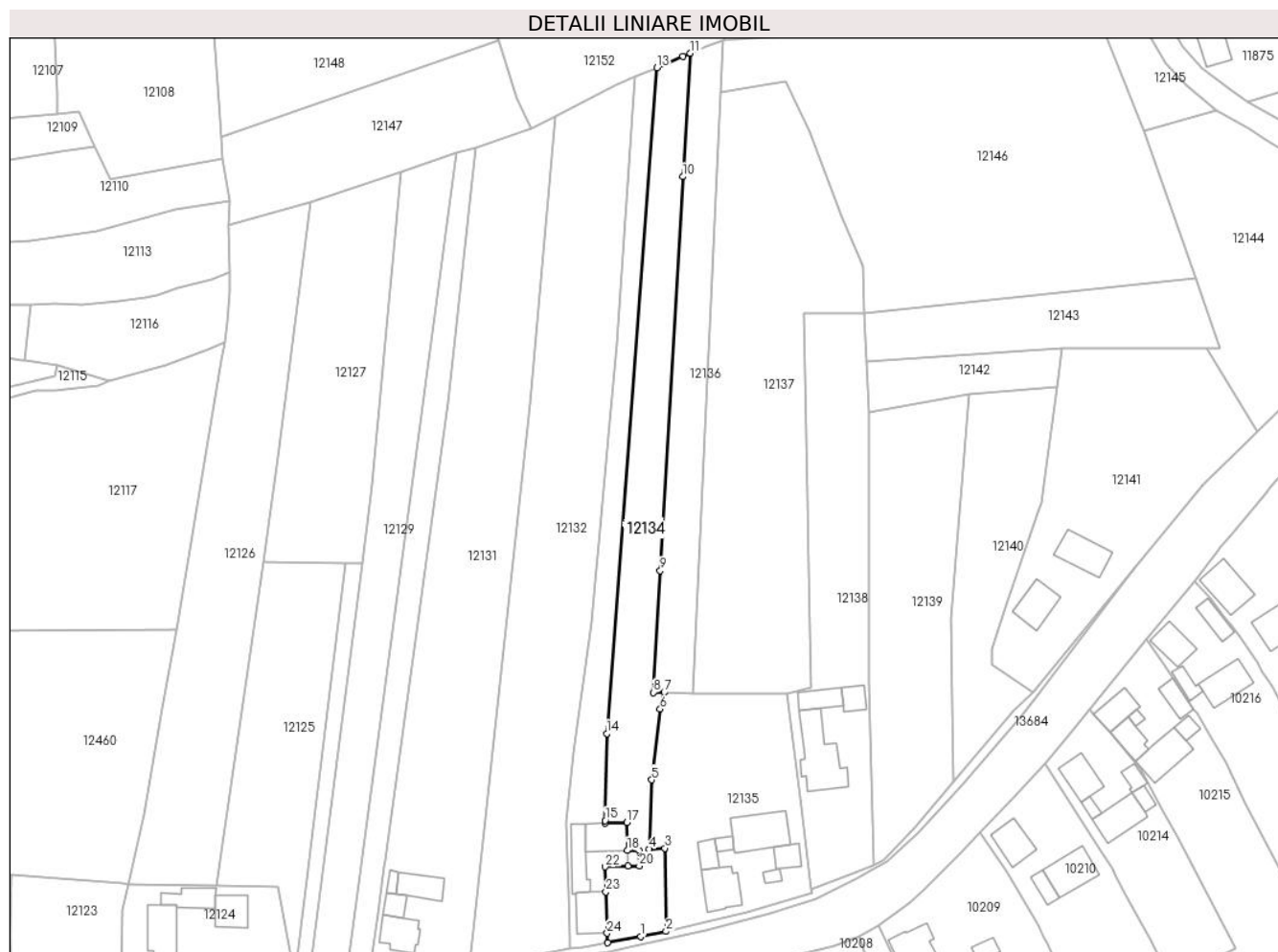
C. Partea III. SARCINI .

Inscrieri privind dezmembramintele dreptului de proprietate, drepturi reale de garanție și sarcini	Referințe
NU SUNT	

Teren

Nr cadastral	Suprafața (mp)*	Observații / Referințe
	2.415	

* Suprafața este determinată în planul de proiecție Stereo 70.



Date referitoare la teren

Crt	Categorie folosință	Intravilan	Suprafața (mp)	Tarla	Parcelă	Nr. topo	Observații / Referințe
1	arabil	DA	2.415	-	-	-	

Lungime Segmente

1) Valorile lungimilor segmentelor sunt obținute din proiecție în plan.

Punct început	X / Y	Punct sfârșit	X / Y	Lungime segment (** (m)
1	582.499,914 670.276,358	2	582.506,558 670.277,739	6.786
3	582.506,254 670.299,442	4	582.502,079 670.299,224	4.181
5	582.502,809 670.317,289	6	582.505,015 670.335,774	18.616
7	582.506,078 670.340,132	8	582.503,245 670.340,098	2.833
9	582.505,021 670.371,866	10	582.510,895 670.474,781	103.082

Punct început	X / Y	Punct sfârșit	X / Y	Lungime segment (** (m)
2	582.506,558 670.277,739	3	582.506,254 670.299,442	21.705
4	582.502,079 670.299,224	5	582.502,809 670.317,289	18.08
6	582.505,015 670.335,774	7	582.506,078 670.340,132	4.486
8	582.503,245 670.340,098	9	582.505,021 670.371,866	31.818
10	582.510,895 670.474,781	11	582.512,875 670.506,995	32.275

Punct început	X / Y	Punct sfârșit	X / Y	Lungime segment (** (m)
11	582.512,875 670.506,995	12	582.511,002 670.506,14	2.059
13	582.504,169 670.503,248	14	582.491,05 670.329,405	174.337
15	582.490,639 670.306,7	16	582.490,628 670.306,019	0.681
17	582.496,277 670.306,158	18	582.496,457 670.298,86	7.3
19	582.499,456 670.298,934	20	582.499,556 670.294,835	4.1
21	582.496,557 670.294,761	22	582.490,619 670.294,605	5.94
23	582.490,87 670.288,069	24	582.491,135 670.277,273	10.799
25	582.491,3 670.274,76	1	582.499,914 670.276,358	8.761

Punct început	X / Y	Punct sfârșit	X / Y	Lungime segment (** (m)
12	582.511,002 670.506,14	13	582.504,169 670.503,248	7.42
14	582.491,05 670.329,405	15	582.490,639 670.306,7	22.709
16	582.490,628 670.306,019	17	582.496,277 670.306,158	5.651
18	582.496,457 670.298,86	19	582.499,456 670.298,934	3.0
20	582.499,556 670.294,835	21	582.496,557 670.294,761	3.0
22	582.490,619 670.294,605	23	582.490,87 670.288,069	6.541
24	582.491,135 670.277,273	25	582.491,3 670.274,76	2.518

** Lungimile segmentelor sunt determinate în planul de proiecție Stereo 70 și sunt rotunjite la 1 milimetru.

*** Distanța dintre puncte este formată din segmente cumulate ce sunt mai mici decât valoarea 1 milimetru.

**DATE DESPRE IMOBILUL NR. 12135**

Oficiul de Cadastru și Publicitate Imobiliară SUCEAVA
Biroul de Cadastru și Publicitate Imobiliară Gura Humorului

A. Partea I. Descrierea imobilului

TEREN Intravilan

Adresa: Loc. Mazanaesti, Str Sculptor Iftimie Bârleanu, Nr. 95, Jud. Suceava

Nr. Crt	Nr cadastral Nr. topografic	Suprafața* (mp)	Observații / Referințe
A1		2.151	Sector cadastral:18 Teren neimprejmuit;

B. Partea II. Proprietari și acte

Inscrieri privitoare la dreptul de proprietate și alte drepturi reale		Referințe
12135 / 18/03/2022		
Act Normativ nr. 7, din 13/03/1996 emis de PARLAMENTUL ROMANIEI;		
B1	Inscrierea provizorie, drept de PROPRIETATE, dobandit prin Lege, cota actuala 1/1, cota initiala 1/1	A1
1) COMUNA DRAGOIESTI, CIF:4441190, PROPRIETAR NEIDENTIFICAT		

C. Partea III. SARCINI .

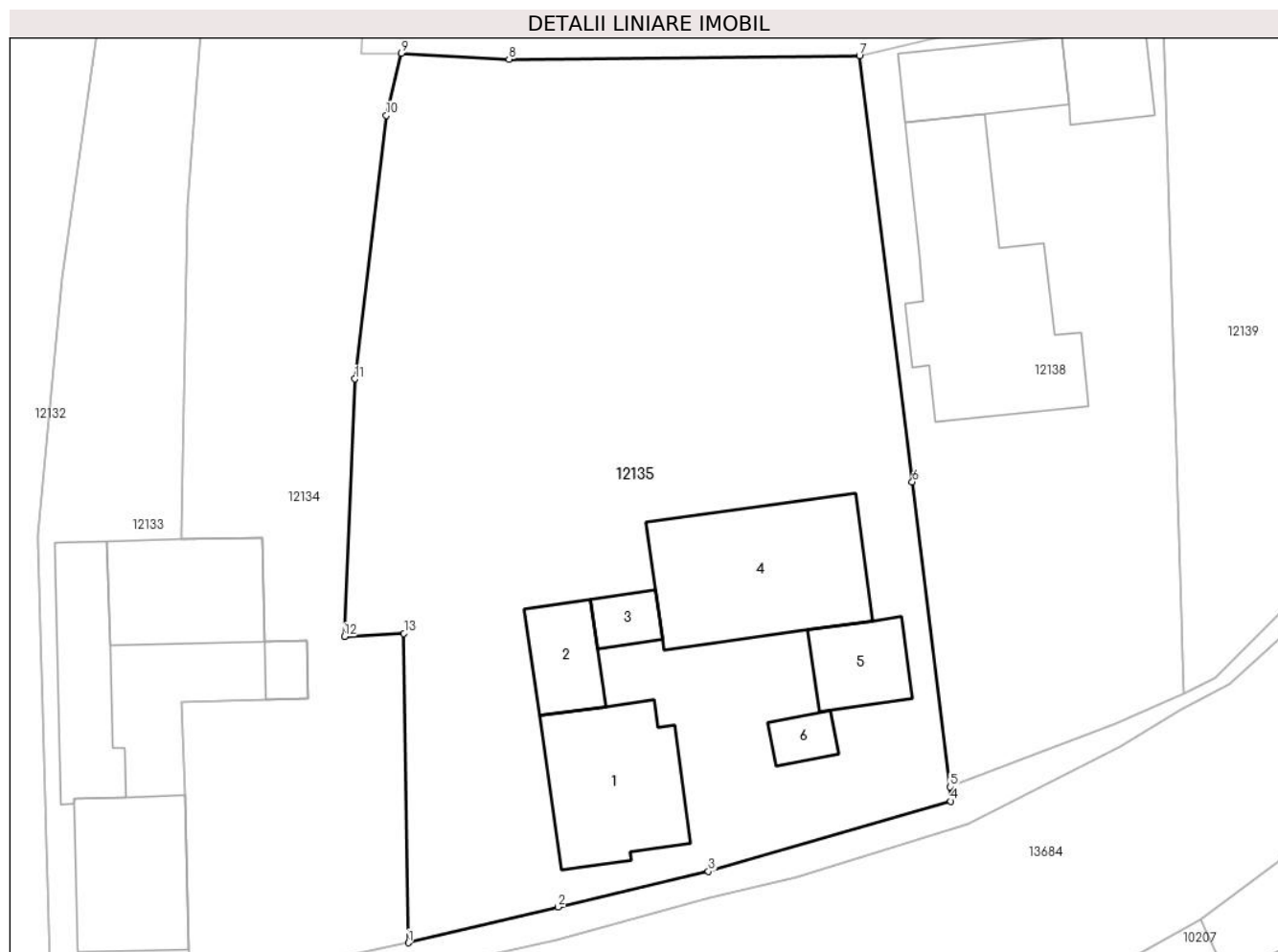
Inscrieri privind dezmembramintele dreptului de proprietate, drepturi reale de garanție și sarcini	Referințe
NU SUNT	

Anexa Nr. 1 La Partea I

Teren

Nr cadastral	Suprafața (mp)*	Observații / Referințe
	2.151	

* Suprafața este determinată în planul de proiecție Stereo 70.



Date referitoare la teren

Crt	Categorie folosință	Intravilan	Suprafața (mp)	Tarla	Parcelă	Nr. topo	Observații / Referințe
1	curți constructii	DA	658	-	-	-	
2	arabil	DA	1.493	-	-	-	

Date referitoare la construcții

Crt	Număr	Destinație construcție	Supraf. (mp)	Situație juridică	Observații / Referințe
A1.1		construcții de locuințe	97	Fara acte	Nr. niveluri:1; S. construita la sol:97 mp; S. construita desfasurata:97 mp; ANEXA
A1.2		construcții anexa	36	Fara acte	Nr. niveluri:1; S. construita la sol:36 mp; S. construita desfasurata:36 mp; LOCUINTA
A1.3		construcții anexa	16	Fara acte	Nr. niveluri:1; S. construita la sol:16 mp; S. construita desfasurata:16 mp; ANEXA
A1.4		construcții anexa	133	Fara acte	Nr. niveluri:1; S. construita la sol:133 mp; S. construita desfasurata:133 mp; ANEXA
A1.5		construcții anexa	38	Fara acte	Nr. niveluri:1; S. construita la sol:38 mp; S. construita desfasurata:38 mp; ANEXA
A1.6		construcții anexa	14	Fara acte	Nr. niveluri:1; S. construita la sol:14 mp; S. construita desfasurata:14 mp; LOCUINTA

Lungime Segmente

1) Valorile lungimilor segmentelor sunt obținute din proiecție în plan.

Punct început	X / Y	Punct sfârșit	X / Y	Lungime segment (** (m)
1	582.506,558 670.277,739	2	582.517,089 670.280,243	10.825
2	582.517,089 670.280,243	3	582.527,62 670.282,747	10.825
3	582.527,62 670.282,747	4	582.544,648 670.287,665	17.724
4	582.544,648 670.287,665	5	582.544,6 670.288,67	1.006
5	582.544,6 670.288,67	6	582.541,94 670.310,065	21.56
6	582.541,94 670.310,065	7	582.538,224 670.339,959	30.124
7	582.538,224 670.339,959	8	582.513,632 670.339,712	24.593
8	582.513,632 670.339,712	9	582.506,078 670.340,132	7.566
9	582.506,078 670.340,132	10	582.505,015 670.335,774	4.486
10	582.505,015 670.335,774	11	582.502,809 670.317,289	18.616
11	582.502,809 670.317,289	12	582.502,079 670.299,224	18.08
12	582.502,079 670.299,224	13	582.506,254 670.299,442	4.181
13	582.506,254 670.299,442	1	582.506,558 670.277,739	21.705

** Lungimile segmentelor sunt determinate în planul de proiecție Stereo 70 și sunt rotunjite la 1 milimetru.

*** Distanța dintre puncte este formată din segmente cumulate ce sunt mai mici decât valoarea 1 milimetru.

**DATE DESPRE IMOBILUL NR. 12136**

Oficiul de Cadastru și Publicitate Imobiliară SUCEAVA
Biroul de Cadastru și Publicitate Imobiliară Gura Humorului

A. Partea I. Descrierea imobilului

TEREN Intravilan

Adresa: Loc. Mazanaesti, Jud. Suceava

Nr. Crt	Nr cadastral Nr. topografic	Suprafața* (mp)	Observații / Referințe
A1		1.597	Sector cadastral:18 Teren neimprejmuit;

B. Partea II. Proprietari și acte

Inscrieri privitoare la dreptul de proprietate și alte drepturi reale		Referințe
12136 / 18/03/2022		
Act Normativ nr. 7, din 13/03/1996 emis de PARLAMENTUL ROMANIEI;		
B1	Inscrierea provizorie, drept de PROPRIETATE, dobandit prin Lege, cota actuala 1/1, cota initiala 1/1	A1
1) COMUNA DRAGOIESTI, CIF:4441190, PROPRIETAR NEIDENTIFICAT		

C. Partea III. SARCINI .

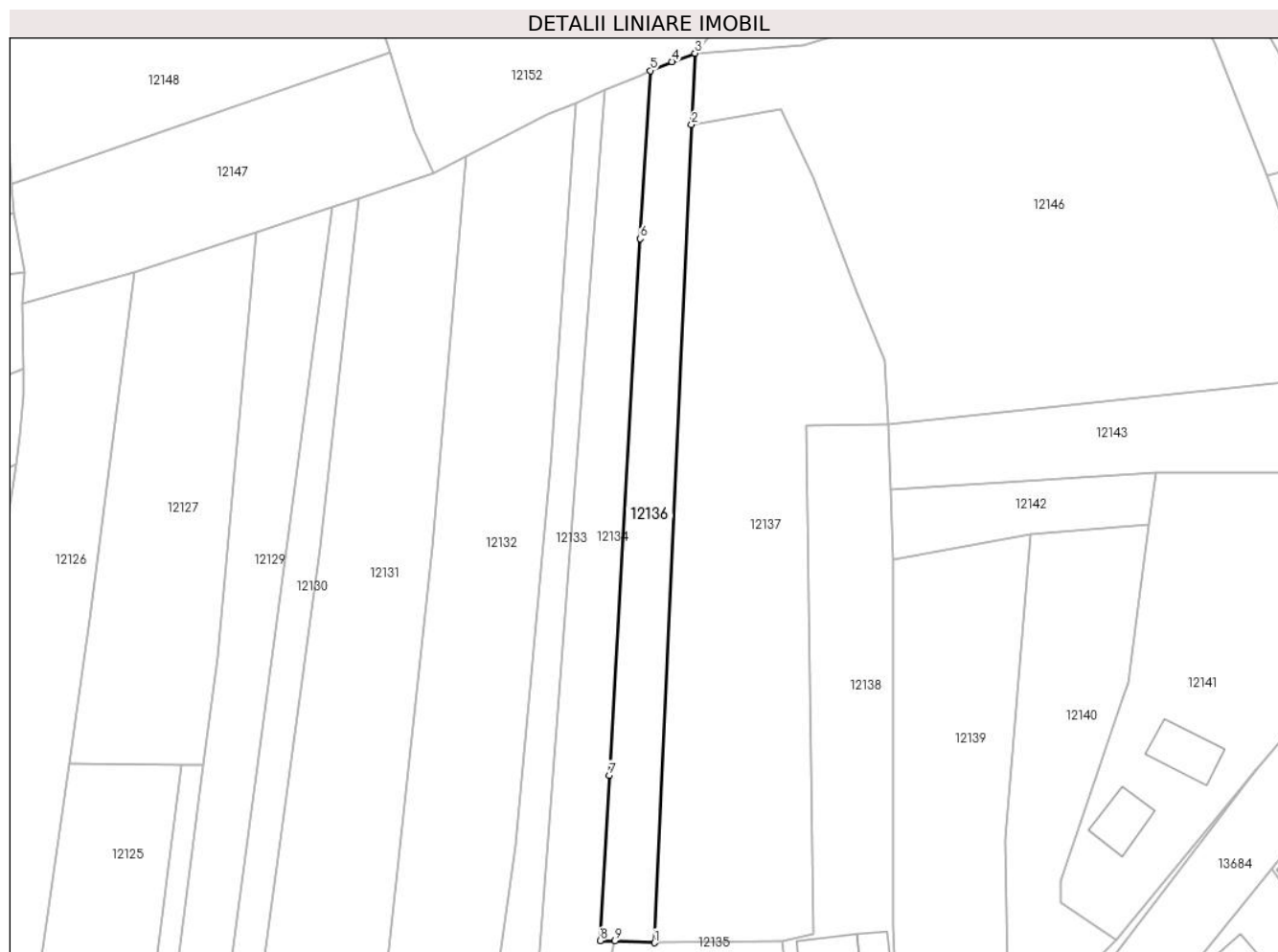
Inscrieri privind dezmembramintele dreptului de proprietate, drepturi reale de garanție și sarcini	Referințe
NU SUNT	

Anexa Nr. 1 La Partea I

Teren

Nr cadastral	Suprafața (mp)*	Observații / Referințe
	1.597	

* Suprafața este determinată în planul de proiecție Stereo 70.



Date referitoare la teren

Crt	Categorie folosință	Intravilan	Suprafața (mp)	Tarla	Parcelă	Nr. topo	Observații / Referințe
1	arabil	DA	1.597	-	-	-	

Lungime Segmente

1) Valorile lungimilor segmentelor sunt obținute din proiecție în plan.

Punct început	X / Y	Punct sfârșit	X / Y	Lungime segment (** (m)
1	582.513,632 670.339,712	2	582.520,795 670.496,659	157.11
2	582.520,795 670.496,659	3	582.521,46 670.510,336	13.693
3	582.521,46 670.510,336	4	582.517,014 670.508,72	4.731
4	582.517,014 670.508,72	5	582.512,875 670.506,995	4.484
5	582.512,875 670.506,995	6	582.510,895 670.474,781	32.275

Punct început	X / Y	Punct sfârșit	X / Y	Lungime segment (** (m)
6	582.510,895 670.474,781	7	582.505,021 670.371,866	103.082
7	582.505,021 670.371,866	8	582.503,245 670.340,098	31.818
8	582.503,245 670.340,098	9	582.506,078 670.340,132	2.833
9	582.506,078 670.340,132	1	582.513,632 670.339,712	7.566

** Lungimile segmentelor sunt determinate în planul de proiecție Stereo 70 și sunt rotunjite la 1 milimetru.

*** Distanța dintre puncte este formată din segmente cumulate ce sunt mai mici decât valoarea 1 milimetru.

**DATE DESPRE IMOBILUL NR. 12137**

Oficiul de Cadastru și Publicitate Imobiliară SUCEAVA
Biroul de Cadastru și Publicitate Imobiliară Gura Humorului

A. Partea I. Descrierea imobilului

TEREN Intravilan

Adresa: Loc. Mazanaesti, Jud. Suceava

Nr. Crt	Nr cadastral Nr. topografic	Suprafața* (mp)	Observații / Referințe
A1		4.564	Sector cadastral:18 Teren neimprejmuit;

B. Partea II. Proprietari și acte

Inscrieri privitoare la dreptul de proprietate și alte drepturi reale		Referințe
12137 / 18/03/2022		
Act Normativ nr. 7, din 13/03/1996 emis de PARLAMENTUL ROMANIEI;		
B1	Intabulare, drept de PROPRIETATE, dobandit prin Lege, cota actuala 1/1, cota initiala 1/1 1) NEIDENTIFICAT NEIDENTIFICAT	A1
Act Administrativ nr. 1620, din 14/03/2022 emis de PRIMARIA COMUNEI DRAGOIESTI;		
B2	Se noteaza posesia factica in favoarea lui 1) ONUT GEORGE-CRISTIAN	A1

C. Partea III. SARCINI .

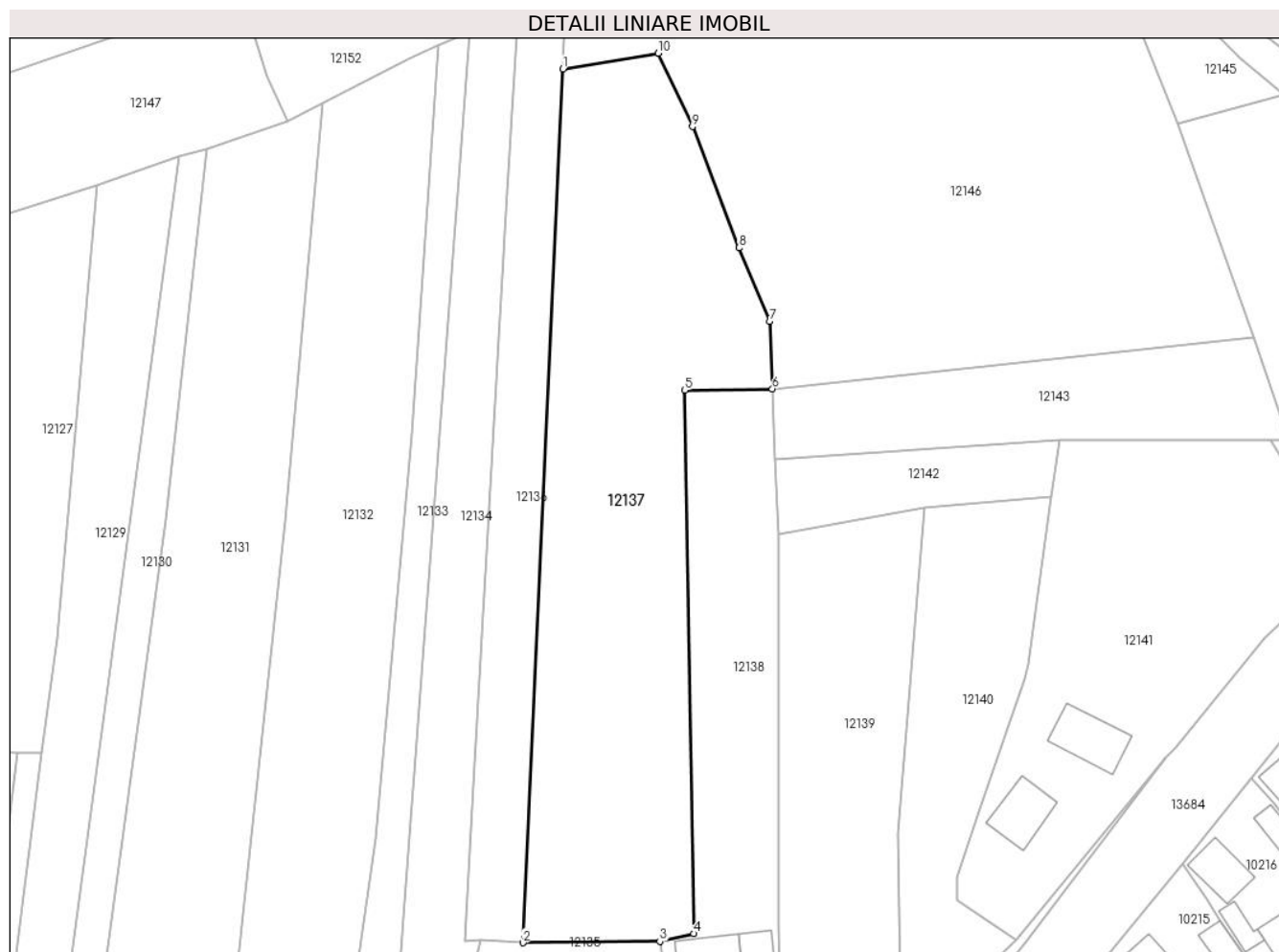
Inscrieri privind dezmembramintele dreptului de proprietate, drepturi reale de garanție și sarcini	Referințe
NU SUNT	

Anexa Nr. 1 La Partea I

Teren

Nr cadastral	Suprafața (mp)*	Observații / Referințe
	4.564	

* Suprafața este determinată în planul de proiecție Stereo 70.



Date referitoare la teren

Crt	Categorie folosință	Intravilan	Suprafața (mp)	Tarla	Parcelă	Nr. topo	Observații / Referințe
1	arabil	DA	4.564	-	-	-	

Lungime Segmente

1) Valorile lungimilor segmentelor sunt obținute din proiecție în plan.

Punct început	X / Y	Punct sfârșit	X / Y	Lungime segment (** (m)
1	582.520,795 670.496,659	2	582.513,632 670.339,712	157.11
2	582.513,632 670.339,712	3	582.538,224 670.339,959	24.593
3	582.538,224 670.339,959	4	582.544,301 670.341,347	6.233
4	582.544,301 670.341,347	5	582.542,712 670.438,973	97.639
5	582.542,712 670.438,973	6	582.558,468 670.439,23	15.758

Punct început	X / Y	Punct sfârșit	X / Y	Lungime segment (** (m)
6	582.558,468 670.439,23	7	582.557,957 670.451,336	12.117
7	582.557,957 670.451,336	8	582.552,43 670.464,506	14.283
8	582.552,43 670.464,506	9	582.544,096 670.486,321	23.353
9	582.544,096 670.486,321	10	582.537,97 670.499,492	14.526
10	582.537,97 670.499,492	1	582.520,795 670.496,659	17.407

** Lungimile segmentelor sunt determinate în planul de proiecție Stereo 70 și sunt rotunjite la 1 milimetru.

*** Distanța dintre puncte este formată din segmente cumulate ce sunt mai mici decât valoarea 1 milimetru.

**DATE DESPRE IMOBILUL NR. 12138**

Oficiul de Cadastru și Publicitate Imobiliară SUCEAVA
Biroul de Cadastru și Publicitate Imobiliară Gura Humorului

A. Partea I. Descrierea imobilului

TEREN Intravilan

Adresa: Loc. Mazanaesti, Str Sculptor Iftimie Bârleanu, Nr. 97, Jud. Suceava

Nr. Crt	Nr cadastral Nr. topografic	Suprafața* (mp)	Observații / Referințe
A1	31780	2.503	Sector cadastral:18 Teren neimprijmit;

Construcții

Crt	Nr cadastral Nr. topografic	Adresa	Observații / Referințe
A1.1		Loc. Mazanaesti, Str Sculptor Iftimie Bârleanu, Nr. 97, Jud. Suceava	Nr. niveluri:2; S. construita la sol:173 mp; S. construita desfasurata:346 mp; ANEXA
A1.2		Loc. Mazanaesti, Str Sculptor Iftimie Bârleanu, Nr. 97, Jud. Suceava	Nr. niveluri:1; S. construita la sol:56 mp; S. construita desfasurata:56 mp; ANEXA
A1.3		Loc. Mazanaesti, Str Sculptor Iftimie Bârleanu, Nr. 97, Jud. Suceava	Nr. niveluri:1; S. construita la sol:37 mp; S. construita desfasurata:37 mp; ANEXA

B. Partea II. Proprietari și acte

Inscrieri privitoare la dreptul de proprietate și alte drepturi reale		Referințe
4364 / 02/10/2007		
Act Notarial nr. 2953, din 02/10/2007 emis de BNP L.G. PELEPCO;		
B1	Intabulare, drept de PROPRIETATE bun comun, dobandit prin Conventie, cota actuala 1/1, cota initiala 1/1 1) ONUT GEORGE-CRISTIAN 2) ONUT MARIANA, Se noteaza lipsa CNP	A1
12138 / 18/03/2022		
Act Administrativ nr. 2526, din 31/03/2022 emis de PRIMARIA COMUNEI DRAGOIESTI;		
B2	Intabulare, drept de PROPRIETATE, dobandit prin Lege, cota actuala 1/1, cota initiala 1/1 1) ONUT MARIANA, Se noteaza lipsa CNP 2) ONUT GEORGE-CRISTIAN	A1.1, A1.2, A1.3

C. Partea III. SARCINI .

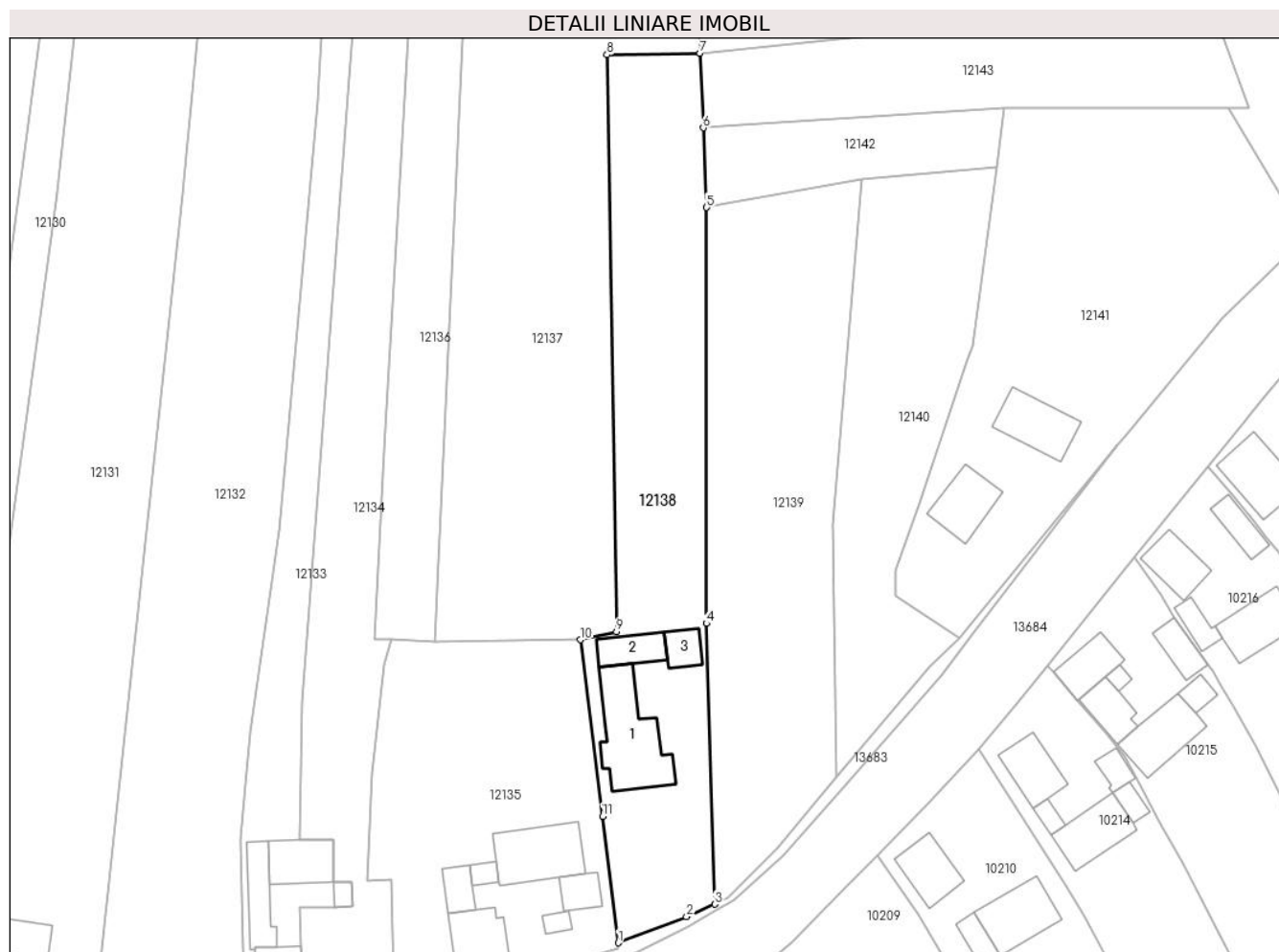
Inscrieri privind dezmembramintele dreptului de proprietate, drepturi reale de garanție și sarcini	Referințe
NU SUNT	

Anexa Nr. 1 La Partea I

Teren

Nr cadastral	Suprafața (mp)*	Observații / Referințe
31780	2.503	

* Suprafața este determinată în planul de proiecție Stereo 70.



Date referitoare la teren

Crt	Categorie folosință	Intravilan	Suprafața (mp)	Tarla	Parcelă	Nr. topo	Observații / Referințe
1	curți constructii	DA	958	-	-	-	
2	arabil	DA	1.545	-	-	-	

Date referitoare la construcții

Crt	Număr	Destinație construcție	Supraf. (mp)	Situație juridică	Observații / Referințe
A1.1		construcții de locuințe	173	Cu acte	Nr. niveluri:2; S. construita la sol:173 mp; S. construita desfasurata:346 mp; ANEXA
A1.2		construcții anexa	56	Cu acte	Nr. niveluri:1; S. construita la sol:56 mp; S. construita desfasurata:56 mp; ANEXA
A1.3		construcții anexa	37	Cu acte	Nr. niveluri:1; S. construita la sol:37 mp; S. construita desfasurata:37 mp; ANEXA

Lungime Segmente

1) Valorile lungimilor segmentelor sunt obținute din proiecție în plan.

Punct început	X / Y	Punct sfârșit	X / Y	Lungime segment (** (m))
1	582.544,6 670.288,67	2	582.556,19 670.293,07	12.397

Punct început	X / Y	Punct sfârșit	X / Y	Lungime segment (** (m)
2	582.556,19 670.293,07	3	582.560,963 670.295,184	5.22
3	582.560,963 670.295,184	4	582.559,559 670.342,722	47.559
4	582.559,559 670.342,722	5	582.559,572 670.413,122	70.4
5	582.559,572 670.413,122	6	582.559,002 670.426,608	13.498
6	582.559,002 670.426,608	7	582.558,468 670.439,23	12.633
7	582.558,468 670.439,23	8	582.542,712 670.438,973	15.758
8	582.542,712 670.438,973	9	582.544,301 670.341,347	97.639
9	582.544,301 670.341,347	10	582.538,224 670.339,959	6.233
10	582.538,224 670.339,959	11	582.541,94 670.310,065	30.124
11	582.541,94 670.310,065	1	582.544,6 670.288,67	21.56

** Lungimile segmentelor sunt determinate în planul de proiecție Stereo 70 și sunt rotunjite la 1 milimetru.

*** Distanța dintre puncte este formată din segmente cumulate ce sunt mai mici decât valoarea 1 milimetru.

**DATE DESPRE IMOBILUL NR. 12139**

Oficiul de Cadastru și Publicitate Imobiliară SUCEAVA
Biroul de Cadastru și Publicitate Imobiliară Gura Humorului

A. Partea I. Descrierea imobilului

TEREN Intravilan

Adresa: Loc. Mazanaesti, Str Sculptor Iftimie Bârleanu, Jud. Suceava

Nr. Crt	Nr cadastral Nr. topografic	Suprafața* (mp)	Observații / Referințe
A1		2.500	Sector cadastral:18 Teren neimprejmuit;

B. Partea II. Proprietari și acte

Inscrieri privitoare la dreptul de proprietate și alte drepturi reale		Referințe
12139 / 18/03/2022		
Act Normativ nr. 7, din 13/03/1996 emis de PARLAMENTUL ROMANIEI;		
B1	Intabulare, drept de PROPRIETATE, dobandit prin Lege, cota actuala 1/1, cota initiala 1/1 1) NEIDENTIFICAT NEIDENTIFICAT	A1
Act Administrativ nr. 1711, din 14/03/2022 emis de PRIMARIA COMUNEI DRAGOIESTI;		
B2	Se noteaza posesia factica in favoarea lui 1) CRAMER GEORGETA-PROFIRA	A1

C. Partea III. SARCINI .

Inscrieri privind dezmembramintele dreptului de proprietate, drepturi reale de garanție și sarcini	Referințe
NU SUNT	

Teren

Nr cadastral	Suprafața (mp)*	Observații / Referințe
	2.500	

* Suprafața este determinată în planul de proiecție Stereo 70.



Date referitoare la teren

Crt	Categorie folosință	Intravilan	Suprafața (mp)	Tarla	Parcelă	Nr. topo	Observații / Referințe
1	arabil	DA	2.500	-	-	-	

Lungime Segmente

1) Valorile lungimilor segmentelor sunt obținute din proiecție în plan.

Punct început	X / Y	Punct sfârșit	X / Y	Lungime segment (** (m)
1	582.560,963 670.295,184	2	582.563,218 670.296,354	2.54
2	582.563,218 670.296,354	3	582.571,522 670.304,673	11.754
3	582.571,522 670.304,673	4	582.581,615 670.316,683	15.688
4	582.581,615 670.316,683	5	582.580,963 670.359,408	42.73
5	582.580,963 670.359,408	6	582.585,871 670.417,973	58.77

Punct început	X / Y	Punct sfârșit	X / Y	Lungime segment (** (m)
6	582.585,871 670.417,973	7	582.559,572 670.413,122	26.743
7	582.559,572 670.413,122	8	582.559,559 670.342,722	70.4
8	582.559,559 670.342,722	1	582.560,963 670.295,184	47.559

** Lungimile segmentelor sunt determinate în planul de proiecție Stereo 70 și sunt rotunjite la 1 milimetru.

*** Distanța dintre puncte este formată din segmente cumulate ce sunt mai mici decât valoarea 1 milimetru.

**DATE DESPRE IMOBILUL NR. 12140**

Oficiul de Cadastru și Publicitate Imobiliară SUCEAVA
Biroul de Cadastru și Publicitate Imobiliară Gura Humorului

A. Partea I. Descrierea imobilului

TEREN Intravilan

Adresa: Loc. Mazanaesti, Str Sculptor Iftimie Bârleanu, Jud. Suceava

Nr. Crt	Nr cadastral Nr. topografic	Suprafața* (mp)	Observații / Referințe
A1		1.650	Sector cadastral:18 Teren neimprejmuit;

B. Partea II. Proprietari și acte

Inscrieri privitoare la dreptul de proprietate și alte drepturi reale		Referințe
12140 / 18/03/2022		
Act Normativ nr. 7, din 13/03/1996 emis de PARLAMENTUL ROMANIEI;		
B1	Intabulare, drept de PROPRIETATE, dobandit prin Lege, cota actuala 1/1, cota initiala 1/1 1) NEIDENTIFICAT NEIDENTIFICAT	A1
Act Administrativ nr. 1712, din 14/03/2022 emis de PRIMARIA COMUNEI DRAGOIESTI;		
B2	Se noteaza posesia factica in favoarea lui 1) MUSCA FLORICA	A1

C. Partea III. SARCINI .

Inscrieri privind dezmembramintele dreptului de proprietate, drepturi reale de garanție și sarcini	Referințe
NU SUNT	

Teren

Nr cadastral	Suprafața (mp)*	Observații / Referințe
	1.650	

* Suprafața este determinată în planul de proiecție Stereo 70.



Date referitoare la teren

Crt	Categorie folosință	Intravilan	Suprafața (mp)	Tarla	Parcelă	Nr. topo	Observații / Referințe
1	arabil	DA	1.650	-	-	-	

Lungime Segmente

1) Valorile lungimilor segmentelor sunt obținute din proiecție în plan.

Punct început	X / Y	Punct sfârșit	X / Y	Lungime segment (** (m)
1	582.581,615 670.316,683	2	582.597,343 670.335,399	24.447
2	582.597,343 670.335,399	3	582.602,313 670.340,255	6.948
3	582.602,313 670.340,255	4	582.591,634 670.347,439	12.871
4	582.591,634 670.347,439	5	582.591,59 670.351,607	4.168
5	582.591,59 670.351,607	6	582.595,617 670.363,172	12.246

Punct început	X / Y	Punct sfârșit	X / Y	Lungime segment (** (m)
6	582.595,617 670.363,172	7	582.603,697 670.387,092	25.248
7	582.603,697 670.387,092	8	582.604,556 670.389,636	2.685
8	582.604,556 670.389,636	9	582.608,637 670.419,914	30.552
9	582.608,637 670.419,914	10	582.585,871 670.417,973	22.849
10	582.585,871 670.417,973	11	582.580,963 670.359,408	58.77
11	582.580,963 670.359,408	1	582.581,615 670.316,683	42.73

** Lungimile segmentelor sunt determinate în planul de proiecție Stereo 70 și sunt rotunjite la 1 milimetru.

*** Distanța dintre puncte este formată din segmente cumulate ce sunt mai mici decât valoarea 1 milimetru.

**DATE DESPRE IMOBILUL NR. 12141**

Oficiul de Cadastru și Publicitate Imobiliară SUCEAVA
Biroul de Cadastru și Publicitate Imobiliară Gura Humorului

A. Partea I. Descrierea imobilului

TEREN Intravilan

Adresa: Loc. Mazanaesti, Str Sculptor Iftimie Bârleanu, Nr. 99, Jud. Suceava

Nr. Crt	Nr cadastral Nr. topografic	Suprafața* (mp)	Observații / Referințe
A1	34064	3.100	Sector cadastral:18 Teren neimprejmut;

Construcții

Crt	Nr cadastral Nr. topografic	Adresa	Observații / Referințe
A1.1		Loc. Mazanaesti, Str Sculptor Iftimie Bârleanu, Nr. 99, Jud. Suceava	Nr. niveluri:1; S. construita la sol:87 mp; S. construita desfasurata:87 mp; LOCUINTA
A1.2		Loc. Mazanaesti, Str Sculptor Iftimie Bârleanu, Nr. 99, Jud. Suceava	Nr. niveluri:1; S. construita la sol:100 mp; S. construita desfasurata:100 mp; ANEXA

B. Partea II. Proprietari și acte

Inscrieri privitoare la dreptul de proprietate și alte drepturi reale		Referințe
13812 / 06/07/2021		
Act Notarial nr. 8, din 11/02/2021 emis de BNP Sassu Raluca - Iulia;		
B1	Intabulare, drept de PROPRIETATE, dobandit prin Succesiune, cota actuala 1/4, cota initiala 1/4 1) BUCSA LUCIA	A1, A1.1, A1.2
B2	Intabulare, drept de PROPRIETATE, dobandit prin Succesiune, cota actuala 3/4, cota initiala 3/4 1) ROTARU ALINA	A1, A1.1, A1.2

C. Partea III. SARCINI .

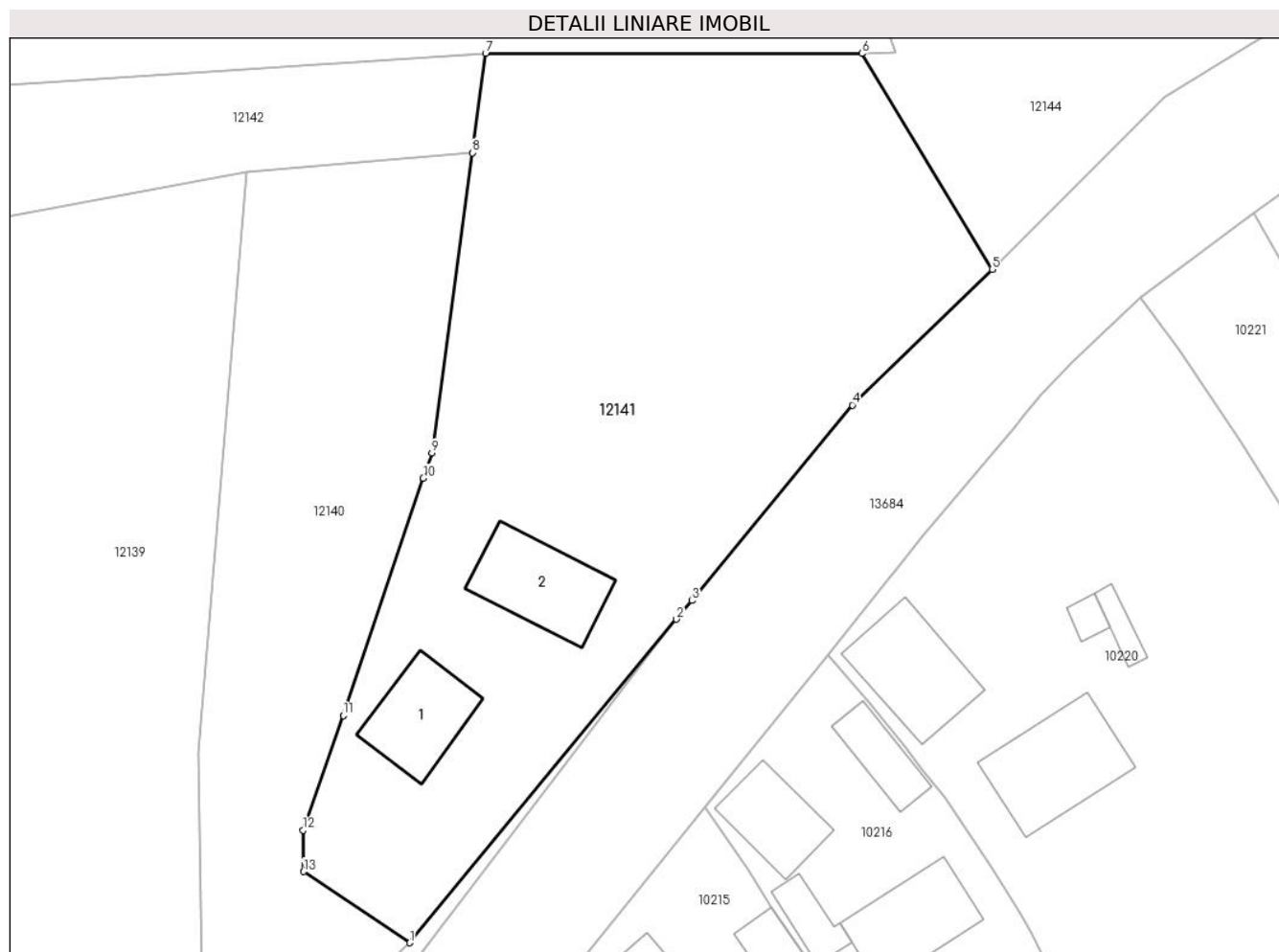
Inscrieri privind dezmembramintele dreptului de proprietate, drepturi reale de garanție și sarcini	Referințe
NU SUNT	

Anexa Nr. 1 La Partea I

Teren

Nr cadastral	Suprafața (mp)*	Observații / Referințe
34064	3.100	

* Suprafața este determinată în planul de proiecție Stereo 70.



Date referitoare la teren

Crt	Categorie folosință	Intravilan	Suprafața (mp)	Tarla	Parcelă	Nr. topo	Observații / Referințe
1	curți constructii	DA	923	-	-	-	
2	arabil	DA	2.177	-	-	-	

Date referitoare la construcții

Crt	Număr	Destinație construcție	Supraf. (mp)	Situație juridică	Observații / Referințe
A1.1		construcții de locuințe	87	Cu acte	Nr. niveluri:1; S. construita la sol:87 mp; S. construita desfasurata:87 mp; LOCUINTA
A1.2		construcții anexa	100	Cu acte	Nr. niveluri:1; S. construita la sol:100 mp; S. construita desfasurata:100 mp; ANEXA

Lungime Segmente

1) Valorile lungimilor segmentelor sunt obținute din proiecție în plan.

Punct început	X / Y	Punct sfârșit	X / Y	Lungime segment (** (m))
1	582.602,313 670.340,255	2	582.629,252 670.372,866	42.299
2	582.629,252 670.372,866	3	582.630,804 670.374,755	2.445

Punct început	X / Y	Punct sfârșit	X / Y	Lungime segment (** (m)
3	582.630,804 670.374,755	4	582.646,997 670.394,471	25.513
4	582.646,997 670.394,471	5	582.661,086 670.408,166	19.648
5	582.661,086 670.408,166	6	582.647,948 670.429,909	25.404
6	582.647,948 670.429,909	7	582.609,989 670.429,948	37.959
7	582.609,989 670.429,948	8	582.608,637 670.419,914	10.125
8	582.608,637 670.419,914	9	582.604,556 670.389,636	30.552
9	582.604,556 670.389,636	10	582.603,697 670.387,092	2.685
10	582.603,697 670.387,092	11	582.595,617 670.363,172	25.248
11	582.595,617 670.363,172	12	582.591,59 670.351,607	12.246
12	582.591,59 670.351,607	13	582.591,634 670.347,439	4.168
13	582.591,634 670.347,439	1	582.602,313 670.340,255	12.871

** Lungimile segmentelor sunt determinate în planul de proiecție Stereo 70 și sunt rotunjite la 1 milimetru.

*** Distanța dintre puncte este formată din segmente cumulate ce sunt mai mici decât valoarea 1 milimetru.

**DATE DESPRE IMOBILUL NR. 12142**

Oficiul de Cadastru și Publicitate Imobiliară SUCEAVA
 Biroul de Cadastru și Publicitate Imobiliară Gura Humorului

A. Partea I. Descrierea imobilului

TEREN Intravilan

Adresa: Loc. Mazanaesti, Jud. Suceava

Nr. Crt	Nr cadastral Nr. topografic	Suprafața* (mp)	Observații / Referințe
A1		557	Sector cadastral:18 Teren neimprejmuit;

B. Partea II. Proprietari și acte

Inscrieri privitoare la dreptul de proprietate și alte drepturi reale		Referințe
12142 / 18/03/2022		
Act Normativ nr. 7, din 13/03/1996 emis de PARLAMENTUL ROMANIEI;		
B1	Inscrierea provizorie, drept de PROPRIETATE, dobandit prin Lege, cota actuala 1/1, cota initiala 1/1	A1
1) COMUNA DRAGOIESTI , CIF:4441190, PROPRIETAR NEIDENTIFICAT		

C. Partea III. SARCINI .

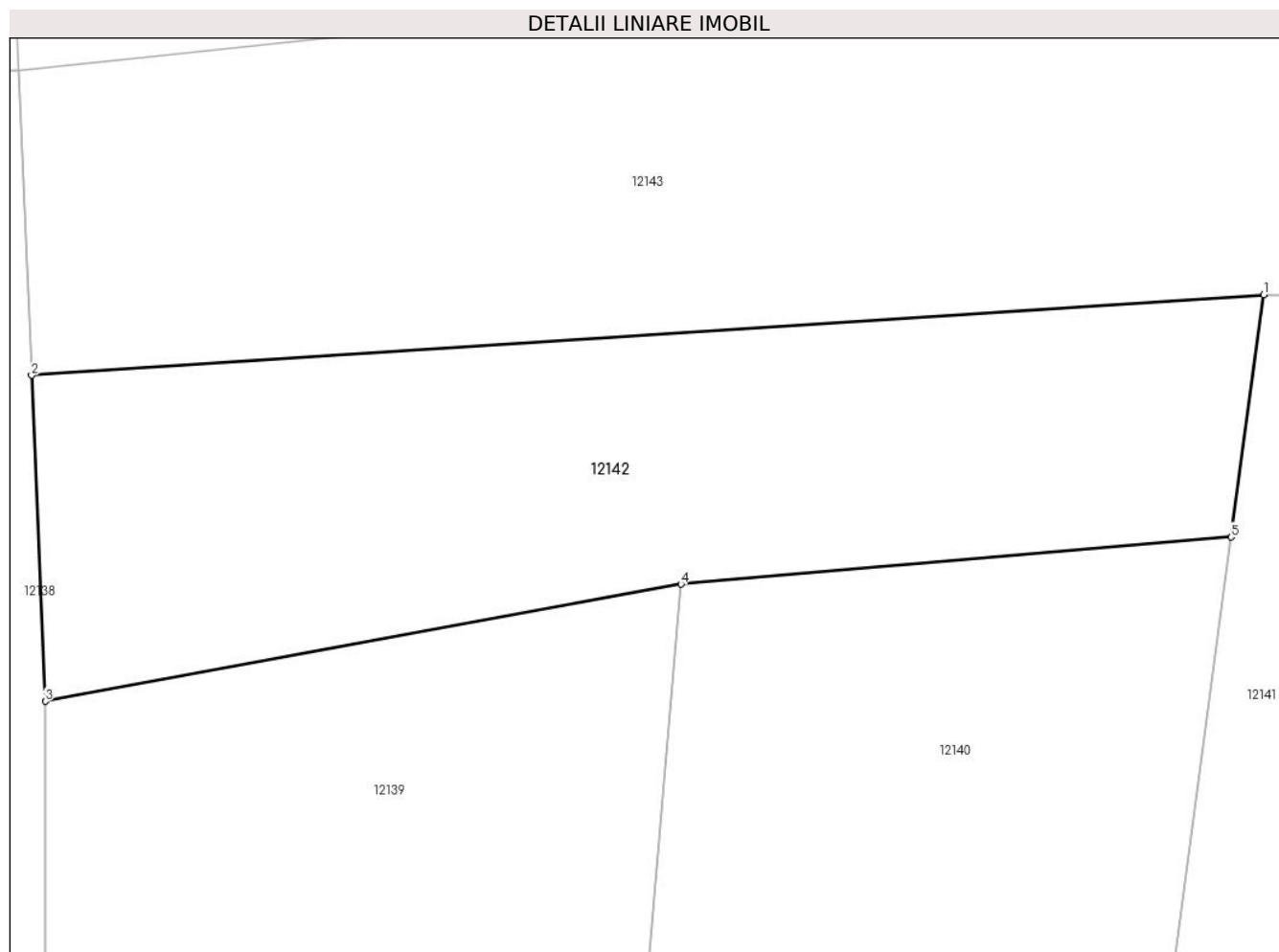
Inscrieri privind dezmembramintele dreptului de proprietate, drepturi reale de garanție și sarcini	Referințe
NU SUNT	

Anexa Nr. 1 La Partea I

Teren

Nr cadastral	Suprafața (mp)*	Observații / Referințe
	557	

* Suprafața este determinată în planul de proiecție Stereo 70.



Date referitoare la teren

Crt	Categorie folosință	Intravilan	Suprafața (mp)	Tarla	Parcelă	Nr. topo	Observații / Referințe
1	arabil	DA	557	-	-	-	

Lungime Segmente

1) Valorile lungimilor segmentelor sunt obținute din proiecție în plan.

Punct început	X / Y	Punct sfârșit	X / Y	Lungime segment (** (m)
1	582.609,989 670.429,948	2	582.559,002 670.426,608	51.096
2	582.559,002 670.426,608	3	582.559,572 670.413,122	13.498
3	582.559,572 670.413,122	4	582.585,871 670.417,973	26.743
4	582.585,871 670.417,973	5	582.608,637 670.419,914	22.849
5	582.608,637 670.419,914	1	582.609,989 670.429,948	10.125

**** Lungimile segmentelor sunt determinate în planul de proiecție Stereo 70 și sunt rotunjite la 1 milimetru.**

***** Distanța dintre puncte este formată din segmente cumulate ce sunt mai mici decât valoarea 1 milimetru.**

**DATE DESPRE IMOBILUL NR. 12143**

Oficiul de Cadastru și Publicitate Imobiliară SUCEAVA
Biroul de Cadastru și Publicitate Imobiliară Gura Humorului

A. Partea I. Descrierea imobilului

TEREN Intravilan

Adresa: Loc. Mazanaesti, Jud. Suceava

Nr. Crt	Nr cadastral Nr. topografic	Suprafața* (mp)	Observații / Referințe
A1		1.340	Sector cadastral:18 Teren neimprejmuit;

B. Partea II. Proprietari și acte

Inscrieri privitoare la dreptul de proprietate și alte drepturi reale		Referințe
12143 / 18/03/2022		
Act Normativ nr. 7, din 13/03/1996 emis de PARLAMENTUL ROMANIEI;		
B1	Inscrierea provizorie, drept de PROPRIETATE, dobandit prin Lege, cota actuala 1/1, cota initiala 1/1	A1
1) COMUNA DRAGOIESTI, CIF:4441190, PROPRIETAR NEIDENTIFICAT		

C. Partea III. SARCINI .

Inscrieri privind dezmembramintele dreptului de proprietate, drepturi reale de garanție și sarcini	Referințe
NU SUNT	

Anexa Nr. 1 La Partea I

Teren

Nr cadastral	Suprafața (mp)*	Observații / Referințe
	1.340	

* Suprafața este determinată în planul de proiecție Stereo 70.

DETALII LINIARE IMOBIL



Date referitoare la teren

Crt	Categorie folosință	Intravilan	Suprafața (mp)	Tarla	Parcelă	Nr. topo	Observații / Referințe
1	arabil	DA	1.340	-	-	-	

Lungime Segmente

1) Valorile lungimilor segmentelor sunt obținute din proiecție în plan.

Punct început	X / Y	Punct sfârșit	X / Y	Lungime segment (** (m)
1	582.558,468 670.439,23	2	582.559,002 670.426,608	12.633
2	582.559,002 670.426,608	3	582.609,989 670.429,948	51.096
3	582.609,989 670.429,948	4	582.647,948 670.429,909	37.959
4	582.647,948 670.429,909	5	582.651,365 670.430,036	3.419
5	582.651,365 670.430,036	6	582.644,915 670.448,34	19.407

Punct început	X / Y	Punct sfârșit	X / Y	Lungime segment (** (m)
6	582.644,915 670.448,34	1	582.558,468 670.439,23	86.926

** Lungimile segmentelor sunt determinate în planul de proiecție Stereo 70 și sunt rotunjite la 1 milimetru.

*** Distanța dintre puncte este formată din segmente cumulate ce sunt mai mici decât valoarea 1 milimetru.

**DATE DESPRE IMOBILUL NR. 12144**

Oficiul de Cadastru și Publicitate Imobiliară SUCEAVA
Biroul de Cadastru și Publicitate Imobiliară Gura Humorului

A. Partea I. Descrierea imobilului

TEREN Intravilan

Adresa: Loc. Mazanaesti, Str Sculptor Iftimie Bârleanu, Nr. 101, Jud. Suceava

Nr. Crt	Nr cadastral Nr. topografic	Suprafața* (mp)	Observații / Referințe
A1		3.191	Sector cadastral:18 Teren neimprijmit;

Construcții

Crt	Nr cadastral Nr. topografic	Adresa	Observații / Referințe
A1.1		Loc. Mazanaesti, Str Sculptor Iftimie Bârleanu, Nr. 101, Jud. Suceava	Nr. niveluri:1; S. construita la sol:90 mp; S. construita desfasurata:90 mp; ANEXA
A1.2		Loc. Mazanaesti, Str Sculptor Iftimie Bârleanu, Nr. 101, Jud. Suceava	Nr. niveluri:1; S. construita la sol:71 mp; S. construita desfasurata:71 mp; ANEXA
A1.3		Loc. Mazanaesti, Str Sculptor Iftimie Bârleanu, Nr. 101, Jud. Suceava	Nr. niveluri:1; S. construita la sol:90 mp; S. construita desfasurata:90 mp; ANEXA

B. Partea II. Proprietari și acte

Inscrieri privitoare la dreptul de proprietate și alte drepturi reale		Referințe
12144 / 18/03/2022		
Act Normativ nr. 7, din 13/03/1996 emis de PARLAMENTUL ROMANIEI;		
B1	Intabulare, drept de PROPRIETATE, dobandit prin Lege, cota actuala 1/1, cota initiala 1/1 1) NEIDENTIFICAT NEIDENTIFICAT	A1
Act Administrativ nr. 1627, din 14/03/2022 emis de PRIMARIA COMUNEI DRAGOIESTI;		
B2	Se noteaza posesia factica in favoarea lui 1) UNGUREAN VIOREL	A1
Act Administrativ nr. 2526, din 31/03/2022 emis de PRIMARIA COMUNEI DRAGOIESTI;		
B3	Intabulare, drept de PROPRIETATE, dobandit prin Lege, cota actuala 1/1, cota initiala 1/1 1) UNGUREAN VIOREL	A1.1, A1.2, A1.3

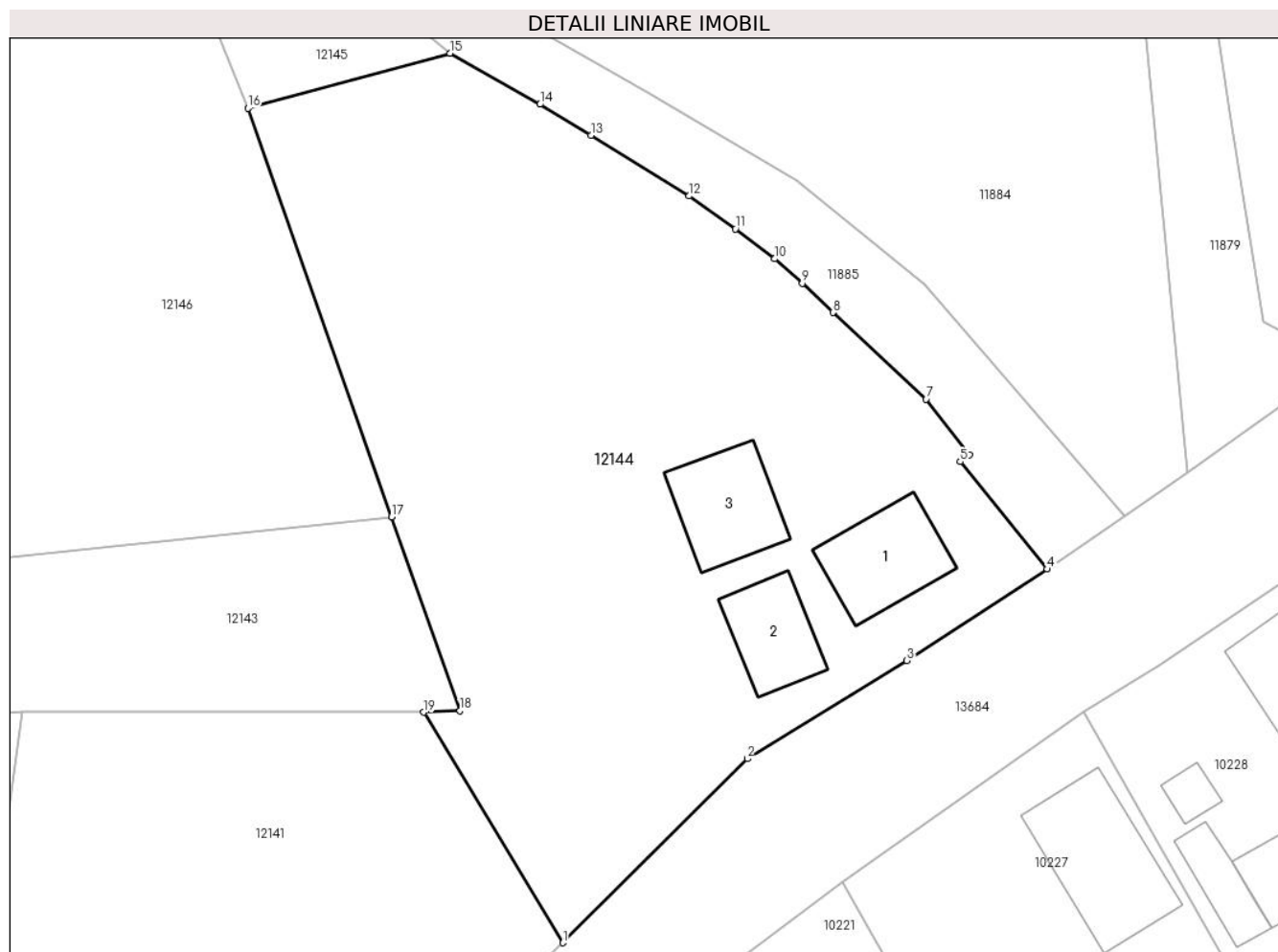
C. Partea III. SARCINI .

Inscrieri privind dezmembramintele dreptului de proprietate, drepturi reale de garanție și sarcini	Referințe
NU SUNT	

Teren

Nr cadastral	Suprafața (mp)*	Observații / Referințe
	3.191	

* Suprafața este determinată în planul de proiecție Stereo 70.



Date referitoare la teren

Crt	Categorie folosință	Intravilan	Suprafața (mp)	Tarla	Parcelă	Nr. topo	Observații / Referințe
1	curți constructii	DA	578	-	-	-	
2	arabil	DA	2.614	-	-	-	

Date referitoare la construcții

Crt	Număr	Destinație construcție	Supraf. (mp)	Situație juridică	Observații / Referințe
A1.1		construcții de locuințe	90	Cu acte	Nr. niveluri:1; S. construita la sol:90 mp; S. construita desfasurata:90 mp; ANEXA
A1.2		construcții anexa	71	Cu acte	Nr. niveluri:1; S. construita la sol:71 mp; S. construita desfasurata:71 mp; ANEXA
A1.3		construcții anexa	90	Cu acte	Nr. niveluri:1; S. construita la sol:90 mp; S. construita desfasurata:90 mp; ANEXA

Lungime Segmente

1) Valorile lungimilor segmentelor sunt obținute din proiecție în plan.

Punct început	X / Y	Punct sfârșit	X / Y	Lungime segment (** (m)
1	582.661,086 670.408,166	2	582.678,47 670.425,53	24.571

Punct început	X / Y	Punct sfârșit	X / Y	Lungime segment (** (m)
2	582.678,47 670.425,53	3	582.693,54 670.434,78	17.682
3	582.693,54 670.434,78	4	582.706,798 670.443,406	15.817
4	582.706,798 670.443,406	5	582.698,58 670.453,54	13.047
5	582.698,58 670.453,54	6	582.699,44 670.454,17	1.066
6	582.699,44 670.454,17	7	582.695,34 670.459,43	6.669
7	582.695,34 670.459,43	8	582.686,55 670.467,61	12.007
8	582.686,55 670.467,61	9	582.683,67 670.470,36	3.982
9	582.683,67 670.470,36	10	582.681,06 670.472,67	3.485
10	582.681,06 670.472,67	11	582.677,35 670.475,49	4.66
11	582.677,35 670.475,49	12	582.672,99 670.478,6	5.356
12	582.672,99 670.478,6	13	582.663,72 670.484,33	10.898
13	582.663,72 670.484,33	14	582.658,9 670.487,24	5.63
14	582.658,9 670.487,24	15	582.650,41 670.492,06	9.763
15	582.650,41 670.492,06	16	582.631,341 670.486,863	19.765
16	582.631,341 670.486,863	17	582.644,915 670.448,34	40.845
17	582.644,915 670.448,34	18	582.651,365 670.430,036	19.407
18	582.651,365 670.430,036	19	582.647,948 670.429,909	3.419
19	582.647,948 670.429,909	1	582.661,086 670.408,166	25.404

** Lungimile segmentelor sunt determinate în planul de proiecție Stereo 70 și sunt rotunjite la 1 milimetru.

*** Distanța dintre puncte este formată din segmente cumulate ce sunt mai mici decât valoarea 1 milimetru.

**DATE DESPRE IMOBILUL NR. 12145**

Oficiul de Cadastru și Publicitate Imobiliară SUCEAVA
Biroul de Cadastru și Publicitate Imobiliară Gura Humorului

A. Partea I. Descrierea imobilului

TEREN Intravilan

Adresa: Loc. Mazanaesti, Str Sculptor-George-Crasmaru, Nr. 1, Jud. Suceava

Nr. Crt	Nr cadastral Nr. topografic	Suprafața* (mp)	Observații / Referințe
A1		1.604	Sector cadastral:18 Teren neimprejmuit;

B. Partea II. Proprietari și acte

Inscrieri privitoare la dreptul de proprietate și alte drepturi reale		Referințe
12145 / 18/03/2022		
Act Normativ nr. 7, din 13/03/1996 emis de PARLAMENTUL ROMANIEI;		
B1	Inscrierea provizorie, drept de PROPRIETATE, dobandit prin Lege, cota actuala 1/1, cota initiala 1/1	A1
1) COMUNA DRAGOIESTI, CIF:4441190, PROPRIETAR NEIDENTIFICAT		

C. Partea III. SARCINI .

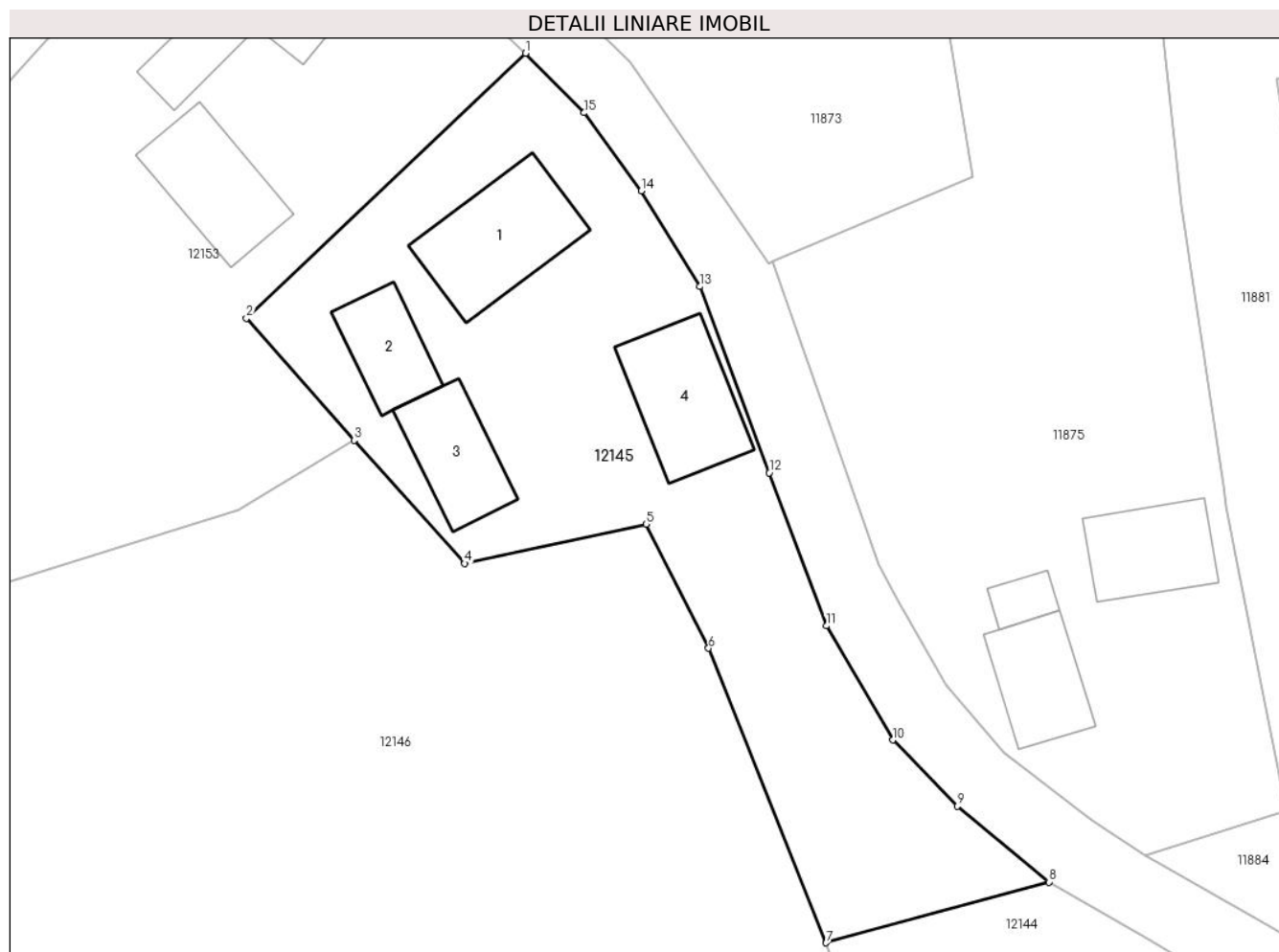
Inscrieri privind dezmembramintele dreptului de proprietate, drepturi reale de garanție și sarcini	Referințe
NU SUNT	

Anexa Nr. 1 La Partea I

Teren

Nr cadastral	Suprafața (mp)*	Observații / Referințe
	1.604	

* Suprafața este determinată în planul de proiecție Stereo 70.



Date referitoare la teren

Crt	Categorie folosință	Intravilan	Suprafața (mp)	Tarla	Parcelă	Nr. topo	Observații / Referințe
1	curți constructii	DA	1.104	-	-	-	
2	arabil	DA	500	-	-	-	

Date referitoare la construcții

Crt	Număr	Destinație construcție	Supraf. (mp)	Situație juridică	Observații / Referințe
A1.1		construcții de locuințe	109	Fara acte	Nr. niveluri:1; S. construita la sol:109 mp; S. construita desfasurata:109 mp; ANEXA
A1.2		construcții anexa	58	Fara acte	Nr. niveluri:1; S. construita la sol:58 mp; S. construita desfasurata:58 mp; LOCUINTA
A1.3		construcții anexa	73	Fara acte	Nr. niveluri:1; S. construita la sol:73 mp; S. construita desfasurata:73 mp; ANEXA
A1.4		construcții anexa	99	Fara acte	Nr. niveluri:1; S. construita la sol:99 mp; S. construita desfasurata:99 mp; ANEXA

Lungime Segmente

1) Valorile lungimilor segmentelor sunt obținute din proiecție în plan.

Punct început	X / Y	Punct sfârșit	X / Y	Lungime segment (** (m)
---------------	-------	---------------	-------	-------------------------

Punct început	X / Y	Punct sfârșit	X / Y	Lungime segment (** (m)
1	582.605,6 670.563,01	2	582.581,696 670.540,319	32.959
2	582.581,696 670.540,319	3	582.590,91 670.529,875	13.927
3	582.590,91 670.529,875	4	582.600,375 670.519,341	14.162
4	582.600,375 670.519,341	5	582.615,922 670.522,707	15.907
5	582.615,922 670.522,707	6	582.621,266 670.512,069	11.905
6	582.621,266 670.512,069	7	582.631,341 670.486,863	27.145
7	582.631,341 670.486,863	8	582.650,41 670.492,06	19.765
8	582.650,41 670.492,06	9	582.642,59 670.498,55	10.162
9	582.642,59 670.498,55	10	582.637,07 670.504,22	7.913
10	582.637,07 670.504,22	11	582.631,39 670.513,99	11.301
11	582.631,39 670.513,99	12	582.626,46 670.527,09	13.997
12	582.626,46 670.527,09	13	582.620,52 670.543,03	17.011
13	582.620,52 670.543,03	14	582.615,49 670.551,22	9.611
14	582.615,49 670.551,22	15	582.610,61 670.557,91	8.281
15	582.610,61 670.557,91	1	582.605,6 670.563,01	7.149

** Lungimile segmentelor sunt determinate în planul de proiecție Stereo 70 și sunt rotunjite la 1 milimetru.

*** Distanța dintre puncte este formată din segmente cumulate ce sunt mai mici decât valoarea 1 milimetru.

**DATE DESPRE IMOBILUL NR. 12146**

Oficiul de Cadastru și Publicitate Imobiliară SUCEAVA
Biroul de Cadastru și Publicitate Imobiliară Gura Humorului

A. Partea I. Descrierea imobilului

TEREN Intravilan

Adresa: Loc. Mazanaesti, Jud. Suceava

Nr. Crt	Nr cadastral Nr. topografic	Suprafața* (mp)	Observații / Referințe
A1		6.802	Sector cadastral:18 Teren neimprejmit;

B. Partea II. Proprietari și acte

Inscrieri privitoare la dreptul de proprietate și alte drepturi reale		Referințe
12146 / 18/03/2022		
Act Normativ nr. 7, din 13/03/1996 emis de PARLAMENTUL ROMANIEI;		
B1	Intabulare, drept de PROPRIETATE, dobandit prin Lege, cota actuala 1/1, cota initiala 1/1 1) NEIDENTIFICAT NEIDENTIFICAT	A1
Act Administrativ nr. 1713, din 14/03/2022 emis de PRIMARIA COMUNEI DRAGOIESTI;		
B2	Se noteaza posesia factica in favoarea lui 1) POP CONSTANTIN	A1

C. Partea III. SARCINI .

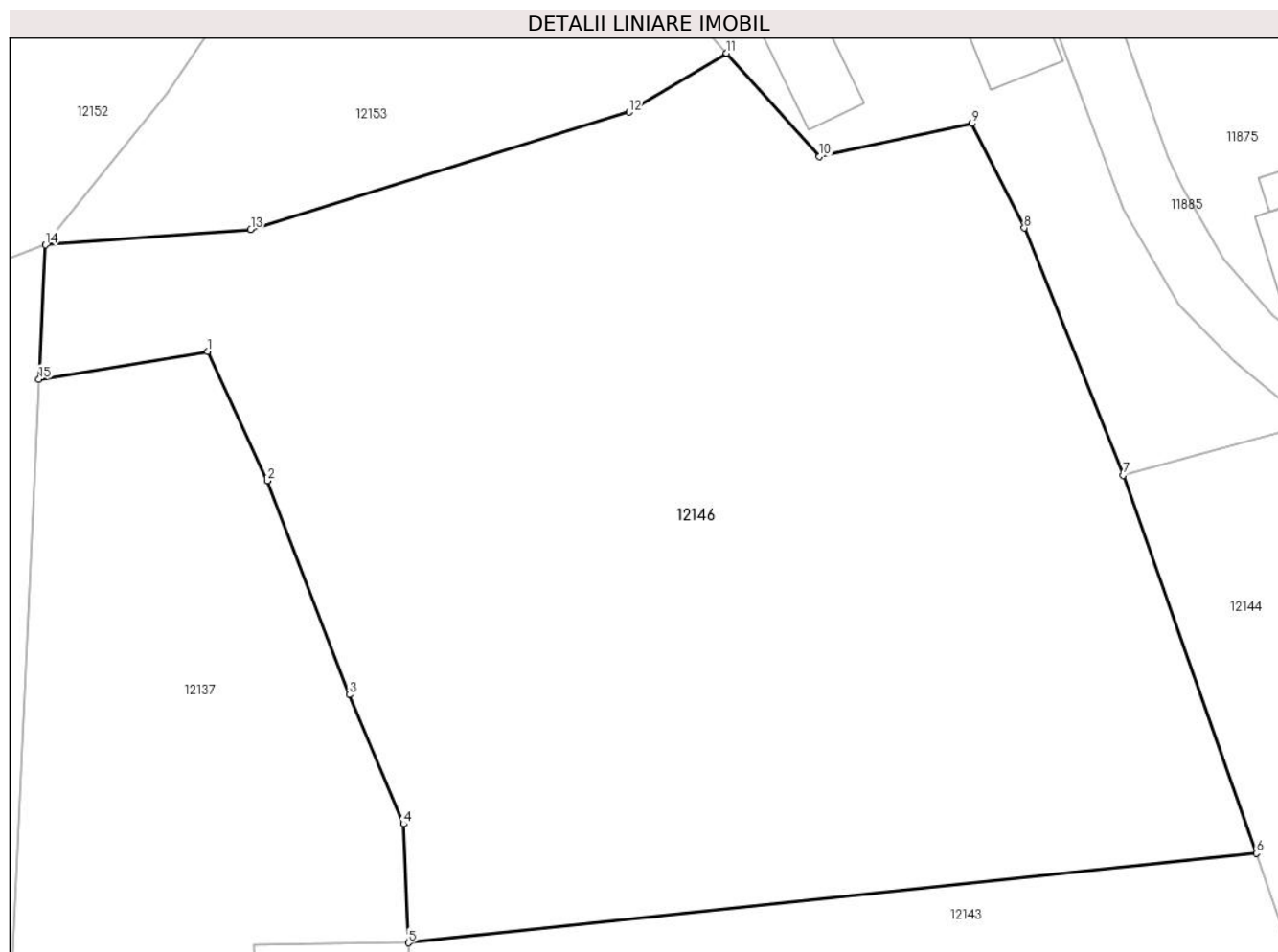
Inscrieri privind dezmembramintele dreptului de proprietate, drepturi reale de garanție și sarcini	Referințe
NU SUNT	

Anexa Nr. 1 La Partea I

Teren

Nr cadastral	Suprafața (mp)*	Observații / Referințe
	6.802	

* Suprafața este determinată în planul de proiecție Stereo 70.



Date referitoare la teren

Crt	Categorie folosință	Intravilan	Suprafața (mp)	Tarla	Parcelă	Nr. topo	Observații / Referințe
1	arabil	DA	6.802	-	-	-	

Lungime Segmente

1) Valorile lungimilor segmentelor sunt obținute din proiecție în plan.

Punct început	X / Y	Punct sfârșit	X / Y	Lungime segment (** (m)
1	582.537,97 670.499,492	2	582.544,096 670.486,321	14.526
2	582.544,096 670.486,321	3	582.552,43 670.464,506	23.353
3	582.552,43 670.464,506	4	582.557,957 670.451,336	14.283
4	582.557,957 670.451,336	5	582.558,468 670.439,23	12.117
5	582.558,468 670.439,23	6	582.644,915 670.448,34	86.926

Punct început	X / Y	Punct sfârșit	X / Y	Lungime segment (** (m)
6	582.644,915 670.448,34	7	582.631,341 670.486,863	40.845
7	582.631,341 670.486,863	8	582.621,266 670.512,069	27.145
8	582.621,266 670.512,069	9	582.615,922 670.522,707	11.905
9	582.615,922 670.522,707	10	582.600,375 670.519,341	15.907
10	582.600,375 670.519,341	11	582.590,91 670.529,875	14.162
11	582.590,91 670.529,875	12	582.580,963 670.523,882	11.613
12	582.580,963 670.523,882	13	582.542,377 670.511,903	40.403
13	582.542,377 670.511,903	14	582.521,46 670.510,336	20.976
14	582.521,46 670.510,336	15	582.520,795 670.496,659	13.693
15	582.520,795 670.496,659	1	582.537,97 670.499,492	17.407

** Lungimile segmentelor sunt determinate în planul de proiecție Stereo 70 și sunt rotunjite la 1 milimetru.

*** Distanța dintre puncte este formată din segmente cumulate ce sunt mai mici decât valoarea 1 milimetru.

**DATE DESPRE IMOBILUL NR. 12147**

Oficiul de Cadastru și Publicitate Imobiliară SUCEAVA
 Biroul de Cadastru și Publicitate Imobiliară Gura Humorului

A. Partea I. Descrierea imobilului

TEREN Intravilan

Adresa: Loc. Mazanaesti, Jud. Suceava

Nr. Crt	Nr cadastral Nr. topografic	Suprafața* (mp)	Observații / Referințe
A1		1.901	Sector cadastral:18 Teren neimprejmuit;

B. Partea II. Proprietari și acte

Inscrieri privitoare la dreptul de proprietate și alte drepturi reale		Referințe
12147 / 18/03/2022		
Act Normativ nr. 7, din 13/03/1996 emis de PARLAMENTUL ROMANIEI;		
B1	Intabulare, drept de PROPRIETATE, dobandit prin Lege, cota actuala 1/1, cota initiala 1/1 1) NEIDENTIFICAT NEIDENTIFICAT	A1
Act Administrativ nr. 1707, din 14/03/2022 emis de PRIMARIA COMUNEI DRAGOIESTI;		
B2	Se noteaza posesia factica in favoarea lui 1) RUSU DIMITRIE	A1

C. Partea III. SARCINI .

Inscrieri privind dezmembramintele dreptului de proprietate, drepturi reale de garanție și sarcini	Referințe
NU SUNT	

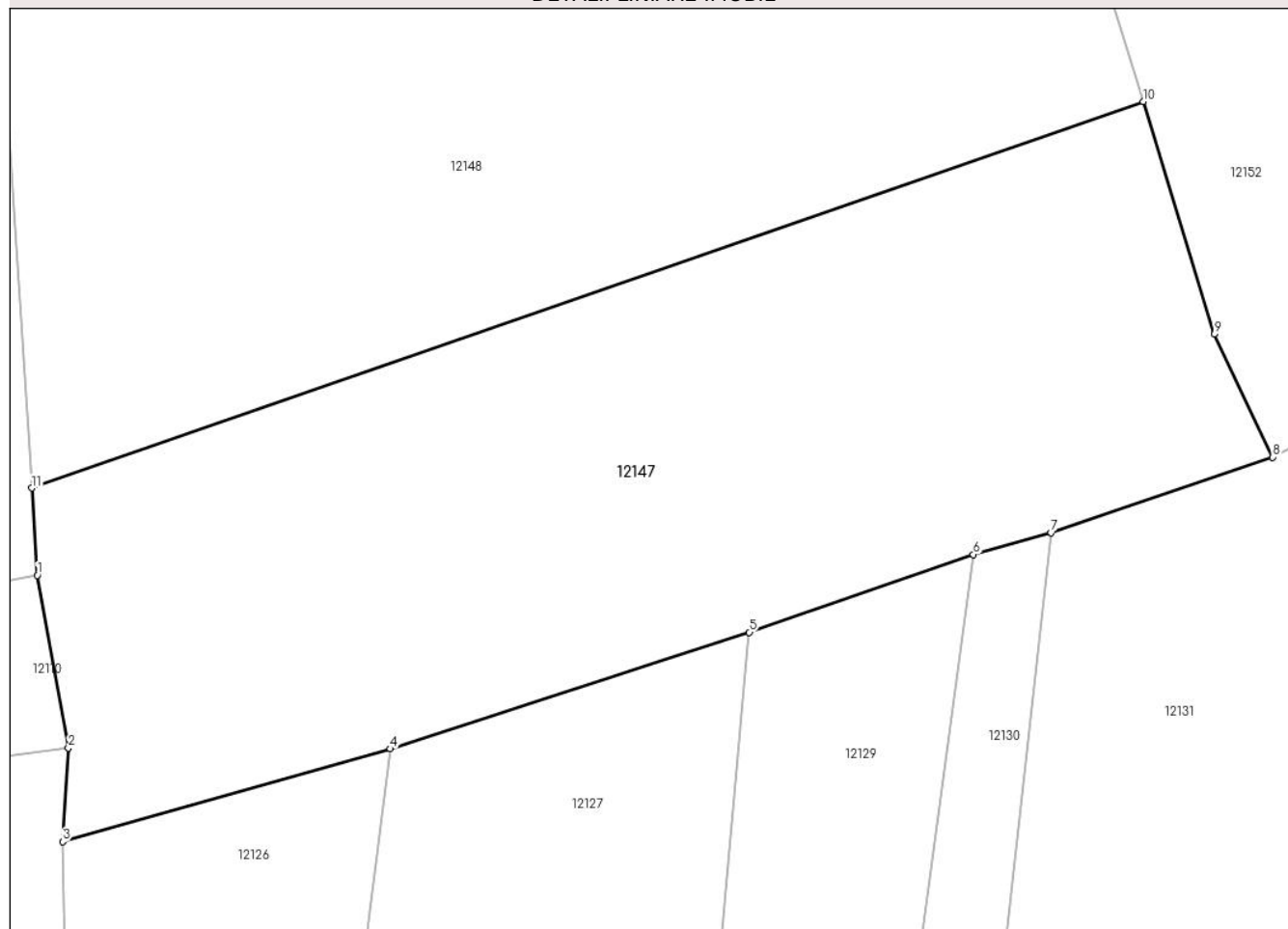
Anexa Nr. 1 La Partea I

Teren

Nr cadastral	Suprafața (mp)*	Observații / Referințe
	1.901	

* Suprafața este determinată în planul de proiecție Stereo 70.

DETALII LINIARE IMOBIL



Date referitoare la teren

Crt	Categorie folosință	Intravilan	Suprafața (mp)	Tarla	Parcelă	Nr. topo	Observații / Referințe
1	arabil	DA	1.901	-	-	-	

Lungime Segmente

1) Valorile lungimilor segmentelor sunt obținute din proiecție în plan.

Punct început	X / Y	Punct sfârșit	X / Y	Lungime segment (** (m)
1	582.390,676 670.479,586	2	582.392,7 670.468,324	11.442
2	582.392,7 670.468,324	3	582.392,32 670.462,2	6.136
3	582.392,32 670.462,2	4	582.413,741 670.468,263	22.263
4	582.413,741 670.468,263	5	582.437,182 670.475,868	24.644
5	582.437,182 670.475,868	6	582.451,805 670.480,946	15.48

Punct început	X / Y	Punct sfârșit	X / Y	Lungime segment (** (m)
6	582.451,805 670.480,946	7	582.456,894 670.482,37	5.284
7	582.456,894 670.482,37	8	582.471,368 670.487,3	15.291
8	582.471,368 670.487,3	9	582.467,571 670.495,322	8.875
9	582.467,571 670.495,322	10	582.462,927 670.510,496	15.869
10	582.462,927 670.510,496	11	582.390,313 670.485,28	76.868
11	582.390,313 670.485,28	1	582.390,676 670.479,586	5.706

** Lungimile segmentelor sunt determinate în planul de proiecție Stereo 70 și sunt rotunjite la 1 milimetru.

*** Distanța dintre puncte este formată din segmente cumulate ce sunt mai mici decât valoarea 1 milimetru.

**DATE DESPRE IMOBILUL NR. 12148**

Oficiul de Cadastru și Publicitate Imobiliară SUCEAVA
Biroul de Cadastru și Publicitate Imobiliară Gura Humorului

A. Partea I. Descrierea imobilului

TEREN Intravilan

Adresa: Loc. Mazanaesti, Jud. Suceava

Nr. Crt	Nr cadastral Nr. topografic	Suprafața* (mp)	Observații / Referințe
A1		4.918	Sector cadastral:18 Teren neimprejmuit;

B. Partea II. Proprietari și acte

Inscrieri privitoare la dreptul de proprietate și alte drepturi reale		Referințe
12148 / 18/03/2022		
Act Normativ nr. 7, din 13/03/1996 emis de PARLAMENTUL ROMANIEI;		
B1	Inscrierea provizorie, drept de PROPRIETATE, dobandit prin Lege, cota actuala 1/1, cota initiala 1/1	A1
1) COMUNA DRAGOIESTI, CIF:4441190, PROPRIETAR NEIDENTIFICAT		

C. Partea III. SARCINI .

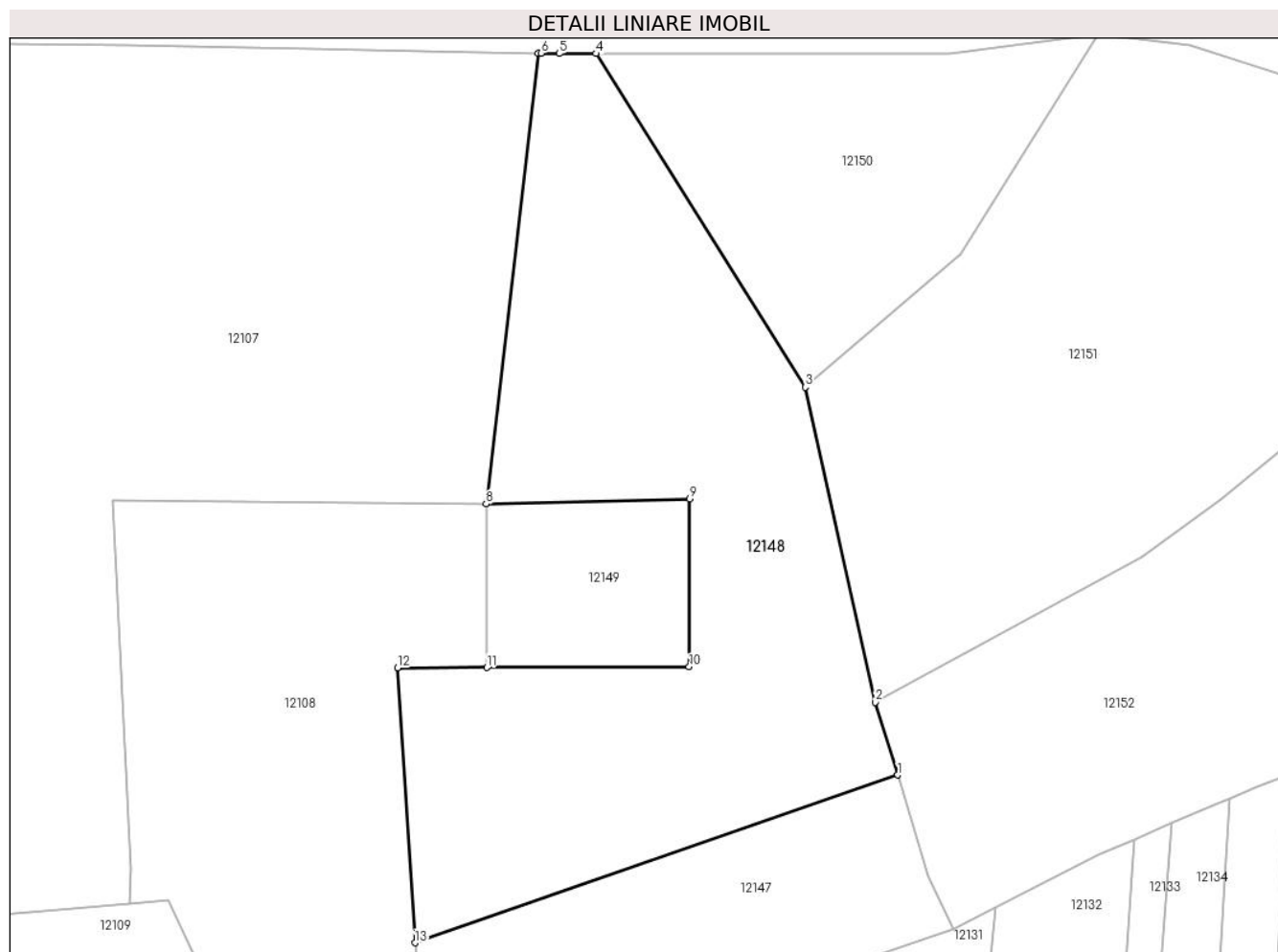
Inscrieri privind dezmembramintele dreptului de proprietate, drepturi reale de garanție și sarcini	Referințe
NU SUNT	

Anexa Nr. 1 La Partea I

Teren

Nr cadastral	Suprafața (mp)*	Observații / Referințe
	4.918	

* Suprafața este determinată în planul de proiecție Stereo 70.



Date referitoare la teren

Crt	Categorie folosință	Intravilan	Suprafața (mp)	Tarla	Parcelă	Nr. topo	Observații / Referințe
1	arabil	DA	4.918	-	-	-	

Lungime Segmente

1) Valorile lungimilor segmentelor sunt obținute din proiecție în plan.

Punct început	X / Y	Punct sfârșit	X / Y	Lungime segment (** (m)
1	582.462,927 670.510,496	2	582.459,574 670.521,451	11.457
2	582.459,574 670.521,451	3	582.449,022 670.568,812	48.522
3	582.449,022 670.568,812	4	582.417,552 670.618,927	59.177
4	582.417,552 670.618,927	5	582.411,999 670.618,93	5.553
5	582.411,999 670.618,93	6	582.409,253 670.618,981	2.746

Punct început	X / Y	Punct sfârșit	X / Y	Lungime segment (** (m)
6	582.409,253 670.618,981	7	582.408,821 670.618,989	0.432
7	582.408,821 670.618,989	8	582.401,011 670.551,24	68.198
8	582.401,011 670.551,24	9	582.431,608 670.551,989	30.606
9	582.431,608 670.551,989	10	582.431,557 670.526,758	25.231
10	582.431,557 670.526,758	11	582.401,097 670.526,651	30.46
11	582.401,097 670.526,651	12	582.387,676 670.526,604	13.421
12	582.387,676 670.526,604	13	582.390,313 670.485,28	41.408
13	582.390,313 670.485,28	1	582.462,927 670.510,496	76.868

** Lungimile segmentelor sunt determinate în planul de proiecție Stereo 70 și sunt rotunjite la 1 milimetru.

*** Distanța dintre puncte este formată din segmente cumulate ce sunt mai mici decât valoarea 1 milimetru.

**DATE DESPRE IMOBILUL NR. 12149**

Oficiul de Cadastru și Publicitate Imobiliară SUCEAVA
Biroul de Cadastru și Publicitate Imobiliară Gura Humorului

A. Partea I. Descrierea imobilului

TEREN Intravilan

Adresa: Loc. Mazanaesti, Jud. Suceava

Nr. Crt	Nr cadastral Nr. topografic	Suprafața* (mp)	Observații / Referințe
A1		760	Sector cadastral:18 Teren neimprejmuit;

B. Partea II. Proprietari și acte

Inscrieri privitoare la dreptul de proprietate și alte drepturi reale		Referințe
12149 / 18/03/2022		
Act Normativ nr. 7, din 13/03/1996 emis de PARLAMENTUL ROMANIEI;		
B1	Intabulare, drept de PROPRIETATE, dobandit prin Lege, cota actuala 1/1, cota initiala 1/1 1) NEIDENTIFICAT NEIDENTIFICAT	A1
Act Administrativ nr. 1706, din 14/03/2022 emis de PRIMARIA COMUNEI DRAGOIESTI;		
B2	Se noteaza posesia factica in favoarea lui 1) RUSU DIMITRIE	A1

C. Partea III. SARCINI .


Inscrieri privind dezmembramintele dreptului de proprietate, drepturi reale de garanție și sarcini	Referințe
NU SUNT	

Anexa Nr. 1 La Partea I

Teren

Nr cadastral	Suprafața (mp)*	Observații / Referințe
	760	

* Suprafața este determinată în planul de proiecție Stereo 70.



Date referitoare la teren

Crt	Categorie folosință	Intra vilan	Suprafața (mp)	Tarla	Parcelă	Nr. topo	Observații / Referințe
1	arabil	DA	760	-	-	-	

Lungime Segmente

1) Valorile lungimilor segmentelor sunt obținute din proiecție în plan.

Punct început	X / Y	Punct sfârșit	X / Y	Lungime segment (** (m)
1	582.401,011 670.551,24	2	582.401,097 670.526,651	24.589
2	582.401,097 670.526,651	3	582.431,557 670.526,758	30.46
3	582.431,557 670.526,758	4	582.431,608 670.551,989	25.231
4	582.431,608 670.551,989	1	582.401,011 670.551,24	30.606

** Lungimile segmentelor sunt determinate în planul de proiecție Stereo 70 și sunt rotunjite la 1 milimetru.

***** Distanţa dintre puncte este formată din segmente cumulate ce sunt mai mici decât valoarea 1 milimetru.**

**DATE DESPRE IMOBILUL NR. 12150**

Oficiul de Cadastru și Publicitate Imobiliară SUCEAVA
Biroul de Cadastru și Publicitate Imobiliară Gura Humorului

A. Partea I. Descrierea imobilului

TEREN Intravilan

Adresa: Loc. Mazanaesti, Str Sculptor-George-Crasmaru, Jud. Suceava

Nr. Crt	Nr cadastral Nr. topografic	Suprafața* (mp)	Observații / Referințe
A1		2.034	Sector cadastral:18 Teren neimprejmit;

B. Partea II. Proprietari și acte

Inscrieri privitoare la dreptul de proprietate și alte drepturi reale		Referințe
12150 / 18/03/2022		
Act Normativ nr. 7, din 13/03/1996 emis de PARLAMENTUL ROMANIEI;		
B1	Intabulare, drept de PROPRIETATE, dobandit prin Lege, cota actuala 1/1, cota initiala 1/1 1) NEIDENTIFICAT NEIDENTIFICAT	A1
Act Administrativ nr. 1709, din 14/03/2022 emis de PRIMARIA COMUNEI DRAGOIESTI;		
B2	Se noteaza posesia factica in favoarea lui 1) FLOREA DUMITRU	A1

C. Partea III. SARCINI .

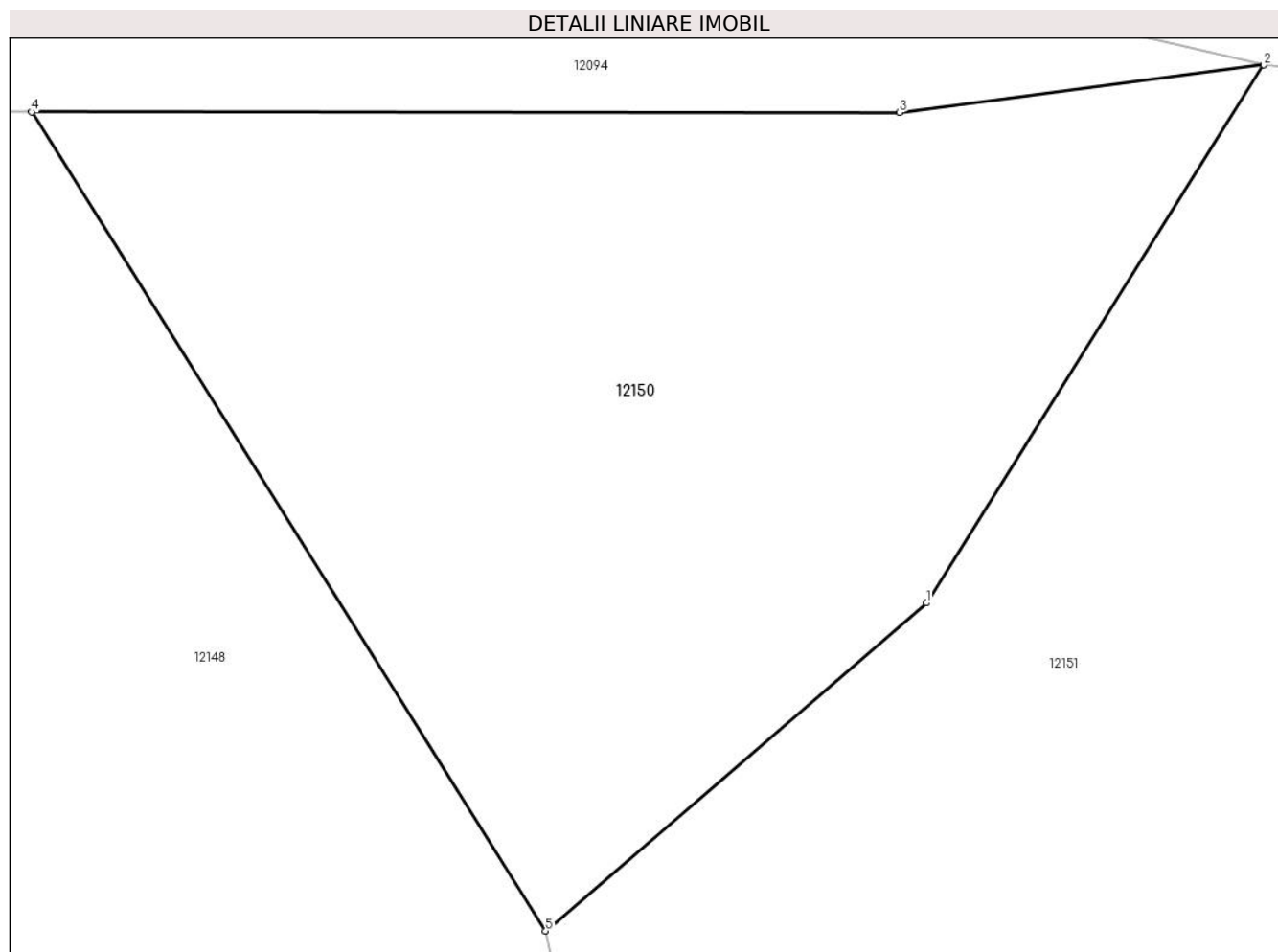
Inscrieri privind dezmembramintele dreptului de proprietate, drepturi reale de garanție și sarcini	Referințe
NU SUNT	

Anexa Nr. 1 La Partea I

Teren

Nr cadastral	Suprafața (mp)*	Observații / Referințe
	2.034	

* Suprafața este determinată în planul de proiecție Stereo 70.



Date referitoare la teren

Crt	Categorie folosință	Intravilan	Suprafața (mp)	Tarla	Parcelă	Nr. topo	Observații / Referințe
1	arabil	DA	2.034	-	-	-	

Lungime Segmente

1) Valorile lungimilor segmentelor sunt obținute din proiecție în plan.

Punct început	X / Y	Punct sfârșit	X / Y	Lungime segment (** (m)
1	582.472,334 670.588,887	2	582.492,992 670.621,805	38.863
2	582.492,992 670.621,805	3	582.470,701 670.618,891	22.481
3	582.470,701 670.618,891	4	582.417,552 670.618,927	53.149
4	582.417,552 670.618,927	5	582.449,022 670.568,812	59.177
5	582.449,022 670.568,812	1	582.472,334 670.588,887	30.765

**** Lungimile segmentelor sunt determinate în planul de proiecție Stereo 70 și sunt rotunjite la 1 milimetru.**

***** Distanța dintre puncte este formată din segmente cumulate ce sunt mai mici decât valoarea 1 milimetru.**

**DATE DESPRE IMOBILUL NR. 12151**

Oficiul de Cadastru și Publicitate Imobiliară SUCEAVA
 Biroul de Cadastru și Publicitate Imobiliară Gura Humorului

A. Partea I. Descrierea imobilului

TEREN Intravilan

Adresa: Loc. Mazanaesti, Str Sculptor-George-Crasmaru, Jud. Suceava

Nr. Crt	Nr cadastral Nr. topografic	Suprafața* (mp)	Observații / Referințe
A1		5.415	Sector cadastral:18 Teren neimprejmuit;

B. Partea II. Proprietari și acte

Inscrieri privitoare la dreptul de proprietate și alte drepturi reale		Referințe
12151 / 18/03/2022		
Act Normativ nr. 7, din 13/03/1996 emis de PARLAMENTUL ROMANIEI;		
B1	Inscrierea provizorie, drept de PROPRIETATE, dobandit prin Lege, cota actuala 1/1, cota initiala 1/1	A1
1) COMUNA DRAGOIESTI, CIF:4441190, PROPRIETAR NEIDENTIFICAT		

C. Partea III. SARCINI .

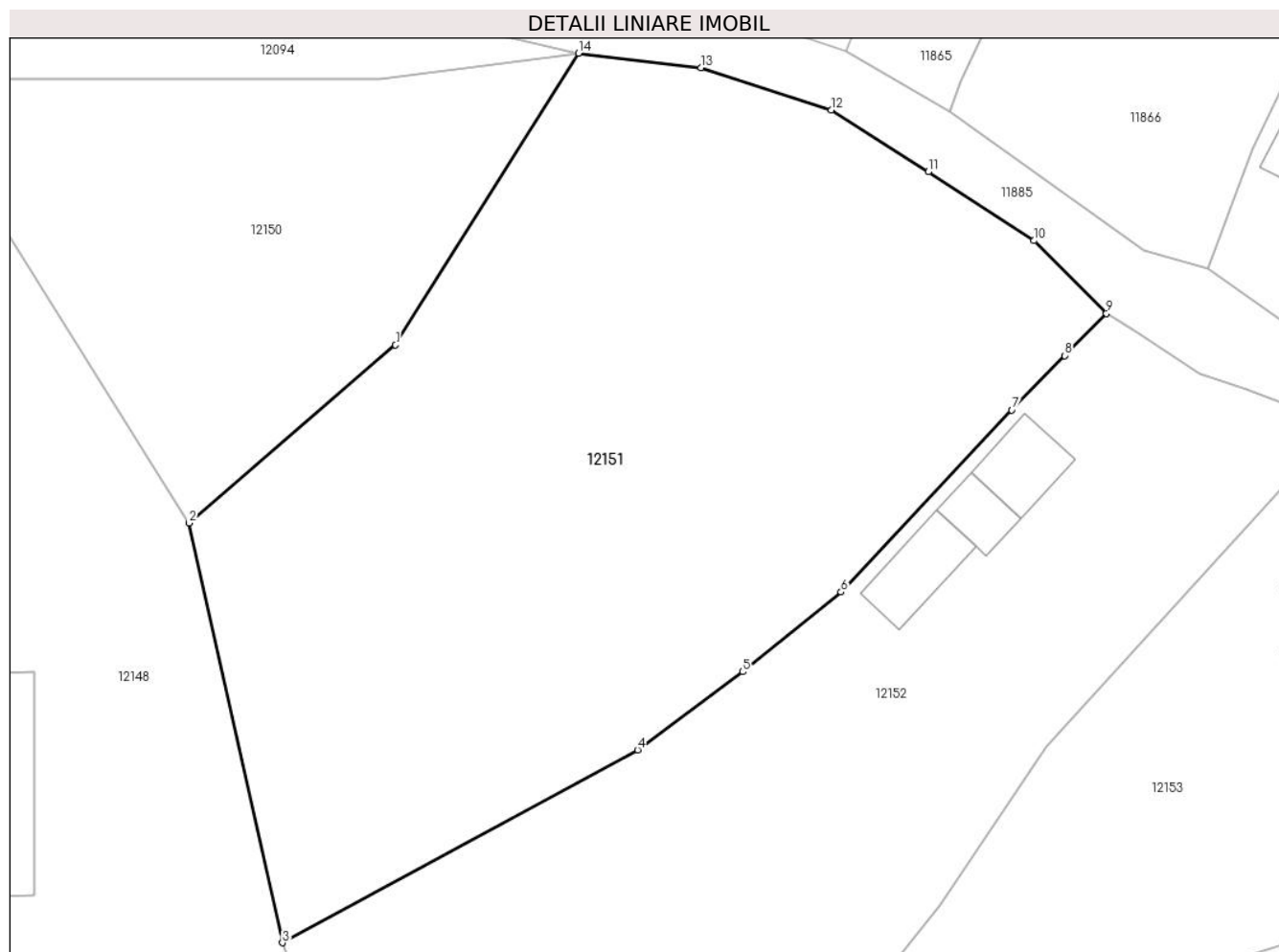
Inscrieri privind dezmembramintele dreptului de proprietate, drepturi reale de garanție și sarcini	Referințe
NU SUNT	

Anexa Nr. 1 La Partea I

Teren

Nr cadastral	Suprafața (mp)*	Observații / Referințe
	5.415	

* Suprafața este determinată în planul de proiecție Stereo 70.



Date referitoare la teren

Crt	Categorie folosință	Intravilan	Suprafața (mp)	Tarla	Parcelă	Nr. topo	Observații / Referințe
1	arabil	DA	5.027	-	-	-	
2	ape statatoare	DA	387	-	-	-	

Lungime Segmente

1) Valorile lungimilor segmentelor sunt obținute din proiecție în plan.

Punct început	X / Y	Punct sfârșit	X / Y	Lungime segment (** (m)
1	582.472,334 670.588,887	2	582.449,022 670.568,812	30.765
2	582.449,022 670.568,812	3	582.459,574 670.521,451	48.522
3	582.459,574 670.521,451	4	582.499,666 670.543,198	45.61
4	582.499,666 670.543,198	5	582.511,523 670.552,03	14.785

Punct început	X / Y	Punct sfârșit	X / Y	Lungime segment (** (m)
5	582.511,523 670.552,03	6	582.522,636 670.561,016	14.291
6	582.522,636 670.561,016	7	582.541,923 670.581,543	28.166
7	582.541,923 670.581,543	8	582.547,855 670.587,694	8.545
8	582.547,855 670.587,694	9	582.552,586 670.592,44	6.701
9	582.552,586 670.592,44	10	582.544,402 670.600,665	11.603
10	582.544,402 670.600,665	11	582.532,479 670.608,418	14.222
11	582.532,479 670.608,418	12	582.521,529 670.615,415	12.995
12	582.521,529 670.615,415	13	582.506,834 670.620,175	15.447
13	582.506,834 670.620,175	14	582.492,992 670.621,805	13.938
14	582.492,992 670.621,805	1	582.472,334 670.588,887	38.863

** Lungimile segmentelor sunt determinate în planul de proiecție Stereo 70 și sunt rotunjite la 1 milimetru.

*** Distanța dintre puncte este formată din segmente cumulate ce sunt mai mici decât valoarea 1 milimetru.

**DATE DESPRE IMOBILUL NR. 12152**

Oficiul de Cadastru și Publicitate Imobiliară SUCEAVA
Biroul de Cadastru și Publicitate Imobiliară Gura Humorului

A. Partea I. Descrierea imobilului

TEREN Intravilan

Adresa: Loc. Mazanaesti, Str Sculptor-George-Crasmaru, Nr. 5, Jud. Suceava

Nr. Crt	Nr cadastral Nr. topografic	Suprafața* (mp)	Observații / Referințe
A1		4.349	Sector cadastral:18 Teren neimprejmuit;

B. Partea II. Proprietari și acte

Inscrieri privitoare la dreptul de proprietate și alte drepturi reale		Referințe
12152 / 18/03/2022		
Act Normativ nr. 7, din 13/03/1996 emis de PARLAMENTUL ROMANIEI;		
B1	Inscrierea provizorie, drept de PROPRIETATE, dobandit prin Lege, cota actuala 1/1, cota initiala 1/1	A1
1) COMUNA DRAGOIESTI, CIF:4441190, PROPRIETAR NEIDENTIFICAT		

C. Partea III. SARCINI .

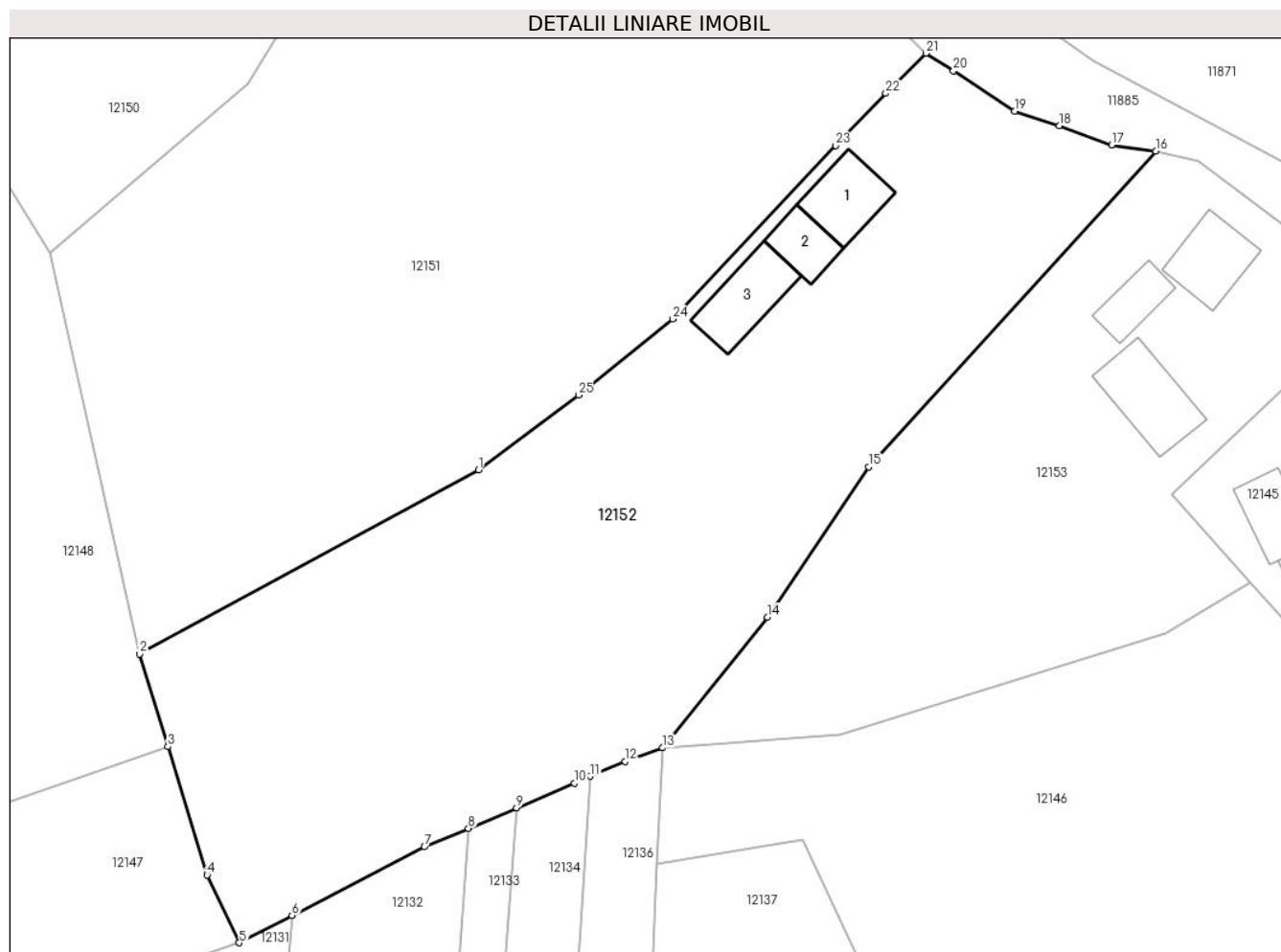
Inscrieri privind dezmembramintele dreptului de proprietate, drepturi reale de garanție și sarcini	Referințe
NU SUNT	

Anexa Nr. 1 La Partea I

Teren

Nr cadastral	Suprafața (mp)*	Observații / Referințe
	4.349	

* Suprafața este determinată în planul de proiecție Stereo 70.



Date referitoare la teren

Crt	Categorie folosință	Intravilan	Suprafața (mp)	Tarla	Parcelă	Nr. topo	Observații / Referințe
1	curți constructii	DA	524	-	-	-	
2	arabil	DA	3.825	-	-	-	

Date referitoare la construcții

Crt	Număr	Destinație construcție	Supraf. (mp)	Situație juridică	Observații / Referințe
A1.1		construcții de locuințe	69	Fara acte	Nr. niveluri:1; S. construita la sol:69 mp; S. construita desfasurata:69 mp; LOCUINTA
A1.2		construcții anexa	44	Fara acte	Nr. niveluri:1; S. construita la sol:44 mp; S. construita desfasurata:44 mp; ANEXA
A1.3		construcții anexa	77	Fara acte	Nr. niveluri:1; S. construita la sol:77 mp; S. construita desfasurata:77 mp; LOCUINTA

Lungime Segmente

1) Valorile lungimilor segmentelor sunt obținute din proiecție în plan.

Punct început	X / Y	Punct sfârșit	X / Y	Lungime segment (** (m))
1	582.499,666 670.543,198	2	582.459,574 670.521,451	45.61

Punct început	X / Y	Punct sfârșit	X / Y	Lungime segment (** (m))
2	582.459,574 670.521,451	3	582.462,927 670.510,496	11.457

Punct început	X / Y	Punct sfârșit	X / Y	Lungime segment (** (m)
3	582.462,927 670.510,496	4	582.467,571 670.495,322	15.869
5	582.471,368 670.487,3	6	582.477,603 670.490,527	7.021
7	582.493,285 670.498,642	8	582.498,47 670.500,836	5.63
9	582.504,169 670.503,248	10	582.511,002 670.506,14	7.42
11	582.512,875 670.506,995	12	582.517,014 670.508,72	4.484
13	582.521,46 670.510,336	14	582.533,836 670.525,783	19.793
15	582.545,809 670.543,558	16	582.579,79 670.580,86	50.459
17	582.574,562 670.581,609	18	582.568,393 670.583,866	6.569
19	582.563,061 670.585,603	20	582.555,845 670.590,36	8.643
21	582.552,586 670.592,44	22	582.547,855 670.587,694	6.701
23	582.541,923 670.581,543	24	582.522,636 670.561,016	28.166
25	582.511,523 670.552,03	1	582.499,666 670.543,198	14.785

Punct început	X / Y	Punct sfârșit	X / Y	Lungime segment (** (m)
4	582.467,571 670.495,322	5	582.471,368 670.487,3	8.875
6	582.477,603 670.490,527	7	582.493,285 670.498,642	17.657
8	582.498,47 670.500,836	9	582.504,169 670.503,248	6.188
10	582.511,002 670.506,14	11	582.512,875 670.506,995	2.059
12	582.517,014 670.508,72	13	582.521,46 670.510,336	4.731
14	582.533,836 670.525,783	15	582.545,809 670.543,558	21.431
16	582.579,79 670.580,86	17	582.574,562 670.581,609	5.281
18	582.568,393 670.583,866	19	582.563,061 670.585,603	5.608
20	582.555,845 670.590,36	21	582.552,586 670.592,44	3.866
22	582.547,855 670.587,694	23	582.541,923 670.581,543	8.545
24	582.522,636 670.561,016	25	582.511,523 670.552,03	14.291

** Lungimile segmentelor sunt determinate în planul de proiecție Stereo 70 și sunt rotunjite la 1 milimetru.

*** Distanța dintre puncte este formată din segmente cumulate ce sunt mai mici decât valoarea 1 milimetru.

**DATE DESPRE IMOBILUL NR. 12153**

Oficiul de Cadastru și Publicitate Imobiliară SUCEAVA
Biroul de Cadastru și Publicitate Imobiliară Gura Humorului

A. Partea I. Descrierea imobilului

TEREN Intravilan

Adresa: Loc. Mazanaesti, Str Sculptor-George-Crasmaru, Nr. 3, Jud. Suceava

Nr. Crt	Nr cadastral Nr. topografic	Suprafața* (mp)	Observații / Referințe
A1		2.545	Sector cadastral:18 Teren neimprijmit;

Construcții

Crt	Nr cadastral Nr. topografic	Adresa	Observații / Referințe
A1.1		Loc. Mazanaesti, Str Sculptor-George-Crasmaru, Nr. 3, Jud. Suceava	Nr. niveluri:1; S. construita la sol:70 mp; S. construita desfasurata:70 mp; ANEXA
A1.2		Loc. Mazanaesti, Str Sculptor-George-Crasmaru, Nr. 3, Jud. Suceava	Nr. niveluri:1; S. construita la sol:43 mp; S. construita desfasurata:43 mp; ANEXA
A1.3		Loc. Mazanaesti, Str Sculptor-George-Crasmaru, Nr. 3, Jud. Suceava	Nr. niveluri:1; S. construita la sol:89 mp; S. construita desfasurata:89 mp; LOCUINTA

B. Partea II. Proprietari și acte

Inscrieri privitoare la dreptul de proprietate și alte drepturi reale		Referințe
12153 / 18/03/2022		
Act Normativ nr. 7, din 13/03/1996 emis de PARLAMENTUL ROMANIEI;		
B1	Intabulare, drept de PROPRIETATE, dobandit prin Lege, cota actuala 1/1, cota initiala 1/1 1) NEIDENTIFICAT NEIDENTIFICAT	A1
Act Administrativ nr. 1646, din 14/03/2022 emis de PRIMARIA COMUNEI DRAGOIESTI;		
B2	Se noteaza posesia factica in favoarea lui 1) POP ILIE	A1
Act Administrativ nr. 2526, din 31/03/2022 emis de PRIMARIA COMUNEI DRAGOIESTI;		
B3	Intabulare, drept de PROPRIETATE, dobandit prin Lege, cota actuala 1/1, cota initiala 1/1 1) POP ILIE	A1.1, A1.2, A1.3

C. Partea III. SARCINI .

Inscrieri privind dezmembramintele dreptului de proprietate, drepturi reale de garanție și sarcini	Referințe
NU SUNT	

Anexa Nr. 1 La Partea I

Teren

Nr cadastral	Suprafața (mp)*	Observații / Referințe
	2.545	

* Suprafața este determinată în planul de proiecție Stereo 70.



Date referitoare la teren

Crt	Categorie folosință	Intravilan	Suprafața (mp)	Tarla	Parcelă	Nr. topo	Observații / Referințe
1	curți constructii	DA	863	-	-	-	
2	arabil	DA	1.682	-	-	-	

Date referitoare la construcții

Crt	Număr	Destinație construcție	Supraf. (mp)	Situație juridică	Observații / Referințe
A1.1		construcții de locuințe	70	Cu acte	Nr. niveluri:1; S. construita la sol:70 mp; S. construita desfasurata:70 mp; ANEXA
A1.2		construcții anexa	43	Cu acte	Nr. niveluri:1; S. construita la sol:43 mp; S. construita desfasurata:43 mp; ANEXA
A1.3		construcții anexa	89	Cu acte	Nr. niveluri:1; S. construita la sol:89 mp; S. construita desfasurata:89 mp; LOCUINTA

Lungime Segmente

1) Valorile lungimilor segmentelor sunt obținute din proiecție în plan.

Punct început	X / Y	Punct sfârșit	X / Y	Lungime segment (** (m)
1	582.581,696 670.540,319	2	582.605,6 670.563,01	32.959

Punct început	X / Y	Punct sfârșit	X / Y	Lungime segment (** (m)
2	582.605,6 670.563,01	3	582.600,39 670.568,03	7.235
3	582.600,39 670.568,03	4	582.584,77 670.579,65	19.468
4	582.584,77 670.579,65	5	582.579,79 670.580,86	5.125
5	582.579,79 670.580,86	6	582.545,809 670.543,558	50.459
6	582.545,809 670.543,558	7	582.533,836 670.525,783	21.431
7	582.533,836 670.525,783	8	582.521,46 670.510,336	19.793
8	582.521,46 670.510,336	9	582.542,377 670.511,903	20.976
9	582.542,377 670.511,903	10	582.580,963 670.523,882	40.403
10	582.580,963 670.523,882	11	582.590,91 670.529,875	11.613
11	582.590,91 670.529,875	1	582.581,696 670.540,319	13.927

** Lungimile segmentelor sunt determinate în planul de proiecție Stereo 70 și sunt rotunjite la 1 milimetru.

*** Distanța dintre puncte este formată din segmente cumulate ce sunt mai mici decât valoarea 1 milimetru.

**DATE DESPRE IMOBILUL NR. 12460**

Oficiul de Cadastru și Publicitate Imobiliară SUCEAVA
 Biroul de Cadastru și Publicitate Imobiliară Gura Humorului

A. Partea I. Descrierea imobilului

TEREN Intravilan

Adresa: Loc. Mazanaesti, Jud. Suceava

Nr. Crt	Nr cadastral Nr. topografic	Suprafața* (mp)	Observații / Referințe
A1	34172	3.800	Sector cadastral:18 Teren neimprejmuit;

B. Partea II. Proprietari și acte

Inscrieri privitoare la dreptul de proprietate și alte drepturi reale	Referințe
690 / 28/11/1997	
Act Notarial nr. 1429, din 30/05/1997 emis de BNP APOSTOL MARIA;	
B1	A1
Intabulare, drept de PROPRIETATE bun propriu, dobandit prin Conventie, cota actuala 1/1, cota initiala 1/1 1) CRASMARI ALEXANDRU	

C. Partea III. SARCINI .

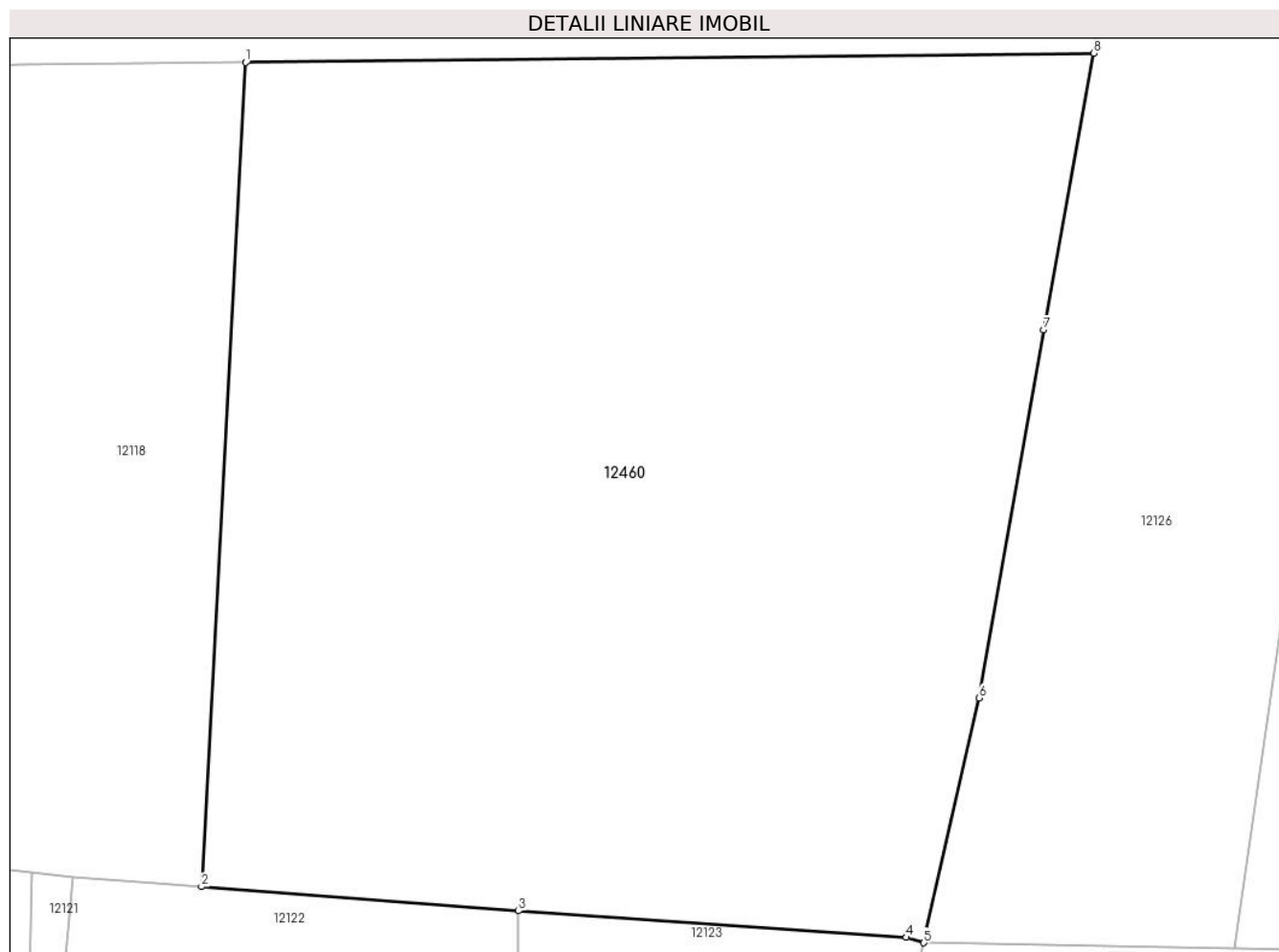
Inscrieri privind dezmembramintele dreptului de proprietate, drepturi reale de garanție și sarcini	Referințe
NU SUNT	

Anexa Nr. 1 La Partea I

Teren

Nr cadastral	Suprafața (mp)*	Observații / Referințe
34172	3.800	

* Suprafața este determinată în planul de proiecție Stereo 70.



Date referitoare la teren

Crt	Categorie folosință	Intravilan	Suprafața (mp)	Tarla	Parcelă	Nr. topo	Observații / Referințe
1	arabil	DA	3.800	-	-	-	

Lungime Segmente

1) Valorile lungimilor segmentelor sunt obținute din proiecție în plan.

Punct început	X / Y	Punct sfârșit	X / Y	Lungime segment (** (m)
1	582.315,131 670.355,916	2	582.311,832 670.294,229	61.775
2	582.311,832 670.294,229	3	582.335,575 670.292,411	23.813
3	582.335,575 670.292,411	4	582.364,621 670.290,434	29.113
4	582.364,621 670.290,434	5	582.365,928 670.290,027	1.369
5	582.365,928 670.290,027	6	582.370,055 670.308,342	18.774

Punct început	X / Y	Punct sfârșit	X / Y	Lungime segment (** (m)
6	582.370,055 670.308,342	7	582.374,924 670.335,906	27.991
7	582.374,924 670.335,906	8	582.378,664 670.356,606	21.035
8	582.378,664 670.356,606	1	582.315,131 670.355,916	63.537

** Lungimile segmentelor sunt determinate în planul de proiecție Stereo 70 și sunt rotunjite la 1 milimetru.

*** Distanța dintre puncte este formată din segmente cumulate ce sunt mai mici decât valoarea 1 milimetru.

**DATE DESPRE IMOBILUL NR. 12675**

Oficiul de Cadastru și Publicitate Imobiliară SUCEAVA
Biroul de Cadastru și Publicitate Imobiliară Gura Humorului

A. Partea I. Descrierea imobilului

TEREN Intravilan

Adresa: Loc. Dragoiesti, Jud. Suceava

Nr. Crt	Nr cadastral Nr. topografic	Suprafața* (mp)	Observații / Referințe
A1		248	Sector cadastral:18 Teren neimprejmuit;

B. Partea II. Proprietari și acte

Inscrieri privitoare la dreptul de proprietate și alte drepturi reale		Referințe
12675 / 18/03/2022		
Act Normativ nr. 7, din 13/03/1996 emis de PARLAMENTUL ROMANIEI;		
B1	Inscrierea provizorie, drept de PROPRIETATE, dobandit prin Lege, cota actuala 1/1, cota initiala 1/1 1) COMUNA DRAGOIESTI, CIF:4441190	A1

C. Partea III. SARCINI .

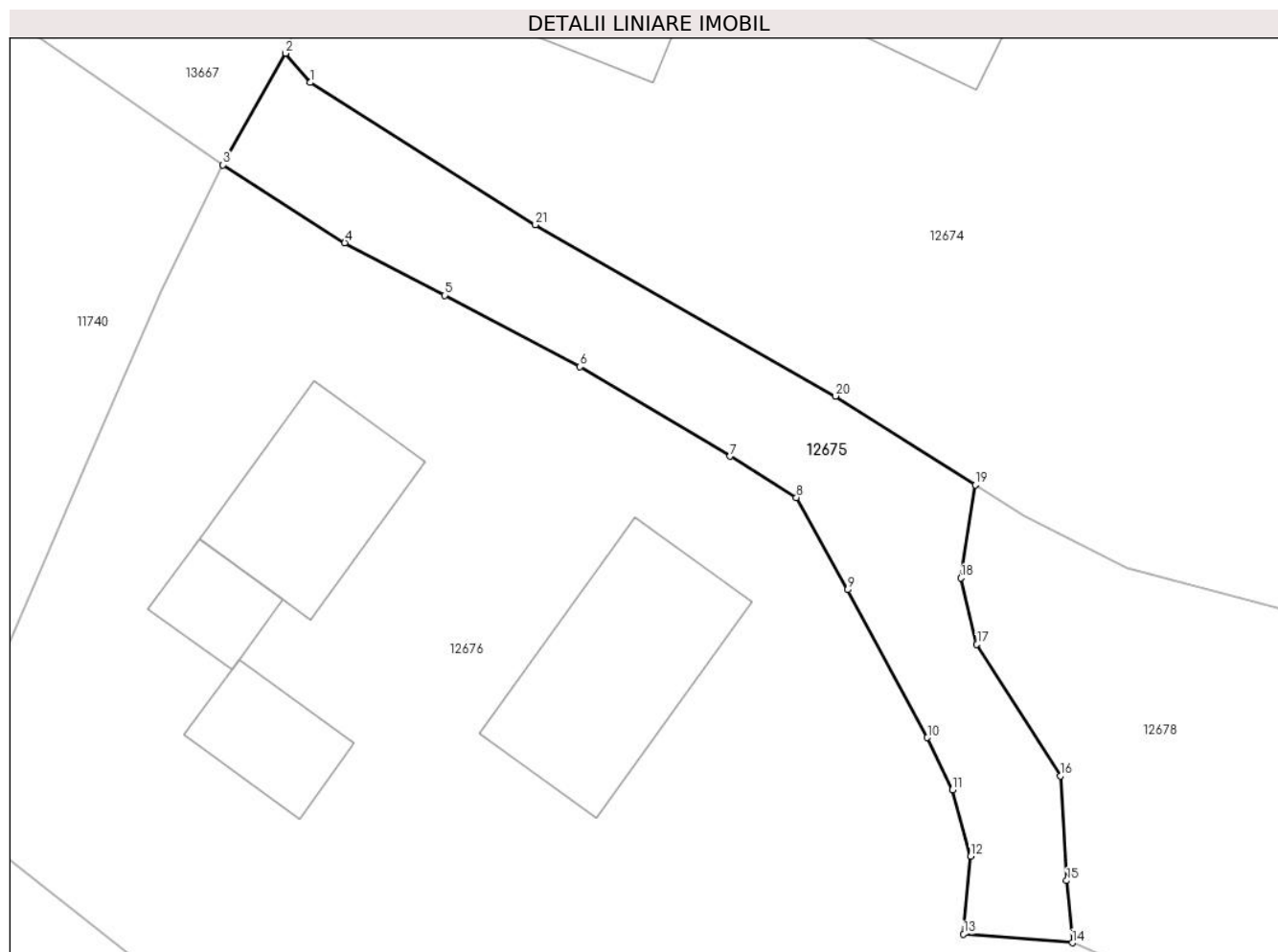
Inscrieri privind dezmembramintele dreptului de proprietate, drepturi reale de garanție și sarcini	Referințe
NU SUNT	

Anexa Nr. 1 La Partea I

Teren

Nr cadastral	Suprafața (mp)*	Observații / Referințe
	248	

* Suprafața este determinată în planul de proiecție Stereo 70.



Date referitoare la teren

Crt	Categorie folosință	Intravilan	Suprafața (mp)	Tarla	Parcelă	Nr. topo	Observații / Referințe
1	drum	DA	248	-	-	-	

Lungime Segmente

1) Valorile lungimilor segmentelor sunt obținute din proiecție în plan.

Punct început	X / Y	Punct sfârșit	X / Y	Lungime segment (** (m)
1	582.792,83 671.442,95	2	582.791,75 671.444,22	1.667
3	582.789,03 671.439,36	4	582.794,325 671.435,979	6.282
5	582.798,679 671.433,689	6	582.804,564 671.430,592	6.65
7	582.811,096 671.426,693	8	582.813,976 671.424,906	3.389
9	582.816,21 671.420,892	10	582.819,68 671.414,464	7.305

Punct început	X / Y	Punct sfârșit	X / Y	Lungime segment (** (m)
2	582.791,75 671.444,22	3	582.789,03 671.439,36	5.569
4	582.794,325 671.435,979	5	582.798,679 671.433,689	4.919
6	582.804,564 671.430,592	7	582.811,096 671.426,693	7.607
8	582.813,976 671.424,906	9	582.816,21 671.420,892	4.594
10	582.819,68 671.414,464	11	582.820,772 671.412,194	2.519

Punct început	X / Y	Punct sfârșit	X / Y	Lungime segment (** (m)
11	582.820,772 671.412,194	12	582.821,56 671.409,296	3.003
13	582.821,256 671.405,919	14	582.825,98 671.405,541	4.739
15	582.825,743 671.408,241	16	582.825,466 671.412,8	4.567
17	582.821,831 671.418,514	18	582.821,125 671.421,4	2.971
19	582.821,756 671.425,458	20	582.815,682 671.429,314	7.195
21	582.802,62 671.436,76	1	582.792,83 671.442,95	11.583

Punct început	X / Y	Punct sfârșit	X / Y	Lungime segment (** (m)
12	582.821,56 671.409,296	13	582.821,256 671.405,919	3.391
14	582.825,98 671.405,541	15	582.825,743 671.408,241	2.71
16	582.825,466 671.412,8	17	582.821,831 671.418,514	6.772
18	582.821,125 671.421,4	19	582.821,756 671.425,458	4.107
20	582.815,682 671.429,314	21	582.802,62 671.436,76	15.035

** Lungimile segmentelor sunt determinate în planul de proiecție Stereo 70 și sunt rotunjite la 1 milimetru.

*** Distanța dintre puncte este formată din segmente cumulate ce sunt mai mici decât valoarea 1 milimetru.

**DATE DESPRE IMOBILUL NR. 12676**

Oficiul de Cadastru și Publicitate Imobiliară SUCEAVA
Biroul de Cadastru și Publicitate Imobiliară Gura Humorului

A. Partea I. Descrierea imobilului

TEREN Intravilan

Adresa: Loc. Dragoiesti, Str Fora, Nr. 50, Jud. Suceava

Nr. Crt	Nr cadastral Nr. topografic	Suprafața* (mp)	Observații / Referințe
A1		4.253	Sector cadastral:18 Teren neimprijmit;

Construcții

Crt	Nr cadastral Nr. topografic	Adresa	Observații / Referințe
A1.1		Loc. Dragoiesti, Str Fora, Nr. 50, Jud. Suceava	Nr. niveluri:1; S. construita la sol:17 mp; S. construita desfasurata:17 mp; ANEXA
A1.2		Loc. Dragoiesti, Str Fora, Nr. 50, Jud. Suceava	Nr. niveluri:1; S. construita la sol:51 mp; S. construita desfasurata:51 mp; LOCUINTA
A1.3		Loc. Dragoiesti, Str Fora, Nr. 50, Jud. Suceava	Nr. niveluri:1; S. construita la sol:73 mp; S. construita desfasurata:73 mp; ANEXA
A1.4		Loc. Dragoiesti, Str Fora, Nr. 50, Jud. Suceava	Nr. niveluri:1; S. construita la sol:25 mp; S. construita desfasurata:25 mp; ANEXA

B. Partea II. Proprietari și acte

Inscrieri privitoare la dreptul de proprietate și alte drepturi reale	Referințe
12676 / 18/03/2022	
Act Normativ nr. 7, din 13/03/1996 emis de PARLAMENTUL ROMANIEI;	
B1	A1
Intabulare, drept de PROPRIETATE, dobandit prin Lege, cota actuala 1/1, cota initiala 1/1 1) NEIDENTIFICAT NEIDENTIFICAT	
Act Administrativ nr. 1976, din 14/03/2022 emis de PRIMARIA COMUNEI DRAGOIESTI;	
B2	A1
Se noteaza posesia factica in favoarea lui 1) BICEAGA VERONICA 2) BICEAGA CONSTANTIN	
Act Administrativ nr. 2526, din 31/03/2022 emis de PRIMARIA COMUNEI DRAGOIESTI;	
B3	A1.1, A1.2, A1.3, A1.4
Intabulare, drept de PROPRIETATE, dobandit prin Lege, cota actuala 1/1, cota initiala 1/1 1) BICEAGA VERONICA 2) BICEAGA CONSTANTIN	

C. Partea III. SARCINI .

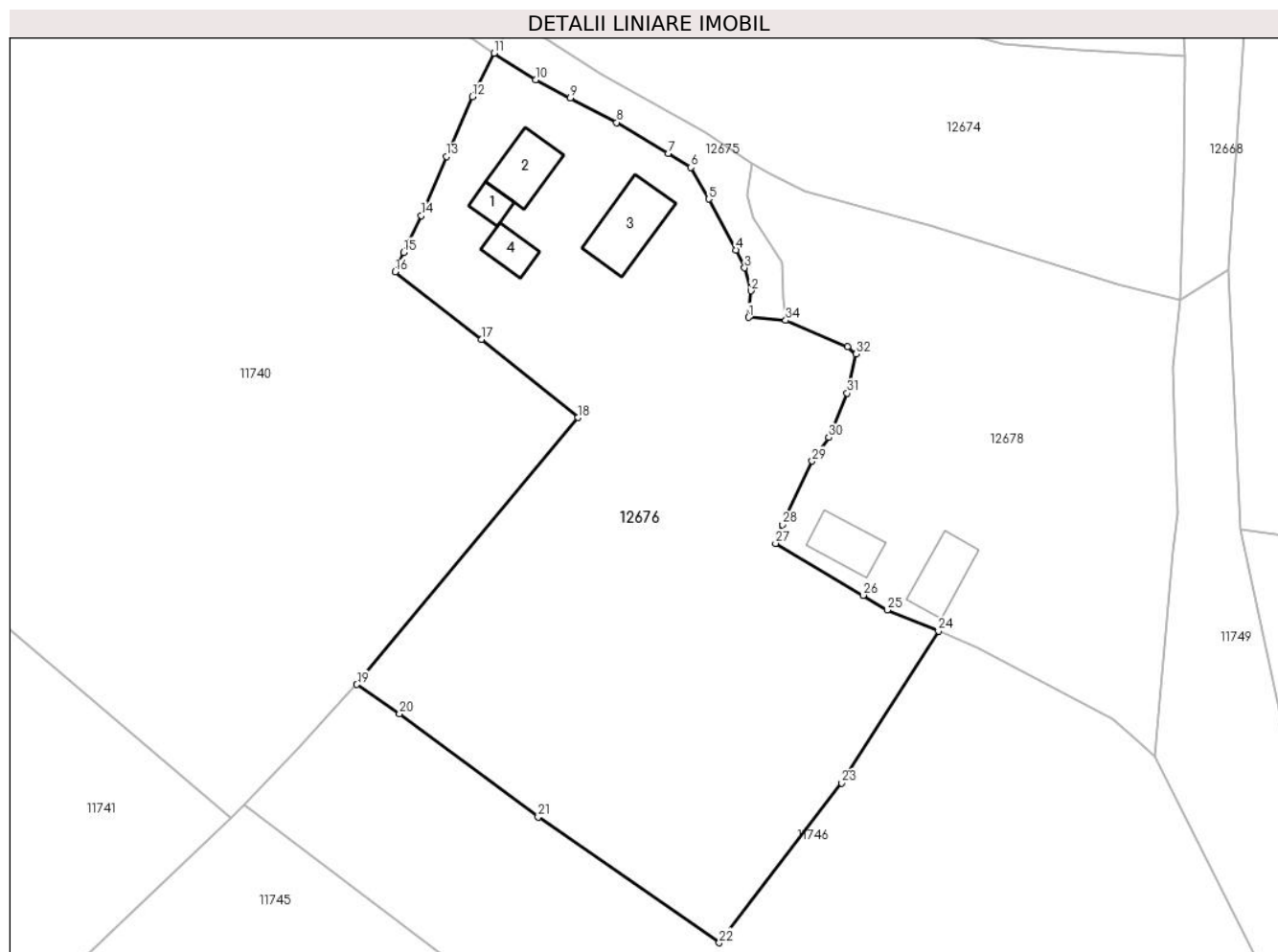
Inscrieri privind dezmembramintele dreptului de proprietate, drepturi reale de garanție și sarcini	Referințe
NU SUNT	

Anexa Nr. 1 La Partea I

Teren

Nr cadastral	Suprafața (mp)*	Observații / Referințe
	4.253	

* Suprafața este determinată în planul de proiecție Stereo 70.



Date referitoare la teren

Crt	Categorie folosință	Intra vilan	Suprafața (mp)	Tarla	Parcelă	Nr. topo	Observații / Referințe
1	curți constructii	DA	453	-	-	-	
2	arabil	DA	3.800	-	-	-	

Date referitoare la construcții

Crt	Număr	Destinație construcție	Supraf. (mp)	Situație juridică	Observații / Referințe
A1.1		construcții anexa	17	Cu acte	Nr. niveluri:1; S. construita la sol:17 mp; S. construita desfasurata:17 mp; ANEXA
A1.2		construcții de locuințe	51	Cu acte	Nr. niveluri:1; S. construita la sol:51 mp; S. construita desfasurata:51 mp; LOCUINTA
A1.3		construcții anexa	73	Cu acte	Nr. niveluri:1; S. construita la sol:73 mp; S. construita desfasurata:73 mp; ANEXA
A1.4		construcții anexa	25	Cu acte	Nr. niveluri:1; S. construita la sol:25 mp; S. construita desfasurata:25 mp; ANEXA

Lungime Segmente

1) Valorile lungimilor segmentelor sunt obținute din proiecție în plan.

Punct început	X / Y	Punct sfârșit	X / Y	Lungime segment (** (m)	Punct început	X / Y	Punct sfârșit	X / Y	Lungime segment (** (m)
---------------	-------	---------------	-------	-------------------------	---------------	-------	---------------	-------	-------------------------

Punct început	X / Y	Punct sfârșit	X / Y	Lungime segment (** (m)
1	582.821,256 671.405,919	2	582.821,56 671.409,296	3.391
3	582.820,772 671.412,194	4	582.819,68 671.414,464	2.519
5	582.816,21 671.420,892	6	582.813,976 671.424,906	4.594
7	582.811,096 671.426,693	8	582.804,564 671.430,592	7.607
9	582.798,679 671.433,689	10	582.794,325 671.435,979	4.919
11	582.789,03 671.439,36	12	582.786,302 671.433,858	6.141
13	582.783,026 671.426,267	14	582.779,814 671.418,816	8.114
15	582.777,564 671.414,156	16	582.776,496 671.411,681	2.696
17	582.787,413 671.403,136	18	582.799,662 671.393,227	15.755
19	582.771,664 671.359,454	20	582.777,063 671.355,747	6.549
21	582.794,63 671.342,673	22	582.817,571 671.326,762	27.919
23	582.833,085 671.346,982	24	582.845,322 671.366,234	22.812
25	582.838,833 671.368,884	26	582.835,79 671.370,746	3.567
27	582.824,695 671.377,319	28	582.825,54 671.379,676	2.504
29	582.829,332 671.387,73	30	582.831,449 671.390,704	3.651
31	582.833,768 671.396,342	32	582.834,909 671.401,291	5.079
33	582.833,787 671.402,183	34	582.825,98 671.405,541	8.499

Punct început	X / Y	Punct sfârșit	X / Y	Lungime segment (** (m)
2	582.821,56 671.409,296	3	582.820,772 671.412,194	3.003
4	582.819,68 671.414,464	5	582.816,21 671.420,892	7.305
6	582.813,976 671.424,906	7	582.811,096 671.426,693	3.389
8	582.804,564 671.430,592	9	582.798,679 671.433,689	6.65
10	582.794,325 671.435,979	11	582.789,03 671.439,36	6.282
12	582.786,302 671.433,858	13	582.783,026 671.426,267	8.268
14	582.779,814 671.418,816	15	582.777,564 671.414,156	5.175
16	582.776,496 671.411,681	17	582.787,413 671.403,136	13.864
18	582.799,662 671.393,227	19	582.771,664 671.359,454	43.869
20	582.777,063 671.355,747	21	582.794,63 671.342,673	21.898
22	582.817,571 671.326,762	23	582.833,085 671.346,982	25.486
24	582.845,322 671.366,234	25	582.838,833 671.368,884	7.009
26	582.835,79 671.370,746	27	582.824,695 671.377,319	12.896
28	582.825,54 671.379,676	29	582.829,332 671.387,73	8.902
30	582.831,449 671.390,704	31	582.833,768 671.396,342	6.096
32	582.834,909 671.401,291	33	582.833,787 671.402,183	1.433
34	582.825,98 671.405,541	1	582.821,256 671.405,919	4.739

** Lungimile segmentelor sunt determinate în planul de proiecție Stereo 70 și sunt rotunjite la 1 milimetru.

*** Distanța dintre puncte este formată din segmente cumulate ce sunt mai mici decât valoarea 1 milimetru.

**DATE DESPRE IMOBILUL NR. 12678**

Oficiul de Cadastru și Publicitate Imobiliară SUCEAVA
Biroul de Cadastru și Publicitate Imobiliară Gura Humorului

A. Partea I. Descrierea imobilului

TEREN Intravilan

Adresa: Loc. Dragoiesti, Str Fora, Nr. 52, Jud. Suceava

Nr. Crt	Nr cadastral Nr. topografic	Suprafața* (mp)	Observații / Referințe
A1		2.451	Sector cadastral:18 Teren neimprijmit;

Construcții

Crt	Nr cadastral Nr. topografic	Adresa	Observații / Referințe
A1.1		Loc. Dragoiesti, Str Fora, Nr. 52, Jud. Suceava	Nr. niveluri:1; S. construita la sol:44 mp; S. construita desfasurata:44 mp; LOCUINTA
A1.2		Loc. Dragoiesti, Str Fora, Nr. 52, Jud. Suceava	Nr. niveluri:1; S. construita la sol:50 mp; S. construita desfasurata:50 mp; ANEXA

B. Partea II. Proprietari și acte

Inscrieri privitoare la dreptul de proprietate și alte drepturi reale		Referințe
12678 / 18/03/2022		
Act Normativ nr. 7, din 13/03/1996 emis de PARLAMENTUL ROMANIEI;		
B1	Intabulare, drept de PROPRIETATE, dobandit prin Lege, cota actuala 1/1, cota initiala 1/1 1) NEIDENTIFICAT NEIDENTIFICAT	A1
Act Administrativ nr. 1977, din 14/03/2022 emis de PRIMARIA COMUNEI DRAGOIESTI;		
B2	Se noteaza posesia factica in favoarea lui 1) ANCHIDIN GHEORGHE	A1
Act Administrativ nr. 2526, din 31/03/2022 emis de PRIMARIA COMUNEI DRAGOIESTI;		
B3	Intabulare, drept de PROPRIETATE, dobandit prin Lege, cota actuala 1/1, cota initiala 1/1 1) ANCHIDIN GHEORGHE	A1.1, A1.2

C. Partea III. SARCINI .

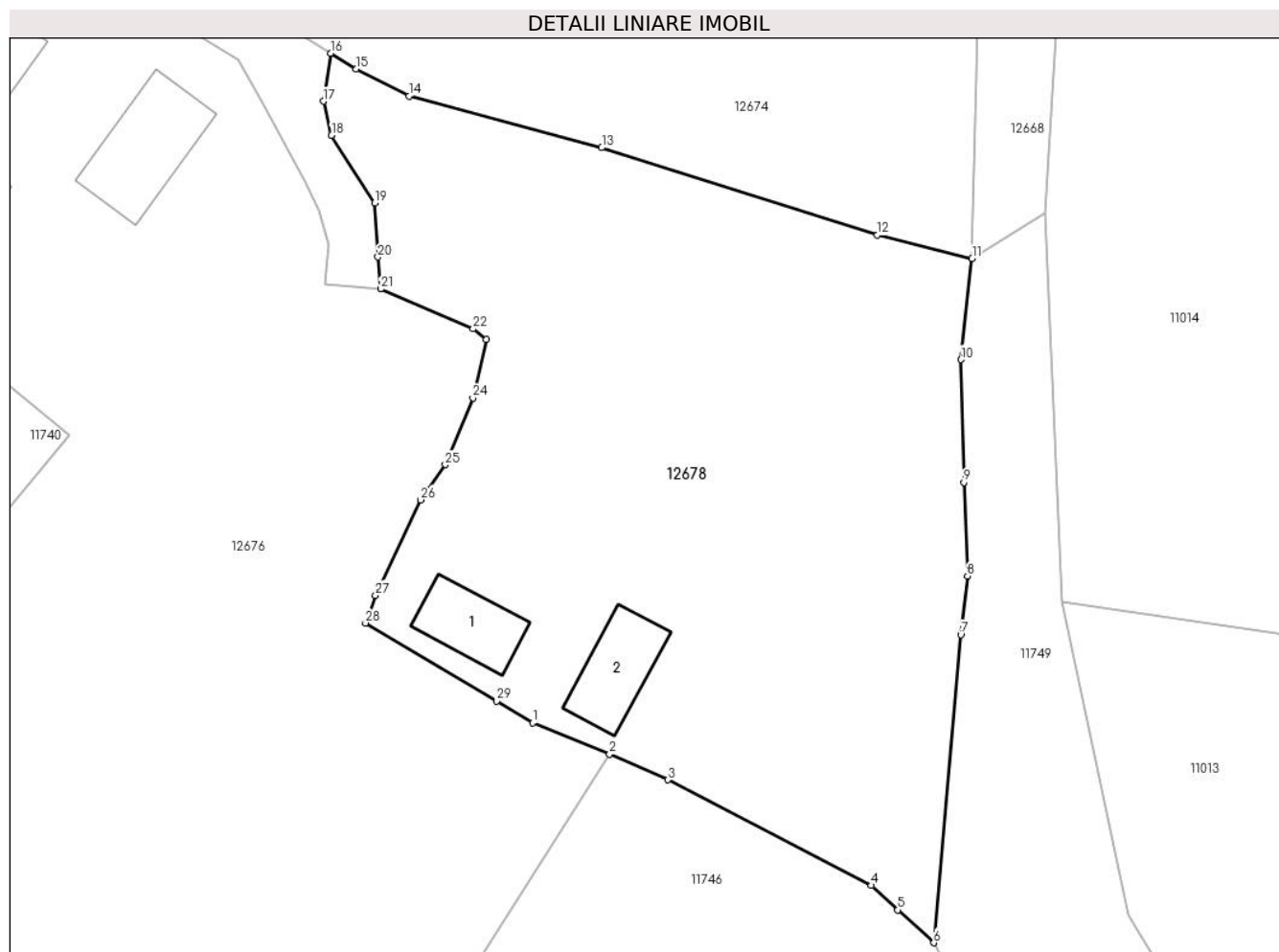
Inscrieri privind dezmembramintele dreptului de proprietate, drepturi reale de garanție și sarcini	Referințe
NU SUNT	

Anexa Nr. 1 La Partea I

Teren

Nr cadastral	Suprafața (mp)*	Observații / Referințe
	2.451	

* Suprafața este determinată în planul de proiecție Stereo 70.



Date referitoare la teren

Crt	Categorie folosință	Intra vilan	Suprafața (mp)	Tarla	Parcelă	Nr. topo	Observații / Referințe
1	curți constructii	DA	300	-	-	-	
2	arabil	DA	2.151	-	-	-	

Date referitoare la construcții

Crt	Număr	Destinație construcție	Supraf. (mp)	Situație juridică	Observații / Referințe
A1.1		construcții de locuințe	44	Cu acte	Nr. niveluri:1; S. construita la sol:44 mp; S. construita desfasurata:44 mp; LOCUINTA
A1.2		construcții anexa	50	Cu acte	Nr. niveluri:1; S. construita la sol:50 mp; S. construita desfasurata:50 mp; ANEXA

Lungime Segmente

1) Valorile lungimilor segmentelor sunt obținute din proiecție în plan.

Punct început	X / Y	Punct sfârșit	X / Y	Lungime segment (** (m))
1	582.838,833 671.368,884	2	582.845,322 671.366,234	7.009
3	582.850,235 671.364,08	4	582.867,466 671.355,163	19.402

Punct început	X / Y	Punct sfârșit	X / Y	Lungime segment (** (m))
2	582.845,322 671.366,234	3	582.850,235 671.364,08	5.364
4	582.867,466 671.355,163	5	582.869,703 671.353,093	3.048

Punct început	X / Y	Punct sfârșit	X / Y	Lungime segment (** (m)
5	582.869,703 671.353,093	6	582.872,738 671.350,316	4.114
7	582.875,019 671.376,335	8	582.875,591 671.381,292	4.99
9	582.875,275 671.389,21	10	582.875,029 671.399,579	10.372
11	582.875,979 671.408,112	12	582.867,959 671.410,089	8.26
13	582.844,666 671.417,474	14	582.828,366 671.421,837	16.874
15	582.823,923 671.424,115	16	582.821,756 671.425,458	2.549
17	582.821,125 671.421,4	18	582.821,831 671.418,514	2.971
19	582.825,466 671.412,8	20	582.825,743 671.408,241	4.567
21	582.825,98 671.405,541	22	582.833,787 671.402,183	8.499
23	582.834,909 671.401,291	24	582.833,768 671.396,342	5.079
25	582.831,449 671.390,704	26	582.829,332 671.387,73	3.651
27	582.825,54 671.379,676	28	582.824,695 671.377,319	2.504
29	582.835,79 671.370,746	1	582.838,833 671.368,884	3.567

Punct început	X / Y	Punct sfârșit	X / Y	Lungime segment (** (m)
6	582.872,738 671.350,316	7	582.875,019 671.376,335	26.119
8	582.875,591 671.381,292	9	582.875,275 671.389,21	7.924
10	582.875,029 671.399,579	11	582.875,979 671.408,112	8.586
12	582.867,959 671.410,089	13	582.844,666 671.417,474	24.436
14	582.828,366 671.421,837	15	582.823,923 671.424,115	4.993
16	582.821,756 671.425,458	17	582.821,125 671.421,4	4.107
18	582.821,831 671.418,514	19	582.825,466 671.412,8	6.772
20	582.825,743 671.408,241	21	582.825,98 671.405,541	2.71
22	582.833,787 671.402,183	23	582.834,909 671.401,291	1.433
24	582.833,768 671.396,342	25	582.831,449 671.390,704	6.096
26	582.829,332 671.387,73	27	582.825,54 671.379,676	8.902
28	582.824,695 671.377,319	29	582.835,79 671.370,746	12.896

** Lungimile segmentelor sunt determinate în planul de proiecție Stereo 70 și sunt rotunjite la 1 milimetru.

*** Distanța dintre puncte este formată din segmente cumulate ce sunt mai mici decât valoarea 1 milimetru.

**DATE DESPRE IMOBILUL NR. 14003**

Oficiul de Cadastru și Publicitate Imobiliară SUCEAVA
Biroul de Cadastru și Publicitate Imobiliară Gura Humorului

A. Partea I. Descrierea imobilului

TEREN Intravilan

Adresa: Loc. Dragoiesti, Str Dragoi-Viteazul, Nr. 165, Jud. Suceava

Nr. Crt	Nr cadastral Nr. topografic	Suprafața* (mp)	Observații / Referințe
A1	34202	627	Sector cadastral:18 Teren neimprijmit;

Construcții

Crt	Nr cadastral Nr. topografic	Adresa	Observații / Referințe
A1.1	34202-C1	Loc. Dragoiesti, Str Dragoi-Viteazul, Nr. 165, Jud. Suceava	Nr. niveluri:1; S. construita la sol:31 mp; S. construita desfasurata:31 mp; Casa de locuit; S.constr.desf.=31mp; Nivel-P ,din anul 1950
A1.2	34202-C2	Loc. Dragoiesti, Str Dragoi-Viteazul, Nr. 165, Jud. Suceava	Nr. niveluri:1; S. construita la sol:12 mp; S. construita desfasurata:12 mp; Anexa; S.constr.desf.=12mp; Nivel-P, din anul 1950

B. Partea II. Proprietari și acte

Inscrieri privitoare la dreptul de proprietate și alte drepturi reale		Referințe
17872 / 26/10/2022		
Act Notarial nr. 3053, din 24/10/2022 emis de Dumitru Mihaela;		
B15	Intabulare, drept de PROPRIETATE, dobandit prin Succesiune, cota actuala 1/1, cota initiala 1/1 1) GVINDA DANIEL-LORIN	A1, A1.1, A1.2

C. Partea III. SARCINI .

Inscrieri privind dezmembramintele dreptului de proprietate, drepturi reale de garanție și sarcini	Referințe
NU SUNT	

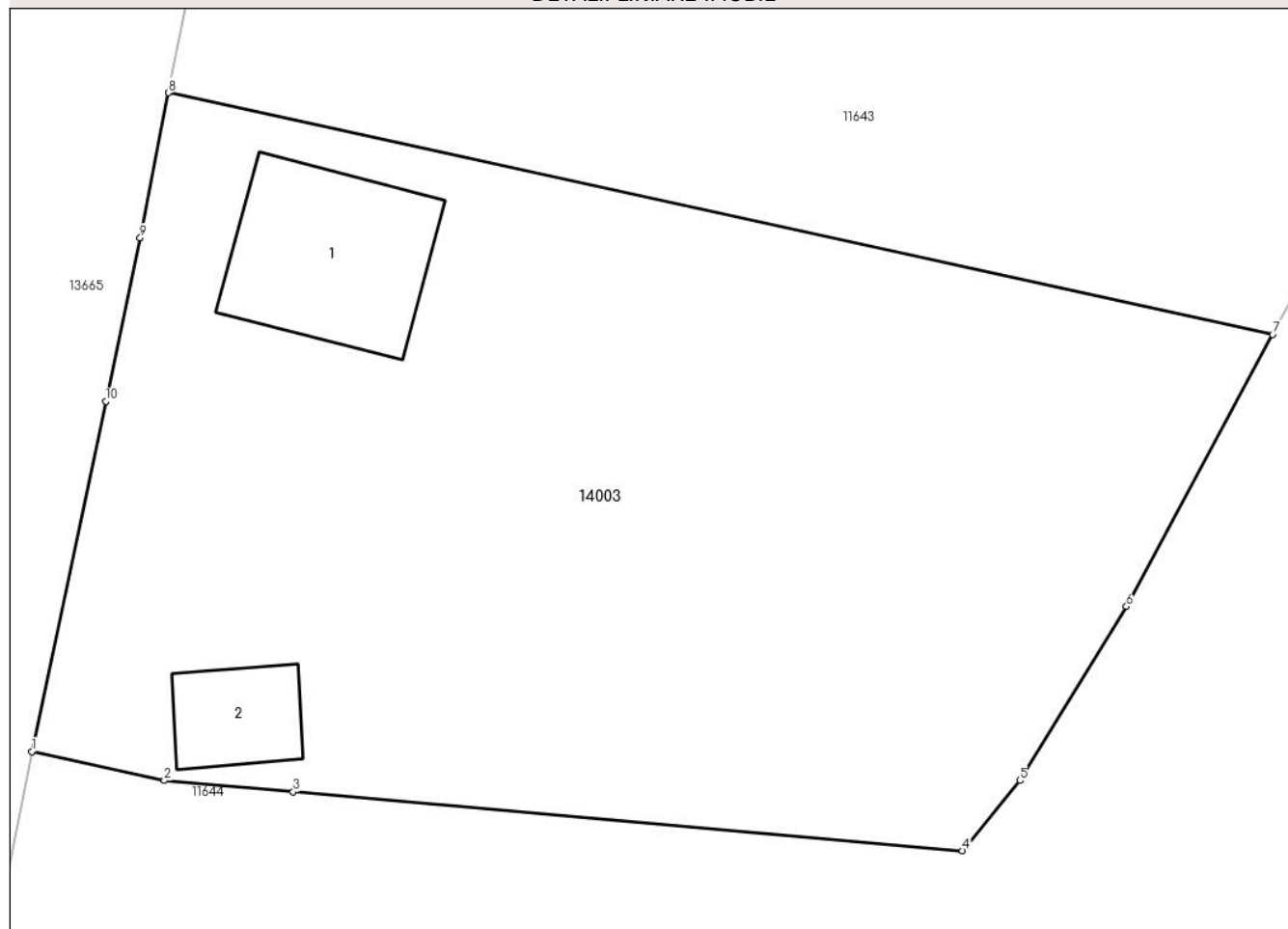
Anexa Nr. 1 La Partea I

Teren

Nr cadastral	Suprafața (mp)*	Observații / Referințe
34202	627	

* Suprafața este determinată în planul de proiecție Stereo 70.

DETALII LINIARE IMOBIL



Date referitoare la teren

Crt	Categorie folosință	Intravilan	Suprafața (mp)	Tarla	Parcelă	Nr. topo	Observații / Referințe
1	curți construcții	DA	250	-	-	-	
2	arabil	DA	377	-	-	-	

Date referitoare la construcții

Crt	Număr	Destinație construcție	Supraf. (mp)	Situație juridică	Observații / Referințe
A1.1	34202-C1	construcții de locuințe	31	Cu acte	Nr. niveluri:1; S. construita la sol:31 mp; S. construita desfasurata:31 mp; Casa de locuit; S.constr.desf.=31mp; Nivel-P, din anul 1950
A1.2	34202-C2	construcții anexa	12	Cu acte	Nr. niveluri:1; S. construita la sol:12 mp; S. construita desfasurata:12 mp; Anexa; S.constr.desf.=12mp; Nivel-P, din anul 1950

Lungime Segmente

1) Valorile lungimilor segmentelor sunt obținute din proiecție în plan.

Punct început	X / Y	Punct sfârșit	X / Y	Lungime segment (** (m)
1	581.595,32 671.667,4	2	581.599,44 671.666,499	4.217

Punct început	X / Y	Punct sfârșit	X / Y	Lungime segment (** (m)
2	581.599,44 671.666,499	3	581.603,456 671.666,146	4.031
3	581.603,456 671.666,146	4	581.624,283 671.664,317	20.907
4	581.624,283 671.664,317	5	581.626,067 671.666,502	2.821
5	581.626,067 671.666,502	6	581.629,386 671.671,912	6.347
6	581.629,386 671.671,912	7	581.633,936 671.680,373	9.607
7	581.633,936 671.680,373	8	581.599,575 671.687,887	35.173
8	581.599,575 671.687,887	9	581.598,693 671.683,374	4.598
9	581.598,693 671.683,374	10	581.597,619 671.678,289	5.197
10	581.597,619 671.678,289	1	581.595,32 671.667,4	11.129

** Lungimile segmentelor sunt determinate în planul de proiecție Stereo 70 și sunt rotunjite la 1 milimetru.

*** Distanța dintre puncte este formată din segmente cumulate ce sunt mai mici decât valoarea 1 milimetru.

**DATE DESPRE IMOBILUL NR. 14039**

Oficiul de Cadastru și Publicitate Imobiliară SUCEAVA
 Biroul de Cadastru și Publicitate Imobiliară Gura Humorului

A. Partea I. Descrierea imobilului

TEREN Intravilan

Adresa: Loc. Mazanaesti, Jud. Suceava

Nr. Crt	Nr cadastral Nr. topografic	Suprafața* (mp)	Observații / Referințe
A1		2.167	Sector cadastral:18 Teren neimprejmuit;

B. Partea II. Proprietari și acte

Inscrieri privitoare la dreptul de proprietate și alte drepturi reale		Referințe
14039 / 18/03/2022		
Act Normativ nr. 7, din 13/03/1996 emis de PARLAMENTUL ROMANIEI;		
B1	Inscrierea provizorie, drept de PROPRIETATE, dobandit prin Lege, cota actuala 1/1, cota initiala 1/1 1) COMUNA DRAGOIESTI, CIF:4441190	A1

C. Partea III. SARCINI .

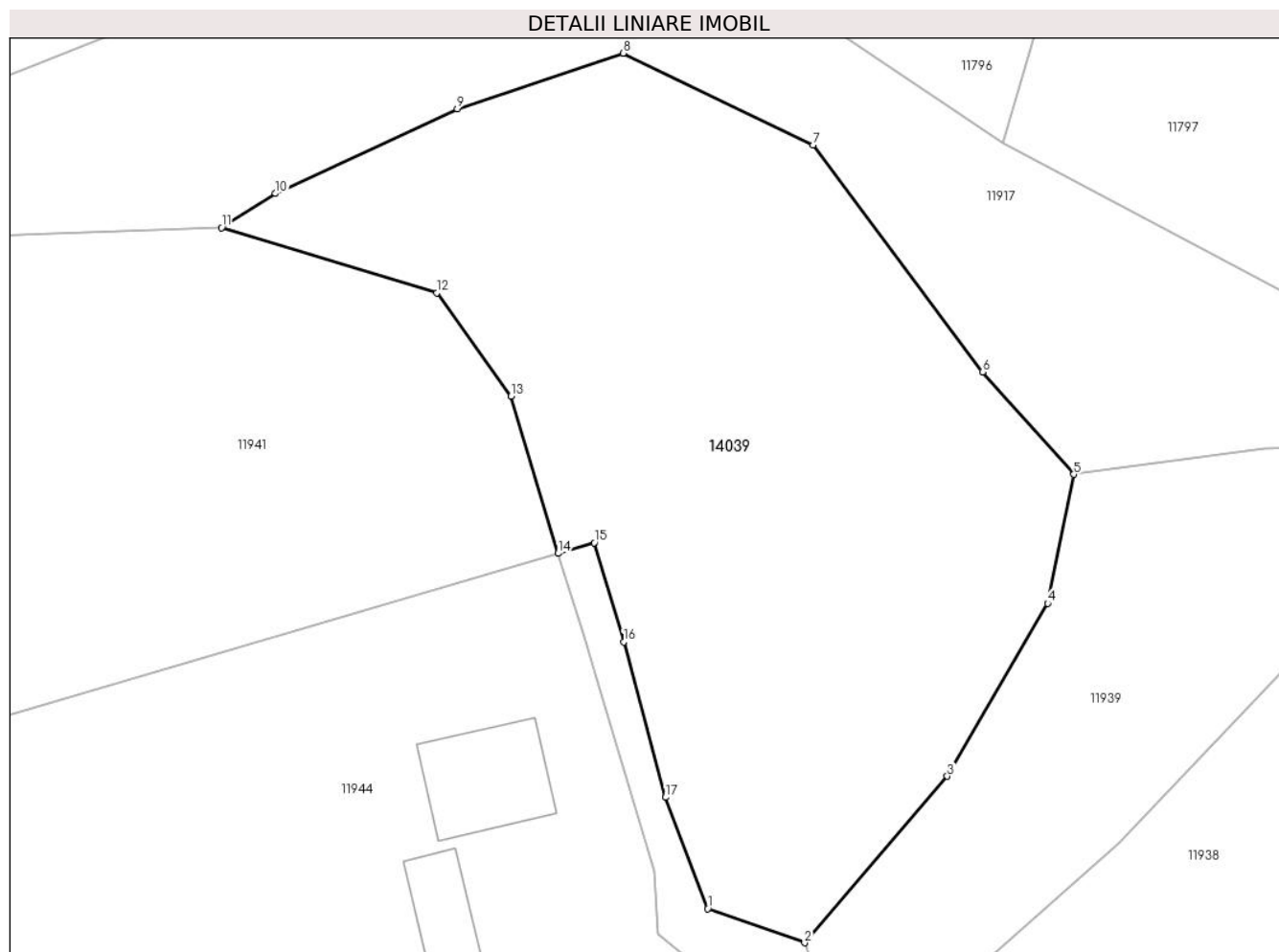
Inscrieri privind dezmembramintele dreptului de proprietate, drepturi reale de garanție și sarcini	Referințe
NU SUNT	

Anexa Nr. 1 La Partea I

Teren

Nr cadastral	Suprafața (mp)*	Observații / Referințe
	2.167	

* Suprafața este determinată în planul de proiecție Stereo 70.



Date referitoare la teren

Crt	Categorie folosință	Intravilan	Suprafața (mp)	Tarla	Parcelă	Nr. topo	Observații / Referințe
1	arabil	DA	2.167	-	-	-	

Lungime Segmente

1) Valorile lungimilor segmentelor sunt obținute din proiecție în plan.

Punct început	X / Y	Punct sfârșit	X / Y	Lungime segment (** (m)
1	581.423,873 671.001,629	2	581.431,507 670.998,948	8.091
2	581.431,507 670.998,948	3	581.442,755 671.012,051	17.269
3	581.442,755 671.012,051	4	581.450,657 671.025,667	15.743
4	581.450,657 671.025,667	5	581.452,717 671.035,824	10.364
5	581.452,717 671.035,824	6	581.445,549 671.043,892	10.792

Punct început	X / Y	Punct sfârșit	X / Y	Lungime segment (** (m)
6	581.445,549 671.043,892	7	581.432,173 671.061,763	22.322
7	581.432,173 671.061,763	8	581.417,217 671.068,973	16.603
8	581.417,217 671.068,973	9	581.404,159 671.064,591	13.774
9	581.404,159 671.064,591	10	581.389,835 671.057,926	15.799
10	581.389,835 671.057,926	11	581.385,59 671.055,249	5.019
11	581.385,59 671.055,249	12	581.402,539 671.050,109	17.711
12	581.402,539 671.050,109	13	581.408,381 671.041,968	10.02
13	581.408,381 671.041,968	14	581.412,09 671.029,6	12.912
14	581.412,09 671.029,6	15	581.414,938 671.030,443	2.97
15	581.414,938 671.030,443	16	581.417,259 671.022,625	8.155
16	581.417,259 671.022,625	17	581.420,567 671.010,396	12.669
17	581.420,567 671.010,396	1	581.423,873 671.001,629	9.37

** Lungimile segmentelor sunt determinate în planul de proiecție Stereo 70 și sunt rotunjite la 1 milimetru.

*** Distanța dintre puncte este formată din segmente cumulate ce sunt mai mici decât valoarea 1 milimetru.

**DATE DESPRE IMOBILUL NR. 14047**

Oficiul de Cadastru și Publicitate Imobiliară SUCEAVA
Biroul de Cadastru și Publicitate Imobiliară Gura Humorului

A. Partea I. Descrierea imobilului

TEREN Intravilan

Adresa: Loc. Mazanaesti, Str Sculptor Iftimie Bârleanu, Nr. 49, Jud. Suceava

Nr. Crt	Nr cadastral Nr. topografic	Suprafața* (mp)	Observații / Referințe
A1		Din acte: 800 Masurata: 794	Sector cadastral:18 Teren neimprijmit;

Construcții

Crt	Nr cadastral Nr. topografic	Adresa	Observații / Referințe
A1.1		Loc. Mazanaesti, Str Sculptor Iftimie Bârleanu, Nr. 49, Jud. Suceava	Nr. niveluri:1; S. construita la sol:102 mp; S. construita desfasurata:102 mp; SEDIU POST POLITIE DRAGOIESTI
A1.2		Loc. Mazanaesti, Str Sculptor Iftimie Bârleanu, Nr. 49, Jud. Suceava	Nr. niveluri:1; S. construita la sol:28 mp; S. construita desfasurata:28 mp; ANEXA
A1.3		Loc. Mazanaesti, Str Sculptor Iftimie Bârleanu, Nr. 49, Jud. Suceava	Nr. niveluri:1; S. construita la sol:47 mp; S. construita desfasurata:47 mp; ANEXA
A1.4		Loc. Mazanaesti, Str Sculptor Iftimie Bârleanu, Nr. 49, Jud. Suceava	Nr. niveluri:1; S. construita la sol:7 mp; S. construita desfasurata:7 mp; ANEXA

B. Partea II. Proprietari și acte

Inscrieri privitoare la dreptul de proprietate și alte drepturi reale		Referințe
14047 / 18/03/2022		
Act Normativ nr. 1705, din 29/11/2006 emis de GUVERNUL ROMANIEI;		
B1	Intabulare, drept de PROPRIETATE, dobandit prin Lege, cota actuala 1/1, cota initiala 1/1 1) STATUL ROMAN, CIF:9999999999999	A1, A1.1, A1.2, A1.3, A1.4
B2	Intabulare, drept de ADMINISTRARE, dobandit prin Lege, cota actuala 1/1, cota initiala 1/1 1) MINISTERUL AFACERILOR INTERNE, CIF:4244482, ,prin INSPECTORATUL DE POLITIE AL JUDETULUI SUCEAVA	A1, A1.1, A1.2, A1.3, A1.4

C. Partea III. SARCINI .

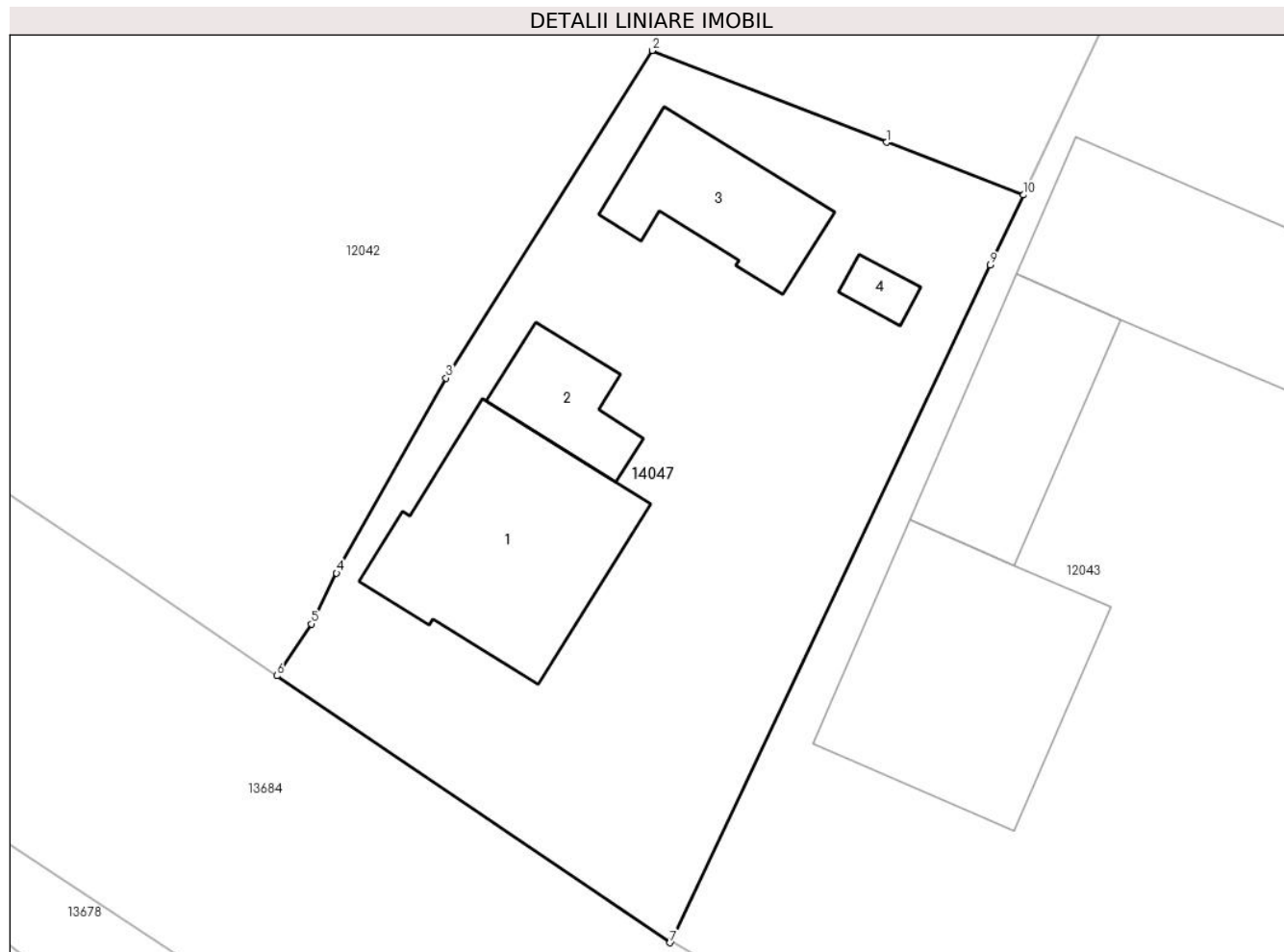
Inscrieri privind dezmembramintele dreptului de proprietate, drepturi reale de garanție și sarcini	Referințe
NU SUNT	

Anexa Nr. 1 La Partea I

Teren

Nr cadastral	Suprafața (mp)*	Observații / Referințe
	Din acte: 800 Masurata: 794	

* Suprafața este determinată în planul de proiecție Stereo 70.



Date referitoare la teren

Crt	Categorie folosință	Intra vilan	Suprafața (mp)	Tarla	Parcelă	Nr. topo	Observații / Referințe
1	curți constructii	DA	794	-	-	-	

Date referitoare la construcții

Crt	Număr	Destinație construcție	Supraf. (mp)	Situație juridică	Observații / Referințe
A1.1		construcții administrative și social culturale	102	Cu acte	Nr. niveluri:1; S. construita la sol:102 mp; S. construita desfasurata:102 mp; SEDIU POST POLITIE DRAGOIESTI
A1.2		construcții anexa	28	Cu acte	Nr. niveluri:1; S. construita la sol:28 mp; S. construita desfasurata:28 mp; ANEXA
A1.3		construcții anexa	47	Cu acte	Nr. niveluri:1; S. construita la sol:47 mp; S. construita desfasurata:47 mp; ANEXA
A1.4		construcții anexa	7	Cu acte	Nr. niveluri:1; S. construita la sol:7 mp; S. construita desfasurata:7 mp; ANEXA

Lungime Segmente

1) Valorile lungimilor segmentelor sunt obținute din proiecție în plan.

Punct început	X / Y	Punct sfârșit	X / Y	Lungime segment (** (m)
---------------	-------	---------------	-------	-------------------------

Punct început	X / Y	Punct sfârșit	X / Y	Lungime segment (** (m)
1	581.861,868 670.326,2	2	581.850,529 670.330,635	12.175
2	581.850,529 670.330,635	3	581.840,566 670.314,806	18.703
3	581.840,566 670.314,806	4	581.835,276 670.305,379	10.81
4	581.835,276 670.305,379	5	581.834,071 670.302,92	2.738
5	581.834,071 670.302,92	6	581.832,398 670.300,417	3.011
6	581.832,398 670.300,417	7	581.851,39 670.287,51	22.963
7	581.851,39 670.287,51	8	581.851,431 670.287,597	0.096
8	581.851,431 670.287,597	9	581.866,869 670.320,266	36.133
9	581.866,869 670.320,266	10	581.868,471 670.323,656	3.749
10	581.868,471 670.323,656	1	581.861,868 670.326,2	7.076

** Lungimile segmentelor sunt determinate în planul de proiecție Stereo 70 și sunt rotunjite la 1 milimetru.

*** Distanța dintre puncte este formată din segmente cumulate ce sunt mai mici decât valoarea 1 milimetru.

**DATE DESPRE IMOBILUL NR. 14066**

Oficiul de Cadastru și Publicitate Imobiliară SUCEAVA
Biroul de Cadastru și Publicitate Imobiliară Gura Humorului

A. Partea I. Descrierea imobilului

TEREN Extravilan

Adresa: Jud. Suceava

Nr. Crt	Nr cadastral Nr. topografic	Suprafața* (mp)	Observații / Referințe
A1		4.767	Sector cadastral:18 Teren neimprejmuit;

B. Partea II. Proprietari și acte

Inscrieri privitoare la dreptul de proprietate și alte drepturi reale		Referințe
14066 / 18/03/2022		
Act Normativ nr. 7, din 13/03/1996 emis de PARLAMENTUL ROMANIEI;		
B1	Inscrierea provizorie, drept de PROPRIETATE, dobandit prin Lege, cota actuala 1/1, cota initiala 1/1	A1
1) COMUNA DRAGOIESTI, CIF:4441190, PROPRIETAR NEIDENTIFICAT		

C. Partea III. SARCINI .

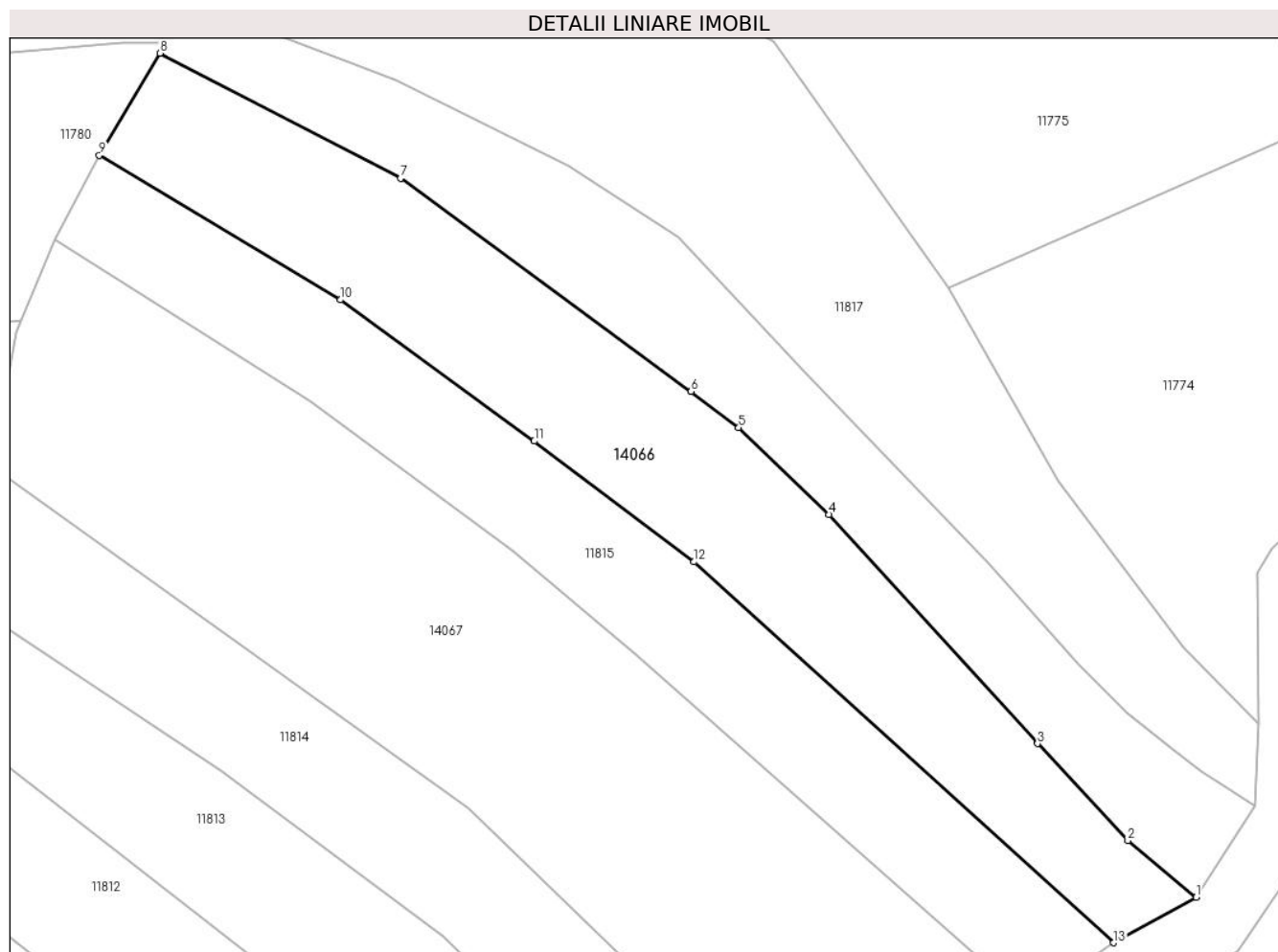
Inscrieri privind dezmembramintele dreptului de proprietate, drepturi reale de garanție și sarcini	Referințe
NU SUNT	

Anexa Nr. 1 La Partea I

Teren

Nr cadastral	Suprafața (mp)*	Observații / Referințe
	4.767	

* Suprafața este determinată în planul de proiecție Stereo 70.



Date referitoare la teren

Crt	Categorie folosință	Intra vilan	Suprafața (mp)	Tarla	Parcelă	Nr. topo	Observații / Referințe
1	arabil	NU	4.767	47	871	-	

Lungime Segmente

1) Valorile lungimilor segmentelor sunt obținute din proiecție în plan.

Punct început	X / Y	Punct sfârșit	X / Y	Lungime segment (** (m)
1	582.136,369 671.093,147	2	582.124,479 671.103,0	15.442
2	582.124,479 671.103,0	3	582.108,76 671.119,898	23.079
3	582.108,76 671.119,898	4	582.072,48 671.159,736	53.882
4	582.072,48 671.159,736	5	582.056,754 671.174,834	21.8
5	582.056,754 671.174,834	6	582.048,459 671.181,121	10.408

Punct început	X / Y	Punct sfârșit	X / Y	Lungime segment (** (m)
6	582.048,459 671.181,121	7	581.997,91 671.218,22	62.702
7	581.997,91 671.218,22	8	581.956,043 671.239,958	47.174
8	581.956,043 671.239,958	9	581.945,44 671.222,204	20.679
9	581.945,44 671.222,204	10	581.987,438 671.197,07	48.944
10	581.987,438 671.197,07	11	582.021,157 671.172,489	41.728
11	582.021,157 671.172,489	12	582.048,965 671.151,484	34.85
12	582.048,965 671.151,484	13	582.121,985 671.085,248	98.586
13	582.121,985 671.085,248	1	582.136,369 671.093,147	16.41

** Lungimile segmentelor sunt determinate în planul de proiecție Stereo 70 și sunt rotunjite la 1 milimetru.

*** Distanța dintre puncte este formată din segmente cumulate ce sunt mai mici decât valoarea 1 milimetru.

**DATE DESPRE IMOBILUL NR. 14067**

Oficiul de Cadastru și Publicitate Imobiliară SUCEAVA
Biroul de Cadastru și Publicitate Imobiliară Gura Humorului

A. Partea I. Descrierea imobilului

TEREN Extravilan

Adresa: Jud. Suceava

Nr. Crt	Nr cadastral Nr. topografic	Suprafața* (mp)	Observații / Referințe
A1		8.264	Sector cadastral:18 Teren neimprejmuit;

B. Partea II. Proprietari și acte

Inscrieri privitoare la dreptul de proprietate și alte drepturi reale		Referințe
14067 / 18/03/2022		
Act Normativ nr. 7, din 13/03/1996 emis de PARLAMENTUL ROMANIEI;		
B1	Inscrierea provizorie, drept de PROPRIETATE, dobandit prin Lege, cota actuala 1/1, cota initiala 1/1	A1
1) COMUNA DRAGOIESTI , CIF:4441190, PROPRIETAR NEIDENTIFICAT		

C. Partea III. SARCINI .

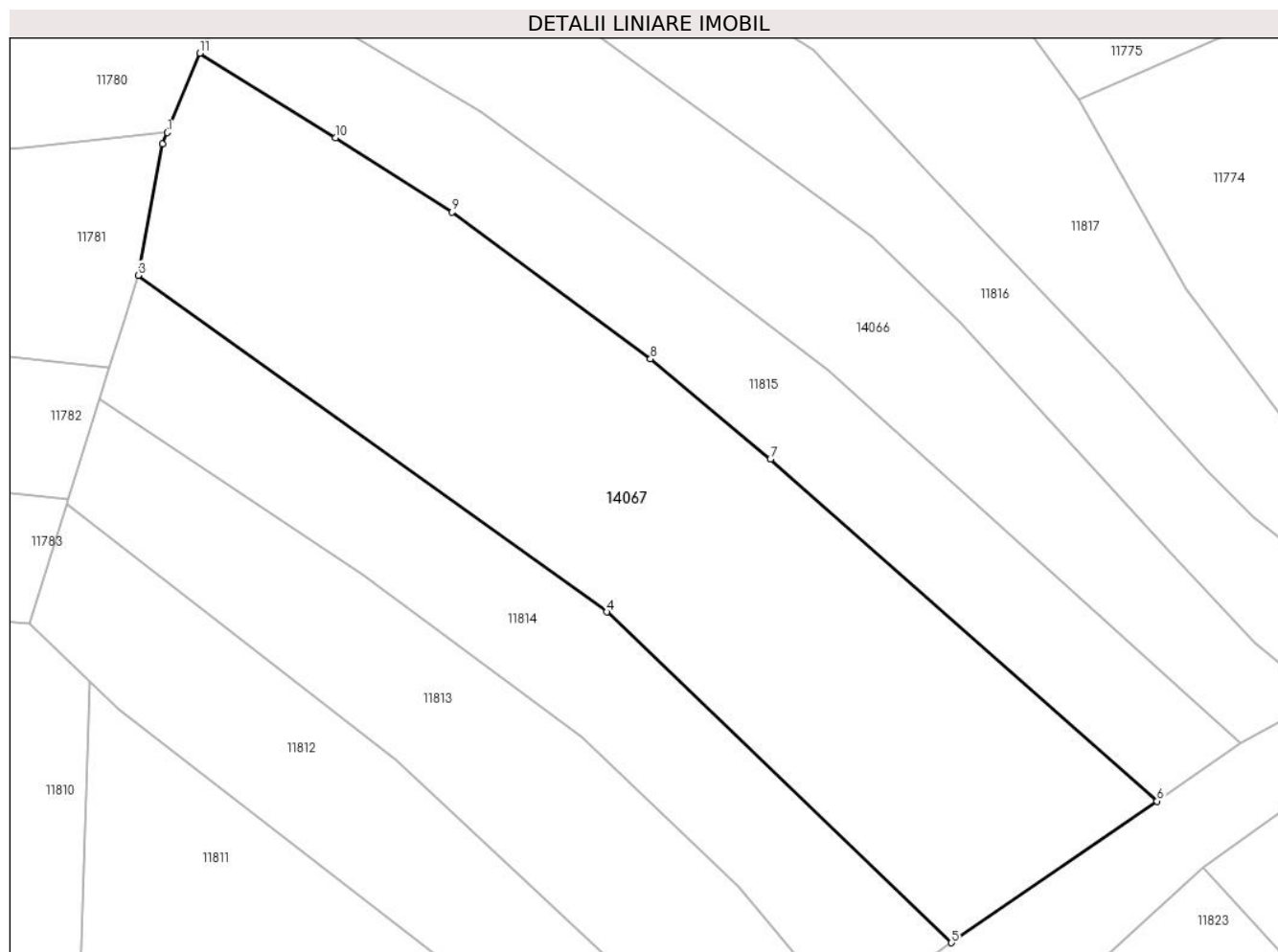
Inscrieri privind dezmembramintele dreptului de proprietate, drepturi reale de garanție și sarcini	Referințe
NU SUNT	

Anexa Nr. 1 La Partea I

Teren

Nr cadastral	Suprafața (mp)*	Observații / Referințe
	8.264	

* Suprafața este determinată în planul de proiecție Stereo 70.



Date referitoare la teren

Crt	Categorie folosință	Intravilan	Suprafața (mp)	Tarla	Parcelă	Nr. topo	Observații / Referințe
1	arabil	NU	8.264	47	871	-	

Lungime Segmente

1) Valorile lungimilor segmentelor sunt obținute din proiecție în plan.

Punct început	X / Y	Punct sfârșit	X / Y	Lungime segment (** (m)
1	581.931,896 671.193,409	2	581.931,073 671.191,399	2.172
2	581.931,073 671.191,399	3	581.926,739 671.168,131	23.668
3	581.926,739 671.168,131	4	582.009,714 671.108,548	102.152
4	582.009,714 671.108,548	5	582.070,808 671.050,01	84.612
5	582.070,808 671.050,01	6	582.107,21 671.075,074	44.196

Punct început	X / Y	Punct sfârșit	X / Y	Lungime segment (** (m)
6	582.107,21 671.075,074	7	582.038,706 671.135,594	91.408
7	582.038,706 671.135,594	8	582.017,46 671.153,352	27.69
8	582.017,46 671.153,352	9	581.982,31 671.179,331	43.708
9	581.982,31 671.179,331	10	581.961,672 671.192,451	24.455
10	581.961,672 671.192,451	11	581.937,645 671.207,444	28.321
11	581.937,645 671.207,444	1	581.931,896 671.193,409	15.167

** Lungimile segmentelor sunt determinate în planul de proiecție Stereo 70 și sunt rotunjite la 1 milimetru.

*** Distanța dintre puncte este formată din segmente cumulate ce sunt mai mici decât valoarea 1 milimetru.

**DATE DESPRE IMOBILUL NR. 14085**

Oficiul de Cadastru și Publicitate Imobiliară SUCEAVA
Biroul de Cadastru și Publicitate Imobiliară Gura Humorului

A. Partea I. Descrierea imobilului

TEREN Intravilan

Adresa: Loc. Dragoiesti, Str Dealu-Forei, Jud. Suceava

Nr. Crt	Nr cadastral Nr. topografic	Suprafața* (mp)	Observații / Referințe
A1	34308	375	Sector cadastral:18 Teren neimprejmuit;

B. Partea II. Proprietari și acte

Inscrieri privitoare la dreptul de proprietate și alte drepturi reale		Referințe
21868 / 06/10/2023		
Act Administrativ nr. 35, din 12/07/2023 emis de COMUNA DRAGOIESTI (act administrativ nr 6354 din 05.10.2023, emis de Primăria Dragoiești;act administrativ nr 4465 din 06.07.2023, emis de COMUNA DRAGOIESTI);		
B1	Intabulare, drept de PROPRIETATE, dobandit prin Lege, cota actuala 1/1, cota initiala 1/1 1) COMUNA DRAGOIESTI, CIF:4441190, Domeniul Privat	A1

C. Partea III. SARCINI .

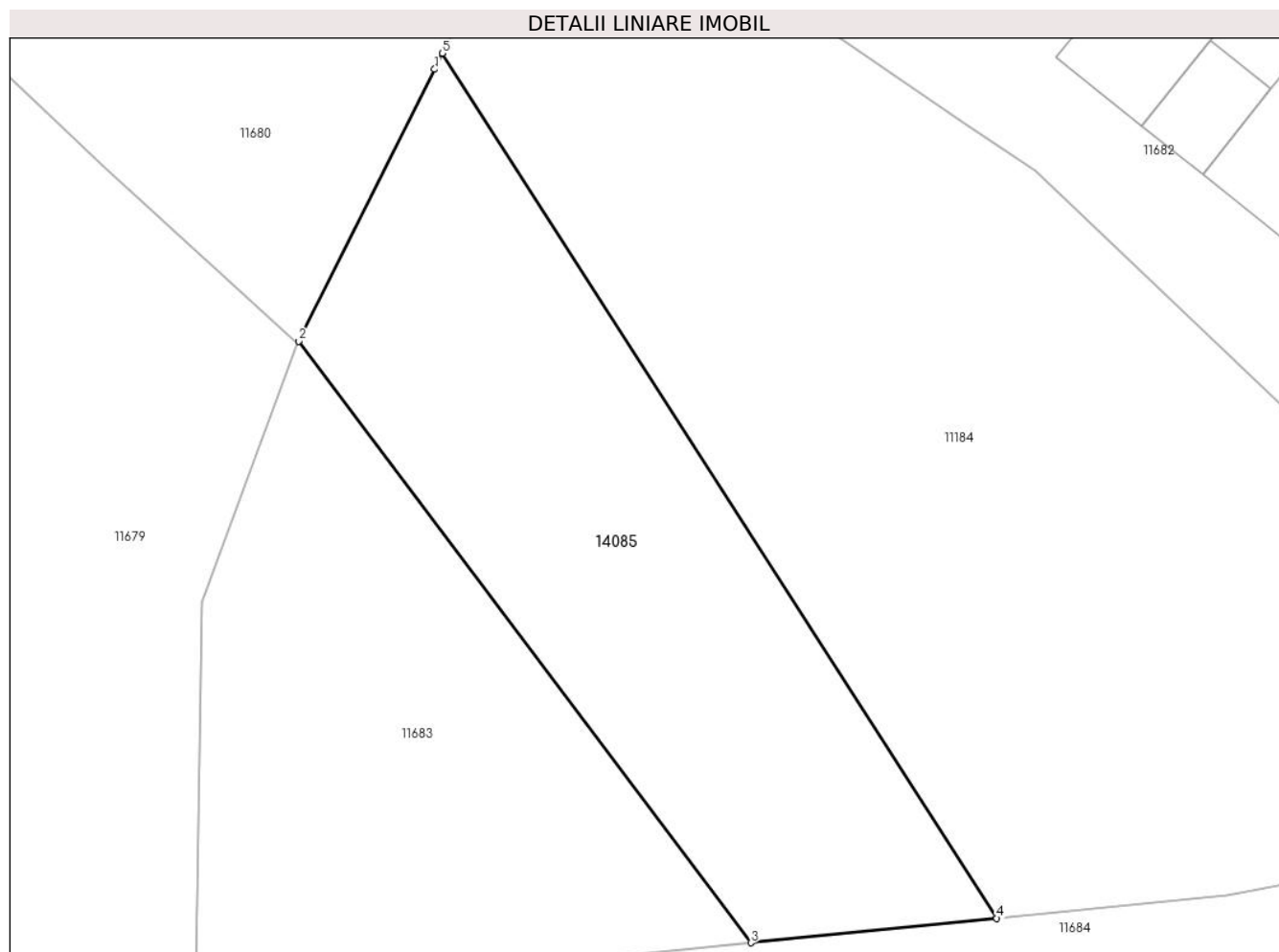
Inscrieri privind dezmembramintele dreptului de proprietate, drepturi reale de garanție și sarcini	Referințe
NU SUNT	

Anexa Nr. 1 La Partea I

Teren

Nr cadastral	Suprafața (mp)*	Observații / Referințe
34308	375	

* Suprafața este determinată în planul de proiecție Stereo 70.



Date referitoare la teren

Crt	Categorie folosință	Intravilan	Suprafața (mp)	Tarla	Parcelă	Nr. topo	Observații / Referințe
1	arabil	DA	375	-	-	-	

Lungime Segmente

1) Valorile lungimilor segmentelor sunt obținute din proiecție în plan.

Punct început	X / Y	Punct sfârșit	X / Y	Lungime segment (** (m)
1	582.192,747 671.539,551	2	582.187,147 671.528,365	12.509
2	582.187,147 671.528,365	3	582.205,765 671.503,611	30.974
3	582.205,765 671.503,611	4	582.215,888 671.504,621	10.173
4	582.215,888 671.504,621	5	582.193,061 671.540,207	42.278
5	582.193,061 671.540,207	1	582.192,747 671.539,551	0.727

**** Lungimile segmentelor sunt determinate în planul de proiecție Stereo 70 și sunt rotunjite la 1 milimetru.**

***** Distanța dintre puncte este formată din segmente cumulate ce sunt mai mici decât valoarea 1 milimetru.**

