

**DATE DESPRE IMOBILUL NR. 10524**

Oficiul de Cadastru și Publicitate Imobiliară SUCEAVA
Biroul de Cadastru și Publicitate Imobiliară Gura Humorului

A. Partea I. Descrierea imobilului

TEREN Intravilan

Adresa: Loc. Mazanaesti, Jud. Suceava

Nr. Crt	Nr cadastral Nr. topografic	Suprafața* (mp)	Observații / Referințe
A1		1.001	Sector cadastral:17 Teren neimprejmuit;

B. Partea II. Proprietari și acte

Inscrieri privitoare la dreptul de proprietate și alte drepturi reale		Referințe
10524 / 18/03/2022		
Act Normativ nr. 7, din 13/03/1996 emis de PARLAMENTUL ROMANIEI;		
B1	Inscrierea provizorie, drept de PROPRIETATE, dobandit prin Lege, cota actuala 1/1, cota initiala 1/1	A1
1) COMUNA DRAGOIESTI, CIF:4441190, PROPRIETAR NEIDENTIFICAT		

C. Partea III. SARCINI .

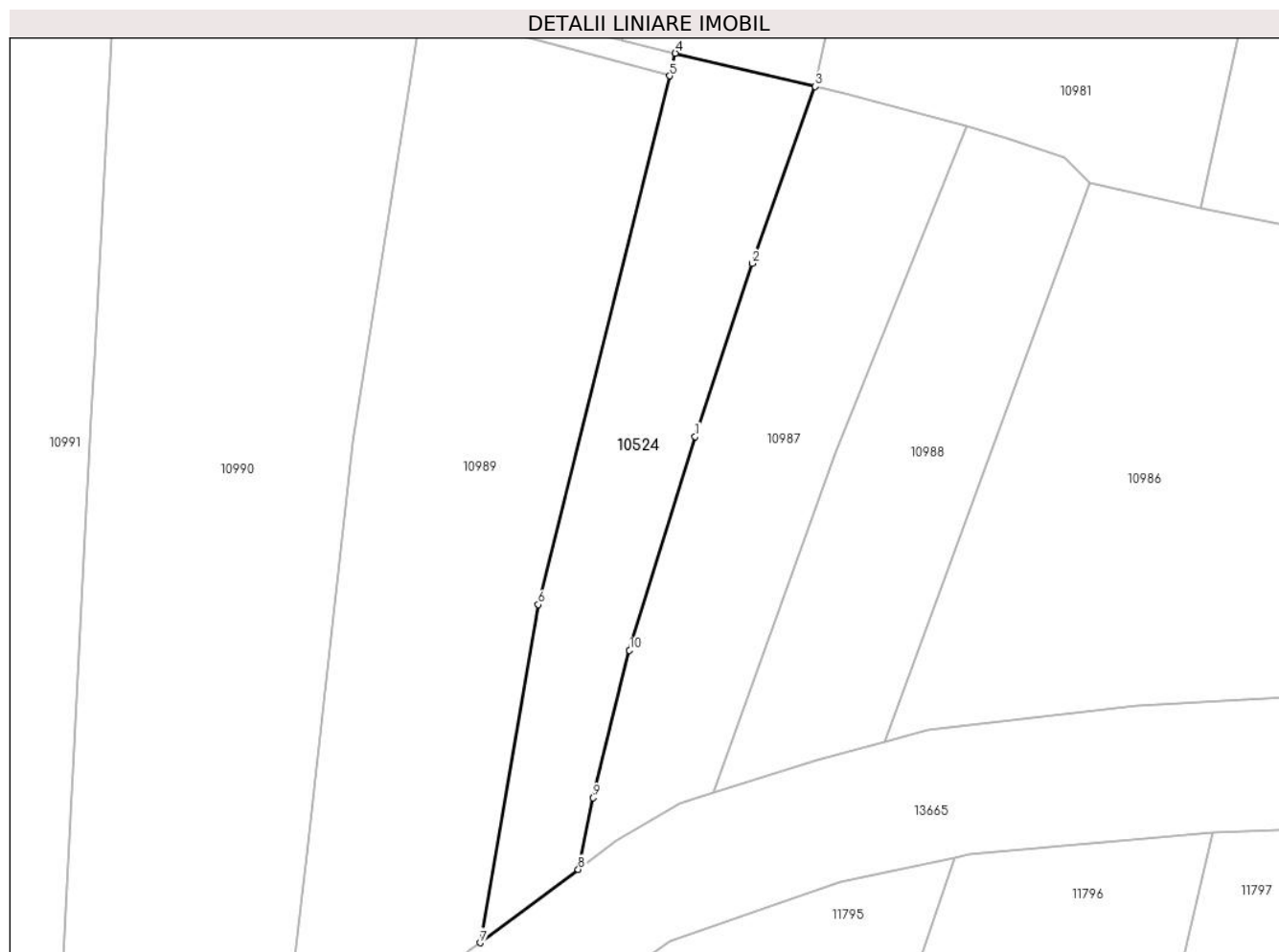
Inscrieri privind dezmembramintele dreptului de proprietate, drepturi reale de garanție și sarcini	Referințe
NU SUNT	

Anexa Nr. 1 La Partea I

Teren

Nr cadastral	Suprafața (mp)*	Observații / Referințe
	1.001	

* Suprafața este determinată în planul de proiecție Stereo 70.



Date referitoare la teren

Crt	Categorie folosință	Intravilan	Suprafața (mp)	Tarla	Parcelă	Nr. topo	Observații / Referințe
1	arabil	DA	1.001	-	-	-	

Lungime Segmente

1) Valorile lungimilor segmentelor sunt obținute din proiecție în plan.

Punct început	X / Y	Punct sfârșit	X / Y	Lungime segment (** (m)
1	581.434,426 671.257,926	2	581.440,297 671.275,726	18.743
2	581.440,297 671.275,726	3	581.446,807 671.293,935	19.338
3	581.446,807 671.293,935	4	581.432,394 671.297,347	14.811
4	581.432,394 671.297,347	5	581.431,815 671.295,02	2.398
5	581.431,815 671.295,02	6	581.418,281 671.240,631	56.048

Punct început	X / Y	Punct sfârșit	X / Y	Lungime segment (** (m)
6	581.418,281 671.240,631	7	581.412,294 671.205,843	35.299
7	581.412,294 671.205,843	8	581.422,4 671.213,382	12.608
8	581.422,4 671.213,382	9	581.423,935 671.220,751	7.527
9	581.423,935 671.220,751	10	581.427,681 671.235,923	15.628
10	581.427,681 671.235,923	1	581.434,426 671.257,926	23.014

** Lungimile segmentelor sunt determinate în planul de proiecție Stereo 70 și sunt rotunjite la 1 milimetru.

*** Distanța dintre puncte este formată din segmente cumulate ce sunt mai mici decât valoarea 1 milimetru.

**DATE DESPRE IMOBILUL NR. 10838**

Oficiul de Cadastru și Publicitate Imobiliară SUCEAVA
Biroul de Cadastru și Publicitate Imobiliară Gura Humorului

A. Partea I. Descrierea imobilului

TEREN Necunoscut

Adresa: Loc. Mazanaesti, Str Parloagelor, Nr. FN, Jud. Suceava

Nr. Crt	Nr cadastral Nr. topografic	Suprafața* (mp)	Observații / Referințe
A1		10.758	Sector cadastral:17 Teren neimprejmuit;

B. Partea II. Proprietari și acte

Inscrieri privitoare la dreptul de proprietate și alte drepturi reale		Referințe
10838 / 18/03/2022		
Act Normativ nr. 7, din 13/03/1996 emis de PARLAMENTUL ROMANIEI;		
B1	Inscrierea provizorie, drept de PROPRIETATE, dobandit prin Lege, cota actuala 1/1, cota initiala 1/1	A1
1) COMUNA DRAGOIESTI, CIF:4441190, PROPRIETAR NEIDENTIFICAT		

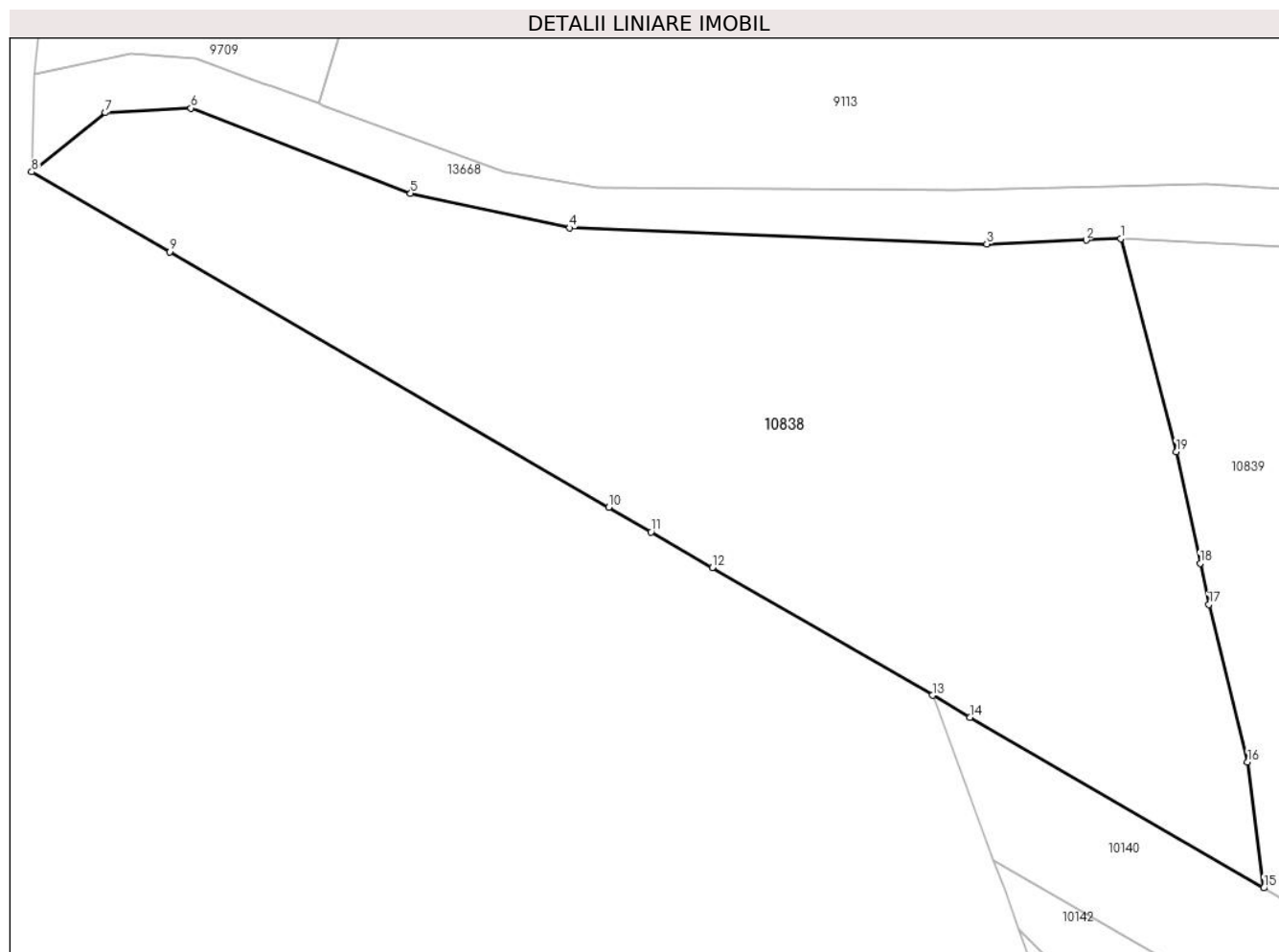
C. Partea III. SARCINI .

Inscrieri privind dezmembramintele dreptului de proprietate, drepturi reale de garanție și sarcini	Referințe
NU SUNT	

Anexa Nr. 1 La Partea I**Teren**

Nr cadastral	Suprafața (mp)*	Observații / Referințe
	10.758	

* Suprafața este determinată în planul de proiecție Stereo 70.

**Date referitoare la teren**

Crt	Categorie folosință	Intra vilan	Suprafața (mp)	Tarla	Parcelă	Nr. topo	Observații / Referințe
1	arabil	DA	186	-	-	-	
2	arabil	NU	10.572	44	805	-	

Lungime Segmente

1) Valorile lungimilor segmentelor sunt obținute din proiecție în plan.

Punct început	X / Y	Punct sfârșit	X / Y	Lungime segment (** (m)
1	580.130,632 671.601,563	2	580.124,686 671.601,33	5.951
2	580.124,686 671.601,33	3	580.107,477 671.600,657	17.222
3	580.107,477 671.600,657	4	580.035,269 671.603,443	72.262
4	580.035,269 671.603,443	5	580.007,752 671.609,416	28.158

Punct început	X / Y	Punct sfârșit	X / Y	Lungime segment (** (m)
5	580.007,752 671.609,416	6	579.969,738 671.624,18	40.78
6	579.969,738 671.624,18	7	579.954,936 671.623,372	14.824
7	579.954,936 671.623,372	8	579.942,154 671.613,157	16.362
8	579.942,154 671.613,157	9	579.966,021 671.599,293	27.602
9	579.966,021 671.599,293	10	580.042,057 671.555,126	87.933
10	580.042,057 671.555,126	11	580.049,377 671.550,874	8.465
11	580.049,377 671.550,874	12	580.059,966 671.544,723	12.246
12	580.059,966 671.544,723	13	580.098,048 671.522,602	44.041
13	580.098,048 671.522,602	14	580.104,556 671.518,822	7.526
14	580.104,556 671.518,822	15	580.155,404 671.489,286	58.804
15	580.155,404 671.489,286	16	580.152,616 671.511,065	21.957
16	580.152,616 671.511,065	17	580.145,915 671.538,315	28.062
17	580.145,915 671.538,315	18	580.144,396 671.545,425	7.27
18	580.144,396 671.545,425	19	580.140,263 671.564,766	19.778
19	580.140,263 671.564,766	1	580.130,632 671.601,563	38.037

** Lungimile segmentelor sunt determinate în planul de proiecție Stereo 70 și sunt rotunjite la 1 milimetru.

*** Distanța dintre puncte este formată din segmente cumulate ce sunt mai mici decât valoarea 1 milimetru.

**DATE DESPRE IMOBILUL NR. 10839**

Oficiul de Cadastru și Publicitate Imobiliară SUCEAVA
Biroul de Cadastru și Publicitate Imobiliară Gura Humorului

A. Partea I. Descrierea imobilului

TEREN Intravilan

Adresa: Loc. Mazanaesti, Str Parloagelor, Nr. FN, Jud. Suceava

Nr. Crt	Nr cadastral Nr. topografic	Suprafața* (mp)	Observații / Referințe
A1		4.489	Sector cadastral:17 Teren neimprejmuit;

B. Partea II. Proprietari și acte

Inscrieri privitoare la dreptul de proprietate și alte drepturi reale		Referințe
10839 / 18/03/2022		
Act Normativ nr. 7, din 13/03/1996 emis de PARLAMENTUL ROMANIEI;		
B1	Intabulare, drept de PROPRIETATE, dobandit prin Lege, cota actuala 1/1, cota initiala 1/1 1) NEIDENTIFICAT NEIDENTIFICAT	A1
Act Administrativ nr. 1359, din 14/03/2022 emis de PRIMARIA COMUNEI DRAGOIESTI;		
B2	Se noteaza posesia factica in favoarea lui 1) ONIGA NICOLAE	A1

C. Partea III. SARCINI .

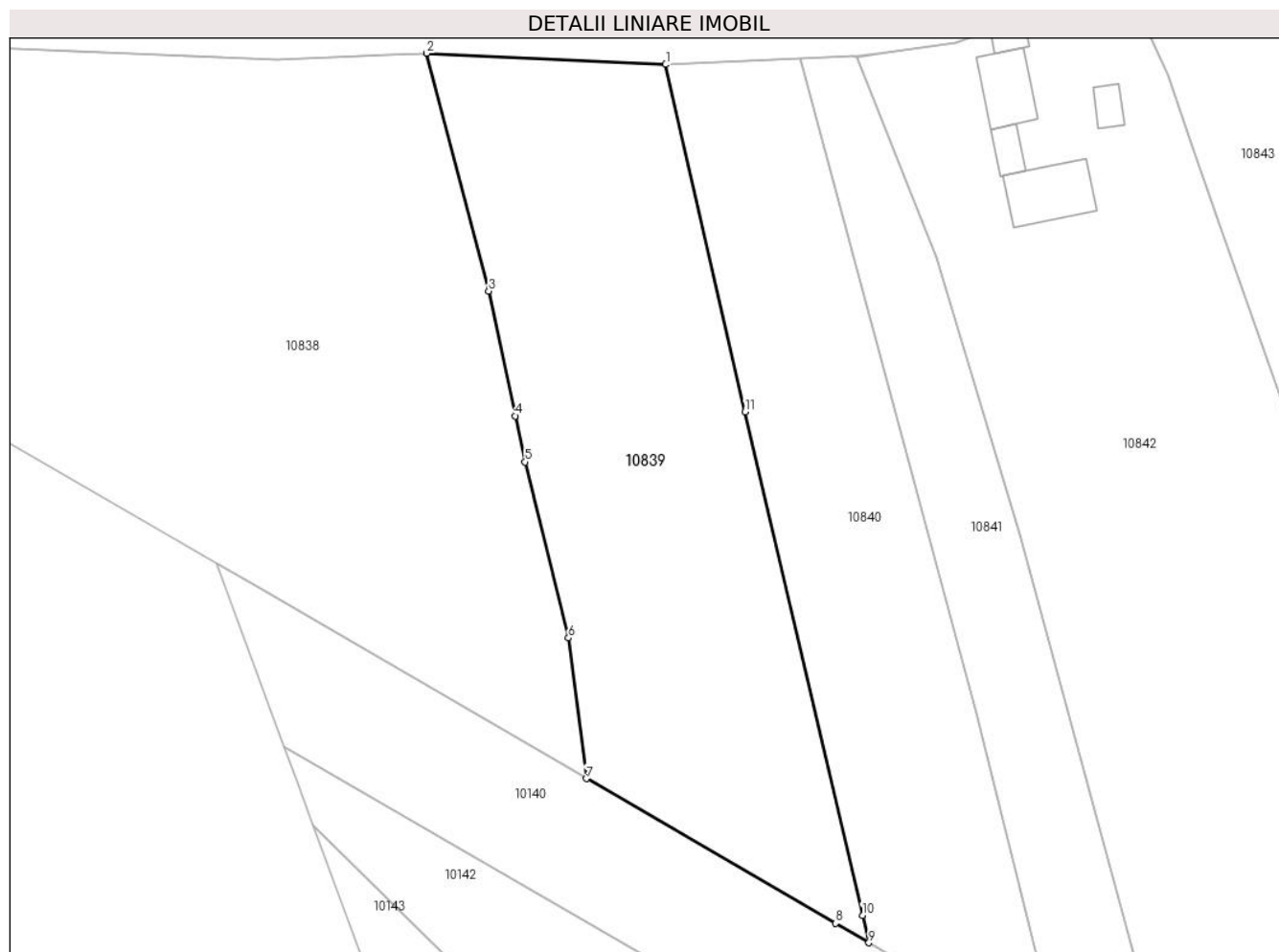
Inscrieri privind dezmembramintele dreptului de proprietate, drepturi reale de garanție și sarcini	Referințe
NU SUNT	

Anexa Nr. 1 La Partea I

Teren

Nr cadastral	Suprafața (mp)*	Observații / Referințe
	4.489	

* Suprafața este determinată în planul de proiecție Stereo 70.



Date referitoare la teren

Crt	Categorie folosință	Intravilan	Suprafața (mp)	Tarla	Parcelă	Nr. topo	Observații / Referințe
1	arabil	DA	4.489	-	-	-	

Lungime Segmente

1) Valorile lungimilor segmentelor sunt obținute din proiecție în plan.

Punct început	X / Y	Punct sfârșit	X / Y	Lungime segment (** (m)
1	580.167,68 671.599,82	2	580.130,632 671.601,563	37.089
2	580.130,632 671.601,563	3	580.140,263 671.564,766	38.037
3	580.140,263 671.564,766	4	580.144,396 671.545,425	19.778
4	580.144,396 671.545,425	5	580.145,915 671.538,315	7.27
5	580.145,915 671.538,315	6	580.152,616 671.511,065	28.062

Punct început	X / Y	Punct sfârșit	X / Y	Lungime segment (** (m)
6	580.152,616 671.511,065	7	580.155,404 671.489,286	21.957
7	580.155,404 671.489,286	8	580.193,975 671.466,881	44.606
8	580.193,975 671.466,881	9	580.199,132 671.463,885	5.964
9	580.199,132 671.463,885	10	580.198,146 671.468,12	4.348
10	580.198,146 671.468,12	11	580.179,98 671.546,073	80.042
11	580.179,98 671.546,073	1	580.167,68 671.599,82	55.136

** Lungimile segmentelor sunt determinate în planul de proiecție Stereo 70 și sunt rotunjite la 1 milimetru.

*** Distanța dintre puncte este formată din segmente cumulate ce sunt mai mici decât valoarea 1 milimetru.

**DATE DESPRE IMOBILUL NR. 10840**

Oficiul de Cadastru și Publicitate Imobiliară SUCEAVA
Biroul de Cadastru și Publicitate Imobiliară Gura Humorului

A. Partea I. Descrierea imobilului

TEREN Necunoscut

Adresa: Loc. Mazanaesti, Str Parloagelor, Nr. FN, Jud. Suceava

Nr. Crt	Nr cadastral Nr. topografic	Suprafața* (mp)	Observații / Referințe
A1		3.442	Sector cadastral:17 Teren neimprejmuit;

B. Partea II. Proprietari și acte

Inscrieri privitoare la dreptul de proprietate și alte drepturi reale		Referințe
10840 / 18/03/2022		
Act Normativ nr. 7, din 13/03/1996 emis de PARLAMENTUL ROMANIEI;		
B1	Inscrierea provizorie, drept de PROPRIETATE, dobandit prin Lege, cota actuala 1/1, cota initiala 1/1	A1
1) COMUNA DRAGOIESTI, CIF:4441190, PROPRIETAR NEIDENTIFICAT		

C. Partea III. SARCINI .

Inscrieri privind dezmembramintele dreptului de proprietate, drepturi reale de garanție și sarcini	Referințe
NU SUNT	

Anexa Nr. 1 La Partea I

Teren

Nr cadastral	Suprafața (mp)*	Observații / Referințe
	3.442	

* Suprafața este determinată în planul de proiecție Stereo 70.



Date referitoare la teren

Crt	Categorie folosință	Intra vilan	Suprafața (mp)	Tarla	Parcelă	Nr. topo	Observații / Referințe
1	arabil	DA	3.247	-	-	-	
2	arabil	NU	196	44	801	-	

Lungime Segmente

1) Valorile lungimilor segmentelor sunt obținute din proiecție în plan.

Punct început	X / Y	Punct sfârșit	X / Y	Lungime segment (** (m)
1	580.188,492 671.600,713	2	580.167,68 671.599,82	20.831
2	580.167,68 671.599,82	3	580.179,98 671.546,073	55.136
3	580.179,98 671.546,073	4	580.198,146 671.468,12	80.042
4	580.198,146 671.468,12	5	580.199,132 671.463,885	4.348

Punct început	X / Y	Punct sfârșit	X / Y	Lungime segment (** (m)
5	580.199,132 671.463,885	6	580.228,833 671.446,633	34.348
6	580.228,833 671.446,633	7	580.225,063 671.461,962	15.786
7	580.225,063 671.461,962	8	580.215,858 671.499,387	38.54
8	580.215,858 671.499,387	1	580.188,492 671.600,713	104.956

** Lungimile segmentelor sunt determinate în planul de proiecție Stereo 70 și sunt rotunjite la 1 milimetru.

*** Distanța dintre puncte este formată din segmente cumulate ce sunt mai mici decât valoarea 1 milimetru.

**DATE DESPRE IMOBILUL NR. 10841**

Oficiul de Cadastru și Publicitate Imobiliară SUCEAVA
Biroul de Cadastru și Publicitate Imobiliară Gura Humorului

A. Partea I. Descrierea imobilului

TEREN Necunoscut

Adresa: Loc. Mazanaesti, Str Parloagelor, Nr. FN, Jud. Suceava

Nr. Crt	Nr cadastral Nr. topografic	Suprafața* (mp)	Observații / Referințe
A1		2.171	Sector cadastral:17 Teren neimprejmut;

B. Partea II. Proprietari și acte

Inscrieri privitoare la dreptul de proprietate și alte drepturi reale		Referințe
10841 / 18/03/2022		
Act Normativ nr. 7, din 13/03/1996 emis de PARLAMENTUL ROMANIEI;		
B1	Intabulare, drept de PROPRIETATE, dobandit prin Lege, cota actuala 1/1, cota initiala 1/1 1) NEIDENTIFICAT NEIDENTIFICAT	A1
Act Administrativ nr. 1360, din 14/03/2022 emis de PRIMARIA COMUNEI DRAGOIESTI;		
B2	Se noteaza posesia factica in favoarea lui 1) POIENAR LUCRETIA	A1

C. Partea III. SARCINI .

Inscrieri privind dezmembramintele dreptului de proprietate, drepturi reale de garanție și sarcini	Referințe
NU SUNT	

Anexa Nr. 1 La Partea I

Teren

Nr cadastral	Suprafața (mp)*	Observații / Referințe
	2.171	

* Suprafața este determinată în planul de proiecție Stereo 70.



Date referitoare la teren

Crt	Categorie folosință	Intravilan	Suprafața (mp)	Tarla	Parcelă	Nr. topo	Observații / Referințe
1	arabil	DA	1.856	-	-	-	
2	arabil	NU	315	44	805	-	

Lungime Segmente

1) Valorile lungimilor segmentelor sunt obținute din proiecție în plan.

Punct început	X / Y	Punct sfârșit	X / Y	Lungime segment (** (m)
1	580.197,297 671.601,022	2	580.197,283 671.601,058	0.039
2	580.197,283 671.601,058	3	580.196,566 671.601,06	0.717
3	580.196,566 671.601,06	4	580.188,492 671.600,713	8.081
4	580.188,492 671.600,713	5	580.215,858 671.499,387	104.956

Punct început	X / Y	Punct sfârșit	X / Y	Lungime segment (** (m)
5	580.215,858 671.499,387	6	580.225,063 671.461,962	38.54
6	580.225,063 671.461,962	7	580.228,833 671.446,633	15.786
7	580.228,833 671.446,633	8	580.245,953 671.436,689	19.798
8	580.245,953 671.436,689	9	580.243,029 671.451,962	15.55
9	580.243,029 671.451,962	10	580.240,149 671.462,514	10.938
10	580.240,149 671.462,514	11	580.222,502 671.527,166	67.017
11	580.222,502 671.527,166	12	580.209,682 671.569,866	44.583
12	580.209,682 671.569,866	1	580.197,297 671.601,022	33.527

** Lungimile segmentelor sunt determinate în planul de proiecție Stereo 70 și sunt rotunjite la 1 milimetru.

*** Distanța dintre puncte este formată din segmente cumulate ce sunt mai mici decât valoarea 1 milimetru.

**DATE DESPRE IMOBILUL NR. 10842**

Oficiul de Cadastru și Publicitate Imobiliară SUCEAVA
Biroul de Cadastru și Publicitate Imobiliară Gura Humorului

A. Partea I. Descrierea imobilului

TEREN Necunoscut

Adresa: Loc. Mazanaesti, Str Parloagelor, Nr. 55, Jud. Suceava

Nr. Crt	Nr cadastral Nr. topografic	Suprafața* (mp)	Observații / Referințe
A1		9.278	Sector cadastral:17 Teren neimprejmuit;

B. Partea II. Proprietari și acte

Inscrieri privitoare la dreptul de proprietate și alte drepturi reale		Referințe
10842 / 18/03/2022		
Act Normativ nr. 7, din 13/03/1996 emis de PARLAMENTUL ROMANIEI;		
B1	Inscrierea provizorie, drept de PROPRIETATE, dobandit prin Lege, cota actuala 1/1, cota initiala 1/1	A1
1) COMUNA DRAGOIESTI, CIF:4441190, PROPRIETAR NEIDENTIFICAT		

C. Partea III. SARCINI .

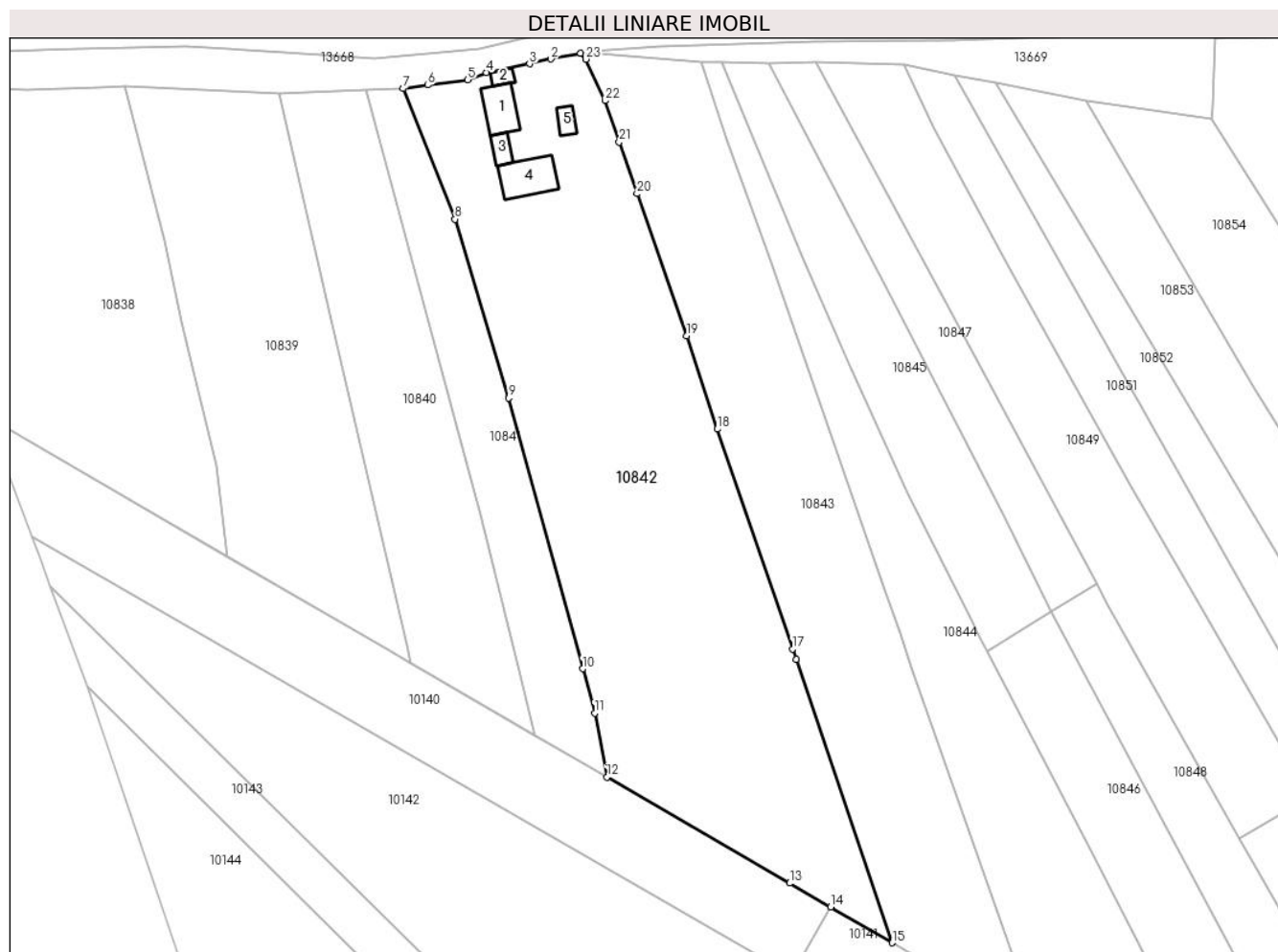
Inscrieri privind dezmembramintele dreptului de proprietate, drepturi reale de garanție și sarcini	Referințe
NU SUNT	

Anexa Nr. 1 La Partea I

Teren

Nr cadastral	Suprafața (mp)*	Observații / Referințe
	9.278	

* Suprafața este determinată în planul de proiecție Stereo 70.



Date referitoare la teren

Crt	Categorie folosință	Intravilan	Suprafața (mp)	Tarla	Parcelă	Nr. topo	Observații / Referințe
1	curți constructii	DA	1.318	-	-	-	
2	arabil	DA	5.420	-	-	-	
3	arabil	NU	2.541	44	803,805	-	

Date referitoare la construcții

Crt	Număr	Destinație construcție	Supraf. (mp)	Situație juridică	Observații / Referințe
A1.1		construcții de locuințe	85	Fara acte	Nr. niveluri:1; S. construita la sol:85 mp; S. construita desfasurata:85 mp; LOCUINTA
A1.2		construcții anexa	19	Fara acte	Nr. niveluri:1; S. construita la sol:19 mp; S. construita desfasurata:19 mp; ANEXA
A1.3		construcții anexa	31	Fara acte	Nr. niveluri:1; S. construita la sol:31 mp; S. construita desfasurata:31 mp; ANEXA
A1.4		construcții anexa	108	Fara acte	Nr. niveluri:1; S. construita la sol:108 mp; S. construita desfasurata:108 mp; ANEXA
A1.5		construcții anexa	26	Fara acte	Nr. niveluri:1; S. construita la sol:26 mp; S. construita desfasurata:26 mp; ANEXA

Lungime Segmente

1) Valorile lungimilor segmentelor sunt obținute din proiecție în plan.

Punct început	X / Y	Punct sfârșit	X / Y	Lungime segment (** (m)
1	580.239,674 671.609,467	2	580.232,604 671.608,113	7.198
3	580.227,45 671.606,93	4	580.217,14 671.604,85	10.518
5	580.212,67 671.603,14	6	580.203,182 671.601,877	9.572
7	580.197,297 671.601,022	8	580.209,682 671.569,866	33.527
9	580.222,502 671.527,166	10	580.240,149 671.462,514	67.017
11	580.243,029 671.451,962	12	580.245,953 671.436,689	15.55
13	580.289,569 671.411,354	14	580.299,363 671.405,665	11.326
15	580.314,07 671.397,122	16	580.291,132 671.464,802	71.461
17	580.290,294 671.467,253	18	580.272,341 671.519,743	55.475
19	580.265,044 671.542,02	20	580.253,166 671.575,935	35.935
21	580.248,893 671.588,285	22	580.245,487 671.598,132	10.419
23	580.240,96 671.608,06	1	580.239,674 671.609,467	1.906

Punct început	X / Y	Punct sfârșit	X / Y	Lungime segment (** (m)
2	580.232,604 671.608,113	3	580.227,45 671.606,93	5.288
4	580.217,14 671.604,85	5	580.212,67 671.603,14	4.786
6	580.203,182 671.601,877	7	580.197,297 671.601,022	5.947
8	580.209,682 671.569,866	9	580.222,502 671.527,166	44.583
10	580.240,149 671.462,514	11	580.243,029 671.451,962	10.938
12	580.245,953 671.436,689	13	580.289,569 671.411,354	50.44
14	580.299,363 671.405,665	15	580.314,07 671.397,122	17.008
16	580.291,132 671.464,802	17	580.290,294 671.467,253	2.59
18	580.272,341 671.519,743	19	580.265,044 671.542,02	23.442
20	580.253,166 671.575,935	21	580.248,893 671.588,285	13.068
22	580.245,487 671.598,132	23	580.240,96 671.608,06	10.911

** Lungimile segmentelor sunt determinate în planul de proiecție Stereo 70 și sunt rotunjite la 1 milimetru.

*** Distanța dintre puncte este formată din segmente cumulate ce sunt mai mici decât valoarea 1 milimetru.

**DATE DESPRE IMOBILUL NR. 10843**

Oficiul de Cadastru și Publicitate Imobiliară SUCEAVA
Biroul de Cadastru și Publicitate Imobiliară Gura Humorului

A. Partea I. Descrierea imobilului

TEREN Necunoscut

Adresa: Loc. Mazanaesti, Str Parloagelor, Nr. FN, Jud. Suceava

Nr. Crt	Nr cadastral Nr. topografic	Suprafața* (mp)	Observații / Referințe
A1		5.938	Sector cadastral:17 Teren neimprejmut;

B. Partea II. Proprietari și acte

Inscrieri privitoare la dreptul de proprietate și alte drepturi reale		Referințe
10843 / 18/03/2022		
Act Normativ nr. 7, din 13/03/1996 emis de PARLAMENTUL ROMANIEI;		
B1	Intabulare, drept de PROPRIETATE, dobandit prin Lege, cota actuala 1/1, cota initiala 1/1 1) NEIDENTIFICAT NEIDENTIFICAT	A1
Act Administrativ nr. 1361, din 14/03/2022 emis de PRIMARIA COMUNEI DRAGOIESTI;		
B2	Se noteaza posesia factica in favoarea lui 1) CIOBANU VIORICA	A1

C. Partea III. SARCINI .

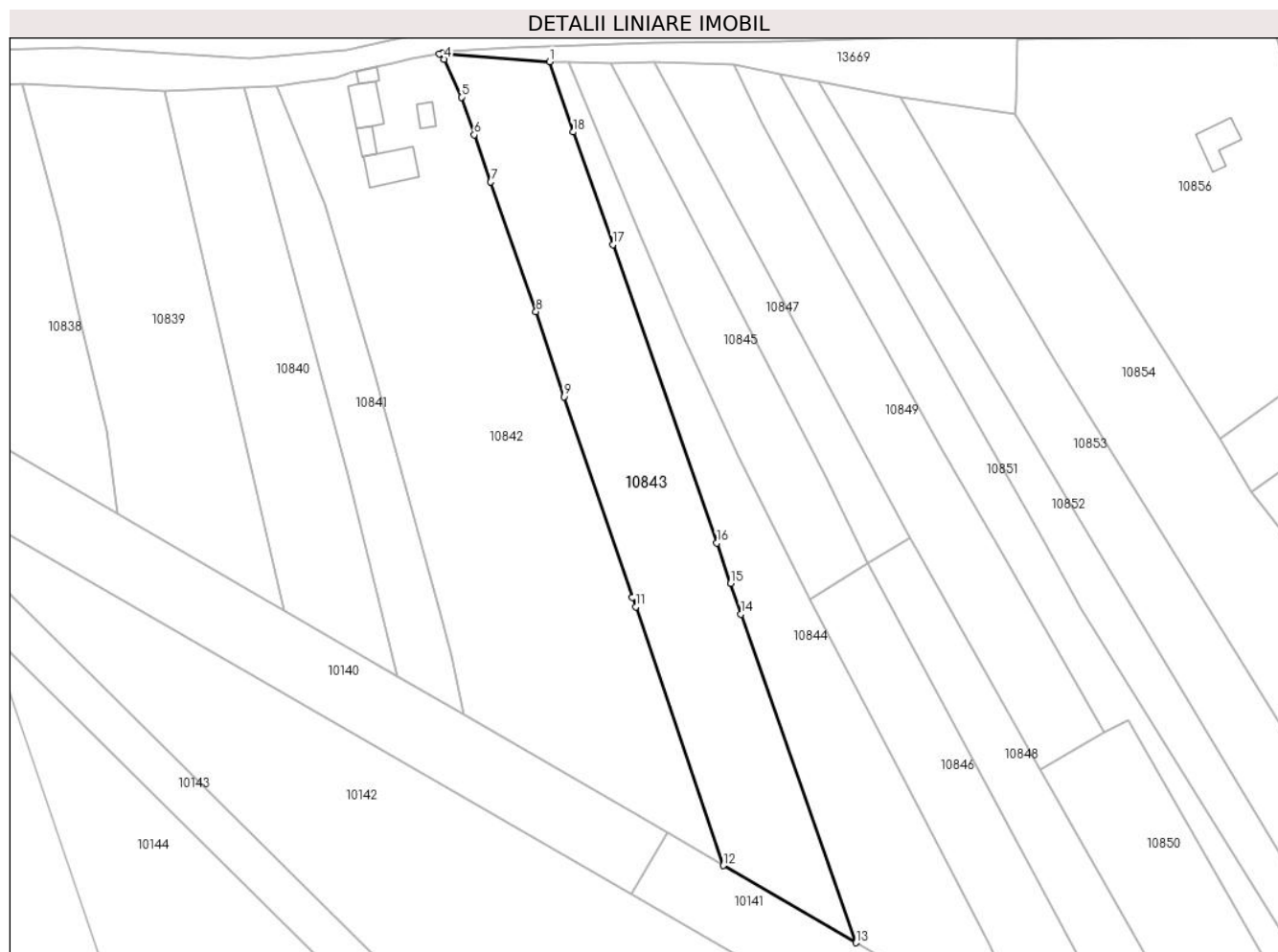
Inscrieri privind dezmembramintele dreptului de proprietate, drepturi reale de garanție și sarcini	Referințe
NU SUNT	

Anexa Nr. 1 La Partea I

Teren

Nr cadastral	Suprafața (mp)*	Observații / Referințe
	5.938	

* Suprafața este determinată în planul de proiecție Stereo 70.



Date referitoare la teren

Crt	Categorie folosință	Intravilan	Suprafața (mp)	Tarla	Parcelă	Nr. topo	Observații / Referințe
1	arabil	DA	3.696	-	-	-	
2	arabil	NU	2.242	44	803	-	

Lungime Segmente

1) Valorile lungimilor segmentelor sunt obținute din proiecție în plan.

Punct început	X / Y	Punct sfârșit	X / Y	Lungime segment (** (m)
1	580.268,604 671.607,435	2	580.240,445 671.609,615	28.243
2	580.240,445 671.609,615	3	580.239,674 671.609,467	0.785
3	580.239,674 671.609,467	4	580.240,96 671.608,06	1.906
4	580.240,96 671.608,06	5	580.245,487 671.598,132	10.911

Punct început	X / Y	Punct sfârșit	X / Y	Lungime segment (** (m)
5	580.245,487 671.598,132	6	580.248,893 671.588,285	10.419
6	580.248,893 671.588,285	7	580.253,166 671.575,935	13.068
7	580.253,166 671.575,935	8	580.265,044 671.542,02	35.935
8	580.265,044 671.542,02	9	580.272,341 671.519,743	23.442
9	580.272,341 671.519,743	10	580.290,294 671.467,253	55.475
10	580.290,294 671.467,253	11	580.291,132 671.464,802	2.59
11	580.291,132 671.464,802	12	580.314,07 671.397,122	71.461
12	580.314,07 671.397,122	13	580.348,85 671.376,919	40.222
13	580.348,85 671.376,919	14	580.318,688 671.462,89	91.109
14	580.318,688 671.462,89	15	580.315,958 671.470,951	8.511
15	580.315,958 671.470,951	16	580.312,392 671.481,477	11.114
16	580.312,392 671.481,477	17	580.285,109 671.559,527	82.681
17	580.285,109 671.559,527	18	580.274,688 671.588,994	31.255
18	580.274,688 671.588,994	1	580.268,604 671.607,435	19.419

** Lungimile segmentelor sunt determinate în planul de proiecție Stereo 70 și sunt rotunjite la 1 milimetru.

*** Distanța dintre puncte este formată din segmente cumulate ce sunt mai mici decât valoarea 1 milimetru.

**DATE DESPRE IMOBILUL NR. 10844**

Oficiul de Cadastru și Publicitate Imobiliară SUCEAVA
 Biroul de Cadastru și Publicitate Imobiliară Gura Humorului

A. Partea I. Descrierea imobilului

TEREN Necunoscut

Adresa: Loc. Mazanaesti, Str Parloagelor, Nr. FN, Jud. Suceava

Nr. Crt	Nr cadastral Nr. topografic	Suprafața* (mp)	Observații / Referințe
A1		4.428	Sector cadastral:17 Teren neimprejmuit;

B. Partea II. Proprietari și acte

Inscrieri privitoare la dreptul de proprietate și alte drepturi reale		Referințe
10844 / 18/03/2022		
Act Normativ nr. 7, din 13/03/1996 emis de PARLAMENTUL ROMANIEI;		
B1	Inscrierea provizorie, drept de PROPRIETATE, dobandit prin Lege, cota actuala 1/1, cota initiala 1/1	A1
1) COMUNA DRAGOIESTI, CIF:4441190, PROPRIETAR NEIDENTIFICAT		

C. Partea III. SARCINI .

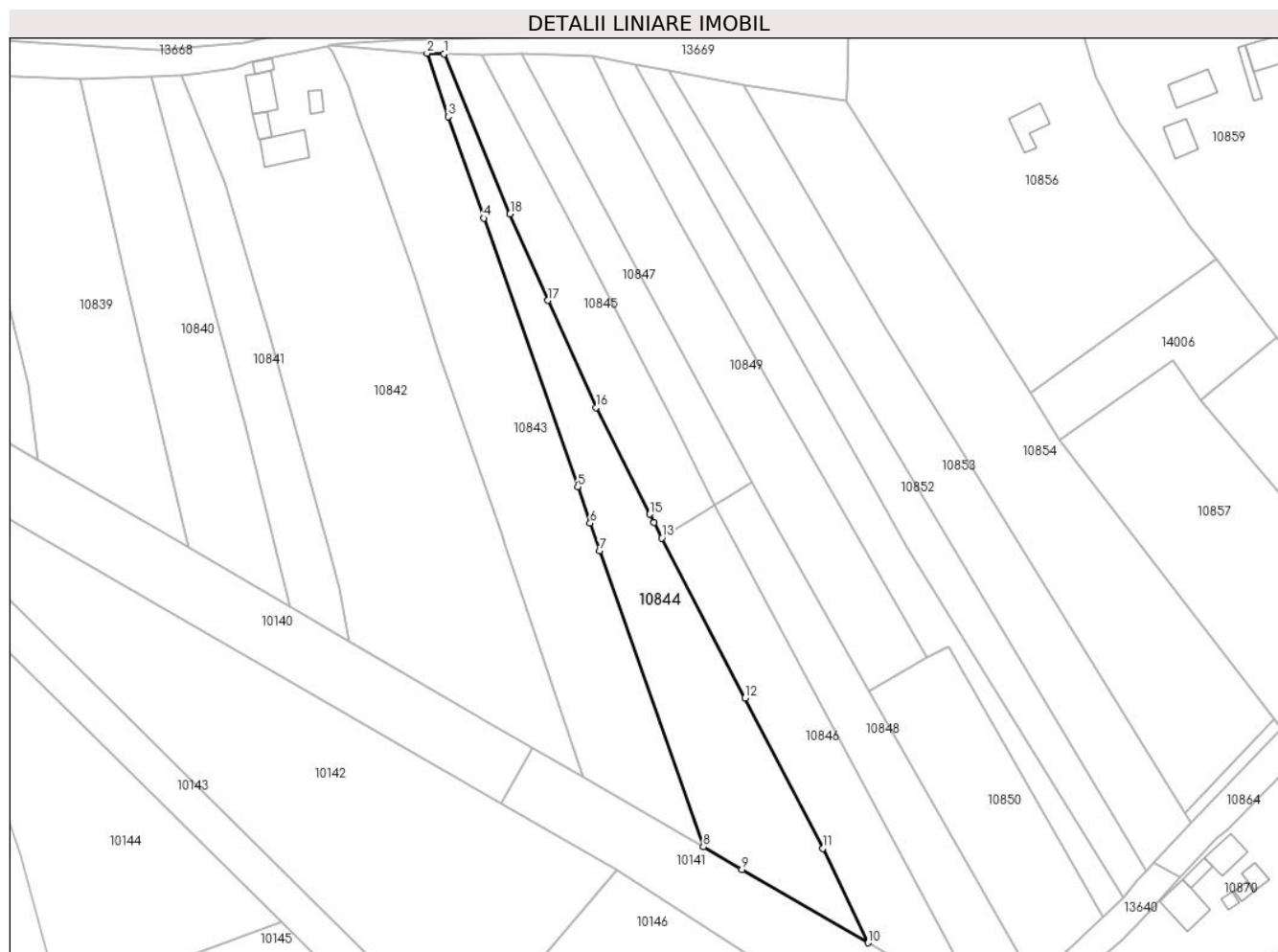
Inscrieri privind dezmembramintele dreptului de proprietate, drepturi reale de garanție și sarcini	Referințe
NU SUNT	

Anexa Nr. 1 La Partea I

Teren

Nr cadastral	Suprafața (mp)*	Observații / Referințe
	4.428	

* Suprafața este determinată în planul de proiecție Stereo 70.



Date referitoare la teren

Crt	Categorie folosință	Intravilan	Suprafața (mp)	Tarla	Parcelă	Nr. topo	Observații / Referințe
1	arabil	DA	1.413	-	-	-	
2	arabil	NU	3.015	44	805	-	

Lungime Segmente

1) Valorile lungimilor segmentelor sunt obținute din proiecție în plan.

Punct început	X / Y	Punct sfârșit	X / Y	Lungime segment (** (m)
1	580.273,518 671.607,224	2	580.268,604 671.607,435	4.919
2	580.268,604 671.607,435	3	580.274,688 671.588,994	19.419
3	580.274,688 671.588,994	4	580.285,109 671.559,527	31.255
4	580.285,109 671.559,527	5	580.312,392 671.481,477	82.681

Punct început	X / Y	Punct sfârșit	X / Y	Lungime segment (** (m)
5	580.312,392 671.481,477	6	580.315,958 671.470,951	11.114
6	580.315,958 671.470,951	7	580.318,688 671.462,89	8.511
7	580.318,688 671.462,89	8	580.348,85 671.376,919	91.109
8	580.348,85 671.376,919	9	580.360,11 671.370,378	13.022
9	580.360,11 671.370,378	10	580.396,797 671.349,068	42.427
10	580.396,797 671.349,068	11	580.383,634 671.376,461	30.391
11	580.383,634 671.376,461	12	580.361,036 671.420,2	49.232
12	580.361,036 671.420,2	13	580.336,835 671.466,655	52.381
13	580.336,835 671.466,655	14	580.334,492 671.471,152	5.071
14	580.334,492 671.471,152	15	580.333,292 671.473,536	2.669
15	580.333,292 671.473,536	16	580.317,676 671.504,545	34.719
16	580.317,676 671.504,545	17	580.303,627 671.535,617	34.1
17	580.303,627 671.535,617	18	580.292,732 671.560,796	27.435
18	580.292,732 671.560,796	1	580.273,518 671.607,224	50.247

** Lungimile segmentelor sunt determinate în planul de proiecție Stereo 70 și sunt rotunjite la 1 milimetru.

*** Distanța dintre puncte este formată din segmente cumulate ce sunt mai mici decât valoarea 1 milimetru.

**DATE DESPRE IMOBILUL NR. 10845**

Oficiul de Cadastru și Publicitate Imobiliară SUCEAVA
Biroul de Cadastru și Publicitate Imobiliară Gura Humorului

A. Partea I. Descrierea imobilului

TEREN Intravilan

Adresa: Loc. Mazanaesti, Str Parloagelor, Nr. FN, Jud. Suceava

Nr. Crt	Nr cadastral Nr. topografic	Suprafața* (mp)	Observații / Referințe
A1		2.336	Sector cadastral:17 Teren neimprejmut;

B. Partea II. Proprietari și acte

Inscrieri privitoare la dreptul de proprietate și alte drepturi reale		Referințe
10845 / 18/03/2022		
Act Normativ nr. 7, din 13/03/1996 emis de PARLAMENTUL ROMANIEI;		
B1	Intabulare, drept de PROPRIETATE, dobandit prin Lege, cota actuala 1/1, cota initiala 1/1 1) NEIDENTIFICAT NEIDENTIFICAT	A1
Act Administrativ nr. 1362, din 14/03/2022 emis de PRIMARIA COMUNEI DRAGOIESTI;		
B2	Se noteaza posesia factica in favoarea lui 1) LITEAN DUMITRU	A1

C. Partea III. SARCINI .

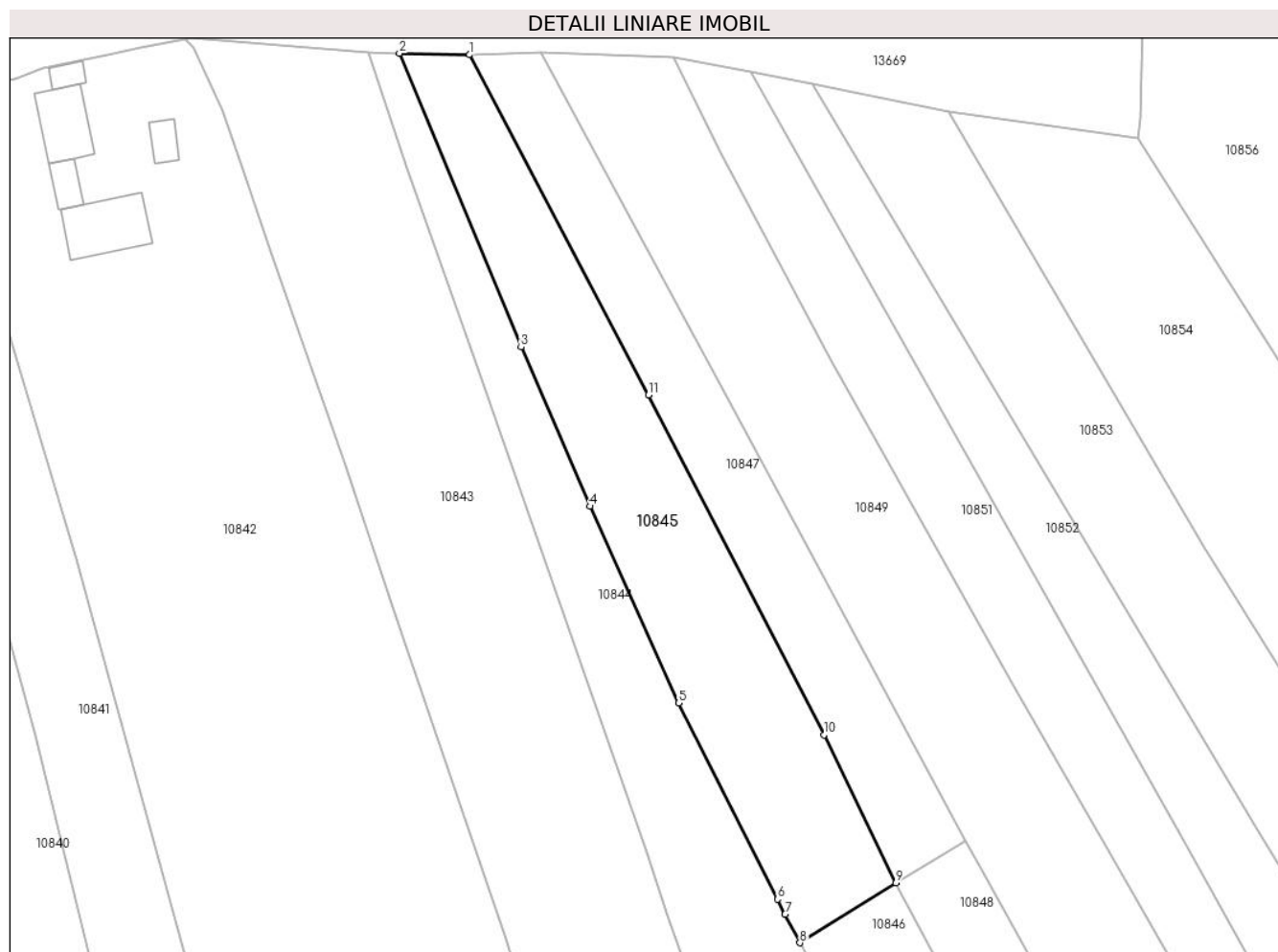
Inscrieri privind dezmembramintele dreptului de proprietate, drepturi reale de garanție și sarcini	Referințe
NU SUNT	

Anexa Nr. 1 La Partea I

Teren

Nr cadastral	Suprafața (mp)*	Observații / Referințe
	2.336	

* Suprafața este determinată în planul de proiecție Stereo 70.



Date referitoare la teren

Crt	Categorie folosință	Intravilan	Suprafața (mp)	Tarla	Parcelă	Nr. topo	Observații / Referințe
1	arabil	DA	2.336	-	-	-	

Lungime Segmente

1) Valorile lungimilor segmentelor sunt obținute din proiecție în plan.

Punct început	X / Y	Punct sfârșit	X / Y	Lungime segment (** (m)
1	580.284,609 671.606,988	2	580.273,518 671.607,224	11.094
2	580.273,518 671.607,224	3	580.292,732 671.560,796	50.247
3	580.292,732 671.560,796	4	580.303,627 671.535,617	27.435
4	580.303,627 671.535,617	5	580.317,676 671.504,545	34.1
5	580.317,676 671.504,545	6	580.333,292 671.473,536	34.719

Punct început	X / Y	Punct sfârșit	X / Y	Lungime segment (** (m)
6	580.333,292 671.473,536	7	580.334,492 671.471,152	2.669
7	580.334,492 671.471,152	8	580.336,835 671.466,655	5.071
8	580.336,835 671.466,655	9	580.351,992 671.476,118	17.868
9	580.351,992 671.476,118	10	580.340,616 671.499,5	26.003
10	580.340,616 671.499,5	11	580.312,887 671.553,25	60.481
11	580.312,887 671.553,25	1	580.284,609 671.606,988	60.724

** Lungimile segmentelor sunt determinate în planul de proiecție Stereo 70 și sunt rotunjite la 1 milimetru.

*** Distanța dintre puncte este formată din segmente cumulate ce sunt mai mici decât valoarea 1 milimetru.

**DATE DESPRE IMOBILUL NR. 10846**

Oficiul de Cadastru și Publicitate Imobiliară SUCEAVA
Biroul de Cadastru și Publicitate Imobiliară Gura Humorului

A. Partea I. Descrierea imobilului

TEREN Extravilan

Adresa: Nr. FN, Jud. Suceava

Nr. Crt	Nr cadastral Nr. topografic	Suprafața* (mp)	Observații / Referințe
A1		2.824	Sector cadastral:17 Teren neimprejmut;

B. Partea II. Proprietari și acte

Inscrieri privitoare la dreptul de proprietate și alte drepturi reale		Referințe
10846 / 18/03/2022		
Act Normativ nr. 7, din 13/03/1996 emis de PARLAMENTUL ROMANIEI;		
B1	Intabulare, drept de PROPRIETATE, dobandit prin Lege, cota actuala 1/1, cota initiala 1/1 1) NEIDENTIFICAT NEIDENTIFICAT	A1
Act Administrativ nr. 1363, din 14/03/2022 emis de PRIMARIA COMUNEI DRAGOIESTI;		
B2	Se noteaza posesia factica in favoarea lui 1) SAMSON IOAN	A1

C. Partea III. SARCINI .

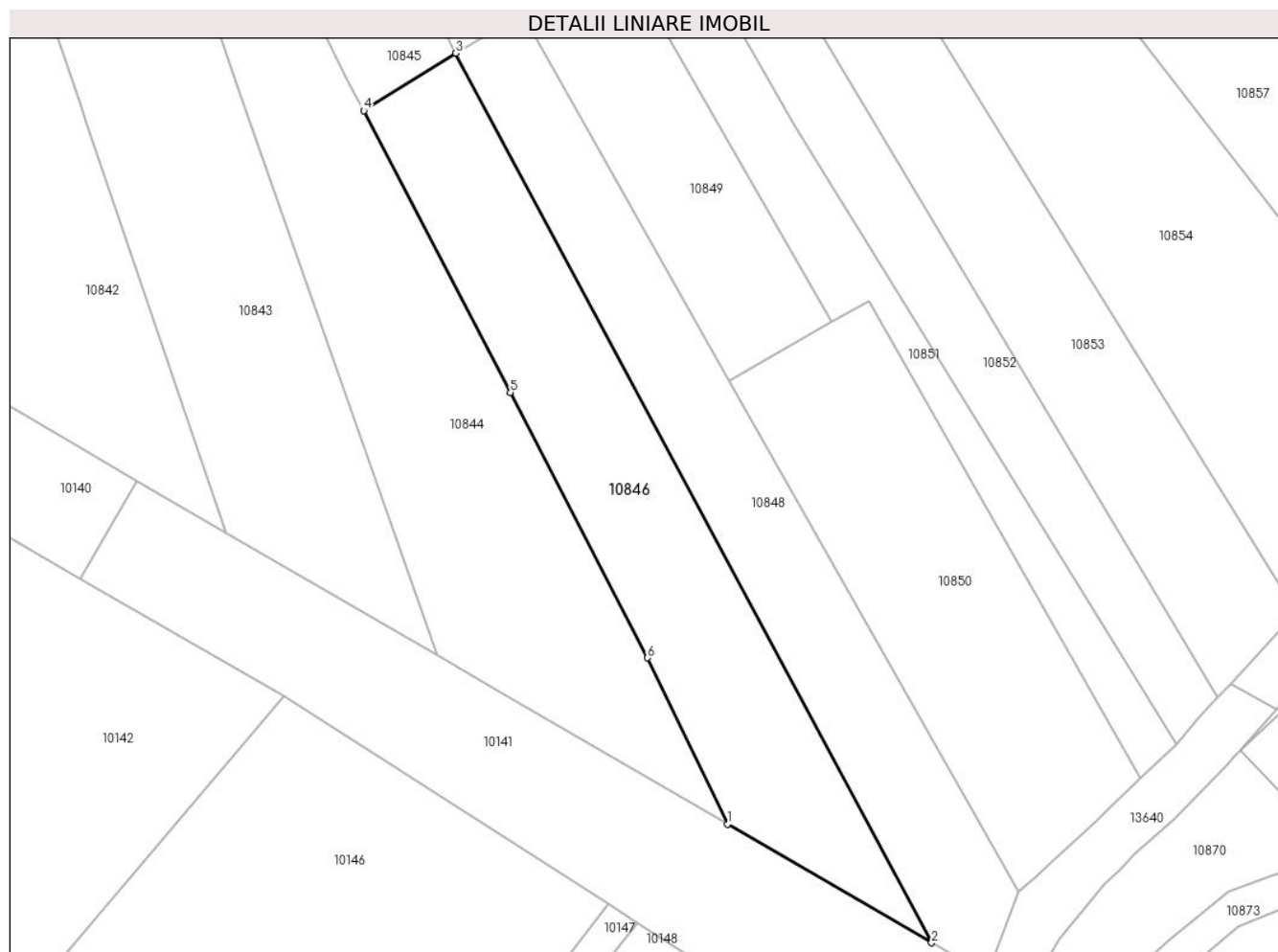
Inscrieri privind dezmembramintele dreptului de proprietate, drepturi reale de garanție și sarcini	Referințe
NU SUNT	

Anexa Nr. 1 La Partea I

Teren

Nr cadastral	Suprafața (mp)*	Observații / Referințe
	2.824	

* Suprafața este determinată în planul de proiecție Stereo 70.



Date referitoare la teren

Crt	Categorie folosință	Intra vilan	Suprafața (mp)	Tarla	Parcelă	Nr. topo	Observații / Referințe
1	arabil	NU	2.824	44	805	-	

Lungime Segmente

1) Valorile lungimilor segmentelor sunt obținute din proiecție în plan.

Punct început	X / Y	Punct sfârșit	X / Y	Lungime segment (** (m)
1	580.396,797 671.349,068	2	580.430,478 671.329,503	38.951
2	580.430,478 671.329,503	3	580.351,992 671.476,118	166.301
3	580.351,992 671.476,118	4	580.336,835 671.466,655	17.868
4	580.336,835 671.466,655	5	580.361,036 671.420,2	52.381
5	580.361,036 671.420,2	6	580.383,634 671.376,461	49.232

Punct început	X / Y	Punct sfârșit	X / Y	Lungime segment (** (m)
6	580.383,634 671.376,461	1	580.396,797 671.349,068	30.391

** Lungimile segmentelor sunt determinate în planul de proiecție Stereo 70 și sunt rotunjite la 1 milimetru.

*** Distanța dintre puncte este formată din segmente cumulate ce sunt mai mici decât valoarea 1 milimetru.

**DATE DESPRE IMOBILUL NR. 10847**

Oficiul de Cadastru și Publicitate Imobiliară SUCEAVA
Biroul de Cadastru și Publicitate Imobiliară Gura Humorului

A. Partea I. Descrierea imobilului

TEREN Intravilan

Adresa: Loc. Mazanaesti, Str Parloagelor, Nr. FN, Jud. Suceava

Nr. Crt	Nr cadastral Nr. topografic	Suprafața* (mp)	Observații / Referințe
A1		1.610	Sector cadastral:17 Teren neimprejmuit;

B. Partea II. Proprietari și acte

Inscrieri privitoare la dreptul de proprietate și alte drepturi reale		Referințe
10847 / 18/03/2022		
Act Normativ nr. 7, din 13/03/1996 emis de PARLAMENTUL ROMANIEI;		
B1	Inscrierea provizorie, drept de PROPRIETATE, dobandit prin Lege, cota actuala 1/1, cota initiala 1/1	A1
1) COMUNA DRAGOIESTI, CIF:4441190, PROPRIETAR NEIDENTIFICAT		

C. Partea III. SARCINI .

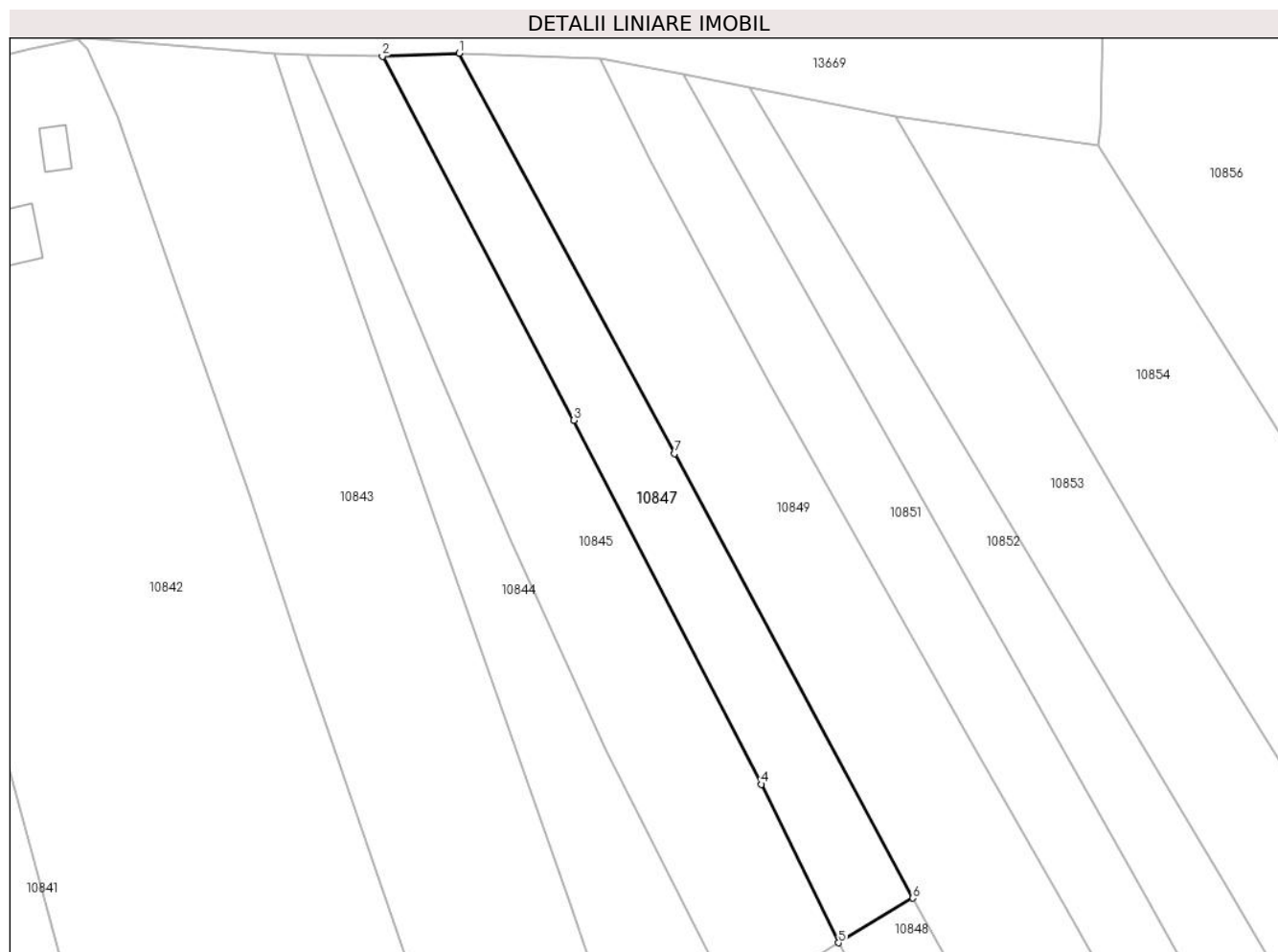
Inscrieri privind dezmembramintele dreptului de proprietate, drepturi reale de garanție și sarcini	Referințe
NU SUNT	

Anexa Nr. 1 La Partea I

Teren

Nr cadastral	Suprafața (mp)*	Observații / Referințe
	1.610	

* Suprafața este determinată în planul de proiecție Stereo 70.



Date referitoare la teren

Crt	Categorie folosință	Intra vilan	Suprafața (mp)	Tarla	Parcelă	Nr. topo	Observații / Referințe
1	arabil	DA	1.610	-	-	-	

Lungime Segmente

1) Valorile lungimilor segmentelor sunt obținute din proiecție în plan.

Punct început	X / Y	Punct sfârșit	X / Y	Lungime segment (** (m)
1	580.295,965 671.607,438	2	580.284,609 671.606,988	11.365
2	580.284,609 671.606,988	3	580.312,887 671.553,25	60.724
3	580.312,887 671.553,25	4	580.340,616 671.499,5	60.481
4	580.340,616 671.499,5	5	580.351,992 671.476,118	26.003
5	580.351,992 671.476,118	6	580.362,973 671.482,71	12.808

Punct început	X / Y	Punct sfârșit	X / Y	Lungime segment (** (m)
6	580.362,973 671.482,71	7	580.327,769 671.548,362	74.495
7	580.327,769 671.548,362	1	580.295,965 671.607,438	67.093

** Lungimile segmentelor sunt determinate în planul de proiecție Stereo 70 și sunt rotunjite la 1 milimetru.

*** Distanța dintre puncte este formată din segmente cumulate ce sunt mai mici decât valoarea 1 milimetru.

**DATE DESPRE IMOBILUL NR. 10848**

Oficiul de Cadastru și Publicitate Imobiliară SUCEAVA
Biroul de Cadastru și Publicitate Imobiliară Gura Humorului

A. Partea I. Descrierea imobilului

TEREN Necunoscut

Adresa: Loc. Mazanaesti, Jud. Suceava

Nr. Crt	Nr cadastral Nr. topografic	Suprafața* (mp)	Observații / Referințe
A1		2.514	Sector cadastral:17 Teren neimprejmit;

B. Partea II. Proprietari și acte

Inscrieri privitoare la dreptul de proprietate și alte drepturi reale		Referințe
10848 / 18/03/2022		
Act Normativ nr. 7, din 13/03/1996 emis de PARLAMENTUL ROMANIEI;		
B1	Intabulare, drept de PROPRIETATE, dobandit prin Lege, cota actuala 1/1, cota initiala 1/1 1) NEIDENTIFICAT NEIDENTIFICAT	A1
Act Administrativ nr. 1364, din 14/03/2022 emis de PRIMARIA COMUNEI DRAGOIESTI;		
B2	Se noteaza posesia factica in favoarea lui 1) CUCU IOAN	A1

C. Partea III. SARCINI .

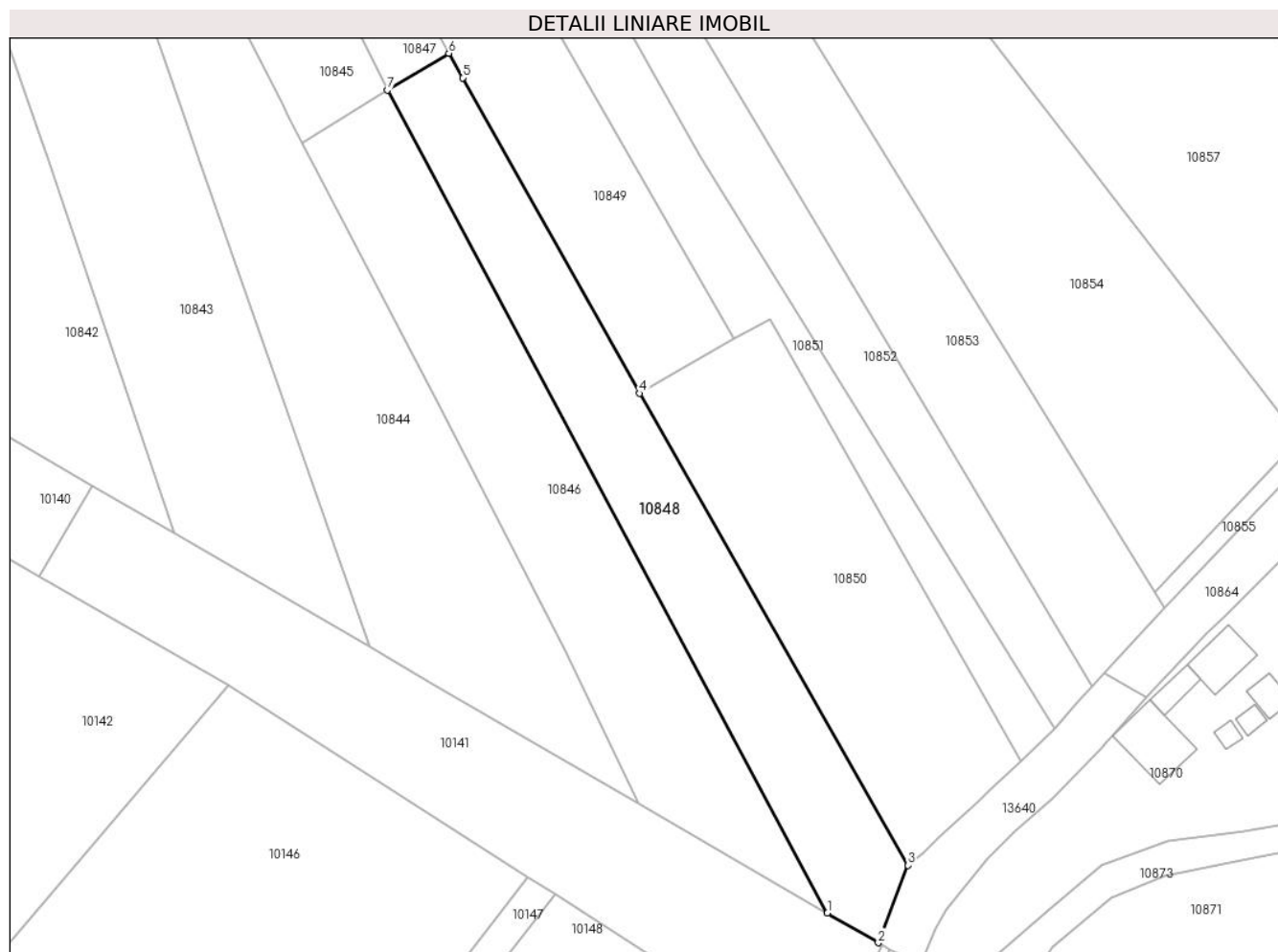
Inscrieri privind dezmembramintele dreptului de proprietate, drepturi reale de garanție și sarcini	Referințe
NU SUNT	

Anexa Nr. 1 La Partea I

Teren

Nr cadastral	Suprafața (mp)*	Observații / Referințe
	2.514	

* Suprafața este determinată în planul de proiecție Stereo 70.



Date referitoare la teren

Crt	Categorie folosință	Intravilan	Suprafața (mp)	Tarla	Parcelă	Nr. topo	Observații / Referințe
1	arabil	DA	67	-	-	-	
2	arabil	NU	2.447	44	805	-	

Lungime Segmente

1) Valorile lungimilor segmentelor sunt obținute din proiecție în plan.

Punct început	X / Y	Punct sfârșit	X / Y	Lungime segment (** (m))
1	580.430,478 671.329,503	2	580.439,58 671.324,216	10.526
2	580.439,58 671.324,216	3	580.444,893 671.337,992	14.765
3	580.444,893 671.337,992	4	580.397,03 671.422,115	96.786
4	580.397,03 671.422,115	5	580.365,435 671.478,33	64.485

Punct început	X / Y	Punct sfârșit	X / Y	Lungime segment (** (m)
5	580.365,435 671.478,33	6	580.362,973 671.482,71	5.025
6	580.362,973 671.482,71	7	580.351,992 671.476,118	12.808
7	580.351,992 671.476,118	1	580.430,478 671.329,503	166.301

** Lungimile segmentelor sunt determinate în planul de proiecție Stereo 70 și sunt rotunjite la 1 milimetru.

*** Distanța dintre puncte este formată din segmente cumulate ce sunt mai mici decât valoarea 1 milimetru.

**DATE DESPRE IMOBILUL NR. 10849**

Oficiul de Cadastru și Publicitate Imobiliară SUCEAVA
Biroul de Cadastru și Publicitate Imobiliară Gura Humorului

A. Partea I. Descrierea imobilului

TEREN Necunoscut

Adresa: Loc. Mazanaesti, Str Parloagelor, Nr. FN, Jud. Suceava

Nr. Crt	Nr cadastral Nr. topografic	Suprafața* (mp)	Observații / Referințe
A1		3.748	Sector cadastral:17 Teren neimprejmut;

B. Partea II. Proprietari și acte

Inscrieri privitoare la dreptul de proprietate și alte drepturi reale		Referințe
10849 / 18/03/2022		
Act Normativ nr. 7, din 13/03/1996 emis de PARLAMENTUL ROMANIEI;		
B1	Intabulare, drept de PROPRIETATE, dobandit prin Lege, cota actuala 1/1, cota initiala 1/1 1) NEIDENTIFICAT NEIDENTIFICAT	A1
Act Administrativ nr. 1365, din 14/03/2022 emis de PRIMARIA COMUNEI DRAGOIESTI;		
B2	Se noteaza posesia factica in favoarea lui 1) CUCU NICOLAI	A1

C. Partea III. SARCINI .

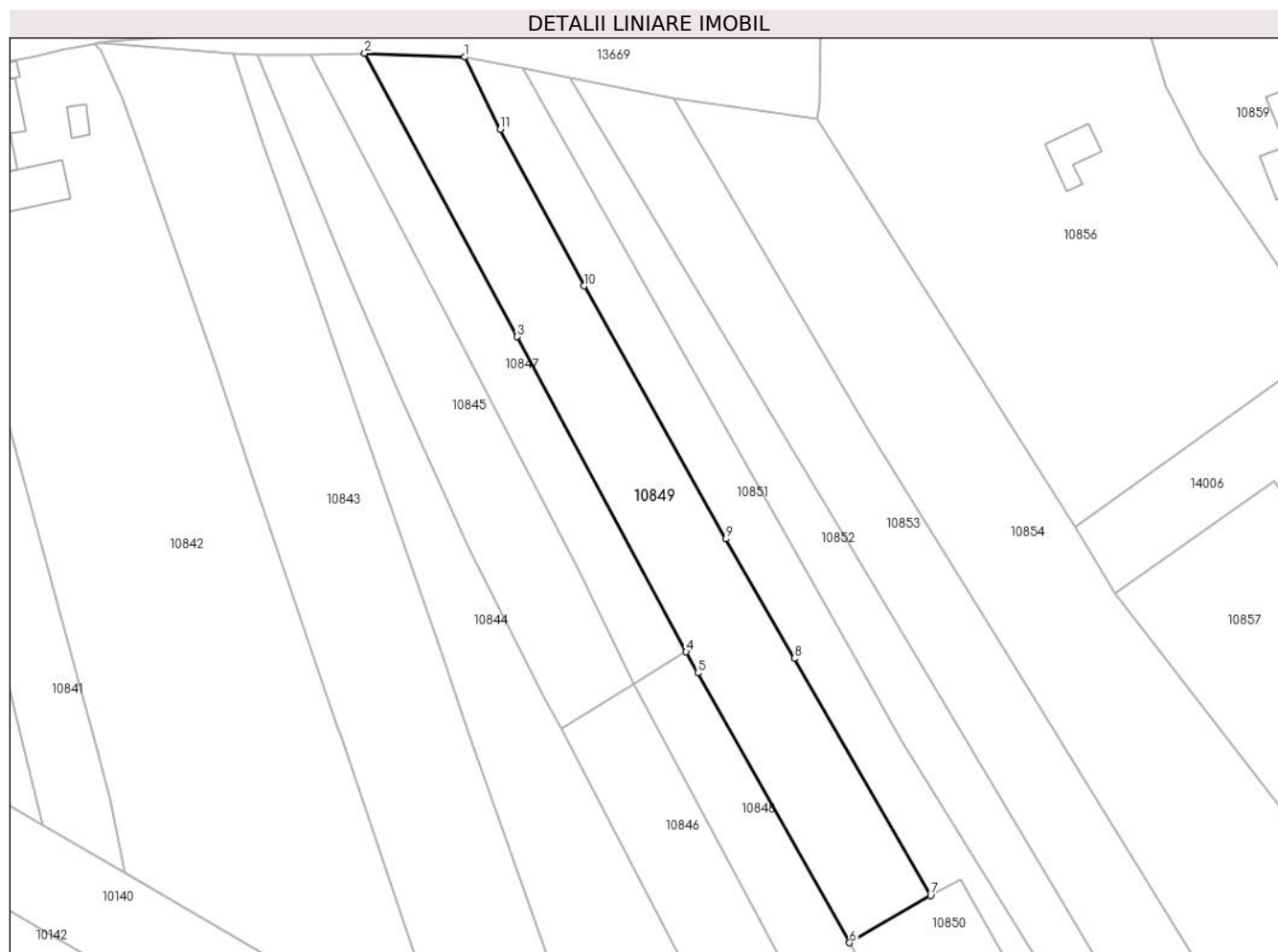
Inscrieri privind dezmembramintele dreptului de proprietate, drepturi reale de garanție și sarcini	Referințe
NU SUNT	

Anexa Nr. 1 La Partea I

Teren

Nr cadastral	Suprafața (mp)*	Observații / Referințe
	3.748	

* Suprafața este determinată în planul de proiecție Stereo 70.



Date referitoare la teren

Crt	Categorie folosință	Intra vilan	Suprafața (mp)	Tarla	Parcelă	Nr. topo	Observații / Referințe
1	arabil	DA	2.580	-	-	-	
2	arabil	NU	1.169	-	-	-	

Lungime Segmente

1) Valorile lungimilor segmentelor sunt obținute din proiecție în plan.

Punct început	X / Y	Punct sfârșit	X / Y	Lungime segment (** (m)
1	580.316,824 671.606,63	2	580.295,965 671.607,438	20.875
2	580.295,965 671.607,438	3	580.327,769 671.548,362	67.093
3	580.327,769 671.548,362	4	580.362,973 671.482,71	74.495
4	580.362,973 671.482,71	5	580.365,435 671.478,33	5.025

Punct început	X / Y	Punct sfârșit	X / Y	Lungime segment (** (m)
5	580.365,435 671.478,33	6	580.397,03 671.422,115	64.485
6	580.397,03 671.422,115	7	580.413,913 671.431,931	19.529
7	580.413,913 671.431,931	8	580.385,534 671.481,328	56.969
8	580.385,534 671.481,328	9	580.371,226 671.506,231	28.721
9	580.371,226 671.506,231	10	580.341,636 671.558,945	60.451
10	580.341,636 671.558,945	11	580.324,207 671.591,552	36.973
11	580.324,207 671.591,552	1	580.316,824 671.606,63	16.789

** Lungimile segmentelor sunt determinate în planul de proiecție Stereo 70 și sunt rotunjite la 1 milimetru.

*** Distanța dintre puncte este formată din segmente cumulate ce sunt mai mici decât valoarea 1 milimetru.

**DATE DESPRE IMOBILUL NR. 10850**

Oficiul de Cadastru și Publicitate Imobiliară SUCEAVA
Biroul de Cadastru și Publicitate Imobiliară Gura Humorului

A. Partea I. Descrierea imobilului

TEREN Necunoscut

Adresa: Loc. Mazanaesti, Jud. Suceava

Nr. Crt	Nr cadastral Nr. topografic	Suprafața* (mp)	Observații / Referințe
A1		2.500	Sector cadastral:17 Teren neimprejmuit;

B. Partea II. Proprietari și acte

Inscrieri privitoare la dreptul de proprietate și alte drepturi reale		Referințe
10850 / 18/03/2022		
Act Normativ nr. 7, din 13/03/1996 emis de PARLAMENTUL ROMANIEI;		
B1	Intabulare, drept de PROPRIETATE, dobandit prin Lege, cota actuala 1/1, cota initiala 1/1 1) NEIDENTIFICAT NEIDENTIFICAT	A1
Act Administrativ nr. 4568, din 14/03/2022 emis de PRIMARIA COMUNEI DRAGOIESTI;		
B2	Se noteaza posesia factica in favoarea lui 1) RUSU ADRIAN-DUMITRU	A1

C. Partea III. SARCINI .

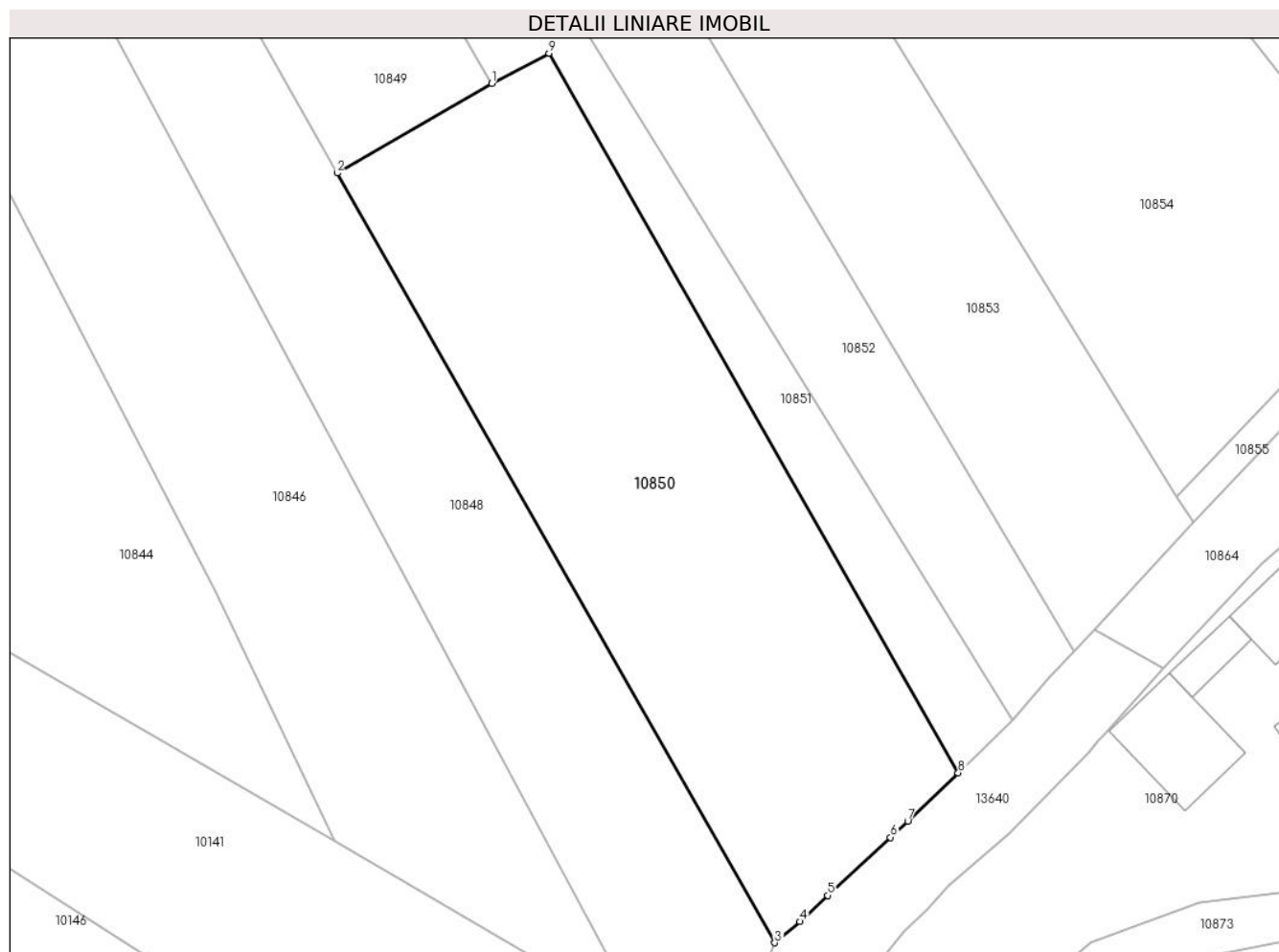
Inscrieri privind dezmembramintele dreptului de proprietate, drepturi reale de garanție și sarcini	Referințe
NU SUNT	

Anexa Nr. 1 La Partea I

Teren

Nr cadastral	Suprafața (mp)*	Observații / Referințe
	2.500	

* Suprafața este determinată în planul de proiecție Stereo 70.



Date referitoare la teren

Crt	Categorie folosință	Intravilan	Suprafața (mp)	Tarla	Parcelă	Nr. topo	Observații / Referințe
1	arabil	DA	63	-	-	-	
2	arabil	NU	2.437	44	805	-	

Lungime Segmente

1) Valorile lungimilor segmentelor sunt obținute din proiecție în plan.

Punct început	X / Y	Punct sfârșit	X / Y	Lungime segment (** (m)
1	580.413,913 671.431,931	2	580.397,03 671.422,115	19.529
2	580.397,03 671.422,115	3	580.444,893 671.337,992	96.786
3	580.444,893 671.337,992	4	580.447,658 671.340,309	3.607
4	580.447,658 671.340,309	5	580.450,66 671.343,18	4.154

Punct început	X / Y	Punct sfârșit	X / Y	Lungime segment (** (m)
5	580.450,66 671.343,18	6	580.457,557 671.349,505	9.358
6	580.457,557 671.349,505	7	580.459,438 671.351,3	2.6
7	580.459,438 671.351,3	8	580.464,964 671.356,573	7.638
8	580.464,964 671.356,573	9	580.420,215 671.435,222	90.488
9	580.420,215 671.435,222	1	580.413,913 671.431,931	7.11

** Lungimile segmentelor sunt determinate în planul de proiecție Stereo 70 și sunt rotunjite la 1 milimetru.

*** Distanța dintre puncte este formată din segmente cumulate ce sunt mai mici decât valoarea 1 milimetru.

**DATE DESPRE IMOBILUL NR. 10851**

Oficiul de Cadastru și Publicitate Imobiliară SUCEAVA
 Biroul de Cadastru și Publicitate Imobiliară Gura Humorului

A. Partea I. Descrierea imobilului

TEREN Necunoscut

Adresa: Loc. Mazanaesti, Str Parloagelor, Nr. FN, Jud. Suceava

Nr. Crt	Nr cadastral Nr. topografic	Suprafața* (mp)	Observații / Referințe
A1		2.743	Sector cadastral:17 Teren neimprejmuit;

B. Partea II. Proprietari și acte

Inscrieri privitoare la dreptul de proprietate și alte drepturi reale		Referințe
10851 / 18/03/2022		
Act Normativ nr. 7, din 13/03/1996 emis de PARLAMENTUL ROMANIEI;		
B1	Inscrierea provizorie, drept de PROPRIETATE, dobandit prin Lege, cota actuala 1/1, cota initiala 1/1	A1
1) COMUNA DRAGOIESTI, CIF:4441190, PROPRIETAR NEIDENTIFICAT		

C. Partea III. SARCINI .

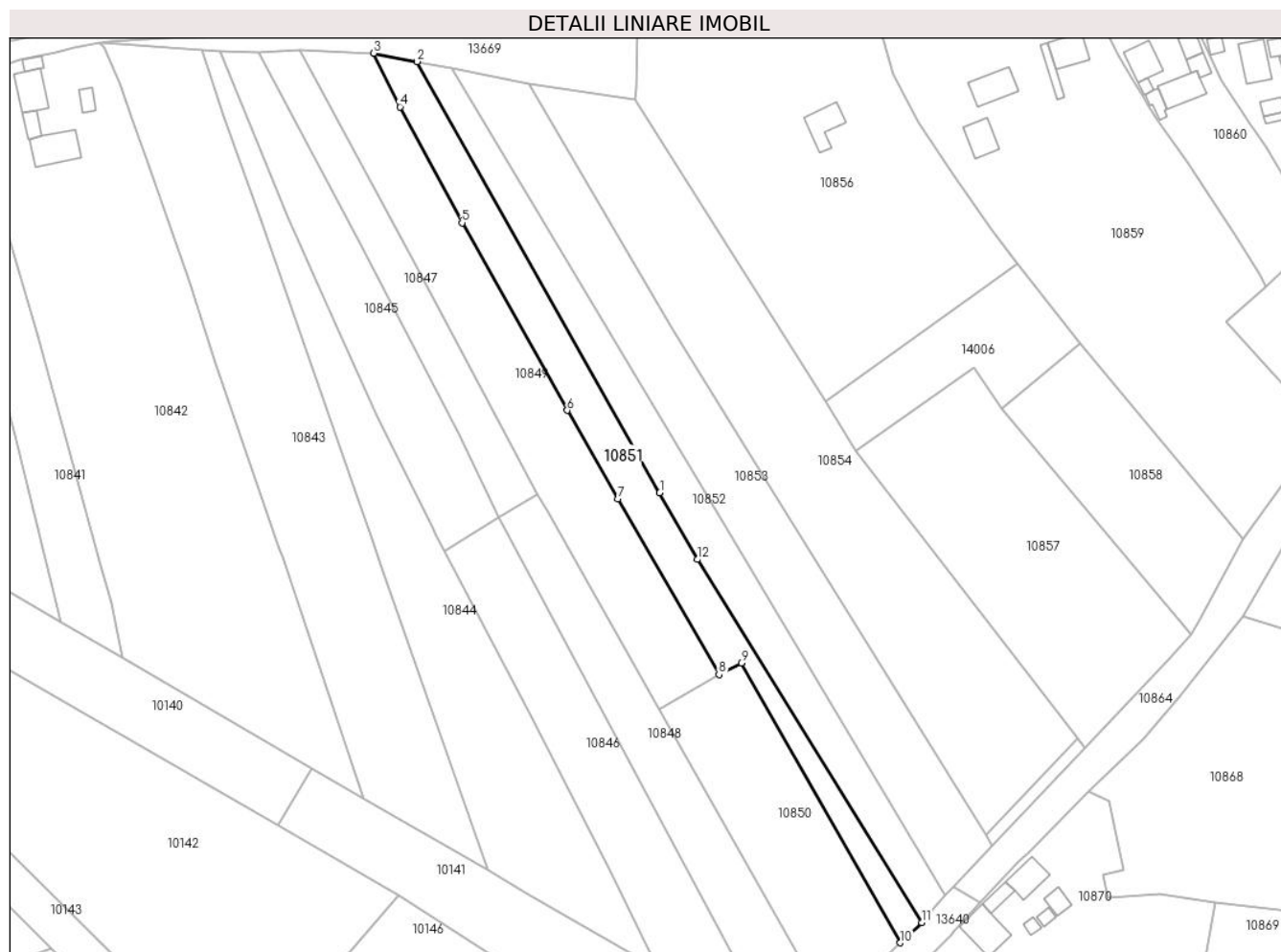
Inscrieri privind dezmembramintele dreptului de proprietate, drepturi reale de garanție și sarcini	Referințe
NU SUNT	

Anexa Nr. 1 La Partea I

Teren

Nr cadastral	Suprafața (mp)*	Observații / Referințe
	2.743	

* Suprafața este determinată în planul de proiecție Stereo 70.



Date referitoare la teren

Crt	Categorie folosință	Intravilan	Suprafața (mp)	Tarla	Parcelă	Nr. topo	Observații / Referințe
1	arabil	DA	1.569	-	-	-	
2	arabil	NU	1.174	44	805	-	

Lungime Segmente

1) Valorile lungimilor segmentelor sunt obținute din proiecție în plan.

Punct început	X / Y	Punct sfârșit	X / Y	Lungime segment (** (m)
1	580.397,259 671.483,077	2	580.328,974 671.604,266	139.103
2	580.328,974 671.604,266	3	580.316,824 671.606,63	12.378
3	580.316,824 671.606,63	4	580.324,207 671.591,552	16.789
4	580.324,207 671.591,552	5	580.341,636 671.558,945	36.973

Punct început	X / Y	Punct sfârșit	X / Y	Lungime segment (** (m)
5	580.341,636 671.558,945	6	580.371,226 671.506,231	60.451
6	580.371,226 671.506,231	7	580.385,534 671.481,328	28.721
7	580.385,534 671.481,328	8	580.413,913 671.431,931	56.969
8	580.413,913 671.431,931	9	580.420,215 671.435,222	7.11
9	580.420,215 671.435,222	10	580.464,964 671.356,573	90.488
10	580.464,964 671.356,573	11	580.470,94 671.362,276	8.261
11	580.470,94 671.362,276	12	580.407,826 671.464,324	119.988
12	580.407,826 671.464,324	1	580.397,259 671.483,077	21.525

** Lungimile segmentelor sunt determinate în planul de proiecție Stereo 70 și sunt rotunjite la 1 milimetru.

*** Distanța dintre puncte este formată din segmente cumulate ce sunt mai mici decât valoarea 1 milimetru.

**DATE DESPRE IMOBILUL NR. 10852**

Oficiul de Cadastru și Publicitate Imobiliară SUCEAVA
 Biroul de Cadastru și Publicitate Imobiliară Gura Humorului

A. Partea I. Descrierea imobilului

TEREN Necunoscut

Adresa: Loc. Mazanaesti, Str Parloagelor, Nr. FN, Jud. Suceava

Nr. Crt	Nr cadastral Nr. topografic	Suprafața* (mp)	Observații / Referințe
A1		2.767	Sector cadastral:17 Teren neimprejmuit;

B. Partea II. Proprietari și acte

Inscrieri privitoare la dreptul de proprietate și alte drepturi reale		Referințe
10852 / 18/03/2022		
Act Normativ nr. 7, din 13/03/1996 emis de PARLAMENTUL ROMANIEI;		
B1	Inscrierea provizorie, drept de PROPRIETATE, dobandit prin Lege, cota actuala 1/1, cota initiala 1/1	A1
1) COMUNA DRAGOIESTI, CIF:4441190, PROPRIETAR NEIDENTIFICAT		

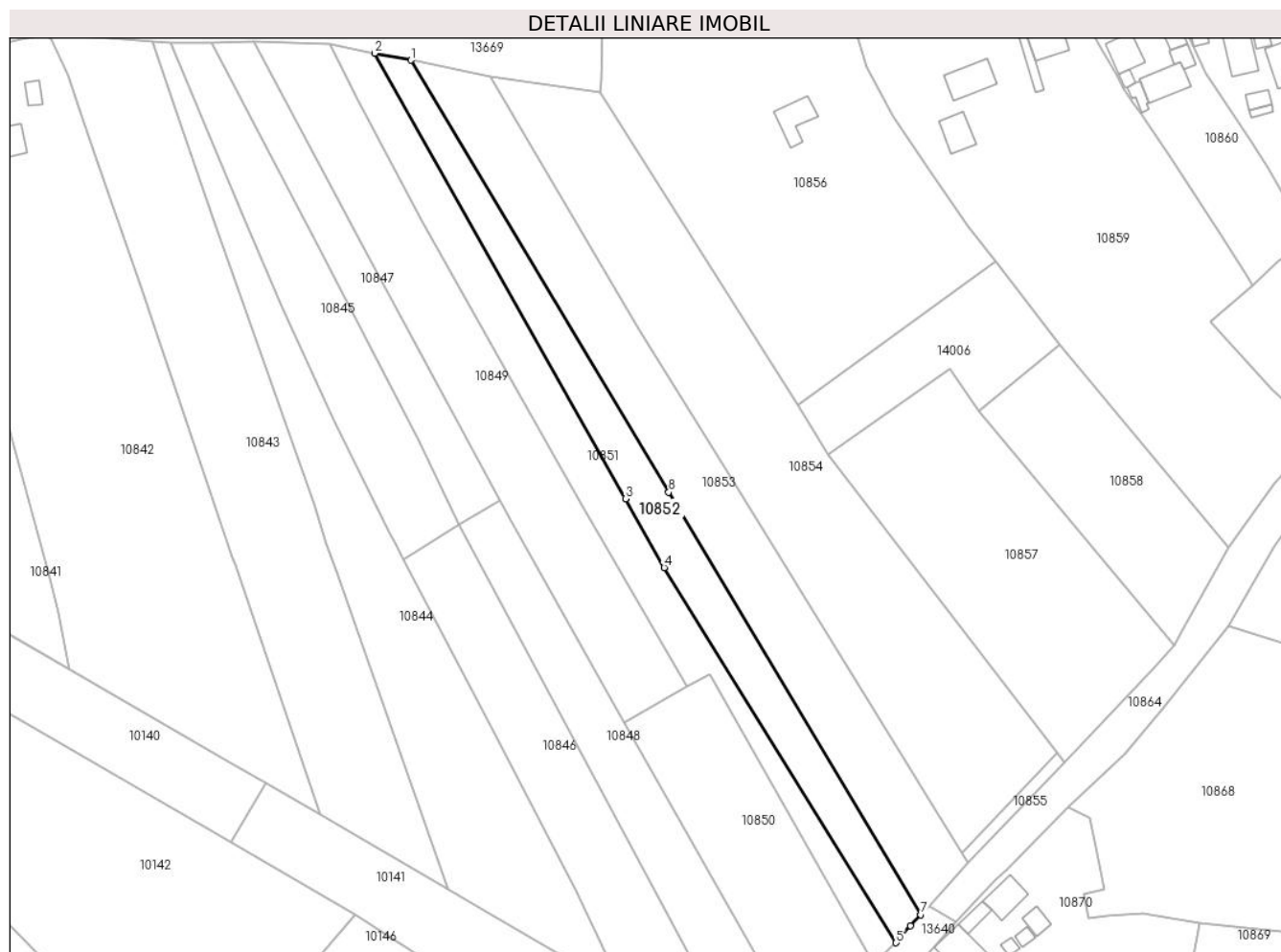
C. Partea III. SARCINI .

Inscrieri privind dezmembramintele dreptului de proprietate, drepturi reale de garanție și sarcini	Referințe
NU SUNT	

Teren

Nr cadastral	Suprafața (mp)*	Observații / Referințe
	2.767	

* Suprafața este determinată în planul de proiecție Stereo 70.



Date referitoare la teren

Crt	Categorie folosință	Intra vilan	Suprafața (mp)	Tarla	Parcelă	Nr. topo	Observații / Referințe
1	arabil	DA	1.289	-	-	-	
2	arabil	NU	1.478	44	805	-	

Lungime Segmente

1) Valorile lungimilor segmentelor sunt obținute din proiecție în plan.

Punct început	X / Y	Punct sfârșit	X / Y	Lungime segment (** (m))
1	580.338,844 671.602,397	2	580.328,974 671.604,266	10.045
2	580.328,974 671.604,266	3	580.397,259 671.483,077	139.103
3	580.397,259 671.483,077	4	580.407,826 671.464,324	21.525
4	580.407,826 671.464,324	5	580.470,94 671.362,276	119.988

Punct început	X / Y	Punct sfârșit	X / Y	Lungime segment (** (m)
5	580.470,94 671.362,276	6	580.474,847 671.366,916	6.066
6	580.474,847 671.366,916	7	580.477,687 671.369,898	4.118
7	580.477,687 671.369,898	8	580.409,049 671.484,835	133.872
8	580.409,049 671.484,835	1	580.338,844 671.602,397	136.929

** Lungimile segmentelor sunt determinate în planul de proiecție Stereo 70 și sunt rotunjite la 1 milimetru.

*** Distanța dintre puncte este formată din segmente cumulate ce sunt mai mici decât valoarea 1 milimetru.

**DATE DESPRE IMOBILUL NR. 10853**

Oficiul de Cadastru și Publicitate Imobiliară SUCEAVA
Biroul de Cadastru și Publicitate Imobiliară Gura Humorului

A. Partea I. Descrierea imobilului

TEREN Necunoscut

Adresa: Loc. Mazanaesti, Str Parloagelor, Nr. FN, Jud. Suceava

Nr. Crt	Nr cadastral Nr. topografic	Suprafața* (mp)	Observații / Referințe
A1		4.354	Sector cadastral:17 Teren neimprejmit;

B. Partea II. Proprietari și acte

Inscrieri privitoare la dreptul de proprietate și alte drepturi reale		Referințe
10853 / 18/03/2022		
Act Normativ nr. 7, din 13/03/1996 emis de PARLAMENTUL ROMANIEI;		
B1	Intabulare, drept de PROPRIETATE, dobandit prin Lege, cota actuala 1/1, cota initiala 1/1 1) NEIDENTIFICAT NEIDENTIFICAT	A1
Act Administrativ nr. 1366, din 14/03/2022 emis de PRIMARIA COMUNEI DRAGOIESTI;		
B2	Se noteaza posesia factica in favoarea lui 1) POPESCU VERONICA	A1

C. Partea III. SARCINI .

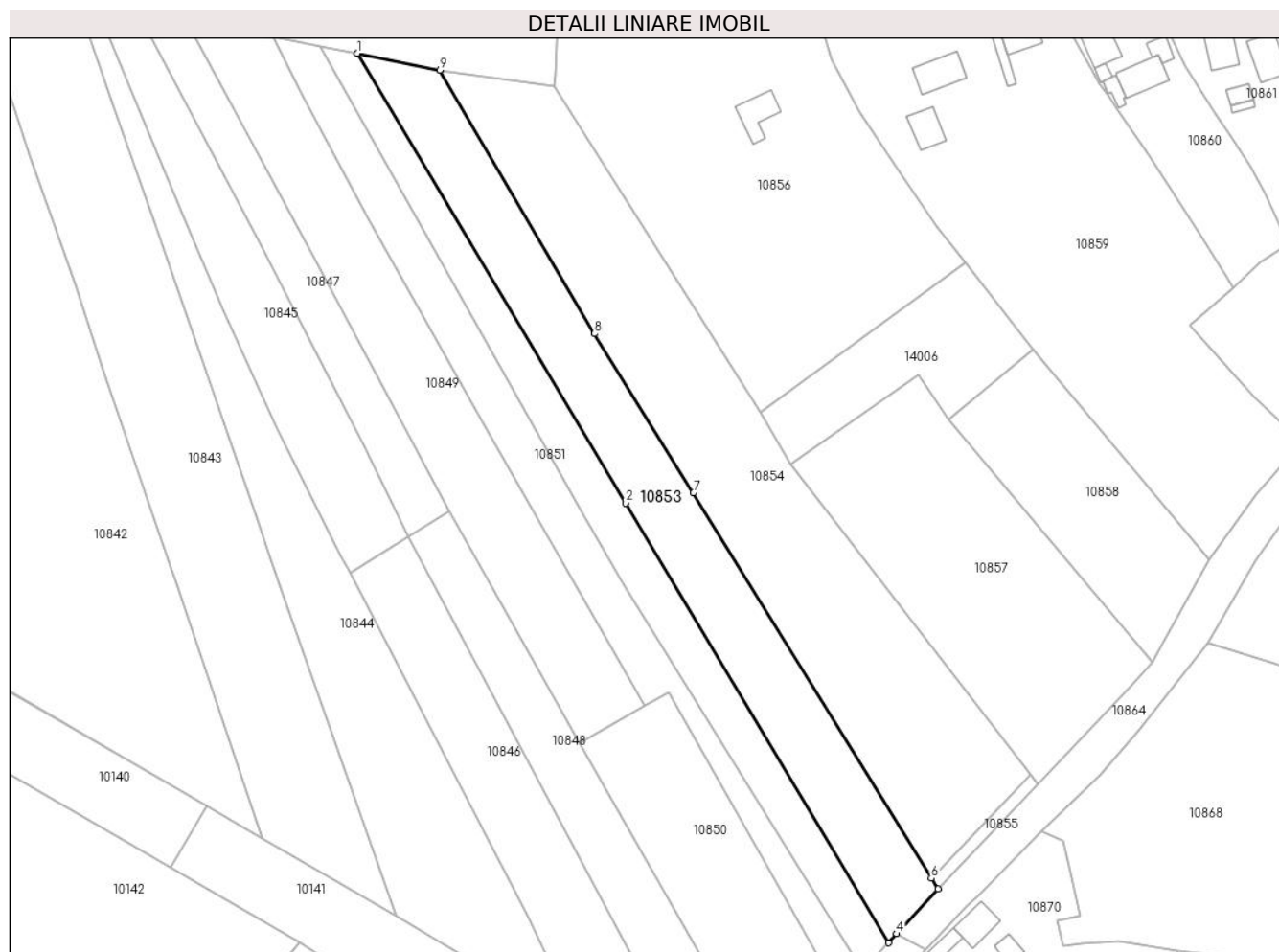
Inscrieri privind dezmembramintele dreptului de proprietate, drepturi reale de garanție și sarcini	Referințe
NU SUNT	

Anexa Nr. 1 La Partea I

Teren

Nr cadastral	Suprafața (mp)*	Observații / Referințe
	4.354	

* Suprafața este determinată în planul de proiecție Stereo 70.



Date referitoare la teren

Crt	Categorie folosință	Intra vilan	Suprafața (mp)	Tarla	Parcelă	Nr. topo	Observații / Referințe
1	arabil	DA	2.216	-	-	-	
2	arabil	NU	2.138	44	805	-	

Lungime Segmente

1) Valorile lungimilor segmentelor sunt obținute din proiecție în plan.

Punct început	X / Y	Punct sfârșit	X / Y	Lungime segment (** (m)
1	580.338,844 671.602,397	2	580.409,049 671.484,835	136.929
2	580.409,049 671.484,835	3	580.477,687 671.369,898	133.872
3	580.477,687 671.369,898	4	580.479,845 671.372,239	3.184
4	580.479,845 671.372,239	5	580.490,64 671.383,95	15.927

Punct început	X / Y	Punct sfârșit	X / Y	Lungime segment (** (m)
5	580.490,64 671.383,95	6	580.488,906 671.386,757	3.299
6	580.488,906 671.386,757	7	580.426,696 671.487,467	118.375
7	580.426,696 671.487,467	8	580.400,857 671.529,121	49.017
8	580.400,857 671.529,121	9	580.360,417 671.598,026	79.896
9	580.360,417 671.598,026	1	580.338,844 671.602,397	22.011

** Lungimile segmentelor sunt determinate în planul de proiecție Stereo 70 și sunt rotunjite la 1 milimetru.

*** Distanța dintre puncte este formată din segmente cumulate ce sunt mai mici decât valoarea 1 milimetru.

**DATE DESPRE IMOBILUL NR. 10854**

Oficiul de Cadastru și Publicitate Imobiliară SUCEAVA
Biroul de Cadastru și Publicitate Imobiliară Gura Humorului

A. Partea I. Descrierea imobilului

TEREN Necunoscut

Adresa: Loc. Mazanaesti, Str Parloagelor, Nr. FN, Jud. Suceava

Nr. Crt	Nr cadastral Nr. topografic	Suprafața* (mp)	Observații / Referințe
A1	31548	6.495	Sector cadastral:17 Teren neimprejmit;

B. Partea II. Proprietari și acte

Inscrieri privitoare la dreptul de proprietate și alte drepturi reale		Referințe
2151 / 11/11/2004		
Act Notarial nr. 2576, din 10/11/2004 emis de BNP L.G. ROTARU;		
B1	Intabulare, drept de PROPRIETATE, dobandit prin Conventie, cota actuala 1/1, cota initiala 1/1 1) CUCU NECULAI, LIPSA CNP 2) CUCU ILEANA, BUN COMUN, LIPSA CNP	A1

C. Partea III. SARCINI .

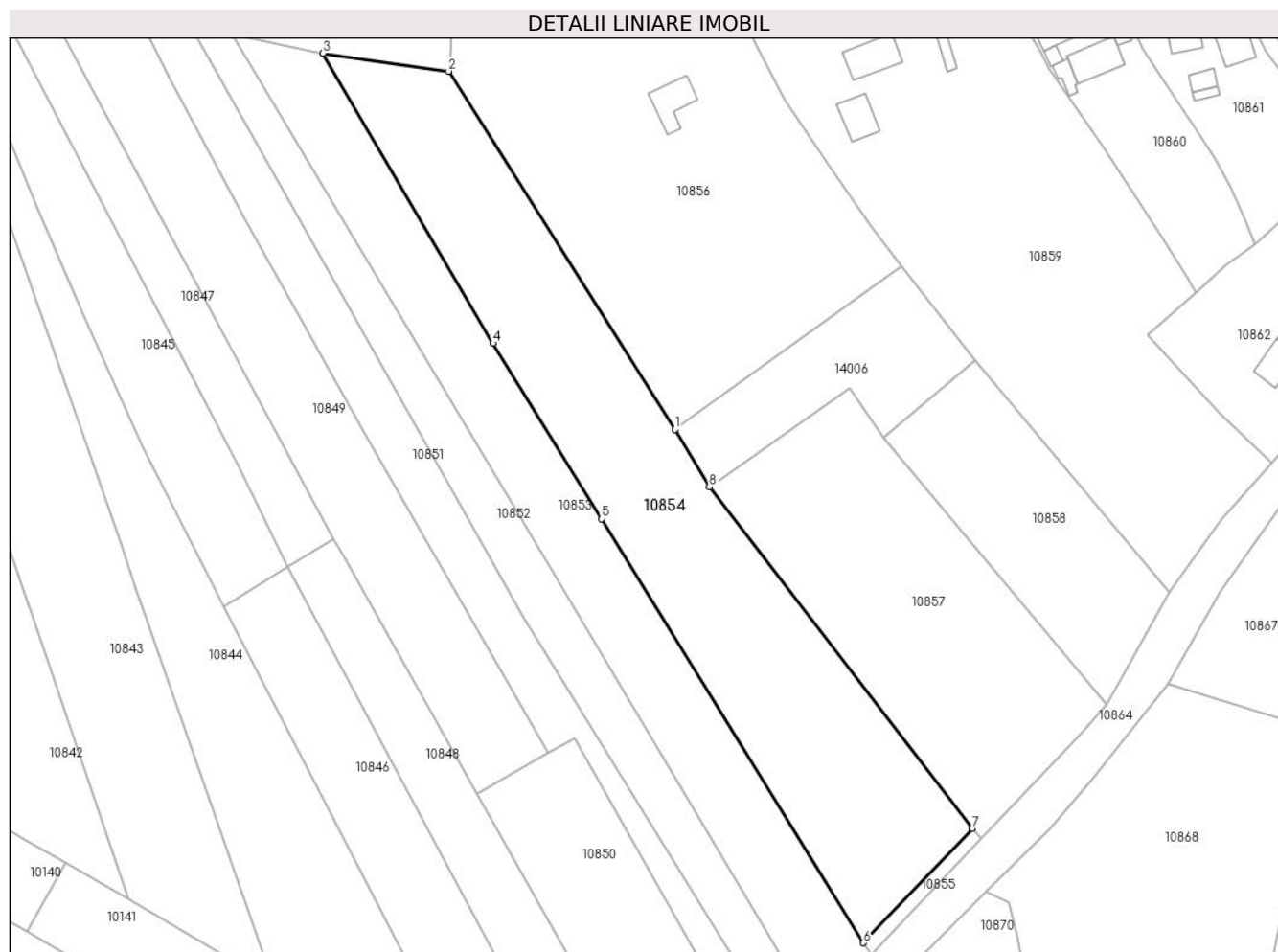
Inscrieri privind dezmembramintele dreptului de proprietate, drepturi reale de garanție și sarcini	Referințe
NU SUNT	

Anexa Nr. 1 La Partea I

Teren

Nr cadastral	Suprafața (mp)*	Observații / Referințe
31548	6.495	

* Suprafața este determinată în planul de proiecție Stereo 70.



Date referitoare la teren

Crt	Categorie folosință	Intravilan	Suprafața (mp)	Tarla	Parcelă	Nr. topo	Observații / Referințe
1	arabil	DA	3.077	-	-	-	
2	arabil	NU	3.418	44	805	-	

Lungime Segmente

1) Valorile lungimilor segmentelor sunt obținute din proiecție în plan.

Punct început	X / Y	Punct sfârșit	X / Y	Lungime segment (** (m)
1	580.444,083 671.508,651	2	580.390,343 671.593,74	100.639
2	580.390,343 671.593,74	3	580.360,417 671.598,026	30.231
3	580.360,417 671.598,026	4	580.400,857 671.529,121	79.896
4	580.400,857 671.529,121	5	580.426,696 671.487,467	49.017

Punct început	X / Y	Punct sfârșit	X / Y	Lungime segment (** (m)
5	580.426,696 671.487,467	6	580.488,906 671.386,757	118.375
6	580.488,906 671.386,757	7	580.514,788 671.413,936	37.531
7	580.514,788 671.413,936	8	580.452,277 671.494,977	102.349
8	580.452,277 671.494,977	1	580.444,083 671.508,651	15.941

** Lungimile segmentelor sunt determinate în planul de proiecție Stereo 70 și sunt rotunjite la 1 milimetru.

*** Distanța dintre puncte este formată din segmente cumulate ce sunt mai mici decât valoarea 1 milimetru.

**DATE DESPRE IMOBILUL NR. 10855**

Oficiul de Cadastru și Publicitate Imobiliară SUCEAVA
 Biroul de Cadastru și Publicitate Imobiliară Gura Humorului

A. Partea I. Descrierea imobilului

TEREN Extravilan

Adresa: Jud. Suceava

Nr. Crt	Nr cadastral Nr. topografic	Suprafața* (mp)	Observații / Referințe
A1		120	Sector cadastral:17 Teren neimprejmuit;

B. Partea II. Proprietari și acte

Inscrieri privitoare la dreptul de proprietate și alte drepturi reale		Referințe
10855 / 18/03/2022		
Act Normativ nr. 7, din 13/03/1996 emis de PARLAMENTUL ROMANIEI;		
B1	Inscrierea provizorie, drept de PROPRIETATE, dobandit prin Lege, cota actuala 1/1, cota initiala 1/1	A1
1) COMUNA DRAGOIESTI , CIF:4441190, PROPRIETAR NEIDENTIFICAT		

C. Partea III. SARCINI .

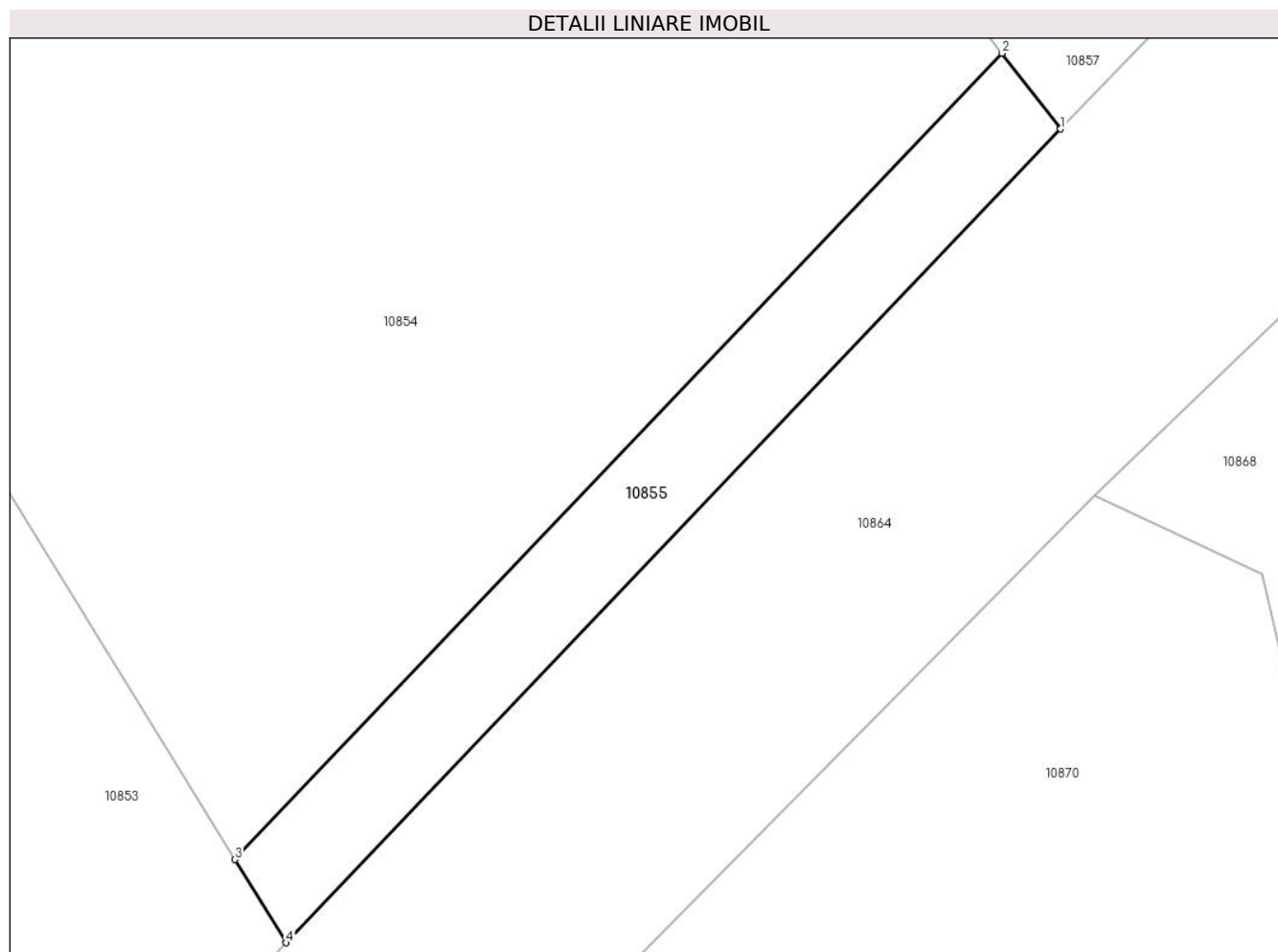
Inscrieri privind dezmembramintele dreptului de proprietate, drepturi reale de garanție și sarcini	Referințe
NU SUNT	

Anexa Nr. 1 La Partea I

Teren

Nr cadastral	Suprafața (mp)*	Observații / Referințe
	120	

* Suprafața este determinată în planul de proiecție Stereo 70.



Date referitoare la teren

Crt	Categorie folosință	Intra vilan	Suprafața (mp)	Tarla	Parcelă	Nr. topo	Observații / Referințe
1	arabil	NU	120	44	805	-	

Lungime Segmente

1) Valorile lungimilor segmentelor sunt obținute din proiecție în plan.

Punct început	X / Y	Punct sfârșit	X / Y	Lungime segment (** (m)
1	580.516,76 671.411,38	2	580.514,788 671.413,936	3.228
2	580.514,788 671.413,936	3	580.488,906 671.386,757	37.531
3	580.488,906 671.386,757	4	580.490,64 671.383,95	3.299
4	580.490,64 671.383,95	1	580.516,76 671.411,38	37.877

** Lungimile segmentelor sunt determinate în planul de proiecție Stereo 70 și sunt rotunjite la 1 milimetru.

***** Distanţa dintre puncte este formată din segmente cumulate ce sunt mai mici decât valoarea 1 milimetru.**

**DATE DESPRE IMOBILUL NR. 10856**

Oficiul de Cadastru și Publicitate Imobiliară SUCEAVA
Biroul de Cadastru și Publicitate Imobiliară Gura Humorului

A. Partea I. Descrierea imobilului

TEREN Intravilan

Adresa: Loc. Mazanaesti, Str Parloagelor, Nr. 53, Jud. Suceava

Nr. Crt	Nr cadastral Nr. topografic	Suprafața* (mp)	Observații / Referințe
A1	30648	6.500	Sector cadastral:17 Teren neimprejmuț;

Construcții

Crt	Nr cadastral Nr. topografic	Adresa	Observații / Referințe
A1.2	30648-C2	Loc. Mazanaesti, Str Parloagelor, Nr. 53, Jud. Suceava	Nr. niveluri:2; S. construita la sol:81 mp; S. construita desfasurata:162 mp; LOCUINTA

B. Partea II. Proprietari și acte

Inscrieri privitoare la dreptul de proprietate și alte drepturi reale		Referințe
10856 / 18/03/2022		
Act Notarial nr. 915, din 31/03/2023 emis de BIN ILIE VALERIANA;		
B1	Intabulare, drept de PROPRIETATE, dobandit prin lesire Din Indiviziune, cota actuala 1/1, cota initiala 1/1 1) BRADATAN GABRIEL-IULIAN	A1
Act Notarial nr. 269, din 04/05/2023 emis de SPN ILIE VALERIANA si LUCA ROBERT-GABRIEL;		
B2	Intabulare, drept de PROPRIETATE, dobandit prin lesire Din Indiviziune, cota actuala 1/1, cota initiala 1/1 1) BRADATAN GABRIEL-IULIAN	A1.2

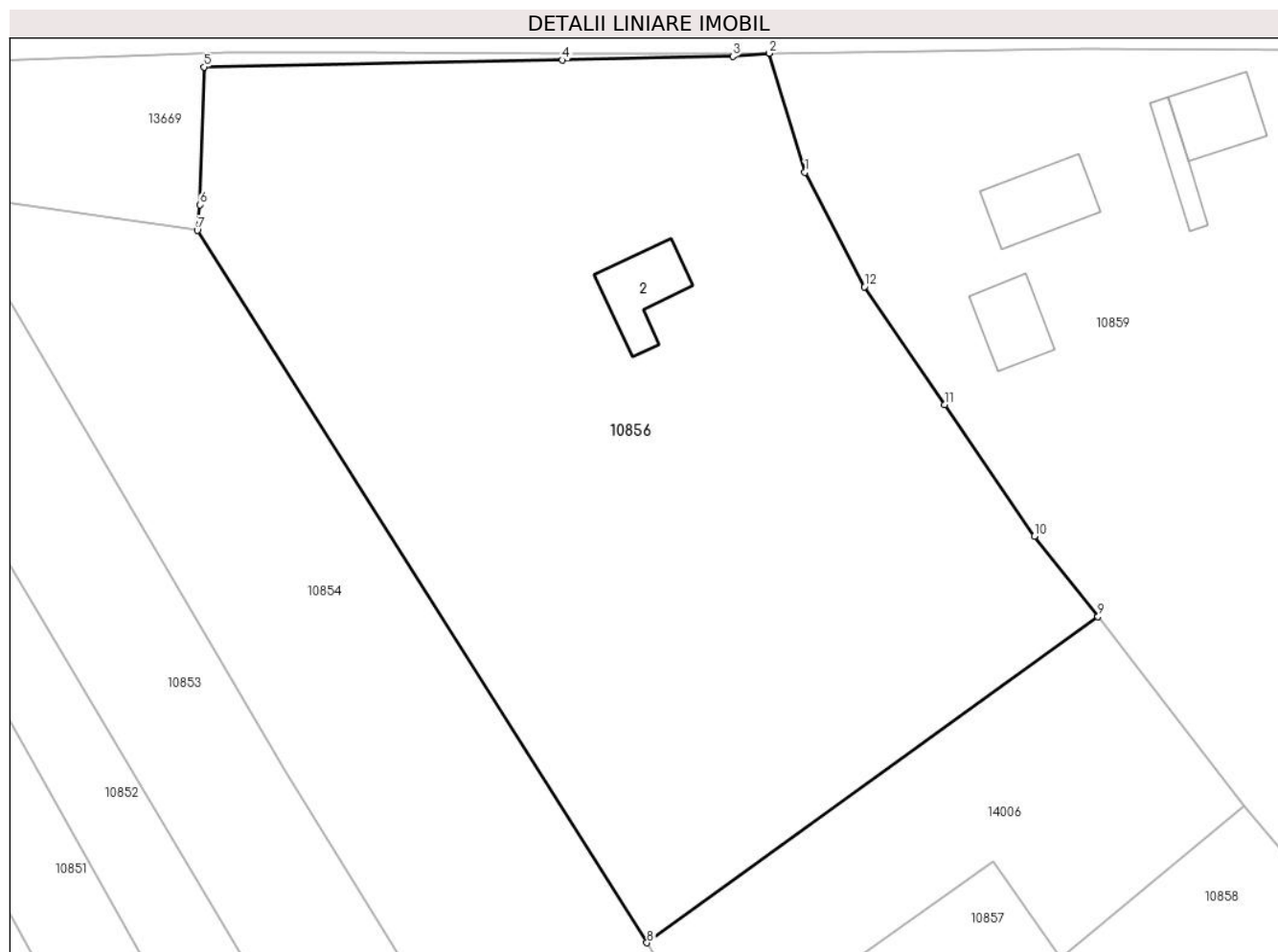
C. Partea III. SARCINI .

Inscrieri privind dezmembramintele dreptului de proprietate, drepturi reale de garanție și sarcini	Referințe
NU SUNT	

Anexa Nr. 1 La Partea I**Teren**

Nr cadastral	Suprafața (mp)*	Observații / Referințe
30648	6.500	

* Suprafața este determinată în planul de proiecție Stereo 70.

**Date referitoare la teren**

Crt	Categorie folosință	Intravilan	Suprafața (mp)	Tarla	Parcelă	Nr. topo	Observații / Referințe
1	curți constructii	DA	1.253	-	-	-	
2	arabil	DA	5.247	-	-	-	

Date referitoare la construcții

Crt	Număr	Destinație construcție	Supraf. (mp)	Situație juridică	Observații / Referințe
A1.2	30648-C2	construcții de locuințe	81	Cu acte	Nr. niveluri:2; S. construita la sol:81 mp; S. construita desfasurata:162 mp; LOCUINTA

Lungime Segmente

1) Valorile lungimilor segmentelor sunt obținute din proiecție în plan.

Punct început	X / Y	Punct sfârșit	X / Y	Lungime segment (** (m)
1	580.462,973 671.600,665	2	580.458,7 671.614,88	14.843
2	580.458,7 671.614,88	3	580.454,33 671.614,52	4.385
3	580.454,33 671.614,52	4	580.433,99 671.614,07	20.345

Punct început	X / Y	Punct sfârșit	X / Y	Lungime segment (** (m)
4	580.433,99 671.614,07	5	580.391,13 671.613,24	42.868
5	580.391,13 671.613,24	6	580.390,67 671.596,77	16.476
6	580.390,67 671.596,77	7	580.390,343 671.593,74	3.048
7	580.390,343 671.593,74	8	580.444,083 671.508,651	100.639
8	580.444,083 671.508,651	9	580.497,99 671.547,589	66.499
9	580.497,99 671.547,589	10	580.490,412 671.557,216	12.252
10	580.490,412 671.557,216	11	580.479,695 671.572,905	19.0
11	580.479,695 671.572,905	12	580.470,067 671.586,999	17.069
12	580.470,067 671.586,999	1	580.462,973 671.600,665	15.398

** Lungimile segmentelor sunt determinate în planul de proiecție Stereo 70 și sunt rotunjite la 1 milimetru.

*** Distanța dintre puncte este formată din segmente cumulate ce sunt mai mici decât valoarea 1 milimetru.

**DATE DESPRE IMOBILUL NR. 10857**

Oficiul de Cadastru și Publicitate Imobiliară SUCEAVA
Biroul de Cadastru și Publicitate Imobiliară Gura Humorului

A. Partea I. Descrierea imobilului

TEREN Intravilan

Adresa: Loc. Mazanaesti, Str Parloagelor, Nr. FN, Jud. Suceava

Nr. Crt	Nr cadastral Nr. topografic	Suprafața* (mp)	Observații / Referințe
A1		4.201	Sector cadastral:17 Teren neimprejmut;

B. Partea II. Proprietari și acte

Inscrieri privitoare la dreptul de proprietate și alte drepturi reale		Referințe
10857 / 18/03/2022		
Act Normativ nr. 7, din 13/03/1996 emis de PARLAMENTUL ROMANIEI;		
B1	Intabulare, drept de PROPRIETATE, dobandit prin Lege, cota actuala 1/1, cota initiala 1/1 1) NEIDENTIFICAT NEIDENTIFICAT	A1
Act Administrativ nr. 1367, din 14/03/2022 emis de PRIMARIA COMUNEI DRAGOIESTI;		
B2	Se noteaza posesia factica in favoarea lui 1) CUCU IOAN	A1

C. Partea III. SARCINI .

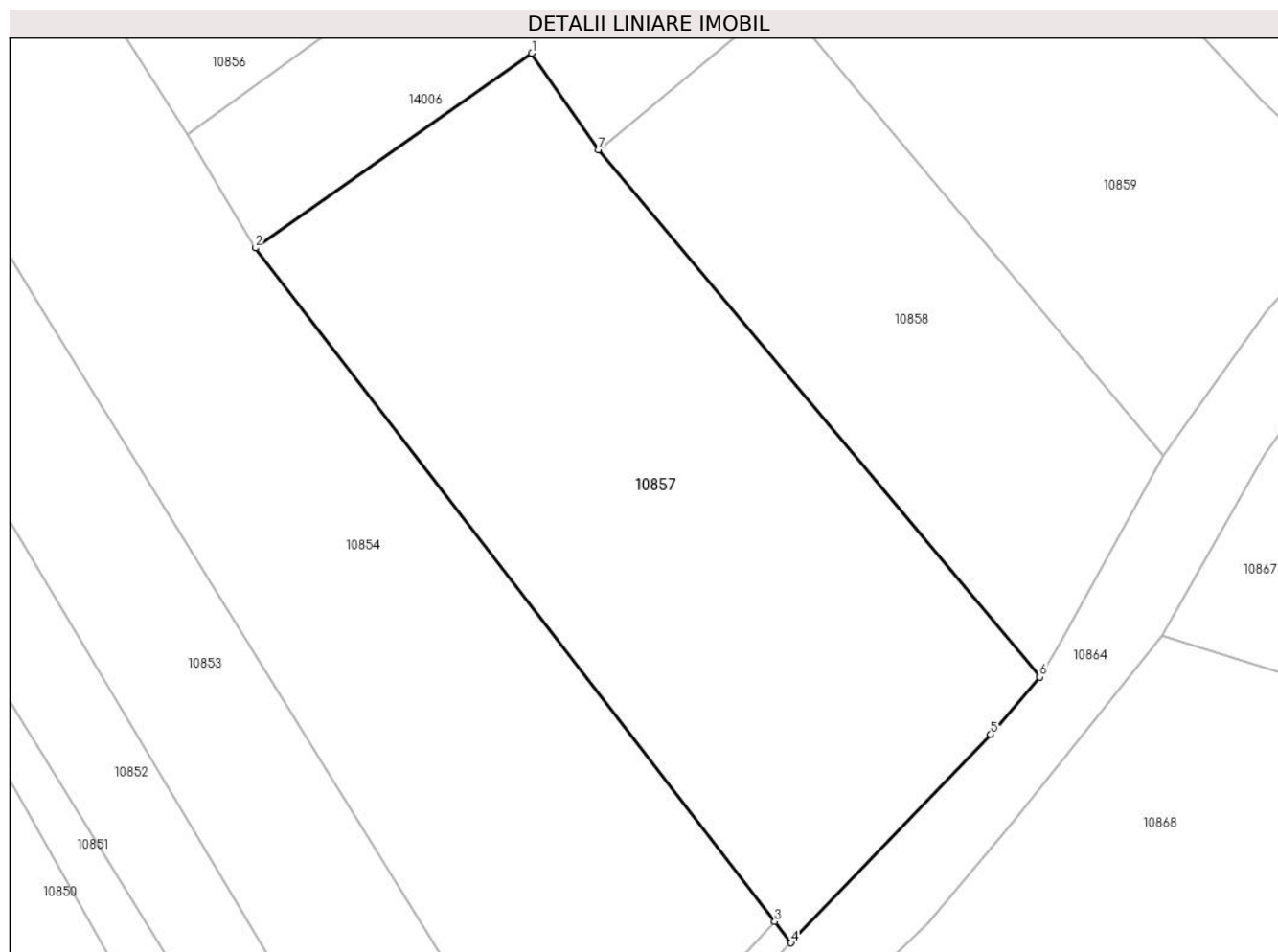
Inscrieri privind dezmembramintele dreptului de proprietate, drepturi reale de garanție și sarcini	Referințe
NU SUNT	

Anexa Nr. 1 La Partea I

Teren

Nr cadastral	Suprafața (mp)*	Observații / Referințe
	4.201	

* Suprafața este determinată în planul de proiecție Stereo 70.



Date referitoare la teren

Crt	Categorie folosință	Intravilan	Suprafața (mp)	Tarla	Parcelă	Nr. topo	Observații / Referințe
1	arabil	DA	2.904	-	-	-	
2	arabil	DA	1.296	44	805	-	

Lungime Segmente

1) Valorile lungimilor segmentelor sunt obținute din proiecție în plan.

Punct început	X / Y	Punct sfârșit	X / Y	Lungime segment (** (m)
1	580.485,531 671.518,395	2	580.452,277 671.494,977	40.672
2	580.452,277 671.494,977	3	580.514,788 671.413,936	102.349
3	580.514,788 671.413,936	4	580.516,76 671.411,38	3.228
4	580.516,76 671.411,38	5	580.540,78 671.436,48	34.741

Punct început	X / Y	Punct sfârșit	X / Y	Lungime segment (** (m)
5	580.540,78 671.436,48	6	580.546,683 671.443,346	9.055
6	580.546,683 671.443,346	7	580.493,581 671.506,793	82.737
7	580.493,581 671.506,793	1	580.485,531 671.518,395	14.121

** Lungimile segmentelor sunt determinate în planul de proiecție Stereo 70 și sunt rotunjite la 1 milimetru.

*** Distanța dintre puncte este formată din segmente cumulate ce sunt mai mici decât valoarea 1 milimetru.

**DATE DESPRE IMOBILUL NR. 10858**

Oficiul de Cadastru și Publicitate Imobiliară SUCEAVA
Biroul de Cadastru și Publicitate Imobiliară Gura Humorului

A. Partea I. Descrierea imobilului

TEREN Intravilan

Adresa: Loc. Mazanaesti, Str Parloagelor, Nr. FN, Jud. Suceava

Nr. Crt	Nr cadastral Nr. topografic	Suprafața* (mp)	Observații / Referințe
A1		2.200	Sector cadastral:17 Teren neimprejmuț;

B. Partea II. Proprietari și acte

Inscrieri privitoare la dreptul de proprietate și alte drepturi reale		Referințe
10858 / 18/03/2022		
Act Normativ nr. 7, din 13/03/1996 emis de PARLAMENTUL ROMANIEI;		
B1	Intabulare, drept de PROPRIETATE, dobândit prin Lege, cota actuala 1/1, cota initiala 1/1 1) NEIDENTIFICAT NEIDENTIFICAT	A1
Act Administrativ nr. 1368, din 14/03/2022 emis de PRIMARIA COMUNEI DRAGOIESTI;		
B2	Se noteaza posesia factica in favoarea lui 1) ONIGA IONEL DOREL	A1

C. Partea III. SARCINI .

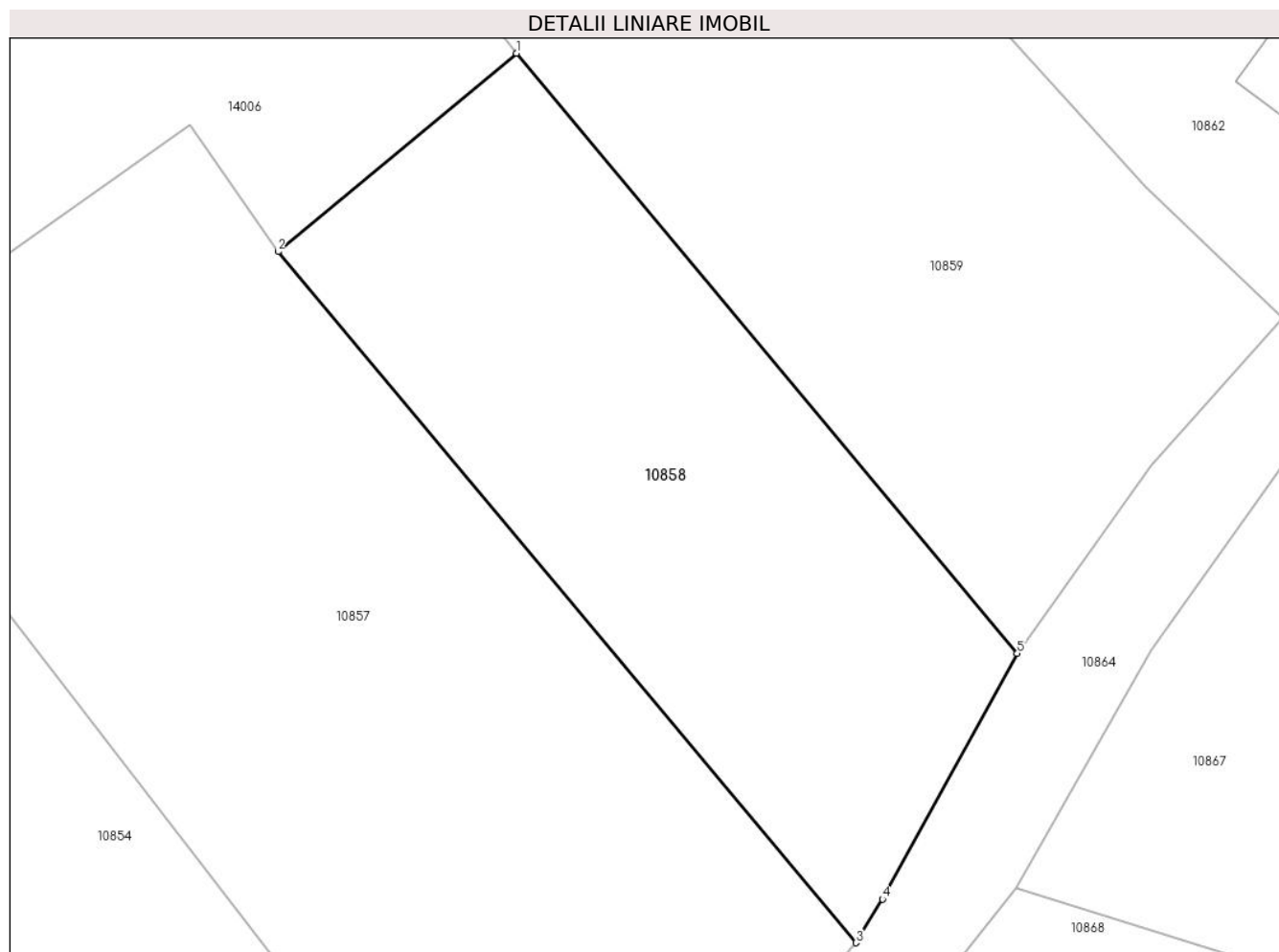
Inscrieri privind dezmembramintele dreptului de proprietate, drepturi reale de garanție și sarcini	Referințe
NU SUNT	

Anexa Nr. 1 La Partea I

Teren

Nr cadastral	Suprafața (mp)*	Observații / Referințe
	2.200	

* Suprafața este determinată în planul de proiecție Stereo 70.



Date referitoare la teren

Crt	Categorie folosință	Intravilan	Suprafața (mp)	Tarla	Parcelă	Nr. topo	Observații / Referințe
1	arabil	DA	2.200	-	-	-	

Lungime Segmente

1) Valorile lungimilor segmentelor sunt obținute din proiecție în plan.

Punct început	X / Y	Punct sfârșit	X / Y	Lungime segment (** (m)
1	580.515,486 671.525,009	2	580.493,581 671.506,793	28.49
2	580.493,581 671.506,793	3	580.546,683 671.443,346	82.737
3	580.546,683 671.443,346	4	580.549,11 671.447,36	4.691
4	580.549,11 671.447,36	5	580.561,496 671.469,918	25.735
5	580.561,496 671.469,918	1	580.515,486 671.525,009	71.777

**** Lungimile segmentelor sunt determinate în planul de proiecție Stereo 70 și sunt rotunjite la 1 milimetru.**

***** Distanța dintre puncte este formată din segmente cumulate ce sunt mai mici decât valoarea 1 milimetru.**

**DATE DESPRE IMOBILUL NR. 10859**

Oficiul de Cadastru și Publicitate Imobiliară SUCEAVA
Biroul de Cadastru și Publicitate Imobiliară Gura Humorului

A. Partea I. Descrierea imobilului

TEREN Intravilan

Adresa: Loc. Mazanaesti, Str Parloagelor, Nr. 51, Jud. Suceava

Nr. Crt	Nr cadastral Nr. topografic	Suprafața* (mp)	Observații / Referințe
A1	30151	7.700	Sector cadastral:17 Teren imprejmuit;

Construcții

Crt	Nr cadastral Nr. topografic	Adresa	Observații / Referințe
A1.1	30151-C1	Loc. Mazanaesti, Str Parloagelor, Nr. 51, Jud. Suceava	Nr. niveluri:1; S. construita la sol:92 mp; S. construita defasurata:92 mp; LOCUINTA
A1.2	30151-C2	Loc. Mazanaesti, Str Parloagelor, Nr. 51, Jud. Suceava	Nr. niveluri:1; S. construita la sol:70 mp; S. construita defasurata:70 mp; ANEXA
A1.4	30151-C4	Loc. Mazanaesti, Str Parloagelor, Nr. 51, Jud. Suceava	Nr. niveluri:1; S. construita la sol:37 mp; S. construita defasurata:37 mp; ANEXA
A1.5	30151-C5	Loc. Mazanaesti, Str Parloagelor, Nr. 51, Jud. Suceava	Nr. niveluri:1; S. construita la sol:79 mp; S. construita defasurata:79 mp; ANEXA

B. Partea II. Proprietari și acte

Inscrieri privitoare la dreptul de proprietate și alte drepturi reale		Referințe
6543 / 14/11/2008		
Act Notarial nr. 164, din 13/11/2008 emis de BNP LACRAMIOARA GABRIELA PELEPCO;		
B1	Intabulare, drept de PROPRIETATE, dobandit prin Succesiune, cota actuala 1/1, cota initiala 1/1 1) GVINDA CRISTIAN , se noteaza lipsa CNP	A1, A1.1, A1.2
10859 / 18/03/2022		
Act Administrativ nr. 2526, din 31/03/2022 emis de PRIMARIA COMUNEI DRAGOIESTI;		
B2	Intabulare, drept de PROPRIETATE, dobandit prin Lege, cota actuala 1/1, cota initiala 1/1 1) GVINDA CRISTIAN , LIPSA CNP	A1.4, A1.5

C. Partea III. SARCINI .

Inscrieri privind dezmembramintele dreptului de proprietate, drepturi reale de garanție și sarcini	Referințe
NU SUNT	

Anexa Nr. 1 La Partea I

Teren

Nr cadastral	Suprafața (mp)*	Observații / Referințe
30151	7.700	

* Suprafața este determinată în planul de proiecție Stereo 70.



Date referitoare la teren

Crt	Categorie folosință	Intravilan	Suprafața (mp)	Tarla	Parcelă	Nr. topo	Observații / Referințe
1	curți construcții	DA	1.115	-	-	-	
2	arabil	DA	6.585	-	-	-	

Date referitoare la construcții

Crt	Număr	Destinație construcție	Supraf. (mp)	Situație juridică	Observații / Referințe
A1.1	30151-C1	construcții de locuințe	92	Cu acte	Nr. niveluri:1; S. construita la sol:92 mp; S. construita desfasurata:92 mp; LOCUINTA
A1.2	30151-C2	construcții anexa	70	Cu acte	Nr. niveluri:1; S. construita la sol:70 mp; S. construita desfasurata:70 mp; ANEXA
A1.4	30151-C4	construcții anexa	37	Cu acte	Nr. niveluri:1; S. construita la sol:37 mp; S. construita desfasurata:37 mp; ANEXA
A1.5	30151-C5	construcții anexa	79	Cu acte	Nr. niveluri:1; S. construita la sol:79 mp; S. construita desfasurata:79 mp; ANEXA

Lungime Segmente

1) Valorile lungimilor segmentelor sunt obținute din proiecție în plan.

Punct început	X / Y	Punct sfârșit	X / Y	Lungime segment (** (m)	Punct început	X / Y	Punct sfârșit	X / Y	Lungime segment (** (m)
---------------	-------	---------------	-------	-------------------------	---------------	-------	---------------	-------	-------------------------

Punct început	X / Y	Punct sfârșit	X / Y	Lungime segment (** (m)
1	580.496,57 671.615,44	2	580.458,7 671.614,88	37.874
3	580.462,973 671.600,665	4	580.470,067 671.586,999	15.398
5	580.479,695 671.572,905	6	580.490,412 671.557,216	19.0
7	580.497,99 671.547,589	8	580.515,486 671.525,009	28.565
9	580.561,496 671.469,918	10	580.573,84 671.487,21	21.246
11	580.585,91 671.500,66	12	580.573,303 671.512,799	17.501
13	580.556,523 671.531,189	14	580.567,942 671.541,097	15.118
15	580.566,144 671.544,247	16	580.559,173 671.555,156	12.946
17	580.545,685 671.575,919	18	580.537,4 671.587,98	14.632
19	580.535,601 671.590,69	20	580.534,997 671.591,562	1.061
21	580.533,031 671.594,52	22	580.530,817 671.598,53	4.581
23	580.526,525 671.605,764	24	580.522,972 671.612,476	7.594
25	580.521,941 671.615,261	1	580.496,57 671.615,44	25.372

Punct început	X / Y	Punct sfârșit	X / Y	Lungime segment (** (m)
2	580.458,7 671.614,88	3	580.462,973 671.600,665	14.843
4	580.470,067 671.586,999	5	580.479,695 671.572,905	17.069
6	580.490,412 671.557,216	7	580.497,99 671.547,589	12.252
8	580.515,486 671.525,009	9	580.561,496 671.469,918	71.777
10	580.573,84 671.487,21	11	580.585,91 671.500,66	18.072
12	580.573,303 671.512,799	13	580.556,523 671.531,189	24.895
14	580.567,942 671.541,097	15	580.566,144 671.544,247	3.627
16	580.559,173 671.555,156	17	580.545,685 671.575,919	24.759
18	580.537,4 671.587,98	19	580.535,601 671.590,69	3.253
20	580.534,997 671.591,562	21	580.533,031 671.594,52	3.552
22	580.530,817 671.598,53	23	580.526,525 671.605,764	8.411
24	580.522,972 671.612,476	25	580.521,941 671.615,261	2.97

** Lungimile segmentelor sunt determinate în planul de proiecție Stereo 70 și sunt rotunjite la 1 milimetru.

*** Distanța dintre puncte este formată din segmente cumulate ce sunt mai mici decât valoarea 1 milimetru.

**DATE DESPRE IMOBILUL NR. 10860**

Oficiul de Cadastru și Publicitate Imobiliară SUCEAVA
Biroul de Cadastru și Publicitate Imobiliară Gura Humorului

A. Partea I. Descrierea imobilului

TEREN Intravilan

Adresa: Loc. Mazanaesti, Str Parloagelor, Nr. 49, Jud. Suceava

Nr. Crt	Nr cadastral Nr. topografic	Suprafața* (mp)	Observații / Referințe
A1		1.686	Sector cadastral:17 Teren imprejmuit;

Construcții

Crt	Nr cadastral Nr. topografic	Adresa	Observații / Referințe
A1.1		Loc. Mazanaesti, Str Parloagelor, Nr. 49, Jud. Suceava	Nr. niveluri:1; S. construita la sol:73 mp; S. construita desfasurata:73 mp; LOCUINTA
A1.2		Loc. Mazanaesti, Str Parloagelor, Nr. 49, Jud. Suceava	Nr. niveluri:1; S. construita la sol:33 mp; S. construita desfasurata:33 mp; LOCUINTA
A1.3		Loc. Mazanaesti, Str Parloagelor, Nr. 49, Jud. Suceava	Nr. niveluri:1; S. construita la sol:86 mp; S. construita desfasurata:86 mp; ANEXA
A1.4		Loc. Mazanaesti, Str Parloagelor, Nr. 49, Jud. Suceava	Nr. niveluri:1; S. construita la sol:19 mp; S. construita desfasurata:19 mp; ANEXA
A1.5		Loc. Mazanaesti, Str Parloagelor, Nr. 49, Jud. Suceava	Nr. niveluri:1; S. construita la sol:29 mp; S. construita desfasurata:29 mp; ANEXA
A1.6		Loc. Mazanaesti, Str Parloagelor, Nr. 49, Jud. Suceava	Nr. niveluri:1; S. construita la sol:13 mp; S. construita desfasurata:13 mp; ANEXA
A1.7		Loc. Mazanaesti, Str Parloagelor, Nr. 49, Jud. Suceava	Nr. niveluri:1; S. construita la sol:27 mp; S. construita desfasurata:27 mp; ANEXA

B. Partea II. Proprietari și acte

Inscrieri privitoare la dreptul de proprietate și alte drepturi reale		Referințe
10860 / 18/03/2022		
Act Normativ nr. 7, din 13/03/1996 emis de PARLAMENTUL ROMANIEI;		
B1	Intabulare, drept de PROPRIETATE, dobandit prin Lege, cota actuala 1/1, cota initiala 1/1 1) NEIDENTIFICAT NEIDENTIFICAT	A1
Act Administrativ nr. 2432, din 14/03/2022 emis de PRIMARIA COMUNEI DRAGOIESTI;		
B2	se noteaza posesia faptca in favoarea lui 1) CUCU NICOLAI	A1
Act Administrativ nr. 2526, din 31/03/2022 emis de PRIMARIA COMUNEI DRAGOIESTI;		
B3	Intabulare, drept de PROPRIETATE, dobandit prin Lege, cota actuala 1/1, cota initiala 1/1 1) CUCU NICOLAI	A1.1, A1.2, A1.3, A1.4, A1.5, A1.6, A1.7

C. Partea III. SARCINI .

Inscrieri privind dezmembramintele dreptului de proprietate, drepturi reale de garanție și sarcini	Referințe
NU SUNT	

Anexa Nr. 1 La Partea I

Teren

Nr cadastral	Suprafața (mp)*	Observații / Referințe
	1.686	

* Suprafața este determinată în planul de proiecție Stereo 70.



Date referitoare la teren

Crt	Categorie folosință	Intra vilan	Suprafața (mp)	Tarla	Parcelă	Nr. topo	Observații / Referințe
1	curți constructii	DA	500	-	-	-	
2	arabil	DA	1.186	-	-	-	

Date referitoare la construcții

Crt	Număr	Destinație construcție	Supraf. (mp)	Situație juridică	Observații / Referințe
A1.1		construcții de locuințe	73	Cu acte	Nr. niveluri:1; S. construita la sol:73 mp; S. construita desfasurata:73 mp; LOCUINTA
A1.2		construcții de locuințe	33	Cu acte	Nr. niveluri:1; S. construita la sol:33 mp; S. construita desfasurata:33 mp; LOCUINTA
A1.3		construcții anexa	86	Cu acte	Nr. niveluri:1; S. construita la sol:86 mp; S. construita desfasurata:86 mp; ANEXA
A1.4		construcții anexa	19	Cu acte	Nr. niveluri:1; S. construita la sol:19 mp; S. construita desfasurata:19 mp; ANEXA
A1.5		construcții anexa	29	Cu acte	Nr. niveluri:1; S. construita la sol:29 mp; S. construita desfasurata:29 mp; ANEXA
A1.6		construcții anexa	13	Cu acte	Nr. niveluri:1; S. construita la sol:13 mp; S. construita desfasurata:13 mp; ANEXA
A1.7		construcții anexa	27	Cu acte	Nr. niveluri:1; S. construita la sol:27 mp; S. construita desfasurata:27 mp; ANEXA

Lungime Segmente

1) Valorile lungimilor segmentelor sunt obținute din proiecție în plan.

Punct început	X / Y	Punct sfârșit	X / Y	Lungime segment (** (m)
1	580.555,31 671.599,04	2	580.546,73 671.617,34	20.212
3	580.546,035 671.617,557	4	580.542,066 671.617,042	4.002
5	580.524,446 671.615,544	6	580.521,941 671.615,261	2.521
7	580.522,972 671.612,476	8	580.526,525 671.605,764	7.594
9	580.530,817 671.598,53	10	580.533,031 671.594,52	4.581
11	580.534,997 671.591,562	12	580.535,601 671.590,69	1.061
13	580.537,4 671.587,98	14	580.545,685 671.575,919	14.632
15	580.559,173 671.555,156	16	580.566,144 671.544,247	12.946
17	580.567,942 671.541,097	18	580.574,979 671.547,629	9.601
19	580.582,0 671.552,57	20	580.579,53 671.558,31	6.249
21	580.576,25 671.566,03	22	580.572,36 671.573,04	8.017
23	580.567,73 671.580,31	24	580.563,0 671.587,22	8.374

Punct început	X / Y	Punct sfârșit	X / Y	Lungime segment (** (m)
2	580.546,73 671.617,34	3	580.546,035 671.617,557	0.728
4	580.542,066 671.617,042	5	580.524,446 671.615,544	17.684
6	580.521,941 671.615,261	7	580.522,972 671.612,476	2.97
8	580.526,525 671.605,764	9	580.530,817 671.598,53	8.411
10	580.533,031 671.594,52	11	580.534,997 671.591,562	3.552
12	580.535,601 671.590,69	13	580.537,4 671.587,98	3.253
14	580.545,685 671.575,919	15	580.559,173 671.555,156	24.759
16	580.566,144 671.544,247	17	580.567,942 671.541,097	3.627
18	580.574,979 671.547,629	19	580.582,0 671.552,57	8.585
20	580.579,53 671.558,31	21	580.576,25 671.566,03	8.388
22	580.572,36 671.573,04	23	580.567,73 671.580,31	8.619
24	580.563,0 671.587,22	1	580.555,31 671.599,04	14.101

** Lungimile segmentelor sunt determinate în planul de proiecție Stereo 70 și sunt rotunjite la 1 milimetru.

*** Distanța dintre puncte este formată din segmente cumulate ce sunt mai mici decât valoarea 1 milimetru.

**DATE DESPRE IMOBILUL NR. 10861**

Oficiul de Cadastru și Publicitate Imobiliară SUCEAVA
 Biroul de Cadastru și Publicitate Imobiliară Gura Humorului

A. Partea I. Descrierea imobilului

TEREN Intravilan

Adresa: Loc. Mazanaesti, Str Parloagelor, Nr. 47, Jud. Suceava

Nr. Crt	Nr cadastral Nr. topografic	Suprafața* (mp)	Observații / Referințe
A1		1.670	Sector cadastral:17 Teren imprejmuit;

B. Partea II. Proprietari și acte

Inscrieri privitoare la dreptul de proprietate și alte drepturi reale		Referințe
10861 / 18/03/2022		
Act Normativ nr. 7, din 13/03/1996 emis de PARLAMENTUL ROMANIEI;		
B1	Inscrierea provizorie, drept de PROPRIETATE, dobandit prin Lege, cota actuala 1/1, cota initiala 1/1	A1
1) COMUNA DRAGOIESTI, CIF:4441190, PROPRIETAR NEIDENTIFICAT		

C. Partea III. SARCINI .

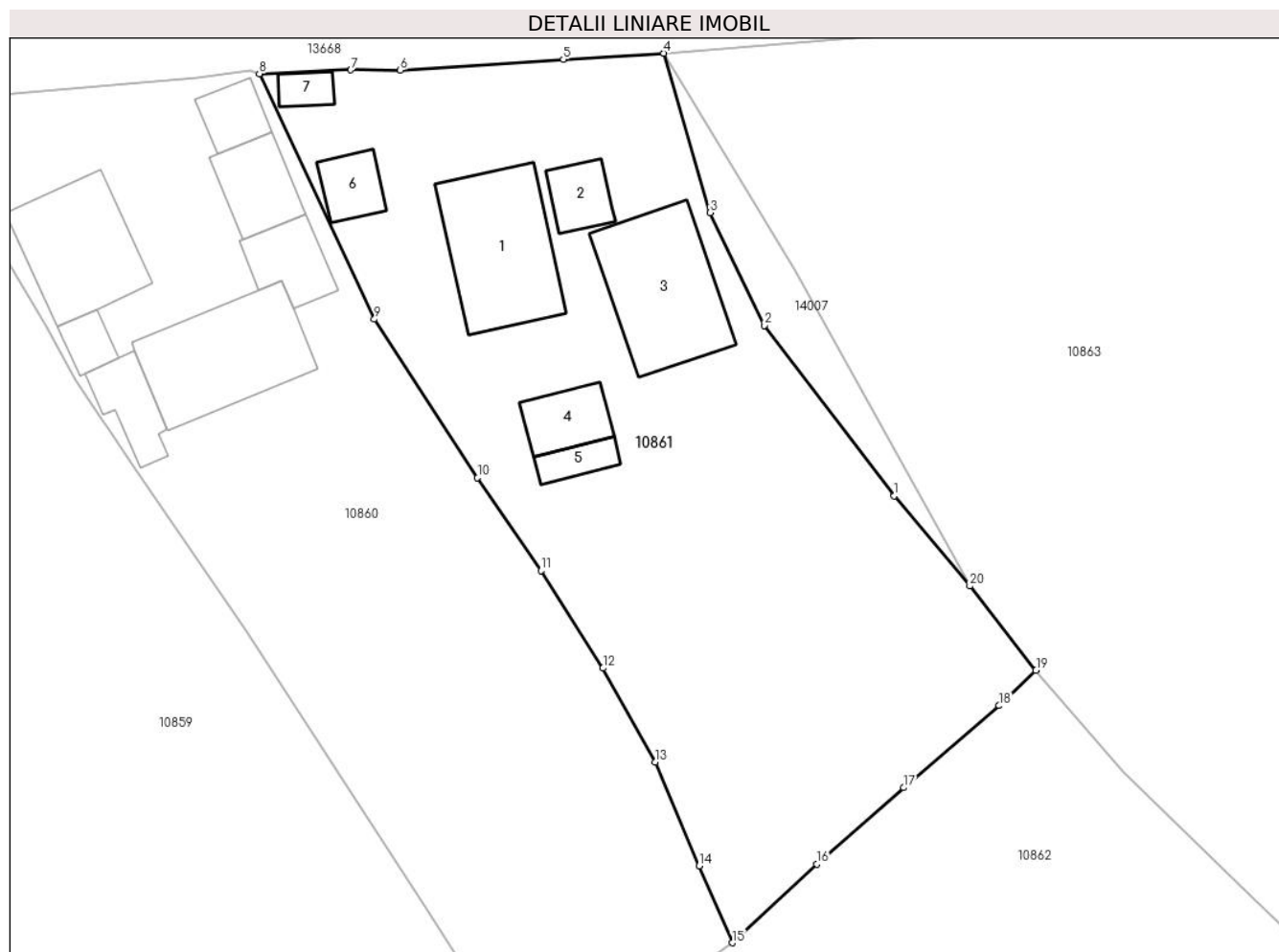
Inscrieri privind dezmembramintele dreptului de proprietate, drepturi reale de garanție și sarcini	Referințe
NU SUNT	

Anexa Nr. 1 La Partea I

Teren

Nr cadastral	Suprafața (mp)*	Observații / Referințe
	1.670	

* Suprafața este determinată în planul de proiecție Stereo 70.



Date referitoare la teren

Crt	Categorie folosință	Intra vilan	Suprafața (mp)	Tarla	Parcelă	Nr. topo	Observații / Referințe
1	curți constructii	DA	600	-	-	-	
2	arabil	DA	1.070	-	-	-	

Date referitoare la construcții

Crt	Număr	Destinație construcție	Supraf. (mp)	Situație juridică	Observații / Referințe
A1.1		construcții de locuințe	86	Fara acte	Nr. niveluri:1; S. construita la sol:86 mp; S. construita desfasurata:86 mp; LOCUINTA
A1.2		construcții anexa	21	Fara acte	Nr. niveluri:1; S. construita la sol:21 mp; S. construita desfasurata:21 mp; ANEXA
A1.3		construcții anexa	88	Fara acte	Nr. niveluri:1; S. construita la sol:88 mp; S. construita desfasurata:88 mp; ANEXA
A1.4		construcții anexa	26	Fara acte	Nr. niveluri:1; S. construita la sol:26 mp; S. construita desfasurata:26 mp; ANEXA
A1.5		construcții anexa	13	Fara acte	Nr. niveluri:1; S. construita la sol:13 mp; S. construita desfasurata:13 mp; ANEXA
A1.6		construcții anexa	20	Fara acte	Nr. niveluri:1; S. construita la sol:20 mp; S. construita desfasurata:20 mp; ANEXA
A1.7		construcții anexa	10	Fara acte	Nr. niveluri:1; S. construita la sol:10 mp; S. construita desfasurata:10 mp; ANEXA

Lungime Segmente

1) Valorile lungimilor segmentelor sunt obținute din proiecție în plan.

Punct început	X / Y	Punct sfârșit	X / Y	Lungime segment (** (m)
1	580.594,085 671.585,876	2	580.584,39 671.598,58	15.981
2	580.584,39 671.598,58	3	580.580,35 671.606,98	9.321
3	580.580,35 671.606,98	4	580.576,9 671.618,863	12.374
4	580.576,9 671.618,863	5	580.569,4 671.618,41	7.514
5	580.569,4 671.618,41	6	580.557,24 671.617,6	12.187
6	580.557,24 671.617,6	7	580.553,56 671.617,62	3.68
7	580.553,56 671.617,62	8	580.546,73 671.617,34	6.836
8	580.546,73 671.617,34	9	580.555,31 671.599,04	20.212
9	580.555,31 671.599,04	10	580.563,0 671.587,22	14.101
10	580.563,0 671.587,22	11	580.567,73 671.580,31	8.374
11	580.567,73 671.580,31	12	580.572,36 671.573,04	8.619
12	580.572,36 671.573,04	13	580.576,25 671.566,03	8.017
13	580.576,25 671.566,03	14	580.579,53 671.558,31	8.388
14	580.579,53 671.558,31	15	580.582,0 671.552,57	6.249
15	580.582,0 671.552,57	16	580.588,29 671.558,44	8.604
16	580.588,29 671.558,44	17	580.594,78 671.564,13	8.631
17	580.594,78 671.564,13	18	580.601,91 671.570,24	9.39
18	580.601,91 671.570,24	19	580.604,65 671.572,89	3.812
19	580.604,65 671.572,89	20	580.599,71 671.579,16	7.982
20	580.599,71 671.579,16	1	580.594,085 671.585,876	8.76

** Lungimile segmentelor sunt determinate în planul de proiecție Stereo 70 și sunt rotunjite la 1 milimetru.

*** Distanța dintre puncte este formată din segmente cumulate ce sunt mai mici decât valoarea 1 milimetru.

**DATE DESPRE IMOBILUL NR. 10862**

Oficiul de Cadastru și Publicitate Imobiliară SUCEAVA
Biroul de Cadastru și Publicitate Imobiliară Gura Humorului

A. Partea I. Descrierea imobilului

TEREN Intravilan

Adresa: Loc. Mazanaesti, Str Parloagelor, Nr. 43, Jud. Suceava

Nr. Crt	Nr cadastral Nr. topografic	Suprafața* (mp)	Observații / Referințe
A1	33126	Din acte: 3.400 Masurata: 2.425	Sector cadastral:17 Teren imprejmuit;

Construcții

Crt	Nr cadastral Nr. topografic	Adresa	Observații / Referințe
A1.1	33126-C1	Loc. Mazanaesti, Str Parloagelor, Nr. 43, Jud. Suceava	Nr. niveluri:1; S. construita la sol:62 mp; S. construita desfasurata:62 mp; LOCUINTA
A1.2	33126-C2	Loc. Mazanaesti, Str Parloagelor, Nr. 43, Jud. Suceava	Nr. niveluri:1; S. construita la sol:20 mp; S. construita desfasurata:20 mp; ANEXA
A1.3	33126-C3	Loc. Mazanaesti, Str Parloagelor, Nr. 43, Jud. Suceava	Nr. niveluri:1; S. construita la sol:16 mp; S. construita desfasurata:16 mp; ANEXA
A1.4	33126-C4	Loc. Mazanaesti, Str Parloagelor, Nr. 43, Jud. Suceava	Nr. niveluri:1; S. construita la sol:28 mp; S. construita desfasurata:28 mp; ANEXA

B. Partea II. Proprietari și acte

Inscrieri privitoare la dreptul de proprietate și alte drepturi reale		Referințe
4749 / 03/03/2021		
Act Administrativ nr. 1701, din 02/02/1996 emis de Comisia Judeteana Suceava;		
B1	Intabulare, drept de PROPRIETATE, dobandit prin Reconstituire, cota actuala 1/1, cota initiala 1/1 1) CHIRUT MARIA	A1
Act Administrativ nr. 856, din 09/02/2021 emis de PRIMARIA COMUNEI DRAGOIESTI;		
B2	Intabulare, drept de PROPRIETATE, dobandit prin Construire, cota actuala 1/1, cota initiala 1/1 1) CHIRUT MARIA 2) CHIRUT FILARET, LIPSA CNP	A1.1, A1.2, A1.3, A1.4

C. Partea III. SARCINI .

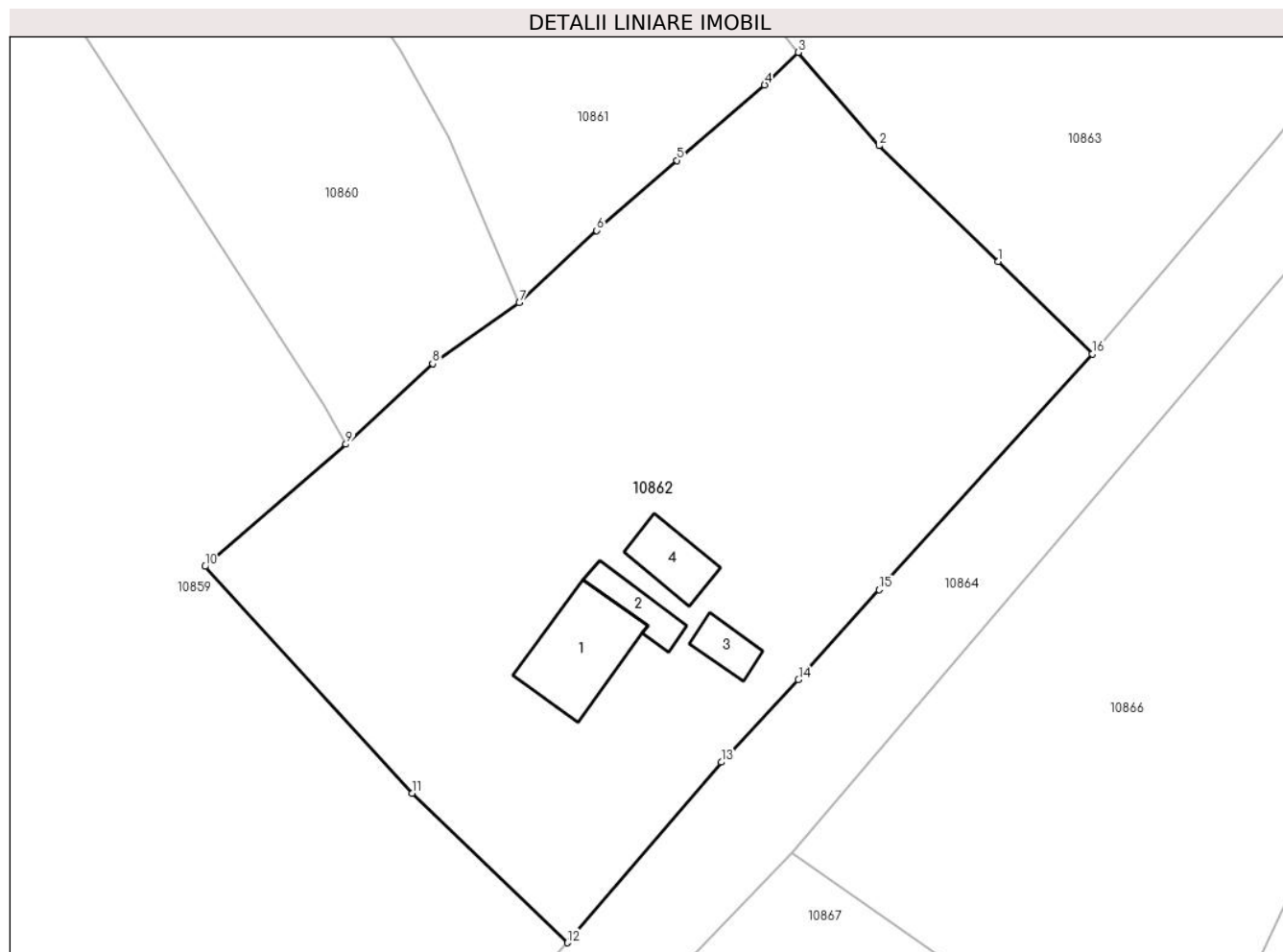
Inscrieri privind dezmembramintele dreptului de proprietate, drepturi reale de garanție și sarcini	Referințe
NU SUNT	

Anexa Nr. 1 La Partea I

Teren

Nr cadastral	Suprafața (mp)*	Observații / Referințe
33126	Din acte: 3.400 Masurata: 2.425	

* Suprafața este determinată în planul de proiecție Stereo 70.



Date referitoare la teren

Crt	Categorie folosință	Intra vilan	Suprafața (mp)	Tarla	Parcelă	Nr. topo	Observații / Referințe
1	curți constructii	DA	600	-	-	-	
2	arabil	DA	1.825	-	-	-	

Date referitoare la construcții

Crt	Număr	Destinație construcție	Supraf. (mp)	Situație juridică	Observații / Referințe
A1.1	33126-C1	construcții de locuințe	62	Cu acte	Nr. niveluri:1; S. construita la sol:62 mp; S. construita desfasurata:62 mp; LOCUINTA
A1.2	33126-C2	construcții anexa	20	Cu acte	Nr. niveluri:1; S. construita la sol:20 mp; S. construita desfasurata:20 mp; ANEXA
A1.3	33126-C3	construcții anexa	16	Cu acte	Nr. niveluri:1; S. construita la sol:16 mp; S. construita desfasurata:16 mp; ANEXA
A1.4	33126-C4	construcții anexa	28	Cu acte	Nr. niveluri:1; S. construita la sol:28 mp; S. construita desfasurata:28 mp; ANEXA

Lungime Segmente

1) Valorile lungimilor segmentelor sunt obținute din proiecție în plan.

Punct început	X / Y	Punct sfârșit	X / Y	Lungime segment (** (m)
---------------	-------	---------------	-------	-------------------------

Punct început	X / Y	Punct sfârșit	X / Y	Lungime segment (** (m)
1	580.620,839 671.555,92	2	580.611,2 671.565,322	13.465
2	580.611,2 671.565,322	3	580.604,65 671.572,89	10.009
3	580.604,65 671.572,89	4	580.601,91 671.570,24	3.812
4	580.601,91 671.570,24	5	580.594,78 671.564,13	9.39
5	580.594,78 671.564,13	6	580.588,29 671.558,44	8.631
6	580.588,29 671.558,44	7	580.582,0 671.552,57	8.604
7	580.582,0 671.552,57	8	580.574,979 671.547,629	8.585
8	580.574,979 671.547,629	9	580.567,942 671.541,097	9.601
9	580.567,942 671.541,097	10	580.556,523 671.531,189	15.118
10	580.556,523 671.531,189	11	580.573,303 671.512,799	24.895
11	580.573,303 671.512,799	12	580.585,91 671.500,66	17.501
12	580.585,91 671.500,66	13	580.598,4 671.515,31	19.252
13	580.598,4 671.515,31	14	580.604,65 671.521,99	9.148
14	580.604,65 671.521,99	15	580.611,2 671.529,3	9.815
15	580.611,2 671.529,3	16	580.628,49 671.548,43	25.786
16	580.628,49 671.548,43	1	580.620,839 671.555,92	10.707

** Lungimile segmentelor sunt determinate în planul de proiecție Stereo 70 și sunt rotunjite la 1 milimetru.

*** Distanța dintre puncte este formată din segmente cumulate ce sunt mai mici decât valoarea 1 milimetru.

**DATE DESPRE IMOBILUL NR. 10863**

Oficiul de Cadastru și Publicitate Imobiliară SUCEAVA
Biroul de Cadastru și Publicitate Imobiliară Gura Humorului

A. Partea I. Descrierea imobilului

TEREN Intravilan

Adresa: Loc. Mazanaesti, Str Parloagelor, Nr. 45, Jud. Suceava

Nr. Crt	Nr cadastral Nr. topografic	Suprafața* (mp)	Observații / Referințe
A1	30832	Din acte: 3.500 Masurata: 3.850	Sector cadastral:17 Teren imprejmuit;

Construcții

Crt	Nr cadastral Nr. topografic	Adresa	Observații / Referințe
A1.1	30832-C1	Loc. Mazanaesti, Str Parloagelor, Nr. 45, Jud. Suceava	Nr. niveluri:1; S. construita la sol:79 mp; S. construita desfasurata:79 mp; LOCUINTA
A1.2	30832-C2	Loc. Mazanaesti, Str Parloagelor, Nr. 45, Jud. Suceava	Nr. niveluri:1; S. construita la sol:42 mp; S. construita desfasurata:42 mp; ANEXA
A1.3	30832-C3	Loc. Mazanaesti, Str Parloagelor, Nr. 45, Jud. Suceava	Nr. niveluri:1; S. construita la sol:63 mp; S. construita desfasurata:63 mp; ANEXA
A1.4	30832-C4	Loc. Mazanaesti, Str Parloagelor, Nr. 45, Jud. Suceava	Nr. niveluri:1; S. construita la sol:32 mp; S. construita desfasurata:32 mp; ANEXA
A1.5	30832-C5	Loc. Mazanaesti, Str Parloagelor, Nr. 45, Jud. Suceava	Nr. niveluri:1; S. construita la sol:76 mp; S. construita desfasurata:76 mp; ANEXA

B. Partea II. Proprietari și acte

Inscrieri privitoare la dreptul de proprietate și alte drepturi reale		Referințe
15273 / 03/12/2014		
Act Notarial nr. 3535, din 03/12/2014 emis de Pelepco Lacramioara Gabriela;		
B1	Intabulare, drept de PROPRIETATE, dobandit prin Conventie, cota actuala 1/1, cota initiala 1/1 1) CRAMER DUMITRU, casatorit cu 2) CRAMER LUCRETIA	A1, A1.1, A1.2, A1.3, A1.4, A1.5

C. Partea III. SARCINI .

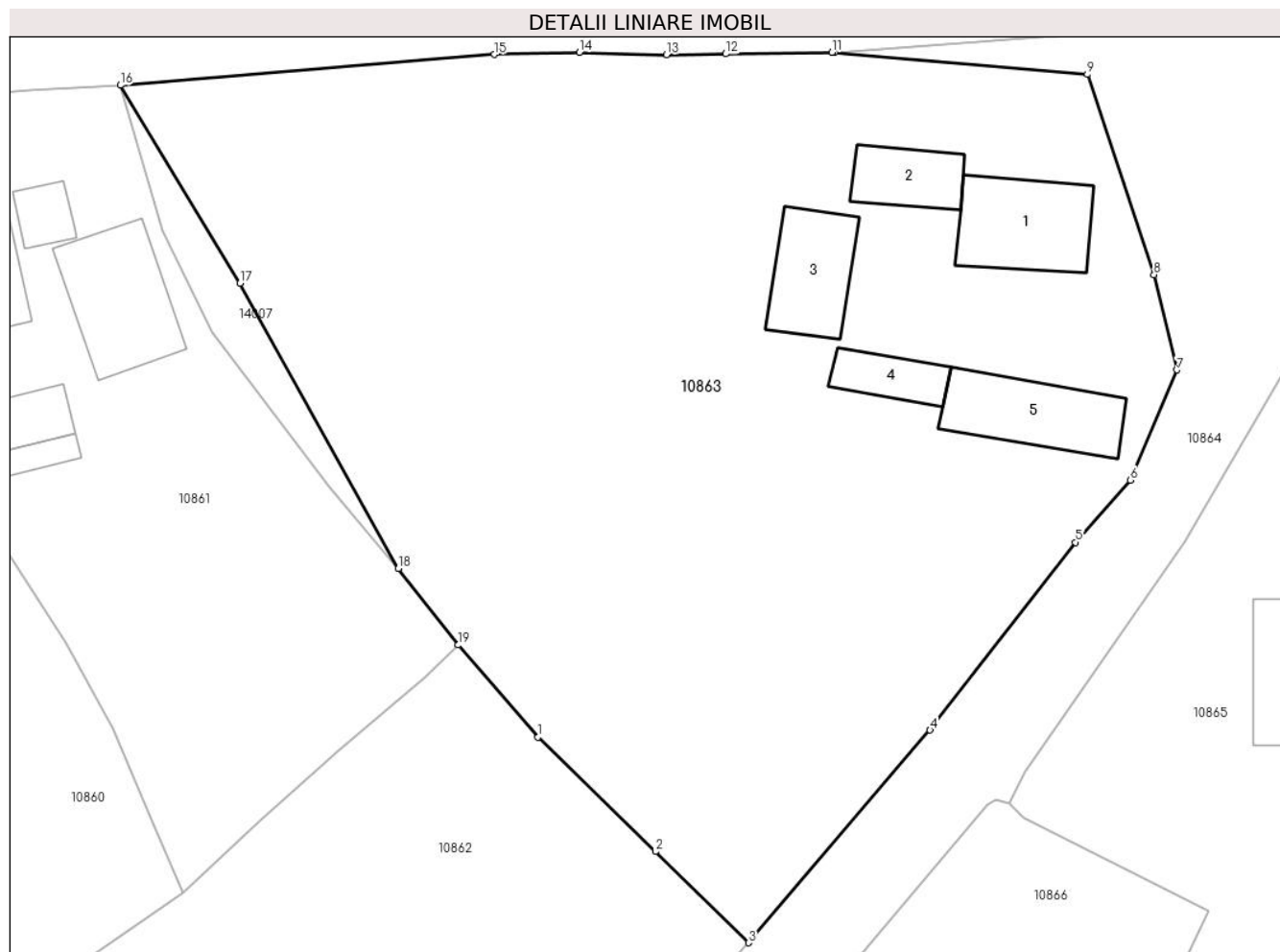
Inscrieri privind dezmembramintele dreptului de proprietate, drepturi reale de garanție și sarcini	Referințe
NU SUNT	

Anexa Nr. 1 La Partea I

Teren

Nr cadastral	Suprafața (mp)*	Observații / Referințe
30832	Din acte: 3.500 Masurata: 3.850	

* Suprafața este determinată în planul de proiecție Stereo 70.



Date referitoare la teren

Crt	Categorie folosință	Intra vilan	Suprafața (mp)	Tarla	Parcelă	Nr. topo	Observații / Referințe
1	curți constructii	DA	800	-	-	-	
2	arabil	DA	3.050	-	-	-	

Date referitoare la construcții

Crt	Număr	Destinație construcție	Supraf. (mp)	Situație juridică	Observații / Referințe
A1.1	30832-C1	construcții de locuințe	79	Cu acte	Nr. niveluri:1; S. construita la sol:79 mp; S. construita desfasurata:79 mp; LOCUINTA
A1.2	30832-C2	construcții anexa	42	Cu acte	Nr. niveluri:1; S. construita la sol:42 mp; S. construita desfasurata:42 mp; ANEXA
A1.3	30832-C3	construcții anexa	63	Cu acte	Nr. niveluri:1; S. construita la sol:63 mp; S. construita desfasurata:63 mp; ANEXA
A1.4	30832-C4	construcții anexa	32	Cu acte	Nr. niveluri:1; S. construita la sol:32 mp; S. construita desfasurata:32 mp; ANEXA
A1.5	30832-C5	construcții anexa	76	Cu acte	Nr. niveluri:1; S. construita la sol:76 mp; S. construita desfasurata:76 mp; ANEXA

Lungime Segmente

1) Valorile lungimilor segmentelor sunt obținute din proiecție în plan.

Punct început	X / Y	Punct sfârșit	X / Y	Lungime segment (** (m)
1	580.611,2 671.565,322	2	580.620,839 671.555,92	13.465
2	580.620,839 671.555,92	3	580.628,49 671.548,43	10.707
3	580.628,49 671.548,43	4	580.643,41 671.565,9	22.974
4	580.643,41 671.565,9	5	580.655,34 671.581,32	19.496
5	580.655,34 671.581,32	6	580.659,87 671.586,43	6.829
6	580.659,87 671.586,43	7	580.663,685 671.595,487	9.828
7	580.663,685 671.595,487	8	580.661,81 671.603,3	8.035
8	580.661,81 671.603,3	9	580.656,33 671.619,76	17.348
9	580.656,33 671.619,76	10	580.635,559 671.621,551	20.848
10	580.635,559 671.621,551	11	580.635,34 671.621,57	0.22
11	580.635,34 671.621,57	12	580.626,618 671.621,448	8.723
12	580.626,618 671.621,448	13	580.621,76 671.621,38	4.858
13	580.621,76 671.621,38	14	580.614,6 671.621,56	7.162
14	580.614,6 671.621,56	15	580.607,6 671.621,39	7.002
15	580.607,6 671.621,39	16	580.576,9 671.618,863	30.804
16	580.576,9 671.618,863	17	580.586,718 671.602,611	18.987
17	580.586,718 671.602,611	18	580.599,71 671.579,16	26.809
18	580.599,71 671.579,16	19	580.604,65 671.572,89	7.982
19	580.604,65 671.572,89	1	580.611,2 671.565,322	10.009

** Lungimile segmentelor sunt determinate în planul de proiecție Stereo 70 și sunt rotunjite la 1 milimetru.

*** Distanța dintre puncte este formată din segmente cumulate ce sunt mai mici decât valoarea 1 milimetru.

**DATE DESPRE IMOBILUL NR. 10864**

Oficiul de Cadastru și Publicitate Imobiliară SUCEAVA
Biroul de Cadastru și Publicitate Imobiliară Gura Humorului

A. Partea I. Descrierea imobilului

TEREN Intravilan

Adresa: Loc. Mazanaesti, Jud. Suceava

Nr. Crt	Nr cadastral Nr. topografic	Suprafața* (mp)	Observații / Referințe
A1	32739	3.240	Sector cadastral:17 Teren neimprejmuit;

B. Partea II. Proprietari și acte

Inscrieri privitoare la dreptul de proprietate și alte drepturi reale	Referințe
15391 / 26/11/2020	
Act Normativ nr. 1357, din 27/12/2001 emis de GUVERNUL ROMANIEI („Anexa 36- Inventarul bunurilor care aparțin domeniului public al comunei Dragoiesti publicata in M.O. nr. 642 bis din 30.08.2002 ; act administrativ nr adeverinta 8542 din 25.11.2020, emis de Primaria Dragoiesti);	
B1	A1
Intabulare, drept de PROPRIETATE, dobandit prin Lege, cota actuala 1/1, cota initiala 1/1 1) COMUNA DRAGOIESTI , CIF:4441190, domeniul public	

C. Partea III. SARCINI .

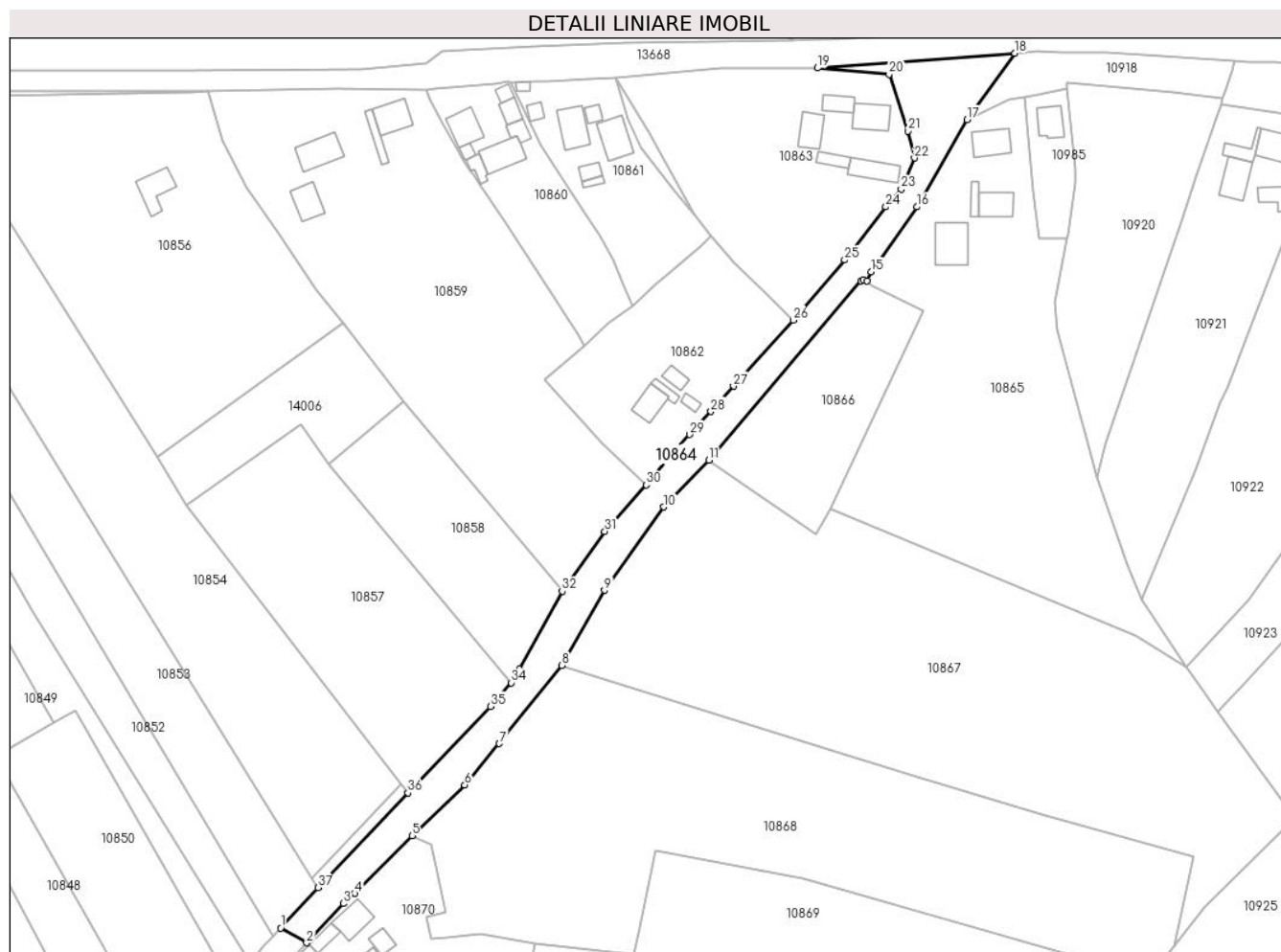
Inscrieri privind dezmembramintele dreptului de proprietate, drepturi reale de garanție și sarcini	Referințe
NU SUNT	

Anexa Nr. 1 La Partea I

Teren

Nr cadastral	Suprafața (mp)*	Observații / Referințe
32739	3.240	

* Suprafața este determinată în planul de proiecție Stereo 70.



Date referitoare la teren

Crt	Categorie folosință	Intravilan	Suprafața (mp)	Tarla	Parcelă	Nr. topo	Observații / Referințe
1	drum	DA	3.240	-	-	-	

Lungime Segmente

1) Valorile lungimilor segmentelor sunt obținute din proiecție în plan.

Punct început	X / Y	Punct sfârșit	X / Y	Lungime segment (** (m)
1	580.479,845 671.372,239	2	580.487,35 671.367,97	8.634
3	580.498,08 671.379,32	4	580.501,345 671.382,289	4.413
5	580.517,89 671.399,04	6	580.533,2 671.413,72	21.211
7	580.543,25 671.425,7	8	580.561,4 671.448,35	29.025
9	580.573,769 671.470,165	10	580.590,919 671.494,329	29.631

Punct început	X / Y	Punct sfârșit	X / Y	Lungime segment (** (m)
2	580.487,35 671.367,97	3	580.498,08 671.379,32	15.619
4	580.501,345 671.382,289	5	580.517,89 671.399,04	23.544
6	580.533,2 671.413,72	7	580.543,25 671.425,7	15.637
8	580.561,4 671.448,35	9	580.573,769 671.470,165	25.078
10	580.590,919 671.494,329	11	580.604,085 671.507,907	18.913

Punct început	X / Y	Punct sfârșit	X / Y	Lungime segment (** (m)
11	580.604,085 671.507,907	12	580.648,17 671.559,79	68.083
13	580.648,834 671.560,14	14	580.649,92 671.559,89	1.114
15	580.651,18 671.562,49	16	580.664,34 671.581,3	22.957
17	580.678,92 671.606,58	18	580.692,751 671.625,85	23.72
19	580.635,559 671.621,551	20	580.656,33 671.619,76	20.848
21	580.661,81 671.603,3	22	580.663,685 671.595,487	8.035
23	580.659,87 671.586,43	24	580.655,34 671.581,32	6.829
25	580.643,41 671.565,9	26	580.628,49 671.548,43	22.974
27	580.611,2 671.529,3	28	580.604,65 671.521,99	9.815
29	580.598,4 671.515,31	30	580.585,91 671.500,66	19.252
31	580.573,84 671.487,21	32	580.561,496 671.469,918	21.246
33	580.549,11 671.447,36	34	580.546,683 671.443,346	4.691
35	580.540,78 671.436,48	36	580.516,76 671.411,38	34.741
37	580.490,64 671.383,95	1	580.479,845 671.372,239	15.927

Punct început	X / Y	Punct sfârșit	X / Y	Lungime segment (** (m)
12	580.648,17 671.559,79	13	580.648,834 671.560,14	0.751
14	580.649,92 671.559,89	15	580.651,18 671.562,49	2.889
16	580.664,34 671.581,3	17	580.678,92 671.606,58	29.183
18	580.692,751 671.625,85	19	580.635,559 671.621,551	57.353
20	580.656,33 671.619,76	21	580.661,81 671.603,3	17.348
22	580.663,685 671.595,487	23	580.659,87 671.586,43	9.828
24	580.655,34 671.581,32	25	580.643,41 671.565,9	19.496
26	580.628,49 671.548,43	27	580.611,2 671.529,3	25.786
28	580.604,65 671.521,99	29	580.598,4 671.515,31	9.148
30	580.585,91 671.500,66	31	580.573,84 671.487,21	18.072
32	580.561,496 671.469,918	33	580.549,11 671.447,36	25.735
34	580.546,683 671.443,346	35	580.540,78 671.436,48	9.055
36	580.516,76 671.411,38	37	580.490,64 671.383,95	37.877

** Lungimile segmentelor sunt determinate în planul de proiecție Stereo 70 și sunt rotunjite la 1 milimetru.

*** Distanța dintre puncte este formată din segmente cumulate ce sunt mai mici decât valoarea 1 milimetru.

**DATE DESPRE IMOBILUL NR. 10865**

Oficiul de Cadastru și Publicitate Imobiliară SUCEAVA
Biroul de Cadastru și Publicitate Imobiliară Gura Humorului

A. Partea I. Descrierea imobilului

TEREN Intravilan

Adresa: Loc. Mazanaesti, Str Parloagelor, Nr. 39, Jud. Suceava

Nr. Crt	Nr cadastral Nr. topografic	Suprafața* (mp)	Observații / Referințe
A1		7.123	Sector cadastral:17 Teren neimprijmit;

Construcții

Crt	Nr cadastral Nr. topografic	Adresa	Observații / Referințe
A1.1		Loc. Mazanaesti, Str Parloagelor, Nr. 39, Jud. Suceava	Nr. niveluri:1; S. construita la sol:79 mp; S. construita desfasurata:79 mp; LOCUINTA
A1.2		Loc. Mazanaesti, Str Parloagelor, Nr. 39, Jud. Suceava	Nr. niveluri:1; S. construita la sol:25 mp; S. construita desfasurata:25 mp; ANEXA
A1.3		Loc. Mazanaesti, Str Parloagelor, Nr. 39, Jud. Suceava	Nr. niveluri:1; S. construita la sol:69 mp; S. construita desfasurata:69 mp; ANEXA
A1.4		Loc. Mazanaesti, Str Parloagelor, Nr. 39, Jud. Suceava	Nr. niveluri:1; S. construita la sol:111 mp; S. construita desfasurata:111 mp; ANEXA

B. Partea II. Proprietari și acte

Inscrieri privitoare la dreptul de proprietate și alte drepturi reale		Referințe
10865 / 18/03/2022		
Act Normativ nr. 7, din 13/03/1996 emis de PARLAMENTUL ROMANIEI;		
B1	Intabulare, drept de PROPRIETATE, dobandit prin Lege, cota actuala 1/1, cota initiala 1/1 1) NEIDENTIFICAT NEIDENTIFICAT	A1
Act Administrativ nr. 1372, din 14/03/2022 emis de PRIMARIA COMUNEI DRAGOIESTI;		
B2	Se noteaza posesia factica in favoarea lui 1) ONIGA NICOLAE	A1
Act Administrativ nr. 2526, din 31/03/2022 emis de PRIMARIA COMUNEI DRAGOIESTI;		
B3	Intabulare, drept de PROPRIETATE, dobandit prin Lege, cota actuala 1/1, cota initiala 1/1 1) ONIGA NICOLAE	A1.1, A1.2, A1.3, A1.4

C. Partea III. SARCINI .

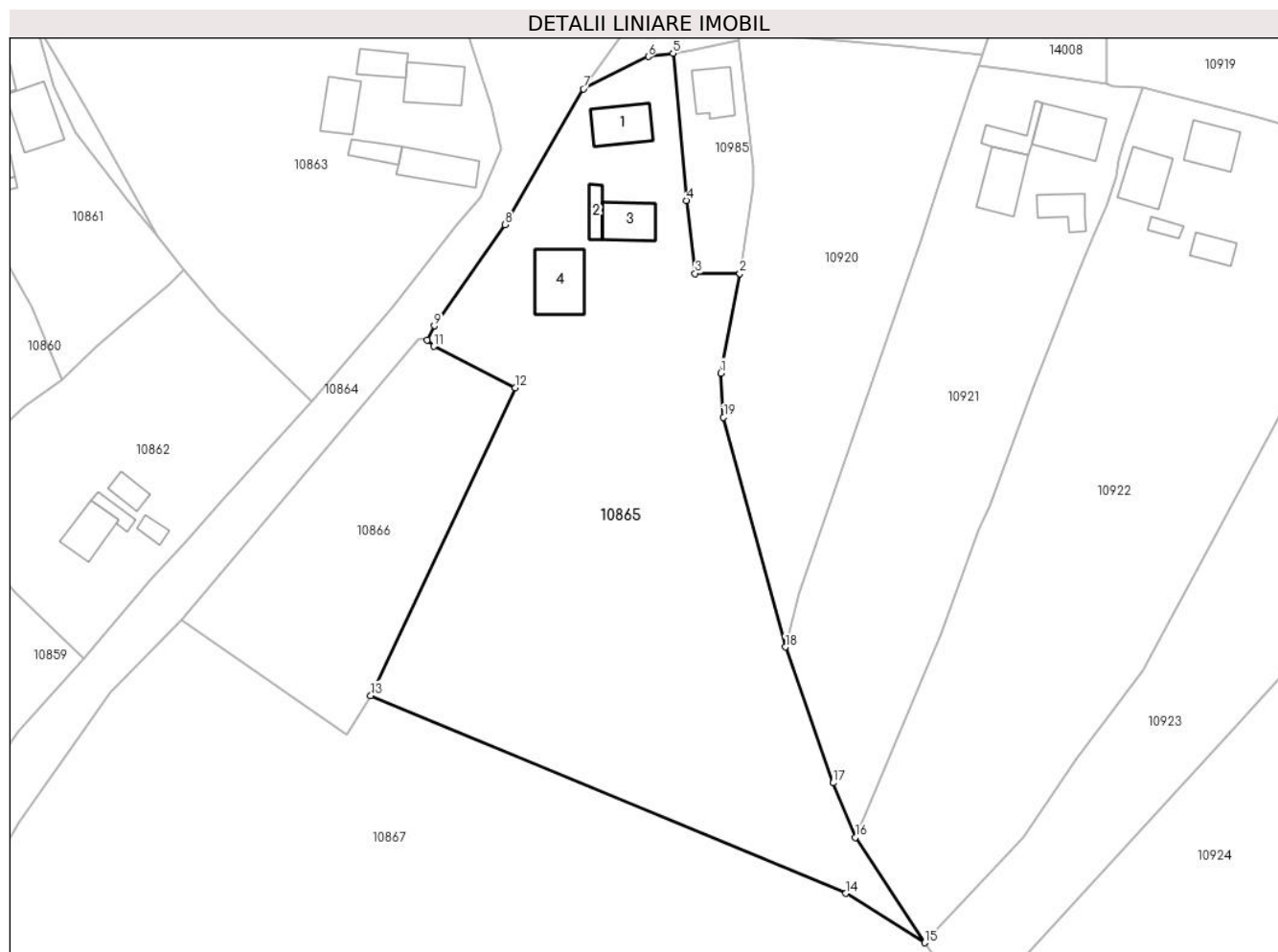
Inscrieri privind dezmembramintele dreptului de proprietate, drepturi reale de garanție și sarcini	Referințe
NU SUNT	

Anexa Nr. 1 La Partea I

Teren

Nr cadastral	Suprafața (mp)*	Observații / Referințe
	7.123	

* Suprafața este determinată în planul de proiecție Stereo 70.



Date referitoare la teren

Crt	Categorie folosință	Intra vilan	Suprafața (mp)	Tarla	Parcelă	Nr. topo	Observații / Referințe
1	curți constructii	DA	650	-	-	-	
2	arabil	DA	6.473	-	-	-	

Date referitoare la construcții

Crt	Număr	Destinație construcție	Supraf. (mp)	Situație juridică	Observații / Referințe
A1.1		construcții de locuințe	79	Cu acte	Nr. niveluri:1; S. construita la sol:79 mp; S. construita desfasurata:79 mp; LOCUINTA
A1.2		construcții anexa	25	Cu acte	Nr. niveluri:1; S. construita la sol:25 mp; S. construita desfasurata:25 mp; ANEXA
A1.3		construcții anexa	69	Cu acte	Nr. niveluri:1; S. construita la sol:69 mp; S. construita desfasurata:69 mp; ANEXA
A1.4		construcții anexa	111	Cu acte	Nr. niveluri:1; S. construita la sol:111 mp; S. construita desfasurata:111 mp; ANEXA

Lungime Segmente

1) Valorile lungimilor segmentelor sunt obținute din proiecție în plan.

Punct început	X / Y	Punct sfârșit	X / Y	Lungime segment (** (m)

Punct început	X / Y	Punct sfârșit	X / Y	Lungime segment (** (m)
1	580.704,506 671.553,699	2	580.708,06 671.572,229	18.868
2	580.708,06 671.572,229	3	580.699,728 671.572,228	8.332
3	580.699,728 671.572,228	4	580.698,092 671.585,834	13.704
4	580.698,092 671.585,834	5	580.695,625 671.613,196	27.473
5	580.695,625 671.613,196	6	580.691,04 671.612,59	4.625
6	580.691,04 671.612,59	7	580.678,92 671.606,58	13.528
7	580.678,92 671.606,58	8	580.664,34 671.581,3	29.183
8	580.664,34 671.581,3	9	580.651,18 671.562,49	22.957
9	580.651,18 671.562,49	10	580.649,92 671.559,89	2.889
10	580.649,92 671.559,89	11	580.651,11 671.558,67	1.704
11	580.651,11 671.558,67	12	580.666,245 671.551,007	16.964
12	580.666,245 671.551,007	13	580.639,372 671.493,752	63.248
13	580.639,372 671.493,752	14	580.727,811 671.456,957	95.788
14	580.727,811 671.456,957	15	580.742,42 671.447,764	17.261
15	580.742,42 671.447,764	16	580.729,536 671.467,371	23.461
16	580.729,536 671.467,371	17	580.725,398 671.477,494	10.936
17	580.725,398 671.477,494	18	580.716,516 671.502,751	26.773
18	580.716,516 671.502,751	19	580.705,034 671.545,494	44.258
19	580.705,034 671.545,494	1	580.704,506 671.553,699	8.222

** Lungimile segmentelor sunt determinate în planul de proiecție Stereo 70 și sunt rotunjite la 1 milimetru.

*** Distanța dintre puncte este formată din segmente cumulate ce sunt mai mici decât valoarea 1 milimetru.

**DATE DESPRE IMOBILUL NR. 10866**

Oficiul de Cadastru și Publicitate Imobiliară SUCEAVA
 Biroul de Cadastru și Publicitate Imobiliară Gura Humorului

A. Partea I. Descrierea imobilului

TEREN Intravilan

Adresa: Loc. Mazanaesti, Str Parloagelor, Jud. Suceava

Nr. Crt	Nr cadastral Nr. topografic	Suprafața* (mp)	Observații / Referințe
A1		2.027	Sector cadastral:17 Teren neimprejmuit;

B. Partea II. Proprietari și acte

Inscrieri privitoare la dreptul de proprietate și alte drepturi reale		Referințe
10866 / 18/03/2022		
Act Normativ nr. 7, din 13/03/1996 emis de PARLAMENTUL ROMANIEI;		
B1	Inscrierea provizorie, drept de PROPRIETATE, dobandit prin Lege, cota actuala 1/1, cota initiala 1/1	A1
1) COMUNA DRAGOIESTI, CIF:4441190, PROPRIETAR NEIDENTIFICAT		

C. Partea III. SARCINI .

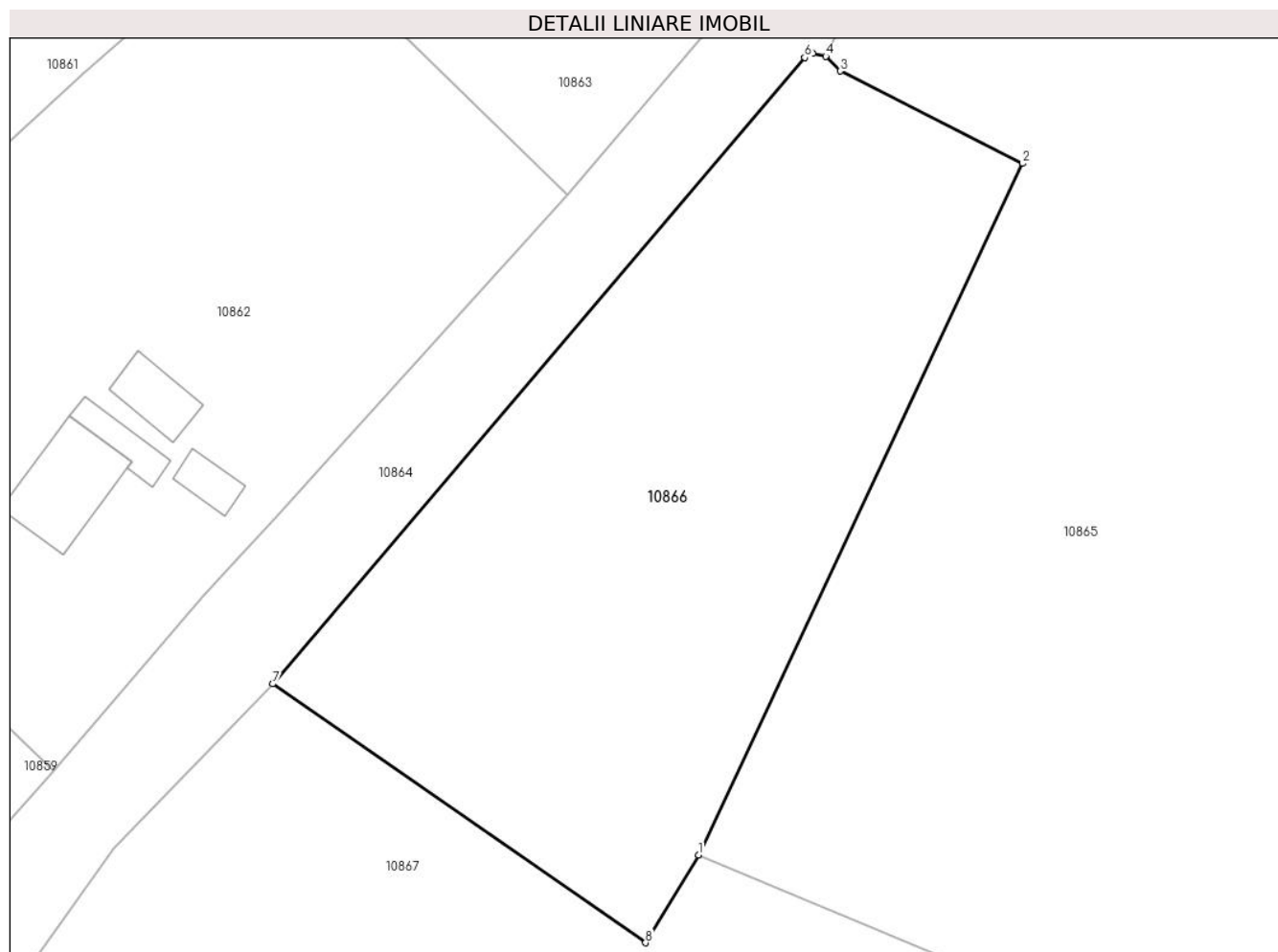
Inscrieri privind dezmembramintele dreptului de proprietate, drepturi reale de garanție și sarcini	Referințe
NU SUNT	

Anexa Nr. 1 La Partea I

Teren

Nr cadastral	Suprafața (mp)*	Observații / Referințe
	2.027	

* Suprafața este determinată în planul de proiecție Stereo 70.



Date referitoare la teren

Crt	Categorie folosință	Intravilan	Suprafața (mp)	Tarla	Parcelă	Nr. topo	Observații / Referințe
1	arabil	DA	2.027	-	-	-	

Lungime Segmente

1) Valorile lungimilor segmentelor sunt obținute din proiecție în plan.

Punct început	X / Y	Punct sfârșit	X / Y	Lungime segment (** (m)
1	580.639,372 671.493,752	2	580.666,245 671.551,007	63.248
2	580.666,245 671.551,007	3	580.651,11 671.558,67	16.964
3	580.651,11 671.558,67	4	580.649,92 671.559,89	1.704
4	580.649,92 671.559,89	5	580.648,834 671.560,14	1.114
5	580.648,834 671.560,14	6	580.648,17 671.559,79	0.751

Punct început	X / Y	Punct sfârșit	X / Y	Lungime segment (** (m)
6	580.648,17 671.559,79	7	580.604,085 671.507,907	68.083
7	580.604,085 671.507,907	8	580.634,989 671.486,473	37.609
8	580.634,989 671.486,473	1	580.639,372 671.493,752	8.497

** Lungimile segmentelor sunt determinate în planul de proiecție Stereo 70 și sunt rotunjite la 1 milimetru.

*** Distanța dintre puncte este formată din segmente cumulate ce sunt mai mici decât valoarea 1 milimetru.

**DATE DESPRE IMOBILUL NR. 10867**

Oficiul de Cadastru și Publicitate Imobiliară SUCEAVA
Biroul de Cadastru și Publicitate Imobiliară Gura Humorului

A. Partea I. Descrierea imobilului

TEREN Necunoscut

Adresa: Loc. Mazanaesti, Str Parloagelor, Jud. Suceava

Nr. Crt	Nr cadastral Nr. topografic	Suprafața* (mp)	Observații / Referințe
A1		11.819	Sector cadastral:17 Teren neimprejmuit;

B. Partea II. Proprietari și acte

Inscrieri privitoare la dreptul de proprietate și alte drepturi reale		Referințe
10867 / 18/03/2022		
Act Normativ nr. 7, din 13/03/1996 emis de PARLAMENTUL ROMANIEI;		
B1	Intabulare, drept de PROPRIETATE, dobandit prin Lege, cota actuala 1/1, cota initiala 1/1 1) NEIDENTIFICAT NEIDENTIFICAT	A1
Act Administrativ nr. 1371, din 14/03/2022 emis de PRIMARIA COMUNEI DRAGOIESTI;		
B2	Se noteaza posesia factica in favoarea lui 1) BRADATAN VASILE	A1

C. Partea III. SARCINI .

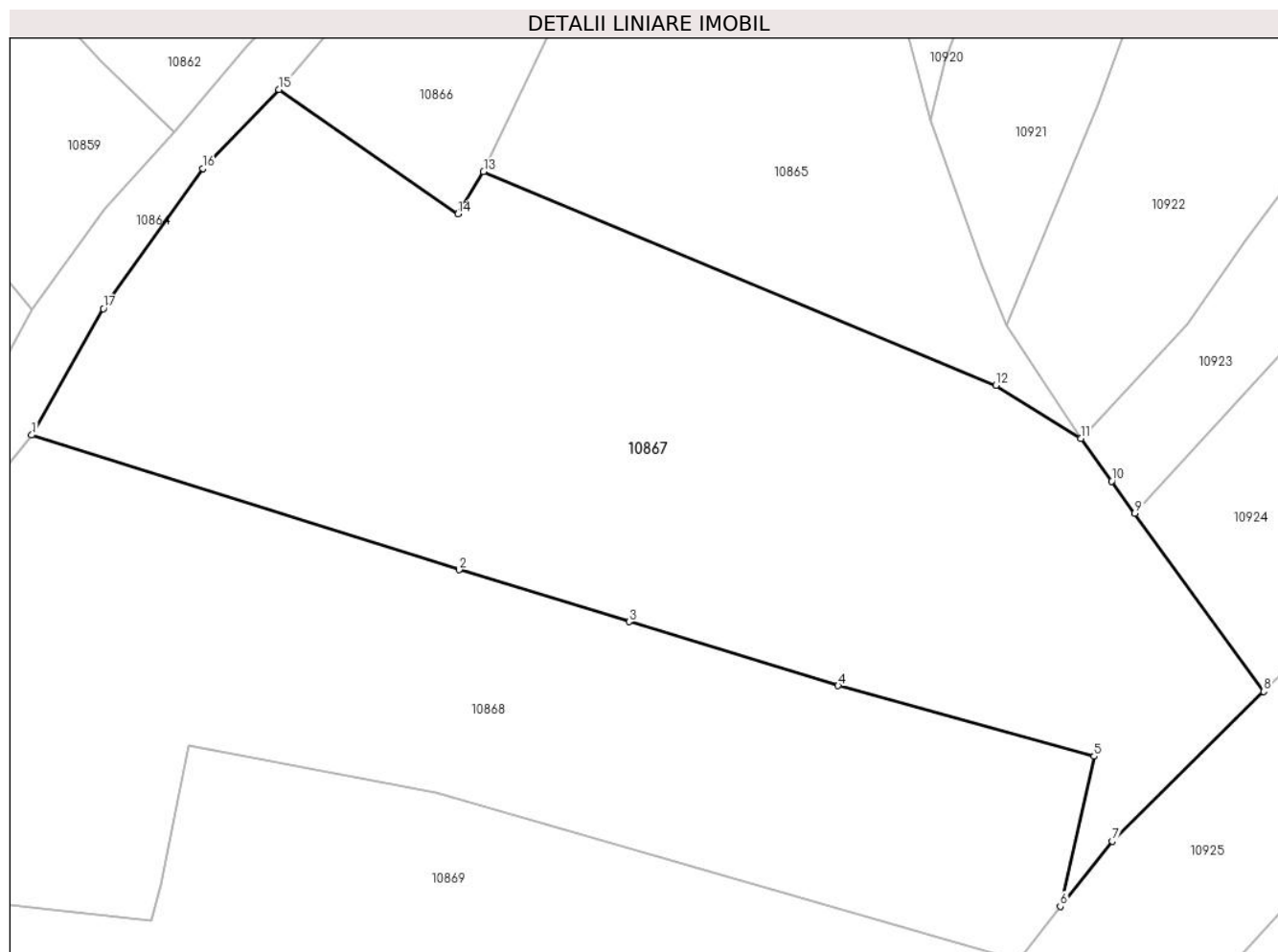
Inscrieri privind dezmembramintele dreptului de proprietate, drepturi reale de garanție și sarcini	Referințe
NU SUNT	

Anexa Nr. 1 La Partea I

Teren

Nr cadastral	Suprafața (mp)*	Observații / Referințe
	11.819	

* Suprafața este determinată în planul de proiecție Stereo 70.



Date referitoare la teren

Crt	Categorie folosință	Intravilan	Suprafața (mp)	Tarla	Parcelă	Nr. topo	Observații / Referințe
1	arabil	DA	8.655	-	-	-	
2	arabil	NU	3.164	46	845	-	

Lungime Segmente

1) Valorile lungimilor segmentelor sunt obținute din proiecție în plan.

Punct început	X / Y	Punct sfârșit	X / Y	Lungime segment (** (m))
1	580.561,4 671.448,35	2	580.635,18 671.425,133	77.347
2	580.635,18 671.425,133	3	580.664,527 671.416,165	30.687
3	580.664,527 671.416,165	4	580.700,562 671.405,153	37.68
4	580.700,562 671.405,153	5	580.744,755 671.392,954	45.846

Punct început	X / Y	Punct sfârșit	X / Y	Lungime segment (** (m)
5	580.744,755 671.392,954	6	580.738,92 671.367,086	26.518
6	580.738,92 671.367,086	7	580.747,832 671.378,335	14.351
7	580.747,832 671.378,335	8	580.774,002 671.404,135	36.749
8	580.774,002 671.404,135	9	580.751,758 671.434,863	37.934
9	580.751,758 671.434,863	10	580.747,749 671.440,402	6.838
10	580.747,749 671.440,402	11	580.742,42 671.447,764	9.088
11	580.742,42 671.447,764	12	580.727,811 671.456,957	17.261
12	580.727,811 671.456,957	13	580.639,372 671.493,752	95.788
13	580.639,372 671.493,752	14	580.634,989 671.486,473	8.497
14	580.634,989 671.486,473	15	580.604,085 671.507,907	37.609
15	580.604,085 671.507,907	16	580.590,919 671.494,329	18.913
16	580.590,919 671.494,329	17	580.573,769 671.470,165	29.631
17	580.573,769 671.470,165	1	580.561,4 671.448,35	25.078

** Lungimile segmentelor sunt determinate în planul de proiecție Stereo 70 și sunt rotunjite la 1 milimetru.

*** Distanța dintre puncte este formată din segmente cumulate ce sunt mai mici decât valoarea 1 milimetru.

**DATE DESPRE IMOBILUL NR. 10868**

Oficiul de Cadastru și Publicitate Imobiliară SUCEAVA
Biroul de Cadastru și Publicitate Imobiliară Gura Humorului

A. Partea I. Descrierea imobilului

TEREN Necunoscut

Adresa: Loc. Mazanaesti, Str Parloagelor, Jud. Suceava

Nr. Crt	Nr cadastral Nr. topografic	Suprafața* (mp)	Observații / Referințe
A1		10.187	Sector cadastral:17 Teren neimprejmuit;

B. Partea II. Proprietari și acte

Inscrieri privitoare la dreptul de proprietate și alte drepturi reale		Referințe
10868 / 18/03/2022		
Act Normativ nr. 7, din 13/03/1996 emis de PARLAMENTUL ROMANIEI;		
B1	Inscrierea provizorie, drept de PROPRIETATE, dobandit prin Lege, cota actuala 1/1, cota initiala 1/1	A1
1) COMUNA DRAGOIESTI, CIF:4441190, Proprietar neidentificat		

C. Partea III. SARCINI .

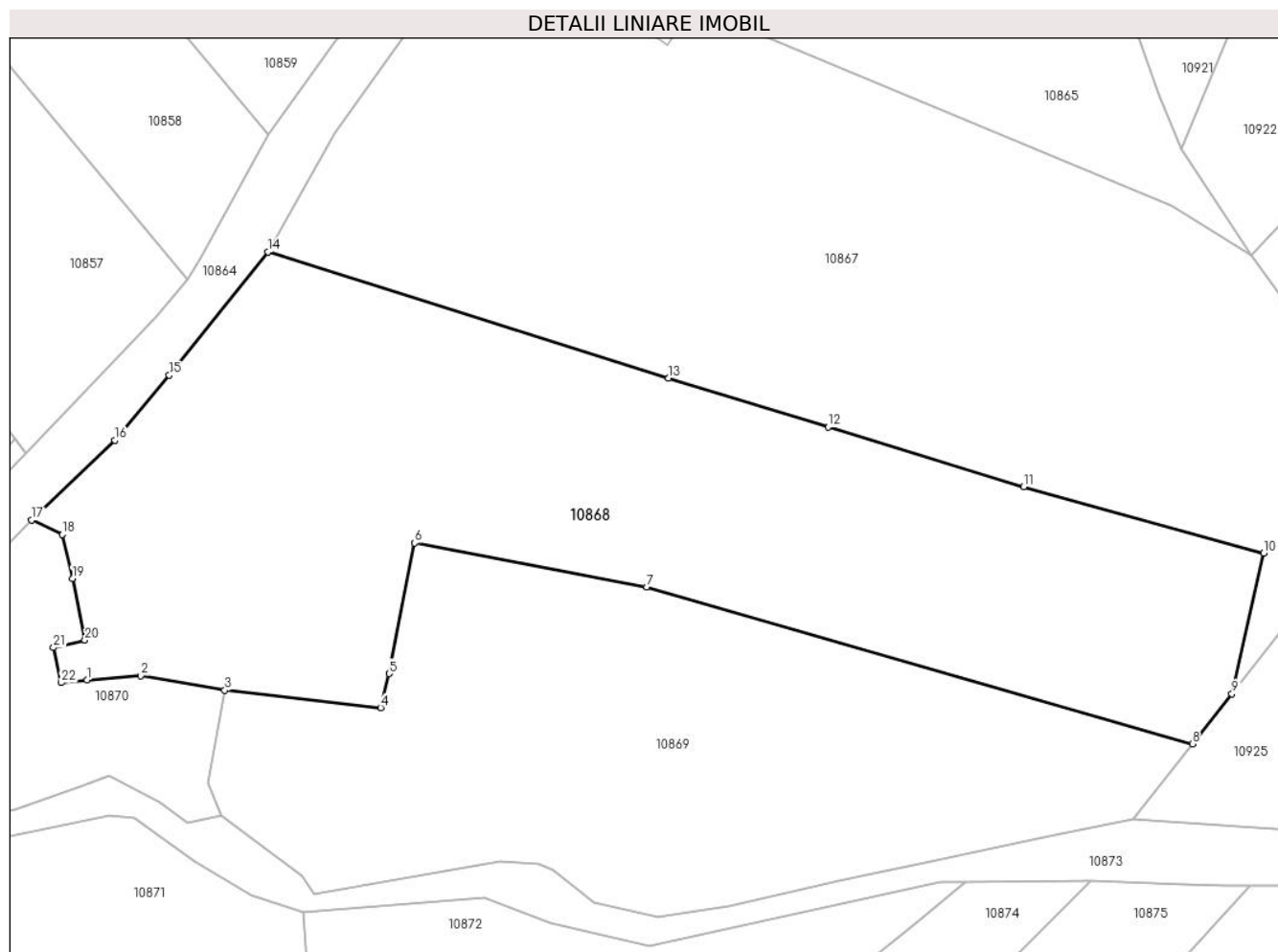
Inscrieri privind dezmembramintele dreptului de proprietate, drepturi reale de garanție și sarcini	Referințe
NU SUNT	

Anexa Nr. 1 La Partea I

Teren

Nr cadastral	Suprafața (mp)*	Observații / Referințe
	10.187	

* Suprafața este determinată în planul de proiecție Stereo 70.



Date referitoare la teren

Crt	Categorie folosință	Intravilan	Suprafața (mp)	Tarla	Parcelă	Nr. topo	Observații / Referințe
1	arabil	DA	5.852	-	-	-	
2	arabil	NU	4.335	46	845	-	

Lungime Segmente

1) Valorile lungimilor segmentelor sunt obținute din proiecție în plan.

Punct început	X / Y	Punct sfârșit	X / Y	Lungime segment (** (m))	Punct început	X / Y	Punct sfârșit	X / Y	Lungime segment (** (m))
1	580.528,147 671.369,654	2	580.537,995 671.370,427	9.878	2	580.537,995 671.370,427	3	580.553,477 671.367,727	15.716
3	580.553,477 671.367,727	4	580.582,159 671.364,555	28.857	4	580.582,159 671.364,555	5	580.583,747 671.370,78	6.424
5	580.583,747 671.370,78	6	580.588,424 671.394,831	24.502	6	580.588,424 671.394,831	7	580.631,202 671.386,725	43.539
7	580.631,202 671.386,725	8	580.731,607 671.357,855	104.473	8	580.731,607 671.357,855	9	580.738,92 671.367,086	11.777

Punct început	X / Y	Punct sfârșit	X / Y	Lungime segment (** (m)
9	580.738,92 671.367,086	10	580.744,755 671.392,954	26.518
11	580.700,562 671.405,153	12	580.664,527 671.416,165	37.68
13	580.635,18 671.425,133	14	580.561,4 671.448,35	77.347
15	580.543,25 671.425,7	16	580.533,2 671.413,72	15.637
17	580.517,89 671.399,04	18	580.523,57 671.396,38	6.272
19	580.525,409 671.388,309	20	580.527,707 671.376,966	11.573
21	580.521,927 671.375,578	22	580.523,372 671.369,118	6.62

Punct început	X / Y	Punct sfârșit	X / Y	Lungime segment (** (m)
10	580.744,755 671.392,954	11	580.700,562 671.405,153	45.846
12	580.664,527 671.416,165	13	580.635,18 671.425,133	30.687
14	580.561,4 671.448,35	15	580.543,25 671.425,7	29.025
16	580.533,2 671.413,72	17	580.517,89 671.399,04	21.211
18	580.523,57 671.396,38	19	580.525,409 671.388,309	8.278
20	580.527,707 671.376,966	21	580.521,927 671.375,578	5.944
22	580.523,372 671.369,118	1	580.528,147 671.369,654	4.805

** Lungimile segmentelor sunt determinate în planul de proiecție Stereo 70 și sunt rotunjite la 1 milimetru.

*** Distanța dintre puncte este formată din segmente cumulate ce sunt mai mici decât valoarea 1 milimetru.

**DATE DESPRE IMOBILUL NR. 10869**

Oficiul de Cadastru și Publicitate Imobiliară SUCEAVA
Biroul de Cadastru și Publicitate Imobiliară Gura Humorului

A. Partea I. Descrierea imobilului

TEREN Necunoscut

Adresa: Loc. Mazanaesti, Jud. Suceava

Nr. Crt	Nr cadastral Nr. topografic	Suprafața* (mp)	Observații / Referințe
A1		7.300	Sector cadastral:17 Teren neimprejmit;

B. Partea II. Proprietari și acte

Inscrieri privitoare la dreptul de proprietate și alte drepturi reale		Referințe
10869 / 18/03/2022		
Act Normativ nr. 7, din 13/03/1996 emis de PARLAMENTUL ROMANIEI;		
B1	Intabulare, drept de PROPRIETATE, dobandit prin Lege, cota actuala 1/1, cota initiala 1/1 1) NEIDENTIFICAT NEIDENTIFICAT	A1
Act Administrativ nr. 1370, din 14/03/2022 emis de PRIMARIA COMUNEI DRAGOIESTI;		
B2	Se noteaza posesia factica in favoarea lui 1) ACHITEI LILIANA 2) ACHITEI CIPRIAN	A1

C. Partea III. SARCINI .

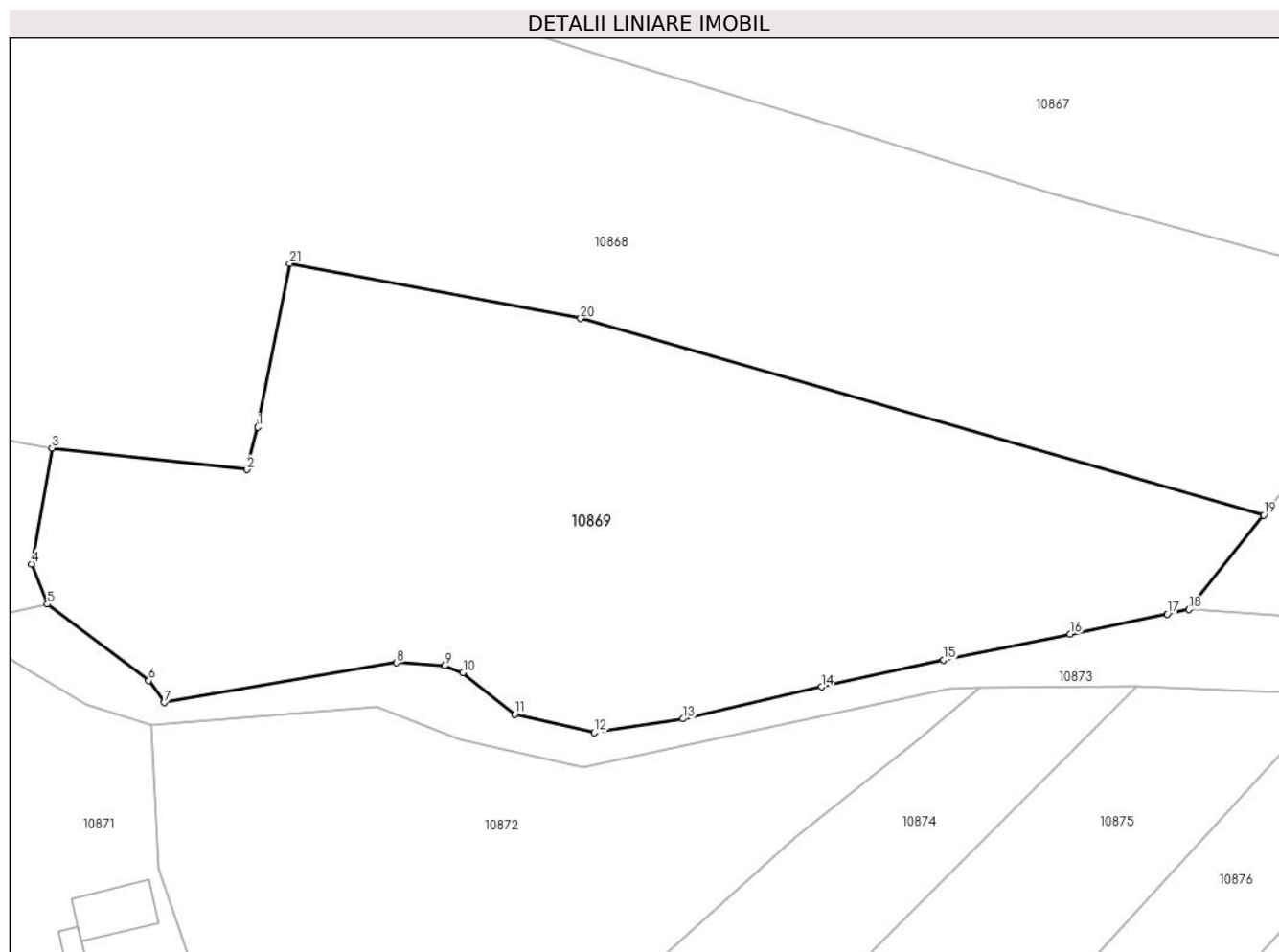
Inscrieri privind dezmembramintele dreptului de proprietate, drepturi reale de garanție și sarcini	Referințe
NU SUNT	

Anexa Nr. 1 La Partea I

Teren

Nr cadastral	Suprafața (mp)*	Observații / Referințe
	7.300	

* Suprafața este determinată în planul de proiecție Stereo 70.



Date referitoare la teren

Crt	Categorie folosință	Intravilan	Suprafața (mp)	Tarla	Parcelă	Nr. topo	Observații / Referințe
1	arabil	DA	1.158	-	-	-	
2	arabil	NU	6.142	46	843.845	-	

Lungime Segmente

1) Valorile lungimilor segmentelor sunt obținute din proiecție în plan.

Punct început	X / Y	Punct sfârșit	X / Y	Lungime segment (** (m)
1	580.583,747 671.370,78	2	580.582,159 671.364,555	6.424
3	580.553,477 671.367,727	4	580.550,479 671.350,679	17.31
5	580.552,815 671.344,781	6	580.567,71 671.333,554	18.652
7	580.569,95 671.330,309	8	580.604,148 671.336,163	34.695

Punct început	X / Y	Punct sfârșit	X / Y	Lungime segment (** (m)
2	580.582,159 671.364,555	3	580.553,477 671.367,727	28.857
4	580.550,479 671.350,679	5	580.552,815 671.344,781	6.344
6	580.567,71 671.333,554	7	580.569,95 671.330,309	3.943
8	580.604,148 671.336,163	9	580.611,203 671.335,717	7.069

Punct început	X / Y	Punct sfârșit	X / Y	Lungime segment (** (m)
9	580.611,203 671.335,717	10	580.613,9 671.334,732	2.871
11	580.621,514 671.328,584	12	580.633,217 671.325,913	12.004
13	580.646,253 671.327,93	14	580.666,589 671.332,621	20.87
15	580.684,563 671.336,556	16	580.703,105 671.340,364	18.929
17	580.717,417 671.343,304	18	580.720,631 671.343,999	3.288
19	580.731,607 671.357,855	20	580.631,202 671.386,725	104.473
21	580.588,424 671.394,831	1	580.583,747 671.370,78	24.502

Punct început	X / Y	Punct sfârșit	X / Y	Lungime segment (** (m)
10	580.613,9 671.334,732	11	580.621,514 671.328,584	9.786
12	580.633,217 671.325,913	13	580.646,253 671.327,93	13.191
14	580.666,589 671.332,621	15	580.684,563 671.336,556	18.4
16	580.703,105 671.340,364	17	580.717,417 671.343,304	14.611
18	580.720,631 671.343,999	19	580.731,607 671.357,855	17.677
20	580.631,202 671.386,725	21	580.588,424 671.394,831	43.539

** Lungimile segmentelor sunt determinate în planul de proiecție Stereo 70 și sunt rotunjite la 1 milimetru.

*** Distanța dintre puncte este formată din segmente cumulate ce sunt mai mici decât valoarea 1 milimetru.

**DATE DESPRE IMOBILUL NR. 10870**

Oficiul de Cadastru și Publicitate Imobiliară SUCEAVA
Biroul de Cadastru și Publicitate Imobiliară Gura Humorului

A. Partea I. Descrierea imobilului

TEREN Intravilan

Adresa: Loc. Mazanaesti, Str Parloagelor, Nr. 41, Jud. Suceava

Nr. Crt	Nr cadastral Nr. topografic	Suprafața* (mp)	Observații / Referințe
A1		2.882	Sector cadastral:17 Teren neimprijmit;

Construcții

Crt	Nr cadastral Nr. topografic	Adresa	Observații / Referințe
A1.1		Loc. Mazanaesti, Str Parloagelor, Nr. 41, Jud. Suceava	Nr. niveluri:1; S. construita la sol:75 mp; S. construita desfasurata:75 mp; LOCUINTA
A1.2		Loc. Mazanaesti, Str Parloagelor, Nr. 41, Jud. Suceava	Nr. niveluri:1; S. construita la sol:33 mp; S. construita desfasurata:33 mp; ANEXA
A1.3		Loc. Mazanaesti, Str Parloagelor, Nr. 41, Jud. Suceava	Nr. niveluri:1; S. construita la sol:33 mp; S. construita desfasurata:33 mp; ANEXA
A1.4		Loc. Mazanaesti, Str Parloagelor, Nr. 41, Jud. Suceava	Nr. niveluri:1; S. construita la sol:15 mp; S. construita desfasurata:15 mp; ANEXA
A1.5		Loc. Mazanaesti, Str Parloagelor, Nr. 41, Jud. Suceava	Nr. niveluri:1; S. construita la sol:14 mp; S. construita desfasurata:14 mp; ANEXA
A1.6		Loc. Mazanaesti, Str Parloagelor, Nr. 41, Jud. Suceava	Nr. niveluri:1; S. construita la sol:109 mp; S. construita desfasurata:109 mp; ANEXA

B. Partea II. Proprietari și acte

Inscrieri privitoare la dreptul de proprietate și alte drepturi reale		Referințe
10870 / 18/03/2022		
Act Normativ nr. 7, din 13/03/1996 emis de PARLAMENTUL ROMANIEI;		
B1	Intabulare, drept de PROPRIETATE, dobandit prin Lege, cota actuala 1/1, cota initiala 1/1 1) NEIDENTIFICAT NEIDENTIFICAT	A1
Act Administrativ nr. 1369, din 14/03/2022 emis de PRIMARIA COMUNEI DRAGOIESTI;		
B2	Se noteaza posesia factica in favoarea lui 1) COTOVANU VIORICA	A1
Act Administrativ nr. 2526, din 31/03/2022 emis de PRIMARIA COMUNEI DRAGOIESTI;		
B3	Intabulare, drept de PROPRIETATE, dobandit prin Lege, cota actuala 1/1, cota initiala 1/1 1) COTOVANU VIORICA	A1.1, A1.2, A1.3, A1.4, A1.5, A1.6

C. Partea III. SARCINI .

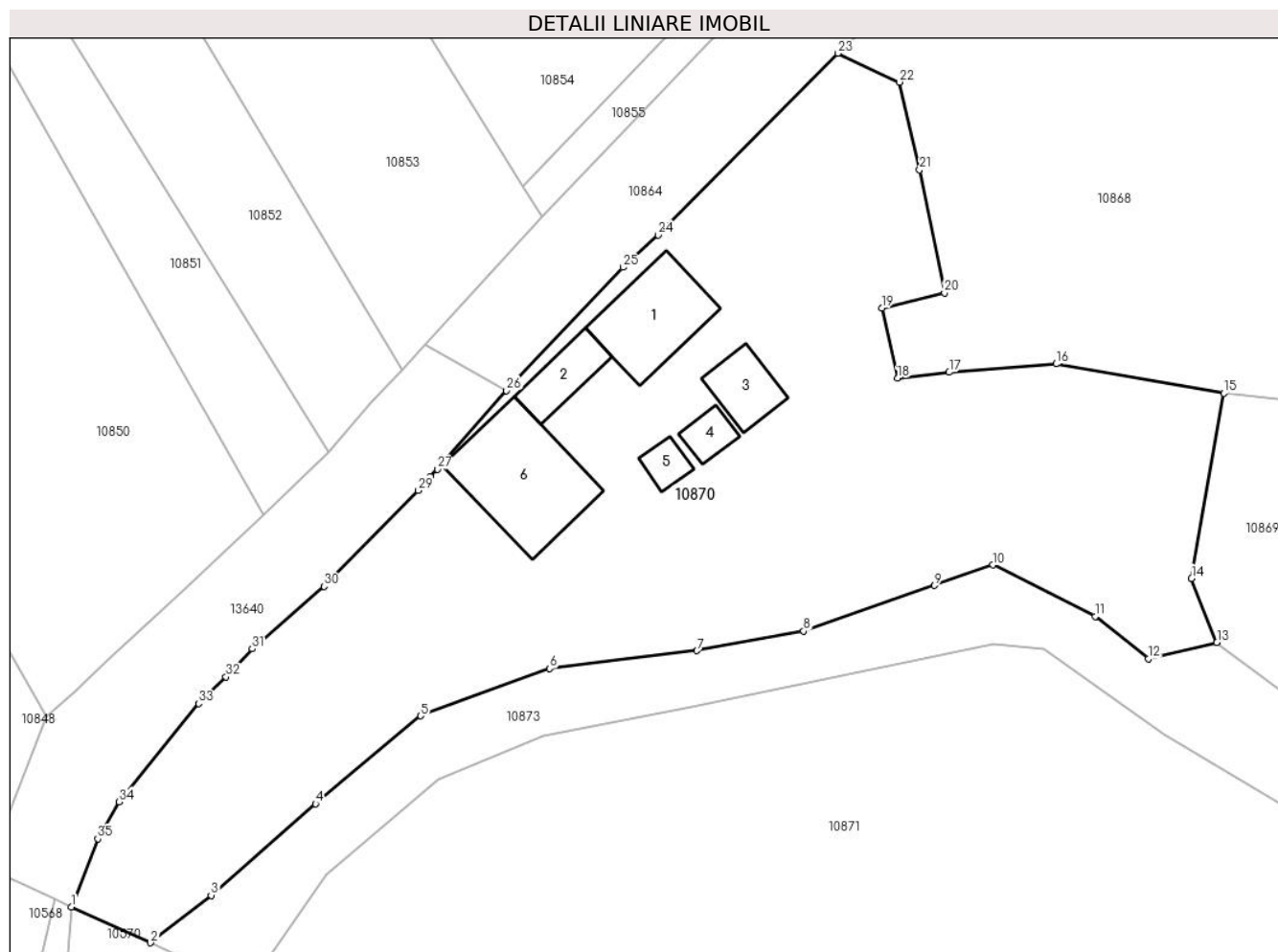
Inscrieri privind dezmembramintele dreptului de proprietate, drepturi reale de garanție și sarcini	Referințe
NU SUNT	

Anexa Nr. 1 La Partea I

Teren

Nr cadastral	Suprafața (mp)*	Observații / Referințe
	2.882	

* Suprafața este determinată în planul de proiecție Stereo 70.



Date referitoare la teren

Crt	Categorie folosință	Intra vilan	Suprafața (mp)	Tarla	Parcelă	Nr. topo	Observații / Referințe
1	curți constructii	DA	514	-	-	-	
2	arabil	DA	2.368	-	-	-	

Date referitoare la construcții

Crt	Număr	Destinație construcție	Supraf. (mp)	Situație juridică	Observații / Referințe
A1.1		construcții de locuințe	75	Cu acte	Nr. niveluri:1; S. construita la sol:75 mp; S. construita desfasurata:75 mp; LOCUINTA
A1.2		construcții anexa	33	Cu acte	Nr. niveluri:1; S. construita la sol:33 mp; S. construita desfasurata:33 mp; ANEXA
A1.3		construcții anexa	33	Cu acte	Nr. niveluri:1; S. construita la sol:33 mp; S. construita desfasurata:33 mp; ANEXA
A1.4		construcții anexa	15	Cu acte	Nr. niveluri:1; S. construita la sol:15 mp; S. construita desfasurata:15 mp; ANEXA
A1.5		construcții anexa	14	Cu acte	Nr. niveluri:1; S. construita la sol:14 mp; S. construita desfasurata:14 mp; ANEXA
A1.6		construcții anexa	109	Cu acte	Nr. niveluri:1; S. construita la sol:109 mp; S. construita desfasurata:109 mp; ANEXA

Lungime Segmente

1) Valorile lungimilor segmentelor sunt obținute din proiecție în plan.

Punct început	X / Y	Punct sfârșit	X / Y	Lungime segment (** (m)
1	580.447,24 671.320,43	2	580.454,546 671.317,122	8.02
3	580.460,128 671.321,488	4	580.469,737 671.329,926	12.788
5	580.479,42 671.338,026	6	580.491,341 671.342,371	12.688
7	580.504,898 671.344,022	8	580.514,736 671.345,822	10.001
9	580.526,787 671.350,023	10	580.532,17 671.351,91	5.704
11	580.541,599 671.347,182	12	580.546,502 671.343,28	6.266
13	580.552,815 671.344,781	14	580.550,479 671.350,679	6.344
15	580.553,477 671.367,727	16	580.537,995 671.370,427	15.716
17	580.528,147 671.369,654	18	580.523,372 671.369,118	4.805
19	580.521,927 671.375,578	20	580.527,707 671.376,966	5.944
21	580.525,409 671.388,309	22	580.523,57 671.396,38	8.278
23	580.517,89 671.399,04	24	580.501,345 671.382,289	23.544
25	580.498,08 671.379,32	26	580.487,35 671.367,97	15.619
27	580.480,964 671.360,739	28	580.480,335 671.360,032	0.946
29	580.479,23 671.358,79	30	580.470,56 671.349,94	12.389
31	580.463,9 671.344,19	32	580.461,495 671.341,61	3.527
33	580.458,98 671.339,16	34	580.451,64 671.330,1	11.66
35	580.449,69 671.326,69	1	580.447,24 671.320,43	6.722

Punct început	X / Y	Punct sfârșit	X / Y	Lungime segment (** (m)
2	580.454,546 671.317,122	3	580.460,128 671.321,488	7.087
4	580.469,737 671.329,926	5	580.479,42 671.338,026	12.624
6	580.491,341 671.342,371	7	580.504,898 671.344,022	13.657
8	580.514,736 671.345,822	9	580.526,787 671.350,023	12.762
10	580.532,17 671.351,91	11	580.541,599 671.347,182	10.548
12	580.546,502 671.343,28	13	580.552,815 671.344,781	6.489
14	580.550,479 671.350,679	15	580.553,477 671.367,727	17.31
16	580.537,995 671.370,427	17	580.528,147 671.369,654	9.878
18	580.523,372 671.369,118	19	580.521,927 671.375,578	6.62
20	580.527,707 671.376,966	21	580.525,409 671.388,309	11.573
22	580.523,57 671.396,38	23	580.517,89 671.399,04	6.272
24	580.501,345 671.382,289	25	580.498,08 671.379,32	4.413
26	580.487,35 671.367,97	27	580.480,964 671.360,739	9.647
28	580.480,335 671.360,032	29	580.479,23 671.358,79	1.662
30	580.470,56 671.349,94	31	580.463,9 671.344,19	8.799
32	580.461,495 671.341,61	33	580.458,98 671.339,16	3.511
34	580.451,64 671.330,1	35	580.449,69 671.326,69	3.928

** Lungimile segmentelor sunt determinate în planul de proiecție Stereo 70 și sunt rotunjite la 1 milimetru.

*** Distanța dintre puncte este formată din segmente cumulate ce sunt mai mici decât valoarea 1 milimetru.

**DATE DESPRE IMOBILUL NR. 10871**

Oficiul de Cadastru și Publicitate Imobiliară SUCEAVA
Biroul de Cadastru și Publicitate Imobiliară Gura Humorului

A. Partea I. Descrierea imobilului

TEREN Intravilan

Adresa: Loc. Mazanaesti, Str Profesor Lidia Moldovan, Nr. 40, Jud. Suceava

Nr. Crt	Nr cadastral Nr. topografic	Suprafața* (mp)	Observații / Referințe
A1	31518	5.000	Sector cadastral:17 Teren neimprijmit;

Construcții

Crt	Nr cadastral Nr. topografic	Adresa	Observații / Referințe
A1.1		Loc. Mazanaesti, Str Profesor Lidia Moldovan, Nr. 40, Jud. Suceava	Nr. niveluri:1; S. construita la sol:76 mp; S. construita desfasurata:76 mp; LOCUINTA
A1.2		Loc. Mazanaesti, Str Profesor Lidia Moldovan, Nr. 40, Jud. Suceava	Nr. niveluri:1; S. construita la sol:25 mp; S. construita desfasurata:25 mp; ANEXA
A1.3		Loc. Mazanaesti, Str Profesor Lidia Moldovan, Nr. 40, Jud. Suceava	Nr. niveluri:1; S. construita la sol:76 mp; S. construita desfasurata:76 mp; ANEXA

B. Partea II. Proprietari și acte

Inscrieri privitoare la dreptul de proprietate și alte drepturi reale		Referințe
10871 / 18/03/2022		
Act Notarial nr. 87, din 12/01/2001 emis de BNP MIHAI CRISTIAN ATANASOAEI;		
B1	Intabulare, drept de PROPRIETATE, dobandit prin Conventie, cota actuala 1/1, cota initiala 1/1 1) BRADATAN GHEORGHE	A1, A1.1, A1.2, A1.3

C. Partea III. SARCINI

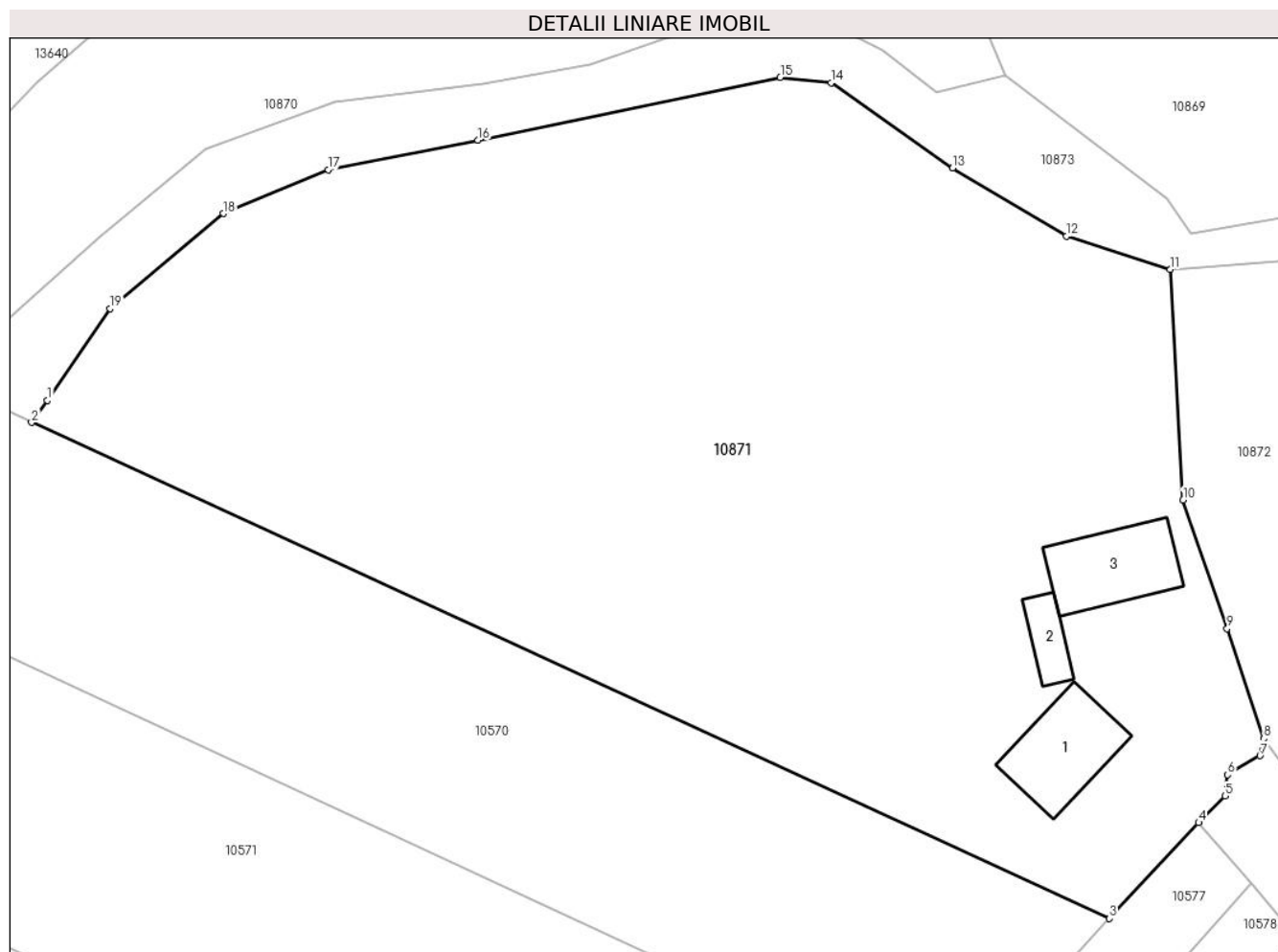
Inscrieri privind dezmembramintele dreptului de proprietate, drepturi reale de garanție și sarcini		Referințe
10871 / 18/03/2022		
Act Notarial nr. 87, din 12/01/2001 emis de BNP MIHAI CRISTIAN ATANASOAEI;		
C1	Intabulare, drept de IPOTECA LEGALA, Valoare:0 , dobandit prin Conventie, cota actuala 1/1, cota initiala 1/1 1) BRADATAN VASILE, Se noteaza lipsa CNP 2) BRADATAN LIVIA, Se noteaza lipsa CNP	A1, A1.1, A1.2, A1.3
C2	Intabulare, drept de UZUFRACT VIAGER, dobandit prin Conventie, cota actuala 1/1, cota initiala 1/1 1) BRADATAN VASILE, Se noteaza lipsa CNP 2) BRADATAN LIVIA, Se noteaza lipsa CNP	A1, A1.1, A1.2, A1.3

Anexa Nr. 1 La Partea I

Teren

Nr cadastral	Suprafața (mp)*	Observații / Referințe
31518	5.000	

* Suprafața este determinată în planul de proiecție Stereo 70.



Date referitoare la teren

Crt	Categorie folosință	Intravilan	Suprafața (mp)	Tarla	Parcelă	Nr. topo	Observații / Referințe
1	curți constructii	DA	708	-	-	-	
2	arabil	DA	4.292	-	-	-	

Date referitoare la construcții

Crt	Număr	Destinație construcție	Supraf. (mp)	Situație juridică	Observații / Referințe
A1.1		construcții de locuințe	76	Cu acte	Nr. niveluri:1; S. construita la sol:76 mp; S. construita desfasurata:76 mp; LOCUINTA
A1.2		construcții anexa	25	Cu acte	Nr. niveluri:1; S. construita la sol:25 mp; S. construita desfasurata:25 mp; ANEXA
A1.3		construcții anexa	76	Cu acte	Nr. niveluri:1; S. construita la sol:76 mp; S. construita desfasurata:76 mp; ANEXA

Lungime Segmente

1) Valorile lungimilor segmentelor sunt obținute din proiecție în plan.

Punct început	X / Y	Punct sfârșit	X / Y	Lungime segment (** (m)
1	580.464,915 671.315,004	2	580.463,459 671.312,972	2.5

Punct început	X / Y	Punct sfârșit	X / Y	Lungime segment (** (m)
2	580.463,459 671.312,972	3	580.562,43 671.267,46	108.934
3	580.562,43 671.267,46	4	580.570,637 671.276,245	12.022
4	580.570,637 671.276,245	5	580.573,06 671.278,71	3.456
5	580.573,06 671.278,71	6	580.573,29 671.280,65	1.954
6	580.573,29 671.280,65	7	580.576,26 671.282,39	3.442
7	580.576,26 671.282,39	8	580.576,6 671.283,96	1.606
8	580.576,6 671.283,96	9	580.573,235 671.294,059	10.645
9	580.573,235 671.294,059	10	580.569,199 671.305,851	12.464
10	580.569,199 671.305,851	11	580.568,017 671.327,003	21.185
11	580.568,017 671.327,003	12	580.558,469 671.330,073	10.029
12	580.558,469 671.330,073	13	580.548,036 671.336,323	12.162
13	580.548,036 671.336,323	14	580.536,899 671.344,154	13.615
14	580.536,899 671.344,154	15	580.532,205 671.344,625	4.718
15	580.532,205 671.344,625	16	580.504,449 671.338,859	28.349
16	580.504,449 671.338,859	17	580.490,694 671.336,158	14.018
17	580.490,694 671.336,158	18	580.481,055 671.332,151	10.439
18	580.481,055 671.332,151	19	580.470,685 671.323,422	13.555
19	580.470,685 671.323,422	1	580.464,915 671.315,004	10.206

** Lungimile segmentelor sunt determinate în planul de proiecție Stereo 70 și sunt rotunjite la 1 milimetru.

*** Distanța dintre puncte este formată din segmente cumulate ce sunt mai mici decât valoarea 1 milimetru.

**DATE DESPRE IMOBILUL NR. 10872**

Oficiul de Cadastru și Publicitate Imobiliară SUCEAVA
Biroul de Cadastru și Publicitate Imobiliară Gura Humorului

A. Partea I. Descrierea imobilului

TEREN Intravilan

Adresa: Loc. Mazanaesti, Str Profesor Lidia Moldovan, Nr. 36-38, Jud. Suceava

Nr. Crt	Nr cadastral Nr. topografic	Suprafața* (mp)	Observații / Referințe
A1		4.567	Sector cadastral:17 Teren neimprejmut;

Construcții

Crt	Nr cadastral Nr. topografic	Adresa	Observații / Referințe
A1.1		Loc. Mazanaesti, Str Profesor Lidia Moldovan, Nr. 36-38, Jud. Suceava	Nr. niveluri:1; S. construita la sol:81 mp; S. construita desfasurata:81 mp; LOCUINTA
A1.2		Loc. Mazanaesti, Str Profesor Lidia Moldovan, Nr. 36-38, Jud. Suceava	Nr. niveluri:1; S. construita la sol:27 mp; S. construita desfasurata:27 mp; LOCUINTA
A1.3		Loc. Mazanaesti, Str Profesor Lidia Moldovan, Nr. 36-38, Jud. Suceava	Nr. niveluri:1; S. construita la sol:20 mp; S. construita desfasurata:20 mp; ANEXA
A1.4		Loc. Mazanaesti, Str Profesor Lidia Moldovan, Nr. 36-38, Jud. Suceava	Nr. niveluri:1; S. construita la sol:79 mp; S. construita desfasurata:79 mp; ANEXA
A1.5		Loc. Mazanaesti, Str Profesor Lidia Moldovan, Nr. 36-38, Jud. Suceava	Nr. niveluri:1; S. construita la sol:18 mp; S. construita desfasurata:18 mp; ANEXA
A1.6		Loc. Mazanaesti, Str Profesor Lidia Moldovan, Nr. 36-38, Jud. Suceava	Nr. niveluri:1; S. construita la sol:112 mp; S. construita desfasurata:112 mp; ANEXA

B. Partea II. Proprietari și acte

Inscrieri privitoare la dreptul de proprietate și alte drepturi reale		Referințe
10872 / 18/03/2022		
Act Normativ nr. 7, din 13/03/1996 emis de PARLAMENTUL ROMANIEI;		
B1	Intabulare, drept de PROPRIETATE, dobandit prin Lege, cota actuala 1/1, cota initiala 1/1 1) NEIDENTIFICAT NEIDENTIFICAT	A1
Act Administrativ nr. 1395, din 14/03/2022 emis de PRIMARIA COMUNEI DRAGOIESTI;		
B2	Se noteaza posesia factica in favoarea lui 1) BODNARI LUCRETIA	A1
Act Administrativ nr. 2526, din 31/03/2022 emis de PRIMARIA COMUNEI DRAGOIESTI;		
B3	Intabulare, drept de PROPRIETATE, dobandit prin Lege, cota actuala 1/1, cota initiala 1/1 1) BODNARI LUCRETIA	A1.1, A1.2, A1.3, A1.4, A1.5, A1.6

C. Partea III. SARCINI .

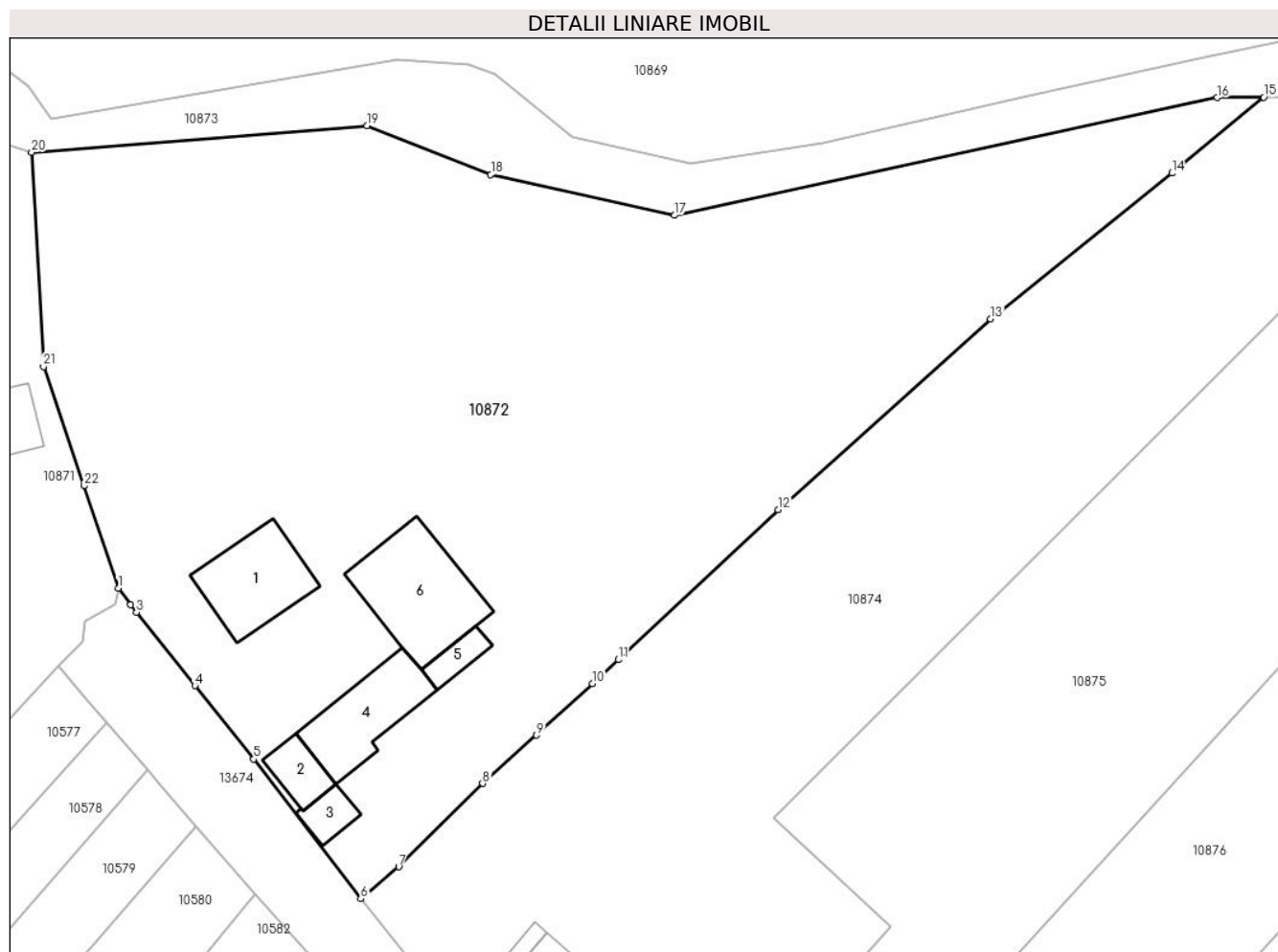
Inscrieri privind dezmembramintele dreptului de proprietate, drepturi reale de garanție și sarcini	Referințe
NU SUNT	

Anexa Nr. 1 La Partea I

Teren

Nr cadastral	Suprafața (mp)*	Observații / Referințe
	4.567	

* Suprafața este determinată în planul de proiecție Stereo 70.



Date referitoare la teren

Crt	Categorie folosință	Intravilan	Suprafața (mp)	Tarla	Parcelă	Nr. topo	Observații / Referințe
1	curți constructii	DA	1.064	-	-	-	
2	arabil	DA	3.503	-	-	-	

Date referitoare la construcții

Crt	Număr	Destinație construcție	Supraf. (mp)	Situație juridică	Observații / Referințe
A1.1		construcții de locuințe	81	Cu acte	Nr. niveluri:1; S. construita la sol:81 mp; S. construita desfasurata:81 mp; LOCUINTA
A1.2		construcții de locuințe	27	Cu acte	Nr. niveluri:1; S. construita la sol:27 mp; S. construita desfasurata:27 mp; LOCUINTA
A1.3		construcții anexa	20	Cu acte	Nr. niveluri:1; S. construita la sol:20 mp; S. construita desfasurata:20 mp; ANEXA
A1.4		construcții anexa	79	Cu acte	Nr. niveluri:1; S. construita la sol:79 mp; S. construita desfasurata:79 mp; ANEXA
A1.5		construcții anexa	18	Cu acte	Nr. niveluri:1; S. construita la sol:18 mp; S. construita desfasurata:18 mp; ANEXA
A1.6		construcții anexa	112	Cu acte	Nr. niveluri:1; S. construita la sol:112 mp; S. construita desfasurata:112 mp; ANEXA

Lungime Segmente

1) Valorile lungimilor segmentelor sunt obținute din proiecție în plan.

Punct început	X / Y	Punct sfârșit	X / Y	Lungime segment (** (m)
1	580.576,6 671.283,96	2	580.577,824 671.282,318	2.048
3	580.578,39 671.281,56	4	580.584,18 671.274,3	9.286
5	580.589,99 671.267,05	6	580.600,57 671.253,25	17.389
7	580.604,321 671.256,415	8	580.612,616 671.264,652	11.69
9	580.617,95 671.269,421	10	580.623,464 671.274,501	7.497
11	580.626,037 671.276,873	12	580.641,844 671.291,715	21.683
13	580.662,851 671.310,566	14	580.680,777 671.324,953	22.985
15	580.689,864 671.332,457	16	580.685,257 671.332,414	4.607
17	580.631,57 671.320,781	18	580.613,422 671.324,815	18.591
19	580.601,202 671.329,632	20	580.568,017 671.327,003	33.289
21	580.569,199 671.305,851	22	580.573,235 671.294,059	12.464

Punct început	X / Y	Punct sfârșit	X / Y	Lungime segment (** (m)
2	580.577,824 671.282,318	3	580.578,39 671.281,56	0.946
4	580.584,18 671.274,3	5	580.589,99 671.267,05	9.291
6	580.600,57 671.253,25	7	580.604,321 671.256,415	4.908
8	580.612,616 671.264,652	9	580.617,95 671.269,421	7.155
10	580.623,464 671.274,501	11	580.626,037 671.276,873	3.5
12	580.641,844 671.291,715	13	580.662,851 671.310,566	28.225
14	580.680,777 671.324,953	15	580.689,864 671.332,457	11.785
16	580.685,257 671.332,414	17	580.631,57 671.320,781	54.933
18	580.613,422 671.324,815	19	580.601,202 671.329,632	13.135
20	580.568,017 671.327,003	21	580.569,199 671.305,851	21.185
22	580.573,235 671.294,059	1	580.576,6 671.283,96	10.645

** Lungimile segmentelor sunt determinate în planul de proiecție Stereo 70 și sunt rotunjite la 1 milimetru.

*** Distanța dintre puncte este formată din segmente cumulate ce sunt mai mici decât valoarea 1 milimetru.

**DATE DESPRE IMOBILUL NR. 10873**

Oficiul de Cadastru și Publicitate Imobiliară SUCEAVA
Biroul de Cadastru și Publicitate Imobiliară Gura Humorului

A. Partea I. Descrierea imobilului

TEREN Necunoscut

Adresa: Loc. Mazanaesti, Jud. Suceava

Nr. Crt	Nr cadastral Nr. topografic	Suprafața* (mp)	Observații / Referințe
A1		13.287	Sector cadastral:17 Teren neimprejmit;

B. Partea II. Proprietari și acte

Inscrieri privitoare la dreptul de proprietate și alte drepturi reale		Referințe
10873 / 18/03/2022		
Act Normativ nr. 7, din 13/03/1996 emis de PARLAMENTUL ROMANIEI;		
B1	Inscrierea provizorie, drept de PROPRIETATE, dobandit prin Lege, cota actuala 1/1, cota initiala 1/1 1) COMUNA DRAGOIESTI, CIF:4441190	A1

C. Partea III. SARCINI .

Inscrieri privind dezmembramintele dreptului de proprietate, drepturi reale de garanție și sarcini	Referințe
NU SUNT	

Punct început	X / Y	Punct sfârșit	X / Y	Lungime segment	Punct început	X / Y	Punct sfârșit	X / Y	Lungime segment	Punct început	X / Y	Punct sfârșit	X / Y	Lungime segment
10	580.646,253 671.327,93	11	580.633,217 671.325,913	13.191	11	580.633,217 671.325,913	12	580.621,514 671.328,584	12.004	12	580.621,514 671.328,584	13	580.613,9 671.334,732	9.786
13	580.613,9 671.334,732	14	580.611,203 671.335,717	2.871	14	580.611,203 671.335,717	15	580.604,148 671.336,163	7.069	15	580.604,148 671.336,163	16	580.569,95 671.330,309	34.695
16	580.569,95 671.330,309	17	580.567,71 671.333,554	3.943	17	580.567,71 671.333,554	18	580.552,815 671.344,781	18.652	18	580.552,815 671.344,781	19	580.546,502 671.343,28	6.489
19	580.546,502 671.343,28	20	580.541,599 671.347,182	6.266	20	580.541,599 671.347,182	21	580.532,17 671.351,91	10.548	21	580.532,17 671.351,91	22	580.526,787 671.350,023	5.704
22	580.526,787 671.350,023	23	580.514,736 671.345,822	12.762	23	580.514,736 671.345,822	24	580.504,898 671.344,022	10.001	24	580.504,898 671.344,022	25	580.491,341 671.342,371	13.657
25	580.491,341 671.342,371	26	580.479,42 671.338,026	12.688	26	580.479,42 671.338,026	27	580.469,737 671.329,926	12.624	27	580.469,737 671.329,926	28	580.460,128 671.321,488	12.788
28	580.460,128 671.321,488	29	580.454,546 671.317,122	7.087	29	580.454,546 671.317,122	30	580.463,459 671.312,972	9.832	30	580.463,459 671.312,972	31	580.464,915 671.315,004	2.5
31	580.464,915 671.315,004	32	580.470,685 671.323,422	10.206	32	580.470,685 671.323,422	33	580.481,055 671.332,151	13.555	33	580.481,055 671.332,151	34	580.490,694 671.336,158	10.439
34	580.490,694 671.336,158	35	580.504,449 671.338,859	14.018	35	580.504,449 671.338,859	36	580.532,205 671.344,625	28.349	36	580.532,205 671.344,625	37	580.536,899 671.344,154	4.718
37	580.536,899 671.344,154	38	580.548,036 671.336,323	13.615	38	580.548,036 671.336,323	39	580.558,469 671.330,073	12.162	39	580.558,469 671.330,073	40	580.568,017 671.327,003	10.029
40	580.568,017 671.327,003	41	580.601,202 671.329,632	33.289	41	580.601,202 671.329,632	42	580.613,422 671.324,815	13.135	42	580.613,422 671.324,815	43	580.631,57 671.320,781	18.591
43	580.631,57 671.320,781	44	580.685,257 671.332,414	54.933	44	580.685,257 671.332,414	45	580.689,864 671.332,457	4.607	45	580.689,864 671.332,457	46	580.712,997 671.332,675	23.134
46	580.712,997 671.332,675	47	580.730,028 671.332,049	17.043	47	580.730,028 671.332,049	48	580.738,067 671.331,754	8.044	48	580.738,067 671.331,754	49	580.742,168 671.331,754	4.101
49	580.742,168 671.331,754	50	580.760,541 671.331,754	18.373	50	580.760,541 671.331,754	51	580.766,403 671.332,119	5.873	51	580.766,403 671.332,119	52	580.777,895 671.332,836	11.514
52	580.777,895 671.332,836	53	580.781,873 671.332,798	3.978	53	580.781,873 671.332,798	54	580.809,176 671.334,202	27.339	54	580.809,176 671.334,202	55	580.823,905 671.333,334	14.755
55	580.823,905 671.333,334	56	580.837,592 671.331,978	13.754	56	580.837,592 671.331,978	57	580.853,246 671.322,334	18.386	57	580.853,246 671.322,334	58	580.856,145 671.317,497	5.639
58	580.856,145 671.317,497	59	580.863,82 671.306,691	13.254	59	580.863,82 671.306,691	60	580.871,686 671.304,689	8.117	60	580.871,686 671.304,689	61	580.884,512 671.301,482	13.221
61	580.884,512 671.301,482	62	580.912,627 671.297,023	28.466	62	580.912,627 671.297,023	63	580.940,505 671.288,553	29.136	63	580.940,505 671.288,553	64	580.949,48 671.276,17	15.293
64	580.949,48 671.276,17	65	580.966,576 671.247,325	33.531	65	580.966,576 671.247,325	66	581.002,581 671.221,742	44.168	66	581.002,581 671.221,742	67	581.040,659 671.184,992	52.92
67	581.040,659 671.184,992	68	581.049,782 671.171,955	15.912	68	581.049,782 671.171,955	69	581.056,928 671.159,613	14.261	69	581.056,928 671.159,613	70	581.067,117 671.142,41	19.994
70	581.067,117 671.142,41	71	581.072,708 671.132,264	11.584	71	581.072,708 671.132,264	72	581.078,26 671.126,527	7.984	72	581.078,26 671.126,527	73	581.098,708 671.115,511	23.227
73	581.098,708 671.115,511	74	581.104,273 671.112,514	6.321	74	581.104,273 671.112,514	75	581.111,685 671.096,608	17.548	75	581.111,685 671.096,608	76	581.112,499 671.095,931	1.059
76	581.112,499 671.095,931	77	581.128,849 671.082,35	21.255	77	581.128,849 671.082,35	78	581.129,87 671.081,502	1.327	78	581.129,87 671.081,502	79	581.148,175 671.073,501	19.977
79	581.148,175 671.073,501	80	581.149,24 671.072,14	1.728	80	581.149,24 671.072,14	81	581.159,792 671.058,648	17.128	81	581.159,792 671.058,648	82	581.160,784 671.057,38	1.61
82	581.160,784 671.057,38	83	581.168,895 671.056,159	8.202	83	581.168,895 671.056,159	84	581.176,62 671.058,64	8.114	84	581.176,62 671.058,64	85	581.181,017 671.060,053	4.618
85	581.181,017 671.060,053	86	581.193,199 671.055,145	13.134	86	581.193,199 671.055,145	87	581.209,766 671.050,711	17.15	87	581.209,766 671.050,711	88	581.219,519 671.050,002	9.779
88	581.219,519 671.050,002	89	581.232,709 671.050,768	13.212	89	581.232,709 671.050,768	90	581.239,213 671.047,991	7.072	90	581.239,213 671.047,991	91	581.246,601 671.046,337	7.571
91	581.246,601 671.046,337	92	581.261,145 671.045,09	14.597	92	581.261,145 671.045,09	93	581.264,595 671.049,405	5.525	93	581.264,595 671.049,405	94	581.268,052 671.053,728	5.535
94	581.268,052 671.053,728	95	581.207,891 671.063,401	60.934	95	581.207,891 671.063,401	96	581.181,397 671.072,392	27.978	96	581.181,397 671.072,392	97	581.164,03 671.085,196	21.577
97	581.164,03 671.085,196	98	581.145,197 671.098,596	23.114	98	581.145,197 671.098,596	99	581.133,24 671.110,12	16.606	99	581.133,24 671.110,12	100	581.111,738 671.133,475	31.746
100	581.111,738 671.133,475	101	581.089,091 671.153,429	30.184	101	581.089,091 671.153,429	102	581.069,154 671.182,077	34.903	102	581.069,154 671.182,077	103	581.048,609 671.215,332	39.09
103	581.048,609 671.215,332	104	580.992,815 671.249,929	65.65	104	580.992,815 671.249,929	105	580.963,631 671.273,476	37.499	105	580.963,631 671.273,476	106	580.964,172 671.278,425	4.978
106	580.964,172 671.278,425	107	580.937,568 671.308,036	39.807	107	580.937,568 671.308,036	108	580.883,067 671.337,211	61.819	108	580.883,067 671.337,211	109	580.863,835 671.340,58	19.525

Punct început	X / Y	Punct sfârșit	X / Y	Lungime segment	Punct început	X / Y	Punct sfârșit	X / Y	Lungime segment
109	580.863,835 671.340,58	110	580.841,355 671.338,196	22.606	110	580.841,355 671.338,196	111	580.815,297 671.341,264	26.238

** Lungimile segmentelor sunt determinate în planul de proiecție Stereo 70 și sunt rotunjite la 1 milimetru.

*** Distanța dintre puncte este formată din segmente cumulate ce sunt mai mici decât valoarea 1 milimetru.

**DATE DESPRE IMOBILUL NR. 10874**

Oficiul de Cadastru și Publicitate Imobiliară SUCEAVA
Biroul de Cadastru și Publicitate Imobiliară Gura Humorului

A. Partea I. Descrierea imobilului

TEREN Intravilan

Adresa: Loc. Mazanaesti, Str Profesor Lidia Moldovan, Nr. 34, Jud. Suceava

Nr. Crt	Nr cadastral Nr. topografic	Suprafața* (mp)	Observații / Referințe
A1		3.241	Sector cadastral:17 Teren neimpregmuit;

Construcții

Crt	Nr cadastral Nr. topografic	Adresa	Observații / Referințe
A1.1		Loc. Mazanaesti, Str Profesor Lidia Moldovan, Nr. 34, Jud. Suceava	Nr. niveluri:1; S. construita la sol:78 mp; S. construita desfasurata:78 mp; LOCUINTA
A1.2		Loc. Mazanaesti, Str Profesor Lidia Moldovan, Nr. 34, Jud. Suceava	Nr. niveluri:1; S. construita la sol:11 mp; S. construita desfasurata:11 mp; ANEXA
A1.3		Loc. Mazanaesti, Str Profesor Lidia Moldovan, Nr. 34, Jud. Suceava	Nr. niveluri:1; S. construita la sol:54 mp; S. construita desfasurata:54 mp; ANEXA

B. Partea II. Proprietari și acte

Inscrieri privitoare la dreptul de proprietate și alte drepturi reale		Referințe
10874 / 18/03/2022		
Act Normativ nr. 7, din 13/03/1996 emis de PARLAMENTUL ROMANIEI;		
B1	Intabulare, drept de PROPRIETATE, dobandit prin Lege, cota actuala 1/1, cota initiala 1/1 1) NEIDENTIFICAT NEIDENTIFICAT	A1
Act Administrativ nr. 1396, din 14/03/2022 emis de PRIMARIA COMUNEI DRAGOIESTI;		
B2	Se noteaza posesia factica in favoarea lui 1) CAJVAN TEODOR 2) CAJVAN LUMINITA-LILIANA	A1
Act Administrativ nr. 2526, din 31/03/2022 emis de PRIMARIA COMUNEI DRAGOIESTI;		
B3	Intabulare, drept de PROPRIETATE, dobandit prin Lege, cota actuala 1/1, cota initiala 1/1 1) CAJVAN TEODOR 2) CAJVAN LUMINITA-LILIANA	A1.1, A1.2, A1.3

C. Partea III. SARCINI .

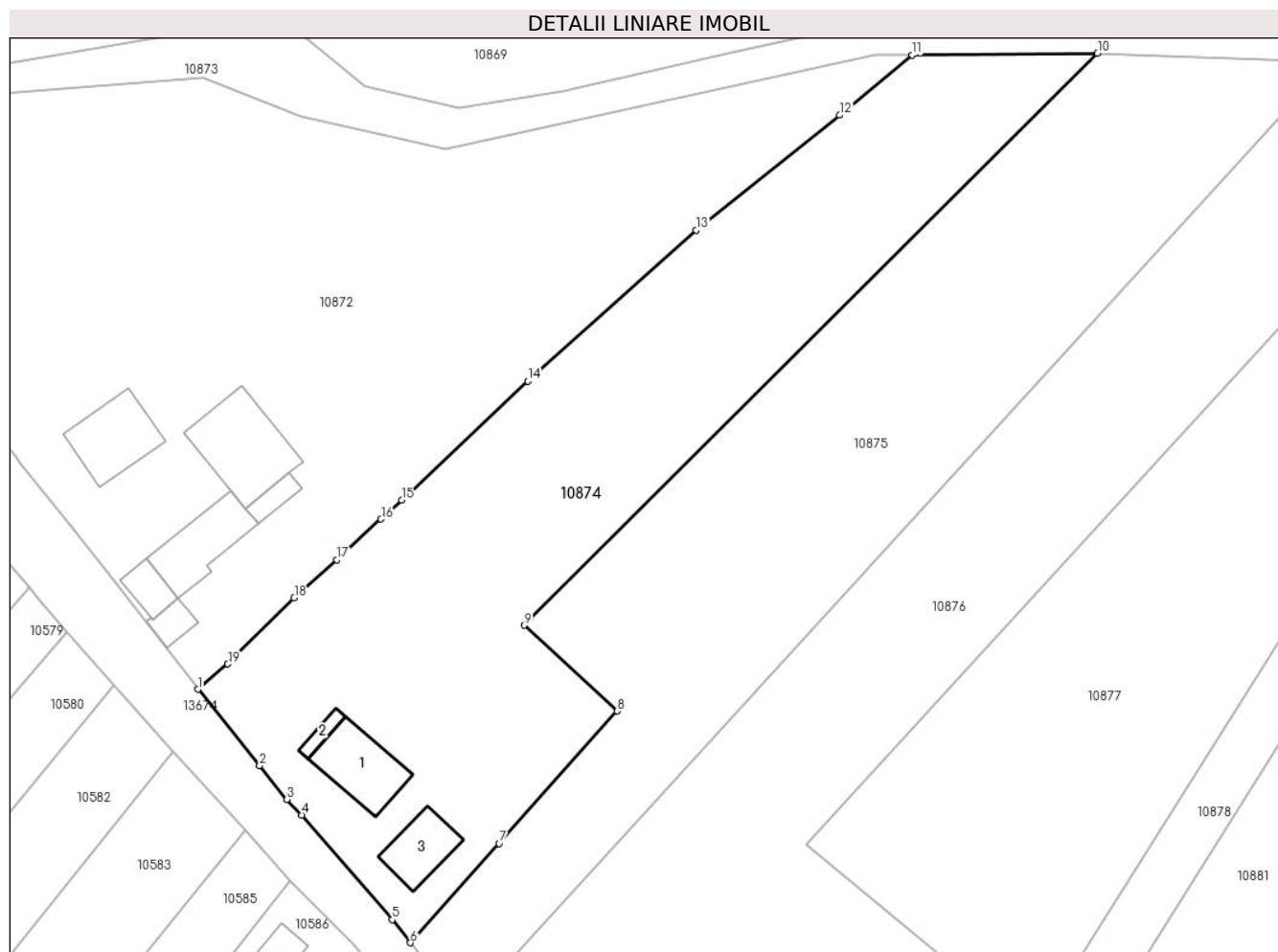
Inscrieri privind dezmembramintele dreptului de proprietate, drepturi reale de garanție și sarcini	Referințe
NU SUNT	

Anexa Nr. 1 La Partea I

Teren

Nr cadastral	Suprafața (mp)*	Observații / Referințe
	3.241	

* Suprafața este determinată în planul de proiecție Stereo 70.



Date referitoare la teren

Crt	Categorie folosință	Intravilan	Suprafața (mp)	Tarla	Parcelă	Nr. topo	Observații / Referințe
1	curți constructii	DA	422	-	-	-	
2	arabil	DA	2.819	-	-	-	

Date referitoare la construcții

Crt	Număr	Destinație construcție	Supraf. (mp)	Situație juridică	Observații / Referințe
A1.1		construcții de locuințe	78	Cu acte	Nr. niveluri:1; S. construita la sol:78 mp; S. construita desfasurata:78 mp; LOCUINTA
A1.2		construcții anexa	11	Cu acte	Nr. niveluri:1; S. construita la sol:11 mp; S. construita desfasurata:11 mp; ANEXA
A1.3		construcții anexa	54	Cu acte	Nr. niveluri:1; S. construita la sol:54 mp; S. construita desfasurata:54 mp; ANEXA

Lungime Segmente

1) Valorile lungimilor segmentelor sunt obținute din proiecție în plan.

Punct început	X / Y	Punct sfârșit	X / Y	Lungime segment (** (m)
1	580.600,57 671.253,25	2	580.608,282 671.243,729	12.253

Punct început	X / Y	Punct sfârșit	X / Y	Lungime segment (** (m)
2	580.608,282 671.243,729	3	580.611,7 671.239,51	5.43
3	580.611,7 671.239,51	4	580.613,53 671.237,56	2.674
4	580.613,53 671.237,56	5	580.624,85 671.224,48	17.298
5	580.624,85 671.224,48	6	580.627,13 671.221,602	3.672
6	580.627,13 671.221,602	7	580.638,215 671.234,016	16.643
7	580.638,215 671.234,016	8	580.652,967 671.250,535	22.147
8	580.652,967 671.250,535	9	580.641,36 671.261,253	15.799
9	580.641,36 671.261,253	10	580.712,997 671.332,675	101.158
10	580.712,997 671.332,675	11	580.689,864 671.332,457	23.134
11	580.689,864 671.332,457	12	580.680,777 671.324,953	11.785
12	580.680,777 671.324,953	13	580.662,851 671.310,566	22.985
13	580.662,851 671.310,566	14	580.641,844 671.291,715	28.225
14	580.641,844 671.291,715	15	580.626,037 671.276,873	21.683
15	580.626,037 671.276,873	16	580.623,464 671.274,501	3.5
16	580.623,464 671.274,501	17	580.617,95 671.269,421	7.497
17	580.617,95 671.269,421	18	580.612,616 671.264,652	7.155
18	580.612,616 671.264,652	19	580.604,321 671.256,415	11.69
19	580.604,321 671.256,415	1	580.600,57 671.253,25	4.908

** Lungimile segmentelor sunt determinate în planul de proiecție Stereo 70 și sunt rotunjite la 1 milimetru.

*** Distanța dintre puncte este formată din segmente cumulate ce sunt mai mici decât valoarea 1 milimetru.

**DATE DESPRE IMOBILUL NR. 10875**

Oficiul de Cadastru și Publicitate Imobiliară SUCEAVA
Biroul de Cadastru și Publicitate Imobiliară Gura Humorului

A. Partea I. Descrierea imobilului

TEREN Necunoscut

Adresa: Loc. Mazanaesti, Str Profesor Lidia Moldovan, Nr. FN, Jud. Suceava

Nr. Crt	Nr cadastral Nr. topografic	Suprafața* (mp)	Observații / Referințe
A1		3.117	Sector cadastral:17 Teren neimprejmit;

B. Partea II. Proprietari și acte

Inscrieri privitoare la dreptul de proprietate și alte drepturi reale		Referințe
10875 / 18/03/2022		
Act Normativ nr. 7, din 13/03/1996 emis de PARLAMENTUL ROMANIEI;		
B1	Inscrierea provizorie, drept de PROPRIETATE, dobandit prin Lege, cota actuala 1/1, cota initiala 1/1	A1
1) COMUNA DRAGOIESTI, CIF:4441190, PROPRIETAR NEIDENTIFICAT		

C. Partea III. SARCINI .

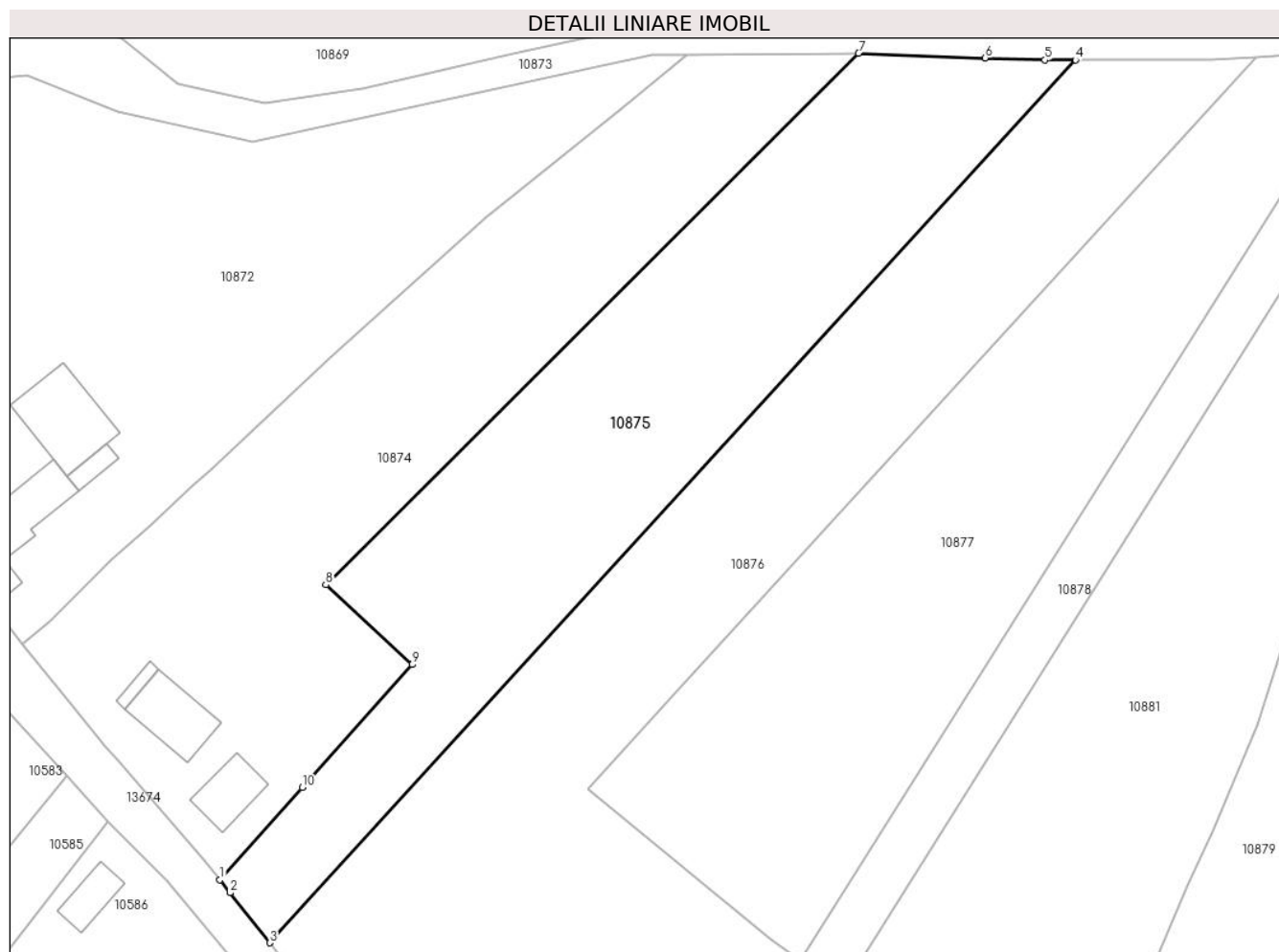
Inscrieri privind dezmembramintele dreptului de proprietate, drepturi reale de garanție și sarcini	Referințe
NU SUNT	

Anexa Nr. 1 La Partea I

Teren

Nr cadastral	Suprafața (mp)*	Observații / Referințe
	3.117	

* Suprafața este determinată în planul de proiecție Stereo 70.



Date referitoare la teren

Crt	Categorie folosință	Intra vilan	Suprafața (mp)	Tarla	Parcelă	Nr. topo	Observații / Referințe
1	arabil	DA	1.958	-	-	-	
2	arabil	NU	1.159	46	823,826	-	

Lungime Segmente

1) Valorile lungimilor segmentelor sunt obținute din proiecție în plan.

Punct început	X / Y	Punct sfârșit	X / Y	Lungime segment (** (m)
1	580.627,13 671.221,602	2	580.628,493 671.219,882	2.195
2	580.628,493 671.219,882	3	580.633,813 671.213,165	8.569
3	580.633,813 671.213,165	4	580.742,168 671.331,754	160.637
4	580.742,168 671.331,754	5	580.738,067 671.331,754	4.101

Punct început	X / Y	Punct sfârșit	X / Y	Lungime segment (** (m)
5	580.738,067 671.331,754	6	580.730,028 671.332,049	8.044
6	580.730,028 671.332,049	7	580.712,997 671.332,675	17.043
7	580.712,997 671.332,675	8	580.641,36 671.261,253	101.158
8	580.641,36 671.261,253	9	580.652,967 671.250,535	15.799
9	580.652,967 671.250,535	10	580.638,215 671.234,016	22.147
10	580.638,215 671.234,016	1	580.627,13 671.221,602	16.643

** Lungimile segmentelor sunt determinate în planul de proiecție Stereo 70 și sunt rotunjite la 1 milimetru.

*** Distanța dintre puncte este formată din segmente cumulate ce sunt mai mici decât valoarea 1 milimetru.

**DATE DESPRE IMOBILUL NR. 10876**

Oficiul de Cadastru și Publicitate Imobiliară SUCEAVA
Biroul de Cadastru și Publicitate Imobiliară Gura Humorului

A. Partea I. Descrierea imobilului

TEREN Necunoscut

Adresa: Loc. Mazanaesti, Str Profesor Lidia Moldovan, Nr. 32, Jud. Suceava

Nr. Crt	Nr cadastral Nr. topografic	Suprafața* (mp)	Observații / Referințe
A1		6.084	Sector cadastral:17 Teren neimprijmit;

Construcții

Crt	Nr cadastral Nr. topografic	Adresa	Observații / Referințe
A1.1		Loc. Mazanaesti, Str Profesor Lidia Moldovan, Nr. 32, Jud. Suceava	Nr. niveluri:1; S. construita la sol:65 mp; S. construita desfasurata:65 mp; LOCUINTA
A1.2		Loc. Mazanaesti, Str Profesor Lidia Moldovan, Nr. 32, Jud. Suceava	Nr. niveluri:1; S. construita la sol:29 mp; S. construita desfasurata:29 mp; ANEXA
A1.3		Loc. Mazanaesti, Str Profesor Lidia Moldovan, Nr. 32, Jud. Suceava	Nr. niveluri:1; S. construita la sol:31 mp; S. construita desfasurata:31 mp; ANEXA
A1.4		Loc. Mazanaesti, Str Profesor Lidia Moldovan, Nr. 32, Jud. Suceava	Nr. niveluri:1; S. construita la sol:13 mp; S. construita desfasurata:13 mp; ANEXA
A1.5		Loc. Mazanaesti, Str Profesor Lidia Moldovan, Nr. 32, Jud. Suceava	Nr. niveluri:1; S. construita la sol:18 mp; S. construita desfasurata:18 mp; ANEXA
A1.6		Loc. Mazanaesti, Str Profesor Lidia Moldovan, Nr. 32, Jud. Suceava	Nr. niveluri:1; S. construita la sol:116 mp; S. construita desfasurata:116 mp; ANEXA

B. Partea II. Proprietari și acte

Inscrieri privitoare la dreptul de proprietate și alte drepturi reale		Referințe
10876 / 18/03/2022		
Act Normativ nr. 7, din 13/03/1996 emis de PARLAMENTUL ROMANIEI;		
B1	Intabulare, drept de PROPRIETATE, dobandit prin Lege, cota actuala 1/1, cota initiala 1/1 1) NEIDENTIFICAT NEIDENTIFICAT	A1
Act Administrativ nr. 1397, din 14/03/2022 emis de PRIMARIA COMUNEI DRAGOIESTI;		
B2	Se noteaza posesia factica in favoarea lui 1) BULGAR ILIE 2) BULGAR GEORGETA	A1
Act Administrativ nr. 2526, din 31/03/2022 emis de PRIMARIA COMUNEI DRAGOIESTI;		
B3	Intabulare, drept de PROPRIETATE, dobandit prin Lege, cota actuala 1/1, cota initiala 1/1 1) BULGAR ILIE	A1.1, A1.2, A1.3, A1.4, A1.5, A1.6

C. Partea III. SARCINI .

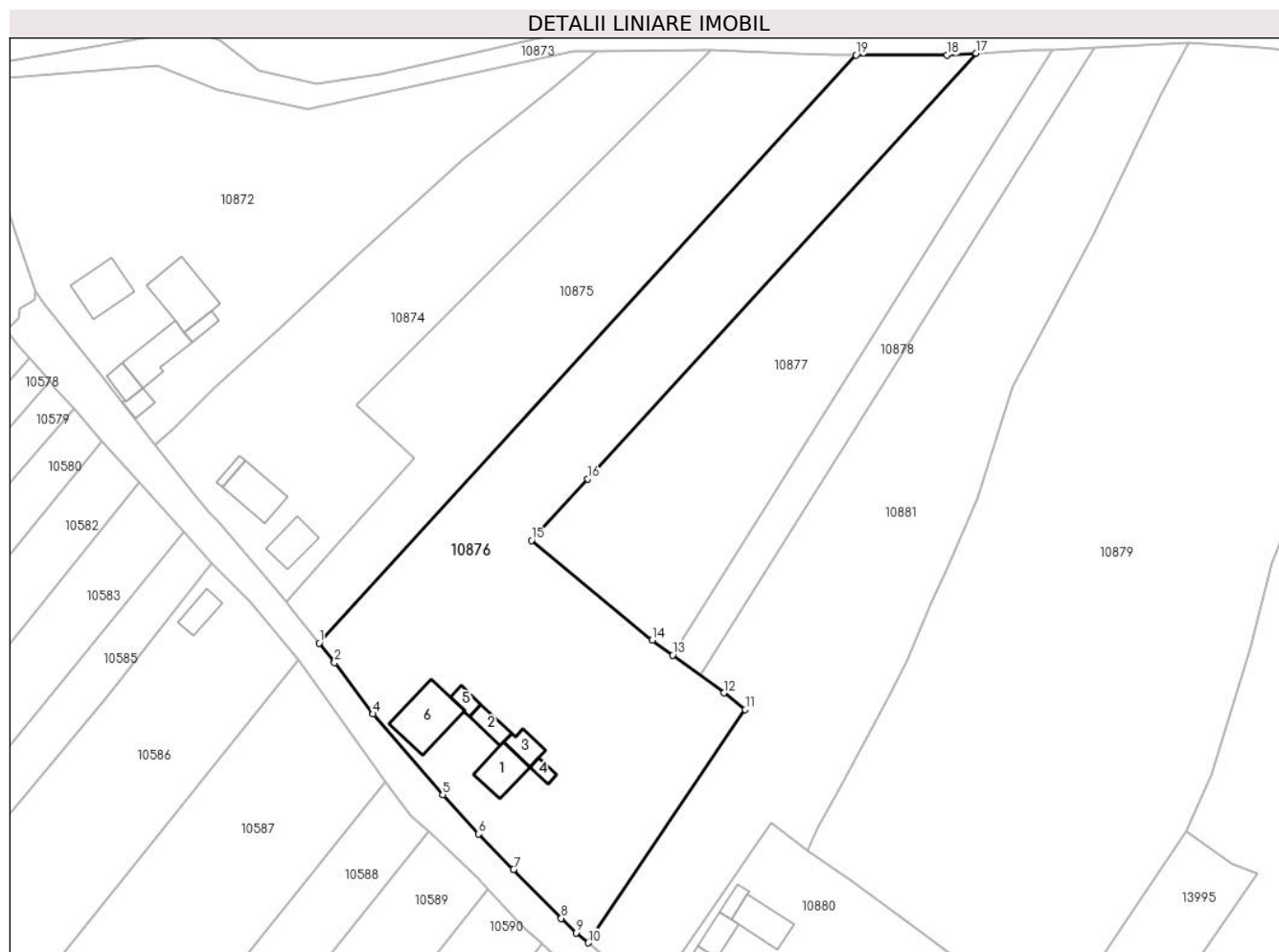
Inscrieri privind dezmembramintele dreptului de proprietate, drepturi reale de garanție și sarcini	Referințe
NU SUNT	

Anexa Nr. 1 La Partea I

Teren

Nr cadastral	Suprafața (mp)*	Observații / Referințe
	6.084	

* Suprafața este determinată în planul de proiecție Stereo 70.



Date referitoare la teren

Crt	Categorie folosință	Intra vilan	Suprafața (mp)	Tarla	Parcelă	Nr. topo	Observații / Referințe
1	curți constructii	DA	796	-	-	-	
2	arabil	DA	2.569	-	-	-	
3	arabil	NU	2.720	46	823,826	-	

Date referitoare la construcții

Crt	Număr	Destinație construcție	Supraf. (mp)	Situație juridică	Observații / Referințe
A1.1		construcții de locuințe	65	Cu acte	Nr. niveluri:1; S. construita la sol:65 mp; S. construita desfasurata:65 mp; LOCUINTA
A1.2		construcții anexa	29	Cu acte	Nr. niveluri:1; S. construita la sol:29 mp; S. construita desfasurata:29 mp; ANEXA
A1.3		construcții anexa	31	Cu acte	Nr. niveluri:1; S. construita la sol:31 mp; S. construita desfasurata:31 mp; ANEXA
A1.4		construcții anexa	13	Cu acte	Nr. niveluri:1; S. construita la sol:13 mp; S. construita desfasurata:13 mp; ANEXA
A1.5		construcții anexa	18	Cu acte	Nr. niveluri:1; S. construita la sol:18 mp; S. construita desfasurata:18 mp; ANEXA
A1.6		construcții anexa	116	Cu acte	Nr. niveluri:1; S. construita la sol:116 mp; S. construita desfasurata:116 mp; ANEXA

Lungime Segmente

1) Valorile lungimilor segmentelor sunt obținute din proiecție în plan.

Punct început	X / Y	Punct sfârșit	X / Y	Lungime segment (** (m)
1	580.633,813 671.213,165	2	580.636,93 671.209,23	5.02
2	580.636,93 671.209,23	3	580.644,508 671.199,107	12.645
3	580.644,508 671.199,107	4	580.644,67 671.198,89	0.271
4	580.644,67 671.198,89	5	580.658,73 671.182,58	21.534
5	580.658,73 671.182,58	6	580.665,99 671.174,68	10.729
6	580.665,99 671.174,68	7	580.673,041 671.167,498	10.065
7	580.673,041 671.167,498	8	580.682,68 671.157,68	13.759
8	580.682,68 671.157,68	9	580.685,68 671.154,75	4.193
9	580.685,68 671.154,75	10	580.688,096 671.152,726	3.152
10	580.688,096 671.152,726	11	580.719,797 671.199,743	56.706
11	580.719,797 671.199,743	12	580.715,51 671.203,114	5.454
12	580.715,51 671.203,114	13	580.705,137 671.210,73	12.869
13	580.705,137 671.210,73	14	580.701,034 671.213,742	5.09
14	580.701,034 671.213,742	15	580.676,65 671.233,89	31.631
15	580.676,65 671.233,89	16	580.687,999 671.246,311	16.825
16	580.687,999 671.246,311	17	580.766,403 671.332,119	116.233
17	580.766,403 671.332,119	18	580.760,541 671.331,754	5.873
18	580.760,541 671.331,754	19	580.742,168 671.331,754	18.373
19	580.742,168 671.331,754	1	580.633,813 671.213,165	160.637

** Lungimile segmentelor sunt determinate în planul de proiecție Stereo 70 și sunt rotunjite la 1 milimetru.

*** Distanța dintre puncte este formată din segmente cumulate ce sunt mai mici decât valoarea 1 milimetru.

**DATE DESPRE IMOBILUL NR. 10877**

Oficiul de Cadastru și Publicitate Imobiliară SUCEAVA
Biroul de Cadastru și Publicitate Imobiliară Gura Humorului

A. Partea I. Descrierea imobilului

TEREN Necunoscut

Adresa: Loc. Mazanaesti, Jud. Suceava

Nr. Crt	Nr cadastral Nr. topografic	Suprafața* (mp)	Observații / Referințe
A1		3.363	Sector cadastral:17 Teren neimprejmit;

B. Partea II. Proprietari și acte

Inscrieri privitoare la dreptul de proprietate și alte drepturi reale		Referințe
10877 / 18/03/2022		
Act Normativ nr. 7, din 13/03/1996 emis de PARLAMENTUL ROMANIEI;		
B1	Intabulare, drept de PROPRIETATE, dobandit prin Lege, cota actuala 1/1, cota initiala 1/1 1) NEIDENTIFICAT NEIDENTIFICAT	A1
Act Administrativ nr. 1399, din 14/03/2022 emis de PRIMARIA COMUNEI DRAGOIESTI;		
B2	Se noteaza posesia factica in favoarea lui 1) BULGAR CONSTANTIN	A1

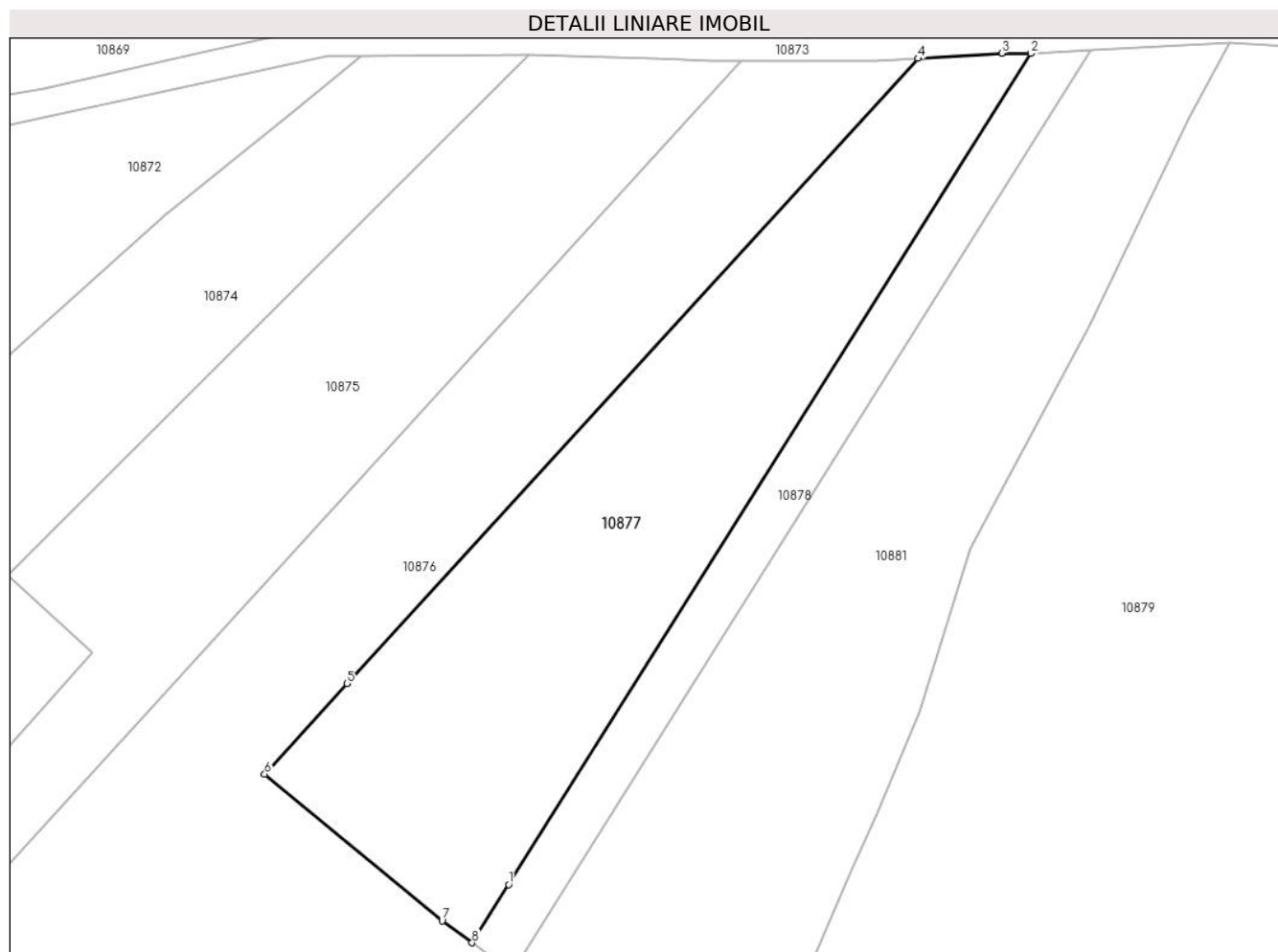
C. Partea III. SARCINI .

Inscrieri privind dezmembramintele dreptului de proprietate, drepturi reale de garanție și sarcini	Referințe
NU SUNT	

Anexa Nr. 1 La Partea I**Teren**

Nr cadastral	Suprafața (mp)*	Observații / Referințe
	3.363	

* Suprafața este determinată în planul de proiecție Stereo 70.

**Date referitoare la teren**

Crt	Categorie folosință	Intra vilan	Suprafața (mp)	Tarla	Parcelă	Nr. topo	Observații / Referințe
1	arabil	DA	471	-	-	-	
2	arabil	NU	2.892	46	823,826	-	

Lungime Segmente

1) Valorile lungimilor segmentelor sunt obținute din proiecție în plan.

Punct început	X / Y	Punct sfârșit	X / Y	Lungime segment (** (m))
1	580.710,166 671.218,73	2	580.781,873 671.332,798	134.735
2	580.781,873 671.332,798	3	580.777,895 671.332,836	3.978
3	580.777,895 671.332,836	4	580.766,403 671.332,119	11.514
4	580.766,403 671.332,119	5	580.687,999 671.246,311	116.233

Punct început	X / Y	Punct sfârșit	X / Y	Lungime segment (** (m)
5	580.687,999 671.246,311	6	580.676,65 671.233,89	16.825
6	580.676,65 671.233,89	7	580.701,034 671.213,742	31.631
7	580.701,034 671.213,742	8	580.705,137 671.210,73	5.09
8	580.705,137 671.210,73	1	580.710,166 671.218,73	9.449

** Lungimile segmentelor sunt determinate în planul de proiecție Stereo 70 și sunt rotunjite la 1 milimetru.

*** Distanța dintre puncte este formată din segmente cumulate ce sunt mai mici decât valoarea 1 milimetru.

**DATE DESPRE IMOBILUL NR. 10878**

Oficiul de Cadastru și Publicitate Imobiliară SUCEAVA
Biroul de Cadastru și Publicitate Imobiliară Gura Humorului

A. Partea I. Descrierea imobilului

TEREN Necunoscut

Adresa: Loc. Mazanaesti, Str Profesor Lidia Moldovan, Nr. FN, Jud. Suceava

Nr. Crt	Nr cadastral Nr. topografic	Suprafața* (mp)	Observații / Referințe
A1		1.000	Sector cadastral:17 Teren neimprejmut;

B. Partea II. Proprietari și acte

Inscrieri privitoare la dreptul de proprietate și alte drepturi reale		Referințe
10878 / 18/03/2022		
Act Normativ nr. 7, din 13/03/1996 emis de PARLAMENTUL ROMANIEI;		
B1	Intabulare, drept de PROPRIETATE, dobandit prin Lege, cota actuala 1/1, cota initiala 1/1 1) NEIDENTIFICAT NEIDENTIFICAT	A1
Act Administrativ nr. 1398, din 14/03/2022 emis de PRIMARIA COMUNEI DRAGOIESTI;		
B2	Se noteaza posesia factica in favoarea lui 1) FLOREA GHEORGHE-ALEXANDRU	A1

C. Partea III. SARCINI .

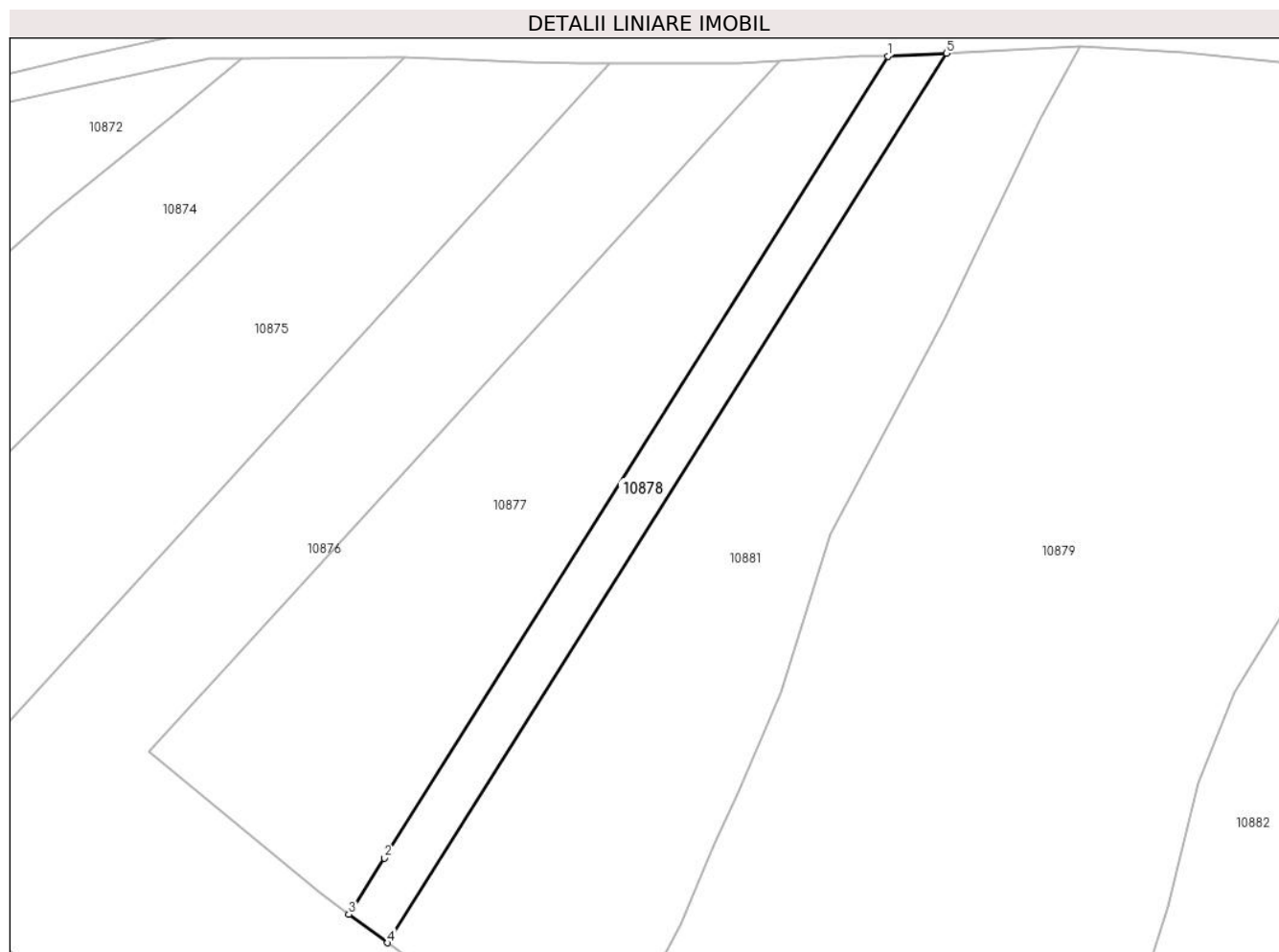
Inscrieri privind dezmembramintele dreptului de proprietate, drepturi reale de garanție și sarcini	Referințe
NU SUNT	

Anexa Nr. 1 La Partea I

Teren

Nr cadastral	Suprafața (mp)*	Observații / Referințe
	1.000	

* Suprafața este determinată în planul de proiecție Stereo 70.



Date referitoare la teren

Crt	Categorie folosință	Intravilan	Suprafața (mp)	Tarla	Parcelă	Nr. topo	Observații / Referințe
1	arabil	DA	102	-	-	-	
2	arabil	NU	898	46	823,826	-	

Lungime Segmente

1) Valorile lungimilor segmentelor sunt obținute din proiecție în plan.

Punct început	X / Y	Punct sfârșit	X / Y	Lungime segment (** (m))
1	580.781,873 671.332,798	2	580.710,166 671.218,73	134.735
2	580.710,166 671.218,73	3	580.705,137 671.210,73	9.449
3	580.705,137 671.210,73	4	580.710,641 671.206,689	6.828
4	580.710,641 671.206,689	5	580.790,187 671.333,226	149.463

Punct început	X / Y	Punct sfârșit	X / Y	Lungime segment (** (m)
5	580.790,187 671.333,226	1	580.781,873 671.332,798	8.325

** Lungimile segmentelor sunt determinate în planul de proiecție Stereo 70 și sunt rotunjite la 1 milimetru.

*** Distanța dintre puncte este formată din segmente cumulate ce sunt mai mici decât valoarea 1 milimetru.

**DATE DESPRE IMOBILUL NR. 10879**

Oficiul de Cadastru și Publicitate Imobiliară SUCEAVA
Biroul de Cadastru și Publicitate Imobiliară Gura Humorului

A. Partea I. Descrierea imobilului

TEREN Intravilan

Adresa: Loc. Mazanaesti, Str Profesor Lidia Moldovan, Jud. Suceava

Nr. Crt	Nr cadastral Nr. topografic	Suprafața* (mp)	Observații / Referințe
A1		12.504	Sector cadastral:17 Teren neimprejmuit;

B. Partea II. Proprietari și acte

Inscrieri privitoare la dreptul de proprietate și alte drepturi reale		Referințe
10879 / 18/03/2022		
Act Normativ nr. 7, din 13/03/1996 emis de PARLAMENTUL ROMANIEI;		
B1	Intabulare, drept de PROPRIETATE, dobandit prin Lege, cota actuala 1/1, cota initiala 1/1 1) NEIDENTIFICAT NEIDENTIFICAT	A1
Act Administrativ nr. 1401, din 14/03/2022 emis de PRIMARIA COMUNEI DRAGOIESTI;		
B2	Se noteaza posesia factica in favoarea lui 1) MOLDOVAN GHEORGHE	A1

C. Partea III. SARCINI .

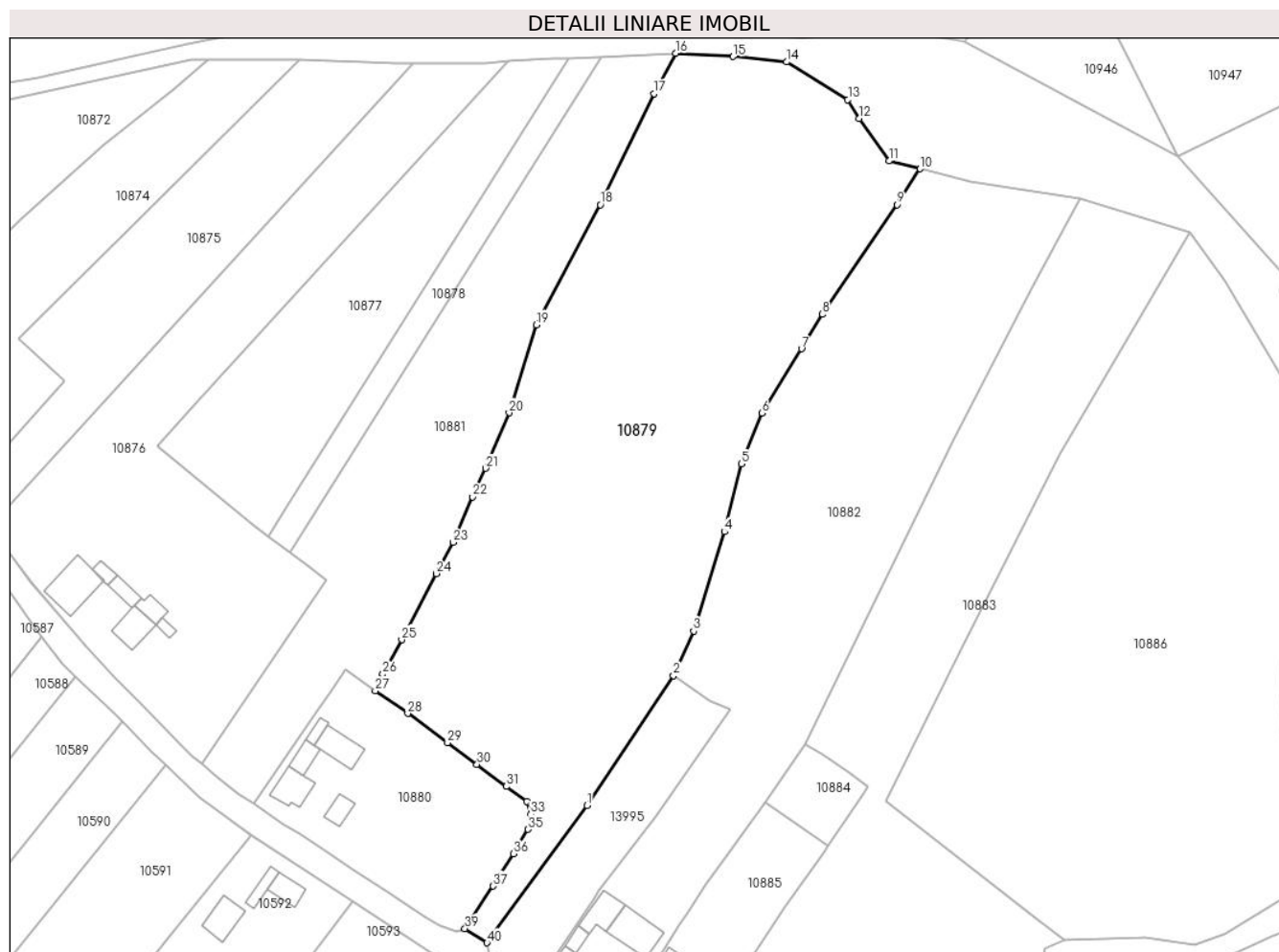
Inscrieri privind dezmembramintele dreptului de proprietate, drepturi reale de garanție și sarcini	Referințe
NU SUNT	

Anexa Nr. 1 La Partea I

Teren

Nr cadastral	Suprafața (mp)*	Observații / Referințe
	12.504	

* Suprafața este determinată în planul de proiecție Stereo 70.



Date referitoare la teren

Crt	Categorie folosință	Intravilan	Suprafața (mp)	Tarla	Parcelă	Nr. topo	Observații / Referințe
1	arabil	DA	3.073	-	-	-	
2	arabil	DA	9.430	46	824,825,826	-	

Lungime Segmente

1) Valorile lungimilor segmentelor sunt obținute din proiecție în plan.

Punct început	X / Y	Punct sfârșit	X / Y	Lungime segment (** (m))	Punct început	X / Y	Punct sfârșit	X / Y	Lungime segment (** (m))
1	580.786,576 671.142,073	2	580.808,68 671.175,276	39.888	2	580.808,68 671.175,276	3	580.813,823 671.186,608	12.444
3	580.813,823 671.186,608	4	580.821,692 671.211,985	26.569	4	580.821,692 671.211,985	5	580.825,985 671.229,357	17.895
5	580.825,985 671.229,357	6	580.831,274 671.242,286	13.969	6	580.831,274 671.242,286	7	580.841,41 671.258,712	19.302
7	580.841,41 671.258,712	8	580.846,691 671.267,551	10.296	8	580.846,691 671.267,551	9	580.865,778 671.295,532	33.871

Punct început	X / Y	Punct sfârșit	X / Y	Lungime segment (** (m)
9	580.865,778 671.295,532	10	580.871,686 671.304,689	10.897
11	580.863,82 671.306,691	12	580.856,145 671.317,497	13.254
13	580.853,246 671.322,334	14	580.837,592 671.331,978	18.386
15	580.823,905 671.333,334	16	580.809,176 671.334,202	14.755
17	580.803,637 671.323,851	18	580.789,971 671.295,497	31.476
19	580.773,66 671.264,821	20	580.766,661 671.242,373	23.514
21	580.760,639 671.228,215	22	580.757,267 671.220,91	8.046
23	580.752,412 671.209,27	24	580.748,093 671.201,308	9.058
25	580.739,222 671.184,42	26	580.734,398 671.175,619	10.036
27	580.732,467 671.171,368	28	580.740,771 671.165,587	10.118
29	580.750,915 671.158,104	30	580.758,454 671.152,557	9.36
31	580.765,93 671.146,956	32	580.771,151 671.143,085	6.499
33	580.772,179 671.139,912	34	580.772,81 671.137,755	2.247
35	580.771,543 671.135,988	36	580.767,719 671.129,752	7.315
37	580.762,586 671.121,507	38	580.756,386 671.112,062	11.298
39	580.755,374 671.110,654	40	580.761,01 671.107,03	6.701

Punct început	X / Y	Punct sfârșit	X / Y	Lungime segment (** (m)
10	580.871,686 671.304,689	11	580.863,82 671.306,691	8.117
12	580.856,145 671.317,497	13	580.853,246 671.322,334	5.639
14	580.837,592 671.331,978	15	580.823,905 671.333,334	13.754
16	580.809,176 671.334,202	17	580.803,637 671.323,851	11.74
18	580.789,971 671.295,497	19	580.773,66 671.264,821	34.743
20	580.766,661 671.242,373	21	580.760,639 671.228,215	15.385
22	580.757,267 671.220,91	23	580.752,412 671.209,27	12.612
24	580.748,093 671.201,308	25	580.739,222 671.184,42	19.076
26	580.734,398 671.175,619	27	580.732,467 671.171,368	4.669
28	580.740,771 671.165,587	29	580.750,915 671.158,104	12.605
30	580.758,454 671.152,557	31	580.765,93 671.146,956	9.341
32	580.771,151 671.143,085	33	580.772,179 671.139,912	3.335
34	580.772,81 671.137,755	35	580.771,543 671.135,988	2.174
36	580.767,719 671.129,752	37	580.762,586 671.121,507	9.712
38	580.756,386 671.112,062	39	580.755,374 671.110,654	1.734
40	580.761,01 671.107,03	1	580.786,576 671.142,073	43.378

** Lungimile segmentelor sunt determinate în planul de proiecție Stereo 70 și sunt rotunjite la 1 milimetru.

*** Distanța dintre puncte este formată din segmente cumulate ce sunt mai mici decât valoarea 1 milimetru.

**DATE DESPRE IMOBILUL NR. 10880**

Oficiul de Cadastru și Publicitate Imobiliară SUCEAVA
Biroul de Cadastru și Publicitate Imobiliară Gura Humorului

A. Partea I. Descrierea imobilului

TEREN Intravilan

Adresa: Loc. Mazanaesti, Str Profesor Lidia Moldovan, Nr. 28-30, Jud. Suceava

Nr. Crt	Nr cadastral Nr. topografic	Suprafața* (mp)	Observații / Referințe
A1		2.482	Sector cadastral:17 Teren neimprijmit;

Construcții

Crt	Nr cadastral Nr. topografic	Adresa	Observații / Referințe
A1.1		Loc. Mazanaesti, Str Profesor Lidia Moldovan, Nr. 28-30, Jud. Suceava	Nr. niveluri:1; S. construita la sol:66 mp; S. construita desfasurata:66 mp; LOCUINTA
A1.2		Loc. Mazanaesti, Str Profesor Lidia Moldovan, Nr. 28-30, Jud. Suceava	Nr. niveluri:1; S. construita la sol:37 mp; S. construita desfasurata:37 mp; ANEXA
A1.3		Loc. Mazanaesti, Str Profesor Lidia Moldovan, Nr. 28-30, Jud. Suceava	Nr. niveluri:1; S. construita la sol:19 mp; S. construita desfasurata:19 mp; ANEXA
A1.4		Loc. Mazanaesti, Str Profesor Lidia Moldovan, Nr. 28-30, Jud. Suceava	Nr. niveluri:1; S. construita la sol:70 mp; S. construita desfasurata:70 mp; ANEXA
A1.5		Loc. Mazanaesti, Str Profesor Lidia Moldovan, Nr. 28-30, Jud. Suceava	Nr. niveluri:1; S. construita la sol:33 mp; S. construita desfasurata:33 mp; ANEXA

B. Partea II. Proprietari și acte

Inscrieri privitoare la dreptul de proprietate și alte drepturi reale		Referințe
10880 / 18/03/2022		
Act Normativ nr. 7, din 13/03/1996 emis de PARLAMENTUL ROMANIEI;		
B1	Intabulare, drept de PROPRIETATE, dobandit prin Lege, cota actuala 1/1, cota initiala 1/1 1) NEIDENTIFICAT NEIDENTIFICAT	A1
Act Administrativ nr. 1400, din 14/03/2022 emis de PRIMARIA COMUNEI DRAGOIESTI;		
B2	Se noteaza posesia factica in favoarea lui 1) BODNARI ILIE-SORIN 2) BODNARI ELENA	A1
Act Administrativ nr. 2526, din 31/03/2022 emis de PRIMARIA COMUNEI DRAGOIESTI;		
B3	Intabulare, drept de PROPRIETATE, dobandit prin Lege, cota actuala 1/1, cota initiala 1/1 1) BODNARI ILIE-SORIN 2) BODNARI ELENA	A1.1, A1.2, A1.3, A1.4, A1.5

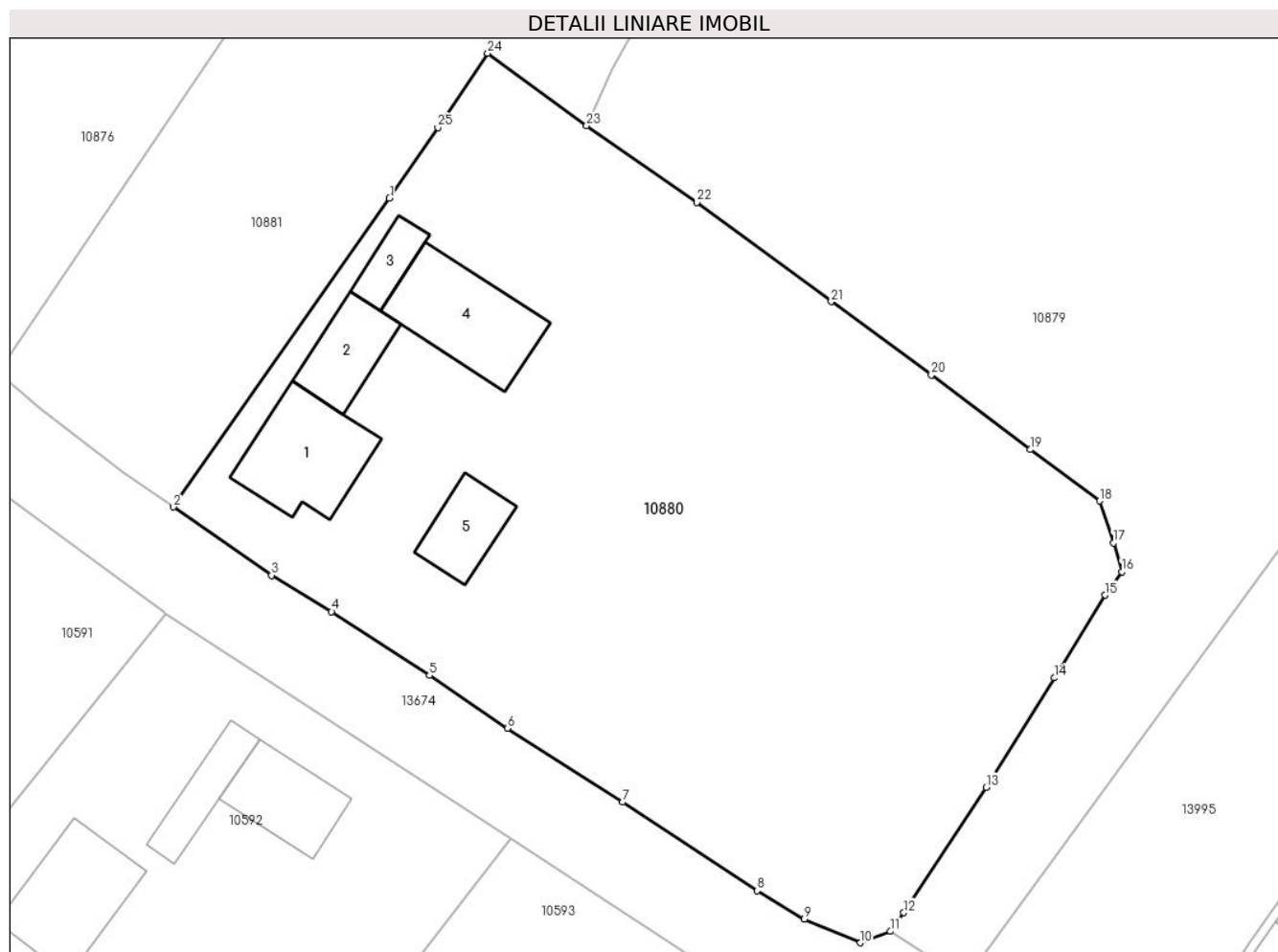
C. Partea III. SARCINI .

Inscrieri privind dezmembramintele dreptului de proprietate, drepturi reale de garanție și sarcini	Referințe
NU SUNT	

Anexa Nr. 1 La Partea I**Teren**

Nr cadastral	Suprafața (mp)*	Observații / Referințe
	2.482	

* Suprafața este determinată în planul de proiecție Stereo 70.

**Date referitoare la teren**

Crt	Categorie folosință	Intra vilan	Suprafața (mp)	Tarla	Parcelă	Nr. topo	Observații / Referințe
1	curți constructii	DA	400	-	-	-	
2	arabil	DA	2.082	-	-	-	

Date referitoare la construcții

Crt	Număr	Destinație construcție	Supraf. (mp)	Situație juridică	Observații / Referințe
A1.1		construcții de locuințe	66	Cu acte	Nr. niveluri:1; S. construita la sol:66 mp; S. construita desfasurata:66 mp; LOCUINTA
A1.2		construcții anexa	37	Cu acte	Nr. niveluri:1; S. construita la sol:37 mp; S. construita desfasurata:37 mp; ANEXA
A1.3		construcții anexa	19	Cu acte	Nr. niveluri:1; S. construita la sol:19 mp; S. construita desfasurata:19 mp; ANEXA
A1.4		construcții anexa	70	Cu acte	Nr. niveluri:1; S. construita la sol:70 mp; S. construita desfasurata:70 mp; ANEXA
A1.5		construcții anexa	33	Cu acte	Nr. niveluri:1; S. construita la sol:33 mp; S. construita desfasurata:33 mp; ANEXA

Lungime Segmente

1) Valorile lungimilor segmentelor sunt obținute din proiecție în plan.

Punct început	X / Y	Punct sfârșit	X / Y	Lungime segment (** (m)
1	580.717,603 671.165,89	2	580.701,32 671.142,627	28.395
3	580.708,704 671.137,483	4	580.713,234 671.134,747	5.292
5	580.720,609 671.129,934	6	580.726,51 671.125,96	7.114
7	580.735,172 671.120,391	8	580.745,298 671.113,723	12.124
9	580.748,884 671.111,6	10	580.753,102 671.109,797	4.587
11	580.755,374 671.110,654	12	580.756,386 671.112,062	1.734
13	580.762,586 671.121,507	14	580.767,719 671.129,752	9.712
15	580.771,543 671.135,988	16	580.772,81 671.137,755	2.174
17	580.772,179 671.139,912	18	580.771,151 671.143,085	3.335
19	580.765,93 671.146,956	20	580.758,454 671.152,557	9.341
21	580.750,915 671.158,104	22	580.740,771 671.165,587	12.605
23	580.732,467 671.171,368	24	580.725,008 671.176,817	9.237
25	580.721,256 671.171,215	1	580.717,603 671.165,89	6.458

Punct început	X / Y	Punct sfârșit	X / Y	Lungime segment (** (m)
2	580.701,32 671.142,627	3	580.708,704 671.137,483	8.999
4	580.713,234 671.134,747	5	580.720,609 671.129,934	8.807
6	580.726,51 671.125,96	7	580.735,172 671.120,391	10.298
8	580.745,298 671.113,723	9	580.748,884 671.111,6	4.167
10	580.753,102 671.109,797	11	580.755,374 671.110,654	2.428
12	580.756,386 671.112,062	13	580.762,586 671.121,507	11.298
14	580.767,719 671.129,752	15	580.771,543 671.135,988	7.315
16	580.772,81 671.137,755	17	580.772,179 671.139,912	2.247
18	580.771,151 671.143,085	19	580.765,93 671.146,956	6.499
20	580.758,454 671.152,557	21	580.750,915 671.158,104	9.36
22	580.740,771 671.165,587	23	580.732,467 671.171,368	10.118
24	580.725,008 671.176,817	25	580.721,256 671.171,215	6.742

** Lungimile segmentelor sunt determinate în planul de proiecție Stereo 70 și sunt rotunjite la 1 milimetru.

*** Distanța dintre puncte este formată din segmente cumulate ce sunt mai mici decât valoarea 1 milimetru.

**DATE DESPRE IMOBILUL NR. 10881**

Oficiul de Cadastru și Publicitate Imobiliară SUCEAVA
Biroul de Cadastru și Publicitate Imobiliară Gura Humorului

A. Partea I. Descrierea imobilului

TEREN Necunoscut

Adresa: Loc. Mazanaesti, Str Profesor Lidia Moldovan, Nr. FN, Jud. Suceava

Nr. Crt	Nr cadastral Nr. topografic	Suprafața* (mp)	Observații / Referințe
A1		5.089	Sector cadastral:17 Teren neimprejmuit;

B. Partea II. Proprietari și acte

Inscrieri privitoare la dreptul de proprietate și alte drepturi reale		Referințe
10881 / 18/03/2022		
Act Normativ nr. 7, din 13/03/1996 emis de PARLAMENTUL ROMANIEI;		
B1	Inscrierea provizorie, drept de PROPRIETATE, dobandit prin Lege, cota actuala 1/1, cota initiala 1/1	A1
1) COMUNA DRAGOIESTI, CIF:4441190, PROPRIETAR NEIDENTIFICAT		

C. Partea III. SARCINI .

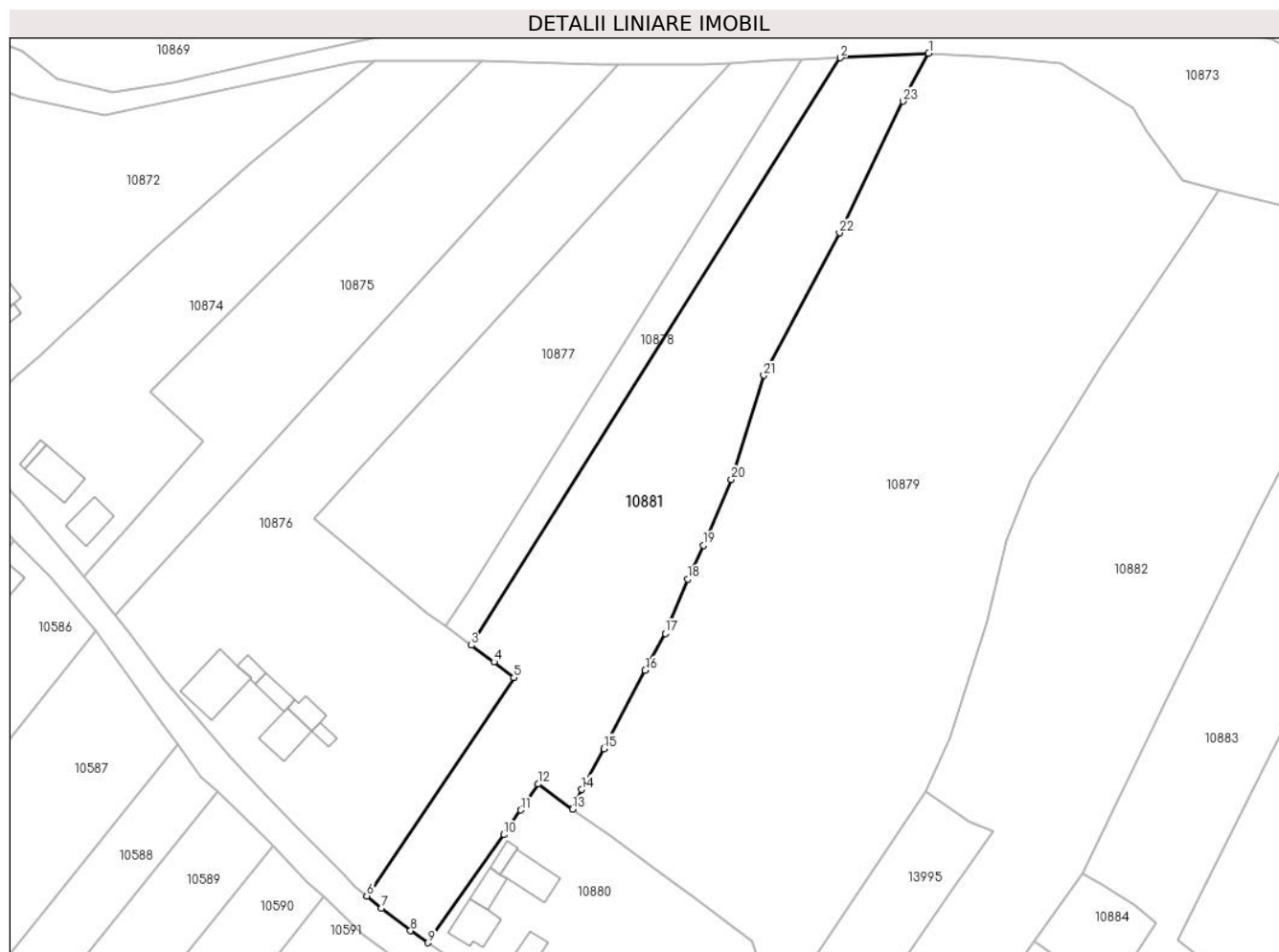
Inscrieri privind dezmembramintele dreptului de proprietate, drepturi reale de garanție și sarcini	Referințe
NU SUNT	

Anexa Nr. 1 La Partea I

Teren

Nr cadastral	Suprafața (mp)*	Observații / Referințe
	5.089	

* Suprafața este determinată în planul de proiecție Stereo 70.



Date referitoare la teren

Crt	Categorie folosință	Intra vilan	Suprafața (mp)	Tarla	Parcelă	Nr. topo	Observații / Referințe
1	arabil	DA	2.536	-	-	-	
2	arabil	NU	2.553	46	823	-	

Lungime Segmente

1) Valorile lungimilor segmentelor sunt obținute din proiecție în plan.

Punct început	X / Y	Punct sfârșit	X / Y	Lungime segment (** (m)
1	580.809,176 671.334,202	2	580.790,187 671.333,226	19.014
3	580.710,641 671.206,689	4	580.715,51 671.203,114	6.041
5	580.719,797 671.199,743	6	580.688,096 671.152,726	56.706
7	580.691,29 671.150,05	8	580.697,53 671.145,21	7.897

Punct început	X / Y	Punct sfârșit	X / Y	Lungime segment (** (m)
2	580.790,187 671.333,226	3	580.710,641 671.206,689	149.463
4	580.715,51 671.203,114	5	580.719,797 671.199,743	5.454
6	580.688,096 671.152,726	7	580.691,29 671.150,05	4.167
8	580.697,53 671.145,21	9	580.701,32 671.142,627	4.587

Punct început	X / Y	Punct sfârșit	X / Y	Lungime segment (** (m)
9	580.701,32 671.142,627	10	580.717,603 671.165,89	28.395
11	580.721,256 671.171,215	12	580.725,008 671.176,817	6.742
13	580.732,467 671.171,368	14	580.734,398 671.175,619	4.669
15	580.739,222 671.184,42	16	580.748,093 671.201,308	19.076
17	580.752,412 671.209,27	18	580.757,267 671.220,91	12.612
19	580.760,639 671.228,215	20	580.766,661 671.242,373	15.385
21	580.773,66 671.264,821	22	580.789,971 671.295,497	34.743
23	580.803,637 671.323,851	1	580.809,176 671.334,202	11.74

Punct început	X / Y	Punct sfârșit	X / Y	Lungime segment (** (m)
10	580.717,603 671.165,89	11	580.721,256 671.171,215	6.458
12	580.725,008 671.176,817	13	580.732,467 671.171,368	9.237
14	580.734,398 671.175,619	15	580.739,222 671.184,42	10.036
16	580.748,093 671.201,308	17	580.752,412 671.209,27	9.058
18	580.757,267 671.220,91	19	580.760,639 671.228,215	8.046
20	580.766,661 671.242,373	21	580.773,66 671.264,821	23.514
22	580.789,971 671.295,497	23	580.803,637 671.323,851	31.476

** Lungimile segmentelor sunt determinate în planul de proiecție Stereo 70 și sunt rotunjite la 1 milimetru.

*** Distanța dintre puncte este formată din segmente cumulate ce sunt mai mici decât valoarea 1 milimetru.

**DATE DESPRE IMOBILUL NR. 10882**

Oficiul de Cadastru și Publicitate Imobiliară SUCEAVA
Biroul de Cadastru și Publicitate Imobiliară Gura Humorului

A. Partea I. Descrierea imobilului

TEREN Necunoscut

Adresa: Loc. Mazanaesti, Str Profesor Lidia Moldovan, Nr. 24, Jud. Suceava

Nr. Crt	Nr cadastral Nr. topografic	Suprafața* (mp)	Observații / Referințe
A1		8.300	Sector cadastral:17 Teren neimprejmut;

Construcții

Crt	Nr cadastral Nr. topografic	Adresa	Observații / Referințe
A1.1		Loc. Mazanaesti, Str Profesor Lidia Moldovan, Nr. 24, Jud. Suceava	Nr. niveluri:1; S. construita la sol:66 mp; S. construita desfasurata:66 mp; LOCUINTA
A1.2		Loc. Mazanaesti, Str Profesor Lidia Moldovan, Nr. 24, Jud. Suceava	Nr. niveluri:1; S. construita la sol:21 mp; S. construita desfasurata:21 mp; ANEXA
A1.3		Loc. Mazanaesti, Str Profesor Lidia Moldovan, Nr. 24, Jud. Suceava	Nr. niveluri:1; S. construita la sol:64 mp; S. construita desfasurata:64 mp; ANEXA
A1.4		Loc. Mazanaesti, Str Profesor Lidia Moldovan, Nr. 24, Jud. Suceava	Nr. niveluri:1; S. construita la sol:99 mp; S. construita desfasurata:99 mp; ANEXA

B. Partea II. Proprietari și acte

Inscrieri privitoare la dreptul de proprietate și alte drepturi reale	Referințe
10882 / 18/03/2022	
Act Normativ nr. 7, din 13/03/1996 emis de PARLAMENTUL ROMANIEI;	
B1	Intabulare, drept de PROPRIETATE, dobandit prin Lege, cota actuala 1/1, cota initiala 1/1 1) NEIDENTIFICAT NEIDENTIFICAT
Act Administrativ nr. 1402, din 14/03/2022 emis de PRIMARIA COMUNEI DRAGOIESTI;	
B2	Se noteaza posesia factica in favoarea lui 1) RUSU VICTORIA
Act Administrativ nr. 2526, din 31/03/2022 emis de PRIMARIA COMUNEI DRAGOIESTI;	
B3	Intabulare, drept de PROPRIETATE, dobandit prin Lege, cota actuala 1/1, cota initiala 1/1 1) RUSU VICTORIA

C. Partea III. SARCINI .

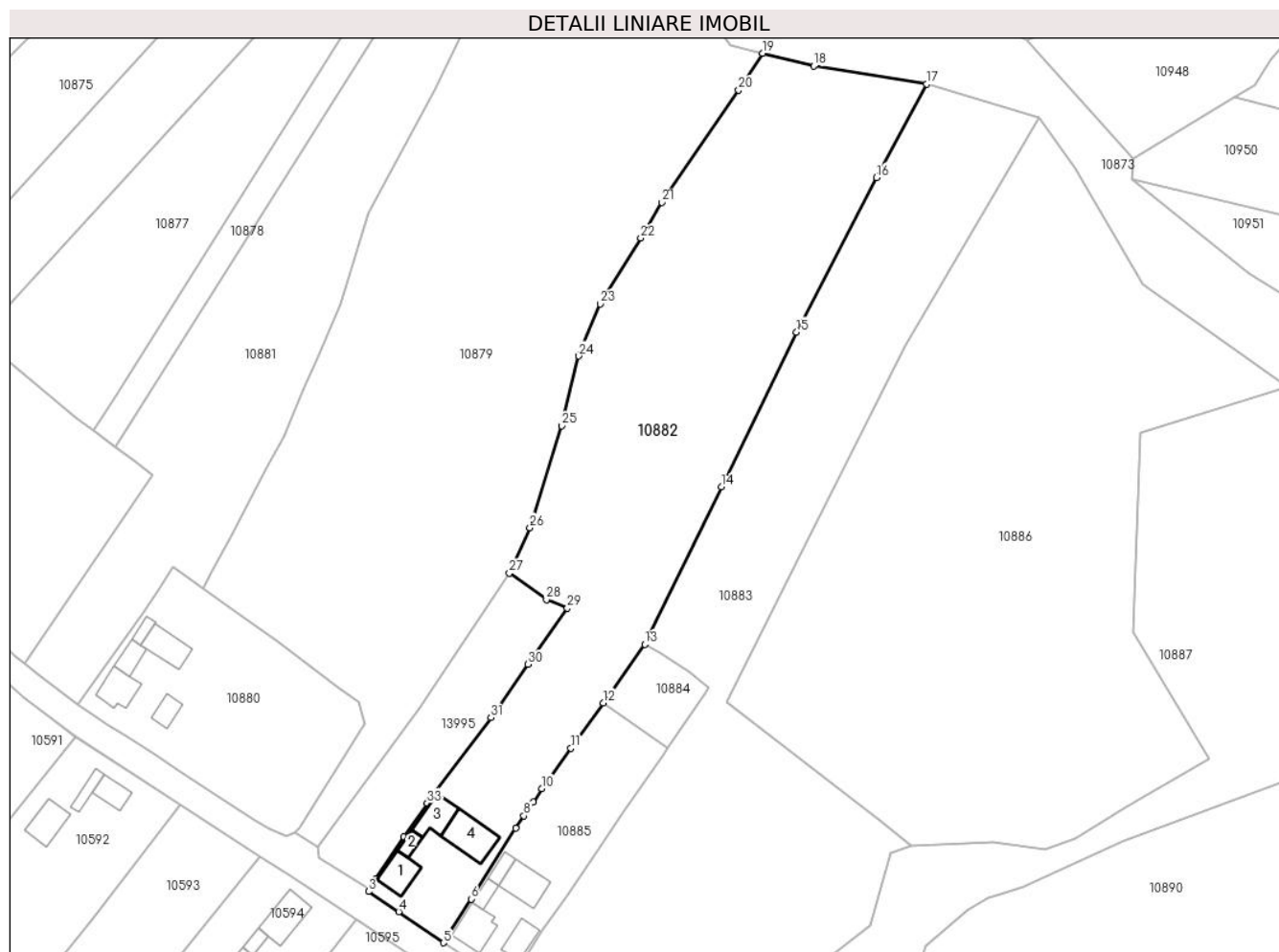
Inscrieri privind dezmembramintele dreptului de proprietate, drepturi reale de garanție și sarcini	Referințe
NU SUNT	

Anexa Nr. 1 La Partea I

Teren

Nr cadastral	Suprafața (mp)*	Observații / Referințe
	8.300	

* Suprafața este determinată în planul de proiecție Stereo 70.



Date referitoare la teren

Crt	Categorie folosință	Intra vilan	Suprafața (mp)	Tarla	Parcelă	Nr. topo	Observații / Referințe
1	curți constructii	DA	300	-	-	-	
2	arabil	DA	3.313	-	-	-	
3	arabil	NU	4.687	46	826,827	-	

Date referitoare la construcții

Crt	Număr	Destinație construcție	Supraf. (mp)	Situație juridică	Observații / Referințe
A1.1		construcții de locuințe	66	Cu acte	Nr. niveluri:1; S. construita la sol:66 mp; S. construita desfasurata:66 mp; LOCUINTA
A1.2		construcții anexa	21	Cu acte	Nr. niveluri:1; S. construita la sol:21 mp; S. construita desfasurata:21 mp; ANEXA
A1.3		construcții anexa	64	Cu acte	Nr. niveluri:1; S. construita la sol:64 mp; S. construita desfasurata:64 mp; ANEXA
A1.4		construcții anexa	99	Cu acte	Nr. niveluri:1; S. construita la sol:99 mp; S. construita desfasurata:99 mp; ANEXA

Lungime Segmente

1) Valorile lungimilor segmentelor sunt obținute din proiecție în plan.

Punct început	X / Y	Punct sfârșit	X / Y	Lungime segment (** (m)
1	580.775,446 671.099,26	2	580.773,96 671.096,71	2.951
3	580.773,62 671.096,07	4	580.781,12 671.091,04	9.031
5	580.792,28 671.083,31	6	580.799,192 671.094,2	12.898
7	580.810,237 671.111,838	8	580.812,262 671.114,882	3.656
9	580.814,594 671.118,389	10	580.816,795 671.121,698	3.974
11	580.824,022 671.131,713	12	580.832,055 671.143,032	13.88
13	580.842,379 671.157,579	14	580.861,454 671.196,771	43.587
15	580.880,203 671.235,294	16	580.900,088 671.273,751	43.294
17	580.912,627 671.297,023	18	580.884,512 671.301,482	28.466
19	580.871,686 671.304,689	20	580.865,778 671.295,532	10.897
21	580.846,691 671.267,551	22	580.841,41 671.258,712	10.296
23	580.831,274 671.242,286	24	580.825,985 671.229,357	13.969
25	580.821,692 671.211,985	26	580.813,823 671.186,608	26.569
27	580.808,68 671.175,276	28	580.817,942 671.168,745	11.333
29	580.823,096 671.166,611	30	580.813,355 671.152,596	17.068
31	580.804,122 671.139,316	32	580.789,679 671.120,457	23.754
33	580.788,208 671.118,108	34	580.782,426 671.109,706	10.199

Punct început	X / Y	Punct sfârșit	X / Y	Lungime segment (** (m)
2	580.773,96 671.096,71	3	580.773,62 671.096,07	0.725
4	580.781,12 671.091,04	5	580.792,28 671.083,31	13.576
6	580.799,192 671.094,2	7	580.810,237 671.111,838	20.811
8	580.812,262 671.114,882	9	580.814,594 671.118,389	4.212
10	580.816,795 671.121,698	11	580.824,022 671.131,713	12.35
12	580.832,055 671.143,032	13	580.842,379 671.157,579	17.838
14	580.861,454 671.196,771	15	580.880,203 671.235,294	42.843
16	580.900,088 671.273,751	17	580.912,627 671.297,023	26.435
18	580.884,512 671.301,482	19	580.871,686 671.304,689	13.221
20	580.865,778 671.295,532	21	580.846,691 671.267,551	33.871
22	580.841,41 671.258,712	23	580.831,274 671.242,286	19.302
24	580.825,985 671.229,357	25	580.821,692 671.211,985	17.895
26	580.813,823 671.186,608	27	580.808,68 671.175,276	12.444
28	580.817,942 671.168,745	29	580.823,096 671.166,611	5.578
30	580.813,355 671.152,596	31	580.804,122 671.139,316	16.174
32	580.789,679 671.120,457	33	580.788,208 671.118,108	2.772
34	580.782,426 671.109,706	1	580.775,446 671.099,26	12.563

** Lungimile segmentelor sunt determinate în planul de proiecție Stereo 70 și sunt rotunjite la 1 milimetru.

*** Distanța dintre puncte este formată din segmente cumulate ce sunt mai mici decât valoarea 1 milimetru.

**DATE DESPRE IMOBILUL NR. 10883**

Oficiul de Cadastru și Publicitate Imobiliară SUCEAVA
Biroul de Cadastru și Publicitate Imobiliară Gura Humorului

A. Partea I. Descrierea imobilului

TEREN Necunoscut

Adresa: Loc. Mazanaesti, Str Profesor Lidia Moldovan, Nr. 20, Jud. Suceava

Nr. Crt	Nr cadastral Nr. topografic	Suprafața* (mp)	Observații / Referințe
A1		9.323	Sector cadastral:17 Teren neimprijmit;

Construcții

Crt	Nr cadastral Nr. topografic	Adresa	Observații / Referințe
A1.1		Loc. Mazanaesti, Str Profesor Lidia Moldovan, Nr. 20, Jud. Suceava	Nr. niveluri:1; S. construita la sol:58 mp; S. construita desfasurata:58 mp; LOCUINTA
A1.2		Loc. Mazanaesti, Str Profesor Lidia Moldovan, Nr. 20, Jud. Suceava	Nr. niveluri:1; S. construita la sol:16 mp; S. construita desfasurata:16 mp; ANEXA
A1.3		Loc. Mazanaesti, Str Profesor Lidia Moldovan, Nr. 20, Jud. Suceava	Nr. niveluri:1; S. construita la sol:34 mp; S. construita desfasurata:34 mp; ANEXA
A1.4		Loc. Mazanaesti, Str Profesor Lidia Moldovan, Nr. 20, Jud. Suceava	Nr. niveluri:1; S. construita la sol:51 mp; S. construita desfasurata:51 mp; ANEXA

B. Partea II. Proprietari și acte

Inscrieri privitoare la dreptul de proprietate și alte drepturi reale		Referințe
10883 / 18/03/2022		
Act Normativ nr. 7, din 13/03/1996 emis de PARLAMENTUL ROMANIEI;		
B1	Intabulare, drept de PROPRIETATE, dobandit prin Lege, cota actuala 1/1, cota initiala 1/1 1) NEIDENTIFICAT NEIDENTIFICAT	A1
Act Administrativ nr. 1403, din 14/03/2022 emis de PRIMARIA COMUNEI DRAGOIESTI;		
B2	Se noteaza posesia factica in favoarea lui 1) MOROSAN SINICLITICA	A1
Act Administrativ nr. 2526, din 31/03/2022 emis de PRIMARIA COMUNEI DRAGOIESTI;		
B3	Intabulare, drept de PROPRIETATE, dobandit prin Lege, cota actuala 1/1, cota initiala 1/1 1) MOROSAN SINICLITICA	A1.1, A1.2, A1.3, A1.4

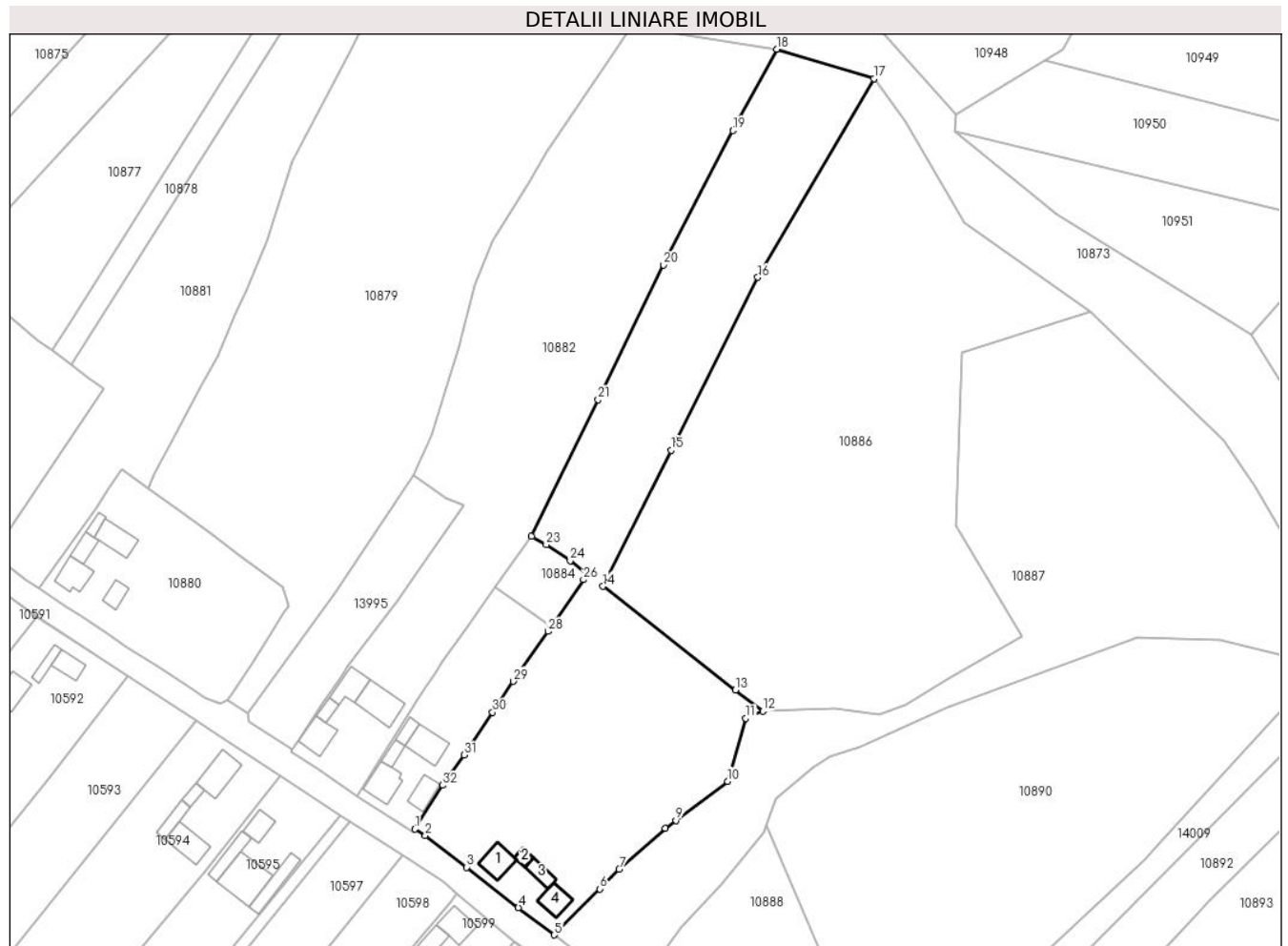
C. Partea III. SARCINI .

Inscrieri privind dezmembramintele dreptului de proprietate, drepturi reale de garanție și sarcini	Referințe
NU SUNT	

Teren

Nr cadastral	Suprafața (mp)*	Observații / Referințe
	9.323	

* Suprafața este determinată în planul de proiecție Stereo 70.



Date referitoare la teren

Crt	Categorie folosință	Intra vilan	Suprafața (mp)	Tarla	Parcelă	Nr. topo	Observații / Referințe
1	curți constructii	DA	557	-	-	-	
2	arabil	DA	5.284	-	-	-	
3	arabil	NU	397	46	830	-	
4	arabil	NU	3.085	46	827	-	

Date referitoare la construcții

Crt	Număr	Destinație construcție	Supraf. (mp)	Situație juridică	Observații / Referințe
A1.1		construcții de locuințe	58	Cu acte	Nr. niveluri:1; S. construita la sol:58 mp; S. construita desfasurata:58 mp; LOCUINTA
A1.2		construcții anexa	16	Cu acte	Nr. niveluri:1; S. construita la sol:16 mp; S. construita desfasurata:16 mp; ANEXA
A1.3		construcții anexa	34	Cu acte	Nr. niveluri:1; S. construita la sol:34 mp; S. construita desfasurata:34 mp; ANEXA
A1.4		construcții anexa	51	Cu acte	Nr. niveluri:1; S. construita la sol:51 mp; S. construita desfasurata:51 mp; ANEXA

Lungime Segmente

1) Valorile lungimilor segmentelor sunt obținute din proiecție în plan.

Punct început	X / Y	Punct sfârșit	X / Y	Lungime segment (** (m)
1	580.809,017 671.073,863	2	580.811,96 671.072,02	3.472
3	580.823,77 671.062,94	4	580.838,63 671.051,39	18.821
5	580.848,865 671.043,581	6	580.861,953 671.056,743	18.562
7	580.867,524 671.062,345	8	580.880,718 671.074,102	17.672
9	580.883,712 671.076,347	10	580.898,6 671.087,512	18.609
11	580.903,756 671.105,545	12	580.908,652 671.107,599	5.309
13	580.900,837 671.113,691	14	580.862,838 671.143,316	48.183
15	580.882,382 671.182,264	16	580.907,202 671.231,729	55.343
17	580.940,505 671.288,553	18	580.912,627 671.297,023	29.136
19	580.900,088 671.273,751	20	580.880,203 671.235,294	43.294
21	580.861,454 671.196,771	22	580.842,379 671.157,579	43.587
23	580.846,619 671.155,24	24	580.853,456 671.150,656	8.232
25	580.858,248 671.146,894	26	580.857,284 671.145,23	1.923
27	580.848,094 671.131,752	28	580.847,176 671.130,406	1.629
29	580.837,148 671.116,148	30	580.831,249 671.107,279	10.652
31	580.823,104 671.095,034	32	580.816,882 671.086,426	10.621

Punct început	X / Y	Punct sfârșit	X / Y	Lungime segment (** (m)
2	580.811,96 671.072,02	3	580.823,77 671.062,94	14.897
4	580.838,63 671.051,39	5	580.848,865 671.043,581	12.874
6	580.861,953 671.056,743	7	580.867,524 671.062,345	7.901
8	580.880,718 671.074,102	9	580.883,712 671.076,347	3.742
10	580.898,6 671.087,512	11	580.903,756 671.105,545	18.756
12	580.908,652 671.107,599	13	580.900,837 671.113,691	9.909
14	580.862,838 671.143,316	15	580.882,382 671.182,264	43.577
16	580.907,202 671.231,729	17	580.940,505 671.288,553	65.864
18	580.912,627 671.297,023	19	580.900,088 671.273,751	26.435
20	580.880,203 671.235,294	21	580.861,454 671.196,771	42.843
22	580.842,379 671.157,579	23	580.846,619 671.155,24	4.842
24	580.853,456 671.150,656	25	580.858,248 671.146,894	6.092
26	580.857,284 671.145,23	27	580.848,094 671.131,752	16.313
28	580.847,176 671.130,406	29	580.837,148 671.116,148	17.431
30	580.831,249 671.107,279	31	580.823,104 671.095,034	14.706
32	580.816,882 671.086,426	1	580.809,017 671.073,863	14.822

** Lungimile segmentelor sunt determinate în planul de proiecție Stereo 70 și sunt rotunjite la 1 milimetru.

*** Distanța dintre puncte este formată din segmente cumulate ce sunt mai mici decât valoarea 1 milimetru.

**DATE DESPRE IMOBILUL NR. 10884**

Oficiul de Cadastru și Publicitate Imobiliară SUCEAVA
Biroul de Cadastru și Publicitate Imobiliară Gura Humorului

A. Partea I. Descrierea imobilului

TEREN Intravilan

Adresa: Loc. Mazanaesti, Jud. Suceava

Nr. Crt	Nr cadastral Nr. topografic	Suprafața* (mp)	Observații / Referințe
A1		356	Sector cadastral:17 Teren neimprejmuit;

B. Partea II. Proprietari și acte

Inscrieri privitoare la dreptul de proprietate și alte drepturi reale		Referințe
10884 / 18/03/2022		
Act Normativ nr. 7, din 13/03/1996 emis de PARLAMENTUL ROMANIEI;		
B1	Inscrierea provizorie, drept de PROPRIETATE, dobandit prin Lege, cota actuala 1/1, cota initiala 1/1	A1
1) COMUNA DRAGOIESTI, CIF:4441190, PROPRIETAR NEIDENTIFICAT		

C. Partea III. SARCINI .

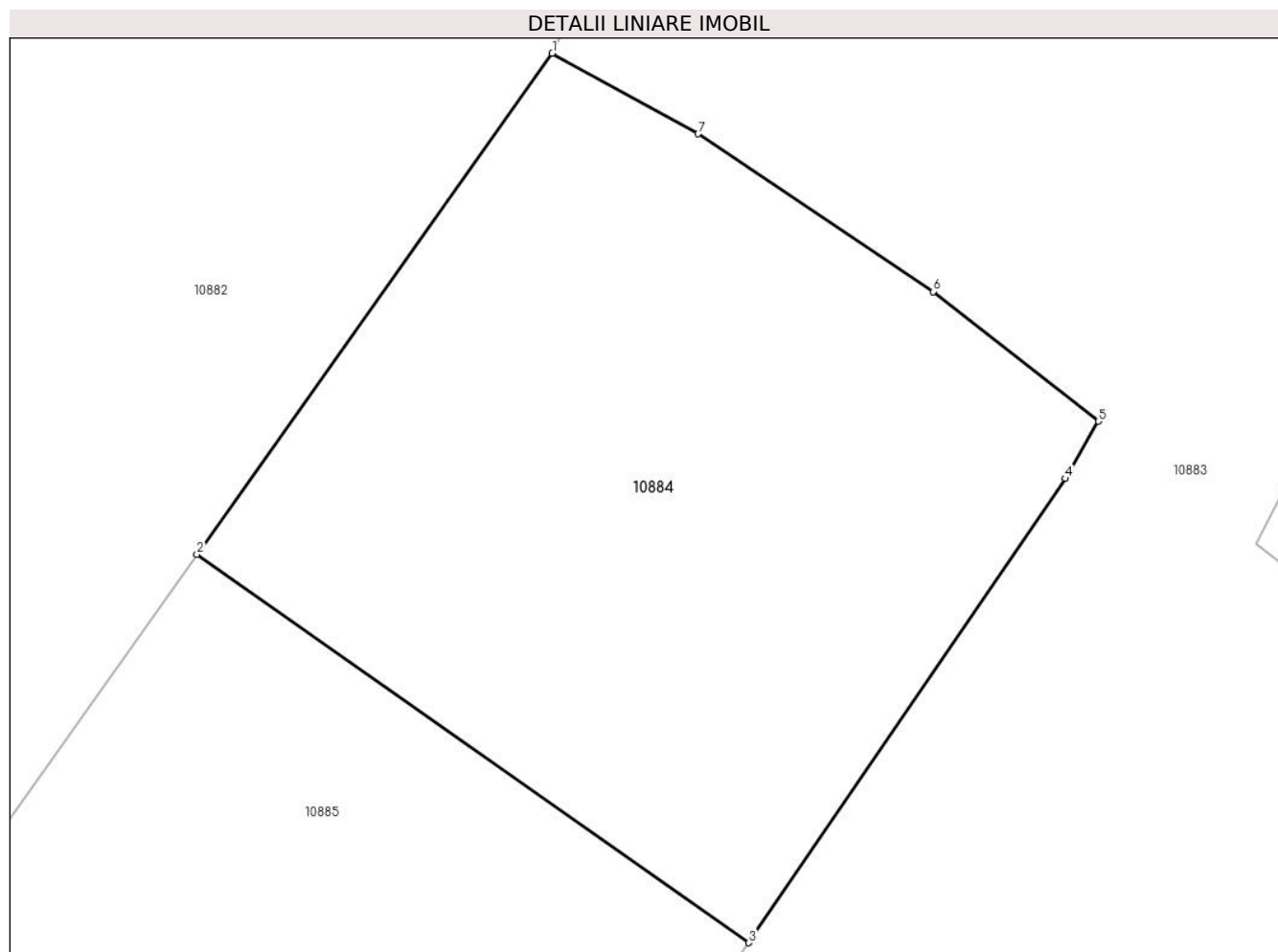
Inscrieri privind dezmembramintele dreptului de proprietate, drepturi reale de garanție și sarcini	Referințe
NU SUNT	

Anexa Nr. 1 La Partea I

Teren

Nr cadastral	Suprafața (mp)*	Observații / Referințe
	356	

* Suprafața este determinată în planul de proiecție Stereo 70.



Date referitoare la teren

Crt	Categorie folosință	Intra vilan	Suprafața (mp)	Tarla	Parcelă	Nr. topo	Observații / Referințe
1	arabil	DA	356	-	-	-	

Lungime Segmente

1) Valorile lungimilor segmentelor sunt obținute din proiecție în plan.

Punct început	X / Y	Punct sfârșit	X / Y	Lungime segment (** (m)
1	580.842,379 671.157,579	2	580.832,055 671.143,032	17.838
2	580.832,055 671.143,032	3	580.848,094 671.131,752	19.608
3	580.848,094 671.131,752	4	580.857,284 671.145,23	16.313
4	580.857,284 671.145,23	5	580.858,248 671.146,894	1.923
5	580.858,248 671.146,894	6	580.853,456 671.150,656	6.092

Punct început	X / Y	Punct sfârșit	X / Y	Lungime segment (** (m)
6	580.853,456 671.150,656	7	580.846,619 671.155,24	8.232
7	580.846,619 671.155,24	1	580.842,379 671.157,579	4.842

** Lungimile segmentelor sunt determinate în planul de proiecție Stereo 70 și sunt rotunjite la 1 milimetru.

*** Distanța dintre puncte este formată din segmente cumulate ce sunt mai mici decât valoarea 1 milimetru.

**DATE DESPRE IMOBILUL NR. 10885**

Oficiul de Cadastru și Publicitate Imobiliară SUCEAVA
Biroul de Cadastru și Publicitate Imobiliară Gura Humorului

A. Partea I. Descrierea imobilului

TEREN Intravilan

Adresa: Loc. Mazanaesti, Jud. Suceava

Nr. Crt	Nr cadastral Nr. topografic	Suprafața* (mp)	Observații / Referințe
A1		1.400	Sector cadastral:17 Teren neimprijmit;

Construcții

Crt	Nr cadastral Nr. topografic	Adresa	Observații / Referințe
A1.1		Loc. Mazanaesti, Jud. Suceava	Nr. niveluri:1; S. construita la sol:78 mp; S. construita desfasurata:78 mp; LOCUINTA
A1.2		Loc. Mazanaesti, Jud. Suceava	Nr. niveluri:1; S. construita la sol:24 mp; S. construita desfasurata:24 mp; ANEXA
A1.3		Loc. Mazanaesti, Jud. Suceava	Nr. niveluri:1; S. construita la sol:25 mp; S. construita desfasurata:25 mp; ANEXA
A1.4		Loc. Mazanaesti, Jud. Suceava	Nr. niveluri:1; S. construita la sol:80 mp; S. construita desfasurata:80 mp; ANEXA
A1.5		Loc. Mazanaesti, Jud. Suceava	Nr. niveluri:1; S. construita la sol:50 mp; S. construita desfasurata:50 mp; ANEXA

B. Partea II. Proprietari și acte

Inscrieri privitoare la dreptul de proprietate și alte drepturi reale		Referințe
10885 / 18/03/2022		
Act Notarial nr. 45, din 18/03/1996 emis de BNP ION LOSTUN;		
B1	Intabulare, drept de PROPRIETATE, dobandit prin Succesiune, cota actuala 2/8, cota initiala 2/8 1) RUSU LIVIA	A1
B2	Intabulare, drept de PROPRIETATE, dobandit prin Succesiune, cota actuala 3/8, cota initiala 3/8 1) PAICU ILEANA	A1
B3	Intabulare, drept de PROPRIETATE, dobandit prin Succesiune, cota actuala 3/8, cota initiala 3/8 1) GEORGESCU MARIA	A1
Act Administrativ nr. 2526, din 31/03/2022 emis de PRIMARIA COMUNEI DRAGOIESTI;		
B4	Intabulare, drept de PROPRIETATE, dobandit prin Lege, cota actuala 1/2, cota initiala 1/2 1) RUSU LIVIA	A1.1, A1.2, A1.3, A1.4, A1.5
Act Notarial nr. 45, din 18/03/1996 emis de BNP ION LOSTUN;		
B5	Intabulare, drept de PROPRIETATE, dobandit prin Succesiune, cota actuala 2/16, cota initiala 2/16 1) RUSU LIVIA	A1.1, A1.2, A1.3, A1.4, A1.5
B6	Intabulare, drept de PROPRIETATE, dobandit prin Succesiune, cota actuala 3/16, cota initiala 3/16 1) PAICU ILEANA	A1.1, A1.2, A1.3, A1.4, A1.5
B7	Intabulare, drept de PROPRIETATE, dobandit prin Succesiune, cota actuala 3/16, cota initiala 3/16 1) GEORGESCU MARIA	A1.1, A1.2, A1.3, A1.4, A1.5

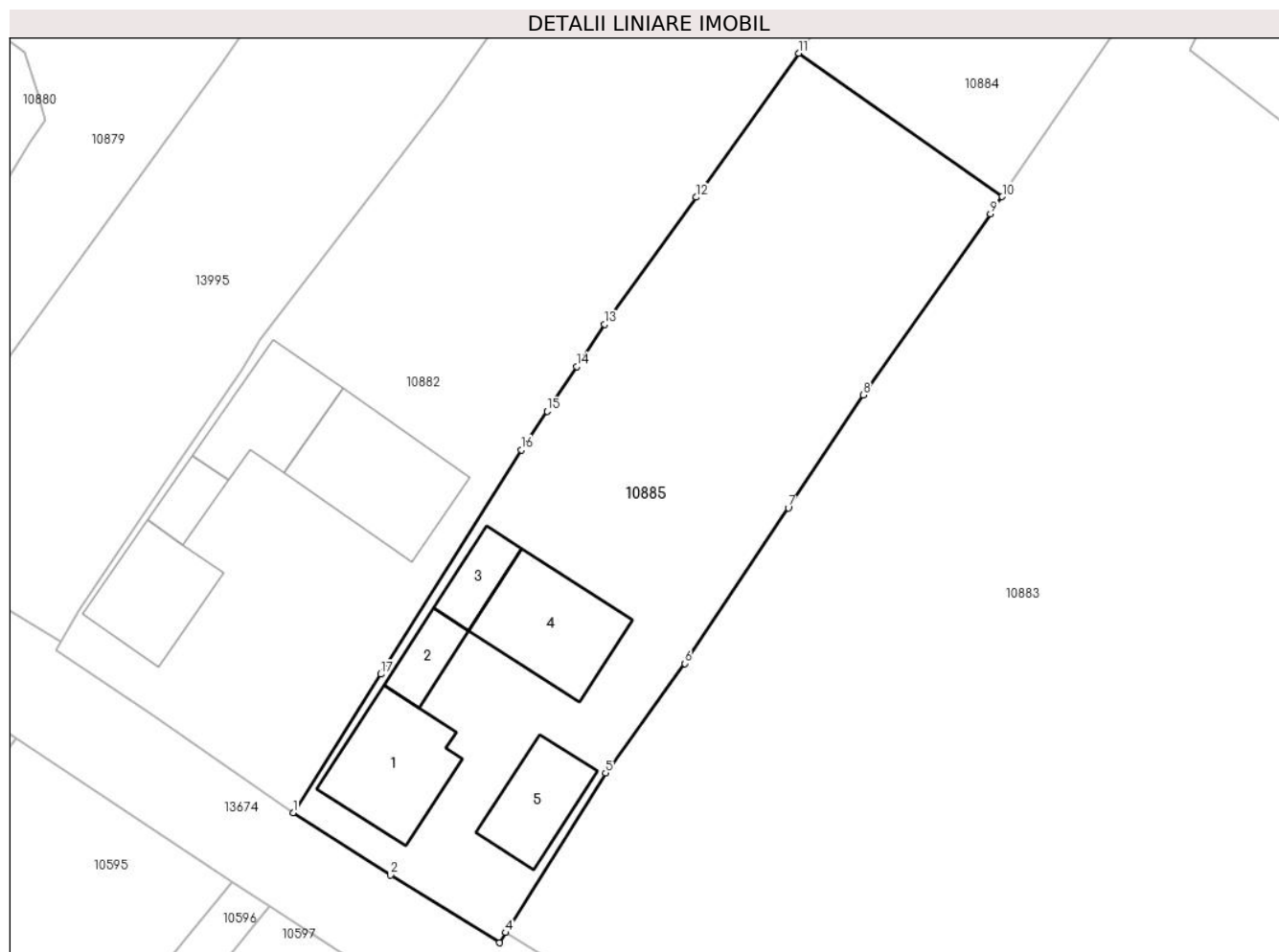
C. Partea III. SARCINI .

Inscrieri privind dezmembramintele dreptului de proprietate, drepturi reale de garanție și sarcini	Referințe
NU SUNT	

Anexa Nr. 1 La Partea I**Teren**

Nr cadastral	Suprafața (mp)*	Observații / Referințe
	1.400	

* Suprafața este determinată în planul de proiecție Stereo 70.

**Date referitoare la teren**

Crt	Categorie folosință	Intravilan	Suprafața (mp)	Tarla	Parcelă	Nr. topo	Observații / Referințe
1	curți constructii	DA	808	-	-	-	
2	arabil	DA	592	-	-	-	

Date referitoare la construcții

Crt	Număr	Destinație construcție	Supraf. (mp)	Situație juridică	Observații / Referințe
A1.1		construcții de locuințe	78	Cu acte	Nr. niveluri:1; S. construita la sol:78 mp; S. construita desfasurata:78 mp; LOCUINTA
A1.2		construcții anexa	24	Cu acte	Nr. niveluri:1; S. construita la sol:24 mp; S. construita desfasurata:24 mp; ANEXA
A1.3		construcții anexa	25	Cu acte	Nr. niveluri:1; S. construita la sol:25 mp; S. construita desfasurata:25 mp; ANEXA
A1.4		construcții anexa	80	Cu acte	Nr. niveluri:1; S. construita la sol:80 mp; S. construita desfasurata:80 mp; ANEXA
A1.5		construcții anexa	50	Cu acte	Nr. niveluri:1; S. construita la sol:50 mp; S. construita desfasurata:50 mp; ANEXA

Lungime Segmente

1) Valorile lungimilor segmentelor sunt obținute din proiecție în plan.

Punct început	X / Y	Punct sfârșit	X / Y	Lungime segment (** (m)
1	580.792,28 671.083,31	2	580.799,94 671.078,39	9.104
2	580.799,94 671.078,39	3	580.808,52 671.073,07	10.095
3	580.808,52 671.073,07	4	580.809,017 671.073,863	0.936
4	580.809,017 671.073,863	5	580.816,882 671.086,426	14.822
5	580.816,882 671.086,426	6	580.823,104 671.095,034	10.621
6	580.823,104 671.095,034	7	580.831,249 671.107,279	14.706
7	580.831,249 671.107,279	8	580.837,148 671.116,148	10.652
8	580.837,148 671.116,148	9	580.847,176 671.130,406	17.431
9	580.847,176 671.130,406	10	580.848,094 671.131,752	1.629
10	580.848,094 671.131,752	11	580.832,055 671.143,032	19.608
11	580.832,055 671.143,032	12	580.824,022 671.131,713	13.88
12	580.824,022 671.131,713	13	580.816,795 671.121,698	12.35
13	580.816,795 671.121,698	14	580.814,594 671.118,389	3.974
14	580.814,594 671.118,389	15	580.812,262 671.114,882	4.212
15	580.812,262 671.114,882	16	580.810,237 671.111,838	3.656
16	580.810,237 671.111,838	17	580.799,192 671.094,2	20.811
17	580.799,192 671.094,2	1	580.792,28 671.083,31	12.898

** Lungimile segmentelor sunt determinate în planul de proiecție Stereo 70 și sunt rotunjite la 1 milimetru.

*** Distanța dintre puncte este formată din segmente cumulate ce sunt mai mici decât valoarea 1 milimetru.

**DATE DESPRE IMOBILUL NR. 10886**

Oficiul de Cadastru și Publicitate Imobiliară SUCEAVA
 Biroul de Cadastru și Publicitate Imobiliară Gura Humorului

A. Partea I. Descrierea imobilului

TEREN Necunoscut

Adresa: Loc. Mazanaesti, Str Profesor Lidia Moldovan, Nr. FN, Jud. Suceava

Nr. Crt	Nr cadastral Nr. topografic	Suprafața* (mp)	Observații / Referințe
A1		12.768	Sector cadastral:17 Teren neimprejmit;

B. Partea II. Proprietari și acte

Inscrieri privitoare la dreptul de proprietate și alte drepturi reale		Referințe
10886 / 18/03/2022		
Act Normativ nr. 7, din 13/03/1996 emis de PARLAMENTUL ROMANIEI;		
B1	Inscrierea provizorie, drept de PROPRIETATE, dobandit prin Lege, cota actuala 1/1, cota initiala 1/1	A1
1) COMUNA DRAGOIESTI, CIF:4441190, PROPRIETAR NEIDENTIFICAT		

C. Partea III. SARCINI .

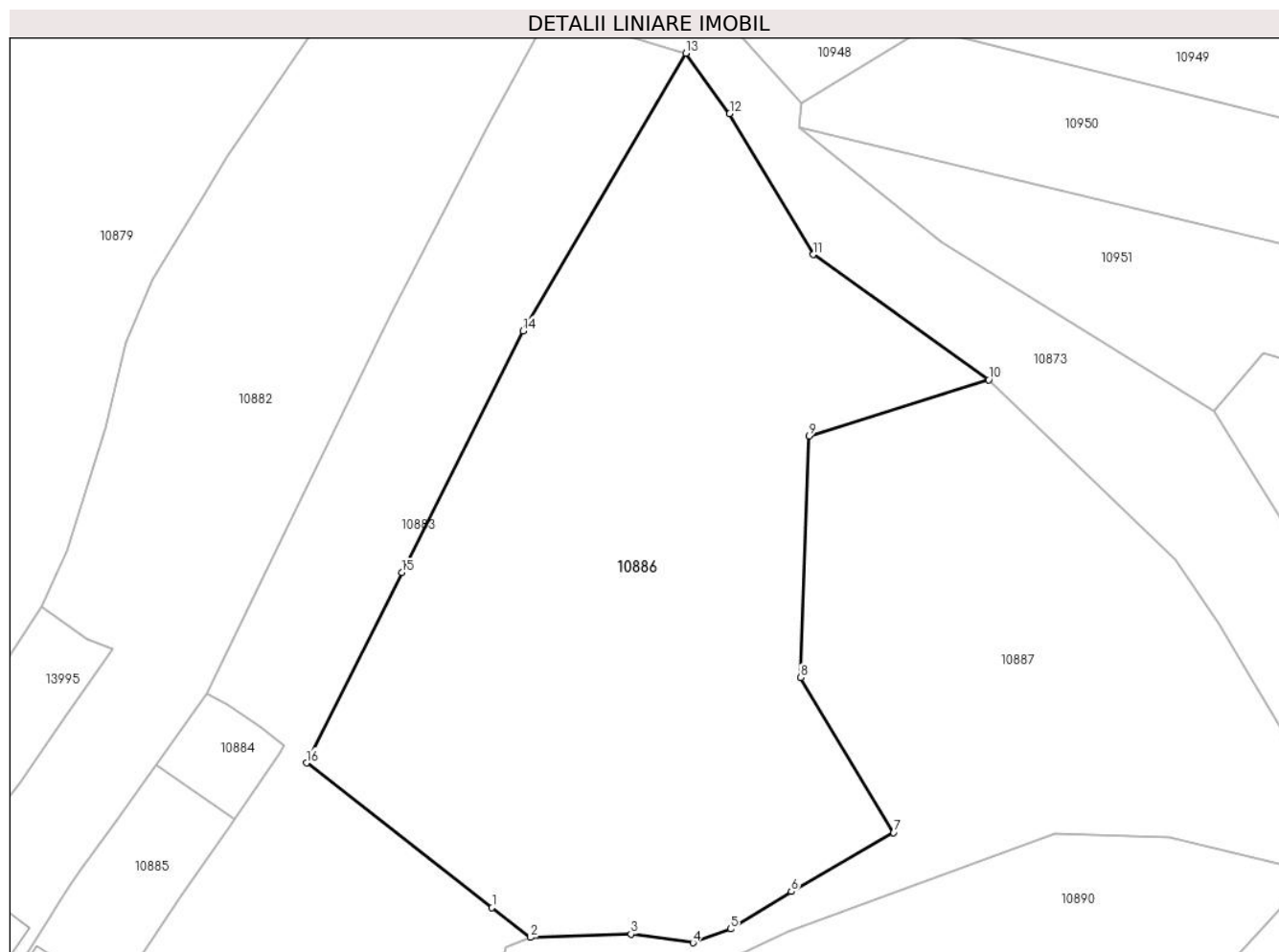
Inscrieri privind dezmembramintele dreptului de proprietate, drepturi reale de garanție și sarcini	Referințe
NU SUNT	

Anexa Nr. 1 La Partea I

Teren

Nr cadastral	Suprafața (mp)*	Observații / Referințe
	12.768	

* Suprafața este determinată în planul de proiecție Stereo 70.



Date referitoare la teren

Crt	Categorie folosință	Intravilan	Suprafața (mp)	Tarla	Parcelă	Nr. topo	Observații / Referințe
1	arabil	DA	1.235	-	-	-	
2	arabil	NU	11.532	46	827	-	

Lungime Segmente

1) Valorile lungimilor segmentelor sunt obținute din proiecție în plan.

Punct început	X / Y	Punct sfârșit	X / Y	Lungime segment (** (m)
1	580.900,837 671.113,691	2	580.908,652 671.107,599	9.909
2	580.908,652 671.107,599	3	580.929,305 671.108,292	20.665
3	580.929,305 671.108,292	4	580.941,986 671.106,513	12.805
4	580.941,986 671.106,513	5	580.949,689 671.109,319	8.198

Punct început	X / Y	Punct sfârșit	X / Y	Lungime segment (** (m)
5	580.949,689 671.109,319	6	580.962,11 671.116,986	14.597
6	580.962,11 671.116,986	7	580.983,058 671.129,077	24.187
7	580.983,058 671.129,077	8	580.964,046 671.160,789	36.974
8	580.964,046 671.160,789	9	580.965,763 671.210,228	49.469
9	580.965,763 671.210,228	10	581.002,581 671.221,742	38.576
10	581.002,581 671.221,742	11	580.966,576 671.247,325	44.168
11	580.966,576 671.247,325	12	580.949,48 671.276,17	33.531
12	580.949,48 671.276,17	13	580.940,505 671.288,553	15.293
13	580.940,505 671.288,553	14	580.907,202 671.231,729	65.864
14	580.907,202 671.231,729	15	580.882,382 671.182,264	55.343
15	580.882,382 671.182,264	16	580.862,838 671.143,316	43.577
16	580.862,838 671.143,316	1	580.900,837 671.113,691	48.183

** Lungimile segmentelor sunt determinate în planul de proiecție Stereo 70 și sunt rotunjite la 1 milimetru.

*** Distanța dintre puncte este formată din segmente cumulate ce sunt mai mici decât valoarea 1 milimetru.

**DATE DESPRE IMOBILUL NR. 10887**

Oficiul de Cadastru și Publicitate Imobiliară SUCEAVA
Biroul de Cadastru și Publicitate Imobiliară Gura Humorului

A. Partea I. Descrierea imobilului

TEREN Necunoscut

Adresa: Loc. Mazanaesti, Str Profesor Lidia Moldovan, Nr. FN, Jud. Suceava

Nr. Crt	Nr cadastral Nr. topografic	Suprafața* (mp)	Observații / Referințe
A1	30125	9.800	Sector cadastral:17 Teren neimprejmuit;

B. Partea II. Proprietari și acte

Inscrieri privitoare la dreptul de proprietate și alte drepturi reale		Referințe
7774 / 19/11/2010		
Act Notarial nr. 6327, din 15/11/2010 emis de BNP ILIE VALERIANA;		
B1	Intabulare, drept de PROPRIETATE, dobandit prin Conventie, cota actuala 1/1, cota initiala 1/1 1) ALDEA ALEXANDRU 2) ALDEA LIDIA,, bun comun	A1

C. Partea III. SARCINI .

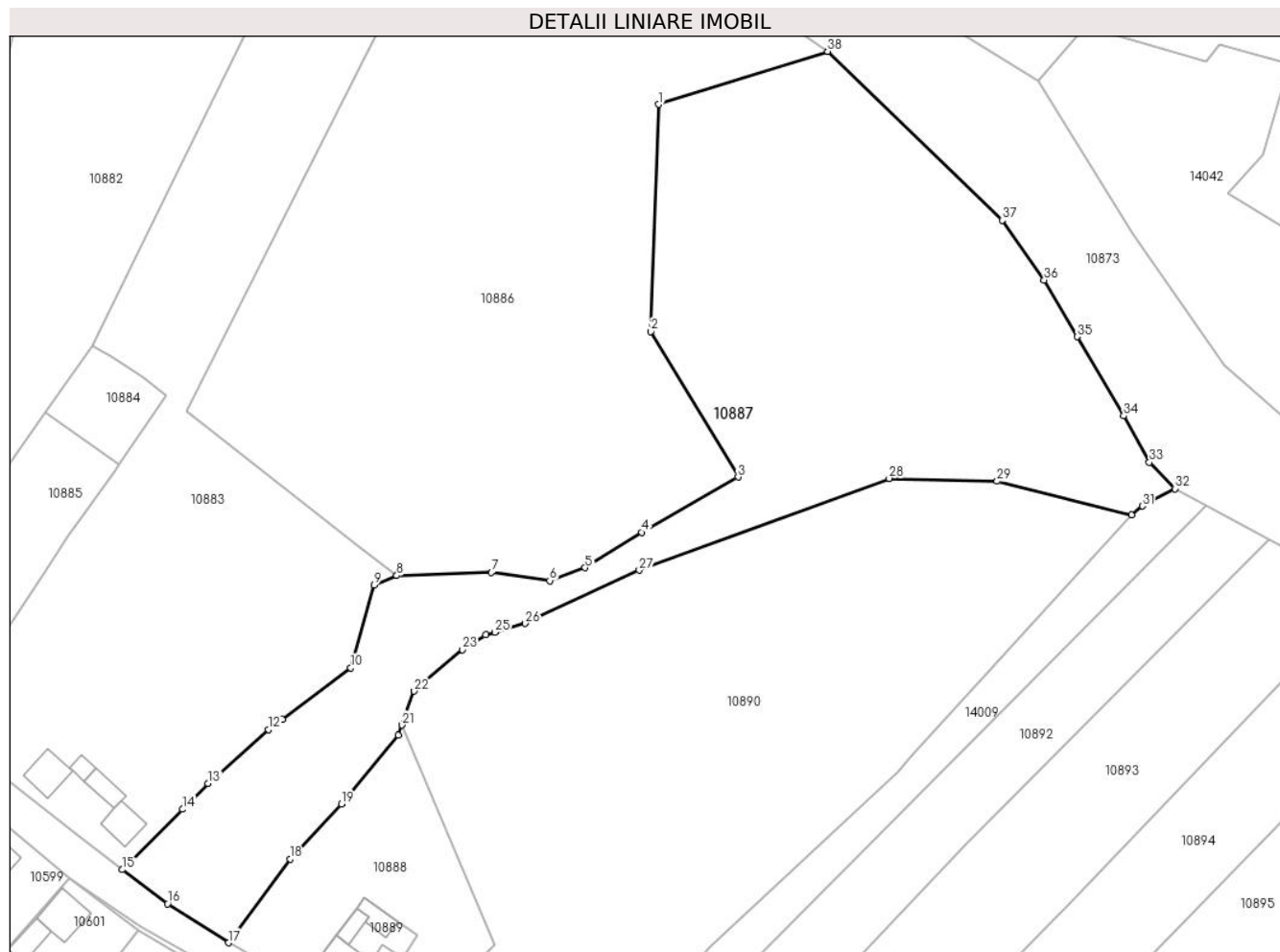
Inscrieri privind dezmembramintele dreptului de proprietate, drepturi reale de garanție și sarcini	Referințe
NU SUNT	

Anexa Nr. 1 La Partea I

Teren

Nr cadastral	Suprafața (mp)*	Observații / Referințe
30125	9.800	

* Suprafața este determinată în planul de proiecție Stereo 70.



Date referitoare la teren

Crt	Categorie folosință	Intravilan	Suprafața (mp)	Tarla	Parcelă	Nr. topo	Observații / Referințe
10887	arabil	NU	8.407	46	827,828,829,830	-	
10887	arabil	DA	1.393	-	-	-	

Lungime Segmente

1) Valorile lungimilor segmentelor sunt obținute din proiecție în plan.

Punct început	X / Y	Punct sfârșit	X / Y	Lungime segment (** (m)
1	580.965,763 671.210,228	2	580.964,046 671.160,789	49.469
3	580.983,058 671.129,077	4	580.962,11 671.116,986	24.187
5	580.949,689 671.109,319	6	580.941,986 671.106,513	8.198

Punct început	X / Y	Punct sfârșit	X / Y	Lungime segment (** (m)
2	580.964,046 671.160,789	3	580.983,058 671.129,077	36.974
4	580.962,11 671.116,986	5	580.949,689 671.109,319	14.597
6	580.941,986 671.106,513	7	580.929,305 671.108,292	12.805

Punct început	X / Y	Punct sfârșit	X / Y	Lungime segment (** (m)
7	580.929,305 671.108,292	8	580.908,652 671.107,599	20.665
9	580.903,756 671.105,545	10	580.898,6 671.087,512	18.756
11	580.883,712 671.076,347	12	580.880,718 671.074,102	3.742
13	580.867,524 671.062,345	14	580.861,953 671.056,743	7.901
15	580.848,865 671.043,581	16	580.858,68 671.036,169	12.299
17	580.871,936 671.027,668	18	580.885,353 671.045,917	22.65
19	580.896,579 671.057,914	20	580.909,024 671.072,815	19.414
21	580.909,829 671.075,066	22	580.912,463 671.082,434	7.825
23	580.922,934 671.091,507	24	580.928,012 671.094,676	5.986
25	580.930,047 671.095,274	26	580.936,661 671.097,217	6.893
27	580.961,509 671.108,772	28	581.015,982 671.128,775	58.03
29	581.039,524 671.128,143	30	581.068,882 671.120,858	30.248
31	581.071,205 671.122,757	32	581.078,26 671.126,527	7.999
33	581.072,708 671.132,264	34	581.067,117 671.142,41	11.584
35	581.056,928 671.159,613	36	581.049,782 671.171,955	14.261
37	581.040,659 671.184,992	38	581.002,581 671.221,742	52.92

Punct început	X / Y	Punct sfârșit	X / Y	Lungime segment (** (m)
8	580.908,652 671.107,599	9	580.903,756 671.105,545	5.309
10	580.898,6 671.087,512	11	580.883,712 671.076,347	18.609
12	580.880,718 671.074,102	13	580.867,524 671.062,345	17.672
14	580.861,953 671.056,743	15	580.848,865 671.043,581	18.562
16	580.858,68 671.036,169	17	580.871,936 671.027,668	15.748
18	580.885,353 671.045,917	19	580.896,579 671.057,914	16.43
20	580.909,024 671.072,815	21	580.909,829 671.075,066	2.391
22	580.912,463 671.082,434	23	580.922,934 671.091,507	13.855
24	580.928,012 671.094,676	25	580.930,047 671.095,274	2.121
26	580.936,661 671.097,217	27	580.961,509 671.108,772	27.403
28	581.015,982 671.128,775	29	581.039,524 671.128,143	23.55
30	581.068,882 671.120,858	31	581.071,205 671.122,757	3.0
32	581.078,26 671.126,527	33	581.072,708 671.132,264	7.984
34	581.067,117 671.142,41	35	581.056,928 671.159,613	19.994
36	581.049,782 671.171,955	37	581.040,659 671.184,992	15.912
38	581.002,581 671.221,742	1	580.965,763 671.210,228	38.576

** Lungimile segmentelor sunt determinate în planul de proiecție Stereo 70 și sunt rotunjite la 1 milimetru.

*** Distanța dintre puncte este formată din segmente cumulate ce sunt mai mici decât valoarea 1 milimetru.

**DATE DESPRE IMOBILUL NR. 10888**

Oficiul de Cadastru și Publicitate Imobiliară SUCEAVA
Biroul de Cadastru și Publicitate Imobiliară Gura Humorului

A. Partea I. Descrierea imobilului

TEREN Intravilan

Adresa: Loc. Mazanaesti, Str Profesor Lidia Moldovan, Nr. FN, Jud. Suceava

Nr. Crt	Nr cadastral Nr. topografic	Suprafața* (mp)	Observații / Referințe
A1		1.753	Sector cadastral:17 Teren neimpregmuit;

Construcții

Crt	Nr cadastral Nr. topografic	Adresa	Observații / Referințe
A1.1		Loc. Mazanaesti, Str Profesor Lidia Moldovan, Nr. FN, Jud. Suceava	Nr. niveluri:1; S. construita la sol:12 mp; S. construita desfasurata:12 mp; ANEXA

B. Partea II. Proprietari și acte

Inscrieri privitoare la dreptul de proprietate și alte drepturi reale		Referințe
10888 / 18/03/2022		
Act Normativ nr. 7, din 13/03/1996 emis de PARLAMENTUL ROMANIEI;		
B1	Intabulare, drept de PROPRIETATE, dobandit prin Lege, cota actuala 1/1, cota initiala 1/1 1) NEIDENTIFICAT NEIDENTIFICAT	A1
Act Administrativ nr. 1404, din 14/03/2022 emis de PRIMARIA COMUNEI DRAGOIESTI;		
B2	Se noteaza posesia factica in favoarea lui 1) GEGEA MARIAN	A1
Act Administrativ nr. 2526, din 31/03/2022 emis de PRIMARIA COMUNEI DRAGOIESTI;		
B3	Intabulare, drept de PROPRIETATE, dobandit prin Lege, cota actuala 1/1, cota initiala 1/1 1) GEGEA MARIAN	A1.1

C. Partea III. SARCINI .

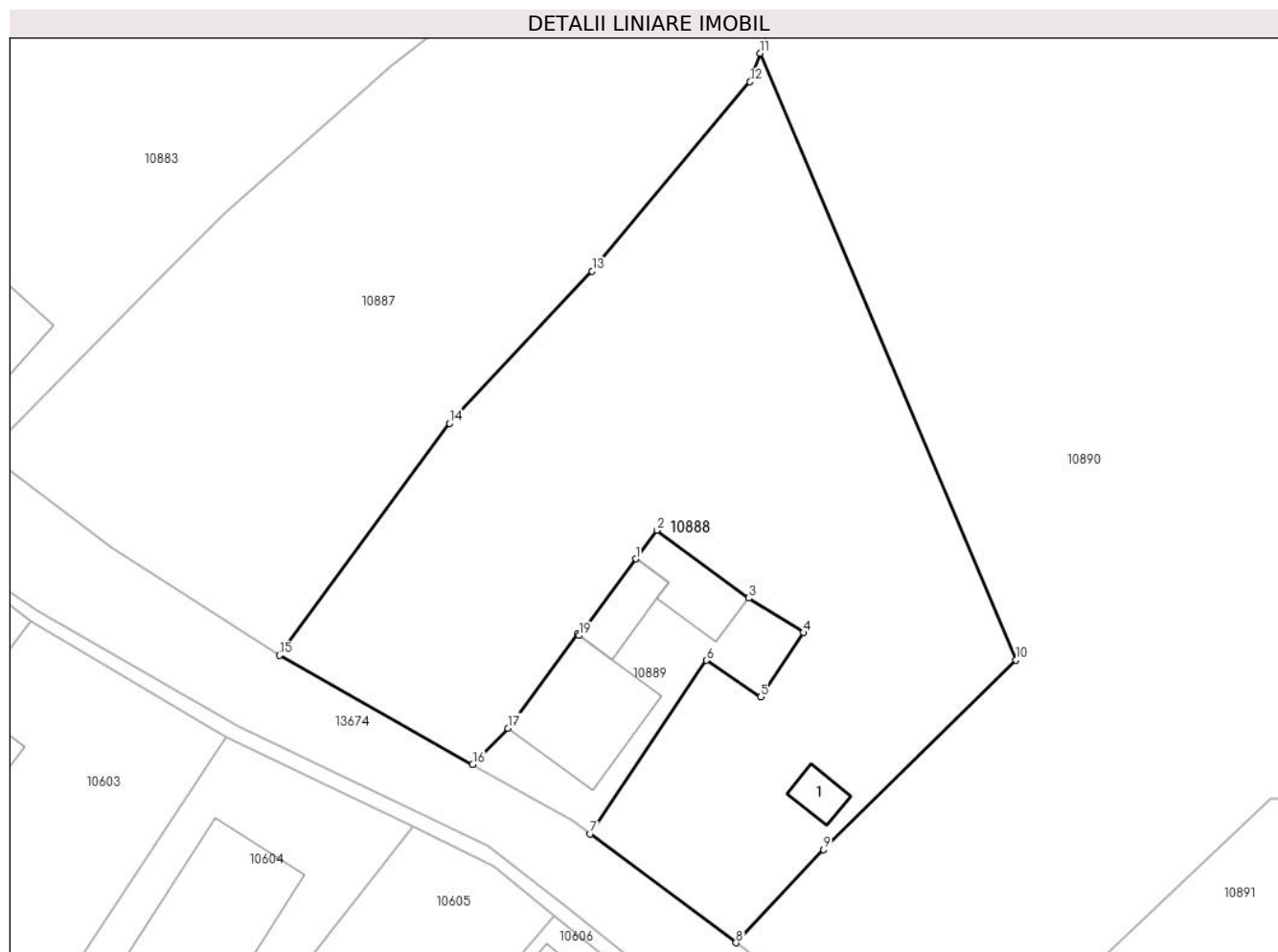
Inscrieri privind dezmembramintele dreptului de proprietate, drepturi reale de garanție și sarcini	Referințe
NU SUNT	

Anexa Nr. 1 La Partea I

Teren

Nr cadastral	Suprafața (mp)*	Observații / Referințe
	1.753	

* Suprafața este determinată în planul de proiecție Stereo 70.



Date referitoare la teren

Crt	Categorie folosință	Intra vilan	Suprafața (mp)	Tarla	Parcelă	Nr. topo	Observații / Referințe
1	curți constructii	DA	53	-	-	-	
2	arabil	DA	1.700	-	-	-	

Date referitoare la construcții

Crt	Număr	Destinație construcție	Supraf. (mp)	Situație juridică	Observații / Referințe
A1.1		construcții anexa	12	Cu acte	Nr. niveluri:1; S. construita la sol:12 mp; S. construita desfasurata:12 mp; ANEXA

Lungime Segmente

1) Valorile lungimilor segmentelor sunt obținute din proiecție în plan.

Punct început	X / Y	Punct sfârșit	X / Y	Lungime segment (** (m)
1	580.900,004 671.035,265	2	580.901,666 671.037,518	2.8
2	580.901,666 671.037,518	3	580.908,91 671.032,177	9.0
3	580.908,91 671.032,177	4	580.913,211 671.029,458	5.088

Punct început	X / Y	Punct sfârșit	X / Y	Lungime segment (** (m)
4	580.913,211 671.029,458	5	580.909,881 671.024,402	6.054
5	580.909,881 671.024,402	6	580.905,585 671.027,274	5.168
6	580.905,585 671.027,274	7	580.896,427 671.013,612	16.447
7	580.896,427 671.013,612	8	580.907,91 671.005,04	14.33
8	580.907,91 671.005,04	9	580.914,808 671.012,381	10.073
9	580.914,808 671.012,381	10	580.929,964 671.027,303	21.269
10	580.929,964 671.027,303	11	580.909,829 671.075,066	51.834
11	580.909,829 671.075,066	12	580.909,024 671.072,815	2.391
12	580.909,024 671.072,815	13	580.896,579 671.057,914	19.414
13	580.896,579 671.057,914	14	580.885,353 671.045,917	16.43
14	580.885,353 671.045,917	15	580.871,936 671.027,668	22.65
15	580.871,936 671.027,668	16	580.887,161 671.019,092	17.474
16	580.887,161 671.019,092	17	580.889,932 671.021,943	3.976
17	580.889,932 671.021,943	18	580.895,392 671.029,347	9.2
18	580.895,392 671.029,347	19	580.895,553 671.029,228	0.2
19	580.895,553 671.029,228	1	580.900,004 671.035,265	7.5

** Lungimile segmentelor sunt determinate în planul de proiecție Stereo 70 și sunt rotunjite la 1 milimetru.

*** Distanța dintre puncte este formată din segmente cumulate ce sunt mai mici decât valoarea 1 milimetru.

**DATE DESPRE IMOBILUL NR. 10889**

Oficiul de Cadastru și Publicitate Imobiliară SUCEAVA
 Biroul de Cadastru și Publicitate Imobiliară Gura Humorului

A. Partea I. Descrierea imobilului

TEREN Intravilan

Adresa: Loc. Mazanaesti, Str Profesor Lidia Moldovan, Nr. 18, Jud. Suceava

Nr. Crt	Nr cadastral Nr. topografic	Suprafața* (mp)	Observații / Referințe
A1	32696	250	Sector cadastral:17 Teren neimprijmit;

Construcții

Crt	Nr cadastral Nr. topografic	Adresa	Observații / Referințe
A1.1	32696-C1	Loc. Mazanaesti, Str Profesor Lidia Moldovan, Nr. 18, Jud. Suceava	Nr. niveluri:2; S. construita la sol:76 mp; S. construita desfasurata:153 mp; LOCUINTA
A1.2	32696-C2	Loc. Mazanaesti, Str Profesor Lidia Moldovan, Nr. 18, Jud. Suceava	Nr. niveluri:1; S. construita la sol:24 mp; S. construita desfasurata:24 mp; ANEXA
A1.3	32696-C3	Loc. Mazanaesti, Str Profesor Lidia Moldovan, Nr. 18, Jud. Suceava	Nr. niveluri:1; S. construita la sol:34 mp; S. construita desfasurata:34 mp; ANEXA

B. Partea II. Proprietari și acte

Inscrieri privitoare la dreptul de proprietate și alte drepturi reale		Referințe
13553 / 28/10/2020		
Act Notarial nr. 164, din 28/10/2020 emis de Dumitru Mihaela;		
B1	Intabulare, drept de PROPRIETATE, dobandit prin Succesiune, cota actuala 1/1, cota initiala 1/1 1) GEGEA MARIAN	A1, A1.1, A1.2, A1.3

C. Partea III. SARCINI .

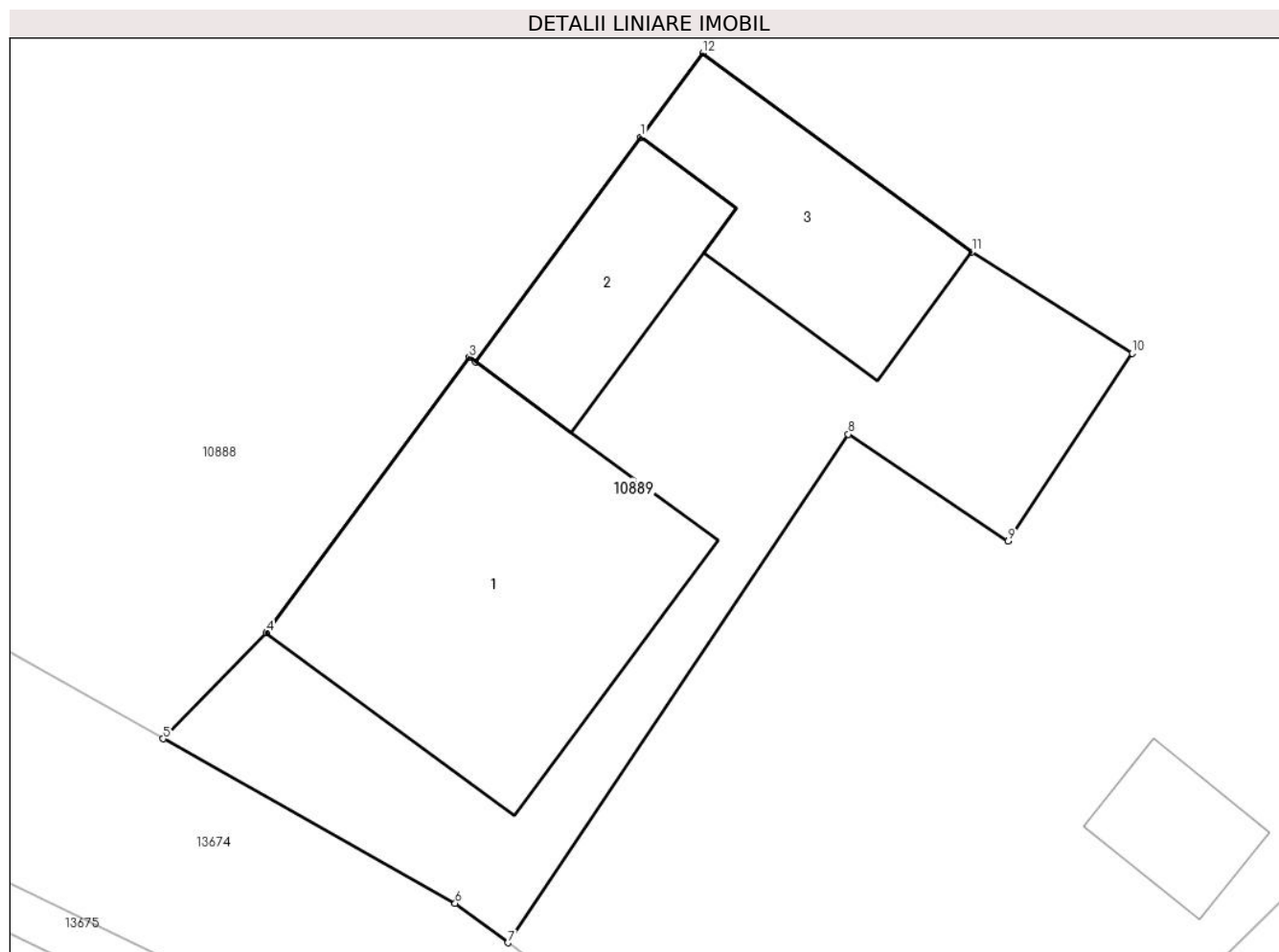
Inscrieri privind dezmembramintele dreptului de proprietate, drepturi reale de garanție și sarcini	Referințe
NU SUNT	

Anexa Nr. 1 La Partea I

Teren

Nr cadastral	Suprafața (mp)*	Observații / Referințe
32696	250	

* Suprafața este determinată în planul de proiecție Stereo 70.



Date referitoare la teren

Crt	Categorie folosință	Intra vilan	Suprafața (mp)	Tarla	Parcelă	Nr. topo	Observații / Referințe
1	curți constructii	DA	250	-	-	-	

Date referitoare la construcții

Crt	Număr	Destinație construcție	Supraf. (mp)	Situație juridică	Observații / Referințe
A1.1	32696-C1	construcții de locuințe	76	Cu acte	Nr. niveluri:2; S. construita la sol:76 mp; S. construita desfasurata:153 mp; LOCUINTA
A1.2	32696-C2	construcții anexa	24	Cu acte	Nr. niveluri:1; S. construita la sol:24 mp; S. construita desfasurata:24 mp; ANEXA
A1.3	32696-C3	construcții anexa	34	Cu acte	Nr. niveluri:1; S. construita la sol:34 mp; S. construita desfasurata:34 mp; ANEXA

Lungime Segmente

1) Valorile lungimilor segmentelor sunt obținute din proiecție în plan.

Punct început	X / Y	Punct sfârșit	X / Y	Lungime segment (** (m)
1	580.900,004 671.035,265	2	580.895,553 671.029,228	7.5
2	580.895,553 671.029,228	3	580.895,392 671.029,347	0.2

Punct început	X / Y	Punct sfârșit	X / Y	Lungime segment (** (m)
3	580.895,392 671.029,347	4	580.889,932 671.021,943	9.2
4	580.889,932 671.021,943	5	580.887,161 671.019,092	3.976
5	580.887,161 671.019,092	6	580.895,01 671.014,67	9.009
6	580.895,01 671.014,67	7	580.896,427 671.013,612	1.768
7	580.896,427 671.013,612	8	580.905,585 671.027,274	16.447
8	580.905,585 671.027,274	9	580.909,881 671.024,402	5.168
9	580.909,881 671.024,402	10	580.913,211 671.029,458	6.054
10	580.913,211 671.029,458	11	580.908,91 671.032,177	5.088
11	580.908,91 671.032,177	12	580.901,666 671.037,518	9.0
12	580.901,666 671.037,518	1	580.900,004 671.035,265	2.8

** Lungimile segmentelor sunt determinate în planul de proiecție Stereo 70 și sunt rotunjite la 1 milimetru.

*** Distanța dintre puncte este formată din segmente cumulate ce sunt mai mici decât valoarea 1 milimetru.

**DATE DESPRE IMOBILUL NR. 10890**

Oficiul de Cadastru și Publicitate Imobiliară SUCEAVA
Biroul de Cadastru și Publicitate Imobiliară Gura Humorului

A. Partea I. Descrierea imobilului

TEREN Necunoscut

Adresa: Loc. Mazanaesti, Str Profesor Lidia Moldovan, Nr. FN, Jud. Suceava

Nr. Crt	Nr cadastral Nr. topografic	Suprafața* (mp)	Observații / Referințe
A1		10.284	Sector cadastral:17 Teren neimprejmit;

B. Partea II. Proprietari și acte

Inscrieri privitoare la dreptul de proprietate și alte drepturi reale		Referințe
10890 / 18/03/2022		
Act Normativ nr. 7, din 13/03/1996 emis de PARLAMENTUL ROMANIEI;		
B1	Intabulare, drept de PROPRIETATE, dobandit prin Lege, cota actuala 1/1, cota initiala 1/1 1) NEIDENTIFICAT NEIDENTIFICAT	A1
Act Administrativ nr. 1405, din 14/03/2022 emis de PRIMARIA COMUNEI DRAGOIESTI;		
B2	Se noteaza posesia factica in favoarea lui 1) RUSU DIMITRIE	A1

C. Partea III. SARCINI .

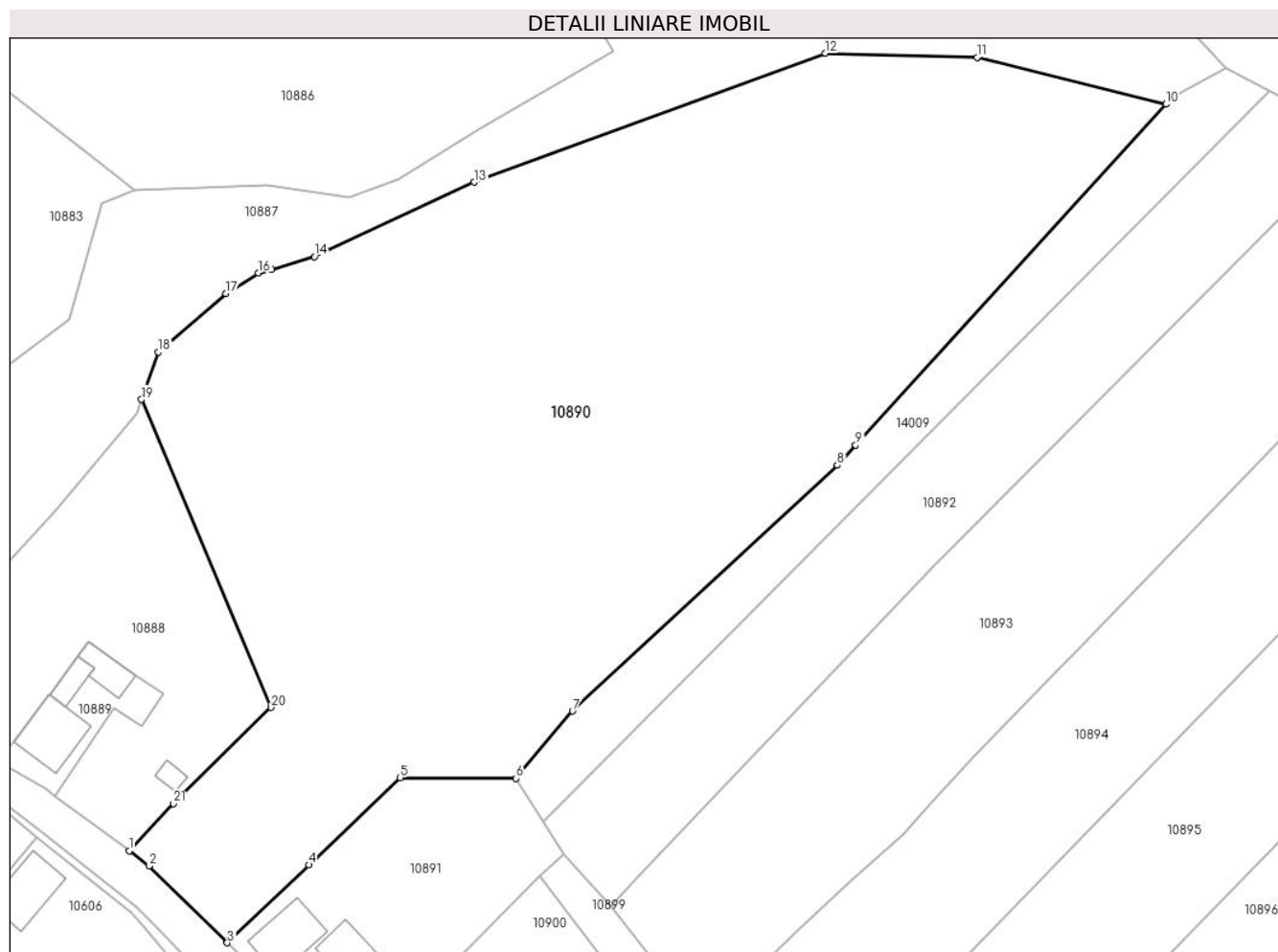
Inscrieri privind dezmembramintele dreptului de proprietate, drepturi reale de garanție și sarcini	Referințe
NU SUNT	

Anexa Nr. 1 La Partea I

Teren

Nr cadastral	Suprafața (mp)*	Observații / Referințe
	10.284	

* Suprafața este determinată în planul de proiecție Stereo 70.



Date referitoare la teren

Crt	Categorie folosință	Intravilan	Suprafața (mp)	Tarla	Parcelă	Nr. topo	Observații / Referințe
1	arabil	DA	4.958	-	-	-	
2	arabil	NU	5.326	46	833,834,829	-	

Lungime Segmente

1) Valorile lungimilor segmentelor sunt obținute din proiecție în plan.

Punct început	X / Y	Punct sfârșit	X / Y	Lungime segment (** (m)
1	580.907,91 671.005,04	2	580.911,01 671.002,72	3.872
3	580.923,142 670.990,794	4	580.935,807 671.002,881	17.507
5	580.949,994 671.016,42	6	580.967,955 671.016,313	17.961
7	580.976,738 671.026,743	8	581.017,832 671.064,873	56.059

Punct început	X / Y	Punct sfârșit	X / Y	Lungime segment (** (m)
2	580.911,01 671.002,72	3	580.923,142 670.990,794	17.012
4	580.935,807 671.002,881	5	580.949,994 671.016,42	19.611
6	580.967,955 671.016,313	7	580.976,738 671.026,743	13.635
8	581.017,832 671.064,873	9	581.020,685 671.068,001	4.234

Punct început	X / Y	Punct sfârșit	X / Y	Lungime segment (** (m)
9	581.020,685 671.068,001	10	581.068,882 671.120,858	71.532
11	581.039,524 671.128,143	12	581.015,982 671.128,775	23.55
13	580.961,509 671.108,772	14	580.936,661 671.097,217	27.403
15	580.930,047 671.095,274	16	580.928,012 671.094,676	2.121
17	580.922,934 671.091,507	18	580.912,463 671.082,434	13.855
19	580.909,829 671.075,066	20	580.929,964 671.027,303	51.834
21	580.914,808 671.012,381	1	580.907,91 671.005,04	10.073

Punct început	X / Y	Punct sfârșit	X / Y	Lungime segment (** (m)
10	581.068,882 671.120,858	11	581.039,524 671.128,143	30.248
12	581.015,982 671.128,775	13	580.961,509 671.108,772	58.03
14	580.936,661 671.097,217	15	580.930,047 671.095,274	6.893
16	580.928,012 671.094,676	17	580.922,934 671.091,507	5.986
18	580.912,463 671.082,434	19	580.909,829 671.075,066	7.825
20	580.929,964 671.027,303	21	580.914,808 671.012,381	21.269

** Lungimile segmentelor sunt determinate în planul de proiecție Stereo 70 și sunt rotunjite la 1 milimetru.

*** Distanța dintre puncte este formată din segmente cumulate ce sunt mai mici decât valoarea 1 milimetru.

**DATE DESPRE IMOBILUL NR. 10891**

Oficiul de Cadastru și Publicitate Imobiliară SUCEAVA
Biroul de Cadastru și Publicitate Imobiliară Gura Humorului

A. Partea I. Descrierea imobilului

TEREN Intravilan

Adresa: Loc. Mazanaesti, Str Profesor Lidia Moldovan, Nr. 16, Jud. Suceava

Nr. Crt	Nr cadastral Nr. topografic	Suprafața* (mp)	Observații / Referințe
A1		1.246	Sector cadastral:17 Teren neimprijmit;

Construcții

Crt	Nr cadastral Nr. topografic	Adresa	Observații / Referințe
A1.1		Loc. Mazanaesti, Str Profesor Lidia Moldovan, Nr. 16, Jud. Suceava	Nr. niveluri:1; S. construita la sol:57 mp; S. construita desfasurata:57 mp; ANEXA
A1.2		Loc. Mazanaesti, Str Profesor Lidia Moldovan, Nr. 16, Jud. Suceava	Nr. niveluri:1; S. construita la sol:47 mp; S. construita desfasurata:47 mp; ANEXA
A1.3		Loc. Mazanaesti, Str Profesor Lidia Moldovan, Nr. 16, Jud. Suceava	Nr. niveluri:1; S. construita la sol:72 mp; S. construita desfasurata:72 mp; ANEXA

B. Partea II. Proprietari și acte

Inscrieri privitoare la dreptul de proprietate și alte drepturi reale		Referințe
10891 / 18/03/2022		
Act Normativ nr. 7, din 13/03/1996 emis de PARLAMENTUL ROMANIEI;		
B1	Intabulare, drept de PROPRIETATE, dobandit prin Lege, cota actuala 1/1, cota initiala 1/1 1) NEIDENTIFICAT NEIDENTIFICAT	A1
Act Administrativ nr. 1407, din 14/03/2022 emis de PRIMARIA COMUNEI DRAGOIESTI;		
B2	Se noteaza posesia factica in favoarea lui 1) TOPLICEAN IONELA-ANDREEA	A1
Act Administrativ nr. 2526, din 31/03/2022 emis de PRIMARIA COMUNEI DRAGOIESTI;		
B3	Intabulare, drept de PROPRIETATE, dobandit prin Lege, cota actuala 1/1, cota initiala 1/1 1) TOPLICEAN IONELA-ANDREEA	A1.1, A1.2, A1.3

C. Partea III. SARCINI .

Inscrieri privind dezmembramintele dreptului de proprietate, drepturi reale de garanție și sarcini	Referințe
NU SUNT	

Anexa Nr. 1 La Partea I

Teren

Nr cadastral	Suprafața (mp)*	Observații / Referințe
	1.246	

* Suprafața este determinată în planul de proiecție Stereo 70.



Date referitoare la teren

Crt	Categorie folosință	Intravilan	Suprafața (mp)	Tarla	Parcelă	Nr. topo	Observații / Referințe
1	curți constructii	DA	479	-	-	-	
2	arabil	DA	767	-	-	-	

Date referitoare la construcții

Crt	Număr	Destinație construcție	Supraf. (mp)	Situație juridică	Observații / Referințe
A1.1		construcții anexa	57	Cu acte	Nr. niveluri:1; S. construita la sol:57 mp; S. construita desfasurata:57 mp; ANEXA
A1.2		construcții anexa	47	Cu acte	Nr. niveluri:1; S. construita la sol:47 mp; S. construita desfasurata:47 mp; ANEXA
A1.3		construcții anexa	72	Cu acte	Nr. niveluri:1; S. construita la sol:72 mp; S. construita desfasurata:72 mp; ANEXA

Lungime Segmente

1) Valorile lungimilor segmentelor sunt obținute din proiecție în plan.

Punct început	X / Y	Punct sfârșit	X / Y	Lungime segment (** (m)
1	580.923,142 670.990,794	2	580.925,74 670.988,24	3.643

Punct început	X / Y	Punct sfârșit	X / Y	Lungime segment (** (m)
2	580.925,74 670.988,24	3	580.928,84 670.984,46	4.889
3	580.928,84 670.984,46	4	580.936,11 670.974,06	12.689
4	580.936,11 670.974,06	5	580.938,827 670.969,729	5.113
5	580.938,827 670.969,729	6	580.950,818 670.980,282	15.973
6	580.950,818 670.980,282	7	580.953,435 670.982,915	3.712
7	580.953,435 670.982,915	8	580.971,604 671.001,2	25.777
8	580.971,604 671.001,2	9	580.975,398 671.004,498	5.027
9	580.975,398 671.004,498	10	580.967,955 671.016,313	13.964
10	580.967,955 671.016,313	11	580.949,994 671.016,42	17.961
11	580.949,994 671.016,42	12	580.935,807 671.002,881	19.611
12	580.935,807 671.002,881	1	580.923,142 670.990,794	17.507

** Lungimile segmentelor sunt determinate în planul de proiecție Stereo 70 și sunt rotunjite la 1 milimetru.

*** Distanța dintre puncte este formată din segmente cumulate ce sunt mai mici decât valoarea 1 milimetru.

**DATE DESPRE IMOBILUL NR. 10892**

Oficiul de Cadastru și Publicitate Imobiliară SUCEAVA
Biroul de Cadastru și Publicitate Imobiliară Gura Humorului

A. Partea I. Descrierea imobilului

TEREN Necunoscut

Adresa: Loc. Mazanaesti, Jud. Suceava

Nr. Crt	Nr cadastral Nr. topografic	Suprafața* (mp)	Observații / Referințe
A1		2.500	Sector cadastral:17 Teren neimprejmuit;

B. Partea II. Proprietari și acte

Inscrieri privitoare la dreptul de proprietate și alte drepturi reale		Referințe
10892 / 18/03/2022		
Act Normativ nr. 7, din 13/03/1996 emis de PARLAMENTUL ROMANIEI;		
B1	Intabulare, drept de PROPRIETATE, dobandit prin Lege, cota actuala 1/1, cota initiala 1/1 1) NEIDENTIFICAT NEIDENTIFICAT	A1
Act Administrativ nr. 1406, din 14/03/2022 emis de PRIMARIA COMUNEI DRAGOIESTI;		
B2	Se noteaza posesia factica in favoarea lui 1) GRIGOREAN MARIA	A1

C. Partea III. SARCINI .

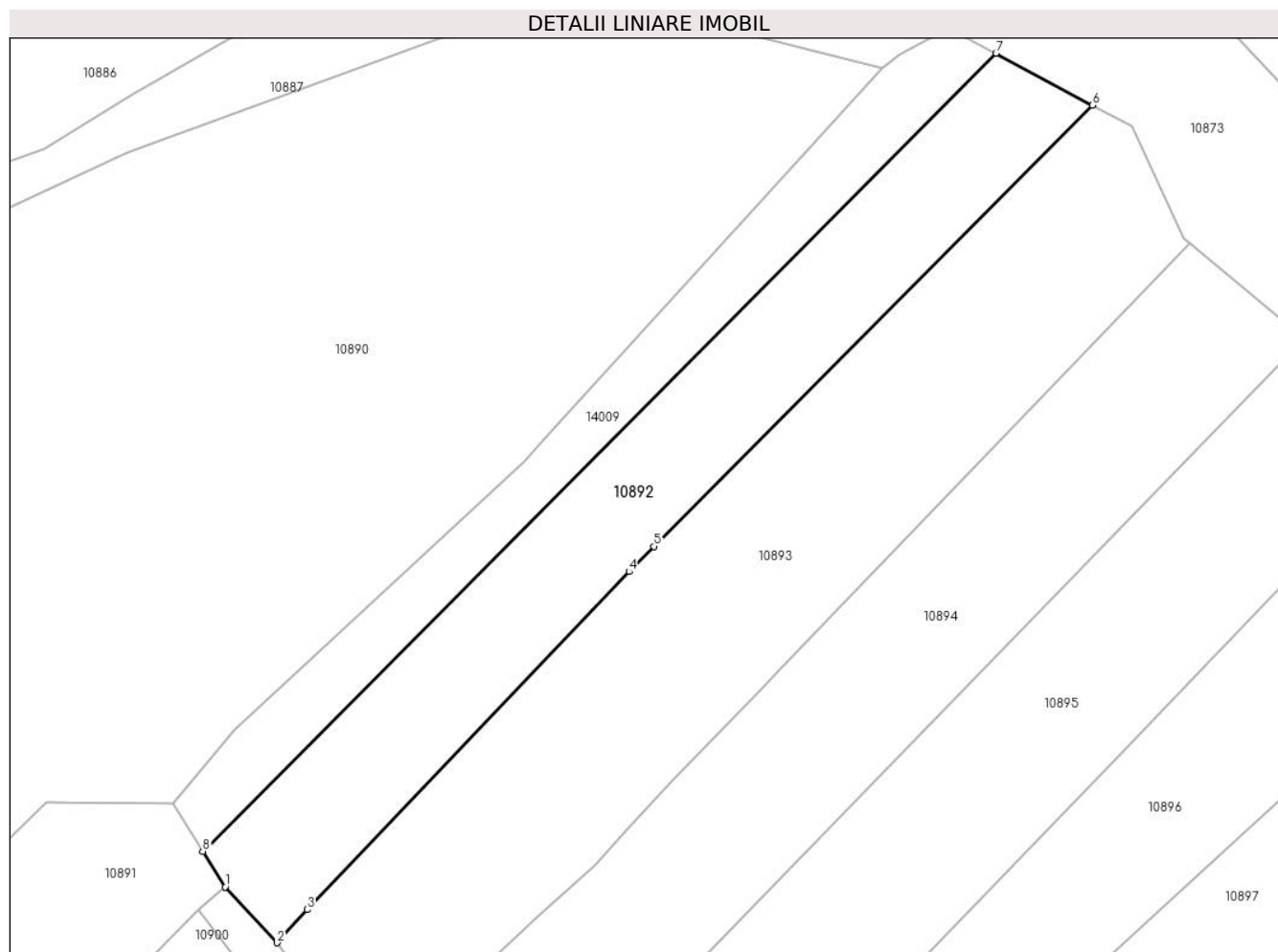
Inscrieri privind dezmembramintele dreptului de proprietate, drepturi reale de garanție și sarcini	Referințe
NU SUNT	

Anexa Nr. 1 La Partea I

Teren

Nr cadastral	Suprafața (mp)*	Observații / Referințe
	2.500	

* Suprafața este determinată în planul de proiecție Stereo 70.



Date referitoare la teren

Crt	Categorie folosință	Intravilan	Suprafața (mp)	Tarla	Parcelă	Nr. topo	Observații / Referințe
1	arabil	DA	1.210	-	-	-	
2	arabil	NU	1.290	46	833	-	

Lungime Segmente

1) Valorile lungimilor segmentelor sunt obținute din proiecție în plan.

Punct început	X / Y	Punct sfârșit	X / Y	Lungime segment (** (m)
1	580.975,398 671.004,498	2	580.982,776 670.996,549	10.845
2	580.982,776 670.996,549	3	580.987,091 671.001,259	6.388
3	580.987,091 671.001,259	4	581.032,836 671.049,273	66.317
4	581.032,836 671.049,273	5	581.036,395 671.052,852	5.047

Punct început	X / Y	Punct sfârșit	X / Y	Lungime segment (** (m)
5	581.036,395 671.052,852	6	581.098,708 671.115,511	88.369
6	581.098,708 671.115,511	7	581.084,97 671.122,912	15.605
7	581.084,97 671.122,912	8	580.972,222 671.009,539	159.892
8	580.972,222 671.009,539	1	580.975,398 671.004,498	5.958

** Lungimile segmentelor sunt determinate în planul de proiecție Stereo 70 și sunt rotunjite la 1 milimetru.

*** Distanța dintre puncte este formată din segmente cumulate ce sunt mai mici decât valoarea 1 milimetru.

**DATE DESPRE IMOBILUL NR. 10893**

Oficiul de Cadastru și Publicitate Imobiliară SUCEAVA
 Biroul de Cadastru și Publicitate Imobiliară Gura Humorului

A. Partea I. Descrierea imobilului

TEREN Necunoscut

Adresa: Loc. Mazanaesti, Jud. Suceava

Nr. Crt	Nr cadastral Nr. topografic	Suprafața* (mp)	Observații / Referințe
A1		4.061	Sector cadastral:17 Teren neimprejmuit;

B. Partea II. Proprietari și acte

Inscrieri privitoare la dreptul de proprietate și alte drepturi reale		Referințe
10893 / 18/03/2022		
Act Normativ nr. 7, din 13/03/1996 emis de PARLAMENTUL ROMANIEI;		
B1	Inscrierea provizorie, drept de PROPRIETATE, dobandit prin Lege, cota actuala 1/1, cota initiala 1/1	A1
1) COMUNA DRAGOIESTI, CIF:4441190, PROPRIETAR NEIDENTIFICAT		

C. Partea III. SARCINI .

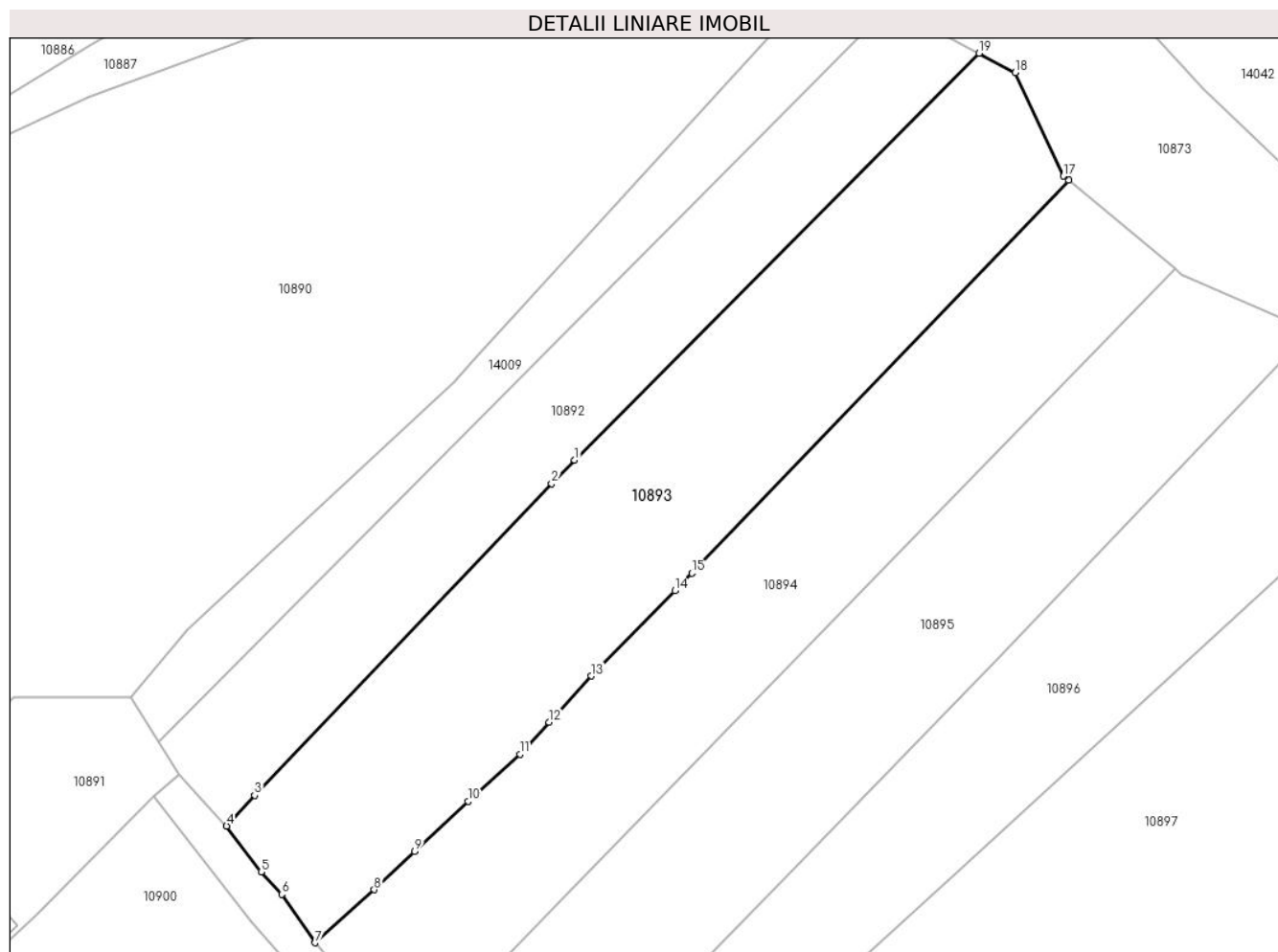
Inscrieri privind dezmembramintele dreptului de proprietate, drepturi reale de garanție și sarcini	Referințe
NU SUNT	

Anexa Nr. 1 La Partea I

Teren

Nr cadastral	Suprafața (mp)*	Observații / Referințe
	4.061	

* Suprafața este determinată în planul de proiecție Stereo 70.



Date referitoare la teren

Crt	Categorie folosință	Intravilan	Suprafața (mp)	Tarla	Parcelă	Nr. topo	Observații / Referințe
1	arabil	DA	1.940	-	-	-	
2	arabil	NU	2.122	46	833	-	

Lungime Segmente

1) Valorile lungimilor segmentelor sunt obținute din proiecție în plan.

Punct început	X / Y	Punct sfârșit	X / Y	Lungime segment (** (m)
1	581.036,395 671.052,852	2	581.032,836 671.049,273	5.047
2	581.032,836 671.049,273	3	580.987,091 671.001,259	66.317
3	580.987,091 671.001,259	4	580.982,776 670.996,549	6.388
4	580.982,776 670.996,549	5	580.988,088 670.989,467	8.853

Punct început	X / Y	Punct sfârșit	X / Y	Lungime segment (** (m)
5	580.988,088 670.989,467	6	580.991,261 670.986,017	4.687
6	580.991,261 670.986,017	7	580.996,382 670.978,574	9.035
7	580.996,382 670.978,574	8	581.005,511 670.986,729	12.241
8	581.005,511 670.986,729	9	581.011,754 670.992,643	8.599
9	581.011,754 670.992,643	10	581.019,957 671.000,333	11.244
10	581.019,957 671.000,333	11	581.027,958 671.007,605	10.812
11	581.027,958 671.007,605	12	581.032,431 671.012,517	6.643
12	581.032,431 671.012,517	13	581.038,953 671.019,647	9.663
13	581.038,953 671.019,647	14	581.051,822 671.032,764	18.376
14	581.051,822 671.032,764	15	581.054,421 671.035,47	3.752
15	581.054,421 671.035,47	16	581.112,499 671.095,931	83.837
16	581.112,499 671.095,931	17	581.111,685 671.096,608	1.059
17	581.111,685 671.096,608	18	581.104,273 671.112,514	17.548
18	581.104,273 671.112,514	19	581.098,708 671.115,511	6.321
19	581.098,708 671.115,511	1	581.036,395 671.052,852	88.369

** Lungimile segmentelor sunt determinate în planul de proiecție Stereo 70 și sunt rotunjite la 1 milimetru.

*** Distanța dintre puncte este formată din segmente cumulate ce sunt mai mici decât valoarea 1 milimetru.

**DATE DESPRE IMOBILUL NR. 10894**

Oficiul de Cadastru și Publicitate Imobiliară SUCEAVA
Biroul de Cadastru și Publicitate Imobiliară Gura Humorului

A. Partea I. Descrierea imobilului

TEREN Necunoscut

Adresa: Loc. Mazanaesti, Jud. Suceava

Nr. Crt	Nr cadastral Nr. topografic	Suprafața* (mp)	Observații / Referințe
A1		Din acte: 3.300 Masurata: 3.504	Sector cadastral:17 Teren imprejmuit;

B. Partea II. Proprietari și acte

Inscrieri privitoare la dreptul de proprietate și alte drepturi reale		Referințe
10894 / 18/03/2022		
Act Notarial nr. 45, din 18/03/1996 emis de BNP ION LOSTUN;		
B1	Intabulare, drept de PROPRIETATE, dobandit prin Succesiune, cota actuala 2/8, cota initiala 2/8 1) RUSU LIVIA	A1
B2	Intabulare, drept de PROPRIETATE, dobandit prin Succesiune, cota actuala 3/8, cota initiala 3/8 1) PAICU ILEANA	A1
B3	Intabulare, drept de PROPRIETATE, dobandit prin Succesiune, cota actuala 3/8, cota initiala 3/8 1) GEORGESCU MARIA	A1

C. Partea III. SARCINI .

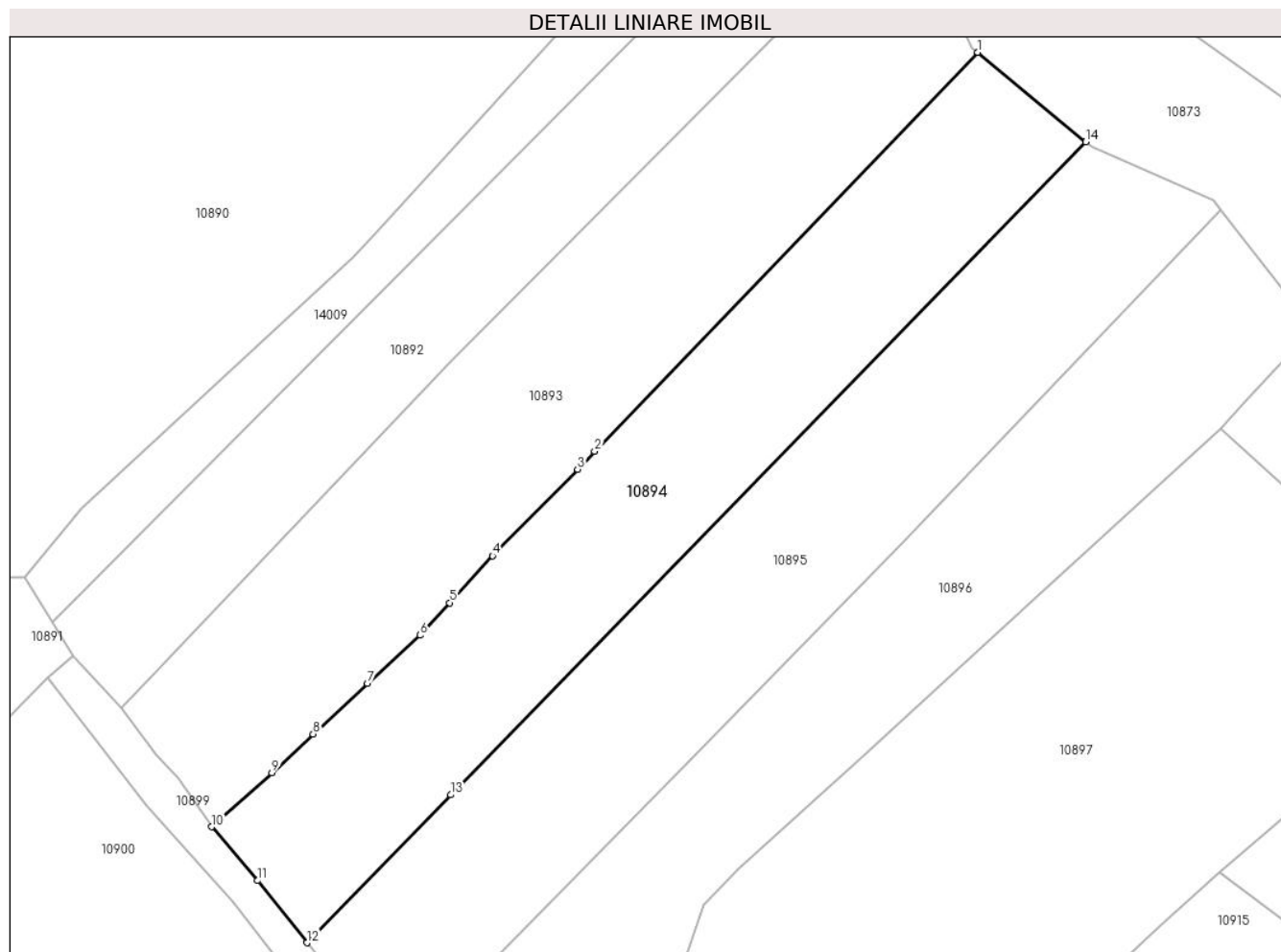
Inscrieri privind dezmembramintele dreptului de proprietate, drepturi reale de garanție și sarcini	Referințe
NU SUNT	

Anexa Nr. 1 La Partea I

Teren

Nr cadastral	Suprafața (mp)*	Observații / Referințe
	Din acte: 3.300 Masurata: 3.504	

* Suprafața este determinată în planul de proiecție Stereo 70.



Date referitoare la teren

Crt	Categorie folosință	Intravilan	Suprafața (mp)	Tarla	Parcelă	Nr. topo	Observații / Referințe
1	arabil	DA	730	-	-	-	
2	arabil	NU	2.774	46	833	-	

Lungime Segmente

1) Valorile lungimilor segmentelor sunt obținute din proiecție în plan.

Punct început	X / Y	Punct sfârșit	X / Y	Lungime segment (** (m)
1	581.112,499 671.095,931	2	581.054,421 671.035,47	83.837
2	581.054,421 671.035,47	3	581.051,822 671.032,764	3.752
3	581.051,822 671.032,764	4	581.038,953 671.019,647	18.376
4	581.038,953 671.019,647	5	581.032,431 671.012,517	9.663

Punct început	X / Y	Punct sfârșit	X / Y	Lungime segment (** (m)
5	581.032,431 671.012,517	6	581.027,958 671.007,605	6.643
6	581.027,958 671.007,605	7	581.019,957 671.000,333	10.812
7	581.019,957 671.000,333	8	581.011,754 670.992,643	11.244
8	581.011,754 670.992,643	9	581.005,511 670.986,729	8.599
9	581.005,511 670.986,729	10	580.996,382 670.978,574	12.241
10	580.996,382 670.978,574	11	581.003,351 670.970,42	10.726
11	581.003,351 670.970,42	12	581.010,797 670.960,992	12.014
12	581.010,797 670.960,992	13	581.032,616 670.983,422	31.292
13	581.032,616 670.983,422	14	581.128,849 671.082,35	138.013
14	581.128,849 671.082,35	1	581.112,499 671.095,931	21.255

** Lungimile segmentelor sunt determinate în planul de proiecție Stereo 70 și sunt rotunjite la 1 milimetru.

*** Distanța dintre puncte este formată din segmente cumulate ce sunt mai mici decât valoarea 1 milimetru.

**DATE DESPRE IMOBILUL NR. 10895**

Oficiul de Cadastru și Publicitate Imobiliară SUCEAVA
Biroul de Cadastru și Publicitate Imobiliară Gura Humorului

A. Partea I. Descrierea imobilului

TEREN Necunoscut

Adresa: Loc. Mazanaesti, Jud. Suceava

Nr. Crt	Nr cadastral Nr. topografic	Suprafața* (mp)	Observații / Referințe
A1		3.870	Sector cadastral:17 Teren neimprejmit;

B. Partea II. Proprietari și acte

Inscrieri privitoare la dreptul de proprietate și alte drepturi reale		Referințe
10895 / 18/03/2022		
Act Normativ nr. 7, din 13/03/1996 emis de PARLAMENTUL ROMANIEI;		
B1	Intabulare, drept de PROPRIETATE, dobandit prin Lege, cota actuala 1/1, cota initiala 1/1 1) NEIDENTIFICAT NEIDENTIFICAT	A1
Act Administrativ nr. 1410, din 14/03/2022 emis de PRIMARIA COMUNEI DRAGOIESTI;		
B2	Se noteaza posesia factica in favoarea lui 1) RUSU ILIE 2) RUSU MARICICA-VETUTA	A1

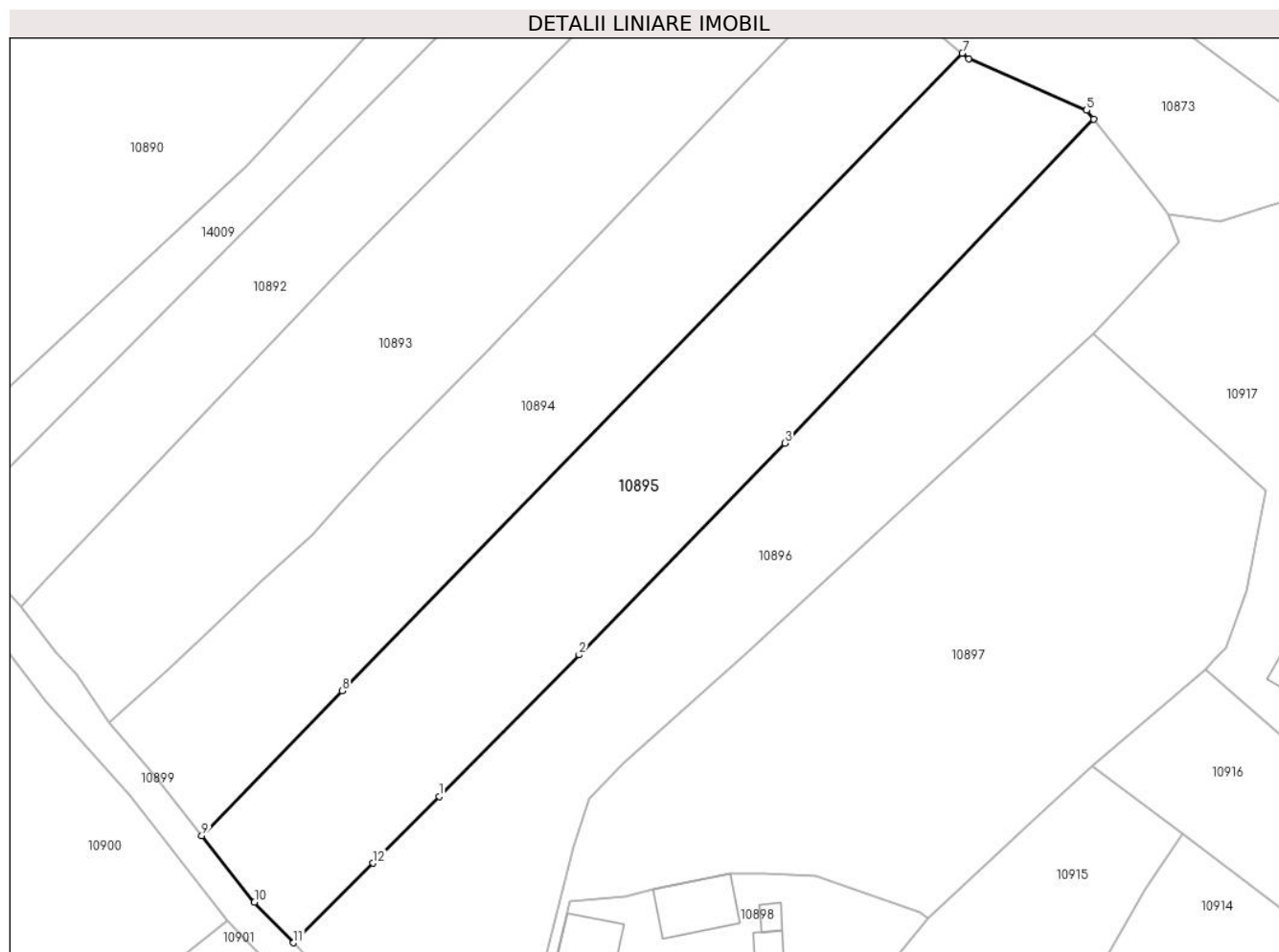
C. Partea III. SARCINI .

Inscrieri privind dezmembramintele dreptului de proprietate, drepturi reale de garanție și sarcini	Referințe
NU SUNT	

Anexa Nr. 1 La Partea I**Teren**

Nr cadastral	Suprafața (mp)*	Observații / Referințe
	3.870	

* Suprafața este determinată în planul de proiecție Stereo 70.

**Date referitoare la teren**

Crt	Categorie folosință	Intravilan	Suprafața (mp)	Tarla	Parcelă	Nr. topo	Observații / Referințe
1	arabil	DA	703	-	-	-	
2	arabil	NU	3.166	46	832,833	-	

Lungime Segmente

1) Valorile lungimilor segmentelor sunt obținute din proiecție în plan.

Punct început	X / Y	Punct sfârșit	X / Y	Lungime segment (** (m)
1	581.047,658 670.967,079	2	581.069,35 670.989,018	30.852
2	581.069,35 670.989,018	3	581.101,303 671.021,856	45.818
3	581.101,303 671.021,856	4	581.149,24 671.072,14	69.473
4	581.149,24 671.072,14	5	581.148,175 671.073,501	1.728

Punct început	X / Y	Punct sfârșit	X / Y	Lungime segment (** (m)
5	581.148,175 671.073,501	6	581.129,87 671.081,502	19.977
6	581.129,87 671.081,502	7	581.128,849 671.082,35	1.327
7	581.128,849 671.082,35	8	581.032,616 670.983,422	138.013
8	581.032,616 670.983,422	9	581.010,797 670.960,992	31.292
9	581.010,797 670.960,992	10	581.018,969 670.950,644	13.186
10	581.018,969 670.950,644	11	581.025,039 670.944,353	8.742
11	581.025,039 670.944,353	12	581.037,398 670.956,702	17.471
12	581.037,398 670.956,702	1	581.047,658 670.967,079	14.593

** Lungimile segmentelor sunt determinate în planul de proiecție Stereo 70 și sunt rotunjite la 1 milimetru.

*** Distanța dintre puncte este formată din segmente cumulate ce sunt mai mici decât valoarea 1 milimetru.

**DATE DESPRE IMOBILUL NR. 10896**

Oficiul de Cadastru și Publicitate Imobiliară SUCEAVA
Biroul de Cadastru și Publicitate Imobiliară Gura Humorului

A. Partea I. Descrierea imobilului

TEREN Necunoscut

Adresa: Loc. Mazanaesti, Jud. Suceava

Nr. Crt	Nr cadastral Nr. topografic	Suprafața* (mp)	Observații / Referințe
A1		3.995	Sector cadastral:17 Teren neimprejmit;

B. Partea II. Proprietari și acte

Inscrieri privitoare la dreptul de proprietate și alte drepturi reale		Referințe
10896 / 18/03/2022		
Act Normativ nr. 7, din 13/03/1996 emis de PARLAMENTUL ROMANIEI;		
B1	Intabulare, drept de PROPRIETATE, dobandit prin Lege, cota actuala 1/1, cota initiala 1/1 1) NEIDENTIFICAT NEIDENTIFICAT	A1
Act Administrativ nr. 1411, din 14/03/2022 emis de PRIMARIA COMUNEI DRAGOIESTI;		
B2	Se noteaza posesia factica in favoarea lui 1) LITEAN CONSTANTIN	A1

C. Partea III. SARCINI .

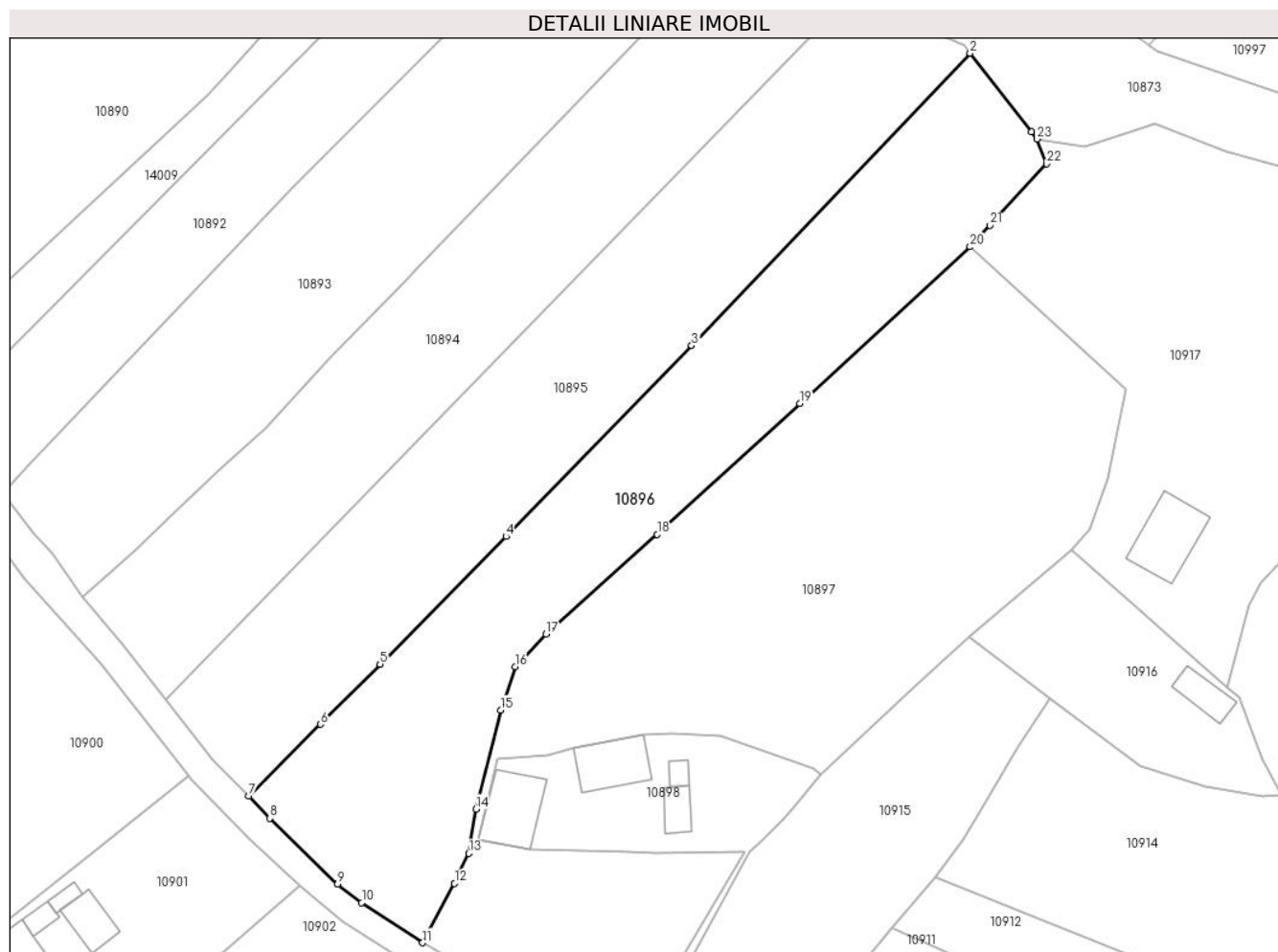
Inscrieri privind dezmembramintele dreptului de proprietate, drepturi reale de garanție și sarcini	Referințe
NU SUNT	

Anexa Nr. 1 La Partea I

Teren

Nr cadastral	Suprafața (mp)*	Observații / Referințe
	3.995	

* Suprafața este determinată în planul de proiecție Stereo 70.



Date referitoare la teren

Crt	Categorie folosință	Intravilan	Suprafața (mp)	Tarla	Parcelă	Nr. topo	Observații / Referințe
1	arabil	DA	2.347	-	-	-	
2	arabil	NU	1.648	46	832,833	-	

Lungime Segmente

1) Valorile lungimilor segmentelor sunt obținute din proiecție în plan.

Punct început	X / Y	Punct sfârșit	X / Y	Lungime segment (** (m))
1	581.159,792 671.058,648	2	581.149,24 671.072,14	17.128
3	581.101,303 671.021,856	4	581.069,35 670.989,018	45.818
5	581.047,658 670.967,079	6	581.037,398 670.956,702	14.593
7	581.025,039 670.944,353	8	581.028,7 670.940,559	5.272

Punct început	X / Y	Punct sfârșit	X / Y	Lungime segment (** (m))
2	581.149,24 671.072,14	3	581.101,303 671.021,856	69.473
4	581.069,35 670.989,018	5	581.047,658 670.967,079	30.852
6	581.037,398 670.956,702	7	581.025,039 670.944,353	17.471
8	581.028,7 670.940,559	9	581.040,36 670.929,22	16.264

Punct început	X / Y	Punct sfârșit	X / Y	Lungime segment (** (m)
9	581.040,36 670.929,22	10	581.044,51 670.926,03	5.234
11	581.054,984 670.919,142	12	581.060,501 670.929,343	11.597
13	581.062,927 670.934,514	14	581.064,21 670.942,134	7.727
15	581.068,414 670.959,166	16	581.070,923 670.966,646	7.89
17	581.076,259 670.972,228	18	581.095,389 670.989,376	25.691
19	581.119,89 671.011,892	20	581.149,264 671.038,847	39.867
21	581.152,674 671.042,543	22	581.162,422 671.053,106	14.374
23	581.160,784 671.057,38	1	581.159,792 671.058,648	1.61

Punct început	X / Y	Punct sfârșit	X / Y	Lungime segment (** (m)
10	581.044,51 670.926,03	11	581.054,984 670.919,142	12.536
12	581.060,501 670.929,343	13	581.062,927 670.934,514	5.712
14	581.064,21 670.942,134	15	581.068,414 670.959,166	17.543
16	581.070,923 670.966,646	17	581.076,259 670.972,228	7.722
18	581.095,389 670.989,376	19	581.119,89 671.011,892	33.276
20	581.149,264 671.038,847	21	581.152,674 671.042,543	5.029
22	581.162,422 671.053,106	23	581.160,784 671.057,38	4.577

** Lungimile segmentelor sunt determinate în planul de proiecție Stereo 70 și sunt rotunjite la 1 milimetru.

*** Distanța dintre puncte este formată din segmente cumulate ce sunt mai mici decât valoarea 1 milimetru.

**DATE DESPRE IMOBILUL NR. 10897**

Oficiul de Cadastru și Publicitate Imobiliară SUCEAVA
Biroul de Cadastru și Publicitate Imobiliară Gura Humorului

A. Partea I. Descrierea imobilului

TEREN Intravilan

Adresa: Loc. Mazanaesti, Jud. Suceava

Nr. Crt	Nr cadastral Nr. topografic	Suprafața* (mp)	Observații / Referințe
A1	31820	6.000	Sector cadastral:17 Teren neimprejmuit;

B. Partea II. Proprietari și acte

Inscrieri privitoare la dreptul de proprietate și alte drepturi reale		Referințe
21937 / 30/12/2019		
Act Notarial nr. 3042, din 27/12/2019 emis de Atanasoaei Petru;		
B1	Intabulare, drept de PROPRIETATE, dobandit prin Conventie, cota actuala 1/1, cota initiala 1/1 1) GALES VIOLETA-GEORGIANA, necasatorita	A1

C. Partea III. SARCINI .

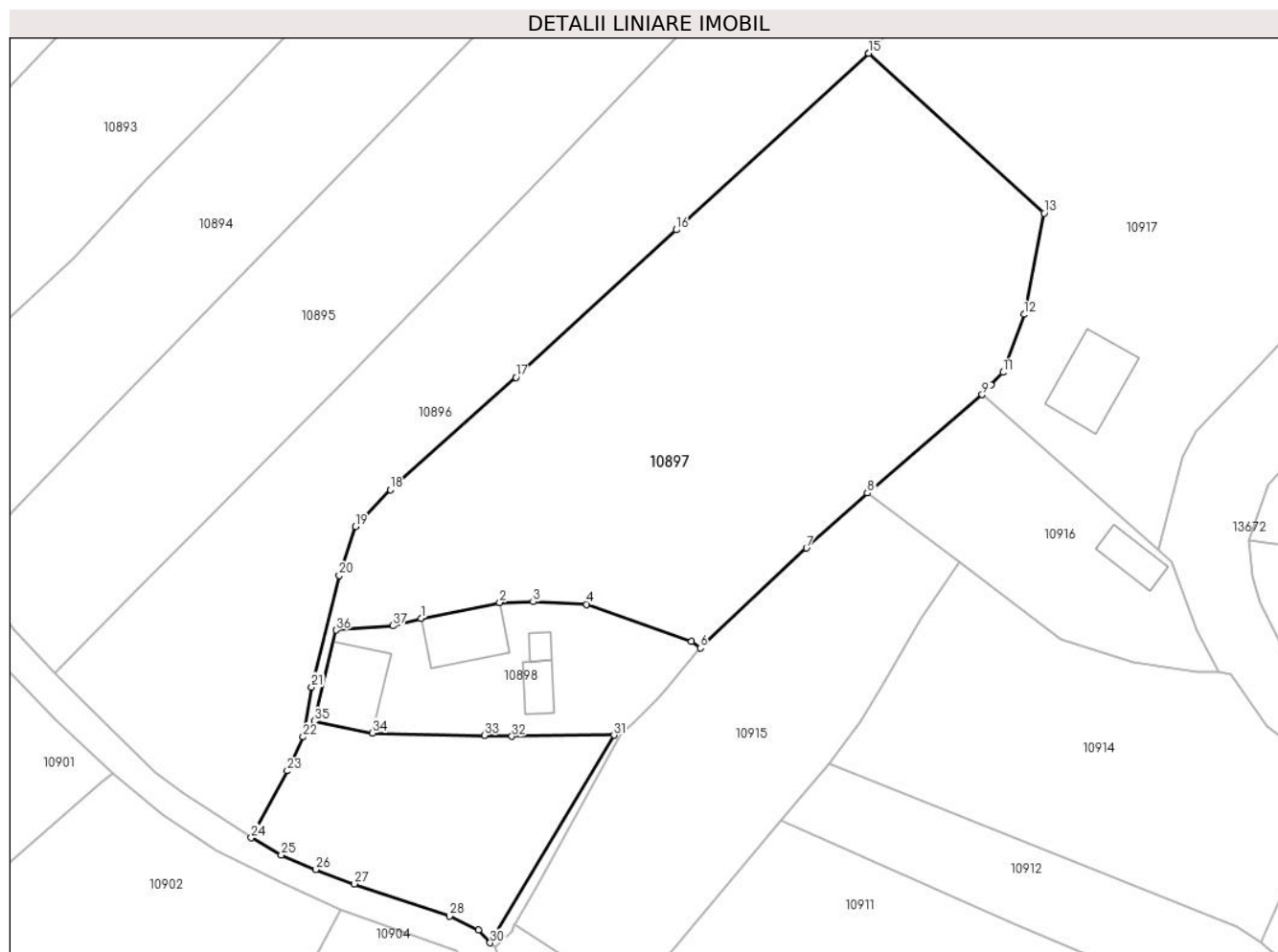
Inscrieri privind dezmembramintele dreptului de proprietate, drepturi reale de garanție și sarcini	Referințe
NU SUNT	

Anexa Nr. 1 La Partea I

Teren

Nr cadastral	Suprafața (mp)*	Observații / Referințe
31820	6.000	

* Suprafața este determinată în planul de proiecție Stereo 70.



Date referitoare la teren

Crt	Categorie folosință	Intravilan	Suprafața (mp)	Tarla	Parcelă	Nr. topo	Observații / Referințe
10897	arabil	DA	6.000	-	-	-	

Lungime Segmente

1) Valorile lungimilor segmentelor sunt obținute din proiecție în plan.

Punct început	X / Y	Punct sfârșit	X / Y	Lungime segment (** (m)
1	581.080,944 670.952,622	2	581.092,935 670.955,031	12.231
3	581.098,033 670.955,146	4	581.106,217 670.954,766	8.193
5	581.122,202 670.949,086	6	581.123,557 670.948,096	1.678
7	581.139,784 670.963,34	8	581.149,078 670.971,754	12.537

Punct început	X / Y	Punct sfârșit	X / Y	Lungime segment (** (m)
2	581.092,935 670.955,031	3	581.098,033 670.955,146	5.099
4	581.106,217 670.954,766	5	581.122,202 670.949,086	16.964
6	581.123,557 670.948,096	7	581.139,784 670.963,34	22.264
8	581.149,078 670.971,754	9	581.166,604 670.986,736	23.057

Punct început	X / Y	Punct sfârșit	X / Y	Lungime segment (** (m)
9	581.166,604 670.986,736	10	581.167,947 670.988,241	2.017
11	581.169,77 670.990,144	12	581.173,003 670.998,992	9.42
13	581.176,063 671.014,432	14	581.149,266 671.038,845	36.25
15	581.149,264 671.038,847	16	581.119,89 671.011,892	39.867
17	581.095,389 670.989,376	18	581.076,259 670.972,228	25.691
19	581.070,923 670.966,646	20	581.068,414 670.959,166	7.89
21	581.064,21 670.942,134	22	581.062,927 670.934,514	7.727
23	581.060,501 670.929,343	24	581.054,984 670.919,142	11.597
25	581.059,584 670.916,519	26	581.064,868 670.914,284	5.737
27	581.070,765 670.912,094	28	581.085,299 670.907,183	15.341
29	581.089,666 670.905,054	30	581.091,485 670.903,115	2.659
31	581.110,38 670.934,805	32	581.094,799 670.934,607	15.582
33	581.090,585 670.934,768	34	581.073,517 670.935,118	17.072
35	581.064,625 670.936,931	36	581.067,942 670.950,812	14.272
37	581.076,613 670.951,473	1	581.080,944 670.952,622	4.481

Punct început	X / Y	Punct sfârșit	X / Y	Lungime segment (** (m)
10	581.167,947 670.988,241	11	581.169,77 670.990,144	2.635
12	581.173,003 670.998,992	13	581.176,063 671.014,432	15.74
14	581.149,266 671.038,845	15	581.149,264 671.038,847	0.003
16	581.119,89 671.011,892	17	581.095,389 670.989,376	33.276
18	581.076,259 670.972,228	19	581.070,923 670.966,646	7.722
20	581.068,414 670.959,166	21	581.064,21 670.942,134	17.543
22	581.062,927 670.934,514	23	581.060,501 670.929,343	5.712
24	581.054,984 670.919,142	25	581.059,584 670.916,519	5.295
26	581.064,868 670.914,284	27	581.070,765 670.912,094	6.291
28	581.085,299 670.907,183	29	581.089,666 670.905,054	4.858
30	581.091,485 670.903,115	31	581.110,38 670.934,805	36.895
32	581.094,799 670.934,607	33	581.090,585 670.934,768	4.217
34	581.073,517 670.935,118	35	581.064,625 670.936,931	9.075
36	581.067,942 670.950,812	37	581.076,613 670.951,473	8.696

** Lungimile segmentelor sunt determinate în planul de proiecție Stereo 70 și sunt rotunjite la 1 milimetru.

*** Distanța dintre puncte este formată din segmente cumulate ce sunt mai mici decât valoarea 1 milimetru.

**DATE DESPRE IMOBILUL NR. 10898**

Oficiul de Cadastru și Publicitate Imobiliară SUCEAVA
Biroul de Cadastru și Publicitate Imobiliară Gura Humorului

A. Partea I. Descrierea imobilului

TEREN Intravilan

Adresa: Loc. Mazanaesti, Str Profesor Lidia Moldovan, Nr. 6, Jud. Suceava

Nr. Crt	Nr cadastral Nr. topografic	Suprafața* (mp)	Observații / Referințe
A1	31976	1.000	Sector cadastral:17 Teren neimprijmit;

Construcții

Crt	Nr cadastral Nr. topografic	Adresa	Observații / Referințe
A1.1	31976-C1	Loc. Mazanaesti, Str Profesor Lidia Moldovan, Nr. 6, Jud. Suceava	Nr. niveluri:1; S. construita la sol:95 mp; S. construita desfasurata:95 mp; LOCUINTA
A1.2	31976	Loc. Mazanaesti, Str Profesor Lidia Moldovan, Nr. 6, Jud. Suceava	Nr. niveluri:1; S. construita la sol:112 mp; S. construita desfasurata:112 mp; ANEXA
A1.3	31976-C3	Loc. Mazanaesti, Str Profesor Lidia Moldovan, Nr. 6, Jud. Suceava	Nr. niveluri:1; S. construita la sol:36 mp; S. construita desfasurata:36 mp; ANEXA
A1.4	31976-C4	Loc. Mazanaesti, Str Profesor Lidia Moldovan, Nr. 6, Jud. Suceava	Nr. niveluri:1; S. construita la sol:14 mp; S. construita desfasurata:14 mp; ANEXA

B. Partea II. Proprietari și acte

Inscrieri privitoare la dreptul de proprietate și alte drepturi reale	Referințe
21936 / 30/12/2019	
Act Notarial nr. 3042, din 27/12/2019 emis de Atanasoaei Petru;	
B1	A1, A1.1, A1.2, A1.3, A1.4
Intabulare, drept de PROPRIETATE, dobandit prin Conventie, cota actuala 1/1, cota initiala 1/1 1) GALES VIOLETA-GEORGIANA, necasatorita	

C. Partea III. SARCINI .

Inscrieri privind dezmembramintele dreptului de proprietate, drepturi reale de garanție și sarcini	Referințe
NU SUNT	

Anexa Nr. 1 La Partea I

Teren

Nr cadastral	Suprafața (mp)*	Observații / Referințe
31976	1.000	

* Suprafața este determinată în planul de proiecție Stereo 70.



Date referitoare la teren

Crt	Categorie folosință	Intra vilan	Suprafața (mp)	Tarla	Parcelă	Nr. topo	Observații / Referințe
1	curți constructii	DA	1.000	-	-	-	

Date referitoare la construcții

Crt	Număr	Destinație construcție	Supraf. (mp)	Situație juridică	Observații / Referințe
A1.1	31976-C1	construcții de locuințe	95	Cu acte	Nr. niveluri:1; S. construita la sol:95 mp; S. construita desfasurata:95 mp; LOCUINTA
A1.2	31976	construcții anexa	112	Cu acte	Nr. niveluri:1; S. construita la sol:112 mp; S. construita desfasurata:112 mp; ANEXA
A1.3	31976-C3	construcții anexa	36	Cu acte	Nr. niveluri:1; S. construita la sol:36 mp; S. construita desfasurata:36 mp; ANEXA
A1.4	31976-C4	construcții anexa	14	Cu acte	Nr. niveluri:1; S. construita la sol:14 mp; S. construita desfasurata:14 mp; ANEXA

Lungime Segmente

1) Valorile lungimilor segmentelor sunt obținute din proiecție în plan.

Punct început	X / Y	Punct sfârșit	X / Y	Lungime segment (** (m))
1	581.080,944 670.952,622	2	581.076,613 670.951,473	4.481

Punct început	X / Y	Punct sfârșit	X / Y	Lungime segment (** (m))
2	581.076,613 670.951,473	3	581.067,942 670.950,812	8.696

Punct început	X / Y	Punct sfârșit	X / Y	Lungime segment (** (m)
3	581.067,942 670.950,812	4	581.064,625 670.936,931	14.272
5	581.073,517 670.935,118	6	581.090,585 670.934,768	17.072
7	581.094,799 670.934,607	8	581.110,38 670.934,805	15.582
9	581.091,485 670.903,115	10	581.092,168 670.902,383	1.001
11	581.094,856 670.904,862	12	581.095,254 670.905,855	1.07
13	581.095,333 670.906,051	14	581.098,64 670.911,753	6.592
15	581.111,374 670.934,822	16	581.113,537 670.936,941	3.028
17	581.114,39 670.937,667	18	581.117,164 670.940,429	3.915
19	581.118,45 670.941,958	20	581.123,557 670.948,096	7.985
21	581.122,202 670.949,086	22	581.106,217 670.954,766	16.964
23	581.098,033 670.955,146	24	581.092,935 670.955,031	5.099

Punct început	X / Y	Punct sfârșit	X / Y	Lungime segment (** (m)
4	581.064,625 670.936,931	5	581.073,517 670.935,118	9.075
6	581.090,585 670.934,768	7	581.094,799 670.934,607	4.217
8	581.110,38 670.934,805	9	581.091,485 670.903,115	36.895
10	581.092,168 670.902,383	11	581.094,856 670.904,862	3.657
12	581.095,254 670.905,855	13	581.095,333 670.906,051	0.211
14	581.098,64 670.911,753	15	581.111,374 670.934,822	26.35
16	581.113,537 670.936,941	17	581.114,39 670.937,667	1.12
18	581.117,164 670.940,429	19	581.118,45 670.941,958	1.998
20	581.123,557 670.948,096	21	581.122,202 670.949,086	1.678
22	581.106,217 670.954,766	23	581.098,033 670.955,146	8.193
24	581.092,935 670.955,031	1	581.080,944 670.952,622	12.231

** Lungimile segmentelor sunt determinate în planul de proiecție Stereo 70 și sunt rotunjite la 1 milimetru.

*** Distanța dintre puncte este formată din segmente cumulate ce sunt mai mici decât valoarea 1 milimetru.

**DATE DESPRE IMOBILUL NR. 10899**

Oficiul de Cadastru și Publicitate Imobiliară SUCEAVA
 Biroul de Cadastru și Publicitate Imobiliară Gura Humorului

A. Partea I. Descrierea imobilului

TEREN Intravilan

Adresa: Loc. Mazanaesti, Jud. Suceava

Nr. Crt	Nr cadastral Nr. topografic	Suprafața* (mp)	Observații / Referințe
A1		1.257	Sector cadastral:17 Teren neimprejmuit;

B. Partea II. Proprietari și acte

Inscrieri privitoare la dreptul de proprietate și alte drepturi reale		Referințe
10899 / 18/03/2022		
Act Normativ nr. 7, din 13/03/1996 emis de PARLAMENTUL ROMANIEI;		
B1	Inscrierea provizorie, drept de PROPRIETATE, dobandit prin Lege, cota actuala 1/1, cota initiala 1/1 1) COMUNA DRAGOIESTI, CIF:4441190	A1

C. Partea III. SARCINI .

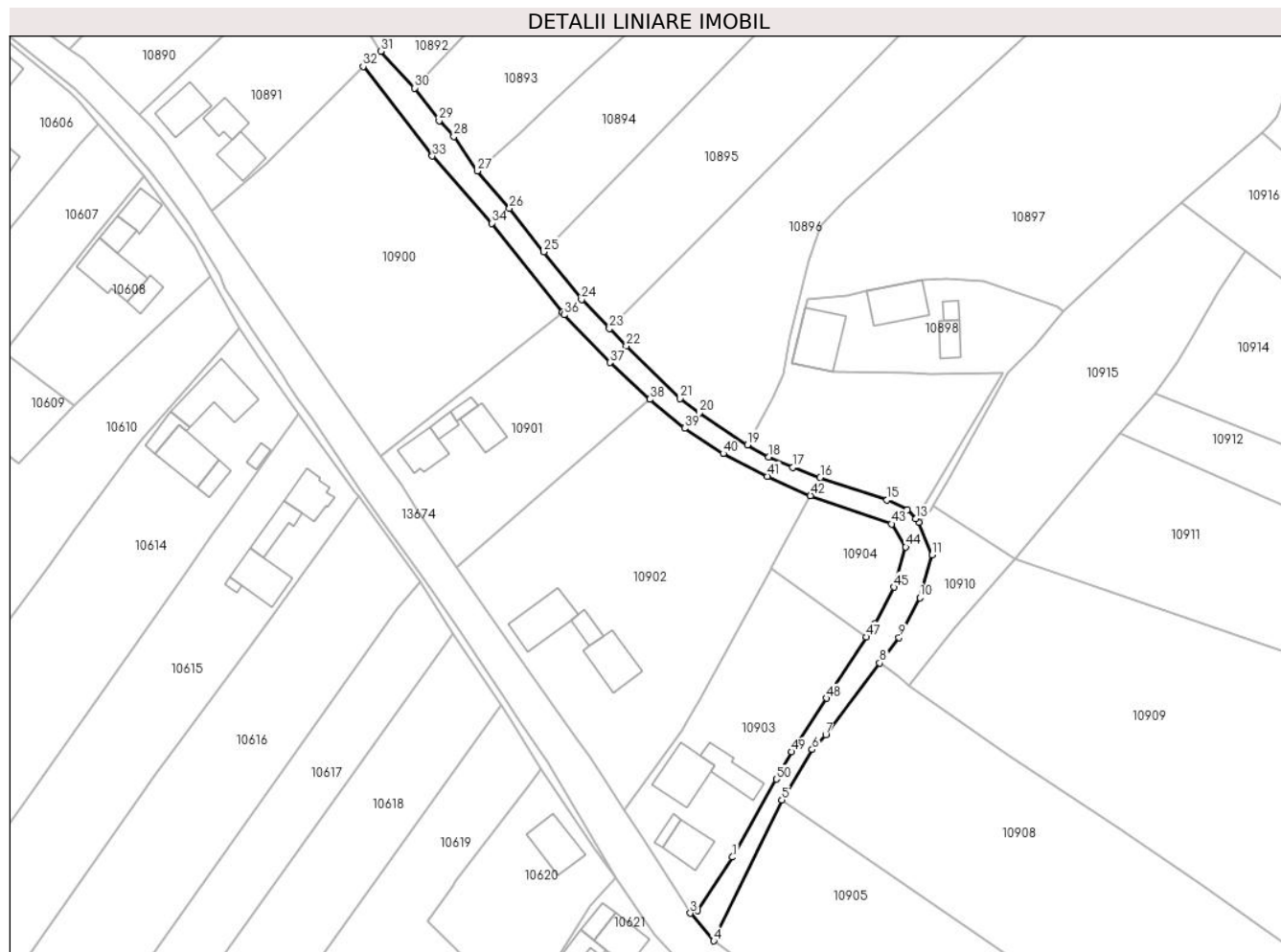
Inscrieri privind dezmembramintele dreptului de proprietate, drepturi reale de garanție și sarcini	Referințe
NU SUNT	

Anexa Nr. 1 La Partea I

Teren

Nr cadastral	Suprafața (mp)*	Observații / Referințe
	1.257	

* Suprafața este determinată în planul de proiecție Stereo 70.



Date referitoare la teren

Crt	Categorie folosință	Intravilan	Suprafața (mp)	Tarla	Parcelă	Nr. topo	Observații / Referințe
1	drum	DA	1.257	-	-	-	

Lungime Segmente

1) Valorile lungimilor segmentelor sunt obținute din proiecție în plan.

Punct început	X / Y	Punct sfârșit	X / Y	Lungime segment	Punct început	X / Y	Punct sfârșit	X / Y	Lungime segment	Punct început	X / Y	Punct sfârșit	X / Y	Lungime segment
1	581.051,75 670.829,75	2	581.044,2 670.818,13	13.857	2	581.044,2 670.818,13	3	581.042,6 670.817,6	1.685	3	581.042,6 670.817,6	4	581.047,69 670.811,58	7.883
4	581.047,69 670.811,58	5	581.062,48 670.842,11	33.924	5	581.062,48 670.842,11	6	581.069,01 670.853,08	12.766	6	581.069,01 670.853,08	7	581.072,0 670.856,27	4.372
7	581.072,0 670.856,27	8	581.083,707 670.871,83	19.472	8	581.083,707 670.871,83	9	581.087,881 670.877,377	6.942	9	581.087,881 670.877,377	10	581.092,384 670.886,021	9.747
10	581.092,384 670.886,021	11	581.095,099 670.895,318	9.685	11	581.095,099 670.895,318	12	581.092,168 670.902,383	7.649	12	581.092,168 670.902,383	13	581.091,485 670.903,115	1.001
13	581.091,485 670.903,115	14	581.089,666 670.905,054	2.659	14	581.089,666 670.905,054	15	581.085,299 670.907,183	4.858	15	581.085,299 670.907,183	16	581.070,765 670.912,094	15.341
16	581.070,765 670.912,094	17	581.064,868 670.914,284	6.291	17	581.064,868 670.914,284	18	581.059,584 670.916,519	5.737	18	581.059,584 670.916,519	19	581.054,984 670.919,142	5.295

Punct început	X / Y	Punct sfârșit	X / Y	Lungime segment	Punct început	X / Y	Punct sfârșit	X / Y	Lungime segment	Punct început	X / Y	Punct sfârșit	X / Y	Lungime segment
19	581.054,984 670.919,142	20	581.044,51 670.926,03	12.536	20	581.044,51 670.926,03	21	581.040,36 670.929,22	5.234	21	581.040,36 670.929,22	22	581.028,7 670.940,559	16.264
22	581.028,7 670.940,559	23	581.025,039 670.944,353	5.272	23	581.025,039 670.944,353	24	581.018,969 670.950,644	8.742	24	581.018,969 670.950,644	25	581.010,797 670.960,992	13.186
25	581.010,797 670.960,992	26	581.003,351 670.970,42	12.014	26	581.003,351 670.970,42	27	580.996,382 670.978,574	10.726	27	580.996,382 670.978,574	28	580.991,261 670.986,017	9.035
28	580.991,261 670.986,017	29	580.988,088 670.989,467	4.687	29	580.988,088 670.989,467	30	580.982,776 670.996,549	8.853	30	580.982,776 670.996,549	31	580.975,398 671.004,498	10.845
31	580.975,398 671.004,498	32	580.971,604 671.001,2	5.027	32	580.971,604 671.001,2	33	580.986,598 670.981,762	24.549	33	580.986,598 670.981,762	34	580.999,516 670.967,208	19.46
34	580.999,516 670.967,208	35	581.014,803 670.947,852	24.665	35	581.014,803 670.947,852	36	581.015,199 670.947,351	0.639	36	581.015,199 670.947,351	37	581.025,179 670.937,007	14.374
37	581.025,179 670.937,007	38	581.033,78 670.929,01	11.744	38	581.033,78 670.929,01	39	581.041,35 670.922,74	9.829	39	581.041,35 670.922,74	40	581.049,73 670.917,25	10.018
40	581.049,73 670.917,25	41	581.059,38 670.912,35	10.823	41	581.059,38 670.912,35	42	581.068,69 670.908,15	10.214	42	581.068,69 670.908,15	43	581.086,26 670.901,97	18.625
43	581.086,26 670.901,97	44	581.089,34 670.897,0	5.847	44	581.089,34 670.897,0	45	581.086,79 670.888,27	9.095	45	581.086,79 670.888,27	46	581.082,69 670.880,4	8.874
46	581.082,69 670.880,4	47	581.080,796 670.877,473	3.486	47	581.080,796 670.877,473	48	581.072,2 670.864,19	15.822	48	581.072,2 670.864,19	49	581.064,63 670.852,57	13.868
49	581.064,63 670.852,57	50	581.061,285 670.846,644	6.805	50	581.061,285 670.846,644	1	581.051,75 670.829,75	19.399					

** Lungimile segmentelor sunt determinate în planul de proiecție Stereo 70 și sunt rotunjite la 1 milimetru.

*** Distanța dintre puncte este formată din segmente cumulate ce sunt mai mici decât valoarea 1 milimetru.

**DATE DESPRE IMOBILUL NR. 10900**

Oficiul de Cadastru și Publicitate Imobiliară SUCEAVA
Biroul de Cadastru și Publicitate Imobiliară Gura Humorului

A. Partea I. Descrierea imobilului

TEREN Intravilan

Adresa: Loc. Mazanaesti, Str Profesor Lidia Moldovan, Nr. 14, Jud. Suceava

Nr. Crt	Nr cadastral Nr. topografic	Suprafața* (mp)	Observații / Referințe
A1		3.153	Sector cadastral:17 Teren neimprejmut;

B. Partea II. Proprietari și acte

Inscrieri privitoare la dreptul de proprietate și alte drepturi reale		Referințe
10900 / 18/03/2022		
Act Normativ nr. 7, din 13/03/1996 emis de PARLAMENTUL ROMANIEI;		
B1	Intabulare, drept de PROPRIETATE, dobandit prin Lege, cota actuala 1/1, cota initiala 1/1 1) NEIDENTIFICAT NEIDENTIFICAT	A1
Act Administrativ nr. 1408, din 14/03/2022 emis de PRIMARIA COMUNEI DRAGOIESTI;		
B2	Se noteaza posesia factica in favoarea lui 1) PINTEA IOAN	A1

C. Partea III. SARCINI .

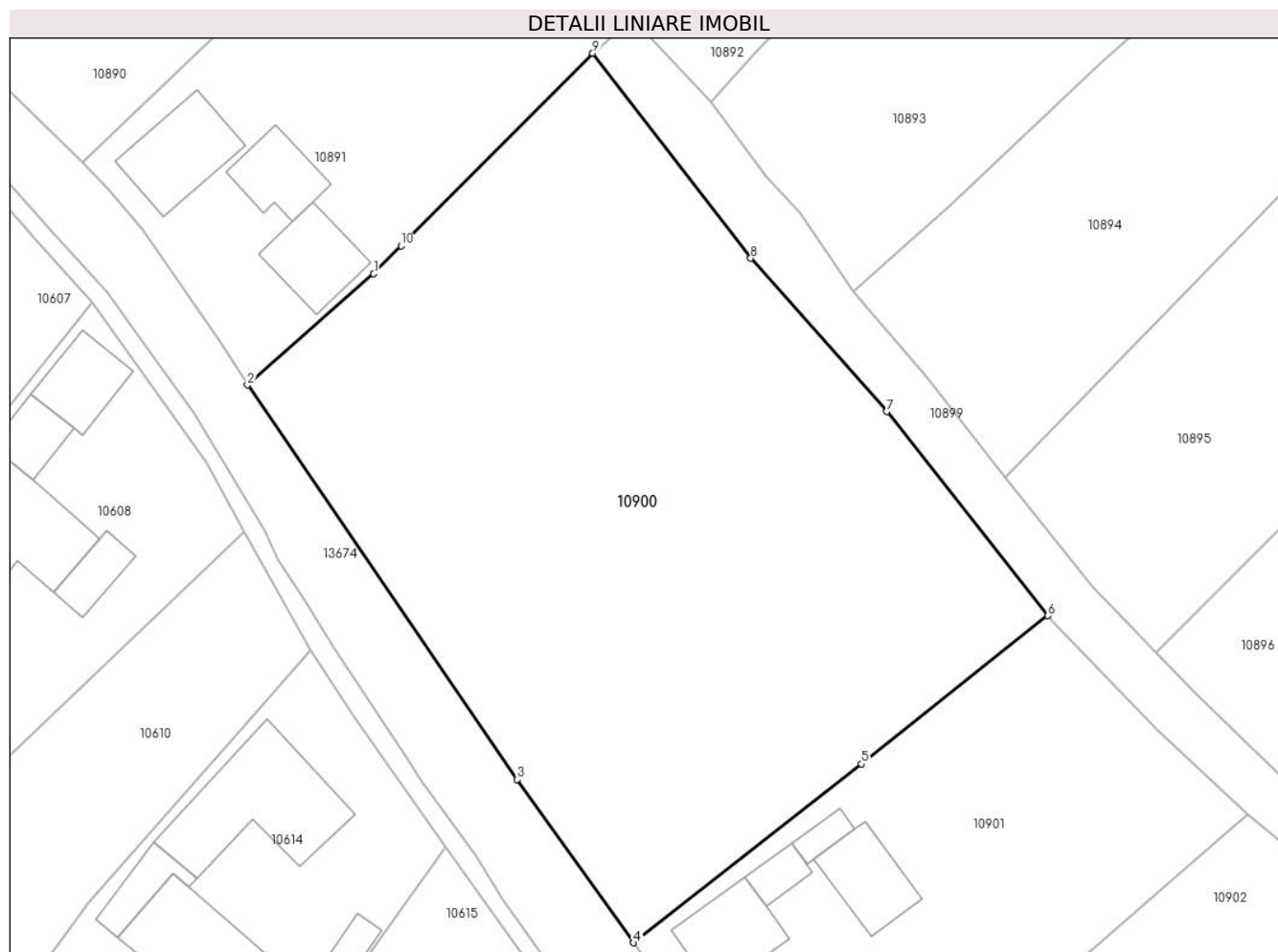
Inscrieri privind dezmembramintele dreptului de proprietate, drepturi reale de garanție și sarcini	Referințe
NU SUNT	

Anexa Nr. 1 La Partea I

Teren

Nr cadastral	Suprafața (mp)*	Observații / Referințe
	3.153	

* Suprafața este determinată în planul de proiecție Stereo 70.



Date referitoare la teren

Crt	Categorie folosință	Intravilan	Suprafața (mp)	Tarla	Parcelă	Nr. topo	Observații / Referințe
1	arabil	DA	3.153	-	-	-	

Lungime Segmente

1) Valorile lungimilor segmentelor sunt obținute din proiecție în plan.

Punct început	X / Y	Punct sfârșit	X / Y	Lungime segment (** (m)
1	580.950,818 670.980,282	2	580.938,827 670.969,729	15.973
2	580.938,827 670.969,729	3	580.964,406 670.932,299	45.335
3	580.964,406 670.932,299	4	580.975,49 670.916,81	19.046
4	580.975,49 670.916,81	5	580.997,102 670.933,774	27.475
5	580.997,102 670.933,774	6	581.014,803 670.947,852	22.617

Punct început	X / Y	Punct sfârșit	X / Y	Lungime segment (** (m)
6	581.014,803 670.947,852	7	580.999,516 670.967,208	24.665
7	580.999,516 670.967,208	8	580.986,598 670.981,762	19.46
8	580.986,598 670.981,762	9	580.971,604 671.001,2	24.549
9	580.971,604 671.001,2	10	580.953,435 670.982,915	25.777
10	580.953,435 670.982,915	1	580.950,818 670.980,282	3.712

** Lungimile segmentelor sunt determinate în planul de proiecție Stereo 70 și sunt rotunjite la 1 milimetru.

*** Distanța dintre puncte este formată din segmente cumulate ce sunt mai mici decât valoarea 1 milimetru.

**DATE DESPRE IMOBILUL NR. 10901**

Oficiul de Cadastru și Publicitate Imobiliară SUCEAVA
Biroul de Cadastru și Publicitate Imobiliară Gura Humorului

A. Partea I. Descrierea imobilului

TEREN Intravilan

Adresa: Loc. Mazanaesti, Str Profesor Lidia Moldovan, Nr. 12, Jud. Suceava

Nr. Crt	Nr cadastral Nr. topografic	Suprafața* (mp)	Observații / Referințe
A1	34292	Din acte: 1.499 Masurata: 1.460	Sector cadastral:17 Teren neimprejmuit; Imobil împrejmuit cu gard din plasă de sârmă.

Construcții

Crt	Nr cadastral Nr. topografic	Adresa	Observații / Referințe
A1.1	34292-C1	Loc. Mazanaesti, Str Profesor Lidia Moldovan, Nr. 12, Jud. Suceava	Nr. niveluri:2; S. construita la sol:61 mp; S. construita desfasurata:61 mp; Locuință (P+Beci) construită din lemn în anul 1979, cu suprafața desfășurată de 122 mp.
A1.2	34292-C2	Loc. Mazanaesti, Str Profesor Lidia Moldovan, Nr. 12, Jud. Suceava	Nr. niveluri:1; S. construita la sol:19 mp; S. construita desfasurata:19 mp; Anexă (P) construită din lemn în anul 1979, cu suprafața desfășurată de 19 mp.
A1.3	34292-C3	Loc. Mazanaesti, Str Profesor Lidia Moldovan, Nr. 12, Jud. Suceava	Nr. niveluri:1; S. construita la sol:14 mp; S. construita desfasurata:14 mp; Anexă (P) construită din lemn în anul 1979, cu suprafața desfășurată de 14 mp.
A1.4	34292-C4	Loc. Mazanaesti, Str Profesor Lidia Moldovan, Nr. 12, Jud. Suceava	Nr. niveluri:1; S. construita la sol:55 mp; S. construita desfasurata:55 mp; Anexă (P) construită din lemn în anul 1979, cu suprafața desfășurată de 55 mp.

B. Partea II. Proprietari și acte

Inscrieri privitoare la dreptul de proprietate și alte drepturi reale		Referințe
19899 / 11/09/2023		
Act Notarial nr. 143, din 08/09/2023 emis de Dumitru Mihaela;		
B2	Intabulare, drept de PROPRIETATE bun propriu, dobandit prin Succesiune, cota actuala 1/1, cota initiala 1/1 1) RUSU ILIE	A1, A1.1, A1.2, A1.3, A1.4

C. Partea III. SARCINI .

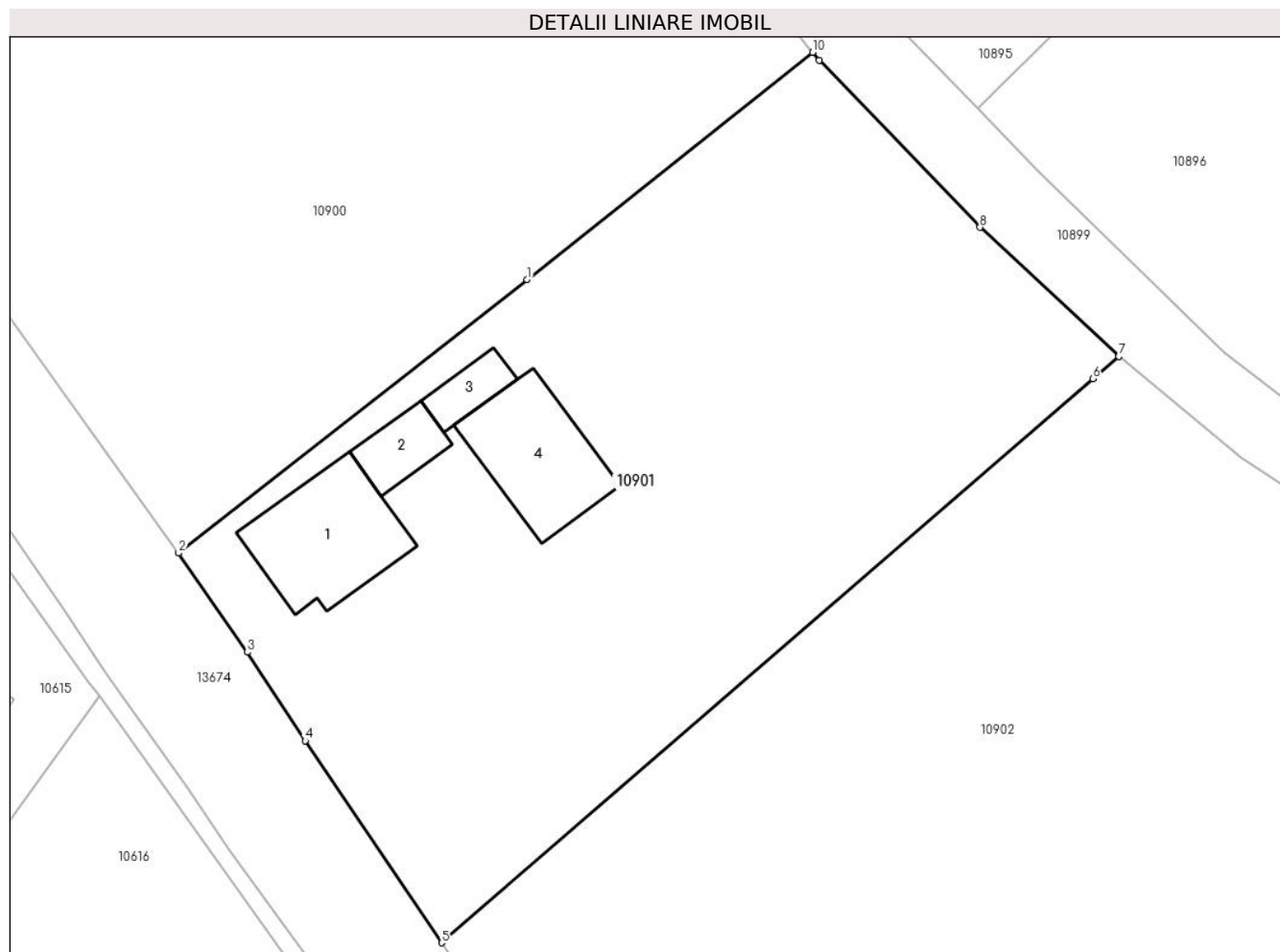
Inscrieri privind dezmembramintele dreptului de proprietate, drepturi reale de garanție și sarcini	Referințe
NU SUNT	

Anexa Nr. 1 La Partea I

Teren

Nr cadastral	Suprafața (mp)*	Observații / Referințe
34292	Din acte: 1.499 Masurata: 1.460	Imobil împrejmuit cu gard din plasă de sârmă.

* Suprafața este determinată în planul de proiecție Stereo 70.



Date referitoare la teren

Crt	Categorie folosință	Intra vilan	Suprafața (mp)	Tarla	Parcelă	Nr. topo	Observații / Referințe
1	curți constructii	DA	370	-	-	-	
2	arabil	DA	1.090	-	-	-	

Date referitoare la construcții

Crt	Număr	Destinație construcție	Supraf. (mp)	Situație juridică	Observații / Referințe
A1.1	34292-C1	construcții de locuințe	61	Cu acte	Nr. niveluri:2; S. construită la sol:61 mp; S. construită desfasurata:61 mp; Locuință (P+Beci) construită din lemn în anul 1979, cu suprafața desfășurată de 122 mp.
A1.2	34292-C2	construcții anexa	19	Cu acte	Nr. niveluri:1; S. construită la sol:19 mp; S. construită desfasurata:19 mp; Anexă (P) construită din lemn în anul 1979, cu suprafața desfășurată de 19 mp.
A1.3	34292-C3	construcții anexa	14	Cu acte	Nr. niveluri:1; S. construită la sol:14 mp; S. construită desfasurata:14 mp; Anexă (P) construită din lemn în anul 1979, cu suprafața desfășurată de 14 mp.
A1.4	34292-C4	construcții anexa	55	Cu acte	Nr. niveluri:1; S. construită la sol:55 mp; S. construită desfasurata:55 mp; Anexă (P) construită din lemn în anul 1979, cu suprafața desfășurată de 55 mp.

Lungime Segmente

1) Valorile lungimilor segmentelor sunt obținute din proiecție în plan.

Punct început	X / Y	Punct sfârșit	X / Y	Lungime segment (** (m)
1	580.997,102 670.933,774	2	580.975,49 670.916,81	27.475
2	580.975,49 670.916,81	3	580.979,75 670.910,66	7.481
3	580.979,75 670.910,66	4	580.983,328 670.905,173	6.551
4	580.983,328 670.905,173	5	580.991,79 670.892,65	15.114
5	580.991,79 670.892,65	6	581.032,17 670.927,616	53.415
6	581.032,17 670.927,616	7	581.033,78 670.929,01	2.13
7	581.033,78 670.929,01	8	581.025,179 670.937,007	11.744
8	581.025,179 670.937,007	9	581.015,199 670.947,351	14.374
9	581.015,199 670.947,351	10	581.014,803 670.947,852	0.639
10	581.014,803 670.947,852	1	580.997,102 670.933,774	22.617

** Lungimile segmentelor sunt determinate în planul de proiecție Stereo 70 și sunt rotunjite la 1 milimetru.

*** Distanța dintre puncte este formată din segmente cumulate ce sunt mai mici decât valoarea 1 milimetru.

**DATE DESPRE IMOBILUL NR. 10902**

Oficiul de Cadastru și Publicitate Imobiliară SUCEAVA
Biroul de Cadastru și Publicitate Imobiliară Gura Humorului

A. Partea I. Descrierea imobilului

TEREN Intravilan

Adresa: Loc. Mazanaesti, Str Profesor Lidia Moldovan, Nr. 10, Jud. Suceava

Nr. Crt	Nr cadastral Nr. topografic	Suprafața* (mp)	Observații / Referințe
A1		3.409	Sector cadastral:17 Teren neimprejmuit;

B. Partea II. Proprietari și acte

Inscrieri privitoare la dreptul de proprietate și alte drepturi reale		Referințe
10902 / 18/03/2022		
Act Normativ nr. 7, din 13/03/1996 emis de PARLAMENTUL ROMANIEI;		
B1	Inscrierea provizorie, drept de PROPRIETATE, dobandit prin Lege, cota actuala 1/1, cota initiala 1/1	A1
1) COMUNA DRAGOIESTI, CIF:4441190, PROPRIETAR NEIDENTIFICAT		

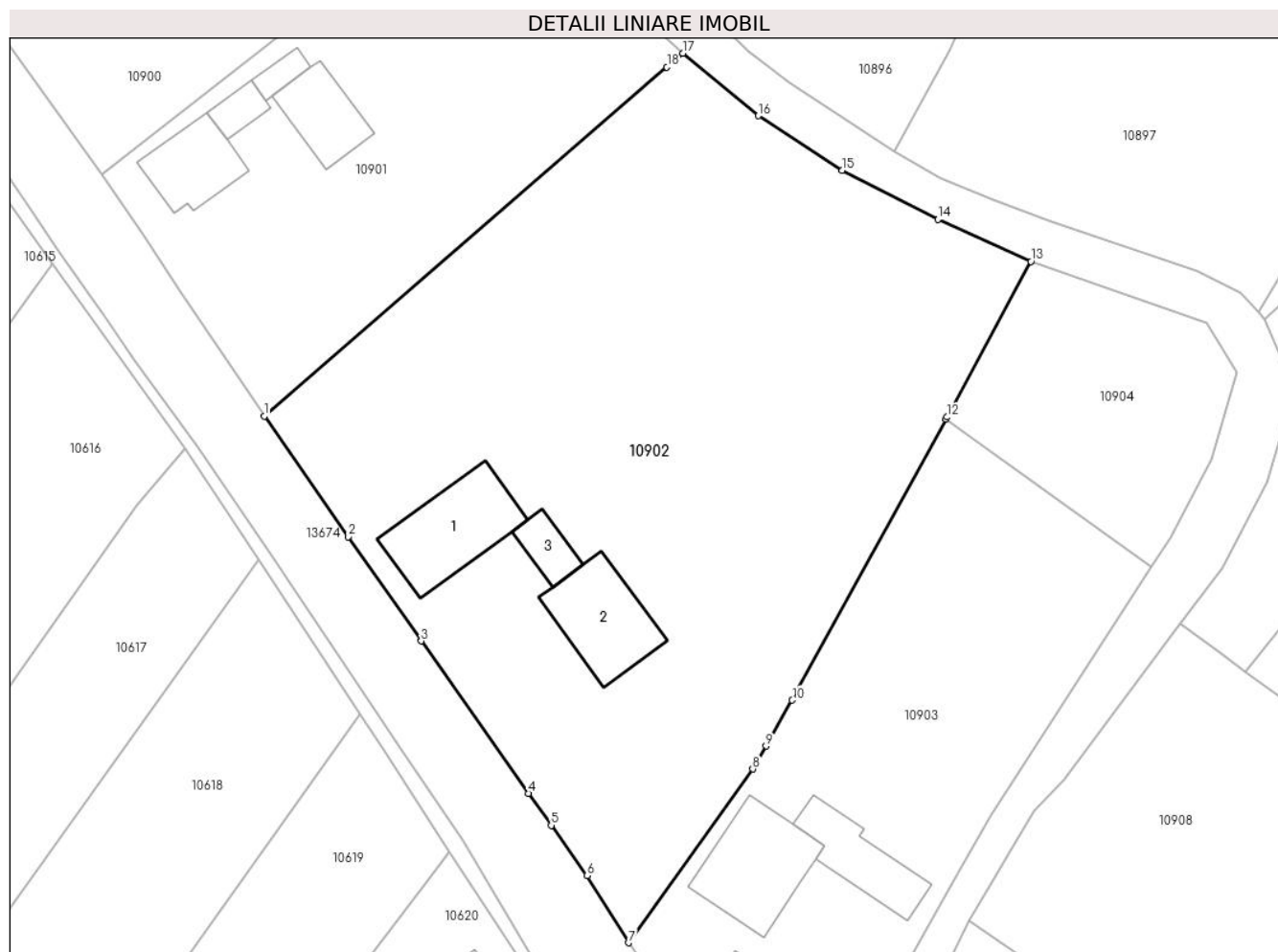
C. Partea III. SARCINI .

Inscrieri privind dezmembramintele dreptului de proprietate, drepturi reale de garanție și sarcini	Referințe
NU SUNT	

Teren

Nr cadastral	Suprafața (mp)*	Observații / Referințe
	3.409	

* Suprafața este determinată în planul de proiecție Stereo 70.



Date referitoare la teren

Crt	Categorie folosință	Intravilan	Suprafața (mp)	Tarla	Parcelă	Nr. topo	Observații / Referințe
1	curți constructii	DA	710	-	-	-	
2	arabil	DA	2.700	-	-	-	

Date referitoare la construcții

Crt	Număr	Destinație construcție	Supraf. (mp)	Situație juridică	Observații / Referințe
A1.1		construcții de locuințe	98	Fara acte	Nr. niveluri:1; S. construita la sol:98 mp; S. construita desfasurata:98 mp; LOCUINTA
A1.2		construcții anexa	88	Fara acte	Nr. niveluri:1; S. construita la sol:88 mp; S. construita desfasurata:88 mp; ANEXA
A1.3		construcții anexa	26	Fara acte	Nr. niveluri:1; S. construita la sol:26 mp; S. construita desfasurata:26 mp; ANEXA

Lungime Segmente

1) Valorile lungimilor segmentelor sunt obținute din proiecție în plan.

Punct început	X / Y	Punct sfârșit	X / Y	Lungime segment (** (m)
1	580.991,79 670.892,65	2	581.000,224 670.880,554	14.746

Punct început	X / Y	Punct sfârșit	X / Y	Lungime segment (** (m)
2	581.000,224 670.880,554	3	581.007,52 670.870,09	12.756
3	581.007,52 670.870,09	4	581.018,275 670.854,831	18.668
4	581.018,275 670.854,831	5	581.020,568 670.851,613	3.951
5	581.020,568 670.851,613	6	581.024,159 670.846,571	6.19
6	581.024,159 670.846,571	7	581.028,31 670.839,85	7.9
7	581.028,31 670.839,85	8	581.040,784 670.857,264	21.421
8	581.040,784 670.857,264	9	581.042,111 670.859,576	2.666
9	581.042,111 670.859,576	10	581.044,745 670.864,166	5.292
10	581.044,745 670.864,166	11	581.060,146 670.892,328	32.098
11	581.060,146 670.892,328	12	581.060,262 670.892,54	0.242
12	581.060,262 670.892,54	13	581.068,69 670.908,15	17.74
13	581.068,69 670.908,15	14	581.059,38 670.912,35	10.214
14	581.059,38 670.912,35	15	581.049,73 670.917,25	10.823
15	581.049,73 670.917,25	16	581.041,35 670.922,74	10.018
16	581.041,35 670.922,74	17	581.033,78 670.929,01	9.829
17	581.033,78 670.929,01	18	581.032,17 670.927,616	2.13
18	581.032,17 670.927,616	1	580.991,79 670.892,65	53.415

** Lungimile segmentelor sunt determinate în planul de proiecție Stereo 70 și sunt rotunjite la 1 milimetru.

*** Distanța dintre puncte este formată din segmente cumulate ce sunt mai mici decât valoarea 1 milimetru.

**DATE DESPRE IMOBILUL NR. 10903**

Oficiul de Cadastru și Publicitate Imobiliară SUCEAVA
Biroul de Cadastru și Publicitate Imobiliară Gura Humorului

A. Partea I. Descrierea imobilului

TEREN Intravilan

Adresa: Loc. Mazanaesti, Str Profesor Lidia Moldovan, Nr. 8, Jud. Suceava

Nr. Crt	Nr cadastral Nr. topografic	Suprafața* (mp)	Observații / Referințe
A1	30034	1.600	Sector cadastral:17 Teren neimpregmuit;

Construcții

Crt	Nr cadastral Nr. topografic	Adresa	Observații / Referințe
A1.1	30034-C1	Loc. Mazanaesti, Str Profesor Lidia Moldovan, Nr. 8, Jud. Suceava	Nr. niveluri:1; S. construita la sol:64 mp; S. construita desfasurata:64 mp; LOCUINTA
A1.2	30034-C2	Loc. Mazanaesti, Str Profesor Lidia Moldovan, Nr. 8, Jud. Suceava	Nr. niveluri:1; S. construita la sol:101 mp; S. construita desfasurata:101 mp; ANEXA
A1.3		Loc. Mazanaesti, Str Profesor Lidia Moldovan, Nr. 8, Jud. Suceava	Nr. niveluri:1; S. construita la sol:64 mp; S. construita desfasurata:64 mp; ANEXA
A1.4	30034-C4	Loc. Mazanaesti, Str Profesor Lidia Moldovan, Nr. 8, Jud. Suceava	Nr. niveluri:1; S. construita la sol:15 mp; S. construita desfasurata:15 mp; ANEXA

B. Partea II. Proprietari și acte

Inscrieri privitoare la dreptul de proprietate și alte drepturi reale		Referințe
415 / 28/01/2009		
Act Administrativ nr. 704, din 10/01/1995 emis de Comisia Judeteana Suceava (certificat fiscal nr. 272 din 22-01-2009);		
B1	Intabulare, drept de PROPRIETATE reconstituire, dobandit prin Reconstituire, cota actuala 1/1, cota initiala 1/1 1) ALBU SP. GHEORGHE , LIPSA CNP <i>OBSERVATII: asupra terenului</i>	A1
Act Administrativ nr. 273, din 22/01/2009 emis de PRIMARIA COMUNEI DRAGOIESTI;		
B2	Intabulare, drept de PROPRIETATE, dobandit prin Construire, cota actuala 1/1, cota initiala 1/1 1) ALBU SP. GHEORGHE , LIPSA CNP 2) ALBU VIRGINIA , LIPSA CNP	A1.1, A1.2, A1.3, A1.4

C. Partea III. SARCINI .

Inscrieri privind dezmembramintele dreptului de proprietate, drepturi reale de garanție și sarcini	Referințe
NU SUNT	

Anexa Nr. 1 La Partea I

Teren

Nr cadastral	Suprafața (mp)*	Observații / Referințe
30034	1.600	

* Suprafața este determinată în planul de proiecție Stereo 70.



Date referitoare la teren

Crt	Categorie folosință	Intravilan	Suprafața (mp)	Tarla	Parcelă	Nr. topo	Observații / Referințe
10903	arabil	DA	779	-	-	-	
10903	curti constructii	DA	821	-	-	-	

Date referitoare la construcții

Crt	Număr	Destinație construcție	Supraf. (mp)	Situație juridică	Observații / Referințe
A1.1	30034-C1	construcții de locuințe	64	Cu acte	Nr. niveluri:1; S. construita la sol:64 mp; S. construita desfasurata:64 mp; LOCUINTA
A1.2	30034-C2	construcții anexa	101	Cu acte	Nr. niveluri:1; S. construita la sol:101 mp; S. construita desfasurata:101 mp; ANEXA
A1.3		construcții anexa	64	Cu acte	Nr. niveluri:1; S. construita la sol:64 mp; S. construita desfasurata:64 mp; ANEXA
A1.4	30034-C4	construcții anexa	15	Cu acte	Nr. niveluri:1; S. construita la sol:15 mp; S. construita desfasurata:15 mp; ANEXA

Lungime Segmente

1) Valorile lungimilor segmentelor sunt obținute din proiecție în plan.

Punct început	X / Y	Punct sfârșit	X / Y	Lungime segment (** (m)
1	581.028,31 670.839,85	2	581.032,563 670.833,747	7.439
2	581.032,563 670.833,747	3	581.042,6 670.817,6	19.012
3	581.042,6 670.817,6	4	581.044,2 670.818,13	1.685
4	581.044,2 670.818,13	5	581.051,75 670.829,75	13.857
5	581.051,75 670.829,75	6	581.061,285 670.846,644	19.399
6	581.061,285 670.846,644	7	581.064,63 670.852,57	6.805
7	581.064,63 670.852,57	8	581.072,2 670.864,19	13.868
8	581.072,2 670.864,19	9	581.080,796 670.877,473	15.822
9	581.080,796 670.877,473	10	581.060,146 670.892,328	25.438
10	581.060,146 670.892,328	11	581.044,745 670.864,166	32.098
11	581.044,745 670.864,166	12	581.042,111 670.859,576	5.292
12	581.042,111 670.859,576	13	581.040,784 670.857,264	2.666
13	581.040,784 670.857,264	1	581.028,31 670.839,85	21.421

** Lungimile segmentelor sunt determinate în planul de proiecție Stereo 70 și sunt rotunjite la 1 milimetru.

*** Distanța dintre puncte este formată din segmente cumulate ce sunt mai mici decât valoarea 1 milimetru.

**DATE DESPRE IMOBILUL NR. 10904**

Oficiul de Cadastru și Publicitate Imobiliară SUCEAVA
Biroul de Cadastru și Publicitate Imobiliară Gura Humorului

A. Partea I. Descrierea imobilului

TEREN Intravilan

Adresa: Loc. Mazanaesti, Jud. Suceava

Nr. Crt	Nr cadastral Nr. topografic	Suprafața* (mp)	Observații / Referințe
A1		524	Sector cadastral:17 Teren neimprejmuit;

B. Partea II. Proprietari și acte

Inscrieri privitoare la dreptul de proprietate și alte drepturi reale		Referințe
10904 / 18/03/2022		
Act Normativ nr. 7, din 13/03/1996 emis de PARLAMENTUL ROMANIEI;		
B1	Inscrierea provizorie, drept de PROPRIETATE, dobandit prin Lege, cota actuala 1/1, cota initiala 1/1	A1
1) COMUNA DRAGOIESTI, CIF:4441190, PROPRIETAR NEIDENTIFICAT		

C. Partea III. SARCINI .

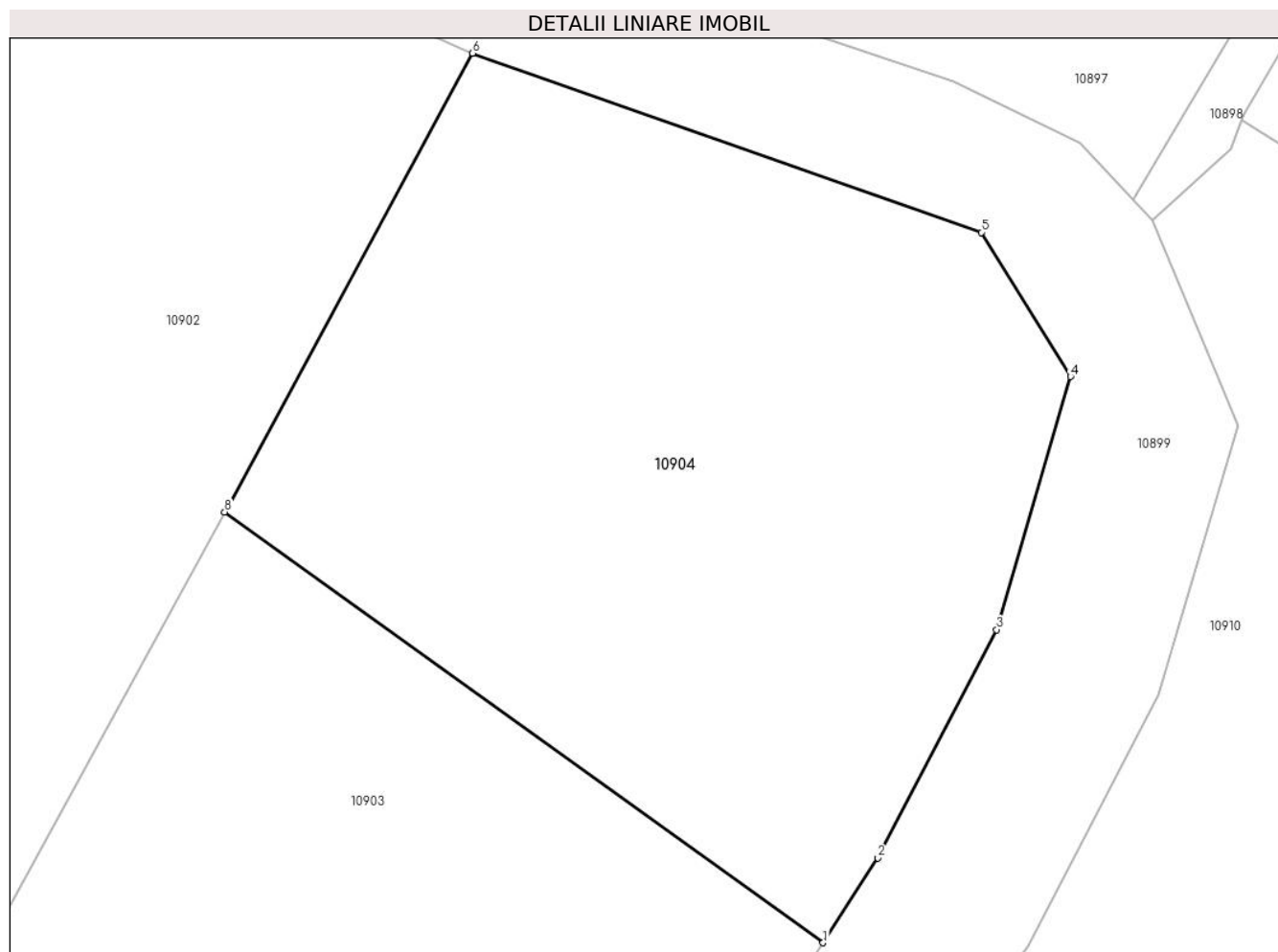
Inscrieri privind dezmembramintele dreptului de proprietate, drepturi reale de garanție și sarcini	Referințe
NU SUNT	

Anexa Nr. 1 La Partea I

Teren

Nr cadastral	Suprafața (mp)*	Observații / Referințe
	524	

* Suprafața este determinată în planul de proiecție Stereo 70.



Date referitoare la teren

Crt	Categorie folosință	Intra vilan	Suprafața (mp)	Tarla	Parcelă	Nr. topo	Observații / Referințe
1	arabil	DA	524	-	-	-	

Lungime Segmente

1) Valorile lungimilor segmentelor sunt obținute din proiecție în plan.

Punct început	X / Y	Punct sfârșit	X / Y	Lungime segment (** (m)
1	581.080,796 670.877,473	2	581.082,69 670.880,4	3.486
2	581.082,69 670.880,4	3	581.086,79 670.888,27	8.874
3	581.086,79 670.888,27	4	581.089,34 670.897,0	9.095
4	581.089,34 670.897,0	5	581.086,26 670.901,97	5.847
5	581.086,26 670.901,97	6	581.068,69 670.908,15	18.625

Punct început	X / Y	Punct sfârșit	X / Y	Lungime segment (** (m)
6	581.068,69 670.908,15	7	581.060,262 670.892,54	17.74
7	581.060,262 670.892,54	8	581.060,146 670.892,328	0.242
8	581.060,146 670.892,328	1	581.080,796 670.877,473	25.438

** Lungimile segmentelor sunt determinate în planul de proiecție Stereo 70 și sunt rotunjite la 1 milimetru.

*** Distanța dintre puncte este formată din segmente cumulate ce sunt mai mici decât valoarea 1 milimetru.

**DATE DESPRE IMOBILUL NR. 10905**

Oficiul de Cadastru și Publicitate Imobiliară SUCEAVA
 Biroul de Cadastru și Publicitate Imobiliară Gura Humorului

A. Partea I. Descrierea imobilului

TEREN Intravilan

Adresa: Loc. Mazanaesti, Str Profesor Lidia Moldovan, Nr. 4, Jud. Suceava

Nr. Crt	Nr cadastral Nr. topografic	Suprafața* (mp)	Observații / Referințe
A1		2.271	Sector cadastral:17 Teren neimprejmit;

B. Partea II. Proprietari și acte

Inscrieri privitoare la dreptul de proprietate și alte drepturi reale		Referințe
10905 / 18/03/2022		
Act Normativ nr. 7, din 13/03/1996 emis de PARLAMENTUL ROMANIEI;		
B1	Inscrierea provizorie, drept de PROPRIETATE, dobandit prin Lege, cota actuala 1/1, cota initiala 1/1	A1
1) COMUNA DRAGOIESTI, CIF:4441190, PROPRIETAR NEIDENTIFICAT		

C. Partea III. SARCINI .

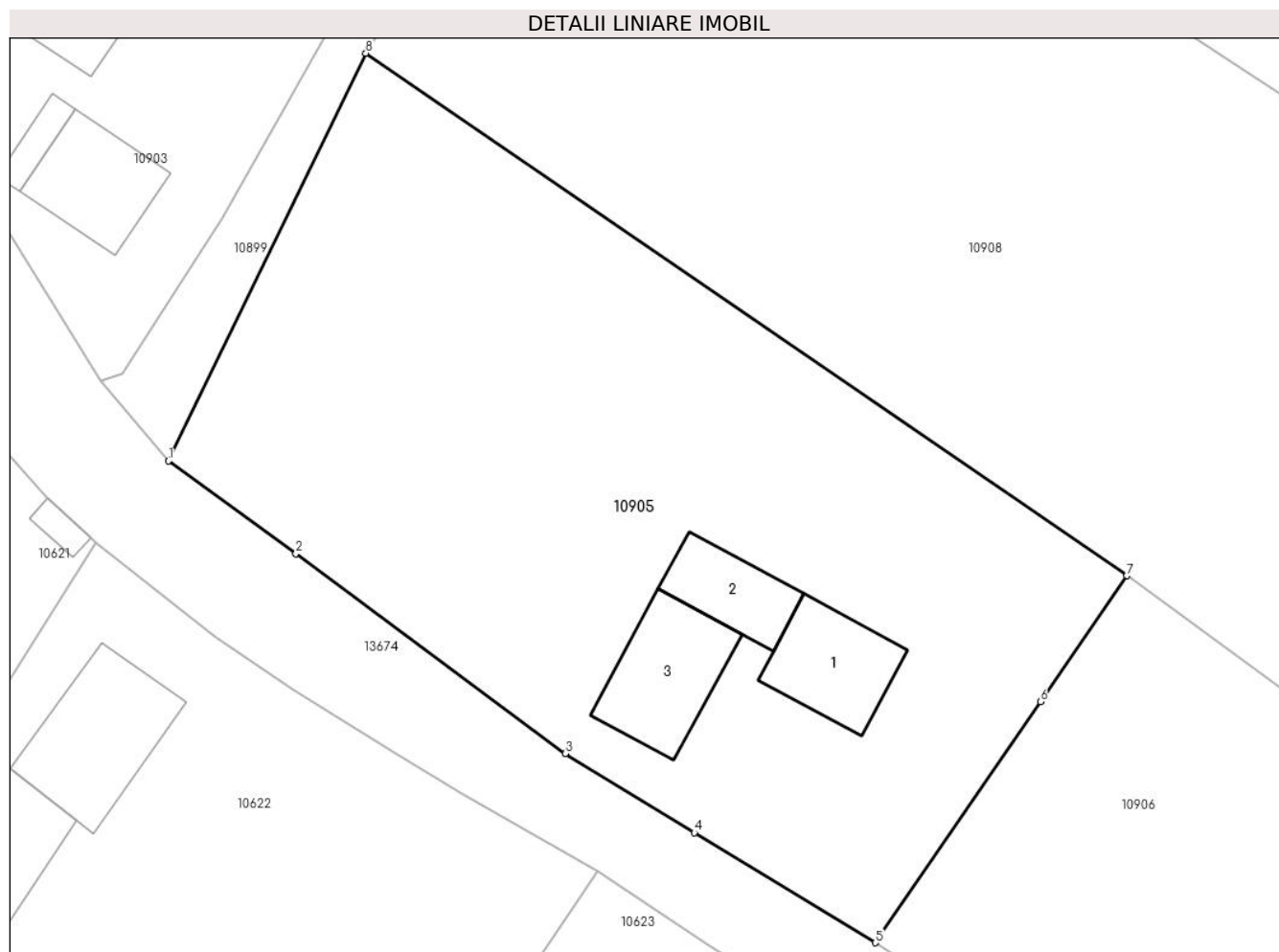
Inscrieri privind dezmembramintele dreptului de proprietate, drepturi reale de garanție și sarcini	Referințe
NU SUNT	

Anexa Nr. 1 La Partea I

Teren

Nr cadastral	Suprafața (mp)*	Observații / Referințe
	2.271	

* Suprafața este determinată în planul de proiecție Stereo 70.



Date referitoare la teren

Crt	Categorie folosință	Intravilan	Suprafața (mp)	Tarla	Parcelă	Nr. topo	Observații / Referințe
1	curți constructii	DA	608	-	-	-	
2	arabil	DA	1.663	-	-	-	

Date referitoare la construcții

Crt	Număr	Destinație construcție	Supraf. (mp)	Situație juridică	Observații / Referințe
A1.1		construcții de locuințe	65	Fara acte	Nr. niveluri:1; S. construita la sol:65 mp; S. construita desfasurata:65 mp; LOCUINTA
A1.2		construcții anexa	48	Fara acte	Nr. niveluri:1; S. construita la sol:48 mp; S. construita desfasurata:48 mp; ANEXA
A1.3		construcții anexa	77	Fara acte	Nr. niveluri:1; S. construita la sol:77 mp; S. construita desfasurata:77 mp; ANEXA

Lungime Segmente

1) Valorile lungimilor segmentelor sunt obținute din proiecție în plan.

Punct început	X / Y	Punct sfârșit	X / Y	Lungime segment (** (m)
1	581.047,69 670.811,58	2	581.057,24 670.804,64	11.805

Punct început	X / Y	Punct sfârșit	X / Y	Lungime segment (** (m)
2	581.057,24 670.804,64	3	581.077,42 670.789,65	25.138
3	581.077,42 670.789,65	4	581.087,09 670.783,74	11.333
4	581.087,09 670.783,74	5	581.100,66 670.775,49	15.881
5	581.100,66 670.775,49	6	581.113,038 670.793,532	21.88
6	581.113,038 670.793,532	7	581.119,518 670.802,976	11.453
7	581.119,518 670.802,976	8	581.062,48 670.842,11	69.172
8	581.062,48 670.842,11	1	581.047,69 670.811,58	33.924

** Lungimile segmentelor sunt determinate în planul de proiecție Stereo 70 și sunt rotunjite la 1 milimetru.

*** Distanța dintre puncte este formată din segmente cumulate ce sunt mai mici decât valoarea 1 milimetru.

**DATE DESPRE IMOBILUL NR. 10906**

Oficiul de Cadastru și Publicitate Imobiliară SUCEAVA
Biroul de Cadastru și Publicitate Imobiliară Gura Humorului

A. Partea I. Descrierea imobilului

TEREN Intravilan

Adresa: Loc. Mazanaesti, Str Profesor Lidia Moldovan, Nr. FN, Jud. Suceava

Nr. Crt	Nr cadastral Nr. topografic	Suprafața* (mp)	Observații / Referințe
A1		1.121	Sector cadastral:17 Teren neimprejmut;

B. Partea II. Proprietari și acte

Inscrieri privitoare la dreptul de proprietate și alte drepturi reale		Referințe
10906 / 18/03/2022		
Act Normativ nr. 7, din 13/03/1996 emis de PARLAMENTUL ROMANIEI;		
B1	Intabulare, drept de PROPRIETATE, dobandit prin Lege, cota actuala 1/1, cota initiala 1/1 1) NEIDENTIFICAT NEIDENTIFICAT	A1
Act Administrativ nr. 1394, din 14/03/2022 emis de PRIMARIA COMUNEI DRAGOIESTI;		
B2	Se noteaza posesia factica in favoarea lui 1) BODNARIU CONSTANTIN-DANUT	A1

C. Partea III. SARCINI .

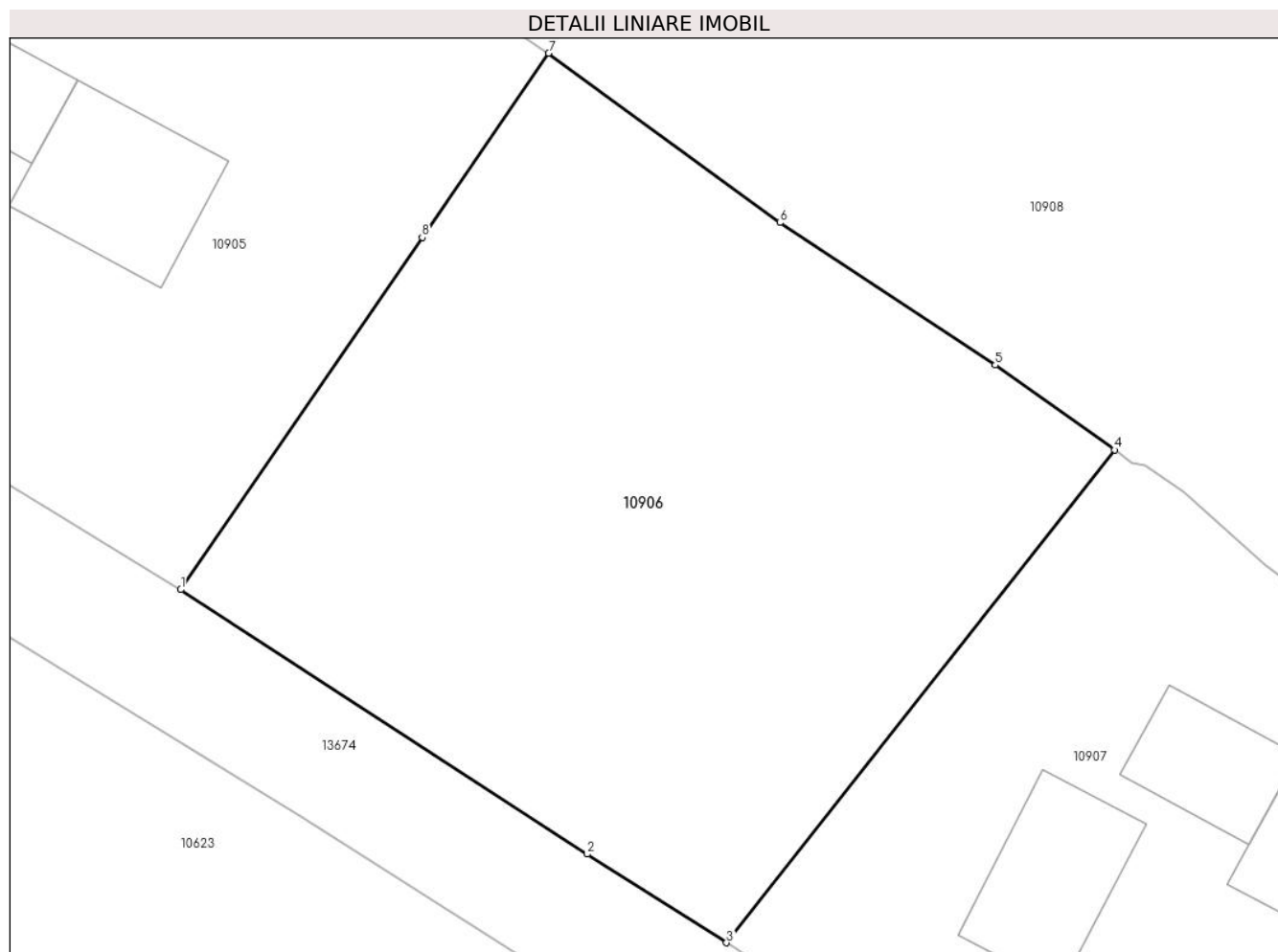
Inscrieri privind dezmembramintele dreptului de proprietate, drepturi reale de garanție și sarcini	Referințe
NU SUNT	

Anexa Nr. 1 La Partea I

Teren

Nr cadastral	Suprafața (mp)*	Observații / Referințe
	1.121	

* Suprafața este determinată în planul de proiecție Stereo 70.



Date referitoare la teren

Crt	Categorie folosință	Intravilan	Suprafața (mp)	Tarla	Parcelă	Nr. topo	Observații / Referințe
1	arabil	DA	1.121	-	-	-	

Lungime Segmente

1) Valorile lungimilor segmentelor sunt obținute din proiecție în plan.

Punct început	X / Y	Punct sfârșit	X / Y	Lungime segment (** (m)
1	581.100,66 670.775,49	2	581.121,5 670.761,93	24.863
2	581.121,5 670.761,93	3	581.128,639 670.757,391	8.46
3	581.128,639 670.757,391	4	581.148,537 670.782,651	32.156
4	581.148,537 670.782,651	5	581.142,426 670.786,991	7.495
5	581.142,426 670.786,991	6	581.131,379 670.794,292	13.242

Punct început	X / Y	Punct sfârșit	X / Y	Lungime segment (** (m)
6	581.131,379 670.794,292	7	581.119,518 670.802,976	14.7
7	581.119,518 670.802,976	8	581.113,038 670.793,532	11.453
8	581.113,038 670.793,532	1	581.100,66 670.775,49	21.88

** Lungimile segmentelor sunt determinate în planul de proiecție Stereo 70 și sunt rotunjite la 1 milimetru.

*** Distanța dintre puncte este formată din segmente cumulate ce sunt mai mici decât valoarea 1 milimetru.

**DATE DESPRE IMOBILUL NR. 10907**

Oficiul de Cadastru și Publicitate Imobiliară SUCEAVA
Biroul de Cadastru și Publicitate Imobiliară Gura Humorului

A. Partea I. Descrierea imobilului

TEREN Intravilan

Adresa: Loc. Mazanaesti, Str Profesor Lidia Moldovan, Nr. 2, Jud. Suceava

Nr. Crt	Nr cadastral Nr. topografic	Suprafața* (mp)	Observații / Referințe
A1	31605	1.000	Sector cadastral:17 Teren neimprijmit;

Construcții

Crt	Nr cadastral Nr. topografic	Adresa	Observații / Referințe
A1.2		Loc. Mazanaesti, Str Profesor Lidia Moldovan, Nr. 2, Jud. Suceava	Nr. niveluri:1; S. construita la sol:57 mp; S. construita desfasurata:57 mp; ANEXA
A1.3		Loc. Mazanaesti, Str Profesor Lidia Moldovan, Nr. 2, Jud. Suceava	Nr. niveluri:2; S. construita la sol:90 mp; S. construita desfasurata:179 mp; LOCUINTA
A1.4		Loc. Mazanaesti, Str Profesor Lidia Moldovan, Nr. 2, Jud. Suceava	Nr. niveluri:1; S. construita la sol:39 mp; S. construita desfasurata:39 mp; ANEXA

B. Partea II. Proprietari și acte

Inscrieri privitoare la dreptul de proprietate și alte drepturi reale		Referințe
3172 / 07/06/2007		
Act Notarial nr. 1539, din 07/06/2007 emis de PARLAMENTUL ROMANIEI;		
B1	Intabulare, drept de PROPRIETATE, dobandit prin Conventie, cota actuala 1/1, cota initiala 1/1 1) BODNARIU CONSTANTIN DANUT, LIPSA CNP 2) BODNARIU VIORICA, LIPSA CNP	A1, A1.2
10907 / 18/03/2022		
Act Administrativ nr. 2526, din 31/03/2022 emis de PRIMARIA COMUNEI DRAGOIESTI;		
B2	Intabulare, drept de PROPRIETATE, dobandit prin Lege, cota actuala 1/1, cota initiala 1/1 1) BODNARIU VIORICA, LIPSA CNP 2) BODNARIU CONSTANTIN DANUT, LIPSA CNP	A1.3, A1.4

C. Partea III. SARCINI .

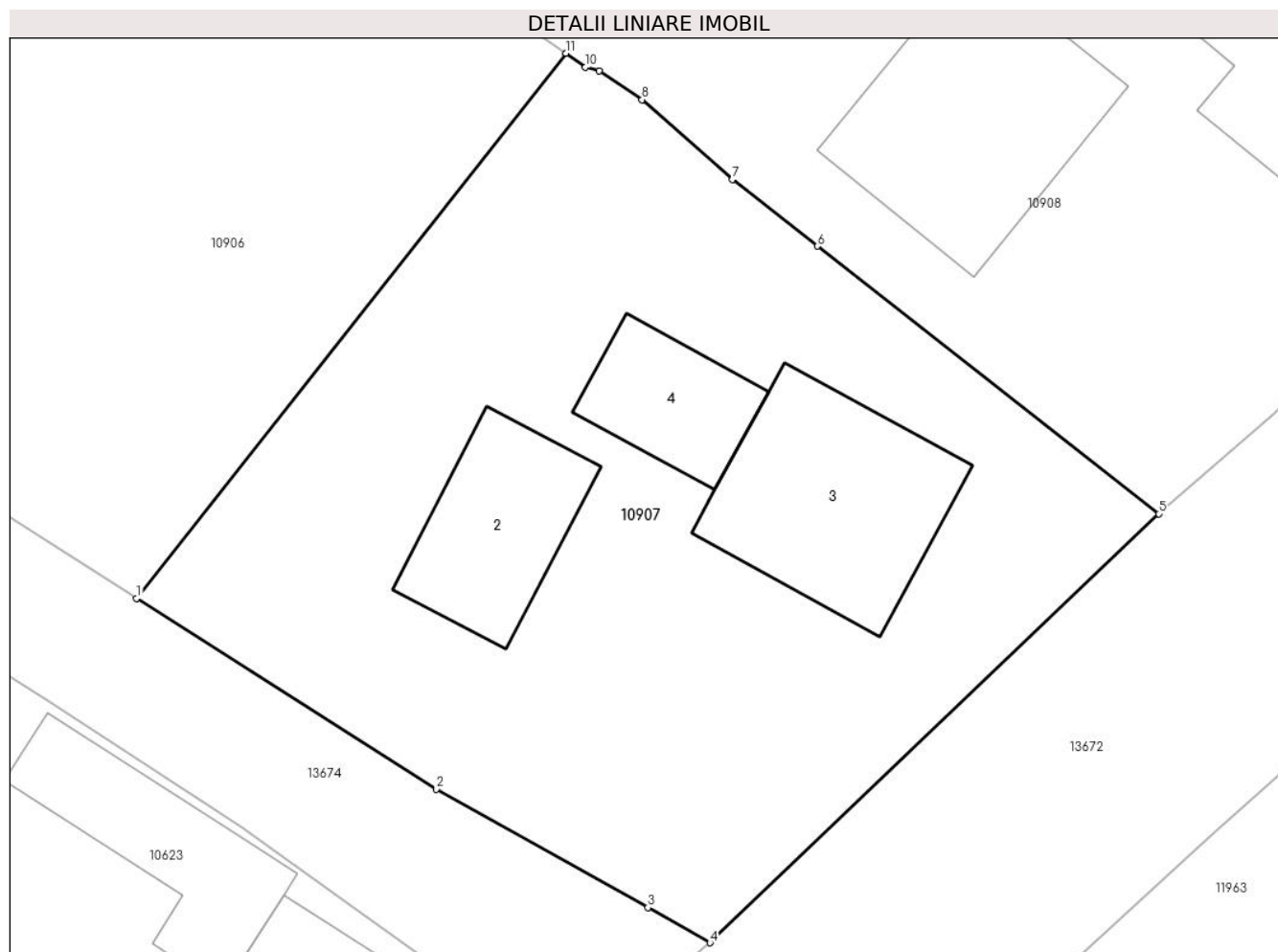
Inscrieri privind dezmembramintele dreptului de proprietate, drepturi reale de garanție și sarcini	Referințe
NU SUNT	

Anexa Nr. 1 La Partea I

Teren

Nr cadastral	Suprafața (mp)*	Observații / Referințe
31605	1.000	

* Suprafața este determinată în planul de proiecție Stereo 70.



Date referitoare la teren

Crt	Categorie folosință	Intravilan	Suprafața (mp)	Tarla	Parcelă	Nr. topo	Observații / Referințe
1	curți constructii	DA	1.000	-	-	-	

Date referitoare la construcții

Crt	Număr	Destinație construcție	Supraf. (mp)	Situație juridică	Observații / Referințe
A1.2		constructii anexa	57	Cu acte	Nr. niveluri:1; S. construita la sol:57 mp; S. construita desfasurata:57 mp; ANEXA
A1.3		constructii de locuinte	90	Cu acte	Nr. niveluri:2; S. construita la sol:90 mp; S. construita desfasurata:179 mp; LOCUINTA
A1.4		constructii anexa	39	Cu acte	Nr. niveluri:1; S. construita la sol:39 mp; S. construita desfasurata:39 mp; ANEXA

Lungime Segmente

1) Valorile lungimilor segmentelor sunt obținute din proiecție în plan.

Punct început	X / Y	Punct sfârșit	X / Y	Lungime segment (** (m)
1	581.128,639 670.757,391	2	581.142,53 670.748,56	16.46
2	581.142,53 670.748,56	3	581.152,34 670.743,08	11.237

Punct început	X / Y	Punct sfârșit	X / Y	Lungime segment (** (m)
3	581.152,34 670.743,08	4	581.155,219 670.741,446	3.31
4	581.155,219 670.741,446	5	581.176,02 670.761,32	28.769
5	581.176,02 670.761,32	6	581.160,209 670.773,716	20.091
6	581.160,209 670.773,716	7	581.156,258 670.776,804	5.015
7	581.156,258 670.776,804	8	581.152,077 670.780,503	5.582
8	581.152,077 670.780,503	9	581.150,089 670.781,824	2.387
9	581.150,089 670.781,824	10	581.149,448 670.782,005	0.666
10	581.149,448 670.782,005	11	581.148,537 670.782,651	1.117
11	581.148,537 670.782,651	1	581.128,639 670.757,391	32.156

** Lungimile segmentelor sunt determinate în planul de proiecție Stereo 70 și sunt rotunjite la 1 milimetru.

*** Distanța dintre puncte este formată din segmente cumulate ce sunt mai mici decât valoarea 1 milimetru.

**DATE DESPRE IMOBILUL NR. 10908**

Oficiul de Cadastru și Publicitate Imobiliară SUCEAVA
Biroul de Cadastru și Publicitate Imobiliară Gura Humorului

A. Partea I. Descrierea imobilului

TEREN Intravilan

Adresa: Loc. Mazanaesti, Str Notar Stefan Moldovan, Nr. 24, Jud. Suceava

Nr. Crt	Nr cadastral Nr. topografic	Suprafața* (mp)	Observații / Referințe
A1		5.200	Sector cadastral:17 Teren neimprejmuit;

B. Partea II. Proprietari și acte

Inscrieri privitoare la dreptul de proprietate și alte drepturi reale		Referințe
10908 / 18/03/2022		
Act Normativ nr. 7, din 13/03/1996 emis de PARLAMENTUL ROMANIEI;		
B1	Inscrierea provizorie, drept de PROPRIETATE, dobandit prin Lege, cota actuala 1/1, cota initiala 1/1	A1
1) COMUNA DRAGOIESTI, CIF:4441190, PROPRIETAR NEIDENTIFICAT		

C. Partea III. SARCINI .

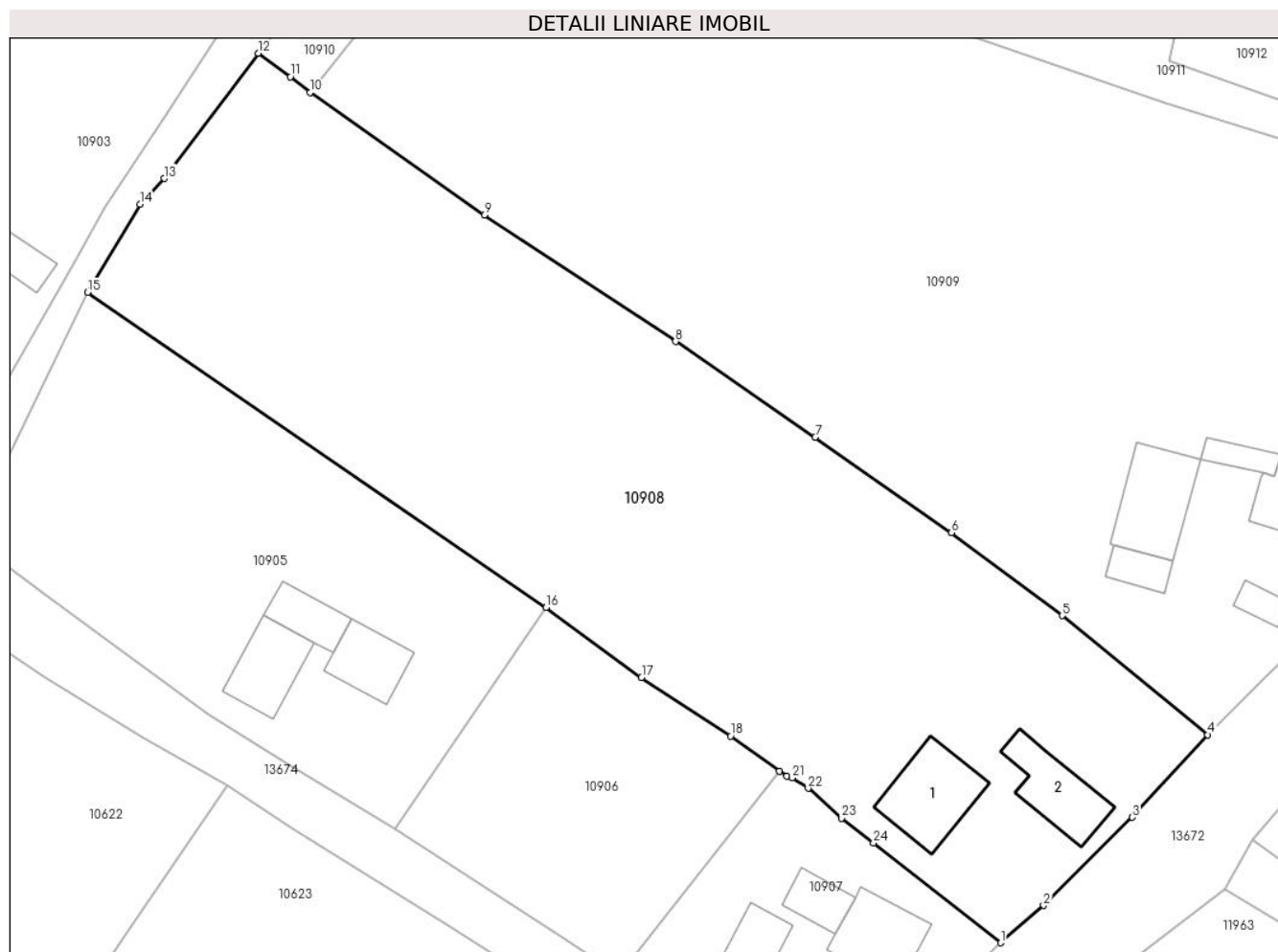
Inscrieri privind dezmembramintele dreptului de proprietate, drepturi reale de garanție și sarcini	Referințe
NU SUNT	

Anexa Nr. 1 La Partea I

Teren

Nr cadastral	Suprafața (mp)*	Observații / Referințe
	5.200	

* Suprafața este determinată în planul de proiecție Stereo 70.



Date referitoare la teren

Crt	Categorie folosință	Intravilan	Suprafața (mp)	Tarla	Parcelă	Nr. topo	Observații / Referințe
1	curți construcții	DA	601	-	-	-	
2	arabil	DA	4.598	-	-	-	

Date referitoare la construcții

Crt	Număr	Destinație construcție	Supraf. (mp)	Situație juridică	Observații / Referințe
A1.1		construcții de locuințe	106	Fara acte	Nr. niveluri:1; S. construita la sol:106 mp; S. construita desfasurata:106 mp; LOCUINTA
A1.2		construcții anexa	86	Fara acte	Nr. niveluri:1; S. construita la sol:86 mp; S. construita desfasurata:86 mp; ANEXA

Lungime Segmente

1) Valorile lungimilor segmentelor sunt obținute din proiecție în plan.

Punct început	X / Y	Punct sfârșit	X / Y	Lungime segment (** (m)
1	581.176,02 670.761,32	2	581.181,36 670.765,96	7.074
3	581.192,377 670.776,919	4	581.201,784 670.787,146	13.895

Punct început	X / Y	Punct sfârșit	X / Y	Lungime segment (** (m)
2	581.181,36 670.765,96	3	581.192,377 670.776,919	15.539
4	581.201,784 670.787,146	5	581.183,656 670.801,969	23.417

Punct început	X / Y	Punct sfârșit	X / Y	Lungime segment (** (m)
5	581.183,656 670.801,969	6	581.169,917 670.812,271	17.172
7	581.152,948 670.824,122	8	581.135,595 670.836,007	21.033
9	581.111,815 670.851,713	10	581.090,154 670.866,944	26.48
11	581.087,7 670.868,9	12	581.083,707 670.871,83	4.953
13	581.072,0 670.856,27	14	581.069,01 670.853,08	4.372
15	581.062,48 670.842,11	16	581.119,518 670.802,976	69.172
17	581.131,379 670.794,292	18	581.142,426 670.786,991	13.242
19	581.148,537 670.782,651	20	581.149,448 670.782,005	1.117
21	581.150,089 670.781,824	22	581.152,077 670.780,503	2.387
23	581.156,258 670.776,804	24	581.160,209 670.773,716	5.015

Punct început	X / Y	Punct sfârșit	X / Y	Lungime segment (** (m)
6	581.169,917 670.812,271	7	581.152,948 670.824,122	20.698
8	581.135,595 670.836,007	9	581.111,815 670.851,713	28.499
10	581.090,154 670.866,944	11	581.087,7 670.868,9	3.138
12	581.083,707 670.871,83	13	581.072,0 670.856,27	19.472
14	581.069,01 670.853,08	15	581.062,48 670.842,11	12.766
16	581.119,518 670.802,976	17	581.131,379 670.794,292	14.7
18	581.142,426 670.786,991	19	581.148,537 670.782,651	7.495
20	581.149,448 670.782,005	21	581.150,089 670.781,824	0.666
22	581.152,077 670.780,503	23	581.156,258 670.776,804	5.582
24	581.160,209 670.773,716	1	581.176,02 670.761,32	20.091

** Lungimile segmentelor sunt determinate în planul de proiecție Stereo 70 și sunt rotunjite la 1 milimetru.

*** Distanța dintre puncte este formată din segmente cumulate ce sunt mai mici decât valoarea 1 milimetru.

**DATE DESPRE IMOBILUL NR. 10909**

Oficiul de Cadastru și Publicitate Imobiliară SUCEAVA
Biroul de Cadastru și Publicitate Imobiliară Gura Humorului

A. Partea I. Descrierea imobilului

TEREN Intravilan

Adresa: Loc. Mazanaesti, Str Notar Stefan Moldovan, Nr. 22, Jud. Suceava

Nr. Crt	Nr cadastral Nr. topografic	Suprafața* (mp)	Observații / Referințe
A1	30689	7.400	Sector cadastral:17 Teren neimprijmit;

Construcții

Crt	Nr cadastral Nr. topografic	Adresa	Observații / Referințe
A1.1	30689-C1	Loc. Mazanaesti, Str Notar Stefan Moldovan, Nr. 22, Jud. Suceava	Nr. niveluri:1; S. construita la sol:105 mp; S. construita desfasurata:105 mp; LOCUINTA
A1.2	30689-C2	Loc. Mazanaesti, Str Notar Stefan Moldovan, Nr. 22, Jud. Suceava	Nr. niveluri:1; S. construita la sol:27 mp; S. construita desfasurata:27 mp; ANEXA
A1.3	30689-C3	Loc. Mazanaesti, Str Notar Stefan Moldovan, Nr. 22, Jud. Suceava	Nr. niveluri:1; S. construita la sol:105 mp; S. construita desfasurata:105 mp; ANEXA
A1.4	30689-C4	Loc. Mazanaesti, Str Notar Stefan Moldovan, Nr. 22, Jud. Suceava	Nr. niveluri:1; S. construita la sol:31 mp; S. construita desfasurata:31 mp; ANEXA
A1.5	30689-C5	Loc. Mazanaesti, Str Notar Stefan Moldovan, Nr. 22, Jud. Suceava	Nr. niveluri:1; S. construita la sol:21 mp; S. construita desfasurata:21 mp; ANEXA

B. Partea II. Proprietari și acte

Inscrieri privitoare la dreptul de proprietate și alte drepturi reale		Referințe
386 / 09/01/2023		
Act Notarial nr. 3, din 06/01/2023 emis de NP Pelepeco Lacramioara Gabriela;		
B1	Intabulare, drept de PROPRIETATE, dobandit prin Succesiune, cota actuala 2/16, cota initiala 2/16 1) BUDUSANU MUGUREL	A1, A1.1, A1.2, A1.3, A1.4, A1.5
B1	Intabulare, drept de PROPRIETATE, dobandit prin Succesiune, cota actuala 3/16, cota initiala 3/16 1) BUDUSANU GABRIEL-ANTONIO	A1, A1.1, A1.2, A1.3, A1.4, A1.5
B3	Intabulare, drept de PROPRIETATE, dobandit prin Succesiune, cota actuala 3/16, cota initiala 3/16 1) BUDUSANU LUCIAN	A1, A1.1, A1.2, A1.3, A1.4, A1.5
1315 / 05/02/2014		
Act Notarial nr. 162, din 04/02/2014 emis de NP Dumitru Mihaela;		
B4	Intabulare, drept de PROPRIETATE, dobandit prin Conventie, cota actuala 1/2, cota initiala 1/2 1) BUDUSANU MUGUREL	A1, A1.1, A1.2, A1.3, A1.4, A1.5

C. Partea III. SARCINI .

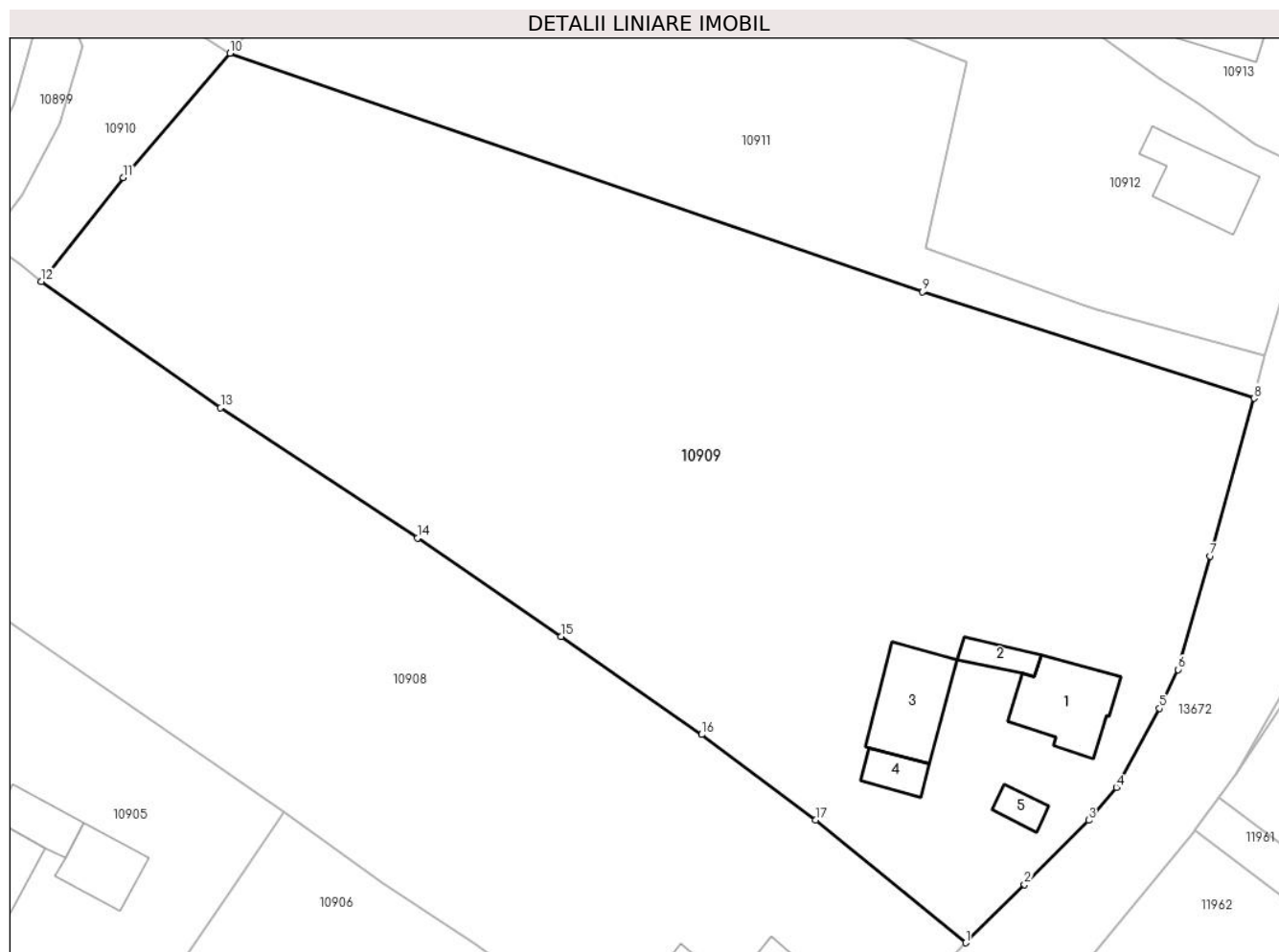
Inscrieri privind dezmembramintele dreptului de proprietate, drepturi reale de garanție și sarcini	Referințe
NU SUNT	

Anexa Nr. 1 La Partea I

Teren

Nr cadastral	Suprafața (mp)*	Observații / Referințe
30689	7.400	

* Suprafața este determinată în planul de proiecție Stereo 70.



Date referitoare la teren

Crt	Categorie folosință	Intravilan	Suprafața (mp)	Tarla	Parcelă	Nr. topo	Observații / Referințe
10909	arabil	DA	6.514	-	-	-	
10909	curti constructii	DA	886	-	-	-	

Date referitoare la construcții

Crt	Număr	Destinație construcție	Supraf. (mp)	Situație juridică	Observații / Referințe
A1.1	30689-C1	construcții de locuințe	105	Cu acte	Nr. niveluri:1; S. construita la sol:105 mp; S. construita desfasurata:105 mp; LOCUINTA
A1.2	30689-C2	construcții anexa	27	Cu acte	Nr. niveluri:1; S. construita la sol:27 mp; S. construita desfasurata:27 mp; ANEXA
A1.3	30689-C3	construcții anexa	105	Cu acte	Nr. niveluri:1; S. construita la sol:105 mp; S. construita desfasurata:105 mp; ANEXA
A1.4	30689-C4	construcții anexa	31	Cu acte	Nr. niveluri:1; S. construita la sol:31 mp; S. construita desfasurata:31 mp; ANEXA
A1.5	30689-C5	construcții anexa	21	Cu acte	Nr. niveluri:1; S. construita la sol:21 mp; S. construita desfasurata:21 mp; ANEXA

Lungime Segmente

1) Valorile lungimilor segmentelor sunt obținute din proiecție în plan.

Punct început	X / Y	Punct sfârșit	X / Y	Lungime segment (** (m)
1	581.201,784 670.787,146	2	581.208,909 670.794,183	10.014
2	581.208,909 670.794,183	3	581.216,65 670.801,942	10.96
3	581.216,65 670.801,942	4	581.219,99 670.805,92	5.194
4	581.219,99 670.805,92	5	581.225,215 670.815,433	10.853
5	581.225,215 670.815,433	6	581.227,481 670.820,113	5.2
6	581.227,481 670.820,113	7	581.231,338 670.833,823	14.242
7	581.231,338 670.833,823	8	581.236,636 670.852,865	19.765
8	581.236,636 670.852,865	9	581.196,58 670.865,695	42.061
9	581.196,58 670.865,695	10	581.112,96 670.894,5	88.442
10	581.112,96 670.894,5	11	581.100,081 670.879,474	19.79
11	581.100,081 670.879,474	12	581.090,154 670.866,944	15.986
12	581.090,154 670.866,944	13	581.111,815 670.851,713	26.48
13	581.111,815 670.851,713	14	581.135,595 670.836,007	28.499
14	581.135,595 670.836,007	15	581.152,948 670.824,122	21.033
15	581.152,948 670.824,122	16	581.169,917 670.812,271	20.698
16	581.169,917 670.812,271	17	581.183,656 670.801,969	17.172
17	581.183,656 670.801,969	1	581.201,784 670.787,146	23.417

** Lungimile segmentelor sunt determinate în planul de proiecție Stereo 70 și sunt rotunjite la 1 milimetru.

*** Distanța dintre puncte este formată din segmente cumulate ce sunt mai mici decât valoarea 1 milimetru.

**DATE DESPRE IMOBILUL NR. 10910**

Oficiul de Cadastru și Publicitate Imobiliară SUCEAVA
 Biroul de Cadastru și Publicitate Imobiliară Gura Humorului

A. Partea I. Descrierea imobilului

TEREN Intravilan

Adresa: Loc. Mazanaesti, Jud. Suceava

Nr. Crt	Nr cadastral Nr. topografic	Suprafața* (mp)	Observații / Referințe
A1		435	Sector cadastral:17 Teren neimprejmuit;

B. Partea II. Proprietari și acte

Inscrieri privitoare la dreptul de proprietate și alte drepturi reale		Referințe
10910 / 18/03/2022		
Act Normativ nr. 7, din 13/03/1996 emis de PARLAMENTUL ROMANIEI;		
B1	Inscrierea provizorie, drept de PROPRIETATE, dobandit prin Lege, cota actuala 1/1, cota initiala 1/1	A1
1) COMUNA DRAGOIESTI, CIF:4441190, PROPRIETAR NEIDENTIFICAT		

C. Partea III. SARCINI .

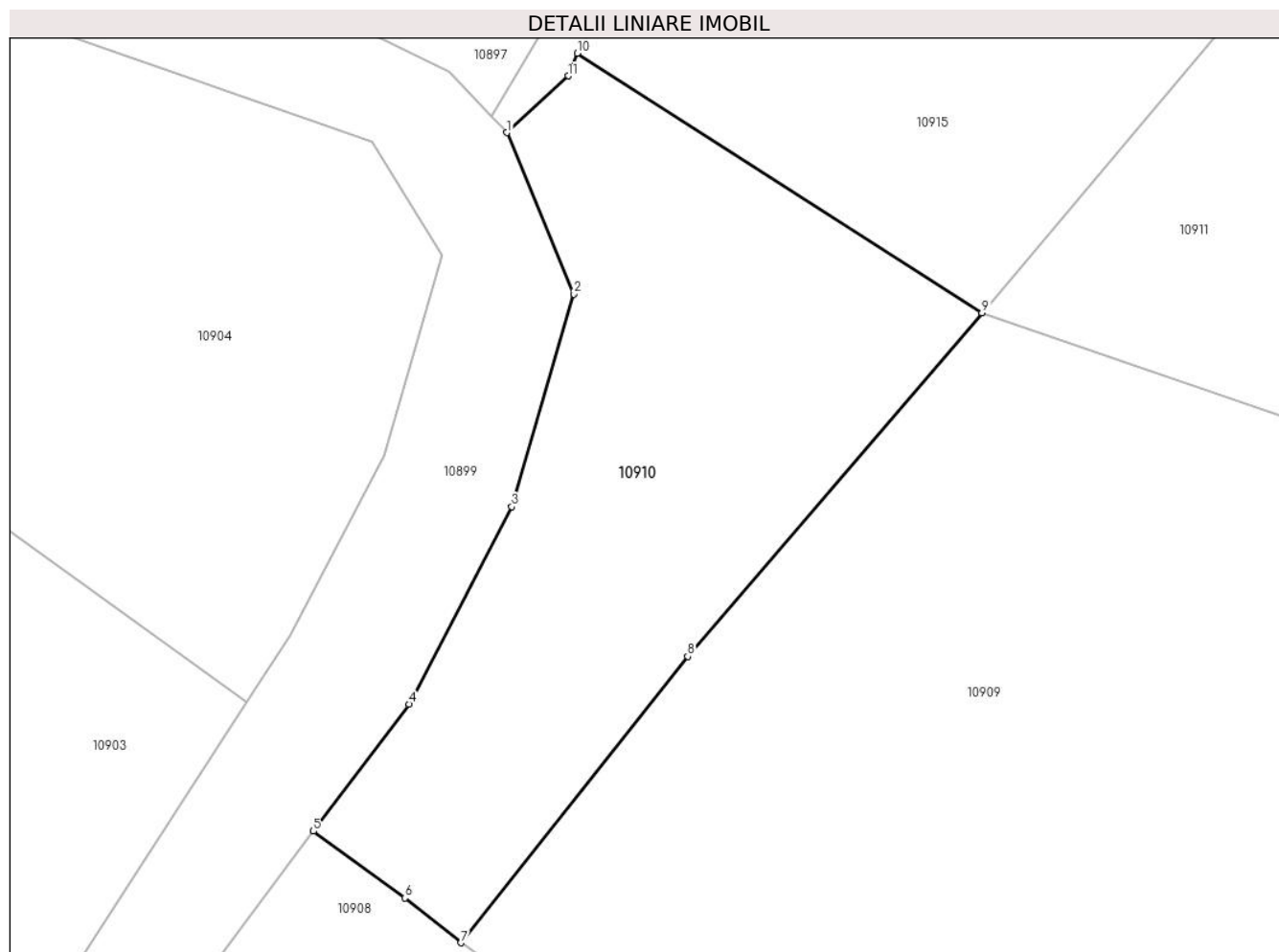
Inscrieri privind dezmembramintele dreptului de proprietate, drepturi reale de garanție și sarcini	Referințe
NU SUNT	

Anexa Nr. 1 La Partea I

Teren

Nr cadastral	Suprafața (mp)*	Observații / Referințe
	435	

* Suprafața este determinată în planul de proiecție Stereo 70.



Date referitoare la teren

Crt	Categorie folosință	Intravilan	Suprafața (mp)	Tarla	Parcelă	Nr. topo	Observații / Referințe
1	arabil	DA	435	-	-	-	

Lungime Segmente

1) Valorile lungimilor segmentelor sunt obținute din proiecție în plan.

Punct început	X / Y	Punct sfârșit	X / Y	Lungime segment (** (m)
1	581.092,168 670.902,383	2	581.095,099 670.895,318	7.649
2	581.095,099 670.895,318	3	581.092,384 670.886,021	9.685
3	581.092,384 670.886,021	4	581.087,881 670.877,377	9.747
4	581.087,881 670.877,377	5	581.083,707 670.871,83	6.942
5	581.083,707 670.871,83	6	581.087,7 670.868,9	4.953

Punct început	X / Y	Punct sfârșit	X / Y	Lungime segment (** (m)
6	581.087,7 670.868,9	7	581.090,154 670.866,944	3.138
7	581.090,154 670.866,944	8	581.100,081 670.879,474	15.986
8	581.100,081 670.879,474	9	581.112,96 670.894,5	19.79
9	581.112,96 670.894,5	10	581.095,254 670.905,855	21.034
10	581.095,254 670.905,855	11	581.094,856 670.904,862	1.07
11	581.094,856 670.904,862	1	581.092,168 670.902,383	3.657

** Lungimile segmentelor sunt determinate în planul de proiecție Stereo 70 și sunt rotunjite la 1 milimetru.

*** Distanța dintre puncte este formată din segmente cumulate ce sunt mai mici decât valoarea 1 milimetru.

**DATE DESPRE IMOBILUL NR. 10911**

Oficiul de Cadastru și Publicitate Imobiliară SUCEAVA
Biroul de Cadastru și Publicitate Imobiliară Gura Humorului

A. Partea I. Descrierea imobilului

TEREN Intravilan

Adresa: Loc. Mazanaesti, Str Notar Stefan Moldovan, Nr. FN, Jud. Suceava

Nr. Crt	Nr cadastral Nr. topografic	Suprafața* (mp)	Observații / Referințe
A1		2.636	Sector cadastral:17 Teren neimprejmuit;

B. Partea II. Proprietari și acte

Inscrieri privitoare la dreptul de proprietate și alte drepturi reale		Referințe
10911 / 18/03/2022		
Act Normativ nr. 7, din 13/03/1996 emis de PARLAMENTUL ROMANIEI;		
B1	Intabulare, drept de PROPRIETATE, dobandit prin Lege, cota actuala 1/1, cota initiala 1/1 1) NEIDENTIFICAT NEIDENTIFICAT	A1
Act Administrativ nr. 1393, din 14/03/2022 emis de PRIMARIA COMUNEI DRAGOIESTI;		
B2	Se noteaza posesia factica in favoarea lui 1) ALDEA NECULAI	A1

C. Partea III. SARCINI .

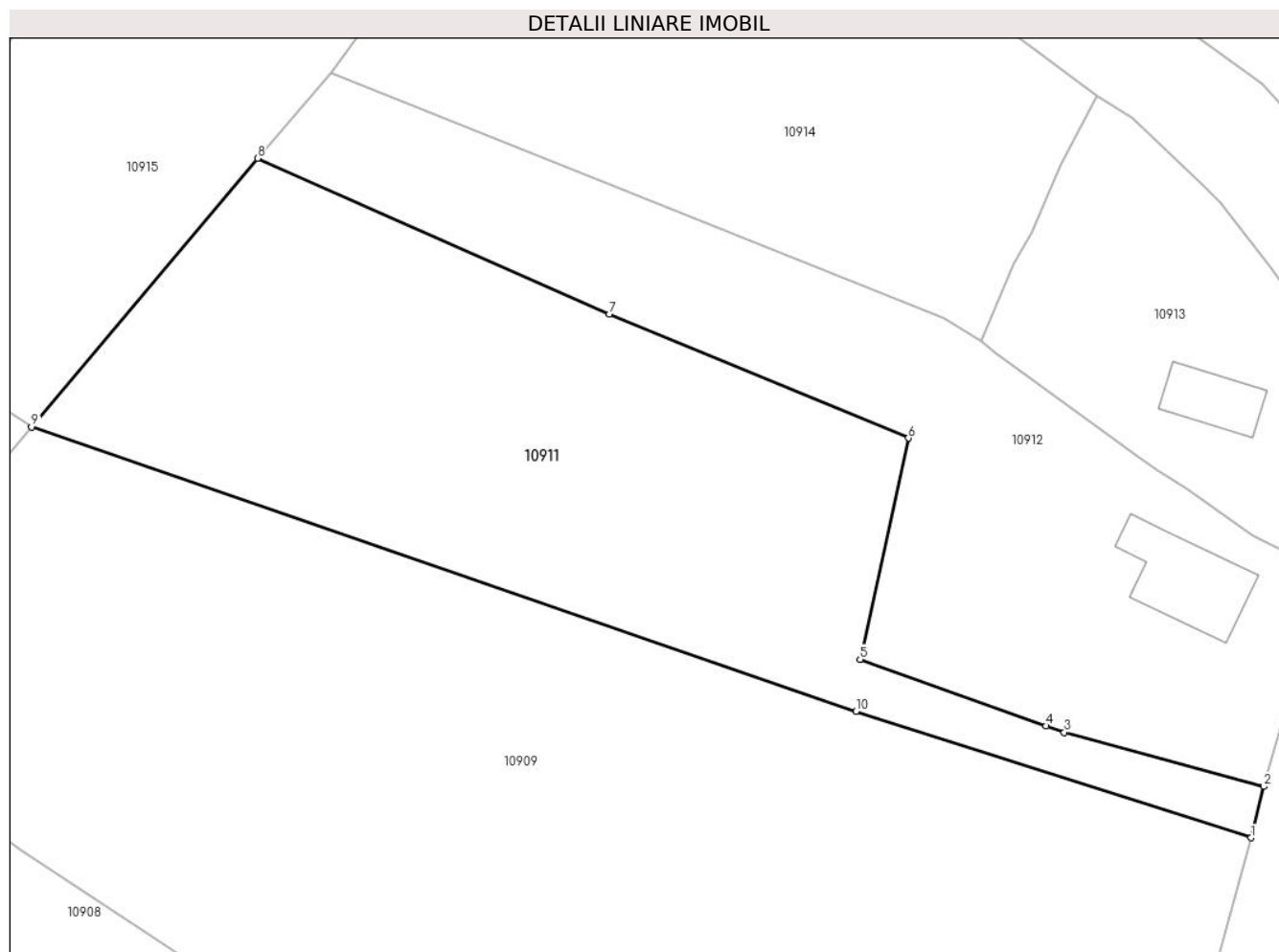
Inscrieri privind dezmembramintele dreptului de proprietate, drepturi reale de garanție și sarcini	Referințe
NU SUNT	

Anexa Nr. 1 La Partea I

Teren

Nr cadastral	Suprafața (mp)*	Observații / Referințe
	2.636	

* Suprafața este determinată în planul de proiecție Stereo 70.



Date referitoare la teren

Crt	Categorie folosință	Intravilan	Suprafața (mp)	Tarla	Parcelă	Nr. topo	Observații / Referințe
1	arabil	DA	2.636	-	-	-	

Lungime Segmente

1) Valorile lungimilor segmentelor sunt obținute din proiecție în plan.

Punct început	X / Y	Punct sfârșit	X / Y	Lungime segment (** (m)
1	581.236,636 670.852,865	2	581.237,914 670.858,063	5.353
2	581.237,914 670.858,063	3	581.217,678 670.863,547	20.966
3	581.217,678 670.863,547	4	581.215,854 670.864,198	1.937
4	581.215,854 670.864,198	5	581.196,974 670.870,941	20.048
5	581.196,974 670.870,941	6	581.201,886 670.893,362	22.953

Punct început	X / Y	Punct sfârșit	X / Y	Lungime segment (** (m)
6	581.201,886 670.893,362	7	581.171,527 670.905,923	32.855
7	581.171,527 670.905,923	8	581.135,871 670.921,724	39.0
8	581.135,871 670.921,724	9	581.112,96 670.894,5	35.582
9	581.112,96 670.894,5	10	581.196,58 670.865,695	88.442
10	581.196,58 670.865,695	1	581.236,636 670.852,865	42.061

** Lungimile segmentelor sunt determinate în planul de proiecție Stereo 70 și sunt rotunjite la 1 milimetru.

*** Distanța dintre puncte este formată din segmente cumulate ce sunt mai mici decât valoarea 1 milimetru.

**DATE DESPRE IMOBILUL NR. 10912**

Oficiul de Cadastru și Publicitate Imobiliară SUCEAVA
Biroul de Cadastru și Publicitate Imobiliară Gura Humorului

A. Partea I. Descrierea imobilului

TEREN Intravilan

Adresa: Loc. Mazanaesti, Str Notar Stefan Moldovan, Nr. 20, Jud. Suceava

Nr. Crt	Nr cadastral Nr. topografic	Suprafața* (mp)	Observații / Referințe
A1	30367	2.100	Sector cadastral:17 Teren neimpregmuit;

Construcții

Crt	Nr cadastral Nr. topografic	Adresa	Observații / Referințe
A1.4	30367-C4	Loc. Mazanaesti, Str Notar Stefan Moldovan, Nr. 20, Jud. Suceava	Nr. niveluri:1; S. construita la sol:96 mp; S. construita desfasurata:96 mp; ANEXA

B. Partea II. Proprietari și acte

Inscrieri privitoare la dreptul de proprietate și alte drepturi reale		Referințe
305 / 07/02/2005		
Act Normativ nr. 305, din 03/02/2005 emis de BNP ROTARU LACRAMIOARA GABRIELA;		
B1	Intabulare, drept de PROPRIETATE, dobandit prin Conventie, cota actuala 1/1, cota initiala 1/1 1) FLOREA ELENA,, sotie 2) FLOREA MIHAI,, LIPSA CNP, sot	A1
10912 / 18/03/2022		
Act Administrativ nr. 2526, din 31/03/2022 emis de PRIMARIA COMUNEI DRAGOIESTI;		
B2	Intabulare, drept de PROPRIETATE, dobandit prin Lege, cota actuala 1/1, cota initiala 1/1 1) FLOREA ELENA,, sotie 2) FLOREA MIHAI,, LIPSA CNP, sot	A1.4

C. Partea III. SARCINI .

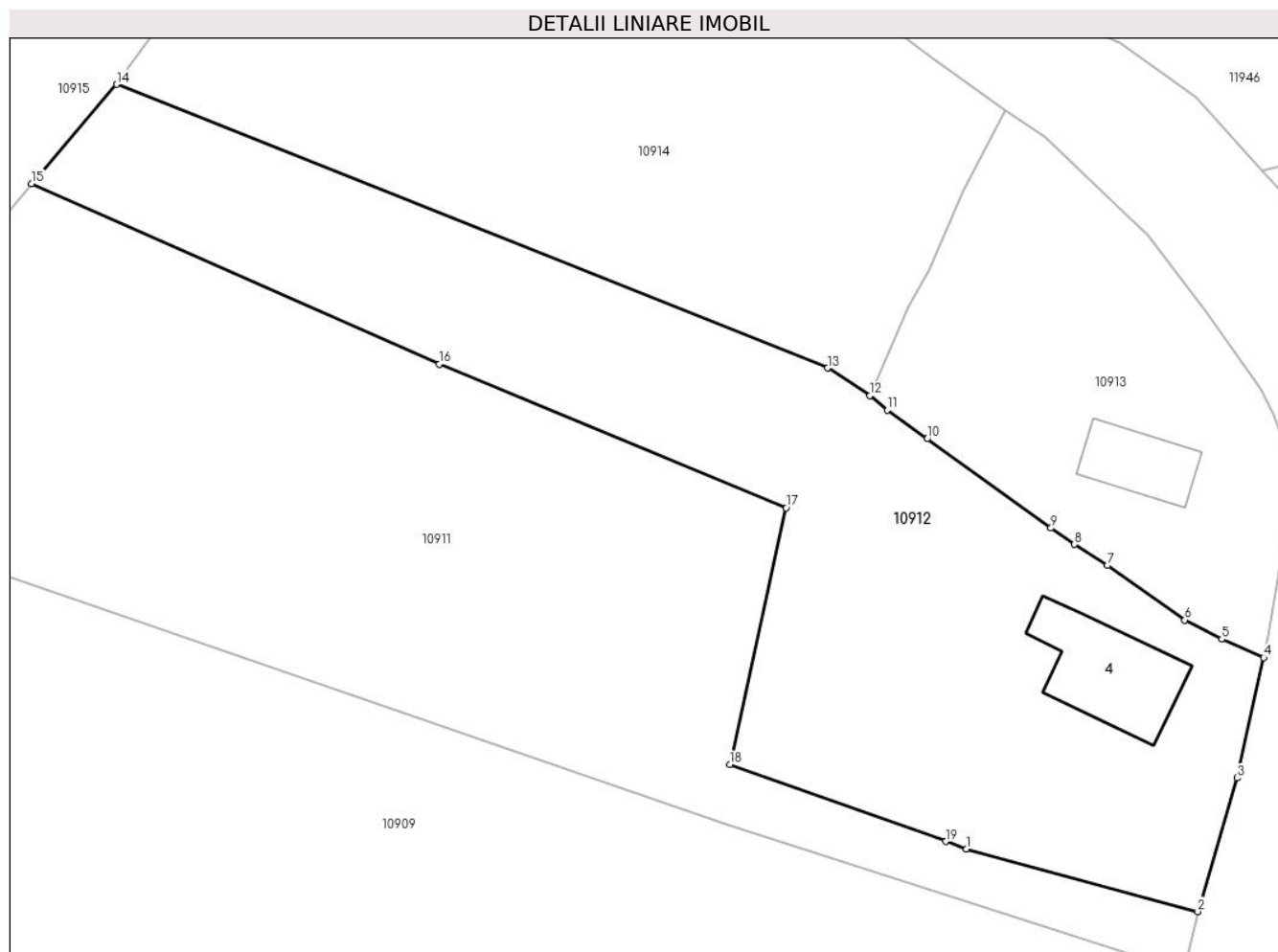
Inscrieri privind dezmembramintele dreptului de proprietate, drepturi reale de garanție și sarcini	Referințe
NU SUNT	

Anexa Nr. 1 La Partea I

Teren

Nr cadastral	Suprafața (mp)*	Observații / Referințe
30367	2.100	

* Suprafața este determinată în planul de proiecție Stereo 70.



Date referitoare la teren

Crt	Categorie folosință	Intravilan	Suprafața (mp)	Tarla	Parcelă	Nr. topo	Observații / Referințe
1	curți construcții	DA	310	-	-	-	
2	arabil	DA	1.790	-	-	-	

Date referitoare la construcții

Crt	Număr	Destinație construcție	Supraf. (mp)	Situație juridică	Observații / Referințe
A1.4	30367-C4	construcții anexa	96	Cu acte	Nr. niveluri:1; S. construita la sol:96 mp; S. construita desfasurata:96 mp; ANEXA

Lungime Segmente

1) Valorile lungimilor segmentelor sunt obținute din proiecție în plan.

Punct început	X / Y	Punct sfârșit	X / Y	Lungime segment (** (m)
1	581.217,678 670.863,547	2	581.237,914 670.858,063	20.966
2	581.237,914 670.858,063	3	581.241,34 670.869,74	12.169
3	581.241,34 670.869,74	4	581.243,68 670.880,27	10.787

Punct început	X / Y	Punct sfârșit	X / Y	Lungime segment (** (m)
4	581.243,68 670.880,27	5	581.240,02 670.881,88	3.998
5	581.240,02 670.881,88	6	581.236,79 670.883,56	3.641
6	581.236,79 670.883,56	7	581.230,0 670.888,33	8.298
7	581.230,0 670.888,33	8	581.227,115 670.890,168	3.421
8	581.227,115 670.890,168	9	581.225,069 670.891,595	2.494
9	581.225,069 670.891,595	10	581.214,24 670.899,4	13.349
10	581.214,24 670.899,4	11	581.210,733 670.901,932	4.326
11	581.210,733 670.901,932	12	581.209,221 670.903,174	1.957
12	581.209,221 670.903,174	13	581.205,511 670.905,579	4.421
13	581.205,511 670.905,579	14	581.143,3 670.930,388	66.975
14	581.143,3 670.930,388	15	581.135,871 670.921,724	11.413
15	581.135,871 670.921,724	16	581.171,527 670.905,923	39.0
16	581.171,527 670.905,923	17	581.201,886 670.893,362	32.855
17	581.201,886 670.893,362	18	581.196,974 670.870,941	22.953
18	581.196,974 670.870,941	19	581.215,854 670.864,198	20.048
19	581.215,854 670.864,198	1	581.217,678 670.863,547	1.937

** Lungimile segmentelor sunt determinate în planul de proiecție Stereo 70 și sunt rotunjite la 1 milimetru.

*** Distanța dintre puncte este formată din segmente cumulate ce sunt mai mici decât valoarea 1 milimetru.

**DATE DESPRE IMOBILUL NR. 10913**

Oficiul de Cadastru și Publicitate Imobiliară SUCEAVA
Biroul de Cadastru și Publicitate Imobiliară Gura Humorului

A. Partea I. Descrierea imobilului

TEREN Intravilan

Adresa: Loc. Mazanaesti, Str Notar Stefan Moldovan, Nr. 18, Jud. Suceava

Nr. Crt	Nr cadastral Nr. topografic	Suprafața* (mp)	Observații / Referințe
A1		927	Sector cadastral:17 Teren neimprijmit;

Construcții

Crt	Nr cadastral Nr. topografic	Adresa	Observații / Referințe
A1.1		Loc. Mazanaesti, Str Notar Stefan Moldovan, Nr. 18, Jud. Suceava	Nr. niveluri:1; S. construita la sol:50 mp; S. construita desfasurata:50 mp; LOCUINTA

B. Partea II. Proprietari și acte

Inscrieri privitoare la dreptul de proprietate și alte drepturi reale		Referințe
10913 / 18/03/2022		
Act Normativ nr. 7, din 13/03/1996 emis de PARLAMENTUL ROMANIEI;		
B1	Intabulare, drept de PROPRIETATE, dobandit prin Lege, cota actuala 1/1, cota initiala 1/1 1) NEIDENTIFICAT NEIDENTIFICAT	A1
Act Administrativ nr. 1392, din 14/03/2022 emis de PRIMARIA COMUNEI DRAGOIESTI;		
B2	Se noteaza posesia factica in favoarea lui 1) TANASA VASILE 2) TANASA OLGA	A1
Act Administrativ nr. 2526, din 31/03/2022 emis de PRIMARIA COMUNEI DRAGOIESTI;		
B3	Intabulare, drept de PROPRIETATE, dobandit prin Lege, cota actuala 1/1, cota initiala 1/1 1) TANASA VASILE 2) TANASA OLGA	A1.1

C. Partea III. SARCINI .

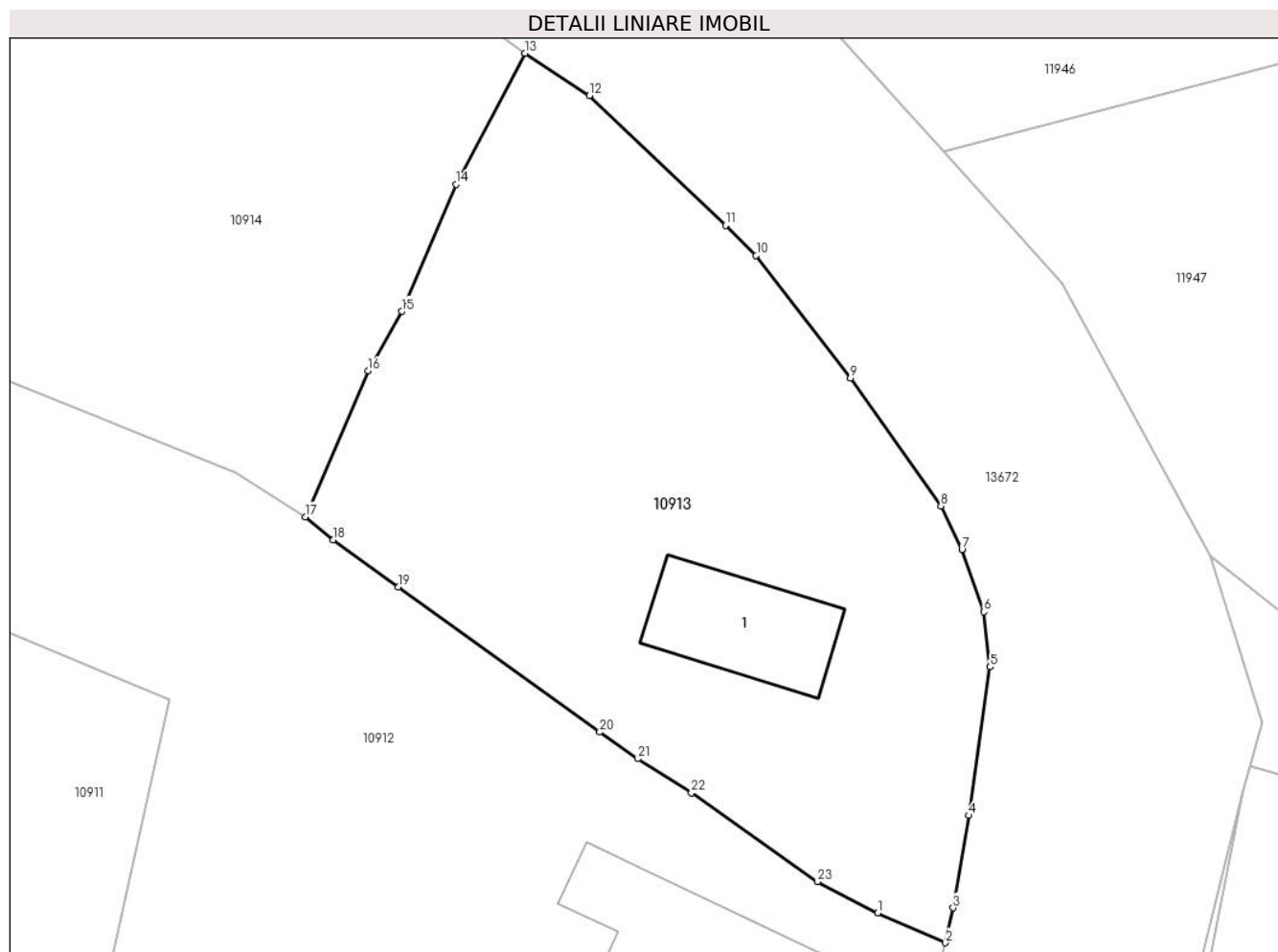
Inscrieri privind dezmembramintele dreptului de proprietate, drepturi reale de garanție și sarcini	Referințe
NU SUNT	

Anexa Nr. 1 La Partea I

Teren

Nr cadastral	Suprafața (mp)*	Observații / Referințe
	927	

* Suprafața este determinată în planul de proiecție Stereo 70.



Date referitoare la teren

Crt	Categorie folosință	Intravilan	Suprafața (mp)	Tarla	Parcelă	Nr. topo	Observații / Referințe
1	curti constructii	DA	300	-	-	-	
2	curti constructii	DA	627	-	-	-	

Date referitoare la construcții

Crt	Număr	Destinație construcție	Supraf. (mp)	Situație juridică	Observații / Referințe
A1.1		construcții de locuințe	50	Cu acte	Nr. niveluri:1; S. construita la sol:50 mp; S. construita desfasurata:50 mp; LOCUINTA

Lungime Segmente

1) Valorile lungimilor segmentelor sunt obținute din proiecție în plan.

Punct început	X / Y	Punct sfârșit	X / Y	Lungime segment (** (m)
1	581.240,02 670.881,88	2	581.243,68 670.880,27	3.998
3	581.244,08 670.882,15	4	581.244,93 670.887,12	5.042
5	581.246,08 670.895,1	6	581.245,74 670.898,07	2.989

Punct început	X / Y	Punct sfârșit	X / Y	Lungime segment (** (m)
2	581.243,68 670.880,27	3	581.244,08 670.882,15	1.922
4	581.244,93 670.887,12	5	581.246,08 670.895,1	8.062
6	581.245,74 670.898,07	7	581.244,564 670.901,41	3.541

Punct început	X / Y	Punct sfârșit	X / Y	Lungime segment (** (m)
7	581.244,564 670.901,41	8	581.243,43 670.903,76	2.609
9	581.238,57 670.910,64	10	581.233,49 670.917,23	8.321
11	581.231,84 670.918,85	12	581.224,52 670.925,83	10.114
13	581.221,06 670.928,1	14	581.217,34 670.921,05	7.971
15	581.214,43 670.914,22	16	581.212,61 670.911,02	3.681
17	581.209,221 670.903,174	18	581.210,733 670.901,932	1.957
19	581.214,24 670.899,4	20	581.225,069 670.891,595	13.349
21	581.227,115 670.890,168	22	581.230,0 670.888,33	3.421
23	581.236,79 670.883,56	1	581.240,02 670.881,88	3.641

Punct început	X / Y	Punct sfârșit	X / Y	Lungime segment (** (m)
8	581.243,43 670.903,76	9	581.238,57 670.910,64	8.423
10	581.233,49 670.917,23	11	581.231,84 670.918,85	2.312
12	581.224,52 670.925,83	13	581.221,06 670.928,1	4.138
14	581.217,34 670.921,05	15	581.214,43 670.914,22	7.424
16	581.212,61 670.911,02	17	581.209,221 670.903,174	8.547
18	581.210,733 670.901,932	19	581.214,24 670.899,4	4.326
20	581.225,069 670.891,595	21	581.227,115 670.890,168	2.494
22	581.230,0 670.888,33	23	581.236,79 670.883,56	8.298

** Lungimile segmentelor sunt determinate în planul de proiecție Stereo 70 și sunt rotunjite la 1 milimetru.

*** Distanța dintre puncte este formată din segmente cumulate ce sunt mai mici decât valoarea 1 milimetru.

**DATE DESPRE IMOBILUL NR. 10914**

Oficiul de Cadastru și Publicitate Imobiliară SUCEAVA
Biroul de Cadastru și Publicitate Imobiliară Gura Humorului

A. Partea I. Descrierea imobilului

TEREN Intravilan

Adresa: Loc. Mazanaesti, Fndc Notar Stefan Moldovan, Nr. FN, Jud. Suceava

Nr. Crt	Nr cadastral Nr. topografic	Suprafața* (mp)	Observații / Referințe
A1		2.208	Sector cadastral:17 Teren neimprejmuit;

B. Partea II. Proprietari și acte

Inscrieri privitoare la dreptul de proprietate și alte drepturi reale		Referințe
10914 / 18/03/2022		
Act Normativ nr. 7, din 13/03/1996 emis de PARLAMENTUL ROMANIEI;		
B1	Inscrierea provizorie, drept de PROPRIETATE, dobandit prin Lege, cota actuala 1/1, cota initiala 1/1	A1
1) COMUNA DRAGOIESTI, CIF:4441190, PROPRIETAR NEIDENTIFICAT		

C. Partea III. SARCINI .

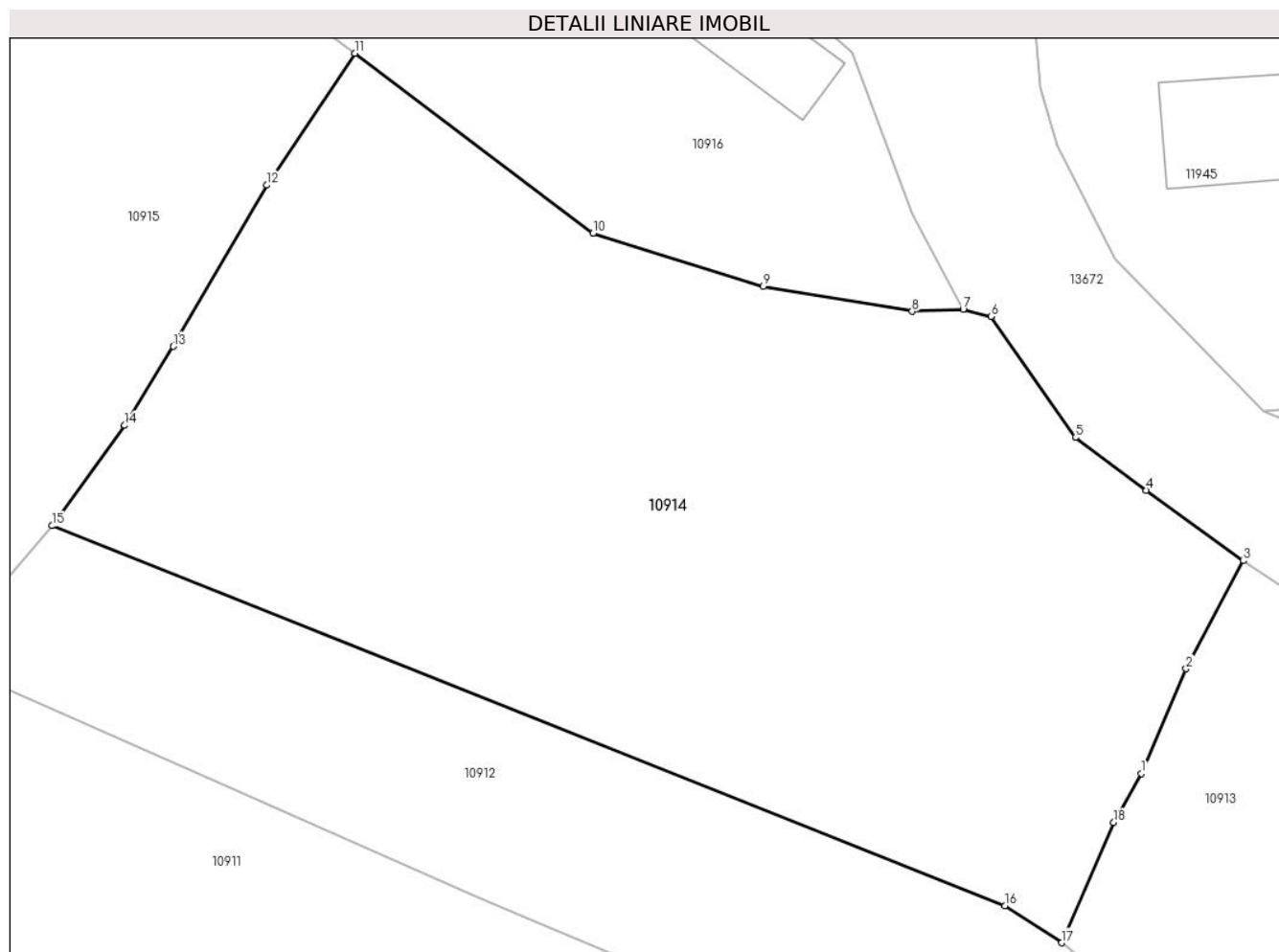
Inscrieri privind dezmembramintele dreptului de proprietate, drepturi reale de garanție și sarcini	Referințe
NU SUNT	

Anexa Nr. 1 La Partea I

Teren

Nr cadastral	Suprafața (mp)*	Observații / Referințe
	2.208	

* Suprafața este determinată în planul de proiecție Stereo 70.



Date referitoare la teren

Crt	Categorie folosință	Intravilan	Suprafața (mp)	Tarla	Parcelă	Nr. topo	Observații / Referințe
1	arabil	DA	2.208	-	-	-	

Lungime Segmente

1) Valorile lungimilor segmentelor sunt obținute din proiecție în plan.

Punct început	X / Y	Punct sfârșit	X / Y	Lungime segment (** (m)
1	581.214,43 670.914,22	2	581.217,34 670.921,05	7.424
2	581.217,34 670.921,05	3	581.221,06 670.928,1	7.971
3	581.221,06 670.928,1	4	581.214,742 670.932,697	7.813
4	581.214,742 670.932,697	5	581.210,113 670.936,146	5.773
5	581.210,113 670.936,146	6	581.204,593 670.944,034	9.628

Punct început	X / Y	Punct sfârșit	X / Y	Lungime segment (** (m)
6	581.204,593 670.944,034	7	581.202,78 670.944,52	1.877
7	581.202,78 670.944,52	8	581.199,456 670.944,372	3.327
8	581.199,456 670.944,372	9	581.189,723 670.946,002	9.869
9	581.189,723 670.946,002	10	581.178,622 670.949,481	11.633
10	581.178,622 670.949,481	11	581.163,05 670.961,22	19.501
11	581.163,05 670.961,22	12	581.157,315 670.952,608	10.347
12	581.157,315 670.952,608	13	581.151,207 670.942,09	12.163
13	581.151,207 670.942,09	14	581.148,034 670.936,934	6.054
14	581.148,034 670.936,934	15	581.143,3 670.930,388	8.078
15	581.143,3 670.930,388	16	581.205,511 670.905,579	66.975
16	581.205,511 670.905,579	17	581.209,221 670.903,174	4.421
17	581.209,221 670.903,174	18	581.212,61 670.911,02	8.547
18	581.212,61 670.911,02	1	581.214,43 670.914,22	3.681

** Lungimile segmentelor sunt determinate în planul de proiecție Stereo 70 și sunt rotunjite la 1 milimetru.

*** Distanța dintre puncte este formată din segmente cumulate ce sunt mai mici decât valoarea 1 milimetru.

**DATE DESPRE IMOBILUL NR. 10915**

Oficiul de Cadastru și Publicitate Imobiliară SUCEAVA
Biroul de Cadastru și Publicitate Imobiliară Gura Humorului

A. Partea I. Descrierea imobilului

TEREN Intravilan

Adresa: Loc. Mazanaesti, Jud. Suceava

Nr. Crt	Nr cadastral Nr. topografic	Suprafața* (mp)	Observații / Referințe
A1		2.005	Sector cadastral:17 Teren neimprejmuit;

B. Partea II. Proprietari și acte

Inscrieri privitoare la dreptul de proprietate și alte drepturi reale		Referințe
10915 / 18/03/2022		
Act Normativ nr. 7, din 13/03/1996 emis de PARLAMENTUL ROMANIEI;		
B1	Inscrierea provizorie, drept de PROPRIETATE, dobandit prin Lege, cota actuala 1/1, cota initiala 1/1	A1
1) COMUNA DRAGOIESTI, CIF:4441190, PROPRIETAR NEIDENTIFICAT		

C. Partea III. SARCINI .

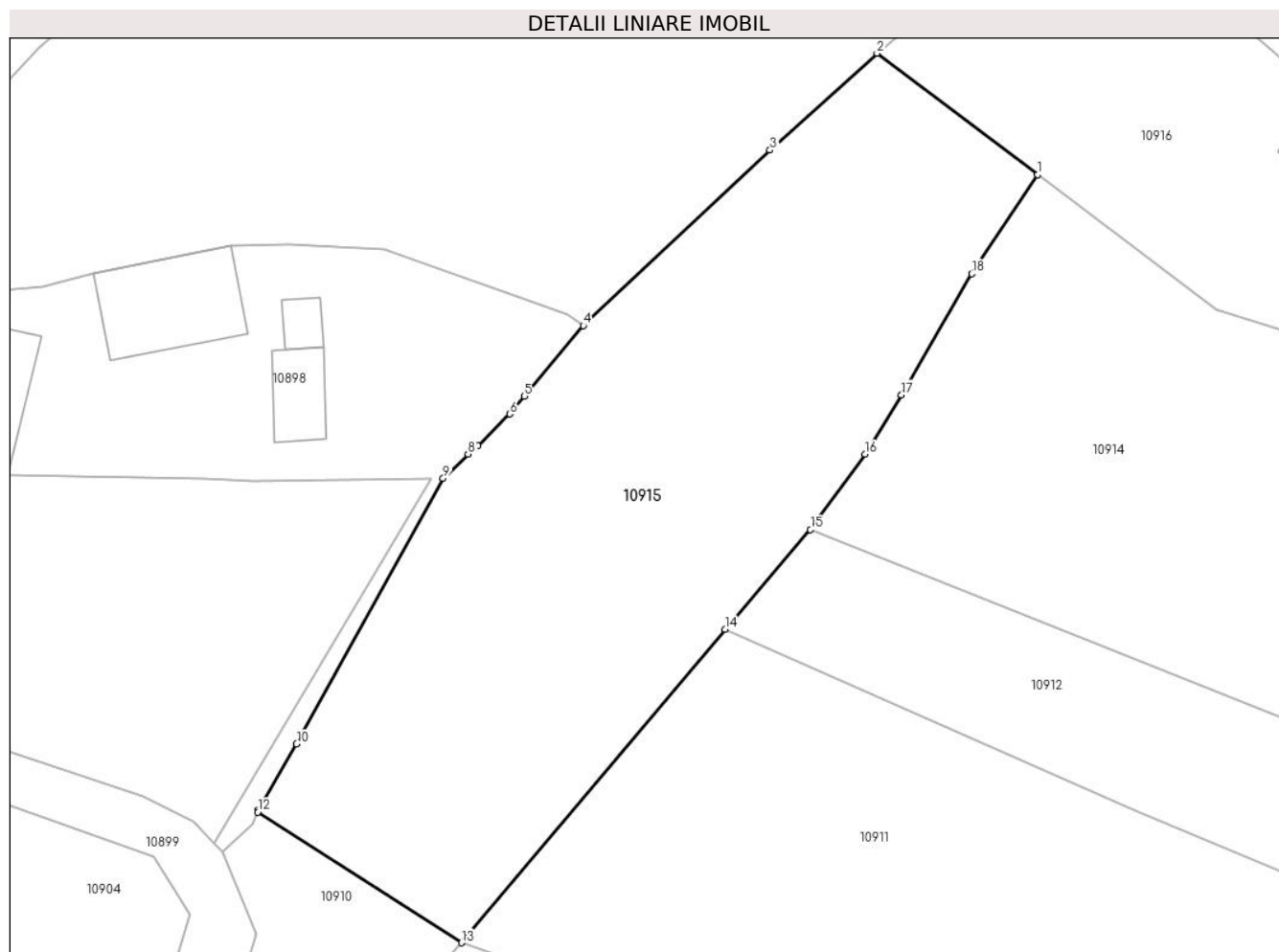
Inscrieri privind dezmembramintele dreptului de proprietate, drepturi reale de garanție și sarcini	Referințe
NU SUNT	

Anexa Nr. 1 La Partea I

Teren

Nr cadastral	Suprafața (mp)*	Observații / Referințe
	2.005	

* Suprafața este determinată în planul de proiecție Stereo 70.



Date referitoare la teren

Crt	Categorie folosință	Intravilan	Suprafața (mp)	Tarla	Parcelă	Nr. topo	Observații / Referințe
1	arabil	DA	2.005	-	-	-	

Lungime Segmente

1) Valorile lungimilor segmentelor sunt obținute din proiecție în plan.

Punct început	X / Y	Punct sfârșit	X / Y	Lungime segment (** (m)
1	581.163,05 670.961,22	2	581.149,078 670.971,754	17.498
2	581.149,078 670.971,754	3	581.139,784 670.963,34	12.537
3	581.139,784 670.963,34	4	581.123,557 670.948,096	22.264
4	581.123,557 670.948,096	5	581.118,45 670.941,958	7.985
5	581.118,45 670.941,958	6	581.117,164 670.940,429	1.998

Punct început	X / Y	Punct sfârșit	X / Y	Lungime segment (** (m)
6	581.117,164 670.940,429	7	581.114,39 670.937,667	3.915
7	581.114,39 670.937,667	8	581.113,537 670.936,941	1.12
8	581.113,537 670.936,941	9	581.111,374 670.934,822	3.028
9	581.111,374 670.934,822	10	581.098,64 670.911,753	26.35
10	581.098,64 670.911,753	11	581.095,333 670.906,051	6.592
11	581.095,333 670.906,051	12	581.095,254 670.905,855	0.211
12	581.095,254 670.905,855	13	581.112,96 670.894,5	21.034
13	581.112,96 670.894,5	14	581.135,871 670.921,724	35.582
14	581.135,871 670.921,724	15	581.143,3 670.930,388	11.413
15	581.143,3 670.930,388	16	581.148,034 670.936,934	8.078
16	581.148,034 670.936,934	17	581.151,207 670.942,09	6.054
17	581.151,207 670.942,09	18	581.157,315 670.952,608	12.163
18	581.157,315 670.952,608	1	581.163,05 670.961,22	10.347

** Lungimile segmentelor sunt determinate în planul de proiecție Stereo 70 și sunt rotunjite la 1 milimetru.

*** Distanța dintre puncte este formată din segmente cumulate ce sunt mai mici decât valoarea 1 milimetru.

**DATE DESPRE IMOBILUL NR. 10916**

Oficiul de Cadastru și Publicitate Imobiliară SUCEAVA
Biroul de Cadastru și Publicitate Imobiliară Gura Humorului

A. Partea I. Descrierea imobilului

TEREN Intravilan

Adresa: Loc. Mazanaesti, Str Notar Stefan Moldovan, Nr. 16, Jud. Suceava

Nr. Crt	Nr cadastral Nr. topografic	Suprafața* (mp)	Observații / Referințe
A1	30992	1.000	Sector cadastral:17 Teren neimprijmit;

Construcții

Crt	Nr cadastral Nr. topografic	Adresa	Observații / Referințe
A1.1		Loc. Mazanaesti, Str Notar Stefan Moldovan, Nr. 16, Jud. Suceava	Nr. niveluri:1; S. construita la sol:48 mp; S. construita desfasurata:48 mp; LOCUINTA

B. Partea II. Proprietari și acte

Inscrieri privitoare la dreptul de proprietate și alte drepturi reale		Referințe
435 / 15/01/2016		
Act Notarial nr. 113, din 15/01/2016 emis de BIN Cirligeanu Virginia Laura;		
B2	Intabulare, drept de PROPRIETATE bun propriu, dobandit prin Conventie, cota actuala 1/2, cota initiala 1/2 1) IUSCA MIHAI - AUGUSTIN	A1, A1.1
B3	Intabulare, drept de PROPRIETATE, dobandit prin Conventie, cota actuala 1/2, cota initiala 1/2 1) IUSCA MIHAELA ELEONORA, casatorita	A1, A1.1

C. Partea III. SARCINI .

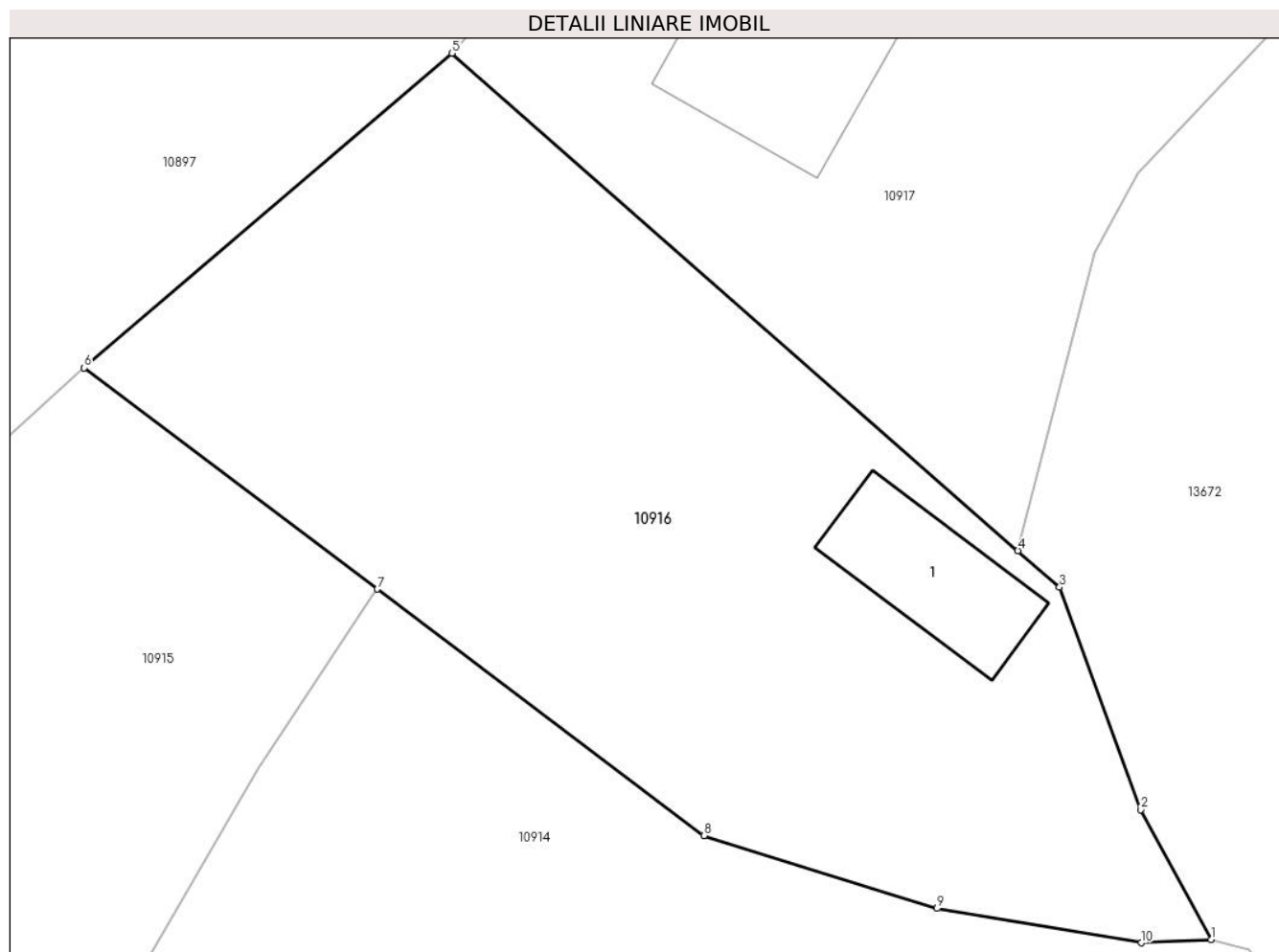
Inscrieri privind dezmembramintele dreptului de proprietate, drepturi reale de garanție și sarcini	Referințe
NU SUNT	

Anexa Nr. 1 La Partea I

Teren

Nr cadastral	Suprafața (mp)*	Observații / Referințe
30992	1.000	

* Suprafața este determinată în planul de proiecție Stereo 70.



Date referitoare la teren

Crt	Categorie folosință	Intra vilan	Suprafața (mp)	Tarla	Parcelă	Nr. topo	Observații / Referințe
1	curți constructii	DA	1.000	-	-	-	

Date referitoare la construcții

Crt	Număr	Destinație construcție	Supraf. (mp)	Situație juridică	Observații / Referințe
A1.1		construcții de locuințe	48	Cu acte	Nr. niveluri:1; S. construita la sol:48 mp; S. construita desfasurata:48 mp; LOCUINTA

Lungime Segmente

1) Valorile lungimilor segmentelor sunt obținute din proiecție în plan.

Punct început	X / Y	Punct sfârșit	X / Y	Lungime segment (** (m)
1	581.202,78 670.944,52	2	581.199,44 670.950,71	7.034
2	581.199,44 670.950,71	3	581.195,56 670.961,3	11.278
3	581.195,56 670.961,3	4	581.193,576 670.963,043	2.641
4	581.193,576 670.963,043	5	581.166,604 670.986,736	35.901

Punct început	X / Y	Punct sfârșit	X / Y	Lungime segment (** (m)
5	581.166,604 670.986,736	6	581.149,078 670.971,754	23.057
6	581.149,078 670.971,754	7	581.163,05 670.961,22	17.498
7	581.163,05 670.961,22	8	581.178,622 670.949,481	19.501
8	581.178,622 670.949,481	9	581.189,723 670.946,002	11.633
9	581.189,723 670.946,002	10	581.199,456 670.944,372	9.869
10	581.199,456 670.944,372	1	581.202,78 670.944,52	3.327

** Lungimile segmentelor sunt determinate în planul de proiecție Stereo 70 și sunt rotunjite la 1 milimetru.

*** Distanța dintre puncte este formată din segmente cumulate ce sunt mai mici decât valoarea 1 milimetru.

**DATE DESPRE IMOBILUL NR. 10917**

Oficiul de Cadastru și Publicitate Imobiliară SUCEAVA
Biroul de Cadastru și Publicitate Imobiliară Gura Humorului

A. Partea I. Descrierea imobilului

TEREN Necunoscut

Adresa: Loc. Mazanaesti, Str Notar Stefan Moldovan, Nr. 14, Jud. Suceava

Nr. Crt	Nr cadastral Nr. topografic	Suprafața* (mp)	Observații / Referințe
A1		5.007	Sector cadastral:17 Teren neimprejmuit;

B. Partea II. Proprietari și acte

Inscrieri privitoare la dreptul de proprietate și alte drepturi reale		Referințe
10917 / 18/03/2022		
Act Normativ nr. 7, din 13/03/1996 emis de PARLAMENTUL ROMANIEI;		
B1	Inscrierea provizorie, drept de PROPRIETATE, dobandit prin Lege, cota actuala 1/1, cota initiala 1/1	A1
1) COMUNA DRAGOIESTI, CIF:4441190, PROPRIETAR NEIDENTIFICAT		

C. Partea III. SARCINI .

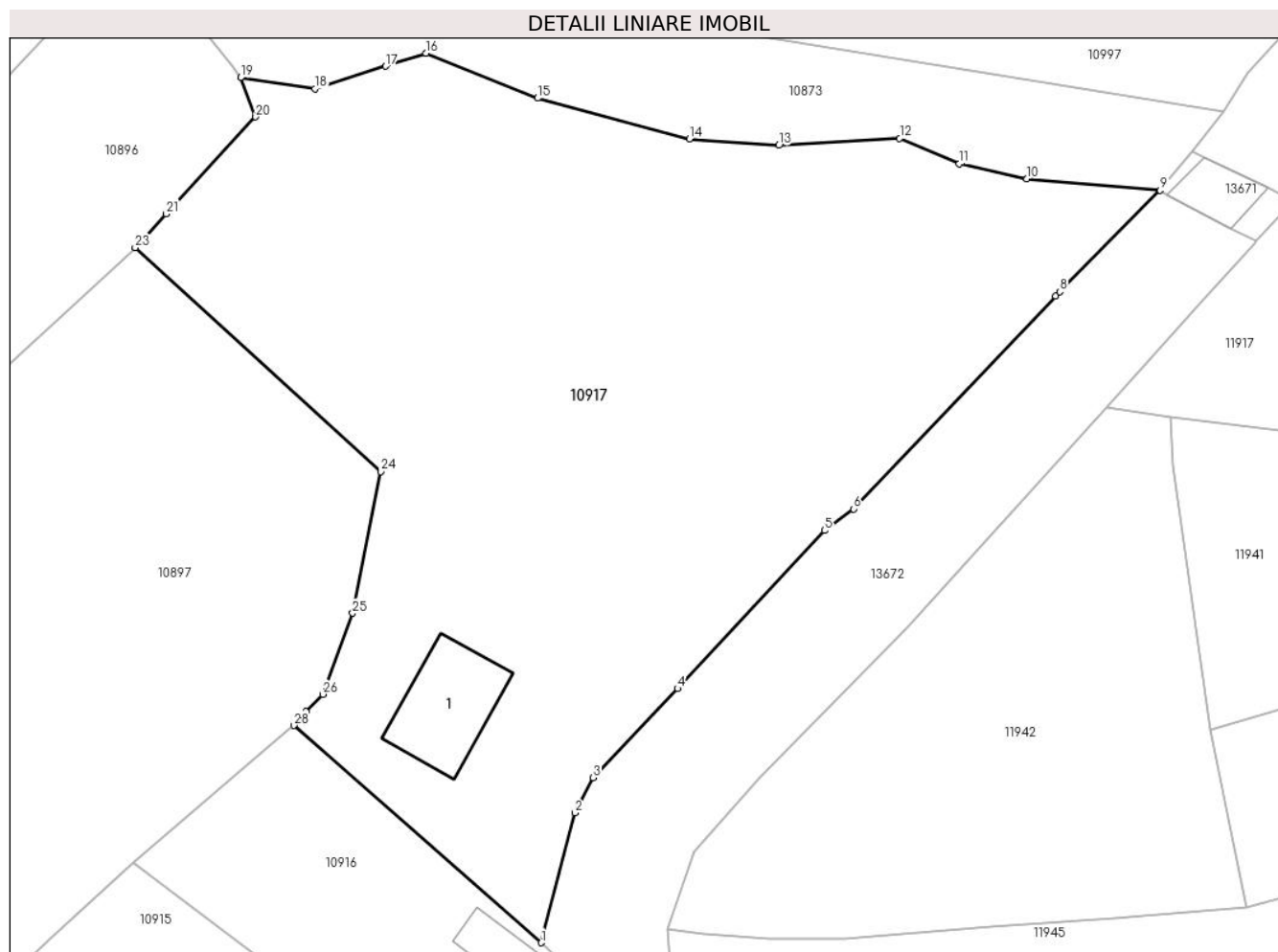
Inscrieri privind dezmembramintele dreptului de proprietate, drepturi reale de garanție și sarcini	Referințe
NU SUNT	

Anexa Nr. 1 La Partea I

Teren

Nr cadastral	Suprafața (mp)*	Observații / Referințe
	5.007	

* Suprafața este determinată în planul de proiecție Stereo 70.



Date referitoare la teren

Crt	Categorie folosință	Intravilan	Suprafața (mp)	Tarla	Parcelă	Nr. topo	Observații / Referințe
1	curți constructii	DA	1.009	-	-	-	
2	arabil	DA	3.433	-	-	-	
3	arabil	NU	565	46	834,846	-	

Date referitoare la construcții

Crt	Număr	Destinație construcție	Supraf. (mp)	Situație juridică	Observații / Referințe
A1.1		construcții de locuințe	121	Fara acte	Nr. niveluri:1; S. construita la sol:121 mp; S. construita desfasurata:121 mp; LOCUINTA

Lungime Segmente

1) Valorile lungimilor segmentelor sunt obținute din proiecție în plan.

Punct început	X / Y	Punct sfârșit	X / Y	Lungime segment (** (m)
1	581.193,576 670.963,043	2	581.197,25 670.977,21	14.636
3	581.199,27 670.981,05	4	581.208,473 670.990,757	13.376

Punct început	X / Y	Punct sfârșit	X / Y	Lungime segment (** (m)
2	581.197,25 670.977,21	3	581.199,27 670.981,05	4.339
4	581.208,473 670.990,757	5	581.224,53 671.007,996	23.559

Punct început	X / Y	Punct sfârșit	X / Y	Lungime segment (** (m)
5	581.224,53 671.007,996	6	581.227,678 671.010,351	3.931
7	581.249,722 671.033,549	8	581.250,174 671.034,025	0.656
9	581.261,145 671.045,09	10	581.246,601 671.046,337	14.597
11	581.239,213 671.047,991	12	581.232,709 671.050,768	7.072
13	581.219,519 671.050,002	14	581.209,766 671.050,711	9.779
15	581.193,199 671.055,145	16	581.181,017 671.060,053	13.134
17	581.176,62 671.058,64	18	581.168,895 671.056,159	8.114
19	581.160,784 671.057,38	20	581.162,422 671.053,106	4.577
21	581.152,674 671.042,543	22	581.149,264 671.038,847	5.029
23	581.149,266 671.038,845	24	581.176,063 671.014,432	36.25
25	581.173,003 670.998,992	26	581.169,77 670.990,144	9.42
27	581.167,947 670.988,241	28	581.166,604 670.986,736	2.017

Punct început	X / Y	Punct sfârșit	X / Y	Lungime segment (** (m)
6	581.227,678 671.010,351	7	581.249,722 671.033,549	32.001
8	581.250,174 671.034,025	9	581.261,145 671.045,09	15.582
10	581.246,601 671.046,337	11	581.239,213 671.047,991	7.571
12	581.232,709 671.050,768	13	581.219,519 671.050,002	13.212
14	581.209,766 671.050,711	15	581.193,199 671.055,145	17.15
16	581.181,017 671.060,053	17	581.176,62 671.058,64	4.618
18	581.168,895 671.056,159	19	581.160,784 671.057,38	8.202
20	581.162,422 671.053,106	21	581.152,674 671.042,543	14.374
22	581.149,264 671.038,847	23	581.149,266 671.038,845	0.003
24	581.176,063 671.014,432	25	581.173,003 670.998,992	15.74
26	581.169,77 670.990,144	27	581.167,947 670.988,241	2.635
28	581.166,604 670.986,736	1	581.193,576 670.963,043	35.901

** Lungimile segmentelor sunt determinate în planul de proiecție Stereo 70 și sunt rotunjite la 1 milimetru.

*** Distanța dintre puncte este formată din segmente cumulate ce sunt mai mici decât valoarea 1 milimetru.

**DATE DESPRE IMOBILUL NR. 10918**

Oficiul de Cadastru și Publicitate Imobiliară SUCEAVA
Biroul de Cadastru și Publicitate Imobiliară Gura Humorului

A. Partea I. Descrierea imobilului

TEREN Necunoscut

Adresa: Loc. Mazanaesti, Jud. Suceava

Nr. Crt	Nr cadastral Nr. topografic	Suprafața* (mp)	Observații / Referințe
A1		749	Sector cadastral:17 Teren neimprejmuit;

B. Partea II. Proprietari și acte

Inscrieri privitoare la dreptul de proprietate și alte drepturi reale		Referințe
10918 / 18/03/2022		
Act Normativ nr. 7, din 13/03/1996 emis de PARLAMENTUL ROMANIEI;		
B1	Inscrierea provizorie, drept de PROPRIETATE, dobandit prin Lege, cota actuala 1/1, cota initiala 1/1 1) COMUNA DRAGOIESTI, CIF:4441190	A1

C. Partea III. SARCINI .

Inscrieri privind dezmembramintele dreptului de proprietate, drepturi reale de garanție și sarcini	Referințe
NU SUNT	

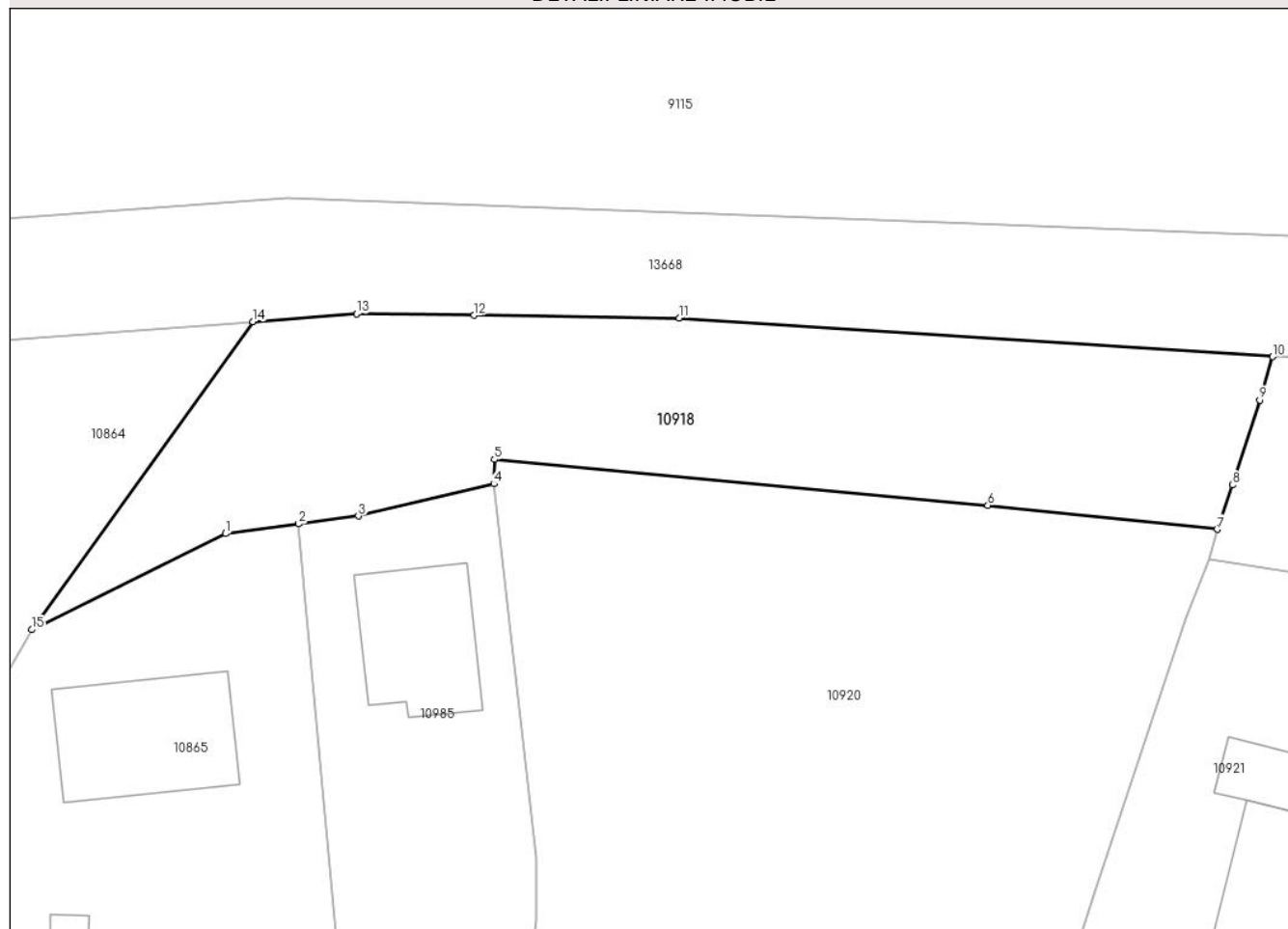
Anexa Nr. 1 La Partea I

Teren

Nr cadastral	Suprafața (mp)*	Observații / Referințe
	749	

* Suprafața este determinată în planul de proiecție Stereo 70.

DETALII LINIARE IMOBIL



Date referitoare la teren

Crt	Categorie folosință	Intra vilan	Suprafața (mp)	Tarla	Parcelă	Nr. topo	Observații / Referințe
1	arabil	DA	618	-	-	-	
2	arabil	NU	131	46	848	-	

Lungime Segmente

1) Valorile lungimilor segmentelor sunt obținute din proiecție în plan.

Punct început	X / Y	Punct sfârșit	X / Y	Lungime segment (** (m)
1	580.691,04 671.612,59	2	580.695,625 671.613,196	4.625
2	580.695,625 671.613,196	3	580.699,36 671.613,69	3.768
3	580.699,36 671.613,69	4	580.707,83 671.615,7	8.705
4	580.707,83 671.615,7	5	580.707,88 671.617,23	1.531

Punct început	X / Y	Punct sfârșit	X / Y	Lungime segment (** (m)
5	580.707,88 671.617,23	6	580.738,75 671.614,36	31.003
6	580.738,75 671.614,36	7	580.753,111 671.612,858	14.439
7	580.753,111 671.612,858	8	580.754,07 671.615,631	2.934
8	580.754,07 671.615,631	9	580.755,773 671.620,934	5.57
9	580.755,773 671.620,934	10	580.756,577 671.623,651	2.833
10	580.756,577 671.623,651	11	580.719,434 671.626,062	37.221
11	580.719,434 671.626,062	12	580.706,609 671.626,238	12.826
12	580.706,609 671.626,238	13	580.699,241 671.626,338	7.369
13	580.699,241 671.626,338	14	580.692,751 671.625,85	6.508
14	580.692,751 671.625,85	15	580.678,92 671.606,58	23.72
15	580.678,92 671.606,58	1	580.691,04 671.612,59	13.528

** Lungimile segmentelor sunt determinate în planul de proiecție Stereo 70 și sunt rotunjite la 1 milimetru.

*** Distanța dintre puncte este formată din segmente cumulate ce sunt mai mici decât valoarea 1 milimetru.

**DATE DESPRE IMOBILUL NR. 10919**

Oficiul de Cadastru și Publicitate Imobiliară SUCEAVA
Biroul de Cadastru și Publicitate Imobiliară Gura Humorului

A. Partea I. Descrierea imobilului

TEREN Necunoscut

Adresa: Loc. Mazanaesti, Jud. Suceava

Nr. Crt	Nr cadastral Nr. topografic	Suprafața* (mp)	Observații / Referințe
A1	34146	Din acte: 501.849 Masurata: 6.561	Sector cadastral:17 Teren neimprejmuit;

B. Partea II. Proprietari și acte

Inscrieri privitoare la dreptul de proprietate și alte drepturi reale	Referințe
4799 / 24/03/2022	
Act Administrativ nr. 13, din 26/03/2009 emis de COMUNA DRAGOIESTI (act administrativ nr 2211 din 22.03.2022, emis de COMUNA DRAGOIESTI);	
B1	A1
Intabulare, drept de PROPRIETATE, dobandit prin Lege, cota actuala 1/1, cota initiala 1/1 1) COMUNA DRAGOIESTI, CIF:4441190, DOMENIUL PRIVAT	

C. Partea III. SARCINI .

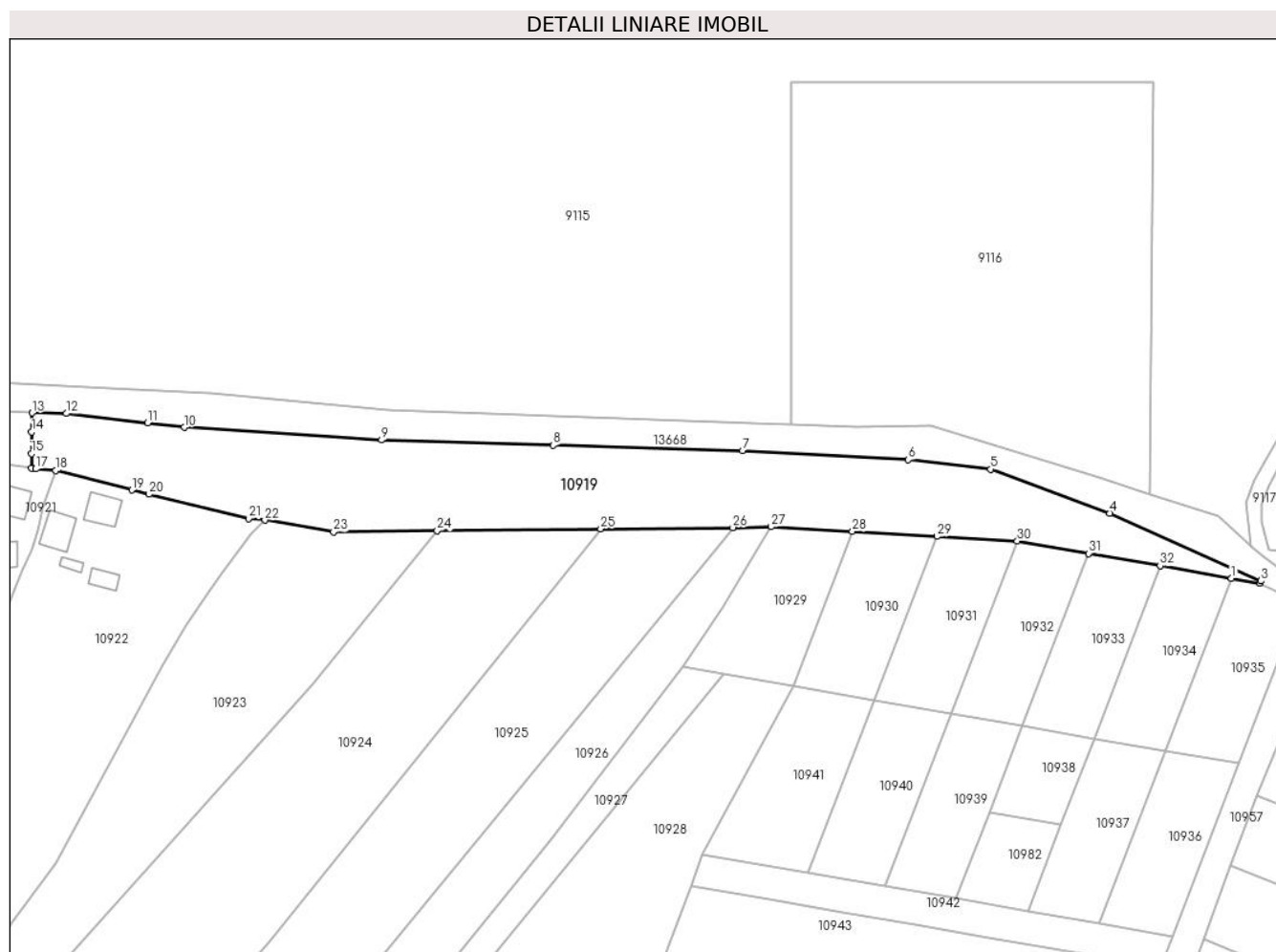
Inscrieri privind dezmembramintele dreptului de proprietate, drepturi reale de garanție și sarcini	Referințe
NU SUNT	

Anexa Nr. 1 La Partea I

Teren

Nr cadastral	Suprafața (mp)*	Observații / Referințe
34146	Din acte: 501.849 Masurata: 6.561	

* Suprafața este determinată în planul de proiecție Stereo 70.



Date referitoare la teren

Crt	Categorie folosință	Intra vilan	Suprafața (mp)	Tarla	Parcelă	Nr. topo	Observații / Referințe
1	arabil	DA	3.035	-	-	-	
2	arabil	NU	3.526	46	848	-	

Lungime Segmente

1) Valorile lungimilor segmentelor sunt obținute din proiecție în plan.

Punct început	X / Y	Punct sfârșit	X / Y	Lungime segment (** (m)	Punct început	X / Y	Punct sfârșit	X / Y	Lungime segment (** (m)
1	581.107,44 671.577,047	2	581.115,145 671.575,715	7.819	2	581.115,145 671.575,715	3	581.115,518 671.576,256	0.657
3	581.115,518 671.576,256	4	581.073,893 671.594,997	45.649	4	581.073,893 671.594,997	5	581.040,954 671.607,103	35.093
5	581.040,954 671.607,103	6	581.018,255 671.609,729	22.85	6	581.018,255 671.609,729	7	580.972,508 671.612,172	45.812
7	580.972,508 671.612,172	8	580.920,248 671.613,722	52.283	8	580.920,248 671.613,722	9	580.872,869 671.615,128	47.4

Punct început	X / Y	Punct sfârșit	X / Y	Lungime segment (** (m)
9	580.872,869 671.615,128	10	580.818,405 671.618,617	54.576
11	580.808,285 671.619,837	12	580.785,875 671.622,451	22.562
13	580.776,343 671.622,6	14	580.776,311 671.617,362	5.238
15	580.776,256 671.611,341	16	580.776,26 671.607,404	3.937
17	580.777,42 671.607,147	18	580.782,94 671.606,72	5.536
19	580.803,93 671.601,35	20	580.808,714 671.600,179	4.925
21	580.836,13 671.593,47	22	580.840,63 671.593,04	4.52
23	580.859,61 671.589,82	24	580.888,218 671.590,148	28.61
25	580.933,35 671.590,667	26	580.969,802 671.590,998	36.454
27	580.980,409 671.591,207	28	581.002,796 671.589,911	22.424
29	581.026,176 671.588,557	30	581.048,319 671.587,275	22.18
31	581.068,026 671.583,866	32	581.087,733 671.580,456	20.0

Punct început	X / Y	Punct sfârșit	X / Y	Lungime segment (** (m)
10	580.818,405 671.618,617	11	580.808,285 671.619,837	10.193
12	580.785,875 671.622,451	13	580.776,343 671.622,6	9.533
14	580.776,311 671.617,362	15	580.776,256 671.611,341	6.021
16	580.776,26 671.607,404	17	580.777,42 671.607,147	1.188
18	580.782,94 671.606,72	19	580.803,93 671.601,35	21.666
20	580.808,714 671.600,179	21	580.836,13 671.593,47	28.225
22	580.840,63 671.593,04	23	580.859,61 671.589,82	19.251
24	580.888,218 671.590,148	25	580.933,35 671.590,667	45.135
26	580.969,802 671.590,998	27	580.980,409 671.591,207	10.609
28	581.002,796 671.589,911	29	581.026,176 671.588,557	23.419
30	581.048,319 671.587,275	31	581.068,026 671.583,866	20.0
32	581.087,733 671.580,456	1	581.107,44 671.577,047	20.0

** Lungimile segmentelor sunt determinate în planul de proiecție Stereo 70 și sunt rotunjite la 1 milimetru.

*** Distanța dintre puncte este formată din segmente cumulate ce sunt mai mici decât valoarea 1 milimetru.

**DATE DESPRE IMOBILUL NR. 10920**

Oficiul de Cadastru și Publicitate Imobiliară SUCEAVA
 Biroul de Cadastru și Publicitate Imobiliară Gura Humorului

A. Partea I. Descrierea imobilului

TEREN Intravilan

Adresa: Loc. Mazanaesti, Str Parloagelor, Nr. FN, Jud. Suceava

Nr. Crt	Nr cadastral Nr. topografic	Suprafața* (mp)	Observații / Referințe
A1	30169	2.904	Sector cadastral:17 Teren imprejmuit;

B. Partea II. Proprietari și acte

Inscrieri privitoare la dreptul de proprietate și alte drepturi reale		Referințe
654 / 10/02/2010		
Hotarare Judecatoreasca nr. 1600, din 04/11/2008 emis de JUDECATORIA ORASULUI GURA HUMORULUI (act administrativ nr. 1840108320232/27-01-2010 emis de TREZORERIA MUNICIPIULUI MOTRU; act administrativ nr. TS6 1151239/29-01-2010 emis de TREZORERIA MOTRU; act administrativ nr. 3706/02-11-2009 emis de PRIMĂRIA COMUNEI DRĂGOIEȘTI);		
B1	Intabulare, drept de PROPRIETATE, dobandit prin Hotarare Judecatoreasca, cota actuala 1/1, cota initiala 1/1 1) PIRJA SIMINA 2) PIRJA COSTICA	A1

C. Partea III. SARCINI .

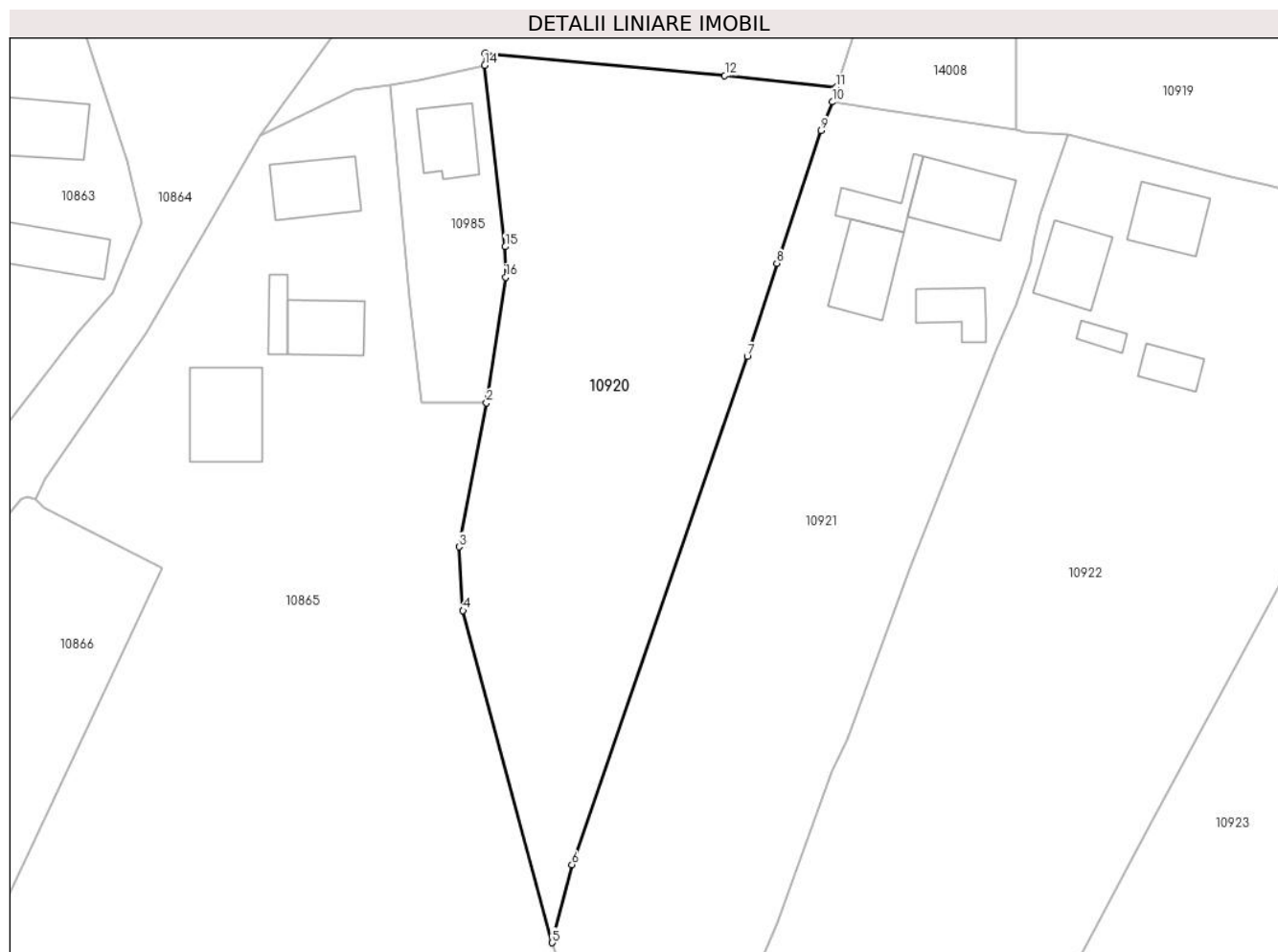
Inscrieri privind dezmembramintele dreptului de proprietate, drepturi reale de garanție și sarcini	Referințe
NU SUNT	

Anexa Nr. 1 La Partea I

Teren

Nr cadastral	Suprafața (mp)*	Observații / Referințe
30169	2.904	

* Suprafața este determinată în planul de proiecție Stereo 70.



Date referitoare la teren

Crt	Categorie folosință	Intravilan	Suprafața (mp)	Tarla	Parcelă	Nr. topo	Observații / Referințe
1	arabil	DA	2.904	-	-	-	

Lungime Segmente

1) Valorile lungimilor segmentelor sunt obținute din proiecție în plan.

Punct început	X / Y	Punct sfârșit	X / Y	Lungime segment (** (m)
1	580.708,275 671.573,349	2	580.708,06 671.572,229	1.14
2	580.708,06 671.572,229	3	580.704,506 671.553,699	18.868
3	580.704,506 671.553,699	4	580.705,034 671.545,494	8.222
4	580.705,034 671.545,494	5	580.716,516 671.502,751	44.258
5	580.716,516 671.502,751	6	580.719,056 671.512,793	10.358

Punct început	X / Y	Punct sfârșit	X / Y	Lungime segment (** (m)
6	580.719,056 671.512,793	7	580.741,639 671.578,219	69.214
7	580.741,639 671.578,219	8	580.745,464 671.590,187	12.564
8	580.745,464 671.590,187	9	580.751,125 671.607,308	18.033
9	580.751,125 671.607,308	10	580.752,591 671.610,967	3.942
10	580.752,591 671.610,967	11	580.753,111 671.612,858	1.961
11	580.753,111 671.612,858	12	580.738,75 671.614,36	14.439
12	580.738,75 671.614,36	13	580.707,88 671.617,23	31.003
13	580.707,88 671.617,23	14	580.707,83 671.615,7	1.531
14	580.707,83 671.615,7	15	580.710,461 671.592,335	23.513
15	580.710,461 671.592,335	16	580.710,513 671.588,411	3.924
16	580.710,513 671.588,411	1	580.708,275 671.573,349	15.227

** Lungimile segmentelor sunt determinate în planul de proiecție Stereo 70 și sunt rotunjite la 1 milimetru.

*** Distanța dintre puncte este formată din segmente cumulate ce sunt mai mici decât valoarea 1 milimetru.

**DATE DESPRE IMOBILUL NR. 10921**

Oficiul de Cadastru și Publicitate Imobiliară SUCEAVA
Biroul de Cadastru și Publicitate Imobiliară Gura Humorului

A. Partea I. Descrierea imobilului

TEREN Intravilan

Adresa: Loc. Mazanaesti, Str Parloagelor, Nr. 37, Jud. Suceava

Nr. Crt	Nr cadastral Nr. topografic	Suprafața* (mp)	Observații / Referințe
A1		3.750	Sector cadastral:17 Teren neimprijmit;

Construcții

Crt	Nr cadastral Nr. topografic	Adresa	Observații / Referințe
A1.1		Loc. Mazanaesti, Str Parloagelor, Nr. 37, Jud. Suceava	Nr. niveluri:1; S. construita la sol:98 mp; S. construita desfasurata:98 mp; LOCUINTA
A1.2		Loc. Mazanaesti, Str Parloagelor, Nr. 37, Jud. Suceava	Nr. niveluri:1; S. construita la sol:47 mp; S. construita desfasurata:47 mp; LOCUINTA
A1.3		Loc. Mazanaesti, Str Parloagelor, Nr. 37, Jud. Suceava	Nr. niveluri:1; S. construita la sol:42 mp; S. construita desfasurata:42 mp; ANEXA
A1.4		Loc. Mazanaesti, Str Parloagelor, Nr. 37, Jud. Suceava	Nr. niveluri:1; S. construita la sol:82 mp; S. construita desfasurata:82 mp; ANEXA

B. Partea II. Proprietari și acte

Inscrieri privitoare la dreptul de proprietate și alte drepturi reale		Referințe
10921 / 18/03/2022		
Act Normativ nr. 7, din 13/03/1996 emis de PARLAMENTUL ROMANIEI;		
B1	Intabulare, drept de PROPRIETATE, dobandit prin Lege, cota actuala 1/1, cota initiala 1/1 1) NEIDENTIFICAT NEIDENTIFICAT	A1
Act Administrativ nr. 1373, din 14/03/2022 emis de PRIMARIA COMUNEI DRAGOIESTI;		
B2	Se noteaza posesia factica in favoarea lui 1) CIOLTAN VASILE-BOGDAN	A1
Act Administrativ nr. 2526, din 31/03/2022 emis de PRIMARIA COMUNEI DRAGOIESTI;		
B3	Intabulare, drept de PROPRIETATE, dobandit prin Lege, cota actuala 1/1, cota initiala 1/1 1) CIOLTAN VASILE-BOGDAN	A1.1, A1.2, A1.3, A1.4

C. Partea III. SARCINI .

Inscrieri privind dezmembramintele dreptului de proprietate, drepturi reale de garanție și sarcini	Referințe
NU SUNT	

Anexa Nr. 1 La Partea I

Teren

Nr cadastral	Suprafața (mp)*	Observații / Referințe
	3.750	

* Suprafața este determinată în planul de proiecție Stereo 70.



Date referitoare la teren

Crt	Categorie folosință	Intravilan	Suprafața (mp)	Tarla	Parcelă	Nr. topo	Observații / Referințe
1	curți constructii	DA	550	-	-	-	
2	arabil	DA	3.200	-	-	-	

Date referitoare la construcții

Crt	Număr	Destinație construcție	Supraf. (mp)	Situație juridică	Observații / Referințe
A1.1		construcții de locuințe	98	Cu acte	Nr. niveluri:1; S. construita la sol:98 mp; S. construita desfasurata:98 mp; LOCUINTA
A1.2		construcții de locuințe	47	Cu acte	Nr. niveluri:1; S. construita la sol:47 mp; S. construita desfasurata:47 mp; LOCUINTA
A1.3		construcții anexa	42	Cu acte	Nr. niveluri:1; S. construita la sol:42 mp; S. construita desfasurata:42 mp; ANEXA
A1.4		construcții anexa	82	Cu acte	Nr. niveluri:1; S. construita la sol:82 mp; S. construita desfasurata:82 mp; ANEXA

Lungime Segmente

1) Valorile lungimilor segmentelor sunt obținute din proiecție în plan.

Punct început	X / Y	Punct sfârșit	X / Y	Lungime segment (** (m)	Punct început	X / Y	Punct sfârșit	X / Y	Lungime segment (** (m)
---------------	-------	---------------	-------	-------------------------	---------------	-------	---------------	-------	-------------------------

Punct început	X / Y	Punct sfârșit	X / Y	Lungime segment (** (m)
1	580.725,398 671.477,494	2	580.729,536 671.467,371	10.936
3	580.745,452 671.505,365	4	580.752,487 671.524,705	20.58
5	580.754,502 671.528,914	6	580.762,669 671.550,973	23.522
7	580.771,078 671.572,644	8	580.773,806 671.579,255	7.152
9	580.776,277 671.584,881	10	580.778,071 671.590,257	5.667
11	580.778,628 671.593,27	12	580.779,418 671.596,466	3.292
13	580.782,94 671.606,72	14	580.777,42 671.607,147	5.536
15	580.776,26 671.607,404	16	580.759,667 671.609,918	16.782
17	580.752,591 671.610,967	18	580.751,125 671.607,308	3.942
19	580.745,464 671.590,187	20	580.741,639 671.578,219	12.564
21	580.719,056 671.512,793	22	580.716,516 671.502,751	10.358

Punct început	X / Y	Punct sfârșit	X / Y	Lungime segment (** (m)
2	580.729,536 671.467,371	3	580.745,452 671.505,365	41.193
4	580.752,487 671.524,705	5	580.754,502 671.528,914	4.666
6	580.762,669 671.550,973	7	580.771,078 671.572,644	23.245
8	580.773,806 671.579,255	9	580.776,277 671.584,881	6.145
10	580.778,071 671.590,257	11	580.778,628 671.593,27	3.064
12	580.779,418 671.596,466	13	580.782,94 671.606,72	10.842
14	580.777,42 671.607,147	15	580.776,26 671.607,404	1.188
16	580.759,667 671.609,918	17	580.752,591 671.610,967	7.153
18	580.751,125 671.607,308	19	580.745,464 671.590,187	18.033
20	580.741,639 671.578,219	21	580.719,056 671.512,793	69.214
22	580.716,516 671.502,751	1	580.725,398 671.477,494	26.773

** Lungimile segmentelor sunt determinate în planul de proiecție Stereo 70 și sunt rotunjite la 1 milimetru.

*** Distanța dintre puncte este formată din segmente cumulate ce sunt mai mici decât valoarea 1 milimetru.

**DATE DESPRE IMOBILUL NR. 10922**

Oficiul de Cadastru și Publicitate Imobiliară SUCEAVA
 Biroul de Cadastru și Publicitate Imobiliară Gura Humorului

A. Partea I. Descrierea imobilului

TEREN Intravilan

Adresa: Loc. Mazanaesti, Str Parloagelor, Nr. 33-35, Jud. Suceava

Nr. Crt	Nr cadastral Nr. topografic	Suprafața* (mp)	Observații / Referințe
A1		6.423	Sector cadastral:17 Teren neimprejmuit;

B. Partea II. Proprietari și acte

Inscrieri privitoare la dreptul de proprietate și alte drepturi reale		Referințe
10922 / 18/03/2022		
Act Normativ nr. 7, din 13/03/1996 emis de PARLAMENTUL ROMANIEI;		
B1	Inscrierea provizorie, drept de PROPRIETATE, dobandit prin Lege, cota actuala 1/1, cota initiala 1/1	A1
1) COMUNA DRAGOIESTI, CIF:4441190, PROPRIETAR NEIDENTIFICAT		

C. Partea III. SARCINI .

Inscrieri privind dezmembramintele dreptului de proprietate, drepturi reale de garanție și sarcini	Referințe
NU SUNT	

Anexa Nr. 1 La Partea I

Teren

Nr cadastral	Suprafața (mp)*	Observații / Referințe
	6.423	

* Suprafața este determinată în planul de proiecție Stereo 70.



Date referitoare la teren

Crt	Categorie folosință	Intravilan	Suprafața (mp)	Tarla	Parcelă	Nr. topo	Observații / Referințe
1	curți constructii	DA	423	-	-	-	
2	arabil	DA	6.000	-	-	-	

Date referitoare la construcții

Crt	Număr	Destinație construcție	Supraf. (mp)	Situație juridică	Observații / Referințe
A1.1		construcții de locuințe	70	Fara acte	Nr. niveluri:1; S. construita la sol:70 mp; S. construita desfasurata:70 mp; LOCUINTA
A1.2		construcții anexa	76	Fara acte	Nr. niveluri:1; S. construita la sol:76 mp; S. construita desfasurata:76 mp; ANEXA
A1.3		construcții anexa	15	Fara acte	Nr. niveluri:1; S. construita la sol:15 mp; S. construita desfasurata:15 mp; ANEXA
A1.4		construcții anexa	34	Fara acte	Nr. niveluri:1; S. construita la sol:34 mp; S. construita desfasurata:34 mp; ANEXA

Lungime Segmente

1) Valorile lungimilor segmentelor sunt obținute din proiecție în plan.

Punct început	X / Y	Punct sfârșit	X / Y	Lungime segment (** (m)	Punct început	X / Y	Punct sfârșit	X / Y	Lungime segment (** (m)

Punct început	X / Y	Punct sfârșit	X / Y	Lungime segment (** (m)
1	580.779,418 671.596,466	2	580.778,628 671.593,27	3.292
3	580.778,071 671.590,257	4	580.776,277 671.584,881	5.667
5	580.773,806 671.579,255	6	580.771,078 671.572,644	7.152
7	580.762,669 671.550,973	8	580.754,502 671.528,914	23.522
9	580.752,487 671.524,705	10	580.745,452 671.505,365	20.58
11	580.729,536 671.467,371	12	580.742,42 671.447,764	23.461
13	580.760,76 671.467,464	14	580.770,752 671.481,864	17.527
15	580.783,091 671.498,338	16	580.793,96 671.518,801	23.17
17	580.812,23 671.552,659	18	580.818,887 671.563,859	13.029
19	580.825,322 671.573,242	20	580.829,239 671.578,975	6.943
21	580.836,86 671.589,04	22	580.840,63 671.593,04	5.497
23	580.836,13 671.593,47	24	580.808,714 671.600,179	28.225
25	580.803,93 671.601,35	26	580.782,94 671.606,72	21.666

Punct început	X / Y	Punct sfârșit	X / Y	Lungime segment (** (m)
2	580.778,628 671.593,27	3	580.778,071 671.590,257	3.064
4	580.776,277 671.584,881	5	580.773,806 671.579,255	6.145
6	580.771,078 671.572,644	7	580.762,669 671.550,973	23.245
8	580.754,502 671.528,914	9	580.752,487 671.524,705	4.666
10	580.745,452 671.505,365	11	580.729,536 671.467,371	41.193
12	580.742,42 671.447,764	13	580.760,76 671.467,464	26.916
14	580.770,752 671.481,864	15	580.783,091 671.498,338	20.583
16	580.793,96 671.518,801	17	580.812,23 671.552,659	38.473
18	580.818,887 671.563,859	19	580.825,322 671.573,242	11.378
20	580.829,239 671.578,975	21	580.836,86 671.589,04	12.625
22	580.840,63 671.593,04	23	580.836,13 671.593,47	4.52
24	580.808,714 671.600,179	25	580.803,93 671.601,35	4.925
26	580.782,94 671.606,72	1	580.779,418 671.596,466	10.842

** Lungimile segmentelor sunt determinate în planul de proiecție Stereo 70 și sunt rotunjite la 1 milimetru.

*** Distanța dintre puncte este formată din segmente cumulate ce sunt mai mici decât valoarea 1 milimetru.

**DATE DESPRE IMOBILUL NR. 10923**

Oficiul de Cadastru și Publicitate Imobiliară SUCEAVA
Biroul de Cadastru și Publicitate Imobiliară Gura Humorului

A. Partea I. Descrierea imobilului

TEREN Intravilan

Adresa: Loc. Mazanaesti, Str Parloagelor, Nr. FN, Jud. Suceava

Nr. Crt	Nr cadastral Nr. topografic	Suprafața* (mp)	Observații / Referințe
A1		5.112	Sector cadastral:17 Teren neimprejmut;

B. Partea II. Proprietari și acte

Inscrieri privitoare la dreptul de proprietate și alte drepturi reale		Referințe
10923 / 18/03/2022		
Act Normativ nr. 7, din 13/03/1996 emis de PARLAMENTUL ROMANIEI;		
B1	Intabulare, drept de PROPRIETATE, dobandit prin Lege, cota actuala 1/1, cota initiala 1/1 1) NEIDENTIFICAT NEIDENTIFICAT	A1
Act Administrativ nr. 1374, din 14/03/2022 emis de PRIMARIA COMUNEI DRAGOIESTI;		
B2	Se noteaza posesia factica in favoarea lui 1) ALDEA NECULAI	A1

C. Partea III. SARCINI .

Inscrieri privind dezmembramintele dreptului de proprietate, drepturi reale de garanție și sarcini	Referințe
NU SUNT	

Anexa Nr. 1 La Partea I

Teren

Nr cadastral	Suprafața (mp)*	Observații / Referințe
	5.112	

* Suprafața este determinată în planul de proiecție Stereo 70.



Date referitoare la teren

Crt	Categorie folosință	Intravilan	Suprafața (mp)	Tarla	Parcelă	Nr. topo	Observații / Referințe
1	arabil	DA	5.112	-	-	-	

Lungime Segmente

1) Valorile lungimilor segmentelor sunt obținute din proiecție în plan.

Punct început	X / Y	Punct sfârșit	X / Y	Lungime segment (** (m)
1	580.751,758 671.434,863	2	580.758,593 671.442,354	10.141
2	580.758,593 671.442,354	3	580.800,926 671.488,75	62.807
3	580.800,926 671.488,75	4	580.853,846 671.547,566	79.119
4	580.853,846 671.547,566	5	580.888,218 671.590,148	54.723
5	580.888,218 671.590,148	6	580.859,61 671.589,82	28.61

Punct început	X / Y	Punct sfârșit	X / Y	Lungime segment (** (m)
6	580.859,61 671.589,82	7	580.840,63 671.593,04	19.251
7	580.840,63 671.593,04	8	580.836,86 671.589,04	5.497
8	580.836,86 671.589,04	9	580.829,239 671.578,975	12.625
9	580.829,239 671.578,975	10	580.825,322 671.573,242	6.943
10	580.825,322 671.573,242	11	580.818,887 671.563,859	11.378
11	580.818,887 671.563,859	12	580.812,23 671.552,659	13.029
12	580.812,23 671.552,659	13	580.793,96 671.518,801	38.473
13	580.793,96 671.518,801	14	580.783,091 671.498,338	23.17
14	580.783,091 671.498,338	15	580.770,752 671.481,864	20.583
15	580.770,752 671.481,864	16	580.760,76 671.467,464	17.527
16	580.760,76 671.467,464	17	580.742,42 671.447,764	26.916
17	580.742,42 671.447,764	18	580.747,749 671.440,402	9.088
18	580.747,749 671.440,402	1	580.751,758 671.434,863	6.838

** Lungimile segmentelor sunt determinate în planul de proiecție Stereo 70 și sunt rotunjite la 1 milimetru.

*** Distanța dintre puncte este formată din segmente cumulate ce sunt mai mici decât valoarea 1 milimetru.

**DATE DESPRE IMOBILUL NR. 10924**

Oficiul de Cadastru și Publicitate Imobiliară SUCEAVA
Biroul de Cadastru și Publicitate Imobiliară Gura Humorului

A. Partea I. Descrierea imobilului

TEREN Necunoscut

Adresa: Loc. Mazanaesti, Str Parloagelor, Nr. FN, Jud. Suceava

Nr. Crt	Nr cadastral Nr. topografic	Suprafața* (mp)	Observații / Referințe
A1		8.307	Sector cadastral:17 Teren neimprejmut;

B. Partea II. Proprietari și acte

Inscrieri privitoare la dreptul de proprietate și alte drepturi reale		Referințe
10924 / 18/03/2022		
Act Normativ nr. 7, din 13/03/1996 emis de PARLAMENTUL ROMANIEI;		
B1	Intabulare, drept de PROPRIETATE, dobandit prin Lege, cota actuala 1/1, cota initiala 1/1 1) NEIDENTIFICAT NEIDENTIFICAT	A1
Act Administrativ nr. 1375, din 14/03/2022 emis de PRIMARIA COMUNEI DRAGOIESTI;		
B2	Se noteaza posesia factica in favoarea lui 1) CIOLTAN VASILE-BOGDAN	A1

C. Partea III. SARCINI .

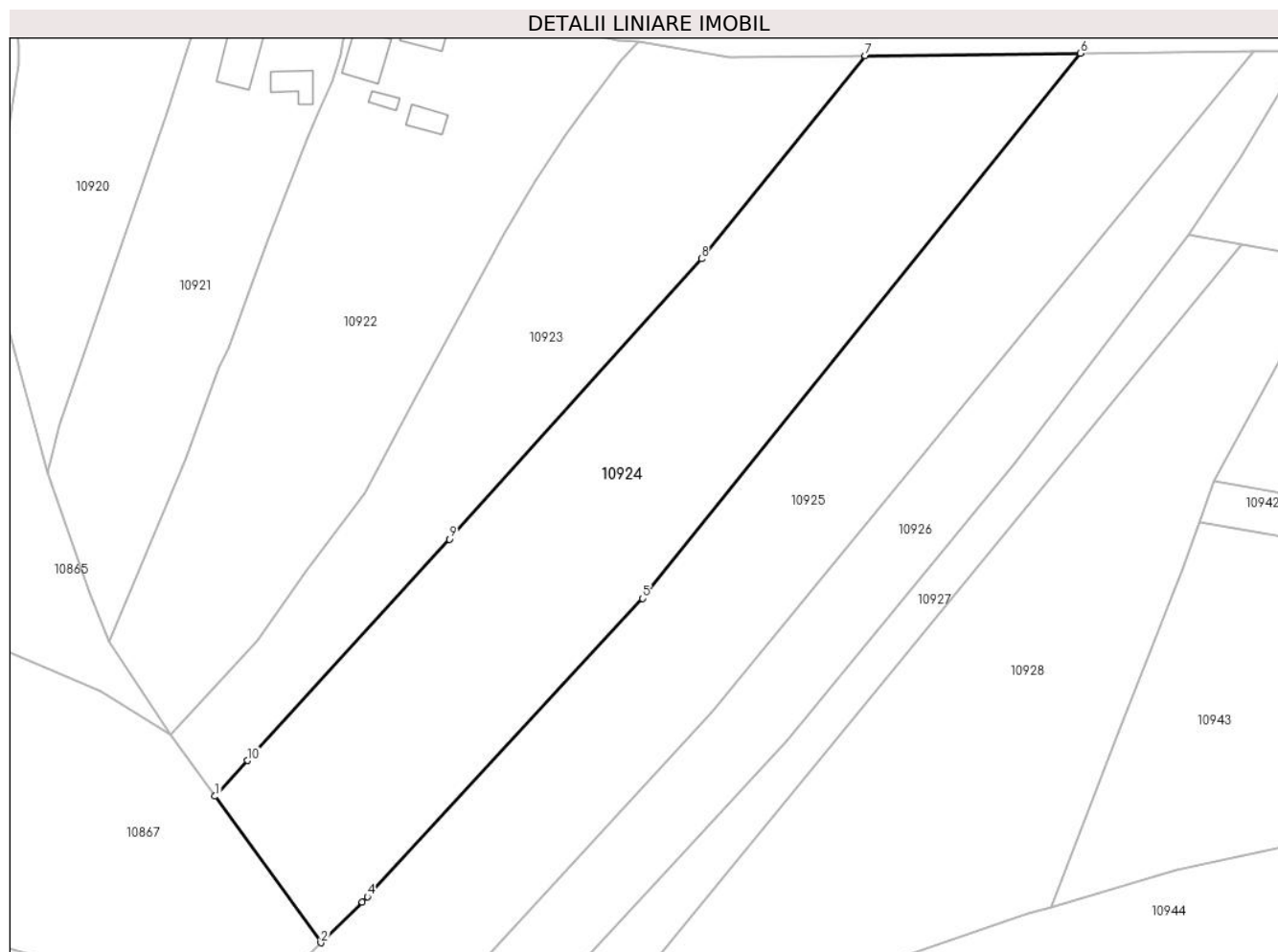
Inscrieri privind dezmembramintele dreptului de proprietate, drepturi reale de garanție și sarcini	Referințe
NU SUNT	

Anexa Nr. 1 La Partea I

Teren

Nr cadastral	Suprafața (mp)*	Observații / Referințe
	8.307	

* Suprafața este determinată în planul de proiecție Stereo 70.



Date referitoare la teren

Crt	Categorie folosință	Intravilan	Suprafața (mp)	Tarla	Parcelă	Nr. topo	Observații / Referințe
1	arabil	DA	7.918	-	-	-	
2	arabil	NU	389	46	845	-	

Lungime Segmente

1) Valorile lungimilor segmentelor sunt obținute din proiecție în plan.

Punct început	X / Y	Punct sfârșit	X / Y	Lungime segment (** (m)
1	580.751,758 671.434,863	2	580.774,002 671.404,135	37.934
2	580.774,002 671.404,135	3	580.782,671 671.412,682	12.174
3	580.782,671 671.412,682	4	580.783,718 671.413,814	1.542
4	580.783,718 671.413,814	5	580.841,54 671.476,312	85.143

Punct început	X / Y	Punct sfârșit	X / Y	Lungime segment (** (m)
5	580.841,54 671.476,312	6	580.933,35 671.590,667	146.65
6	580.933,35 671.590,667	7	580.888,218 671.590,148	45.135
7	580.888,218 671.590,148	8	580.853,846 671.547,566	54.723
8	580.853,846 671.547,566	9	580.800,926 671.488,75	79.119
9	580.800,926 671.488,75	10	580.758,593 671.442,354	62.807
10	580.758,593 671.442,354	1	580.751,758 671.434,863	10.141

** Lungimile segmentelor sunt determinate în planul de proiecție Stereo 70 și sunt rotunjite la 1 milimetru.

*** Distanța dintre puncte este formată din segmente cumulate ce sunt mai mici decât valoarea 1 milimetru.

**DATE DESPRE IMOBILUL NR. 10925**

Oficiul de Cadastru și Publicitate Imobiliară SUCEAVA
Biroul de Cadastru și Publicitate Imobiliară Gura Humorului

A. Partea I. Descrierea imobilului

TEREN Necunoscut

Adresa: Loc. Mazanaesti, Jud. Suceava

Nr. Crt	Nr cadastral Nr. topografic	Suprafața* (mp)	Observații / Referințe
A1		9.000	Sector cadastral:17 Teren neimprejmuit;

B. Partea II. Proprietari și acte

Inscrieri privitoare la dreptul de proprietate și alte drepturi reale		Referințe
10925 / 18/03/2022		
Act Normativ nr. 7, din 13/03/1996 emis de PARLAMENTUL ROMANIEI;		
B1	Intabulare, drept de PROPRIETATE, dobandit prin Lege, cota actuala 1/1, cota initiala 1/1 1) NEIDENTIFICAT NEIDENTIFICAT	A1
Act Administrativ nr. 1376, din 14/03/2022 emis de PRIMARIA COMUNEI DRAGOIESTI;		
B2	Se noteaza posesia factica in favoarea lui 1) ONIGA IONEL DOREL	A1

C. Partea III. SARCINI .

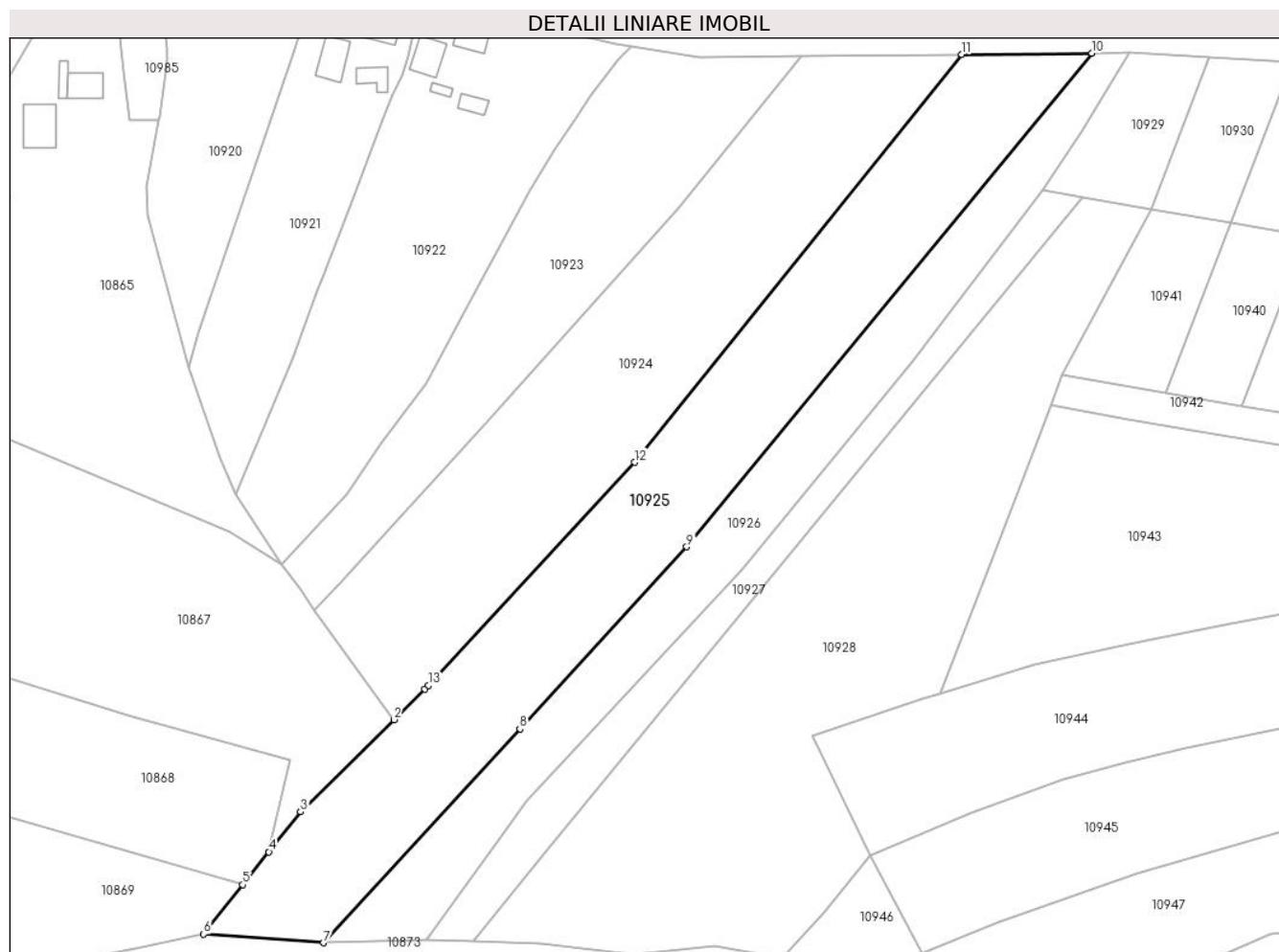
Inscrieri privind dezmembramintele dreptului de proprietate, drepturi reale de garanție și sarcini	Referințe
NU SUNT	

Anexa Nr. 1 La Partea I

Teren

Nr cadastral	Suprafața (mp)*	Observații / Referințe
	9.000	

* Suprafața este determinată în planul de proiecție Stereo 70.



Date referitoare la teren

Crt	Categorie folosință	Intravilan	Suprafața (mp)	Tarla	Parcelă	Nr. topo	Observații / Referințe
1	arabil	DA	6.511	-	-	-	
2	arabil	NU	2.489	46	847	-	

Lungime Segmente

1) Valorile lungimilor segmentelor sunt obținute din proiecție în plan.

Punct început	X / Y	Punct sfârșit	X / Y	Lungime segment (** (m)
1	580.782,671 671.412,682	2	580.774,002 671.404,135	12.174
2	580.774,002 671.404,135	3	580.747,832 671.378,335	36.749
3	580.747,832 671.378,335	4	580.738,92 671.367,086	14.351
4	580.738,92 671.367,086	5	580.731,607 671.357,855	11.777

Punct început	X / Y	Punct sfârșit	X / Y	Lungime segment (** (m)
5	580.731,607 671.357,855	6	580.720,631 671.343,999	17.677
6	580.720,631 671.343,999	7	580.754,306 671.341,592	33.761
7	580.754,306 671.341,592	8	580.809,352 671.401,588	81.422
8	580.809,352 671.401,588	9	580.856,156 671.452,587	69.221
9	580.856,156 671.452,587	10	580.969,802 671.590,998	179.089
10	580.969,802 671.590,998	11	580.933,35 671.590,667	36.454
11	580.933,35 671.590,667	12	580.841,54 671.476,312	146.65
12	580.841,54 671.476,312	13	580.783,718 671.413,814	85.143
13	580.783,718 671.413,814	1	580.782,671 671.412,682	1.542

** Lungimile segmentelor sunt determinate în planul de proiecție Stereo 70 și sunt rotunjite la 1 milimetru.

*** Distanța dintre puncte este formată din segmente cumulate ce sunt mai mici decât valoarea 1 milimetru.

**DATE DESPRE IMOBILUL NR. 10926**

Oficiul de Cadastru și Publicitate Imobiliară SUCEAVA
Biroul de Cadastru și Publicitate Imobiliară Gura Humorului

A. Partea I. Descrierea imobilului

TEREN Necunoscut

Adresa: Loc. Mazanaesti, Str Parloagelor, Nr. FN, Jud. Suceava

Nr. Crt	Nr cadastral Nr. topografic	Suprafața* (mp)	Observații / Referințe
A1		5.003	Sector cadastral:17 Teren neimprejmuit;

B. Partea II. Proprietari și acte

Inscrieri privitoare la dreptul de proprietate și alte drepturi reale		Referințe
10926 / 18/03/2022		
Act Normativ nr. 7, din 13/03/1996 emis de PARLAMENTUL ROMANIEI;		
B1	Inscrierea provizorie, drept de PROPRIETATE, dobandit prin Lege, cota actuala 1/1, cota initiala 1/1	A1
1) COMUNA DRAGOIESTI, CIF:4441190, PROPRIETAR NEIDENTIFICAT		

C. Partea III. SARCINI .

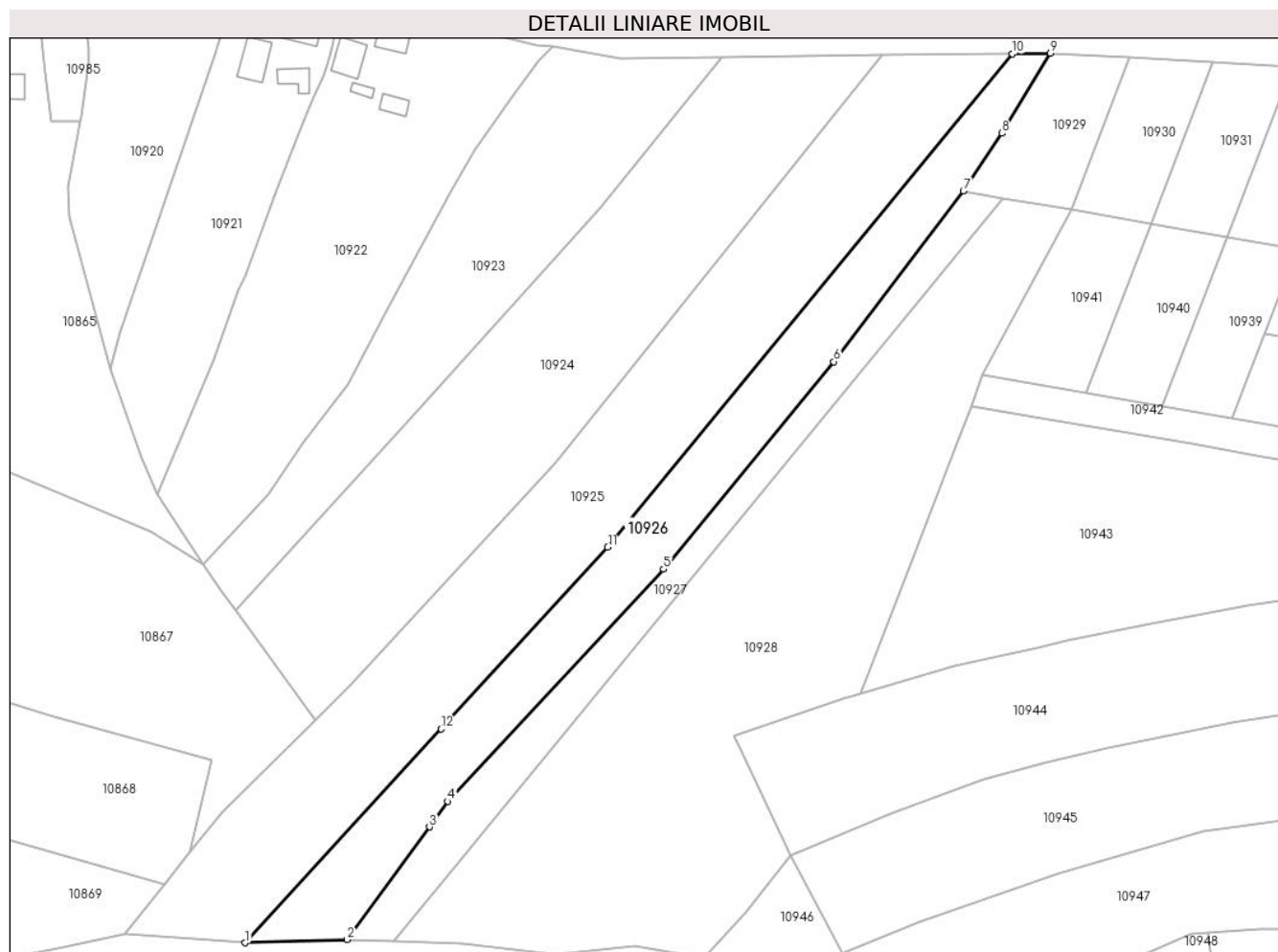
Inscrieri privind dezmembramintele dreptului de proprietate, drepturi reale de garanție și sarcini	Referințe
NU SUNT	

Anexa Nr. 1 La Partea I

Teren

Nr cadastral	Suprafața (mp)*	Observații / Referințe
	5.003	

* Suprafața este determinată în planul de proiecție Stereo 70.



Date referitoare la teren

Crt	Categorie folosință	Intravilan	Suprafața (mp)	Tarla	Parcelă	Nr. topo	Observații / Referințe
1	arabil	DA	3.837	-	-	-	
2	arabil	NU	1.166	46	847	-	

Lungime Segmente

1) Valorile lungimilor segmentelor sunt obținute din proiecție în plan.

Punct început	X / Y	Punct sfârșit	X / Y	Lungime segment (** (m))
1	580.754,306 671.341,592	2	580.782,981 671.342,491	28.689
2	580.782,981 671.342,491	3	580.806,053 671.374,086	39.122
3	580.806,053 671.374,086	4	580.811,277 671.381,239	8.858
4	580.811,277 671.381,239	5	580.871,825 671.446,427	88.969

Punct început	X / Y	Punct sfârșit	X / Y	Lungime segment (** (m)
5	580.871,825 671.446,427	6	580.919,591 671.504,654	75.313
6	580.919,591 671.504,654	7	580.956,007 671.552,501	60.129
7	580.956,007 671.552,501	8	580.966,864 671.568,766	19.556
8	580.966,864 671.568,766	9	580.980,409 671.591,207	26.212
9	580.980,409 671.591,207	10	580.969,802 671.590,998	10.609
10	580.969,802 671.590,998	11	580.856,156 671.452,587	179.089
11	580.856,156 671.452,587	12	580.809,352 671.401,588	69.221
12	580.809,352 671.401,588	1	580.754,306 671.341,592	81.422

** Lungimile segmentelor sunt determinate în planul de proiecție Stereo 70 și sunt rotunjite la 1 milimetru.

*** Distanța dintre puncte este formată din segmente cumulate ce sunt mai mici decât valoarea 1 milimetru.

**DATE DESPRE IMOBILUL NR. 10927**

Oficiul de Cadastru și Publicitate Imobiliară SUCEAVA
 Biroul de Cadastru și Publicitate Imobiliară Gura Humorului

A. Partea I. Descrierea imobilului

TEREN Necunoscut

Adresa: Loc. Mazanaesti, Jud. Suceava

Nr. Crt	Nr cadastral Nr. topografic	Suprafața* (mp)	Observații / Referințe
A1		2.600	Sector cadastral:17 Teren neimprejmuit;

B. Partea II. Proprietari și acte

Inscrieri privitoare la dreptul de proprietate și alte drepturi reale		Referințe
10927 / 18/03/2022		
Act Normativ nr. 7, din 13/03/1996 emis de PARLAMENTUL ROMANIEI;		
B1	Intabulare, drept de PROPRIETATE, dobandit prin Lege, cota actuala 1/1, cota initiala 1/1 1) NEIDENTIFICAT NEIDENTIFICAT	A1
Act Administrativ nr. 1377, din 14/03/2022 emis de PRIMARIA COMUNEI DRAGOIESTI;		
B2	Se noteaza posesia factica in favoarea lui 1) CIOLTAN VASILE-BOGDAN	A1

C. Partea III. SARCINI .

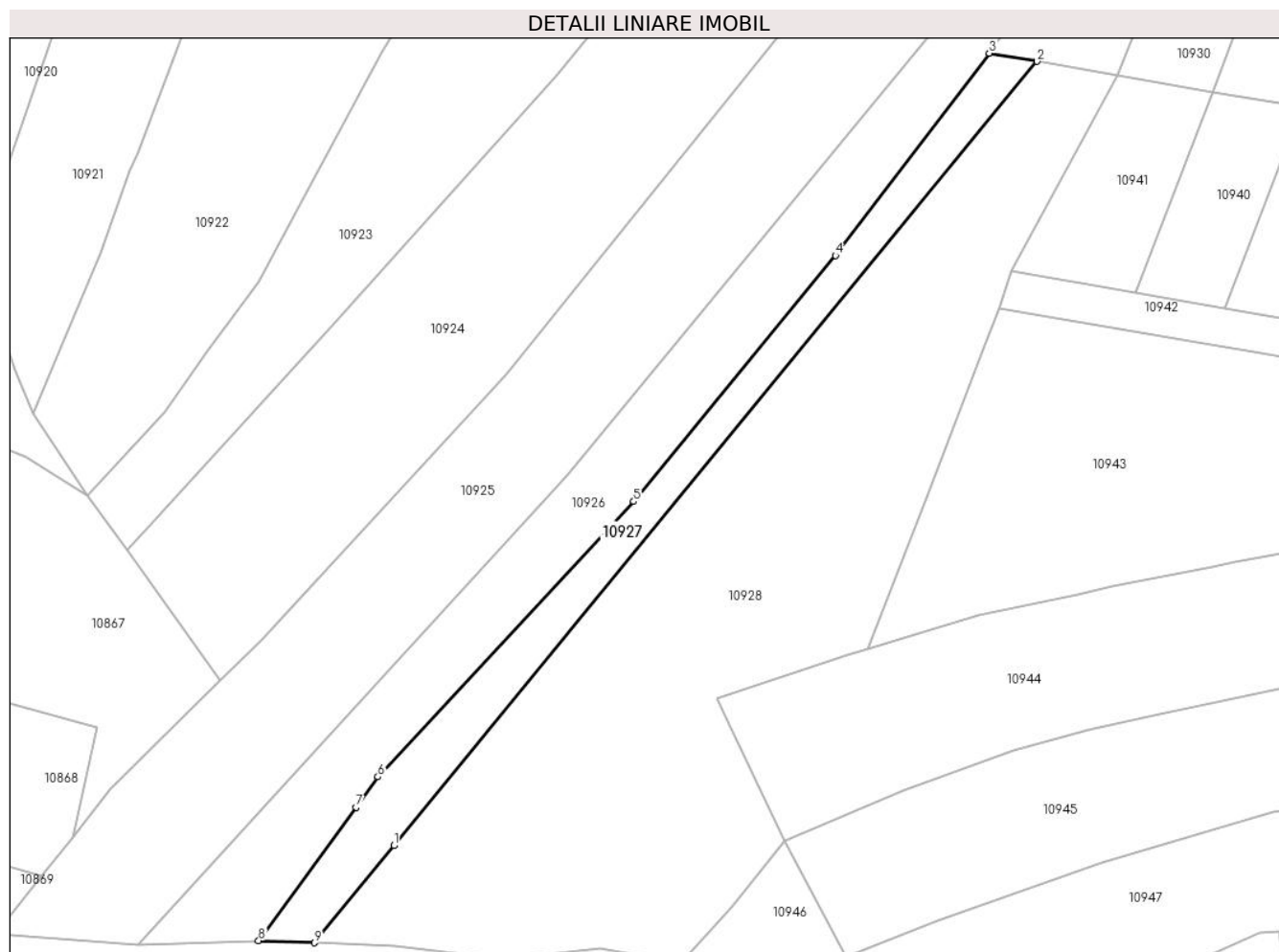
Inscrieri privind dezmembramintele dreptului de proprietate, drepturi reale de garanție și sarcini	Referințe
NU SUNT	

Anexa Nr. 1 La Partea I

Teren

Nr cadastral	Suprafața (mp)*	Observații / Referințe
	2.600	

* Suprafața este determinată în planul de proiecție Stereo 70.



Date referitoare la teren

Crt	Categorie folosință	Intravilan	Suprafața (mp)	Tarla	Parcelă	Nr. topo	Observații / Referințe
1	arabil	DA	2.197	-	-	-	
2	arabil	NU	403	46	847	-	

Lungime Segmente

1) Valorile lungimilor segmentelor sunt obținute din proiecție în plan.

Punct început	X / Y	Punct sfârșit	X / Y	Lungime segment (** (m)
1	580.815,021 671.364,969	2	580.967,266 671.550,553	240.042
2	580.967,266 671.550,553	3	580.956,007 671.552,501	11.426
3	580.956,007 671.552,501	4	580.919,591 671.504,654	60.129
4	580.919,591 671.504,654	5	580.871,825 671.446,427	75.313

Punct început	X / Y	Punct sfârșit	X / Y	Lungime segment (** (m)
5	580.871,825 671.446,427	6	580.811,277 671.381,239	88.969
6	580.811,277 671.381,239	7	580.806,053 671.374,086	8.858
7	580.806,053 671.374,086	8	580.782,981 671.342,491	39.122
8	580.782,981 671.342,491	9	580.796,17 671.341,99	13.199
9	580.796,17 671.341,99	1	580.815,021 671.364,969	29.722

** Lungimile segmentelor sunt determinate în planul de proiecție Stereo 70 și sunt rotunjite la 1 milimetru.

*** Distanța dintre puncte este formată din segmente cumulate ce sunt mai mici decât valoarea 1 milimetru.

**DATE DESPRE IMOBILUL NR. 10928**

Oficiul de Cadastru și Publicitate Imobiliară SUCEAVA
Biroul de Cadastru și Publicitate Imobiliară Gura Humorului

A. Partea I. Descrierea imobilului

TEREN Necunoscut

Adresa: Loc. Mazanaesti, Jud. Suceava

Nr. Crt	Nr cadastral Nr. topografic	Suprafața* (mp)	Observații / Referințe
A1		11.700	Sector cadastral:17 Teren neimprejmut;

B. Partea II. Proprietari și acte

Inscrieri privitoare la dreptul de proprietate și alte drepturi reale		Referințe
10928 / 18/03/2022		
Act Normativ nr. 7, din 13/03/1996 emis de PARLAMENTUL ROMANIEI;		
B1	Intabulare, drept de PROPRIETATE, dobandit prin Lege, cota actuala 1/1, cota initiala 1/1 1) NEIDENTIFICAT NEIDENTIFICAT	A1
Act Administrativ nr. 1378, din 14/03/2022 emis de PRIMARIA COMUNEI DRAGOIESTI;		
B2	Se noteaza posesia factica in favoarea lui 1) CUCU ELENA	A1

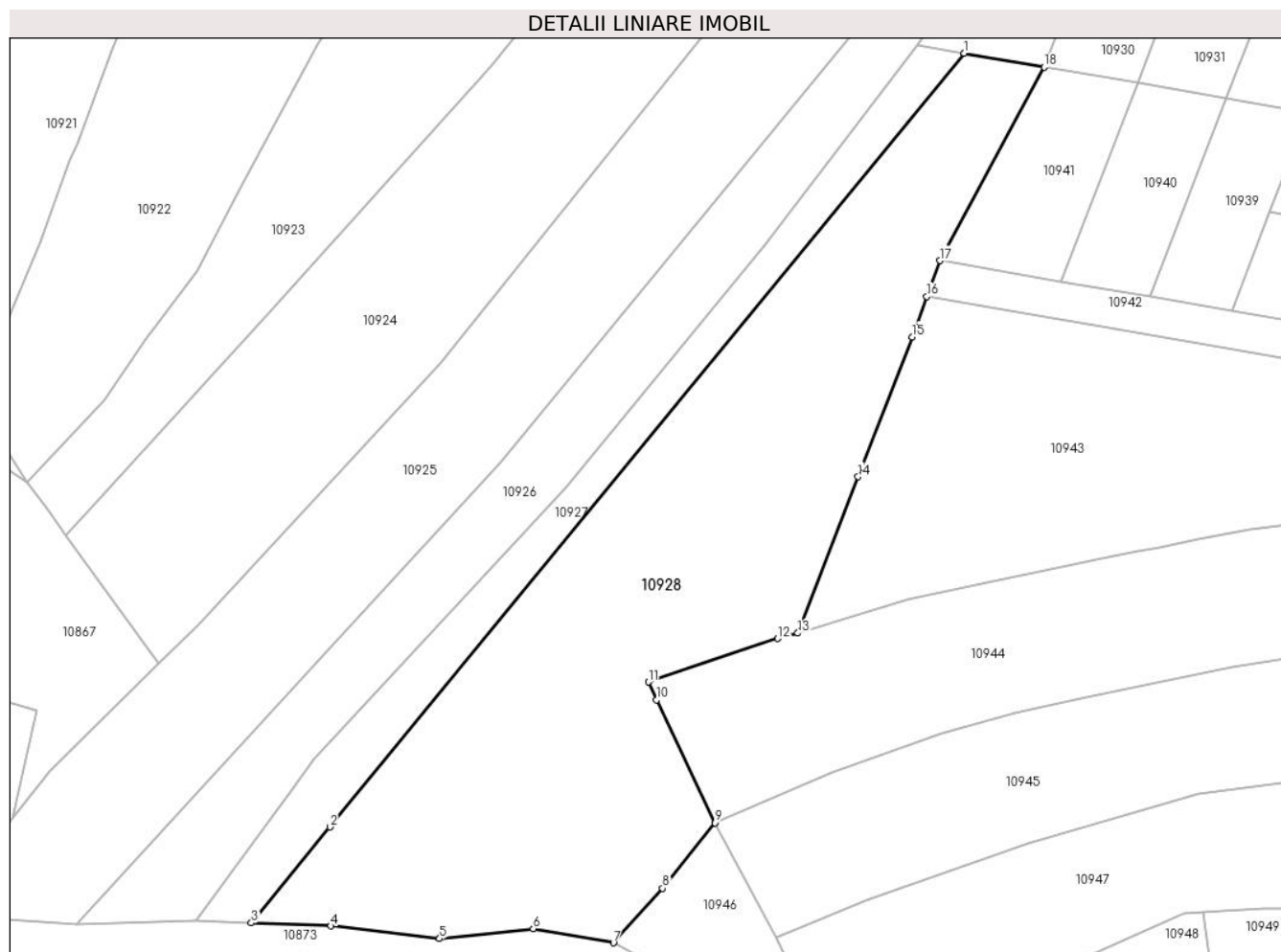
C. Partea III. SARCINI .

Inscrieri privind dezmembramintele dreptului de proprietate, drepturi reale de garanție și sarcini	Referințe
NU SUNT	

Teren

Nr cadastral	Suprafața (mp)*	Observații / Referințe
	11.700	

* Suprafața este determinată în planul de proiecție Stereo 70.



Date referitoare la teren

Crt	Categorie folosință	Intra vilan	Suprafața (mp)	Tarla	Parcelă	Nr. topo	Observații / Referințe
1	arabil	DA	9.392	-	-	-	
2	arabil	NU	1.774	46	847	-	
3	arabil	NU	535	46	847,844	-	

Lungime Segmente

1) Valorile lungimilor segmentelor sunt obținute din proiecție în plan.

Punct început	X / Y	Punct sfârșit	X / Y	Lungime segment (** (m)
1	580.967,266 671.550,553	2	580.815,021 671.364,969	240.042
2	580.815,021 671.364,969	3	580.796,17 671.341,99	29.722
3	580.796,17 671.341,99	4	580.815,297 671.341,264	19.141
4	580.815,297 671.341,264	5	580.841,355 671.338,196	26.238

Punct început	X / Y	Punct sfârșit	X / Y	Lungime segment (** (m)
5	580.841,355 671.338,196	6	580.863,835 671.340,58	22.606
6	580.863,835 671.340,58	7	580.883,067 671.337,211	19.525
7	580.883,067 671.337,211	8	580.894,858 671.350,26	17.587
8	580.894,858 671.350,26	9	580.907,495 671.365,974	20.165
9	580.907,495 671.365,974	10	580.893,47 671.395,469	32.66
10	580.893,47 671.395,469	11	580.891,449 671.399,72	4.707
11	580.891,449 671.399,72	12	580.922,467 671.410,179	32.734
12	580.922,467 671.410,179	13	580.927,3 671.411,483	5.006
13	580.927,3 671.411,483	14	580.941,773 671.448,967	40.181
14	580.941,773 671.448,967	15	580.954,735 671.482,536	35.985
15	580.954,735 671.482,536	16	580.958,256 671.492,236	10.319
16	580.958,256 671.492,236	17	580.961,375 671.500,83	9.142
17	580.961,375 671.500,83	18	580.986,428 671.547,239	52.739
18	580.986,428 671.547,239	1	580.967,266 671.550,553	19.446

** Lungimile segmentelor sunt determinate în planul de proiecție Stereo 70 și sunt rotunjite la 1 milimetru.

*** Distanța dintre puncte este formată din segmente cumulate ce sunt mai mici decât valoarea 1 milimetru.

**DATE DESPRE IMOBILUL NR. 10929**

Oficiul de Cadastru și Publicitate Imobiliară SUCEAVA
Biroul de Cadastru și Publicitate Imobiliară Gura Humorului

A. Partea I. Descrierea imobilului

TEREN Intravilan

Adresa: Loc. Mazanaesti, Str Parloagelor, Nr. 31, Jud. Suceava

Nr. Crt	Nr cadastral Nr. topografic	Suprafața* (mp)	Observații / Referințe
A1	30596	1.130	Sector cadastral:17 Teren neimprejmuit;

B. Partea II. Proprietari și acte

Inscrieri privitoare la dreptul de proprietate și alte drepturi reale		Referințe
21443 / 12/12/2019		
Act Notarial nr. 5481, din 10/12/2019 emis de Busuioc Ana Elena;		
B1	Intabulare, drept de PROPRIETATE, dobandit prin Conventie, cota actuala 1/1, cota initiala 1/1 1) CUCU ANDREI 2) CUCU ANDREEA-LORICA, bun comun	A1

C. Partea III. SARCINI .

Inscrieri privind dezmembramintele dreptului de proprietate, drepturi reale de garanție și sarcini	Referințe
NU SUNT	

Anexa Nr. 1 La Partea I

Teren

Nr cadastral	Suprafața (mp)*	Observații / Referințe
30596	1.130	

* Suprafața este determinată în planul de proiecție Stereo 70.



Date referitoare la teren

Crt	Categorie folosință	Intravilan	Suprafața (mp)	Tarla	Parcelă	Nr. topo	Observații / Referințe
10929	arabil	DA	1.130	-	-	-	

Lungime Segmente

1) Valorile lungimilor segmentelor sunt obținute din proiecție în plan.

Punct început	X / Y	Punct sfârșit	X / Y	Lungime segment (** (m))
1	581.002,796 671.589,911	2	580.980,409 671.591,207	22.424
2	580.980,409 671.591,207	3	580.966,864 671.568,766	26.212
3	580.966,864 671.568,766	4	580.956,007 671.552,501	19.556
4	580.956,007 671.552,501	5	580.967,266 671.550,553	11.426

Punct început	X / Y	Punct sfârșit	X / Y	Lungime segment (** (m)
5	580.967,266 671.550,553	6	580.986,428 671.547,239	19.446
6	580.986,428 671.547,239	1	581.002,796 671.589,911	45.704

** Lungimile segmentelor sunt determinate în planul de proiecție Stereo 70 și sunt rotunjite la 1 milimetru.

*** Distanța dintre puncte este formată din segmente cumulate ce sunt mai mici decât valoarea 1 milimetru.

**DATE DESPRE IMOBILUL NR. 10930**

Oficiul de Cadastru și Publicitate Imobiliară SUCEAVA
 Biroul de Cadastru și Publicitate Imobiliară Gura Humorului

A. Partea I. Descrierea imobilului

TEREN Intravilan

Adresa: Loc. Mazanaesti, Str Parloagelor, Nr. 31, Jud. Suceava

Nr. Crt	Nr cadastral Nr. topografic	Suprafața* (mp)	Observații / Referințe
A1	30597	1.050	Sector cadastral:17 Teren neimprejmuit;

B. Partea II. Proprietari și acte

Inscrieri privitoare la dreptul de proprietate și alte drepturi reale		Referințe
21455 / 12/12/2019		
Act Normativ nr. 5483, din 10/12/2019 emis de Busuioc Ana Elena;		
B1	Intabulare, drept de PROPRIETATE, dobandit prin Conventie, cota actuala 1/1, cota initiala 1/1 1) CUCU DUMITRU, necasatorit	A1

C. Partea III. SARCINI .

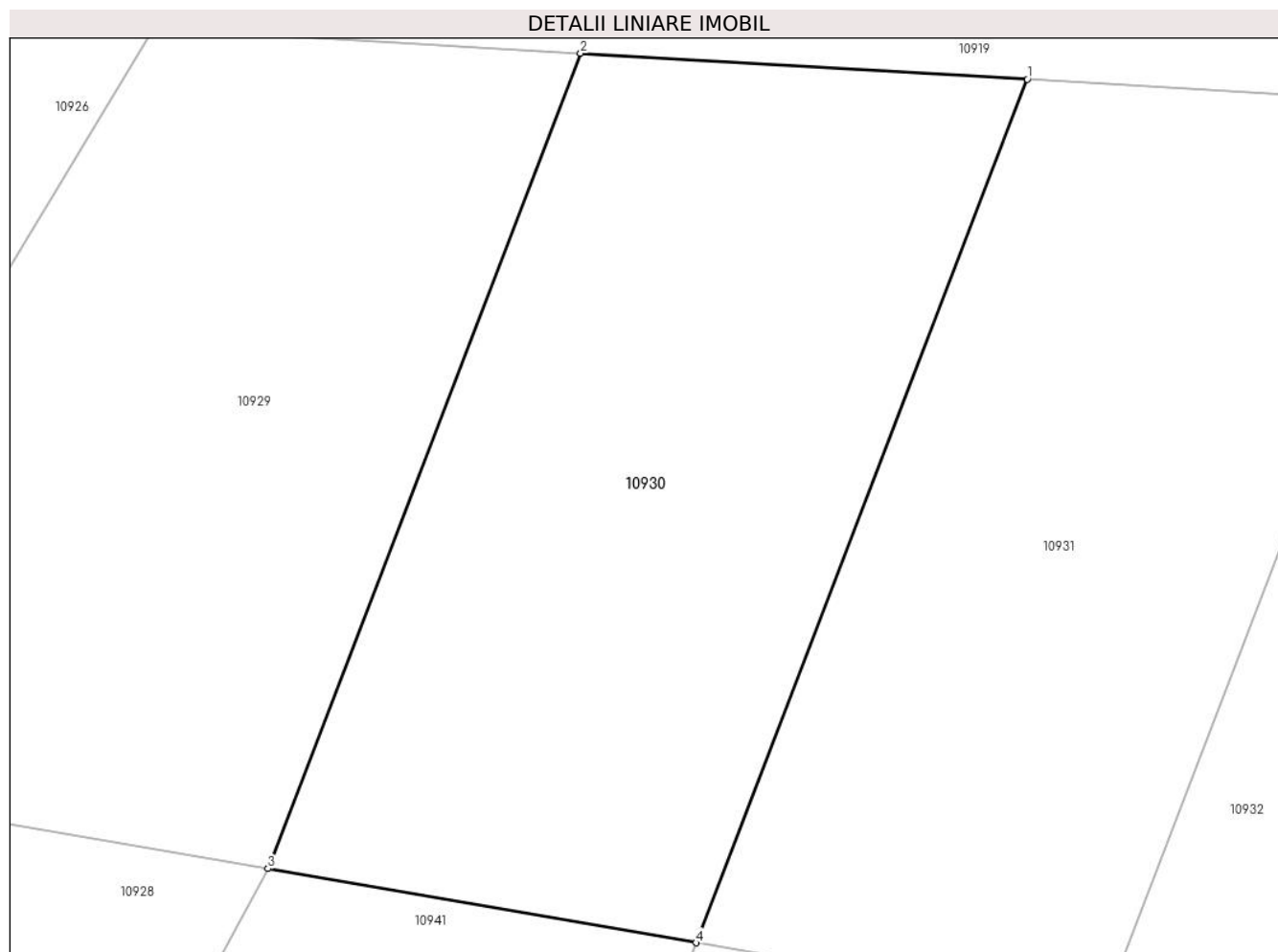
Inscrieri privind dezmembramintele dreptului de proprietate, drepturi reale de garanție și sarcini	Referințe
NU SUNT	

Anexa Nr. 1 La Partea I

Teren

Nr cadastral	Suprafața (mp)*	Observații / Referințe
30597	1.050	

* Suprafața este determinată în planul de proiecție Stereo 70.



Date referitoare la teren

Crt	Categorie folosință	Intravilan	Suprafața (mp)	Tarla	Parcelă	Nr. topo	Observații / Referințe
10930	arabil	DA	1.050	-	-	-	

Lungime Segmente

1) Valorile lungimilor segmentelor sunt obținute din proiecție în plan.

Punct început	X / Y	Punct sfârșit	X / Y	Lungime segment (** (m))
1	581.026,176 671.588,557	2	581.002,796 671.589,911	23.419
2	581.002,796 671.589,911	3	580.986,428 671.547,239	45.704
3	580.986,428 671.547,239	4	581.008,84 671.543,361	22.745
4	581.008,84 671.543,361	1	581.026,176 671.588,557	48.407

**** Lungimile segmentelor sunt determinate în planul de proiecție Stereo 70 și sunt rotunjite la 1 milimetru.**

***** Distanța dintre puncte este formată din segmente cumulate ce sunt mai mici decât valoarea 1 milimetru.**

**DATE DESPRE IMOBILUL NR. 10931**

Oficiul de Cadastru și Publicitate Imobiliară SUCEAVA
Biroul de Cadastru și Publicitate Imobiliară Gura Humorului

A. Partea I. Descrierea imobilului

TEREN Intravilan

Adresa: Loc. Mazanaesti, Str Parloagelor, Nr. 27, Jud. Suceava

Nr. Crt	Nr cadastral Nr. topografic	Suprafața* (mp)	Observații / Referințe
A1	30598	1.050	Sector cadastral:17 Teren neimprejmuit;

B. Partea II. Proprietari și acte

Inscrieri privitoare la dreptul de proprietate și alte drepturi reale	Referințe
21454 / 12/12/2019	
Act Notarial nr. 5484, din 10/12/2019 emis de Busuioc Ana Elena;	
B1	A1
Intabulare, drept de PROPRIETATE, dobandit prin Conventie, cota actuala 1/1, cota initiala 1/1	
1) CUCU GHEORGHE	
2) CUCU ELENA, bun comun	

C. Partea III. SARCINI .

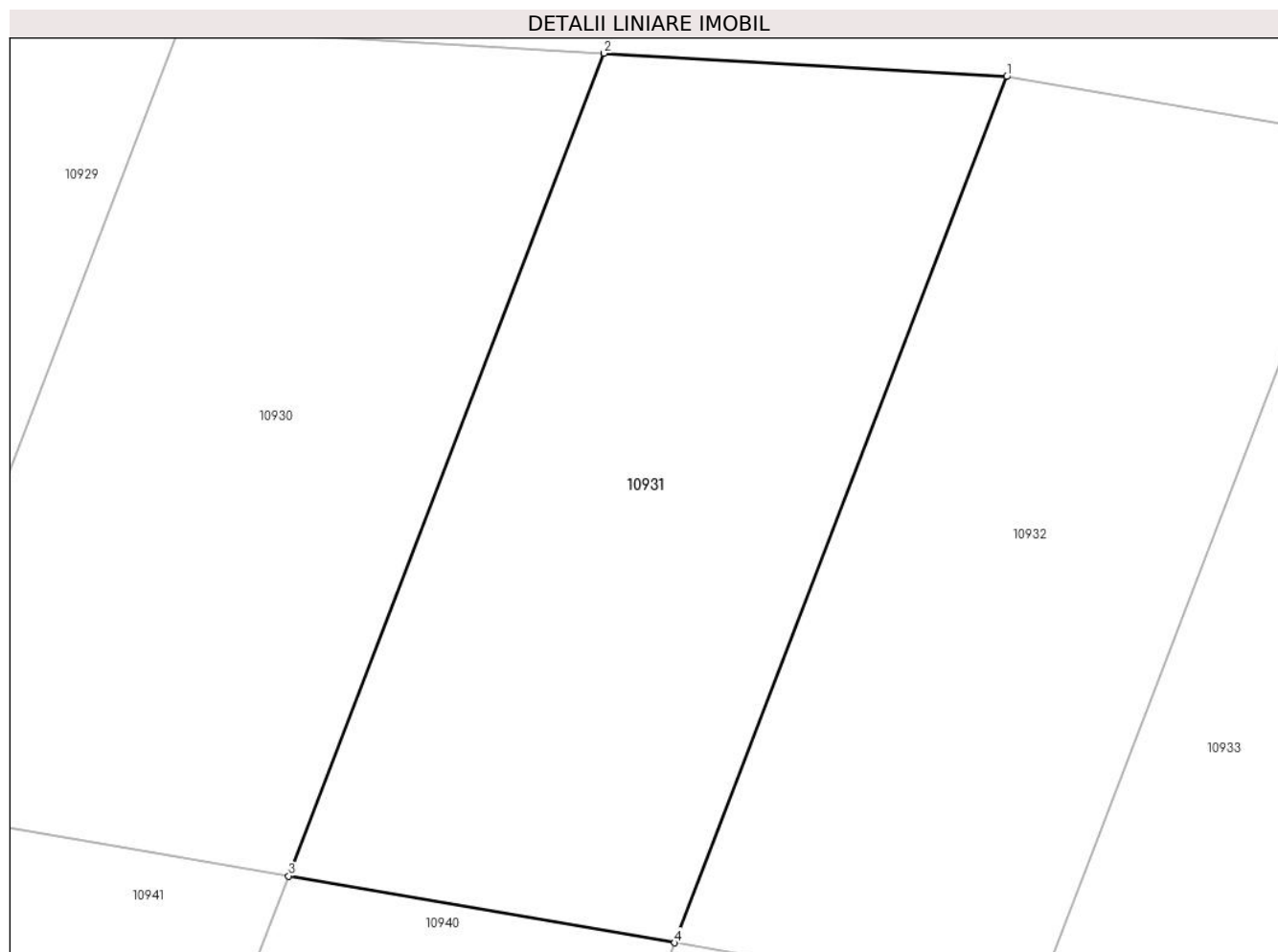
Inscrieri privind dezmembramintele dreptului de proprietate, drepturi reale de garanție și sarcini	Referințe
NU SUNT	

Anexa Nr. 1 La Partea I

Teren

Nr cadastral	Suprafața (mp)*	Observații / Referințe
30598	1.050	

* Suprafața este determinată în planul de proiecție Stereo 70.



Date referitoare la teren

Crt	Categorie folosință	Intra vilan	Suprafața (mp)	Tarla	Parcelă	Nr. topo	Observații / Referințe
1	arabil	DA	1.050	-	-	-	

Lungime Segmente

1) Valorile lungimilor segmentelor sunt obținute din proiecție în plan.

Punct început	X / Y	Punct sfârșit	X / Y	Lungime segment (** (m)
1	581.048,319 671.587,275	2	581.026,176 671.588,557	22.18
2	581.026,176 671.588,557	3	581.008,84 671.543,361	48.407
3	581.008,84 671.543,361	4	581.030,066 671.539,69	21.541
4	581.030,066 671.539,69	1	581.048,319 671.587,275	50.966

** Lungimile segmentelor sunt determinate în planul de proiecție Stereo 70 și sunt rotunjite la 1 milimetru.

***** Distanţa dintre puncte este formată din segmente cumulate ce sunt mai mici decât valoarea 1 milimetru.**

**DATE DESPRE IMOBILUL NR. 10932**

Oficiul de Cadastru și Publicitate Imobiliară SUCEAVA
Biroul de Cadastru și Publicitate Imobiliară Gura Humorului

A. Partea I. Descrierea imobilului

TEREN Intravilan

Adresa: Loc. Mazanaesti, Str Parloagelor, Nr. 25, Jud. Suceava

Nr. Crt	Nr cadastral Nr. topografic	Suprafața* (mp)	Observații / Referințe
A1	30599	1.000	Sector cadastral:17 Teren neimprejmuit;

B. Partea II. Proprietari și acte

Inscrieri privitoare la dreptul de proprietate și alte drepturi reale	Referințe
11179 / 22/07/2022	
Act Notarial nr. 1896, din 21/07/2022 emis de DUMITRU MIHAELA;	
B5	A1
Intabulare, drept de PROPRIETATE bun propriu, dobandit prin Conventie, cota actuala 1/1, cota initiala 1/1 1) ZUZ SILVIU-VASILE	

C. Partea III. SARCINI .

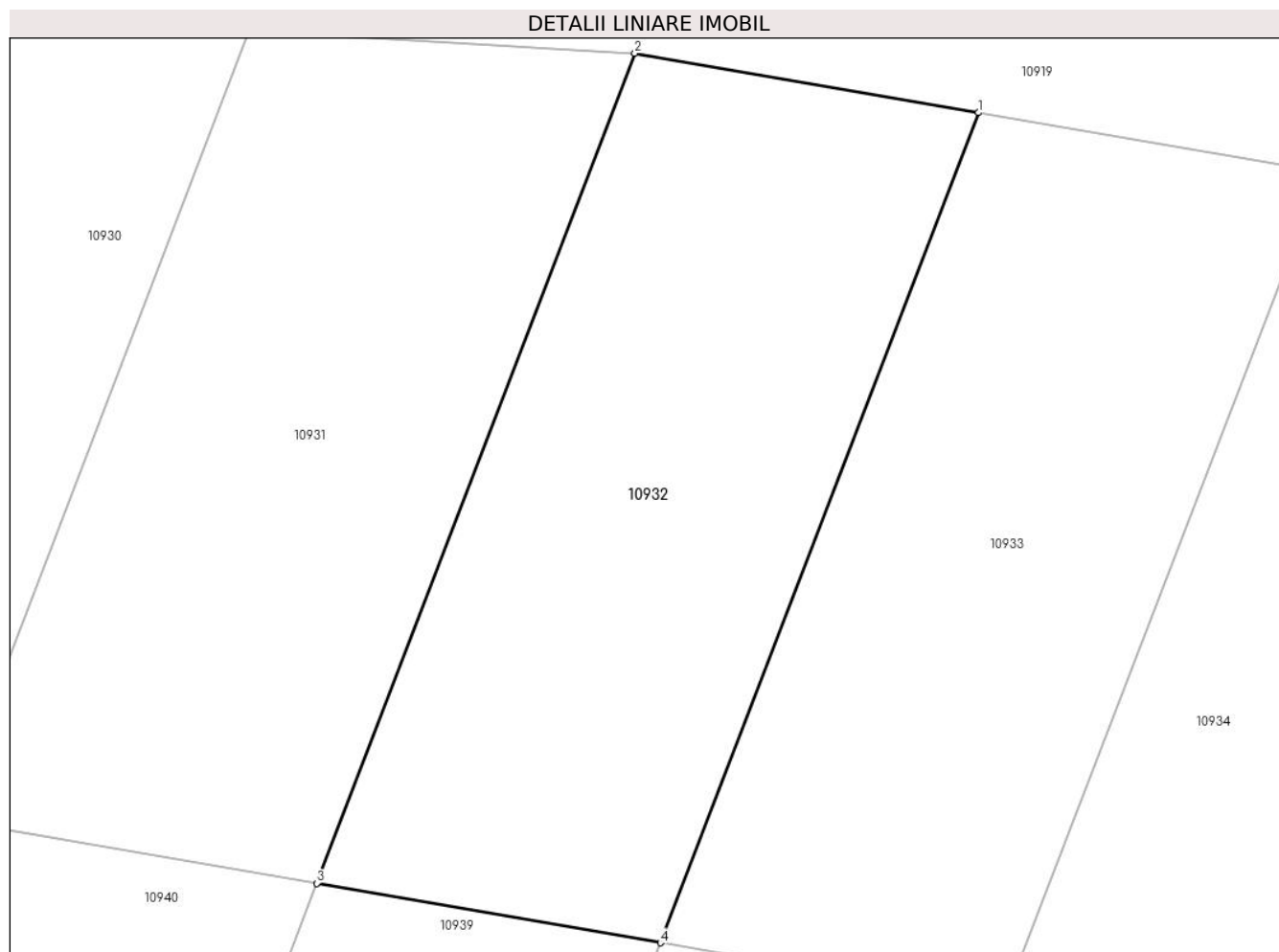
Inscrieri privind dezmembramintele dreptului de proprietate, drepturi reale de garanție și sarcini	Referințe
NU SUNT	

Anexa Nr. 1 La Partea I

Teren

Nr cadastral	Suprafața (mp)*	Observații / Referințe
30599	1.000	

* Suprafața este determinată în planul de proiecție Stereo 70.



Date referitoare la teren

Crt	Categorie folosință	Intravilan	Suprafața (mp)	Tarla	Parcelă	Nr. topo	Observații / Referințe
1	arabil	DA	1.000	-	-	-	

Lungime Segmente

1) Valorile lungimilor segmentelor sunt obținute din proiecție în plan.

Punct început	X / Y	Punct sfârșit	X / Y	Lungime segment (** (m)
1	581.068,026 671.583,866	2	581.048,319 671.587,275	20.0
2	581.048,319 671.587,275	3	581.030,066 671.539,69	50.966
3	581.030,066 671.539,69	4	581.049,773 671.536,28	20.0
4	581.049,773 671.536,28	1	581.068,026 671.583,866	50.967

** Lungimile segmentelor sunt determinate în planul de proiecție Stereo 70 și sunt rotunjite la 1 milimetru.

***** Distanţa dintre puncte este formată din segmente cumulate ce sunt mai mici decât valoarea 1 milimetru.**

**DATE DESPRE IMOBILUL NR. 10933**

Oficiul de Cadastru și Publicitate Imobiliară SUCEAVA
Biroul de Cadastru și Publicitate Imobiliară Gura Humorului

A. Partea I. Descrierea imobilului

TEREN Intravilan

Adresa: Loc. Mazanaesti, Str Parloagelor, Nr. 23, Jud. Suceava

Nr. Crt	Nr cadastral Nr. topografic	Suprafața* (mp)	Observații / Referințe
A1	30600	1.000	Sector cadastral:17 Teren neimprejmuit;

B. Partea II. Proprietari și acte

Inscrieri privitoare la dreptul de proprietate și alte drepturi reale		Referințe
2128 / 03/02/2021		
Act Notarial nr. 239, din 02/02/2021 emis de Atanasoaei Petru;		
B1	Intabulare, drept de PROPRIETATE, dobândit prin Conventie, cota actuala 1/1, cota initiala 1/1 1) ANCHIDIN MARIAN 2) ANCHIDIN ILEANA-OLTEA, bun comun	A1

C. Partea III. SARCINI .

Inscrieri privind dezmembramintele dreptului de proprietate, drepturi reale de garanție și sarcini	Referințe
NU SUNT	

Anexa Nr. 1 La Partea I

Teren

Nr cadastral	Suprafața (mp)*	Observații / Referințe
30600	1.000	

* Suprafața este determinată în planul de proiecție Stereo 70.



Date referitoare la teren

Crt	Categorie folosință	Intravilan	Suprafața (mp)	Tarla	Parcelă	Nr. topo	Observații / Referințe
10933	arabil	DA	1.000	-	-	-	

Lungime Segmente

1) Valorile lungimilor segmentelor sunt obținute din proiecție în plan.

Punct început	X / Y	Punct sfârșit	X / Y	Lungime segment (** (m))
1	581.068,026 671.583,866	2	581.049,773 671.536,28	50.967
2	581.049,773 671.536,28	3	581.069,481 671.532,871	20.001
3	581.069,481 671.532,871	4	581.087,733 671.580,456	50.965
4	581.087,733 671.580,456	1	581.068,026 671.583,866	20.0

**** Lungimile segmentelor sunt determinate în planul de proiecție Stereo 70 și sunt rotunjite la 1 milimetru.**

***** Distanța dintre puncte este formată din segmente cumulate ce sunt mai mici decât valoarea 1 milimetru.**

**DATE DESPRE IMOBILUL NR. 10934**

Oficiul de Cadastru și Publicitate Imobiliară SUCEAVA
 Biroul de Cadastru și Publicitate Imobiliară Gura Humorului

A. Partea I. Descrierea imobilului

TEREN Intravilan

Adresa: Loc. Mazanaesti, Jud. Suceava

Nr. Crt	Nr cadastral Nr. topografic	Suprafața* (mp)	Observații / Referințe
A1	30601	1.000	Sector cadastral:17 Teren neimprejmuit;

B. Partea II. Proprietari și acte

Inscrieri privitoare la dreptul de proprietate și alte drepturi reale		Referințe
21057 / 04/12/2019		
Act Notarial nr. 5355, din 03/12/2019 emis de Busuioc Ana Elena;		
B1	Intabulare, drept de PROPRIETATE, dobandit prin Conventie, cota actuala 1/1, cota initiala 1/1 1) NICULEASA CLAUDIA-PARASCHIVA, necasatorita	A1

C. Partea III. SARCINI .

Inscrieri privind dezmembramintele dreptului de proprietate, drepturi reale de garanție și sarcini	Referințe
NU SUNT	

Anexa Nr. 1 La Partea I

Teren

Nr cadastral	Suprafața (mp)*	Observații / Referințe
30601	1.000	

* Suprafața este determinată în planul de proiecție Stereo 70.



Date referitoare la teren

Crt	Categorie folosință	Intravilan	Suprafața (mp)	Tarla	Parcelă	Nr. topo	Observații / Referințe
1	arabil	DA	1.000	-	-	-	

Lungime Segmente

1) Valorile lungimilor segmentelor sunt obținute din proiecție în plan.

Punct început	X / Y	Punct sfârșit	X / Y	Lungime segment (** (m)
1	581.107,44 671.577,047	2	581.087,733 671.580,456	20.0
2	581.087,733 671.580,456	3	581.069,481 671.532,871	50.965
3	581.069,481 671.532,871	4	581.089,188 671.529,462	20.0
4	581.089,188 671.529,462	1	581.107,44 671.577,047	50.965

** Lungimile segmentelor sunt determinate în planul de proiecție Stereo 70 și sunt rotunjite la 1 milimetru.

***** Distanţa dintre puncte este formată din segmente cumulate ce sunt mai mici decât valoarea 1 milimetru.**

**DATE DESPRE IMOBILUL NR. 10935**

Oficiul de Cadastru și Publicitate Imobiliară SUCEAVA
Biroul de Cadastru și Publicitate Imobiliară Gura Humorului

A. Partea I. Descrierea imobilului

TEREN Intravilan

Adresa: Loc. Mazanaesti, Str Parloagelor, Nr. 21, Jud. Suceava

Nr. Crt	Nr cadastral Nr. topografic	Suprafața* (mp)	Observații / Referințe
A1	30602	1.000	Sector cadastral:17 Teren neimprejmuit;

B. Partea II. Proprietari și acte

Inscrieri privitoare la dreptul de proprietate și alte drepturi reale		Referințe
3584 / 17/02/2021		
Act Notarial nr. 272, din 16/02/2021 emis de BIN Rotaru RAUL- GABRIEL;		
B1	Intabulare, drept de PROPRIETATE, dobandit prin Conventie, cota actuala 1/1, cota initiala 1/1 1) ANCHIDIN MARIAN-ILIE, bun propriu	A1

C. Partea III. SARCINI .

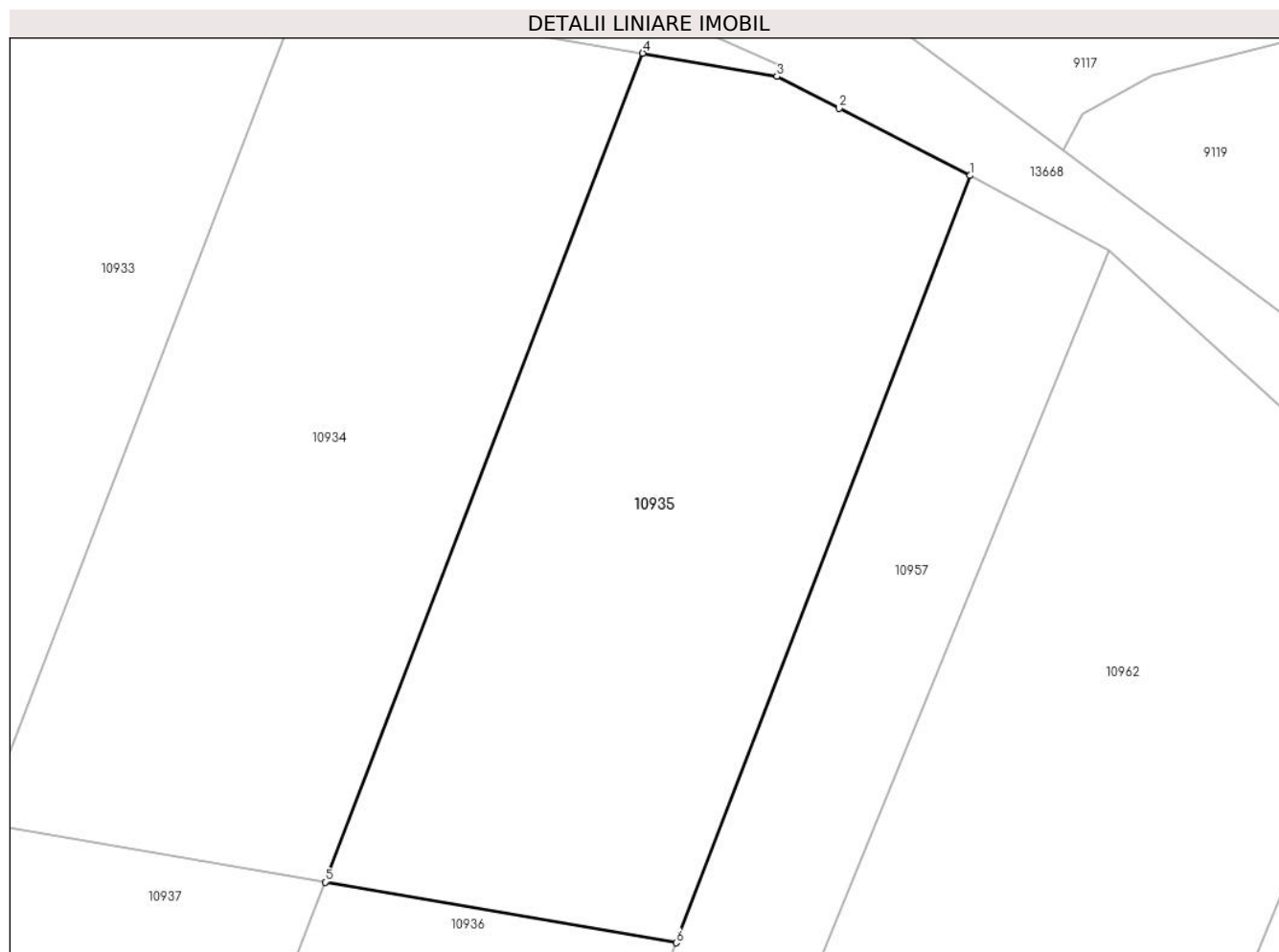
Inscrieri privind dezmembramintele dreptului de proprietate, drepturi reale de garanție și sarcini	Referințe
NU SUNT	

Anexa Nr. 1 La Partea I

Teren

Nr cadastral	Suprafața (mp)*	Observații / Referințe
30602	1.000	

* Suprafața este determinată în planul de proiecție Stereo 70.



Date referitoare la teren

Crt	Categorie folosință	Intravilan	Suprafața (mp)	Tarla	Parcelă	Nr. topo	Observații / Referințe
10935	arabil	DA	1.000	-	-	-	

Lungime Segmente

1) Valorile lungimilor segmentelor sunt obținute din proiecție în plan.

Punct început	X / Y	Punct sfârșit	X / Y	Lungime segment (** (m)
1	581.126,257 671.570,031	2	581.118,732 671.573,88	8.452
2	581.118,732 671.573,88	3	581.115,145 671.575,715	4.029
3	581.115,145 671.575,715	4	581.107,44 671.577,047	7.819
4	581.107,44 671.577,047	5	581.089,188 671.529,462	50.965

Punct început	X / Y	Punct sfârșit	X / Y	Lungime segment (** (m)
5	581.089,188 671.529,462	6	581.109,357 671.525,973	20.469
6	581.109,357 671.525,973	1	581.126,257 671.570,031	47.188

** Lungimile segmentelor sunt determinate în planul de proiecție Stereo 70 și sunt rotunjite la 1 milimetru.

*** Distanța dintre puncte este formată din segmente cumulate ce sunt mai mici decât valoarea 1 milimetru.

**DATE DESPRE IMOBILUL NR. 10936**

Oficiul de Cadastru și Publicitate Imobiliară SUCEAVA
Biroul de Cadastru și Publicitate Imobiliară Gura Humorului

A. Partea I. Descrierea imobilului

TEREN Intravilan

Adresa: Loc. Mazanaesti, Jud. Suceava

Nr. Crt	Nr cadastral Nr. topografic	Suprafața* (mp)	Observații / Referințe
A1	30608	1.023	Sector cadastral:17 Teren neimprejmuit;

B. Partea II. Proprietari și acte

Inscrieri privitoare la dreptul de proprietate și alte drepturi reale		Referințe
21054 / 04/12/2019		
Act Notarial nr. 5355, din 03/12/2019 emis de Busuioc Ana Elena;		
B1	Intabulare, drept de PROPRIETATE, dobandit prin Conventie, cota actuala 1/1, cota initiala 1/1 1) NICULEASA CLAUDIA-PARASCHIVA, necasatorita	A1

C. Partea III. SARCINI .

Inscrieri privind dezmembramintele dreptului de proprietate, drepturi reale de garanție și sarcini	Referințe
NU SUNT	

Anexa Nr. 1 La Partea I

Teren

Nr cadastral	Suprafața (mp)*	Observații / Referințe
30608	1.023	

* Suprafața este determinată în planul de proiecție Stereo 70.



Date referitoare la teren

Crt	Categorie folosință	Intravilan	Suprafața (mp)	Tarla	Parcelă	Nr. topo	Observații / Referințe
1	arabil	DA	1.023	-	-	-	

Lungime Segmente

1) Valorile lungimilor segmentelor sunt obținute din proiecție în plan.

Punct început	X / Y	Punct sfârșit	X / Y	Lungime segment (** (m)
1	581.109,357 671.525,973	2	581.089,188 671.529,462	20.469
2	581.089,188 671.529,462	3	581.070,935 671.481,877	50.966
3	581.070,935 671.481,877	4	581.091,105 671.478,388	20.47
4	581.091,105 671.478,388	1	581.109,357 671.525,973	50.965

** Lungimile segmentelor sunt determinate în planul de proiecție Stereo 70 și sunt rotunjite la 1 milimetru.

***** Distanţa dintre puncte este formată din segmente cumulate ce sunt mai mici decât valoarea 1 milimetru.**

**DATE DESPRE IMOBILUL NR. 10937**

Oficiul de Cadastru și Publicitate Imobiliară SUCEAVA
Biroul de Cadastru și Publicitate Imobiliară Gura Humorului

A. Partea I. Descrierea imobilului

TEREN Intravilan

Adresa: Loc. Mazanaesti, Jud. Suceava

Nr. Crt	Nr cadastral Nr. topografic	Suprafața* (mp)	Observații / Referințe
A1	30607	1.000	Sector cadastral:17 Teren neimprejmuit;

B. Partea II. Proprietari și acte

Inscrieri privitoare la dreptul de proprietate și alte drepturi reale	Referințe
21053 / 04/12/2019	
Act Notarial nr. 5355, din 03/12/2019 emis de Busuioc Ana Elena;	
B1	A1
Intabulare, drept de PROPRIETATE necasatorita, dobandit prin Lege, cota actuala 1/1, cota initiala 1/1 1) NICULEASA CLAUDIA-PARASCHIVA	

C. Partea III. SARCINI .

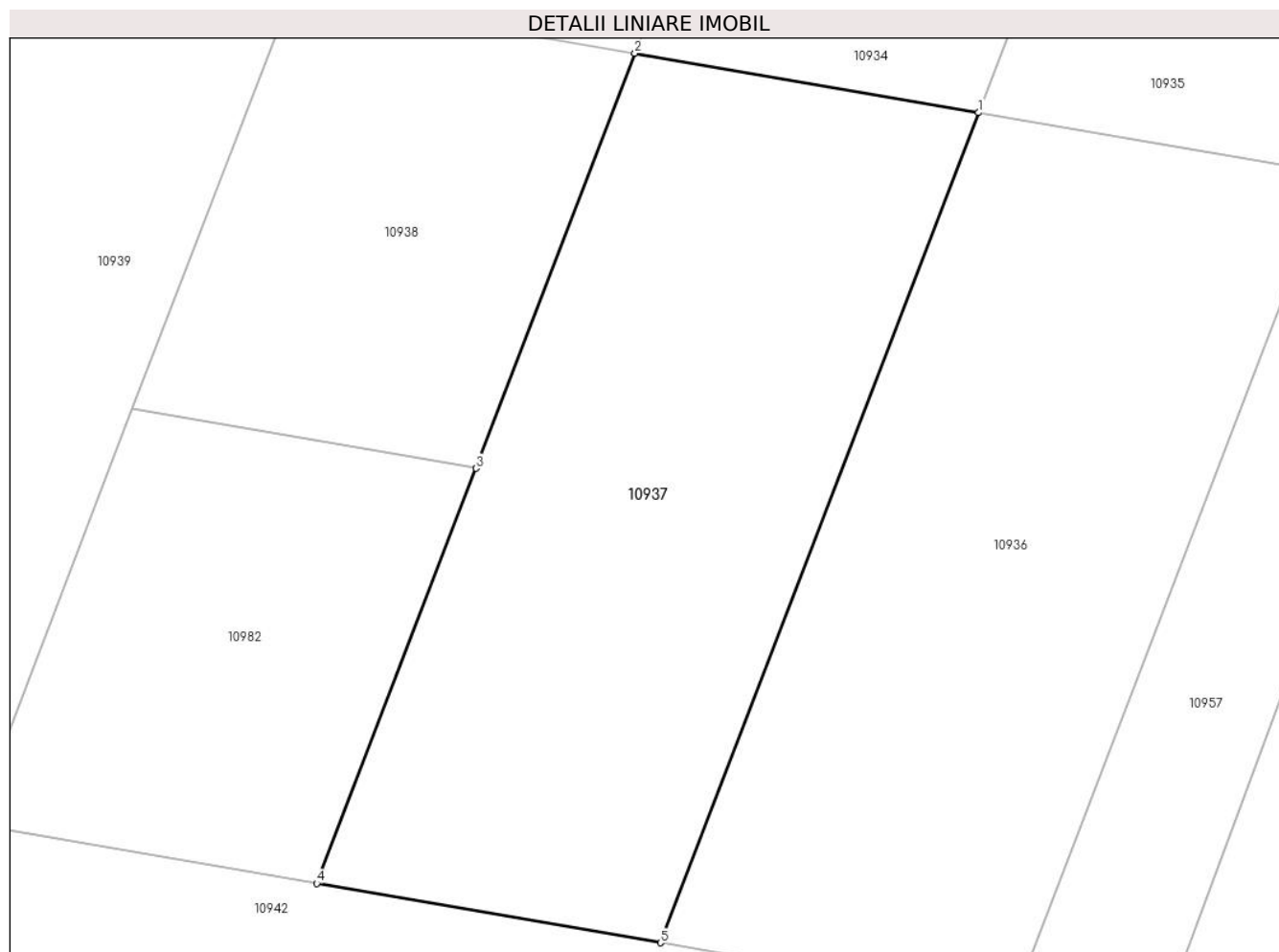
Inscrieri privind dezmembramintele dreptului de proprietate, drepturi reale de garanție și sarcini	Referințe
NU SUNT	

Anexa Nr. 1 La Partea I

Teren

Nr cadastral	Suprafața (mp)*	Observații / Referințe
30607	1.000	

* Suprafața este determinată în planul de proiecție Stereo 70.



Date referitoare la teren

Crt	Categorie folosință	Intravilan	Suprafața (mp)	Tarla	Parcelă	Nr. topo	Observații / Referințe
1	arabil	DA	1.000	-	-	-	

Lungime Segmente

1) Valorile lungimilor segmentelor sunt obținute din proiecție în plan.

Punct început	X / Y	Punct sfârșit	X / Y	Lungime segment (** (m)
1	581.089,188 671.529,462	2	581.069,481 671.532,871	20.0
2	581.069,481 671.532,871	3	581.060,355 671.509,079	25.482
3	581.060,355 671.509,079	4	581.051,228 671.485,286	25.484
4	581.051,228 671.485,286	5	581.070,935 671.481,877	20.0
5	581.070,935 671.481,877	1	581.089,188 671.529,462	50.966

**** Lungimile segmentelor sunt determinate în planul de proiecție Stereo 70 și sunt rotunjite la 1 milimetru.**

***** Distanța dintre puncte este formată din segmente cumulate ce sunt mai mici decât valoarea 1 milimetru.**

**DATE DESPRE IMOBILUL NR. 10938**

Oficiul de Cadastru și Publicitate Imobiliară SUCEAVA
Biroul de Cadastru și Publicitate Imobiliară Gura Humorului

A. Partea I. Descrierea imobilului

TEREN Intravilan

Adresa: Loc. Mazanaesti, Jud. Suceava

Nr. Crt	Nr cadastral Nr. topografic	Suprafața* (mp)	Observații / Referințe
A1	34299	500	Sector cadastral:17 Teren neimprejmuit;

B. Partea II. Proprietari și acte

Inscrieri privitoare la dreptul de proprietate și alte drepturi reale	Referințe
4257 / 06/03/2024	
Act Notarial nr. 4831, din 23/12/2020 emis de SPN Busuioc Ovidiu;	
B1	A1
Intabulare, drept de PROPRIETATE bun comun, dobandit prin Conventie, cota actuala 1/1, cota initiala 1/1	
1) ANCHIDIN ANCUTA	
2) ANCHIDIN SERGIU-MARIAN	
OBSERVATII: pozitie transcrisa din CF 30606/Dragoiesti, inscrisa prin incheierea nr. 17150 din 28/12/2020;	

C. Partea III. SARCINI .

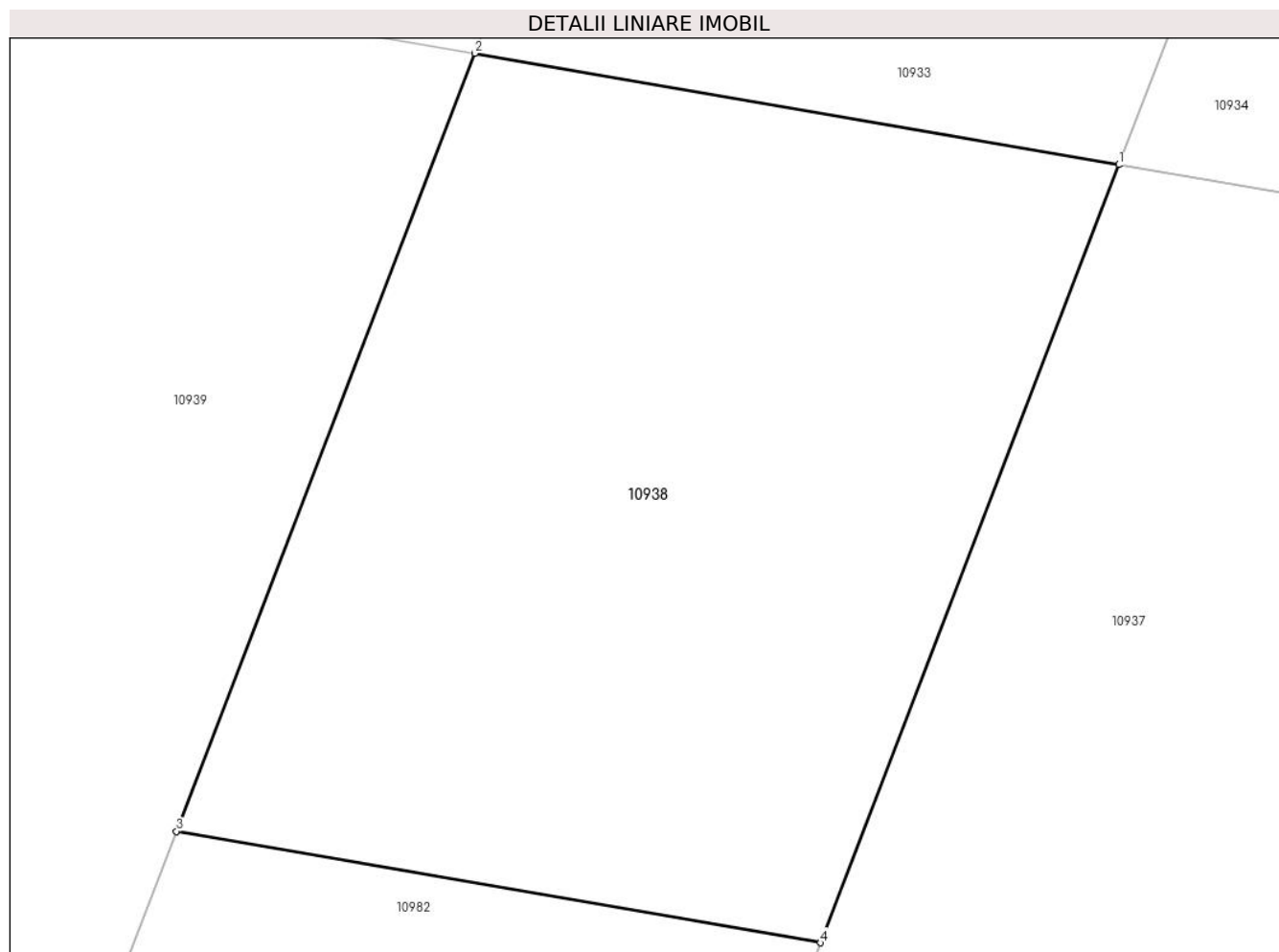
Inscrieri privind dezmembramintele dreptului de proprietate, drepturi reale de garanție și sarcini	Referințe
NU SUNT	

Anexa Nr. 1 La Partea I

Teren

Nr cadastral	Suprafața (mp)*	Observații / Referințe
34299	500	

* Suprafața este determinată în planul de proiecție Stereo 70.



Date referitoare la teren

Crt	Categorie folosință	Intra vilan	Suprafața (mp)	Tarla	Parcelă	Nr. topo	Observații / Referințe
1	arabil	DA	500	-	-	-	

Lungime Segmente

1) Valorile lungimilor segmentelor sunt obținute din proiecție în plan.

Punct început	X / Y	Punct sfârșit	X / Y	Lungime segment (** (m)
1	581.069,481 671.532,871	2	581.049,773 671.536,28	20.001
2	581.049,773 671.536,28	3	581.040,647 671.512,488	25.482
3	581.040,647 671.512,488	4	581.060,355 671.509,079	20.001
4	581.060,355 671.509,079	1	581.069,481 671.532,871	25.482

** Lungimile segmentelor sunt determinate în planul de proiecție Stereo 70 și sunt rotunjite la 1 milimetru.

***** Distanţa dintre puncte este formată din segmente cumulate ce sunt mai mici decât valoarea 1 milimetru.**

**DATE DESPRE IMOBILUL NR. 10939**

Oficiul de Cadastru și Publicitate Imobiliară SUCEAVA
Biroul de Cadastru și Publicitate Imobiliară Gura Humorului

A. Partea I. Descrierea imobilului

TEREN Intravilan

Adresa: Loc. Mazanaesti, Jud. Suceava

Nr. Crt	Nr cadastral Nr. topografic	Suprafața* (mp)	Observații / Referințe
A1	30605	1.000	Sector cadastral:17 Teren neimprejmuit;

B. Partea II. Proprietari și acte

Inscrieri privitoare la dreptul de proprietate și alte drepturi reale		Referințe
11180 / 22/07/2022		
Act Notarial nr. 1896, din 21/07/2022 emis de Dumitru Mihaela;		
B5	Intabulare, drept de PROPRIETATE, dobandit prin Conventie, cota actuala 1/1, cota initiala 1/1 1) ZUZ SILVIU-VASILE	A1

C. Partea III. SARCINI .

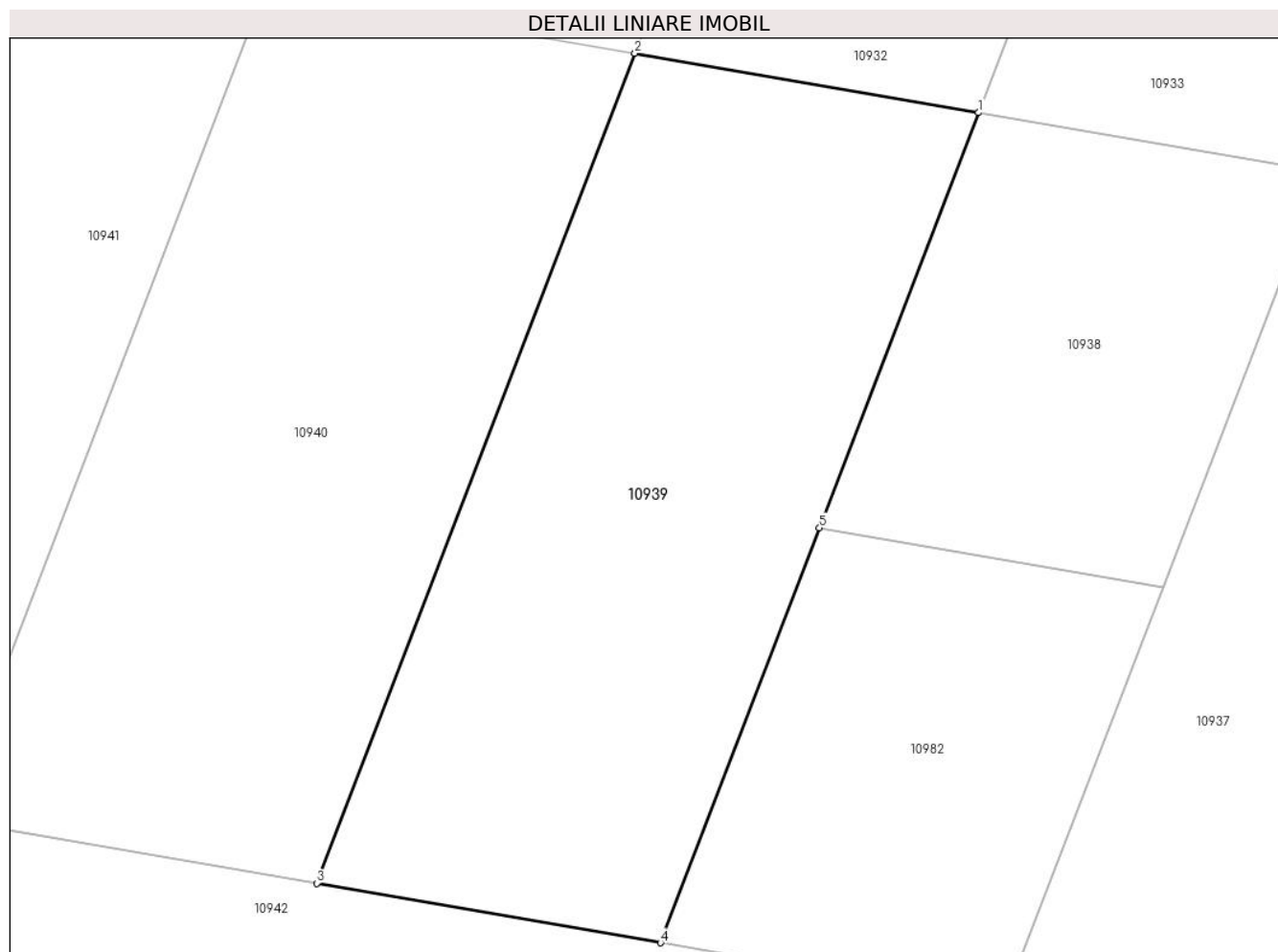
Inscrieri privind dezmembramintele dreptului de proprietate, drepturi reale de garanție și sarcini	Referințe
NU SUNT	

Anexa Nr. 1 La Partea I

Teren

Nr cadastral	Suprafața (mp)*	Observații / Referințe
30605	1.000	

* Suprafața este determinată în planul de proiecție Stereo 70.



Date referitoare la teren

Crt	Categorie folosință	Intravilan	Suprafața (mp)	Tarla	Parcelă	Nr. topo	Observații / Referințe
1	arabil	DA	1.000	-	-	-	

Lungime Segmente

1) Valorile lungimilor segmentelor sunt obținute din proiecție în plan.

Punct început	X / Y	Punct sfârșit	X / Y	Lungime segment (** (m)
1	581.049,773 671.536,28	2	581.030,066 671.539,69	20.0
2	581.030,066 671.539,69	3	581.011,813 671.492,105	50.966
3	581.011,813 671.492,105	4	581.031,521 671.488,695	20.001
4	581.031,521 671.488,695	5	581.040,647 671.512,488	25.483
5	581.040,647 671.512,488	1	581.049,773 671.536,28	25.482

**** Lungimile segmentelor sunt determinate în planul de proiecție Stereo 70 și sunt rotunjite la 1 milimetru.**

***** Distanța dintre puncte este formată din segmente cumulate ce sunt mai mici decât valoarea 1 milimetru.**

**DATE DESPRE IMOBILUL NR. 10940**

Oficiul de Cadastru și Publicitate Imobiliară SUCEAVA
Biroul de Cadastru și Publicitate Imobiliară Gura Humorului

A. Partea I. Descrierea imobilului

TEREN Intravilan

Adresa: Loc. Mazanaesti, Jud. Suceava

Nr. Crt	Nr cadastral Nr. topografic	Suprafața* (mp)	Observații / Referințe
A1	30604	1.077	Sector cadastral:17 Teren neimprejmuit;

B. Partea II. Proprietari și acte

Inscrieri privitoare la dreptul de proprietate și alte drepturi reale		Referințe
21453 / 12/12/2019		
Act Notarial nr. 5484, din 10/12/2019 emis de Busuioc Ana Elena;		
B1	Intabulare, drept de PROPRIETATE, dobandit prin Conventie, cota actuala 1/1, cota initiala 1/1 1) CUCU GHEORGHE 2) CUCU ELENA, bun comun	A1

C. Partea III. SARCINI .

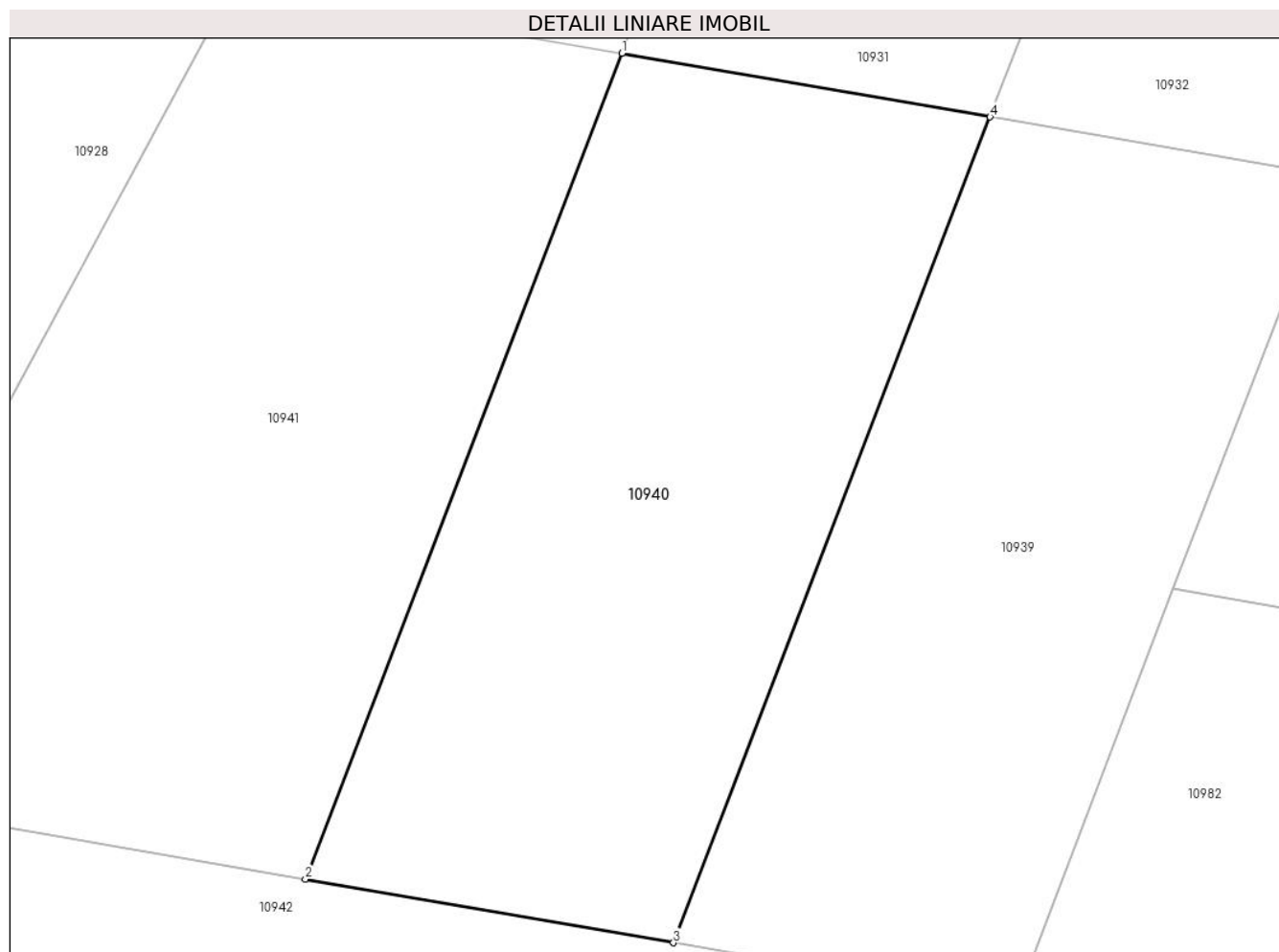
Inscrieri privind dezmembramintele dreptului de proprietate, drepturi reale de garanție și sarcini	Referințe
NU SUNT	

Anexa Nr. 1 La Partea I

Teren

Nr cadastral	Suprafața (mp)*	Observații / Referințe
30604	1.077	

* Suprafața este determinată în planul de proiecție Stereo 70.



Date referitoare la teren

Crt	Categorie folosință	Intra vilan	Suprafața (mp)	Tarla	Parcelă	Nr. topo	Observații / Referințe
1	arabil	DA	1.077	-	-	-	

Lungime Segmente

1) Valorile lungimilor segmentelor sunt obținute din proiecție în plan.

Punct început	X / Y	Punct sfârșit	X / Y	Lungime segment (** (m)
1	581.008,84 671.543,361	2	580.990,588 671.495,776	50.965
2	580.990,588 671.495,776	3	581.011,813 671.492,105	21.54
3	581.011,813 671.492,105	4	581.030,066 671.539,69	50.966
4	581.030,066 671.539,69	1	581.008,84 671.543,361	21.541

** Lungimile segmentelor sunt determinate în planul de proiecție Stereo 70 și sunt rotunjite la 1 milimetru.

***** Distanţa dintre puncte este formată din segmente cumulate ce sunt mai mici decât valoarea 1 milimetru.**

**DATE DESPRE IMOBILUL NR. 10941**

Oficiul de Cadastru și Publicitate Imobiliară SUCEAVA
 Biroul de Cadastru și Publicitate Imobiliară Gura Humorului

A. Partea I. Descrierea imobilului

TEREN Intravilan

Adresa: Loc. Mazanaesti, Jud. Suceava

Nr. Crt	Nr cadastral Nr. topografic	Suprafața* (mp)	Observații / Referințe
A1	30603	1.310	Sector cadastral:17 Teren neimprejmuit;

B. Partea II. Proprietari și acte

Inscrieri privitoare la dreptul de proprietate și alte drepturi reale	Referințe
21442 / 12/12/2019	
Act Notarial nr. 5481, din 10/12/2019 emis de Busuioc Ana Elena;	
B1	A1
Intabulare, drept de PROPRIETATE, dobandit prin Conventie, cota actuala 1/1, cota initiala 1/1	
1) CUCU ANDREI	
2) CUCU ANDREEA-LORICA, bun comun	

C. Partea III. SARCINI .

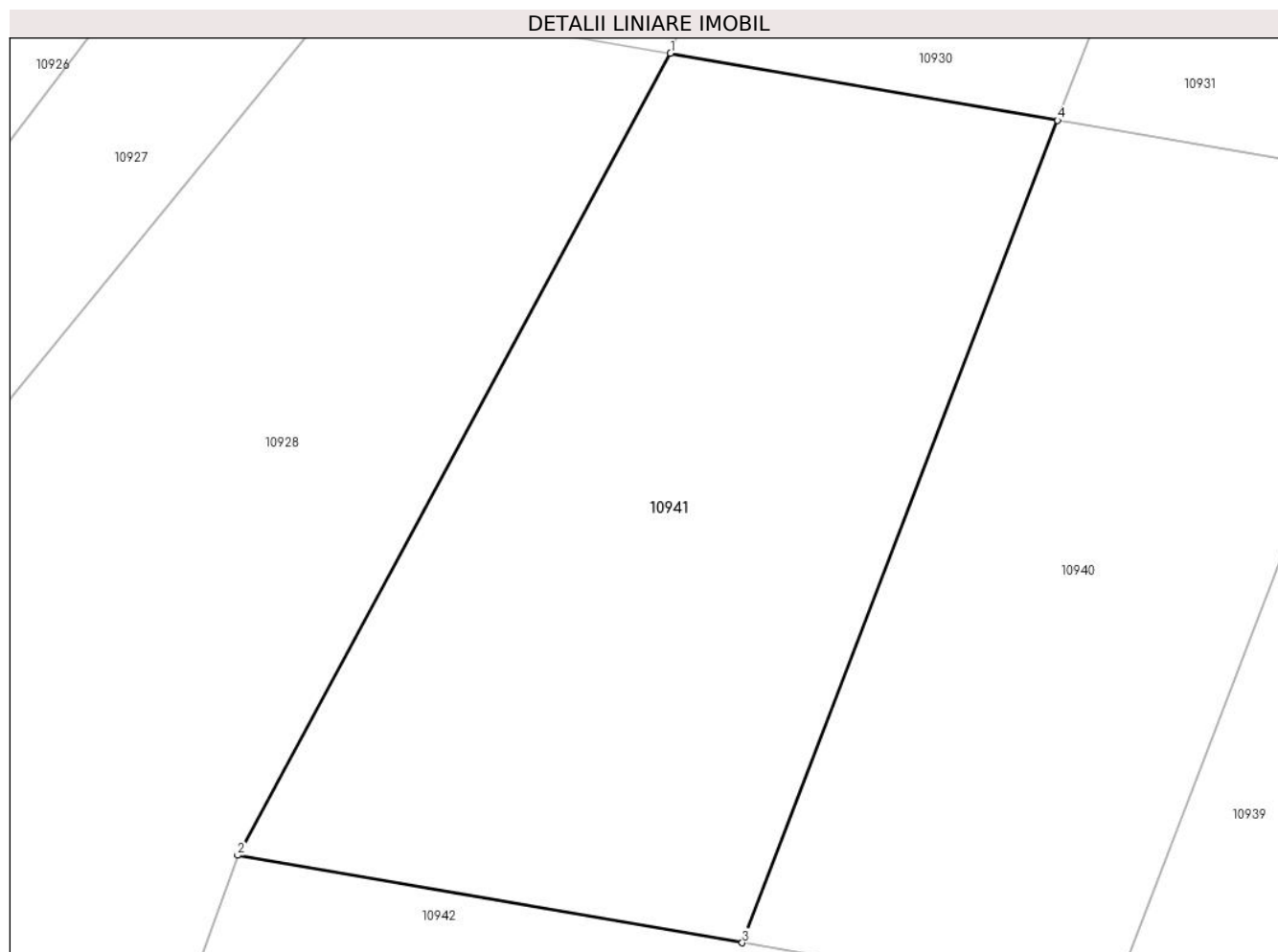
Inscrieri privind dezmembramintele dreptului de proprietate, drepturi reale de garanție și sarcini	Referințe
NU SUNT	

Anexa Nr. 1 La Partea I

Teren

Nr cadastral	Suprafața (mp)*	Observații / Referințe
30603	1.310	

* Suprafața este determinată în planul de proiecție Stereo 70.



Date referitoare la teren

Crt	Categorie folosință	Intravilan	Suprafața (mp)	Tarla	Parcelă	Nr. topo	Observații / Referințe
1	arabil	DA	1.310	-	-	-	

Lungime Segmente

1) Valorile lungimilor segmentelor sunt obținute din proiecție în plan.

Punct început	X / Y	Punct sfârșit	X / Y	Lungime segment (** (m)
1	580.986,428 671.547,239	2	580.961,375 671.500,83	52.739
2	580.961,375 671.500,83	3	580.990,588 671.495,776	29.647
3	580.990,588 671.495,776	4	581.008,84 671.543,361	50.965
4	581.008,84 671.543,361	1	580.986,428 671.547,239	22.745

** Lungimile segmentelor sunt determinate în planul de proiecție Stereo 70 și sunt rotunjite la 1 milimetru.

***** Distanţa dintre puncte este formată din segmente cumulate ce sunt mai mici decât valoarea 1 milimetru.**

**DATE DESPRE IMOBILUL NR. 10942**

Oficiul de Cadastru și Publicitate Imobiliară SUCEAVA
Biroul de Cadastru și Publicitate Imobiliară Gura Humorului

A. Partea I. Descrierea imobilului

TEREN Intravilan

Adresa: Loc. Mazanaesti, Jud. Suceava

Nr. Crt	Nr cadastral Nr. topografic	Suprafața* (mp)	Observații / Referințe
A1	30609	1.184	Sector cadastral:17 Teren neimprejmuit;

B. Partea II. Proprietari și acte

Inscrieri privitoare la dreptul de proprietate și alte drepturi reale	Referințe
7348 / 04/07/2017	
Act Administrativ nr. 4, din 31/01/2013 emis de Consiliul Local al COMUNEI DRAGOIESTI;	
B1	A1
Intabulare, drept de PROPRIETATE, dobandit prin Lege, cota actuala 1/1, cota initiala 1/1	
1) COMUNA DRAGOIESTI, CIF:4441190, DOMENIUL PRIVAT	

C. Partea III. SARCINI .

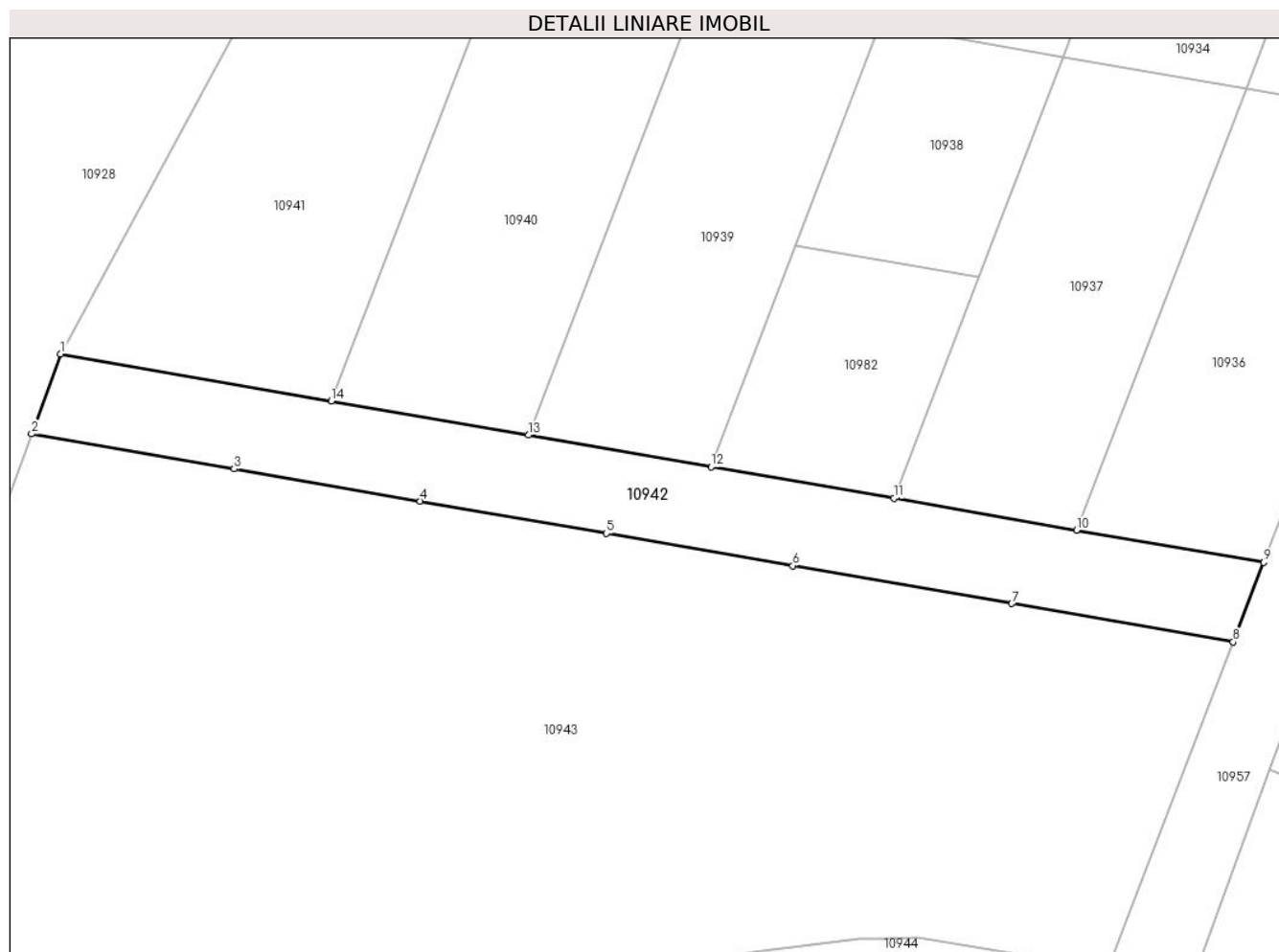
Inscrieri privind dezmembramintele dreptului de proprietate, drepturi reale de garanție și sarcini	Referințe
NU SUNT	

Anexa Nr. 1 La Partea I

Teren

Nr cadastral	Suprafața (mp)*	Observații / Referințe
30609	1.184	

* Suprafața este determinată în planul de proiecție Stereo 70.



Date referitoare la teren

Crt	Categorie folosință	Intravilan	Suprafața (mp)	Tarla	Parcelă	Nr. topo	Observații / Referințe
1	arabil	DA	1.184	-	-	-	

Lungime Segmente

1) Valorile lungimilor segmentelor sunt obținute din proiecție în plan.

Punct început	X / Y	Punct sfârșit	X / Y	Lungime segment (** (m)
1	580.961,375 671.500,83	2	580.958,256 671.492,236	9.142
2	580.958,256 671.492,236	3	580.980,074 671.488,461	22.142
3	580.980,074 671.488,461	4	581.000,162 671.484,986	20.386
4	581.000,162 671.484,986	5	581.020,25 671.481,511	20.386
5	581.020,25 671.481,511	6	581.040,338 671.478,036	20.386

Punct început	X / Y	Punct sfârșit	X / Y	Lungime segment (** (m)
6	581.040,338 671.478,036	7	581.063,949 671.473,952	23.962
7	581.063,949 671.473,952	8	581.087,819 671.469,823	24.224
8	581.087,819 671.469,823	9	581.091,105 671.478,388	9.174
9	581.091,105 671.478,388	10	581.070,935 671.481,877	20.47
10	581.070,935 671.481,877	11	581.051,228 671.485,286	20.0
11	581.051,228 671.485,286	12	581.031,521 671.488,695	20.0
12	581.031,521 671.488,695	13	581.011,813 671.492,105	20.001
13	581.011,813 671.492,105	14	580.990,588 671.495,776	21.54
14	580.990,588 671.495,776	1	580.961,375 671.500,83	29.647

** Lungimile segmentelor sunt determinate în planul de proiecție Stereo 70 și sunt rotunjite la 1 milimetru.

*** Distanța dintre puncte este formată din segmente cumulate ce sunt mai mici decât valoarea 1 milimetru.

**DATE DESPRE IMOBILUL NR. 10943**

Oficiul de Cadastru și Publicitate Imobiliară SUCEAVA
 Biroul de Cadastru și Publicitate Imobiliară Gura Humorului

A. Partea I. Descrierea imobilului

TEREN Intravilan

Adresa: Loc. Mazanaesti, Jud. Suceava

Nr. Crt	Nr cadastral Nr. topografic	Suprafața* (mp)	Observații / Referințe
A1	30610	7.257	Sector cadastral:17 Teren neimprejmuit;

B. Partea II. Proprietari și acte

Inscrieri privitoare la dreptul de proprietate și alte drepturi reale		Referințe
7348 / 04/07/2017		
Act Administrativ nr. 4, din 31/01/2013 emis de Consiliul Local al COMUNEI DRAGOIESTI (proces verbal nr. 171 din 28.01.2013, act administrativ nr. 270/12.02.2013 al Primariei Dragoiesti, plan, act nr. 311/20.02.2013 al Primariei Dragoiesti, Hotarirea nr. 32/26.10.2011 a CL Dragoiesti);		
B1	Intabulare, drept de PROPRIETATE, dobandit prin Lege, cota actuala 1/1, cota initiala 1/1 1) COMUNA DRAGOIESTI, CIF:4441190, DOMENIUL PRIVAT	A1

C. Partea III. SARCINI .

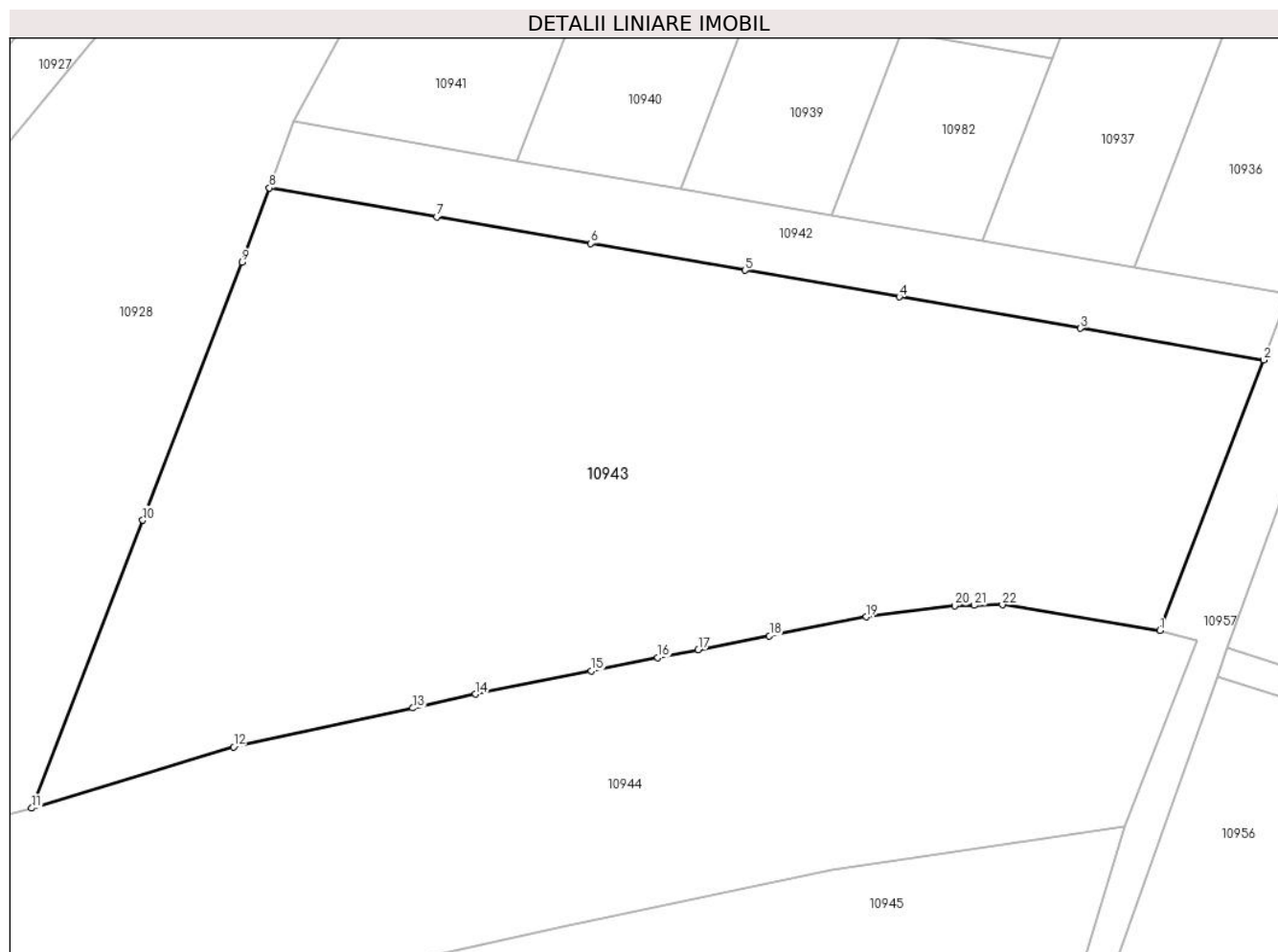
Inscrieri privind dezmembramintele dreptului de proprietate, drepturi reale de garanție și sarcini	Referințe
NU SUNT	

Anexa Nr. 1 La Partea I

Teren

Nr cadastral	Suprafața (mp)*	Observații / Referințe
30610	7.257	

* Suprafața este determinată în planul de proiecție Stereo 70.



Date referitoare la teren

Crt	Categorie folosință	Intravilan	Suprafața (mp)	Tarla	Parcelă	Nr. topo	Observații / Referințe
10943	arabil	DA	7.257	-	-	-	

Lungime Segmente

1) Valorile lungimilor segmentelor sunt obținute din proiecție în plan.

Punct început	X / Y	Punct sfârșit	X / Y	Lungime segment (** (m))
1	581.074,317 671.434,623	2	581.087,819 671.469,823	37.701
3	581.063,949 671.473,952	4	581.040,338 671.478,036	23.962
5	581.020,25 671.481,511	6	581.000,162 671.484,986	20.386
7	580.980,074 671.488,461	8	580.958,256 671.492,236	22.142

Punct început	X / Y	Punct sfârșit	X / Y	Lungime segment (** (m))
2	581.087,819 671.469,823	3	581.063,949 671.473,952	24.224
4	581.040,338 671.478,036	5	581.020,25 671.481,511	20.386
6	581.000,162 671.484,986	7	580.980,074 671.488,461	20.386
8	580.958,256 671.492,236	9	580.954,735 671.482,536	10.319

Punct început	X / Y	Punct sfârșit	X / Y	Lungime segment (** (m)
9	580.954,735 671.482,536	10	580.941,773 671.448,967	35.985
11	580.927,3 671.411,483	12	580.953,601 671.419,445	27.48
13	580.976,966 671.424,513	14	580.985,134 671.426,319	8.365
15	581.000,238 671.429,34	16	581.008,885 671.431,069	8.818
17	581.014,154 671.432,102	18	581.023,414 671.433,917	9.436
19	581.036,032 671.436,39	20	581.047,552 671.437,825	11.609
21	581.050,115 671.437,886	22	581.053,761 671.437,972	3.647

Punct început	X / Y	Punct sfârșit	X / Y	Lungime segment (** (m)
10	580.941,773 671.448,967	11	580.927,3 671.411,483	40.181
12	580.953,601 671.419,445	13	580.976,966 671.424,513	23.908
14	580.985,134 671.426,319	15	581.000,238 671.429,34	15.403
16	581.008,885 671.431,069	17	581.014,154 671.432,102	5.369
18	581.023,414 671.433,917	19	581.036,032 671.436,39	12.858
20	581.047,552 671.437,825	21	581.050,115 671.437,886	2.564
22	581.053,761 671.437,972	1	581.074,317 671.434,623	20.827

** Lungimile segmentelor sunt determinate în planul de proiecție Stereo 70 și sunt rotunjite la 1 milimetru.

*** Distanța dintre puncte este formată din segmente cumulate ce sunt mai mici decât valoarea 1 milimetru.

**DATE DESPRE IMOBILUL NR. 10944**

Oficiul de Cadastru și Publicitate Imobiliară SUCEAVA
Biroul de Cadastru și Publicitate Imobiliară Gura Humorului

A. Partea I. Descrierea imobilului

TEREN Necunoscut

Adresa: Loc. Mazanaesti, Jud. Suceava

Nr. Crt	Nr cadastral Nr. topografic	Suprafața* (mp)	Observații / Referințe
A1		5.863	Sector cadastral:17 Teren neimprejmit;

B. Partea II. Proprietari și acte

Inscrieri privitoare la dreptul de proprietate și alte drepturi reale		Referințe
10944 / 18/03/2022		
Act Normativ nr. 7, din 13/03/1996 emis de PARLAMENTUL ROMANIEI;		
B1	Intabulare, drept de PROPRIETATE, dobandit prin Lege, cota actuala 1/1, cota initiala 1/1 1) NEIDENTIFICAT NEIDENTIFICAT	A1
Act Administrativ nr. 1379, din 14/03/2022 emis de PRIMARIA COMUNEI DRAGOIESTI;		
B2	Se noteaza posesia factica in favoarea lui 1) OANEA DOMNICA-PETRONELA	A1

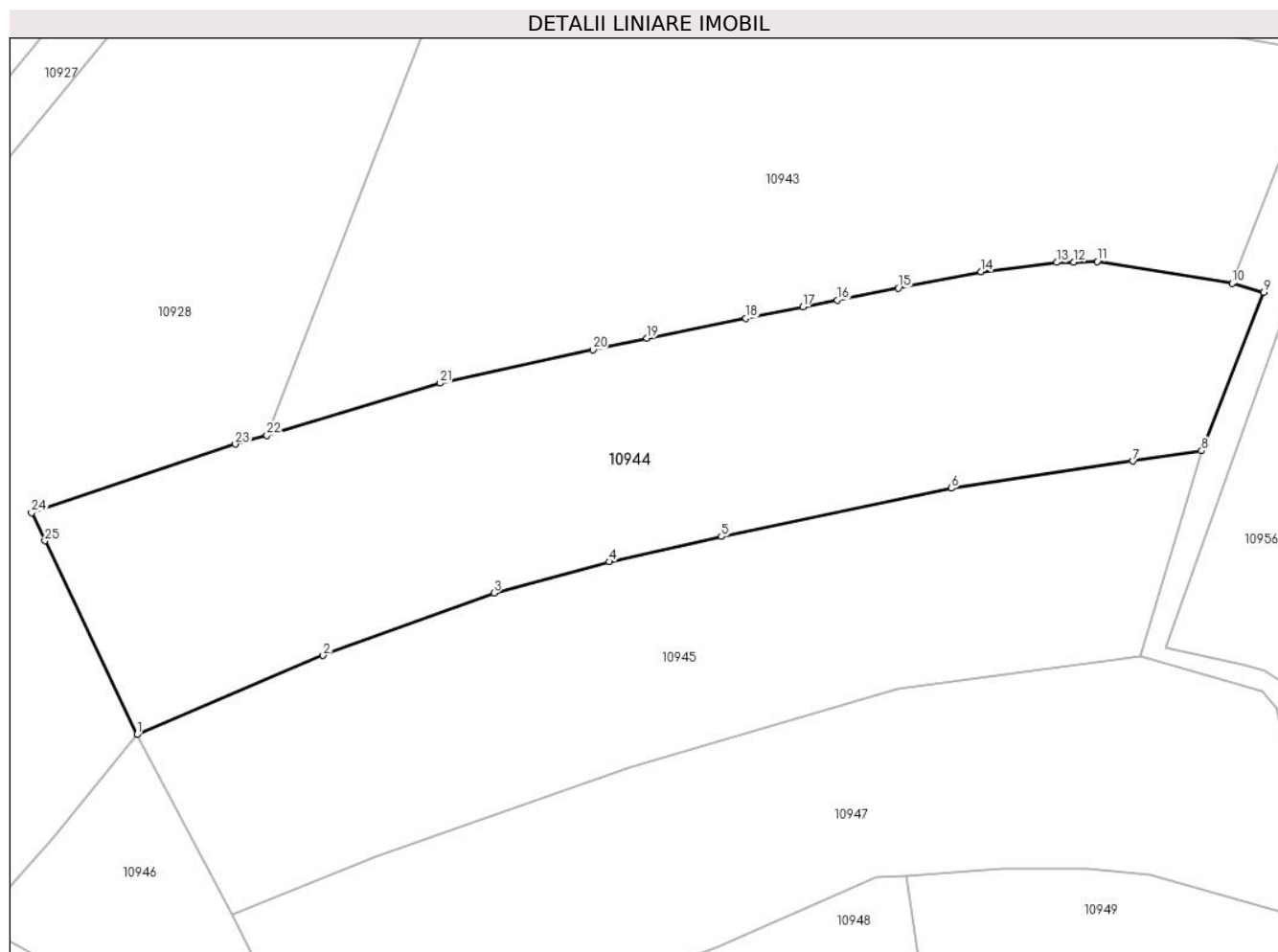
C. Partea III. SARCINI .

Inscrieri privind dezmembramintele dreptului de proprietate, drepturi reale de garanție și sarcini	Referințe
NU SUNT	

Teren

Nr cadastral	Suprafața (mp)*	Observații / Referințe
	5.863	

* Suprafața este determinată în planul de proiecție Stereo 70.



Date referitoare la teren

Crt	Categorie folosință	Intravilan	Suprafața (mp)	Tarla	Parcelă	Nr. topo	Observații / Referințe
1	arabil	DA	1.363	-	-	-	
2	arabil	NU	4.500	46	847	-	

Lungime Segmente

1) Valorile lungimilor segmentelor sunt obținute din proiecție în plan.

Punct început	X / Y	Punct sfârșit	X / Y	Lungime segment (** (m))
1	580.907,495 671.365,974	2	580.935,841 671.378,019	30.799
3	580.961,854 671.387,534	4	580.979,444 671.392,27	18.216
5	580.996,494 671.396,116	6	581.031,532 671.403,449	35.797
7	581.059,188 671.407,585	8	581.069,639 671.409,148	10.567

Punct început	X / Y	Punct sfârșit	X / Y	Lungime segment (** (m))
2	580.935,841 671.378,019	3	580.961,854 671.387,534	27.699
4	580.979,444 671.392,27	5	580.996,494 671.396,116	17.478
6	581.031,532 671.403,449	7	581.059,188 671.407,585	27.964
8	581.069,639 671.409,148	9	581.079,09 671.433,239	25.879

Punct început	X / Y	Punct sfârșit	X / Y	Lungime segment (** (m)
9	581.079,09 671.433,239	10	581.074,317 671.434,623	4.97
11	581.053,761 671.437,972	12	581.050,115 671.437,886	3.647
13	581.047,552 671.437,825	14	581.036,032 671.436,39	11.609
15	581.023,414 671.433,917	16	581.014,154 671.432,102	9.436
17	581.008,885 671.431,069	18	581.000,238 671.429,34	8.818
19	580.985,134 671.426,319	20	580.976,966 671.424,513	8.365
21	580.953,601 671.419,445	22	580.927,3 671.411,483	27.48
23	580.922,467 671.410,179	24	580.891,449 671.399,72	32.734
25	580.893,47 671.395,469	1	580.907,495 671.365,974	32.66

Punct început	X / Y	Punct sfârșit	X / Y	Lungime segment (** (m)
10	581.074,317 671.434,623	11	581.053,761 671.437,972	20.827
12	581.050,115 671.437,886	13	581.047,552 671.437,825	2.564
14	581.036,032 671.436,39	15	581.023,414 671.433,917	12.858
16	581.014,154 671.432,102	17	581.008,885 671.431,069	5.369
18	581.000,238 671.429,34	19	580.985,134 671.426,319	15.403
20	580.976,966 671.424,513	21	580.953,601 671.419,445	23.908
22	580.927,3 671.411,483	23	580.922,467 671.410,179	5.006
24	580.891,449 671.399,72	25	580.893,47 671.395,469	4.707

** Lungimile segmentelor sunt determinate în planul de proiecție Stereo 70 și sunt rotunjite la 1 milimetru.

*** Distanța dintre puncte este formată din segmente cumulate ce sunt mai mici decât valoarea 1 milimetru.

**DATE DESPRE IMOBILUL NR. 10945**

Oficiul de Cadastru și Publicitate Imobiliară SUCEAVA
Biroul de Cadastru și Publicitate Imobiliară Gura Humorului

A. Partea I. Descrierea imobilului

TEREN Necunoscut

Adresa: Loc. Mazanaesti, Jud. Suceava

Nr. Crt	Nr cadastral Nr. topografic	Suprafața* (mp)	Observații / Referințe
A1		4.743	Sector cadastral:17 Teren neimprejmuit;

B. Partea II. Proprietari și acte

Inscrieri privitoare la dreptul de proprietate și alte drepturi reale		Referințe
10945 / 18/03/2022		
Act Normativ nr. 7, din 13/03/1996 emis de PARLAMENTUL ROMANIEI;		
B1	Inscrierea provizorie, drept de PROPRIETATE, dobandit prin Lege, cota actuala 1/1, cota initiala 1/1	A1
1) COMUNA DRAGOIESTI, CIF:4441190, PROPRIETAR NEIDENTIFICAT		

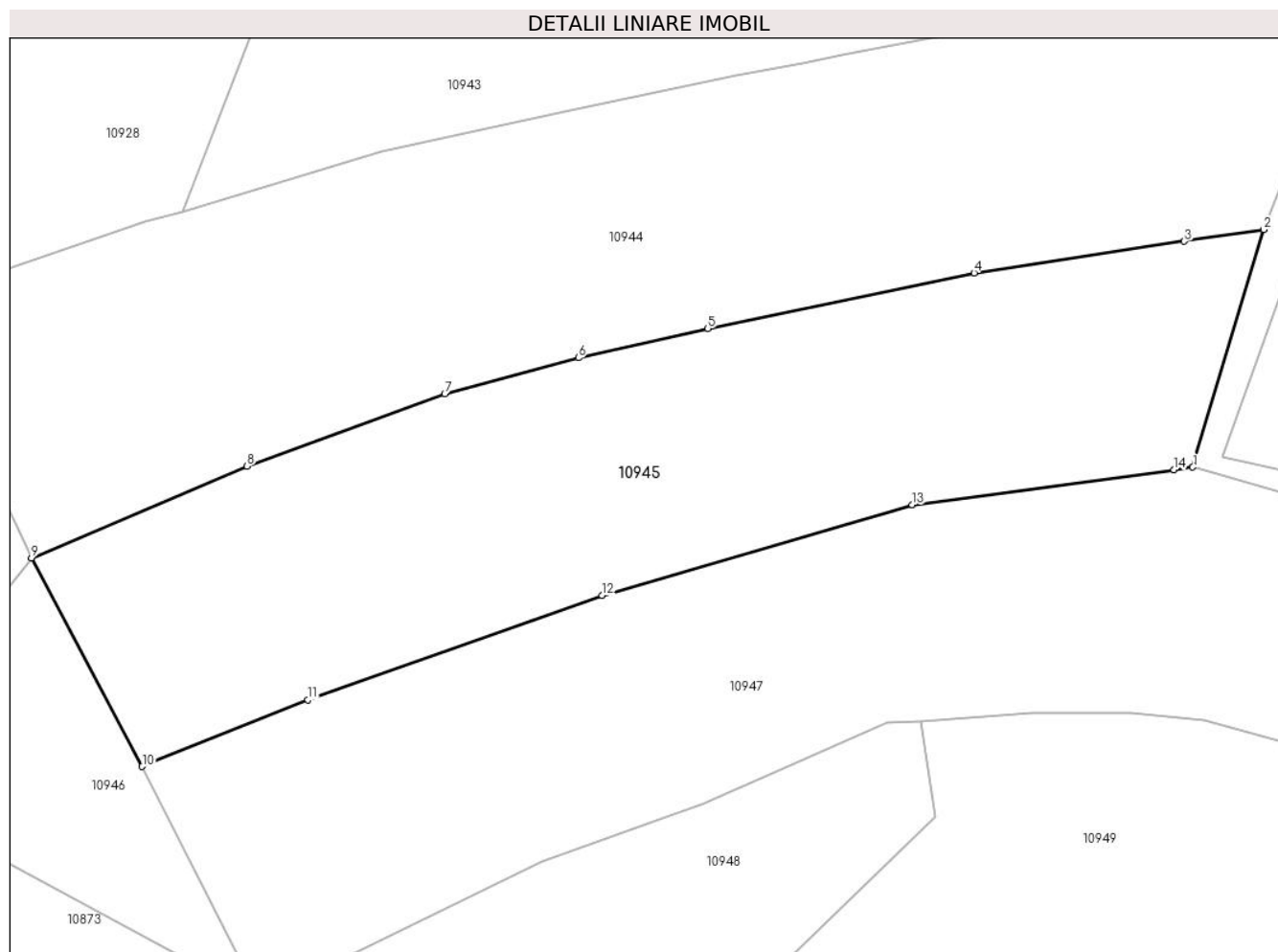
C. Partea III. SARCINI .

Inscrieri privind dezmembramintele dreptului de proprietate, drepturi reale de garanție și sarcini	Referințe
NU SUNT	

Teren

Nr cadastral	Suprafața (mp)*	Observații / Referințe
	4.743	

* Suprafața este determinată în planul de proiecție Stereo 70.



Date referitoare la teren

Crt	Categorie folosință	Intravilan	Suprafața (mp)	Tarla	Parcelă	Nr. topo	Observații / Referințe
1	arabil	DA	264	-	-	-	
2	arabil	NU	4.479	46	847	-	

Lungime Segmente

1) Valorile lungimilor segmentelor sunt obținute din proiecție în plan.

Punct început	X / Y	Punct sfârșit	X / Y	Lungime segment (** (m))
1	581.060,305 671.377,904	2	581.069,639 671.409,148	32.608
2	581.069,639 671.409,148	3	581.059,188 671.407,585	10.567
3	581.059,188 671.407,585	4	581.031,532 671.403,449	27.964
4	581.031,532 671.403,449	5	580.996,494 671.396,116	35.797

Punct început	X / Y	Punct sfârșit	X / Y	Lungime segment (** (m)
5	580.996,494 671.396,116	6	580.979,444 671.392,27	17.478
6	580.979,444 671.392,27	7	580.961,854 671.387,534	18.216
7	580.961,854 671.387,534	8	580.935,841 671.378,019	27.699
8	580.935,841 671.378,019	9	580.907,495 671.365,974	30.799
9	580.907,495 671.365,974	10	580.922,045 671.338,536	31.057
10	580.922,045 671.338,536	11	580.943,867 671.347,311	23.52
11	580.943,867 671.347,311	12	580.982,574 671.361,011	41.06
12	580.982,574 671.361,011	13	581.023,351 671.372,96	42.492
13	581.023,351 671.372,96	14	581.057,825 671.377,572	34.781
14	581.057,825 671.377,572	1	581.060,305 671.377,904	2.502

** Lungimile segmentelor sunt determinate în planul de proiecție Stereo 70 și sunt rotunjite la 1 milimetru.

*** Distanța dintre puncte este formată din segmente cumulate ce sunt mai mici decât valoarea 1 milimetru.

**DATE DESPRE IMOBILUL NR. 10946**

Oficiul de Cadastru și Publicitate Imobiliară SUCEAVA
Biroul de Cadastru și Publicitate Imobiliară Gura Humorului

A. Partea I. Descrierea imobilului

TEREN Extravilan

Adresa: Jud. Suceava

Nr. Crt	Nr cadastral Nr. topografic	Suprafața* (mp)	Observații / Referințe
A1		1.139	Sector cadastral:17 Teren neimprejmuit;

B. Partea II. Proprietari și acte

Inscrieri privitoare la dreptul de proprietate și alte drepturi reale		Referințe
10946 / 18/03/2022		
Act Normativ nr. 7, din 13/03/1996 emis de PARLAMENTUL ROMANIEI;		
B1	Inscrierea provizorie, drept de PROPRIETATE, dobandit prin Lege, cota actuala 1/1, cota initiala 1/1	A1
1) COMUNA DRAGOIESTI, CIF:4441190, PROPRIETAR NEIDENTIFICAT		

C. Partea III. SARCINI .

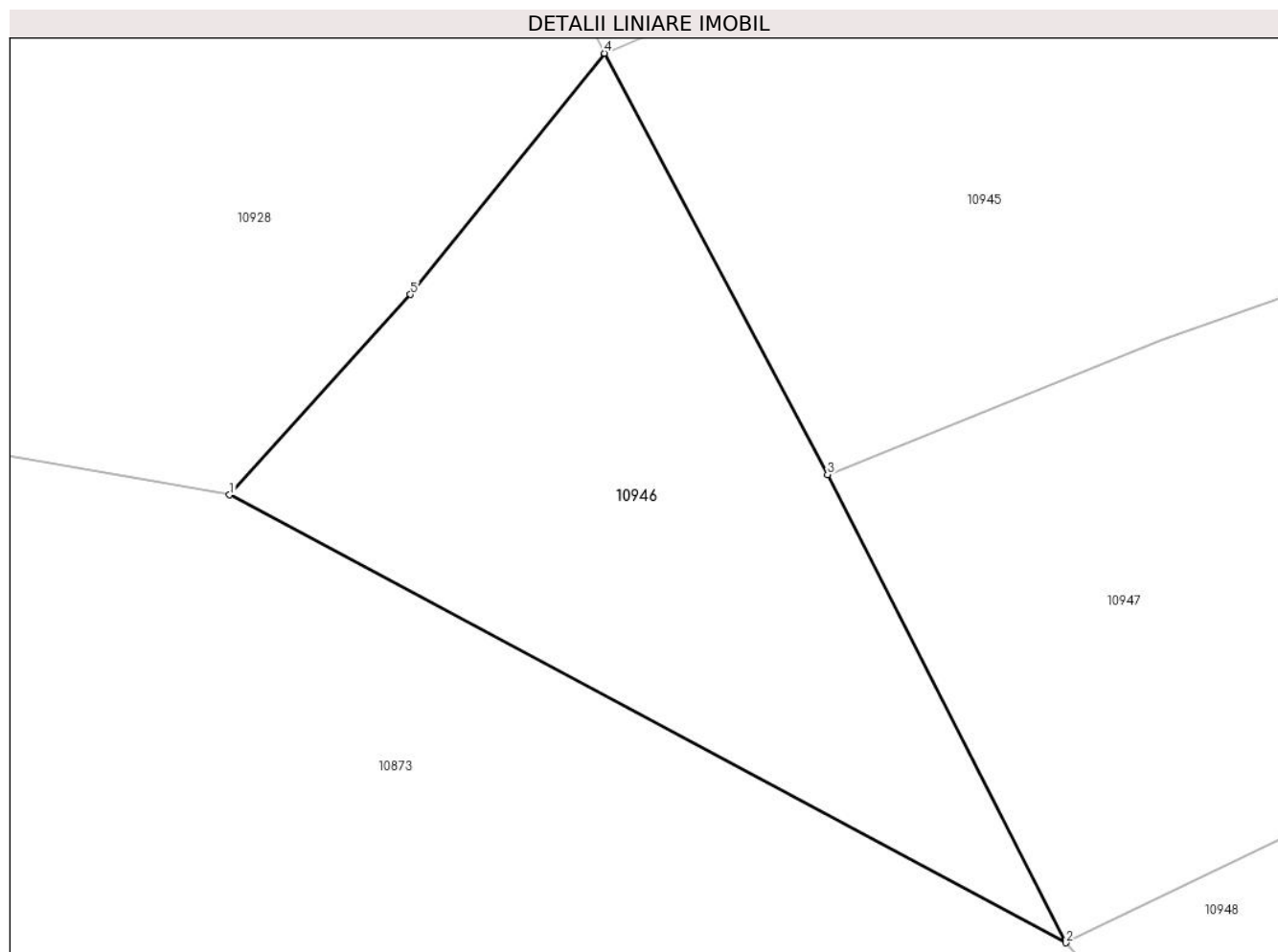
Inscrieri privind dezmembramintele dreptului de proprietate, drepturi reale de garanție și sarcini	Referințe
NU SUNT	

Anexa Nr. 1 La Partea I

Teren

Nr cadastral	Suprafața (mp)*	Observații / Referințe
	1.139	

* Suprafața este determinată în planul de proiecție Stereo 70.



Date referitoare la teren

Crt	Categorie folosință	Intravilan	Suprafața (mp)	Tarla	Parcelă	Nr. topo	Observații / Referințe
1	arabil	NU	1.139	46	847	-	

Lungime Segmente

1) Valorile lungimilor segmentelor sunt obținute din proiecție în plan.

Punct început	X / Y	Punct sfârșit	X / Y	Lungime segment (** (m)
1	580.883,067 671.337,211	2	580.937,568 671.308,036	61.819
2	580.937,568 671.308,036	3	580.922,045 671.338,536	34.223
3	580.922,045 671.338,536	4	580.907,495 671.365,974	31.057
4	580.907,495 671.365,974	5	580.894,858 671.350,26	20.165
5	580.894,858 671.350,26	1	580.883,067 671.337,211	17.587

**** Lungimile segmentelor sunt determinate în planul de proiecție Stereo 70 și sunt rotunjite la 1 milimetru.**

***** Distanța dintre puncte este formată din segmente cumulate ce sunt mai mici decât valoarea 1 milimetru.**

**DATE DESPRE IMOBILUL NR. 10947**

Oficiul de Cadastru și Publicitate Imobiliară SUCEAVA
Biroul de Cadastru și Publicitate Imobiliară Gura Humorului

A. Partea I. Descrierea imobilului

TEREN Necunoscut

Adresa: Loc. Mazanaesti, Jud. Suceava

Nr. Crt	Nr cadastral Nr. topografic	Suprafața* (mp)	Observații / Referințe
A1		4.952	Sector cadastral:17 Teren neimprejmuit;

B. Partea II. Proprietari și acte

Inscrieri privitoare la dreptul de proprietate și alte drepturi reale		Referințe
10947 / 18/03/2022		
Act Normativ nr. 7, din 13/03/1996 emis de PARLAMENTUL ROMANIEI;		
B1	Intabulare, drept de PROPRIETATE, dobandit prin Lege, cota actuala 1/1, cota initiala 1/1 1) NEIDENTIFICAT NEIDENTIFICAT	A1
Act Administrativ nr. 1380, din 14/03/2022 emis de PRIMARIA COMUNEI DRAGOIESTI;		
B2	Se noteaza posesia factica in favoarea lui 1) NITAN VASILE	A1

C. Partea III. SARCINI .

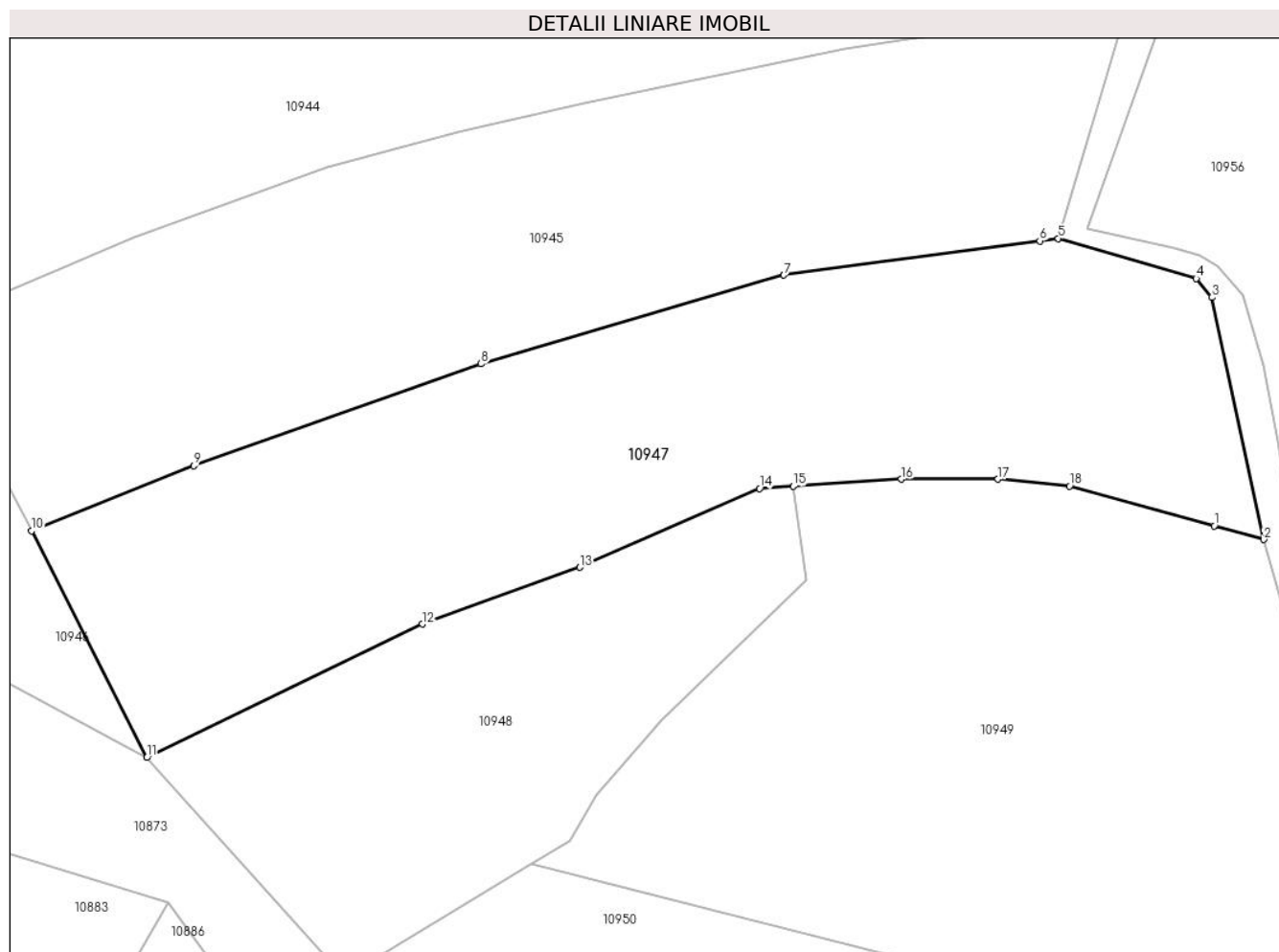
Inscrieri privind dezmembramintele dreptului de proprietate, drepturi reale de garanție și sarcini	Referințe
NU SUNT	

Anexa Nr. 1 La Partea I

Teren

Nr cadastral	Suprafața (mp)*	Observații / Referințe
	4.952	

* Suprafața este determinată în planul de proiecție Stereo 70.



Date referitoare la teren

Crt	Categorie folosință	Intravilan	Suprafața (mp)	Tarla	Parcelă	Nr. topo	Observații / Referințe
1	arabil	DA	270	-	-	-	
2	arabil	NU	4.682	46	847	-	

Lungime Segmente

1) Valorile lungimilor segmentelor sunt obținute din proiecție în plan.

Punct început	X / Y	Punct sfârșit	X / Y	Lungime segment (** (m)
1	581.081,291 671.339,208	2	581.087,966 671.337,373	6.923
2	581.087,966 671.337,373	3	581.080,996 671.369,954	33.318
3	581.080,996 671.369,954	4	581.078,882 671.372,501	3.31
4	581.078,882 671.372,501	5	581.060,305 671.377,904	19.347

Punct început	X / Y	Punct sfârșit	X / Y	Lungime segment (** (m)
5	581.060,305 671.377,904	6	581.057,825 671.377,572	2.502
6	581.057,825 671.377,572	7	581.023,351 671.372,96	34.781
7	581.023,351 671.372,96	8	580.982,574 671.361,011	42.492
8	580.982,574 671.361,011	9	580.943,867 671.347,311	41.06
9	580.943,867 671.347,311	10	580.922,045 671.338,536	23.52
10	580.922,045 671.338,536	11	580.937,568 671.308,036	34.223
11	580.937,568 671.308,036	12	580.974,644 671.325,991	41.195
12	580.974,644 671.325,991	13	580.995,878 671.333,631	22.567
13	580.995,878 671.333,631	14	581.020,084 671.344,242	26.43
14	581.020,084 671.344,242	15	581.024,592 671.344,542	4.518
15	581.024,592 671.344,542	16	581.039,115 671.345,512	14.555
16	581.039,115 671.345,512	17	581.052,189 671.345,501	13.074
17	581.052,189 671.345,501	18	581.061,821 671.344,559	9.678
18	581.061,821 671.344,559	1	581.081,291 671.339,208	20.192

** Lungimile segmentelor sunt determinate în planul de proiecție Stereo 70 și sunt rotunjite la 1 milimetru.

*** Distanța dintre puncte este formată din segmente cumulate ce sunt mai mici decât valoarea 1 milimetru.

**DATE DESPRE IMOBILUL NR. 10948**

Oficiul de Cadastru și Publicitate Imobiliară SUCEAVA
Biroul de Cadastru și Publicitate Imobiliară Gura Humorului

A. Partea I. Descrierea imobilului

TEREN Extravilan

Adresa: Jud. Suceava

Nr. Crt	Nr cadastral Nr. topografic	Suprafața* (mp)	Observații / Referințe
A1		2.523	Sector cadastral:17 Teren neimprejmuit;

B. Partea II. Proprietari și acte

Inscrieri privitoare la dreptul de proprietate și alte drepturi reale		Referințe
10948 / 18/03/2022		
Act Normativ nr. 7, din 13/03/1996 emis de PARLAMENTUL ROMANIEI;		
B1	Inscrierea provizorie, drept de PROPRIETATE, dobandit prin Lege, cota actuala 1/1, cota initiala 1/1	A1
1) COMUNA DRAGOIESTI, CIF:4441190, PROPRIETAR NEIDENTIFICAT		

C. Partea III. SARCINI .

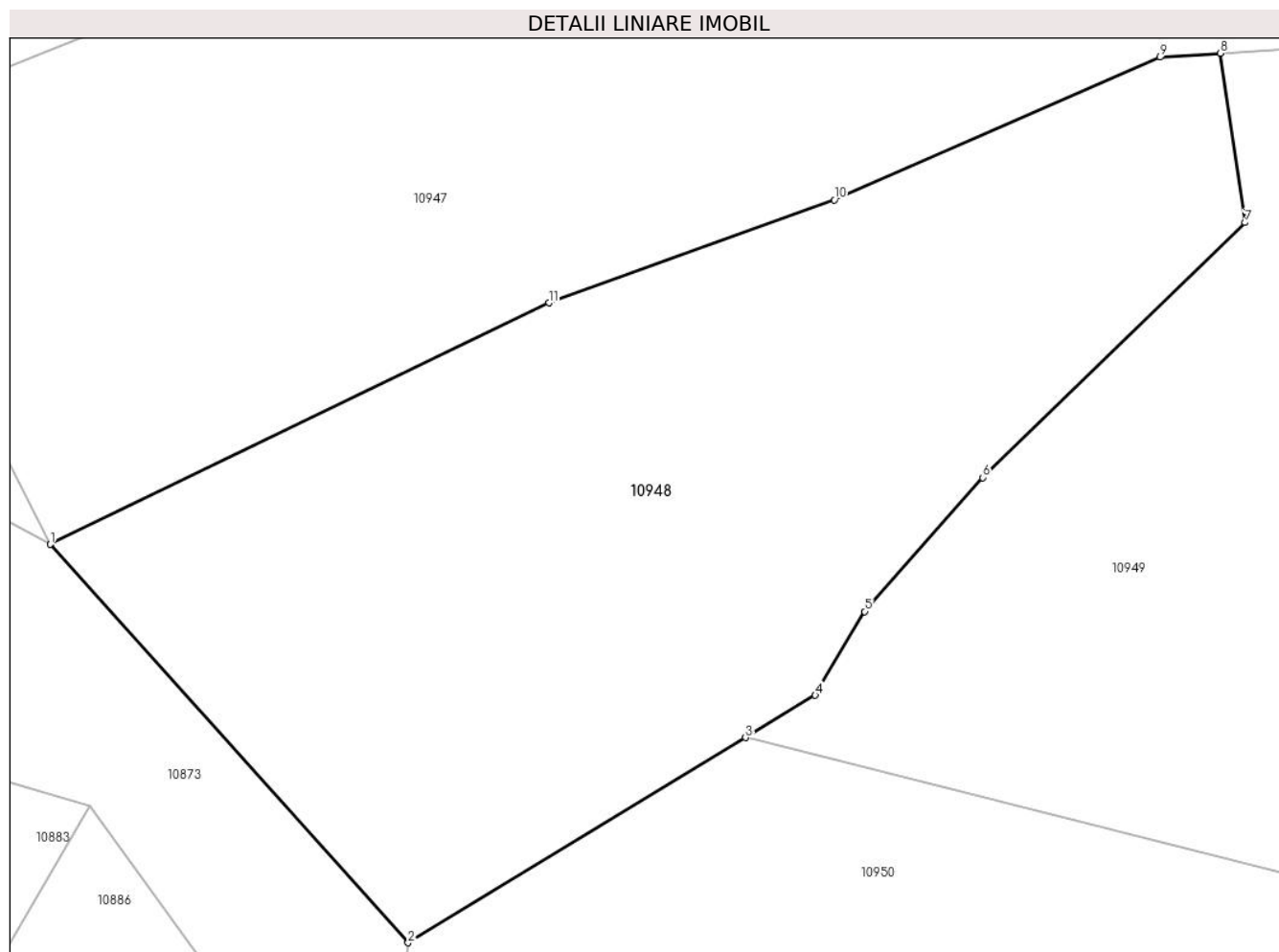
Inscrieri privind dezmembramintele dreptului de proprietate, drepturi reale de garanție și sarcini	Referințe
NU SUNT	

Anexa Nr. 1 La Partea I

Teren

Nr cadastral	Suprafața (mp)*	Observații / Referințe
	2.523	

* Suprafața este determinată în planul de proiecție Stereo 70.



Date referitoare la teren

Crt	Categorie folosință	Intravilan	Suprafața (mp)	Tarla	Parcelă	Nr. topo	Observații / Referințe
1	arabil	NU	2.523	46	840,839	-	

Lungime Segmente

1) Valorile lungimilor segmentelor sunt obținute din proiecție în plan.

Punct început	X / Y	Punct sfârșit	X / Y	Lungime segment (** (m)
1	580.937,568 671.308,036	2	580.964,172 671.278,425	39.807
2	580.964,172 671.278,425	3	580.989,287 671.293,676	29.383
3	580.989,287 671.293,676	4	580.994,461 671.296,818	6.053
4	580.994,461 671.296,818	5	580.998,145 671.303,044	7.234
5	580.998,145 671.303,044	6	581.006,923 671.313,003	13.275

Punct început	X / Y	Punct sfârșit	X / Y	Lungime segment (** (m)
6	581.006,923 671.313,003	7	581.026,43 671.331,951	27.195
7	581.026,43 671.331,951	8	581.024,592 671.344,542	12.724
8	581.024,592 671.344,542	9	581.020,084 671.344,242	4.518
9	581.020,084 671.344,242	10	580.995,878 671.333,631	26.43
10	580.995,878 671.333,631	11	580.974,644 671.325,991	22.567
11	580.974,644 671.325,991	1	580.937,568 671.308,036	41.195

** Lungimile segmentelor sunt determinate în planul de proiecție Stereo 70 și sunt rotunjite la 1 milimetru.

*** Distanța dintre puncte este formată din segmente cumulate ce sunt mai mici decât valoarea 1 milimetru.

**DATE DESPRE IMOBILUL NR. 10949**

Oficiul de Cadastru și Publicitate Imobiliară SUCEAVA
Biroul de Cadastru și Publicitate Imobiliară Gura Humorului

A. Partea I. Descrierea imobilului

TEREN Necunoscut

Adresa: Loc. Mazanaesti, Jud. Suceava

Nr. Crt	Nr cadastral Nr. topografic	Suprafața* (mp)	Observații / Referințe
A1		5.882	Sector cadastral:17 Teren neimprejmuit;

B. Partea II. Proprietari și acte

Inscrieri privitoare la dreptul de proprietate și alte drepturi reale		Referințe
10949 / 18/03/2022		
Act Normativ nr. 7, din 13/03/1996 emis de PARLAMENTUL ROMANIEI;		
B1	Intabulare, drept de PROPRIETATE, dobandit prin Lege, cota actuala 1/1, cota initiala 1/1 1) NEIDENTIFICAT NEIDENTIFICAT	A1
Act Administrativ nr. 1381, din 14/03/2022 emis de PRIMARIA COMUNEI DRAGOIESTI;		
B2	Se noteaza posesia factica in favoarea lui 1) NITAN VASILE	A1

C. Partea III. SARCINI .

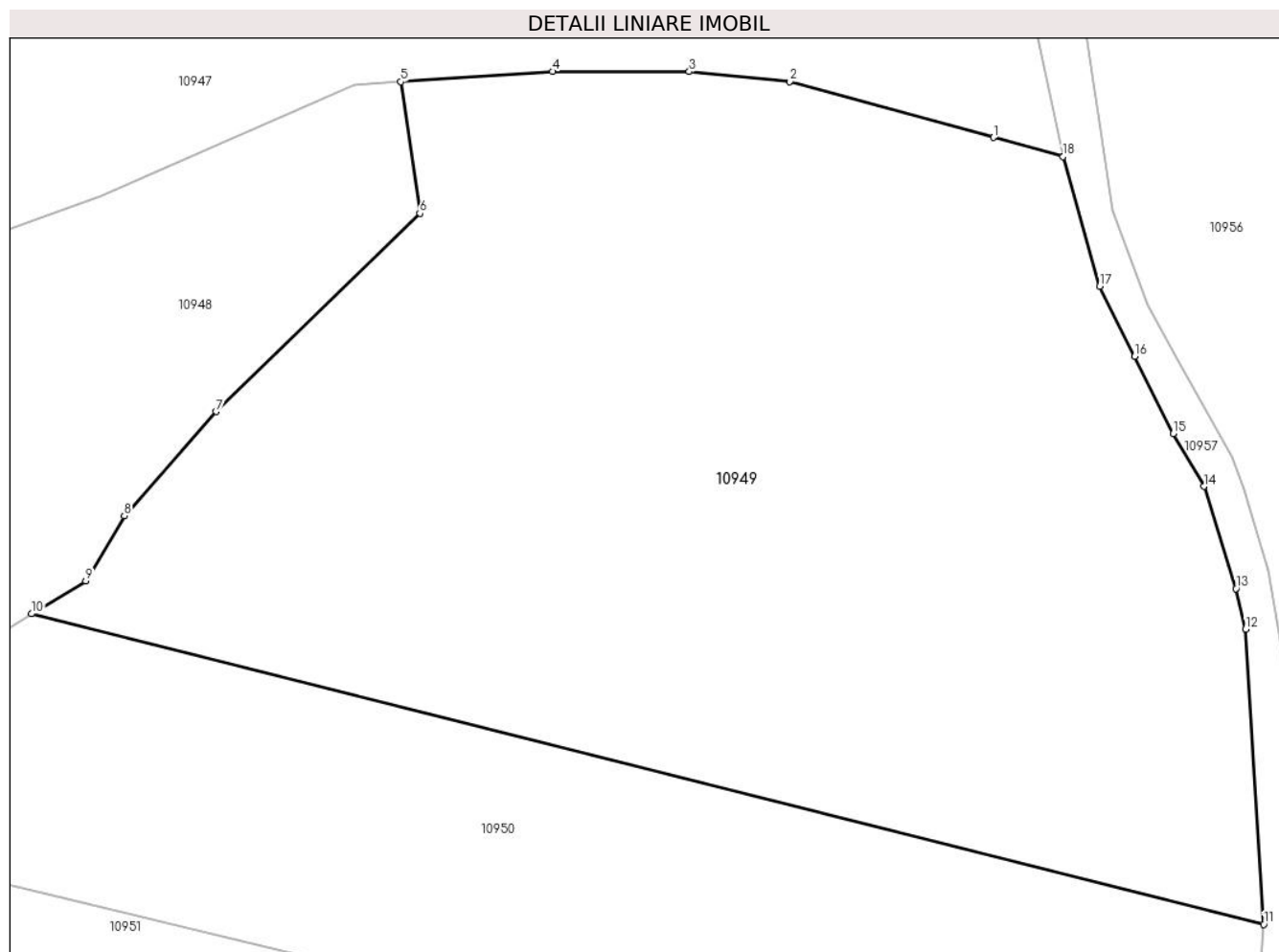
Inscrieri privind dezmembramintele dreptului de proprietate, drepturi reale de garanție și sarcini	Referințe
NU SUNT	

Anexa Nr. 1 La Partea I

Teren

Nr cadastral	Suprafața (mp)*	Observații / Referințe
	5.882	

* Suprafața este determinată în planul de proiecție Stereo 70.



Date referitoare la teren

Crt	Categorie folosință	Intravilan	Suprafața (mp)	Tarla	Parcelă	Nr. topo	Observații / Referințe
1	arabil	DA	114	-	-	-	
2	arabil	NU	5.768	46	838,839	-	

Lungime Segmente

1) Valorile lungimilor segmentelor sunt obținute din proiecție în plan.

Punct început	X / Y	Punct sfârșit	X / Y	Lungime segment (** (m))
1	581.081,291 671.339,208	2	581.061,821 671.344,559	20.192
2	581.061,821 671.344,559	3	581.052,189 671.345,501	9.678
3	581.052,189 671.345,501	4	581.039,115 671.345,512	13.074
4	581.039,115 671.345,512	5	581.024,592 671.344,542	14.555

Punct început	X / Y	Punct sfârșit	X / Y	Lungime segment (** (m)
5	581.024,592 671.344,542	6	581.026,43 671.331,951	12.724
6	581.026,43 671.331,951	7	581.006,923 671.313,003	27.195
7	581.006,923 671.313,003	8	580.998,145 671.303,044	13.275
8	580.998,145 671.303,044	9	580.994,461 671.296,818	7.234
9	580.994,461 671.296,818	10	580.989,287 671.293,676	6.053
10	580.989,287 671.293,676	11	581.107,154 671.263,978	121.551
11	581.107,154 671.263,978	12	581.105,409 671.292,216	28.292
12	581.105,409 671.292,216	13	581.104,487 671.296,088	3.98
13	581.104,487 671.296,088	14	581.101,431 671.305,85	10.229
14	581.101,431 671.305,85	15	581.098,483 671.310,888	5.837
15	581.098,483 671.310,888	16	581.094,808 671.318,283	8.258
16	581.094,808 671.318,283	17	581.091,475 671.324,988	7.488
17	581.091,475 671.324,988	18	581.087,966 671.337,373	12.873
18	581.087,966 671.337,373	1	581.081,291 671.339,208	6.923

** Lungimile segmentelor sunt determinate în planul de proiecție Stereo 70 și sunt rotunjite la 1 milimetru.

*** Distanța dintre puncte este formată din segmente cumulate ce sunt mai mici decât valoarea 1 milimetru.

**DATE DESPRE IMOBILUL NR. 10950**

Oficiul de Cadastru și Publicitate Imobiliară SUCEAVA
 Biroul de Cadastru și Publicitate Imobiliară Gura Humorului

A. Partea I. Descrierea imobilului

TEREN Extravilan

Adresa: Jud. Suceava

Nr. Crt	Nr cadastral Nr. topografic	Suprafața* (mp)	Observații / Referințe
A1		3.415	Sector cadastral:17 Teren neimprejmuit;

B. Partea II. Proprietari și acte

Inscrieri privitoare la dreptul de proprietate și alte drepturi reale		Referințe
10950 / 18/03/2022		
Act Normativ nr. 7, din 13/03/1996 emis de PARLAMENTUL ROMANIEI;		
B1	Intabulare, drept de PROPRIETATE, dobandit prin Lege, cota actuala 1/1, cota initiala 1/1 1) NEIDENTIFICAT NEIDENTIFICAT	A1
Act Administrativ nr. 1382, din 14/03/2022 emis de PRIMARIA COMUNEI DRAGOIESTI;		
B2	Se noteaza posesia factica in favoarea lui 1) CUCU LIVIU	A1

C. Partea III. SARCINI .

Inscrieri privind dezmembramintele dreptului de proprietate, drepturi reale de garanție și sarcini	Referințe
NU SUNT	

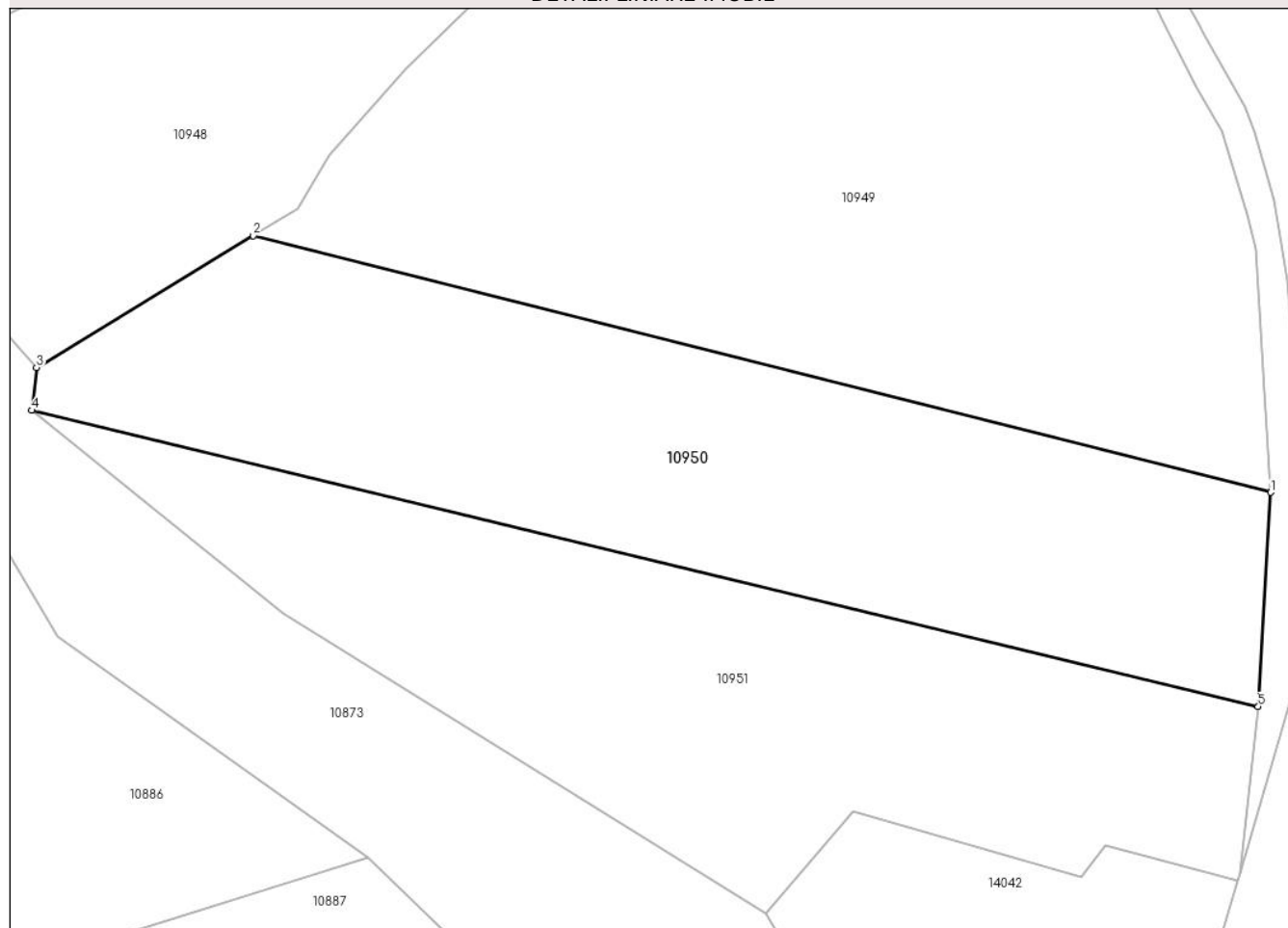
Anexa Nr. 1 La Partea I

Teren

Nr cadastral	Suprafața (mp)*	Observații / Referințe
	3.415	

* Suprafața este determinată în planul de proiecție Stereo 70.

DETALII LINIARE IMOBIL



Date referitoare la teren

Crt	Categorie folosință	Intravilan	Suprafața (mp)	Tarla	Parcelă	Nr. topo	Observații / Referințe
1	arabil	NU	3.415	46	838	-	

Lungime Segmente

1) Valorile lungimilor segmentelor sunt obținute din proiecție în plan.

Punct început	X / Y	Punct sfârșit	X / Y	Lungime segment (** (m)
1	581.107,154 671.263,978	2	580.989,287 671.293,676	121.551
2	580.989,287 671.293,676	3	580.964,172 671.278,425	29.383
3	580.964,172 671.278,425	4	580.963,631 671.273,476	4.978
4	580.963,631 671.273,476	5	581.105,708 671.239,189	146.156
5	581.105,708 671.239,189	1	581.107,154 671.263,978	24.831

**** Lungimile segmentelor sunt determinate în planul de proiecție Stereo 70 și sunt rotunjite la 1 milimetru.**

***** Distanța dintre puncte este formată din segmente cumulate ce sunt mai mici decât valoarea 1 milimetru.**

**DATE DESPRE IMOBILUL NR. 10951**

Oficiul de Cadastru și Publicitate Imobiliară SUCEAVA
Biroul de Cadastru și Publicitate Imobiliară Gura Humorului

A. Partea I. Descrierea imobilului

TEREN Extravilan

Adresa: Jud. Suceava

Nr. Crt	Nr cadastral Nr. topografic	Suprafața* (mp)	Observații / Referințe
A1		3.100	Sector cadastral:17 Teren neimprejmut;

B. Partea II. Proprietari și acte

Inscrieri privitoare la dreptul de proprietate și alte drepturi reale		Referințe
10951 / 18/03/2022		
Act Normativ nr. 7, din 13/03/1996 emis de PARLAMENTUL ROMANIEI;		
B1	Intabulare, drept de PROPRIETATE, dobandit prin Lege, cota actuala 1/1, cota initiala 1/1 1) NEIDENTIFICAT NEIDENTIFICAT	A1
Act Administrativ nr. 1383, din 14/03/2022 emis de PRIMARIA COMUNEI DRAGOIESTI;		
B2	Se noteaza posesia factica in favoarea lui 1) DIRTU GHEORGHE	A1

C. Partea III. SARCINI .

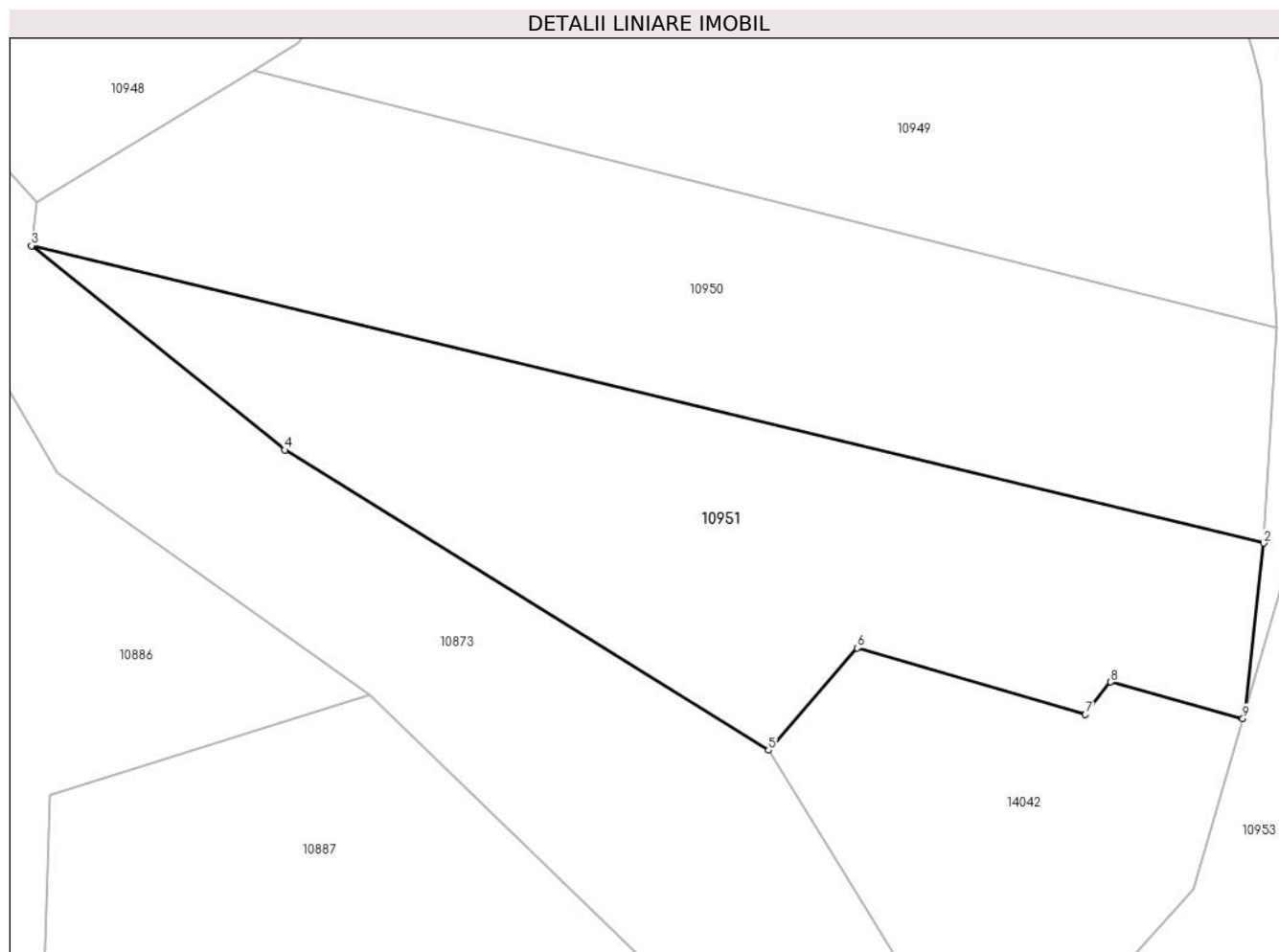
Inscrieri privind dezmembramintele dreptului de proprietate, drepturi reale de garanție și sarcini	Referințe
NU SUNT	

Anexa Nr. 1 La Partea I

Teren

Nr cadastral	Suprafața (mp)*	Observații / Referințe
	3.100	

* Suprafața este determinată în planul de proiecție Stereo 70.



Date referitoare la teren

Crt	Categorie folosință	Intravilan	Suprafața (mp)	Tarla	Parcelă	Nr. topo	Observații / Referințe
1	arabil	NU	3.100	46	837	-	

Lungime Segmente

1) Valorile lungimilor segmentelor sunt obținute din proiecție în plan.

Punct început	X / Y	Punct sfârșit	X / Y	Lungime segment (** (m)
1	581.103,541 671.219,85	2	581.105,708 671.239,189	19.46
2	581.105,708 671.239,189	3	580.963,631 671.273,476	146.156
3	580.963,631 671.273,476	4	580.992,815 671.249,929	37.499
4	580.992,815 671.249,929	5	581.048,609 671.215,332	65.65
5	581.048,609 671.215,332	6	581.058,801 671.227,124	15.586

Punct început	X / Y	Punct sfârșit	X / Y	Lungime segment (** (m)
6	581.058,801 671.227,124	7	581.085,132 671.219,465	27.422
7	581.085,132 671.219,465	8	581.088,071 671.223,192	4.746
8	581.088,071 671.223,192	9	581.103,292 671.218,998	15.788
9	581.103,292 671.218,998	1	581.103,541 671.219,85	0.888

** Lungimile segmentelor sunt determinate în planul de proiecție Stereo 70 și sunt rotunjite la 1 milimetru.

*** Distanța dintre puncte este formată din segmente cumulate ce sunt mai mici decât valoarea 1 milimetru.

**DATE DESPRE IMOBILUL NR. 10952**

Oficiul de Cadastru și Publicitate Imobiliară SUCEAVA
Biroul de Cadastru și Publicitate Imobiliară Gura Humorului

A. Partea I. Descrierea imobilului

TEREN Necunoscut

Adresa: Loc. Mazanaesti, Jud. Suceava

Nr. Crt	Nr cadastral Nr. topografic	Suprafața* (mp)	Observații / Referințe
A1		26.329	Sector cadastral:17 Teren neimprejmuit;

B. Partea II. Proprietari și acte

Inscrieri privitoare la dreptul de proprietate și alte drepturi reale		Referințe
10952 / 18/03/2022		
Act Normativ nr. 7, din 13/03/1996 emis de PARLAMENTUL ROMANIEI;		
B1	Inscrierea provizorie, drept de PROPRIETATE, dobandit prin Lege, cota actuala 1/1, cota initiala 1/1	A1
1) COMUNA DRAGOIESTI, CIF:4441190, PROPRIETAR NEIDENTIFICAT		

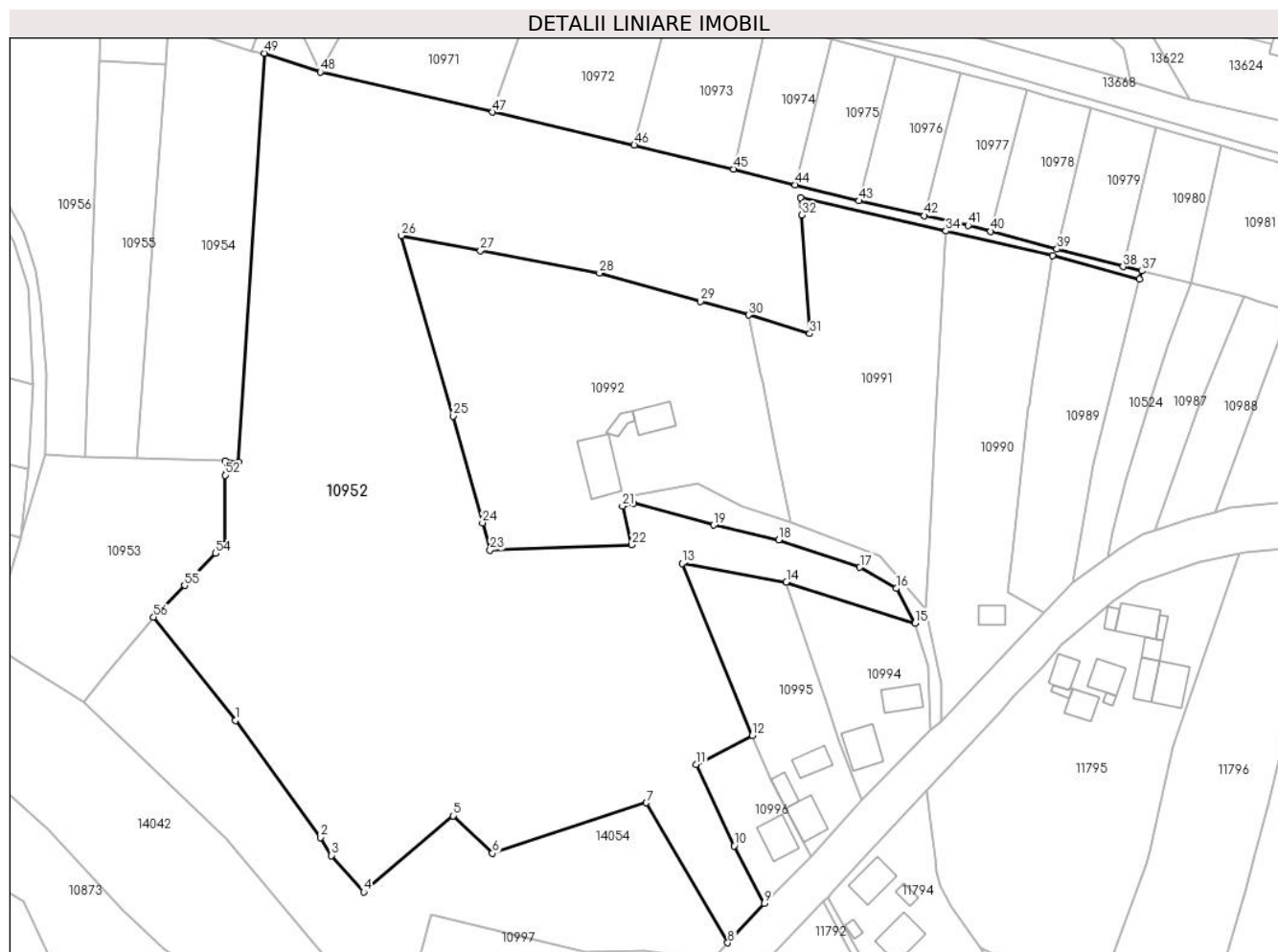
C. Partea III. SARCINI .

Inscrieri privind dezmembramintele dreptului de proprietate, drepturi reale de garanție și sarcini	Referințe
NU SUNT	

Teren

Nr cadastral	Suprafața (mp)*	Observații / Referințe
	26.329	

* Suprafața este determinată în planul de proiecție Stereo 70.



Date referitoare la teren

Crt	Categorie folosință	Intravilan	Suprafața (mp)	Tarla	Parcelă	Nr. topo	Observații / Referințe
1	arabil	DA	10.353	-	-	-	
2	arabil	DA	2.319	-	-	-	
3	arabil	DA	502	-	-	-	
4	arabil	NU	13.155	46	835, 836, 837, 846	-	

Lungime Segmente

1) Valorile lungimilor segmentelor sunt obținute din proiecție în plan.

Punct început	X / Y	Punct sfârșit	X / Y	Lungime segment	Punct început	X / Y	Punct sfârșit	X / Y	Lungime segment	Punct început	X / Y	Punct sfârșit	X / Y	Lungime segment
1	581.166,415 671.165,564	2	581.191,306 671.131,178	42.449	2	581.191,306 671.131,178	3	581.194,578 671.125,898	6.212	3	581.194,578 671.125,898	4	581.204,015 671.115,188	14.274
4	581.204,015 671.115,188	5	581.230,269 671.137,572	34.501	5	581.230,269 671.137,572	6	581.241,822 671.126,569	15.954	6	581.241,822 671.126,569	7	581.287,001 671.141,336	47.531
7	581.287,001 671.141,336	8	581.310,909 671.100,297	47.495	8	581.310,909 671.100,297	9	581.321,65 671.111,91	15.819	9	581.321,65 671.111,91	10	581.312,773 671.128,738	19.026

Punct început	X / Y	Punct sfârșit	X / Y	Lungime segment	Punct început	X / Y	Punct sfârșit	X / Y	Lungime segment	Punct început	X / Y	Punct sfârșit	X / Y	Lungime segment
10	581.312,773 671.128,738	11	581.301,705 671.152,64	26.34	11	581.301,705 671.152,64	12	581.318,093 671.161,142	18.46 2	12	581.318,093 671.161,142	13	581.297,496 671.211,547	54.45 1
13	581.297,496 671.211,547	14	581.328,088 671.206,129	31.06 8	14	581.328,088 671.206,129	15	581.365,922 671.194,059	39.71 3	15	581.365,922 671.194,059	16	581.360,421 671.204,218	11.55 3
16	581.360,421 671.204,218	17	581.349,68 671.210,44	12.41 3	17	581.349,68 671.210,44	18	581.325,82 671.218,48	25.17 8	18	581.325,82 671.218,48	19	581.306,69 671.222,81	19.61 4
19	581.306,69 671.222,81	20	581.283,21 671.229,22	24.33 9	20	581.283,21 671.229,22	21	581.279,96 671.228,35	3.364	21	581.279,96 671.228,35	22	581.282,78 671.217,06	11.63 7
22	581.282,78 671.217,06	23	581.241,113 671.215,464	41.69 8	23	581.241,113 671.215,464	24	581.238,899 671.223,479	8.315	24	581.238,899 671.223,479	25	581.230,258 671.254,763	32.45 5
25	581.230,258 671.254,763	26	581.215,043 671.307,71	55.09	26	581.215,043 671.307,71	27	581.238,343 671.303,327	23.70 9	27	581.238,343 671.303,327	28	581.273,282 671.296,755	35.55 2
28	581.273,282 671.296,755	29	581.302,883 671.288,411	30.75 5	29	581.302,883 671.288,411	30	581.317,01 671.284,429	14.67 7	30	581.317,01 671.284,429	31	581.334,985 671.278,995	18.77 8
31	581.334,985 671.278,995	32	581.332,658 671.313,758	34.84 1	32	581.332,658 671.313,758	33	581.332,321 671.318,794	5.047	33	581.332,321 671.318,794	34	581.374,888 671.309,103	43.65 6
34	581.374,888 671.309,103	35	581.406,236 671.301,942	32.15 6	35	581.406,236 671.301,942	36	581.431,815 671.295,02	26.49 9	36	581.431,815 671.295,02	37	581.432,394 671.297,347	2.398
37	581.432,394 671.297,347	38	581.426,939 671.298,639	5.606	38	581.426,939 671.298,639	39	581.407,551 671.303,793	20.06 1	39	581.407,551 671.303,793	40	581.388,053 671.308,977	20.17 5
40	581.388,053 671.308,977	41	581.381,46 671.310,73	6.822	41	581.381,46 671.310,73	42	581.368,632 671.313,606	13.14 6	42	581.368,632 671.313,606	43	581.349,459 671.317,907	19.64 9
43	581.349,459 671.317,907	44	581.330,693 671.322,666	19.36	44	581.330,693 671.322,666	45	581.312,628 671.327,247	18.63 7	45	581.312,628 671.327,247	46	581.283,463 671.334,262	29.99 7
46	581.283,463 671.334,262	47	581.241,885 671.343,939	42.68 9	47	581.241,885 671.343,939	48	581.191,279 671.355,716	51.95 8	48	581.191,279 671.355,716	49	581.174,898 671.361,221	17.28 1
49	581.174,898 671.361,221	50	581.167,361 671.241,283	120.1 75	50	581.167,361 671.241,283	51	581.163,342 671.241,598	4.031	51	581.163,342 671.241,598	52	581.163,333 671.237,462	4.136
52	581.163,333 671.237,462	53	581.163,289 671.217,221	20.24 1	53	581.163,289 671.217,221	54	581.160,628 671.214,494	3.81	54	581.160,628 671.214,494	55	581.151,458 671.205,093	13.13 3
55	581.151,458 671.205,093	56	581.142,383 671.195,871	12.93 8	56	581.142,383 671.195,871	1	581.166,415 671.165,564	38.67 9					

** Lungimile segmentelor sunt determinate în planul de proiecție Stereo 70 și sunt rotunjite la 1 milimetru.

*** Distanța dintre puncte este formată din segmente cumulate ce sunt mai mici decât valoarea 1 milimetru.

**DATE DESPRE IMOBILUL NR. 10953**

Oficiul de Cadastru și Publicitate Imobiliară SUCEAVA
 Biroul de Cadastru și Publicitate Imobiliară Gura Humorului

A. Partea I. Descrierea imobilului

TEREN Necunoscut

Adresa: Loc. Mazanaesti, Jud. Suceava

Nr. Crt	Nr cadastral Nr. topografic	Suprafața* (mp)	Observații / Referințe
A1	32011	3.300	Sector cadastral:17 Teren neimprejmit;

B. Partea II. Proprietari și acte

Inscrieri privitoare la dreptul de proprietate și alte drepturi reale		Referințe
6362 / 15/06/2020		
Act Notarial nr. 68, din 12/06/2020 emis de Dumitru Mihaela;		
B1	Intabulare, drept de PROPRIETATE, dobandit prin Succesiune, cota actuala 3/4, cota initiala 3/4 1) BRADATAN OCTAVIAN	A1
6364 / 15/06/2020		
Act Notarial nr. 69, din 12/06/2020 emis de Dumitru Mihaela;		
B2	Intabulare, drept de PROPRIETATE, dobandit prin Succesiune, cota actuala 1/4, cota initiala 1/4 1) BRADATAN OCTAVIAN	A1

C. Partea III. SARCINI .

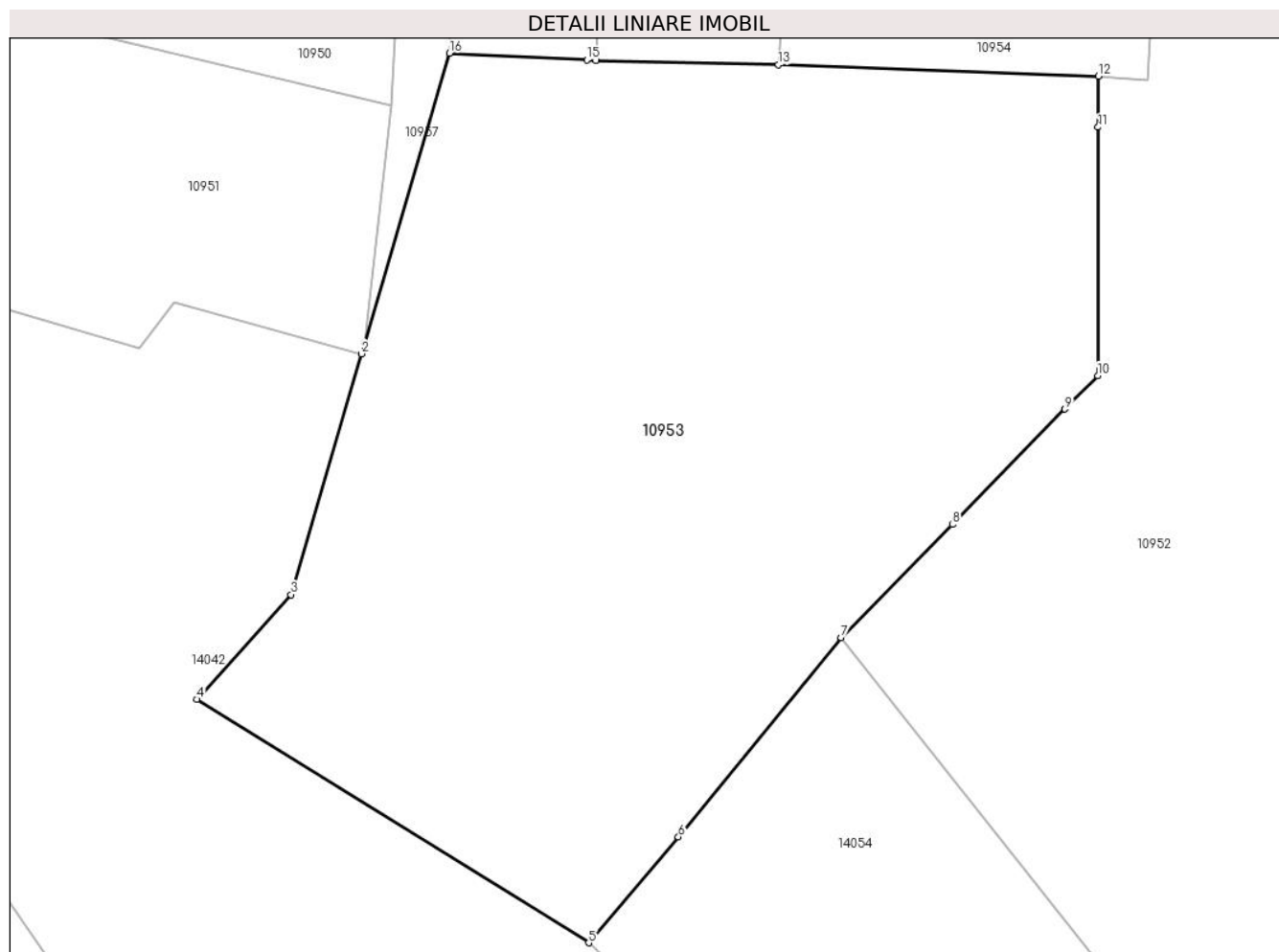
Inscrieri privind dezmembramintele dreptului de proprietate, drepturi reale de garanție și sarcini	Referințe
NU SUNT	

Anexa Nr. 1 La Partea I

Teren

Nr cadastral	Suprafața (mp)*	Observații / Referințe
32011	3.300	

* Suprafața este determinată în planul de proiecție Stereo 70.



Date referitoare la teren

Crt	Categorie folosință	Intravilan	Suprafața (mp)	Tarla	Parcelă	Nr. topo	Observații / Referințe
1	arabil	DA	197	-	-	-	
2	arabil	NU	3.103	46	837	-	

Lungime Segmente

1) Valorile lungimilor segmentelor sunt obținute din proiecție în plan.

Punct început	X / Y	Punct sfârșit	X / Y	Lungime segment (** (m)
1	581.103,541 671.219,85	2	581.103,292 671.218,998	0.888
2	581.103,292 671.218,998	3	581.097,544 671.199,379	20.444
3	581.097,544 671.199,379	4	581.089,894 671.190,859	11.45
4	581.089,894 671.190,859	5	581.121,803 671.171,03	37.568

Punct început	X / Y	Punct sfârșit	X / Y	Lungime segment (** (m)
5	581.121,803 671.171,03	6	581.129,117 671.179,644	11.3
6	581.129,117 671.179,644	7	581.142,383 671.195,871	20.96
7	581.142,383 671.195,871	8	581.151,458 671.205,093	12.938
8	581.151,458 671.205,093	9	581.160,628 671.214,494	13.133
9	581.160,628 671.214,494	10	581.163,289 671.217,221	3.81
10	581.163,289 671.217,221	11	581.163,333 671.237,462	20.241
11	581.163,333 671.237,462	12	581.163,342 671.241,598	4.136
12	581.163,342 671.241,598	13	581.137,28 671.242,552	26.079
13	581.137,28 671.242,552	14	581.122,391 671.242,9	14.893
14	581.122,391 671.242,9	15	581.121,654 671.242,936	0.738
15	581.121,654 671.242,936	16	581.110,464 671.243,481	11.203
16	581.110,464 671.243,481	1	581.103,541 671.219,85	24.624

** Lungimile segmentelor sunt determinate în planul de proiecție Stereo 70 și sunt rotunjite la 1 milimetru.

*** Distanța dintre puncte este formată din segmente cumulate ce sunt mai mici decât valoarea 1 milimetru.

**DATE DESPRE IMOBILUL NR. 10954**

Oficiul de Cadastru și Publicitate Imobiliară SUCEAVA
Biroul de Cadastru și Publicitate Imobiliară Gura Humorului

A. Partea I. Descrierea imobilului

TEREN Intravilan

Adresa: Loc. Mazanaesti, Jud. Suceava

Nr. Crt	Nr cadastral Nr. topografic	Suprafața* (mp)	Observații / Referințe
A1		3.622	Sector cadastral:17 Teren neimprejmit;

B. Partea II. Proprietari și acte

Inscrieri privitoare la dreptul de proprietate și alte drepturi reale		Referințe
10954 / 18/03/2022		
Act Normativ nr. 7, din 13/03/1996 emis de PARLAMENTUL ROMANIEI;		
B1	Intabulare, drept de PROPRIETATE, dobandit prin Lege, cota actuala 1/1, cota initiala 1/1 1) NEIDENTIFICAT NEIDENTIFICAT	A1
Act Administrativ nr. 1385, din 14/03/2022 emis de PRIMARIA COMUNEI DRAGOIESTI;		
B2	Se noteaza posesia factica in favoarea lui 1) HOGEA ILIE	A1

C. Partea III. SARCINI .

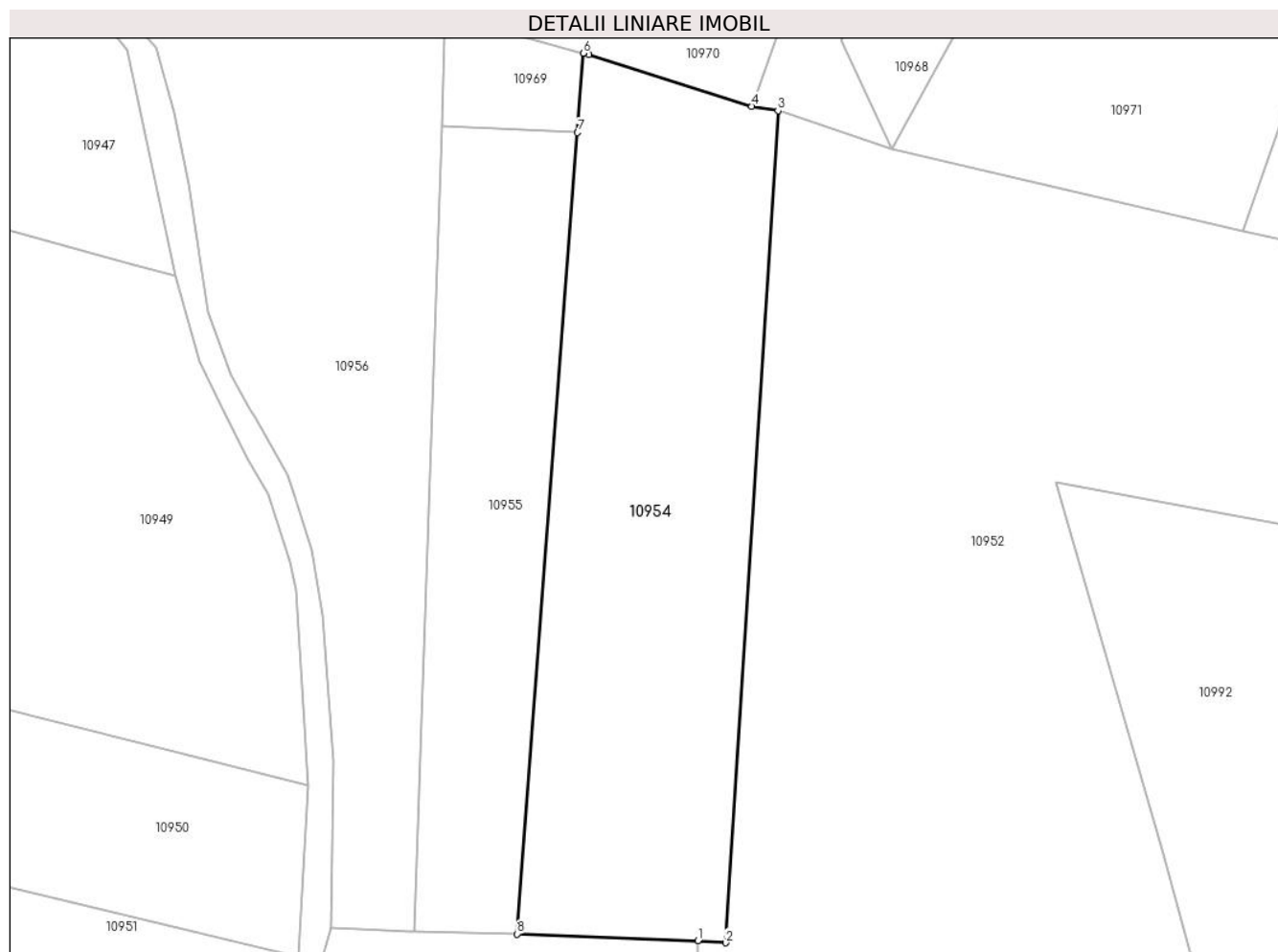
Inscrieri privind dezmembramintele dreptului de proprietate, drepturi reale de garanție și sarcini	Referințe
NU SUNT	

Anexa Nr. 1 La Partea I

Teren

Nr cadastral	Suprafața (mp)*	Observații / Referințe
	3.622	

* Suprafața este determinată în planul de proiecție Stereo 70.



Date referitoare la teren

Crt	Categorie folosință	Intra vilan	Suprafața (mp)	Tarla	Parcelă	Nr. topo	Observații / Referințe
1	arabil	DA	3.622	-	-	-	

Lungime Segmente

1) Valorile lungimilor segmentelor sunt obținute din proiecție în plan.

Punct început	X / Y	Punct sfârșit	X / Y	Lungime segment (** (m)
1	581.163,342 671.241,598	2	581.167,361 671.241,283	4.031
2	581.167,361 671.241,283	3	581.174,898 671.361,221	120.175
3	581.174,898 671.361,221	4	581.171,119 671.361,851	3.831
4	581.171,119 671.361,851	5	581.147,606 671.369,295	24.663
5	581.147,606 671.369,295	6	581.146,813 671.369,514	0.823

Punct început	X / Y	Punct sfârșit	X / Y	Lungime segment (** (m)
6	581.146,813 671.369,514	7	581.145,962 671.358,084	11.462
7	581.145,962 671.358,084	8	581.137,28 671.242,552	115.858
8	581.137,28 671.242,552	1	581.163,342 671.241,598	26.079

** Lungimile segmentelor sunt determinate în planul de proiecție Stereo 70 și sunt rotunjite la 1 milimetru.

*** Distanța dintre puncte este formată din segmente cumulate ce sunt mai mici decât valoarea 1 milimetru.

**DATE DESPRE IMOBILUL NR. 10955**

Oficiul de Cadastru și Publicitate Imobiliară SUCEAVA
Biroul de Cadastru și Publicitate Imobiliară Gura Humorului

A. Partea I. Descrierea imobilului

TEREN Intravilan

Adresa: Loc. Mazanaesti, Jud. Suceava

Nr. Crt	Nr cadastral Nr. topografic	Suprafața* (mp)	Observații / Referințe
A1	32004	2.000	Sector cadastral:17 Teren neimprejmuit;

B. Partea II. Proprietari și acte

Inscrieri privitoare la dreptul de proprietate și alte drepturi reale		Referințe
1039 / 28/01/2020		
Act Normativ nr. 7, din 13/03/1996 emis de PARLAMENTUL ROMANIEI;		
B1	Intabulare, drept de PROPRIETATE, dobandit prin Lege, cota actuala 1/1, cota initiala 1/1 1) NEIDENTIFICAT NEIDENTIFICAT	A1
Act Administrativ nr. 328, din 17/01/2020 emis de PRIMARIA COMUNEI DRAGOIESTI (act notarial nr 377 din 23.01.2020, emis de BIN ION LOSTUN);		
B2	SE NOTEAZA POSESIA FAPTICA IN FAVOAREA LUI 1) BRADATAN OCTAVIAN	A1

C. Partea III. SARCINI .

Inscrieri privind dezmembramintele dreptului de proprietate, drepturi reale de garanție și sarcini	Referințe
NU SUNT	

Anexa Nr. 1 La Partea I

Teren

Nr cadastral	Suprafața (mp)*	Observații / Referințe
32004	2.000	

* Suprafața este determinată în planul de proiecție Stereo 70.



Date referitoare la teren

Crt	Categorie folosință	Intravilan	Suprafața (mp)	Tarla	Parcelă	Nr. topo	Observații / Referințe
10955	arabil	DA	2.000	-	-	-	

Lungime Segmente

1) Valorile lungimilor segmentelor sunt obținute din proiecție în plan.

Punct început	X / Y	Punct sfârșit	X / Y	Lungime segment (** (m))
1	581.122,391 671.242,9	2	581.137,28 671.242,552	14.893
2	581.137,28 671.242,552	3	581.145,962 671.358,084	115.858
3	581.145,962 671.358,084	4	581.126,388 671.359,055	19.598
4	581.126,388 671.359,055	1	581.122,391 671.242,9	116.224

**** Lungimile segmentelor sunt determinate în planul de proiecție Stereo 70 și sunt rotunjite la 1 milimetru.**

***** Distanța dintre puncte este formată din segmente cumulate ce sunt mai mici decât valoarea 1 milimetru.**

**DATE DESPRE IMOBILUL NR. 10956**

Oficiul de Cadastru și Publicitate Imobiliară SUCEAVA
Biroul de Cadastru și Publicitate Imobiliară Gura Humorului

A. Partea I. Descrierea imobilului

TEREN Necunoscut

Adresa: Loc. Mazanaesti, Jud. Suceava

Nr. Crt	Nr cadastral Nr. topografic	Suprafața* (mp)	Observații / Referințe
A1		5.768	Sector cadastral:17 Teren neimprejmuit;

B. Partea II. Proprietari și acte

Inscrieri privitoare la dreptul de proprietate și alte drepturi reale		Referințe
10956 / 18/03/2022		
Act Normativ nr. 7, din 13/03/1996 emis de PARLAMENTUL ROMANIEI;		
B1	Intabulare, drept de PROPRIETATE, dobandit prin Lege, cota actuala 1/1, cota initiala 1/1 1) NEIDENTIFICAT NEIDENTIFICAT	A1
Act Administrativ nr. 1384, din 14/03/2022 emis de PRIMARIA COMUNEI DRAGOIESTI;		
B2	Se noteaza posesia factica in favoarea lui 1) OANEA DOMNICA-PETRONELA	A1

C. Partea III. SARCINI .

Inscrieri privind dezmembramintele dreptului de proprietate, drepturi reale de garanție și sarcini	Referințe
NU SUNT	

Anexa Nr. 1 La Partea I

Teren

Nr cadastral	Suprafața (mp)*	Observații / Referințe
	5.768	

* Suprafața este determinată în planul de proiecție Stereo 70.



Date referitoare la teren

Crt	Categorie folosință	Intravilan	Suprafața (mp)	Tarla	Parcelă	Nr. topo	Observații / Referințe
1	arabil	DA	4.982	-	-	-	
2	arabil	NU	785	46	839,838	-	

Lungime Segmente

1) Valorile lungimilor segmentelor sunt obținute din proiecție în plan.

Punct început	X / Y	Punct sfârșit	X / Y	Lungime segment (** (m))
1	581.098,812 671.318,103	2	581.099,39 671.317,048	1.203
3	581.104,104 671.308,654	4	581.105,263 671.305,604	3.263
5	581.107,565 671.297,842	6	581.109,145 671.288,479	9.495
7	581.110,789 671.267,412	8	581.110,464 671.243,481	23.933

Punct început	X / Y	Punct sfârșit	X / Y	Lungime segment (** (m))
2	581.099,39 671.317,048	3	581.104,104 671.308,654	9.627
4	581.105,263 671.305,604	5	581.107,565 671.297,842	8.096
6	581.109,145 671.288,479	7	581.110,789 671.267,412	21.131
8	581.110,464 671.243,481	9	581.121,654 671.242,936	11.203

Punct început	X / Y	Punct sfârșit	X / Y	Lungime segment (** (m)
9	581.121,654 671.242,936	10	581.122,391 671.242,9	0.738
11	581.126,388 671.359,055	12	581.126,834 671.372,0	12.953
13	581.127,901 671.415,281	14	581.112,455 671.418,878	15.859
15	581.081,729 671.428,543	16	581.064,181 671.379,234	52.338
17	581.075,981 671.376,68	18	581.079,247 671.375,689	3.413
19	581.081,726 671.374,112	20	581.085,135 671.370,325	5.095
21	581.087,868 671.360,913	22	581.089,876 671.350,636	10.471
23	581.092,735 671.332,245	24	581.096,012 671.323,209	9.612

Punct început	X / Y	Punct sfârșit	X / Y	Lungime segment (** (m)
10	581.122,391 671.242,9	11	581.126,388 671.359,055	116.224
12	581.126,834 671.372,0	13	581.127,901 671.415,281	43.294
14	581.112,455 671.418,878	15	581.081,729 671.428,543	32.21
16	581.064,181 671.379,234	17	581.075,981 671.376,68	12.073
18	581.079,247 671.375,689	19	581.081,726 671.374,112	2.938
20	581.085,135 671.370,325	21	581.087,868 671.360,913	9.801
22	581.089,876 671.350,636	23	581.092,735 671.332,245	18.612
24	581.096,012 671.323,209	1	581.098,812 671.318,103	5.823

** Lungimile segmentelor sunt determinate în planul de proiecție Stereo 70 și sunt rotunjite la 1 milimetru.

*** Distanța dintre puncte este formată din segmente cumulate ce sunt mai mici decât valoarea 1 milimetru.

**DATE DESPRE IMOBILUL NR. 10957**

Oficiul de Cadastru și Publicitate Imobiliară SUCEAVA
 Biroul de Cadastru și Publicitate Imobiliară Gura Humorului

A. Partea I. Descrierea imobilului

TEREN Necunoscut

Adresa: Loc. Mazanaesti, Jud. Suceava

Nr. Crt	Nr cadastral Nr. topografic	Suprafața* (mp)	Observații / Referințe
A1		2.080	Sector cadastral:17 Teren neimprejmuit;

B. Partea II. Proprietari și acte

Inscrieri privitoare la dreptul de proprietate și alte drepturi reale		Referințe
10957 / 18/03/2022		
Act Normativ nr. 7, din 13/03/1996 emis de PARLAMENTUL ROMANIEI;		
B1	Inscrierea provizorie, drept de PROPRIETATE, dobandit prin Lege, cota actuala 1/1, cota initiala 1/1 1) COMUNA DRAGOIESTI, CIF:4441190	A1

C. Partea III. SARCINI .

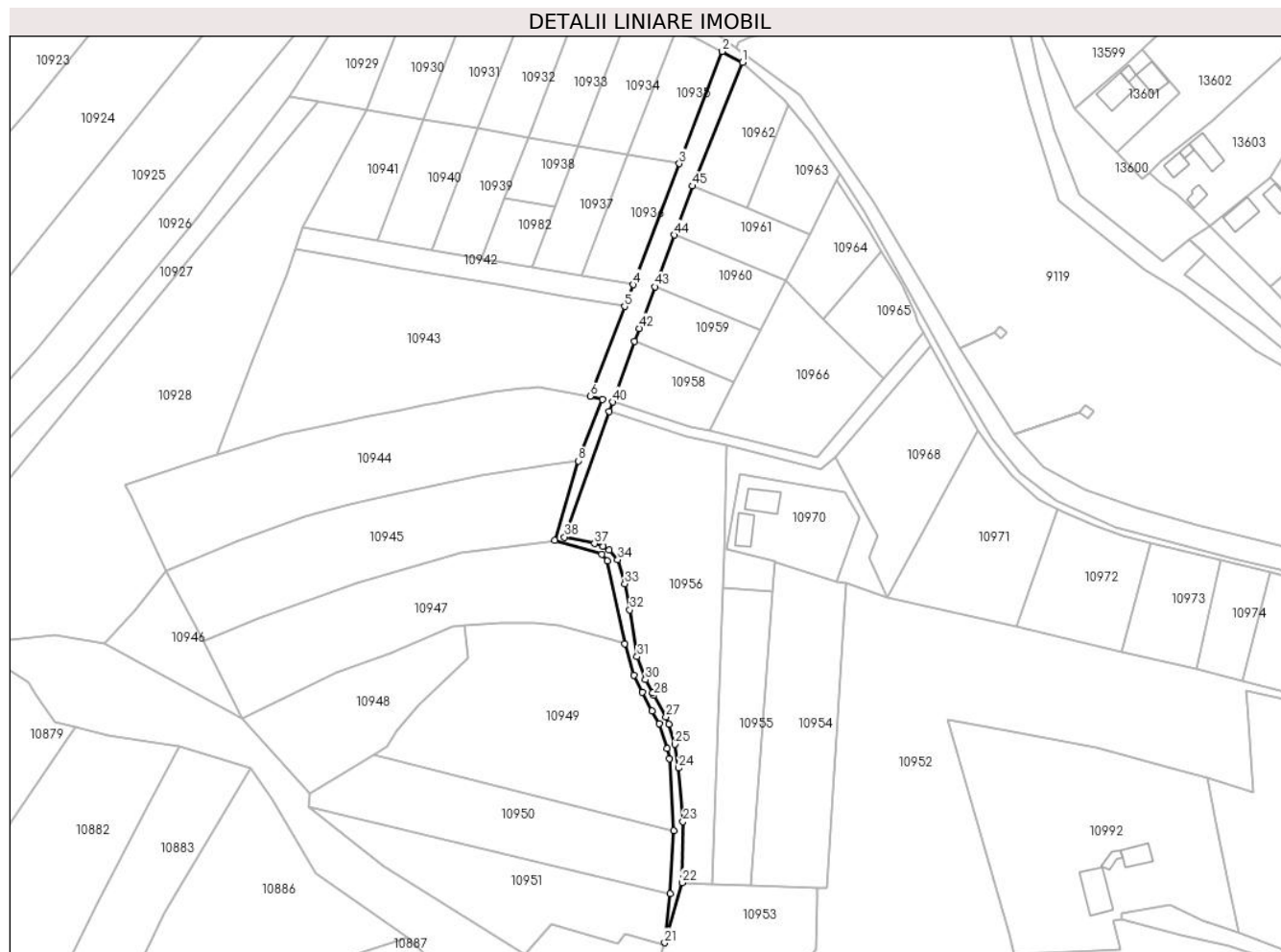
Inscrieri privind dezmembramintele dreptului de proprietate, drepturi reale de garanție și sarcini	Referințe
NU SUNT	

Anexa Nr. 1 La Partea I

Teren

Nr cadastral	Suprafața (mp)*	Observații / Referințe
	2.080	

* Suprafața este determinată în planul de proiecție Stereo 70.



Date referitoare la teren

Crt	Categorie folosință	Intravilan	Suprafața (mp)	Tarla	Parcelă	Nr. topo	Observații / Referințe
1	drum	DA	1.744	-	-	-	
2	drum	NU	336	46	838, 839	-	

Lungime Segmente

1) Valorile lungimilor segmentelor sunt obținute din proiecție în plan.

Punct început	X / Y	Punct sfârșit	X / Y	Lungime segment	Punct început	X / Y	Punct sfârșit	X / Y	Lungime segment	Punct început	X / Y	Punct sfârșit	X / Y	Lungime segment
1	581.134,249 671.565,737	2	581.126,257 671.570,031	9.073	2	581.126,257 671.570,031	3	581.109,357 671.525,973	47.188	3	581.109,357 671.525,973	4	581.091,105 671.478,388	50.965
4	581.091,105 671.478,388	5	581.087,819 671.469,823	9.174	5	581.087,819 671.469,823	6	581.074,317 671.434,623	37.701	6	581.074,317 671.434,623	7	581.079,09 671.433,239	4.97
7	581.079,09 671.433,239	8	581.069,639 671.409,148	25.879	8	581.069,639 671.409,148	9	581.060,305 671.377,904	32.608	9	581.060,305 671.377,904	10	581.078,882 671.372,501	19.347
10	581.078,882 671.372,501	11	581.080,996 671.369,954	3.31	11	581.080,996 671.369,954	12	581.087,966 671.337,373	33.318	12	581.087,966 671.337,373	13	581.091,475 671.324,988	12.873
13	581.091,475 671.324,988	14	581.094,808 671.318,283	7.488	14	581.094,808 671.318,283	15	581.098,483 671.310,888	8.258	15	581.098,483 671.310,888	16	581.101,431 671.305,85	5.837

Punct început	X / Y	Punct sfârșit	X / Y	Lungime segment	Punct început	X / Y	Punct sfârșit	X / Y	Lungime segment	Punct început	X / Y	Punct sfârșit	X / Y	Lungime segment
16	581.101,431 671.305,85	17	581.104,487 671.296,088	10.229	17	581.104,487 671.296,088	18	581.105,409 671.292,216	3.98	18	581.105,409 671.292,216	19	581.107,154 671.263,978	28.292
19	581.107,154 671.263,978	20	581.105,708 671.239,189	24.831	20	581.105,708 671.239,189	21	581.103,541 671.219,85	19.46	21	581.103,541 671.219,85	22	581.110,464 671.243,481	24.624
22	581.110,464 671.243,481	23	581.110,789 671.267,412	23.933	23	581.110,789 671.267,412	24	581.109,145 671.288,479	21.131	24	581.109,145 671.288,479	25	581.107,565 671.297,842	9.495
25	581.107,565 671.297,842	26	581.105,263 671.305,604	8.096	26	581.105,263 671.305,604	27	581.104,104 671.308,654	3.263	27	581.104,104 671.308,654	28	581.099,39 671.317,048	9.627
28	581.099,39 671.317,048	29	581.098,812 671.318,103	1.203	29	581.098,812 671.318,103	30	581.096,012 671.323,209	5.823	30	581.096,012 671.323,209	31	581.092,735 671.332,245	9.612
31	581.092,735 671.332,245	32	581.089,876 671.350,636	18.612	32	581.089,876 671.350,636	33	581.087,868 671.360,913	10.471	33	581.087,868 671.360,913	34	581.085,135 671.370,325	9.801
34	581.085,135 671.370,325	35	581.081,726 671.374,112	5.095	35	581.081,726 671.374,112	36	581.079,247 671.375,689	2.938	36	581.079,247 671.375,689	37	581.075,981 671.376,68	3.413
37	581.075,981 671.376,68	38	581.064,181 671.379,234	12.073	38	581.064,181 671.379,234	39	581.081,729 671.428,543	52.338	39	581.081,729 671.428,543	40	581.083,071 671.432,314	4.003
40	581.083,071 671.432,314	41	581.091,749 671.456,082	25.303	41	581.091,749 671.456,082	42	581.093,636 671.461,25	5.502	42	581.093,636 671.461,25	43	581.099,718 671.477,591	17.436
43	581.099,718 671.477,591	44	581.107,269 671.497,877	21.646	44	581.107,269 671.497,877	45	581.114,439 671.517,139	20.553	45	581.114,439 671.517,139	1	581.134,249 671.565,737	52.48

** Lungimile segmentelor sunt determinate în planul de proiecție Stereo 70 și sunt rotunjite la 1 milimetru.

*** Distanța dintre puncte este formată din segmente cumulate ce sunt mai mici decât valoarea 1 milimetru.

**DATE DESPRE IMOBILUL NR. 10958**

Oficiul de Cadastru și Publicitate Imobiliară SUCEAVA
Biroul de Cadastru și Publicitate Imobiliară Gura Humorului

A. Partea I. Descrierea imobilului

TEREN Intravilan

Adresa: Loc. Mazanaesti, Jud. Suceava

Nr. Crt	Nr cadastral Nr. topografic	Suprafața* (mp)	Observații / Referințe
A1	30595	961	Sector cadastral:17 Teren neimprejmuit;

B. Partea II. Proprietari și acte

Inscrieri privitoare la dreptul de proprietate și alte drepturi reale	Referințe
7349 / 04/07/2017	
Act Administrativ nr. 4, din 31/01/2013 emis de PRIMARIA COMUNEI DRAGOIESTI;	
B1	A1
Intabulare, drept de PROPRIETATE, dobandit prin Lege, cota actuala 1/1, cota initiala 1/1	
1) COMUNA DRAGOIESTI, CIF:4441190, DOMENIUL PRIVAT	

C. Partea III. SARCINI .

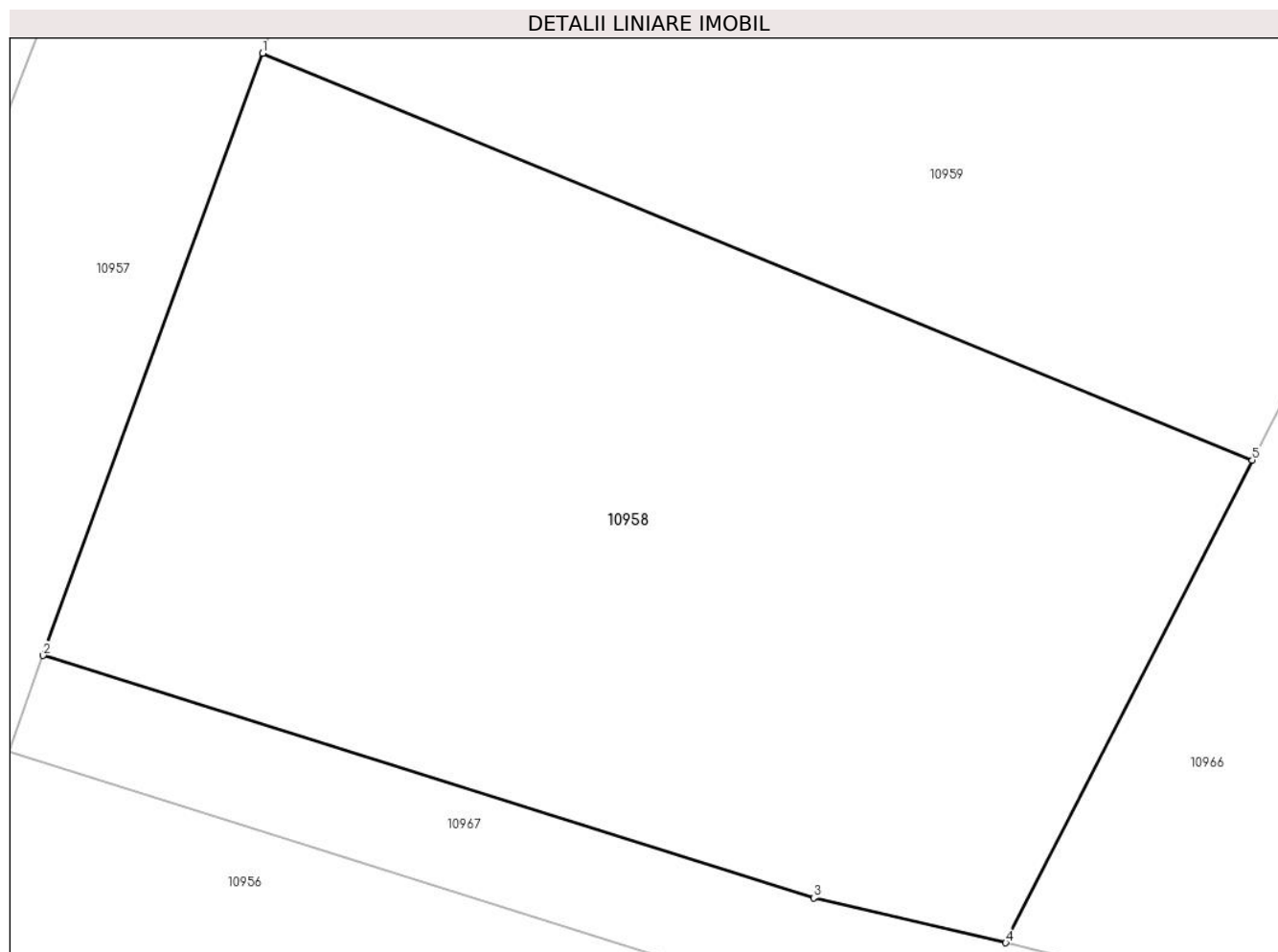
Inscrieri privind dezmembramintele dreptului de proprietate, drepturi reale de garanție și sarcini	Referințe
NU SUNT	

Anexa Nr. 1 La Partea I

Teren

Nr cadastral	Suprafața (mp)*	Observații / Referințe
30595	961	

* Suprafața este determinată în planul de proiecție Stereo 70.



Date referitoare la teren

Crt	Categorie folosință	Intravilan	Suprafața (mp)	Tarla	Parcelă	Nr. topo	Observații / Referințe
1	arabil	DA	961	-	-	-	

Lungime Segmente

1) Valorile lungimilor segmentelor sunt obținute din proiecție în plan.

Punct început	X / Y	Punct sfârșit	X / Y	Lungime segment (** (m)
1	581.091,749 671.456,082	2	581.083,071 671.432,314	25.303
2	581.083,071 671.432,314	3	581.113,51 671.422,739	31.909
3	581.113,51 671.422,739	4	581.121,094 671.420,973	7.787
4	581.121,094 671.420,973	5	581.130,837 671.440,027	21.4
5	581.130,837 671.440,027	1	581.091,749 671.456,082	42.257

**** Lungimile segmentelor sunt determinate în planul de proiecție Stereo 70 și sunt rotunjite la 1 milimetru.**

***** Distanța dintre puncte este formată din segmente cumulate ce sunt mai mici decât valoarea 1 milimetru.**

**DATE DESPRE IMOBILUL NR. 10959**

Oficiul de Cadastru și Publicitate Imobiliară SUCEAVA
Biroul de Cadastru și Publicitate Imobiliară Gura Humorului

A. Partea I. Descrierea imobilului

TEREN Intravilan

Adresa: Loc. Mazanaesti, Str Parloagelor, Nr. 19, Jud. Suceava

Nr. Crt	Nr cadastral Nr. topografic	Suprafața* (mp)	Observații / Referințe
A1	30594	1.000	Sector cadastral:17 Teren neimprejmuit;

B. Partea II. Proprietari și acte

Inscrieri privitoare la dreptul de proprietate și alte drepturi reale	Referințe
7349 / 04/07/2017	
Act Administrativ nr. 4, din 31/01/2013 emis de PRIMARIA COMUNEI DRAGOIESTI;	
B1	A1
Intabulare, drept de PROPRIETATE, dobandit prin Lege, cota actuala 1/1, cota initiala 1/1	
1) COMUNA DRAGOIESTI, CIF:4441190, DOMENIUL PRIVAT	

C. Partea III. SARCINI .

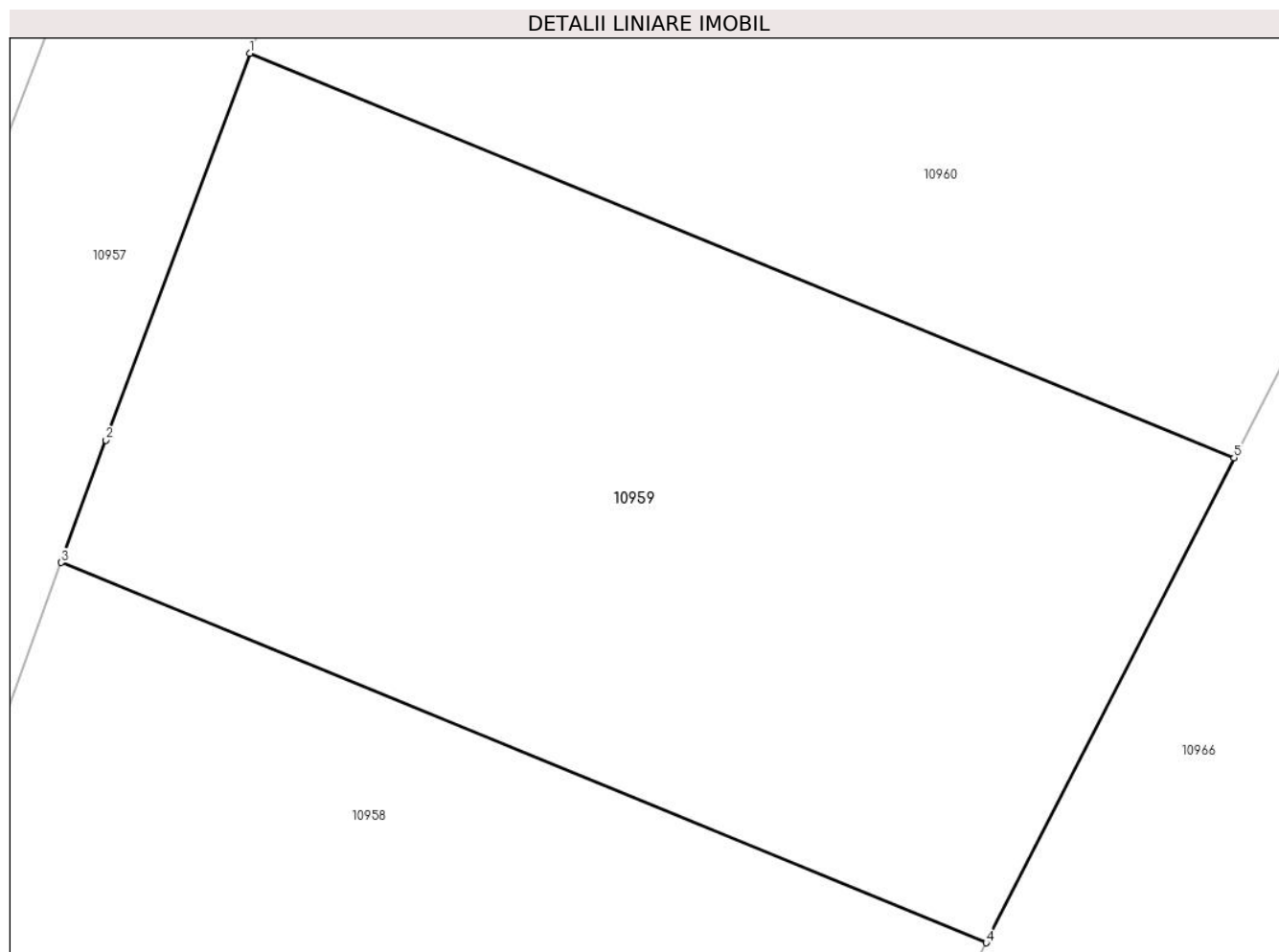
Inscrieri privind dezmembramintele dreptului de proprietate, drepturi reale de garanție și sarcini	Referințe
NU SUNT	

Anexa Nr. 1 La Partea I

Teren

Nr cadastral	Suprafața (mp)*	Observații / Referințe
30594	1.000	

* Suprafața este determinată în planul de proiecție Stereo 70.



Date referitoare la teren

Crt	Categorie folosință	Intravilan	Suprafața (mp)	Tarla	Parcelă	Nr. topo	Observații / Referințe
1	arabil	DA	1.000	-	-	-	

Lungime Segmente

1) Valorile lungimilor segmentelor sunt obținute din proiecție în plan.

Punct început	X / Y	Punct sfârșit	X / Y	Lungime segment (** (m)
1	581.099,718 671.477,591	2	581.093,636 671.461,25	17.436
2	581.093,636 671.461,25	3	581.091,749 671.456,082	5.502
3	581.091,749 671.456,082	4	581.130,837 671.440,027	42.257
4	581.130,837 671.440,027	5	581.141,31 671.460,508	23.003
5	581.141,31 671.460,508	1	581.099,718 671.477,591	44.964

**** Lungimile segmentelor sunt determinate în planul de proiecție Stereo 70 și sunt rotunjite la 1 milimetru.**

***** Distanța dintre puncte este formată din segmente cumulate ce sunt mai mici decât valoarea 1 milimetru.**

**DATE DESPRE IMOBILUL NR. 10960**

Oficiul de Cadastru și Publicitate Imobiliară SUCEAVA
 Biroul de Cadastru și Publicitate Imobiliară Gura Humorului

A. Partea I. Descrierea imobilului

TEREN Intravilan

Adresa: Loc. Mazanaesti, Jud. Suceava

Nr. Crt	Nr cadastral Nr. topografic	Suprafața* (mp)	Observații / Referințe
A1	30593	1.000	Sector cadastral:17 Teren neimprejmuit;

B. Partea II. Proprietari și acte

Inscrieri privitoare la dreptul de proprietate și alte drepturi reale		Referințe
17149 / 28/12/2020		
Act Notarial nr. 4832, din 23/12/2020 emis de SPN Busuioc Ovidiu;		
B1	Intabulare, drept de PROPRIETATE, dobandit prin Conventie, cota actuala 1/1, cota initiala 1/1 1) ANCHIDIN GABRIEL-DUMITRU, bun propriu	A1

C. Partea III. SARCINI .

Inscrieri privind dezmembramintele dreptului de proprietate, drepturi reale de garanție și sarcini	Referințe
NU SUNT	

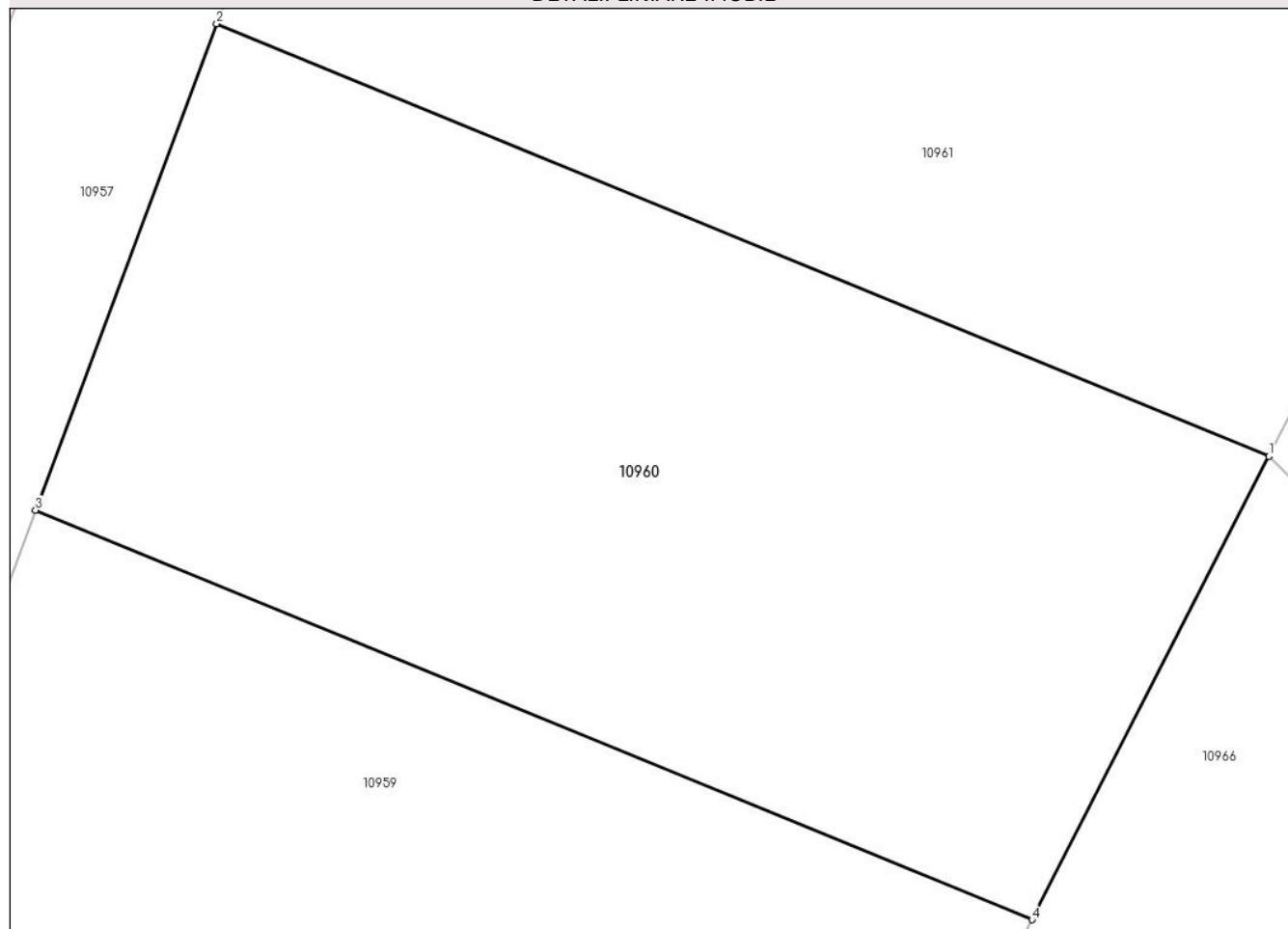
Anexa Nr. 1 La Partea I

Teren

Nr cadastral	Suprafața (mp)*	Observații / Referințe
30593	1.000	

* Suprafața este determinată în planul de proiecție Stereo 70.

DETALII LINIARE IMOBIL



Date referitoare la teren

Crt	Categorie folosință	Intravilan	Suprafața (mp)	Tarla	Parcelă	Nr. topo	Observații / Referințe
1	arabil	DA	1.000	-	-	-	

Lungime Segmente

1) Valorile lungimilor segmentelor sunt obținute din proiecție în plan.

Punct început	X / Y	Punct sfârșit	X / Y	Lungime segment (** (m)
1	581.151,193 671.479,836	2	581.107,269 671.497,877	47.485
2	581.107,269 671.497,877	3	581.099,718 671.477,591	21.646
3	581.099,718 671.477,591	4	581.141,31 671.460,508	44.964
4	581.141,31 671.460,508	1	581.151,193 671.479,836	21.708

** Lungimile segmentelor sunt determinate în planul de proiecție Stereo 70 și sunt rotunjite la 1 milimetru.

***** Distanţa dintre puncte este formată din segmente cumulate ce sunt mai mici decât valoarea 1 milimetru.**

**DATE DESPRE IMOBILUL NR. 10961**

Oficiul de Cadastru și Publicitate Imobiliară SUCEAVA
Biroul de Cadastru și Publicitate Imobiliară Gura Humorului

A. Partea I. Descrierea imobilului

TEREN Intravilan

Adresa: Loc. Mazanaesti, Str Parloagelor, Nr. 17, Jud. Suceava

Nr. Crt	Nr cadastral Nr. topografic	Suprafața* (mp)	Observații / Referințe
A1	30592	1.000	Sector cadastral:17 Teren neimprejmuit;

B. Partea II. Proprietari și acte

Inscrieri privitoare la dreptul de proprietate și alte drepturi reale	Referințe
3614 / 18/02/2021	
Act Notarial nr. 271, din 16/02/2021 emis de BIN Rotaru RAUL- GABRIEL;	
B1	A1
Intabulare, drept de PROPRIETATE, dobandit prin Lege, cota actuala 1/1, cota initiala 1/1	
1) ANCHIDIN ADRIAN, bun propriu	

C. Partea III. SARCINI .

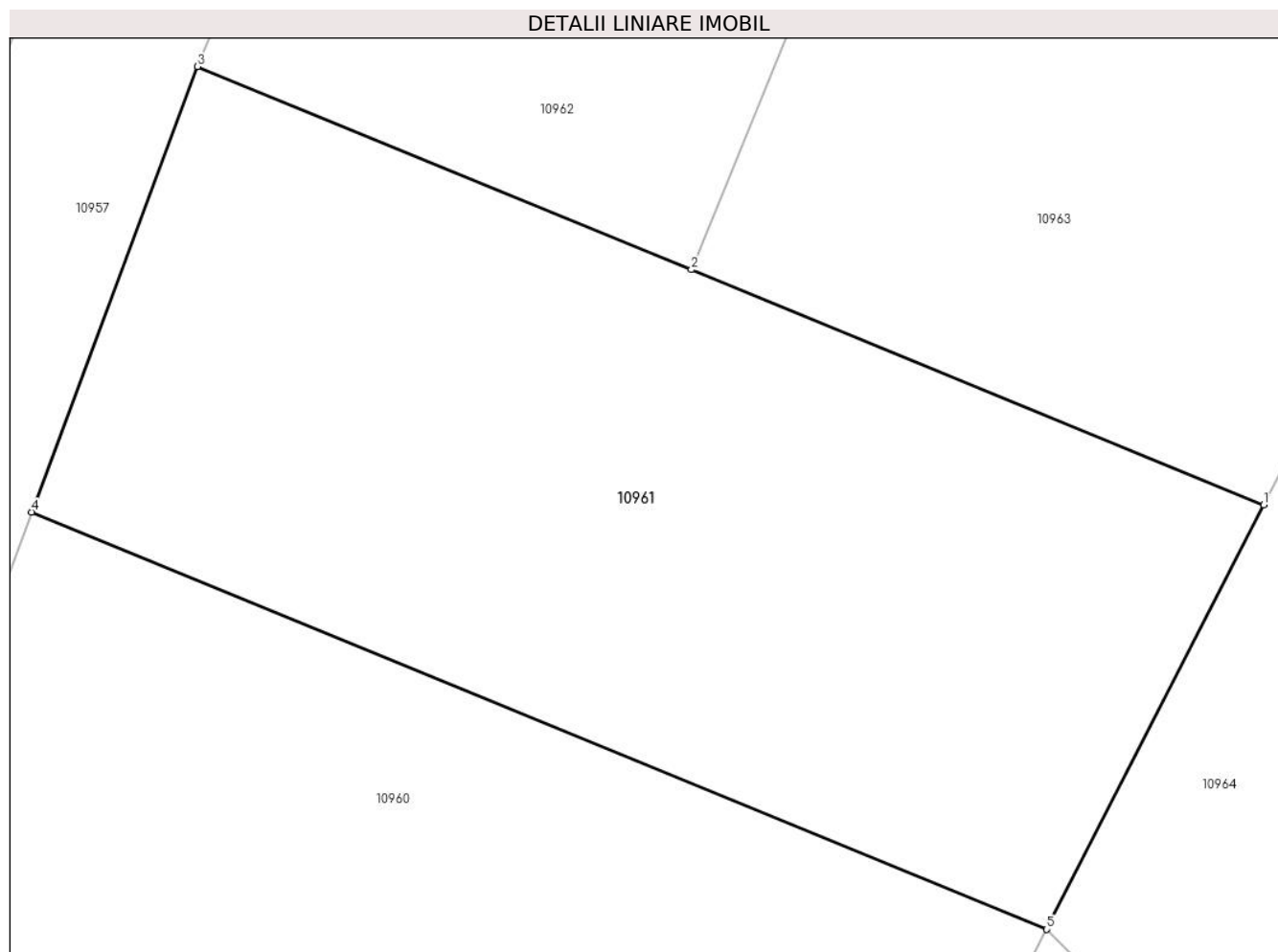
Inscrieri privind dezmembramintele dreptului de proprietate, drepturi reale de garanție și sarcini	Referințe
NU SUNT	

Anexa Nr. 1 La Partea I

Teren

Nr cadastral	Suprafața (mp)*	Observații / Referințe
30592	1.000	

* Suprafața este determinată în planul de proiecție Stereo 70.



Date referitoare la teren

Crt	Categorie folosință	Intravilan	Suprafața (mp)	Tarla	Parcelă	Nr. topo	Observații / Referințe
1	arabil	DA	1.000	-	-	-	

Lungime Segmente

1) Valorile lungimilor segmentelor sunt obținute din proiecție în plan.

Punct început	X / Y	Punct sfârșit	X / Y	Lungime segment (** (m)
1	581.160,577 671.498,189	2	581.135,812 671.508,361	26.773
2	581.135,812 671.508,361	3	581.114,439 671.517,139	23.105
3	581.114,439 671.517,139	4	581.107,269 671.497,877	20.553
4	581.107,269 671.497,877	5	581.151,193 671.479,836	47.485
5	581.151,193 671.479,836	1	581.160,577 671.498,189	20.613

**** Lungimile segmentelor sunt determinate în planul de proiecție Stereo 70 și sunt rotunjite la 1 milimetru.**

***** Distanța dintre puncte este formată din segmente cumulate ce sunt mai mici decât valoarea 1 milimetru.**

**DATE DESPRE IMOBILUL NR. 10962**

Oficiul de Cadastru și Publicitate Imobiliară SUCEAVA
Biroul de Cadastru și Publicitate Imobiliară Gura Humorului

A. Partea I. Descrierea imobilului

TEREN Intravilan

Adresa: Loc. Mazanaesti, Jud. Suceava

Nr. Crt	Nr cadastral Nr. topografic	Suprafața* (mp)	Observații / Referințe
A1	30590	1.114	Sector cadastral:17 Teren neimprejmuit;

B. Partea II. Proprietari și acte

Inscrieri privitoare la dreptul de proprietate și alte drepturi reale		Referințe
21052 / 04/12/2019		
Act Notarial nr. 5354, din 03/12/2019 emis de Busuioc Ana Elena;		
B3	Intabulare, drept de PROPRIETATE, dobandit prin Conventie, cota actuala 1/1, cota initiala 1/1 1) ANCHIDIN MARIAN-ILIE, necasatorit	A1

C. Partea III. SARCINI .

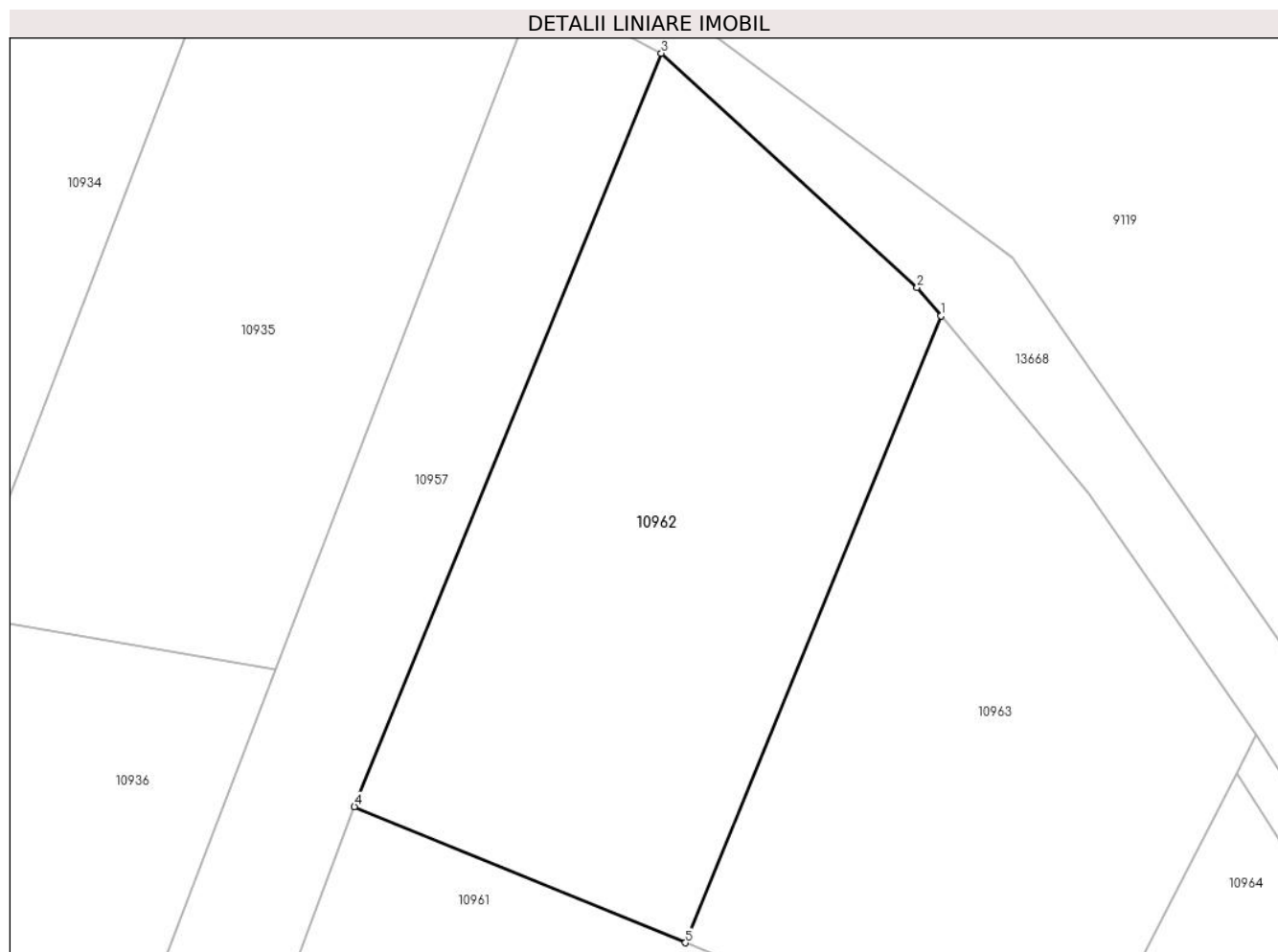
Inscrieri privind dezmembramintele dreptului de proprietate, drepturi reale de garanție și sarcini	Referințe
NU SUNT	

Anexa Nr. 1 La Partea I

Teren

Nr cadastral	Suprafața (mp)*	Observații / Referințe
30590	1.114	

* Suprafața este determinată în planul de proiecție Stereo 70.



Date referitoare la teren

Crt	Categorie folosință	Intra vilan	Suprafața (mp)	Tarla	Parcelă	Nr. topo	Observații / Referințe
1	arabil	DA	1.114	-	-	-	

Lungime Segmente

1) Valorile lungimilor segmentelor sunt obținute din proiecție în plan.

Punct început	X / Y	Punct sfârșit	X / Y	Lungime segment (** (m)
1	581.152,292 671.548,79	2	581.150,764 671.550,62	2.384
2	581.150,764 671.550,62	3	581.134,249 671.565,737	22.389
3	581.134,249 671.565,737	4	581.114,439 671.517,139	52.48
4	581.114,439 671.517,139	5	581.135,812 671.508,361	23.105
5	581.135,812 671.508,361	1	581.152,292 671.548,79	43.659

**** Lungimile segmentelor sunt determinate în planul de proiecție Stereo 70 și sunt rotunjite la 1 milimetru.**

***** Distanța dintre puncte este formată din segmente cumulate ce sunt mai mici decât valoarea 1 milimetru.**

**DATE DESPRE IMOBILUL NR. 10963**

Oficiul de Cadastru și Publicitate Imobiliară SUCEAVA
Biroul de Cadastru și Publicitate Imobiliară Gura Humorului

A. Partea I. Descrierea imobilului

TEREN Intravilan

Adresa: Loc. Mazanaesti, Str Parloagelor, Nr. 15, Jud. Suceava

Nr. Crt	Nr cadastral Nr. topografic	Suprafața* (mp)	Observații / Referințe
A1	30591	1.000	Sector cadastral:17 Teren neimprejmuit;

B. Partea II. Proprietari și acte

Inscrieri privitoare la dreptul de proprietate și alte drepturi reale		Referințe
3611 / 18/02/2021		
Act Notarial nr. 271, din 16/02/2021 emis de Rotaru RAUL- GABRIEL;		
B1	Intabulare, drept de PROPRIETATE, dobandit prin Conventie, cota actuala 1/1, cota initiala 1/1 1) ANCHIDIN ADRIAN, bun propriu	A1

C. Partea III. SARCINI .

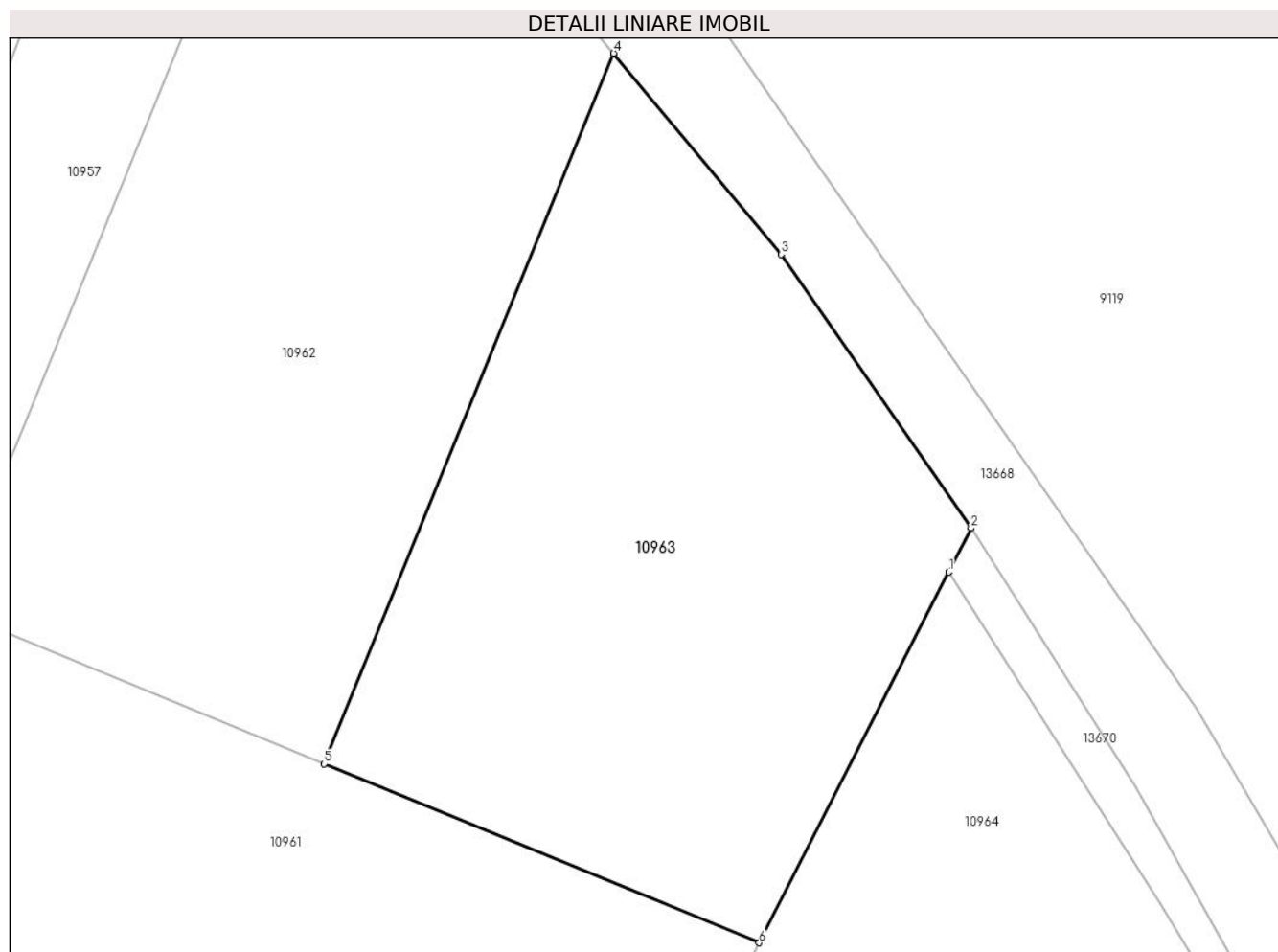
Inscrieri privind dezmembramintele dreptului de proprietate, drepturi reale de garanție și sarcini	Referințe
NU SUNT	

Anexa Nr. 1 La Partea I

Teren

Nr cadastral	Suprafața (mp)*	Observații / Referințe
30591	1.000	

* Suprafața este determinată în planul de proiecție Stereo 70.



Date referitoare la teren

Crt	Categorie folosință	Intra vilan	Suprafața (mp)	Tarla	Parcelă	Nr. topo	Observații / Referințe
1	arabil	DA	1.000	-	-	-	

Lungime Segmente

1) Valorile lungimilor segmentelor sunt obținute din proiecție în plan.

Punct început	X / Y	Punct sfârșit	X / Y	Lungime segment (** (m)
1	581.171,361 671.519,279	2	581.172,64 671.521,78	2.809
2	581.172,64 671.521,78	3	581.161,845 671.537,353	18.949
3	581.161,845 671.537,353	4	581.152,292 671.548,79	14.902
4	581.152,292 671.548,79	5	581.135,812 671.508,361	43.659
5	581.135,812 671.508,361	6	581.160,577 671.498,189	26.773

Punct început	X / Y	Punct sfârșit	X / Y	Lungime segment (** (m)
6	581.160,577 671.498,189	1	581.171,361 671.519,279	23.687

** Lungimile segmentelor sunt determinate în planul de proiecție Stereo 70 și sunt rotunjite la 1 milimetru.

*** Distanța dintre puncte este formată din segmente cumulate ce sunt mai mici decât valoarea 1 milimetru.

**DATE DESPRE IMOBILUL NR. 10964**

Oficiul de Cadastru și Publicitate Imobiliară SUCEAVA
 Biroul de Cadastru și Publicitate Imobiliară Gura Humorului

A. Partea I. Descrierea imobilului

TEREN Intravilan

Adresa: Loc. Mazanaesti, Jud. Suceava

Nr. Crt	Nr cadastral Nr. topografic	Suprafața* (mp)	Observații / Referințe
A1	34125	1.000	Sector cadastral:17 Teren neimprejmuit;

B. Partea II. Proprietari și acte

Inscrieri privitoare la dreptul de proprietate și alte drepturi reale		Referințe
22670 / 19/10/2023		
Act Notarial nr. 5498, din 18/10/2023 emis de Busuioc Ovidiu;		
B1	Intabulare, drept de PROPRIETATEca bun comun in devalmasie, dobandit prin Conventie, cota actuala 1/1, cota initiala 1/1 1) ONUT FLORENTINA 2) ONUT VASILE-BOGDAN	A1

C. Partea III. SARCINI .

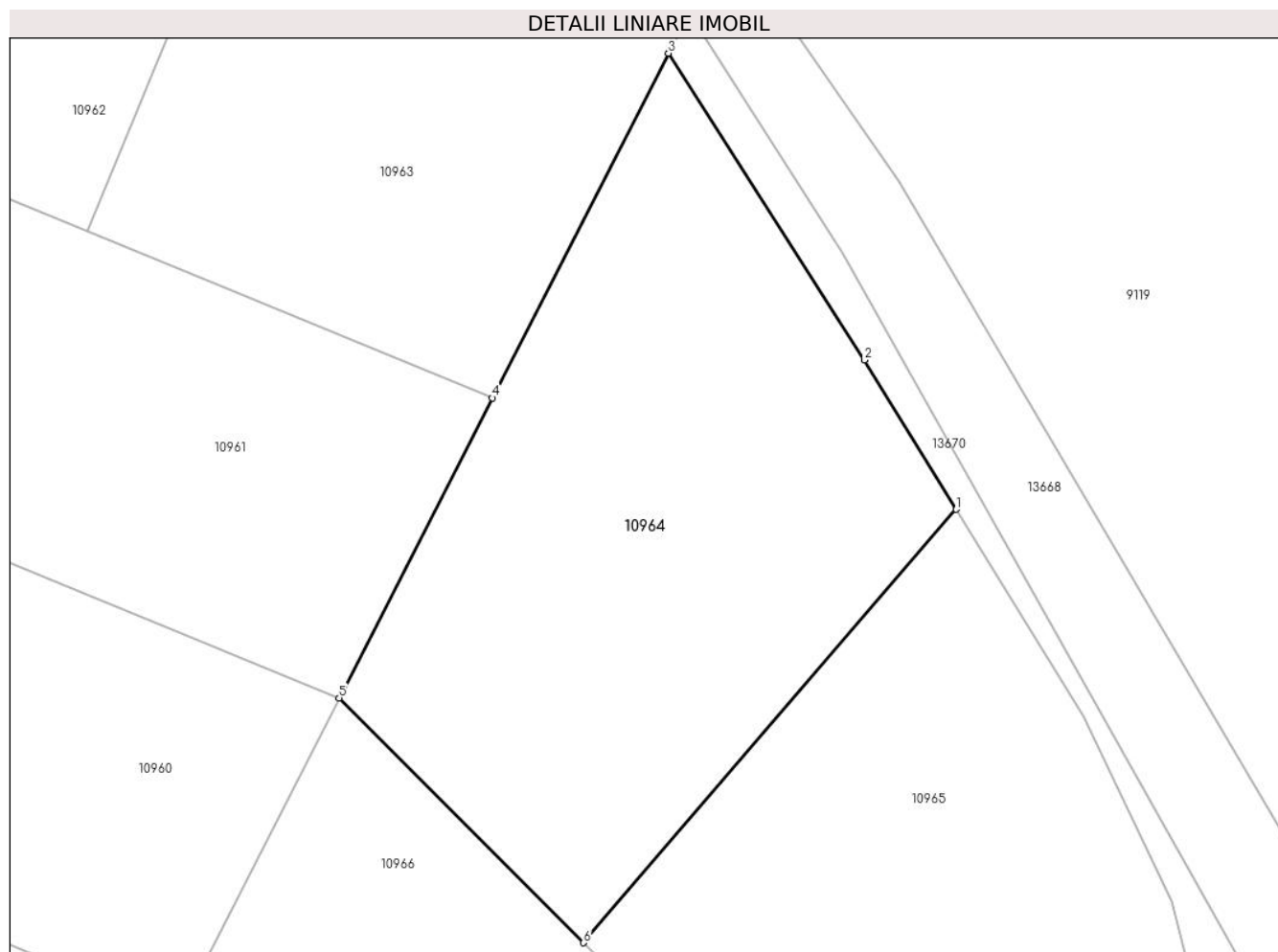
Inscrieri privind dezmembramintele dreptului de proprietate, drepturi reale de garanție și sarcini	Referințe
NU SUNT	

Anexa Nr. 1 La Partea I

Teren

Nr cadastral	Suprafața (mp)*	Observații / Referințe
34125	1.000	

* Suprafața este determinată în planul de proiecție Stereo 70.



Date referitoare la teren

Crt	Categorie folosință	Intravilan	Suprafața (mp)	Tarla	Parcelă	Nr. topo	Observații / Referințe
1	arabil	DA	1.000	-	-	-	

Lungime Segmente

1) Valorile lungimilor segmentelor sunt obținute din proiecție în plan.

Punct început	X / Y	Punct sfârșit	X / Y	Lungime segment (** (m)
1	581.188,975 671.491,37	2	581.183,344 671.500,512	10.737
2	581.183,344 671.500,512	3	581.171,361 671.519,279	22.266
3	581.171,361 671.519,279	4	581.160,577 671.498,189	23.687
4	581.160,577 671.498,189	5	581.151,193 671.479,836	20.613
5	581.151,193 671.479,836	6	581.166,163 671.464,86	21.175

Punct început	X / Y	Punct sfârșit	X / Y	Lungime segment (** (m)
6	581.166,163 671.464,86	1	581.188,975 671.491,37	34.974

** Lungimile segmentelor sunt determinate în planul de proiecție Stereo 70 și sunt rotunjite la 1 milimetru.

*** Distanța dintre puncte este formată din segmente cumulate ce sunt mai mici decât valoarea 1 milimetru.

**DATE DESPRE IMOBILUL NR. 10965**

Oficiul de Cadastru și Publicitate Imobiliară SUCEAVA
Biroul de Cadastru și Publicitate Imobiliară Gura Humorului

A. Partea I. Descrierea imobilului

TEREN Intravilan

Adresa: Loc. Mazanaesti, Str Parloagelor, Nr. 13, Jud. Suceava

Nr. Crt	Nr cadastral Nr. topografic	Suprafața* (mp)	Observații / Referințe
A1	34126	1.000	Sector cadastral:17 Teren neimprejmuit;

B. Partea II. Proprietari și acte

Inscrieri privitoare la dreptul de proprietate și alte drepturi reale		Referințe
6374 / 13/04/2022		
Act Administrativ nr. 13, din 26/03/2009 emis de Consiliul Local al Comunei Dragoiesti (HCL cu Anexa ; act administrativ nr 8725 din 15.12.2021, emis de Primaria comunei Dragoiesti;act administrativ nr 8727 din 15.12.2021, emis de Primaria comunei Dragoiesti;act administrativ nr 32 din 26.10.2011, emis de Consiliul Local al Comunei Dragoiesti);		
B1	Intabulare, drept de PROPRIETATE, dobandit prin Lege, cota actuala 1/1, cota initiala 1/1 1) COMUNA DRAGOIESTI , CIF:4441190, DOMENIUL PRIVAT <i>OBSERVATII: pozitie transcrisa din CF 34087/Dragoiesti, inscrisa prin incheierea nr. 23820 din 17/12/2021;</i>	A1

C. Partea III. SARCINI .

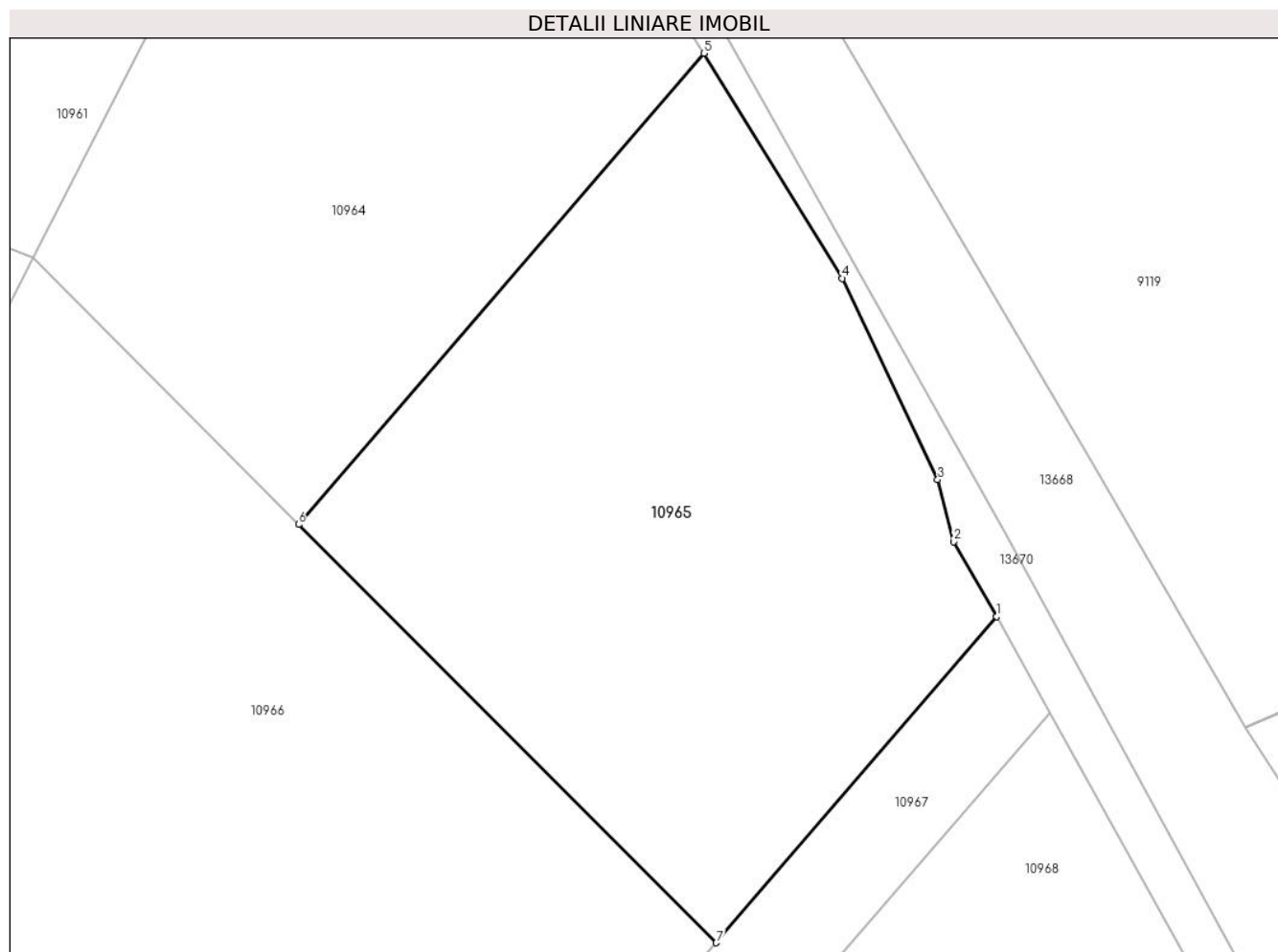
Inscrieri privind dezmembramintele dreptului de proprietate, drepturi reale de garanție și sarcini	Referințe
NU SUNT	

Anexa Nr. 1 La Partea I

Teren

Nr cadastral	Suprafața (mp)*	Observații / Referințe
34126	1.000	

* Suprafața este determinată în planul de proiecție Stereo 70.



Date referitoare la teren

Crt	Categorie folosință	Intravilan	Suprafața (mp)	Tarla	Parcelă	Nr. topo	Observații / Referințe
1	arabil	DA	1.000	-	-	-	

Lungime Segmente

1) Valorile lungimilor segmentelor sunt obținute din proiecție în plan.

Punct început	X / Y	Punct sfârșit	X / Y	Lungime segment (** (m)
1	581.205,462 671.459,679	2	581.203,046 671.463,903	4.866
2	581.203,046 671.463,903	3	581.202,14 671.467,387	3.6
3	581.202,14 671.467,387	4	581.196,775 671.478,709	12.529
4	581.196,775 671.478,709	5	581.188,975 671.491,37	14.871
5	581.188,975 671.491,37	6	581.166,163 671.464,86	34.974

Punct început	X / Y	Punct sfârșit	X / Y	Lungime segment (** (m)
6	581.166,163 671.464,86	7	581.189,677 671.441,336	33.261
7	581.189,677 671.441,336	1	581.205,462 671.459,679	24.2

** Lungimile segmentelor sunt determinate în planul de proiecție Stereo 70 și sunt rotunjite la 1 milimetru.

*** Distanța dintre puncte este formată din segmente cumulate ce sunt mai mici decât valoarea 1 milimetru.

**DATE DESPRE IMOBILUL NR. 10966**

Oficiul de Cadastru și Publicitate Imobiliară SUCEAVA
Biroul de Cadastru și Publicitate Imobiliară Gura Humorului

A. Partea I. Descrierea imobilului

TEREN Intravilan

Adresa: Loc. Mazanaesti, Jud. Suceava

Nr. Crt	Nr cadastral Nr. topografic	Suprafața* (mp)	Observații / Referințe
A1		2.499	Sector cadastral:17 Teren neimprejmuit;

B. Partea II. Proprietari și acte

Inscrieri privitoare la dreptul de proprietate și alte drepturi reale		Referințe
10966 / 18/03/2022		
Act Normativ nr. 7, din 13/03/1996 emis de PARLAMENTUL ROMANIEI;		
B1	Intabulare, drept de PROPRIETATE, dobandit prin Lege, cota actuala 1/1, cota initiala 1/1 1) NEIDENTIFICAT NEIDENTIFICAT	A1
Act Administrativ nr. 1386, din 14/03/2022 emis de PRIMARIA COMUNEI DRAGOIESTI;		
B2	Se noteaza posesia factica in favoarea lui 1) CUCU FLORIN	A1

C. Partea III. SARCINI .

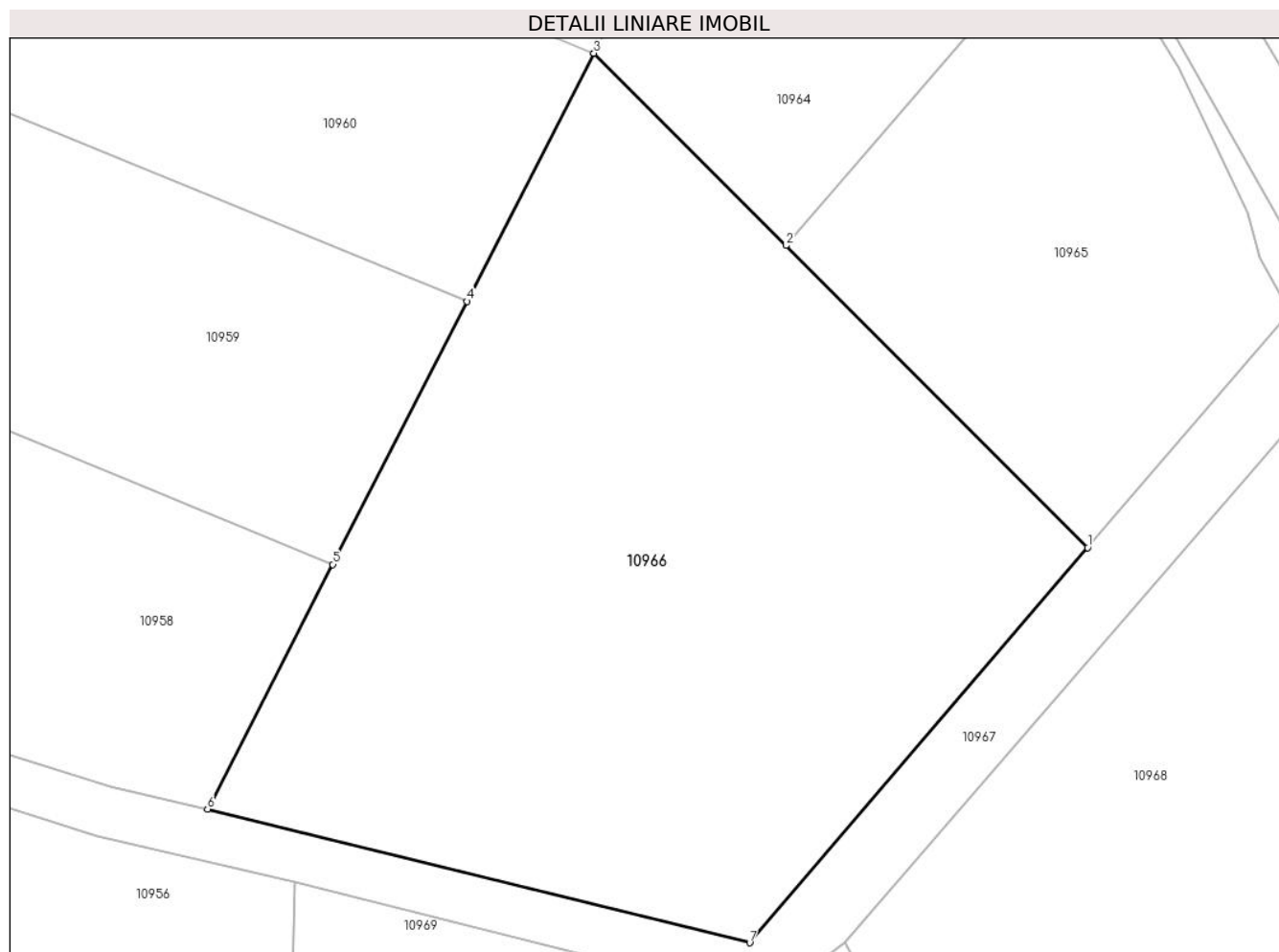
Inscrieri privind dezmembramintele dreptului de proprietate, drepturi reale de garanție și sarcini	Referințe
NU SUNT	

Anexa Nr. 1 La Partea I

Teren

Nr cadastral	Suprafața (mp)*	Observații / Referințe
	2.499	

* Suprafața este determinată în planul de proiecție Stereo 70.



Date referitoare la teren

Crt	Categorie folosință	Intra vilan	Suprafața (mp)	Tarla	Parcelă	Nr. topo	Observații / Referințe
1	arabil	DA	2.499	-	-	-	

Lungime Segmente

1) Valorile lungimilor segmentelor sunt obținute din proiecție în plan.

Punct început	X / Y	Punct sfârșit	X / Y	Lungime segment (** (m)
1	581.189,677 671.441,336	2	581.166,163 671.464,86	33.261
2	581.166,163 671.464,86	3	581.151,193 671.479,836	21.175
3	581.151,193 671.479,836	4	581.141,31 671.460,508	21.708
4	581.141,31 671.460,508	5	581.130,837 671.440,027	23.003
5	581.130,837 671.440,027	6	581.121,094 671.420,973	21.4

Punct început	X / Y	Punct sfârșit	X / Y	Lungime segment (** (m)
6	581.121,094 671.420,973	7	581.163,333 671.410,562	43.503
7	581.163,333 671.410,562	1	581.189,677 671.441,336	40.51

** Lungimile segmentelor sunt determinate în planul de proiecție Stereo 70 și sunt rotunjite la 1 milimetru.

*** Distanța dintre puncte este formată din segmente cumulate ce sunt mai mici decât valoarea 1 milimetru.

**DATE DESPRE IMOBILUL NR. 10967**

Oficiul de Cadastru și Publicitate Imobiliară SUCEAVA
 Biroul de Cadastru și Publicitate Imobiliară Gura Humorului

A. Partea I. Descrierea imobilului

TEREN Intravilan

Adresa: Loc. Mazanaesti, Jud. Suceava

Nr. Crt	Nr cadastral Nr. topografic	Suprafața* (mp)	Observații / Referințe
A1		702	Sector cadastral:17 Teren neimprejmuit;

B. Partea II. Proprietari și acte

Inscrieri privitoare la dreptul de proprietate și alte drepturi reale		Referințe
10967 / 18/03/2022		
Act Normativ nr. 7, din 13/03/1996 emis de PARLAMENTUL ROMANIEI;		
B1	Inscrierea provizorie, drept de PROPRIETATE, dobandit prin Lege, cota actuala 1/1, cota initiala 1/1 1) COMUNA DRAGOIESTI, CIF:4441190	A1

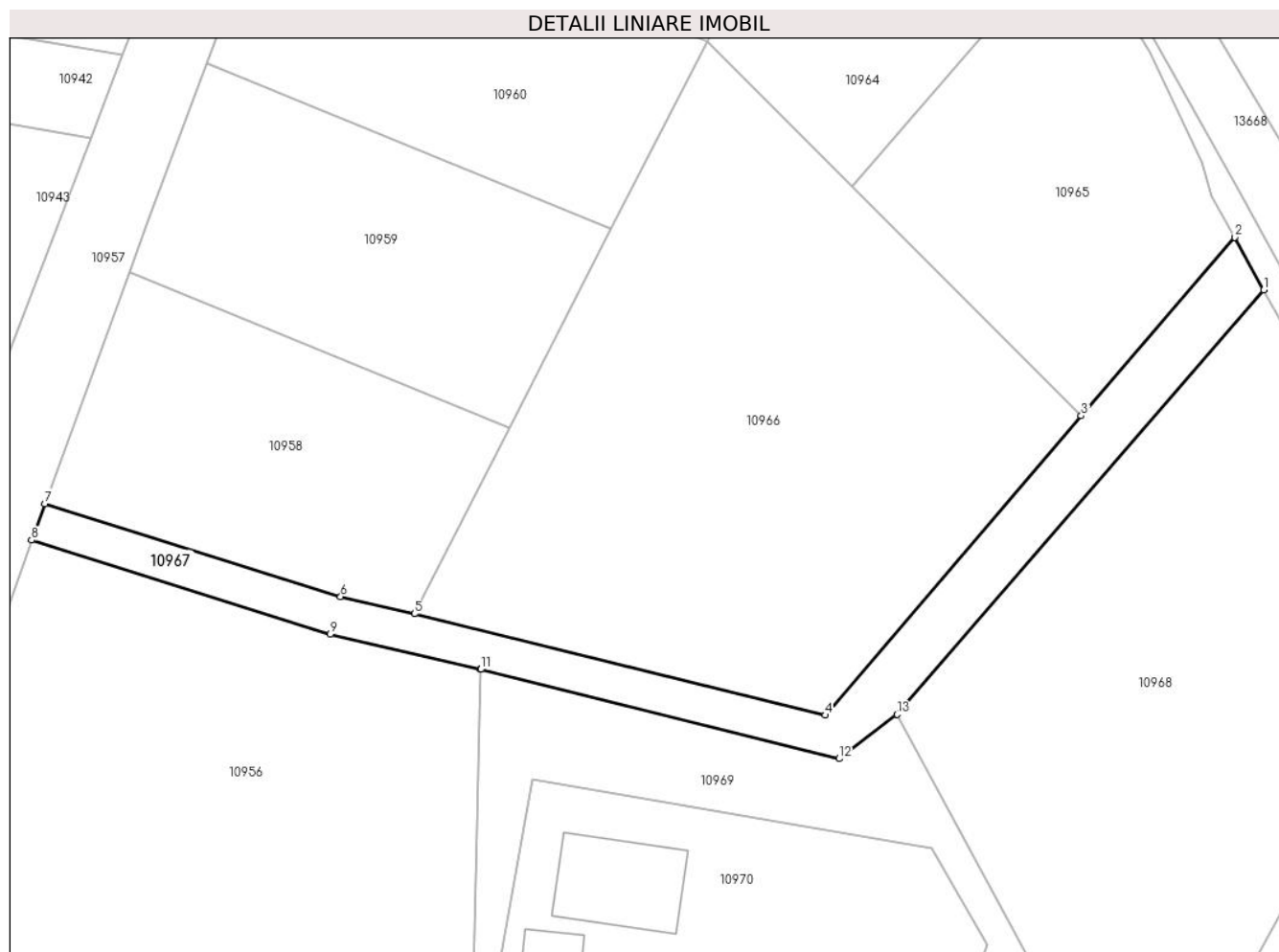
C. Partea III. SARCINI .

Inscrieri privind dezmembramintele dreptului de proprietate, drepturi reale de garanție și sarcini	Referințe
NU SUNT	

Anexa Nr. 1 La Partea I**Teren**

Nr cadastral	Suprafața (mp)*	Observații / Referințe
	702	

* Suprafața este determinată în planul de proiecție Stereo 70.

**Date referitoare la teren**

Crt	Categorie folosință	Intravilan	Suprafața (mp)	Tarla	Parcelă	Nr. topo	Observații / Referințe
1	drum	DA	702	-	-	-	

Lungime Segmente

1) Valorile lungimilor segmentelor sunt obținute din proiecție în plan.

Punct început	X / Y	Punct sfârșit	X / Y	Lungime segment (** (m)
1	581.208,453 671.454,279	2	581.205,462 671.459,679	6.173
2	581.205,462 671.459,679	3	581.189,677 671.441,336	24.2
3	581.189,677 671.441,336	4	581.163,333 671.410,562	40.51
4	581.163,333 671.410,562	5	581.121,094 671.420,973	43.503
5	581.121,094 671.420,973	6	581.113,51 671.422,739	7.787

Punct început	X / Y	Punct sfârșit	X / Y	Lungime segment (** (m)
6	581.113,51 671.422,739	7	581.083,071 671.432,314	31.909
7	581.083,071 671.432,314	8	581.081,729 671.428,543	4.003
8	581.081,729 671.428,543	9	581.112,455 671.418,878	32.21
9	581.112,455 671.418,878	10	581.127,901 671.415,281	15.859
10	581.127,901 671.415,281	11	581.127,911 671.415,279	0.01
11	581.127,911 671.415,279	12	581.164,769 671.406,089	37.986
12	581.164,769 671.406,089	13	581.170,752 671.410,639	7.517
13	581.170,752 671.410,639	1	581.208,453 671.454,279	57.67

** Lungimile segmentelor sunt determinate în planul de proiecție Stereo 70 și sunt rotunjite la 1 milimetru.

*** Distanța dintre puncte este formată din segmente cumulate ce sunt mai mici decât valoarea 1 milimetru.

**DATE DESPRE IMOBILUL NR. 10968**

Oficiul de Cadastru și Publicitate Imobiliară SUCEAVA
 Biroul de Cadastru și Publicitate Imobiliară Gura Humorului

A. Partea I. Descrierea imobilului

TEREN Intravilan

Adresa: Loc. Mazanaesti, Jud. Suceava

Nr. Crt	Nr cadastral Nr. topografic	Suprafața* (mp)	Observații / Referințe
A1	32010	2.600	Sector cadastral:17 Teren neimprejmit;

B. Partea II. Proprietari și acte

Inscrieri privitoare la dreptul de proprietate și alte drepturi reale		Referințe
6363 / 15/06/2020		
Act Notarial nr. 69, din 12/06/2020 emis de Dumitru Mihaela;		
B1	Intabulare, drept de PROPRIETATE, dobandit prin Succesiune, cota actuala 1/4, cota initiala 1/4 1) BRADATAN OCTAVIAN	A1
6361 / 15/06/2020		
Act Notarial nr. 68, din 12/06/2020 emis de Dumitru Mihaela;		
B2	Intabulare, drept de PROPRIETATE, dobandit prin Succesiune, cota actuala 3/4, cota initiala 3/4 1) BRADATAN OCTAVIAN	A1

C. Partea III. SARCINI .

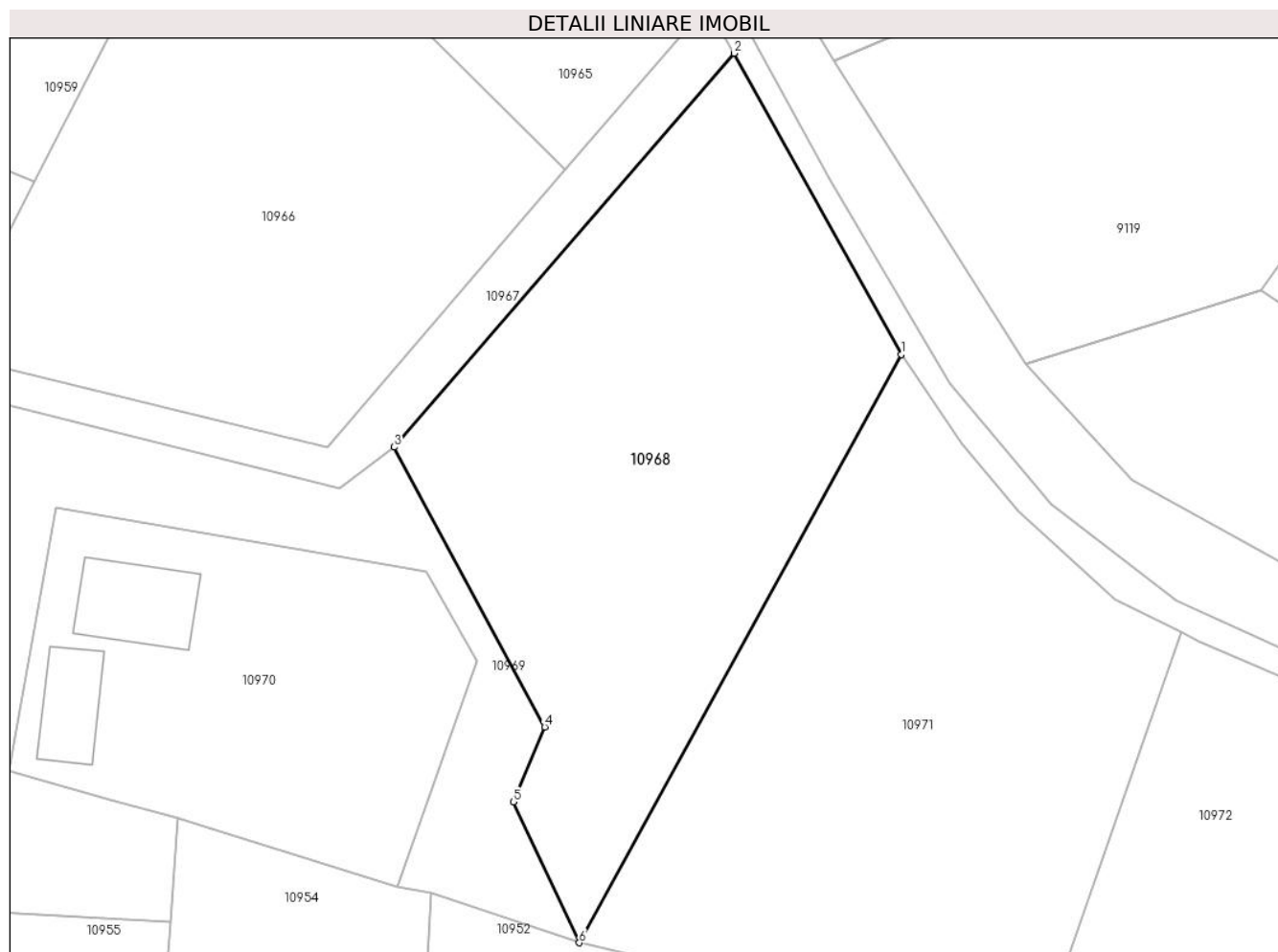
Inscrieri privind dezmembramintele dreptului de proprietate, drepturi reale de garanție și sarcini	Referințe
NU SUNT	

Anexa Nr. 1 La Partea I

Teren

Nr cadastral	Suprafața (mp)*	Observații / Referințe
32010	2.600	

* Suprafața este determinată în planul de proiecție Stereo 70.



Date referitoare la teren

Crt	Categorie folosință	Intravilan	Suprafața (mp)	Tarla	Parcelă	Nr. topo	Observații / Referințe
1	arabil	DA	2.600	-	-	-	

Lungime Segmente

1) Valorile lungimilor segmentelor sunt obținute din proiecție în plan.

Punct început	X / Y	Punct sfârșit	X / Y	Lungime segment (** (m)
1	581.226,996 671.420,917	2	581.208,453 671.454,279	38.169
2	581.208,453 671.454,279	3	581.170,752 671.410,639	57.67
3	581.170,752 671.410,639	4	581.187,466 671.379,637	35.22
4	581.187,466 671.379,637	5	581.183,967 671.371,345	9.0
5	581.183,967 671.371,345	6	581.191,279 671.355,716	17.255

Punct început	X / Y	Punct sfârșit	X / Y	Lungime segment (** (m)
6	581.191,279 671.355,716	1	581.226,996 671.420,917	74.343

** Lungimile segmentelor sunt determinate în planul de proiecție Stereo 70 și sunt rotunjite la 1 milimetru.

*** Distanța dintre puncte este formată din segmente cumulate ce sunt mai mici decât valoarea 1 milimetru.

**DATE DESPRE IMOBILUL NR. 10969**

Oficiul de Cadastru și Publicitate Imobiliară SUCEAVA
Biroul de Cadastru și Publicitate Imobiliară Gura Humorului

A. Partea I. Descrierea imobilului

TEREN Intravilan

Adresa: Loc. Mazanaesti, Jud. Suceava

Nr. Crt	Nr cadastral Nr. topografic	Suprafața* (mp)	Observații / Referințe
A1		1.161	Sector cadastral:17 Teren neimprejmuit;

B. Partea II. Proprietari și acte

Inscrieri privitoare la dreptul de proprietate și alte drepturi reale		Referințe
10969 / 18/03/2022		
Act Normativ nr. 7, din 13/03/1996 emis de PARLAMENTUL ROMANIEI;		
B1	Inscrierea provizorie, drept de PROPRIETATE, dobandit prin Lege, cota actuala 1/1, cota initiala 1/1	A1
1) COMUNA DRAGOIESTI, CIF:4441190, PROPRIETAR NEIDENTIFICAT		

C. Partea III. SARCINI .

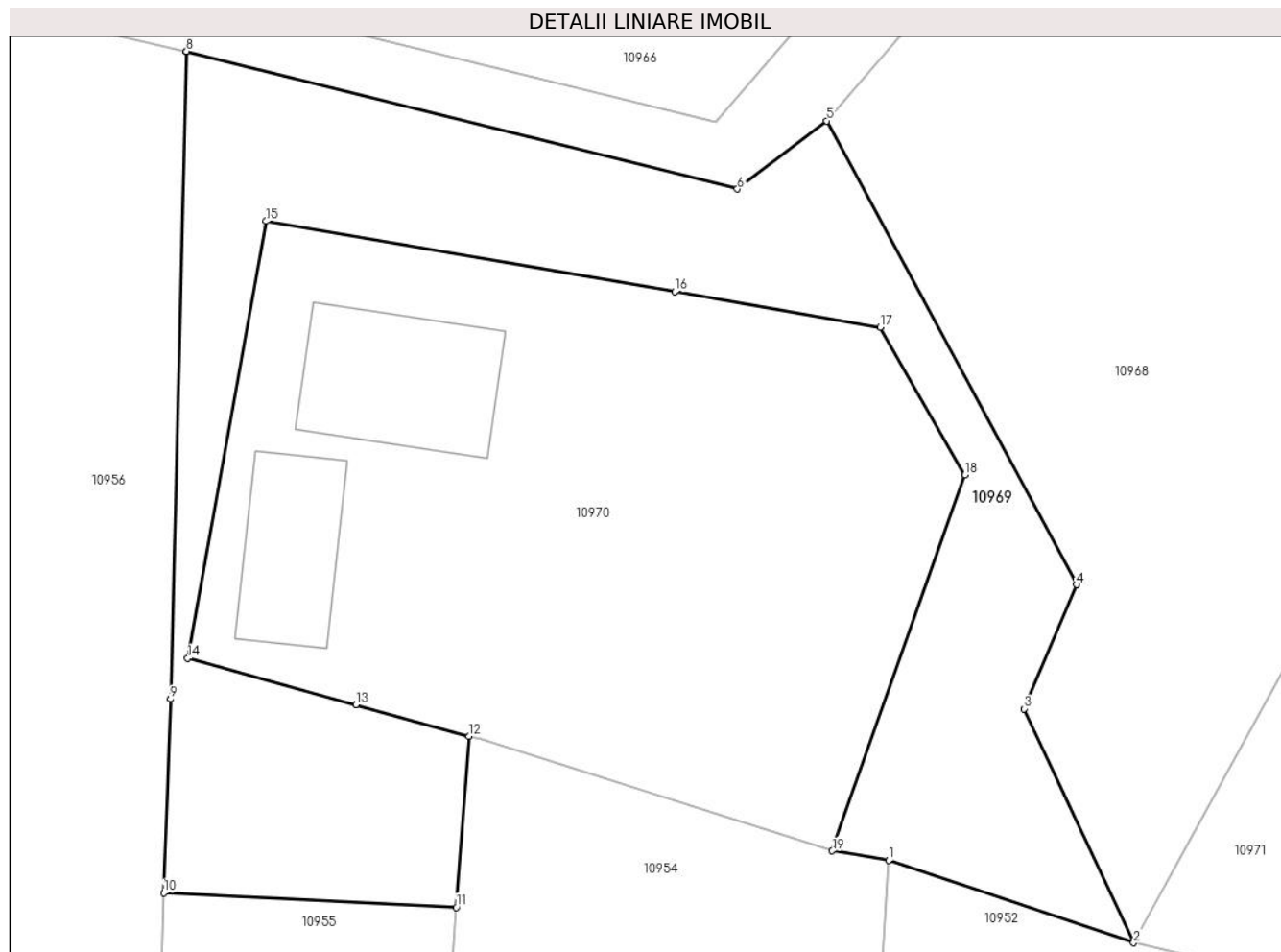
Inscrieri privind dezmembramintele dreptului de proprietate, drepturi reale de garanție și sarcini	Referințe
NU SUNT	

Anexa Nr. 1 La Partea I

Teren

Nr cadastral	Suprafața (mp)*	Observații / Referințe
	1.161	

* Suprafața este determinată în planul de proiecție Stereo 70.



Date referitoare la teren

Crt	Categorie folosință	Intravilan	Suprafața (mp)	Tarla	Parcelă	Nr. topo	Observații / Referințe
1	arabil	DA	1.161	-	-	-	

Lungime Segmente

1) Valorile lungimilor segmentelor sunt obținute din proiecție în plan.

Punct început	X / Y	Punct sfârșit	X / Y	Lungime segment (** (m)
1	581.174,898 671.361,221	2	581.191,279 671.355,716	17.281
2	581.191,279 671.355,716	3	581.183,967 671.371,345	17.255
3	581.183,967 671.371,345	4	581.187,466 671.379,637	9.0
4	581.187,466 671.379,637	5	581.170,752 671.410,639	35.22
5	581.170,752 671.410,639	6	581.164,769 671.406,089	7.517

Punct început	X / Y	Punct sfârșit	X / Y	Lungime segment (** (m)
6	581.164,769 671.406,089	7	581.127,911 671.415,279	37.986
7	581.127,911 671.415,279	8	581.127,901 671.415,281	0.01
8	581.127,901 671.415,281	9	581.126,834 671.372,0	43.294
9	581.126,834 671.372,0	10	581.126,388 671.359,055	12.953
10	581.126,388 671.359,055	11	581.145,962 671.358,084	19.598
11	581.145,962 671.358,084	12	581.146,813 671.369,514	11.462
12	581.146,813 671.369,514	13	581.139,234 671.371,614	7.865
13	581.139,234 671.371,614	14	581.127,997 671.374,726	11.66
14	581.127,997 671.374,726	15	581.133,238 671.403,936	29.676
15	581.133,238 671.403,936	16	581.160,585 671.399,224	27.75
16	581.160,585 671.399,224	17	581.174,34 671.396,855	13.958
17	581.174,34 671.396,855	18	581.179,999 671.386,993	11.37
18	581.179,999 671.386,993	19	581.171,119 671.361,851	26.664
19	581.171,119 671.361,851	1	581.174,898 671.361,221	3.831

** Lungimile segmentelor sunt determinate în planul de proiecție Stereo 70 și sunt rotunjite la 1 milimetru.

*** Distanța dintre puncte este formată din segmente cumulate ce sunt mai mici decât valoarea 1 milimetru.

**DATE DESPRE IMOBILUL NR. 10970**

Oficiul de Cadastru și Publicitate Imobiliară SUCEAVA
Biroul de Cadastru și Publicitate Imobiliară Gura Humorului

A. Partea I. Descrierea imobilului

TEREN Intravilan

Adresa: Loc. Mazanaesti, Jud. Suceava

Nr. Crt	Nr cadastral Nr. topografic	Suprafața* (mp)	Observații / Referințe
A1	31580	1.500	Sector cadastral:17 Teren neimpregmuit;

Construcții

Crt	Nr cadastral Nr. topografic	Adresa	Observații / Referințe
A1.1	31580-C1	Loc. Mazanaesti, Jud. Suceava	Nr. niveluri:1; S. construita la sol:77 mp; S. construita desfasurata:77 mp; LOCUINTA
A1.2	31580-C2	Loc. Mazanaesti, Jud. Suceava	Nr. niveluri:1; S. construita la sol:112 mp; S. construita desfasurata:112 mp; ANEXA

B. Partea II. Proprietari și acte

Inscrieri privitoare la dreptul de proprietate și alte drepturi reale		Referințe
7887 / 11/07/2018		
Act Notarial nr. 90, din 21/06/2018 emis de BIN DUMITRU MIHAELA (si 91 din 21.06.2018 emis de BIN DUMITRU MIHAELA);		
B1	Intabulare, drept de PROPRIETATE, dobandit prin Succesiune, cota actuala 1/1, cota initiala 1/1 1) BRADATAN OCTAVIAN	A1, A1.1, A1.2

C. Partea III. SARCINI .

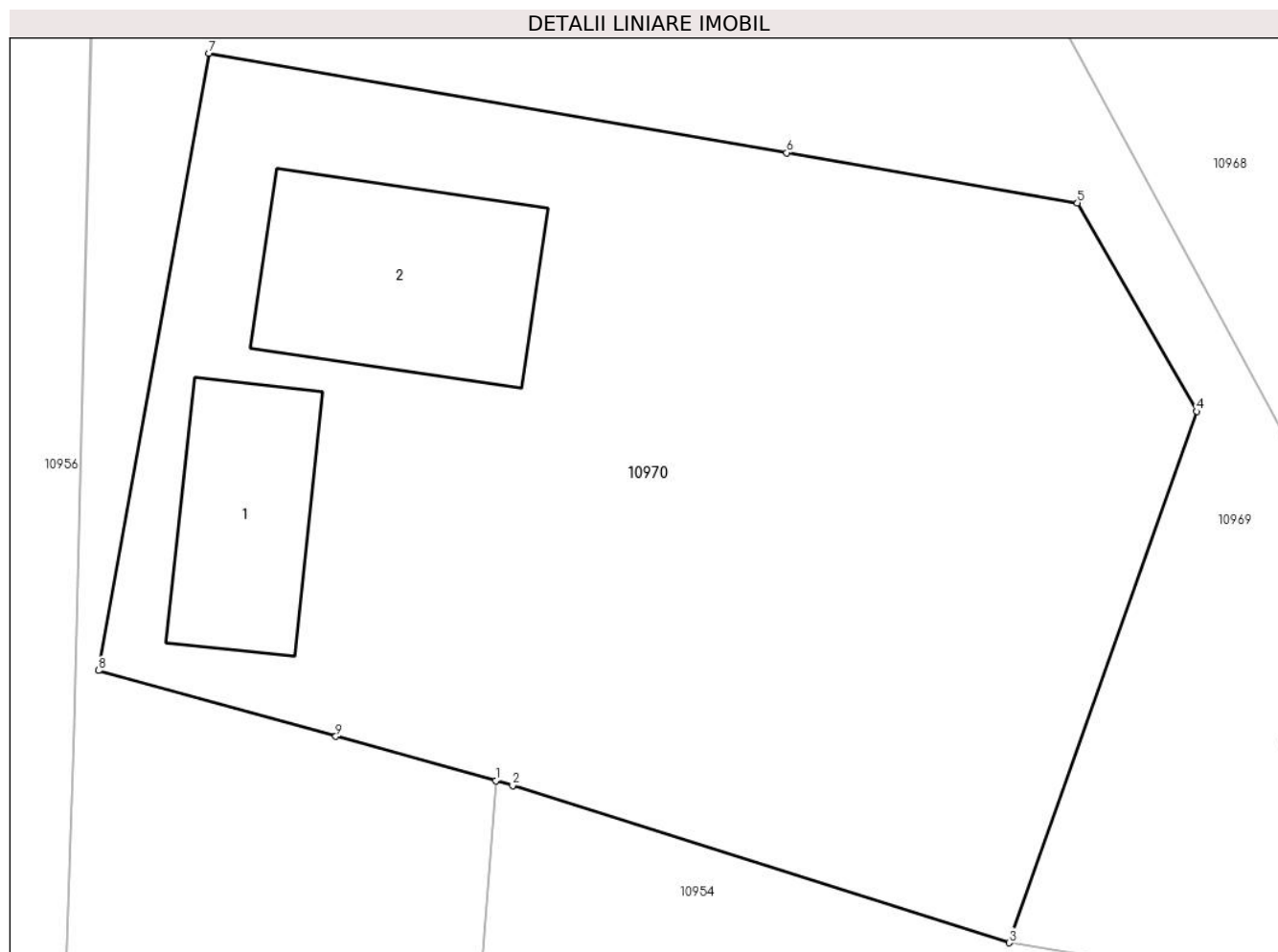
Inscrieri privind dezmembramintele dreptului de proprietate, drepturi reale de garanție și sarcini	Referințe
NU SUNT	

Anexa Nr. 1 La Partea I

Teren

Nr cadastral	Suprafața (mp)*	Observații / Referințe
31580	1.500	

* Suprafața este determinată în planul de proiecție Stereo 70.



Date referitoare la teren

Crt	Categorie folosință	Intravilan	Suprafața (mp)	Tarla	Parcelă	Nr. topo	Observații / Referințe
10970	arabil	DA	900	-	-	-	
10970	curți construcții	DA	600	-	-	-	

Date referitoare la construcții

Crt	Număr	Destinație construcție	Supraf. (mp)	Situație juridică	Observații / Referințe
A1.1	31580-C1	construcții de locuințe	77	Cu acte	Nr. niveluri:1; S. construită la sol:77 mp; S. construită desfășurată:77 mp; LOCUINTA
A1.2	31580-C2	construcții anexa	112	Cu acte	Nr. niveluri:1; S. construită la sol:112 mp; S. construită desfășurată:112 mp; ANEXA

Lungime Segmente

1) Valorile lungimilor segmentelor sunt obținute din proiecție în plan.

Punct început	X / Y	Punct sfârșit	X / Y	Lungime segment (** (m)
1	581.146,813 671.369,514	2	581.147,606 671.369,295	0.823

Punct început	X / Y	Punct sfârșit	X / Y	Lungime segment (** (m)
2	581.147,606 671.369,295	3	581.171,119 671.361,851	24.663
3	581.171,119 671.361,851	4	581.179,999 671.386,993	26.664
4	581.179,999 671.386,993	5	581.174,34 671.396,855	11.37
5	581.174,34 671.396,855	6	581.160,585 671.399,224	13.958
6	581.160,585 671.399,224	7	581.133,238 671.403,936	27.75
7	581.133,238 671.403,936	8	581.127,997 671.374,726	29.676
8	581.127,997 671.374,726	9	581.139,234 671.371,614	11.66
9	581.139,234 671.371,614	1	581.146,813 671.369,514	7.865

** Lungimile segmentelor sunt determinate în planul de proiecție Stereo 70 și sunt rotunjite la 1 milimetru.

*** Distanța dintre puncte este formată din segmente cumulate ce sunt mai mici decât valoarea 1 milimetru.

**DATE DESPRE IMOBILUL NR. 10971**

Oficiul de Cadastru și Publicitate Imobiliară SUCEAVA
Biroul de Cadastru și Publicitate Imobiliară Gura Humorului

A. Partea I. Descrierea imobilului

TEREN Intravilan

Adresa: Loc. Mazanaesti, Jud. Suceava

Nr. Crt	Nr cadastral Nr. topografic	Suprafața* (mp)	Observații / Referințe
A1		2.736	Sector cadastral:17 Teren neimprejmuit;

B. Partea II. Proprietari și acte

Inscrieri privitoare la dreptul de proprietate și alte drepturi reale		Referințe
10971 / 18/03/2022		
Act Normativ nr. 7, din 13/03/1996 emis de PARLAMENTUL ROMANIEI;		
B1	Inscrierea provizorie, drept de PROPRIETATE, dobandit prin Lege, cota actuala 1/1, cota initiala 1/1	A1
1) COMUNA DRAGOIESTI, CIF:4441190, PROPRIETAR NEIDENTIFICAT		

C. Partea III. SARCINI .

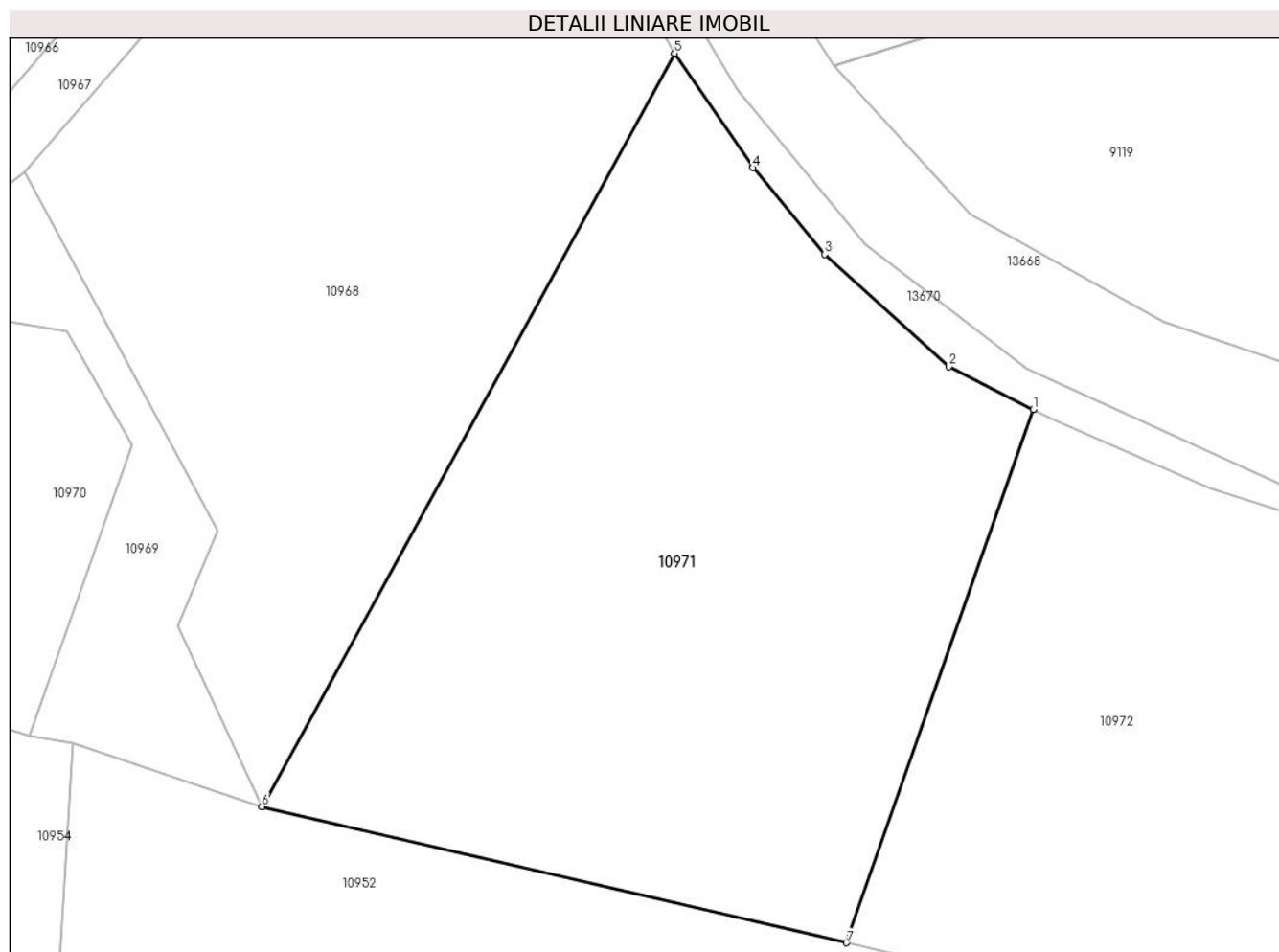
Inscrieri privind dezmembramintele dreptului de proprietate, drepturi reale de garanție și sarcini	Referințe
NU SUNT	

Anexa Nr. 1 La Partea I

Teren

Nr cadastral	Suprafața (mp)*	Observații / Referințe
	2.736	

* Suprafața este determinată în planul de proiecție Stereo 70.



Date referitoare la teren

Crt	Categorie folosință	Intravilan	Suprafața (mp)	Tarla	Parcelă	Nr. topo	Observații / Referințe
1	arabil	DA	2.736	-	-	-	

Lungime Segmente

1) Valorile lungimilor segmentelor sunt obținute din proiecție în plan.

Punct început	X / Y	Punct sfârșit	X / Y	Lungime segment (** (m)
1	581.258,073 671.390,104	2	581.250,749 671.393,786	8.197
2	581.250,749 671.393,786	3	581.240,024 671.403,517	14.482
3	581.240,024 671.403,517	4	581.233,778 671.411,018	9.761
4	581.233,778 671.411,018	5	581.226,996 671.420,917	11.999
5	581.226,996 671.420,917	6	581.191,279 671.355,716	74.343

Punct început	X / Y	Punct sfârșit	X / Y	Lungime segment (** (m)
6	581.191,279 671.355,716	7	581.241,885 671.343,939	51.958
7	581.241,885 671.343,939	1	581.258,073 671.390,104	48.921

** Lungimile segmentelor sunt determinate în planul de proiecție Stereo 70 și sunt rotunjite la 1 milimetru.

*** Distanța dintre puncte este formată din segmente cumulate ce sunt mai mici decât valoarea 1 milimetru.

**DATE DESPRE IMOBILUL NR. 10972**

Oficiul de Cadastru și Publicitate Imobiliară SUCEAVA
Biroul de Cadastru și Publicitate Imobiliară Gura Humorului

A. Partea I. Descrierea imobilului

TEREN Intravilan

Adresa: Loc. Mazanaesti, Jud. Suceava

Nr. Crt	Nr cadastral Nr. topografic	Suprafața* (mp)	Observații / Referințe
A1		1.862	Sector cadastral:17 Teren neimprejmut;

B. Partea II. Proprietari și acte

Inscrieri privitoare la dreptul de proprietate și alte drepturi reale		Referințe
10972 / 18/03/2022		
Act Normativ nr. 7, din 13/03/1996 emis de PARLAMENTUL ROMANIEI;		
B1	Intabulare, drept de PROPRIETATE, dobandit prin Lege, cota actuala 1/1, cota initiala 1/1 1) NEIDENTIFICAT NEIDENTIFICAT	A1
Act Administrativ nr. 1388, din 14/03/2022 emis de PRIMARIA COMUNEI DRAGOIESTI;		
B2	Se noteaza posesia factica in favoarea lui 1) GVIDA MIHAELA-DOMNICA	A1

C. Partea III. SARCINI .

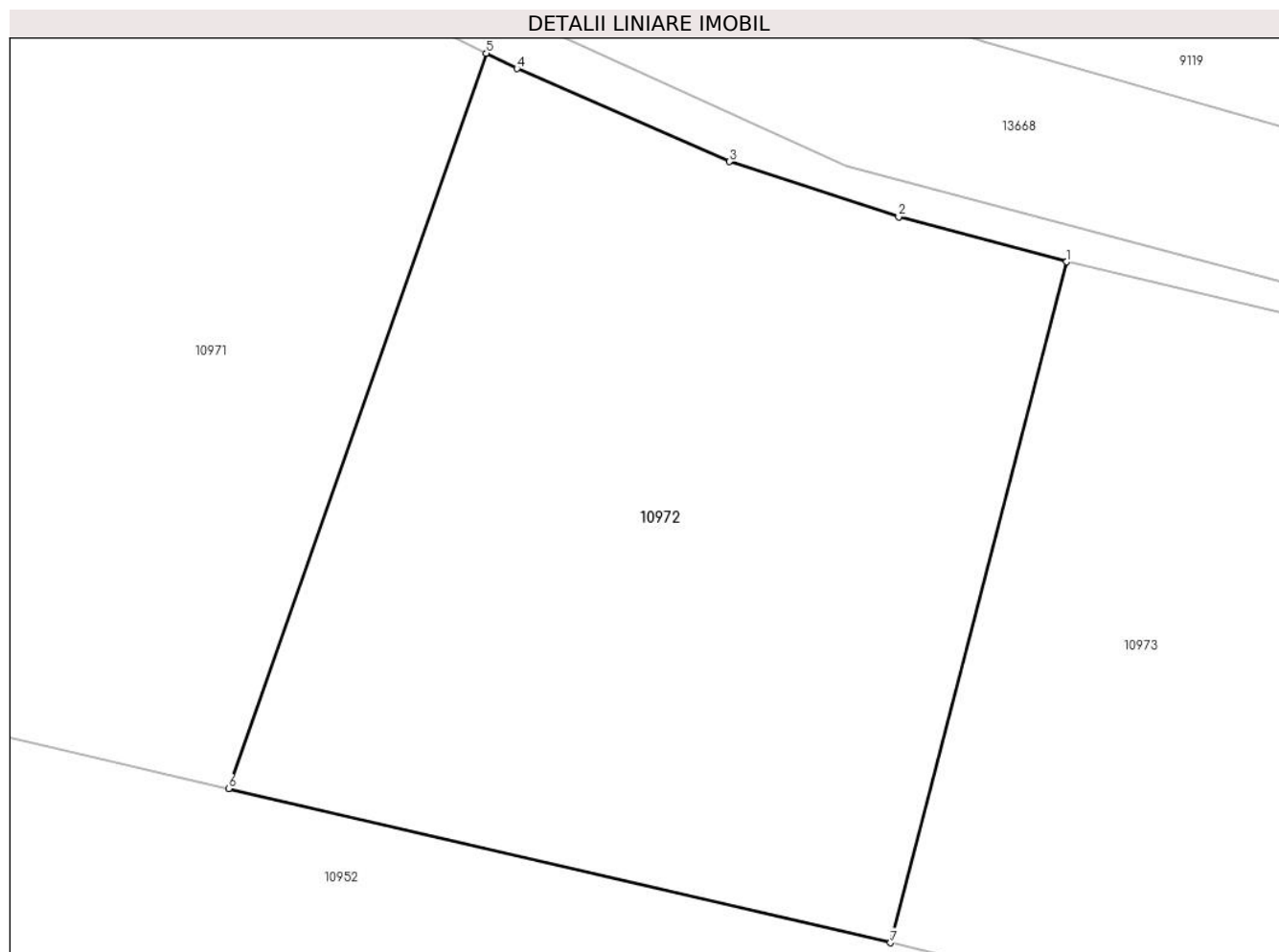
Inscrieri privind dezmembramintele dreptului de proprietate, drepturi reale de garanție și sarcini	Referințe
NU SUNT	

Anexa Nr. 1 La Partea I

Teren

Nr cadastral	Suprafața (mp)*	Observații / Referințe
	1.862	

* Suprafața este determinată în planul de proiecție Stereo 70.



Date referitoare la teren

Crt	Categorie folosință	Intravilan	Suprafața (mp)	Tarla	Parcelă	Nr. topo	Observații / Referințe
1	arabil	DA	1.862	-	-	-	

Lungime Segmente

1) Valorile lungimilor segmentelor sunt obținute din proiecție în plan.

Punct început	X / Y	Punct sfârșit	X / Y	Lungime segment (** (m)
1	581.294,546 671.377,01	2	581.283,987 671.379,836	10.931
2	581.283,987 671.379,836	3	581.273,354 671.383,299	11.183
3	581.273,354 671.383,299	4	581.260,0 671.389,135	14.574
4	581.260,0 671.389,135	5	581.258,073 671.390,104	2.157
5	581.258,073 671.390,104	6	581.241,885 671.343,939	48.921

Punct început	X / Y	Punct sfârșit	X / Y	Lungime segment (** (m)
6	581.241,885 671.343,939	7	581.283,463 671.334,262	42.689
7	581.283,463 671.334,262	1	581.294,546 671.377,01	44.161

** Lungimile segmentelor sunt determinate în planul de proiecție Stereo 70 și sunt rotunjite la 1 milimetru.

*** Distanța dintre puncte este formată din segmente cumulate ce sunt mai mici decât valoarea 1 milimetru.

**DATE DESPRE IMOBILUL NR. 10973**

Oficiul de Cadastru și Publicitate Imobiliară SUCEAVA
Biroul de Cadastru și Publicitate Imobiliară Gura Humorului

A. Partea I. Descrierea imobilului

TEREN Intravilan

Adresa: Loc. Mazanaesti, Jud. Suceava

Nr. Crt	Nr cadastral Nr. topografic	Suprafața* (mp)	Observații / Referințe
A1		1.292	Sector cadastral:17 Teren neimprejmut;

B. Partea II. Proprietari și acte

Inscrieri privitoare la dreptul de proprietate și alte drepturi reale		Referințe
10973 / 18/03/2022		
Act Normativ nr. 7, din 13/03/1996 emis de PARLAMENTUL ROMANIEI;		
B1	Intabulare, drept de PROPRIETATE, dobandit prin Lege, cota actuala 1/1, cota initiala 1/1 1) NEIDENTIFICAT NEIDENTIFICAT	A1
Act Administrativ nr. 1387, din 14/03/2022 emis de PRIMARIA COMUNEI DRAGOIESTI;		
B2	Se noteaza posesia factica in favoarea lui 1) CHINDRIS VIORICA	A1

C. Partea III. SARCINI .

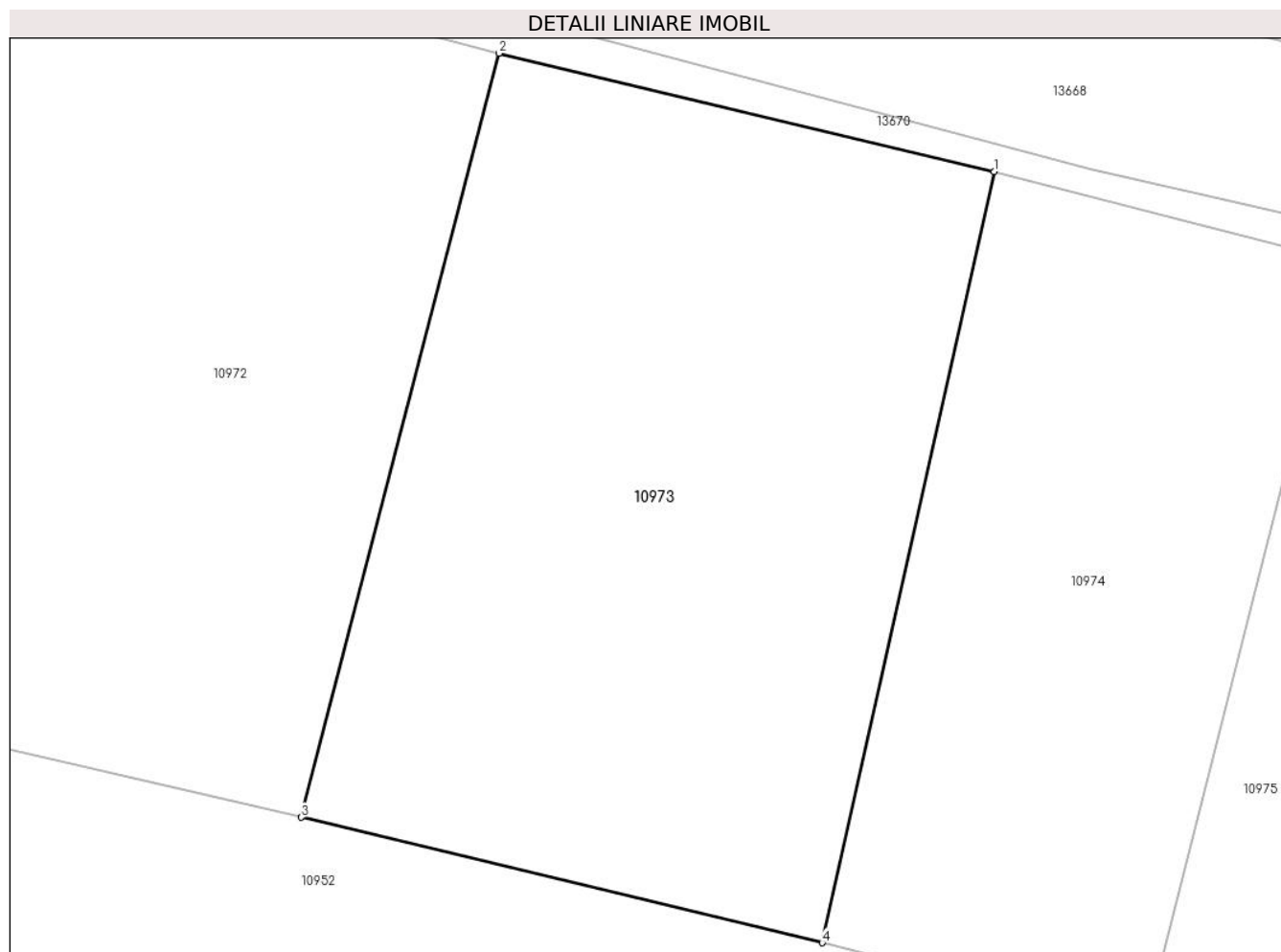
Inscrieri privind dezmembramintele dreptului de proprietate, drepturi reale de garanție și sarcini	Referințe
NU SUNT	

Anexa Nr. 1 La Partea I

Teren

Nr cadastral	Suprafața (mp)*	Observații / Referințe
	1.292	

* Suprafața este determinată în planul de proiecție Stereo 70.



Date referitoare la teren

Crt	Categorie folosință	Intra vilan	Suprafața (mp)	Tarla	Parcelă	Nr. topo	Observații / Referințe
1	arabil	DA	1.292	-	-	-	

Lungime Segmente

1) Valorile lungimilor segmentelor sunt obținute din proiecție în plan.

Punct început	X / Y	Punct sfârșit	X / Y	Lungime segment (** (m)
1	581.322,275 671.370,39	2	581.294,546 671.377,01	28.508
2	581.294,546 671.377,01	3	581.283,463 671.334,262	44.161
3	581.283,463 671.334,262	4	581.312,628 671.327,247	29.997
4	581.312,628 671.327,247	1	581.322,275 671.370,39	44.208

** Lungimile segmentelor sunt determinate în planul de proiecție Stereo 70 și sunt rotunjite la 1 milimetru.

***** Distanţa dintre puncte este formată din segmente cumulate ce sunt mai mici decât valoarea 1 milimetru.**

**DATE DESPRE IMOBILUL NR. 10974**

Oficiul de Cadastru și Publicitate Imobiliară SUCEAVA
Biroul de Cadastru și Publicitate Imobiliară Gura Humorului

A. Partea I. Descrierea imobilului

TEREN Intravilan

Adresa: Loc. Mazanaesti, Jud. Suceava

Nr. Crt	Nr cadastral Nr. topografic	Suprafața* (mp)	Observații / Referințe
A1	34129	850	Sector cadastral:17 Teren neimprejmuit;

B. Partea II. Proprietari și acte

Inscrieri privitoare la dreptul de proprietate și alte drepturi reale		Referințe
6380 / 13/04/2022		
Act Administrativ nr. 13, din 26/03/2009 emis de Consiliul Local al COMUNEI DRAGOIESTI (HCL cu Anexa ; act administrativ nr Certificat fiscal nr.8721 din 15.12.2021, emis de Primaria comunei Dragoiesti;act administrativ nr Adeverinta nr.8728 din 15.12.2021, emis de Primaria comunei Dragoiesti;act administrativ nr HCL 32 din 26.10.2011, emis de Consiliul Local al Comunei Dragoiesti;act administrativ nr Adeverinta nr. 8726 din 15.12.2021, emis de Primaria comunei Dragoiesti);		
B1	Intabulare, drept de PROPRIETATE, dobandit prin Lege, cota actuala 1/1, cota initiala 1/1 1) COMUNA DRAGOIESTI, CIF:4441190, DOMENIUL PRIVAT	A1

C. Partea III. SARCINI .

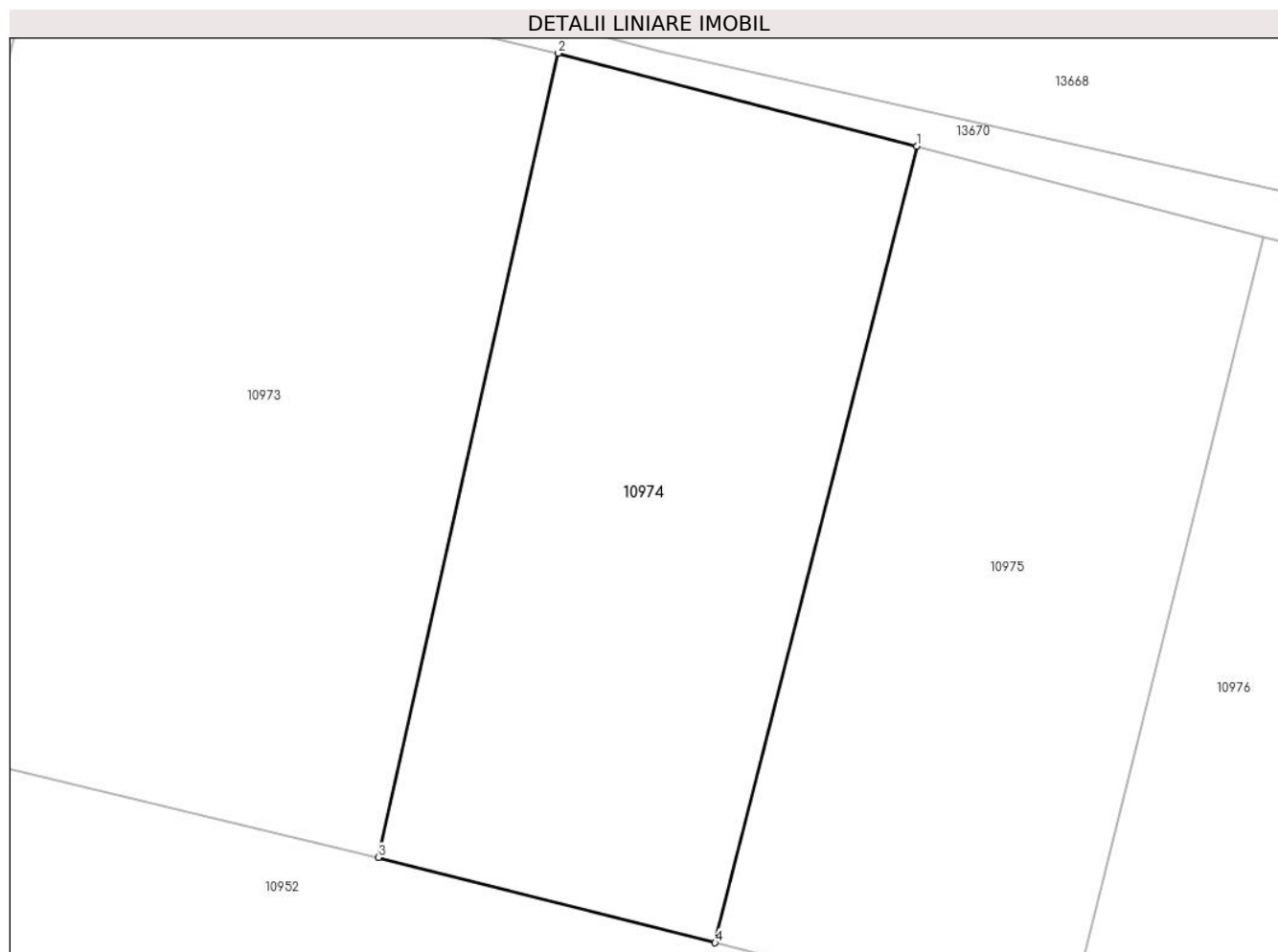
Inscrieri privind dezmembramintele dreptului de proprietate, drepturi reale de garanție și sarcini	Referințe
NU SUNT	

Anexa Nr. 1 La Partea I

Teren

Nr cadastral	Suprafața (mp)*	Observații / Referințe
34129	850	

* Suprafața este determinată în planul de proiecție Stereo 70.



Date referitoare la teren

Crt	Categorie folosință	Intravilan	Suprafața (mp)	Tarla	Parcelă	Nr. topo	Observații / Referințe
10974	arabil	DA	850	-	-	-	

Lungime Segmente

1) Valorile lungimilor segmentelor sunt obținute din proiecție în plan.

Punct început	X / Y	Punct sfârșit	X / Y	Lungime segment (** (m))
1	581.341,521 671.365,391	2	581.322,275 671.370,39	19.885
2	581.322,275 671.370,39	3	581.312,628 671.327,247	44.208
3	581.312,628 671.327,247	4	581.330,693 671.322,666	18.637
4	581.330,693 671.322,666	1	581.341,521 671.365,391	44.076

**** Lungimile segmentelor sunt determinate în planul de proiecție Stereo 70 și sunt rotunjite la 1 milimetru.**

***** Distanța dintre puncte este formată din segmente cumulate ce sunt mai mici decât valoarea 1 milimetru.**

**DATE DESPRE IMOBILUL NR. 10975**

Oficiul de Cadastru și Publicitate Imobiliară SUCEAVA
Biroul de Cadastru și Publicitate Imobiliară Gura Humorului

A. Partea I. Descrierea imobilului

TEREN Intravilan

Adresa: Loc. Mazanaesti, Str Parloagelor, Nr. 9, Jud. Suceava

Nr. Crt	Nr cadastral Nr. topografic	Suprafața* (mp)	Observații / Referințe
A1	34136	850	Sector cadastral:17 Teren neimprejmut;

B. Partea II. Proprietari și acte

Inscrieri privitoare la dreptul de proprietate și alte drepturi reale		Referințe
6380 / 13/04/2022		
Act Administrativ nr. 13, din 26/03/2009 emis de Consiliul Local al COMUNEI DRAGOIESTI (HCL cu Anexa ; act administrativ nr Certificat fiscal nr.8721 din 15.12.2021, emis de Primaria comunei Dragoiesti;act administrativ nr Adeverinta nr.8728 din 15.12.2021, emis de Primaria comunei Dragoiesti;act administrativ nr HCL 32 din 26.10.2011, emis de Consiliul Local al Comunei Dragoiesti;act administrativ nr Adeverinta nr. 8726 din 15.12.2021, emis de Primaria comunei Dragoiesti);		
B1	Intabulare, drept de PROPRIETATE, dobandit prin Lege, cota actuala 1/1, cota initiala 1/1 1) COMUNA DRAGOIESTI, CIF:4441190, DOMENIUL PRIVAT	A1

C. Partea III. SARCINI .

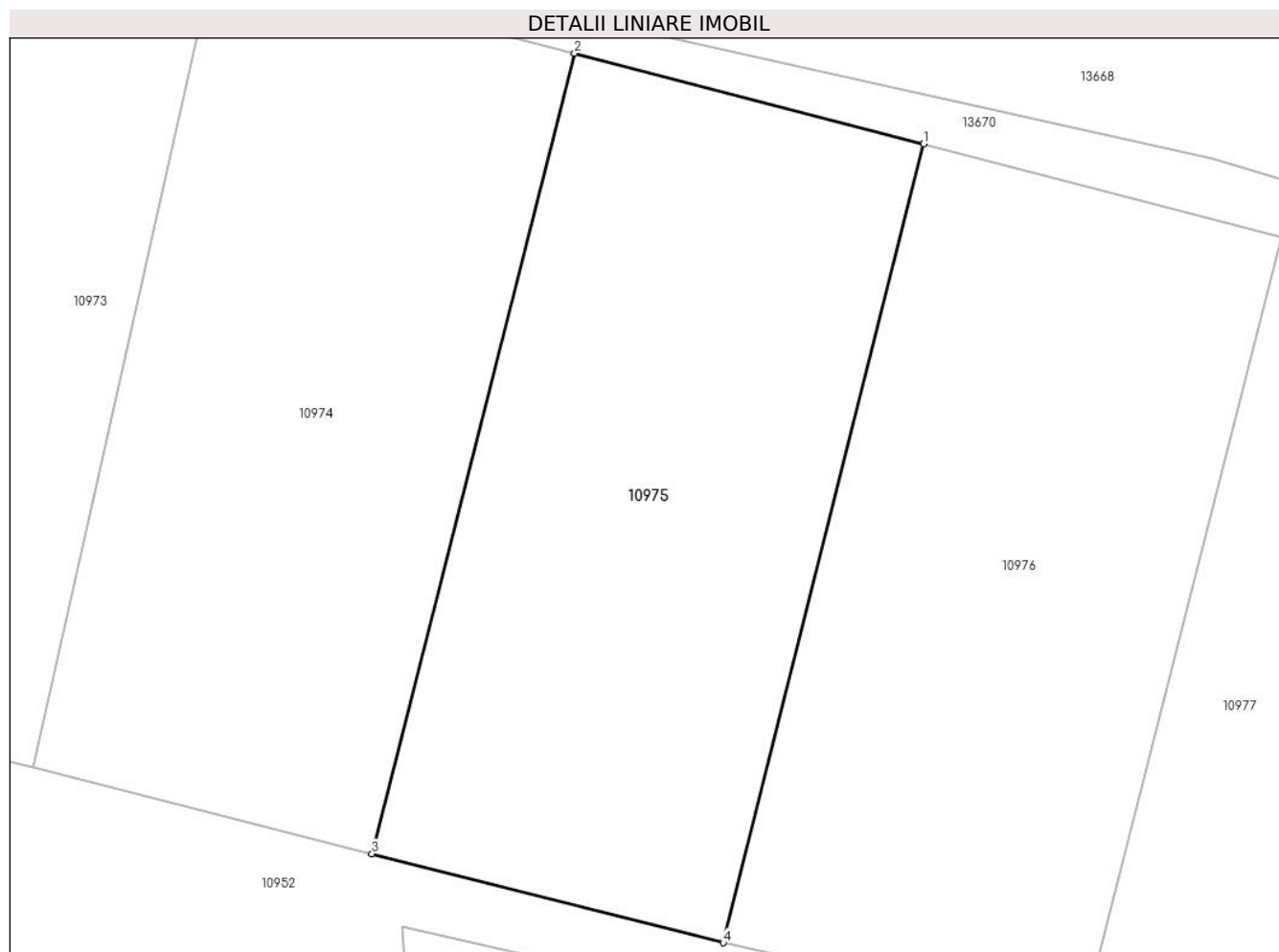
Inscrieri privind dezmembramintele dreptului de proprietate, drepturi reale de garanție și sarcini	Referințe
NU SUNT	

Anexa Nr. 1 La Partea I

Teren

Nr cadastral	Suprafața (mp)*	Observații / Referințe
34136	850	

* Suprafața este determinată în planul de proiecție Stereo 70.



Date referitoare la teren

Crt	Categorie folosință	Intra vilan	Suprafața (mp)	Tarla	Parcelă	Nr. topo	Observații / Referințe
1	arabil	DA	850	-	-	-	

Lungime Segmente

1) Valorile lungimilor segmentelor sunt obținute din proiecție în plan.

Punct început	X / Y	Punct sfârșit	X / Y	Lungime segment (** (m)
1	581.360,158 671.360,551	2	581.341,521 671.365,391	19.255
2	581.341,521 671.365,391	3	581.330,693 671.322,666	44.076
3	581.330,693 671.322,666	4	581.349,459 671.317,907	19.36
4	581.349,459 671.317,907	1	581.360,158 671.360,551	43.966

** Lungimile segmentelor sunt determinate în planul de proiecție Stereo 70 și sunt rotunjite la 1 milimetru.

***** Distanţa dintre puncte este formată din segmente cumulate ce sunt mai mici decât valoarea 1 milimetru.**

**DATE DESPRE IMOBILUL NR. 10976**

Oficiul de Cadastru și Publicitate Imobiliară SUCEAVA
 Biroul de Cadastru și Publicitate Imobiliară Gura Humorului

A. Partea I. Descrierea imobilului

TEREN Intravilan

Adresa: Loc. Mazanaesti, Jud. Suceava

Nr. Crt	Nr cadastral Nr. topografic	Suprafața* (mp)	Observații / Referințe
A1	34135	859	Sector cadastral:17 Teren neimprejmuit;

B. Partea II. Proprietari și acte

Inscrieri privitoare la dreptul de proprietate și alte drepturi reale		Referințe
22933 / 20/10/2023		
Act Notarial nr. 5499, din 18/10/2023 emis de Busuioc Ovidiu;		
B1	Intabulare, drept de PROPRIETATE, dobandit prin Conventie, cota actuala 1/1, cota initiala 1/1 1) HAJ RODICA-ELENA 2) HAJ CONSTANTIN	A1

C. Partea III. SARCINI .

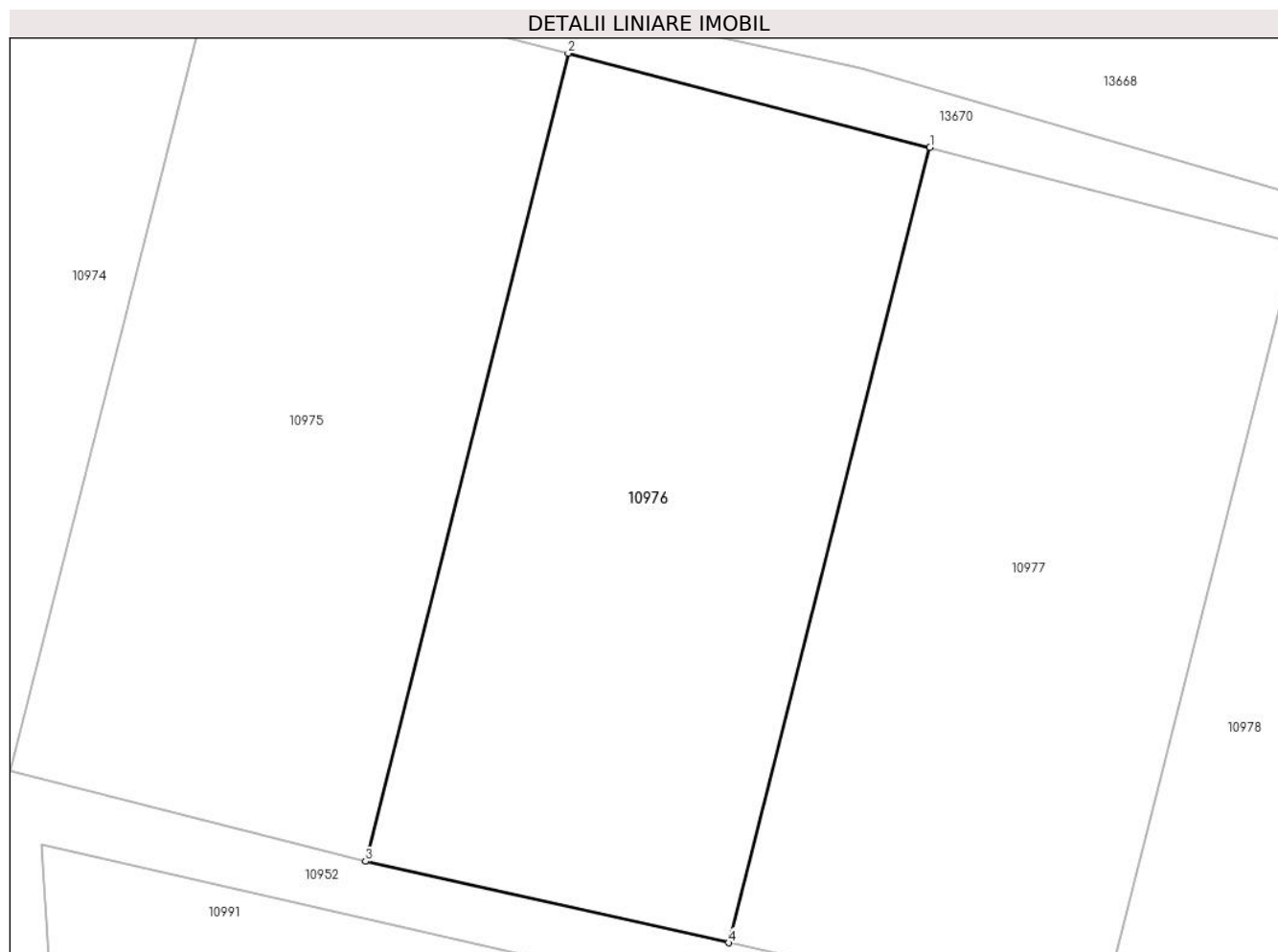
Inscrieri privind dezmembramintele dreptului de proprietate, drepturi reale de garanție și sarcini	Referințe
NU SUNT	

Anexa Nr. 1 La Partea I

Teren

Nr cadastral	Suprafața (mp)*	Observații / Referințe
34135	859	

* Suprafața este determinată în planul de proiecție Stereo 70.



Date referitoare la teren

Crt	Categorie folosință	Intravilan	Suprafața (mp)	Tarla	Parcelă	Nr. topo	Observații / Referințe
10976	arabil	DA	859	-	-	-	

Lungime Segmente

1) Valorile lungimilor segmentelor sunt obținute din proiecție în plan.

Punct început	X / Y	Punct sfârșit	X / Y	Lungime segment (** (m)
1	581.379,264 671.355,589	2	581.360,158 671.360,551	19.74
2	581.360,158 671.360,551	3	581.349,459 671.317,907	43.966
3	581.349,459 671.317,907	4	581.368,632 671.313,606	19.649
4	581.368,632 671.313,606	1	581.379,264 671.355,589	43.308

**** Lungimile segmentelor sunt determinate în planul de proiecție Stereo 70 și sunt rotunjite la 1 milimetru.**

***** Distanța dintre puncte este formată din segmente cumulate ce sunt mai mici decât valoarea 1 milimetru.**

**DATE DESPRE IMOBILUL NR. 10977**

Oficiul de Cadastru și Publicitate Imobiliară SUCEAVA
Biroul de Cadastru și Publicitate Imobiliară Gura Humorului

A. Partea I. Descrierea imobilului

TEREN Intravilan

Adresa: Loc. Mazanaesti, Jud. Suceava

Nr. Crt	Nr cadastral Nr. topografic	Suprafața* (mp)	Observații / Referințe
A1	34134	858	Sector cadastral:17 Teren neimprejmuit;

B. Partea II. Proprietari și acte

Inscrieri privitoare la dreptul de proprietate și alte drepturi reale		Referințe
22672 / 19/10/2023		
Act Notarial nr. 5497, din 18/10/2023 emis de Busuioc Ovidiu;		
B1	Intabulare, drept de PROPRIETATE bun comun in devalmasie cu titlu de cumparare, dobandit prin Conventie, cota actuala 1/1, cota initiala 1/1 1) HAJ IOAN-SILVIU 2) HAJ MARIA-MARGARETA	A1

C. Partea III. SARCINI .

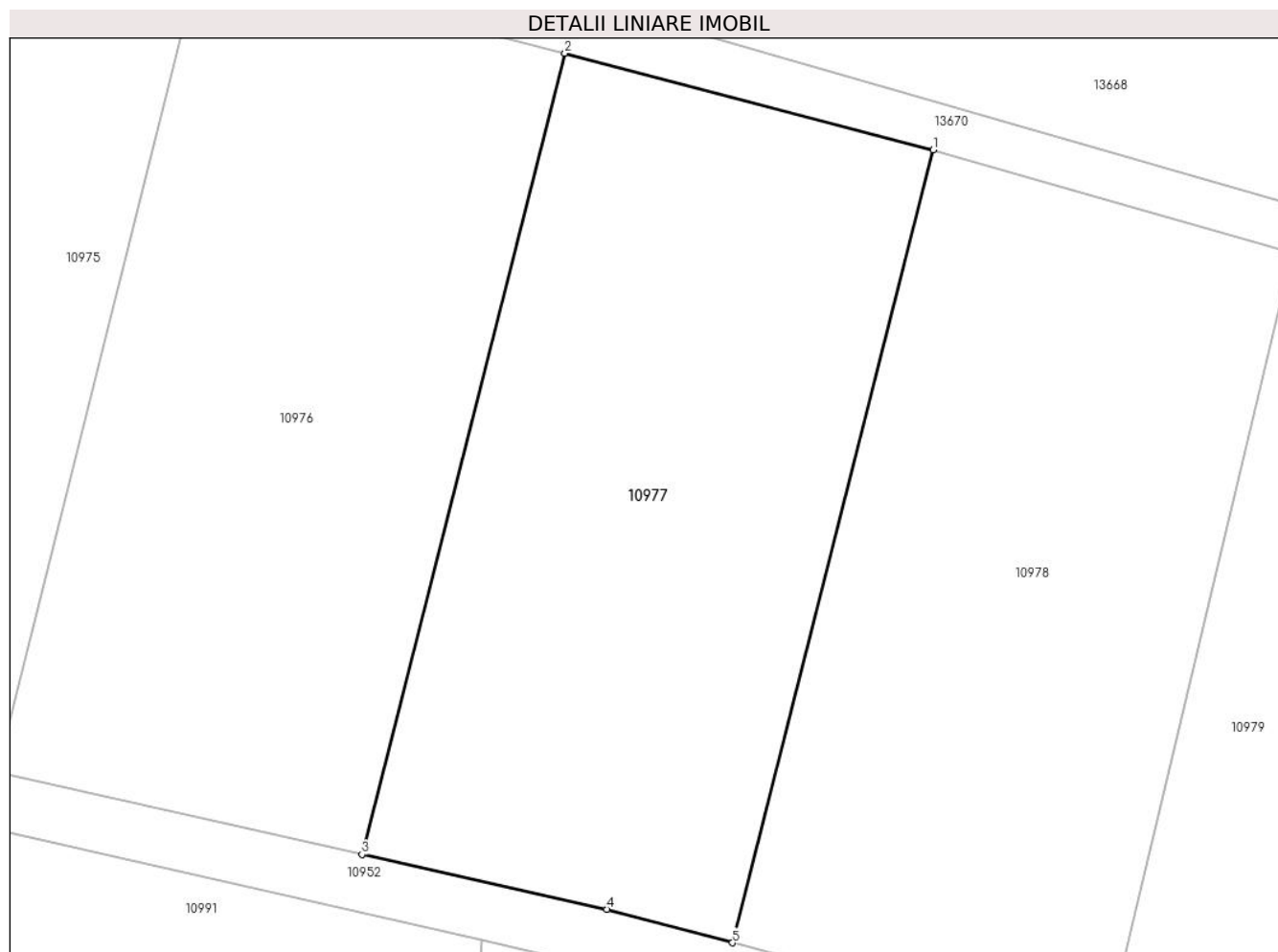
Inscrieri privind dezmembramintele dreptului de proprietate, drepturi reale de garanție și sarcini	Referințe
NU SUNT	

Anexa Nr. 1 La Partea I

Teren

Nr cadastral	Suprafața (mp)*	Observații / Referințe
34134	858	

* Suprafața este determinată în planul de proiecție Stereo 70.



Date referitoare la teren

Crt	Categorie folosință	Intravilan	Suprafața (mp)	Tarla	Parcelă	Nr. topo	Observații / Referințe
1	arabil	DA	858	-	-	-	

Lungime Segmente

1) Valorile lungimilor segmentelor sunt obținute din proiecție în plan.

Punct început	X / Y	Punct sfârșit	X / Y	Lungime segment (** (m)
1	581.398,581 671.350,517	2	581.379,264 671.355,589	19.972
2	581.379,264 671.355,589	3	581.368,632 671.313,606	43.308
3	581.368,632 671.313,606	4	581.381,46 671.310,73	13.146
4	581.381,46 671.310,73	5	581.388,053 671.308,977	6.822
5	581.388,053 671.308,977	1	581.398,581 671.350,517	42.853

**** Lungimile segmentelor sunt determinate în planul de proiecție Stereo 70 și sunt rotunjite la 1 milimetru.**

***** Distanța dintre puncte este formată din segmente cumulate ce sunt mai mici decât valoarea 1 milimetru.**

**DATE DESPRE IMOBILUL NR. 10978**

Oficiul de Cadastru și Publicitate Imobiliară SUCEAVA
Biroul de Cadastru și Publicitate Imobiliară Gura Humorului

A. Partea I. Descrierea imobilului

TEREN Intravilan

Adresa: Loc. Mazanaesti, Str Parloagelor, Nr. 7, Jud. Suceava

Nr. Crt	Nr cadastral Nr. topografic	Suprafața* (mp)	Observații / Referințe
A1	34133	848	Sector cadastral:17 Teren neimprejmuit;

B. Partea II. Proprietari și acte

Inscrieri privitoare la dreptul de proprietate și alte drepturi reale		Referințe
14493 / 23/06/2023		
Act Notarial nr. 2724, din 22/06/2023 emis de Busuioc Ovidiu;		
B1	Intabulare, drept de PROPRIETATE bun comun in dev. cu titlu de cumparare, dobandit prin Conventie, cota actuala 1/1, cota initiala 1/1 1) BONDAR ANGELICA 2) BONDAR CONSTANTIN-EMIL	A1

C. Partea III. SARCINI .

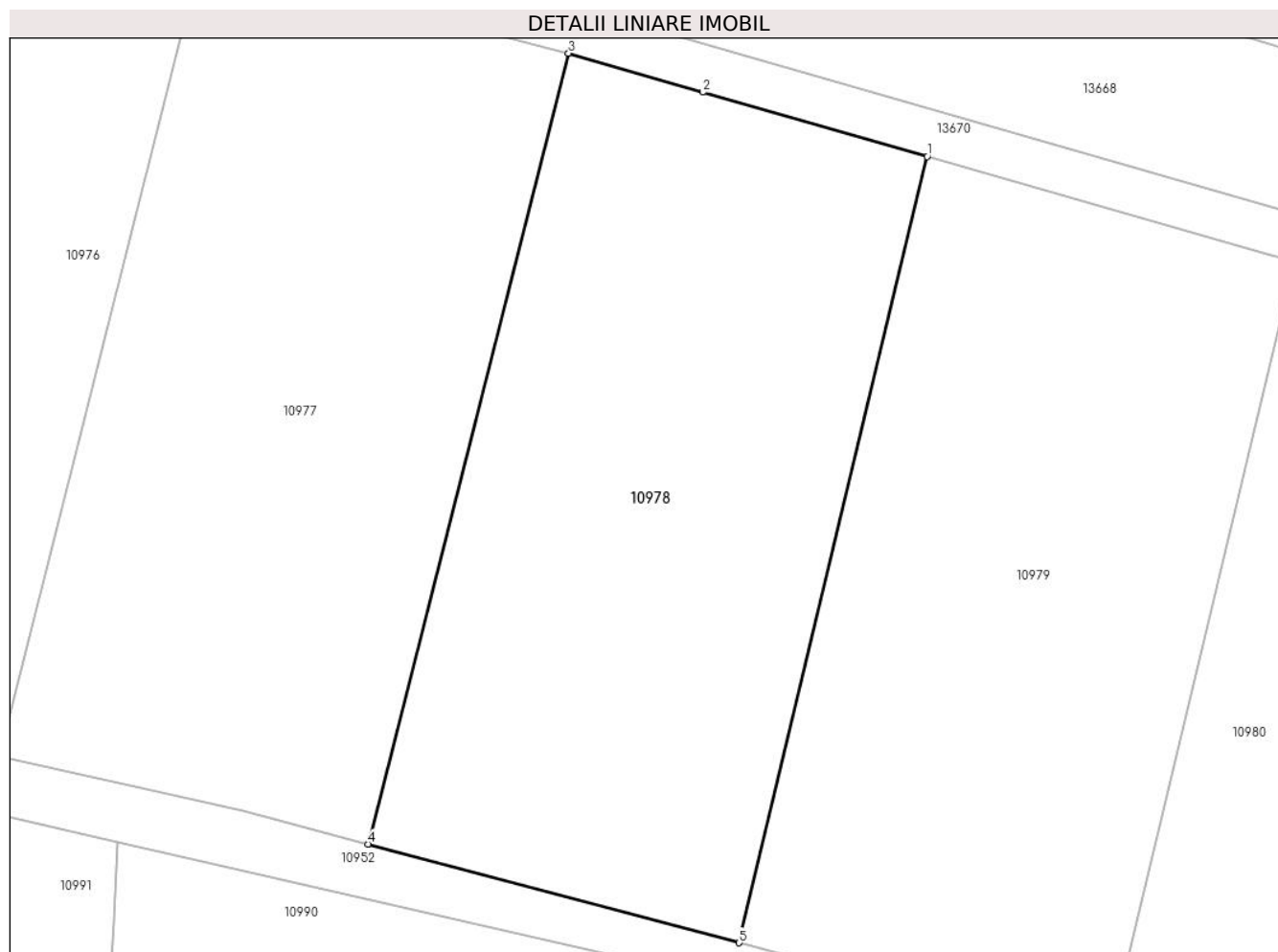
Inscrieri privind dezmembramintele dreptului de proprietate, drepturi reale de garanție și sarcini	Referințe
NU SUNT	

Anexa Nr. 1 La Partea I

Teren

Nr cadastral	Suprafața (mp)*	Observații / Referințe
34133	848	

* Suprafața este determinată în planul de proiecție Stereo 70.



Date referitoare la teren

Crt	Categorie folosință	Intravilan	Suprafața (mp)	Tarla	Parcelă	Nr. topo	Observații / Referințe
1	arabil	DA	848	-	-	-	

Lungime Segmente

1) Valorile lungimilor segmentelor sunt obținute din proiecție în plan.

Punct început	X / Y	Punct sfârșit	X / Y	Lungime segment (** (m)
1	581.417,431 671.345,097	2	581.405,637 671.348,468	12.266
2	581.405,637 671.348,468	3	581.398,581 671.350,517	7.347
3	581.398,581 671.350,517	4	581.388,053 671.308,977	42.853
4	581.388,053 671.308,977	5	581.407,551 671.303,793	20.175
5	581.407,551 671.303,793	1	581.417,431 671.345,097	42.469

**** Lungimile segmentelor sunt determinate în planul de proiecție Stereo 70 și sunt rotunjite la 1 milimetru.**

***** Distanța dintre puncte este formată din segmente cumulate ce sunt mai mici decât valoarea 1 milimetru.**

**DATE DESPRE IMOBILUL NR. 10979**

Oficiul de Cadastru și Publicitate Imobiliară SUCEAVA
Biroul de Cadastru și Publicitate Imobiliară Gura Humorului

A. Partea I. Descrierea imobilului

TEREN Intravilan

Adresa: Loc. Mazanaesti, Jud. Suceava

Nr. Crt	Nr cadastral Nr. topografic	Suprafața* (mp)	Observații / Referințe
A1	34131	848	Sector cadastral:17 Teren neimprejmuit;

B. Partea II. Proprietari și acte

Inscrieri privitoare la dreptul de proprietate și alte drepturi reale		Referințe
14164 / 20/06/2023		
Act Notarial nr. 2681, din 19/06/2023 emis de Busuioc Ovidiu;		
B1	Intabulare, drept de PROPRIETATE bun propriu cu titlu de cumparare, dobandit prin Conventie, cota actuala 1/1, cota initiala 1/1 1) PETENGHE FLORIN	A1

C. Partea III. SARCINI .

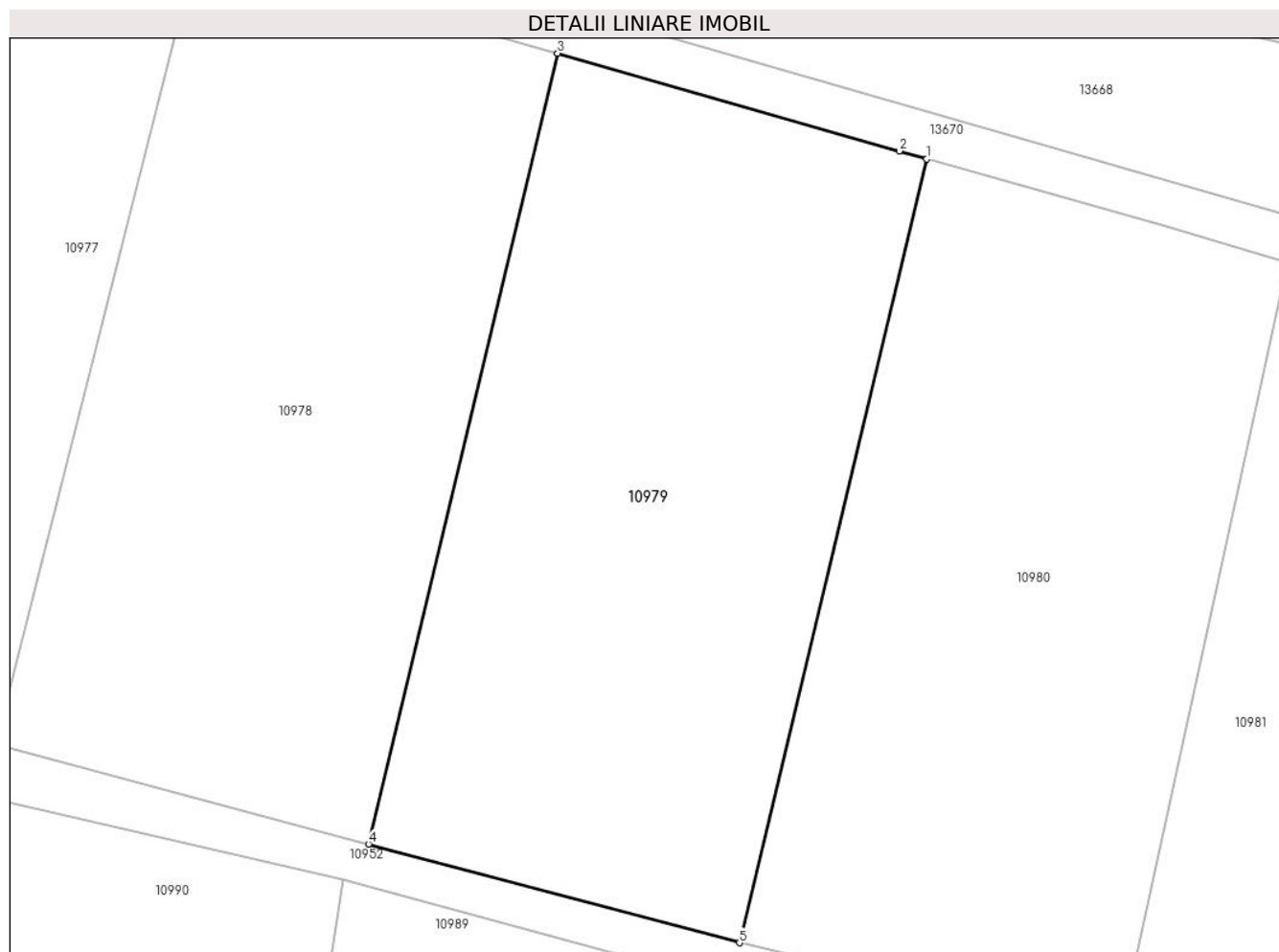
Inscrieri privind dezmembramintele dreptului de proprietate, drepturi reale de garanție și sarcini	Referințe
NU SUNT	

Anexa Nr. 1 La Partea I

Teren

Nr cadastral	Suprafața (mp)*	Observații / Referințe
34131	848	

* Suprafața este determinată în planul de proiecție Stereo 70.



Date referitoare la teren

Crt	Categorie folosință	Intravilan	Suprafața (mp)	Tarla	Parcelă	Nr. topo	Observații / Referințe
1	arabil	DA	848	-	-	-	

Lungime Segmente

1) Valorile lungimilor segmentelor sunt obținute din proiecție în plan.

Punct început	X / Y	Punct sfârșit	X / Y	Lungime segment (** (m)
1	581.436,734 671.339,583	2	581.435,29 671.339,992	1.501
2	581.435,29 671.339,992	3	581.417,431 671.345,097	18.574
3	581.417,431 671.345,097	4	581.407,551 671.303,793	42.469
4	581.407,551 671.303,793	5	581.426,939 671.298,639	20.061
5	581.426,939 671.298,639	1	581.436,734 671.339,583	42.099

**** Lungimile segmentelor sunt determinate în planul de proiecție Stereo 70 și sunt rotunjite la 1 milimetru.**

***** Distanța dintre puncte este formată din segmente cumulate ce sunt mai mici decât valoarea 1 milimetru.**

**DATE DESPRE IMOBILUL NR. 10980**

Oficiul de Cadastru și Publicitate Imobiliară SUCEAVA
Biroul de Cadastru și Publicitate Imobiliară Gura Humorului

A. Partea I. Descrierea imobilului

TEREN Intravilan

Adresa: Loc. Mazanaesti, Str Parloagelor, Nr. 5, Jud. Suceava

Nr. Crt	Nr cadastral Nr. topografic	Suprafața* (mp)	Observații / Referințe
A1	34132	833	Sector cadastral:17 Teren neimprejmuit;

B. Partea II. Proprietari și acte

Inscrieri privitoare la dreptul de proprietate și alte drepturi reale		Referințe
14163 / 20/06/2023		
Act Notarial nr. 2682, din 19/06/2023 emis de Busuioc Ovidiu;		
B1	Intabulare, drept de PROPRIETATE in devalmasie, dobandit prin Conventie, cota actuala 1/1, cota initiala 1/1	A1
	1) PETENGHE CONSTANTIN 2) PETENGHE PETRONELA	

C. Partea III. SARCINI .

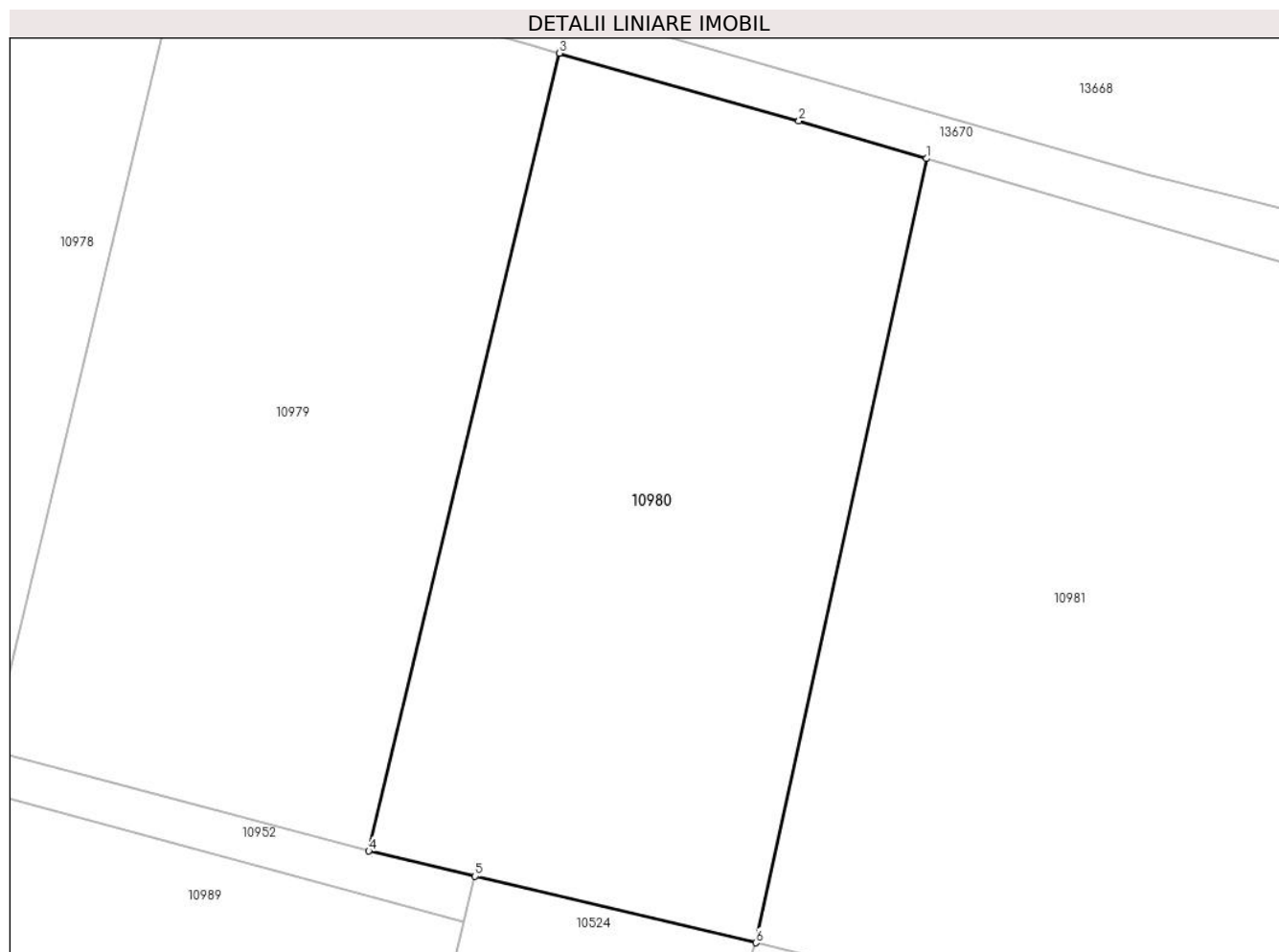
Inscrieri privind dezmembramintele dreptului de proprietate, drepturi reale de garanție și sarcini	Referințe
NU SUNT	

Anexa Nr. 1 La Partea I

Teren

Nr cadastral	Suprafața (mp)*	Observații / Referințe
34132	833	

* Suprafața este determinată în planul de proiecție Stereo 70.



Date referitoare la teren

Crt	Categorie folosință	Intravilan	Suprafața (mp)	Tarla	Parcelă	Nr. topo	Observații / Referințe
1	arabil	DA	833	-	-	-	

Lungime Segmente

1) Valorile lungimilor segmentelor sunt obținute din proiecție în plan.

Punct început	X / Y	Punct sfârșit	X / Y	Lungime segment (** (m)
1	581.455,575 671.334,176	2	581.449,023 671.336,102	6.829
2	581.449,023 671.336,102	3	581.436,734 671.339,583	12.773
3	581.436,734 671.339,583	4	581.426,939 671.298,639	42.099
4	581.426,939 671.298,639	5	581.432,394 671.297,347	5.606
5	581.432,394 671.297,347	6	581.446,807 671.293,935	14.811

Punct început	X / Y	Punct sfârșit	X / Y	Lungime segment (** (m)
6	581.446,807 671.293,935	1	581.455,575 671.334,176	41.185

** Lungimile segmentelor sunt determinate în planul de proiecție Stereo 70 și sunt rotunjite la 1 milimetru.

*** Distanța dintre puncte este formată din segmente cumulate ce sunt mai mici decât valoarea 1 milimetru.

**DATE DESPRE IMOBILUL NR. 10981**

Oficiul de Cadastru și Publicitate Imobiliară SUCEAVA
Biroul de Cadastru și Publicitate Imobiliară Gura Humorului

A. Partea I. Descrierea imobilului

TEREN Intravilan

Adresa: Loc. Mazanaesti, Str Parloagelor, Nr. 3, Jud. Suceava

Nr. Crt	Nr cadastral Nr. topografic	Suprafața* (mp)	Observații / Referințe
A1	34377	1.733	Sector cadastral:17 Teren neimpregmuit;

B. Partea II. Proprietari și acte

Inscrieri privitoare la dreptul de proprietate și alte drepturi reale		Referințe
7274 / 17/04/2024		
Act Notarial nr. 2725, din 22/06/2023 emis de NP Busuioc Ovidiu;		
B1	Intabulare, drept de PROPRIETATE, dobandit prin Conventie, cota actuala 900/1733, cota initiala 900/1733 1) COTRUT VASILE-ELVIS 2) COTRUT ALINA-MARIA <i>OBSERVATII: pozitie transcrisa din CF 34128/Dragoiesti, inscrisa prin incheierea nr. 14537 din 26/06/2023;</i>	A1
B2	Intabulare, drept de PROPRIETATE bun comun in devalmasie, dobandit prin Conventie, cota actuala 833/1733, cota initiala 833/1733 1) COTRUT VASILE-ELVIS 2) COTRUT ALINA-MARIA <i>OBSERVATII: pozitie transcrisa din CF 34130/Dragoiesti, inscrisa prin incheierea nr. 14538 din 26/06/2023;</i>	A1

C. Partea III. SARCINI .

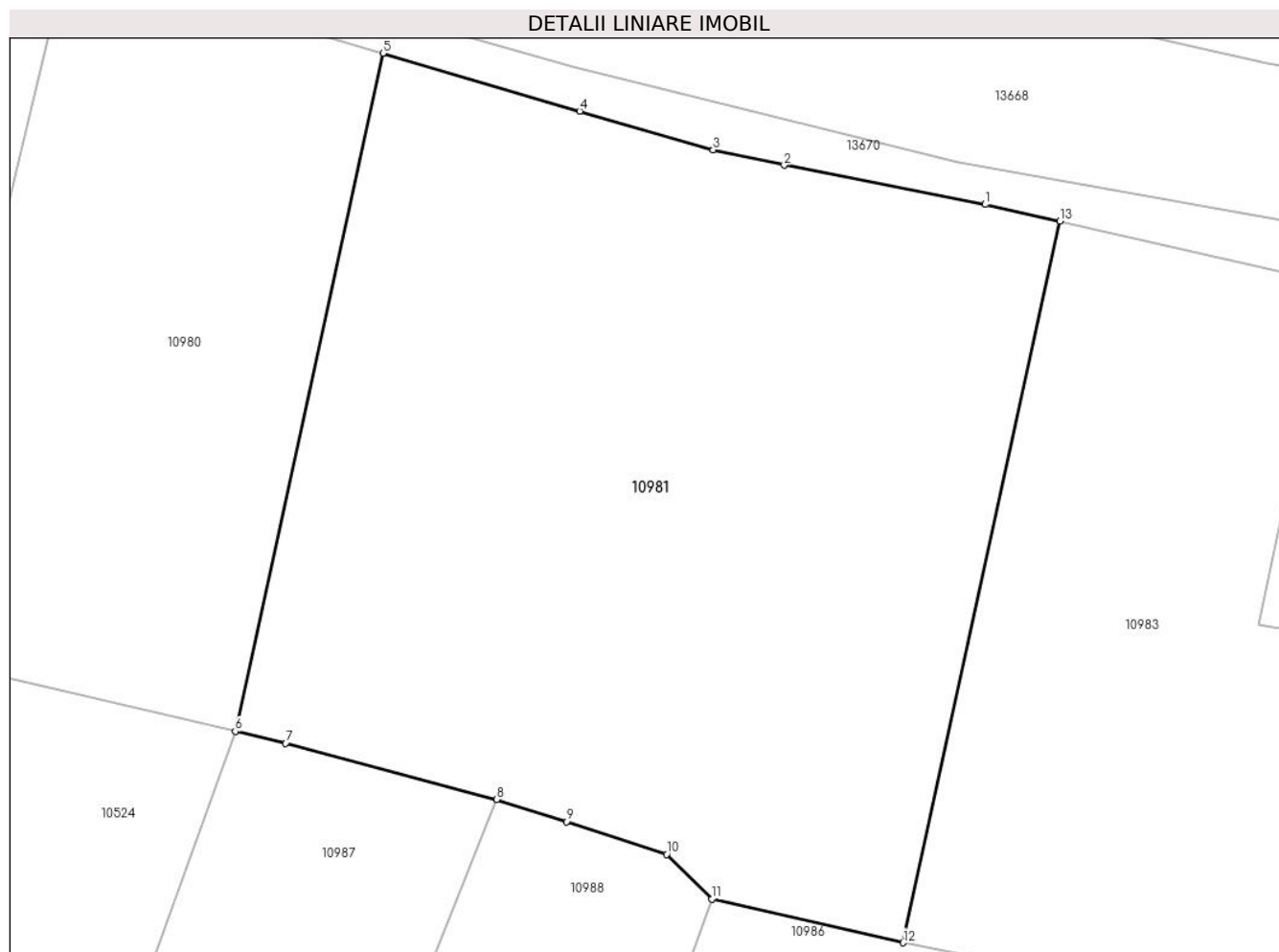
Inscrieri privind dezmembramintele dreptului de proprietate, drepturi reale de garanție și sarcini	Referințe
NU SUNT	

Anexa Nr. 1 La Partea I

Teren

Nr cadastral	Suprafața (mp)*	Observații / Referințe
34377	1.733	

* Suprafața este determinată în planul de proiecție Stereo 70.



Date referitoare la teren

Crt	Categorie folosință	Intravilan	Suprafața (mp)	Tarla	Parcelă	Nr. topo	Observații / Referințe
1	arabil	DA	1.733	-	-	-	

Lungime Segmente

1) Valorile lungimilor segmentelor sunt obținute din proiecție în plan.

Punct început	X / Y	Punct sfârșit	X / Y	Lungime segment (** (m)
1	581.491,335 671.325,199	2	581.479,41 671.327,532	12.151
2	581.479,41 671.327,532	3	581.475,184 671.328,445	4.323
3	581.475,184 671.328,445	4	581.467,257 671.330,741	8.253
4	581.467,257 671.330,741	5	581.455,575 671.334,176	12.177
5	581.455,575 671.334,176	6	581.446,807 671.293,935	41.185

Punct început	X / Y	Punct sfârșit	X / Y	Lungime segment (** (m)
6	581.446,807 671.293,935	7	581.449,803 671.293,225	3.079
7	581.449,803 671.293,225	8	581.462,342 671.289,885	12.976
8	581.462,342 671.289,885	9	581.466,496 671.288,566	4.358
9	581.466,496 671.288,566	10	581.472,417 671.286,626	6.231
10	581.472,417 671.286,626	11	581.475,107 671.283,979	3.774
11	581.475,107 671.283,979	12	581.486,456 671.281,384	11.642
12	581.486,456 671.281,384	13	581.495,787 671.324,208	43.829
13	581.495,787 671.324,208	1	581.491,335 671.325,199	4.561

** Lungimile segmentelor sunt determinate în planul de proiecție Stereo 70 și sunt rotunjite la 1 milimetru.

*** Distanța dintre puncte este formată din segmente cumulate ce sunt mai mici decât valoarea 1 milimetru.

**DATE DESPRE IMOBILUL NR. 10982**

Oficiul de Cadastru și Publicitate Imobiliară SUCEAVA
Biroul de Cadastru și Publicitate Imobiliară Gura Humorului

A. Partea I. Descrierea imobilului

TEREN Intravilan

Adresa: Loc. Mazanaesti, Jud. Suceava

Nr. Crt	Nr cadastral Nr. topografic	Suprafața* (mp)	Observații / Referințe
A1	34300	500	Sector cadastral:17 Teren neimprejmuit;

B. Partea II. Proprietari și acte

Inscrieri privitoare la dreptul de proprietate și alte drepturi reale		Referințe
5272 / 21/03/2024		
Act Notarial nr. 1234, din 20/03/2024 emis de NP Busuioc Ovidiu;		
B1	Intabulare, drept de PROPRIETATE bun comun, in devalmasie, dobandit prin Conventie, cota actuala 1/1, cota initiala 1/1 1) ANCHIDIN CLAUDIA-PARASCHIVA 2) ANCHIDIN MARIAN-ILIE	A1

C. Partea III. SARCINI .

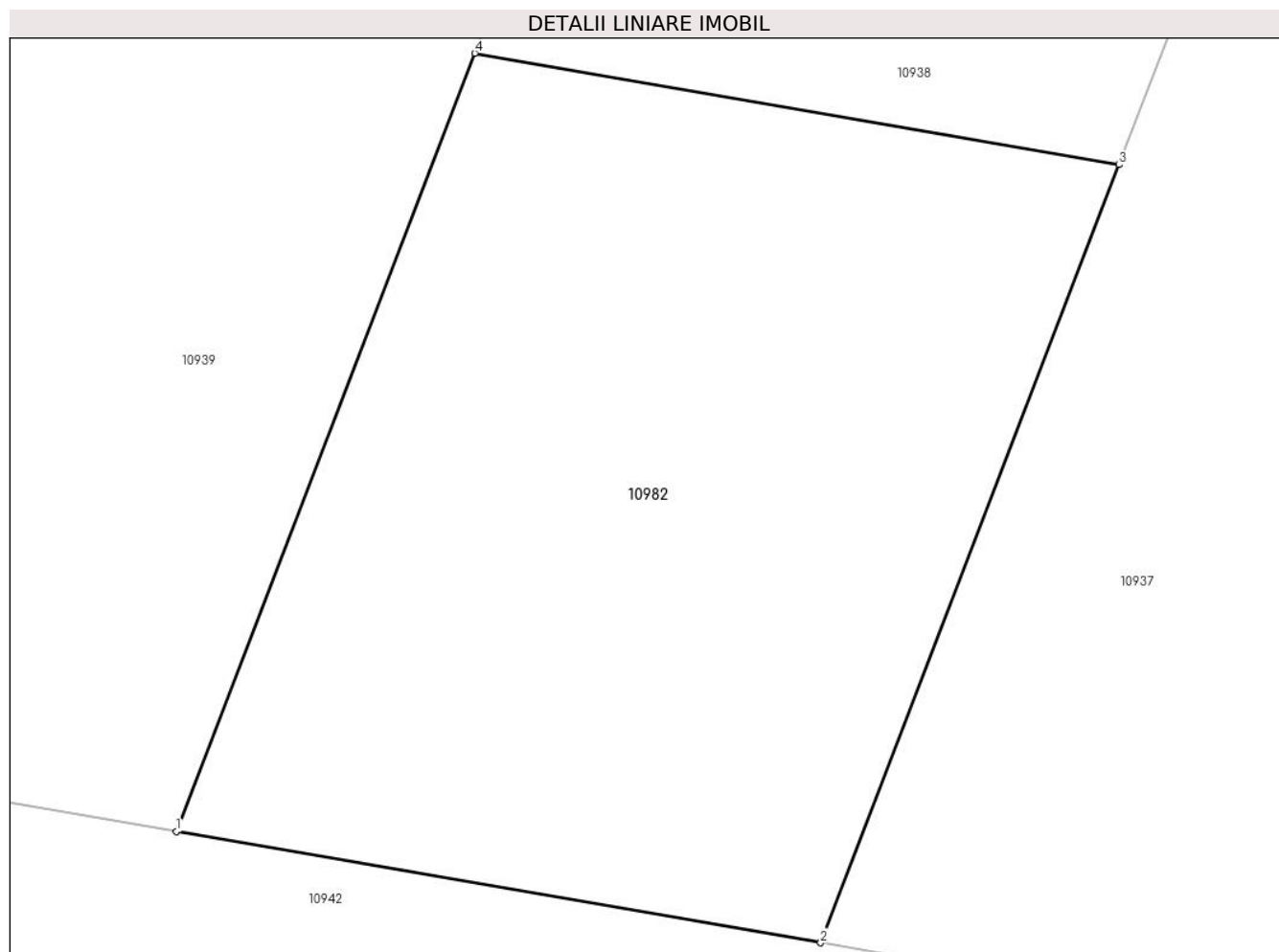
Inscrieri privind dezmembramintele dreptului de proprietate, drepturi reale de garanție și sarcini	Referințe
NU SUNT	

Anexa Nr. 1 La Partea I

Teren

Nr cadastral	Suprafața (mp)*	Observații / Referințe
34300	500	

* Suprafața este determinată în planul de proiecție Stereo 70.



Date referitoare la teren

Crt	Categorie folosință	Intravilan	Suprafața (mp)	Tarla	Parcelă	Nr. topo	Observații / Referințe
1	arabil	DA	500	-	-	-	

Lungime Segmente

1) Valorile lungimilor segmentelor sunt obținute din proiecție în plan.

Punct început	X / Y	Punct sfârșit	X / Y	Lungime segment (** (m)
1	581.031,521 671.488,695	2	581.051,228 671.485,286	20.0
2	581.051,228 671.485,286	3	581.060,355 671.509,079	25.484
3	581.060,355 671.509,079	4	581.040,647 671.512,488	20.001
4	581.040,647 671.512,488	1	581.031,521 671.488,695	25.483

** Lungimile segmentelor sunt determinate în planul de proiecție Stereo 70 și sunt rotunjite la 1 milimetru.

***** Distanţa dintre puncte este formată din segmente cumulate ce sunt mai mici decât valoarea 1 milimetru.**

**DATE DESPRE IMOBILUL NR. 10983**

Oficiul de Cadastru și Publicitate Imobiliară SUCEAVA
Biroul de Cadastru și Publicitate Imobiliară Gura Humorului

A. Partea I. Descrierea imobilului

TEREN Intravilan

Adresa: Loc. Mazanaesti, Jud. Suceava

Nr. Crt	Nr cadastral Nr. topografic	Suprafața* (mp)	Observații / Referințe
A1	34378	1.723	Sector cadastral:17 Teren neimprejmuit;

B. Partea II. Proprietari și acte

Inscrieri privitoare la dreptul de proprietate și alte drepturi reale		Referințe
7273 / 17/04/2024		
Act Notarial nr. 1988, din 28/04/2021 emis de Busuioc Ovidiu;		
B1	Intabulare, drept de PROPRIETATE, dobandit prin Conventie, cota actuala 1000/1723, cota initiala 1000/1723 1) BAITAN VASILE-STEFAN 2) BAITAN MIHAELA-NICOLETA <i>OBSERVATII: pozitie transcrisa din CF 31775/Dragoiesti, inscrisa prin incheierea nr. 9290 din 05/05/2021;</i>	A1
Act Notarial nr. 2726, din 22/06/2023 emis de Busuioc Ovidiu;		
B2	Intabulare, drept de PROPRIETATEca bun comun in devalmasie, dobandit prin Conventie, cota actuala 723/1723, cota initiala 723/1723 1) BAITAN VASILE-STEFAN 2) BAITAN MIHAELA-NICOLETA <i>OBSERVATII: pozitie transcrisa din CF 34127/Dragoiesti, inscrisa prin incheierea nr. 14496 din 23/06/2023;</i>	A1

C. Partea III. SARCINI .

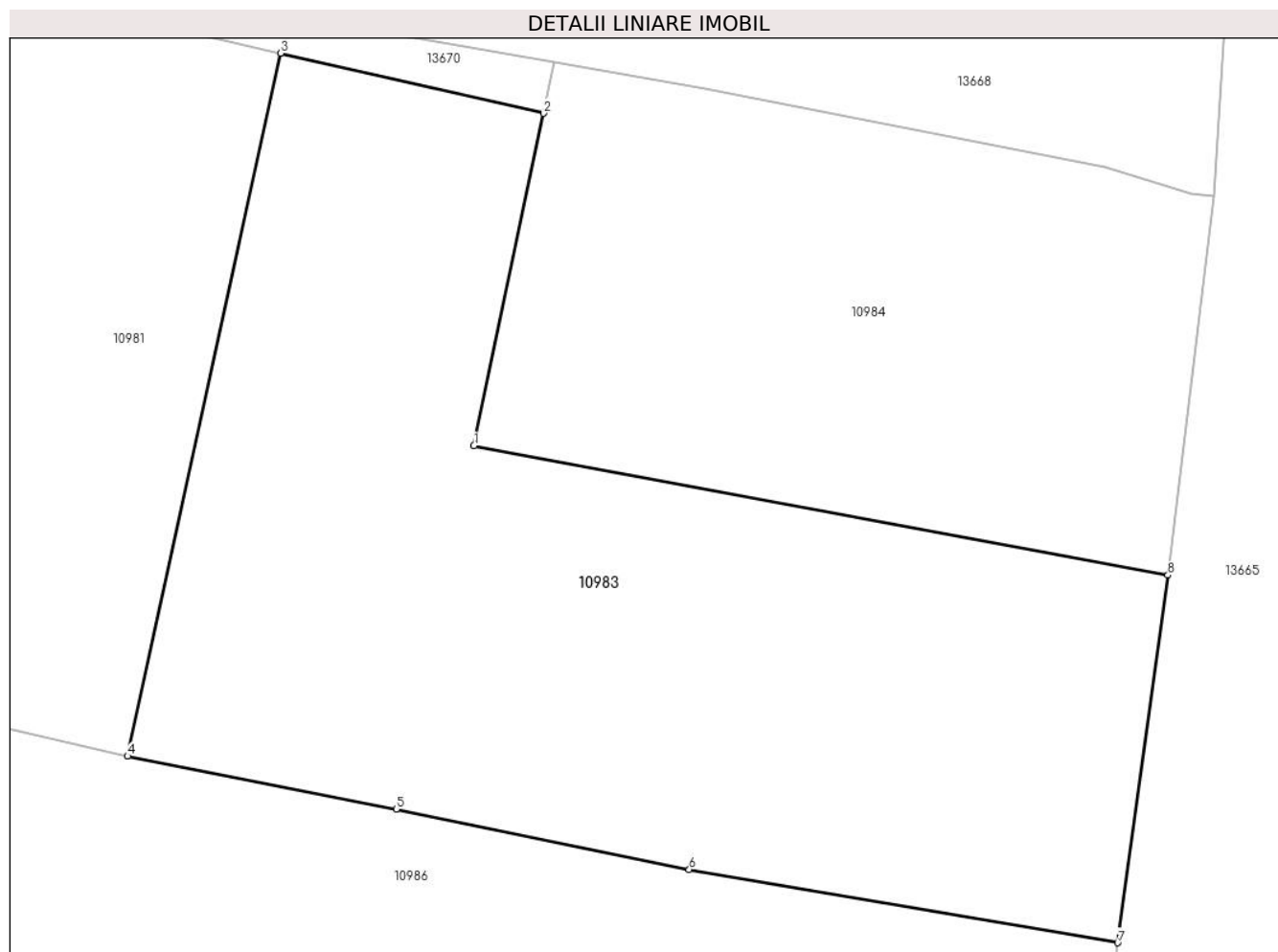
Inscrieri privind dezmembramintele dreptului de proprietate, drepturi reale de garanție și sarcini	Referințe
NU SUNT	

Anexa Nr. 1 La Partea I

Teren

Nr cadastral	Suprafața (mp)*	Observații / Referințe
34378	1.723	

* Suprafața este determinată în planul de proiecție Stereo 70.



Date referitoare la teren

Crt	Categorie folosință	Intravilan	Suprafața (mp)	Tarla	Parcelă	Nr. topo	Observații / Referințe
1	arabil	DA	1.723	-	-	-	

Lungime Segmente

1) Valorile lungimilor segmentelor sunt obținute din proiecție în plan.

Punct început	X / Y	Punct sfârșit	X / Y	Lungime segment (** (m)
1	581.507,574 671.300,291	2	581.511,817 671.320,545	20.694
2	581.511,817 671.320,545	3	581.495,787 671.324,208	16.443
3	581.495,787 671.324,208	4	581.486,456 671.281,384	43.829
4	581.486,456 671.281,384	5	581.502,847 671.278,156	16.706
5	581.502,847 671.278,156	6	581.520,702 671.274,473	18.231

Punct început	X / Y	Punct sfârșit	X / Y	Lungime segment (** (m)
6	581.520,702 671.274,473	7	581.546,825 671.270,015	26.501
7	581.546,825 671.270,015	8	581.549,88 671.292,415	22.607
8	581.549,88 671.292,415	1	581.507,574 671.300,291	43.033

** Lungimile segmentelor sunt determinate în planul de proiecție Stereo 70 și sunt rotunjite la 1 milimetru.

*** Distanța dintre puncte este formată din segmente cumulate ce sunt mai mici decât valoarea 1 milimetru.

**DATE DESPRE IMOBILUL NR. 10984**

Oficiul de Cadastru și Publicitate Imobiliară SUCEAVA
Biroul de Cadastru și Publicitate Imobiliară Gura Humorului

A. Partea I. Descrierea imobilului

TEREN Intravilan

Adresa: Loc. Mazanaesti, Str Parloagelor, Nr. FN, Jud. Suceava

Nr. Crt	Nr cadastral Nr. topografic	Suprafața* (mp)	Observații / Referințe
A1	31776	1.000	Sector cadastral:17 Teren neimprejmuit;

B. Partea II. Proprietari și acte

Inscrieri privitoare la dreptul de proprietate și alte drepturi reale		Referințe
21700 / 18/12/2019		
Act Notarial nr. 5577, din 17/12/2019 emis de Busuioc Ana Elena;		
B1	Intabulare, drept de PROPRIETATE, dobandit prin Conventie, cota actuala 1/1, cota initiala 1/1 1) POPESCU FLORENTINA, necasatorita	A1

C. Partea III. SARCINI .

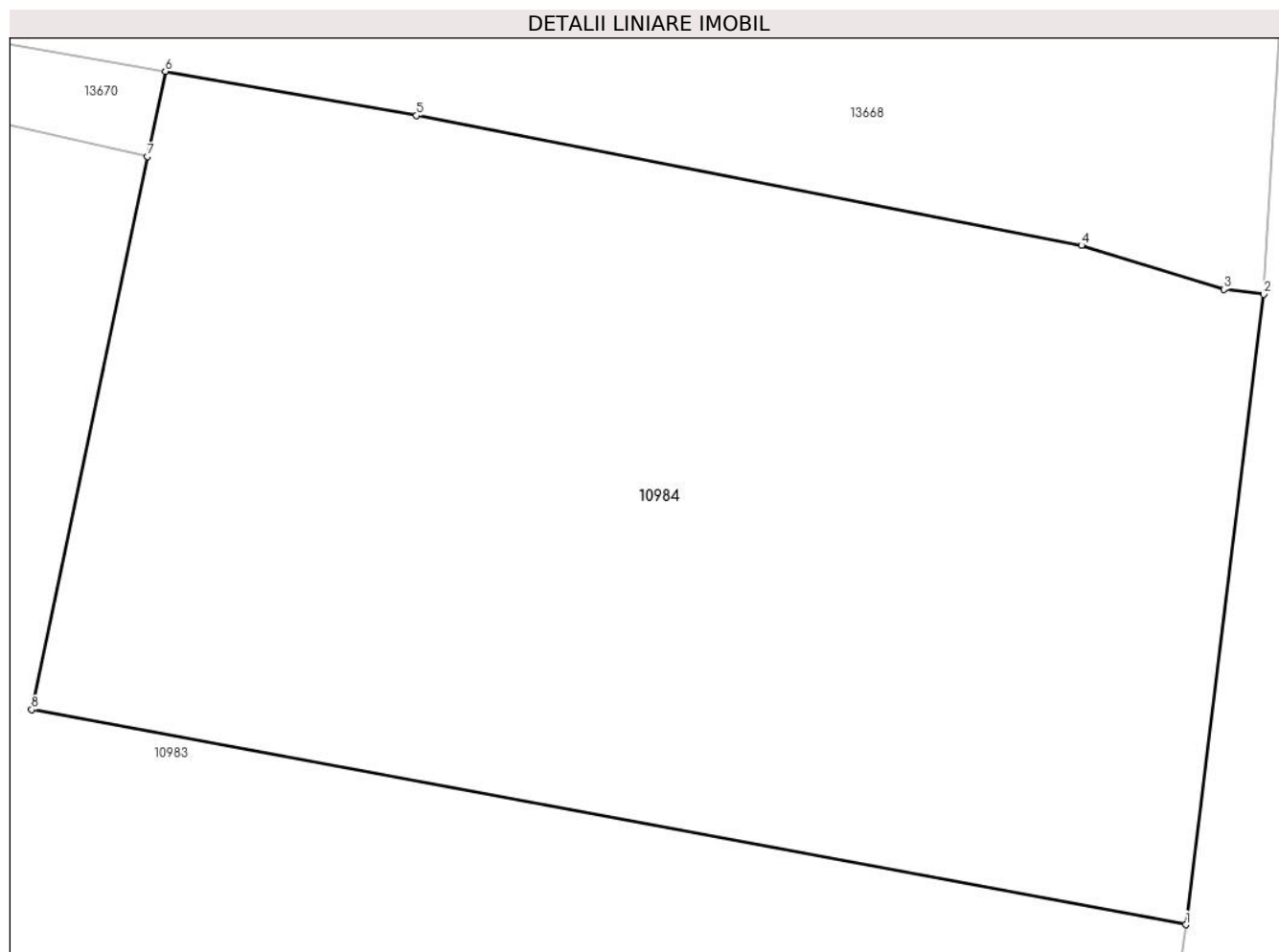
Inscrieri privind dezmembramintele dreptului de proprietate, drepturi reale de garanție și sarcini	Referințe
NU SUNT	

Anexa Nr. 1 La Partea I

Teren

Nr cadastral	Suprafața (mp)*	Observații / Referințe
31776	1.000	

* Suprafața este determinată în planul de proiecție Stereo 70.



Date referitoare la teren

Crt	Categorie folosință	Intravilan	Suprafața (mp)	Tarla	Parcelă	Nr. topo	Observații / Referințe
1	arabil	DA	1.000	-	-	-	

Lungime Segmente

1) Valorile lungimilor segmentelor sunt obținute din proiecție în plan.

Punct început	X / Y	Punct sfârșit	X / Y	Lungime segment (** (m)
1	581.549,88 671.292,415	2	581.552,73 671.315,499	23.259
2	581.552,73 671.315,499	3	581.551,264 671.315,68	1.477
3	581.551,264 671.315,68	4	581.546,05 671.317,294	5.458
4	581.546,05 671.317,294	5	581.521,671 671.322,046	24.838
5	581.521,671 671.322,046	6	581.512,471 671.323,665	9.341

Punct început	X / Y	Punct sfârșit	X / Y	Lungime segment (** (m)
6	581.512,471 671.323,665	7	581.511,817 671.320,545	3.188
7	581.511,817 671.320,545	8	581.507,574 671.300,291	20.694
8	581.507,574 671.300,291	1	581.549,88 671.292,415	43.033

** Lungimile segmentelor sunt determinate în planul de proiecție Stereo 70 și sunt rotunjite la 1 milimetru.

*** Distanța dintre puncte este formată din segmente cumulate ce sunt mai mici decât valoarea 1 milimetru.

**DATE DESPRE IMOBILUL NR. 10985**

Oficiul de Cadastru și Publicitate Imobiliară SUCEAVA
Biroul de Cadastru și Publicitate Imobiliară Gura Humorului

A. Partea I. Descrierea imobilului

TEREN Intravilan

Adresa: Loc. Mazanaesti, Str Parloagelor, Nr. 39, Jud. Suceava

Nr. Crt	Nr cadastral Nr. topografic	Suprafața* (mp)	Observații / Referințe
A1		500	Sector cadastral:17 Teren neimprijmit;

Construcții

Crt	Nr cadastral Nr. topografic	Adresa	Observații / Referințe
A1.1		Loc. Mazanaesti, Str Parloagelor, Nr. 39, Jud. Suceava	Nr. niveluri:1; S. construita la sol:63 mp; S. construita desfasurata:63 mp; Locuinta

B. Partea II. Proprietari și acte

Inscrieri privitoare la dreptul de proprietate și alte drepturi reale		Referințe
10985 / 18/03/2022		
Act Normativ nr. 7, din 13/03/1996 emis de PARLAMENTUL ROMANIEI;		
B1	Intabulare, drept de PROPRIETATE, dobandit prin Lege, cota actuala 1/1, cota initiala 1/1 1) NEIDENTIFICAT NEIDENTIFICAT	A1
Act Administrativ nr. 4600, din 14/03/2022 emis de COMUNA DRAGOIESTI;		
B2	Se noteaza posesia factica in favoarea 1) ONIGA IONEL-DOREL	A1
Act Administrativ nr. 2526, din 31/03/2022 emis de COMUNA DRAGOIESTI;		
B3	Intabulare, drept de PROPRIETATE, dobandit prin Lege, cota actuala 1/1, cota initiala 1/1 1) ONIGA IONEL-DOREL	A1.1

C. Partea III. SARCINI .

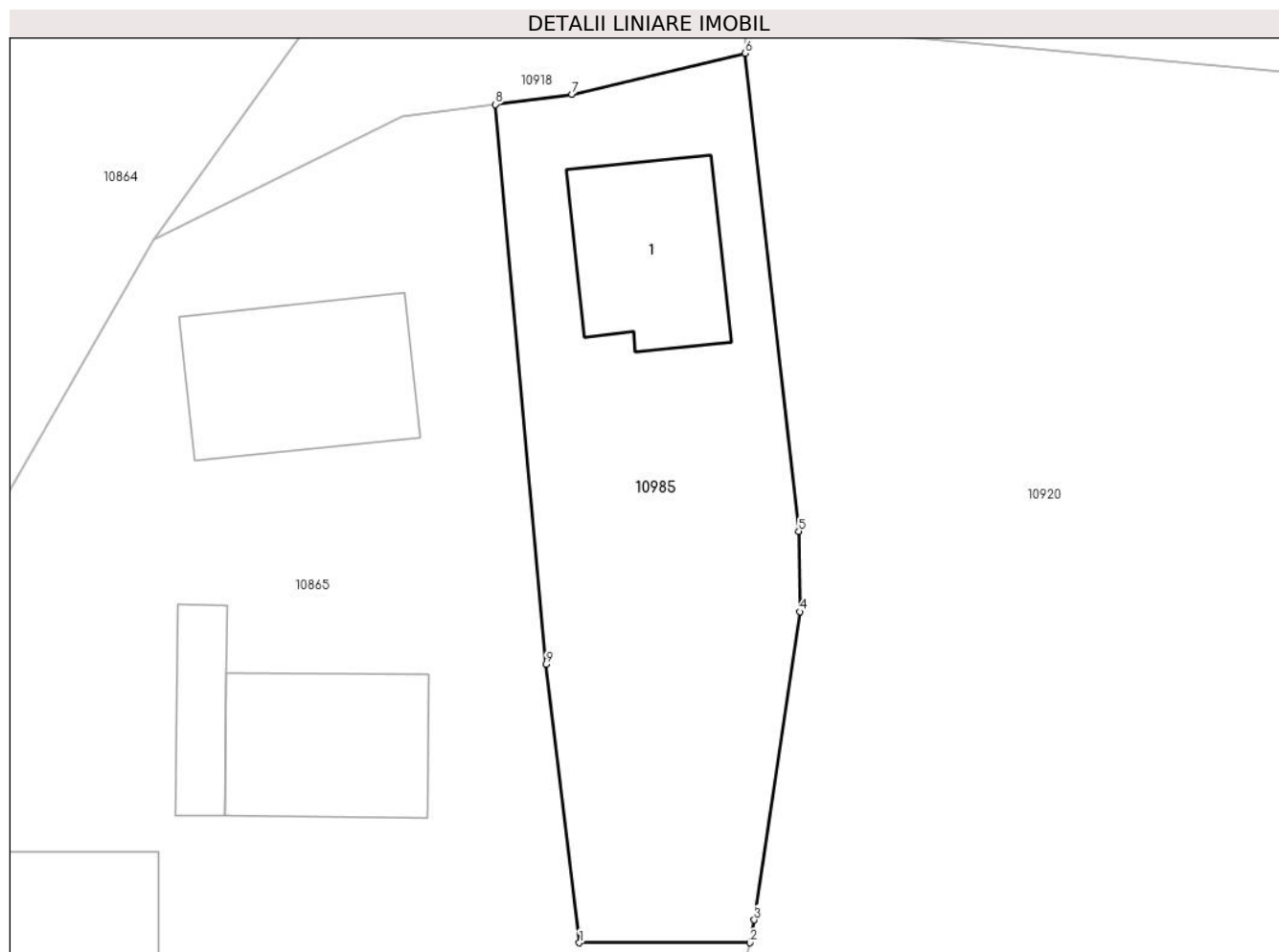
Inscrieri privind dezmembramintele dreptului de proprietate, drepturi reale de garanție și sarcini	Referințe
NU SUNT	

Anexa Nr. 1 La Partea I

Teren

Nr cadastral	Suprafața (mp)*	Observații / Referințe
	500	

* Suprafața este determinată în planul de proiecție Stereo 70.



Date referitoare la teren

Crt	Categorie folosință	Intra vilan	Suprafața (mp)	Tarla	Parcelă	Nr. topo	Observații / Referințe
1	curți constructii	DA	500	-	-	-	

Date referitoare la construcții

Crt	Număr	Destinație construcție	Supraf. (mp)	Situație juridică	Observații / Referințe
A1.1		construcții de locuințe	63	Cu acte	Nr. niveluri:1; S. construita la sol:63 mp; S. construita desfasurata:63 mp; Locuinta

Lungime Segmente

1) Valorile lungimilor segmentelor sunt obținute din proiecție în plan.

Punct început	X / Y	Punct sfârșit	X / Y	Lungime segment (** (m)
1	580.699,728 671.572,228	2	580.708,06 671.572,229	8.332
2	580.708,06 671.572,229	3	580.708,275 671.573,349	1.14
3	580.708,275 671.573,349	4	580.710,513 671.588,411	15.227
4	580.710,513 671.588,411	5	580.710,461 671.592,335	3.924

Punct început	X / Y	Punct sfârșit	X / Y	Lungime segment (** (m)
5	580.710,461 671.592,335	6	580.707,83 671.615,7	23.513
6	580.707,83 671.615,7	7	580.699,36 671.613,69	8.705
7	580.699,36 671.613,69	8	580.695,625 671.613,196	3.768
8	580.695,625 671.613,196	9	580.698,092 671.585,834	27.473
9	580.698,092 671.585,834	1	580.699,728 671.572,228	13.704

** Lungimile segmentelor sunt determinate în planul de proiecție Stereo 70 și sunt rotunjite la 1 milimetru.

*** Distanța dintre puncte este formată din segmente cumulate ce sunt mai mici decât valoarea 1 milimetru.

**DATE DESPRE IMOBILUL NR. 10986**

Oficiul de Cadastru și Publicitate Imobiliară SUCEAVA
 Biroul de Cadastru și Publicitate Imobiliară Gura Humorului

A. Partea I. Descrierea imobilului

TEREN Intravilan

Adresa: Loc. Mazanaesti, Jud. Suceava

Nr. Crt	Nr cadastral Nr. topografic	Suprafața* (mp)	Observații / Referințe
A1		3.550	Sector cadastral:17 Teren neimprejmuit;

B. Partea II. Proprietari și acte

Inscrieri privitoare la dreptul de proprietate și alte drepturi reale		Referințe
10986 / 18/03/2022		
Act Normativ nr. 7, din 13/03/1996 emis de PARLAMENTUL ROMANIEI;		
B1	Inscrierea provizorie, drept de PROPRIETATE, dobandit prin Lege, cota actuala 1/1, cota initiala 1/1	A1
1) COMUNA DRAGOIESTI, CIF:4441190, PROPRIETAR NEIDENTIFICAT		

C. Partea III. SARCINI .

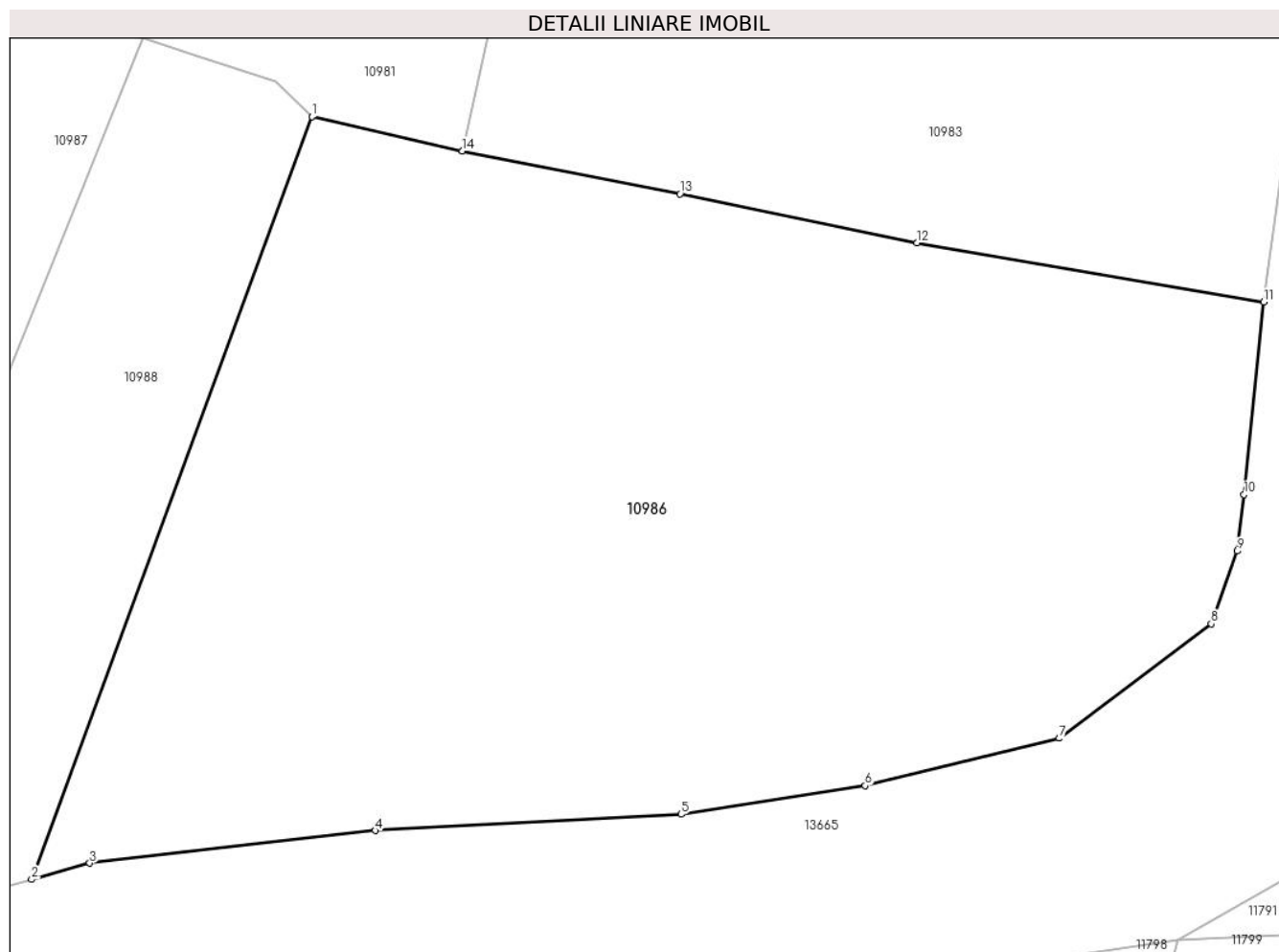
Inscrieri privind dezmembramintele dreptului de proprietate, drepturi reale de garanție și sarcini	Referințe
NU SUNT	

Anexa Nr. 1 La Partea I

Teren

Nr cadastral	Suprafața (mp)*	Observații / Referințe
	3.550	

* Suprafața este determinată în planul de proiecție Stereo 70.



Date referitoare la teren

Crt	Categorie folosință	Intravilan	Suprafața (mp)	Tarla	Parcelă	Nr. topo	Observații / Referințe
1	arabil	DA	3.550	-	-	-	

Lungime Segmente

1) Valorile lungimilor segmentelor sunt obținute din proiecție în plan.

Punct început	X / Y	Punct sfârșit	X / Y	Lungime segment (** (m)
1	581.475,107 671.283,979	2	581.453,994 671.226,552	61.185
2	581.453,994 671.226,552	3	581.458,358 671.227,775	4.532
3	581.458,358 671.227,775	4	581.479,872 671.230,222	21.653
4	581.479,872 671.230,222	5	581.502,931 671.231,457	23.092
5	581.502,931 671.231,457	6	581.516,788 671.233,603	14.022

Punct început	X / Y	Punct sfârșit	X / Y	Lungime segment (** (m)
6	581.516,788 671.233,603	7	581.531,414 671.237,175	15.056
7	581.531,414 671.237,175	8	581.542,872 671.245,781	14.33
8	581.542,872 671.245,781	9	581.544,84 671.251,266	5.827
9	581.544,84 671.251,266	10	581.545,343 671.255,529	4.293
10	581.545,343 671.255,529	11	581.546,825 671.270,015	14.562
11	581.546,825 671.270,015	12	581.520,702 671.274,473	26.501
12	581.520,702 671.274,473	13	581.502,847 671.278,156	18.231
13	581.502,847 671.278,156	14	581.486,456 671.281,384	16.706
14	581.486,456 671.281,384	1	581.475,107 671.283,979	11.642

** Lungimile segmentelor sunt determinate în planul de proiecție Stereo 70 și sunt rotunjite la 1 milimetru.

*** Distanța dintre puncte este formată din segmente cumulate ce sunt mai mici decât valoarea 1 milimetru.

**DATE DESPRE IMOBILUL NR. 10987**

Oficiul de Cadastru și Publicitate Imobiliară SUCEAVA
Biroul de Cadastru și Publicitate Imobiliară Gura Humorului

A. Partea I. Descrierea imobilului

TEREN Intravilan

Adresa: Loc. Mazanaesti, Jud. Suceava

Nr. Crt	Nr cadastral Nr. topografic	Suprafața* (mp)	Observații / Referințe
A1		1.100	Sector cadastral:17 Teren neimprejmut;

B. Partea II. Proprietari și acte

Inscrieri privitoare la dreptul de proprietate și alte drepturi reale		Referințe
10987 / 18/03/2022		
Act Normativ nr. 7, din 13/03/1996 emis de PARLAMENTUL ROMANIEI;		
B1	Intabulare, drept de PROPRIETATE, dobandit prin Lege, cota actuala 1/1, cota initiala 1/1 1) NEIDENTIFICAT NEIDENTIFICAT	A1
Act Administrativ nr. 1389, din 14/03/2022 emis de PRIMARIA COMUNEI DRAGOIESTI;		
B2	Se noteaza posesia factica in favoarea lui 1) RUSU TRAIAN	A1

C. Partea III. SARCINI .

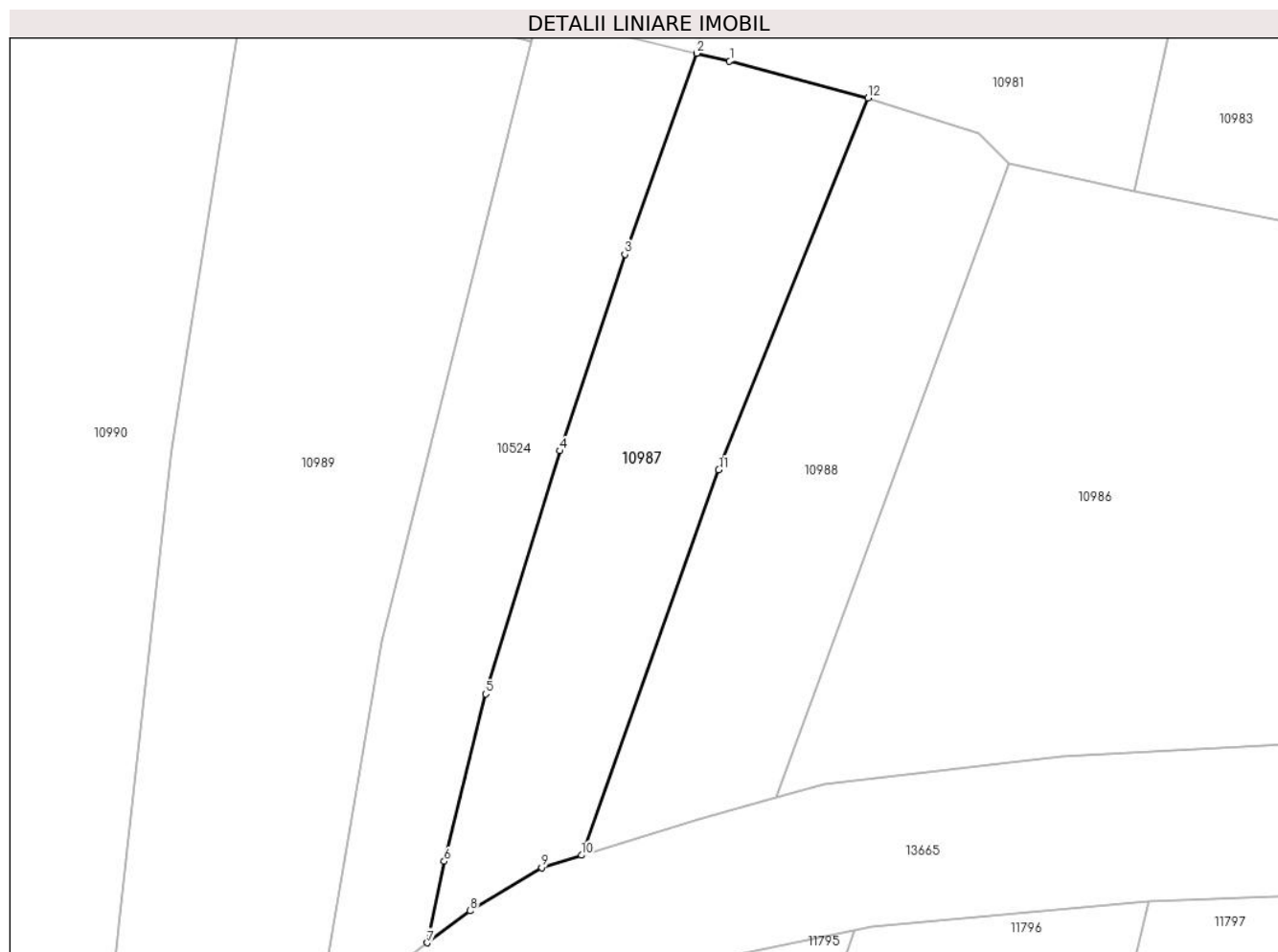
Inscrieri privind dezmembramintele dreptului de proprietate, drepturi reale de garanție și sarcini	Referințe
NU SUNT	

Anexa Nr. 1 La Partea I

Teren

Nr cadastral	Suprafața (mp)*	Observații / Referințe
	1.100	

* Suprafața este determinată în planul de proiecție Stereo 70.



Date referitoare la teren

Crt	Categorie folosință	Intravilan	Suprafața (mp)	Tarla	Parcelă	Nr. topo	Observații / Referințe
1	arabil	DA	1.100	-	-	-	

Lungime Segmente

1) Valorile lungimilor segmentelor sunt obținute din proiecție în plan.

Punct început	X / Y	Punct sfârșit	X / Y	Lungime segment (** (m)
1	581.449,803 671.293,225	2	581.446,807 671.293,935	3.079
2	581.446,807 671.293,935	3	581.440,297 671.275,726	19.338
3	581.440,297 671.275,726	4	581.434,426 671.257,926	18.743
4	581.434,426 671.257,926	5	581.427,681 671.235,923	23.014
5	581.427,681 671.235,923	6	581.423,935 671.220,751	15.628

Punct început	X / Y	Punct sfârșit	X / Y	Lungime segment (** (m)
6	581.423,935 671.220,751	7	581.422,4 671.213,382	7.527
7	581.422,4 671.213,382	8	581.426,271 671.216,27	4.83
8	581.426,271 671.216,27	9	581.432,78 671.220,197	7.602
9	581.432,78 671.220,197	10	581.436,367 671.221,306	3.755
10	581.436,367 671.221,306	11	581.448,809 671.256,225	37.069
11	581.448,809 671.256,225	12	581.462,342 671.289,885	36.279
12	581.462,342 671.289,885	1	581.449,803 671.293,225	12.976

** Lungimile segmentelor sunt determinate în planul de proiecție Stereo 70 și sunt rotunjite la 1 milimetru.

*** Distanța dintre puncte este formată din segmente cumulate ce sunt mai mici decât valoarea 1 milimetru.

**DATE DESPRE IMOBILUL NR. 10988**

Oficiul de Cadastru și Publicitate Imobiliară SUCEAVA
Biroul de Cadastru și Publicitate Imobiliară Gura Humorului

A. Partea I. Descrierea imobilului

TEREN Intravilan

Adresa: Loc. Mazanaesti, Jud. Suceava

Nr. Crt	Nr cadastral Nr. topografic	Suprafața* (mp)	Observații / Referințe
A1		1.000	Sector cadastral:17 Teren neimprejmuit;

B. Partea II. Proprietari și acte

Inscrieri privitoare la dreptul de proprietate și alte drepturi reale	Referințe
10988 / 18/03/2022	
Act Notarial nr. 6583, din 17/11/2003 emis de BNP ION LOSTUN;	
B1	A1
Intabulare, drept de PROPRIETATE, dobandit prin lesire Din Indiviziune, cota actuala 1/1, cota initiala 1/1	
1) RUSU CONSTANTIN	

C. Partea III. SARCINI .

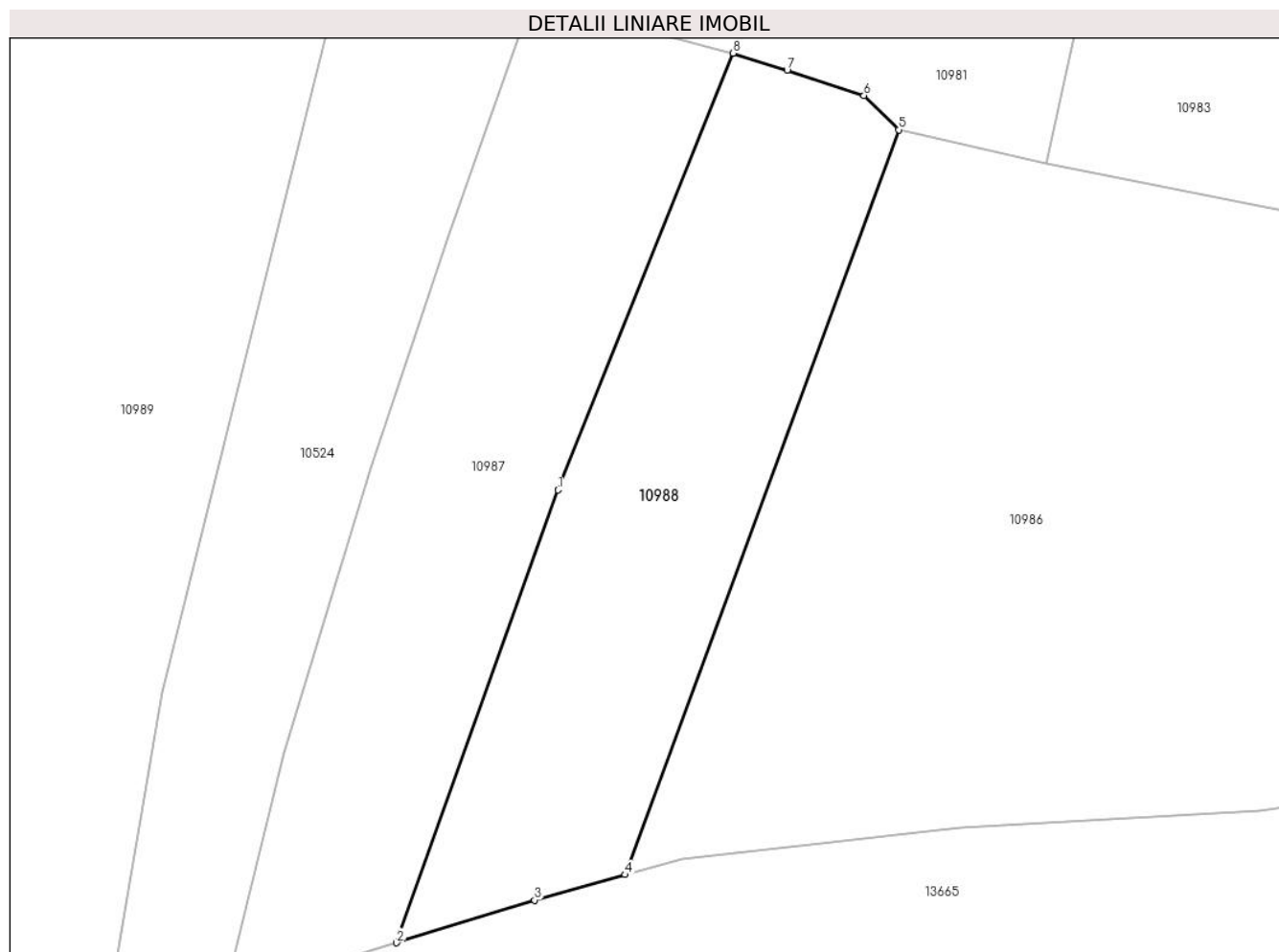
Inscrieri privind dezmembramintele dreptului de proprietate, drepturi reale de garanție și sarcini	Referințe
NU SUNT	

Anexa Nr. 1 La Partea I

Teren

Nr cadastral	Suprafața (mp)*	Observații / Referințe
	1.000	

* Suprafața este determinată în planul de proiecție Stereo 70.



Date referitoare la teren

Crt	Categorie folosință	Intra vilan	Suprafața (mp)	Tarla	Parcelă	Nr. topo	Observații / Referințe
1	arabil	DA	1.000	-	-	-	

Lungime Segmente

1) Valorile lungimilor segmentelor sunt obținute din proiecție în plan.

Punct început	X / Y	Punct sfârșit	X / Y	Lungime segment (** (m)
1	581.448,809 671.256,225	2	581.436,367 671.221,306	37.069
2	581.436,367 671.221,306	3	581.447,006 671.224,594	11.135
3	581.447,006 671.224,594	4	581.453,994 671.226,552	7.257
4	581.453,994 671.226,552	5	581.475,107 671.283,979	61.185
5	581.475,107 671.283,979	6	581.472,417 671.286,626	3.774

Punct început	X / Y	Punct sfârșit	X / Y	Lungime segment (** (m)
6	581.472,417 671.286,626	7	581.466,496 671.288,566	6.231
7	581.466,496 671.288,566	8	581.462,342 671.289,885	4.358
8	581.462,342 671.289,885	1	581.448,809 671.256,225	36.279

** Lungimile segmentelor sunt determinate în planul de proiecție Stereo 70 și sunt rotunjite la 1 milimetru.

*** Distanța dintre puncte este formată din segmente cumulate ce sunt mai mici decât valoarea 1 milimetru.

**DATE DESPRE IMOBILUL NR. 10989**

Oficiul de Cadastru și Publicitate Imobiliară SUCEAVA
Biroul de Cadastru și Publicitate Imobiliară Gura Humorului

A. Partea I. Descrierea imobilului

TEREN Necunoscut

Adresa: Loc. Mazanaesti, Str Notar Stefan Moldovan, Nr. FN, Jud. Suceava

Nr. Crt	Nr cadastral Nr. topografic	Suprafața* (mp)	Observații / Referințe
A1		2.192	Sector cadastral:17 Teren neimprejmit;

B. Partea II. Proprietari și acte

Inscrieri privitoare la dreptul de proprietate și alte drepturi reale		Referințe
10989 / 18/03/2022		
Act Normativ nr. 7, din 13/03/1996 emis de PARLAMENTUL ROMANIEI;		
B1	Intabulare, drept de PROPRIETATE, dobandit prin Lege, cota actuala 1/1, cota initiala 1/1 1) NEIDENTIFICAT NEIDENTIFICAT	A1
Act Administrativ nr. 1390, din 14/03/2022 emis de PRIMARIA COMUNEI DRAGOIESTI;		
B2	Se noteaza posesia factica in favoarea lui 1) RUSU STEFAN-ILIE	A1

C. Partea III. SARCINI .

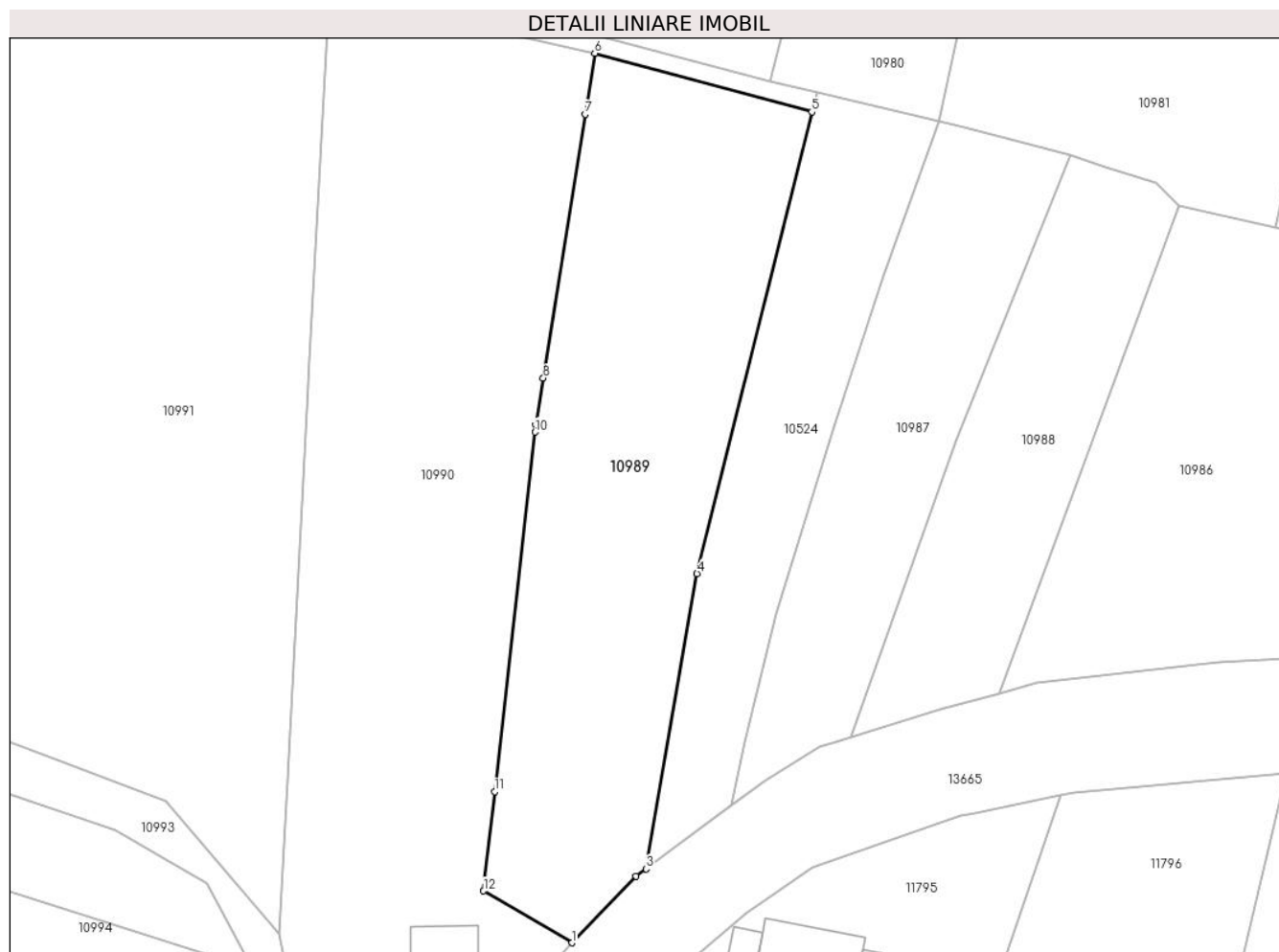
Inscrieri privind dezmembramintele dreptului de proprietate, drepturi reale de garanție și sarcini	Referințe
NU SUNT	

Anexa Nr. 1 La Partea I

Teren

Nr cadastral	Suprafața (mp)*	Observații / Referințe
	2.192	

* Suprafața este determinată în planul de proiecție Stereo 70.



Date referitoare la teren

Crt	Categorie folosință	Intravilan	Suprafața (mp)	Tarla	Parcelă	Nr. topo	Observații / Referințe
1	arabil	DA	1.693	-	-	-	
2	arabil	NU	498	46	836	-	

Lungime Segmente

1) Valorile lungimilor segmentelor sunt obținute din proiecție în plan.

Punct început	X / Y	Punct sfârșit	X / Y	Lungime segment (** (m)
1	581.403,534 671.197,135	2	581.411,113 671.204,962	10.895
2	581.411,113 671.204,962	3	581.412,294 671.205,843	1.473
3	581.412,294 671.205,843	4	581.418,281 671.240,631	35.299
4	581.418,281 671.240,631	5	581.431,815 671.295,02	56.048

Punct început	X / Y	Punct sfârșit	X / Y	Lungime segment (** (m)
5	581.431,815 671.295,02	6	581.406,236 671.301,942	26.499
6	581.406,236 671.301,942	7	581.405,096 671.294,77	7.262
7	581.405,096 671.294,77	8	581.400,153 671.263,669	31.491
8	581.400,153 671.263,669	9	581.399,282 671.258,186	5.552
9	581.399,282 671.258,186	10	581.399,184 671.257,31	0.881
10	581.399,184 671.257,31	11	581.394,432 671.214,929	42.647
11	581.394,432 671.214,929	12	581.393,121 671.203,235	11.767
12	581.393,121 671.203,235	1	581.403,534 671.197,135	12.068

** Lungimile segmentelor sunt determinate în planul de proiecție Stereo 70 și sunt rotunjite la 1 milimetru.

*** Distanța dintre puncte este formată din segmente cumulate ce sunt mai mici decât valoarea 1 milimetru.

**DATE DESPRE IMOBILUL NR. 10990**

Oficiul de Cadastru și Publicitate Imobiliară SUCEAVA
Biroul de Cadastru și Publicitate Imobiliară Gura Humorului

A. Partea I. Descrierea imobilului

TEREN Necunoscut

Adresa: Loc. Mazanaesti, Str Notar Stefan Moldovan, Nr. 2, Jud. Suceava

Nr. Crt	Nr cadastral Nr. topografic	Suprafața* (mp)	Observații / Referințe
A1	31661	3.500	Sector cadastral:17 Teren neimprejmuit;

Construcții

Crt	Nr cadastral Nr. topografic	Adresa	Observații / Referințe
A1.1		Loc. Mazanaesti, Str Notar Stefan Moldovan, Nr. 2, Jud. Suceava	Nr. niveluri:1; S. construita la sol:44 mp; S. construita desfasurata:44 mp; LOCUINTA

B. Partea II. Proprietari și acte

Inscrieri privitoare la dreptul de proprietate și alte drepturi reale		Referințe
17231 / 30/12/2020		
Act Notarial nr. 3602, din 29/12/2020 emis de BIN Pelepco Lacramioara Gabriela;		
B1	Intabulare, drept de PROPRIETATE, dobandit prin Conventie, cota actuala 1/1, cota initiala 1/1 1) CAJVAN ANA 2) CAJVAN IOAN, bun comun	A1, A1.1

C. Partea III. SARCINI .

Inscrieri privind dezmembramintele dreptului de proprietate, drepturi reale de garanție și sarcini	Referințe
NU SUNT	

Anexa Nr. 1 La Partea I

Teren

Nr cadastral	Suprafața (mp)*	Observații / Referințe
31661	3.500	

* Suprafața este determinată în planul de proiecție Stereo 70.



Date referitoare la teren

Crt	Categorie folosință	Intravilan	Suprafața (mp)	Tarla	Parcelă	Nr. topo	Observații / Referințe
10990	curți constructii	DA	411	-	-	-	
10990	arabil	NU	1.048	46	836	-	
10990	arabil	DA	172	-	-	-	
10990	arabil	DA	1.870	-	-	-	

Date referitoare la construcții

Crt	Număr	Destinație construcție	Supraf. (mp)	Situație juridică	Observații / Referințe
A1.1		construcții de locuințe	44	Cu acte	Nr. niveluri:1; S. construita la sol:44 mp; S. construita desfasurata:44 mp; LOCUINTA

Lungime Segmente

1) Valorile lungimilor segmentelor sunt obținute din proiecție în plan.

Punct început	X / Y	Punct sfârșit	X / Y	Lungime segment (** (m)
1	581.373,724 671.165,182	2	581.379,336 671.171,197	8.226
2	581.379,336 671.171,197	3	581.403,534 671.197,135	35.473
3	581.403,534 671.197,135	4	581.393,121 671.203,235	12.068
4	581.393,121 671.203,235	5	581.394,432 671.214,929	11.767
5	581.394,432 671.214,929	6	581.399,184 671.257,31	42.647
6	581.399,184 671.257,31	7	581.399,282 671.258,186	0.881
7	581.399,282 671.258,186	8	581.400,153 671.263,669	5.552
8	581.400,153 671.263,669	9	581.405,096 671.294,77	31.491
9	581.405,096 671.294,77	10	581.406,236 671.301,942	7.262
10	581.406,236 671.301,942	11	581.374,888 671.309,103	32.156
11	581.374,888 671.309,103	12	581.374,666 671.304,907	4.202
12	581.374,666 671.304,907	13	581.372,602 671.265,874	39.088
13	581.372,602 671.265,874	14	581.372,284 671.259,86	6.022
14	581.372,284 671.259,86	15	581.369,979 671.216,28	43.641
15	581.369,979 671.216,28	16	581.369,019 671.198,124	18.181
16	581.369,019 671.198,124	17	581.373,741 671.176,223	22.404
17	581.373,741 671.176,223	1	581.373,724 671.165,182	11.041

** Lungimile segmentelor sunt determinate în planul de proiecție Stereo 70 și sunt rotunjite la 1 milimetru.

*** Distanța dintre puncte este formată din segmente cumulate ce sunt mai mici decât valoarea 1 milimetru.

**DATE DESPRE IMOBILUL NR. 10991**

Oficiul de Cadastru și Publicitate Imobiliară SUCEAVA
Biroul de Cadastru și Publicitate Imobiliară Gura Humorului

A. Partea I. Descrierea imobilului

TEREN Necunoscut

Adresa: Loc. Mazanaesti, Jud. Suceava

Nr. Crt	Nr cadastral Nr. topografic	Suprafața* (mp)	Observații / Referințe
A1	31662	4.500	Sector cadastral:17 Teren neimprejmuit;

B. Partea II. Proprietari și acte

Inscrieri privitoare la dreptul de proprietate și alte drepturi reale	Referințe
9147 / 10/08/2020	
Act Administrativ nr. 2749, din 29/06/2007 emis de Comisia Judeteana Suceava;	
B1	A1
Intabulare, drept de PROPRIETATE, dobandit prin Reconstituire, cota actuala 1/1, cota initiala 1/1	
1) MOLDOVAN SILVIA	
2) FILIP RODICA, in indiviziune	

C. Partea III. SARCINI .

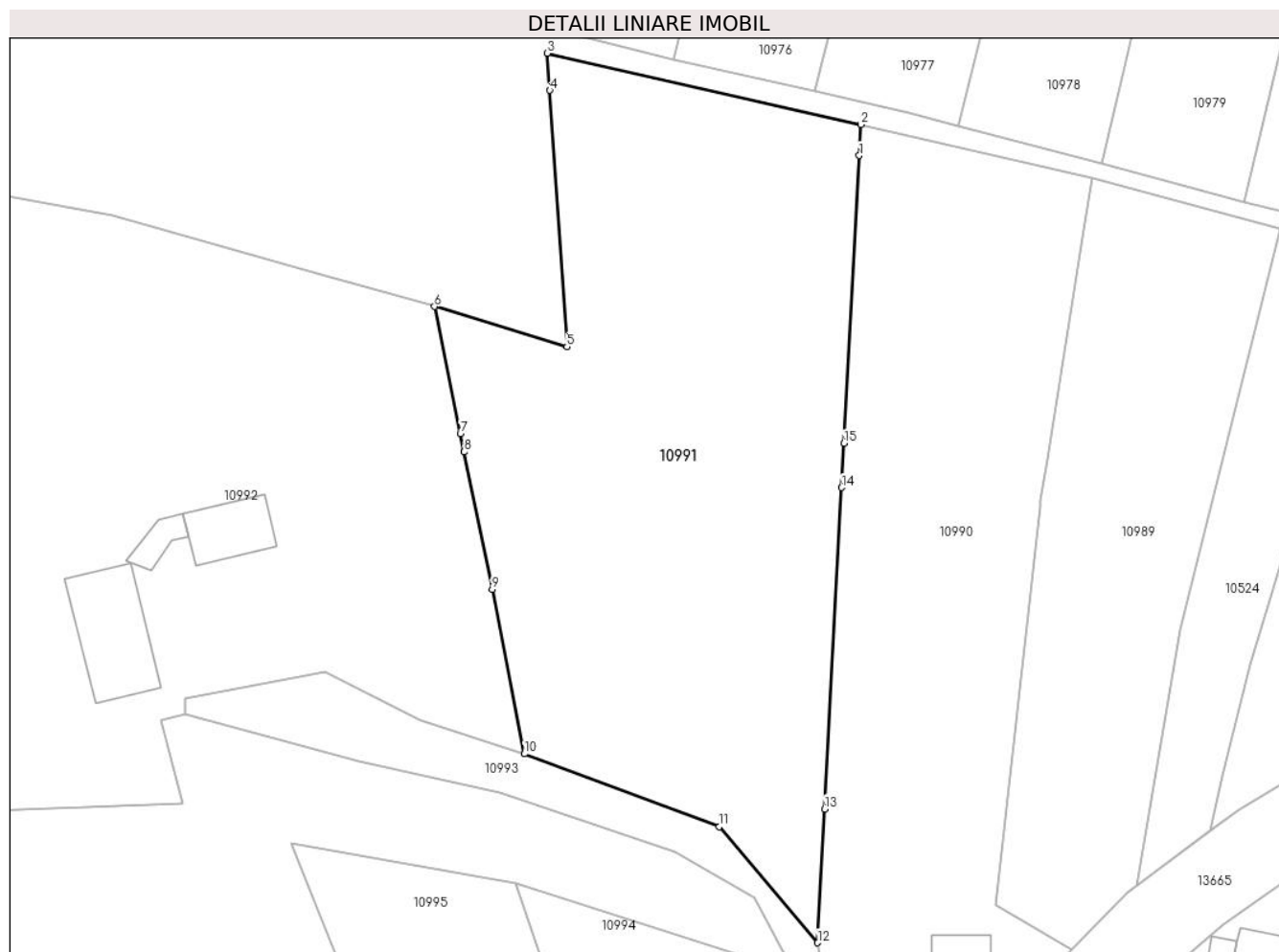
Inscrieri privind dezmembramintele dreptului de proprietate, drepturi reale de garanție și sarcini	Referințe
NU SUNT	

Anexa Nr. 1 La Partea I

Teren

Nr cadastral	Suprafața (mp)*	Observații / Referințe
31662	4.500	

* Suprafața este determinată în planul de proiecție Stereo 70.



Date referitoare la teren

Crt	Categorie folosință	Intra vilan	Suprafața (mp)	Tarla	Parcelă	Nr. topo	Observații / Referințe
10991	arabil	DA	2.388	-	-	-	
10991	arabil	NU	1.918	46	836	-	
10991	arabil	DA	195	-	-	-	

Lungime Segmente

1) Valorile lungimilor segmentelor sunt obținute din proiecție în plan.

Punct început	X / Y	Punct sfârșit	X / Y	Lungime segment (** (m)
1	581.374,666 671.304,907	2	581.374,888 671.309,103	4.202

Punct început	X / Y	Punct sfârșit	X / Y	Lungime segment (** (m)
2	581.374,888 671.309,103	3	581.332,321 671.318,794	43.656
3	581.332,321 671.318,794	4	581.332,658 671.313,758	5.047
4	581.332,658 671.313,758	5	581.334,985 671.278,995	34.841
5	581.334,985 671.278,995	6	581.317,01 671.284,429	18.778
6	581.317,01 671.284,429	7	581.320,53 671.267,199	17.586
7	581.320,53 671.267,199	8	581.321,037 671.264,717	2.533
8	581.321,037 671.264,717	9	581.324,853 671.246,035	19.068
9	581.324,853 671.246,035	10	581.329,207 671.223,741	22.715
10	581.329,207 671.223,741	11	581.355,668 671.213,863	28.245
11	581.355,668 671.213,863	12	581.369,019 671.198,124	20.639
12	581.369,019 671.198,124	13	581.369,979 671.216,28	18.181
13	581.369,979 671.216,28	14	581.372,284 671.259,86	43.641
14	581.372,284 671.259,86	15	581.372,602 671.265,874	6.022
15	581.372,602 671.265,874	1	581.374,666 671.304,907	39.088

** Lungimile segmentelor sunt determinate în planul de proiecție Stereo 70 și sunt rotunjite la 1 milimetru.

*** Distanța dintre puncte este formată din segmente cumulate ce sunt mai mici decât valoarea 1 milimetru.

**DATE DESPRE IMOBILUL NR. 10992**

Oficiul de Cadastru și Publicitate Imobiliară SUCEAVA
Biroul de Cadastru și Publicitate Imobiliară Gura Humorului

A. Partea I. Descrierea imobilului

TEREN Necunoscut

Adresa: Loc. Mazanaesti, Jud. Suceava

Nr. Crt	Nr cadastral Nr. topografic	Suprafața* (mp)	Observații / Referințe
A1		6.851	Sector cadastral:17 Teren neimprejmuit;

B. Partea II. Proprietari și acte

Inscrieri privitoare la dreptul de proprietate și alte drepturi reale		Referințe
10992 / 18/03/2022		
Act Normativ nr. 7, din 13/03/1996 emis de PARLAMENTUL ROMANIEI;		
B1	Inscrierea provizorie, drept de PROPRIETATE, dobandit prin Lege, cota actuala 1/1, cota initiala 1/1	A1
1) COMUNA DRAGOIESTI, CIF:4441190, PROPRIETAR NEIDENTIFICAT		

C. Partea III. SARCINI .

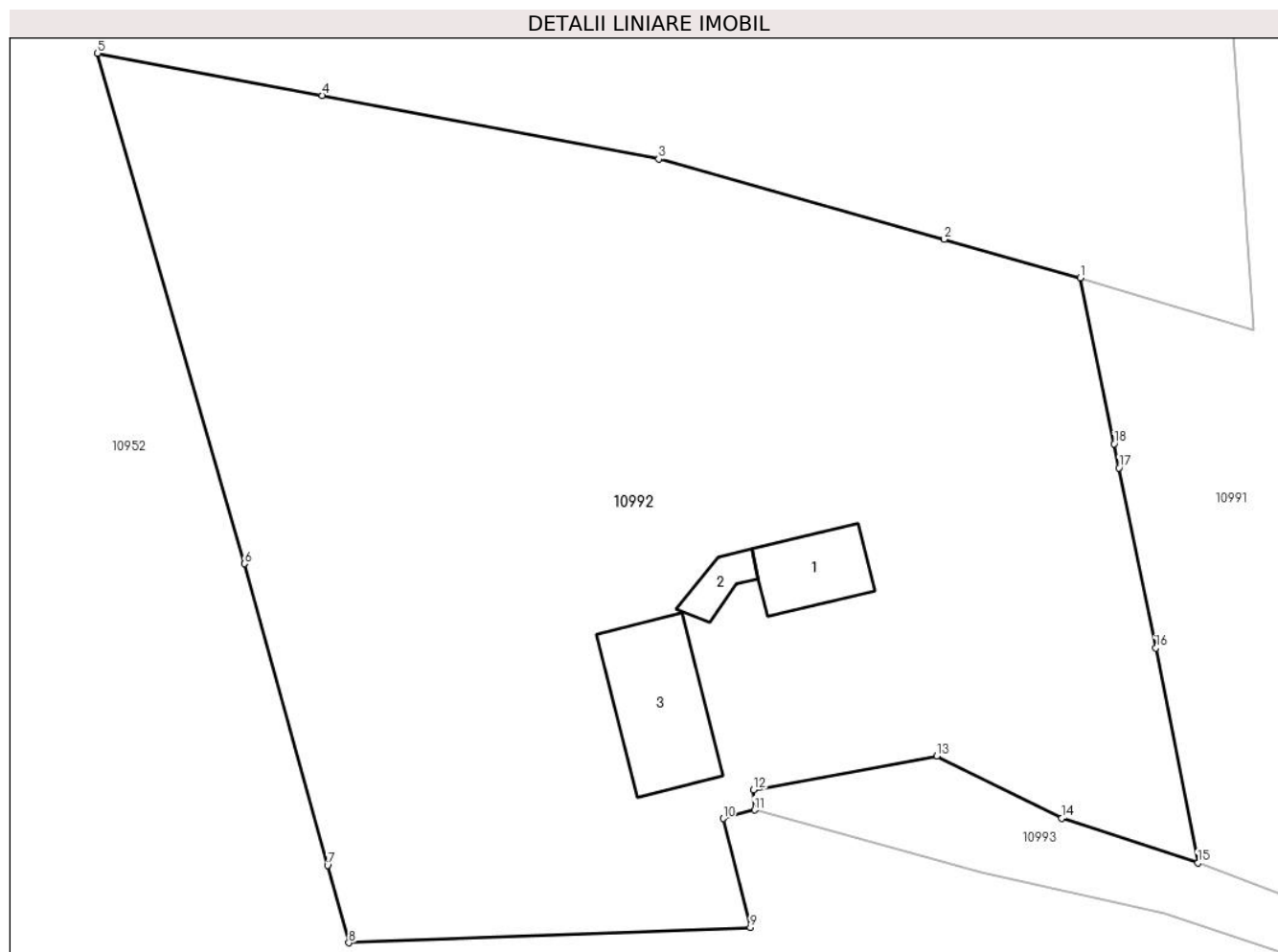
Inscrieri privind dezmembramintele dreptului de proprietate, drepturi reale de garanție și sarcini	Referințe
NU SUNT	

Anexa Nr. 1 La Partea I

Teren

Nr cadastral	Suprafața (mp)*	Observații / Referințe
	6.851	

* Suprafața este determinată în planul de proiecție Stereo 70.



Date referitoare la teren

Crt	Categorie folosință	Intra vilan	Suprafața (mp)	Tarla	Parcelă	Nr. topo	Observații / Referințe
1	curți constructii	DA	890	-	-	-	
2	arabil	DA	4.182	-	-	-	
3	arabil	NU	1.565	46	836	-	
4	arabil	DA	214	-	-	-	

Date referitoare la construcții

Crt	Număr	Destinație construcție	Supraf. (mp)	Situație juridică	Observații / Referințe
A1.1		construcții de locuințe	82	Fara acte	Nr. niveluri:1; S. construita la sol:82 mp; S. construita desfasurata:82 mp; LOCUINTA
A1.2		construcții anexa	29	Fara acte	Nr. niveluri:1; S. construita la sol:29 mp; S. construita desfasurata:29 mp; ANEXA
A1.3		construcții anexa	159	Fara acte	Nr. niveluri:1; S. construita la sol:159 mp; S. construita desfasurata:159 mp; ANEXA

Lungime Segmente

1) Valorile lungimilor segmentelor sunt obținute din proiecție în plan.

Punct început	X / Y	Punct sfârșit	X / Y	Lungime segment (** (m)
1	581.317,01 671.284,429	2	581.302,883 671.288,411	14.677
2	581.302,883 671.288,411	3	581.273,282 671.296,755	30.755
3	581.273,282 671.296,755	4	581.238,343 671.303,327	35.552
4	581.238,343 671.303,327	5	581.215,043 671.307,71	23.709
5	581.215,043 671.307,71	6	581.230,258 671.254,763	55.09
6	581.230,258 671.254,763	7	581.238,899 671.223,479	32.455
7	581.238,899 671.223,479	8	581.241,113 671.215,464	8.315
8	581.241,113 671.215,464	9	581.282,78 671.217,06	41.698
9	581.282,78 671.217,06	10	581.279,96 671.228,35	11.637
10	581.279,96 671.228,35	11	581.283,21 671.229,22	3.364
11	581.283,21 671.229,22	12	581.283,1 671.231,34	2.123
12	581.283,1 671.231,34	13	581.302,14 671.234,84	19.359
13	581.302,14 671.234,84	14	581.315,11 671.228,37	14.494
14	581.315,11 671.228,37	15	581.329,207 671.223,741	14.838
15	581.329,207 671.223,741	16	581.324,853 671.246,035	22.715
16	581.324,853 671.246,035	17	581.321,037 671.264,717	19.068
17	581.321,037 671.264,717	18	581.320,53 671.267,199	2.533
18	581.320,53 671.267,199	1	581.317,01 671.284,429	17.586

** Lungimile segmentelor sunt determinate în planul de proiecție Stereo 70 și sunt rotunjite la 1 milimetru.

*** Distanța dintre puncte este formată din segmente cumulate ce sunt mai mici decât valoarea 1 milimetru.

**DATE DESPRE IMOBILUL NR. 10993**

Oficiul de Cadastru și Publicitate Imobiliară SUCEAVA
Biroul de Cadastru și Publicitate Imobiliară Gura Humorului

A. Partea I. Descrierea imobilului

TEREN Intravilan

Adresa: Loc. Mazanaesti, Jud. Suceava

Nr. Crt	Nr cadastral Nr. topografic	Suprafața* (mp)	Observații / Referințe
A1		682	Sector cadastral:17 Teren neimprejmuit;

B. Partea II. Proprietari și acte

Inscrieri privitoare la dreptul de proprietate și alte drepturi reale		Referințe
10993 / 18/03/2022		
Act Normativ nr. 7, din 13/03/1996 emis de PARLAMENTUL ROMANIEI;		
B1	Inscrierea provizorie, drept de PROPRIETATE, dobandit prin Lege, cota actuala 1/1, cota initiala 1/1 1) COMUNA DRAGOIESTI, CIF:4441190	A1

C. Partea III. SARCINI .

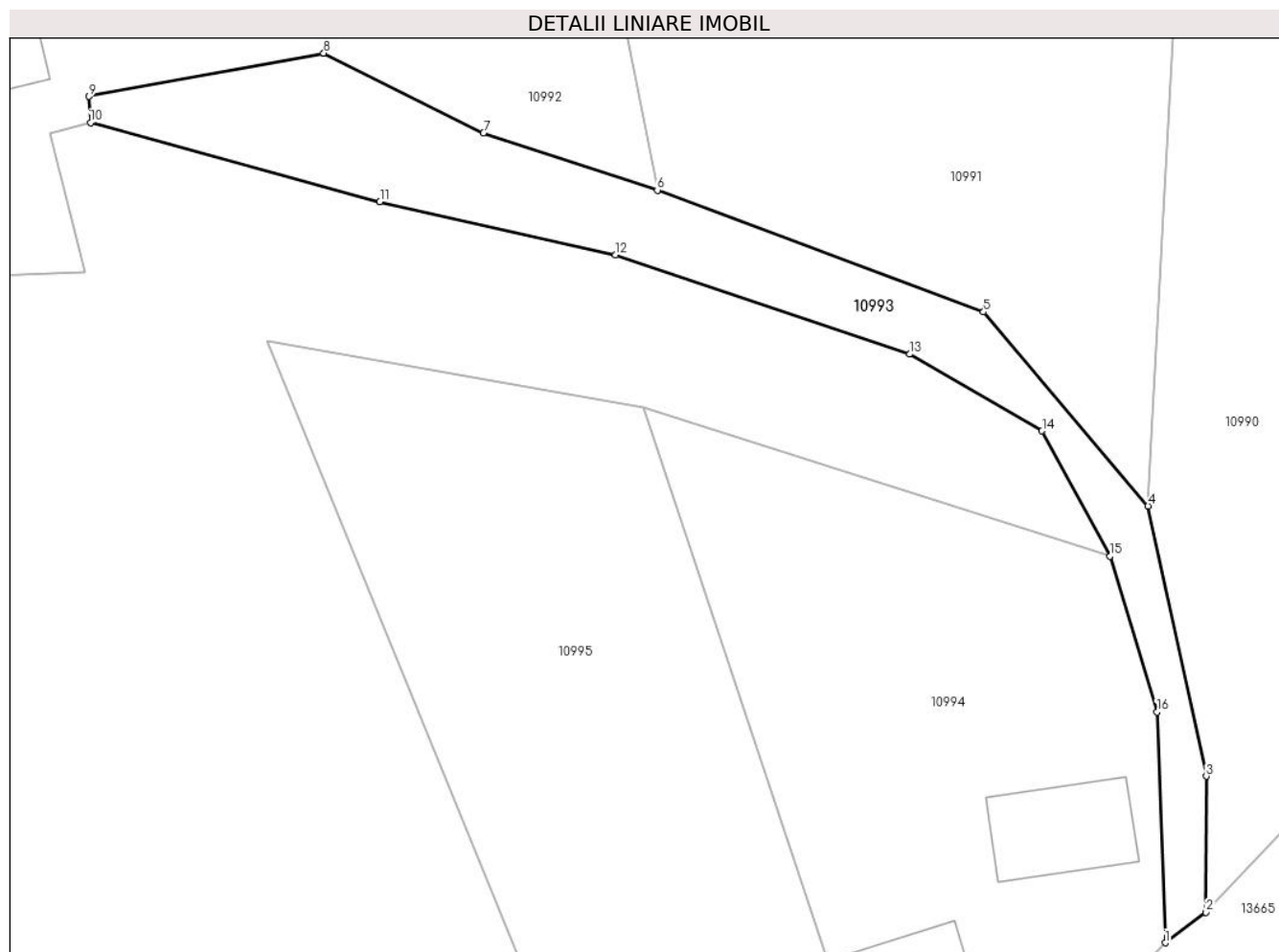
Inscrieri privind dezmembramintele dreptului de proprietate, drepturi reale de garanție și sarcini	Referințe
NU SUNT	

Anexa Nr. 1 La Partea I

Teren

Nr cadastral	Suprafața (mp)*	Observații / Referințe
	682	

* Suprafața este determinată în planul de proiecție Stereo 70.



Date referitoare la teren

Crt	Categorie folosință	Intravilan	Suprafața (mp)	Tarla	Parcelă	Nr. topo	Observații / Referințe
1	drum	DA	682	-	-	-	

Lungime Segmente

1) Valorile lungimilor segmentelor sunt obținute din proiecție în plan.

Punct început	X / Y	Punct sfârșit	X / Y	Lungime segment (** (m)
1	581.370,417 671.162,72	2	581.373,724 671.165,182	4.123
2	581.373,724 671.165,182	3	581.373,741 671.176,223	11.041
3	581.373,741 671.176,223	4	581.369,019 671.198,124	22.404
4	581.369,019 671.198,124	5	581.355,668 671.213,863	20.639
5	581.355,668 671.213,863	6	581.329,207 671.223,741	28.245

Punct început	X / Y	Punct sfârșit	X / Y	Lungime segment (** (m)
6	581.329,207 671.223,741	7	581.315,11 671.228,37	14.838
7	581.315,11 671.228,37	8	581.302,14 671.234,84	14.494
8	581.302,14 671.234,84	9	581.283,1 671.231,34	19.359
9	581.283,1 671.231,34	10	581.283,21 671.229,22	2.123
10	581.283,21 671.229,22	11	581.306,69 671.222,81	24.339
11	581.306,69 671.222,81	12	581.325,82 671.218,48	19.614
12	581.325,82 671.218,48	13	581.349,68 671.210,44	25.178
13	581.349,68 671.210,44	14	581.360,421 671.204,218	12.413
14	581.360,421 671.204,218	15	581.365,922 671.194,059	11.553
15	581.365,922 671.194,059	16	581.369,74 671.181,43	13.194
16	581.369,74 671.181,43	1	581.370,417 671.162,72	18.722

** Lungimile segmentelor sunt determinate în planul de proiecție Stereo 70 și sunt rotunjite la 1 milimetru.

*** Distanța dintre puncte este formată din segmente cumulate ce sunt mai mici decât valoarea 1 milimetru.

**DATE DESPRE IMOBILUL NR. 10994**

Oficiul de Cadastru și Publicitate Imobiliară SUCEAVA
 Biroul de Cadastru și Publicitate Imobiliară Gura Humorului

A. Partea I. Descrierea imobilului

TEREN Intravilan

Adresa: Loc. Mazanaesti, Str Parloagelor, Nr. 6, Jud. Suceava

Nr. Crt	Nr cadastral Nr. topografic	Suprafața* (mp)	Observații / Referințe
A1		1.491	Sector cadastral:17 Teren neimprejmit;

B. Partea II. Proprietari și acte

Inscrieri privitoare la dreptul de proprietate și alte drepturi reale		Referințe
10994 / 18/03/2022		
Act Normativ nr. 7, din 13/03/1996 emis de PARLAMENTUL ROMANIEI;		
B1	Inscrierea provizorie, drept de PROPRIETATE, dobandit prin Lege, cota actuala 1/1, cota initiala 1/1	A1
1) COMUNA DRAGOIESTI, CIF:4441190, PROPRIETAR NEIDENTIFICAT		

C. Partea III. SARCINI .

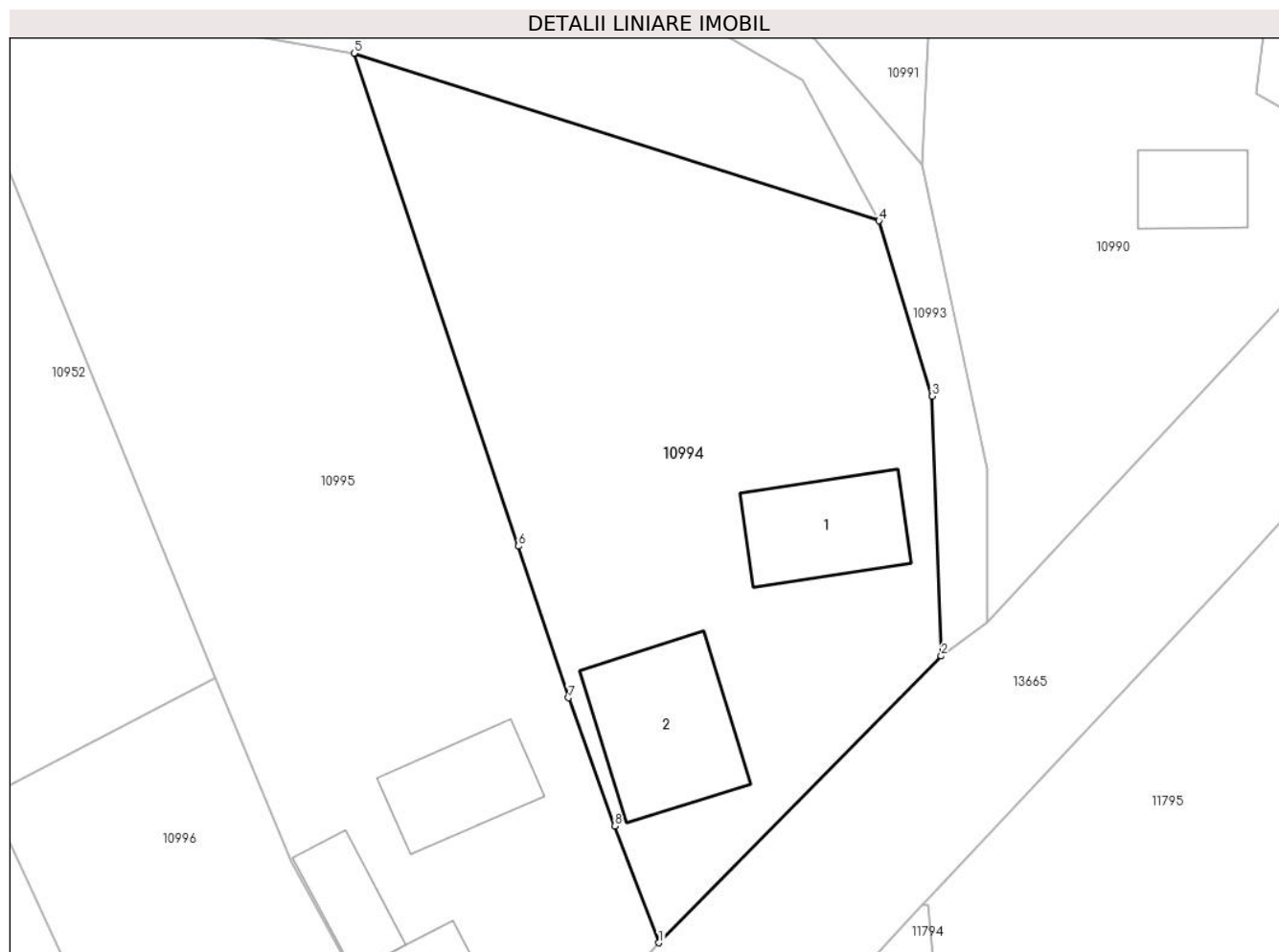
Inscrieri privind dezmembramintele dreptului de proprietate, drepturi reale de garanție și sarcini	Referințe
NU SUNT	

Anexa Nr. 1 La Partea I

Teren

Nr cadastral	Suprafața (mp)*	Observații / Referințe
	1.491	

* Suprafața este determinată în planul de proiecție Stereo 70.



Date referitoare la teren

Crt	Categorie folosință	Intra vilan	Suprafața (mp)	Tarla	Parcelă	Nr. topo	Observații / Referințe
1	curți constructii	DA	682	-	-	-	
2	arabil	DA	809	-	-	-	

Date referitoare la construcții

Crt	Număr	Destinație construcție	Supraf. (mp)	Situație juridică	Observații / Referințe
A1.1		construcții de locuințe	79	Fara acte	Nr. niveluri:1; S. construita la sol:79 mp; S. construita desfasurata:79 mp; LOCUINTA
A1.2		construcții anexa	108	Fara acte	Nr. niveluri:1; S. construita la sol:108 mp; S. construita desfasurata:108 mp; ANEXA

Lungime Segmente

1) Valorile lungimilor segmentelor sunt obținute din proiecție în plan.

Punct început	X / Y	Punct sfârșit	X / Y	Lungime segment (** (m)
1	581.350,06 671.142,07	2	581.370,417 671.162,72	28.997
2	581.370,417 671.162,72	3	581.369,74 671.181,43	18.722

Punct început	X / Y	Punct sfârșit	X / Y	Lungime segment (** (m)
3	581.369,74 671.181,43	4	581.365,922 671.194,059	13.194
4	581.365,922 671.194,059	5	581.328,088 671.206,129	39.713
5	581.328,088 671.206,129	6	581.339,948 671.170,632	37.426
6	581.339,948 671.170,632	7	581.343,534 671.159,721	11.485
7	581.343,534 671.159,721	8	581.346,878 671.150,467	9.84
8	581.346,878 671.150,467	1	581.350,06 671.142,07	8.98

** Lungimile segmentelor sunt determinate în planul de proiecție Stereo 70 și sunt rotunjite la 1 milimetru.

*** Distanța dintre puncte este formată din segmente cumulate ce sunt mai mici decât valoarea 1 milimetru.

**DATE DESPRE IMOBILUL NR. 10995**

Oficiul de Cadastru și Publicitate Imobiliară SUCEAVA
Biroul de Cadastru și Publicitate Imobiliară Gura Humorului

A. Partea I. Descrierea imobilului

TEREN Intravilan

Adresa: Loc. Mazanaesti, Str Notar Stefan Moldovan, Nr. 8, Jud. Suceava

Nr. Crt	Nr cadastral Nr. topografic	Suprafața* (mp)	Observații / Referințe
A1		1.935	Sector cadastral:17 Teren neimprijmit;

Construcții

Crt	Nr cadastral Nr. topografic	Adresa	Observații / Referințe
A1.1		Loc. Mazanaesti, Str Notar Stefan Moldovan, Nr. 8, Jud. Suceava	Nr. niveluri:1; S. construita la sol:63 mp; S. construita desfasurata:63 mp; LOCUINTA
A1.2		Loc. Mazanaesti, Str Notar Stefan Moldovan, Nr. 8, Jud. Suceava	Nr. niveluri:1; S. construita la sol:40 mp; S. construita desfasurata:40 mp; ANEXA
A1.3		Loc. Mazanaesti, Str Notar Stefan Moldovan, Nr. 8, Jud. Suceava	Nr. niveluri:1; S. construita la sol:92 mp; S. construita desfasurata:92 mp; ANEXA

B. Partea II. Proprietari și acte

Inscrieri privitoare la dreptul de proprietate și alte drepturi reale		Referințe
10995 / 18/03/2022		
Act Normativ nr. 7, din 13/03/1996 emis de PARLAMENTUL ROMANIEI;		
B1	Intabulare, drept de PROPRIETATE, dobandit prin Lege, cota actuala 1/1, cota initiala 1/1 1) NEIDENTIFICAT NEIDENTIFICAT	A1
Act Administrativ nr. 1391, din 14/03/2022 emis de PRIMARIA COMUNEI DRAGOIESTI;		
B2	Se noteaza posesia factica in favoarea lui 1) ONUT CATALIN-MIHAI 2) ONUT IONELA-VIORICA	A1
Act Administrativ nr. 2526, din 31/03/2022 emis de PRIMARIA COMUNEI DRAGOIESTI;		
B3	Intabulare, drept de PROPRIETATE, dobandit prin Lege, cota actuala 1/1, cota initiala 1/1 1) ONUT CATALIN-MIHAI 2) ONUT IONELA-VIORICA	A1.1, A1.2, A1.3

C. Partea III. SARCINI .

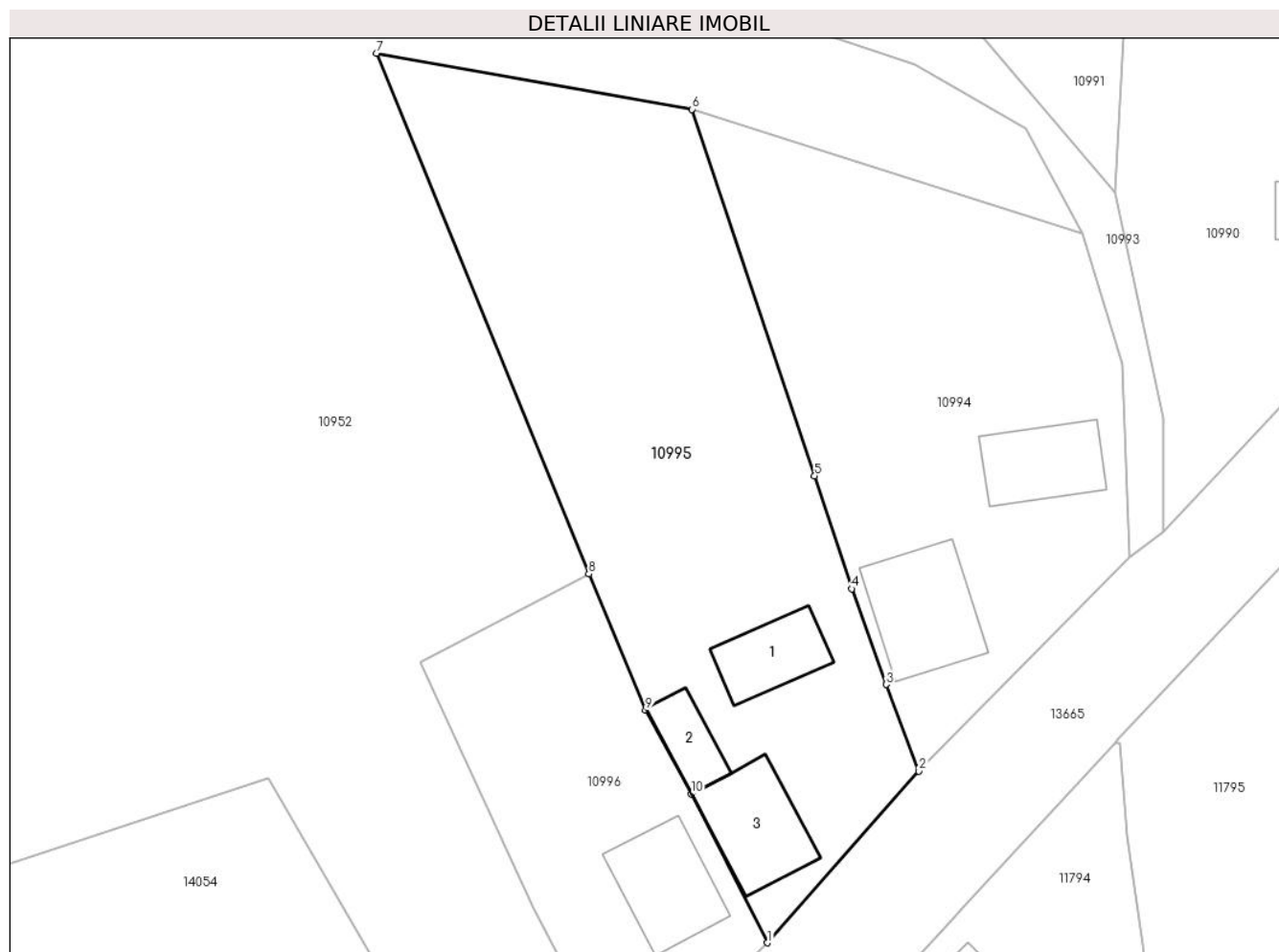
Inscrieri privind dezmembramintele dreptului de proprietate, drepturi reale de garanție și sarcini	Referințe
NU SUNT	

Anexa Nr. 1 La Partea I

Teren

Nr cadastral	Suprafața (mp)*	Observații / Referințe
	1.935	

* Suprafața este determinată în planul de proiecție Stereo 70.



Date referitoare la teren

Crt	Categorie folosință	Intra vilan	Suprafața (mp)	Tarla	Parcelă	Nr. topo	Observații / Referințe
1	curți constructii	DA	775	-	-	-	
2	arabil	DA	1.159	-	-	-	

Date referitoare la construcții

Crt	Număr	Destinație construcție	Supraf. (mp)	Situație juridică	Observații / Referințe
A1.1		construcții de locuințe	63	Cu acte	Nr. niveluri:1; S. construita la sol:63 mp; S. construita desfasurata:63 mp; LOCUINTA
A1.2		construcții anexa	40	Cu acte	Nr. niveluri:1; S. construita la sol:40 mp; S. construita desfasurata:40 mp; ANEXA
A1.3		construcții anexa	92	Cu acte	Nr. niveluri:1; S. construita la sol:92 mp; S. construita desfasurata:92 mp; ANEXA

Lungime Segmente

1) Valorile lungimilor segmentelor sunt obținute din proiecție în plan.

Punct început	X / Y	Punct sfârșit	X / Y	Lungime segment (** (m))
1	581.335,37 671.125,46	2	581.350,06 671.142,07	22.174

Punct început	X / Y	Punct sfârșit	X / Y	Lungime segment (** (m)
2	581.350,06 671.142,07	3	581.346,878 671.150,467	8.98
3	581.346,878 671.150,467	4	581.343,534 671.159,721	9.84
4	581.343,534 671.159,721	5	581.339,948 671.170,632	11.485
5	581.339,948 671.170,632	6	581.328,088 671.206,129	37.426
6	581.328,088 671.206,129	7	581.297,496 671.211,547	31.068
7	581.297,496 671.211,547	8	581.318,093 671.161,142	54.451
8	581.318,093 671.161,142	9	581.323,574 671.147,96	14.276
9	581.323,574 671.147,96	10	581.327,984 671.139,854	9.228
10	581.327,984 671.139,854	1	581.335,37 671.125,46	16.178

** Lungimile segmentelor sunt determinate în planul de proiecție Stereo 70 și sunt rotunjite la 1 milimetru.

*** Distanța dintre puncte este formată din segmente cumulate ce sunt mai mici decât valoarea 1 milimetru.

**DATE DESPRE IMOBILUL NR. 10996**

Oficiul de Cadastru și Publicitate Imobiliară SUCEAVA
Biroul de Cadastru și Publicitate Imobiliară Gura Humorului

A. Partea I. Descrierea imobilului

TEREN Intravilan

Adresa: Loc. Mazanaesti, Str Notar Stefan Moldovan, Nr. 10, Jud. Suceava

Nr. Crt	Nr cadastral Nr. topografic	Suprafața* (mp)	Observații / Referințe
A1		779	Sector cadastral:17 Teren neimprejmuit;

B. Partea II. Proprietari și acte

Inscrieri privitoare la dreptul de proprietate și alte drepturi reale		Referințe
10996 / 18/03/2022		
Act Normativ nr. 7, din 13/03/1996 emis de PARLAMENTUL ROMANIEI;		
B1	Inscrierea provizorie, drept de PROPRIETATE, dobandit prin Lege, cota actuala 1/1, cota initiala 1/1	A1
1) COMUNA DRAGOIESTI, CIF:4441190, PROPRIETAR NEIDENTIFICAT		

C. Partea III. SARCINI .

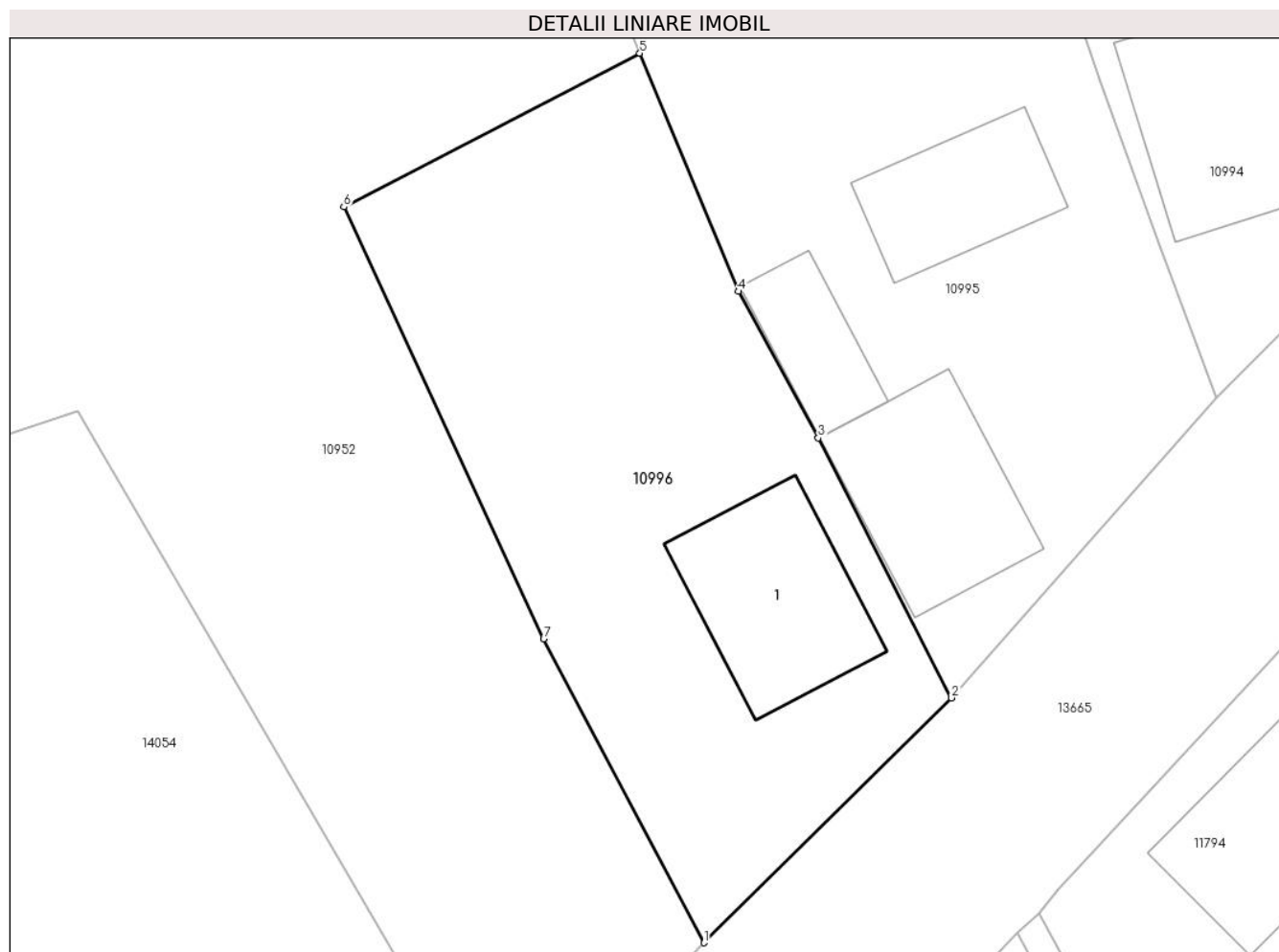
Inscrieri privind dezmembramintele dreptului de proprietate, drepturi reale de garanție și sarcini	Referințe
NU SUNT	

Anexa Nr. 1 La Partea I

Teren

Nr cadastral	Suprafața (mp)*	Observații / Referințe
	779	

* Suprafața este determinată în planul de proiecție Stereo 70.



Date referitoare la teren

Crt	Categorie folosință	Intra vilan	Suprafața (mp)	Tarla	Parcelă	Nr. topo	Observații / Referințe
1	curți constructii	DA	779	-	-	-	

Date referitoare la construcții

Crt	Număr	Destinație construcție	Supraf. (mp)	Situație juridică	Observații / Referințe
A1.1		construcții de locuințe	90	Fara acte	Nr. niveluri:1; S. construita la sol:90 mp; S. construita desfasurata:90 mp; LOCUINTA

Lungime Segmente

1) Valorile lungimilor segmentelor sunt obținute din proiecție în plan.

Punct început	X / Y	Punct sfârșit	X / Y	Lungime segment (** (m)
1	581.321,65 671.111,91	2	581.335,37 671.125,46	19.283
2	581.335,37 671.125,46	3	581.327,984 671.139,854	16.178
3	581.327,984 671.139,854	4	581.323,574 671.147,96	9.228
4	581.323,574 671.147,96	5	581.318,093 671.161,142	14.276

Punct început	X / Y	Punct sfârșit	X / Y	Lungime segment (** (m)
5	581.318,093 671.161,142	6	581.301,705 671.152,64	18.462
6	581.301,705 671.152,64	7	581.312,773 671.128,738	26.34
7	581.312,773 671.128,738	1	581.321,65 671.111,91	19.026

** Lungimile segmentelor sunt determinate în planul de proiecție Stereo 70 și sunt rotunjite la 1 milimetru.

*** Distanța dintre puncte este formată din segmente cumulate ce sunt mai mici decât valoarea 1 milimetru.

**DATE DESPRE IMOBILUL NR. 10997**

Oficiul de Cadastru și Publicitate Imobiliară SUCEAVA
Biroul de Cadastru și Publicitate Imobiliară Gura Humorului

A. Partea I. Descrierea imobilului

TEREN Necunoscut

Adresa: Loc. Mazanaesti, Str Notar Stefan Moldovan, Nr. 12, Jud. Suceava

Nr. Crt	Nr cadastral Nr. topografic	Suprafața* (mp)	Observații / Referințe
A1	30277	3.700	Sector cadastral:17 Teren neimprijmit;

Construcții

Crt	Nr cadastral Nr. topografic	Adresa	Observații / Referințe
A1.1	30277-C1	Loc. Mazanaesti, Str Notar Stefan Moldovan, Nr. 12, Jud. Suceava	Nr. niveluri:1; S. construita la sol:69 mp; S. construita desfasurata:69 mp; LOCUINTA
A1.2	30277-C2	Loc. Mazanaesti, Str Notar Stefan Moldovan, Nr. 12, Jud. Suceava	Nr. niveluri:1; S. construita la sol:25 mp; S. construita desfasurata:25 mp; ANEXA
A1.3	30277-C3	Loc. Mazanaesti, Str Notar Stefan Moldovan, Nr. 12, Jud. Suceava	Nr. niveluri:1; S. construita la sol:23 mp; S. construita desfasurata:23 mp; ANEXA

B. Partea II. Proprietari și acte

Inscrieri privitoare la dreptul de proprietate și alte drepturi reale		Referințe
1316 / 03/03/1997		
Act Notarial nr. 446, din 20/01/1997 emis de BNP ION LOSTUN;		
B1	Intabulare, drept de PROPRIETATE, dobandit prin Conventie, cota actuala 1/1, cota initiala 1/1 1) BIRLEAN DORIN- VASILE , LIPSA CNP 2) BIRLEAN CRISTINA , LIPSA CNP, bun comun	A1, A1.1, A1.2, A1.3

C. Partea III. SARCINI .

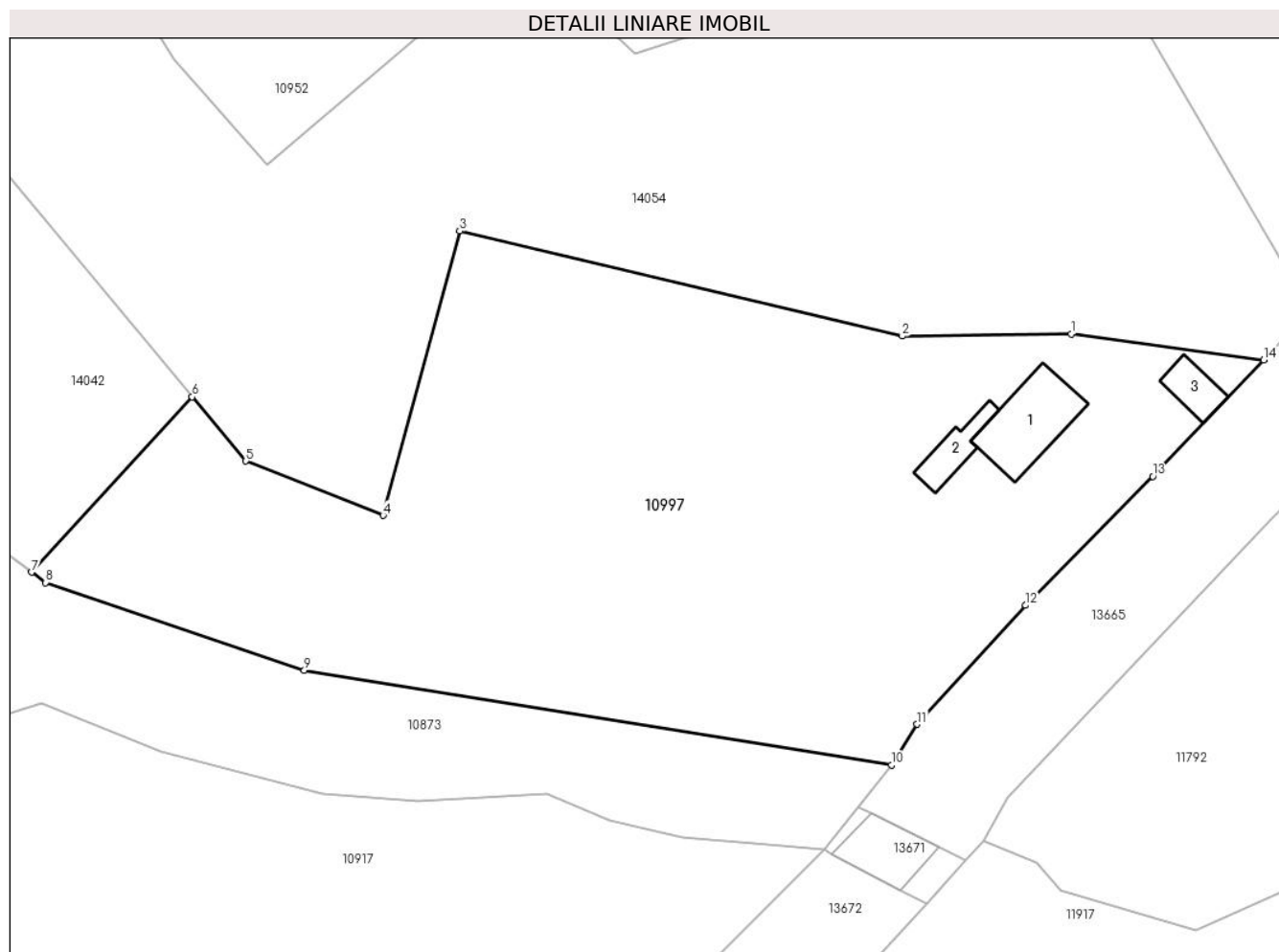
Inscrieri privind dezmembramintele dreptului de proprietate, drepturi reale de garanție și sarcini	Referințe
NU SUNT	

Anexa Nr. 1 La Partea I

Teren

Nr cadastral	Suprafața (mp)*	Observații / Referințe
30277	3.700	

* Suprafața este determinată în planul de proiecție Stereo 70.



Date referitoare la teren

Crt	Categorie folosință	Intravilan	Suprafața (mp)	Tarla	Parcelă	Nr. topo	Observații / Referințe
1	curți constructii	DA	400	-	-	-	
2	arabil	DA	2.145	-	-	-	
3	arabil	NU	1.155	46	835	-	

Date referitoare la construcții

Crt	Număr	Destinație construcție	Supraf. (mp)	Situație juridică	Observații / Referințe
A1.1	30277-C1	construcții de locuințe	69	Cu acte	Nr. niveluri:1; S. construita la sol:69 mp; S. construita desfasurata:69 mp; LOCUINTA
A1.2	30277-C2	construcții anexa	25	Cu acte	Nr. niveluri:1; S. construita la sol:25 mp; S. construita desfasurata:25 mp; ANEXA
A1.3	30277-C3	construcții anexa	23	Cu acte	Nr. niveluri:1; S. construita la sol:23 mp; S. construita desfasurata:23 mp; ANEXA

Lungime Segmente

1) Valorile lungimilor segmentelor sunt obținute din proiecție în plan.

Punct început	X / Y	Punct sfârșit	X / Y	Lungime segment (** (m)
---------------	-------	---------------	-------	-------------------------

Punct început	X / Y	Punct sfârşit	X / Y	Lungime segment (** (m)
1	581.286,451 671.097,86	2	581.269,164 671.097,631	17.289
2	581.269,164 671.097,631	3	581.223,809 671.108,392	46.614
3	581.223,809 671.108,392	4	581.215,943 671.079,275	30.161
4	581.215,943 671.079,275	5	581.201,894 671.084,847	15.114
5	581.201,894 671.084,847	6	581.196,402 671.091,421	8.566
6	581.196,402 671.091,421	7	581.179,944 671.073,463	24.359
7	581.179,944 671.073,463	8	581.181,397 671.072,392	1.805
8	581.181,397 671.072,392	9	581.207,891 671.063,401	27.978
9	581.207,891 671.063,401	10	581.268,052 671.053,728	60.934
10	581.268,052 671.053,728	11	581.270,688 671.057,891	4.927
11	581.270,688 671.057,891	12	581.281,789 671.070,065	16.475
12	581.281,789 671.070,065	13	581.294,831 671.083,279	18.566
13	581.294,831 671.083,279	14	581.306,194 671.095,198	16.468
14	581.306,194 671.095,198	1	581.286,451 671.097,86	19.922

** Lungimile segmentelor sunt determinate în planul de proiecție Stereo 70 și sunt rotunjite la 1 milimetru.

*** Distanța dintre puncte este formată din segmente cumulate ce sunt mai mici decât valoarea 1 milimetru.

**DATE DESPRE IMOBILUL NR. 13640**

Oficiul de Cadastru și Publicitate Imobiliară SUCEAVA
Biroul de Cadastru și Publicitate Imobiliară Gura Humorului

A. Partea I. Descrierea imobilului

TEREN Intravilan

Adresa: Loc. Dragoiesti, Jud. Suceava

Nr. Crt	Nr cadastral Nr. topografic	Suprafața* (mp)	Observații / Referințe
A1		551	Sector cadastral:17 Teren neimprejmuit;

B. Partea II. Proprietari și acte

Inscrieri privitoare la dreptul de proprietate și alte drepturi reale		Referințe
13640 / 18/03/2022		
Act Normativ nr. 7, din 13/03/1996 emis de PARLAMENTUL ROMANIEI;		
B1	Inscrierea provizorie, drept de PROPRIETATE, dobandit prin Lege, cota actuala 1/1, cota initiala 1/1 1) COMUNA DRAGOIESTI, CIF:4441190	A1

C. Partea III. SARCINI .

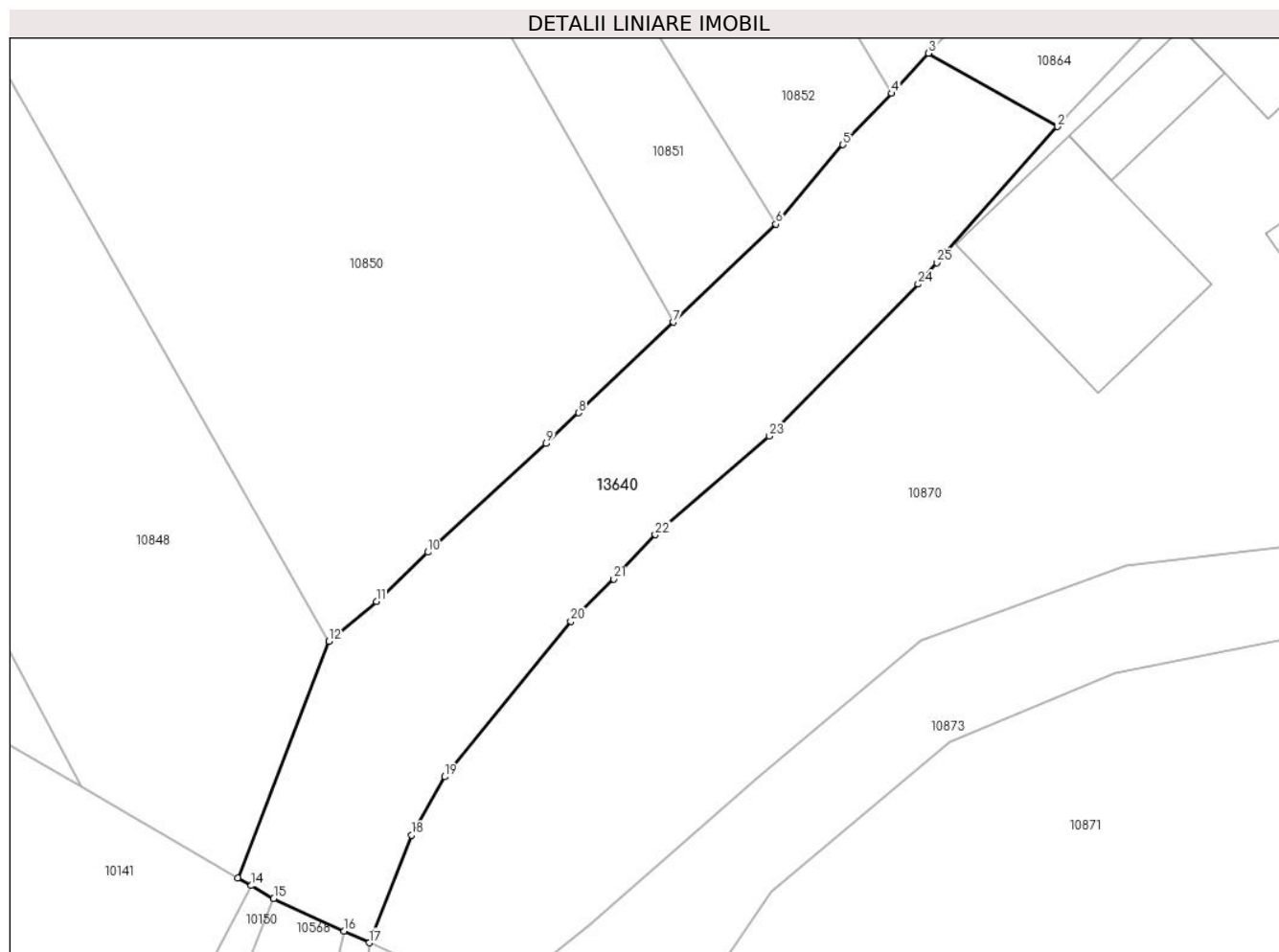
Inscrieri privind dezmembramintele dreptului de proprietate, drepturi reale de garanție și sarcini	Referințe
NU SUNT	

Anexa Nr. 1 La Partea I

Teren

Nr cadastral	Suprafața (mp)*	Observații / Referințe
	551	

* Suprafața este determinată în planul de proiecție Stereo 70.



Date referitoare la teren

Crt	Categorie folosință	Intravilan	Suprafața (mp)	Tarla	Parcelă	Nr. topo	Observații / Referințe
1	drum	DA	551	-	-	-	

Lungime Segmente

1) Valorile lungimilor segmentelor sunt obținute din proiecție în plan.

Punct început	X / Y	Punct sfârșit	X / Y	Lungime segment (** (m)
1	580.480,964 671.360,739	2	580.487,35 671.367,97	9.647
3	580.479,845 671.372,239	4	580.477,687 671.369,898	3.184
5	580.474,847 671.366,916	6	580.470,94 671.362,276	6.066
7	580.464,964 671.356,573	8	580.459,438 671.351,3	7.638
9	580.457,557 671.349,505	10	580.450,66 671.343,18	9.358

Punct început	X / Y	Punct sfârșit	X / Y	Lungime segment (** (m)
2	580.487,35 671.367,97	3	580.479,845 671.372,239	8.634
4	580.477,687 671.369,898	5	580.474,847 671.366,916	4.118
6	580.470,94 671.362,276	7	580.464,964 671.356,573	8.261
8	580.459,438 671.351,3	9	580.457,557 671.349,505	2.6
10	580.450,66 671.343,18	11	580.447,658 671.340,309	4.154

Punct început	X / Y	Punct sfârșit	X / Y	Lungime segment (** (m)
11	580.447,658 671.340,309	12	580.444,893 671.337,992	3.607
13	580.439,58 671.324,216	14	580.440,363 671.323,761	0.906
15	580.441,667 671.323,004	16	580.445,768 671.321,118	4.514
17	580.447,24 671.320,43	18	580.449,69 671.326,69	6.722
19	580.451,64 671.330,1	20	580.458,98 671.339,16	11.66
21	580.461,495 671.341,61	22	580.463,9 671.344,19	3.527
23	580.470,56 671.349,94	24	580.479,23 671.358,79	12.389
25	580.480,335 671.360,032	1	580.480,964 671.360,739	0.946

Punct început	X / Y	Punct sfârșit	X / Y	Lungime segment (** (m)
12	580.444,893 671.337,992	13	580.439,58 671.324,216	14.765
14	580.440,363 671.323,761	15	580.441,667 671.323,004	1.508
16	580.445,768 671.321,118	17	580.447,24 671.320,43	1.625
18	580.449,69 671.326,69	19	580.451,64 671.330,1	3.928
20	580.458,98 671.339,16	21	580.461,495 671.341,61	3.511
22	580.463,9 671.344,19	23	580.470,56 671.349,94	8.799
24	580.479,23 671.358,79	25	580.480,335 671.360,032	1.662

** Lungimile segmentelor sunt determinate în planul de proiecție Stereo 70 și sunt rotunjite la 1 milimetru.

*** Distanța dintre puncte este formată din segmente cumulate ce sunt mai mici decât valoarea 1 milimetru.

**DATE DESPRE IMOBILUL NR. 13995**

Oficiul de Cadastru și Publicitate Imobiliară SUCEAVA
Biroul de Cadastru și Publicitate Imobiliară Gura Humorului

A. Partea I. Descrierea imobilului

TEREN Intravilan

Nr. CF vechi:660
Nr. topografic:109/1

Adresa: Loc. Mazanaesti, Str Profesor Lidia Moldovan, Nr. 26, Jud. Suceava

Nr. Crt	Nr cadastral Nr. topografic	Suprafața* (mp)	Observații / Referințe
A1		1.357	Sector cadastral:17 Teren neimprejmuit;

B. Partea II. Proprietari și acte

Inscrieri privitoare la dreptul de proprietate și alte drepturi reale		Referințe
1059 / 01/08/2000		
Act Notarial nr. 2180, din 10/04/2000 emis de BNP PETRU ATANASOAEI;		
B1	Intabulare, drept de PROPRIETATE, dobandit prin Conventie, cota actuala 1/1, cota initiala 1/1 1) MOLDOVAN ILIE-MIHAI 2) MOLDOVAN ELENA	A1

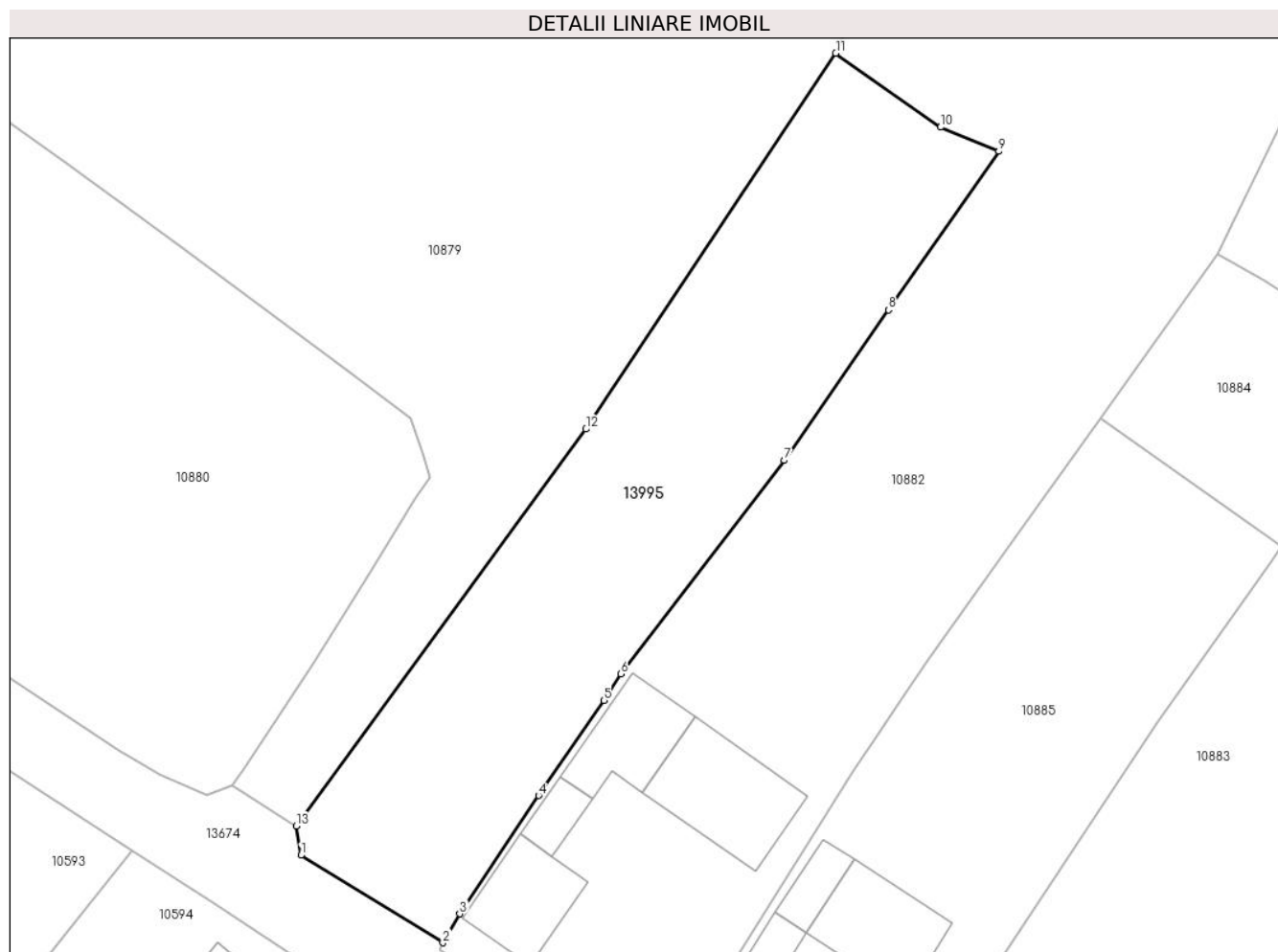
C. Partea III. SARCINI .

Inscrieri privind dezmembramintele dreptului de proprietate, drepturi reale de garanție și sarcini	Referințe
NU SUNT	

Anexa Nr. 1 La Partea I**Teren**

Nr cadastral	Suprafața (mp)*	Observații / Referințe
	1.357	

* Suprafața este determinată în planul de proiecție Stereo 70.

**Date referitoare la teren**

Crt	Categorie folosință	Intravilan	Suprafața (mp)	Tarla	Parcelă	Nr. topo	Observații / Referințe
1	arabil	DA	1.227	46	825	-	
2	arabil	DA	130	46	854	-	

Lungime Segmente

1) Valorile lungimilor segmentelor sunt obținute din proiecție în plan.

Punct început	X / Y	Punct sfârșit	X / Y	Lungime segment (** (m)
1	580.761,41 671.104,44	2	580.773,96 671.096,71	14.74
2	580.773,96 671.096,71	3	580.775,446 671.099,26	2.951
3	580.775,446 671.099,26	4	580.782,426 671.109,706	12.563
4	580.782,426 671.109,706	5	580.788,208 671.118,108	10.199

Punct început	X / Y	Punct sfârșit	X / Y	Lungime segment (** (m)
5	580.788,208 671.118,108	6	580.789,679 671.120,457	2.772
6	580.789,679 671.120,457	7	580.804,122 671.139,316	23.754
7	580.804,122 671.139,316	8	580.813,355 671.152,596	16.174
8	580.813,355 671.152,596	9	580.823,096 671.166,611	17.068
9	580.823,096 671.166,611	10	580.817,942 671.168,745	5.578
10	580.817,942 671.168,745	11	580.808,68 671.175,276	11.333
11	580.808,68 671.175,276	12	580.786,576 671.142,073	39.888
12	580.786,576 671.142,073	13	580.761,01 671.107,03	43.378
13	580.761,01 671.107,03	1	580.761,41 671.104,44	2.621

** Lungimile segmentelor sunt determinate în planul de proiecție Stereo 70 și sunt rotunjite la 1 milimetru.

*** Distanța dintre puncte este formată din segmente cumulate ce sunt mai mici decât valoarea 1 milimetru.

**DATE DESPRE IMOBILUL NR. 14006**

Oficiul de Cadastru și Publicitate Imobiliară SUCEAVA
Biroul de Cadastru și Publicitate Imobiliară Gura Humorului

A. Partea I. Descrierea imobilului

TEREN Intravilan

Adresa: Loc. Mazanaesti, Jud. Suceava

Nr. Crt	Nr cadastral Nr. topografic	Suprafața* (mp)	Observații / Referințe
A1		1.464	Sector cadastral:17 Teren neimprejmuit;

B. Partea II. Proprietari și acte

Inscrieri privitoare la dreptul de proprietate și alte drepturi reale		Referințe
10855 / 18/03/2022		
Act Normativ nr. 7, din 13/03/1996 emis de PARLAMENTUL ROMANIEI;		
B1	Inscrierea provizorie, drept de PROPRIETATE, dobandit prin Lege, cota actuala 1/1, cota initiala 1/1	A1
1) COMUNA DRAGOIESTI, CIF:4441190, Proprietar neidentificat		

C. Partea III. SARCINI .

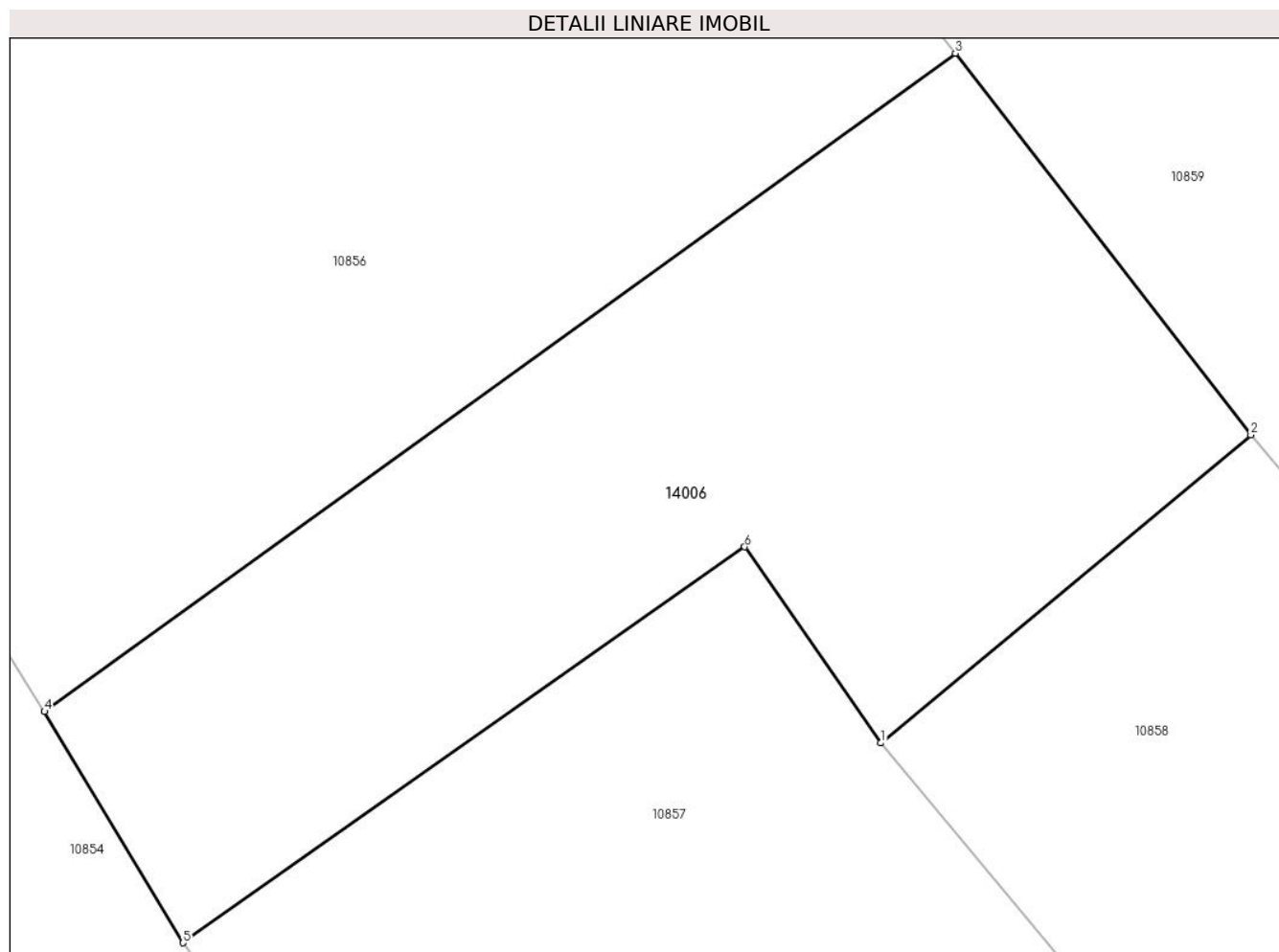
Inscrieri privind dezmembramintele dreptului de proprietate, drepturi reale de garanție și sarcini	Referințe
NU SUNT	

Anexa Nr. 1 La Partea I

Teren

Nr cadastral	Suprafața (mp)*	Observații / Referințe
	1.464	

* Suprafața este determinată în planul de proiecție Stereo 70.



Date referitoare la teren

Crt	Categorie folosință	Intravilan	Suprafața (mp)	Tarla	Parcelă	Nr. topo	Observații / Referințe
1	arabil	DA	1.464	-	-	-	

Lungime Segmente

1) Valorile lungimilor segmentelor sunt obținute din proiecție în plan.

Punct început	X / Y	Punct sfârșit	X / Y	Lungime segment (** (m)
1	580.493,581 671.506,793	2	580.515,486 671.525,009	28.49
2	580.515,486 671.525,009	3	580.497,99 671.547,589	28.565
3	580.497,99 671.547,589	4	580.444,083 671.508,651	66.499
4	580.444,083 671.508,651	5	580.452,277 671.494,977	15.941
5	580.452,277 671.494,977	6	580.485,531 671.518,395	40.672

Punct început	X / Y	Punct sfârșit	X / Y	Lungime segment (** (m)
6	580.485,531 671.518,395	1	580.493,581 671.506,793	14.121

** Lungimile segmentelor sunt determinate în planul de proiecție Stereo 70 și sunt rotunjite la 1 milimetru.

*** Distanța dintre puncte este formată din segmente cumulate ce sunt mai mici decât valoarea 1 milimetru.

**DATE DESPRE IMOBILUL NR. 14007**

Oficiul de Cadastru și Publicitate Imobiliară SUCEAVA
Biroul de Cadastru și Publicitate Imobiliară Gura Humorului

A. Partea I. Descrierea imobilului

TEREN Intravilan

Adresa: Loc. Mazanaesti, Str Parloagelor, Nr. FN, Jud. Suceava

Nr. Crt	Nr cadastral Nr. topografic	Suprafața* (mp)	Observații / Referințe
A1		105	Sector cadastral:17 Teren neimprejmuit;

B. Partea II. Proprietari și acte

Inscrieri privitoare la dreptul de proprietate și alte drepturi reale		Referințe
10855 / 18/03/2022		
Act Normativ nr. 7, din 13/03/1996 emis de PARLAMENTUL ROMANIEI;		
B1	Inscrierea provizorie, drept de PROPRIETATE, dobandit prin Lege, cota actuala 1/1, cota initiala 1/1 1) COMUNA DRAGOIESTI, CIF:4441190	A1

C. Partea III. SARCINI .

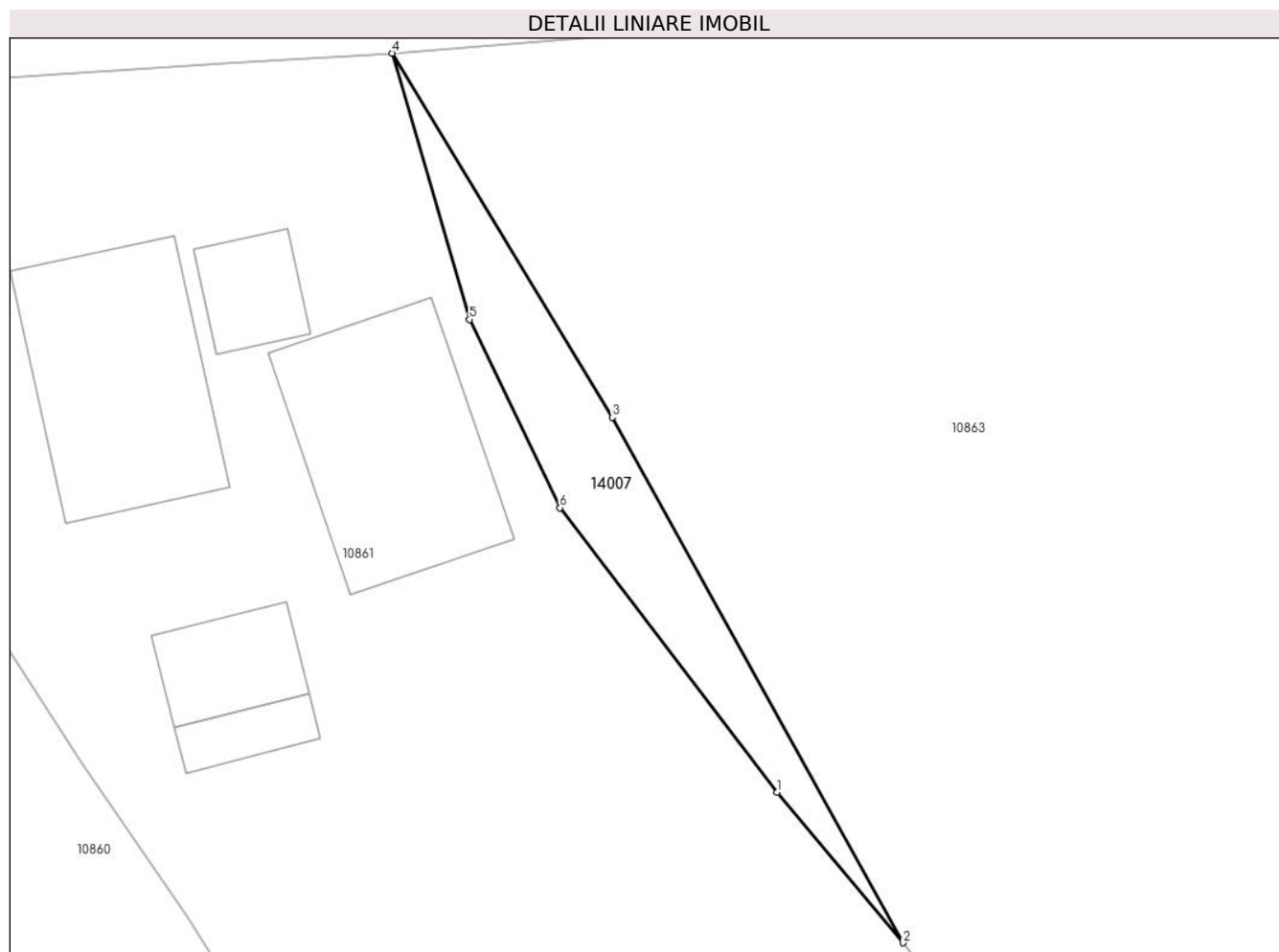
Inscrieri privind dezmembramintele dreptului de proprietate, drepturi reale de garanție și sarcini	Referințe
NU SUNT	

Anexa Nr. 1 La Partea I

Teren

Nr cadastral	Suprafața (mp)*	Observații / Referințe
	105	

* Suprafața este determinată în planul de proiecție Stereo 70.



Date referitoare la teren

Crt	Categorie folosință	Intravilan	Suprafața (mp)	Tarla	Parcelă	Nr. topo	Observații / Referințe
1	arabil	DA	105	-	-	-	

Lungime Segmente

1) Valorile lungimilor segmentelor sunt obținute din proiecție în plan.

Punct început	X / Y	Punct sfârșit	X / Y	Lungime segment (** (m)
1	580.594,085 671.585,876	2	580.599,71 671.579,16	8.76
2	580.599,71 671.579,16	3	580.586,718 671.602,611	26.809
3	580.586,718 671.602,611	4	580.576,9 671.618,863	18.987
4	580.576,9 671.618,863	5	580.580,35 671.606,98	12.374
5	580.580,35 671.606,98	6	580.584,39 671.598,58	9.321

Punct început	X / Y	Punct sfârșit	X / Y	Lungime segment (** (m)
6	580.584,39 671.598,58	1	580.594,085 671.585,876	15.981

** Lungimile segmentelor sunt determinate în planul de proiecție Stereo 70 și sunt rotunjite la 1 milimetru.

*** Distanța dintre puncte este formată din segmente cumulate ce sunt mai mici decât valoarea 1 milimetru.

**DATE DESPRE IMOBILUL NR. 14008**

Oficiul de Cadastru și Publicitate Imobiliară SUCEAVA
Biroul de Cadastru și Publicitate Imobiliară Gura Humorului

A. Partea I. Descrierea imobilului

TEREN Necunoscut

Adresa: Loc. Mazanaesti, Jud. Suceava

Nr. Crt	Nr cadastral Nr. topografic	Suprafața* (mp)	Observații / Referințe
A1		308	Sector cadastral:17 Teren neimprejmuit;

B. Partea II. Proprietari și acte

Inscrieri privitoare la dreptul de proprietate și alte drepturi reale		Referințe
10918 / 18/03/2022		
Act Normativ nr. 7, din 13/03/1996 emis de PARLAMENTUL ROMANIEI;		
B1	Inscrierea provizorie, drept de PROPRIETATE, dobandit prin Lege, cota actuala 1/1, cota initiala 1/1 1) COMUNA DRAGOIESTI, CIF:4441190	A1

C. Partea III. SARCINI .

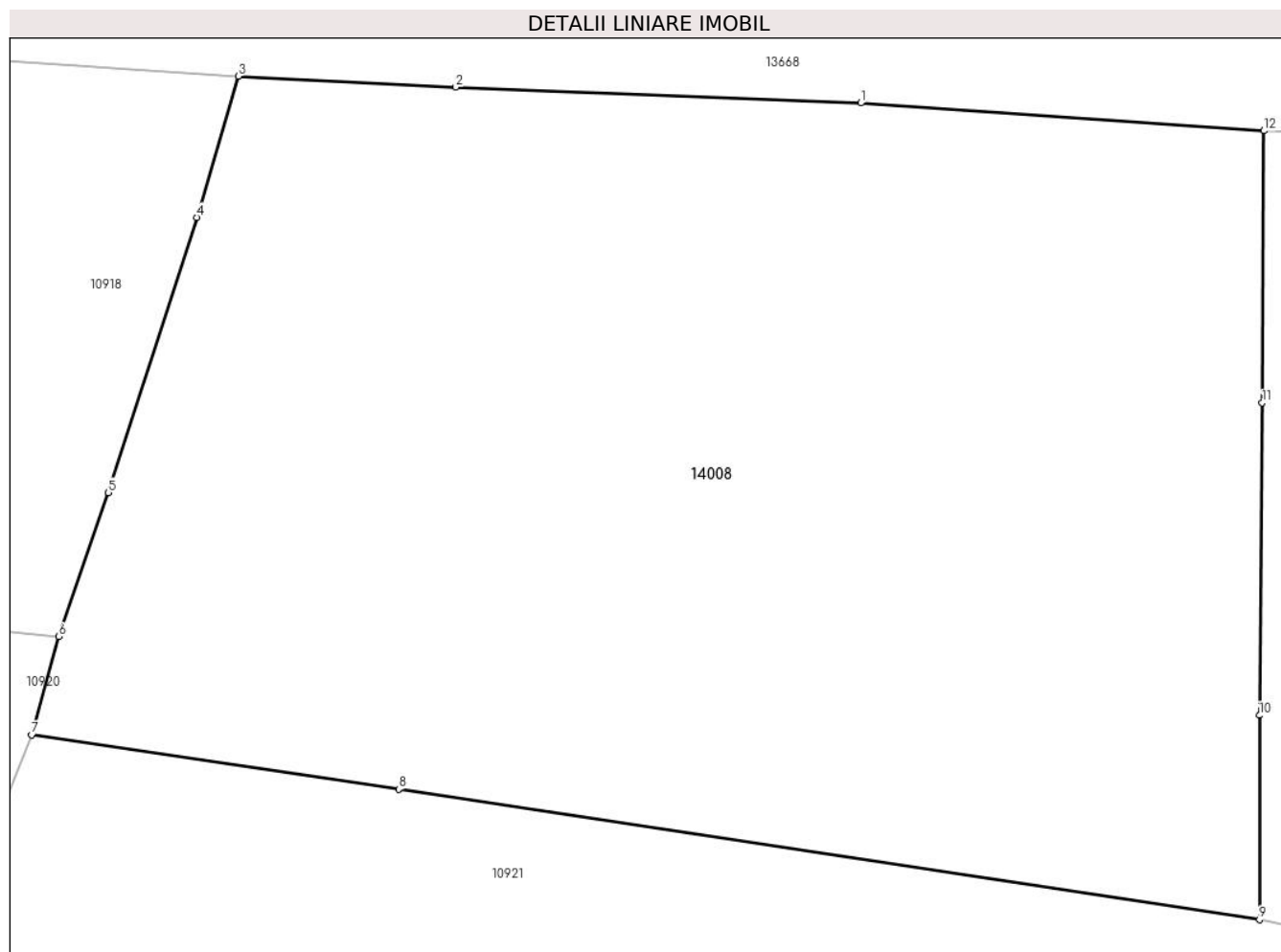
Inscrieri privind dezmembramintele dreptului de proprietate, drepturi reale de garanție și sarcini	Referințe
NU SUNT	

Anexa Nr. 1 La Partea I

Teren

Nr cadastral	Suprafața (mp)*	Observații / Referințe
	308	

* Suprafața este determinată în planul de proiecție Stereo 70.



Date referitoare la teren

Crt	Categorie folosință	Intravilan	Suprafața (mp)	Tarla	Parcelă	Nr. topo	Observații / Referințe
1	arabil	DA	226	-	-	-	
2	arabil	NU	82	46	848	-	

Lungime Segmente

1) Valorile lungimilor segmentelor sunt obținute din proiecție în plan.

Punct început	X / Y	Punct sfârșit	X / Y	Lungime segment (** (m)
1	580.768,572 671.623,136	2	580.760,768 671.623,441	7.81
2	580.760,768 671.623,441	3	580.756,577 671.623,651	4.196
3	580.756,577 671.623,651	4	580.755,773 671.620,934	2.833
4	580.755,773 671.620,934	5	580.754,07 671.615,631	5.57

Punct început	X / Y	Punct sfârșit	X / Y	Lungime segment (** (m)
5	580.754,07 671.615,631	6	580.753,111 671.612,858	2.934
6	580.753,111 671.612,858	7	580.752,591 671.610,967	1.961
7	580.752,591 671.610,967	8	580.759,667 671.609,918	7.153
8	580.759,667 671.609,918	9	580.776,26 671.607,404	16.782
9	580.776,26 671.607,404	10	580.776,256 671.611,341	3.937
10	580.776,256 671.611,341	11	580.776,311 671.617,362	6.021
11	580.776,311 671.617,362	12	580.776,343 671.622,6	5.238
12	580.776,343 671.622,6	1	580.768,572 671.623,136	7.789

** Lungimile segmentelor sunt determinate în planul de proiecție Stereo 70 și sunt rotunjite la 1 milimetru.

*** Distanța dintre puncte este formată din segmente cumulate ce sunt mai mici decât valoarea 1 milimetru.

**DATE DESPRE IMOBILUL NR. 14009**

Oficiul de Cadastru și Publicitate Imobiliară SUCEAVA
 Biroul de Cadastru și Publicitate Imobiliară Gura Humorului

A. Partea I. Descrierea imobilului

TEREN Necunoscut

Adresa: Loc. Mazanaesti, Jud. Suceava

Nr. Crt	Nr cadastral Nr. topografic	Suprafața* (mp)	Observații / Referințe
A1		1.290	Sector cadastral:17 Teren neimprejmuit;

B. Partea II. Proprietari și acte

Inscrieri privitoare la dreptul de proprietate și alte drepturi reale		Referințe
13996 / 18/03/2022		
Act Normativ nr. 7, din 13/03/1996 emis de PARLAMENTUL ROMANIEI;		
B1	Inscrierea provizorie, drept de PROPRIETATE, dobandit prin Lege, cota actuala 1/1, cota initiala 1/1 1) COMUNA DRAGOIESTI, CIF:4441190	A1

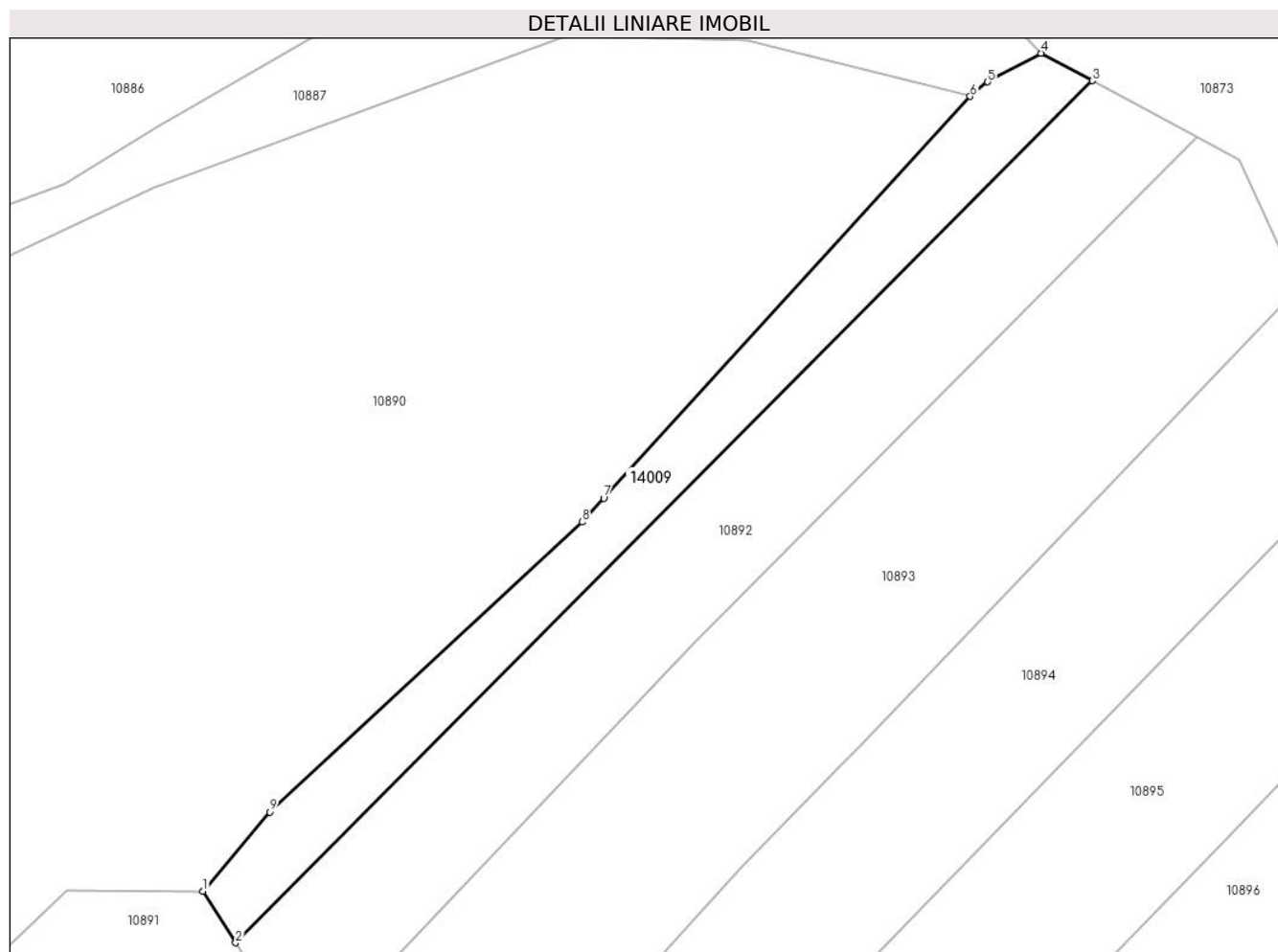
C. Partea III. SARCINI .

Inscrieri privind dezmembramintele dreptului de proprietate, drepturi reale de garanție și sarcini	Referințe
NU SUNT	

Anexa Nr. 1 La Partea I**Teren**

Nr cadastral	Suprafața (mp)*	Observații / Referințe
	1.290	

* Suprafața este determinată în planul de proiecție Stereo 70.

**Date referitoare la teren**

Crt	Categorie folosință	Intra vilan	Suprafața (mp)	Tarla	Parcelă	Nr. topo	Observații / Referințe
1	arabil	DA	588	-	-	-	
2	arabil	NU	702	46	833	-	

Lungime Segmente

1) Valorile lungimilor segmentelor sunt obținute din proiecție în plan.

Punct început	X / Y	Punct sfârșit	X / Y	Lungime segment (** (m)
1	580.967,955 671.016,313	2	580.972,222 671.009,539	8.006
2	580.972,222 671.009,539	3	581.084,97 671.122,912	159.892
3	581.084,97 671.122,912	4	581.078,26 671.126,527	7.622
4	581.078,26 671.126,527	5	581.071,205 671.122,757	7.999

Punct început	X / Y	Punct sfârșit	X / Y	Lungime segment (** (m)
5	581.071,205 671.122,757	6	581.068,882 671.120,858	3.0
6	581.068,882 671.120,858	7	581.020,685 671.068,001	71.532
7	581.020,685 671.068,001	8	581.017,832 671.064,873	4.234
8	581.017,832 671.064,873	9	580.976,738 671.026,743	56.059
9	580.976,738 671.026,743	1	580.967,955 671.016,313	13.635

** Lungimile segmentelor sunt determinate în planul de proiecție Stereo 70 și sunt rotunjite la 1 milimetru.

*** Distanța dintre puncte este formată din segmente cumulate ce sunt mai mici decât valoarea 1 milimetru.

**DATE DESPRE IMOBILUL NR. 14042**

Oficiul de Cadastru și Publicitate Imobiliară SUCEAVA
Biroul de Cadastru și Publicitate Imobiliară Gura Humorului

A. Partea I. Descrierea imobilului

TEREN Extravilan

Adresa: Jud. Suceava

Nr. Crt	Nr cadastral Nr. topografic	Suprafața* (mp)	Observații / Referințe
A1		6.285	Sector cadastral:17 Teren neimprejmuit;

B. Partea II. Proprietari și acte

Inscrieri privitoare la dreptul de proprietate și alte drepturi reale		Referințe
10952 / 18/03/2022		
Act Normativ nr. 7, din 13/03/1996 emis de PARLAMENTUL ROMANIEI;		
B1	Inscrierea provizorie, drept de PROPRIETATE, dobandit prin Lege, cota actuala 1/1, cota initiala 1/1	A1
1) COMUNA DRAGOIESTI, CIF:4441190, PROPRIETAR NEIDENTIFICAT		

C. Partea III. SARCINI .

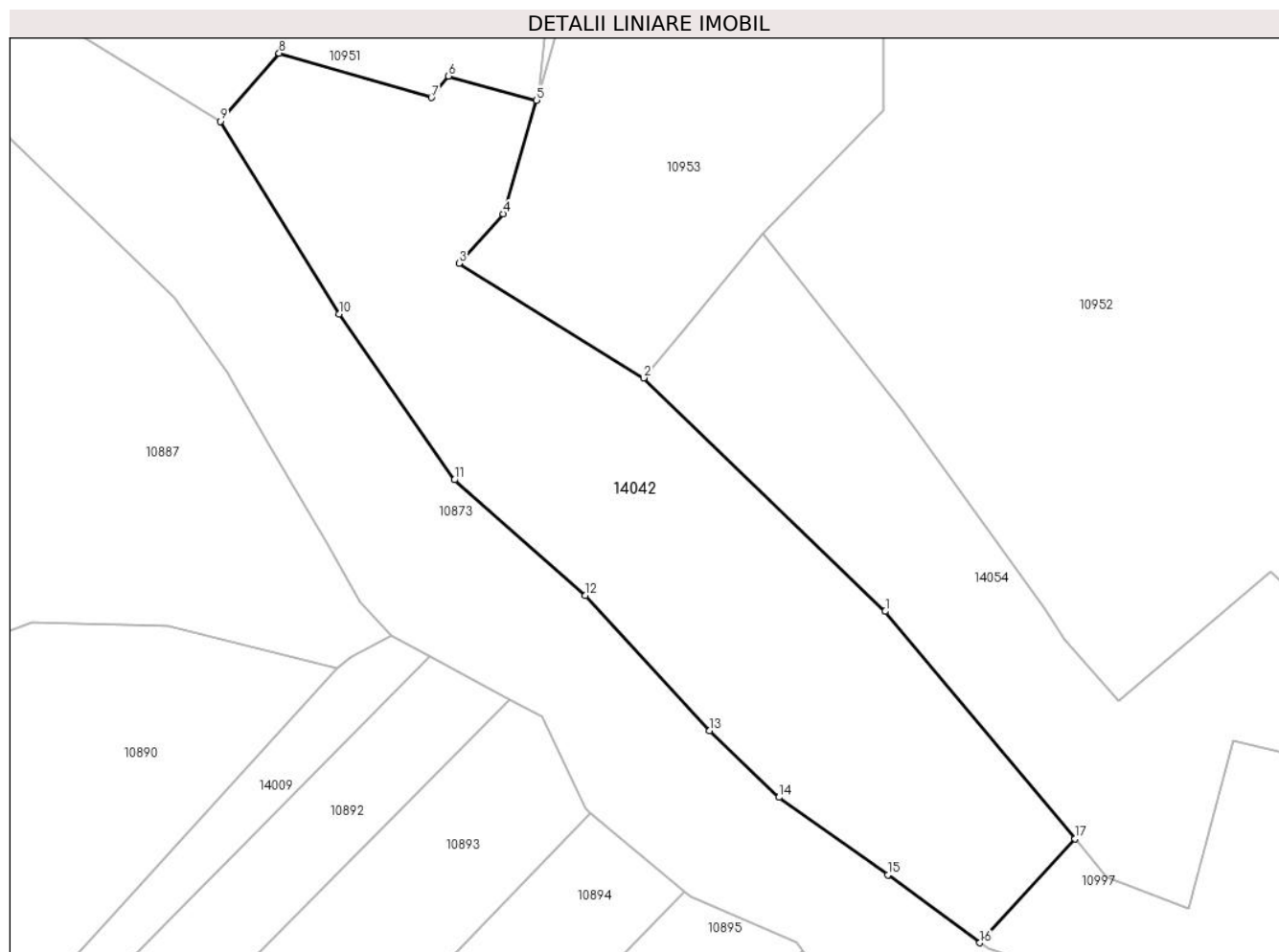
Inscrieri privind dezmembramintele dreptului de proprietate, drepturi reale de garanție și sarcini	Referințe
NU SUNT	

Anexa Nr. 1 La Partea I

Teren

Nr cadastral	Suprafața (mp)*	Observații / Referințe
	6.285	

* Suprafața este determinată în planul de proiecție Stereo 70.



Date referitoare la teren

Crt	Categorie folosință	Intravilan	Suprafața (mp)	Tarla	Parcelă	Nr. topo	Observații / Referințe
1	arabil	NU	6.285	46	835, 837, 836	-	

Lungime Segmente

1) Valorile lungimilor segmentelor sunt obținute din proiecție în plan.

Punct început	X / Y	Punct sfârșit	X / Y	Lungime segment (** (m)
1	581.163,569 671.130,717	2	581.121,803 671.171,03	58.048
2	581.121,803 671.171,03	3	581.089,894 671.190,859	37.568
3	581.089,894 671.190,859	4	581.097,544 671.199,379	11.45
4	581.097,544 671.199,379	5	581.103,292 671.218,998	20.444
5	581.103,292 671.218,998	6	581.088,071 671.223,192	15.788

Punct început	X / Y	Punct sfârșit	X / Y	Lungime segment (** (m)
6	581.088,071 671.223,192	7	581.085,132 671.219,465	4.746
7	581.085,132 671.219,465	8	581.058,801 671.227,124	27.422
8	581.058,801 671.227,124	9	581.048,609 671.215,332	15.586
9	581.048,609 671.215,332	10	581.069,154 671.182,077	39.09
10	581.069,154 671.182,077	11	581.089,091 671.153,429	34.903
11	581.089,091 671.153,429	12	581.111,738 671.133,475	30.184
12	581.111,738 671.133,475	13	581.133,24 671.110,12	31.746
13	581.133,24 671.110,12	14	581.145,197 671.098,596	16.606
14	581.145,197 671.098,596	15	581.164,03 671.085,196	23.114
15	581.164,03 671.085,196	16	581.179,944 671.073,463	19.772
16	581.179,944 671.073,463	17	581.196,402 671.091,421	24.359
17	581.196,402 671.091,421	1	581.163,569 671.130,717	51.207

** Lungimile segmentelor sunt determinate în planul de proiecție Stereo 70 și sunt rotunjite la 1 milimetru.

*** Distanța dintre puncte este formată din segmente cumulate ce sunt mai mici decât valoarea 1 milimetru.

**DATE DESPRE IMOBILUL NR. 14054**

Oficiul de Cadastru și Publicitate Imobiliară SUCEAVA
Biroul de Cadastru și Publicitate Imobiliară Gura Humorului

A. Partea I. Descrierea imobilului

TEREN Necunoscut

Adresa: Loc. Mazanaesti, Jud. Suceava

Nr. Crt	Nr cadastral Nr. topografic	Suprafața* (mp)	Observații / Referințe
A1	34269	6.100	Sector cadastral:17 Teren neimprejmuit; Imobil neimprejmuit.

B. Partea II. Proprietari și acte

Inscrieri privitoare la dreptul de proprietate și alte drepturi reale		Referințe
28201 / 29/12/2023		
Act Notarial nr. 4091, din 29/12/2023 emis de lordache Raluca Andrea;		
B1	Intabulare, drept de PROPRIETATE bun propriu, dobandit prin Conventie, cota actuala 1/1, cota initiala 1/1 1) CVASNIUC IONELA	A1

C. Partea III. SARCINI .

Inscrieri privind dezmembramintele dreptului de proprietate, drepturi reale de garanție și sarcini	Referințe
NU SUNT	

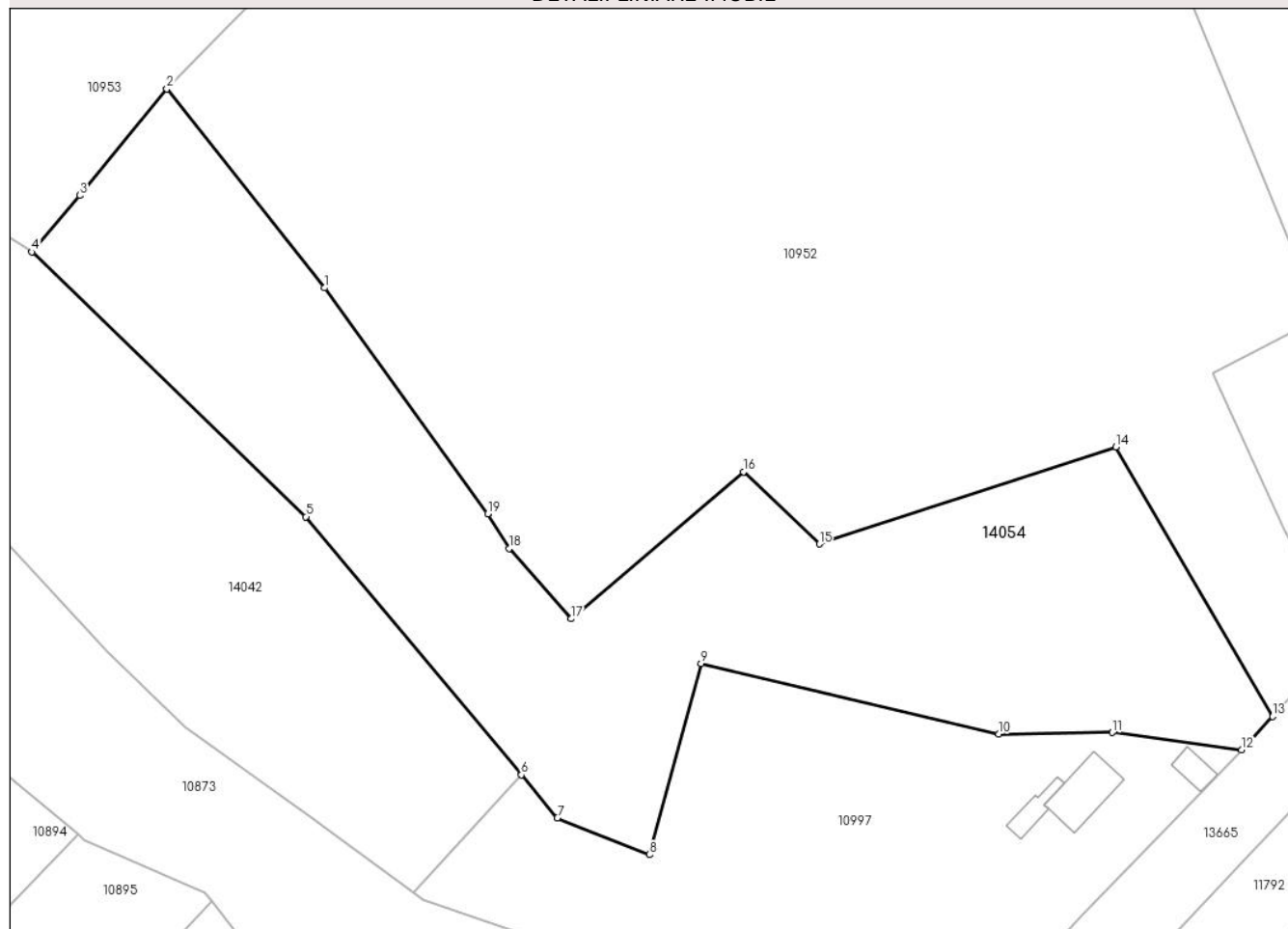
Anexa Nr. 1 La Partea I

Teren

Nr cadastral	Suprafața (mp)*	Observații / Referințe
34269	6.100	Imobil neimprejmit.

* Suprafața este determinată în planul de proiecție Stereo 70.

DETALII LINIARE IMOBIL



Date referitoare la teren

Crt	Categorie folosință	Intravilan	Suprafața (mp)	Tarla	Parcelă	Nr. topo	Observații / Referințe
1	arabil	DA	3.390	-	-	-	
2	arabil	NU	2.710	-	-	-	

Lungime Segmente

1) Valorile lungimilor segmentelor sunt obținute din proiecție în plan.

Punct început	X / Y	Punct sfârșit	X / Y	Lungime segment (** (m))
1	581.166,415 671.165,564	2	581.142,383 671.195,871	38.679
2	581.142,383 671.195,871	3	581.129,117 671.179,644	20.96
3	581.129,117 671.179,644	4	581.121,803 671.171,03	11.3
4	581.121,803 671.171,03	5	581.163,569 671.130,717	58.048

Punct început	X / Y	Punct sfârșit	X / Y	Lungime segment (** (m)
5	581.163,569 671.130,717	6	581.196,402 671.091,421	51.207
6	581.196,402 671.091,421	7	581.201,894 671.084,847	8.566
7	581.201,894 671.084,847	8	581.215,943 671.079,275	15.114
8	581.215,943 671.079,275	9	581.223,809 671.108,392	30.161
9	581.223,809 671.108,392	10	581.269,164 671.097,631	46.614
10	581.269,164 671.097,631	11	581.286,451 671.097,86	17.289
11	581.286,451 671.097,86	12	581.306,194 671.095,198	19.922
12	581.306,194 671.095,198	13	581.310,909 671.100,297	6.945
13	581.310,909 671.100,297	14	581.287,001 671.141,336	47.495
14	581.287,001 671.141,336	15	581.241,822 671.126,569	47.531
15	581.241,822 671.126,569	16	581.230,269 671.137,572	15.954
16	581.230,269 671.137,572	17	581.204,015 671.115,188	34.501
17	581.204,015 671.115,188	18	581.194,578 671.125,898	14.274
18	581.194,578 671.125,898	19	581.191,306 671.131,178	6.212
19	581.191,306 671.131,178	1	581.166,415 671.165,564	42.449

** Lungimile segmentelor sunt determinate în planul de proiecție Stereo 70 și sunt rotunjite la 1 milimetru.

*** Distanța dintre puncte este formată din segmente cumulate ce sunt mai mici decât valoarea 1 milimetru.

